

## REGISTRUL CADASTRAL AL IMOBILELOR

Sector cadastral nr. 53

UAT Dragotesti

Zonă cooperativizată (Co)

## 1. DESCRIEREA IMOBILULUI

DATE TEREN											DATE CONSTRUCȚII					
Identificator teren	Adresa imobil	Nr. cadastral	Nr. CF	Suprafața măsurată	Intravilan extravilan (I/E)	Nr. top	Nr. tarla	Nr. parcelă	Categorie folosință	Suprafața parcelă	Identif. construcție	Cod grupă destinație	Suprafața construită	Nr. niveluri	Nr. CF	Constr. cu acte (DA/NU)
959	judet DOLJ, UAT Dragotesti, Cod postal 207240 (Tarla 105 Parcela 172/3)			9298	E		105	172/3	A	9298						

## 2. PROPRIETATEA / POSESIA

Titularul dreptului / posesiei			Data nașterii / CUI	Domiciliu / Sediu	Cota parte	Identif. entitate asociată	Cotă parte teren UI	Mod de dobândire	Act juridic			Observații privitoare la proprietar
Nume / Denumire	Inițiala tatălui	Prenume							Tip act	Nr. act / data	Emitent	
OPRICA	M	MARIN	---	judet DOLJ, UAT Dragotesti, loc. Neidentificata, Cod Postal 207240	1/1	959		Reconstituire	act administrativ	TDP 10978/25.07.2008	CJSDPAT DOLJ	lipsa CNP
CORICI	M	MARIA	---	judet DOLJ, UAT Dragotesti, loc. Neidentificata, Cod Postal 207240				Reconstituire	act administrativ	TDP 10978/25.07.2008	CJSDPAT DOLJ	lipsa CNP
IODACHE	M	CRACIUN	---	judet DOLJ, UAT Dragotesti, loc. Neidentificata, Cod Postal 207240				Reconstituire	act administrativ	TDP 10978/25.07.2008	CJSDPAT DOLJ	lipsa CNP
DIACONESCU	M	VIRGINIA	---	judet DOLJ, UAT Dragotesti, loc. Neidentificata, Cod Postal 207240				Reconstituire	act administrativ	TDP 10978/25.07.2008	CJSDPAT DOLJ	lipsa CNP


## 3. SARCINI / DEZMEMBRĂMINTE

Titular			Data nașterii / CUI	Domiciliu / Sediu	Tipul sarcinii sau al dezmembrămintelor dreptului de proprietate	Cotă parte	Identif. entitate asociată	Act juridic			Valoare ipotecă	Tip monedă
Nume / Denumire	Inițiala tatălui	Prenume						Tip act	Nr. act / data	Emitent		

## 4. NOTĂRI, PROCESE, INTERDICȚII

Tipul notării	Tip act	Nr. act / data	Emitent	Identificator entitate asociată	Imobil împrejmuit / neîmprejmuit	Imobil contestat / necontestat	Alte observații
					neîmprejmuit		

## 5. OBSERVAȚII



## REGISTRUL CADASTRAL AL IMOBILELOR

Sector cadastral nr. 53

UAT Dragotesti  
Zonă cooperativizată (Co)

## 1. DESCRIEREA IMOBILULUI

DATE TEREN											DATE CONSTRUCȚII					
Identificator teren	Adresa imobil	Nr. cadastral	Nr. CF	Suprafața măsurată	Intravilan extravilan (I/E)	Nr. top	Nr. tarla	Nr. parcelă	Categorie folosință	Suprafața parcelă	Identif. construcție	Cod grupă destinație	Suprafața construită	Nr. niveluri	Nr. CF	Constr. cu acte (DA/NU)
960	judet DOLJ, UAT Dragotesti, Cod postal 207240 (Tarla 105 Parcela 172/4)			2569	E		105	172/4	A	2569						

## 2. PROPRIETATEA / POSESIA

Titularul dreptului / posesiei			Data nașterii / CUI	Domiciliu / Sediu	Cota parte	Identif. entitate asociată	Cotă parte teren UI	Mod de dobândire	Act juridic			Observații privitoare la proprietar
Nume / Denumire	Inițiala tatălui	Prenume							Tip act	Nr. act / data	Emitent	
NEIDENTIFICAT		NEIDENTIFICAT	---	judet DOLJ, UAT Dragotesti, loc. Neidentificata, Cod Postal 207240	1/1	960		Lege	act normativ	Legea 7/13.03.1996	Guvernul Romaniei	proprietar neidentificat

## 3. SARCINI / DEZMEMBRĂMINTE

Titular			Data nașterii / CUI	Domiciliu / Sediu	Tipul sarcinii sau al dezmembrămintelor dreptului de proprietate	Cotă parte	Identif. entitate asociată	Act juridic			Valoare ipotecă	Tip monedă
Nume / Denumire	Inițiala tatălui	Prenume						Tip act	Nr. act / data	Emitent		

## 4. NOTĂRI, PROCESE, INTERDICȚII

Tipul notării	Tip act	Nr. act / data	Emitent	Identificator entitate asociată	Imobil împrejmuit / neîmprejmuit	Imobil contestat / necontestat	Alte observații
					neîmprejmuit		

## 5. OBSERVAȚII



## REGISTRUL CADASTRAL AL IMOBILELOR

Sector cadastral nr. 53

UAT Dragotesti  
Zonă cooperativizată (Co)

## 1. DESCRIEREA IMOBILULUI

DATE TEREN											DATE CONSTRUCȚII					
Identificator teren	Adresa imobil	Nr. cadastral	Nr. CF	Suprafața măsurată	Intravilan extravilan (I/E)	Nr. top	Nr. tarla	Nr. parcelă	Categorie folosință	Suprafața parcelă	Identif. construcție	Cod grupă destinație	Suprafața construită	Nr. niveluri	Nr. CF	Constr. cu acte (DA/NU)
961	judet DOLJ, UAT Dragotesti, Cod postal 207240 (Drum exploatare 2)			7413	E		-	-	DR	7429						

## 2. PROPRIETATEA / POSESIA

Titularul dreptului / posesiei			Data nașterii / CUI	Domiciliu / Sediul	Cota parte	Identif. entitate asociată	Cotă parte teren UI	Mod de dobândire	Act juridic			Observații privitoare la proprietar
Nume / Denumire	Inițiala tatălui	Prenume							Tip act	Nr. act / data	Emitent	
NEIDENTIFICAT		NEIDENTIFICAT	---	judet DOLJ, UAT Dragotesti, loc. Neidentificata, Cod Postal 207240	1/1	961		Lege	act normativ	Legea 7/13.03.1996	Guvernul Romaniei	proprietar neidentificat


## 3. SARCINI / DEZMEMBRĂMINTE

Titular			Data nașterii / CUI	Domiciliu / Sediul	Tipul sarcinii sau al dezmembrămintelor dreptului de proprietate	Cotă parte	Identif. entitate asociată	Act juridic			Valoare ipotecă	Tip monedă
Nume / Denumire	Inițiala tatălui	Prenume						Tip act	Nr. act / data	Emitent		

## 4. NOTĂRI, PROCESE, INTERDICȚII

Tipul notării	Tip act	Nr. act / data	Emitent	Identificator entitate asociată	Imobil împrejmuit / neîmprejmuit	Imobil contestat / necontestat	Alte observații
					neîmprejmuit		

## 5. OBSERVAȚII



## REGISTRUL CADASTRAL AL IMOBILELOR

Sector cadastral nr. 53

UAT Dragotesti

Zonă cooperativizată (Co)

## 1. DESCRIEREA IMOBILULUI

DATE TEREN											DATE CONSTRUCȚII					
Identificator teren	Adresa imobil	Nr. cadastral	Nr. CF	Suprafața măsurată	Intravilan extravilan (I/E)	Nr. top	Nr. tarla	Nr. parcelă	Categorie folosință	Suprafața parcelă	Identif. construcție	Cod grupă destinație	Suprafața construită	Nr. niveluri	Nr. CF	Constr. cu acte (DA/NU)
962	judet DOLJ, UAT Dragotesti, Cod postal 207240 (Tarla 105 Parcela 173)			31091	E		105	173	A	31091						

## 2. PROPRIETATEA / POSESIA

Titularul dreptului / posesiei			Data nașterii / CUI	Domiciliu / Sediu	Cota parte	Identif. entitate asociată	Cotă parte teren UI	Mod de dobândire	Act juridic			Observații privitoare la proprietar
Nume / Denumire	Inițiala tatălui	Prenume							Tip act	Nr. act / data	Emitent	
MATEI	B	IULIANA	---	judet DOLJ, UAT Dragotesti, loc. Neidentificata, Cod Postal 207240	1/1	962		Reconstituire	act administrativ	TDP 1964/09.12.2013	CJSDPAT DOLJ	lipsa CNP

## 3. SARCINI / DEZMEMBRĂMINTE

Titular			Data nașterii / CUI	Domiciliu / Sediu	Tipul sarcinii sau al dezmembrămintelor dreptului de proprietate	Cotă parte	Identif. entitate asociată	Act juridic			Valoare ipotecă	Tip monedă
Nume / Denumire	Inițiala tatălui	Prenume						Tip act	Nr. act / data	Emitent		

## 4. NOTĂRI, PROCESE, INTERDICȚII

Tipul notării	Tip act	Nr. act / data	Emitent	Identificator entitate asociată	Imobil împrejmuit / neîmprejmuit	Imobil contestat / necontestat	Alte observații
					neîmprejmuit		

## 5. OBSERVAȚII



## REGISTRUL CADASTRAL AL IMOBILELOR

Sector cadastral nr. 53

UAT Dragotesti  
Zonă cooperativizată (Co)  
1. DESCRIEREA IMOBILULUI

DATE TEREN											DATE CONSTRUCȚII					
Identificator teren	Adresa imobil	Nr. cadastral	Nr. CF	Suprafața măsurată	Intravilan extravilan (I/E)	Nr. top	Nr. tarla	Nr. parcelă	Categorie folosință	Suprafața parcelă	Identif. construcție	Cod grupă destinație	Suprafața construită	Nr. niveluri	Nr. CF	Constr. cu acte (DA/NU)
963	judet DOLJ, UAT Dragotesti, Cod postal 207240 (Tarla 105 Parcela 48/1)			1984	E		105	48/1	A	1984						

## 2. PROPRIETATEA / POSESIA

Titularul dreptului / posesiei			Data nașterii / CUI	Domiciliu / Sediu	Cota parte	Identif. entitate asociată	Cotă parte teren UI	Mod de dobândire	Act juridic			Observații privitoare la proprietar
Nume / Denumire	Inițiala tatălui	Prenume							Tip act	Nr. act / data	Emitent	
VETU	GHE	VICTORIA	---	judet DOLJ, UAT Dragotesti, loc. Neidentificata, Cod Postal 207240	1/1	963		Iesire Din Indiviziune	hotarare judecatoreasca	SC 2115/17.02.1999	JUDECATORIA CRAIOVA	lipsa CNP

## 3. SARCINI / DEZMEMBRĂMINTE

Titular			Data nașterii / CUI	Domiciliu / Sediu	Tipul sarcinii sau al dezmembrămintelor dreptului de proprietate	Cotă parte	Identif. entitate asociată	Act juridic			Valoare ipotecă	Tip monedă
Nume / Denumire	Inițiala tatălui	Prenume						Tip act	Nr. act / data	Emitent		

## 4. NOTĂRI, PROCESE, INTERDICȚII

Tipul notării	Tip act	Nr. act / data	Emitent	Identificator entitate asociată	Imobil împrejmuit / neîmprejmuit	Imobil contestat / necontestat	Alte observații
					neîmprejmuit		in SC 2115/17.02.1999 eronat nr parcela 481/1



Înregistrare sistematică UAT DRAGOTESTI,  
sectorul cadastral nr 53, anul realizării 2022

## REGISTRUL CADASTRAL AL IMOBILELOR

Sector cadastral nr. 53

UAT Dragotesti  
Zonă cooperativizată (Co)  
1. DESCRIEREA IMOBILULUI

DATE TEREN											DATE CONSTRUCȚII					
Identificator teren	Adresa imobil	Nr. cadastral	Nr. CF	Suprafața măsurată	Intravilan extravilan (IE)	Nr. top	Nr. tarla	Nr. parcelă	Categorie folosință	Suprafața parcelă	Identif. construcție	Cod grupă destinație	Suprafața construită	Nr. niveluri	Nr. CF	Constr. cu acte (DA/NU)
964	judet DOLJ, UAT Dragotesti, Cod postal 207240 (Tarla 105 Parcela 174)			3944	E		105	174	A	3944						

## 2. PROPRIETATEA / POSESIA

Titularul dreptului / posesiei			Data nașterii / CUI	Domiciliu / Sediul	Cota parte	Identif. entitate asociată	Cotă parte teren UI	Mod de dobândire	Act juridic			Observații privitoare la proprietar
Nume / Denumire	Inițiala tatălui	Prenume							Tip act	Nr. act / data	Emitent	
GHINDEANU	F	CONSTANTIN	---	judet DOLJ, UAT Dragotesti, loc. Neidentificata, Cod Postal 207240	1/1	964		Reconstituire	act administrativ	TDP 689-14942/24.01.1997	CJSDPAT DOLJ	lipsa CNP

## 3. SARCINI / DEZMEMBRĂMINTE

Titular			Data nașterii / CUI	Domiciliu / Sediul	Tipul sarcinii sau al dezmembrămintelor dreptului de proprietate	Cotă parte	Identif. entitate asociată	Act juridic			Valoare ipotecă	Tip monedă
Nume / Denumire	Inițiala tatălui	Prenume						Tip act	Nr. act / data	Emitent		

## 4. NOTĂRI, PROCESE, INTERDICȚII

Tipul notării	Tip act	Nr. act / data	Emitent	Identificator entitate asociată	Imobil împrejmuit / neîmprejmuit	Imobil contestat / necontestat	Alte observații
					neîmprejmuit		

## 5. OBSERVAȚII

Tipul notării	Tip act	Nr. act / data	Emitent	Identificator entitate asociată	Imobil împrejmuit / neîmprejmuit	Imobil contestat / necontestat	Alte observații
					neîmprejmuit		



## REGISTRUL CADASTRAL AL IMOBILELOR

Sector cadastral nr. 53

UAT Dragotesti

Zonă cooperativizată (Co)

## 1. DESCRIEREA IMOBILULUI

DATE TEREN										DATE CONSTRUCȚII						
Identificator teren	Adresa imobil	Nr. cadastral	Nr. CF	Suprafața măsurată	Intravilan extravilan (I/E)	Nr. top	Nr. tarla	Nr. parcelă	Categorie folosință	Suprafața parcelă	Identif. construcție	Cod grupă destinație	Suprafața construită	Nr. niveluri	Nr. CF	Constr. cu acte (DA/NU)
965	judet DOLJ, UAT Dragotesti, Cod postal 207240 (Tarla 105 Parcela 175)			10000	E		105	175	A	10000						

## 2. PROPRIETATEA / POSESIA

Titularul dreptului / posesiei			Data nașterii / CUI	Domiciliu / Sediu	Cota parte	Identif. entitate asociată	Cotă parte teren UI	Mod de dobândire	Act juridic			Observații privitoare la proprietar
Nume / Denumire	Inițiala tatălui	Prenume							Tip act	Nr. act / data	Emitent	
BERBECEA		CONSTANTA	05.08.1953	judet DOLJ, UAT Teslui, loc. Urieni, str DECEBAL nr 42, Cod Postal 207587	1/1	965		lesire Din Indiviziune	hotarare judecatoreasca	SC 5126/20.04.2015	JUDECATORIA CRAIOVA	

## 3. SARCINI / DEZMEMBRĂMINTE

Titular			Data nașterii / CUI	Domiciliu / Sediu	Tipul sarcinii sau al dezmembrămintelor dreptului de proprietate	Cotă parte	Identif. entitate asociată	Act juridic			Valoare ipotecă	Tip monedă
Nume / Denumire	Inițiala tatălui	Prenume						Tip act	Nr. act / data	Emitent		

## 4. NOTĂRI, PROCESE, INTERDICȚII

Tipul notării	Tip act	Nr. act / data	Emitent	Identificator entitate asociată	Imobil împrejmuit / neîmprejmuit	Imobil contestat / necontestat	Alte observații
					neîmprejmuit		

## 5. OBSERVAȚII



## REGISTRUL CADASTRAL AL IMOBILELOR

Sector cadastral nr. 53

UAT Dragotesti  
Zonă cooperativizată (Co)  
1. DESCRIEREA IMOBILULUI

DATE TEREN											DATE CONSTRUCȚII					
Identificator teren	Adresa imobil	Nr. cadastral	Nr. CF	Suprafața măsurată	Intravilan extravilan (I/E)	Nr. top	Nr. tarla	Nr. parcelă	Categorie folosință	Suprafața parcelă	Identif. construcție	Cod grupă destinație	Suprafața construită	Nr. niveluri	Nr. CF	Constr. cu acte (DA/NU)
966	judet DOLJ, UAT Dragotesti, Cod postal 207240 (Tarla 105 Parcela 176)			5100	E		105	176	A	5100						

## 2. PROPRIETATEA / POSESIA

Titularul dreptului / posesiei			Data nașterii / CUI	Domiciliu / Sedi	Cota parte	Identif. entitate asociată	Cotă parte teren UI	Mod de dobândire	Act juridic			Observații privitoare la proprietar
Nume / Denumire	Inițiala tatălui	Prenume							Tip act	Nr. act / data	Emitent	
VLAICU	N	MITRANA	---	judet DOLJ, UAT Dragotesti, loc. Neidentificata, Cod Postal 207240	1/1	966		Reconstituire	act administrativ	TDP 827/45412/11.03.1997	CJSDPAT DOLJ	lipsa CNP

## 3. SARCINI / DEZMEMBRĂMINTE

Titular			Data nașterii / CUI	Domiciliu / Sedi	Tipul sarcinii sau al dezmembrămintelor dreptului de proprietate	Cotă parte	Identif. entitate asociată	Act juridic			Valoare ipotecă	Tip monedă
Nume / Denumire	Inițiala tatălui	Prenume						Tip act	Nr. act / data	Emitent		

## 4. NOTĂRI, PROCESE, INTERDICȚII

Tipul notării	Tip act	Nr. act / data	Emitent	Identificator entitate asociată	Imobil împrejmuit / neîmprejmuit	Imobil contestat / necontestat	Alte observații
					neîmprejmuit		

## 5. OBSERVAȚII

MC TOPOCAD SURVEY SRL  
P.J.A. seria RO-B-J nr. 1929 clasa a III-a  
P.F.A. seria RO-DJ-F nr. 0024 categoria B  
ing. Costea Mihail Gabriel



Înregistrare sistematică UAT DRAGOTESTI,  
sectorul cadastral nr 53, anul realizării 2022



## REGISTRUL CADASTRAL AL IMOBILELOR

Sector cadastral nr. 53

UAT Dragotesti  
Zonă cooperativizată (Co)

## 1. DESCRIEREA IMOBILULUI

DATE TEREN										DATE CONSTRUCȚII						
Identificator teren	Adresa imobil	Nr. cadastral	Nr. CF	Suprafața măsurată	Intravilan extravilan (I/E)	Nr. top	Nr. tarla	Nr. parcelă	Categorie folosință	Suprafața parcelă	Identif. construcție	Cod grupă destinație	Suprafața construită	Nr. niveluri	Nr. CF	Constr. cu acte (DA/NU)
967	judet DOLJ, UAT Dragotesti, Cod postal 207240 (Tarla 105 Parcela 177)			10000	E		105	177	A	10000						

## 2. PROPRIETATEA / POSESIA

Titularul dreptului / posesiei			Data nașterii / CUI	Domiciliu / Sediu	Cota parte	Identif. entitate asociată	Cotă parte teren UI	Mod de dobândire	Act juridic			Observații privitoare la proprietar
Nume / Denumire	Inițiala tatălui	Prenume							Tip act	Nr. act / data	Emitent	
NEGREA	T	MARIN	---	judet DOLJ, UAT Dragotesti, loc. Neidentificata, Cod Postal 207240	1/1	967		Reconstituire	act administrativ	TDP 720-15082/24.01.1997	CJSDPAT DOLJ	lipsa CNP

## 3. SARCINI / DEZMEMBRĂMINTE

Titular			Data nașterii / CUI	Domiciliu / Sediu	Tipul sarcinii sau al dezmembrămintelor dreptului de proprietate	Cotă parte	Identif. entitate asociată	Act juridic			Valoare ipotecă	Tip monedă
Nume / Denumire	Inițiala tatălui	Prenume						Tip act	Nr. act / data	Emitent		

## 4. NOTĂRI, PROCESE, INTERDICȚII

Tipul notării	Tip act	Nr. act / data	Emitent	Identificator entitate asociată	Imobil împrejmuit / neîmprejmuit	Imobil contestat / necontestat	Alte observații
					neîmprejmuit		

## 5. OBSERVAȚII



## REGISTRUL CADASTRAL AL IMOBILELOR

Sector cadastral nr. 53

UAT Dragotesti  
Zonă cooperativizată (Co)

## 1. DESCRIEREA IMOBILULUI

DATE TEREN											DATE CONSTRUCȚII					
Identificator teren	Adresa imobil	Nr. cadastral	Nr. CF	Suprafața măsurată	Intravilan extravilan (I/E)	Nr. top	Nr. tarla	Nr. parcelă	Categorie folosință	Suprafața parcelă	Identif. construcție	Cod grupă destinație	Suprafața construită	Nr. niveluri	Nr. CF	Constr. cu acte (DA/NU)
968	judet DOLJ, UAT Dragotesti, Cod postal 207240 (Tarla 105 Parcela 178/1)	30315	30315	7500	E		105	178/1	A	7500						

## 2. PROPRIETATEA / POSESIA

Titularul dreptului / posesiei			Data nașterii / CUI	Domiciliu / Sediu	Cota parte	Identif. entitate asociată	Cotă parte teren UJ	Mod de dobândire	Act juridic			Observații privitoare la proprietar
Nume / Denumire	Inițiala tatălui	Prenume							Tip act	Nr. act / data	Emitent	
POPA CONSTANTINA CRISTINA PERSOANA FIZICA AUTORIZATA			28229420	judet DOLJ, UAT Dragotesti, loc. Dragotesti, str NICOLAE IORGA nr 25		863			act notarial	Contract de vanzare aut. nr. 2658/27.09.2022	NP Diaconescu Remus Stefan	
POPA		CONSTANTINA CRISTINA	16.01.1978	judet DOLJ, UAT Dragotesti, loc. Benesti, str Nicolae Iorga nr 25, Cod Postal 207240	1/1	863		Conventie	act notarial	Contract de vanzare aut. nr. 2658/27.09.2022	NP Diaconescu Remus Stefan	

## 3. SARCINI / DEZMEMBRĂMINTE

Titular			Data nașterii / CUI	Domiciliu / Sediu	Tipul sarcinii sau al dezmembrămintelor dreptului de proprietate	Cotă parte	Identif. entitate asociată	Act juridic			Valoare ipotecă	Tip monedă
Nume / Denumire	Inițiala tatălui	Prenume						Tip act	Nr. act / data	Emitent		

## 4. NOTĂRI, PROCESE, INTERDICȚII

Tipul notării	Tip act	Nr. act / data	Emitent	Identificator entitate asociată	Imobil împrejmuit / neîmprejmuit	Imobil contestat / necontestat	Alte observații
Se noteaza faptul ca, imobilul face parte din patrimoniul de afectatiune al lui : POPA CONSTANTINA CRISTINA PERSOANA FIZICA AUTORIZATA	act notarial	Contract de vanzare aut. nr. 2658/27.09.2022	NP Diaconescu Remus Stefan	863	neîmprejmuit		

## 5. OBSERVAȚII



## REGISTRUL CADASTRAL AL IMOBILELOR

Sector cadastral nr. 53

UAT Dragotesti  
Zonă cooperativizată (Co)

## 1. DESCRIEREA IMOBILULUI

DATE TEREN											DATE CONSTRUCȚII					
Identificator teren	Adresa imobil	Nr. cadastral	Nr. CF	Suprafața măsurată	Intravilan extravilan (IV)	Nr. top	Nr. tarla	Nr. parcelă	Categorie folosință	Suprafața parcelă	Identif. construcție	Cod grupă destinație	Suprafața construită	Nr. niveluri	Nr. CF	Constr. cu acte (DA/NU)
969	judet DOLJ, UAT Dragotesti, Cod postal 207240 (Tarlaua 105 Parcela 178)	31142	31142	2695	E		105	178	A	2695						

## 2. PROPRIETATEA / POSESIA

Titularul dreptului / posesiei			Data nașterii / CUI	Domiciliu / Sediu	Cota parte	Identif. entitate asociată	Cotă parte teren UI	Mod de dobândire	Act juridic			Observații privitoare la proprietar
Nume / Denumire	Inițiala tatălui	Prenume							Tip act	Nr. act / data	Emitent	
SC RURAL OLTENIA SRL			22112978	judet BUCURESTI, loc. Bucuresti Sectorul 1, str HENRI COANDA nr 27, Cod Postal 010667, bloc CAM14	1/1	969		Hotarare Judecatoreasca	hotarare judecatoreasca	SENTINTA CIVILA NR.2352/30.10.2014	JUDECATORIA BALS	

## 3. SARCINI / DEZMEMBRĂMINTE


Titular			Data nașterii / CUI	Domiciliu / Sediu	Tipul sarcinii sau al dezmembrămintelor dreptului de proprietate	Cotă parte	Identif. entitate asociată	Act juridic			Valoare ipotecă	Tip monedă
Nume / Denumire	Inițiala tatălui	Prenume						Tip act	Nr. act / data	Emitent		

## 4. NOTĂRI, PROCESE, INTERDICȚII

Tipul notării	Tip act	Nr. act / data	Emitent	Identificator entitate asociată	Imobil împrejmuit / neîmprejmuit	Imobil contestat / necontestat	Alte observații
					neîmprejmuit		

## 5. OBSERVAȚII

Înregistrare sistematică UAT DRAGOTESTI,  
sectorul cadastral nr 53, anul realizării 2022



## REGISTRUL CADASTRAL AL IMOBILELOR

Sector cadastral nr. 53

UAT Dragotesti  
Zonă cooperativizată (Co)  
1. DESCRIEREA IMOBILULUI

DATE TEREN										DATE CONSTRUCȚII						
Identificator teren	Adresa imobil	Nr. cadastral	Nr. CF	Suprafața măsurată	Intravilan extravilan (I/E)	Nr. top	Nr. tarla	Nr. parcelă	Categorie folosință	Suprafața parcelă	Identif. construcție	Cod grupă destinație	Suprafața construită	Nr. niveluri	Nr. CF	Constr. cu acte (DA/NU)
970	judet DOLJ, UAT Dragotesti, Cod postal 207240 (Tarla 105 Parcela 179)			13400	E		105	179	A	13400						

## 2. PROPRIETATEA / POSESIA

Titularul dreptului / posesiei			Data nașterii / CUI	Domiciliu / Sediu	Cota parte	Identif. entitate asociată	Cotă parte teren UI	Mod de dobândire	Act juridic			Observații privitoare la proprietar
Nume / Denumire	Inițiala tatălui	Prenume							Tip act	Nr. act / data	Emitent	
OPRICA	M	MARIN	---	judet DOLJ, UAT Dragotesti, loc. Neidentificata, Cod Postal 207240	1/1	970		Reconstituire	act administrativ	TDP 507-14970/25.06.1996	CJSDPAT DOLJ	lipsa CNP

## 3. SARCINI / DEZMEMBRĂMINTE

Titular			Data nașterii / CUI	Domiciliu / Sediu	Tipul sarcinii sau al dezmembrămintelor dreptului de proprietate	Cotă parte	Identif. entitate asociată	Act juridic			Valoare ipotecă	Tip monedă
Nume / Denumire	Inițiala tatălui	Prenume						Tip act	Nr. act / data	Emitent		

## 4. NOTĂRI, PROCESE, INTERDICȚII

Tipul notării	Tip act	Nr. act / data	Emitent	Identificator entitate asociată	Imobil împrejmuit / neîmprejmuit	Imobil contestat / necontestat	Alte observații
					neîmprejmuit		

## 5. OBSERVAȚII

Tipul notării	Tip act	Nr. act / data	Emitent	Identificator entitate asociată	Imobil împrejmuit / neîmprejmuit	Imobil contestat / necontestat	Alte observații
					neîmprejmuit		



## REGISTRUL CADASTRAL AL IMOBILELOR

Sector cadastral nr. 53

UAT Dragotesti  
Zonă cooperativizată (Co)

## 1. DESCRIEREA IMOBILULUI

DATE TEREN											DATE CONSTRUCȚII					
Identificator teren	Adresa imobil	Nr. cadastral	Nr. CF	Suprafața măsurată	Intravilan extravilan (I/E)	Nr. top	Nr. tarla	Nr. parcelă	Categorie folosință	Suprafața parcelă	Identif. construcție	Cod grupă destinație	Suprafața construită	Nr. niveluri	Nr. CF	Constr. cu acte (DA/NU)
971	judet DOLJ, UAT Dragotesti, Cod postal 207240 (Tarla 105 Parcela 180)			5000	E		105	180	A	5000						

## 2. PROPRIETATEA / POSESIA

Titularul dreptului / posesiei			Data nașterii / CUI	Domiciliu / Sediu	Cota parte	Identif. entitate asociată	Cotă parte teren UI	Mod de dobândire	Act juridic			Observații privitoare la proprietar
Nume / Denumire	Inițiala tatălui	Prenume							Tip act	Nr. act / data	Emitent	
NEIDENTIFICAT		NEIDENTIFICAT	---	judet DOLJ, UAT Dragotesti, loc. Neidentificata, Cod Postal 207240	1/1	971		Lege	act normativ	Legea 7/13.03.1996	Guvernul Romaniei	proprietar neidentificat

## 3. SARCINI / DEZMEMBRĂMINTE

Titular			Data nașterii / CUI	Domiciliu / Sediu	Tipul sarcinii sau al dezmembrămintelor dreptului de proprietate	Cotă parte	Identif. entitate asociată	Act juridic			Valoare ipotecă	Tip monedă
Nume / Denumire	Inițiala tatălui	Prenume						Tip act	Nr. act / data	Emitent		

## 4. NOTĂRI, PROCESE, INTERDICȚII

Tipul notării	Tip act	Nr. act / data	Emitent	Identificator entitate asociată	Imobil împrejmuit / neîmprejmuit	Imobil contestat / necontestat	Alte observații
					neîmprejmuit		

## 5. OBSERVAȚII

Tipul notării	Tip act	Nr. act / data	Emitent	Identificator entitate asociată	Imobil împrejmuit / neîmprejmuit	Imobil contestat / necontestat	Alte observații
					neîmprejmuit		



## REGISTRUL CADASTRAL AL IMOBILELOR

Sector cadastral nr. 53

UAT Dragotesti

Zonă cooperativizată (Co)

## 1. DESCRIEREA IMOBILULUI

DATE TEREN											DATE CONSTRUCȚII					
Identificator teren	Adresa imobil	Nr. cadastral	Nr. CF	Suprafața măsurată	Intravilan extravilan (I/E)	Nr. top	Nr. tarla	Nr. parcelă	Categorie folosință	Suprafața parcelă	Identif. construcție	Cod grupă destinație	Suprafața construită	Nr. niveluri	Nr. CF	Constr. cu acte (DA/NU)
972	judet DOLJ, UAT Dragotesti, Cod postal 207240 (TARLAUA 105 PARCELA 181)	30820	30820	12400	E		105	181	A	12400						

## 2. PROPRIETATEA / POSESIA

Titularul dreptului / posesiei			Data nașterii / CUI	Domiciliu / Sediul	Cota parte	Identif. entitate asociată	Cotă parte teren UI	Mod de dobândire	Act juridic			Observații privitoare la proprietar
Nume / Denumire	Inițiala tatălui	Prenume							Tip act	Nr. act / data	Emitent	
SC RURAL OLTENIA SRL			22112978	judet BUCURESTI, loc. Bucuresti Sectorul 1, str HENRI COANDA nr 27, Cod Postal 010667, bloc CAM14	1/1	972		Conventie	act notarial	CONTRACT DE VANZARE AUT NR.3686/30.10.2014	NP Faurar Virgil Claudiu	

## 3. SARCINI / DEZMEMBRĂMINTE

Titular			Data nașterii / CUI	Domiciliu / Sediul	Tipul sarcinii sau al dezmembrămintelor dreptului de proprietate	Cotă parte	Identif. entitate asociată	Act juridic			Valoare ipotecă	Tip monedă
Nume / Denumire	Inițiala tatălui	Prenume						Tip act	Nr. act / data	Emitent		

## 4. NOTĂRI, PROCESE, INTERDICȚII

Tipul notării	Tip act	Nr. act / data	Emitent	Identificator entitate asociată	Imobil împrejmuit / neîmprejmuit	Imobil contestat / necontestat	Alte observații
					neîmprejmuit		

## 5. OBSERVAȚII

MC TOPOCAD SURVEY SRL  
P.J.A. seria RO-B-J nr. 1929 clasa a III-a  
P.F.A. seria RO-DJ-F nr. 0024 categoria B  
ing. Costea Mihail Gabriel



Înregistrare sistematică UAT DRAGOTESTI,  
sectorul cadastral nr 53, anul realizării 2022

## REGISTRUL CADASTRAL AL IMOBILELOR

Sector cadastral nr. 53

UAT Dragotesti  
Zonă cooperativizată (Co)  
1. DESCRIEREA IMOBILULUI

DATE TEREN											DATE CONSTRUCȚII					
Identificator teren	Adresa imobil	Nr. cadastral	Nr. CF	Suprafața măsurată	Intravilan extravilan (I/E)	Nr. top	Nr. tarla	Nr. parcelă	Categorie folosință	Suprafața parcelă	Identif. construcție	Cod grupă destinație	Suprafața construită	Nr. niveluri	Nr. CF	Constr. cu acte (DA/NU)
973	judet DOLJ, UAT Dragotesti, Cod postal 207240 (Tarla 105 Parcela 182)	31550	31550	4000	E		105	182	A	4000						

## 2. PROPRIETATEA / POSESIA

Titularul dreptului / posesiei			Data nașterii / CUI	Domiciliu / Sediu	Cota parte	Identif. entitate asociată	Cotă parte teren UI	Mod de dobândire	Act juridic			Observații privitoare la proprietar
Nume / Denumire	Inițiala tatălui	Prenume							Tip act	Nr. act / data	Emitent	
POPA		CONSTANTINA CRISTINA	16.01.1978	judet DOLJ, UAT Dragotesti, loc. Dragotesti, str NICOLAE IORGA nr 25, Cod Postal 207240	1/1	973		Conventie	act notarial	CONTRACT DE VANZARE AUT NR 944/04.03.2019	NP CUREA IONEL	
POPA		FLORIN	11.10.1973	judet DOLJ, UAT Dragotesti, loc. Dragotesti, str NICOLAE IORGA nr 25, Cod Postal 207240				Conventie	act notarial	CONTRACT DE VANZARE AUT NR 944/04.03.2019	NP CUREA IONEL	

## 3. SARCINI / DEZMEMBRĂMINTE


Titular			Data nașterii / CUI	Domiciliu / Sediu	Tipul sarcinii sau al dezmembrămintelor dreptului de proprietate	Cotă parte	Identif. entitate asociată	Act juridic			Valoare ipotecă	Tip monedă
Nume / Denumire	Inițiala tatălui	Prenume						Tip act	Nr. act / data	Emitent		

## 4. NOTĂRI, PROCESE, INTERDICȚII

Tipul notării	Tip act	Nr. act / data	Emitent	Identificator entitate asociată	Imobil împrejmuit / neîmprejmuit	Imobil contestat / necontestat	Alte observații
					neîmprejmuit		

## 5. OBSERVAȚII

MC TOPOCAD SURVEY SRL  
P.J.A. seria RO-B-J nr. 1929 clasa a III-a  
P.F.A. seria RO-DJ-F nr. 0024 categoria B  
ing. Costea Mihail Gabriel



Înregistrare sistematică UAT DRAGOTESTI,  
sectorul cadastral nr 53, anul realizării 2022

## REGISTRUL CADASTRAL AL IMOBILELOR

Sector cadastral nr. 53

UAT Dragotesti  
Zonă cooperativizată (Co)  
1. DESCRIEREA IMOBILULUI

DATE TEREN										DATE CONSTRUCȚII						
Identificator teren	Adresa imobil	Nr. cadastral	Nr. CF	Suprafața măsurată	Intravilan extravilan (I/E)	Nr. top	Nr. tarla	Nr. parcelă	Categorie folosință	Suprafața parcelă	Identif. construcție	Cod grupă destinație	Suprafața construită	Nr. niveluri	Nr. CF	Constr. cu acte (DA/NU)
974	judet DOLJ, UAT Dragotesti, Cod postal 207240 (Tarla 105 Parcela 183)			4000	E		105	183	A	4000						

## 2. PROPRIETATEA / POSESIA

Titularul dreptului / posesiei			Data nașterii / CUI	Domiciliu / Sediul	Cota parte	Identif. entitate asociată	Cotă parte teren UI	Mod de dobândire	Act juridic			Observații privitoare la proprietar
Nume / Denumire	Inițiala tatălui	Prenume							Tip act	Nr. act / data	Emitent	
JUGANARU	C	IOANA	28.03.1947	judet DOLJ, UAT Dragotesti, loc. Neidentificata, Cod Postal 207240	1/3	974		Succesiune	act notarial	CM 70/02.12.2009	NP PATRAU GHEORGHE	DECEDAT
CURCEA	C	ELENA	---	judet DOLJ, UAT Dragotesti, loc. Neidentificata, Cod Postal 207240	1/3	974		Reconstituire	act administrativ	TDP 911-44793/20.10.1997	CJSDPAT DOLJ	lipsa CNP
JUGANARU	C	MARIN	---	judet DOLJ, UAT Dragotesti, loc. Neidentificata, Cod Postal 207240	1/3	974		Reconstituire	act administrativ	TDP 911-44793/20.10.1997	CJSDPAT DOLJ	lipsa CNP

## 3. SARCINI / DEZMEMBRĂMINTE

Titular			Data nașterii / CUI	Domiciliu / Sediul	Tipul sarcinii sau al dezmembrămintelor dreptului de proprietate	Cotă parte	Identif. entitate asociată	Act juridic			Valoare ipotecă	Tip monedă
Nume / Denumire	Inițiala tatălui	Prenume						Tip act	Nr. act / data	Emitent		

## 4. NOTĂRI, PROCESE, INTERDICȚII

Tipul notării	Tip act	Nr. act / data	Emitent	Identificator entitate asociată	Imobil împrejmuit / neîmprejmuit	Imobil contestat / necontestat	Alte observații
					neîmprejmuit		

## 5. OBSERVAȚII

MC TOPOCAD SURVEY SRL  
P.J.A. seria RO-B-J nr. 1929 clasa a III-a  
P.F.A. seria RO-DJ-F nr. 0024 categoria B  
ing. Costea Mihail Gabriel



Înregistrare sistematică UAT DRAGOTESTI,  
sectorul cadastral nr 53, anul realizării 2022



## REGISTRUL CADASTRAL AL IMOBILELOR

Sector cadastral nr. 53

UAT Dragotesti  
Zonă cooperativizată (Co)  
1. DESCRIEREA IMOBILULUI

DATE TEREN											DATE CONSTRUCȚII					
Identificator teren	Adresa imobil	Nr. cadastral	Nr. CF	Suprafața măsurată	Intravilan extravilan (I/E)	Nr. top	Nr. tarla	Nr. parcelă	Categorie folosință	Suprafața parcelă	Identif. construcție	Cod grupă destinație	Suprafața construită	Nr. niveluri	Nr. CF	Constr. cu acte (DA/NU)
975	judet DOLJ, UAT Dragotesti, Cod postal 207240 (Tarla 105 Parcela 184)			3600	E		105	184	A	3600						

## 2. PROPRIETATEA / POSESIA

Titularul dreptului / posesiei			Data nașterii / CUI	Domiciliu / Sediu	Cota parte	Identif. entitate asociată	Cotă parte teren UI	Mod de dobândire	Act juridic			Observații privitoare la proprietar
Nume / Denumire	Inițiala tatălui	Prenume							Tip act	Nr. act / data	Emitent	
BRATIE		MIHAI	21.04.1983	judet DOLJ, UAT Dragotesti, loc. Viisoara, str LIBERTATII nr 20, Cod Postal 207240	1/1	975		Sucesiune	act notarial	CM 131/14.12.2016	NP CANTAR ELENA	

## 3. SARCINI / DEZMEMBRĂMINTE

Titular			Data nașterii / CUI	Domiciliu / Sediu	Tipul sarcinii sau al dezmembrămintelor dreptului de proprietate	Cotă parte	Identif. entitate asociată	Act juridic			Valoare ipotecă	Tip monedă
Nume / Denumire	Inițiala tatălui	Prenume						Tip act	Nr. act / data	Emitent		

## 4. NOTĂRI, PROCESE, INTERDICȚII

Tipul notării	Tip act	Nr. act / data	Emitent	Identificator entitate asociată	Imobil împrejmuit / neîmprejmuit	Imobil contestat / necontestat	Alte observații
					neîmprejmuit		

## 5. OBSERVAȚII

MC TOPOCAD SURVEY SRL  
P.J.A. seria RO-B-J nr. 1929 clasa a III-a  
P.F.A. seria RO-DJ-F nr. 0024 categoria B  
ing. Costea Mihail Gabriel



Înregistrare sistematică UAT DRAGOTESTI,  
sectorul cadastral nr 53, anul realizării 2022

## REGISTRUL CADASTRAL AL IMOBILELOR

Sector cadastral nr. 53

UAT Dragotesti

Zonă cooperativizată (Co)

## 1. DESCRIEREA IMOBILULUI

DATE TEREN											DATE CONSTRUCȚII					
Identificator teren	Adresa imobil	Nr. cadastral	Nr. CF	Suprafața măsurată	Intravilan extravilan (I/E)	Nr. top	Nr. tarla	Nr. parcelă	Categorie folosință	Suprafața parcelă	Identif. construcție	Cod grupă destinație	Suprafața construită	Nr. niveluri	Nr. CF	Constr. cu acte (DA/NU)
976	judet DOLJ, UAT Dragotesti, Cod postal 207240 (Tarla 105 Parcela 185)			4000	E		105	185	A	4000						

## 2. PROPRIETATEA / POSESIA

Titularul dreptului / posesiei			Data nașterii / CUI	Domiciliu / Sediul	Cota parte	Identif. entitate asociată	Cotă parte teren UI	Mod de dobândire	Act juridic			Observații privitoare la proprietar
Nume / Denumire	Inițiala tatălui	Prenume							Tip act	Nr. act / data	Emitent	
UBLEA	R	VICTORIA	---	judet DOLJ, UAT Dragotesti, loc. Neidentificata, Cod Postal 207240	1/1	976		Reconstituire	act administrativ	TDP 724-15082/27.01.1997	CJSDPAT DOLJ	lipsa CNP

## 3. SARCINI / DEZMEMBRĂMINTE

Titular			Data nașterii / CUI	Domiciliu / Sediul	Tipul sarcinii sau al dezmembrămintelor dreptului de proprietate	Cotă parte	Identif. entitate asociată	Act juridic			Valoare ipotecă	Tip monedă
Nume / Denumire	Inițiala tatălui	Prenume						Tip act	Nr. act / data	Emitent		

## 4. NOTĂRI, PROCESE, INTERDICȚII

Tipul notării	Tip act	Nr. act / data	Emitent	Identificator entitate asociată	Imobil împrejmuit / neîmprejmuit	Imobil contestat / necontestat	Alte observații
					neîmprejmuit		

## 5. OBSERVAȚII



## REGISTRUL CADASTRAL AL IMOBILELOR

Sector cadastral nr. 53

UAT Dragotesti  
Zonă cooperativizată (Co)  
1. DESCRIEREA IMOBILULUI

DATE TEREN											DATE CONSTRUCȚII					
Identificator teren	Adresa imobil	Nr. cadastral	Nr. CF	Suprafața măsurată	Intravilan extravilan (IE)	Nr. top	Nr. tarla	Nr. parcelă	Categorie folosință	Suprafața parcelă	Identif. construcție	Cod grupă destinație	Suprafața construită	Nr. niveluri	Nr. CF	Constr. cu acte (DA/NU)
977	judet DOLJ, UAT Dragotesti, Cod postal 207240 (Tarla 105 Parcela 186)			7200	E		105	186	A	7200						

## 2. PROPRIETATEA / POSESIA

Titularul dreptului / posesiei			Data nașterii / CUI	Domiciliu / Sediu	Cota parte	Identif. entitate asociată	Cotă parte teren UI	Mod de dobândire	Act juridic			Observații privitoare la proprietar
Nume / Denumire	Inițiala tatălui	Prenume							Tip act	Nr. act / data	Emitent	
BILDEA		CONSTANTA	17.07.1953	judet DOLJ, UAT Dragotesti, loc. Viisoara, str NICOLAE BALCESCU nr 52, Cod Postal 207240	1/1	977		Sucesiune	act notarial	CM 58/02.05.2000	NP ELVIRA DIACONESCU	

## 3. SARCINI / DEZMEMBRĂMINTE


Titular			Data nașterii / CUI	Domiciliu / Sediu	Tipul sarcinii sau al dezmembrămintelor dreptului de proprietate	Cotă parte	Identif. entitate asociată	Act juridic			Valoare ipotecă	Tip monedă
Nume / Denumire	Inițiala tatălui	Prenume						Tip act	Nr. act / data	Emitent		

## 4. NOTĂRI, PROCESE, INTERDICȚII

Tipul notării	Tip act	Nr. act / data	Emitent	Identificator entitate asociată	Imobil împrejmuit / neîmprejmuit	Imobil contestat / necontestat	Alte observații
					neîmprejmuit		

## 5. OBSERVAȚII

--	--	--	--	--	--	--	--



## REGISTRUL CADASTRAL AL IMOBILELOR

Sector cadastral nr. 53

UAT Dragotesti

Zonă cooperativizată (Co)

## 1. DESCRIEREA IMOBILULUI

DATE TEREN										DATE CONSTRUCȚII						
Identificator teren	Adresa imobil	Nr. cadastral	Nr. CF	Suprafața măsurată	Intravilan extravilan (IE)	Nr. top	Nr. tarla	Nr. parcelă	Categorie folosință	Suprafața parcelă	Identif. construcție	Cod grupă destinație	Suprafața construită	Nr. niveluri	Nr. CF	Constr. cu acte (DA/NU)
978	judet DOLJ, UAT Dragotesti, Cod postal 207240 (Tarla 105 Parcela 187)			8000	E		105	187	A	8000						

## 2. PROPRIETATEA / POSESIA

Titularul dreptului / posesiei			Data nașterii / CUI	Domiciliu / Sediul	Cota parte	Identif. entitate asociată	Cotă parte teren UI	Mod de dobândire	Act juridic			Observații privitoare la proprietar
Nume / Denumire	Inițiala tatălui	Prenume							Tip act	Nr. act / data	Emitent	
PIRVU	I	STEFAN	---	judet DOLJ, UAT Dragotesti, loc. Neidentificata, Cod Postal 207240	1/1	978		Reconstituire	act administrativ	TDP 854-45412/29.10.1997	CJSDPAT DOLJ	DECEDAT
PIRVU	I	SMARANDACHE	30.01.1939	judet DOLJ, UAT Dragotesti, loc. Neidentificata, Cod Postal 207240				Reconstituire	act administrativ	TDP 854-45412/29.10.1997	CJSDPAT DOLJ	DECEDAT
PARVU	I	ALEXANDRU	03.05.1934	judet DOLJ, UAT Dragotesti, loc. Neidentificata, Cod Postal 207240				Reconstituire	act administrativ	TDP 854-45412/29.10.1997	CJSDPAT DOLJ	DECEDAT


## 3. SARCINI / DEZMEMBRĂMINTE

Titular			Data nașterii / CUI	Domiciliu / Sediul	Tipul sarcinii sau al dezmembrămintelor dreptului de proprietate	Cotă parte	Identif. entitate asociată	Act juridic			Valoare ipotecă	Tip monedă
Nume / Denumire	Inițiala tatălui	Prenume						Tip act	Nr. act / data	Emitent		

## 4. NOTĂRI, PROCESE, INTERDICȚII

Tipul notării	Tip act	Nr. act / data	Emitent	Identificator entitate asociată	Imobil împrejmuit / neîmprejmuit	Imobil contestat / necontestat	Alte observații
					neîmprejmuit		

## 5. OBSERVAȚII



## REGISTRUL CADASTRAL AL IMOBILELOR

UAT Dragotesti  
Zonă cooperativizată (Co)

Sector cadastral nr. 53

## 1. DESCRIEREA IMOBILULUI

DATE TEREN											DATE CONSTRUCȚII					
Identificator teren	Adresa imobil	Nr. cadastral	Nr. CF	Suprafața măsurată	Intravilan extravilan (I/E)	Nr. top	Nr. tarla	Nr. parcelă	Categorie folosință	Suprafața parcelă	Identif. construcție	Cod grupă destinație	Suprafața construită	Nr. niveluri	Nr. CF	Constr. cu acte (DA/NU)
979	judet DOLJ, UAT Dragotesti, Cod postal 207240 (Tarla 105 Parcela 188)			3600	E		105	188	A	3600						

## 2. PROPRIETATEA / POSESIA

Titularul dreptului / posesiei			Data nașterii / CUI	Domiciliu / Sediu	Cota parte	Identif. entitate asociată	Cotă parte teren U	Mod de dobândire	Act juridic			Observații privitoare la proprietar
Nume / Denumire	Inițiala tatălui	Prenume							Tip act	Nr. act / data	Emitent	
ILIESCU	GHE	CRACIUNA	16.07.1955	judet DOLJ, UAT Dragotesti, loc. Visoara, str STEFAN CEL MARE nr 12, Cod Postal 207240	1/1	979		Iesire Din Indiviziune	act notarial	APV 1835/06.06.2018	NP DEFTA FLORENTIN LEONARD	

## 3. SARCINI / DEZMEMBRĂMINTE


Titular			Data nașterii / CUI	Domiciliu / Sediu	Tipul sarcinii sau al dezmembrămintelor dreptului de proprietate	Cotă parte	Identif. entitate asociată	Act juridic			Valoare ipotecă	Tip monedă
Nume / Denumire	Inițiala tatălui	Prenume						Tip act	Nr. act / data	Emitent		

## 4. NOTĂRI, PROCESE, INTERDICȚII

Tipul notării	Tip act	Nr. act / data	Emitent	Identificator entitate asociată	Imobil împrejmuit / neîmprejmuit	Imobil contestat / necontestat	Alte observații
					neîmprejmuit		

## 5. OBSERVAȚII

Tipul notării	Tip act	Nr. act / data	Emitent	Identificator entitate asociată	Imobil împrejmuit / neîmprejmuit	Imobil contestat / necontestat	Alte observații
					neîmprejmuit		



## REGISTRUL CADASTRAL AL IMOBILELOR

Sector cadastral nr. 53

UAT Dragotesti  
Zonă cooperativizată (Co)

## 1. DESCRIEREA IMOBILULUI

DATE TEREN											DATE CONSTRUCȚII					
Identificator teren	Adresa imobil	Nr. cadastral	Nr. CF	Suprafața măsurată	Intravilan extravilan (I/E)	Nr. top	Nr. tarla	Nr. parcelă	Categorie folosință	Suprafața parcelă	Identif. construcție	Cod grupă destinație	Suprafața construită	Nr. niveluri	Nr. CF	Constr. cu acte (DA/NU)
980	judet DOLJ, UAT Dragotesti, Cod postal 207240 (Tarla 105 Parcela 189)			7000	E		105	189	A	7000						

## 2. PROPRIETATEA / POSESIA

Titularul dreptului / posesiei			Data nașterii / CUI	Domiciliu / Sediu	Cota parte	Identif. entitate asociată	Cotă parte teren UI	Mod de dobândire	Act juridic			Observații privitoare la proprietar
Nume / Denumire	Inițiala tatălui	Prenume							Tip act	Nr. act / data	Emitent	
MISU	I	MARIA	---	judet DOLJ, UAT Dragotesti, loc. Neidentificata, Cod Postal 207240	1/1	980		Reconstituire	act administrativ	TDP 1200-45357/02.08.1999	CJSDPAT DOLJ	lipsa CNP
GHEORGHITA	I	VICTORIA	---	judet DOLJ, UAT Dragotesti, loc. Neidentificata, Cod Postal 207240				Reconstituire	act administrativ	TDP 1200-45357/02.08.1999	CJSDPAT DOLJ	lipsa CNP

## 3. SARCINI / DEZMEMBRĂMINTE

Titular			Data nașterii / CUI	Domiciliu / Sediu	Tipul sarcinii sau al dezmembrămintelor dreptului de proprietate	Cotă parte	Identif. entitate asociată	Act juridic			Valoare ipotecă	Tip monedă
Nume / Denumire	Inițiala tatălui	Prenume						Tip act	Nr. act / data	Emitent		

## 4. NOTĂRI, PROCESE, INTERDICȚII

Tipul notării	Tip act	Nr. act / data	Emitent	Identificator entitate asociată	Imobil împrejmuit / neîmprejmuit	Imobil contestat / necontestat	Alte observații
					neîmprejmuit		

## 5. OBSERVAȚII

MC TOPOCAD SURVEY SRL  
P.J.A. seria RO-B-J nr. 1929 clasa a III-a  
P.F.A. seria RO-DJ-F nr. 0024 categoria B  
ing. Costea Mihail Gabriel



Înregistrare sistematică UAT DRAGOTESTI,  
sectorul cadastral nr 53, anul realizării 2022

## REGISTRUL CADASTRAL AL IMOBILELOR

Sector cadastral nr. 53

UAT Dragotesti  
Zonă cooperativizată (Co)  
1. DESCRIEREA IMOBILULUI

DATE TEREN										DATE CONSTRUCȚII						
Identificator teren	Adresa imobil	Nr. cadastral	Nr. CF	Suprafața măsurată	Intravilan extravilan (I/E)	Nr. top	Nr. tarla	Nr. parcelă	Categorie folosință	Suprafața parcelă	Identif. construcție	Cod grupă destinație	Suprafața construită	Nr. niveluri	Nr. CF	Constr. cu acte (DA/NU)
981	judet DOLJ, UAT Dragotesti, Cod postal 207240 (Tarla 105 Parcela 190)			3200	E		105	190	A	3200						

## 2. PROPRIETATEA / POSESIA

Titularul dreptului / posesiei			Data nașterii / CUI	Domiciliu / Sedi	Cota parte	Identif. entitate asociată	Cotă parte teren UI	Mod de dobândire	Act juridic			Observații privitoare la proprietar
Nume / Denumire	Inițiala tatălui	Prenume							Tip act	Nr. act / data	Emitent	
IONESCU	I	TRAIAN	25.11.1928	judet DOLJ, UAT Dragotesti, loc. Neidentificata, Cod Postal 207240	1/1	981		Reconstituire	act administrativ	TDP 1318-59457/18.05.2000	CJSDPAT DOLJ	DECEDAT

## 3. SARCINI / DEZMEMBRĂMINTE

Titular			Data nașterii / CUI	Domiciliu / Sedi	Tipul sarcinii sau al dezmembrămintelor dreptului de proprietate	Cotă parte	Identif. entitate asociată	Act juridic			Valoare ipotecă	Tip monedă
Nume / Denumire	Inițiala tatălui	Prenume						Tip act	Nr. act / data	Emitent		

## 4. NOTĂRI, PROCESE, INTERDICȚII

Tipul notării	Tip act	Nr. act / data	Emitent	Identificator entitate asociată	Imobil împrejmuit / neîmprejmuit	Imobil contestat / necontestat	Alte observații
					neîmprejmuit		

## 5. OBSERVAȚII

Tipul notării	Tip act	Nr. act / data	Emitent	Identificator entitate asociată	Imobil împrejmuit / neîmprejmuit	Imobil contestat / necontestat	Alte observații
					neîmprejmuit		



## REGISTRUL CADASTRAL AL IMOBILELOR

Sector cadastral nr. 53

UAT Dragotesti  
Zonă cooperativizată (Co)

## 1. DESCRIEREA IMOBILULUI

DATE TEREN											DATE CONSTRUCȚII					
Identificator teren	Adresa imobil	Nr. cadastral	Nr. CF	Suprafața măsurată	Intravilan extravilan (I/E)	Nr. top	Nr. tarla	Nr. parcelă	Categorie folosință	Suprafața parcelă	Identif. construcție	Cod grupă destinație	Suprafața construită	Nr. niveluri	Nr. CF	Constr. cu acte (DA/NU)
982	judet DOLJ, UAT Dragotesti, Cod postal 207240 (Tarlaua 105 Parcela 191)	30821	30821	4000	E		105	191	A	4000						

## 2. PROPRIETATEA / POSESIA

Titularul dreptului / posesiei			Data nașterii / CUI	Domiciliu / Sediu	Cota parte	Identif. entitate asociată	Cotă parte teren UI	Mod de dobândire	Act juridic			Observații privitoare la proprietar
Nume / Denumire	Inițiala tatălui	Prenume							Tip act	Nr. act / data	Emitent	
SC RURAL OLTENIA SRL			22112978	judet BUCURESTI, loc. Bucuresti Sectorul 1, str Henri Coanda nr 27, Cod Postal 010667, ap. cam. 14	1/1	982		Conventie	act notarial	CONTRACT DE VANZARE AUT. NR. 3678/30.10.2014	NP Faurar Virgil Claudiu	

## 3. SARCINI / DEZMEMBRĂMINTE


Titular			Data nașterii / CUI	Domiciliu / Sediu	Tipul sarcinii sau al dezmembrămintelor dreptului de proprietate	Cotă parte	Identif. entitate asociată	Act juridic			Valoare ipotecă	Tip monedă
Nume / Denumire	Inițiala tatălui	Prenume						Tip act	Nr. act / data	Emitent		

## 4. NOTĂRI, PROCESE, INTERDICȚII

Tipul notării	Tip act	Nr. act / data	Emitent	Identificator entitate asociată	Imobil împrejmuit / neîmprejmuit	Imobil contestat / necontestat	Alte observații
					neîmprejmuit		

## 5. OBSERVAȚII

MC TOPOCAD SURVEY SRL  
P.J.A. seria RO-B-J nr. 1929 clasa a III-a  
P.F.A. seria RO-DJ-F nr. 0024 categoria B  
ing. Costea Mihail Gabriel



Înregistrare sistematică UAT DRAGOTESTI,  
sectorul cadastral nr 53, anul realizării 2022



## REGISTRUL CADASTRAL AL IMOBILELOR

Sector cadastral nr. 53

UAT Dragotesti  
Zonă cooperativizată (Co)

## 1. DESCRIEREA IMOBILULUI

DATE TEREN											DATE CONSTRUCȚII					
Identificator teren	Adresa imobil	Nr. cadastral	Nr. CF	Suprafața măsurată	Intravilan extravilan (I/E)	Nr. top	Nr. tarla	Nr. parcelă	Categorie folosință	Suprafața parcelă	Identif. construcție	Cod grupă destinație	Suprafața construită	Nr. niveluri	Nr. CF	Constr. cu acte (DA/NU)
983	judet DOLJ, UAT Dragotesti, Cod postal 207240 (Tarla 105 Parcela 195)	31663	31663	4500	E		105	195	A	4500						

## 2. PROPRIETATEA / POSESIA

Titularul dreptului / posesiei			Data nașterii / CUI	Domiciliu / Sediu	Cota parte	Identif. entitate asociată	Cotă parte teren UI	Mod de dobândire	Act juridic			Observații privitoare la proprietar
Nume / Denumire	Inițiala tatălui	Prenume							Tip act	Nr. act / data	Emitent	
ANDREIESCU		COSMIN ALEXANDRU	25.07.1993	judet DOLJ, UAT Dragotesti, loc. Neidentificata, Cod Postal 207240	1/1	983		Conventie	act notarial	Contract de vanzare aut. nr. 3397/14.11.2019	NP Tone Florian	


## 3. SARCINI / DEZMEMBRĂMINTE

Titular			Data nașterii / CUI	Domiciliu / Sediu	Tipul sarcinii sau al dezmembrămintelor dreptului de proprietate	Cotă parte	Identif. entitate asociată	Act juridic			Valoare ipotecă	Tip monedă
Nume / Denumire	Inițiala tatălui	Prenume						Tip act	Nr. act / data	Emitent		

## 4. NOTĂRI, PROCESE, INTERDICȚII

Tipul notării	Tip act	Nr. act / data	Emitent	Identificator entitate asociată	Imobil împrejmuit / neîmprejmuit	Imobil contestat / necontestat	Alte observații
Se infiinteaza cartea funciara 31663 a imobilului cu numarul cadastral 31663/Dragotesti, rezultat din dezmembrarea imobilului cu numarul cadastral 31557 in scris in cartea funciara 31557;	act notarial	Act de dezmembrare aut. nr. 2763/23.09.2019	NP Tone Florian	983	neîmprejmuit		

## 5. OBSERVAȚII



## REGISTRUL CADASTRAL AL IMOBILELOR

Sector cadastral nr. 53

UAT Dragotesti

Zonă cooperativizată (Co)

## 1. DESCRIEREA IMOBILULUI

DATE TEREN										DATE CONSTRUCȚII						
Identificator teren	Adresa imobil	Nr. cadastral	Nr. CF	Suprafața măsurată	Intravilan extravilan (I/E)	Nr. top	Nr. tarla	Nr. parcelă	Categorie folosință	Suprafața parcelă	Identif. construcție	Cod grupă destinație	Suprafața construită	Nr. niveluri	Nr. CF	Constr. cu acte (DA/NU)
984	judet DOLJ, UAT Dragotesti, Cod postal 207240 (Tarla 105 Parcela 195)	31664	31664	4500	E		105	195	A	4500						

## . PROPRIETATEA / POSESIA

Titularul dreptului / posesiei			Data nașterii / CUI	Domiciliu / Sediul	Cota parte	Identif. entitate asociată	Cotă parte teren UJ	Mod de dobândire	Act juridic			Observații privitoare la proprietar
Nume / Denumire	Inițiala tatălui	Prenume							Tip act	Nr. act / data	Emitent	
GHINDEANU		COSTANTIN	23.11.1941	judet DOLJ, UAT Dragotesti, loc. Viisoara, str MIHAI VITEAZU nr 43, Cod Postal 207240	1/1	984		lesire Din Indiviziune	act notarial	Act de partaj voluntar aut. nr. 2764/23.09.2019	NP Tone Florian	


## 3. SARCINI / DEZMEMBRĂMINTE

Titular			Data nașterii / CUI	Domiciliu / Sediul	Tipul sarcinii sau al dezmembrămintelor dreptului de proprietate	Cotă parte	Identif. entitate asociată	Act juridic			Valoare ipotecă	Tip monedă
Nume / Denumire	Inițiala tatălui	Prenume						Tip act	Nr. act / data	Emitent		

## 4. NOTĂRI, PROCESE, INTERDICȚII

Tipul notării	Tip act	Nr. act / data	Emitent	Identificator entitate asociată	Imobil împrejmuit / neîmprejmuit	Imobil contestat / necontestat	Alte observații
Se infiinteaza cartea funciara 31664 a imobilului cu numarul cadastral 31664/Dragotesti, rezultat din dezmembrarea imobilului cu numarul cadastral 31557 inscris in cartea funciara 31557;	act notarial	Act de dezmembrare aut. nr. 2763/23.09.2019	NP Tone Florian	984	neîmprejmuit		

## 5. OBSERVAȚII



## REGISTRUL CADASTRAL AL IMOBILELOR

Sector cadastral nr. 53

UAT Dragotesti  
Zonă cooperativizată (Co)  
1. DESCRIEREA IMOBILULUI

DATE TEREN										DATE CONSTRUCȚII						
Identificator teren	Adresa imobil	Nr. cadastral	Nr. CF	Suprafața măsurată	Intravilan extravilan (I/E)	Nr. top	Nr. tarla	Nr. parcelă	Categorie folosință	Suprafața parcelă	Identif. construcție	Cod grupă destinație	Suprafața construită	Nr. niveluri	Nr. CF	Constr. cu acte (DA/NU)
985	judet DOLJ, UAT Dragotesti, Cod postal 207240 (Tarla 105 Parcela 192)			4000	E		105	192	A	4000						

## 2. PROPRIETATEA / POSESIA

Titularul dreptului / posesiei			Data nașterii / CUI	Domiciliu / Sediu	Cota parte	Identif. entitate asociată	Cotă parte teren UI	Mod de dobândire	Act juridic			Observații privitoare la proprietar
Nume / Denumire	Inițiala tatălui	Prenume							Tip act	Nr. act / data	Emitent	
ENE		ION	27.05.1957	judet DOLJ, UAT Dragotesti, loc. Viisoara, al 4 STEFAN CEL MARE nr 13, Cod Postal 207240	1/1	985		Sucesiune	act notarial	CM 185/20.11.2018	NP CANTAR ELENA	

## 3. SARCINI / DEZMEMBRĂMINTE


Titular			Data nașterii / CUI	Domiciliu / Sediu	Tipul sarcinii sau al dezmembrămintelor dreptului de proprietate	Cotă parte	Identif. entitate asociată	Act juridic			Valoare ipotecă	Tip monedă
Nume / Denumire	Inițiala tatălui	Prenume						Tip act	Nr. act / data	Emitent		

## 4. NOTĂRI, PROCESE, INTERDICȚII

Tipul notării	Tip act	Nr. act / data	Emitent	Identificator entitate asociată	Imobil împrejmuit / neîmprejmuit	Imobil contestat / necontestat	Alte observații
					neîmprejmuit		

## 5. OBSERVAȚII

MC TOPOCAD SURVEY SRL  
P.J.A. seria RO-B-J nr. 1929 clasa a III-a  
P.F.A. seria RO-DJ-F nr. 0024 categoria B  
ing. Costea Mihail Gabriel



Înregistrare sistematică UAT DRAGOTESTI,  
sectorul cadastral nr 53, anul realizării 2022

## REGISTRUL CADASTRAL AL IMOBILELOR

Sector cadastral nr. 53

UAT Dragotesti

Zonă cooperativizată (Co)

## 1. DESCRIEREA IMOBILULUI

DATE TEREN										DATE CONSTRUCȚII						
Identificator teren	Adresa imobil	Nr. cadastral	Nr. CF	Suprafața măsurată	Intravilan extravilan (I/E)	Nr. top	Nr. tarla	Nr. parcelă	Categorie folosință	Suprafața parcelă	Identif. construcție	Cod grupă destinație	Suprafața construită	Nr. niveluri	Nr. CF	Constr. cu acte (DA/NU)
986	judet DOLJ, UAT Dragotesti, Cod postal 207240 (Tarla 105 Parcela 193)			6500	E		105	193	A	6500						

## 2. PROPRIETATEA / POSESIA

Titularul dreptului / posesiei			Data nașterii / CUI	Domiciliu / Sediu	Cota parte	Identif. entitate asociată	Cotă parte teren UI	Mod de dobândire	Act juridic			Observații privitoare la proprietar
Nume / Denumire	Inițiala tatălui	Prenume							Tip act	Nr. act / data	Emitent	
TRASCA	P	STANA	---	judet DOLJ, UAT Dragotesti, loc. Neidentificata, Cod Postal 207240	1/1	986		Reconstituire	act administrativ	TDP 896-45412/13.10.1997	CJSDPAT DOLJ	lipsa CNP


## 3. SARCINI / DEZMEMBRĂMINTE

Titular			Data nașterii / CUI	Domiciliu / Sediu	Tipul sarcinii sau al dezmembrămintelor dreptului de proprietate	Cotă parte	Identif. entitate asociată	Act juridic			Valoare ipotecă	Tip monedă
Nume / Denumire	Inițiala tatălui	Prenume						Tip act	Nr. act / data	Emitent		

## 4. NOTĂRI, PROCESE, INTERDICȚII

Tipul notării	Tip act	Nr. act / data	Emitent	Identificator entitate asociată	Imobil împrejmuit / neîmprejmuit	Imobil contestat / necontestat	Alte observații
					neîmprejmuit		

## 5. OBSERVAȚII



## REGISTRUL CADASTRAL AL IMOBILELOR

Sector cadastral nr. 53

UAT Dragotesti  
Zonă cooperativizată (Co)  
1. DESCRIEREA IMOBILULUI

DATE TEREN											DATE CONSTRUCȚII					
Identificator teren	Adresa imobil	Nr. cadastral	Nr. CF	Suprafața măsurată	Intravilan extravilan (IE)	Nr. top	Nr. tarla	Nr. parcelă	Categorie folosință	Suprafața parcelă	Identif. construcție	Cod grupă destinație	Suprafața construită	Nr. niveluri	Nr. CF	Constr. cu acte (DA\NU)
987	judet DOLJ, UAT Dragotesti, Cod postal 207240 (Tarla 105 Parcela 194)			8000	E		105	194	A	8000						

## 2. PROPRIETATEA / POSESIA

Titularul dreptului / posesiei			Data nașterii / CUI	Domiciliu / Sedi	Cota parte	Identif. entitate asociată	Cotă parte teren UI	Mod de dobândire	Act juridic			Observații privitoare la proprietar
Nume / Denumire	Inițiala tatălui	Prenume							Tip act	Nr. act / data	Emitent	
BALASA		GRIGORIE	25.11.1967	judet BRASOV, UAT Brasov, loc. Brasov, str LANII nr 41, Cod Postal 500465, bloc 41, ap. 6	3/8	987		Sucesiune	act notarial	CM 99/17.07.2019	NP LAURA DIACONU	
CHECHES		ELENA	05.06.1960	judet BRASOV, UAT Brasov, loc. Brasov, str LUNGA nr 58, Cod Postal 500035, bloc C, ap. 17	3/8	987		Sucesiune	act notarial	CM 99/17.07.2019	NP LAURA DIACONU	
BALASA	C	ELENA	21.07.1940	judet DOLJ, UAT Dragotesti, loc. Viisoara, str LUNGA, Cod Postal 207240	2/8	987		Sucesiune	act notarial	CM 99/17.07.2019	NP LAURA DIACONU	


## 3. SARCINI / DEZMEMBRĂMINTE

Titular			Data nașterii / CUI	Domiciliu / Sedi	Tipul sarcinii sau al dezmembrămintelor dreptului de proprietate	Cotă parte	Identif. entitate asociată	Act juridic			Valoare ipotecă	Tip monedă
Nume / Denumire	Inițiala tatălui	Prenume						Tip act	Nr. act / data	Emitent		

## 4. NOTĂRI, PROCESE, INTERDICȚII

Tipul notării	Tip act	Nr. act / data	Emitent	Identificator entitate asociată	Imobil împrejmuit / neîmprejmuit	Imobil contestat / necontestat	Alte observații
					neîmprejmuit		

## 5. OBSERVAȚII



## REGISTRUL CADASTRAL AL IMOBILELOR

Sector cadastral nr. 53

UAT Dragotesti  
Zonă cooperativizată (Co)  
1. DESCRIEREA IMOBILULUI

DATE TEREN											DATE CONSTRUCȚII					
Identificator teren	Adresa imobil	Nr. cadastral	Nr. CF	Suprafața măsurată	Intravilan extravilan (I/E)	Nr. top	Nr. tarla	Nr. parcelă	Categorie folosință	Suprafața parcelă	Identif. construcție	Cod grupă destinație	Suprafața construită	Nr. niveluri	Nr. CF	Constr. cu acte (DA/NU)
988	judet DOLJ, UAT Dragotesti, Cod postal 207240 (Tarla 105 Parcela 196)			3200	E		105	196	A	3200						

## 2. PROPRIETATEA / POSESIA

Titularul dreptului / posesiei			Data nașterii / CUI	Domiciliu / Sedi	Cota parte	Identif. entitate asociată	Cotă parte teren UI	Mod de dobândire	Act juridic			Observații privitoare la proprietar
Nume / Denumire	Inițiala tatălui	Prenume							Tip act	Nr. act / data	Emitent	
STANOIU	GH	ION	---	judet DOLJ, UAT Dragotesti, loc. Neidentificata, Cod Postal 207240	1/1	988		Reconstituire	act administrativ	TDP 627-14942/23.01.1997	CJSDPAT DOLJ	lipsa CNP

## 3. SARCINI / DEZMEMBRĂMINTE

Titular			Data nașterii / CUI	Domiciliu / Sedi	Tipul sarcinii sau al dezmembrămintelor dreptului de proprietate	Cotă parte	Identif. entitate asociată	Act juridic			Valoare ipotecă	Tip monedă
Nume / Denumire	Inițiala tatălui	Prenume						Tip act	Nr. act / data	Emitent		

## 4. NOTĂRI, PROCESE, INTERDICȚII

Tipul notării	Tip act	Nr. act / data	Emitent	Identificator entitate asociată	Imobil împrejmuit / neîmprejmuit	Imobil contestat / necontestat	Alte observații
					neîmprejmuit		

## 5. OBSERVAȚII

Tipul notării	Tip act	Nr. act / data	Emitent	Identificator entitate asociată	Imobil împrejmuit / neîmprejmuit	Imobil contestat / necontestat	Alte observații
					neîmprejmuit		



## REGISTRUL CADASTRAL AL IMOBILELOR

Sector cadastral nr. 53

UAT Dragotesti  
Zonă cooperativizată (Co)

## 1. DESCRIEREA IMOBILULUI

DATE TEREN											DATE CONSTRUCȚII					
Identificator teren	Adresa imobil	Nr. cadastral	Nr. CF	Suprafața măsurată	Intravilan extravilan (I/E)	Nr. top	Nr. tarla	Nr. parcelă	Categorie folosință	Suprafața parcelă	Identif. construcție	Cod grupă destinație	Suprafața construită	Nr. niveluri	Nr. CF	Constr. cu acte (DA/NU)
989	judet DOLJ, UAT Dragotesti, Cod postal 207240 (Tarla 105 Parcela 197)			5400	E		105	197	A	5400						

## 2. PROPRIETATEA / POSESIA

Titularul dreptului / posesiei			Data nașterii / CUI	Domiciliu / Sediu	Cota parte	Identif. entitate asociată	Cotă parte teren UI	Mod de dobândire	Act juridic			Observații privitoare la proprietar
Nume / Denumire	Inițiala tatălui	Prenume							Tip act	Nr. act / data	Emitent	
JOITA	M	GHEORGHE	12.03.1933	judet DOLJ, UAT Dragotesti, loc. Viisoara, Cod Postal 207240	1/1	989		Reconstituire	act administrativ	TDP 1115-45357/25.02.1999	CJSDPAT DOLJ	
ENE	M	IOANA	---	judet DOLJ, UAT Dragotesti, loc. Neidentificata, Cod Postal 207240				Reconstituire	act administrativ	TDP 1115-45357/25.02.1999	CJSDPAT DOLJ	DECEDAT

## 3. SARCINI / DEZMEMBRĂMINTE

Titular			Data nașterii / CUI	Domiciliu / Sediu	Tipul sarcinii sau al dezmembrămintelor dreptului de proprietate	Cotă parte	Identif. entitate asociată	Act juridic			Valoare ipotecă	Tip monedă
Nume / Denumire	Inițiala tatălui	Prenume						Tip act	Nr. act / data	Emitent		

## 4. NOTĂRI, PROCESE, INTERDICȚII

Tipul notării	Tip act	Nr. act / data	Emitent	Identificator entitate asociată	Imobil împrejmuit / neîmprejmuit	Imobil contestat / necontestat	Alte observații
					neîmprejmuit		

## 5. OBSERVAȚII

MC TOPOCAD SURVEY SRL  
P.J.A. seria RO-B-J nr. 1929 clasa a III-a  
P.F.A. seria RO-DJ-F nr. 0024 categoria B  
ing. Costea Mihail Gabriel



Înregistrare sistematică UAT DRAGOTESTI,  
sectorul cadastral nr 53, anul realizării 2022

## REGISTRUL CADASTRAL AL IMOBILELOR

Sector cadastral nr. 53

UAT Dragotesti  
Zonă cooperativizată (Co)  
1. DESCRIEREA IMOBILULUI

DATE TEREN										DATE CONSTRUCȚII						
Identificator teren	Adresa imobil	Nr. cadastral	Nr. CF	Suprafața măsurată	Intravilan extravilan (I/E)	Nr. top	Nr. tarla	Nr. parcelă	Categorie folosință	Suprafața parcelă	Identif. construcție	Cod grupă destinație	Suprafața construită	Nr. niveluri	Nr. CF	Constr. cu acte (DA/NU)
990	judet DOLJ, UAT Dragotesti, Cod postal 207240 (Tarla 105 Parcela 198)			13500	E		105	198	A	13500						

## 2. PROPRIETATEA / POSESIA

Titularul dreptului / posesiei			Data nașterii / CUI	Domiciliu / Sediul	Cota parte	Identif. entitate asociată	Cotă parte teren UI	Mod de dobândire	Act juridic			Observații privitoare la proprietar
Nume / Denumire	Inițiala tatălui	Prenume							Tip act	Nr. act / data	Emitent	
FLOREA	C	GRIGORIE	---	judet DOLJ, UAT Dragotesti, loc. Neidentificata, Cod Postal 207240	1/1	990		Reconstituire	act administrativ	TDP 18964/21.04.2015	CJSDPAT DOLJ	lipsa CNP

## 3. SARCINI / DEZMEMBRĂMINTE

Titular			Data nașterii / CUI	Domiciliu / Sediul	Tipul sarcinii sau al dezmembrămintelor dreptului de proprietate	Cotă parte	Identif. entitate asociată	Act juridic			Valoare ipotecă	Tip monedă
Nume / Denumire	Inițiala tatălui	Prenume						Tip act	Nr. act / data	Emitent		

## 4. NOTĂRI, PROCESE, INTERDICȚII

Tipul notării	Tip act	Nr. act / data	Emitent	Identificator entitate asociată	Imobil împrejmuit / neîmprejmuit	Imobil contestat / necontestat	Alte observații
					neîmprejmuit		

## 5. OBSERVAȚII

Tipul notării	Tip act	Nr. act / data	Emitent	Identificator entitate asociată	Imobil împrejmuit / neîmprejmuit	Imobil contestat / necontestat	Alte observații
					neîmprejmuit		





## REGISTRUL CADASTRAL AL IMOBILELOR

Sector cadastral nr. 53

UAT Dragotesti  
Zonă cooperativizată (Co)

## 1. DESCRIEREA IMOBILULUI

DATE TEREN											DATE CONSTRUCȚII					
Identificator teren	Adresa imobil	Nr. cadastral	Nr. CF	Suprafața măsurată	Intravilan extravilan (I/E)	Nr. top	Nr. tarla	Nr. parcelă	Categorie folosință	Suprafața parcelă	Identif. construcție	Cod grupă destinație	Suprafața construită	Nr. niveluri	Nr. CF	Constr. cu acte (DA/NU)
991	judet DOLJ, UAT Dragotesti, Cod postal 207240 (Tarla 105 Parcela 199)	31624	31624	4400	E		105	199	A	4400						

## 2. PROPRIETATEA / POSESIA

Titularul dreptului / posesiei			Data nașterii / CUI	Domiciliu / Sediu	Cota parte	Identif. entitate asociată	Cotă parte teren UI	Mod de dobândire	Act juridic			Observații privitoare la proprietar
Nume / Denumire	Inițiala tatălui	Prenume							Tip act	Nr. act / data	Emitent	
BILDEA		MARIN	07.06.1968	judet DOLJ, UAT Dragotesti, loc. Viisoara, str LIBERTATII nr 12, Cod Postal 207240	1/1	991		Conventie	act notarial	CONTRACT DE VANZARE AUT SUB NR. 3945/24.09.2019	NP Faurar Virgil Claudiu	
BILDEA		IOANA IRINA	31.08.1973	judet DOLJ, UAT Dragotesti, loc. Viisoara, str LIBERTATII nr 12, Cod Postal 207240				Conventie	act notarial	CONTRACT DE VANZARE AUT SUB NR. 3945/24.09.2019	NP Faurar Virgil Claudiu	

## 3. SARCINI / DEZMEMBRĂMINTE

Titular			Data nașterii / CUI	Domiciliu / Sediu	Tipul sarcinii sau al dezmembrămintelor dreptului de proprietate	Cotă parte	Identif. entitate asociată	Act juridic			Valoare ipotecă	Tip monedă
Nume / Denumire	Inițiala tatălui	Prenume						Tip act	Nr. act / data	Emitent		

## 4. NOTĂRI, PROCESE, INTERDICȚII

Tipul notării	Tip act	Nr. act / data	Emitent	Identificator entitate asociată	Imobil împrejmuit / neîmprejmuit	Imobil contestat / necontestat	Alte observații
					neîmprejmuit		

## 5. OBSERVAȚII



## REGISTRUL CADASTRAL AL IMOBILELOR

Sector cadastral nr. 53

UAT Dragotesti

Zonă cooperativizată (Co)

## 1. DESCRIEREA IMOBILULUI

DATE TEREN										DATE CONSTRUCȚII						
Identificator teren	Adresa imobil	Nr. cadastral	Nr. CF	Suprafața măsurată	Intravilan extravilan (I/E)	Nr. top	Nr. tarla	Nr. parcelă	Categorie folosință	Suprafața parcelă	Identif. construcție	Cod grupă destinație	Suprafața construită	Nr. niveluri	Nr. CF	Constr. cu acte (DA/NU)
992	judet DOLJ, UAT Dragotesti, Cod postal 207240 (Tarla 105 Parcela 200)			4400	E		105	200	A	4400						

## 2. PROPRIETATEA / POSESIA

Titularul dreptului / posesiei			Data nașterii / CUI	Domiciliu / Sediu	Cota parte	Identif. entitate asociată	Cotă parte teren UI	Mod de dobândire	Act juridic			Observații privitoare la proprietar
Nume / Denumire	Inițiala tatălui	Prenume							Tip act	Nr. act / data	Emitent	
APOSTOL	GH	ION	---	judet DOLJ, UAT Dragotesti, loc. Neidentificata, Cod Postal 207240	1/1	992		Reconstituire	act administrativ	TDP 1362-59457/19.10.2000	CJSDPAT DOLJ	lipsa CNP


## 3. SARCINI / DEZMEMBRĂMINTE

Titular			Data nașterii / CUI	Domiciliu / Sediu	Tipul sarcinii sau al dezmembrămintelor dreptului de proprietate	Cotă parte	Identif. entitate asociată	Act juridic			Valoare ipotecă	Tip monedă
Nume / Denumire	Inițiala tatălui	Prenume						Tip act	Nr. act / data	Emitent		

## 4. NOTĂRI, PROCESE, INTERDICȚII

Tipul notării	Tip act	Nr. act / data	Emitent	Identificator entitate asociată	Imobil împrejmuit / neîmprejmuit	Imobil contestat / necontestat	Alte observații
					neîmprejmuit		

## 5. OBSERVAȚII



## REGISTRUL CADASTRAL AL IMOBILELOR

Sector cadastral nr. 53

UAT Dragotesti  
Zonă cooperativizată (Co)  
1. DESCRIEREA IMOBILULUI

DATE TEREN											DATE CONSTRUCȚII					
Identificator teren	Adresa imobil	Nr. cadastral	Nr. CF	Suprafața măsurată	Intravilan extravilan (I/E)	Nr. top	Nr. tarla	Nr. parcelă	Categorie folosință	Suprafața parcelă	Identif. construcție	Cod grupă destinație	Suprafața construită	Nr. niveluri	Nr. CF	Constr. cu acte (DA/NU)
993	judet DOLJ, UAT Dragotesti, Cod postal 207240 (Tarla 105 Parcela 201)			21200	E		105	201	A	21200						

## 2. PROPRIETATEA / POSESIA

Titularul dreptului / posesiei			Data nașterii / CUI	Domiciliu / Sediul	Cota parte	Identif. entitate asociată	Cotă parte teren UI	Mod de dobândire	Act juridic			Observații privitoare la proprietar
Nume / Denumire	Inițiala tatălui	Prenume							Tip act	Nr. act / data	Emitent	
ION	M	GHEORGHE	---	judet DOLJ, UAT Dragotesti, loc. Neidentificata, Cod Postal 207240	1/1	993		Reconstituire	act administrativ	TDP 882-45412/09.10.1997	CJSDPAT DOLJ	lipsa CNP

## 3. SARCINI / DEZMEMBRĂMINTE

Titular			Data nașterii / CUI	Domiciliu / Sediul	Tipul sarcinii sau al dezmembrămintelor dreptului de proprietate	Cotă parte	Identif. entitate asociată	Act juridic			Valoare ipotecă	Tip monedă
Nume / Denumire	Inițiala tatălui	Prenume						Tip act	Nr. act / data	Emitent		

## 4. NOTĂRI, PROCESE, INTERDICȚII

Tipul notării	Tip act	Nr. act / data	Emitent	Identificator entitate asociată	Imobil împrejmuit / neîmprejmuit	Imobil contestat / necontestat	Alte observații
					neîmprejmuit		

## 5. OBSERVAȚII

Tipul notării	Tip act	Nr. act / data	Emitent	Identificator entitate asociată	Imobil împrejmuit / neîmprejmuit	Imobil contestat / necontestat	Alte observații
					neîmprejmuit		



## REGISTRUL CADASTRAL AL IMOBILELOR

Sector cadastral nr. 53

UAT Dragotesti  
Zonă cooperativizată (Co)  
1. DESCRIEREA IMOBILULUI

DATE TEREN											DATE CONSTRUCȚII					
Identificator teren	Adresa imobil	Nr. cadastral	Nr. CF	Suprafața măsurată	Intravilan extravilan (I/E)	Nr. top	Nr. tarla	Nr. parcelă	Categorie folosință	Suprafața parcelă	Identif. construcție	Cod grupă destinație	Suprafața construită	Nr. niveluri	Nr. CF	Constr. cu acte (DA/NU)
994	judet DOLJ, UAT Dragotesti, Cod postal 207240 (Tarla 105 Parcela 202)			9600	E		105	202	A	9600						

## 2. PROPRIETATEA / POSESIA

Titularul dreptului / posesiei			Data nașterii / CUI	Domiciliu / Sediul	Cota parte	Identif. entitate asociată	Cotă parte teren UI	Mod de dobândire	Act juridic			Observații privitoare la proprietar
Nume / Denumire	Inițiala tatălui	Prenume							Tip act	Nr. act / data	Emitent	
NEIDENTIFICAT		NEIDENTIFICAT	---	judet DOLJ, UAT Dragotesti, loc. Neidentificata, Cod Postal 207240	1/1	994		Lege	act normativ	Legea 7/13.03.1996	Guvernul Romaniei	proprietar neidentificat

## 3. SARCINI / DEZMEMBRĂMINTE

Titular			Data nașterii / CUI	Domiciliu / Sediul	Tipul sarcinii sau al dezmembrămintelor dreptului de proprietate	Cotă parte	Identif. entitate asociată	Act juridic			Valoare ipotecă	Tip monedă
Nume / Denumire	Inițiala tatălui	Prenume						Tip act	Nr. act / data	Emitent		

## 4. NOTĂRI, PROCESE, INTERDICȚII

Tipul notării	Tip act	Nr. act / data	Emitent	Identificator entitate asociată	Imobil împrejmuit / neîmprejmuit	Imobil contestat / necontestat	Alte observații
					neîmprejmuit		

## 5. OBSERVAȚII

Tipul notării	Tip act	Nr. act / data	Emitent	Identificator entitate asociată	Imobil împrejmuit / neîmprejmuit	Imobil contestat / necontestat	Alte observații
					neîmprejmuit		



## REGISTRUL CADASTRAL AL IMOBILELOR

UAT Dragotesti  
Zonă cooperativizată (Co)

Sector cadastral nr. 53

## 1. DESCRIEREA IMOBILULUI

DATE TEREN											DATE CONSTRUCȚII					
Identificator teren	Adresa imobil	Nr. cadastral	Nr. CF	Suprafața măsurată	Intravilan extravilan (I/E)	Nr. top	Nr. tarla	Nr. parcelă	Categorie folosință	Suprafața parcelă	Identif. construcție	Cod grupă destinație	Suprafața construită	Nr. niveluri	Nr. CF	Constr. cu acte (DA/NU)
995	judet DOLJ, UAT Dragotesti, Cod postal 207240 (Tarla 105 Parcela 203)			3800	E		105	203	A	3800						

## 2. PROPRIETATEA / POESIA

Titularul dreptului / posesiei			Data nașterii / CUI	Domiciliu / Sediul	Cota parte	Identif. entitate asociată	Cotă parte teren UI	Mod de dobândire	Act juridic			Observații privitoare la proprietar
Nume / Denumire	Inițiala tatălui	Prenume							Tip act	Nr. act / data	Emitent	
POPOVICI	GHE	VERGINIA	30.05.1929	judet DOLJ, UAT Dragotesti, loc. Neidentificata, Cod Postal 207240	1/1	995		Reconstituire	act administrativ	TDP 681-14942/24.01.1997	CJSDPAT DOLJ	DECEDAT
NEGRILA	GHE	MIHAITA	18.05.1933	judet DOLJ, UAT Dragotesti, loc. Neidentificata, Cod Postal 207240				Reconstituire	act administrativ	TDP 681-14942/24.01.1997	CJSDPAT DOLJ	DECEDAT
FLOREA	GHE	CONSTANTIN	27.06.1931	judet DOLJ, UAT Dragotesti, loc. Neidentificata, Cod Postal 207240				Reconstituire	act administrativ	TDP 681-14942/24.01.1997	CJSDPAT DOLJ	DECEDAT

## 3. SARCINI / DEZMEMBRĂMINTE


Titular			Data nașterii / CUI	Domiciliu / Sediul	Tipul sarcinii sau al dezmembrămintelor dreptului de proprietate	Cotă parte	Identif. entitate asociată	Act juridic			Valoare ipotecă	Tip monedă
Nume / Denumire	Inițiala tatălui	Prenume						Tip act	Nr. act / data	Emitent		

## 4. NOTĂRI, PROCESE, INTERDICȚII

Tipul notării	Tip act	Nr. act / data	Emitent	Identificator entitate asociată	Imobil împrejmuit / neîmprejmuit	Imobil contestat / necontestat	Alte observații
					neîmprejmuit		

## 5. OBSERVAȚII

MC TOPOCAD SURVEY SRL  
P.J.A. seria RO-B-J nr. 1929 clasa a III-a  
P.F.A. seria RO-DJ-F nr. 0024 categoria B  
ing. Costea Mihail Gabriel



Înregistrare sistematică UAT DRAGOTESTI,  
sectorul cadastral nr 53, anul realizării 2022

## REGISTRUL CADASTRAL AL IMOBILELOR

Sector cadastral nr. 53

UAT Dragotesti  
Zonă cooperativizată (Co)  
1. DESCRIEREA IMOBILULUI

DATE TEREN											DATE CONSTRUCȚII					
Identificator teren	Adresa imobil	Nr. cadastral	Nr. CF	Suprafața măsurată	Intravilan extravilan (I/E)	Nr. top	Nr. tarla	Nr. parcelă	Categorie folosință	Suprafața parcelă	Identif. construcție	Cod grupă destinație	Suprafața construită	Nr. niveluri	Nr. CF	Constr. cu acte (DA/NU)
996	judet DOLJ, UAT Dragotesti, Cod postal 207240 (TARLAUA 105 PARCELA 204)	30817	30817	4800	E		105	204	A	4800						

## 2. PROPRIETATEA / POSESIA

Titularul dreptului / posesiei			Data nașterii / CUI	Domiciliu / Sediul	Cota parte	Identif. entitate asociată	Cotă parte teren UI	Mod de dobândire	Act juridic			Observații privitoare la proprietar
Nume / Denumire	Inițiala tatălui	Prenume							Tip act	Nr. act / data	Emitent	
SC RURAL OLTENIA SRL			22112978	judet BUCURESTI, loc. Bucuresti Sectorul 1, str HENRI COANDA nr 27, Cod Postal 010667, bloc CAM14	1/1	996		Conventie	act notarial	CVC aut. nr. 3667/30.10.2014	NP Faurar Virgil Claudiu	

## 3. SARCINI / DEZMEMBRĂMINTE

Titular			Data nașterii / CUI	Domiciliu / Sediul	Tipul sarcinii sau al dezmembrămintelor dreptului de proprietate	Cotă parte	Identif. entitate asociată	Act juridic			Valoare ipotecă	Tip monedă
Nume / Denumire	Inițiala tatălui	Prenume						Tip act	Nr. act / data	Emitent		

## 4. NOTĂRI, PROCESE, INTERDICȚII

Tipul notării	Tip act	Nr. act / data	Emitent	Identificator entitate asociată	Imobil împrejmuit / neîmprejmuit	Imobil contestat / necontestat	Alte observații
					neîmprejmuit		



Înregistrare sistematică UAT DRAGOTESTI,  
sectorul cadastral nr 53, anul realizării 2022

## REGISTRUL CADASTRAL AL IMOBILELOR

Sector cadastral nr. 53

UAT Dragotesti

Zonă cooperativizată (Co)

## 1. DESCRIEREA IMOBILULUI

DATE TEREN											DATE CONSTRUCȚII					
Identificator teren	Adresa imobil	Nr. cadastral	Nr. CF	Suprafața măsurată	Intravilan extravilan (I/E)	Nr. top	Nr. tarla	Nr. parcelă	Categorie folosință	Suprafața parcelă	Identif. construcție	Cod grupă destinație	Suprafața construită	Nr. niveluri	Nr. CF	Constr. cu acte (DA/NU)
997	judet DOLJ, UAT Dragotesti, Cod postal 207240 (Tarla 10 Parcela 205)	31095	31095	5400	E		105	205	A	5400						

## 2. PROPRIETATEA / POSESIA

Titularul dreptului / posesiei			Data nașterii / CUI	Domiciliu / Sediul	Cota parte	Identif. entitate asociată	Cotă parte teren UI	Mod de dobândire	Act juridic			Observații privitoare la proprietar
Nume / Denumire	Inițiala tatălui	Prenume							Tip act	Nr. act / data	Emitent	
POPA		FLORIN	11.10.1973	judet DOLJ, UAT Dragotesti, loc. Dragotesti, str Nicolae Iorga nr 25, Cod Postal 207240	1/1	997		Conventie	act notarial	INCHEIERE DE COMPLETARE AUT. NR. 17/02.03.2016	CANTAR ELENA	
POPA		CONSTANTINA CRISTINA	16.01.1978	judet DOLJ, UAT Dragotesti, loc. Dragotesti, str Nicolae Iorga nr 25, Cod Postal 207240				Conventie	act notarial	INCHEIERE DE COMPLETARE AUT. NR. 17/02.03.2016	CANTAR ELENA	

## 3. SARCINI / DEZMEMBRĂMINTE

Titular			Data nașterii / CUI	Domiciliu / Sediul	Tipul sarcinii sau al dezmembrămintelor dreptului de proprietate	Cotă parte	Identif. entitate asociată	Act juridic			Valoare ipotecă	Tip monedă
Nume / Denumire	Inițiala tatălui	Prenume						Tip act	Nr. act / data	Emitent		

## 4. NOTĂRI, PROCESE, INTERDICȚII

Tipul notării	Tip act	Nr. act / data	Emitent	Identificator entitate asociată	Imobil împrejmuit / neîmprejmuit	Imobil contestat / necontestat	Alte observații
					neîmprejmuit		

## 5. OBSERVAȚII

MC TOPOCAD SURVEY SRL  
P.J.A. seria RO-B-J nr. 1929 clasa a III-a  
P.F.A. seria RO-DJ-F nr. 0024 categoria B  
ing. Costea Mihail Gabriel



Înregistrare sistematică UAT DRAGOTESTI,  
sectorul cadastral nr 53, anul realizării 2022

## REGISTRUL CADASTRAL AL IMOBILELOR

Sector cadastral nr. 53

UAT Dragotesti  
Zonă cooperativizată (Co)

## 1. DESCRIEREA IMOBILULUI

DATE TEREN											DATE CONSTRUCȚII					
Identificator teren	Adresa imobil	Nr. cadastral	Nr. CF	Suprafața măsurată	Intravilan extravilan (I/E)	Nr. top	Nr. tarla	Nr. parcelă	Categorie folosință	Suprafața parcelă	Identif. construcție	Cod grupă destinație	Suprafața construită	Nr. niveluri	Nr. CF	Constr. cu acte (DA/NU)
998	judet DOLJ, UAT Dragotesti, Cod postal 207240 (Tarla 105 Parcela 206)			5400	E		105	206	A	5400						

## 2. PROPRIETATEA / POSESIA

Titularul dreptului / posesiei			Data nașterii / CUI	Domiciliu / Sediu	Cota parte	Identif. entitate asociată	Cotă parte teren UJ	Mod de dobândire	Act juridic			Observații privitoare la proprietar
Nume / Denumire	Inițiala tatălui	Prenume							Tip act	Nr. act / data	Emitent	
POPOVICI	GHE	VERGINIA	30.05.1929	judet DOLJ, UAT Dragotesti, loc. Neidentificata, Cod Postal 207240	1/1	998	Reconstituire	act administrativ	TDP 681-14942/24.01.1997	CJSDPAT DOLJ	DECEDAT	
NEGRILA	GHE	MIHAITA	18.05.1933	judet DOLJ, UAT Dragotesti, loc. Neidentificata, Cod Postal 207240			Reconstituire	act administrativ	TDP 681-14942/24.01.1997	CJSDPAT DOLJ	DECEDAT	
FLOREA	GHE	CONSTANTIN	27.06.1931	judet DOLJ, UAT Dragotesti, loc. Neidentificata, Cod Postal 207240			Reconstituire	act administrativ	TDP 681-14942/24.01.1997	CJSDPAT DOLJ	DECEDAT	

## 3. SARCINI / DEZMEMBRĂMINTE

Titular			Data nașterii / CUI	Domiciliu / Sediu	Tipul sarcinii sau al dezmembrămintelor dreptului de proprietate	Cotă parte	Identif. entitate asociată	Act juridic			Valoare ipotecă	Tip monedă
Nume / Denumire	Inițiala tatălui	Prenume						Tip act	Nr. act / data	Emitent		

## 4. NOTĂRI, PROCESE, INTERDICȚII

Tipul notării	Tip act	Nr. act / data	Emitent	Identificator entitate asociată	Imobil împrejmuit / neîmprejmuit	Imobil contestat / necontestat	Alte observații
					neîmprejmuit		

## 5. OBSERVAȚII





## REGISTRUL CADASTRAL AL IMOBILELOR

Sector cadastral nr. 53

UAT Dragotesti  
Zonă cooperativizată (Co)  
1. DESCRIEREA IMOBILULUI

DATE TEREN											DATE CONSTRUCȚII					
Identificator teren	Adresa imobil	Nr. cadastral	Nr. CF	Suprafața măsurată	Intravilan extravilan (IE)	Nr. top	Nr. tarla	Nr. parcelă	Categorie folosință	Suprafața parcelă	Identif. construcție	Cod grupă destinație	Suprafața construită	Nr. niveluri	Nr. CF	Constr. cu acte (DA\NU)
999	judet DOLJ, UAT Dragotesti, Cod postal 207240 (TARLAUA 105 PARCELA 207)	30891	30891	5200	E		105	207	A	5200						

## 2. PROPRIETATEA / POSESIA

Titularul dreptului / posesiei			Data nașterii / CUI	Domiciliu / Sediu	Cota parte	Identif. entitate asociată	Cotă parte teren UI	Mod de dobândire	Act juridic			Observații privitoare la proprietar
Nume / Denumire	Inițiala tatălui	Prenume							Tip act	Nr. act / data	Emitent	
SOCIETATEA RURAL OLTENIA SRL			22112978	judet BUCURESTI, loc. Bucuresti Sectorul 1, str Hneri Coanda nr 27, Cod Postal 010667	1/1	999		Conventie	act notarial	CONTRACT DE VANZARE AUT NR.2299/10.07.2015	Faurar Virgil Claudiu	

## 3. SARCINI / DEZMEMBRĂMINTE

Titular			Data nașterii / CUI	Domiciliu / Sediu	Tipul sarcinii sau al dezmembrămintelor dreptului de proprietate	Cotă parte	Identif. entitate asociată	Act juridic			Valoare ipotecă	Tip monedă
Nume / Denumire	Inițiala tatălui	Prenume						Tip act	Nr. act / data	Emitent		

## 4. NOTĂRI, PROCESE, INTERDICȚII

Tipul notării	Tip act	Nr. act / data	Emitent	Identificator entitate asociată	Imobil împrejmuit / neîmprejmuit	Imobil contestat / necontestat	Alte observații
					neîmprejmuit		

## 5. OBSERVAȚII

Tipul notării	Tip act	Nr. act / data	Emitent	Identificator entitate asociată	Imobil împrejmuit / neîmprejmuit	Imobil contestat / necontestat	Alte observații
					neîmprejmuit		



## REGISTRUL CADASTRAL AL IMOBILELOR

Sector cadastral nr. 53

UAT Dragotesti  
Zonă cooperativizată (Co)

## 1. DESCRIEREA IMOBILULUI

DATE TEREN											DATE CONSTRUCȚII					
Identificator teren	Adresa imobil	Nr. cadastral	Nr. CF	Suprafața măsurată	Intravilan extravilan (I/E)	Nr. top	Nr. tarla	Nr. parcelă	Categorie folosință	Suprafața parcelă	Identif. construcție	Cod grupă destinație	Suprafața construită	Nr. niveluri	Nr. CF	Constr. cu acte (DA/NU)
1000	judet DOLJ, UAT Dragotesti, Cod postal 207240 (Tarla 105 Parcela 208)			6000	E		105	208	A	6000						

## 2. PROPRIETATEA / POSESIA

Titularul dreptului / posesiei			Data nașterii / CUI	Domiciliu / Sediu	Cota parte	Identif. entitate asociată	Cotă parte teren UI	Mod de dobândire	Act juridic			Observații privitoare la proprietar
Nume / Denumire	Inițiala tatălui	Prenume							Tip act	Nr. act / data	Emitent	
BRATIE	C	RADA	---	judet DOLJ, UAT Dragotesti, loc. Neidentificata, Cod Postal 207240	1/1	1000		Reconstituire	act administrativ	TDP 895-45412/13.10.1997	CJSDPAT DOLJ	DECEDAT


## 3. SARCINI / DEZMEMBRĂMINTE

Titular			Data nașterii / CUI	Domiciliu / Sediu	Tipul sarcinii sau al dezmembrămintelor dreptului de proprietate	Cotă parte	Identif. entitate asociată	Act juridic			Valoare ipotecă	Tip monedă
Nume / Denumire	Inițiala tatălui	Prenume						Tip act	Nr. act / data	Emitent		

## 4. NOTĂRI, PROCESE, INTERDICȚII

Tipul notării	Tip act	Nr. act / data	Emitent	Identificator entitate asociată	Imobil împrejmuit / neîmprejmuit	Imobil contestat / necontestat	Alte observații
					neîmprejmuit		

## 5. OBSERVAȚII



## REGISTRUL CADASTRAL AL IMOBILELOR

UAT Dragotesti

Zonă cooperativizată (Co)

## 1. DESCRIEREA IMOBILULUI

DATE TEREN											DATE CONSTRUCȚII					
Identificator teren	Adresa imobil	Nr. cadastral	Nr. CF	Suprafața măsurată	Intravilan extravilan (I/E)	Nr. top	Nr. tarla	Nr. parcelă	Categorie folosință	Suprafața parcelă	Identif. construcție	Cod grupă destinație	Suprafața construită	Nr. niveluri	Nr. CF	Constr. cu acte (DA/NU)
1001	judet DOLJ, UAT Dragotesti, Cod postal 207240 (Tarla 105 Parcela 209)	30336	30336	4800	E		105	209	A	4800						

## 2. PROPRIETATEA / POESIA

Titularul dreptului / posesiei			Data nașterii / CUI	Domiciliu / Sediu	Cota parte	Identif. entitate asociată	Cotă parte teren UI	Mod de dobândire	Act juridic			Observații privitoare la proprietar
Nume / Denumire	Inițiala tatălui	Prenume							Tip act	Nr. act / data	Emitent	
POPA CONSTANTINA CRISTINA PERSOANA FIZICA AUTORIZATA			28229420	judet DOLJ, UAT Dragotesti, loc. Dragotesti, str NICOLAE IORGA nr 25		1001			act notarial	Contract de vanzare aut. nr. 2659/27.09.2022	NP Diaconescu Remus Stefan	
POPA		CONSTANTINA CRISTINA	16.01.1978	judet DOLJ, UAT Dragotesti, loc. Dragotesti, str Nicolae Iorga nr 25, Cod Postal 207240	1/1	1001		Conventie	act notarial	Contract de vanzare aut. nr. 2659/27.09.2022	NP Diaconescu Remus Stefan	

## 3. SARCINI / DEZMEMBRĂMINTE

Titular			Data nașterii / CUI	Domiciliu / Sediu	Tipul sarcinii sau al dezmembrămintelor dreptului de proprietate	Cotă parte	Identif. entitate asociată	Act juridic			Valoare ipotecă	Tip monedă
Nume / Denumire	Inițiala tatălui	Prenume						Tip act	Nr. act / data	Emitent		

## 4. NOTĂRI, PROCESE, INTERDICȚII

Tipul notării	Tip act	Nr. act / data	Emitent	Identificator entitate asociată	Imobil împrejmuit / neîmprejmuit	Imobil contestat / necontestat	Alte observații
Se noteaza faptul ca imobilul face parte din patrimoniul de afectatiune al lui : POPA CONSTANTINA CRISTINA PERSOANA FIZICA AUTORIZATA	act notarial	Contract de vanzare aut. nr. 2659/27.09.2022	NP Diaconescu Remus Stefan	1001	neîmprejmuit		

## 5. OBSERVAȚII



## REGISTRUL CADASTRAL AL IMOBILELOR

Sector cadastral nr. 53

UAT Dragotesti

Zonă cooperativizată (Co)

## 1. DESCRIEREA IMOBILULUI

DATE TEREN										DATE CONSTRUCȚII						
Identificator teren	Adresa imobil	Nr. cadastral	Nr. CF	Suprafața măsurată	Intravilan extravilan (I/E)	Nr. top	Nr. tarla	Nr. parcelă	Categorie folosință	Suprafața parcelă	Identif. construcție	Cod grupă destinație	Suprafața construită	Nr. niveluri	Nr. CF	Constr. cu acte (DA/NU)
1002	judet DOLJ, UAT Dragotesti, Cod postal 207240 (Tarla 105 Parcela 210)			2600	E		105	210	A	2600						

## 2. PROPRIETATEA / POSESIA

Titularul dreptului / posesiei			Data nașterii / CUI	Domiciliu / Sediul	Cota parte	Identif. entitate asociată	Cotă parte teren UI	Mod de dobândire	Act juridic			Observații privitoare la proprietar
Nume / Denumire	Inițiala tatălui	Prenume							Tip act	Nr. act / data	Emitent	
ENE	A	CRACIUN	21.07.1938	judet DOLJ, UAT Dragotesti, loc. Viisoara, al 3 STEFAN CEL MARE nr 2, Cod Postal 207240	1/1	1002		Reconstituire	act administrativ	TDP 1156-45357/31.05.1999	CJSDPAT DOLJ	
SMARANDESCU	A	ELENA	15.11.1936	judet DOLJ, UAT Craiova, loc. Craiova, al III CARACAL, Cod Postal 200542, bloc 12, ap. 3				Reconstituire	act administrativ	TDP 1156-45357/31.05.1999	CJSDPAT DOLJ	
ENE	A	NICOLAE	25.03.1932	judet DOLJ, UAT Craiova, loc. Craiova, str NARCISELOR nr 3, Cod Postal 200332, bloc 16, ap.2				Reconstituire	act administrativ	TDP 1156-45357/31.05.1999	CJSDPAT DOLJ	
GRIGORE	A	MELANIA	---	judet DOLJ, UAT Dragotesti, loc. Neidentificata, str NARCISELOR, Cod Postal 207240				Reconstituire	act administrativ	TDP 1156-45357/31.05.1999	CJSDPAT DOLJ	DECEDAT


## 3. SARCINI / DEZMEMBRĂMINTE

Titular			Data nașterii / CUI	Domiciliu / Sediul	Tipul sarcinii sau al dezmembrămintelor dreptului de proprietate	Cotă parte	Identif. entitate asociată	Act juridic			Valoare ipotecă	Tip monedă
Nume / Denumire	Inițiala tatălui	Prenume						Tip act	Nr. act / data	Emitent		

## 4. NOTĂRI, PROCESE, INTERDICȚII

Tipul notării	Tip act	Nr. act / data	Emitent	Identificator entitate asociată	Imobil împrejmuit / neîmprejmuit	Imobil contestat / necontestat	Alte observații
					neîmprejmuit		

## 5. OBSERVAȚII



## REGISTRUL CADASTRAL AL IMOBILELOR

Sector cadastral nr. 53

UAT Dragotesti  
Zonă cooperativizată (Co)

## 1. DESCRIEREA IMOBILULUI

DATE TEREN										DATE CONSTRUCȚII						
Identificator teren	Adresa imobil	Nr. cadastral	Nr. CF	Suprafața măsurată	Intravilan extravilan (I/E)	Nr. top	Nr. tarla	Nr. parcelă	Categorie folosință	Suprafața parcelă	Identif. construcție	Cod grupă destinație	Suprafața construită	Nr. niveluri	Nr. CF	Constr. cu acte (DA/NU)
1003	judet DOLJ, UAT Dragotesti, Cod postal 207240 (Tarla 105 Parcela 211)			2920	E		105	211	A	2920						

## 2. PROPRIETATEA / POSESIA

Titularul dreptului / posesiei			Data nașterii / CUI	Domiciliu / Sediu	Cota parte	Identif. entitate asociată	Cotă parte teren UI	Mod de dobândire	Act juridic			Observații privitoare la proprietar
Nume / Denumire	Inițiala tatălui	Prenume							Tip act	Nr. act / data	Emitent	
ENE	N	ILIE	28.06.1932	judet DOLJ, UAT Dragotesti, loc. Neidentificata, Cod Postal 207240	1/1	1003		Reconstituire	act administrativ	TDP 427-15086/16.05.1996	CJSDPAT DOLJ	DECEDAT

## 3. SARCINI / DEZMEMBRĂMINTE

Titular			Data nașterii / CUI	Domiciliu / Sediu	Tipul sarcinii sau al dezmembrămintelor dreptului de proprietate	Cotă parte	Identif. entitate asociată	Act juridic			Valoare ipotecă	Tip monedă
Nume / Denumire	Inițiala tatălui	Prenume						Tip act	Nr. act / data	Emitent		

## 4. NOTĂRI, PROCESE, INTERDICȚII

Tipul notării	Tip act	Nr. act / data	Emitent	Identificator entitate asociată	Imobil împrejmuit / neîmprejmuit	Imobil contestat / necontestat	Alte observații
					neîmprejmuit		

## 5. OBSERVAȚII



## REGISTRUL CADASTRAL AL IMOBILELOR

Sector cadastral nr. 53

UAT Dragotesti

Zonă cooperativizată (Co)

## 1. DESCRIEREA IMOBILULUI

DATE TEREN											DATE CONSTRUCȚII					
Identificator teren	Adresa imobil	Nr. cadastral	Nr. CF	Suprafața măsurată	Intravilan extravilan (I/E)	Nr. top	Nr. tarla	Nr. parcelă	Categorie folosință	Suprafața parcelă	Identif. construcție	Cod grupă destinație	Suprafața construită	Nr. niveluri	Nr. CF	Constr. cu acte (DA/NU)
1004	judet DOLJ, UAT Dragotesti, Cod postal 207240 (Tarla 105 Parcela 212)			1000	E		105	212	A	1000						

## 2. PROPRIETATEA / POSESIA

Titularul dreptului / posesiei			Data nașterii / CUI	Domiciliu / Sediu	Cota parte	Identif. entitate asociată	Cotă parte teren UI	Mod de dobândire	Act juridic			Observații privitoare la proprietar
Nume / Denumire	Inițiala tatălui	Prenume							Tip act	Nr. act / data	Emitent	
MIHAESCU	M	LUCIAN	---	judet DOLJ, UAT Dragotesti, loc. Neidentificata, Cod Postal 207240	1/1	1004		Reconstituire	act administrativ	TDP 503-14970/25.06.1996	CJSDPAT DOLJ	lipsa CNP

## 3. SARCINI / DEZMEMBRĂMINTE

Titular			Data nașterii / CUI	Domiciliu / Sediu	Tipul sarcinii sau al dezmembrămintelor dreptului de proprietate	Cotă parte	Identif. entitate asociată	Act juridic			Valoare ipotecă	Tip monedă
Nume / Denumire	Inițiala tatălui	Prenume						Tip act	Nr. act / data	Emitent		

## 4. NOTĂRI, PROCESE, INTERDICȚII

Tipul notării	Tip act	Nr. act / data	Emitent	Identificator entitate asociată	Imobil împrejmuit / neîmprejmuit	Imobil contestat / necontestat	Alte observații
					neîmprejmuit		

## 5. OBSERVAȚII



## REGISTRUL CADASTRAL AL IMOBILELOR

Sector cadastral nr. 53

UAT Dragotesti  
Zonă cooperativizată (Co)

## 1. DESCRIEREA IMOBILULUI

DATE TEREN										DATE CONSTRUCȚII						
Identificator teren	Adresa imobil	Nr. cadastral	Nr. CF	Suprafața măsurată	Intravilan extravilan (I/E)	Nr. top	Nr. tarla	Nr. parcelă	Categorie folosință	Suprafața parcelă	Identif. construcție	Cod grupă destinație	Suprafața construită	Nr. niveluri	Nr. CF	Constr. cu acte (DA/NU)
1005	judet DOLJ, UAT Dragotesti, Cod postal 207240 (Tarla 105 Parcela 213)			12000	E		105	213	A	12000						

## 2. PROPRIETATEA / POSESIA

Titularul dreptului / posesiei			Data nașterii / CUI	Domiciliu / Sediu	Cota parte	Identif. entitate asociată	Cotă parte teren UI	Mod de dobândire	Act juridic			Observații privitoare la proprietar
Nume / Denumire	Inițiala tatălui	Prenume							Tip act	Nr. act / data	Emitent	
DROSU	I	ION	27.01.1941	judet DOLJ, UAT Dragotesti, loc. Neidentificata, Cod Postal 207240	1/1	1005		Reconstituire	act administrativ	TDP 670-14942/24.01.1997	CJSDPAT DOLJ	DECEDAT

## 3. SARCINI / DEZMEMBRĂMINTE

Titular			Data nașterii / CUI	Domiciliu / Sediu	Tipul sarcinii sau al dezmembrămintelor dreptului de proprietate	Cotă parte	Identif. entitate asociată	Act juridic			Valoare ipotecă	Tip monedă
Nume / Denumire	Inițiala tatălui	Prenume						Tip act	Nr. act / data	Emitent		

## 4. NOTĂRI, PROCESE, INTERDICȚII

Tipul notării	Tip act	Nr. act / data	Emitent	Identificator entitate asociată	Imobil împrejmuit / neîmprejmuit	Imobil contestat / necontestat	Alte observații
					neîmprejmuit		

## 5. OBSERVAȚII



## REGISTRUL CADASTRAL AL IMOBILELOR

Sector cadastral nr. 53

UAT Dragotesti  
Zonă cooperativizată (Co)  
1. DESCRIEREA IMOBILULUI

DATE TEREN										DATE CONSTRUCȚII						
Identificator teren	Adresa imobil	Nr. cadastral	Nr. CF	Suprafața măsurată	Intravilan extravilan (I/E)	Nr. top	Nr. tarla	Nr. parcelă	Categorie folosință	Suprafața parcelă	Identif. construcție	Cod grupă destinație	Suprafața construită	Nr. niveluri	Nr. CF	Constr. cu acte (DA/NU)
1006	judet DOLJ, UAT Dragotesti, Cod postal 207240 (Tarla 105 Parcela 220)			3400	E		105	220	A	3400						

## 2. PROPRIETATEA / POSESIA

Titularul dreptului / posesiei			Data nașterii / CUI	Domiciliu / Sedi	Cota parte	Identif. entitate asociată	Cotă parte teren UI	Mod de dobândire	Act juridic			Observații privitoare la proprietar
Nume / Denumire	Inițiala tatălui	Prenume							Tip act	Nr. act / data	Emitent	
STANCU	A	FLOAREA	---	judet DOLJ, UAT Dragotesti, loc. Neidentificata, Cod Postal 207240	1/1	1006		Reconstituire	act administrativ	TDP 769-15082/28.01.1997	CJSDPAT DOLJ	lipsa CNP

## 3. SARCINI / DEZMEMBRĂMINTE

Titular			Data nașterii / CUI	Domiciliu / Sedi	Tipul sarcinii sau al dezmembrămintelor dreptului de proprietate	Cotă parte	Identif. entitate asociată	Act juridic			Valoare ipotecă	Tip monedă
Nume / Denumire	Inițiala tatălui	Prenume						Tip act	Nr. act / data	Emitent		

## 4. NOTĂRI, PROCESE, INTERDICȚII

Tipul notării	Tip act	Nr. act / data	Emitent	Identificator entitate asociată	Imobil împrejmuit / neîmprejmuit	Imobil contestat / necontestat	Alte observații
					neîmprejmuit		

## 5. OBSERVAȚII

--	--	--	--	--	--	--	--





## REGISTRUL CADASTRAL AL IMOBILELOR

Sector cadastral nr. 53

UAT Dragotesti  
Zonă cooperativizată (Co)

## 1. DESCRIEREA IMOBILULUI

DATE TEREN											DATE CONSTRUCȚII					
Identificator teren	Adresa imobil	Nr. cadastral	Nr. CF	Suprafața măsurată	Intravilan extravilan (I/E)	Nr. top	Nr. tarla	Nr. parcelă	Categorie folosință	Suprafața parcelă	Identif. construcție	Cod grupă destinație	Suprafața construită	Nr. niveluri	Nr. CF	Constr. cu acte (DA/NU)
1007	judet DOLJ, UAT Dragotesti, Cod postal 207240 (Tarla 105 Parcela 214)	30327	30327	8800	E		105	214	A	8800						

## 2. PROPRIETATEA / POSESIA

Titularul dreptului / posesiei			Data nașterii / CUI	Domiciliu / Sediu	Cota parte	Identif. entitate asociată	Cotă parte teren UI	Mod de dobândire	Act juridic			Observații privitoare la proprietar
Nume / Denumire	Inițiala tatălui	Prenume							Tip act	Nr. act / data	Emitent	
SC RURAL AGRI DOLJ SRL			32630322	judet BUCURESTI, loc. Bucuresti Sectorul 2, b-dul Pierre de Coubertin nr 3-5, bloc Office Building, ap. Camera W	1/1	1007		Conventie	act administrativ	proiect de divizare a societatii comerciale SC AGRI TERENURI SA aut. nr. 591/30.04.2013	NP. Diaconescu Remus Stefan	

## 3. SARCINI / DEZMEMBRĂMINTE

Titular			Data nașterii / CUI	Domiciliu / Sediu	Tipul sarcinii sau al dezmembrămintelor dreptului de proprietate	Cotă parte	Identif. entitate asociată	Act juridic			Valoare ipotecă	Tip monedă
Nume / Denumire	Inițiala tatălui	Prenume						Tip act	Nr. act / data	Emitent		

## 4. NOTĂRI, PROCESE, INTERDICȚII

Tipul notării	Tip act	Nr. act / data	Emitent	Identificator entitate asociată	Imobil împrejmuit / neîmprejmuit	Imobil contestat / necontestat	Alte observații
					neîmprejmuit		

## 5. OBSERVAȚII

Înregistrare sistematică UAT DRAGOTESTI,  
sectorul cadastral nr 53, anul realizării 2022



## REGISTRUL CADASTRAL AL IMOBILELOR

Sector cadastral nr. 53

UAT Dragotesti  
Zonă cooperativizată (Co)  
1. DESCRIEREA IMOBILULUI

DATE TEREN										DATE CONSTRUCȚII						
Identificator teren	Adresa imobil	Nr. cadastral	Nr. CF	Suprafața măsurată	Intravilan extravilan (I/E)	Nr. top	Nr. tarla	Nr. parcelă	Categorie folosință	Suprafața parcelă	Identif. construcție	Cod grupă destinație	Suprafața construită	Nr. niveluri	Nr. CF	Constr. cu acte (DA/NU)
1008	judet DOLJ, UAT Dragotesti, Cod postal 207240 (Tarla 105 Parcela 215)			10000	E		105	215	A	10000						

## 2. PROPRIETATEA / POSESIA

Titularul dreptului / posesiei			Data nașterii / CUI	Domiciliu / Sediul	Cota parte	Identif. entitate asociată	Cotă parte teren UI	Mod de dobândire	Act juridic			Observații privitoare la proprietar
Nume / Denumire	Inițiala tatălui	Prenume							Tip act	Nr. act / data	Emitent	
MARIN	C	MARIAN	---	judet DOLJ, UAT Dragotesti, loc. Neidentificata, Cod Postal 207240	1/1	1008		Reconstituire	act administrativ	TDP 478-15086/20.06.1996	CJSDPAT DOLJ	lipsa CNP

## 3. SARCINI / DEZMEMBRĂMINTE

Titular			Data nașterii / CUI	Domiciliu / Sediul	Tipul sarcinii sau al dezmembrămintelor dreptului de proprietate	Cotă parte	Identif. entitate asociată	Act juridic			Valoare ipotecă	Tip monedă
Nume / Denumire	Inițiala tatălui	Prenume						Tip act	Nr. act / data	Emitent		

## 4. NOTĂRI, PROCESE, INTERDICȚII

Tipul notării	Tip act	Nr. act / data	Emitent	Identificator entitate asociată	Imobil împrejmuit / neîmprejmuit	Imobil contestat / necontestat	Alte observații
					neîmprejmuit		

## 5. OBSERVAȚII

Tipul notării	Tip act	Nr. act / data	Emitent	Identificator entitate asociată	Imobil împrejmuit / neîmprejmuit	Imobil contestat / necontestat	Alte observații
					neîmprejmuit		



## REGISTRUL CADASTRAL AL IMOBILELOR

Sector cadastral nr. 53

UAT Dragotesti  
Zonă cooperativizată (Co)

## 1. DESCRIEREA IMOBILULUI

DATE TEREN											DATE CONSTRUCȚII					
Identificator teren	Adresa imobil	Nr. cadastral	Nr. CF	Suprafața măsurată	Intravilan extravilan (I/E)	Nr. top	Nr. tarla	Nr. parcelă	Categorie folosință	Suprafața parcelă	Identif. construcție	Cod grupă destinație	Suprafața construită	Nr. niveluri	Nr. CF	Constr. cu acte (DA/NU)
1009	judet DOLJ, UAT Dragotesti, Cod postal 207240 (Tarla 105 Parcela 216)			5800	E		105	216	A	5800						

## 2. PROPRIETATEA / POSESIA

Titularul dreptului / posesiei			Data nașterii / CUI	Domiciliu / Sediu	Cota parte	Identif. entitate asociată	Cotă parte teren UI	Mod de dobândire	Act juridic			Observații privitoare la proprietar
Nume / Denumire	Inițiala tatălui	Prenume							Tip act	Nr. act / data	Emitent	
TRASCA	R	MARIA	---	judet DOLJ, UAT Dragotesti, loc. Neidentificata, Cod Postal 207240	1/1	1009		Reconstituire	act administrativ	TDP 165-45398/07.05.1996	CJSDPAT DOLJ	lipsa CNP


## 3. SARCINI / DEZMEMBRĂMINTE

Titular			Data nașterii / CUI	Domiciliu / Sediu	Tipul sarcinii sau al dezmembrămintelor dreptului de proprietate	Cotă parte	Identif. entitate asociată	Act juridic			Valoare ipotecă	Tip monedă
Nume / Denumire	Inițiala tatălui	Prenume						Tip act	Nr. act / data	Emitent		

## 4. NOTĂRI, PROCESE, INTERDICȚII

Tipul notării	Tip act	Nr. act / data	Emitent	Identificator entitate asociată	Imobil împrejmuit / neîmprejmuit	Imobil contestat / necontestat	Alte observații
					neîmprejmuit		

## 5. OBSERVAȚII



## REGISTRUL CADASTRAL AL IMOBILELOR

Sector cadastral nr. 53

UAT Dragotesti  
Zonă cooperativizată (Co)

## 1. DESCRIEREA IMOBILULUI

DATE TEREN											DATE CONSTRUCȚII					
Identificator teren	Adresa imobil	Nr. cadastral	Nr. CF	Suprafața măsurată	Intravilan extravilan (IE)	Nr. top	Nr. tarla	Nr. parcelă	Categorie folosință	Suprafața parcelă	Identif. construcție	Cod grupă destinație	Suprafața construită	Nr. niveluri	Nr. CF	Constr. cu acte (DA/NU)
1010	judet DOLJ, UAT Dragotesti, Cod postal 207240 (Tarla 105 Parcela 217)	31000	31000	9000	E		105	217	A	9000						

## 2. PROPRIETATEA / POESIA

Titularul dreptului / posesiei			Data nașterii / CUI	Domiciliu / Sediul	Cota parte	Identif. entitate asociată	Cotă parte teren UI	Mod de dobândire	Act juridic			Observații privitoare la proprietar
Nume / Denumire	Inițiala tatălui	Prenume							Tip act	Nr. act / data	Emitent	
POPA		CONSTANTINA CRISTINA	16.01.1978	judet DOLJ, UAT Dragotesti, loc. Neidentificata, Cod Postal 207240	1/1	1010		Conventie	act notarial	contract de vanzare nr. 1645/24.06.2015	NP Ilie Victor Florea	
POPA		FLORIN	11.10.1973	judet DOLJ, UAT Dragotesti, loc. Neidentificata, Cod Postal 207240				Conventie	act notarial	contract de vanzare nr. 1645/24.06.2015	NP Ilie Victor Florea	

## 3. SARCINI / DEZMEMBRĂMINTE

Titular			Data nașterii / CUI	Domiciliu / Sediul	Tipul sarcinii sau al dezmembrămintelor dreptului de proprietate	Cotă parte	Identif. entitate asociată	Act juridic			Valoare ipotecă	Tip monedă
Nume / Denumire	Inițiala tatălui	Prenume						Tip act	Nr. act / data	Emitent		

## 4. NOTĂRI, PROCESE, INTERDICȚII

Tipul notării	Tip act	Nr. act / data	Emitent	Identificator entitate asociată	Imobil împrejmuit / neîmprejmuit	Imobil contestat / necontestat	Alte observații
					neîmprejmuit		

## 5. OBSERVAȚII



## REGISTRUL CADASTRAL AL IMOBILELOR

UAT Dragotesti  
Zonă cooperativizată (Co)

Sector cadastral nr. 53

## 1. DESCRIEREA IMOBILULUI

DATE TEREN											DATE CONSTRUCȚII					
Identificator teren	Adresa imobil	Nr. cadastral	Nr. CF	Suprafața măsurată	Intravilan extravilan (IE)	Nr. top	Nr. tarla	Nr. parcelă	Categorie folosință	Suprafața parcelă	Identif. construcție	Cod grupă destinație	Suprafața construită	Nr. niveluri	Nr. CF	Constr. cu acte (DAINU)
1011	judet DOLJ, UAT Dragotesti, Cod postal 207240 (Tarla 105 Parcela 218)			8500	E		105	218	A	8500						

## 2. PROPRIETATEA / POSESIA

Titularul dreptului / posesiei			Data nașterii / CUI	Domiciliu / Sediul	Cota parte	Identif. entitate asociată	Cotă parte teren UI	Mod de dobândire	Act juridic			Observații privitoare la proprietar
Nume / Denumire	Inițiala tatălui	Prenume							Tip act	Nr. act / data	Emitent	
DROSU	P	MIHAI	---	judet DOLJ, UAT Dragotesti, loc. Neidentificata, Cod Postal 207240	1/1	1011		Reconstituire	act administrativ	TDP 856-45412/29.10.1997	CJSDPAT DOLJ	lipsa CNP
DROSU	P	ELENA	---	judet DOLJ, UAT Dragotesti, loc. Neidentificata, Cod Postal 207240				Reconstituire	act administrativ	TDP 856-45412/29.10.1997	CJSDPAT DOLJ	lipsa CNP


## 3. SARCINI / DEZMEMBRĂMINTE

Titular			Data nașterii / CUI	Domiciliu / Sediul	Tipul sarcinii sau al dezmembrămintelor dreptului de proprietate	Cotă parte	Identif. entitate asociată	Act juridic			Valoare ipotecă	Tip monedă
Nume / Denumire	Inițiala tatălui	Prenume						Tip act	Nr. act / data	Emitent		

## 4. NOTĂRI, PROCESE, INTERDICȚII

Tipul notării	Tip act	Nr. act / data	Emitent	Identificator entitate asociată	Imobil împrejmuit / neîmprejmuit	Imobil contestat / necontestat	Alte observații
					neîmprejmuit		

## 5. OBSERVAȚII



## REGISTRUL CADASTRAL AL IMOBILELOR

Sector cadastral nr. 53

UAT Dragotesti

Zonă cooperativizată (Co)

## 1. DESCRIEREA IMOBILULUI

DATE TEREN											DATE CONSTRUCȚII					
Identificator teren	Adresa imobil	Nr. cadastral	Nr. CF	Suprafața măsurată	Intravilan extravilan (I/E)	Nr. top	Nr. tarla	Nr. parcelă	Categorie folosință	Suprafața parcelă	Identif. construcție	Cod grupă destinație	Suprafața construită	Nr. niveluri	Nr. CF	Constr. cu acte (DA\NU)
1012	judet DOLJ, UAT Dragotesti, Cod postal 207240 (Tarla 105 Parcela 219)	30308	30308	19000	E		105	219	A	19000						

## 2. PROPRIETATEA / POSESIA

Titularul dreptului / posesiei			Data nașterii / CUI	Domiciliu / Sediul	Cota parte	Identif. entitate asociată	Cotă parte teren UI	Mod de dobândire	Act juridic			Observații privitoare la proprietar
Nume / Denumire	Inițiala tatălui	Prenume							Tip act	Nr. act / data	Emitent	
POPA		CONSTANTINA CRISTINA	16.01.1978	judet DOLJ, UAT Dragotesti, loc. Dragotesti, str NICOLAE IORGA nr 25, Cod Postal 207240	1/1	1012		Conventie	act notarial	contract de vanzare 1445/02.08.2021	Diaconescu Remus Stefan	

## 3. SARCINI / DEZMEMBRĂMINTE

Titular			Data nașterii / CUI	Domiciliu / Sediul	Tipul sarcinii sau al dezmembrămintelor dreptului de proprietate	Cotă parte	Identif. entitate asociată	Act juridic			Valoare ipotecă	Tip monedă
Nume / Denumire	Inițiala tatălui	Prenume						Tip act	Nr. act / data	Emitent		

## 4. NOTĂRI, PROCESE, INTERDICȚII

Tipul notării	Tip act	Nr. act / data	Emitent	Identificator entitate asociată	Imobil împrejmuit / neîmprejmuit	Imobil contestat / necontestat	Alte observații
Se noteaza faptul ca, imobilul face parte din patrimoniul de afectatiune al lui : POPA CONSTANTINA CRISTINA PERSOANA FIZICA AUTORIZATA	act notarial	contract de vanzare 1445/02.08.2021	Diaconescu Remus Stefan	1012	neîmprejmuit		

## 5. OBSERVAȚII

Tipul notării	Tip act	Nr. act / data	Emitent	Identificator entitate asociată	Imobil împrejmuit / neîmprejmuit	Imobil contestat / necontestat	Alte observații
Se noteaza faptul ca, imobilul face parte din patrimoniul de afectatiune al lui : POPA CONSTANTINA CRISTINA PERSOANA FIZICA AUTORIZATA	act notarial	contract de vanzare 1445/02.08.2021	Diaconescu Remus Stefan	1012	neîmprejmuit		



## REGISTRUL CADASTRAL AL IMOBILELOR

Sector cadastral nr. 53

UAT Dragotesti  
Zonă cooperativizată (Co)

## 1. DESCRIEREA IMOBILULUI

DATE TEREN											DATE CONSTRUCȚII					
Identificator teren	Adresa imobil	Nr. cadastral	Nr. CF	Suprafața măsurată	Intravilan extravilan (I/E)	Nr. top	Nr. tarla	Nr. parcelă	Categorie folosință	Suprafața parcelă	Identif. construcție	Cod grupă destinație	Suprafața construită	Nr. niveluri	Nr. CF	Constr. cu acte (DA/NU)
1013	judet DOLJ, UAT Dragotesti, Cod postal 207240 (Tarla 105 Parcela 221/1)			3000	E		105	221/1	A	3000						

## 2. PROPRIETATEA / POSESIA

Titularul dreptului / posesiei			Data nașterii / CUI	Domiciliu / Sediu	Cota parte	Identif. entitate asociată	Cotă parte teren UI	Mod de dobândire	Act juridic			Observații privitoare la proprietar
Nume / Denumire	Inițiala tatălui	Prenume							Tip act	Nr. act / data	Emitent	
ENE	A	CRACIUN	21.07.1938	judet DOLJ, UAT Dragotesti, loc. Viisoara, al 3 STEFAN CEL MARE nr 2, Cod Postal 207240	1/1	1013		Reconstituire	act administrativ	TDP 1156-45357/31.05.1999	CJSDPAT DOLJ	
SMARANDESCU	A	ELENA	15.11.1936	judet DOLJ, UAT Craiova, loc. Craiova, al III CARACAL, Cod Postal 200542, bloc 12, ap. 3				Reconstituire	act administrativ	TDP 1156-45357/31.05.1999	CJSDPAT DOLJ	
ENE	A	NICOLAE	25.03.1932	judet DOLJ, UAT Craiova, loc. Craiova, str NARCISELOR nr 3, Cod Postal 200332, bloc 16, ap. 2				Reconstituire	act administrativ	TDP 1156-45357/31.05.1999	CJSDPAT DOLJ	
GRIGORE	A	MELANIA	---	judet DOLJ, UAT Dragotesti, loc. Neidentificata, str NARCISELOR, Cod Postal 207240				Reconstituire	act administrativ	TDP 1156-45357/31.05.1999	CJSDPAT DOLJ	DECEDAT

## 3. SARCINI / DEZMEMBRĂMINTE

Titular			Data nașterii / CUI	Domiciliu / Sediu	Tipul sarcinii sau al dezmembrămintelor dreptului de proprietate	Cotă parte	Identif. entitate asociată	Act juridic			Valoare ipotecă	Tip monedă
Nume / Denumire	Inițiala tatălui	Prenume						Tip act	Nr. act / data	Emitent		

## 4. NOTĂRI, PROCESE, INTERDICȚII

Tipul notării	Tip act	Nr. act / data	Emitent	Identificator entitate asociată	Imobil împrejmuit / neîmprejmuit	Imobil contestat / necontestat	Alte observații
					neîmprejmuit		

## 5. OBSERVAȚII

MC TOPOCAD SURVEY SRL  
P.J.A. seria RO-B-J nr. 1929 clasa a III-a  
P.F.A. seria RO-DJ-F nr. 0024 categoria B  
ing. Costea Mihail Gabriel



Înregistrare sistematică UAT DRAGOTESTI,  
sectorul cadastral nr 53, anul realizării 2022

## REGISTRUL CADASTRAL AL IMOBILELOR

Sector cadastral nr. 53

UAT Dragotesti  
Zonă cooperativizată (Co)  
1. DESCRIEREA IMOBILULUI

DATE TEREN											DATE CONSTRUCȚII					
Identificator teren	Adresa imobil	Nr. cadastral	Nr. CF	Suprafața măsurată	Intravilan extravilan (IE)	Nr. top	Nr. tarla	Nr. parcelă	Categorie folosință	Suprafața parcelă	Identif. construcție	Cod grupă destinație	Suprafața construită	Nr. niveluri	Nr. CF	Constr. cu acte (DA/NU)
1014	judet DOLJ, UAT Dragotesti, Cod postal 207240 (Tarla 105 Parcela 221)			983	E		105	221	A	983						

## 2. PROPRIETATEA / POSESIA

Titularul dreptului / posesiei			Data nașterii / CUI	Domiciliu / Sediul	Cota parte	Identif. entitate asociată	Cotă parte teren UI	Mod de dobândire	Act juridic			Observații privitoare la proprietar
Nume / Denumire	Inițiala tatălui	Prenume							Tip act	Nr. act / data	Emitent	
BELEA	ST	IOANA	---	judet DOLJ, UAT Dragotesti, loc. Neidentificata, Cod Postal 207240	1/1	1014		Reconstituire	act administrativ	TDP 1972/15.01.2004	CJSDPAT DOLJ	lipsa CNP

## 3. SARCINI / DEZMEMBRĂMINTE

Titular			Data nașterii / CUI	Domiciliu / Sediul	Tipul sarcinii sau al dezmembrămintelor dreptului de proprietate	Cotă parte	Identif. entitate asociată	Act juridic			Valoare ipotecă	Tip monedă
Nume / Denumire	Inițiala tatălui	Prenume						Tip act	Nr. act / data	Emitent		

## 4. NOTĂRI, PROCESE, INTERDICȚII

Tipul notării	Tip act	Nr. act / data	Emitent	Identificator entitate asociată

## 5. OBSERVAȚII

Imobil împrejmuit / neîmprejmuit	Imobil contestat / necontestat	Alte observații
neîmprejmuit		





## REGISTRUL CADASTRAL AL IMOBILELOR

Sector cadastral nr. 53

UAT Dragotesti  
Zonă cooperativizată (Co)

## 1. DESCRIEREA IMOBILULUI

DATE TEREN											DATE CONSTRUCȚII					
Identificator teren	Adresa imobil	Nr. cadastral	Nr. CF	Suprafața măsurată	Intravilan extravilan (I/E)	Nr. top	Nr. tarla	Nr. parcelă	Categorie folosință	Suprafața parcelă	Identif. construcție	Cod grupă destinație	Suprafața construită	Nr. niveluri	Nr. CF	Constr. cu acte (DA/NU)
1015	judet DOLJ, UAT Dragotesti, Cod postal 207240 (Drum exploatare 4)			4880	E		-	-	DR	4881						

## 2. PROPRIETATEA / POSESIA

Titularul dreptului / posesiei			Data nașterii / CUI	Domiciliu / Sediul	Cota parte	Identif. entitate asociată	Cotă parte teren UI	Mod de dobândire	Act juridic			Observații privitoare la proprietar
Nume / Denumire	Inițiala tatălui	Prenume							Tip act	Nr. act / data	Emitent	
NEIDENTIFICAT		NEIDENTIFICAT	---	judet DOLJ, UAT Dragotesti, loc. Neidentificata, Cod Postal 207240	1/1	1015		Lege	act normativ	Legea 7/13.03.1996	Guvernul Romaniei	proprietar neidentificat

## 3. SARCINI / DEZMEMBRĂMINTE


Titular			Data nașterii / CUI	Domiciliu / Sediul	Tipul sarcinii sau al dezmembrămintelor dreptului de proprietate	Cotă parte	Identif. entitate asociată	Act juridic			Valoare ipotecă	Tip monedă
Nume / Denumire	Inițiala tatălui	Prenume						Tip act	Nr. act / data	Emitent		

## 4. NOTĂRI, PROCESE, INTERDICȚII

Tipul notării	Tip act	Nr. act / data	Emitent	Identificator entitate asociată	Imobil împrejmuit / neîmprejmuit	Imobil contestat / necontestat	Alte observații
					neîmprejmuit		

## 5. OBSERVAȚII

Tipul notării	Tip act	Nr. act / data	Emitent	Identificator entitate asociată	Imobil împrejmuit / neîmprejmuit	Imobil contestat / necontestat	Alte observații
					neîmprejmuit		



## REGISTRUL CADASTRAL AL IMOBILELOR

Sector cadastral nr. 53

UAT Dragotesti  
Zonă cooperativizată (Co)

## 1. DESCRIEREA IMOBILULUI

DATE TEREN										DATE CONSTRUCȚII						
Identificator teren	Adresa imobil	Nr. cadastral	Nr. CF	Suprafața măsurată	Intravilan extravilan (I/E)	Nr. top	Nr. tarla	Nr. parcelă	Categorie folosință	Suprafața parcelă	Identif. construcție	Cod grupă destinație	Suprafața construită	Nr. niveluri	Nr. CF	Constr. cu acte (DA/NU)
1016	judet DOLJ, UAT Dragotesti, Cod postal 207240 (Tarla 105 Parcela 222/1)			3200	E		105	222/1	A	3200						

## 2. PROPRIETATEA / POSESIA

Titularul dreptului / posesiei			Data nașterii / CUI	Domiciliu / Sediul	Cota parte	Identif. entitate asociată	Cotă parte teren UI	Mod de dobândire	Act juridic			Observații privitoare la proprietar
Nume / Denumire	Inițiala tatălui	Prenume							Tip act	Nr. act / data	Emitent	
ENE	A	CRACIUN	21.07.1938	judet DOLJ, UAT Dragotesti, loc. Viisoara, al 3 STEFAN CEL MARE nr 2, Cod Postal 207240	1/1	1016		Reconstituire	act administrativ	TDP 1156-45357/31.05.1999	CJSDPAT DOLJ	
SMARANDESCU	A	ELENA	15.11.1936	judet DOLJ, UAT Craiova, loc. Craiova, al III CARACAL, Cod Postal 200542, bloc 12, ap. 3				Reconstituire	act administrativ	TDP 1156-45357/31.05.1999	CJSDPAT DOLJ	
ENE	A	NICOLAE	25.03.1932	judet DOLJ, UAT Craiova, loc. Craiova, str NARCISELOR nr 3, Cod Postal 200332, bloc 16, ap. 2				Reconstituire	act administrativ	TDP 1156-45357/31.05.1999	CJSDPAT DOLJ	
GRIGORE	A	MELANIA	---	judet DOLJ, UAT Dragotesti, loc. Neidentificata, str NARCISELOR, Cod Postal 207240				Reconstituire	act administrativ	TDP 1156-45357/31.05.1999	CJSDPAT DOLJ	DECEDAT

## 3. SARCINI / DEZMEMBRĂMINTE

Titular			Data nașterii / CUI	Domiciliu / Sediul	Tipul sarcinii sau al dezmembrămintelor dreptului de proprietate	Cotă parte	Identif. entitate asociată	Act juridic			Valoare ipotecă	Tip monedă
Nume / Denumire	Inițiala tatălui	Prenume						Tip act	Nr. act / data	Emitent		

## 4. NOTĂRI, PROCESE, INTERDICȚII

Tipul notării	Tip act	Nr. act / data	Emitent	Identificator entitate asociată	Imobil împrejmuit / neîmprejmuit	Imobil contestat / necontestat	Alte observații
					neîmprejmuit		

## 5. OBSERVAȚII

MC TOPOCAD SURVEY SRL  
P.J.A. seria RO-B-J nr. 1929 clasa a III-a  
P.F.A. seria RO-DJ-F nr. 0024 categoria B  
ing. Costea Mihail Gabriel



Înregistrare sistematică UAT DRAGOTESTI,  
sectorul cadastral nr 53, anul realizării 2022

## REGISTRUL CADASTRAL AL IMOBILELOR

Sector cadastral nr. 53

UAT Dragotesti

Zonă cooperativizată (Co)

## 1. DESCRIEREA IMOBILULUI

DATE TEREN											DATE CONSTRUCȚII					
Identificator teren	Adresa imobil	Nr. cadastral	Nr. CF	Suprafața măsurată	Intravilan extravilan (I/E)	Nr. top	Nr. tarla	Nr. parcelă	Categorie folosință	Suprafața parcelă	Identif. construcție	Cod grupă destinație	Suprafața construită	Nr. niveluri	Nr. CF	Constr. cu acte (DA/NU)
1017	judet DOLJ, UAT Dragotesti, Cod postal 207240 (Tarla 105 Parcela 222/2)	31702	31702	2600	E		105	222/2	A	2600						

## 2. PROPRIETATEA / POSESIA

Titularul dreptului / posesiei			Data nașterii / CUI	Domiciliu / Sediul	Cota parte	Identif. entitate asociată	Cotă parte teren UI	Mod de dobândire	Act juridic			Observații privitoare la proprietar
Nume / Denumire	Inițiala tatălui	Prenume							Tip act	Nr. act / data	Emitent	
POPA		CONSTANTINA CRISTINA	16.01.1978	judet DOLJ, UAT Dragotesti, loc. Dragotesti, str NICOLAE IORGA nr 25, Cod Postal 207240	1/1	1017		Conventie	act notarial	CONTRACT DE VANZARE AUT NR 154/13.01.2020	NP CANTAR ELENA	
POPA		FLORIN	11.10.1973	judet DOLJ, UAT Dragotesti, loc. Dragotesti, str NICOLAE IORGA nr 25, Cod Postal 207240				Conventie	act notarial	CONTRACT DE VANZARE AUT NR 154/13.01.2020	NP CANTAR ELENA	

## 3. SARCINI / DEZMEMBRĂMINTE


Titular			Data nașterii / CUI	Domiciliu / Sediul	Tipul sarcinii sau al dezmembrămintelor dreptului de proprietate	Cotă parte	Identif. entitate asociată	Act juridic			Valoare ipotecă	Tip monedă
Nume / Denumire	Inițiala tatălui	Prenume						Tip act	Nr. act / data	Emitent		

## 4. NOTĂRI, PROCESE, INTERDICȚII

Tipul notării	Tip act	Nr. act / data	Emitent	Identificator entitate asociată	Imobil împrejmuit / neîmprejmuit	Imobil contestat / necontestat	Alte observații
					neîmprejmuit		

## 5. OBSERVAȚII

MC TOPOCAD SURVEY SRL  
P.J.A. seria RO-B-J nr. 1929 clasa a III-a  
P.F.A. seria RO-DJ-F nr. 0024 categoria B  
ing. Costea Mihail Gabriel



Înregistrare sistematică UAT DRAGOTESTI,  
sectorul cadastral nr 53, anul realizării 2022

## REGISTRUL CADASTRAL AL IMOBILELOR

Sector cadastral nr. 53

UAT Dragotesti  
Zonă cooperativizată (Co)

## 1. DESCRIEREA IMOBILULUI

DATE TEREN										DATE CONSTRUCȚII						
Identificator teren	Adresa imobil	Nr. cadastral	Nr. CF	Suprafața măsurată	Intravilan extravilan (I/E)	Nr. top	Nr. tarla	Nr. parcelă	Categorie folosință	Suprafața parcelă	Identif. construcție	Cod grupă destinație	Suprafața construită	Nr. niveluri	Nr. CF	Constr. cu acte (DA/NU)
1018	judet DOLJ, UAT Dragotesti, Cod postal 207240 (Tarla 105 Parcela 222/3)	30309	30309	5000	E		105	222/3	A	5000						

## 2. PROPRIETATEA / POSESIA

Titularul dreptului / posesiei			Data nașterii / CUI	Domiciliu / Sediu	Cota parte	Identif. entitate asociată	Cotă parte teren UI	Mod de dobândire	Act juridic			Observații privitoare la proprietar
Nume / Denumire	Inițiala tatălui	Prenume							Tip act	Nr. act / data	Emitent	
SC AGRI TERENURI SA			24816228	judet BUCURESTI, loc. Bucuresti Sectorul 2, str Pierre de coubertin nr 3-5, bloc Office Building, ap. camera W	1/1	1018		Conventie	act notarial	cvc aut nr 1991/17.12.2012	TOMITA SEBASTIAN-DAN	


## 3. SARCINI / DEZMEMBRĂMINTE

Titular			Data nașterii / CUI	Domiciliu / Sediu	Tipul sarcinii sau al dezmembrămintelor dreptului de proprietate	Cotă parte	Identif. entitate asociată	Act juridic			Valoare ipotecă	Tip monedă
Nume / Denumire	Inițiala tatălui	Prenume						Tip act	Nr. act / data	Emitent		

## 4. NOTĂRI, PROCESE, INTERDICȚII

Tipul notării	Tip act	Nr. act / data	Emitent	Identificator entitate asociată	Imobil împrejmuit / neîmprejmuit	Imobil contestat / necontestat	Alte observații
					neîmprejmuit		

## 5. OBSERVAȚII



## REGISTRUL CADASTRAL AL IMOBILELOR

Sector cadastral nr. 53

UAT Dragotesti  
Zonă cooperativizată (Co)

## 1. DESCRIEREA IMOBILULUI

DATE TEREN										DATE CONSTRUCȚII						
Identificator teren	Adresa imobil	Nr. cadastral	Nr. CF	Suprafața măsurată	Intravilan extravilan (I/E)	Nr. top	Nr. tarla	Nr. parcelă	Categorie folosință	Suprafața parcelă	Identif. construcție	Cod grupă destinație	Suprafața construită	Nr. niveluri	Nr. CF	Constr. cu acte (DA/NU)
1019	judet DOLJ, UAT Dragotesti, Cod postal 207240 (Tarla 105 Parcela 221/4)			5000	E		105	221/4	A	5000						

## 2. PROPRIETATEA / POSESIA

Titularul dreptului / posesiei			Data nașterii / CUI	Domiciliu / Sediu	Cota parte	Identif. entitate asociată	Cotă parte teren UI	Mod de dobândire	Act juridic			Observații privitoare la proprietar
Nume / Denumire	Inițiala tatălui	Prenume							Tip act	Nr. act / data	Emitent	
UBLEA	I	ION	14.02.1929	judet DOLJ, UAT Dragotesti, loc. Neidentificata, Cod Postal 207240	1/1	1019		Reconstituire	act administrativ	TDP 668-14942/24.01.1997	CJSDPAT DOLJ	proprietar decedat

## 3. SARCINI / DEZMEMBRĂMINTE

Titular			Data nașterii / CUI	Domiciliu / Sediu	Tipul sarcinii sau al dezmembrămintelor dreptului de proprietate	Cotă parte	Identif. entitate asociată	Act juridic			Valoare ipotecă	Tip monedă
Nume / Denumire	Inițiala tatălui	Prenume						Tip act	Nr. act / data	Emitent		

## 4. NOTĂRI, PROCESE, INTERDICȚII

Tipul notării	Tip act	Nr. act / data	Emitent	Identificator entitate asociată	Imobil împrejmuit / neîmprejmuit	Imobil contestat / necontestat	Alte observații
					neîmprejmuit		

## 5. OBSERVAȚII



## REGISTRUL CADASTRAL AL IMOBILELOR

Sector cadastral nr. 53

UAT Dragotesti  
Zonă cooperativizată (Co)

## 1. DESCRIEREA IMOBILULUI

DATE TEREN											DATE CONSTRUCȚII					
Identificator teren	Adresa imobil	Nr. cadastral	Nr. CF	Suprafața măsurată	Intravilan extravilan (IE)	Nr. top	Nr. tarla	Nr. parcelă	Categorie folosință	Suprafața parcelă	Identif. construcție	Cod grupă destinație	Suprafața construită	Nr. niveluri	Nr. CF	Constr. cu acte (DAINU)
1020	judet DOLJ, UAT Dragotesti, Cod postal 207240 (Tarla 105 Parcela 223)			5200	E		105	223	A	5200						

## 2. PROPRIETATEA / POSESIA

Titularul dreptului / posesiei			Data nașterii / CUI	Domiciliu / Sedi	Cota parte	Identif. entitate asociată	Cotă parte teren UI	Mod de dobândire	Act juridic			Observații privitoare la proprietar
Nume / Denumire	Inițiala tatălui	Prenume							Tip act	Nr. act / data	Emitent	
DINU	N	GHEORGHE	---	judet DOLJ, UAT Dragotesti, loc. Neidentificata, Cod Postal 207240	1/1	1020		Reconstituire	act administrativ	TDP 667-14942/24.01.1997	CJSDPAT DOLJ	lipsa CNP

## 3. SARCINI / DEZMEMBRĂMINTE

Titular			Data nașterii / CUI	Domiciliu / Sedi	Tipul sarcinii sau al dezmembrămintelor dreptului de proprietate	Cotă parte	Identif. entitate asociată	Act juridic			Valoare ipotecă	Tip monedă
Nume / Denumire	Inițiala tatălui	Prenume						Tip act	Nr. act / data	Emitent		

## 4. NOTĂRI, PROCESE, INTERDICȚII

Tipul notării	Tip act	Nr. act / data	Emitent	Identificator entitate asociată	Imobil împrejmuit / neîmprejmuit	Imobil contestat / necontestat	Alte observații
					neîmprejmuit		

## 5. OBSERVAȚII



## REGISTRUL CADASTRAL AL IMOBILELOR

Sector cadastral nr. 53

UAT Dragotesti  
Zonă cooperativizată (Co)

## 1. DESCRIEREA IMOBILULUI

DATE TEREN											DATE CONSTRUCȚII					
Identificator teren	Adresa imobil	Nr. cadastral	Nr. CF	Suprafața măsurată	Intravilan extravilan (IE)	Nr. top	Nr. tarla	Nr. parcelă	Categorie folosință	Suprafața parcelă	Identif. construcție	Cod grupă destinație	Suprafața construită	Nr. niveluri	Nr. CF	Constr. cu acte (DAINU)
1021	judet DOLJ, UAT Dragotesti, Cod postal 207240 (Tarla 105 Parcela 224)			4000	E		105	224	A	4000						

## 2. PROPRIETATEA / POSESIA

Titularul dreptului / posesiei			Data nașterii / CUI	Domiciliu / Sedi	Cota parte	Identif. entitate asociată	Cotă parte teren UI	Mod de dobândire	Act juridic			Observații privitoare la proprietar
Nume / Denumire	Inițiala tatălui	Prenume							Tip act	Nr. act / data	Emitent	
POPA	I	NICOLINA	---	judet DOLJ, UAT Dragotesti, loc. Neidentificata, Cod Postal 207240	1/1	1021		Reconstituire	act administrativ	TDP 1316-59457/03.03.2000	CJSDPAT DOLJ	lipsa CNP
UBLEA	I	ION	---	judet DOLJ, UAT Dragotesti, loc. Neidentificata, Cod Postal 207240				Reconstituire	act administrativ	TDP 1316-59457/03.03.2000	CJSDPAT DOLJ	lipsa CNP
UBLEA	I	PASCU	---	judet DOLJ, UAT Dragotesti, loc. Neidentificata, Cod Postal 207240				Reconstituire	act administrativ	TDP 1316-59457/03.03.2000	CJSDPAT DOLJ	lipsa CNP

## 3. SARCINI / DEZMEMBRĂMINTE

Titular			Data nașterii / CUI	Domiciliu / Sedi	Tipul sarcinii sau al dezmembrămintelor dreptului de proprietate	Cotă parte	Identif. entitate asociată	Act juridic			Valoare ipotecă	Tip monedă
Nume / Denumire	Inițiala tatălui	Prenume						Tip act	Nr. act / data	Emitent		

## 4. NOTĂRI, PROCESE, INTERDICȚII

Tipul notării	Tip act	Nr. act / data	Emitent	Identificator entitate asociată	Imobil împrejmuit / neîmprejmuit	Imobil contestat / necontestat	Alte observații
					neîmprejmuit		

## 5. OBSERVAȚII

Tipul notării	Tip act	Nr. act / data	Emitent	Identificator entitate asociată	Imobil împrejmuit / neîmprejmuit	Imobil contestat / necontestat	Alte observații
					neîmprejmuit		



## REGISTRUL CADASTRAL AL IMOBILELOR

UAT Dragotesti  
Zonă cooperativizată (Co)

Sector cadastral nr. 53

## 1. DESCRIEREA IMOBILULUI

DATE TEREN											DATE CONSTRUCȚII					
Identificator teren	Adresa imobil	Nr. cadastral	Nr. CF	Suprafața măsurată	Intravilan extravilan (I/E)	Nr. top	Nr. tarla	Nr. parcelă	Categorie folosință	Suprafața parcelă	Identif. construcție	Cod grupă destinație	Suprafața construită	Nr. niveluri	Nr. CF	Constr. cu acte (DA/NU)
1022	judet DOLJ, UAT Dragotesti, Cod postal 207240 (Tarla 105 Parcela 225)	30341	30341	2500	E		105	225	A	2500						

## 2. PROPRIETATEA / POSESIA

Titularul dreptului / posesiei			Data nașterii / CUI	Domiciliu / Sediul	Cota parte	Identif. entitate asociată	Cotă parte teren UI	Mod de dobândire	Act juridic			Observații privitoare la proprietar
Nume / Denumire	Inițiala tatălui	Prenume							Tip act	Nr. act / data	Emitent	
POPA CONSTANTINA CRISTINA PERSOANA FIZICA AUTORIZATA			28229420	judet DOLJ, UAT Dragotesti, loc. Dragotesti, str NICOLAE IORGA nr 25		1022			act notarial	Contract de vanzare aut. nr. 2659/27.09.2022	NP Diaconescu Remus Stefan	
POPA		CONSTANTINA CRISTINA	16.01.1978	judet DOLJ, UAT Dragotesti, loc. Dragotesti, str Nicolae Iorga nr 25, Cod Postal 207240	1/1	1022		Conventie	act notarial	Contract de vanzare aut. nr. 2659/27.09.2022	NP Diaconescu Remus Stefan	

## 3. SARCINI / DEZMEMBRĂMINTE

Titular			Data nașterii / CUI	Domiciliu / Sediul	Tipul sarcinii sau al dezmembrămintelor dreptului de proprietate	Cotă parte	Identif. entitate asociată	Act juridic			Valoare ipotecă	Tip monedă
Nume / Denumire	Inițiala tatălui	Prenume						Tip act	Nr. act / data	Emitent		

## 4. NOTĂRI, PROCESE, INTERDICȚII

Tipul notării	Tip act	Nr. act / data	Emitent	Identificator entitate asociată	Imobil împrejmuit / neîmprejmuit	Imobil contestat / necontestat	Alte observații
Se noteaza faptul ca, imobilul face parte din patrimoniul de afectatiune al lui : POPA CONSTANTINA CRISTINA PERSOANA FIZICA AUTORIZATA	act notarial	Contract de vanzare aut. nr. 2659/27.09.2022	NP Diaconescu Remus Stefan	1022	neîmprejmuit		

## 5. OBSERVAȚII





## REGISTRUL CADASTRAL AL IMOBILELOR

Sector cadastral nr. 53

UAT Dragotesti  
Zonă cooperativizată (Co)  
1. DESCRIEREA IMOBILULUI

DATE TEREN										DATE CONSTRUCȚII						
Identificator teren	Adresa imobil	Nr. cadastral	Nr. CF	Suprafața măsurată	Intravilan extravilan (I/E)	Nr. top	Nr. tarla	Nr. parcelă	Categorie folosință	Suprafața parcelă	Identif. construcție	Cod grupă destinație	Suprafața construită	Nr. niveluri	Nr. CF	Constr. cu acte (DA/NU)
1023	judet DOLJ, UAT Dragotesti, Cod postal 207240 (Tarla 105 Parcela 225)			2500	E		105	225	A	2500						

## 2. PROPRIETATEA / POSESIA

Titularul dreptului / posesiei			Data nașterii / CUI	Domiciliu / Sediu	Cota parte	Identif. entitate asociată	Cotă parte teren UI	Mod de dobândire	Act juridic			Observații privitoare la proprietar
Nume / Denumire	Inițiala tatălui	Prenume							Tip act	Nr. act / data	Emitent	
JUGANARU	C	MARIN	20.12.1928	judet DOLJ, UAT Dragotesti, loc. Neidentificata, Cod Postal 207240	1/1	1023		Reconstituire	act administrativ	TDP 640-14942/23.01.1997	CJSDPAT DOLJ	DECEDAT

## 3. SARCINI / DEZMEMBRĂMINTE

Titular			Data nașterii / CUI	Domiciliu / Sediu	Tipul sarcinii sau al dezmembrămintelor dreptului de proprietate	Cotă parte	Identif. entitate asociată	Act juridic			Valoare ipotecă	Tip monedă
Nume / Denumire	Inițiala tatălui	Prenume						Tip act	Nr. act / data	Emitent		

## 4. NOTĂRI, PROCESE, INTERDICȚII

Tipul notării	Tip act	Nr. act / data	Emitent	Identificator entitate asociată	Imobil împrejmuit / neîmprejmuit	Imobil contestat / necontestat	Alte observații
					neîmprejmuit		

## 5. OBSERVAȚII

Tipul notării	Tip act	Nr. act / data	Emitent	Identificator entitate asociată	Imobil împrejmuit / neîmprejmuit	Imobil contestat / necontestat	Alte observații
					neîmprejmuit		



## REGISTRUL CADASTRAL AL IMOBILELOR

Sector cadastral nr. 53

UAT Dragotesti  
Zonă cooperativizată (Co)  
1. DESCRIEREA IMOBILULUI

DATE TEREN										DATE CONSTRUCȚII						
Identificator teren	Adresa imobil	Nr. cadastral	Nr. CF	Suprafața măsurată	Intravilan extravilan (I/E)	Nr. top	Nr. tarla	Nr. parcelă	Categorie folosință	Suprafața parcelă	Identif. construcție	Cod grupă destinație	Suprafața construită	Nr. niveluri	Nr. CF	Constr. cu acte (DA/NU)
1024	judet DOLJ, UAT Dragotesti, Cod postal 207240 (Tarla 105 Parcela 227)			4000	E		105	227	A	4000						

## 2. PROPRIETATEA / POSESIA

Titularul dreptului / posesiei			Data nașterii / CUI	Domiciliu / Sedi	Cota parte	Identif. entitate asociată	Cotă parte teren UI	Mod de dobândire	Act juridic			Observații privitoare la proprietar
Nume / Denumire	Inițiala tatălui	Prenume							Tip act	Nr. act / data	Emitent	
MITRU	M	STEFAN	---	judet DOLJ, UAT Dragotesti, loc. Neidentificata, Cod Postal 207240	1/1	1024		Reconstituire	act administrativ	TDP 408-15086/15.05.1996	CJSDPAT DOLJ	lipsa CNP

## 3. SARCINI / DEZMEMBRĂMINTE

Titular			Data nașterii / CUI	Domiciliu / Sedi	Tipul sarcinii sau al dezmembrămintelor dreptului de proprietate	Cotă parte	Identif. entitate asociată	Act juridic			Valoare ipotecă	Tip monedă
Nume / Denumire	Inițiala tatălui	Prenume						Tip act	Nr. act / data	Emitent		

## 4. NOTĂRI, PROCESE, INTERDICȚII

Tipul notării	Tip act	Nr. act / data	Emitent	Identificator entitate asociată	Imobil împrejmuit / neîmprejmuit	Imobil contestat / necontestat	Alte observații
					neîmprejmuit		

## 5. OBSERVAȚII

Tipul notării	Tip act	Nr. act / data	Emitent	Identificator entitate asociată	Imobil împrejmuit / neîmprejmuit	Imobil contestat / necontestat	Alte observații
					neîmprejmuit		



## REGISTRUL CADASTRAL AL IMOBILELOR

Sector cadastral nr. 53

UAT Dragotesti  
Zonă cooperativizată (Co)  
1. DESCRIEREA IMOBILULUI

DATE TEREN										DATE CONSTRUCȚII						
Identificator teren	Adresa imobil	Nr. cadastral	Nr. CF	Suprafața măsurată	Intravilan extravilan (I/E)	Nr. top	Nr. tarla	Nr. parcelă	Categorie folosință	Suprafața parcelă	Identif. construcție	Cod grupă destinație	Suprafața construită	Nr. niveluri	Nr. CF	Constr. cu acte (DA/NU)
1025	judet DOLJ, UAT Dragotesti, Cod postal 207240 (Tarla 105 Parcela 228)			4800	E		105	228	A	4800						

## 2. PROPRIETATEA / POSESIA

Titularul dreptului / posesiei			Data nașterii / CUI	Domiciliu / Sediu	Cota parte	Identif. entitate asociată	Cotă parte teren UI	Mod de dobândire	Act juridic			Observații privitoare la proprietar
Nume / Denumire	Inițiala tatălui	Prenume							Tip act	Nr. act / data	Emitent	
BRATIE		MIHAI	21.04.1983	judet DOLJ, UAT Dragotesti, loc. Viisoara, str LIBERTATII nr 20, Cod Postal 207240	1/1	1025		Sucesiune	act notarial	CM 131/14.12.2016	NP CANTAR ELENA	

## 3. SARCINI / DEZMEMBRĂMINTE

Titular			Data nașterii / CUI	Domiciliu / Sediu	Tipul sarcinii sau al dezmembrămintelor dreptului de proprietate	Cotă parte	Identif. entitate asociată	Act juridic			Valoare ipotecă	Tip monedă
Nume / Denumire	Inițiala tatălui	Prenume						Tip act	Nr. act / data	Emitent		

## 4. NOTĂRI, PROCESE, INTERDICȚII

Tipul notării	Tip act	Nr. act / data	Emitent	Identificator entitate asociată	Imobil împrejmuit / neîmprejmuit	Imobil contestat / necontestat	Alte observații
					neîmprejmuit		

## 5. OBSERVAȚII

MC TOPOCAD SURVEY SRL  
P.J.A. seria RO-B-J nr. 1929 clasa a III-a  
P.F.A. seria RO-DJ-F nr. 0024 categoria B  
ing. Costea Mihail Gabriel



Înregistrare sistematică UAT DRAGOTESTI,  
sectorul cadastral nr 53, anul realizării 2022

## REGISTRUL CADASTRAL AL IMOBILELOR

Sector cadastral nr. 53

UAT Dragotesti  
Zonă cooperativizată (Co)  
1. DESCRIEREA IMOBILULUI

DATE TEREN										DATE CONSTRUCȚII						
Identificator teren	Adresa imobil	Nr. cadastral	Nr. CF	Suprafața măsurată	Intravilan extravilan (I/E)	Nr. top	Nr. tarla	Nr. parcelă	Categorie folosință	Suprafața parcelă	Identif. construcție	Cod grupă destinație	Suprafața construită	Nr. niveluri	Nr. CF	Constr. cu acte (DA/NU)
1026	judet DOLJ, UAT Dragotesti, Cod postal 207240 (Tarla 105 Parcela 229)			820	E		105	229	A	820						

## 2. PROPRIETATEA / POSESIA

Titularul dreptului / posesiei			Data nașterii / CUI	Domiciliu / Sedi	Cota parte	Identif. entitate asociată	Cotă parte teren UI	Mod de dobândire	Act juridic			Observații privitoare la proprietar
Nume / Denumire	Inițiala tatălui	Prenume							Tip act	Nr. act / data	Emitent	
JUGANARU	C	MARIN	20.12.1928	judet DOLJ, UAT Dragotesti, loc. Neidentificata, Cod Postal 207240	1/1	1026		Reconstituire	act administrativ	TDP 640-14942/23.01.1997	CJSDPAT DOLJ	DECEDAT

## 3. SARCINI / DEZMEMBRĂMINTE

Titular			Data nașterii / CUI	Domiciliu / Sedi	Tipul sarcinii sau al dezmembrămintelor dreptului de proprietate	Cotă parte	Identif. entitate asociată	Act juridic			Valoare ipotecă	Tip monedă
Nume / Denumire	Inițiala tatălui	Prenume						Tip act	Nr. act / data	Emitent		

## 4. NOTĂRI, PROCESE, INTERDICȚII

Tipul notării	Tip act	Nr. act / data	Emitent	Identificator entitate asociată	Imobil împrejmuit / neîmprejmuit	Imobil contestat / necontestat	Alte observații
					neîmprejmuit		

## 5. OBSERVAȚII

MC TOPOCAD SURVEY SRL  
P.J.A. seria RO-B-J nr. 1929 clasa a III-a  
P.F.A. seria RO-DJ-F nr. 0024 categoria B  
ing. Costea Mihail Gabriel



Înregistrare sistematică UAT DRAGOTESTI,  
sectorul cadastral nr 53, anul realizării 2022

## REGISTRUL CADASTRAL AL IMOBILELOR

UAT Dragotesti  
Zonă cooperativizată (Co)

Sector cadastral nr. 53

## 1. DESCRIEREA IMOBILULUI

DATE TEREN											DATE CONSTRUCȚII					
Identificator teren	Adresa imobil	Nr. cadastral	Nr. CF	Suprafața măsurată	Intravilan extravilan (I/E)	Nr. top	Nr. tarla	Nr. parcelă	Categorie folosință	Suprafața parcelă	Identif. construcție	Cod grupă destinație	Suprafața construită	Nr. niveluri	Nr. CF	Constr. cu acte (DA/NU)
1027	judet DOLJ, UAT Dragotesti, Cod postal 207240 (Tarla 105 Parcela 229/1)			3180	E		105	229/1	A	3180						

## 2. PROPRIETATEA / POESIA

Titularul dreptului / posesiei			Data nașterii / CUI	Domiciliu / Sediu	Cota parte	Identif. entitate asociată	Cotă parte teren UI	Mod de dobândire	Act juridic			Observații privitoare la proprietar
Nume / Denumire	Inițiala tatălui	Prenume							Tip act	Nr. act / data	Emitent	
JUGANARU	C	IOANA	28.03.1947	judet DOLJ, UAT Dragotesti, loc. Neidentificata, Cod Postal 207240	1/3	1027		Sucesiune	act notarial	CM 70/02.12.2009	NP PATRAU GHEORGHE	DECEDAT
CURCEA	C	ELENA	---	judet DOLJ, UAT Dragotesti, loc. Neidentificata, Cod Postal 207240	1/3	1027		Reconstituire	act administrativ	TDP 911-44793/20.10.1997	CJSDPAT DOLJ	lipsa CNP
JUGANARU	C	MARIN	---	judet DOLJ, UAT Dragotesti, loc. Neidentificata, Cod Postal 207240	1/3	1027		Reconstituire	act administrativ	TDP 911-44793/20.10.1997	CJSDPAT DOLJ	lipsa CNP

## 3. SARCINI / DEZMEMBRĂMINTE

Titular			Data nașterii / CUI	Domiciliu / Sediu	Tipul sarcinii sau al dezmembrămintelor dreptului de proprietate	Cotă parte	Identif. entitate asociată	Act juridic			Valoare ipotecă	Tip monedă
Nume / Denumire	Inițiala tatălui	Prenume						Tip act	Nr. act / data	Emitent		

## 4. NOTĂRI, PROCESE, INTERDICȚII

Tipul notării	Tip act	Nr. act / data	Emitent	Identificator entitate asociată	Imobil împrejmuit / neîmprejmuit	Imobil contestat / necontestat	Alte observații
					neîmprejmuit		

## 5. OBSERVAȚII



## REGISTRUL CADASTRAL AL IMOBILELOR

Sector cadastral nr. 53

UAT Dragotesti  
Zonă cooperativizată (Co)  
1. DESCRIEREA IMOBILULUI

DATE TEREN										DATE CONSTRUCȚII						
Identificator teren	Adresa imobil	Nr. cadastral	Nr. CF	Suprafața măsurată	Intravilan extravilan (I/E)	Nr. top	Nr. tarla	Nr. parcelă	Categorie folosință	Suprafața parcelă	Identif. construcție	Cod grupă destinație	Suprafața construită	Nr. niveluri	Nr. CF	Constr. cu acte (DA/NU)
1028	judet DOLJ, UAT Dragotesti, Cod postal 207240 (Tarla 105 Parcela 230)			5060	E		105	230	A	5060						

## 2. PROPRIETATEA / POSESIA

Titularul dreptului / posesiei			Data nașterii / CUI	Domiciliu / Sedi	Cota parte	Identif. entitate asociată	Cotă parte teren UI	Mod de dobândire	Act juridic			Observații privitoare la proprietar
Nume / Denumire	Inițiala tatălui	Prenume							Tip act	Nr. act / data	Emitent	
UBLEA	R	VICTORIA	---	judet DOLJ, UAT Dragotesti, loc. Neidentificata, Cod Postal 207240	1/1	1028		Reconstituire	act administrativ	TDP 724-15082/27.01.1997	CJSDPAT DOLJ	lipsa CNP

## 3. SARCINI / DEZMEMBRĂMINTE

Titular			Data nașterii / CUI	Domiciliu / Sedi	Tipul sarcinii sau al dezmembrămintelor dreptului de proprietate	Cotă parte	Identif. entitate asociată	Act juridic			Valoare ipotecă	Tip monedă
Nume / Denumire	Inițiala tatălui	Prenume						Tip act	Nr. act / data	Emitent		

## 4. NOTĂRI, PROCESE, INTERDICȚII

Tipul notării	Tip act	Nr. act / data	Emitent	Identificator entitate asociată	Imobil împrejmuit / neîmprejmuit	Imobil contestat / necontestat	Alte observații
					neîmprejmuit		

## 5. OBSERVAȚII

Tipul notării	Tip act	Nr. act / data	Emitent	Identificator entitate asociată	Imobil împrejmuit / neîmprejmuit	Imobil contestat / necontestat	Alte observații
					neîmprejmuit		



## REGISTRUL CADASTRAL AL IMOBILELOR

Sector cadastral nr. 53

UAT Dragotesti

Zonă cooperativizată (Co)

## 1. DESCRIEREA IMOBILULUI

DATE TEREN											DATE CONSTRUCȚII					
Identificator teren	Adresa imobil	Nr. cadastral	Nr. CF	Suprafața măsurată	Intravilan extravilan (I/E)	Nr. top	Nr. tarla	Nr. parcelă	Categorie folosință	Suprafața parcelă	Identif. construcție	Cod grupă destinație	Suprafața construită	Nr. niveluri	Nr. CF	Constr. cu acte (DA/NU)
1029	judet DOLJ, UAT Dragotesti, Cod postal 207240 (Tarla 105 Parcela 231)			1200	E		105	231	A	1200						

## 2. PROPRIETATEA / POSESIA

Titularul dreptului / posesiei			Data nașterii / CUI	Domiciliu / Sediu	Cota parte	Identif. entitate asociată	Cotă parte teren UI	Mod de dobândire	Act juridic			Observații privitoare la proprietar
Nume / Denumire	Inițiala tatălui	Prenume							Tip act	Nr. act / data	Emitent	
APOSTOL		ION	21.10.1954	judet DOLJ, UAT Dragotesti, loc. Viisoara, str LIBERTATII nr 3, Cod Postal 207240	1/1	1029		Sucesiune	act administrativ	CM 103/14.09.2015	CJSDPAT DOLJ	

## 3. SARCINI / DEZMEMBRĂMINTE

Titular			Data nașterii / CUI	Domiciliu / Sediu	Tipul sarcinii sau al dezmembrămintelor dreptului de proprietate	Cotă parte	Identif. entitate asociată	Act juridic			Valoare ipotecă	Tip monedă
Nume / Denumire	Inițiala tatălui	Prenume						Tip act	Nr. act / data	Emitent		

## 4. NOTĂRI, PROCESE, INTERDICȚII

Tipul notării	Tip act	Nr. act / data	Emitent	Identificator entitate asociată	Imobil împrejmuit / neîmprejmuit	Imobil contestat / necontestat	Alte observații
					neîmprejmuit		



Înregistrare sistematică UAT DRAGOTESTI,  
sectorul cadastral nr 53, anul realizării 2022

## REGISTRUL CADASTRAL AL IMOBILELOR

Sector cadastral nr. 53

UAT Dragotesti  
Zonă cooperativizată (Co)

## 1. DESCRIEREA IMOBILULUI

DATE TEREN											DATE CONSTRUCȚII					
Identificator teren	Adresa imobil	Nr. cadastral	Nr. CF	Suprafața măsurată	Intravilan extravilan (I/E)	Nr. top	Nr. tarla	Nr. parcelă	Categorie folosință	Suprafața parcelă	Identif. construcție	Cod grupă destinație	Suprafața construită	Nr. niveluri	Nr. CF	Constr. cu acte (DA/NU)
1030	judet DOLJ, UAT Dragotesti, Cod postal 207240 (Tarla 105 Parcela 232)			2500	E		105	232	A	2500						

## 2. PROPRIETATEA / POESIA

Titularul dreptului / posesiei			Data nașterii / CUI	Domiciliu / Sediu	Cota parte	Identif. entitate asociată	Cotă parte teren UI	Mod de dobândire	Act juridic			Observații privitoare la proprietar
Nume / Denumire	Inițiala tatălui	Prenume							Tip act	Nr. act / data	Emitent	
BILDEA	V	VICTORIA	22.06.1946	judet DOLJ, UAT Dragotesti, loc. Viisoara, Cod Postal 207240	1/1	1030	Reconstituire	act administrativ	TDP 915-44793/15.12.1997	CJSDPAT DOLJ		
IACOB	GH	STANCA	---	judet DOLJ, UAT Dragotesti, loc. Neidentificata, Cod Postal 207240			Reconstituire	act administrativ	TDP 915-44793/15.12.1997	CJSDPAT DOLJ	lipsa CNP	
BILDEA	GH	FLOREA	---	judet DOLJ, UAT Dragotesti, loc. Neidentificata, Cod Postal 207240			Reconstituire	act administrativ	TDP 915-44793/15.12.1997	CJSDPAT DOLJ	lipsa CNP	
BILDEA	GH	GHEORGHE	---	judet DOLJ, UAT Dragotesti, loc. Neidentificata, Cod Postal 207240			Reconstituire	act administrativ	TDP 915-44793/15.12.1997	CJSDPAT DOLJ	lipsa CNP	
PREDESCU	GH	IOANA	---	judet DOLJ, UAT Dragotesti, loc. Neidentificata, Cod Postal 207240			Reconstituire	act administrativ	TDP 915-44793/15.12.1997	CJSDPAT DOLJ	lipsa CNP	

## 3. SARCINI / DEZMEMBRĂMINTE


Titular			Data nașterii / CUI	Domiciliu / Sediu	Tipul sarcinii sau al dezmembrămintelor dreptului de proprietate	Cotă parte	Identif. entitate asociată	Act juridic			Valoare ipotecă	Tip monedă
Nume / Denumire	Inițiala tatălui	Prenume						Tip act	Nr. act / data	Emitent		

## 4. NOTĂRI, PROCESE, INTERDICȚII

Tipul notării	Tip act	Nr. act / data	Emitent	Identificator entitate asociată	Imobil împrejmuit / neîmprejmuit	Imobil contestat / necontestat	Alte observații
					neîmprejmuit		

## 5. OBSERVAȚII

MC TOPOCAD SURVEY SRL  
P.J.A. seria RO-B-J nr. 1929 clasa a III-a  
P.F.A. seria RO-DJ-F nr. 0024 categoria B  
ing. Costea Mihail Gabriel



Înregistrare sistematică UAT DRAGOTESTI,  
sectorul cadastral nr 53, anul realizării 2022



## REGISTRUL CADASTRAL AL IMOBILELOR

Sector cadastral nr. 53

UAT Dragotesti  
Zonă cooperativizată (Co)  
1. DESCRIEREA IMOBILULUI

DATE TEREN											DATE CONSTRUCȚII					
Identificator teren	Adresa imobil	Nr. cadastral	Nr. CF	Suprafața măsurată	Intravilan extravilan (I/E)	Nr. top	Nr. tarla	Nr. parcelă	Categorie folosință	Suprafața parcelă	Identif. construcție	Cod grupă destinație	Suprafața construită	Nr. niveluri	Nr. CF	Constr. cu acte (DA/NU)
1031	judet DOLJ, UAT Dragotesti, Cod postal 207240 (Tarla 105 Parcela 232/1)			4700	E		105	232/1	A	4700						

## 2. PROPRIETATEA / POSESIA

Titularul dreptului / posesiei			Data nașterii / CUI	Domiciliu / Sediu	Cota parte	Identif. entitate asociată	Cotă parte teren UI	Mod de dobândire	Act juridic			Observații privitoare la proprietar
Nume / Denumire	Inițiala tatălui	Prenume							Tip act	Nr. act / data	Emitent	
NEIDENTIFICAT		NEIDENTIFICAT	---	judet DOLJ, UAT Dragotesti, loc. Neidentificata, Cod Postal 207240	1/1	1031		Lege	act normativ	Legea 7/13.03.1996	Guvernul Romaniei	proprietar neidentificat

## 3. SARCINI / DEZMEMBRĂMINTE

Titular			Data nașterii / CUI	Domiciliu / Sediu	Tipul sarcinii sau al dezmembrămintelor dreptului de proprietate	Cotă parte	Identif. entitate asociată	Act juridic			Valoare ipotecă	Tip monedă
Nume / Denumire	Inițiala tatălui	Prenume						Tip act	Nr. act / data	Emitent		

## 4. NOTĂRI, PROCESE, INTERDICȚII

Tipul notării	Tip act	Nr. act / data	Emitent	Identificator entitate asociată	Imobil împrejmuit / neîmprejmuit	Imobil contestat / necontestat	Alte observații
					neîmprejmuit		

## 5. OBSERVAȚII

MC TOPOCAD SURVEY SRL  
P.J.A. seria RO-B-J nr. 1929 clasa a III-a  
P.F.A. seria RO-DJ-F nr. 0024 categoria B  
ing. Costea Mihail Gabriel



Înregistrare sistematică UAT DRAGOTESTI,  
sectorul cadastral nr 53, anul realizării 2022

## REGISTRUL CADASTRAL AL IMOBILELOR

Sector cadastral nr. 53

UAT Dragotesti  
Zonă cooperativizată (Co)

## 1. DESCRIEREA IMOBILULUI

DATE TEREN										DATE CONSTRUCȚII						
Identificator teren	Adresa imobil	Nr. cadastral	Nr. CF	Suprafața măsurată	Intravilan extravilan (IE)	Nr. top	Nr. tarla	Nr. parcelă	Categorie folosință	Suprafața parcelă	Identif. construcție	Cod grupă destinație	Suprafața construită	Nr. niveluri	Nr. CF	Constr. cu acte (DA/NU)
1032	judet DOLJ, UAT Dragotesti, Cod postal 207240 (Tarla 105 Parcela 233)	30876	30876	6800	E		105	233	A	6800						

## 2. PROPRIETATEA / POSESIA

Titularul dreptului / posesiei			Data nașterii / CUI	Domiciliu / Sediu	Cota parte	Identif. entitate asociată	Cotă parte teren UI	Mod de dobândire	Act juridic			Observații privitoare la proprietar
Nume / Denumire	Inițiala tatălui	Prenume							Tip act	Nr. act / data	Emitent	
ANDREIESCU		COSMIN ALEXANDRU	25.07.1993	judet DOLJ, UAT Dragotesti, loc. Neidentificata, Cod Postal 207240	1/1	1032		Conventie	act notarial	CVC aut. nr. 2453/16.11.2015	NP Tone Florian	necasatorit

## 3. SARCINI / DEZMEMBRĂMINTE

Titular			Data nașterii / CUI	Domiciliu / Sediu	Tipul sarcinii sau al dezmembrămintelor dreptului de proprietate	Cotă parte	Identif. entitate asociată	Act juridic			Valoare ipotecă	Tip monedă
Nume / Denumire	Inițiala tatălui	Prenume						Tip act	Nr. act / data	Emitent		

## 4. NOTĂRI, PROCESE, INTERDICȚII

Tipul notării	Tip act	Nr. act / data	Emitent	Identificator entitate asociată	Imobil împrejmuit / neîmprejmuit	Imobil contestat / necontestat	Alte observații
					neîmprejmuit		

## 5. OBSERVAȚII



## REGISTRUL CADASTRAL AL IMOBILELOR

Sector cadastral nr. 53

UAT Dragotesti  
Zonă cooperativizată (Co)

## 1. DESCRIEREA IMOBILULUI

DATE TEREN											DATE CONSTRUCȚII					
Identificator teren	Adresa imobil	Nr. cadastral	Nr. CF	Suprafața măsurată	Intravilan extravilan (IE)	Nr. top	Nr. tarla	Nr. parcelă	Categorie folosință	Suprafața parcelă	Identif. construcție	Cod grupă destinație	Suprafața construită	Nr. niveluri	Nr. CF	Constr. cu acte (DA/NU)
1033	judet DOLJ, UAT Dragotesti, Cod postal 207240 (Tarla 105 Parcela 234)			8400	E		105	234	A	8400						

## 2. PROPRIETATEA / POSESIA

Titularul dreptului / posesiei			Data nașterii / CUI	Domiciliu / Sediu	Cota parte	Identif. entitate asociată	Cotă parte teren UI	Mod de dobândire	Act juridic			Observații privitoare la proprietar
Nume / Denumire	Inițiala tatălui	Prenume							Tip act	Nr. act / data	Emitent	
TRUTA		ELENA	15.07.1948	judet DOLJ, UAT Dragotesti, loc. Neidentificata, Cod Postal 207240	1/1	1033		lesire Din Indiviziune	hotarare judecatoreasca	SC 5126/20.04.2015	JUDECATORIA CRAIOVA	

## 3. SARCINI / DEZMEMBRĂMINTE

Titular			Data nașterii / CUI	Domiciliu / Sediu	Tipul sarcinii sau al dezmembrămintelor dreptului de proprietate	Cotă parte	Identif. entitate asociată	Act juridic			Valoare ipotecă	Tip monedă
Nume / Denumire	Inițiala tatălui	Prenume						Tip act	Nr. act / data	Emitent		

## 4. NOTĂRI, PROCESE, INTERDICȚII

Tipul notării	Tip act	Nr. act / data	Emitent	Identificator entitate asociată	Imobil împrejmuit / neîmprejmuit	Imobil contestat / necontestat	Alte observații
					neîmprejmuit		

## 5. OBSERVAȚII

Tipul notării	Tip act	Nr. act / data	Emitent	Identificator entitate asociată	Imobil împrejmuit / neîmprejmuit	Imobil contestat / necontestat	Alte observații
					neîmprejmuit		



## REGISTRUL CADASTRAL AL IMOBILELOR

Sector cadastral nr. 53

UAT Dragotesti  
Zonă cooperativizată (Co)

## 1. DESCRIEREA IMOBILULUI

DATE TEREN										DATE CONSTRUCȚII						
Identificator teren	Adresa imobil	Nr. cadastral	Nr. CF	Suprafața măsurată	Intravilan extravilan (I/E)	Nr. top	Nr. tarla	Nr. parcelă	Categorie folosință	Suprafața parcelă	Identif. construcție	Cod grupă destinație	Suprafața construită	Nr. niveluri	Nr. CF	Constr. cu acte (DA/NU)
1034	judet DOLJ, UAT Dragotesti, Cod postal 207240 (Tarla 105 Parcela 235)			12000	E		105	235	A	12000						

## 2. PROPRIETATEA / POSESIA

Titularul dreptului / posesiei			Data nașterii / CUI	Domiciliu / Sediul	Cota parte	Identif. entitate asociată	Cotă parte teren UI	Mod de dobândire	Act juridic			Observații privitoare la proprietar
Nume / Denumire	Inițiala tatălui	Prenume							Tip act	Nr. act / data	Emitent	
GHINDEANU	F	CONSTANTIN	---	judet DOLJ, UAT Dragotesti, loc. Neidentificata, Cod Postal 207240	1/1	1034		Reconstituire	act administrativ	TDP 689-14942/24.01.1997	CJSDPAT DOLJ	lipsa CNP


## 3. SARCINI / DEZMEMBRĂMINTE

Titular			Data nașterii / CUI	Domiciliu / Sediul	Tipul sarcinii sau al dezmembrămintelor dreptului de proprietate	Cotă parte	Identif. entitate asociată	Act juridic			Valoare ipotecă	Tip monedă
Nume / Denumire	Inițiala tatălui	Prenume						Tip act	Nr. act / data	Emitent		

## 4. NOTĂRI, PROCESE, INTERDICȚII

Tipul notării	Tip act	Nr. act / data	Emitent	Identificator entitate asociată	Imobil împrejmuit / neîmprejmuit	Imobil contestat / necontestat	Alte observații
					neîmprejmuit		

## 5. OBSERVAȚII



## REGISTRUL CADASTRAL AL IMOBILELOR

Sector cadastral nr. 53

UAT Dragotesti  
Zonă cooperativizată (Co)

## 1. DESCRIEREA IMOBILULUI

DATE TEREN											DATE CONSTRUCȚII					
Identificator teren	Adresa imobil	Nr. cadastral	Nr. CF	Suprafața măsurată	Intravilan extravilan (I/E)	Nr. top	Nr. tarla	Nr. parcelă	Categorie folosință	Suprafața parcelă	Identif. construcție	Cod grupă destinație	Suprafața construită	Nr. niveluri	Nr. CF	Constr. cu acte (DA/NU)
1035	judet DOLJ, UAT Dragotesti, Cod postal 207240 (Tarla 105 Parcela 236)			7200	E		105	236	A	7200						

## 2. PROPRIETATEA / POSESIA

Titularul dreptului / posesiei			Data nașterii / CUI	Domiciliu / Sediu	Cota parte	Identif. entitate asociată	Cotă parte teren UI	Mod de dobândire	Act juridic			Observații privitoare la proprietar
Nume / Denumire	Inițiala tatălui	Prenume							Tip act	Nr. act / data	Emitent	
POPA	M	MIHALACHE	---	judet DOLJ, UAT Dragotesti, loc. Neidentificata, Cod Postal 207240	1/1	1035		Reconstituire	act administrativ	TDP 601-14942/23.01.1997	CJSDPAT DOLJ	lipsa CNP

## 3. SARCINI / DEZMEMBRĂMINTE

Titular			Data nașterii / CUI	Domiciliu / Sediu	Tipul sarcinii sau al dezmembrămintelor dreptului de proprietate	Cotă parte	Identif. entitate asociată	Act juridic			Valoare ipotecă	Tip monedă
Nume / Denumire	Inițiala tatălui	Prenume						Tip act	Nr. act / data	Emitent		

## 4. NOTĂRI, PROCESE, INTERDICȚII

Tipul notării	Tip act	Nr. act / data	Emitent	Identificator entitate asociată	Imobil împrejmuit / neîmprejmuit	Imobil contestat / necontestat	Alte observații
					neîmprejmuit		

## 5. OBSERVAȚII



## REGISTRUL CADASTRAL AL IMOBILELOR

Sector cadastral nr. 53

UAT Dragotesti

Zonă cooperativizată (Co)

## 1. DESCRIEREA IMOBILULUI

DATE TEREN										DATE CONSTRUCȚII						
Identificator teren	Adresa imobil	Nr. cadastral	Nr. CF	Suprafața măsurată	Intravilan extravilan (I/E)	Nr. top	Nr. tarla	Nr. parcelă	Categorie folosință	Suprafața parcelă	Identif. construcție	Cod grupă destinație	Suprafața construită	Nr. niveluri	Nr. CF	Constr. cu acte (DA/NU)
1036	judet DOLJ, UAT Dragotesti, Cod postal 207240 (Tarla 105 Parcela 237)			7100	E		105	237	A	7100						

## 2. PROPRIETATEA / POSESIA

Titularul dreptului / posesiei			Data nașterii / CUI	Domiciliu / Sediu	Cota parte	Identif. entitate asociată	Cotă parte teren UI	Mod de dobândire	Act juridic			Observații privitoare la proprietar
Nume / Denumire	Inițiala tatălui	Prenume							Tip act	Nr. act / data	Emitent	
PATRU	N	MARIA	---	judet DOLJ, UAT Dragotesti, loc. Neidentificata, Cod Postal 207240	1/1	1036		Reconstituire	act administrativ	TDP 810/45412/11.03.1997	CJSDPAT DOLJ	lipsa CNP

## 3. SARCINI / DEZMEMBRĂMINTE

Titular			Data nașterii / CUI	Domiciliu / Sediu	Tipul sarcinii sau al dezmembrămintelor dreptului de proprietate	Cotă parte	Identif. entitate asociată	Act juridic			Valoare ipotecă	Tip monedă
Nume / Denumire	Inițiala tatălui	Prenume						Tip act	Nr. act / data	Emitent		

## 4. NOTĂRI, PROCESE, INTERDICȚII

Tipul notării	Tip act	Nr. act / data	Emitent	Identificator entitate asociată	Imobil împrejmuit / neîmprejmuit	Imobil contestat / necontestat	Alte observații
					neîmprejmuit		

## 5. OBSERVAȚII



## REGISTRUL CADASTRAL AL IMOBILELOR

Sector cadastral nr. 53

UAT Dragotesti  
Zonă cooperativizată (Co)

## 1. DESCRIEREA IMOBILULUI

DATE TEREN											DATE CONSTRUCȚII					
Identificator teren	Adresa imobil	Nr. cadastral	Nr. CF	Suprafața măsurată	Intravilan extravilan (I/E)	Nr. top	Nr. tarla	Nr. parcelă	Categorie folosință	Suprafața parcelă	Identif. construcție	Cod grupă destinație	Suprafața construită	Nr. niveluri	Nr. CF	Constr. cu acte (DA/NU)
1037	judet DOLJ, UAT Dragotesti, Cod postal 207240 (Tarla 105 Parcela 238)			9000	E		105	238	A	9000						

## 2. PROPRIETATEA / POSESIA

Titularul dreptului / posesiei			Data nașterii / CUI	Domiciliu / Sediu	Cota parte	Identif. entitate asociată	Cotă parte teren UI	Mod de dobândire	Act juridic			Observații privitoare la proprietar
Nume / Denumire	Inițiala tatălui	Prenume							Tip act	Nr. act / data	Emitent	
CODRICEL	M	ELENA	15.08.1915	judet DOLJ, UAT Dragotesti, loc. Neidentificata, Cod Postal 207240	1/1	1037		Reconstituire	act administrativ	TDP 1681/20.12.2002	CJSDPAT DOLJ	DECEDAT

## 3. SARCINI / DEZMEMBRĂMINTE

Titular			Data nașterii / CUI	Domiciliu / Sediu	Tipul sarcinii sau al dezmembrămintelor dreptului de proprietate	Cotă parte	Identif. entitate asociată	Act juridic			Valoare ipotecă	Tip monedă
Nume / Denumire	Inițiala tatălui	Prenume						Tip act	Nr. act / data	Emitent		

## 4. NOTĂRI, PROCESE, INTERDICȚII

Tipul notării	Tip act	Nr. act / data	Emitent	Identificator entitate asociată	Imobil împrejmuit / neîmprejmuit	Imobil contestat / necontestat	Alte observații
					neîmprejmuit		

## 5. OBSERVAȚII



## REGISTRUL CADASTRAL AL IMOBILELOR

Sector cadastral nr. 53

UAT Dragotesti  
Zonă cooperativizată (Co)

## 1. DESCRIEREA IMOBILULUI

DATE TEREN										DATE CONSTRUCȚII						
Identificator teren	Adresa imobil	Nr. cadastral	Nr. CF	Suprafața măsurată	Intravilan extravilan (I/E)	Nr. top	Nr. tarla	Nr. parcelă	Categorie folosință	Suprafața parcelă	Identif. construcție	Cod grupă destinație	Suprafața construită	Nr. niveluri	Nr. CF	Constr. cu acte (DA/NU)
1038	judet DOLJ, UAT Dragotesti, Cod postal 207240 (Tarla 105 Parcela 239)			8900	E		105	239	A	8900						

## 2. PROPRIETATEA / POSESIA

Titularul dreptului / posesiei			Data nașterii / CUI	Domiciliu / Sediu	Cota parte	Identif. entitate asociată	Cotă parte teren UI	Mod de dobândire	Act juridic			Observații privitoare la proprietar
Nume / Denumire	Inițiala tatălui	Prenume							Tip act	Nr. act / data	Emitent	
POPA	S	NICOLAE	22.02.1938	judet DOLJ, UAT Dragotesti, loc. Neidentificata, Cod Postal 207240	1/1	1038		Reconstituire	act administrativ	TDP 578-14970/28.08.1997	CJSDPAT DOLJ	DECEDAT


## 3. SARCINI / DEZMEMBRĂMINTE

Titular			Data nașterii / CUI	Domiciliu / Sediu	Tipul sarcinii sau al dezmembrămintelor dreptului de proprietate	Cotă parte	Identif. entitate asociată	Act juridic			Valoare ipotecă	Tip monedă
Nume / Denumire	Inițiala tatălui	Prenume						Tip act	Nr. act / data	Emitent		

## 4. NOTĂRI, PROCESE, INTERDICȚII

Tipul notării	Tip act	Nr. act / data	Emitent	Identificator entitate asociată	Imobil împrejmuit / neîmprejmuit	Imobil contestat / necontestat	Alte observații
					neîmprejmuit		

## 5. OBSERVAȚII





## REGISTRUL CADASTRAL AL IMOBILELOR

Sector cadastral nr. 53

UAT Dragotesti  
Zonă cooperativizată (Co)

## 1. DESCRIEREA IMOBILULUI

DATE TEREN											DATE CONSTRUCȚII					
Identificator teren	Adresa imobil	Nr. cadastral	Nr. CF	Suprafața măsurată	Intravilan extravilan (I/E)	Nr. top	Nr. tarla	Nr. parcelă	Categorie folosință	Suprafața parcelă	Identif. construcție	Cod grupă destinație	Suprafața construită	Nr. niveluri	Nr. CF	Constr. cu acte (DA/NU)
1039	judet DOLJ, UAT Dragotesti, Cod postal 207240 (Tarla 105 Parcela 240)			5000	E		105	240	A	5000						

## 2. PROPRIETATEA / POSESIA

Titularul dreptului / posesiei			Data nașterii / CUI	Domiciliu / Sediul	Cota parte	Identif. entitate asociată	Cotă parte teren UI	Mod de dobândire	Act juridic			Observații privitoare la proprietar
Nume / Denumire	Inițiala tatălui	Prenume							Tip act	Nr. act / data	Emitent	
GHINDEANU	C	IOANA	---	judet DOLJ, UAT Dragotesti, loc. Neidentificata, Cod Postal 207240	1/1	1039		Reconstituire	act administrativ	TDP 1971/15.01.2004	CJSDPAT DOLJ	DECEDAT

## 3. SARCINI / DEZMEMBRĂMINTE


Titular			Data nașterii / CUI	Domiciliu / Sediul	Tipul sarcinii sau al dezmembrămintelor dreptului de proprietate	Cotă parte	Identif. entitate asociată	Act juridic			Valoare ipotecă	Tip monedă
Nume / Denumire	Inițiala tatălui	Prenume						Tip act	Nr. act / data	Emitent		

## 4. NOTĂRI, PROCESE, INTERDICȚII

Tipul notării	Tip act	Nr. act / data	Emitent	Identificator entitate asociată	Imobil împrejmuit / neîmprejmuit	Imobil contestat / necontestat	Alte observații
					neîmprejmuit		

## 5. OBSERVAȚII

Tipul notării	Tip act	Nr. act / data	Emitent	Identificator entitate asociată	Imobil împrejmuit / neîmprejmuit	Imobil contestat / necontestat	Alte observații
					neîmprejmuit		



## REGISTRUL CADASTRAL AL IMOBILELOR

Sector cadastral nr. 53

UAT Dragotesti

Zonă cooperativizată (Co)

## 1. DESCRIEREA IMOBILULUI

DATE TEREN										DATE CONSTRUCȚII						
Identificator teren	Adresa imobil	Nr. cadastral	Nr. CF	Suprafața măsurată	Intravilan extravilan (I/E)	Nr. top	Nr. tarla	Nr. parcelă	Categorie folosință	Suprafața parcelă	Identif. construcție	Cod grupă destinație	Suprafața construită	Nr. niveluri	Nr. CF	Constr. cu acte (DA/NU)
1040	judet DOLJ, UAT Dragotesti, Cod postal 207240 (Tarla 105 Parcela 241)			5000	E		105	241	A	5000						

## 2. PROPRIETATEA / POSESIA

Titularul dreptului / posesiei			Data nașterii / CUI	Domiciliu / Sediu	Cota parte	Identif. entitate asociată	Cotă parte teren UI	Mod de dobândire	Act juridic			Observații privitoare la proprietar
Nume / Denumire	Inițiala tatălui	Prenume							Tip act	Nr. act / data	Emitent	
CONSTANTIN		GHEORGHE	05.11.1949	judet DOLJ, UAT Cetate, loc. Cetate, str UNIRII nr 3, Cod Postal 207190	1/1	1040		Sucesiune	act notarial	CM 30/29.06.2009	NP ILIE VICTOR FLOREA	

## 3. SARCINI / DEZMEMBRĂMINTE

Titular			Data nașterii / CUI	Domiciliu / Sediu	Tipul sarcinii sau al dezmembrămintelor dreptului de proprietate	Cotă parte	Identif. entitate asociată	Act juridic			Valoare ipotecă	Tip monedă
Nume / Denumire	Inițiala tatălui	Prenume						Tip act	Nr. act / data	Emitent		

## 4. NOTĂRI, PROCESE, INTERDICȚII

Tipul notării	Tip act	Nr. act / data	Emitent	Identificator entitate asociată	Imobil împrejmuit / neîmprejmuit	Imobil contestat / necontestat	Alte observații
					neîmprejmuit		

## 5. OBSERVAȚII



## REGISTRUL CADASTRAL AL IMOBILELOR

Sector cadastral nr. 53

UAT Dragotesti

Zonă cooperativizată (Co)

## 1. DESCRIEREA IMOBILULUI

DATE TEREN										DATE CONSTRUCȚII						
Identificator teren	Adresa imobil	Nr. cadastral	Nr. CF	Suprafața măsurată	Intravilan extravilan (I/E)	Nr. top	Nr. tarla	Nr. parcelă	Categorie folosință	Suprafața parcelă	Identif. construcție	Cod grupă destinație	Suprafața construită	Nr. niveluri	Nr. CF	Constr. cu acte (DA/NU)
1041	judet DOLJ, UAT Dragotesti, Cod postal 207240 (Tarla 105 Parcela 242)			3000	E		105	242	A	3000						

## 2. PROPRIETATEA / POSESIA

Titularul dreptului / posesiei			Data nașterii / CUI	Domiciliu / Sediul	Cota parte	Identif. entitate asociată	Cotă parte teren UI	Mod de dobândire	Act juridic			Observații privitoare la proprietar
Nume / Denumire	Inițiala tatălui	Prenume							Tip act	Nr. act / data	Emitent	
COBILITA		CRACIUNA	24.06.1957	judet DOLJ, UAT Dragotesti, loc. Viisoara, str IZVOARELOR nr 17, Cod Postal 207240	1/1	1041		Reconstituire	act administrativ	TDP 742-15082/27.01.1997	CJSDPAT DOLJ	
CIOCOIU	N	NICULINA	---	judet DOLJ, UAT Dragotesti, loc. Neidentificata, Cod Postal 207240				Reconstituire	act administrativ	TDP 742-15082/27.01.1997	CJSDPAT DOLJ	lipsa CNP

## 3. SARCINI / DEZMEMBRĂMINTE

Titular			Data nașterii / CUI	Domiciliu / Sediul	Tipul sarcinii sau al dezmembrămintelor dreptului de proprietate	Cotă parte	Identif. entitate asociată	Act juridic			Valoare ipotecă	Tip monedă
Nume / Denumire	Inițiala tatălui	Prenume						Tip act	Nr. act / data	Emitent		

## 4. NOTĂRI, PROCESE, INTERDICȚII

Tipul notării	Tip act	Nr. act / data	Emitent	Identificator entitate asociată	Imobil împrejmuit / neîmprejmuit	Imobil contestat / necontestat	Alte observații
					neîmprejmuit		

## 5. OBSERVAȚII

Tipul notării	Tip act	Nr. act / data	Emitent	Identificator entitate asociată	Imobil împrejmuit / neîmprejmuit	Imobil contestat / necontestat	Alte observații
					neîmprejmuit		



## REGISTRUL CADASTRAL AL IMOBILELOR

Sector cadastral nr. 53

UAT Dragotesti  
Zonă cooperativizată (Co)

## 1. DESCRIEREA IMOBILULUI

DATE TEREN											DATE CONSTRUCȚII					
Identificator teren	Adresa imobil	Nr. cadastral	Nr. CF	Suprafața măsurată	Intravilan extravilan (I/E)	Nr. top	Nr. tarla	Nr. parcelă	Categorie folosință	Suprafața parcelă	Identif. construcție	Cod grupă destinație	Suprafața construită	Nr. niveluri	Nr. CF	Constr. cu acte (DA/NU)
1042	judet DOLJ, UAT Dragotesti, Cod postal 207240 (Tarla 105 Parcela 243)			5000	E		105	243	A	5000						

## 2. PROPRIETATEA / POSESIA

Titularul dreptului / posesiei			Data nașterii / CUI	Domiciliu / Sediul	Cota parte	Identif. entitate asociată	Cotă parte teren UI	Mod de dobândire	Act juridic			Observații privitoare la proprietar
Nume / Denumire	Inițiala tatălui	Prenume							Tip act	Nr. act / data	Emitent	
APOSTOL	M	CONSTANTA	---	judet DOLJ, UAT Dragotesti, loc. Neidentificata, Cod Postal 207240	1/1	1042		Reconstituire	act administrativ	TDP 418-15086/16.05.1996	CJSDPAT DOLJ	lipsa CNP


## 3. SARCINI / DEZMEMBRĂMINTE

Titular			Data nașterii / CUI	Domiciliu / Sediul	Tipul sarcinii sau al dezmembrămintelor dreptului de proprietate	Cotă parte	Identif. entitate asociată	Act juridic			Valoare ipotecă	Tip monedă
Nume / Denumire	Inițiala tatălui	Prenume						Tip act	Nr. act / data	Emitent		

## 4. NOTĂRI, PROCESE, INTERDICȚII

Tipul notării	Tip act	Nr. act / data	Emitent	Identificator entitate asociată	Imobil împrejmuit / neîmprejmuit	Imobil contestat / necontestat	Alte observații
					neîmprejmuit		

## 5. OBSERVAȚII



## REGISTRUL CADASTRAL AL IMOBILELOR

Sector cadastral nr. 53

UAT Dragotesti  
Zonă cooperativizată (Co)

## 1. DESCRIEREA IMOBILULUI

DATE TEREN											DATE CONSTRUCȚII					
Identificator teren	Adresa imobil	Nr. cadastral	Nr. CF	Suprafața măsurată	Intravilan extravilan (I/E)	Nr. top	Nr. tarla	Nr. parcelă	Categorie folosință	Suprafața parcelă	Identif. construcție	Cod grupă destinație	Suprafața construită	Nr. niveluri	Nr. CF	Constr. cu acte (DA/NU)
1043	judet DOLJ, UAT Dragotesti, Cod postal 207240 (Tarla 105 Parcela 244)			3400	E		105	244	A	3400						

## 2. PROPRIETATEA / POSESIA

Titularul dreptului / posesiei			Data nașterii / CUI	Domiciliu / Sediu	Cota parte	Identif. entitate asociată	Cotă parte teren UI	Mod de dobândire	Act juridic			Observații privitoare la proprietar
Nume / Denumire	Inițiala tatălui	Prenume							Tip act	Nr. act / data	Emitent	
NEIDENTIFICAT		NEIDENTIFICAT	---	judet DOLJ, UAT Dragotesti, loc. Neidentificata, Cod Postal 207240	1/1	1043		Lege	act normativ	Legea 7/13.03.1996	Guvernul Romaniei	proprietar neidentificat

## 3. SARCINI / DEZMEMBRĂMINTE

Titular			Data nașterii / CUI	Domiciliu / Sediu	Tipul sarcinii sau al dezmembrămintelor dreptului de proprietate	Cotă parte	Identif. entitate asociată	Act juridic			Valoare ipotecă	Tip monedă
Nume / Denumire	Inițiala tatălui	Prenume						Tip act	Nr. act / data	Emitent		

## 4. NOTĂRI, PROCESE, INTERDICȚII

Tipul notării	Tip act	Nr. act / data	Emitent	Identificator entitate asociată	Imobil împrejmuit / neîmprejmuit	Imobil contestat / necontestat	Alte observații
					neîmprejmuit		

## 5. OBSERVAȚII



## REGISTRUL CADASTRAL AL IMOBILELOR

Sector cadastral nr. 53

UAT Dragotesti  
Zonă cooperativizată (Co)

## 1. DESCRIEREA IMOBILULUI

DATE TEREN											DATE CONSTRUCȚII					
Identificator teren	Adresa imobil	Nr. cadastral	Nr. CF	Suprafața măsurată	Intravilan extravilan (I/E)	Nr. top	Nr. tarla	Nr. parcelă	Categorie folosință	Suprafața parcelă	Identif. construcție	Cod grupă destinație	Suprafața construită	Nr. niveluri	Nr. CF	Constr. cu acte (DA/NU)
1044	judet DOLJ, UAT Dragotesti, Cod postal 207240 (Tarla 105 Parcela 245)			5800	E		105	245	A	5800						

## 2. PROPRIETATEA / POSESIA

Titularul dreptului / posesiei			Data nașterii / CUI	Domiciliu / Sediu	Cota parte	Identif. entitate asociată	Cotă parte teren UI	Mod de dobândire	Act juridic			Observații privitoare la proprietar
Nume / Denumire	Inițiala tatălui	Prenume							Tip act	Nr. act / data	Emitent	
NEIDENTIFICAT		NEIDENTIFICAT	---	judet DOLJ, UAT Dragotesti, loc. Neidentificata, Cod Postal 207240	1/1	1044		Lege	act normativ	Legea 7/13.03.1996	Guvernul Romaniei	proprietar neidentificat

## 3. SARCINI / DEZMEMBRĂMINTE

Titular			Data nașterii / CUI	Domiciliu / Sediu	Tipul sarcinii sau al dezmembrămintelor dreptului de proprietate	Cotă parte	Identif. entitate asociată	Act juridic			Valoare ipotecă	Tip monedă
Nume / Denumire	Inițiala tatălui	Prenume						Tip act	Nr. act / data	Emitent		

## 4. NOTĂRI, PROCESE, INTERDICȚII

Tipul notării	Tip act	Nr. act / data	Emitent	Identificator entitate asociată	Imobil împrejmuit / neîmprejmuit	Imobil contestat / necontestat	Alte observații
					neîmprejmuit		

## 5. OBSERVAȚII



## REGISTRUL CADASTRAL AL IMOBILELOR

Sector cadastral nr. 53

UAT Dragotesti

Zonă cooperativizată (Co)

## 1. DESCRIEREA IMOBILULUI

DATE TEREN											DATE CONSTRUCȚII					
Identificator teren	Adresa imobil	Nr. cadastral	Nr. CF	Suprafața măsurată	Intravilan extravilan (I/E)	Nr. top	Nr. tarla	Nr. parcelă	Categorie folosință	Suprafața parcelă	Identif. construcție	Cod grupă destinație	Suprafața construită	Nr. niveluri	Nr. CF	Constr. cu acte (DA/NU)
1045	judet DOLJ, UAT Dragotesti, Cod postal 207240 (Tarla 105 Parcela 246)			1800	E		105	246	A	1800						

## 2. PROPRIETATEA / POESIA

Titularul dreptului / posesiei			Data nașterii / CUI	Domiciliu / Sediu	Cota parte	Identif. entitate asociată	Cotă parte teren UI	Mod de dobândire	Act juridic			Observații privitoare la proprietar
Nume / Denumire	Inițiala tatălui	Prenume							Tip act	Nr. act / data	Emitent	
JOITA	M	GHEORGHE	12.03.1933	judet DOLJ, UAT Dragotesti, loc. Viisoara, Cod Postal 207240	1/1	1045		Reconstituire	act administrativ	TDP 1115-45357/25.02.1999	CJSDPAT DOLJ	
ENE	M	IOANA	---	judet DOLJ, UAT Dragotesti, loc. Neidentificata, Cod Postal 207240				Reconstituire	act administrativ	TDP 1115-45357/25.02.1999	CJSDPAT DOLJ	DECEDAT

## 3. SARCINI / DEZMEMBRĂMINTE

Titular			Data nașterii / CUI	Domiciliu / Sediu	Tipul sarcinii sau al dezmembrămintelor dreptului de proprietate	Cotă parte	Identif. entitate asociată	Act juridic			Valoare ipotecă	Tip monedă
Nume / Denumire	Inițiala tatălui	Prenume						Tip act	Nr. act / data	Emitent		

## 4. NOTĂRI, PROCESE, INTERDICȚII

Tipul notării	Tip act	Nr. act / data	Emitent	Identificator entitate asociată	Imobil împrejmuit / neîmprejmuit	Imobil contestat / necontestat	Alte observații
					neîmprejmuit		

## 5. OBSERVAȚII



## REGISTRUL CADASTRAL AL IMOBILELOR

Sector cadastral nr. 53

UAT Dragotesti  
Zonă cooperativizată (Co)

## 1. DESCRIEREA IMOBILULUI

DATE TEREN											DATE CONSTRUCȚII					
Identificator teren	Adresa imobil	Nr. cadastral	Nr. CF	Suprafața măsurată	Intravilan extravilan (I/E)	Nr. top	Nr. tarla	Nr. parcelă	Categorie folosință	Suprafața parcelă	Identif. construcție	Cod grupă destinație	Suprafața construită	Nr. niveluri	Nr. CF	Constr. cu acte (DA/NU)
1046	judet DOLJ, UAT Dragotesti, Cod postal 207240 (Tarla 105 Parcela 247)			2500	E		105	247	A	2500						

## 2. PROPRIETATEA / POSESIA

Titularul dreptului / posesiei			Data nașterii / CUI	Domiciliu / Sediu	Cota parte	Identif. entitate asociată	Cotă parte teren UI	Mod de dobândire	Act juridic			Observații privitoare la proprietar
Nume / Denumire	Inițiala tatălui	Prenume							Tip act	Nr. act / data	Emitent	
RADU	C	TOMA	---	judet DOLJ, UAT Dragotesti, loc. Neidentificata, Cod Postal 207240	1/1	1046		Reconstituire	act administrativ	TDP 142-45398/06.05.1996	CJSDPAT DOLJ	lipsa CNP


## 3. SARCINI / DEZMEMBRĂMINTE

Titular			Data nașterii / CUI	Domiciliu / Sediu	Tipul sarcinii sau al dezmembrămintelor dreptului de proprietate	Cotă parte	Identif. entitate asociată	Act juridic			Valoare ipotecă	Tip monedă
Nume / Denumire	Inițiala tatălui	Prenume						Tip act	Nr. act / data	Emitent		

## 4. NOTĂRI, PROCESE, INTERDICȚII

Tipul notării	Tip act	Nr. act / data	Emitent	Identificator entitate asociată	Imobil împrejmuit / neîmprejmuit	Imobil contestat / necontestat	Alte observații
					neîmprejmuit		

## 5. OBSERVAȚII





## REGISTRUL CADASTRAL AL IMOBILELOR

Sector cadastral nr. 53

UAT Dragotesti

Zonă cooperativizată (Co)

## 1. DESCRIEREA IMOBILULUI

DATE TEREN											DATE CONSTRUCȚII					
Identificator teren	Adresa imobil	Nr. cadastral	Nr. CF	Suprafața măsurată	Intravilan extravilan (I/E)	Nr. top	Nr. tarla	Nr. parcelă	Categorie folosință	Suprafața parcelă	Identif. construcție	Cod grupă destinație	Suprafața construită	Nr. niveluri	Nr. CF	Constr. cu acte (DA/NU)
1047	judet DOLJ, UAT Dragotesti, Cod postal 207240 (Tarla 105 Parcela 2471/1)			3400	E		105	247/1	A	3400						

## 2. PROPRIETATEA / POSESIA

Titularul dreptului / posesiei			Data nașterii / CUI	Domiciliu / Sediu	Cota parte	Identif. entitate asociată	Cotă parte teren UI	Mod de dobândire	Act juridic			Observații privitoare la proprietar
Nume / Denumire	Inițiala tatălui	Prenume							Tip act	Nr. act / data	Emitent	
NEIDENTIFICAT		NEIDENTIFICAT	---	judet DOLJ, UAT Dragotesti, loc. Neidentificata, Cod Postal 207240	1/1	1047		Lege	act normativ	Legea 7/13.03.1996	Guvernul Romaniei	proprietar neidentificat


## 3. SARCINI / DEZMEMBRĂMINTE

Titular			Data nașterii / CUI	Domiciliu / Sediu	Tipul sarcinii sau al dezmembrămintelor dreptului de proprietate	Cotă parte	Identif. entitate asociată	Act juridic			Valoare ipotecă	Tip monedă
Nume / Denumire	Inițiala tatălui	Prenume						Tip act	Nr. act / data	Emitent		

## 4. NOTĂRI, PROCESE, INTERDICȚII

Tipul notării	Tip act	Nr. act / data	Emitent	Identificator entitate asociată	Imobil împrejmuit / neîmprejmuit	Imobil contestat / necontestat	Alte observații
					neîmprejmuit		

## 5. OBSERVAȚII



## REGISTRUL CADASTRAL AL IMOBILELOR

Sector cadastral nr. 53

UAT Dragotesti  
Zonă cooperativizată (Co)  
1. DESCRIEREA IMOBILULUI

DATE TEREN										DATE CONSTRUCȚII						
Identificator teren	Adresa imobil	Nr. cadastral	Nr. CF	Suprafața măsurată	Intravilan extravilan (I/E)	Nr. top	Nr. tarla	Nr. parcelă	Categorie folosință	Suprafața parcelă	Identif. construcție	Cod grupă destinație	Suprafața construită	Nr. niveluri	Nr. CF	Constr. cu acte (DA/NU)
1048	judet DOLJ, UAT Dragotesti, Cod postal 207240 (Tarla 105 Parcela 248)			3000	E		105	248	A	3000						

## 2. PROPRIETATEA / POSESIA

Titularul dreptului / posesiei			Data nașterii / CUI	Domiciliu / Sediul	Cota parte	Identif. entitate asociată	Cotă parte teren UI	Mod de dobândire	Act juridic			Observații privitoare la proprietar
Nume / Denumire	Inițiala tatălui	Prenume							Tip act	Nr. act / data	Emitent	
MICHINICI	GH	IOANA	---	judet DOLJ, UAT Dragotesti, loc. Neidentificata, Cod Postal 207240	1/1	1048		Reconstituire	act administrativ	TDP 1499-48370/14.11.2001	CJSDPAT DOLJ	lipsa CNP

## 3. SARCINI / DEZMEMBRĂMINTE

Titular			Data nașterii / CUI	Domiciliu / Sediul	Tipul sarcinii sau al dezmembrămintelor dreptului de proprietate	Cotă parte	Identif. entitate asociată	Act juridic			Valoare ipotecă	Tip monedă
Nume / Denumire	Inițiala tatălui	Prenume						Tip act	Nr. act / data	Emitent		

## 4. NOTĂRI, PROCESE, INTERDICȚII

Tipul notării	Tip act	Nr. act / data	Emitent	Identificator entitate asociată	Imobil împrejmuit / neîmprejmuit	Imobil contestat / necontestat	Alte observații
					neîmprejmuit		

## 5. OBSERVAȚII

Tipul notării	Tip act	Nr. act / data	Emitent	Identificator entitate asociată	Imobil împrejmuit / neîmprejmuit	Imobil contestat / necontestat	Alte observații
					neîmprejmuit		



## REGISTRUL CADASTRAL AL IMOBILELOR

Sector cadastral nr. 53

UAT Dragotesti  
Zonă cooperativizată (Co)

## 1. DESCRIEREA IMOBILULUI

DATE TEREN											DATE CONSTRUCȚII					
Identificator teren	Adresa imobil	Nr. cadastral	Nr. CF	Suprafața măsurată	Intravilan extravilan (I/E)	Nr. top	Nr. tarla	Nr. parcelă	Categorie folosință	Suprafața parcelă	Identif. construcție	Cod grupă destinație	Suprafața construită	Nr. niveluri	Nr. CF	Constr. cu acte (DA/NU)
1049	judet DOLJ, UAT Dragotesti, Cod postal 207240 (Tarla 105 Parcela 249)			5400	E		105	249	A	5400						

## 2. PROPRIETATEA / POSESIA

Titularul dreptului / posesiei			Data nașterii / CUI	Domiciliu / Sediu	Cota parte	Identif. entitate asociată	Cotă parte teren UI	Mod de dobândire	Act juridic			Observații privitoare la proprietar
Nume / Denumire	Inițiala tatălui	Prenume							Tip act	Nr. act / data	Emitent	
CIOCAZAN	T	ION	---	judet DOLJ, UAT Dragotesti, loc. Neidentificata, Cod Postal 207240	1/1	1049		Reconstituire	act administrativ	TDP 746-15082/27.01.1997	CJSDPAT DOLJ	lipsa CNP

## 3. SARCINI / DEZMEMBRĂMINTE

Titular			Data nașterii / CUI	Domiciliu / Sediu	Tipul sarcinii sau al dezmembrămintelor dreptului de proprietate	Cotă parte	Identif. entitate asociată	Act juridic			Valoare ipotecă	Tip monedă
Nume / Denumire	Inițiala tatălui	Prenume						Tip act	Nr. act / data	Emitent		

## 4. NOTĂRI, PROCESE, INTERDICȚII

Tipul notării	Tip act	Nr. act / data	Emitent	Identificator entitate asociată	Imobil împrejmuit / neîmprejmuit	Imobil contestat / necontestat	Alte observații
					neîmprejmuit		

## 5. OBSERVAȚII



## REGISTRUL CADASTRAL AL IMOBILELOR

Sector cadastral nr. 53

UAT Dragotesti

Zonă cooperativizată (Co)

## 1. DESCRIEREA IMOBILULUI

DATE TEREN											DATE CONSTRUCȚII					
Identificator teren	Adresa imobil	Nr. cadastral	Nr. CF	Suprafața măsurată	Intravilan extravilan (I/E)	Nr. top	Nr. tarla	Nr. parcelă	Categorie folosință	Suprafața parcelă	Identif. construcție	Cod grupă destinație	Suprafața construită	Nr. niveluri	Nr. CF	Constr. cu acte (DA/NU)
1050	judet DOLJ, UAT Dragotesti, Cod postal 207240 (Tarla 105 Parcela 250)			5600	E		105	250	A	5600						

## 2. PROPRIETATEA / POSESIA

Titularul dreptului / posesiei			Data nașterii / CUI	Domiciliu / Sediu	Cota parte	Identif. entitate asociată	Cotă parte teren UI	Mod de dobândire	Act juridic			Observații privitoare la proprietar
Nume / Denumire	Inițiala tatălui	Prenume							Tip act	Nr. act / data	Emitent	
DINU		ELENA	04.10.1958	judet DOLJ, UAT Dragotesti, loc. Viisoara, str LIBERTATII nr 26, Cod Postal 207240	1/1	1050		lesire Din Indiviziune	act notarial	APV 3180/29.11.2018	NP STEFANESCU FLORIANA	

## 3. SARCINI / DEZMEMBRĂMINTE

Titular			Data nașterii / CUI	Domiciliu / Sediu	Tipul sarcinii sau al dezmembrămintelor dreptului de proprietate	Cotă parte	Identif. entitate asociată	Act juridic			Valoare ipotecă	Tip monedă
Nume / Denumire	Inițiala tatălui	Prenume						Tip act	Nr. act / data	Emitent		

## 4. NOTĂRI, PROCESE, INTERDICȚII

Tipul notării	Tip act	Nr. act / data	Emitent	Identificator entitate asociată	Imobil împrejmuit / neîmprejmuit	Imobil contestat / necontestat	Alte observații
					neîmprejmuit		



Înregistrare sistematică UAT DRAGOTESTI,  
sectorul cadastral nr 53, anul realizării 2022

## REGISTRUL CADASTRAL AL IMOBILELOR

Sector cadastral nr. 53

UAT Dragotesti  
Zonă cooperativizată (Co)  
1. DESCRIEREA IMOBILULUI

DATE TEREN											DATE CONSTRUCȚII					
Identificator teren	Adresa imobil	Nr. cadastral	Nr. CF	Suprafața măsurată	Intravilan extravilan (IE)	Nr. top	Nr. tarla	Nr. parcelă	Categorie folosință	Suprafața parcelă	Identif. construcție	Cod grupă destinație	Suprafața construită	Nr. niveluri	Nr. CF	Constr. cu acte (DA\NU)
1051	judet DOLJ, UAT Dragotesti, Cod postal 207240 (Tarla 105 Parcela 253)			8600	E		105	253	A	8600						

## 2. PROPRIETATEA / POSESIA

Titularul dreptului / posesiei			Data nașterii / CUI	Domiciliu / Sediu	Cota parte	Identif. entitate asociată	Cotă parte teren UI	Mod de dobândire	Act juridic			Observații privitoare la proprietar
Nume / Denumire	Inițiala tatălui	Prenume							Tip act	Nr. act / data	Emitent	
PIRVOIU		VIOREL	13.01.1953	judet DOLJ, UAT Dragotesti, loc. Viisoara nr. 39, Cod Postal 207240	1/1	1051		Sucesiune	act notarial	CM 62/12.03.2003	NP CERNOBAI CLAUDIU EMIL	

## 3. SARCINI / DEZMEMBRĂMINTE

Titular			Data nașterii / CUI	Domiciliu / Sediu	Tipul sarcinii sau al dezmembrămintelor dreptului de proprietate	Cotă parte	Identif. entitate asociată	Act juridic			Valoare ipotecă	Tip monedă
Nume / Denumire	Inițiala tatălui	Prenume						Tip act	Nr. act / data	Emitent		

## 4. NOTĂRI, PROCESE, INTERDICȚII

Tipul notării	Tip act	Nr. act / data	Emitent	Identificator entitate asociată	Imobil împrejmuit / neîmprejmuit	Imobil contestat / necontestat	Alte observații
					neîmprejmuit		

## 5. OBSERVAȚII

MC TOPOCAD SURVEY SRL  
P.J.A. seria RO-B-J nr. 1929 clasa a III-a  
P.F.A. seria RO-DJ-F nr. 0024 categoria B  
ing. Costea Mihail Gabriel



Înregistrare sistematică UAT DRAGOTESTI,  
sectorul cadastral nr 53, anul realizării 2022

## REGISTRUL CADASTRAL AL IMOBILELOR

Sector cadastral nr. 53

UAT Dragotesti

Zonă cooperativizată (Co)

## 1. DESCRIEREA IMOBILULUI

DATE TEREN											DATE CONSTRUCȚII					
Identificator teren	Adresa imobil	Nr. cadastral	Nr. CF	Suprafața măsurată	Intravilan extravilan (I/E)	Nr. top	Nr. tarla	Nr. parcelă	Categorie folosință	Suprafața parcelă	Identif. construcție	Cod grupă destinație	Suprafața construită	Nr. niveluri	Nr. CF	Constr. cu acte (DA/NU)
1052	judet DOLJ, UAT Dragotesti, Cod postal 207240 (TARLAUA 105 PARCELA 254)	30816	30816	2000	E		105	254	A	2000						

## 2. PROPRIETATEA / POSESIA

Titularul dreptului / posesiei			Data nașterii / CUI	Domiciliu / Sediul	Cota parte	Identif. entitate asociată	Cotă parte teren UI	Mod de dobândire	Act juridic			Observații privitoare la proprietar
Nume / Denumire	Inițiala tatălui	Prenume							Tip act	Nr. act / data	Emitent	
SC RURAL OLTENIA SRL			22112978	judet BUCURESTI, loc. Bucuresti Sectorul 1, str HENRI COANDA nr 27, Cod Postal 010667, bloc CAM14	1/1	1052		Convenție	act notarial	CONTRACT DE VANZARE AUT NR. 3665/30.10.2014	NP Faurar Virgil Claudiu	

## 3. SARCINI / DEZMEMBRĂMINTE

Titular			Data nașterii / CUI	Domiciliu / Sediul	Tipul sarcinii sau al dezmembrămintelor dreptului de proprietate	Cotă parte	Identif. entitate asociată	Act juridic			Valoare ipotecă	Tip monedă
Nume / Denumire	Inițiala tatălui	Prenume						Tip act	Nr. act / data	Emitent		

## 4. NOTĂRI, PROCESE, INTERDICȚII

Tipul notării	Tip act	Nr. act / data	Emitent	Identificator entitate asociată	Imobil împrejmuit / neîmprejmuit	Imobil contestat / necontestat	Alte observații
					neîmprejmuit		



Înregistrare sistematică UAT DRAGOTESTI, sectorul cadastral nr 53, anul realizării 2022

## REGISTRUL CADASTRAL AL IMOBILELOR

Sector cadastral nr. 53

UAT Dragotesti  
Zonă cooperativizată (Co)

## 1. DESCRIEREA IMOBILULUI

DATE TEREN											DATE CONSTRUCȚII					
Identificator teren	Adresa imobil	Nr. cadastral	Nr. CF	Suprafața măsurată	Intravilan extravilan (I/E)	Nr. top	Nr. tarla	Nr. parcelă	Categorie folosință	Suprafața parcelă	Identif. construcție	Cod grupă destinație	Suprafața construită	Nr. niveluri	Nr. CF	Constr. cu acte (DA/NU)
1053	judet DOLJ, UAT Dragotesti, Cod postal 207240 (Tarla 105 Parcela 255)			5200	E		105	255	A	5200						

## 2. PROPRIETATEA / POSESIA

Titularul dreptului / posesiei			Data nașterii / CUI	Domiciliu / Sediul	Cota parte	Identif. entitate asociată	Cotă parte teren UI	Mod de dobândire	Act juridic			Observații privitoare la proprietar
Nume / Denumire	Inițiala tatălui	Prenume							Tip act	Nr. act / data	Emitent	
JOITA	M	GHEORGHE	12.03.1933	judet DOLJ, UAT Dragotesti, loc. Viisoara, Cod Postal 207240	1/1	1053		Reconstituire	act administrativ	TDP 1115-45357/25.02.1999	CJSDPAT DOLJ	
ENE	M	IOANA	---	judet DOLJ, UAT Dragotesti, loc. Neidentificata, Cod Postal 207240				Reconstituire	act administrativ	TDP 1115-45357/25.02.1999	CJSDPAT DOLJ	DECEDAT

## 3. SARCINI / DEZMEMBRĂMINTE

Titular			Data nașterii / CUI	Domiciliu / Sediul	Tipul sarcinii sau al dezmembrămintelor dreptului de proprietate	Cotă parte	Identif. entitate asociată	Act juridic			Valoare ipotecă	Tip monedă
Nume / Denumire	Inițiala tatălui	Prenume						Tip act	Nr. act / data	Emitent		

## 4. NOTĂRI, PROCESE, INTERDICȚII

Tipul notării	Tip act	Nr. act / data	Emitent	Identificator entitate asociată	Imobil împrejmuit / neîmprejmuit	Imobil contestat / necontestat	Alte observații
					neîmprejmuit		

## 5. OBSERVAȚII



## REGISTRUL CADASTRAL AL IMOBILELOR

Sector cadastral nr. 53

UAT Dragotesti

Zonă cooperativizată (Co)

## 1. DESCRIEREA IMOBILULUI

DATE TEREN											DATE CONSTRUCȚII					
Identificator teren	Adresa imobil	Nr. cadastral	Nr. CF	Suprafața măsurată	Intravilan extravilan (I/E)	Nr. top	Nr. tarla	Nr. parcelă	Categorie folosință	Suprafața parcelă	Identif. construcție	Cod grupă destinație	Suprafața construită	Nr. niveluri	Nr. CF	Constr. cu acte (DA/NU)
1054	judet DOLJ, UAT Dragotesti, Cod postal 207240 (Tarla 105 Parcela 256)			4000	E		105	256	A	4000						

## 2. PROPRIETATEA / POESIA

Titularul dreptului / posesiei			Data nașterii / CUI	Domiciliu / Sediul	Cota parte	Identif. entitate asociată	Cotă parte teren UI	Mod de dobândire	Act juridic			Observații privitoare la proprietar
Nume / Denumire	Inițiala tatălui	Prenume							Tip act	Nr. act / data	Emitent	
JUGANARU	C	IOANA	28.03.1947	judet DOLJ, UAT Dragotesti, loc. Neidentificata, Cod Postal 207240	1/3	1054		Sucesiune	act notarial	CM 70/02.12.2009	NP PATRAU GHEORGHE	DECEDAT
CURCEA	C	ELENA	---	judet DOLJ, UAT Dragotesti, loc. Neidentificata, Cod Postal 207240	1/3	1054		Reconstituire	act administrativ	TDP 911-44793/20.10.1997	CJSDPAT DOLJ	lipsa CNP
JUGANARU	C	MARIN	---	judet DOLJ, UAT Dragotesti, loc. Neidentificata, Cod Postal 207240	1/3	1054		Reconstituire	act administrativ	TDP 911-44793/20.10.1997	CJSDPAT DOLJ	lipsa CNP

## 3. SARCINI / DEZMEMBRĂMINTE

Titular			Data nașterii / CUI	Domiciliu / Sediul	Tipul sarcinii sau al dezmembrămintelor dreptului de proprietate	Cotă parte	Identif. entitate asociată	Act juridic			Valoare ipotecă	Tip monedă
Nume / Denumire	Inițiala tatălui	Prenume						Tip act	Nr. act / data	Emitent		

## 4. NOTĂRI, PROCESE, INTERDICȚII

Tipul notării	Tip act	Nr. act / data	Emitent	Identificator entitate asociată	Imobil împrejmuit / neîmprejmuit	Imobil contestat / necontestat	Alte observații
					neîmprejmuit		

## 5. OBSERVAȚII





## REGISTRUL CADASTRAL AL IMOBILELOR

Sector cadastral nr. 53

UAT Dragotesti  
Zonă cooperativizată (Co)

## 1. DESCRIEREA IMOBILULUI

DATE TEREN										DATE CONSTRUCȚII						
Identificator teren	Adresa imobil	Nr. cadastral	Nr. CF	Suprafața măsurată	Intravilan extravilan (I/E)	Nr. top	Nr. tarla	Nr. parcelă	Categorie folosință	Suprafața parcelă	Identif. construcție	Cod grupă destinație	Suprafața construită	Nr. niveluri	Nr. CF	Constr. cu acte (DA/NU)
1055	judet DOLJ, UAT Dragotesti, Cod postal 207240 (Tarla 105 Parcela 257)			6000	E		105	257	A	6000						

## 2. PROPRIETATEA / POSESIA

Titularul dreptului / posesiei			Data nașterii / CUI	Domiciliu / Sediu	Cota parte	Identif. entitate asociată	Cotă parte teren UI	Mod de dobândire	Act juridic			Observații privitoare la proprietar
Nume / Denumire	Inițiala tatălui	Prenume							Tip act	Nr. act / data	Emitent	
PATRU	M	MIRCEA	20.06.1944	judet DOLJ, UAT Dragotesti, loc. Neidentificata, Cod Postal 207240	1/1	1055		Reconstituire	act administrativ	TDP 652-14942/24.01.1997	CJSDPAT DOLJ	DECEDAT

## 3. SARCINI / DEZMEMBRĂMINTE

Titular			Data nașterii / CUI	Domiciliu / Sediu	Tipul sarcinii sau al dezmembrămintelor dreptului de proprietate	Cotă parte	Identif. entitate asociată	Act juridic			Valoare ipotecă	Tip monedă
Nume / Denumire	Inițiala tatălui	Prenume						Tip act	Nr. act / data	Emitent		

## 4. NOTĂRI, PROCESE, INTERDICȚII

Tipul notării	Tip act	Nr. act / data	Emitent	Identificator entitate asociată	Imobil împrejmuit / neîmprejmuit	Imobil contestat / necontestat	Alte observații
					neîmprejmuit		

## 5. OBSERVAȚII



## REGISTRUL CADASTRAL AL IMOBILELOR

Sector cadastral nr. 53

UAT Dragotesti  
Zonă cooperativizată (Co)

## 1. DESCRIEREA IMOBILULUI

DATE TEREN											DATE CONSTRUCȚII					
Identificator teren	Adresa imobil	Nr. cadastral	Nr. CF	Suprafața măsurată	Intravilan extravilan (I/E)	Nr. top	Nr. tarla	Nr. parcelă	Categorie folosință	Suprafața parcelă	Identif. construcție	Cod grupă destinație	Suprafața construită	Nr. niveluri	Nr. CF	Constr. cu acte (DA/NU)
1056	judet DOLJ, UAT Dragotesti, Cod postal 207240 (Tarla 105 Parcela 258)			6300	E		105	258	A	6300						

## 2. PROPRIETATEA / POSESIA

Titularul dreptului / posesiei			Data nașterii / CUI	Domiciliu / Sediu	Cota parte	Identif. entitate asociată	Cotă parte teren UI	Mod de dobândire	Act juridic			Observații privitoare la proprietar
Nume / Denumire	Inițiala tatălui	Prenume							Tip act	Nr. act / data	Emitent	
JUGANARU	M	CONSTANTIN	---	judet DOLJ, UAT Dragotesti, loc. Neidentificata, Cod Postal 207240	1/1	1056		Reconstituire	act administrativ	TDP 14471/03.02.2010	CJSDPAT DOLJ	lipsa CNP
JUGANARU	M	ION	---	judet DOLJ, UAT Dragotesti, loc. Neidentificata, Cod Postal 207240				Reconstituire	act administrativ	TDP 14471/03.02.2010	CJSDPAT DOLJ	lipsa CNP
JUGANARU	M	GHEORGHE	---	judet DOLJ, UAT Dragotesti, loc. Neidentificata, Cod Postal 207240				Reconstituire	act administrativ	TDP 14471/03.02.2010	CJSDPAT DOLJ	lipsa CNP
CONSTANTIN	M	TOMITA	---	judet DOLJ, UAT Dragotesti, loc. Neidentificata, Cod Postal 207240				Reconstituire	act administrativ	TDP 14471/03.02.2010	CJSDPAT DOLJ	lipsa CNP

## 3. SARCINI / DEZMEMBRĂMINTE

Titular			Data nașterii / CUI	Domiciliu / Sediu	Tipul sarcinii sau al dezmembrămintelor dreptului de proprietate	Cotă parte	Identif. entitate asociată	Act juridic			Valoare ipotecă	Tip monedă
Nume / Denumire	Inițiala tatălui	Prenume						Tip act	Nr. act / data	Emitent		

## 4. NOTĂRI, PROCESE, INTERDICȚII

Tipul notării	Tip act	Nr. act / data	Emitent	Identificator entitate asociată	Imobil împrejmuit / neîmprejmuit	Imobil contestat / necontestat	Alte observații
					neîmprejmuit		

## 5. OBSERVAȚII

MC TOPOCAD SURVEY SRL  
P.J.A. seria RO-B-J nr. 1929 clasa a III-a  
P.F.A. seria RO-DJ-F nr. 0024 categoria B  
ing. Costea Mihail Gabriel



Înregistrare sistematică UAT DRAGOTESTI,  
sectorul cadastral nr 53, anul realizării 2022

## REGISTRUL CADASTRAL AL IMOBILELOR

Sector cadastral nr. 53

UAT Dragotesti  
Zonă cooperativizată (Co)  
1. DESCRIEREA IMOBILULUI

DATE TEREN											DATE CONSTRUCȚII					
Identificator teren	Adresa imobil	Nr. cadastral	Nr. CF	Suprafața măsurată	Intravilan extravilan (I/E)	Nr. top	Nr. tarla	Nr. parcelă	Categorie folosință	Suprafața parcelă	Identif. construcție	Cod grupă destinație	Suprafața construită	Nr. niveluri	Nr. CF	Constr. cu acte (DA/NU)
1057	judet DOLJ, UAT Dragotesti, Cod postal 207240 (Tarla 105 Parcela 259)			2400	E		105	259	A	2400						

## 2. PROPRIETATEA / POSESIA

Titularul dreptului / posesiei			Data nașterii / CUI	Domiciliu / Sediul	Cota parte	Identif. entitate asociată	Cotă parte teren UI	Mod de dobândire	Act juridic			Observații privitoare la proprietar
Nume / Denumire	Inițiala tatălui	Prenume							Tip act	Nr. act / data	Emitent	
NEIDENTIFICAT		NEIDENTIFICAT	---	judet DOLJ, UAT Dragotesti, loc. Neidentificata, Cod Postal 207240	1/1	1057		Lege	act normativ	Legea 7/13.03.1996	Guvernul Romaniei	proprietar neidentificat

## 3. SARCINI / DEZMEMBRĂMINTE

Titular			Data nașterii / CUI	Domiciliu / Sediul	Tipul sarcinii sau al dezmembrămintelor dreptului de proprietate	Cotă parte	Identif. entitate asociată	Act juridic			Valoare ipotecă	Tip monedă
Nume / Denumire	Inițiala tatălui	Prenume						Tip act	Nr. act / data	Emitent		

## 4. NOTĂRI, PROCESE, INTERDICȚII

Tipul notării	Tip act	Nr. act / data	Emitent	Identificator entitate asociată	Imobil împrejmuit / neîmprejmuit	Imobil contestat / necontestat	Alte observații
					neîmprejmuit		

## 5. OBSERVAȚII

Tipul notării	Tip act	Nr. act / data	Emitent	Identificator entitate asociată	Imobil împrejmuit / neîmprejmuit	Imobil contestat / necontestat	Alte observații
					neîmprejmuit		



## REGISTRUL CADASTRAL AL IMOBILELOR

Sector cadastral nr. 53

UAT Dragotesti

Zonă cooperativizată (Co)

## 1. DESCRIEREA IMOBILULUI

DATE TEREN											DATE CONSTRUCȚII					
Identificator teren	Adresa imobil	Nr. cadastral	Nr. CF	Suprafața măsurată	Intravilan extravilan (I/E)	Nr. top	Nr. tarla	Nr. parcelă	Categorie folosință	Suprafața parcelă	Identif. construcție	Cod grupă destinație	Suprafața construită	Nr. niveluri	Nr. CF	Constr. cu acte (DA/NU)
1058	judet DOLJ, UAT Dragotesti, Cod postal 207240 (Tarla 105 Parcela 260)			10000	E		105	260	A	10000						

## 2. PROPRIETATEA / POSESIA

Titularul dreptului / posesiei			Data nașterii / CUI	Domiciliu / Sediu	Cota parte	Identif. entitate asociată	Cotă parte teren UI	Mod de dobândire	Act juridic			Observații privitoare la proprietar
Nume / Denumire	Inițiala tatălui	Prenume							Tip act	Nr. act / data	Emitent	
BELEA	ST	IOANA	---	judet DOLJ, UAT Dragotesti, loc. Neidentificata, Cod Postal 207240	1/1	1058		Reconstituire	act administrativ	TDP 1972/15.01.2004	CJSDPAT DOLJ	lipsa CNP

## 3. SARCINI / DEZMEMBRĂMINTE

Titular			Data nașterii / CUI	Domiciliu / Sediu	Tipul sarcinii sau al dezmembrămintelor dreptului de proprietate	Cotă parte	Identif. entitate asociată	Act juridic			Valoare ipotecă	Tip monedă
Nume / Denumire	Inițiala tatălui	Prenume						Tip act	Nr. act / data	Emitent		

## 4. NOTĂRI, PROCESE, INTERDICȚII

Tipul notării	Tip act	Nr. act / data	Emitent	Identificator entitate asociată	Imobil împrejmuit / neîmprejmuit	Imobil contestat / necontestat	Alte observații
					neîmprejmuit		

## 5. OBSERVAȚII



## REGISTRUL CADASTRAL AL IMOBILELOR

Sector cadastral nr. 53

UAT Dragotesti  
Zonă cooperativizată (Co)

## 1. DESCRIEREA IMOBILULUI

DATE TEREN										DATE CONSTRUCȚII						
Identificator teren	Adresa imobil	Nr. cadastral	Nr. CF	Suprafața măsurată	Intravilan extravilan (I/E)	Nr. top	Nr. tarla	Nr. parcelă	Categorie folosință	Suprafața parcelă	Identif. construcție	Cod grupă destinație	Suprafața construită	Nr. niveluri	Nr. CF	Constr. cu acte (DA/NU)
1059	judet DOLJ, UAT Dragotesti, Cod postal 207240 (Tarla 105 Parcela 261)			3200	E		105	261	A	3200						

## 2. PROPRIETATEA / POSESIA

Titularul dreptului / posesiei			Data nașterii / CUI	Domiciliu / Sediu	Cota parte	Identif. entitate asociată	Cotă parte teren UI	Mod de dobândire	Act juridic			Observații privitoare la proprietar
Nume / Denumire	Inițiala tatălui	Prenume							Tip act	Nr. act / data	Emitent	
JIANU	GHE	PAUNA	09.05.1928	judet DOLJ, UAT Dragotesti, loc. Neidentificata, Cod Postal 207240	1/1	1059		Succesiune	act notarial	CM 149/26.07.1999	NP GAGEATU ILIE	DECEDAT

## 3. SARCINI / DEZMEMBRĂMINTE

Titular			Data nașterii / CUI	Domiciliu / Sediu	Tipul sarcinii sau al dezmembrămintelor dreptului de proprietate	Cotă parte	Identif. entitate asociată	Act juridic			Valoare ipotecă	Tip monedă
Nume / Denumire	Inițiala tatălui	Prenume						Tip act	Nr. act / data	Emitent		

## 4. NOTĂRI, PROCESE, INTERDICȚII

Tipul notării	Tip act	Nr. act / data	Emitent	Identificator entitate asociată	Imobil împrejmuit / neîmprejmuit	Imobil contestat / necontestat	Alte observații
					neîmprejmuit		

## 5. OBSERVAȚII



## REGISTRUL CADASTRAL AL IMOBILELOR

Sector cadastral nr. 53

UAT Dragotesti  
Zonă cooperativizată (Co)

## 1. DESCRIEREA IMOBILULUI

DATE TEREN											DATE CONSTRUCȚII					
Identificator teren	Adresa imobil	Nr. cadastral	Nr. CF	Suprafața măsurată	Intravilan extravilan (I/E)	Nr. top	Nr. tarla	Nr. parcelă	Categorie folosință	Suprafața parcelă	Identif. construcție	Cod grupă destinație	Suprafața construită	Nr. niveluri	Nr. CF	Constr. cu acte (DA/NU)
1060	judet DOLJ, UAT Dragotesti, Cod postal 207240 (Tarla 105 Parcela 262)	31141	31141	5400	E		105	262	A	5400						

## 2. PROPRIETATEA / POSESIA

Titularul dreptului / posesiei			Data nașterii / CUI	Domiciliu / Sediu	Cota parte	Identif. entitate asociată	Cotă parte teren UI	Mod de dobândire	Act juridic			Observații privitoare la proprietar
Nume / Denumire	Inițiala tatălui	Prenume							Tip act	Nr. act / data	Emitent	
SOCIETATEA COMERCIALA RURAL OLTENIA SRL			22112978	judet BUCURESTI, loc. Bucuresti Sectorul 1, str Henri Coanda nr 27, Cod Postal 010667, ap. cam. 14	1/1	1060		Conventie	act notarial	CONTRACT DE VANZARE AUT SUB NR. 2987/26.07.2019	NP DOINA FAURAR	

## 3. SARCINI / DEZMEMBRĂMINTE

Titular			Data nașterii / CUI	Domiciliu / Sediu	Tipul sarcinii sau al dezmembrămintelor dreptului de proprietate	Cotă parte	Identif. entitate asociată	Act juridic			Valoare ipotecă	Tip monedă
Nume / Denumire	Inițiala tatălui	Prenume						Tip act	Nr. act / data	Emitent		

## 4. NOTĂRI, PROCESE, INTERDICȚII

Tipul notării	Tip act	Nr. act / data	Emitent	Identificator entitate asociată	Imobil împrejmuit / neîmprejmuit	Imobil contestat / necontestat	Alte observații
					neîmprejmuit		

## 5. OBSERVAȚII



## REGISTRUL CADASTRAL AL IMOBILELOR

Sector cadastral nr. 53

UAT Dragotesti  
Zonă cooperativizată (Co)

## 1. DESCRIEREA IMOBILULUI

DATE TEREN											DATE CONSTRUCȚII					
Identificator teren	Adresa imobil	Nr. cadastral	Nr. CF	Suprafața măsurată	Intravilan extravilan (I/E)	Nr. top	Nr. tarla	Nr. parcelă	Categorie folosință	Suprafața parcelă	Identif. construcție	Cod grupă destinație	Suprafața construită	Nr. niveluri	Nr. CF	Constr. cu acte (DA/NU)
1061	judet DOLJ, UAT Dragotesti, Cod postal 207240 (TARLAUA 105 PARCELA 263)	30889	30889	10400	E		105	263	A	10400						

## 2. PROPRIETATEA / POSESIA

Titularul dreptului / posesiei			Data nașterii / CUI	Domiciliu / Sediu	Cota parte	Identif. entitate asociată	Cotă parte teren UI	Mod de dobândire	Act juridic			Observații privitoare la proprietar
Nume / Denumire	Inițiala tatălui	Prenume							Tip act	Nr. act / data	Emitent	
SC RURAL OLTENIA SRL			22112978	judet BUCURESTI, loc. Bucuresti Sectorul 1, str HENRI COANDA nr 27, Cod Postal 010667, bloc CAM14	1/1	1061		Conventie	act notarial	CONTRACT DE VANZARE AUT NR.2299/10.07.2015	NP Faurar Virgil Claudiu	

## 3. SARCINI / DEZMEMBRĂMINTE


Titular			Data nașterii / CUI	Domiciliu / Sediu	Tipul sarcinii sau al dezmembrămintelor dreptului de proprietate	Cotă parte	Identif. entitate asociată	Act juridic			Valoare ipotecă	Tip monedă
Nume / Denumire	Inițiala tatălui	Prenume						Tip act	Nr. act / data	Emitent		

## 4. NOTĂRI, PROCESE, INTERDICȚII

Tipul notării	Tip act	Nr. act / data	Emitent	Identificator entitate asociată	Imobil împrejmuit / neîmprejmuit	Imobil contestat / necontestat	Alte observații
					neîmprejmuit		

## 5. OBSERVAȚII

MC TOPOCAD SURVEY SRL  
P.J.A. seria RO-B-J nr. 1929 clasa a III-a  
P.F.A. seria RO-DJ-F nr. 0024 categoria B  
ing. Costea Mihail Gabriel



Înregistrare sistematică UAT DRAGOTESTI,  
sectorul cadastral nr 53, anul realizării 2022

## REGISTRUL CADASTRAL AL IMOBILELOR

Sector cadastral nr. 53

UAT Dragotesti

Zonă cooperativizată (Co)

## 1. DESCRIEREA IMOBILULUI

DATE TEREN										DATE CONSTRUCȚII						
Identificator teren	Adresa imobil	Nr. cadastral	Nr. CF	Suprafața măsurată	Intravilan extravilan (I/E)	Nr. top	Nr. tarla	Nr. parcelă	Categorie folosință	Suprafața parcelă	Identif. construcție	Cod grupă destinație	Suprafața construită	Nr. niveluri	Nr. CF	Constr. cu acte (DA/NU)
1062	judet DOLJ, UAT Dragotesti, Cod postal 207240 (Tarla 105 Parcela 264)			5600	E		105	264	A	5600						

## 2. PROPRIETATEA / POSESIA

Titularul dreptului / posesiei			Data nașterii / CUI	Domiciliu / Sediu	Cota parte	Identif. entitate asociată	Cotă parte teren UI	Mod de dobândire	Act juridic			Observații privitoare la proprietar
Nume / Denumire	Inițiala tatălui	Prenume							Tip act	Nr. act / data	Emitent	
BILDEA		CONSTANTA	17.07.1953	judet DOLJ, UAT Dragotesti, loc. Viisoara, str NICOLAE BALCESCU nr 52, Cod Postal 207240	1/1	1062		Succesiune	act notarial	CM 58/02.05.2000	NP ELVIRA DIACONESCU	


## 3. SARCINI / DEZMEMBRĂMINTE

Titular			Data nașterii / CUI	Domiciliu / Sediu	Tipul sarcinii sau al dezmembrămintelor dreptului de proprietate	Cotă parte	Identif. entitate asociată	Act juridic			Valoare ipotecă	Tip monedă
Nume / Denumire	Inițiala tatălui	Prenume						Tip act	Nr. act / data	Emitent		

## 4. NOTĂRI, PROCESE, INTERDICȚII

Tipul notării	Tip act	Nr. act / data	Emitent	Identificator entitate asociată	Imobil împrejmuit / neîmprejmuit	Imobil contestat / necontestat	Alte observații
					neîmprejmuit		

## 5. OBSERVAȚII





## REGISTRUL CADASTRAL AL IMOBILELOR

Sector cadastral nr. 53

UAT Dragotesti

Zonă cooperativizată (Co)

## 1. DESCRIEREA IMOBILULUI

DATE TEREN											DATE CONSTRUCȚII					
Identificator teren	Adresa imobil	Nr. cadastral	Nr. CF	Suprafața măsurată	Intravilan extravilan (I/E)	Nr. top	Nr. tarla	Nr. parcelă	Categorie folosință	Suprafața parcelă	Identif. construcție	Cod grupă destinație	Suprafața construită	Nr. niveluri	Nr. CF	Constr. cu acte (DA/NU)
1063	judet DOLJ, UAT Dragotesti, Cod postal 207240 (Tarla 105 Parcela 265)	31159	31159	3822	E		105	265	A	3822						

## 2. PROPRIETATEA / POSESIA

Titularul dreptului / posesiei			Data nașterii / CUI	Domiciliu / Sediul	Cota parte	Identif. entitate asociată	Cotă parte teren UI	Mod de dobândire	Act juridic			Observații privitoare la proprietar
Nume / Denumire	Inițiala tatălui	Prenume							Tip act	Nr. act / data	Emitent	
SC RURAL OLTENIA SRL			22112978	judet BUCURESTI, loc. Bucuresti Sectorul 1, str HENRI COANDA nr 27, Cod Postal 010667, bloc CAM14	1/1	1063		Conventie	act notarial	Contract de vanzare aut. nr.783/28.02.2017	Faurar Doina	

## 3. SARCINI / DEZMEMBRĂMINTE

Titular			Data nașterii / CUI	Domiciliu / Sediul	Tipul sarcinii sau al dezmembrămintelor dreptului de proprietate	Cotă parte	Identif. entitate asociată	Act juridic			Valoare ipotecă	Tip monedă
Nume / Denumire	Inițiala tatălui	Prenume						Tip act	Nr. act / data	Emitent		

## 4. NOTĂRI, PROCESE, INTERDICȚII

Tipul notării	Tip act	Nr. act / data	Emitent	Identificator entitate asociată	Imobil împrejmuit / neîmprejmuit	Imobil contestat / necontestat	Alte observații
					neîmprejmuit		

## 5. OBSERVAȚII

MC TOPOCAD SURVEY SRL  
P.J.A. seria RO-B-J nr. 1929 clasa a III-a  
P.F.A. seria RO-DJ-F nr. 0024 categoria B  
ing. Costea Mihail Gabriel



Înregistrare sistematică UAT DRAGOTESTI,  
sectorul cadastral nr 53, anul realizării 2022

## REGISTRUL CADASTRAL AL IMOBILELOR

Sector cadastral nr. 53

UAT Dragotesti

Zonă cooperativizată (Co)

## 1. DESCRIEREA IMOBILULUI

DATE TEREN											DATE CONSTRUCȚII					
Identificator teren	Adresa imobil	Nr. cadastral	Nr. CF	Suprafața măsurată	Intravilan extravilan (I/E)	Nr. top	Nr. tarla	Nr. parcelă	Categorie folosință	Suprafața parcelă	Identif. construcție	Cod grupă destinație	Suprafața construită	Nr. niveluri	Nr. CF	Constr. cu acte (DA/NU)
1064	judet DOLJ, UAT Dragotesti, Cod postal 207240 (Tarla 105 Parcela 266)			11000	E		105	266	A	11000						

## 2. PROPRIETATEA / POSESIA

Titularul dreptului / posesiei			Data nașterii / CUI	Domiciliu / Sediu	Cota parte	Identif. entitate asociată	Cotă parte teren UI	Mod de dobândire	Act juridic			Observații privitoare la proprietar
Nume / Denumire	Inițiala tatălui	Prenume							Tip act	Nr. act / data	Emitent	
GHINDEANU		GRIGORE	26.06.1957	judet DOLJ, UAT Dragotesti, loc. Viisoara, str IZVOARELOR nr 9, Cod Postal 207240	1/1	1064	Sucesiune	act notarial	CM 37/19.04.2016	NP CLAUDIU VIRGIL FAURAR		


## 3. SARCINI / DEZMEMBRĂMINTE

Titular			Data nașterii / CUI	Domiciliu / Sediu	Tipul sarcinii sau al dezmembrămintelor dreptului de proprietate	Cotă parte	Identif. entitate asociată	Act juridic			Valoare ipotecă	Tip monedă
Nume / Denumire	Inițiala tatălui	Prenume						Tip act	Nr. act / data	Emitent		

## 4. NOTĂRI, PROCESE, INTERDICȚII

Tipul notării	Tip act	Nr. act / data	Emitent	Identificator entitate asociată	Imobil împrejmuit / neîmprejmuit	Imobil contestat / necontestat	Alte observații
					neîmprejmuit		

## 5. OBSERVAȚII



## REGISTRUL CADASTRAL AL IMOBILELOR

Sector cadastral nr. 53

UAT Dragotesti  
Zonă cooperativizată (Co)  
1. DESCRIEREA IMOBILULUI

DATE TEREN											DATE CONSTRUCȚII					
Identificator teren	Adresa imobil	Nr. cadastral	Nr. CF	Suprafața măsurată	Intravilan extravilan (I/E)	Nr. top	Nr. tarla	Nr. parcelă	Categorie folosință	Suprafața parcelă	Identif. construcție	Cod grupă destinație	Suprafața construită	Nr. niveluri	Nr. CF	Constr. cu acte (DA/NU)
1065	judet DOLJ, UAT Dragotesti, Cod postal 207240 (Tarla 105 Parcela 267)			5000	E		105	267	A	5000						

## 2. PROPRIETATEA / POSESIA

Titularul dreptului / posesiei			Data nașterii / CUI	Domiciliu / Sediu	Cota parte	Identif. entitate asociată	Cotă parte teren UI	Mod de dobândire	Act juridic			Observații privitoare la proprietar
Nume / Denumire	Inițiala tatălui	Prenume							Tip act	Nr. act / data	Emitent	
ILIESCU		PAUN	24.10.1947	judet DOLJ, UAT Dragotesti, loc. Viisoara, str STEFAN CEL MARE nr 12, Cod Postal 207240	1/1	1065	Iesire Din Indiviziune	hotarare judecatoreasca	SC 812/26.01.1998	JUDECATORIA CRAIOVA		

## 3. SARCINI / DEZMEMBRĂMINTE


Titular			Data nașterii / CUI	Domiciliu / Sediu	Tipul sarcinii sau al dezmembrămintelor dreptului de proprietate	Cotă parte	Identif. entitate asociată	Act juridic			Valoare ipotecă	Tip monedă
Nume / Denumire	Inițiala tatălui	Prenume						Tip act	Nr. act / data	Emitent		

## 4. NOTĂRI, PROCESE, INTERDICȚII

Tipul notării	Tip act	Nr. act / data	Emitent	Identificator entitate asociată	Imobil împrejmuit / neîmprejmuit	Imobil contestat / necontestat	Alte observații
					neîmprejmuit		

## 5. OBSERVAȚII

MC TOPOCAD SURVEY SRL  
P.J.A. seria RO-B-J nr. 1929 clasa a III-a  
P.F.A. seria RO-DJ-F nr. 0024 categoria B  
ing. Costea Mihail Gabriel



Înregistrare sistematică UAT DRAGOTESTI,  
sectorul cadastral nr 53, anul realizării 2022

## REGISTRUL CADASTRAL AL IMOBILELOR

Sector cadastral nr. 53

UAT Dragotesti  
Zonă cooperativizată (Co)

## 1. DESCRIEREA IMOBILULUI

DATE TEREN											DATE CONSTRUCȚII					
Identificator teren	Adresa imobil	Nr. cadastral	Nr. CF	Suprafața măsurată	Intravilan extravilan (I/E)	Nr. top	Nr. tarla	Nr. parcelă	Categorie folosință	Suprafața parcelă	Identif. construcție	Cod grupă destinație	Suprafața construită	Nr. niveluri	Nr. CF	Constr. cu acte (DA/NU)
1066	judet DOLJ, UAT Dragotesti, Cod postal 207240 (Tarla 105 Parcela 268)			5600	E		105	268	A	5600						

## 2. PROPRIETATEA / POESIA

Titularul dreptului / posesiei			Data nașterii / CUI	Domiciliu / Sediu	Cota parte	Identif. entitate asociată	Cotă parte teren UI	Mod de dobândire	Act juridic			Observații privitoare la proprietar
Nume / Denumire	Inițiala tatălui	Prenume							Tip act	Nr. act / data	Emitent	
MITRU	I	ION	---	judet DOLJ, UAT Dragotesti, loc. Neidentificata, Cod Postal 207240	1/1	1066		Reconstituire	act administrativ	TDP 734-15082/27.01.1997	CJSDPAT DOLJ	LIPSA CNP
MITRUT	I	TOMITA	04.01.1947	judet DOLJ, UAT Teslui, loc. Neidentificata, str NICOLAE BALCESCU, Cod Postal 207580				Reconstituire	act administrativ	TDP 734-15082/27.01.1997	CJSDPAT DOLJ	

## 3. SARCINI / DEZMEMBRĂMINTE

Titular			Data nașterii / CUI	Domiciliu / Sediu	Tipul sarcinii sau al dezmembrămintelor dreptului de proprietate	Cotă parte	Identif. entitate asociată	Act juridic			Valoare ipotecă	Tip monedă
Nume / Denumire	Inițiala tatălui	Prenume						Tip act	Nr. act / data	Emitent		

## 4. NOTĂRI, PROCESE, INTERDICȚII

Tipul notării	Tip act	Nr. act / data	Emitent	Identificator entitate asociată	Imobil împrejmuit / neîmprejmuit	Imobil contestat / necontestat	Alte observații
					neîmprejmuit		

## 5. OBSERVAȚII



## REGISTRUL CADASTRAL AL IMOBILELOR

Sector cadastral nr. 53

UAT Dragotesti

Zonă cooperativizată (Co)

## 1. DESCRIEREA IMOBILULUI

DATE TEREN											DATE CONSTRUCȚII					
Identificator teren	Adresa imobil	Nr. cadastral	Nr. CF	Suprafața măsurată	Intravilan extravilan (I/E)	Nr. top	Nr. tarla	Nr. parcelă	Categorie folosință	Suprafața parcelă	Identif. construcție	Cod grupă destinație	Suprafața construită	Nr. niveluri	Nr. CF	Constr. cu acte (DA/NU)
1067	judet DOLJ, UAT Dragotesti, Cod postal 207240 (Tarla 105 Parcela 269)	30321	30321	5600	E		105	269	A	5600						

## 2. PROPRIETATEA / POSESIA

Titularul dreptului / posesiei			Data nașterii / CUI	Domiciliu / Sediu	Cota parte	Identif. entitate asociată	Cotă parte teren UI	Mod de dobândire	Act juridic			Observații privitoare la proprietar
Nume / Denumire	Inițiala tatălui	Prenume							Tip act	Nr. act / data	Emitent	
POPA CONSTANTINA CRISTINA PERSOANA FIZICA AUTORIZATA			28229420	judet DOLJ, UAT Dragotesti, loc. Dragotesti, str NICOLAE IORGA nr 25		1067			act notarial	Contract de vanzare aut. nr. 2659/27.09.2022	NP Diaconescu Remus Stefan	
POPA		CONSTANTINA CRISTINA	16.01.1978	judet DOLJ, UAT Dragotesti, loc. Dragotesti, str Nicola Iorga nr 25, Cod Postal 207240	1/1	1067		Conventie	act notarial	Contract de vanzare aut. nr. 2659/27.09.2022	NP Diaconescu Remus Stefan	

## 3. SARCINI / DEZMEMBRĂMINTE

Titular			Data nașterii / CUI	Domiciliu / Sediu	Tipul sarcinii sau al dezmembrămintelor dreptului de proprietate	Cotă parte	Identif. entitate asociată	Act juridic			Valoare ipotecă	Tip monedă
Nume / Denumire	Inițiala tatălui	Prenume						Tip act	Nr. act / data	Emitent		

## 4. NOTĂRI, PROCESE, INTERDICȚII

Tipul notării	Tip act	Nr. act / data	Emitent	Identificator entitate asociată	Imobil împrejmuit / neîmprejmuit	Imobil contestat / necontestat	Alte observații
Se noteaza faptul ca, imobilul face parte din patrimoniul de afectatiune al lui : POPA CONSTANTINA CRISTINA PERSOANA FIZICA AUTORIZATA	act notarial	Contract de vanzare aut. nr. 2659/27.09.2022	NP Diaconescu Remus Stefan	1067	neîmprejmuit		

## 5. OBSERVAȚII



## REGISTRUL CADASTRAL AL IMOBILELOR

Sector cadastral nr. 53

UAT Dragotesti  
Zonă cooperativizată (Co)  
1. DESCRIEREA IMOBILULUI

DATE TEREN										DATE CONSTRUCȚII						
Identificator teren	Adresa imobil	Nr. cadastral	Nr. CF	Suprafața măsurată	Intravilan extravilan (I/E)	Nr. top	Nr. tarla	Nr. parcelă	Categorie folosință	Suprafața parcelă	Identif. construcție	Cod grupă destinație	Suprafața construită	Nr. niveluri	Nr. CF	Constr. cu acte (DA/NU)
1068	judet DOLJ, UAT Dragotesti, Cod postal 207240 (Tarla 105 Parcela 270)			7200	E		105	270	A	7200						

## 2. PROPRIETATEA / POSESIA

Titularul dreptului / posesiei			Data nașterii / CUI	Domiciliu / Sediul	Cota parte	Identif. entitate asociată	Cotă parte teren UI	Mod de dobândire	Act juridic			Observații privitoare la proprietar
Nume / Denumire	Inițiala tatălui	Prenume							Tip act	Nr. act / data	Emitent	
BRATIE		ION	24.08.1971	judet DOLJ, UAT Dragotesti, loc. Viisoara, str IZVOARELOR nr 33, Cod Postal 207240	1/1	1068		Reconstituire	act administrativ	TDP 823/45412/11.03.1997	CJSDPAT DOLJ	
BRATIE		DOMNICA	15.10.1972	judet DOLJ, UAT Dragotesti, loc. Viisoara, str IZVOARELOR nr 27, Cod Postal 207240				Reconstituire	act administrativ	TDP 823/45412/11.03.1997	CJSDPAT DOLJ	

## 3. SARCINI / DEZMEMBRĂMINTE

Titular			Data nașterii / CUI	Domiciliu / Sediul	Tipul sarcinii sau al dezmembrămintelor dreptului de proprietate	Cotă parte	Identif. entitate asociată	Act juridic			Valoare ipotecă	Tip monedă
Nume / Denumire	Inițiala tatălui	Prenume						Tip act	Nr. act / data	Emitent		

## 4. NOTĂRI, PROCESE, INTERDICȚII

Tipul notării	Tip act	Nr. act / data	Emitent	Identificator entitate asociată	Imobil împrejmuit / neîmprejmuit	Imobil contestat / necontestat	Alte observații
					neîmprejmuit		

## 5. OBSERVAȚII



## REGISTRUL CADASTRAL AL IMOBILELOR

Sector cadastral nr. 53

UAT Dragotesti  
Zonă cooperativizată (Co)

## 1. DESCRIEREA IMOBILULUI

DATE TEREN										DATE CONSTRUCȚII						
Identificator teren	Adresa imobil	Nr. cadastral	Nr. CF	Suprafața măsurată	Intravilan extravilan (I/E)	Nr. top	Nr. tarla	Nr. parcelă	Categorie folosință	Suprafața parcelă	Identif. construcție	Cod grupă destinație	Suprafața construită	Nr. niveluri	Nr. CF	Constr. cu acte (DA/NU)
1069	judet DOLJ, UAT Dragotesti, Cod postal 207240 (Tarla 105 Parcela 271)			6400	E		105	271	A	6400						

## 2. PROPRIETATEA / POSESIA

Titularul dreptului / posesiei			Data nașterii / CUI	Domiciliu / Sediul	Cota parte	Identif. entitate asociată	Cotă parte teren UI	Mod de dobândire	Act juridic			Observații privitoare la proprietar
Nume / Denumire	Inițiala tatălui	Prenume							Tip act	Nr. act / data	Emitent	
BRATIE	GHE	SMARANDACHE	---	judet DOLJ, UAT Dragotesti, loc. Neidentificata, Cod Postal 207240	1/1	1069		Reconstituire	act administrativ	TDP 881-45412/09.10.1997	CJSDPAT DOLJ	lipsa CNP


## 3. SARCINI / DEZMEMBRĂMINTE

Titular			Data nașterii / CUI	Domiciliu / Sediul	Tipul sarcinii sau al dezmembrămintelor dreptului de proprietate	Cotă parte	Identif. entitate asociată	Act juridic			Valoare ipotecă	Tip monedă
Nume / Denumire	Inițiala tatălui	Prenume						Tip act	Nr. act / data	Emitent		

## 4. NOTĂRI, PROCESE, INTERDICȚII

Tipul notării	Tip act	Nr. act / data	Emitent	Identificator entitate asociată	Imobil împrejmuit / neîmprejmuit	Imobil contestat / necontestat	Alte observații
					neîmprejmuit		

## 5. OBSERVAȚII



## REGISTRUL CADASTRAL AL IMOBILELOR

Sector cadastral nr. 53

UAT Dragotesti  
Zonă cooperativizată (Co)  
1. DESCRIEREA IMOBILULUI

DATE TEREN											DATE CONSTRUCȚII					
Identificator teren	Adresa imobil	Nr. cadastral	Nr. CF	Suprafața măsurată	Intravilan extravilan (IE)	Nr. top	Nr. tarla	Nr. parcelă	Categorie folosință	Suprafața parcelă	Identif. construcție	Cod grupă destinație	Suprafața construită	Nr. niveluri	Nr. CF	Constr. cu acte (DA\NU)
1070	judet DOLJ, UAT Dragotesti, Cod postal 207240 (TARLAUA 105 PARCELA 272)	31017	31017	7400	E		105	272	A	7400						

## 2. PROPRIETATEA / POSESIA

Titularul dreptului / posesiei			Data nașterii / CUI	Domiciliu / Sedi	Cota parte	Identif. entitate asociată	Cotă parte teren UI	Mod de dobândire	Act juridic			Observații privitoare la proprietar
Nume / Denumire	Inițiala tatălui	Prenume							Tip act	Nr. act / data	Emitent	
ANDREIESCU		COSMIN ALEXANDRU	25.07.1993	judet DOLJ, UAT Dragotesti, loc. Neidentificata, Cod Postal 207240	1/1	1070		Conventie	act notarial	Contract de vanzare aut. nr. 2452/16.11.2015	NP Tone Florian	

## 3. SARCINI / DEZMEMBRĂMINTE

Titular			Data nașterii / CUI	Domiciliu / Sedi	Tipul sarcinii sau al dezmembrămintelor dreptului de proprietate	Cotă parte	Identif. entitate asociată	Act juridic			Valoare ipotecă	Tip monedă
Nume / Denumire	Inițiala tatălui	Prenume						Tip act	Nr. act / data	Emitent		

## 4. NOTĂRI, PROCESE, INTERDICȚII

Tipul notării	Tip act	Nr. act / data	Emitent	Identificator entitate asociată	Imobil împrejmuit / neîmprejmuit	Imobil contestat / necontestat	Alte observații
					neîmprejmuit		

## 5. OBSERVAȚII

MC TOPOCAD SURVEY SRL  
P.J.A. seria RO-B-J nr. 1929 clasa a III-a  
P.F.A. seria RO-DJ-F nr. 0024 categoria B  
ing. Costea Mihail Gabriel



Înregistrare sistematică UAT DRAGOTESTI,  
sectorul cadastral nr 53, anul realizării 2022



## REGISTRUL CADASTRAL AL IMOBILELOR

Sector cadastral nr. 53

UAT Dragotesti  
Zonă cooperativizată (Co)  
1. DESCRIEREA IMOBILULUI

DATE TEREN											DATE CONSTRUCȚII					
Identificator teren	Adresa imobil	Nr. cadastral	Nr. CF	Suprafața măsurată	Intravilan extravilan (I/E)	Nr. top	Nr. tarla	Nr. parcelă	Categorie folosință	Suprafața parcelă	Identif. construcție	Cod grupă destinație	Suprafața construită	Nr. niveluri	Nr. CF	Constr. cu acte (DA/NU)
1071	judet DOLJ, UAT Dragotesti, Cod postal 207240 (Tarla 105 Parcela 273)			8000	E		105	273	A	8000						

## 2. PROPRIETATEA / POSESIA

Titularul dreptului / posesiei			Data nașterii / CUI	Domiciliu / Sediul	Cota parte	Identif. entitate asociată	Cotă parte teren UI	Mod de dobândire	Act juridic			Observații privitoare la proprietar
Nume / Denumire	Inițiala tatălui	Prenume							Tip act	Nr. act / data	Emitent	
NEIDENTIFICAT		NEIDENTIFICAT	---	judet DOLJ, UAT Dragotesti, loc. Neidentificata, Cod Postal 207240	1/1	1071		Lege	act normativ	Legea 7/13.03.1996	Guvernul Romaniei	proprietar neidentificat

## 3. SARCINI / DEZMEMBRĂMINTE

Titular			Data nașterii / CUI	Domiciliu / Sediul	Tipul sarcinii sau al dezmembrămintelor dreptului de proprietate	Cotă parte	Identif. entitate asociată	Act juridic			Valoare ipotecă	Tip monedă
Nume / Denumire	Inițiala tatălui	Prenume						Tip act	Nr. act / data	Emitent		

## 4. NOTĂRI, PROCESE, INTERDICȚII

Tipul notării	Tip act	Nr. act / data	Emitent	Identificator entitate asociată	Imobil împrejmuit / neîmprejmuit	Imobil contestat / necontestat	Alte observații
					neîmprejmuit		

## 5. OBSERVAȚII

Tipul notării	Tip act	Nr. act / data	Emitent	Identificator entitate asociată	Imobil împrejmuit / neîmprejmuit	Imobil contestat / necontestat	Alte observații
					neîmprejmuit		



## REGISTRUL CADASTRAL AL IMOBILELOR

Sector cadastral nr. 53

UAT Dragotesti

Zonă cooperativizată (Co)

## 1. DESCRIEREA IMOBILULUI

DATE TEREN											DATE CONSTRUCȚII					
Identificator teren	Adresa imobil	Nr. cadastral	Nr. CF	Suprafața măsurată	Intravilan extravilan (I/E)	Nr. top	Nr. tarla	Nr. parcelă	Categorie folosință	Suprafața parcelă	Identif. construcție	Cod grupă destinație	Suprafața construită	Nr. niveluri	Nr. CF	Constr. cu acte (DA/NU)
1072	judet DOLJ, UAT Dragotesti, Cod postal 207240 (Tarla 105 Parcela 274)			5100	E		105	274	A	5100						

## 2. PROPRIETATEA / POSESIA

Titularul dreptului / posesiei			Data nașterii / CUI	Domiciliu / Sedi	Cota parte	Identif. entitate asociată	Cotă parte teren UI	Mod de dobândire	Act juridic			Observații privitoare la proprietar
Nume / Denumire	Inițiala tatălui	Prenume							Tip act	Nr. act / data	Emitent	
COBILITA		CRACIUNA	24.06.1957	judet DOLJ, UAT Dragotesti, loc. Viisoara, str IZVOARELOR nr 17, Cod Postal 207240	1/1	1072		Reconstituire	act administrativ	TDP 742-15082/27.01.1997	CJSDPAT DOLJ	
CIOCOIU	N	NICULINA	---	judet DOLJ, UAT Dragotesti, loc. Neidentificata, str IZVOARELOR, Cod Postal 207240				Reconstituire	act administrativ	TDP 742-15082/27.01.1997	CJSDPAT DOLJ	lipsa CNP


## 3. SARCINI / DEZMEMBRĂMINTE

Titular			Data nașterii / CUI	Domiciliu / Sedi	Tipul sarcinii sau al dezmembrămintelor dreptului de proprietate	Cotă parte	Identif. entitate asociată	Act juridic			Valoare ipotecă	Tip monedă
Nume / Denumire	Inițiala tatălui	Prenume						Tip act	Nr. act / data	Emitent		

## 4. NOTĂRI, PROCESE, INTERDICȚII

Tipul notării	Tip act	Nr. act / data	Emitent	Identificator entitate asociată	Imobil împrejmuit / neîmprejmuit	Imobil contestat / necontestat	Alte observații
					neîmprejmuit		

## 5. OBSERVAȚII



## REGISTRUL CADASTRAL AL IMOBILELOR

Sector cadastral nr. 53

UAT Dragotesti  
Zonă cooperativizată (Co)  
1. DESCRIEREA IMOBILULUI

DATE TEREN										DATE CONSTRUCȚII						
Identificator teren	Adresa imobil	Nr. cadastral	Nr. CF	Suprafața măsurată	Intravilan extravilan (I/E)	Nr. top	Nr. tarla	Nr. parcelă	Categorie folosință	Suprafața parcelă	Identif. construcție	Cod grupă destinație	Suprafața construită	Nr. niveluri	Nr. CF	Constr. cu acte (DA/NU)
1073	judet DOLJ, UAT Dragotesti, Cod postal 207240 (Tarla 105 Parcela 275)			3436	E		105	275	A	3436						

## 2. PROPRIETATEA / POSESIA

Titularul dreptului / posesiei			Data nașterii / CUI	Domiciliu / Sediu	Cota parte	Identif. entitate asociată	Cotă parte teren UI	Mod de dobândire	Act juridic			Observații privitoare la proprietar
Nume / Denumire	Inițiala tatălui	Prenume							Tip act	Nr. act / data	Emitent	
BUICA	GHE	DUMITRU	28.05.1938	judet DOLJ, UAT Dragotesti, loc. Neidentificata, Cod Postal 207240	1/1	1073		Reconstituire	act administrativ	TDP 779-15082/28.01.1997	CJSDPAT DOLJ	DECEDAT

## 3. SARCINI / DEZMEMBRĂMINTE

Titular			Data nașterii / CUI	Domiciliu / Sediu	Tipul sarcinii sau al dezmembrămintelor dreptului de proprietate	Cotă parte	Identif. entitate asociată	Act juridic			Valoare ipotecă	Tip monedă
Nume / Denumire	Inițiala tatălui	Prenume						Tip act	Nr. act / data	Emitent		

## 4. NOTĂRI, PROCESE, INTERDICȚII

Tipul notării	Tip act	Nr. act / data	Emitent	Identificator entitate asociată	Imobil împrejmuit / neîmprejmuit	Imobil contestat / necontestat	Alte observații
					neîmprejmuit		

## 5. OBSERVAȚII

Tipul notării	Tip act	Nr. act / data	Emitent	Identificator entitate asociată	Imobil împrejmuit / neîmprejmuit	Imobil contestat / necontestat	Alte observații
					neîmprejmuit		



## REGISTRUL CADASTRAL AL IMOBILELOR

Sector cadastral nr. 53

UAT Dragotesti  
Zonă cooperativizată (Co)  
1. DESCRIEREA IMOBILULUI

DATE TEREN											DATE CONSTRUCȚII					
Identificator teren	Adresa imobil	Nr. cadastral	Nr. CF	Suprafața măsurată	Intravilan extravilan (I/E)	Nr. top	Nr. tarla	Nr. parcelă	Categorie folosință	Suprafața parcelă	Identif. construcție	Cod grupă destinație	Suprafața construită	Nr. niveluri	Nr. CF	Constr. cu acte (DA/NU)
1074	judet DOLJ, UAT Dragotesti, Cod postal 207240 (Tarla 105 Parcela 276)	31132	31132	5000	E		105	276	A	5000						

## 2. PROPRIETATEA / POSESIA

Titularul dreptului / posesiei			Data nașterii / CUI	Domiciliu / Sediul	Cota parte	Identif. entitate asociată	Cotă parte teren UI	Mod de dobândire	Act juridic			Observații privitoare la proprietar
Nume / Denumire	Inițiala tatălui	Prenume							Tip act	Nr. act / data	Emitent	
SC RURAL OLTENIA SRL			22112978	judet BUCURESTI, loc. Bucuresti Sectorul 1, str HENRI COANDA nr 27, Cod Postal 010667, bloc CAM14	1/1	1074		Conventie	act notarial	contract de vanzare nr. 446/10.02.2017	notar public Doina Faurar	


## 3. SARCINI / DEZMEMBRĂMINTE

Titular			Data nașterii / CUI	Domiciliu / Sediul	Tipul sarcinii sau al dezmembrămintelor dreptului de proprietate	Cotă parte	Identif. entitate asociată	Act juridic			Valoare ipotecă	Tip monedă
Nume / Denumire	Inițiala tatălui	Prenume						Tip act	Nr. act / data	Emitent		

## 4. NOTĂRI, PROCESE, INTERDICȚII

Tipul notării	Tip act	Nr. act / data	Emitent	Identificator entitate asociată	Imobil împrejmuit / neîmprejmuit	Imobil contestat / necontestat	Alte observații
					neîmprejmuit		

## 5. OBSERVAȚII



## REGISTRUL CADASTRAL AL IMOBILELOR

Sector cadastral nr. 53

UAT Dragotesti

Zonă cooperativizată (Co)

## 1. DESCRIEREA IMOBILULUI

DATE TEREN											DATE CONSTRUCȚII					
Identificator teren	Adresa imobil	Nr. cadastral	Nr. CF	Suprafața măsurată	Intravilan extravilan (I/E)	Nr. top	Nr. tarla	Nr. parcelă	Categorie folosință	Suprafața parcelă	Identif. construcție	Cod grupă destinație	Suprafața construită	Nr. niveluri	Nr. CF	Constr. cu acte (DA/NU)
1075	judet DOLJ, UAT Dragotesti, Cod postal 207240 (Drum exploatare 3)			2826	E		-	-	DR	2826						

## 2. PROPRIETATEA / POSESIA

Titularul dreptului / posesiei			Data nașterii / CUI	Domiciliu / Sediu	Cota parte	Identif. entitate asociată	Cotă parte teren UI	Mod de dobândire	Act juridic			Observații privitoare la proprietar
Nume / Denumire	Inițiala tatălui	Prenume							Tip act	Nr. act / data	Emitent	
NEIDENTIFICAT		NEIDENTIFICAT	---	judet DOLJ, UAT Dragotesti, loc. Neidentificata, Cod Postal 207240	1/1	1075		Lege	act normativ	Legea 7/13.03.1996	Guvernul Romaniei	proprietar neidentificat

## 3. SARCINI / DEZMEMBRĂMINTE


Titular			Data nașterii / CUI	Domiciliu / Sediu	Tipul sarcinii sau al dezmembrămintelor dreptului de proprietate	Cotă parte	Identif. entitate asociată	Act juridic			Valoare ipotecă	Tip monedă
Nume / Denumire	Inițiala tatălui	Prenume						Tip act	Nr. act / data	Emitent		

## 4. NOTĂRI, PROCESE, INTERDICȚII

Tipul notării	Tip act	Nr. act / data	Emitent	Identificator entitate asociată	Imobil împrejmuit / neîmprejmuit	Imobil contestat / necontestat	Alte observații
					neîmprejmuit		

## 5. OBSERVAȚII

MC TOPOCAD SURVEY SRL  
P.J.A. seria RO-B-J nr. 1929 clasa a III-a  
P.F.A. seria RO-DJ-F nr. 0024 categoria B  
ing. Costea Mihail Gabriel



Înregistrare sistematică UAT DRAGOTESTI,  
sectorul cadastral nr 53, anul realizării 2022

## REGISTRUL CADASTRAL AL IMOBILELOR

Sector cadastral nr. 53

UAT Dragotesti  
Zonă cooperativizată (Co)  
1. DESCRIEREA IMOBILULUI

DATE TEREN											DATE CONSTRUCȚII					
Identificator teren	Adresa imobil	Nr. cadastral	Nr. CF	Suprafața măsurată	Intravilan extravilan (IE)	Nr. top	Nr. tarla	Nr. parcelă	Categorie folosință	Suprafața parcelă	Identif. construcție	Cod grupă destinație	Suprafața construită	Nr. niveluri	Nr. CF	Constr. cu acte (DA\NU)
1076	judet DOLJ, UAT Dragotesti, Cod postal 207240 (Tarla 105 Parcela 277/1)			7000	E		105	277/1	A	7000						

## 2. PROPRIETATEA / POSESIA

Titularul dreptului / posesiei			Data nașterii / CUI	Domiciliu / Sediul	Cota parte	Identif. entitate asociată	Cotă parte teren UI	Mod de dobândire	Act juridic			Observații privitoare la proprietar
Nume / Denumire	Inițiala tatălui	Prenume							Tip act	Nr. act / data	Emitent	
BUSUIOC	V	ELENA	29.09.1943	judet DOLJ, UAT Dragotesti, loc. Neidentificata, Cod Postal 207240	1/1	1076		Reconstituire	act administrativ	TDP 2009/30.08.2004	CJSDPAT DOLJ	DECEDAT

## 3. SARCINI / DEZMEMBRĂMINTE

Titular			Data nașterii / CUI	Domiciliu / Sediul	Tipul sarcinii sau al dezmembrămintelor dreptului de proprietate	Cotă parte	Identif. entitate asociată	Act juridic			Valoare ipotecă	Tip monedă
Nume / Denumire	Inițiala tatălui	Prenume						Tip act	Nr. act / data	Emitent		

## 4. NOTĂRI, PROCESE, INTERDICȚII

Tipul notării	Tip act	Nr. act / data	Emitent	Identificator entitate asociată

## 5. OBSERVAȚII

Imobil împrejmuit / neîmprejmuit	Imobil contestat / necontestat	Alte observații
neîmprejmuit		



## REGISTRUL CADASTRAL AL IMOBILELOR

Sector cadastral nr. 53

UAT Dragotesti  
Zonă cooperativizată (Co)  
1. DESCRIEREA IMOBILULUI

DATE TEREN										DATE CONSTRUCȚII						
Identificator teren	Adresa imobil	Nr. cadastral	Nr. CF	Suprafața măsurată	Intravilan extravilan (I/E)	Nr. top	Nr. tarla	Nr. parcelă	Categorie folosință	Suprafața parcelă	Identif. construcție	Cod grupă destinație	Suprafața construită	Nr. niveluri	Nr. CF	Constr. cu acte (DA/NU)
1077	judet DOLJ, UAT Dragotesti, Cod postal 207240 (Tarla 105 Parcela 277)			2220	E		105	277	A	2220						

## 2. PROPRIETATEA / POSESIA

Titularul dreptului / posesiei			Data nașterii / CUI	Domiciliu / Sedi	Cota parte	Identif. entitate asociată	Cotă parte teren UI	Mod de dobândire	Act juridic			Observații privitoare la proprietar
Nume / Denumire	Inițiala tatălui	Prenume							Tip act	Nr. act / data	Emitent	
SERBAN	P	OLGA	---	judet DOLJ, UAT Dragotesti, loc. Neidentificata, Cod Postal 207240	1/1	1077		Reconstituire	act administrativ	TDP 527-14970/27.06.1996	CJSDPAT DOLJ	lipsa CNP

## 3. SARCINI / DEZMEMBRĂMINTE

Titular			Data nașterii / CUI	Domiciliu / Sedi	Tipul sarcinii sau al dezmembrămintelor dreptului de proprietate	Cotă parte	Identif. entitate asociată	Act juridic			Valoare ipotecă	Tip monedă
Nume / Denumire	Inițiala tatălui	Prenume						Tip act	Nr. act / data	Emitent		

## 4. NOTĂRI, PROCESE, INTERDICȚII

Tipul notării	Tip act	Nr. act / data	Emitent	Identificator entitate asociată	Imobil împrejmuit / neîmprejmuit	Imobil contestat / necontestat	Alte observații
					neîmprejmuit		

## 5. OBSERVAȚII

Tipul notării	Tip act	Nr. act / data	Emitent	Identificator entitate asociată	Imobil împrejmuit / neîmprejmuit	Imobil contestat / necontestat	Alte observații
					neîmprejmuit		



## REGISTRUL CADASTRAL AL IMOBILELOR

Sector cadastral nr. 53

UAT Dragotesti  
Zonă cooperativizată (Co)  
1. DESCRIEREA IMOBILULUI

DATE TEREN										DATE CONSTRUCȚII						
Identificator teren	Adresa imobil	Nr. cadastral	Nr. CF	Suprafața măsurată	Intravilan extravilan (I/E)	Nr. top	Nr. tarla	Nr. parcelă	Categorie folosință	Suprafața parcelă	Identif. construcție	Cod grupă destinație	Suprafața construită	Nr. niveluri	Nr. CF	Constr. cu acte (DA/NU)
1078	judet DOLJ, UAT Dragotesti, Cod postal 207240 (Tarla 105 Parcela 278)			3000	E		105	278	A	3000						

## 2. PROPRIETATEA / POSESIA

Titularul dreptului / posesiei			Data nașterii / CUI	Domiciliu / Sedi	Cota parte	Identif. entitate asociată	Cotă parte teren UI	Mod de dobândire	Act juridic			Observații privitoare la proprietar
Nume / Denumire	Inițiala tatălui	Prenume							Tip act	Nr. act / data	Emitent	
JUGANARU	D	IOANA	13.10.1933	judet DOLJ, UAT Dragotesti, loc. Neidentificata, Cod Postal 207240	1/1	1078		Reconstituire	act administrativ	TDP 907-44793/20.10.1997	CJSDPAT DOLJ	DECEDAT

## 3. SARCINI / DEZMEMBRĂMINTE

Titular			Data nașterii / CUI	Domiciliu / Sedi	Tipul sarcinii sau al dezmembrămintelor dreptului de proprietate	Cotă parte	Identif. entitate asociată	Act juridic			Valoare ipotecă	Tip monedă
Nume / Denumire	Inițiala tatălui	Prenume						Tip act	Nr. act / data	Emitent		

## 4. NOTĂRI, PROCESE, INTERDICȚII

Tipul notării	Tip act	Nr. act / data	Emitent	Identificator entitate asociată	Imobil împrejmuit / neîmprejmuit	Imobil contestat / necontestat	Alte observații
					neîmprejmuit		

## 5. OBSERVAȚII

Tipul notării	Tip act	Nr. act / data	Emitent	Identificator entitate asociată	Imobil împrejmuit / neîmprejmuit	Imobil contestat / necontestat	Alte observații
					neîmprejmuit		





## REGISTRUL CADASTRAL AL IMOBILELOR

Sector cadastral nr. 53

UAT Dragotesti

Zonă cooperativizată (Co)

## 1. DESCRIEREA IMOBILULUI

DATE TEREN											DATE CONSTRUCȚII					
Identificator teren	Adresa imobil	Nr. cadastral	Nr. CF	Suprafața măsurată	Intravilan extravilan (I/E)	Nr. top	Nr. tarla	Nr. parcelă	Categorie folosință	Suprafața parcelă	Identif. construcție	Cod grupă destinație	Suprafața construită	Nr. niveluri	Nr. CF	Constr. cu acte (DA/NU)
1079	judet DOLJ, UAT Dragotesti, Cod postal 207240 (Tarla 105 Parcela 279)			4000	E		105	279	A	4000						

## 2. PROPRIETATEA / POSESIA

Titularul dreptului / posesiei			Data nașterii / CUI	Domiciliu / Sediu	Cota parte	Identif. entitate asociată	Cotă parte teren UI	Mod de dobândire	Act juridic			Observații privitoare la proprietar
Nume / Denumire	Inițiala tatălui	Prenume							Tip act	Nr. act / data	Emitent	
POPA		ION	09.03.1972	judet DOLJ, UAT Dragotesti, loc. Viisoara, str MIHAI VITEAZU nr 3, Cod Postal 207240	1/1	1079	lesire Din Indiviziune	act notarial	APV 521/07.05.2014	NP LAURA DIACONU		


## 3. SARCINI / DEZMEMBRĂMINTE

Titular			Data nașterii / CUI	Domiciliu / Sediu	Tipul sarcinii sau al dezmembrămintelor dreptului de proprietate	Cotă parte	Identif. entitate asociată	Act juridic			Valoare ipotecă	Tip monedă
Nume / Denumire	Inițiala tatălui	Prenume						Tip act	Nr. act / data	Emitent		

## 4. NOTĂRI, PROCESE, INTERDICȚII

Tipul notării	Tip act	Nr. act / data	Emitent	Identificator entitate asociată	Imobil împrejmuit / neimprejmuit	Imobil contestat / necontestat	Alte observații
					neimprejmuit		

## 5. OBSERVAȚII



## REGISTRUL CADASTRAL AL IMOBILELOR

Sector cadastral nr. 53

UAT Dragotesti  
Zonă cooperativizată (Co)  
1. DESCRIEREA IMOBILULUI

DATE TEREN										DATE CONSTRUCȚII						
Identificator teren	Adresa imobil	Nr. cadastral	Nr. CF	Suprafața măsurată	Intravilan extravilan (I/E)	Nr. top	Nr. tarla	Nr. parcelă	Categorie folosință	Suprafața parcelă	Identif. construcție	Cod grupă destinație	Suprafața construită	Nr. niveluri	Nr. CF	Constr. cu acte (DA/NU)
1080	judet DOLJ, UAT Dragotesti, Cod postal 207240 (Tarla 105 Parcela 280/1)			1408	E		105	280/1	A	1408						

## 2. PROPRIETATEA / POSESIA

Titularul dreptului / posesiei			Data nașterii / CUI	Domiciliu / Sediu	Cota parte	Identif. entitate asociată	Cotă parte teren UI	Mod de dobândire	Act juridic			Observații privitoare la proprietar
Nume / Denumire	Inițiala tatălui	Prenume							Tip act	Nr. act / data	Emitent	
VOICULESCU	P	GABRIELA	26.05.1941	judet DOLJ, UAT Teslui, loc. Tartal, Cod Postal 207580	1/1	1080		Sucesiune	act notarial	CM 212/30.06.2015	NP DIACONU CRISTIAN	

## 3. SARCINI / DEZMEMBRĂMINTE

Titular			Data nașterii / CUI	Domiciliu / Sediu	Tipul sarcinii sau al dezmembrămintelor dreptului de proprietate	Cotă parte	Identif. entitate asociată	Act juridic			Valoare ipotecă	Tip monedă
Nume / Denumire	Inițiala tatălui	Prenume						Tip act	Nr. act / data	Emitent		

## 4. NOTĂRI, PROCESE, INTERDICȚII

Tipul notării	Tip act	Nr. act / data	Emitent	Identificator entitate asociată	Imobil împrejmuit / neîmprejmuit	Imobil contestat / necontestat	Alte observații
					neîmprejmuit		

## 5. OBSERVAȚII



## REGISTRUL CADASTRAL AL IMOBILELOR

Sector cadastral nr. 53

UAT Dragotesti  
Zonă cooperativizată (Co)

## 1. DESCRIEREA IMOBILULUI

DATE TEREN										DATE CONSTRUCȚII						
Identificator teren	Adresa imobil	Nr. cadastral	Nr. CF	Suprafața măsurată	Intravilan extravilan (I/E)	Nr. top	Nr. tarla	Nr. parcelă	Categorie folosință	Suprafața parcelă	Identif. construcție	Cod grupă destinație	Suprafața construită	Nr. niveluri	Nr. CF	Constr. cu acte (DA/NU)
1081	judet DOLJ, UAT Dragotesti, Cod postal 207240 (Tarla 105 Parcela 280)			3557	E		105	280	A	3557						

## 2. PROPRIETATEA / POSESIA

Titularul dreptului / posesiei			Data nașterii / CUI	Domiciliu / Sediul	Cota parte	Identif. entitate asociată	Cotă parte teren UI	Mod de dobândire	Act juridic			Observații privitoare la proprietar
Nume / Denumire	Inițiala tatălui	Prenume							Tip act	Nr. act / data	Emitent	
IODACHE	P	NICOLAE	---	judet DOLJ, UAT Dragotesti, loc. Neidentificata, Cod Postal 207240	1/1	1081		Reconstituire	act administrativ	TDP 890-45412/13.10.1997	CJSDPAT DOLJ	lipsa CNP

## 3. SARCINI / DEZMEMBRĂMINTE

Titular			Data nașterii / CUI	Domiciliu / Sediul	Tipul sarcinii sau al dezmembrămintelor dreptului de proprietate	Cotă parte	Identif. entitate asociată	Act juridic			Valoare ipotecă	Tip monedă
Nume / Denumire	Inițiala tatălui	Prenume						Tip act	Nr. act / data	Emitent		

## 4. NOTĂRI, PROCESE, INTERDICȚII

Tipul notării	Tip act	Nr. act / data	Emitent	Identificator entitate asociată	Imobil împrejmuit / neîmprejmuit	Imobil contestat / necontestat	Alte observații
					neîmprejmuit		

## 5. OBSERVAȚII



## REGISTRUL CADASTRAL AL IMOBILELOR

Sector cadastral nr. 53

UAT Dragotesti  
Zonă cooperativizată (Co)

## 1. DESCRIEREA IMOBILULUI

DATE TEREN											DATE CONSTRUCȚII					
Identificator teren	Adresa imobil	Nr. cadastral	Nr. CF	Suprafața măsurată	Intravilan extravilan (I/E)	Nr. top	Nr. tarla	Nr. parcelă	Categorie folosință	Suprafața parcelă	Identif. construcție	Cod grupă destinație	Suprafața construită	Nr. niveluri	Nr. CF	Constr. cu acte (DA/NU)
1082	judet DOLJ, UAT Dragotesti, Cod postal 207240 (Tarla 105 Parcela 281/1)			3957	E		105	281/1	A	3957						

## 2. PROPRIETATEA / POSESIA

Titularul dreptului / posesiei			Data nașterii / CUI	Domiciliu / Sediu	Cota parte	Identif. entitate asociată	Cotă parte teren UI	Mod de dobândire	Act juridic			Observații privitoare la proprietar
Nume / Denumire	Inițiala tatălui	Prenume							Tip act	Nr. act / data	Emitent	
POPESCU		VALENTINA	28.12.1944	judet DOLJ, UAT Craiova, loc. Craiova, al 2 PLAIUL VULCANESTI nr 2, Cod Postal 200446	1/1	1082		Sucesiune	act notarial	CM 51/18.04.2014	NP DOINA FAURAR	

## 3. SARCINI / DEZMEMBRĂMINTE

Titular			Data nașterii / CUI	Domiciliu / Sediu	Tipul sarcinii sau al dezmembrămintelor dreptului de proprietate	Cotă parte	Identif. entitate asociată	Act juridic			Valoare ipotecă	Tip monedă
Nume / Denumire	Inițiala tatălui	Prenume						Tip act	Nr. act / data	Emitent		

## 4. NOTĂRI, PROCESE, INTERDICȚII

Tipul notării	Tip act	Nr. act / data	Emitent	Identificator entitate asociată	Imobil împrejmuit / neîmprejmuit	Imobil contestat / necontestat	Alte observații
					neîmprejmuit		

## 5. OBSERVAȚII

MC TOPOCAD SURVEY SRL  
P.J.A. seria RO-B-J nr. 1929 clasa a III-a  
P.F.A. seria RO-DJ-F nr. 0024 categoria B  
ing. Costea Mihail Gabriel



Înregistrare sistematică UAT DRAGOTESTI,  
sectorul cadastral nr 53, anul realizării 2022

## REGISTRUL CADASTRAL AL IMOBILELOR

Sector cadastral nr. 53

UAT Dragotesti  
Zonă cooperativizată (Co)  
1. DESCRIEREA IMOBILULUI

DATE TEREN										DATE CONSTRUCȚII						
Identificator teren	Adresa imobil	Nr. cadastral	Nr. CF	Suprafața măsurată	Intravilan extravilan (I/E)	Nr. top	Nr. tarla	Nr. parcelă	Categorie folosință	Suprafața parcelă	Identif. construcție	Cod grupă destinație	Suprafața construită	Nr. niveluri	Nr. CF	Constr. cu acte (DA/NU)
1083	judet DOLJ, UAT Dragotesti, Cod postal 207240 (Tarla 105 Parcela 281)			8000	E		105	281	A	8000						

## 2. PROPRIETATEA / POSESIA

Titularul dreptului / posesiei			Data nașterii / CUI	Domiciliu / Sediu	Cota parte	Identif. entitate asociată	Cotă parte teren UI	Mod de dobândire	Act juridic			Observații privitoare la proprietar
Nume / Denumire	Inițiala tatălui	Prenume							Tip act	Nr. act / data	Emitent	
JOITA	M	MARIN	---	judet DOLJ, UAT Dragotesti, loc. Neidentificata, Cod Postal 207240	1/1	1083		Reconstituire	act administrativ	TDP 661-14942/24.01.1997	CJSDPAT DOLJ	lipsa CNP

## 3. SARCINI / DEZMEMBRĂMINTE

Titular			Data nașterii / CUI	Domiciliu / Sediu	Tipul sarcinii sau al dezmembrămintelor dreptului de proprietate	Cotă parte	Identif. entitate asociată	Act juridic			Valoare ipotecă	Tip monedă
Nume / Denumire	Inițiala tatălui	Prenume						Tip act	Nr. act / data	Emitent		

## 4. NOTĂRI, PROCESE, INTERDICȚII

Tipul notării	Tip act	Nr. act / data	Emitent	Identificator entitate asociată	Imobil împrejmuit / neîmprejmuit	Imobil contestat / necontestat	Alte observații
					neîmprejmuit		

## 5. OBSERVAȚII

Tipul notării	Tip act	Nr. act / data	Emitent	Identificator entitate asociată	Imobil împrejmuit / neîmprejmuit	Imobil contestat / necontestat	Alte observații
					neîmprejmuit		



## REGISTRUL CADASTRAL AL IMOBILELOR

Sector cadastral nr. 53

UAT Dragotesti

Zonă cooperativizată (Co)

## 1. DESCRIEREA IMOBILULUI

DATE TEREN											DATE CONSTRUCȚII					
Identificator teren	Adresa imobil	Nr. cadastral	Nr. CF	Suprafața măsurată	Intravilan extravilan (I/E)	Nr. top	Nr. tarla	Nr. parcelă	Categorie folosință	Suprafața parcelă	Identif. construcție	Cod grupă destinație	Suprafața construită	Nr. niveluri	Nr. CF	Constr. cu acte (DA/NU)
1084	judet DOLJ, UAT Dragotesti, Cod postal 207240 (TARLAUA 105 PARCELA 282)	30818	30818	2000	E		105	282	A	2000						

## 2. PROPRIETATEA / POSESIA

Titularul dreptului / posesiei			Data nașterii / CUI	Domiciliu / Sediu	Cota parte	Identif. entitate asociată	Cotă parte teren UI	Mod de dobândire	Act juridic			Observații privitoare la proprietar
Nume / Denumire	Inițiala tatălui	Prenume							Tip act	Nr. act / data	Emitent	
SC RURAL OLTENIA SRL			22112978	judet BUCURESTI, loc. Bucuresti Sectorul 1, str Henri Coanda nr 27, Cod Postal 010667, ap. cam. 14	1/1	1084		Conventie	act notarial	CONTRACT DE VANZARE AUT NR.3666/30.10.2014	Faurar Virgil Claudiu	

## 3. SARCINI / DEZMEMBRĂMINTE

Titular			Data nașterii / CUI	Domiciliu / Sediu	Tipul sarcinii sau al dezmembrămintelor dreptului de proprietate	Cotă parte	Identif. entitate asociată	Act juridic			Valoare ipotecă	Tip monedă
Nume / Denumire	Inițiala tatălui	Prenume						Tip act	Nr. act / data	Emitent		

## 4. NOTĂRI, PROCESE, INTERDICȚII

Tipul notării	Tip act	Nr. act / data	Emitent	Identificator entitate asociată	Imobil împrejmuit / neîmprejmuit	Imobil contestat / necontestat	Alte observații
					neîmprejmuit		

## 5. OBSERVAȚII

MC TOPOCAD SURVEY SRL  
P.J.A. seria RO-B-J nr. 1929 clasa a III-a  
P.F.A. seria RO-DJ-F nr. 0024 categoria B  
ing. Costea Mihail Gabriel



Înregistrare sistematică UAT DRAGOTESTI,  
sectorul cadastral nr 53, anul realizării 2022

## REGISTRUL CADASTRAL AL IMOBILELOR

Sector cadastral nr. 53

UAT Dragotesti  
Zonă cooperativizată (Co)  
1. DESCRIEREA IMOBILULUI

DATE TEREN										DATE CONSTRUCȚII						
Identificator teren	Adresa imobil	Nr. cadastral	Nr. CF	Suprafața măsurată	Intravilan extravilan (I/E)	Nr. top	Nr. tarla	Nr. parcelă	Categorie folosință	Suprafața parcelă	Identif. construcție	Cod grupă destinație	Suprafața construită	Nr. niveluri	Nr. CF	Constr. cu acte (DA/NU)
1085	judet DOLJ, UAT Dragotesti, Cod postal 207240 (Tarla 105 Parcela 283)			6000	E		105	283	A	6000						

## 2. PROPRIETATEA / POSESIA

Titularul dreptului / posesiei			Data nașterii / CUI	Domiciliu / Sedi	Cota parte	Identif. entitate asociată	Cotă parte teren UI	Mod de dobândire	Act juridic			Observații privitoare la proprietar
Nume / Denumire	Inițiala tatălui	Prenume							Tip act	Nr. act / data	Emitent	
DINU	N	ION	18.08.1904	judet DOLJ, UAT Dragotesti, loc. Neidentificata, Cod Postal 207240	1/1	1085		Reconstituire	act administrativ	TDP 674-14942/24.01.1997	CJSDPAT DOLJ	DECEDAT

## 3. SARCINI / DEZMEMBRĂMINTE

Titular			Data nașterii / CUI	Domiciliu / Sedi	Tipul sarcinii sau al dezmembrămintelor dreptului de proprietate	Cotă parte	Identif. entitate asociată	Act juridic			Valoare ipotecă	Tip monedă
Nume / Denumire	Inițiala tatălui	Prenume						Tip act	Nr. act / data	Emitent		

## 4. NOTĂRI, PROCESE, INTERDICȚII

Tipul notării	Tip act	Nr. act / data	Emitent	Identificator entitate asociată	Imobil împrejmuit / neîmprejmuit	Imobil contestat / necontestat	Alte observații
					neîmprejmuit		

## 5. OBSERVAȚII

Tipul notării	Tip act	Nr. act / data	Emitent	Identificator entitate asociată	Imobil împrejmuit / neîmprejmuit	Imobil contestat / necontestat	Alte observații
					neîmprejmuit		



## REGISTRUL CADASTRAL AL IMOBILELOR

Sector cadastral nr. 53

UAT Dragotesti

Zonă cooperativizată (Co)

## 1. DESCRIEREA IMOBILULUI

DATE TEREN											DATE CONSTRUCȚII					
Identificator teren	Adresa imobil	Nr. cadastral	Nr. CF	Suprafața măsurată	Intravilan extravilan (I/E)	Nr. top	Nr. tarla	Nr. parcelă	Categorie folosință	Suprafața parcelă	Identif. construcție	Cod grupă destinație	Suprafața construită	Nr. niveluri	Nr. CF	Constr. cu acte (DA/NU)
1086	judet DOLJ, UAT Dragotesti, Cod postal 207240 (Tarla 105 Parcela 284)			2000	E		105	284	A	2000						

## 2. PROPRIETATEA / POSESIA

Titularul dreptului / posesiei			Data nașterii / CUI	Domiciliu / Sediul	Cota parte	Identif. entitate asociată	Cotă parte teren UI	Mod de dobândire	Act juridic			Observații privitoare la proprietar
Nume / Denumire	Inițiala tatălui	Prenume							Tip act	Nr. act / data	Emitent	
MILITARU	GHE	DUMITRU	---	judet DOLJ, UAT Dragotesti, loc. Neidentificata, Cod Postal 207240	1/1	1086		Reconstituire	act administrativ	TDP 829/45412/11.03.1997	CJSDPAT DOLJ	lipsa CNP


## 3. SARCINI / DEZMEMBRĂMINTE

Titular			Data nașterii / CUI	Domiciliu / Sediul	Tipul sarcinii sau al dezmembrămintelor dreptului de proprietate	Cotă parte	Identif. entitate asociată	Act juridic			Valoare ipotecă	Tip monedă
Nume / Denumire	Inițiala tatălui	Prenume						Tip act	Nr. act / data	Emitent		

## 4. NOTĂRI, PROCESE, INTERDICȚII

Tipul notării	Tip act	Nr. act / data	Emitent	Identificator entitate asociată	Imobil împrejmuit / neîmprejmuit	Imobil contestat / necontestat	Alte observații
					neîmprejmuit		

## 5. OBSERVAȚII





## REGISTRUL CADASTRAL AL IMOBILELOR

Sector cadastral nr. 53

UAT Dragotesti  
Zonă cooperativizată (Co)

## 1. DESCRIEREA IMOBILULUI

DATE TEREN											DATE CONSTRUCȚII					
Identificator teren	Adresa imobil	Nr. cadastral	Nr. CF	Suprafața măsurată	Intravilan extravilan (I/E)	Nr. top	Nr. tarla	Nr. parcelă	Categorie folosință	Suprafața parcelă	Identif. construcție	Cod grupă destinație	Suprafața construită	Nr. niveluri	Nr. CF	Constr. cu acte (DA/NU)
1087	judet DOLJ, UAT Dragotesti, Cod postal 207240 (Tarla 105 Parcela 285)			6100	E		105	285	A	6100						

## 2. PROPRIETATEA / POSESIA

Titularul dreptului / posesiei			Data nașterii / CUI	Domiciliu / Sediu	Cota parte	Identif. entitate asociată	Cotă parte teren UI	Mod de dobândire	Act juridic			Observații privitoare la proprietar
Nume / Denumire	Inițiala tatălui	Prenume							Tip act	Nr. act / data	Emitent	
DINU	N	GHEORGHE	---	judet DOLJ, UAT Dragotesti, loc. Neidentificata, Cod Postal 207240	1/1	1087		Reconstituire	act administrativ	TDP 667-14942/24.01.1997	CJSDPAT DOLJ	lipsa CNP

## 3. SARCINI / DEZMEMBRĂMINTE

Titular			Data nașterii / CUI	Domiciliu / Sediu	Tipul sarcinii sau al dezmembrămintelor dreptului de proprietate	Cotă parte	Identif. entitate asociată	Act juridic			Valoare ipotecă	Tip monedă
Nume / Denumire	Inițiala tatălui	Prenume						Tip act	Nr. act / data	Emitent		

## 4. NOTĂRI, PROCESE, INTERDICȚII

Tipul notării	Tip act	Nr. act / data	Emitent	Identificator entitate asociată	Imobil împrejmuit / neîmprejmuit	Imobil contestat / necontestat	Alte observații
					neîmprejmuit		

## 5. OBSERVAȚII



## REGISTRUL CADASTRAL AL IMOBILELOR

Sector cadastral nr. 53

UAT Dragotesti

Zonă cooperativizată (Co)

## 1. DESCRIEREA IMOBILULUI

DATE TEREN											DATE CONSTRUCȚII					
Identificator teren	Adresa imobil	Nr. cadastral	Nr. CF	Suprafața măsurată	Intravilan extravilan (I/E)	Nr. top	Nr. tarla	Nr. parcelă	Categorie folosință	Suprafața parcelă	Identif. construcție	Cod grupă destinație	Suprafața construită	Nr. niveluri	Nr. CF	Constr. cu acte (DA/NU)
1088	judet DOLJ, UAT Dragotesti, Cod postal 207240 (Tarla 105 Parcela 286)			5000	E		105	286	A	5000						

## 2. PROPRIETATEA / POSESIA

Titularul dreptului / posesiei			Data nașterii / CUI	Domiciliu / Sediu	Cota parte	Identif. entitate asociată	Cotă parte teren UI	Mod de dobândire	Act juridic			Observații privitoare la proprietar
Nume / Denumire	Inițiala tatălui	Prenume							Tip act	Nr. act / data	Emitent	
CODRICEL	D	ELENA	---	judet DOLJ, UAT Dragotesti, loc. Neidentificata, Cod Postal 207240	1/1	1088		Reconstituire	act administrativ	TDP 756-15082/27.01.1997	CJSDPAT DOLJ	lipsa CNP

## 3. SARCINI / DEZMEMBRĂMINTE

Titular			Data nașterii / CUI	Domiciliu / Sediu	Tipul sarcinii sau al dezmembrămintelor dreptului de proprietate	Cotă parte	Identif. entitate asociată	Act juridic			Valoare ipotecă	Tip monedă
Nume / Denumire	Inițiala tatălui	Prenume						Tip act	Nr. act / data	Emitent		

## 4. NOTĂRI, PROCESE, INTERDICȚII

Tipul notării	Tip act	Nr. act / data	Emitent	Identificator entitate asociată	Imobil împrejmuit / neîmprejmuit	Imobil contestat / necontestat	Alte observații
					neîmprejmuit		

## 5. OBSERVAȚII



## REGISTRUL CADASTRAL AL IMOBILELOR

Sector cadastral nr. 53

UAT Dragotesti

Zonă cooperativizată (Co)

## 1. DESCRIEREA IMOBILULUI

DATE TEREN											DATE CONSTRUCȚII					
Identificator teren	Adresa imobil	Nr. cadastral	Nr. CF	Suprafața măsurată	Intravilan extravilan (I/E)	Nr. top	Nr. tarla	Nr. parcelă	Categorie folosință	Suprafața parcelă	Identif. construcție	Cod grupă destinație	Suprafața construită	Nr. niveluri	Nr. CF	Constr. cu acte (DA/NU)
1089	judet DOLJ, UAT Dragotesti, Cod postal 207240 (Tarla 105 Parcela 287)	31198	31198	5873	E		105	287	A	5873						

## 2. PROPRIETATEA / POSESIA

Titularul dreptului / posesiei			Data nașterii / CUI	Domiciliu / Sediu	Cota parte	Identif. entitate asociată	Cotă parte teren UI	Mod de dobândire	Act juridic			Observații privitoare la proprietar
Nume / Denumire	Inițiala tatălui	Prenume							Tip act	Nr. act / data	Emitent	
ANDREIESCU		COSMIN ALEXANDRU	25.07.1993	judet DOLJ, UAT Dragotesti, loc. Neidentificata, Cod Postal 207240	1/1	1089		Conventie	act notarial	Contract de vanzare aut. nr.1545/19.08.2016	NP Tone Florian	

## 3. SARCINI / DEZMEMBRĂMINTE

Titular			Data nașterii / CUI	Domiciliu / Sediu	Tipul sarcinii sau al dezmembrămintelor dreptului de proprietate	Cotă parte	Identif. entitate asociată	Act juridic			Valoare ipotecă	Tip monedă
Nume / Denumire	Inițiala tatălui	Prenume						Tip act	Nr. act / data	Emitent		

## 4. NOTĂRI, PROCESE, INTERDICȚII

Tipul notării	Tip act	Nr. act / data	Emitent	Identificator entitate asociată	Imobil împrejmuit / neîmprejmuit	Imobil contestat / necontestat	Alte observații
					neîmprejmuit		

## 5. OBSERVAȚII

Tipul notării	Tip act	Nr. act / data	Emitent	Identificator entitate asociată	Imobil împrejmuit / neîmprejmuit	Imobil contestat / necontestat	Alte observații
					neîmprejmuit		



## REGISTRUL CADASTRAL AL IMOBILELOR

Sector cadastral nr. 53

UAT Dragotesti  
Zonă cooperativizată (Co)

## 1. DESCRIEREA IMOBILULUI

DATE TEREN											DATE CONSTRUCȚII					
Identificator teren	Adresa imobil	Nr. cadastral	Nr. CF	Suprafața măsurată	Intravilan extravilan (I/E)	Nr. top	Nr. tarla	Nr. parcelă	Categorie folosință	Suprafața parcelă	Identif. construcție	Cod grupă destinație	Suprafața construită	Nr. niveluri	Nr. CF	Constr. cu acte (DA/NU)
1090	judet DOLJ, UAT Dragotesti, Cod postal 207240 (Tarla 105 Parcela 288)			10000	E		105	288	A	10000						

## 2. PROPRIETATEA / POSESIA

Titularul dreptului / posesiei			Data nașterii / CUI	Domiciliu / Sediul	Cota parte	Identif. entitate asociată	Cotă parte teren UI	Mod de dobândire	Act juridic			Observații privitoare la proprietar
Nume / Denumire	Inițiala tatălui	Prenume							Tip act	Nr. act / data	Emitent	
POPA	M	ION	29.07.1952	judet DOLJ, UAT Dragotesti, loc. Viisoara, str MIHAI VITEAZU nr 27, Cod Postal 207240	1/2	1090		lesire Din Indiviziune	act notarial	CM 50/13.04.2009	NP TUDOR MARINELA DANIELA	
PIRVOIU	M	ELISABETA	28.01.1944	judet DOLJ, UAT Dragotesti, loc. Viisoara, Cod Postal 207240	1/2	1090		lesire Din Indiviziune	act notarial	CM 50/13.04.2009	NP TUDOR MARINELA DANIELA	

## 3. SARCINI / DEZMEMBRĂMINTE

Titular			Data nașterii / CUI	Domiciliu / Sediul	Tipul sarcinii sau al dezmembrămintelor dreptului de proprietate	Cotă parte	Identif. entitate asociată	Act juridic			Valoare ipotecă	Tip monedă
Nume / Denumire	Inițiala tatălui	Prenume						Tip act	Nr. act / data	Emitent		

## 4. NOTĂRI, PROCESE, INTERDICȚII

Tipul notării	Tip act	Nr. act / data	Emitent	Identificator entitate asociată	Imobil împrejmuit / neîmprejmuit	Imobil contestat / necontestat	Alte observații
					neîmprejmuit		

## 5. OBSERVAȚII



## REGISTRUL CADASTRAL AL IMOBILELOR

Sector cadastral nr. 53

UAT Dragotesti  
Zonă cooperativizată (Co)  
1. DESCRIEREA IMOBILULUI

DATE TEREN											DATE CONSTRUCȚII					
Identificator teren	Adresa imobil	Nr. cadastral	Nr. CF	Suprafața măsurată	Intravilan extravilan (I/E)	Nr. top	Nr. tarla	Nr. parcelă	Categorie folosință	Suprafața parcelă	Identif. construcție	Cod grupă destinație	Suprafața construită	Nr. niveluri	Nr. CF	Constr. cu acte (DA/NU)
1091	judet DOLJ, UAT Dragotesti, Cod postal 207240 (Tarla 105 Parcela 289)			5700	E		105	289	A	5700						

## 2. PROPRIETATEA / POSESIA

Titularul dreptului / posesiei			Data nașterii / CUI	Domiciliu / Sediul	Cota parte	Identif. entitate asociată	Cotă parte teren UI	Mod de dobândire	Act juridic			Observații privitoare la proprietar
Nume / Denumire	Inițiala tatălui	Prenume							Tip act	Nr. act / data	Emitent	
NEIDENTIFICAT		NEIDENTIFICAT	---	judet DOLJ, UAT Dragotesti, loc. Neidentificata, Cod Postal 207240	1/1	1091		Lege	act normativ	Legea 7/13.03.1996	Guvernul Romaniei	proprietar neidentificat

## 3. SARCINI / DEZMEMBRĂMINTE

Titular			Data nașterii / CUI	Domiciliu / Sediul	Tipul sarcinii sau al dezmembrămintelor dreptului de proprietate	Cotă parte	Identif. entitate asociată	Act juridic			Valoare ipotecă	Tip monedă
Nume / Denumire	Inițiala tatălui	Prenume						Tip act	Nr. act / data	Emitent		

## 4. NOTĂRI, PROCESE, INTERDICȚII

Tipul notării	Tip act	Nr. act / data	Emitent	Identificator entitate asociată	Imobil împrejmuit / neîmprejmuit	Imobil contestat / necontestat	Alte observații
					neîmprejmuit		

## 5. OBSERVAȚII

Tipul notării	Tip act	Nr. act / data	Emitent	Identificator entitate asociată	Imobil împrejmuit / neîmprejmuit	Imobil contestat / necontestat	Alte observații
					neîmprejmuit		



## REGISTRUL CADASTRAL AL IMOBILELOR

Sector cadastral nr. 53

UAT Dragotesti  
Zonă cooperativizată (Co)  
1. DESCRIEREA IMOBILULUI

DATE TEREN										DATE CONSTRUCȚII						
Identificator teren	Adresa imobil	Nr. cadastral	Nr. CF	Suprafața măsurată	Intravilan extravilan (I/E)	Nr. top	Nr. tarla	Nr. parcelă	Categorie folosință	Suprafața parcelă	Identif. construcție	Cod grupă destinație	Suprafața construită	Nr. niveluri	Nr. CF	Constr. cu acte (DA/NU)
1092	judet DOLJ, UAT Dragotesti, Cod postal 207240 (Tarla 105 Parcela 290)			2000	E		105	290	A	2000						

## 2. PROPRIETATEA / POSESIA

Titularul dreptului / posesiei			Data nașterii / CUI	Domiciliu / Sediul	Cota parte	Identif. entitate asociată	Cotă parte teren UI	Mod de dobândire	Act juridic			Observații privitoare la proprietar
Nume / Denumire	Inițiala tatălui	Prenume							Tip act	Nr. act / data	Emitent	
BUICA	GHE	DUMITRU	28.05.1938	judet DOLJ, UAT Dragotesti, loc. Neidentificata, Cod Postal 207240	1/1	1092		Reconstituire	act administrativ	TDP 779-15082/28.01.1997	CJSDPAT DOLJ	DECEDAT

## 3. SARCINI / DEZMEMBRĂMINTE

Titular			Data nașterii / CUI	Domiciliu / Sediul	Tipul sarcinii sau al dezmembrămintelor dreptului de proprietate	Cotă parte	Identif. entitate asociată	Act juridic			Valoare ipotecă	Tip monedă
Nume / Denumire	Inițiala tatălui	Prenume						Tip act	Nr. act / data	Emitent		

## 4. NOTĂRI, PROCESE, INTERDICȚII

Tipul notării	Tip act	Nr. act / data	Emitent	Identificator entitate asociată	Imobil împrejmuit / neîmprejmuit	Imobil contestat / necontestat	Alte observații
					neîmprejmuit		

## 5. OBSERVAȚII

MC TOPOCAD SURVEY SRL  
P.J.A. seria RO-B-J nr. 1929 clasa a III-a  
P.F.A. seria RO-DJ-F nr. 0024 categoria B  
ing. Costea Mihail Gabriel



Înregistrare sistematică UAT DRAGOTESTI,  
sectorul cadastral nr 53, anul realizării 2022

## REGISTRUL CADASTRAL AL IMOBILELOR

Sector cadastral nr. 53

UAT Dragotesti  
Zonă cooperativizată (Co)

## 1. DESCRIEREA IMOBILULUI

DATE TEREN											DATE CONSTRUCȚII					
Identificator teren	Adresa imobil	Nr. cadastral	Nr. CF	Suprafața măsurată	Intravilan extravilan (I/E)	Nr. top	Nr. tarla	Nr. parcelă	Categorie folosință	Suprafața parcelă	Identif. construcție	Cod grupă destinație	Suprafața construită	Nr. niveluri	Nr. CF	Constr. cu acte (DA/NU)
1093	judet DOLJ, UAT Dragotesti, Cod postal 207240 (Tarla 105 Parcela 291)			14200	E		105	291	A	14200						

## 2. PROPRIETATEA / POSESIA

Titularul dreptului / posesiei			Data nașterii / CUI	Domiciliu / Sediu	Cota parte	Identif. entitate asociată	Cotă parte teren UI	Mod de dobândire	Act juridic			Observații privitoare la proprietar
Nume / Denumire	Inițiala tatălui	Prenume							Tip act	Nr. act / data	Emitent	
GHINDEANU	D	ION	30.03.1917	judet DOLJ, UAT Dragotesti, loc. Neidentificata, Cod Postal 207240	1/1	1093		Reconstituire	act administrativ	TDP 672-14942/24.01.1997	CJSDPAT DOLJ	DECEDAT

## 3. SARCINI / DEZMEMBRĂMINTE

Titular			Data nașterii / CUI	Domiciliu / Sediu	Tipul sarcinii sau al dezmembrămintelor dreptului de proprietate	Cotă parte	Identif. entitate asociată	Act juridic			Valoare ipotecă	Tip monedă
Nume / Denumire	Inițiala tatălui	Prenume						Tip act	Nr. act / data	Emitent		

## 4. NOTĂRI, PROCESE, INTERDICȚII

Tipul notării	Tip act	Nr. act / data	Emitent	Identificator entitate asociată	Imobil împrejmuit / neîmprejmuit	Imobil contestat / necontestat	Alte observații
					neîmprejmuit		

## 5. OBSERVAȚII



## REGISTRUL CADASTRAL AL IMOBILELOR

Sector cadastral nr. 53

UAT Dragotesti  
Zonă cooperativizată (Co)

## 1. DESCRIEREA IMOBILULUI

DATE TEREN											DATE CONSTRUCȚII					
Identificator teren	Adresa imobil	Nr. cadastral	Nr. CF	Suprafața măsurată	Intravilan extravilan (I/E)	Nr. top	Nr. tarla	Nr. parcelă	Categorie folosință	Suprafața parcelă	Identif. construcție	Cod grupă destinație	Suprafața construită	Nr. niveluri	Nr. CF	Constr. cu acte (DA/NU)
1094	judet DOLJ, UAT Dragotesti, Cod postal 207240 (Tarla 105 Parcela 292)			10100	E		105	292	A	10100						

## 2. PROPRIETATEA / POSESIA

Titularul dreptului / posesiei			Data nașterii / CUI	Domiciliu / Sediu	Cota parte	Identif. entitate asociată	Cotă parte teren UI	Mod de dobândire	Act juridic			Observații privitoare la proprietar
Nume / Denumire	Inițiala tatălui	Prenume							Tip act	Nr. act / data	Emitent	
GHINDEANU	D	ION	30.03.1917	judet DOLJ, UAT Dragotesti, loc. Neidentificata, Cod Postal 207240	1/1	1094		Reconstituire	act administrativ	TDP 409-15086/16.05.1996	CJSDPAT DOLJ	DECEDAT


## 3. SARCINI / DEZMEMBRĂMINTE

Titular			Data nașterii / CUI	Domiciliu / Sediu	Tipul sarcinii sau al dezmembrămintelor dreptului de proprietate	Cotă parte	Identif. entitate asociată	Act juridic			Valoare ipotecă	Tip monedă
Nume / Denumire	Inițiala tatălui	Prenume						Tip act	Nr. act / data	Emitent		

## 4. NOTĂRI, PROCESE, INTERDICȚII

Tipul notării	Tip act	Nr. act / data	Emitent	Identificator entitate asociată	Imobil împrejmuit / neîmprejmuit	Imobil contestat / necontestat	Alte observații
					neîmprejmuit		

## 5. OBSERVAȚII





## REGISTRUL CADASTRAL AL IMOBILELOR

Sector cadastral nr. 53

UAT Dragotesti  
Zonă cooperativizată (Co)

## 1. DESCRIEREA IMOBILULUI

DATE TEREN											DATE CONSTRUCȚII					
Identificator teren	Adresa imobil	Nr. cadastral	Nr. CF	Suprafața măsurată	Intravilan extravilan (I/E)	Nr. top	Nr. tarla	Nr. parcelă	Categorie folosință	Suprafața parcelă	Identif. construcție	Cod grupă destinație	Suprafața construită	Nr. niveluri	Nr. CF	Constr. cu acte (DA/NU)
1095	judet DOLJ, UAT Dragotesti, Cod postal 207240 (Tarla 105 Parcela 293)			8000	E		105	293	A	8000						

## 2. PROPRIETATEA / POSESIA

Titularul dreptului / posesiei			Data nașterii / CUI	Domiciliu / Sediu	Cota parte	Identif. entitate asociată	Cotă parte teren UI	Mod de dobândire	Act juridic			Observații privitoare la proprietar
Nume / Denumire	Inițiala tatălui	Prenume							Tip act	Nr. act / data	Emitent	
BILDEA	M	GEORGETA	---	judet DOLJ, UAT Dragotesti, loc. Neidentificata, Cod Postal 207240	1/1	1095		Reconstituire	act administrativ	TDP 419-15086/16.05.1996	CJSDPAT DOLJ	lipsa CNP

## 3. SARCINI / DEZMEMBRĂMINTE

Titular			Data nașterii / CUI	Domiciliu / Sediu	Tipul sarcinii sau al dezmembrămintelor dreptului de proprietate	Cotă parte	Identif. entitate asociată	Act juridic			Valoare ipotecă	Tip monedă
Nume / Denumire	Inițiala tatălui	Prenume						Tip act	Nr. act / data	Emitent		

## 4. NOTĂRI, PROCESE, INTERDICȚII

Tipul notării	Tip act	Nr. act / data	Emitent	Identificator entitate asociată	Imobil împrejmuit / neîmprejmuit	Imobil contestat / necontestat	Alte observații
					neîmprejmuit		

## 5. OBSERVAȚII



## REGISTRUL CADASTRAL AL IMOBILELOR

Sector cadastral nr. 53

UAT Dragotesti

Zonă cooperativizată (Co)

## 1. DESCRIEREA IMOBILULUI

DATE TEREN											DATE CONSTRUCȚII					
Identificator teren	Adresa imobil	Nr. cadastral	Nr. CF	Suprafața măsurată	Intravilan extravilan (I/E)	Nr. top	Nr. tarla	Nr. parcelă	Categorie folosință	Suprafața parcelă	Identif. construcție	Cod grupă destinație	Suprafața construită	Nr. niveluri	Nr. CF	Constr. cu acte (DA/NU)
1096	judet DOLJ, UAT Dragotesti, Cod postal 207240 (Tarla 105 Parcela 294)			3800	E		105	294	A	3800						

## 2. PROPRIETATEA / POSESIA

Titularul dreptului / posesiei			Data nașterii / CUI	Domiciliu / Sediu	Cota parte	Identif. entitate asociată	Cotă parte teren UI	Mod de dobândire	Act juridic			Observații privitoare la proprietar
Nume / Denumire	Inițiala tatălui	Prenume							Tip act	Nr. act / data	Emitent	
VADUVA	I	MARIA	---	judet DOLJ, UAT Dragotesti, loc. Neidentificata, Cod Postal 207240	1/1	1096		Reconstituire	act administrativ	TDP 660-14942/24.01.1997	CJSDPAT DOLJ	lipsa CNP


## 3. SARCINI / DEZMEMBRĂMINTE

Titular			Data nașterii / CUI	Domiciliu / Sediu	Tipul sarcinii sau al dezmembrămintelor dreptului de proprietate	Cotă parte	Identif. entitate asociată	Act juridic			Valoare ipotecă	Tip monedă
Nume / Denumire	Inițiala tatălui	Prenume						Tip act	Nr. act / data	Emitent		

## 4. NOTĂRI, PROCESE, INTERDICȚII

Tipul notării	Tip act	Nr. act / data	Emitent	Identificator entitate asociată	Imobil împrejmuit / neîmprejmuit	Imobil contestat / necontestat	Alte observații
					neîmprejmuit		

## 5. OBSERVAȚII



## REGISTRUL CADASTRAL AL IMOBILELOR

Sector cadastral nr. 53

UAT Dragotesti  
Zonă cooperativizată (Co)  
1. DESCRIEREA IMOBILULUI

DATE TEREN										DATE CONSTRUCȚII						
Identificator teren	Adresa imobil	Nr. cadastral	Nr. CF	Suprafața măsurată	Intravilan extravilan (I/E)	Nr. top	Nr. tarla	Nr. parcelă	Categorie folosință	Suprafața parcelă	Identif. construcție	Cod grupă destinație	Suprafața construită	Nr. niveluri	Nr. CF	Constr. cu acte (DA/NU)
1097	judet DOLJ, UAT Dragotesti, Cod postal 207240 (Tarla 105 Parcela 295)			5000	E		105	295	A	5000						

## 2. PROPRIETATEA / POSESIA

Titularul dreptului / posesiei			Data nașterii / CUI	Domiciliu / Sediu	Cota parte	Identif. entitate asociată	Cotă parte teren UI	Mod de dobândire	Act juridic			Observații privitoare la proprietar
Nume / Denumire	Inițiala tatălui	Prenume							Tip act	Nr. act / data	Emitent	
ILIESCU	I	LEONTIN	---	judet DOLJ, UAT Dragotesti, loc. Neidentificata, Cod Postal 207240	1/1	1097		Reconstituire	act administrativ	TDP 1182-45357/22.06.1999	CJSDPAT DOLJ	lipsa CNP

## 3. SARCINI / DEZMEMBRĂMINTE

Titular			Data nașterii / CUI	Domiciliu / Sediu	Tipul sarcinii sau al dezmembrămintelor dreptului de proprietate	Cotă parte	Identif. entitate asociată	Act juridic			Valoare ipotecă	Tip monedă
Nume / Denumire	Inițiala tatălui	Prenume						Tip act	Nr. act / data	Emitent		

## 4. NOTĂRI, PROCESE, INTERDICȚII

Tipul notării	Tip act	Nr. act / data	Emitent	Identificator entitate asociată	Imobil împrejmuit / neîmprejmuit	Imobil contestat / necontestat	Alte observații
					neîmprejmuit		

## 5. OBSERVAȚII



Înregistrare sistematică UAT DRAGOTESTI,  
sectorul cadastral nr 53, anul realizării 2022

## REGISTRUL CADASTRAL AL IMOBILELOR

Sector cadastral nr. 53

UAT Dragotesti  
Zonă cooperativizată (Co)

## 1. DESCRIEREA IMOBILULUI

DATE TEREN											DATE CONSTRUCȚII					
Identificator teren	Adresa imobil	Nr. cadastral	Nr. CF	Suprafața măsurată	Intravilan extravilan (IE)	Nr. top	Nr. tarla	Nr. parcelă	Categorie folosință	Suprafața parcelă	Identif. construcție	Cod grupă destinație	Suprafața construită	Nr. niveluri	Nr. CF	Constr. cu acte (DA/NU)
1098	judet DOLJ, UAT Dragotesti, Cod postal 207240 (Tarla 105 Parcela 296)	31633	31633	4200	E		105	296	A	4200						

## 2. PROPRIETATEA / POESIA

Titularul dreptului / posesiei			Data nașterii / CUI	Domiciliu / Sediul	Cota parte	Identif. entitate asociată	Cotă parte teren UI	Mod de dobândire	Act juridic			Observații privitoare la proprietar
Nume / Denumire	Inițiala tatălui	Prenume							Tip act	Nr. act / data	Emitent	
POPA		CONSTANTINA CRISTINA	16.01.1978	judet DOLJ, UAT Dragotesti, loc. Dragotesti, str NICOLAE IORGA nr 25, Cod Postal 270240	1/1	1098		Conventie	act notarial	CONTRACT DE VANZARE AUT NR 3511/12.08.2019	NP CANTAR ELENA	
POPA		FLORIN	11.10.1973	judet DOLJ, UAT Dragotesti, loc. Dragotesti, str NICOLAE IORGA nr 25, Cod Postal 207240				Conventie	act notarial	CONTRACT DE VANZARE AUT NR 3511/12.08.2019	NP CANTAR ELENA	

## 3. SARCINI / DEZMEMBRĂMINTE

Titular			Data nașterii / CUI	Domiciliu / Sediul	Tipul sarcinii sau al dezmembrămintelor dreptului de proprietate	Cotă parte	Identif. entitate asociată	Act juridic			Valoare ipotecă	Tip monedă
Nume / Denumire	Inițiala tatălui	Prenume						Tip act	Nr. act / data	Emitent		

## 4. NOTĂRI, PROCESE, INTERDICȚII

Tipul notării	Tip act	Nr. act / data	Emitent	Identificator entitate asociată	Imobil împrejmuit / neîmprejmuit	Imobil contestat / necontestat	Alte observații
					neîmprejmuit		

## 5. OBSERVAȚII

Înregistrare sistematică UAT DRAGOTESTI,  
sectorul cadastral nr 53, anul realizării 2022

## REGISTRUL CADASTRAL AL IMOBILELOR

Sector cadastral nr. 53

UAT Dragotesti  
Zonă cooperativizată (Co)

## 1. DESCRIEREA IMOBILULUI

DATE TEREN											DATE CONSTRUCȚII					
Identificator teren	Adresa imobil	Nr. cadastral	Nr. CF	Suprafața măsurată	Intravilan extravilan (I/E)	Nr. top	Nr. tarla	Nr. parcelă	Categorie folosință	Suprafața parcelă	Identif. construcție	Cod grupă destinație	Suprafața construită	Nr. niveluri	Nr. CF	Constr. cu acte (DA/NU)
1099	judet DOLJ, UAT Dragotesti, Cod postal 207240 (Tarla 105 Parcela 297)			8400	E		105	297	A	8400						

## 2. PROPRIETATEA / POSESIA

Titularul dreptului / posesiei			Data nașterii / CUI	Domiciliu / Sediu	Cota parte	Identif. entitate asociată	Cotă parte teren UI	Mod de dobândire	Act juridic			Observații privitoare la proprietar
Nume / Denumire	Inițiala tatălui	Prenume							Tip act	Nr. act / data	Emitent	
BRATIE		COSTEL	18.02.1980	judet DOLJ, UAT Dragotesti, loc. Viisoara, str IZVOARELOR nr 1, Cod Postal 207240	1/1	1099		lesire Din Indiviziune	act notarial	CM 67/30.03.2010	NP TUDOR MARINELA DANIELA	


## 3. SARCINI / DEZMEMBRĂMINTE

Titular			Data nașterii / CUI	Domiciliu / Sediu	Tipul sarcinii sau al dezmembrămintelor dreptului de proprietate	Cotă parte	Identif. entitate asociată	Act juridic			Valoare ipotecă	Tip monedă
Nume / Denumire	Inițiala tatălui	Prenume						Tip act	Nr. act / data	Emitent		

## 4. NOTĂRI, PROCESE, INTERDICȚII

Tipul notării	Tip act	Nr. act / data	Emitent	Identificator entitate asociată	Imobil împrejmuit / neîmprejmuit	Imobil contestat / necontestat	Alte observații
					neîmprejmuit		

## 5. OBSERVAȚII



## REGISTRUL CADASTRAL AL IMOBILELOR

Sector cadastral nr. 53

UAT Dragotesti  
Zonă cooperativizată (Co)  
1. DESCRIEREA IMOBILULUI

DATE TEREN										DATE CONSTRUCȚII						
Identificator teren	Adresa imobil	Nr. cadastral	Nr. CF	Suprafața măsurată	Intravilan extravilan (I/E)	Nr. top	Nr. tarla	Nr. parcelă	Categorie folosință	Suprafața parcelă	Identif. construcție	Cod grupă destinație	Suprafața construită	Nr. niveluri	Nr. CF	Constr. cu acte (DA/NU)
1100	judet DOLJ, UAT Dragotesti, Cod postal 207240 (Tarla 105 Parcela 298)			695	E		105	298	A	695						

## 2. PROPRIETATEA / POSESIA

Titularul dreptului / posesiei			Data nașterii / CUI	Domiciliu / Sediul	Cota parte	Identif. entitate asociată	Cotă parte teren UI	Mod de dobândire	Act juridic			Observații privitoare la proprietar
Nume / Denumire	Inițiala tatălui	Prenume							Tip act	Nr. act / data	Emitent	
NEIDENTIFICAT		NEIDENTIFICAT	---	judet DOLJ, UAT Dragotesti, loc. Neidentificata, Cod Postal 207240	1/1	1100		Lege	act normativ	Legea 7/13.03.1996	Guvernul Romaniei	proprietar neidentificat

## 3. SARCINI / DEZMEMBRĂMINTE


Titular			Data nașterii / CUI	Domiciliu / Sediul	Tipul sarcinii sau al dezmembrămintelor dreptului de proprietate	Cotă parte	Identif. entitate asociată	Act juridic			Valoare ipotecă	Tip monedă
Nume / Denumire	Inițiala tatălui	Prenume						Tip act	Nr. act / data	Emitent		

## 4. NOTĂRI, PROCESE, INTERDICȚII

Tipul notării	Tip act	Nr. act / data	Emitent	Identificator entitate asociată	Imobil împrejmuit / neîmprejmuit	Imobil contestat / necontestat	Alte observații
					neîmprejmuit		

## 5. OBSERVAȚII

MC TOPOCAD SURVEY SRL  
P.J.A. seria RO-B-J nr. 1929 clasa a III-a  
P.F.A. seria RO-DJ-F nr. 0024 categoria B  
ing. Costea Mihail Gabriel



Înregistrare sistematică UAT DRAGOTESTI,  
sectorul cadastral nr 53, anul realizării 2022

## REGISTRUL CADASTRAL AL IMOBILELOR

Sector cadastral nr. 53

UAT Dragotesti  
Zonă cooperativizată (Co)

## 1. DESCRIEREA IMOBILULUI

DATE TEREN											DATE CONSTRUCȚII					
Identificator teren	Adresa imobil	Nr. cadastral	Nr. CF	Suprafața măsurată	Intravilan extravilan (I/E)	Nr. top	Nr. tarla	Nr. parcelă	Categorie folosință	Suprafața parcelă	Identif. construcție	Cod grupă destinație	Suprafața construită	Nr. niveluri	Nr. CF	Constr. cu acte (DA/NU)
1101	judet DOLJ, UAT Dragotesti, Cod postal 207240 (Tarla 105 Parcela 1)	30289	30289	5600	E		105	1	A	5600						

## 2. PROPRIETATEA / POSESIA

Titularul dreptului / posesiei			Data nașterii / CUI	Domiciliu / Sediu	Cota parte	Identif. entitate asociată	Cotă parte teren UI	Mod de dobândire	Act juridic			Observații privitoare la proprietar
Nume / Denumire	Inițiala tatălui	Prenume							Tip act	Nr. act / data	Emitent	
SC AGRI TERENURI SA			24816228	judet BUCURESTI, loc. Bucuresti Sectorul 2, b-dul Pierre de Coubertin nr 3-5, bloc Office Building, ap. camera 5P	1/1	1101		Conventie	act notarial	CVC AUT 1539/26.07.2013	TOMITA DANA EUGENIA	

## 3. SARCINI / DEZMEMBRĂMINTE

Titular			Data nașterii / CUI	Domiciliu / Sediu	Tipul sarcinii sau al dezmembrămintelor dreptului de proprietate	Cotă parte	Identif. entitate asociată	Act juridic			Valoare ipotecă	Tip monedă
Nume / Denumire	Inițiala tatălui	Prenume						Tip act	Nr. act / data	Emitent		

## 4. NOTĂRI, PROCESE, INTERDICȚII

Tipul notării	Tip act	Nr. act / data	Emitent	Identificator entitate asociată	Imobil împrejmuit / neîmprejmuit	Imobil contestat / necontestat	Alte observații
					neîmprejmuit		

## 5. OBSERVAȚII



## REGISTRUL CADASTRAL AL IMOBILELOR

Sector cadastral nr. 53

UAT Dragotesti  
Zonă cooperativizată (Co)

## 1. DESCRIEREA IMOBILULUI

DATE TEREN										DATE CONSTRUCȚII						
Identificator teren	Adresa imobil	Nr. cadastral	Nr. CF	Suprafața măsurată	Intravilan extravilan (I/E)	Nr. top	Nr. tarla	Nr. parcelă	Categorie folosință	Suprafața parcelă	Identif. construcție	Cod grupă destinație	Suprafața construită	Nr. niveluri	Nr. CF	Constr. cu acte (DA/NU)
1102	judet DOLJ, UAT Dragotesti, Cod postal 207240 (Tarla 105 Parcela 2)			1400	E		105	2	A	1400						

## 2. PROPRIETATEA / POSESIA

Titularul dreptului / posesiei			Data nașterii / CUI	Domiciliu / Sediu	Cota parte	Identif. entitate asociată	Cotă parte teren UI	Mod de dobândire	Act juridic			Observații privitoare la proprietar
Nume / Denumire	Inițiala tatălui	Prenume							Tip act	Nr. act / data	Emitent	
BALASA	I	ELENA	---	judet DOLJ, UAT Dragotesti, loc. Neidentificata, Cod Postal 207240	1/1	1102		Reconstituire	act administrativ	TDP 158-45398/07.05.1996	CJSDPAT DOLJ	lipsa CNP

## 3. SARCINI / DEZMEMBRĂMINTE

Titular			Data nașterii / CUI	Domiciliu / Sediu	Tipul sarcinii sau al dezmembrămintelor dreptului de proprietate	Cotă parte	Identif. entitate asociată	Act juridic			Valoare ipotecă	Tip monedă
Nume / Denumire	Inițiala tatălui	Prenume						Tip act	Nr. act / data	Emitent		

## 4. NOTĂRI, PROCESE, INTERDICȚII

Tipul notării	Tip act	Nr. act / data	Emitent	Identificator entitate asociată	Imobil împrejmuit / neîmprejmuit	Imobil contestat / necontestat	Alte observații
					neîmprejmuit		

## 5. OBSERVAȚII





## REGISTRUL CADASTRAL AL IMOBILELOR

Sector cadastral nr. 53

UAT Dragotesti  
Zonă cooperativizată (Co)  
1. DESCRIEREA IMOBILULUI

DATE TEREN										DATE CONSTRUCȚII						
Identificator teren	Adresa imobil	Nr. cadastral	Nr. CF	Suprafața măsurată	Intravilan extravilan (I/E)	Nr. top	Nr. tarla	Nr. parcelă	Categorie folosință	Suprafața parcelă	Identif. construcție	Cod grupă destinație	Suprafața construită	Nr. niveluri	Nr. CF	Constr. cu acte (DA/NU)
1103	judet DOLJ, UAT Dragotesti, Cod postal 207240 (Tarla 105 Parcela 3)			4900	E		105	3	A	4900						

## 2. PROPRIETATEA / POSESIA

Titularul dreptului / posesiei			Data nașterii / CUI	Domiciliu / Sediu	Cota parte	Identif. entitate asociată	Cotă parte teren UI	Mod de dobândire	Act juridic			Observații privitoare la proprietar
Nume / Denumire	Inițiala tatălui	Prenume							Tip act	Nr. act / data	Emitent	
DROSU	I	ION	27.01.1941	judet DOLJ, UAT Dragotesti, loc. Neidentificata, Cod Postal 207240	1/1	1103		Reconstituire	act administrativ	TDP 670-14942/24.01.1997	CJSDPAT DOLJ	DECEDAT

## 3. SARCINI / DEZMEMBRĂMINTE

Titular			Data nașterii / CUI	Domiciliu / Sediu	Tipul sarcinii sau al dezmembrămintelor dreptului de proprietate	Cotă parte	Identif. entitate asociată	Act juridic			Valoare ipotecă	Tip monedă
Nume / Denumire	Inițiala tatălui	Prenume						Tip act	Nr. act / data	Emitent		

## 4. NOTĂRI, PROCESE, INTERDICȚII

Tipul notării	Tip act	Nr. act / data	Emitent	Identificator entitate asociată	Imobil împrejmuit / neîmprejmuit	Imobil contestat / necontestat	Alte observații
					neîmprejmuit		

## 5. OBSERVAȚII

Tipul notării	Tip act	Nr. act / data	Emitent	Identificator entitate asociată	Imobil împrejmuit / neîmprejmuit	Imobil contestat / necontestat	Alte observații
					neîmprejmuit		



## REGISTRUL CADASTRAL AL IMOBILELOR

Sector cadastral nr. 53

UAT Dragotesti

Zonă cooperativizată (Co)

## 1. DESCRIEREA IMOBILULUI

DATE TEREN											DATE CONSTRUCȚII					
Identificator teren	Adresa imobil	Nr. cadastral	Nr. CF	Suprafața măsurată	Intravilan extravilan (I/E)	Nr. top	Nr. tarla	Nr. parcelă	Categorie folosință	Suprafața parcelă	Identif. construcție	Cod grupă destinație	Suprafața construită	Nr. niveluri	Nr. CF	Constr. cu acte (DA/NU)
1104	judet DOLJ, UAT Dragotesti, Cod postal 207240 (TARLAUA 105 PARCELA 4)	30827	30827	4700	E		105	4	A	4700						

## 2. PROPRIETATEA / POSESIA

Titularul dreptului / posesiei			Data nașterii / CUI	Domiciliu / Sediu	Cota parte	Identif. entitate asociată	Cotă parte teren UI	Mod de dobândire	Act juridic			Observații privitoare la proprietar
Nume / Denumire	Inițiala tatălui	Prenume							Tip act	Nr. act / data	Emitent	
SC RURAL OLTENIA SRL			22112978	judet BUCURESTI, loc. Bucuresti Sectorul 1, str Henri Coanda nr 27, Cod Postal 010667, ap. cam. 14	1/1	1104		Conventie	act notarial	CONTRACT DE VANZARE AUT NR.3667/30.10.2014	Faurar Virgil Claudiu	

## 3. SARCINI / DEZMEMBRĂMINTE


Titular			Data nașterii / CUI	Domiciliu / Sediu	Tipul sarcinii sau al dezmembrămintelor dreptului de proprietate	Cotă parte	Identif. entitate asociată	Act juridic			Valoare ipotecă	Tip monedă
Nume / Denumire	Inițiala tatălui	Prenume						Tip act	Nr. act / data	Emitent		

## 4. NOTĂRI, PROCESE, INTERDICȚII

Tipul notării	Tip act	Nr. act / data	Emitent	Identificator entitate asociată	Imobil împrejmuit / neîmprejmuit	Imobil contestat / necontestat	Alte observații
					neîmprejmuit		

## 5. OBSERVAȚII

MC TOPOCAD SURVEY SRL  
P.J.A. seria RO-B-J nr. 1929 clasa a III-a  
P.F.A. seria RO-DJ-F nr. 0024 categoria B  
ing. Costea Mihail Gabriel



Înregistrare sistematică UAT DRAGOTESTI,  
sectorul cadastral nr 53, anul realizării 2022

## REGISTRUL CADASTRAL AL IMOBILELOR

Sector cadastral nr. 53

UAT Dragotesti  
Zonă cooperativizată (Co)

## 1. DESCRIEREA IMOBILULUI

DATE TEREN											DATE CONSTRUCȚII					
Identificator teren	Adresa imobil	Nr. cadastral	Nr. CF	Suprafața măsurată	Intravilan extravilan (I/E)	Nr. top	Nr. tarla	Nr. parcelă	Categorie folosință	Suprafața parcelă	Identif. construcție	Cod grupă destinație	Suprafața construită	Nr. niveluri	Nr. CF	Constr. cu acte (DA/NU)
1105	judet DOLJ, UAT Dragotesti, Cod postal 207240 (TARLAUA 105 PARCELA 5)	30829	30829	4400	E		105	5	A	4400						

## 2. PROPRIETATEA / POSESIA

Titularul dreptului / posesiei			Data nașterii / CUI	Domiciliu / Sediu	Cota parte	Identif. entitate asociată	Cotă parte teren UI	Mod de dobândire	Act juridic			Observații privitoare la proprietar
Nume / Denumire	Inițiala tatălui	Prenume							Tip act	Nr. act / data	Emitent	
SC RURAL OLTENIA SRL			22112978	judet BUCURESTI, loc. Bucuresti Sectorul 1, str HENRI COANDA nr 27, Cod Postal 010667, bloc CAM14	1/1	1105		Conventie	act notarial	CONTRACT DE VANZARE AUT NR.3662/30.10.2014	Faurar Virgil Claudiu	

## 3. SARCINI / DEZMEMBRĂMINTE

Titular			Data nașterii / CUI	Domiciliu / Sediu	Tipul sarcinii sau al dezmembrămintelor dreptului de proprietate	Cotă parte	Identif. entitate asociată	Act juridic			Valoare ipotecă	Tip monedă
Nume / Denumire	Inițiala tatălui	Prenume						Tip act	Nr. act / data	Emitent		

## 4. NOTĂRI, PROCESE, INTERDICȚII

Tipul notării	Tip act	Nr. act / data	Emitent	Identificator entitate asociată	Imobil împrejmuit / neîmprejmuit	Imobil contestat / necontestat	Alte observații
					neîmprejmuit		

## 5. OBSERVAȚII

MC TOPOCAD SURVEY SRL  
P.J.A. seria RO-B-J nr. 1929 clasa a III-a  
P.F.A. seria RO-DJ-F nr. 0024 categoria B  
ing. Costea Mihail Gabriel



Înregistrare sistematică UAT DRAGOTESTI,  
sectorul cadastral nr 53, anul realizării 2022

## REGISTRUL CADASTRAL AL IMOBILELOR

Sector cadastral nr. 53

UAT Dragotesti

Zonă cooperativizată (Co)

## 1. DESCRIEREA IMOBILULUI

DATE TEREN											DATE CONSTRUCȚII					
Identificator teren	Adresa imobil	Nr. cadastral	Nr. CF	Suprafața măsurată	Intravilan extravilan (I/E)	Nr. top	Nr. tarla	Nr. parcelă	Categorie folosință	Suprafața parcelă	Identif. construcție	Cod grupă destinație	Suprafața construită	Nr. niveluri	Nr. CF	Constr. cu acte (DA/NU)
1106	judet DOLJ, UAT Dragotesti, Cod postal 207240 (Tarla 105 Parcela 6)	30325	30325	8112	E		105	6	A	8112						

## 2. PROPRIETATEA / POSESIA

Titularul dreptului / posesiei			Data nașterii / CUI	Domiciliu / Sediu	Cota parte	Identif. entitate asociată	Cotă parte teren UI	Mod de dobândire	Act juridic			Observații privitoare la proprietar
Nume / Denumire	Inițiala tatălui	Prenume							Tip act	Nr. act / data	Emitent	
POPA CONSTANTINA CRISTINA PERSOANA FIZICA AUTORIZATA			28229420	judet DOLJ, UAT Dragotesti, loc. Dragotesti, str NICOLAE IORGA nr 25		11006			act notarial	Contract de vanzare aut. nr. 2659/27.09.2022	NP Diaconescu Remus Stefan	
POPA		CONSTANTINA CRISTINA	16.01.1978	judet DOLJ, UAT Dragotesti, loc. Dragotesti, str Nicolae Iorga nr 25, Cod Postal 207240	1/1	11006		Conventie	act notarial	Contract de vanzare aut. nr. 2659/27.09.2022	NP Diaconescu Remus Stefan	

## 3. SARCINI / DEZMEMBRĂMINTE

Titular			Data nașterii / CUI	Domiciliu / Sediu	Tipul sarcinii sau al dezmembrămintelor dreptului de proprietate	Cotă parte	Identif. entitate asociată	Act juridic			Valoare ipotecă	Tip monedă
Nume / Denumire	Inițiala tatălui	Prenume						Tip act	Nr. act / data	Emitent		

## 4. NOTĂRI, PROCESE, INTERDICȚII

Tipul notării	Tip act	Nr. act / data	Emitent	Identificator entitate asociată	Imobil împrejmuit / neîmprejmuit	Imobil contestat / necontestat	Alte observații
Se noteaza faptul ca, imobilul face parte din patrimoniul de afectatiune al lui : POPA CONSTANTINA CRISTINA PERSOANA FIZICA AUTORIZATA	act notarial	Contract de vanzare aut. nr. 2659/27.09.2022	NP Diaconescu Remus Stefan	11006	neîmprejmuit		

## 5. OBSERVAȚII



## REGISTRUL CADASTRAL AL IMOBILELOR

Sector cadastral nr. 53

UAT Dragotesti  
Zonă cooperativizată (Co)

## 1. DESCRIEREA IMOBILULUI

DATE TEREN											DATE CONSTRUCȚII					
Identificator teren	Adresa imobil	Nr. cadastral	Nr. CF	Suprafața măsurată	Intravilan extravilan (I/E)	Nr. top	Nr. tarla	Nr. parcelă	Categorie folosință	Suprafața parcelă	Identif. construcție	Cod grupă destinație	Suprafața construită	Nr. niveluri	Nr. CF	Constr. cu acte (DA/NU)
1107	judet DOLJ, UAT Dragotesti, Cod postal 207240 (Tarla 105 Parcela 7)			1641	E		105	7	A	1641						

## 2. PROPRIETATEA / POSESIA

Titularul dreptului / posesiei			Data nașterii / CUI	Domiciliu / Sediu	Cota parte	Identif. entitate asociată	Cotă parte teren UI	Mod de dobândire	Act juridic			Observații privitoare la proprietar
Nume / Denumire	Inițiala tatălui	Prenume							Tip act	Nr. act / data	Emitent	
LUPU	I	TOMA	---	judet DOLJ, UAT Dragotesti, loc. Neidentificata, Cod Postal 207240	1/1	1107		Reconstituire	act administrativ	TDP 615-14942/23.01.1997	CJSDPAT DOLJ	lipsa CNP
APOSTOL	I	ION	---	judet DOLJ, UAT Dragotesti, loc. Neidentificata, Cod Postal 207240				Reconstituire	act administrativ	TDP 615-14942/23.01.1997	CJSDPAT DOLJ	lipsa CNP


## 3. SARCINI / DEZMEMBRĂMINTE

Titular			Data nașterii / CUI	Domiciliu / Sediu	Tipul sarcinii sau al dezmembrămintelor dreptului de proprietate	Cotă parte	Identif. entitate asociată	Act juridic			Valoare ipotecă	Tip monedă
Nume / Denumire	Inițiala tatălui	Prenume						Tip act	Nr. act / data	Emitent		

## 4. NOTĂRI, PROCESE, INTERDICȚII

Tipul notării	Tip act	Nr. act / data	Emitent	Identificator entitate asociată	Imobil împrejmuit / neîmprejmuit	Imobil contestat / necontestat	Alte observații
					neîmprejmuit		

## 5. OBSERVAȚII



## REGISTRUL CADASTRAL AL IMOBILELOR

Sector cadastral nr. 53

UAT Dragotesti  
Zonă cooperativizată (Co)

## 1. DESCRIEREA IMOBILULUI

DATE TEREN											DATE CONSTRUCȚII					
Identificator teren	Adresa imobil	Nr. cadastral	Nr. CF	Suprafața măsurată	Intravilan extravilan (I/E)	Nr. top	Nr. tarla	Nr. parcelă	Categorie folosință	Suprafața parcelă	Identif. construcție	Cod grupă destinație	Suprafața construită	Nr. niveluri	Nr. CF	Constr. cu acte (DA/NU)
1108	judet DOLJ, UAT Dragotesti, Cod postal 207240 (Tarla 105 Parcela 7/1)			3759	E		105	7/1	A	3759						

## 2. PROPRIETATEA / POSESIA

Titularul dreptului / posesiei			Data nașterii / CUI	Domiciliu / Sediu	Cota parte	Identif. entitate asociată	Cotă parte teren UI	Mod de dobândire	Act juridic			Observații privitoare la proprietar
Nume / Denumire	Inițiala tatălui	Prenume							Tip act	Nr. act / data	Emitent	
NEIDENTIFICAT		NEIDENTIFICAT	---	judet DOLJ, UAT Dragotesti, loc. Neidentificata, Cod Postal 207240	1/1	1108		Lege	act normativ	Legea 7/13.03.1996	Guvernul Romaniei	proprietar neidentificat

## 3. SARCINI / DEZMEMBRĂMINTE

Titular			Data nașterii / CUI	Domiciliu / Sediu	Tipul sarcinii sau al dezmembrămintelor dreptului de proprietate	Cotă parte	Identif. entitate asociată	Act juridic			Valoare ipotecă	Tip monedă
Nume / Denumire	Inițiala tatălui	Prenume						Tip act	Nr. act / data	Emitent		

## 4. NOTĂRI, PROCESE, INTERDICȚII

Tipul notării	Tip act	Nr. act / data	Emitent	Identificator entitate asociată	Imobil împrejmuit / neîmprejmuit	Imobil contestat / necontestat	Alte observații
					neîmprejmuit		

## 5. OBSERVAȚII



## REGISTRUL CADASTRAL AL IMOBILELOR

Sector cadastral nr. 53

UAT Dragotesti  
Zonă cooperativizată (Co)

## 1. DESCRIEREA IMOBILULUI

DATE TEREN											DATE CONSTRUCȚII					
Identificator teren	Adresa imobil	Nr. cadastral	Nr. CF	Suprafața măsurată	Intravilan extravilan (IE)	Nr. top	Nr. tarla	Nr. parcelă	Categorie folosință	Suprafața parcelă	Identif. construcție	Cod grupă destinație	Suprafața construită	Nr. niveluri	Nr. CF	Constr. cu acte (DAINU)
1109	judet DOLJ, UAT Dragotesti, Cod postal 207240 (Tarlaua 105 Parcela 8)	30850	30850	4600	E		105	8	A	4600						

## 2. PROPRIETATEA / POSESIA

Titularul dreptului / posesiei			Data nașterii / CUI	Domiciliu / Sediu	Cota parte	Identif. entitate asociată	Cotă parte teren UI	Mod de dobândire	Act juridic			Observații privitoare la proprietar
Nume / Denumire	Inițiala tatălui	Prenume							Tip act	Nr. act / data	Emitent	
SC RURAL OLTENIA SA			22112978	judet BUCURESTI, loc. Bucuresti Sectorul 1, str Henri Coanda nr 27, Cod Postal 010667, ap. cam. 14	1/1	1109		Conventie	act notarial	CONTRACT DE VANZARE AUT 3900/21.11.2014	Faurar Virgil Claudiu	


## 3. SARCINI / DEZMEMBRĂMINTE

Titular			Data nașterii / CUI	Domiciliu / Sediu	Tipul sarcinii sau al dezmembrămintelor dreptului de proprietate	Cotă parte	Identif. entitate asociată	Act juridic			Valoare ipotecă	Tip monedă
Nume / Denumire	Inițiala tatălui	Prenume						Tip act	Nr. act / data	Emitent		

## 4. NOTĂRI, PROCESE, INTERDICȚII

Tipul notării	Tip act	Nr. act / data	Emitent	Identificator entitate asociată	Imobil împrejmuit / neîmprejmuit	Imobil contestat / necontestat	Alte observații
					neîmprejmuit		

## 5. OBSERVAȚII



## REGISTRUL CADASTRAL AL IMOBILELOR

Sector cadastral nr. 53

UAT Dragotesti  
Zonă cooperativizată (Co)

## 1. DESCRIEREA IMOBILULUI

DATE TEREN											DATE CONSTRUCȚII					
Identificator teren	Adresa imobil	Nr. cadastral	Nr. CF	Suprafața măsurată	Intravilan extravilan (I/E)	Nr. top	Nr. tarla	Nr. parcelă	Categorie folosință	Suprafața parcelă	Identif. construcție	Cod grupă destinație	Suprafața construită	Nr. niveluri	Nr. CF	Constr. cu acte (DA/NU)
1110	judet DOLJ, UAT Dragotesti, Cod postal 207240 (Tarla 105 Parcela 10)			4900	E		105	10	A	4900						

## 2. PROPRIETATEA / POSESIA

Titularul dreptului / posesiei			Data nașterii / CUI	Domiciliu / Sediu	Cota parte	Identif. entitate asociată	Cotă parte teren UI	Mod de dobândire	Act juridic			Observații privitoare la proprietar
Nume / Denumire	Inițiala tatălui	Prenume							Tip act	Nr. act / data	Emitent	
JOITA	M	MARIN	---	judet DOLJ, UAT Dragotesti, loc. Neidentificata, Cod Postal 207240	1/1	1110		Reconstituire	act administrativ	TDP 661-14942/24.01.1997	CJSDPAT DOLJ	lipsa CNP

## 3. SARCINI / DEZMEMBRĂMINTE

Titular			Data nașterii / CUI	Domiciliu / Sediu	Tipul sarcinii sau al dezmembrămintelor dreptului de proprietate	Cotă parte	Identif. entitate asociată	Act juridic			Valoare ipotecă	Tip monedă
Nume / Denumire	Inițiala tatălui	Prenume						Tip act	Nr. act / data	Emitent		

## 4. NOTĂRI, PROCESE, INTERDICȚII

Tipul notării	Tip act	Nr. act / data	Emitent	Identificator entitate asociată	Imobil împrejmuit / neîmprejmuit	Imobil contestat / necontestat	Alte observații
					neîmprejmuit		

## 5. OBSERVAȚII





## REGISTRUL CADASTRAL AL IMOBILELOR

Sector cadastral nr. 53

UAT Dragotesti  
Zonă cooperativizată (Co)  
1. DESCRIEREA IMOBILULUI

DATE TEREN											DATE CONSTRUCȚII					
Identificator teren	Adresa imobil	Nr. cadastral	Nr. CF	Suprafața măsurată	Intravilan extravilan (I/E)	Nr. top	Nr. tarla	Nr. parcelă	Categorie folosință	Suprafața parcelă	Identif. construcție	Cod grupă destinație	Suprafața construită	Nr. niveluri	Nr. CF	Constr. cu acte (DA/NU)
1111	judet DOLJ, UAT Dragotesti, Cod postal 207240 (Tarla 105 Parcela 10/1)			400	E		105	10/1	P	400						

## 2. PROPRIETATEA / POSESIA

Titularul dreptului / posesiei			Data nașterii / CUI	Domiciliu / Sediul	Cota parte	Identif. entitate asociată	Cotă parte teren UI	Mod de dobândire	Act juridic			Observații privitoare la proprietar
Nume / Denumire	Inițiala tatălui	Prenume							Tip act	Nr. act / data	Emitent	
JOITA	M	MARIN	---	judet DOLJ, UAT Dragotesti, loc. Neidentificata, Cod Postal 207240	1/1	1111		Reconstituire	act administrativ	TDP 661-14942/24.01.1997	CJSDPAT DOLJ	lipsa CNP

## 3. SARCINI / DEZMEMBRĂMINTE

Titular			Data nașterii / CUI	Domiciliu / Sediul	Tipul sarcinii sau al dezmembrămintelor dreptului de proprietate	Cotă parte	Identif. entitate asociată	Act juridic			Valoare ipotecă	Tip monedă
Nume / Denumire	Inițiala tatălui	Prenume						Tip act	Nr. act / data	Emitent		

## 4. NOTĂRI, PROCESE, INTERDICȚII

Tipul notării	Tip act	Nr. act / data	Emitent	Identificator entitate asociată	Imobil împrejmuit / neîmprejmuit	Imobil contestat / necontestat	Alte observații
					neîmprejmuit		

## 5. OBSERVAȚII

Tipul notării	Tip act	Nr. act / data	Emitent	Identificator entitate asociată	Imobil împrejmuit / neîmprejmuit	Imobil contestat / necontestat	Alte observații
					neîmprejmuit		



## REGISTRUL CADASTRAL AL IMOBILELOR

Sector cadastral nr. 53

UAT Dragotesti

Zonă cooperativizată (Co)

## 1. DESCRIEREA IMOBILULUI

DATE TEREN											DATE CONSTRUCȚII					
Identificator teren	Adresa imobil	Nr. cadastral	Nr. CF	Suprafața măsurată	Intravilan extravilan (I/E)	Nr. top	Nr. tarla	Nr. parcelă	Categorie folosință	Suprafața parcelă	Identif. construcție	Cod grupă destinație	Suprafața construită	Nr. niveluri	Nr. CF	Constr. cu acte (DA/NU)
1112	judet DOLJ, UAT Dragotesti, Cod postal 207240 (Tarla 105 Parcela 11)			4900	E		105	11	A	4900						

## 2. PROPRIETATEA / POSESIA

Titularul dreptului / posesiei			Data nașterii / CUI	Domiciliu / Sediu	Cota parte	Identif. entitate asociată	Cotă parte teren UI	Mod de dobândire	Act juridic			Observații privitoare la proprietar
Nume / Denumire	Inițiala tatălui	Prenume							Tip act	Nr. act / data	Emitent	
POPA		ION	09.03.1972	judet DOLJ, UAT Dragotesti, loc. Viisoara, str MIHAI VITEAZU nr 3, Cod Postal 207240	1/1	1112		Iesire Din Indiviziune	act notarial	APV 521/07.05.2014	NP LAURA DIACONU	


## 3. SARCINI / DEZMEMBRĂMINTE

Titular			Data nașterii / CUI	Domiciliu / Sediu	Tipul sarcinii sau al dezmembrămintelor dreptului de proprietate	Cotă parte	Identif. entitate asociată	Act juridic			Valoare ipotecă	Tip monedă
Nume / Denumire	Inițiala tatălui	Prenume						Tip act	Nr. act / data	Emitent		

## 4. NOTĂRI, PROCESE, INTERDICȚII

Tipul notării	Tip act	Nr. act / data	Emitent	Identificator entitate asociată	Imobil împrejmuit / neimprejmuit	Imobil contestat / necontestat	Alte observații
					neimprejmuit		

## 5. OBSERVAȚII



## REGISTRUL CADASTRAL AL IMOBILELOR

Sector cadastral nr. 53

UAT Dragotesti  
Zonă cooperativizată (Co)  
1. DESCRIEREA IMOBILULUI

DATE TEREN											DATE CONSTRUCȚII					
Identificator teren	Adresa imobil	Nr. cadastral	Nr. CF	Suprafața măsurată	Intravilan extravilan (I/E)	Nr. top	Nr. tarla	Nr. parcelă	Categorie folosință	Suprafața parcelă	Identif. construcție	Cod grupă destinație	Suprafața construită	Nr. niveluri	Nr. CF	Constr. cu acte (DA/NU)
1113	judet DOLJ, UAT Dragotesti, Cod postal 207240 (Tarla 105 Parcela 11/1)			400	E		105	11/1	P	400						

## 2. PROPRIETATEA / POSESIA

Titularul dreptului / posesiei			Data nașterii / CUI	Domiciliu / Sediu	Cota parte	Identif. entitate asociată	Cotă parte teren UI	Mod de dobândire	Act juridic			Observații privitoare la proprietar
Nume / Denumire	Inițiala tatălui	Prenume							Tip act	Nr. act / data	Emitent	
POPA		ION	09.03.1972	judet DOLJ, UAT Dragotesti, loc. Viisoara, str MIHAI VITEAZU nr 3, Cod Postal 207240	1/1	1113		Iesire Din Indiviziune	act notarial	APV 521/07.05.2014	NP LAURA DIACONU	

## 3. SARCINI / DEZMEMBRĂMINTE


Titular			Data nașterii / CUI	Domiciliu / Sediu	Tipul sarcinii sau al dezmembrămintelor dreptului de proprietate	Cotă parte	Identif. entitate asociată	Act juridic			Valoare ipotecă	Tip monedă
Nume / Denumire	Inițiala tatălui	Prenume						Tip act	Nr. act / data	Emitent		

## 4. NOTĂRI, PROCESE, INTERDICȚII

Tipul notării	Tip act	Nr. act / data	Emitent	Identificator entitate asociată	Imobil împrejmuit / neîmprejmuit	Imobil contestat / necontestat	Alte observații
					neîmprejmuit		

## 5. OBSERVAȚII

MC TOPOCAD SURVEY SRL  
P.J.A. seria RO-B-J nr. 1929 clasa a III-a  
P.F.A. seria RO-DJ-F nr. 0024 categoria B  
ing. Costea Mihail Gabriel



Înregistrare sistematică UAT DRAGOTESTI,  
sectorul cadastral nr 53, anul realizării 2022

## REGISTRUL CADASTRAL AL IMOBILELOR

Sector cadastral nr. 53

UAT Dragotesti  
Zonă cooperativizată (Co)  
1. DESCRIEREA IMOBILULUI

DATE TEREN											DATE CONSTRUCȚII					
Identificator teren	Adresa imobil	Nr. cadastral	Nr. CF	Suprafața măsurată	Intravilan extravilan (IE)	Nr. top	Nr. tarla	Nr. parcelă	Categorie folosință	Suprafața parcelă	Identif. construcție	Cod grupă destinație	Suprafața construită	Nr. niveluri	Nr. CF	Constr. cu acte (DA/NU)
1114	judet DOLJ, UAT Dragotesti, Cod postal 207240 (Tarla 105 Parcela 12)			10000	E		105	12	A	10000						

## 2. PROPRIETATEA / POSESIA

Titularul dreptului / posesiei			Data nașterii / CUI	Domiciliu / Sediu	Cota parte	Identif. entitate asociată	Cotă parte teren UI	Mod de dobândire	Act juridic			Observații privitoare la proprietar
Nume / Denumire	Inițiala tatălui	Prenume							Tip act	Nr. act / data	Emitent	
STANCU	I	CONSTANTIN	---	judet DOLJ, UAT Dragotesti, loc. Neidentificata, Cod Postal 207240	1/1	1114		Reconstituire	act administrativ	TDP 1932/28.11.2003	CJSDPAT DOLJ	lipsa CNP

## 3. SARCINI / DEZMEMBRĂMINTE

Titular			Data nașterii / CUI	Domiciliu / Sediu	Tipul sarcinii sau al dezmembrămintelor dreptului de proprietate	Cotă parte	Identif. entitate asociată	Act juridic			Valoare ipotecă	Tip monedă
Nume / Denumire	Inițiala tatălui	Prenume						Tip act	Nr. act / data	Emitent		

## 4. NOTĂRI, PROCESE, INTERDICȚII

Tipul notării	Tip act	Nr. act / data	Emitent	Identificator entitate asociată	Imobil împrejmuit / neîmprejmuit	Imobil contestat / necontestat	Alte observații
					neîmprejmuit		

## 5. OBSERVAȚII

Tipul notării	Tip act	Nr. act / data	Emitent	Identificator entitate asociată	Imobil împrejmuit / neîmprejmuit	Imobil contestat / necontestat	Alte observații
					neîmprejmuit		



## REGISTRUL CADASTRAL AL IMOBILELOR

Sector cadastral nr. 53

UAT Dragotesti

Zonă cooperativizată (Co)

## 1. DESCRIEREA IMOBILULUI

DATE TEREN											DATE CONSTRUCȚII					
Identificator teren	Adresa imobil	Nr. cadastral	Nr. CF	Suprafața măsurată	Intravilan extravilan (I/E)	Nr. top	Nr. tarla	Nr. parcelă	Categorie folosință	Suprafața parcelă	Identif. construcție	Cod grupă destinație	Suprafața construită	Nr. niveluri	Nr. CF	Constr. cu acte (DA/NU)
1115	judet DOLJ, UAT Dragotesti, Cod postal 207240 (Tarlaua 105 Parcela 16)	30843	30843	6200	E		105	16	A	6200						

## 2. PROPRIETATEA / POSESIA

Titularul dreptului / posesiei			Data nașterii / CUI	Domiciliu / Sediu	Cota parte	Identif. entitate asociată	Cotă parte teren UI	Mod de dobândire	Act juridic			Observații privitoare la proprietar
Nume / Denumire	Inițiala tatălui	Prenume							Tip act	Nr. act / data	Emitent	
SC RURAL OLTENIA SRL			22112978	judet BUCURESTI, loc. Bucuresti Sectorul 1, str Henri Coanda nr 27, Cod Postal 010667, ap. cam. 14	1/1	1115		Conventie	act notarial	CONTRACT DE VANZARE AUT. NR.3662/30.10.2014	NP Faurar Virgil Claudiu	

## 3. SARCINI / DEZMEMBRĂMINTE

Titular			Data nașterii / CUI	Domiciliu / Sediu	Tipul sarcinii sau al dezmembrămintelor dreptului de proprietate	Cotă parte	Identif. entitate asociată	Act juridic			Valoare ipotecă	Tip monedă
Nume / Denumire	Inițiala tatălui	Prenume						Tip act	Nr. act / data	Emitent		

## 4. NOTĂRI, PROCESE, INTERDICȚII

Tipul notării	Tip act	Nr. act / data	Emitent	Identificator entitate asociată	Imobil împrejmuit / neîmprejmuit	Imobil contestat / necontestat	Alte observații
					neîmprejmuit		

## 5. OBSERVAȚII



## REGISTRUL CADASTRAL AL IMOBILELOR

Sector cadastral nr. 53

UAT Dragotesti

Zonă cooperativizată (Co)

## 1. DESCRIEREA IMOBILULUI

DATE TEREN										DATE CONSTRUCȚII						
Identificator teren	Adresa imobil	Nr. cadastral	Nr. CF	Suprafața măsurată	Intravilan extravilan (I/E)	Nr. top	Nr. tarla	Nr. parcelă	Categorie folosință	Suprafața parcelă	Identif. construcție	Cod grupă destinație	Suprafața construită	Nr. niveluri	Nr. CF	Constr. cu acte (DA/NU)
1116	judet DOLJ, UAT Dragotesti, Cod postal 207240 (Tarla 105 Parcela 16/1)			60	E		105	16/1	P	60						

## 2. PROPRIETATEA / POSESIA

Titularul dreptului / posesiei			Data nașterii / CUI	Domiciliu / Sedi	Cota parte	Identif. entitate asociată	Cotă parte teren UI	Mod de dobândire	Act juridic			Observații privitoare la proprietar
Nume / Denumire	Inițiala tatălui	Prenume							Tip act	Nr. act / data	Emitent	
PIRVOIU		ION	17.08.1934	judet DOLJ, UAT Dragotesti, loc. Viisoara, str NICOLAE BALCESCU nr 5, Cod Postal 207240	1/1	1116	Reconstituire	act administrativ	TDP 662-14942/24.01.1997	CJSDPAT DOLJ		

## 3. SARCINI / DEZMEMBRĂMINTE

Titular			Data nașterii / CUI	Domiciliu / Sedi	Tipul sarcinii sau al dezmembrămintelor dreptului de proprietate	Cotă parte	Identif. entitate asociată	Act juridic			Valoare ipotecă	Tip monedă
Nume / Denumire	Inițiala tatălui	Prenume						Tip act	Nr. act / data	Emitent		

## 4. NOTĂRI, PROCESE, INTERDICȚII

Tipul notării	Tip act	Nr. act / data	Emitent	Identificator entitate asociată	Imobil împrejmuit / neîmprejmuit	Imobil contestat / necontestat	Alte observații
					neîmprejmuit		

## 5. OBSERVAȚII



## REGISTRUL CADASTRAL AL IMOBILELOR

Sector cadastral nr. 53

UAT Dragotesti  
Zonă cooperativizată (Co)

## 1. DESCRIEREA IMOBILULUI

DATE TEREN											DATE CONSTRUCȚII					
Identificator teren	Adresa imobil	Nr. cadastral	Nr. CF	Suprafața măsurată	Intravilan extravilan (I/E)	Nr. top	Nr. tarla	Nr. parcelă	Categorie folosință	Suprafața parcelă	Identif. construcție	Cod grupă destinație	Suprafața construită	Nr. niveluri	Nr. CF	Constr. cu acte (DA/NU)
1117	judet DOLJ, UAT Dragotesti, Cod postal 207240 (Tarla 105 Parcela 1390)			5237	E		105	1390	P	5237						

## 2. PROPRIETATEA / POSESIA

Titularul dreptului / posesiei			Data nașterii / CUI	Domiciliu / Sediul	Cota parte	Identif. entitate asociată	Cotă parte teren UI	Mod de dobândire	Act juridic			Observații privitoare la proprietar
Nume / Denumire	Inițiala tatălui	Prenume							Tip act	Nr. act / data	Emitent	
NEIDENTIFICAT		NEIDENTIFICAT	---	judet DOLJ, UAT Dragotesti, loc. Neidentificata, Cod Postal 207240	1/1	1117		Lege	act normativ	Legea 7/13.03.1996	Gvernul Romaniei	proprietar neidentificat

## 3. SARCINI / DEZMEMBRĂMINTE

Titular			Data nașterii / CUI	Domiciliu / Sediul	Tipul sarcinii sau al dezmembrămintelor dreptului de proprietate	Cotă parte	Identif. entitate asociată	Act juridic			Valoare ipotecă	Tip monedă
Nume / Denumire	Inițiala tatălui	Prenume						Tip act	Nr. act / data	Emitent		

## 4. NOTĂRI, PROCESE, INTERDICȚII

Tipul notării	Tip act	Nr. act / data	Emitent	Identificator entitate asociată	Imobil împrejmuit / neîmprejmuit	Imobil contestat / necontestat	Alte observații
					neîmprejmuit		

## 5. OBSERVAȚII

MC TOPOCAD SURVEY SRL  
P.J.A. seria RO-B-J nr. 1929 clasa a III-a  
P.F.A. seria RO-DJ-F nr. 0024 categoria B  
ing. Costea Mihail Gabriel



Înregistrare sistematică UAT DRAGOTESTI,  
sectorul cadastral nr 53, anul realizării 2022

# REGISTRUL CADASTRAL AL IMOBILELOR

UAT Dragotesti  
Zonă cooperativizată (Co)

Sector cadastral nr. 53

## 1. DESCRIEREA IMOBILULUI

DATE TEREN											DATE CONSTRUCȚII					
Identificator teren	Adresa imobil	Nr. cadastral	Nr. CF	Suprafața măsurată	Intravilan extravilan (IE)	Nr. top	Nr. tarla	Nr. parcelă	Categorie folosință	Suprafața parcelă	Identif. construcție	Cod grupă destinație	Suprafața construită	Nr. niveluri	Nr. CF	Constr. cu acte (DAINU)
1118	judet DOLJ, UAT Dragotesti, Cod postal 207240 (Tarla 105 Parcela 17)			3249	E		105	17	A	3249						

## 2. PROPRIETATEA / POSESIA

Titularul dreptului / posesiei			Data nașterii / CUI	Domiciliu / Sediu	Cota parte	Identif. entitate asociată	Cotă parte teren UI	Mod de dobândire	Act juridic			Observații privitoare la proprietar
Nume / Denumire	Inițiala tatălui	Prenume							Tip act	Nr. act / data	Emitent	
MIU	M	IOANA	---	judet DOLJ, UAT Dragotesti, loc. Neidentificata, Cod Postal 207240	1/1	1118		Reconstituire	act administrativ	TDP 136-45398/05.06.1995	CJSDPAT DOLJ	lipsa CNP
STANCU	A	ILIE	---	judet DOLJ, UAT Dragotesti, loc. Neidentificata, Cod Postal 207240				Reconstituire	act administrativ	TDP 136-45398/05.06.1995	CJSDPAT DOLJ	lipsa CNP

## 3. SARCINI / DEZMEMBRĂMINTE

Titular			Data nașterii / CUI	Domiciliu / Sediu	Tipul sarcinii sau al dezmembrămintelor dreptului de proprietate	Cotă parte	Identif. entitate asociată	Act juridic			Valoare ipotecă	Tip monedă
Nume / Denumire	Inițiala tatălui	Prenume						Tip act	Nr. act / data	Emitent		

## 4. NOTĂRI, PROCESE, INTERDICȚII

Tipul notării	Tip act	Nr. act / data	Emitent	Identificator entitate asociată	Imobil împrejmuit / neîmprejmuit	Imobil contestat / necontestat	Alte observații
					neîmprejmuit		

## 5. OBSERVAȚII

ANEXA NR. 2

Înregistrare sistematică UAT DRAGOTESTI,  
sectorul cadastral nr 53, anul realizării 2022





# REGISTRUL CADASTRAL AL IMOBILELOR

UAT Dragotesti  
Zonă cooperativizată (Co)

Sector cadastral nr. 53

## 1. DESCRIEREA IMOBILULUI

DATE TEREN											DATE CONSTRUCȚII					
Identificator teren	Adresa imobil	Nr. cadastral	Nr. CF	Suprafața măsurată	Intravilan extravilan (IE)	Nr. top	Nr. tarla	Nr. parcelă	Categorie folosință	Suprafața parcelă	Identif. construcție	Cod grupă destinație	Suprafața construită	Nr. niveluri	Nr. CF	Constr. cu acte (DA/NU)
1119	judet DOLJ, UAT Dragotesti, Cod postal 207240 (Tarla 105 Parcela 17/1)			460	E		105	17/1	P	460						

## 2. PROPRIETATEA / POSESIA

Titularul dreptului / posesiei			Data nașterii / CUI	Domiciliu / Sediul	Cota parte	Identif. entitate asociată	Cotă parte teren UI	Mod de dobândire	Act juridic			Observații privitoare la proprietar
Nume / Denumire	Inițiala tatălui	Prenume							Tip act	Nr. act / data	Emitent	
MIU	M	IOANA	---	judet DOLJ, UAT Dragotesti, loc. Neidentificata, Cod Postal 207240	1/1	1119		Reconstituire	act administrativ	TDP 136-45398/05.06.1995	CJSDPAT DOLJ	lipsa CNP
STANCU	A	ILIE	---	judet DOLJ, UAT Dragotesti, loc. Neidentificata, Cod Postal 207240				Reconstituire	act administrativ	TDP 136-45398/05.06.1995	CJSDPAT DOLJ	lipsa CNP

## 3. SARCINI / DEZMEMBRĂMINTE

Titular			Data nașterii / CUI	Domiciliu / Sediul	Tipul sarcinii sau al dezmembrămintelor dreptului de proprietate	Cotă parte	Identif. entitate asociată	Act juridic			Valoare ipotecă	Tip monedă
Nume / Denumire	Inițiala tatălui	Prenume						Tip act	Nr. act / data	Emitent		

## 4. NOTĂRI, PROCESE, INTERDICȚII

Tipul notării	Tip act	Nr. act / data	Emitent	Identificator entitate asociată	Imobil împrejmuit / neîmprejmuit	Imobil contestat / necontestat	Alte observații
					neîmprejmuit		

## 5. OBSERVAȚII

ANEXA NR. 2

MC TOPOCAD SURVEY SRL  
P.J.A. seria RO-B-J nr. 1929 clasa a III-a  
P.F.A. seria RO-DJ-F nr. 0024 categoria B  
ing. Costea Mihail Gabriel



Înregistrare sistematică UAT DRAGOTESTI,  
sectorul cadastral nr 53, anul realizării 2022

# REGISTRUL CADASTRAL AL IMOBILELOR

UAT Dragotesti  
Zonă cooperativizată (Co)

Sector cadastral nr. 53

## 1. DESCRIEREA IMOBILULUI

DATE TEREN											DATE CONSTRUCȚII					
Identificator teren	Adresa imobil	Nr. cadastral	Nr. CF	Suprafața măsurată	Intravilan extravilan (IE)	Nr. top	Nr. tarla	Nr. parcelă	Categorie folosință	Suprafața parcelă	Identif. construcție	Cod grupă destinație	Suprafața construită	Nr. niveluri	Nr. CF	Constr. cu acte (DAINU)
1120	judet DOLJ, UAT Dragotesti, Cod postal 207240 (Tarlaua 105 Parcelele 18,18/1)	31041	31041	2900	E		105	18	A	2500						
					E		105	18/1	P	400						

## 2. PROPRIETATEA / POSESIA

Titularul dreptului / posesiei			Data nașterii / CUI	Domiciliu / Sediul	Cota parte	Identif. entitate asociată	Cotă parte teren UI	Mod de dobândire	Act juridic			Observații privitoare la proprietar
Nume / Denumire	Inițiala tatălui	Prenume							Tip act	Nr. act / data	Emitent	
BUSUIOC		EMILIA	10.08.1952	judet DOLJ, UAT Dragotesti, loc. Neidentificata, Cod Postal 207240	1/1	1120		Conventie	act notarial	CONTRACT DE VANZARE AUT 4049/24.11.2015	Faurar Doina	

## 3. SARCINI / DEZMEMBRĂMINTE

Titular			Data nașterii / CUI	Domiciliu / Sediul	Tipul sarcinii sau al dezmembrămintelor dreptului de proprietate	Cotă parte	Identif. entitate asociată	Act juridic			Valoare ipotecă	Tip monedă
Nume / Denumire	Inițiala tatălui	Prenume						Tip act	Nr. act / data	Emitent		

## 4. NOTĂRI, PROCESE, INTERDICȚII

Tipul notării	Tip act	Nr. act / data	Emitent	Identificator entitate asociată	Imobil împrejmuit / neîmprejmuit	Imobil contestat / necontestat	Alte observații
					neîmprejmuit		



Înregistrare sistematică UAT DRAGOTESTI,  
sectorul cadastral nr 53, anul realizării 2022

## REGISTRUL CADASTRAL AL IMOBILELOR

Sector cadastral nr. 53

UAT Dragotesti  
Zonă cooperativizată (Co)

## 1. DESCRIEREA IMOBILULUI

DATE TEREN											DATE CONSTRUCȚII					
Identificator teren	Adresa imobil	Nr. cadastral	Nr. CF	Suprafața măsurată	Intravilan extravilan (IE)	Nr. top	Nr. tarla	Nr. parcelă	Categorie folosință	Suprafața parcelă	Identif. construcție	Cod grupă destinație	Suprafața construită	Nr. niveluri	Nr. CF	Constr. cu acte (DA/NU)
1121	judet DOLJ, UAT Dragotesti, Cod postal 207240 (Tarla 105 Parcela 19)			4300	E		105	19	A	4300						

## 2. PROPRIETATEA / POSESIA

Titularul dreptului / posesiei			Data nașterii / CUI	Domiciliu / Sedi	Cota parte	Identif. entitate asociată	Cotă parte teren UI	Mod de dobândire	Act juridic			Observații privitoare la proprietar
Nume / Denumire	Inițiala tatălui	Prenume							Tip act	Nr. act / data	Emitent	
DROSU	I	ION	27.01.1941	judet DOLJ, UAT Dragotesti, loc. Neidentificata, Cod Postal 207240	1/1	1121	Reconstituire	act administrativ	TDP 670-14942/24.01.1997	CJSDPAT DOLJ	DECEDAT	

## 3. SARCINI / DEZMEMBRĂMINTE

Titular			Data nașterii / CUI	Domiciliu / Sedi	Tipul sarcinii sau al dezmembrămintelor dreptului de proprietate	Cotă parte	Identif. entitate asociată	Act juridic			Valoare ipotecă	Tip monedă
Nume / Denumire	Inițiala tatălui	Prenume						Tip act	Nr. act / data	Emitent		

## 4. NOTĂRI, PROCESE, INTERDICȚII

Tipul notării	Tip act	Nr. act / data	Emitent	Identificator entitate asociată	Imobil împrejmuit / neîmprejmuit	Imobil contestat / necontestat	Alte observații
					neîmprejmuit		

## 5. OBSERVAȚII

Tipul notării	Tip act	Nr. act / data	Emitent	Identificator entitate asociată	Imobil împrejmuit / neîmprejmuit	Imobil contestat / necontestat	Alte observații
					neîmprejmuit		



## REGISTRUL CADASTRAL AL IMOBILELOR

Sector cadastral nr. 53

UAT Dragotesti  
Zonă cooperativizată (Co)

## 1. DESCRIEREA IMOBILULUI

DATE TEREN											DATE CONSTRUCȚII					
Identificator teren	Adresa imobil	Nr. cadastral	Nr. CF	Suprafața măsurată	Intravilan extravilan (IE)	Nr. top	Nr. tarla	Nr. parcelă	Categorie folosință	Suprafața parcelă	Identif. construcție	Cod grupă destinație	Suprafața construită	Nr. niveluri	Nr. CF	Constr. cu acte (DA/NU)
1122	judet DOLJ, UAT Dragotesti, Cod postal 207240 (Tarla 105 Parcela 19/1)			600	E		105	19/1	P	600						

## 2. PROPRIETATEA / POSESIA

Titularul dreptului / posesiei			Data nașterii / CUI	Domiciliu / Sedi	Cota parte	Identif. entitate asociată	Cotă parte teren UI	Mod de dobândire	Act juridic			Observații privitoare la proprietar
Nume / Denumire	Inițiala tatălui	Prenume							Tip act	Nr. act / data	Emitent	
DROSU	I	ION	27.01.1941	judet DOLJ, UAT Dragotesti, loc. Neidentificata, Cod Postal 207240	1/1	1122	Reconstituire	act administrativ	TDP 670-14942/24.01.1997	CJSDPAT DOLJ	DECEDAT	

## 3. SARCINI / DEZMEMBRĂMINTE

Titular			Data nașterii / CUI	Domiciliu / Sedi	Tipul sarcinii sau al dezmembrămintelor dreptului de proprietate	Cotă parte	Identif. entitate asociată	Act juridic			Valoare ipotecă	Tip monedă
Nume / Denumire	Inițiala tatălui	Prenume						Tip act	Nr. act / data	Emitent		

## 4. NOTĂRI, PROCESE, INTERDICȚII

Tipul notării	Tip act	Nr. act / data	Emitent	Identificator entitate asociată	Imobil împrejmuit / neîmprejmuit	Imobil contestat / necontestat	Alte observații
					neîmprejmuit		

## 5. OBSERVAȚII

Înregistrare sistematică UAT DRAGOTESTI,  
sectorul cadastral nr 53, anul realizării 2022



# REGISTRUL CADASTRAL AL IMOBILELOR

UAT Dragotesti  
Zonă cooperativizată (Co)

Sector cadastral nr. 53

## 1. DESCRIEREA IMOBILULUI

DATE TEREN											DATE CONSTRUCȚII					
Identificator teren	Adresa imobil	Nr. cadastral	Nr. CF	Suprafața măsurată	Intravilan extravilan (IE)	Nr. top	Nr. tarla	Nr. parcelă	Categorie folosință	Suprafața parcelă	Identif. construcție	Cod grupă destinație	Suprafața construită	Nr. niveluri	Nr. CF	Constr. cu acte (DA/NU)
1123	judet DOLJ, UAT Dragotesti, Cod postal 207240 (Tarla 105 Parcela 21)			5300	E		105	21	A	5300						

## 2. PROPRIETATEA / POSESIA

Titularul dreptului / posesiei			Data nașterii / CUI	Domiciliu / Sediu	Cota parte	Identif. entitate asociată	Cotă parte teren UI	Mod de dobândire	Act juridic			Observații privitoare la proprietar
Nume / Denumire	Inițiala tatălui	Prenume							Tip act	Nr. act / data	Emitent	
MITRU	R	CONSTANTINA	05.03.1905	judet DOLJ, UAT Dragotesti, loc. Neidentificata, Cod Postal 207240	1/1	1123		Reconstituire	act administrativ	TDP 616-14942/23.01.1997	CJSDPAT DOLJ	DECEDAT

## 3. SARCINI / DEZMEMBRĂMINTE

Titular			Data nașterii / CUI	Domiciliu / Sediu	Tipul sarcinii sau al dezmembrămintelor dreptului de proprietate	Cotă parte	Identif. entitate asociată	Act juridic			Valoare ipotecă	Tip monedă
Nume / Denumire	Inițiala tatălui	Prenume						Tip act	Nr. act / data	Emitent		

## 4. NOTĂRI, PROCESE, INTERDICȚII

Tipul notării	Tip act	Nr. act / data	Emitent	Identificator entitate asociată	Imobil împrejmuit / neîmprejmuit	Imobil contestat / necontestat	Alte observații
					neîmprejmuit		

## 5. OBSERVAȚII



## REGISTRUL CADASTRAL AL IMOBILELOR

Sector cadastral nr. 53

UAT Dragotesti

Zonă cooperativizată (Co)

## 1. DESCRIEREA IMOBILULUI

DATE TEREN										DATE CONSTRUCȚII						
Identificator teren	Adresa imobil	Nr. cadastral	Nr. CF	Suprafața măsurată	Intravilan extravilan (I/E)	Nr. top	Nr. tarla	Nr. parcelă	Categorie folosință	Suprafața parcelă	Identif. construcție	Cod grupă destinație	Suprafața construită	Nr. niveluri	Nr. CF	Constr. cu acte (DA/NU)
1124	judet DOLJ, UAT Dragotesti, Cod postal 207240 (Tarla 105 Parcela 21/1)			730	E		105	21/1	P	730						

## 2. PROPRIETATEA / POSESIA

Titularul dreptului / posesiei			Data nașterii / CUI	Domiciliu / Sediu	Cota parte	Identif. entitate asociată	Cotă parte teren UI	Mod de dobândire	Act juridic			Observații privitoare la proprietar
Nume / Denumire	Inițiala tatălui	Prenume							Tip act	Nr. act / data	Emitent	
MITRU	R	CONSTANTINA	05.03.1905	judet DOLJ, UAT Dragotesti, loc. Neidentificata, Cod Postal 207240	1/1	1124		Reconstituire	act administrativ	TDP 616-14942/23.01.1997	CJSDPAT DOLJ	DECEDAT

## 3. SARCINI / DEZMEMBRĂMINTE

Titular			Data nașterii / CUI	Domiciliu / Sediu	Tipul sarcinii sau al dezmembrămintelor dreptului de proprietate	Cotă parte	Identif. entitate asociată	Act juridic			Valoare ipotecă	Tip monedă
Nume / Denumire	Inițiala tatălui	Prenume						Tip act	Nr. act / data	Emitent		

## 4. NOTĂRI, PROCESE, INTERDICȚII

Tipul notării	Tip act	Nr. act / data	Emitent	Identificator entitate asociată	Imobil împrejmuit / neîmprejmuit	Imobil contestat / necontestat	Alte observații
					neîmprejmuit		

## 5. OBSERVAȚII



## REGISTRUL CADASTRAL AL IMOBILELOR

Sector cadastral nr. 53

UAT Dragotesti  
Zonă cooperativizată (Co)

## 1. DESCRIEREA IMOBILULUI

DATE TEREN										DATE CONSTRUCȚII						
Identificator teren	Adresa imobil	Nr. cadastral	Nr. CF	Suprafața măsurată	Intravilan extravilan (I/E)	Nr. top	Nr. tarla	Nr. parcelă	Categorie folosință	Suprafața parcelă	Identif. construcție	Cod grupă destinație	Suprafața construită	Nr. niveluri	Nr. CF	Constr. cu acte (DA/NU)
1125	judet DOLJ, UAT Dragotesti, Cod postal 207240 (Tarla 105 Parcela 22)			4300	E		105	22	A	4300						

## 2. PROPRIETATEA / POSESIA

Titularul dreptului / posesiei			Data nașterii / CUI	Domiciliu / Sediu	Cota parte	Identif. entitate asociată	Cotă parte teren UI	Mod de dobândire	Act juridic			Observații privitoare la proprietar
Nume / Denumire	Inițiala tatălui	Prenume							Tip act	Nr. act / data	Emitent	
MITRU	M	STEFAN	---	judet DOLJ, UAT Dragotesti, loc. Neidentificata, Cod Postal 207240	1/1	1125		Reconstituire	act administrativ	TDP 408-15086/15.05.1996	CJSDPAT DOLJ	lipsa CNP


## 3. SARCINI / DEZMEMBRĂMINTE

Titular			Data nașterii / CUI	Domiciliu / Sediu	Tipul sarcinii sau al dezmembrămintelor dreptului de proprietate	Cotă parte	Identif. entitate asociată	Act juridic			Valoare ipotecă	Tip monedă
Nume / Denumire	Inițiala tatălui	Prenume						Tip act	Nr. act / data	Emitent		

## 4. NOTĂRI, PROCESE, INTERDICȚII

Tipul notării	Tip act	Nr. act / data	Emitent	Identificator entitate asociată	Imobil împrejmuit / neîmprejmuit	Imobil contestat / necontestat	Alte observații
					neîmprejmuit		

## 5. OBSERVAȚII



## REGISTRUL CADASTRAL AL IMOBILELOR

Sector cadastral nr. 53

UAT Dragotesti  
Zonă cooperativizată (Co)

## 1. DESCRIEREA IMOBILULUI

DATE TEREN										DATE CONSTRUCȚII						
Identificator teren	Adresa imobil	Nr. cadastral	Nr. CF	Suprafața măsurată	Intravilan extravilan (I/E)	Nr. top	Nr. tarla	Nr. parcelă	Categorie folosință	Suprafața parcelă	Identif. construcție	Cod grupă destinație	Suprafața construită	Nr. niveluri	Nr. CF	Constr. cu acte (DA/NU)
1126	judet DOLJ, UAT Dragotesti, Cod postal 207240 (Tarla 105 Parcela 22/1)			300	E		105	22/1	P	300						

## 2. PROPRIETATEA / POSESIA

Titularul dreptului / posesiei			Data nașterii / CUI	Domiciliu / Sediu	Cota parte	Identif. entitate asociată	Cotă parte teren UI	Mod de dobândire	Act juridic			Observații privitoare la proprietar
Nume / Denumire	Inițiala tatălui	Prenume							Tip act	Nr. act / data	Emitent	
MITRU	M	STEFAN	---	judet DOLJ, UAT Dragotesti, loc. Neidentificata, Cod Postal 207240	1/1	1126		Reconstituire	act administrativ	TDP 408-15086/15.05.1996	CJSDPAT DOLJ	lipsa CNP

## 3. SARCINI / DEZMEMBRĂMINTE

Titular			Data nașterii / CUI	Domiciliu / Sediu	Tipul sarcinii sau al dezmembrămintelor dreptului de proprietate	Cotă parte	Identif. entitate asociată	Act juridic			Valoare ipotecă	Tip monedă
Nume / Denumire	Inițiala tatălui	Prenume						Tip act	Nr. act / data	Emitent		

## 4. NOTĂRI, PROCESE, INTERDICȚII

Tipul notării	Tip act	Nr. act / data	Emitent	Identificator entitate asociată	Imobil împrejmuit / neîmprejmuit	Imobil contestat / necontestat	Alte observații
					neîmprejmuit		

## 5. OBSERVAȚII





## REGISTRUL CADASTRAL AL IMOBILELOR

Sector cadastral nr. 53

UAT Dragotesti  
Zonă cooperativizată (Co)

## 1. DESCRIEREA IMOBILULUI

DATE TEREN											DATE CONSTRUCȚII					
Identificator teren	Adresa imobil	Nr. cadastral	Nr. CF	Suprafața măsurată	Intravilan extravilan (IE)	Nr. top	Nr. tarla	Nr. parcelă	Categorie folosință	Suprafața parcelă	Identif. construcție	Cod grupă destinație	Suprafața construită	Nr. niveluri	Nr. CF	Constr. cu acte (DA/NU)
1127	judet DOLJ, UAT Dragotesti, Cod postal 207240 (Tarla 105 Parcela 23)			5200	E		105	23	A	5200						

## 2. PROPRIETATEA / POSESIA

Titularul dreptului / posesiei			Data nașterii / CUI	Domiciliu / Sedi	Cota parte	Identif. entitate asociată	Cotă parte teren UI	Mod de dobândire	Act juridic			Observații privitoare la proprietar
Nume / Denumire	Inițiala tatălui	Prenume							Tip act	Nr. act / data	Emitent	
UBLEA	I	ION	14.02.1929	judet DOLJ, UAT Dragotesti, loc. Neidentificata, Cod Postal 207240	1/1	1127	Reconstituire	act administrativ	TDP 668-14942/24.01.1997	CJSDPAT DOLJ	DECEDAT	

## 3. SARCINI / DEZMEMBRĂMINTE

Titular			Data nașterii / CUI	Domiciliu / Sedi	Tipul sarcinii sau al dezmembrămintelor dreptului de proprietate	Cotă parte	Identif. entitate asociată	Act juridic			Valoare ipotecă	Tip monedă
Nume / Denumire	Inițiala tatălui	Prenume						Tip act	Nr. act / data	Emitent		

## 4. NOTĂRI, PROCESE, INTERDICȚII

Tipul notării	Tip act	Nr. act / data	Emitent	Identificator entitate asociată	Imobil împrejmuit / neîmprejmuit	Imobil contestat / necontestat	Alte observații
					neîmprejmuit		

## 5. OBSERVAȚII

Tipul notării	Tip act	Nr. act / data	Emitent	Identificator entitate asociată	Imobil împrejmuit / neîmprejmuit	Imobil contestat / necontestat	Alte observații
					neîmprejmuit		



## REGISTRUL CADASTRAL AL IMOBILELOR

Sector cadastral nr. 53

UAT Dragotesti  
Zonă cooperativizată (Co)

## 1. DESCRIEREA IMOBILULUI

DATE TEREN										DATE CONSTRUCȚII						
Identificator teren	Adresa imobil	Nr. cadastral	Nr. CF	Suprafața măsurată	Intravilan extravilan (I/E)	Nr. top	Nr. tarla	Nr. parcelă	Categorie folosință	Suprafața parcelă	Identif. construcție	Cod grupă destinație	Suprafața construită	Nr. niveluri	Nr. CF	Constr. cu acte (DA/NU)
1128	judet DOLJ, UAT Dragotesti, Cod postal 207240 (Tarla 105 Parcela 23/1)			300	E		105	23/1	P	300						

## 2. PROPRIETATEA / POSESIA

Titularul dreptului / posesiei			Data nașterii / CUI	Domiciliu / Sediu	Cota parte	Identif. entitate asociată	Cotă parte teren UI	Mod de dobândire	Act juridic			Observații privitoare la proprietar
Nume / Denumire	Inițiala tatălui	Prenume							Tip act	Nr. act / data	Emitent	
UBLEA	I	ION	14.02.1929	judet DOLJ, UAT Dragotesti, loc. Neidentificata, Cod Postal 207240	1/1	1128		Reconstituire	act administrativ	TDP 668-14942/24.01.1997	CJSDPAT DOLJ	DECEDAT

## 3. SARCINI / DEZMEMBRĂMINTE

Titular			Data nașterii / CUI	Domiciliu / Sediu	Tipul sarcinii sau al dezmembrămintelor dreptului de proprietate	Cotă parte	Identif. entitate asociată	Act juridic			Valoare ipotecă	Tip monedă
Nume / Denumire	Inițiala tatălui	Prenume						Tip act	Nr. act / data	Emitent		

## 4. NOTĂRI, PROCESE, INTERDICȚII

Tipul notării	Tip act	Nr. act / data	Emitent	Identificator entitate asociată	Imobil împrejmuit / neîmprejmuit	Imobil contestat / necontestat	Alte observații
					neîmprejmuit		

## 5. OBSERVAȚII



## REGISTRUL CADASTRAL AL IMOBILELOR

Sector cadastral nr. 53

UAT Dragotesti  
Zonă cooperativizată (Co)

## 1. DESCRIEREA IMOBILULUI

DATE TEREN										DATE CONSTRUCȚII						
Identificator teren	Adresa imobil	Nr. cadastral	Nr. CF	Suprafața măsurată	Intravilan extravilan (I/E)	Nr. top	Nr. tarla	Nr. parcelă	Categorie folosință	Suprafața parcelă	Identif. construcție	Cod grupă destinație	Suprafața construită	Nr. niveluri	Nr. CF	Constr. cu acte (DA/NU)
1129	judet DOLJ, UAT Dragotesti, Cod postal 207240 (Tarla 105 Parcela 24)			5900	E		105	24	A	5900						

## 2. PROPRIETATEA / POSESIA

Titularul dreptului / posesiei			Data nașterii / CUI	Domiciliu / Sediu	Cota parte	Identif. entitate asociată	Cotă parte teren UI	Mod de dobândire	Act juridic			Observații privitoare la proprietar
Nume / Denumire	Inițiala tatălui	Prenume							Tip act	Nr. act / data	Emitent	
GHINDEANU	I	CONSTANTIN	23.11.1941	judet DOLJ, UAT Dragotesti, loc. Viisoara, Cod Postal 207240	1/1	1129		Reconstituire	act administrativ	TDP 1154-45357/31.05.1999	CJSDPAT DOLJ	
PREDA	I	CONSTANTA	27.06.1950	judet DOLJ, UAT Dragotesti, loc. Viisoara, Cod Postal 207240				Reconstituire	act administrativ	TDP 1154-45357/31.05.1999	CJSDPAT DOLJ	


## 3. SARCINI / DEZMEMBRĂMINTE

Titular			Data nașterii / CUI	Domiciliu / Sediu	Tipul sarcinii sau al dezmembrămintelor dreptului de proprietate	Cotă parte	Identif. entitate asociată	Act juridic			Valoare ipotecă	Tip monedă
Nume / Denumire	Inițiala tatălui	Prenume						Tip act	Nr. act / data	Emitent		

## 4. NOTĂRI, PROCESE, INTERDICȚII

Tipul notării	Tip act	Nr. act / data	Emitent	Identificator entitate asociată	Imobil împrejmuit / neîmprejmuit	Imobil contestat / necontestat	Alte observații
					neîmprejmuit		

## 5. OBSERVAȚII



## REGISTRUL CADASTRAL AL IMOBILELOR

Sector cadastral nr. 53

UAT Dragotesti  
Zonă cooperativizată (Co)

## 1. DESCRIEREA IMOBILULUI

DATE TEREN											DATE CONSTRUCȚII					
Identificator teren	Adresa imobil	Nr. cadastral	Nr. CF	Suprafața măsurată	Intravilan extravilan (I/E)	Nr. top	Nr. tarla	Nr. parcelă	Categorie folosință	Suprafața parcelă	Identif. construcție	Cod grupă destinație	Suprafața construită	Nr. niveluri	Nr. CF	Constr. cu acte (DA/NU)
1130	judet DOLJ, UAT Dragotesti, Cod postal 207240 (Tarla 105 Parcela 24/1)			400	E		105	24/1	P	400						

## 2. PROPRIETATEA / POESIA

Titularul dreptului / posesiei			Data nașterii / CUI	Domiciliu / Sediul	Cota parte	Identif. entitate asociată	Cotă parte teren UI	Mod de dobândire	Act juridic			Observații privitoare la proprietar
Nume / Denumire	Inițiala tatălui	Prenume							Tip act	Nr. act / data	Emitent	
GHINDEANU	I	CONSTANTIN	23.11.1941	judet DOLJ, UAT Dragotesti, loc. Viisoara, Cod Postal 207240	1/1	1130		Reconstituire	act administrativ	TDP 1154-45357/31.05.1999	CJSDPAT DOLJ	
PREDA	I	CONSTANTA	27.06.1950	judet DOLJ, UAT Dragotesti, loc. Viisoara, Cod Postal 207240				Reconstituire	act administrativ	TDP 1154-45357/31.05.1999	CJSDPAT DOLJ	

## 3. SARCINI / DEZMEMBRĂMINTE

Titular			Data nașterii / CUI	Domiciliu / Sediul	Tipul sarcinii sau al dezmembrămintelor dreptului de proprietate	Cotă parte	Identif. entitate asociată	Act juridic			Valoare ipotecă	Tip monedă
Nume / Denumire	Inițiala tatălui	Prenume						Tip act	Nr. act / data	Emitent		

## 4. NOTĂRI, PROCESE, INTERDICȚII

Tipul notării	Tip act	Nr. act / data	Emitent	Identificator entitate asociată	Imobil împrejmuit / neîmprejmuit	Imobil contestat / necontestat	Alte observații
					neîmprejmuit		

## 5. OBSERVAȚII



## REGISTRUL CADASTRAL AL IMOBILELOR

Sector cadastral nr. 53

UAT Dragotesti  
Zonă cooperativizată (Co)

## 1. DESCRIEREA IMOBILULUI

DATE TEREN										DATE CONSTRUCȚII						
Identificator teren	Adresa imobil	Nr. cadastral	Nr. CF	Suprafața măsurată	Intravilan extravilan (I/E)	Nr. top	Nr. tarla	Nr. parcelă	Categorie folosință	Suprafața parcelă	Identif. construcție	Cod grupă destinație	Suprafața construită	Nr. niveluri	Nr. CF	Constr. cu acte (DA/NU)
1131	judet DOLJ, UAT Dragotesti, Cod postal 207240 (Tarla 105 Parcela 25)			6200	E		105	25	A	6200						

## 2. PROPRIETATEA / POSESIA

Titularul dreptului / posesiei			Data nașterii / CUI	Domiciliu / Sedi	Cota parte	Identif. entitate asociată	Cotă parte teren UI	Mod de dobândire	Act juridic			Observații privitoare la proprietar
Nume / Denumire	Inițiala tatălui	Prenume							Tip act	Nr. act / data	Emitent	
GHINDEANU		GRIGORE	26.06.1957	judet DOLJ, UAT Dragotesti, loc. Viisoara, str IZVOARELOR nr 9, Cod Postal 207240	1/1	1131		Sucesiune	act notarial	CM 37/19.04.2016	NP CLAUDIU VIRGIL FAURAR	


## 3. SARCINI / DEZMEMBRĂMINTE

Titular			Data nașterii / CUI	Domiciliu / Sedi	Tipul sarcinii sau al dezmembrămintelor dreptului de proprietate	Cotă parte	Identif. entitate asociată	Act juridic			Valoare ipotecă	Tip monedă
Nume / Denumire	Inițiala tatălui	Prenume						Tip act	Nr. act / data	Emitent		

## 4. NOTĂRI, PROCESE, INTERDICȚII

Tipul notării	Tip act	Nr. act / data	Emitent	Identificator entitate asociată	Imobil împrejmuit / neîmprejmuit	Imobil contestat / necontestat	Alte observații
					neîmprejmuit		

## 5. OBSERVAȚII



## REGISTRUL CADASTRAL AL IMOBILELOR

Sector cadastral nr. 53

UAT Dragotesti  
Zonă cooperativizată (Co)

## 1. DESCRIEREA IMOBILULUI

DATE TEREN											DATE CONSTRUCȚII					
Identificator teren	Adresa imobil	Nr. cadastral	Nr. CF	Suprafața măsurată	Intravilan extravilan (I/E)	Nr. top	Nr. tarla	Nr. parcelă	Categorie folosință	Suprafața parcelă	Identif. construcție	Cod grupă destinație	Suprafața construită	Nr. niveluri	Nr. CF	Constr. cu acte (DA/NU)
1132	judet DOLJ, UAT Dragotesti, Cod postal 207240 (Tarla 105 Parcela 25/1)			400	E		105	25/1	P	400						

## 2. PROPRIETATEA / POSESIA

Titularul dreptului / posesiei			Data nașterii / CUI	Domiciliu / Sediu	Cota parte	Identif. entitate asociată	Cotă parte teren UI	Mod de dobândire	Act juridic			Observații privitoare la proprietar
Nume / Denumire	Inițiala tatălui	Prenume							Tip act	Nr. act / data	Emitent	
GHINDEANU		GRIGORE	26.06.1957	judet DOLJ, UAT Dragotesti, loc. Viisoara, str IZVOARELOR nr 9, Cod Postal 207240	1/1	1132		Sucesiune	act notarial	CM 37/19.04.2016	NP CLAUDIU VIRGIL FAURAR	

## 3. SARCINI / DEZMEMBRĂMINTE

Titular			Data nașterii / CUI	Domiciliu / Sediu	Tipul sarcinii sau al dezmembrămintelor dreptului de proprietate	Cotă parte	Identif. entitate asociată	Act juridic			Valoare ipotecă	Tip monedă
Nume / Denumire	Inițiala tatălui	Prenume						Tip act	Nr. act / data	Emitent		

## 4. NOTĂRI, PROCESE, INTERDICȚII

Tipul notării	Tip act	Nr. act / data	Emitent	Identificator entitate asociată	Imobil împrejmuit / neîmprejmuit	Imobil contestat / necontestat	Alte observații
					neîmprejmuit		

## 5. OBSERVAȚII



## REGISTRUL CADASTRAL AL IMOBILELOR

Sector cadastral nr. 53

UAT Dragotesti  
Zonă cooperativizată (Co)

## 1. DESCRIEREA IMOBILULUI

DATE TEREN											DATE CONSTRUCȚII					
Identificator teren	Adresa imobil	Nr. cadastral	Nr. CF	Suprafața măsurată	Intravilan extravilan (IE)	Nr. top	Nr. tarla	Nr. parcelă	Categorie folosință	Suprafața parcelă	Identif. construcție	Cod grupă destinație	Suprafața construită	Nr. niveluri	Nr. CF	Constr. cu acte (DAINU)
1133	judet DOLJ, UAT Dragotesti, Cod postal 207240 (Tarla 105 Parcela 1388/1)			315	E		105	1388/2	N	315						

## 2. PROPRIETATEA / POSESIA

Titularul dreptului / posesiei			Data nașterii / CUI	Domiciliu / Sediu	Cota parte	Identif. entitate asociată	Cotă parte teren UI	Mod de dobândire	Act juridic			Observații privitoare la proprietar
Nume / Denumire	Inițiala tatălui	Prenume							Tip act	Nr. act / data	Emitent	
NEIDENTIFICAT		NEIDENTIFICAT	---	judet DOLJ, UAT Dragotesti, loc. Neidentificata, Cod Postal 207240	1/1	1133		Lege	act normativ	Legea 7/13.03.1996	Guvernul Romaniei	proprietar neidentificat


## 3. SARCINI / DEZMEMBRĂMINTE

Titular			Data nașterii / CUI	Domiciliu / Sediu	Tipul sarcinii sau al dezmembrămintelor dreptului de proprietate	Cotă parte	Identif. entitate asociată	Act juridic			Valoare ipotecă	Tip monedă
Nume / Denumire	Inițiala tatălui	Prenume						Tip act	Nr. act / data	Emitent		

## 4. NOTĂRI, PROCESE, INTERDICȚII

Tipul notării	Tip act	Nr. act / data	Emitent	Identificator entitate asociată	Imobil împrejmuit / neîmprejmuit	Imobil contestat / necontestat	Alte observații
					neîmprejmuit		

## 5. OBSERVAȚII



## REGISTRUL CADASTRAL AL IMOBILELOR

Sector cadastral nr. 53

UAT Dragotesti  
Zonă cooperativizată (Co)

## 1. DESCRIEREA IMOBILULUI

DATE TEREN										DATE CONSTRUCȚII						
Identificator teren	Adresa imobil	Nr. cadastral	Nr. CF	Suprafața măsurată	Intravilan extravilan (I/E)	Nr. top	Nr. tarla	Nr. parcelă	Categorie folosință	Suprafața parcelă	Identif. construcție	Cod grupă destinație	Suprafața construită	Nr. niveluri	Nr. CF	Constr. cu acte (DA/NU)
1134	judet DOLJ, UAT Dragotesti, Cod postal 207240 (Tarla 105 Parcela 26)			4400	E		105	26	A	4400						

## 2. PROPRIETATEA / POSESIA

Titularul dreptului / posesiei			Data nașterii / CUI	Domiciliu / Sediu	Cota parte	Identif. entitate asociată	Cotă parte teren UI	Mod de dobândire	Act juridic			Observații privitoare la proprietar
Nume / Denumire	Inițiala tatălui	Prenume							Tip act	Nr. act / data	Emitent	
CIOBANU	GHE	ION	15.05.1957	judet DOLJ, UAT Craiova, loc. Craiova, str SARARILOR nr 32, Cod Postal 200508, bloc M27, ap. 16	1/1	1134	lesire Din Indiviziune	act notarial	APV 1835/06.06.2018	NP DEFTA FLORENTIN LEONARD		

## 3. SARCINI / DEZMEMBRĂMINTE

Titular			Data nașterii / CUI	Domiciliu / Sediu	Tipul sarcinii sau al dezmembrămintelor dreptului de proprietate	Cotă parte	Identif. entitate asociată	Act juridic			Valoare ipotecă	Tip monedă
Nume / Denumire	Inițiala tatălui	Prenume						Tip act	Nr. act / data	Emitent		

## 4. NOTĂRI, PROCESE, INTERDICȚII

Tipul notării	Tip act	Nr. act / data	Emitent	Identificator entitate asociată	Imobil împrejmuit / neîmprejmuit	Imobil contestat / necontestat	Alte observații
					neîmprejmuit		





# REGISTRUL CADASTRAL AL IMOBILELOR

UAT Dragotesti  
Zonă cooperativizată (Co)

Sector cadastral nr. 53

## 1. DESCRIEREA IMOBILULUI

DATE TEREN											DATE CONSTRUCȚII					
Identificator teren	Adresa imobil	Nr. cadastral	Nr. CF	Suprafața măsurată	Intravilan extravilan (IE)	Nr. top	Nr. tarla	Nr. parcelă	Categorie folosință	Suprafața parcelă	Identif. construcție	Cod grupă destinație	Suprafața construită	Nr. niveluri	Nr. CF	Constr. cu acte (DAINU)
1135	judet DOLJ, UAT Dragotesti, Cod postal 207240 (Tarla 105 Parcela 26/1)			1300	E		105	26/1	P	1300						

## 2. PROPRIETATEA / POSESIA

Titularul dreptului / posesiei			Data nașterii / CUI	Domiciliu / Sediu	Cota parte	Identif. entitate asociată	Cotă parte teren UI	Mod de dobândire	Act juridic			Observații privitoare la proprietar
Nume / Denumire	Inițiala tatălui	Prenume							Tip act	Nr. act / data	Emitent	
CIOBANU	GHE	ION	15.05.1957	judet DOLJ, UAT Craiova, loc. Craiova, str SARARILOR nr 32, Cod Postal 200508, bloc M27, ap. 16	1/1	1135		Iesire Din Indiviziune	act notarial	APV 1835/06.06.2018	NP DEFTA FLORENTIN LEONARD	

## 3. SARCINI / DEZMEMBRĂMINTE

Titular			Data nașterii / CUI	Domiciliu / Sediu	Tipul sarcinii sau al dezmembrămintelor dreptului de proprietate	Cotă parte	Identif. entitate asociată	Act juridic			Valoare ipotecă	Tip monedă
Nume / Denumire	Inițiala tatălui	Prenume						Tip act	Nr. act / data	Emitent		

## 4. NOTĂRI, PROCESE, INTERDICȚII

Tipul notării	Tip act	Nr. act / data	Emitent	Identificator entitate asociată	Imobil împrejmuit / neîmprejmuit	Imobil contestat / necontestat	Alte observații
					neîmprejmuit		

## 5. OBSERVAȚII

ANEXA NR. 2

Înregistrare sistematică UAT DRAGOTESTI,  
sectorul cadastral nr 53, anul realizării 2022



# REGISTRUL CADASTRAL AL IMOBILELOR

UAT Dragotesti  
Zonă cooperativizată (Co)

Sector cadastral nr. 53

## 1. DESCRIEREA IMOBILULUI

DATE TEREN											DATE CONSTRUCȚII					
Identificator teren	Adresa imobil	Nr. cadastral	Nr. CF	Suprafața măsurată	Intravilan extravilan (IE)	Nr. top	Nr. tarla	Nr. parcelă	Categorie folosință	Suprafața parcelă	Identif. construcție	Cod grupă destinație	Suprafața construită	Nr. niveluri	Nr. CF	Constr. cu acte (DA/NU)
1136	judet DOLJ, UAT Dragotesti, Cod postal 207240 (Tarla 105 Parcela 27)			1897	E		105	27	A	1897						

## 2. PROPRIETATEA / POSESIA

Titularul dreptului / posesiei			Data nașterii / CUI	Domiciliu / Sediu	Cota parte	Identif. entitate asociată	Cotă parte teren UI	Mod de dobândire	Act juridic			Observații privitoare la proprietar
Nume / Denumire	Inițiala tatălui	Prenume							Tip act	Nr. act / data	Emitent	
PAUNESCU	M	MARIA	26.05.1941	judet DOLJ, UAT Dragotesti, loc. Viisoara, Cod Postal 207240	1/1	1136		Reconstituire	act administrativ	TDP 781-15082/28.01.1997	CJSDPAT DOLJ	
NICOLA	M	CONSTANTIN	16.07.1935	judet DOLJ, UAT Dragotesti, loc. Neidentificata, Cod Postal 207240				Reconstituire	act administrativ	TDP 781-15082/28.01.1997	CJSDPAT DOLJ	DECEDAT

## 3. SARCINI / DEZMEMBRĂMINTE

Titular			Data nașterii / CUI	Domiciliu / Sediu	Tipul sarcinii sau al dezmembrămintelor dreptului de proprietate	Cotă parte	Identif. entitate asociată	Act juridic			Valoare ipotecă	Tip monedă
Nume / Denumire	Inițiala tatălui	Prenume						Tip act	Nr. act / data	Emitent		

## 4. NOTĂRI, PROCESE, INTERDICȚII

Tipul notării	Tip act	Nr. act / data	Emitent	Identificator entitate asociată	Imobil împrejmuit / neîmprejmuit	Imobil contestat / necontestat	Alte observații
					neîmprejmuit		

## 5. OBSERVAȚII

ANEXA NR. 2

Înregistrare sistematică UAT DRAGOTESTI,  
sectorul cadastral nr 53, anul realizării 2022



# REGISTRUL CADASTRAL AL IMOBILELOR

UAT Dragotesti  
Zonă cooperativizată (Co)

Sector cadastral nr. 53

## 1. DESCRIEREA IMOBILULUI

DATE TEREN											DATE CONSTRUCȚII					
Identificator teren	Adresa imobil	Nr. cadastral	Nr. CF	Suprafața măsurată	Intravilan extravilan (IE)	Nr. top	Nr. tarla	Nr. parcelă	Categorie folosință	Suprafața parcelă	Identif. construcție	Cod grupă destinație	Suprafața construită	Nr. niveluri	Nr. CF	Constr. cu acte (DA/NU)
1137	judet DOLJ, UAT Dragotesti, Cod postal 207240 (Tarla 105 Parcela 27/1)			323	E		105	27/1	P	323						

## 2. PROPRIETATEA / POSESIA

Titularul dreptului / posesiei			Data nașterii / CUI	Domiciliu / Sediul	Cota parte	Identif. entitate asociată	Cotă parte teren UI	Mod de dobândire	Act juridic			Observații privitoare la proprietar
Nume / Denumire	Inițiala tatălui	Prenume							Tip act	Nr. act / data	Emitent	
PAUNESCU	M	MARIA	26.05.1941	judet DOLJ, UAT Dragotesti, loc. Viisoara, Cod Postal 207240	1/1	1137		Reconstituire	act administrativ	TDP 781-15082/28.01.1997	CJSDPAT DOLJ	
NICOLA	M	CONSTANTIN	16.07.1935	judet DOLJ, UAT Dragotesti, loc. Neidentificata, Cod Postal 207240				Reconstituire	act administrativ	TDP 781-15082/28.01.1997	CJSDPAT DOLJ	DECEDAT

## 3. SARCINI / DEZMEMBRĂMINTE

Titular			Data nașterii / CUI	Domiciliu / Sediul	Tipul sarcinii sau al dezmembrămintelor dreptului de proprietate	Cotă parte	Identif. entitate asociată	Act juridic			Valoare ipotecă	Tip monedă
Nume / Denumire	Inițiala tatălui	Prenume						Tip act	Nr. act / data	Emitent		

## 4. NOTĂRI, PROCESE, INTERDICȚII

Tipul notării	Tip act	Nr. act / data	Emitent	Identificator entitate asociată	Imobil împrejmuit / neîmprejmuit	Imobil contestat / necontestat	Alte observații
					neîmprejmuit		

## 5. OBSERVAȚII



## REGISTRUL CADASTRAL AL IMOBILELOR

Sector cadastral nr. 53

UAT Dragotesti  
Zonă cooperativizată (Co)

## 1. DESCRIEREA IMOBILULUI

DATE TEREN											DATE CONSTRUCȚII					
Identificator teren	Adresa imobil	Nr. cadastral	Nr. CF	Suprafața măsurată	Intravilan extravilan (I/E)	Nr. top	Nr. tarla	Nr. parcelă	Categorie folosință	Suprafața parcelă	Identif. construcție	Cod grupă destinație	Suprafața construită	Nr. niveluri	Nr. CF	Constr. cu acte (DA/NU)
1138	judet DOLJ, UAT Dragotesti, Cod postal 207240 (Tarla 105 Parcela 27/2)			1253	E		105	27/2	A	1253						

## 2. PROPRIETATEA / POSESIA

Titularul dreptului / posesiei			Data nașterii / CUI	Domiciliu / Sediu	Cota parte	Identif. entitate asociată	Cotă parte teren UI	Mod de dobândire	Act juridic			Observații privitoare la proprietar
Nume / Denumire	Inițiala tatălui	Prenume							Tip act	Nr. act / data	Emitent	
DINU	N	GHEORGHE	---	judet DOLJ, UAT Dragotesti, loc. Neidentificata, Cod Postal 207240	1/1	1138		Reconstituire	act administrativ	TDP 667-14942/24.01.1997	CJSDPAT DOLJ	lipsa CNP


## 3. SARCINI / DEZMEMBRĂMINTE

Titular			Data nașterii / CUI	Domiciliu / Sediu	Tipul sarcinii sau al dezmembrămintelor dreptului de proprietate	Cotă parte	Identif. entitate asociată	Act juridic			Valoare ipotecă	Tip monedă
Nume / Denumire	Inițiala tatălui	Prenume						Tip act	Nr. act / data	Emitent		

## 4. NOTĂRI, PROCESE, INTERDICȚII

Tipul notării	Tip act	Nr. act / data	Emitent	Identificator entitate asociată	Imobil împrejmuit / neîmprejmuit	Imobil contestat / necontestat	Alte observații
					neîmprejmuit		

## 5. OBSERVAȚII



## REGISTRUL CADASTRAL AL IMOBILELOR

Sector cadastral nr. 53

UAT Dragotesti  
Zonă cooperativizată (Co)

## 1. DESCRIEREA IMOBILULUI

DATE TEREN										DATE CONSTRUCȚII						
Identificator teren	Adresa imobil	Nr. cadastral	Nr. CF	Suprafața măsurată	Intravilan extravilan (I/E)	Nr. top	Nr. tarla	Nr. parcelă	Categorie folosință	Suprafața parcelă	Identif. construcție	Cod grupă destinație	Suprafața construită	Nr. niveluri	Nr. CF	Constr. cu acte (DA/NU)
1139	judet DOLJ, UAT Dragotesti, Cod postal 207240 (Tarla 105 Parcela 27/2/1)			214	E		105	27/2/1	A	214						

## 2. PROPRIETATEA / POSESIA

Titularul dreptului / posesiei			Data nașterii / CUI	Domiciliu / Sediu	Cota parte	Identif. entitate asociată	Cotă parte teren UI	Mod de dobândire	Act juridic			Observații privitoare la proprietar
Nume / Denumire	Inițiala tatălui	Prenume							Tip act	Nr. act / data	Emitent	
DINU	N	GHEORGHE	---	judet DOLJ, UAT Dragotesti, loc. Neidentificata, Cod Postal 207240	1/1	1139		Reconstituire	act administrativ	TDP 667-14942/24.01.1997	CJSDPAT DOLJ	lipsa CNP


## 3. SARCINI / DEZMEMBRĂMINTE

Titular			Data nașterii / CUI	Domiciliu / Sediu	Tipul sarcinii sau al dezmembrămintelor dreptului de proprietate	Cotă parte	Identif. entitate asociată	Act juridic			Valoare ipotecă	Tip monedă
Nume / Denumire	Inițiala tatălui	Prenume						Tip act	Nr. act / data	Emitent		

## 4. NOTĂRI, PROCESE, INTERDICȚII

Tipul notării	Tip act	Nr. act / data	Emitent	Identificator entitate asociată	Imobil împrejmuit / neîmprejmuit	Imobil contestat / necontestat	Alte observații
					neîmprejmuit		

## 5. OBSERVAȚII



## REGISTRUL CADASTRAL AL IMOBILELOR

Sector cadastral nr. 53

UAT Dragotesti  
Zonă cooperativizată (Co)

## 1. DESCRIEREA IMOBILULUI

DATE TEREN										DATE CONSTRUCȚII						
Identificator teren	Adresa imobil	Nr. cadastral	Nr. CF	Suprafața măsurată	Intravilan extravilan (I/E)	Nr. top	Nr. tarla	Nr. parcelă	Categorie folosință	Suprafața parcelă	Identif. construcție	Cod grupă destinație	Suprafața construită	Nr. niveluri	Nr. CF	Constr. cu acte (DA/NU)
1140	judet DOLJ, UAT Dragotesti, Cod postal 207240 (Tarla 105 Parcela 28)			1600	E		105	28	A	1600						

## 2. PROPRIETATEA / POSESIA

Titularul dreptului / posesiei			Data nașterii / CUI	Domiciliu / Sediu	Cota parte	Identif. entitate asociată	Cotă parte teren UI	Mod de dobândire	Act juridic			Observații privitoare la proprietar
Nume / Denumire	Inițiala tatălui	Prenume							Tip act	Nr. act / data	Emitent	
NICOLA	M	TUDOR	---	judet DOLJ, UAT Dragotesti, loc. Neidentificata, Cod Postal 207240	1/1	1140		Reconstituire	act administrativ	TDP 869-45412/23.10.1997	CJSDPAT DOLJ	lipsa CNP

## 3. SARCINI / DEZMEMBRĂMINTE

Titular			Data nașterii / CUI	Domiciliu / Sediu	Tipul sarcinii sau al dezmembrămintelor dreptului de proprietate	Cotă parte	Identif. entitate asociată	Act juridic			Valoare ipotecă	Tip monedă
Nume / Denumire	Inițiala tatălui	Prenume						Tip act	Nr. act / data	Emitent		

## 4. NOTĂRI, PROCESE, INTERDICȚII

Tipul notării	Tip act	Nr. act / data	Emitent	Identificator entitate asociată	Imobil împrejmuit / neîmprejmuit	Imobil contestat / necontestat	Alte observații
					neîmprejmuit		

## 5. OBSERVAȚII



## REGISTRUL CADASTRAL AL IMOBILELOR

UAT Dragotesti  
Zonă cooperativizată (Co)

Sector cadastral nr. 53

## 1. DESCRIEREA IMOBILULUI

DATE TEREN											DATE CONSTRUCȚII					
Identificator teren	Adresa imobil	Nr. cadastral	Nr. CF	Suprafața măsurată	Intravilan extravilan (IE)	Nr. top	Nr. tarla	Nr. parcelă	Categorie folosință	Suprafața parcelă	Identif. construcție	Cod grupă destinație	Suprafața construită	Nr. niveluri	Nr. CF	Constr. cu acte (DA/NU)
1141	judet DOLJ, UAT Dragotesti, Cod postal 207240 (Tarla 105 Parcela 28/1)			400	E		105	28/1	P	400						

## 2. PROPRIETATEA / POSESIA

Titularul dreptului / posesiei			Data nașterii / CUI	Domiciliu / Sedi	Cota parte	Identif. entitate asociată	Cotă parte teren UI	Mod de dobândire	Act juridic			Observații privitoare la proprietar
Nume / Denumire	Inițiala tatălui	Prenume							Tip act	Nr. act / data	Emitent	
NICOLA	M	TUDOR	---	judet DOLJ, UAT Dragotesti, loc. Neidentificata, Cod Postal 207240	1/1	1141	Reconstituire	act administrativ	TDP 869-45412/23.10.1997	CJSDPAT DOLJ	lipsa CNP	

## 3. SARCINI / DEZMEMBRĂMINTE

Titular			Data nașterii / CUI	Domiciliu / Sedi	Tipul sarcinii sau al dezmembrămintelor dreptului de proprietate	Cotă parte	Identif. entitate asociată	Act juridic			Valoare ipotecă	Tip monedă
Nume / Denumire	Inițiala tatălui	Prenume						Tip act	Nr. act / data	Emitent		

## 4. NOTĂRI, PROCESE, INTERDICȚII

Tipul notării	Tip act	Nr. act / data	Emitent	Identificator entitate asociată	Imobil împrejmuit / neîmprejmuit	Imobil contestat / necontestat	Alte observații
					neîmprejmuit		

## 5. OBSERVAȚII

Tipul notării	Tip act	Nr. act / data	Emitent	Identificator entitate asociată	Imobil împrejmuit / neîmprejmuit	Imobil contestat / necontestat	Alte observații
					neîmprejmuit		



## REGISTRUL CADASTRAL AL IMOBILELOR

Sector cadastral nr. 53

UAT Dragotesti  
Zonă cooperativizată (Co)

## 1. DESCRIEREA IMOBILULUI

DATE TEREN											DATE CONSTRUCȚII					
Identificator teren	Adresa imobil	Nr. cadastral	Nr. CF	Suprafața măsurată	Intravilan extravilan (I/E)	Nr. top	Nr. tarla	Nr. parcelă	Categorie folosință	Suprafața parcelă	Identif. construcție	Cod grupă destinație	Suprafața construită	Nr. niveluri	Nr. CF	Constr. cu acte (DA/NU)
1142	judet DOLJ, UAT Dragotesti, Cod postal 207240 (Tarla 105 Parcela 29)			3200	E		105	29	A	3200						

## 2. PROPRIETATEA / POSESIA

Titularul dreptului / posesiei			Data nașterii / CUI	Domiciliu / Sediu	Cota parte	Identif. entitate asociată	Cotă parte teren UI	Mod de dobândire	Act juridic			Observații privitoare la proprietar
Nume / Denumire	Inițiala tatălui	Prenume							Tip act	Nr. act / data	Emitent	
POPA	M	MIHALACHE	---	judet DOLJ, UAT Dragotesti, loc. Neidentificata, Cod Postal 207240	1/1	1142		Reconstituire	act administrativ	TDP 601-14942/23.01.1997	CJSDPAT DOLJ	lipsa CNP


## 3. SARCINI / DEZMEMBRĂMINTE

Titular			Data nașterii / CUI	Domiciliu / Sediu	Tipul sarcinii sau al dezmembrămintelor dreptului de proprietate	Cotă parte	Identif. entitate asociată	Act juridic			Valoare ipotecă	Tip monedă
Nume / Denumire	Inițiala tatălui	Prenume						Tip act	Nr. act / data	Emitent		

## 4. NOTĂRI, PROCESE, INTERDICȚII

Tipul notării	Tip act	Nr. act / data	Emitent	Identificator entitate asociată	Imobil împrejmuit / neîmprejmuit	Imobil contestat / necontestat	Alte observații
					neîmprejmuit		

## 5. OBSERVAȚII





## REGISTRUL CADASTRAL AL IMOBILELOR

Sector cadastral nr. 53

UAT Dragotesti  
Zonă cooperativizată (Co)

## 1. DESCRIEREA IMOBILULUI

DATE TEREN										DATE CONSTRUCȚII						
Identificator teren	Adresa imobil	Nr. cadastral	Nr. CF	Suprafața măsurată	Intravilan extravilan (I/E)	Nr. top	Nr. tarla	Nr. parcelă	Categorie folosință	Suprafața parcelă	Identif. construcție	Cod grupă destinație	Suprafața construită	Nr. niveluri	Nr. CF	Constr. cu acte (DA/NU)
1143	judet DOLJ, UAT Dragotesti, Cod postal 207240 (Tarla 105 Parcela 29/1)			500	E		105	29/1	P	500						

## 2. PROPRIETATEA / POSESIA

Titularul dreptului / posesiei			Data nașterii / CUI	Domiciliu / Sediu	Cota parte	Identif. entitate asociată	Cotă parte teren UI	Mod de dobândire	Act juridic			Observații privitoare la proprietar
Nume / Denumire	Inițiala tatălui	Prenume							Tip act	Nr. act / data	Emitent	
POPA	M	MIHALACHE	---	judet DOLJ, UAT Dragotesti, loc. Neidentificata, Cod Postal 207240	1/1	1143		Reconstituire	act administrativ	TDP 601-14942/23.01.1997	CJSDPAT DOLJ	lipsa CNP

## 3. SARCINI / DEZMEMBRĂMINTE

Titular			Data nașterii / CUI	Domiciliu / Sediu	Tipul sarcinii sau al dezmembrămintelor dreptului de proprietate	Cotă parte	Identif. entitate asociată	Act juridic			Valoare ipotecă	Tip monedă
Nume / Denumire	Inițiala tatălui	Prenume						Tip act	Nr. act / data	Emitent		

## 4. NOTĂRI, PROCESE, INTERDICȚII

Tipul notării	Tip act	Nr. act / data	Emitent	Identificator entitate asociată	Imobil împrejmuit / neîmprejmuit	Imobil contestat / necontestat	Alte observații
					neîmprejmuit		

## 5. OBSERVAȚII



## REGISTRUL CADASTRAL AL IMOBILELOR

Sector cadastral nr. 53

UAT Dragotesti  
Zonă cooperativizată (Co)

## 1. DESCRIEREA IMOBILULUI

DATE TEREN											DATE CONSTRUCȚII					
Identificator teren	Adresa imobil	Nr. cadastral	Nr. CF	Suprafața măsurată	Intravilan extravilan (I/E)	Nr. top	Nr. tarla	Nr. parcelă	Categorie folosință	Suprafața parcelă	Identif. construcție	Cod grupă destinație	Suprafața construită	Nr. niveluri	Nr. CF	Constr. cu acte (DA/NU)
1144	judet DOLJ, UAT Dragotesti, Cod postal 207240 (Tarla 105 Parcela 30)			2500	E		105	30	A	2500						

## 2. PROPRIETATEA / POSESIA

Titularul dreptului / posesiei			Data nașterii / CUI	Domiciliu / Sediu	Cota parte	Identif. entitate asociată	Cotă parte teren UI	Mod de dobândire	Act juridic			Observații privitoare la proprietar
Nume / Denumire	Inițiala tatălui	Prenume							Tip act	Nr. act / data	Emitent	
PENCEA	I	MARIAN	18.08.1953	judet DOLJ, UAT Dragotesti, loc. Viisoara, str IZVOARELOR nr 2, Cod Postal 207240	1/1	1144		Conventie	act notarial	CVC 825/10.02.2004	NP CERNOBAI EMIL	
PENCEA		LUCIA	27.12.1956	judet DOLJ, UAT Dragotesti, loc. Viisoara, str IZVOARELOR nr 2, Cod Postal 207240				Conventie	act notarial	CVC 825/10.02.2004	NP CERNOBAI EMIL	


## 3. SARCINI / DEZMEMBRĂMINTE

Titular			Data nașterii / CUI	Domiciliu / Sediu	Tipul sarcinii sau al dezmembrămintelor dreptului de proprietate	Cotă parte	Identif. entitate asociată	Act juridic			Valoare ipotecă	Tip monedă
Nume / Denumire	Inițiala tatălui	Prenume						Tip act	Nr. act / data	Emitent		

## 4. NOTĂRI, PROCESE, INTERDICȚII

Tipul notării	Tip act	Nr. act / data	Emitent	Identificator entitate asociată	Imobil împrejmuit / neîmprejmuit	Imobil contestat / necontestat	Alte observații
					neîmprejmuit		

## 5. OBSERVAȚII



## REGISTRUL CADASTRAL AL IMOBILELOR

Sector cadastral nr. 53

UAT Dragotesti  
Zonă cooperativizată (Co)

## 1. DESCRIEREA IMOBILULUI

DATE TEREN											DATE CONSTRUCȚII					
Identificator teren	Adresa imobil	Nr. cadastral	Nr. CF	Suprafața măsurată	Intravilan extravilan (I/E)	Nr. top	Nr. tarla	Nr. parcelă	Categorie folosință	Suprafața parcelă	Identif. construcție	Cod grupă destinație	Suprafața construită	Nr. niveluri	Nr. CF	Constr. cu acte (DA/NU)
1145	judet DOLJ, UAT Dragotesti, Cod postal 207240 (Tarla 105 Parcela 30/1)			400	E		105	30/1	P	400						

## 2. PROPRIETATEA / POSESIA

Titularul dreptului / posesiei			Data nașterii / CUI	Domiciliu / Sediul	Cota parte	Identif. entitate asociată	Cotă parte teren UI	Mod de dobândire	Act juridic			Observații privitoare la proprietar
Nume / Denumire	Inițiala tatălui	Prenume							Tip act	Nr. act / data	Emitent	
PENCEA	I	MARIAN	18.08.1953	judet DOLJ, UAT Dragotesti, loc. Viisoara, str IZVOARELOR nr 2, Cod Postal 207240	1/1	1145	Conventie	act notarial	CVC 825/10.02.2004	NP CERNOBAI EMIL		
PENCEA		LUCIA	27.12.1956	judet DOLJ, UAT Dragotesti, loc. Viisoara, str IZVOARELOR nr 2, Cod Postal 207240			Conventie	act notarial	CVC 825/10.02.2004	NP CERNOBAI EMIL		

## 3. SARCINI / DEZMEMBRĂMINTE


Titular			Data nașterii / CUI	Domiciliu / Sediul	Tipul sarcinii sau al dezmembrămintelor dreptului de proprietate	Cotă parte	Identif. entitate asociată	Act juridic			Valoare ipotecă	Tip monedă
Nume / Denumire	Inițiala tatălui	Prenume						Tip act	Nr. act / data	Emitent		

## 4. NOTĂRI, PROCESE, INTERDICȚII

Tipul notării	Tip act	Nr. act / data	Emitent	Identificator entitate asociată	Imobil împrejmuit / neîmprejmuit	Imobil contestat / necontestat	Alte observații
					neîmprejmuit		

## 5. OBSERVAȚII

Înregistrare sistematică UAT DRAGOTESTI,  
sectorul cadastral nr 53, anul realizării 2022



## REGISTRUL CADASTRAL AL IMOBILELOR

Sector cadastral nr. 53

UAT Dragotesti  
Zonă cooperativizată (Co)

## 1. DESCRIEREA IMOBILULUI

DATE TEREN											DATE CONSTRUCȚII					
Identificator teren	Adresa imobil	Nr. cadastral	Nr. CF	Suprafața măsurată	Intravilan extravilan (I/E)	Nr. top	Nr. tarla	Nr. parcelă	Categorie folosință	Suprafața parcelă	Identif. construcție	Cod grupă destinație	Suprafața construită	Nr. niveluri	Nr. CF	Constr. cu acte (DA/NU)
1146	judet DOLJ, UAT Dragotesti, Cod postal 207240 (Tarla 105 Parcela 31)			4600	E		105	31	A	4600						

## 2. PROPRIETATEA / POSESIA

Titularul dreptului / posesiei			Data nașterii / CUI	Domiciliu / Sediul	Cota parte	Identif. entitate asociată	Cotă parte teren UI	Mod de dobândire	Act juridic			Observații privitoare la proprietar
Nume / Denumire	Inițiala tatălui	Prenume							Tip act	Nr. act / data	Emitent	
BALASA		GRIGORIE	25.11.1967	judet BRASOV, UAT Brasov, loc. Brasov, str LANII nr 41, Cod Postal 500465, bloc 41, ap. 6	3/8	1146		Sucesiune	act notarial	CM 99/17.07.2019	NP LAURA DIACONU	
CHESCHES		ELENA	05.06.1960	judet BRASOV, UAT Brasov, loc. Brasov, str LUNGA nr 58, Cod Postal 500035, bloc C, ap. 17	3/8	1146		Sucesiune	act notarial	CM 99/17.07.2019	NP LAURA DIACONU	
BALASA	C	ELENA	21.07.1940	judet DOLJ, UAT Dragotesti, loc. Viisoara, str LUNGA, Cod Postal 207240	2/8	1146		Sucesiune	act notarial	CM 99/17.07.2019	NP LAURA DIACONU	

## 3. SARCINI / DEZMEMBRĂMINTE


Titular			Data nașterii / CUI	Domiciliu / Sediul	Tipul sarcinii sau al dezmembrămintelor dreptului de proprietate	Cotă parte	Identif. entitate asociată	Act juridic			Valoare ipotecă	Tip monedă
Nume / Denumire	Inițiala tatălui	Prenume						Tip act	Nr. act / data	Emitent		

## 4. NOTĂRI, PROCESE, INTERDICȚII

Tipul notării	Tip act	Nr. act / data	Emitent	Identificator entitate asociată	Imobil împrejmuit / neîmprejmuit	Imobil contestat / necontestat	Alte observații
					neîmprejmuit		

## 5. OBSERVAȚII

Tipul notării	Tip act	Nr. act / data	Emitent	Identificator entitate asociată	Imobil împrejmuit / neîmprejmuit	Imobil contestat / necontestat	Alte observații
					neîmprejmuit		



## REGISTRUL CADASTRAL AL IMOBILELOR

Sector cadastral nr. 53

UAT Dragotesti  
Zonă cooperativizată (Co)

## 1. DESCRIEREA IMOBILULUI

DATE TEREN											DATE CONSTRUCȚII					
Identificator teren	Adresa imobil	Nr. cadastral	Nr. CF	Suprafața măsurată	Intravilan extravilan (I/E)	Nr. top	Nr. tarla	Nr. parcelă	Categorie folosință	Suprafața parcelă	Identif. construcție	Cod grupă destinație	Suprafața construită	Nr. niveluri	Nr. CF	Constr. cu acte (DA/NU)
1147	judet DOLJ, UAT Dragotesti, Cod postal 207240 (Tarla 105 Parcela 31/1)			700	E		105	31/1	P	700						

## 2. PROPRIETATEA / POSESIA

Titularul dreptului / posesiei			Data nașterii / CUI	Domiciliu / Sediul	Cota parte	Identif. entitate asociată	Cotă parte teren UI	Mod de dobândire	Act juridic			Observații privitoare la proprietar
Nume / Denumire	Inițiala tatălui	Prenume							Tip act	Nr. act / data	Emitent	
BALASA		GRIGORIE	25.11.1967	judet BRASOV, UAT Brasov, loc. Brasov, str LANII nr 41, Cod Postal 500465, bloc 41, ap. 6	3/8	1147		Sucesiune	act notarial	CM 99/17.07.2019	NP LAURA DIACONU	
CHECHES		ELENA	05.06.1960	judet BRASOV, UAT Brasov, loc. Brasov, str LUNGA nr 58, Cod Postal 500035, bloc C, ap. 17	3/8	1147		Sucesiune	act notarial	CM 99/17.07.2019	NP LAURA DIACONU	
BALASA	C	ELENA	21.07.1940	judet DOLJ, UAT Dragotesti, loc. Viisoara, str LUNGA, Cod Postal 207240	2/8	1147		Sucesiune	act notarial	CM 99/17.07.2019	NP LAURA DIACONU	

## 3. SARCINI / DEZMEMBRĂMINTE

Titular			Data nașterii / CUI	Domiciliu / Sediul	Tipul sarcinii sau al dezmembrămintelor dreptului de proprietate	Cotă parte	Identif. entitate asociată	Act juridic			Valoare ipotecă	Tip monedă
Nume / Denumire	Inițiala tatălui	Prenume						Tip act	Nr. act / data	Emitent		

## 4. NOTĂRI, PROCESE, INTERDICȚII

Tipul notării	Tip act	Nr. act / data	Emitent	Identificator entitate asociată	Imobil împrejmuit / neîmprejmuit	Imobil contestat / necontestat	Alte observații
					neîmprejmuit		

## 5. OBSERVAȚII

Înregistrare sistematică UAT DRAGOTESTI, sectorul cadastral nr 53, anul realizării 2022



## REGISTRUL CADASTRAL AL IMOBILELOR

Sector cadastral nr. 53

UAT Dragotesti  
Zonă cooperativizată (Co)

## 1. DESCRIEREA IMOBILULUI

DATE TEREN											DATE CONSTRUCȚII					
Identificator teren	Adresa imobil	Nr. cadastral	Nr. CF	Suprafața măsurată	Intravilan extravilan (IE)	Nr. top	Nr. tarla	Nr. parcelă	Categorie folosință	Suprafața parcelă	Identif. construcție	Cod grupă destinație	Suprafața construită	Nr. niveluri	Nr. CF	Constr. cu acte (DAINU)
1148	judet DOLJ, UAT Dragotesti, Cod postal 207240 (Tarla 105 Parcela 32,Parcela 32/1)	31475	31475	4200	E		105	32	A	3700						
					E		105	32/1	P	500						

## 2. PROPRIETATEA / POSESIA

Titularul dreptului / posesiei			Data nașterii / CUI	Domiciliu / Sediu	Cota parte	Identif. entitate asociată	Cotă parte teren UI	Mod de dobândire	Act juridic			Observații privitoare la proprietar
Nume / Denumire	Inițiala tatălui	Prenume							Tip act	Nr. act / data	Emitent	
DROSU		MARIN	09.04.1959	judet DOLJ, UAT Dragotesti, loc. Viisoara, al STEFAN CEL MARE nr 5, Cod Postal 207240	1/1	1148		Convenție	act notarial	CONTRACT VANZARE AUT NR 2221/09.07.2018	NP GASPAR MONICA ORTANSA	
DROSU		MONICA IULIANA	22.09.1970	judet DOLJ, UAT Dragotesti, loc. Viisoara, al Stefan cel Mare nr 5, Cod Postal 207240				Convenție	act notarial	CONTRACT VANZARE AUT NR 2221/09.07.2018	NP GASPAR MONICA ORTANSA	

## 3. SARCINI / DEZMEMBRĂMINTE

Titular			Data nașterii / CUI	Domiciliu / Sediu	Tipul sarcinii sau al dezmembrămintelor dreptului de proprietate	Cotă parte	Identif. entitate asociată	Act juridic			Valoare ipotecă	Tip monedă
Nume / Denumire	Inițiala tatălui	Prenume						Tip act	Nr. act / data	Emitent		

## 4. NOTĂRI, PROCESE, INTERDICȚII

Tipul notării	Tip act	Nr. act / data	Emitent	Identificator entitate asociată	Imobil împrejmuit / neîmprejmuit	Imobil contestat / necontestat	Alte observații
					neîmprejmuit		

## 5. OBSERVAȚII



## REGISTRUL CADASTRAL AL IMOBILELOR

Sector cadastral nr. 53

UAT Dragotesti  
Zonă cooperativizată (Co)

## 1. DESCRIEREA IMOBILULUI

DATE TEREN											DATE CONSTRUCȚII					
Identificator teren	Adresa imobil	Nr. cadastral	Nr. CF	Suprafața măsurată	Intravilan extravilan (I/E)	Nr. top	Nr. tarla	Nr. parcelă	Categorie folosință	Suprafața parcelă	Identif. construcție	Cod grupă destinație	Suprafața construită	Nr. niveluri	Nr. CF	Constr. cu acte (DA/NU)
1149	judet DOLJ, UAT Dragotesti, Cod postal 207240 (Tarla 105 Parcela 33)			2900	E		105	33	A	2900						

## 2. PROPRIETATEA / POSESIA

Titularul dreptului / posesiei			Data nașterii / CUI	Domiciliu / Sediu	Cota parte	Identif. entitate asociată	Cotă parte teren UI	Mod de dobândire	Act juridic			Observații privitoare la proprietar
Nume / Denumire	Inițiala tatălui	Prenume							Tip act	Nr. act / data	Emitent	
RADU	C	TOMA	---	judet DOLJ, UAT Dragotesti, loc. Neidentificata, Cod Postal 207240	1/1	1149		Reconstituire	act administrativ	TDP 142-45398/06.05.1996	CJSDPAT DOLJ	lipsa CNP

## 3. SARCINI / DEZMEMBRĂMINTE

Titular			Data nașterii / CUI	Domiciliu / Sediu	Tipul sarcinii sau al dezmembrămintelor dreptului de proprietate	Cotă parte	Identif. entitate asociată	Act juridic			Valoare ipotecă	Tip monedă
Nume / Denumire	Inițiala tatălui	Prenume						Tip act	Nr. act / data	Emitent		

## 4. NOTĂRI, PROCESE, INTERDICȚII

Tipul notării	Tip act	Nr. act / data	Emitent	Identificator entitate asociată	Imobil împrejmuit / neîmprejmuit	Imobil contestat / necontestat	Alte observații
					neîmprejmuit		

## 5. OBSERVAȚII



## REGISTRUL CADASTRAL AL IMOBILELOR

Sector cadastral nr. 53

UAT Dragotesti  
Zonă cooperativizată (Co)

## 1. DESCRIEREA IMOBILULUI

DATE TEREN											DATE CONSTRUCȚII					
Identificator teren	Adresa imobil	Nr. cadastral	Nr. CF	Suprafața măsurată	Intravilan extravilan (IE)	Nr. top	Nr. tarla	Nr. parcelă	Categorie folosință	Suprafața parcelă	Identif. construcție	Cod grupă destinație	Suprafața construită	Nr. niveluri	Nr. CF	Constr. cu acte (DA/NU)
1150	judet DOLJ, UAT Dragotesti, Cod postal 207240 (Tarla 105 Parcela 33/1)			400	E		105	33/1	P	400						

## 2. PROPRIETATEA / POSESIA

Titularul dreptului / posesiei			Data nașterii / CUI	Domiciliu / Sediu	Cota parte	Identif. entitate asociată	Cotă parte teren UI	Mod de dobândire	Act juridic			Observații privitoare la proprietar
Nume / Denumire	Inițiala tatălui	Prenume							Tip act	Nr. act / data	Emitent	
RADU	C	TOMA	---	judet DOLJ, UAT Dragotesti, loc. Neidentificata, Cod Postal 207240	1/1	1150		Reconstituire	act administrativ	TDP 142-45398/06.05.1996	CJSDPAT DOLJ	lipsa CNP

## 3. SARCINI / DEZMEMBRĂMINTE

Titular			Data nașterii / CUI	Domiciliu / Sediu	Tipul sarcinii sau al dezmembrămintelor dreptului de proprietate	Cotă parte	Identif. entitate asociată	Act juridic			Valoare ipotecă	Tip monedă
Nume / Denumire	Inițiala tatălui	Prenume						Tip act	Nr. act / data	Emitent		

## 4. NOTĂRI, PROCESE, INTERDICȚII

Tipul notării	Tip act	Nr. act / data	Emitent	Identificator entitate asociată	Imobil împrejmuit / neîmprejmuit	Imobil contestat / necontestat	Alte observații
					neîmprejmuit		

## 5. OBSERVAȚII

Înregistrare sistematică UAT DRAGOTESTI,  
sectorul cadastral nr 53, anul realizării 2022





# REGISTRUL CADASTRAL AL IMOBILELOR

UAT Dragotesti  
Zonă cooperativizată (Co)

Sector cadastral nr. 53

## 1. DESCRIEREA IMOBILULUI

DATE TEREN											DATE CONSTRUCȚII					
Identificator teren	Adresa imobil	Nr. cadastral	Nr. CF	Suprafața măsurată	Intravilan extravilan (IE)	Nr. top	Nr. tarla	Nr. parcelă	Categorie folosință	Suprafața parcelă	Identif. construcție	Cod grupă destinație	Suprafața construită	Nr. niveluri	Nr. CF	Constr. cu acte (DAINU)
1151	judet DOLJ, UAT Dragotesti, Cod postal 207240 (Tarla 105 Parcela 34)			3900	E		105	34	A	3900						

## 2. PROPRIETATEA / POSESIA

Titularul dreptului / posesiei			Data nașterii / CUI	Domiciliu / Sediu	Cota parte	Identif. entitate asociată	Cotă parte teren UI	Mod de dobândire	Act juridic			Observații privitoare la proprietar
Nume / Denumire	Inițiala tatălui	Prenume							Tip act	Nr. act / data	Emitent	
JUGANARU	M	CONSTANTIN	---	judet DOLJ, UAT Dragotesti, loc. Neidentificata, Cod Postal 207240	1/1	1151		Reconstituire	act administrativ	TDP 14471/03.02.2010	CJSDPAT DOLJ	lipsa CNP
JUGANARU	M	ION	---	judet DOLJ, UAT Dragotesti, loc. Neidentificata, Cod Postal 207240				Reconstituire	act administrativ	TDP 14471/03.02.2010	CJSDPAT DOLJ	lipsa CNP
JUGANARU	M	GHEORGHE	---	judet DOLJ, UAT Dragotesti, loc. Neidentificata, Cod Postal 207240				Reconstituire	act administrativ	TDP 14471/03.02.2010	CJSDPAT DOLJ	lipsa CNP
CONSTANTIN	M	TOMITA	---	judet DOLJ, UAT Dragotesti, loc. Neidentificata, Cod Postal 207240				Reconstituire	act administrativ	TDP 14471/03.02.2010	CJSDPAT DOLJ	lipsa CNP

## 3. SARCINI / DEZMEMBRĂMINTE

Titular			Data nașterii / CUI	Domiciliu / Sediu	Tipul sarcinii sau al dezmembrămintelor dreptului de proprietate	Cotă parte	Identif. entitate asociată	Act juridic			Valoare ipotecă	Tip monedă
Nume / Denumire	Inițiala tatălui	Prenume						Tip act	Nr. act / data	Emitent		

## 4. NOTĂRI, PROCESE, INTERDICȚII

Tipul notării	Tip act	Nr. act / data	Emitent	Identificator entitate asociată	Imobil împrejmuit / neîmprejmuit	Imobil contestat / necontestat	Alte observații
					neîmprejmuit		

## 5. OBSERVAȚII



## REGISTRUL CADASTRAL AL IMOBILELOR

Sector cadastral nr. 53

UAT Dragotesti

Zonă cooperativizată (Co)

## 1. DESCRIEREA IMOBILULUI

DATE TEREN											DATE CONSTRUCȚII					
Identificator teren	Adresa imobil	Nr. cadastral	Nr. CF	Suprafața măsurată	Intravilan extravilan (I/E)	Nr. top	Nr. tarla	Nr. parcelă	Categorie folosință	Suprafața parcelă	Identif. construcție	Cod grupă destinație	Suprafața construită	Nr. niveluri	Nr. CF	Constr. cu acte (DA/NU)
1152	judet DOLJ, UAT Dragotesti, Cod postal 207240 (Tarla 105 Parcela 34/1)			600	E		105	34/1	A	600						

## 2. PROPRIETATEA / POSESIA

Titularul dreptului / posesiei			Data nașterii / CUI	Domiciliu / Sediu	Cota parte	Identif. entitate asociată	Cotă parte teren UI	Mod de dobândire	Act juridic			Observații privitoare la proprietar
Nume / Denumire	Inițiala tatălui	Prenume							Tip act	Nr. act / data	Emitent	
JUGANARU	M	CONSTANTIN	---	judet DOLJ, UAT Dragotesti, loc. Neidentificata, Cod Postal 207240	1/1	1152		Reconstituire	act administrativ	TDP 14471/03.02.2010	CJSDPAT DOLJ	lipsa CNP
JUGANARU	M	ION	---	judet DOLJ, UAT Dragotesti, loc. Neidentificata, Cod Postal 207240				Reconstituire	act administrativ	TDP 14471/03.02.2010	CJSDPAT DOLJ	lipsa CNP
JUGANARU	M	GHEORGHE	---	judet DOLJ, UAT Dragotesti, loc. Neidentificata, Cod Postal 207240				Reconstituire	act administrativ	TDP 14471/03.02.2010	CJSDPAT DOLJ	lipsa CNP
CONSTANTIN	M	TOMITA	---	judet DOLJ, UAT Dragotesti, loc. Neidentificata, Cod Postal 207240				Reconstituire	act administrativ	TDP 14471/03.02.2010	CJSDPAT DOLJ	lipsa CNP

## 3. SARCINI / DEZMEMBRĂMINTE

Titular			Data nașterii / CUI	Domiciliu / Sediu	Tipul sarcinii sau al dezmembrămintelor dreptului de proprietate	Cotă parte	Identif. entitate asociată	Act juridic			Valoare ipotecă	Tip monedă
Nume / Denumire	Inițiala tatălui	Prenume						Tip act	Nr. act / data	Emitent		

## 4. NOTĂRI, PROCESE, INTERDICȚII

Tipul notării	Tip act	Nr. act / data	Emitent	Identificator entitate asociată	Imobil împrejmuit / neîmprejmuit	Imobil contestat / necontestat	Alte observații
					neîmprejmuit		

## 5. OBSERVAȚII



## REGISTRUL CADASTRAL AL IMOBILELOR

Sector cadastral nr. 53

UAT Dragotesti  
Zonă cooperativizată (Co)  
1. DESCRIEREA IMOBILULUI

DATE TEREN											DATE CONSTRUCȚII					
Identificator teren	Adresa imobil	Nr. cadastral	Nr. CF	Suprafața măsurată	Intravilan extravilan (I/E)	Nr. top	Nr. tarla	Nr. parcelă	Categorie folosință	Suprafața parcelă	Identif. construcție	Cod grupă destinație	Suprafața construită	Nr. niveluri	Nr. CF	Constr. cu acte (DA/NU)
1153	judet DOLJ, UAT Dragotesti, Cod postal 207240 (Tarla 105 Parcela 35)			1300	E		105	35	A	1300						

## 2. PROPRIETATEA / POSESIA

Titularul dreptului / posesiei			Data nașterii / CUI	Domiciliu / Sedi	Cota parte	Identif. entitate asociată	Cotă parte teren UI	Mod de dobândire	Act juridic			Observații privitoare la proprietar
Nume / Denumire	Inițiala tatălui	Prenume							Tip act	Nr. act / data	Emitent	
BALASA	I	ELENA	---	judet DOLJ, UAT Dragotesti, loc. Neidentificata, Cod Postal 207240	1/1	1153		Reconstituire	act administrativ	TDP 158-45398/07.05.1996	CJSDPAT DOLJ	lipsa CNP

## 3. SARCINI / DEZMEMBRĂMINTE

Titular			Data nașterii / CUI	Domiciliu / Sedi	Tipul sarcinii sau al dezmembrămintelor dreptului de proprietate	Cotă parte	Identif. entitate asociată	Act juridic			Valoare ipotecă	Tip monedă
Nume / Denumire	Inițiala tatălui	Prenume						Tip act	Nr. act / data	Emitent		

## 4. NOTĂRI, PROCESE, INTERDICȚII

Tipul notării	Tip act	Nr. act / data	Emitent	Identificator entitate asociată	Imobil împrejmuit / neîmprejmuit	Imobil contestat / necontestat	Alte observații
					neîmprejmuit		

## 5. OBSERVAȚII

Tipul notării	Tip act	Nr. act / data	Emitent	Identificator entitate asociată	Imobil împrejmuit / neîmprejmuit	Imobil contestat / necontestat	Alte observații
					neîmprejmuit		



## REGISTRUL CADASTRAL AL IMOBILELOR

Sector cadastral nr. 53

UAT Dragotesti  
Zonă cooperativizată (Co)

## 1. DESCRIEREA IMOBILULUI

DATE TEREN										DATE CONSTRUCȚII						
Identificator teren	Adresa imobil	Nr. cadastral	Nr. CF	Suprafața măsurată	Intravilan extravilan (I/E)	Nr. top	Nr. tarla	Nr. parcelă	Categorie folosință	Suprafața parcelă	Identif. construcție	Cod grupă destinație	Suprafața construită	Nr. niveluri	Nr. CF	Constr. cu acte (DA/NU)
1154	judet DOLJ, UAT Dragotesti, Cod postal 207240 (Tarla 105 Parcela 35/1)			200	E		105	35/1	P	200						

## 2. PROPRIETATEA / POSESIA

Titularul dreptului / posesiei			Data nașterii / CUI	Domiciliu / Sediu	Cota parte	Identif. entitate asociată	Cotă parte teren UI	Mod de dobândire	Act juridic			Observații privitoare la proprietar
Nume / Denumire	Inițiala tatălui	Prenume							Tip act	Nr. act / data	Emitent	
BALASA	I	ELENA	---	judet DOLJ, UAT Dragotesti, loc. Neidentificata, Cod Postal 207240	1/1	1154		Reconstituire	act administrativ	TDP 158-45398/07.05.1996	CJSDPAT DOLJ	lipsa CNP


## 3. SARCINI / DEZMEMBRĂMINTE

Titular			Data nașterii / CUI	Domiciliu / Sediu	Tipul sarcinii sau al dezmembrămintelor dreptului de proprietate	Cotă parte	Identif. entitate asociată	Act juridic			Valoare ipotecă	Tip monedă
Nume / Denumire	Inițiala tatălui	Prenume						Tip act	Nr. act / data	Emitent		

## 4. NOTĂRI, PROCESE, INTERDICȚII

Tipul notării	Tip act	Nr. act / data	Emitent	Identificator entitate asociată	Imobil împrejmuit / neîmprejmuit	Imobil contestat / necontestat	Alte observații
					neîmprejmuit		

## 5. OBSERVAȚII



## REGISTRUL CADASTRAL AL IMOBILELOR

Sector cadastral nr. 53

UAT Dragotesti  
Zonă cooperativizată (Co)

## 1. DESCRIEREA IMOBILULUI

DATE TEREN											DATE CONSTRUCȚII					
Identificator teren	Adresa imobil	Nr. cadastral	Nr. CF	Suprafața măsurată	Intravilan extravilan (I/E)	Nr. top	Nr. tarla	Nr. parcelă	Categorie folosință	Suprafața parcelă	Identif. construcție	Cod grupă destinație	Suprafața construită	Nr. niveluri	Nr. CF	Constr. cu acte (DA/NU)
1155	judet DOLJ, UAT Dragotesti, Cod postal 207240 (Tarla 105 Parcela 36)			1500	E		105	36	A	1500						

## 2. PROPRIETATEA / POSESIA

Titularul dreptului / posesiei			Data nașterii / CUI	Domiciliu / Sediu	Cota parte	Identif. entitate asociată	Cotă parte teren UI	Mod de dobândire	Act juridic			Observații privitoare la proprietar
Nume / Denumire	Inițiala tatălui	Prenume							Tip act	Nr. act / data	Emitent	
PIRVOIU	ST	MARIN	---	judet DOLJ, UAT Dragotesti, loc. Neidentificata, Cod Postal 207240	1/1	1155		Reconstituire	act administrativ	TDP 410-15086/16.05.1996	CJSDPAT DOLJ	lipsa CNP

## 3. SARCINI / DEZMEMBRĂMINTE

Titular			Data nașterii / CUI	Domiciliu / Sediu	Tipul sarcinii sau al dezmembrămintelor dreptului de proprietate	Cotă parte	Identif. entitate asociată	Act juridic			Valoare ipotecă	Tip monedă
Nume / Denumire	Inițiala tatălui	Prenume						Tip act	Nr. act / data	Emitent		

## 4. NOTĂRI, PROCESE, INTERDICȚII

Tipul notării	Tip act	Nr. act / data	Emitent	Identificator entitate asociată	Imobil împrejmuit / neîmprejmuit	Imobil contestat / necontestat	Alte observații
					neîmprejmuit		

## 5. OBSERVAȚII



## REGISTRUL CADASTRAL AL IMOBILELOR

Sector cadastral nr. 53

UAT Dragotesti

Zonă cooperativizată (Co)

## 1. DESCRIEREA IMOBILULUI

DATE TEREN										DATE CONSTRUCȚII						
Identificator teren	Adresa imobil	Nr. cadastral	Nr. CF	Suprafața măsurată	Intravilan extravilan (I/E)	Nr. top	Nr. tarla	Nr. parcelă	Categorie folosință	Suprafața parcelă	Identif. construcție	Cod grupă destinație	Suprafața construită	Nr. niveluri	Nr. CF	Constr. cu acte (DA/NU)
1156	judet DOLJ, UAT Dragotesti, Cod postal 207240 (Tarla 105 Parcela 36/1)			200	E		105	36/1	P	200						

## 2. PROPRIETATEA / POSESIA

Titularul dreptului / posesiei			Data nașterii / CUI	Domiciliu / Sediu	Cota parte	Identif. entitate asociată	Cotă parte teren UI	Mod de dobândire	Act juridic			Observații privitoare la proprietar
Nume / Denumire	Inițiala tatălui	Prenume							Tip act	Nr. act / data	Emitent	
PIRVOIU	ST	MARIN	---	judet DOLJ, UAT Dragotesti, loc. Neidentificata, Cod Postal 207240	1/1	1156		Reconstituire	act administrativ	TDP 410-15086/16.05.1996	CJSDPAT DOLJ	lipsa CNP

## 3. SARCINI / DEZMEMBRĂMINTE

Titular			Data nașterii / CUI	Domiciliu / Sediu	Tipul sarcinii sau al dezmembrămintelor dreptului de proprietate	Cotă parte	Identif. entitate asociată	Act juridic			Valoare ipotecă	Tip monedă
Nume / Denumire	Inițiala tatălui	Prenume						Tip act	Nr. act / data	Emitent		

## 4. NOTĂRI, PROCESE, INTERDICȚII

Tipul notării	Tip act	Nr. act / data	Emitent	Identificator entitate asociată	Imobil împrejmuit / neîmprejmuit	Imobil contestat / necontestat	Alte observații
					neîmprejmuit		

## 5. OBSERVAȚII



## REGISTRUL CADASTRAL AL IMOBILELOR

Sector cadastral nr. 53

UAT Dragotesti  
Zonă cooperativizată (Co)  
1. DESCRIEREA IMOBILULUI

DATE TEREN										DATE CONSTRUCȚII						
Identificator teren	Adresa imobil	Nr. cadastral	Nr. CF	Suprafața măsurată	Intravilan extravilan (I/E)	Nr. top	Nr. tarla	Nr. parcelă	Categorie folosință	Suprafața parcelă	Identif. construcție	Cod grupă destinație	Suprafața construită	Nr. niveluri	Nr. CF	Constr. cu acte (DA/NU)
1157	judet DOLJ, UAT Dragotesti, Cod postal 207240 (Tarla 105 Parcela 37)			3300	E		105	37	A	3300						

## 2. PROPRIETATEA / POSESIA

Titularul dreptului / posesiei			Data nașterii / CUI	Domiciliu / Sedi	Cota parte	Identif. entitate asociată	Cotă parte teren UI	Mod de dobândire	Act juridic			Observații privitoare la proprietar
Nume / Denumire	Inițiala tatălui	Prenume							Tip act	Nr. act / data	Emitent	
NEGREA	T	MARIN	---	judet DOLJ, UAT Dragotesti, loc. Neidentificata, Cod Postal 207240	1/1	1157		Reconstituire	act administrativ	TDP 720-15082/24.01.1997	CJSDPAT DOLJ	lipsa CNP

## 3. SARCINI / DEZMEMBRĂMINTE

Titular			Data nașterii / CUI	Domiciliu / Sedi	Tipul sarcinii sau al dezmembrămintelor dreptului de proprietate	Cotă parte	Identif. entitate asociată	Act juridic			Valoare ipotecă	Tip monedă
Nume / Denumire	Inițiala tatălui	Prenume						Tip act	Nr. act / data	Emitent		

## 4. NOTĂRI, PROCESE, INTERDICȚII

Tipul notării	Tip act	Nr. act / data	Emitent	Identificator entitate asociată	Imobil împrejmuit / neîmprejmuit	Imobil contestat / necontestat	Alte observații
					neîmprejmuit		

## 5. OBSERVAȚII

Tipul notării	Tip act	Nr. act / data	Emitent	Identificator entitate asociată	Imobil împrejmuit / neîmprejmuit	Imobil contestat / necontestat	Alte observații
					neîmprejmuit		



## REGISTRUL CADASTRAL AL IMOBILELOR

Sector cadastral nr. 53

UAT Dragotesti  
Zonă cooperativizată (Co)  
1. DESCRIEREA IMOBILULUI

DATE TEREN										DATE CONSTRUCȚII						
Identificator teren	Adresa imobil	Nr. cadastral	Nr. CF	Suprafața măsurată	Intravilan extravilan (I/E)	Nr. top	Nr. tarla	Nr. parcelă	Categorie folosință	Suprafața parcelă	Identif. construcție	Cod grupă destinație	Suprafața construită	Nr. niveluri	Nr. CF	Constr. cu acte (DA/NU)
1158	judet DOLJ, UAT Dragotesti, Cod postal 207240 (Tarla 105 Parcela 37/1)			500	E		105	37/1	P	500						

## 2. PROPRIETATEA / POSESIA

Titularul dreptului / posesiei			Data nașterii / CUI	Domiciliu / Sediu	Cota parte	Identif. entitate asociată	Cotă parte teren UI	Mod de dobândire	Act juridic			Observații privitoare la proprietar
Nume / Denumire	Inițiala tatălui	Prenume							Tip act	Nr. act / data	Emitent	
NEGREA	T	MARIN	---	judet DOLJ, UAT Dragotesti, loc. Neidentificata, Cod Postal 207240	1/1	1158		Reconstituire	act administrativ	TDP 720-15082/24.01.1997	CJSDPAT DOLJ	lipsa CNP

## 3. SARCINI / DEZMEMBRĂMINTE

Titular			Data nașterii / CUI	Domiciliu / Sediu	Tipul sarcinii sau al dezmembrămintelor dreptului de proprietate	Cotă parte	Identif. entitate asociată	Act juridic			Valoare ipotecă	Tip monedă
Nume / Denumire	Inițiala tatălui	Prenume						Tip act	Nr. act / data	Emitent		

## 4. NOTĂRI, PROCESE, INTERDICȚII

Tipul notării	Tip act	Nr. act / data	Emitent	Identificator entitate asociată	Imobil împrejmuit / neîmprejmuit	Imobil contestat / necontestat	Alte observații
					neîmprejmuit		

## 5. OBSERVAȚII

MC TOPOCAD SURVEY SRL  
P.J.A. seria RO-B-J nr. 1929 clasa a III-a  
P.F.A. seria RO-DJ-F nr. 0024 categoria B  
ing. Costea Mihail Gabriel



Înregistrare sistematică UAT DRAGOTESTI,  
sectorul cadastral nr 53, anul realizării 2022