

## REGISTRUL CADASTRAL AL IMOBILELOR

Sector cadastral nr. 53

UAT Dragotesti

Zonă cooperativizată (Co)

## 1. DESCRIEREA IMOBILULUI

DATE TEREN										DATE CONSTRUCȚII						
Identificator teren	Adresa imobil	Nr. cadastral	Nr. CF	Suprafața măsurată	Intravilan extravilan (I/E)	Nr. top	Nr. tarla	Nr. parcelă	Categorie folosință	Suprafața parcelă	Identif. construcție	Cod grupă destinație	Suprafața construită	Nr. niveluri	Nr. CF	Constr. cu acte (DA/NU)
759	judet DOLJ, UAT Dragotesti, Cod postal 207240 (Tarla 105 Parcela 4/11)			800	E		105	4/11	P	800						

## 2. PROPRIETATEA / POSESIA

Titularul dreptului / posesiei			Data nașterii / CUI	Domiciliu / Sediu	Cota parte	Identif. entitate asociată	Cotă parte teren UI	Mod de dobândire	Act juridic			Observații privitoare la proprietar
Nume / Denumire	Inițiala tatălui	Prenume							Tip act	Nr. act / data	Emitent	
PIRVOIU	ST	MARIN	---	judet DOLJ, UAT Dragotesti, loc. Neidentificata, Cod Postal 207240	1/1	759		Reconstituire	act administrativ	TDP 410-15086/16.05.1996	CJSDPAT DOLJ	lipsa CNP


## 3. SARCINI / DEZMEMBRĂMINTE

Titular			Data nașterii / CUI	Domiciliu / Sediu	Tipul sarcinii sau al dezmembrămintelor dreptului de proprietate	Cotă parte	Identif. entitate asociată	Act juridic			Valoare ipotecă	Tip monedă
Nume / Denumire	Inițiala tatălui	Prenume						Tip act	Nr. act / data	Emitent		

## 4. NOTĂRI, PROCESE, INTERDICȚII

Tipul notării	Tip act	Nr. act / data	Emitent	Identificator entitate asociată	Imobil împrejmuit / neîmprejmuit	Imobil contestat / necontestat	Alte observații
					neîmprejmuit		

## 5. OBSERVAȚII



## REGISTRUL CADASTRAL AL IMOBILELOR

Sector cadastral nr. 53

UAT Dragotesti  
Zonă cooperativizată (Co)

## 1. DESCRIEREA IMOBILULUI

DATE TEREN										DATE CONSTRUCȚII						
Identificator teren	Adresa imobil	Nr. cadastral	Nr. CF	Suprafața măsurată	Intravilan extravilan (I/E)	Nr. top	Nr. tarla	Nr. parcelă	Categorie folosință	Suprafața parcelă	Identif. construcție	Cod grupă destinație	Suprafața construită	Nr. niveluri	Nr. CF	Constr. cu acte (DA/NU)
760	judet DOLJ, UAT Dragotesti, Cod postal 207240 (Tarla 105 Parcela 2/1)			300	E		105	2/1	P	300						

## 2. PROPRIETATEA / POSESIA

Titularul dreptului / posesiei			Data nașterii / CUI	Domiciliu / Sediu	Cota parte	Identif. entitate asociată	Cotă parte teren UI	Mod de dobândire	Act juridic			Observații privitoare la proprietar
Nume / Denumire	Inițiala tatălui	Prenume							Tip act	Nr. act / data	Emitent	
BALASA	I	ELENA	---	judet DOLJ, UAT Dragotesti, loc. Neidentificata, Cod Postal 207240	1/1	760		Reconstituire	act administrativ	TDP 158-45398/07.05.1996	CJSDPAT DOLJ	lipsa CNP

## 3. SARCINI / DEZMEMBRĂMINTE

Titular			Data nașterii / CUI	Domiciliu / Sediu	Tipul sarcinii sau al dezmembrămintelor dreptului de proprietate	Cotă parte	Identif. entitate asociată	Act juridic			Valoare ipotecă	Tip monedă
Nume / Denumire	Inițiala tatălui	Prenume						Tip act	Nr. act / data	Emitent		

## 4. NOTĂRI, PROCESE, INTERDICȚII

Tipul notării	Tip act	Nr. act / data	Emitent	Identificator entitate asociată	Imobil împrejmuit / neîmprejmuit	Imobil contestat / necontestat	Alte observații
					neîmprejmuit		

## 5. OBSERVAȚII



## REGISTRUL CADASTRAL AL IMOBILELOR

Sector cadastral nr. 53

UAT Dragotesti  
Zonă cooperativizată (Co)  
1. DESCRIEREA IMOBILULUI

DATE TEREN										DATE CONSTRUCȚII						
Identificator teren	Adresa imobil	Nr. cadastral	Nr. CF	Suprafața măsurată	Intravilan extravilan (I/E)	Nr. top	Nr. tarla	Nr. parcelă	Categorie folosință	Suprafața parcelă	Identif. construcție	Cod grupă destinație	Suprafața construită	Nr. niveluri	Nr. CF	Constr. cu acte (DA/NU)
761	judet DOLJ, UAT Dragotesti, Cod postal 207240 (Tarla 104 Parcela 1378/1)			3880	E		104	1378/1	A	3880						

## 2. PROPRIETATEA / POSESIA

Titularul dreptului / posesiei			Data nașterii / CUI	Domiciliu / Sediul	Cota parte	Identif. entitate asociată	Cotă parte teren UI	Mod de dobândire	Act juridic			Observații privitoare la proprietar
Nume / Denumire	Inițiala tatălui	Prenume							Tip act	Nr. act / data	Emitent	
NEIDENTIFICAT		NEIDENTIFICAT	---	judet DOLJ, UAT Dragotesti, loc. Neidentificata, Cod Postal 207240	1/1	761		Lege	act normativ	Legea 7/13.03.1996	Guvernul Romaniei	proprietar neidentificat

## 3. SARCINI / DEZMEMBRĂMINTE

Titular			Data nașterii / CUI	Domiciliu / Sediul	Tipul sarcinii sau al dezmembrămintelor dreptului de proprietate	Cotă parte	Identif. entitate asociată	Act juridic			Valoare ipotecă	Tip monedă
Nume / Denumire	Inițiala tatălui	Prenume						Tip act	Nr. act / data	Emitent		

## 4. NOTĂRI, PROCESE, INTERDICȚII

Tipul notării	Tip act	Nr. act / data	Emitent	Identificator entitate asociată	Imobil împrejmuit / neîmprejmuit	Imobil contestat / necontestat	Alte observații
					neîmprejmuit		

## 5. OBSERVAȚII

MC TOPOCAD SURVEY SRL  
P.J.A. seria RO-B-J nr. 1929 clasa a III-a  
P.F.A. seria RO-DJ-F nr. 0024 categoria B  
ing. Costea Mihail Gabriel



Înregistrare sistematică UAT DRAGOTESTI,  
sectorul cadastral nr 53, anul realizării 2022

## REGISTRUL CADASTRAL AL IMOBILELOR

Sector cadastral nr. 53

UAT Dragotesti  
Zonă cooperativizată (Co)  
1. DESCRIEREA IMOBILULUI

DATE TEREN											DATE CONSTRUCȚII					
Identificator teren	Adresa imobil	Nr. cadastral	Nr. CF	Suprafața măsurată	Intravilan extravilan (I/E)	Nr. top	Nr. tarla	Nr. parcelă	Categorie folosință	Suprafața parcelă	Identif. construcție	Cod grupă destinație	Suprafața construită	Nr. niveluri	Nr. CF	Constr. cu acte (DA/NU)
762	judet DOLJ, UAT Dragotesti, Cod postal 207240 (Tarla 104 Parcela 47)			1350	E		104	47	A	1350						

## 2. PROPRIETATEA / POSESIA

Titularul dreptului / posesiei			Data nașterii / CUI	Domiciliu / Sediu	Cota parte	Identif. entitate asociată	Cotă parte teren UI	Mod de dobândire	Act juridic			Observații privitoare la proprietar
Nume / Denumire	Inițiala tatălui	Prenume							Tip act	Nr. act / data	Emitent	
ILIESCU		PAUN	24.10.1947	judet DOLJ, UAT Dragotesti, loc. Viisoara, str STEFAN CEL MARE nr 12, Cod Postal 207240	1/1	762		Iesire Din Indiviziune	hotarare judecatoreasca	SC 812/26.01.1998	JUDECATORIA CRAIOVA	

## 3. SARCINI / DEZMEMBRĂMINTE

Titular			Data nașterii / CUI	Domiciliu / Sediu	Tipul sarcinii sau al dezmembrămintelor dreptului de proprietate	Cotă parte	Identif. entitate asociată	Act juridic			Valoare ipotecă	Tip monedă
Nume / Denumire	Inițiala tatălui	Prenume						Tip act	Nr. act / data	Emitent		

## 4. NOTĂRI, PROCESE, INTERDICȚII

Tipul notării	Tip act	Nr. act / data	Emitent	Identificator entitate asociată	Imobil împrejmuit / neîmprejmuit	Imobil contestat / necontestat	Alte observații
					neîmprejmuit		

## 5. OBSERVAȚII

MC TOPOCAD SURVEY SRL  
P.J.A. seria RO-B-J nr. 1929 clasa a III-a  
P.F.A. seria RO-DJ-F nr. 0024 categoria B  
ing. Costea Mihail Gabriel



Înregistrare sistematică UAT DRAGOTESTI,  
sectorul cadastral nr 53, anul realizării 2022

## REGISTRUL CADASTRAL AL IMOBILELOR

Sector cadastral nr. 53

UAT Dragotesti  
Zonă cooperativizată (Co)  
1. DESCRIEREA IMOBILULUI

DATE TEREN											DATE CONSTRUCȚII					
Identificator teren	Adresa imobil	Nr. cadastral	Nr. CF	Suprafața măsurată	Intravilan extravilan (I/E)	Nr. top	Nr. tarla	Nr. parcelă	Categorie folosință	Suprafața parcelă	Identif. construcție	Cod grupă destinație	Suprafața construită	Nr. niveluri	Nr. CF	Constr. cu acte (DA/NU)
763	judet DOLJ, UAT Dragotesti, Cod postal 207240 (Parau "Lacuri Insirate")			3373	E		-	-	HR	3373						

## 2. PROPRIETATEA / POSESIA

Titularul dreptului / posesiei			Data nașterii / CUI	Domiciliu / Sediu	Cota parte	Identif. entitate asociată	Cotă parte teren UI	Mod de dobândire	Act juridic			Observații privitoare la proprietar
Nume / Denumire	Inițiala tatălui	Prenume							Tip act	Nr. act / data	Emitent	
NEIDENTIFICAT		NEIDENTIFICAT	---	judet DOLJ, UAT Dragotesti, loc. Neidentificata, Cod Postal 207240	1/1	763		Lege	act normativ	Legea 7/13.03.1996	Guvernul Romaniei	proprietar neidentificat

## 3. SARCINI / DEZMEMBRĂMINTE

Titular			Data nașterii / CUI	Domiciliu / Sediu	Tipul sarcinii sau al dezmembrămintelor dreptului de proprietate	Cotă parte	Identif. entitate asociată	Act juridic			Valoare ipotecă	Tip monedă
Nume / Denumire	Inițiala tatălui	Prenume						Tip act	Nr. act / data	Emitent		

## 4. NOTĂRI, PROCESE, INTERDICȚII

Tipul notării	Tip act	Nr. act / data	Emitent	Identificator entitate asociată	Imobil împrejmuit / neîmprejmuit	Imobil contestat / necontestat	Alte observații
					neîmprejmuit		

## 5. OBSERVAȚII

MC TOPOCAD SURVEY SRL  
P.J.A. seria RO-B-J nr. 1929 clasa a III-a  
P.F.A. seria RO-DJ-F nr. 0024 categoria B  
ing. Costea Mihail Gabriel



Înregistrare sistematică UAT DRAGOTESTI,  
sectorul cadastral nr 53, anul realizării 2022

## REGISTRUL CADASTRAL AL IMOBILELOR

Sector cadastral nr. 53

UAT Dragotesti  
Zonă cooperativizată (Co)  
1. DESCRIEREA IMOBILULUI

DATE TEREN										DATE CONSTRUCȚII						
Identificator teren	Adresa imobil	Nr. cadastral	Nr. CF	Suprafața măsurată	Intravilan extravilan (I/E)	Nr. top	Nr. tarla	Nr. parcelă	Categorie folosință	Suprafața parcelă	Identif. construcție	Cod grupă destinație	Suprafața construită	Nr. niveluri	Nr. CF	Constr. cu acte (DA/NU)
764	judet DOLJ, UAT Dragotesti, Cod postal 207240 (Tarla 106 Parcela 1)			2250	E		106	1	A	2250						

## 2. PROPRIETATEA / POSESIA

Titularul dreptului / posesiei			Data nașterii / CUI	Domiciliu / Sediu	Cota parte	Identif. entitate asociată	Cotă parte teren UI	Mod de dobândire	Act juridic			Observații privitoare la proprietar
Nume / Denumire	Inițiala tatălui	Prenume							Tip act	Nr. act / data	Emitent	
IONESCU	I	TRAIAN	25.11.1928	judet DOLJ, UAT Dragotesti, loc. Neidentificata, Cod Postal 207240	1/1	764		Reconstituire	act administrativ	TDP 1318-59457/18.05.2000	CJSDPAT DOLJ	DECEDAT

## 3. SARCINI / DEZMEMBRĂMINTE

Titular			Data nașterii / CUI	Domiciliu / Sediu	Tipul sarcinii sau al dezmembrămintelor dreptului de proprietate	Cotă parte	Identif. entitate asociată	Act juridic			Valoare ipotecă	Tip monedă
Nume / Denumire	Inițiala tatălui	Prenume						Tip act	Nr. act / data	Emitent		

## 4. NOTĂRI, PROCESE, INTERDICȚII

Tipul notării	Tip act	Nr. act / data	Emitent	Identificator entitate asociată	Imobil împrejmuit / neîmprejmuit	Imobil contestat / necontestat	Alte observații
					neîmprejmuit		

## 5. OBSERVAȚII

Tipul notării	Tip act	Nr. act / data	Emitent	Identificator entitate asociată	Imobil împrejmuit / neîmprejmuit	Imobil contestat / necontestat	Alte observații
					neîmprejmuit		



## REGISTRUL CADASTRAL AL IMOBILELOR

Sector cadastral nr. 53

UAT Dragotesti  
Zonă cooperativizată (Co)

## 1. DESCRIEREA IMOBILULUI

DATE TEREN										DATE CONSTRUCȚII						
Identificator teren	Adresa imobil	Nr. cadastral	Nr. CF	Suprafața măsurată	Intravilan extravilan (I/E)	Nr. top	Nr. tarla	Nr. parcelă	Categorie folosință	Suprafața parcelă	Identif. construcție	Cod grupă destinație	Suprafața construită	Nr. niveluri	Nr. CF	Constr. cu acte (DA/NU)
765	judet DOLJ, UAT Dragotesti, Cod postal 207240 (Tarla 106 Parcela 1/1)			300	E		106	1/1	P	300						

## 2. PROPRIETATEA / POSESIA

Titularul dreptului / posesiei			Data nașterii / CUI	Domiciliu / Sediu	Cota parte	Identif. entitate asociată	Cotă parte teren UI	Mod de dobândire	Act juridic			Observații privitoare la proprietar
Nume / Denumire	Inițiala tatălui	Prenume							Tip act	Nr. act / data	Emitent	
IONESCU	I	TRAIAN	25.11.1928	judet DOLJ, UAT Dragotesti, loc. Neidentificata, Cod Postal 207240	1/1	765		Reconstituire	act administrativ	TDP 1318-59457/18.05.2000	CJSDPAT DOLJ	DECEDAT

## 3. SARCINI / DEZMEMBRĂMINTE

Titular			Data nașterii / CUI	Domiciliu / Sediu	Tipul sarcinii sau al dezmembrămintelor dreptului de proprietate	Cotă parte	Identif. entitate asociată	Act juridic			Valoare ipotecă	Tip monedă
Nume / Denumire	Inițiala tatălui	Prenume						Tip act	Nr. act / data	Emitent		

## 4. NOTĂRI, PROCESE, INTERDICȚII

Tipul notării	Tip act	Nr. act / data	Emitent	Identificator entitate asociată	Imobil împrejmuit / neîmprejmuit	Imobil contestat / necontestat	Alte observații
					neîmprejmuit		

## 5. OBSERVAȚII



## REGISTRUL CADASTRAL AL IMOBILELOR

Sector cadastral nr. 53

UAT Dragotesti  
Zonă cooperativizată (Co)

## 1. DESCRIEREA IMOBILULUI

DATE TEREN											DATE CONSTRUCȚII					
Identificator teren	Adresa imobil	Nr. cadastral	Nr. CF	Suprafața măsurată	Intravilan extravilan (I/E)	Nr. top	Nr. tarla	Nr. parcelă	Categorie folosință	Suprafața parcelă	Identif. construcție	Cod grupă destinație	Suprafața construită	Nr. niveluri	Nr. CF	Constr. cu acte (DA/NU)
766	judet DOLJ, UAT Dragotesti, Cod postal 207240 (Tarla 106 Parcela 2)			1100	E		106	2	A	1100						

## 2. PROPRIETATEA / POSESIA

Titularul dreptului / posesiei			Data nașterii / CUI	Domiciliu / Sediu	Cota parte	Identif. entitate asociată	Cotă parte teren UI	Mod de dobândire	Act juridic			Observații privitoare la proprietar
Nume / Denumire	Inițiala tatălui	Prenume							Tip act	Nr. act / data	Emitent	
TRASCULESCU	A	MARIA	11.05.1927	judet DOLJ, UAT Dragotesti, loc. Neidentificata, Cod Postal 207240	1/1	766		Reconstituire	act administrativ	TDP 1701/20.12.2002	CJSDPAT DOLJ	DECEDAT

## 3. SARCINI / DEZMEMBRĂMINTE

Titular			Data nașterii / CUI	Domiciliu / Sediu	Tipul sarcinii sau al dezmembrămintelor dreptului de proprietate	Cotă parte	Identif. entitate asociată	Act juridic			Valoare ipotecă	Tip monedă
Nume / Denumire	Inițiala tatălui	Prenume						Tip act	Nr. act / data	Emitent		

## 4. NOTĂRI, PROCESE, INTERDICȚII

Tipul notării	Tip act	Nr. act / data	Emitent	Identificator entitate asociată	Imobil împrejmuit / neîmprejmuit	Imobil contestat / necontestat	Alte observații
					neîmprejmuit		

## 5. OBSERVAȚII





## REGISTRUL CADASTRAL AL IMOBILELOR

Sector cadastral nr. 53

UAT Dragotesti  
Zonă cooperativizată (Co)  
1. DESCRIEREA IMOBILULUI

DATE TEREN											DATE CONSTRUCȚII					
Identificator teren	Adresa imobil	Nr. cadastral	Nr. CF	Suprafața măsurată	Intravilan extravilan (IE)	Nr. top	Nr. tarla	Nr. parcelă	Categorie folosință	Suprafața parcelă	Identif. construcție	Cod grupă destinație	Suprafața construită	Nr. niveluri	Nr. CF	Constr. cu acte (DA\NU)
767	judet DOLJ, UAT Dragotesti, Cod postal 207240 (Tarla 106 Parcela 2/1)			141	E		106	2/1	P	141						

## 2. PROPRIETATEA / POSESIA

Titularul dreptului / posesiei			Data nașterii / CUI	Domiciliu / Sediu	Cota parte	Identif. entitate asociată	Cotă parte teren UI	Mod de dobândire	Act juridic			Observații privitoare la proprietar
Nume / Denumire	Inițiala tatălui	Prenume							Tip act	Nr. act / data	Emitent	
TRASCULESCU	A	MARIA	11.05.1927	judet DOLJ, UAT Dragotesti, loc. Neidentificata, Cod Postal 207240	1/1	767		Reconstituire	act administrativ	TDP 1701/20.12.2002	CJSDPAT DOLJ	DECEDAT

## 3. SARCINI / DEZMEMBRĂMINTE

Titular			Data nașterii / CUI	Domiciliu / Sediu	Tipul sarcinii sau al dezmembrămintelor dreptului de proprietate	Cotă parte	Identif. entitate asociată	Act juridic			Valoare ipotecă	Tip monedă
Nume / Denumire	Inițiala tatălui	Prenume						Tip act	Nr. act / data	Emitent		

## 4. NOTĂRI, PROCESE, INTERDICȚII

Tipul notării	Tip act	Nr. act / data	Emitent	Identificator entitate asociată	Imobil împrejmuit / neîmprejmuit	Imobil contestat / necontestat	Alte observații
					neîmprejmuit		

## 5. OBSERVAȚII

Tipul notării	Tip act	Nr. act / data	Emitent	Identificator entitate asociată	Imobil împrejmuit / neîmprejmuit	Imobil contestat / necontestat	Alte observații
					neîmprejmuit		



## REGISTRUL CADASTRAL AL IMOBILELOR

Sector cadastral nr. 53

UAT Dragotesti  
Zonă cooperativizată (Co)

## 1. DESCRIEREA IMOBILULUI

DATE TEREN											DATE CONSTRUCȚII					
Identificator teren	Adresa imobil	Nr. cadastral	Nr. CF	Suprafața măsurată	Intravilan extravilan (IE)	Nr. top	Nr. tarla	Nr. parcelă	Categorie folosință	Suprafața parcelă	Identif. construcție	Cod grupă destinație	Suprafața construită	Nr. niveluri	Nr. CF	Constr. cu acte (DA/NU)
768	judet DOLJ, UAT Dragotesti, Cod postal 207240 (TARLAUA 106 PARCELA 3,3/1)	31586	31586	4425	E		106	3	A	4425						

## 2. PROPRIETATEA / POSESIA

Titularul dreptului / posesiei			Data nașterii / CUI	Domiciliu / Sediu	Cota parte	Identif. entitate asociată	Cotă parte teren UI	Mod de dobândire	Act juridic			Observații privitoare la proprietar
Nume / Denumire	Inițiala tatălui	Prenume							Tip act	Nr. act / data	Emitent	
POPA		CONSTANTINA CRISTINA	16.01.1978	judet DOLJ, UAT Dragotesti, loc. Dragotesti, str NICOLAE IORGA nr 25, Cod Postal 207240	1/1	768		Conventie	act notarial	CONTRACT DE VANZARE AUT NR 4806/30.10.2019	NP CANTAR ELENA	
POPA		FLORIN	11.10.1973	judet DOLJ, UAT Dragotesti, loc. Dragotesti, str NICOLAE IORGA nr 25, Cod Postal 207240				Conventie	act notarial	CONTRACT DE VANZARE AUT NR 4806/30.10.2019	NP CANTAR ELENA	

## 3. SARCINI / DEZMEMBRĂMINTE

Titular			Data nașterii / CUI	Domiciliu / Sediu	Tipul sarcinii sau al dezmembrămintelor dreptului de proprietate	Cotă parte	Identif. entitate asociată	Act juridic			Valoare ipotecă	Tip monedă
Nume / Denumire	Inițiala tatălui	Prenume						Tip act	Nr. act / data	Emitent		

## 4. NOTĂRI, PROCESE, INTERDICȚII

Tipul notării	Tip act	Nr. act / data	Emitent	Identificator entitate asociată	Imobil împrejmuit / neîmprejmuit	Imobil contestat / necontestat	Alte observații
					neîmprejmuit		5000mp din act diferenta la ID769

Înregistrare sistematică UAT DRAGOTESTI,  
sectorul cadastral nr 53, anul realizării 2022

## REGISTRUL CADASTRAL AL IMOBILELOR

Sector cadastral nr. 53

UAT Dragotesti  
Zonă cooperativizată (Co)

## 1. DESCRIEREA IMOBILULUI

DATE TEREN											DATE CONSTRUCȚII					
Identificator teren	Adresa imobil	Nr. cadastral	Nr. CF	Suprafața măsurată	Intravilan extravilan (I/E)	Nr. top	Nr. tarla	Nr. parcelă	Categorie folosință	Suprafața parcelă	Identif. construcție	Cod grupă destinație	Suprafața construită	Nr. niveluri	Nr. CF	Constr. cu acte (DA/NU)
769	judet DOLJ, UAT Dragotesti, Cod postal 207240 (TARLAUA 106 PARCELA 3,3/1)			575	E		106	3/1	A	575						

## 2. PROPRIETATEA / POSESIA

Titularul dreptului / posesiei			Data nașterii / CUI	Domiciliu / Sediu	Cota parte	Identif. entitate asociată	Cotă parte teren UI	Mod de dobândire	Act juridic			Observații privitoare la proprietar
Nume / Denumire	Inițiala tatălui	Prenume							Tip act	Nr. act / data	Emitent	
POPA		CONSTANTINA CRISTINA	16.01.1978	judet DOLJ, UAT Dragotesti, loc. Dragotesti, str NICOLAE IORGA nr 25, Cod Postal 207240	1/1	769		Conventie	act notarial	CONTRACT DE VANZARE AUT NR 4806/30.10.2019	NP CANTAR ELENA	
POPA		FLORIN	11.10.1973	judet DOLJ, UAT Dragotesti, loc. Dragotesti, str NICOLAE IORGA nr 25, Cod Postal 207240				Conventie	act notarial	CONTRACT DE VANZARE AUT NR 4806/30.10.2019	NP CANTAR ELENA	

## 3. SARCINI / DEZMEMBRĂMINTE

Titular			Data nașterii / CUI	Domiciliu / Sediu	Tipul sarcinii sau al dezmembrămintelor dreptului de proprietate	Cotă parte	Identif. entitate asociată	Act juridic			Valoare ipotecă	Tip monedă
Nume / Denumire	Inițiala tatălui	Prenume						Tip act	Nr. act / data	Emitent		

## 4. NOTĂRI, PROCESE, INTERDICȚII

Tipul notării	Tip act	Nr. act / data	Emitent	Identificator entitate asociată	Imobil împrejmuit / neîmprejmuit	Imobil contestat / necontestat	Alte observații
					neîmprejmuit		5000mp din act diferenta la ID768



Înregistrare sistematică UAT DRAGOTESTI,  
sectorul cadastral nr 53, anul realizării 2022

## REGISTRUL CADASTRAL AL IMOBILELOR

Sector cadastral nr. 53

UAT Dragotesti  
Zonă cooperativizată (Co)  
1. DESCRIEREA IMOBILULUI

DATE TEREN										DATE CONSTRUCȚII						
Identificator teren	Adresa imobil	Nr. cadastral	Nr. CF	Suprafața măsurată	Intravilan extravilan (I/E)	Nr. top	Nr. tarla	Nr. parcelă	Categorie folosință	Suprafața parcelă	Identif. construcție	Cod grupă destinație	Suprafața construită	Nr. niveluri	Nr. CF	Constr. cu acte (DA/NU)
770	judet DOLJ, UAT Dragotesti, Cod postal 207240 (Tarla 106 Parcela 4 CORP 1)			2366	E		106	4 CORP 1	A	2366						

## 2. PROPRIETATEA / POSESIA

Titularul dreptului / posesiei			Data nașterii / CUI	Domiciliu / Sediu	Cota parte	Identif. entitate asociată	Cotă parte teren UI	Mod de dobândire	Act juridic			Observații privitoare la proprietar
Nume / Denumire	Inițiala tatălui	Prenume							Tip act	Nr. act / data	Emitent	
PREDESCU	C	VERGICA	25.02.1927	judet DOLJ, UAT Dragotesti, loc. Neidentificata, Cod Postal 207240	1/1	770		Reconstituire	act administrativ	TDP 1560-19517/29.04.2002	CJSDPAT DOLJ	DECEDAT

## 3. SARCINI / DEZMEMBRĂMINTE

Titular			Data nașterii / CUI	Domiciliu / Sediu	Tipul sarcinii sau al dezmembrămintelor dreptului de proprietate	Cotă parte	Identif. entitate asociată	Act juridic			Valoare ipotecă	Tip monedă
Nume / Denumire	Inițiala tatălui	Prenume						Tip act	Nr. act / data	Emitent		

## 4. NOTĂRI, PROCESE, INTERDICȚII

Tipul notării	Tip act	Nr. act / data	Emitent	Identificator entitate asociată	Imobil împrejmuit / neîmprejmuit	Imobil contestat / necontestat	Alte observații
					neîmprejmuit		4400mp din act. dif. la ID 771

## 5. OBSERVAȚII

MC TOPOCAD SURVEY SRL  
P.J.A. seria RO-B-J nr. 1929 clasa a III-a  
P.F.A. seria RO-DJ-F nr. 0024 categoria B  
ing. Costea Mihail Gabriel



Înregistrare sistematică UAT DRAGOTESTI,  
sectorul cadastral nr 53, anul realizării 2022

## REGISTRUL CADASTRAL AL IMOBILELOR

Sector cadastral nr. 53

UAT Dragotesti

Zonă cooperativizată (Co)

## 1. DESCRIEREA IMOBILULUI

DATE TEREN										DATE CONSTRUCȚII						
Identificator teren	Adresa imobil	Nr. cadastral	Nr. CF	Suprafața măsurată	Intravilan extravilan (I/E)	Nr. top	Nr. tarla	Nr. parcelă	Categorie folosință	Suprafața parcelă	Identif. construcție	Cod grupă destinație	Suprafața construită	Nr. niveluri	Nr. CF	Constr. cu acte (DA/NU)
771	judet DOLJ, UAT Dragotesti, Cod postal 207240 (Tarla 106 Parcela 4 CORP 2)			2034	E		106	4 CORP 2	A	2034						

## 2. PROPRIETATEA / POSESIA

Titularul dreptului / posesiei			Data nașterii / CUI	Domiciliu / Sediu	Cota parte	Identif. entitate asociată	Cotă parte teren UI	Mod de dobândire	Act juridic			Observații privitoare la proprietar
Nume / Denumire	Inițiala tatălui	Prenume							Tip act	Nr. act / data	Emitent	
PREDESCU	C	VERGICA	25.02.1927	judet DOLJ, UAT Dragotesti, loc. Neidentificata, Cod Postal 207240	1/1	771		Reconstituire	act administrativ	TDP 1560-19517/29.04.2002	CJSDPAT DOLJ	DECEDAT

## 3. SARCINI / DEZMEMBRĂMINTE

Titular			Data nașterii / CUI	Domiciliu / Sediu	Tipul sarcinii sau al dezmembrămintelor dreptului de proprietate	Cotă parte	Identif. entitate asociată	Act juridic			Valoare ipotecă	Tip monedă
Nume / Denumire	Inițiala tatălui	Prenume						Tip act	Nr. act / data	Emitent		

## 4. NOTĂRI, PROCESE, INTERDICȚII

Tipul notării	Tip act	Nr. act / data	Emitent	Identificator entitate asociată	Imobil împrejmuit / neîmprejmuit	Imobil contestat / necontestat	Alte observații
					neîmprejmuit		4400mp din act. dif. la ID 770



Înregistrare sistematică UAT DRAGOTESTI,  
sectorul cadastral nr 53, anul realizării 2022

## REGISTRUL CADASTRAL AL IMOBILELOR

Sector cadastral nr. 53

UAT Dragotesti  
Zonă cooperativizată (Co)

## 1. DESCRIEREA IMOBILULUI

DATE TEREN										DATE CONSTRUCȚII						
Identificator teren	Adresa imobil	Nr. cadastral	Nr. CF	Suprafața măsurată	Intravilan extravilan (I/E)	Nr. top	Nr. tarla	Nr. parcelă	Categorie folosință	Suprafața parcelă	Identif. construcție	Cod grupă destinație	Suprafața construită	Nr. niveluri	Nr. CF	Constr. cu acte (DA/NU)
772	judet DOLJ, UAT Dragotesti, Cod postal 207240 (Tarla 106 Parcela 9/1)			600	E		106	9/1	P	600						

## 2. PROPRIETATEA / POSESIA

Titularul dreptului / posesiei			Data nașterii / CUI	Domiciliu / Sediu	Cota parte	Identif. entitate asociată	Cotă parte teren UI	Mod de dobândire	Act juridic			Observații privitoare la proprietar
Nume / Denumire	Inițiala tatălui	Prenume							Tip act	Nr. act / data	Emitent	
PREDESCU	C	VERGICA	25.02.1927	judet DOLJ, UAT Dragotesti, loc. Neidentificata, Cod Postal 207240	1/1	772		Reconstituire	act administrativ	TDP 1560-19517/29.04.2002	CJSDPAT DOLJ	DECEDAT

## 3. SARCINI / DEZMEMBRĂMINTE

Titular			Data nașterii / CUI	Domiciliu / Sediu	Tipul sarcinii sau al dezmembrămintelor dreptului de proprietate	Cotă parte	Identif. entitate asociată	Act juridic			Valoare ipotecă	Tip monedă
Nume / Denumire	Inițiala tatălui	Prenume						Tip act	Nr. act / data	Emitent		

## 4. NOTĂRI, PROCESE, INTERDICȚII

Tipul notării	Tip act	Nr. act / data	Emitent	Identificator entitate asociată	Imobil împrejmuit / neîmprejmuit	Imobil contestat / necontestat	Alte observații
					neîmprejmuit		

## 5. OBSERVAȚII



## REGISTRUL CADASTRAL AL IMOBILELOR

Sector cadastral nr. 53

UAT Dragotesti  
Zonă cooperativizată (Co)

## 1. DESCRIEREA IMOBILULUI

DATE TEREN										DATE CONSTRUCȚII						
Identificator teren	Adresa imobil	Nr. cadastral	Nr. CF	Suprafața măsurată	Intravilan extravilan (I/E)	Nr. top	Nr. tarla	Nr. parcelă	Categorie folosință	Suprafața parcelă	Identif. construcție	Cod grupă destinație	Suprafața construită	Nr. niveluri	Nr. CF	Constr. cu acte (DA/NU)
773	judet DOLJ, UAT Dragotesti, Cod postal 207240 (Tarla 106 Parcela 5)			1950	E		106	5	A	1950						

## 2. PROPRIETATEA / POSESIA

Titularul dreptului / posesiei			Data nașterii / CUI	Domiciliu / Sedi	Cota parte	Identif. entitate asociată	Cotă parte teren UI	Mod de dobândire	Act juridic			Observații privitoare la proprietar
Nume / Denumire	Inițiala tatălui	Prenume							Tip act	Nr. act / data	Emitent	
PIRVU	I	STEFAN	---	judet DOLJ, UAT Dragotesti, loc. Neidentificata, Cod Postal 207240	1/1	773		Reconstituire	act administrativ	TDP 854-45412/29.10.1997	CJSDPAT DOLJ	DECEDAT
PIRVU	I	SMARANDACHE	30.01.1939	judet DOLJ, UAT Dragotesti, loc. Neidentificata, Cod Postal 207240				Reconstituire	act administrativ	TDP 854-45412/29.10.1997	CJSDPAT DOLJ	DECEDAT
PARVU	I	ALEXANDRU	03.05.1934	judet DOLJ, UAT Dragotesti, loc. Neidentificata, Cod Postal 207240				Reconstituire	act administrativ	TDP 854-45412/29.10.1997	CJSDPAT DOLJ	DECEDAT


## 3. SARCINI / DEZMEMBRĂMINTE

Titular			Data nașterii / CUI	Domiciliu / Sedi	Tipul sarcinii sau al dezmembrămintelor dreptului de proprietate	Cotă parte	Identif. entitate asociată	Act juridic			Valoare ipotecă	Tip monedă
Nume / Denumire	Inițiala tatălui	Prenume						Tip act	Nr. act / data	Emitent		

## 4. NOTĂRI, PROCESE, INTERDICȚII

Tipul notării	Tip act	Nr. act / data	Emitent	Identificator entitate asociată	Imobil împrejmuit / neîmprejmuit	Imobil contestat / necontestat	Alte observații
					neîmprejmuit		3100mp din act. dif. la ID 774

## 5. OBSERVAȚII



## REGISTRUL CADASTRAL AL IMOBILELOR

Sector cadastral nr. 53

UAT Dragotesti  
Zonă cooperativizată (Co)

## 1. DESCRIEREA IMOBILULUI

DATE TEREN											DATE CONSTRUCȚII					
Identificator teren	Adresa imobil	Nr. cadastral	Nr. CF	Suprafața măsurată	Intravilan extravilan (I/E)	Nr. top	Nr. tarla	Nr. parcelă	Categorie folosință	Suprafața parcelă	Identif. construcție	Cod grupă destinație	Suprafața construită	Nr. niveluri	Nr. CF	Constr. cu acte (DA/NU)
774	judet DOLJ, UAT Dragotesti, Cod postal 207240 (Tarla 106 Parcela 5)			1150	E		106	5	A	1150						

## 2. PROPRIETATEA / POSESIA

Titularul dreptului / posesiei			Data nașterii / CUI	Domiciliu / Sediul	Cota parte	Identif. entitate asociată	Cotă parte teren UI	Mod de dobândire	Act juridic			Observații privitoare la proprietar
Nume / Denumire	Inițiala tatălui	Prenume							Tip act	Nr. act / data	Emitent	
PIRVU	I	STEFAN	---	judet DOLJ, UAT Dragotesti, loc. Neidentificata, Cod Postal 207240	1/1	774		Reconstituire	act administrativ	TDP 854-45412/29.10.1997	CJSDPAT DOLJ	DECEDAT
PIRVU	I	SMARANDACHE	30.01.1939	judet DOLJ, UAT Dragotesti, loc. Neidentificata, Cod Postal 207240				Reconstituire	act administrativ	TDP 854-45412/29.10.1997	CJSDPAT DOLJ	DECEDAT
PARVU	I	ALEXANDRU	03.05.1934	judet DOLJ, UAT Dragotesti, loc. Neidentificata, Cod Postal 207240				Reconstituire	act administrativ	TDP 854-45412/29.10.1997	CJSDPAT DOLJ	DECEDAT


## 3. SARCINI / DEZMEMBRĂMINTE

Titular			Data nașterii / CUI	Domiciliu / Sediul	Tipul sarcinii sau al dezmembrămintelor dreptului de proprietate	Cotă parte	Identif. entitate asociată	Act juridic			Valoare ipotecă	Tip monedă
Nume / Denumire	Inițiala tatălui	Prenume						Tip act	Nr. act / data	Emitent		

## 4. NOTĂRI, PROCESE, INTERDICȚII

Tipul notării	Tip act	Nr. act / data	Emitent	Identificator entitate asociată	Imobil împrejmuit / neîmprejmuit	Imobil contestat / necontestat	Alte observații
					neîmprejmuit		3100mp din act. dif. la ID 773

## 5. OBSERVAȚII





## REGISTRUL CADASTRAL AL IMOBILELOR

Sector cadastral nr. 53

UAT Dragotesti  
Zonă cooperativizată (Co)

## 1. DESCRIEREA IMOBILULUI

DATE TEREN											DATE CONSTRUCȚII					
Identificator teren	Adresa imobil	Nr. cadastral	Nr. CF	Suprafața măsurată	Intravilan extravilan (I/E)	Nr. top	Nr. tarla	Nr. parcelă	Categorie folosință	Suprafața parcelă	Identif. construcție	Cod grupă destinație	Suprafața construită	Nr. niveluri	Nr. CF	Constr. cu acte (DA/NU)
775	judet DOLJ, UAT Dragotesti, Cod postal 207240 (Tarla 106 Parcela 5/1)			400	E		106	5/1	P	400						

## 2. PROPRIETATEA / POESIA

Titularul dreptului / posesiei			Data nașterii / CUI	Domiciliu / Sedi	Cota parte	Identif. entitate asociată	Cotă parte teren UI	Mod de dobândire	Act juridic			Observații privitoare la proprietar
Nume / Denumire	Inițiala tatălui	Prenume							Tip act	Nr. act / data	Emitent	
PIRVU	I	STEFAN	---	judet DOLJ, UAT Dragotesti, loc. Neidentificata, Cod Postal 207240	1/1	775		Reconstituire	act administrativ	TDP 854-45412/29.10.1997	CJSDPAT DOLJ	DECEDAT
PIRVU	I	SMARANDACHE	30.01.1939	judet DOLJ, UAT Dragotesti, loc. Neidentificata, Cod Postal 207240				Reconstituire	act administrativ	TDP 854-45412/29.10.1997	CJSDPAT DOLJ	DECEDAT
PARVU	I	ALEXANDRU	03.05.1934	judet DOLJ, UAT Dragotesti, loc. Neidentificata, Cod Postal 207240				Reconstituire	act administrativ	TDP 854-45412/29.10.1997	CJSDPAT DOLJ	DECEDAT

## 3. SARCINI / DEZMEMBRĂMINTE

Titular			Data nașterii / CUI	Domiciliu / Sedi	Tipul sarcinii sau al dezmembrămintelor dreptului de proprietate	Cotă parte	Identif. entitate asociată	Act juridic			Valoare ipotecă	Tip monedă
Nume / Denumire	Inițiala tatălui	Prenume						Tip act	Nr. act / data	Emitent		

## 4. NOTĂRI, PROCESE, INTERDICȚII

Tipul notării	Tip act	Nr. act / data	Emitent	Identificator entitate asociată	Imobil împrejmuit / neîmprejmuit	Imobil contestat / necontestat	Alte observații
					neîmprejmuit		

## 5. OBSERVAȚII

Înregistrare sistematică UAT DRAGOTESTI,  
sectorul cadastral nr 53, anul realizării 2022



## REGISTRUL CADASTRAL AL IMOBILELOR

Sector cadastral nr. 53

UAT Dragotesti  
Zonă cooperativizată (Co)

## 1. DESCRIEREA IMOBILULUI

DATE TEREN											DATE CONSTRUCȚII					
Identificator teren	Adresa imobil	Nr. cadastral	Nr. CF	Suprafața măsurată	Intravilan extravilan (I/E)	Nr. top	Nr. tarla	Nr. parcelă	Categorie folosință	Suprafața parcelă	Identif. construcție	Cod grupă destinație	Suprafața construită	Nr. niveluri	Nr. CF	Constr. cu acte (DA/NU)
776	judet DOLJ, UAT Dragotesti, Cod postal 207240 (Tarla 106 Parcela 6 CORP 1)			1325	E		106	6 CORP 1	A	1325						

## 2. PROPRIETATEA / POSESIA

Titularul dreptului / posesiei			Data nașterii / CUI	Domiciliu / Sediu	Cota parte	Identif. entitate asociată	Cotă parte teren UI	Mod de dobândire	Act juridic			Observații privitoare la proprietar
Nume / Denumire	Inițiala tatălui	Prenume							Tip act	Nr. act / data	Emitent	
MIU	M	IOANA	---	judet DOLJ, UAT Dragotesti, loc. Neidentificata, Cod Postal 207240	1/1	776		Reconstituire	act administrativ	TDP 136-45398/05.06.1995	CJSDPAT DOLJ	lipsa CNP
STANCU	A	ILIE	---	judet DOLJ, UAT Dragotesti, loc. Neidentificata, Cod Postal 207240				Reconstituire	act administrativ	TDP 136-45398/05.06.1995	CJSDPAT DOLJ	lipsa CNP


## 3. SARCINI / DEZMEMBRĂMINTE

Titular			Data nașterii / CUI	Domiciliu / Sediu	Tipul sarcinii sau al dezmembrămintelor dreptului de proprietate	Cotă parte	Identif. entitate asociată	Act juridic			Valoare ipotecă	Tip monedă
Nume / Denumire	Inițiala tatălui	Prenume						Tip act	Nr. act / data	Emitent		

## 4. NOTĂRI, PROCESE, INTERDICȚII

Tipul notării	Tip act	Nr. act / data	Emitent	Identificator entitate asociată	Imobil împrejmuit / neîmprejmuit	Imobil contestat / necontestat	Alte observații
					neîmprejmuit		2600mp din act. dif. la ID 777

## 5. OBSERVAȚII



## REGISTRUL CADASTRAL AL IMOBILELOR

Sector cadastral nr. 53

UAT Dragotesti  
Zonă cooperativizată (Co)

## 1. DESCRIEREA IMOBILULUI

DATE TEREN											DATE CONSTRUCȚII					
Identificator teren	Adresa imobil	Nr. cadastral	Nr. CF	Suprafața măsurată	Intravilan extravilan (I/E)	Nr. top	Nr. tarla	Nr. parcelă	Categorie folosință	Suprafața parcelă	Identif. construcție	Cod grupă destinație	Suprafața construită	Nr. niveluri	Nr. CF	Constr. cu acte (DA/NU)
777	judet DOLJ, UAT Dragotesti, Cod postal 207240 (Tarla 106 Parcela 6 CORP 2)			1275	E		106	6 CORP 2	A	1275						

## 2. PROPRIETATEA / POSESIA

Titularul dreptului / posesiei			Data nașterii / CUI	Domiciliu / Sediu	Cota parte	Identif. entitate asociată	Cotă parte teren UI	Mod de dobândire	Act juridic			Observații privitoare la proprietar
Nume / Denumire	Inițiala tatălui	Prenume							Tip act	Nr. act / data	Emitent	
MIU	M	IOANA	---	judet DOLJ, UAT Dragotesti, loc. Neidentificata, Cod Postal 207240	1/1	777		Reconstituire	act administrativ	TDP 136-45398/05.06.1995	CJSDPAT DOLJ	lipsa CNP
STANCU	A	ILIE	---	judet DOLJ, UAT Dragotesti, loc. Neidentificata, Cod Postal 207240				Reconstituire	act administrativ	TDP 136-45398/05.06.1995	CJSDPAT DOLJ	lipsa CNP


## 3. SARCINI / DEZMEMBRĂMINTE

Titular			Data nașterii / CUI	Domiciliu / Sediu	Tipul sarcinii sau al dezmembrămintelor dreptului de proprietate	Cotă parte	Identif. entitate asociată	Act juridic			Valoare ipotecă	Tip monedă
Nume / Denumire	Inițiala tatălui	Prenume						Tip act	Nr. act / data	Emitent		

## 4. NOTĂRI, PROCESE, INTERDICȚII

Tipul notării	Tip act	Nr. act / data	Emitent	Identificator entitate asociată	Imobil împrejmuit / neîmprejmuit	Imobil contestat / necontestat	Alte observații
					neîmprejmuit		2600mp din act. dif. la ID 776

## 5. OBSERVAȚII



## REGISTRUL CADASTRAL AL IMOBILELOR

Sector cadastral nr. 53

UAT Dragotesti  
Zonă cooperativizată (Co)

## 1. DESCRIEREA IMOBILULUI

DATE TEREN											DATE CONSTRUCȚII					
Identificator teren	Adresa imobil	Nr. cadastral	Nr. CF	Suprafața măsurată	Intravilan extravilan (I/E)	Nr. top	Nr. tarla	Nr. parcelă	Categorie folosință	Suprafața parcelă	Identif. construcție	Cod grupă destinație	Suprafața construită	Nr. niveluri	Nr. CF	Constr. cu acte (DA/NU)
778	judet DOLJ, UAT Dragotesti, Cod postal 207240 (Tarla 106 Parcela 6/1)			600	E		106	6/1	P	600						

## 2. PROPRIETATEA / POSESIA

Titularul dreptului / posesiei			Data nașterii / CUI	Domiciliu / Sediu	Cota parte	Identif. entitate asociată	Cotă parte teren UI	Mod de dobândire	Act juridic			Observații privitoare la proprietar
Nume / Denumire	Inițiala tatălui	Prenume							Tip act	Nr. act / data	Emitent	
MIU	M	IOANA	---	judet DOLJ, UAT Dragotesti, loc. Neidentificata, Cod Postal 207240	1/1	778		Reconstituire	act administrativ	TDP 136-45398/05.06.1995	CJSDPAT DOLJ	lipsa CNP
STANCU	A	ILIE	---	judet DOLJ, UAT Dragotesti, loc. Neidentificata, Cod Postal 207240				Reconstituire	act administrativ	TDP 136-45398/05.06.1995	CJSDPAT DOLJ	lipsa CNP


## 3. SARCINI / DEZMEMBRĂMINTE

Titular			Data nașterii / CUI	Domiciliu / Sediu	Tipul sarcinii sau al dezmembrămintelor dreptului de proprietate	Cotă parte	Identif. entitate asociată	Act juridic			Valoare ipotecă	Tip monedă
Nume / Denumire	Inițiala tatălui	Prenume						Tip act	Nr. act / data	Emitent		

## 4. NOTĂRI, PROCESE, INTERDICȚII

Tipul notării	Tip act	Nr. act / data	Emitent	Identificator entitate asociată	Imobil împrejmuit / neîmprejmuit	Imobil contestat / necontestat	Alte observații
					neîmprejmuit		

## 5. OBSERVAȚII



## REGISTRUL CADASTRAL AL IMOBILELOR

Sector cadastral nr. 53

UAT Dragotesti  
Zonă cooperativizată (Co)

## 1. DESCRIEREA IMOBILULUI

DATE TEREN											DATE CONSTRUCȚII					
Identificator teren	Adresa imobil	Nr. cadastral	Nr. CF	Suprafața măsurată	Intravilan extravilan (I/E)	Nr. top	Nr. tarla	Nr. parcelă	Categorie folosință	Suprafața parcelă	Identif. construcție	Cod grupă destinație	Suprafața construită	Nr. niveluri	Nr. CF	Constr. cu acte (DA/NU)
779	judet DOLJ, UAT Dragotesti, Cod postal 207240 (Tarla 106 Parcela 1409/1)			198	E		106	1409/1	N	198						

## 2. PROPRIETATEA / POSESIA

Titularul dreptului / posesiei			Data nașterii / CUI	Domiciliu / Sediu	Cota parte	Identif. entitate asociată	Cotă parte teren UI	Mod de dobândire	Act juridic			Observații privitoare la proprietar
Nume / Denumire	Inițiala tatălui	Prenume							Tip act	Nr. act / data	Emitent	
NEIDENTIFICAT		NEIDENTIFICAT	---	judet DOLJ, UAT Dragotesti, loc. Neidentificata, Cod Postal 207240	1/1	779		Lege	act normativ	Legea 7/13.03.1996	Guvernul Romaniei	proprietar neidentificat


## 3. SARCINI / DEZMEMBRĂMINTE

Titular			Data nașterii / CUI	Domiciliu / Sediu	Tipul sarcinii sau al dezmembrămintelor dreptului de proprietate	Cotă parte	Identif. entitate asociată	Act juridic			Valoare ipotecă	Tip monedă
Nume / Denumire	Inițiala tatălui	Prenume						Tip act	Nr. act / data	Emitent		

## 4. NOTĂRI, PROCESE, INTERDICȚII

Tipul notării	Tip act	Nr. act / data	Emitent	Identificator entitate asociată	Imobil împrejmuit / neîmprejmuit	Imobil contestat / necontestat	Alte observații
					neîmprejmuit		

## 5. OBSERVAȚII



## REGISTRUL CADASTRAL AL IMOBILELOR

Sector cadastral nr. 53

UAT Dragotesti  
Zonă cooperativizată (Co)

## 1. DESCRIEREA IMOBILULUI

DATE TEREN											DATE CONSTRUCȚII					
Identificator teren	Adresa imobil	Nr. cadastral	Nr. CF	Suprafața măsurată	Intravilan extravilan (I/E)	Nr. top	Nr. tarla	Nr. parcelă	Categorie folosință	Suprafața parcelă	Identif. construcție	Cod grupă destinație	Suprafața construită	Nr. niveluri	Nr. CF	Constr. cu acte (DA/NU)
780	judet DOLJ, UAT Dragotesti, Cod postal 207240 (Tarla 106 Parcela 7)			3600	E		106	7	A	3600						

## 2. PROPRIETATEA / POSESIA

Titularul dreptului / posesiei			Data nașterii / CUI	Domiciliu / Sediu	Cota parte	Identif. entitate asociată	Cotă parte teren UI	Mod de dobândire	Act juridic			Observații privitoare la proprietar
Nume / Denumire	Inițiala tatălui	Prenume							Tip act	Nr. act / data	Emitent	
PAUNA	S	MARIN	---	judet DOLJ, UAT Dragotesti, loc. Neidentificata, Cod Postal 207240	1/1	780		Reconstituire	act administrativ	TDP 1800/11.06.2003	CJSDPAT DOLJ	lipsa CNP

## 3. SARCINI / DEZMEMBRĂMINTE

Titular			Data nașterii / CUI	Domiciliu / Sediu	Tipul sarcinii sau al dezmembrămintelor dreptului de proprietate	Cotă parte	Identif. entitate asociată	Act juridic			Valoare ipotecă	Tip monedă
Nume / Denumire	Inițiala tatălui	Prenume						Tip act	Nr. act / data	Emitent		

## 4. NOTĂRI, PROCESE, INTERDICȚII

Tipul notării	Tip act	Nr. act / data	Emitent	Identificator entitate asociată	Imobil împrejmuit / neîmprejmuit	Imobil contestat / necontestat	Alte observații
					neîmprejmuit		

## 5. OBSERVAȚII



## REGISTRUL CADASTRAL AL IMOBILELOR

Sector cadastral nr. 53

UAT Dragotesti  
Zonă cooperativizată (Co)

## 1. DESCRIEREA IMOBILULUI

DATE TEREN											DATE CONSTRUCȚII					
Identificator teren	Adresa imobil	Nr. cadastral	Nr. CF	Suprafața măsurată	Intravilan extravilan (I/E)	Nr. top	Nr. tarla	Nr. parcelă	Categorie folosință	Suprafața parcelă	Identif. construcție	Cod grupă destinație	Suprafața construită	Nr. niveluri	Nr. CF	Constr. cu acte (DA/NU)
781	judet DOLJ, UAT Dragotesti, Cod postal 207240 (Tarla 106 Parcela 8/1)			1300	E		106	8/1	P	1300						

## 2. PROPRIETATEA / POSESIA

Titularul dreptului / posesiei			Data nașterii / CUI	Domiciliu / Sediul	Cota parte	Identif. entitate asociată	Cotă parte teren UI	Mod de dobândire	Act juridic			Observații privitoare la proprietar
Nume / Denumire	Inițiala tatălui	Prenume							Tip act	Nr. act / data	Emitent	
DROSU	M	CONSTANTIN	04.01.1928	judet DOLJ, UAT Dragotesti, loc. Neidentificata, Cod Postal 207240	1/1	781		Reconstituire	act administrativ	TDP 867-45412/28.10.1997	CJSDPAT DOLJ	DECEDAT


## 3. SARCINI / DEZMEMBRĂMINTE

Titular			Data nașterii / CUI	Domiciliu / Sediul	Tipul sarcinii sau al dezmembrămintelor dreptului de proprietate	Cotă parte	Identif. entitate asociată	Act juridic			Valoare ipotecă	Tip monedă
Nume / Denumire	Inițiala tatălui	Prenume						Tip act	Nr. act / data	Emitent		

## 4. NOTĂRI, PROCESE, INTERDICȚII

Tipul notării	Tip act	Nr. act / data	Emitent	Identificator entitate asociată	Imobil împrejmuit / neîmprejmuit	Imobil contestat / necontestat	Alte observații
					neîmprejmuit		

## 5. OBSERVAȚII



## REGISTRUL CADASTRAL AL IMOBILELOR

Sector cadastral nr. 53

UAT Dragotesti  
Zonă cooperativizată (Co)  
1. DESCRIEREA IMOBILULUI

DATE TEREN											DATE CONSTRUCȚII					
Identificator teren	Adresa imobil	Nr. cadastral	Nr. CF	Suprafața măsurată	Intravilan extravilan (I/E)	Nr. top	Nr. tarla	Nr. parcelă	Categorie folosință	Suprafața parcelă	Identif. construcție	Cod grupă destinație	Suprafața construită	Nr. niveluri	Nr. CF	Constr. cu acte (DA/NU)
782	judet DOLJ, UAT Dragotesti, Cod postal 207240 (Tarla 106 Parcela 8)			3700	E		106	8	A	3700						

## 2. PROPRIETATEA / POSESIA

Titularul dreptului / posesiei			Data nașterii / CUI	Domiciliu / Sediu	Cota parte	Identif. entitate asociată	Cotă parte teren UI	Mod de dobândire	Act juridic			Observații privitoare la proprietar
Nume / Denumire	Inițiala tatălui	Prenume							Tip act	Nr. act / data	Emitent	
DROSU	M	CONSTANTIN	04.01.1928	judet DOLJ, UAT Dragotesti, loc. Neidentificata, Cod Postal 207240	1/1	782		Reconstituire	act administrativ	TDP 867-45412/28.10.1997	CJSDPAT DOLJ	DECEDAT

## 3. SARCINI / DEZMEMBRĂMINTE

Titular			Data nașterii / CUI	Domiciliu / Sediu	Tipul sarcinii sau al dezmembrămintelor dreptului de proprietate	Cotă parte	Identif. entitate asociată	Act juridic			Valoare ipotecă	Tip monedă
Nume / Denumire	Inițiala tatălui	Prenume						Tip act	Nr. act / data	Emitent		

## 4. NOTĂRI, PROCESE, INTERDICȚII

Tipul notării	Tip act	Nr. act / data	Emitent	Identificator entitate asociată	Imobil împrejmuit / neîmprejmuit	Imobil contestat / necontestat	Alte observații
					neîmprejmuit		

## 5. OBSERVAȚII

Tipul notării	Tip act	Nr. act / data	Emitent	Identificator entitate asociată	Imobil împrejmuit / neîmprejmuit	Imobil contestat / necontestat	Alte observații
					neîmprejmuit		





## REGISTRUL CADASTRAL AL IMOBILELOR

Sector cadastral nr. 53

UAT Dragotesti

Zonă cooperativizată (Co)

## 1. DESCRIEREA IMOBILULUI

DATE TEREN											DATE CONSTRUCȚII					
Identificator teren	Adresa imobil	Nr. cadastral	Nr. CF	Suprafața măsurată	Intravilan extravilan (I/E)	Nr. top	Nr. tarla	Nr. parcelă	Categorie folosință	Suprafața parcelă	Identif. construcție	Cod grupă destinație	Suprafața construită	Nr. niveluri	Nr. CF	Constr. cu acte (DA/NU)
783	judet DOLJ, UAT Dragotesti, Cod postal 207240 (Tarlaua 106 Parcela 9, P9/1)	31661	31661	5000	E		106	9	A	3737						
					E		106	9/1	P	1263						

## 2. PROPRIETATEA / POSESIA

Titularul dreptului / posesiei			Data nașterii / CUI	Domiciliu / Sediu	Cota parte	Identif. entitate asociată	Cotă parte teren UJ	Mod de dobândire	Act juridic			Observații privitoare la proprietar
Nume / Denumire	Inițiala tatălui	Prenume							Tip act	Nr. act / data	Emitent	
DROSU		TRAIAN	10.05.1935	judet DOLJ, UAT Dragotesti, loc. Viisoara, Cod Postal 207240	1/1	783		Reconstituire	act administrativ	TDP nr 658-14942/24.01.1997	CJ DOLJ	decedat


## 3. SARCINI / DEZMEMBRĂMINTE

Titular			Data nașterii / CUI	Domiciliu / Sediu	Tipul sarcinii sau al dezmembrămintelor dreptului de proprietate	Cotă parte	Identif. entitate asociată	Act juridic			Valoare ipotecă	Tip monedă
Nume / Denumire	Inițiala tatălui	Prenume						Tip act	Nr. act / data	Emitent		

## 4. NOTĂRI, PROCESE, INTERDICȚII

Tipul notării	Tip act	Nr. act / data	Emitent	Identificator entitate asociată	Imobil împrejmuit / neîmprejmuit	Imobil contestat / necontestat	Alte observații
					neîmprejmuit		

## 5. OBSERVAȚII



## REGISTRUL CADASTRAL AL IMOBILELOR

Sector cadastral nr. 53

UAT Dragotesti  
Zonă cooperativizată (Co)  
1. DESCRIEREA IMOBILULUI

DATE TEREN											DATE CONSTRUCȚII					
Identificator teren	Adresa imobil	Nr. cadastral	Nr. CF	Suprafața măsurată	Intravilan extravilan (I/E)	Nr. top	Nr. tarla	Nr. parcelă	Categorie folosință	Suprafața parcelă	Identif. construcție	Cod grupă destinație	Suprafața construită	Nr. niveluri	Nr. CF	Constr. cu acte (DA/NU)
784	judet DOLJ, UAT Dragotesti, Cod postal 207240 (Tarla 106 Parcela 10)			2550	E		106	10	A	2550						

## 2. PROPRIETATEA / POSESIA

Titularul dreptului / posesiei			Data nașterii / CUI	Domiciliu / Sediul	Cota parte	Identif. entitate asociată	Cotă parte teren UI	Mod de dobândire	Act juridic			Observații privitoare la proprietar
Nume / Denumire	Inițiala tatălui	Prenume							Tip act	Nr. act / data	Emitent	
TRASCA	I	MARCEL	22.02.1942	judet DOLJ, UAT Craiova, loc. Craiova, Cod Postal 200058	1/1	784		lesire Din Indiviziune	act notarial	APV 198/28.02.2011	NP CERNOBAI EMIL	

## 3. SARCINI / DEZMEMBRĂMINTE

Titular			Data nașterii / CUI	Domiciliu / Sediul	Tipul sarcinii sau al dezmembrămintelor dreptului de proprietate	Cotă parte	Identif. entitate asociată	Act juridic			Valoare ipotecă	Tip monedă
Nume / Denumire	Inițiala tatălui	Prenume						Tip act	Nr. act / data	Emitent		

## 4. NOTĂRI, PROCESE, INTERDICȚII

Tipul notării	Tip act	Nr. act / data	Emitent	Identificator entitate asociată	Imobil împrejmuit / neîmprejmuit	Imobil contestat / necontestat	Alte observații
					neîmprejmuit		

## 5. OBSERVAȚII

Înregistrare sistematică UAT DRAGOTESTI, sectorul cadastral nr 53, anul realizării 2022



## REGISTRUL CADASTRAL AL IMOBILELOR

Sector cadastral nr. 53

UAT Dragotesti  
Zonă cooperativizată (Co)

## 1. DESCRIEREA IMOBILULUI

DATE TEREN											DATE CONSTRUCȚII					
Identificator teren	Adresa imobil	Nr. cadastral	Nr. CF	Suprafața măsurată	Intravilan extravilan (I/E)	Nr. top	Nr. tarla	Nr. parcelă	Categorie folosință	Suprafața parcelă	Identif. construcție	Cod grupă destinație	Suprafața construită	Nr. niveluri	Nr. CF	Constr. cu acte (DA/NU)
785	judet DOLJ, UAT Dragotesti, Cod postal 207240 (Tarla 106 Parcela 10/1)			388	E		106	10/1	P	388						

## 2. PROPRIETATEA / POSESIA

Titularul dreptului / posesiei			Data nașterii / CUI	Domiciliu / Sediu	Cota parte	Identif. entitate asociată	Cotă parte teren UI	Mod de dobândire	Act juridic			Observații privitoare la proprietar
Nume / Denumire	Inițiala tatălui	Prenume							Tip act	Nr. act / data	Emitent	
TRASCA	I	MARCEL	22.02.1942	judet DOLJ, UAT Craiova, loc. Craiova, Cod Postal 200058	1/1	785		Iesire Din Indiviziune	act notarial	APV 198/28.02.2011	NP CERNOBAI EMIL	

## 3. SARCINI / DEZMEMBRĂMINTE

Titular			Data nașterii / CUI	Domiciliu / Sediu	Tipul sarcinii sau al dezmembrămintelor dreptului de proprietate	Cotă parte	Identif. entitate asociată	Act juridic			Valoare ipotecă	Tip monedă
Nume / Denumire	Inițiala tatălui	Prenume						Tip act	Nr. act / data	Emitent		

## 4. NOTĂRI, PROCESE, INTERDICȚII

Tipul notării	Tip act	Nr. act / data	Emitent	Identificator entitate asociată	Imobil împrejmuit / neîmprejmuit	Imobil contestat / necontestat	Alte observații
					neîmprejmuit		

## 5. OBSERVAȚII

Tipul notării	Tip act	Nr. act / data	Emitent	Identificator entitate asociată	Imobil împrejmuit / neîmprejmuit	Imobil contestat / necontestat	Alte observații
					neîmprejmuit		



## REGISTRUL CADASTRAL AL IMOBILELOR

Sector cadastral nr. 53

UAT Dragotesti  
Zonă cooperativizată (Co)

## 1. DESCRIEREA IMOBILULUI

DATE TEREN											DATE CONSTRUCȚII					
Identificator teren	Adresa imobil	Nr. cadastral	Nr. CF	Suprafața măsurată	Intravilan extravilan (I/E)	Nr. top	Nr. tarla	Nr. parcelă	Categorie folosință	Suprafața parcelă	Identif. construcție	Cod grupă destinație	Suprafața construită	Nr. niveluri	Nr. CF	Constr. cu acte (DA/NU)
786	judet DOLJ, UAT Dragotesti, Cod postal 207240 (Tarla 106 Parcela 11)			3000	E		106	11	A	3000						

## 2. PROPRIETATEA / POSESIA

Titularul dreptului / posesiei			Data nașterii / CUI	Domiciliu / Sediu	Cota parte	Identif. entitate asociată	Cotă parte teren UI	Mod de dobândire	Act juridic			Observații privitoare la proprietar
Nume / Denumire	Inițiala tatălui	Prenume							Tip act	Nr. act / data	Emitent	
ENE	M	ALEXANDRU	---	judet DOLJ, UAT Dragotesti, loc. Neidentificata, Cod Postal 207240	1/1	786		Reconstituire	act administrativ	TDP 1946/02.12.2003	CJSDPAT DOLJ	lipsa CNP

## 3. SARCINI / DEZMEMBRĂMINTE

Titular			Data nașterii / CUI	Domiciliu / Sediu	Tipul sarcinii sau al dezmembrămintelor dreptului de proprietate	Cotă parte	Identif. entitate asociată	Act juridic			Valoare ipotecă	Tip monedă
Nume / Denumire	Inițiala tatălui	Prenume						Tip act	Nr. act / data	Emitent		

## 4. NOTĂRI, PROCESE, INTERDICȚII

Tipul notării	Tip act	Nr. act / data	Emitent	Identificator entitate asociată	Imobil împrejmuit / neîmprejmuit	Imobil contestat / necontestat	Alte observații
					neîmprejmuit		

## 5. OBSERVAȚII



## REGISTRUL CADASTRAL AL IMOBILELOR

Sector cadastral nr. 53

UAT Dragotesti  
Zonă cooperativizată (Co)

## 1. DESCRIEREA IMOBILULUI

DATE TEREN											DATE CONSTRUCȚII					
Identificator teren	Adresa imobil	Nr. cadastral	Nr. CF	Suprafața măsurată	Intravilan extravilan (I/E)	Nr. top	Nr. tarla	Nr. parcelă	Categorie folosință	Suprafața parcelă	Identif. construcție	Cod grupă destinație	Suprafața construită	Nr. niveluri	Nr. CF	Constr. cu acte (DA/NU)
787	judet DOLJ, UAT Dragotesti, Cod postal 207240 (Tarla 106 Parcela 11/1)			700	E		106	11/1	P	700						

## 2. PROPRIETATEA / POSESIA

Titularul dreptului / posesiei			Data nașterii / CUI	Domiciliu / Sediu	Cota parte	Identif. entitate asociată	Cotă parte teren UI	Mod de dobândire	Act juridic			Observații privitoare la proprietar
Nume / Denumire	Inițiala tatălui	Prenume							Tip act	Nr. act / data	Emitent	
ENE	M	ALEXANDRU	---	judet DOLJ, UAT Dragotesti, loc. Neidentificata, Cod Postal 207240	1/1	787		Reconstituire	act administrativ	TDP 1946/02.12.2003	CJSDPAT DOLJ	lipsa CNP

## 3. SARCINI / DEZMEMBRĂMINTE

Titular			Data nașterii / CUI	Domiciliu / Sediu	Tipul sarcinii sau al dezmembrămintelor dreptului de proprietate	Cotă parte	Identif. entitate asociată	Act juridic			Valoare ipotecă	Tip monedă
Nume / Denumire	Inițiala tatălui	Prenume						Tip act	Nr. act / data	Emitent		

## 4. NOTĂRI, PROCESE, INTERDICȚII

Tipul notării	Tip act	Nr. act / data	Emitent	Identificator entitate asociată	Imobil împrejmuit / neîmprejmuit	Imobil contestat / necontestat	Alte observații
					neîmprejmuit		

## 5. OBSERVAȚII



## REGISTRUL CADASTRAL AL IMOBILELOR

Sector cadastral nr. 53

UAT Dragotesti  
Zonă cooperativizată (Co)

## 1. DESCRIEREA IMOBILULUI

DATE TEREN											DATE CONSTRUCȚII					
Identificator teren	Adresa imobil	Nr. cadastral	Nr. CF	Suprafața măsurată	Intravilan extravilan (I/E)	Nr. top	Nr. tarla	Nr. parcelă	Categorie folosință	Suprafața parcelă	Identif. construcție	Cod grupă destinație	Suprafața construită	Nr. niveluri	Nr. CF	Constr. cu acte (DA/NU)
788	judet DOLJ, UAT Dragotesti, Cod postal 207240 (Tarla 106 Parcela 12,Parcela 12/1)	31474	31474	3790	E E		106	12	A P	3060 730						

## 2. PROPRIETATEA / POSESIA

Titularul dreptului / posesiei			Data nașterii / CUI	Domiciliu / Sediu	Cota parte	Identif. entitate asociată	Cotă parte teren UI	Mod de dobândire	Act juridic			Observații privitoare la proprietar
Nume / Denumire	Inițiala tatălui	Prenume							Tip act	Nr. act / data	Emitent	
DROSU		MARIN	09.04.1959	judet DOLJ, UAT Dragotesti, loc. Viisoara, al STEFAN CEL MARE nr 5, Cod Postal 207240	1/1	788		Conventie	act notarial	CONTRACT VANZARE AUT NR 2303/12.07.2018	NP GASPAR MONICA ORTANSA	
DROSU		MONICA IULIANA	22.09.1970	judet DOLJ, UAT Dragotesti, loc. Viisoara, al Stefan cel Mare nr 5, Cod Postal 207240				Conventie	act notarial	CONTRACT VANZARE AUT NR 2303/12.07.2018	NP GASPAR MONICA ORTANSA	

## 3. SARCINI / DEZMEMBRĂMINTE

Titular			Data nașterii / CUI	Domiciliu / Sediu	Tipul sarcinii sau al dezmembrămintelor dreptului de proprietate	Cotă parte	Identif. entitate asociată	Act juridic			Valoare ipotecă	Tip monedă
Nume / Denumire	Inițiala tatălui	Prenume						Tip act	Nr. act / data	Emitent		

## 4. NOTĂRI, PROCESE, INTERDICȚII

Tipul notării	Tip act	Nr. act / data	Emitent	Identificator entitate asociată	Imobil împrejmuit / neîmprejmuit	Imobil contestat / necontestat	Alte observații
					neîmprejmuit		

## 5. OBSERVAȚII

MC TOPOCAD SURVEY SRL  
P.J.A. seria RO-B-J nr. 1929 clasa a III-a  
P.F.A. seria RO-DJ-F nr. 0024 categoria B  
ing. Costea Mihail GabrielÎnregistrare sistematică UAT DRAGOTESTI,  
sectorul cadastral nr 53, anul realizării 2022

## REGISTRUL CADASTRAL AL IMOBILELOR

Sector cadastral nr. 53

UAT Dragotesti  
Zonă cooperativizată (Co)

## 1. DESCRIEREA IMOBILULUI

DATE TEREN											DATE CONSTRUCȚII					
Identificator teren	Adresa imobil	Nr. cadastral	Nr. CF	Suprafața măsurată	Intravilan extravilan (I/E)	Nr. top	Nr. tarla	Nr. parcelă	Categorie folosință	Suprafața parcelă	Identif. construcție	Cod grupă destinație	Suprafața construită	Nr. niveluri	Nr. CF	Constr. cu acte (DA/NU)
789	judet DOLJ, UAT Dragotesti, Cod postal 207240 (Tarla 106 Parcela 13)			6000	E		106	13	A	6000						

## 2. PROPRIETATEA / POSESIA

Titularul dreptului / posesiei			Data nașterii / CUI	Domiciliu / Sediu	Cota parte	Identif. entitate asociată	Cotă parte teren UI	Mod de dobândire	Act juridic			Observații privitoare la proprietar
Nume / Denumire	Inițiala tatălui	Prenume							Tip act	Nr. act / data	Emitent	
TRASCA	I	MARCEL	22.02.1942	judet DOLJ, UAT Craiova, loc. Craiova, Cod Postal 200058	1/1	789		Iesire Din Indiviziune	act notarial	APV 198/28.02.2011	NP CERNOBAI EMIL	

## 3. SARCINI / DEZMEMBRĂMINTE

Titular			Data nașterii / CUI	Domiciliu / Sediu	Tipul sarcinii sau al dezmembrămintelor dreptului de proprietate	Cotă parte	Identif. entitate asociată	Act juridic			Valoare ipotecă	Tip monedă
Nume / Denumire	Inițiala tatălui	Prenume						Tip act	Nr. act / data	Emitent		

## 4. NOTĂRI, PROCESE, INTERDICȚII

Tipul notării	Tip act	Nr. act / data	Emitent	Identificator entitate asociată	Imobil împrejmuit / neîmprejmuit	Imobil contestat / necontestat	Alte observații
					neîmprejmuit		

## 5. OBSERVAȚII



## REGISTRUL CADASTRAL AL IMOBILELOR

Sector cadastral nr. 53

UAT Dragotesti  
Zonă cooperativizată (Co)

## 1. DESCRIEREA IMOBILULUI

DATE TEREN											DATE CONSTRUCȚII					
Identificator teren	Adresa imobil	Nr. cadastral	Nr. CF	Suprafața măsurată	Intravilan extravilan (I/E)	Nr. top	Nr. tarla	Nr. parcelă	Categorie folosință	Suprafața parcelă	Identif. construcție	Cod grupă destinație	Suprafața construită	Nr. niveluri	Nr. CF	Constr. cu acte (DA/NU)
790	judet DOLJ, UAT Dragotesti, Cod postal 207240 (Tarla 106 Parcela 13/1)			1494	E		106	13/1	P	1494						

## 2. PROPRIETATEA / POSESIA

Titularul dreptului / posesiei			Data nașterii / CUI	Domiciliu / Sediu	Cota parte	Identif. entitate asociată	Cotă parte teren UI	Mod de dobândire	Act juridic			Observații privitoare la proprietar
Nume / Denumire	Inițiala tatălui	Prenume							Tip act	Nr. act / data	Emitent	
TRASCA	I	MARCEL	22.02.1942	judet DOLJ, UAT Craiova, loc. Craiova, Cod Postal 200058	1/1	790		Iesire Din Indiviziune	act notarial	APV 198/28.02.2011	NP CERNOBAI EMIL	

## 3. SARCINI / DEZMEMBRĂMINTE

Titular			Data nașterii / CUI	Domiciliu / Sediu	Tipul sarcinii sau al dezmembrămintelor dreptului de proprietate	Cotă parte	Identif. entitate asociată	Act juridic			Valoare ipotecă	Tip monedă
Nume / Denumire	Inițiala tatălui	Prenume						Tip act	Nr. act / data	Emitent		

## 4. NOTĂRI, PROCESE, INTERDICȚII

Tipul notării	Tip act	Nr. act / data	Emitent	Identificator entitate asociată	Imobil împrejmuit / neîmprejmuit	Imobil contestat / necontestat	Alte observații
					neîmprejmuit		

## 5. OBSERVAȚII





## REGISTRUL CADASTRAL AL IMOBILELOR

UAT Dragotesti  
Zonă cooperativizată (Co)

Sector cadastral nr. 53

## 1. DESCRIEREA IMOBILULUI

DATE TEREN											DATE CONSTRUCȚII					
Identificator teren	Adresa imobil	Nr. cadastral	Nr. CF	Suprafața măsurată	Intravilan extravilan (IE)	Nr. top	Nr. tarla	Nr. parcelă	Categorie folosință	Suprafața parcelă	Identif. construcție	Cod grupă destinație	Suprafața construită	Nr. niveluri	Nr. CF	Constr. cu acte (DAINU)
791	judet DOLJ, UAT Dragotesti, Cod postal 207240 (Tarla 106 Parcela 14)			2000	E		106	14	A	2000						

## 2. PROPRIETATEA / POSESIA

Titularul dreptului / posesiei			Data nașterii / CUI	Domiciliu / Sediul	Cota parte	Identif. entitate asociată	Cotă parte teren UI	Mod de dobândire	Act juridic			Observații privitoare la proprietar
Nume / Denumire	Inițiala tatălui	Prenume							Tip act	Nr. act / data	Emitent	
ENE	A	CRACIUN	21.07.1938	judet DOLJ, UAT Dragotesti, loc. Viisoara, al 3 STEFAN CEL MARE nr 2, Cod Postal 207240	1/1	791		Reconstituire	act administrativ	TDP 1156-45357/31.05.1999	CJSDPAT DOLJ	
SMARANDESCU	A	ELENA	15.11.1936	judet DOLJ, UAT Craiova, loc. Craiova, al III CARACAL, Cod Postal 200542, bloc 12, ap. 3				Reconstituire	act administrativ	TDP 1156-45357/31.05.1999	CJSDPAT DOLJ	
ENE	A	NICOLAE	25.03.1932	judet DOLJ, UAT Craiova, loc. Craiova, str NARCISELOR nr 3, Cod Postal 200332, bloc 16, ap. 2				Reconstituire	act administrativ	TDP 1156-45357/31.05.1999	CJSDPAT DOLJ	
GRIGORE	A	MELANIA	---	judet DOLJ, UAT Dragotesti, loc. Neidentificata, str NARCISELOR, Cod Postal 207240				Reconstituire	act administrativ	TDP 1156-45357/31.05.1999	CJSDPAT DOLJ	DECEDAT

## 3. SARCINI / DEZMEMBRĂMINTE


Titular			Data nașterii / CUI	Domiciliu / Sediul	Tipul sarcinii sau al dezmembrămintelor dreptului de proprietate	Cotă parte	Identif. entitate asociată	Act juridic			Valoare ipotecă	Tip monedă
Nume / Denumire	Inițiala tatălui	Prenume						Tip act	Nr. act / data	Emitent		

## 4. NOTĂRI, PROCESE, INTERDICȚII

Tipul notării	Tip act	Nr. act / data	Emitent	Identificator entitate asociată	Imobil împrejmuit / neîmprejmuit	Imobil contestat / necontestat	Alte observații
					neîmprejmuit		

## 5. OBSERVAȚII

Tipul notării	Tip act	Nr. act / data	Emitent	Identificator entitate asociată	Imobil împrejmuit / neîmprejmuit	Imobil contestat / necontestat	Alte observații
					neîmprejmuit		



## REGISTRUL CADASTRAL AL IMOBILELOR

Sector cadastral nr. 53

UAT Dragotesti

Zonă cooperativizată (Co)

## 1. DESCRIEREA IMOBILULUI

DATE TEREN										DATE CONSTRUCȚII						
Identificator teren	Adresa imobil	Nr. cadastral	Nr. CF	Suprafața măsurată	Intravilan extravilan (I/E)	Nr. top	Nr. tarla	Nr. parcelă	Categorie folosință	Suprafața parcelă	Identif. construcție	Cod grupă destinație	Suprafața construită	Nr. niveluri	Nr. CF	Constr. cu acte (DA/NU)
792	judet DOLJ, UAT Dragotesti, Cod postal 207240 (Tarla 106 Parcela 14/1)			500	E		106	14/1	P	500						

## 2. PROPRIETATEA / POSESIA

Titularul dreptului / posesiei			Data nașterii / CUI	Domiciliu / Sediul	Cota parte	Identif. entitate asociată	Cotă parte teren UI	Mod de dobândire	Act juridic			Observații privitoare la proprietar
Nume / Denumire	Inițiala tatălui	Prenume							Tip act	Nr. act / data	Emitent	
ENE	A	CRACIUN	21.07.1938	judet DOLJ, UAT Dragotesti, loc. Viisoara, al 3 STEFAN CEL MARE nr 2, Cod Postal 207240	1/1	792		Reconstituire	act administrativ	TDP 1156-45357/31.05.1999	CJSDPAT DOLJ	
SMARANDESCU	A	ELENA	15.11.1936	judet DOLJ, UAT Craiova, loc. Craiova, al III CARACAL, Cod Postal 200542, bloc 12, ap. 3				Reconstituire	act administrativ	TDP 1156-45357/31.05.1999	CJSDPAT DOLJ	
ENE	A	NICOLAE	25.03.1932	judet DOLJ, UAT Craiova, loc. Craiova, str NARCISELOR nr 3, Cod Postal 200332, bloc 16, ap. 2				Reconstituire	act administrativ	TDP 1156-45357/31.05.1999	CJSDPAT DOLJ	
GRIGORE	A	MELANIA	---	judet DOLJ, UAT Dragotesti, loc. Neidentificata, str NARCISELOR, Cod Postal 207240				Reconstituire	act administrativ	TDP 1156-45357/31.05.1999	CJSDPAT DOLJ	DECEDAT

## 3. SARCINI / DEZMEMBRĂMINTE

Titular			Data nașterii / CUI	Domiciliu / Sediul	Tipul sarcinii sau al dezmembrămintelor dreptului de proprietate	Cotă parte	Identif. entitate asociată	Act juridic			Valoare ipotecă	Tip monedă
Nume / Denumire	Inițiala tatălui	Prenume						Tip act	Nr. act / data	Emitent		

## 4. NOTĂRI, PROCESE, INTERDICȚII

Tipul notării	Tip act	Nr. act / data	Emitent	Identificator entitate asociată	Imobil împrejmuit / neîmprejmuit	Imobil contestat / necontestat	Alte observații
					neîmprejmuit		

## 5. OBSERVAȚII

MC TOPOCAD SURVEY SRL  
P.J.A. seria RO-B-J nr. 1929 clasa a III-a  
P.F.A. seria RO-DJ-F nr. 0024 categoria B  
ing. Costea Mihail Gabriel



Înregistrare sistematică UAT DRAGOTESTI,  
sectorul cadastral nr 53, anul realizării 2022

## REGISTRUL CADASTRAL AL IMOBILELOR

Sector cadastral nr. 53

UAT Dragotesti  
Zonă cooperativizată (Co)  
1. DESCRIEREA IMOBILULUI

DATE TEREN											DATE CONSTRUCȚII					
Identificator teren	Adresa imobil	Nr. cadastral	Nr. CF	Suprafața măsurată	Intravilan extravilan (IE)	Nr. top	Nr. tarla	Nr. parcelă	Categorie folosință	Suprafața parcelă	Identif. construcție	Cod grupă destinație	Suprafața construită	Nr. niveluri	Nr. CF	Constr. cu acte (DA/NU)
793	judet DOLJ, UAT Dragotesti, Cod postal 207240 (Tarla 106 Parcela 15)			5000	E		106	15	A	5000						

## 2. PROPRIETATEA / POSESIA

Titularul dreptului / posesiei			Data nașterii / CUI	Domiciliu / Sediu	Cota parte	Identif. entitate asociată	Cotă parte teren UI	Mod de dobândire	Act juridic			Observații privitoare la proprietar
Nume / Denumire	Inițiala tatălui	Prenume							Tip act	Nr. act / data	Emitent	
POPA	P	ION	16.06.1936	judet DOLJ, UAT Dragotesti, loc. Neidentificata, Cod Postal 207240	1/1	793		Reconstituire	act administrativ	TDP 1731/20.04.2003	CJSDPAT DOLJ	DECEDAT

## 3. SARCINI / DEZMEMBRĂMINTE

Titular			Data nașterii / CUI	Domiciliu / Sediu	Tipul sarcinii sau al dezmembrămintelor dreptului de proprietate	Cotă parte	Identif. entitate asociată	Act juridic			Valoare ipotecă	Tip monedă
Nume / Denumire	Inițiala tatălui	Prenume						Tip act	Nr. act / data	Emitent		

## 4. NOTĂRI, PROCESE, INTERDICȚII

Tipul notării	Tip act	Nr. act / data	Emitent	Identificator entitate asociată

## 5. OBSERVAȚII

Imobil împrejmuit / neîmprejmuit	Imobil contestat / necontestat	Alte observații
neîmprejmuit		



## REGISTRUL CADASTRAL AL IMOBILELOR

Sector cadastral nr. 53

UAT Dragotesti  
Zonă cooperativizată (Co)

## 1. DESCRIEREA IMOBILULUI

DATE TEREN											DATE CONSTRUCȚII					
Identificator teren	Adresa imobil	Nr. cadastral	Nr. CF	Suprafața măsurată	Intravilan extravilan (I/E)	Nr. top	Nr. tarla	Nr. parcelă	Categorie folosință	Suprafața parcelă	Identif. construcție	Cod grupă destinație	Suprafața construită	Nr. niveluri	Nr. CF	Constr. cu acte (DA/NU)
794	judet DOLJ, UAT Dragotesti, Cod postal 207240 (Tarla 106 Parcela 15/1)			1200	E		106	15/1	P	1200						

## 2. PROPRIETATEA / POSESIA

Titularul dreptului / posesiei			Data nașterii / CUI	Domiciliu / Sediu	Cota parte	Identif. entitate asociată	Cotă parte teren UI	Mod de dobândire	Act juridic			Observații privitoare la proprietar
Nume / Denumire	Inițiala tatălui	Prenume							Tip act	Nr. act / data	Emitent	
POPA	P	ION	16.06.1936	judet DOLJ, UAT Dragotesti, loc. Neidentificata, Cod Postal 207240	1/1	794		Reconstituire	act administrativ	TDP 1731/20.04.2003	CJSDPAT DOLJ	DECEDAT

## 3. SARCINI / DEZMEMBRĂMINTE

Titular			Data nașterii / CUI	Domiciliu / Sediu	Tipul sarcinii sau al dezmembrămintelor dreptului de proprietate	Cotă parte	Identif. entitate asociată	Act juridic			Valoare ipotecă	Tip monedă
Nume / Denumire	Inițiala tatălui	Prenume						Tip act	Nr. act / data	Emitent		

## 4. NOTĂRI, PROCESE, INTERDICȚII

Tipul notării	Tip act	Nr. act / data	Emitent	Identificator entitate asociată	Imobil împrejmuit / neîmprejmuit	Imobil contestat / necontestat	Alte observații
					neîmprejmuit		

## 5. OBSERVAȚII



## REGISTRUL CADASTRAL AL IMOBILELOR

Sector cadastral nr. 53

UAT Dragotesti  
Zonă cooperativizată (Co)

## 1. DESCRIEREA IMOBILULUI

DATE TEREN											DATE CONSTRUCȚII					
Identificator teren	Adresa imobil	Nr. cadastral	Nr. CF	Suprafața măsurată	Intravilan extravilan (I/E)	Nr. top	Nr. tarla	Nr. parcelă	Categorie folosință	Suprafața parcelă	Identif. construcție	Cod grupă destinație	Suprafața construită	Nr. niveluri	Nr. CF	Constr. cu acte (DA/NU)
795	judet DOLJ, UAT Dragotesti, Cod postal 207240 (Tarla 106 Parcela 16)			2000	E		106	16	A	2000						

## 2. PROPRIETATEA / POSESIA

Titularul dreptului / posesiei			Data nașterii / CUI	Domiciliu / Sediu	Cota parte	Identif. entitate asociată	Cotă parte teren UI	Mod de dobândire	Act juridic			Observații privitoare la proprietar
Nume / Denumire	Inițiala tatălui	Prenume							Tip act	Nr. act / data	Emitent	
CALCIU	S	CONSTANTIN	24.02.1927	judet DOLJ, UAT Dragotesti, loc. Neidentificata, Cod Postal 207240	1/1	795		Reconstituire	act administrativ	TDP 144-45398/06.05.1996	CJSDPAT DOLJ	DECEDAT

## 3. SARCINI / DEZMEMBRĂMINTE

Titular			Data nașterii / CUI	Domiciliu / Sediu	Tipul sarcinii sau al dezmembrămintelor dreptului de proprietate	Cotă parte	Identif. entitate asociată	Act juridic			Valoare ipotecă	Tip monedă
Nume / Denumire	Inițiala tatălui	Prenume						Tip act	Nr. act / data	Emitent		

## 4. NOTĂRI, PROCESE, INTERDICȚII

Tipul notării	Tip act	Nr. act / data	Emitent	Identificator entitate asociată	Imobil împrejmuit / neîmprejmuit	Imobil contestat / necontestat	Alte observații
					neîmprejmuit		

## 5. OBSERVAȚII



## REGISTRUL CADASTRAL AL IMOBILELOR

Sector cadastral nr. 53

UAT Dragotesti  
Zonă cooperativizată (Co)

## 1. DESCRIEREA IMOBILULUI

DATE TEREN											DATE CONSTRUCȚII					
Identificator teren	Adresa imobil	Nr. cadastral	Nr. CF	Suprafața măsurată	Intravilan extravilan (I/E)	Nr. top	Nr. tarla	Nr. parcelă	Categorie folosință	Suprafața parcelă	Identif. construcție	Cod grupă destinație	Suprafața construită	Nr. niveluri	Nr. CF	Constr. cu acte (DA/NU)
796	judet DOLJ, UAT Dragotesti, Cod postal 207240 (Tarla 106 Parcela 16/1)			500	E		106	16/1	P	500						

## 2. PROPRIETATEA / POSESIA

Titularul dreptului / posesiei			Data nașterii / CUI	Domiciliu / Sediu	Cota parte	Identif. entitate asociată	Cotă parte teren UI	Mod de dobândire	Act juridic			Observații privitoare la proprietar
Nume / Denumire	Inițiala tatălui	Prenume							Tip act	Nr. act / data	Emitent	
CALCIU	S	CONSTANTIN	24.02.1927	judet DOLJ, UAT Dragotesti, loc. Neidentificata, Cod Postal 207240	1/1	796		Reconstituire	act administrativ	TDP 144-45398/06.05.1996	CJSDPAT DOLJ	DECEDAT

## 3. SARCINI / DEZMEMBRĂMINTE

Titular			Data nașterii / CUI	Domiciliu / Sediu	Tipul sarcinii sau al dezmembrămintelor dreptului de proprietate	Cotă parte	Identif. entitate asociată	Act juridic			Valoare ipotecă	Tip monedă
Nume / Denumire	Inițiala tatălui	Prenume						Tip act	Nr. act / data	Emitent		

## 4. NOTĂRI, PROCESE, INTERDICȚII

Tipul notării	Tip act	Nr. act / data	Emitent	Identificator entitate asociată	Imobil împrejmuit / neîmprejmuit	Imobil contestat / necontestat	Alte observații
					neîmprejmuit		

## 5. OBSERVAȚII



## REGISTRUL CADASTRAL AL IMOBILELOR

Sector cadastral nr. 53

UAT Dragotesti  
Zonă cooperativizată (Co)

## 1. DESCRIEREA IMOBILULUI

DATE TEREN											DATE CONSTRUCȚII					
Identificator teren	Adresa imobil	Nr. cadastral	Nr. CF	Suprafața măsurată	Intravilan extravilan (I/E)	Nr. top	Nr. tarla	Nr. parcelă	Categorie folosință	Suprafața parcelă	Identif. construcție	Cod grupă destinație	Suprafața construită	Nr. niveluri	Nr. CF	Constr. cu acte (DA/NU)
797	judet DOLJ, UAT Dragotesti, Cod postal 207240 (Tarla 106 Parcela 17)			2000	E		106	17	A	2000						

## 2. PROPRIETATEA / POSESIA

Titularul dreptului / posesiei			Data nașterii / CUI	Domiciliu / Sediul	Cota parte	Identif. entitate asociată	Cotă parte teren UI	Mod de dobândire	Act juridic			Observații privitoare la proprietar
Nume / Denumire	Inițiala tatălui	Prenume							Tip act	Nr. act / data	Emitent	
FLOREA	GHE	CONSTANTIN	27.06.1931	judet DOLJ, UAT Dragotesti, loc. Neidentificata, Cod Postal 207240	1/1	797		Reconstituire	act administrativ	TDP 417-15086/16.05.1996	CJSDPAT DOLJ	DECEDAT


## 3. SARCINI / DEZMEMBRĂMINTE

Titular			Data nașterii / CUI	Domiciliu / Sediul	Tipul sarcinii sau al dezmembrămintelor dreptului de proprietate	Cotă parte	Identif. entitate asociată	Act juridic			Valoare ipotecă	Tip monedă
Nume / Denumire	Inițiala tatălui	Prenume						Tip act	Nr. act / data	Emitent		

## 4. NOTĂRI, PROCESE, INTERDICȚII

Tipul notării	Tip act	Nr. act / data	Emitent	Identificator entitate asociată	Imobil împrejmuit / neîmprejmuit	Imobil contestat / necontestat	Alte observații
					neîmprejmuit		

## 5. OBSERVAȚII



## REGISTRUL CADASTRAL AL IMOBILELOR

Sector cadastral nr. 53

UAT Dragotesti  
Zonă cooperativizată (Co)

## 1. DESCRIEREA IMOBILULUI

DATE TEREN											DATE CONSTRUCȚII					
Identificator teren	Adresa imobil	Nr. cadastral	Nr. CF	Suprafața măsurată	Intravilan extravilan (I/E)	Nr. top	Nr. tarla	Nr. parcelă	Categorie folosință	Suprafața parcelă	Identif. construcție	Cod grupă destinație	Suprafața construită	Nr. niveluri	Nr. CF	Constr. cu acte (DA/NU)
798	judet DOLJ, UAT Dragotesti, Cod postal 207240 (Tarla 106 Parcela 17/1)			500	E		106	17/1	P	500						

## 2. PROPRIETATEA / POSESIA

Titularul dreptului / posesiei			Data nașterii / CUI	Domiciliu / Sediu	Cota parte	Identif. entitate asociată	Cotă parte teren UI	Mod de dobândire	Act juridic			Observații privitoare la proprietar
Nume / Denumire	Inițiala tatălui	Prenume							Tip act	Nr. act / data	Emitent	
FLOREA	GHE	CONSTANTIN	27.06.1931	judet DOLJ, UAT Dragotesti, loc. Neidentificata, Cod Postal 207240	1/1	798		Reconstituire	act administrativ	TDP 417-15086/16.05.1996	CJSDPAT DOLJ	DECEDAT

## 3. SARCINI / DEZMEMBRĂMINTE

Titular			Data nașterii / CUI	Domiciliu / Sediu	Tipul sarcinii sau al dezmembrămintelor dreptului de proprietate	Cotă parte	Identif. entitate asociată	Act juridic			Valoare ipotecă	Tip monedă
Nume / Denumire	Inițiala tatălui	Prenume						Tip act	Nr. act / data	Emitent		

## 4. NOTĂRI, PROCESE, INTERDICȚII

Tipul notării	Tip act	Nr. act / data	Emitent	Identificator entitate asociată	Imobil împrejmuit / neîmprejmuit	Imobil contestat / necontestat	Alte observații
					neîmprejmuit		

## 5. OBSERVAȚII





## REGISTRUL CADASTRAL AL IMOBILELOR

Sector cadastral nr. 53

UAT Dragotesti

Zonă cooperativizată (Co)

## 1. DESCRIEREA IMOBILULUI

DATE TEREN											DATE CONSTRUCȚII					
Identificator teren	Adresa imobil	Nr. cadastral	Nr. CF	Suprafața măsurată	Intravilan extravilan (I/E)	Nr. top	Nr. tarla	Nr. parcelă	Categorie folosință	Suprafața parcelă	Identif. construcție	Cod grupă destinație	Suprafața construită	Nr. niveluri	Nr. CF	Constr. cu acte (DA/NU)
799	judet DOLJ, UAT Dragotesti, Cod postal 207240 (Tarla 106 Parcela 18)			4000	E		106	18	A	4000						

## 2. PROPRIETATEA / POSESIA

Titularul dreptului / posesiei			Data nașterii / CUI	Domiciliu / Sediu	Cota parte	Identif. entitate asociată	Cotă parte teren UI	Mod de dobândire	Act juridic			Observații privitoare la proprietar
Nume / Denumire	Inițiala tatălui	Prenume							Tip act	Nr. act / data	Emitent	
VLAICU	M	ANETA	---	judet DOLJ, UAT Dragotesti, loc. Neidentificata, Cod Postal 207240	1/1	799		Reconstituire	act administrativ	TDP 1982/31.03.2004	CJSDPAT DOLJ	lipsa CNP

## 3. SARCINI / DEZMEMBRĂMINTE

Titular			Data nașterii / CUI	Domiciliu / Sediu	Tipul sarcinii sau al dezmembrămintelor dreptului de proprietate	Cotă parte	Identif. entitate asociată	Act juridic			Valoare ipotecă	Tip monedă
Nume / Denumire	Inițiala tatălui	Prenume						Tip act	Nr. act / data	Emitent		

## 4. NOTĂRI, PROCESE, INTERDICȚII

Tipul notării	Tip act	Nr. act / data	Emitent	Identificator entitate asociată	Imobil împrejmuit / neîmprejmuit	Imobil contestat / necontestat	Alte observații
					neîmprejmuit		

## 5. OBSERVAȚII



## REGISTRUL CADASTRAL AL IMOBILELOR

Sector cadastral nr. 53

UAT Dragotesti

Zonă cooperativizată (Co)

## 1. DESCRIEREA IMOBILULUI

DATE TEREN											DATE CONSTRUCȚII					
Identificator teren	Adresa imobil	Nr. cadastral	Nr. CF	Suprafața măsurată	Intravilan extravilan (I/E)	Nr. top	Nr. tarla	Nr. parcelă	Categorie folosință	Suprafața parcelă	Identif. construcție	Cod grupă destinație	Suprafața construită	Nr. niveluri	Nr. CF	Constr. cu acte (DA/NU)
800	judet DOLJ, UAT Dragotesti, Cod postal 207240 (Tarla 106 Parcela 18/1)			1000	E		106	18/1	P	1000						

## 2. PROPRIETATEA / POSESIA

Titularul dreptului / posesiei			Data nașterii / CUI	Domiciliu / Sediu	Cota parte	Identif. entitate asociată	Cotă parte teren UI	Mod de dobândire	Act juridic			Observații privitoare la proprietar
Nume / Denumire	Inițiala tatălui	Prenume							Tip act	Nr. act / data	Emitent	
NEIDENTIFICAT		NEIDENTIFICAT	---	judet DOLJ, UAT Dragotesti, loc. Neidentificata, Cod Postal 207240	1/1	800		Lege	act normativ	Legea 7/13.03.1996	Guvernul Romaniei	proprietar neidentificat

## 3. SARCINI / DEZMEMBRĂMINTE


Titular			Data nașterii / CUI	Domiciliu / Sediu	Tipul sarcinii sau al dezmembrămintelor dreptului de proprietate	Cotă parte	Identif. entitate asociată	Act juridic			Valoare ipotecă	Tip monedă
Nume / Denumire	Inițiala tatălui	Prenume						Tip act	Nr. act / data	Emitent		

## 4. NOTĂRI, PROCESE, INTERDICȚII

Tipul notării	Tip act	Nr. act / data	Emitent	Identificator entitate asociată	Imobil împrejmuit / neîmprejmuit	Imobil contestat / necontestat	Alte observații
					neîmprejmuit		

## 5. OBSERVAȚII

Tipul notării	Tip act	Nr. act / data	Emitent	Identificator entitate asociată	Imobil împrejmuit / neîmprejmuit	Imobil contestat / necontestat	Alte observații
					neîmprejmuit		



## REGISTRUL CADASTRAL AL IMOBILELOR

Sector cadastral nr. 53

UAT Dragotesti  
Zonă cooperativizată (Co)

## 1. DESCRIEREA IMOBILULUI

DATE TEREN											DATE CONSTRUCȚII					
Identificator teren	Adresa imobil	Nr. cadastral	Nr. CF	Suprafața măsurată	Intravilan extravilan (IE)	Nr. top	Nr. tarla	Nr. parcelă	Categorie folosință	Suprafața parcelă	Identif. construcție	Cod grupă destinație	Suprafața construită	Nr. niveluri	Nr. CF	Constr. cu acte (DA/NU)
801	judet DOLJ, UAT Dragotesti, Cod postal 207240 (Tarla 106 Parcela 19)	31742	31742	4000	E		106	19	A	4000						

## 2. PROPRIETATEA / POSESIA

Titularul dreptului / posesiei			Data nașterii / CUI	Domiciliu / Sediu	Cota parte	Identif. entitate asociată	Cotă parte teren UI	Mod de dobândire	Act juridic			Observații privitoare la proprietar
Nume / Denumire	Inițiala tatălui	Prenume							Tip act	Nr. act / data	Emitent	
POPA		CONSTANTINA CRISTINA	16.01.1978	judet DOLJ, UAT Dragotesti, loc. Dragotesti, str NICOLAE IORGA nr 25, Cod Postal 207240	1/1	801		Conventie	act notarial	Contract de vanzare aut. nr. 3036/25.11.2021	NP Defta Florentin Leonard	
POPA		FLORIN	11.10.1973	judet DOLJ, UAT Dragotesti, loc. Dragotesti, str NICOLAE IORGA nr 25, Cod Postal 207240				Conventie	act notarial	Contract de vanzare aut. nr. 3036/25.11.2021	NP Defta Florentin Leonard	


## 3. SARCINI / DEZMEMBRĂMINTE

Titular			Data nașterii / CUI	Domiciliu / Sediu	Tipul sarcinii sau al dezmembrămintelor dreptului de proprietate	Cotă parte	Identif. entitate asociată	Act juridic			Valoare ipotecă	Tip monedă
Nume / Denumire	Inițiala tatălui	Prenume						Tip act	Nr. act / data	Emitent		

## 4. NOTĂRI, PROCESE, INTERDICȚII

Tipul notării	Tip act	Nr. act / data	Emitent	Identificator entitate asociată	Imobil împrejmuit / neîmprejmuit	Imobil contestat / necontestat	Alte observații
					neîmprejmuit		

## 5. OBSERVAȚII



## REGISTRUL CADASTRAL AL IMOBILELOR

Sector cadastral nr. 53

UAT Dragotesti  
Zonă cooperativizată (Co)

## 1. DESCRIEREA IMOBILULUI

DATE TEREN										DATE CONSTRUCȚII						
Identificator teren	Adresa imobil	Nr. cadastral	Nr. CF	Suprafața măsurată	Intravilan extravilan (I/E)	Nr. top	Nr. tarla	Nr. parcelă	Categorie folosință	Suprafața parcelă	Identif. construcție	Cod grupă destinație	Suprafața construită	Nr. niveluri	Nr. CF	Constr. cu acte (DA/NU)
802	judet DOLJ, UAT Dragotesti, Cod postal 207240 (Tarla 106 Parcela 19/1)			1000	E		106	19/1	P	1000						

## 2. PROPRIETATEA / POSESIA

Titularul dreptului / posesiei			Data nașterii / CUI	Domiciliu / Sediu	Cota parte	Identif. entitate asociată	Cotă parte teren UI	Mod de dobândire	Act juridic			Observații privitoare la proprietar
Nume / Denumire	Inițiala tatălui	Prenume							Tip act	Nr. act / data	Emitent	
CALCIU	C	MARIN	---	judet DOLJ, UAT Dragotesti, loc. Neidentificata, Cod Postal 207240	1/1	802		Reconstituire	act administrativ	TDP 716-15082/27.01.1997	CJSDPAT DOLJ	lipsa CNP


## 3. SARCINI / DEZMEMBRĂMINTE

Titular			Data nașterii / CUI	Domiciliu / Sediu	Tipul sarcinii sau al dezmembrămintelor dreptului de proprietate	Cotă parte	Identif. entitate asociată	Act juridic			Valoare ipotecă	Tip monedă
Nume / Denumire	Inițiala tatălui	Prenume						Tip act	Nr. act / data	Emitent		

## 4. NOTĂRI, PROCESE, INTERDICȚII

Tipul notării	Tip act	Nr. act / data	Emitent	Identificator entitate asociată	Imobil împrejmuit / neîmprejmuit	Imobil contestat / necontestat	Alte observații
					neîmprejmuit		

## 5. OBSERVAȚII



## REGISTRUL CADASTRAL AL IMOBILELOR

Sector cadastral nr. 53

UAT Dragotesti  
Zonă cooperativizată (Co)

## 1. DESCRIEREA IMOBILULUI

DATE TEREN											DATE CONSTRUCȚII					
Identificator teren	Adresa imobil	Nr. cadastral	Nr. CF	Suprafața măsurată	Intravilan extravilan (I/E)	Nr. top	Nr. tarla	Nr. parcelă	Categorie folosință	Suprafața parcelă	Identif. construcție	Cod grupă destinație	Suprafața construită	Nr. niveluri	Nr. CF	Constr. cu acte (DA/NU)
803	judet DOLJ, UAT Dragotesti, Cod postal 207240 (Tarla 106 Parcela 20)			4000	E		106	20	A	4000						

## 2. PROPRIETATEA / POSESIA

Titularul dreptului / posesiei			Data nașterii / CUI	Domiciliu / Sediu	Cota parte	Identif. entitate asociată	Cotă parte teren UI	Mod de dobândire	Act juridic			Observații privitoare la proprietar
Nume / Denumire	Inițiala tatălui	Prenume							Tip act	Nr. act / data	Emitent	
PIRVOIU	ST	MARIN	---	judet DOLJ, UAT Dragotesti, loc. Neidentificata, Cod Postal 207240	1/1	803		Reconstituire	act administrativ	TDP 410-15086/16.05.1996	CJSDPAT DOLJ	lipsa CNP


## 3. SARCINI / DEZMEMBRĂMINTE

Titular			Data nașterii / CUI	Domiciliu / Sediu	Tipul sarcinii sau al dezmembrămintelor dreptului de proprietate	Cotă parte	Identif. entitate asociată	Act juridic			Valoare ipotecă	Tip monedă
Nume / Denumire	Inițiala tatălui	Prenume						Tip act	Nr. act / data	Emitent		

## 4. NOTĂRI, PROCESE, INTERDICȚII

Tipul notării	Tip act	Nr. act / data	Emitent	Identificator entitate asociată	Imobil împrejmuit / neîmprejmuit	Imobil contestat / necontestat	Alte observații
					neîmprejmuit		

## 5. OBSERVAȚII



## REGISTRUL CADASTRAL AL IMOBILELOR

Sector cadastral nr. 53

UAT Dragotesti  
Zonă cooperativizată (Co)

## 1. DESCRIEREA IMOBILULUI

DATE TEREN										DATE CONSTRUCȚII						
Identificator teren	Adresa imobil	Nr. cadastral	Nr. CF	Suprafața măsurată	Intravilan extravilan (I/E)	Nr. top	Nr. tarla	Nr. parcelă	Categorie folosință	Suprafața parcelă	Identif. construcție	Cod grupă destinație	Suprafața construită	Nr. niveluri	Nr. CF	Constr. cu acte (DA/NU)
804	judet DOLJ, UAT Dragotesti, Cod postal 207240 (Tarla 106 Parcela 20/1)			1000	E		106	20/1	P	1000						

## 2. PROPRIETATEA / POSESIA

Titularul dreptului / posesiei			Data nașterii / CUI	Domiciliu / Sediu	Cota parte	Identif. entitate asociată	Cotă parte teren UI	Mod de dobândire	Act juridic			Observații privitoare la proprietar
Nume / Denumire	Inițiala tatălui	Prenume							Tip act	Nr. act / data	Emitent	
PIRVOIU	ST	MARIN	---	judet DOLJ, UAT Dragotesti, loc. Neidentificata, Cod Postal 207240	1/1	804		Reconstituire	act administrativ	TDP 410-15086/16.05.1996	CJSDPAT DOLJ	lipsa CNP

## 3. SARCINI / DEZMEMBRĂMINTE

Titular			Data nașterii / CUI	Domiciliu / Sediu	Tipul sarcinii sau al dezmembrămintelor dreptului de proprietate	Cotă parte	Identif. entitate asociată	Act juridic			Valoare ipotecă	Tip monedă
Nume / Denumire	Inițiala tatălui	Prenume						Tip act	Nr. act / data	Emitent		

## 4. NOTĂRI, PROCESE, INTERDICȚII

Tipul notării	Tip act	Nr. act / data	Emitent	Identificator entitate asociată	Imobil împrejmuit / neîmprejmuit	Imobil contestat / necontestat	Alte observații
					neîmprejmuit		

## 5. OBSERVAȚII



## REGISTRUL CADASTRAL AL IMOBILELOR

Sector cadastral nr. 53

UAT Dragotesti

Zonă cooperativizată (Co)

## 1. DESCRIEREA IMOBILULUI

DATE TEREN											DATE CONSTRUCȚII					
Identificator teren	Adresa imobil	Nr. cadastral	Nr. CF	Suprafața măsurată	Intravilan extravilan (I/E)	Nr. top	Nr. tarla	Nr. parcelă	Categorie folosință	Suprafața parcelă	Identif. construcție	Cod grupă destinație	Suprafața construită	Nr. niveluri	Nr. CF	Constr. cu acte (DA/NU)
805	judet DOLJ, UAT Dragotesti, Cod postal 207240 (Tarla 106 Parcela 21)			1000	E		106	21	A	1000						

## 2. PROPRIETATEA / POSESIA

Titularul dreptului / posesiei			Data nașterii / CUI	Domiciliu / Sediu	Cota parte	Identif. entitate asociată	Cotă parte teren UI	Mod de dobândire	Act juridic			Observații privitoare la proprietar
Nume / Denumire	Inițiala tatălui	Prenume							Tip act	Nr. act / data	Emitent	
PATRU	N	MARIA	---	judet DOLJ, UAT Dragotesti, loc. Neidentificata, Cod Postal 207240	1/1	805		Reconstituire	act administrativ	TDP 810/45412/11.03.1997	CJSDPAT DOLJ	lipsa CNP

## 3. SARCINI / DEZMEMBRĂMINTE

Titular			Data nașterii / CUI	Domiciliu / Sediu	Tipul sarcinii sau al dezmembrămintelor dreptului de proprietate	Cotă parte	Identif. entitate asociată	Act juridic			Valoare ipotecă	Tip monedă
Nume / Denumire	Inițiala tatălui	Prenume						Tip act	Nr. act / data	Emitent		

## 4. NOTĂRI, PROCESE, INTERDICȚII

Tipul notării	Tip act	Nr. act / data	Emitent	Identificator entitate asociată	Imobil împrejmuit / neîmprejmuit	Imobil contestat / necontestat	Alte observații
					neîmprejmuit		

## 5. OBSERVAȚII



## REGISTRUL CADASTRAL AL IMOBILELOR

Sector cadastral nr. 53

UAT Dragotesti

Zonă cooperativizată (Co)

## 1. DESCRIEREA IMOBILULUI

DATE TEREN										DATE CONSTRUCȚII						
Identificator teren	Adresa imobil	Nr. cadastral	Nr. CF	Suprafața măsurată	Intravilan extravilan (I/E)	Nr. top	Nr. tarla	Nr. parcelă	Categorie folosință	Suprafața parcelă	Identif. construcție	Cod grupă destinație	Suprafața construită	Nr. niveluri	Nr. CF	Constr. cu acte (DA/NU)
806	judet DOLJ, UAT Dragotesti, Cod postal 207240 (Tarla 106 Parcela 21/1)			200	E		106	21/1	P	200						

## 2. PROPRIETATEA / POSESIA

Titularul dreptului / posesiei			Data nașterii / CUI	Domiciliu / Sediu	Cota parte	Identif. entitate asociată	Cotă parte teren UI	Mod de dobândire	Act juridic			Observații privitoare la proprietar
Nume / Denumire	Inițiala tatălui	Prenume							Tip act	Nr. act / data	Emitent	
PATRU	N	MARIA	---	judet DOLJ, UAT Dragotesti, loc. Neidentificata, Cod Postal 207240	1/1	806		Reconstituire	act administrativ	TDP 810/45412/11.03.1997	CJSDPAT DOLJ	lipsa CNP

## 3. SARCINI / DEZMEMBRĂMINTE

Titular			Data nașterii / CUI	Domiciliu / Sediu	Tipul sarcinii sau al dezmembrămintelor dreptului de proprietate	Cotă parte	Identif. entitate asociată	Act juridic			Valoare ipotecă	Tip monedă
Nume / Denumire	Inițiala tatălui	Prenume						Tip act	Nr. act / data	Emitent		

## 4. NOTĂRI, PROCESE, INTERDICȚII

Tipul notării	Tip act	Nr. act / data	Emitent	Identificator entitate asociată	Imobil împrejmuit / neîmprejmuit	Imobil contestat / necontestat	Alte observații
					neîmprejmuit		

## 5. OBSERVAȚII





## REGISTRUL CADASTRAL AL IMOBILELOR

Sector cadastral nr. 53

UAT Dragotesti  
Zonă cooperativizată (Co)  
1. DESCRIEREA IMOBILULUI

DATE TEREN										DATE CONSTRUCȚII						
Identificator teren	Adresa imobil	Nr. cadastral	Nr. CF	Suprafața măsurată	Intravilan extravilan (I/E)	Nr. top	Nr. tarla	Nr. parcelă	Categorie folosință	Suprafața parcelă	Identif. construcție	Cod grupă destinație	Suprafața construită	Nr. niveluri	Nr. CF	Constr. cu acte (DA/NU)
807	judet DOLJ, UAT Dragotesti, Cod postal 207240 (Tarla 106 Parcela 22)			1000	E		106	22	A	1000						

## 2. PROPRIETATEA / POSESIA

Titularul dreptului / posesiei			Data nașterii / CUI	Domiciliu / Sedi	Cota parte	Identif. entitate asociată	Cotă parte teren UI	Mod de dobândire	Act juridic			Observații privitoare la proprietar
Nume / Denumire	Inițiala tatălui	Prenume							Tip act	Nr. act / data	Emitent	
UBLEA	N	ION	---	judet DOLJ, UAT Dragotesti, loc. Neidentificata, Cod Postal 207240	1/1	807		Reconstituire	act administrativ	TDP 892-45412/13.10.1997	CJSDPAT DOLJ	lipsa CNP

## 3. SARCINI / DEZMEMBRĂMINTE

Titular			Data nașterii / CUI	Domiciliu / Sedi	Tipul sarcinii sau al dezmembrămintelor dreptului de proprietate	Cotă parte	Identif. entitate asociată	Act juridic			Valoare ipotecă	Tip monedă
Nume / Denumire	Inițiala tatălui	Prenume						Tip act	Nr. act / data	Emitent		

## 4. NOTĂRI, PROCESE, INTERDICȚII

Tipul notării	Tip act	Nr. act / data	Emitent	Identificator entitate asociată	Imobil împrejmuit / neîmprejmuit	Imobil contestat / necontestat	Alte observații
					neîmprejmuit		

## 5. OBSERVAȚII

Tipul notării	Tip act	Nr. act / data	Emitent	Identificator entitate asociată	Imobil împrejmuit / neîmprejmuit	Imobil contestat / necontestat	Alte observații
					neîmprejmuit		



## REGISTRUL CADASTRAL AL IMOBILELOR

Sector cadastral nr. 53

UAT Dragotesti

Zonă cooperativizată (Co)

## 1. DESCRIEREA IMOBILULUI

DATE TEREN										DATE CONSTRUCȚII						
Identificator teren	Adresa imobil	Nr. cadastral	Nr. CF	Suprafața măsurată	Intravilan extravilan (I/E)	Nr. top	Nr. tarla	Nr. parcelă	Categorie folosință	Suprafața parcelă	Identif. construcție	Cod grupă destinație	Suprafața construită	Nr. niveluri	Nr. CF	Constr. cu acte (DA/NU)
808	judet DOLJ, UAT Dragotesti, Cod postal 207240 (Tarla 106 Parcela 22/1)			300	E		106	22/1	P	300						

## 2. PROPRIETATEA / POSESIA

Titularul dreptului / posesiei			Data nașterii / CUI	Domiciliu / Sediu	Cota parte	Identif. entitate asociată	Cotă parte teren UI	Mod de dobândire	Act juridic			Observații privitoare la proprietar
Nume / Denumire	Inițiala tatălui	Prenume							Tip act	Nr. act / data	Emitent	
UBLEA	N	ION	---	judet DOLJ, UAT Dragotesti, loc. Neidentificata, Cod Postal 207240	1/1	808		Reconstituire	act administrativ	TDP 892-45412/13.10.1997	CJSDPAT DOLJ	lipsa CNP

## 3. SARCINI / DEZMEMBRĂMINTE

Titular			Data nașterii / CUI	Domiciliu / Sediu	Tipul sarcinii sau al dezmembrămintelor dreptului de proprietate	Cotă parte	Identif. entitate asociată	Act juridic			Valoare ipotecă	Tip monedă
Nume / Denumire	Inițiala tatălui	Prenume						Tip act	Nr. act / data	Emitent		

## 4. NOTĂRI, PROCESE, INTERDICȚII

Tipul notării	Tip act	Nr. act / data	Emitent	Identificator entitate asociată	Imobil împrejmuit / neîmprejmuit	Imobil contestat / necontestat	Alte observații
					neîmprejmuit		

## 5. OBSERVAȚII



## REGISTRUL CADASTRAL AL IMOBILELOR

Sector cadastral nr. 53

UAT Dragotesti  
Zonă cooperativizată (Co)

## 1. DESCRIEREA IMOBILULUI

DATE TEREN										DATE CONSTRUCȚII						
Identificator teren	Adresa imobil	Nr. cadastral	Nr. CF	Suprafața măsurată	Intravilan extravilan (I/E)	Nr. top	Nr. tarla	Nr. parcelă	Categorie folosință	Suprafața parcelă	Identif. construcție	Cod grupă destinație	Suprafața construită	Nr. niveluri	Nr. CF	Constr. cu acte (DA/NU)
809	judet DOLJ, UAT Dragotesti, Cod postal 207240 (Tarla 106 Parcela 23)			1000	E		106	23	A	1000						

## 2. PROPRIETATEA / POSESIA

Titularul dreptului / posesiei			Data nașterii / CUI	Domiciliu / Sediu	Cota parte	Identif. entitate asociată	Cotă parte teren UI	Mod de dobândire	Act juridic			Observații privitoare la proprietar
Nume / Denumire	Inițiala tatălui	Prenume							Tip act	Nr. act / data	Emitent	
MITRU	R	CONSTANTINA	05.03.1905	judet DOLJ, UAT Dragotesti, loc. Neidentificata, Cod Postal 207240	1/1	809	Reconstituire	act administrativ	TDP 616-14942/23.01.1997	CJSDPAT DOLJ	DECEDAT	

## 3. SARCINI / DEZMEMBRĂMINTE

Titular			Data nașterii / CUI	Domiciliu / Sediu	Tipul sarcinii sau al dezmembrămintelor dreptului de proprietate	Cotă parte	Identif. entitate asociată	Act juridic			Valoare ipotecă	Tip monedă
Nume / Denumire	Inițiala tatălui	Prenume						Tip act	Nr. act / data	Emitent		

## 4. NOTĂRI, PROCESE, INTERDICȚII

Tipul notării	Tip act	Nr. act / data	Emitent	Identificator entitate asociată	Imobil împrejmuit / neîmprejmuit	Imobil contestat / necontestat	Alte observații
					neîmprejmuit		

## 5. OBSERVAȚII



## REGISTRUL CADASTRAL AL IMOBILELOR

Sector cadastral nr. 53

UAT Dragotesti  
Zonă cooperativizată (Co)  
1. DESCRIEREA IMOBILULUI

DATE TEREN										DATE CONSTRUCȚII						
Identificator teren	Adresa imobil	Nr. cadastral	Nr. CF	Suprafața măsurată	Intravilan extravilan (IE)	Nr. top	Nr. tarla	Nr. parcelă	Categorie folosință	Suprafața parcelă	Identif. construcție	Cod grupă destinație	Suprafața construită	Nr. niveluri	Nr. CF	Constr. cu acte (DA/NU)
810	judet DOLJ, UAT Dragotesti, Cod postal 207240 (Tarla 106 Parcela 23/1)			240	E		106	23/1	P	240						

## 2. PROPRIETATEA / POSESIA

Titularul dreptului / posesiei			Data nașterii / CUI	Domiciliu / Sediu	Cota parte	Identif. entitate asociată	Cotă parte teren UI	Mod de dobândire	Act juridic			Observații privitoare la proprietar
Nume / Denumire	Inițiala tatălui	Prenume							Tip act	Nr. act / data	Emitent	
MITRU	R	CONSTANTINA	05.03.1905	judet DOLJ, UAT Dragotesti, loc. Neidentificata, Cod Postal 207240	1/1	810		Reconstituire	act administrativ	TDP 616-14942/23.01.1997	CJSDPAT DOLJ	DECEDAT

## 3. SARCINI / DEZMEMBRĂMINTE

Titular			Data nașterii / CUI	Domiciliu / Sediu	Tipul sarcinii sau al dezmembrămintelor dreptului de proprietate	Cotă parte	Identif. entitate asociată	Act juridic			Valoare ipotecă	Tip monedă
Nume / Denumire	Inițiala tatălui	Prenume						Tip act	Nr. act / data	Emitent		

## 4. NOTĂRI, PROCESE, INTERDICȚII

Tipul notării	Tip act	Nr. act / data	Emitent	Identificator entitate asociată	Imobil împrejmuit / neîmprejmuit	Imobil contestat / necontestat	Alte observații
					neîmprejmuit		

## 5. OBSERVAȚII

Tipul notării	Tip act	Nr. act / data	Emitent	Identificator entitate asociată	Imobil împrejmuit / neîmprejmuit	Imobil contestat / necontestat	Alte observații
					neîmprejmuit		



## REGISTRUL CADASTRAL AL IMOBILELOR

Sector cadastral nr. 53

UAT Dragotesti  
Zonă cooperativizată (Co)

## 1. DESCRIEREA IMOBILULUI

DATE TEREN										DATE CONSTRUCȚII						
Identificator teren	Adresa imobil	Nr. cadastral	Nr. CF	Suprafața măsurată	Intravilan extravilan (I/E)	Nr. top	Nr. tarla	Nr. parcelă	Categorie folosință	Suprafața parcelă	Identif. construcție	Cod grupă destinație	Suprafața construită	Nr. niveluri	Nr. CF	Constr. cu acte (DA/NU)
811	judet DOLJ, UAT Dragotesti, Cod postal 207240 (Tarla 106 Parcela 24)			2000	E		106	24	A	2000						

## 2. PROPRIETATEA / POSESIA

Titularul dreptului / posesiei			Data nașterii / CUI	Domiciliu / Sediu	Cota parte	Identif. entitate asociată	Cotă parte teren UI	Mod de dobândire	Act juridic			Observații privitoare la proprietar
Nume / Denumire	Inițiala tatălui	Prenume							Tip act	Nr. act / data	Emitent	
IONESCU	I	MARIA	08.08.1914	judet DOLJ, UAT Dragotesti, loc. Neidentificata, Cod Postal 207240	1/1	811		Reconstituire	act administrativ	TDP 680-14942/24.01.1997	CJSDPAT DOLJ	decedat

## 3. SARCINI / DEZMEMBRĂMINTE

Titular			Data nașterii / CUI	Domiciliu / Sediu	Tipul sarcinii sau al dezmembrămintelor dreptului de proprietate	Cotă parte	Identif. entitate asociată	Act juridic			Valoare ipotecă	Tip monedă
Nume / Denumire	Inițiala tatălui	Prenume						Tip act	Nr. act / data	Emitent		

## 4. NOTĂRI, PROCESE, INTERDICȚII

Tipul notării	Tip act	Nr. act / data	Emitent	Identificator entitate asociată	Imobil împrejmuit / neîmprejmuit	Imobil contestat / necontestat	Alte observații
					neîmprejmuit		

## 5. OBSERVAȚII



## REGISTRUL CADASTRAL AL IMOBILELOR

Sector cadastral nr. 53

UAT Dragotesti  
Zonă cooperativizată (Co)

## 1. DESCRIEREA IMOBILULUI

DATE TEREN										DATE CONSTRUCȚII						
Identificator teren	Adresa imobil	Nr. cadastral	Nr. CF	Suprafața măsurată	Intravilan extravilan (I/E)	Nr. top	Nr. tarla	Nr. parcelă	Categorie folosință	Suprafața parcelă	Identif. construcție	Cod grupă destinație	Suprafața construită	Nr. niveluri	Nr. CF	Constr. cu acte (DA/NU)
812	judet DOLJ, UAT Dragotesti, Cod postal 207240 (Tarla 106 Parcela 24/1)			500	E		106	24/1	P	500						

## 2. PROPRIETATEA / POSESIA

Titularul dreptului / posesiei			Data nașterii / CUI	Domiciliu / Sediu	Cota parte	Identif. entitate asociată	Cotă parte teren UI	Mod de dobândire	Act juridic			Observații privitoare la proprietar
Nume / Denumire	Inițiala tatălui	Prenume							Tip act	Nr. act / data	Emitent	
IONESCU	I	MARIA	08.08.1914	judet DOLJ, UAT Dragotesti, loc. Neidentificata, Cod Postal 207240	1/1	812		Reconstituire	act administrativ	TDP 680-14942/24.01.1997	CJSDPAT DOLJ	decedat

## 3. SARCINI / DEZMEMBRĂMINTE

Titular			Data nașterii / CUI	Domiciliu / Sediu	Tipul sarcinii sau al dezmembrămintelor dreptului de proprietate	Cotă parte	Identif. entitate asociată	Act juridic			Valoare ipotecă	Tip monedă
Nume / Denumire	Inițiala tatălui	Prenume						Tip act	Nr. act / data	Emitent		

## 4. NOTĂRI, PROCESE, INTERDICȚII

Tipul notării	Tip act	Nr. act / data	Emitent	Identificator entitate asociată	Imobil împrejmuit / neîmprejmuit	Imobil contestat / necontestat	Alte observații
					neîmprejmuit		

## 5. OBSERVAȚII



## REGISTRUL CADASTRAL AL IMOBILELOR

Sector cadastral nr. 53

UAT Dragotesti  
Zonă cooperativizată (Co)

## 1. DESCRIEREA IMOBILULUI

DATE TEREN											DATE CONSTRUCȚII					
Identificator teren	Adresa imobil	Nr. cadastral	Nr. CF	Suprafața măsurată	Intravilan extravilan (I/E)	Nr. top	Nr. tarla	Nr. parcelă	Categorie folosință	Suprafața parcelă	Identif. construcție	Cod grupă destinație	Suprafața construită	Nr. niveluri	Nr. CF	Constr. cu acte (DA/NU)
813	judet DOLJ, UAT Dragotesti, Cod postal 207240 (Tarla 106 Parcela 25)			2000	E		106	25	A	2000						

## 2. PROPRIETATEA / POSESIA

Titularul dreptului / posesiei			Data nașterii / CUI	Domiciliu / Sediu	Cota parte	Identif. entitate asociată	Cotă parte teren UI	Mod de dobândire	Act juridic			Observații privitoare la proprietar
Nume / Denumire	Inițiala tatălui	Prenume							Tip act	Nr. act / data	Emitent	
APOSTOL		ION	21.10.1954	judet DOLJ, UAT Dragotesti, loc. Viisoara, str LIBERTATII nr 3, Cod Postal 207240	1/1	813		Sucesiune	act notarial	CM 102/14.09.2015	NP TONE FLORIAN	

## 3. SARCINI / DEZMEMBRĂMINTE


Titular			Data nașterii / CUI	Domiciliu / Sediu	Tipul sarcinii sau al dezmembrămintelor dreptului de proprietate	Cotă parte	Identif. entitate asociată	Act juridic			Valoare ipotecă	Tip monedă
Nume / Denumire	Inițiala tatălui	Prenume						Tip act	Nr. act / data	Emitent		

## 4. NOTĂRI, PROCESE, INTERDICȚII

Tipul notării	Tip act	Nr. act / data	Emitent	Identificator entitate asociată	Imobil împrejmuit / neîmprejmuit	Imobil contestat / necontestat	Alte observații
					neîmprejmuit		

## 5. OBSERVAȚII

MC TOPOCAD SURVEY SRL  
P.J.A. seria RO-B-J nr. 1929 clasa a III-a  
P.F.A. seria RO-DJ-F nr. 0024 categoria B  
ing. Costea Mihail Gabriel



Înregistrare sistematică UAT DRAGOTESTI,  
sectorul cadastral nr 53, anul realizării 2022

## REGISTRUL CADASTRAL AL IMOBILELOR

Sector cadastral nr. 53

UAT Dragotesti  
Zonă cooperativizată (Co)  
1. DESCRIEREA IMOBILULUI

DATE TEREN										DATE CONSTRUCȚII						
Identificator teren	Adresa imobil	Nr. cadastral	Nr. CF	Suprafața măsurată	Intravilan extravilan (I/E)	Nr. top	Nr. tarla	Nr. parcelă	Categorie folosință	Suprafața parcelă	Identif. construcție	Cod grupă destinație	Suprafața construită	Nr. niveluri	Nr. CF	Constr. cu acte (DA/NU)
814	judet DOLJ, UAT Dragotesti, Cod postal 207240 (Tarla 106 Parcela 25/1)			500	E		106	25/1	P	500						

## 2. PROPRIETATEA / POSESIA

Titularul dreptului / posesiei			Data nașterii / CUI	Domiciliu / Sediu	Cota parte	Identif. entitate asociată	Cotă parte teren UI	Mod de dobândire	Act juridic			Observații privitoare la proprietar
Nume / Denumire	Inițiala tatălui	Prenume							Tip act	Nr. act / data	Emitent	
APOSTOL		ION	21.10.1954	judet DOLJ, UAT Dragotesti, loc. Viisoara, str LIBERTATII nr 3, Cod Postal 207240	1/1	814		Sucesiune	act notarial	CM 102/14.09.2015	NP TONE FLORIAN	

## 3. SARCINI / DEZMEMBRĂMINTE

Titular			Data nașterii / CUI	Domiciliu / Sediu	Tipul sarcinii sau al dezmembrămintelor dreptului de proprietate	Cotă parte	Identif. entitate asociată	Act juridic			Valoare ipotecă	Tip monedă
Nume / Denumire	Inițiala tatălui	Prenume						Tip act	Nr. act / data	Emitent		

## 4. NOTĂRI, PROCESE, INTERDICȚII

Tipul notării	Tip act	Nr. act / data	Emitent	Identificator entitate asociată	Imobil împrejmuit / neîmprejmuit	Imobil contestat / necontestat	Alte observații
					neîmprejmuit		

## 5. OBSERVAȚII

MC TOPOCAD SURVEY SRL  
P.J.A. seria RO-B-J nr. 1929 clasa a III-a  
P.F.A. seria RO-DJ-F nr. 0024 categoria B  
ing. Costea Mihail Gabriel



Înregistrare sistematică UAT DRAGOTESTI,  
sectorul cadastral nr 53, anul realizării 2022



## REGISTRUL CADASTRAL AL IMOBILELOR

Sector cadastral nr. 53

UAT Dragotesti

Zonă cooperativizată (Co)

## 1. DESCRIEREA IMOBILULUI

DATE TEREN											DATE CONSTRUCȚII					
Identificator teren	Adresa imobil	Nr. cadastral	Nr. CF	Suprafața măsurată	Intravilan extravilan (I/E)	Nr. top	Nr. tarla	Nr. parcelă	Categorie folosință	Suprafața parcelă	Identif. construcție	Cod grupă destinație	Suprafața construită	Nr. niveluri	Nr. CF	Constr. cu acte (DA/NU)
815	judet DOLJ, UAT Dragotesti, Cod postal 207240 (Tarla 106 Parcela 26)			4000	E		106	26	A	4000						

## 2. PROPRIETATEA / POSESIA

Titularul dreptului / posesiei			Data nașterii / CUI	Domiciliu / Sediul	Cota parte	Identif. entitate asociată	Cotă parte teren UI	Mod de dobândire	Act juridic			Observații privitoare la proprietar
Nume / Denumire	Inițiala tatălui	Prenume							Tip act	Nr. act / data	Emitent	
VLAICU	I GH	MARIA	---	judet DOLJ, UAT Dragotesti, loc. Neidentificata, Cod Postal 207240	1/1	815		Reconstituire	act administrativ	TDP 1983/01.04.2004	CJSDPAT DOLJ	lipsa CNP

## 3. SARCINI / DEZMEMBRĂMINTE

Titular			Data nașterii / CUI	Domiciliu / Sediul	Tipul sarcinii sau al dezmembrămintelor dreptului de proprietate	Cotă parte	Identif. entitate asociată	Act juridic			Valoare ipotecă	Tip monedă
Nume / Denumire	Inițiala tatălui	Prenume						Tip act	Nr. act / data	Emitent		

## 4. NOTĂRI, PROCESE, INTERDICȚII

Tipul notării	Tip act	Nr. act / data	Emitent	Identificator entitate asociată	Imobil împrejmuit / neîmprejmuit	Imobil contestat / necontestat	Alte observații
					neîmprejmuit		

## 5. OBSERVAȚII



## REGISTRUL CADASTRAL AL IMOBILELOR

Sector cadastral nr. 53

UAT Dragotesti

Zonă cooperativizată (Co)

## 1. DESCRIEREA IMOBILULUI

DATE TEREN											DATE CONSTRUCȚII					
Identificator teren	Adresa imobil	Nr. cadastral	Nr. CF	Suprafața măsurată	Intravilan extravilan (IE)	Nr. top	Nr. tarla	Nr. parcelă	Categorie folosință	Suprafața parcelă	Identif. construcție	Cod grupă destinație	Suprafața construită	Nr. niveluri	Nr. CF	Constr. cu acte (DA\NU)
816	judet DOLJ, UAT Dragotesti, Cod postal 207240 (Tarla 106 Parcela 26/1)			1000	E		106	26/1	P	1000						

## 2. PROPRIETATEA / POSESIA

Titularul dreptului / posesiei			Data nașterii / CUI	Domiciliu / Sediul	Cota parte	Identif. entitate asociată	Cotă parte teren UI	Mod de dobândire	Act juridic			Observații privitoare la proprietar
Nume / Denumire	Inițiala tatălui	Prenume							Tip act	Nr. act / data	Emitent	
VLAICU	I GH	MARIA	---	judet DOLJ, UAT Dragotesti, loc. Neidentificata, Cod Postal 207240	1/1	816		Reconstituire	act administrativ	TDP 1983/01.04.2004	CJSDPAT DOLJ	lipsa CNP

## 3. SARCINI / DEZMEMBRĂMINTE

Titular			Data nașterii / CUI	Domiciliu / Sediul	Tipul sarcinii sau al dezmembrămintelor dreptului de proprietate	Cotă parte	Identif. entitate asociată	Act juridic			Valoare ipotecă	Tip monedă
Nume / Denumire	Inițiala tatălui	Prenume						Tip act	Nr. act / data	Emitent		

## 4. NOTĂRI, PROCESE, INTERDICȚII

Tipul notării	Tip act	Nr. act / data	Emitent	Identificator entitate asociată

## 5. OBSERVAȚII

Imobil împrejmuit / neîmprejmuit	Imobil contestat / necontestat	Alte observații
neîmprejmuit		



## REGISTRUL CADASTRAL AL IMOBILELOR

Sector cadastral nr. 53

UAT Dragotesti  
Zonă cooperativizată (Co)

## 1. DESCRIEREA IMOBILULUI

DATE TEREN											DATE CONSTRUCȚII					
Identificator teren	Adresa imobil	Nr. cadastral	Nr. CF	Suprafața măsurată	Intravilan extravilan (I/E)	Nr. top	Nr. tarla	Nr. parcelă	Categorie folosință	Suprafața parcelă	Identif. construcție	Cod grupă destinație	Suprafața construită	Nr. niveluri	Nr. CF	Constr. cu acte (DA/NU)
817	judet DOLJ, UAT Dragotesti, Cod postal 207240 (Tarla 106 Parcela 27)			2000	E		106	27	A	2000						

## 2. PROPRIETATEA / POSESIA

Titularul dreptului / posesiei			Data nașterii / CUI	Domiciliu / Sediul	Cota parte	Identif. entitate asociată	Cotă parte teren UI	Mod de dobândire	Act juridic			Observații privitoare la proprietar
Nume / Denumire	Inițiala tatălui	Prenume							Tip act	Nr. act / data	Emitent	
PREDESCU	C	NICOLAE	---	judet DOLJ, UAT Dragotesti, loc. Neidentificata, Cod Postal 207240	1/1	817		Reconstituire	act administrativ	TDP 1656-1958/12.08.2002	CJSDPAT DOLJ	lipsa CNP
PREDESCU	C	VERGICA	---	judet DOLJ, UAT Dragotesti, loc. Neidentificata, Cod Postal 207240				Reconstituire	act administrativ	TDP 1656-1958/12.08.2002	CJSDPAT DOLJ	lipsa CNP


## 3. SARCINI / DEZMEMBRĂMINTE

Titular			Data nașterii / CUI	Domiciliu / Sediul	Tipul sarcinii sau al dezmembrămintelor dreptului de proprietate	Cotă parte	Identif. entitate asociată	Act juridic			Valoare ipotecă	Tip monedă
Nume / Denumire	Inițiala tatălui	Prenume						Tip act	Nr. act / data	Emitent		

## 4. NOTĂRI, PROCESE, INTERDICȚII

Tipul notării	Tip act	Nr. act / data	Emitent	Identificator entitate asociată	Imobil împrejmuit / neîmprejmuit	Imobil contestat / necontestat	Alte observații
					neîmprejmuit		

## 5. OBSERVAȚII

MC TOPOCAD SURVEY SRL  
P.J.A. seria RO-B-J nr. 1929 clasa a III-a  
P.F.A. seria RO-DJ-F nr. 0024 categoria B  
ing. Costea Mihail GabrielÎnregistrare sistematică UAT DRAGOTESTI,  
sectorul cadastral nr 53, anul realizării 2022

## REGISTRUL CADASTRAL AL IMOBILELOR

Sector cadastral nr. 53

UAT Dragotesti  
Zonă cooperativizată (Co)  
1. DESCRIEREA IMOBILULUI

DATE TEREN											DATE CONSTRUCȚII					
Identificator teren	Adresa imobil	Nr. cadastral	Nr. CF	Suprafața măsurată	Intravilan extravilan (I/E)	Nr. top	Nr. tarla	Nr. parcelă	Categorie folosință	Suprafața parcelă	Identif. construcție	Cod grupă destinație	Suprafața construită	Nr. niveluri	Nr. CF	Constr. cu acte (DA/NU)
818	judet DOLJ, UAT Dragotesti, Cod postal 207240 (Tarlaua 106, Parcela 27/1)	31030	31030	500	E		106	27/1	P	500						

## 2. PROPRIETATEA / POSESIA

Titularul dreptului / posesiei			Data nașterii / CUI	Domiciliu / Sediu	Cota parte	Identif. entitate asociată	Cotă parte teren UI	Mod de dobândire	Act juridic			Observații privitoare la proprietar
Nume / Denumire	Inițiala tatălui	Prenume							Tip act	Nr. act / data	Emitent	
BUSUIOC		EMILIA	10.08.1952	judet DOLJ, UAT Dragotesti, loc. Neidentificata, Cod Postal 207240	1/1	818		Conventie	act notarial	CONTRACT DE VANZARE AUT 4049/24.11.2015	Faurar Virgil Claudiu	

## 3. SARCINI / DEZMEMBRĂMINTE

Titular			Data nașterii / CUI	Domiciliu / Sediu	Tipul sarcinii sau al dezmembrămintelor dreptului de proprietate	Cotă parte	Identif. entitate asociată	Act juridic			Valoare ipotecă	Tip monedă
Nume / Denumire	Inițiala tatălui	Prenume						Tip act	Nr. act / data	Emitent		

## 4. NOTĂRI, PROCESE, INTERDICȚII

Tipul notării	Tip act	Nr. act / data	Emitent	Identificator entitate asociată	Imobil împrejmuit / neîmprejmuit	Imobil contestat / necontestat	Alte observații
					neîmprejmuit		

## 5. OBSERVAȚII

Tipul notării	Tip act	Nr. act / data	Emitent	Identificator entitate asociată	Imobil împrejmuit / neîmprejmuit	Imobil contestat / necontestat	Alte observații
					neîmprejmuit		



## REGISTRUL CADASTRAL AL IMOBILELOR

Sector cadastral nr. 53

UAT Dragotesti  
Zonă cooperativizată (Co)  
1. DESCRIEREA IMOBILULUI

DATE TEREN										DATE CONSTRUCȚII						
Identificator teren	Adresa imobil	Nr. cadastral	Nr. CF	Suprafața măsurată	Intravilan extravilan (I/E)	Nr. top	Nr. tarla	Nr. parcelă	Categorie folosință	Suprafața parcelă	Identif. construcție	Cod grupă destinație	Suprafața construită	Nr. niveluri	Nr. CF	Constr. cu acte (DA/NU)
819	judet DOLJ, UAT Dragotesti, Cod postal 207240 (Tarla 106 Parcela 28)			4400	E		106	28	A	4400						

## 2. PROPRIETATEA / POSESIA

Titularul dreptului / posesiei			Data nașterii / CUI	Domiciliu / Sedi	Cota parte	Identif. entitate asociată	Cotă parte teren UI	Mod de dobândire	Act juridic			Observații privitoare la proprietar
Nume / Denumire	Inițiala tatălui	Prenume							Tip act	Nr. act / data	Emitent	
IORDACHE	P	NICOLAE	---	judet DOLJ, UAT Dragotesti, loc. Neidentificata, Cod Postal 207240	1/1	819		Reconstituire	act administrativ	TDP 890-45412/13.10.1997	CJSDPAT DOLJ	lipsa CNP

## 3. SARCINI / DEZMEMBRĂMINTE

Titular			Data nașterii / CUI	Domiciliu / Sedi	Tipul sarcinii sau al dezmembrămintelor dreptului de proprietate	Cotă parte	Identif. entitate asociată	Act juridic			Valoare ipotecă	Tip monedă
Nume / Denumire	Inițiala tatălui	Prenume						Tip act	Nr. act / data	Emitent		

## 4. NOTĂRI, PROCESE, INTERDICȚII

Tipul notării	Tip act	Nr. act / data	Emitent	Identificator entitate asociată	Imobil împrejmuit / neîmprejmuit	Imobil contestat / necontestat	Alte observații
					neîmprejmuit		

## 5. OBSERVAȚII

Tipul notării	Tip act	Nr. act / data	Emitent	Identificator entitate asociată	Imobil împrejmuit / neîmprejmuit	Imobil contestat / necontestat	Alte observații
					neîmprejmuit		



## REGISTRUL CADASTRAL AL IMOBILELOR

Sector cadastral nr. 53

UAT Dragotesti

Zonă cooperativizată (Co)

## 1. DESCRIEREA IMOBILULUI

DATE TEREN										DATE CONSTRUCȚII						
Identificator teren	Adresa imobil	Nr. cadastral	Nr. CF	Suprafața măsurată	Intravilan extravilan (I/E)	Nr. top	Nr. tarla	Nr. parcelă	Categorie folosință	Suprafața parcelă	Identif. construcție	Cod grupă destinație	Suprafața construită	Nr. niveluri	Nr. CF	Constr. cu acte (DA/NU)
820	judet DOLJ, UAT Dragotesti, Cod postal 207240 (Tarla 106 Parcela 28/1)			600	E		106	28/1	P	600						

## 2. PROPRIETATEA / POSESIA

Titularul dreptului / posesiei			Data nașterii / CUI	Domiciliu / Sediul	Cota parte	Identif. entitate asociată	Cotă parte teren UI	Mod de dobândire	Act juridic			Observații privitoare la proprietar
Nume / Denumire	Inițiala tatălui	Prenume							Tip act	Nr. act / data	Emitent	
IODACHE	P	NICOLAE	---	judet DOLJ, UAT Dragotesti, loc. Neidentificata, Cod Postal 207240	1/1	820		Reconstituire	act administrativ	TDP 890-45412/13.10.1997	CJSDPAT DOLJ	lipsa CNP

## 3. SARCINI / DEZMEMBRĂMINTE

Titular			Data nașterii / CUI	Domiciliu / Sediul	Tipul sarcinii sau al dezmembrămintelor dreptului de proprietate	Cotă parte	Identif. entitate asociată	Act juridic			Valoare ipotecă	Tip monedă
Nume / Denumire	Inițiala tatălui	Prenume						Tip act	Nr. act / data	Emitent		

## 4. NOTĂRI, PROCESE, INTERDICȚII

Tipul notării	Tip act	Nr. act / data	Emitent	Identificator entitate asociată	Imobil împrejmuit / neîmprejmuit	Imobil contestat / necontestat	Alte observații
					neîmprejmuit		

## 5. OBSERVAȚII



## REGISTRUL CADASTRAL AL IMOBILELOR

Sector cadastral nr. 53

UAT Dragotesti

Zonă cooperativizată (Co)

## 1. DESCRIEREA IMOBILULUI

DATE TEREN											DATE CONSTRUCȚII					
Identificator teren	Adresa imobil	Nr. cadastral	Nr. CF	Suprafața măsurată	Intravilan extravilan (I/E)	Nr. top	Nr. tarla	Nr. parcelă	Categorie folosință	Suprafața parcelă	Identif. construcție	Cod grupă destinație	Suprafața construită	Nr. niveluri	Nr. CF	Constr. cu acte (DA/NU)
821	judet DOLJ, UAT Dragotesti, Cod postal 207240 (Tarla 106 Parcela 29)			4000	E		106	29	A	4000						

## 2. PROPRIETATEA / POSESIA

Titularul dreptului / posesiei			Data nașterii / CUI	Domiciliu / Sediu	Cota parte	Identif. entitate asociată	Cotă parte teren UI	Mod de dobândire	Act juridic			Observații privitoare la proprietar
Nume / Denumire	Inițiala tatălui	Prenume							Tip act	Nr. act / data	Emitent	
ILIESCU	GHE	CRACIUNA	16.07.1955	judet DOLJ, UAT Dragotesti, loc. Viisoara, str STEFAN CEL MARE nr 12, Cod Postal 207240	1/1	821		lesire Din Indiviziune	act notarial	APV 1835/06.06.2018	NP DEFTA FLORENTIN LEONARD	

## 3. SARCINI / DEZMEMBRĂMINTE

Titular			Data nașterii / CUI	Domiciliu / Sediu	Tipul sarcinii sau al dezmembrămintelor dreptului de proprietate	Cotă parte	Identif. entitate asociată	Act juridic			Valoare ipotecă	Tip monedă
Nume / Denumire	Inițiala tatălui	Prenume						Tip act	Nr. act / data	Emitent		

## 4. NOTĂRI, PROCESE, INTERDICȚII

Tipul notării	Tip act	Nr. act / data	Emitent	Identificator entitate asociată	Imobil împrejmuit / neîmprejmuit	Imobil contestat / necontestat	Alte observații
					neîmprejmuit		

## 5. OBSERVAȚII

MC TOPOCAD SURVEY SRL  
P.J.A. seria RO-B-J nr. 1929 clasa a III-a  
P.F.A. seria RO-DJ-F nr. 0024 categoria B  
ing. Costea Mihail Gabriel



Înregistrare sistematică UAT DRAGOTESTI,  
sectorul cadastral nr 53, anul realizării 2022

## REGISTRUL CADASTRAL AL IMOBILELOR

Sector cadastral nr. 53

UAT Dragotesti

Zonă cooperativizată (Co)

## 1. DESCRIEREA IMOBILULUI

DATE TEREN										DATE CONSTRUCȚII						
Identificator teren	Adresa imobil	Nr. cadastral	Nr. CF	Suprafața măsurată	Intravilan extravilan (I/E)	Nr. top	Nr. tarla	Nr. parcelă	Categorie folosință	Suprafața parcelă	Identif. construcție	Cod grupă destinație	Suprafața construită	Nr. niveluri	Nr. CF	Constr. cu acte (DA/NU)
822	judet DOLJ, UAT Dragotesti, Cod postal 207240 (Tarla 106 Parcela 29/1)			1000	E		106	29/1	P	1000						

## 2. PROPRIETATEA / POSESIA

Titularul dreptului / posesiei			Data nașterii / CUI	Domiciliu / Sediul	Cota parte	Identif. entitate asociată	Cotă parte teren UI	Mod de dobândire	Act juridic			Observații privitoare la proprietar
Nume / Denumire	Inițiala tatălui	Prenume							Tip act	Nr. act / data	Emitent	
ILIESCU	GHE	CRACIUNA	16.07.1955	judet DOLJ, UAT Dragotesti, loc. Viisoara, str STEFAN CEL MARE nr 12, Cod Postal 207240	1/1	822		lesire Din Indiviziune	act notarial	APV 1835/06.06.2018	NP DEFTA FLORENTIN LEONARD	

## 3. SARCINI / DEZMEMBRĂMINTE

Titular			Data nașterii / CUI	Domiciliu / Sediul	Tipul sarcinii sau al dezmembrămintelor dreptului de proprietate	Cotă parte	Identif. entitate asociată	Act juridic			Valoare ipotecă	Tip monedă
Nume / Denumire	Inițiala tatălui	Prenume						Tip act	Nr. act / data	Emitent		

## 4. NOTĂRI, PROCESE, INTERDICȚII

Tipul notării	Tip act	Nr. act / data	Emitent	Identificator entitate asociată	Imobil împrejmuit / neîmprejmuit	Imobil contestat / necontestat	Alte observații
					neîmprejmuit		



Înregistrare sistematică UAT DRAGOTESTI,  
sectorul cadastral nr 53, anul realizării 2022



## REGISTRUL CADASTRAL AL IMOBILELOR

Sector cadastral nr. 53

UAT Dragotesti  
Zonă cooperativizată (Co)  
1. DESCRIEREA IMOBILULUI

DATE TEREN											DATE CONSTRUCȚII					
Identificator teren	Adresa imobil	Nr. cadastral	Nr. CF	Suprafața măsurată	Intravilan extravilan (IE)	Nr. top	Nr. tarla	Nr. parcelă	Categorie folosință	Suprafața parcelă	Identif. construcție	Cod grupă destinație	Suprafața construită	Nr. niveluri	Nr. CF	Constr. cu acte (DA\NU)
823	judet DOLJ, UAT Dragotesti, Cod postal 207240 (Tarla 106 Parcela 30)			3800	E		106	30	A	3800						

## 2. PROPRIETATEA / POSESIA

Titularul dreptului / posesiei			Data nașterii / CUI	Domiciliu / Sediul	Cota parte	Identif. entitate asociată	Cotă parte teren UI	Mod de dobândire	Act juridic			Observații privitoare la proprietar
Nume / Denumire	Inițiala tatălui	Prenume							Tip act	Nr. act / data	Emitent	
CIOBANU		MARIN	16.08.1960	judet DOLJ, UAT Dragotesti, loc. Viisoara, str STEFAN CEL MARE nr 40, Cod Postal 207240	1/1	823		Sucesiune	act notarial	CM 58/29.06.2015	NP MARINESCU MARINELA DANIELA	

## 3. SARCINI / DEZMEMBRĂMINTE


Titular			Data nașterii / CUI	Domiciliu / Sediul	Tipul sarcinii sau al dezmembrămintelor dreptului de proprietate	Cotă parte	Identif. entitate asociată	Act juridic			Valoare ipotecă	Tip monedă
Nume / Denumire	Inițiala tatălui	Prenume						Tip act	Nr. act / data	Emitent		

## 4. NOTĂRI, PROCESE, INTERDICȚII

Tipul notării	Tip act	Nr. act / data	Emitent	Identificator entitate asociată	Imobil împrejmuit / neîmprejmuit	Imobil contestat / necontestat	Alte observații
					neîmprejmuit		

## 5. OBSERVAȚII

MC TOPOCAD SURVEY SRL  
P.J.A. seria RO-B-J nr. 1929 clasa a III-a  
P.F.A. seria RO-DJ-F nr. 0024 categoria B  
ing. Costea Mihail Gabriel



Înregistrare sistematică UAT DRAGOTESTI,  
sectorul cadastral nr 53, anul realizării 2022

## REGISTRUL CADASTRAL AL IMOBILELOR

Sector cadastral nr. 53

UAT Dragotesti  
Zonă cooperativizată (Co)  
1. DESCRIEREA IMOBILULUI

DATE TEREN											DATE CONSTRUCȚII					
Identificator teren	Adresa imobil	Nr. cadastral	Nr. CF	Suprafața măsurată	Intravilan extravilan (IE)	Nr. top	Nr. tarla	Nr. parcelă	Categorie folosință	Suprafața parcelă	Identif. construcție	Cod grupă destinație	Suprafața construită	Nr. niveluri	Nr. CF	Constr. cu acte (DA\NU)
824	judet DOLJ, UAT Dragotesti, Cod postal 207240 (Tarla 106 Parcela 30/1)			900	E		106	30/1	P	900						

## 2. PROPRIETATEA / POSESIA

Titularul dreptului / posesiei			Data nașterii / CUI	Domiciliu / Sediul	Cota parte	Identif. entitate asociată	Cotă parte teren UI	Mod de dobândire	Act juridic			Observații privitoare la proprietar
Nume / Denumire	Inițiala tatălui	Prenume							Tip act	Nr. act / data	Emitent	
CIOBANU		MARIN	16.08.1960	judet DOLJ, UAT Dragotesti, loc. Viisoara, str STEFAN CEL MARE nr 40, Cod Postal 207240	1/1	824		Sucesiune	act notarial	CM 58/29.06.2015	NP MARINESCU MARINELA DANIELA	

## 3. SARCINI / DEZMEMBRĂMINTE


Titular			Data nașterii / CUI	Domiciliu / Sediul	Tipul sarcinii sau al dezmembrămintelor dreptului de proprietate	Cotă parte	Identif. entitate asociată	Act juridic			Valoare ipotecă	Tip monedă
Nume / Denumire	Inițiala tatălui	Prenume						Tip act	Nr. act / data	Emitent		

## 4. NOTĂRI, PROCESE, INTERDICȚII

Tipul notării	Tip act	Nr. act / data	Emitent	Identificator entitate asociată	Imobil împrejmuit / neîmprejmuit	Imobil contestat / necontestat	Alte observații
					neîmprejmuit		

## 5. OBSERVAȚII

MC TOPOCAD SURVEY SRL  
P.J.A. seria RO-B-J nr. 1929 clasa a III-a  
P.F.A. seria RO-DJ-F nr. 0024 categoria B  
ing. Costea Mihail Gabriel



Înregistrare sistematică UAT DRAGOTESTI,  
sectorul cadastral nr 53, anul realizării 2022

## REGISTRUL CADASTRAL AL IMOBILELOR

Sector cadastral nr. 53

UAT Dragotesti

Zonă cooperativizată (Co)

## 1. DESCRIEREA IMOBILULUI

DATE TEREN											DATE CONSTRUCȚII					
Identificator teren	Adresa imobil	Nr. cadastral	Nr. CF	Suprafața măsurată	Intravilan extravilan (I/E)	Nr. top	Nr. tarla	Nr. parcelă	Categorie folosință	Suprafața parcelă	Identif. construcție	Cod grupă destinație	Suprafața construită	Nr. niveluri	Nr. CF	Constr. cu acte (DA/NU)
825	judet DOLJ, UAT Dragotesti, Cod postal 207240 (Tarla 106 Parcela 31)			4700	E		106	31	A	4700						

## 2. PROPRIETATEA / POESIA

Titularul dreptului / posesiei			Data nașterii / CUI	Domiciliu / Sediul	Cota parte	Identif. entitate asociată	Cotă parte teren UJ	Mod de dobândire	Act juridic			Observații privitoare la proprietar
Nume / Denumire	Inițiala tatălui	Prenume							Tip act	Nr. act / data	Emitent	
LUTA	GHE	JANA	08.04.1932	judet DOLJ, UAT Craiova, loc. Craiova, str PLAIUL VULCANESTI nr 18, Cod Postal 200446	1/1	825		lesire Din Indiviziune	hotarare judecatoreasca	SC 2115/17.02.1999	JUDECATORIA CRAIOVA	


## 3. SARCINI / DEZMEMBRĂMINTE

Titular			Data nașterii / CUI	Domiciliu / Sediul	Tipul sarcinii sau al dezmembrămintelor dreptului de proprietate	Cotă parte	Identif. entitate asociată	Act juridic			Valoare ipotecă	Tip monedă
Nume / Denumire	Inițiala tatălui	Prenume						Tip act	Nr. act / data	Emitent		

## 4. NOTĂRI, PROCESE, INTERDICȚII

Tipul notării	Tip act	Nr. act / data	Emitent	Identificator entitate asociată	Imobil împrejmuit / neîmprejmuit	Imobil contestat / necontestat	Alte observații
Datoreaza sulta dupa cum urmeaza: 6177857 lei vechi catre Trasculescu Marin, 6317856 lei vechi catre Trasculescu Victor si 6832656 lei vechi catre Vetu Victoria.	hotarare judecatoreasca	SC 2115/17.02.1999	JUDECATORIA CRAIOVA	825	neîmprejmuit		

## 5. OBSERVAȚII



## REGISTRUL CADASTRAL AL IMOBILELOR

Sector cadastral nr. 53

UAT Dragotesti  
Zonă cooperativizată (Co)

## 1. DESCRIEREA IMOBILULUI

DATE TEREN										DATE CONSTRUCȚII						
Identificator teren	Adresa imobil	Nr. cadastral	Nr. CF	Suprafața măsurată	Intravilan extravilan (I/E)	Nr. top	Nr. tarla	Nr. parcelă	Categorie folosință	Suprafața parcelă	Identif. construcție	Cod grupă destinație	Suprafața construită	Nr. niveluri	Nr. CF	Constr. cu acte (DA/NU)
826	judet DOLJ, UAT Dragotesti, Cod postal 207240 (Tarla 106 Parcela 31/1)			2300	E		106	31/1	P	2300						

## 2. PROPRIETATEA / POSESIA

Titularul dreptului / posesiei			Data nașterii / CUI	Domiciliu / Sediu	Cota parte	Identif. entitate asociată	Cotă parte teren UI	Mod de dobândire	Act juridic			Observații privitoare la proprietar
Nume / Denumire	Inițiala tatălui	Prenume							Tip act	Nr. act / data	Emitent	
TRASCULESCU	GH	MARIN	---	judet DOLJ, UAT Dragotesti, loc. Neidentificata, Cod Postal 207240	1/1	826		Iesire Din Indiviziune	hotarare judecatoreasca	SC 2115/17.02.1999	JUDECATORIA CRAIOVA	lipsa CNP

## 3. SARCINI / DEZMEMBRĂMINTE

Titular			Data nașterii / CUI	Domiciliu / Sediu	Tipul sarcinii sau al dezmembrămintelor dreptului de proprietate	Cotă parte	Identif. entitate asociată	Act juridic			Valoare ipotecă	Tip monedă
Nume / Denumire	Inițiala tatălui	Prenume						Tip act	Nr. act / data	Emitent		

## 4. NOTĂRI, PROCESE, INTERDICȚII

Tipul notării	Tip act	Nr. act / data	Emitent	Identificator entitate asociată	Imobil împrejmuit / neîmprejmuit	Imobil contestat / necontestat	Alte observații
					neîmprejmuit		

## 5. OBSERVAȚII



## REGISTRUL CADASTRAL AL IMOBILELOR

Sector cadastral nr. 53

UAT Dragotesti

Zonă cooperativizată (Co)

## 1. DESCRIEREA IMOBILULUI

DATE TEREN										DATE CONSTRUCȚII						
Identificator teren	Adresa imobil	Nr. cadastral	Nr. CF	Suprafața măsurată	Intravilan extravilan (I/E)	Nr. top	Nr. tarla	Nr. parcelă	Categorie folosință	Suprafața parcelă	Identif. construcție	Cod grupă destinație	Suprafața construită	Nr. niveluri	Nr. CF	Constr. cu acte (DA/NU)
827	judet DOLJ, UAT Dragotesti, Cod postal 207240 (Tarla 106 Parcela 32)			4000	E		106	32	A	4000						

## 2. PROPRIETATEA / POSESIA

Titularul dreptului / posesiei			Data nașterii / CUI	Domiciliu / Sediu	Cota parte	Identif. entitate asociată	Cotă parte teren UI	Mod de dobândire	Act juridic			Observații privitoare la proprietar
Nume / Denumire	Inițiala tatălui	Prenume							Tip act	Nr. act / data	Emitent	
GHIMPETEANU	C	ELENA	20.04.1932	judet DOLJ, UAT Dragotesti, loc. Neidentificata, Cod Postal 207240	1/1	827		Reconstituire	act administrativ	TDP 375-45534/29.03.1996	CJSDPAT DOLJ	DECEDAT


## 3. SARCINI / DEZMEMBRĂMINTE

Titular			Data nașterii / CUI	Domiciliu / Sediu	Tipul sarcinii sau al dezmembrămintelor dreptului de proprietate	Cotă parte	Identif. entitate asociată	Act juridic			Valoare ipotecă	Tip monedă
Nume / Denumire	Inițiala tatălui	Prenume						Tip act	Nr. act / data	Emitent		

## 4. NOTĂRI, PROCESE, INTERDICȚII

Tipul notării	Tip act	Nr. act / data	Emitent	Identificator entitate asociată	Imobil împrejmuit / neîmprejmuit	Imobil contestat / necontestat	Alte observații
					neîmprejmuit		

## 5. OBSERVAȚII



## REGISTRUL CADASTRAL AL IMOBILELOR

Sector cadastral nr. 53

UAT Dragotesti  
Zonă cooperativizată (Co)

## 1. DESCRIEREA IMOBILULUI

DATE TEREN										DATE CONSTRUCȚII						
Identificator teren	Adresa imobil	Nr. cadastral	Nr. CF	Suprafața măsurată	Intravilan extravilan (I/E)	Nr. top	Nr. tarla	Nr. parcelă	Categorie folosință	Suprafața parcelă	Identif. construcție	Cod grupă destinație	Suprafața construită	Nr. niveluri	Nr. CF	Constr. cu acte (DA/NU)
828	judet DOLJ, UAT Dragotesti, Cod postal 207240 (Tarla 106 Parcela 32/1)			1013	E		106	32/1	P	1013						

## 2. PROPRIETATEA / POSESIA

Titularul dreptului / posesiei			Data nașterii / CUI	Domiciliu / Sediul	Cota parte	Identif. entitate asociată	Cotă parte teren UI	Mod de dobândire	Act juridic			Observații privitoare la proprietar
Nume / Denumire	Inițiala tatălui	Prenume							Tip act	Nr. act / data	Emitent	
GHIMPETEANU	C	ELENA	20.04.1932	judet DOLJ, UAT Dragotesti, loc. Neidentificata, Cod Postal 207240	1/1	828		Reconstituire	act administrativ	TDP 375-45534/29.03.1996	CJSDPAT DOLJ	DECEDAT

## 3. SARCINI / DEZMEMBRĂMINTE

Titular			Data nașterii / CUI	Domiciliu / Sediul	Tipul sarcinii sau al dezmembrămintelor dreptului de proprietate	Cotă parte	Identif. entitate asociată	Act juridic			Valoare ipotecă	Tip monedă
Nume / Denumire	Inițiala tatălui	Prenume						Tip act	Nr. act / data	Emitent		

## 4. NOTĂRI, PROCESE, INTERDICȚII

Tipul notării	Tip act	Nr. act / data	Emitent	Identificator entitate asociată	Imobil împrejmuit / neîmprejmuit	Imobil contestat / necontestat	Alte observații
					neîmprejmuit		

## 5. OBSERVAȚII



## REGISTRUL CADASTRAL AL IMOBILELOR

Sector cadastral nr. 53

UAT Dragotesti

Zonă cooperativizată (Co)

## 1. DESCRIEREA IMOBILULUI

DATE TEREN											DATE CONSTRUCȚII					
Identificator teren	Adresa imobil	Nr. cadastral	Nr. CF	Suprafața măsurată	Intravilan extravilan (I/E)	Nr. top	Nr. tarla	Nr. parcelă	Categorie folosință	Suprafața parcelă	Identif. construcție	Cod grupă destinație	Suprafața construită	Nr. niveluri	Nr. CF	Constr. cu acte (DA/NU)
829	judet DOLJ, UAT Dragotesti, Cod postal 207240 (Tarla 106 Parcela 33,P33/1)	30191	30191	5000	E		106	33	A	4000						
					E		106	33/1	P	1000						

## 2. PROPRIETATEA / POSESIA

Titularul dreptului / posesiei			Data nașterii / CUI	Domiciliu / Sediul	Cota parte	Identif. entitate asociată	Cotă parte teren UI	Mod de dobândire	Act juridic			Observații privitoare la proprietar
Nume / Denumire	Inițiala tatălui	Prenume							Tip act	Nr. act / data	Emitent	
SC RURAL AGRI DOLJ SRL			32630322	judet BUCURESTI, loc. Bucuresti Sectorul 2, str Pierre de Coubertin nr 3-5, bloc Office Building, ap. camera W	1/1	829	Conventie	act notarial	Proiect de divizare aut nr.591/30.04.2013	BNP DIACONESCU REMUS STEFAN		

## 3. SARCINI / DEZMEMBRĂMINTE

Titular			Data nașterii / CUI	Domiciliu / Sediul	Tipul sarcinii sau al dezmembrămintelor dreptului de proprietate	Cotă parte	Identif. entitate asociată	Act juridic			Valoare ipotecă	Tip monedă
Nume / Denumire	Inițiala tatălui	Prenume						Tip act	Nr. act / data	Emitent		

## 4. NOTĂRI, PROCESE, INTERDICȚII

Tipul notării	Tip act	Nr. act / data	Emitent	Identificator entitate asociată	Imobil împrejmuit / neîmprejmuit	Imobil contestat / necontestat	Alte observații
					neîmprejmuit		

## 5. OBSERVAȚII

MC TOPOCAD SURVEY SRL  
P.J.A. seria RO-B-J nr. 1929 clasa a III-a  
P.F.A. seria RO-DJ-F nr. 0024 categoria B  
ing. Costea Mihail Gabriel



Înregistrare sistematică UAT DRAGOTESTI,  
sectorul cadastral nr 53, anul realizării 2022

## REGISTRUL CADASTRAL AL IMOBILELOR

UAT Dragotesti  
Zonă cooperativizată (Co)

Sector cadastral nr. 53

## 1. DESCRIEREA IMOBILULUI

DATE TEREN										DATE CONSTRUCȚII						
Identificator teren	Adresa imobil	Nr. cadastral	Nr. CF	Suprafața măsurată	Intravilan extravilan (I/E)	Nr. top	Nr. tarla	Nr. parcelă	Categorie folosință	Suprafața parcelă	Identif. construcție	Cod grupă destinație	Suprafața construită	Nr. niveluri	Nr. CF	Constr. cu acte (DA/NU)
830	judet DOLJ, UAT Dragotesti, Cod postal 207240 (TARLA 106 PARCELA 34)	30319	30319	5000	E		106	34	A	5000						

## 2. PROPRIETATEA / POSESIA

Titularul dreptului / posesiei			Data nașterii / CUI	Domiciliu / Sediu	Cota parte	Identif. entitate asociată	Cotă parte teren UI	Mod de dobândire	Act juridic			Observații privitoare la proprietar
Nume / Denumire	Inițiala tatălui	Prenume							Tip act	Nr. act / data	Emitent	
RURAL BIOAGRICOL SRL			40247426	judet BUCURESTI, UAT Bucuresti Sectorul 1, loc. Bucuresti Sectorul 1, b-dul Agronomiei nr 1-5, Cod Postal 015141	1/1	830		Conventie	act notarial	CONTRACT DE VANZARE AUT 1912/15.09.2022	CRETAN CARMEN MIHAELA	

## 3. SARCINI / DEZMEMBRĂMINTE

Titular			Data nașterii / CUI	Domiciliu / Sediu	Tipul sarcinii sau al dezmembrămintelor dreptului de proprietate	Cotă parte	Identif. entitate asociată	Act juridic			Valoare ipotecă	Tip monedă
Nume / Denumire	Inițiala tatălui	Prenume						Tip act	Nr. act / data	Emitent		

## 4. NOTĂRI, PROCESE, INTERDICȚII

Tipul notării	Tip act	5. OBSERVAȚII		Identificator entitate asociată	Imobil împrejmuit / neîmprejmuit	Imobil contestat / necontestat	Alte observații
		Nr. act / data	Emitent				
					neîmprejmuit		





## REGISTRUL CADASTRAL AL IMOBILELOR

Sector cadastral nr. 53

UAT Dragotesti

Zonă cooperativizată (Co)

## 1. DESCRIEREA IMOBILULUI

DATE TEREN											DATE CONSTRUCȚII					
Identificator teren	Adresa imobil	Nr. cadastral	Nr. CF	Suprafața măsurată	Intravilan extravilan (I/E)	Nr. top	Nr. tarla	Nr. parcelă	Categorie folosință	Suprafața parcelă	Identif. construcție	Cod grupă destinație	Suprafața construită	Nr. niveluri	Nr. CF	Constr. cu acte (DA/NU)
831	judet DOLJ, UAT Dragotesti, Cod postal 207240 (Tarla 106 Parcela 34/1)			1200	E		106	34/1	P	1200						

## 2. PROPRIETATEA / POESIA

Titularul dreptului / posesiei			Data nașterii / CUI	Domiciliu / Sediul	Cota parte	Identif. entitate asociată	Cotă parte teren UI	Mod de dobândire	Act juridic			Observații privitoare la proprietar
Nume / Denumire	Inițiala tatălui	Prenume							Tip act	Nr. act / data	Emitent	
ILIESCU	M	GEORGETA	---	judet DOLJ, UAT Dragotesti, loc. Neidentificata, Cod Postal 207240	1/1	831		Reconstituire	act administrativ	TDP 10979/25.07.2008	CJSDPAT DOLJ	lipsa CNP
NEGREA	M	GHEORGHE	---	judet DOLJ, UAT Dragotesti, loc. Neidentificata, Cod Postal 207240				Reconstituire	act administrativ	TDP 10979/25.07.2008	CJSDPAT DOLJ	lipsa CNP
NEGREA	M	ION	---	judet DOLJ, UAT Dragotesti, loc. Neidentificata, Cod Postal 207240				Reconstituire	act administrativ	TDP 10979/25.07.2008	CJSDPAT DOLJ	lipsa CNP


## 3. SARCINI / DEZMEMBRĂMINTE

Titular			Data nașterii / CUI	Domiciliu / Sediul	Tipul sarcinii sau al dezmembrămintelor dreptului de proprietate	Cotă parte	Identif. entitate asociată	Act juridic			Valoare ipotecă	Tip monedă
Nume / Denumire	Inițiala tatălui	Prenume						Tip act	Nr. act / data	Emitent		

## 4. NOTĂRI, PROCESE, INTERDICȚII

Tipul notării	Tip act	Nr. act / data	Emitent	Identificator entitate asociată	Imobil împrejmuit / neîmprejmuit	Imobil contestat / necontestat	Alte observații
					neîmprejmuit		

## 5. OBSERVAȚII



## REGISTRUL CADASTRAL AL IMOBILELOR

Sector cadastral nr. 53

UAT Dragotesti

Zonă cooperativizată (Co)

## 1. DESCRIEREA IMOBILULUI

DATE TEREN											DATE CONSTRUCȚII					
Identificator teren	Adresa imobil	Nr. cadastral	Nr. CF	Suprafața măsurată	Intravilan extravilan (I/E)	Nr. top	Nr. tarla	Nr. parcelă	Categorie folosință	Suprafața parcelă	Identif. construcție	Cod grupă destinație	Suprafața construită	Nr. niveluri	Nr. CF	Constr. cu acte (DA/NU)
832	judet DOLJ, UAT Dragotesti, Cod postal 207240 (Tarla 106 Parcela 35)			2000	E		106	35	A	2000						

## 2. PROPRIETATEA / POESIA

Titularul dreptului / posesiei			Data nașterii / CUI	Domiciliu / Sediul	Cota parte	Identif. entitate asociată	Cotă parte teren UI	Mod de dobândire	Act juridic			Observații privitoare la proprietar
Nume / Denumire	Inițiala tatălui	Prenume							Tip act	Nr. act / data	Emitent	
POPA	I	NICOLINA	---	judet DOLJ, UAT Dragotesti, loc. Neidentificata, Cod Postal 207240	1/1	832		Reconstituire	act administrativ	TDP 1316-59457/03.03.2000	CJSDPAT DOLJ	lipsa CNP
UBLEA	I	ION	---	judet DOLJ, UAT Dragotesti, loc. Neidentificata, Cod Postal 207240				Reconstituire	act administrativ	TDP 1316-59457/03.03.2000	CJSDPAT DOLJ	lipsa CNP
UBLEA	I	PASCU	---	judet DOLJ, UAT Dragotesti, loc. Neidentificata, Cod Postal 207240				Reconstituire	act administrativ	TDP 1316-59457/03.03.2000	CJSDPAT DOLJ	lipsa CNP

## 3. SARCINI / DEZMEMBRĂMINTE

Titular			Data nașterii / CUI	Domiciliu / Sediul	Tipul sarcinii sau al dezmembrămintelor dreptului de proprietate	Cotă parte	Identif. entitate asociată	Act juridic			Valoare ipotecă	Tip monedă
Nume / Denumire	Inițiala tatălui	Prenume						Tip act	Nr. act / data	Emitent		

## 4. NOTĂRI, PROCESE, INTERDICȚII

Tipul notării	Tip act	Nr. act / data	Emitent	Identificator entitate asociată	Imobil împrejmuit / neîmprejmuit	Imobil contestat / necontestat	Alte observații
					neîmprejmuit		

## 5. OBSERVAȚII



## REGISTRUL CADASTRAL AL IMOBILELOR

Sector cadastral nr. 53

UAT Dragotesti

Zonă cooperativizată (Co)

## 1. DESCRIEREA IMOBILULUI

DATE TEREN											DATE CONSTRUCȚII					
Identificator teren	Adresa imobil	Nr. cadastral	Nr. CF	Suprafața măsurată	Intravilan extravilan (I/E)	Nr. top	Nr. tarla	Nr. parcelă	Categorie folosință	Suprafața parcelă	Identif. construcție	Cod grupă destinație	Suprafața construită	Nr. niveluri	Nr. CF	Constr. cu acte (DA/NU)
833	judet DOLJ, UAT Dragotesti, Cod postal 207240 (Tarla 106 Parcela 35/1)			500	E		106	35/1	P	500						

## 2. PROPRIETATEA / POESIA

Titularul dreptului / posesiei			Data nașterii / CUI	Domiciliu / Sediu	Cota parte	Identif. entitate asociată	Cotă parte teren UI	Mod de dobândire	Act juridic			Observații privitoare la proprietar
Nume / Denumire	Inițiala tatălui	Prenume							Tip act	Nr. act / data	Emitent	
POPA	I	NICOLINA	---	judet DOLJ, UAT Dragotesti, loc. Neidentificata, Cod Postal 207240	1/1	833		Reconstituire	act administrativ	TDP 1316-59457/03.03.2000	CJSDPAT DOLJ	lipsa CNP
UBLEA	I	ION	---	judet DOLJ, UAT Dragotesti, loc. Neidentificata, Cod Postal 207240				Reconstituire	act administrativ	TDP 1316-59457/03.03.2000	CJSDPAT DOLJ	lipsa CNP
UBLEA	I	PASCU	---	judet DOLJ, UAT Dragotesti, loc. Neidentificata, Cod Postal 207240				Reconstituire	act administrativ	TDP 1316-59457/03.03.2000	CJSDPAT DOLJ	lipsa CNP


## 3. SARCINI / DEZMEMBRĂMINTE

Titular			Data nașterii / CUI	Domiciliu / Sediu	Tipul sarcinii sau al dezmembrămintelor dreptului de proprietate	Cotă parte	Identif. entitate asociată	Act juridic			Valoare ipotecă	Tip monedă
Nume / Denumire	Inițiala tatălui	Prenume						Tip act	Nr. act / data	Emitent		

## 4. NOTĂRI, PROCESE, INTERDICȚII

Tipul notării	Tip act	Nr. act / data	Emitent	Identificator entitate asociată	Imobil împrejmuit / neîmprejmuit	Imobil contestat / necontestat	Alte observații
					neîmprejmuit		

## 5. OBSERVAȚII



## REGISTRUL CADASTRAL AL IMOBILELOR

Sector cadastral nr. 53

UAT Dragotesti  
Zonă cooperativizată (Co)

## 1. DESCRIEREA IMOBILULUI

DATE TEREN											DATE CONSTRUCȚII					
Identificator teren	Adresa imobil	Nr. cadastral	Nr. CF	Suprafața măsurată	Intravilan extravilan (I/E)	Nr. top	Nr. tarla	Nr. parcelă	Categorie folosință	Suprafața parcelă	Identif. construcție	Cod grupă destinație	Suprafața construită	Nr. niveluri	Nr. CF	Constr. cu acte (DA/NU)
834	judet DOLJ, UAT Dragotesti, Cod postal 207240 (Tarla 106 Parcela 36)			2000	E		106	36	A	2000						

## 2. PROPRIETATEA / POSESIA

Titularul dreptului / posesiei			Data nașterii / CUI	Domiciliu / Sediul	Cota parte	Identif. entitate asociată	Cotă parte teren UI	Mod de dobândire	Act juridic			Observații privitoare la proprietar
Nume / Denumire	Inițiala tatălui	Prenume							Tip act	Nr. act / data	Emitent	
NEIDENTIFICAT		NEIDENTIFICAT	---	judet DOLJ, UAT Dragotesti, loc. Neidentificata, Cod Postal 207240	1/1	834		Lege	act normativ	Legea 7/13.03.1996	Guvernul Romaniei	proprietar neidentificat


## 3. SARCINI / DEZMEMBRĂMINTE

Titular			Data nașterii / CUI	Domiciliu / Sediul	Tipul sarcinii sau al dezmembrămintelor dreptului de proprietate	Cotă parte	Identif. entitate asociată	Act juridic			Valoare ipotecă	Tip monedă
Nume / Denumire	Inițiala tatălui	Prenume						Tip act	Nr. act / data	Emitent		

## 4. NOTĂRI, PROCESE, INTERDICȚII

Tipul notării	Tip act	Nr. act / data	Emitent	Identificator entitate asociată	Imobil împrejmuit / neîmprejmuit	Imobil contestat / necontestat	Alte observații
					neîmprejmuit		

## 5. OBSERVAȚII



## REGISTRUL CADASTRAL AL IMOBILELOR

Sector cadastral nr. 53

UAT Dragotesti  
Zonă cooperativizată (Co)

## 1. DESCRIEREA IMOBILULUI

DATE TEREN											DATE CONSTRUCȚII					
Identificator teren	Adresa imobil	Nr. cadastral	Nr. CF	Suprafața măsurată	Intravilan extravilan (IE)	Nr. top	Nr. tarla	Nr. parcelă	Categorie folosință	Suprafața parcelă	Identif. construcție	Cod grupă destinație	Suprafața construită	Nr. niveluri	Nr. CF	Constr. cu acte (DA/NU)
835	judet DOLJ, UAT Dragotesti, Cod postal 207240 (Tarla 106 Parcela 36/1)			500	E		106	36/1	P	500						

## 2. PROPRIETATEA / POSESIA

Titularul dreptului / posesiei			Data nașterii / CUI	Domiciliu / Sediu	Cota parte	Identif. entitate asociată	Cotă parte teren UI	Mod de dobândire	Act juridic			Observații privitoare la proprietar
Nume / Denumire	Inițiala tatălui	Prenume							Tip act	Nr. act / data	Emitent	
NEIDENTIFICAT		NEIDENTIFICAT	---	judet DOLJ, UAT Dragotesti, loc. Neidentificata, Cod Postal 207240	1/1	835		Lege	act normativ	Legea 7/13.03.1996	Guvernul Romaniei	proprietar neidentificat

## 3. SARCINI / DEZMEMBRĂMINTE

Titular			Data nașterii / CUI	Domiciliu / Sediu	Tipul sarcinii sau al dezmembrămintelor dreptului de proprietate	Cotă parte	Identif. entitate asociată	Act juridic			Valoare ipotecă	Tip monedă
Nume / Denumire	Inițiala tatălui	Prenume						Tip act	Nr. act / data	Emitent		

## 4. NOTĂRI, PROCESE, INTERDICȚII

Tipul notării	Tip act	Nr. act / data	Emitent	Identificator entitate asociată	Imobil împrejmuit / neîmprejmuit	Imobil contestat / necontestat	Alte observații
					neîmprejmuit		

## 5. OBSERVAȚII



## REGISTRUL CADASTRAL AL IMOBILELOR

Sector cadastral nr. 53

UAT Dragotesti  
Zonă cooperativizată (Co)

## 1. DESCRIEREA IMOBILULUI

DATE TEREN											DATE CONSTRUCȚII					
Identificator teren	Adresa imobil	Nr. cadastral	Nr. CF	Suprafața măsurată	Intravilan extravilan (I/E)	Nr. top	Nr. tarla	Nr. parcelă	Categorie folosință	Suprafața parcelă	Identif. construcție	Cod grupă destinație	Suprafața construită	Nr. niveluri	Nr. CF	Constr. cu acte (DA/NU)
836	judet DOLJ, UAT Dragotesti, Cod postal 207240 (Tarla 106 Parcela 37)			3700	E		106	37	A	3700						

## 2. PROPRIETATEA / POSESIA

Titularul dreptului / posesiei			Data nașterii / CUI	Domiciliu / Sediu	Cota parte	Identif. entitate asociată	Cotă parte teren UI	Mod de dobândire	Act juridic			Observații privitoare la proprietar
Nume / Denumire	Inițiala tatălui	Prenume							Tip act	Nr. act / data	Emitent	
ION	M	GHEORGHE	---	judet DOLJ, UAT Dragotesti, loc. Neidentificata, Cod Postal 207240	1/1	836		Reconstituire	act administrativ	TDP 882-45412/09.10.1997	CJSDPAT DOLJ	lipsa CNP

## 3. SARCINI / DEZMEMBRĂMINTE

Titular			Data nașterii / CUI	Domiciliu / Sediu	Tipul sarcinii sau al dezmembrămintelor dreptului de proprietate	Cotă parte	Identif. entitate asociată	Act juridic			Valoare ipotecă	Tip monedă
Nume / Denumire	Inițiala tatălui	Prenume						Tip act	Nr. act / data	Emitent		

## 4. NOTĂRI, PROCESE, INTERDICȚII

Tipul notării	Tip act	Nr. act / data	Emitent	Identificator entitate asociată	Imobil împrejmuit / neîmprejmuit	Imobil contestat / necontestat	Alte observații
					neîmprejmuit		

## 5. OBSERVAȚII



## REGISTRUL CADASTRAL AL IMOBILELOR

Sector cadastral nr. 53

UAT Dragotesti  
Zonă cooperativizată (Co)

## 1. DESCRIEREA IMOBILULUI

DATE TEREN											DATE CONSTRUCȚII					
Identificator teren	Adresa imobil	Nr. cadastral	Nr. CF	Suprafața măsurată	Intravilan extravilan (IE)	Nr. top	Nr. tarla	Nr. parcelă	Categorie folosință	Suprafața parcelă	Identif. construcție	Cod grupă destinație	Suprafața construită	Nr. niveluri	Nr. CF	Constr. cu acte (DA/NU)
837	judet DOLJ, UAT Dragotesti, Cod postal 207240 (Tarla 106 Parcela 37/1)			1300	E		106	37/1	P	1300						

## 2. PROPRIETATEA / POSESIA

Titularul dreptului / posesiei			Data nașterii / CUI	Domiciliu / Sediu	Cota parte	Identif. entitate asociată	Cotă parte teren UI	Mod de dobândire	Act juridic			Observații privitoare la proprietar
Nume / Denumire	Inițiala tatălui	Prenume							Tip act	Nr. act / data	Emitent	
ION	M	GHEORGHE	---	judet DOLJ, UAT Dragotesti, loc. Neidentificata, Cod Postal 207240	1/1	837		Reconstituire	act administrativ	TDP 882-45412/09.10.1997	CJSDPAT DOLJ	lipsa CNP

## 3. SARCINI / DEZMEMBRĂMINTE

Titular			Data nașterii / CUI	Domiciliu / Sediu	Tipul sarcinii sau al dezmembrămintelor dreptului de proprietate	Cotă parte	Identif. entitate asociată	Act juridic			Valoare ipotecă	Tip monedă
Nume / Denumire	Inițiala tatălui	Prenume						Tip act	Nr. act / data	Emitent		

## 4. NOTĂRI, PROCESE, INTERDICȚII

Tipul notării	Tip act	Nr. act / data	Emitent	Identificator entitate asociată	Imobil împrejmuit / neîmprejmuit	Imobil contestat / necontestat	Alte observații
					neîmprejmuit		

## 5. OBSERVAȚII



## REGISTRUL CADASTRAL AL IMOBILELOR

Sector cadastral nr. 53

UAT Dragotesti  
Zonă cooperativizată (Co)

## 1. DESCRIEREA IMOBILULUI

DATE TEREN											DATE CONSTRUCȚII					
Identificator teren	Adresa imobil	Nr. cadastral	Nr. CF	Suprafața măsurată	Intravilan extravilan (I/E)	Nr. top	Nr. tarla	Nr. parcelă	Categorie folosință	Suprafața parcelă	Identif. construcție	Cod grupă destinație	Suprafața construită	Nr. niveluri	Nr. CF	Constr. cu acte (DA/NU)
838	judet DOLJ, UAT Dragotesti, Cod postal 207240 (Tarla 106 Parcela 38)			2500	E		106	38	A	2500						

## 2. PROPRIETATEA / POSESIA

Titularul dreptului / posesiei			Data nașterii / CUI	Domiciliu / Sediu	Cota parte	Identif. entitate asociată	Cotă parte teren UI	Mod de dobândire	Act juridic			Observații privitoare la proprietar
Nume / Denumire	Inițiala tatălui	Prenume							Tip act	Nr. act / data	Emitent	
ILIESCU	S	IOANA	22.08.1914	judet DOLJ, UAT Dragotesti, loc. Neidentificata, Cod Postal 207240	1/1	838	Reconstituire	act administrativ	TDP 1730/20.04.2003	CJSDPAT DOLJ	DECEDAT	

## 3. SARCINI / DEZMEMBRĂMINTE

Titular			Data nașterii / CUI	Domiciliu / Sediu	Tipul sarcinii sau al dezmembrămintelor dreptului de proprietate	Cotă parte	Identif. entitate asociată	Act juridic			Valoare ipotecă	Tip monedă
Nume / Denumire	Inițiala tatălui	Prenume						Tip act	Nr. act / data	Emitent		

## 4. NOTĂRI, PROCESE, INTERDICȚII

Tipul notării	Tip act	Nr. act / data	Emitent	Identificator entitate asociată	Imobil împrejmuit / neîmprejmuit	Imobil contestat / necontestat	Alte observații
					neîmprejmuit		

## 5. OBSERVAȚII





## REGISTRUL CADASTRAL AL IMOBILELOR

Sector cadastral nr. 53

UAT Dragotesti  
Zonă cooperativizată (Co)

## 1. DESCRIEREA IMOBILULUI

DATE TEREN											DATE CONSTRUCȚII					
Identificator teren	Adresa imobil	Nr. cadastral	Nr. CF	Suprafața măsurată	Intravilan extravilan (IE)	Nr. top	Nr. tarla	Nr. parcelă	Categorie folosință	Suprafața parcelă	Identif. construcție	Cod grupă destinație	Suprafața construită	Nr. niveluri	Nr. CF	Constr. cu acte (DA/NU)
839	judet DOLJ, UAT Dragotesti, Cod postal 207240 (Tarla 106 Parcela 39)			5000	E		106	39	A	5000						

## 2. PROPRIETATEA / POSESIA

Titularul dreptului / posesiei			Data nașterii / CUI	Domiciliu / Sedi	Cota parte	Identif. entitate asociată	Cotă parte teren UI	Mod de dobândire	Act juridic			Observații privitoare la proprietar
Nume / Denumire	Inițiala tatălui	Prenume							Tip act	Nr. act / data	Emitent	
STEFAN	M	IOANA	13.05.1927	judet DOLJ, UAT Dragotesti, loc. Neidentificata, Cod Postal 207240	1/1	839	Reconstituire	act administrativ	TDP 859-45412/28.10.1997	CJSDPAT DOLJ	DECEDAT	

## 3. SARCINI / DEZMEMBRĂMINTE

Titular			Data nașterii / CUI	Domiciliu / Sedi	Tipul sarcinii sau al dezmembrămintelor dreptului de proprietate	Cotă parte	Identif. entitate asociată	Act juridic			Valoare ipotecă	Tip monedă
Nume / Denumire	Inițiala tatălui	Prenume						Tip act	Nr. act / data	Emitent		

## 4. NOTĂRI, PROCESE, INTERDICȚII

Tipul notării	Tip act	Nr. act / data	Emitent	Identificator entitate asociată	Imobil împrejmuit / neîmprejmuit	Imobil contestat / necontestat	Alte observații
					neîmprejmuit		

## 5. OBSERVAȚII

Tipul notării	Tip act	Nr. act / data	Emitent	Identificator entitate asociată	Imobil împrejmuit / neîmprejmuit	Imobil contestat / necontestat	Alte observații
					neîmprejmuit		



## REGISTRUL CADASTRAL AL IMOBILELOR

Sector cadastral nr. 53

UAT Dragotesti  
Zonă cooperativizată (Co)

## 1. DESCRIEREA IMOBILULUI

DATE TEREN											DATE CONSTRUCȚII					
Identificator teren	Adresa imobil	Nr. cadastral	Nr. CF	Suprafața măsurată	Intravilan extravilan (IE)	Nr. top	Nr. tarla	Nr. parcelă	Categorie folosință	Suprafața parcelă	Identif. construcție	Cod grupă destinație	Suprafața construită	Nr. niveluri	Nr. CF	Constr. cu acte (DAINU)
840	judet DOLJ, UAT Dragotesti, Cod postal 207240 (Tarla 106 Parcela 40)	30184	30184	4000	E		106	40	A	4000						

## 2. PROPRIETATEA / POSESIA

Titularul dreptului / posesiei			Data nașterii / CUI	Domiciliu / Sediu	Cota parte	Identif. entitate asociată	Cotă parte teren UI	Mod de dobândire	Act juridic			Observații privitoare la proprietar
Nume / Denumire	Inițiala tatălui	Prenume							Tip act	Nr. act / data	Emitent	
SC RURAL AGRI DOLJ SRL			32630322	judet BUCURESTI, loc. Bucuresti Sectorul 2, b-dul Pierre de Coubertin nr 3-5, bloc Office Building, ap. Camera W	1/1	840		Conventie	hotarare judecatoreasca	864/14.11.2013	TRIBUNALUL BUCURESTI	
SC RURAL AGRI DOLJ SRL			32630322	judet BUCURESTI, loc. Bucuresti Sectorul 2, b-dul Pierre de Coubertin nr 3-5, bloc Office Building, ap. Camera W	1/1	840			act administrativ	hotararea AGA nr 1/16.09.2013	SC Agri Terenuri SA	

## 3. SARCINI / DEZMEMBRĂMINTE

Titular			Data nașterii / CUI	Domiciliu / Sediu	Tipul sarcinii sau al dezmembrămintelor dreptului de proprietate	Cotă parte	Identif. entitate asociată	Act juridic			Valoare ipotecă	Tip monedă
Nume / Denumire	Inițiala tatălui	Prenume						Tip act	Nr. act / data	Emitent		

## 4. NOTĂRI, PROCESE, INTERDICȚII

Tipul notării	Tip act	Nr. act / data	Emitent	Identificator entitate asociată	Imobil împrejmuit / neîmprejmuit	Imobil contestat / necontestat	Alte observații
se noteaza respingerea cererii de intabulare a dreptului de proprietate asupra imobilului de sub A 1 in favoarea SC Rural AGRI Dolj SRL	act administrativ	hotararea AGA nr 1/16.09.2013	SC Agri Terenuri SA	840	neîmprejmuit		

## 5. OBSERVAȚII



## REGISTRUL CADASTRAL AL IMOBILELOR

Sector cadastral nr. 53

UAT Dragotesti  
Zonă cooperativizată (Co)

## 1. DESCRIEREA IMOBILULUI

DATE TEREN											DATE CONSTRUCȚII					
Identificator teren	Adresa imobil	Nr. cadastral	Nr. CF	Suprafața măsurată	Intravilan extravilan (IE)	Nr. top	Nr. tarla	Nr. parcelă	Categorie folosință	Suprafața parcelă	Identif. construcție	Cod grupă destinație	Suprafața construită	Nr. niveluri	Nr. CF	Constr. cu acte (DAINU)
841	judet DOLJ, UAT Dragotesti, Cod postal 207240 (Tarla 106 Parcela 41)			4000	E		106	41	A	4000						

## 2. PROPRIETATEA / POSESIA

Titularul dreptului / posesiei			Data nașterii / CUI	Domiciliu / Sediu	Cota parte	Identif. entitate asociată	Cotă parte teren UI	Mod de dobândire	Act juridic			Observații privitoare la proprietar
Nume / Denumire	Inițiala tatălui	Prenume							Tip act	Nr. act / data	Emitent	
VOICULESCU	P	GABRIELA	26.05.1941	judet DOLJ, UAT Teslui, loc. Tartal, Cod Postal 207580	1/1	841		Sucesiune	act notarial	CM 212/30.06.2015	NP DIACONU CRISTIAN	

## 3. SARCINI / DEZMEMBRĂMINTE

Titular			Data nașterii / CUI	Domiciliu / Sediu	Tipul sarcinii sau al dezmembrămintelor dreptului de proprietate	Cotă parte	Identif. entitate asociată	Act juridic			Valoare ipotecă	Tip monedă
Nume / Denumire	Inițiala tatălui	Prenume						Tip act	Nr. act / data	Emitent		

## 4. NOTĂRI, PROCESE, INTERDICȚII

Tipul notării	Tip act	Nr. act / data	Emitent	Identificator entitate asociată	Imobil împrejmuit / neîmprejmuit	Imobil contestat / necontestat	Alte observații
					neîmprejmuit		

## 5. OBSERVAȚII



## REGISTRUL CADASTRAL AL IMOBILELOR

Sector cadastral nr. 53

UAT Dragotesti  
Zonă cooperativizată (Co)

## 1. DESCRIEREA IMOBILULUI

DATE TEREN											DATE CONSTRUCȚII					
Identificator teren	Adresa imobil	Nr. cadastral	Nr. CF	Suprafața măsurată	Intravilan extravilan (I/E)	Nr. top	Nr. tarla	Nr. parcelă	Categorie folosință	Suprafața parcelă	Identif. construcție	Cod grupă destinație	Suprafața construită	Nr. niveluri	Nr. CF	Constr. cu acte (DA/NU)
842	judet DOLJ, UAT Dragotesti, Cod postal 207240 (Tarla 106 Parcela 42)			5000	E		106	42	A	5000						

## 2. PROPRIETATEA / POSESIA

Titularul dreptului / posesiei			Data nașterii / CUI	Domiciliu / Sediu	Cota parte	Identif. entitate asociată	Cotă parte teren UI	Mod de dobândire	Act juridic			Observații privitoare la proprietar
Nume / Denumire	Inițiala tatălui	Prenume							Tip act	Nr. act / data	Emitent	
PAUNA	S	MARIN	---	judet DOLJ, UAT Dragotesti, loc. Neidentificata, Cod Postal 207240	1/1	842		Reconstituire	act administrativ	TDP 1800/11.06.2003	CJSDPAT DOLJ	lipsa CNP

## 3. SARCINI / DEZMEMBRĂMINTE

Titular			Data nașterii / CUI	Domiciliu / Sediu	Tipul sarcinii sau al dezmembrămintelor dreptului de proprietate	Cotă parte	Identif. entitate asociată	Act juridic			Valoare ipotecă	Tip monedă
Nume / Denumire	Inițiala tatălui	Prenume						Tip act	Nr. act / data	Emitent		

## 4. NOTĂRI, PROCESE, INTERDICȚII

Tipul notării	Tip act	Nr. act / data	Emitent	Identificator entitate asociată	Imobil împrejmuit / neîmprejmuit	Imobil contestat / necontestat	Alte observații
					neîmprejmuit		

## 5. OBSERVAȚII



## REGISTRUL CADASTRAL AL IMOBILELOR

Sector cadastral nr. 53

UAT Dragotesti  
Zonă cooperativizată (Co)

## 1. DESCRIEREA IMOBILULUI

DATE TEREN										DATE CONSTRUCȚII						
Identificator teren	Adresa imobil	Nr. cadastral	Nr. CF	Suprafața măsurată	Intravilan extravilan (I/E)	Nr. top	Nr. tarla	Nr. parcelă	Categorie folosință	Suprafața parcelă	Identif. construcție	Cod grupă destinație	Suprafața construită	Nr. niveluri	Nr. CF	Constr. cu acte (DAINU)
843	judet DOLJ, UAT Dragotesti, Cod postal 207240 (Tarla 106 Parcela 43)			2500	E		106	43	A	2500						

## 2. PROPRIETATEA / POSESIA

Titularul dreptului / posesiei			Data nașterii / CUI	Domiciliu / Sedi	Cota parte	Identif. entitate asociată	Cotă parte teren UI	Mod de dobândire	Act juridic			Observații privitoare la proprietar
Nume / Denumire	Inițiala tatălui	Prenume							Tip act	Nr. act / data	Emitent	
POPESCU		VALENTINA	28.12.1944	judet DOLJ, UAT Craiova, loc. Craiova, al 2 PLAIUL VULCANESTI nr 2, Cod Postal 200446	1/1	843		Sucesiune	act notarial	CM 51/18.04.2014	NP DOINA FAURAR	


## 3. SARCINI / DEZMEMBRĂMINTE

Titular			Data nașterii / CUI	Domiciliu / Sedi	Tipul sarcinii sau al dezmembrămintelor dreptului de proprietate	Cotă parte	Identif. entitate asociată	Act juridic			Valoare ipotecă	Tip monedă
Nume / Denumire	Inițiala tatălui	Prenume						Tip act	Nr. act / data	Emitent		

## 4. NOTĂRI, PROCESE, INTERDICȚII

Tipul notării	Tip act	Nr. act / data	Emitent	Identificator entitate asociată	Imobil împrejmuit / neîmprejmuit	Imobil contestat / necontestat	Alte observații
					neîmprejmuit		

## 5. OBSERVAȚII



## REGISTRUL CADASTRAL AL IMOBILELOR

Sector cadastral nr. 53

UAT Dragotesti  
Zonă cooperativizată (Co)  
1. DESCRIEREA IMOBILULUI

DATE TEREN											DATE CONSTRUCȚII					
Identificator teren	Adresa imobil	Nr. cadastral	Nr. CF	Suprafața măsurată	Intravilan extravilan (I/E)	Nr. top	Nr. tarla	Nr. parcelă	Categorie folosință	Suprafața parcelă	Identif. construcție	Cod grupă destinație	Suprafața construită	Nr. niveluri	Nr. CF	Constr. cu acte (DA/NU)
844	judet DOLJ, UAT Dragotesti, Cod postal 207240 (Tarla 106 Parcela 44)			2500	E		106	44	A	2500						

## 2. PROPRIETATEA / POSESIA

Titularul dreptului / posesiei			Data nașterii / CUI	Domiciliu / Sediul	Cota parte	Identif. entitate asociată	Cotă parte teren UI	Mod de dobândire	Act juridic			Observații privitoare la proprietar
Nume / Denumire	Inițiala tatălui	Prenume							Tip act	Nr. act / data	Emitent	
ILIESCU		ELENA VALENTINA	---	judet DOLJ, UAT Dragotesti, loc. Neidentificata, Cod Postal 207240	1/1	844		lesire Din Indiviziune	hotarare judecatoreasca	SC 812/26.01.1998	JUDECATORIA CRAIOVA	lipsa CNP

## 3. SARCINI / DEZMEMBRĂMINTE

Titular			Data nașterii / CUI	Domiciliu / Sediul	Tipul sarcinii sau al dezmembrămintelor dreptului de proprietate	Cotă parte	Identif. entitate asociată	Act juridic			Valoare ipotecă	Tip monedă
Nume / Denumire	Inițiala tatălui	Prenume						Tip act	Nr. act / data	Emitent		

## 4. NOTĂRI, PROCESE, INTERDICȚII

Tipul notării	Tip act	Nr. act / data	Emitent	Identificator entitate asociată	Imobil împrejmuit / neîmprejmuit	Imobil contestat / necontestat	Alte observații
					neîmprejmuit		

## 5. OBSERVAȚII

Tipul notării	Tip act	Nr. act / data	Emitent	Identificator entitate asociată	Imobil împrejmuit / neîmprejmuit	Imobil contestat / necontestat	Alte observații
					neîmprejmuit		



## REGISTRUL CADASTRAL AL IMOBILELOR

UAT Dragotesti  
Zonă cooperativizată (Co)

Sector cadastral nr. 53

## 1. DESCRIEREA IMOBILULUI

DATE TEREN											DATE CONSTRUCȚII					
Identificator teren	Adresa imobil	Nr. cadastral	Nr. CF	Suprafața măsurată	Intravilan extravilan (I/E)	Nr. top	Nr. tarla	Nr. parcelă	Categorie folosință	Suprafața parcelă	Identif. construcție	Cod grupă destinație	Suprafața construită	Nr. niveluri	Nr. CF	Constr. cu acte (DA/NU)
845	judet DOLJ, UAT Dragotesti, Cod postal 207240 (Tarla 106 Parcela 45)			2500	E		106	45	A	2500						

## 2. PROPRIETATEA / POESIA

Titularul dreptului / posesiei			Data nașterii / CUI	Domiciliu / Sediul	Cota parte	Identif. entitate asociată	Cotă parte teren UI	Mod de dobândire	Act juridic			Observații privitoare la proprietar
Nume / Denumire	Inițiala tatălui	Prenume							Tip act	Nr. act / data	Emitent	
MIREA		CORNELIA	10.02.1974	judet OLT, UAT Bals, loc. Bals, str NICOLAE BALCESCU nr 123, Cod Postal 235100, bloc B, ap. 8	1/2	845		Succesiune	act notarial	CM 24/08.04.2004	NP RADOVICI LUCRETIA	
MITRUT	I	TOMITA	04.01.1947	judet DOLJ, UAT Dragotesti, loc. Neidentificata, str NICOLAE BALCESCU, Cod Postal 207240	1/2	845		Reconstituire	act administrativ	TDP 734- 15082/27.01.1997	CJSDPAT DOLJ	lipsa CNP

## 3. SARCINI / DEZMEMBRĂMINTE

Titular			Data nașterii / CUI	Domiciliu / Sediul	Tipul sarcinii sau al dezmembrămintelor dreptului de proprietate	Cotă parte	Identif. entitate asociată	Act juridic			Valoare ipotecă	Tip monedă
Nume / Denumire	Inițiala tatălui	Prenume						Tip act	Nr. act / data	Emitent		

## 4. NOTĂRI, PROCESE, INTERDICȚII

Tipul notării	Tip act	Nr. act / data	Emitent	Identificator entitate asociată	Imobil împrejmuit / neîmprejmuit	Imobil contestat / necontestat	Alte observații
					neîmprejmuit		

## 5. OBSERVAȚII



## REGISTRUL CADASTRAL AL IMOBILELOR

Sector cadastral nr. 53

UAT Dragotesti  
Zonă cooperativizată (Co)

## 1. DESCRIEREA IMOBILULUI

DATE TEREN											DATE CONSTRUCȚII					
Identificator teren	Adresa imobil	Nr. cadastral	Nr. CF	Suprafața măsurată	Intravilan extravilan (I/E)	Nr. top	Nr. tarla	Nr. parcelă	Categorie folosință	Suprafața parcelă	Identif. construcție	Cod grupă destinație	Suprafața construită	Nr. niveluri	Nr. CF	Constr. cu acte (DA/NU)
846	judet DOLJ, UAT Dragotesti, Cod postal 207240 (Tarla 106 Parcela 46)	30161	30161	5000	E		106	46	A	5000						

## 2. PROPRIETATEA / POSESIA

Titularul dreptului / posesiei			Data nașterii / CUI	Domiciliu / Sediu	Cota parte	Identif. entitate asociată	Cotă parte teren UI	Mod de dobândire	Act juridic			Observații privitoare la proprietar
Nume / Denumire	Inițiala tatălui	Prenume							Tip act	Nr. act / data	Emitent	
SC RURAL AGRI DOLJ SRL			32630322	judet BUCURESTI, loc. Bucuresti Sectorul 2, str Pierre de Coubertin nr 3-5, bloc Office Building, ap. camera W	1/1	846		Conventie	hotarare judecatoreasca	incheierea nr 864/14.11.2013	TRIBUNALUL BUCURESTI	


## 3. SARCINI / DEZMEMBRĂMINTE

Titular			Data nașterii / CUI	Domiciliu / Sediu	Tipul sarcinii sau al dezmembrămintelor dreptului de proprietate	Cotă parte	Identif. entitate asociată	Act juridic			Valoare ipotecă	Tip monedă
Nume / Denumire	Inițiala tatălui	Prenume						Tip act	Nr. act / data	Emitent		

## 4. NOTĂRI, PROCESE, INTERDICȚII

Tipul notării	Tip act	Nr. act / data	Emitent	Identificator entitate asociată	Imobil împrejmuit / neîmprejmuit	Imobil contestat / necontestat	Alte observații
					neîmprejmuit		

## 5. OBSERVAȚII

MC TOPOCAD SURVEY SRL  
P.J.A. seria RO-B-J nr. 1929 clasa a III-a  
P.F.A. seria RO-DJ-F nr. 0024 categoria B  
ing. Costea Mihail GabrielÎnregistrare sistematică UAT DRAGOTESTI,  
sectorul cadastral nr 53, anul realizării 2022



## REGISTRUL CADASTRAL AL IMOBILELOR

Sector cadastral nr. 53

UAT Dragotesti  
Zonă cooperativizată (Co)

## 1. DESCRIEREA IMOBILULUI

DATE TEREN										DATE CONSTRUCȚII						
Identificator teren	Adresa imobil	Nr. cadastral	Nr. CF	Suprafața măsurată	Intravilan extravilan (I/E)	Nr. top	Nr. tarla	Nr. parcelă	Categorie folosință	Suprafața parcelă	Identif. construcție	Cod grupă destinație	Suprafața construită	Nr. niveluri	Nr. CF	Constr. cu acte (DA/NU)
847	judet DOLJ, UAT Dragotesti, Cod postal 207240 (Tarla 106 Parcela 46/1)			2500	E		106	46/1	A	2500						

## 2. PROPRIETATEA / POSESIA

Titularul dreptului / posesiei			Data nașterii / CUI	Domiciliu / Sediu	Cota parte	Identif. entitate asociată	Cotă parte teren UI	Mod de dobândire	Act juridic			Observații privitoare la proprietar
Nume / Denumire	Inițiala tatălui	Prenume							Tip act	Nr. act / data	Emitent	
GHINDEANU	F	CONSTANTIN	---	judet DOLJ, UAT Dragotesti, loc. Neidentificata, Cod Postal 207240	1/1	847		Reconstituire	act administrativ	TDP 689-14942/24.01.1997	CJSDPAT DOLJ	lipsa CNP

## 3. SARCINI / DEZMEMBRĂMINTE

Titular			Data nașterii / CUI	Domiciliu / Sediu	Tipul sarcinii sau al dezmembrămintelor dreptului de proprietate	Cotă parte	Identif. entitate asociată	Act juridic			Valoare ipotecă	Tip monedă
Nume / Denumire	Inițiala tatălui	Prenume						Tip act	Nr. act / data	Emitent		

## 4. NOTĂRI, PROCESE, INTERDICȚII

Tipul notării	Tip act	Nr. act / data	Emitent	Identificator entitate asociată	Imobil împrejmuit / neîmprejmuit	Imobil contestat / necontestat	Alte observații
					neîmprejmuit		

## 5. OBSERVAȚII



## REGISTRUL CADASTRAL AL IMOBILELOR

Sector cadastral nr. 53

UAT Dragotesti  
Zonă cooperativizată (Co)  
1. DESCRIEREA IMOBILULUI

DATE TEREN											DATE CONSTRUCȚII					
Identificator teren	Adresa imobil	Nr. cadastral	Nr. CF	Suprafața măsurată	Intravilan extravilan (IE)	Nr. top	Nr. tarla	Nr. parcelă	Categorie folosință	Suprafața parcelă	Identif. construcție	Cod grupă destinație	Suprafața construită	Nr. niveluri	Nr. CF	Constr. cu acte (DA/NU)
848	judet DOLJ, UAT Dragotesti, Cod postal 207240 (Tarla 106 Parcela 47)	30194	30194	2500	E		106	47	A	2500						

## 2. PROPRIETATEA / POSESIA

Titularul dreptului / posesiei			Data nașterii / CUI	Domiciliu / Sediu	Cota parte	Identif. entitate asociată	Cotă parte teren UI	Mod de dobândire	Act juridic			Observații privitoare la proprietar
Nume / Denumire	Inițiala tatălui	Prenume							Tip act	Nr. act / data	Emitent	
SC RURAL AGRI DOLJ SRL			32630322	judet BUCURESTI, loc. Bucuresti Sectorul 2, str Pierre de coubertin nr 3-5, bloc Office Building, ap. camera W	1/1	848		Conventie	hotarare judecatoreasca	864/14.11.2013	TRIBUNALUL BUCURESTI	

## 3. SARCINI / DEZMEMBRĂMINTE

Titular			Data nașterii / CUI	Domiciliu / Sediu	Tipul sarcinii sau al dezmembrămintelor dreptului de proprietate	Cotă parte	Identif. entitate asociată	Act juridic			Valoare ipotecă	Tip monedă
Nume / Denumire	Inițiala tatălui	Prenume						Tip act	Nr. act / data	Emitent		

## 4. NOTĂRI, PROCESE, INTERDICȚII

Tipul notării	Tip act	Nr. act / data	Emitent	Identificator entitate asociată	Imobil împrejmuit / neîmprejmuit	Imobil contestat / necontestat	Alte observații
					neîmprejmuit		

## 5. OBSERVAȚII

MC TOPOCAD SURVEY SRL  
P.J.A. seria RO-B-J nr. 1929 clasa a III-a  
P.F.A. seria RO-DJ-F nr. 0024 categoria B  
ing. Costea Mihail Gabriel



Înregistrare sistematică UAT DRAGOTESTI,  
sectorul cadastral nr 53, anul realizării 2022

## REGISTRUL CADASTRAL AL IMOBILELOR

Sector cadastral nr. 53

UAT Dragotesti  
Zonă cooperativizată (Co)

## 1. DESCRIEREA IMOBILULUI

DATE TEREN											DATE CONSTRUCȚII					
Identificator teren	Adresa imobil	Nr. cadastral	Nr. CF	Suprafața măsurată	Intravilan extravilan (I/E)	Nr. top	Nr. tarla	Nr. parcelă	Categorie folosință	Suprafața parcelă	Identif. construcție	Cod grupă destinație	Suprafața construită	Nr. niveluri	Nr. CF	Constr. cu acte (DA/NU)
849	judet DOLJ, UAT Dragotesti, Cod postal 207240 (Tarla 106 Parcela 47)	30183	30183	2500	E		106	47	A	2500						

## 2. PROPRIETATEA / POSESIA

Titularul dreptului / posesiei			Data nașterii / CUI	Domiciliu / Sediu	Cota parte	Identif. entitate asociată	Cotă parte teren UI	Mod de dobândire	Act juridic			Observații privitoare la proprietar
Nume / Denumire	Inițiala tatălui	Prenume							Tip act	Nr. act / data	Emitent	
SC RURAL AGRI DOLJ SRL			---	judet BUCURESTI, loc. Bucuresti Sectorul 2, str Pierre de Coubertin nr 3-5, bloc Office Building, ap. camera W	1/1	849		Lege	hotarare judecatoreasca	864/14.11.2013	TRIBUNALUL BUCURESTI	LIPSA CUI


## 3. SARCINI / DEZMEMBRĂMINTE

Titular			Data nașterii / CUI	Domiciliu / Sediu	Tipul sarcinii sau al dezmembrămintelor dreptului de proprietate	Cotă parte	Identif. entitate asociată	Act juridic			Valoare ipotecă	Tip monedă
Nume / Denumire	Inițiala tatălui	Prenume						Tip act	Nr. act / data	Emitent		

## 4. NOTĂRI, PROCESE, INTERDICȚII

Tipul notării	Tip act	Nr. act / data	Emitent	Identificator entitate asociată	Imobil împrejmuit / neîmprejmuit	Imobil contestat / necontestat	Alte observații
					neîmprejmuit		

## 5. OBSERVAȚII



## REGISTRUL CADASTRAL AL IMOBILELOR

Sector cadastral nr. 53

UAT Dragotesti

Zonă cooperativizată (Co)

## 1. DESCRIEREA IMOBILULUI

DATE TEREN											DATE CONSTRUCȚII					
Identificator teren	Adresa imobil	Nr. cadastral	Nr. CF	Suprafața măsurată	Intravilan extravilan (I/E)	Nr. top	Nr. tarla	Nr. parcelă	Categorie folosință	Suprafața parcelă	Identif. construcție	Cod grupă destinație	Suprafața construită	Nr. niveluri	Nr. CF	Constr. cu acte (DA/NU)
850	judet DOLJ, UAT Dragotesti, Cod postal 207240 (Tarla 106 Parcela 48)			2500	E		106	48	A	2500						

## 2. PROPRIETATEA / POSESIA

Titularul dreptului / posesiei			Data nașterii / CUI	Domiciliu / Sediu	Cota parte	Identif. entitate asociată	Cotă parte teren UI	Mod de dobândire	Act juridic			Observații privitoare la proprietar
Nume / Denumire	Inițiala tatălui	Prenume							Tip act	Nr. act / data	Emitent	
MITRU	M	STEFAN	---	judet DOLJ, UAT Dragotesti, loc. Neidentificata, Cod Postal 207240	1/1	850		Reconstituire	act administrativ	TDP 408-15086/15.05.1996	CJSDPAT DOLJ	lipsa CNP


## 3. SARCINI / DEZMEMBRĂMINTE

Titular			Data nașterii / CUI	Domiciliu / Sediu	Tipul sarcinii sau al dezmembrămintelor dreptului de proprietate	Cotă parte	Identif. entitate asociată	Act juridic			Valoare ipotecă	Tip monedă
Nume / Denumire	Inițiala tatălui	Prenume						Tip act	Nr. act / data	Emitent		

## 4. NOTĂRI, PROCESE, INTERDICȚII

Tipul notării	Tip act	Nr. act / data	Emitent	Identificator entitate asociată	Imobil împrejmuit / neîmprejmuit	Imobil contestat / necontestat	Alte observații
					neîmprejmuit		

## 5. OBSERVAȚII



## REGISTRUL CADASTRAL AL IMOBILELOR

Sector cadastral nr. 53

UAT Dragotesti  
Zonă cooperativizată (Co)  
1. DESCRIEREA IMOBILULUI

DATE TEREN										DATE CONSTRUCȚII						
Identificator teren	Adresa imobil	Nr. cadastral	Nr. CF	Suprafața măsurată	Intravilan extravilan (IE)	Nr. top	Nr. tarla	Nr. parcelă	Categorie folosință	Suprafața parcelă	Identif. construcție	Cod grupă destinație	Suprafața construită	Nr. niveluri	Nr. CF	Constr. cu acte (DA\NU)
851	judet DOLJ, UAT Dragotesti, Cod postal 207240 (Tarla 106 Parcela 49)			1200	E		106	49	A	1200						

## 2. PROPRIETATEA / POSESIA

Titularul dreptului / posesiei			Data nașterii / CUI	Domiciliu / Sediu	Cota parte	Identif. entitate asociată	Cotă parte teren UI	Mod de dobândire	Act juridic			Observații privitoare la proprietar
Nume / Denumire	Inițiala tatălui	Prenume							Tip act	Nr. act / data	Emitent	
MITRU	R	CONSTANTINA	05.03.1905	judet DOLJ, UAT Dragotesti, loc. Neidentificata, Cod Postal 207240	1/1	851		Reconstituire	act administrativ	TDP 616-14942/23.01.1997	CJSDPAT DOLJ	DECEDAT

## 3. SARCINI / DEZMEMBRĂMINTE

Titular			Data nașterii / CUI	Domiciliu / Sediu	Tipul sarcinii sau al dezmembrămintelor dreptului de proprietate	Cotă parte	Identif. entitate asociată	Act juridic			Valoare ipotecă	Tip monedă
Nume / Denumire	Inițiala tatălui	Prenume						Tip act	Nr. act / data	Emitent		

## 4. NOTĂRI, PROCESE, INTERDICȚII

Tipul notării	Tip act	Nr. act / data	Emitent	Identificator entitate asociată	Imobil împrejmuit / neîmprejmuit	Imobil contestat / necontestat	Alte observații
					neîmprejmuit		

## 5. OBSERVAȚII

Tipul notării	Tip act	Nr. act / data	Emitent	Identificator entitate asociată	Imobil împrejmuit / neîmprejmuit	Imobil contestat / necontestat	Alte observații
					neîmprejmuit		



## REGISTRUL CADASTRAL AL IMOBILELOR

Sector cadastral nr. 53

UAT Dragotesti

Zonă cooperativizată (Co)

## 1. DESCRIEREA IMOBILULUI

DATE TEREN											DATE CONSTRUCȚII					
Identificator teren	Adresa imobil	Nr. cadastral	Nr. CF	Suprafața măsurată	Intravilan extravilan (I/E)	Nr. top	Nr. tarla	Nr. parcelă	Categorie folosință	Suprafața parcelă	Identif. construcție	Cod grupă destinație	Suprafața construită	Nr. niveluri	Nr. CF	Constr. cu acte (DA/NU)
852	judet DOLJ, UAT Dragotesti, Cod postal 207240 (Tarla 106 Parcela 50)	30187	30187	5000	E		106	50	A	5000						

## 2. PROPRIETATEA / POESIA

Titularul dreptului / posesiei			Data nașterii / CUI	Domiciliu / Sediu	Cota parte	Identif. entitate asociată	Cotă parte teren UI	Mod de dobândire	Act juridic			Observații privitoare la proprietar
Nume / Denumire	Inițiala tatălui	Prenume							Tip act	Nr. act / data	Emitent	
SC AGRI TERENURI SA			---	judet BUCURESTI, loc. Bucuresti Sectorul 2, str Pierre de Coubertin nr 3-5, bloc Office Building, ap. camera W		852			act notarial	Contract de Vanzare Cumparare aut. nr. 2215/13.09.2012	NP Sorop AO	LIPSA CUI
SC AGRI TERENURI SA			---	judet BUCURESTI, loc. Bucuresti Sectorul 2, str Pierre de Coubertin nr 3-5, bloc Office Building, ap. camera W	1/1	852		Conventie	act notarial	Contract de Vanzare Cumparare aut. nr. 2215/13.09.2012	NP Sorop AO	LIPSA CUI

## 3. SARCINI / DEZMEMBRĂMINTE

Titular			Data nașterii / CUI	Domiciliu / Sediu	Tipul sarcinii sau al dezmembrămintelor dreptului de proprietate	Cotă parte	Identif. entitate asociată	Act juridic			Valoare ipotecă	Tip monedă
Nume / Denumire	Inițiala tatălui	Prenume						Tip act	Nr. act / data	Emitent		

## 4. NOTĂRI, PROCESE, INTERDICȚII

Tipul notării	Tip act	Nr. act / data	Emitent	Identificator entitate asociată	Imobil împrejmuit / neîmprejmuit	Imobil contestat / necontestat	Alte observații
					neîmprejmuit		



Înregistrare sistematică UAT DRAGOTESTI,  
sectorul cadastral nr 53, anul realizării 2022

## REGISTRUL CADASTRAL AL IMOBILELOR

Sector cadastral nr. 53

UAT Dragotesti

Zonă cooperativizată (Co)

## 1. DESCRIEREA IMOBILULUI

DATE TEREN										DATE CONSTRUCȚII						
Identificator teren	Adresa imobil	Nr. cadastral	Nr. CF	Suprafața măsurată	Intravilan extravilan (I/E)	Nr. top	Nr. tarla	Nr. parcelă	Categorie folosință	Suprafața parcelă	Identif. construcție	Cod grupă destinație	Suprafața construită	Nr. niveluri	Nr. CF	Constr. cu acte (DA/NU)
853	judet DOLJ, UAT Dragotesti, Cod postal 207240 (Tarla 106 Parcela 51)			3400	E		106	51	A	3400						

## 2. PROPRIETATEA / POSESIA

Titularul dreptului / posesiei			Data nașterii / CUI	Domiciliu / Sediu	Cota parte	Identif. entitate asociată	Cotă parte teren UI	Mod de dobândire	Act juridic			Observații privitoare la proprietar
Nume / Denumire	Inițiala tatălui	Prenume							Tip act	Nr. act / data	Emitent	
CALCIU	GH	NICOLAE	---	judet DOLJ, UAT Dragotesti, loc. Neidentificata, Cod Postal 207240	1/1	853		Reconstituire	act administrativ	TDP 909-44793/20.10.1997	CJSDPAT DOLJ	lipsa CNP

## 3. SARCINI / DEZMEMBRĂMINTE

Titular			Data nașterii / CUI	Domiciliu / Sediu	Tipul sarcinii sau al dezmembrămintelor dreptului de proprietate	Cotă parte	Identif. entitate asociată	Act juridic			Valoare ipotecă	Tip monedă
Nume / Denumire	Inițiala tatălui	Prenume						Tip act	Nr. act / data	Emitent		

## 4. NOTĂRI, PROCESE, INTERDICȚII

Tipul notării	Tip act	Nr. act / data	Emitent	Identificator entitate asociată	Imobil împrejmuit / neîmprejmuit	Imobil contestat / necontestat	Alte observații
					neîmprejmuit		

## 5. OBSERVAȚII



## REGISTRUL CADASTRAL AL IMOBILELOR

Sector cadastral nr. 53

UAT Dragotesti  
Zonă cooperativizată (Co)

## 1. DESCRIEREA IMOBILULUI

DATE TEREN											DATE CONSTRUCȚII					
Identificator teren	Adresa imobil	Nr. cadastral	Nr. CF	Suprafața măsurată	Intravilan extravilan (I/E)	Nr. top	Nr. tarla	Nr. parcelă	Categorie folosință	Suprafața parcelă	Identif. construcție	Cod grupă destinație	Suprafața construită	Nr. niveluri	Nr. CF	Constr. cu acte (DA/NU)
854	judet DOLJ, UAT Dragotesti, Cod postal 207240 (Tarla 106 Parcela 52)			2800	E		106	52	P	2800						

## 2. PROPRIETATEA / POESIA

Titularul dreptului / posesiei			Data nașterii / CUI	Domiciliu / Sediu	Cota parte	Identif. entitate asociată	Cotă parte teren UI	Mod de dobândire	Act juridic			Observații privitoare la proprietar
Nume / Denumire	Inițiala tatălui	Prenume							Tip act	Nr. act / data	Emitent	
CURCA	D	GHIORGHITA	18.01.1933	judet DOLJ, UAT Dragotesti, loc. Neidentificata, Cod Postal 207240	1/1	854		Reconstituire	act administrativ	TDP 1910/27.11.2003	CJSDPAT DOLJ	DECEDAT
NEGREA	M	CRACIUNA	02.02.1945	judet DOLJ, UAT Dragotesti, loc. Neidentificata, Cod Postal 207240				Reconstituire	act administrativ	TDP 1910/27.11.2003	CJSDPAT DOLJ	DECEDAT
STANCU	I	TUDORA	---	judet DOLJ, UAT Dragotesti, loc. Neidentificata, Cod Postal 207240				Reconstituire	act administrativ	TDP 1910/27.11.2003	CJSDPAT DOLJ	DECEDAT

## 3. SARCINI / DEZMEMBRĂMINTE

Titular			Data nașterii / CUI	Domiciliu / Sediu	Tipul sarcinii sau al dezmembrămintelor dreptului de proprietate	Cotă parte	Identif. entitate asociată	Act juridic			Valoare ipotecă	Tip monedă
Nume / Denumire	Inițiala tatălui	Prenume						Tip act	Nr. act / data	Emitent		

## 4. NOTĂRI, PROCESE, INTERDICȚII

Tipul notării	Tip act	Nr. act / data	Emitent	Identificator entitate asociată	Imobil împrejmuit / neîmprejmuit	Imobil contestat / necontestat	Alte observații
					neîmprejmuit		

## 5. OBSERVAȚII

MC TOPOCAD SURVEY SRL  
P.J.A. seria RO-B-J nr. 1929 clasa a III-a  
P.F.A. seria RO-DJ-F nr. 0024 categoria B  
ing. Costea Mihail GabrielÎnregistrare sistematică UAT DRAGOTESTI,  
sectorul cadastral nr 53, anul realizării 2022



## REGISTRUL CADASTRAL AL IMOBILELOR

Sector cadastral nr. 53

UAT Dragotesti  
Zonă cooperativizată (Co)

## 1. DESCRIEREA IMOBILULUI

DATE TEREN											DATE CONSTRUCȚII					
Identificator teren	Adresa imobil	Nr. cadastral	Nr. CF	Suprafața măsurată	Intravilan extravilan (I/E)	Nr. top	Nr. tarla	Nr. parcelă	Categorie folosință	Suprafața parcelă	Identif. construcție	Cod grupă destinație	Suprafața construită	Nr. niveluri	Nr. CF	Constr. cu acte (DA/NU)
855	judet DOLJ, UAT Dragotesti, Cod postal 207240 (Tarla 106 Parcela 53)			1047	E		106	53	A	1047						

## 2. PROPRIETATEA / POSESIA

Titularul dreptului / posesiei			Data nașterii / CUI	Domiciliu / Sediul	Cota parte	Identif. entitate asociată	Cotă parte teren UI	Mod de dobândire	Act juridic			Observații privitoare la proprietar
Nume / Denumire	Inițiala tatălui	Prenume							Tip act	Nr. act / data	Emitent	
CURCEA	D	MIHALACHE	09.02.1937	judet DOLJ, UAT Dragotesti, loc. Viisoara, Cod Postal 207240	1/1	855		Reconstituire	act administrativ	TDP 1483-48370/20.04.2001	CJSDPAT DOLJ	

## 3. SARCINI / DEZMEMBRĂMINTE

Titular			Data nașterii / CUI	Domiciliu / Sediul	Tipul sarcinii sau al dezmembrămintelor dreptului de proprietate	Cotă parte	Identif. entitate asociată	Act juridic			Valoare ipotecă	Tip monedă
Nume / Denumire	Inițiala tatălui	Prenume						Tip act	Nr. act / data	Emitent		

## 4. NOTĂRI, PROCESE, INTERDICȚII

Tipul notării	Tip act	Nr. act / data	Emitent	Identificator entitate asociată	Imobil împrejmuit / neîmprejmuit	Imobil contestat / necontestat	Alte observații
					neîmprejmuit		

## 5. OBSERVAȚII

Înregistrare sistematică UAT DRAGOTESTI,  
sectorul cadastral nr 53, anul realizării 2022



## REGISTRUL CADASTRAL AL IMOBILELOR

Sector cadastral nr. 53

UAT Dragotesti  
Zonă cooperativizată (Co)

## 1. DESCRIEREA IMOBILULUI

DATE TEREN										DATE CONSTRUCȚII						
Identificator teren	Adresa imobil	Nr. cadastral	Nr. CF	Suprafața măsurată	Intravilan extravilan (I/E)	Nr. top	Nr. tarla	Nr. parcelă	Categorie folosință	Suprafața parcelă	Identif. construcție	Cod grupă destinație	Suprafața construită	Nr. niveluri	Nr. CF	Constr. cu acte (DA/NU)
856	judet DOLJ, UAT Dragotesti, Cod postal 207240 (Tarla 106 Parcela 53/1)			300	E		106	53/1	P	300						

## 2. PROPRIETATEA / POSESIA

Titularul dreptului / posesiei			Data nașterii / CUI	Domiciliu / Sediu	Cota parte	Identif. entitate asociată	Cotă parte teren UI	Mod de dobândire	Act juridic			Observații privitoare la proprietar
Nume / Denumire	Inițiala tatălui	Prenume							Tip act	Nr. act / data	Emitent	
CURCEA	D	MIHALACHE	09.02.1937	judet DOLJ, UAT Dragotesti, loc. Viisoara, Cod Postal 207240	1/1	856		Reconstituire	act administrativ	TDP 1483-48370/20.04.2001	CJSDPAT DOLJ	

## 3. SARCINI / DEZMEMBRĂMINTE

Titular			Data nașterii / CUI	Domiciliu / Sediu	Tipul sarcinii sau al dezmembrămintelor dreptului de proprietate	Cotă parte	Identif. entitate asociată	Act juridic			Valoare ipotecă	Tip monedă
Nume / Denumire	Inițiala tatălui	Prenume						Tip act	Nr. act / data	Emitent		

## 4. NOTĂRI, PROCESE, INTERDICȚII

Tipul notării	Tip act	Nr. act / data	Emitent	Identificator entitate asociată	Imobil împrejmuit / neîmprejmuit	Imobil contestat / necontestat	Alte observații
					neîmprejmuit		

## 5. OBSERVAȚII



## REGISTRUL CADASTRAL AL IMOBILELOR

Sector cadastral nr. 53

UAT Dragotesti  
Zonă cooperativizată (Co)  
1. DESCRIEREA IMOBILULUI

DATE TEREN											DATE CONSTRUCȚII					
Identificator teren	Adresa imobil	Nr. cadastral	Nr. CF	Suprafața măsurată	Intravilan extravilan (I/E)	Nr. top	Nr. tarla	Nr. parcelă	Categorie folosință	Suprafața parcelă	Identif. construcție	Cod grupă destinație	Suprafața construită	Nr. niveluri	Nr. CF	Constr. cu acte (DA/NU)
857	judet DOLJ, UAT Dragotesti, Cod postal 207240 (Tarla 106 Parcela 55)			538	E		106	55	A	538						

## 2. PROPRIETATEA / POSESIA

Titularul dreptului / posesiei			Data nașterii / CUI	Domiciliu / Sediul	Cota parte	Identif. entitate asociată	Cotă parte teren UI	Mod de dobândire	Act juridic			Observații privitoare la proprietar
Nume / Denumire	Inițiala tatălui	Prenume							Tip act	Nr. act / data	Emitent	
NEIDENTIFICAT		NEIDENTIFICAT	---	judet DOLJ, UAT Dragotesti, loc. Neidentificata, Cod Postal 207240	1/1	857		Lege	act normativ	Legea 7/13.03.1996	Guvernul Romaniei	proprietar neidentificat

## 3. SARCINI / DEZMEMBRĂMINTE

Titular			Data nașterii / CUI	Domiciliu / Sediul	Tipul sarcinii sau al dezmembrămintelor dreptului de proprietate	Cotă parte	Identif. entitate asociată	Act juridic			Valoare ipotecă	Tip monedă
Nume / Denumire	Inițiala tatălui	Prenume						Tip act	Nr. act / data	Emitent		

## 4. NOTĂRI, PROCESE, INTERDICȚII

Tipul notării	Tip act	Nr. act / data	Emitent	Identificator entitate asociată	Imobil împrejmuit / neîmprejmuit	Imobil contestat / necontestat	Alte observații
					neîmprejmuit		

## 5. OBSERVAȚII

MC TOPOCAD SURVEY SRL  
P.J.A. seria RO-B-J nr. 1929 clasa a III-a  
P.F.A. seria RO-DJ-F nr. 0024 categoria B  
ing. Costea Mihail Gabriel



Înregistrare sistematică UAT DRAGOTESTI,  
sectorul cadastral nr 53, anul realizării 2022

## REGISTRUL CADASTRAL AL IMOBILELOR

Sector cadastral nr. 53

UAT Dragotesti  
Zonă cooperativizată (Co)  
1. DESCRIEREA IMOBILULUI

DATE TEREN											DATE CONSTRUCȚII					
Identificator teren	Adresa imobil	Nr. cadastral	Nr. CF	Suprafața măsurată	Intravilan extravilan (I/E)	Nr. top	Nr. tarla	Nr. parcelă	Categorie folosință	Suprafața parcelă	Identif. construcție	Cod grupă destinație	Suprafața construită	Nr. niveluri	Nr. CF	Constr. cu acte (DA/NU)
858	judet DOLJ, UAT Dragotesti, Cod postal 207240 (Tarla 106 Parcela 1389)			24995	E		106	1389	P	24995						

## 2. PROPRIETATEA / POSESIA

Titularul dreptului / posesiei			Data nașterii / CUI	Domiciliu / Sediul	Cota parte	Identif. entitate asociată	Cotă parte teren UI	Mod de dobândire	Act juridic			Observații privitoare la proprietar
Nume / Denumire	Inițiala tatălui	Prenume							Tip act	Nr. act / data	Emitent	
NEIDENTIFICAT		NEIDENTIFICAT	---	judet DOLJ, UAT Dragotesti, loc. Neidentificata, Cod Postal 207240	1/1	858		Lege	act normativ	Legea 7/13.03.1996	Guvernul Romaniei	proprietar neidentificat

## 3. SARCINI / DEZMEMBRĂMINTE

Titular			Data nașterii / CUI	Domiciliu / Sediul	Tipul sarcinii sau al dezmembrămintelor dreptului de proprietate	Cotă parte	Identif. entitate asociată	Act juridic			Valoare ipotecă	Tip monedă
Nume / Denumire	Inițiala tatălui	Prenume						Tip act	Nr. act / data	Emitent		

## 4. NOTĂRI, PROCESE, INTERDICȚII

Tipul notării	Tip act	Nr. act / data	Emitent	Identificator entitate asociată	Imobil împrejmuit / neîmprejmuit	Imobil contestat / necontestat	Alte observații
					neîmprejmuit		

## 5. OBSERVAȚII



## REGISTRUL CADASTRAL AL IMOBILELOR

Sector cadastral nr. 53

UAT Dragotesti  
Zonă cooperativizată (Co)

## 1. DESCRIEREA IMOBILULUI

DATE TEREN										DATE CONSTRUCȚII						
Identificator teren	Adresa imobil	Nr. cadastral	Nr. CF	Suprafața măsurată	Intravilan extravilan (I/E)	Nr. top	Nr. tarla	Nr. parcelă	Categorie folosință	Suprafața parcelă	Identif. construcție	Cod grupă destinație	Suprafața construită	Nr. niveluri	Nr. CF	Constr. cu acte (DA/NU)
859	judet DOLJ, UAT Dragotesti, Cod postal 207240 (Tarla 106 Parcela 1389)			2500	E		106	1389	P	2500						

## 2. PROPRIETATEA / POSESIA

Titularul dreptului / posesiei			Data nașterii / CUI	Domiciliu / Sediu	Cota parte	Identif. entitate asociată	Cotă parte teren UI	Mod de dobândire	Act juridic			Observații privitoare la proprietar
Nume / Denumire	Inițiala tatălui	Prenume							Tip act	Nr. act / data	Emitent	
CIOCAZAN	T	ION	---	judet DOLJ, UAT Dragotesti, loc. Neidentificata, Cod Postal 207240	1/1	859		Reconstituire	act administrativ	TDP 746-15082/27.01.1997	CJSDPAT DOLJ	lipsa CNP

## 3. SARCINI / DEZMEMBRĂMINTE

Titular			Data nașterii / CUI	Domiciliu / Sediu	Tipul sarcinii sau al dezmembrămintelor dreptului de proprietate	Cotă parte	Identif. entitate asociată	Act juridic			Valoare ipotecă	Tip monedă
Nume / Denumire	Inițiala tatălui	Prenume						Tip act	Nr. act / data	Emitent		

## 4. NOTĂRI, PROCESE, INTERDICȚII

Tipul notării	Tip act	Nr. act / data	Emitent	Identificator entitate asociată	Imobil împrejmuit / neîmprejmuit	Imobil contestat / necontestat	Alte observații
					neîmprejmuit		

## 5. OBSERVAȚII



## REGISTRUL CADASTRAL AL IMOBILELOR

Sector cadastral nr. 53

UAT Dragotesti  
Zonă cooperativizată (Co)  
1. DESCRIEREA IMOBILULUI

DATE TEREN											DATE CONSTRUCȚII					
Identificator teren	Adresa imobil	Nr. cadastral	Nr. CF	Suprafața măsurată	Intravilan extravilan (I/E)	Nr. top	Nr. tarla	Nr. parcelă	Categorie folosință	Suprafața parcelă	Identif. construcție	Cod grupă destinație	Suprafața construită	Nr. niveluri	Nr. CF	Constr. cu acte (DA/NU)
860	judet DOLJ, UAT Dragotesti, Cod postal 207240 (Tarla 106 Parcela 31)			4700	E		106	31	A	4700						

## 2. PROPRIETATEA / POSESIA

Titularul dreptului / posesiei			Data nașterii / CUI	Domiciliu / Sediu	Cota parte	Identif. entitate asociată	Cotă parte teren UI	Mod de dobândire	Act juridic			Observații privitoare la proprietar
Nume / Denumire	Inițiala tatălui	Prenume							Tip act	Nr. act / data	Emitent	
TRASCULESCU	GH	MARIN	---	judet DOLJ, UAT Dragotesti, loc. Neidentificata, Cod Postal 207240	1/1	860		Iesire Din Indiviziune	hotarare judecatoreasca	SC 2115/17.02.1999	JUDECATORIA CRAIOVA	lipsa CNP

## 3. SARCINI / DEZMEMBRĂMINTE

Titular			Data nașterii / CUI	Domiciliu / Sediu	Tipul sarcinii sau al dezmembrămintelor dreptului de proprietate	Cotă parte	Identif. entitate asociată	Act juridic			Valoare ipotecă	Tip monedă
Nume / Denumire	Inițiala tatălui	Prenume						Tip act	Nr. act / data	Emitent		

## 4. NOTĂRI, PROCESE, INTERDICȚII

Tipul notării	Tip act	Nr. act / data	Emitent	Identificator entitate asociată	Imobil împrejmuit / neîmprejmuit	Imobil contestat / necontestat	Alte observații
					neîmprejmuit		

## 5. OBSERVAȚII

Tipul notării	Tip act	Nr. act / data	Emitent	Identificator entitate asociată	Imobil împrejmuit / neîmprejmuit	Imobil contestat / necontestat	Alte observații
					neîmprejmuit		



## REGISTRUL CADASTRAL AL IMOBILELOR

Sector cadastral nr. 53

UAT Dragotesti  
Zonă cooperativizată (Co)

## 1. DESCRIEREA IMOBILULUI

DATE TEREN											DATE CONSTRUCȚII					
Identificator teren	Adresa imobil	Nr. cadastral	Nr. CF	Suprafața măsurată	Intravilan extravilan (I/E)	Nr. top	Nr. tarla	Nr. parcelă	Categorie folosință	Suprafața parcelă	Identif. construcție	Cod grupă destinație	Suprafața construită	Nr. niveluri	Nr. CF	Constr. cu acte (DA/NU)
861	judet DOLJ, UAT Dragotesti, Cod postal 207240 (Tarla 106 Parcela 52)			3192	E		106	52	P	3192						

## 2. PROPRIETATEA / POSESIA

Titularul dreptului / posesiei			Data nașterii / CUI	Domiciliu / Sediu	Cota parte	Identif. entitate asociată	Cotă parte teren UI	Mod de dobândire	Act juridic			Observații privitoare la proprietar
Nume / Denumire	Inițiala tatălui	Prenume							Tip act	Nr. act / data	Emitent	
VLADU		LUCIA	20.11.1970	judet DOLJ, UAT Craiova, loc. Craiova, str ION TUCULESCU nr 5, Cod Postal 200438, bloc CAMIN 1, ap. 310	1/1	861	Sucesiune	act notarial	CM 52/03.05.2018	NP MARINESCU MARIA DANIELA		


## 3. SARCINI / DEZMEMBRĂMINTE

Titular			Data nașterii / CUI	Domiciliu / Sediu	Tipul sarcinii sau al dezmembrămintelor dreptului de proprietate	Cotă parte	Identif. entitate asociată	Act juridic			Valoare ipotecă	Tip monedă
Nume / Denumire	Inițiala tatălui	Prenume						Tip act	Nr. act / data	Emitent		

## 4. NOTĂRI, PROCESE, INTERDICȚII

Tipul notării	Tip act	Nr. act / data	Emitent	Identificator entitate asociată	Imobil împrejmuit / neîmprejmuit	Imobil contestat / necontestat	Alte observații
					neîmprejmuit		

## 5. OBSERVAȚII



## REGISTRUL CADASTRAL AL IMOBILELOR

Sector cadastral nr. 53

UAT Dragotesti  
Zonă cooperativizată (Co)

## 1. DESCRIEREA IMOBILULUI

DATE TEREN											DATE CONSTRUCȚII					
Identificator teren	Adresa imobil	Nr. cadastral	Nr. CF	Suprafața măsurată	Intravilan extravilan (I/E)	Nr. top	Nr. tarla	Nr. parcelă	Categorie folosință	Suprafața parcelă	Identif. construcție	Cod grupă destinație	Suprafața construită	Nr. niveluri	Nr. CF	Constr. cu acte (DA/NU)
862	judet DOLJ, UAT Dragotesti, Cod postal 207240 (Tarla 106 Parcela 54)			1300	E		106	54	P	1300						

## 2. PROPRIETATEA / POSESIA

Titularul dreptului / posesiei			Data nașterii / CUI	Domiciliu / Sediul	Cota parte	Identif. entitate asociată	Cotă parte teren UI	Mod de dobândire	Act juridic			Observații privitoare la proprietar
Nume / Denumire	Inițiala tatălui	Prenume							Tip act	Nr. act / data	Emitent	
POPESCU		VALENTINA	28.12.1944	judet DOLJ, UAT Craiova, loc. Craiova, al 2 PLAIUL VULCANESTI nr 2, Cod Postal 200446	1/1	862		Sucesiune	act notarial	CM 51/18.04.2014	NP DOINA FAURAR	

## 3. SARCINI / DEZMEMBRĂMINTE


Titular			Data nașterii / CUI	Domiciliu / Sediul	Tipul sarcinii sau al dezmembrămintelor dreptului de proprietate	Cotă parte	Identif. entitate asociată	Act juridic			Valoare ipotecă	Tip monedă
Nume / Denumire	Inițiala tatălui	Prenume						Tip act	Nr. act / data	Emitent		

## 4. NOTĂRI, PROCESE, INTERDICȚII

Tipul notării	Tip act	Nr. act / data	Emitent	Identificator entitate asociată	Imobil împrejmuit / neîmprejmuit	Imobil contestat / necontestat	Alte observații
					neîmprejmuit		

## 5. OBSERVAȚII

MC TOPOCAD SURVEY SRL  
P.J.A. seria RO-B-J nr. 1929 clasa a III-a  
P.F.A. seria RO-DJ-F nr. 0024 categoria B  
ing. Costea Mihail Gabriel



Înregistrare sistematică UAT DRAGOTESTI,  
sectorul cadastral nr 53, anul realizării 2022



## REGISTRUL CADASTRAL AL IMOBILELOR

UAT Dragotesti  
Zonă cooperativizată (Co)

Sector cadastral nr. 53

## 1. DESCRIEREA IMOBILULUI

DATE TEREN											DATE CONSTRUCȚII					
Identificator teren	Adresa imobil	Nr. cadastral	Nr. CF	Suprafața măsurată	Intravilan extravilan (I/E)	Nr. top	Nr. tarla	Nr. parcelă	Categorie folosință	Suprafața parcelă	Identif. construcție	Cod grupă destinație	Suprafața construită	Nr. niveluri	Nr. CF	Constr. cu acte (DA/NU)
863	judet DOLJ, UAT Dragotesti, Cod postal 207240 (Tarla 105 Parcela 92)	30301	30301	37200	E		105	92	A	37200						

## 2. PROPRIETATEA / POSESIA

Titularul dreptului / posesiei			Data nașterii / CUI	Domiciliu / Sediu	Cota parte	Identif. entitate asociată	Cotă parte teren UI	Mod de dobândire	Act juridic			Observații privitoare la proprietar
Nume / Denumire	Inițiala tatălui	Prenume							Tip act	Nr. act / data	Emitent	
POPA CONSTANTINA CRISTINA PERSOANA FIZICA AUTORIZATA			28229420	judet DOLJ, UAT Dragotesti, loc. Dragotesti, str NICOLAE IORGA nr 25		863			act notarial	Contract de vanzare aut. nr. 2659/27.09.2022	NP Diaconescu Remus Stefan	
POPA		CONSTANTINA CRISTINA	16.01.1978	judet DOLJ, UAT Dragotesti, loc. Benesti, str Nicolae Iorga nr 25, Cod Postal 207240	1/1	863		Conventie	act notarial	Contract de vanzare aut. nr. 2659/27.09.2022	NP Diaconescu Remus Stefan	

## 3. SARCINI / DEZMEMBRĂMINTE

Titular			Data nașterii / CUI	Domiciliu / Sediu	Tipul sarcinii sau al dezmembrămintelor dreptului de proprietate	Cotă parte	Identif. entitate asociată	Act juridic			Valoare ipotecă	Tip monedă
Nume / Denumire	Inițiala tatălui	Prenume						Tip act	Nr. act / data	Emitent		

## 4. NOTĂRI, PROCESE, INTERDICȚII

Tipul notării	Tip act	Nr. act / data	Emitent	Identificator entitate asociată	Imobil împrejmuit / neîmprejmuit	Imobil contestat / necontestat	Alte observații
Se noteaza faptul ca, imobilul face parte din patrimoniul de afectatiune al lui : POPA CONSTANTINA CRISTINA PERSOANA FIZICA AUTORIZATA	act notarial	Contract de vanzare aut. nr. 2659/27.09.2022	NP Diaconescu Remus Stefan	863	neîmprejmuit		

## 5. OBSERVAȚII



## REGISTRUL CADASTRAL AL IMOBILELOR

Sector cadastral nr. 53

UAT Dragotesti

Zonă cooperativizată (Co)

## 1. DESCRIEREA IMOBILULUI

DATE TEREN											DATE CONSTRUCȚII					
Identificator teren	Adresa imobil	Nr. cadastral	Nr. CF	Suprafața măsurată	Intravilan extravilan (I/E)	Nr. top	Nr. tarla	Nr. parcelă	Categorie folosință	Suprafața parcelă	Identif. construcție	Cod grupă destinație	Suprafața construită	Nr. niveluri	Nr. CF	Constr. cu acte (DA/NU)
864	judet DOLJ, UAT Dragotesti, Cod postal 207240 (Tarla 105 Parcela 93)			20000	E		105	93	A	20000						

## 2. PROPRIETATEA / POESIA

Titularul dreptului / posesiei			Data nașterii / CUI	Domiciliu / Sediul	Cota parte	Identif. entitate asociată	Cotă parte teren UI	Mod de dobândire	Act juridic			Observații privitoare la proprietar
Nume / Denumire	Inițiala tatălui	Prenume							Tip act	Nr. act / data	Emitent	
PERSU	M	CRACIUN	---	judet DOLJ, UAT Dragotesti, loc. Neidentificata, Cod Postal 207240	1/1	864		Reconstituire	act administrativ	TDP 559-14970/12.08.1997	CJSDPAT DOLJ	lipsa CNP
PERSU	M	NICOLAE	---	judet DOLJ, UAT Dragotesti, loc. Neidentificata, Cod Postal 207240				Reconstituire	act administrativ	TDP 559-14970/12.08.1997	CJSDPAT DOLJ	lipsa CNP
PERSU	M	GHEORGHE	---	judet DOLJ, UAT Dragotesti, loc. Neidentificata, Cod Postal 207240				Reconstituire	act administrativ	TDP 559-14970/12.08.1997	CJSDPAT DOLJ	lipsa CNP
PIRVOIU	M	IORDANA	---	judet DOLJ, UAT Dragotesti, loc. Neidentificata, Cod Postal 207240				Reconstituire	act administrativ	TDP 559-14970/12.08.1997	CJSDPAT DOLJ	lipsa CNP

## 3. SARCINI / DEZMEMBRĂMINTE

Titular			Data nașterii / CUI	Domiciliu / Sediul	Tipul sarcinii sau al dezmembrămintelor dreptului de proprietate	Cotă parte	Identif. entitate asociată	Act juridic			Valoare ipotecă	Tip monedă
Nume / Denumire	Inițiala tatălui	Prenume						Tip act	Nr. act / data	Emitent		

## 4. NOTĂRI, PROCESE, INTERDICȚII

Tipul notării	Tip act	Nr. act / data	Emitent	Identificator entitate asociată	Imobil împrejmuit / neîmprejmuit	Imobil contestat / necontestat	Alte observații
					neîmprejmuit		

## 5. OBSERVAȚII

MC TOPOCAD SURVEY SRL  
P.J.A. seria RO-B-J nr. 1929 clasa a III-a  
P.F.A. seria RO-DJ-F nr. 0024 categoria B  
ing. Costea Mihail Gabriel



Înregistrare sistematică UAT DRAGOTESTI,  
sectorul cadastral nr 53, anul realizării 2022

## REGISTRUL CADASTRAL AL IMOBILELOR

Sector cadastral nr. 53

UAT Dragotesti

Zonă cooperativizată (Co)

## 1. DESCRIEREA IMOBILULUI

DATE TEREN											DATE CONSTRUCȚII					
Identificator teren	Adresa imobil	Nr. cadastral	Nr. CF	Suprafața măsurată	Intravilan extravilan (I/E)	Nr. top	Nr. tarla	Nr. parcelă	Categorie folosință	Suprafața parcelă	Identif. construcție	Cod grupă destinație	Suprafața construită	Nr. niveluri	Nr. CF	Constr. cu acte (DA/NU)
865	judet DOLJ, UAT Dragotesti, Cod postal 207240 (Tarla 105 Parcela 94)			10589	E		105	94	A	10589						

## 2. PROPRIETATEA / POSESIA

Titularul dreptului / posesiei			Data nașterii / CUI	Domiciliu / Sediu	Cota parte	Identif. entitate asociată	Cotă parte teren UI	Mod de dobândire	Act juridic			Observații privitoare la proprietar
Nume / Denumire	Inițiala tatălui	Prenume							Tip act	Nr. act / data	Emitent	
CODRICEL	D	ELENA	---	judet DOLJ, UAT Dragotesti, loc. Neidentificata, Cod Postal 207240	1/1	865		Reconstituire	act administrativ	TDP 756-15082/27.01.1997	CJSDPAT DOLJ	lipsa CNP


## 3. SARCINI / DEZMEMBRĂMINTE

Titular			Data nașterii / CUI	Domiciliu / Sediu	Tipul sarcinii sau al dezmembrămintelor dreptului de proprietate	Cotă parte	Identif. entitate asociată	Act juridic			Valoare ipotecă	Tip monedă
Nume / Denumire	Inițiala tatălui	Prenume						Tip act	Nr. act / data	Emitent		

## 4. NOTĂRI, PROCESE, INTERDICȚII

Tipul notării	Tip act	Nr. act / data	Emitent	Identificator entitate asociată	Imobil împrejmuit / neîmprejmuit	Imobil contestat / necontestat	Alte observații
					neîmprejmuit		

## 5. OBSERVAȚII



## REGISTRUL CADASTRAL AL IMOBILELOR

Sector cadastral nr. 53

UAT Dragotesti  
Zonă cooperativizată (Co)

## 1. DESCRIEREA IMOBILULUI

DATE TEREN											DATE CONSTRUCȚII					
Identificator teren	Adresa imobil	Nr. cadastral	Nr. CF	Suprafața măsurată	Intravilan extravilan (IE)	Nr. top	Nr. tarla	Nr. parcelă	Categorie folosință	Suprafața parcelă	Identif. construcție	Cod grupă destinație	Suprafața construită	Nr. niveluri	Nr. CF	Constr. cu acte (DA/NU)
866	judet DOLJ, UAT Dragotesti, Cod postal 207240 (Tarla 105 Parcela 95)	30942	30942	11100	E		105	95	A	11100						

## 2. PROPRIETATEA / POSESIA

Titularul dreptului / posesiei			Data nașterii / CUI	Domiciliu / Sediu	Cota parte	Identif. entitate asociată	Cotă parte teren UI	Mod de dobândire	Act juridic			Observații privitoare la proprietar
Nume / Denumire	Inițiala tatălui	Prenume							Tip act	Nr. act / data	Emitent	
CONSTANTIN		ION ADRIAN	15.04.1972	judet DOLJ, UAT Dragotesti, loc. Neidentificata, Cod Postal 207240	1/1	866		Convenție	act notarial	CVC aut. nr. 3160/02.11.2015	NP GASPAR M O	necasatorit


## 3. SARCINI / DEZMEMBRĂMINTE

Titular			Data nașterii / CUI	Domiciliu / Sediu	Tipul sarcinii sau al dezmembrămintelor dreptului de proprietate	Cotă parte	Identif. entitate asociată	Act juridic			Valoare ipotecă	Tip monedă
Nume / Denumire	Inițiala tatălui	Prenume						Tip act	Nr. act / data	Emitent		

## 4. NOTĂRI, PROCESE, INTERDICȚII

Tipul notării	Tip act	Nr. act / data	Emitent	Identificator entitate asociată	Imobil împrejmuit / neîmprejmuit	Imobil contestat / necontestat	Alte observații
					neîmprejmuit		

## 5. OBSERVAȚII



## REGISTRUL CADASTRAL AL IMOBILELOR

Sector cadastral nr. 53

UAT Dragotesti  
Zonă cooperativizată (Co)

## 1. DESCRIEREA IMOBILULUI

DATE TEREN											DATE CONSTRUCȚII					
Identificator teren	Adresa imobil	Nr. cadastral	Nr. CF	Suprafața măsurată	Intravilan extravilan (I/E)	Nr. top	Nr. tarla	Nr. parcelă	Categorie folosință	Suprafața parcelă	Identif. construcție	Cod grupă destinație	Suprafața construită	Nr. niveluri	Nr. CF	Constr. cu acte (DA/NU)
867	judet DOLJ, UAT Dragotesti, Cod postal 207240 (Tarla 105 Parcela 96)			15406	E		105	96	A	15406						

## 2. PROPRIETATEA / POSESIA

Titularul dreptului / posesiei			Data nașterii / CUI	Domiciliu / Sediu	Cota parte	Identif. entitate asociată	Cotă parte teren UI	Mod de dobândire	Act juridic			Observații privitoare la proprietar
Nume / Denumire	Inițiala tatălui	Prenume							Tip act	Nr. act / data	Emitent	
APOSTOL	M	CONSTANTA	---	judet DOLJ, UAT Dragotesti, loc. Neidentificata, Cod Postal 207240	1/1	867		Reconstituire	act administrativ	TDP 418-15086/16.05.1996	CJSDPAT DOLJ	lipsa CNP


## 3. SARCINI / DEZMEMBRĂMINTE

Titular			Data nașterii / CUI	Domiciliu / Sediu	Tipul sarcinii sau al dezmembrămintelor dreptului de proprietate	Cotă parte	Identif. entitate asociată	Act juridic			Valoare ipotecă	Tip monedă
Nume / Denumire	Inițiala tatălui	Prenume						Tip act	Nr. act / data	Emitent		

## 4. NOTĂRI, PROCESE, INTERDICȚII

Tipul notării	Tip act	Nr. act / data	Emitent	Identificator entitate asociată	Imobil împrejmuit / neîmprejmuit	Imobil contestat / necontestat	Alte observații
					neîmprejmuit		

## 5. OBSERVAȚII



## REGISTRUL CADASTRAL AL IMOBILELOR

Sector cadastral nr. 53

UAT Dragotesti  
Zonă cooperativizată (Co)

## 1. DESCRIEREA IMOBILULUI

DATE TEREN											DATE CONSTRUCȚII					
Identificator teren	Adresa imobil	Nr. cadastral	Nr. CF	Suprafața măsurată	Intravilan extravilan (IE)	Nr. top	Nr. tarla	Nr. parcelă	Categorie folosință	Suprafața parcelă	Identif. construcție	Cod grupă destinație	Suprafața construită	Nr. niveluri	Nr. CF	Constr. cu acte (DA/NU)
868	judet DOLJ, UAT Dragotesti, Cod postal 207240 (Tarla 105 Parcela 97)			22147	E		105	97	A	22147						

## 2. PROPRIETATEA / POSESIA

Titularul dreptului / posesiei			Data nașterii / CUI	Domiciliu / Sediu	Cota parte	Identif. entitate asociată	Cotă parte teren UI	Mod de dobândire	Act juridic			Observații privitoare la proprietar
Nume / Denumire	Inițiala tatălui	Prenume							Tip act	Nr. act / data	Emitent	
MIHAIESCU	A	ION	---	judet DOLJ, UAT Dragotesti, loc. Neidentificata, Cod Postal 207240	1/1	868		Reconstituire	act administrativ	TDP 401-15086/15.05.1996	CJSDPAT DOLJ	DECEDAT

## 3. SARCINI / DEZMEMBRĂMINTE

Titular			Data nașterii / CUI	Domiciliu / Sediu	Tipul sarcinii sau al dezmembrămintelor dreptului de proprietate	Cotă parte	Identif. entitate asociată	Act juridic			Valoare ipotecă	Tip monedă
Nume / Denumire	Inițiala tatălui	Prenume						Tip act	Nr. act / data	Emitent		

## 4. NOTĂRI, PROCESE, INTERDICȚII

Tipul notării	Tip act	Nr. act / data	Emitent	Identificator entitate asociată	Imobil împrejmuit / neîmprejmuit	Imobil contestat / necontestat	Alte observații
					neîmprejmuit		

## 5. OBSERVAȚII



## REGISTRUL CADASTRAL AL IMOBILELOR

Sector cadastral nr. 53

UAT Dragotesti  
Zonă cooperativizată (Co)

## 1. DESCRIEREA IMOBILULUI

DATE TEREN											DATE CONSTRUCȚII					
Identificator teren	Adresa imobil	Nr. cadastral	Nr. CF	Suprafața măsurată	Intravilan extravilan (IE)	Nr. top	Nr. tarla	Nr. parcelă	Categorie folosință	Suprafața parcelă	Identif. construcție	Cod grupă destinație	Suprafața construită	Nr. niveluri	Nr. CF	Constr. cu acte (DA/NU)
869	judet DOLJ, UAT Dragotesti, Cod postal 207240 (Tarla 105 Parcela 98)	31197	31197	9039	E		109	98	A	9039						

## 2. PROPRIETATEA / POSESIA

Titularul dreptului / posesiei			Data nașterii / CUI	Domiciliu / Sedi	Cota parte	Identif. entitate asociată	Cotă parte teren UI	Mod de dobândire	Act juridic			Observații privitoare la proprietar
Nume / Denumire	Inițiala tatălui	Prenume							Tip act	Nr. act / data	Emitent	
ANDREIESCU		COSMIN ALEXANDRU	25.07.1993	judet DOLJ, UAT Dragotesti, loc. Neidentificata, Cod Postal 207240	1/1	869		Conventie	act notarial	Contract de vanzare aut. nr. 1550/19.08.2016	NP Tone Florian	


## 3. SARCINI / DEZMEMBRĂMINTE

Titular			Data nașterii / CUI	Domiciliu / Sedi	Tipul sarcinii sau al dezmembrămintelor dreptului de proprietate	Cotă parte	Identif. entitate asociată	Act juridic			Valoare ipotecă	Tip monedă
Nume / Denumire	Inițiala tatălui	Prenume						Tip act	Nr. act / data	Emitent		

## 4. NOTĂRI, PROCESE, INTERDICȚII

Tipul notării	Tip act	Nr. act / data	Emitent	Identificator entitate asociată	Imobil împrejmuit / neîmprejmuit	Imobil contestat / necontestat	Alte observații
					neîmprejmuit		

## 5. OBSERVAȚII



## REGISTRUL CADASTRAL AL IMOBILELOR

Sector cadastral nr. 53

UAT Dragotesti

Zonă cooperativizată (Co)

## 1. DESCRIEREA IMOBILULUI

DATE TEREN											DATE CONSTRUCȚII					
Identificator teren	Adresa imobil	Nr. cadastral	Nr. CF	Suprafața măsurată	Intravilan extravilan (I/E)	Nr. top	Nr. tarla	Nr. parcelă	Categorie folosință	Suprafața parcelă	Identif. construcție	Cod grupă destinație	Suprafața construită	Nr. niveluri	Nr. CF	Constr. cu acte (DA/NU)
870	judet DOLJ, UAT Dragotesti, Cod postal 207240 (TARLA 105 PARCELA 98/1)	30260	30260	21509	E		105	98/1	A	21509						

## 2. PROPRIETATEA / POSESIA

Titularul dreptului / posesiei			Data nașterii / CUI	Domiciliu / Sediu	Cota parte	Identif. entitate asociată	Cotă parte teren UI	Mod de dobândire	Act juridic			Observații privitoare la proprietar
Nume / Denumire	Inițiala tatălui	Prenume							Tip act	Nr. act / data	Emitent	
RURAL BIOAGRICOL SRL			40247426	judet BUCURESTI, UAT Bucuresti Sectorul 1, loc. Bucuresti Sectorul 1, b-dul Agronomiei nr 1-5, Cod Postal 015141, etaj 2, ap. 7	1/1	870		Conventie	act notarial	CONTRACT DE VANZARE AUT 1912/15.09.2022	CRETAN CARMEN MIHAELA	

## 3. SARCINI / DEZMEMBRĂMINTE

Titular			Data nașterii / CUI	Domiciliu / Sediu	Tipul sarcinii sau al dezmembrămintelor dreptului de proprietate	Cotă parte	Identif. entitate asociată	Act juridic			Valoare ipotecă	Tip monedă
Nume / Denumire	Inițiala tatălui	Prenume						Tip act	Nr. act / data	Emitent		

## 4. NOTĂRI, PROCESE, INTERDICȚII

Tipul notării	Tip act	Nr. act / data	Emitent	Identificator entitate asociată	Imobil împrejmuit / neîmprejmuit	Imobil contestat / necontestat	Alte observații
					neîmprejmuit		

## 5. OBSERVAȚII

Tipul notării	Tip act	Nr. act / data	Emitent	Identificator entitate asociată	Imobil împrejmuit / neîmprejmuit	Imobil contestat / necontestat	Alte observații
					neîmprejmuit		





## REGISTRUL CADASTRAL AL IMOBILELOR

Sector cadastral nr. 53

UAT Dragotesti

Zonă cooperativizată (Co)

## 1. DESCRIEREA IMOBILULUI

DATE TEREN											DATE CONSTRUCȚII					
Identificator teren	Adresa imobil	Nr. cadastral	Nr. CF	Suprafața măsurată	Intravilan extravilan (I/E)	Nr. top	Nr. tarla	Nr. parcelă	Categorie folosință	Suprafața parcelă	Identif. construcție	Cod grupă destinație	Suprafața construită	Nr. niveluri	Nr. CF	Constr. cu acte (DA/NU)
871	judet DOLJ, UAT Dragotesti, Cod postal 207240 (Tarla 105 Parcela 99)			10500	E		105	99	A	10500						

## 2. PROPRIETATEA / POSESIA

Titularul dreptului / posesiei			Data nașterii / CUI	Domiciliu / Sediu	Cota parte	Identif. entitate asociată	Cotă parte teren UI	Mod de dobândire	Act juridic			Observații privitoare la proprietar
Nume / Denumire	Inițiala tatălui	Prenume							Tip act	Nr. act / data	Emitent	
DINU	P	ELENA	---	judet DOLJ, UAT Dragotesti, loc. Neidentificata, Cod Postal 207240	1/1	871		Reconstituire	act administrativ	TDP 1217-9570/26.07.1999	CJSDPAT DOLJ	lipsa CNP

## 3. SARCINI / DEZMEMBRĂMINTE

Titular			Data nașterii / CUI	Domiciliu / Sediu	Tipul sarcinii sau al dezmembrămintelor dreptului de proprietate	Cotă parte	Identif. entitate asociată	Act juridic			Valoare ipotecă	Tip monedă
Nume / Denumire	Inițiala tatălui	Prenume						Tip act	Nr. act / data	Emitent		

## 4. NOTĂRI, PROCESE, INTERDICȚII

Tipul notării	Tip act	Nr. act / data	Emitent	Identificator entitate asociată	Imobil împrejmuit / neîmprejmuit	Imobil contestat / necontestat	Alte observații
					neîmprejmuit		

## 5. OBSERVAȚII



## REGISTRUL CADASTRAL AL IMOBILELOR

Sector cadastral nr. 53

UAT Dragotesti  
Zonă cooperativizată (Co)

## 1. DESCRIEREA IMOBILULUI

DATE TEREN											DATE CONSTRUCȚII					
Identificator teren	Adresa imobil	Nr. cadastral	Nr. CF	Suprafața măsurată	Intravilan extravilan (IE)	Nr. top	Nr. tarla	Nr. parcelă	Categorie folosință	Suprafața parcelă	Identif. construcție	Cod grupă destinație	Suprafața construită	Nr. niveluri	Nr. CF	Constr. cu acte (DA/NU)
872	judet DOLJ, UAT Dragotesti, Cod postal 207240 (Tarla 105 Parcela 99/1)			8075	E		105	99/1	A	8075						

## 2. PROPRIETATEA / POSESIA

Titularul dreptului / posesiei			Data nașterii / CUI	Domiciliu / Sedi	Cota parte	Identif. entitate asociată	Cotă parte teren UI	Mod de dobândire	Act juridic			Observații privitoare la proprietar
Nume / Denumire	Inițiala tatălui	Prenume							Tip act	Nr. act / data	Emitent	
DINU	P	ELENA	---	judet DOLJ, UAT Dragotesti, loc. Neidentificata, Cod Postal 207240	1/1	872		Reconstituire	act administrativ	TDP 793-15082/28.01.1997	CJSDPAT DOLJ	lipsa CNP

## 3. SARCINI / DEZMEMBRĂMINTE

Titular			Data nașterii / CUI	Domiciliu / Sedi	Tipul sarcinii sau al dezmembrămintelor dreptului de proprietate	Cotă parte	Identif. entitate asociată	Act juridic			Valoare ipotecă	Tip monedă
Nume / Denumire	Inițiala tatălui	Prenume						Tip act	Nr. act / data	Emitent		

## 4. NOTĂRI, PROCESE, INTERDICȚII

Tipul notării	Tip act	Nr. act / data	Emitent	Identificator entitate asociată	Imobil împrejmuit / neîmprejmuit	Imobil contestat / necontestat	Alte observații
					neîmprejmuit		

## 5. OBSERVAȚII

Tipul notării	Tip act	Nr. act / data	Emitent	Identificator entitate asociată	Imobil împrejmuit / neîmprejmuit	Imobil contestat / necontestat	Alte observații
					neîmprejmuit		



## REGISTRUL CADASTRAL AL IMOBILELOR

Sector cadastral nr. 53

UAT Dragotesti  
Zonă cooperativizată (Co)

## 1. DESCRIEREA IMOBILULUI

DATE TEREN										DATE CONSTRUCȚII						
Identificator teren	Adresa imobil	Nr. cadastral	Nr. CF	Suprafața măsurată	Intravilan extravilan (I/E)	Nr. top	Nr. tarla	Nr. parcelă	Categorie folosință	Suprafața parcelă	Identif. construcție	Cod grupă destinație	Suprafața construită	Nr. niveluri	Nr. CF	Constr. cu acte (DA/NU)
873	judet DOLJ, UAT Dragotesti, Cod postal 207240 (Tarla 105 Parcela 100)			9500	E		105	100	A	9500						

## 2. PROPRIETATEA / POSESIA

Titularul dreptului / posesiei			Data nașterii / CUI	Domiciliu / Sediu	Cota parte	Identif. entitate asociată	Cotă parte teren UI	Mod de dobândire	Act juridic			Observații privitoare la proprietar
Nume / Denumire	Inițiala tatălui	Prenume							Tip act	Nr. act / data	Emitent	
DINU	N	ION	18.08.1904	judet DOLJ, UAT Dragotesti, loc. Neidentificata, Cod Postal 207240	1/1	873		Reconstituire	act administrativ	TDP 674-14942/24.01.1997	CJSDPAT DOLJ	DECEDAT


## 3. SARCINI / DEZMEMBRĂMINTE

Titular			Data nașterii / CUI	Domiciliu / Sediu	Tipul sarcinii sau al dezmembrămintelor dreptului de proprietate	Cotă parte	Identif. entitate asociată	Act juridic			Valoare ipotecă	Tip monedă
Nume / Denumire	Inițiala tatălui	Prenume						Tip act	Nr. act / data	Emitent		

## 4. NOTĂRI, PROCESE, INTERDICȚII

Tipul notării	Tip act	Nr. act / data	Emitent	Identificator entitate asociată	Imobil împrejmuit / neîmprejmuit	Imobil contestat / necontestat	Alte observații
					neîmprejmuit		

## 5. OBSERVAȚII



## REGISTRUL CADASTRAL AL IMOBILELOR

UAT Dragotesti  
Zonă cooperativizată (Co)

Sector cadastral nr. 53

## 1. DESCRIEREA IMOBILULUI

DATE TEREN											DATE CONSTRUCȚII					
Identificator teren	Adresa imobil	Nr. cadastral	Nr. CF	Suprafața măsurată	Intravilan extravilan (IE)	Nr. top	Nr. tarla	Nr. parcelă	Categorie folosință	Suprafața parcelă	Identif. construcție	Cod grupă destinație	Suprafața construită	Nr. niveluri	Nr. CF	Constr. cu acte (DA/NU)
874	judet DOLJ, UAT Dragotesti, Cod postal 207240 (Tarla 105 Parcela 101)			28800	E		105	101	A	28800						

## 2. PROPRIETATEA / POSESIA

Titularul dreptului / posesiei			Data nașterii / CUI	Domiciliu / Sediu	Cota parte	Identif. entitate asociată	Cotă parte teren UI	Mod de dobândire	Act juridic			Observații privitoare la proprietar
Nume / Denumire	Inițiala tatălui	Prenume							Tip act	Nr. act / data	Emitent	
GHIMPETEANU	C	ELENA	20.04.1932	judet DOLJ, UAT Dragotesti, loc. Neidentificata, Cod Postal 207240	1/1	874	Reconstituire	act administrativ	TDP 375-45534/29.03.1996	CJSDPAT DOLJ	DECEDAT	

## 3. SARCINI / DEZMEMBRĂMINTE

Titular			Data nașterii / CUI	Domiciliu / Sediu	Tipul sarcinii sau al dezmembrămintelor dreptului de proprietate	Cotă parte	Identif. entitate asociată	Act juridic			Valoare ipotecă	Tip monedă
Nume / Denumire	Inițiala tatălui	Prenume						Tip act	Nr. act / data	Emitent		

## 4. NOTĂRI, PROCESE, INTERDICȚII

Tipul notării	Tip act	Nr. act / data	Emitent	Identificator entitate asociată	Imobil împrejmuit / neîmprejmuit	Imobil contestat / necontestat	Alte observații
					neîmprejmuit		

## 5. OBSERVAȚII

Tipul notării	Tip act	Nr. act / data	Emitent	Identificator entitate asociată	Imobil împrejmuit / neîmprejmuit	Imobil contestat / necontestat	Alte observații
					neîmprejmuit		



## REGISTRUL CADASTRAL AL IMOBILELOR

Sector cadastral nr. 53

UAT Dragotesti  
Zonă cooperativizată (Co)

## 1. DESCRIEREA IMOBILULUI

DATE TEREN											DATE CONSTRUCȚII					
Identificator teren	Adresa imobil	Nr. cadastral	Nr. CF	Suprafața măsurată	Intravilan extravilan (I/E)	Nr. top	Nr. tarla	Nr. parcelă	Categorie folosință	Suprafața parcelă	Identif. construcție	Cod grupă destinație	Suprafața construită	Nr. niveluri	Nr. CF	Constr. cu acte (DA/NU)
875	judet DOLJ, UAT Dragotesti, Cod postal 207240 (Tarla 106 Parcela 7/1)			360	E		106	7/1	P	360						

## 2. PROPRIETATEA / POSESIA

Titularul dreptului / posesiei			Data nașterii / CUI	Domiciliu / Sediu	Cota parte	Identif. entitate asociată	Cotă parte teren UI	Mod de dobândire	Act juridic			Observații privitoare la proprietar
Nume / Denumire	Inițiala tatălui	Prenume							Tip act	Nr. act / data	Emitent	
NEIDENTIFICAT		NEIDENTIFICAT	---	judet DOLJ, UAT Dragotesti, loc. Neidentificata, Cod Postal 207240	1/1	875		Lege	act normativ	Legea 7/13.03.1996	Guvernul Romaniei	proprietar neidentificat


## 3. SARCINI / DEZMEMBRĂMINTE

Titular			Data nașterii / CUI	Domiciliu / Sediu	Tipul sarcinii sau al dezmembrămintelor dreptului de proprietate	Cotă parte	Identif. entitate asociată	Act juridic			Valoare ipotecă	Tip monedă
Nume / Denumire	Inițiala tatălui	Prenume						Tip act	Nr. act / data	Emitent		

## 4. NOTĂRI, PROCESE, INTERDICȚII

Tipul notării	Tip act	Nr. act / data	Emitent	Identificator entitate asociată	Imobil împrejmuit / neîmprejmuit	Imobil contestat / necontestat	Alte observații
					neîmprejmuit		

## 5. OBSERVAȚII



## REGISTRUL CADASTRAL AL IMOBILELOR

Sector cadastral nr. 53

UAT Dragotesti  
Zonă cooperativizată (Co)

## 1. DESCRIEREA IMOBILULUI

DATE TEREN											DATE CONSTRUCȚII					
Identificator teren	Adresa imobil	Nr. cadastral	Nr. CF	Suprafața măsurată	Intravilan extravilan (I/E)	Nr. top	Nr. tarla	Nr. parcelă	Categorie folosință	Suprafața parcelă	Identif. construcție	Cod grupă destinație	Suprafața construită	Nr. niveluri	Nr. CF	Constr. cu acte (DA/NU)
876	judet DOLJ, UAT Dragotesti, Cod postal 207240 (Tarla 105 Parcela 102, P102/1)	31106	31106	22352	E		105	102	A	14052						
					E		105	102/1	A	8300						

## 2. PROPRIETATEA / POSESIA

Titularul dreptului / posesiei			Data nașterii / CUI	Domiciliu / Sediu	Cota parte	Identif. entitate asociată	Cotă parte teren UI	Mod de dobândire	Act juridic			Observații privitoare la proprietar
Nume / Denumire	Inițiala tatălui	Prenume							Tip act	Nr. act / data	Emitent	
ANDREIESCU		COSMIN ALEXANDRU	25.07.1993	judet DOLJ, UAT Dragotesti, loc. Neidentificata, Cod Postal 207240	1/1	876		Convenție	act notarial	CONTRACT DE VANZARE AUT.4484/02.09.2016	NP.Floricel MIHAI-MARIAN	necasatorit

## 3. SARCINI / DEZMEMBRĂMINTE

Titular			Data nașterii / CUI	Domiciliu / Sediu	Tipul sarcinii sau al dezmembrămintelor dreptului de proprietate	Cotă parte	Identif. entitate asociată	Act juridic			Valoare ipotecă	Tip monedă
Nume / Denumire	Inițiala tatălui	Prenume						Tip act	Nr. act / data	Emitent		

## 4. NOTĂRI, PROCESE, INTERDICȚII

Tipul notării	Tip act	Nr. act / data	Emitent	Identificator entitate asociată	Imobil împrejmuit / neîmprejmuit	Imobil contestat / necontestat	Alte observații
					neîmprejmuit		

## 5. OBSERVAȚII



## REGISTRUL CADASTRAL AL IMOBILELOR

Sector cadastral nr. 53

UAT Dragotesti  
Zonă cooperativizată (Co)

## 1. DESCRIEREA IMOBILULUI

DATE TEREN										DATE CONSTRUCȚII						
Identificator teren	Adresa imobil	Nr. cadastral	Nr. CF	Suprafața măsurată	Intravilan extravilan (I/E)	Nr. top	Nr. tarla	Nr. parcelă	Categorie folosință	Suprafața parcelă	Identif. construcție	Cod grupă destinație	Suprafața construită	Nr. niveluri	Nr. CF	Constr. cu acte (DA/NU)
877	judet DOLJ, UAT Dragotesti, Cod postal 207240 (Tarla 105 Parcela 103)			12000	E		105	103	A	12000						

## 2. PROPRIETATEA / POSESIA

Titularul dreptului / posesiei			Data nașterii / CUI	Domiciliu / Sediu	Cota parte	Identif. entitate asociată	Cotă parte teren UI	Mod de dobândire	Act juridic			Observații privitoare la proprietar
Nume / Denumire	Inițiala tatălui	Prenume							Tip act	Nr. act / data	Emitent	
VLAICU	N	MITRANA	---	judet DOLJ, UAT Dragotesti, loc. Neidentificata, Cod Postal 207240	1/1	877		Reconstituire	act administrativ	TDP 827/45412/11.03.1997	CJSDPAT DOLJ	lipsa CNP

## 3. SARCINI / DEZMEMBRĂMINTE

Titular			Data nașterii / CUI	Domiciliu / Sediu	Tipul sarcinii sau al dezmembrămintelor dreptului de proprietate	Cotă parte	Identif. entitate asociată	Act juridic			Valoare ipotecă	Tip monedă
Nume / Denumire	Inițiala tatălui	Prenume						Tip act	Nr. act / data	Emitent		

## 4. NOTĂRI, PROCESE, INTERDICȚII

Tipul notării	Tip act	Nr. act / data	Emitent	Identificator entitate asociată	Imobil împrejmuit / neîmprejmuit	Imobil contestat / necontestat	Alte observații
					neîmprejmuit		

## 5. OBSERVAȚII



## REGISTRUL CADASTRAL AL IMOBILELOR

Sector cadastral nr. 53

UAT Dragotesti  
Zonă cooperativizată (Co)

## 1. DESCRIEREA IMOBILULUI

DATE TEREN											DATE CONSTRUCȚII					
Identificator teren	Adresa imobil	Nr. cadastral	Nr. CF	Suprafața măsurată	Intravilan extravilan (I/E)	Nr. top	Nr. tarla	Nr. parcelă	Categorie folosință	Suprafața parcelă	Identif. construcție	Cod grupă destinație	Suprafața construită	Nr. niveluri	Nr. CF	Constr. cu acte (DA/NU)
878	judet DOLJ, UAT Dragotesti, Cod postal 207240 (Tarla 105 Parcela 104)			5000	E		105	104	A	5000						

## 2. PROPRIETATEA / POSESIA

Titularul dreptului / posesiei			Data nașterii / CUI	Domiciliu / Sediu	Cota parte	Identif. entitate asociată	Cotă parte teren UI	Mod de dobândire	Act juridic			Observații privitoare la proprietar
Nume / Denumire	Inițiala tatălui	Prenume							Tip act	Nr. act / data	Emitent	
TUDORACHE	I	IOANA	10.10.1935	judet DOLJ, UAT Dragotesti, loc. Neidentificata, Cod Postal 207240	1/1	878		Reconstituire	act administrativ	TDP 1871/17.06.2003	CJSDPAT DOLJ	
SIRBU	I	ZINCA	06.03.1925	judet DOLJ, UAT Dragotesti, loc. Neidentificata, Cod Postal 207240				Reconstituire	act administrativ	TDP 1871/17.06.2003	CJSDPAT DOLJ	DECEDAT

## 3. SARCINI / DEZMEMBRĂMINTE

Titular			Data nașterii / CUI	Domiciliu / Sediu	Tipul sarcinii sau al dezmembrămintelor dreptului de proprietate	Cotă parte	Identif. entitate asociată	Act juridic			Valoare ipotecă	Tip monedă
Nume / Denumire	Inițiala tatălui	Prenume						Tip act	Nr. act / data	Emitent		

## 4. NOTĂRI, PROCESE, INTERDICȚII

Tipul notării	Tip act	Nr. act / data	Emitent	Identificator entitate asociată	Imobil împrejmuit / neîmprejmuit	Imobil contestat / necontestat	Alte observații
					neîmprejmuit		

## 5. OBSERVAȚII

Tipul notării	Tip act	Nr. act / data	Emitent	Identificator entitate asociată	Imobil împrejmuit / neîmprejmuit	Imobil contestat / necontestat	Alte observații
					neîmprejmuit		





## REGISTRUL CADASTRAL AL IMOBILELOR

Sector cadastral nr. 53

UAT Dragotesti

Zonă cooperativizată (Co)

## 1. DESCRIEREA IMOBILULUI

DATE TEREN											DATE CONSTRUCȚII					
Identificator teren	Adresa imobil	Nr. cadastral	Nr. CF	Suprafața măsurată	Intravilan extravilan (I/E)	Nr. top	Nr. tarla	Nr. parcelă	Categorie folosință	Suprafața parcelă	Identif. construcție	Cod grupă destinație	Suprafața construită	Nr. niveluri	Nr. CF	Constr. cu acte (DA/NU)
879	judet DOLJ, UAT Dragotesti, Cod postal 207240 (Tarla 105 Parcela 104/3)			10900	E		105	104/3	A	10900						

## 2. PROPRIETATEA / POESIA

Titularul dreptului / posesiei			Data nașterii / CUI	Domiciliu / Sediu	Cota parte	Identif. entitate asociată	Cotă parte teren UI	Mod de dobândire	Act juridic			Observații privitoare la proprietar
Nume / Denumire	Inițiala tatălui	Prenume							Tip act	Nr. act / data	Emitent	
PIRVU	S	NICOLAE	---	judet DOLJ, UAT Dragotesti, loc. Neidentificata, Cod Postal 207240	1/1	879		Reconstituire	act administrativ	TDP 13252/29.04.2009	CJSDPAT DOLJ	lipsa CNP
VELCU	S	VICTORIA	---	judet DOLJ, UAT Dragotesti, loc. Neidentificata, Cod Postal 207240				Reconstituire	act administrativ	TDP 13252/29.04.2009	CJSDPAT DOLJ	lipsa CNP
BURLAN	S	FLORENTINA	---	judet DOLJ, UAT Dragotesti, loc. Neidentificata, Cod Postal 207240				Reconstituire	act administrativ	TDP 13252/29.04.2009	CJSDPAT DOLJ	lipsa CNP


## 3. SARCINI / DEZMEMBRĂMINTE

Titular			Data nașterii / CUI	Domiciliu / Sediu	Tipul sarcinii sau al dezmembrămintelor dreptului de proprietate	Cotă parte	Identif. entitate asociată	Act juridic			Valoare ipotecă	Tip monedă
Nume / Denumire	Inițiala tatălui	Prenume						Tip act	Nr. act / data	Emitent		

## 4. NOTĂRI, PROCESE, INTERDICȚII

Tipul notării	Tip act	Nr. act / data	Emitent	Identificator entitate asociată	Imobil împrejmuit / neîmprejmuit	Imobil contestat / necontestat	Alte observații
					neîmprejmuit		

## 5. OBSERVAȚII



## REGISTRUL CADASTRAL AL IMOBILELOR

Sector cadastral nr. 53

UAT Dragotesti

Zonă cooperativizată (Co)

## 1. DESCRIEREA IMOBILULUI

DATE TEREN										DATE CONSTRUCȚII						
Identificator teren	Adresa imobil	Nr. cadastral	Nr. CF	Suprafața măsurată	Intravilan extravilan (I/E)	Nr. top	Nr. tarla	Nr. parcelă	Categorie folosință	Suprafața parcelă	Identif. construcție	Cod grupă destinație	Suprafața construită	Nr. niveluri	Nr. CF	Constr. cu acte (DA/NU)
880	judet DOLJ, UAT Dragotesti, Cod postal 207240 (Tarla 105 Parcela 104/1)			5118	E		105	104/1	A	5118						

## 2. PROPRIETATEA / POSESIA

Titularul dreptului / posesiei			Data nașterii / CUI	Domiciliu / Sediu	Cota parte	Identif. entitate asociată	Cotă parte teren UI	Mod de dobândire	Act juridic			Observații privitoare la proprietar
Nume / Denumire	Inițiala tatălui	Prenume							Tip act	Nr. act / data	Emitent	
IONESCU	I	MARIA	08.08.1914	judet DOLJ, UAT Dragotesti, loc. Neidentificata, Cod Postal 207240	1/1	880		Reconstituire	act administrativ	TDP 680-14942/24.01.1997	CJSDPAT DOLJ	decedat


## 3. SARCINI / DEZMEMBRĂMINTE

Titular			Data nașterii / CUI	Domiciliu / Sediu	Tipul sarcinii sau al dezmembrămintelor dreptului de proprietate	Cotă parte	Identif. entitate asociată	Act juridic			Valoare ipotecă	Tip monedă
Nume / Denumire	Inițiala tatălui	Prenume						Tip act	Nr. act / data	Emitent		

## 4. NOTĂRI, PROCESE, INTERDICȚII

Tipul notării	Tip act	Nr. act / data	Emitent	Identificator entitate asociată	Imobil împrejmuit / neîmprejmuit	Imobil contestat / necontestat	Alte observații
					neîmprejmuit		

## 5. OBSERVAȚII



## REGISTRUL CADASTRAL AL IMOBILELOR

Sector cadastral nr. 53

UAT Dragotesti

Zonă cooperativizată (Co)

## 1. DESCRIEREA IMOBILULUI

DATE TEREN											DATE CONSTRUCȚII					
Identificator teren	Adresa imobil	Nr. cadastral	Nr. CF	Suprafața măsurată	Intravilan extravilan (I/E)	Nr. top	Nr. tarla	Nr. parcelă	Categorie folosință	Suprafața parcelă	Identif. construcție	Cod grupă destinație	Suprafața construită	Nr. niveluri	Nr. CF	Constr. cu acte (DA/NU)
881	judet DOLJ, UAT Dragotesti, Cod postal 207240 (Tarla 105 Parcela 105)	31114	31114	44000	E		105	105	A	44000						

## 2. PROPRIETATEA / POSESIA

Titularul dreptului / posesiei			Data nașterii / CUI	Domiciliu / Sediu	Cota parte	Identif. entitate asociată	Cotă parte teren UI	Mod de dobândire	Act juridic			Observații privitoare la proprietar
Nume / Denumire	Inițiala tatălui	Prenume							Tip act	Nr. act / data	Emitent	
ANDREIESCU		COSMIN ALEXANDRU	25.07.1993	judet DOLJ, UAT Dragotesti, loc. Neidentificata, Cod Postal 207240	1/1	881		Conventie	act notarial	CONTRACT DE VANZARE AUT.4486/02.09.2016	NP.Floricel MIHAI-MARIAN	


## 3. SARCINI / DEZMEMBRĂMINTE

Titular			Data nașterii / CUI	Domiciliu / Sediu	Tipul sarcinii sau al dezmembrămintelor dreptului de proprietate	Cotă parte	Identif. entitate asociată	Act juridic			Valoare ipotecă	Tip monedă
Nume / Denumire	Inițiala tatălui	Prenume						Tip act	Nr. act / data	Emitent		

## 4. NOTĂRI, PROCESE, INTERDICȚII

Tipul notării	Tip act	Nr. act / data	Emitent	Identificator entitate asociată	Imobil împrejmuit / neîmprejmuit	Imobil contestat / necontestat	Alte observații
					neîmprejmuit		

## 5. OBSERVAȚII



## REGISTRUL CADASTRAL AL IMOBILELOR

Sector cadastral nr. 53

UAT Dragotesti  
Zonă cooperativizată (Co)

## 1. DESCRIEREA IMOBILULUI

DATE TEREN											DATE CONSTRUCȚII					
Identificator teren	Adresa imobil	Nr. cadastral	Nr. CF	Suprafața măsurată	Intravilan extravilan (IE)	Nr. top	Nr. tarla	Nr. parcelă	Categorie folosință	Suprafața parcelă	Identif. construcție	Cod grupă destinație	Suprafața construită	Nr. niveluri	Nr. CF	Constr. cu acte (DAINU)
882	judet DOLJ, UAT Dragotesti, Cod postal 207240 (Tarla 105 Parcela 106)			28200	E		105	106	A	28200						

## 2. PROPRIETATEA / POSESIA

Titularul dreptului / posesiei			Data nașterii / CUI	Domiciliu / Sediu	Cota parte	Identif. entitate asociată	Cotă parte teren UI	Mod de dobândire	Act juridic			Observații privitoare la proprietar
Nume / Denumire	Inițiala tatălui	Prenume							Tip act	Nr. act / data	Emitent	
DINU	T	MIHAI	---	judet DOLJ, UAT Dragotesti, loc. Neidentificata, Cod Postal 207240	1/1	882		Reconstituire	act administrativ	TDP 377-45534/29.03.1996	CJSDPAT DOLJ	lipsa CNP

## 3. SARCINI / DEZMEMBRĂMINTE

Titular			Data nașterii / CUI	Domiciliu / Sediu	Tipul sarcinii sau al dezmembrămintelor dreptului de proprietate	Cotă parte	Identif. entitate asociată	Act juridic			Valoare ipotecă	Tip monedă
Nume / Denumire	Inițiala tatălui	Prenume						Tip act	Nr. act / data	Emitent		

## 4. NOTĂRI, PROCESE, INTERDICȚII

Tipul notării	Tip act	Nr. act / data	Emitent	Identificator entitate asociată	Imobil împrejmuit / neîmprejmuit	Imobil contestat / necontestat	Alte observații
					neîmprejmuit		

## 5. OBSERVAȚII

Tipul notării	Tip act	Nr. act / data	Emitent	Identificator entitate asociată	Imobil împrejmuit / neîmprejmuit	Imobil contestat / necontestat	Alte observații
					neîmprejmuit		



## REGISTRUL CADASTRAL AL IMOBILELOR

Sector cadastral nr. 53

UAT Dragotesti

Zonă cooperativizată (Co)

## 1. DESCRIEREA IMOBILULUI

DATE TEREN											DATE CONSTRUCȚII					
Identificator teren	Adresa imobil	Nr. cadastral	Nr. CF	Suprafața măsurată	Intravilan extravilan (I/E)	Nr. top	Nr. tarla	Nr. parcelă	Categorie folosință	Suprafața parcelă	Identif. construcție	Cod grupă destinație	Suprafața construită	Nr. niveluri	Nr. CF	Constr. cu acte (DA/NU)
883	judet DOLJ, UAT Dragotesti, Cod postal 207240 (Tarla 105 Parcela 107)			12140	E		105	107	A	12140						

## 2. PROPRIETATEA / POSESIA

Titularul dreptului / posesiei			Data nașterii / CUI	Domiciliu / Sediu	Cota parte	Identif. entitate asociată	Cotă parte teren UI	Mod de dobândire	Act juridic			Observații privitoare la proprietar
Nume / Denumire	Inițiala tatălui	Prenume							Tip act	Nr. act / data	Emitent	
CONSTANTIN		GHEORGHE	05.11.1949	judet DOLJ, UAT Cetate, loc. Cetate, str UNIRII nr 3, Cod Postal 207190	1/1	883		Sucesiune	act notarial	CM 30/29.06.2009	NP ILIE VICTOR FLOREA	

## 3. SARCINI / DEZMEMBRĂMINTE


Titular			Data nașterii / CUI	Domiciliu / Sediu	Tipul sarcinii sau al dezmembrămintelor dreptului de proprietate	Cotă parte	Identif. entitate asociată	Act juridic			Valoare ipotecă	Tip monedă
Nume / Denumire	Inițiala tatălui	Prenume						Tip act	Nr. act / data	Emitent		

## 4. NOTĂRI, PROCESE, INTERDICȚII

Tipul notării	Tip act	Nr. act / data	Emitent	Identificator entitate asociată	Imobil împrejmuit / neîmprejmuit	Imobil contestat / necontestat	Alte observații
					neîmprejmuit		

## 5. OBSERVAȚII

Înregistrare sistematică UAT DRAGOTESTI,  
sectorul cadastral nr 53, anul realizării 2022



# REGISTRUL CADASTRAL AL IMOBILELOR

UAT Dragotesti  
Zonă cooperativizată (Co)

Sector cadastral nr. 53

## 1. DESCRIEREA IMOBILULUI

DATE TEREN											DATE CONSTRUCȚII					
Identificator teren	Adresa imobil	Nr. cadastral	Nr. CF	Suprafața măsurată	Intravilan extravilan (IE)	Nr. top	Nr. tarla	Nr. parcelă	Categorie folosință	Suprafața parcelă	Identif. construcție	Cod grupă destinație	Suprafața construită	Nr. niveluri	Nr. CF	Constr. cu acte (DA/NU)
884	judet DOLJ, UAT Dragotesti, Cod postal 207240 (Tarla 105 Parcela 108)	31460	31460	20500	E		105	108	A	20500						

## 2. PROPRIETATEA / POSESIA

Titularul dreptului / posesiei			Data nașterii / CUI	Domiciliu / Sediu	Cota parte	Identif. entitate asociată	Cotă parte teren UI	Mod de dobândire	Act juridic			Observații privitoare la proprietar
Nume / Denumire	Inițiala tatălui	Prenume							Tip act	Nr. act / data	Emitent	
POPA		CONSTANTINA CRISTINA	16.01.1978	judet DOLJ, UAT Dragotesti, loc. Dragotesti, str NICOLAE IORGA nr 25, Cod Postal 207240	1/1	884		Conventie	act notarial	contract de vanzare aut. nr. 2435/15.05.2018	NP CANTAR ELENA	
POPA		FLORIN	11.10.1973	judet DOLJ, UAT Dragotesti, loc. Dragotesti, str NICOLAE IORGA nr 25, Cod Postal 207240				Conventie	act notarial	contract de vanzare aut. nr. 2435/15.05.2018	NP CANTAR ELENA	

## 3. SARCINI / DEZMEMBRĂMINTE

Titular			Data nașterii / CUI	Domiciliu / Sediu	Tipul sarcinii sau al dezmembrămintelor dreptului de proprietate	Cotă parte	Identif. entitate asociată	Act juridic			Valoare ipotecă	Tip monedă
Nume / Denumire	Inițiala tatălui	Prenume						Tip act	Nr. act / data	Emitent		

## 4. NOTĂRI, PROCESE, INTERDICȚII

Tipul notării	Tip act	Nr. act / data	Emitent	Identificator entitate asociată	Imobil împrejmuit / neîmprejmuit	Imobil contestat / necontestat	Alte observații
					neîmprejmuit		



Înregistrare sistematică UAT DRAGOTESTI,  
sectorul cadastral nr 53, anul realizării 2022

## REGISTRUL CADASTRAL AL IMOBILELOR

Sector cadastral nr. 53

UAT Dragotesti  
Zonă cooperativizată (Co)

## 1. DESCRIEREA IMOBILULUI

DATE TEREN											DATE CONSTRUCȚII					
Identificator teren	Adresa imobil	Nr. cadastral	Nr. CF	Suprafața măsurată	Intravilan extravilan (IE)	Nr. top	Nr. tarla	Nr. parcelă	Categorie folosință	Suprafața parcelă	Identif. construcție	Cod grupă destinație	Suprafața construită	Nr. niveluri	Nr. CF	Constr. cu acte (DAINU)
885	judet DOLJ, UAT Dragotesti, Cod postal 207240 (Tarla 105 Parcela 109)			6653	E		105	109	A	6653						

## 2. PROPRIETATEA / POSESIA

Titularul dreptului / posesiei			Data nașterii / CUI	Domiciliu / Sedi	Cota parte	Identif. entitate asociată	Cotă parte teren UI	Mod de dobândire	Act juridic			Observații privitoare la proprietar
Nume / Denumire	Inițiala tatălui	Prenume							Tip act	Nr. act / data	Emitent	
VLAICU	M	CONSTANTIN	---	judet DOLJ, UAT Dragotesti, loc. Neidentificata, Cod Postal 207240	1/1	885		Reconstituire	act administrativ	TDP 766-15082/28.01.1997	CJSDPAT DOLJ	lipsa CNP

## 3. SARCINI / DEZMEMBRĂMINTE

Titular			Data nașterii / CUI	Domiciliu / Sedi	Tipul sarcinii sau al dezmembrămintelor dreptului de proprietate	Cotă parte	Identif. entitate asociată	Act juridic			Valoare ipotecă	Tip monedă
Nume / Denumire	Inițiala tatălui	Prenume						Tip act	Nr. act / data	Emitent		

## 4. NOTĂRI, PROCESE, INTERDICȚII

Tipul notării	Tip act	Nr. act / data	Emitent	Identificator entitate asociată	Imobil împrejmuit / neîmprejmuit	Imobil contestat / necontestat	Alte observații
					neîmprejmuit		

## 5. OBSERVAȚII



# REGISTRUL CADASTRAL AL IMOBILELOR

UAT Dragotesti  
Zonă cooperativizată (Co)

Sector cadastral nr. 53

## 1. DESCRIEREA IMOBILULUI

DATE TEREN											DATE CONSTRUCȚII					
Identificator teren	Adresa imobil	Nr. cadastral	Nr. CF	Suprafața măsurată	Intravilan extravilan (IE)	Nr. top	Nr. tarla	Nr. parcelă	Categorie folosință	Suprafața parcelă	Identif. construcție	Cod grupă destinație	Suprafața construită	Nr. niveluri	Nr. CF	Constr. cu acte (DA/NU)
886	judet DOLJ, UAT Dragotesti, Cod postal 207240 (Tarla 105 Parcela 110)			6920	E		105	110	A	6920						

## 2. PROPRIETATEA / POSESIA

Titularul dreptului / posesiei			Data nașterii / CUI	Domiciliu / Sediul	Cota parte	Identif. entitate asociată	Cotă parte teren UI	Mod de dobândire	Act juridic			Observații privitoare la proprietar
Nume / Denumire	Inițiala tatălui	Prenume							Tip act	Nr. act / data	Emitent	
VLAICU	I	GHEORGHITA	---	judet DOLJ, UAT Dragotesti, loc. Neidentificata, Cod Postal 207240	1/1	886		Reconstituire	act administrativ	TDP 558-14970/12.08.1997	CJSDPAT DOLJ	lipsa CNP

## 3. SARCINI / DEZMEMBRĂMINTE

Titular			Data nașterii / CUI	Domiciliu / Sediul	Tipul sarcinii sau al dezmembrămintelor dreptului de proprietate	Cotă parte	Identif. entitate asociată	Act juridic			Valoare ipotecă	Tip monedă
Nume / Denumire	Inițiala tatălui	Prenume						Tip act	Nr. act / data	Emitent		

## 4. NOTĂRI, PROCESE, INTERDICȚII

Tipul notării	Tip act	Nr. act / data	Emitent	Identificator entitate asociată	Imobil împrejmuit / neîmprejmuit	Imobil contestat / necontestat	Alte observații
					neîmprejmuit		

## 5. OBSERVAȚII

ANEXA NR. 2

Înregistrare sistematică UAT DRAGOTESTI,  
sectorul cadastral nr 53, anul realizării 2022





# REGISTRUL CADASTRAL AL IMOBILELOR

UAT Dragotesti  
Zonă cooperativizată (Co)

Sector cadastral nr. 53

## 1. DESCRIEREA IMOBILULUI

DATE TEREN											DATE CONSTRUCȚII					
Identificator teren	Adresa imobil	Nr. cadastral	Nr. CF	Suprafața măsurată	Intravilan extravilan (I/E)	Nr. top	Nr. tarla	Nr. parcelă	Categorie folosință	Suprafața parcelă	Identif. construcție	Cod grupă destinație	Suprafața construită	Nr. niveluri	Nr. CF	Constr. cu acte (DA/NU)
887	judet DOLJ, UAT Dragotesti, Cod postal 207240 (Tarla 105 Parcela 111)			18100	E		105	111	A	18100						

## 2. PROPRIETATEA / POSESIA

Titularul dreptului / posesiei			Data nașterii / CUI	Domiciliu / Sediu	Cota parte	Identif. entitate asociată	Cotă parte teren UI	Mod de dobândire	Act juridic			Observații privitoare la proprietar
Nume / Denumire	Inițiala tatălui	Prenume							Tip act	Nr. act / data	Emitent	
GHINDEANU	C	IOANA	---	judet DOLJ, UAT Dragotesti, loc. Neidentificata, Cod Postal 207240	1/1	887	Reconstituire	act administrativ	TDP 1971/15.01.2004	CJSDPAT DOLJ	DECEDAT	

## 3. SARCINI / DEZMEMBRĂMINTE

Titular			Data nașterii / CUI	Domiciliu / Sediu	Tipul sarcinii sau al dezmembrămintelor dreptului de proprietate	Cotă parte	Identif. entitate asociată	Act juridic			Valoare ipotecă	Tip monedă
Nume / Denumire	Inițiala tatălui	Prenume						Tip act	Nr. act / data	Emitent		

## 4. NOTĂRI, PROCESE, INTERDICȚII

Tipul notării	Tip act	Nr. act / data	Emitent	Identificator entitate asociată	Imobil împrejmuit / neîmprejmuit	Imobil contestat / necontestat	Alte observații
					neîmprejmuit		

## 5. OBSERVAȚII

ANEXA NR. 2

MC TOPOCAD SURVEY SRL  
P.J.A. seria RO-B-J nr. 1929 clasa a III-a  
P.F.A. seria RO-DJ-F nr. 0024 categoria B  
ing. Costea Mihail Gabriel



Înregistrare sistematică UAT DRAGOTESTI,  
sectorul cadastral nr 53, anul realizării 2022

# REGISTRUL CADASTRAL AL IMOBILELOR

UAT Dragotesti  
Zonă cooperativizată (Co)

Sector cadastral nr. 53

## 1. DESCRIEREA IMOBILULUI

DATE TEREN											DATE CONSTRUCȚII					
Identificator teren	Adresa imobil	Nr. cadastral	Nr. CF	Suprafața măsurată	Intravilan extravilan (I/E)	Nr. top	Nr. tarla	Nr. parcelă	Categorie folosință	Suprafața parcelă	Identif. construcție	Cod grupă destinație	Suprafața construită	Nr. niveluri	Nr. CF	Constr. cu acte (DA/NU)
888	judet DOLJ, UAT Dragotesti, Cod postal 207240 (Tarla 105 Parcela 112)			22132	E		105	112	A	22132						

## 2. PROPRIETATEA / POSESIA

Titularul dreptului / posesiei			Data nașterii / CUI	Domiciliu / Sediu	Cota parte	Identif. entitate asociată	Cotă parte teren UI	Mod de dobândire	Act juridic			Observații privitoare la proprietar
Nume / Denumire	Inițiala tatălui	Prenume							Tip act	Nr. act / data	Emitent	
NEGREA	I	AURELIA CARMEN	01.09.1943	judet DOLJ, UAT Craiova, loc. Craiova, str 22 DECEMBRIE 1989, Cod Postal 200724, bloc C6, scara 2, etaj 4, ap. 18	1/1	888	Succesiune	act notarial	CM 03/26.08.2016	NP TEODORA VLADOIANU		

## 3. SARCINI / DEZMEMBRĂMINTE

Titular			Data nașterii / CUI	Domiciliu / Sediu	Tipul sarcinii sau al dezmembrămintelor dreptului de proprietate	Cotă parte	Identif. entitate asociată	Act juridic			Valoare ipotecă	Tip monedă
Nume / Denumire	Inițiala tatălui	Prenume						Tip act	Nr. act / data	Emitent		

## 4. NOTĂRI, PROCESE, INTERDICȚII

Tipul notării	Tip act	Nr. act / data	Emitent	Identificator entitate asociată	Imobil împrejmuit / neîmprejmuit	Imobil contestat / necontestat	Alte observații
					neîmprejmuit		

## 5. OBSERVAȚII



Înregistrare sistematică UAT DRAGOTESTI,  
sectorul cadastral nr 53, anul realizării 2022

## REGISTRUL CADASTRAL AL IMOBILELOR

Sector cadastral nr. 53

UAT Dragotesti  
Zonă cooperativizată (Co)

## 1. DESCRIEREA IMOBILULUI

DATE TEREN											DATE CONSTRUCȚII					
Identificator teren	Adresa imobil	Nr. cadastral	Nr. CF	Suprafața măsurată	Intravilan extravilan (I/E)	Nr. top	Nr. tarla	Nr. parcelă	Categorie folosință	Suprafața parcelă	Identif. construcție	Cod grupă destinație	Suprafața construită	Nr. niveluri	Nr. CF	Constr. cu acte (DA/NU)
889	judet DOLJ, UAT Dragotesti, Cod postal 207240 (Tarla 105 Parcela 113)			24500	E		105	113	A	24500						

## 2. PROPRIETATEA / POSESIA

Titularul dreptului / posesiei			Data nașterii / CUI	Domiciliu / Sediu	Cota parte	Identif. entitate asociată	Cotă parte teren UI	Mod de dobândire	Act juridic			Observații privitoare la proprietar
Nume / Denumire	Inițiala tatălui	Prenume							Tip act	Nr. act / data	Emitent	
STAVRACHE	N	MISU	---	judet DOLJ, UAT Dragotesti, loc. Neidentificata, Cod Postal 207240	1/1	889		Reconstituire	act administrativ	TDP 1966/09.12.2003	CJSDPAT DOLJ	lipsa CNP

## 3. SARCINI / DEZMEMBRĂMINTE

Titular			Data nașterii / CUI	Domiciliu / Sediu	Tipul sarcinii sau al dezmembrămintelor dreptului de proprietate	Cotă parte	Identif. entitate asociată	Act juridic			Valoare ipotecă	Tip monedă
Nume / Denumire	Inițiala tatălui	Prenume						Tip act	Nr. act / data	Emitent		

## 4. NOTĂRI, PROCESE, INTERDICȚII

Tipul notării	Tip act	Nr. act / data	Emitent	Identificator entitate asociată	Imobil împrejmuit / neîmprejmuit	Imobil contestat / necontestat	Alte observații
					neîmprejmuit		

## 5. OBSERVAȚII



## REGISTRUL CADASTRAL AL IMOBILELOR

Sector cadastral nr. 53

UAT Dragotesti  
Zonă cooperativizată (Co)

## 1. DESCRIEREA IMOBILULUI

DATE TEREN											DATE CONSTRUCȚII					
Identificator teren	Adresa imobil	Nr. cadastral	Nr. CF	Suprafața măsurată	Intravilan extravilan (IE)	Nr. top	Nr. tarla	Nr. parcelă	Categorie folosință	Suprafața parcelă	Identif. construcție	Cod grupă destinație	Suprafața construită	Nr. niveluri	Nr. CF	Constr. cu acte (DA/NU)
890	judet DOLJ, UAT Dragotesti, Cod postal 207240 (Tarla 105 Parcela 114)			7000	E		105	114	A	7000						

## 2. PROPRIETATEA / POSESIA

Titularul dreptului / posesiei			Data nașterii / CUI	Domiciliu / Sedi	Cota parte	Identif. entitate asociată	Cotă parte teren UI	Mod de dobândire	Act juridic			Observații privitoare la proprietar
Nume / Denumire	Inițiala tatălui	Prenume							Tip act	Nr. act / data	Emitent	
PATRU	I	ELENA	---	judet DOLJ, UAT Dragotesti, loc. Neidentificata, Cod Postal 207240	1/1	890	Reconstituire	act administrativ	TDP 634-14942/23.01.1997	CJSDPAT DOLJ	lipsa CNP	

## 3. SARCINI / DEZMEMBRĂMINTE


Titular			Data nașterii / CUI	Domiciliu / Sedi	Tipul sarcinii sau al dezmembrămintelor dreptului de proprietate	Cotă parte	Identif. entitate asociată	Act juridic			Valoare ipotecă	Tip monedă
Nume / Denumire	Inițiala tatălui	Prenume						Tip act	Nr. act / data	Emitent		

## 4. NOTĂRI, PROCESE, INTERDICȚII

Tipul notării	Tip act	Nr. act / data	Emitent	Identificator entitate asociată	Imobil împrejmuit / neîmprejmuit	Imobil contestat / necontestat	Alte observații
					neîmprejmuit		

## 5. OBSERVAȚII

Tipul notării	Tip act	Nr. act / data	Emitent	Identificator entitate asociată	Imobil împrejmuit / neîmprejmuit	Imobil contestat / necontestat	Alte observații
					neîmprejmuit		



## REGISTRUL CADASTRAL AL IMOBILELOR

Sector cadastral nr. 53

UAT Dragotesti  
Zonă cooperativizată (Co)

## 1. DESCRIEREA IMOBILULUI

DATE TEREN										DATE CONSTRUCȚII						
Identificator teren	Adresa imobil	Nr. cadastral	Nr. CF	Suprafața măsurată	Intravilan extravilan (I/E)	Nr. top	Nr. tarla	Nr. parcelă	Categorie folosință	Suprafața parcelă	Identif. construcție	Cod grupă destinație	Suprafața construită	Nr. niveluri	Nr. CF	Constr. cu acte (DA/NU)
891	judet DOLJ, UAT Dragotesti, Cod postal 207240 (Tarla 105 Parcela 115)			11000	E		105	115	A	11000						

## 2. PROPRIETATEA / POSESIA

Titularul dreptului / posesiei			Data nașterii / CUI	Domiciliu / Sediu	Cota parte	Identif. entitate asociată	Cotă parte teren UI	Mod de dobândire	Act juridic			Observații privitoare la proprietar
Nume / Denumire	Inițiala tatălui	Prenume							Tip act	Nr. act / data	Emitent	
POPA	M	NICOLAE	---	judet DOLJ, UAT Dragotesti, loc. Neidentificata, Cod Postal 207240	1/1	891		Reconstituire	act administrativ	TDP 514-14970/26.06.1996	CJSDPAT DOLJ	lipsa CNP

## 3. SARCINI / DEZMEMBRĂMINTE

Titular			Data nașterii / CUI	Domiciliu / Sediu	Tipul sarcinii sau al dezmembrămintelor dreptului de proprietate	Cotă parte	Identif. entitate asociată	Act juridic			Valoare ipotecă	Tip monedă
Nume / Denumire	Inițiala tatălui	Prenume						Tip act	Nr. act / data	Emitent		

## 4. NOTĂRI, PROCESE, INTERDICȚII

Tipul notării	Tip act	Nr. act / data	Emitent	Identificator entitate asociată	Imobil împrejmuit / neîmprejmuit	Imobil contestat / necontestat	Alte observații
					neîmprejmuit		

## 5. OBSERVAȚII



## REGISTRUL CADASTRAL AL IMOBILELOR

Sector cadastral nr. 53

UAT Dragotesti  
Zonă cooperativizată (Co)

## 1. DESCRIEREA IMOBILULUI

DATE TEREN											DATE CONSTRUCȚII					
Identificator teren	Adresa imobil	Nr. cadastral	Nr. CF	Suprafața măsurată	Intravilan extravilan (IE)	Nr. top	Nr. tarla	Nr. parcelă	Categorie folosință	Suprafața parcelă	Identif. construcție	Cod grupă destinație	Suprafața construită	Nr. niveluri	Nr. CF	Constr. cu acte (DA/NU)
892	judet DOLJ, UAT Dragotesti, Cod postal 207240 (Tarla 105 Parcela 116)			23225	E		105	116	A	23225						

## 2. PROPRIETATEA / POSESIA

Titularul dreptului / posesiei			Data nașterii / CUI	Domiciliu / Sediu	Cota parte	Identif. entitate asociată	Cotă parte teren UI	Mod de dobândire	Act juridic			Observații privitoare la proprietar
Nume / Denumire	Inițiala tatălui	Prenume							Tip act	Nr. act / data	Emitent	
TOSA	M	VICTORIA	---	judet DOLJ, UAT Dragotesti, loc. Neidentificata, Cod Postal 207240	1/1	892		Reconstituire	act administrativ	TDP 166-45398/07.05.1996	CJSDPAT DOLJ	lipsa CNP

## 3. SARCINI / DEZMEMBRĂMINTE

Titular			Data nașterii / CUI	Domiciliu / Sediu	Tipul sarcinii sau al dezmembrămintelor dreptului de proprietate	Cotă parte	Identif. entitate asociată	Act juridic			Valoare ipotecă	Tip monedă
Nume / Denumire	Inițiala tatălui	Prenume						Tip act	Nr. act / data	Emitent		

## 4. NOTĂRI, PROCESE, INTERDICȚII

Tipul notării	Tip act	Nr. act / data	Emitent	Identificator entitate asociată	Imobil împrejmuit / neîmprejmuit	Imobil contestat / necontestat	Alte observații
					neîmprejmuit		

## 5. OBSERVAȚII

Tipul notării	Tip act	Nr. act / data	Emitent	Identificator entitate asociată	Imobil împrejmuit / neîmprejmuit	Imobil contestat / necontestat	Alte observații
					neîmprejmuit		



## REGISTRUL CADASTRAL AL IMOBILELOR

Sector cadastral nr. 53

UAT Dragotesti

Zonă cooperativizată (Co)

## 1. DESCRIEREA IMOBILULUI

DATE TEREN											DATE CONSTRUCȚII					
Identificator teren	Adresa imobil	Nr. cadastral	Nr. CF	Suprafața măsurată	Intravilan extravilan (I/E)	Nr. top	Nr. tarla	Nr. parcelă	Categorie folosință	Suprafața parcelă	Identif. construcție	Cod grupă destinație	Suprafața construită	Nr. niveluri	Nr. CF	Constr. cu acte (DA/NU)
893	judet DOLJ, UAT Dragotesti, Cod postal 207240 (Tarla 105 Parcela 117)	31862	31862	17664	E		105	117	A	17664						

## 2. PROPRIETATEA / POSESIA

Titularul dreptului / posesiei			Data nașterii / CUI	Domiciliu / Sediu	Cota parte	Identif. entitate asociată	Cotă parte teren UI	Mod de dobândire	Act juridic			Observații privitoare la proprietar
Nume / Denumire	Inițiala tatălui	Prenume							Tip act	Nr. act / data	Emitent	
CONSTANTIN		ION ADRIAN	15.04.1972	judet DOLJ, UAT Teslui, loc. Viisoara Mosneni, str Hortensililor nr 71, Cod Postal 207520	1/1	893		Conventie	act notarial	cvc nr 1105/19.04.2022	NP Tone Florian	

## 3. SARCINI / DEZMEMBRĂMINTE

Titular			Data nașterii / CUI	Domiciliu / Sediu	Tipul sarcinii sau al dezmembrămintelor dreptului de proprietate	Cotă parte	Identif. entitate asociată	Act juridic			Valoare ipotecă	Tip monedă
Nume / Denumire	Inițiala tatălui	Prenume						Tip act	Nr. act / data	Emitent		

## 4. NOTĂRI, PROCESE, INTERDICȚII

Tipul notării	Tip act	Nr. act / data	Emitent	Identificator entitate asociată	Imobil împrejmuit / neîmprejmuit	Imobil contestat / necontestat	Alte observații
					neîmprejmuit		

## 5. OBSERVAȚII



## REGISTRUL CADASTRAL AL IMOBILELOR

Sector cadastral nr. 53

UAT Dragotesti

Zonă cooperativizată (Co)

## 1. DESCRIEREA IMOBILULUI

DATE TEREN											DATE CONSTRUCȚII					
Identificator teren	Adresa imobil	Nr. cadastral	Nr. CF	Suprafața măsurată	Intravilan extravilan (I/E)	Nr. top	Nr. tarla	Nr. parcelă	Categorie folosință	Suprafața parcelă	Identif. construcție	Cod grupă destinație	Suprafața construită	Nr. niveluri	Nr. CF	Constr. cu acte (DA/NU)
894	judet DOLJ, UAT Dragotesti, Cod postal 207240 (Tarla 105 Parcela 118)			10000	E		105	118	A	10000						

## 2. PROPRIETATEA / POSESIA

Titularul dreptului / posesiei			Data nașterii / CUI	Domiciliu / Sediul	Cota parte	Identif. entitate asociată	Cotă parte teren UI	Mod de dobândire	Act juridic			Observații privitoare la proprietar
Nume / Denumire	Inițiala tatălui	Prenume							Tip act	Nr. act / data	Emitent	
COJOCARU	I	AURELIA	---	judet DOLJ, UAT Dragotesti, loc. Neidentificata, Cod Postal 207240	1/1	894		Reconstituire	act administrativ	TDP 459-15086/18.06.1996	CJSDPAT DOLJ	lipsa CNP
COJOCARU	I	CONSTANTA IULIA	---	judet DOLJ, UAT Dragotesti, loc. Neidentificata, Cod Postal 207240				Reconstituire	act administrativ	TDP 459-15086/18.06.1996	CJSDPAT DOLJ	lipsa CNP

## 3. SARCINI / DEZMEMBRĂMINTE


Titular			Data nașterii / CUI	Domiciliu / Sediul	Tipul sarcinii sau al dezmembrămintelor dreptului de proprietate	Cotă parte	Identif. entitate asociată	Act juridic			Valoare ipotecă	Tip monedă
Nume / Denumire	Inițiala tatălui	Prenume						Tip act	Nr. act / data	Emitent		

## 4. NOTĂRI, PROCESE, INTERDICȚII

Tipul notării	Tip act	Nr. act / data	Emitent	Identificator entitate asociată	Imobil împrejmuit / neîmprejmuit	Imobil contestat / necontestat	Alte observații
					neîmprejmuit		

## 5. OBSERVAȚII

Tipul notării	Tip act	Nr. act / data	Emitent	Identificator entitate asociată	Imobil împrejmuit / neîmprejmuit	Imobil contestat / necontestat	Alte observații
					neîmprejmuit		





## REGISTRUL CADASTRAL AL IMOBILELOR

Sector cadastral nr. 53

UAT Dragotesti

Zonă cooperativizată (Co)

## 1. DESCRIEREA IMOBILULUI

DATE TEREN											DATE CONSTRUCȚII					
Identificator teren	Adresa imobil	Nr. cadastral	Nr. CF	Suprafața măsurată	Intravilan extravilan (I/E)	Nr. top	Nr. tarla	Nr. parcelă	Categorie folosință	Suprafața parcelă	Identif. construcție	Cod grupă destinație	Suprafața construită	Nr. niveluri	Nr. CF	Constr. cu acte (DA/NU)
895	judet DOLJ, UAT Dragotesti, Cod postal 207240 (Tarla 105 Parcela 119)			30000	E		105	119	A	30000						

## 2. PROPRIETATEA / POSESIA

Titularul dreptului / posesiei			Data nașterii / CUI	Domiciliu / Sediul	Cota parte	Identif. entitate asociată	Cotă parte teren UI	Mod de dobândire	Act juridic			Observații privitoare la proprietar
Nume / Denumire	Inițiala tatălui	Prenume							Tip act	Nr. act / data	Emitent	
COJOCARU	I	AURELIA	---	judet DOLJ, UAT Dragotesti, loc. Neidentificata, Cod Postal 207240	1/1	895		Reconstituire	act administrativ	TDP 459-15086/18.06.1996	CJSDPAT DOLJ	lipsa CNP
COJOCARU	I	CONSTANTA IULIA	---	judet DOLJ, UAT Dragotesti, loc. Neidentificata, Cod Postal 207240				Reconstituire	act administrativ	TDP 459-15086/18.06.1996	CJSDPAT DOLJ	lipsa CNP

## 3. SARCINI / DEZMEMBRĂMINTE


Titular			Data nașterii / CUI	Domiciliu / Sediul	Tipul sarcinii sau al dezmembrămintelor dreptului de proprietate	Cotă parte	Identif. entitate asociată	Act juridic			Valoare ipotecă	Tip monedă
Nume / Denumire	Inițiala tatălui	Prenume						Tip act	Nr. act / data	Emitent		

## 4. NOTĂRI, PROCESE, INTERDICȚII

Tipul notării	Tip act	Nr. act / data	Emitent	Identificator entitate asociată	Imobil împrejmuit / neîmprejmuit	Imobil contestat / necontestat	Alte observații
					neîmprejmuit		

## 5. OBSERVAȚII

Tipul notării	Tip act	Nr. act / data	Emitent	Identificator entitate asociată	Imobil împrejmuit / neîmprejmuit	Imobil contestat / necontestat	Alte observații
					neîmprejmuit		



## REGISTRUL CADASTRAL AL IMOBILELOR

UAT Dragotesti  
Zonă cooperativizată (Co)

Sector cadastral nr. 53

## 1. DESCRIEREA IMOBILULUI

DATE TEREN											DATE CONSTRUCȚII					
Identificator teren	Adresa imobil	Nr. cadastral	Nr. CF	Suprafața măsurată	Intravilan extravilan (IE)	Nr. top	Nr. tarla	Nr. parcelă	Categorie folosință	Suprafața parcelă	Identif. construcție	Cod grupă destinație	Suprafața construită	Nr. niveluri	Nr. CF	Constr. cu acte (DA/NU)
896	judet DOLJ, UAT Dragotesti, Cod postal 207240 (Tarla 105 Parcela 120)			12500	E		105	120	A	12500						

## 2. PROPRIETATEA / POSESIA

Titularul dreptului / posesiei			Data nașterii / CUI	Domiciliu / Sediu	Cota parte	Identif. entitate asociată	Cotă parte teren UI	Mod de dobândire	Act juridic			Observații privitoare la proprietar
Nume / Denumire	Inițiala tatălui	Prenume							Tip act	Nr. act / data	Emitent	
POPA	M	IOANA	---	judet DOLJ, UAT Dragotesti, loc. Neidentificata, Cod Postal 207240	1/1	896		Reconstituire	act administrativ	TDP 1762/11.06.2003	CJSDPAT DOLJ	lipsa CNP
TRUICA	M	GEORGETA	---	judet DOLJ, UAT Dragotesti, loc. Neidentificata, Cod Postal 207240				Reconstituire	act administrativ	TDP 1762/11.06.2003	CJSDPAT DOLJ	lipsa CNP
POPA	M	HRISTIN	---	judet DOLJ, UAT Dragotesti, loc. Neidentificata, Cod Postal 207240				Reconstituire	act administrativ	TDP 1762/11.06.2003	CJSDPAT DOLJ	lipsa CNP
POPA	M	VICTOR	---	judet DOLJ, UAT Dragotesti, loc. Neidentificata, Cod Postal 207240				Reconstituire	act administrativ	TDP 1762/11.06.2003	CJSDPAT DOLJ	lipsa CNP
POPA	M	ILIE	---	judet DOLJ, UAT Dragotesti, loc. Neidentificata, Cod Postal 207240				Reconstituire	act administrativ	TDP 1762/11.06.2003	CJSDPAT DOLJ	lipsa CNP

## 3. SARCINI / DEZMEMBRĂMINTE

Titular			Data nașterii / CUI	Domiciliu / Sediu	Tipul sarcinii sau al dezmembrămintelor dreptului de proprietate	Cotă parte	Identif. entitate asociată	Act juridic			Valoare ipotecă	Tip monedă
Nume / Denumire	Inițiala tatălui	Prenume						Tip act	Nr. act / data	Emitent		

## 4. NOTĂRI, PROCESE, INTERDICȚII

Tipul notării	Tip act	Nr. act / data	Emitent	Identificator entitate asociată	Imobil împrejmuit / neîmprejmuit	Imobil contestat / necontestat	Alte observații
					neîmprejmuit		

## 5. OBSERVAȚII

MC TOPOCAD SURVEY SRL  
P.J.A. seria RO-B-J nr. 1929 clasa a III-a  
P.F.A. seria RO-DJ-F nr. 0024 categoria B  
ing. Costea Mihail Gabriel



Înregistrare sistematică UAT DRAGOTESTI,  
sectorul cadastral nr 53, anul realizării 2022

## REGISTRUL CADASTRAL AL IMOBILELOR

UAT Dragotesti  
Zonă cooperativizată (Co)

Sector cadastral nr. 53

## 1. DESCRIEREA IMOBILULUI

DATE TEREN											DATE CONSTRUCȚII					
Identificator teren	Adresa imobil	Nr. cadastral	Nr. CF	Suprafața măsurată	Intravilan extravilan (IE)	Nr. top	Nr. tarla	Nr. parcelă	Categorie folosință	Suprafața parcelă	Identif. construcție	Cod grupă destinație	Suprafața construită	Nr. niveluri	Nr. CF	Constr. cu acte (DAINU)
897	judet DOLJ, UAT Dragotesti, Cod postal 207240 (Tarla 105 Parcela 121)			21079	E		105	121	A	21079						

## 2. PROPRIETATEA / POSESIA

Titularul dreptului / posesiei			Data nașterii / CUI	Domiciliu / Sediu	Cota parte	Identif. entitate asociată	Cotă parte teren UI	Mod de dobândire	Act juridic			Observații privitoare la proprietar
Nume / Denumire	Inițiala tatălui	Prenume							Tip act	Nr. act / data	Emitent	
BRATIE		AURICA	13.07.1950	judet DOLJ, UAT Dragotesti, loc. Viisoara, str NICOLAE BALCESCU nr 17, Cod Postal 207240	1/1	897		Sucesiune	act notarial	CM 181/07.11.2014	NP ZAVOI AURELIAN PAUL	


## 3. SARCINI / DEZMEMBRĂMINTE

Titular			Data nașterii / CUI	Domiciliu / Sediu	Tipul sarcinii sau al dezmembrămintelor dreptului de proprietate	Cotă parte	Identif. entitate asociată	Act juridic			Valoare ipotecă	Tip monedă
Nume / Denumire	Inițiala tatălui	Prenume						Tip act	Nr. act / data	Emitent		

## 4. NOTĂRI, PROCESE, INTERDICȚII

Tipul notării	Tip act	Nr. act / data	Emitent	Identificator entitate asociată	Imobil împrejmuit / neîmprejmuit	Imobil contestat / necontestat	Alte observații
					neîmprejmuit		

## 5. OBSERVAȚII



## REGISTRUL CADASTRAL AL IMOBILELOR

Sector cadastral nr. 53

UAT Dragotesti

Zonă cooperativizată (Co)

## 1. DESCRIEREA IMOBILULUI

DATE TEREN											DATE CONSTRUCȚII					
Identificator teren	Adresa imobil	Nr. cadastral	Nr. CF	Suprafața măsurată	Intravilan extravilan (I/E)	Nr. top	Nr. tarla	Nr. parcelă	Categorie folosință	Suprafața parcelă	Identif. construcție	Cod grupă destinație	Suprafața construită	Nr. niveluri	Nr. CF	Constr. cu acte (DA/NU)
898	judet DOLJ, UAT Dragotesti, Cod postal 207240 (TARLAUA 105 PARCELA 122)	31045	31045	29350	E		105	122	A	29350						

## 2. PROPRIETATEA / POSESIA

Titularul dreptului / posesiei			Data nașterii / CUI	Domiciliu / Sediu	Cota parte	Identif. entitate asociată	Cotă parte teren UI	Mod de dobândire	Act juridic			Observații privitoare la proprietar
Nume / Denumire	Inițiala tatălui	Prenume							Tip act	Nr. act / data	Emitent	
ANDREIESCU		COSMIN ALEXANDRU	25.07.1993	judet DOLJ, UAT Dragotesti, loc. Neidentificata, Cod Postal 207240	1/1	898		Conventie	act notarial	CONTRACT DE VANZARE AUT.6817/27.11.2015	NP.Floricel MIHAI-MARIAN	


## 3. SARCINI / DEZMEMBRĂMINTE

Titular			Data nașterii / CUI	Domiciliu / Sediu	Tipul sarcinii sau al dezmembrămintelor dreptului de proprietate	Cotă parte	Identif. entitate asociată	Act juridic			Valoare ipotecă	Tip monedă
Nume / Denumire	Inițiala tatălui	Prenume						Tip act	Nr. act / data	Emitent		

## 4. NOTĂRI, PROCESE, INTERDICȚII

Tipul notării	Tip act	Nr. act / data	Emitent	Identificator entitate asociată	Imobil împrejmuit / neîmprejmuit	Imobil contestat / necontestat	Alte observații
					neîmprejmuit		

## 5. OBSERVAȚII



# REGISTRUL CADASTRAL AL IMOBILELOR

UAT Dragotesti  
Zonă cooperativizată (Co)

Sector cadastral nr. 53

## 1. DESCRIEREA IMOBILULUI

DATE TEREN											DATE CONSTRUCȚII					
Identificator teren	Adresa imobil	Nr. cadastral	Nr. CF	Suprafața măsurată	Intravilan extravilan (I/E)	Nr. top	Nr. tarla	Nr. parcelă	Categorie folosință	Suprafața parcelă	Identif. construcție	Cod grupă destinație	Suprafața construită	Nr. niveluri	Nr. CF	Constr. cu acte (DA/NU)
899	judet DOLJ, UAT Dragotesti, Cod postal 207240 (Tarla 105 Parcela 123)	30318	30318	20000	E		105	123	A	20000						

## 2. PROPRIETATEA / POSESIA

Titularul dreptului / posesiei			Data nașterii / CUI	Domiciliu / Sediu	Cota parte	Identif. entitate asociată	Cotă parte teren UI	Mod de dobândire	Act juridic			Observații privitoare la proprietar
Nume / Denumire	Inițiala tatălui	Prenume							Tip act	Nr. act / data	Emitent	
SC RURAL AGRI DOLJ SRL			32630322	judet BUCURESTI, loc. Bucuresti Sectorul 2, b-dul Pierre de Coubertin nr 3-5, bloc Office Building, ap. Camera W		899			act notarial	act additional aut nr 1796 la contractul de vanzare cu plata pretului in rate si rezerva proprietatii aut nr 233/2017, NP Diaconescu Remus Stefan/14.08.2020	NP Diaconescu Remus Stefan	
ZMARANDACHE		DANIEL FLORIN	21.09.1980	judet DOLJ, UAT Craiova, loc. Craiova, str Popoveni nr 10, bloc l26, scara 1, ap. 11	1/1	899		Conventie	act notarial		NP Diaconescu Remus Stefan	
ZMARANDACHE DANIEL FLORIN PERSOANA FIZICA AUTORIZATA			23389862		1/1	899			act notarial		NP Diaconescu Remus Stefan	

## 3. SARCINI / DEZMEMBRĂMINTE

Titular			Data nașterii / CUI	Domiciliu / Sediu	Tipul sarcinii sau al dezmembrămintelor dreptului de proprietate	Cotă parte	Identif. entitate asociată	Act juridic			Valoare ipotecă	Tip monedă
Nume / Denumire	Inițiala tatălui	Prenume						Tip act	Nr. act / data	Emitent		
SC RURAL AGRI DOLJ SRL			32630322	judet BUCURESTI, loc. Bucuresti Sectorul 2, b-dul Pierre de Coubertin nr 3-5, bloc Office Building, ap. Camera W	IPOTECA LEGALA		899	act notarial	act additional aut nr 1796 la contractul de vanzare cu plata pretului in rate si rezerva proprietatii aut nr 233/2017, NP Diaconescu Remus Stefan/14/08/2020	NP Diaconescu Remus Stefan	13744.13	EUR

## 4. NOTĂRI, PROCESE, INTERDICȚII

Tipul notării	Tip act	Nr. act / data	Emitent	Identificator entitate asociată	Imobil împrejmuit / neîmprejmuit	Imobil contestat / necontestat	Alte observații
se noteaza interdictiile de instrainare si grevare in favoarea	act notarial	act additional aut nr 1796 la contractul de vanzare cu plata pretului in rate si rezerva proprietatii aut nr 233/2017, NP Diaconescu Remus Stefan/14.08.2020	NP Diaconescu Remus Stefan	899	neîmprejmuit		
se noteaza radierea mentiunii de sub B8	act notarial		NP Diaconescu Remus Stefan				
Se noteaza faptul ca imobilul face parte din patrimoniul de afectatiune al lui	act notarial		NP Diaconescu Remus Stefan				
se noteaza pactul comisoriu in favoarea	act notarial		NP Diaconescu Remus Stefan				

## 5. OBSERVAȚII

MC TOPOCAD SURVEY SRL  
P.J.A. seria RO-B-J nr. 1929 clasa a III-a  
P.F.A. seria RO-DJ-F nr. 0024 categoria B  
ing. Costea Mihail Gabriel



Înregistrare sistematică UAT DRAGOTESTI,  
sectorul cadastral nr 53, anul realizării 2022

## REGISTRUL CADASTRAL AL IMOBILELOR

Sector cadastral nr. 53

UAT Dragotesti  
Zonă cooperativizată (Co)

## 1. DESCRIEREA IMOBILULUI

DATE TEREN											DATE CONSTRUCȚII					
Identificator teren	Adresa imobil	Nr. cadastral	Nr. CF	Suprafața măsurată	Intravilan extravilan (I/E)	Nr. top	Nr. tarla	Nr. parcelă	Categorie folosință	Suprafața parcelă	Identif. construcție	Cod grupă destinație	Suprafața construită	Nr. niveluri	Nr. CF	Constr. cu acte (DA/NU)
900	judet DOLJ, UAT Dragotesti, Cod postal 207240 (Tarla 105 Parcela 124)	31162	31162	9666	E		105	124	A	9666						

## 2. PROPRIETATEA / POSESIA

Titularul dreptului / posesiei			Data nașterii / CUI	Domiciliu / Sediu	Cota parte	Identif. entitate asociată	Cotă parte teren UI	Mod de dobândire	Act juridic			Observații privitoare la proprietar
Nume / Denumire	Inițiala tatălui	Prenume							Tip act	Nr. act / data	Emitent	
CONSTANTIN		ION ADRIAN	15.04.1972	judet DOLJ, UAT Teslui, loc. Viisoara Mosneni, str Hortensiilor nr 71, Cod Postal 207580	1/1	900		Conventie	act notarial	Contract de vanzare aut. nr.1546/19.08.2016	NP Tone Florian	

## 3. SARCINI / DEZMEMBRĂMINTE

Titular			Data nașterii / CUI	Domiciliu / Sediu	Tipul sarcinii sau al dezmembrămintelor dreptului de proprietate	Cotă parte	Identif. entitate asociată	Act juridic			Valoare ipotecă	Tip monedă
Nume / Denumire	Inițiala tatălui	Prenume						Tip act	Nr. act / data	Emitent		

## 4. NOTĂRI, PROCESE, INTERDICȚII

Tipul notării	Tip act	Nr. act / data	Emitent	Identificator entitate asociată	Imobil împrejmuit / neîmprejmuit	Imobil contestat / necontestat	Alte observații
					neîmprejmuit		

## 5. OBSERVAȚII



## REGISTRUL CADASTRAL AL IMOBILELOR

Sector cadastral nr. 53

UAT Dragotesti  
Zonă cooperativizată (Co)

## 1. DESCRIEREA IMOBILULUI

DATE TEREN										DATE CONSTRUCȚII						
Identificator teren	Adresa imobil	Nr. cadastral	Nr. CF	Suprafața măsurată	Intravilan extravilan (I/E)	Nr. top	Nr. tarla	Nr. parcelă	Categorie folosință	Suprafața parcelă	Identif. construcție	Cod grupă destinație	Suprafața construită	Nr. niveluri	Nr. CF	Constr. cu acte (DA/NU)
901	judet DOLJ, UAT Dragotesti, Cod postal 207240 (Tarla 105 Parcela 124)			10000	E		105	124	A	10000						

## 2. PROPRIETATEA / POSESIA

Titularul dreptului / posesiei			Data nașterii / CUI	Domiciliu / Sediu	Cota parte	Identif. entitate asociată	Cotă parte teren UI	Mod de dobândire	Act juridic			Observații privitoare la proprietar
Nume / Denumire	Inițiala tatălui	Prenume							Tip act	Nr. act / data	Emitent	
TRUICA	I	MARIN	---	judet DOLJ, UAT Dragotesti, loc. Neidentificata, Cod Postal 207240	1/1	901		Reconstituire	act administrativ	TDP 671-14942/24.01.1997	CJSDPAT DOLJ	lipsa CNP

## 3. SARCINI / DEZMEMBRĂMINTE

Titular			Data nașterii / CUI	Domiciliu / Sediu	Tipul sarcinii sau al dezmembrămintelor dreptului de proprietate	Cotă parte	Identif. entitate asociată	Act juridic			Valoare ipotecă	Tip monedă
Nume / Denumire	Inițiala tatălui	Prenume						Tip act	Nr. act / data	Emitent		

## 4. NOTĂRI, PROCESE, INTERDICȚII

Tipul notării	Tip act	Nr. act / data	Emitent	Identificator entitate asociată	Imobil împrejmuit / neîmprejmuit	Imobil contestat / necontestat	Alte observații
					neîmprejmuit		

## 5. OBSERVAȚII



## REGISTRUL CADASTRAL AL IMOBILELOR

Sector cadastral nr. 53

UAT Dragotesti  
Zonă cooperativizată (Co)

## 1. DESCRIEREA IMOBILULUI

DATE TEREN											DATE CONSTRUCȚII					
Identificator teren	Adresa imobil	Nr. cadastral	Nr. CF	Suprafața măsurată	Intravilan extravilan (IE)	Nr. top	Nr. tarla	Nr. parcelă	Categorie folosință	Suprafața parcelă	Identif. construcție	Cod grupă destinație	Suprafața construită	Nr. niveluri	Nr. CF	Constr. cu acte (DAINU)
902	judet DOLJ, UAT Dragotesti, Cod postal 207240 (Tarla 105 Parcela 125)	31681	31681	5000	E		105	125	A	5000						

## 2. PROPRIETATEA / POSESIA

Titularul dreptului / posesiei			Data nașterii / CUI	Domiciliu / Sediul	Cota parte	Identif. entitate asociată	Cotă parte teren UI	Mod de dobândire	Act juridic			Observații privitoare la proprietar
Nume / Denumire	Inițiala tatălui	Prenume							Tip act	Nr. act / data	Emitent	
CONSTANTIN		ION ADRIAN	15.04.1972	judet DOLJ, UAT Teslui, loc. Viisoara Mosneni, str Hortensiilor nr 71, Cod Postal 207580	1/1	902		Conventie	act notarial	CONTRACT DE VANZARE AUT NR 2118/23.06.2020	NP CANTAR ELENA	

## 3. SARCINI / DEZMEMBRĂMINTE

Titular			Data nașterii / CUI	Domiciliu / Sediul	Tipul sarcinii sau al dezmembrămintelor dreptului de proprietate	Cotă parte	Identif. entitate asociată	Act juridic			Valoare ipotecă	Tip monedă
Nume / Denumire	Inițiala tatălui	Prenume						Tip act	Nr. act / data	Emitent		

## 4. NOTĂRI, PROCESE, INTERDICȚII

Tipul notării	Tip act	Nr. act / data	Emitent	Identificator entitate asociată	Imobil împrejmuit / neîmprejmuit	Imobil contestat / necontestat	Alte observații
					neîmprejmuit		

## 5. OBSERVAȚII





## REGISTRUL CADASTRAL AL IMOBILELOR

Sector cadastral nr. 53

UAT Dragotesti

Zonă cooperativizată (Co)

## 1. DESCRIEREA IMOBILULUI

DATE TEREN											DATE CONSTRUCȚII					
Identificator teren	Adresa imobil	Nr. cadastral	Nr. CF	Suprafața măsurată	Intravilan extravilan (I/E)	Nr. top	Nr. tarla	Nr. parcelă	Categorie folosință	Suprafața parcelă	Identif. construcție	Cod grupă destinație	Suprafața construită	Nr. niveluri	Nr. CF	Constr. cu acte (DA/NU)
903	judet DOLJ, UAT Dragotesti, Cod postal 207240 (TARLAUA 105 PARCELA 126)	31029	31029	15300	E		105	126	A	15300						

## 2. PROPRIETATEA / POSESIA

Titularul dreptului / posesiei			Data nașterii / CUI	Domiciliu / Sediu	Cota parte	Identif. entitate asociată	Cotă parte teren UI	Mod de dobândire	Act juridic			Observații privitoare la proprietar
Nume / Denumire	Inițiala tatălui	Prenume							Tip act	Nr. act / data	Emitent	
CONSTANTIN		ION ADRIAN	15.04.1972	judet DOLJ, UAT Teslui, loc. Viisoara Mosneni, str Hoertensiilor nr 71, Cod Postal 207580	1/1	903	Convenție	act notarial	Contract de vanzare aut. nr. 2451/16.11.2015	NP Tone Florian	necasatorit	

## 3. SARCINI / DEZMEMBRĂMINTE

Titular			Data nașterii / CUI	Domiciliu / Sediu	Tipul sarcinii sau al dezmembrămintelor dreptului de proprietate	Cotă parte	Identif. entitate asociată	Act juridic			Valoare ipotecă	Tip monedă
Nume / Denumire	Inițiala tatălui	Prenume						Tip act	Nr. act / data	Emitent		

## 4. NOTĂRI, PROCESE, INTERDICȚII

Tipul notării	Tip act	Nr. act / data	Emitent	Identificator entitate asociată	Imobil împrejmuit / neîmprejmuit	Imobil contestat / necontestat	Alte observații
					neîmprejmuit		



Înregistrare sistematică UAT DRAGOTESTI,  
sectorul cadastral nr 53, anul realizării 2022

## REGISTRUL CADASTRAL AL IMOBILELOR

Sector cadastral nr. 53

UAT Dragotesti  
Zonă cooperativizată (Co)

## 1. DESCRIEREA IMOBILULUI

DATE TEREN										DATE CONSTRUCȚII						
Identificator teren	Adresa imobil	Nr. cadastral	Nr. CF	Suprafața măsurată	Intravilan extravilan (I/E)	Nr. top	Nr. tarla	Nr. parcelă	Categorie folosință	Suprafața parcelă	Identif. construcție	Cod grupă destinație	Suprafața construită	Nr. niveluri	Nr. CF	Constr. cu acte (DA/NU)
904	judet DOLJ, UAT Dragotesti, Cod postal 207240 (Tarla 105 Parcela 127)			22800	E		105	127	A	22800						

## 2. PROPRIETATEA / POSESIA

Titularul dreptului / posesiei			Data nașterii / CUI	Domiciliu / Sediu	Cota parte	Identif. entitate asociată	Cotă parte teren UI	Mod de dobândire	Act juridic			Observații privitoare la proprietar
Nume / Denumire	Inițiala tatălui	Prenume							Tip act	Nr. act / data	Emitent	
VIZITIU	M	FLOAREA	---	judet DOLJ, UAT Dragotesti, loc. Neidentificata, Cod Postal 207240	1/1	904		Reconstituire	act administrativ	TDP 385-45534/30.03.1996	CJSDPAT DOLJ	lipsa CNP


## 3. SARCINI / DEZMEMBRĂMINTE

Titular			Data nașterii / CUI	Domiciliu / Sediu	Tipul sarcinii sau al dezmembrămintelor dreptului de proprietate	Cotă parte	Identif. entitate asociată	Act juridic			Valoare ipotecă	Tip monedă
Nume / Denumire	Inițiala tatălui	Prenume						Tip act	Nr. act / data	Emitent		

## 4. NOTĂRI, PROCESE, INTERDICȚII

Tipul notării	Tip act	Nr. act / data	Emitent	Identificator entitate asociată	Imobil împrejmuit / neîmprejmuit	Imobil contestat / necontestat	Alte observații
					neîmprejmuit		

## 5. OBSERVAȚII



## REGISTRUL CADASTRAL AL IMOBILELOR

Sector cadastral nr. 53

UAT Dragotesti  
Zonă cooperativizată (Co)

## 1. DESCRIEREA IMOBILULUI

DATE TEREN											DATE CONSTRUCȚII					
Identificator teren	Adresa imobil	Nr. cadastral	Nr. CF	Suprafața măsurată	Intravilan extravilan (IE)	Nr. top	Nr. tarla	Nr. parcelă	Categorie folosință	Suprafața parcelă	Identif. construcție	Cod grupă destinație	Suprafața construită	Nr. niveluri	Nr. CF	Constr. cu acte (DA/NU)
905	judet DOLJ, UAT Dragotesti, Cod postal 207240 (Tarla 105 Parcela 128)			25000	E		105	128	A	25000						

## 2. PROPRIETATEA / POSESIA

Titularul dreptului / posesiei			Data nașterii / CUI	Domiciliu / Sediu	Cota parte	Identif. entitate asociată	Cotă parte teren UI	Mod de dobândire	Act juridic			Observații privitoare la proprietar
Nume / Denumire	Inițiala tatălui	Prenume							Tip act	Nr. act / data	Emitent	
CALCIU	M	MARIN	---	judet DOLJ, UAT Dragotesti, loc. Neidentificata, Cod Postal 207240	1/1	905		Reconstituire	act administrativ	TDP 675-14942/24.01.1997	CJSDPAT DOLJ	lipsa CNP

## 3. SARCINI / DEZMEMBRĂMINTE

Titular			Data nașterii / CUI	Domiciliu / Sediu	Tipul sarcinii sau al dezmembrămintelor dreptului de proprietate	Cotă parte	Identif. entitate asociată	Act juridic			Valoare ipotecă	Tip monedă
Nume / Denumire	Inițiala tatălui	Prenume						Tip act	Nr. act / data	Emitent		

## 4. NOTĂRI, PROCESE, INTERDICȚII

Tipul notării	Tip act	Nr. act / data	Emitent	Identificator entitate asociată	Imobil împrejmuit / neîmprejmuit	Imobil contestat / necontestat	Alte observații
					neîmprejmuit		

## 5. OBSERVAȚII



## REGISTRUL CADASTRAL AL IMOBILELOR

Sector cadastral nr. 53

UAT Dragotesti  
Zonă cooperativizată (Co)

## 1. DESCRIEREA IMOBILULUI

DATE TEREN											DATE CONSTRUCȚII					
Identificator teren	Adresa imobil	Nr. cadastral	Nr. CF	Suprafața măsurată	Intravilan extravilan (IE)	Nr. top	Nr. tarla	Nr. parcelă	Categorie folosință	Suprafața parcelă	Identif. construcție	Cod grupă destinație	Suprafața construită	Nr. niveluri	Nr. CF	Constr. cu acte (DA/NU)
906	judet DOLJ, UAT Dragotesti, Cod postal 207240 (Tarla 105 Parcela 129)			11088	E		105	129	A	11088						

## 2. PROPRIETATEA / POSESIA

Titularul dreptului / posesiei			Data nașterii / CUI	Domiciliu / Sediu	Cota parte	Identif. entitate asociată	Cotă parte teren UI	Mod de dobândire	Act juridic			Observații privitoare la proprietar
Nume / Denumire	Inițiala tatălui	Prenume							Tip act	Nr. act / data	Emitent	
CIRCEANU	GH	NICOLITA	---	judet DOLJ, UAT Dragotesti, loc. Neidentificata, Cod Postal 207240	1/1	906	Reconstituire	act administrativ	TDP 159-45398/07.05.1996	CJSDPAT DOLJ	lipsa CNP	

## 3. SARCINI / DEZMEMBRĂMINTE

Titular			Data nașterii / CUI	Domiciliu / Sediu	Tipul sarcinii sau al dezmembrămintelor dreptului de proprietate	Cotă parte	Identif. entitate asociată	Act juridic			Valoare ipotecă	Tip monedă
Nume / Denumire	Inițiala tatălui	Prenume						Tip act	Nr. act / data	Emitent		

## 4. NOTĂRI, PROCESE, INTERDICȚII

Tipul notării	Tip act	Nr. act / data	Emitent	Identificator entitate asociată	Imobil împrejmuit / neîmprejmuit	Imobil contestat / necontestat	Alte observații
					neîmprejmuit		

## 5. OBSERVAȚII



## REGISTRUL CADASTRAL AL IMOBILELOR

Sector cadastral nr. 53

UAT Dragotesti  
Zonă cooperativizată (Co)

## 1. DESCRIEREA IMOBILULUI

DATE TEREN											DATE CONSTRUCȚII					
Identificator teren	Adresa imobil	Nr. cadastral	Nr. CF	Suprafața măsurată	Intravilan extravilan (I/E)	Nr. top	Nr. tarla	Nr. parcelă	Categorie folosință	Suprafața parcelă	Identif. construcție	Cod grupă destinație	Suprafața construită	Nr. niveluri	Nr. CF	Constr. cu acte (DA/NU)
907	judet DOLJ, UAT Dragotesti, Cod postal 207240 (Tarla 105 Parcela 130)			23800	E		105	130	A	23800						

## 2. PROPRIETATEA / POESIA

Titularul dreptului / posesiei			Data nașterii / CUI	Domiciliu / Sediul	Cota parte	Identif. entitate asociată	Cotă parte teren UI	Mod de dobândire	Act juridic			Observații privitoare la proprietar
Nume / Denumire	Inițiala tatălui	Prenume							Tip act	Nr. act / data	Emitent	
JICHIN		VICTORIA	07.11.1969	judet DOLJ, UAT Craiova, loc. Craiova, str REVOLUTIEI nr 20, Cod Postal 200553, bloc 27, scara 1, etaj 4, ap. 18	1/4	907		Succesiune	act notarial	CM 166/26.09.2008	NP STEFANESCU FLORIANA	
TUTA		MIHALACHE	30.10.1966	judet DOLJ, UAT Craiova, loc. Craiova, b-dul 1 MAI nr 72, Cod Postal 200326, bloc A5a, scara 1, ap. 14	1/4	907		Succesiune	act notarial	CM 166/26.09.2008	NP STEFANESCU FLORIANA	
PIRLEA	I	CRISTINA	13.09.1949	judet DOLJ, UAT Dragotesti, loc. Neidentificata, Cod Postal 207240	2/4	907		Succesiune	act notarial	CM 166/26.09.2008	NP STEFANESCU FLORIANA	DECEDAT

## 3. SARCINI / DEZMEMBRĂMINTE

Titular			Data nașterii / CUI	Domiciliu / Sediul	Tipul sarcinii sau al dezmembrămintelor dreptului de proprietate	Cotă parte	Identif. entitate asociată	Act juridic			Valoare ipotecă	Tip monedă
Nume / Denumire	Inițiala tatălui	Prenume						Tip act	Nr. act / data	Emitent		

## 4. NOTĂRI, PROCESE, INTERDICȚII

Tipul notării	Tip act	Nr. act / data	Emitent	Identificator entitate asociată	Imobil împrejmuit / neîmprejmuit	Imobil contestat / necontestat	Alte observații
					neîmprejmuit		



Înregistrare sistematică UAT DRAGOTESTI,  
sectorul cadastral nr 53, anul realizării 2022

## REGISTRUL CADASTRAL AL IMOBILELOR

Sector cadastral nr. 53

UAT Dragotesti  
Zonă cooperativizată (Co)

## 1. DESCRIEREA IMOBILULUI

DATE TEREN											DATE CONSTRUCȚII					
Identificator teren	Adresa imobil	Nr. cadastral	Nr. CF	Suprafața măsurată	Intravilan extravilan (I/E)	Nr. top	Nr. tarla	Nr. parcelă	Categorie folosință	Suprafața parcelă	Identif. construcție	Cod grupă destinație	Suprafața construită	Nr. niveluri	Nr. CF	Constr. cu acte (DA/NU)
908	judet DOLJ, UAT Dragotesti, Cod postal 207240 (Drum exploatare 1)			9893	E		-	-	DR	9885						

## 2. PROPRIETATEA / POSESIA

Titularul dreptului / posesiei			Data nașterii / CUI	Domiciliu / Sediu	Cota parte	Identif. entitate asociată	Cotă parte teren UI	Mod de dobândire	Act juridic			Observații privitoare la proprietar
Nume / Denumire	Inițiala tatălui	Prenume							Tip act	Nr. act / data	Emitent	
NEIDENTIFICAT		NEIDENTIFICAT	---	judet DOLJ, UAT Dragotesti, loc. Neidentificata, Cod Postal 207240	1/1	908		Lege	act normativ	Legea 7/13.03.1996	Guvernul Romaniei	proprietar neidentificat

## 3. SARCINI / DEZMEMBRĂMINTE

Titular			Data nașterii / CUI	Domiciliu / Sediu	Tipul sarcinii sau al dezmembrămintelor dreptului de proprietate	Cotă parte	Identif. entitate asociată	Act juridic			Valoare ipotecă	Tip monedă
Nume / Denumire	Inițiala tatălui	Prenume						Tip act	Nr. act / data	Emitent		

## 4. NOTĂRI, PROCESE, INTERDICȚII

Tipul notării	Tip act	Nr. act / data	Emitent	Identificator entitate asociată	Imobil împrejmuit / neîmprejmuit	Imobil contestat / necontestat	Alte observații
					neîmprejmuit		

## 5. OBSERVAȚII



## REGISTRUL CADASTRAL AL IMOBILELOR

UAT Dragotesti  
Zonă cooperativizată (Co)

Sector cadastral nr. 53

## 1. DESCRIEREA IMOBILULUI

DATE TEREN											DATE CONSTRUCȚII					
Identificator teren	Adresa imobil	Nr. cadastral	Nr. CF	Suprafața măsurată	Intravilan extravilan (IE)	Nr. top	Nr. tarla	Nr. parcelă	Categorie folosință	Suprafața parcelă	Identif. construcție	Cod grupă destinație	Suprafața construită	Nr. niveluri	Nr. CF	Constr. cu acte (DAINU)
909	judet DOLJ, UAT Dragotesti, Cod postal 207240 (Tarla 105 Parcela 130/1)			5000	E		105	130/1	A	5000						

## 2. PROPRIETATEA / POSESIA

Titularul dreptului / posesiei			Data nașterii / CUI	Domiciliu / Sediul	Cota parte	Identif. entitate asociată	Cotă parte teren UI	Mod de dobândire	Act juridic			Observații privitoare la proprietar
Nume / Denumire	Inițiala tatălui	Prenume							Tip act	Nr. act / data	Emitent	
JICHIN		VICTORIA	07.11.1969	judet DOLJ, UAT Craiova, loc. Craiova, str REVOLUTIEI nr 20, Cod Postal 200553, bloc 27, scara 1, etaj 4, ap. 18	1/4	909		Sucesiune	act notarial	CM 166/26.09.2008	NP STEFANESCU FLORIANA	
TUTA		MIHALACHE	30.10.1966	judet DOLJ, UAT Craiova, loc. Craiova, b-dul 1 MAI nr 72, Cod Postal 200326, bloc A5a, scara 1, ap. 14	1/4	909		Sucesiune	act notarial	CM 166/26.09.2008	NP STEFANESCU FLORIANA	
PIRLEA	I	CRISTINA	13.09.1949	judet DOLJ, UAT Dragotesti, loc. Neidentificata, Cod Postal 207240	2/4	909		Sucesiune	act notarial	CM 166/26.09.2008	NP STEFANESCU FLORIANA	DECEDAT

## 3. SARCINI / DEZMEMBRĂMINTE

Titular			Data nașterii / CUI	Domiciliu / Sediul	Tipul sarcinii sau al dezmembrămintelor dreptului de proprietate	Cotă parte	Identif. entitate asociată	Act juridic			Valoare ipotecă	Tip monedă
Nume / Denumire	Inițiala tatălui	Prenume						Tip act	Nr. act / data	Emitent		

## 4. NOTĂRI, PROCESE, INTERDICȚII

Tipul notării	Tip act	Nr. act / data	Emitent	Identificator entitate asociată	Imobil împrejmuit / neîmprejmuit	Imobil contestat / necontestat	Alte observații
					neîmprejmuit		

## 5. OBSERVAȚII



## REGISTRUL CADASTRAL AL IMOBILELOR

Sector cadastral nr. 53

UAT Dragotesti  
Zonă cooperativizată (Co)

## 1. DESCRIEREA IMOBILULUI

DATE TEREN										DATE CONSTRUCȚII						
Identificator teren	Adresa imobil	Nr. cadastral	Nr. CF	Suprafața măsurată	Intravilan extravilan (IE)	Nr. top	Nr. tarla	Nr. parcelă	Categorie folosință	Suprafața parcelă	Identif. construcție	Cod grupă destinație	Suprafața construită	Nr. niveluri	Nr. CF	Constr. cu acte (DA/NU)
910	judet DOLJ, UAT Dragotesti, Cod postal 207240 (Tarla 105 Parcela 131)			17410	E		105	131	A	17410						

## 2. PROPRIETATEA / POSESIA

Titularul dreptului / posesiei			Data nașterii / CUI	Domiciliu / Sediu	Cota parte	Identif. entitate asociată	Cotă parte teren UI	Mod de dobândire	Act juridic			Observații privitoare la proprietar
Nume / Denumire	Inițiala tatălui	Prenume							Tip act	Nr. act / data	Emitent	
IONESCU	N	GEORGETA	20.07.1939	judet DOLJ, UAT Dragotesti, loc. Viisoara, Cod Postal 207240	1/1	910	Reconstituire	act notarial	CM 140/09.08.2013	NP GUNESCU TUDOR MARINELA DANIELA		


## 3. SARCINI / DEZMEMBRĂMINTE

Titular			Data nașterii / CUI	Domiciliu / Sediu	Tipul sarcinii sau al dezmembrămintelor dreptului de proprietate	Cotă parte	Identif. entitate asociată	Act juridic			Valoare ipotecă	Tip monedă
Nume / Denumire	Inițiala tatălui	Prenume						Tip act	Nr. act / data	Emitent		

## 4. NOTĂRI, PROCESE, INTERDICȚII

Tipul notării	Tip act	Nr. act / data	Emitent	Identificator entitate asociată	Imobil împrejmuit / neîmprejmuit	Imobil contestat / necontestat	Alte observații
					neîmprejmuit		

## 5. OBSERVAȚII





## REGISTRUL CADASTRAL AL IMOBILELOR

Sector cadastral nr. 53

UAT Dragotesti

Zonă cooperativizată (Co)

## 1. DESCRIEREA IMOBILULUI

DATE TEREN											DATE CONSTRUCȚII					
Identificator teren	Adresa imobil	Nr. cadastral	Nr. CF	Suprafața măsurată	Intravilan extravilan (I/E)	Nr. top	Nr. tarla	Nr. parcelă	Categorie folosință	Suprafața parcelă	Identif. construcție	Cod grupă destinație	Suprafața construită	Nr. niveluri	Nr. CF	Constr. cu acte (DA/NU)
911	judet DOLJ, UAT Dragotesti, Cod postal 207240 (Tarla 105 Parcela 131/1)	31209	31209	2600	E		105	131/1	A	2600						

## 2. PROPRIETATEA / POSESIA

Titularul dreptului / posesiei			Data nașterii / CUI	Domiciliu / Sediu	Cota parte	Identif. entitate asociată	Cotă parte teren UI	Mod de dobândire	Act juridic			Observații privitoare la proprietar
Nume / Denumire	Inițiala tatălui	Prenume							Tip act	Nr. act / data	Emitent	
ANDREIESCU		COSMIN ALEXANDRU	25.07.1993	judet DOLJ, UAT Dragotesti, loc. Neidentificata, Cod Postal 207240	1/1	911		Conventie	act notarial	CONTRACT DE VANZARE AUT.442/08.02.2017	NP.Floricel MIHAI-MARIAN	

## 3. SARCINI / DEZMEMBRĂMINTE

Titular			Data nașterii / CUI	Domiciliu / Sediu	Tipul sarcinii sau al dezmembrămintelor dreptului de proprietate	Cotă parte	Identif. entitate asociată	Act juridic			Valoare ipotecă	Tip monedă
Nume / Denumire	Inițiala tatălui	Prenume						Tip act	Nr. act / data	Emitent		

## 4. NOTĂRI, PROCESE, INTERDICȚII

Tipul notării	Tip act	Nr. act / data	Emitent	Identificator entitate asociată	5. OBSERVAȚII	Alte observații
					Imobil împrejmuit / neîmprejmuit neîmprejmuit	Imobil contestat / necontestat necontestat



## REGISTRUL CADASTRAL AL IMOBILELOR

Sector cadastral nr. 53

UAT Dragotesti  
Zonă cooperativizată (Co)

## 1. DESCRIEREA IMOBILULUI

DATE TEREN											DATE CONSTRUCȚII					
Identificator teren	Adresa imobil	Nr. cadastral	Nr. CF	Suprafața măsurată	Intravilan extravilan (IE)	Nr. top	Nr. tarla	Nr. parcelă	Categorie folosință	Suprafața parcelă	Identif. construcție	Cod grupă destinație	Suprafața construită	Nr. niveluri	Nr. CF	Constr. cu acte (DA/NU)
912	judet DOLJ, UAT Dragotesti, Cod postal 207240 (Tarla 105 Parcela 132)			12900	E		105	132	A	12900						

## 2. PROPRIETATEA / POSESIA

Titularul dreptului / posesiei			Data nașterii / CUI	Domiciliu / Sediu	Cota parte	Identif. entitate asociată	Cotă parte teren UI	Mod de dobândire	Act juridic			Observații privitoare la proprietar
Nume / Denumire	Inițiala tatălui	Prenume							Tip act	Nr. act / data	Emitent	
TRUICA	I	CONSTANTIN	---	judet DOLJ, UAT Dragotesti, loc. Neidentificata, Cod Postal 207240	1/1	912		Reconstituire	act administrativ	TDP 1400-59457/11.12.2000	CJSDPAT DOLJ	lipsa CNP


## 3. SARCINI / DEZMEMBRĂMINTE

Titular			Data nașterii / CUI	Domiciliu / Sediu	Tipul sarcinii sau al dezmembrămintelor dreptului de proprietate	Cotă parte	Identif. entitate asociată	Act juridic			Valoare ipotecă	Tip monedă
Nume / Denumire	Inițiala tatălui	Prenume						Tip act	Nr. act / data	Emitent		

## 4. NOTĂRI, PROCESE, INTERDICȚII

Tipul notării	Tip act	Nr. act / data	Emitent	Identificator entitate asociată	Imobil împrejmuit / neîmprejmuit	Imobil contestat / necontestat	Alte observații
					neîmprejmuit		

## 5. OBSERVAȚII



## REGISTRUL CADASTRAL AL IMOBILELOR

UAT Dragotesti  
Zonă cooperativizată (Co)

Sector cadastral nr. 53

## 1. DESCRIEREA IMOBILULUI

DATE TEREN											DATE CONSTRUCȚII					
Identificator teren	Adresa imobil	Nr. cadastral	Nr. CF	Suprafața măsurată	Intravilan extravilan (I/E)	Nr. top	Nr. tarla	Nr. parcelă	Categorie folosință	Suprafața parcelă	Identif. construcție	Cod grupă destinație	Suprafața construită	Nr. niveluri	Nr. CF	Constr. cu acte (DA/NU)
913	judet DOLJ, UAT Dragotesti, Cod postal 207240 (Tarla 105 Parcela 133)			31500	E		105	133	A	31500						

## 2. PROPRIETATEA / POSESIA

Titularul dreptului / posesiei			Data nașterii / CUI	Domiciliu / Sediu	Cota parte	Identif. entitate asociată	Cotă parte teren UI	Mod de dobândire	Act juridic			Observații privitoare la proprietar
Nume / Denumire	Inițiala tatălui	Prenume							Tip act	Nr. act / data	Emitent	
TUDORACHE	I	IOANA	10.10.1935	judet DOLJ, UAT Dragotesti, loc. Neidentificata, Cod Postal 207240	1/1	913		Reconstituire	act administrativ	TDP 1871/17.06.2003	CJSDPAT DOLJ	
SIRBU	I	ZINCA	06.03.1925	judet DOLJ, UAT Dragotesti, loc. Neidentificata, Cod Postal 207240				Reconstituire	act administrativ	TDP 1871/17.06.2003	CJSDPAT DOLJ	DECEDAT

## 3. SARCINI / DEZMEMBRĂMINTE


Titular			Data nașterii / CUI	Domiciliu / Sediu	Tipul sarcinii sau al dezmembrămintelor dreptului de proprietate	Cotă parte	Identif. entitate asociată	Act juridic			Valoare ipotecă	Tip monedă
Nume / Denumire	Inițiala tatălui	Prenume						Tip act	Nr. act / data	Emitent		

## 4. NOTĂRI, PROCESE, INTERDICȚII

Tipul notării	Tip act	Nr. act / data	Emitent	Identificator entitate asociată	Imobil împrejmuit / neîmprejmuit	Imobil contestat / necontestat	Alte observații
					neîmprejmuit		

## 5. OBSERVAȚII

Tipul notării	Tip act	Nr. act / data	Emitent	Identificator entitate asociată	Imobil împrejmuit / neîmprejmuit	Imobil contestat / necontestat	Alte observații
					neîmprejmuit		



## REGISTRUL CADASTRAL AL IMOBILELOR

Sector cadastral nr. 53

UAT Dragotesti  
Zonă cooperativizată (Co)

## 1. DESCRIEREA IMOBILULUI

DATE TEREN											DATE CONSTRUCȚII					
Identificator teren	Adresa imobil	Nr. cadastral	Nr. CF	Suprafața măsurată	Intravilan extravilan (IE)	Nr. top	Nr. tarla	Nr. parcelă	Categorie folosință	Suprafața parcelă	Identif. construcție	Cod grupă destinație	Suprafața construită	Nr. niveluri	Nr. CF	Constr. cu acte (DA/NU)
914	judet DOLJ, UAT Dragotesti, Cod postal 207240 (Tarla 105 Parcela 135)			11000	E		105	135	A	11000						

## 2. PROPRIETATEA / POSESIA

Titularul dreptului / posesiei			Data nașterii / CUI	Domiciliu / Sediu	Cota parte	Identif. entitate asociată	Cotă parte teren UI	Mod de dobândire	Act juridic			Observații privitoare la proprietar
Nume / Denumire	Inițiala tatălui	Prenume							Tip act	Nr. act / data	Emitent	
POPA	I	IOANA	---	judet DOLJ, UAT Dragotesti, loc. Neidentificata, Cod Postal 207240	1/1	914		Reconstituire	act administrativ	TDP 180-45398/11.06.1996	CJSDPAT DOLJ	lipsa CNP

## 3. SARCINI / DEZMEMBRĂMINTE

Titular			Data nașterii / CUI	Domiciliu / Sediu	Tipul sarcinii sau al dezmembrămintelor dreptului de proprietate	Cotă parte	Identif. entitate asociată	Act juridic			Valoare ipotecă	Tip monedă
Nume / Denumire	Inițiala tatălui	Prenume						Tip act	Nr. act / data	Emitent		

## 4. NOTĂRI, PROCESE, INTERDICȚII

Tipul notării	Tip act	Nr. act / data	Emitent	Identificator entitate asociată	Imobil împrejmuit / neîmprejmuit	Imobil contestat / necontestat	Alte observații
					neîmprejmuit		

## 5. OBSERVAȚII

Tipul notării	Tip act	Nr. act / data	Emitent	Identificator entitate asociată	Imobil împrejmuit / neîmprejmuit	Imobil contestat / necontestat	Alte observații
					neîmprejmuit		



## REGISTRUL CADASTRAL AL IMOBILELOR

Sector cadastral nr. 53

UAT Dragotesti  
Zonă cooperativizată (Co)

## 1. DESCRIEREA IMOBILULUI

DATE TEREN											DATE CONSTRUCȚII					
Identificator teren	Adresa imobil	Nr. cadastral	Nr. CF	Suprafața măsurată	Intravilan extravilan (IE)	Nr. top	Nr. tarla	Nr. parcelă	Categorie folosință	Suprafața parcelă	Identif. construcție	Cod grupă destinație	Suprafața construită	Nr. niveluri	Nr. CF	Constr. cu acte (DA/NU)
915	judet DOLJ, UAT Dragotesti, Cod postal 207240 (Tarla 105 Parcela 134)			3077	E		105	134	A	3077						

## 2. PROPRIETATEA / POSESIA

Titularul dreptului / posesiei			Data nașterii / CUI	Domiciliu / Sediu	Cota parte	Identif. entitate asociată	Cotă parte teren UI	Mod de dobândire	Act juridic			Observații privitoare la proprietar
Nume / Denumire	Inițiala tatălui	Prenume							Tip act	Nr. act / data	Emitent	
NEIDENTIFICAT		NEIDENTIFICAT	---	judet DOLJ, UAT Dragotesti, loc. Neidentificata, Cod Postal 207240	1/1	915		Lege	act normativ	Legea 7/13.03.1996	Guvernul Romaniei	proprietar neidentificat

## 3. SARCINI / DEZMEMBRĂMINTE

Titular			Data nașterii / CUI	Domiciliu / Sediu	Tipul sarcinii sau al dezmembrămintelor dreptului de proprietate	Cotă parte	Identif. entitate asociată	Act juridic			Valoare ipotecă	Tip monedă
Nume / Denumire	Inițiala tatălui	Prenume						Tip act	Nr. act / data	Emitent		

## 4. NOTĂRI, PROCESE, INTERDICȚII

Tipul notării	Tip act	Nr. act / data	Emitent	Identificator entitate asociată	Imobil împrejmuit / neîmprejmuit	Imobil contestat / necontestat	Alte observații
					neîmprejmuit		

## 5. OBSERVAȚII



## REGISTRUL CADASTRAL AL IMOBILELOR

Sector cadastral nr. 53

UAT Dragotesti  
Zonă cooperativizată (Co)

## 1. DESCRIEREA IMOBILULUI

DATE TEREN											DATE CONSTRUCȚII					
Identificator teren	Adresa imobil	Nr. cadastral	Nr. CF	Suprafața măsurată	Intravilan extravilan (IE)	Nr. top	Nr. tarla	Nr. parcelă	Categorie folosință	Suprafața parcelă	Identif. construcție	Cod grupă destinație	Suprafața construită	Nr. niveluri	Nr. CF	Constr. cu acte (DA/NU)
916	judet DOLJ, UAT Dragotesti, Cod postal 207240 (Tarla 105 Parcela 136/1)			9823	E		105	136/1	A	9823						

## 2. PROPRIETATEA / POSESIA

Titularul dreptului / posesiei			Data nașterii / CUI	Domiciliu / Sedi	Cota parte	Identif. entitate asociată	Cotă parte teren UI	Mod de dobândire	Act juridic			Observații privitoare la proprietar
Nume / Denumire	Inițiala tatălui	Prenume							Tip act	Nr. act / data	Emitent	
PIRVOIU	GH	VIRGINIA	---	judet DOLJ, UAT Dragotesti, loc. Neidentificata, Cod Postal 207240	1/1	916	Reconstituire	act administrativ	TDP 183-45398/13.06.1996	CJSDPAT DOLJ	lipsa CNP	

## 3. SARCINI / DEZMEMBRĂMINTE

Titular			Data nașterii / CUI	Domiciliu / Sedi	Tipul sarcinii sau al dezmembrămintelor dreptului de proprietate	Cotă parte	Identif. entitate asociată	Act juridic			Valoare ipotecă	Tip monedă
Nume / Denumire	Inițiala tatălui	Prenume						Tip act	Nr. act / data	Emitent		

## 4. NOTĂRI, PROCESE, INTERDICȚII

Tipul notării	Tip act	Nr. act / data	Emitent	Identificator entitate asociată	Imobil împrejmuit / neîmprejmuit	Imobil contestat / necontestat	Alte observații
					neîmprejmuit		

## 5. OBSERVAȚII

Tipul notării	Tip act	Nr. act / data	Emitent	Identificator entitate asociată	Imobil împrejmuit / neîmprejmuit	Imobil contestat / necontestat	Alte observații
					neîmprejmuit		



## REGISTRUL CADASTRAL AL IMOBILELOR

Sector cadastral nr. 53

UAT Dragotesti

Zonă cooperativizată (Co)

## 1. DESCRIEREA IMOBILULUI

DATE TEREN										DATE CONSTRUCȚII						
Identificator teren	Adresa imobil	Nr. cadastral	Nr. CF	Suprafața măsurată	Intravilan extravilan (I/E)	Nr. top	Nr. tarla	Nr. parcelă	Categorie folosință	Suprafața parcelă	Identif. construcție	Cod grupă destinație	Suprafața construită	Nr. niveluri	Nr. CF	Constr. cu acte (DA/NU)
917	judet DOLJ, UAT Dragotesti, Cod postal 207240 (Tarla 105 Parcela 137)			25968	E		105	137	A	25968						

## 2. PROPRIETATEA / POSESIA

Titularul dreptului / posesiei			Data nașterii / CUI	Domiciliu / Sediu	Cota parte	Identif. entitate asociată	Cotă parte teren UI	Mod de dobândire	Act juridic			Observații privitoare la proprietar
Nume / Denumire	Inițiala tatălui	Prenume							Tip act	Nr. act / data	Emitent	
PIRVOIU	I	MARIN	---	judet DOLJ, UAT Dragotesti, loc. Neidentificata, Cod Postal 207240	1/1	917		Reconstituire	act administrativ	TDP 645-14942/23.01.1997	CJSDPAT DOLJ	lipsa CNP

## 3. SARCINI / DEZMEMBRĂMINTE

Titular			Data nașterii / CUI	Domiciliu / Sediu	Tipul sarcinii sau al dezmembrămintelor dreptului de proprietate	Cotă parte	Identif. entitate asociată	Act juridic			Valoare ipotecă	Tip monedă
Nume / Denumire	Inițiala tatălui	Prenume						Tip act	Nr. act / data	Emitent		

## 4. NOTĂRI, PROCESE, INTERDICȚII

Tipul notării	Tip act	Nr. act / data	Emitent	Identificator entitate asociată	Imobil împrejmuit / neîmprejmuit	Imobil contestat / necontestat	Alte observații
					neîmprejmuit		

## 5. OBSERVAȚII



## REGISTRUL CADASTRAL AL IMOBILELOR

Sector cadastral nr. 53

UAT Dragotesti  
Zonă cooperativizată (Co)

## 1. DESCRIEREA IMOBILULUI

DATE TEREN										DATE CONSTRUCȚII						
Identificator teren	Adresa imobil	Nr. cadastral	Nr. CF	Suprafața măsurată	Intravilan extravilan (I/E)	Nr. top	Nr. tarla	Nr. parcelă	Categorie folosință	Suprafața parcelă	Identif. construcție	Cod grupă destinație	Suprafața construită	Nr. niveluri	Nr. CF	Constr. cu acte (DA/NU)
918	judet DOLJ, UAT Dragotesti, Cod postal 207240 (Tarla 105 Parcela 138)			21440	E		105	138	A	21440						

## 2. PROPRIETATEA / POSESIA

Titularul dreptului / posesiei			Data nașterii / CUI	Domiciliu / Sediu	Cota parte	Identif. entitate asociată	Cotă parte teren UI	Mod de dobândire	Act juridic			Observații privitoare la proprietar
Nume / Denumire	Inițiala tatălui	Prenume							Tip act	Nr. act / data	Emitent	
BUSUIOC	M	ION	03.06.1920	judet DOLJ, UAT Dragotesti, loc. Neidentificata, Cod Postal 207240	1/1	918		Reconstituire	act administrativ	TDP 161-45398/07.05.1996	CJSDPAT DOLJ	DECEDAT

## 3. SARCINI / DEZMEMBRĂMINTE

Titular			Data nașterii / CUI	Domiciliu / Sediu	Tipul sarcinii sau al dezmembrămintelor dreptului de proprietate	Cotă parte	Identif. entitate asociată	Act juridic			Valoare ipotecă	Tip monedă
Nume / Denumire	Inițiala tatălui	Prenume						Tip act	Nr. act / data	Emitent		

## 4. NOTĂRI, PROCESE, INTERDICȚII

Tipul notării	Tip act	Nr. act / data	Emitent	Identificator entitate asociată	Imobil împrejmuit / neîmprejmuit	Imobil contestat / necontestat	Alte observații
					neîmprejmuit		

## 5. OBSERVAȚII





## REGISTRUL CADASTRAL AL IMOBILELOR

Sector cadastral nr. 53

UAT Dragotesti

Zonă cooperativizată (Co)

## 1. DESCRIEREA IMOBILULUI

DATE TEREN											DATE CONSTRUCȚII					
Identificator teren	Adresa imobil	Nr. cadastral	Nr. CF	Suprafața măsurată	Intravilan extravilan (I/E)	Nr. top	Nr. tarla	Nr. parcelă	Categorie folosință	Suprafața parcelă	Identif. construcție	Cod grupă destinație	Suprafața construită	Nr. niveluri	Nr. CF	Constr. cu acte (DA/NU)
919	judet DOLJ, UAT Dragotesti, Cod postal 207240 (Tarla 105 Parcela 139)	31703	31703	5000	E		105	139	A	5000						

## 2. PROPRIETATEA / POESIA

Titularul dreptului / posesiei			Data nașterii / CUI	Domiciliu / Sediu	Cota parte	Identif. entitate asociată	Cotă parte teren UI	Mod de dobândire	Act juridic			Observații privitoare la proprietar
Nume / Denumire	Inițiala tatălui	Prenume							Tip act	Nr. act / data	Emitent	
POPA		CONSTANTINA CRISTINA	16.01.1978	judet DOLJ, UAT Dragotesti, loc. Dragotesti, str NICOLAE IORGA nr 25, Cod Postal 207240	1/1	919		Conventie	act notarial	CONTRACT DE VANZARE AUT NR 153/13.01.2020	NP CANTAR ELENA	
POPA		FLORIN	11.10.1973	judet DOLJ, UAT Dragotesti, loc. Dragotesti, str NICOLAE IORGA nr 25, Cod Postal 207240				Conventie	act notarial	CONTRACT DE VANZARE AUT NR 153/13.01.2020	NP CANTAR ELENA	


## 3. SARCINI / DEZMEMBRĂMINTE

Titular			Data nașterii / CUI	Domiciliu / Sediu	Tipul sarcinii sau al dezmembrămintelor dreptului de proprietate	Cotă parte	Identif. entitate asociată	Act juridic			Valoare ipotecă	Tip monedă
Nume / Denumire	Inițiala tatălui	Prenume						Tip act	Nr. act / data	Emitent		

## 4. NOTĂRI, PROCESE, INTERDICȚII

Tipul notării	Tip act	Nr. act / data	Emitent	Identificator entitate asociată	Imobil împrejmuit / neîmprejmuit	Imobil contestat / necontestat	Alte observații
					neîmprejmuit		

## 5. OBSERVAȚII



## REGISTRUL CADASTRAL AL IMOBILELOR

Sector cadastral nr. 53

UAT Dragotesti

Zonă cooperativizată (Co)

## 1. DESCRIEREA IMOBILULUI

DATE TEREN											DATE CONSTRUCȚII					
Identificator teren	Adresa imobil	Nr. cadastral	Nr. CF	Suprafața măsurată	Intravilan extravilan (IV)	Nr. top	Nr. tarla	Nr. parcelă	Categorie folosință	Suprafața parcelă	Identif. construcție	Cod grupă destinație	Suprafața construită	Nr. niveluri	Nr. CF	Constr. cu acte (DA/NU)
920	judet DOLJ, UAT Dragotesti, Cod postal 207240 (Tarla 105 Parcela 139)	31513	31513	7400	E		105	139	A	7400						

## 2. PROPRIETATEA / POSESIA

Titularul dreptului / posesiei			Data nașterii / CUI	Domiciliu / Sedi	Cota parte	Identif. entitate asociată	Cotă parte teren UI	Mod de dobândire	Act juridic			Observații privitoare la proprietar
Nume / Denumire	Inițiala tatălui	Prenume							Tip act	Nr. act / data	Emitent	
POPA		CONSTANTINA CRISTINA	16.01.1978	judet DOLJ, UAT Dragotesti, loc. Dragotesti, str NICOLAE IORGA nr 25, Cod Postal 207240	1/1	920		Conventie	act notarial	CONTRACT DE VANZARE AUT. NR. 5341/26.10.2018	NP CANTAR ELENA	

## 3. SARCINI / DEZMEMBRĂMINTE

Titular			Data nașterii / CUI	Domiciliu / Sedi	Tipul sarcinii sau al dezmembrămintelor dreptului de proprietate	Cotă parte	Identif. entitate asociată	Act juridic			Valoare ipotecă	Tip monedă
Nume / Denumire	Inițiala tatălui	Prenume						Tip act	Nr. act / data	Emitent		

## 4. NOTĂRI, PROCESE, INTERDICȚII

Tipul notării	Tip act	Nr. act / data	Emitent	Identificator entitate asociată	Imobil împrejmuit / neîmprejmuit	Imobil contestat / necontestat	Alte observații
					neîmprejmuit		



Înregistrare sistematică UAT DRAGOTESTI,  
sectorul cadastral nr 53, anul realizării 2022

## REGISTRUL CADASTRAL AL IMOBILELOR

Sector cadastral nr. 53

UAT Dragotesti

Zonă cooperativizată (Co)

## 1. DESCRIEREA IMOBILULUI

DATE TEREN											DATE CONSTRUCȚII					
Identificator teren	Adresa imobil	Nr. cadastral	Nr. CF	Suprafața măsurată	Intravilan extravilan (IE)	Nr. top	Nr. tarla	Nr. parcelă	Categorie folosință	Suprafața parcelă	Identif. construcție	Cod grupă destinație	Suprafața construită	Nr. niveluri	Nr. CF	Constr. cu acte (DA/NU)
921	judet DOLJ, UAT Dragotesti, Cod postal 207240 (TARLAUA 105 PARCELA 140)	30431	30431	15000	E		105	140	A	15000						

## 2. PROPRIETATEA / POSESIA

Titularul dreptului / posesiei			Data nașterii / CUI	Domiciliu / Sediul	Cota parte	Identif. entitate asociată	Cotă parte teren UI	Mod de dobândire	Act juridic			Observații privitoare la proprietar
Nume / Denumire	Inițiala tatălui	Prenume							Tip act	Nr. act / data	Emitent	
SC SIG SLIVEN AGRO SRL			29558839	judet ILFOV, UAT Otopeni, loc. Otopeni, str Drumul Garii Otopeni nr 52, Cod Postal 999999	1/1	921		Conventie	act administrativ	contract de vanzare aut nr 3744/12.12.2013	NP Stefanescu Floriana	

## 3. SARCINI / DEZMEMBRĂMINTE

Titular			Data nașterii / CUI	Domiciliu / Sediul	Tipul sarcinii sau al dezmembrămintelor dreptului de proprietate	Cotă parte	Identif. entitate asociată	Act juridic			Valoare ipotecă	Tip monedă
Nume / Denumire	Inițiala tatălui	Prenume						Tip act	Nr. act / data	Emitent		

## 4. NOTĂRI, PROCESE, INTERDICȚII

Tipul notării	Tip act	Nr. act / data	Emitent	Identificator entitate asociată	Imobil împrejmuit / neîmprejmuit	Imobil contestat / necontestat	Alte observații
					neîmprejmuit		

## 5. OBSERVAȚII



## REGISTRUL CADASTRAL AL IMOBILELOR

Sector cadastral nr. 53

UAT Dragotesti

Zonă cooperativizată (Co)

## 1. DESCRIEREA IMOBILULUI

DATE TEREN											DATE CONSTRUCȚII					
Identificator teren	Adresa imobil	Nr. cadastral	Nr. CF	Suprafața măsurată	Intravilan extravilan (I/E)	Nr. top	Nr. tarla	Nr. parcelă	Categorie folosință	Suprafața parcelă	Identif. construcție	Cod grupă destinație	Suprafața construită	Nr. niveluri	Nr. CF	Constr. cu acte (DA/NU)
922	judet DOLJ, UAT Dragotesti, Cod postal 207240 (Tarla 105 Parcela 142)			7457	E		105	142	A	7457						

## 2. PROPRIETATEA / POESIA

Titularul dreptului / posesiei			Data nașterii / CUI	Domiciliu / Sediul	Cota parte	Identif. entitate asociată	Cotă parte teren UI	Mod de dobândire	Act juridic			Observații privitoare la proprietar
Nume / Denumire	Inițiala tatălui	Prenume							Tip act	Nr. act / data	Emitent	
GHEORGHE	D	NICOLAE	---	judet DOLJ, UAT Dragotesti, loc. Neidentificata, Cod Postal 207240	1/1	922		Reconstituire	act administrativ	TDP 690-14942/24.01.1997	CJSDPAT DOLJ	lipsa CNP
BILDEA	I	IOANA	---	judet DOLJ, UAT Dragotesti, loc. Neidentificata, Cod Postal 207240				Reconstituire	act administrativ	TDP 690-14942/24.01.1997	CJSDPAT DOLJ	lipsa CNP
GHEORGHE	D	MARIN	---	judet DOLJ, UAT Dragotesti, loc. Neidentificata, Cod Postal 207240				Reconstituire	act administrativ	TDP 690-14942/24.01.1997	CJSDPAT DOLJ	lipsa CNP


## 3. SARCINI / DEZMEMBRĂMINTE

Titular			Data nașterii / CUI	Domiciliu / Sediul	Tipul sarcinii sau al dezmembrămintelor dreptului de proprietate	Cotă parte	Identif. entitate asociată	Act juridic			Valoare ipotecă	Tip monedă
Nume / Denumire	Inițiala tatălui	Prenume						Tip act	Nr. act / data	Emitent		

## 4. NOTĂRI, PROCESE, INTERDICȚII

Tipul notării	Tip act	Nr. act / data	Emitent	Identificator entitate asociată	Imobil împrejmuit / neîmprejmuit	Imobil contestat / necontestat	Alte observații
					neîmprejmuit		

## 5. OBSERVAȚII



## REGISTRUL CADASTRAL AL IMOBILELOR

Sector cadastral nr. 53

UAT Dragotesti  
Zonă cooperativizată (Co)

## 1. DESCRIEREA IMOBILULUI

DATE TEREN											DATE CONSTRUCȚII					
Identificator teren	Adresa imobil	Nr. cadastral	Nr. CF	Suprafața măsurată	Intravilan extravilan (I/E)	Nr. top	Nr. tarla	Nr. parcelă	Categorie folosință	Suprafața parcelă	Identif. construcție	Cod grupă destinație	Suprafața construită	Nr. niveluri	Nr. CF	Constr. cu acte (DA/NU)
923	judet DOLJ, UAT Dragotesti, Cod postal 207240 (Tarla 105 Parcela 143)	31948	31948	12586	E		105	143	A	12586						

## 2. PROPRIETATEA / POSESIA

Titularul dreptului / posesiei			Data nașterii / CUI	Domiciliu / Sedi	Cota parte	Identif. entitate asociată	Cotă parte teren UI	Mod de dobândire	Act juridic			Observații privitoare la proprietar
Nume / Denumire	Inițiala tatălui	Prenume							Tip act	Nr. act / data	Emitent	
POPA		CONSTANTINA CRISTINA	16.01.1978	judet DOLJ, UAT Dragotesti, loc. Dragotesti, str NICOLAE IORGA nr 25, Cod Postal 207240	1/1	923		Conventie	act notarial	contract de vanzare-cumparare aut.611/08.03.2022	Defta Florentin Leonard	
POPA		FLORIN	11.10.1973	judet DOLJ, UAT Dragotesti, loc. Dragotesti, str NICOLAE IORGA nr 25, Cod Postal 207240								

## 3. SARCINI / DEZMEMBRĂMINTE

Titular			Data nașterii / CUI	Domiciliu / Sedi	Tipul sarcinii sau al dezmembrămintelor dreptului de proprietate	Cotă parte	Identif. entitate asociată	Act juridic			Valoare ipotecă	Tip monedă
Nume / Denumire	Inițiala tatălui	Prenume						Tip act	Nr. act / data	Emitent		

## 4. NOTĂRI, PROCESE, INTERDICȚII

Tipul notării	Tip act	Nr. act / data	Emitent	Identificator entitate asociată	Imobil împrejmuit / neîmprejmuit	Imobil contestat / necontestat	Alte observații
					neîmprejmuit		

## 5. OBSERVAȚII

Înregistrare sistematică UAT DRAGOTESTI,  
sectorul cadastral nr 53, anul realizării 2022



## REGISTRUL CADASTRAL AL IMOBILELOR

Sector cadastral nr. 53

UAT Dragotesti

Zonă cooperativizată (Co)

## 1. DESCRIEREA IMOBILULUI

DATE TEREN											DATE CONSTRUCȚII					
Identificator teren	Adresa imobil	Nr. cadastral	Nr. CF	Suprafața măsurată	Intravilan extravilan (I/E)	Nr. top	Nr. tarla	Nr. parcelă	Categorie folosință	Suprafața parcelă	Identif. construcție	Cod grupă destinație	Suprafața construită	Nr. niveluri	Nr. CF	Constr. cu acte (DA/NU)
924	judet DOLJ, UAT Dragotesti, Cod postal 207240 (Tarla 105 Parcela 53/1)	31961	31961	2914	E		105	53/1	A	2914						

## 2. PROPRIETATEA / POSESIA

Titularul dreptului / posesiei			Data nașterii / CUI	Domiciliu / Sediu	Cota parte	Identif. entitate asociată	Cotă parte teren UI	Mod de dobândire	Act juridic			Observații privitoare la proprietar
Nume / Denumire	Inițiala tatălui	Prenume							Tip act	Nr. act / data	Emitent	
POPA		CONSTANTINA CRISTINA	16.01.1978	judet DOLJ, UAT Dragotesti, loc. Dragotesti, str NICOLAE IORGA nr 25, Cod Postal 207240	1/1	924		Conventie	act notarial	contract de vanzare-cumparare aut.611/08.03.2022	Defta Florentin Leonard	
POPA		FLORIN	11.10.1973	judet DOLJ, UAT Dragotesti, loc. Dragotesti, str NICOLAE IORGA nr 25, Cod Postal 207240				Conventie	act notarial	contract de vanzare-cumparare aut.611/08.03.2022	Defta Florentin Leonard	

## 3. SARCINI / DEZMEMBRĂMINTE

Titular			Data nașterii / CUI	Domiciliu / Sediu	Tipul sarcinii sau al dezmembrămintelor dreptului de proprietate	Cotă parte	Identif. entitate asociată	Act juridic			Valoare ipotecă	Tip monedă
Nume / Denumire	Inițiala tatălui	Prenume						Tip act	Nr. act / data	Emitent		

## 4. NOTĂRI, PROCESE, INTERDICȚII

Tipul notării	Tip act	Nr. act / data	Emitent	Identificator entitate asociată	Imobil împrejmuit / neîmprejmuit	Imobil contestat / necontestat	Alte observații
					neîmprejmuit		

## 5. OBSERVAȚII



## REGISTRUL CADASTRAL AL IMOBILELOR

Sector cadastral nr. 53

UAT Dragotesti  
Zonă cooperativizată (Co)

## 1. DESCRIEREA IMOBILULUI

DATE TEREN											DATE CONSTRUCȚII					
Identificator teren	Adresa imobil	Nr. cadastral	Nr. CF	Suprafața măsurată	Intravilan extravilan (IE)	Nr. top	Nr. tarla	Nr. parcelă	Categorie folosință	Suprafața parcelă	Identif. construcție	Cod grupă destinație	Suprafața construită	Nr. niveluri	Nr. CF	Constr. cu acte (DA/NU)
925	judet DOLJ, UAT Dragotesti, Cod postal 207240 (Tarla 105 Parcela 145)	31634	31634	20000	E		105	145	A	20000						

## 2. PROPRIETATEA / POESIA

Titularul dreptului / posesiei			Data nașterii / CUI	Domiciliu / Sediul	Cota parte	Identif. entitate asociată	Cotă parte teren UI	Mod de dobândire	Act juridic			Observații privitoare la proprietar
Nume / Denumire	Inițiala tatălui	Prenume							Tip act	Nr. act / data	Emitent	
POPA		CONSTANTINA CRISTINA	16.01.1978	judet DOLJ, UAT Dragotesti, loc. Dragotesti, str NICOLAE IORGA nr 25, Cod Postal 207240	1/1	925		Conventie	act notarial	CONTRACT DE VANZARE AUT NR 3516/12.08.2019	NP CANTAR ELENA	
POPA		FLORIN	11.10.1973	judet DOLJ, UAT Dragotesti, loc. Dragotesti, str NICOLAE IORGA nr 25, Cod Postal 207240				Conventie	act notarial	CONTRACT DE VANZARE AUT NR 3516/12.08.2019	NP CANTAR ELENA	

## 3. SARCINI / DEZMEMBRĂMINTE

Titular			Data nașterii / CUI	Domiciliu / Sediul	Tipul sarcinii sau al dezmembrămintelor dreptului de proprietate	Cotă parte	Identif. entitate asociată	Act juridic			Valoare ipotecă	Tip monedă
Nume / Denumire	Inițiala tatălui	Prenume						Tip act	Nr. act / data	Emitent		

## 4. NOTĂRI, PROCESE, INTERDICȚII

Tipul notării	Tip act	Nr. act / data	Emitent	Identificator entitate asociată	Imobil împrejmuit / neîmprejmuit	Imobil contestat / necontestat	Alte observații
					neîmprejmuit		

## 5. OBSERVAȚII



## REGISTRUL CADASTRAL AL IMOBILELOR

Sector cadastral nr. 53

UAT Dragotesti  
Zonă cooperativizată (Co)  
1. DESCRIEREA IMOBILULUI

DATE TEREN											DATE CONSTRUCȚII					
Identificator teren	Adresa imobil	Nr. cadastral	Nr. CF	Suprafața măsurată	Intravilan extravilan (IE)	Nr. top	Nr. tarla	Nr. parcelă	Categorie folosință	Suprafața parcelă	Identif. construcție	Cod grupă destinație	Suprafața construită	Nr. niveluri	Nr. CF	Constr. cu acte (DA/NU)
926	judet DOLJ, UAT Dragotesti, Cod postal 207240 (Tarla 105 Parcela 146)	30320	30320	5922	E		105	146	A	5922						

## 2. PROPRIETATEA / POSESIA

Titularul dreptului / posesiei			Data nașterii / CUI	Domiciliu / Sediul	Cota parte	Identif. entitate asociată	Cotă parte teren UI	Mod de dobândire	Act juridic			Observații privitoare la proprietar
Nume / Denumire	Inițiala tatălui	Prenume							Tip act	Nr. act / data	Emitent	
SC RURAL AGRI DOLJ SRL			32630322	judet BUCURESTI, loc. Bucuresti Sectorul 2, b-dul Pierre de Coubertin nr 3-5, bloc Office Building, ap. Camera W		926			act notarial	act aditional aut nr 1796 la contractul de vanzare cu plata pretului in rate si rezerva proprietatii aut nr 2433/2017, NP Diaconescu Remus Stefan/14.08.2020	NP Diaconescu Remus Stefan	
ZMARANDACHE		DANIEL FLORIN	21.09.1980	judet DOLJ, UAT Craiova, loc. Craiova, str Popoveni nr 10, bloc I26, scara 1, ap. 11	1/1	926		Conventie	act notarial		NP Diaconescu Remus Stefan	
ZMARANDACHE DANIEL FLORIN PERSOANA FIZICA AUTORIZATA			23389862	judet BUCURESTI, loc. Bucuresti Sectorul 2, b-dul Pierre de Coubertin nr 3-5, bloc Office Building, ap. Camera W	1/1	926			act notarial		NP Diaconescu Remus Stefan	

## 3. SARCINI / DEZMEMBRĂMINTE

Titular			Data nașterii / CUI	Domiciliu / Sediul	Tipul sarcinii sau al dezmembrămintelor dreptului de proprietate	Cotă parte	Identif. entitate asociată	Act juridic			Valoare ipotecă	Tip monedă
Nume / Denumire	Inițiala tatălui	Prenume						Tip act	Nr. act / data	Emitent		
SC RURAL AGRI DOLJ SRL			32630322	judet BUCURESTI, loc. Bucuresti Sectorul 2, b-dul Pierre de Coubertin nr 3-5, bloc Office Building, ap. Camera W	IPOTECA		926	act notarial	act aditional aut nr 1796 la contractul de vanzare cu plata pretului in rate si rezerva proprietatii aut nr 2433/2017, NP Diaconescu Remus Stefan/14/08/2020	NP Diaconescu Remus Stefan	13744.13	EUR

## 4. NOTĂRI, PROCESE, INTERDICȚII

Tipul notării	Tip act	Nr. act / data	Emitent	Identificator entitate asociată	Imobil împrejmuit / neîmprejmuit	Imobil contestat / necontestat	Alte observații
Se noteaza faptul ca imobilul face parte din patrimoniul de afectatiune al lui : ZMARANDACHE DANIEL FLORIN PERSOANA FIZICA AUTORIZATA	act notarial	act aditional aut nr 1796 la contractul de vanzare cu plata pretului in rate si rezerva proprietatii aut nr 2433/2017, NP Diaconescu Remus Stefan/14.08.2020	NP Diaconescu Remus Stefan	926	neîmprejmuit		
se noteaza interdicțiile de instrainare si grevare in favoarea SC RURAL AGRI DOLJ SRL	act notarial		NP Diaconescu Remus Stefan				
se noteaza pactul comisoriu in favoarea SC RURAL AGRI DOLJ SRL	act notarial		NP Diaconescu Remus Stefan				

## 5. OBSERVAȚII

MC TOPOCAD SURVEY SRL  
P.J.A. seria RO-B-J nr. 1929 clasa a III-a  
P.F.A. seria RO-DJ-F nr. 0024 categoria B  
ing. Costea Mihail Gabriel



Înregistrare sistematică UAT DRAGOTESTI,  
sectorul cadastral nr 53, anul realizării 2022



## REGISTRUL CADASTRAL AL IMOBILELOR

Sector cadastral nr. 53

UAT Dragotesti  
Zonă cooperativizată (Co)

## 1. DESCRIEREA IMOBILULUI

DATE TEREN										DATE CONSTRUCȚII						
Identificator teren	Adresa imobil	Nr. cadastral	Nr. CF	Suprafața măsurată	Intravilan extravilan (IE)	Nr. top	Nr. tarla	Nr. parcelă	Categorie folosință	Suprafața parcelă	Identif. construcție	Cod grupă destinație	Suprafața construită	Nr. niveluri	Nr. CF	Constr. cu acte (DA/NU)
927	judet DOLJ, UAT Dragotesti, Cod postal 207240 (Tarla 105 Parcela 147)			23600	E		105	147	A	23600						

## 2. PROPRIETATEA / POSESIA

Titularul dreptului / posesiei			Data nașterii / CUI	Domiciliu / Sediu	Cota parte	Identif. entitate asociată	Cotă parte teren UI	Mod de dobândire	Act juridic			Observații privitoare la proprietar
Nume / Denumire	Inițiala tatălui	Prenume							Tip act	Nr. act / data	Emitent	
CONSTANTINESCU	I	BALA	---	judet DOLJ, UAT Dragotesti, loc. Neidentificata, Cod Postal 207240	1/1	927		Reconstituire	act administrativ	TDP 168-45398/15.05.1996	CJSDPAT DOLJ	lipsa CNP

## 3. SARCINI / DEZMEMBRĂMINTE

Titular			Data nașterii / CUI	Domiciliu / Sediu	Tipul sarcinii sau al dezmembrămintelor dreptului de proprietate	Cotă parte	Identif. entitate asociată	Act juridic			Valoare ipotecă	Tip monedă
Nume / Denumire	Inițiala tatălui	Prenume						Tip act	Nr. act / data	Emitent		

## 4. NOTĂRI, PROCESE, INTERDICȚII

Tipul notării	Tip act	Nr. act / data	Emitent	Identificator entitate asociată	Imobil împrejmuit / neîmprejmuit	Imobil contestat / necontestat	Alte observații
					neîmprejmuit		

## 5. OBSERVAȚII



## REGISTRUL CADASTRAL AL IMOBILELOR

Sector cadastral nr. 53

UAT Dragotesti  
Zonă cooperativizată (Co)

## 1. DESCRIEREA IMOBILULUI

DATE TEREN											DATE CONSTRUCȚII					
Identificator teren	Adresa imobil	Nr. cadastral	Nr. CF	Suprafața măsurată	Intravilan extravilan (IE)	Nr. top	Nr. tarla	Nr. parcelă	Categorie folosință	Suprafața parcelă	Identif. construcție	Cod grupă destinație	Suprafața construită	Nr. niveluri	Nr. CF	Constr. cu acte (DA/NU)
928	judet DOLJ, UAT Dragotesti, Cod postal 207240 (Tarla 105 Parcela 148)			24825	E		105	148	A	24825						

## 2. PROPRIETATEA / POSESIA

Titularul dreptului / posesiei			Data nașterii / CUI	Domiciliu / Sediu	Cota parte	Identif. entitate asociată	Cotă parte teren UI	Mod de dobândire	Act juridic			Observații privitoare la proprietar
Nume / Denumire	Inițiala tatălui	Prenume							Tip act	Nr. act / data	Emitent	
FLOREA	C	STELA	---	judet DOLJ, UAT Dragotesti, loc. Neidentificata, Cod Postal 207240	1/1	928	Reconstituire	act administrativ	TDP 758-15082/27.01.1997	CJSDPAT DOLJ	lipsa CNP	

## 3. SARCINI / DEZMEMBRĂMINTE

Titular			Data nașterii / CUI	Domiciliu / Sediu	Tipul sarcinii sau al dezmembrămintelor dreptului de proprietate	Cotă parte	Identif. entitate asociată	Act juridic			Valoare ipotecă	Tip monedă
Nume / Denumire	Inițiala tatălui	Prenume						Tip act	Nr. act / data	Emitent		

## 4. NOTĂRI, PROCESE, INTERDICȚII

Tipul notării	Tip act	Nr. act / data	Emitent	Identificator entitate asociată	Imobil împrejmuit / neîmprejmuit	Imobil contestat / necontestat	Alte observații
					neîmprejmuit		

## 5. OBSERVAȚII

Tipul notării	Tip act	Nr. act / data	Emitent	Identificator entitate asociată	Imobil împrejmuit / neîmprejmuit	Imobil contestat / necontestat	Alte observații
					neîmprejmuit		



## REGISTRUL CADASTRAL AL IMOBILELOR

Sector cadastral nr. 53

UAT Dragotesti

Zonă cooperativizată (Co)

## 1. DESCRIEREA IMOBILULUI

DATE TEREN											DATE CONSTRUCȚII					
Identificator teren	Adresa imobil	Nr. cadastral	Nr. CF	Suprafața măsurată	Intravilan extravilan (I/E)	Nr. top	Nr. tarla	Nr. parcelă	Categorie folosință	Suprafața parcelă	Identif. construcție	Cod grupă destinație	Suprafața construită	Nr. niveluri	Nr. CF	Constr. cu acte (DA/NU)
929	judet DOLJ, UAT Dragotesti, Cod postal 207240 (Tarla 105 Parcela 149)	31207	31207	7500	E		105	149	A	7500						

## 2. PROPRIETATEA / POSESIA

Titularul dreptului / posesiei			Data nașterii / CUI	Domiciliu / Sediul	Cota parte	Identif. entitate asociată	Cotă parte teren UI	Mod de dobândire	Act juridic			Observații privitoare la proprietar
Nume / Denumire	Inițiala tatălui	Prenume							Tip act	Nr. act / data	Emitent	
ANDREIESCU		COSMIN ALEXANDRU	25.07.1993	judet DOLJ, UAT Dragotesti, loc. Neidentificata, Cod Postal 207240	1/1	929		Conventie	act notarial	CVC AUT. NR. 442/08.02.2017	NP Floricel MIHAI-MARIAN	necasatorit


## 3. SARCINI / DEZMEMBRĂMINTE

Titular			Data nașterii / CUI	Domiciliu / Sediul	Tipul sarcinii sau al dezmembrămintelor dreptului de proprietate	Cotă parte	Identif. entitate asociată	Act juridic			Valoare ipotecă	Tip monedă
Nume / Denumire	Inițiala tatălui	Prenume						Tip act	Nr. act / data	Emitent		

## 4. NOTĂRI, PROCESE, INTERDICȚII

Tipul notării	Tip act	Nr. act / data	Emitent	Identificator entitate asociată	Imobil împrejmuit / neîmprejmuit	Imobil contestat / necontestat	Alte observații
					neîmprejmuit		

## 5. OBSERVAȚII



## REGISTRUL CADASTRAL AL IMOBILELOR

Sector cadastral nr. 53

UAT Dragotesti  
Zonă cooperativizată (Co)

## 1. DESCRIEREA IMOBILULUI

DATE TEREN											DATE CONSTRUCȚII					
Identificator teren	Adresa imobil	Nr. cadastral	Nr. CF	Suprafața măsurată	Intravilan extravilan (I/E)	Nr. top	Nr. tarla	Nr. parcelă	Categorie folosință	Suprafața parcelă	Identif. construcție	Cod grupă destinație	Suprafața construită	Nr. niveluri	Nr. CF	Constr. cu acte (DA/NU)
930	judet DOLJ, UAT Dragotesti, Cod postal 207240 (Tarla 105 Parcela 150)			1800	E		105	150	A	1800						

## 2. PROPRIETATEA / POSESIA

Titularul dreptului / posesiei			Data nașterii / CUI	Domiciliu / Sediu	Cota parte	Identif. entitate asociată	Cotă parte teren UI	Mod de dobândire	Act juridic			Observații privitoare la proprietar
Nume / Denumire	Inițiala tatălui	Prenume							Tip act	Nr. act / data	Emitent	
PENCEA	I	MARIAN	18.08.1953	judet DOLJ, UAT Dragotesti, loc. Viisoara, str IZVOARELOR nr 2, Cod Postal 207240	1/1	930		Conventie	act notarial	CVC 825/10.02.2004	NP CERNOBAI EMIL	
PENCEA		LUCIA	27.12.1956	judet DOLJ, UAT Dragotesti, loc. Viisoara, str IZVOARELOR nr 2, Cod Postal 207240				Conventie	act notarial	CVC 825/10.02.2004	NP CERNOBAI EMIL	


## 3. SARCINI / DEZMEMBRĂMINTE

Titular			Data nașterii / CUI	Domiciliu / Sediu	Tipul sarcinii sau al dezmembrămintelor dreptului de proprietate	Cotă parte	Identif. entitate asociată	Act juridic			Valoare ipotecă	Tip monedă
Nume / Denumire	Inițiala tatălui	Prenume						Tip act	Nr. act / data	Emitent		

## 4. NOTĂRI, PROCESE, INTERDICȚII

Tipul notării	Tip act	Nr. act / data	Emitent	Identificator entitate asociată	Imobil împrejmuit / neîmprejmuit	Imobil contestat / necontestat	Alte observații
					neîmprejmuit		

## 5. OBSERVAȚII



## REGISTRUL CADASTRAL AL IMOBILELOR

Sector cadastral nr. 53

UAT Dragotesti  
Zonă cooperativizată (Co)

## 1. DESCRIEREA IMOBILULUI

DATE TEREN											DATE CONSTRUCȚII					
Identificator teren	Adresa imobil	Nr. cadastral	Nr. CF	Suprafața măsurată	Intravilan extravilan (I/E)	Nr. top	Nr. tarla	Nr. parcelă	Categorie folosință	Suprafața parcelă	Identif. construcție	Cod grupă destinație	Suprafața construită	Nr. niveluri	Nr. CF	Constr. cu acte (DA/NU)
931	judet DOLJ, UAT Dragotesti, Cod postal 207240 (Tarla 105 Parcela 150/1)			10213	E		105	150/1	A	10213						

## 2. PROPRIETATEA / POSESIA

Titularul dreptului / posesiei			Data nașterii / CUI	Domiciliu / Sediul	Cota parte	Identif. entitate asociată	Cotă parte teren UI	Mod de dobândire	Act juridic			Observații privitoare la proprietar
Nume / Denumire	Inițiala tatălui	Prenume							Tip act	Nr. act / data	Emitent	
PENCEA	I	MARIAN	18.08.1953	judet DOLJ, UAT Dragotesti, loc. Viisoara, str IZVOARELOR nr 2, Cod Postal 207240	1/1	931		Conventie	act notarial	CVC 825/10.02.2004	NP CERNOBAI EMIL	
PENCEA		LUCIA	27.12.1956	judet DOLJ, UAT Dragotesti, loc. Viisoara, str IZVOARELOR nr 2, Cod Postal 207240				Conventie	act notarial	CVC 825/10.02.2004	NP CERNOBAI EMIL	

## 3. SARCINI / DEZMEMBRĂMINTE

Titular			Data nașterii / CUI	Domiciliu / Sediul	Tipul sarcinii sau al dezmembrămintelor dreptului de proprietate	Cotă parte	Identif. entitate asociată	Act juridic			Valoare ipotecă	Tip monedă
Nume / Denumire	Inițiala tatălui	Prenume						Tip act	Nr. act / data	Emitent		

## 4. NOTĂRI, PROCESE, INTERDICȚII

Tipul notării	Tip act	Nr. act / data	Emitent	Identificator entitate asociată	Imobil împrejmuit / neîmprejmuit	Imobil contestat / necontestat	Alte observații
					neîmprejmuit		

## 5. OBSERVAȚII



## REGISTRUL CADASTRAL AL IMOBILELOR

Sector cadastral nr. 53

UAT Dragotesti  
Zonă cooperativizată (Co)  
1. DESCRIEREA IMOBILULUI

DATE TEREN											DATE CONSTRUCȚII					
Identificator teren	Adresa imobil	Nr. cadastral	Nr. CF	Suprafața măsurată	Intravilan extravilan (IE)	Nr. top	Nr. tarla	Nr. parcelă	Categorie folosință	Suprafața parcelă	Identif. construcție	Cod grupă destinație	Suprafața construită	Nr. niveluri	Nr. CF	Constr. cu acte (DA\NU)
932	judet DOLJ, UAT Dragotesti, Cod postal 207240 (Tarla 105 Parcela 151)			21400	E		105	151	A	21400						

## 2. PROPRIETATEA / POSESIA

Titularul dreptului / posesiei			Data nașterii / CUI	Domiciliu / Sediu	Cota parte	Identif. entitate asociată	Cotă parte teren UI	Mod de dobândire	Act juridic			Observații privitoare la proprietar
Nume / Denumire	Inițiala tatălui	Prenume							Tip act	Nr. act / data	Emitent	
TRASCULESCU	I	STEFAN	17.09.1947	judet BUCURESTI, loc. Bucuresti Sectorul 1, str DEJ nr 64, Cod Postal 012283	1/1	932		Sucesiune	act notarial	CM 70/28.10.2016	NP TOTIS ANDREIA MURA	

## 3. SARCINI / DEZMEMBRĂMINTE

Titular			Data nașterii / CUI	Domiciliu / Sediu	Tipul sarcinii sau al dezmembrămintelor dreptului de proprietate	Cotă parte	Identif. entitate asociată	Act juridic			Valoare ipotecă	Tip monedă
Nume / Denumire	Inițiala tatălui	Prenume						Tip act	Nr. act / data	Emitent		

## 4. NOTĂRI, PROCESE, INTERDICȚII

Tipul notării	Tip act	Nr. act / data	Emitent	Identificator entitate asociată	Imobil împrejmuit / neîmprejmuit	Imobil contestat / necontestat	Alte observații
					neîmprejmuit		

## 5. OBSERVAȚII



## REGISTRUL CADASTRAL AL IMOBILELOR

Sector cadastral nr. 53

UAT Dragotesti  
Zonă cooperativizată (Co)

## 1. DESCRIEREA IMOBILULUI

DATE TEREN											DATE CONSTRUCȚII					
Identificator teren	Adresa imobil	Nr. cadastral	Nr. CF	Suprafața măsurată	Intravilan extravilan (I/E)	Nr. top	Nr. tarla	Nr. parcelă	Categorie folosință	Suprafața parcelă	Identif. construcție	Cod grupă destinație	Suprafața construită	Nr. niveluri	Nr. CF	Constr. cu acte (DA/NU)
933	judet DOLJ, UAT Dragotesti, Cod postal 207240 (Tarla 105 Parcela 152)			13000	E		105	152	A	13000						

## 2. PROPRIETATEA / POSESIA

Titularul dreptului / posesiei			Data nașterii / CUI	Domiciliu / Sediu	Cota parte	Identif. entitate asociată	Cotă parte teren UI	Mod de dobândire	Act juridic			Observații privitoare la proprietar
Nume / Denumire	Inițiala tatălui	Prenume							Tip act	Nr. act / data	Emitent	
TRASCULESCU	A	MARIA	11.05.1927	judet DOLJ, UAT Dragotesti, loc. Neidentificata, Cod Postal 207240	1/1	933		Reconstituire	act administrativ	TDP 1701/20.12.2002	CJSDPAT DOLJ	DECEDAT

## 3. SARCINI / DEZMEMBRĂMINTE

Titular			Data nașterii / CUI	Domiciliu / Sediu	Tipul sarcinii sau al dezmembrămintelor dreptului de proprietate	Cotă parte	Identif. entitate asociată	Act juridic			Valoare ipotecă	Tip monedă
Nume / Denumire	Inițiala tatălui	Prenume						Tip act	Nr. act / data	Emitent		

## 4. NOTĂRI, PROCESE, INTERDICȚII

Tipul notării	Tip act	Nr. act / data	Emitent	Identificator entitate asociată	Imobil împrejmuit / neîmprejmuit	Imobil contestat / necontestat	Alte observații
					neîmprejmuit		

## 5. OBSERVAȚII



## REGISTRUL CADASTRAL AL IMOBILELOR

Sector cadastral nr. 53

UAT Dragotesti

Zonă cooperativizată (Co)

## 1. DESCRIEREA IMOBILULUI

DATE TEREN											DATE CONSTRUCȚII					
Identificator teren	Adresa imobil	Nr. cadastral	Nr. CF	Suprafața măsurată	Intravilan extravilan (I/E)	Nr. top	Nr. tarla	Nr. parcelă	Categorie folosință	Suprafața parcelă	Identif. construcție	Cod grupă destinație	Suprafața construită	Nr. niveluri	Nr. CF	Constr. cu acte (DA/NU)
934	judet DOLJ, UAT Dragotesti, Cod postal 207240 (Tarla 105 Parcela 153)			20100	E		105	153	A	20100						

## 2. PROPRIETATEA / POSESIA

Titularul dreptului / posesiei			Data nașterii / CUI	Domiciliu / Sediu	Cota parte	Identif. entitate asociată	Cotă parte teren UI	Mod de dobândire	Act juridic			Observații privitoare la proprietar
Nume / Denumire	Inițiala tatălui	Prenume							Tip act	Nr. act / data	Emitent	
IONESCU		STEFAN IULIAN	01.04.1985	judet ILFOV, UAT Cornetu, loc. Cornetu, str RASARITULUI nr 5B, Cod Postal 077070	1/1	934		Sucesiune	act notarial	CM 10/19.06.2017	NP TANASE ORTANSA DANIELA	

## 3. SARCINI / DEZMEMBRĂMINTE

Titular			Data nașterii / CUI	Domiciliu / Sediu	Tipul sarcinii sau al dezmembrămintelor dreptului de proprietate	Cotă parte	Identif. entitate asociată	Act juridic			Valoare ipotecă	Tip monedă
Nume / Denumire	Inițiala tatălui	Prenume						Tip act	Nr. act / data	Emitent		

## 4. NOTĂRI, PROCESE, INTERDICȚII

Tipul notării	Tip act	Nr. act / data	Emitent	Identificator entitate asociată	Imobil împrejmuit / neîmprejmuit	Imobil contestat / necontestat	Alte observații
					neîmprejmuit		

## 5. OBSERVAȚII





## REGISTRUL CADASTRAL AL IMOBILELOR

Sector cadastral nr. 53

UAT Dragotesti

Zonă cooperativizată (Co)

## 1. DESCRIEREA IMOBILULUI

DATE TEREN											DATE CONSTRUCȚII					
Identificator teren	Adresa imobil	Nr. cadastral	Nr. CF	Suprafața măsurată	Intravilan extravilan (I/E)	Nr. top	Nr. tarla	Nr. parcelă	Categorie folosință	Suprafața parcelă	Identif. construcție	Cod grupă destinație	Suprafața construită	Nr. niveluri	Nr. CF	Constr. cu acte (DA/NU)
935	judet DOLJ, UAT Dragotesti, Cod postal 207240 (Tarla 105 Parcela 154)			10300	E		105	154	A	10300						

## 2. PROPRIETATEA / POSESIA

Titularul dreptului / posesiei			Data nașterii / CUI	Domiciliu / Sediul	Cota parte	Identif. entitate asociată	Cotă parte teren UI	Mod de dobândire	Act juridic			Observații privitoare la proprietar
Nume / Denumire	Inițiala tatălui	Prenume							Tip act	Nr. act / data	Emitent	
COJOCARU	I	AURELIA	---	judet DOLJ, UAT Dragotesti, loc. Neidentificata, Cod Postal 207240	1/1	935		Reconstituire	act administrativ	TDP 459-15086/18.06.1996	CJSDPAT DOLJ	lipsa CNP
COJOCARU	I	CONSTANTA IULIA	---	judet DOLJ, UAT Dragotesti, loc. Neidentificata, Cod Postal 207240				Reconstituire	act administrativ	TDP 459-15086/18.06.1996	CJSDPAT DOLJ	lipsa CNP


## 3. SARCINI / DEZMEMBRĂMINTE

Titular			Data nașterii / CUI	Domiciliu / Sediul	Tipul sarcinii sau al dezmembrămintelor dreptului de proprietate	Cotă parte	Identif. entitate asociată	Act juridic			Valoare ipotecă	Tip monedă
Nume / Denumire	Inițiala tatălui	Prenume						Tip act	Nr. act / data	Emitent		

## 4. NOTĂRI, PROCESE, INTERDICȚII

Tipul notării	Tip act	Nr. act / data	Emitent	Identificator entitate asociată	Imobil împrejmuit / neîmprejmuit	Imobil contestat / necontestat	Alte observații
					neîmprejmuit		

## 5. OBSERVAȚII



## REGISTRUL CADASTRAL AL IMOBILELOR

Sector cadastral nr. 53

UAT Dragotesti  
Zonă cooperativizată (Co)  
1. DESCRIEREA IMOBILULUI

DATE TEREN											DATE CONSTRUCȚII					
Identificator teren	Adresa imobil	Nr. cadastral	Nr. CF	Suprafața măsurată	Intravilan extravilan (IE)	Nr. top	Nr. tarla	Nr. parcelă	Categorie folosință	Suprafața parcelă	Identif. construcție	Cod grupă destinație	Suprafața construită	Nr. niveluri	Nr. CF	Constr. cu acte (DA/NU)
936	judet DOLJ, UAT Dragotesti, Cod postal 207240 (Tarla 105 Parcela 155)	30316	30316	18280	E		105	155	A	18280						

## 2. PROPRIETATEA / POSESIA

Titularul dreptului / posesiei			Data nașterii / CUI	Domiciliu / Sedi	Cota parte	Identif. entitate asociată	Cotă parte teren UI	Mod de dobândire	Act juridic			Observații privitoare la proprietar
Nume / Denumire	Inițiala tatălui	Prenume							Tip act	Nr. act / data	Emitent	
SC RURAL AGRI DOLJ SRL			32630322	judet BUCURESTI, loc. Bucuresti Sectorul 2, b-dul Pierre de Coubertin nr 3-5, bloc Office Building, ap. Camera W		936			act notarial	act aditional aut nr 1796 la contractul de vanzare cu plata pretului in rate si rezerva proprietatii aut nr 2433/2017, NP Diaconescu Remus Stefan/14.08.2020	NP Diaconescu Remus Stefan	
ZMARANDACHE		DANIEL FLORIN	21.09.1980	judet DOLJ, UAT Craiova, loc. Craiova, str Popoveni nr 10, bloc I26, ap. 11	1/1	936		Conventie	act notarial		NP Diaconescu Remus Stefan	
ZMARANDACHE DANIEL FLORIN PERSOANA FIZICA AUTORIZATA			23389862	judet BUCURESTI, loc. Bucuresti Sectorul 2, b-dul Pierre de Coubertin nr 3-5, bloc Office Building, ap. Camera W	1/1	936			act notarial		NP Diaconescu Remus Stefan	

## 3. SARCINI / DEZMEMBRĂMINTE

Titular			Data nașterii / CUI	Domiciliu / Sedi	Tipul sarcinii sau al dezmembrămintelor dreptului de proprietate	Cotă parte	Identif. entitate asociată	Act juridic			Valoare ipotecă	Tip monedă
Nume / Denumire	Inițiala tatălui	Prenume						Tip act	Nr. act / data	Emitent		
SC RURAL AGRI DOLJ SRL			32630322	judet BUCURESTI, loc. Bucuresti Sectorul 2, b-dul Pierre de Coubertin nr 3-5, bloc Office Building, ap. Camera W	IPOTECA LEGALA		936	act notarial	act aditional aut nr 1796 la contractul de vanzare cu plata pretului in rate si rezerva proprietatii aut nr 2433/2017, NP Diaconescu Remus Stefan/14/08/2020	NP Diaconescu Remus Stefan	13744.13	EUR

## 4. NOTĂRI, PROCESE, INTERDICȚII

Tipul notării	Tip act	Nr. act / data	Emitent	Identificator entitate asociată	Imobil împrejmuit / neîmprejmuit	Imobil contestat / necontestat	Alte observații
Se noteaza schimbarea denumirii proprietarului de sub B3 din SC AGRI TERENURI SA in SC RURAL AGRI DOLJ SRL	act administrativ	Hotararea nr 1/16.09.2013	AGA	936	neîmprejmuit		
se noteaza pactul comisoriu in favoarea	act notarial	act aditional aut nr 1796 la contractul de vanzare cu plata pretului in rate si rezerva proprietatii aut nr 2433/2017, NP Diaconescu Remus Stefan/14.08.2020	NP Diaconescu Remus Stefan				
se noteaza radierea mentiunii de sub B5	act notarial		NP Diaconescu Remus Stefan				
Se noteaza faptul ca imobilul face parte din patrimoniul de afectatiune al lui	act notarial		NP Diaconescu Remus Stefan				
se noteaza interdicțiile de instrainare si grevare in favoarea	act notarial		NP Diaconescu Remus Stefan				

## 5. OBSERVAȚII

MC TOPOCAD SURVEY SRL  
P.J.A. seria RO-B-J nr. 1929 clasa a III-a  
P.F.A. seria RO-DJ-F nr. 0024 categoria B  
ing. Costea Mihail Gabriel



Înregistrare sistematică UAT DRAGOTESTI,  
sectorul cadastral nr 53, anul realizării 2022

## REGISTRUL CADASTRAL AL IMOBILELOR

Sector cadastral nr. 53

UAT Dragotesti  
Zonă cooperativizată (Co)

## 1. DESCRIEREA IMOBILULUI

DATE TEREN											DATE CONSTRUCȚII					
Identificator teren	Adresa imobil	Nr. cadastral	Nr. CF	Suprafața măsurată	Intravilan extravilan (IVE)	Nr. top	Nr. tarla	Nr. parcelă	Categorie folosință	Suprafața parcelă	Identif. construcție	Cod grupă destinație	Suprafața construită	Nr. niveluri	Nr. CF	Constr. cu acte (DA/NU)
937	judet DOLJ, UAT Dragotesti, Cod postal 207240 (Tarlaua 105 Parcela 156)	31150	31150	7815	E		105	156	A	7815						

## 2. PROPRIETATEA / POSESIA

Titularul dreptului / posesiei			Data nașterii / CUI	Domiciliu / Sediu	Cota parte	Identif. entitate asociată	Cotă parte teren UI	Mod de dobândire	Act juridic			Observații privitoare la proprietar
Nume / Denumire	Inițiala tatălui	Prenume							Tip act	Nr. act / data	Emitent	
SC RURAL OLTENIA SA			22112978	judet BUCURESTI, loc. Bucuresti Sectorul 1, str Henri Coanda nr 27, Cod Postal 010667, ap. cam. 14	1/1	937		Hotarare Judecatoreasca	hotarare judecatoreasca	SENTINTA CIVILA NR.2158/02.09.2014	JUDECATORIA CARACAL	


## 3. SARCINI / DEZMEMBRĂMINTE

Titular			Data nașterii / CUI	Domiciliu / Sediu	Tipul sarcinii sau al dezmembrămintelor dreptului de proprietate	Cotă parte	Identif. entitate asociată	Act juridic			Valoare ipotecă	Tip monedă
Nume / Denumire	Inițiala tatălui	Prenume						Tip act	Nr. act / data	Emitent		

## 4. NOTĂRI, PROCESE, INTERDICȚII

Tipul notării	Tip act	Nr. act / data	Emitent	Identificator entitate asociată	Imobil împrejmuit / neimprejmuit	Imobil contestat / necontestat	Alte observații
					neimprejmuit		

## 5. OBSERVAȚII



## REGISTRUL CADASTRAL AL IMOBILELOR

Sector cadastral nr. 53

UAT Dragotesti  
Zonă cooperativizată (Co)

## 1. DESCRIEREA IMOBILULUI

DATE TEREN											DATE CONSTRUCȚII					
Identificator teren	Adresa imobil	Nr. cadastral	Nr. CF	Suprafața măsurată	Intravilan extravilan (I/E)	Nr. top	Nr. tarla	Nr. parcelă	Categorie folosință	Suprafața parcelă	Identif. construcție	Cod grupă destinație	Suprafața construită	Nr. niveluri	Nr. CF	Constr. cu acte (DA/NU)
938	judet DOLJ, UAT Dragotesti, Cod postal 207240 (Tarla 105 Parcela 157)			38770	E		105	157	A	38770						

## 2. PROPRIETATEA / POSESIA

Titularul dreptului / posesiei			Data nașterii / CUI	Domiciliu / Sediu	Cota parte	Identif. entitate asociată	Cotă parte teren UI	Mod de dobândire	Act juridic			Observații privitoare la proprietar
Nume / Denumire	Inițiala tatălui	Prenume							Tip act	Nr. act / data	Emitent	
BUSUIOC	A	IOANA	---	judet DOLJ, UAT Dragotesti, loc. Neidentificata, Cod Postal 207240	1/1	938		Reconstituire	act administrativ	TDP 1873/17.06.2003	CJSDPAT DOLJ	lipsa CNP

## 3. SARCINI / DEZMEMBRĂMINTE

Titular			Data nașterii / CUI	Domiciliu / Sediu	Tipul sarcinii sau al dezmembrămintelor dreptului de proprietate	Cotă parte	Identif. entitate asociată	Act juridic			Valoare ipotecă	Tip monedă
Nume / Denumire	Inițiala tatălui	Prenume						Tip act	Nr. act / data	Emitent		

## 4. NOTĂRI, PROCESE, INTERDICȚII

Tipul notării	Tip act	Nr. act / data	Emitent	Identificator entitate asociată	Imobil împrejmuit / neîmprejmuit	Imobil contestat / necontestat	Alte observații
					neîmprejmuit		

## 5. OBSERVAȚII



## REGISTRUL CADASTRAL AL IMOBILELOR

UAT Dragotesti  
Zonă cooperativizată (Co)

Sector cadastral nr. 53

## 1. DESCRIEREA IMOBILULUI

DATE TEREN											DATE CONSTRUCȚII					
Identificator teren	Adresa imobil	Nr. cadastral	Nr. CF	Suprafața măsurată	Intravilan extravilan (IE)	Nr. top	Nr. tarla	Nr. parcelă	Categorie folosință	Suprafața parcelă	Identif. construcție	Cod grupă destinație	Suprafața construită	Nr. niveluri	Nr. CF	Constr. cu acte (DAINU)
939	judet DOLJ, UAT Dragotesti, Cod postal 207240 (Tarla 105 Parcela 158)			10000	E		105	158	A	10000						

## 2. PROPRIETATEA / POSESIA

Titularul dreptului / posesiei			Data nașterii / CUI	Domiciliu / Sediu	Cota parte	Identif. entitate asociată	Cotă parte teren UI	Mod de dobândire	Act juridic			Observații privitoare la proprietar
Nume / Denumire	Inițiala tatălui	Prenume							Tip act	Nr. act / data	Emitent	
POPOVICI	GHE	VERGINIA	30.05.1929	judet DOLJ, UAT Dragotesti, loc. Neidentificata, Cod Postal 207240	1/1	939		Reconstituire	act administrativ	TDP 681-14942/24.01.1997	CJSDPAT DOLJ	DECEDAT
NEGRILA	GHE	MIHAITA	18.05.1933	judet DOLJ, UAT Dragotesti, loc. Neidentificata, Cod Postal 207240				Reconstituire	act administrativ	TDP 681-14942/24.01.1997	CJSDPAT DOLJ	DECEDAT
FLOREA	GHE	CONSTANTIN	27.06.1931	judet DOLJ, UAT Dragotesti, loc. Neidentificata, Cod Postal 207240				Reconstituire	act administrativ	TDP 681-14942/24.01.1997	CJSDPAT DOLJ	DECEDAT

## 3. SARCINI / DEZMEMBRĂMINTE


Titular			Data nașterii / CUI	Domiciliu / Sediu	Tipul sarcinii sau al dezmembrămintelor dreptului de proprietate	Cotă parte	Identif. entitate asociată	Act juridic			Valoare ipotecă	Tip monedă
Nume / Denumire	Inițiala tatălui	Prenume						Tip act	Nr. act / data	Emitent		

## 4. NOTĂRI, PROCESE, INTERDICȚII

Tipul notării	Tip act	Nr. act / data	Emitent	Identificator entitate asociată	Imobil împrejmuit / neîmprejmuit	Imobil contestat / necontestat	Alte observații
					neîmprejmuit		

## 5. OBSERVAȚII

MC TOPOCAD SURVEY SRL  
P.J.A. seria RO-B-J nr. 1929 clasa a III-a  
P.F.A. seria RO-DJ-F nr. 0024 categoria B  
ing. Costea Mihail Gabriel



Înregistrare sistematică UAT DRAGOTESTI,  
sectorul cadastral nr 53, anul realizării 2022

## REGISTRUL CADASTRAL AL IMOBILELOR

Sector cadastral nr. 53

UAT Dragotesti

Zonă cooperativizată (Co)

## 1. DESCRIEREA IMOBILULUI

DATE TEREN											DATE CONSTRUCȚII					
Identificator teren	Adresa imobil	Nr. cadastral	Nr. CF	Suprafața măsurată	Intravilan extravilan (IE)	Nr. top	Nr. tarla	Nr. parcelă	Categorie folosință	Suprafața parcelă	Identif. construcție	Cod grupă destinație	Suprafața construită	Nr. niveluri	Nr. CF	Constr. cu acte (DA/NU)
940	judet DOLJ, UAT Dragotesti, Cod postal 207240 (Tarla 105 Parcela 159)	30916	30916	14150	E		105	159	A	14150						

## 2. PROPRIETATEA / POSESIA

Titularul dreptului / posesiei			Data nașterii / CUI	Domiciliu / Sediul	Cota parte	Identif. entitate asociată	Cotă parte teren UI	Mod de dobândire	Act juridic			Observații privitoare la proprietar
Nume / Denumire	Inițiala tatălui	Prenume							Tip act	Nr. act / data	Emitent	
POPA		CONSTANTINA CRISTINA	16.01.1978	judet DOLJ, UAT Dragotesti, loc. Dragotesti, str Nicola Iorga nr 25, Cod Postal 207240	1/1	940		Conventie	act normativ	Contract de Vanzare aut. nr. 79/14.01.2016	NP Faurar Virgil Claudiu	
POPA		FLORIN	11.10.1973	judet DOLJ, UAT Dragotesti, loc. Dragotesti, str Nicolae Iorga nr 25, Cod Postal 207240				Conventie	act normativ	Contract de Vanzare aut. nr. 79/14.01.2016	NP Faurar Virgil Claudiu	

## 3. SARCINI / DEZMEMBRĂMINTE

Titular			Data nașterii / CUI	Domiciliu / Sediul	Tipul sarcinii sau al dezmembrămintelor dreptului de proprietate	Cotă parte	Identif. entitate asociată	Act juridic			Valoare ipotecă	Tip monedă
Nume / Denumire	Inițiala tatălui	Prenume						Tip act	Nr. act / data	Emitent		

## 4. NOTĂRI, PROCESE, INTERDICȚII

Tipul notării	Tip act	Nr. act / data	Emitent	Identificator entitate asociată	Imobil împrejmuit / neîmprejmuit	Imobil contestat / necontestat	Alte observații
					neîmprejmuit		

## 5. OBSERVAȚII



## REGISTRUL CADASTRAL AL IMOBILELOR

Sector cadastral nr. 53

UAT Dragotesti  
Zonă cooperativizată (Co)  
1. DESCRIEREA IMOBILULUI

DATE TEREN											DATE CONSTRUCȚII					
Identificator teren	Adresa imobil	Nr. cadastral	Nr. CF	Suprafața măsurată	Intravilan extravilan (IE)	Nr. top	Nr. tarla	Nr. parcelă	Categorie folosință	Suprafața parcelă	Identif. construcție	Cod grupă destinație	Suprafața construită	Nr. niveluri	Nr. CF	Constr. cu acte (DA/NU)
941	judet DOLJ, UAT Dragotesti, Cod postal 207240 (Tarla 105 Parcela 160)	31160	31160	22000	E		105	160	A	22000						

## 2. PROPRIETATEA / POSESIA

Titularul dreptului / posesiei			Data nașterii / CUI	Domiciliu / Sediul	Cota parte	Identif. entitate asociată	Cotă parte teren UI	Mod de dobândire	Act juridic			Observații privitoare la proprietar
Nume / Denumire	Inițiala tatălui	Prenume							Tip act	Nr. act / data	Emitent	
ANDREIESCU		COSMIN ALEXANDRU	25.07.1993	judet DOLJ, UAT Dragotesti, loc. Neidentificata, Cod Postal 207240	1/1	941		Conventie	act notarial	CONTRACT DE VANZARE AUT NR.4485/02.09.2016	NP.Floricel MIHAI-MARIAN	

## 3. SARCINI / DEZMEMBRĂMINTE

Titular			Data nașterii / CUI	Domiciliu / Sediul	Tipul sarcinii sau al dezmembrămintelor dreptului de proprietate	Cotă parte	Identif. entitate asociată	Act juridic			Valoare ipotecă	Tip monedă
Nume / Denumire	Inițiala tatălui	Prenume						Tip act	Nr. act / data	Emitent		

## 4. NOTĂRI, PROCESE, INTERDICȚII

Tipul notării	Tip act	Nr. act / data	Emitent	Identificator entitate asociată

## 5. OBSERVAȚII

Imobil împrejmuit / neîmprejmuit	Imobil contestat / necontestat	Alte observații
neîmprejmuit		



## REGISTRUL CADASTRAL AL IMOBILELOR

Sector cadastral nr. 53

UAT Dragotesti  
Zonă cooperativizată (Co)

## 1. DESCRIEREA IMOBILULUI

DATE TEREN											DATE CONSTRUCȚII					
Identificator teren	Adresa imobil	Nr. cadastral	Nr. CF	Suprafața măsurată	Intravilan extravilan (I/E)	Nr. top	Nr. tarla	Nr. parcelă	Categorie folosință	Suprafața parcelă	Identif. construcție	Cod grupă destinație	Suprafața construită	Nr. niveluri	Nr. CF	Constr. cu acte (DA/NU)
942	judet DOLJ, UAT Dragotesti, Cod postal 207240 (Tarla 105 Parcela 161)			20300	E		105	161	A	20300						

## 2. PROPRIETATEA / POSESIA

Titularul dreptului / posesiei			Data nașterii / CUI	Domiciliu / Sediul	Cota parte	Identif. entitate asociată	Cotă parte teren UI	Mod de dobândire	Act juridic			Observații privitoare la proprietar
Nume / Denumire	Inițiala tatălui	Prenume							Tip act	Nr. act / data	Emitent	
ENE	M	ALEXANDRU	---	judet DOLJ, UAT Dragotesti, loc. Neidentificata, Cod Postal 207240	1/1	942		Reconstituire	act administrativ	TDP 1946/02.12.2003	CJSDPAT DOLJ	lipsa CNP

## 3. SARCINI / DEZMEMBRĂMINTE

Titular			Data nașterii / CUI	Domiciliu / Sediul	Tipul sarcinii sau al dezmembrămintelor dreptului de proprietate	Cotă parte	Identif. entitate asociată	Act juridic			Valoare ipotecă	Tip monedă
Nume / Denumire	Inițiala tatălui	Prenume						Tip act	Nr. act / data	Emitent		

## 4. NOTĂRI, PROCESE, INTERDICȚII

Tipul notării	Tip act	Nr. act / data	Emitent	Identificator entitate asociată	Imobil împrejmuit / neîmprejmuit	Imobil contestat / necontestat	Alte observații
					neîmprejmuit		

## 5. OBSERVAȚII





## REGISTRUL CADASTRAL AL IMOBILELOR

UAT Dragotesti  
Zonă cooperativizată (Co)

Sector cadastral nr. 53

## 1. DESCRIEREA IMOBILULUI

DATE TEREN											DATE CONSTRUCȚII					
Identificator teren	Adresa imobil	Nr. cadastral	Nr. CF	Suprafața măsurată	Intravilan extravilan (I/E)	Nr. top	Nr. tarla	Nr. parcelă	Categorie folosință	Suprafața parcelă	Identif. construcție	Cod grupă destinație	Suprafața construită	Nr. niveluri	Nr. CF	Constr. cu acte (DA/NU)
943	judet DOLJ, UAT Dragotesti, Cod postal 207240 (Tarla 105 Parcela 162)	30062	30062	24492	E		105	162	A	24492						

## 2. PROPRIETATEA / POSESIA

Titularul dreptului / posesiei			Data nașterii / CUI	Domiciliu / Sediu	Cota parte	Identif. entitate asociată	Cotă parte teren UI	Mod de dobândire	Act juridic			Observații privitoare la proprietar
Nume / Denumire	Inițiala tatălui	Prenume							Tip act	Nr. act / data	Emitent	
RURAL BIOAGRICOL SRL			40247426	judet BUCURESTI, UAT Bucuresti Sectorul 1, loc. Bucuresti Sectorul 1, b-dul Agronomiei nr 1-5, Cod Postal 015141, etaj 2, ap. 7	1/1	943		Conventie	act notarial	CONTRACT DE VANZARE AUT 1912/15.09.2022	CRETAN CARMEN MIHAELA	

## 3. SARCINI / DEZMEMBRĂMINTE

Titular			Data nașterii / CUI	Domiciliu / Sediu	Tipul sarcinii sau al dezmembrămintelor dreptului de proprietate	Cotă parte	Identif. entitate asociată	Act juridic			Valoare ipotecă	Tip monedă
Nume / Denumire	Inițiala tatălui	Prenume						Tip act	Nr. act / data	Emitent		

## 4. NOTĂRI, PROCESE, INTERDICȚII

Tipul notării	Tip act	Nr. act / data	Emitent	Identificator entitate asociată	Imobil împrejmuit / neîmprejmuit	Imobil contestat / necontestat	Alte observații
					neîmprejmuit		

## 5. OBSERVAȚII



## REGISTRUL CADASTRAL AL IMOBILELOR

Sector cadastral nr. 53

UAT Dragotesti  
Zonă cooperativizată (Co)

## 1. DESCRIEREA IMOBILULUI

DATE TEREN											DATE CONSTRUCȚII					
Identificator teren	Adresa imobil	Nr. cadastral	Nr. CF	Suprafața măsurată	Intravilan extravilan (I/E)	Nr. top	Nr. tarla	Nr. parcelă	Categorie folosință	Suprafața parcelă	Identif. construcție	Cod grupă destinație	Suprafața construită	Nr. niveluri	Nr. CF	Constr. cu acte (DA/NU)
944	judet DOLJ, UAT Dragotesti, Cod postal 207240 (Tarla 105 Parcela 163)			10046	E		105	163	A	10046						

## 2. PROPRIETATEA / POSESIA

Titularul dreptului / posesiei			Data nașterii / CUI	Domiciliu / Sediul	Cota parte	Identif. entitate asociată	Cotă parte teren UI	Mod de dobândire	Act juridic			Observații privitoare la proprietar
Nume / Denumire	Inițiala tatălui	Prenume							Tip act	Nr. act / data	Emitent	
BALASA	I	ELENA	---	judet DOLJ, UAT Dragotesti, loc. Neidentificata, Cod Postal 207240	1/1	944		Reconstituire	act administrativ	TDP 158-45398/07.05.1996	CJSDPAT DOLJ	lipsa CNP


## 3. SARCINI / DEZMEMBRĂMINTE

Titular			Data nașterii / CUI	Domiciliu / Sediul	Tipul sarcinii sau al dezmembrămintelor dreptului de proprietate	Cotă parte	Identif. entitate asociată	Act juridic			Valoare ipotecă	Tip monedă
Nume / Denumire	Inițiala tatălui	Prenume						Tip act	Nr. act / data	Emitent		

## 4. NOTĂRI, PROCESE, INTERDICȚII

Tipul notării	Tip act	Nr. act / data	Emitent	Identificator entitate asociată	Imobil împrejmuit / neîmprejmuit	Imobil contestat / necontestat	Alte observații
					neîmprejmuit		

## 5. OBSERVAȚII



## REGISTRUL CADASTRAL AL IMOBILELOR

Sector cadastral nr. 53

UAT Dragotesti  
Zonă cooperativizată (Co)

## 1. DESCRIEREA IMOBILULUI

DATE TEREN											DATE CONSTRUCȚII					
Identificator teren	Adresa imobil	Nr. cadastral	Nr. CF	Suprafața măsurată	Intravilan extravilan (I/E)	Nr. top	Nr. tarla	Nr. parcelă	Categorie folosință	Suprafața parcelă	Identif. construcție	Cod grupă destinație	Suprafața construită	Nr. niveluri	Nr. CF	Constr. cu acte (DA/NU)
945	judet DOLJ, UAT Dragotesti, Cod postal 207240 (Tarla 105 Parcela 164)	31298	31298	12500	E		105	164	A	12500						

## 2. PROPRIETATEA / POSESIA

Titularul dreptului / posesiei			Data nașterii / CUI	Domiciliu / Sediu	Cota parte	Identif. entitate asociată	Cotă parte teren UI	Mod de dobândire	Act juridic			Observații privitoare la proprietar
Nume / Denumire	Inițiala tatălui	Prenume							Tip act	Nr. act / data	Emitent	
CONSTANTIN		ION ADRIAN	15.04.1972	judet DOLJ, UAT Teslui, loc. Viisoara Mosneni, str Hortensiilor nr 71, Cod Postal 207580	1/1	945		Conventie	act notarial	Contract de vanzare aut. nr. 572/14.03.2017	NP Tone Florian	necasatorit


## 3. SARCINI / DEZMEMBRĂMINTE

Titular			Data nașterii / CUI	Domiciliu / Sediu	Tipul sarcinii sau al dezmembrămintelor dreptului de proprietate	Cotă parte	Identif. entitate asociată	Act juridic			Valoare ipotecă	Tip monedă
Nume / Denumire	Inițiala tatălui	Prenume						Tip act	Nr. act / data	Emitent		

## 4. NOTĂRI, PROCESE, INTERDICȚII

Tipul notării	Tip act	Nr. act / data	Emitent	Identificator entitate asociată	Imobil împrejmuit / neîmprejmuit	Imobil contestat / necontestat	Alte observații
					neîmprejmuit		

## 5. OBSERVAȚII



## REGISTRUL CADASTRAL AL IMOBILELOR

Sector cadastral nr. 53

UAT Dragotesti

Zonă cooperativizată (Co)

## 1. DESCRIEREA IMOBILULUI

DATE TEREN											DATE CONSTRUCȚII					
Identificator teren	Adresa imobil	Nr. cadastral	Nr. CF	Suprafața măsurată	Intravilan extravilan (I/E)	Nr. top	Nr. tarla	Nr. parcelă	Categorie folosință	Suprafața parcelă	Identif. construcție	Cod grupă destinație	Suprafața construită	Nr. niveluri	Nr. CF	Constr. cu acte (DA/NU)
946	judet DOLJ, UAT Dragotesti, Cod postal 207240 (Tarla 105 Parcela 164)	31134	31134	12500	E		105	164	A	12500						

## 2. PROPRIETATEA / POSESIA

Titularul dreptului / posesiei			Data nașterii / CUI	Domiciliu / Sediu	Cota parte	Identif. entitate asociată	Cotă parte teren UI	Mod de dobândire	Act juridic			Observații privitoare la proprietar
Nume / Denumire	Inițiala tatălui	Prenume							Tip act	Nr. act / data	Emitent	
CONSTANTIN		ION ADRIAN	15.04.1972	judet DOLJ, UAT Teslui, loc. Viisoara Mosneni, str Hortensililor nr 71, Cod Postal 207580	1/1	946		Conventie	act notarial	Contract de vanzare aut. nr. 1549/19.08.2016	NP Tone Florian	necasatorit

## 3. SARCINI / DEZMEMBRĂMINTE

Titular			Data nașterii / CUI	Domiciliu / Sediu	Tipul sarcinii sau al dezmembrămintelor dreptului de proprietate	Cotă parte	Identif. entitate asociată	Act juridic			Valoare ipotecă	Tip monedă
Nume / Denumire	Inițiala tatălui	Prenume						Tip act	Nr. act / data	Emitent		

## 4. NOTĂRI, PROCESE, INTERDICȚII

Tipul notării	Tip act	Nr. act / data	Emitent	Identificator entitate asociată	Imobil împrejmuit / neîmprejmuit	Imobil contestat / necontestat	Alte observații
					neîmprejmuit		



Înregistrare sistematică UAT DRAGOTESTI,  
sectorul cadastral nr 53, anul realizării 2022

## REGISTRUL CADASTRAL AL IMOBILELOR

Sector cadastral nr. 53

UAT Dragotesti  
Zonă cooperativizată (Co)

## 1. DESCRIEREA IMOBILULUI

DATE TEREN											DATE CONSTRUCȚII					
Identificator teren	Adresa imobil	Nr. cadastral	Nr. CF	Suprafața măsurată	Intravilan extravilan (I/E)	Nr. top	Nr. tarla	Nr. parcelă	Categorie folosință	Suprafața parcelă	Identif. construcție	Cod grupă destinație	Suprafața construită	Nr. niveluri	Nr. CF	Constr. cu acte (DA/NU)
947	judet DOLJ, UAT Dragotesti, Cod postal 207240 (Tarla 105 Parcela 165)	31064	31064	16782	E		105	165	A	16782						

## 2. PROPRIETATEA / POSESIA

Titularul dreptului / posesiei			Data nașterii / CUI	Domiciliu / Sediu	Cota parte	Identif. entitate asociată	Cotă parte teren UI	Mod de dobândire	Act juridic			Observații privitoare la proprietar
Nume / Denumire	Inițiala tatălui	Prenume							Tip act	Nr. act / data	Emitent	
CONSTANTIN		ION ADRIAN	15.04.1972	judet DOLJ, UAT Teslui, loc. Viisoara Mosneni, str Hortensiilor nr 71, Cod Postal 207580	1/1	947		Conventie	act notarial	Contract de vanzare aut. nr.2639/16.12.2015	NP Tone Florian	

## 3. SARCINI / DEZMEMBRĂMINTE

Titular			Data nașterii / CUI	Domiciliu / Sediu	Tipul sarcinii sau al dezmembrămintelor dreptului de proprietate	Cotă parte	Identif. entitate asociată	Act juridic			Valoare ipotecă	Tip monedă
Nume / Denumire	Inițiala tatălui	Prenume						Tip act	Nr. act / data	Emitent		

## 4. NOTĂRI, PROCESE, INTERDICȚII

Tipul notării	Tip act	Nr. act / data	Emitent	Identificator entitate asociată	Imobil împrejmuit / neîmprejmuit	Imobil contestat / necontestat	Alte observații
					neîmprejmuit		

## 5. OBSERVAȚII

MC TOPOCAD SURVEY SRL  
P.J.A. seria RO-B-J nr. 1929 clasa a III-a  
P.F.A. seria RO-DJ-F nr. 0024 categoria B  
ing. Costea Mihail Gabriel



Înregistrare sistematică UAT DRAGOTESTI,  
sectorul cadastral nr 53, anul realizării 2022

## REGISTRUL CADASTRAL AL IMOBILELOR

Sector cadastral nr. 53

UAT Dragotesti  
Zonă cooperativizată (Co)

## 1. DESCRIEREA IMOBILULUI

DATE TEREN											DATE CONSTRUCȚII					
Identificator teren	Adresa imobil	Nr. cadastral	Nr. CF	Suprafața măsurată	Intravilan extravilan (IE)	Nr. top	Nr. tarla	Nr. parcelă	Categorie folosință	Suprafața parcelă	Identif. construcție	Cod grupă destinație	Suprafața construită	Nr. niveluri	Nr. CF	Constr. cu acte (DA/NU)
948	judet DOLJ, UAT Dragotesti, Cod postal 207240 (Tarla 105 Parcela 166)	31412	31412	10100	E		105	166	A	10100						

## 2. PROPRIETATEA / POESIA

Titularul dreptului / posesiei			Data nașterii / CUI	Domiciliu / Sediul	Cota parte	Identif. entitate asociată	Cotă parte teren UI	Mod de dobândire	Act juridic			Observații privitoare la proprietar
Nume / Denumire	Inițiala tatălui	Prenume							Tip act	Nr. act / data	Emitent	
POPA		FLORIN	11.10.1973	judet DOLJ, UAT Dragotesti, loc. Dragotesti, str NICOLAE IORGA nr 25, Cod Postal 207240	1/1	948		Conventie	act notarial	C.V. aut. nr. 2999/16.11.2017	Petrescu Irina Verginica	
POPA		CONSTANTINA CRISTINA	16.01.1978	judet DOLJ, UAT Dragotesti, loc. Dragotesti, str NICOLAE IORGA nr 25, Cod Postal 207240				Conventie	act notarial	C.V. aut. nr. 2999/16.11.2017	Petrescu Irina Verginica	

## 3. SARCINI / DEZMEMBRĂMINTE

Titular			Data nașterii / CUI	Domiciliu / Sediul	Tipul sarcinii sau al dezmembrămintelor dreptului de proprietate	Cotă parte	Identif. entitate asociată	Act juridic			Valoare ipotecă	Tip monedă
Nume / Denumire	Inițiala tatălui	Prenume						Tip act	Nr. act / data	Emitent		

## 4. NOTĂRI, PROCESE, INTERDICȚII

Tipul notării	Tip act	Nr. act / data	Emitent	Identificator entitate asociată	Imobil împrejmuit / neîmprejmuit	Imobil contestat / necontestat	Alte observații
					neîmprejmuit		

Înregistrare sistematică UAT DRAGOTESTI,  
sectorul cadastral nr 53, anul realizării 2022

## REGISTRUL CADASTRAL AL IMOBILELOR

Sector cadastral nr. 53

UAT Dragotesti

Zonă cooperativizată (Co)

## 1. DESCRIEREA IMOBILULUI

DATE TEREN											DATE CONSTRUCȚII					
Identificator teren	Adresa imobil	Nr. cadastral	Nr. CF	Suprafața măsurată	Intravilan extravilan (I/E)	Nr. top	Nr. tarla	Nr. parcelă	Categorie folosință	Suprafața parcelă	Identif. construcție	Cod grupă destinație	Suprafața construită	Nr. niveluri	Nr. CF	Constr. cu acte (DA/NU)
949	judet DOLJ, UAT Dragotesti, Cod postal 207240 (Tarla 105 Parcela 167/1)			5586	E		105	167/1	A	5586						

## 2. PROPRIETATEA / POSESIA

Titularul dreptului / posesiei			Data nașterii / CUI	Domiciliu / Sediul	Cota parte	Identif. entitate asociată	Cotă parte teren UI	Mod de dobândire	Act juridic			Observații privitoare la proprietar
Nume / Denumire	Inițiala tatălui	Prenume							Tip act	Nr. act / data	Emitent	
NEIDENTIFICAT		NEIDENTIFICAT	---	judet DOLJ, UAT Dragotesti, loc. Neidentificata, Cod Postal 207240	1/1	949		Lege	act normativ	Legea 7/13.03.1996	Guvernul Romaniei	proprietar neidentificat

## 3. SARCINI / DEZMEMBRĂMINTE

Titular			Data nașterii / CUI	Domiciliu / Sediul	Tipul sarcinii sau al dezmembrămintelor dreptului de proprietate	Cotă parte	Identif. entitate asociată	Act juridic			Valoare ipotecă	Tip monedă
Nume / Denumire	Inițiala tatălui	Prenume						Tip act	Nr. act / data	Emitent		

## 4. NOTĂRI, PROCESE, INTERDICȚII

Tipul notării	Tip act	Nr. act / data	Emitent	Identificator entitate asociată	Imobil împrejmuit / neîmprejmuit	Imobil contestat / necontestat	Alte observații
					neîmprejmuit		

## 5. OBSERVAȚII

ANEXA NR. 2

Înregistrare sistematică UAT DRAGOTESTI,  
sectorul cadastral nr 53, anul realizării 2022

# REGISTRUL CADASTRAL AL IMOBILELOR

UAT Dragotesti

Sector cadastral nr. 53

Zonă cooperativizată (Co)

## 1. DESCRIEREA IMOBILULUI

DATE TEREN											DATE CONSTRUCȚII					
Identificator teren	Adresa imobil	Nr. cadastral	Nr. CF	Suprafața măsurată	Intravilan extravilan (IE)	Nr. top	Nr. tarla	Nr. parcelă	Categorie folosință	Suprafața parcelă	Identif. construcție	Cod grupă destinație	Suprafața construită	Nr. niveluri	Nr. CF	Constr. cu acte (DA/NU)
950	judet DOLJ, UAT Dragotesti, Cod postal 207240 (Tarla 105 Parcela 167/2)	30924	30924	14000	E		105	167/2	A	14000						

## 2. PROPRIETATEA / POSESIA

Titularul dreptului / posesiei			Data nașterii / CUI	Domiciliu / Sediu	Cota parte	Identif. entitate asociată	Cotă parte teren UI	Mod de dobândire	Act juridic			Observații privitoare la proprietar
Nume / Denumire	Inițiala tatălui	Prenume							Tip act	Nr. act / data	Emitent	
RURAL BIOAGRICOL SRL			40247426	judet BUCURESTI, UAT Bucuresti Sectorul 1, loc. Bucuresti Sectorul 1, b-dul Agronomiei nr 1-5, Cod Postal 015141, etaj 2, ap. 7	1/1	950		Conventie	act notarial	CONTRACT DE VANZARE AUT 1912/15.09.2022	CRETAN CARMEN MIHAELA	

## 3. SARCINI / DEZMEMBRĂMINTE

Titular			Data nașterii / CUI	Domiciliu / Sediu	Tipul sarcinii sau al dezmembrămintelor dreptului de proprietate	Cotă parte	Identif. entitate asociată	Act juridic			Valoare ipotecă	Tip monedă
Nume / Denumire	Inițiala tatălui	Prenume						Tip act	Nr. act / data	Emitent		

## 4. NOTĂRI, PROCESE, INTERDICȚII

Tipul notării	Tip act	Nr. act / data	Emitent	Identificator entitate asociată	Imobil împrejmuit / neîmprejmuit	Imobil contestat / necontestat	Alte observații
					neîmprejmuit		

## 5. OBSERVAȚII





## REGISTRUL CADASTRAL AL IMOBILELOR

Sector cadastral nr. 53

UAT Dragotesti

Zonă cooperativizată (Co)

## 1. DESCRIEREA IMOBILULUI

DATE TEREN										DATE CONSTRUCȚII						
Identificator teren	Adresa imobil	Nr. cadastral	Nr. CF	Suprafața măsurată	Intravilan extravilan (I/E)	Nr. top	Nr. tarla	Nr. parcelă	Categorie folosință	Suprafața parcelă	Identif. construcție	Cod grupă destinație	Suprafața construită	Nr. niveluri	Nr. CF	Constr. cu acte (DA/NU)
951	judet DOLJ, UAT Dragotesti, Cod postal 207240 (TARLAUA 105 PARCELA 168/2)	30076	30076	26300	E		105	168	A	26300						

## 2. PROPRIETATEA / POSESIA

Titularul dreptului / posesiei			Data nașterii / CUI	Domiciliu / Sediul	Cota parte	Identif. entitate asociată	Cotă parte teren UI	Mod de dobândire	Act juridic			Observații privitoare la proprietar
Nume / Denumire	Inițiala tatălui	Prenume							Tip act	Nr. act / data	Emitent	
POPA		CONSTANTINA CRISTINA	16.01.1978	judet DOLJ, UAT Dragotesti, loc. Dragotesti, str NICOLAE IORGA nr 25, Cod Postal 207240	1/1	951		Conventie	act notarial	contract de vanzare aut. nr. 1048/15.03.2017	NP CANTAR ELENA	
POPA		FLORIN	11.10.1973	judet DOLJ, UAT Dragotesti, loc. Dragotesti, str NICOLAE IORGA nr 25, Cod Postal 207240				Conventie	act notarial	contract de vanzare aut. nr. 1048/15.03.2017	NP CANTAR ELENA	

## 3. SARCINI / DEZMEMBRĂMINTE

Titular			Data nașterii / CUI	Domiciliu / Sediul	Tipul sarcinii sau al dezmembrămintelor dreptului de proprietate	Cotă parte	Identif. entitate asociată	Act juridic			Valoare ipotecă	Tip monedă
Nume / Denumire	Inițiala tatălui	Prenume						Tip act	Nr. act / data	Emitent		

## 4. NOTĂRI, PROCESE, INTERDICȚII

Tipul notării	Tip act	Nr. act / data	Emitent	Identificator entitate asociată	Imobil împrejmuit / neîmprejmuit	Imobil contestat / necontestat	Alte observații
Se înființează cartea funciara 30076 a imobilului cu numărul cadastral 30076/Dragotesti, rezultat din dezmembrarea imobilului cu numărul cadastral 30061 înscris în cartea funciara 30061;	act notarial	ACT DE DEZMEMBRARE AUT. NR. 590/15.02.2017	NP CANTAR ELENA	951	neîmprejmuit		



Înregistrare sistematică UAT DRAGOTESTI,  
sectorul cadastral nr 53, anul realizării 2022

## REGISTRUL CADASTRAL AL IMOBILELOR

Sector cadastral nr. 53

UAT Dragotesti

Zonă cooperativizată (Co)

## 1. DESCRIEREA IMOBILULUI

DATE TEREN											DATE CONSTRUCȚII					
Identificator teren	Adresa imobil	Nr. cadastral	Nr. CF	Suprafața măsurată	Intravilan extravilan (I/E)	Nr. top	Nr. tarla	Nr. parcelă	Categorie folosință	Suprafața parcelă	Identif. construcție	Cod grupă destinație	Suprafața construită	Nr. niveluri	Nr. CF	Constr. cu acte (DA\NU)
952	judet DOLJ, UAT Dragotesti, Cod postal 207240 (TARLAUA 105 PARCELA 168/1, LOTUL 1)	30075	30075	20000	E		105	168	A	20000						

## 2. PROPRIETATEA / POSESIA

Titularul dreptului / posesiei			Data nașterii / CUI	Domiciliu / Sediul	Cota parte	Identif. entitate asociată	Cotă parte teren UI	Mod de dobândire	Act juridic			Observații privitoare la proprietar
Nume / Denumire	Inițiala tatălui	Prenume							Tip act	Nr. act / data	Emitent	
SC RURAL OLTENIA SRL			22112978	judet BUCURESTI, loc. Bucuresti Sectorul 1, str HENRI COANDA nr 27, Cod Postal 010667, bloc CAM14	1/1	952		Conventie	act notarial	CONTRACT DE VANZARE AUT SUB NR. 3632/05.09.2017	NP DOINA FAURAR	

## 3. SARCINI / DEZMEMBRĂMINTE

Titular			Data nașterii / CUI	Domiciliu / Sediul	Tipul sarcinii sau al dezmembrămintelor dreptului de proprietate	Cotă parte	Identif. entitate asociată	Act juridic			Valoare ipotecă	Tip monedă
Nume / Denumire	Inițiala tatălui	Prenume						Tip act	Nr. act / data	Emitent		

## 4. NOTĂRI, PROCESE, INTERDICȚII

Tipul notării	Tip act	Nr. act / data	Emitent	Identificator entitate asociată	Imobil împrejmuit / neîmprejmuit	Imobil contestat / necontestat	Alte observații
Se înființează cartea funciara 30075 a imobilului cu numărul cadastral 30075/Dragotesti, rezultat din dezmembrarea imobilului cu numărul cadastral 30061 înscris în cartea funciara 30061;	act notarial	ACT DE DEZMEMBRARE AUT. NR. 590/15.02.2017	NP CANTAR ELENA	952	neîmprejmuit		

## 5. OBSERVAȚII



## REGISTRUL CADASTRAL AL IMOBILELOR

Sector cadastral nr. 53

UAT Dragotesti  
Zonă cooperativizată (Co)

## 1. DESCRIEREA IMOBILULUI

DATE TEREN											DATE CONSTRUCȚII					
Identificator teren	Adresa imobil	Nr. cadastral	Nr. CF	Suprafața măsurată	Intravilan extravilan (I/E)	Nr. top	Nr. tarla	Nr. parcelă	Categorie folosință	Suprafața parcelă	Identif. construcție	Cod grupă destinație	Suprafața construită	Nr. niveluri	Nr. CF	Constr. cu acte (DA/NU)
953	judet DOLJ, UAT Dragotesti, Cod postal 207240 (Tarlaua 105 Parcela 169)	30832	30832	24176	E		105	169	A	24176						

## 2. PROPRIETATEA / POSESIA

Titularul dreptului / posesiei			Data nașterii / CUI	Domiciliu / Sediu	Cota parte	Identif. entitate asociată	Cotă parte teren UI	Mod de dobândire	Act juridic			Observații privitoare la proprietar
Nume / Denumire	Inițiala tatălui	Prenume							Tip act	Nr. act / data	Emitent	
SC RURAL OLTENIA SRL			22112978	judet BUCURESTI, loc. Bucuresti Sectorul 1, str HENRI COANDA nr 27, Cod Postal 010667, bloc CAM14	1/1	953		Conventie	act notarial	CONTRACT DE VANZARE AUT NR.3678/30.10.2014	NP Faurar Virgil Claudiu	

## 3. SARCINI / DEZMEMBRĂMINTE

Titular			Data nașterii / CUI	Domiciliu / Sediu	Tipul sarcinii sau al dezmembrămintelor dreptului de proprietate	Cotă parte	Identif. entitate asociată	Act juridic			Valoare ipotecă	Tip monedă
Nume / Denumire	Inițiala tatălui	Prenume						Tip act	Nr. act / data	Emitent		

## 4. NOTĂRI, PROCESE, INTERDICȚII

Tipul notării	Tip act	Nr. act / data	Emitent	Identificator entitate asociată	Imobil împrejmuit / neîmprejmuit	Imobil contestat / necontestat	Alte observații
					neîmprejmuit		

## 5. OBSERVAȚII

MC TOPOCAD SURVEY SRL  
P.J.A. seria RO-B-J nr. 1929 clasa a III-a  
P.F.A. seria RO-DJ-F nr. 0024 categoria B  
ing. Costea Mihail Gabriel



Înregistrare sistematică UAT DRAGOTESTI,  
sectorul cadastral nr 53, anul realizării 2022

## REGISTRUL CADASTRAL AL IMOBILELOR

Sector cadastral nr. 53

UAT Dragotesti

Zonă cooperativizată (Co)

## 1. DESCRIEREA IMOBILULUI

DATE TEREN											DATE CONSTRUCȚII					
Identificator teren	Adresa imobil	Nr. cadastral	Nr. CF	Suprafața măsurată	Intravilan extravilan (I/E)	Nr. top	Nr. tarla	Nr. parcelă	Categorie folosință	Suprafața parcelă	Identif. construcție	Cod grupă destinație	Suprafața construită	Nr. niveluri	Nr. CF	Constr. cu acte (DA/NU)
954	judet DOLJ, UAT Dragotesti, Cod postal 207240 (Tarlaua 105 Parcela 170)	30835	30835	15505	E		105	170	A	15505						

## 2. PROPRIETATEA / POSESIA

Titularul dreptului / posesiei			Data nașterii / CUI	Domiciliu / Sediu	Cota parte	Identif. entitate asociată	Cotă parte teren UI	Mod de dobândire	Act juridic			Observații privitoare la proprietar
Nume / Denumire	Inițiala tatălui	Prenume							Tip act	Nr. act / data	Emitent	
SC RURAL OLTENIA SRL			22112978	judet BUCURESTI, loc. Bucuresti Sectorul 1, str Henri Coanda nr 27, Cod Postal 010667, ap. cam. 14	1/1	954		Conventie	act notarial	CONTRACT DE VANZARE AUT NR.3657/30.10.2014	Faurar Virgil Claudiu	

## 3. SARCINI / DEZMEMBRĂMINTE

Titular			Data nașterii / CUI	Domiciliu / Sediu	Tipul sarcinii sau al dezmembrămintelor dreptului de proprietate	Cotă parte	Identif. entitate asociată	Act juridic			Valoare ipotecă	Tip monedă
Nume / Denumire	Inițiala tatălui	Prenume						Tip act	Nr. act / data	Emitent		

## 4. NOTĂRI, PROCESE, INTERDICȚII

Tipul notării	Tip act	Nr. act / data	Emitent	Identificator entitate asociată	Imobil împrejmuit / neîmprejmuit	Imobil contestat / necontestat	Alte observații
					neîmprejmuit		

## 5. OBSERVAȚII

Tipul notării	Tip act	Nr. act / data	Emitent	Identificator entitate asociată	Imobil împrejmuit / neîmprejmuit	Imobil contestat / necontestat	Alte observații
					neîmprejmuit		



## REGISTRUL CADASTRAL AL IMOBILELOR

Sector cadastral nr. 53

UAT Dragotesti  
Zonă cooperativizată (Co)

## 1. DESCRIEREA IMOBILULUI

DATE TEREN											DATE CONSTRUCȚII					
Identificator teren	Adresa imobil	Nr. cadastral	Nr. CF	Suprafața măsurată	Intravilan extravilan (I/E)	Nr. top	Nr. tarla	Nr. parcelă	Categorie folosință	Suprafața parcelă	Identif. construcție	Cod grupă destinație	Suprafața construită	Nr. niveluri	Nr. CF	Constr. cu acte (DA/NU)
955	judet DOLJ, UAT Dragotesti, Cod postal 207240 (Tarla 105 Parcela 171)	30340	30340	7980	E		105	171	A	7980						

## 2. PROPRIETATEA / POSESIA

Titularul dreptului / posesiei			Data nașterii / CUI	Domiciliu / Sediul	Cota parte	Identif. entitate asociată	Cotă parte teren UI	Mod de dobândire	Act juridic			Observații privitoare la proprietar
Nume / Denumire	Inițiala tatălui	Prenume							Tip act	Nr. act / data	Emitent	
RURAL AGRI DOLJ SRL			32630322	judet BUCURESTI, loc. Bucuresti Sectorul 2, str Pierre de Coubertin nr 3-5, bloc Office Building, ap. camera W	1/1	955		Conventie	act notarial	Proiect de divizare a SC AGRI TERENURI SA aut. nr. 591/30.04.2013	BNP DIACONESCU REMUS STEFAN	

## 3. SARCINI / DEZMEMBRĂMINTE

Titular			Data nașterii / CUI	Domiciliu / Sediul	Tipul sarcinii sau al dezmembrămintelor dreptului de proprietate	Cotă parte	Identif. entitate asociată	Act juridic			Valoare ipotecă	Tip monedă
Nume / Denumire	Inițiala tatălui	Prenume						Tip act	Nr. act / data	Emitent		

## 4. NOTĂRI, PROCESE, INTERDICȚII

Tipul notării	Tip act	Nr. act / data	Emitent	Identificator entitate asociată	Imobil împrejmuit / neîmprejmuit	Imobil contestat / necontestat	Alte observații
se noteaza respingerea cererii de rectificarea numelui	act notarial	Declaratia aut nr 3124/29.09.2010	NP TOMITA DANA	955	neîmprejmuit		
se noteaza rectificarea numelui proprietarii de sub B 1 din Vlad Constantina in VLADU Constantina	act administrativ	adeverinta nr 6738/30.10.2013	PRIMARIA DRAGOTESTI				
se noteaza respingerea cererii avand ca obiect indreptarea erorii materiale	act administrativ	cererea nr 113920/21.11.2013	OCPI				

## 5. OBSERVAȚII

MC TOPOCAD SURVEY SRL  
P.J.A. seria RO-B-J nr. 1929 clasa a III-a  
P.F.A. seria RO-DJ-F nr. 0024 categoria B  
ing. Costea Mihail GabrielÎnregistrare sistematică UAT DRAGOTESTI,  
sectorul cadastral nr 53, anul realizării 2022

## REGISTRUL CADASTRAL AL IMOBILELOR

Sector cadastral nr. 53

UAT Dragotesti

Zonă cooperativizată (Co)

## 1. DESCRIEREA IMOBILULUI

DATE TEREN											DATE CONSTRUCȚII					
Identificator teren	Adresa imobil	Nr. cadastral	Nr. CF	Suprafața măsurată	Intravilan extravilan (I/E)	Nr. top	Nr. tarla	Nr. parcelă	Categorie folosință	Suprafața parcelă	Identif. construcție	Cod grupă destinație	Suprafața construită	Nr. niveluri	Nr. CF	Constr. cu acte (DA/NU)
956	judet DOLJ, UAT Dragotesti, Cod postal 207240 (Tarla 105 Parcela 171)			480	E		105	171	A	480						

## 2. PROPRIETATEA / POESIA

Titularul dreptului / posesiei			Data nașterii / CUI	Domiciliu / Sediu	Cota parte	Identif. entitate asociată	Cotă parte teren UI	Mod de dobândire	Act juridic			Observații privitoare la proprietar
Nume / Denumire	Inițiala tatălui	Prenume							Tip act	Nr. act / data	Emitent	
BALASA	I	ELENA	---	judet DOLJ, UAT Dragotesti, loc. Neidentificata, Cod Postal 207240	1/1	956		Reconstituire	act administrativ	TDP 706-15082/27.01.1997	CJSDPAT DOLJ	lipsa CNP
NICOLA	I	MARIA	---	judet DOLJ, UAT Dragotesti, loc. Neidentificata, Cod Postal 207240				Reconstituire	act administrativ	TDP 706-15082/27.01.1997	CJSDPAT DOLJ	lipsa CNP
VLAD	I	CONSTANTA	---	judet DOLJ, UAT Dragotesti, loc. Neidentificata, Cod Postal 207240				Reconstituire	act administrativ	TDP 706-15082/27.01.1997	CJSDPAT DOLJ	lipsa CNP

## 3. SARCINI / DEZMEMBRĂMINTE

Titular			Data nașterii / CUI	Domiciliu / Sediu	Tipul sarcinii sau al dezmembrămintelor dreptului de proprietate	Cotă parte	Identif. entitate asociată	Act juridic			Valoare ipotecă	Tip monedă
Nume / Denumire	Inițiala tatălui	Prenume						Tip act	Nr. act / data	Emitent		

## 4. NOTĂRI, PROCESE, INTERDICȚII

Tipul notării	Tip act	Nr. act / data	Emitent	Identificator entitate asociată	Imobil împrejmuit / neîmprejmuit	Imobil contestat / necontestat	Alte observații
					neîmprejmuit		

## 5. OBSERVAȚII



## REGISTRUL CADASTRAL AL IMOBILELOR

Sector cadastral nr. 53

UAT Dragotesti

Zonă cooperativizată (Co)

## 1. DESCRIEREA IMOBILULUI

DATE TEREN											DATE CONSTRUCȚII					
Identificator teren	Adresa imobil	Nr. cadastral	Nr. CF	Suprafața măsurată	Intravilan extravilan (I/E)	Nr. top	Nr. tarla	Nr. parcelă	Categorie folosință	Suprafața parcelă	Identif. construcție	Cod grupă destinație	Suprafața construită	Nr. niveluri	Nr. CF	Constr. cu acte (DA/NU)
957	judet DOLJ, UAT Dragotesti, Cod postal 207240 (Tarla 105 Parcela 172)	31665	31665	1700	E		105	172	A	1700						

## 2. PROPRIETATEA / POSESIA

Titularul dreptului / posesiei			Data nașterii / CUI	Domiciliu / Sediu	Cota parte	Identif. entitate asociată	Cotă parte teren UI	Mod de dobândire	Act juridic			Observații privitoare la proprietar
Nume / Denumire	Inițiala tatălui	Prenume							Tip act	Nr. act / data	Emitent	
RURAL OLTENIA SRL			22112978	judet BUCURESTI, loc. Bucuresti Sectorul 1, str Henri Coanda nr 27, Cod Postal 010667, ap. cam. 14	1/1	957		Convenție	act notarial	CONTRACT DE VANZARE AUT SUB NR. 3198/13.10.2020	NP DOINA FAURAR	

## 3. SARCINI / DEZMEMBRĂMINTE

Titular			Data nașterii / CUI	Domiciliu / Sediu	Tipul sarcinii sau al dezmembrămintelor dreptului de proprietate	Cotă parte	Identif. entitate asociată	Act juridic			Valoare ipotecă	Tip monedă
Nume / Denumire	Inițiala tatălui	Prenume						Tip act	Nr. act / data	Emitent		

## 4. NOTĂRI, PROCESE, INTERDICȚII

Tipul notării	Tip act	Nr. act / data	Emitent	Identificator entitate asociată	Imobil împrejmuit / neîmprejmuit	Imobil contestat / necontestat	Alte observații
					neîmprejmuit		



Înregistrare sistematică UAT DRAGOTESTI, sectorul cadastral nr 53, anul realizării 2022

## REGISTRUL CADASTRAL AL IMOBILELOR

Sector cadastral nr. 53

UAT Dragotesti  
Zonă cooperativizată (Co)

## 1. DESCRIEREA IMOBILULUI

DATE TEREN											DATE CONSTRUCȚII					
Identificator teren	Adresa imobil	Nr. cadastral	Nr. CF	Suprafața măsurată	Intravilan extravilan (I/E)	Nr. top	Nr. tarla	Nr. parcelă	Categorie folosință	Suprafața parcelă	Identif. construcție	Cod grupă destinație	Suprafața construită	Nr. niveluri	Nr. CF	Constr. cu acte (DA/NU)
958	judet DOLJ, UAT Dragotesti, Cod postal 207240 (Tarla 105 Parcela 172/2)	30448	30448	16000	E		105	172/2	A	16000						

## 2. PROPRIETATEA / POSESIA

Titularul dreptului / posesiei			Data nașterii / CUI	Domiciliu / Sediu	Cota parte	Identif. entitate asociată	Cotă parte teren UI	Mod de dobândire	Act juridic			Observații privitoare la proprietar
Nume / Denumire	Inițiala tatălui	Prenume							Tip act	Nr. act / data	Emitent	
SC RURAL OLTENIA SRL			22112978	judet BUCURESTI, loc. Bucuresti Sectorul 1, str HENRI COANDA nr 27, Cod Postal 010667, bloc CAM14	1/1	958		Convenție	act notarial	CVC aut. nr. 3293/07.10.2014	NP Faurar Virgil Claudiu	

## 3. SARCINI / DEZMEMBRĂMINTE

Titular			Data nașterii / CUI	Domiciliu / Sediu	Tipul sarcinii sau al dezmembrămintelor dreptului de proprietate	Cotă parte	Identif. entitate asociată	Act juridic			Valoare ipotecă	Tip monedă
Nume / Denumire	Inițiala tatălui	Prenume						Tip act	Nr. act / data	Emitent		

## 4. NOTĂRI, PROCESE, INTERDICȚII

Tipul notării	Tip act	Nr. act / data	Emitent	Identificator entitate asociată	Imobil împrejmuit / neîmprejmuit	Imobil contestat / necontestat	Alte observații
					neîmprejmuit		

## 5. OBSERVAȚII

