

## REGISTRUL CADASTRAL AL IMOBILELOR

Sector cadastral nr. 53

UAT Dragotesti  
Zonă cooperativizată (Co)

## 1. DESCRIEREA IMOBILULUI

DATE TEREN										DATE CONSTRUCȚII						
Identificator teren	Adresa imobil	Nr. cadastral	Nr. CF	Suprafața măsurată	Intravilan extravilan (I/E)	Nr. top	Nr. tarla	Nr. parcelă	Categorie folosință	Suprafața parcelă	Identif. construcție	Cod grupă destinație	Suprafața construită	Nr. niveluri	Nr. CF	Constr. cu acte (DA/NU)
559	judet DOLJ, UAT Dragotesti, Cod postal 207240 (Tarla 104 Parcela 62)			2700	E		104	62	A	2700						

## 2. PROPRIETATEA / POSESIA

Titularul dreptului / posesiei			Data nașterii / CUI	Domiciliu / Sediu	Cota parte	Identif. entitate asociată	Cotă parte teren UI	Mod de dobândire	Act juridic			Observații privitoare la proprietar
Nume / Denumire	Inițiala tatălui	Prenume							Tip act	Nr. act / data	Emitent	
PATRU	N	MARIN	---	judet DOLJ, UAT Dragotesti, loc. Neidentificata, Cod Postal 207240	1/1	559		Reconstituire	act administrativ	TDP 137-45398/06.05.1996	CJSDPAT DOLJ	lipsa CNP


## 3. SARCINI / DEZMEMBRĂMINTE

Titular			Data nașterii / CUI	Domiciliu / Sediu	Tipul sarcinii sau al dezmembrămintelor dreptului de proprietate	Cotă parte	Identif. entitate asociată	Act juridic			Valoare ipotecă	Tip monedă
Nume / Denumire	Inițiala tatălui	Prenume						Tip act	Nr. act / data	Emitent		

## 4. NOTĂRI, PROCESE, INTERDICȚII

Tipul notării	Tip act	Nr. act / data	Emitent	Identificator entitate asociată	Imobil împrejmuit / neimprejmuit	Imobil contestat / necontestat	Alte observații
					neimprejmuit		

## 5. OBSERVAȚII



## REGISTRUL CADASTRAL AL IMOBILELOR

Sector cadastral nr. 53

UAT Dragotesti  
Zonă cooperativizată (Co)

## 1. DESCRIEREA IMOBILULUI

DATE TEREN										DATE CONSTRUCȚII						
Identificator teren	Adresa imobil	Nr. cadastral	Nr. CF	Suprafața măsurată	Intravilan extravilan (I/E)	Nr. top	Nr. tarla	Nr. parcelă	Categorie folosință	Suprafața parcelă	Identif. construcție	Cod grupă destinație	Suprafața construită	Nr. niveluri	Nr. CF	Constr. cu acte (DA/NU)
560	judet DOLJ, UAT Dragotesti, Cod postal 207240 (Tarla 104 Parcela 61)			2700	E		104	61	A	2700						

## 2. PROPRIETATEA / POSESIA

Titularul dreptului / posesiei			Data nașterii / CUI	Domiciliu / Sediu	Cota parte	Identif. entitate asociată	Cotă parte teren UI	Mod de dobândire	Act juridic			Observații privitoare la proprietar
Nume / Denumire	Inițiala tatălui	Prenume							Tip act	Nr. act / data	Emitent	
FLOREA	C	STELUTA	29.08.1921	judet DOLJ, UAT Dragotesti, loc. Neidentificata, Cod Postal 207240	1/1	560		Reconstituire	act administrativ	TDP 685-14942/24.01.1997	CJSDPAT DOLJ	DECEDAT

## 3. SARCINI / DEZMEMBRĂMINTE

Titular			Data nașterii / CUI	Domiciliu / Sediu	Tipul sarcinii sau al dezmembrămintelor dreptului de proprietate	Cotă parte	Identif. entitate asociată	Act juridic			Valoare ipotecă	Tip monedă
Nume / Denumire	Inițiala tatălui	Prenume						Tip act	Nr. act / data	Emitent		

## 4. NOTĂRI, PROCESE, INTERDICȚII

Tipul notării	Tip act	Nr. act / data	Emitent	Identificator entitate asociată	Imobil împrejmuit / neîmprejmuit	Imobil contestat / necontestat	Alte observații
					neîmprejmuit		

## 5. OBSERVAȚII



## REGISTRUL CADASTRAL AL IMOBILELOR

Sector cadastral nr. 53

UAT Dragotesti  
Zonă cooperativizată (Co)

## 1. DESCRIEREA IMOBILULUI

DATE TEREN										DATE CONSTRUCȚII						
Identificator teren	Adresa imobil	Nr. cadastral	Nr. CF	Suprafața măsurată	Intravilan extravilan (I/E)	Nr. top	Nr. tarla	Nr. parcelă	Categorie folosință	Suprafața parcelă	Identif. construcție	Cod grupă destinație	Suprafața construită	Nr. niveluri	Nr. CF	Constr. cu acte (DA/NU)
561	judet DOLJ, UAT Dragotesti, Cod postal 207240 (Tarla 104 Parcela 61/1)			1000	E		104	61/1	P	1000						

## 2. PROPRIETATEA / POSESIA

Titularul dreptului / posesiei			Data nașterii / CUI	Domiciliu / Sediu	Cota parte	Identif. entitate asociată	Cotă parte teren UI	Mod de dobândire	Act juridic			Observații privitoare la proprietar
Nume / Denumire	Inițiala tatălui	Prenume							Tip act	Nr. act / data	Emitent	
FLOREA	C	STELUTA	29.08.1921	judet DOLJ, UAT Dragotesti, loc. Neidentificata, Cod Postal 207240	1/1	561		Reconstituire	act administrativ	TDP 685-14942/24.01.1997	CJSDPAT DOLJ	DECEDAT

## 3. SARCINI / DEZMEMBRĂMINTE

Titular			Data nașterii / CUI	Domiciliu / Sediu	Tipul sarcinii sau al dezmembrămintelor dreptului de proprietate	Cotă parte	Identif. entitate asociată	Act juridic			Valoare ipotecă	Tip monedă
Nume / Denumire	Inițiala tatălui	Prenume						Tip act	Nr. act / data	Emitent		

## 4. NOTĂRI, PROCESE, INTERDICȚII

Tipul notării	Tip act	Nr. act / data	Emitent	Identificator entitate asociată	Imobil împrejmuit / neimprejmuit	Imobil contestat / necontestat	Alte observații
					neimprejmuit		

## 5. OBSERVAȚII



## REGISTRUL CADASTRAL AL IMOBILELOR

Sector cadastral nr. 53

UAT Dragotesti  
Zonă cooperativizată (Co)

## 1. DESCRIEREA IMOBILULUI

DATE TEREN											DATE CONSTRUCȚII					
Identificator teren	Adresa imobil	Nr. cadastral	Nr. CF	Suprafața măsurată	Intravilan extravilan (I/E)	Nr. top	Nr. tarla	Nr. parcelă	Categorie folosință	Suprafața parcelă	Identif. construcție	Cod grupă destinație	Suprafața construită	Nr. niveluri	Nr. CF	Constr. cu acte (DA/NU)
562	judet DOLJ, UAT Dragotesti, Cod postal 207240 (Tarla 104 Parcela 60)			900	E		104	60	A	900						

## 2. PROPRIETATEA / POSESIA

Titularul dreptului / posesiei			Data nașterii / CUI	Domiciliu / Sediu	Cota parte	Identif. entitate asociată	Cotă parte teren UI	Mod de dobândire	Act juridic			Observații privitoare la proprietar
Nume / Denumire	Inițiala tatălui	Prenume							Tip act	Nr. act / data	Emitent	
STAVRACHE	N	MISU	---	judet DOLJ, UAT Dragotesti, loc. Neidentificata, Cod Postal 207240	1/1	562		Reconstituire	act administrativ	TDP 1966/09.12.2003	CJSDPAT DOLJ	lipsa CNP

## 3. SARCINI / DEZMEMBRĂMINTE

Titular			Data nașterii / CUI	Domiciliu / Sediu	Tipul sarcinii sau al dezmembrămintelor dreptului de proprietate	Cotă parte	Identif. entitate asociată	Act juridic			Valoare ipotecă	Tip monedă
Nume / Denumire	Inițiala tatălui	Prenume						Tip act	Nr. act / data	Emitent		

## 4. NOTĂRI, PROCESE, INTERDICȚII

Tipul notării	Tip act	Nr. act / data	Emitent	Identificator entitate asociată	Imobil împrejmuit / neîmprejmuit	Imobil contestat / necontestat	Alte observații
					neîmprejmuit		

## 5. OBSERVAȚII



## REGISTRUL CADASTRAL AL IMOBILELOR

Sector cadastral nr. 53

UAT Dragotesti  
Zonă cooperativizată (Co)

## 1. DESCRIEREA IMOBILULUI

DATE TEREN											DATE CONSTRUCȚII					
Identificator teren	Adresa imobil	Nr. cadastral	Nr. CF	Suprafața măsurată	Intravilan extravilan (I/E)	Nr. top	Nr. tarla	Nr. parcelă	Categorie folosință	Suprafața parcelă	Identif. construcție	Cod grupă destinație	Suprafața construită	Nr. niveluri	Nr. CF	Constr. cu acte (DA/NU)
563	judet DOLJ, UAT Dragotesti, Cod postal 207240 (Tarla 104 Parcela 60/1)			300	E		104	60/1	P	300						

## 2. PROPRIETATEA / POSESIA

Titularul dreptului / posesiei			Data nașterii / CUI	Domiciliu / Sediu	Cota parte	Identif. entitate asociată	Cotă parte teren UI	Mod de dobândire	Act juridic			Observații privitoare la proprietar
Nume / Denumire	Inițiala tatălui	Prenume							Tip act	Nr. act / data	Emitent	
STAVRACHE	N	MISU	---	judet DOLJ, UAT Dragotesti, loc. Neidentificata, Cod Postal 207240	1/1	563		Reconstituire	act administrativ	TDP 1966/09.12.2003	CJSDPAT DOLJ	lipsa CNP


## 3. SARCINI / DEZMEMBRĂMINTE

Titular			Data nașterii / CUI	Domiciliu / Sediu	Tipul sarcinii sau al dezmembrămintelor dreptului de proprietate	Cotă parte	Identif. entitate asociată	Act juridic			Valoare ipotecă	Tip monedă
Nume / Denumire	Inițiala tatălui	Prenume						Tip act	Nr. act / data	Emitent		

## 4. NOTĂRI, PROCESE, INTERDICȚII

Tipul notării	Tip act	Nr. act / data	Emitent	Identificator entitate asociată	Imobil împrejmuit / neîmprejmuit	Imobil contestat / necontestat	Alte observații
					neîmprejmuit		

## 5. OBSERVAȚII



## REGISTRUL CADASTRAL AL IMOBILELOR

Sector cadastral nr. 53

UAT Dragotesti  
Zonă cooperativizată (Co)

## 1. DESCRIEREA IMOBILULUI

DATE TEREN											DATE CONSTRUCȚII					
Identificator teren	Adresa imobil	Nr. cadastral	Nr. CF	Suprafața măsurată	Intravilan extravilan (I/E)	Nr. top	Nr. tarla	Nr. parcelă	Categorie folosință	Suprafața parcelă	Identif. construcție	Cod grupă destinație	Suprafața construită	Nr. niveluri	Nr. CF	Constr. cu acte (DA/NU)
564	judet DOLJ, UAT Dragotesti, Cod postal 207240 (Tarla 104 Parcela 59)			2700	E		104	59	A	2700						

## 2. PROPRIETATEA / POSESIA

Titularul dreptului / posesiei			Data nașterii / CUI	Domiciliu / Sediu	Cota parte	Identif. entitate asociată	Cotă parte teren UI	Mod de dobândire	Act juridic			Observații privitoare la proprietar
Nume / Denumire	Inițiala tatălui	Prenume							Tip act	Nr. act / data	Emitent	
APOSTOL		LEANA	24.08.1954	judet DOLJ, UAT Dragotesti, loc. Viisoara, str NICOLAE BALCESCU nr 27, Cod Postal 207240	1/1	564		lesire Din Indiviziune	act notarial	APV 3717/07.07.2015	NP DIACONU CRISTIAN	

## 3. SARCINI / DEZMEMBRĂMINTE

Titular			Data nașterii / CUI	Domiciliu / Sediu	Tipul sarcinii sau al dezmembrămintelor dreptului de proprietate	Cotă parte	Identif. entitate asociată	Act juridic			Valoare ipotecă	Tip monedă
Nume / Denumire	Inițiala tatălui	Prenume						Tip act	Nr. act / data	Emitent		

## 4. NOTĂRI, PROCESE, INTERDICȚII

Tipul notării	Tip act	Nr. act / data	Emitent	Identificator entitate asociată	Imobil împrejmuit / neîmprejmuit	Imobil contestat / necontestat	Alte observații
					neîmprejmuit		



Înregistrare sistematică UAT DRAGOTESTI,  
sectorul cadastral nr 53, anul realizării 2022

## REGISTRUL CADASTRAL AL IMOBILELOR

Sector cadastral nr. 53

UAT Dragotesti

Zonă cooperativizată (Co)

## 1. DESCRIEREA IMOBILULUI

DATE TEREN											DATE CONSTRUCȚII					
Identificator teren	Adresa imobil	Nr. cadastral	Nr. CF	Suprafața măsurată	Intravilan extravilan (I/E)	Nr. top	Nr. tarla	Nr. parcelă	Categorie folosință	Suprafața parcelă	Identif. construcție	Cod grupă destinație	Suprafața construită	Nr. niveluri	Nr. CF	Constr. cu acte (DA/NU)
565	judet DOLJ, UAT Dragotesti, Cod postal 207240 (Tarla 104 Parcela 57)			1800	E		104	57	A	1800						

## 2. PROPRIETATEA / POSESIA

Titularul dreptului / posesiei			Data nașterii / CUI	Domiciliu / Sediu	Cota parte	Identif. entitate asociată	Cotă parte teren UI	Mod de dobândire	Act juridic			Observații privitoare la proprietar
Nume / Denumire	Inițiala tatălui	Prenume							Tip act	Nr. act / data	Emitent	
BILDEA		CONSTANTA	17.07.1953	judet DOLJ, UAT Dragotesti, loc. Viisoara, str NICOLAE BALCESCU nr 52, Cod Postal 207240	1/1	565		Sucesiune	act notarial	CM 58/02.05.2000	NP ELVIRA DIACONESCU	

## 3. SARCINI / DEZMEMBRĂMINTE

Titular			Data nașterii / CUI	Domiciliu / Sediu	Tipul sarcinii sau al dezmembrămintelor dreptului de proprietate	Cotă parte	Identif. entitate asociată	Act juridic			Valoare ipotecă	Tip monedă
Nume / Denumire	Inițiala tatălui	Prenume						Tip act	Nr. act / data	Emitent		

## 4. NOTĂRI, PROCESE, INTERDICȚII

Tipul notării	Tip act	Nr. act / data	Emitent	Identificator entitate asociată	Imobil împrejmuit / neîmprejmuit	Imobil contestat / necontestat	Alte observații
					neîmprejmuit		

## 5. OBSERVAȚII



## REGISTRUL CADASTRAL AL IMOBILELOR

Sector cadastral nr. 53

UAT Dragotesti

Zonă cooperativizată (Co)

## 1. DESCRIEREA IMOBILULUI

DATE TEREN										DATE CONSTRUCȚII						
Identificator teren	Adresa imobil	Nr. cadastral	Nr. CF	Suprafața măsurată	Intravilan extravilan (I/E)	Nr. top	Nr. tarla	Nr. parcelă	Categorie folosință	Suprafața parcelă	Identif. construcție	Cod grupă destinație	Suprafața construită	Nr. niveluri	Nr. CF	Constr. cu acte (DA/NU)
566	judet DOLJ, UAT Dragotesti, Cod postal 207240 (Tarla 104 Parcela 56)			1938	E		104	56	A	1938						

## 2. PROPRIETATEA / POSESIA

Titularul dreptului / posesiei			Data nașterii / CUI	Domiciliu / Sediu	Cota parte	Identif. entitate asociată	Cotă parte teren UI	Mod de dobândire	Act juridic			Observații privitoare la proprietar
Nume / Denumire	Inițiala tatălui	Prenume							Tip act	Nr. act / data	Emitent	
VLAICU	N	MITRANA	---	judet DOLJ, UAT Dragotesti, loc. Neidentificata, Cod Postal 207240	1/1	566		Reconstituire	act administrativ	TDP 827/45412/11.03.1997	CJSDPAT DOLJ	lipsa CNP


## 3. SARCINI / DEZMEMBRĂMINTE

Titular			Data nașterii / CUI	Domiciliu / Sediu	Tipul sarcinii sau al dezmembrămintelor dreptului de proprietate	Cotă parte	Identif. entitate asociată	Act juridic			Valoare ipotecă	Tip monedă
Nume / Denumire	Inițiala tatălui	Prenume						Tip act	Nr. act / data	Emitent		

## 4. NOTĂRI, PROCESE, INTERDICȚII

Tipul notării	Tip act	Nr. act / data	Emitent	Identificator entitate asociată	Imobil împrejmuit / neîmprejmuit	Imobil contestat / necontestat	Alte observații
					neîmprejmuit		

## 5. OBSERVAȚII





## REGISTRUL CADASTRAL AL IMOBILELOR

Sector cadastral nr. 53

UAT Dragotesti  
Zonă cooperativizată (Co)

## 1. DESCRIEREA IMOBILULUI

DATE TEREN											DATE CONSTRUCȚII					
Identificator teren	Adresa imobil	Nr. cadastral	Nr. CF	Suprafața măsurată	Intravilan extravilan (I/E)	Nr. top	Nr. tarla	Nr. parcelă	Categorie folosință	Suprafața parcelă	Identif. construcție	Cod grupă destinație	Suprafața construită	Nr. niveluri	Nr. CF	Constr. cu acte (DA/NU)
567	judet DOLJ, UAT Dragotesti, Cod postal 207240 (Tarla 104 Parcela 55)			1800	E		104	55	A	1800						

## 2. PROPRIETATEA / POSESIA

Titularul dreptului / posesiei			Data nașterii / CUI	Domiciliu / Sediu	Cota parte	Identif. entitate asociată	Cotă parte teren UI	Mod de dobândire	Act juridic			Observații privitoare la proprietar
Nume / Denumire	Inițiala tatălui	Prenume							Tip act	Nr. act / data	Emitent	
MITRU	R	CONSTANTINA	05.03.1905	judet DOLJ, UAT Dragotesti, loc. Neidentificata, Cod Postal 207240	1/1	567		Reconstituire	act administrativ	TDP 616-14942/23.01.1997	CJSDPAT DOLJ	DECEDAT

## 3. SARCINI / DEZMEMBRĂMINTE

Titular			Data nașterii / CUI	Domiciliu / Sediu	Tipul sarcinii sau al dezmembrămintelor dreptului de proprietate	Cotă parte	Identif. entitate asociată	Act juridic			Valoare ipotecă	Tip monedă
Nume / Denumire	Inițiala tatălui	Prenume						Tip act	Nr. act / data	Emitent		

## 4. NOTĂRI, PROCESE, INTERDICȚII

Tipul notării	Tip act	Nr. act / data	Emitent	Identificator entitate asociată	Imobil împrejmuit / neîmprejmuit	Imobil contestat / necontestat	Alte observații
					neîmprejmuit		

## 5. OBSERVAȚII



## REGISTRUL CADASTRAL AL IMOBILELOR

Sector cadastral nr. 53

UAT Dragotesti  
Zonă cooperativizată (Co)

## 1. DESCRIEREA IMOBILULUI

DATE TEREN										DATE CONSTRUCȚII						
Identificator teren	Adresa imobil	Nr. cadastral	Nr. CF	Suprafața măsurată	Intravilan extravilan (I/E)	Nr. top	Nr. tarla	Nr. parcelă	Categorie folosință	Suprafața parcelă	Identif. construcție	Cod grupă destinație	Suprafața construită	Nr. niveluri	Nr. CF	Constr. cu acte (DA/NU)
568	judet DOLJ, UAT Dragotesti, Cod postal 207240 (Tarla 104 Parcela 54)			2700	E		104	54	A	2700						

## 2. PROPRIETATEA / POSESIA

Titularul dreptului / posesiei			Data nașterii / CUI	Domiciliu / Sediu	Cota parte	Identif. entitate asociată	Cotă parte teren UI	Mod de dobândire	Act juridic			Observații privitoare la proprietar
Nume / Denumire	Inițiala tatălui	Prenume							Tip act	Nr. act / data	Emitent	
IONESCU	I	MARIA	08.08.1914	judet DOLJ, UAT Dragotesti, loc. Neidentificata, Cod Postal 207240	1/1	568		Reconstituire	act administrativ	TDP 680-14942/24.01.1997	CJSDPAT DOLJ	decedat

## 3. SARCINI / DEZMEMBRĂMINTE

Titular			Data nașterii / CUI	Domiciliu / Sediu	Tipul sarcinii sau al dezmembrămintelor dreptului de proprietate	Cotă parte	Identif. entitate asociată	Act juridic			Valoare ipotecă	Tip monedă
Nume / Denumire	Inițiala tatălui	Prenume						Tip act	Nr. act / data	Emitent		

## 4. NOTĂRI, PROCESE, INTERDICȚII

Tipul notării	Tip act	Nr. act / data	Emitent	Identificator entitate asociată	Imobil împrejmuit / neimprejmuit	Imobil contestat / necontestat	Alte observații
					neimprejmuit		

## 5. OBSERVAȚII



## REGISTRUL CADASTRAL AL IMOBILELOR

Sector cadastral nr. 53

UAT Dragotesti  
Zonă cooperativizată (Co)

## 1. DESCRIEREA IMOBILULUI

DATE TEREN										DATE CONSTRUCȚII						
Identificator teren	Adresa imobil	Nr. cadastral	Nr. CF	Suprafața măsurată	Intravilan extravilan (I/E)	Nr. top	Nr. tarla	Nr. parcelă	Categorie folosință	Suprafața parcelă	Identif. construcție	Cod grupă destinație	Suprafața construită	Nr. niveluri	Nr. CF	Constr. cu acte (DA/NU)
569	judet DOLJ, UAT Dragotesti, Cod postal 207240 (Tarla 104 Parcela 53)			1800	E		104	53	A	1800						

## 2. PROPRIETATEA / POSESIA

Titularul dreptului / posesiei			Data nașterii / CUI	Domiciliu / Sediu	Cota parte	Identif. entitate asociată	Cotă parte teren UI	Mod de dobândire	Act juridic			Observații privitoare la proprietar
Nume / Denumire	Inițiala tatălui	Prenume							Tip act	Nr. act / data	Emitent	
CODRICEL	S	ION	14.06.1939	judet DOLJ, UAT Dragotesti, loc. Neidentificata, Cod Postal 207240	1/1	569		Reconstituire	act administrativ	TDP 884-45412/10.10.1997	CJSDPAT DOLJ	DECEDAT

## 3. SARCINI / DEZMEMBRĂMINTE

Titular			Data nașterii / CUI	Domiciliu / Sediu	Tipul sarcinii sau al dezmembrămintelor dreptului de proprietate	Cotă parte	Identif. entitate asociată	Act juridic			Valoare ipotecă	Tip monedă
Nume / Denumire	Inițiala tatălui	Prenume						Tip act	Nr. act / data	Emitent		

## 4. NOTĂRI, PROCESE, INTERDICȚII

Tipul notării	Tip act	Nr. act / data	Emitent	Identificator entitate asociată	Imobil împrejmuit / neîmprejmuit	Imobil contestat / necontestat	Alte observații
					neîmprejmuit		

## 5. OBSERVAȚII



## REGISTRUL CADASTRAL AL IMOBILELOR

Sector cadastral nr. 53

UAT Dragotesti  
Zonă cooperativizată (Co)

## 1. DESCRIEREA IMOBILULUI

DATE TEREN											DATE CONSTRUCȚII					
Identificator teren	Adresa imobil	Nr. cadastral	Nr. CF	Suprafața măsurată	Intravilan extravilan (I/E)	Nr. top	Nr. tarla	Nr. parcelă	Categorie folosință	Suprafața parcelă	Identif. construcție	Cod grupă destinație	Suprafața construită	Nr. niveluri	Nr. CF	Constr. cu acte (DA/NU)
570	judet DOLJ, UAT Dragotesti, Cod postal 207240 (Tarla 104 Parcela 51)			1870	E		104	51	A	1870						

## 2. PROPRIETATEA / POSESIA

Titularul dreptului / posesiei			Data nașterii / CUI	Domiciliu / Sediu	Cota parte	Identif. entitate asociată	Cotă parte teren UI	Mod de dobândire	Act juridic			Observații privitoare la proprietar
Nume / Denumire	Inițiala tatălui	Prenume							Tip act	Nr. act / data	Emitent	
TRASCA	I	MARCEL	22.02.1942	judet DOLJ, UAT Craiova, loc. Craiova, Cod Postal 200058	1/1	570		Iesire Din Indiviziune	act notarial	APV 198/28.02.2011	NP CERNOBAI EMIL	

## 3. SARCINI / DEZMEMBRĂMINTE

Titular			Data nașterii / CUI	Domiciliu / Sediu	Tipul sarcinii sau al dezmembrămintelor dreptului de proprietate	Cotă parte	Identif. entitate asociată	Act juridic			Valoare ipotecă	Tip monedă
Nume / Denumire	Inițiala tatălui	Prenume						Tip act	Nr. act / data	Emitent		

## 4. NOTĂRI, PROCESE, INTERDICȚII

Tipul notării	Tip act	Nr. act / data	Emitent	Identificator entitate asociată	Imobil împrejmuit / neîmprejmuit	Imobil contestat / necontestat	Alte observații
					neîmprejmuit		

## 5. OBSERVAȚII



## REGISTRUL CADASTRAL AL IMOBILELOR

Sector cadastral nr. 53

UAT Dragotesti  
Zonă cooperativizată (Co)

## 1. DESCRIEREA IMOBILULUI

DATE TEREN											DATE CONSTRUCȚII					
Identificator teren	Adresa imobil	Nr. cadastral	Nr. CF	Suprafața măsurată	Intravilan extravilan (I/E)	Nr. top	Nr. tarla	Nr. parcelă	Categorie folosință	Suprafața parcelă	Identif. construcție	Cod grupă destinație	Suprafața construită	Nr. niveluri	Nr. CF	Constr. cu acte (DA/NU)
571	judet DOLJ, UAT Dragotesti, Cod postal 207240 (Tarla 104 Parcela 50)	30199	30199	3604	E		104	50	A	3604						

## 2. PROPRIETATEA / POSESIA

Titularul dreptului / posesiei			Data nașterii / CUI	Domiciliu / Sediu	Cota parte	Identif. entitate asociată	Cotă parte teren UI	Mod de dobândire	Act juridic			Observații privitoare la proprietar
Nume / Denumire	Inițiala tatălui	Prenume							Tip act	Nr. act / data	Emitent	
SC RURAL AGRI DOLJ SRL			32630322	judet BUCURESTI, loc. Bucuresti Sectorul 2, b-dul Pierre de Coubertin nr 3-5, bloc Office Building, ap. Camera W	1/1	571		Conventie	hotarare judecatoreasca	864/14.11.2013	TRIBUNALUL BUCURESTI	
SC RURAL AGRI DOLJ SRL			32630322	judet BUCURESTI, loc. Bucuresti Sectorul 2, b-dul Pierre de Coubertin nr 3-5, bloc Office Building, ap. Camera W	1/1	571			act administrativ	Hotararea nr 1/16.09.2013	AGA	

## 3. SARCINI / DEZMEMBRĂMINTE


Titular			Data nașterii / CUI	Domiciliu / Sediu	Tipul sarcinii sau al dezmembrămintelor dreptului de proprietate	Cotă parte	Identif. entitate asociată	Act juridic			Valoare ipotecă	Tip monedă
Nume / Denumire	Inițiala tatălui	Prenume						Tip act	Nr. act / data	Emitent		

## 4. NOTĂRI, PROCESE, INTERDICȚII

Tipul notării	Tip act	Nr. act / data	Emitent	Identificator entitate asociată	Imobil împrejmuit / neîmprejmuit	Imobil contestat / necontestat	Alte observații
					neîmprejmuit		

## 5. OBSERVAȚII

MC TOPOCAD SURVEY SRL  
P.J.A. seria RO-B-J nr. 1929 clasa a III-a  
P.F.A. seria RO-DJ-F nr. 0024 categoria B  
ing. Costea Mihail Gabriel



Înregistrare sistematică UAT DRAGOTESTI,  
sectorul cadastral nr 53, anul realizării 2022

## REGISTRUL CADASTRAL AL IMOBILELOR

UAT Dragotesti  
Zonă cooperativizată (Co)

Sector cadastral nr. 53

## 1. DESCRIEREA IMOBILULUI

DATE TEREN											DATE CONSTRUCȚII					
Identificator teren	Adresa imobil	Nr. cadastral	Nr. CF	Suprafața măsurată	Intravilan extravilan (I/E)	Nr. top	Nr. tarla	Nr. parcelă	Categorie folosință	Suprafața parcelă	Identif. construcție	Cod grupă destinație	Suprafața construită	Nr. niveluri	Nr. CF	Constr. cu acte (DA/NU)
572	judet DOLJ, UAT Dragotesti, Cod postal 207240 (Tarla 104 Parcela 49)			4300	E		104	49	A	4300						

## 2. PROPRIETATEA / POSESIA

Titularul dreptului / posesiei			Data nașterii / CUI	Domiciliu / Sediul	Cota parte	Identif. entitate asociată	Cotă parte teren UI	Mod de dobândire	Act juridic			Observații privitoare la proprietar
Nume / Denumire	Inițiala tatălui	Prenume							Tip act	Nr. act / data	Emitent	
BALASA	I	ELENA	---	judet DOLJ, UAT Dragotesti, loc. Neidentificata, Cod Postal 207240	1/1	572		Reconstituire	act administrativ	TDP 706-15082/27.01.1997	CJSDPAT DOLJ	lipsa CNP
NICOLA	I	MARIA	---	judet DOLJ, UAT Dragotesti, loc. Neidentificata, Cod Postal 207240				Reconstituire	act administrativ	TDP 706-15082/27.01.1997	CJSDPAT DOLJ	lipsa CNP
VLAD	I	CONSTANTA	---	judet DOLJ, UAT Dragotesti, loc. Neidentificata, Cod Postal 207240				Reconstituire	act administrativ	TDP 706-15082/27.01.1997	CJSDPAT DOLJ	lipsa CNP

## 3. SARCINI / DEZMEMBRĂMINTE

Titular			Data nașterii / CUI	Domiciliu / Sediul	Tipul sarcinii sau al dezmembrămintelor dreptului de proprietate	Cotă parte	Identif. entitate asociată	Act juridic			Valoare ipotecă	Tip monedă
Nume / Denumire	Inițiala tatălui	Prenume						Tip act	Nr. act / data	Emitent		

## 4. NOTĂRI, PROCESE, INTERDICȚII

Tipul notării	Tip act	Nr. act / data	Emitent	Identificator entitate asociată	Imobil împrejmuit / neîmprejmuit	Imobil contestat / necontestat	Alte observații
					neîmprejmuit		

## 5. OBSERVAȚII

MC TOPOCAD SURVEY SRL  
P.J.A. seria RO-B-J nr. 1929 clasa a III-a  
P.F.A. seria RO-DJ-F nr. 0024 categoria B  
ing. Costea Mihail Gabriel



Înregistrare sistematică UAT DRAGOTESTI,  
sectorul cadastral nr 53, anul realizării 2022

## REGISTRUL CADASTRAL AL IMOBILELOR

Sector cadastral nr. 53

UAT Dragotesti

Zonă cooperativizată (Co)

## 1. DESCRIEREA IMOBILULUI

DATE TEREN											DATE CONSTRUCȚII					
Identificator teren	Adresa imobil	Nr. cadastral	Nr. CF	Suprafața măsurată	Intravilan extravilan (I/E)	Nr. top	Nr. tarla	Nr. parcelă	Categorie folosință	Suprafața parcelă	Identif. construcție	Cod grupă destinație	Suprafața construită	Nr. niveluri	Nr. CF	Constr. cu acte (DA/NU)
573	judet DOLJ, UAT Dragotesti, Cod postal 207240 (Tarla 104 Parcela 48)			2700	E		104	48	A	2700						

## 2. PROPRIETATEA / POSESIA

Titularul dreptului / posesiei			Data nașterii / CUI	Domiciliu / Sediu	Cota parte	Identif. entitate asociată	Cotă parte teren UI	Mod de dobândire	Act juridic			Observații privitoare la proprietar
Nume / Denumire	Inițiala tatălui	Prenume							Tip act	Nr. act / data	Emitent	
MIREA		CORNELIA	10.02.1974	judet OLT, UAT Bals, loc. Bals, str NICOLAE BALCESCU nr 123, Cod Postal 235100, bloc B, scara 1, etaj 1, ap. 8	1/2	573		Sucesiune	act notarial	CM 24/08.04.2004	NP RADOVICI LUCRETIA	
MIREA		CORNELIA	10.02.1974	judet OLT, UAT Bals, loc. Bals, str NICOLAE BALCESCU nr 123, Cod Postal 235100, bloc B, scara 1, etaj 1, ap. 8	1/2	573		Reconstituire	act administrativ	TDP 734- 15082/27.01.1997	CJSDPAT DOLJ	
MITRUT	I	TOMITA	04.01.1947	judet DOLJ, UAT Teslui, loc. Neidentificata, Cod Postal 999999				Reconstituire	act administrativ	TDP 734- 15082/27.01.1997	CJSDPAT DOLJ	


## 3. SARCINI / DEZMEMBRĂMINTE

Titular			Data nașterii / CUI	Domiciliu / Sediu	Tipul sarcinii sau al dezmembrămintelor dreptului de proprietate	Cotă parte	Identif. entitate asociată	Act juridic			Valoare ipotecă	Tip monedă
Nume / Denumire	Inițiala tatălui	Prenume						Tip act	Nr. act / data	Emitent		

## 4. NOTĂRI, PROCESE, INTERDICȚII

Tipul notării	Tip act	Nr. act / data	Emitent	Identificator entitate asociată	Imobil împrejmuit / neîmprejmuit	Imobil contestat / necontestat	Alte observații
					neîmprejmuit		

## 5. OBSERVAȚII



## REGISTRUL CADASTRAL AL IMOBILELOR

Sector cadastral nr. 53

UAT Dragotesti  
Zonă cooperativizată (Co)

## 1. DESCRIEREA IMOBILULUI

DATE TEREN											DATE CONSTRUCȚII					
Identificator teren	Adresa imobil	Nr. cadastral	Nr. CF	Suprafața măsurată	Intravilan extravilan (I/E)	Nr. top	Nr. tarla	Nr. parcelă	Categorie folosință	Suprafața parcelă	Identif. construcție	Cod grupă destinație	Suprafața construită	Nr. niveluri	Nr. CF	Constr. cu acte (DA/NU)
574	judet DOLJ, UAT Dragotesti, Cod postal 207240 (Tarla 104 Parcela 47)			1350	E		104	47	A	1350						

## 2. PROPRIETATEA / POSESIA

Titularul dreptului / posesiei			Data nașterii / CUI	Domiciliu / Sediu	Cota parte	Identif. entitate asociată	Cotă parte teren UI	Mod de dobândire	Act juridic			Observații privitoare la proprietar
Nume / Denumire	Inițiala tatălui	Prenume							Tip act	Nr. act / data	Emitent	
ILIESCU		ELENA VALENTINA	---	judet DOLJ, UAT Dragotesti, loc. Neidentificata, Cod Postal 207240	1/1	574		lesire Din Indiviziune	hotarare judecatoreasca	SC 812/26.01.1998	JUDECATORIA CRAIOVA	lipsa CNP


## 3. SARCINI / DEZMEMBRĂMINTE

Titular			Data nașterii / CUI	Domiciliu / Sediu	Tipul sarcinii sau al dezmembrămintelor dreptului de proprietate	Cotă parte	Identif. entitate asociată	Act juridic			Valoare ipotecă	Tip monedă
Nume / Denumire	Inițiala tatălui	Prenume						Tip act	Nr. act / data	Emitent		

## 4. NOTĂRI, PROCESE, INTERDICȚII

Tipul notării	Tip act	Nr. act / data	Emitent	Identificator entitate asociată	Imobil împrejmuit / neîmprejmuit	Imobil contestat / necontestat	Alte observații
					neîmprejmuit		

## 5. OBSERVAȚII





## REGISTRUL CADASTRAL AL IMOBILELOR

Sector cadastral nr. 53

UAT Dragotesti  
Zonă cooperativizată (Co)

## 1. DESCRIEREA IMOBILULUI

DATE TEREN										DATE CONSTRUCȚII						
Identificator teren	Adresa imobil	Nr. cadastral	Nr. CF	Suprafața măsurată	Intravilan extravilan (I/E)	Nr. top	Nr. tarla	Nr. parcelă	Categorie folosință	Suprafața parcelă	Identif. construcție	Cod grupă destinație	Suprafața construită	Nr. niveluri	Nr. CF	Constr. cu acte (DA/NU)
575	judet DOLJ, UAT Dragotesti, Cod postal 207240 (Tarla 104 Parcela 46)			2300	E		104	46	A	2300						

## 2. PROPRIETATEA / POSESIA

Titularul dreptului / posesiei			Data nașterii / CUI	Domiciliu / Sediu	Cota parte	Identif. entitate asociată	Cotă parte teren UI	Mod de dobândire	Act juridic			Observații privitoare la proprietar
Nume / Denumire	Inițiala tatălui	Prenume							Tip act	Nr. act / data	Emitent	
TRASCA	R	MARIA	---	judet DOLJ, UAT Dragotesti, loc. Neidentificata, Cod Postal 207240	1/1	575		Reconstituire	act administrativ	TDP 165-45398/07.05.1996	CJSDPAT DOLJ	lipsa CNP

## 3. SARCINI / DEZMEMBRĂMINTE

Titular			Data nașterii / CUI	Domiciliu / Sediu	Tipul sarcinii sau al dezmembrămintelor dreptului de proprietate	Cotă parte	Identif. entitate asociată	Act juridic			Valoare ipotecă	Tip monedă
Nume / Denumire	Inițiala tatălui	Prenume						Tip act	Nr. act / data	Emitent		

## 4. NOTĂRI, PROCESE, INTERDICȚII

Tipul notării	Tip act	Nr. act / data	Emitent	Identificator entitate asociată	Imobil împrejmuit / neimprejmuit	Imobil contestat / necontestat	Alte observații
					neimprejmuit		

## 5. OBSERVAȚII



## REGISTRUL CADASTRAL AL IMOBILELOR

Sector cadastral nr. 53

UAT Dragotesti  
Zonă cooperativizată (Co)

## 1. DESCRIEREA IMOBILULUI

DATE TEREN											DATE CONSTRUCȚII					
Identificator teren	Adresa imobil	Nr. cadastral	Nr. CF	Suprafața măsurată	Intravilan extravilan (I/E)	Nr. top	Nr. tarla	Nr. parcelă	Categorie folosință	Suprafața parcelă	Identif. construcție	Cod grupă destinație	Suprafața construită	Nr. niveluri	Nr. CF	Constr. cu acte (DA/NU)
576	judet DOLJ, UAT Dragotesti, Cod postal 207240 (Tarla 104 Parcela 45)			900	E		104	45	A	900						

## 2. PROPRIETATEA / POSESIA

Titularul dreptului / posesiei			Data nașterii / CUI	Domiciliu / Sediul	Cota parte	Identif. entitate asociată	Cotă parte teren UI	Mod de dobândire	Act juridic			Observații privitoare la proprietar
Nume / Denumire	Inițiala tatălui	Prenume							Tip act	Nr. act / data	Emitent	
GHEORGHE	D	NICOLAE	---	judet DOLJ, UAT Dragotesti, loc. Neidentificata, Cod Postal 207240	1/1	576		Reconstituire	act administrativ	TDP 690-14942/24.01.1997	CJSDPAT DOLJ	lipsa CNP
BILDEA	I	IOANA	---	judet DOLJ, UAT Dragotesti, loc. Neidentificata, Cod Postal 207240				Reconstituire	act administrativ	TDP 690-14942/24.01.1997	CJSDPAT DOLJ	lipsa CNP
GHEORGHE	D	MARIN	---	judet DOLJ, UAT Dragotesti, loc. Neidentificata, Cod Postal 207240				Reconstituire	act administrativ	TDP 690-14942/24.01.1997	CJSDPAT DOLJ	lipsa CNP


## 3. SARCINI / DEZMEMBRĂMINTE

Titular			Data nașterii / CUI	Domiciliu / Sediul	Tipul sarcinii sau al dezmembrămintelor dreptului de proprietate	Cotă parte	Identif. entitate asociată	Act juridic			Valoare ipotecă	Tip monedă
Nume / Denumire	Inițiala tatălui	Prenume						Tip act	Nr. act / data	Emitent		

## 4. NOTĂRI, PROCESE, INTERDICȚII

Tipul notării	Tip act	Nr. act / data	Emitent	Identificator entitate asociată	Imobil împrejmuit / neîmprejmuit	Imobil contestat / necontestat	Alte observații
					neîmprejmuit		

## 5. OBSERVAȚII



## REGISTRUL CADASTRAL AL IMOBILELOR

UAT Dragotesti  
Zonă cooperativizată (Co)

Sector cadastral nr. 53

## 1. DESCRIEREA IMOBILULUI

DATE TEREN										DATE CONSTRUCȚII						
Identificator teren	Adresa imobil	Nr. cadastral	Nr. CF	Suprafața măsurată	Intravilan extravilan (I/E)	Nr. top	Nr. tarla	Nr. parcelă	Categorie folosință	Suprafața parcelă	Identif. construcție	Cod grupă destinație	Suprafața construită	Nr. niveluri	Nr. CF	Constr. cu acte (DA/NU)
577	judet DOLJ, UAT Dragotesti, Cod postal 207240 (Tarla 104 Parcela 43)			1900	E		104	43	A	1900						

## 2. PROPRIETATEA / POSESIA

Titularul dreptului / posesiei			Data nașterii / CUI	Domiciliu / Sediu	Cota parte	Identif. entitate asociată	Cotă parte teren UI	Mod de dobândire	Act juridic			Observații privitoare la proprietar
Nume / Denumire	Inițiala tatălui	Prenume							Tip act	Nr. act / data	Emitent	
NEGREA	T	MARIN	---	judet DOLJ, UAT Dragotesti, loc. Neidentificata, Cod Postal 207240	1/1	577		Reconstituire	act administrativ	TDP 720-15082/24.01.1997	CJSDPAT DOLJ	lipsa CNP


## 3. SARCINI / DEZMEMBRĂMINTE

Titular			Data nașterii / CUI	Domiciliu / Sediu	Tipul sarcinii sau al dezmembrămintelor dreptului de proprietate	Cotă parte	Identif. entitate asociată	Act juridic			Valoare ipotecă	Tip monedă
Nume / Denumire	Inițiala tatălui	Prenume						Tip act	Nr. act / data	Emitent		

## 4. NOTĂRI, PROCESE, INTERDICȚII

Tipul notării	Tip act	Nr. act / data	Emitent	Identificator entitate asociată	Imobil împrejmuit / neimprejmuit	Imobil contestat / necontestat	Alte observații
					neimprejmuit		

## 5. OBSERVAȚII



## REGISTRUL CADASTRAL AL IMOBILELOR

UAT Dragotesti  
Zonă cooperativizată (Co)

Sector cadastral nr. 53

## 1. DESCRIEREA IMOBILULUI

DATE TEREN										DATE CONSTRUCȚII						
Identificator teren	Adresa imobil	Nr. cadastral	Nr. CF	Suprafața măsurată	Intravilan extravilan (I/E)	Nr. top	Nr. tarla	Nr. parcelă	Categorie folosință	Suprafața parcelă	Identif. construcție	Cod grupă destinație	Suprafața construită	Nr. niveluri	Nr. CF	Constr. cu acte (DA/NU)
578	judet DOLJ, UAT Dragotesti, Cod postal 207240 (Tarla 104 Parcela 42)			1800	E		104	42	A	1800						

## 2. PROPRIETATEA / POSESIA

Titularul dreptului / posesiei			Data nașterii / CUI	Domiciliu / Sediu	Cota parte	Identif. entitate asociată	Cotă parte teren UI	Mod de dobândire	Act juridic			Observații privitoare la proprietar
Nume / Denumire	Inițiala tatălui	Prenume							Tip act	Nr. act / data	Emitent	
CODRICEL	S	ION	14.06.1939	judet DOLJ, UAT Dragotesti, loc. Neidentificata, Cod Postal 207240	1/1	578		Reconstituire	act administrativ	TDP 884-45412/10.10.1997	CJSDPAT DOLJ	DECEDAT

## 3. SARCINI / DEZMEMBRĂMINTE

Titular			Data nașterii / CUI	Domiciliu / Sediu	Tipul sarcinii sau al dezmembrămintelor dreptului de proprietate	Cotă parte	Identif. entitate asociată	Act juridic			Valoare ipotecă	Tip monedă
Nume / Denumire	Inițiala tatălui	Prenume						Tip act	Nr. act / data	Emitent		

## 4. NOTĂRI, PROCESE, INTERDICȚII

Tipul notării	Tip act	Nr. act / data	Emitent	Identificator entitate asociată	Imobil împrejmuit / neimprejmuit	Imobil contestat / necontestat	Alte observații
					neimprejmuit		

## 5. OBSERVAȚII



## REGISTRUL CADASTRAL AL IMOBILELOR

Sector cadastral nr. 53

UAT Dragotesti  
Zonă cooperativizată (Co)

## 1. DESCRIEREA IMOBILULUI

DATE TEREN											DATE CONSTRUCȚII					
Identificator teren	Adresa imobil	Nr. cadastral	Nr. CF	Suprafața măsurată	Intravilan extravilan (I/E)	Nr. top	Nr. tarla	Nr. parcelă	Categorie folosință	Suprafața parcelă	Identif. construcție	Cod grupă destinație	Suprafața construită	Nr. niveluri	Nr. CF	Constr. cu acte (DA/NU)
579	judet DOLJ, UAT Dragotesti, Cod postal 207240 (Tarla 104 Parcela 41)			1500	E		104	41	A	1500						

## 2. PROPRIETATEA / POSESIA

Titularul dreptului / posesiei			Data nașterii / CUI	Domiciliu / Sediu	Cota parte	Identif. entitate asociată	Cotă parte teren UI	Mod de dobândire	Act juridic			Observații privitoare la proprietar
Nume / Denumire	Inițiala tatălui	Prenume							Tip act	Nr. act / data	Emitent	
GHEORGHE	M	CONSTANTA	---	judet DOLJ, UAT Dragotesti, loc. Neidentificata, Cod Postal 207240	1/1	579		Reconstituire	act administrativ	TDP 412-15086/16.05.1996	CJSDPAT DOLJ	DECEDAT

## 3. SARCINI / DEZMEMBRĂMINTE

Titular			Data nașterii / CUI	Domiciliu / Sediu	Tipul sarcinii sau al dezmembrămintelor dreptului de proprietate	Cotă parte	Identif. entitate asociată	Act juridic			Valoare ipotecă	Tip monedă
Nume / Denumire	Inițiala tatălui	Prenume						Tip act	Nr. act / data	Emitent		

## 4. NOTĂRI, PROCESE, INTERDICȚII

Tipul notării	Tip act	Nr. act / data	Emitent	Identificator entitate asociată	Imobil împrejmuit / neîmprejmuit	Imobil contestat / necontestat	Alte observații
					neîmprejmuit		

## 5. OBSERVAȚII



## REGISTRUL CADASTRAL AL IMOBILELOR

Sector cadastral nr. 53

UAT Dragotesti  
Zonă cooperativizată (Co)

## 1. DESCRIEREA IMOBILULUI

DATE TEREN										DATE CONSTRUCȚII						
Identificator teren	Adresa imobil	Nr. cadastral	Nr. CF	Suprafața măsurată	Intravilan extravilan (I/E)	Nr. top	Nr. tarla	Nr. parcelă	Categorie folosință	Suprafața parcelă	Identif. construcție	Cod grupă destinație	Suprafața construită	Nr. niveluri	Nr. CF	Constr. cu acte (DA/NU)
580	judet DOLJ, UAT Dragotesti, Cod postal 207240 (Tarla 104 Parcela 40)			1100	E		104	40	A	1100						

## 2. PROPRIETATEA / POSESIA

Titularul dreptului / posesiei			Data nașterii / CUI	Domiciliu / Sediu	Cota parte	Identif. entitate asociată	Cotă parte teren UI	Mod de dobândire	Act juridic			Observații privitoare la proprietar
Nume / Denumire	Inițiala tatălui	Prenume							Tip act	Nr. act / data	Emitent	
CIRSTEA	M	GRIGORIE	---	judet DOLJ, UAT Dragotesti, loc. Neidentificata, Cod Postal 207240	1/1	580		Reconstituire	act administrativ	TDP 702-15082/27.01.1997	CJSDPAT DOLJ	lipsa CNP

## 3. SARCINI / DEZMEMBRĂMINTE

Titular			Data nașterii / CUI	Domiciliu / Sediu	Tipul sarcinii sau al dezmembrămintelor dreptului de proprietate	Cotă parte	Identif. entitate asociată	Act juridic			Valoare ipotecă	Tip monedă
Nume / Denumire	Inițiala tatălui	Prenume						Tip act	Nr. act / data	Emitent		

## 4. NOTĂRI, PROCESE, INTERDICȚII

Tipul notării	Tip act	Nr. act / data	Emitent	Identificator entitate asociată	Imobil împrejmuit / neimprejmuit	Imobil contestat / necontestat	Alte observații
					neimprejmuit		

## 5. OBSERVAȚII



## REGISTRUL CADASTRAL AL IMOBILELOR

Sector cadastral nr. 53

UAT Dragotesti  
Zonă cooperativizată (Co)

## 1. DESCRIEREA IMOBILULUI

DATE TEREN											DATE CONSTRUCȚII					
Identificator teren	Adresa imobil	Nr. cadastral	Nr. CF	Suprafața măsurată	Intravilan extravilan (I/E)	Nr. top	Nr. tarla	Nr. parcelă	Categorie folosință	Suprafața parcelă	Identif. construcție	Cod grupă destinație	Suprafața construită	Nr. niveluri	Nr. CF	Constr. cu acte (DA/NU)
581	judet DOLJ, UAT Dragotesti, Cod postal 207240 (Tarla 104 Parcela 39)			1200	E		104	39	A	1200						

## 2. PROPRIETATEA / POESIA

Titularul dreptului / posesiei			Data nașterii / CUI	Domiciliu / Sediu	Cota parte	Identif. entitate asociată	Cotă parte teren UI	Mod de dobândire	Act juridic			Observații privitoare la proprietar
Nume / Denumire	Inițiala tatălui	Prenume							Tip act	Nr. act / data	Emitent	
BUSUIOC	M	ION	---	judet DOLJ, UAT Dragotesti, loc. Neidentificata, Cod Postal 207240	1/1	581		Reconstituire	act administrativ	TDP 683-14942/24.01.1997	CJSDPAT DOLJ	lipsa CNP
MOGOS	I	GETA	---	judet DOLJ, UAT Dragotesti, loc. Neidentificata, Cod Postal 207240				Reconstituire	act administrativ	TDP 683-14942/24.01.1997	CJSDPAT DOLJ	lipsa CNP


## 3. SARCINI / DEZMEMBRĂMINTE

Titular			Data nașterii / CUI	Domiciliu / Sediu	Tipul sarcinii sau al dezmembrămintelor dreptului de proprietate	Cotă parte	Identif. entitate asociată	Act juridic			Valoare ipotecă	Tip monedă
Nume / Denumire	Inițiala tatălui	Prenume						Tip act	Nr. act / data	Emitent		

## 4. NOTĂRI, PROCESE, INTERDICȚII

Tipul notării	Tip act	Nr. act / data	Emitent	Identificator entitate asociată	Imobil împrumuit / neîmprumuit	Imobil contestat / necontestat	Alte observații
					neîmprumuit		

## 5. OBSERVAȚII



## REGISTRUL CADASTRAL AL IMOBILELOR

Sector cadastral nr. 53

UAT Dragotesti  
Zonă cooperativizată (Co)

## 1. DESCRIEREA IMOBILULUI

DATE TEREN											DATE CONSTRUCȚII					
Identificator teren	Adresa imobil	Nr. cadastral	Nr. CF	Suprafața măsurată	Intravilan extravilan (I/E)	Nr. top	Nr. tarla	Nr. parcelă	Categorie folosință	Suprafața parcelă	Identif. construcție	Cod grupă destinație	Suprafața construită	Nr. niveluri	Nr. CF	Constr. cu acte (DA/NU)
582	judet DOLJ, UAT Dragotesti, Cod postal 207240 (Tarla 104 Parcela 1380/2)			1022	E		104	1380/2	P	1022						

## 2. PROPRIETATEA / POSESIA

Titularul dreptului / posesiei			Data nașterii / CUI	Domiciliu / Sediu	Cota parte	Identif. entitate asociată	Cotă parte teren UI	Mod de dobândire	Act juridic			Observații privitoare la proprietar
Nume / Denumire	Inițiala tatălui	Prenume							Tip act	Nr. act / data	Emitent	
NEIDENTIFICAT		NEIDENTIFICAT	---	judet DOLJ, UAT Dragotesti, loc. Neidentificata, Cod Postal 207240	1/1	582		Lege	act normativ	Legea 7/13.03.1996	Guvernul Romaniei	proprietar neidentificat

## 3. SARCINI / DEZMEMBRĂMINTE

Titular			Data nașterii / CUI	Domiciliu / Sediu	Tipul sarcinii sau al dezmembrămintelor dreptului de proprietate	Cotă parte	Identif. entitate asociată	Act juridic			Valoare ipotecă	Tip monedă
Nume / Denumire	Inițiala tatălui	Prenume						Tip act	Nr. act / data	Emitent		

## 4. NOTĂRI, PROCESE, INTERDICȚII

Tipul notării	Tip act	Nr. act / data	Emitent	Identificator entitate asociată	Imobil împrejmuit / neîmprejmuit	Imobil contestat / necontestat	Alte observații
					neîmprejmuit		

## 5. OBSERVAȚII

Tipul notării	Tip act	Nr. act / data	Emitent	Identificator entitate asociată	Imobil împrejmuit / neîmprejmuit	Imobil contestat / necontestat	Alte observații
					neîmprejmuit		





## REGISTRUL CADASTRAL AL IMOBILELOR

Sector cadastral nr. 53

UAT Dragotesti  
Zonă cooperativizată (Co)

## 1. DESCRIEREA IMOBILULUI

DATE TEREN											DATE CONSTRUCȚII					
Identificator teren	Adresa imobil	Nr. cadastral	Nr. CF	Suprafața măsurată	Intravilan extravilan (I/E)	Nr. top	Nr. tarla	Nr. parcelă	Categorie folosință	Suprafața parcelă	Identif. construcție	Cod grupă destinație	Suprafața construită	Nr. niveluri	Nr. CF	Constr. cu acte (DA/NU)
583	judet DOLJ, UAT Dragotesti, Cod postal 207240 (Tarla 104 Parcela 38)			1500	E		104	38	A	1500						

## 2. PROPRIETATEA / POSESIA

Titularul dreptului / posesiei			Data nașterii / CUI	Domiciliu / Sediul	Cota parte	Identif. entitate asociată	Cotă parte teren UI	Mod de dobândire	Act juridic			Observații privitoare la proprietar
Nume / Denumire	Inițiala tatălui	Prenume							Tip act	Nr. act / data	Emitent	
PENCEA	I	MARIAN	18.08.1953	judet DOLJ, UAT Dragotesti, loc. Viisoara, str IZVOARELOR nr 2, Cod Postal 207240	1/1	583		Conventie	act notarial	CVC 825/10.02.2004	NP CERNOBAI EMIL	
PENCEA		LUCIA	27.12.1956	judet DOLJ, UAT Dragotesti, loc. Viisoara, str IZVOARELOR nr 2, Cod Postal 207240				Conventie	act notarial	CVC 825/10.02.2004	NP CERNOBAI EMIL	


## 3. SARCINI / DEZMEMBRĂMINTE

Titular			Data nașterii / CUI	Domiciliu / Sediul	Tipul sarcinii sau al dezmembrămintelor dreptului de proprietate	Cotă parte	Identif. entitate asociată	Act juridic			Valoare ipotecă	Tip monedă
Nume / Denumire	Inițiala tatălui	Prenume						Tip act	Nr. act / data	Emitent		

## 4. NOTĂRI, PROCESE, INTERDICȚII

Tipul notării	Tip act	Nr. act / data	Emitent	Identificator entitate asociată	Imobil împrejmuit / neîmprejmuit	Imobil contestat / necontestat	Alte observații
					neîmprejmuit		

## 5. OBSERVAȚII

MC TOPOCAD SURVEY SRL  
P.J.A. seria RO-B-J nr. 1929 clasa a III-a  
P.F.A. seria RO-DJ-F nr. 0024 categoria B  
ing. Costea Mihail GabrielÎnregistrare sistematică UAT DRAGOTESTI,  
sectorul cadastral nr 53, anul realizării 2022

## REGISTRUL CADASTRAL AL IMOBILELOR

Sector cadastral nr. 53

UAT Dragotesti  
Zonă cooperativizată (Co)

## 1. DESCRIEREA IMOBILULUI

DATE TEREN										DATE CONSTRUCȚII						
Identificator teren	Adresa imobil	Nr. cadastral	Nr. CF	Suprafața măsurată	Intravilan extravilan (I/E)	Nr. top	Nr. tarla	Nr. parcelă	Categorie folosință	Suprafața parcelă	Identif. construcție	Cod grupă destinație	Suprafața construită	Nr. niveluri	Nr. CF	Constr. cu acte (DA/NU)
584	judet DOLJ, UAT Dragotesti, Cod postal 207240 (Tarla 104 Parcela 37)			1300	E		104	37	A	1300						

## 2. PROPRIETATEA / POSESIA

Titularul dreptului / posesiei			Data nașterii / CUI	Domiciliu / Sediu	Cota parte	Identif. entitate asociată	Cotă parte teren UI	Mod de dobândire	Act juridic			Observații privitoare la proprietar
Nume / Denumire	Inițiala tatălui	Prenume							Tip act	Nr. act / data	Emitent	
IODACHE	P	TRAIAN	28.06.1925	judet DOLJ, UAT Dragotesti, loc. Neidentificata, Cod Postal 207240	1/1	584		Reconstituire	act administrativ	TDP 422-15086/16.05.1996	CJSDPAT DOLJ	DECEDAT

## 3. SARCINI / DEZMEMBRĂMINTE

Titular			Data nașterii / CUI	Domiciliu / Sediu	Tipul sarcinii sau al dezmembrămintelor dreptului de proprietate	Cotă parte	Identif. entitate asociată	Act juridic			Valoare ipotecă	Tip monedă
Nume / Denumire	Inițiala tatălui	Prenume						Tip act	Nr. act / data	Emitent		

## 4. NOTĂRI, PROCESE, INTERDICȚII

Tipul notării	Tip act	Nr. act / data	Emitent	Identificator entitate asociată	Imobil împrejmuit / neimprejmuit	Imobil contestat / necontestat	Alte observații
					neimprejmuit		

## 5. OBSERVAȚII



## REGISTRUL CADASTRAL AL IMOBILELOR

Sector cadastral nr. 53

UAT Dragotesti  
Zonă cooperativizată (Co)

## 1. DESCRIEREA IMOBILULUI

DATE TEREN											DATE CONSTRUCȚII					
Identificator teren	Adresa imobil	Nr. cadastral	Nr. CF	Suprafața măsurată	Intravilan extravilan (I/E)	Nr. top	Nr. tarla	Nr. parcelă	Categorie folosință	Suprafața parcelă	Identif. construcție	Cod grupă destinație	Suprafața construită	Nr. niveluri	Nr. CF	Constr. cu acte (DA/NU)
585	judet DOLJ, UAT Dragotesti, Cod postal 207240 (Tarla 104 Parcela 33)			800	E		104	33	A	800						

## 2. PROPRIETATEA / POSESIA

Titularul dreptului / posesiei			Data nașterii / CUI	Domiciliu / Sediu	Cota parte	Identif. entitate asociată	Cotă parte teren UI	Mod de dobândire	Act juridic			Observații privitoare la proprietar
Nume / Denumire	Inițiala tatălui	Prenume							Tip act	Nr. act / data	Emitent	
NEIDENTIFICAT		NEIDENTIFICAT	---	judet DOLJ, UAT Dragotesti, loc. Neidentificata, Cod Postal 207240	1/1	585		Lege	act normativ	Legea 7/13.03.1996	Guvernul Romaniei	proprietar neidentificat

## 3. SARCINI / DEZMEMBRĂMINTE

Titular			Data nașterii / CUI	Domiciliu / Sediu	Tipul sarcinii sau al dezmembrămintelor dreptului de proprietate	Cotă parte	Identif. entitate asociată	Act juridic			Valoare ipotecă	Tip monedă
Nume / Denumire	Inițiala tatălui	Prenume						Tip act	Nr. act / data	Emitent		

## 4. NOTĂRI, PROCESE, INTERDICȚII

Tipul notării	Tip act	Nr. act / data	Emitent	Identificator entitate asociată	Imobil împrejmuit / neîmprejmuit	Imobil contestat / necontestat	Alte observații
					neîmprejmuit		

## 5. OBSERVAȚII



## REGISTRUL CADASTRAL AL IMOBILELOR

Sector cadastral nr. 53

UAT Dragotesti

Zonă cooperativizată (Co)

## 1. DESCRIEREA IMOBILULUI

DATE TEREN											DATE CONSTRUCȚII					
Identificator teren	Adresa imobil	Nr. cadastral	Nr. CF	Suprafața măsurată	Intravilan extravilan (I/E)	Nr. top	Nr. tarla	Nr. parcelă	Categorie folosință	Suprafața parcelă	Identif. construcție	Cod grupă destinație	Suprafața construită	Nr. niveluri	Nr. CF	Constr. cu acte (DA/NU)
586	judet DOLJ, UAT Dragotesti, Cod postal 207240 (Tarlaua 104 Parcelele36,36/1)	30823	30823	1300	E		104	36,36/1	A	1300						

## 2. PROPRIETATEA / POSESIA

Titularul dreptului / posesiei			Data nașterii / CUI	Domiciliu / Sediu	Cota parte	Identif. entitate asociată	Cotă parte teren UI	Mod de dobândire	Act juridic			Observații privitoare la proprietar
Nume / Denumire	Inițiala tatălui	Prenume							Tip act	Nr. act / data	Emitent	
SC RURAL OLTENIA SRL			22112978	judet BUCURESTI, loc. Bucuresti Sectorul 1, str HENRI COANDA nr 27, Cod Postal 010667, bloc CAM14	1/1	586		Conventie	act notarial	CONTRACT DE VANZARE AUT NR.3668/30.10.2014	NP Faurar Virgil Claudiu	

## 3. SARCINI / DEZMEMBRĂMINTE

Titular			Data nașterii / CUI	Domiciliu / Sediu	Tipul sarcinii sau al dezmembrămintelor dreptului de proprietate	Cotă parte	Identif. entitate asociată	Act juridic			Valoare ipotecă	Tip monedă
Nume / Denumire	Inițiala tatălui	Prenume						Tip act	Nr. act / data	Emitent		

## 4. NOTĂRI, PROCESE, INTERDICȚII

Tipul notării	Tip act	Nr. act / data	Emitent	Identificator entitate asociată	Imobil împrejmuit / neîmprejmuit	Imobil contestat / necontestat	Alte observații
					neîmprejmuit		1700mp din act diferenta la ID 652

## 5. OBSERVAȚII

MC TOPOCAD SURVEY SRL  
P.J.A. seria RO-B-J nr. 1929 clasa a III-a  
P.F.A. seria RO-DJ-F nr. 0024 categoria B  
ing. Costea Mihail Gabriel



Înregistrare sistematică UAT DRAGOTESTI,  
sectorul cadastral nr 53, anul realizării 2022

## REGISTRUL CADASTRAL AL IMOBILELOR

Sector cadastral nr. 53

UAT Dragotesti  
Zonă cooperativizată (Co)

## 1. DESCRIEREA IMOBILULUI

DATE TEREN											DATE CONSTRUCȚII					
Identificator teren	Adresa imobil	Nr. cadastral	Nr. CF	Suprafața măsurată	Intravilan extravilan (I/E)	Nr. top	Nr. tarla	Nr. parcelă	Categorie folosință	Suprafața parcelă	Identif. construcție	Cod grupă destinație	Suprafața construită	Nr. niveluri	Nr. CF	Constr. cu acte (DA/NU)
587	judet DOLJ, UAT Dragotesti, Cod postal 207240 (Tarla 104 Parcela 34)			900	E		104	34	A	900						

## 2. PROPRIETATEA / POSESIA

Titularul dreptului / posesiei			Data nașterii / CUI	Domiciliu / Sediu	Cota parte	Identif. entitate asociată	Cotă parte teren UI	Mod de dobândire	Act juridic			Observații privitoare la proprietar
Nume / Denumire	Inițiala tatălui	Prenume							Tip act	Nr. act / data	Emitent	
ENE		ION	27.05.1957	judet DOLJ, UAT Dragotesti, loc. Viisoara, al 4 STEFAN CEL MARE nr 13, Cod Postal 207240	1/1	587		Sucesiune	act notarial	CM 185/20.11.2018	NP CANTAR ELENA	

## 3. SARCINI / DEZMEMBRĂMINTE

Titular			Data nașterii / CUI	Domiciliu / Sediu	Tipul sarcinii sau al dezmembrămintelor dreptului de proprietate	Cotă parte	Identif. entitate asociată	Act juridic			Valoare ipotecă	Tip monedă
Nume / Denumire	Inițiala tatălui	Prenume						Tip act	Nr. act / data	Emitent		

## 4. NOTĂRI, PROCESE, INTERDICȚII

Tipul notării	Tip act	Nr. act / data	Emitent	Identificator entitate asociată	Imobil împrejmuit / neîmprejmuit	Imobil contestat / necontestat	Alte observații
					neîmprejmuit		

## 5. OBSERVAȚII

MC TOPOCAD SURVEY SRL  
P.J.A. seria RO-B-J nr. 1929 clasa a III-a  
P.F.A. seria RO-DJ-F nr. 0024 categoria B  
ing. Costea Mihail Gabriel



Înregistrare sistematică UAT DRAGOTESTI,  
sectorul cadastral nr 53, anul realizării 2022

## REGISTRUL CADASTRAL AL IMOBILELOR

Sector cadastral nr. 53

UAT Dragotesti  
Zonă cooperativizată (Co)

## 1. DESCRIEREA IMOBILULUI

DATE TEREN											DATE CONSTRUCȚII					
Identificator teren	Adresa imobil	Nr. cadastral	Nr. CF	Suprafața măsurată	Intravilan extravilan (I/E)	Nr. top	Nr. tarla	Nr. parcelă	Categorie folosință	Suprafața parcelă	Identif. construcție	Cod grupă destinație	Suprafața construită	Nr. niveluri	Nr. CF	Constr. cu acte (DA/NU)
588	judet DOLJ, UAT Dragotesti, Cod postal 207240 (Tarla 104 Parcela 32)			800	E		104	32	A	800						

## 2. PROPRIETATEA / POSESIA

Titularul dreptului / posesiei			Data nașterii / CUI	Domiciliu / Sediu	Cota parte	Identif. entitate asociată	Cotă parte teren UI	Mod de dobândire	Act juridic			Observații privitoare la proprietar
Nume / Denumire	Inițiala tatălui	Prenume							Tip act	Nr. act / data	Emitent	
VOICULESCU	P	GABRIELA	26.05.1941	judet DOLJ, UAT Teslui, loc. Tartal, Cod Postal 207580	1/1	588		Sucesiune	act notarial	CM 212/30.06.2015	NP DIACONU CRISTIAN	


## 3. SARCINI / DEZMEMBRĂMINTE

Titular			Data nașterii / CUI	Domiciliu / Sediu	Tipul sarcinii sau al dezmembrămintelor dreptului de proprietate	Cotă parte	Identif. entitate asociată	Act juridic			Valoare ipotecă	Tip monedă
Nume / Denumire	Inițiala tatălui	Prenume						Tip act	Nr. act / data	Emitent		

## 4. NOTĂRI, PROCESE, INTERDICȚII

Tipul notării	Tip act	Nr. act / data	Emitent	Identificator entitate asociată	Imobil împrejmuit / neîmprejmuit	Imobil contestat / necontestat	Alte observații
					neîmprejmuit		

## 5. OBSERVAȚII



## REGISTRUL CADASTRAL AL IMOBILELOR

UAT Dragotesti  
Zonă cooperativizată (Co)

Sector cadastral nr. 53

## 1. DESCRIEREA IMOBILULUI

DATE TEREN										DATE CONSTRUCȚII						
Identificator teren	Adresa imobil	Nr. cadastral	Nr. CF	Suprafața măsurată	Intravilan extravilan (I/E)	Nr. top	Nr. tarla	Nr. parcelă	Categorie folosință	Suprafața parcelă	Identif. construcție	Cod grupă destinație	Suprafața construită	Nr. niveluri	Nr. CF	Constr. cu acte (DA/NU)
589	judet DOLJ, UAT Dragotesti, Cod postal 207240 (Tarla 104 Parcela 31)			3700	E		104	31	A	3700						

## 2. PROPRIETATEA / POSESIA

Titularul dreptului / posesiei			Data nașterii / CUI	Domiciliu / Sediu	Cota parte	Identif. entitate asociată	Cotă parte teren UI	Mod de dobândire	Act juridic			Observații privitoare la proprietar
Nume / Denumire	Inițiala tatălui	Prenume							Tip act	Nr. act / data	Emitent	
FLOREA	C	STELUTA	29.08.1921	judet DOLJ, UAT Dragotesti, loc. Neidentificata, Cod Postal 207240	1/1	589		Reconstituire	act administrativ	TDP 685-14942/24.01.1997	CJSDPAT DOLJ	DECEDAT

## 3. SARCINI / DEZMEMBRĂMINTE

Titular			Data nașterii / CUI	Domiciliu / Sediu	Tipul sarcinii sau al dezmembrămintelor dreptului de proprietate	Cotă parte	Identif. entitate asociată	Act juridic			Valoare ipotecă	Tip monedă
Nume / Denumire	Inițiala tatălui	Prenume						Tip act	Nr. act / data	Emitent		

## 4. NOTĂRI, PROCESE, INTERDICȚII

Tipul notării	Tip act	Nr. act / data	Emitent	Identificator entitate asociată	Imobil împrejmuit / neîmprejmuit	Imobil contestat / necontestat	Alte observații
					neîmprejmuit		

## 5. OBSERVAȚII



## REGISTRUL CADASTRAL AL IMOBILELOR

UAT Dragotesti  
Zonă cooperativizată (Co)

Sector cadastral nr. 53

## 1. DESCRIEREA IMOBILULUI

DATE TEREN										DATE CONSTRUCȚII						
Identificator teren	Adresa imobil	Nr. cadastral	Nr. CF	Suprafața măsurată	Intravilan extravilan (I/E)	Nr. top	Nr. tarla	Nr. parcelă	Categorie folosință	Suprafața parcelă	Identif. construcție	Cod grupă destinație	Suprafața construită	Nr. niveluri	Nr. CF	Constr. cu acte (DA/NU)
590	judet DOLJ, UAT Dragotesti, Cod postal 207240 (Tarla 104 Parcela 30)			1200	E		104	30	A	1200						

## 2. PROPRIETATEA / POESIA

Titularul dreptului / posesiei			Data nașterii / CUI	Domiciliu / Sediu	Cota parte	Identif. entitate asociată	Cotă parte teren UI	Mod de dobândire	Act juridic			Observații privitoare la proprietar
Nume / Denumire	Inițiala tatălui	Prenume							Tip act	Nr. act / data	Emitent	
JOITA	M	GHEORGHE	12.03.1933	judet DOLJ, UAT Dragotesti, loc. Viisoara, Cod Postal 207240	1/1	590		Reconstituire	act administrativ	TDP 1115-45357/25.02.1999	CJSDPAT DOLJ	
ENE	M	IOANA	---	judet DOLJ, UAT Dragotesti, loc. Neidentificata, Cod Postal 207240				Reconstituire	act administrativ	TDP 1115-45357/25.02.1999	CJSDPAT DOLJ	DECEDAT

## 3. SARCINI / DEZMEMBRĂMINTE

Titular			Data nașterii / CUI	Domiciliu / Sediu	Tipul sarcinii sau al dezmembrămintelor dreptului de proprietate	Cotă parte	Identif. entitate asociată	Act juridic			Valoare ipotecă	Tip monedă
Nume / Denumire	Inițiala tatălui	Prenume						Tip act	Nr. act / data	Emitent		

## 4. NOTĂRI, PROCESE, INTERDICȚII

Tipul notării	Tip act	Nr. act / data	Emitent	Identificator entitate asociată	Imobil împrejmuit / neîmprejmuit	Imobil contestat / necontestat	Alte observații
					neîmprejmuit		

## 5. OBSERVAȚII





## REGISTRUL CADASTRAL AL IMOBILELOR

Sector cadastral nr. 53

UAT Dragotesti  
Zonă cooperativizată (Co)

## 1. DESCRIEREA IMOBILULUI

DATE TEREN										DATE CONSTRUCȚII						
Identificator teren	Adresa imobil	Nr. cadastral	Nr. CF	Suprafața măsurată	Intravilan extravilan (I/E)	Nr. top	Nr. tarla	Nr. parcelă	Categorie folosință	Suprafața parcelă	Identif. construcție	Cod grupă destinație	Suprafața construită	Nr. niveluri	Nr. CF	Constr. cu acte (DA/NU)
591	judet DOLJ, UAT Dragotesti, Cod postal 207240 (Tarla 104 Parcela 29)	30284	30284	1200	E		104	29	A	1200						

## 2. PROPRIETATEA / POSESIA

Titularul dreptului / posesiei			Data nașterii / CUI	Domiciliu / Sediu	Cota parte	Identif. entitate asociată	Cotă parte teren UI	Mod de dobândire	Act juridic			Observații privitoare la proprietar
Nume / Denumire	Inițiala tatălui	Prenume							Tip act	Nr. act / data	Emitent	
SC RURAL AGRI DOLJ SRL			32630322	judet BUCURESTI, loc. Bucuresti Sectorul 2, b-dul Pierre de Coubertin nr 3-5, bloc Office Building, ap. Camera W	1/1	591		Conventie	act notarial	proiect de divizare a societatii comerciale SC AGRI TERENURI SA aut. nr. 591/30.04.2013	NP DIACONESCU REMUS STEFAN	

## 3. SARCINI / DEZMEMBRĂMINTE


Titular			Data nașterii / CUI	Domiciliu / Sediu	Tipul sarcinii sau al dezmembrămintelor dreptului de proprietate	Cotă parte	Identif. entitate asociată	Act juridic			Valoare ipotecă	Tip monedă
Nume / Denumire	Inițiala tatălui	Prenume						Tip act	Nr. act / data	Emitent		

## 4. NOTĂRI, PROCESE, INTERDICȚII

Tipul notării	Tip act	Nr. act / data	Emitent	Identificator entitate asociată	Imobil împrejmuit / neîmprejmuit	Imobil contestat / necontestat	Alte observații
					neîmprejmuit		

## 5. OBSERVAȚII

Înregistrare sistematică UAT DRAGOTESTI,  
sectorul cadastral nr 53, anul realizării 2022



## REGISTRUL CADASTRAL AL IMOBILELOR

Sector cadastral nr. 53

UAT Dragotesti  
Zonă cooperativizată (Co)

## 1. DESCRIEREA IMOBILULUI

DATE TEREN										DATE CONSTRUCȚII						
Identificator teren	Adresa imobil	Nr. cadastral	Nr. CF	Suprafața măsurată	Intravilan extravilan (I/E)	Nr. top	Nr. tarla	Nr. parcelă	Categorie folosință	Suprafața parcelă	Identif. construcție	Cod grupă destinație	Suprafața construită	Nr. niveluri	Nr. CF	Constr. cu acte (DA/NU)
592	judet DOLJ, UAT Dragotesti, Cod postal 207240 (Tarla 104 Parcela 28)			1800	E		104	28	A	1800						

## 2. PROPRIETATEA / POSESIA

Titularul dreptului / posesiei			Data nașterii / CUI	Domiciliu / Sediu	Cota parte	Identif. entitate asociată	Cotă parte teren UI	Mod de dobândire	Act juridic			Observații privitoare la proprietar
Nume / Denumire	Inițiala tatălui	Prenume							Tip act	Nr. act / data	Emitent	
CIRSTEA	M	MARIA	---	judet DOLJ, UAT Dragotesti, loc. Neidentificata, Cod Postal 207240	1/1	592		Reconstituire	act administrativ	TDP 688-14942/24.01.1997	CJSDPAT DOLJ	lipsa CNP


## 3. SARCINI / DEZMEMBRĂMINTE

Titular			Data nașterii / CUI	Domiciliu / Sediu	Tipul sarcinii sau al dezmembrămintelor dreptului de proprietate	Cotă parte	Identif. entitate asociată	Act juridic			Valoare ipotecă	Tip monedă
Nume / Denumire	Inițiala tatălui	Prenume						Tip act	Nr. act / data	Emitent		

## 4. NOTĂRI, PROCESE, INTERDICȚII

Tipul notării	Tip act	Nr. act / data	Emitent	Identificator entitate asociată	Imobil împrejmuit / neimprejmuit	Imobil contestat / necontestat	Alte observații
					neimprejmuit		

## 5. OBSERVAȚII



## REGISTRUL CADASTRAL AL IMOBILELOR

Sector cadastral nr. 53

UAT Dragotesti  
Zonă cooperativizată (Co)

## 1. DESCRIEREA IMOBILULUI

DATE TEREN											DATE CONSTRUCȚII					
Identificator teren	Adresa imobil	Nr. cadastral	Nr. CF	Suprafața măsurată	Intravilan extravilan (I/E)	Nr. top	Nr. tarla	Nr. parcelă	Categorie folosință	Suprafața parcelă	Identif. construcție	Cod grupă destinație	Suprafața construită	Nr. niveluri	Nr. CF	Constr. cu acte (DA/NU)
593	judet DOLJ, UAT Dragotesti, Cod postal 207240 (Tarla 104 Parcela 27)			2200	E		104	27	A	2200						

## 2. PROPRIETATEA / POSESIA

Titularul dreptului / posesiei			Data nașterii / CUI	Domiciliu / Sediu	Cota parte	Identif. entitate asociată	Cotă parte teren UI	Mod de dobândire	Act juridic			Observații privitoare la proprietar
Nume / Denumire	Inițiala tatălui	Prenume							Tip act	Nr. act / data	Emitent	
GHINDEANU		GRIGORE	26.06.1957	judet DOLJ, UAT Dragotesti, loc. Viisoara, str IZVOARELOR nr 9, Cod Postal 207240	1/1	593		Sucesiune	act notarial	CM 37/19.04.2016	NP CLAUDIU VIRGIL FAURAR	

## 3. SARCINI / DEZMEMBRĂMINTE

Titular			Data nașterii / CUI	Domiciliu / Sediu	Tipul sarcinii sau al dezmembrămintelor dreptului de proprietate	Cotă parte	Identif. entitate asociată	Act juridic			Valoare ipotecă	Tip monedă
Nume / Denumire	Inițiala tatălui	Prenume						Tip act	Nr. act / data	Emitent		

## 4. NOTĂRI, PROCESE, INTERDICȚII

Tipul notării	Tip act	Nr. act / data	Emitent	Identificator entitate asociată	Imobil împrejmuit / neîmprejmuit	Imobil contestat / necontestat	Alte observații
					neîmprejmuit		

## 5. OBSERVAȚII

MC TOPOCAD SURVEY SRL  
P.J.A. seria RO-B-J nr. 1929 clasa a III-a  
P.F.A. seria RO-DJ-F nr. 0024 categoria B  
ing. Costea Mihail Gabriel



Înregistrare sistematică UAT DRAGOTESTI,  
sectorul cadastral nr 53, anul realizării 2022

## REGISTRUL CADASTRAL AL IMOBILELOR

Sector cadastral nr. 53

UAT Dragotesti  
Zonă cooperativizată (Co)

## 1. DESCRIEREA IMOBILULUI

DATE TEREN											DATE CONSTRUCȚII					
Identificator teren	Adresa imobil	Nr. cadastral	Nr. CF	Suprafața măsurată	Intravilan extravilan (I/E)	Nr. top	Nr. tarla	Nr. parcelă	Categorie folosință	Suprafața parcelă	Identif. construcție	Cod grupă destinație	Suprafața construită	Nr. niveluri	Nr. CF	Constr. cu acte (DA/NU)
594	judet DOLJ, UAT Dragotesti, Cod postal 207240 (Tarla 104 Parcela 26+26/1)			900	E E		104 104	26 26/1	A P	700 200						

## 2. PROPRIETATEA / POSESIA

Titularul dreptului / posesiei			Data nașterii / CUI	Domiciliu / Sediu	Cota parte	Identif. entitate asociată	Cotă parte teren UI	Mod de dobândire	Act juridic			Observații privitoare la proprietar
Nume / Denumire	Inițiala tatălui	Prenume							Tip act	Nr. act / data	Emitent	
APOSTOL		MARIA	18.03.1955	judet DOLJ, UAT Dragotesti, loc. Viisoara, str MIHAI VITEAZU nr 19, Cod Postal 207240	1/1	594		Succesiune	act administrativ	CM 26/05.03.2015	CJSDPAT DOLJ	

## 3. SARCINI / DEZMEMBRĂMINTE

Titular			Data nașterii / CUI	Domiciliu / Sediu	Tipul sarcinii sau al dezmembrămintelor dreptului de proprietate	Cotă parte	Identif. entitate asociată	Act juridic			Valoare ipotecă	Tip monedă
Nume / Denumire	Inițiala tatălui	Prenume						Tip act	Nr. act / data	Emitent		

## 4. NOTĂRI, PROCESE, INTERDICȚII

Tipul notării	Tip act	Nr. act / data	Emitent	Identificator entitate asociată	Imobil împrejmuit / neîmprejmuit	Imobil contestat / necontestat	Alte observații
					neîmprejmuit		

## 5. OBSERVAȚII

Înregistrare sistematică UAT DRAGOTESTI,  
sectorul cadastral nr 53, anul realizării 2022



## REGISTRUL CADASTRAL AL IMOBILELOR

Sector cadastral nr. 53

UAT Dragotesti  
Zonă cooperativizată (Co)

## 1. DESCRIEREA IMOBILULUI

DATE TEREN											DATE CONSTRUCȚII					
Identificator teren	Adresa imobil	Nr. cadastral	Nr. CF	Suprafața măsurată	Intravilan extravilan (I/E)	Nr. top	Nr. tarla	Nr. parcelă	Categorie folosință	Suprafața parcelă	Identif. construcție	Cod grupă destinație	Suprafața construită	Nr. niveluri	Nr. CF	Constr. cu acte (DA/NU)
595	judet DOLJ, UAT Dragotesti, Cod postal 207240 (Tarla 104 Parcela 1380/2)			234	E		104	1380/2	A	234						

## 2. PROPRIETATEA / POSESIA

Titularul dreptului / posesiei			Data nașterii / CUI	Domiciliu / Sediu	Cota parte	Identif. entitate asociată	Cotă parte teren UI	Mod de dobândire	Act juridic			Observații privitoare la proprietar
Nume / Denumire	Inițiala tatălui	Prenume							Tip act	Nr. act / data	Emitent	
NEIDENTIFICAT		NEIDENTIFICAT	---	judet DOLJ, UAT Dragotesti, loc. Neidentificata, Cod Postal 207240	1/1	595		Lege	act normativ	Legea 7/13.03.1996	Guvernul Romaniei	proprietar neidentificat

## 3. SARCINI / DEZMEMBRĂMINTE

Titular			Data nașterii / CUI	Domiciliu / Sediu	Tipul sarcinii sau al dezmembrămintelor dreptului de proprietate	Cotă parte	Identif. entitate asociată	Act juridic			Valoare ipotecă	Tip monedă
Nume / Denumire	Inițiala tatălui	Prenume						Tip act	Nr. act / data	Emitent		

## 4. NOTĂRI, PROCESE, INTERDICȚII

Tipul notării	Tip act	Nr. act / data	Emitent	Identificator entitate asociată	Imobil împrejmuit / neîmprejmuit	Imobil contestat / necontestat	Alte observații
					neîmprejmuit		

## 5. OBSERVAȚII

MC TOPOCAD SURVEY SRL  
P.J.A. seria RO-B-J nr. 1929 clasa a III-a  
P.F.A. seria RO-DJ-F nr. 0024 categoria B  
ing. Costea Mihail Gabriel



Înregistrare sistematică UAT DRAGOTESTI,  
sectorul cadastral nr 53, anul realizării 2022

## REGISTRUL CADASTRAL AL IMOBILELOR

Sector cadastral nr. 53

UAT Dragotesti  
Zonă cooperativizată (Co)  
1. DESCRIEREA IMOBILULUI

DATE TEREN										DATE CONSTRUCȚII						
Identificator teren	Adresa imobil	Nr. cadastral	Nr. CF	Suprafața măsurată	Intravilan extravilan (I/E)	Nr. top	Nr. tarla	Nr. parcelă	Categorie folosință	Suprafața parcelă	Identif. construcție	Cod grupă destinație	Suprafața construită	Nr. niveluri	Nr. CF	Constr. cu acte (DA/NU)
596	judet DOLJ, UAT Dragotesti, Cod postal 207240 (Tarla 104 Parcela 25)			1800	E		104	25	A	1800						

## 2. PROPRIETATEA / POSESIA

Titularul dreptului / posesiei			Data nașterii / CUI	Domiciliu / Sediu	Cota parte	Identif. entitate asociată	Cotă parte teren UI	Mod de dobândire	Act juridic			Observații privitoare la proprietar
Nume / Denumire	Inițiala tatălui	Prenume							Tip act	Nr. act / data	Emitent	
CIRSTEA	M	MARIA	---	judet DOLJ, UAT Dragotesti, loc. Neidentificata, Cod Postal 207240	1/1	596		Reconstituire	act administrativ	TDP 688-14942/24.01.1997	CJSDPAT DOLJ	lipsa CNP

## 3. SARCINI / DEZMEMBRĂMINTE

Titular			Data nașterii / CUI	Domiciliu / Sediu	Tipul sarcinii sau al dezmembrămintelor dreptului de proprietate	Cotă parte	Identif. entitate asociată	Act juridic			Valoare ipotecă	Tip monedă
Nume / Denumire	Inițiala tatălui	Prenume						Tip act	Nr. act / data	Emitent		

## 4. NOTĂRI, PROCESE, INTERDICȚII

Tipul notării	Tip act	Nr. act / data	Emitent	Identificator entitate asociată	Imobil împrejmuit / neîmprejmuit	Imobil contestat / necontestat	Alte observații
					neîmprejmuit		

## 5. OBSERVAȚII

Înregistrare sistematică UAT DRAGOTESTI,  
sectorul cadastral nr 53, anul realizării 2022



## REGISTRUL CADASTRAL AL IMOBILELOR

UAT Dragotesti  
Zonă cooperativizată (Co)

Sector cadastral nr. 53

## 1. DESCRIEREA IMOBILULUI

DATE TEREN										DATE CONSTRUCȚII						
Identificator teren	Adresa imobil	Nr. cadastral	Nr. CF	Suprafața măsurată	Intravilan extravilan (I/E)	Nr. top	Nr. tarla	Nr. parcelă	Categorie folosință	Suprafața parcelă	Identif. construcție	Cod grupă destinație	Suprafața construită	Nr. niveluri	Nr. CF	Constr. cu acte (DA/NU)
597	judet DOLJ, UAT Dragotesti, Cod postal 207240 (Tarla 104 Parcela 24)			2200	E		104	24	A	2200						

## 2. PROPRIETATEA / POSESIA

Titularul dreptului / posesiei			Data nașterii / CUI	Domiciliu / Sediu	Cota parte	Identif. entitate asociată	Cotă parte teren UI	Mod de dobândire	Act juridic			Observații privitoare la proprietar
Nume / Denumire	Inițiala tatălui	Prenume							Tip act	Nr. act / data	Emitent	
VADUVA	I	MARIA	---	judet DOLJ, UAT Dragotesti, loc. Neidentificata, Cod Postal 207240	1/1	597		Reconstituire	act administrativ	TDP 660-14942/24.01.1997	CJSDPAT DOLJ	lipsa CNP

## 3. SARCINI / DEZMEMBRĂMINTE

Titular			Data nașterii / CUI	Domiciliu / Sediu	Tipul sarcinii sau al dezmembrămintelor dreptului de proprietate	Cotă parte	Identif. entitate asociată	Act juridic			Valoare ipotecă	Tip monedă
Nume / Denumire	Inițiala tatălui	Prenume						Tip act	Nr. act / data	Emitent		

## 4. NOTĂRI, PROCESE, INTERDICȚII

Tipul notării	Tip act	Nr. act / data	Emitent	Identificator entitate asociată	Imobil împrejmuit / neimprejmuit	Imobil contestat / necontestat	Alte observații
					neimprejmuit		

## 5. OBSERVAȚII



## REGISTRUL CADASTRAL AL IMOBILELOR

Sector cadastral nr. 53

UAT Dragotesti  
Zonă cooperativizată (Co)  
1. DESCRIEREA IMOBILULUI

DATE TEREN										DATE CONSTRUCȚII						
Identificator teren	Adresa imobil	Nr. cadastral	Nr. CF	Suprafața măsurată	Intravilan extravilan (I/E)	Nr. top	Nr. tarla	Nr. parcelă	Categorie folosință	Suprafața parcelă	Identif. construcție	Cod grupă destinație	Suprafața construită	Nr. niveluri	Nr. CF	Constr. cu acte (DA/NU)
598	judet DOLJ, UAT Dragotesti, Cod postal 207240 (Tarla 104 Parcela 22)			1680	E		104	22	A	1680						

## 2. PROPRIETATEA / POSESIA

Titularul dreptului / posesiei			Data nașterii / CUI	Domiciliu / Sedi	Cota parte	Identif. entitate asociată	Cotă parte teren UI	Mod de dobândire	Act juridic			Observații privitoare la proprietar
Nume / Denumire	Inițiala tatălui	Prenume							Tip act	Nr. act / data	Emitent	
FLOREA	C	GRIGORIE	---	judet DOLJ, UAT Dragotesti, loc. Neidentificata, Cod Postal 207240	1/1	598		Reconstituire	act administrativ	TDP 18964/21.04.2015	CJSDPAT DOLJ	lipsa CNP

## 3. SARCINI / DEZMEMBRĂMINTE

Titular			Data nașterii / CUI	Domiciliu / Sedi	Tipul sarcinii sau al dezmembrămintelor dreptului de proprietate	Cotă parte	Identif. entitate asociată	Act juridic			Valoare ipotecă	Tip monedă
Nume / Denumire	Inițiala tatălui	Prenume						Tip act	Nr. act / data	Emitent		

## 4. NOTĂRI, PROCESE, INTERDICȚII

Tipul notării	Tip act	Nr. act / data	Emitent	Identificator entitate asociată	Imobil împrejmuit / neîmprejmuit	Imobil contestat / necontestat	Alte observații
					neîmprejmuit		

## 5. OBSERVAȚII

Înregistrare sistematică UAT DRAGOTESTI,  
sectorul cadastral nr 53, anul realizării 2022





## REGISTRUL CADASTRAL AL IMOBILELOR

Sector cadastral nr. 53

UAT Dragotesti  
Zonă cooperativizată (Co)

## 1. DESCRIEREA IMOBILULUI

DATE TEREN											DATE CONSTRUCȚII					
Identificator teren	Adresa imobil	Nr. cadastral	Nr. CF	Suprafața măsurată	Intravilan extravilan (I/E)	Nr. top	Nr. tarla	Nr. parcelă	Categorie folosință	Suprafața parcelă	Identif. construcție	Cod grupă destinație	Suprafața construită	Nr. niveluri	Nr. CF	Constr. cu acte (DA/NU)
599	judet DOLJ, UAT Dragotesti, Cod postal 207240 (Tarlaua 104 Parcela 23)	30830	30830	1364	E		104	23	A	1364						

## 2. PROPRIETATEA / POSESIA

Titularul dreptului / posesiei			Data nașterii / CUI	Domiciliu / Sediu	Cota parte	Identif. entitate asociată	Cotă parte teren UI	Mod de dobândire	Act juridic			Observații privitoare la proprietar
Nume / Denumire	Inițiala tatălui	Prenume							Tip act	Nr. act / data	Emitent	
SC RURAL OLTENIA SRL			22112978	judet BUCURESTI, loc. Bucuresti Sectorul 1, str Henri Coanda nr 27, Cod Postal 010667, ap. cam. 14	1/1	599		Conventie	act notarial	CONTRACT DE VANZARE AUT NR.3680/30.10.2014	Faurar Virgil Claudiu	

## 3. SARCINI / DEZMEMBRĂMINTE


Titular			Data nașterii / CUI	Domiciliu / Sediu	Tipul sarcinii sau al dezmembrămintelor dreptului de proprietate	Cotă parte	Identif. entitate asociată	Act juridic			Valoare ipotecă	Tip monedă
Nume / Denumire	Inițiala tatălui	Prenume						Tip act	Nr. act / data	Emitent		

## 4. NOTĂRI, PROCESE, INTERDICȚII

Tipul notării	Tip act	Nr. act / data	Emitent	Identificator entitate asociată	Imobil împrejmuit / neîmprejmuit	Imobil contestat / necontestat	Alte observații
					neîmprejmuit		

## 5. OBSERVAȚII

MC TOPOCAD SURVEY SRL  
P.J.A. seria RO-B-J nr. 1929 clasa a III-a  
P.F.A. seria RO-DJ-F nr. 0024 categoria B  
ing. Costea Mihail Gabriel



Înregistrare sistematică UAT DRAGOTESTI,  
sectorul cadastral nr 53, anul realizării 2022

## REGISTRUL CADASTRAL AL IMOBILELOR

Sector cadastral nr. 53

UAT Dragotesti  
Zonă cooperativizată (Co)

## 1. DESCRIEREA IMOBILULUI

DATE TEREN										DATE CONSTRUCȚII						
Identificator teren	Adresa imobil	Nr. cadastral	Nr. CF	Suprafața măsurată	Intravilan extravilan (I/E)	Nr. top	Nr. tarla	Nr. parcelă	Categorie folosință	Suprafața parcelă	Identif. construcție	Cod grupă destinație	Suprafața construită	Nr. niveluri	Nr. CF	Constr. cu acte (DA/NU)
600	judet DOLJ, UAT Dragotesti, Cod postal 207240 (Tarla 104 Parcela 21)			1680	E		104	21	A	1680						

## 2. PROPRIETATEA / POSESIA

Titularul dreptului / posesiei			Data nașterii / CUI	Domiciliu / Sedi	Cota parte	Identif. entitate asociată	Cotă parte teren UI	Mod de dobândire	Act juridic			Observații privitoare la proprietar
Nume / Denumire	Inițiala tatălui	Prenume							Tip act	Nr. act / data	Emitent	
GHINDEANU	D	ION	30.03.1917	judet DOLJ, UAT Dragotesti, loc. Neidentificata, Cod Postal 207240	1/1	600		Reconstituire	act administrativ	TDP 409-15086/16.05.1996	CJSDPAT DOLJ	DECEDAT

## 3. SARCINI / DEZMEMBRĂMINTE

Titular			Data nașterii / CUI	Domiciliu / Sedi	Tipul sarcinii sau al dezmembrămintelor dreptului de proprietate	Cotă parte	Identif. entitate asociată	Act juridic			Valoare ipotecă	Tip monedă
Nume / Denumire	Inițiala tatălui	Prenume						Tip act	Nr. act / data	Emitent		

## 4. NOTĂRI, PROCESE, INTERDICȚII

Tipul notării	Tip act	Nr. act / data	Emitent	Identificator entitate asociată	Imobil împrejmuit / neîmprejmuit	Imobil contestat / necontestat	Alte observații
					neîmprejmuit		

## 5. OBSERVAȚII

Înregistrare sistematică UAT DRAGOTESTI,  
sectorul cadastral nr 53, anul realizării 2022



## REGISTRUL CADASTRAL AL IMOBILELOR

Sector cadastral nr. 53

UAT Dragotesti  
Zonă cooperativizată (Co)

## 1. DESCRIEREA IMOBILULUI

DATE TEREN											DATE CONSTRUCȚII					
Identificator teren	Adresa imobil	Nr. cadastral	Nr. CF	Suprafața măsurată	Intravilan extravilan (I/E)	Nr. top	Nr. tarla	Nr. parcelă	Categorie folosință	Suprafața parcelă	Identif. construcție	Cod grupă destinație	Suprafața construită	Nr. niveluri	Nr. CF	Constr. cu acte (DA/NU)
601	judet DOLJ, UAT Dragotesti, Cod postal 207240 (Tarla 104 Parcela 20)			1680	E		104	20	A	1680						

## 2. PROPRIETATEA / POSESIA

Titularul dreptului / posesiei			Data nașterii / CUI	Domiciliu / Sediu	Cota parte	Identif. entitate asociată	Cotă parte teren UI	Mod de dobândire	Act juridic			Observații privitoare la proprietar
Nume / Denumire	Inițiala tatălui	Prenume							Tip act	Nr. act / data	Emitent	
BRATIE		AURICA	13.07.1950	judet DOLJ, UAT Dragotesti, loc. Viisoara, str NICOLAE BALCESCU nr 17, Cod Postal 207240	1/1	601		Sucesiune	act notarial	CM 181/07.11.2014	NP ZAVOI AURELIAN PAUL	

## 3. SARCINI / DEZMEMBRĂMINTE

Titular			Data nașterii / CUI	Domiciliu / Sediu	Tipul sarcinii sau al dezmembrămintelor dreptului de proprietate	Cotă parte	Identif. entitate asociată	Act juridic			Valoare ipotecă	Tip monedă
Nume / Denumire	Inițiala tatălui	Prenume						Tip act	Nr. act / data	Emitent		

## 4. NOTĂRI, PROCESE, INTERDICȚII

Tipul notării	Tip act	Nr. act / data	Emitent	Identificator entitate asociată	Imobil împrejmuit / neîmprejmuit	Imobil contestat / necontestat	Alte observații
					neîmprejmuit		

Înregistrare sistematică UAT DRAGOTESTI,  
sectorul cadastral nr 53, anul realizării 2022

## REGISTRUL CADASTRAL AL IMOBILELOR

Sector cadastral nr. 53

UAT Dragotesti  
Zonă cooperativizată (Co)  
1. DESCRIEREA IMOBILULUI

DATE TEREN											DATE CONSTRUCȚII					
Identificator teren	Adresa imobil	Nr. cadastral	Nr. CF	Suprafața măsurată	Intravilan extravilan (I/E)	Nr. top	Nr. tarla	Nr. parcelă	Categorie folosință	Suprafața parcelă	Identif. construcție	Cod grupă destinație	Suprafața construită	Nr. niveluri	Nr. CF	Constr. cu acte (DA/NU)
602	judet DOLJ, UAT Dragotesti, Cod postal 207240 (Tarla 104 Parcela 19)			750	E		104	19	A	750						

## 2. PROPRIETATEA / POSESIA

Titularul dreptului / posesiei			Data nașterii / CUI	Domiciliu / Sediu	Cota parte	Identif. entitate asociată	Cotă parte teren UI	Mod de dobândire	Act juridic			Observații privitoare la proprietar
Nume / Denumire	Inițiala tatălui	Prenume							Tip act	Nr. act / data	Emitent	
BRATIE	GHE	SMARANDACHE	---	judet DOLJ, UAT Dragotesti, loc. Neidentificata, Cod Postal 207240	1/1	602		Reconstituire	act administrativ	TDP 881-45412/09.10.1997	CJSDPAT DOLJ	lipsa CNP

## 3. SARCINI / DEZMEMBRĂMINTE

Titular			Data nașterii / CUI	Domiciliu / Sediu	Tipul sarcinii sau al dezmembrămintelor dreptului de proprietate	Cotă parte	Identif. entitate asociată	Act juridic			Valoare ipotecă	Tip monedă
Nume / Denumire	Inițiala tatălui	Prenume						Tip act	Nr. act / data	Emitent		

## 4. NOTĂRI, PROCESE, INTERDICȚII

Tipul notării	Tip act	Nr. act / data	Emitent	Identificator entitate asociată	Imobil împrejmuit / neîmprejmuit	Imobil contestat / necontestat	Alte observații
					neîmprejmuit		

## 5. OBSERVAȚII

Înregistrare sistematică UAT DRAGOTESTI,  
sectorul cadastral nr 53, anul realizării 2022



## REGISTRUL CADASTRAL AL IMOBILELOR

Sector cadastral nr. 53

UAT Dragotesti  
Zonă cooperativizată (Co)

## 1. DESCRIEREA IMOBILULUI

DATE TEREN										DATE CONSTRUCȚII						
Identificator teren	Adresa imobil	Nr. cadastral	Nr. CF	Suprafața măsurată	Intravilan extravilan (I/E)	Nr. top	Nr. tarla	Nr. parcelă	Categorie folosință	Suprafața parcelă	Identif. construcție	Cod grupă destinație	Suprafața construită	Nr. niveluri	Nr. CF	Constr. cu acte (DA/NU)
603	judet DOLJ, UAT Dragotesti, Cod postal 207240 (Tarla 104 Parcela 18)			1200	E		104	18	A	1200						

## 2. PROPRIETATEA / POSESIA

Titularul dreptului / posesiei			Data nașterii / CUI	Domiciliu / Sediu	Cota parte	Identif. entitate asociată	Cotă parte teren UI	Mod de dobândire	Act juridic			Observații privitoare la proprietar
Nume / Denumire	Inițiala tatălui	Prenume							Tip act	Nr. act / data	Emitent	
VOICULESCU	P	GABRIELA	26.05.1941	judet DOLJ, UAT Teslui, loc. Tartal, Cod Postal 207580	1/1	603		Sucesiune	act notarial	CM 212/30.06.2015	NP DIACONU CRISTIAN	


## 3. SARCINI / DEZMEMBRĂMINTE

Titular			Data nașterii / CUI	Domiciliu / Sediu	Tipul sarcinii sau al dezmembrămintelor dreptului de proprietate	Cotă parte	Identif. entitate asociată	Act juridic			Valoare ipotecă	Tip monedă
Nume / Denumire	Inițiala tatălui	Prenume						Tip act	Nr. act / data	Emitent		

## 4. NOTĂRI, PROCESE, INTERDICȚII

Tipul notării	Tip act	Nr. act / data	Emitent	Identificator entitate asociată	Imobil împrejmuit / neîmprejmuit	Imobil contestat / necontestat	Alte observații
					neîmprejmuit		

## 5. OBSERVAȚII



## REGISTRUL CADASTRAL AL IMOBILELOR

Sector cadastral nr. 53

UAT Dragotesti  
Zonă cooperativizată (Co)

## 1. DESCRIEREA IMOBILULUI

DATE TEREN											DATE CONSTRUCȚII					
Identificator teren	Adresa imobil	Nr. cadastral	Nr. CF	Suprafața măsurată	Intravilan extravilan (I/E)	Nr. top	Nr. tarla	Nr. parcelă	Categorie folosință	Suprafața parcelă	Identif. construcție	Cod grupă destinație	Suprafața construită	Nr. niveluri	Nr. CF	Constr. cu acte (DA/NU)
604	judet DOLJ, UAT Dragotesti, Cod postal 207240 (Tarla 104 Parcela 17)			1900	E		104	17	A	1900						

## 2. PROPRIETATEA / POSESIA

Titularul dreptului / posesiei			Data nașterii / CUI	Domiciliu / Sediu	Cota parte	Identif. entitate asociată	Cotă parte teren UI	Mod de dobândire	Act juridic			Observații privitoare la proprietar
Nume / Denumire	Inițiala tatălui	Prenume							Tip act	Nr. act / data	Emitent	
ENE	A	CRACIUN	21.07.1938	judet DOLJ, UAT Dragotesti, loc. Viisoara, al 3 STEFAN CEL MARE nr 2, Cod Postal 207240	1/1	604		Reconstituire	act administrativ	TDP 1156-45357/31.05.1999	CJSDPAT DOLJ	
SMARANDESCU	A	ELENA	15.11.1936	judet DOLJ, UAT Craiova, loc. Craiova, al III CARACAL, Cod Postal 200542, bloc 12, scara 2, ap. 3				Reconstituire	act administrativ	TDP 1156-45357/31.05.1999	CJSDPAT DOLJ	
ENE	A	NICOLAE	25.03.1932	judet DOLJ, UAT Craiova, loc. Craiova, str NARCISELOR nr 3, Cod Postal 200332, bloc 16, scara 1, ap. 2				Reconstituire	act administrativ	TDP 1156-45357/31.05.1999	CJSDPAT DOLJ	
GRIGORE	A	MELANIA	---	judet DOLJ, UAT Dragotesti, loc. Neidentificata, Cod Postal 207240				Reconstituire	act administrativ	TDP 1156-45357/31.05.1999	CJSDPAT DOLJ	DECEDAT

## 3. SARCINI / DEZMEMBRĂMINTE


Titular			Data nașterii / CUI	Domiciliu / Sediu	Tipul sarcinii sau al dezmembrămintelor dreptului de proprietate	Cotă parte	Identif. entitate asociată	Act juridic			Valoare ipotecă	Tip monedă
Nume / Denumire	Inițiala tatălui	Prenume						Tip act	Nr. act / data	Emitent		

## 4. NOTĂRI, PROCESE, INTERDICȚII

Tipul notării	Tip act	Nr. act / data	Emitent	Identificator entitate asociată	Imobil împrejmuit / neîmprejmuit	Imobil contestat / necontestat	Alte observații
					neîmprejmuit		

## 5. OBSERVAȚII

MC TOPOCAD SURVEY SRL  
P.J.A. seria RO-B-J nr. 1929 clasa a III-a  
P.F.A. seria RO-DJ-F nr. 0024 categoria B  
ing. Costea Mihail Gabriel



Înregistrare sistematică UAT DRAGOTESTI,  
sectorul cadastral nr 53, anul realizării 2022

## REGISTRUL CADASTRAL AL IMOBILELOR

UAT Dragotesti  
Zonă cooperativizată (Co)

Sector cadastral nr. 53

## 1. DESCRIEREA IMOBILULUI

DATE TEREN											DATE CONSTRUCȚII					
Identificator teren	Adresa imobil	Nr. cadastral	Nr. CF	Suprafața măsurată	Intravilan extravilan (I/E)	Nr. top	Nr. tarla	Nr. parcelă	Categorie folosință	Suprafața parcelă	Identif. construcție	Cod grupă destinație	Suprafața construită	Nr. niveluri	Nr. CF	Constr. cu acte (DA/NU)
605	judet DOLJ, UAT Dragotesti, Cod postal 207240 (Tarla 104 Parcela 16)	31043	31043	1600	E		104	16	A	1600						

## 2. PROPRIETATEA / POSESIA

Titularul dreptului / posesiei			Data nașterii / CUI	Domiciliu / Sediu	Cota parte	Identif. entitate asociată	Cotă parte teren UI	Mod de dobândire	Act juridic			Observații privitoare la proprietar
Nume / Denumire	Inițiala tatălui	Prenume							Tip act	Nr. act / data	Emitent	
RURAL BIOAGRICOL SRL			40247426	judet BUCURESTI, UAT Bucuresti Sectorul 1, loc. Bucuresti Sectorul 1, b-dul Agronomiei nr 1-5, Cod Postal 015141, etaj 2, ap. 7	1/1	605		Conventie	act notarial	CONTRACT DE VANZARE AUT 1912/15.09.2022	CRETAN CARMEN MIHAELA	

## 3. SARCINI / DEZMEMBRĂMINTE

Titular			Data nașterii / CUI	Domiciliu / Sediu	Tipul sarcinii sau al dezmembrămintelor dreptului de proprietate	Cotă parte	Identif. entitate asociată	Act juridic			Valoare ipotecă	Tip monedă
Nume / Denumire	Inițiala tatălui	Prenume						Tip act	Nr. act / data	Emitent		

## 4. NOTĂRI, PROCESE, INTERDICȚII

Tipul notării	Tip act	Nr. act / data	Emitent	Identificator entitate asociată	Imobil împrejmuit / neimprejmuit	Imobil contestat / necontestat	Alte observații
					neimprejmuit		

## 5. OBSERVAȚII

Tipul notării	Tip act	Nr. act / data	Emitent	Identificator entitate asociată	Imobil împrejmuit / neimprejmuit	Imobil contestat / necontestat	Alte observații
					neimprejmuit		



## REGISTRUL CADASTRAL AL IMOBILELOR

Sector cadastral nr. 53

UAT Dragotesti  
Zonă cooperativizată (Co)  
1. DESCRIEREA IMOBILULUI

DATE TEREN											DATE CONSTRUCȚII					
Identificator teren	Adresa imobil	Nr. cadastral	Nr. CF	Suprafața măsurată	Intravilan extravilan (I/E)	Nr. top	Nr. tarla	Nr. parcelă	Categorie folosință	Suprafața parcelă	Identif. construcție	Cod grupă destinație	Suprafața construită	Nr. niveluri	Nr. CF	Constr. cu acte (DA/NU)
606	judet DOLJ, UAT Dragotesti, Cod postal 207240 (Tarla 104 Parcela 15)	30300	30300	3100	E		104	15	A	3100						

## 2. PROPRIETATEA / POSESIA

Titularul dreptului / posesiei			Data nașterii / CUI	Domiciliu / Sediu	Cota parte	Identif. entitate asociată	Cotă parte teren UI	Mod de dobândire	Act juridic			Observații privitoare la proprietar
Nume / Denumire	Inițiala tatălui	Prenume							Tip act	Nr. act / data	Emitent	
SC AGRI TERENURI SA			24816228	judet BUCURESTI, loc. Bucuresti Sectorul 2, str Pierre de Coubertin nr 3-5, bloc Office Building, etaj parter, ap. camera W	1/1	606		Conventie	act notarial	CVC aut. nr. 802/16.11.2012	NP DIACONESCU REMUS STEFAN	

## 3. SARCINI / DEZMEMBRĂMINTE

Titular			Data nașterii / CUI	Domiciliu / Sediu	Tipul sarcinii sau al dezmembrămintelor dreptului de proprietate	Cotă parte	Identif. entitate asociată	Act juridic			Valoare ipotecă	Tip monedă
Nume / Denumire	Inițiala tatălui	Prenume						Tip act	Nr. act / data	Emitent		

## 4. NOTĂRI, PROCESE, INTERDICȚII

Tipul notării	Tip act	Nr. act / data	Emitent	Identificator entitate asociată	Imobil împrejmuit / neîmprejmuit	Imobil contestat / necontestat	Alte observații
					neîmprejmuit		

## 5. OBSERVAȚII

Înregistrare sistematică UAT DRAGOTESTI,  
sectorul cadastral nr 53, anul realizării 2022





## REGISTRUL CADASTRAL AL IMOBILELOR

Sector cadastral nr. 53

UAT Dragotesti  
Zonă cooperativizată (Co)

## 1. DESCRIEREA IMOBILULUI

DATE TEREN										DATE CONSTRUCȚII						
Identificator teren	Adresa imobil	Nr. cadastral	Nr. CF	Suprafața măsurată	Intravilan extravilan (I/E)	Nr. top	Nr. tarla	Nr. parcelă	Categorie folosință	Suprafața parcelă	Identif. construcție	Cod grupă destinație	Suprafața construită	Nr. niveluri	Nr. CF	Constr. cu acte (DA/NU)
607	judet DOLJ, UAT Dragotesti, Cod postal 207240 (Tarla 104 Parcela 14)			800	E		104	14	A	800						

## 2. PROPRIETATEA / POSESIA

Titularul dreptului / posesiei			Data nașterii / CUI	Domiciliu / Sediu	Cota parte	Identif. entitate asociată	Cotă parte teren UI	Mod de dobândire	Act juridic			Observații privitoare la proprietar
Nume / Denumire	Inițiala tatălui	Prenume							Tip act	Nr. act / data	Emitent	
ION	M	GHEORGHE	---	judet DOLJ, UAT Dragotesti, loc. Neidentificata, Cod Postal 207240	1/1	607		Reconstituire	act administrativ	TDP 882-45412/09.10.1997	CJSDPAT DOLJ	lipsa CNP

## 3. SARCINI / DEZMEMBRĂMINTE

Titular			Data nașterii / CUI	Domiciliu / Sediu	Tipul sarcinii sau al dezmembrămintelor dreptului de proprietate	Cotă parte	Identif. entitate asociată	Act juridic			Valoare ipotecă	Tip monedă
Nume / Denumire	Inițiala tatălui	Prenume						Tip act	Nr. act / data	Emitent		

## 4. NOTĂRI, PROCESE, INTERDICȚII

Tipul notării	Tip act	Nr. act / data	Emitent	Identificator entitate asociată	Imobil împrejmuit / neîmprejmuit	Imobil contestat / necontestat	Alte observații
					neîmprejmuit		

## 5. OBSERVAȚII

Înregistrare sistematică UAT DRAGOTESTI,  
sectorul cadastral nr 53, anul realizării 2022



## REGISTRUL CADASTRAL AL IMOBILELOR

UAT Dragotesti  
Zonă cooperativizată (Co)

Sector cadastral nr. 53

## 1. DESCRIEREA IMOBILULUI

DATE TEREN											DATE CONSTRUCȚII					
Identificator teren	Adresa imobil	Nr. cadastral	Nr. CF	Suprafața măsurată	Intravilan extravilan (I/E)	Nr. top	Nr. tarla	Nr. parcelă	Categorie folosință	Suprafața parcelă	Identif. construcție	Cod grupă destinație	Suprafața construită	Nr. niveluri	Nr. CF	Constr. cu acte (DA/NU)
608	judet DOLJ, UAT Dragotesti, Cod postal 207240 (Tarla 104 Parcela 13)			800	E		104	13	A	800						

## 2. PROPRIETATEA / POSESIA

Titularul dreptului / posesiei			Data nașterii / CUI	Domiciliu / Sediu	Cota parte	Identif. entitate asociată	Cotă parte teren UI	Mod de dobândire	Act juridic			Observații privitoare la proprietar
Nume / Denumire	Inițiala tatălui	Prenume							Tip act	Nr. act / data	Emitent	
BUSUIOC	A	IOANA	---	judet DOLJ, UAT Dragotesti, loc. Neidentificata, Cod Postal 207240	1/1	608		Reconstituire	act administrativ	TDP 1873/17.06.2003	CJSDPAT DOLJ	lipsa CNP

## 3. SARCINI / DEZMEMBRĂMINTE

Titular			Data nașterii / CUI	Domiciliu / Sediu	Tipul sarcinii sau al dezmembrămintelor dreptului de proprietate	Cotă parte	Identif. entitate asociată	Act juridic			Valoare ipotecă	Tip monedă
Nume / Denumire	Inițiala tatălui	Prenume						Tip act	Nr. act / data	Emitent		

## 4. NOTĂRI, PROCESE, INTERDICȚII

Tipul notării	Tip act	Nr. act / data	Emitent	Identificator entitate asociată	Imobil împrejmuit / neîmprejmuit	Imobil contestat / necontestat	Alte observații
					neîmprejmuit		

## 5. OBSERVAȚII

Înregistrare sistematică UAT DRAGOTESTI,  
sectorul cadastral nr 53, anul realizării 2022



## REGISTRUL CADASTRAL AL IMOBILELOR

Sector cadastral nr. 53

UAT Dragotesti  
Zonă cooperativizată (Co)

## 1. DESCRIEREA IMOBILULUI

DATE TEREN										DATE CONSTRUCȚII						
Identificator teren	Adresa imobil	Nr. cadastral	Nr. CF	Suprafața măsurată	Intravilan extravilan (I/E)	Nr. top	Nr. tarla	Nr. parcelă	Categorie folosință	Suprafața parcelă	Identif. construcție	Cod grupă destinație	Suprafața construită	Nr. niveluri	Nr. CF	Constr. cu acte (DA/NU)
609	judet DOLJ, UAT Dragotesti, Cod postal 207240 (Tarlaua 104 Parcela 12,12/1)	31022	31022	1000	E		104	12	A	1000						

## 2. PROPRIETATEA / POSESIA

Titularul dreptului / posesiei			Data nașterii / CUI	Domiciliu / Sediu	Cota parte	Identif. entitate asociată	Cotă parte teren UI	Mod de dobândire	Act juridic			Observații privitoare la proprietar
Nume / Denumire	Inițiala tatălui	Prenume							Tip act	Nr. act / data	Emitent	
BUSUIOC		EMILIA	10.08.1952	judet DOLJ, UAT Dragotesti, loc. Neidentificata, Cod Postal 207240	1/1	609		Convenție	act notarial	CONTRACT DE VANZARE AUT NR 4049/24.11.2015	NP Faurar Virgil Claudiu	

## 3. SARCINI / DEZMEMBRĂMINTE


Titular			Data nașterii / CUI	Domiciliu / Sediu	Tipul sarcinii sau al dezmembrămintelor dreptului de proprietate	Cotă parte	Identif. entitate asociată	Act juridic			Valoare ipotecă	Tip monedă
Nume / Denumire	Inițiala tatălui	Prenume						Tip act	Nr. act / data	Emitent		

## 4. NOTĂRI, PROCESE, INTERDICȚII

Tipul notării	Tip act	Nr. act / data	Emitent	Identificator entitate asociată	Imobil împrejmuit / neîmprejmuit	Imobil contestat / necontestat	Alte observații
					neîmprejmuit		

## 5. OBSERVAȚII

Înregistrare sistematică UAT DRAGOTESTI,  
sectorul cadastral nr 53, anul realizării 2022



## REGISTRUL CADASTRAL AL IMOBILELOR

Sector cadastral nr. 53

UAT Dragotesti  
Zonă cooperativizată (Co)

## 1. DESCRIEREA IMOBILULUI

DATE TEREN										DATE CONSTRUCȚII						
Identificator teren	Adresa imobil	Nr. cadastral	Nr. CF	Suprafața măsurată	Intravilan extravilan (I/E)	Nr. top	Nr. tarla	Nr. parcelă	Categorie folosință	Suprafața parcelă	Identif. construcție	Cod grupă destinație	Suprafața construită	Nr. niveluri	Nr. CF	Constr. cu acte (DA/NU)
610	judet DOLJ, UAT Dragotesti, Cod postal 207240 (Tarla 104 Parcela 11)			1000	E		104	11	A	1000						

## 2. PROPRIETATEA / POSESIA

Titularul dreptului / posesiei			Data nașterii / CUI	Domiciliu / Sediul	Cota parte	Identif. entitate asociată	Cotă parte teren UI	Mod de dobândire	Act juridic			Observații privitoare la proprietar
Nume / Denumire	Inițiala tatălui	Prenume							Tip act	Nr. act / data	Emitent	
POPESCU		MIHAI	04.02.1951	judet DOLJ, UAT Dragotesti, loc. Viisoara, str SOARELUI nr 7, Cod Postal 207240	1/1	610		Reconstituire	act administrativ	TDP 873-45412/09.10.1997	CJSDPAT DOLJ	
VISAN		ELENA	29.11.1949	judet DOLJ, UAT Craiova, loc. Craiova, al 6 PRIMAVERII nr 14, Cod Postal 200103				Reconstituire	act administrativ	TDP 873-45412/09.10.1997	CJSDPAT DOLJ	
NEGREA	F	CONSTANTIN	03.02.1932	judet DOLJ, UAT Dragotesti, loc. Neidentificata, Cod Postal 207240				Reconstituire	act administrativ	TDP 873-45412/09.10.1997	CJSDPAT DOLJ	DECEDAT

## 3. SARCINI / DEZMEMBRĂMINTE

Titular			Data nașterii / CUI	Domiciliu / Sediul	Tipul sarcinii sau al dezmembrămintelor dreptului de proprietate	Cotă parte	Identif. entitate asociată	Act juridic			Valoare ipotecă	Tip monedă
Nume / Denumire	Inițiala tatălui	Prenume						Tip act	Nr. act / data	Emitent		

## 4. NOTĂRI, PROCESE, INTERDICȚII

Tipul notării	Tip act	Nr. act / data	Emitent	Identificator entitate asociată	Imobil împrejmuit / neîmprejmuit	Imobil contestat / necontestat	Alte observații
					neîmprejmuit		

## 5. OBSERVAȚII



## REGISTRUL CADASTRAL AL IMOBILELOR

Sector cadastral nr. 53

UAT Dragotesti  
Zonă cooperativizată (Co)  
1. DESCRIEREA IMOBILULUI

DATE TEREN										DATE CONSTRUCȚII						
Identificator teren	Adresa imobil	Nr. cadastral	Nr. CF	Suprafața măsurată	Intravilan extravilan (I/E)	Nr. top	Nr. tarla	Nr. parcelă	Categorie folosință	Suprafața parcelă	Identif. construcție	Cod grupă destinație	Suprafața construită	Nr. niveluri	Nr. CF	Constr. cu acte (DA/NU)
611	judet DOLJ, UAT Dragotesti, Cod postal 207240 (Tarla 104 Parcela 10)			1000	E		104	10	A	1000						

## 2. PROPRIETATEA / POSESIA

Titularul dreptului / posesiei			Data nașterii / CUI	Domiciliu / Sediul	Cota parte	Identif. entitate asociată	Cotă parte teren UI	Mod de dobândire	Act juridic			Observații privitoare la proprietar
Nume / Denumire	Inițiala tatălui	Prenume							Tip act	Nr. act / data	Emitent	
MITRU	M	STEFAN	---	judet DOLJ, UAT Dragotesti, loc. Neidentificata, Cod Postal 207240	1/1	611		Reconstituire	act administrativ	TDP 408-15086/15.05.1996	CJSDPAT DOLJ	lipsa CNP

## 3. SARCINI / DEZMEMBRĂMINTE

Titular			Data nașterii / CUI	Domiciliu / Sediul	Tipul sarcinii sau al dezmembrămintelor dreptului de proprietate	Cotă parte	Identif. entitate asociată	Act juridic			Valoare ipotecă	Tip monedă
Nume / Denumire	Inițiala tatălui	Prenume						Tip act	Nr. act / data	Emitent		

## 4. NOTĂRI, PROCESE, INTERDICȚII

Tipul notării	Tip act	Nr. act / data	Emitent	Identificator entitate asociată	Imobil împrejmuit / neîmprejmuit	Imobil contestat / necontestat	Alte observații
					neîmprejmuit		

## 5. OBSERVAȚII

Înregistrare sistematică UAT DRAGOTESTI,  
sectorul cadastral nr 53, anul realizării 2022



## REGISTRUL CADASTRAL AL IMOBILELOR

Sector cadastral nr. 53

UAT Dragotesti

Zonă cooperativizată (Co)

## 1. DESCRIEREA IMOBILULUI

DATE TEREN										DATE CONSTRUCȚII						
Identificator teren	Adresa imobil	Nr. cadastral	Nr. CF	Suprafața măsurată	Intravilan extravilan (I/E)	Nr. top	Nr. tarla	Nr. parcelă	Categorie folosință	Suprafața parcelă	Identif. construcție	Cod grupă destinație	Suprafața construită	Nr. niveluri	Nr. CF	Constr. cu acte (DA/NU)
612	judet DOLJ, UAT Dragotesti, Cod postal 207240 (Tarla 104 Parcela 9)			600	E		104	9	A	600						

## 2. PROPRIETATEA / POSESIA

Titularul dreptului / posesiei			Data nașterii / CUI	Domiciliu / Sediul	Cota parte	Identif. entitate asociată	Cotă parte teren UI	Mod de dobândire	Act juridic			Observații privitoare la proprietar
Nume / Denumire	Inițiala tatălui	Prenume							Tip act	Nr. act / data	Emitent	
VLADU		LUCIA	20.11.1970	judet DOLJ, UAT Craiova, loc. Craiova, str ION TUCULESCU nr 5, Cod Postal 200438, bloc CAMIN 1, scara 1, etaj 3, ap. 310	1/1	612		Sucesiune	act notarial	CM 52/03.05.2018	NP MARINESCU MARIA DANIELA	

## 3. SARCINI / DEZMEMBRĂMINTE

Titular			Data nașterii / CUI	Domiciliu / Sediul	Tipul sarcinii sau al dezmembrămintelor dreptului de proprietate	Cotă parte	Identif. entitate asociată	Act juridic			Valoare ipotecă	Tip monedă
Nume / Denumire	Inițiala tatălui	Prenume						Tip act	Nr. act / data	Emitent		

## 4. NOTĂRI, PROCESE, INTERDICȚII

Tipul notării	Tip act	Nr. act / data	Emitent	Identificator entitate asociată	Imobil împrejmuit / neîmprejmuit	Imobil contestat / necontestat	Alte observații
					neîmprejmuit		

## 5. OBSERVAȚII

MC TOPOCAD SURVEY SRL  
P.J.A. seria RO-B-J nr. 1929 clasa a III-a  
P.F.A. seria RO-DJ-F nr. 0024 categoria B  
ing. Costea Mihail Gabriel



Înregistrare sistematică UAT DRAGOTESTI,  
sectorul cadastral nr 53, anul realizării 2022

## REGISTRUL CADASTRAL AL IMOBILELOR

Sector cadastral nr. 53

UAT Dragotesti  
Zonă cooperativizată (Co)  
1. DESCRIEREA IMOBILULUI

DATE TEREN										DATE CONSTRUCȚII						
Identificator teren	Adresa imobil	Nr. cadastral	Nr. CF	Suprafața măsurată	Intravilan extravilan (I/E)	Nr. top	Nr. tarla	Nr. parcelă	Categorie folosință	Suprafața parcelă	Identif. construcție	Cod grupă destinație	Suprafața construită	Nr. niveluri	Nr. CF	Constr. cu acte (DA/NU)
613	judet DOLJ, UAT Dragotesti, Cod postal 207240 (Tarla 104 Parcela 8)			500	E		104	8	A	500						

## 2. PROPRIETATEA / POSESIA

Titularul dreptului / posesiei			Data nașterii / CUI	Domiciliu / Sediu	Cota parte	Identif. entitate asociată	Cotă parte teren UI	Mod de dobândire	Act juridic			Observații privitoare la proprietar
Nume / Denumire	Inițiala tatălui	Prenume							Tip act	Nr. act / data	Emitent	
NEGREA	T	MARIN	---	judet DOLJ, UAT Dragotesti, loc. Neidentificata, Cod Postal 207240	1/1	613		Reconstituire	act administrativ	TDP 720-15082/24.01.1997	CJSDPAT DOLJ	lipsa CNP

## 3. SARCINI / DEZMEMBRĂMINTE

Titular			Data nașterii / CUI	Domiciliu / Sediu	Tipul sarcinii sau al dezmembrămintelor dreptului de proprietate	Cotă parte	Identif. entitate asociată	Act juridic			Valoare ipotecă	Tip monedă
Nume / Denumire	Inițiala tatălui	Prenume						Tip act	Nr. act / data	Emitent		

## 4. NOTĂRI, PROCESE, INTERDICȚII

Tipul notării	Tip act	Nr. act / data	Emitent	Identificator entitate asociată	Imobil împrejmuit / neîmprejmuit	Imobil contestat / necontestat	Alte observații
					neîmprejmuit		

## 5. OBSERVAȚII

Înregistrare sistematică UAT DRAGOTESTI,  
sectorul cadastral nr 53, anul realizării 2022



## REGISTRUL CADASTRAL AL IMOBILELOR

Sector cadastral nr. 53

UAT Dragotesti  
Zonă cooperativizată (Co)  
1. DESCRIEREA IMOBILULUI

DATE TEREN										DATE CONSTRUCȚII						
Identificator teren	Adresa imobil	Nr. cadastral	Nr. CF	Suprafața măsurată	Intravilan extravilan (I/E)	Nr. top	Nr. tarla	Nr. parcelă	Categorie folosință	Suprafața parcelă	Identif. construcție	Cod grupă destinație	Suprafața construită	Nr. niveluri	Nr. CF	Constr. cu acte (DA/NU)
614	judet DOLJ, UAT Dragotesti, Cod postal 207240 (Tarla 104 Parcela 7)			500	E		104	7	A	500						

## 2. PROPRIETATEA / POSESIA

Titularul dreptului / posesiei			Data nașterii / CUI	Domiciliu / Sediu	Cota parte	Identif. entitate asociată	Cotă parte teren UI	Mod de dobândire	Act juridic			Observații privitoare la proprietar
Nume / Denumire	Inițiala tatălui	Prenume							Tip act	Nr. act / data	Emitent	
PIRVOIU	ST	MARIN	---	judet DOLJ, UAT Dragotesti, loc. Neidentificata, Cod Postal 207240	1/1	614		Reconstituire	act administrativ	TDP 410-15086/16.05.1996	CJSDPAT DOLJ	lipsa CNP

## 3. SARCINI / DEZMEMBRĂMINTE

Titular			Data nașterii / CUI	Domiciliu / Sediu	Tipul sarcinii sau al dezmembrămintelor dreptului de proprietate	Cotă parte	Identif. entitate asociată	Act juridic			Valoare ipotecă	Tip monedă
Nume / Denumire	Inițiala tatălui	Prenume						Tip act	Nr. act / data	Emitent		

## 4. NOTĂRI, PROCESE, INTERDICȚII

Tipul notării	Tip act	Nr. act / data	Emitent	Identificator entitate asociată	Imobil împrejmuit / neîmprejmuit	Imobil contestat / necontestat	Alte observații
					neîmprejmuit		

## 5. OBSERVAȚII

Înregistrare sistematică UAT DRAGOTESTI,  
sectorul cadastral nr 53, anul realizării 2022





## REGISTRUL CADASTRAL AL IMOBILELOR

UAT Dragotesti  
Zonă cooperativizată (Co)

Sector cadastral nr. 53

## 1. DESCRIEREA IMOBILULUI

DATE TEREN										DATE CONSTRUCȚII						
Identificator teren	Adresa imobil	Nr. cadastral	Nr. CF	Suprafața măsurată	Intravilan extravilan (I/E)	Nr. top	Nr. tarla	Nr. parcelă	Categorie folosință	Suprafața parcelă	Identif. construcție	Cod grupă destinație	Suprafața construită	Nr. niveluri	Nr. CF	Constr. cu acte (DA/NU)
615	judet DOLJ, UAT Dragotesti, Cod postal 207240 (Tarla 104 Parcela 6)			943	E		104	6	A	943						

## 2. PROPRIETATEA / POSESIA

Titularul dreptului / posesiei			Data nașterii / CUI	Domiciliu / Sediu	Cota parte	Identif. entitate asociată	Cotă parte teren UI	Mod de dobândire	Act juridic			Observații privitoare la proprietar
Nume / Denumire	Inițiala tatălui	Prenume							Tip act	Nr. act / data	Emitent	
CURCEA	C	ELENA	---	judet DOLJ, UAT Dragotesti, loc. Neidentificata, Cod Postal 207240	1/1	615		Reconstituire	act administrativ	TDP 446-15086/07.06.1996	CJSDPAT DOLJ	lipsa CNP

## 3. SARCINI / DEZMEMBRĂMINTE

Titular			Data nașterii / CUI	Domiciliu / Sediu	Tipul sarcinii sau al dezmembrămintelor dreptului de proprietate	Cotă parte	Identif. entitate asociată	Act juridic			Valoare ipotecă	Tip monedă
Nume / Denumire	Inițiala tatălui	Prenume						Tip act	Nr. act / data	Emitent		

## 4. NOTĂRI, PROCESE, INTERDICȚII

Tipul notării	Tip act	Nr. act / data	Emitent	Identificator entitate asociată	Imobil împrejmuit / neimprejmuit	Imobil contestat / necontestat	Alte observații
					neimprejmuit		

## 5. OBSERVAȚII



## REGISTRUL CADASTRAL AL IMOBILELOR

UAT Dragotesti  
Zonă cooperativizată (Co)

Sector cadastral nr. 53

## 1. DESCRIEREA IMOBILULUI

DATE TEREN											DATE CONSTRUCȚII					
Identificator teren	Adresa imobil	Nr. cadastral	Nr. CF	Suprafața măsurată	Intravilan extravilan (I/E)	Nr. top	Nr. tarla	Nr. parcelă	Categorie folosință	Suprafața parcelă	Identif. construcție	Cod grupă destinație	Suprafața construită	Nr. niveluri	Nr. CF	Constr. cu acte (DA/NU)
616	judet DOLJ, UAT Dragotesti, Cod postal 207240 (Tarla 104 Parcela 5)			1400	E		104	5	A	1400						

## 2. PROPRIETATEA / POESIA

Titularul dreptului / posesiei			Data nașterii / CUI	Domiciliu / Sediul	Cota parte	Identif. entitate asociată	Cotă parte teren UI	Mod de dobândire	Act juridic			Observații privitoare la proprietar
Nume / Denumire	Inițiala tatălui	Prenume							Tip act	Nr. act / data	Emitent	
BALASA		GRIGORIE	25.11.1967	judet BRASOV, UAT Brasov, loc. Brasov, str LANII nr 41, Cod Postal 500465, bloc 41, scara C, ap. 6	3/8	616		Sucesiune	act notarial	CM 99/17.07.2019	NP LAURA DIACONU	
CHESCHES		ELENA	05.06.1960	judet BRASOV, UAT Brasov, loc. Brasov, str LUNGA nr 58, Cod Postal 500035, bloc C, ap. 17	3/8	616		Sucesiune	act notarial	CM 99/17.07.2019	NP LAURA DIACONU	
BALASA	C	ELENA	21.07.1940	judet DOLJ, UAT Dragotesti, loc. Viisoara, Cod Postal 207240	2/8	616		Sucesiune	act notarial	CM 99/17.07.2019	NP LAURA DIACONU	

## 3. SARCINI / DEZMEMBRĂMINTE

Titular			Data nașterii / CUI	Domiciliu / Sediul	Tipul sarcinii sau al dezmembrămintelor dreptului de proprietate	Cotă parte	Identif. entitate asociată	Act juridic			Valoare ipotecă	Tip monedă
Nume / Denumire	Inițiala tatălui	Prenume						Tip act	Nr. act / data	Emitent		

## 4. NOTĂRI, PROCESE, INTERDICȚII

Tipul notării	Tip act	Nr. act / data	Emitent	Identificator entitate asociată	Imobil împrejmuit / neîmprejmuit	Imobil contestat / necontestat	Alte observații
					neîmprejmuit		

## 5. OBSERVAȚII

MC TOPOCAD SURVEY SRL  
P.J.A. seria RO-B-J nr. 1929 clasa a III-a  
P.F.A. seria RO-DJ-F nr. 0024 categoria B  
ing. Costea Mihail Gabriel



Înregistrare sistematică UAT DRAGOTESTI,  
sectorul cadastral nr 53, anul realizării 2022

## REGISTRUL CADASTRAL AL IMOBILELOR

Sector cadastral nr. 53

UAT Dragotesti  
Zonă cooperativizată (Co)

## 1. DESCRIEREA IMOBILULUI

DATE TEREN											DATE CONSTRUCȚII					
Identificator teren	Adresa imobil	Nr. cadastral	Nr. CF	Suprafața măsurată	Intravilan extravilan (I/E)	Nr. top	Nr. tarla	Nr. parcelă	Categorie folosință	Suprafața parcelă	Identif. construcție	Cod grupă destinație	Suprafața construită	Nr. niveluri	Nr. CF	Constr. cu acte (DA/NU)
617	judet DOLJ, UAT Dragotesti, Cod postal 207240 (Tarla 104 Parcela 4)	30288	30288	700	E		104	4	A	700						

## 2. PROPRIETATEA / POSESIA

Titularul dreptului / posesiei			Data nașterii / CUI	Domiciliu / Sediu	Cota parte	Identif. entitate asociată	Cotă parte teren UI	Mod de dobândire	Act juridic			Observații privitoare la proprietar
Nume / Denumire	Inițiala tatălui	Prenume							Tip act	Nr. act / data	Emitent	
VLAD		CONSTANTINA	27.11.1936	judet DOLJ, UAT Dragotesti, loc. Neidentificata, Cod Postal 207240		617			hotarare judecatoreasca	Incheiere nr. 864/14.11.2013	Tribunalul Bucuresti	


## 3. SARCINI / DEZMEMBRĂMINTE

Titular			Data nașterii / CUI	Domiciliu / Sediu	Tipul sarcinii sau al dezmembrămintelor dreptului de proprietate	Cotă parte	Identif. entitate asociată	Act juridic			Valoare ipotecă	Tip monedă
Nume / Denumire	Inițiala tatălui	Prenume						Tip act	Nr. act / data	Emitent		

## 4. NOTĂRI, PROCESE, INTERDICȚII

Tipul notării	Tip act	Nr. act / data	Emitent	Identificator entitate asociată	Imobil împrejmuit / neîmprejmuit	Imobil contestat / necontestat	Alte observații
					neîmprejmuit		

## 5. OBSERVAȚII



## REGISTRUL CADASTRAL AL IMOBILELOR

Sector cadastral nr. 53

UAT Dragotesti  
Zonă cooperativizată (Co)

## 1. DESCRIEREA IMOBILULUI

DATE TEREN											DATE CONSTRUCȚII					
Identificator teren	Adresa imobil	Nr. cadastral	Nr. CF	Suprafața măsurată	Intravilan extravilan (I/E)	Nr. top	Nr. tarla	Nr. parcelă	Categorie folosință	Suprafața parcelă	Identif. construcție	Cod grupă destinație	Suprafața construită	Nr. niveluri	Nr. CF	Constr. cu acte (DA/NU)
618	judet DOLJ, UAT Dragotesti, Cod postal 207240 (Tarla 104 Parcela 3)			1224	E		104	3	A	1224						

## 2. PROPRIETATEA / POSESIA

Titularul dreptului / posesiei			Data nașterii / CUI	Domiciliu / Sediu	Cota parte	Identif. entitate asociată	Cotă parte teren UI	Mod de dobândire	Act juridic			Observații privitoare la proprietar
Nume / Denumire	Inițiala tatălui	Prenume							Tip act	Nr. act / data	Emitent	
NEIDENTIFICAT		NEIDENTIFICAT	---	judet DOLJ, UAT Dragotesti, loc. Neidentificata, Cod Postal 207240	1/1	618		Lege	act normativ	Legea 7/13.03.1996	Guvernul Romaniei	proprietar neidentificat

## 3. SARCINI / DEZMEMBRĂMINTE

Titular			Data nașterii / CUI	Domiciliu / Sediu	Tipul sarcinii sau al dezmembrămintelor dreptului de proprietate	Cotă parte	Identif. entitate asociată	Act juridic			Valoare ipotecă	Tip monedă
Nume / Denumire	Inițiala tatălui	Prenume						Tip act	Nr. act / data	Emitent		

## 4. NOTĂRI, PROCESE, INTERDICȚII

Tipul notării	Tip act	Nr. act / data	Emitent	Identificator entitate asociată	Imobil împrejmuit / neîmprejmuit	Imobil contestat / necontestat	Alte observații
					neîmprejmuit		

## 5. OBSERVAȚII

Tipul notării	Tip act	Nr. act / data	Emitent	Identificator entitate asociată	Imobil împrejmuit / neîmprejmuit	Imobil contestat / necontestat	Alte observații
					neîmprejmuit		



## REGISTRUL CADASTRAL AL IMOBILELOR

Sector cadastral nr. 53

UAT Dragotesti  
Zonă cooperativizată (Co)

## 1. DESCRIEREA IMOBILULUI

DATE TEREN											DATE CONSTRUCȚII					
Identificator teren	Adresa imobil	Nr. cadastral	Nr. CF	Suprafața măsurată	Intravilan extravilan (I/E)	Nr. top	Nr. tarla	Nr. parcelă	Categorie folosință	Suprafața parcelă	Identif. construcție	Cod grupă destinație	Suprafața construită	Nr. niveluri	Nr. CF	Constr. cu acte (DA/NU)
619	judet DOLJ, UAT Dragotesti, Cod postal 207240 (Tarla 104 Parcela 2)			200	E		104	2	A	200						

## 2. PROPRIETATEA / POSESIA

Titularul dreptului / posesiei			Data nașterii / CUI	Domiciliu / Sediul	Cota parte	Identif. entitate asociată	Cotă parte teren UI	Mod de dobândire	Act juridic			Observații privitoare la proprietar
Nume / Denumire	Inițiala tatălui	Prenume							Tip act	Nr. act / data	Emitent	
BALASA		GRIGORIE	25.11.1967	judet BRASOV, UAT Brasov, loc. Brasov, str LANII nr 41, Cod Postal 500465, bloc 41, ap. 6	3/8	619		Sucesiune	act notarial	CM 99/17.07.2019	NP LAURA DIACONU	
CHESCHES		ELENA	05.06.1960	judet BRASOV, UAT Brasov, loc. Brasov, str LUNGA nr 58, Cod Postal 500035, bloc C, ap. 17	3/8	619		Sucesiune	act notarial	CM 99/17.07.2019	NP LAURA DIACONU	
BALASA	C	ELENA	21.07.1940	judet DOLJ, UAT Dragotesti, loc. Viisoara, str LUNGA, Cod Postal 207240	2/8	619		Sucesiune	act notarial	CM 99/17.07.2019	NP LAURA DIACONU	


## 3. SARCINI / DEZMEMBRĂMINTE

Titular			Data nașterii / CUI	Domiciliu / Sediul	Tipul sarcinii sau al dezmembrămintelor dreptului de proprietate	Cotă parte	Identif. entitate asociată	Act juridic			Valoare ipotecă	Tip monedă
Nume / Denumire	Inițiala tatălui	Prenume						Tip act	Nr. act / data	Emitent		

## 4. NOTĂRI, PROCESE, INTERDICȚII

Tipul notării	Tip act	Nr. act / data	Emitent	Identificator entitate asociată	Imobil împrejmuit / neîmprejmuit	Imobil contestat / necontestat	Alte observații
					neîmprejmuit		

## 5. OBSERVAȚII



## REGISTRUL CADASTRAL AL IMOBILELOR

Sector cadastral nr. 53

UAT Dragotesti  
Zonă cooperativizată (Co)

## 1. DESCRIEREA IMOBILULUI

DATE TEREN										DATE CONSTRUCȚII						
Identificator teren	Adresa imobil	Nr. cadastral	Nr. CF	Suprafața măsurată	Intravilan extravilan (I/E)	Nr. top	Nr. tarla	Nr. parcelă	Categorie folosință	Suprafața parcelă	Identif. construcție	Cod grupă destinație	Suprafața construită	Nr. niveluri	Nr. CF	Constr. cu acte (DA/NU)
620	judet DOLJ, UAT Dragotesti, loc. Neidentificata, Cod Postal 207240 (Tarla 104 Parcela 1)			2500	I E		104 104	1 1	A A	448 2052						

## 2. PROPRIETATEA / POSESIA

Titularul dreptului / posesiei			Data nașterii / CUI	Domiciliu / Sediu	Cota parte	Identif. entitate asociată	Cotă parte teren UI	Mod de dobândire	Act juridic			Observații privitoare la proprietar
Nume / Denumire	Inițiala tatălui	Prenume							Tip act	Nr. act / data	Emitent	
DROSU	M	TRAIAN	---	judet DOLJ, UAT Dragotesti, loc. Neidentificata, Cod Postal 207240	1/1	620		Reconstituire	act administrativ	TDP 658-14942/24.01.1997	CJSDPAT DOLJ	lipsa CNP

## 3. SARCINI / DEZMEMBRĂMINTE

Titular			Data nașterii / CUI	Domiciliu / Sediu	Tipul sarcinii sau al dezmembrămintelor dreptului de proprietate	Cotă parte	Identif. entitate asociată	Act juridic			Valoare ipotecă	Tip monedă
Nume / Denumire	Inițiala tatălui	Prenume						Tip act	Nr. act / data	Emitent		

## 4. NOTĂRI, PROCESE, INTERDICȚII

Tipul notării	Tip act	Nr. act / data	Emitent	Identificator entitate asociată	Imobil împrejmuit / neîmprejmuit	Imobil contestat / necontestat	Alte observații
					neîmprejmuit		

## 5. OBSERVAȚII

Înregistrare sistematică UAT DRAGOTESTI,  
sectorul cadastral nr 53, anul realizării 2022



## REGISTRUL CADASTRAL AL IMOBILELOR

Sector cadastral nr. 53

UAT Dragotesti  
Zonă cooperativizată (Co)

## 1. DESCRIEREA IMOBILULUI

DATE TEREN											DATE CONSTRUCȚII					
Identificator teren	Adresa imobil	Nr. cadastral	Nr. CF	Suprafața măsurată	Intravilan extravilan (I/E)	Nr. top	Nr. tarla	Nr. parcelă	Categorie folosință	Suprafața parcelă	Identif. construcție	Cod grupă destinație	Suprafața construită	Nr. niveluri	Nr. CF	Constr. cu acte (DA/NU)
621	judet DOLJ, UAT Dragotesti, loc. Benesti, Cod Postal 207240 (Tarla 104 Parcela 1/1)			482	I		104	1/1	A	244						
							104	1/1	A	238						

## 2. PROPRIETATEA / POSESIA

Titularul dreptului / posesiei			Data nașterii / CUI	Domiciliu / Sediu	Cota parte	Identif. entitate asociată	Cotă parte teren UI	Mod de dobândire	Act juridic			Observații privitoare la proprietar
Nume / Denumire	Inițiala tatălui	Prenume							Tip act	Nr. act / data	Emitent	
NEIDENTIFICAT		NEIDENTIFICAT	---	judet DOLJ, UAT Dragotesti, loc. Neidentificata, Cod Postal 207240	1/1	621		Lege	act normativ	Legea 7/13.03.1996	Guvernul Romaniei	proprietar neidentificat

## 3. SARCINI / DEZMEMBRĂMINTE

Titular			Data nașterii / CUI	Domiciliu / Sediu	Tipul sarcinii sau al dezmembrămintelor dreptului de proprietate	Cotă parte	Identif. entitate asociată	Act juridic			Valoare ipotecă	Tip monedă
Nume / Denumire	Inițiala tatălui	Prenume						Tip act	Nr. act / data	Emitent		

## 4. NOTĂRI, PROCESE, INTERDICȚII

Tipul notării	Tip act	Nr. act / data	Emitent	Identificator entitate asociată	Imobil împrejmuit / neîmprejmuit	Imobil contestat / necontestat	Alte observații
					neîmprejmuit		

## 5. OBSERVAȚII



## REGISTRUL CADASTRAL AL IMOBILELOR

Sector cadastral nr. 53

UAT Dragotesti  
Zonă cooperativizată (Co)

## 1. DESCRIEREA IMOBILULUI

DATE TEREN											DATE CONSTRUCȚII					
Identificator teren	Adresa imobil	Nr. cadastral	Nr. CF	Suprafața măsurată	Intravilan extravilan (I/E)	Nr. top	Nr. tarla	Nr. parcelă	Categorie folosință	Suprafața parcelă	Identif. construcție	Cod grupă destinație	Suprafața construită	Nr. niveluri	Nr. CF	Constr. cu acte (DA/NU)
622	judet DOLJ, UAT Dragotesti, Cod postal 207240 (Drum comunal 1387)			10856	E		-	-	DR	10856						

## 2. PROPRIETATEA / POSESIA

Titularul dreptului / posesiei			Data nașterii / CUI	Domiciliu / Sediu	Cota parte	Identif. entitate asociată	Cotă parte teren UI	Mod de dobândire	Act juridic			Observații privitoare la proprietar
Nume / Denumire	Inițiala tatălui	Prenume							Tip act	Nr. act / data	Emitent	
NEIDENTIFICAT		NEIDENTIFICAT	---	judet DOLJ, UAT Dragotesti, loc. Neidentificata, Cod Postal 207240	1/1	622		Lege	act normativ	Legea 7/13.03.1996	Guvernul Romaniei	proprietar neidentificat

## 3. SARCINI / DEZMEMBRĂMINTE


Titular			Data nașterii / CUI	Domiciliu / Sediu	Tipul sarcinii sau al dezmembrămintelor dreptului de proprietate	Cotă parte	Identif. entitate asociată	Act juridic			Valoare ipotecă	Tip monedă
Nume / Denumire	Inițiala tatălui	Prenume						Tip act	Nr. act / data	Emitent		

## 4. NOTĂRI, PROCESE, INTERDICȚII

Tipul notării	Tip act	Nr. act / data	Emitent	Identificator entitate asociată	Imobil împrejmuit / neîmprejmuit	Imobil contestat / necontestat	Alte observații
					neîmprejmuit		

## 5. OBSERVAȚII

Tipul notării	Tip act	Nr. act / data	Emitent	Identificator entitate asociată	Imobil împrejmuit / neîmprejmuit	Imobil contestat / necontestat	Alte observații
					neîmprejmuit		





## REGISTRUL CADASTRAL AL IMOBILELOR

Sector cadastral nr. 53

UAT Dragotesti

Zonă cooperativizată (Co)

## 1. DESCRIEREA IMOBILULUI

DATE TEREN										DATE CONSTRUCȚII						
Identificator teren	Adresa imobil	Nr. cadastral	Nr. CF	Suprafața măsurată	Intravilan extravilan (I/E)	Nr. top	Nr. tarla	Nr. parcelă	Categorie folosință	Suprafața parcelă	Identif. construcție	Cod grupă destinație	Suprafața construită	Nr. niveluri	Nr. CF	Constr. cu acte (DA/NU)
623	judet DOLJ, UAT Dragotesti, Cod postal 207240 (Tarla 104 Parcela 1378)			2103	E		104	1378	P	2103						

## 2. PROPRIETATEA / POSESIA

Titularul dreptului / posesiei			Data nașterii / CUI	Domiciliu / Sediul	Cota parte	Identif. entitate asociată	Cotă parte teren UI	Mod de dobândire	Act juridic			Observații privitoare la proprietar
Nume / Denumire	Inițiala tatălui	Prenume							Tip act	Nr. act / data	Emitent	
COMUNA DRAGOTESTI			4554297	judet DOLJ, UAT Dragotesti, loc. Dragotesti, str Nicolae Iorga nr 1, Cod Postal 207240	1/1	623		Reconstituire	act administrativ	Ordin 68/22.03.2004	Prefectura Judetului Dolj	Domeniul Privat

## 3. SARCINI / DEZMEMBRĂMINTE

Titular			Data nașterii / CUI	Domiciliu / Sediul	Tipul sarcinii sau al dezmembrămintelor dreptului de proprietate	Cotă parte	Identif. entitate asociată	Act juridic			Valoare ipotecă	Tip monedă
Nume / Denumire	Inițiala tatălui	Prenume						Tip act	Nr. act / data	Emitent		

## 4. NOTĂRI, PROCESE, INTERDICȚII

Tipul notării	Tip act	Nr. act / data	Emitent	Identificator entitate asociată	Imobil împrejmuit / neîmprejmuit	Imobil contestat / necontestat	Alte observații
					neîmprejmuit		



Înregistrare sistematică UAT DRAGOTESTI,  
sectorul cadastral nr 53, anul realizării 2022

## REGISTRUL CADASTRAL AL IMOBILELOR

Sector cadastral nr. 53

UAT Dragotesti

Zonă cooperativizată (Co)

## 1. DESCRIEREA IMOBILULUI

DATE TEREN											DATE CONSTRUCȚII					
Identificator teren	Adresa imobil	Nr. cadastral	Nr. CF	Suprafața măsurată	Intravilan extravilan (I/E)	Nr. top	Nr. tarla	Nr. parcelă	Categorie folosință	Suprafața parcelă	Identif. construcție	Cod grupă destinație	Suprafața construită	Nr. niveluri	Nr. CF	Constr. cu acte (DA/NU)
624	judet DOLJ, UAT Dragotesti, Cod postal 207240 (TARLAUA 104 PARCELA 5/1)	31584	31584	1300	E		104	5/1	A	1300						

## 2. PROPRIETATEA / POSESIA

Titularul dreptului / posesiei			Data nașterii / CUI	Domiciliu / Sediu	Cota parte	Identif. entitate asociată	Cotă parte teren UI	Mod de dobândire	Act juridic			Observații privitoare la proprietar
Nume / Denumire	Inițiala tatălui	Prenume							Tip act	Nr. act / data	Emitent	
BUSOI		AURELIAN-DAN	16.06.1981	judet DOLJ, UAT Dragotesti, loc. Dragotesti, str TUDOR VLADIMIRESCU nr 40, Cod Postal 207240	1/1	624		Convenție	act notarial	Contract de vanzare aut nr. 1159/21.03.2019	NP Faurar Doina	

## 3. SARCINI / DEZMEMBRĂMINTE

Titular			Data nașterii / CUI	Domiciliu / Sediu	Tipul sarcinii sau al dezmembrămintelor dreptului de proprietate	Cotă parte	Identif. entitate asociată	Act juridic			Valoare ipotecă	Tip monedă
Nume / Denumire	Inițiala tatălui	Prenume						Tip act	Nr. act / data	Emitent		

## 4. NOTĂRI, PROCESE, INTERDICȚII

Tipul notării	Tip act	Nr. act / data	Emitent	Identificator entitate asociată	Imobil împrejmuit / neîmprejmuit	Imobil contestat / necontestat	Alte observații
					neîmprejmuit		



Înregistrare sistematică UAT DRAGOTESTI,  
sectorul cadastral nr 53, anul realizării 2022

## REGISTRUL CADASTRAL AL IMOBILELOR

UAT Dragotesti  
Zonă cooperativizată (Co)

Sector cadastral nr. 53

## 1. DESCRIEREA IMOBILULUI

DATE TEREN											DATE CONSTRUCȚII					
Identificator teren	Adresa imobil	Nr. cadastral	Nr. CF	Suprafața măsurată	Intravilan extravilan (I/E)	Nr. top	Nr. tarla	Nr. parcelă	Categorie folosință	Suprafața parcelă	Identif. construcție	Cod grupă destinație	Suprafața construită	Nr. niveluri	Nr. CF	Constr. cu acte (DA/NU)
625	judet DOLJ, UAT Dragotesti, Cod postal 207240 (Tarla 104 Parcela 7/1)			800	E		104	7/1	A	800						

## 2. PROPRIETATEA / POSESIA

Titularul dreptului / posesiei			Data nașterii / CUI	Domiciliu / Sediu	Cota parte	Identif. entitate asociată	Cotă parte teren UI	Mod de dobândire	Act juridic			Observații privitoare la proprietar
Nume / Denumire	Inițiala tatălui	Prenume							Tip act	Nr. act / data	Emitent	
PIRVOIU	ST	MARIN	---	judet DOLJ, UAT Dragotesti, loc. Neidentificata, Cod Postal 207240	1/1	625		Reconstituire	act administrativ	TDP 410-15086/16.05.1996	CJSDPAT DOLJ	lipsa CNP

## 3. SARCINI / DEZMEMBRĂMINTE

Titular			Data nașterii / CUI	Domiciliu / Sediu	Tipul sarcinii sau al dezmembrămintelor dreptului de proprietate	Cotă parte	Identif. entitate asociată	Act juridic			Valoare ipotecă	Tip monedă
Nume / Denumire	Inițiala tatălui	Prenume						Tip act	Nr. act / data	Emitent		

## 4. NOTĂRI, PROCESE, INTERDICȚII

Tipul notării	Tip act	Nr. act / data	Emitent	Identificator entitate asociată	Imobil împrejmuit / neîmprejmuit	Imobil contestat / necontestat	Alte observații
					neîmprejmuit		

## 5. OBSERVAȚII

Tipul notării	Tip act	Nr. act / data	Emitent	Identificator entitate asociată	Imobil împrejmuit / neîmprejmuit	Imobil contestat / necontestat	Alte observații
					neîmprejmuit		



## REGISTRUL CADASTRAL AL IMOBILELOR

Sector cadastral nr. 53

UAT Dragotesti  
Zonă cooperativizată (Co)

## 1. DESCRIEREA IMOBILULUI

DATE TEREN										DATE CONSTRUCȚII						
Identificator teren	Adresa imobil	Nr. cadastral	Nr. CF	Suprafața măsurată	Intravilan extravilan (I/E)	Nr. top	Nr. tarla	Nr. parcelă	Categorie folosință	Suprafața parcelă	Identif. construcție	Cod grupă destinație	Suprafața construită	Nr. niveluri	Nr. CF	Constr. cu acte (DA/NU)
626	judet DOLJ, UAT Dragotesti, Cod postal 207240 (Tarla 104 Parcela 8/1)			400	E		104	8/1	P	400						

## 2. PROPRIETATEA / POSESIA

Titularul dreptului / posesiei			Data nașterii / CUI	Domiciliu / Sediu	Cota parte	Identif. entitate asociată	Cotă parte teren UI	Mod de dobândire	Act juridic			Observații privitoare la proprietar
Nume / Denumire	Inițiala tatălui	Prenume							Tip act	Nr. act / data	Emitent	
NEGREA	T	MARIN	---	judet DOLJ, UAT Dragotesti, loc. Neidentificata, Cod Postal 207240	1/1	626		Reconstituire	act administrativ	TDP 720-15082/24.01.1997	CJSDPAT DOLJ	lipsa CNP

## 3. SARCINI / DEZMEMBRĂMINTE

Titular			Data nașterii / CUI	Domiciliu / Sediu	Tipul sarcinii sau al dezmembrămintelor dreptului de proprietate	Cotă parte	Identif. entitate asociată	Act juridic			Valoare ipotecă	Tip monedă
Nume / Denumire	Inițiala tatălui	Prenume						Tip act	Nr. act / data	Emitent		

## 4. NOTĂRI, PROCESE, INTERDICȚII

Tipul notării	Tip act	Nr. act / data	Emitent	Identificator entitate asociată	Imobil împrejmuit / neimprejmuit	Imobil contestat / necontestat	Alte observații
					neimprejmuit		

## 5. OBSERVAȚII



## REGISTRUL CADASTRAL AL IMOBILELOR

Sector cadastral nr. 53

UAT Dragotesti  
Zonă cooperativizată (Co)  
1. DESCRIEREA IMOBILULUI

DATE TEREN											DATE CONSTRUCȚII					
Identificator teren	Adresa imobil	Nr. cadastral	Nr. CF	Suprafața măsurată	Intravilan extravilan (I/E)	Nr. top	Nr. tarla	Nr. parcelă	Categorie folosință	Suprafața parcelă	Identif. construcție	Cod grupă destinație	Suprafața construită	Nr. niveluri	Nr. CF	Constr. cu acte (DA/NU)
627	judet DOLJ, UAT Dragotesti, Cod postal 207240 (Tarla 104 Parcela 9/1)			400	E		104	9/1	P	400						

## 2. PROPRIETATEA / POSESIA

Titularul dreptului / posesiei			Data nașterii / CUI	Domiciliu / Sediul	Cota parte	Identif. entitate asociată	Cotă parte teren UI	Mod de dobândire	Act juridic			Observații privitoare la proprietar
Nume / Denumire	Inițiala tatălui	Prenume							Tip act	Nr. act / data	Emitent	
VLADU		LUCIA	20.11.1970	judet DOLJ, UAT Craiova, loc. Craiova, str ION TUCULESCU nr 5, Cod Postal 200438, bloc CAMIN 1, scara 1, etaj 3, ap. 310	1/1	627		Sucesiune	act notarial	CM 52/03.05.2018	NP MARINESCU MARIA DANIELA	

## 3. SARCINI / DEZMEMBRĂMINTE


Titular			Data nașterii / CUI	Domiciliu / Sediul	Tipul sarcinii sau al dezmembrămintelor dreptului de proprietate	Cotă parte	Identif. entitate asociată	Act juridic			Valoare ipotecă	Tip monedă
Nume / Denumire	Inițiala tatălui	Prenume						Tip act	Nr. act / data	Emitent		

## 4. NOTĂRI, PROCESE, INTERDICȚII

Tipul notării	Tip act	Nr. act / data	Emitent	Identificator entitate asociată	Imobil împrejmuit / neîmprejmuit	Imobil contestat / necontestat	Alte observații
					neîmprejmuit		

## 5. OBSERVAȚII

MC TOPOCAD SURVEY SRL  
P.J.A. seria RO-B-J nr. 1929 clasa a III-a  
P.F.A. seria RO-DJ-F nr. 0024 categoria B  
ing. Costea Mihail Gabriel



Înregistrare sistematică UAT DRAGOTESTI,  
sectorul cadastral nr 53, anul realizării 2022

## REGISTRUL CADASTRAL AL IMOBILELOR

Sector cadastral nr. 53

UAT Dragotesti

Zonă cooperativizată (Co)

## 1. DESCRIEREA IMOBILULUI

DATE TEREN										DATE CONSTRUCȚII						
Identificator teren	Adresa imobil	Nr. cadastral	Nr. CF	Suprafața măsurată	Intravilan extravilan (I/E)	Nr. top	Nr. tarla	Nr. parcelă	Categorie folosință	Suprafața parcelă	Identif. construcție	Cod grupă destinație	Suprafața construită	Nr. niveluri	Nr. CF	Constr. cu acte (DA/NU)
628	judet DOLJ, UAT Dragotesti, Cod postal 207240 (Tarla 104 Parcela 10/1)			400	E		104	10/1	P	400						

## 2. PROPRIETATEA / POSESIA

Titularul dreptului / posesiei			Data nașterii / CUI	Domiciliu / Sediul	Cota parte	Identif. entitate asociată	Cotă parte teren UI	Mod de dobândire	Act juridic			Observații privitoare la proprietar
Nume / Denumire	Inițiala tatălui	Prenume							Tip act	Nr. act / data	Emitent	
MITRU	M	STEFAN	---	judet DOLJ, UAT Dragotesti, loc. Neidentificata, Cod Postal 207240	1/1	628		Reconstituire	act administrativ	TDP 408-15086/15.05.1996	CJSDPAT DOLJ	lipsa CNP


## 3. SARCINI / DEZMEMBRĂMINTE

Titular			Data nașterii / CUI	Domiciliu / Sediul	Tipul sarcinii sau al dezmembrămintelor dreptului de proprietate	Cotă parte	Identif. entitate asociată	Act juridic			Valoare ipotecă	Tip monedă
Nume / Denumire	Inițiala tatălui	Prenume						Tip act	Nr. act / data	Emitent		

## 4. NOTĂRI, PROCESE, INTERDICȚII

Tipul notării	Tip act	Nr. act / data	Emitent	Identificator entitate asociată	Imobil împrejmuit / neîmprejmuit	Imobil contestat / necontestat	Alte observații
					neîmprejmuit		

## 5. OBSERVAȚII



## REGISTRUL CADASTRAL AL IMOBILELOR

Sector cadastral nr. 53

UAT Dragotesti

Zonă cooperativizată (Co)

## 1. DESCRIEREA IMOBILULUI

DATE TEREN											DATE CONSTRUCȚII					
Identificator teren	Adresa imobil	Nr. cadastral	Nr. CF	Suprafața măsurată	Intravilan extravilan (I/E)	Nr. top	Nr. tarla	Nr. parcelă	Categorie folosință	Suprafața parcelă	Identif. construcție	Cod grupă destinație	Suprafața construită	Nr. niveluri	Nr. CF	Constr. cu acte (DA/NU)
629	judet DOLJ, UAT Dragotesti, Cod postal 207240 (Tarla 104 Parcela 11/1)			400	E		104	11/1	P	400						

## 2. PROPRIETATEA / POSESIA

Titularul dreptului / posesiei			Data nașterii / CUI	Domiciliu / Sediu	Cota parte	Identif. entitate asociată	Cotă parte teren UI	Mod de dobândire	Act juridic			Observații privitoare la proprietar
Nume / Denumire	Inițiala tatălui	Prenume							Tip act	Nr. act / data	Emitent	
POPESCU		MIHAI	04.02.1951	judet DOLJ, UAT Dragotesti, loc. Viisoara, str SOARELUI nr 7, Cod Postal 207240	1/1	629		Reconstituire	act administrativ	TDP 873-45412/09.10.1997	CJSDPAT DOLJ	
VISAN		ELENA	29.11.1949	judet DOLJ, UAT Craiova, loc. Craiova, al 6 PRIMAVERII nr 14, Cod Postal 200103				Reconstituire	act administrativ	TDP 873-45412/09.10.1997	CJSDPAT DOLJ	
NEGREA	F	CONSTANTIN	03.02.1932	judet DOLJ, UAT Dragotesti, loc. Neidentificata, Cod Postal 207240				Reconstituire	act administrativ	TDP 873-45412/09.10.1997	CJSDPAT DOLJ	DECEDAT

## 3. SARCINI / DEZMEMBRĂMINTE


Titular			Data nașterii / CUI	Domiciliu / Sediu	Tipul sarcinii sau al dezmembrămintelor dreptului de proprietate	Cotă parte	Identif. entitate asociată	Act juridic			Valoare ipotecă	Tip monedă
Nume / Denumire	Inițiala tatălui	Prenume						Tip act	Nr. act / data	Emitent		

## 4. NOTĂRI, PROCESE, INTERDICȚII

Tipul notării	Tip act	Nr. act / data	Emitent	Identificator entitate asociată	Imobil împrejmuit / neîmprejmuit	Imobil contestat / necontestat	Alte observații
					neîmprejmuit		

## 5. OBSERVAȚII

MC TOPOCAD SURVEY SRL  
P.J.A. seria RO-B-J nr. 1929 clasa a III-a  
P.F.A. seria RO-DJ-F nr. 0024 categoria B  
ing. Costea Mihail Gabriel



Înregistrare sistematică UAT DRAGOTESTI,  
sectorul cadastral nr 53, anul realizării 2022

## REGISTRUL CADASTRAL AL IMOBILELOR

Sector cadastral nr. 53

UAT Dragotesti  
Zonă cooperativizată (Co)  
1. DESCRIEREA IMOBILULUI

DATE TEREN											DATE CONSTRUCȚII					
Identificator teren	Adresa imobil	Nr. cadastral	Nr. CF	Suprafața măsurată	Intravilan extravilan (I/E)	Nr. top	Nr. tarla	Nr. parcelă	Categorie folosință	Suprafața parcelă	Identif. construcție	Cod grupă destinație	Suprafața construită	Nr. niveluri	Nr. CF	Constr. cu acte (DA/NU)
630	judet DOLJ, UAT Dragotesti, Cod postal 207240 (Tarlaua 104 Parcela 12,12/1)			400	E		104	12/1	A	400						

## 2. PROPRIETATEA / POSESIA

Titularul dreptului / posesiei			Data nașterii / CUI	Domiciliu / Sediu	Cota parte	Identif. entitate asociată	Cotă parte teren UI	Mod de dobândire	Act juridic			Observații privitoare la proprietar
Nume / Denumire	Inițiala tatălui	Prenume							Tip act	Nr. act / data	Emitent	
BUSUIOC		EMILIA	10.08.1952	judet DOLJ, UAT Dragotesti, loc. Neidentificata, Cod Postal 207240	1/1	630		Convenție	act notarial	CONTRACT DE VANZARE AUT NR 4049/24.11.2015	NP Faurar Virgil Claudiu	

## 3. SARCINI / DEZMEMBRĂMINTE

Titular			Data nașterii / CUI	Domiciliu / Sediu	Tipul sarcinii sau al dezmembrămintelor dreptului de proprietate	Cotă parte	Identif. entitate asociată	Act juridic			Valoare ipotecă	Tip monedă
Nume / Denumire	Inițiala tatălui	Prenume						Tip act	Nr. act / data	Emitent		

## 4. NOTĂRI, PROCESE, INTERDICȚII

Tipul notării	Tip act	Nr. act / data	Emitent	Identificator entitate asociată	Imobil împrejmuit / neîmprejmuit	Imobil contestat / necontestat	Alte observații
					neîmprejmuit		

## 5. OBSERVAȚII

Înregistrare sistematică UAT DRAGOTESTI,  
sectorul cadastral nr 53, anul realizării 2022





## REGISTRUL CADASTRAL AL IMOBILELOR

Sector cadastral nr. 53

UAT Dragotesti

Zonă cooperativizată (Co)

## 1. DESCRIEREA IMOBILULUI

DATE TEREN											DATE CONSTRUCȚII					
Identificator teren	Adresa imobil	Nr. cadastral	Nr. CF	Suprafața măsurată	Intravilan extravilan (I/E)	Nr. top	Nr. tarla	Nr. parcelă	Categorie folosință	Suprafața parcelă	Identif. construcție	Cod grupă destinație	Suprafața construită	Nr. niveluri	Nr. CF	Constr. cu acte (DA/NU)
631	judet DOLJ, UAT Dragotesti, Cod postal 207240 (Tarla 104 Parcela 13/1)			300	E		104	13/1	P	300						

## 2. PROPRIETATEA / POSESIA

Titularul dreptului / posesiei			Data nașterii / CUI	Domiciliu / Sediu	Cota parte	Identif. entitate asociată	Cotă parte teren UI	Mod de dobândire	Act juridic			Observații privitoare la proprietar
Nume / Denumire	Inițiala tatălui	Prenume							Tip act	Nr. act / data	Emitent	
BUSUIOC	A	IOANA	---	judet DOLJ, UAT Dragotesti, loc. Neidentificata, Cod Postal 207240	1/1	631		Reconstituire	act administrativ	TDP 1873/17.06.2003	CJSDPAT DOLJ	lipsa CNP

## 3. SARCINI / DEZMEMBRĂMINTE

Titular			Data nașterii / CUI	Domiciliu / Sediu	Tipul sarcinii sau al dezmembrămintelor dreptului de proprietate	Cotă parte	Identif. entitate asociată	Act juridic			Valoare ipotecă	Tip monedă
Nume / Denumire	Inițiala tatălui	Prenume						Tip act	Nr. act / data	Emitent		

## 4. NOTĂRI, PROCESE, INTERDICȚII

Tipul notării	Tip act	Nr. act / data	Emitent	Identificator entitate asociată	Imobil împrejmuit / neîmprejmuit	Imobil contestat / necontestat	Alte observații
					neîmprejmuit		

## 5. OBSERVAȚII



## REGISTRUL CADASTRAL AL IMOBILELOR

Sector cadastral nr. 53

UAT Dragotesti  
Zonă cooperativizată (Co)

## 1. DESCRIEREA IMOBILULUI

DATE TEREN										DATE CONSTRUCȚII						
Identificator teren	Adresa imobil	Nr. cadastral	Nr. CF	Suprafața măsurată	Intravilan extravilan (I/E)	Nr. top	Nr. tarla	Nr. parcelă	Categorie folosință	Suprafața parcelă	Identif. construcție	Cod grupă destinație	Suprafața construită	Nr. niveluri	Nr. CF	Constr. cu acte (DA/NU)
632	judet DOLJ, UAT Dragotesti, Cod postal 207240 (Tarla 104 Parcela 14/1)			300	E		104	14/1	P	300						

## 2. PROPRIETATEA / POSESIA

Titularul dreptului / posesiei			Data nașterii / CUI	Domiciliu / Sediu	Cota parte	Identif. entitate asociată	Cotă parte teren UI	Mod de dobândire	Act juridic			Observații privitoare la proprietar
Nume / Denumire	Inițiala tatălui	Prenume							Tip act	Nr. act / data	Emitent	
ION	M	GHEORGHE	---	judet DOLJ, UAT Dragotesti, loc. Neidentificata, Cod Postal 207240	1/1	632		Reconstituire	act administrativ	TDP 882-45412/09.10.1997	CJSDPAT DOLJ	lipsa CNP


## 3. SARCINI / DEZMEMBRĂMINTE

Titular			Data nașterii / CUI	Domiciliu / Sediu	Tipul sarcinii sau al dezmembrămintelor dreptului de proprietate	Cotă parte	Identif. entitate asociată	Act juridic			Valoare ipotecă	Tip monedă
Nume / Denumire	Inițiala tatălui	Prenume						Tip act	Nr. act / data	Emitent		

## 4. NOTĂRI, PROCESE, INTERDICȚII

Tipul notării	Tip act	Nr. act / data	Emitent	Identificator entitate asociată	Imobil împrejmuit / neimprejmuit	Imobil contestat / necontestat	Alte observații
					neimprejmuit		

## 5. OBSERVAȚII



## REGISTRUL CADASTRAL AL IMOBILELOR

UAT Dragotesti  
Zonă cooperativizată (Co)

Sector cadastral nr. 53

## 1. DESCRIEREA IMOBILULUI

DATE TEREN											DATE CONSTRUCȚII					
Identificator teren	Adresa imobil	Nr. cadastral	Nr. CF	Suprafața măsurată	Intravilan extravilan (I/E)	Nr. top	Nr. tarla	Nr. parcelă	Categorie folosință	Suprafața parcelă	Identif. construcție	Cod grupă destinație	Suprafața construită	Nr. niveluri	Nr. CF	Constr. cu acte (DA/NU)
633	judet DOLJ, UAT Dragotesti, Cod postal 207240 (Tarla 104 Parcela 1378)			1279	E		104	1378	P	1279						

## 2. PROPRIETATEA / POSESIA

Titularul dreptului / posesiei			Data nașterii / CUI	Domiciliu / Sediu	Cota parte	Identif. entitate asociată	Cotă parte teren UI	Mod de dobândire	Act juridic			Observații privitoare la proprietar
Nume / Denumire	Inițiala tatălui	Prenume							Tip act	Nr. act / data	Emitent	
COMUNA DRAGOTESTI			4554297	judet DOLJ, UAT Dragotesti, loc. Dragotesti, str Nicolae Iorga nr 1, Cod Postal 207240	1/1	633		Reconstituire	act administrativ	Ordin 68/22.03.2004	Prefectura Judetului Dolj	Domeniul Privat


## 3. SARCINI / DEZMEMBRĂMINTE

Titular			Data nașterii / CUI	Domiciliu / Sediu	Tipul sarcinii sau al dezmembrămintelor dreptului de proprietate	Cotă parte	Identif. entitate asociată	Act juridic			Valoare ipotecă	Tip monedă
Nume / Denumire	Inițiala tatălui	Prenume						Tip act	Nr. act / data	Emitent		

## 4. NOTĂRI, PROCESE, INTERDICȚII

Tipul notării	Tip act	Nr. act / data	Emitent	Identificator entitate asociată	Imobil împrejmuit / neîmprejmuit	Imobil contestat / necontestat	Alte observații
					neîmprejmuit		

## 5. OBSERVAȚII



## REGISTRUL CADASTRAL AL IMOBILELOR

Sector cadastral nr. 53

UAT Dragotesti  
Zonă cooperativizată (Co)

## 1. DESCRIEREA IMOBILULUI

DATE TEREN										DATE CONSTRUCȚII						
Identificator teren	Adresa imobil	Nr. cadastral	Nr. CF	Suprafața măsurată	Intravilan extravilan (I/E)	Nr. top	Nr. tarla	Nr. parcelă	Categorie folosință	Suprafața parcelă	Identif. construcție	Cod grupă destinație	Suprafața construită	Nr. niveluri	Nr. CF	Constr. cu acte (DA/NU)
634	judet DOLJ, UAT Dragotesti, Cod postal 207240 (Tarla 104 Parcela 15/1)			1200	E		104	15/1	P	1200						

## 2. PROPRIETATEA / POSESIA

Titularul dreptului / posesiei			Data nașterii / CUI	Domiciliu / Sedi	Cota parte	Identif. entitate asociată	Cotă parte teren UI	Mod de dobândire	Act juridic			Observații privitoare la proprietar
Nume / Denumire	Inițiala tatălui	Prenume							Tip act	Nr. act / data	Emitent	
CALCIU	ST	CONSTANTIN	---	judet DOLJ, UAT Dragotesti, loc. Neidentificata, Cod Postal 207240	1/1	634		Reconstituire	act administrativ	TDP 184-45398/13.06.1996	CJSDPAT DOLJ	lipsa CNP

## 3. SARCINI / DEZMEMBRĂMINTE

Titular			Data nașterii / CUI	Domiciliu / Sedi	Tipul sarcinii sau al dezmembrămintelor dreptului de proprietate	Cotă parte	Identif. entitate asociată	Act juridic			Valoare ipotecă	Tip monedă
Nume / Denumire	Inițiala tatălui	Prenume						Tip act	Nr. act / data	Emitent		

## 4. NOTĂRI, PROCESE, INTERDICȚII

Tipul notării	Tip act	Nr. act / data	Emitent	Identificator entitate asociată	Imobil împrejmuit / neîmprejmuit	Imobil contestat / necontestat	Alte observații
					neîmprejmuit		

## 5. OBSERVAȚII

Înregistrare sistematică UAT DRAGOTESTI,  
sectorul cadastral nr 53, anul realizării 2022

## REGISTRUL CADASTRAL AL IMOBILELOR

Sector cadastral nr. 53

UAT Dragotesti  
Zonă cooperativizată (Co)

## 1. DESCRIEREA IMOBILULUI

DATE TEREN										DATE CONSTRUCȚII						
Identificator teren	Adresa imobil	Nr. cadastral	Nr. CF	Suprafața măsurată	Intravilan extravilan (I/E)	Nr. top	Nr. tarla	Nr. parcelă	Categorie folosință	Suprafața parcelă	Identif. construcție	Cod grupă destinație	Suprafața construită	Nr. niveluri	Nr. CF	Constr. cu acte (DA/NU)
635	judet DOLJ, UAT Dragotesti, Cod postal 207240 (Tarla 104 Parcela 16/1)			800	E		104	16/1	A	800						

## 2. PROPRIETATEA / POSESIA

Titularul dreptului / posesiei			Data nașterii / CUI	Domiciliu / Sedi	Cota parte	Identif. entitate asociată	Cotă parte teren UI	Mod de dobândire	Act juridic			Observații privitoare la proprietar
Nume / Denumire	Inițiala tatălui	Prenume							Tip act	Nr. act / data	Emitent	
BUSUIOC	M	IOANA	---	judet DOLJ, UAT Dragotesti, loc. Neidentificata, Cod Postal 207240	1/1	635		Reconstituire	act administrativ	TDP 200-45398/15.05.1996	CJSDPAT DOLJ	lipsa CNP

## 3. SARCINI / DEZMEMBRĂMINTE

Titular			Data nașterii / CUI	Domiciliu / Sedi	Tipul sarcinii sau al dezmembrămintelor dreptului de proprietate	Cotă parte	Identif. entitate asociată	Act juridic			Valoare ipotecă	Tip monedă
Nume / Denumire	Inițiala tatălui	Prenume						Tip act	Nr. act / data	Emitent		

## 4. NOTĂRI, PROCESE, INTERDICȚII

Tipul notării	Tip act	Nr. act / data	Emitent	Identificator entitate asociată	Imobil împrejmuit / neîmprejmuit	Imobil contestat / necontestat	Alte observații
					neîmprejmuit		

## 5. OBSERVAȚII

Înregistrare sistematică UAT DRAGOTESTI,  
sectorul cadastral nr 53, anul realizării 2022



## REGISTRUL CADASTRAL AL IMOBILELOR

Sector cadastral nr. 53

UAT Dragotesti  
Zonă cooperativizată (Co)

## 1. DESCRIEREA IMOBILULUI

DATE TEREN											DATE CONSTRUCȚII					
Identificator teren	Adresa imobil	Nr. cadastral	Nr. CF	Suprafața măsurată	Intravilan extravilan (I/E)	Nr. top	Nr. tarla	Nr. parcelă	Categorie folosință	Suprafața parcelă	Identif. construcție	Cod grupă destinație	Suprafața construită	Nr. niveluri	Nr. CF	Constr. cu acte (DA/NU)
636	judet DOLJ, UAT Dragotesti, Cod postal 207240 (Tarla 104 Parcela 18/1)			300	E		104	18/1	P	300						

## 2. PROPRIETATEA / POSESIA

Titularul dreptului / posesiei			Data nașterii / CUI	Domiciliu / Sediu	Cota parte	Identif. entitate asociată	Cotă parte teren UI	Mod de dobândire	Act juridic			Observații privitoare la proprietar
Nume / Denumire	Inițiala tatălui	Prenume							Tip act	Nr. act / data	Emitent	
VOICULESCU	P	GABRIELA	26.05.1941	judet DOLJ, UAT Teslui, loc. Tartal, Cod Postal 207580	1/1	636		Sucesiune	act notarial	CM 212/30.06.2015	NP DIACONU CRISTIAN	


## 3. SARCINI / DEZMEMBRĂMINTE

Titular			Data nașterii / CUI	Domiciliu / Sediu	Tipul sarcinii sau al dezmembrămintelor dreptului de proprietate	Cotă parte	Identif. entitate asociată	Act juridic			Valoare ipotecă	Tip monedă
Nume / Denumire	Inițiala tatălui	Prenume						Tip act	Nr. act / data	Emitent		

## 4. NOTĂRI, PROCESE, INTERDICȚII

Tipul notării	Tip act	Nr. act / data	Emitent	Identificator entitate asociată	Imobil împrejmuit / neîmprejmuit	Imobil contestat / necontestat	Alte observații
					neîmprejmuit		

## 5. OBSERVAȚII



## REGISTRUL CADASTRAL AL IMOBILELOR

Sector cadastral nr. 53

UAT Dragotesti  
Zonă cooperativizată (Co)  
1. DESCRIEREA IMOBILULUI

DATE TEREN										DATE CONSTRUCȚII						
Identificator teren	Adresa imobil	Nr. cadastral	Nr. CF	Suprafața măsurată	Intravilan extravilan (I/E)	Nr. top	Nr. tarla	Nr. parcelă	Categorie folosință	Suprafața parcelă	Identif. construcție	Cod grupă destinație	Suprafața construită	Nr. niveluri	Nr. CF	Constr. cu acte (DA/NU)
637	judet DOLJ, UAT Dragotesti, Cod postal 207240 (Tarla 104 Parcela 19+19/1)			650	E		104	19	A	250						
					E		104	19/1	P	400						

## 2. PROPRIETATEA / POSESIA

Titularul dreptului / posesiei			Data nașterii / CUI	Domiciliu / Sediu	Cota parte	Identif. entitate asociată	Cotă parte teren UI	Mod de dobândire	Act juridic			Observații privitoare la proprietar
Nume / Denumire	Inițiala tatălui	Prenume							Tip act	Nr. act / data	Emitent	
BRATIE	GHE	SMARANDACHE	---	judet DOLJ, UAT Dragotesti, loc. Neidentificata, Cod Postal 207240	1/1	637		Reconstituire	act administrativ	TDP 881-45412/09.10.1997	CJSDPAT DOLJ	lipsa CNP

## 3. SARCINI / DEZMEMBRĂMINTE

Titular			Data nașterii / CUI	Domiciliu / Sediu	Tipul sarcinii sau al dezmembrămintelor dreptului de proprietate	Cotă parte	Identif. entitate asociată	Act juridic			Valoare ipotecă	Tip monedă
Nume / Denumire	Inițiala tatălui	Prenume						Tip act	Nr. act / data	Emitent		

## 4. NOTĂRI, PROCESE, INTERDICȚII

Tipul notării	Tip act	Nr. act / data	Emitent	Identificator entitate asociată	Imobil împrejmuit / neîmprejmuit	Imobil contestat / necontestat	Alte observații
					neîmprejmuit		

## 5. OBSERVAȚII



## REGISTRUL CADASTRAL AL IMOBILELOR

Sector cadastral nr. 53

UAT Dragotesti

Zonă cooperativizată (Co)

## 1. DESCRIEREA IMOBILULUI

DATE TEREN											DATE CONSTRUCȚII					
Identificator teren	Adresa imobil	Nr. cadastral	Nr. CF	Suprafața măsurată	Intravilan extravilan (I/E)	Nr. top	Nr. tarla	Nr. parcelă	Categorie folosință	Suprafața parcelă	Identif. construcție	Cod grupă destinație	Suprafața construită	Nr. niveluri	Nr. CF	Constr. cu acte (DA/NU)
638	judet DOLJ, UAT Dragotesti, Cod postal 207240 (Tarla 104 Parcela 20/1)			500	E		104	20/1	P	500						

## 2. PROPRIETATEA / POSESIA

Titularul dreptului / posesiei			Data nașterii / CUI	Domiciliu / Sediu	Cota parte	Identif. entitate asociată	Cotă parte teren UI	Mod de dobândire	Act juridic			Observații privitoare la proprietar
Nume / Denumire	Inițiala tatălui	Prenume							Tip act	Nr. act / data	Emitent	
BRATIE		AURICA	13.07.1950	judet DOLJ, UAT Dragotesti, loc. Viisoara, str NICOLAE BALCESCU nr 17, Cod Postal 207240	1/1	638		Sucesiune	act notarial	CM 181/07.11.2014	NP ZAVOI AURELIAN PAUL	

## 3. SARCINI / DEZMEMBRĂMINTE

Titular			Data nașterii / CUI	Domiciliu / Sediu	Tipul sarcinii sau al dezmembrămintelor dreptului de proprietate	Cotă parte	Identif. entitate asociată	Act juridic			Valoare ipotecă	Tip monedă
Nume / Denumire	Inițiala tatălui	Prenume						Tip act	Nr. act / data	Emitent		

## 4. NOTĂRI, PROCESE, INTERDICȚII

Tipul notării	Tip act	Nr. act / data	Emitent	Identificator entitate asociată	Imobil împrejmuit / neîmprejmuit	Imobil contestat / necontestat	Alte observații
					neîmprejmuit		



Înregistrare sistematică UAT DRAGOTESTI,  
sectorul cadastral nr 53, anul realizării 2022



## REGISTRUL CADASTRAL AL IMOBILELOR

Sector cadastral nr. 53

UAT Dragotesti  
Zonă cooperativizată (Co)  
1. DESCRIEREA IMOBILULUI

DATE TEREN										DATE CONSTRUCȚII						
Identificator teren	Adresa imobil	Nr. cadastral	Nr. CF	Suprafața măsurată	Intravilan extravilan (I/E)	Nr. top	Nr. tarla	Nr. parcelă	Categorie folosință	Suprafața parcelă	Identif. construcție	Cod grupă destinație	Suprafața construită	Nr. niveluri	Nr. CF	Constr. cu acte (DA/NU)
639	judet DOLJ, UAT Dragotesti, Cod postal 207240 (Tarla 104 Parcela 21/1)			476	E		104	21/1	P	476						

## 2. PROPRIETATEA / POSESIA

Titularul dreptului / posesiei			Data nașterii / CUI	Domiciliu / Sedi	Cota parte	Identif. entitate asociată	Cotă parte teren UI	Mod de dobândire	Act juridic			Observații privitoare la proprietar
Nume / Denumire	Inițiala tatălui	Prenume							Tip act	Nr. act / data	Emitent	
GHINDEANU	D	ION	30.03.1917	judet DOLJ, UAT Dragotesti, loc. Neidentificata, Cod Postal 207240	1/1	639		Reconstituire	act administrativ	TDP 409-15086/16.05.1996	CJSDPAT DOLJ	DECEDAT

## 3. SARCINI / DEZMEMBRĂMINTE

Titular			Data nașterii / CUI	Domiciliu / Sedi	Tipul sarcinii sau al dezmembrămintelor dreptului de proprietate	Cotă parte	Identif. entitate asociată	Act juridic			Valoare ipotecă	Tip monedă
Nume / Denumire	Inițiala tatălui	Prenume						Tip act	Nr. act / data	Emitent		

## 4. NOTĂRI, PROCESE, INTERDICȚII

Tipul notării	Tip act	Nr. act / data	Emitent	Identificator entitate asociată	Imobil împrejmuit / neîmprejmuit	Imobil contestat / necontestat	Alte observații
					neîmprejmuit		

## 5. OBSERVAȚII

Înregistrare sistematică UAT DRAGOTESTI,  
sectorul cadastral nr 53, anul realizării 2022



## REGISTRUL CADASTRAL AL IMOBILELOR

Sector cadastral nr. 53

UAT Dragotesti  
Zonă cooperativizată (Co)

## 1. DESCRIEREA IMOBILULUI

DATE TEREN										DATE CONSTRUCȚII						
Identificator teren	Adresa imobil	Nr. cadastral	Nr. CF	Suprafața măsurată	Intravilan extravilan (I/E)	Nr. top	Nr. tarla	Nr. parcelă	Categorie folosință	Suprafața parcelă	Identif. construcție	Cod grupă destinație	Suprafața construită	Nr. niveluri	Nr. CF	Constr. cu acte (DA/NU)
640	judet DOLJ, UAT Dragotesti, Cod postal 207240 (Tarla 104 Parcela 23/1)			496	E		104	23/1	P	496						

## 2. PROPRIETATEA / POSESIA

Titularul dreptului / posesiei			Data nașterii / CUI	Domiciliu / Sediu	Cota parte	Identif. entitate asociată	Cotă parte teren UI	Mod de dobândire	Act juridic			Observații privitoare la proprietar
Nume / Denumire	Inițiala tatălui	Prenume							Tip act	Nr. act / data	Emitent	
FLOREA	C	GRIGORIE	---	judet DOLJ, UAT Dragotesti, loc. Neidentificata, Cod Postal 207240	1/1	640		Reconstituire	act administrativ	TDP 18964/21.04.2015	CJSDPAT DOLJ	lipsa CNP

## 3. SARCINI / DEZMEMBRĂMINTE

Titular			Data nașterii / CUI	Domiciliu / Sediu	Tipul sarcinii sau al dezmembrămintelor dreptului de proprietate	Cotă parte	Identif. entitate asociată	Act juridic			Valoare ipotecă	Tip monedă
Nume / Denumire	Inițiala tatălui	Prenume						Tip act	Nr. act / data	Emitent		

## 4. NOTĂRI, PROCESE, INTERDICȚII

Tipul notării	Tip act	Nr. act / data	Emitent	Identificator entitate asociată	Imobil împrejmuit / neîmprejmuit	Imobil contestat / necontestat	Alte observații
					neîmprejmuit		

## 5. OBSERVAȚII



## REGISTRUL CADASTRAL AL IMOBILELOR

Sector cadastral nr. 53

UAT Dragotesti  
Zonă cooperativizată (Co)

## 1. DESCRIEREA IMOBILULUI

DATE TEREN										DATE CONSTRUCȚII						
Identificator teren	Adresa imobil	Nr. cadastral	Nr. CF	Suprafața măsurată	Intravilan extravilan (I/E)	Nr. top	Nr. tarla	Nr. parcelă	Categorie folosință	Suprafața parcelă	Identif. construcție	Cod grupă destinație	Suprafața construită	Nr. niveluri	Nr. CF	Constr. cu acte (DA/NU)
641	judet DOLJ, UAT Dragotesti, Cod postal 207240 (Tarla 104 Parcela 22/1)			476	E		104	22/1	P	476						

## 2. PROPRIETATEA / POSESIA

Titularul dreptului / posesiei			Data nașterii / CUI	Domiciliu / Sediu	Cota parte	Identif. entitate asociată	Cotă parte teren UI	Mod de dobândire	Act juridic			Observații privitoare la proprietar
Nume / Denumire	Inițiala tatălui	Prenume							Tip act	Nr. act / data	Emitent	
FLOREA	C	GRIGORIE	---	judet DOLJ, UAT Dragotesti, loc. Neidentificata, Cod Postal 207240	1/1	641		Reconstituire	act administrativ	TDP 18964/21.04.2015	CJSDPAT DOLJ	lipsa CNP

## 3. SARCINI / DEZMEMBRĂMINTE

Titular			Data nașterii / CUI	Domiciliu / Sediu	Tipul sarcinii sau al dezmembrămintelor dreptului de proprietate	Cotă parte	Identif. entitate asociată	Act juridic			Valoare ipotecă	Tip monedă
Nume / Denumire	Inițiala tatălui	Prenume						Tip act	Nr. act / data	Emitent		

## 4. NOTĂRI, PROCESE, INTERDICȚII

Tipul notării	Tip act	Nr. act / data	Emitent	Identificator entitate asociată	Imobil împrejmuit / neimprejmuit	Imobil contestat / necontestat	Alte observații
					neimprejmuit		

## 5. OBSERVAȚII



## REGISTRUL CADASTRAL AL IMOBILELOR

Sector cadastral nr. 53

UAT Dragotesti  
Zonă cooperativizată (Co)

## 1. DESCRIEREA IMOBILULUI

DATE TEREN										DATE CONSTRUCȚII						
Identificator teren	Adresa imobil	Nr. cadastral	Nr. CF	Suprafața măsurată	Intravilan extravilan (I/E)	Nr. top	Nr. tarla	Nr. parcelă	Categorie folosință	Suprafața parcelă	Identif. construcție	Cod grupă destinație	Suprafața construită	Nr. niveluri	Nr. CF	Constr. cu acte (DA/NU)
642	judet DOLJ, UAT Dragotesti, Cod postal 207240 (Tarla 104 Parcela 22/2)			868	E		104	22/2	P	868						

## 2. PROPRIETATEA / POSESIA

Titularul dreptului / posesiei			Data nașterii / CUI	Domiciliu / Sedi	Cota parte	Identif. entitate asociată	Cotă parte teren UI	Mod de dobândire	Act juridic			Observații privitoare la proprietar
Nume / Denumire	Inițiala tatălui	Prenume							Tip act	Nr. act / data	Emitent	
FLOREA	C	GRIGORIE	---	judet DOLJ, UAT Dragotesti, loc. Neidentificata, Cod Postal 207240	1/1	642		Reconstituire	act administrativ	TDP 18964/21.04.2015	CJSDPAT DOLJ	lipsa CNP

## 3. SARCINI / DEZMEMBRĂMINTE

Titular			Data nașterii / CUI	Domiciliu / Sedi	Tipul sarcinii sau al dezmembrămintelor dreptului de proprietate	Cotă parte	Identif. entitate asociată	Act juridic			Valoare ipotecă	Tip monedă
Nume / Denumire	Inițiala tatălui	Prenume						Tip act	Nr. act / data	Emitent		

## 4. NOTĂRI, PROCESE, INTERDICȚII

Tipul notării	Tip act	Nr. act / data	Emitent	Identificator entitate asociată	Imobil împrejmuit / neîmprejmuit	Imobil contestat / necontestat	Alte observații
					neîmprejmuit		

## 5. OBSERVAȚII

Înregistrare sistematică UAT DRAGOTESTI,  
sectorul cadastral nr 53, anul realizării 2022



## REGISTRUL CADASTRAL AL IMOBILELOR

UAT Dragotesti  
Zonă cooperativizată (Co)

Sector cadastral nr. 53

## 1. DESCRIEREA IMOBILULUI

DATE TEREN										DATE CONSTRUCȚII						
Identificator teren	Adresa imobil	Nr. cadastral	Nr. CF	Suprafața măsurată	Intravilan extravilan (I/E)	Nr. top	Nr. tarla	Nr. parcelă	Categorie folosință	Suprafața parcelă	Identif. construcție	Cod grupă destinație	Suprafața construită	Nr. niveluri	Nr. CF	Constr. cu acte (DA/NU)
643	judet DOLJ, UAT Dragotesti, Cod postal 207240 (Tarla 104 Parcela 24/1)			800	E		104	24/1	P	800						

## 2. PROPRIETATEA / POSESIA

Titularul dreptului / posesiei			Data nașterii / CUI	Domiciliu / Sediu	Cota parte	Identif. entitate asociată	Cotă parte teren UI	Mod de dobândire	Act juridic			Observații privitoare la proprietar
Nume / Denumire	Inițiala tatălui	Prenume							Tip act	Nr. act / data	Emitent	
VADUVA	I	MARIA	---	judet DOLJ, UAT Dragotesti, loc. Neidentificata, Cod Postal 207240	1/1	643		Reconstituire	act administrativ	TDP 660-14942/24.01.1997	CJSDPAT DOLJ	lipsa CNP


## 3. SARCINI / DEZMEMBRĂMINTE

Titular			Data nașterii / CUI	Domiciliu / Sediu	Tipul sarcinii sau al dezmembrămintelor dreptului de proprietate	Cotă parte	Identif. entitate asociată	Act juridic			Valoare ipotecă	Tip monedă
Nume / Denumire	Inițiala tatălui	Prenume						Tip act	Nr. act / data	Emitent		

## 4. NOTĂRI, PROCESE, INTERDICȚII

Tipul notării	Tip act	Nr. act / data	Emitent	Identificator entitate asociată	Imobil împrejmuit / neimprejmuit	Imobil contestat / necontestat	Alte observații
					neimprejmuit		

## 5. OBSERVAȚII



## REGISTRUL CADASTRAL AL IMOBILELOR

Sector cadastral nr. 53

UAT Dragotesti  
Zonă cooperativizată (Co)

## 1. DESCRIEREA IMOBILULUI

DATE TEREN										DATE CONSTRUCȚII						
Identificator teren	Adresa imobil	Nr. cadastral	Nr. CF	Suprafața măsurată	Intravilan extravilan (I/E)	Nr. top	Nr. tarla	Nr. parcelă	Categorie folosință	Suprafața parcelă	Identif. construcție	Cod grupă destinație	Suprafața construită	Nr. niveluri	Nr. CF	Constr. cu acte (DA/NU)
644	judet DOLJ, UAT Dragotesti, Cod postal 207240 (Tarla 104 Parcela 25/1)			700	E		104	25/1	P	700						

## 2. PROPRIETATEA / POSESIA

Titularul dreptului / posesiei			Data nașterii / CUI	Domiciliu / Sediu	Cota parte	Identif. entitate asociată	Cotă parte teren UI	Mod de dobândire	Act juridic			Observații privitoare la proprietar
Nume / Denumire	Inițiala tatălui	Prenume							Tip act	Nr. act / data	Emitent	
CIRSTEA	M	MARIA	---	judet DOLJ, UAT Dragotesti, loc. Neidentificata, Cod Postal 207240	1/1	644		Reconstituire	act administrativ	TDP 688-14942/24.01.1997	CJSDPAT DOLJ	lipsa CNP

## 3. SARCINI / DEZMEMBRĂMINTE

Titular			Data nașterii / CUI	Domiciliu / Sediu	Tipul sarcinii sau al dezmembrămintelor dreptului de proprietate	Cotă parte	Identif. entitate asociată	Act juridic			Valoare ipotecă	Tip monedă
Nume / Denumire	Inițiala tatălui	Prenume						Tip act	Nr. act / data	Emitent		

## 4. NOTĂRI, PROCESE, INTERDICȚII

Tipul notării	Tip act	Nr. act / data	Emitent	Identificator entitate asociată	Imobil împrejmuit / neimprejmuit	Imobil contestat / necontestat	Alte observații
					neimprejmuit		

## 5. OBSERVAȚII



## REGISTRUL CADASTRAL AL IMOBILELOR

Sector cadastral nr. 53

UAT Dragotesti  
Zonă cooperativizată (Co)

## 1. DESCRIEREA IMOBILULUI

DATE TEREN										DATE CONSTRUCȚII						
Identificator teren	Adresa imobil	Nr. cadastral	Nr. CF	Suprafața măsurată	Intravilan extravilan (I/E)	Nr. top	Nr. tarla	Nr. parcelă	Categorie folosință	Suprafața parcelă	Identif. construcție	Cod grupă destinație	Suprafața construită	Nr. niveluri	Nr. CF	Constr. cu acte (DA/NU)
645	judet DOLJ, UAT Dragotesti, Cod postal 207240 (Tarla 104 Parcela 27/1)			800	E		104	27/1	P	800						

## 2. PROPRIETATEA / POSESIA

Titularul dreptului / posesiei			Data nașterii / CUI	Domiciliu / Sediu	Cota parte	Identif. entitate asociată	Cotă parte teren UI	Mod de dobândire	Act juridic			Observații privitoare la proprietar
Nume / Denumire	Inițiala tatălui	Prenume							Tip act	Nr. act / data	Emitent	
GHINDEANU		GRIGORE	26.06.1957	judet DOLJ, UAT Dragotesti, loc. Viisoara, str IZVOARELOR nr 9, Cod Postal 207240	1/1	645		Sucesiune	act notarial	CM 37/19.04.2016	NP CLAUDIU VIRGIL FAURAR	

## 3. SARCINI / DEZMEMBRĂMINTE

Titular			Data nașterii / CUI	Domiciliu / Sediu	Tipul sarcinii sau al dezmembrămintelor dreptului de proprietate	Cotă parte	Identif. entitate asociată	Act juridic			Valoare ipotecă	Tip monedă
Nume / Denumire	Inițiala tatălui	Prenume						Tip act	Nr. act / data	Emitent		

## 4. NOTĂRI, PROCESE, INTERDICȚII

Tipul notării	Tip act	Nr. act / data	Emitent	Identificator entitate asociată	Imobil împrejmuit / neîmprejmuit	Imobil contestat / necontestat	Alte observații
					neîmprejmuit		

## 5. OBSERVAȚII

MC TOPOCAD SURVEY SRL  
P.J.A. seria RO-B-J nr. 1929 clasa a III-a  
P.F.A. seria RO-DJ-F nr. 0024 categoria B  
ing. Costea Mihail Gabriel



Înregistrare sistematică UAT DRAGOTESTI,  
sectorul cadastral nr 53, anul realizării 2022

## REGISTRUL CADASTRAL AL IMOBILELOR

Sector cadastral nr. 53

UAT Dragotesti  
Zonă cooperativizată (Co)  
1. DESCRIEREA IMOBILULUI

DATE TEREN										DATE CONSTRUCȚII						
Identificator teren	Adresa imobil	Nr. cadastral	Nr. CF	Suprafața măsurată	Intravilan extravilan (I/E)	Nr. top	Nr. tarla	Nr. parcelă	Categorie folosință	Suprafața parcelă	Identif. construcție	Cod grupă destinație	Suprafața construită	Nr. niveluri	Nr. CF	Constr. cu acte (DA/NU)
646	judet DOLJ, UAT Dragotesti, Cod postal 207240 (Tarla 104 Parcela 28/1)			600	E		104	28/1	P	600						

## 2. PROPRIETATEA / POSESIA

Titularul dreptului / posesiei			Data nașterii / CUI	Domiciliu / Sediu	Cota parte	Identif. entitate asociată	Cotă parte teren UI	Mod de dobândire	Act juridic			Observații privitoare la proprietar
Nume / Denumire	Inițiala tatălui	Prenume							Tip act	Nr. act / data	Emitent	
CIRSTEA	M	MARIA	---	judet DOLJ, UAT Dragotesti, loc. Neidentificata, Cod Postal 207240	1/1	646		Reconstituire	act administrativ	TDP 688-14942/24.01.1997	CJSDPAT DOLJ	lipsa CNP

## 3. SARCINI / DEZMEMBRĂMINTE

Titular			Data nașterii / CUI	Domiciliu / Sediu	Tipul sarcinii sau al dezmembrămintelor dreptului de proprietate	Cotă parte	Identif. entitate asociată	Act juridic			Valoare ipotecă	Tip monedă
Nume / Denumire	Inițiala tatălui	Prenume						Tip act	Nr. act / data	Emitent		

## 4. NOTĂRI, PROCESE, INTERDICȚII

Tipul notării	Tip act	Nr. act / data	Emitent	Identificator entitate asociată	Imobil împrejmuit / neîmprejmuit	Imobil contestat / necontestat	Alte observații
					neîmprejmuit		

## 5. OBSERVAȚII

Înregistrare sistematică UAT DRAGOTESTI,  
sectorul cadastral nr 53, anul realizării 2022





## REGISTRUL CADASTRAL AL IMOBILELOR

Sector cadastral nr. 53

UAT Dragotesti  
Zonă cooperativizată (Co)

## 1. DESCRIEREA IMOBILULUI

DATE TEREN										DATE CONSTRUCȚII						
Identificator teren	Adresa imobil	Nr. cadastral	Nr. CF	Suprafața măsurată	Intravilan extravilan (I/E)	Nr. top	Nr. tarla	Nr. parcelă	Categorie folosință	Suprafața parcelă	Identif. construcție	Cod grupă destinație	Suprafața construită	Nr. niveluri	Nr. CF	Constr. cu acte (DA/NU)
647	judet DOLJ, UAT Dragotesti, Cod postal 207240 (Tarla 104 Parcela 28/2)			700	E		104	28/2	P	700						

## 2. PROPRIETATEA / POSESIA

Titularul dreptului / posesiei			Data nașterii / CUI	Domiciliu / Sediu	Cota parte	Identif. entitate asociată	Cotă parte teren UI	Mod de dobândire	Act juridic			Observații privitoare la proprietar
Nume / Denumire	Inițiala tatălui	Prenume							Tip act	Nr. act / data	Emitent	
CIRSTEA	M	MARIA	---	judet DOLJ, UAT Dragotesti, loc. Neidentificata, Cod Postal 207240	1/1	647		Reconstituire	act administrativ	TDP 688-14942/24.01.1997	CJSDPAT DOLJ	lipsa CNP


## 3. SARCINI / DEZMEMBRĂMINTE

Titular			Data nașterii / CUI	Domiciliu / Sediu	Tipul sarcinii sau al dezmembrămintelor dreptului de proprietate	Cotă parte	Identif. entitate asociată	Act juridic			Valoare ipotecă	Tip monedă
Nume / Denumire	Inițiala tatălui	Prenume						Tip act	Nr. act / data	Emitent		

## 4. NOTĂRI, PROCESE, INTERDICȚII

Tipul notării	Tip act	Nr. act / data	Emitent	Identificator entitate asociată	Imobil împrejmuit / neimprejmuit	Imobil contestat / necontestat	Alte observații
					neimprejmuit		

## 5. OBSERVAȚII



## REGISTRUL CADASTRAL AL IMOBILELOR

Sector cadastral nr. 53

UAT Dragotesti  
Zonă cooperativizată (Co)

## 1. DESCRIEREA IMOBILULUI

DATE TEREN											DATE CONSTRUCȚII					
Identificator teren	Adresa imobil	Nr. cadastral	Nr. CF	Suprafața măsurată	Intravilan extravilan (I/E)	Nr. top	Nr. tarla	Nr. parcelă	Categorie folosință	Suprafața parcelă	Identif. construcție	Cod grupă destinație	Suprafața construită	Nr. niveluri	Nr. CF	Constr. cu acte (DA/NU)
648	judet DOLJ, UAT Dragotesti, Cod postal 207240 (Tarla 104 Parcela 29/1)	30287	30287	500	E		104	29/1	P	500						

## 2. PROPRIETATEA / POSESIA

Titularul dreptului / posesiei			Data nașterii / CUI	Domiciliu / Sediu	Cota parte	Identif. entitate asociată	Cotă parte teren UI	Mod de dobândire	Act juridic			Observații privitoare la proprietar
Nume / Denumire	Inițiala tatălui	Prenume							Tip act	Nr. act / data	Emitent	
SC RURAL AGRI DOLJ SRL			32630322	judet BUCURESTI, loc. Bucuresti Sectorul 2, b-dul Pierre de Coubertin nr 3-5, bloc Office Building, ap. Camera W	1/1	648		Conventie	act notarial	proiect de divizare aut nr 591/30.04.2013	NP DIACONESCU REMUS BOGDAN	

## 3. SARCINI / DEZMEMBRĂMINTE


Titular			Data nașterii / CUI	Domiciliu / Sediu	Tipul sarcinii sau al dezmembrămintelor dreptului de proprietate	Cotă parte	Identif. entitate asociată	Act juridic			Valoare ipotecă	Tip monedă
Nume / Denumire	Inițiala tatălui	Prenume						Tip act	Nr. act / data	Emitent		

## 4. NOTĂRI, PROCESE, INTERDICȚII

Tipul notării	Tip act	Nr. act / data	Emitent	Identificator entitate asociată	Imobil împrejmuit / neîmprejmuit	Imobil contestat / necontestat	Alte observații
					neîmprejmuit		

## 5. OBSERVAȚII

MC TOPOCAD SURVEY SRL  
P.J.A. seria RO-B-J nr. 1929 clasa a III-a  
P.F.A. seria RO-DJ-F nr. 0024 categoria B  
ing. Costea Mihail Gabriel



Înregistrare sistematică UAT DRAGOTESTI,  
sectorul cadastral nr 53, anul realizării 2022

## REGISTRUL CADASTRAL AL IMOBILELOR

Sector cadastral nr. 53

UAT Dragotesti  
Zonă cooperativizată (Co)  
1. DESCRIEREA IMOBILULUI

DATE TEREN										DATE CONSTRUCȚII						
Identificator teren	Adresa imobil	Nr. cadastral	Nr. CF	Suprafața măsurată	Intravilan extravilan (I/E)	Nr. top	Nr. tarla	Nr. parcelă	Categorie folosință	Suprafața parcelă	Identif. construcție	Cod grupă destinație	Suprafața construită	Nr. niveluri	Nr. CF	Constr. cu acte (DA/NU)
649	judet DOLJ, UAT Dragotesti, Cod postal 207240 (Tarla 104 Parcela 31/1)			1400	E		104	31/1	P	1400						

## 2. PROPRIETATEA / POSESIA

Titularul dreptului / posesiei			Data nașterii / CUI	Domiciliu / Sediu	Cota parte	Identif. entitate asociată	Cotă parte teren UI	Mod de dobândire	Act juridic			Observații privitoare la proprietar
Nume / Denumire	Inițiala tatălui	Prenume							Tip act	Nr. act / data	Emitent	
FLOREA	C	STELUTA	29.08.1921	judet DOLJ, UAT Dragotesti, loc. Neidentificata, Cod Postal 207240	1/1	649		Reconstituire	act administrativ	TDP 685-14942/24.01.1997	CJSDPAT DOLJ	DECEDAT

## 3. SARCINI / DEZMEMBRĂMINTE

Titular			Data nașterii / CUI	Domiciliu / Sediu	Tipul sarcinii sau al dezmembrămintelor dreptului de proprietate	Cotă parte	Identif. entitate asociată	Act juridic			Valoare ipotecă	Tip monedă
Nume / Denumire	Inițiala tatălui	Prenume						Tip act	Nr. act / data	Emitent		

## 4. NOTĂRI, PROCESE, INTERDICȚII

Tipul notării	Tip act	Nr. act / data	Emitent	Identificator entitate asociată	Imobil împrejmuit / neîmprejmuit	Imobil contestat / necontestat	Alte observații
					neîmprejmuit		

## 5. OBSERVAȚII

Înregistrare sistematică UAT DRAGOTESTI,  
sectorul cadastral nr 53, anul realizării 2022



## REGISTRUL CADASTRAL AL IMOBILELOR

Sector cadastral nr. 53

UAT Dragotesti  
Zonă cooperativizată (Co)

## 1. DESCRIEREA IMOBILULUI

DATE TEREN											DATE CONSTRUCȚII					
Identificator teren	Adresa imobil	Nr. cadastral	Nr. CF	Suprafața măsurată	Intravilan extravilan (I/E)	Nr. top	Nr. tarla	Nr. parcelă	Categorie folosință	Suprafața parcelă	Identif. construcție	Cod grupă destinație	Suprafața construită	Nr. niveluri	Nr. CF	Constr. cu acte (DA/NU)
650	judet DOLJ, UAT Dragotesti, Cod postal 207240 (Tarla 104 Parcela 32/1)			300	E		104	32/1	P	300						

## 2. PROPRIETATEA / POSESIA

Titularul dreptului / posesiei			Data nașterii / CUI	Domiciliu / Sediu	Cota parte	Identif. entitate asociată	Cotă parte teren UI	Mod de dobândire	Act juridic			Observații privitoare la proprietar
Nume / Denumire	Inițiala tatălui	Prenume							Tip act	Nr. act / data	Emitent	
VOICULESCU	P	GABRIELA	26.05.1941	judet DOLJ, UAT Teslui, loc. Tartal, Cod Postal 207580	1/1	650		Sucesiune	act notarial	CM 212/30.06.2015	NP DIACONU CRISTIAN	

## 3. SARCINI / DEZMEMBRĂMINTE

Titular			Data nașterii / CUI	Domiciliu / Sediu	Tipul sarcinii sau al dezmembrămintelor dreptului de proprietate	Cotă parte	Identif. entitate asociată	Act juridic			Valoare ipotecă	Tip monedă
Nume / Denumire	Inițiala tatălui	Prenume						Tip act	Nr. act / data	Emitent		

## 4. NOTĂRI, PROCESE, INTERDICȚII

Tipul notării	Tip act	Nr. act / data	Emitent	Identificator entitate asociată	Imobil împrejmuit / neîmprejmuit	Imobil contestat / necontestat	Alte observații
					neîmprejmuit		

## 5. OBSERVAȚII



## REGISTRUL CADASTRAL AL IMOBILELOR

Sector cadastral nr. 53

UAT Dragotesti  
Zonă cooperativizată (Co)

## 1. DESCRIEREA IMOBILULUI

DATE TEREN											DATE CONSTRUCȚII					
Identificator teren	Adresa imobil	Nr. cadastral	Nr. CF	Suprafața măsurată	Intravilan extravilan (I/E)	Nr. top	Nr. tarla	Nr. parcelă	Categorie folosință	Suprafața parcelă	Identif. construcție	Cod grupă destinație	Suprafața construită	Nr. niveluri	Nr. CF	Constr. cu acte (DA/NU)
651	judet DOLJ, UAT Dragotesti, Cod postal 207240 (Tarla 104 Parcela 34/1)			496	E		104	34/1	P	496						

## 2. PROPRIETATEA / POSESIA

Titularul dreptului / posesiei			Data nașterii / CUI	Domiciliu / Sediu	Cota parte	Identif. entitate asociată	Cotă parte teren UI	Mod de dobândire	Act juridic			Observații privitoare la proprietar
Nume / Denumire	Inițiala tatălui	Prenume							Tip act	Nr. act / data	Emitent	
ENE		ION	27.05.1957	judet DOLJ, UAT Dragotesti, loc. Viisoara, al 4 STEFAN CEL MARE nr 13, Cod Postal 207240	1/1	651		Succesiune	act notarial	CM 185/20.11.2018	NP CANTAR ELENA	


## 3. SARCINI / DEZMEMBRĂMINTE

Titular			Data nașterii / CUI	Domiciliu / Sediu	Tipul sarcinii sau al dezmembrămintelor dreptului de proprietate	Cotă parte	Identif. entitate asociată	Act juridic			Valoare ipotecă	Tip monedă
Nume / Denumire	Inițiala tatălui	Prenume						Tip act	Nr. act / data	Emitent		

## 4. NOTĂRI, PROCESE, INTERDICȚII

Tipul notării	Tip act	Nr. act / data	Emitent	Identificator entitate asociată	Imobil împrejmuit / neîmprejmuit	Imobil contestat / necontestat	Alte observații
					neîmprejmuit		

## 5. OBSERVAȚII



## REGISTRUL CADASTRAL AL IMOBILELOR

Sector cadastral nr. 53

UAT Dragotesti  
Zonă cooperativizată (Co)

## 1. DESCRIEREA IMOBILULUI

DATE TEREN											DATE CONSTRUCȚII					
Identificator teren	Adresa imobil	Nr. cadastral	Nr. CF	Suprafața măsurată	Intravilan extravilan (I/E)	Nr. top	Nr. tarla	Nr. parcelă	Categorie folosință	Suprafața parcelă	Identif. construcție	Cod grupă destinație	Suprafața construită	Nr. niveluri	Nr. CF	Constr. cu acte (DA/NU)
652	judet DOLJ, UAT Dragotesti, Cod postal 207240 (Tarlaua 104 Parcelele36,36/1)			400	E		104	36,36/1	A	400						

## 2. PROPRIETATEA / POSESIA

Titularul dreptului / posesiei			Data nașterii / CUI	Domiciliu / Sedi	Cota parte	Identif. entitate asociată	Cotă parte teren UI	Mod de dobândire	Act juridic			Observații privitoare la proprietar
Nume / Denumire	Inițiala tatălui	Prenume							Tip act	Nr. act / data	Emitent	
SC RURAL OLTENIA SRL			22112978	judet BUCURESTI, loc. Bucuresti Sectorul 1, str HENRI COANDA nr 27, Cod Postal 010667, bloc CAM14	1/1	652		Conventie	act notarial	CONTRACT DE VANZARE AUT NR.3668/30.10.2014	NP Faurar Virgil Claudiu	

## 3. SARCINI / DEZMEMBRĂMINTE

Titular			Data nașterii / CUI	Domiciliu / Sedi	Tipul sarcinii sau al dezmembrămintelor dreptului de proprietate	Cotă parte	Identif. entitate asociată	Act juridic			Valoare ipotecă	Tip monedă
Nume / Denumire	Inițiala tatălui	Prenume						Tip act	Nr. act / data	Emitent		

## 4. NOTĂRI, PROCESE, INTERDICȚII

Tipul notării	Tip act	Nr. act / data	Emitent	Identificator entitate asociată	Imobil împrejmuit / neîmprejmuit	Imobil contestat / necontestat	Alte observații
					neîmprejmuit		1700mp din act diferenta la ID 586

## 5. OBSERVAȚII

MC TOPOCAD SURVEY SRL  
P.J.A. seria RO-B-J nr. 1929 clasa a III-a  
P.F.A. seria RO-DJ-F nr. 0024 categoria B  
ing. Costea Mihail Gabriel



Înregistrare sistematică UAT DRAGOTESTI,  
sectorul cadastral nr 53, anul realizării 2022

## REGISTRUL CADASTRAL AL IMOBILELOR

Sector cadastral nr. 53

UAT Dragotesti  
Zonă cooperativizată (Co)  
1. DESCRIEREA IMOBILULUI

DATE TEREN										DATE CONSTRUCȚII						
Identificator teren	Adresa imobil	Nr. cadastral	Nr. CF	Suprafața măsurată	Intravilan extravilan (I/E)	Nr. top	Nr. tarla	Nr. parcelă	Categorie folosință	Suprafața parcelă	Identif. construcție	Cod grupă destinație	Suprafața construită	Nr. niveluri	Nr. CF	Constr. cu acte (DA/NU)
653	judet DOLJ, UAT Dragotesti, Cod postal 207240 (Tarla 104 Parcela 37/1)			400	E		104	37/1	P	400						

## 2. PROPRIETATEA / POSESIA

Titularul dreptului / posesiei			Data nașterii / CUI	Domiciliu / Sedi	Cota parte	Identif. entitate asociată	Cotă parte teren UI	Mod de dobândire	Act juridic			Observații privitoare la proprietar
Nume / Denumire	Inițiala tatălui	Prenume							Tip act	Nr. act / data	Emitent	
IORDACHE	P	TRAIAN	28.06.1925	judet DOLJ, UAT Dragotesti, loc. Neidentificata, Cod Postal 207240	1/1	653		Reconstituire	act administrativ	TDP 422-15086/16.05.1996	CJSDPAT DOLJ	DECEDAT

## 3. SARCINI / DEZMEMBRĂMINTE

Titular			Data nașterii / CUI	Domiciliu / Sedi	Tipul sarcinii sau al dezmembrămintelor dreptului de proprietate	Cotă parte	Identif. entitate asociată	Act juridic			Valoare ipotecă	Tip monedă
Nume / Denumire	Inițiala tatălui	Prenume						Tip act	Nr. act / data	Emitent		

## 4. NOTĂRI, PROCESE, INTERDICȚII

Tipul notării	Tip act	Nr. act / data	Emitent	Identificator entitate asociată	Imobil împrejmuit / neîmprejmuit	Imobil contestat / necontestat	Alte observații
					neîmprejmuit		

## 5. OBSERVAȚII

Înregistrare sistematică UAT DRAGOTESTI,  
sectorul cadastral nr 53, anul realizării 2022



## REGISTRUL CADASTRAL AL IMOBILELOR

Sector cadastral nr. 53

UAT Dragotesti

Zonă cooperativizată (Co)

## 1. DESCRIEREA IMOBILULUI

DATE TEREN											DATE CONSTRUCȚII					
Identificator teren	Adresa imobil	Nr. cadastral	Nr. CF	Suprafața măsurată	Intravilan extravilan (I/E)	Nr. top	Nr. tarla	Nr. parcelă	Categorie folosință	Suprafața parcelă	Identif. construcție	Cod grupă destinație	Suprafața construită	Nr. niveluri	Nr. CF	Constr. cu acte (DA/NU)
654	judet DOLJ, UAT Dragotesti, Cod postal 207240 (Tarla 104 Parcela 38/1)			500	E		104	38/1	P	500						

## 2. PROPRIETATEA / POSESIA

Titularul dreptului / posesiei			Data nașterii / CUI	Domiciliu / Sediul	Cota parte	Identif. entitate asociată	Cotă parte teren UI	Mod de dobândire	Act juridic			Observații privitoare la proprietar
Nume / Denumire	Inițiala tatălui	Prenume							Tip act	Nr. act / data	Emitent	
PENCEA	I	MARIAN	18.08.1953	judet DOLJ, UAT Dragotesti, loc. Viisoara, str IZVOARELOR nr 2, Cod Postal 207240	1/1	654		Conventie	act notarial	CVC 825/10.02.2004	NP CERNOBAI EMIL	
PENCEA		LUCIA	27.12.1956	judet DOLJ, UAT Dragotesti, loc. Viisoara, str IZVOARELOR nr 2, Cod Postal 207240				Conventie	act notarial	CVC 825/10.02.2004	NP CERNOBAI EMIL	

## 3. SARCINI / DEZMEMBRĂMINTE


Titular			Data nașterii / CUI	Domiciliu / Sediul	Tipul sarcinii sau al dezmembrămintelor dreptului de proprietate	Cotă parte	Identif. entitate asociată	Act juridic			Valoare ipotecă	Tip monedă
Nume / Denumire	Inițiala tatălui	Prenume						Tip act	Nr. act / data	Emitent		

## 4. NOTĂRI, PROCESE, INTERDICȚII

Tipul notării	Tip act	Nr. act / data	Emitent	Identificator entitate asociată	Imobil împrejmuit / neîmprejmuit	Imobil contestat / necontestat	Alte observații
					neîmprejmuit		

## 5. OBSERVAȚII

Înregistrare sistematică UAT DRAGOTESTI, sectorul cadastral nr 53, anul realizării 2022





## REGISTRUL CADASTRAL AL IMOBILELOR

Sector cadastral nr. 53

UAT Dragotesti  
Zonă cooperativizată (Co)

## 1. DESCRIEREA IMOBILULUI

DATE TEREN											DATE CONSTRUCȚII					
Identificator teren	Adresa imobil	Nr. cadastral	Nr. CF	Suprafața măsurată	Intravilan extravilan (I/E)	Nr. top	Nr. tarla	Nr. parcelă	Categorie folosință	Suprafața parcelă	Identif. construcție	Cod grupă destinație	Suprafața construită	Nr. niveluri	Nr. CF	Constr. cu acte (DA/NU)
655	judet DOLJ, UAT Dragotesti, Cod postal 207240 (Tarla 104 Parcela 39/1)			400	E		104	39/1	P	400						

## 2. PROPRIETATEA / POESIA

Titularul dreptului / posesiei			Data nașterii / CUI	Domiciliu / Sediul	Cota parte	Identif. entitate asociată	Cotă parte teren UI	Mod de dobândire	Act juridic			Observații privitoare la proprietar
Nume / Denumire	Inițiala tatălui	Prenume							Tip act	Nr. act / data	Emitent	
BUSUIOC	M	ION	---	judet DOLJ, UAT Dragotesti, loc. Neidentificata, Cod Postal 207240	1/1	655		Reconstituire	act administrativ	TDP 683-14942/24.01.1997	CJSDPAT DOLJ	lipsa CNP
MOGOS	I	GETA	---	judet DOLJ, UAT Dragotesti, loc. Neidentificata, Cod Postal 207240				Reconstituire	act administrativ	TDP 683-14942/24.01.1997	CJSDPAT DOLJ	lipsa CNP

## 3. SARCINI / DEZMEMBRĂMINTE


Titular			Data nașterii / CUI	Domiciliu / Sediul	Tipul sarcinii sau al dezmembrămintelor dreptului de proprietate	Cotă parte	Identif. entitate asociată	Act juridic			Valoare ipotecă	Tip monedă
Nume / Denumire	Inițiala tatălui	Prenume						Tip act	Nr. act / data	Emitent		

## 4. NOTĂRI, PROCESE, INTERDICȚII

Tipul notării	Tip act	Nr. act / data	Emitent	Identificator entitate asociată	Imobil împrejmuit / neîmprejmuit	Imobil contestat / necontestat	Alte observații
					neîmprejmuit		

## 5. OBSERVAȚII

MC TOPOCAD SURVEY SRL  
P.J.A. seria RO-B-J nr. 1929 clasa a III-a  
P.F.A. seria RO-DJ-F nr. 0024 categoria B  
ing. Costea Mihail Gabriel



Înregistrare sistematică UAT DRAGOTESTI,  
sectorul cadastral nr 53, anul realizării 2022

## REGISTRUL CADASTRAL AL IMOBILELOR

Sector cadastral nr. 53

UAT Dragotesti  
Zonă cooperativizată (Co)  
1. DESCRIEREA IMOBILULUI

DATE TEREN										DATE CONSTRUCȚII						
Identificator teren	Adresa imobil	Nr. cadastral	Nr. CF	Suprafața măsurată	Intravilan extravilan (I/E)	Nr. top	Nr. tarla	Nr. parcelă	Categorie folosință	Suprafața parcelă	Identif. construcție	Cod grupă destinație	Suprafața construită	Nr. niveluri	Nr. CF	Constr. cu acte (DA/NU)
656	judet DOLJ, UAT Dragotesti, Cod postal 207240 (Tarla 104 Parcela 40/1)			400	E		104	40/1	P	400						

## 2. PROPRIETATEA / POSESIA

Titularul dreptului / posesiei			Data nașterii / CUI	Domiciliu / Sedi	Cota parte	Identif. entitate asociată	Cotă parte teren UI	Mod de dobândire	Act juridic			Observații privitoare la proprietar
Nume / Denumire	Inițiala tatălui	Prenume							Tip act	Nr. act / data	Emitent	
CIRSTEA	M	GRIGORIE	---	judet DOLJ, UAT Dragotesti, loc. Neidentificata, Cod Postal 207240	1/1	656		Reconstituire	act administrativ	TDP 702-15082/27.01.1997	CJSDPAT DOLJ	lipsa CNP

## 3. SARCINI / DEZMEMBRĂMINTE

Titular			Data nașterii / CUI	Domiciliu / Sedi	Tipul sarcinii sau al dezmembrămintelor dreptului de proprietate	Cotă parte	Identif. entitate asociată	Act juridic			Valoare ipotecă	Tip monedă
Nume / Denumire	Inițiala tatălui	Prenume						Tip act	Nr. act / data	Emitent		

## 4. NOTĂRI, PROCESE, INTERDICȚII

Tipul notării	Tip act	Nr. act / data	Emitent	Identificator entitate asociată	Imobil împrejmuit / neîmprejmuit	Imobil contestat / necontestat	Alte observații
					neîmprejmuit		

## 5. OBSERVAȚII

Înregistrare sistematică UAT DRAGOTESTI,  
sectorul cadastral nr 53, anul realizării 2022



## REGISTRUL CADASTRAL AL IMOBILELOR

Sector cadastral nr. 53

UAT Dragotesti  
Zonă cooperativizată (Co)

## 1. DESCRIEREA IMOBILULUI

DATE TEREN										DATE CONSTRUCȚII						
Identificator teren	Adresa imobil	Nr. cadastral	Nr. CF	Suprafața măsurată	Intravilan extravilan (I/E)	Nr. top	Nr. tarla	Nr. parcelă	Categorie folosință	Suprafața parcelă	Identif. construcție	Cod grupă destinație	Suprafața construită	Nr. niveluri	Nr. CF	Constr. cu acte (DA/NU)
657	judet DOLJ, UAT Dragotesti, Cod postal 207240 (Tarla 104 Parcela 41/1)			500	E		104	41/1	P	500						

## 2. PROPRIETATEA / POSESIA

Titularul dreptului / posesiei			Data nașterii / CUI	Domiciliu / Sediu	Cota parte	Identif. entitate asociată	Cotă parte teren UI	Mod de dobândire	Act juridic			Observații privitoare la proprietar
Nume / Denumire	Inițiala tatălui	Prenume							Tip act	Nr. act / data	Emitent	
GHEORGHE	M	CONSTANTA	---	judet DOLJ, UAT Dragotesti, loc. Neidentificata, Cod Postal 207240	1/1	657		Reconstituire	act administrativ	TDP 412-15086/16.05.1996	CJSDPAT DOLJ	DECEDAT


## 3. SARCINI / DEZMEMBRĂMINTE

Titular			Data nașterii / CUI	Domiciliu / Sediu	Tipul sarcinii sau al dezmembrămintelor dreptului de proprietate	Cotă parte	Identif. entitate asociată	Act juridic			Valoare ipotecă	Tip monedă
Nume / Denumire	Inițiala tatălui	Prenume						Tip act	Nr. act / data	Emitent		

## 4. NOTĂRI, PROCESE, INTERDICȚII

Tipul notării	Tip act	Nr. act / data	Emitent	Identificator entitate asociată	Imobil împrejmuit / neîmprejmuit	Imobil contestat / necontestat	Alte observații
					neîmprejmuit		

## 5. OBSERVAȚII



## REGISTRUL CADASTRAL AL IMOBILELOR

Sector cadastral nr. 53

UAT Dragotesti  
Zonă cooperativizată (Co)

## 1. DESCRIEREA IMOBILULUI

DATE TEREN										DATE CONSTRUCȚII						
Identificator teren	Adresa imobil	Nr. cadastral	Nr. CF	Suprafața măsurată	Intravilan extravilan (I/E)	Nr. top	Nr. tarla	Nr. parcelă	Categorie folosință	Suprafața parcelă	Identif. construcție	Cod grupă destinație	Suprafața construită	Nr. niveluri	Nr. CF	Constr. cu acte (DA/NU)
658	judet DOLJ, UAT Dragotesti, Cod postal 207240 (Tarla 104 Parcela 42/1)			700	E		104	42/1	P	700						

## 2. PROPRIETATEA / POSESIA

Titularul dreptului / posesiei			Data nașterii / CUI	Domiciliu / Sedi	Cota parte	Identif. entitate asociată	Cotă parte teren UI	Mod de dobândire	Act juridic			Observații privitoare la proprietar
Nume / Denumire	Inițiala tatălui	Prenume							Tip act	Nr. act / data	Emitent	
CODRICEL	S	ION	14.06.1939	judet DOLJ, UAT Dragotesti, loc. Neidentificata, Cod Postal 207240	1/1	658		Reconstituire	act administrativ	TDP 884-45412/10.10.1997	CJSDPAT DOLJ	DECEDAT

## 3. SARCINI / DEZMEMBRĂMINTE

Titular			Data nașterii / CUI	Domiciliu / Sedi	Tipul sarcinii sau al dezmembrămintelor dreptului de proprietate	Cotă parte	Identif. entitate asociată	Act juridic			Valoare ipotecă	Tip monedă
Nume / Denumire	Inițiala tatălui	Prenume						Tip act	Nr. act / data	Emitent		

## 4. NOTĂRI, PROCESE, INTERDICȚII

Tipul notării	Tip act	Nr. act / data	Emitent	Identificator entitate asociată	Imobil împrejmuit / neîmprejmuit	Imobil contestat / necontestat	Alte observații
					neîmprejmuit		

## 5. OBSERVAȚII



## REGISTRUL CADASTRAL AL IMOBILELOR

UAT Dragotesti  
Zonă cooperativizată (Co)

Sector cadastral nr. 53

## 1. DESCRIEREA IMOBILULUI

DATE TEREN										DATE CONSTRUCȚII						
Identificator teren	Adresa imobil	Nr. cadastral	Nr. CF	Suprafața măsurată	Intravilan extravilan (I/E)	Nr. top	Nr. tarla	Nr. parcelă	Categorie folosință	Suprafața parcelă	Identif. construcție	Cod grupă destinație	Suprafața construită	Nr. niveluri	Nr. CF	Constr. cu acte (DA/NU)
659	judet DOLJ, UAT Dragotesti, Cod postal 207240 (Tarla 104 Parcela 43/1)			700	E		104	43/1	P	700						

## 2. PROPRIETATEA / POSESIA

Titularul dreptului / posesiei			Data nașterii / CUI	Domiciliu / Sediu	Cota parte	Identif. entitate asociată	Cotă parte teren UI	Mod de dobândire	Act juridic			Observații privitoare la proprietar
Nume / Denumire	Inițiala tatălui	Prenume							Tip act	Nr. act / data	Emitent	
NEGREA	T	MARIN	---	judet DOLJ, UAT Dragotesti, loc. Neidentificata, Cod Postal 207240	1/1	659		Reconstituire	act administrativ	TDP 720-15082/24.01.1997	CJSDPAT DOLJ	lipsa CNP

## 3. SARCINI / DEZMEMBRĂMINTE

Titular			Data nașterii / CUI	Domiciliu / Sediu	Tipul sarcinii sau al dezmembrămintelor dreptului de proprietate	Cotă parte	Identif. entitate asociată	Act juridic			Valoare ipotecă	Tip monedă
Nume / Denumire	Inițiala tatălui	Prenume						Tip act	Nr. act / data	Emitent		

## 4. NOTĂRI, PROCESE, INTERDICȚII

Tipul notării	Tip act	Nr. act / data	Emitent	Identificator entitate asociată	Imobil împrejmuit / neimprejmuit	Imobil contestat / necontestat	Alte observații
					neimprejmuit		

## 5. OBSERVAȚII



## REGISTRUL CADASTRAL AL IMOBILELOR

Sector cadastral nr. 53

UAT Dragotesti  
Zonă cooperativizată (Co)  
1. DESCRIEREA IMOBILULUI

DATE TEREN										DATE CONSTRUCȚII						
Identificator teren	Adresa imobil	Nr. cadastral	Nr. CF	Suprafața măsurată	Intravilan extravilan (I/E)	Nr. top	Nr. tarla	Nr. parcelă	Categorie folosință	Suprafața parcelă	Identif. construcție	Cod grupă destinație	Suprafața construită	Nr. niveluri	Nr. CF	Constr. cu acte (DA/NU)
660	judet DOLJ, UAT Dragotesti, Cod postal 207240 (Tarla 104 Parcela 46/1)			707	E		104	46/1	P	707						

## 2. PROPRIETATEA / POSESIA

Titularul dreptului / posesiei			Data nașterii / CUI	Domiciliu / Sediu	Cota parte	Identif. entitate asociată	Cotă parte teren UI	Mod de dobândire	Act juridic			Observații privitoare la proprietar
Nume / Denumire	Inițiala tatălui	Prenume							Tip act	Nr. act / data	Emitent	
TRASCA	R	MARIA	---	judet DOLJ, UAT Dragotesti, loc. Neidentificata, Cod Postal 207240	1/1	660		Reconstituire	act administrativ	TDP 165-45398/07.05.1996	CJSDPAT DOLJ	lipsa CNP

## 3. SARCINI / DEZMEMBRĂMINTE

Titular			Data nașterii / CUI	Domiciliu / Sediu	Tipul sarcinii sau al dezmembrămintelor dreptului de proprietate	Cotă parte	Identif. entitate asociată	Act juridic			Valoare ipotecă	Tip monedă
Nume / Denumire	Inițiala tatălui	Prenume						Tip act	Nr. act / data	Emitent		

## 4. NOTĂRI, PROCESE, INTERDICȚII

Tipul notării	Tip act	Nr. act / data	Emitent	Identificator entitate asociată	Imobil împrejmuit / neîmprejmuit	Imobil contestat / necontestat	Alte observații
					neîmprejmuit		

## 5. OBSERVAȚII

Înregistrare sistematică UAT DRAGOTESTI,  
sectorul cadastral nr 53, anul realizării 2022



## REGISTRUL CADASTRAL AL IMOBILELOR

Sector cadastral nr. 53

UAT Dragotesti  
Zonă cooperativizată (Co)

## 1. DESCRIEREA IMOBILULUI

DATE TEREN											DATE CONSTRUCȚII					
Identificator teren	Adresa imobil	Nr. cadastral	Nr. CF	Suprafața măsurată	Intravilan extravilan (I/E)	Nr. top	Nr. tarla	Nr. parcelă	Categorie folosință	Suprafața parcelă	Identif. construcție	Cod grupă destinație	Suprafața construită	Nr. niveluri	Nr. CF	Constr. cu acte (DA/NU)
661	judet DOLJ, UAT Dragotesti, Cod postal 207240 (Tarla 104 Parcela 47/1)			800	E		104	47/1	P	800						

## 2. PROPRIETATEA / POSESIA

Titularul dreptului / posesiei			Data nașterii / CUI	Domiciliu / Sediul	Cota parte	Identif. entitate asociată	Cotă parte teren UI	Mod de dobândire	Act juridic			Observații privitoare la proprietar
Nume / Denumire	Inițiala tatălui	Prenume							Tip act	Nr. act / data	Emitent	
ILIESCU		ELENA VALENTINA	---	judet DOLJ, UAT Dragotesti, loc. Neidentificata, Cod Postal 207240	1/1	661		Iesire Din Indiviziune	hotarare judecatoreasca	SC 812/26.01.1998	JUDECATORIA CRAIOVA	lipsa CNP


## 3. SARCINI / DEZMEMBRĂMINTE

Titular			Data nașterii / CUI	Domiciliu / Sediul	Tipul sarcinii sau al dezmembrămintelor dreptului de proprietate	Cotă parte	Identif. entitate asociată	Act juridic			Valoare ipotecă	Tip monedă
Nume / Denumire	Inițiala tatălui	Prenume						Tip act	Nr. act / data	Emitent		

## 4. NOTĂRI, PROCESE, INTERDICȚII

Tipul notării	Tip act	Nr. act / data	Emitent	Identificator entitate asociată	Imobil împrejmuit / neîmprejmuit	Imobil contestat / necontestat	Alte observații
					neîmprejmuit		

## 5. OBSERVAȚII



## REGISTRUL CADASTRAL AL IMOBILELOR

Sector cadastral nr. 53

UAT Dragotesti  
Zonă cooperativizată (Co)

## 1. DESCRIEREA IMOBILULUI

DATE TEREN											DATE CONSTRUCȚII					
Identificator teren	Adresa imobil	Nr. cadastral	Nr. CF	Suprafața măsurată	Intravilan extravilan (I/E)	Nr. top	Nr. tarla	Nr. parcelă	Categorie folosință	Suprafața parcelă	Identif. construcție	Cod grupă destinație	Suprafața construită	Nr. niveluri	Nr. CF	Constr. cu acte (DA/NU)
662	judet DOLJ, UAT Dragotesti, Cod postal 207240 (Tarla 104 Parcela 48/1)			500	E		104	48/1	P	500						

## 2. PROPRIETATEA / POSESIA

Titularul dreptului / posesiei			Data nașterii / CUI	Domiciliu / Sediu	Cota parte	Identif. entitate asociată	Cotă parte teren UI	Mod de dobândire	Act juridic			Observații privitoare la proprietar
Nume / Denumire	Inițiala tatălui	Prenume							Tip act	Nr. act / data	Emitent	
MIREA		CORNELIA	10.02.1974	judet OLT, UAT Bals, loc. Bals, str NICOLAE BALCESCU nr 123, Cod Postal 235100, bloc B, scara 1, etaj 1, ap. 8	1/2	662		Sucesiune	act notarial	CM 24/08.04.2004	NP RADOVICI LUCRETIA	
MITRUT	I	TOMITA	04.01.1947	judet DOLJ, UAT Teslui, loc. Neidentificata, Cod Postal 207580	1/2	662		Reconstituire	act administrativ	TDP 734- 15082/27.01.1997	CJSDPAT DOLJ	

## 3. SARCINI / DEZMEMBRĂMINTE


Titular			Data nașterii / CUI	Domiciliu / Sediu	Tipul sarcinii sau al dezmembrămintelor dreptului de proprietate	Cotă parte	Identif. entitate asociată	Act juridic			Valoare ipotecă	Tip monedă
Nume / Denumire	Inițiala tatălui	Prenume						Tip act	Nr. act / data	Emitent		

## 4. NOTĂRI, PROCESE, INTERDICȚII

Tipul notării	Tip act	Nr. act / data	Emitent	Identificator entitate asociată	Imobil împrejmuit / neîmprejmuit	Imobil contestat / necontestat	Alte observații
					neîmprejmuit		

## 5. OBSERVAȚII

MC TOPOCAD SURVEY SRL  
P.J.A. seria RO-B-J nr. 1929 clasa a III-a  
P.F.A. seria RO-DJ-F nr. 0024 categoria B  
ing. Costea Mihail Gabriel



Înregistrare sistematică UAT DRAGOTESTI,  
sectorul cadastral nr 53, anul realizării 2022



## REGISTRUL CADASTRAL AL IMOBILELOR

Sector cadastral nr. 53

UAT Dragotesti

Zonă cooperativizată (Co)

## 1. DESCRIEREA IMOBILULUI

DATE TEREN											DATE CONSTRUCȚII					
Identificator teren	Adresa imobil	Nr. cadastral	Nr. CF	Suprafața măsurată	Intravilan extravilan (I/E)	Nr. top	Nr. tarla	Nr. parcelă	Categorie folosință	Suprafața parcelă	Identif. construcție	Cod grupă destinație	Suprafața construită	Nr. niveluri	Nr. CF	Constr. cu acte (DA/NU)
663	judet DOLJ, UAT Dragotesti, Cod postal 207240 (Tarla 104 Parcela 49/1)			1200	E		104	49/1	P	1200						

## 2. PROPRIETATEA / POESIA

Titularul dreptului / posesiei			Data nașterii / CUI	Domiciliu / Sediul	Cota parte	Identif. entitate asociată	Cotă parte teren UI	Mod de dobândire	Act juridic			Observații privitoare la proprietar
Nume / Denumire	Inițiala tatălui	Prenume							Tip act	Nr. act / data	Emitent	
BALASA	I	ELENA	---	judet DOLJ, UAT Dragotesti, loc. Neidentificata, Cod Postal 207240	1/1	663		Reconstituire	act administrativ	TDP 706-15082/27.01.1997	CJSDPAT DOLJ	lipsa CNP
NICOLA	I	MARIA	---	judet DOLJ, UAT Dragotesti, loc. Neidentificata, Cod Postal 207240				Reconstituire	act administrativ	TDP 706-15082/27.01.1997	CJSDPAT DOLJ	lipsa CNP
VLAD	I	CONSTANTA	---	judet DOLJ, UAT Dragotesti, loc. Neidentificata, Cod Postal 207240				Reconstituire	act administrativ	TDP 706-15082/27.01.1997	CJSDPAT DOLJ	lipsa CNP

## 3. SARCINI / DEZMEMBRĂMINTE

Titular			Data nașterii / CUI	Domiciliu / Sediul	Tipul sarcinii sau al dezmembrămintelor dreptului de proprietate	Cotă parte	Identif. entitate asociată	Act juridic			Valoare ipotecă	Tip monedă
Nume / Denumire	Inițiala tatălui	Prenume						Tip act	Nr. act / data	Emitent		

## 4. NOTĂRI, PROCESE, INTERDICȚII

Tipul notării	Tip act	Nr. act / data	Emitent	Identificator entitate asociată	Imobil împrejmuit / neîmprejmuit	Imobil contestat / necontestat	Alte observații
					neîmprejmuit		

## 5. OBSERVAȚII



## REGISTRUL CADASTRAL AL IMOBILELOR

Sector cadastral nr. 53

UAT Dragotesti  
Zonă cooperativizată (Co)

## 1. DESCRIEREA IMOBILULUI

DATE TEREN											DATE CONSTRUCȚII					
Identificator teren	Adresa imobil	Nr. cadastral	Nr. CF	Suprafața măsurată	Intravilan extravilan (I/E)	Nr. top	Nr. tarla	Nr. parcelă	Categorie folosință	Suprafața parcelă	Identif. construcție	Cod grupă destinație	Suprafața construită	Nr. niveluri	Nr. CF	Constr. cu acte (DA/NU)
664	judet DOLJ, UAT Dragotesti, Cod postal 207240 (Tarla 104 Parcela 1378)			4378	E		104	1378	P	4378						

## 2. PROPRIETATEA / POSESIA

Titularul dreptului / posesiei			Data nașterii / CUI	Domiciliu / Sediul	Cota parte	Identif. entitate asociată	Cotă parte teren UI	Mod de dobândire	Act juridic			Observații privitoare la proprietar
Nume / Denumire	Inițiala tatălui	Prenume							Tip act	Nr. act / data	Emitent	
COMUNA DRAGOTESTI			4554297	judet DOLJ, UAT Dragotesti, loc. Dragotesti, str Nicolae Iorga nr 1, Cod Postal 207240	1/1	664		Reconstituire	act administrativ	Ordin 68/22.03.2004	Prefectura Judetului Dolj	Domeniul Privat

## 3. SARCINI / DEZMEMBRĂMINTE

Titular			Data nașterii / CUI	Domiciliu / Sediul	Tipul sarcinii sau al dezmembrămintelor dreptului de proprietate	Cotă parte	Identif. entitate asociată	Act juridic			Valoare ipotecă	Tip monedă
Nume / Denumire	Inițiala tatălui	Prenume						Tip act	Nr. act / data	Emitent		

## 4. NOTĂRI, PROCESE, INTERDICȚII

Tipul notării	Tip act	Nr. act / data	Emitent	Identificator entitate asociată	Imobil împrejmuit / neîmprejmuit	Imobil contestat / necontestat	Alte observații
					neîmprejmuit		

## 5. OBSERVAȚII



## REGISTRUL CADASTRAL AL IMOBILELOR

Sector cadastral nr. 53

UAT Dragotesti  
Zonă cooperativizată (Co)  
1. DESCRIEREA IMOBILULUI

DATE TEREN											DATE CONSTRUCȚII					
Identificator teren	Adresa imobil	Nr. cadastral	Nr. CF	Suprafața măsurată	Intravilan extravilan (IE)	Nr. top	Nr. tarla	Nr. parcelă	Categorie folosință	Suprafața parcelă	Identif. construcție	Cod grupă destinație	Suprafața construită	Nr. niveluri	Nr. CF	Constr. cu acte (DA/NU)
665	judet DOLJ, UAT Dragotesti, Cod postal 207240 (Tarla 104 Parcela 51/1)			750	E		104	51/1	P	750						

## 2. PROPRIETATEA / POSESIA

Titularul dreptului / posesiei			Data nașterii / CUI	Domiciliu / Sediul	Cota parte	Identif. entitate asociată	Cotă parte teren UI	Mod de dobândire	Act juridic			Observații privitoare la proprietar
Nume / Denumire	Inițiala tatălui	Prenume							Tip act	Nr. act / data	Emitent	
TRASCA	I	MARCEL	22.02.1942	judet DOLJ, UAT Craiova, loc. Craiova, Cod Postal 200058	1/1	665		lesire Din Indiviziune	act notarial	APV 198/28.02.2011	NP CERNOBAI EMIL	

## 3. SARCINI / DEZMEMBRĂMINTE

Titular			Data nașterii / CUI	Domiciliu / Sediul	Tipul sarcinii sau al dezmembrămintelor dreptului de proprietate	Cotă parte	Identif. entitate asociată	Act juridic			Valoare ipotecă	Tip monedă
Nume / Denumire	Inițiala tatălui	Prenume						Tip act	Nr. act / data	Emitent		

## 4. NOTĂRI, PROCESE, INTERDICȚII

Tipul notării	Tip act	Nr. act / data	Emitent	Identificator entitate asociată	Imobil împrejmuit / neîmprejmuit	Imobil contestat / necontestat	Alte observații
					neîmprejmuit		

## 5. OBSERVAȚII

Înregistrare sistematică UAT DRAGOTESTI,  
sectorul cadastral nr 53, anul realizării 2022



## REGISTRUL CADASTRAL AL IMOBILELOR

Sector cadastral nr. 53

UAT Dragotesti  
Zonă cooperativizată (Co)

## 1. DESCRIEREA IMOBILULUI

DATE TEREN										DATE CONSTRUCȚII						
Identificator teren	Adresa imobil	Nr. cadastral	Nr. CF	Suprafața măsurată	Intravilan extravilan (I/E)	Nr. top	Nr. tarla	Nr. parcelă	Categorie folosință	Suprafața parcelă	Identif. construcție	Cod grupă destinație	Suprafața construită	Nr. niveluri	Nr. CF	Constr. cu acte (DA/NU)
666	judet DOLJ, UAT Dragotesti, Cod postal 207240 (Tarla 104 Parcela 53/1)			700	E		104	53/1	P	700						

## 2. PROPRIETATEA / POSESIA

Titularul dreptului / posesiei			Data nașterii / CUI	Domiciliu / Sediu	Cota parte	Identif. entitate asociată	Cotă parte teren UI	Mod de dobândire	Act juridic			Observații privitoare la proprietar
Nume / Denumire	Inițiala tatălui	Prenume							Tip act	Nr. act / data	Emitent	
CODRICEL	S	ION	14.06.1939	judet DOLJ, UAT Dragotesti, loc. Neidentificata, Cod Postal 207240	1/1	666		Reconstituire	act administrativ	TDP 884-45412/10.10.1997	CJSDPAT DOLJ	DECEDAT

## 3. SARCINI / DEZMEMBRĂMINTE

Titular			Data nașterii / CUI	Domiciliu / Sediu	Tipul sarcinii sau al dezmembrămintelor dreptului de proprietate	Cotă parte	Identif. entitate asociată	Act juridic			Valoare ipotecă	Tip monedă
Nume / Denumire	Inițiala tatălui	Prenume						Tip act	Nr. act / data	Emitent		

## 4. NOTĂRI, PROCESE, INTERDICȚII

Tipul notării	Tip act	Nr. act / data	Emitent	Identificator entitate asociată	Imobil împrejmuit / neimprejmuit	Imobil contestat / necontestat	Alte observații
					neimprejmuit		

## 5. OBSERVAȚII



## REGISTRUL CADASTRAL AL IMOBILELOR

Sector cadastral nr. 53

UAT Dragotesti  
Zonă cooperativizată (Co)  
1. DESCRIEREA IMOBILULUI

DATE TEREN										DATE CONSTRUCȚII						
Identificator teren	Adresa imobil	Nr. cadastral	Nr. CF	Suprafața măsurată	Intravilan extravilan (I/E)	Nr. top	Nr. tarla	Nr. parcelă	Categorie folosință	Suprafața parcelă	Identif. construcție	Cod grupă destinație	Suprafața construită	Nr. niveluri	Nr. CF	Constr. cu acte (DA/NU)
667	judet DOLJ, UAT Dragotesti, Cod postal 207240 (Tarla 104 Parcela 54/1)			1000	E		104	54/1	P	1000						

## 2. PROPRIETATEA / POSESIA

Titularul dreptului / posesiei			Data nașterii / CUI	Domiciliu / Sediu	Cota parte	Identif. entitate asociată	Cotă parte teren UI	Mod de dobândire	Act juridic			Observații privitoare la proprietar
Nume / Denumire	Inițiala tatălui	Prenume							Tip act	Nr. act / data	Emitent	
IONESCU	I	MARIA	08.08.1914	judet DOLJ, UAT Dragotesti, loc. Neidentificata, Cod Postal 207240	1/1	667		Reconstituire	act administrativ	TDP 680-14942/24.01.1997	CJSDPAT DOLJ	decedat

## 3. SARCINI / DEZMEMBRĂMINTE

Titular			Data nașterii / CUI	Domiciliu / Sediu	Tipul sarcinii sau al dezmembrămintelor dreptului de proprietate	Cotă parte	Identif. entitate asociată	Act juridic			Valoare ipotecă	Tip monedă
Nume / Denumire	Inițiala tatălui	Prenume						Tip act	Nr. act / data	Emitent		

## 4. NOTĂRI, PROCESE, INTERDICȚII

Tipul notării	Tip act	Nr. act / data	Emitent	Identificator entitate asociată	Imobil împrejmuit / neîmprejmuit	Imobil contestat / necontestat	Alte observații
					neîmprejmuit		

## 5. OBSERVAȚII

Înregistrare sistematică UAT DRAGOTESTI,  
sectorul cadastral nr 53, anul realizării 2022



## REGISTRUL CADASTRAL AL IMOBILELOR

Sector cadastral nr. 53

UAT Dragotesti  
Zonă cooperativizată (Co)

## 1. DESCRIEREA IMOBILULUI

DATE TEREN										DATE CONSTRUCȚII						
Identificator teren	Adresa imobil	Nr. cadastral	Nr. CF	Suprafața măsurată	Intravilan extravilan (I/E)	Nr. top	Nr. tarla	Nr. parcelă	Categorie folosință	Suprafața parcelă	Identif. construcție	Cod grupă destinație	Suprafața construită	Nr. niveluri	Nr. CF	Constr. cu acte (DA/NU)
668	judet DOLJ, UAT Dragotesti, Cod postal 207240 (Tarla 104 Parcela 55/1)			700	E		104	55/1	P	700						

## 2. PROPRIETATEA / POSESIA

Titularul dreptului / posesiei			Data nașterii / CUI	Domiciliu / Sediul	Cota parte	Identif. entitate asociată	Cotă parte teren UI	Mod de dobândire	Act juridic			Observații privitoare la proprietar
Nume / Denumire	Inițiala tatălui	Prenume							Tip act	Nr. act / data	Emitent	
MITRU	R	CONSTANTINA	05.03.1905	judet DOLJ, UAT Dragotesti, loc. Neidentificata, Cod Postal 207240	1/1	668		Reconstituire	act administrativ	TDP 616-14942/23.01.1997	CJSDPAT DOLJ	DECEDAT

## 3. SARCINI / DEZMEMBRĂMINTE

Titular			Data nașterii / CUI	Domiciliu / Sediul	Tipul sarcinii sau al dezmembrămintelor dreptului de proprietate	Cotă parte	Identif. entitate asociată	Act juridic			Valoare ipotecă	Tip monedă
Nume / Denumire	Inițiala tatălui	Prenume						Tip act	Nr. act / data	Emitent		

## 4. NOTĂRI, PROCESE, INTERDICȚII

Tipul notării	Tip act	Nr. act / data	Emitent	Identificator entitate asociată	Imobil împrejmuit / neîmprejmuit	Imobil contestat / necontestat	Alte observații
					neîmprejmuit		

## 5. OBSERVAȚII



## REGISTRUL CADASTRAL AL IMOBILELOR

Sector cadastral nr. 53

UAT Dragotesti  
Zonă cooperativizată (Co)  
1. DESCRIEREA IMOBILULUI

DATE TEREN										DATE CONSTRUCȚII						
Identificator teren	Adresa imobil	Nr. cadastral	Nr. CF	Suprafața măsurată	Intravilan extravilan (I/E)	Nr. top	Nr. tarla	Nr. parcelă	Categorie folosință	Suprafața parcelă	Identif. construcție	Cod grupă destinație	Suprafața construită	Nr. niveluri	Nr. CF	Constr. cu acte (DA/NU)
669	judet DOLJ, UAT Dragotesti, Cod postal 207240 (Tarla 104 Parcela 56/1)			700	E		104	56/1	P	700						

## 2. PROPRIETATEA / POSESIA

Titularul dreptului / posesiei			Data nașterii / CUI	Domiciliu / Sedi	Cota parte	Identif. entitate asociată	Cotă parte teren UI	Mod de dobândire	Act juridic			Observații privitoare la proprietar
Nume / Denumire	Inițiala tatălui	Prenume							Tip act	Nr. act / data	Emitent	
VLAICU	N	MITRANA	---	judet DOLJ, UAT Dragotesti, loc. Neidentificata, Cod Postal 207240	1/1	669		Reconstituire	act administrativ	TDP 827/45412/11.03.1997	CJSDPAT DOLJ	lipsa CNP

## 3. SARCINI / DEZMEMBRĂMINTE

Titular			Data nașterii / CUI	Domiciliu / Sedi	Tipul sarcinii sau al dezmembrămintelor dreptului de proprietate	Cotă parte	Identif. entitate asociată	Act juridic			Valoare ipotecă	Tip monedă
Nume / Denumire	Inițiala tatălui	Prenume						Tip act	Nr. act / data	Emitent		

## 4. NOTĂRI, PROCESE, INTERDICȚII

Tipul notării	Tip act	Nr. act / data	Emitent	Identificator entitate asociată	Imobil împrejmuit / neîmprejmuit	Imobil contestat / necontestat	Alte observații
					neîmprejmuit		

## 5. OBSERVAȚII

Tipul notării	Tip act	Nr. act / data	Emitent	Identificator entitate asociată	Imobil împrejmuit / neîmprejmuit	Imobil contestat / necontestat	Alte observații
					neîmprejmuit		



## REGISTRUL CADASTRAL AL IMOBILELOR

Sector cadastral nr. 53

UAT Dragotesti

Zonă cooperativizată (Co)

## 1. DESCRIEREA IMOBILULUI

DATE TEREN											DATE CONSTRUCȚII					
Identificator teren	Adresa imobil	Nr. cadastral	Nr. CF	Suprafața măsurată	Intravilan extravilan (I/E)	Nr. top	Nr. tarla	Nr. parcelă	Categorie folosință	Suprafața parcelă	Identif. construcție	Cod grupă destinație	Suprafața construită	Nr. niveluri	Nr. CF	Constr. cu acte (DA/NU)
670	judet DOLJ, UAT Dragotesti, Cod postal 207240 (Tarla 104 Parcela 57/1)			700	E		104	57/1	P	700						

## 2. PROPRIETATEA / POSESIA

Titularul dreptului / posesiei			Data nașterii / CUI	Domiciliu / Sediu	Cota parte	Identif. entitate asociată	Cotă parte teren UI	Mod de dobândire	Act juridic			Observații privitoare la proprietar
Nume / Denumire	Inițiala tatălui	Prenume							Tip act	Nr. act / data	Emitent	
BILDEA		CONSTANTA	17.07.1953	judet DOLJ, UAT Dragotesti, loc. Viisoara, str NICOLAE BALCESCU nr 52, Cod Postal 207240	1/1	670		Sucesiune	act notarial	CM 58/02.05.2000	NP ELVIRA DIACONESCU	

## 3. SARCINI / DEZMEMBRĂMINTE

Titular			Data nașterii / CUI	Domiciliu / Sediu	Tipul sarcinii sau al dezmembrămintelor dreptului de proprietate	Cotă parte	Identif. entitate asociată	Act juridic			Valoare ipotecă	Tip monedă
Nume / Denumire	Inițiala tatălui	Prenume						Tip act	Nr. act / data	Emitent		

## 4. NOTĂRI, PROCESE, INTERDICȚII

Tipul notării	Tip act	Nr. act / data	Emitent	Identificator entitate asociată	Imobil împrejmuit / neîmprejmuit	Imobil contestat / necontestat	Alte observații
					neîmprejmuit		

## 5. OBSERVAȚII





## REGISTRUL CADASTRAL AL IMOBILELOR

Sector cadastral nr. 53

UAT Dragotesti  
Zonă cooperativizată (Co)  
1. DESCRIEREA IMOBILULUI

DATE TEREN											DATE CONSTRUCȚII					
Identificator teren	Adresa imobil	Nr. cadastral	Nr. CF	Suprafața măsurată	Intravilan extravilan (I/E)	Nr. top	Nr. tarla	Nr. parcelă	Categorie folosință	Suprafața parcelă	Identif. construcție	Cod grupă destinație	Suprafața construită	Nr. niveluri	Nr. CF	Constr. cu acte (DA/NU)
671	judet DOLJ, UAT Dragotesti, Cod postal 207240 (Tarla 104 Parcela 59/1)			1000	E		104	59/1	P	1000						

## 2. PROPRIETATEA / POSESIA

Titularul dreptului / posesiei			Data nașterii / CUI	Domiciliu / Sediu	Cota parte	Identif. entitate asociată	Cotă parte teren UI	Mod de dobândire	Act juridic			Observații privitoare la proprietar
Nume / Denumire	Inițiala tatălui	Prenume							Tip act	Nr. act / data	Emitent	
APOSTOL		LEANA	24.08.1954	judet DOLJ, UAT Dragotesti, loc. Vișoara, str NICOLAE BALCESCU nr 27, Cod Postal 207240	1/1	671		lesire Din Indiviziune	act notarial	APV 3717/07.07.2015	NP DIACONU CRISTIAN	

## 3. SARCINI / DEZMEMBRĂMINTE

Titular			Data nașterii / CUI	Domiciliu / Sediu	Tipul sarcinii sau al dezmembrămintelor dreptului de proprietate	Cotă parte	Identif. entitate asociată	Act juridic			Valoare ipotecă	Tip monedă
Nume / Denumire	Inițiala tatălui	Prenume						Tip act	Nr. act / data	Emitent		

## 4. NOTĂRI, PROCESE, INTERDICȚII

Tipul notării	Tip act	Nr. act / data	Emitent	Identificator entitate asociată	Imobil împrejmuit / neîmprejmuit	Imobil contestat / necontestat	Alte observații
					neîmprejmuit		

## 5. OBSERVAȚII

MC TOPOCAD SURVEY SRL  
P.J.A. seria RO-B-J nr. 1929 clasa a III-a  
P.F.A. seria RO-DJ-F nr. 0024 categoria B  
ing. Costea Mihail Gabriel



Înregistrare sistematică UAT DRAGOTESTI,  
sectorul cadastral nr 53, anul realizării 2022

## REGISTRUL CADASTRAL AL IMOBILELOR

Sector cadastral nr. 53

UAT Dragotesti  
Zonă cooperativizată (Co)

## 1. DESCRIEREA IMOBILULUI

DATE TEREN										DATE CONSTRUCȚII						
Identificator teren	Adresa imobil	Nr. cadastral	Nr. CF	Suprafața măsurată	Intravilan extravilan (I/E)	Nr. top	Nr. tarla	Nr. parcelă	Categorie folosință	Suprafața parcelă	Identif. construcție	Cod grupă destinație	Suprafața construită	Nr. niveluri	Nr. CF	Constr. cu acte (DA/NU)
672	judet DOLJ, UAT Dragotesti, Cod postal 207240 (Tarla 104 Parcela 62/1)			1000	E		104	62/1	A	1000						

## 2. PROPRIETATEA / POSESIA

Titularul dreptului / posesiei			Data nașterii / CUI	Domiciliu / Sedi	Cota parte	Identif. entitate asociată	Cotă parte teren UI	Mod de dobândire	Act juridic			Observații privitoare la proprietar
Nume / Denumire	Inițiala tatălui	Prenume							Tip act	Nr. act / data	Emitent	
PATRU	N	MARIN	---	judet DOLJ, UAT Dragotesti, loc. Neidentificata, Cod Postal 207240	1/1	672		Reconstituire	act administrativ	TDP 137-45398/06.05.1996	CJSDPAT DOLJ	lipsa CNP

## 3. SARCINI / DEZMEMBRĂMINTE

Titular			Data nașterii / CUI	Domiciliu / Sedi	Tipul sarcinii sau al dezmembrămintelor dreptului de proprietate	Cotă parte	Identif. entitate asociată	Act juridic			Valoare ipotecă	Tip monedă
Nume / Denumire	Inițiala tatălui	Prenume						Tip act	Nr. act / data	Emitent		

## 4. NOTĂRI, PROCESE, INTERDICȚII

Tipul notării	Tip act	Nr. act / data	Emitent	Identificator entitate asociată	Imobil împrejmuit / neîmprejmuit	Imobil contestat / necontestat	Alte observații
					neîmprejmuit		

## 5. OBSERVAȚII

Înregistrare sistematică UAT DRAGOTESTI,  
sectorul cadastral nr 53, anul realizării 2022



## REGISTRUL CADASTRAL AL IMOBILELOR

Sector cadastral nr. 53

UAT Dragotesti  
Zonă cooperativizată (Co)

## 1. DESCRIEREA IMOBILULUI

DATE TEREN										DATE CONSTRUCȚII						
Identificator teren	Adresa imobil	Nr. cadastral	Nr. CF	Suprafața măsurată	Intravilan extravilan (I/E)	Nr. top	Nr. tarla	Nr. parcelă	Categorie folosință	Suprafața parcelă	Identif. construcție	Cod grupă destinație	Suprafața construită	Nr. niveluri	Nr. CF	Constr. cu acte (DA/NU)
673	judet DOLJ, UAT Dragotesti, Cod postal 207240 (Tarla 104 Parcela 63/1)			300	E		104	63/1	P	300						

## 2. PROPRIETATEA / POSESIA

Titularul dreptului / posesiei			Data nașterii / CUI	Domiciliu / Sediu	Cota parte	Identif. entitate asociată	Cotă parte teren UI	Mod de dobândire	Act juridic			Observații privitoare la proprietar
Nume / Denumire	Inițiala tatălui	Prenume							Tip act	Nr. act / data	Emitent	
PATRU	N	MARIA	---	judet DOLJ, UAT Dragotesti, loc. Neidentificata, Cod Postal 207240	1/1	673		Reconstituire	act administrativ	TDP 810/45412/11.03.1997	CJSDPAT DOLJ	lipsa CNP


## 3. SARCINI / DEZMEMBRĂMINTE

Titular			Data nașterii / CUI	Domiciliu / Sediu	Tipul sarcinii sau al dezmembrămintelor dreptului de proprietate	Cotă parte	Identif. entitate asociată	Act juridic			Valoare ipotecă	Tip monedă
Nume / Denumire	Inițiala tatălui	Prenume						Tip act	Nr. act / data	Emitent		

## 4. NOTĂRI, PROCESE, INTERDICȚII

Tipul notării	Tip act	Nr. act / data	Emitent	Identificator entitate asociată	Imobil împrejmuit / neîmprejmuit	Imobil contestat / necontestat	Alte observații
					neîmprejmuit		

## 5. OBSERVAȚII



## REGISTRUL CADASTRAL AL IMOBILELOR

Sector cadastral nr. 53

UAT Dragotesti  
Zonă cooperativizată (Co)

## 1. DESCRIEREA IMOBILULUI

DATE TEREN										DATE CONSTRUCȚII						
Identificator teren	Adresa imobil	Nr. cadastral	Nr. CF	Suprafața măsurată	Intravilan extravilan (I/E)	Nr. top	Nr. tarla	Nr. parcelă	Categorie folosință	Suprafața parcelă	Identif. construcție	Cod grupă destinație	Suprafața construită	Nr. niveluri	Nr. CF	Constr. cu acte (DA/NU)
674	judet DOLJ, UAT Dragotesti, Cod postal 207240 (Tarla 104 Parcela 64/1)			900	E		104	64/1	P	900						

## 2. PROPRIETATEA / POSESIA

Titularul dreptului / posesiei			Data nașterii / CUI	Domiciliu / Sediu	Cota parte	Identif. entitate asociată	Cotă parte teren UI	Mod de dobândire	Act juridic			Observații privitoare la proprietar
Nume / Denumire	Inițiala tatălui	Prenume							Tip act	Nr. act / data	Emitent	
PATRU	I	ELENA	---	judet DOLJ, UAT Dragotesti, loc. Neidentificata, Cod Postal 207240	1/1	674		Reconstituire	act administrativ	TDP 634-14942/23.01.1997	CJSDPAT DOLJ	lipsa CNP

## 3. SARCINI / DEZMEMBRĂMINTE

Titular			Data nașterii / CUI	Domiciliu / Sediu	Tipul sarcinii sau al dezmembrămintelor dreptului de proprietate	Cotă parte	Identif. entitate asociată	Act juridic			Valoare ipotecă	Tip monedă
Nume / Denumire	Inițiala tatălui	Prenume						Tip act	Nr. act / data	Emitent		

## 4. NOTĂRI, PROCESE, INTERDICȚII

Tipul notării	Tip act	Nr. act / data	Emitent	Identificator entitate asociată	Imobil împrejmuit / neîmprejmuit	Imobil contestat / necontestat	Alte observații
					neîmprejmuit		

## 5. OBSERVAȚII

Înregistrare sistematică UAT DRAGOTESTI,  
sectorul cadastral nr 53, anul realizării 2022



## REGISTRUL CADASTRAL AL IMOBILELOR

Sector cadastral nr. 53

UAT Dragotesti  
Zonă cooperativizată (Co)

## 1. DESCRIEREA IMOBILULUI

DATE TEREN										DATE CONSTRUCȚII						
Identificator teren	Adresa imobil	Nr. cadastral	Nr. CF	Suprafața măsurată	Intravilan extravilan (I/E)	Nr. top	Nr. tarla	Nr. parcelă	Categorie folosință	Suprafața parcelă	Identif. construcție	Cod grupă destinație	Suprafața construită	Nr. niveluri	Nr. CF	Constr. cu acte (DA/NU)
675	judet DOLJ, UAT Dragotesti, Cod postal 207240 (Tarla 104 Parcela 1378)			64544	E		104	1378	P	64544						

## 2. PROPRIETATEA / POSESIA

Titularul dreptului / posesiei			Data nașterii / CUI	Domiciliu / Sediul	Cota parte	Identif. entitate asociată	Cotă parte teren UI	Mod de dobândire	Act juridic			Observații privitoare la proprietar
Nume / Denumire	Inițiala tatălui	Prenume							Tip act	Nr. act / data	Emitent	
COMUNA DRAGOTESTI			4554297	judet DOLJ, UAT Dragotesti, loc. Dragotesti, str Nicolae Iorga nr 1, Cod Postal 207240	1/1	675		Reconstituire	act administrativ	Ordin 68/22.03.2004	Prefectura Judetului Dolj	Domeniul Privat

## 3. SARCINI / DEZMEMBRĂMINTE


Titular			Data nașterii / CUI	Domiciliu / Sediul	Tipul sarcinii sau al dezmembrămintelor dreptului de proprietate	Cotă parte	Identif. entitate asociată	Act juridic			Valoare ipotecă	Tip monedă
Nume / Denumire	Inițiala tatălui	Prenume						Tip act	Nr. act / data	Emitent		

## 4. NOTĂRI, PROCESE, INTERDICȚII

Tipul notării	Tip act	Nr. act / data	Emitent	Identificator entitate asociată	Imobil împrejmuit / neîmprejmuit	Imobil contestat / necontestat	Alte observații
					neîmprejmuit		

## 5. OBSERVAȚII

MC TOPOCAD SURVEY SRL  
P.J.A. seria RO-B-J nr. 1929 clasa a III-a  
P.F.A. seria RO-DJ-F nr. 0024 categoria B  
ing. Costea Mihail Gabriel



Înregistrare sistematică UAT DRAGOTESTI,  
sectorul cadastral nr 53, anul realizării 2022

## REGISTRUL CADASTRAL AL IMOBILELOR

Sector cadastral nr. 53

UAT Dragotesti  
Zonă cooperativizată (Co)  
1. DESCRIEREA IMOBILULUI

DATE TEREN											DATE CONSTRUCȚII					
Identificator teren	Adresa imobil	Nr. cadastral	Nr. CF	Suprafața măsurată	Intravilan extravilan (I/E)	Nr. top	Nr. tarla	Nr. parcelă	Categorie folosință	Suprafața parcelă	Identif. construcție	Cod grupă destinație	Suprafața construită	Nr. niveluri	Nr. CF	Constr. cu acte (DA/NU)
676	judet DOLJ, UAT Dragotesti, Cod postal 207240 (Tarla 104 Parcela 137/2)			2347	E		104	137/2	A	2347						

## 2. PROPRIETATEA / POSESIA

Titularul dreptului / posesiei			Data nașterii / CUI	Domiciliu / Sediul	Cota parte	Identif. entitate asociată	Cotă parte teren UI	Mod de dobândire	Act juridic			Observații privitoare la proprietar
Nume / Denumire	Inițiala tatălui	Prenume							Tip act	Nr. act / data	Emitent	
NEIDENTIFICAT		NEIDENTIFICAT	---	judet DOLJ, UAT Dragotesti, loc. Neidentificata, Cod Postal 207240	1/1	676		Lege	act normativ	Legea 7/13.03.1996	Guvernul Romaniei	proprietar neidentificat

## 3. SARCINI / DEZMEMBRĂMINTE


Titular			Data nașterii / CUI	Domiciliu / Sediul	Tipul sarcinii sau al dezmembrămintelor dreptului de proprietate	Cotă parte	Identif. entitate asociată	Act juridic			Valoare ipotecă	Tip monedă
Nume / Denumire	Inițiala tatălui	Prenume						Tip act	Nr. act / data	Emitent		

## 4. NOTĂRI, PROCESE, INTERDICȚII

Tipul notării	Tip act	Nr. act / data	Emitent	Identificator entitate asociată	Imobil împrejmuit / neîmprejmuit	Imobil contestat / necontestat	Alte observații
					neîmprejmuit		

## 5. OBSERVAȚII

MC TOPOCAD SURVEY SRL  
P.J.A. seria RO-B-J nr. 1929 clasa a III-a  
P.F.A. seria RO-DJ-F nr. 0024 categoria B  
ing. Costea Mihail Gabriel



Înregistrare sistematică UAT DRAGOTESTI,  
sectorul cadastral nr 53, anul realizării 2022

## REGISTRUL CADASTRAL AL IMOBILELOR

Sector cadastral nr. 53

UAT Dragotesti  
Zonă cooperativizată (Co)  
1. DESCRIEREA IMOBILULUI

DATE TEREN											DATE CONSTRUCȚII					
Identificator teren	Adresa imobil	Nr. cadastral	Nr. CF	Suprafața măsurată	Intravilan extravilan (I/E)	Nr. top	Nr. tarla	Nr. parcelă	Categorie folosință	Suprafața parcelă	Identif. construcție	Cod grupă destinație	Suprafața construită	Nr. niveluri	Nr. CF	Constr. cu acte (DA/NU)
677	judet DOLJ, UAT Dragotesti, Cod postal 207240 (Tarla 104 Parcela 137/1)			2300	E		104	137/1	A	2300						

## 2. PROPRIETATEA / POSESIA

Titularul dreptului / posesiei			Data nașterii / CUI	Domiciliu / Sediul	Cota parte	Identif. entitate asociată	Cotă parte teren UI	Mod de dobândire	Act juridic			Observații privitoare la proprietar
Nume / Denumire	Inițiala tatălui	Prenume							Tip act	Nr. act / data	Emitent	
POPESCU		VALENTINA	28.12.1944	judet DOLJ, UAT Craiova, loc. Craiova, al 2 PLAIUL VULCANESTI nr 2, Cod Postal 200446	1/1	677		Sucesiune	act notarial	CM 51/18.04.2014	NP DOINA FAURAR	

## 3. SARCINI / DEZMEMBRĂMINTE

Titular			Data nașterii / CUI	Domiciliu / Sediul	Tipul sarcinii sau al dezmembrămintelor dreptului de proprietate	Cotă parte	Identif. entitate asociată	Act juridic			Valoare ipotecă	Tip monedă
Nume / Denumire	Inițiala tatălui	Prenume						Tip act	Nr. act / data	Emitent		

## 4. NOTĂRI, PROCESE, INTERDICȚII

Tipul notării	Tip act	Nr. act / data	Emitent	Identificator entitate asociată	Imobil împrejmuit / neîmprejmuit	Imobil contestat / necontestat	Alte observații
					neîmprejmuit		

## 5. OBSERVAȚII

MC TOPOCAD SURVEY SRL  
P.J.A. seria RO-B-J nr. 1929 clasa a III-a  
P.F.A. seria RO-DJ-F nr. 0024 categoria B  
ing. Costea Mihail Gabriel



Înregistrare sistematică UAT DRAGOTESTI,  
sectorul cadastral nr 53, anul realizării 2022

## REGISTRUL CADASTRAL AL IMOBILELOR

Sector cadastral nr. 53

UAT Dragotesti  
Zonă cooperativizată (Co)  
1. DESCRIEREA IMOBILULUI

DATE TEREN										DATE CONSTRUCȚII						
Identificator teren	Adresa imobil	Nr. cadastral	Nr. CF	Suprafața măsurată	Intravilan extravilan (I/E)	Nr. top	Nr. tarla	Nr. parcelă	Categorie folosință	Suprafața parcelă	Identif. construcție	Cod grupă destinație	Suprafața construită	Nr. niveluri	Nr. CF	Constr. cu acte (DA/NU)
678	judet DOLJ, UAT Dragotesti, Cod postal 207240 (Tarla 104 Parcela 137)			1300	E		104	137	A	1300						

## 2. PROPRIETATEA / POSESIA

Titularul dreptului / posesiei			Data nașterii / CUI	Domiciliu / Sedi	Cota parte	Identif. entitate asociată	Cotă parte teren UI	Mod de dobândire	Act juridic			Observații privitoare la proprietar
Nume / Denumire	Inițiala tatălui	Prenume							Tip act	Nr. act / data	Emitent	
BUSUIOC	C	FLORENTIN	---	judet DOLJ, UAT Dragotesti, loc. Neidentificata, Cod Postal 207240	1/1	678		Reconstituire	act administrativ	TDP 737-15082/27.01.1997	CJSDPAT DOLJ	lipsa CNP

## 3. SARCINI / DEZMEMBRĂMINTE

Titular			Data nașterii / CUI	Domiciliu / Sedi	Tipul sarcinii sau al dezmembrămintelor dreptului de proprietate	Cotă parte	Identif. entitate asociată	Act juridic			Valoare ipotecă	Tip monedă
Nume / Denumire	Inițiala tatălui	Prenume						Tip act	Nr. act / data	Emitent		

## 4. NOTĂRI, PROCESE, INTERDICȚII

Tipul notării	Tip act	Nr. act / data	Emitent	Identificator entitate asociată	Imobil împrejmuit / neîmprejmuit	Imobil contestat / necontestat	Alte observații
					neîmprejmuit		

## 5. OBSERVAȚII

Înregistrare sistematică UAT DRAGOTESTI,  
sectorul cadastral nr 53, anul realizării 2022





## REGISTRUL CADASTRAL AL IMOBILELOR

Sector cadastral nr. 53

UAT Dragotesti  
Zonă cooperativizată (Co)  
1. DESCRIEREA IMOBILULUI

DATE TEREN										DATE CONSTRUCȚII						
Identificator teren	Adresa imobil	Nr. cadastral	Nr. CF	Suprafața măsurată	Intravilan extravilan (I/E)	Nr. top	Nr. tarla	Nr. parcelă	Categorie folosință	Suprafața parcelă	Identif. construcție	Cod grupă destinație	Suprafața construită	Nr. niveluri	Nr. CF	Constr. cu acte (DA/NU)
679	judet DOLJ, UAT Dragotesti, Cod postal 207240 (Tarla 104 Parcela 136)			2000	E		104	136	A	2000						

## 2. PROPRIETATEA / POSESIA

Titularul dreptului / posesiei			Data nașterii / CUI	Domiciliu / Sediul	Cota parte	Identif. entitate asociată	Cotă parte teren UI	Mod de dobândire	Act juridic			Observații privitoare la proprietar
Nume / Denumire	Inițiala tatălui	Prenume							Tip act	Nr. act / data	Emitent	
BRATIE		ION	24.08.1971	judet DOLJ, UAT Dragotesti, loc. Viisoara, str IZVOARELOR nr 33, Cod Postal 207240	1/1	679		Reconstituire	act administrativ	TDP 823/45412/11.03.1997	CJSDPAT DOLJ	
BRATIE		DOMNICA	15.10.1972	judet DOLJ, UAT Dragotesti, loc. Viisoara, str IZVOARELOR nr 27, Cod Postal 207240				Reconstituire	act administrativ	TDP 823/45412/11.03.1997	CJSDPAT DOLJ	

## 3. SARCINI / DEZMEMBRĂMINTE

Titular			Data nașterii / CUI	Domiciliu / Sediul	Tipul sarcinii sau al dezmembrămintelor dreptului de proprietate	Cotă parte	Identif. entitate asociată	Act juridic			Valoare ipotecă	Tip monedă
Nume / Denumire	Inițiala tatălui	Prenume						Tip act	Nr. act / data	Emitent		

## 4. NOTĂRI, PROCESE, INTERDICȚII

Tipul notării	Tip act	Nr. act / data	Emitent	Identificator entitate asociată	Imobil împrejmuit / neîmprejmuit	Imobil contestat / necontestat	Alte observații
					neîmprejmuit		

## 5. OBSERVAȚII



## REGISTRUL CADASTRAL AL IMOBILELOR

Sector cadastral nr. 53

UAT Dragotesti  
Zonă cooperativizată (Co)

## 1. DESCRIEREA IMOBILULUI

DATE TEREN										DATE CONSTRUCȚII						
Identificator teren	Adresa imobil	Nr. cadastral	Nr. CF	Suprafața măsurată	Intravilan extravilan (I/E)	Nr. top	Nr. tarla	Nr. parcelă	Categorie folosință	Suprafața parcelă	Identif. construcție	Cod grupă destinație	Suprafața construită	Nr. niveluri	Nr. CF	Constr. cu acte (DA/NU)
680	judet DOLJ, UAT Dragotesti, Cod postal 207240 (Tarla 104 Parcela 134)			4296	E		104	134	A	4296						

## 2. PROPRIETATEA / POSESIA

Titularul dreptului / posesiei			Data nașterii / CUI	Domiciliu / Sediu	Cota parte	Identif. entitate asociată	Cotă parte teren UI	Mod de dobândire	Act juridic			Observații privitoare la proprietar
Nume / Denumire	Inițiala tatălui	Prenume							Tip act	Nr. act / data	Emitent	
TRASCA	P	STANA	---	judet DOLJ, UAT Dragotesti, loc. Neidentificata, Cod Postal 207240	1/1	680		Reconstituire	act administrativ	TDP 896-45412/13.10.1997	CJSDPAT DOLJ	lipsa CNP


## 3. SARCINI / DEZMEMBRĂMINTE

Titular			Data nașterii / CUI	Domiciliu / Sediu	Tipul sarcinii sau al dezmembrămintelor dreptului de proprietate	Cotă parte	Identif. entitate asociată	Act juridic			Valoare ipotecă	Tip monedă
Nume / Denumire	Inițiala tatălui	Prenume						Tip act	Nr. act / data	Emitent		

## 4. NOTĂRI, PROCESE, INTERDICȚII

Tipul notării	Tip act	Nr. act / data	Emitent	Identificator entitate asociată	Imobil împrejmuit / neimprejmuit	Imobil contestat / necontestat	Alte observații
					neimprejmuit		

## 5. OBSERVAȚII



## REGISTRUL CADASTRAL AL IMOBILELOR

Sector cadastral nr. 53

UAT Dragotesti  
Zonă cooperativizată (Co)  
1. DESCRIEREA IMOBILULUI

DATE TEREN											DATE CONSTRUCȚII					
Identificator teren	Adresa imobil	Nr. cadastral	Nr. CF	Suprafața măsurată	Intravilan extravilan (I/E)	Nr. top	Nr. tarla	Nr. parcelă	Categorie folosință	Suprafața parcelă	Identif. construcție	Cod grupă destinație	Suprafața construită	Nr. niveluri	Nr. CF	Constr. cu acte (DA/NU)
681	judet DOLJ, UAT Dragotesti, Cod postal 207240 (Tarla 104 Parcela 133)			2842	E		104	133	A	2842						

## 2. PROPRIETATEA / POSESIA

Titularul dreptului / posesiei			Data nașterii / CUI	Domiciliu / Sediu	Cota parte	Identif. entitate asociată	Cotă parte teren UI	Mod de dobândire	Act juridic			Observații privitoare la proprietar
Nume / Denumire	Inițiala tatălui	Prenume							Tip act	Nr. act / data	Emitent	
CIOBANU	GHE	ION	15.05.1957	judet DOLJ, UAT Craiova, loc. Craiova, str SARARILOR nr 32, Cod Postal 200508, bloc M27, scara 1, etaj 4, ap. 16	1/1	681		Iesire Din Indiviziune	act notarial	APV 1835/06.06.2018	NP DEFTA FLORENTIN LEONARD	

## 3. SARCINI / DEZMEMBRĂMINTE

Titular			Data nașterii / CUI	Domiciliu / Sediu	Tipul sarcinii sau al dezmembrămintelor dreptului de proprietate	Cotă parte	Identif. entitate asociată	Act juridic			Valoare ipotecă	Tip monedă
Nume / Denumire	Inițiala tatălui	Prenume						Tip act	Nr. act / data	Emitent		

## 4. NOTĂRI, PROCESE, INTERDICȚII

Tipul notării	Tip act	Nr. act / data	Emitent	Identificator entitate asociată	Imobil împrejmuit / neîmprejmuit	Imobil contestat / necontestat	Alte observații
					neîmprejmuit		

## 5. OBSERVAȚII

Înregistrare sistematică UAT DRAGOTESTI,  
sectorul cadastral nr 53, anul realizării 2022



## REGISTRUL CADASTRAL AL IMOBILELOR

Sector cadastral nr. 53

UAT Dragotesti

Zonă cooperativizată (Co)

## 1. DESCRIEREA IMOBILULUI

DATE TEREN											DATE CONSTRUCȚII					
Identificator teren	Adresa imobil	Nr. cadastral	Nr. CF	Suprafața măsurată	Intravilan extravilan (I/E)	Nr. top	Nr. tarla	Nr. parcelă	Categorie folosință	Suprafața parcelă	Identif. construcție	Cod grupă destinație	Suprafața construită	Nr. niveluri	Nr. CF	Constr. cu acte (DA/NU)
682	judet DOLJ, UAT Dragotesti, Cod postal 207240 (Tarlaua 104 Parcela 132/2)	30811	30811	4400	E		104	132/2	A	4400						

## 2. PROPRIETATEA / POSESIA

Titularul dreptului / posesiei			Data nașterii / CUI	Domiciliu / Sediu	Cota parte	Identif. entitate asociată	Cotă parte teren UI	Mod de dobândire	Act juridic			Observații privitoare la proprietar
Nume / Denumire	Inițiala tatălui	Prenume							Tip act	Nr. act / data	Emitent	
SC RURAL OLTENIA SRL			22112978	judet BUCURESTI, loc. Bucuresti Sectorul 1, str Henri Coanda nr 27, Cod Postal 010667, ap. cam. 14	1/1	682		Conventie	act notarial	CONTRACT DE VANZARE AUT NR.3672/30.10.2014	Faurar Virgil Claudiu	

## 3. SARCINI / DEZMEMBRĂMINTE

Titular			Data nașterii / CUI	Domiciliu / Sediu	Tipul sarcinii sau al dezmembrămintelor dreptului de proprietate	Cotă parte	Identif. entitate asociată	Act juridic			Valoare ipotecă	Tip monedă
Nume / Denumire	Inițiala tatălui	Prenume						Tip act	Nr. act / data	Emitent		

## 4. NOTĂRI, PROCESE, INTERDICȚII

Tipul notării	Tip act	Nr. act / data	Emitent	Identificator entitate asociată	Imobil împrejmuit / neîmprejmuit	Imobil contestat / necontestat	Alte observații
					neîmprejmuit		

## 5. OBSERVAȚII

MC TOPOCAD SURVEY SRL  
P.J.A. seria RO-B-J nr. 1929 clasa a III-a  
P.F.A. seria RO-DJ-F nr. 0024 categoria B  
ing. Costea Mihail Gabriel



Înregistrare sistematică UAT DRAGOTESTI,  
sectorul cadastral nr 53, anul realizării 2022

## REGISTRUL CADASTRAL AL IMOBILELOR

Sector cadastral nr. 53

UAT Dragotesti  
Zonă cooperativizată (Co)

## 1. DESCRIEREA IMOBILULUI

DATE TEREN										DATE CONSTRUCȚII						
Identificator teren	Adresa imobil	Nr. cadastral	Nr. CF	Suprafața măsurată	Intravilan extravilan (I/E)	Nr. top	Nr. tarla	Nr. parcelă	Categorie folosință	Suprafața parcelă	Identif. construcție	Cod grupă destinație	Suprafața construită	Nr. niveluri	Nr. CF	Constr. cu acte (DA/NU)
683	judet DOLJ, UAT Dragotesti, Cod postal 207240 (Tarla 104 Parcela 132/1)			3172	E		104	132/1	A	3172						

## 2. PROPRIETATEA / POSESIA

Titularul dreptului / posesiei			Data nașterii / CUI	Domiciliu / Sediu	Cota parte	Identif. entitate asociată	Cotă parte teren UI	Mod de dobândire	Act juridic			Observații privitoare la proprietar
Nume / Denumire	Inițiala tatălui	Prenume							Tip act	Nr. act / data	Emitent	
COJOCARU	N	ELENA	05.03.1949	judet DOLJ, UAT Dragotesti, loc. Viisoara, str IZVOARELOR nr 25, Cod Postal 207240	1/1	683		Reconstituire	act administrativ	TDP 825/45412/11.03.1997	CJSDPAT DOLJ	

## 3. SARCINI / DEZMEMBRĂMINTE

Titular			Data nașterii / CUI	Domiciliu / Sediu	Tipul sarcinii sau al dezmembrămintelor dreptului de proprietate	Cotă parte	Identif. entitate asociată	Act juridic			Valoare ipotecă	Tip monedă
Nume / Denumire	Inițiala tatălui	Prenume						Tip act	Nr. act / data	Emitent		

## 4. NOTĂRI, PROCESE, INTERDICȚII

Tipul notării	Tip act	Nr. act / data	Emitent	Identificator entitate asociată	Imobil împrejmuit / neîmprejmuit	Imobil contestat / necontestat	Alte observații
					neîmprejmuit		

## 5. OBSERVAȚII



## REGISTRUL CADASTRAL AL IMOBILELOR

Sector cadastral nr. 53

UAT Dragotesti  
Zonă cooperativizată (Co)  
1. DESCRIEREA IMOBILULUI

DATE TEREN											DATE CONSTRUCȚII					
Identificator teren	Adresa imobil	Nr. cadastral	Nr. CF	Suprafața măsurată	Intravilan extravilan (I/E)	Nr. top	Nr. tarla	Nr. parcelă	Categorie folosință	Suprafața parcelă	Identif. construcție	Cod grupă destinație	Suprafața construită	Nr. niveluri	Nr. CF	Constr. cu acte (DA/NU)
684	judet DOLJ, UAT Dragotesti, Cod postal 207240 (Tarla 104 Parcela 132)			1048	E		104	132	A	1048						

## 2. PROPRIETATEA / POSESIA

Titularul dreptului / posesiei			Data nașterii / CUI	Domiciliu / Sediul	Cota parte	Identif. entitate asociată	Cotă parte teren UI	Mod de dobândire	Act juridic			Observații privitoare la proprietar
Nume / Denumire	Inițiala tatălui	Prenume							Tip act	Nr. act / data	Emitent	
APOSTOL		MARIA	18.03.1955	judet DOLJ, UAT Dragotesti, loc. Viisoara, str MIHAI VITEAZU nr 19, Cod Postal 207240	1/1	684		Succesiune	act administrativ	CM 26/05.03.2015	CJSDPAT DOLJ	

## 3. SARCINI / DEZMEMBRĂMINTE

Titular			Data nașterii / CUI	Domiciliu / Sediul	Tipul sarcinii sau al dezmembrămintelor dreptului de proprietate	Cotă parte	Identif. entitate asociată	Act juridic			Valoare ipotecă	Tip monedă
Nume / Denumire	Inițiala tatălui	Prenume						Tip act	Nr. act / data	Emitent		

## 4. NOTĂRI, PROCESE, INTERDICȚII

Tipul notării	Tip act	Nr. act / data	Emitent	Identificator entitate asociată	Imobil împrejmuit / neîmprejmuit	Imobil contestat / necontestat	Alte observații
					neîmprejmuit		

## 5. OBSERVAȚII

MC TOPOCAD SURVEY SRL  
P.J.A. seria RO-B-J nr. 1929 clasa a III-a  
P.F.A. seria RO-DJ-F nr. 0024 categoria B  
ing. Costea Mihail Gabriel



Înregistrare sistematică UAT DRAGOTESTI,  
sectorul cadastral nr 53, anul realizării 2022

## REGISTRUL CADASTRAL AL IMOBILELOR

Sector cadastral nr. 53

UAT Dragotesti  
Zonă cooperativizată (Co)  
1. DESCRIEREA IMOBILULUI

DATE TEREN											DATE CONSTRUCȚII					
Identificator teren	Adresa imobil	Nr. cadastral	Nr. CF	Suprafața măsurată	Intravilan extravilan (I/E)	Nr. top	Nr. tarla	Nr. parcelă	Categorie folosință	Suprafața parcelă	Identif. construcție	Cod grupă destinație	Suprafața construită	Nr. niveluri	Nr. CF	Constr. cu acte (DA/NU)
685	judet DOLJ, UAT Dragotesti, Cod postal 207240 (Tarla 104 Parcela 131)	30283	30283	7660	E		104	131	A	7660						

## 2. PROPRIETATEA / POSESIA

Titularul dreptului / posesiei			Data nașterii / CUI	Domiciliu / Sediu	Cota parte	Identif. entitate asociată	Cotă parte teren UI	Mod de dobândire	Act juridic			Observații privitoare la proprietar
Nume / Denumire	Inițiala tatălui	Prenume							Tip act	Nr. act / data	Emitent	
RURAL AGRI DOLJ SRL			32630322	judet BUCURESTI, loc. Bucuresti Sectorul 2, str Pierre de Coubertin nr 3-5, bloc Office Building, ap. camera W	1/1	685		Conventie	hotarare judecatoreasca	864/14.11.2013	TRIBUNALUL BUCURESTI	

## 3. SARCINI / DEZMEMBRĂMINTE

Titular			Data nașterii / CUI	Domiciliu / Sediu	Tipul sarcinii sau al dezmembrămintelor dreptului de proprietate	Cotă parte	Identif. entitate asociată	Act juridic			Valoare ipotecă	Tip monedă
Nume / Denumire	Inițiala tatălui	Prenume						Tip act	Nr. act / data	Emitent		

## 4. NOTĂRI, PROCESE, INTERDICȚII

Tipul notării	Tip act	Nr. act / data	Emitent	Identificator entitate asociată

## 5. OBSERVAȚII

Imobil împrejmuit / neîmprejmuit	Imobil contestat / necontestat	Alte observații
neîmprejmuit		



## REGISTRUL CADASTRAL AL IMOBILELOR

Sector cadastral nr. 53

UAT Dragotesti  
Zonă cooperativizată (Co)

## 1. DESCRIEREA IMOBILULUI

DATE TEREN											DATE CONSTRUCȚII					
Identificator teren	Adresa imobil	Nr. cadastral	Nr. CF	Suprafața măsurată	Intravilan extravilan (I/E)	Nr. top	Nr. tarla	Nr. parcelă	Categorie folosință	Suprafața parcelă	Identif. construcție	Cod grupă destinație	Suprafața construită	Nr. niveluri	Nr. CF	Constr. cu acte (DA/NU)
686	judet DOLJ, UAT Dragotesti, Cod postal 207240 (Tarla 104 Parcela 130)			5400	E		104	130	A	5400						

## 2. PROPRIETATEA / POSESIA

Titularul dreptului / posesiei			Data nașterii / CUI	Domiciliu / Sediu	Cota parte	Identif. entitate asociată	Cotă parte teren UI	Mod de dobândire	Act juridic			Observații privitoare la proprietar
Nume / Denumire	Inițiala tatălui	Prenume							Tip act	Nr. act / data	Emitent	
APOSTOL		LEANA	24.08.1954	judet DOLJ, UAT Dragotesti, loc. Viisoara, str NICOLAE BALCESCU nr 27, Cod Postal 207240	1/1	686		lesire Din Indiviziune	act notarial	APV 3717/07.07.2015	NP DIACONU CRISTIAN	

## 3. SARCINI / DEZMEMBRĂMINTE

Titular			Data nașterii / CUI	Domiciliu / Sediu	Tipul sarcinii sau al dezmembrămintelor dreptului de proprietate	Cotă parte	Identif. entitate asociată	Act juridic			Valoare ipotecă	Tip monedă
Nume / Denumire	Inițiala tatălui	Prenume						Tip act	Nr. act / data	Emitent		

## 4. NOTĂRI, PROCESE, INTERDICȚII

Tipul notării	Tip act	Nr. act / data	Emitent	Identificator entitate asociată	Imobil împrejmuit / neîmprejmuit	Imobil contestat / necontestat	Alte observații
					neîmprejmuit		



Înregistrare sistematică UAT DRAGOTESTI,  
sectorul cadastral nr 53, anul realizării 2022



## REGISTRUL CADASTRAL AL IMOBILELOR

Sector cadastral nr. 53

UAT Dragotesti  
Zonă cooperativizată (Co)  
1. DESCRIEREA IMOBILULUI

DATE TEREN										DATE CONSTRUCȚII						
Identificator teren	Adresa imobil	Nr. cadastral	Nr. CF	Suprafața măsurată	Intravilan extravilan (I/E)	Nr. top	Nr. tarla	Nr. parcelă	Categorie folosință	Suprafața parcelă	Identif. construcție	Cod grupă destinație	Suprafața construită	Nr. niveluri	Nr. CF	Constr. cu acte (DA/NU)
687	judet DOLJ, UAT Dragotesti, Cod postal 207240 (Tarla 104 Parcela 129/2)			2295	E		104	129/2	A	2295						

## 2. PROPRIETATEA / POSESIA

Titularul dreptului / posesiei			Data nașterii / CUI	Domiciliu / Sediu	Cota parte	Identif. entitate asociată	Cotă parte teren UI	Mod de dobândire	Act juridic			Observații privitoare la proprietar
Nume / Denumire	Inițiala tatălui	Prenume							Tip act	Nr. act / data	Emitent	
CALCIU	GH	NICOLAE	---	judet DOLJ, UAT Dragotesti, loc. Neidentificata, Cod Postal 207240	1/1	687		Reconstituire	act administrativ	TDP 909-44793/20.10.1997	CJSDPAT DOLJ	lipsa CNP

## 3. SARCINI / DEZMEMBRĂMINTE

Titular			Data nașterii / CUI	Domiciliu / Sediu	Tipul sarcinii sau al dezmembrămintelor dreptului de proprietate	Cotă parte	Identif. entitate asociată	Act juridic			Valoare ipotecă	Tip monedă
Nume / Denumire	Inițiala tatălui	Prenume						Tip act	Nr. act / data	Emitent		

## 4. NOTĂRI, PROCESE, INTERDICȚII

Tipul notării	Tip act	Nr. act / data	Emitent	Identificator entitate asociată	Imobil împrejmuit / neîmprejmuit	Imobil contestat / necontestat	Alte observații
					neîmprejmuit		

## 5. OBSERVAȚII

Înregistrare sistematică UAT DRAGOTESTI,  
sectorul cadastral nr 53, anul realizării 2022



## REGISTRUL CADASTRAL AL IMOBILELOR

Sector cadastral nr. 53

UAT Dragotesti

Zonă cooperativizată (Co)

## 1. DESCRIEREA IMOBILULUI

DATE TEREN											DATE CONSTRUCȚII					
Identificator teren	Adresa imobil	Nr. cadastral	Nr. CF	Suprafața măsurată	Intravilan extravilan (I/E)	Nr. top	Nr. tarla	Nr. parcelă	Categorie folosință	Suprafața parcelă	Identif. construcție	Cod grupă destinație	Suprafața construită	Nr. niveluri	Nr. CF	Constr. cu acte (DA/NU)
688	judet DOLJ, UAT Dragotesti, Cod postal 207240 (Tarla 104 Parcela 129/1)			1908	E		104	129/1	A	1908						

## 2. PROPRIETATEA / POSESIA

Titularul dreptului / posesiei			Data nașterii / CUI	Domiciliu / Sediu	Cota parte	Identif. entitate asociată	Cotă parte teren UI	Mod de dobândire	Act juridic			Observații privitoare la proprietar
Nume / Denumire	Inițiala tatălui	Prenume							Tip act	Nr. act / data	Emitent	
PIRVU	I	STEFAN	---	judet DOLJ, UAT Dragotesti, loc. Neidentificata, Cod Postal 207240	1/1	688		Reconstituire	act administrativ	TDP 854-45412/29.10.1997	CJSDPAT DOLJ	DECEDAT
PIRVU	I	SMARANDACHE	30.01.1939	judet DOLJ, UAT Dragotesti, loc. Neidentificata, Cod Postal 207240				Reconstituire	act administrativ	TDP 854-45412/29.10.1997	CJSDPAT DOLJ	DECEDAT
PARVU	I	ALEXANDRU	03.05.1934	judet DOLJ, UAT Dragotesti, loc. Neidentificata, Cod Postal 207240				Reconstituire	act administrativ	TDP 854-45412/29.10.1997	CJSDPAT DOLJ	DECEDAT

## 3. SARCINI / DEZMEMBRĂMINTE

Titular			Data nașterii / CUI	Domiciliu / Sediu	Tipul sarcinii sau al dezmembrămintelor dreptului de proprietate	Cotă parte	Identif. entitate asociată	Act juridic			Valoare ipotecă	Tip monedă
Nume / Denumire	Inițiala tatălui	Prenume						Tip act	Nr. act / data	Emitent		

## 4. NOTĂRI, PROCESE, INTERDICȚII

Tipul notării	Tip act	Nr. act / data	Emitent	Identificator entitate asociată	Imobil împrejmuit / neîmprejmuit	Imobil contestat / necontestat	Alte observații
					neîmprejmuit		



Înregistrare sistematică UAT DRAGOTESTI,  
sectorul cadastral nr 53, anul realizării 2022

## REGISTRUL CADASTRAL AL IMOBILELOR

Sector cadastral nr. 53

UAT Dragotesti  
Zonă cooperativizată (Co)  
1. DESCRIEREA IMOBILULUI

DATE TEREN										DATE CONSTRUCȚII						
Identificator teren	Adresa imobil	Nr. cadastral	Nr. CF	Suprafața măsurată	Intravilan extravilan (I/E)	Nr. top	Nr. tarla	Nr. parcelă	Categorie folosință	Suprafața parcelă	Identif. construcție	Cod grupă destinație	Suprafața construită	Nr. niveluri	Nr. CF	Constr. cu acte (DA/NU)
689	judet DOLJ, UAT Dragotesti, Cod postal 207240 (Tarla 104 Parcela 129)			2304	E		104	129	A	2304						

## 2. PROPRIETATEA / POSESIA

Titularul dreptului / posesiei			Data nașterii / CUI	Domiciliu / Sedi	Cota parte	Identif. entitate asociată	Cotă parte teren UI	Mod de dobândire	Act juridic			Observații privitoare la proprietar
Nume / Denumire	Inițiala tatălui	Prenume							Tip act	Nr. act / data	Emitent	
ION	M	GHEORGHE	---	judet DOLJ, UAT Dragotesti, loc. Neidentificata, Cod Postal 207240	1/1	689		Reconstituire	act administrativ	TDP 882-45412/09.10.1997	CJSDPAT DOLJ	lipsa CNP

## 3. SARCINI / DEZMEMBRĂMINTE

Titular			Data nașterii / CUI	Domiciliu / Sedi	Tipul sarcinii sau al dezmembrămintelor dreptului de proprietate	Cotă parte	Identif. entitate asociată	Act juridic			Valoare ipotecă	Tip monedă
Nume / Denumire	Inițiala tatălui	Prenume						Tip act	Nr. act / data	Emitent		

## 4. NOTĂRI, PROCESE, INTERDICȚII

Tipul notării	Tip act	Nr. act / data	Emitent	Identificator entitate asociată	Imobil împrejmuit / neîmprejmuit	Imobil contestat / necontestat	Alte observații
					neîmprejmuit		

## 5. OBSERVAȚII

Înregistrare sistematică UAT DRAGOTESTI,  
sectorul cadastral nr 53, anul realizării 2022



## REGISTRUL CADASTRAL AL IMOBILELOR

Sector cadastral nr. 53

UAT Dragotesti  
Zonă cooperativizată (Co)  
1. DESCRIEREA IMOBILULUI

DATE TEREN											DATE CONSTRUCȚII					
Identificator teren	Adresa imobil	Nr. cadastral	Nr. CF	Suprafața măsurată	Intravilan extravilan (I/E)	Nr. top	Nr. tarla	Nr. parcelă	Categorie folosință	Suprafața parcelă	Identif. construcție	Cod grupă destinație	Suprafața construită	Nr. niveluri	Nr. CF	Constr. cu acte (DA/NU)
690	judet DOLJ, UAT Dragotesti, Cod postal 207240 (Tarla 104 Parcela 128)			6000	E		104	128	A	6000						

## 2. PROPRIETATEA / POSESIA

Titularul dreptului / posesiei			Data nașterii / CUI	Domiciliu / Sediul	Cota parte	Identif. entitate asociată	Cotă parte teren UI	Mod de dobândire	Act juridic			Observații privitoare la proprietar
Nume / Denumire	Inițiala tatălui	Prenume							Tip act	Nr. act / data	Emitent	
BRATIE	GHE	SMARANDACHE	---	judet DOLJ, UAT Dragotesti, loc. Neidentificata, Cod Postal 207240	1/1	690		Reconstituire	act administrativ	TDP 881-45412/09.10.1997	CJSDPAT DOLJ	lipsa CNP

## 3. SARCINI / DEZMEMBRĂMINTE

Titular			Data nașterii / CUI	Domiciliu / Sediul	Tipul sarcinii sau al dezmembrămintelor dreptului de proprietate	Cotă parte	Identif. entitate asociată	Act juridic			Valoare ipotecă	Tip monedă
Nume / Denumire	Inițiala tatălui	Prenume						Tip act	Nr. act / data	Emitent		

## 4. NOTĂRI, PROCESE, INTERDICȚII

Tipul notării	Tip act	Nr. act / data	Emitent	Identificator entitate asociată	Imobil împrejmuit / neîmprejmuit	Imobil contestat / necontestat	Alte observații
					neîmprejmuit		

## 5. OBSERVAȚII

Înregistrare sistematică UAT DRAGOTESTI,  
sectorul cadastral nr 53, anul realizării 2022



## REGISTRUL CADASTRAL AL IMOBILELOR

Sector cadastral nr. 53

UAT Dragotesti  
Zonă cooperativizată (Co)

## 1. DESCRIEREA IMOBILULUI

DATE TEREN										DATE CONSTRUCȚII						
Identificator teren	Adresa imobil	Nr. cadastral	Nr. CF	Suprafața măsurată	Intravilan extravilan (I/E)	Nr. top	Nr. tarla	Nr. parcelă	Categorie folosință	Suprafața parcelă	Identif. construcție	Cod grupă destinație	Suprafața construită	Nr. niveluri	Nr. CF	Constr. cu acte (DA/NU)
691	judet DOLJ, UAT Dragotesti, Cod postal 207240 (Tarla 104 Parcela 127)			8600	E		104	127	A	8600						

## 2. PROPRIETATEA / POSESIA

Titularul dreptului / posesiei			Data nașterii / CUI	Domiciliu / Sediul	Cota parte	Identif. entitate asociată	Cotă parte teren UI	Mod de dobândire	Act juridic			Observații privitoare la proprietar
Nume / Denumire	Inițiala tatălui	Prenume							Tip act	Nr. act / data	Emitent	
BALASA		GRIGORIE	25.11.1967	judet BRASOV, UAT Brasov, loc. Brasov, str LANII nr 41, Cod Postal 500465, bloc 41, ap. 6	3/8	691		Sucesiune	act notarial	CM 99/17.07.2019	NP LAURA DIACONU	
CHESCHES		ELENA	05.06.1960	judet BRASOV, UAT Brasov, loc. Brasov, str LUNGA nr 58, Cod Postal 500035, bloc C, ap. 17	3/8	691		Sucesiune	act notarial	CM 99/17.07.2019	NP LAURA DIACONU	
BALASA	C	ELENA	21.07.1940	judet DOLJ, UAT Dragotesti, loc. Viisoara, str LUNGA, Cod Postal 207240	2/8	691		Sucesiune	act notarial	CM 99/17.07.2019	NP LAURA DIACONU	

## 3. SARCINI / DEZMEMBRĂMINTE


Titular			Data nașterii / CUI	Domiciliu / Sediul	Tipul sarcinii sau al dezmembrămintelor dreptului de proprietate	Cotă parte	Identif. entitate asociată	Act juridic			Valoare ipotecă	Tip monedă
Nume / Denumire	Inițiala tatălui	Prenume						Tip act	Nr. act / data	Emitent		

## 4. NOTĂRI, PROCESE, INTERDICȚII

Tipul notării	Tip act	Nr. act / data	Emitent	Identificator entitate asociată	Imobil împrejmuit / neîmprejmuit	Imobil contestat / necontestat	Alte observații
					neîmprejmuit		

## 5. OBSERVAȚII

MC TOPOCAD SURVEY SRL  
P.J.A. seria RO-B-J nr. 1929 clasa a III-a  
P.F.A. seria RO-DJ-F nr. 0024 categoria B  
ing. Costea Mihail Gabriel



Înregistrare sistematică UAT DRAGOTESTI,  
sectorul cadastral nr 53, anul realizării 2022

## REGISTRUL CADASTRAL AL IMOBILELOR

Sector cadastral nr. 53

UAT Dragotesti  
Zonă cooperativizată (Co)

## 1. DESCRIEREA IMOBILULUI

DATE TEREN											DATE CONSTRUCȚII					
Identificator teren	Adresa imobil	Nr. cadastral	Nr. CF	Suprafața măsurată	Intravilan extravilan (I/E)	Nr. top	Nr. tarla	Nr. parcelă	Categorie folosință	Suprafața parcelă	Identif. construcție	Cod grupă destinație	Suprafața construită	Nr. niveluri	Nr. CF	Constr. cu acte (DA/NU)
692	judet DOLJ, UAT Dragotesti, Cod postal 207240 (Tarla 104 Parcela 126)			15308	E		104	126	A	15308						

## 2. PROPRIETATEA / POSESIA

Titularul dreptului / posesiei			Data nașterii / CUI	Domiciliu / Sediu	Cota parte	Identif. entitate asociată	Cotă parte teren UI	Mod de dobândire	Act juridic			Observații privitoare la proprietar
Nume / Denumire	Inițiala tatălui	Prenume							Tip act	Nr. act / data	Emitent	
STAN	I	TUDOR	---	judet DOLJ, UAT Dragotesti, loc. Neidentificata, Cod Postal 207240	1/1	692		Reconstituire	act administrativ	TDP 1984/01.04.2004	CJSDPAT DOLJ	lipsa CNP

## 3. SARCINI / DEZMEMBRĂMINTE

Titular			Data nașterii / CUI	Domiciliu / Sediu	Tipul sarcinii sau al dezmembrămintelor dreptului de proprietate	Cotă parte	Identif. entitate asociată	Act juridic			Valoare ipotecă	Tip monedă
Nume / Denumire	Inițiala tatălui	Prenume						Tip act	Nr. act / data	Emitent		

## 4. NOTĂRI, PROCESE, INTERDICȚII

Tipul notării	Tip act	Nr. act / data	Emitent	Identificator entitate asociată

## 5. OBSERVAȚII

Imobil împrejmuit / neîmprejmuit	Imobil contestat / necontestat	Alte observații
neîmprejmuit		



## REGISTRUL CADASTRAL AL IMOBILELOR

Sector cadastral nr. 53

UAT Dragotesti  
Zonă cooperativizată (Co)

## 1. DESCRIEREA IMOBILULUI

DATE TEREN										DATE CONSTRUCȚII						
Identificator teren	Adresa imobil	Nr. cadastral	Nr. CF	Suprafața măsurată	Intravilan extravilan (I/E)	Nr. top	Nr. tarla	Nr. parcelă	Categorie folosință	Suprafața parcelă	Identif. construcție	Cod grupă destinație	Suprafața construită	Nr. niveluri	Nr. CF	Constr. cu acte (DA/NU)
693	judet DOLJ, UAT Dragotesti, Cod postal 207240 (Tarla 104 Parcela 125)			7700	E		104	125	A	7700						

## 2. PROPRIETATEA / POSESIA

Titularul dreptului / posesiei			Data nașterii / CUI	Domiciliu / Sedi	Cota parte	Identif. entitate asociată	Cotă parte teren UI	Mod de dobândire	Act juridic			Observații privitoare la proprietar
Nume / Denumire	Inițiala tatălui	Prenume							Tip act	Nr. act / data	Emitent	
UBLEA	M	MARIN (ELENA)	---	judet DOLJ, UAT Dragotesti, loc. Neidentificata, Cod Postal 207240	1/1	693		Reconstituire	act administrativ	TDP 693-14942/24.01.1997	CJSDPAT DOLJ	lipsa CNP

## 3. SARCINI / DEZMEMBRĂMINTE

Titular			Data nașterii / CUI	Domiciliu / Sedi	Tipul sarcinii sau al dezmembrămintelor dreptului de proprietate	Cotă parte	Identif. entitate asociată	Act juridic			Valoare ipotecă	Tip monedă
Nume / Denumire	Inițiala tatălui	Prenume						Tip act	Nr. act / data	Emitent		

## 4. NOTĂRI, PROCESE, INTERDICȚII

Tipul notării	Tip act	Nr. act / data	Emitent	Identificator entitate asociată	Imobil împrejmuit / neîmprejmuit	Imobil contestat / necontestat	Alte observații
					neîmprejmuit		

## 5. OBSERVAȚII

Înregistrare sistematică UAT DRAGOTESTI,  
sectorul cadastral nr 53, anul realizării 2022



## REGISTRUL CADASTRAL AL IMOBILELOR

Sector cadastral nr. 53

UAT Dragotesti  
Zonă cooperativizată (Co)

## 1. DESCRIEREA IMOBILULUI

DATE TEREN										DATE CONSTRUCȚII						
Identificator teren	Adresa imobil	Nr. cadastral	Nr. CF	Suprafața măsurată	Intravilan extravilan (I/E)	Nr. top	Nr. tarla	Nr. parcelă	Categorie folosință	Suprafața parcelă	Identif. construcție	Cod grupă destinație	Suprafața construită	Nr. niveluri	Nr. CF	Constr. cu acte (DA/NU)
694	judet DOLJ, UAT Dragotesti, Cod postal 207240 (Tarla 104 Parcela 124)			4166	E		104	124	A	4166						

## 2. PROPRIETATEA / POSESIA

Titularul dreptului / posesiei			Data nașterii / CUI	Domiciliu / Sediu	Cota parte	Identif. entitate asociată	Cotă parte teren UI	Mod de dobândire	Act juridic			Observații privitoare la proprietar
Nume / Denumire	Inițiala tatălui	Prenume							Tip act	Nr. act / data	Emitent	
CONSTANTIN	M	TOMITA	---	judet DOLJ, UAT Dragotesti, loc. Neidentificata, Cod Postal 207240	1/1	694		Reconstituire	act administrativ	TDP 462-15086/19.06.1996	CJSDPAT DOLJ	lipsa CNP


## 3. SARCINI / DEZMEMBRĂMINTE

Titular			Data nașterii / CUI	Domiciliu / Sediu	Tipul sarcinii sau al dezmembrămintelor dreptului de proprietate	Cotă parte	Identif. entitate asociată	Act juridic			Valoare ipotecă	Tip monedă
Nume / Denumire	Inițiala tatălui	Prenume						Tip act	Nr. act / data	Emitent		

## 4. NOTĂRI, PROCESE, INTERDICȚII

Tipul notării	Tip act	Nr. act / data	Emitent	Identificator entitate asociată	Imobil împrejmuit / neîmprejmuit	Imobil contestat / necontestat	Alte observații
					neîmprejmuit		

## 5. OBSERVAȚII





## REGISTRUL CADASTRAL AL IMOBILELOR

Sector cadastral nr. 53

UAT Dragotesti  
Zonă cooperativizată (Co)

## 1. DESCRIEREA IMOBILULUI

DATE TEREN											DATE CONSTRUCȚII					
Identificator teren	Adresa imobil	Nr. cadastral	Nr. CF	Suprafața măsurată	Intravilan extravilan (I/E)	Nr. top	Nr. tarla	Nr. parcelă	Categorie folosință	Suprafața parcelă	Identif. construcție	Cod grupă destinație	Suprafața construită	Nr. niveluri	Nr. CF	Constr. cu acte (DA/NU)
695	judet DOLJ, UAT Dragotesti, Cod postal 207240 (Tarla 104 Parcela 123)			5134	E		104	123	A	5134						

## 2. PROPRIETATEA / POSESIA

Titularul dreptului / posesiei			Data nașterii / CUI	Domiciliu / Sediul	Cota parte	Identif. entitate asociată	Cotă parte teren UI	Mod de dobândire	Act juridic			Observații privitoare la proprietar
Nume / Denumire	Inițiala tatălui	Prenume							Tip act	Nr. act / data	Emitent	
STAN	I	TUDOR	---	judet DOLJ, UAT Dragotesti, loc. Neidentificata, Cod Postal 207240	1/1	695		Reconstituire	act administrativ	TDP 1984/01.04.2004	CJSDPAT DOLJ	lipsa CNP

## 3. SARCINI / DEZMEMBRĂMINTE

Titular			Data nașterii / CUI	Domiciliu / Sediul	Tipul sarcinii sau al dezmembrămintelor dreptului de proprietate	Cotă parte	Identif. entitate asociată	Act juridic			Valoare ipotecă	Tip monedă
Nume / Denumire	Inițiala tatălui	Prenume						Tip act	Nr. act / data	Emitent		

## 4. NOTĂRI, PROCESE, INTERDICȚII

Tipul notării	Tip act	Nr. act / data	Emitent	Identificator entitate asociată

## 5. OBSERVAȚII

Imobil împrejmuit / neîmprejmuit	Imobil contestat / necontestat	Alte observații
neîmprejmuit		



## REGISTRUL CADASTRAL AL IMOBILELOR

Sector cadastral nr. 53

UAT Dragotesti

Zonă cooperativizată (Co)

## 1. DESCRIEREA IMOBILULUI

DATE TEREN											DATE CONSTRUCȚII					
Identificator teren	Adresa imobil	Nr. cadastral	Nr. CF	Suprafața măsurată	Intravilan extravilan (I/E)	Nr. top	Nr. tarla	Nr. parcelă	Categorie folosință	Suprafața parcelă	Identif. construcție	Cod grupă destinație	Suprafața construită	Nr. niveluri	Nr. CF	Constr. cu acte (DA/NU)
696	judet DOLJ, UAT Dragotesti, Cod postal 207240 (Tarlaua 104 Parcela 122)	30824	30824	6700	E		104	122	A	6700						

## 2. PROPRIETATEA / POSESIA

Titularul dreptului / posesiei			Data nașterii / CUI	Domiciliu / Sediu	Cota parte	Identif. entitate asociată	Cotă parte teren UI	Mod de dobândire	Act juridic			Observații privitoare la proprietar
Nume / Denumire	Inițiala tatălui	Prenume							Tip act	Nr. act / data	Emitent	
SOCIETATEA COMERCIALA RURAL OLTENIA SRL			22112978	judet BUCURESTI, loc. Bucuresti Sectorul 1, str Henri Coanda nr 27, Cod Postal 010667, ap. cam. 14	1/1	696		Conventie	act notarial	CONTRACT DE VANZARE AUT NR.3669/30.10.2014	Faurar Virgil Claudiu	

## 3. SARCINI / DEZMEMBRĂMINTE

Titular			Data nașterii / CUI	Domiciliu / Sediu	Tipul sarcinii sau al dezmembrămintelor dreptului de proprietate	Cotă parte	Identif. entitate asociată	Act juridic			Valoare ipotecă	Tip monedă
Nume / Denumire	Inițiala tatălui	Prenume						Tip act	Nr. act / data	Emitent		

## 4. NOTĂRI, PROCESE, INTERDICȚII

Tipul notării	Tip act	Nr. act / data	Emitent	Identificator entitate asociată	Imobil împrejmuit / neîmprejmuit	Imobil contestat / necontestat	Alte observații
					neîmprejmuit		

## 5. OBSERVAȚII



## REGISTRUL CADASTRAL AL IMOBILELOR

Sector cadastral nr. 53

UAT Dragotesti  
Zonă cooperativizată (Co)  
1. DESCRIEREA IMOBILULUI

DATE TEREN											DATE CONSTRUCȚII					
Identificator teren	Adresa imobil	Nr. cadastral	Nr. CF	Suprafața măsurată	Intravilan extravilan (IE)	Nr. top	Nr. tarla	Nr. parcelă	Categorie folosință	Suprafața parcelă	Identif. construcție	Cod grupă destinație	Suprafața construită	Nr. niveluri	Nr. CF	Constr. cu acte (DA/NU)
697	judet DOLJ, UAT Dragotesti, Cod postal 207240 (Tarla 104 Parcela 121)	31260	31260	5000	E		104	121	A	5000						

## 2. PROPRIETATEA / POSESIA

Titularul dreptului / posesiei			Data nașterii / CUI	Domiciliu / Sediul	Cota parte	Identif. entitate asociată	Cotă parte teren UI	Mod de dobândire	Act juridic			Observații privitoare la proprietar
Nume / Denumire	Inițiala tatălui	Prenume							Tip act	Nr. act / data	Emitent	
STANOIU		ION	14.06.1932	judet DOLJ, UAT Dragotesti, loc. Viisoara, str STEFAN CEL MARE nr 7, Cod Postal 207240	1/1	697		Hotarare Judecatoreasca	hotarare judecatoreasca	5126/20.04.2015	JUDECATORIA CRAIOVA	

## 3. SARCINI / DEZMEMBRĂMINTE

Titular			Data nașterii / CUI	Domiciliu / Sediul	Tipul sarcinii sau al dezmembrămintelor dreptului de proprietate	Cotă parte	Identif. entitate asociată	Act juridic			Valoare ipotecă	Tip monedă
Nume / Denumire	Inițiala tatălui	Prenume						Tip act	Nr. act / data	Emitent		

## 4. NOTĂRI, PROCESE, INTERDICȚII

Tipul notării	Tip act	Nr. act / data	Emitent	Identificator entitate asociată	Imobil împrejmuit / neîmprejmuit	Imobil contestat / necontestat	Alte observații
					neîmprejmuit		

## 5. OBSERVAȚII

MC TOPOCAD SURVEY SRL  
P.J.A. seria RO-B-J nr. 1929 clasa a III-a  
P.F.A. seria RO-DJ-F nr. 0024 categoria B  
ing. Costea Mihail Gabriel



Înregistrare sistematică UAT DRAGOTESTI,  
sectorul cadastral nr 53, anul realizării 2022

## REGISTRUL CADASTRAL AL IMOBILELOR

Sector cadastral nr. 53

UAT Dragotesti  
Zonă cooperativizată (Co)

## 1. DESCRIEREA IMOBILULUI

DATE TEREN											DATE CONSTRUCȚII					
Identificator teren	Adresa imobil	Nr. cadastral	Nr. CF	Suprafața măsurată	Intravilan extravilan (I/E)	Nr. top	Nr. tarla	Nr. parcelă	Categorie folosință	Suprafața parcelă	Identif. construcție	Cod grupă destinație	Suprafața construită	Nr. niveluri	Nr. CF	Constr. cu acte (DA/NU)
698	judet DOLJ, UAT Dragotesti, Cod postal 207240 (Tarla 104 Parcela 121)	31258	31258	8000	E		104	121	A	8000						

## 2. PROPRIETATEA / POSESIA

Titularul dreptului / posesiei			Data nașterii / CUI	Domiciliu / Sediu	Cota parte	Identif. entitate asociată	Cotă parte teren UI	Mod de dobândire	Act juridic			Observații privitoare la proprietar
Nume / Denumire	Inițiala tatălui	Prenume							Tip act	Nr. act / data	Emitent	
POPA		CONSTANTINA CRISTINA	16.01.1978	judet DOLJ, UAT Dragotesti, loc. Dragotesti, str NICOLAE IORGA nr 25, Cod Postal 207240	1/1	698		Convenție	act notarial	CONTRACT DE VANZARE AUT. NR. 5182/14.12.2016	NP CANTAR ELENA	
POPA		FLORIN	11.10.1973	judet DOLJ, UAT Dragotesti, loc. Dragotesti, str NICOLAE IORGA nr 25, Cod Postal 207240				Convenție	act notarial	CONTRACT DE VANZARE AUT. NR. 5182/14.12.2016	NP CANTAR ELENA	

## 3. SARCINI / DEZMEMBRĂMINTE

Titular			Data nașterii / CUI	Domiciliu / Sediu	Tipul sarcinii sau al dezmembrămintelor dreptului de proprietate	Cotă parte	Identif. entitate asociată	Act juridic			Valoare ipotecă	Tip monedă
Nume / Denumire	Inițiala tatălui	Prenume						Tip act	Nr. act / data	Emitent		

## 4. NOTĂRI, PROCESE, INTERDICȚII

Tipul notării	Tip act	Nr. act / data	Emitent	Identificator entitate asociată	Imobil împrejmuit / neîmprejmuit	Imobil contestat / necontestat	Alte observații
					neîmprejmuit		



Înregistrare sistematică UAT DRAGOTESTI,  
sectorul cadastral nr 53, anul realizării 2022

## REGISTRUL CADASTRAL AL IMOBILELOR

Sector cadastral nr. 53

UAT Dragotesti  
Zonă cooperativizată (Co)

## 1. DESCRIEREA IMOBILULUI

DATE TEREN											DATE CONSTRUCȚII					
Identificator teren	Adresa imobil	Nr. cadastral	Nr. CF	Suprafața măsurată	Intravilan extravilan (I/E)	Nr. top	Nr. tarla	Nr. parcelă	Categorie folosință	Suprafața parcelă	Identif. construcție	Cod grupă destinație	Suprafața construită	Nr. niveluri	Nr. CF	Constr. cu acte (DA/NU)
699	judet DOLJ, UAT Dragotesti, Cod postal 207240 (Tarla 104 Parcela 120)			6415	E		104	120	A	6415						

## 2. PROPRIETATEA / POSESIA

Titularul dreptului / posesiei			Data nașterii / CUI	Domiciliu / Sediul	Cota parte	Identif. entitate asociată	Cotă parte teren UI	Mod de dobândire	Act juridic			Observații privitoare la proprietar
Nume / Denumire	Inițiala tatălui	Prenume							Tip act	Nr. act / data	Emitent	
NEIDENTIFICAT		NEIDENTIFICAT	---	judet DOLJ, UAT Dragotesti, loc. Neidentificata, Cod Postal 207240	1/1	699		Lege	act normativ	Legea 7/13.03.1996	Guvernul Romaniei	proprietar neidentificat


## 3. SARCINI / DEZMEMBRĂMINTE

Titular			Data nașterii / CUI	Domiciliu / Sediul	Tipul sarcinii sau al dezmembrămintelor dreptului de proprietate	Cotă parte	Identif. entitate asociată	Act juridic			Valoare ipotecă	Tip monedă
Nume / Denumire	Inițiala tatălui	Prenume						Tip act	Nr. act / data	Emitent		

## 4. NOTĂRI, PROCESE, INTERDICȚII

Tipul notării	Tip act	Nr. act / data	Emitent	Identificator entitate asociată	Imobil împrejmuit / neîmprejmuit	Imobil contestat / necontestat	Alte observații
					neîmprejmuit		

## 5. OBSERVAȚII

MC TOPOCAD SURVEY SRL  
P.J.A. seria RO-B-J nr. 1929 clasa a III-a  
P.F.A. seria RO-DJ-F nr. 0024 categoria B  
ing. Costea Mihail GabrielÎnregistrare sistematică UAT DRAGOTESTI,  
sectorul cadastral nr 53, anul realizării 2022

## REGISTRUL CADASTRAL AL IMOBILELOR

Sector cadastral nr. 53

UAT Dragotesti  
Zonă cooperativizată (Co)

## 1. DESCRIEREA IMOBILULUI

DATE TEREN											DATE CONSTRUCȚII					
Identificator teren	Adresa imobil	Nr. cadastral	Nr. CF	Suprafața măsurată	Intravilan extravilan (I/E)	Nr. top	Nr. tarla	Nr. parcelă	Categorie folosință	Suprafața parcelă	Identif. construcție	Cod grupă destinație	Suprafața construită	Nr. niveluri	Nr. CF	Constr. cu acte (DA/NU)
700	judet DOLJ, UAT Dragotesti, Cod postal 207240 (Tarla 104 Parcela 119)			6700	E		104	119	A	6700						

## 2. PROPRIETATEA / POSESIA

Titularul dreptului / posesiei			Data nașterii / CUI	Domiciliu / Sediu	Cota parte	Identif. entitate asociată	Cotă parte teren UI	Mod de dobândire	Act juridic			Observații privitoare la proprietar
Nume / Denumire	Inițiala tatălui	Prenume							Tip act	Nr. act / data	Emitent	
VLAICU	I GH	MARIA	---	judet DOLJ, UAT Dragotesti, loc. Neidentificata, Cod Postal 207240	1/1	700		Reconstituire	act administrativ	TDP 1983/01.04.2004	CJSDPAT DOLJ	lipsa CNP

## 3. SARCINI / DEZMEMBRĂMINTE

Titular			Data nașterii / CUI	Domiciliu / Sediu	Tipul sarcinii sau al dezmembrămintelor dreptului de proprietate	Cotă parte	Identif. entitate asociată	Act juridic			Valoare ipotecă	Tip monedă
Nume / Denumire	Inițiala tatălui	Prenume						Tip act	Nr. act / data	Emitent		

## 4. NOTĂRI, PROCESE, INTERDICȚII

Tipul notării	Tip act	Nr. act / data	Emitent	Identificator entitate asociată

## 5. OBSERVAȚII

Imobil împrejmuit / neîmprejmuit	Imobil contestat / necontestat	Alte observații
neîmprejmuit		



## REGISTRUL CADASTRAL AL IMOBILELOR

UAT Dragotesti  
Zonă cooperativizată (Co)

Sector cadastral nr. 53

## 1. DESCRIEREA IMOBILULUI

DATE TEREN											DATE CONSTRUCȚII					
Identificator teren	Adresa imobil	Nr. cadastral	Nr. CF	Suprafața măsurată	Intravilan extravilan (I\E)	Nr. top	Nr. tarla	Nr. parcelă	Categorie folosință	Suprafața parcelă	Identif. construcție	Cod grupă destinație	Suprafața construită	Nr. niveluri	Nr. CF	Constr. cu acte (DA\NU)
701	judet DOLJ, UAT Dragotesti, Cod postal 207240 (Tarla 104 Parcela 118)	30282	30282	6258	E		104	118	A	6258						

## 2. PROPRIETATEA / POSESIA

Titularul dreptului / posesiei			Data nașterii / CUI	Domiciliu / Sediu	Cota parte	Identif. entitate asociată	Cotă parte teren UI	Mod de dobândire	Act juridic			Observații privitoare la proprietar
Nume / Denumire	Inițiala tatălui	Prenume							Tip act	Nr. act / data	Emitent	
POPA CONSTANTINA CRISTINA PERSOANA FIZICA AUTORIZATA			28229420	judet DOLJ, UAT Dragotesti, loc. Dragotesti, str NICOLAE IORGA nr 25		701			act notarial	CVC aut. nr. 2659/27.09.2022	NP Diaconescu Remus Stefan	
POPA		CONSTANTINA CRISTINA	16.01.1978	judet DOLJ, UAT Dragotesti, loc. Dragotesti, str Nicolae Iorge nr 25, Cod Postal 207240	1/1	701		Conventie	act notarial	CVC aut. nr. 2659/27.09.2022	NP Diaconescu Remus Stefan	

## 3. SARCINI / DEZMEMBRĂMINTE

Titular			Data nașterii / CUI	Domiciliu / Sediu	Tipul sarcinii sau al dezmembrămintelor dreptului de proprietate	Cotă parte	Identif. entitate asociată	Act juridic			Valoare ipotecă	Tip monedă
Nume / Denumire	Inițiala tatălui	Prenume						Tip act	Nr. act / data	Emitent		

## 4. NOTĂRI, PROCESE, INTERDICȚII

Tipul notării	Tip act	Nr. act / data	Emitent	Identificator entitate asociată	Imobil împrejmuit / neîmprejmuit	Imobil contestat / necontestat	Alte observații
Se noteaza faptul ca, imobilul face parte din patrimoniul de afectatiune al lui : POPA CONSTANTINA CRISTINA PERSOANA FIZICA AUTORIZATA	act notarial	CVC aut. nr. 2659/27.09.2022	NP Diaconescu Remus Stefan	701	neîmprejmuit		

## 5. OBSERVAȚII



## REGISTRUL CADASTRAL AL IMOBILELOR

Sector cadastral nr. 53

UAT Dragotesti  
Zonă cooperativizată (Co)  
1. DESCRIEREA IMOBILULUI

DATE TEREN										DATE CONSTRUCȚII						
Identificator teren	Adresa imobil	Nr. cadastral	Nr. CF	Suprafața măsurată	Intravilan extravilan (I/E)	Nr. top	Nr. tarla	Nr. parcelă	Categorie folosință	Suprafața parcelă	Identif. construcție	Cod grupă destinație	Suprafața construită	Nr. niveluri	Nr. CF	Constr. cu acte (DA/NU)
702	judet DOLJ, UAT Dragotesti, Cod postal 207240 (Tarla 104 Parcela 117)			5700	E		104	117	A	5700						

## 2. PROPRIETATEA / POSESIA

Titularul dreptului / posesiei			Data nașterii / CUI	Domiciliu / Sediu	Cota parte	Identif. entitate asociată	Cotă parte teren UI	Mod de dobândire	Act juridic			Observații privitoare la proprietar
Nume / Denumire	Inițiala tatălui	Prenume							Tip act	Nr. act / data	Emitent	
DINU	I	IOANA	---	judet DOLJ, UAT Dragotesti, loc. Neidentificata, Cod Postal 207240	1/1	702		Reconstituire	act administrativ	TDP 669-14942/24.01.1997	CJSDPAT DOLJ	DECEDAT

## 3. SARCINI / DEZMEMBRĂMINTE

Titular			Data nașterii / CUI	Domiciliu / Sediu	Tipul sarcinii sau al dezmembrămintelor dreptului de proprietate	Cotă parte	Identif. entitate asociată	Act juridic			Valoare ipotecă	Tip monedă
Nume / Denumire	Inițiala tatălui	Prenume						Tip act	Nr. act / data	Emitent		

## 4. NOTĂRI, PROCESE, INTERDICȚII

Tipul notării	Tip act	Nr. act / data	Emitent	Identificator entitate asociată	Imobil împrejmuit / neîmprejmuit	Imobil contestat / necontestat	Alte observații
					neîmprejmuit		

## 5. OBSERVAȚII

Înregistrare sistematică UAT DRAGOTESTI,  
sectorul cadastral nr 53, anul realizării 2022





## REGISTRUL CADASTRAL AL IMOBILELOR

Sector cadastral nr. 53

UAT Dragotesti  
Zonă cooperativizată (Co)  
1. DESCRIEREA IMOBILULUI

DATE TEREN											DATE CONSTRUCȚII					
Identificator teren	Adresa imobil	Nr. cadastral	Nr. CF	Suprafața măsurată	Intravilan extravilan (I/E)	Nr. top	Nr. tarla	Nr. parcelă	Categorie folosință	Suprafața parcelă	Identif. construcție	Cod grupă destinație	Suprafața construită	Nr. niveluri	Nr. CF	Constr. cu acte (DA/NU)
703	judet DOLJ, UAT Dragotesti, Cod postal 207240 (Tarla 104 Parcela 23)			5000	E		104	23	A	5000						

## 2. PROPRIETATEA / POSESIA

Titularul dreptului / posesiei			Data nașterii / CUI	Domiciliu / Sediu	Cota parte	Identif. entitate asociată	Cotă parte teren UI	Mod de dobândire	Act juridic			Observații privitoare la proprietar
Nume / Denumire	Inițiala tatălui	Prenume							Tip act	Nr. act / data	Emitent	
CALCIU	S	CONSTANTIN	24.02.1927	judet DOLJ, UAT Dragotesti, loc. Neidentificata, Cod Postal 207240	1/1	703		Reconstituire	act administrativ	TDP 144-45398/06.05.1996	CJSDPAT DOLJ	DECEDAT

## 3. SARCINI / DEZMEMBRĂMINTE

Titular			Data nașterii / CUI	Domiciliu / Sediu	Tipul sarcinii sau al dezmembrămintelor dreptului de proprietate	Cotă parte	Identif. entitate asociată	Act juridic			Valoare ipotecă	Tip monedă
Nume / Denumire	Inițiala tatălui	Prenume						Tip act	Nr. act / data	Emitent		

## 4. NOTĂRI, PROCESE, INTERDICȚII

Tipul notării	Tip act	Nr. act / data	Emitent	Identificator entitate asociată	Imobil împrejmuit / neîmprejmuit	Imobil contestat / necontestat	Alte observații
					neîmprejmuit		

## 5. OBSERVAȚII

Înregistrare sistematică UAT DRAGOTESTI,  
sectorul cadastral nr 53, anul realizării 2022



## REGISTRUL CADASTRAL AL IMOBILELOR

UAT Dragotesti  
Zonă cooperativizată (Co)

Sector cadastral nr. 53

## 1. DESCRIEREA IMOBILULUI

DATE TEREN											DATE CONSTRUCȚII					
Identificator teren	Adresa imobil	Nr. cadastral	Nr. CF	Suprafața măsurată	Intravilan extravilan (I/E)	Nr. top	Nr. tarla	Nr. parcelă	Categorie folosință	Suprafața parcelă	Identif. construcție	Cod grupă destinație	Suprafața construită	Nr. niveluri	Nr. CF	Constr. cu acte (DA/NU)
704	judet DOLJ, UAT Dragotesti, Cod postal 207240 (Tarla 104 Parcela 115)	30286	30286	8000	E		104	115	A	8000						

## 2. PROPRIETATEA / POSESIA

Titularul dreptului / posesiei			Data nașterii / CUI	Domiciliu / Sediu	Cota parte	Identif. entitate asociată	Cotă parte teren UI	Mod de dobândire	Act juridic			Observații privitoare la proprietar
Nume / Denumire	Inițiala tatălui	Prenume							Tip act	Nr. act / data	Emitent	
POPA CONSTANTINA CRISTINA PERSOANA FIZICA AUTORIZATA			28229420	judet DOLJ, UAT Dragotesti, loc. Dragotesti, str NICOLAE IORGA nr 25		704			act notarial	Contract de vanzare aut. nr. 2659/27.09.2022	NP Diaconescu Remus Stefan	
POPA		CONSTANTINA CRISTINA	16.01.1978	judet DOLJ, UAT Dragotesti, loc. Dragotesti, str Nicolae Iorga nr 25, Cod Postal 207240	1/1	704		Conventie	act notarial	Contract de vanzare aut. nr. 2659/27.09.2022	NP Diaconescu Remus Stefan	

## 3. SARCINI / DEZMEMBRĂMINTE

Titular			Data nașterii / CUI	Domiciliu / Sediu	Tipul sarcinii sau al dezmembrămintelor dreptului de proprietate	Cotă parte	Identif. entitate asociată	Act juridic			Valoare ipotecă	Tip monedă
Nume / Denumire	Inițiala tatălui	Prenume						Tip act	Nr. act / data	Emitent		

## 4. NOTĂRI, PROCESE, INTERDICȚII

Tipul notării	Tip act	Nr. act / data	Emitent	Identificator entitate asociată	Imobil împrejmuit / neîmprejmuit	Imobil contestat / necontestat	Alte observații
Se noteaza faptul ca, imobilul face parte din patrimoniul de afectatiune al lui : POPA CONSTANTINA CRISTINA PERSOANA FIZICA AUTORIZATA	act notarial	Contract de vanzare aut. nr. 2659/27.09.2022	NP Diaconescu Remus Stefan	704	neîmprejmuit		

## 5. OBSERVAȚII



## REGISTRUL CADASTRAL AL IMOBILELOR

UAT Dragotesti  
Zonă cooperativizată (Co)

Sector cadastral nr. 53

## 1. DESCRIEREA IMOBILULUI

DATE TEREN											DATE CONSTRUCȚII					
Identificator teren	Adresa imobil	Nr. cadastral	Nr. CF	Suprafața măsurată	Intravilan extravilan (I/E)	Nr. top	Nr. tarla	Nr. parcelă	Categorie folosință	Suprafața parcelă	Identif. construcție	Cod grupă destinație	Suprafața construită	Nr. niveluri	Nr. CF	Constr. cu acte (DA/NU)
705	judet DOLJ, UAT Dragotesti, Cod postal 207240 (TARLA 104 PARCELA 114)	30357	30357	7500	E		104	114	A	7500						

## 2. PROPRIETATEA / POSESIA

Titularul dreptului / posesiei			Data nașterii / CUI	Domiciliu / Sediu	Cota parte	Identif. entitate asociată	Cotă parte teren UI	Mod de dobândire	Act juridic			Observații privitoare la proprietar
Nume / Denumire	Inițiala tatălui	Prenume							Tip act	Nr. act / data	Emitent	
RURAL BIOAGRICOL SRL			40247426	judet BUCURESTI, UAT Bucuresti Sectorul 1, loc. Bucuresti Sectorul 1, b-dul Agronomiei nr 1-5, Cod Postal 015141, etaj 2, ap. 7	1/1	705	Conventie	act notarial	CONTRACT DE VANZARE AUT 1912/15.09.2022	CRETAN CARMEN MIHAELA		

## 3. SARCINI / DEZMEMBRĂMINTE

Titular			Data nașterii / CUI	Domiciliu / Sediu	Tipul sarcinii sau al dezmembrămintelor dreptului de proprietate	Cotă parte	Identif. entitate asociată	Act juridic			Valoare ipotecă	Tip monedă
Nume / Denumire	Inițiala tatălui	Prenume						Tip act	Nr. act / data	Emitent		

## 4. NOTĂRI, PROCESE, INTERDICȚII

Tipul notării	Tip act	Nr. act / data	Emitent	Identificator entitate asociată	Imobil împrejmuit / neîmprejmuit	Imobil contestat / necontestat	Alte observații
					neîmprejmuit		

## 5. OBSERVAȚII



## REGISTRUL CADASTRAL AL IMOBILELOR

UAT Dragotesti  
Zonă cooperativizată (Co)

Sector cadastral nr. 53

## 1. DESCRIEREA IMOBILULUI

DATE TEREN											DATE CONSTRUCȚII					
Identificator teren	Adresa imobil	Nr. cadastral	Nr. CF	Suprafața măsurată	Intravilan extravilan (I/E)	Nr. top	Nr. tarla	Nr. parcelă	Categorie folosință	Suprafața parcelă	Identif. construcție	Cod grupă destinație	Suprafața construită	Nr. niveluri	Nr. CF	Constr. cu acte (DA/NU)
706	judet DOLJ, UAT Dragotesti, Cod postal 207240 (Tarla 104 Parcela 113)	30285	30285	7500	E		104	113	A	7500						

## 2. PROPRIETATEA / POSESIA

Titularul dreptului / posesiei			Data nașterii / CUI	Domiciliu / Sediu	Cota parte	Identif. entitate asociată	Cotă parte teren UI	Mod de dobândire	Act juridic			Observații privitoare la proprietar
Nume / Denumire	Inițiala tatălui	Prenume							Tip act	Nr. act / data	Emitent	
POPA		CONSTANTINA CRISTINA	16.01.1978	judet DOLJ, UAT Dragotesti, loc. Dragotesti, str NICOLAE IORGA nr 25, Cod Postal 207240	1/1	706		Conventie	act notarial	Contract de vanzare aut. nr. 2659/27.09.2022	NP Diaconescu Remus Stefan	
POPA CONSTANTINA CRISTINA PERSOANA FIZICA AUTORIZATA			28229420	judet DOLJ, UAT Dragotesti, loc. Benesti, str Nicole Iorga nr 25, Cod Postal 207240	1/1	706			act notarial	Contract de vanzare aut. nr. 2659/27.09.2022	NP Diaconescu Remus Stefan	

## 3. SARCINI / DEZMEMBRĂMINTE

Titular			Data nașterii / CUI	Domiciliu / Sediu	Tipul sarcinii sau al dezmembrămintelor dreptului de proprietate	Cotă parte	Identif. entitate asociată	Act juridic			Valoare ipotecă	Tip monedă
Nume / Denumire	Inițiala tatălui	Prenume						Tip act	Nr. act / data	Emitent		

## 4. NOTĂRI, PROCESE, INTERDICȚII

Tipul notării	Tip act	Nr. act / data	Emitent	Identificator entitate asociată	Imobil împrejmuit / neîmprejmuit	Imobil contestat / necontestat	Alte observații
Se noteaza faptul ca, imobilul face parte din patrimoniul de afectatiune al lui : POPA CONSTANTINA CRISTINA PERSOANA FIZICA AUTORIZATA	act notarial	Contract de vanzare aut. nr. 2659/27.09.2022	NP Diaconescu Remus Stefan	706	neîmprejmuit		

## 5. OBSERVAȚII

MC TOPOCAD SURVEY SRL  
P.J.A. seria RO-B-J nr. 1929 clasa a III-a  
P.F.A. seria RO-DJ-F nr. 0024 categoria B  
ing. Costea Mihail Gabriel



Înregistrare sistematică UAT DRAGOTESTI,  
sectorul cadastral nr 53, anul realizării 2022

## REGISTRUL CADASTRAL AL IMOBILELOR

Sector cadastral nr. 53

UAT Dragotesti  
Zonă cooperativizată (Co)

## 1. DESCRIEREA IMOBILULUI

DATE TEREN										DATE CONSTRUCȚII						
Identificator teren	Adresa imobil	Nr. cadastral	Nr. CF	Suprafața măsurată	Intravilan extravilan (I/E)	Nr. top	Nr. tarla	Nr. parcelă	Categorie folosință	Suprafața parcelă	Identif. construcție	Cod grupă destinație	Suprafața construită	Nr. niveluri	Nr. CF	Constr. cu acte (DA/NU)
707	judet DOLJ, UAT Dragotesti, Cod postal 207240 (Tarla 104 Parcela 112)			7100	E		104	112	A	7100						

## 2. PROPRIETATEA / POSESIA

Titularul dreptului / posesiei			Data nașterii / CUI	Domiciliu / Sediu	Cota parte	Identif. entitate asociată	Cotă parte teren UI	Mod de dobândire	Act juridic			Observații privitoare la proprietar
Nume / Denumire	Inițiala tatălui	Prenume							Tip act	Nr. act / data	Emitent	
DROSU	M	TRAIAN	---	judet DOLJ, UAT Dragotesti, loc. Neidentificata, Cod Postal 207240	1/1	707		Reconstituire	act administrativ	TDP 658-14942/24.01.1997	CJSDPAT DOLJ	lipsa CNP


## 3. SARCINI / DEZMEMBRĂMINTE

Titular			Data nașterii / CUI	Domiciliu / Sediu	Tipul sarcinii sau al dezmembrămintelor dreptului de proprietate	Cotă parte	Identif. entitate asociată	Act juridic			Valoare ipotecă	Tip monedă
Nume / Denumire	Inițiala tatălui	Prenume						Tip act	Nr. act / data	Emitent		

## 4. NOTĂRI, PROCESE, INTERDICȚII

Tipul notării	Tip act	Nr. act / data	Emitent	Identificator entitate asociată	Imobil împrejmuit / neimprejmuit	Imobil contestat / necontestat	Alte observații
					neimprejmuit		

## 5. OBSERVAȚII



## REGISTRUL CADASTRAL AL IMOBILELOR

UAT Dragotesti  
Zonă cooperativizată (Co)

Sector cadastral nr. 53

## 1. DESCRIEREA IMOBILULUI

DATE TEREN											DATE CONSTRUCȚII					
Identificator teren	Adresa imobil	Nr. cadastral	Nr. CF	Suprafața măsurată	Intravilan extravilan (I/E)	Nr. top	Nr. tarla	Nr. parcelă	Categorie folosință	Suprafața parcelă	Identif. construcție	Cod grupă destinație	Suprafața construită	Nr. niveluri	Nr. CF	Constr. cu acte (DA\NU)
708	judet DOLJ, UAT Dragotesti, Cod postal 207240 (Tarla 104 Parcela 111)	30303	30303	16112	E		104	111	A	16112						

## 2. PROPRIETATEA / POSESIA

Titularul dreptului / posesiei			Data nașterii / CUI	Domiciliu / Sediul	Cota parte	Identif. entitate asociată	Cotă parte teren UI	Mod de dobândire	Act juridic			Observații privitoare la proprietar
Nume / Denumire	Inițiala tatălui	Prenume							Tip act	Nr. act / data	Emitent	
POPA		CONSTANTINA CRISTINA	16.01.1978	judet DOLJ, UAT Dragotesti, loc. Dragotesti, str NICOLAE IORGA nr 25, Cod Postal 207240	1/1	708		Conventie	act notarial	CV aut. 2658/27.09.2022	Diaconescu Remus Stefan	

## 3. SARCINI / DEZMEMBRĂMINTE

Titular			Data nașterii / CUI	Domiciliu / Sediul	Tipul sarcinii sau al dezmembrămintelor dreptului de proprietate	Cotă parte	Identif. entitate asociată	Act juridic			Valoare ipotecă	Tip monedă
Nume / Denumire	Inițiala tatălui	Prenume						Tip act	Nr. act / data	Emitent		

## 4. NOTĂRI, PROCESE, INTERDICȚII

Tipul notării	Tip act	Nr. act / data	Emitent	Identificator entitate asociată	Imobil împrejmuit / neîmprejmuit	Imobil contestat / necontestat	Alte observații
se noteaza constituirea patrimoniului de afectatiune in favoarea lui POPA CONSTANTINA CRISTINA PERSOANA FIZICA AUTORIZATA.	act notarial	CV aut. 2658/27.09.2022	Diaconescu Remus Stefan	708	neîmprejmuit		

## 5. OBSERVAȚII



Înregistrare sistematică UAT DRAGOTESTI,  
sectorul cadastral nr 53, anul realizării 2022

## REGISTRUL CADASTRAL AL IMOBILELOR

Sector cadastral nr. 53

UAT Dragotesti  
Zonă cooperativizată (Co)

## 1. DESCRIEREA IMOBILULUI

DATE TEREN										DATE CONSTRUCȚII						
Identificator teren	Adresa imobil	Nr. cadastral	Nr. CF	Suprafața măsurată	Intravilan extravilan (I/E)	Nr. top	Nr. tarla	Nr. parcelă	Categorie folosință	Suprafața parcelă	Identif. construcție	Cod grupă destinație	Suprafața construită	Nr. niveluri	Nr. CF	Constr. cu acte (DA/NU)
709	judet DOLJ, UAT Dragotesti, Cod postal 207240 (Tarla 104 Parcela 110)			6100	E		104	110	A	6100						

## 2. PROPRIETATEA / POSESIA

Titularul dreptului / posesiei			Data nașterii / CUI	Domiciliu / Sedi	Cota parte	Identif. entitate asociată	Cotă parte teren UI	Mod de dobândire	Act juridic			Observații privitoare la proprietar
Nume / Denumire	Inițiala tatălui	Prenume							Tip act	Nr. act / data	Emitent	
BUSUIOC	M	ION	---	judet DOLJ, UAT Dragotesti, loc. Neidentificata, Cod Postal 207240	1/1	709		Reconstituire	act administrativ	TDP 683-14942/24.01.1997	CJSDPAT DOLJ	lipsa CNP
MOGOS	I	GETA	---	judet DOLJ, UAT Dragotesti, loc. Neidentificata, Cod Postal 207240				Reconstituire	act administrativ	TDP 683-14942/24.01.1997	CJSDPAT DOLJ	lipsa CNP


## 3. SARCINI / DEZMEMBRĂMINTE

Titular			Data nașterii / CUI	Domiciliu / Sedi	Tipul sarcinii sau al dezmembrămintelor dreptului de proprietate	Cotă parte	Identif. entitate asociată	Act juridic			Valoare ipotecă	Tip monedă
Nume / Denumire	Inițiala tatălui	Prenume						Tip act	Nr. act / data	Emitent		

## 4. NOTĂRI, PROCESE, INTERDICȚII

Tipul notării	Tip act	Nr. act / data	Emitent	Identificator entitate asociată	Imobil împrejmuit / neîmprejmuit	Imobil contestat / necontestat	Alte observații
					neîmprejmuit		

## 5. OBSERVAȚII



## REGISTRUL CADASTRAL AL IMOBILELOR

Sector cadastral nr. 53

UAT Dragotesti  
Zonă cooperativizată (Co)

## 1. DESCRIEREA IMOBILULUI

DATE TEREN											DATE CONSTRUCȚII					
Identificator teren	Adresa imobil	Nr. cadastral	Nr. CF	Suprafața măsurată	Intravilan extravilan (I/E)	Nr. top	Nr. tarla	Nr. parcelă	Categorie folosință	Suprafața parcelă	Identif. construcție	Cod grupă destinație	Suprafața construită	Nr. niveluri	Nr. CF	Constr. cu acte (DA/NU)
710	judet DOLJ, UAT Dragotesti, Cod postal 207240 (Tarla 104 Parcela 109)	31421	31421	4600	E		-	-	A	4600						

## 2. PROPRIETATEA / POSESIA

Titularul dreptului / posesiei			Data nașterii / CUI	Domiciliu / Sediul	Cota parte	Identif. entitate asociată	Cotă parte teren UI	Mod de dobândire	Act juridic			Observații privitoare la proprietar
Nume / Denumire	Inițiala tatălui	Prenume							Tip act	Nr. act / data	Emitent	
POPA		CONSTANTINA CRISTINA	16.01.1978	judet DOLJ, UAT Dragotesti, loc. Dragotesti, str NICOLAE IORGA nr 25, Cod Postal 207240	1/1	710		Conventie	act notarial	CONTRACT DE VANARE AUT. NR. 184/12.01.2018	NP CANTAR ELENA	
POPA		FLORIN	11.10.1973	judet DOLJ, UAT Dragotesti, loc. Dragotesti, str NICOLAE IORGA nr 25, Cod Postal 207240				Conventie	act notarial	CONTRACT DE VANARE AUT. NR. 184/12.01.2018	NP CANTAR ELENA	


## 3. SARCINI / DEZMEMBRĂMINTE

Titular			Data nașterii / CUI	Domiciliu / Sediul	Tipul sarcinii sau al dezmembrămintelor dreptului de proprietate	Cotă parte	Identif. entitate asociată	Act juridic			Valoare ipotecă	Tip monedă
Nume / Denumire	Inițiala tatălui	Prenume						Tip act	Nr. act / data	Emitent		

## 4. NOTĂRI, PROCESE, INTERDICȚII

Tipul notării	Tip act	Nr. act / data	Emitent	Identificator entitate asociată	Imobil împrejmuit / neîmprejmuit	Imobil contestat / necontestat	Alte observații
					neîmprejmuit		

## 5. OBSERVAȚII

MC TOPOCAD SURVEY SRL  
P.J.A. seria RO-B-J nr. 1929 clasa a III-a  
P.F.A. seria RO-DJ-F nr. 0024 categoria B  
ing. Costea Mihail GabrielÎnregistrare sistematică UAT DRAGOTESTI,  
sectorul cadastral nr 53, anul realizării 2022



## REGISTRUL CADASTRAL AL IMOBILELOR

Sector cadastral nr. 53

UAT Dragotesti  
Zonă cooperativizată (Co)

## 1. DESCRIEREA IMOBILULUI

DATE TEREN											DATE CONSTRUCȚII					
Identificator teren	Adresa imobil	Nr. cadastral	Nr. CF	Suprafața măsurată	Intravilan extravilan (I/E)	Nr. top	Nr. tarla	Nr. parcelă	Categorie folosință	Suprafața parcelă	Identif. construcție	Cod grupă destinație	Suprafața construită	Nr. niveluri	Nr. CF	Constr. cu acte (DA/NU)
711	judet DOLJ, UAT Dragotesti, Cod postal 207240 (Tarla 104 Parcela 108)			12600	E		104	108	A	12600						

## 2. PROPRIETATEA / POSESIA

Titularul dreptului / posesiei			Data nașterii / CUI	Domiciliu / Sediul	Cota parte	Identif. entitate asociată	Cotă parte teren UI	Mod de dobândire	Act juridic			Observații privitoare la proprietar
Nume / Denumire	Inițiala tatălui	Prenume							Tip act	Nr. act / data	Emitent	
GHITA		VERGINIA	29.06.1957	judet DOLJ, UAT Dragotesti, loc. Viisoara, str STEFAN CEL MARE nr 14, Cod Postal 207240	1/1	711		Sucesiune	act notarial	CM 19/14.02.2018	NP GASPAR MONICA ORTANSA	

## 3. SARCINI / DEZMEMBRĂMINTE

Titular			Data nașterii / CUI	Domiciliu / Sediul	Tipul sarcinii sau al dezmembrămintelor dreptului de proprietate	Cotă parte	Identif. entitate asociată	Act juridic			Valoare ipotecă	Tip monedă
Nume / Denumire	Inițiala tatălui	Prenume						Tip act	Nr. act / data	Emitent		

## 4. NOTĂRI, PROCESE, INTERDICȚII

Tipul notării	Tip act	Nr. act / data	Emitent	Identificator entitate asociată	Imobil împrejmuit / neîmprejmuit	Imobil contestat / necontestat	Alte observații
					neîmprejmuit		

## 5. OBSERVAȚII



## REGISTRUL CADASTRAL AL IMOBILELOR

Sector cadastral nr. 53

UAT Dragotesti  
Zonă cooperativizată (Co)

## 1. DESCRIEREA IMOBILULUI

DATE TEREN										DATE CONSTRUCȚII						
Identificator teren	Adresa imobil	Nr. cadastral	Nr. CF	Suprafața măsurată	Intravilan extravilan (I/E)	Nr. top	Nr. tarla	Nr. parcelă	Categorie folosință	Suprafața parcelă	Identif. construcție	Cod grupă destinație	Suprafața construită	Nr. niveluri	Nr. CF	Constr. cu acte (DA/NU)
712	judet DOLJ, UAT Dragotesti, Cod postal 207240 (Tarla 104 Parcela 107)			1100	E		104	107	A	1100						

## 2. PROPRIETATEA / POSESIA

Titularul dreptului / posesiei			Data nașterii / CUI	Domiciliu / Sediu	Cota parte	Identif. entitate asociată	Cotă parte teren UI	Mod de dobândire	Act juridic			Observații privitoare la proprietar
Nume / Denumire	Inițiala tatălui	Prenume							Tip act	Nr. act / data	Emitent	
IODACHE	P	TRAIAN	28.06.1925	judet DOLJ, UAT Dragotesti, loc. Neidentificata, Cod Postal 207240	1/1	712		Reconstituire	act administrativ	TDP 422-15086/16.05.1996	CJSDPAT DOLJ	DECEDAT


## 3. SARCINI / DEZMEMBRĂMINTE

Titular			Data nașterii / CUI	Domiciliu / Sediu	Tipul sarcinii sau al dezmembrămintelor dreptului de proprietate	Cotă parte	Identif. entitate asociată	Act juridic			Valoare ipotecă	Tip monedă
Nume / Denumire	Inițiala tatălui	Prenume						Tip act	Nr. act / data	Emitent		

## 4. NOTĂRI, PROCESE, INTERDICȚII

Tipul notării	Tip act	Nr. act / data	Emitent	Identificator entitate asociată	Imobil împrejmuit / neimprejmuit	Imobil contestat / necontestat	Alte observații
					neimprejmuit		

## 5. OBSERVAȚII



## REGISTRUL CADASTRAL AL IMOBILELOR

Sector cadastral nr. 53

UAT Dragotesti  
Zonă cooperativizată (Co)

## 1. DESCRIEREA IMOBILULUI

DATE TEREN											DATE CONSTRUCȚII					
Identificator teren	Adresa imobil	Nr. cadastral	Nr. CF	Suprafața măsurată	Intravilan extravilan (I/E)	Nr. top	Nr. tarla	Nr. parcelă	Categorie folosință	Suprafața parcelă	Identif. construcție	Cod grupă destinație	Suprafața construită	Nr. niveluri	Nr. CF	Constr. cu acte (DA/NU)
713	judet DOLJ, UAT Dragotesti, Cod postal 207240 (Tarla 104 Parcela 106/1)			1950	E		104	106/1	A	1950						

## 2. PROPRIETATEA / POSESIA

Titularul dreptului / posesiei			Data nașterii / CUI	Domiciliu / Sediul	Cota parte	Identif. entitate asociată	Cotă parte teren UI	Mod de dobândire	Act juridic			Observații privitoare la proprietar
Nume / Denumire	Inițiala tatălui	Prenume							Tip act	Nr. act / data	Emitent	
NEIDENTIFICAT		NEIDENTIFICAT	---	judet DOLJ, UAT Dragotesti, loc. Neidentificata, Cod Postal 207240	1/1	713		Lege	act normativ	Legea 7/13.03.1996	Guvernul Romaniei	proprietar neidentificat

## 3. SARCINI / DEZMEMBRĂMINTE

Titular			Data nașterii / CUI	Domiciliu / Sediul	Tipul sarcinii sau al dezmembrămintelor dreptului de proprietate	Cotă parte	Identif. entitate asociată	Act juridic			Valoare ipotecă	Tip monedă
Nume / Denumire	Inițiala tatălui	Prenume						Tip act	Nr. act / data	Emitent		

## 4. NOTĂRI, PROCESE, INTERDICȚII

Tipul notării	Tip act	Nr. act / data	Emitent	Identificator entitate asociată	Imobil împrejmuit / neîmprejmuit	Imobil contestat / necontestat	Alte observații
					neîmprejmuit		

## 5. OBSERVAȚII



## REGISTRUL CADASTRAL AL IMOBILELOR

UAT Dragotesti  
Zonă cooperativizată (Co)

Sector cadastral nr. 53

## 1. DESCRIEREA IMOBILULUI

DATE TEREN										DATE CONSTRUCȚII						
Identificator teren	Adresa imobil	Nr. cadastral	Nr. CF	Suprafața măsurată	Intravilan extravilan (I/E)	Nr. top	Nr. tarla	Nr. parcelă	Categorie folosință	Suprafața parcelă	Identif. construcție	Cod grupă destinație	Suprafața construită	Nr. niveluri	Nr. CF	Constr. cu acte (DA/NU)
714	judet DOLJ, UAT Dragotesti, Cod postal 207240 (Tarla 104 Parcela 106)			2650	E		104	106	A	2650						

## 2. PROPRIETATEA / POSESIA

Titularul dreptului / posesiei			Data nașterii / CUI	Domiciliu / Sediu	Cota parte	Identif. entitate asociată	Cotă parte teren UI	Mod de dobândire	Act juridic			Observații privitoare la proprietar
Nume / Denumire	Inițiala tatălui	Prenume							Tip act	Nr. act / data	Emitent	
POPA	I	NICOLINA	---	judet DOLJ, UAT Dragotesti, loc. Neidentificata, Cod Postal 207240	1/1	714		Reconstituire	act administrativ	TDP 1316-59457/03.03.2000	CJSDPAT DOLJ	lipsa CNP
UBLEA	I	ION	---	judet DOLJ, UAT Dragotesti, loc. Neidentificata, Cod Postal 207240				Reconstituire	act administrativ	TDP 1316-59457/03.03.2000	CJSDPAT DOLJ	lipsa CNP
UBLEA	I	PASCU	---	judet DOLJ, UAT Dragotesti, loc. Neidentificata, Cod Postal 207240				Reconstituire	act administrativ	TDP 1316-59457/03.03.2000	CJSDPAT DOLJ	lipsa CNP

## 3. SARCINI / DEZMEMBRĂMINTE

Titular			Data nașterii / CUI	Domiciliu / Sediu	Tipul sarcinii sau al dezmembrămintelor dreptului de proprietate	Cotă parte	Identif. entitate asociată	Act juridic			Valoare ipotecă	Tip monedă
Nume / Denumire	Inițiala tatălui	Prenume						Tip act	Nr. act / data	Emitent		

## 4. NOTĂRI, PROCESE, INTERDICȚII

Tipul notării	Tip act	Nr. act / data	Emitent	Identificator entitate asociată	Imobil împrejmuit / neîmprejmuit	Imobil contestat / necontestat	Alte observații
					neîmprejmuit		

## 5. OBSERVAȚII

MC TOPOCAD SURVEY SRL  
P.J.A. seria RO-B-J nr. 1929 clasa a III-a  
P.F.A. seria RO-DJ-F nr. 0024 categoria B  
ing. Costea Mihail Gabriel



Înregistrare sistematică UAT DRAGOTESTI,  
sectorul cadastral nr 53, anul realizării 2022

## REGISTRUL CADASTRAL AL IMOBILELOR

Sector cadastral nr. 53

UAT Dragotesti  
Zonă cooperativizată (Co)  
1. DESCRIEREA IMOBILULUI

DATE TEREN											DATE CONSTRUCȚII					
Identificator teren	Adresa imobil	Nr. cadastral	Nr. CF	Suprafața măsurată	Intravilan extravilan (I/E)	Nr. top	Nr. tarla	Nr. parcelă	Categorie folosință	Suprafața parcelă	Identif. construcție	Cod grupă destinație	Suprafața construită	Nr. niveluri	Nr. CF	Constr. cu acte (DA/NU)
715	judet DOLJ, UAT Dragotesti, Cod postal 207240 (Tarla 104 Parcela 105)	30307	30307	4100	E		104	105	A	4100						

## 2. PROPRIETATEA / POSESIA

Titularul dreptului / posesiei			Data nașterii / CUI	Domiciliu / Sediu	Cota parte	Identif. entitate asociată	Cotă parte teren UI	Mod de dobândire	Act juridic			Observații privitoare la proprietar
Nume / Denumire	Inițiala tatălui	Prenume							Tip act	Nr. act / data	Emitent	
SC AGRI TERENURI SA			24816228	judet BUCURESTI, loc. Bucuresti Sectorul 2, str Pierre de Coubertin nr 3-5, bloc Office Building, ap. camera W	1/1	715		Conventie	act notarial	Contract de Vanzare aut. nr. 1991/17.12.2012	NP Sebastian Tomita	LIPSA CUI

## 3. SARCINI / DEZMEMBRĂMINTE

Titular			Data nașterii / CUI	Domiciliu / Sediu	Tipul sarcinii sau al dezmembrămintelor dreptului de proprietate	Cotă parte	Identif. entitate asociată	Act juridic			Valoare ipotecă	Tip monedă
Nume / Denumire	Inițiala tatălui	Prenume						Tip act	Nr. act / data	Emitent		

## 4. NOTĂRI, PROCESE, INTERDICȚII

Tipul notării	Tip act	Nr. act / data	Emitent	Identificator entitate asociată	Imobil împrejmuit / neîmprejmuit	Imobil contestat / necontestat	Alte observații
					neîmprejmuit		

## 5. OBSERVAȚII

MC TOPOCAD SURVEY SRL  
P.J.A. seria RO-B-J nr. 1929 clasa a III-a  
P.F.A. seria RO-DJ-F nr. 0024 categoria B  
ing. Costea Mihail Gabriel



Înregistrare sistematică UAT DRAGOTESTI,  
sectorul cadastral nr 53, anul realizării 2022

## REGISTRUL CADASTRAL AL IMOBILELOR

Sector cadastral nr. 53

UAT Dragotesti  
Zonă cooperativizată (Co)  
1. DESCRIEREA IMOBILULUI

DATE TEREN										DATE CONSTRUCȚII						
Identificator teren	Adresa imobil	Nr. cadastral	Nr. CF	Suprafața măsurată	Intravilan extravilan (I/E)	Nr. top	Nr. tarla	Nr. parcelă	Categorie folosință	Suprafața parcelă	Identif. construcție	Cod grupă destinație	Suprafața construită	Nr. niveluri	Nr. CF	Constr. cu acte (DA/NU)
716	judet DOLJ, UAT Dragotesti, Cod postal 207240 (Tarla 104 Parcela 104)			21000	E		104	104	A	21000						

## 2. PROPRIETATEA / POSESIA

Titularul dreptului / posesiei			Data nașterii / CUI	Domiciliu / Sediu	Cota parte	Identif. entitate asociată	Cotă parte teren UI	Mod de dobândire	Act juridic			Observații privitoare la proprietar
Nume / Denumire	Inițiala tatălui	Prenume							Tip act	Nr. act / data	Emitent	
OACA	N	CRACIUNA	09.03.1928	judet DOLJ, UAT Dragotesti, loc. Neidentificata, Cod Postal 207240	1/1	716		Reconstituire	act administrativ	TDP 182-45398/13.06.1996	CJSDPAT DOLJ	DECEDAT

## 3. SARCINI / DEZMEMBRĂMINTE

Titular			Data nașterii / CUI	Domiciliu / Sediu	Tipul sarcinii sau al dezmembrămintelor dreptului de proprietate	Cotă parte	Identif. entitate asociată	Act juridic			Valoare ipotecă	Tip monedă
Nume / Denumire	Inițiala tatălui	Prenume						Tip act	Nr. act / data	Emitent		

## 4. NOTĂRI, PROCESE, INTERDICȚII

Tipul notării	Tip act	Nr. act / data	Emitent	Identificator entitate asociată	Imobil împrejmuit / neîmprejmuit	Imobil contestat / necontestat	Alte observații
					neîmprejmuit		

## 5. OBSERVAȚII

Înregistrare sistematică UAT DRAGOTESTI,  
sectorul cadastral nr 53, anul realizării 2022



## REGISTRUL CADASTRAL AL IMOBILELOR

Sector cadastral nr. 53

UAT Dragotesti  
Zonă cooperativizată (Co)

## 1. DESCRIEREA IMOBILULUI

DATE TEREN										DATE CONSTRUCȚII						
Identificator teren	Adresa imobil	Nr. cadastral	Nr. CF	Suprafața măsurată	Intravilan extravilan (I/E)	Nr. top	Nr. tarla	Nr. parcelă	Categorie folosință	Suprafața parcelă	Identif. construcție	Cod grupă destinație	Suprafața construită	Nr. niveluri	Nr. CF	Constr. cu acte (DA/NU)
717	judet DOLJ, UAT Dragotesti, Cod postal 207240 (Tarla 104 Parcela 103)			13400	E		104	103	A	13400						

## 2. PROPRIETATEA / POSESIA

Titularul dreptului / posesiei			Data nașterii / CUI	Domiciliu / Sediu	Cota parte	Identif. entitate asociată	Cotă parte teren UI	Mod de dobândire	Act juridic			Observații privitoare la proprietar
Nume / Denumire	Inițiala tatălui	Prenume							Tip act	Nr. act / data	Emitent	
CODRICEL	S	ION	14.06.1939	judet DOLJ, UAT Dragotesti, loc. Neidentificata, Cod Postal 207240	1/1	717		Reconstituire	act administrativ	TDP 884-45412/10.10.1997	CJSDPAT DOLJ	DECEDAT


## 3. SARCINI / DEZMEMBRĂMINTE

Titular			Data nașterii / CUI	Domiciliu / Sediu	Tipul sarcinii sau al dezmembrămintelor dreptului de proprietate	Cotă parte	Identif. entitate asociată	Act juridic			Valoare ipotecă	Tip monedă
Nume / Denumire	Inițiala tatălui	Prenume						Tip act	Nr. act / data	Emitent		

## 4. NOTĂRI, PROCESE, INTERDICȚII

Tipul notării	Tip act	Nr. act / data	Emitent	Identificator entitate asociată	Imobil împrejmuit / neimprejmuit	Imobil contestat / necontestat	Alte observații
					neimprejmuit		

## 5. OBSERVAȚII



## REGISTRUL CADASTRAL AL IMOBILELOR

Sector cadastral nr. 53

UAT Dragotesti

Zonă cooperativizată (Co)

## 1. DESCRIEREA IMOBILULUI

DATE TEREN										DATE CONSTRUCȚII						
Identificator teren	Adresa imobil	Nr. cadastral	Nr. CF	Suprafața măsurată	Intravilan extravilan (I/E)	Nr. top	Nr. tarla	Nr. parcelă	Categorie folosință	Suprafața parcelă	Identif. construcție	Cod grupă destinație	Suprafața construită	Nr. niveluri	Nr. CF	Constr. cu acte (DA/NU)
718	judet DOLJ, UAT Dragotesti, Cod postal 207240 (Tarla 104 Parcela 102)			11000	E		104	102	A	11000						

## 2. PROPRIETATEA / POSESIA

Titularul dreptului / posesiei			Data nașterii / CUI	Domiciliu / Sediu	Cota parte	Identif. entitate asociată	Cotă parte teren UI	Mod de dobândire	Act juridic			Observații privitoare la proprietar
Nume / Denumire	Inițiala tatălui	Prenume							Tip act	Nr. act / data	Emitent	
JOITA	M	MARIN	---	judet DOLJ, UAT Dragotesti, loc. Neidentificata, Cod Postal 207240	1/1	718		Reconstituire	act administrativ	TDP 661-14942/24.01.1997	CJSDPAT DOLJ	lipsa CNP


## 3. SARCINI / DEZMEMBRĂMINTE

Titular			Data nașterii / CUI	Domiciliu / Sediu	Tipul sarcinii sau al dezmembrămintelor dreptului de proprietate	Cotă parte	Identif. entitate asociată	Act juridic			Valoare ipotecă	Tip monedă
Nume / Denumire	Inițiala tatălui	Prenume						Tip act	Nr. act / data	Emitent		

## 4. NOTĂRI, PROCESE, INTERDICȚII

Tipul notării	Tip act	Nr. act / data	Emitent	Identificator entitate asociată	Imobil împrejmuit / neimprejmuit	Imobil contestat / necontestat	Alte observații
					neimprejmuit		

## 5. OBSERVAȚII





## REGISTRUL CADASTRAL AL IMOBILELOR

Sector cadastral nr. 53

UAT Dragotesti  
Zonă cooperativizată (Co)

## 1. DESCRIEREA IMOBILULUI

DATE TEREN										DATE CONSTRUCȚII						
Identificator teren	Adresa imobil	Nr. cadastral	Nr. CF	Suprafața măsurată	Intravilan extravilan (I/E)	Nr. top	Nr. tarla	Nr. parcelă	Categorie folosință	Suprafața parcelă	Identif. construcție	Cod grupă destinație	Suprafața construită	Nr. niveluri	Nr. CF	Constr. cu acte (DA/NU)
719	judet DOLJ, UAT Dragotesti, Cod postal 207240 (Tarla 104 Parcela 101)			6500	E		104	101	A	6500						

## 2. PROPRIETATEA / POSESIA

Titularul dreptului / posesiei			Data nașterii / CUI	Domiciliu / Sediu	Cota parte	Identif. entitate asociată	Cotă parte teren UI	Mod de dobândire	Act juridic			Observații privitoare la proprietar
Nume / Denumire	Inițiala tatălui	Prenume							Tip act	Nr. act / data	Emitent	
MISU	I	MARIA	---	judet DOLJ, UAT Dragotesti, loc. Neidentificata, Cod Postal 207240	1/1	719		Reconstituire	act administrativ	TDP 1200-45357/02.08.1999	CJSDPAT DOLJ	lipsa CNP
GHEORGHITA	I	VICTORIA	---	judet DOLJ, UAT Dragotesti, loc. Neidentificata, Cod Postal 207240				Reconstituire	act administrativ	TDP 1200-45357/02.08.1999	CJSDPAT DOLJ	lipsa CNP

## 3. SARCINI / DEZMEMBRĂMINTE

Titular			Data nașterii / CUI	Domiciliu / Sediu	Tipul sarcinii sau al dezmembrămintelor dreptului de proprietate	Cotă parte	Identif. entitate asociată	Act juridic			Valoare ipotecă	Tip monedă
Nume / Denumire	Inițiala tatălui	Prenume						Tip act	Nr. act / data	Emitent		

## 4. NOTĂRI, PROCESE, INTERDICȚII

Tipul notării	Tip act	Nr. act / data	Emitent	Identificator entitate asociată	Imobil împrejmuit / neîmprejmuit	Imobil contestat / necontestat	Alte observații
					neîmprejmuit		

## 5. OBSERVAȚII

MC TOPOCAD SURVEY SRL  
P.J.A. seria RO-B-J nr. 1929 clasa a III-a  
P.F.A. seria RO-DJ-F nr. 0024 categoria B  
ing. Costea Mihail Gabriel



Înregistrare sistematică UAT DRAGOTESTI,  
sectorul cadastral nr 53, anul realizării 2022

## REGISTRUL CADASTRAL AL IMOBILELOR

Sector cadastral nr. 53

UAT Dragotesti  
Zonă cooperativizată (Co)

## 1. DESCRIEREA IMOBILULUI

DATE TEREN										DATE CONSTRUCȚII						
Identificator teren	Adresa imobil	Nr. cadastral	Nr. CF	Suprafața măsurată	Intravilan extravilan (I/E)	Nr. top	Nr. tarla	Nr. parcelă	Categorie folosință	Suprafața parcelă	Identif. construcție	Cod grupă destinație	Suprafața construită	Nr. niveluri	Nr. CF	Constr. cu acte (DA/NU)
720	judet DOLJ, UAT Dragotesti, Cod postal 207240 (Tarla 104 Parcela 100)			4373	E		104	100	A	4373						

## 2. PROPRIETATEA / POSESIA

Titularul dreptului / posesiei			Data nașterii / CUI	Domiciliu / Sediul	Cota parte	Identif. entitate asociată	Cotă parte teren UI	Mod de dobândire	Act juridic			Observații privitoare la proprietar
Nume / Denumire	Inițiala tatălui	Prenume							Tip act	Nr. act / data	Emitent	
IONESCU	I	TRAIAN	25.11.1928	judet DOLJ, UAT Dragotesti, loc. Neidentificata, Cod Postal 207240	1/1	720		Reconstituire	act administrativ	TDP 1318-59457/18.05.2000	CJSDPAT DOLJ	DECEDAT

## 3. SARCINI / DEZMEMBRĂMINTE

Titular			Data nașterii / CUI	Domiciliu / Sediul	Tipul sarcinii sau al dezmembrămintelor dreptului de proprietate	Cotă parte	Identif. entitate asociată	Act juridic			Valoare ipotecă	Tip monedă
Nume / Denumire	Inițiala tatălui	Prenume						Tip act	Nr. act / data	Emitent		

## 4. NOTĂRI, PROCESE, INTERDICȚII

Tipul notării	Tip act	Nr. act / data	Emitent	Identificator entitate asociată	Imobil împrejmuit / neîmprejmuit	Imobil contestat / necontestat	Alte observații
					neîmprejmuit		

## 5. OBSERVAȚII

Înregistrare sistematică UAT DRAGOTESTI,  
sectorul cadastral nr 53, anul realizării 2022



## REGISTRUL CADASTRAL AL IMOBILELOR

Sector cadastral nr. 53

UAT Dragotesti  
Zonă cooperativizată (Co)

## 1. DESCRIEREA IMOBILULUI

DATE TEREN										DATE CONSTRUCȚII						
Identificator teren	Adresa imobil	Nr. cadastral	Nr. CF	Suprafața măsurată	Intravilan extravilan (I/E)	Nr. top	Nr. tarla	Nr. parcelă	Categorie folosință	Suprafața parcelă	Identif. construcție	Cod grupă destinație	Suprafața construită	Nr. niveluri	Nr. CF	Constr. cu acte (DA/NU)
721	judet DOLJ, UAT Dragotesti, Cod postal 207240 (Tarla 104 Parcela 99)			11200	E		104	99	A	11200						

## 2. PROPRIETATEA / POSESIA

Titularul dreptului / posesiei			Data nașterii / CUI	Domiciliu / Sediu	Cota parte	Identif. entitate asociată	Cotă parte teren UI	Mod de dobândire	Act juridic			Observații privitoare la proprietar
Nume / Denumire	Inițiala tatălui	Prenume							Tip act	Nr. act / data	Emitent	
MIREA		CORNELIA	10.02.1974	judet OLT, UAT Bals, loc. Bals, str NICOLAE BALCESCU nr 123, Cod Postal 235100, bloc B, ap. 8	1/2	721		Succesiune	act notarial	CM 24/08.04.2004	NP RADOVICI LUCRETIA	
MITRUT	I	TOMITA	04.01.1947	judet DOLJ, UAT Teslui, loc. Neidentificata, str NICOLAE BALCESCU, Cod Postal 207240	1/2	721		Reconstituire	act administrativ	TDP 734-15082/27.01.1997	CJSDPAT DOLJ	

## 3. SARCINI / DEZMEMBRĂMINTE


Titular			Data nașterii / CUI	Domiciliu / Sediu	Tipul sarcinii sau al dezmembrămintelor dreptului de proprietate	Cotă parte	Identif. entitate asociată	Act juridic			Valoare ipotecă	Tip monedă
Nume / Denumire	Inițiala tatălui	Prenume						Tip act	Nr. act / data	Emitent		

## 4. NOTĂRI, PROCESE, INTERDICȚII

Tipul notării	Tip act	Nr. act / data	Emitent	Identificator entitate asociată	Imobil împrejmuit / neîmprejmuit	Imobil contestat / necontestat	Alte observații
					neîmprejmuit		

## 5. OBSERVAȚII

MC TOPOCAD SURVEY SRL  
P.J.A. seria RO-B-J nr. 1929 clasa a III-a  
P.F.A. seria RO-DJ-F nr. 0024 categoria B  
ing. Costea Mihail Gabriel



Înregistrare sistematică UAT DRAGOTESTI,  
sectorul cadastral nr 53, anul realizării 2022

## REGISTRUL CADASTRAL AL IMOBILELOR

Sector cadastral nr. 53

UAT Dragotesti

Zonă cooperativizată (Co)

## 1. DESCRIEREA IMOBILULUI

DATE TEREN											DATE CONSTRUCȚII					
Identificator teren	Adresa imobil	Nr. cadastral	Nr. CF	Suprafața măsurată	Intravilan extravilan (I/E)	Nr. top	Nr. tarla	Nr. parcelă	Categorie folosință	Suprafața parcelă	Identif. construcție	Cod grupă destinație	Suprafața construită	Nr. niveluri	Nr. CF	Constr. cu acte (DA/NU)
722	judet DOLJ, UAT Dragotesti, Cod postal 207240 (Tarla 104 Parcela 98)	30302	30302	7600	E		104	98	A	7600						

## 2. PROPRIETATEA / POSESIA

Titularul dreptului / posesiei			Data nașterii / CUI	Domiciliu / Sediu	Cota parte	Identif. entitate asociată	Cotă parte teren UI	Mod de dobândire	Act juridic			Observații privitoare la proprietar
Nume / Denumire	Inițiala tatălui	Prenume							Tip act	Nr. act / data	Emitent	
SC AGRICULTURĂ TERENURI SA			---	judet BUCURESTI, loc. Bucuresti Sectorul 2, str Pierre de Coubertin nr 3-5, ap. camera W	1/1	722		Convenție	act notarial	cvc aut nr 1904/26.07.2013	SOROP ALEXANDRU OLIVIU	Lipsa CUI

## 3. SARCINI / DEZMEMBRĂMINTE

Titular			Data nașterii / CUI	Domiciliu / Sediu	Tipul sarcinii sau al dezmembrămintelor dreptului de proprietate	Cotă parte	Identif. entitate asociată	Act juridic			Valoare ipotecă	Tip monedă
Nume / Denumire	Inițiala tatălui	Prenume						Tip act	Nr. act / data	Emitent		

## 4. NOTĂRI, PROCESE, INTERDICȚII

Tipul notării	Tip act	Nr. act / data	Emitent	Identificator entitate asociată	Imobil împrejmuit / neîmprejmuit	Imobil contestat / necontestat	Alte observații
					neîmprejmuit		

## 5. OBSERVAȚII

Înregistrare sistematică UAT DRAGOTESTI, sectorul cadastral nr 53, anul realizării 2022



## REGISTRUL CADASTRAL AL IMOBILELOR

Sector cadastral nr. 53

UAT Dragotesti

Zonă cooperativizată (Co)

## 1. DESCRIEREA IMOBILULUI

DATE TEREN											DATE CONSTRUCȚII					
Identificator teren	Adresa imobil	Nr. cadastral	Nr. CF	Suprafața măsurată	Intravilan extravilan (I/E)	Nr. top	Nr. tarla	Nr. parcelă	Categorie folosință	Suprafața parcelă	Identif. construcție	Cod grupă destinație	Suprafața construită	Nr. niveluri	Nr. CF	Constr. cu acte (DA/NU)
723	judet DOLJ, UAT Dragotesti, Cod postal 207240 (Tarla 104 Parcela 97)			11000	E		104	97	A	11000						

## 2. PROPRIETATEA / POSESIA

Titularul dreptului / posesiei			Data nașterii / CUI	Domiciliu / Sediul	Cota parte	Identif. entitate asociată	Cotă parte teren UI	Mod de dobândire	Act juridic			Observații privitoare la proprietar
Nume / Denumire	Inițiala tatălui	Prenume							Tip act	Nr. act / data	Emitent	
GHINDEANU	I	CONSTANTIN	23.11.1941	judet DOLJ, UAT Dragotesti, loc. Viisoara, Cod Postal 207240	1/1	723		Reconstituire	act administrativ	TDP 1154-45357/31.05.1999	CJSDPAT DOLJ	
PREDA	I	CONSTANTA	27.06.1950	judet DOLJ, UAT Dragotesti, loc. Viisoara, Cod Postal 207240				Reconstituire	act administrativ	TDP 1154-45357/31.05.1999	CJSDPAT DOLJ	

## 3. SARCINI / DEZMEMBRĂMINTE


Titular			Data nașterii / CUI	Domiciliu / Sediul	Tipul sarcinii sau al dezmembrămintelor dreptului de proprietate	Cotă parte	Identif. entitate asociată	Act juridic			Valoare ipotecă	Tip monedă
Nume / Denumire	Inițiala tatălui	Prenume						Tip act	Nr. act / data	Emitent		

## 4. NOTĂRI, PROCESE, INTERDICȚII

Tipul notării	Tip act	Nr. act / data	Emitent	Identificator entitate asociată	Imobil împrejmuit / neîmprejmuit	Imobil contestat / necontestat	Alte observații
					neîmprejmuit		

## 5. OBSERVAȚII

MC TOPOCAD SURVEY SRL  
P.J.A. seria RO-B-J nr. 1929 clasa a III-a  
P.F.A. seria RO-DJ-F nr. 0024 categoria B  
ing. Costea Mihail Gabriel



Înregistrare sistematică UAT DRAGOTESTI,  
sectorul cadastral nr 53, anul realizării 2022

## REGISTRUL CADASTRAL AL IMOBILELOR

Sector cadastral nr. 53

UAT Dragotesti  
Zonă cooperativizată (Co)

## 1. DESCRIEREA IMOBILULUI

DATE TEREN										DATE CONSTRUCȚII						
Identificator teren	Adresa imobil	Nr. cadastral	Nr. CF	Suprafața măsurată	Intravilan extravilan (I/E)	Nr. top	Nr. tarla	Nr. parcelă	Categorie folosință	Suprafața parcelă	Identif. construcție	Cod grupă destinație	Suprafața construită	Nr. niveluri	Nr. CF	Constr. cu acte (DA/NU)
724	judet DOLJ, UAT Dragotesti, Cod postal 207240 (Tarla 104 Parcela 3)			14200	E		104	3	A	14200						

## 2. PROPRIETATEA / POSESIA

Titularul dreptului / posesiei			Data nașterii / CUI	Domiciliu / Sediu	Cota parte	Identif. entitate asociată	Cotă parte teren UI	Mod de dobândire	Act juridic			Observații privitoare la proprietar
Nume / Denumire	Inițiala tatălui	Prenume							Tip act	Nr. act / data	Emitent	
POPA	M G	MARIA	---	judet DOLJ, UAT Dragotesti, loc. Neidentificata, Cod Postal 207240	1/1	724		Reconstituire	act administrativ	TDP 140-45398/06.05.1996	CJSDPAT DOLJ	lipsa CNP

## 3. SARCINI / DEZMEMBRĂMINTE

Titular			Data nașterii / CUI	Domiciliu / Sediu	Tipul sarcinii sau al dezmembrămintelor dreptului de proprietate	Cotă parte	Identif. entitate asociată	Act juridic			Valoare ipotecă	Tip monedă
Nume / Denumire	Inițiala tatălui	Prenume						Tip act	Nr. act / data	Emitent		

## 4. NOTĂRI, PROCESE, INTERDICȚII

Tipul notării	Tip act	Nr. act / data	Emitent	Identificator entitate asociată	Imobil împrejmuit / neîmprejmuit	Imobil contestat / necontestat	Alte observații
					neîmprejmuit		

## 5. OBSERVAȚII

Înregistrare sistematică UAT DRAGOTESTI,  
sectorul cadastral nr 53, anul realizării 2022



## REGISTRUL CADASTRAL AL IMOBILELOR

Sector cadastral nr. 53

UAT Dragotesti  
Zonă cooperativizată (Co)

## 1. DESCRIEREA IMOBILULUI

DATE TEREN											DATE CONSTRUCȚII					
Identificator teren	Adresa imobil	Nr. cadastral	Nr. CF	Suprafața măsurată	Intravilan extravilan (I/E)	Nr. top	Nr. tarla	Nr. parcelă	Categorie folosință	Suprafața parcelă	Identif. construcție	Cod grupă destinație	Suprafața construită	Nr. niveluri	Nr. CF	Constr. cu acte (DA/NU)
725	judet DOLJ, UAT Dragotesti, Cod postal 207240 (Tarla 104 Parcela 95)			14700	E		104	95	A	14700						

## 2. PROPRIETATEA / POSESIA

Titularul dreptului / posesiei			Data nașterii / CUI	Domiciliu / Sediul	Cota parte	Identif. entitate asociată	Cotă parte teren UI	Mod de dobândire	Act juridic			Observații privitoare la proprietar
Nume / Denumire	Inițiala tatălui	Prenume							Tip act	Nr. act / data	Emitent	
GHINDEANU		GRIGORE	26.06.1957	judet DOLJ, UAT Dragotesti, loc. Viisoara, str IZVOARELOR nr 9, Cod Postal 207240	1/1	725		Sucesiune	act notarial	CM 37/19.04.2016	NP CLAUDIU VIRGIL FAURAR	

## 3. SARCINI / DEZMEMBRĂMINTE

Titular			Data nașterii / CUI	Domiciliu / Sediul	Tipul sarcinii sau al dezmembrămintelor dreptului de proprietate	Cotă parte	Identif. entitate asociată	Act juridic			Valoare ipotecă	Tip monedă
Nume / Denumire	Inițiala tatălui	Prenume						Tip act	Nr. act / data	Emitent		

## 4. NOTĂRI, PROCESE, INTERDICȚII

Tipul notării	Tip act	Nr. act / data	Emitent	Identificator entitate asociată	Imobil împrejmuit / neîmprejmuit	Imobil contestat / necontestat	Alte observații
					neîmprejmuit		

## 5. OBSERVAȚII

MC TOPOCAD SURVEY SRL  
P.J.A. seria RO-B-J nr. 1929 clasa a III-a  
P.F.A. seria RO-DJ-F nr. 0024 categoria B  
ing. Costea Mihail Gabriel



Înregistrare sistematică UAT DRAGOTESTI,  
sectorul cadastral nr 53, anul realizării 2022

## REGISTRUL CADASTRAL AL IMOBILELOR

Sector cadastral nr. 53

UAT Dragotesti  
Zonă cooperativizată (Co)  
1. DESCRIEREA IMOBILULUI

DATE TEREN											DATE CONSTRUCȚII					
Identificator teren	Adresa imobil	Nr. cadastral	Nr. CF	Suprafața măsurată	Intravilan extravilan (I/E)	Nr. top	Nr. tarla	Nr. parcelă	Categorie folosință	Suprafața parcelă	Identif. construcție	Cod grupă destinație	Suprafața construită	Nr. niveluri	Nr. CF	Constr. cu acte (DA/NU)
726	judet DOLJ, UAT Dragotesti, Cod postal 207240 (Tarla 104 Parcela 94)			10000	E		104	94	A	10000						

## 2. PROPRIETATEA / POSESIA

Titularul dreptului / posesiei			Data nașterii / CUI	Domiciliu / Sediu	Cota parte	Identif. entitate asociată	Cotă parte teren UI	Mod de dobândire	Act juridic			Observații privitoare la proprietar
Nume / Denumire	Inițiala tatălui	Prenume							Tip act	Nr. act / data	Emitent	
GHINDEANU	F	CONSTANTIN	---	judet DOLJ, UAT Dragotesti, loc. Neidentificata, Cod Postal 207240	1/1	726		Reconstituire	act administrativ	TDP 689-14942/24.01.1997	CJSDPAT DOLJ	lipsa CNP

## 3. SARCINI / DEZMEMBRĂMINTE

Titular			Data nașterii / CUI	Domiciliu / Sediu	Tipul sarcinii sau al dezmembrămintelor dreptului de proprietate	Cotă parte	Identif. entitate asociată	Act juridic			Valoare ipotecă	Tip monedă
Nume / Denumire	Inițiala tatălui	Prenume						Tip act	Nr. act / data	Emitent		

## 4. NOTĂRI, PROCESE, INTERDICȚII

Tipul notării	Tip act	Nr. act / data	Emitent	Identificator entitate asociată	Imobil împrejmuit / neîmprejmuit	Imobil contestat / necontestat	Alte observații
					neîmprejmuit		

## 5. OBSERVAȚII

Înregistrare sistematică UAT DRAGOTESTI,  
sectorul cadastral nr 53, anul realizării 2022





## REGISTRUL CADASTRAL AL IMOBILELOR

Sector cadastral nr. 53

UAT Dragotesti  
Zonă cooperativizată (Co)

## 1. DESCRIEREA IMOBILULUI

DATE TEREN										DATE CONSTRUCȚII						
Identificator teren	Adresa imobil	Nr. cadastral	Nr. CF	Suprafața măsurată	Intravilan extravilan (I/E)	Nr. top	Nr. tarla	Nr. parcelă	Categorie folosință	Suprafața parcelă	Identif. construcție	Cod grupă destinație	Suprafața construită	Nr. niveluri	Nr. CF	Constr. cu acte (DA/NU)
727	judet DOLJ, UAT Dragotesti, Cod postal 207240 (Drum exploatare 1386)			2927	E		-	-	DR	2927						

## 2. PROPRIETATEA / POSESIA

Titularul dreptului / posesiei			Data nașterii / CUI	Domiciliu / Sediul	Cota parte	Identif. entitate asociată	Cotă parte teren UI	Mod de dobândire	Act juridic			Observații privitoare la proprietar
Nume / Denumire	Inițiala tatălui	Prenume							Tip act	Nr. act / data	Emitent	
NEIDENTIFICAT		NEIDENTIFICAT	---	judet DOLJ, UAT Dragotesti, loc. Neidentificata, Cod Postal 207240	1/1	727		Lege	act normativ	Legea 7/13.03.1996	Gvernul Romaniei	proprietar neidentificat

## 3. SARCINI / DEZMEMBRĂMINTE

Titular			Data nașterii / CUI	Domiciliu / Sediul	Tipul sarcinii sau al dezmembrămintelor dreptului de proprietate	Cotă parte	Identif. entitate asociată	Act juridic			Valoare ipotecă	Tip monedă
Nume / Denumire	Inițiala tatălui	Prenume						Tip act	Nr. act / data	Emitent		

## 4. NOTĂRI, PROCESE, INTERDICȚII

Tipul notării	Tip act	Nr. act / data	Emitent	Identificator entitate asociată	Imobil împrejmuit / neîmprejmuit	Imobil contestat / necontestat	Alte observații
				727	neîmprejmuit		Mentiune: "Imobil traversat de limita unitatilor administrativ-teritoriale Dragotesti si Teslui" (ODG 1/2020 art. 27 alin. 3^2)

## 5. OBSERVAȚII

MC TOPOCAD SURVEY SRL  
P.J.A. seria RO-B-J nr. 1929 clasa a III-a  
P.F.A. seria RO-DJ-F nr. 0024 categoria B  
ing. Costea Mihail GabrielÎnregistrare sistematică UAT DRAGOTESTI,  
sectorul cadastral nr 53, anul realizării 2022

## REGISTRUL CADASTRAL AL IMOBILELOR

Sector cadastral nr. 53

UAT Dragotesti  
Zonă cooperativizată (Co)  
1. DESCRIEREA IMOBILULUI

DATE TEREN										DATE CONSTRUCȚII						
Identificator teren	Adresa imobil	Nr. cadastral	Nr. CF	Suprafața măsurată	Intravilan extravilan (I/E)	Nr. top	Nr. tarla	Nr. parcelă	Categorie folosință	Suprafața parcelă	Identif. construcție	Cod grupă destinație	Suprafața construită	Nr. niveluri	Nr. CF	Constr. cu acte (DA/NU)
728	judet DOLJ, UAT Dragotesti, Cod postal 207240 (Tarla 104 Parcela 93/1)			2822	E		104	93/1	A	2822						

## 2. PROPRIETATEA / POSESIA

Titularul dreptului / posesiei			Data nașterii / CUI	Domiciliu / Sediul	Cota parte	Identif. entitate asociată	Cotă parte teren UI	Mod de dobândire	Act juridic			Observații privitoare la proprietar
Nume / Denumire	Inițiala tatălui	Prenume							Tip act	Nr. act / data	Emitent	
NEIDENTIFICAT		NEIDENTIFICAT	---	judet DOLJ, UAT Dragotesti, loc. Neidentificata, Cod Postal 207240	1/1	728		Lege	act normativ	Legea 7/13.03.1996	Gvernul Romaniei	proprietar neidentificat

## 3. SARCINI / DEZMEMBRĂMINTE

Titular			Data nașterii / CUI	Domiciliu / Sediul	Tipul sarcinii sau al dezmembrămintelor dreptului de proprietate	Cotă parte	Identif. entitate asociată	Act juridic			Valoare ipotecă	Tip monedă
Nume / Denumire	Inițiala tatălui	Prenume						Tip act	Nr. act / data	Emitent		

## 4. NOTĂRI, PROCESE, INTERDICȚII

Tipul notării	Tip act	Nr. act / data	Emitent	Identificator entitate asociată	Imobil împrejmuit / neîmprejmuit	Imobil contestat / necontestat	Alte observații
					neîmprejmuit		

## 5. OBSERVAȚII

Înregistrare sistematică UAT DRAGOTESTI,  
sectorul cadastral nr 53, anul realizării 2022



## REGISTRUL CADASTRAL AL IMOBILELOR

Sector cadastral nr. 53

UAT Dragotesti

Zonă cooperativizată (Co)

## 1. DESCRIEREA IMOBILULUI

DATE TEREN											DATE CONSTRUCȚII					
Identificator teren	Adresa imobil	Nr. cadastral	Nr. CF	Suprafața măsurată	Intravilan extravilan (I/E)	Nr. top	Nr. tarla	Nr. parcelă	Categorie folosință	Suprafața parcelă	Identif. construcție	Cod grupă destinație	Suprafața construită	Nr. niveluri	Nr. CF	Constr. cu acte (DA/NU)
729	judet DOLJ, UAT Dragotesti, Cod postal 207240 (Tarla 104 Parcela 93)	30299	30299	3139	E		104	93	A	3139						

## 2. PROPRIETATEA / POSESIA

Titularul dreptului / posesiei			Data nașterii / CUI	Domiciliu / Sediu	Cota parte	Identif. entitate asociată	Cotă parte teren UI	Mod de dobândire	Act juridic			Observații privitoare la proprietar
Nume / Denumire	Inițiala tatălui	Prenume							Tip act	Nr. act / data	Emitent	
SC AGRI TERENURI SA			---	judet BUCURESTI, loc. Bucuresti Sectorul 2, str Pierre de Coubertin nr 3-5, bloc Office Building, ap. camera W	1/1	729		Conventie	act notarial	1539/26.07.2013	TOMITA DANA EUGENIA	LIPSA CUI

## 3. SARCINI / DEZMEMBRĂMINTE

Titular			Data nașterii / CUI	Domiciliu / Sediu	Tipul sarcinii sau al dezmembrămintelor dreptului de proprietate	Cotă parte	Identif. entitate asociată	Act juridic			Valoare ipotecă	Tip monedă
Nume / Denumire	Inițiala tatălui	Prenume						Tip act	Nr. act / data	Emitent		

## 4. NOTĂRI, PROCESE, INTERDICȚII

Tipul notării	Tip act	Nr. act / data	Emitent	Identificator entitate asociată	Imobil împrejmuit / neîmprejmuit	Imobil contestat / necontestat	Alte observații
					neîmprejmuit		



Înregistrare sistematică UAT DRAGOTESTI,  
sectorul cadastral nr 53, anul realizării 2022

## REGISTRUL CADASTRAL AL IMOBILELOR

Sector cadastral nr. 53

UAT Dragotesti  
Zonă cooperativizată (Co)

## 1. DESCRIEREA IMOBILULUI

DATE TEREN											DATE CONSTRUCȚII					
Identificator teren	Adresa imobil	Nr. cadastral	Nr. CF	Suprafața măsurată	Intravilan extravilan (I/E)	Nr. top	Nr. tarla	Nr. parcelă	Categorie folosință	Suprafața parcelă	Identif. construcție	Cod grupă destinație	Suprafața construită	Nr. niveluri	Nr. CF	Constr. cu acte (DA/NU)
730	judet DOLJ, UAT Dragotesti, Cod postal 207240 (Tarla 104 Parcela 92)			3000	E		104	92	A	3000						

## 2. PROPRIETATEA / POSESIA

Titularul dreptului / posesiei			Data nașterii / CUI	Domiciliu / Sediu	Cota parte	Identif. entitate asociată	Cotă parte teren UI	Mod de dobândire	Act juridic			Observații privitoare la proprietar
Nume / Denumire	Inițiala tatălui	Prenume							Tip act	Nr. act / data	Emitent	
POPA	I	CONSTANTIN	---	judet DOLJ, UAT Dragotesti, loc. Neidentificata, Cod Postal 207240	1/1	730		Reconstituire	act administrativ	TDP 711-15082/27.01.1997	CJSDPAT DOLJ	lipsa CNP

## 3. SARCINI / DEZMEMBRĂMINTE

Titular			Data nașterii / CUI	Domiciliu / Sediu	Tipul sarcinii sau al dezmembrămintelor dreptului de proprietate	Cotă parte	Identif. entitate asociată	Act juridic			Valoare ipotecă	Tip monedă
Nume / Denumire	Inițiala tatălui	Prenume						Tip act	Nr. act / data	Emitent		

## 4. NOTĂRI, PROCESE, INTERDICȚII

Tipul notării	Tip act	Nr. act / data	Emitent	Identificator entitate asociată	Imobil împrejmuit / neîmprejmuit	Imobil contestat / necontestat	Alte observații
					neîmprejmuit		

## 5. OBSERVAȚII



## REGISTRUL CADASTRAL AL IMOBILELOR

Sector cadastral nr. 53

UAT Dragotesti  
Zonă cooperativizată (Co)

## 1. DESCRIEREA IMOBILULUI

DATE TEREN											DATE CONSTRUCȚII					
Identificator teren	Adresa imobil	Nr. cadastral	Nr. CF	Suprafața măsurată	Intravilan extravilan (I/E)	Nr. top	Nr. tarla	Nr. parcelă	Categorie folosință	Suprafața parcelă	Identif. construcție	Cod grupă destinație	Suprafața construită	Nr. niveluri	Nr. CF	Constr. cu acte (DA/NU)
731	judet DOLJ, UAT Dragotesti, Cod postal 207240 (Tarla 104 Parcela 91)	30296	30296	1500	E		104	91	A	1500						

## 2. PROPRIETATEA / POESIA

Titularul dreptului / posesiei			Data nașterii / CUI	Domiciliu / Sediu	Cota parte	Identif. entitate asociată	Cotă parte teren UI	Mod de dobândire	Act juridic			Observații privitoare la proprietar
Nume / Denumire	Inițiala tatălui	Prenume							Tip act	Nr. act / data	Emitent	
SC RURAL AGRI DOLJ SRL			32630322	judet BUCURESTI, loc. Bucuresti Sectorul 2, b-dul Pierre de Coubertin nr 3-5, bloc Office Building, ap. Camera W	1/1	731		Conventie	act notarial	proiect de divizare a societății comerciale SC AGRI TERENURI SA aut. nr. 591/30.04.2013	BNP DIACONESCU REMUS STEFAN	

## 3. SARCINI / DEZMEMBRĂMINTE


Titular			Data nașterii / CUI	Domiciliu / Sediu	Tipul sarcinii sau al dezmembrămintelor dreptului de proprietate	Cotă parte	Identif. entitate asociată	Act juridic			Valoare ipotecă	Tip monedă
Nume / Denumire	Inițiala tatălui	Prenume						Tip act	Nr. act / data	Emitent		

## 4. NOTĂRI, PROCESE, INTERDICȚII

Tipul notării	Tip act	Nr. act / data	Emitent	Identificator entitate asociată	Imobil împrejmuit / neîmprejmuit	Imobil contestat / necontestat	Alte observații
					neîmprejmuit		

## 5. OBSERVAȚII

Tipul notării	Tip act	Nr. act / data	Emitent	Identificator entitate asociată	Imobil împrejmuit / neîmprejmuit	Imobil contestat / necontestat	Alte observații
					neîmprejmuit		



## REGISTRUL CADASTRAL AL IMOBILELOR

Sector cadastral nr. 53

UAT Dragotesti  
Zonă cooperativizată (Co)  
1. DESCRIEREA IMOBILULUI

DATE TEREN										DATE CONSTRUCȚII						
Identificator teren	Adresa imobil	Nr. cadastral	Nr. CF	Suprafața măsurată	Intravilan extravilan (I/E)	Nr. top	Nr. tarla	Nr. parcelă	Categorie folosință	Suprafața parcelă	Identif. construcție	Cod grupă destinație	Suprafața construită	Nr. niveluri	Nr. CF	Constr. cu acte (DA/NU)
732	judet DOLJ, UAT Dragotesti, Cod postal 207240 (Tarla 104 Parcela 90)			2300	E		104	90	A	2300						

## 2. PROPRIETATEA / POSESIA

Titularul dreptului / posesiei			Data nașterii / CUI	Domiciliu / Sediu	Cota parte	Identif. entitate asociată	Cotă parte teren UI	Mod de dobândire	Act juridic			Observații privitoare la proprietar
Nume / Denumire	Inițiala tatălui	Prenume							Tip act	Nr. act / data	Emitent	
STANOIU	I	ELENA	---	judet DOLJ, UAT Dragotesti, loc. Neidentificata, Cod Postal 207240	1/1	732		Reconstituire	act administrativ	TDP 504-14970/25.06.1996	CJSDPAT DOLJ	lipsa CNP

## 3. SARCINI / DEZMEMBRĂMINTE

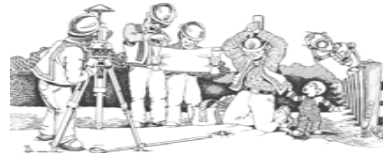
Titular			Data nașterii / CUI	Domiciliu / Sediu	Tipul sarcinii sau al dezmembrămintelor dreptului de proprietate	Cotă parte	Identif. entitate asociată	Act juridic			Valoare ipotecă	Tip monedă
Nume / Denumire	Inițiala tatălui	Prenume						Tip act	Nr. act / data	Emitent		

## 4. NOTĂRI, PROCESE, INTERDICȚII

Tipul notării	Tip act	Nr. act / data	Emitent	Identificator entitate asociată	Imobil împrejmuit / neîmprejmuit	Imobil contestat / necontestat	Alte observații
					neîmprejmuit		

## 5. OBSERVAȚII

Înregistrare sistematică UAT DRAGOTESTI,  
sectorul cadastral nr 53, anul realizării 2022



## REGISTRUL CADASTRAL AL IMOBILELOR

Sector cadastral nr. 53

UAT Dragotesti  
Zonă cooperativizată (Co)

## 1. DESCRIEREA IMOBILULUI

DATE TEREN										DATE CONSTRUCȚII						
Identificator teren	Adresa imobil	Nr. cadastral	Nr. CF	Suprafața măsurată	Intravilan extravilan (I/E)	Nr. top	Nr. tarla	Nr. parcelă	Categorie folosință	Suprafața parcelă	Identif. construcție	Cod grupă destinație	Suprafața construită	Nr. niveluri	Nr. CF	Constr. cu acte (DA/NU)
733	judet DOLJ, UAT Dragotesti, Cod postal 207240 (Tarla 104 Parcela 89)			2008	E		104	89	A	2008						

## 2. PROPRIETATEA / POSESIA

Titularul dreptului / posesiei			Data nașterii / CUI	Domiciliu / Sediu	Cota parte	Identif. entitate asociată	Cotă parte teren UI	Mod de dobândire	Act juridic			Observații privitoare la proprietar
Nume / Denumire	Inițiala tatălui	Prenume							Tip act	Nr. act / data	Emitent	
STANOIU	I	ANETA	---	judet DOLJ, UAT Dragotesti, loc. Neidentificata, Cod Postal 207240	1/1	733		Reconstituire	act administrativ	TDP 384-45534/29.03.1996	CJSDPAT DOLJ	lipsa CNP


## 3. SARCINI / DEZMEMBRĂMINTE

Titular			Data nașterii / CUI	Domiciliu / Sediu	Tipul sarcinii sau al dezmembrămintelor dreptului de proprietate	Cotă parte	Identif. entitate asociată	Act juridic			Valoare ipotecă	Tip monedă
Nume / Denumire	Inițiala tatălui	Prenume						Tip act	Nr. act / data	Emitent		

## 4. NOTĂRI, PROCESE, INTERDICȚII

Tipul notării	Tip act	Nr. act / data	Emitent	Identificator entitate asociată	Imobil împrejmuit / neimprejmuit	Imobil contestat / necontestat	Alte observații
					neimprejmuit		

## 5. OBSERVAȚII



## REGISTRUL CADASTRAL AL IMOBILELOR

Sector cadastral nr. 53

UAT Dragotesti  
Zonă cooperativizată (Co)

## 1. DESCRIEREA IMOBILULUI

DATE TEREN											DATE CONSTRUCȚII					
Identificator teren	Adresa imobil	Nr. cadastral	Nr. CF	Suprafața măsurată	Intravilan extravilan (I/E)	Nr. top	Nr. tarla	Nr. parcelă	Categorie folosință	Suprafața parcelă	Identif. construcție	Cod grupă destinație	Suprafața construită	Nr. niveluri	Nr. CF	Constr. cu acte (DA/NU)
734	judet DOLJ, UAT Dragotesti, Cod postal 207240 (Tarla 104 Parcela 88)			1578	E		104	88	A	1578						

## 2. PROPRIETATEA / POSESIA

Titularul dreptului / posesiei			Data nașterii / CUI	Domiciliu / Sediu	Cota parte	Identif. entitate asociată	Cotă parte teren UI	Mod de dobândire	Act juridic			Observații privitoare la proprietar
Nume / Denumire	Inițiala tatălui	Prenume							Tip act	Nr. act / data	Emitent	
GHITA		VERGINIA	29.06.1957	judet DOLJ, UAT Dragotesti, loc. Viisoara, str STEFAN CEL MARE nr 14, Cod Postal 207240	1/1	734		Sucesiune	act notarial	CM 19/14.02.2018	NP GASPAR MONICA ORTANSA	

## 3. SARCINI / DEZMEMBRĂMINTE

Titular			Data nașterii / CUI	Domiciliu / Sediu	Tipul sarcinii sau al dezmembrămintelor dreptului de proprietate	Cotă parte	Identif. entitate asociată	Act juridic			Valoare ipotecă	Tip monedă
Nume / Denumire	Inițiala tatălui	Prenume						Tip act	Nr. act / data	Emitent		

## 4. NOTĂRI, PROCESE, INTERDICȚII

Tipul notării	Tip act	Nr. act / data	Emitent	Identificator entitate asociată	Imobil împrejmuit / neîmprejmuit	Imobil contestat / necontestat	Alte observații
					neîmprejmuit		

## 5. OBSERVAȚII

MC TOPOCAD SURVEY SRL  
P.J.A. seria RO-B-J nr. 1929 clasa a III-a  
P.F.A. seria RO-DJ-F nr. 0024 categoria B  
ing. Costea Mihail Gabriel



Înregistrare sistematică UAT DRAGOTESTI,  
sectorul cadastral nr 53, anul realizării 2022



## REGISTRUL CADASTRAL AL IMOBILELOR

Sector cadastral nr. 53

UAT Dragotesti  
Zonă cooperativizată (Co)  
1. DESCRIEREA IMOBILULUI

DATE TEREN										DATE CONSTRUCȚII						
Identificator teren	Adresa imobil	Nr. cadastral	Nr. CF	Suprafața măsurată	Intravilan extravilan (I/E)	Nr. top	Nr. tarla	Nr. parcelă	Categorie folosință	Suprafața parcelă	Identif. construcție	Cod grupă destinație	Suprafața construită	Nr. niveluri	Nr. CF	Constr. cu acte (DA/NU)
735	judet DOLJ, UAT Dragotesti, Cod postal 207240 (Tarla 104 Parcela 87)			1482	E		104	87	A	1482						

## 2. PROPRIETATEA / POSESIA

Titularul dreptului / posesiei			Data nașterii / CUI	Domiciliu / Sediu	Cota parte	Identif. entitate asociată	Cotă parte teren UI	Mod de dobândire	Act juridic			Observații privitoare la proprietar
Nume / Denumire	Inițiala tatălui	Prenume							Tip act	Nr. act / data	Emitent	
TUDORACHE	I	DUMITRU	15.05.1936	judet DOLJ, UAT Dragotesti, loc. Neidentificata, Cod Postal 207240	1/1	735		Reconstituire	act administrativ	TDP 771-15082/28.01.1997	CJSDPAT DOLJ	DECEDAT

## 3. SARCINI / DEZMEMBRĂMINTE

Titular			Data nașterii / CUI	Domiciliu / Sediu	Tipul sarcinii sau al dezmembrămintelor dreptului de proprietate	Cotă parte	Identif. entitate asociată	Act juridic			Valoare ipotecă	Tip monedă
Nume / Denumire	Inițiala tatălui	Prenume						Tip act	Nr. act / data	Emitent		

## 4. NOTĂRI, PROCESE, INTERDICȚII

Tipul notării	Tip act	Nr. act / data	Emitent	Identificator entitate asociată	Imobil împrejmuit / neîmprejmuit	Imobil contestat / necontestat	Alte observații
					neîmprejmuit		

## 5. OBSERVAȚII

Înregistrare sistematică UAT DRAGOTESTI,  
sectorul cadastral nr 53, anul realizării 2022



## REGISTRUL CADASTRAL AL IMOBILELOR

Sector cadastral nr. 53

UAT Dragotesti  
Zonă cooperativizată (Co)

## 1. DESCRIEREA IMOBILULUI

DATE TEREN										DATE CONSTRUCȚII						
Identificator teren	Adresa imobil	Nr. cadastral	Nr. CF	Suprafața măsurată	Intravilan extravilan (I/E)	Nr. top	Nr. tarla	Nr. parcelă	Categorie folosință	Suprafața parcelă	Identif. construcție	Cod grupă destinație	Suprafața construită	Nr. niveluri	Nr. CF	Constr. cu acte (DA/NU)
736	judet DOLJ, UAT Dragotesti, Cod postal 207240 (Tarla 104 Parcela 86)			2632	E		104	86	A	2632						

## 2. PROPRIETATEA / POSESIA

Titularul dreptului / posesiei			Data nașterii / CUI	Domiciliu / Sediu	Cota parte	Identif. entitate asociată	Cotă parte teren UI	Mod de dobândire	Act juridic			Observații privitoare la proprietar
Nume / Denumire	Inițiala tatălui	Prenume							Tip act	Nr. act / data	Emitent	
GHINDEANU	D	ION	30.03.1917	judet DOLJ, UAT Dragotesti, loc. Neidentificata, Cod Postal 207240	1/1	736		Reconstituire	act administrativ	TDP 409-15086/16.05.1996	CJSDPAT DOLJ	DECEDAT

## 3. SARCINI / DEZMEMBRĂMINTE

Titular			Data nașterii / CUI	Domiciliu / Sediu	Tipul sarcinii sau al dezmembrămintelor dreptului de proprietate	Cotă parte	Identif. entitate asociată	Act juridic			Valoare ipotecă	Tip monedă
Nume / Denumire	Inițiala tatălui	Prenume						Tip act	Nr. act / data	Emitent		

## 4. NOTĂRI, PROCESE, INTERDICȚII

Tipul notării	Tip act	Nr. act / data	Emitent	Identificator entitate asociată	Imobil împrejmuit / neîmprejmuit	Imobil contestat / necontestat	Alte observații
					neîmprejmuit		

## 5. OBSERVAȚII



## REGISTRUL CADASTRAL AL IMOBILELOR

Sector cadastral nr. 53

UAT Dragotesti  
Zonă cooperativizată (Co)

## 1. DESCRIEREA IMOBILULUI

DATE TEREN										DATE CONSTRUCȚII						
Identificator teren	Adresa imobil	Nr. cadastral	Nr. CF	Suprafața măsurată	Intravilan extravilan (I/E)	Nr. top	Nr. tarla	Nr. parcelă	Categorie folosință	Suprafața parcelă	Identif. construcție	Cod grupă destinație	Suprafața construită	Nr. niveluri	Nr. CF	Constr. cu acte (DA/NU)
737	judet DOLJ, UAT Dragotesti, Cod postal 207240 (Tarla 104 Parcela 85/1)			36	E		104	85/1	A	36						

## 2. PROPRIETATEA / POSESIA

Titularul dreptului / posesiei			Data nașterii / CUI	Domiciliu / Sediu	Cota parte	Identif. entitate asociată	Cotă parte teren UI	Mod de dobândire	Act juridic			Observații privitoare la proprietar
Nume / Denumire	Inițiala tatălui	Prenume							Tip act	Nr. act / data	Emitent	
BILDEA	M	GEORGETA	---	judet DOLJ, UAT Dragotesti, loc. Neidentificata, Cod Postal 207240	1/1	737		Reconstituire	act administrativ	TDP 419-15086/16.05.1996	CJSDPAT DOLJ	lipsa CNP


## 3. SARCINI / DEZMEMBRĂMINTE

Titular			Data nașterii / CUI	Domiciliu / Sediu	Tipul sarcinii sau al dezmembrămintelor dreptului de proprietate	Cotă parte	Identif. entitate asociată	Act juridic			Valoare ipotecă	Tip monedă
Nume / Denumire	Inițiala tatălui	Prenume						Tip act	Nr. act / data	Emitent		

## 4. NOTĂRI, PROCESE, INTERDICȚII

Tipul notării	Tip act	Nr. act / data	Emitent	Identificator entitate asociată	Imobil împrejmuit / neîmprejmuit	Imobil contestat / necontestat	Alte observații
					neîmprejmuit		

## 5. OBSERVAȚII



## REGISTRUL CADASTRAL AL IMOBILELOR

Sector cadastral nr. 53

UAT Dragotesti  
Zonă cooperativizată (Co)

## 1. DESCRIEREA IMOBILULUI

DATE TEREN										DATE CONSTRUCȚII						
Identificator teren	Adresa imobil	Nr. cadastral	Nr. CF	Suprafața măsurată	Intravilan extravilan (I/E)	Nr. top	Nr. tarla	Nr. parcelă	Categorie folosință	Suprafața parcelă	Identif. construcție	Cod grupă destinație	Suprafața construită	Nr. niveluri	Nr. CF	Constr. cu acte (DA/NU)
738	judet DOLJ, UAT Dragotesti, Cod postal 207240 (Tarla 104 Parcela 84)			7200	E		104	84	A	7200						

## 2. PROPRIETATEA / POSESIA

Titularul dreptului / posesiei			Data nașterii / CUI	Domiciliu / Sediu	Cota parte	Identif. entitate asociată	Cotă parte teren UI	Mod de dobândire	Act juridic			Observații privitoare la proprietar
Nume / Denumire	Inițiala tatălui	Prenume							Tip act	Nr. act / data	Emitent	
POPA	M G	MARIA	---	judet DOLJ, UAT Dragotesti, loc. Neidentificata, Cod Postal 207240	1/1	738		Reconstituire	act administrativ	TDP 140-45398/06.05.1996	CJSDPAT DOLJ	lipsa CNP

## 3. SARCINI / DEZMEMBRĂMINTE

Titular			Data nașterii / CUI	Domiciliu / Sediu	Tipul sarcinii sau al dezmembrămintelor dreptului de proprietate	Cotă parte	Identif. entitate asociată	Act juridic			Valoare ipotecă	Tip monedă
Nume / Denumire	Inițiala tatălui	Prenume						Tip act	Nr. act / data	Emitent		

## 4. NOTĂRI, PROCESE, INTERDICȚII

Tipul notării	Tip act	Nr. act / data	Emitent	Identificator entitate asociată	Imobil împrejmuit / neimprejmuit	Imobil contestat / necontestat	Alte observații
					neimprejmuit		

## 5. OBSERVAȚII



## REGISTRUL CADASTRAL AL IMOBILELOR

UAT Dragotesti  
Zonă cooperativizată (Co)

Sector cadastral nr. 53

## 1. DESCRIEREA IMOBILULUI

DATE TEREN											DATE CONSTRUCȚII					
Identificator teren	Adresa imobil	Nr. cadastral	Nr. CF	Suprafața măsurată	Intravilan extravilan (I/E)	Nr. top	Nr. tarla	Nr. parcelă	Categorie folosință	Suprafața parcelă	Identif. construcție	Cod grupă destinație	Suprafața construită	Nr. niveluri	Nr. CF	Constr. cu acte (DA/NU)
739	judet DOLJ, UAT Dragotesti, Cod postal 207240 (Tarla 104 Parcela 83)			10070	E		104	83	A	10070						

## 2. PROPRIETATEA / POSESIA

Titularul dreptului / posesiei			Data nașterii / CUI	Domiciliu / Sediu	Cota parte	Identif. entitate asociată	Cotă parte teren UI	Mod de dobândire	Act juridic			Observații privitoare la proprietar
Nume / Denumire	Inițiala tatălui	Prenume							Tip act	Nr. act / data	Emitent	
BUSUIOC	M	ION	---	judet DOLJ, UAT Dragotesti, loc. Neidentificata, Cod Postal 207240	1/1	739		Reconstituire	act administrativ	TDP 683-14942/24.01.1997	CJSDPAT DOLJ	lipsa CNP
MOGOS	I	GETA	---	judet DOLJ, UAT Dragotesti, loc. Neidentificata, Cod Postal 207240				Reconstituire	act administrativ	TDP 683-14942/24.01.1997	CJSDPAT DOLJ	lipsa CNP

## 3. SARCINI / DEZMEMBRĂMINTE


Titular			Data nașterii / CUI	Domiciliu / Sediu	Tipul sarcinii sau al dezmembrămintelor dreptului de proprietate	Cotă parte	Identif. entitate asociată	Act juridic			Valoare ipotecă	Tip monedă
Nume / Denumire	Inițiala tatălui	Prenume						Tip act	Nr. act / data	Emitent		

## 4. NOTĂRI, PROCESE, INTERDICȚII

Tipul notării	Tip act	Nr. act / data	Emitent	Identificator entitate asociată	Imobil împrejmuit / neîmprejmuit	Imobil contestat / necontestat	Alte observații
					neîmprejmuit		

## 5. OBSERVAȚII

MC TOPOCAD SURVEY SRL  
P.J.A. seria RO-B-J nr. 1929 clasa a III-a  
P.F.A. seria RO-DJ-F nr. 0024 categoria B  
ing. Costea Mihail Gabriel



Înregistrare sistematică UAT DRAGOTESTI,  
sectorul cadastral nr 53, anul realizării 2022

## REGISTRUL CADASTRAL AL IMOBILELOR

Sector cadastral nr. 53

UAT Dragotesti  
Zonă cooperativizată (Co)  
1. DESCRIEREA IMOBILULUI

DATE TEREN										DATE CONSTRUCȚII						
Identificator teren	Adresa imobil	Nr. cadastral	Nr. CF	Suprafața măsurată	Intravilan extravilan (I/E)	Nr. top	Nr. tarla	Nr. parcelă	Categorie folosință	Suprafața parcelă	Identif. construcție	Cod grupă destinație	Suprafața construită	Nr. niveluri	Nr. CF	Constr. cu acte (DA/NU)
740	judet DOLJ, UAT Dragotesti, Cod postal 207240 (Tarla 104 Parcela 82)			9000	E		104	82	A	9000						

## 2. PROPRIETATEA / POSESIA

Titularul dreptului / posesiei			Data nașterii / CUI	Domiciliu / Sedi	Cota parte	Identif. entitate asociată	Cotă parte teren UI	Mod de dobândire	Act juridic			Observații privitoare la proprietar
Nume / Denumire	Inițiala tatălui	Prenume							Tip act	Nr. act / data	Emitent	
CODRICEL	S	ION	14.06.1939	judet DOLJ, UAT Dragotesti, loc. Neidentificata, Cod Postal 207240	1/1	740		Reconstituire	act administrativ	TDP 884-45412/10.10.1997	CJSDPAT DOLJ	DECEDAT

## 3. SARCINI / DEZMEMBRĂMINTE

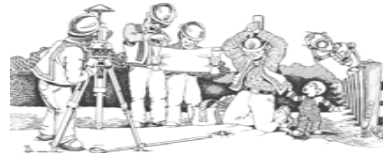
Titular			Data nașterii / CUI	Domiciliu / Sedi	Tipul sarcinii sau al dezmembrămintelor dreptului de proprietate	Cotă parte	Identif. entitate asociată	Act juridic			Valoare ipotecă	Tip monedă
Nume / Denumire	Inițiala tatălui	Prenume						Tip act	Nr. act / data	Emitent		

## 4. NOTĂRI, PROCESE, INTERDICȚII

Tipul notării	Tip act	Nr. act / data	Emitent	Identificator entitate asociată	Imobil împrejmuit / neîmprejmuit	Imobil contestat / necontestat	Alte observații
					neîmprejmuit		

## 5. OBSERVAȚII

Înregistrare sistematică UAT DRAGOTESTI,  
sectorul cadastral nr 53, anul realizării 2022



## REGISTRUL CADASTRAL AL IMOBILELOR

Sector cadastral nr. 53

UAT Dragotesti  
Zonă cooperativizată (Co)

## 1. DESCRIEREA IMOBILULUI

DATE TEREN										DATE CONSTRUCȚII						
Identificator teren	Adresa imobil	Nr. cadastral	Nr. CF	Suprafața măsurată	Intravilan extravilan (I/E)	Nr. top	Nr. tarla	Nr. parcelă	Categorie folosință	Suprafața parcelă	Identif. construcție	Cod grupă destinație	Suprafața construită	Nr. niveluri	Nr. CF	Constr. cu acte (DA/NU)
741	judet DOLJ, UAT Dragotesti, Cod postal 207240 (Tarla 104 Parcela 80)			21100	E		104	80	A	21100						

## 2. PROPRIETATEA / POSESIA

Titularul dreptului / posesiei			Data nașterii / CUI	Domiciliu / Sediu	Cota parte	Identif. entitate asociată	Cotă parte teren UI	Mod de dobândire	Act juridic			Observații privitoare la proprietar
Nume / Denumire	Inițiala tatălui	Prenume							Tip act	Nr. act / data	Emitent	
IODACHE	P	TRAIAN	28.06.1925	judet DOLJ, UAT Dragotesti, loc. Neidentificata, Cod Postal 207240	1/1	741		Reconstituire	act administrativ	TDP 422-15086/16.05.1996	CJSDPAT DOLJ	DECEDAT


## 3. SARCINI / DEZMEMBRĂMINTE

Titular			Data nașterii / CUI	Domiciliu / Sediu	Tipul sarcinii sau al dezmembrămintelor dreptului de proprietate	Cotă parte	Identif. entitate asociată	Act juridic			Valoare ipotecă	Tip monedă
Nume / Denumire	Inițiala tatălui	Prenume						Tip act	Nr. act / data	Emitent		

## 4. NOTĂRI, PROCESE, INTERDICȚII

Tipul notării	Tip act	Nr. act / data	Emitent	Identificator entitate asociată	Imobil împrejmuit / neimprejmuit	Imobil contestat / necontestat	Alte observații
					neimprejmuit		

## 5. OBSERVAȚII



## REGISTRUL CADASTRAL AL IMOBILELOR

Sector cadastral nr. 53

UAT Dragotesti  
Zonă cooperativizată (Co)

## 1. DESCRIEREA IMOBILULUI

DATE TEREN										DATE CONSTRUCȚII						
Identificator teren	Adresa imobil	Nr. cadastral	Nr. CF	Suprafața măsurată	Intravilan extravilan (I/E)	Nr. top	Nr. tarla	Nr. parcelă	Categorie folosință	Suprafața parcelă	Identif. construcție	Cod grupă destinație	Suprafața construită	Nr. niveluri	Nr. CF	Constr. cu acte (DA/NU)
742	judet DOLJ, UAT Dragotesti, Cod postal 207240 (Tarla 104 Parcela 79)			5800	E		104	79	A	5800						

## 2. PROPRIETATEA / POSESIA

Titularul dreptului / posesiei			Data nașterii / CUI	Domiciliu / Sediu	Cota parte	Identif. entitate asociată	Cotă parte teren UI	Mod de dobândire	Act juridic			Observații privitoare la proprietar
Nume / Denumire	Inițiala tatălui	Prenume							Tip act	Nr. act / data	Emitent	
IONESCU	I	TRAIAN	25.11.1928	judet DOLJ, UAT Dragotesti, loc. Neidentificata, Cod Postal 207240	1/1	742		Reconstituire	act administrativ	TDP 1318-59457/18.05.2000	CJSDPAT DOLJ	DECEDAT

## 3. SARCINI / DEZMEMBRĂMINTE

Titular			Data nașterii / CUI	Domiciliu / Sediu	Tipul sarcinii sau al dezmembrămintelor dreptului de proprietate	Cotă parte	Identif. entitate asociată	Act juridic			Valoare ipotecă	Tip monedă
Nume / Denumire	Inițiala tatălui	Prenume						Tip act	Nr. act / data	Emitent		

## 4. NOTĂRI, PROCESE, INTERDICȚII

Tipul notării	Tip act	Nr. act / data	Emitent	Identificator entitate asociată	Imobil împrejmuit / neimprejmuit	Imobil contestat / necontestat	Alte observații
					neimprejmuit		

## 5. OBSERVAȚII





## REGISTRUL CADASTRAL AL IMOBILELOR

Sector cadastral nr. 53

UAT Dragotesti

Zonă cooperativizată (Co)

## 1. DESCRIEREA IMOBILULUI

DATE TEREN											DATE CONSTRUCȚII					
Identificator teren	Adresa imobil	Nr. cadastral	Nr. CF	Suprafața măsurată	Intravilan extravilan (IE)	Nr. top	Nr. tarla	Nr. parcelă	Categorie folosință	Suprafața parcelă	Identif. construcție	Cod grupă destinație	Suprafața construită	Nr. niveluri	Nr. CF	Constr. cu acte (DA/NU)
743	judet DOLJ, UAT Dragotesti, Cod postal 207240 (Tarla 104 Parcela 78)	31422	31422	5300	E		104	78	A	5300						

## 2. PROPRIETATEA / POSESIA

Titularul dreptului / posesiei			Data nașterii / CUI	Domiciliu / Sediul	Cota parte	Identif. entitate asociată	Cotă parte teren UI	Mod de dobândire	Act juridic			Observații privitoare la proprietar
Nume / Denumire	Inițiala tatălui	Prenume							Tip act	Nr. act / data	Emitent	
POPA		CONSTANTINA CRISTINA	16.01.1978	judet DOLJ, UAT Dragotesti, loc. Dragotesti, str NICOLAE IORGA nr 25, Cod Postal 207240	1/1	743		Conventie	act notarial	CONTRACT DE VANZARE AUT. NR. 184/12.01.2018	NP CANTAR ELENA	
POPA		FLORIN	11.10.1973	judet DOLJ, UAT Dragotesti, loc. Dragotesti, str NICOLAE IORGA nr 25, Cod Postal 207240				Conventie	act notarial	CONTRACT DE VANZARE AUT. NR. 184/12.01.2018	NP CANTAR ELENA	

## 3. SARCINI / DEZMEMBRĂMINTE

Titular			Data nașterii / CUI	Domiciliu / Sediul	Tipul sarcinii sau al dezmembrămintelor dreptului de proprietate	Cotă parte	Identif. entitate asociată	Act juridic			Valoare ipotecă	Tip monedă
Nume / Denumire	Inițiala tatălui	Prenume						Tip act	Nr. act / data	Emitent		

## 4. NOTĂRI, PROCESE, INTERDICȚII

Tipul notării	Tip act	Nr. act / data	Emitent	Identificator entitate asociată	Imobil împrejmuit / neîmprejmuit	Imobil contestat / necontestat	Alte observații
					neîmprejmuit		

## 5. OBSERVAȚII



## REGISTRUL CADASTRAL AL IMOBILELOR

Sector cadastral nr. 53

UAT Dragotesti  
Zonă cooperativizată (Co)  
1. DESCRIEREA IMOBILULUI

DATE TEREN										DATE CONSTRUCȚII						
Identificator teren	Adresa imobil	Nr. cadastral	Nr. CF	Suprafața măsurată	Intravilan extravilan (I/E)	Nr. top	Nr. tarla	Nr. parcelă	Categorie folosință	Suprafața parcelă	Identif. construcție	Cod grupă destinație	Suprafața construită	Nr. niveluri	Nr. CF	Constr. cu acte (DA/NU)
744	judet DOLJ, UAT Dragotesti, Cod postal 207240 (Tarla 104 Parcela 77)			5000	E		104	77	A	5000						

## 2. PROPRIETATEA / POSESIA

Titularul dreptului / posesiei			Data nașterii / CUI	Domiciliu / Sediu	Cota parte	Identif. entitate asociată	Cotă parte teren UI	Mod de dobândire	Act juridic			Observații privitoare la proprietar
Nume / Denumire	Inițiala tatălui	Prenume							Tip act	Nr. act / data	Emitent	
DROSU	I	ION	27.01.1941	judet DOLJ, UAT Dragotesti, loc. Neidentificata, Cod Postal 207240	1/1	744		Reconstituire	act administrativ	TDP 670-14942/24.01.1997	CJSDPAT DOLJ	DECEDAT

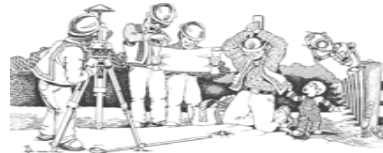
## 3. SARCINI / DEZMEMBRĂMINTE

Titular			Data nașterii / CUI	Domiciliu / Sediu	Tipul sarcinii sau al dezmembrămintelor dreptului de proprietate	Cotă parte	Identif. entitate asociată	Act juridic			Valoare ipotecă	Tip monedă
Nume / Denumire	Inițiala tatălui	Prenume						Tip act	Nr. act / data	Emitent		

## 4. NOTĂRI, PROCESE, INTERDICȚII

Tipul notării	Tip act	Nr. act / data	Emitent	Identificator entitate asociată	Imobil împrejmuit / neîmprejmuit	Imobil contestat / necontestat	Alte observații
					neîmprejmuit		

## 5. OBSERVAȚII



## REGISTRUL CADASTRAL AL IMOBILELOR

Sector cadastral nr. 53

UAT Dragotesti  
Zonă cooperativizată (Co)

## 1. DESCRIEREA IMOBILULUI

DATE TEREN										DATE CONSTRUCȚII						
Identificator teren	Adresa imobil	Nr. cadastral	Nr. CF	Suprafața măsurată	Intravilan extravilan (I/E)	Nr. top	Nr. tarla	Nr. parcelă	Categorie folosință	Suprafața parcelă	Identif. construcție	Cod grupă destinație	Suprafața construită	Nr. niveluri	Nr. CF	Constr. cu acte (DA/NU)
745	judet DOLJ, UAT Dragotesti, Cod postal 207240 (Tarla 104 Parcela 76)			2000	E		104	76	A	2000						

## 2. PROPRIETATEA / POSESIA

Titularul dreptului / posesiei			Data nașterii / CUI	Domiciliu / Sediu	Cota parte	Identif. entitate asociată	Cotă parte teren UI	Mod de dobândire	Act juridic			Observații privitoare la proprietar
Nume / Denumire	Inițiala tatălui	Prenume							Tip act	Nr. act / data	Emitent	
CALCIU	GH	NICOLAE	---	judet DOLJ, UAT Dragotesti, loc. Neidentificata, Cod Postal 207240	1/1	745		Reconstituire	act administrativ	TDP 909-44793/20.10.1997	CJSDPAT DOLJ	lipsa CNP

## 3. SARCINI / DEZMEMBRĂMINTE

Titular			Data nașterii / CUI	Domiciliu / Sediu	Tipul sarcinii sau al dezmembrămintelor dreptului de proprietate	Cotă parte	Identif. entitate asociată	Act juridic			Valoare ipotecă	Tip monedă
Nume / Denumire	Inițiala tatălui	Prenume						Tip act	Nr. act / data	Emitent		

## 4. NOTĂRI, PROCESE, INTERDICȚII

Tipul notării	Tip act	Nr. act / data	Emitent	Identificator entitate asociată	Imobil împrejmuit / neîmprejmuit	Imobil contestat / necontestat	Alte observații
					neîmprejmuit		

## 5. OBSERVAȚII

Înregistrare sistematică UAT DRAGOTESTI,  
sectorul cadastral nr 53, anul realizării 2022



## REGISTRUL CADASTRAL AL IMOBILELOR

Sector cadastral nr. 53

UAT Dragotesti  
Zonă cooperativizată (Co)

## 1. DESCRIEREA IMOBILULUI

DATE TEREN											DATE CONSTRUCȚII					
Identificator teren	Adresa imobil	Nr. cadastral	Nr. CF	Suprafața măsurată	Intravilan extravilan (I/E)	Nr. top	Nr. tarla	Nr. parcelă	Categorie folosință	Suprafața parcelă	Identif. construcție	Cod grupă destinație	Suprafața construită	Nr. niveluri	Nr. CF	Constr. cu acte (DA/NU)
746	judet DOLJ, UAT Dragotesti, Cod postal 207240 (Tarla 104 Parcela 75)			15669	E		104	75	A	15669						

## 2. PROPRIETATEA / POSESIA

Titularul dreptului / posesiei			Data nașterii / CUI	Domiciliu / Sediu	Cota parte	Identif. entitate asociată	Cotă parte teren UI	Mod de dobândire	Act juridic			Observații privitoare la proprietar
Nume / Denumire	Inițiala tatălui	Prenume							Tip act	Nr. act / data	Emitent	
APOSTOL		ION	21.10.1954	judet DOLJ, UAT Dragotesti, loc. Viisoara, str LIBERTATII nr 3, Cod Postal 207240	1/1	746		Sucesiune	act administrativ	CM 103/14.09.2015	CJSDPAT DOLJ	

## 3. SARCINI / DEZMEMBRĂMINTE

Titular			Data nașterii / CUI	Domiciliu / Sediu	Tipul sarcinii sau al dezmembrămintelor dreptului de proprietate	Cotă parte	Identif. entitate asociată	Act juridic			Valoare ipotecă	Tip monedă
Nume / Denumire	Inițiala tatălui	Prenume						Tip act	Nr. act / data	Emitent		

## 4. NOTĂRI, PROCESE, INTERDICȚII

Tipul notării	Tip act	Nr. act / data	Emitent	Identificator entitate asociată	Imobil împrejmuit / neîmprejmuit	Imobil contestat / necontestat	Alte observații
					neîmprejmuit		

## 5. OBSERVAȚII

MC TOPOCAD SURVEY SRL  
P.J.A. seria RO-B-J nr. 1929 clasa a III-a  
P.F.A. seria RO-DJ-F nr. 0024 categoria B  
ing. Costea Mihail Gabriel



Înregistrare sistematică UAT DRAGOTESTI,  
sectorul cadastral nr 53, anul realizării 2022

## REGISTRUL CADASTRAL AL IMOBILELOR

Sector cadastral nr. 53

UAT Dragotesti  
Zonă cooperativizată (Co)

## 1. DESCRIEREA IMOBILULUI

DATE TEREN										DATE CONSTRUCȚII						
Identificator teren	Adresa imobil	Nr. cadastral	Nr. CF	Suprafața măsurată	Intravilan extravilan (I/E)	Nr. top	Nr. tarla	Nr. parcelă	Categorie folosință	Suprafața parcelă	Identif. construcție	Cod grupă destinație	Suprafața construită	Nr. niveluri	Nr. CF	Constr. cu acte (DA/NU)
747	judet DOLJ, UAT Dragotesti, Cod postal 207240 (Tarla 104 Parcela 74)			10000	E		104	74	A	10000						

## 2. PROPRIETATEA / POSESIA

Titularul dreptului / posesiei			Data nașterii / CUI	Domiciliu / Sedi	Cota parte	Identif. entitate asociată	Cotă parte teren UI	Mod de dobândire	Act juridic			Observații privitoare la proprietar
Nume / Denumire	Inițiala tatălui	Prenume							Tip act	Nr. act / data	Emitent	
NEGREA	T	MARIN	---	judet DOLJ, UAT Dragotesti, loc. Neidentificata, Cod Postal 207240	1/1	747		Reconstituire	act administrativ	TDP 720-15082/24.01.1997	CJSDPAT DOLJ	lipsa CNP

## 3. SARCINI / DEZMEMBRĂMINTE

Titular			Data nașterii / CUI	Domiciliu / Sedi	Tipul sarcinii sau al dezmembrămintelor dreptului de proprietate	Cotă parte	Identif. entitate asociată	Act juridic			Valoare ipotecă	Tip monedă
Nume / Denumire	Inițiala tatălui	Prenume						Tip act	Nr. act / data	Emitent		

## 4. NOTĂRI, PROCESE, INTERDICȚII

Tipul notării	Tip act	Nr. act / data	Emitent	Identificator entitate asociată	Imobil împrejmuit / neîmprejmuit	Imobil contestat / necontestat	Alte observații
					neîmprejmuit		

## 5. OBSERVAȚII

Înregistrare sistematică UAT DRAGOTESTI,  
sectorul cadastral nr 53, anul realizării 2022



## REGISTRUL CADASTRAL AL IMOBILELOR

Sector cadastral nr. 53

UAT Dragotesti  
Zonă cooperativizată (Co)

## 1. DESCRIEREA IMOBILULUI

DATE TEREN											DATE CONSTRUCȚII					
Identificator teren	Adresa imobil	Nr. cadastral	Nr. CF	Suprafața măsurată	Intravilan extravilan (I/E)	Nr. top	Nr. tarla	Nr. parcelă	Categorie folosință	Suprafața parcelă	Identif. construcție	Cod grupă destinație	Suprafața construită	Nr. niveluri	Nr. CF	Constr. cu acte (DA/NU)
748	judet DOLJ, UAT Dragotesti, Cod postal 207240 (Tarla 104 Parcela 73)			3600	E		104	73	A	3600						

## 2. PROPRIETATEA / POSESIA

Titularul dreptului / posesiei			Data nașterii / CUI	Domiciliu / Sediu	Cota parte	Identif. entitate asociată	Cotă parte teren UI	Mod de dobândire	Act juridic			Observații privitoare la proprietar
Nume / Denumire	Inițiala tatălui	Prenume							Tip act	Nr. act / data	Emitent	
CIOCAZAN	T	ION	---	judet DOLJ, UAT Dragotesti, loc. Neidentificata, Cod Postal 207240	1/1	748		Reconstituire	act administrativ	TDP 746-15082/27.01.1997	CJSDPAT DOLJ	lipsa CNP

## 3. SARCINI / DEZMEMBRĂMINTE

Titular			Data nașterii / CUI	Domiciliu / Sediu	Tipul sarcinii sau al dezmembrămintelor dreptului de proprietate	Cotă parte	Identif. entitate asociată	Act juridic			Valoare ipotecă	Tip monedă
Nume / Denumire	Inițiala tatălui	Prenume						Tip act	Nr. act / data	Emitent		

## 4. NOTĂRI, PROCESE, INTERDICȚII

Tipul notării	Tip act	Nr. act / data	Emitent	Identificator entitate asociată	Imobil împrejmuit / neimprejmuit	Imobil contestat / necontestat	Alte observații
					neimprejmuit		

## 5. OBSERVAȚII



## REGISTRUL CADASTRAL AL IMOBILELOR

Sector cadastral nr. 53

UAT Dragotesti  
Zonă cooperativizată (Co)  
1. DESCRIEREA IMOBILULUI

DATE TEREN										DATE CONSTRUCȚII						
Identificator teren	Adresa imobil	Nr. cadastral	Nr. CF	Suprafața măsurată	Intravilan extravilan (I/E)	Nr. top	Nr. tarla	Nr. parcelă	Categorie folosință	Suprafața parcelă	Identif. construcție	Cod grupă destinație	Suprafața construită	Nr. niveluri	Nr. CF	Constr. cu acte (DA/NU)
749	judet DOLJ, UAT Dragotesti, Cod postal 207240 (Tarla 104 Parcela 72)			2938	E		104	72	A	2938						

## 2. PROPRIETATEA / POSESIA

Titularul dreptului / posesiei			Data nașterii / CUI	Domiciliu / Sediu	Cota parte	Identif. entitate asociată	Cotă parte teren UI	Mod de dobândire	Act juridic			Observații privitoare la proprietar
Nume / Denumire	Inițiala tatălui	Prenume							Tip act	Nr. act / data	Emitent	
NEGREA	T	MARIN	---	judet DOLJ, UAT Dragotesti, loc. Neidentificata, Cod Postal 207240	1/1	749		Reconstituire	act administrativ	TDP 720-15082/24.01.1997	CJSDPAT DOLJ	lipsa CNP

## 3. SARCINI / DEZMEMBRĂMINTE

Titular			Data nașterii / CUI	Domiciliu / Sediu	Tipul sarcinii sau al dezmembrămintelor dreptului de proprietate	Cotă parte	Identif. entitate asociată	Act juridic			Valoare ipotecă	Tip monedă
Nume / Denumire	Inițiala tatălui	Prenume						Tip act	Nr. act / data	Emitent		

## 4. NOTĂRI, PROCESE, INTERDICȚII

Tipul notării	Tip act	Nr. act / data	Emitent	Identificator entitate asociată	Imobil împrejmuit / neîmprejmuit	Imobil contestat / necontestat	Alte observații
					neîmprejmuit		

## 5. OBSERVAȚII

Înregistrare sistematică UAT DRAGOTESTI,  
sectorul cadastral nr 53, anul realizării 2022



## REGISTRUL CADASTRAL AL IMOBILELOR

Sector cadastral nr. 53

UAT Dragotesti  
Zonă cooperativizată (Co)

## 1. DESCRIEREA IMOBILULUI

DATE TEREN										DATE CONSTRUCȚII						
Identificator teren	Adresa imobil	Nr. cadastral	Nr. CF	Suprafața măsurată	Intravilan extravilan (I/E)	Nr. top	Nr. tarla	Nr. parcelă	Categorie folosință	Suprafața parcelă	Identif. construcție	Cod grupă destinație	Suprafața construită	Nr. niveluri	Nr. CF	Constr. cu acte (DA/NU)
750	judet DOLJ, UAT Dragotesti, Cod postal 207240 (Tarla 104 Parcela 4)			924	E		104	4	A	924						

## 2. PROPRIETATEA / POSESIA

Titularul dreptului / posesiei			Data nașterii / CUI	Domiciliu / Sediu	Cota parte	Identif. entitate asociată	Cotă parte teren UI	Mod de dobândire	Act juridic			Observații privitoare la proprietar
Nume / Denumire	Inițiala tatălui	Prenume							Tip act	Nr. act / data	Emitent	
PIRVOIU	ST	MARIN	---	judet DOLJ, UAT Dragotesti, loc. Neidentificata, Cod Postal 207240	1/1	750		Reconstituire	act administrativ	TDP 410-15086/16.05.1996	CJSDPAT DOLJ	lipsa CNP


## 3. SARCINI / DEZMEMBRĂMINTE

Titular			Data nașterii / CUI	Domiciliu / Sediu	Tipul sarcinii sau al dezmembrămintelor dreptului de proprietate	Cotă parte	Identif. entitate asociată	Act juridic			Valoare ipotecă	Tip monedă
Nume / Denumire	Inițiala tatălui	Prenume						Tip act	Nr. act / data	Emitent		

## 4. NOTĂRI, PROCESE, INTERDICȚII

Tipul notării	Tip act	Nr. act / data	Emitent	Identificator entitate asociată	Imobil împrejmuit / neimprejmuit	Imobil contestat / necontestat	Alte observații
					neimprejmuit		

## 5. OBSERVAȚII





## REGISTRUL CADASTRAL AL IMOBILELOR

Sector cadastral nr. 53

UAT Dragotesti  
Zonă cooperativizată (Co)

## 1. DESCRIEREA IMOBILULUI

DATE TEREN											DATE CONSTRUCȚII					
Identificator teren	Adresa imobil	Nr. cadastral	Nr. CF	Suprafața măsurată	Intravilan extravilan (I/E)	Nr. top	Nr. tarla	Nr. parcelă	Categorie folosință	Suprafața parcelă	Identif. construcție	Cod grupă destinație	Suprafața construită	Nr. niveluri	Nr. CF	Constr. cu acte (DA/NU)
751	judet DOLJ, UAT Dragotesti, Cod postal 207240 (Tarla 104 Parcela 70/3)			1069	E		104	70/3	A	1069						

## 2. PROPRIETATEA / POSESIA

Titularul dreptului / posesiei			Data nașterii / CUI	Domiciliu / Sediu	Cota parte	Identif. entitate asociată	Cotă parte teren UI	Mod de dobândire	Act juridic			Observații privitoare la proprietar
Nume / Denumire	Inițiala tatălui	Prenume							Tip act	Nr. act / data	Emitent	
ENE	M	ALEXANDRU	---	judet DOLJ, UAT Dragotesti, loc. Neidentificata, Cod Postal 207240	1/1	751		Reconstituire	act administrativ	TDP 1946/02.12.2003	CJSDPAT DOLJ	lipsa CNP


## 3. SARCINI / DEZMEMBRĂMINTE

Titular			Data nașterii / CUI	Domiciliu / Sediu	Tipul sarcinii sau al dezmembrămintelor dreptului de proprietate	Cotă parte	Identif. entitate asociată	Act juridic			Valoare ipotecă	Tip monedă
Nume / Denumire	Inițiala tatălui	Prenume						Tip act	Nr. act / data	Emitent		

## 4. NOTĂRI, PROCESE, INTERDICȚII

Tipul notării	Tip act	Nr. act / data	Emitent	Identificator entitate asociată	Imobil împrejmuit / neîmprejmuit	Imobil contestat / necontestat	Alte observații
					neîmprejmuit		

## 5. OBSERVAȚII



## REGISTRUL CADASTRAL AL IMOBILELOR

Sector cadastral nr. 53

UAT Dragotesti  
Zonă cooperativizată (Co)

## 1. DESCRIEREA IMOBILULUI

DATE TEREN										DATE CONSTRUCȚII						
Identificator teren	Adresa imobil	Nr. cadastral	Nr. CF	Suprafața măsurată	Intravilan extravilan (I/E)	Nr. top	Nr. tarla	Nr. parcelă	Categorie folosință	Suprafața parcelă	Identif. construcție	Cod grupă destinație	Suprafața construită	Nr. niveluri	Nr. CF	Constr. cu acte (DA/NU)
752	judet DOLJ, UAT Dragotesti, Cod postal 207240 (Tarla 104 Parcela 70/2)			848	E		104	70/2	A	848						

## 2. PROPRIETATEA / POSESIA

Titularul dreptului / posesiei			Data nașterii / CUI	Domiciliu / Sediu	Cota parte	Identif. entitate asociată	Cotă parte teren UI	Mod de dobândire	Act juridic			Observații privitoare la proprietar
Nume / Denumire	Inițiala tatălui	Prenume							Tip act	Nr. act / data	Emitent	
POPA	I	MIHAI	---	judet DOLJ, UAT Dragotesti, loc. Neidentificata, Cod Postal 207240	1/1	752		Reconstituire	act administrativ	TDP 423-15086/16.05.1996	CJSDPAT DOLJ	lipsa CNP

## 3. SARCINI / DEZMEMBRĂMINTE

Titular			Data nașterii / CUI	Domiciliu / Sediu	Tipul sarcinii sau al dezmembrămintelor dreptului de proprietate	Cotă parte	Identif. entitate asociată	Act juridic			Valoare ipotecă	Tip monedă
Nume / Denumire	Inițiala tatălui	Prenume						Tip act	Nr. act / data	Emitent		

## 4. NOTĂRI, PROCESE, INTERDICȚII

Tipul notării	Tip act	Nr. act / data	Emitent	Identificator entitate asociată	Imobil împrejmuit / neimprejmuit	Imobil contestat / necontestat	Alte observații
					neimprejmuit		

## 5. OBSERVAȚII



## REGISTRUL CADASTRAL AL IMOBILELOR

Sector cadastral nr. 53

UAT Dragotesti  
Zonă cooperativizată (Co)

## 1. DESCRIEREA IMOBILULUI

DATE TEREN										DATE CONSTRUCȚII						
Identificator teren	Adresa imobil	Nr. cadastral	Nr. CF	Suprafața măsurată	Intravilan extravilan (I/E)	Nr. top	Nr. tarla	Nr. parcelă	Categorie folosință	Suprafața parcelă	Identif. construcție	Cod grupă destinație	Suprafața construită	Nr. niveluri	Nr. CF	Constr. cu acte (DA/NU)
753	judet DOLJ, UAT Dragotesti, Cod postal 207240 (Tarla 104 Parcela 70/4)			5857	E		104	70/4	A	5857						

## 2. PROPRIETATEA / POSESIA

Titularul dreptului / posesiei			Data nașterii / CUI	Domiciliu / Sediul	Cota parte	Identif. entitate asociată	Cotă parte teren UI	Mod de dobândire	Act juridic			Observații privitoare la proprietar
Nume / Denumire	Inițiala tatălui	Prenume							Tip act	Nr. act / data	Emitent	
NEIDENTIFICAT		NEIDENTIFICAT	---	judet DOLJ, UAT Dragotesti, loc. Neidentificata, Cod Postal 207240	1/1	753		Lege	act normativ	Legea 7/13.03.1996	Guvernul Romaniei	proprietar neidentificat

## 3. SARCINI / DEZMEMBRĂMINTE

Titular			Data nașterii / CUI	Domiciliu / Sediul	Tipul sarcinii sau al dezmembrămintelor dreptului de proprietate	Cotă parte	Identif. entitate asociată	Act juridic			Valoare ipotecă	Tip monedă
Nume / Denumire	Inițiala tatălui	Prenume						Tip act	Nr. act / data	Emitent		

## 4. NOTĂRI, PROCESE, INTERDICȚII

Tipul notării	Tip act	Nr. act / data	Emitent	Identificator entitate asociată	Imobil împrejmuit / neîmprejmuit	Imobil contestat / necontestat	Alte observații
					neîmprejmuit		

## 5. OBSERVAȚII

Înregistrare sistematică UAT DRAGOTESTI,  
sectorul cadastral nr 53, anul realizării 2022

## REGISTRUL CADASTRAL AL IMOBILELOR

Sector cadastral nr. 53

UAT Dragotesti  
Zonă cooperativizată (Co)

## 1. DESCRIEREA IMOBILULUI

DATE TEREN										DATE CONSTRUCȚII						
Identificator teren	Adresa imobil	Nr. cadastral	Nr. CF	Suprafața măsurată	Intravilan extravilan (I/E)	Nr. top	Nr. tarla	Nr. parcelă	Categorie folosință	Suprafața parcelă	Identif. construcție	Cod grupă destinație	Suprafața construită	Nr. niveluri	Nr. CF	Constr. cu acte (DA/NU)
754	judet DOLJ, UAT Dragotesti, Cod postal 207240 (Tarla 104 Parcela 70/1)			1122	E		104	70/1	A	1122						

## 2. PROPRIETATEA / POSESIA

Titularul dreptului / posesiei			Data nașterii / CUI	Domiciliu / Sediu	Cota parte	Identif. entitate asociată	Cotă parte teren UI	Mod de dobândire	Act juridic			Observații privitoare la proprietar
Nume / Denumire	Inițiala tatălui	Prenume							Tip act	Nr. act / data	Emitent	
CODRICEL	S	ION	14.06.1939	judet DOLJ, UAT Dragotesti, loc. Neidentificata, Cod Postal 207240	1/1	754		Reconstituire	act administrativ	TDP 884-45412/10.10.1997	CJSDPAT DOLJ	DECEDAT

## 3. SARCINI / DEZMEMBRĂMINTE

Titular			Data nașterii / CUI	Domiciliu / Sediu	Tipul sarcinii sau al dezmembrămintelor dreptului de proprietate	Cotă parte	Identif. entitate asociată	Act juridic			Valoare ipotecă	Tip monedă
Nume / Denumire	Inițiala tatălui	Prenume						Tip act	Nr. act / data	Emitent		

## 4. NOTĂRI, PROCESE, INTERDICȚII

Tipul notării	Tip act	Nr. act / data	Emitent	Identificator entitate asociată	Imobil împrejmuit / neimprejmuit	Imobil contestat / necontestat	Alte observații
					neimprejmuit		

## 5. OBSERVAȚII



## REGISTRUL CADASTRAL AL IMOBILELOR

Sector cadastral nr. 53

UAT Dragotesti

Zonă cooperativizată (Co)

## 1. DESCRIEREA IMOBILULUI

DATE TEREN										DATE CONSTRUCȚII						
Identificator teren	Adresa imobil	Nr. cadastral	Nr. CF	Suprafața măsurată	Intravilan extravilan (I/E)	Nr. top	Nr. tarla	Nr. parcelă	Categorie folosință	Suprafața parcelă	Identif. construcție	Cod grupă destinație	Suprafața construită	Nr. niveluri	Nr. CF	Constr. cu acte (DA/NU)
755	judet DOLJ, UAT Dragotesti, Cod postal 207240 (Tarla 104 Parcela 70)			452	E		104	70	A	452						

## 2. PROPRIETATEA / POSESIA

Titularul dreptului / posesiei			Data nașterii / CUI	Domiciliu / Sediu	Cota parte	Identif. entitate asociată	Cotă parte teren UI	Mod de dobândire	Act juridic			Observații privitoare la proprietar
Nume / Denumire	Inițiala tatălui	Prenume							Tip act	Nr. act / data	Emitent	
DROSU	I	ION	27.01.1941	judet DOLJ, UAT Dragotesti, loc. Neidentificata, Cod Postal 207240	1/1	755		Reconstituire	act administrativ	TDP 670-14942/24.01.1997	CJSDPAT DOLJ	DECEDAT


## 3. SARCINI / DEZMEMBRĂMINTE

Titular			Data nașterii / CUI	Domiciliu / Sediu	Tipul sarcinii sau al dezmembrămintelor dreptului de proprietate	Cotă parte	Identif. entitate asociată	Act juridic			Valoare ipotecă	Tip monedă
Nume / Denumire	Inițiala tatălui	Prenume						Tip act	Nr. act / data	Emitent		

## 4. NOTĂRI, PROCESE, INTERDICȚII

Tipul notării	Tip act	Nr. act / data	Emitent	Identificator entitate asociată	Imobil împrejmuit / neimprejmuit	Imobil contestat / necontestat	Alte observații
					neimprejmuit		

## 5. OBSERVAȚII



## REGISTRUL CADASTRAL AL IMOBILELOR

UAT Dragotesti  
Zonă cooperativizată (Co)

Sector cadastral nr. 53

## 1. DESCRIEREA IMOBILULUI

DATE TEREN										DATE CONSTRUCȚII						
Identificator teren	Adresa imobil	Nr. cadastral	Nr. CF	Suprafața măsurată	Intravilan extravilan (I/E)	Nr. top	Nr. tarla	Nr. parcelă	Categorie folosință	Suprafața parcelă	Identif. construcție	Cod grupă destinație	Suprafața construită	Nr. niveluri	Nr. CF	Constr. cu acte (DA/NU)
756	judet DOLJ, UAT Dragotesti, Cod postal 207240 (Tarla 105 Parcela 3/1)			864	E		105	3/1	P	864						

## 2. PROPRIETATEA / POSESIA

Titularul dreptului / posesiei			Data nașterii / CUI	Domiciliu / Sediu	Cota parte	Identif. entitate asociată	Cotă parte teren UI	Mod de dobândire	Act juridic			Observații privitoare la proprietar
Nume / Denumire	Inițiala tatălui	Prenume							Tip act	Nr. act / data	Emitent	
DROSU	I	ION	27.01.1941	judet DOLJ, UAT Dragotesti, loc. Neidentificata, Cod Postal 207240	1/1	756		Reconstituire	act administrativ	TDP 670-14942/24.01.1997	CJSDPAT DOLJ	DECEDAT

## 3. SARCINI / DEZMEMBRĂMINTE

Titular			Data nașterii / CUI	Domiciliu / Sediu	Tipul sarcinii sau al dezmembrămintelor dreptului de proprietate	Cotă parte	Identif. entitate asociată	Act juridic			Valoare ipotecă	Tip monedă
Nume / Denumire	Inițiala tatălui	Prenume						Tip act	Nr. act / data	Emitent		

## 4. NOTĂRI, PROCESE, INTERDICȚII

Tipul notării	Tip act	Nr. act / data	Emitent	Identificator entitate asociată	Imobil împrejmuit / neîmprejmuit	Imobil contestat / necontestat	Alte observații
					neîmprejmuit		

## 5. OBSERVAȚII



## REGISTRUL CADASTRAL AL IMOBILELOR

UAT Dragotesti  
Zonă cooperativizată (Co)

Sector cadastral nr. 53

## 1. DESCRIEREA IMOBILULUI

DATE TEREN										DATE CONSTRUCȚII						
Identificator teren	Adresa imobil	Nr. cadastral	Nr. CF	Suprafața măsurată	Intravilan extravilan (I/E)	Nr. top	Nr. tarla	Nr. parcelă	Categorie folosință	Suprafața parcelă	Identif. construcție	Cod grupă destinație	Suprafața construită	Nr. niveluri	Nr. CF	Constr. cu acte (DA/NU)
757	judet DOLJ, UAT Dragotesti, Cod postal 207240 (Tarla 105 Parcela 7)			100	E		105	7	P	100						

## 2. PROPRIETATEA / POESIA

Titularul dreptului / posesiei			Data nașterii / CUI	Domiciliu / Sediu	Cota parte	Identif. entitate asociată	Cotă parte teren UI	Mod de dobândire	Act juridic			Observații privitoare la proprietar
Nume / Denumire	Inițiala tatălui	Prenume							Tip act	Nr. act / data	Emitent	
LUPU	I	TOMA	---	judet DOLJ, UAT Dragotesti, loc. Neidentificata, Cod Postal 207240	1/1	757		Reconstituire	act administrativ	TDP 615-14942/23.01.1997	CJSDPAT DOLJ	lipsa CNP
APOSTOL	I	ION	---	judet DOLJ, UAT Dragotesti, loc. Neidentificata, Cod Postal 207240				Reconstituire	act administrativ	TDP 615-14942/23.01.1997	CJSDPAT DOLJ	lipsa CNP

## 3. SARCINI / DEZMEMBRĂMINTE

Titular			Data nașterii / CUI	Domiciliu / Sediu	Tipul sarcinii sau al dezmembrămintelor dreptului de proprietate	Cotă parte	Identif. entitate asociată	Act juridic			Valoare ipotecă	Tip monedă
Nume / Denumire	Inițiala tatălui	Prenume						Tip act	Nr. act / data	Emitent		

## 4. NOTĂRI, PROCESE, INTERDICȚII

Tipul notării	Tip act	Nr. act / data	Emitent	Identificator entitate asociată	Imobil împrejmuit / neîmprejmuit	Imobil contestat / necontestat	Alte observații
					neîmprejmuit		

## 5. OBSERVAȚII

MC TOPOCAD SURVEY SRL  
P.J.A. seria RO-B-J nr. 1929 clasa a III-a  
P.F.A. seria RO-DJ-F nr. 0024 categoria B  
ing. Costea Mihail Gabriel



Înregistrare sistematică UAT DRAGOTESTI,  
sectorul cadastral nr 53, anul realizării 2022

## REGISTRUL CADASTRAL AL IMOBILELOR

Sector cadastral nr. 53

UAT Dragotesti  
Zonă cooperativizată (Co)  
1. DESCRIEREA IMOBILULUI

DATE TEREN										DATE CONSTRUCȚII						
Identificator teren	Adresa imobil	Nr. cadastral	Nr. CF	Suprafața măsurată	Intravilan extravilan (I/E)	Nr. top	Nr. tarla	Nr. parcelă	Categorie folosință	Suprafața parcelă	Identif. construcție	Cod grupă destinație	Suprafața construită	Nr. niveluri	Nr. CF	Constr. cu acte (DA/NU)
758	judet DOLJ, UAT Dragotesti, Cod postal 207240 (Tarla 104 Parcela 5/1)			230	E		104	5/1	P	230						

## 2. PROPRIETATEA / POSESIA

Titularul dreptului / posesiei			Data nașterii / CUI	Domiciliu / Sedi	Cota parte	Identif. entitate asociată	Cotă parte teren UI	Mod de dobândire	Act juridic			Observații privitoare la proprietar
Nume / Denumire	Inițiala tatălui	Prenume							Tip act	Nr. act / data	Emitent	
FLOREA	C	GRIGORIE	---	judet DOLJ, UAT Dragotesti, loc. Neidentificata, Cod Postal 207240	1/1	758		Reconstituire	act administrativ	TDP 18964/21.04.2015	CJSDPAT DOLJ	lipsa CNP

## 3. SARCINI / DEZMEMBRĂMINTE

Titular			Data nașterii / CUI	Domiciliu / Sedi	Tipul sarcinii sau al dezmembrămintelor dreptului de proprietate	Cotă parte	Identif. entitate asociată	Act juridic			Valoare ipotecă	Tip monedă
Nume / Denumire	Inițiala tatălui	Prenume						Tip act	Nr. act / data	Emitent		

## 4. NOTĂRI, PROCESE, INTERDICȚII

Tipul notării	Tip act	Nr. act / data	Emitent	Identificator entitate asociată	Imobil împrejmuit / neîmprejmuit	Imobil contestat / necontestat	Alte observații
					neîmprejmuit		

## 5. OBSERVAȚII

Înregistrare sistematică UAT DRAGOTESTI,  
sectorul cadastral nr 53, anul realizării 2022

