

## REGISTRUL CADASTRAL AL IMOBILELOR

UAT Dragotesti  
Zonă cooperativizată (Co)

Sector cadastral nr. 49

## 1. DESCRIEREA IMOBILULUI

DATE TEREN											DATE CONSTRUCȚII					
Identificator teren	Adresa imobil	Nr. cadastral	Nr. CF	Suprafața măsurată	Intravilan extravilan (I/E)	Nr. top	Nr. tarla	Nr. parcelă	Categorie folosință	Suprafața parcelă	Identif. construcție	Cod grupă destinație	Suprafața construită	Nr. niveluri	Nr. CF	Constr. cu acte (DA/NU)
254	judet DOLJ, UAT Dragotesti, Cod postal 207240 (Tarla 94 Parcela 7)			5000	E		94	7	A	5000						

## 2. PROPRIETATEA / POSESIA

Titularul dreptului / posesiei			Data nașterii / CUI	Domiciliu / Sediu	Cota parte	Identif. entitate asociată	Cotă parte teren UJ	Mod de dobândire	Act juridic			Observații privitoare la proprietar
Nume / Denumire	Inițiala tatălui	Prenume							Tip act	Nr. act / data	Emitent	
TRUSCA	S	IOANA	---	judet DOLJ, UAT Dragotesti, loc. Neidentificata, Cod Postal 207240	1/1	254		Reconstituire	act administrativ	TDP 1760/11.06.2003	CJSDPAT DOLJ	lipsa CNP

## 3. SARCINI / DEZMEMBRĂMINTE

Titular			Data nașterii / CUI	Domiciliu / Sediu	Tipul sarcinii sau al dezmembrămintelor dreptului de proprietate	Cotă parte	Identif. entitate asociată	Act juridic			Valoare ipotecă	Tip monedă
Nume / Denumire	Inițiala tatălui	Prenume						Tip act	Nr. act / data	Emitent		

## 4. NOTĂRI, PROCESE, INTERDICȚII

Tipul notării	Tip act	Nr. act / data	Emitent	Identificator entitate asociată	Imobil împrejmuit / neîmprejmuit	Imobil contestat / necontestat	Alte observații
					neîmprejmuit		

## 5. OBSERVAȚII



## REGISTRUL CADASTRAL AL IMOBILELOR

Sector cadastral nr. 49

UAT Dragotesti  
Zonă cooperativizată (Co)

## 1. DESCRIEREA IMOBILULUI

DATE TEREN										DATE CONSTRUCȚII						
Identificator teren	Adresa imobil	Nr. cadastral	Nr. CF	Suprafața măsurată	Intravilan extravilan (I/E)	Nr. top	Nr. tarla	Nr. parcelă	Categorie folosință	Suprafața parcelă	Identif. construcție	Cod grupă destinație	Suprafața construită	Nr. niveluri	Nr. CF	Constr. cu acte (DA/NU)
255	judet DOLJ, UAT Dragotesti, Cod postal 207240 (Tarla 93 Parcela 8)	30798	30798	7900	E		93	8	A	7900						

## 2. PROPRIETATEA / POSESIA

Titularul dreptului / posesiei			Data nașterii / CUI	Domiciliu / Sediul	Cota parte	Identif. entitate asociată	Cotă parte teren UI	Mod de dobândire	Act juridic			Observații privitoare la proprietar
Nume / Denumire	Inițiala tatălui	Prenume							Tip act	Nr. act / data	Emitent	
SC RURAL OLTENIA SRL			22112978	judet BUCURESTI, loc. Bucuresti Sectorul 1, str HENRI COANDA nr 27, bloc CAM14	1/1	255		Conventie	act notarial	CONTRACT DE VANZARE AUT NR.3684/30.10.2014	NP Faurar Virgil Claudiu	

## 3. SARCINI / DEZMEMBRĂMINTE


Titular			Data nașterii / CUI	Domiciliu / Sediul	Tipul sarcinii sau al dezmembrămintelor dreptului de proprietate	Cotă parte	Identif. entitate asociată	Act juridic			Valoare ipotecă	Tip monedă
Nume / Denumire	Inițiala tatălui	Prenume						Tip act	Nr. act / data	Emitent		

## 4. NOTĂRI, PROCESE, INTERDICȚII

Tipul notării	Tip act	Nr. act / data	Emitent	Identificator entitate asociată	Imobil împrejmuit / neîmprejmuit	Imobil contestat / necontestat	Alte observații
					neîmprejmuit		

## 5. OBSERVAȚII

MC TOPOCAD SURVEY SRL  
P.J.A. seria RO-B-J nr. 1929 clasa a III-a  
P.F.A. seria RO-DJ-F nr. 0024 categoria B  
ing. Costea Mihail Gabriel



Înregistrare sistematică UAT DRAGOTESTI,  
sectorul cadastral nr 49, anul realizării 2022

## REGISTRUL CADASTRAL AL IMOBILELOR

Sector cadastral nr. 49

UAT Dragotesti  
Zonă cooperativizată (Co)

## 1. DESCRIEREA IMOBILULUI

DATE TEREN											DATE CONSTRUCȚII					
Identificator teren	Adresa imobil	Nr. cadastral	Nr. CF	Suprafața măsurată	Intravilan extravilan (I/E)	Nr. top	Nr. tarla	Nr. parcelă	Categorie folosință	Suprafața parcelă	Identif. construcție	Cod grupă destinație	Suprafața construită	Nr. niveluri	Nr. CF	Constr. cu acte (DA/NU)
256	judet DOLJ, UAT Dragotesti, Cod postal 207240 (Tarla 93 Parcela 9)			6700	E		93	9	A	6700						

## 2. PROPRIETATEA / POSESIA

Titularul dreptului / posesiei			Data nașterii / CUI	Domiciliu / Sediu	Cota parte	Identif. entitate asociată	Cotă parte teren UI	Mod de dobândire	Act juridic			Observații privitoare la proprietar
Nume / Denumire	Inițiala tatălui	Prenume							Tip act	Nr. act / data	Emitent	
BUSCU	D	ION	---	judet DOLJ, UAT Dragotesti, loc. Neidentificata, Cod Postal 207240	1/1	256		Reconstituire	act administrativ	TDP 1018-59335/07.09.1998	CJSDPAT DOLJ	lipsa CNP


## 3. SARCINI / DEZMEMBRĂMINTE

Titular			Data nașterii / CUI	Domiciliu / Sediu	Tipul sarcinii sau al dezmembrămintelor dreptului de proprietate	Cotă parte	Identif. entitate asociată	Act juridic			Valoare ipotecă	Tip monedă
Nume / Denumire	Inițiala tatălui	Prenume						Tip act	Nr. act / data	Emitent		

## 4. NOTĂRI, PROCESE, INTERDICȚII

Tipul notării	Tip act	Nr. act / data	Emitent	Identificator entitate asociată	Imobil împrejmuit / neîmprejmuit	Imobil contestat / necontestat	Alte observații
					neîmprejmuit		

## 5. OBSERVAȚII



## REGISTRUL CADASTRAL AL IMOBILELOR

Sector cadastral nr. 49

UAT Dragotesti  
Zonă cooperativizată (Co)

## 1. DESCRIEREA IMOBILULUI

DATE TEREN											DATE CONSTRUCȚII					
Identificator teren	Adresa imobil	Nr. cadastral	Nr. CF	Suprafața măsurată	Intravilan extravilan (I/E)	Nr. top	Nr. tarla	Nr. parcelă	Categorie folosință	Suprafața parcelă	Identif. construcție	Cod grupă destinație	Suprafața construită	Nr. niveluri	Nr. CF	Constr. cu acte (DA/NU)
257	judet DOLJ, UAT Dragotesti, Cod postal 207240 (Tarla 94 Parcela 10)			5434	E		94	10	A	5434						

## 2. PROPRIETATEA / POSESIA

Titularul dreptului / posesiei			Data nașterii / CUI	Domiciliu / Sediu	Cota parte	Identif. entitate asociată	Cotă parte teren UI	Mod de dobândire	Act juridic			Observații privitoare la proprietar
Nume / Denumire	Inițiala tatălui	Prenume							Tip act	Nr. act / data	Emitent	
MILITARU	D	CONSTANTIN	20.06.1947	judet DOLJ, UAT Dragotesti, loc. Dragotesti, str I C BRATIANU nr 93, Cod Postal 207240	1/1	257		Reconstituire	act administrativ	TDP 1037-59335/23.10.1998	CJSDPAT DOLJ	
MILITARU	D	ION	---	judet DOLJ, UAT Dragotesti, loc. Neidentificata, Cod Postal 207240				Reconstituire	act administrativ	TDP 1037-59335/23.10.1998	CJSDPAT DOLJ	lipsa CNP

## 3. SARCINI / DEZMEMBRĂMINTE


Titular			Data nașterii / CUI	Domiciliu / Sediu	Tipul sarcinii sau al dezmembrămintelor dreptului de proprietate	Cotă parte	Identif. entitate asociată	Act juridic			Valoare ipotecă	Tip monedă
Nume / Denumire	Inițiala tatălui	Prenume						Tip act	Nr. act / data	Emitent		

## 4. NOTĂRI, PROCESE, INTERDICȚII

Tipul notării	Tip act	Nr. act / data	Emitent	Identificator entitate asociată	Imobil împrejmuit / neîmprejmuit	Imobil contestat / necontestat	Alte observații
					neîmprejmuit		

## 5. OBSERVAȚII

MC TOPOCAD SURVEY SRL  
P.J.A. seria RO-B-J nr. 1929 clasa a III-a  
P.F.A. seria RO-DJ-F nr. 0024 categoria B  
ing. Costea Mihail Gabriel



Înregistrare sistematică UAT DRAGOTESTI,  
sectorul cadastral nr 49, anul realizării 2022

## REGISTRUL CADASTRAL AL IMOBILELOR

Sector cadastral nr. 49

UAT Dragotesti  
Zonă cooperativizată (Co)

## 1. DESCRIEREA IMOBILULUI

DATE TEREN											DATE CONSTRUCȚII					
Identificator teren	Adresa imobil	Nr. cadastral	Nr. CF	Suprafața măsurată	Intravilan extravilan (I/E)	Nr. top	Nr. tarla	Nr. parcelă	Categorie folosință	Suprafața parcelă	Identif. construcție	Cod grupă destinație	Suprafața construită	Nr. niveluri	Nr. CF	Constr. cu acte (DA/NU)
258	judet DOLJ, UAT Dragotesti, Cod postal 207240 (Tarla 93 Parcela 11)			10700	E		93	11	A	10700						

## 2. PROPRIETATEA / POSESIA

Titularul dreptului / posesiei			Data nașterii / CUI	Domiciliu / Sediul	Cota parte	Identif. entitate asociată	Cotă parte teren UI	Mod de dobândire	Act juridic			Observații privitoare la proprietar
Nume / Denumire	Inițiala tatălui	Prenume							Tip act	Nr. act / data	Emitent	
PATRU	D	ILIE	---	judet DOLJ, UAT Dragotesti, loc. Neidentificata, Cod Postal 207240	1/1	258		Reconstituire	act administrativ	TDP 1962/09.12.2003	CJSDPAT DOLJ	lipsa CNP
NICOLAE	D	STANCA	---	judet DOLJ, UAT Dragotesti, loc. Neidentificata, Cod Postal 207240				Reconstituire	act administrativ	TDP 1962/09.12.2003	CJSDPAT DOLJ	lipsa CNP

## 3. SARCINI / DEZMEMBRĂMINTE

Titular			Data nașterii / CUI	Domiciliu / Sediul	Tipul sarcinii sau al dezmembrămintelor dreptului de proprietate	Cotă parte	Identif. entitate asociată	Act juridic			Valoare ipotecă	Tip monedă
Nume / Denumire	Inițiala tatălui	Prenume						Tip act	Nr. act / data	Emitent		

## 4. NOTĂRI, PROCESE, INTERDICȚII

Tipul notării	Tip act	Nr. act / data	Emitent	Identificator entitate asociată	Imobil împrejmuit / neîmprejmuit	Imobil contestat / necontestat	Alte observații
					neîmprejmuit		

## 5. OBSERVAȚII

Înregistrare sistematică UAT DRAGOTESTI,  
sectorul cadastral nr 49, anul realizării 2022



## REGISTRUL CADASTRAL AL IMOBILELOR

UAT Dragotesti  
Zonă cooperativizată (Co)

Sector cadastral nr. 49

## 1. DESCRIEREA IMOBILULUI

DATE TEREN											DATE CONSTRUCȚII					
Identificator teren	Adresa imobil	Nr. cadastral	Nr. CF	Suprafața măsurată	Intravilan extravilan (I/E)	Nr. top	Nr. tarla	Nr. parcelă	Categorie folosință	Suprafața parcelă	Identif. construcție	Cod grupă destinație	Suprafața construită	Nr. niveluri	Nr. CF	Constr. cu acte (DA/NU)
259	judet DOLJ, UAT Dragotesti, Cod postal 207240 (Tarla 94 Parcela 12)			4600	E		94	12	A	4600						

## 2. PROPRIETATEA / POSESIA

Titularul dreptului / posesiei			Data nașterii / CUI	Domiciliu / Sediu	Cota parte	Identif. entitate asociată	Cotă parte teren UJ	Mod de dobândire	Act juridic			Observații privitoare la proprietar
Nume / Denumire	Inițiala tatălui	Prenume							Tip act	Nr. act / data	Emitent	
LUICA	M	CONSTANTIN	---	judet DOLJ, UAT Dragotesti, loc. Neidentificata, Cod Postal 207240	1/1	259		Reconstituire	act administrativ	TDP 1805/12.06.2003	CJSDPAT DOLJ	lipsa CNP

## 3. SARCINI / DEZMEMBRĂMINTE

Titular			Data nașterii / CUI	Domiciliu / Sediu	Tipul sarcinii sau al dezmembrămintelor dreptului de proprietate	Cotă parte	Identif. entitate asociată	Act juridic			Valoare ipotecă	Tip monedă
Nume / Denumire	Inițiala tatălui	Prenume						Tip act	Nr. act / data	Emitent		

## 4. NOTĂRI, PROCESE, INTERDICȚII

Tipul notării	Tip act	Nr. act / data	Emitent	Identificator entitate asociată	Imobil împrejmuit / neîmprejmuit	Imobil contestat / necontestat	Alte observații
					neîmprejmuit		

## 5. OBSERVAȚII



## REGISTRUL CADASTRAL AL IMOBILELOR

Sector cadastral nr. 49

UAT Dragotesti  
Zonă cooperativizată (Co)

## 1. DESCRIEREA IMOBILULUI

DATE TEREN											DATE CONSTRUCȚII					
Identificator teren	Adresa imobil	Nr. cadastral	Nr. CF	Suprafața măsurată	Intravilan extravilan (I/E)	Nr. top	Nr. tarla	Nr. parcelă	Categorie folosință	Suprafața parcelă	Identif. construcție	Cod grupă destinație	Suprafața construită	Nr. niveluri	Nr. CF	Constr. cu acte (DA/NU)
260	judet DOLJ, UAT Dragotesti, Cod postal 207240 (Tarla 94 Parcela 13)	31145	31145	2500	E		94	13	A	2500						

## 2. PROPRIETATEA / POSESIA

Titularul dreptului / posesiei			Data nașterii / CUI	Domiciliu / Sediu	Cota parte	Identif. entitate asociată	Cotă parte teren UI	Mod de dobândire	Act juridic			Observații privitoare la proprietar
Nume / Denumire	Inițiala tatălui	Prenume							Tip act	Nr. act / data	Emitent	
SC RURAL OLTENIA SRL			22112978	judet BUCURESTI, loc. Bucuresti Sectorul 1, str HENRI COANDA nr 27, bloc CAM14	1/1	260	Hotarare Judecatoreasca	hotarare judecatoreasca	Sentinta civila nr. 2557/29.09.2014	JUDECATORIA CARACAL		

## 3. SARCINI / DEZMEMBRĂMINTE

Titular			Data nașterii / CUI	Domiciliu / Sediu	Tipul sarcinii sau al dezmembrămintelor dreptului de proprietate	Cotă parte	Identif. entitate asociată	Act juridic			Valoare ipotecă	Tip monedă
Nume / Denumire	Inițiala tatălui	Prenume						Tip act	Nr. act / data	Emitent		

## 4. NOTĂRI, PROCESE, INTERDICȚII

Tipul notării	Tip act	Nr. act / data	Emitent	Identificator entitate asociată	Imobil împrejmuit / neîmprejmuit	Imobil contestat / necontestat	Alte observații
					neîmprejmuit		

## 5. OBSERVAȚII

MC TOPOCAD SURVEY SRL  
P.J.A. seria RO-B-J nr. 1929 clasa a III-a  
P.F.A. seria RO-DJ-F nr. 0024 categoria B  
ing. Costea Mihail Gabriel



Înregistrare sistematică UAT DRAGOTESTI,  
sectorul cadastral nr 49, anul realizării 2022

## REGISTRUL CADASTRAL AL IMOBILELOR

UAT Dragotesti  
Zonă cooperativizată (Co)

Sector cadastral nr. 49

## 1. DESCRIEREA IMOBILULUI

DATE TEREN											DATE CONSTRUCȚII					
Identificator teren	Adresa imobil	Nr. cadastral	Nr. CF	Suprafața măsurată	Intravilan extravilan (I/E)	Nr. top	Nr. tarla	Nr. parcelă	Categorie folosință	Suprafața parcelă	Identif. construcție	Cod grupă destinație	Suprafața construită	Nr. niveluri	Nr. CF	Constr. cu acte (DA/NU)
261	judet DOLJ, UAT Dragotesti, Cod postal 207240 (Tarla 93 Parcela 14)			17000	E		93	14	A	17000						

## 2. PROPRIETATEA / POSESIA

Titularul dreptului / posesiei			Data nașterii / CUI	Domiciliu / Sediu	Cota parte	Identif. entitate asociată	Cotă parte teren UJ	Mod de dobândire	Act juridic			Observații privitoare la proprietar
Nume / Denumire	Inițiala tatălui	Prenume							Tip act	Nr. act / data	Emitent	
PERSU	C	CONSTANTINA	02.07.1925	judet DOLJ, UAT Dragotesti, loc. Neidentificata, Cod Postal 207240	1/1	261		Reconstituire	act administrativ	TDP 1782/11.06.2003	CJSDPAT DOLJ	DECEDAT

## 3. SARCINI / DEZMEMBRĂMINTE

Titular			Data nașterii / CUI	Domiciliu / Sediu	Tipul sarcinii sau al dezmembrămintelor dreptului de proprietate	Cotă parte	Identif. entitate asociată	Act juridic			Valoare ipotecă	Tip monedă
Nume / Denumire	Inițiala tatălui	Prenume						Tip act	Nr. act / data	Emitent		

## 4. NOTĂRI, PROCESE, INTERDICȚII

Tipul notării	Tip act	Nr. act / data	Emitent	Identificator entitate asociată	Imobil împrejmuit / neîmprejmuit	Imobil contestat / necontestat	Alte observații
					neîmprejmuit		

## 5. OBSERVAȚII





## REGISTRUL CADASTRAL AL IMOBILELOR

UAT Dragotesti  
Zonă cooperativizată (Co)

Sector cadastral nr. 49

## 1. DESCRIEREA IMOBILULUI

DATE TEREN										DATE CONSTRUCȚII						
Identificator teren	Adresa imobil	Nr. cadastral	Nr. CF	Suprafața măsurată	Intravilan extravilan (I/E)	Nr. top	Nr. tarla	Nr. parcelă	Categorie folosință	Suprafața parcelă	Identif. construcție	Cod grupă destinație	Suprafața construită	Nr. niveluri	Nr. CF	Constr. cu acte (DA/NU)
262	judet DOLJ, UAT Dragotesti, Cod postal 207240 (Tarla 93 Parcela 16)			7300	E		93	16	A	7300						

## 2. PROPRIETATEA / POSESIA

Titularul dreptului / posesiei			Data nașterii / CUI	Domiciliu / Sediu	Cota parte	Identif. entitate asociată	Cotă parte teren UI	Mod de dobândire	Act juridic			Observații privitoare la proprietar
Nume / Denumire	Inițiala tatălui	Prenume							Tip act	Nr. act / data	Emitent	
DRAGUCEANU	S	MARIN	---	judet DOLJ, UAT Dragotesti, loc. Neidentificata, Cod Postal 207240	1/1	262		Reconstituire	act administrativ	TDP 941-44793/24.07.1998	CJSDPAT DOLJ	DECEDAT

## 3. SARCINI / DEZMEMBRĂMINTE

Titular			Data nașterii / CUI	Domiciliu / Sediu	Tipul sarcinii sau al dezmembrămintelor dreptului de proprietate	Cotă parte	Identif. entitate asociată	Act juridic			Valoare ipotecă	Tip monedă
Nume / Denumire	Inițiala tatălui	Prenume						Tip act	Nr. act / data	Emitent		

## 4. NOTĂRI, PROCESE, INTERDICȚII

Tipul notării	Tip act	Nr. act / data	Emitent	Identificator entitate asociată	Imobil împrejmuit / neîmprejmuit	Imobil contestat / necontestat	Alte observații
					neîmprejmuit		

## 5. OBSERVAȚII



## REGISTRUL CADASTRAL AL IMOBILELOR

Sector cadastral nr. 49

UAT Dragotesti  
Zonă cooperativizată (Co)

## 1. DESCRIEREA IMOBILULUI

DATE TEREN											DATE CONSTRUCȚII					
Identificator teren	Adresa imobil	Nr. cadastral	Nr. CF	Suprafața măsurată	Intravilan extravilan (I/E)	Nr. top	Nr. tarla	Nr. parcelă	Categorie folosință	Suprafața parcelă	Identif. construcție	Cod grupă destinație	Suprafața construită	Nr. niveluri	Nr. CF	Constr. cu acte (DA/NU)
263	judet DOLJ, UAT Dragotesti, Cod postal 207240 (Tarla 93 Parela 17)	30134	30134	8200	E		93	17	A	8200						

## 2. PROPRIETATEA / POSESIA

Titularul dreptului / posesiei			Data nașterii / CUI	Domiciliu / Sediu	Cota parte	Identif. entitate asociată	Cotă parte teren UI	Mod de dobândire	Act juridic			Observații privitoare la proprietar
Nume / Denumire	Inițiala tatălui	Prenume							Tip act	Nr. act / data	Emitent	
SC RURAL AGRICOL DOLJ SRL			32630322	judet BUCURESTI, loc. Bucuresti Sectorul 2, b-dul Pierre de Coubertin nr 3-5, bloc Office Building, ap. Camera W	1/1	263		Conventie	act notarial	proiect de divizare a societății comerciale SC AGRICOL TERENURI SA aut. nr.91/30.04.2013	BNP DIACONESCU REMUS STEFAN	

## 3. SARCINI / DEZMEMBRĂMINTE

Titular			Data nașterii / CUI	Domiciliu / Sediu	Tipul sarcinii sau al dezmembrămintelor dreptului de proprietate	Cotă parte	Identif. entitate asociată	Act juridic			Valoare ipotecă	Tip monedă
Nume / Denumire	Inițiala tatălui	Prenume						Tip act	Nr. act / data	Emitent		

## 4. NOTĂRI, PROCESE, INTERDICȚII

Tipul notării	Tip act	Nr. act / data	Emitent	Identificator entitate asociată	Imobil împrejmuit / neîmprejmuit	Imobil contestat / necontestat	Alte observații
					neîmprejmuit		

Înregistrare sistematică UAT DRAGOTESTI,  
sectorul cadastral nr 49, anul realizării 2022

## REGISTRUL CADASTRAL AL IMOBILELOR

UAT Dragotesti  
Zonă cooperativizată (Co)

Sector cadastral nr. 49

## 1. DESCRIEREA IMOBILULUI

DATE TEREN											DATE CONSTRUCȚII					
Identificator teren	Adresa imobil	Nr. cadastral	Nr. CF	Suprafața măsurată	Intravilan extravilan (I/E)	Nr. top	Nr. tarla	Nr. parcelă	Categorie folosință	Suprafața parcelă	Identif. construcție	Cod grupă destinație	Suprafața construită	Nr. niveluri	Nr. CF	Constr. cu acte (DA/NU)
264	judet DOLJ, UAT Dragotesti, Cod postal 207240 (Tarla 94 Parcela 18)			8700	E		94	18	A	8700						

## 2. PROPRIETATEA / POSESIA

Titularul dreptului / posesiei			Data nașterii / CUI	Domiciliu / Sediu	Cota parte	Identif. entitate asociată	Cotă parte teren UI	Mod de dobândire	Act juridic			Observații privitoare la proprietar
Nume / Denumire	Inițiala tatălui	Prenume							Tip act	Nr. act / data	Emitent	
COMBEI	N	NICU	25.06.1932	judet DOLJ, UAT Dragotesti, loc. Neidentificata, Cod Postal 207240	1/1	264		Reconstituire	act administrativ	TDP 984-44793/11.08.1998	CJSDPAT DOLJ	DECEDAT


## 3. SARCINI / DEZMEMBRĂMINTE

Titular			Data nașterii / CUI	Domiciliu / Sediu	Tipul sarcinii sau al dezmembrămintelor dreptului de proprietate	Cotă parte	Identif. entitate asociată	Act juridic			Valoare ipotecă	Tip monedă
Nume / Denumire	Inițiala tatălui	Prenume						Tip act	Nr. act / data	Emitent		

## 4. NOTĂRI, PROCESE, INTERDICȚII

Tipul notării	Tip act	Nr. act / data	Emitent	Identificator entitate asociată	Imobil împrejmuit / neîmprejmuit	Imobil contestat / necontestat	Alte observații
					neîmprejmuit		

## 5. OBSERVAȚII



## REGISTRUL CADASTRAL AL IMOBILELOR

UAT Dragotesti  
Zonă cooperativizată (Co)

Sector cadastral nr. 49

## 1. DESCRIEREA IMOBILULUI

DATE TEREN											DATE CONSTRUCȚII					
Identificator teren	Adresa imobil	Nr. cadastral	Nr. CF	Suprafața măsurată	Intravilan extravilan (I/E)	Nr. top	Nr. tarla	Nr. parcelă	Categorie folosință	Suprafața parcelă	Identif. construcție	Cod grupă destinație	Suprafața construită	Nr. niveluri	Nr. CF	Constr. cu acte (DA/NU)
265	judet DOLJ, UAT Dragotesti, Cod postal 207240 (Tarla 93 Parcela 19)			4800	E		93	19	A	4800						

## 2. PROPRIETATEA / POESIA

Titularul dreptului / posesiei			Data nașterii / CUI	Domiciliu / Sediu	Cota parte	Identif. entitate asociată	Cotă parte teren UI	Mod de dobândire	Act juridic			Observații privitoare la proprietar
Nume / Denumire	Inițiala tatălui	Prenume							Tip act	Nr. act / data	Emitent	
LUICA	I	ANGELA	1E+13	judet DOLJ, UAT Dragotesti, loc. Neidentificata, Cod Postal 207240	1/1	265		Reconstituire	act administrativ	TDP 965-44793/30.07.1998	CJSDPAT DOLJ	lipsa CNP
LUICA	I	IOANA	---	judet DOLJ, UAT Dragotesti, loc. Neidentificata, Cod Postal 207240				Reconstituire	act administrativ	TDP 965-44793/30.07.1998	CJSDPAT DOLJ	lipsa CNP
LUICA	I	MARIN	---	judet DOLJ, UAT Dragotesti, loc. Neidentificata, Cod Postal 207240				Reconstituire	act administrativ	TDP 965-44793/30.07.1998	CJSDPAT DOLJ	lipsa CNP

## 3. SARCINI / DEZMEMBRĂMINTE

Titular			Data nașterii / CUI	Domiciliu / Sediu	Tipul sarcinii sau al dezmembrămintelor dreptului de proprietate	Cotă parte	Identif. entitate asociată	Act juridic			Valoare ipotecă	Tip monedă
Nume / Denumire	Inițiala tatălui	Prenume						Tip act	Nr. act / data	Emitent		

## 4. NOTĂRI, PROCESE, INTERDICȚII

Tipul notării	Tip act	Nr. act / data	Emitent	Identificator entitate asociată	Imobil împrejmuit / neîmprejmuit	Imobil contestat / necontestat	Alte observații
					neîmprejmuit		

## 5. OBSERVAȚII

MC TOPOCAD SURVEY SRL  
P.J.A. seria RO-B-J nr. 1929 clasa a III-a  
P.F.A. seria RO-DJ-F nr. 0024 categoria B  
ing. Costea Mihail Gabriel



Înregistrare sistematică UAT DRAGOTESTI,  
sectorul cadastral nr 49, anul realizării 2022

## REGISTRUL CADASTRAL AL IMOBILELOR

UAT Dragotesti  
Zonă cooperativizată (Co)

Sector cadastral nr. 49

## 1. DESCRIEREA IMOBILULUI

DATE TEREN										DATE CONSTRUCȚII						
Identificator teren	Adresa imobil	Nr. cadastral	Nr. CF	Suprafața măsurată	Intravilan extravilan (I/E)	Nr. top	Nr. tarla	Nr. parcelă	Categorie folosință	Suprafața parcelă	Identif. construcție	Cod grupă destinație	Suprafața construită	Nr. niveluri	Nr. CF	Constr. cu acte (DA/NU)
266	judet DOLJ, UAT Dragotesti, Cod postal 207240 (Tarla 94 Parcela 20)			2200	E		94	20	A	2200						

## 2. PROPRIETATEA / POSESIA

Titularul dreptului / posesiei			Data nașterii / CUI	Domiciliu / Sediu	Cota parte	Identif. entitate asociată	Cotă parte teren UI	Mod de dobândire	Act juridic			Observații privitoare la proprietar
Nume / Denumire	Inițiala tatălui	Prenume							Tip act	Nr. act / data	Emitent	
TUDOR	M	IOANA	---	judet DOLJ, UAT Dragotesti, loc. Neidentificata, Cod Postal 207240	1/1	266		Reconstituire	act administrativ	TDP 992-44793/12.08.1998	CJSDPAT DOLJ	lipsa CNP

## 3. SARCINI / DEZMEMBRĂMINTE

Titular			Data nașterii / CUI	Domiciliu / Sediu	Tipul sarcinii sau al dezmembrămintelor dreptului de proprietate	Cotă parte	Identif. entitate asociată	Act juridic			Valoare ipotecă	Tip monedă
Nume / Denumire	Inițiala tatălui	Prenume						Tip act	Nr. act / data	Emitent		

## 4. NOTĂRI, PROCESE, INTERDICȚII

Tipul notării	Tip act	Nr. act / data	Emitent	Identificator entitate asociată	Imobil împrejmuit / neîmprejmuit	Imobil contestat / necontestat	Alte observații
					neîmprejmuit		

## 5. OBSERVAȚII



## REGISTRUL CADASTRAL AL IMOBILELOR

UAT Dragotesti  
Zonă cooperativizată (Co)

Sector cadastral nr. 49

## 1. DESCRIEREA IMOBILULUI

DATE TEREN											DATE CONSTRUCȚII					
Identificator teren	Adresa imobil	Nr. cadastral	Nr. CF	Suprafața măsurată	Intravilan extravilan (I/E)	Nr. top	Nr. tarla	Nr. parcelă	Categorie folosință	Suprafața parcelă	Identif. construcție	Cod grupă destinație	Suprafața construită	Nr. niveluri	Nr. CF	Constr. cu acte (DA/NU)
267	judet DOLJ, UAT Dragotesti, Cod postal 207240 (Tarla 93 Parcela 21)			8200	E		93	21	A	8200						

## 2. PROPRIETATEA / POSESIA

Titularul dreptului / posesiei			Data nașterii / CUI	Domiciliu / Sedi	Cota parte	Identif. entitate asociată	Cotă parte teren UI	Mod de dobândire	Act juridic			Observații privitoare la proprietar
Nume / Denumire	Inițiala tatălui	Prenume							Tip act	Nr. act / data	Emitent	
TUDOR	M	ION	---	judet DOLJ, UAT Dragotesti, loc. Neidentificata, Cod Postal 207240	1/1	267		Reconstituire	act administrativ	TDP 1766/11.06.2003	CJSDPAT DOLJ	lipsa CNP


## 3. SARCINI / DEZMEMBRĂMINTE

Titular			Data nașterii / CUI	Domiciliu / Sedi	Tipul sarcinii sau al dezmembrămintelor dreptului de proprietate	Cotă parte	Identif. entitate asociată	Act juridic			Valoare ipotecă	Tip monedă
Nume / Denumire	Inițiala tatălui	Prenume						Tip act	Nr. act / data	Emitent		

## 4. NOTĂRI, PROCESE, INTERDICȚII

Tipul notării	Tip act	Nr. act / data	Emitent	Identificator entitate asociată	Imobil împrejmuit / neîmprejmuit	Imobil contestat / necontestat	Alte observații
					neîmprejmuit		

## 5. OBSERVAȚII



## REGISTRUL CADASTRAL AL IMOBILELOR

Sector cadastral nr. 49

UAT Dragotesti  
Zonă cooperativizată (Co)

## 1. DESCRIEREA IMOBILULUI

DATE TEREN											DATE CONSTRUCȚII					
Identificator teren	Adresa imobil	Nr. cadastral	Nr. CF	Suprafața măsurată	Intravilan extravilan (IE)	Nr. top	Nr. tarla	Nr. parcelă	Categorie folosință	Suprafața parcelă	Identif. construcție	Cod grupă destinație	Suprafața construită	Nr. niveluri	Nr. CF	Constr. cu acte (DA/NU)
268	judet DOLJ, UAT Dragotesti, Cod postal 207240 (Tarla 94 Parcela 22)	31133	31133	3100	E		94	22	A	3100						

## 2. PROPRIETATEA / POSESIA

Titularul dreptului / posesiei			Data nașterii / CUI	Domiciliu / Sediu	Cota parte	Identif. entitate asociată	Cotă parte teren UI	Mod de dobândire	Act juridic			Observații privitoare la proprietar
Nume / Denumire	Inițiala tatălui	Prenume							Tip act	Nr. act / data	Emitent	
SC RURAL OLTENIA SRL			22112978	judet BUCURESTI, loc. Bucuresti Sectorul 1, str HENRI COANDA nr 27, bloc CAM14	1/1	268		Hotarare Judecatoreasca	hotarare judecatoreasca	Sentinta civila nr. 70/13.01.2014	JUDECATORIA CARACAL	

## 3. SARCINI / DEZMEMBRĂMINTE


Titular			Data nașterii / CUI	Domiciliu / Sediu	Tipul sarcinii sau al dezmembrămintelor dreptului de proprietate	Cotă parte	Identif. entitate asociată	Act juridic			Valoare ipotecă	Tip monedă
Nume / Denumire	Inițiala tatălui	Prenume						Tip act	Nr. act / data	Emitent		

## 4. NOTĂRI, PROCESE, INTERDICȚII

Tipul notării	Tip act	Nr. act / data	Emitent	Identificator entitate asociată	Imobil împrejmuit / neîmprejmuit	Imobil contestat / necontestat	Alte observații
					neîmprejmuit		

## 5. OBSERVAȚII

MC TOPOCAD SURVEY SRL  
P.J.A. seria RO-B-J nr. 1929 clasa a III-a  
P.F.A. seria RO-DJ-F nr. 0024 categoria B  
ing. Costea Mihail Gabriel



Înregistrare sistematică UAT DRAGOTESTI,  
sectorul cadastral nr 49, anul realizării 2022

## REGISTRUL CADASTRAL AL IMOBILELOR

Sector cadastral nr. 49

UAT Dragotesti  
Zonă cooperativizată (Co)  
1. DESCRIEREA IMOBILULUI

DATE TEREN											DATE CONSTRUCȚII					
Identificator teren	Adresa imobil	Nr. cadastral	Nr. CF	Suprafața măsurată	Intravilan extravilan (I/E)	Nr. top	Nr. tarla	Nr. parcelă	Categorie folosință	Suprafața parcelă	Identif. construcție	Cod grupă destinație	Suprafața construită	Nr. niveluri	Nr. CF	Constr. cu acte (DA/NU)
269	judet DOLJ, UAT Dragotesti, Cod postal 207240 (Tarla 94 Parcela 23)			3824	E		94	23	A	3824						

## 2. PROPRIETATEA / POSESIA

Titularul dreptului / posesiei			Data nașterii / CUI	Domiciliu / Sediul	Cota parte	Identif. entitate asociată	Cotă parte teren UI	Mod de dobândire	Act juridic			Observații privitoare la proprietar
Nume / Denumire	Inițiala tatălui	Prenume							Tip act	Nr. act / data	Emitent	
OLARU		ELENA	02.01.1958	judet OLT, UAT Bals, loc. Bals, str NICOLAE BALCESCU nr 163, Cod Postal 235100, bloc I, scara 1, etaj 4, ap. 19	1/1	269		Succesiune	act notarial	CM 126/19.06.2018	NP DEFTA FLORENTIN LEONARD	


## 3. SARCINI / DEZMEMBRĂMINTE

Titular			Data nașterii / CUI	Domiciliu / Sediul	Tipul sarcinii sau al dezmembrămintelor dreptului de proprietate	Cotă parte	Identif. entitate asociată	Act juridic			Valoare ipotecă	Tip monedă
Nume / Denumire	Inițiala tatălui	Prenume						Tip act	Nr. act / data	Emitent		

## 4. NOTĂRI, PROCESE, INTERDICȚII

Tipul notării	Tip act	Nr. act / data	Emitent	Identificator entitate asociată	Imobil împrejmuit / neîmprejmuit	Imobil contestat / necontestat	Alte observații
					neîmprejmuit		

## 5. OBSERVAȚII





## REGISTRUL CADASTRAL AL IMOBILELOR

UAT Dragotesti  
Zonă cooperativizată (Co)

Sector cadastral nr. 49

## 1. DESCRIEREA IMOBILULUI

DATE TEREN											DATE CONSTRUCȚII					
Identificator teren	Adresa imobil	Nr. cadastral	Nr. CF	Suprafața măsurată	Intravilan extravilan (I/E)	Nr. top	Nr. tarla	Nr. parcelă	Categorie folosință	Suprafața parcelă	Identif. construcție	Cod grupă destinație	Suprafața construită	Nr. niveluri	Nr. CF	Constr. cu acte (DA/NU)
270	judet DOLJ, UAT Dragotesti, Cod postal 207240 (Tarla 93 Parcela 24)			4100	E		93	24	A	4100						

## 2. PROPRIETATEA / POSESIA

Titularul dreptului / posesiei			Data nașterii / CUI	Domiciliu / Sedi	Cota parte	Identif. entitate asociată	Cotă parte teren UI	Mod de dobândire	Act juridic			Observații privitoare la proprietar
Nume / Denumire	Inițiala tatălui	Prenume							Tip act	Nr. act / data	Emitent	
BUSCU	D	RUINEA IOANA	---	judet DOLJ, UAT Dragotesti, loc. Neidentificata, Cod Postal 207240	1/1	270		Reconstituire	act administrativ	TDP 1752/11.06.2003	CJSDPAT DOLJ	lipsa CNP

## 3. SARCINI / DEZMEMBRĂMINTE

Titular			Data nașterii / CUI	Domiciliu / Sedi	Tipul sarcinii sau al dezmembrămintelor dreptului de proprietate	Cotă parte	Identif. entitate asociată	Act juridic			Valoare ipotecă	Tip monedă
Nume / Denumire	Inițiala tatălui	Prenume						Tip act	Nr. act / data	Emitent		

## 4. NOTĂRI, PROCESE, INTERDICȚII

Tipul notării	Tip act	Nr. act / data	Emitent	Identificator entitate asociată	Imobil împrejmuit / neîmprejmuit	Imobil contestat / necontestat	Alte observații
					neîmprejmuit		

## 5. OBSERVAȚII



## REGISTRUL CADASTRAL AL IMOBILELOR

Sector cadastral nr. 49

UAT Dragotesti  
Zonă cooperativizată (Co)

## 1. DESCRIEREA IMOBILULUI

DATE TEREN											DATE CONSTRUCȚII					
Identificator teren	Adresa imobil	Nr. cadastral	Nr. CF	Suprafața măsurată	Intravilan extravilan (I/E)	Nr. top	Nr. tarla	Nr. parcelă	Categorie folosință	Suprafața parcelă	Identif. construcție	Cod grupă destinație	Suprafața construită	Nr. niveluri	Nr. CF	Constr. cu acte (DA/NU)
271	judet DOLJ, UAT Dragotesti, Cod postal 207240 (Tarla 94 Parcela 25)			12962	E		94	25	A	12962						

## 2. PROPRIETATEA / POSESIA

Titularul dreptului / posesiei			Data nașterii / CUI	Domiciliu / Sediu	Cota parte	Identif. entitate asociată	Cotă parte teren UI	Mod de dobândire	Act juridic			Observații privitoare la proprietar
Nume / Denumire	Inițiala tatălui	Prenume							Tip act	Nr. act / data	Emitent	
CROITORU	I	RADU	---	judet DOLJ, UAT Dragotesti, loc. Neidentificata, Cod Postal 207240	1/1	271		Reconstituire	act administrativ	TDP 1097-59335/11.11.1998	CJSDPAT DOLJ	lipsa CNP


## 3. SARCINI / DEZMEMBRĂMINTE

Titular			Data nașterii / CUI	Domiciliu / Sediu	Tipul sarcinii sau al dezmembrămintelor dreptului de proprietate	Cotă parte	Identif. entitate asociată	Act juridic			Valoare ipotecă	Tip monedă
Nume / Denumire	Inițiala tatălui	Prenume						Tip act	Nr. act / data	Emitent		

## 4. NOTĂRI, PROCESE, INTERDICȚII

Tipul notării	Tip act	Nr. act / data	Emitent	Identificator entitate asociată	Imobil împrejmuit / neîmprejmuit	Imobil contestat / necontestat	Alte observații
					neîmprejmuit		

## 5. OBSERVAȚII



## REGISTRUL CADASTRAL AL IMOBILELOR

UAT Dragotesti  
Zonă cooperativizată (Co)

Sector cadastral nr. 49

## 1. DESCRIEREA IMOBILULUI

DATE TEREN											DATE CONSTRUCȚII					
Identificator teren	Adresa imobil	Nr. cadastral	Nr. CF	Suprafața măsurată	Intravilan extravilan (I/E)	Nr. top	Nr. tarla	Nr. parcelă	Categorie folosință	Suprafața parcelă	Identif. construcție	Cod grupă destinație	Suprafața construită	Nr. niveluri	Nr. CF	Constr. cu acte (DA/NU)
272	judet DOLJ, UAT Dragotesti, Cod postal 207240 (Tarla 94 Parcela 26)			8800	E		94	26	A	8800						

## 2. PROPRIETATEA / POSESIA

Titularul dreptului / posesiei			Data nașterii / CUI	Domiciliu / Sediu	Cota parte	Identif. entitate asociată	Cotă parte teren UI	Mod de dobândire	Act juridic			Observații privitoare la proprietar
Nume / Denumire	Inițiala tatălui	Prenume							Tip act	Nr. act / data	Emitent	
BALA	C	ION	---	judet DOLJ, UAT Dragotesti, loc. Neidentificata, Cod Postal 207240	1/1	272		Reconstituire	act administrativ	TDP 1763/11.06.2003	CJSDPAT DOLJ	lipsa CNP

## 3. SARCINI / DEZMEMBRĂMINTE


Titular			Data nașterii / CUI	Domiciliu / Sediu	Tipul sarcinii sau al dezmembrămintelor dreptului de proprietate	Cotă parte	Identif. entitate asociată	Act juridic			Valoare ipotecă	Tip monedă
Nume / Denumire	Inițiala tatălui	Prenume						Tip act	Nr. act / data	Emitent		

## 4. NOTĂRI, PROCESE, INTERDICȚII

Tipul notării	Tip act	Nr. act / data	Emitent	Identificator entitate asociată	Imobil împrejmuit / neîmprejmuit	Imobil contestat / necontestat	Alte observații
					neîmprejmuit		

## 5. OBSERVAȚII

Tipul notării	Tip act	Nr. act / data	Emitent	Identificator entitate asociată	Imobil împrejmuit / neîmprejmuit	Imobil contestat / necontestat	Alte observații
					neîmprejmuit		



## REGISTRUL CADASTRAL AL IMOBILELOR

Sector cadastral nr. 49

UAT Dragotesti  
Zonă cooperativizată (Co)

## 1. DESCRIEREA IMOBILULUI

DATE TEREN										DATE CONSTRUCȚII						
Identificator teren	Adresa imobil	Nr. cadastral	Nr. CF	Suprafața măsurată	Intravilan extravilan (I/E)	Nr. top	Nr. tarla	Nr. parcelă	Categorie folosință	Suprafața parcelă	Identif. construcție	Cod grupă destinație	Suprafața construită	Nr. niveluri	Nr. CF	Constr. cu acte (DA/NU)
273	judet DOLJ, UAT Dragotesti, Cod postal 207240 (Tarla 93 Parcela 27)			7400	E		93	27	A	7400						

## 2. PROPRIETATEA / POSESIA

Titularul dreptului / posesiei			Data nașterii / CUI	Domiciliu / Sediu	Cota parte	Identif. entitate asociată	Cotă parte teren UI	Mod de dobândire	Act juridic			Observații privitoare la proprietar
Nume / Denumire	Inițiala tatălui	Prenume							Tip act	Nr. act / data	Emitent	
PIELESTEANU		MISU	18.02.1959	judet DOLJ, UAT Craiova, loc. Craiova, str PANDURILOR nr 5A, Cod Postal 200560, bloc 21, scara 1, etaj 3, ap. 13	1/1	273		Sucesiune	act notarial	CM 55/10.07.2017	NP TONE FLORIAN	

## 3. SARCINI / DEZMEMBRĂMINTE

Titular			Data nașterii / CUI	Domiciliu / Sediu	Tipul sarcinii sau al dezmembrămintelor dreptului de proprietate	Cotă parte	Identif. entitate asociată	Act juridic			Valoare ipotecă	Tip monedă
Nume / Denumire	Inițiala tatălui	Prenume						Tip act	Nr. act / data	Emitent		

## 4. NOTĂRI, PROCESE, INTERDICȚII

Tipul notării	Tip act	Nr. act / data	Emitent	Identificator entitate asociată	Imobil împrejmuit / neîmprejmuit	Imobil contestat / necontestat	Alte observații
					neîmprejmuit		



Înregistrare sistematică UAT DRAGOTESTI,  
sectorul cadastral nr 49, anul realizării 2022

## REGISTRUL CADASTRAL AL IMOBILELOR

Sector cadastral nr. 49

UAT Dragotesti  
Zonă cooperativizată (Co)

## 1. DESCRIEREA IMOBILULUI

DATE TEREN											DATE CONSTRUCȚII					
Identificator teren	Adresa imobil	Nr. cadastral	Nr. CF	Suprafața măsurată	Intravilan extravilan (I/E)	Nr. top	Nr. tarla	Nr. parcelă	Categorie folosință	Suprafața parcelă	Identif. construcție	Cod grupă destinație	Suprafața construită	Nr. niveluri	Nr. CF	Constr. cu acte (DA/NU)
274	judet DOLJ, UAT Dragotesti, Cod postal 207240 (Tarla 94 Parcela 28)	30182	30182	8500	E		94	28	A	8500						

## 2. PROPRIETATEA / POSESIA

Titularul dreptului / posesiei			Data nașterii / CUI	Domiciliu / Sediu	Cota parte	Identif. entitate asociată	Cotă parte teren UI	Mod de dobândire	Act juridic			Observații privitoare la proprietar
Nume / Denumire	Inițiala tatălui	Prenume							Tip act	Nr. act / data	Emitent	
SC AGRI TERENURI SA			24816228	judet BUCURESTI, loc. Bucuresti Sectorul 2, str Pierre de Coubertin nr 35, etaj 5, ap. cam 5P	1/1	274		Conventie	act notarial	contract de vanzare aut nr 1219/16.07.2012	NP Simona Motatu	

## 3. SARCINI / DEZMEMBRĂMINTE

Titular			Data nașterii / CUI	Domiciliu / Sediu	Tipul sarcinii sau al dezmembrămintelor dreptului de proprietate	Cotă parte	Identif. entitate asociată	Act juridic			Valoare ipotecă	Tip monedă
Nume / Denumire	Inițiala tatălui	Prenume						Tip act	Nr. act / data	Emitent		

## 4. NOTĂRI, PROCESE, INTERDICȚII

Tipul notării	Tip act	Nr. act / data	Emitent	Identificator entitate asociată	Imobil împrejmuit / neîmprejmuit	Imobil contestat / necontestat	Alte observații
					neîmprejmuit		



Înregistrare sistematică UAT DRAGOTESTI,  
sectorul cadastral nr 49, anul realizării 2022

## REGISTRUL CADASTRAL AL IMOBILELOR

Sector cadastral nr. 49

UAT Dragotesti  
Zonă cooperativizată (Co)

## 1. DESCRIEREA IMOBILULUI

DATE TEREN											DATE CONSTRUCȚII					
Identificator teren	Adresa imobil	Nr. cadastral	Nr. CF	Suprafața măsurată	Intravilan extravilan (I/E)	Nr. top	Nr. tarla	Nr. parcelă	Categorie folosință	Suprafața parcelă	Identif. construcție	Cod grupă destinație	Suprafața construită	Nr. niveluri	Nr. CF	Constr. cu acte (DA/NU)
275	judet DOLJ, UAT Dragotesti, Cod postal 207240 (Tarla 93 Parcela 29)			8200	E		93	29	A	8200						

## 2. PROPRIETATEA / POSESIA

Titularul dreptului / posesiei			Data nașterii / CUI	Domiciliu / Sediu	Cota parte	Identif. entitate asociată	Cotă parte teren UI	Mod de dobândire	Act juridic			Observații privitoare la proprietar
Nume / Denumire	Inițiala tatălui	Prenume							Tip act	Nr. act / data	Emitent	
GHEORGHE		MARIN	26.09.1948	judet DOLJ, UAT Dragotesti, loc. Dragotesti, str TUDOR VLADIMIRESCU nr 53, Cod Postal 207240	1/1	275		Sucesiune	act notarial	CM 123/05.10.2021	NP DANA TOMITA	
GHEORGHE		CONSTANTA	05.05.1952	judet DOLJ, UAT Dragotesti, loc. Dragotesti, str TUDIR VLADIMIRESCU nr 53, Cod Postal 207240				Sucesiune	act notarial	CM 123/05.10.2021	NP DANA TOMITA	

## 3. SARCINI / DEZMEMBRĂMINTE

Titular			Data nașterii / CUI	Domiciliu / Sediu	Tipul sarcinii sau al dezmembrămintelor dreptului de proprietate	Cotă parte	Identif. entitate asociată	Act juridic			Valoare ipotecă	Tip monedă
Nume / Denumire	Inițiala tatălui	Prenume						Tip act	Nr. act / data	Emitent		

## 4. NOTĂRI, PROCESE, INTERDICȚII

Tipul notării	Tip act	Nr. act / data	Emitent	Identificator entitate asociată	Imobil împrejmuit / neîmprejmuit	Imobil contestat / necontestat	Alte observații
					neîmprejmuit		

Înregistrare sistematică UAT DRAGOTESTI,  
sectorul cadastral nr 49, anul realizării 2022

## REGISTRUL CADASTRAL AL IMOBILELOR

UAT Dragotesti  
Zonă cooperativizată (Co)

Sector cadastral nr. 49

## 1. DESCRIEREA IMOBILULUI

DATE TEREN											DATE CONSTRUCȚII					
Identificator teren	Adresa imobil	Nr. cadastral	Nr. CF	Suprafața măsurată	Intravilan extravilan (I/E)	Nr. top	Nr. tarla	Nr. parcelă	Categorie folosință	Suprafața parcelă	Identif. construcție	Cod grupă destinație	Suprafața construită	Nr. niveluri	Nr. CF	Constr. cu acte (DA/NU)
276	judet DOLJ, UAT Dragotesti, Cod postal 207240 (Tarla 94 Parcela 30)			9000	E		94	30	A	9000						

## 2. PROPRIETATEA / POESIA

Titularul dreptului / posesiei			Data nașterii / CUI	Domiciliu / Sediul	Cota parte	Identif. entitate asociată	Cotă parte teren UI	Mod de dobândire	Act juridic			Observații privitoare la proprietar
Nume / Denumire	Inițiala tatălui	Prenume							Tip act	Nr. act / data	Emitent	
BOSNEA	F	VICTORIA	01.10.1941	judet OLT, UAT Voineasa, loc. Voineasa, Cod Postal 237560	1/1	276		Reconstituire	act administrativ	TDP 1109-45357/13.11.1998	CJSDPAT DOLJ	
VADUVA	F	MARIN	03.11.1943	judet DOLJ, UAT Dragotesti, loc. Neidentificata, Cod Postal 207240				Reconstituire	act administrativ	TDP 1109-45357/13.11.1998	CJSDPAT DOLJ	DECEDAT
VADUVA	F	ION	---	judet DOLJ, UAT Dragotesti, loc. Neidentificata, Cod Postal 207240				Reconstituire	act administrativ	TDP 1109-45357/13.11.1998	CJSDPAT DOLJ	DECEDAT

## 3. SARCINI / DEZMEMBRĂMINTE


Titular			Data nașterii / CUI	Domiciliu / Sediul	Tipul sarcinii sau al dezmembrămintelor dreptului de proprietate	Cotă parte	Identif. entitate asociată	Act juridic			Valoare ipotecă	Tip monedă
Nume / Denumire	Inițiala tatălui	Prenume						Tip act	Nr. act / data	Emitent		

## 4. NOTĂRI, PROCESE, INTERDICȚII

Tipul notării	Tip act	Nr. act / data	Emitent	Identificator entitate asociată	Imobil împrejmuit / neîmprejmuit	Imobil contestat / necontestat	Alte observații
					neîmprejmuit		

## 5. OBSERVAȚII

MC TOPOCAD SURVEY SRL  
P.J.A. seria RO-B-J nr. 1929 clasa a III-a  
P.F.A. seria RO-DJ-F nr. 0024 categoria B  
ing. Costea Mihail Gabriel



Înregistrare sistematică UAT DRAGOTESTI,  
sectorul cadastral nr 49, anul realizării 2022

## REGISTRUL CADASTRAL AL IMOBILELOR

Sector cadastral nr. 49

UAT Dragotesti  
Zonă cooperativizată (Co)

## 1. DESCRIEREA IMOBILULUI

DATE TEREN											DATE CONSTRUCȚII					
Identificator teren	Adresa imobil	Nr. cadastral	Nr. CF	Suprafața măsurată	Intravilan extravilan (IE)	Nr. top	Nr. tarla	Nr. parcelă	Categorie folosință	Suprafața parcelă	Identif. construcție	Cod grupă destinație	Suprafața construită	Nr. niveluri	Nr. CF	Constr. cu acte (DA/NU)
277	judet DOLJ, UAT Dragotesti, Cod postal 207240 (Tarla 94 Parcela 31)			4600	E		94	31	A	4600						

## 2. PROPRIETATEA / POSESIA

Titularul dreptului / posesiei			Data nașterii / CUI	Domiciliu / Sediu	Cota parte	Identif. entitate asociată	Cotă parte teren UI	Mod de dobândire	Act juridic			Observații privitoare la proprietar
Nume / Denumire	Inițiala tatălui	Prenume							Tip act	Nr. act / data	Emitent	
LUICA	M	ALEXANDRU	---	judet DOLJ, UAT Dragotesti, loc. Neidentificata, Cod Postal 207240	1/1	277		Reconstituire	act administrativ	TDP 1806/12.06.2003	CJSDPAT DOLJ	lipsa CNP


## 3. SARCINI / DEZMEMBRĂMINTE

Titular			Data nașterii / CUI	Domiciliu / Sediu	Tipul sarcinii sau al dezmembrămintelor dreptului de proprietate	Cotă parte	Identif. entitate asociată	Act juridic			Valoare ipotecă	Tip monedă
Nume / Denumire	Inițiala tatălui	Prenume						Tip act	Nr. act / data	Emitent		

## 4. NOTĂRI, PROCESE, INTERDICȚII

Tipul notării	Tip act	Nr. act / data	Emitent	Identificator entitate asociată	Imobil împrejmuit / neîmprejmuit	Imobil contestat / necontestat	Alte observații
					neîmprejmuit		

## 5. OBSERVAȚII

Înregistrare sistematică UAT DRAGOTESTI,  
sectorul cadastral nr 49, anul realizării 2022



## REGISTRUL CADASTRAL AL IMOBILELOR

UAT Dragotesti  
Zonă cooperativizată (Co)

Sector cadastral nr. 49

## 1. DESCRIEREA IMOBILULUI

DATE TEREN											DATE CONSTRUCȚII					
Identificator teren	Adresa imobil	Nr. cadastral	Nr. CF	Suprafața măsurată	Intravilan extravilan (I/E)	Nr. top	Nr. tarla	Nr. parcelă	Categorie folosință	Suprafața parcelă	Identif. construcție	Cod grupă destinație	Suprafața construită	Nr. niveluri	Nr. CF	Constr. cu acte (DA/NU)
278	judet DOLJ, UAT Dragotesti, Cod postal 207240 (Tarla 93 Parcela 32)			4400	E		93	32	A	4400						

## 2. PROPRIETATEA / POSESIA

Titularul dreptului / posesiei			Data nașterii / CUI	Domiciliu / Sediu	Cota parte	Identif. entitate asociată	Cotă parte teren UI	Mod de dobândire	Act juridic			Observații privitoare la proprietar
Nume / Denumire	Inițiala tatălui	Prenume							Tip act	Nr. act / data	Emitent	
GINA	F	GRIGORE	---	judet DOLJ, UAT Dragotesti, loc. Neidentificata, Cod Postal 207240	1/1	278		Reconstituire	act administrativ	TDP 950-44793/27.07.1998	CJSDPAT DOLJ	lipsa CNP

## 3. SARCINI / DEZMEMBRĂMINTE

Titular			Data nașterii / CUI	Domiciliu / Sediu	Tipul sarcinii sau al dezmembrămintelor dreptului de proprietate	Cotă parte	Identif. entitate asociată	Act juridic			Valoare ipotecă	Tip monedă
Nume / Denumire	Inițiala tatălui	Prenume						Tip act	Nr. act / data	Emitent		

## 4. NOTĂRI, PROCESE, INTERDICȚII

Tipul notării	Tip act	Nr. act / data	Emitent	Identificator entitate asociată	Imobil împrejmuit / neîmprejmuit	Imobil contestat / necontestat	Alte observații
					neîmprejmuit		

## 5. OBSERVAȚII



## REGISTRUL CADASTRAL AL IMOBILELOR

UAT Dragotesti  
Zonă cooperativizată (Co)

Sector cadastral nr. 49

## 1. DESCRIEREA IMOBILULUI

DATE TEREN											DATE CONSTRUCȚII					
Identificator teren	Adresa imobil	Nr. cadastral	Nr. CF	Suprafața măsurată	Intravilan extravilan (I/E)	Nr. top	Nr. tarla	Nr. parcelă	Categorie folosință	Suprafața parcelă	Identif. construcție	Cod grupă destinație	Suprafața construită	Nr. niveluri	Nr. CF	Constr. cu acte (DA/NU)
279	judet DOLJ, UAT Dragotesti, Cod postal 207240 (Tarla 94 Parcela 33)	31572	31572	14200	E		94	33	A	14200						

## 2. PROPRIETATEA / POSESIA

Titularul dreptului / posesiei			Data nașterii / CUI	Domiciliu / Sedi	Cota parte	Identif. entitate asociată	Cotă parte teren UI	Mod de dobândire	Act juridic			Observații privitoare la proprietar
Nume / Denumire	Inițiala tatălui	Prenume							Tip act	Nr. act / data	Emitent	
PAUNA		FLOAREA	24.05.1936	judet DOLJ, UAT Craiova, loc. Craiova, str MIHAIL STRAJAN nr 3, bloc h4, ap. 2	1/5	279		Sucesiune	act administrativ	TDP nr 1175-45357/22.06.1999	Comisia Judeteana Dolj	
POPA		IOANA	06.10.1938	judet DOLJ, UAT Dragotesti, loc. Viisoara, str NICOLAE BALCESCU nr 13, Cod Postal 999999	1/5	279		Sucesiune	act administrativ	TDP nr 1175-45357/22.06.1999	Comisia Judeteana Dolj	
GÎNĂ		TINCA	20.07.1932	judet DOLJ, localitate Dragotesti, str I.C. BRATIANU, nr. 1, Cod postal 207240	1/5	279		Sucesiune	act administrativ	TDP nr 1175-45357/22.06.1999	Comisia Judeteana Dolj	
CODRICEL		VICTORIEA	26.04.1945	judet DOLJ, UAT Dragotesti, loc. Viisoara, str NICOLAE BALCESCU nr 24, Cod Postal 999999	1/5	279		Sucesiune	act administrativ	TDP nr 1175-45357/22.06.1999	Comisia Judeteana Dolj	
DRAGUCEANU		MARIA	14.06.1941	judet DOLJ, UAT Dragotesti, loc. Dragotesti, str NICOLAE IORGA nr 22, Cod Postal 999999	1/5	279		Sucesiune	act administrativ	TDP nr 1175-45357/22.06.1999	Comisia Judeteana Dolj	

## 3. SARCINI / DEZMEMBRĂMINTE


Titular			Data nașterii / CUI	Domiciliu / Sedi	Tipul sarcinii sau al dezmembrămintelor dreptului de proprietate	Cotă parte	Identif. entitate asociată	Act juridic			Valoare ipotecă	Tip monedă
Nume / Denumire	Inițiala tatălui	Prenume						Tip act	Nr. act / data	Emitent		

## 4. NOTĂRI, PROCESE, INTERDICȚII

Tipul notării	Tip act	Nr. act / data	Emitent	Identificator entitate asociată	Imobil împrejmuit / neîmprejmuit	Imobil contestat / necontestat	Alte observații
					neîmprejmuit		

## 5. OBSERVAȚII

--	--	--	--	--	--	--	--



## REGISTRUL CADASTRAL AL IMOBILELOR

UAT Dragotesti  
Zonă cooperativizată (Co)

Sector cadastral nr. 49

## 1. DESCRIEREA IMOBILULUI

DATE TEREN											DATE CONSTRUCȚII					
Identificator teren	Adresa imobil	Nr. cadastral	Nr. CF	Suprafața măsurată	Intravilan extravilan (I/E)	Nr. top	Nr. tarla	Nr. parcelă	Categorie folosință	Suprafața parcelă	Identif. construcție	Cod grupă destinație	Suprafața construită	Nr. niveluri	Nr. CF	Constr. cu acte (DA/NU)
280	judet DOLJ, UAT Dragotesti, Cod postal 207240 (Tarla 93 Parcela 34 )	30800	30800	4800	E		93	34	A	4800						

## 2. PROPRIETATEA / POSESIA

Titularul dreptului / posesiei			Data nașterii / CUI	Domiciliu / Sediul	Cota parte	Identif. entitate asociată	Cotă parte teren UI	Mod de dobândire	Act juridic			Observații privitoare la proprietar
Nume / Denumire	Inițiala tatălui	Prenume							Tip act	Nr. act / data	Emitent	
SC RURAL OLTENIA SRL			22112978	judet BUCURESTI, loc. Bucuresti Sectorul 1, str HENRI COANDA nr 27, bloc CAM14	1/1	280		Conventie	act notarial	CVC aut. nr.3685/30.10.2014	NP Faurar Virgil Claudiu	

## 3. SARCINI / DEZMEMBRĂMINTE


Titular			Data nașterii / CUI	Domiciliu / Sediul	Tipul sarcinii sau al dezmembrămintelor dreptului de proprietate	Cotă parte	Identif. entitate asociată	Act juridic			Valoare ipotecă	Tip monedă
Nume / Denumire	Inițiala tatălui	Prenume						Tip act	Nr. act / data	Emitent		

## 4. NOTĂRI, PROCESE, INTERDICȚII

Tipul notării	Tip act	Nr. act / data	Emitent	Identificator entitate asociată	Imobil împrejmuit / neîmprejmuit	Imobil contestat / necontestat	Alte observații
					neîmprejmuit		

## 5. OBSERVAȚII

MC TOPOCAD SURVEY SRL  
P.J.A. seria RO-B-J nr. 1929 clasa a III-a  
P.F.A. seria RO-DJ-F nr. 0024 categoria B  
ing. Costea Mihail Gabriel



Înregistrare sistematică UAT DRAGOTESTI,  
sectorul cadastral nr 49, anul realizării 2022

## REGISTRUL CADASTRAL AL IMOBILELOR

UAT Dragotesti  
Zonă cooperativizată (Co)

Sector cadastral nr. 49

## 1. DESCRIEREA IMOBILULUI

DATE TEREN											DATE CONSTRUCȚII					
Identificator teren	Adresa imobil	Nr. cadastral	Nr. CF	Suprafața măsurată	Intravilan extravilan (I/E)	Nr. top	Nr. tarla	Nr. parcelă	Categorie folosință	Suprafața parcelă	Identif. construcție	Cod grupă destinație	Suprafața construită	Nr. niveluri	Nr. CF	Constr. cu acte (DA/NU)
281	judet DOLJ, UAT Dragotesti, Cod postal 207240 (Tarla 94 Parcela 35)			5900	E		94	35	A	5900						

## 2. PROPRIETATEA / POSESIA

Titularul dreptului / posesiei			Data nașterii / CUI	Domiciliu / Sediu	Cota parte	Identif. entitate asociată	Cotă parte teren UI	Mod de dobândire	Act juridic			Observații privitoare la proprietar
Nume / Denumire	Inițiala tatălui	Prenume							Tip act	Nr. act / data	Emitent	
NICULICI		DUMITRU	22.08.1955	judet DOLJ, UAT Craiova, loc. Craiova, str NANTERRE nr 37, Cod Postal 200491, bloc I6, scara 1, etaj 4, ap. 20	1/2	281		Sucesiune	act notarial	CM 1/08.01.2020	NP CERNOBAI EMIL	
NICULICI		IOANA	19.09.1960	judet DOLJ, UAT Craiova, loc. Craiova, str NANTERRE nr 37, Cod Postal 200491, bloc I6, scara 1, etaj 4, ap. 20	1/2	281		Sucesiune	act notarial	CM 1/08.01.2020	NP CERNOBAI EMIL	

## 3. SARCINI / DEZMEMBRĂMINTE

Titular			Data nașterii / CUI	Domiciliu / Sediu	Tipul sarcinii sau al dezmembrămintelor dreptului de proprietate	Cotă parte	Identif. entitate asociată	Act juridic			Valoare ipotecă	Tip monedă
Nume / Denumire	Inițiala tatălui	Prenume						Tip act	Nr. act / data	Emitent		

## 4. NOTĂRI, PROCESE, INTERDICȚII

Tipul notării	Tip act	Nr. act / data	Emitent	Identificator entitate asociată	Imobil împrejmuit / neîmprejmuit	Imobil contestat / necontestat	Alte observații
					neîmprejmuit		

## 5. OBSERVAȚII

MC TOPOCAD SURVEY SRL  
P.J.A. seria RO-B-J nr. 1929 clasa a III-a  
P.F.A. seria RO-DJ-F nr. 0024 categoria B  
ing. Costea Mihail Gabriel



Înregistrare sistematică UAT DRAGOTESTI,  
sectorul cadastral nr 49, anul realizării 2022

## REGISTRUL CADASTRAL AL IMOBILELOR

UAT Dragotesti  
Zonă cooperativizată (Co)

Sector cadastral nr. 49

## 1. DESCRIEREA IMOBILULUI

DATE TEREN											DATE CONSTRUCȚII					
Identificator teren	Adresa imobil	Nr. cadastral	Nr. CF	Suprafața măsurată	Intravilan extravilan (I/E)	Nr. top	Nr. tarla	Nr. parcelă	Categorie folosință	Suprafața parcelă	Identif. construcție	Cod grupă destinație	Suprafața construită	Nr. niveluri	Nr. CF	Constr. cu acte (DA/NU)
282	judet DOLJ, UAT Dragotesti, Cod postal 207240 (Tarla 93 Parcela 36)			19800	E		93	36	A	19800						

## 2. PROPRIETATEA / POSESIA

Titularul dreptului / posesiei			Data nașterii / CUI	Domiciliu / Sediu	Cota parte	Identif. entitate asociată	Cotă parte teren UI	Mod de dobândire	Act juridic			Observații privitoare la proprietar
Nume / Denumire	Inițiala tatălui	Prenume							Tip act	Nr. act / data	Emitent	
NICULICI	I	ION	17.10.1922	judet DOLJ, UAT Dragotesti, loc. Neidentificata, Cod Postal 207240	1/1	282		Reconstituire	act administrativ	TDP 975-44793/31.07.1998	CJSDPAT DPOLJ	DECEDAT

## 3. SARCINI / DEZMEMBRĂMINTE

Titular			Data nașterii / CUI	Domiciliu / Sediu	Tipul sarcinii sau al dezmembrămintelor dreptului de proprietate	Cotă parte	Identif. entitate asociată	Act juridic			Valoare ipotecă	Tip monedă
Nume / Denumire	Inițiala tatălui	Prenume						Tip act	Nr. act / data	Emitent		

## 4. NOTĂRI, PROCESE, INTERDICȚII

Tipul notării	Tip act	Nr. act / data	Emitent	Identificator entitate asociată	Imobil împrejmuit / neîmprejmuit	Imobil contestat / necontestat	Alte observații
					neîmprejmuit		

## 5. OBSERVAȚII



## REGISTRUL CADASTRAL AL IMOBILELOR

Sector cadastral nr. 49

UAT Dragotesti  
Zonă cooperativizată (Co)

## 1. DESCRIEREA IMOBILULUI

DATE TEREN										DATE CONSTRUCȚII						
Identificator teren	Adresa imobil	Nr. cadastral	Nr. CF	Suprafața măsurată	Intravilan extravilan (I/E)	Nr. top	Nr. tarla	Nr. parcelă	Categorie folosință	Suprafața parcelă	Identif. construcție	Cod grupă destinație	Suprafața construită	Nr. niveluri	Nr. CF	Constr. cu acte (DA/NU)
283	judet DOLJ, UAT Dragotesti, Cod postal 207240 (Drum exploatare 1264)			2238	E		-	-	DR	2238						

## 2. PROPRIETATEA / POSESIA

Titularul dreptului / posesiei			Data nașterii / CUI	Domiciliu / Sediu	Cota parte	Identif. entitate asociată	Cotă parte teren UI	Mod de dobândire	Act juridic			Observații privitoare la proprietar
Nume / Denumire	Inițiala tatălui	Prenume							Tip act	Nr. act / data	Emitent	
NEIDENTIFICAT		NEIDENTIFICAT	---	judet DOLJ, UAT Dragotesti, loc. Neidentificata, Cod Postal 999999	1/1	283		Lege	act normativ	Legea 7/13.03.1996	Guvernul Romaniei	proprietar neidentificat

## 3. SARCINI / DEZMEMBRĂMINTE

Titular			Data nașterii / CUI	Domiciliu / Sediu	Tipul sarcinii sau al dezmembrămintelor dreptului de proprietate	Cotă parte	Identif. entitate asociată	Act juridic			Valoare ipotecă	Tip monedă
Nume / Denumire	Inițiala tatălui	Prenume						Tip act	Nr. act / data	Emitent		

## 4. NOTĂRI, PROCESE, INTERDICȚII

Tipul notării	Tip act	Nr. act / data	Emitent	Identificator entitate asociată	Imobil împrejmuit / neîmprejmuit	Imobil contestat / necontestat	Alte observații
					neîmprejmuit		

## 5. OBSERVAȚII



## REGISTRUL CADASTRAL AL IMOBILELOR

Sector cadastral nr. 49

UAT Dragotesti  
Zonă cooperativizată (Co)

## 1. DESCRIEREA IMOBILULUI

DATE TEREN											DATE CONSTRUCȚII					
Identificator teren	Adresa imobil	Nr. cadastral	Nr. CF	Suprafața măsurată	Intravilan extravilan (I/E)	Nr. top	Nr. tarla	Nr. parcelă	Categorie folosință	Suprafața parcelă	Identif. construcție	Cod grupă destinație	Suprafața construită	Nr. niveluri	Nr. CF	Constr. cu acte (DA/NU)
284	judet DOLJ, UAT Dragotesti, Cod postal 207240 (Tarla 92 Parcela 1)			10700	E		92	1	A	10700						

## 2. PROPRIETATEA / POSESIA

Titularul dreptului / posesiei			Data nașterii / CUI	Domiciliu / Sedi	Cota parte	Identif. entitate asociată	Cotă parte teren UJ	Mod de dobândire	Act juridic			Observații privitoare la proprietar
Nume / Denumire	Inițiala tatălui	Prenume							Tip act	Nr. act / data	Emitent	
CODRICEL	GH	ELENA	---	judet DOLJ, UAT Dragotesti, loc. Neidentificata, Cod Postal 207240	1/1	284		Reconstituire	act administrativ	TDP 1681/20.12.2002	CJSDPAT DOLJ	lipsa CNP

## 3. SARCINI / DEZMEMBRĂMINTE

Titular			Data nașterii / CUI	Domiciliu / Sedi	Tipul sarcinii sau al dezmembrămintelor dreptului de proprietate	Cotă parte	Identif. entitate asociată	Act juridic			Valoare ipotecă	Tip monedă
Nume / Denumire	Inițiala tatălui	Prenume						Tip act	Nr. act / data	Emitent		

## 4. NOTĂRI, PROCESE, INTERDICȚII

Tipul notării	Tip act	Nr. act / data	Emitent	Identificator entitate asociată	Imobil împrejmuit / neîmprejmuit	Imobil contestat / necontestat	Alte observații
				284	neîmprejmuit		Mențiune: "Imobil traversat de limita unitatilor administrativ-teritoriale Dragotesti si Leu" (ODG 1/2020 art. 27 alin. 3 <sup>a</sup> )



Înregistrare sistematică UAT DRAGOTESTI,  
sectorul cadastral nr 49, anul realizării 2022

## REGISTRUL CADASTRAL AL IMOBILELOR

Sector cadastral nr. 49

UAT Dragotesti  
Zonă cooperativizată (Co)

## 1. DESCRIEREA IMOBILULUI

DATE TEREN											DATE CONSTRUCȚII					
Identificator teren	Adresa imobil	Nr. cadastral	Nr. CF	Suprafața măsurată	Intravilan extravilan (I/E)	Nr. top	Nr. tarla	Nr. parcelă	Categorie folosință	Suprafața parcelă	Identif. construcție	Cod grupă destinație	Suprafața construită	Nr. niveluri	Nr. CF	Constr. cu acte (DA/NU)
285	judet DOLJ, UAT Dragotesti, Cod postal 207240 (Tarla 93 Parcela 2)			15200	E		93	2	A	15200						

## 2. PROPRIETATEA / POSESIA

Titularul dreptului / posesiei			Data nașterii / CUI	Domiciliu / Sediu	Cota parte	Identif. entitate asociată	Cotă parte teren UI	Mod de dobândire	Act juridic			Observații privitoare la proprietar
Nume / Denumire	Inițiala tatălui	Prenume							Tip act	Nr. act / data	Emitent	
JUGANARU	I	CONSTANTA	---	judet DOLJ, UAT Dragotesti, loc. Neidentificata, Cod Postal 207240	1/1	285		Reconstituire	act administrativ	TDP 1165-45357/17.06.1999	CJSDPAT DOLJ	lipsa CNP

## 3. SARCINI / DEZMEMBRĂMINTE

Titular			Data nașterii / CUI	Domiciliu / Sediu	Tipul sarcinii sau al dezmembrămintelor dreptului de proprietate	Cotă parte	Identif. entitate asociată	Act juridic			Valoare ipotecă	Tip monedă
Nume / Denumire	Inițiala tatălui	Prenume						Tip act	Nr. act / data	Emitent		

## 4. NOTĂRI, PROCESE, INTERDICȚII

Tipul notării	Tip act	Nr. act / data	Emitent	Identificator entitate asociată	Imobil împrejmuit / neîmprejmuit	Imobil contestat / necontestat	Alte observații
				285	neîmprejmuit		Mentiune: "Imobil traversat de limita unitatilor administrativ-teritoriale Dragotesti si Leu" (ODG 1/2020 art. 27 alin. 3^2)

Înregistrare sistematică UAT DRAGOTESTI,  
sectorul cadastral nr 49, anul realizării 2022



## REGISTRUL CADASTRAL AL IMOBILELOR

Sector cadastral nr. 49

UAT Dragotesti  
Zonă cooperativizată (Co)

## 1. DESCRIEREA IMOBILULUI

DATE TEREN										DATE CONSTRUCȚII						
Identificator teren	Adresa imobil	Nr. cadastral	Nr. CF	Suprafața măsurată	Intravilan extravilan (I/E)	Nr. top	Nr. tarla	Nr. parcelă	Categorie folosință	Suprafața parcelă	Identif. construcție	Cod grupă destinație	Suprafața construită	Nr. niveluri	Nr. CF	Constr. cu acte (DA/NU)
286	judet DOLJ, UAT Dragotesti, Cod postal 207240 (Tarla 92 Parcela 3)			5400	E		92	3	A	5400						

## 2. PROPRIETATEA / POSESIA

Titularul dreptului / posesiei			Data nașterii / CUI	Domiciliu / Sediu	Cota parte	Identif. entitate asociată	Cotă parte teren UI	Mod de dobândire	Act juridic			Observații privitoare la proprietar
Nume / Denumire	Inițiala tatălui	Prenume							Tip act	Nr. act / data	Emitent	
PAVEL	C	GHEORGHITA	18.07.1926	judet DOLJ, UAT Dragotesti, loc. Neidentificata, Cod Postal 207240	1/1	286		Reconstituire	act administrativ	TDP 949-44793/27.07.1998	CJSDPAT DOLJ	DECEDAT

## 3. SARCINI / DEZMEMBRĂMINTE

Titular			Data nașterii / CUI	Domiciliu / Sediu	Tipul sarcinii sau al dezmembrămintelor dreptului de proprietate	Cotă parte	Identif. entitate asociată	Act juridic			Valoare ipotecă	Tip monedă
Nume / Denumire	Inițiala tatălui	Prenume						Tip act	Nr. act / data	Emitent		

## 4. NOTĂRI, PROCESE, INTERDICȚII

Tipul notării	Tip act	Nr. act / data	Emitent	Identificator entitate asociată	Imobil împrejmuit / neîmprejmuit	Imobil contestat / necontestat	Alte observații
				286	neîmprejmuit		Mentiune: "Imobil traversat de limita unitatilor administrative-teritoriale Dragotesti si Leu" (ODG 1/2020 art. 27 alin. 3 <sup>^</sup> 2)



Înregistrare sistematică UAT DRAGOTESTI,  
sectorul cadastral nr 49, anul realizării 2022

## REGISTRUL CADASTRAL AL IMOBILELOR

UAT Dragotesti  
Zonă cooperativizată (Co)

Sector cadastral nr. 49

## 1. DESCRIEREA IMOBILULUI

DATE TEREN											DATE CONSTRUCȚII					
Identificator teren	Adresa imobil	Nr. cadastral	Nr. CF	Suprafața măsurată	Intravilan extravilan (I/E)	Nr. top	Nr. tarla	Nr. parcelă	Categorie folosință	Suprafața parcelă	Identif. construcție	Cod grupă destinație	Suprafața construită	Nr. niveluri	Nr. CF	Constr. cu acte (DA/NU)
287	judet DOLJ, UAT Dragotesti, Cod postal 207240 (Tarla 93 Parcela 4)	30101	30101	12900	E		93	4	A	12900						

## 2. PROPRIETATEA / POSESIA

Titularul dreptului / posesiei			Data nașterii / CUI	Domiciliu / Sediu	Cota parte	Identif. entitate asociată	Cotă parte teren UI	Mod de dobândire	Act juridic			Observații privitoare la proprietar
Nume / Denumire	Inițiala tatălui	Prenume							Tip act	Nr. act / data	Emitent	
INPROCONSA SRL			23368711	judet DOLJ, UAT Craiova, loc. Craiova, str Severinului nr 52, Cod Postal 999999	1/1	287	Convenție	act notarial	3959/09.09.2020	Miclescu Bogdan Constantin		

## 3. SARCINI / DEZMEMBRĂMINTE

Titular			Data nașterii / CUI	Domiciliu / Sediu	Tipul sarcinii sau al dezmembrămintelor dreptului de proprietate	Cotă parte	Identif. entitate asociată	Act juridic			Valoare ipotecă	Tip monedă
Nume / Denumire	Inițiala tatălui	Prenume						Tip act	Nr. act / data	Emitent		
SC RURAL AGRI DOLJ SRL			32630322	judet BUCURESTI, loc. Bucuresti Sectorul 2, b-dul Pierre de Coubertin nr 3-5, bloc Office Building, ap. Camera 5P	IPOTECA LEGALA		287	act notarial	3959/09/09/2020	Miclescu Bogdan Constantin	95978.68	EUR

## 4. NOTĂRI, PROCESE, INTERDICȚII

Tipul notării	Tip act	Nr. act / data	Emitent	Identificator entitate asociată	Imobil împrejmuit / neîmprejmuit	Imobil contestat / necontestat	Alte observații
				287	neîmprejmuit		Mențiune: "Imobil traversat de limita unitatilor administrativ-teritoriale Dragotesti si Leu" (ODG 1/2020 art. 27 alin. 3^2)



Înregistrare sistematică UAT DRAGOTESTI,  
sectorul cadastral nr 49, anul realizării 2022

## REGISTRUL CADASTRAL AL IMOBILELOR

UAT Dragotesti  
Zonă cooperativizată (Co)

Sector cadastral nr. 49

## 1. DESCRIEREA IMOBILULUI

DATE TEREN											DATE CONSTRUCȚII					
Identificator teren	Adresa imobil	Nr. cadastral	Nr. CF	Suprafața măsurată	Intravilan extravilan (I/E)	Nr. top	Nr. tarla	Nr. parcelă	Categorie folosință	Suprafața parcelă	Identif. construcție	Cod grupă destinație	Suprafața construită	Nr. niveluri	Nr. CF	Constr. cu acte (DA/NU)
288	judet DOLJ, UAT Dragotesti, Cod postal 207240 (Tarla 93 Parcela 5)			10400	E		93	5	A	10400						

## 2. PROPRIETATEA / POSESIA

Titularul dreptului / posesiei			Data nașterii / CUI	Domiciliu / Sediu	Cota parte	Identif. entitate asociată	Cotă parte teren UJ	Mod de dobândire	Act juridic			Observații privitoare la proprietar
Nume / Denumire	Inițiala tatălui	Prenume							Tip act	Nr. act / data	Emitent	
NICOLA	M	ION	---	judet DOLJ, UAT Dragotesti, loc. Neidentificata, Cod Postal 207240	1/1	288		Reconstituire	act administrativ	TDP 1749/10.06.2003	CJSDPAT DOLJ	lipsa CNP

## 3. SARCINI / DEZMEMBRĂMINTE

Titular			Data nașterii / CUI	Domiciliu / Sediu	Tipul sarcinii sau al dezmembrămintelor dreptului de proprietate	Cotă parte	Identif. entitate asociată	Act juridic			Valoare ipotecă	Tip monedă
Nume / Denumire	Inițiala tatălui	Prenume						Tip act	Nr. act / data	Emitent		

## 4. NOTĂRI, PROCESE, INTERDICȚII

Tipul notării	Tip act	Nr. act / data	Emitent	Identificator entitate asociată	Imobil împrejmuit / neîmprejmuit	Imobil contestat / necontestat	Alte observații
				288	neîmprejmuit		Mentiune: "Imobil traversat de limita unitatilor administrative-teritoriale Dragotesti si Leu" (ODG 1/2020 art. 27 alin. 3 <sup>2</sup> )



Înregistrare sistematică UAT DRAGOTESTI,  
sectorul cadastral nr 49, anul realizării 2022

## REGISTRUL CADASTRAL AL IMOBILELOR

UAT Dragotesti  
Zonă cooperativizată (Co)

Sector cadastral nr. 49

## 1. DESCRIEREA IMOBILULUI

DATE TEREN											DATE CONSTRUCȚII					
Identificator teren	Adresa imobil	Nr. cadastral	Nr. CF	Suprafața măsurată	Intravilan extravilan (I/E)	Nr. top	Nr. tarla	Nr. parcelă	Categorie folosință	Suprafața parcelă	Identif. construcție	Cod grupă destinație	Suprafața construită	Nr. niveluri	Nr. CF	Constr. cu acte (DA/NU)
289	judet DOLJ, UAT Dragotesti, Cod postal 207240 (Tarla 92 Parcela 1262)			10000	E		92	1262	A	10000						

## 2. PROPRIETATEA / POSESIA

Titularul dreptului / posesiei			Data nașterii / CUI	Domiciliu / Sediul	Cota parte	Identif. entitate asociată	Cotă parte teren UI	Mod de dobândire	Act juridic			Observații privitoare la proprietar
Nume / Denumire	Inițiala tatălui	Prenume							Tip act	Nr. act / data	Emitent	
VOINESEANU	I	NICOLAE	---	judet DOLJ, UAT Dragotesti, loc. Neidentificata, Cod Postal 207240	1/1	289		Reconstituire	act administrativ	TDP 906-44793/20.10.1997	CJSDPAT DOLJ	lipsa CNP

## 3. SARCINI / DEZMEMBRĂMINTE

Titular			Data nașterii / CUI	Domiciliu / Sediul	Tipul sarcinii sau al dezmembrămintelor dreptului de proprietate	Cotă parte	Identif. entitate asociată	Act juridic			Valoare ipotecă	Tip monedă
Nume / Denumire	Inițiala tatălui	Prenume						Tip act	Nr. act / data	Emitent		

## 4. NOTĂRI, PROCESE, INTERDICȚII

Tipul notării	Tip act	Nr. act / data	Emitent	Identificator entitate asociată	Imobil împrejmuit / neîmprejmuit	Imobil contestat / necontestat	Alte observații
				289	neîmprejmuit		"Imobil traversat de limita unitatilor administrativ-teritoriale Dragotesti si Leu" (ODG 1/2020 art. 27 alin. 3^2)



Înregistrare sistematică UAT DRAGOTESTI,  
sectorul cadastral nr 49, anul realizării 2022

## REGISTRUL CADASTRAL AL IMOBILELOR

Sector cadastral nr. 49

UAT Dragotesti  
Zonă cooperativizată (Co)

## 1. DESCRIEREA IMOBILULUI

DATE TEREN											DATE CONSTRUCȚII					
Identificator teren	Adresa imobil	Nr. cadastral	Nr. CF	Suprafața măsurată	Intravilan extravilan (I/E)	Nr. top	Nr. tarla	Nr. parcelă	Categorie folosință	Suprafața parcelă	Identif. construcție	Cod grupă destinație	Suprafața construită	Nr. niveluri	Nr. CF	Constr. cu acte (DA/NU)
290	judet DOLJ, UAT Dragotesti, Cod postal 207240 (Tarla 92 Parcela 1262)			6000	E		92	1262	A	6000						

## 2. PROPRIETATEA / POSESIA

Titularul dreptului / posesiei			Data nașterii / CUI	Domiciliu / Sediu	Cota parte	Identif. entitate asociată	Cotă parte teren UI	Mod de dobândire	Act juridic			Observații privitoare la proprietar
Nume / Denumire	Inițiala tatălui	Prenume							Tip act	Nr. act / data	Emitent	
IODACHE	F	GHEORGHE	---	judet DOLJ, UAT Dragotesti, loc. Neidentificata, Cod Postal 207240	1/1	290		Reconstituire	act administrativ	TDP 678-14942/24.01.1997	CJSDPAT DOLJ	lipsa CNP


## 3. SARCINI / DEZMEMBRĂMINTE

Titular			Data nașterii / CUI	Domiciliu / Sediu	Tipul sarcinii sau al dezmembrămintelor dreptului de proprietate	Cotă parte	Identif. entitate asociată	Act juridic			Valoare ipotecă	Tip monedă
Nume / Denumire	Inițiala tatălui	Prenume						Tip act	Nr. act / data	Emitent		

## 4. NOTĂRI, PROCESE, INTERDICȚII

Tipul notării	Tip act	Nr. act / data	Emitent	Identificator entitate asociată	Imobil împrejmuit / neîmprejmuit	Imobil contestat / necontestat	Alte observații
				290	neîmprejmuit		Mențiune: "Imobil traversat de limita unitatilor administrativ-teritoriale Dragotesti si Leu" (ODG 1/2020 art. 27 alin. 3^2)

## 5. OBSERVAȚII



## REGISTRUL CADASTRAL AL IMOBILELOR

Sector cadastral nr. 49

UAT Dragotesti  
Zonă cooperativizată (Co)

## 1. DESCRIEREA IMOBILULUI

DATE TEREN											DATE CONSTRUCȚII					
Identificator teren	Adresa imobil	Nr. cadastral	Nr. CF	Suprafața măsurată	Intravilan extravilan (I/E)	Nr. top	Nr. tarla	Nr. parcelă	Categorie folosință	Suprafața parcelă	Identif. construcție	Cod grupă destinație	Suprafața construită	Nr. niveluri	Nr. CF	Constr. cu acte (DA/NU)
291	judet DOLJ, UAT Dragotesti, Cod postal 207240 (Tarla 92 Parcela 8)			5040	E		92	8	A	5040						

## 2. PROPRIETATEA / POSESIA

Titularul dreptului / posesiei			Data nașterii / CUI	Domiciliu / Sediul	Cota parte	Identif. entitate asociată	Cotă parte teren UI	Mod de dobândire	Act juridic			Observații privitoare la proprietar
Nume / Denumire	Inițiala tatălui	Prenume							Tip act	Nr. act / data	Emitent	
VASILE	I	CRACIUN	19.08.1944	judet DOLJ, UAT Dragotesti, loc. Dragotesti, str I C BRATIANU nr 24, Cod Postal 207240	1/1	291		Reconstituire	act administrativ	TDP 1000-44793/20.08.1998	CJSDPAT DOLJ	


## 3. SARCINI / DEZMEMBRĂMINTE

Titular			Data nașterii / CUI	Domiciliu / Sediul	Tipul sarcinii sau al dezmembrămintelor dreptului de proprietate	Cotă parte	Identif. entitate asociată	Act juridic			Valoare ipotecă	Tip monedă
Nume / Denumire	Inițiala tatălui	Prenume						Tip act	Nr. act / data	Emitent		

## 4. NOTĂRI, PROCESE, INTERDICȚII

Tipul notării	Tip act	Nr. act / data	Emitent	Identificator entitate asociată	Imobil împrejmuit / neîmprejmuit	Imobil contestat / necontestat	Alte observații
				291	neîmprejmuit		Mentiune: "Imobil traversat de limita unitatilor administrativ-teritoriale Dragotesti si Leu" (ODG 1/2020 art. 27 alin. 3^2)

## 5. OBSERVAȚII



## REGISTRUL CADASTRAL AL IMOBILELOR

Sector cadastral nr. 49

UAT Dragotesti  
Zonă cooperativizată (Co)

## 1. DESCRIEREA IMOBILULUI

DATE TEREN										DATE CONSTRUCȚII						
Identificator teren	Adresa imobil	Nr. cadastral	Nr. CF	Suprafața măsurată	Intravilan extravilan (I/E)	Nr. top	Nr. tarla	Nr. parcelă	Categorie folosință	Suprafața parcelă	Identif. construcție	Cod grupă destinație	Suprafața construită	Nr. niveluri	Nr. CF	Constr. cu acte (DA/NU)
292	judet DOLJ, UAT Dragotesti, Cod postal 207240 (Tarla 92 Parcela 9)			13400	E		92	9	A	13400						

## 2. PROPRIETATEA / POSESIA

Titularul dreptului / posesiei			Data nașterii / CUI	Domiciliu / Sediu	Cota parte	Identif. entitate asociată	Cotă parte teren UI	Mod de dobândire	Act juridic			Observații privitoare la proprietar
Nume / Denumire	Inițiala tatălui	Prenume							Tip act	Nr. act / data	Emitent	
IACOB	GR	ILIE	---	judet DOLJ, UAT Dragotesti, loc. Neidentificata, Cod Postal 207240	1/1	292		Reconstituire	act administrativ	TDP 1025-59335/08.09.1998	CJSDPAT DOLJ	lipsa CNP

## 3. SARCINI / DEZMEMBRĂMINTE

Titular			Data nașterii / CUI	Domiciliu / Sediu	Tipul sarcinii sau al dezmembrămintelor dreptului de proprietate	Cotă parte	Identif. entitate asociată	Act juridic			Valoare ipotecă	Tip monedă
Nume / Denumire	Inițiala tatălui	Prenume						Tip act	Nr. act / data	Emitent		

## 4. NOTĂRI, PROCESE, INTERDICȚII

Tipul notării	Tip act	Nr. act / data	Emitent	Identificator entitate asociată	Imobil împrejmuit / neîmprejmuit	Imobil contestat / necontestat	Alte observații
				292	neîmprejmuit		Mențiune: "Imobil traversat de limita unităților administrativ-teritoriale Dragotesti si Leu" (ODG 1/2020 art. 27 alin. 3^2)



Înregistrare sistematică UAT DRAGOTESTI,  
sectorul cadastral nr 49, anul realizării 2022

## REGISTRUL CADASTRAL AL IMOBILELOR

Sector cadastral nr. 49

UAT Dragotesti  
Zonă cooperativizată (Co)

## 1. DESCRIEREA IMOBILULUI

DATE TEREN										DATE CONSTRUCȚII						
Identificator teren	Adresa imobil	Nr. cadastral	Nr. CF	Suprafața măsurată	Intravilan extravilan (I/E)	Nr. top	Nr. tarla	Nr. parcelă	Categorie folosință	Suprafața parcelă	Identif. construcție	Cod grupă destinație	Suprafața construită	Nr. niveluri	Nr. CF	Constr. cu acte (DA/NU)
293	Judet DOLJ, UAT Dragotesti, Cod postal 207240 (Tarla 92 Parcela 10)			5000	E		92	10	A	5000						

## 2. PROPRIETATEA / POSESIA

Titularul dreptului / posesiei			Data nașterii / CUI	Domiciliu / Sediu	Cota parte	Identif. entitate asociată	Cotă parte teren UI	Mod de dobândire	Act juridic			Observații privitoare la proprietar
Nume / Denumire	Inițiala tatălui	Prenume							Tip act	Nr. act / data	Emitent	
VILCEANU	M	ELENA	1E+13	judet DOLJ, UAT Dragotesti, loc. Neidentificata, Cod Postal 207240	1/1	293		Reconstituire	act administrativ	TDP 1934/28.11.2003	CJSDPAT DOLJ	lipsa CNP
MOLDOVAN	M	CONSTANTINA	---	judet DOLJ, UAT Dragotesti, loc. Neidentificata, Cod Postal 207240				Reconstituire	act administrativ	TDP 1934/28.11.2003	CJSDPAT DOLJ	lipsa CNP
VILCEANU	M	ION	---	judet DOLJ, UAT Dragotesti, loc. Neidentificata, Cod Postal 207240				Reconstituire	act administrativ	TDP 1934/28.11.2003	CJSDPAT DOLJ	lipsa CNP

## 3. SARCINI / DEZMEMBRĂMINTE

Titular			Data nașterii / CUI	Domiciliu / Sediu	Tipul sarcinii sau al dezmembrămintelor dreptului de proprietate	Cotă parte	Identif. entitate asociată	Act juridic			Valoare ipotecă	Tip monedă
Nume / Denumire	Inițiala tatălui	Prenume						Tip act	Nr. act / data	Emitent		

## 4. NOTĂRI, PROCESE, INTERDICȚII

Tipul notării	Tip act	Nr. act / data	Emitent	Identificator entitate asociată	Imobil împrejmuit / neîmprejmuit	Imobil contestat / necontestat	Alte observații
				293	neîmprejmuit		Mențiune: "Imobil traversat de limita unitatilor administrativ-teritoriale Dragotesti si Leu" (ODG 1/2020 art. 27 alin. 3^2)

Înregistrare sistematică UAT DRAGOTESTI,  
sectorul cadastral nr 49, anul realizării 2022



## REGISTRUL CADASTRAL AL IMOBILELOR

Sector cadastral nr. 49

UAT Dragotesti  
Zonă cooperativizată (Co)

## 1. DESCRIEREA IMOBILULUI

DATE TEREN											DATE CONSTRUCȚII					
Identificator teren	Adresa imobil	Nr. cadastral	Nr. CF	Suprafața măsurată	Intravilan extravilan (I/E)	Nr. top	Nr. tarla	Nr. parcelă	Categorie folosință	Suprafața parcelă	Identif. construcție	Cod grupă destinație	Suprafața construită	Nr. niveluri	Nr. CF	Constr. cu acte (DA/NU)
294	judet DOLJ, UAT Dragotesti, Cod postal 207240 (Tarla 93 Parcela 11)			5000	E		93	11	A	5000						

## 2. PROPRIETATEA / POSESIA

Titularul dreptului / posesiei			Data nașterii / CUI	Domiciliu / Sediul	Cota parte	Identif. entitate asociată	Cotă parte teren UI	Mod de dobândire	Act juridic			Observații privitoare la proprietar
Nume / Denumire	Inițiala tatălui	Prenume							Tip act	Nr. act / data	Emitent	
IACOB	D	MARIA	---	judet DOLJ, UAT Dragotesti, loc. Neidentificata, Cod Postal 207240	1/1	294		Reconstituire	act administrativ	TDP 1193-45357/29.07.1999	CJSDPAT DOLJ	lipsa CNP
PAVEL	D	ION	11.03.1928	judet DOLJ, UAT Dragotesti, loc. Neidentificata, Cod Postal 207240				Reconstituire	act administrativ	TDP 1193-45357/29.07.1999	CJSDPAT DOLJ	proprietar decedat

## 3. SARCINI / DEZMEMBRĂMINTE

Titular			Data nașterii / CUI	Domiciliu / Sediul	Tipul sarcinii sau al dezmembrămintelor dreptului de proprietate	Cotă parte	Identif. entitate asociată	Act juridic			Valoare ipotecă	Tip monedă
Nume / Denumire	Inițiala tatălui	Prenume						Tip act	Nr. act / data	Emitent		

## 4. NOTĂRI, PROCESE, INTERDICȚII

Tipul notării	Tip act	Nr. act / data	Emitent	Identificator entitate asociată	Imobil împrejmuit / neîmprejmuit	Imobil contestat / necontestat	Alte observații
				294	neîmprejmuit		Mențiune: "Imobil traversat de limita unitatilor administrativ-teritoriale Dragotesti si Leu" (ODG 1/2020 art. 27 alin. 3^2)



Înregistrare sistematică UAT DRAGOTESTI,  
sectorul cadastral nr 49, anul realizării 2022

## REGISTRUL CADASTRAL AL IMOBILELOR

UAT Dragotesti  
Zonă cooperativizată (Co)

Sector cadastral nr. 49

## 1. DESCRIEREA IMOBILULUI

DATE TEREN											DATE CONSTRUCȚII					
Identificator teren	Adresa imobil	Nr. cadastral	Nr. CF	Suprafața măsurată	Intravilan extravilan (I/E)	Nr. top	Nr. tarla	Nr. parcelă	Categorie folosință	Suprafața parcelă	Identif. construcție	Cod grupă destinație	Suprafața construită	Nr. niveluri	Nr. CF	Constr. cu acte (DA/NU)
295	judet DOLJ, UAT Dragotesti, Cod postal 207240 (Tarla 92 Parcela 12)			8489	E		92	12	A	8489						

## 2. PROPRIETATEA / POESIA

Titularul dreptului / posesiei			Data nașterii / CUI	Domiciliu / Sediu	Cota parte	Identif. entitate asociată	Cotă parte teren UI	Mod de dobândire	Act juridic			Observații privitoare la proprietar
Nume / Denumire	Inițiala tatălui	Prenume							Tip act	Nr. act / data	Emitent	
FULGA	M	ALEXANDRU	19.01.1931	judet DOLJ, UAT Dragotesti, loc. Neidentificata, Cod Postal 207240	1/1	295		Reconstituire	act administrativ	TDP 1148-45357/24.05.1999	CJSDPAT DOLJ	DECEDAT
FULGA	M	MARIA	---	judet DOLJ, UAT Dragotesti, loc. Neidentificata, Cod Postal 207240				Reconstituire	act administrativ	TDP 1148-45357/24.05.1999	CJSDPAT DOLJ	DECEDAT

## 3. SARCINI / DEZMEMBRĂMINTE

Titular			Data nașterii / CUI	Domiciliu / Sediu	Tipul sarcinii sau al dezmembrămintelor dreptului de proprietate	Cotă parte	Identif. entitate asociată	Act juridic			Valoare ipotecă	Tip monedă
Nume / Denumire	Inițiala tatălui	Prenume						Tip act	Nr. act / data	Emitent		

## 4. NOTĂRI, PROCESE, INTERDICȚII

Tipul notării	Tip act	Nr. act / data	Emitent	Identificator entitate asociată	Imobil împrejmuit / neîmprejmuit	Imobil contestat / necontestat	Alte observații
				295	neîmprejmuit		Menteține: "Imobil traversat de limita unitatilor administrativ-teritoriale Dragotesti si Leu" (ODG 1/2020 art. 27 alin. 3^2)



Înregistrare sistematică UAT DRAGOTESTI,  
sectorul cadastral nr 49, anul realizării 2022

## REGISTRUL CADASTRAL AL IMOBILELOR

Sector cadastral nr. 49

UAT Dragotesti  
Zonă cooperativizată (Co)

## 1. DESCRIEREA IMOBILULUI

DATE TEREN											DATE CONSTRUCȚII					
Identificator teren	Adresa imobil	Nr. cadastral	Nr. CF	Suprafața măsurată	Intravilan extravilan (I/E)	Nr. top	Nr. tarla	Nr. parcelă	Categorie folosință	Suprafața parcelă	Identif. construcție	Cod grupă destinație	Suprafața construită	Nr. niveluri	Nr. CF	Constr. cu acte (DA/NU)
296	judet DOLJ, UAT Dragotesti, Cod postal 207240 (Tarla 92 Parcela 12/1)			1600	E		92	12/1	A	1600						

## 2. PROPRIETATEA / POSESIA

Titularul dreptului / posesiei			Data nașterii / CUI	Domiciliu / Sediul	Cota parte	Identif. entitate asociată	Cotă parte teren UI	Mod de dobândire	Act juridic			Observații privitoare la proprietar
Nume / Denumire	Inițiala tatălui	Prenume							Tip act	Nr. act / data	Emitent	
LUICA	D	VICTOR	08.06.1926	judet DOLJ, UAT Dragotesti, loc. Neidentificata, Cod Postal 207240	1/1	296		Reconstituire	act administrativ	TDP 1150-45357/25.05.1999	CJSDPAT DOLJ	DECEDAT
VILCEANU	I	ION	---	judet DOLJ, UAT Dragotesti, loc. Neidentificata, Cod Postal 207240				Reconstituire	act administrativ	TDP 1150-45357/25.05.1999	CJSDPAT DOLJ	lipsa CNP

## 3. SARCINI / DEZMEMBRĂMINTE

Titular			Data nașterii / CUI	Domiciliu / Sediul	Tipul sarcinii sau al dezmembrămintelor dreptului de proprietate	Cotă parte	Identif. entitate asociată	Act juridic			Valoare ipotecă	Tip monedă
Nume / Denumire	Inițiala tatălui	Prenume						Tip act	Nr. act / data	Emitent		

## 4. NOTĂRI, PROCESE, INTERDICȚII

Tipul notării	Tip act	Nr. act / data	Emitent	Identificator entitate asociată	Imobil împrejmuit / neîmprejmuit	Imobil contestat / necontestat	Alte observații
				296	neîmprejmuit		Mențiune: "Imobil traversat de limita unitatilor administrative-teritoriale Dragotesti si Leu" (ODG 1/2020 art. 27 alin. 3^2)



Înregistrare sistematică UAT DRAGOTESTI,  
sectorul cadastral nr 49, anul realizării 2022

## REGISTRUL CADASTRAL AL IMOBILELOR

Sector cadastral nr. 49

UAT Dragotesti  
Zonă cooperativizată (Co)

## 1. DESCRIEREA IMOBILULUI

DATE TEREN											DATE CONSTRUCȚII					
Identificator teren	Adresa imobil	Nr. cadastral	Nr. CF	Suprafața măsurată	Intravilan extravilan (I/E)	Nr. top	Nr. tarla	Nr. parcelă	Categorie folosință	Suprafața parcelă	Identif. construcție	Cod grupă destinație	Suprafața construită	Nr. niveluri	Nr. CF	Constr. cu acte (DA/NU)
297	judet DOLJ, UAT Dragotesti, Cod postal 207240 (Tarla 93 Parcela 12/2)			3000	E		93	12/2	A	3000						

## 2. PROPRIETATEA / POSESIA

Titularul dreptului / posesiei			Data nașterii / CUI	Domiciliu / Sediul	Cota parte	Identif. entitate asociată	Cotă parte teren UI	Mod de dobândire	Act juridic			Observații privitoare la proprietar
Nume / Denumire	Inițiala tatălui	Prenume							Tip act	Nr. act / data	Emitent	
OPREA	I	ALEXANDRU	---	judet DOLJ, UAT Dragotesti, loc. Neidentificata, Cod Postal 207240	1/1	297		Reconstituire	act administrativ	TDP 2000/30.08.2004	CJSDPAT DOLJ	lipsa CNP
FULGA	M	MARIA	---	judet DOLJ, UAT Dragotesti, loc. Neidentificata, Cod Postal 207240				Reconstituire	act administrativ	TDP 2000/30.08.2004	CJSDPAT DOLJ	lipsa CNP
TUDOR	C	IOANA	---	judet DOLJ, UAT Dragotesti, loc. Neidentificata, Cod Postal 207240				Reconstituire	act administrativ	TDP 2000/30.08.2004	CJSDPAT DOLJ	lipsa CNP
NICOLAE	I	STANCA	---	judet DOLJ, UAT Dragotesti, loc. Neidentificata, Cod Postal 207240				Reconstituire	act administrativ	TDP 2000/30.08.2004	CJSDPAT DOLJ	lipsa CNP
BUSCU	I	CONSTANTA	---	judet DOLJ, UAT Dragotesti, loc. Neidentificata, Cod Postal 207240				Reconstituire	act administrativ	TDP 2000/30.08.2004	CJSDPAT DOLJ	lipsa CNP


## 3. SARCINI / DEZMEMBRĂMINTE

Titular			Data nașterii / CUI	Domiciliu / Sediul	Tipul sarcinii sau al dezmembrămintelor dreptului de proprietate	Cotă parte	Identif. entitate asociată	Act juridic			Valoare ipotecă	Tip monedă
Nume / Denumire	Inițiala tatălui	Prenume						Tip act	Nr. act / data	Emitent		

## 4. NOTĂRI, PROCESE, INTERDICȚII

Tipul notării	Tip act	Nr. act / data	Emitent	Identificator entitate asociată	Imobil împrejmuit / neîmprejmuit	Imobil contestat / necontestat	Alte observații
				297	neîmprejmuit		Mențiune: "Imobil traversat de limita unitatilor administrativ-teritoriale Dragotesti si Leu" (ODG 1/2020 art. 27 alin. 3^2)

## 5. OBSERVAȚII



## REGISTRUL CADASTRAL AL IMOBILELOR

Sector cadastral nr. 49

UAT Dragotesti  
Zonă cooperativizată (Co)

## 1. DESCRIEREA IMOBILULUI

DATE TEREN											DATE CONSTRUCȚII					
Identificator teren	Adresa imobil	Nr. cadastral	Nr. CF	Suprafața măsurată	Intravilan extravilan (I/E)	Nr. top	Nr. tarla	Nr. parcelă	Categorie folosință	Suprafața parcelă	Identif. construcție	Cod grupă destinație	Suprafața construită	Nr. niveluri	Nr. CF	Constr. cu acte (DA/NU)
298	judet DOLJ, UAT Dragotesti, Cod postal 207240 (Tarla 92 Parcela 13)			5500	E		92	13	A	5500						

## 2. PROPRIETATEA / POSESIA

Titularul dreptului / posesiei			Data nașterii / CUI	Domiciliu / Sediu	Cota parte	Identif. entitate asociată	Cotă parte teren UI	Mod de dobândire	Act juridic			Observații privitoare la proprietar
Nume / Denumire	Inițiala tatălui	Prenume							Tip act	Nr. act / data	Emitent	
FLOREA	M	ILIE	06.03.1932	judet DOLJ, UAT Dragotesti, loc. Neidentificata, Cod Postal 207240	1/1	298		Reconstituire	act administrativ	TDP 955-44793/29.07.1998	CJSDPAT DOLJ	DECEDAT

## 3. SARCINI / DEZMEMBRĂMINTE

Titular			Data nașterii / CUI	Domiciliu / Sediu	Tipul sarcinii sau al dezmembrămintelor dreptului de proprietate	Cotă parte	Identif. entitate asociată	Act juridic			Valoare ipotecă	Tip monedă
Nume / Denumire	Inițiala tatălui	Prenume						Tip act	Nr. act / data	Emitent		

## 4. NOTĂRI, PROCESE, INTERDICȚII

Tipul notării	Tip act	Nr. act / data	Emitent	Identificator entitate asociată	Imobil împrejmuit / neîmprejmuit	Imobil contestat / necontestat	Alte observații
				298	neîmprejmuit		Mențiune: "Imobil traversat de limita unitatilor administrativ-teritoriale Dragotesti si Leu" (ODG 1/2020 art. 27 alin. 3^2)



Înregistrare sistematică UAT DRAGOTESTI,  
sectorul cadastral nr 49, anul realizării 2022

## REGISTRUL CADASTRAL AL IMOBILELOR

Sector cadastral nr. 49

UAT Dragotesti  
Zonă cooperativizată (Co)

## 1. DESCRIEREA IMOBILULUI

DATE TEREN											DATE CONSTRUCȚII					
Identificator teren	Adresa imobil	Nr. cadastral	Nr. CF	Suprafața măsurată	Intravilan extravilan (I/E)	Nr. top	Nr. tarla	Nr. parcelă	Categorie folosință	Suprafața parcelă	Identif. construcție	Cod grupă destinație	Suprafața construită	Nr. niveluri	Nr. CF	Constr. cu acte (DA/NU)
299	judet DOLJ, UAT Dragotesti, Cod postal 207240 (Tarla 92 Parcela 14)			3500	E		92	14	A	3500						

## 2. PROPRIETATEA / POSESIA

Titularul dreptului / posesiei			Data nașterii / CUI	Domiciliu / Sediu	Cota parte	Identif. entitate asociată	Cotă parte teren UI	Mod de dobândire	Act juridic			Observații privitoare la proprietar
Nume / Denumire	Inițiala tatălui	Prenume							Tip act	Nr. act / data	Emitent	
TUDOR	M	MARIA	08.03.1941	judet DOLJ, UAT Dragotesti, loc. Neidentificata, Cod Postal 207240	1/1	299		lesire Din Indiviziune	act notarial	CM CU PARTAJ 58/04.05.2009	NP FLORICEL MIHAI MARIAN	DECEDAT


## 3. SARCINI / DEZMEMBRĂMINTE

Titular			Data nașterii / CUI	Domiciliu / Sediu	Tipul sarcinii sau al dezmembrămintelor dreptului de proprietate	Cotă parte	Identif. entitate asociată	Act juridic			Valoare ipotecă	Tip monedă
Nume / Denumire	Inițiala tatălui	Prenume						Tip act	Nr. act / data	Emitent		

## 4. NOTĂRI, PROCESE, INTERDICȚII

Tipul notării	Tip act	Nr. act / data	Emitent	Identificator entitate asociată	Imobil împrejmuit / neîmprejmuit	Imobil contestat / necontestat	Alte observații
				299	neîmprejmuit		Mentiune: "Imobil traversat de limita unitatilor administrativ-teritoriale Dragotesti si Leu" (ODG 1/2020 art. 27 alin. 3 <sup>^</sup> 2)

## 5. OBSERVAȚII



## REGISTRUL CADASTRAL AL IMOBILELOR

UAT Dragotesti  
Zonă cooperativizată (Co)

Sector cadastral nr. 49

## 1. DESCRIEREA IMOBILULUI

DATE TEREN										DATE CONSTRUCȚII						
Identificator teren	Adresa imobil	Nr. cadastral	Nr. CF	Suprafața măsurată	Intravilan extravilan (I/E)	Nr. top	Nr. tarla	Nr. parcelă	Categorie folosință	Suprafața parcelă	Identif. construcție	Cod grupă destinație	Suprafața construită	Nr. niveluri	Nr. CF	Constr. cu acte (DA/NU)
300	judet DOLJ, UAT Dragotesti, Cod postal 207240 (Tarla 93 Parcela 15)			5500	E		93	15	A	5500						

## 2. PROPRIETATEA / POSESIA

Titularul dreptului / posesiei			Data nașterii / CUI	Domiciliu / Sediul	Cota parte	Identif. entitate asociată	Cotă parte teren UI	Mod de dobândire	Act juridic			Observații privitoare la proprietar
Nume / Denumire	Inițiala tatălui	Prenume							Tip act	Nr. act / data	Emitent	
OPREA	I	ALEXANDRU	1E+13	judet DOLJ, UAT Dragotesti, loc. Neidentificata, Cod Postal 207240	1/1	300		Reconstituire	act administrativ	TDP 2000/30.08.2004	CJSDPAT DOLJ	lipsa CNP
FULGA	M	MARIA	1E+13	judet DOLJ, UAT Dragotesti, loc. Neidentificata, Cod Postal 207240				Reconstituire	act administrativ	TDP 2000/30.08.2004	CJSDPAT DOLJ	lipsa CNP
TUDOR	C	IOANA	1E+13	judet DOLJ, UAT Dragotesti, loc. Neidentificata, Cod Postal 207240				Reconstituire	act administrativ	TDP 2000/30.08.2004	CJSDPAT DOLJ	lipsa CNP
NICOLAE	I	STANCA	---	judet DOLJ, UAT Dragotesti, loc. Neidentificata, Cod Postal 207240				Reconstituire	act administrativ	TDP 2000/30.08.2004	CJSDPAT DOLJ	lipsa CNP
BUSCU	I	CONSTANTA	---	judet DOLJ, UAT Dragotesti, loc. Neidentificata, Cod Postal 207240				Reconstituire	act administrativ	TDP 2000/30.08.2004	CJSDPAT DOLJ	lipsa CNP

## 3. SARCINI / DEZMEMBRĂMINTE

Titular			Data nașterii / CUI	Domiciliu / Sediul	Tipul sarcinii sau al dezmembrămintelor dreptului de proprietate	Cotă parte	Identif. entitate asociată	Act juridic			Valoare ipotecă	Tip monedă
Nume / Denumire	Inițiala tatălui	Prenume						Tip act	Nr. act / data	Emitent		

## 4. NOTĂRI, PROCESE, INTERDICȚII

Tipul notării	Tip act	Nr. act / data	Emitent	Identificator entitate asociată	Imobil împrejmuit / neîmprejmuit	Imobil contestat / necontestat	Alte observații
				300	neîmprejmuit		Mentiune: "Imobil traversat de limita unitatilor administrative-teritoriale Dragotesti si Leu" (ODG 1/2020 art. 27 alin. 3^2)

## 5. OBSERVAȚII

MC TOPOCAD SURVEY SRL  
P.J.A. seria RO-B-J nr. 1929 clasa a III-a  
P.F.A. seria RO-DJ-F nr. 0024 categoria B  
ing. Costea Mihail Gabriel



Înregistrare sistematică UAT DRAGOTESTI,  
sectorul cadastral nr 49, anul realizării 2022

## REGISTRUL CADASTRAL AL IMOBILELOR

UAT Dragotesti  
Zonă cooperativizată (Co)

Sector cadastral nr. 49

## 1. DESCRIEREA IMOBILULUI

DATE TEREN											DATE CONSTRUCȚII					
Identificator teren	Adresa imobil	Nr. cadastral	Nr. CF	Suprafața măsurată	Intravilan extravilan (I/E)	Nr. top	Nr. tarla	Nr. parcelă	Categorie folosință	Suprafața parcelă	Identif. construcție	Cod grupă destinație	Suprafața construită	Nr. niveluri	Nr. CF	Constr. cu acte (DA/NU)
301	judet DOLJ, UAT Dragotesti, Cod postal 207240 (Tarla 92 Parcela 16)			29300	E		92	16	A	29300						

## 2. PROPRIETATEA / POSESIA

Titularul dreptului / posesiei			Data nașterii / CUI	Domiciliu / Sediu	Cota parte	Identif. entitate asociată	Cotă parte teren UJ	Mod de dobândire	Act juridic			Observații privitoare la proprietar
Nume / Denumire	Inițiala tatălui	Prenume							Tip act	Nr. act / data	Emitent	
PERSU	C	CONSTANTINA	02.07.1925	judet DOLJ, UAT Dragotesti, loc. Neidentificata, Cod Postal 207240	1/1	301		Reconstituire	act administrativ	TDP 1782/11.06.2003	CJSDPAT DOLJ	DECEDAT

## 3. SARCINI / DEZMEMBRĂMINTE

Titular			Data nașterii / CUI	Domiciliu / Sediu	Tipul sarcinii sau al dezmembrămintelor dreptului de proprietate	Cotă parte	Identif. entitate asociată	Act juridic			Valoare ipotecă	Tip monedă
Nume / Denumire	Inițiala tatălui	Prenume						Tip act	Nr. act / data	Emitent		

## 4. NOTĂRI, PROCESE, INTERDICȚII

Tipul notării	Tip act	Nr. act / data	Emitent	Identificator entitate asociată	Imobil împrejmuit / neîmprejmuit	Imobil contestat / necontestat	Alte observații
				301	neîmprejmuit		Mentiune: "Imobil traversat de limita unitatilor administrativ-teritoriale Dragotesti si Leu" (ODG 1/2020 art. 27 alin. 3^2)



Înregistrare sistematică UAT DRAGOTESTI,  
sectorul cadastral nr 49, anul realizării 2022



## REGISTRUL CADASTRAL AL IMOBILELOR

Sector cadastral nr. 49

UAT Dragotesti  
Zonă cooperativizată (Co)

## 1. DESCRIEREA IMOBILULUI

DATE TEREN											DATE CONSTRUCȚII					
Identificator teren	Adresa imobil	Nr. cadastral	Nr. CF	Suprafața măsurată	Intravilan extravilan (I/E)	Nr. top	Nr. tarla	Nr. parcelă	Categorie folosință	Suprafața parcelă	Identif. construcție	Cod grupă destinație	Suprafața construită	Nr. niveluri	Nr. CF	Constr. cu acte (DA/NU)
302	judet DOLJ, UAT Dragotesti, Cod postal 207240 (Tarla 93 Parcela 17)			16200	E		93	17	A	16200						

## 2. PROPRIETATEA / POSESIA

Titularul dreptului / posesiei			Data nașterii / CUI	Domiciliu / Sediul	Cota parte	Identif. entitate asociată	Cotă parte teren UI	Mod de dobândire	Act juridic			Observații privitoare la proprietar
Nume / Denumire	Inițiala tatălui	Prenume							Tip act	Nr. act / data	Emitent	
UTA	M	CONSTANTINA	---	judet DOLJ, UAT Dragotesti, loc. Neidentificata, Cod Postal 207240	1/1	302		Reconstituire	act administrativ	TDP 1977/18.03.2004	CJSDPAT DOLJ	lipsa CNP
UTA	I	ALEXANDRU	---	judet DOLJ, UAT Dragotesti, loc. Neidentificata, Cod Postal 207240				Reconstituire	act administrativ	TDP 1977/18.03.2004	CJSDPAT DOLJ	lipsa CNP
OPREA	I	CONSTANTINA	---	judet DOLJ, UAT Dragotesti, loc. Neidentificata, Cod Postal 207240				Reconstituire	act administrativ	TDP 1977/18.03.2004	CJSDPAT DOLJ	lipsa CNP
BOICEA	I	IOANA	---	judet DOLJ, UAT Dragotesti, loc. Neidentificata, Cod Postal 207240				Reconstituire	act administrativ	TDP 1977/18.03.2004	CJSDPAT DOLJ	lipsa CNP
UTA	C	IOANA	---	judet DOLJ, UAT Dragotesti, loc. Neidentificata, Cod Postal 207240				Reconstituire	act administrativ	TDP 1977/18.03.2004	CJSDPAT DOLJ	lipsa CNP

## 3. SARCINI / DEZMEMBRĂMINTE

Titular			Data nașterii / CUI	Domiciliu / Sediul	Tipul sarcinii sau al dezmembrămintelor dreptului de proprietate	Cotă parte	Identif. entitate asociată	Act juridic			Valoare ipotecă	Tip monedă
Nume / Denumire	Inițiala tatălui	Prenume						Tip act	Nr. act / data	Emitent		

## 4. NOTĂRI, PROCESE, INTERDICȚII

Tipul notării	Tip act	Nr. act / data	Emitent	Identificator entitate asociată	Imobil împrejmuit / neîmprejmuit	Imobil contestat / necontestat	Alte observații
				302	neîmprejmuit		Mențiune: "Imobil traversat de limita unitatilor administrativ-teritoriale Dragotesti si Leu" (ODG 1/2020 art. 27 alin. 3*2)

Înregistrare sistematică UAT DRAGOTESTI,  
sectorul cadastral nr 49, anul realizării 2022

## REGISTRUL CADASTRAL AL IMOBILELOR

UAT Dragotesti  
Zonă cooperativizată (Co)

Sector cadastral nr. 49

## 1. DESCRIEREA IMOBILULUI

DATE TEREN										DATE CONSTRUCȚII						
Identificator teren	Adresa imobil	Nr. cadastral	Nr. CF	Suprafața măsurată	Intravilan extravilan (I/E)	Nr. top	Nr. tarla	Nr. parcelă	Categorie folosință	Suprafața parcelă	Identif. construcție	Cod grupă destinație	Suprafața construită	Nr. niveluri	Nr. CF	Constr. cu acte (DA/NU)
303	judet DOLJ, UAT Dragotesti, Cod postal 207240 (Tarla 93 Parcela 18)			6300	E		93	18	A	6300						

## 2. PROPRIETATEA / POSESIA

Titularul dreptului / posesiei			Data nașterii / CUI	Domiciliu / Sediu	Cota parte	Identif. entitate asociată	Cotă parte teren UI	Mod de dobândire	Act juridic			Observații privitoare la proprietar
Nume / Denumire	Inițiala tatălui	Prenume							Tip act	Nr. act / data	Emitent	
UTA	I	CONSTANTINA	---	judet DOLJ, UAT Dragotesti, loc. Neidentificata, Cod Postal 207240	1/1	303		Reconstituire	act administrativ	TDP 1110-45357/13.11.1998	CJSDPAT DOLJ	lipsa CNP

## 3. SARCINI / DEZMEMBRĂMINTE

Titular			Data nașterii / CUI	Domiciliu / Sediu	Tipul sarcinii sau al dezmembrămintelor dreptului de proprietate	Cotă parte	Identif. entitate asociată	Act juridic			Valoare ipotecă	Tip monedă
Nume / Denumire	Inițiala tatălui	Prenume						Tip act	Nr. act / data	Emitent		

## 4. NOTĂRI, PROCESE, INTERDICȚII

Tipul notării	Tip act	Nr. act / data	Emitent	Identificator entitate asociată	Imobil împrejmuit / neîmprejmuit	Imobil contestat / necontestat	Alte observații
				303	neîmprejmuit		Mențiune: "Imobil traversat de limita unitatilor administrativ-teritoriale Dragotesti si Leu" (ODG 1/2020 art. 27 alin. 3 <sup>2</sup> )



Înregistrare sistematică UAT DRAGOTESTI,  
sectorul cadastral nr 49, anul realizării 2022

## REGISTRUL CADASTRAL AL IMOBILELOR

UAT Dragotesti  
Zonă cooperativizată (Co)

Sector cadastral nr. 49

## 1. DESCRIEREA IMOBILULUI

DATE TEREN										DATE CONSTRUCȚII						
Identificator teren	Adresa imobil	Nr. cadastral	Nr. CF	Suprafața măsurată	Intravilan extravilan (I/E)	Nr. top	Nr. tarla	Nr. parcelă	Categorie folosință	Suprafața parcelă	Identif. construcție	Cod grupă destinație	Suprafața construită	Nr. niveluri	Nr. CF	Constr. cu acte (DA/NU)
304	judet DOLJ, UAT Dragotesti, Cod postal 207240 (Tarla 93 Parcela 19)			2500	E		93	19	A	2500						

## 2. PROPRIETATEA / POSESIA

Titularul dreptului / posesiei			Data nașterii / CUI	Domiciliu / Sediu	Cota parte	Identif. entitate asociată	Cotă parte teren UI	Mod de dobândire	Act juridic			Observații privitoare la proprietar
Nume / Denumire	Inițiala tatălui	Prenume							Tip act	Nr. act / data	Emitent	
UTA	I	CONSTANTINA	---	judet DOLJ, UAT Dragotesti, loc. Neidentificata, Cod Postal 207240	1/1	304		Reconstituire	act administrativ	TDP 1110-45357/13.11.1998	CJSDPAT DOLJ	lipsa CNP

## 3. SARCINI / DEZMEMBRĂMINTE

Titular			Data nașterii / CUI	Domiciliu / Sediu	Tipul sarcinii sau al dezmembrămintelor dreptului de proprietate	Cotă parte	Identif. entitate asociată	Act juridic			Valoare ipotecă	Tip monedă
Nume / Denumire	Inițiala tatălui	Prenume						Tip act	Nr. act / data	Emitent		

## 4. NOTĂRI, PROCESE, INTERDICȚII

Tipul notării	Tip act	Nr. act / data	Emitent	Identificator entitate asociată	Imobil împrejmuit / neîmprejmuit	Imobil contestat / necontestat	Alte observații
				304	neîmprejmuit		Mentiune: "Imobil traversat de limita unitatilor administrativ-teritoriale Dragotesti si Leu" (ODG 1/2020 art. 27 alin. 3 <sup>^</sup> 2)



Înregistrare sistematică UAT DRAGOTESTI,  
sectorul cadastral nr 49, anul realizării 2022

## REGISTRUL CADASTRAL AL IMOBILELOR

UAT Dragotesti  
Zonă cooperativizată (Co)

Sector cadastral nr. 49

## 1. DESCRIEREA IMOBILULUI

DATE TEREN											DATE CONSTRUCȚII					
Identificator teren	Adresa imobil	Nr. cadastral	Nr. CF	Suprafața măsurată	Intravilan extravilan (I/E)	Nr. top	Nr. tarla	Nr. parcelă	Categorie folosință	Suprafața parcelă	Identif. construcție	Cod grupă destinație	Suprafața construită	Nr. niveluri	Nr. CF	Constr. cu acte (DA/NU)
305	judet DOLJ, UAT Dragotesti, Cod postal 207240 (Tarla 93 Parcela 20)			5500	E		93	20	A	5500						

## 2. PROPRIETATEA / POESIA

Titularul dreptului / posesiei			Data nașterii / CUI	Domiciliu / Sediu	Cota parte	Identif. entitate asociată	Cotă parte teren UI	Mod de dobândire	Act juridic			Observații privitoare la proprietar
Nume / Denumire	Inițiala tatălui	Prenume							Tip act	Nr. act / data	Emitent	
OPREA	I	ALEXANDRU	---	judet DOLJ, UAT Dragotesti, loc. Neidentificata, Cod Postal 207240	1/1	305		Reconstituire	act administrativ	TDP 2000/30.08.2004	CJSDPAT DOLJ	lipsa CNP
FULGA	M	MARIA	---	judet DOLJ, UAT Dragotesti, loc. Neidentificata, Cod Postal 207240				Reconstituire	act administrativ	TDP 2000/30.08.2004	CJSDPAT DOLJ	lipsa CNP
TUDOR	C	IOANA	---	judet DOLJ, UAT Dragotesti, loc. Neidentificata, Cod Postal 207240				Reconstituire	act administrativ	TDP 2000/30.08.2004	CJSDPAT DOLJ	lipsa CNP
NICOLAE	I	STANCA	---	judet DOLJ, UAT Dragotesti, loc. Neidentificata, Cod Postal 207240				Reconstituire	act administrativ	TDP 2000/30.08.2004	CJSDPAT DOLJ	lipsa CNP
BUSCU	I	CONSTANTA	---	judet DOLJ, UAT Dragotesti, loc. Neidentificata, Cod Postal 207240				Reconstituire	act administrativ	TDP 2000/30.08.2004	CJSDPAT DOLJ	lipsa CNP

## 3. SARCINI / DEZMEMBRĂMINTE

Titular			Data nașterii / CUI	Domiciliu / Sediu	Tipul sarcinii sau al dezmembrămintelor dreptului de proprietate	Cotă parte	Identif. entitate asociată	Act juridic			Valoare ipotecă	Tip monedă
Nume / Denumire	Inițiala tatălui	Prenume						Tip act	Nr. act / data	Emitent		

## 4. NOTĂRI, PROCESE, INTERDICȚII

Tipul notării	Tip act	Nr. act / data	Emitent	Identificator entitate asociată	Imobil împrejmuit / neîmprejmuit	Imobil contestat / necontestat	Alte observații
				305	neîmprejmuit		Mentiune: "Imobil traversat de limita unitatilor administrativ-teritoriale Dragotesti si Leu" (ODG 1/2020 art. 27 alin. 3^2)

## 5. OBSERVAȚII



## REGISTRUL CADASTRAL AL IMOBILELOR

UAT Dragotesti  
Zonă cooperativizată (Co)

Sector cadastral nr. 49

## 1. DESCRIEREA IMOBILULUI

DATE TEREN											DATE CONSTRUCȚII					
Identificator teren	Adresa imobil	Nr. cadastral	Nr. CF	Suprafața măsurată	Intravilan extravilan (I/E)	Nr. top	Nr. tarla	Nr. parcelă	Categorie folosință	Suprafața parcelă	Identif. construcție	Cod grupă destinație	Suprafața construită	Nr. niveluri	Nr. CF	Constr. cu acte (DA/NU)
306	judet DOLJ, UAT Dragotesti, Cod postal 207240 (Tarla 92 Parcela 21)			2500	E		92	21	A	2500						

## 2. PROPRIETATEA / POSESIA

Titularul dreptului / posesiei			Data nașterii / CUI	Domiciliu / Sediu	Cota parte	Identif. entitate asociată	Cotă parte teren UI	Mod de dobândire	Act juridic			Observații privitoare la proprietar
Nume / Denumire	Inițiala tatălui	Prenume							Tip act	Nr. act / data	Emitent	
UTA	C	GHEORGHE	23.06.1932	judet DOLJ, UAT Dragotesti, loc. Neidentificata, Cod Postal 207240	1/2	306		Sucesiune	act notarial	CM 142/17.08.2005	NP DANUT FLORIN DRAGUSIN	DECEDAT
UTA	C	DUMITRU	---	judet DOLJ, UAT Dragotesti, loc. Neidentificata, Cod Postal 207240	1/2	306		Sucesiune	act notarial	CM 142/17.08.2005	NP DANUT FLORIN DRAGUSIN	DECEDAT

## 3. SARCINI / DEZMEMBRĂMINTE

Titular			Data nașterii / CUI	Domiciliu / Sediu	Tipul sarcinii sau al dezmembrămintelor dreptului de proprietate	Cotă parte	Identif. entitate asociată	Act juridic			Valoare ipotecă	Tip monedă
Nume / Denumire	Inițiala tatălui	Prenume						Tip act	Nr. act / data	Emitent		

## 4. NOTĂRI, PROCESE, INTERDICȚII

Tipul notării	Tip act	Nr. act / data	Emitent	Identificator entitate asociată	Imobil împrejmuit / neîmprejmuit	Imobil contestat / necontestat	Alte observații
				306	neîmprejmuit		Mențiune: "Imobil traversat de limita unitatilor administrativ-teritoriale Dragotesti si Leu" (ODG 1/2020 art. 27 alin. 3^2)



Înregistrare sistematică UAT DRAGOTESTI,  
sectorul cadastral nr 49, anul realizării 2022

## REGISTRUL CADASTRAL AL IMOBILELOR

Sector cadastral nr. 49

UAT Dragotesti  
Zonă cooperativizată (Co)

## 1. DESCRIEREA IMOBILULUI

DATE TEREN											DATE CONSTRUCȚII					
Identificator teren	Adresa imobil	Nr. cadastral	Nr. CF	Suprafața măsurată	Intravilan extravilan (I/E)	Nr. top	Nr. tarla	Nr. parcelă	Categorie folosință	Suprafața parcelă	Identif. construcție	Cod grupă destinație	Suprafața construită	Nr. niveluri	Nr. CF	Constr. cu acte (DA/NU)
307	judet DOLJ, UAT Dragotesti, Cod postal 207240 (Tarla 92 Parcela 22)			12200	E		92	22	A	12200						

## 2. PROPRIETATEA / POSESIA

Titularul dreptului / posesiei			Data nașterii / CUI	Domiciliu / Sediu	Cota parte	Identif. entitate asociată	Cotă parte teren UI	Mod de dobândire	Act juridic			Observații privitoare la proprietar
Nume / Denumire	Inițiala tatălui	Prenume							Tip act	Nr. act / data	Emitent	
NICULICI	I	ION	17.10.1922	judet DOLJ, UAT Dragotesti, loc. Neidentificata, Cod Postal 207240	1/1	307		Reconstituire	act administrativ	TDP 975-44793/31.07.1998	CJSDPAT DOLJ	DECEDAT

## 3. SARCINI / DEZMEMBRĂMINTE

Titular			Data nașterii / CUI	Domiciliu / Sediu	Tipul sarcinii sau al dezmembrămintelor dreptului de proprietate	Cotă parte	Identif. entitate asociată	Act juridic			Valoare ipotecă	Tip monedă
Nume / Denumire	Inițiala tatălui	Prenume						Tip act	Nr. act / data	Emitent		

## 4. NOTĂRI, PROCESE, INTERDICȚII

Tipul notării	Tip act	Nr. act / data	Emitent	Identificator entitate asociată	Imobil împrejmuit / neîmprejmuit	Imobil contestat / necontestat	Alte observații
				307	neîmprejmuit		Mențiune: "Imobil traversat de limita unitatilor administrativ-teritoriale Dragotesti si Leu" (ODG 1/2020 art. 27 alin. 3^2)



Înregistrare sistematică UAT DRAGOTESTI,  
sectorul cadastral nr 49, anul realizării 2022

## REGISTRUL CADASTRAL AL IMOBILELOR

UAT Dragotesti  
Zonă cooperativizată (Co)

Sector cadastral nr. 49

## 1. DESCRIEREA IMOBILULUI

DATE TEREN											DATE CONSTRUCȚII					
Identificator teren	Adresa imobil	Nr. cadastral	Nr. CF	Suprafața măsurată	Intravilan extravilan (I/E)	Nr. top	Nr. tarla	Nr. parcelă	Categorie folosință	Suprafața parcelă	Identif. construcție	Cod grupă destinație	Suprafața construită	Nr. niveluri	Nr. CF	Constr. cu acte (DA/NU)
308	judet DOLJ, UAT Dragotesti, Cod postal 207240 (Tarla 92 Parcela 23)			4257	E		92	23	A	4257						

## 2. PROPRIETATEA / POSESIA

Titularul dreptului / posesiei			Data nașterii / CUI	Domiciliu / Sediu	Cota parte	Identif. entitate asociată	Cotă parte teren UI	Mod de dobândire	Act juridic			Observații privitoare la proprietar
Nume / Denumire	Inițiala tatălui	Prenume							Tip act	Nr. act / data	Emitent	
VASILE	I	GHEORGHE	---	judet DOLJ, UAT Dragotesti, loc. Neidentificata, Cod Postal 207240	1/1	308		Reconstituire	act administrativ	TDP 13336/19.05.2009	CJSDPAT DOLJ	lipsa CNP

## 3. SARCINI / DEZMEMBRĂMINTE

Titular			Data nașterii / CUI	Domiciliu / Sediu	Tipul sarcinii sau al dezmembrămintelor dreptului de proprietate	Cotă parte	Identif. entitate asociată	Act juridic			Valoare ipotecă	Tip monedă
Nume / Denumire	Inițiala tatălui	Prenume						Tip act	Nr. act / data	Emitent		

## 4. NOTĂRI, PROCESE, INTERDICȚII

Tipul notării	Tip act	Nr. act / data	Emitent	Identificator entitate asociată	Imobil împrejmuit / neîmprejmuit	Imobil contestat / necontestat	Alte observații
				308	neîmprejmuit		Mentiune: "Imobil traversat de limita unitatilor administrativ-teritoriale Dragotesti si Leu" (ODG 1/2020 art. 27 alin. 3 <sup>a</sup> )



Înregistrare sistematică UAT DRAGOTESTI,  
sectorul cadastral nr 49, anul realizării 2022

## REGISTRUL CADASTRAL AL IMOBILELOR

UAT Dragotesti  
Zonă cooperativizată (Co)

Sector cadastral nr. 49

## 1. DESCRIEREA IMOBILULUI

DATE TEREN											DATE CONSTRUCȚII					
Identificator teren	Adresa imobil	Nr. cadastral	Nr. CF	Suprafața măsurată	Intravilan extravilan (I/E)	Nr. top	Nr. tarla	Nr. parcelă	Categorie folosință	Suprafața parcelă	Identif. construcție	Cod grupă destinație	Suprafața construită	Nr. niveluri	Nr. CF	Constr. cu acte (DA/NU)
309	judet DOLJ, UAT Dragotesti, Cod postal 207240 (Tarla 92 Parcela 24)			12360	E		92	24	A	12360						

## 2. PROPRIETATEA / POSESIA

Titularul dreptului / posesiei			Data nașterii / CUI	Domiciliu / Sediu	Cota parte	Identif. entitate asociată	Cotă parte teren UI	Mod de dobândire	Act juridic			Observații privitoare la proprietar
Nume / Denumire	Inițiala tatălui	Prenume							Tip act	Nr. act / data	Emitent	
GHITA	I	TINCA	06.04.1921	judet DOLJ, UAT Dragotesti, loc. Neidentificata, Cod Postal 207240	1/1	309		Reconstituire	act administrativ	TDP 1053-59335/27.10.1998	CJSDPAT DOLJ	DECEDAT

## 3. SARCINI / DEZMEMBRĂMINTE

Titular			Data nașterii / CUI	Domiciliu / Sediu	Tipul sarcinii sau al dezmembrămintelor dreptului de proprietate	Cotă parte	Identif. entitate asociată	Act juridic			Valoare ipotecă	Tip monedă
Nume / Denumire	Inițiala tatălui	Prenume						Tip act	Nr. act / data	Emitent		

## 4. NOTĂRI, PROCESE, INTERDICȚII

Tipul notării	Tip act	Nr. act / data	Emitent	Identificator entitate asociată	Imobil împrejmuit / neîmprejmuit	Imobil contestat / necontestat	Alte observații
				309	neîmprejmuit		Mențiune: "Imobil traversat de limita unitatilor administrativ-teritoriale Dragotesti si Leu" (ODG 1/2020 art. 27 alin. 3^2)



Înregistrare sistematică UAT DRAGOTESTI,  
sectorul cadastral nr 49, anul realizării 2022



## REGISTRUL CADASTRAL AL IMOBILELOR

UAT Dragotesti  
Zonă cooperativizată (Co)

Sector cadastral nr. 49

## 1. DESCRIEREA IMOBILULUI

DATE TEREN											DATE CONSTRUCȚII					
Identificator teren	Adresa imobil	Nr. cadastral	Nr. CF	Suprafața măsurată	Intravilan extravilan (I/E)	Nr. top	Nr. tarla	Nr. parcelă	Categorie folosință	Suprafața parcelă	Identif. construcție	Cod grupă destinație	Suprafața construită	Nr. niveluri	Nr. CF	Constr. cu acte (DA/NU)
310	judet DOLJ, UAT Dragotesti, Cod postal 207240 (Tarla 92 Parcela 25)			5000	E		92	25	A	5000						

## 2. PROPRIETATEA / POSESIA

Titularul dreptului / posesiei			Data nașterii / CUI	Domiciliu / Sediu	Cota parte	Identif. entitate asociată	Cotă parte teren UI	Mod de dobândire	Act juridic			Observații privitoare la proprietar
Nume / Denumire	Inițiala tatălui	Prenume							Tip act	Nr. act / data	Emitent	
VILCEANU	C	VICTOR	---	judet DOLJ, UAT Dragotesti, loc. Neidentificata, Cod Postal 207240	1/1	310		Reconstituire	act administrativ	TDP 1042-59335/26.10.1998	CJSDPAT DOLJ	lipsa CNP

## 3. SARCINI / DEZMEMBRĂMINTE

Titular			Data nașterii / CUI	Domiciliu / Sediu	Tipul sarcinii sau al dezmembrămintelor dreptului de proprietate	Cotă parte	Identif. entitate asociată	Act juridic			Valoare ipotecă	Tip monedă
Nume / Denumire	Inițiala tatălui	Prenume						Tip act	Nr. act / data	Emitent		

## 4. NOTĂRI, PROCESE, INTERDICȚII

Tipul notării	Tip act	Nr. act / data	Emitent	Identificator entitate asociată	Imobil împrejmuit / neîmprejmuit	Imobil contestat / necontestat	Alte observații
				310	neîmprejmuit		Mentiune: "Imobil traversat de limita unitatilor administrativ-teritoriale Dragotesti si Leu" (ODG 1/2020 art. 27 alin. 3 <sup>^</sup> 2)



Înregistrare sistematică UAT DRAGOTESTI,  
sectorul cadastral nr 49, anul realizării 2022

## REGISTRUL CADASTRAL AL IMOBILELOR

UAT Dragotesti  
Zonă cooperativizată (Co)

Sector cadastral nr. 49

## 1. DESCRIEREA IMOBILULUI

DATE TEREN										DATE CONSTRUCȚII						
Identificator teren	Adresa imobil	Nr. cadastral	Nr. CF	Suprafața măsurată	Intravilan extravilan (I/E)	Nr. top	Nr. tarla	Nr. parcelă	Categorie folosință	Suprafața parcelă	Identif. construcție	Cod grupă destinație	Suprafața construită	Nr. niveluri	Nr. CF	Constr. cu acte (DA/NU)
311	judet DOLJ, UAT Dragotesti, Cod postal 207240 (Tarla 93 Parcela 26)			7700	E		93	26	A	7700						

## 2. PROPRIETATEA / POSESIA

Titularul dreptului / posesiei			Data nașterii / CUI	Domiciliu / Sediu	Cota parte	Identif. entitate asociată	Cotă parte teren UI	Mod de dobândire	Act juridic			Observații privitoare la proprietar
Nume / Denumire	Inițiala tatălui	Prenume							Tip act	Nr. act / data	Emitent	
LEOVEANU	C	VICTORIA	10.12.1936	judet DOLJ, UAT Dragotesti, loc. Neidentificata, Cod Postal 207240	1/1	311		Reconstituire	act administrativ	TDP 980-44793/31.07.1998	CJSDPAT DOLJ	DECEDAT
DRAGUCEANU	C	TUDOR	22.02.1930	judet SIBIU, UAT Sibiu, loc. Sibiu, cal TURNISORULUI nr 34, Cod Postal 550136				Reconstituire	act administrativ	TDP 980-44793/31.07.1998	CJSDPAT DOLJ	
DRAGUCEANU	C	ALEXANDRU	09.07.1947	judet DOLJ, UAT Craiova, loc. Craiova, b-dul DECEBAL nr 33, Cod Postal 200038, bloc 47				Reconstituire	act administrativ	TDP 980-44793/31.07.1998	CJSDPAT DOLJ	

## 3. SARCINI / DEZMEMBRĂMINTE

Titular			Data nașterii / CUI	Domiciliu / Sediu	Tipul sarcinii sau al dezmembrămintelor dreptului de proprietate	Cotă parte	Identif. entitate asociată	Act juridic			Valoare ipotecă	Tip monedă
Nume / Denumire	Inițiala tatălui	Prenume						Tip act	Nr. act / data	Emitent		

## 4. NOTĂRI, PROCESE, INTERDICȚII

Tipul notării	Tip act	Nr. act / data	Emitent	Identificator entitate asociată	Imobil împrejmuit / neîmprejmuit	Imobil contestat / necontestat	Alte observații
				311	neîmprejmuit		Mentiune: "Imobil traversat de limita unitatilor administrativ-teritoriale Dragotesti si Leu" (ODG 1/2020 art. 27 alin. 3^2)



Înregistrare sistematică UAT DRAGOTESTI,  
sectorul cadastral nr 49, anul realizării 2022

## REGISTRUL CADASTRAL AL IMOBILELOR

UAT Dragotesti  
Zonă cooperativizată (Co)

Sector cadastral nr. 49

## 1. DESCRIEREA IMOBILULUI

DATE TEREN											DATE CONSTRUCȚII					
Identificator teren	Adresa imobil	Nr. cadastral	Nr. CF	Suprafața măsurată	Intravilan extravilan (I/E)	Nr. top	Nr. tarla	Nr. parcelă	Categorie folosință	Suprafața parcelă	Identif. construcție	Cod grupă destinație	Suprafața construită	Nr. niveluri	Nr. CF	Constr. cu acte (DA/NU)
312	judet DOLJ, UAT Dragotesti, Cod postal 207240 (Tarla 93 Parcela 27)			10000	E		93	27	A	10000						

## 2. PROPRIETATEA / POSESIA

Titularul dreptului / posesiei			Data nașterii / CUI	Domiciliu / Sedi	Cota parte	Identif. entitate asociată	Cotă parte teren UI	Mod de dobândire	Act juridic			Observații privitoare la proprietar
Nume / Denumire	Inițiala tatălui	Prenume							Tip act	Nr. act / data	Emitent	
LEOVEANU	GR	ION	---	judet DOLJ, UAT Dragotesti, loc. Neidentificata, Cod Postal 207240	1/1	312		Reconstituire	act administrativ	TDP 1245-9570/02.08.1999	CJSDPAT DOLJ	lipsa CNP

## 3. SARCINI / DEZMEMBRĂMINTE

Titular			Data nașterii / CUI	Domiciliu / Sedi	Tipul sarcinii sau al dezmembrămintelor dreptului de proprietate	Cotă parte	Identif. entitate asociată	Act juridic			Valoare ipotecă	Tip monedă
Nume / Denumire	Inițiala tatălui	Prenume						Tip act	Nr. act / data	Emitent		

## 4. NOTĂRI, PROCESE, INTERDICȚII

Tipul notării	Tip act	Nr. act / data	Emitent	Identificator entitate asociată	Imobil împrejmuit / neîmprejmuit	Imobil contestat / necontestat	Alte observații
				312	neîmprejmuit		Mentiune: "Imobil traversat de limita unitatilor administrativ-teritoriale Dragotesti si Leu" (ODG 1/2020 art. 27 alin. 3^2)



Înregistrare sistematică UAT DRAGOTESTI,  
sectorul cadastral nr 49, anul realizării 2022

## REGISTRUL CADASTRAL AL IMOBILELOR

UAT Dragotesti  
Zonă cooperativizată (Co)

Sector cadastral nr. 49

## 1. DESCRIEREA IMOBILULUI

DATE TEREN											DATE CONSTRUCȚII					
Identificator teren	Adresa imobil	Nr. cadastral	Nr. CF	Suprafața măsurată	Intravilan extravilan (I/E)	Nr. top	Nr. tarla	Nr. parcelă	Categorie folosință	Suprafața parcelă	Identif. construcție	Cod grupă destinație	Suprafața construită	Nr. niveluri	Nr. CF	Constr. cu acte (DA/NU)
313	judet DOLJ, UAT Dragotesti, Cod postal 207240 (Tarla 93 Parcela 38)			5000	E		93	38	A	5000						

## 2. PROPRIETATEA / POSESIA

Titularul dreptului / posesiei			Data nașterii / CUI	Domiciliu / Sediu	Cota parte	Identif. entitate asociată	Cotă parte teren UI	Mod de dobândire	Act juridic			Observații privitoare la proprietar
Nume / Denumire	Inițiala tatălui	Prenume							Tip act	Nr. act / data	Emitent	
CONSTANTIN	I	NICOLAE	15.02.1929	judet DOLJ, UAT Dragotesti, loc. Neidentificata, Cod Postal 207240	1/1	313		Reconstituire	act administrativ	TDP 1198-45357/29.07.1999	CJSDPAT DOLJ	

## 3. SARCINI / DEZMEMBRĂMINTE

Titular			Data nașterii / CUI	Domiciliu / Sediu	Tipul sarcinii sau al dezmembrămintelor dreptului de proprietate	Cotă parte	Identif. entitate asociată	Act juridic			Valoare ipotecă	Tip monedă
Nume / Denumire	Inițiala tatălui	Prenume						Tip act	Nr. act / data	Emitent		

## 4. NOTĂRI, PROCESE, INTERDICȚII

Tipul notării	Tip act	Nr. act / data	Emitent	Identificator entitate asociată	Imobil împrejmuit / neîmprejmuit	Imobil contestat / necontestat	Alte observații
				313	neîmprejmuit		in TDP inscris T9, eronat in TDP, Mențiune: "Imobil traversat de limita unitatilor administrativ-teritoriale Dragotesti si Leu" (ODG



Înregistrare sistematică UAT DRAGOTESTI,  
sectorul cadastral nr 49, anul realizării 2022

## REGISTRUL CADASTRAL AL IMOBILELOR

Sector cadastral nr. 49

UAT Dragotesti  
Zonă cooperativizată (Co)

## 1. DESCRIEREA IMOBILULUI

DATE TEREN										DATE CONSTRUCȚII						
Identificator teren	Adresa imobil	Nr. cadastral	Nr. CF	Suprafața măsurată	Intravilan extravilan (I/E)	Nr. top	Nr. tarla	Nr. parcelă	Categorie folosință	Suprafața parcelă	Identif. construcție	Cod grupă destinație	Suprafața construită	Nr. niveluri	Nr. CF	Constr. cu acte (DA/NU)
314	judet DOLJ, UAT Dragotesti, Cod postal 207240 (TARLAUA 93 PARCELA 29)	30794	30794	5200	E		93	29	A	5200						

## 2. PROPRIETATEA / POSESIA

Titularul dreptului / posesiei			Data nașterii / CUI	Domiciliu / Sedi	Cota parte	Identif. entitate asociată	Cotă parte teren UI	Mod de dobândire	Act juridic			Observații privitoare la proprietar
Nume / Denumire	Inițiala tatălui	Prenume							Tip act	Nr. act / data	Emitent	
SC RURAL OLTENIA SRL			22112978	judet BUCURESTI, loc. Bucuresti Sectorul 1, str HENRI COANDA nr 27, bloc CAM14	1/1	314		Conventie	act notarial	contract de vanzare nr. 477/10.02.2017	NP Doina Faurar	

## 3. SARCINI / DEZMEMBRĂMINTE


Titular			Data nașterii / CUI	Domiciliu / Sedi	Tipul sarcinii sau al dezmembrămintelor dreptului de proprietate	Cotă parte	Identif. entitate asociată	Act juridic			Valoare ipotecă	Tip monedă
Nume / Denumire	Inițiala tatălui	Prenume						Tip act	Nr. act / data	Emitent		

## 4. NOTĂRI, PROCESE, INTERDICȚII

Tipul notării	Tip act	Nr. act / data	Emitent	Identificator entitate asociată	Imobil împrejmuit / neîmprejmuit	Imobil contestat / necontestat	Alte observații
				314	neîmprejmuit		Mentiuine: "Imobil traversat de limita unitatilor administrativ-teritoriale Dragotesti si Leu" (ODG 1/2020 art. 27 alin. 3 <sup>2</sup> )

## 5. OBSERVAȚII

MC TOPOCAD SURVEY SRL  
P.J.A. seria RO-B-J nr. 1929 clasa a III-a  
P.F.A. seria RO-DJ-F nr. 0024 categoria B  
ing. Costea Mihail Gabriel



Înregistrare sistematică UAT DRAGOTESTI,  
sectorul cadastral nr 49, anul realizării 2022

## REGISTRUL CADASTRAL AL IMOBILELOR

Sector cadastral nr. 49

UAT Dragotesti  
Zonă cooperativizată (Co)  
1. DESCRIEREA IMOBILULUI

DATE TEREN											DATE CONSTRUCȚII					
Identificator teren	Adresa imobil	Nr. cadastral	Nr. CF	Suprafața măsurată	Intravilan extravilan (IE)	Nr. top	Nr. tarla	Nr. parcelă	Categorie folosință	Suprafața parcelă	Identif. construcție	Cod grupă destinație	Suprafața construită	Nr. niveluri	Nr. CF	Constr. cu acte (DA/NU)
315	judet DOLJ, UAT Dragotesti, Cod postal 207240 (Tarla 93 Parcela 30)	31573	31573	20000	E		93	30	A	20000						

## 2. PROPRIETATEA / POSESIA

Titularul dreptului / posesiei			Data nașterii / CUI	Domiciliu / Sediul	Cota parte	Identif. entitate asociată	Cotă parte teren UI	Mod de dobândire	Act juridic			Observații privitoare la proprietar
Nume / Denumire	Inițiala tatălui	Prenume							Tip act	Nr. act / data	Emitent	
PAUNA		FLOAREA	24.05.1936	judet DOLJ, UAT Craiova, loc. Craiova, str MIHAIL STRAJAN nr 3, bloc h4, ap. 2	1/5	315		Sucesiune	act administrativ	TDP nr 1175-45357/22.06.1999	Comisia Judeteana Dolj	
POPA		IOANA	06.10.1938	judet DOLJ, UAT Dragotesti, loc. Viisoara, str NICOLAE BALCESCU nr 13	1/5	315		Sucesiune	act administrativ	TDP nr 1175-45357/22.06.1999	Comisia Judeteana Dolj	
GANA		TINCA	20.07.1932	judet DOLJ, UAT Craiova, loc. Craiova, str MIHAIL STRAJAN nr 3, bloc h4, ap. 2	1/5	315		Sucesiune	act administrativ	TDP nr 1175-45357/22.06.1999	Comisia Judeteana Dolj	
CODRICEL		VICTORIEA	26.04.1945	judet DOLJ, UAT Dragotesti, loc. Viisoara, str NICOLAE BALCESCU nr 13	1/5	315		Sucesiune	act administrativ	TDP nr 1175-45357/22.06.1999	Comisia Judeteana Dolj	
DRAGUCEANU		MARIA	14.06.1941	judet DOLJ, UAT Dragotesti, loc. Dragotesti, str I.C. BRATIANU nr 1	1/5	315		Sucesiune	act administrativ	TDP nr 1175-45357/22.06.1999	Comisia Judeteana Dolj	

## 3. SARCINI / DEZMEMBRĂMINTE

Titular			Data nașterii / CUI	Domiciliu / Sediul	Tipul sarcinii sau al dezmembrămintelor dreptului de proprietate	Cotă parte	Identif. entitate asociată	Act juridic			Valoare ipotecă	Tip monedă
Nume / Denumire	Inițiala tatălui	Prenume						Tip act	Nr. act / data	Emitent		

## 4. NOTĂRI, PROCESE, INTERDICȚII

Tipul notării	Tip act	Nr. act / data	Emitent	Identificator entitate asociată	Imobil împrejmuit / neîmprejmuit	Imobil contestat / necontestat	Alte observații
				315	neîmprejmuit		Mentiuțe: "Imobil traversat de limita unitatilor administrativ-teritoriale Dragotesti si Leu" (ODG 1/2020 art. 27 alin. 3 <sup>a</sup> )



Înregistrare sistematică UAT DRAGOTESTI,  
sectorul cadastral nr 49, anul realizării 2022

## REGISTRUL CADASTRAL AL IMOBILELOR

Sector cadastral nr. 49

UAT Dragotesti  
Zonă cooperativizată (Co)

## 1. DESCRIEREA IMOBILULUI

DATE TEREN											DATE CONSTRUCȚII					
Identificator teren	Adresa imobil	Nr. cadastral	Nr. CF	Suprafața măsurată	Intravilan extravilan (I/E)	Nr. top	Nr. tarla	Nr. parcelă	Categorie folosință	Suprafața parcelă	Identif. construcție	Cod grupă destinație	Suprafața construită	Nr. niveluri	Nr. CF	Constr. cu acte (DA/NU)
316	judet DOLJ, UAT Dragotesti, Cod postal 207240 (Drum exploatare 1265/1)			2101	E		-	-	DR	2101						

## 2. PROPRIETATEA / POSESIA

Titularul dreptului / posesiei			Data nașterii / CUI	Domiciliu / Sediu	Cota parte	Identif. entitate asociată	Cotă parte teren UI	Mod de dobândire	Act juridic			Observații privitoare la proprietar
Nume / Denumire	Inițiala tatălui	Prenume							Tip act	Nr. act / data	Emitent	
NEIDENTIFICAT		NEIDENTIFICAT	---	judet DOLJ, UAT Dragotesti, loc. Neidentificata, Cod Postal 999999	1/1	316		Lege	act normativ	Legea 7/13.03.1996	Guvernul Romaniei	proprietar neidentificat

## 3. SARCINI / DEZMEMBRĂMINTE

Titular			Data nașterii / CUI	Domiciliu / Sediu	Tipul sarcinii sau al dezmembrămintelor dreptului de proprietate	Cotă parte	Identif. entitate asociată	Act juridic			Valoare ipotecă	Tip monedă
Nume / Denumire	Inițiala tatălui	Prenume						Tip act	Nr. act / data	Emitent		

## 4. NOTĂRI, PROCESE, INTERDICȚII

Tipul notării	Tip act	Nr. act / data	Emitent	Identificator entitate asociată	Imobil împrejmuit / neîmprejmuit	Imobil contestat / necontestat	Alte observații
				316	neîmprejmuit		Mențiune: "Imobil traversat de limita unitatilor administrativ-teritoriale Dragotesti si Leu" (ODG 1/2020 art. 27 alin. 3^2)



Înregistrare sistematică UAT DRAGOTESTI,  
sectorul cadastral nr 49, anul realizării 2022

## REGISTRUL CADASTRAL AL IMOBILELOR

Sector cadastral nr. 49

UAT Dragotesti  
Zonă cooperativizată (Co)

## 1. DESCRIEREA IMOBILULUI

DATE TEREN										DATE CONSTRUCȚII						
Identificator teren	Adresa imobil	Nr. cadastral	Nr. CF	Suprafața măsurată	Intravilan extravilan (I/E)	Nr. top	Nr. tarla	Nr. parcelă	Categorie folosință	Suprafața parcelă	Identif. construcție	Cod grupă destinație	Suprafața construită	Nr. niveluri	Nr. CF	Constr. cu acte (DA/NU)
317	judet DOLJ, UAT Dragotesti, Cod postal 207240 (Tarla 99 Parcela 1)			7500	E		99	1	A	7500						

## 2. PROPRIETATEA / POSESIA

Titularul dreptului / posesiei			Data nașterii / CUI	Domiciliu / Sediu	Cota parte	Identif. entitate asociată	Cotă parte teren UI	Mod de dobândire	Act juridic			Observații privitoare la proprietar
Nume / Denumire	Inițiala tatălui	Prenume							Tip act	Nr. act / data	Emitent	
TRASCA	I	ANICA	---	judet DOLJ, UAT Dragotesti, loc. Neidentificata, Cod Postal 207240	1/1	317		Reconstituire	act administrativ	TDP 1039-59335/26.10.1998	CJSDPAT DOLJ	lipsa CNP

## 3. SARCINI / DEZMEMBRĂMINTE

Titular			Data nașterii / CUI	Domiciliu / Sediu	Tipul sarcinii sau al dezmembrămintelor dreptului de proprietate	Cotă parte	Identif. entitate asociată	Act juridic			Valoare ipotecă	Tip monedă
Nume / Denumire	Inițiala tatălui	Prenume						Tip act	Nr. act / data	Emitent		

## 4. NOTĂRI, PROCESE, INTERDICȚII

Tipul notării	Tip act	Nr. act / data	Emitent	Identificator entitate asociată	Imobil împrejmuit / neîmprejmuit	Imobil contestat / necontestat	Alte observații
				317	neîmprejmuit		Mentiune: "Imobil traversat de limita unitatilor administrativ-teritoriale Dragotesti si Leu" (ODG 1/2020 art. 27 alin. 3 <sup>^</sup> )



Înregistrare sistematică UAT DRAGOTESTI,  
sectorul cadastral nr 49, anul realizării 2022



## REGISTRUL CADASTRAL AL IMOBILELOR

UAT Dragotesti  
Zonă cooperativizată (Co)

Sector cadastral nr. 49

## 1. DESCRIEREA IMOBILULUI

DATE TEREN										DATE CONSTRUCȚII						
Identificator teren	Adresa imobil	Nr. cadastral	Nr. CF	Suprafața măsurată	Intravilan extravilan (I/E)	Nr. top	Nr. tarla	Nr. parcelă	Categorie folosință	Suprafața parcelă	Identif. construcție	Cod grupă destinație	Suprafața construită	Nr. niveluri	Nr. CF	Constr. cu acte (DA/NU)
318	judet DOLJ, UAT Dragotesti, Cod postal 207240 (Tarla 99 Parcela 1)			9600	E		99	1	A	9600						

## 2. PROPRIETATEA / POSESIA

Titularul dreptului / posesiei			Data nașterii / CUI	Domiciliu / Sediu	Cota parte	Identif. entitate asociată	Cotă parte teren UI	Mod de dobândire	Act juridic			Observații privitoare la proprietar
Nume / Denumire	Inițiala tatălui	Prenume							Tip act	Nr. act / data	Emitent	
GHEORGHE	A	MARIN	---	judet DOLJ, UAT Dragotesti, loc. Neidentificata, Cod Postal 207240	1/1	318		Reconstituire	act administrativ	TDP 999-44793/20.08.1998	CJSDPAT DOLJ	lipsa CNP

## 3. SARCINI / DEZMEMBRĂMINTE

Titular			Data nașterii / CUI	Domiciliu / Sediu	Tipul sarcinii sau al dezmembrămintelor dreptului de proprietate	Cotă parte	Identif. entitate asociată	Act juridic			Valoare ipotecă	Tip monedă
Nume / Denumire	Inițiala tatălui	Prenume						Tip act	Nr. act / data	Emitent		

## 4. NOTĂRI, PROCESE, INTERDICȚII

Tipul notării	Tip act	Nr. act / data	Emitent	Identificator entitate asociată	Imobil împrejmuit / neîmprejmuit	Imobil contestat / necontestat	Alte observații
			318		neîmprejmuit		Mentiune: "Imobil traversat de limita unitatilor administrativ-teritoriale Dragotesti si Leu" (ODG 1/2020 art. 27 alin. 3 <sup>^</sup> 2)



Înregistrare sistematică UAT DRAGOTESTI,  
sectorul cadastral nr 49, anul realizării 2022

## REGISTRUL CADASTRAL AL IMOBILELOR

UAT Dragotesti  
Zonă cooperativizată (Co)

Sector cadastral nr. 49

## 1. DESCRIEREA IMOBILULUI

DATE TEREN											DATE CONSTRUCȚII					
Identificator teren	Adresa imobil	Nr. cadastral	Nr. CF	Suprafața măsurată	Intravilan extravilan (I/E)	Nr. top	Nr. tarla	Nr. parcelă	Categorie folosință	Suprafața parcelă	Identif. construcție	Cod grupă destinație	Suprafața construită	Nr. niveluri	Nr. CF	Constr. cu acte (DA/NU)
319	judet DOLJ, UAT Dragotesti, Cod postal 207240 (Tarla 99 Parcela 3)			10000	E		99	3	A	10000						

## 2. PROPRIETATEA / POSESIA

Titularul dreptului / posesiei			Data nașterii / CUI	Domiciliu / Sedi	Cota parte	Identif. entitate asociată	Cotă parte teren UJ	Mod de dobândire	Act juridic			Observații privitoare la proprietar
Nume / Denumire	Inițiala tatălui	Prenume							Tip act	Nr. act / data	Emitent	
LEOVEANU	M	GRIGORIE	---	judet DOLJ, UAT Dragotesti, loc. Neidentificata, Cod Postal 207240	1/1	319		Reconstituire	act administrativ	TDP 1744/10.06.2003	CJSDPAT DOLJ	DECEDAT

## 3. SARCINI / DEZMEMBRĂMINTE

Titular			Data nașterii / CUI	Domiciliu / Sedi	Tipul sarcinii sau al dezmembrămintelor dreptului de proprietate	Cotă parte	Identif. entitate asociată	Act juridic			Valoare ipotecă	Tip monedă
Nume / Denumire	Inițiala tatălui	Prenume						Tip act	Nr. act / data	Emitent		

## 4. NOTĂRI, PROCESE, INTERDICȚII

Tipul notării	Tip act	Nr. act / data	Emitent	Identificator entitate asociată	Imobil împrejmuit / neîmprejmuit	Imobil contestat / necontestat	Alte observații
			319		neîmprejmuit		Mentiune: "Imobil traversat de limita unitatilor administrativ-teritoriale Dragotesti si Leu" (ODG 1/2020 art. 27 alin. 3^2)



Înregistrare sistematică UAT DRAGOTESTI,  
sectorul cadastral nr 49, anul realizării 2022

## REGISTRUL CADASTRAL AL IMOBILELOR

Sector cadastral nr. 49

UAT Dragotesti  
Zonă cooperativizată (Co)

## 1. DESCRIEREA IMOBILULUI

DATE TEREN										DATE CONSTRUCȚII						
Identificator teren	Adresa imobil	Nr. cadastral	Nr. CF	Suprafața măsurată	Intravilan extravilan (I/E)	Nr. top	Nr. tarla	Nr. parcelă	Categorie folosință	Suprafața parcelă	Identif. construcție	Cod grupă destinație	Suprafața construită	Nr. niveluri	Nr. CF	Constr. cu acte (DA/NU)
320	judet DOLJ, UAT Dragotesti, Cod postal 207240 (TARLAUA 99 PARCELA 4)	30313	30313	7300	E		99	4	A	7300						

## 2. PROPRIETATEA / POSESIA

Titularul dreptului / posesiei			Data nașterii / CUI	Domiciliu / Sediu	Cota parte	Identif. entitate asociată	Cotă parte teren UI	Mod de dobândire	Act juridic			Observații privitoare la proprietar
Nume / Denumire	Inițiala tatălui	Prenume							Tip act	Nr. act / data	Emitent	
SC RURAL OLTENIA SRL			22112978	judet BUCURESTI, loc. Bucuresti Sectorul 1, str Henri Coanda nr 27, ap. cam 14	1/1	320		Conventie	act notarial	CONTRACT DE VANZARE AUT NR 3090/18.12.2012	NP FAURAR VIRGIL CLAUDIU	

## 3. SARCINI / DEZMEMBRĂMINTE

Titular			Data nașterii / CUI	Domiciliu / Sediu	Tipul sarcinii sau al dezmembrămintelor dreptului de proprietate	Cotă parte	Identif. entitate asociată	Act juridic			Valoare ipotecă	Tip monedă
Nume / Denumire	Inițiala tatălui	Prenume						Tip act	Nr. act / data	Emitent		

## 4. NOTĂRI, PROCESE, INTERDICȚII

Tipul notării	Tip act	Nr. act / data	Emitent	Identificator entitate asociată	Imobil împrejmuit / neîmprejmuit	Imobil contestat / necontestat	Alte observații
				320	neîmprejmuit		Mentiune: "Imobil traversat de limita unitatilor administrativ-teritoriale Dragotesti si Leu" (ODG 1/2020 art. 27 alin. 3*2)



Înregistrare sistematică UAT DRAGOTESTI,  
sectorul cadastral nr 49, anul realizării 2022

## REGISTRUL CADASTRAL AL IMOBILELOR

Sector cadastral nr. 49

UAT Dragotesti  
Zonă cooperativizată (Co)

## 1. DESCRIEREA IMOBILULUI

DATE TEREN											DATE CONSTRUCȚII					
Identificator teren	Adresa imobil	Nr. cadastral	Nr. CF	Suprafața măsurată	Intravilan extravilan (I/E)	Nr. top	Nr. tarla	Nr. parcelă	Categorie folosință	Suprafața parcelă	Identif. construcție	Cod grupă destinație	Suprafața construită	Nr. niveluri	Nr. CF	Constr. cu acte (DA/NU)
321	judet DOLJ, UAT Dragotesti, Cod postal 207240 (Tarla 99 Parcela 4/1)			7500	E		99	4/1	A	7500						

## 2. PROPRIETATEA / POSESIA

Titularul dreptului / posesiei			Data nașterii / CUI	Domiciliu / Sediu	Cota parte	Identif. entitate asociată	Cotă parte teren UI	Mod de dobândire	Act juridic			Observații privitoare la proprietar
Nume / Denumire	Inițiala tatălui	Prenume							Tip act	Nr. act / data	Emitent	
POPA	P	ION	16.06.1936	judet DOLJ, UAT Dragotesti, loc. Neidentificata, Cod Postal 207240	1/1	321		Reconstituire	act administrativ	TDP 1731/20.04.2003	CJSDPAT DOLJ	DECEDAT

## 3. SARCINI / DEZMEMBRĂMINTE

Titular			Data nașterii / CUI	Domiciliu / Sediu	Tipul sarcinii sau al dezmembrămintelor dreptului de proprietate	Cotă parte	Identif. entitate asociată	Act juridic			Valoare ipotecă	Tip monedă
Nume / Denumire	Inițiala tatălui	Prenume						Tip act	Nr. act / data	Emitent		

## 4. NOTĂRI, PROCESE, INTERDICȚII

Tipul notării	Tip act	Nr. act / data	Emitent	Identificator entitate asociată	Imobil împrejmuit / neîmprejmuit	Imobil contestat / necontestat	Alte observații
				321	neîmprejmuit		Mentiune: "Imobil traversat de limita unitatilor administrativ-teritoriale Dragotesti si Leu" (ODG 1/2020 art. 27 alin. 3 <sup>^</sup> 2)



Înregistrare sistematică UAT DRAGOTESTI,  
sectorul cadastral nr 49, anul realizării 2022

## REGISTRUL CADASTRAL AL IMOBILELOR

UAT Dragotesti  
Zonă cooperativizată (Co)

Sector cadastral nr. 49

## 1. DESCRIEREA IMOBILULUI

DATE TEREN											DATE CONSTRUCȚII					
Identificator teren	Adresa imobil	Nr. cadastral	Nr. CF	Suprafața măsurată	Intravilan extravilan (I/E)	Nr. top	Nr. tarla	Nr. parcelă	Categorie folosință	Suprafața parcelă	Identif. construcție	Cod grupă destinație	Suprafața construită	Nr. niveluri	Nr. CF	Constr. cu acte (DA/NU)
322	judet DOLJ, UAT Dragotesti, Cod postal 207240 (Tarla 99 Parcela 5)			11619	E		99	5	A	11619						

## 2. PROPRIETATEA / POSESIA

Titularul dreptului / posesiei			Data nașterii / CUI	Domiciliu / Sediu	Cota parte	Identif. entitate asociată	Cotă parte teren UI	Mod de dobândire	Act juridic			Observații privitoare la proprietar
Nume / Denumire	Inițiala tatălui	Prenume							Tip act	Nr. act / data	Emitent	
VASILE	I	CRACIUN	19.08.1944	judet DOLJ, UAT Dragotesti, loc. Dragotesti, str I C BRATIANU nr 24, Cod Postal 207240	1/1	322		Reconstituire	act administrativ	TDP 1000-44793/20.08.1998	CJSDPAT DOLJ	

## 3. SARCINI / DEZMEMBRĂMINTE

Titular			Data nașterii / CUI	Domiciliu / Sediu	Tipul sarcinii sau al dezmembrămintelor dreptului de proprietate	Cotă parte	Identif. entitate asociată	Act juridic			Valoare ipotecă	Tip monedă
Nume / Denumire	Inițiala tatălui	Prenume						Tip act	Nr. act / data	Emitent		

## 4. NOTĂRI, PROCESE, INTERDICȚII

Tipul notării	Tip act	Nr. act / data	Emitent	Identificator entitate asociată	Imobil împrejmuit / neîmprejmuit	Imobil contestat / necontestat	Alte observații
				322	neîmprejmuit		Mentiune: "Imobil traversat de limita unitatilor administrativ-teritoriale Dragotesti si Leu" (ODG 1/2020 art. 27 alin. 3^2)

## 5. OBSERVAȚII

MC TOPOCAD SURVEY SRL  
P.J.A. seria RO-B-J nr. 1929 clasa a III-a  
P.F.A. seria RO-DJ-F nr. 0024 categoria B  
ing. Costea Mihail Gabriel



Înregistrare sistematică UAT DRAGOTESTI,  
sectorul cadastral nr 49, anul realizării 2022

## REGISTRUL CADASTRAL AL IMOBILELOR

Sector cadastral nr. 49

UAT Dragotesti  
Zonă cooperativizată (Co)

## 1. DESCRIEREA IMOBILULUI

DATE TEREN											DATE CONSTRUCȚII					
Identificator teren	Adresa imobil	Nr. cadastral	Nr. CF	Suprafața măsurată	Intravilan extravilan (IE)	Nr. top	Nr. tarla	Nr. parcelă	Categorie folosință	Suprafața parcelă	Identif. construcție	Cod grupă destinație	Suprafața construită	Nr. niveluri	Nr. CF	Constr. cu acte (DA/NU)
323	judet DOLJ, UAT Dragotesti, Cod postal 207240 (Tarla 99 Parcela 7)			10000	E		99	7	A	10000						

## 2. PROPRIETATEA / POSESIA

Titularul dreptului / posesiei			Data nașterii / CUI	Domiciliu / Sediul	Cota parte	Identif. entitate asociată	Cotă parte teren UI	Mod de dobândire	Act juridic			Observații privitoare la proprietar
Nume / Denumire	Inițiala tatălui	Prenume							Tip act	Nr. act / data	Emitent	
ENACHE	M	IOANA	---	judet DOLJ, UAT Dragotesti, loc. Neidentificata, Cod Postal 207240	1/1	323		Reconstituire	act administrativ	TDP 1817/12.06.2003	CJSDPAT DOLJ	lipsa CNP

## 3. SARCINI / DEZMEMBRĂMINTE

Titular			Data nașterii / CUI	Domiciliu / Sediul	Tipul sarcinii sau al dezmembrămintelor dreptului de proprietate	Cotă parte	Identif. entitate asociată	Act juridic			Valoare ipotecă	Tip monedă
Nume / Denumire	Inițiala tatălui	Prenume						Tip act	Nr. act / data	Emitent		

## 4. NOTĂRI, PROCESE, INTERDICȚII

Tipul notării	Tip act	Nr. act / data	Emitent	Identificator entitate asociată	Imobil împrejmuit / neîmprejmuit	Imobil contestat / necontestat	Alte observații
				323	neîmprejmuit		Mențiune: "Imobil traversat de limita unitatilor administrativ-teritoriale Dragotesti si Leu" (ODG 1/2020 art. 27 alin. 3^2)

## 5. OBSERVAȚII

MC TOPOCAD SURVEY SRL  
P.J.A. seria RO-B-J nr. 1929 clasa a III-a  
P.F.A. seria RO-DJ-F nr. 0024 categoria B  
ing. Costea Mihail Gabriel



Înregistrare sistematică UAT DRAGOTESTI,  
sectorul cadastral nr 49, anul realizării 2022

## REGISTRUL CADASTRAL AL IMOBILELOR

Sector cadastral nr. 49

UAT Dragotesti  
Zonă cooperativizată (Co)

## 1. DESCRIEREA IMOBILULUI

DATE TEREN											DATE CONSTRUCȚII					
Identificator teren	Adresa imobil	Nr. cadastral	Nr. CF	Suprafața măsurată	Intravilan extravilan (I/E)	Nr. top	Nr. tarla	Nr. parcelă	Categorie folosință	Suprafața parcelă	Identif. construcție	Cod grupă destinație	Suprafața construită	Nr. niveluri	Nr. CF	Constr. cu acte (DA/NU)
324	judet DOLJ, UAT Dragotesti, Cod postal 207240 (Tarla 99 Parcela 10 LOT 1)			12200	E		99	10 LOT 1	A	12200						

## 2. PROPRIETATEA / POSESIA

Titularul dreptului / posesiei			Data nașterii / CUI	Domiciliu / Sediu	Cota parte	Identif. entitate asociată	Cotă parte teren UI	Mod de dobândire	Act juridic			Observații privitoare la proprietar
Nume / Denumire	Inițiala tatălui	Prenume							Tip act	Nr. act / data	Emitent	
LEOVEANU	A	DUMITRU	20.04.1935	judet TIMIS, UAT Timisoara, loc. Timisoara, al SAGETII nr 3, Cod Postal 300417, ap. 8	1/1	324		lesire Din Indiviziune	hotarare judecatoreasca	SC 14684/26.11.2014	JUDECATORIA CRAIOVA	

## 3. SARCINI / DEZMEMBRĂMINTE

Titular			Data nașterii / CUI	Domiciliu / Sediu	Tipul sarcinii sau al dezmembrămintelor dreptului de proprietate	Cotă parte	Identif. entitate asociată	Act juridic			Valoare ipotecă	Tip monedă
Nume / Denumire	Inițiala tatălui	Prenume						Tip act	Nr. act / data	Emitent		

## 4. NOTĂRI, PROCESE, INTERDICȚII

Tipul notării	Tip act	Nr. act / data	Emitent	Identificator entitate asociată	Imobil împrejmuit / neîmprejmuit	Imobil contestat / necontestat	Alte observații
				324	neîmprejmuit		Mentiune: "Imobil traversat de limita unitatilor administrativ-teritoriale Dragotesti si Leu" (ODG 1/2020 art. 27 alin. 3^2)



Înregistrare sistematică UAT DRAGOTESTI,  
sectorul cadastral nr 49, anul realizării 2022

## REGISTRUL CADASTRAL AL IMOBILELOR

Sector cadastral nr. 49

UAT Dragotesti  
Zonă cooperativizată (Co)  
1. DESCRIEREA IMOBILULUI

DATE TEREN											DATE CONSTRUCȚII					
Identificator teren	Adresa imobil	Nr. cadastral	Nr. CF	Suprafața măsurată	Intravilan extravilan (I/E)	Nr. top	Nr. tarla	Nr. parcelă	Categorie folosință	Suprafața parcelă	Identif. construcție	Cod grupă destinație	Suprafața construită	Nr. niveluri	Nr. CF	Constr. cu acte (DA/NU)
325	judet DOLJ, UAT Dragotesti, Cod postal 207240 (Tarla 99 Parcela 10 LOT 2)			7800	E		99	10 LOT 2	A	7800						

## 2. PROPRIETATEA / POSESIA

Titularul dreptului / posesiei			Data nașterii / CUI	Domiciliu / Sediu	Cota parte	Identif. entitate asociată	Cotă parte teren UI	Mod de dobândire	Act juridic			Observații privitoare la proprietar
Nume / Denumire	Inițiala tatălui	Prenume							Tip act	Nr. act / data	Emitent	
LEOVEANU		IOAN SORIN	20.10.1956	judet BRASOV, UAT Brasov, loc. Brasov, Cod Postal 500002	1/1	325		lesire Din Indiviziune	hotarare judecatoreasca	SC 14684/26.11.2014	JUDECATORIA CRAIOVA	

## 3. SARCINI / DEZMEMBRĂMINTE

Titular			Data nașterii / CUI	Domiciliu / Sediu	Tipul sarcinii sau al dezmembrămintelor dreptului de proprietate	Cotă parte	Identif. entitate asociată	Act juridic			Valoare ipotecă	Tip monedă
Nume / Denumire	Inițiala tatălui	Prenume						Tip act	Nr. act / data	Emitent		

## 4. NOTĂRI, PROCESE, INTERDICȚII

Tipul notării	Tip act	Nr. act / data	Emitent	Identificator entitate asociată	Imobil împrejmuit / neîmprejmuit	Imobil contestat / necontestat	Alte observații
				325	neîmprejmuit		Mentiune: "Imobil traversat de limita unitatilor administrativ-teritoriale Dragotesti si Leu" (ODG 1/2020 art. 27 alin. 3 <sup>a</sup> 2)



Înregistrare sistematică UAT DRAGOTESTI,  
sectorul cadastral nr 49, anul realizării 2022



## REGISTRUL CADASTRAL AL IMOBILELOR

Sector cadastral nr. 49

UAT Dragotesti  
Zonă cooperativizată (Co)

## 1. DESCRIEREA IMOBILULUI

DATE TEREN											DATE CONSTRUCȚII					
Identificator teren	Adresa imobil	Nr. cadastral	Nr. CF	Suprafața măsurată	Intravilan extravilan (IE)	Nr. top	Nr. tarla	Nr. parcelă	Categorie folosință	Suprafața parcelă	Identif. construcție	Cod grupă destinație	Suprafața construită	Nr. niveluri	Nr. CF	Constr. cu acte (DA/NU)
326	judet DOLJ, UAT Dragotesti, Cod postal 207240 (TARLA 99 PARCELA 12)	31039	31039	15000	E		99	12	A	15000						

## 2. PROPRIETATEA / POSESIA

Titularul dreptului / posesiei			Data nașterii / CUI	Domiciliu / Sediul	Cota parte	Identif. entitate asociată	Cotă parte teren UI	Mod de dobândire	Act juridic			Observații privitoare la proprietar
Nume / Denumire	Inițiala tatălui	Prenume							Tip act	Nr. act / data	Emitent	
SC RURAL AGRI DOLJ SRL			32630322	judet BUCURESTI, loc. Bucuresti Sectorul 2, str Pierre de Coubertin nr 3-5, bloc Office Building, ap. W	1/1	326		Conventie	act notarial	CVC AUT 2068/07.12.2010	BNP SOROP ALEXANDRU OLIVIU	

## 3. SARCINI / DEZMEMBRĂMINTE

Titular			Data nașterii / CUI	Domiciliu / Sediul	Tipul sarcinii sau al dezmembrămintelor dreptului de proprietate	Cotă parte	Identif. entitate asociată	Act juridic			Valoare ipotecă	Tip monedă
Nume / Denumire	Inițiala tatălui	Prenume						Tip act	Nr. act / data	Emitent		

## 4. NOTĂRI, PROCESE, INTERDICȚII

Tipul notării	Tip act	Nr. act / data	Emitent	Identificator entitate asociată	Imobil împrejmuit / neîmprejmuit	Imobil contestat / necontestat	Alte observații
Se noteaza vanzarea cu rezerva dreptului de proprietate pana la plata pretului de 304.808,20 euro intre vinzatorul de sub B 1 - SC RURAL AGRI DOLJ SRL si cumparatorul Societatea Inproconsa SRL	act notarial	CONTRACT DE VANZARE CU PLATA PRETULUI IN RATE SI REZERVA PROPRIETATII aut nr 2922/31.10.2019	Diaconescu Remus Stefan	326	neîmprejmuit		Mentiune: "Imobil traversat de limita unitatilor administrative-teritoriale Dragotesti si Leu" (ODG 1/2020 art. 27 alin. 3 <sup>a</sup> 2)



Înregistrare sistematică UAT DRAGOTESTI,  
sectorul cadastral nr 49, anul realizării 2022

## REGISTRUL CADASTRAL AL IMOBILELOR

UAT Dragotesti  
Zonă cooperativizată (Co)

Sector cadastral nr. 49

## 1. DESCRIEREA IMOBILULUI

DATE TEREN											DATE CONSTRUCȚII					
Identificator teren	Adresa imobil	Nr. cadastral	Nr. CF	Suprafața măsurată	Intravilan extravilan (I/E)	Nr. top	Nr. tarla	Nr. parcelă	Categorie folosință	Suprafața parcelă	Identif. construcție	Cod grupă destinație	Suprafața construită	Nr. niveluri	Nr. CF	Constr. cu acte (DA/NU)
327	judet DOLJ, UAT Dragotesti, Cod postal 207240 (Tarla 99 Parcela 13)	30468	30468	25000	E		99	13	A	25000						

## 2. PROPRIETATEA / POSESIA

Titularul dreptului / posesiei			Data nașterii / CUI	Domiciliu / Sediul	Cota parte	Identif. entitate asociată	Cotă parte teren UI	Mod de dobândire	Act juridic			Observații privitoare la proprietar
Nume / Denumire	Inițiala tatălui	Prenume							Tip act	Nr. act / data	Emitent	
BADEA		IONEL	01.08.1980	judet DOLJ, UAT Dragotesti, loc. Neidentificata, Cod Postal 207240	1/1	327		Conventie	act notarial	cvc aut nr 1008/12.07.2013	TONE FLORIAN	
BADEA		RALUCA ELENA	03.11.1989	judet DOLJ, UAT Dragotesti, loc. Neidentificata, Cod Postal 207240				Conventie	act notarial	cvc aut nr 1008/12.07.2013	TONE FLORIAN	

## 3. SARCINI / DEZMEMBRĂMINTE

Titular			Data nașterii / CUI	Domiciliu / Sediul	Tipul sarcinii sau al dezmembrămintelor dreptului de proprietate	Cotă parte	Identif. entitate asociată	Act juridic			Valoare ipotecă	Tip monedă
Nume / Denumire	Inițiala tatălui	Prenume						Tip act	Nr. act / data	Emitent		

## 4. NOTĂRI, PROCESE, INTERDICȚII

Tipul notării	Tip act	Nr. act / data	Emitent	Identificator entitate asociată	Imobil împrejmuit / neîmprejmuit	Imobil contestat / necontestat	Alte observații
				327	neîmprejmuit		Mentiune: "Imobil traversat de limita unitatilor administrativ-teritoriale Dragotesti si Leu" (ODG 1/2020 art. 27 alin. 3 <sup>2</sup> )



Înregistrare sistematică UAT DRAGOTESTI,  
sectorul cadastral nr 49, anul realizării 2022

## REGISTRUL CADASTRAL AL IMOBILELOR

Sector cadastral nr. 49

UAT Dragotesti  
Zonă cooperativizată (Co)

## 1. DESCRIEREA IMOBILULUI

DATE TEREN											DATE CONSTRUCȚII					
Identificator teren	Adresa imobil	Nr. cadastral	Nr. CF	Suprafața măsurată	Intravilan extravilan (I/E)	Nr. top	Nr. tarla	Nr. parcelă	Categorie folosință	Suprafața parcelă	Identif. construcție	Cod grupă destinație	Suprafața construită	Nr. niveluri	Nr. CF	Constr. cu acte (DA/NU)
328	judet DOLJ, UAT Dragotesti, Cod postal 207240 (Tarla 99 Parcela 14)			10000	E		99	14	A	10000						

## 2. PROPRIETATEA / POSESIA

Titularul dreptului / posesiei			Data nașterii / CUI	Domiciliu / Sediu	Cota parte	Identif. entitate asociată	Cotă parte teren UI	Mod de dobândire	Act juridic			Observații privitoare la proprietar
Nume / Denumire	Inițiala tatălui	Prenume							Tip act	Nr. act / data	Emitent	
MATEI	M	ION	---	judet DOLJ, UAT Dragotesti, loc. Neidentificata, Cod Postal 207240	1/1	328		Reconstituire	act administrativ	TDP 1808/12.06.2003	CJSDPAT DOLJ	lipsa CNP

## 3. SARCINI / DEZMEMBRĂMINTE

Titular			Data nașterii / CUI	Domiciliu / Sediu	Tipul sarcinii sau al dezmembrămintelor dreptului de proprietate	Cotă parte	Identif. entitate asociată	Act juridic			Valoare ipotecă	Tip monedă
Nume / Denumire	Inițiala tatălui	Prenume						Tip act	Nr. act / data	Emitent		

## 4. NOTĂRI, PROCESE, INTERDICȚII

Tipul notării	Tip act	Nr. act / data	Emitent	Identificator entitate asociată	Imobil împrejmuit / neîmprejmuit	Imobil contestat / necontestat	Alte observații
				328	neîmprejmuit		Mentiune: "Imobil traversat de limita unitatilor administrativ-teritoriale Dragotesti si Leu" (ODG 1/2020 art. 27 alin. 3 <sup>2</sup> )



Înregistrare sistematică UAT DRAGOTESTI,  
sectorul cadastral nr 49, anul realizării 2022

## REGISTRUL CADASTRAL AL IMOBILELOR

UAT Dragotesti  
Zonă cooperativizată (Co)

Sector cadastral nr. 49

## 1. DESCRIEREA IMOBILULUI

DATE TEREN										DATE CONSTRUCȚII						
Identificator teren	Adresa imobil	Nr. cadastral	Nr. CF	Suprafața măsurată	Intravilan extravilan (I/E)	Nr. top	Nr. tarla	Nr. parcelă	Categorie folosință	Suprafața parcelă	Identif. construcție	Cod grupă destinație	Suprafața construită	Nr. niveluri	Nr. CF	Constr. cu acte (DA/NU)
329	judet DOLJ, UAT Dragotesti, Cod postal 207240 (Tarla 99 Parcela 16)			9988	E		99	16	A	9988						

## 2. PROPRIETATEA / POSESIA

Titularul dreptului / posesiei			Data nașterii / CUI	Domiciliu / Sediu	Cota parte	Identif. entitate asociată	Cotă parte teren UI	Mod de dobândire	Act juridic			Observații privitoare la proprietar
Nume / Denumire	Inițiala tatălui	Prenume							Tip act	Nr. act / data	Emitent	
PATRU	D	IOANA	---	judet DOLJ, UAT Dragotesti, loc. Neidentificata, Cod Postal 207240	1/1	329		Reconstituire	act administrativ	TDP 1016-59335/07.09.1998	CJSDPAT DOLJ	lipsa CNP

## 3. SARCINI / DEZMEMBRĂMINTE

Titular			Data nașterii / CUI	Domiciliu / Sediu	Tipul sarcinii sau al dezmembrămintelor dreptului de proprietate	Cotă parte	Identif. entitate asociată	Act juridic			Valoare ipotecă	Tip monedă
Nume / Denumire	Inițiala tatălui	Prenume						Tip act	Nr. act / data	Emitent		

## 4. NOTĂRI, PROCESE, INTERDICȚII

Tipul notării	Tip act	Nr. act / data	Emitent	Identificator entitate asociată	Imobil împrejmuit / neîmprejmuit	Imobil contestat / necontestat	Alte observații
				329	neîmprejmuit		Mentiune: "Imobil traversat de limita unitatilor administrativ-teritoriale Dragotesti si Leu" (ODG 1/2020 art. 27 alin. 3 <sup>^</sup> 2)



Înregistrare sistematică UAT DRAGOTESTI,  
sectorul cadastral nr 49, anul realizării 2022

## REGISTRUL CADASTRAL AL IMOBILELOR

UAT Dragotesti  
Zonă cooperativizată (Co)

Sector cadastral nr. 49

## 1. DESCRIEREA IMOBILULUI

DATE TEREN											DATE CONSTRUCȚII					
Identificator teren	Adresa imobil	Nr. cadastral	Nr. CF	Suprafața măsurată	Intravilan extravilan (I/E)	Nr. top	Nr. tarla	Nr. parcelă	Categorie folosință	Suprafața parcelă	Identif. construcție	Cod grupă destinație	Suprafața construită	Nr. niveluri	Nr. CF	Constr. cu acte (DA/NU)
330	judet DOLJ, UAT Dragotesti, Cod postal 207240 (Tarla 99 Parcela 17)			9889	E		99	17	A	9889						

## 2. PROPRIETATEA / POSESIA

Titularul dreptului / posesiei			Data nașterii / CUI	Domiciliu / Sediu	Cota parte	Identif. entitate asociată	Cotă parte teren UJ	Mod de dobândire	Act juridic			Observații privitoare la proprietar
Nume / Denumire	Inițiala tatălui	Prenume							Tip act	Nr. act / data	Emitent	
BADEA	D	ALEXANDRU	---	judet DOLJ, UAT Dragotesti, loc. Neidentificata, Cod Postal 207240	1/1	330		Reconstituire	act administrativ	TDP 1783/11.06.2003	CJSDPAT DOLJ	lipsa CNP

## 3. SARCINI / DEZMEMBRĂMINTE

Titular			Data nașterii / CUI	Domiciliu / Sediu	Tipul sarcinii sau al dezmembrămintelor dreptului de proprietate	Cotă parte	Identif. entitate asociată	Act juridic			Valoare ipotecă	Tip monedă
Nume / Denumire	Inițiala tatălui	Prenume						Tip act	Nr. act / data	Emitent		

## 4. NOTĂRI, PROCESE, INTERDICȚII

Tipul notării	Tip act	Nr. act / data	Emitent	Identificator entitate asociată	Imobil împrejmuit / neîmprejmuit	Imobil contestat / necontestat	Alte observații
				330	neîmprejmuit		Mențiune: "Imobil traversat de limita unitatilor administrativ-teritoriale Dragotesti si Leu" (ODG 1/2020 art. 27 alin. 3^2)



Înregistrare sistematică UAT DRAGOTESTI,  
sectorul cadastral nr 49, anul realizării 2022

## REGISTRUL CADASTRAL AL IMOBILELOR

UAT Dragotesti  
Zonă cooperativizată (Co)

Sector cadastral nr. 49

## 1. DESCRIEREA IMOBILULUI

DATE TEREN											DATE CONSTRUCȚII					
Identificator teren	Adresa imobil	Nr. cadastral	Nr. CF	Suprafața măsurată	Intravilan extravilan (I/E)	Nr. top	Nr. tarla	Nr. parcelă	Categorie folosință	Suprafața parcelă	Identif. construcție	Cod grupă destinație	Suprafața construită	Nr. niveluri	Nr. CF	Constr. cu acte (DA/NU)
331	judet DOLJ, UAT Dragotesti, Cod postal 207240 (Tarla 99 Parcela 18)			6849	E		99	18	A	6849						

## 2. PROPRIETATEA / POSESIA

Titularul dreptului / posesiei			Data nașterii / CUI	Domiciliu / Sediu	Cota parte	Identif. entitate asociată	Cotă parte teren UI	Mod de dobândire	Act juridic			Observații privitoare la proprietar
Nume / Denumire	Inițiala tatălui	Prenume							Tip act	Nr. act / data	Emitent	
MATEI	M	ION	---	judet DOLJ, UAT Dragotesti, loc. Neidentificata, Cod Postal 207240	1/1	331		Reconstituire	act administrativ	TDP 1808/12.06.2003	CJSDPAT DOLJ	lipsa CNP

## 3. SARCINI / DEZMEMBRĂMINTE

Titular			Data nașterii / CUI	Domiciliu / Sediu	Tipul sarcinii sau al dezmembrămintelor dreptului de proprietate	Cotă parte	Identif. entitate asociată	Act juridic			Valoare ipotecă	Tip monedă
Nume / Denumire	Inițiala tatălui	Prenume						Tip act	Nr. act / data	Emitent		

## 4. NOTĂRI, PROCESE, INTERDICȚII

Tipul notării	Tip act	Nr. act / data	Emitent	Identificator entitate asociată	Imobil împrejmuit / neîmprejmuit	Imobil contestat / necontestat	Alte observații
				331	neîmprejmuit		Mentiune: "Imobil traversat de limita unitatilor administrativ-teritoriale Dragotesti si Leu" (ODG 1/2020 art. 27 alin. 3^2)



Înregistrare sistematică UAT DRAGOTESTI,  
sectorul cadastral nr 49, anul realizării 2022

## REGISTRUL CADASTRAL AL IMOBILELOR

Sector cadastral nr. 49

UAT Dragotesti  
Zonă cooperativizată (Co)

## 1. DESCRIEREA IMOBILULUI

DATE TEREN										DATE CONSTRUCȚII						
Identificator teren	Adresa imobil	Nr. cadastral	Nr. CF	Suprafața măsurată	Intravilan extravilan (I/E)	Nr. top	Nr. tarla	Nr. parcelă	Categorie folosință	Suprafața parcelă	Identif. construcție	Cod grupă destinație	Suprafața construită	Nr. niveluri	Nr. CF	Constr. cu acte (DA/NU)
332	judet DOLJ, UAT Dragotesti, Cod postal 207240 (TARLAUA 99 PARCELA 18)	30456	30456	13426	E		99	18	A	13426						

## 2. PROPRIETATEA / POSESIA

Titularul dreptului / posesiei			Data nașterii / CUI	Domiciliu / Sediu	Cota parte	Identif. entitate asociată	Cotă parte teren UI	Mod de dobândire	Act juridic			Observații privitoare la proprietar
Nume / Denumire	Inițiala tatălui	Prenume							Tip act	Nr. act / data	Emitent	
SOCIETATEA RURAL OLTENIA SRL			22112978	judet BUCUREȘTI, loc. București Sectorul 1, str Henri Coanda nr 27, ap. cam 14	1/1	332		Convenție	act notarial	CONTRACT DE VANZARE AUT. NR. 637/22.02.2018/22.02.2018	Faurar Virgil Claudiu	


## 3. SARCINI / DEZMEMBRĂMINTE

Titular			Data nașterii / CUI	Domiciliu / Sediu	Tipul sarcinii sau al dezmembrămintelor dreptului de proprietate	Cotă parte	Identif. entitate asociată	Act juridic			Valoare ipotecă	Tip monedă
Nume / Denumire	Inițiala tatălui	Prenume						Tip act	Nr. act / data	Emitent		

## 4. NOTĂRI, PROCESE, INTERDICȚII

Tipul notării	Tip act	Nr. act / data	Emitent	Identificator entitate asociată	Imobil împrejmuit / neîmprejmuit	Imobil contestat / necontestat	Alte observații
				332	neîmprejmuit		Mențiune: "Imobil traversat de limita unitatilor administrativ-teritoriale Dragotesti si Leu" (ODG 1/2020 art. 27 alin. 3^2)

## 5. OBSERVAȚII



## REGISTRUL CADASTRAL AL IMOBILELOR

Sector cadastral nr. 49

UAT Dragotesti  
Zonă cooperativizată (Co)

## 1. DESCRIEREA IMOBILULUI

DATE TEREN											DATE CONSTRUCȚII					
Identificator teren	Adresa imobil	Nr. cadastral	Nr. CF	Suprafața măsurată	Intravilan extravilan (I/E)	Nr. top	Nr. tarla	Nr. parcelă	Categorie folosință	Suprafața parcelă	Identif. construcție	Cod grupă destinație	Suprafața construită	Nr. niveluri	Nr. CF	Constr. cu acte (DA/NU)
333	judet DOLJ, UAT Dragotesti, Cod postal 207240 (Tarla 99 Parcela 19)	31027	31027	12000	E		99	19	A	12000						

## 2. PROPRIETATEA / POSESIA

Titularul dreptului / posesiei			Data nașterii / CUI	Domiciliu / Sediul	Cota parte	Identif. entitate asociată	Cotă parte teren UI	Mod de dobândire	Act juridic			Observații privitoare la proprietar
Nume / Denumire	Inițiala tatălui	Prenume							Tip act	Nr. act / data	Emitent	
SC RURAL AGRI DOLJ SRL			32630322	judet BUCURESTI, loc. Bucuresti Sectorul 2, str Pierre de Coubertin nr 3-5, bloc Office Building, ap. camera W	1/1	333		Conventie	act notarial	CVC aut nr 3819/30.09.2011	BNP SOROP ALEXANDRU OLIVIU	

## 3. SARCINI / DEZMEMBRĂMINTE

Titular			Data nașterii / CUI	Domiciliu / Sediul	Tipul sarcinii sau al dezmembrămintelor dreptului de proprietate	Cotă parte	Identif. entitate asociată	Act juridic			Valoare ipotecă	Tip monedă
Nume / Denumire	Inițiala tatălui	Prenume						Tip act	Nr. act / data	Emitent		

## 4. NOTĂRI, PROCESE, INTERDICȚII

Tipul notării	Tip act	Nr. act / data	Emitent	Identificator entitate asociată	Imobil împrejmuit / neîmprejmuit	Imobil contestat / necontestat	Alte observații
Se noteaza vanzarea cu rezerva dreptului de proprietate pana la plata pretului de 304.808,20 euro intre vinzatorul de sub B 1 - SC RURAL AGRI DOLJ SRL si cumparatorul Societatea Inproconsa SRL	act notarial	CONTRACT DE VANZARE CU PLATA PREȚULUI ÎN RATE ȘI REZERVA PROPRIETĂȚII aut nr 2922/31.10.2019	Diaconescu Remus Stefan	333	neîmprejmuit		Mentiune: "Imobil traversat de limita unitatilor administrativ-teritoriale Dragotesti si Leu" (ODG 1/2020 art. 27 alin. 3 <sup>a</sup> )

## 5. OBSERVAȚII





## REGISTRUL CADASTRAL AL IMOBILELOR

UAT Dragotesti  
Zonă cooperativizată (Co)

Sector cadastral nr. 49

## 1. DESCRIEREA IMOBILULUI

DATE TEREN											DATE CONSTRUCȚII					
Identificator teren	Adresa imobil	Nr. cadastral	Nr. CF	Suprafața măsurată	Intravilan extravilan (I/E)	Nr. top	Nr. tarla	Nr. parcelă	Categorie folosință	Suprafața parcelă	Identif. construcție	Cod grupă destinație	Suprafața construită	Nr. niveluri	Nr. CF	Constr. cu acte (DA/NU)
334	judet DOLJ, UAT Dragotesti, Cod postal 207240 (Tarla 99 Parcela 20)			15000	E		99	20	A	15000						

## 2. PROPRIETATEA / POSESIA

Titularul dreptului / posesiei			Data nașterii / CUI	Domiciliu / Sediu	Cota parte	Identif. entitate asociată	Cotă parte teren UI	Mod de dobândire	Act juridic			Observații privitoare la proprietar
Nume / Denumire	Inițiala tatălui	Prenume							Tip act	Nr. act / data	Emitent	
STANCU	GH	MARIA	---	judet DOLJ, UAT Dragotesti, loc. Neidentificata, Cod Postal 207240	1/1	334		Reconstituire	act administrativ	TDP 1084-59335/11.11.1998	CJSDPAT DOLJ	lipsa CNP

## 3. SARCINI / DEZMEMBRĂMINTE

Titular			Data nașterii / CUI	Domiciliu / Sediu	Tipul sarcinii sau al dezmembrămintelor dreptului de proprietate	Cotă parte	Identif. entitate asociată	Act juridic			Valoare ipotecă	Tip monedă
Nume / Denumire	Inițiala tatălui	Prenume						Tip act	Nr. act / data	Emitent		

## 4. NOTĂRI, PROCESE, INTERDICȚII

Tipul notării	Tip act	Nr. act / data	Emitent	Identificator entitate asociată	Imobil împrejmuit / neîmprejmuit	Imobil contestat / necontestat	Alte observații
				334	neîmprejmuit		Mențiune: "Imobil traversat de limita unitatilor administrative-teritoriale Dragotesti si Leu" (ODG 1/2020 art. 27 alin. 3^2)



Înregistrare sistematică UAT DRAGOTESTI,  
sectorul cadastral nr 49, anul realizării 2022

## REGISTRUL CADASTRAL AL IMOBILELOR

UAT Dragotesti  
Zonă cooperativizată (Co)

Sector cadastral nr. 49

## 1. DESCRIEREA IMOBILULUI

DATE TEREN											DATE CONSTRUCȚII					
Identificator teren	Adresa imobil	Nr. cadastral	Nr. CF	Suprafața măsurată	Intravilan extravilan (I/E)	Nr. top	Nr. tarla	Nr. parcelă	Categorie folosință	Suprafața parcelă	Identif. construcție	Cod grupă destinație	Suprafața construită	Nr. niveluri	Nr. CF	Constr. cu acte (DA/NU)
335	judet DOLJ, UAT Dragotesti, Cod postal 207240 (Tarla 99 Parcela 21)			5677	E		99	21	A	5677						

## 2. PROPRIETATEA / POSESIA

Titularul dreptului / posesiei			Data nașterii / CUI	Domiciliu / Sediu	Cota parte	Identif. entitate asociată	Cotă parte teren UI	Mod de dobândire	Act juridic			Observații privitoare la proprietar
Nume / Denumire	Inițiala tatălui	Prenume							Tip act	Nr. act / data	Emitent	
UTA	C	GHEORGHE	23.06.1932	judet DOLJ, UAT Dragotesti, loc. Neidentificata, Cod Postal 207240	1/2	335		Sucesiune	act notarial	CM 142/17.08.2005	NP DANUT FLORIN DRAGUSIN	DECEDAT
UTA	C	DUMITRU	---	judet DOLJ, UAT Dragotesti, loc. Neidentificata, Cod Postal 207240	1/2	335		Sucesiune	act notarial	CM 142/17.08.2005	NP DANUT FLORIN DRAGUSIN	DECEDAT

## 3. SARCINI / DEZMEMBRĂMINTE

Titular			Data nașterii / CUI	Domiciliu / Sediu	Tipul sarcinii sau al dezmembrămintelor dreptului de proprietate	Cotă parte	Identif. entitate asociată	Act juridic			Valoare ipotecă	Tip monedă
Nume / Denumire	Inițiala tatălui	Prenume						Tip act	Nr. act / data	Emitent		

## 4. NOTĂRI, PROCESE, INTERDICȚII

Tipul notării	Tip act	Nr. act / data	Emitent	Identificator entitate asociată	Imobil împrejmuit / neîmprejmuit	Imobil contestat / necontestat	Alte observații
				335	neîmprejmuit		Mențiune: "Imobil traversat de limita unitatilor administrativ-teritoriale Dragotesti si Leu" (ODG 1/2020 art. 27 alin. 3 <sup>a</sup> 2)



Înregistrare sistematică UAT DRAGOTESTI,  
sectorul cadastral nr 49, anul realizării 2022

## REGISTRUL CADASTRAL AL IMOBILELOR

Sector cadastral nr. 49

UAT Dragotesti  
Zonă cooperativizată (Co)  
1. DESCRIEREA IMOBILULUI

DATE TEREN											DATE CONSTRUCȚII					
Identificator teren	Adresa imobil	Nr. cadastral	Nr. CF	Suprafața măsurată	Intravilan extravilan (IE)	Nr. top	Nr. tarla	Nr. parcelă	Categorie folosință	Suprafața parcelă	Identif. construcție	Cod grupă destinație	Suprafața construită	Nr. niveluri	Nr. CF	Constr. cu acte (DA/NU)
336	judet DOLJ, UAT Dragotesti, Cod postal 207240 (Tarla 99 Parcela 22 LOT 1)			5964	E		99	22 LOT 1	A	5964						

## 2. PROPRIETATEA / POSESIA

Titularul dreptului / posesiei			Data nașterii / CUI	Domiciliu / Sediu	Cota parte	Identif. entitate asociată	Cotă parte teren UI	Mod de dobândire	Act juridic			Observații privitoare la proprietar
Nume / Denumire	Inițiala tatălui	Prenume							Tip act	Nr. act / data	Emitent	
COMBI	M	FLORICA	02.04.1941	judet DOLJ, UAT Dragotesti, loc. Dragotesti, str TUDOR VLADIMIRESCU nr 63, Cod Postal 207240	1/1	336		lesire Din Indiviziune	act notarial	APV 1685/12.05.2003	NP TUDOR MARINELA DANIELA	

## 3. SARCINI / DEZMEMBRĂMINTE

Titular			Data nașterii / CUI	Domiciliu / Sediu	Tipul sarcinii sau al dezmembrămintelor dreptului de proprietate	Cotă parte	Identif. entitate asociată	Act juridic			Valoare ipotecă	Tip monedă
Nume / Denumire	Inițiala tatălui	Prenume						Tip act	Nr. act / data	Emitent		

## 4. NOTĂRI, PROCESE, INTERDICȚII

Tipul notării	Tip act	Nr. act / data	Emitent	Identificator entitate asociată	Imobil împrejmuit / neîmprejmuit	Imobil contestat / necontestat	Alte observații
				336	neîmprejmuit		Mențiune: "Imobil traversat de limita unitatilor administrativ-teritoriale Dragotesti si Leu" (ODG 1/2020 art. 27 alin. 3^2)



Înregistrare sistematică UAT DRAGOTESTI,  
sectorul cadastral nr 49, anul realizării 2022

## REGISTRUL CADASTRAL AL IMOBILELOR

Sector cadastral nr. 49

UAT Dragotesti  
Zonă cooperativizată (Co)

## 1. DESCRIEREA IMOBILULUI

DATE TEREN											DATE CONSTRUCȚII					
Identificator teren	Adresa imobil	Nr. cadastral	Nr. CF	Suprafața măsurată	Intravilan extravilan (IE)	Nr. top	Nr. tarla	Nr. parcelă	Categorie folosință	Suprafața parcelă	Identif. construcție	Cod grupă destinație	Suprafața construită	Nr. niveluri	Nr. CF	Constr. cu acte (DA/NU)
337	judet DOLJ, UAT Dragotesti, Cod postal 207240 (Tarla 99 Parcela 22 LOT 2)			9000	E		99	22 LOT 2	A	9000						

## 2. PROPRIETATEA / POSESIA

Titularul dreptului / posesiei			Data nașterii / CUI	Domiciliu / Sediu	Cota parte	Identif. entitate asociată	Cotă parte teren UI	Mod de dobândire	Act juridic			Observații privitoare la proprietar
Nume / Denumire	Inițiala tatălui	Prenume							Tip act	Nr. act / data	Emitent	
TUDOR	M	MARIA	---	judet DOLJ, UAT Dragotesti, loc. Neidentificata, Cod Postal 207240	1/1	337		lesire Din Indiviziune	act notarial	APV 1685/12.05.2003	NP TUDOR MARINELA DANIELA	DECEDAT

## 3. SARCINI / DEZMEMBRĂMINTE

Titular			Data nașterii / CUI	Domiciliu / Sediu	Tipul sarcinii sau al dezmembrămintelor dreptului de proprietate	Cotă parte	Identif. entitate asociată	Act juridic			Valoare ipotecă	Tip monedă
Nume / Denumire	Inițiala tatălui	Prenume						Tip act	Nr. act / data	Emitent		

## 4. NOTĂRI, PROCESE, INTERDICȚII

Tipul notării	Tip act	Nr. act / data	Emitent	Identificator entitate asociată	Imobil împrejmuit / neîmprejmuit	Imobil contestat / necontestat	Alte observații
				337	neîmprejmuit		Mentiune: "Imobil traversat de limita unitatilor administrativ-teritoriale Dragotesti si Leu" (ODG 1/2020 art. 27 alin. 3^2)



Înregistrare sistematică UAT DRAGOTESTI,  
sectorul cadastral nr 49, anul realizării 2022

MC TOPOCAD SURVEY SRL  
P.J.A. seria RO-B-J nr. 1929 clasa a III-a  
P.F.A. seria RO-DJ-F nr. 0024 categoria B  
ing. Costea Mihail Gabriel

## REGISTRUL CADASTRAL AL IMOBILELOR

UAT Dragotesti  
Zonă cooperativizată (Co)

Sector cadastral nr. 49

## 1. DESCRIEREA IMOBILULUI

DATE TEREN											DATE CONSTRUCȚII					
Identificator teren	Adresa imobil	Nr. cadastral	Nr. CF	Suprafața măsurată	Intravilan extravilan (I/E)	Nr. top	Nr. tarla	Nr. parcelă	Categorie folosință	Suprafața parcelă	Identif. construcție	Cod grupă destinație	Suprafața construită	Nr. niveluri	Nr. CF	Constr. cu acte (DA/NU)
338	judet DOLJ, UAT Dragotesti, Cod postal 207240 (Tarla 99 Parcela 23)	31012	31012	10128	E		99	23	A	10128						

## 2. PROPRIETATEA / POSESIA

Titularul dreptului / posesiei			Data nașterii / CUI	Domiciliu / Sediul	Cota parte	Identif. entitate asociată	Cotă parte teren UI	Mod de dobândire	Act juridic			Observații privitoare la proprietar
Nume / Denumire	Inițiala tatălui	Prenume							Tip act	Nr. act / data	Emitent	
SC RURAL AGRI DOLJ SRL			32630322	judet BUCURESTI, loc. Bucuresti Sectorul 2, str Pierre de Coubertin nr 3-5, bloc Office Building, ap. camera W	1/1	338		Conventie	act notarial	cvc aut nr 1390/21.10.2010	BNP SOROP ALEXANDRU OLIVIU	

## 3. SARCINI / DEZMEMBRĂMINTE

Titular			Data nașterii / CUI	Domiciliu / Sediul	Tipul sarcinii sau al dezmembrămintelor dreptului de proprietate	Cotă parte	Identif. entitate asociată	Act juridic			Valoare ipotecă	Tip monedă
Nume / Denumire	Inițiala tatălui	Prenume						Tip act	Nr. act / data	Emitent		

## 4. NOTĂRI, PROCESE, INTERDICȚII

Tipul notării	Tip act	Nr. act / data	Emitent	Identificator entitate asociată	Imobil împrejmuit / neîmprejmuit	Imobil contestat / necontestat	Alte observații
Se noteaza vanzarea cu rezerva dreptului de proprietate pana la plata pretului de 304.808,20 euro intre vinzatorul de sub B 1 - SC RURAL AGRI DOLJ SRL si cumparatorul Societatea Inproconsa SRL	act notarial	CONTRACT DE VANZARE CU PLATA PRETULUI IN RATE SI REZERVA PROPRIETATII aut nr 2922/31.10.2019	Diaconescu Remus Stefan	338	neîmprejmuit		Mentiune: "Imobil traversat de limita unitatilor administrative-teritoriale Dragotesti si Leu" (ODG 1/2020 art. 27 alin. 3 <sup>^</sup> 2)



Înregistrare sistematică UAT DRAGOTESTI,  
sectorul cadastral nr 49, anul realizării 2022

## REGISTRUL CADASTRAL AL IMOBILELOR

UAT Dragotesti  
Zonă cooperativizată (Co)

Sector cadastral nr. 49

## 1. DESCRIEREA IMOBILULUI

DATE TEREN											DATE CONSTRUCȚII					
Identificator teren	Adresa imobil	Nr. cadastral	Nr. CF	Suprafața măsurată	Intravilan extravilan (I/E)	Nr. top	Nr. tarla	Nr. parcelă	Categorie folosință	Suprafața parcelă	Identif. construcție	Cod grupă destinație	Suprafața construită	Nr. niveluri	Nr. CF	Constr. cu acte (DA/NU)
339	judet DOLJ, UAT Dragotesti, Cod postal 207240 (Tarla 99 Parcela 24)			18882	E		99	24	A	18882						

## 2. PROPRIETATEA / POSESIA

Titularul dreptului / posesiei			Data nașterii / CUI	Domiciliu / Sediu	Cota parte	Identif. entitate asociată	Cotă parte teren UI	Mod de dobândire	Act juridic			Observații privitoare la proprietar
Nume / Denumire	Inițiala tatălui	Prenume							Tip act	Nr. act / data	Emitent	
MILITARU	I	ALEXANDRU	---	judet DOLJ, UAT Dragotesti, loc. Neidentificata, Cod Postal 207240	1/1	339		Reconstituire	act administrativ	TDP 1314-59457/03.03.2000	CJSDPAT DOLJ	lipsa CNP

## 3. SARCINI / DEZMEMBRĂMINTE

Titular			Data nașterii / CUI	Domiciliu / Sediu	Tipul sarcinii sau al dezmembrămintelor dreptului de proprietate	Cotă parte	Identif. entitate asociată	Act juridic			Valoare ipotecă	Tip monedă
Nume / Denumire	Inițiala tatălui	Prenume						Tip act	Nr. act / data	Emitent		

## 4. NOTĂRI, PROCESE, INTERDICȚII

Tipul notării	Tip act	Nr. act / data	Emitent	Identificator entitate asociată	Imobil împrejmuit / neîmprejmuit	Imobil contestat / necontestat	Alte observații
				339	neîmprejmuit		Mențiune: "Imobil traversat de limita unitatilor administrativ-teritoriale Dragotesti si Leu" (ODG 1/2020 art. 27 alin. 3^2)



Înregistrare sistematică UAT DRAGOTESTI,  
sectorul cadastral nr 49, anul realizării 2022

## REGISTRUL CADASTRAL AL IMOBILELOR

Sector cadastral nr. 49

UAT Dragotesti  
Zonă cooperativizată (Co)

## 1. DESCRIEREA IMOBILULUI

DATE TEREN											DATE CONSTRUCȚII					
Identificator teren	Adresa imobil	Nr. cadastral	Nr. CF	Suprafața măsurată	Intravilan extravilan (IE)	Nr. top	Nr. tarla	Nr. parcelă	Categorie folosință	Suprafața parcelă	Identif. construcție	Cod grupă destinație	Suprafața construită	Nr. niveluri	Nr. CF	Constr. cu acte (DA/NU)
340	judet DOLJ, UAT Dragotesti, Cod postal 207240 (Tarla 99 Parcela 25/1)			3400	E		99	25/1	A	3400						

## 2. PROPRIETATEA / POSESIA

Titularul dreptului / posesiei			Data nașterii / CUI	Domiciliu / Sediu	Cota parte	Identif. entitate asociată	Cotă parte teren UI	Mod de dobândire	Act juridic			Observații privitoare la proprietar
Nume / Denumire	Inițiala tatălui	Prenume							Tip act	Nr. act / data	Emitent	
GULIE		IOANA	25.10.1946	judet DOLJ, UAT Craiova, loc. Craiova, str GEORGE ENESCU nr 74, Cod Postal 200257, bloc 17, ap. 3	1/1	340		lesire Din Indiviziune	act notarial	APV 973/12.05.1997	NP PAPA EUGENIA	

## 3. SARCINI / DEZMEMBRĂMINTE

Titular			Data nașterii / CUI	Domiciliu / Sediu	Tipul sarcinii sau al dezmembrămintelor dreptului de proprietate	Cotă parte	Identif. entitate asociată	Act juridic			Valoare ipotecă	Tip monedă
Nume / Denumire	Inițiala tatălui	Prenume						Tip act	Nr. act / data	Emitent		

## 4. NOTĂRI, PROCESE, INTERDICȚII

Tipul notării	Tip act	Nr. act / data	Emitent	Identificator entitate asociată	Imobil împrejmuit / neîmprejmuit	Imobil contestat / necontestat	Alte observații
				340	neîmprejmuit		Mentiune: "Imobil traversat de limita unitatilor administrative-teritoriale Dragotesti si Leu" (ODG 1/2020 art. 27 alin. 3 <sup>^</sup> 2)



Înregistrare sistematică UAT DRAGOTESTI,  
sectorul cadastral nr 49, anul realizării 2022

## REGISTRUL CADASTRAL AL IMOBILELOR

UAT Dragotesti  
Zonă cooperativizată (Co)

Sector cadastral nr. 49

## 1. DESCRIEREA IMOBILULUI

DATE TEREN											DATE CONSTRUCȚII					
Identificator teren	Adresa imobil	Nr. cadastral	Nr. CF	Suprafața măsurată	Intravilan extravilan (I/E)	Nr. top	Nr. tarla	Nr. parcelă	Categorie folosință	Suprafața parcelă	Identif. construcție	Cod grupă destinație	Suprafața construită	Nr. niveluri	Nr. CF	Constr. cu acte (DA/NU)
341	judet DOLJ, UAT Dragotesti, Cod postal 207240 (Tarla 99 Parcela 26/1)			10000	E		99	26/1	A	10000						

## 2. PROPRIETATEA / POESIA

Titularul dreptului / posesiei			Data nașterii / CUI	Domiciliu / Sediu	Cota parte	Identif. entitate asociată	Cotă parte teren UI	Mod de dobândire	Act juridic			Observații privitoare la proprietar
Nume / Denumire	Inițiala tatălui	Prenume							Tip act	Nr. act / data	Emitent	
STAVARACHE	I	MARIA	---	judet DOLJ, UAT Dragotesti, loc. Neidentificata, Cod Postal 207240	1/1	341		Reconstituire	act administrativ	TDP 1845/16.06.2003	CJSDPAT DOLJ	lipsa CNP
RUSU	I	TOMITA	---	judet DOLJ, UAT Dragotesti, loc. Neidentificata, Cod Postal 207240				Reconstituire	act administrativ	TDP 1845/16.06.2003	CJSDPAT DOLJ	lipsa CNP
PAUN	I	ELENA	---	judet DOLJ, UAT Dragotesti, loc. Neidentificata, Cod Postal 207240				Reconstituire	act administrativ	TDP 1845/16.06.2003	CJSDPAT DOLJ	lipsa CNP
IACOB	GR	TOMA	---	judet DOLJ, UAT Dragotesti, loc. Neidentificata, Cod Postal 207240				Reconstituire	act administrativ	TDP 1845/16.06.2003	CJSDPAT DOLJ	lipsa CNP
IACOB	GR	ILIE	---	judet DOLJ, UAT Dragotesti, loc. Neidentificata, Cod Postal 207240				Reconstituire	act administrativ	TDP 1845/16.06.2003	CJSDPAT DOLJ	lipsa CNP

## 3. SARCINI / DEZMEMBRĂMINTE

Titular			Data nașterii / CUI	Domiciliu / Sediu	Tipul sarcinii sau al dezmembrămintelor dreptului de proprietate	Cotă parte	Identif. entitate asociată	Act juridic			Valoare ipotecă	Tip monedă
Nume / Denumire	Inițiala tatălui	Prenume						Tip act	Nr. act / data	Emitent		

## 4. NOTĂRI, PROCESE, INTERDICȚII

Tipul notării	Tip act	Nr. act / data	Emitent	Identificator entitate asociată	Imobil împrejmuit / neîmprejmuit	Imobil contestat / necontestat	Alte observații
				341	neîmprejmuit		Mentiuțe: "Imobil traversat de limita unităților administrativ-teritoriale Dragotesti si Leu" (ODG 1/2020 art. 27 alin. 3^2)



Înregistrare sistematică UAT DRAGOTESTI,  
sectorul cadastral nr 49, anul realizării 2022



## REGISTRUL CADASTRAL AL IMOBILELOR

UAT Dragotesti  
Zonă cooperativizată (Co)

Sector cadastral nr. 49

## 1. DESCRIEREA IMOBILULUI

DATE TEREN											DATE CONSTRUCȚII					
Identificator teren	Adresa imobil	Nr. cadastral	Nr. CF	Suprafața măsurată	Intravilan extravilan (I/E)	Nr. top	Nr. tarla	Nr. parcelă	Categorie folosință	Suprafața parcelă	Identif. construcție	Cod grupă destinație	Suprafața construită	Nr. niveluri	Nr. CF	Constr. cu acte (DA/NU)
342	judet DOLJ, UAT Dragotesti, Cod postal 207240 (TARLAUA 99 PARCELA 26)	30849	30849	11912	E		99	26	A	11912						

## 2. PROPRIETATEA / POSESIA

Titularul dreptului / posesiei			Data nașterii / CUI	Domiciliu / Sediu	Cota parte	Identif. entitate asociată	Cotă parte teren UI	Mod de dobândire	Act juridic			Observații privitoare la proprietar
Nume / Denumire	Inițiala tatălui	Prenume							Tip act	Nr. act / data	Emitent	
SC RURAL OLTENIA SRL			22112978	judet BUCURESTI, loc. Bucuresti Sectorul 1, str HENRI COANDA nr 27, bloc CAM14	1/1	342		Conventie	act notarial	CVC aut. nr. 2303/10.07.2015	NP Faurar Virgil Claudiu	

## 3. SARCINI / DEZMEMBRĂMINTE

Titular			Data nașterii / CUI	Domiciliu / Sediu	Tipul sarcinii sau al dezmembrămintelor dreptului de proprietate	Cotă parte	Identif. entitate asociată	Act juridic			Valoare ipotecă	Tip monedă
Nume / Denumire	Inițiala tatălui	Prenume						Tip act	Nr. act / data	Emitent		

## 4. NOTĂRI, PROCESE, INTERDICȚII

Tipul notării	Tip act	Nr. act / data	Emitent	Identificator entitate asociată	Imobil împrejmuit / neîmprejmuit	Imobil contestat / necontestat	Alte observații
				342	neîmprejmuit		Mentiune: "Imobil traversat de limita unitatilor administrativ-teritoriale Dragotesti si Leu" (ODG 1/2020 art. 27 alin. 3^2)

## 5. OBSERVAȚII

MC TOPOCAD SURVEY SRL  
P.J.A. seria RO-B-J nr. 1929 clasa a III-a  
P.F.A. seria RO-DJ-F nr. 0024 categoria B  
ing. Costea Mihail Gabriel



Înregistrare sistematică UAT DRAGOTESTI,  
sectorul cadastral nr 49, anul realizării 2022

## REGISTRUL CADASTRAL AL IMOBILELOR

UAT Dragotesti  
Zonă cooperativizată (Co)

Sector cadastral nr. 49

## 1. DESCRIEREA IMOBILULUI

DATE TEREN											DATE CONSTRUCȚII					
Identificator teren	Adresa imobil	Nr. cadastral	Nr. CF	Suprafața măsurată	Intravilan extravilan (I/E)	Nr. top	Nr. tarla	Nr. parcelă	Categorie folosință	Suprafața parcelă	Identif. construcție	Cod grupă destinație	Suprafața construită	Nr. niveluri	Nr. CF	Constr. cu acte (DA/NU)
343	judet DOLJ, UAT Dragotesti, Cod postal 207240 (Tarla 99 Parcela 27)			12490	E		99	27	A	12490						

## 2. PROPRIETATEA / POSESIA

Titularul dreptului / posesiei			Data nașterii / CUI	Domiciliu / Sediu	Cota parte	Identif. entitate asociată	Cotă parte teren UI	Mod de dobândire	Act juridic			Observații privitoare la proprietar
Nume / Denumire	Inițiala tatălui	Prenume							Tip act	Nr. act / data	Emitent	
NICULICI		DUMITRU	22.08.1955	judet DOLJ, UAT Craiova, loc. Craiova, str NANTERRE nr 37, Cod Postal 200491, bloc I6, ap. 20	1/2	343		Sucesiune	act notarial	CM 1/08.01.2020	NP CERNOBAI EMIL	
NICULICI		IOANA	19.09.1960	judet DOLJ, UAT Craiova, loc. Craiova, str NANTERRE nr 37, Cod Postal 200491, bloc I6, ap. 20	1/2	343		Sucesiune	act notarial	CM 1/08.01.2020	NP CERNOBAI EMIL	

## 3. SARCINI / DEZMEMBRĂMINTE

Titular			Data nașterii / CUI	Domiciliu / Sediu	Tipul sarcinii sau al dezmembrămintelor dreptului de proprietate	Cotă parte	Identif. entitate asociată	Act juridic			Valoare ipotecă	Tip monedă
Nume / Denumire	Inițiala tatălui	Prenume						Tip act	Nr. act / data	Emitent		

## 4. NOTĂRI, PROCESE, INTERDICȚII

Tipul notării	Tip act	Nr. act / data	Emitent	Identificator entitate asociată	Imobil împrejmuit / neîmprejmuit	Imobil contestat / necontestat	Alte observații
				343	neîmprejmuit		Mențiune: "Imobil traversat de limita unitatilor administrativ-teritoriale Dragotesti si Leu" (ODG 1/2020 art. 27 alin. 3^2)

## 5. OBSERVAȚII

MC TOPOCAD SURVEY SRL  
P.J.A. seria RO-B-J nr. 1929 clasa a III-a  
P.F.A. seria RO-DJ-F nr. 0024 categoria B  
ing. Costea Mihail Gabriel



Înregistrare sistematică UAT DRAGOTESTI,  
sectorul cadastral nr 49, anul realizării 2022

## REGISTRUL CADASTRAL AL IMOBILELOR

Sector cadastral nr. 49

UAT Dragotesti  
Zonă cooperativizată (Co)

## 1. DESCRIEREA IMOBILULUI

DATE TEREN										DATE CONSTRUCȚII						
Identificator teren	Adresa imobil	Nr. cadastral	Nr. CF	Suprafața măsurată	Intravilan extravilan (I/E)	Nr. top	Nr. tarla	Nr. parcelă	Categorie folosință	Suprafața parcelă	Identif. construcție	Cod grupă destinație	Suprafața construită	Nr. niveluri	Nr. CF	Constr. cu acte (DA/NU)
344	judet DOLJ, UAT Dragotesti, Cod postal 207240 (Tarla 99 Parcela 27/1)			5000	E		99	27/1	A	5000						

## 2. PROPRIETATEA / POSESIA

Titularul dreptului / posesiei			Data nașterii / CUI	Domiciliu / Sediu	Cota parte	Identif. entitate asociată	Cotă parte teren UI	Mod de dobândire	Act juridic			Observații privitoare la proprietar
Nume / Denumire	Inițiala tatălui	Prenume							Tip act	Nr. act / data	Emitent	
POPA	C	MARIA	---	judet DOLJ, UAT Dragotesti, loc. Neidentificata, Cod Postal 207240	1/1	344		Reconstituire	act administrativ	TDP 1180-45357/22.06.1999	CJSDPAT DOLJ	lipsa CNP

## 3. SARCINI / DEZMEMBRĂMINTE


Titular			Data nașterii / CUI	Domiciliu / Sediu	Tipul sarcinii sau al dezmembrămintelor dreptului de proprietate	Cotă parte	Identif. entitate asociată	Act juridic			Valoare ipotecă	Tip monedă
Nume / Denumire	Inițiala tatălui	Prenume						Tip act	Nr. act / data	Emitent		

## 4. NOTĂRI, PROCESE, INTERDICȚII

Tipul notării	Tip act	Nr. act / data	Emitent	Identificator entitate asociată	Imobil împrejmuit / neîmprejmuit	Imobil contestat / necontestat	Alte observații
				344	neîmprejmuit		Mentiune: "Imobil traversat de limita unitatilor administrativ-teritoriale Dragotesti si Leu" (ODG 1/2020 art. 27 alin. 3 <sup>^</sup> 2)

## 5. OBSERVAȚII

MC TOPOCAD SURVEY SRL  
P.J.A. seria RO-B-J nr. 1929 clasa a III-a  
P.F.A. seria RO-DJ-F nr. 0024 categoria B  
ing. Costea Mihail Gabriel



Înregistrare sistematică UAT DRAGOTESTI,  
sectorul cadastral nr 49, anul realizării 2022

## REGISTRUL CADASTRAL AL IMOBILELOR

Sector cadastral nr. 49

UAT Dragotesti  
Zonă cooperativizată (Co)

## 1. DESCRIEREA IMOBILULUI

DATE TEREN											DATE CONSTRUCȚII					
Identificator teren	Adresa imobil	Nr. cadastral	Nr. CF	Suprafața măsurată	Intravilan extravilan (IE)	Nr. top	Nr. tarla	Nr. parcelă	Categorie folosință	Suprafața parcelă	Identif. construcție	Cod grupă destinație	Suprafața construită	Nr. niveluri	Nr. CF	Constr. cu acte (DA/NU)
345	judet DOLJ, UAT Dragotesti, Cod postal 207240 (Tarla 99 P27/2-LOT1)	30464	30464	14077	E		99	27/2-LOT1	A	14077						

## 2. PROPRIETATEA / POSESIA

Titularul dreptului / posesiei			Data nașterii / CUI	Domiciliu / Sediul	Cota parte	Identif. entitate asociată	Cotă parte teren UI	Mod de dobândire	Act juridic			Observații privitoare la proprietar
Nume / Denumire	Inițiala tatălui	Prenume							Tip act	Nr. act / data	Emitent	
SC RURAL OLTENIA SRL			22112978	judet BUCURESTI, loc. Bucuresti Sectorul 1, str HENRI COANDA nr 27, bloc CAM14	1/1	345		Conventie	act notarial	4027/28.09.2018	Faurar Virgil Claudiu	

## 3. SARCINI / DEZMEMBRĂMINTE

Titular			Data nașterii / CUI	Domiciliu / Sediul	Tipul sarcinii sau al dezmembrămintelor dreptului de proprietate	Cotă parte	Identif. entitate asociată	Act juridic			Valoare ipotecă	Tip monedă
Nume / Denumire	Inițiala tatălui	Prenume						Tip act	Nr. act / data	Emitent		

## 4. NOTĂRI, PROCESE, INTERDICȚII

Tipul notării	Tip act	Nr. act / data	Emitent	Identificator entitate asociată	Imobil împrejmuit / neîmprejmuit	Imobil contestat / necontestat	Alte observații
Se infiinteaza cartea funciara 30464 a imobilului cu numarul cadastral 30464/Dragotesti, rezultat din dezmembrarea imobilului cu numarul cadastral 30449 in scris in cartea funciara 30449;	act notarial	1006/12.07.2013	TONE FLORIAN	345	neimprejmuit		Mentiune: "Imobil traversat de limita unitatilor administrativ-teritoriale Dragotesti si Leu" (ODG 1/2020 art. 27 alin. 3^2)

## 5. OBSERVAȚII

MC TOPOCAD SURVEY SRL  
P.J.A. seria RO-B-J nr. 1929 clasa a III-a  
P.F.A. seria RO-DJ-F nr. 0024 categoria B  
ing. Costea Mihail Gabriel



Înregistrare sistematică UAT DRAGOTESTI,  
sectorul cadastral nr 49, anul realizării 2022

## REGISTRUL CADASTRAL AL IMOBILELOR

UAT Dragotesti  
Zonă cooperativizată (Co)

Sector cadastral nr. 49

## 1. DESCRIEREA IMOBILULUI

DATE TEREN										DATE CONSTRUCȚII						
Identificator teren	Adresa imobil	Nr. cadastral	Nr. CF	Suprafața măsurată	Intravilan extravilan (I/E)	Nr. top	Nr. tarla	Nr. parcelă	Categorie folosință	Suprafața parcelă	Identif. construcție	Cod grupă destinație	Suprafața construită	Nr. niveluri	Nr. CF	Constr. cu acte (DA/NU)
346	judet DOLJ, UAT Dragotesti, Cod postal 207240 (TARLAUA 99 PARCELA 27/2-LOT2)	30465	30465	10000	E		99	27/2-LOT2	A	10000						

## 2. PROPRIETATEA / POSESIA

Titularul dreptului / posesiei			Data nașterii / CUI	Domiciliu / Sediul	Cota parte	Identif. entitate asociată	Cotă parte teren UI	Mod de dobândire	Act juridic			Observații privitoare la proprietar
Nume / Denumire	Inițiala tatălui	Prenume							Tip act	Nr. act / data	Emitent	
BADEA		IONEL	01.08.1980	judet DOLJ, UAT Dragotesti, loc. Neidentificata, Cod Postal 207240	1/1	346		Convenție	act notarial	CVC AUT 1007/12.07.2013	TONE FLORIAN	casatorit cu
BADEA		RALUCA ELENA	03.11.1989	judet DOLJ, UAT Dragotesti, loc. Neidentificata, Cod Postal 207240				Convenție	act notarial	CVC AUT 1007/12.07.2013	TONE FLORIAN	

## 3. SARCINI / DEZMEMBRĂMINTE

Titular			Data nașterii / CUI	Domiciliu / Sediul	Tipul sarcinii sau al dezmembrămintelor dreptului de proprietate	Cotă parte	Identif. entitate asociată	Act juridic			Valoare ipotecă	Tip monedă
Nume / Denumire	Inițiala tatălui	Prenume						Tip act	Nr. act / data	Emitent		

## 4. NOTĂRI, PROCESE, INTERDICȚII

Tipul notării	Tip act	Nr. act / data	Emitent	Identificator entitate asociată	Imobil împrejmuit / neîmprejmuit	Imobil contestat / necontestat	Alte observații
Se înființează cartea funciara 30465 a imobilului cu numărul cadastral 30465/Dragotesti, rezultat din dezmembrarea imobilului cu numărul cadastral 30449 înscris în cartea funciara 30449;	act notarial	1006/12.07.2013	TONE FLORIAN	346	neîmprejmuit		Mențiune: "Imobil traversat de limita unitatilor administrativ-teritoriale Dragotesti si Leu" (ODG 1/2020 art. 27 alin. 3 <sup>2</sup> )



Înregistrare sistematică UAT DRAGOTESTI,  
sectorul cadastral nr 49, anul realizării 2022

## REGISTRUL CADASTRAL AL IMOBILELOR

UAT Dragotesti  
Zonă cooperativizată (Co)

Sector cadastral nr. 49

## 1. DESCRIEREA IMOBILULUI

DATE TEREN											DATE CONSTRUCȚII					
Identificator teren	Adresa imobil	Nr. cadastral	Nr. CF	Suprafața măsurată	Intravilan extravilan (I/E)	Nr. top	Nr. tarla	Nr. parcelă	Categorie folosință	Suprafața parcelă	Identif. construcție	Cod grupă destinație	Suprafața construită	Nr. niveluri	Nr. CF	Constr. cu acte (DA/NU)
347	judet DOLJ, UAT Dragotesti, Cod postal 207240 (Tarla 99 Parcela 28)			8300	E		99	28	A	8300						

## 2. PROPRIETATEA / POSESIA

Titularul dreptului / posesiei			Data nașterii / CUI	Domiciliu / Sediu	Cota parte	Identif. entitate asociată	Cotă parte teren UI	Mod de dobândire	Act juridic			Observații privitoare la proprietar
Nume / Denumire	Inițiala tatălui	Prenume							Tip act	Nr. act / data	Emitent	
UTA	C	STEFAN	---	judet DOLJ, UAT Dragotesti, loc. Neidentificata, Cod Postal 207240	1/1	347		Reconstituire	act administrativ	TDP 903-44793/16.10.1997	CJSDPAT DOLJ	lipsa CNP

## 3. SARCINI / DEZMEMBRĂMINTE

Titular			Data nașterii / CUI	Domiciliu / Sediu	Tipul sarcinii sau al dezmembrămintelor dreptului de proprietate	Cotă parte	Identif. entitate asociată	Act juridic			Valoare ipotecă	Tip monedă
Nume / Denumire	Inițiala tatălui	Prenume						Tip act	Nr. act / data	Emitent		

## 4. NOTĂRI, PROCESE, INTERDICȚII

Tipul notării	Tip act	Nr. act / data	Emitent	Identificator entitate asociată	Imobil împrejmuit / neîmprejmuit	Imobil contestat / necontestat	Alte observații
				347	neîmprejmuit		Mențiune: "Imobil traversat de limita unitatilor administrativ-teritoriale Dragotesti si Leu" (ODG 1/2020 art. 27 alin. 3^2)



Înregistrare sistematică UAT DRAGOTESTI,  
sectorul cadastral nr 49, anul realizării 2022

## REGISTRUL CADASTRAL AL IMOBILELOR

Sector cadastral nr. 49

UAT Dragotesti  
Zonă cooperativizată (Co)

## 1. DESCRIEREA IMOBILULUI

DATE TEREN										DATE CONSTRUCȚII						
Identificator teren	Adresa imobil	Nr. cadastral	Nr. CF	Suprafața măsurată	Intravilan extravilan (I/E)	Nr. top	Nr. tarla	Nr. parcelă	Categorie folosință	Suprafața parcelă	Identif. construcție	Cod grupă destinație	Suprafața construită	Nr. niveluri	Nr. CF	Constr. cu acte (DA/NU)
348	judet DOLJ, UAT Dragotesti, Cod postal 207240 (Tarla 99 Parcela 28/1)			9008	E		99	28/1	A	9008						

## 2. PROPRIETATEA / POSESIA

Titularul dreptului / posesiei			Data nașterii / CUI	Domiciliu / Sediu	Cota parte	Identif. entitate asociată	Cotă parte teren UI	Mod de dobândire	Act juridic			Observații privitoare la proprietar
Nume / Denumire	Inițiala tatălui	Prenume							Tip act	Nr. act / data	Emitent	
DRAGUCEANU	I	TINCA	---	judet DOLJ, UAT Dragotesti, loc. Neidentificata, Cod Postal 207240	1/1	348		Reconstituire	act administrativ	TDP 1579-19517/07.06.2002	CJSDPAT DOLJ	lipsa CNP

## 3. SARCINI / DEZMEMBRĂMINTE

Titular			Data nașterii / CUI	Domiciliu / Sediu	Tipul sarcinii sau al dezmembrămintelor dreptului de proprietate	Cotă parte	Identif. entitate asociată	Act juridic			Valoare ipotecă	Tip monedă
Nume / Denumire	Inițiala tatălui	Prenume						Tip act	Nr. act / data	Emitent		

## 4. NOTĂRI, PROCESE, INTERDICȚII

Tipul notării	Tip act	Nr. act / data	Emitent	Identificator entitate asociată	Imobil împrejmuit / neîmprejmuit	Imobil contestat / necontestat	Alte observații
				348	neîmprejmuit		Mențiune: "Imobil traversat de limita unitatilor administrativ-teritoriale Dragotesti si Leu" (ODG 1/2020 art. 27 alin. 3 <sup>2</sup> )



Înregistrare sistematică UAT DRAGOTESTI,  
sectorul cadastral nr 49, anul realizării 2022

## REGISTRUL CADASTRAL AL IMOBILELOR

UAT Dragotesti  
Zonă cooperativizată (Co)

Sector cadastral nr. 49

## 1. DESCRIEREA IMOBILULUI

DATE TEREN											DATE CONSTRUCȚII					
Identificator teren	Adresa imobil	Nr. cadastral	Nr. CF	Suprafața măsurată	Intravilan extravilan (I/E)	Nr. top	Nr. tarla	Nr. parcelă	Categorie folosință	Suprafața parcelă	Identif. construcție	Cod grupă destinație	Suprafața construită	Nr. niveluri	Nr. CF	Constr. cu acte (DA/NU)
349	judet DOLJ, UAT Dragotesti, Cod postal 207240 (Tarla 99 Parcela 29)	31003	31003	15500	E		99	29	A	15500						

## 2. PROPRIETATEA / POSESIA

Titularul dreptului / posesiei			Data nașterii / CUI	Domiciliu / Sediul	Cota parte	Identif. entitate asociată	Cotă parte teren UI	Mod de dobândire	Act juridic			Observații privitoare la proprietar
Nume / Denumire	Inițiala tatălui	Prenume							Tip act	Nr. act / data	Emitent	
RURAL AGRI DOLJ SRL			---	judet BUCURESTI, loc. Bucuresti Sectorul 2, str Pierre de Coubertin nr 3-5, bloc Office Building, ap. camera W	1/1	349		Conventie	act notarial	CVC 3770/29.09.2011	BNP SOROP ALEXANDRU OLIVIU	

## 3. SARCINI / DEZMEMBRĂMINTE

Titular			Data nașterii / CUI	Domiciliu / Sediul	Tipul sarcinii sau al dezmembrămintelor dreptului de proprietate	Cotă parte	Identif. entitate asociată	Act juridic			Valoare ipotecă	Tip monedă
Nume / Denumire	Inițiala tatălui	Prenume						Tip act	Nr. act / data	Emitent		

## 4. NOTĂRI, PROCESE, INTERDICȚII

Tipul notării	Tip act	Nr. act / data	Emitent	Identificator entitate asociată	Imobil împrejmuit / neîmprejmuit	Imobil contestat / necontestat	Alte observații
Se noteaza vanzarea cu rezerva dreptului de proprietate pana la plata pretului de 304.808,20 euro intre vinzatorul de sub B 1 - SC RURAL AGRI DOLJ SRL si cumparatorul Societatea Inproconsa SRL	act notarial	CONTRACT DE VANZARE CU PLATA PRETULUI IN RATE SI REZERVA PROPRIETATII aut nr 2922/31.10.2019	Diaconescu Remus Stefan	349	neîmprejmuit		Mentiune: "Imobil traversat de limita unitatilor administrativ-teritoriale Dragotesti si Leu" (ODG 1/2020 art. 27 alin. 3 <sup>a</sup> )



Înregistrare sistematică UAT DRAGOTESTI,  
sectorul cadastral nr 49, anul realizării 2022



## REGISTRUL CADASTRAL AL IMOBILELOR

UAT Dragotesti  
Zonă cooperativizată (Co)

Sector cadastral nr. 49

## 1. DESCRIEREA IMOBILULUI

DATE TEREN											DATE CONSTRUCȚII					
Identificator teren	Adresa imobil	Nr. cadastral	Nr. CF	Suprafața măsurată	Intravilan extravilan (I/E)	Nr. top	Nr. tarla	Nr. parcelă	Categorie folosință	Suprafața parcelă	Identif. construcție	Cod grupă destinație	Suprafața construită	Nr. niveluri	Nr. CF	Constr. cu acte (DA/NU)
350	judet DOLJ, UAT Dragotesti, Cod postal 207240 (Tarla 99 Parcela 30)			6424	E		99	30	A	6424						

## 2. PROPRIETATEA / POSESIA

Titularul dreptului / posesiei			Data nașterii / CUI	Domiciliu / Sediu	Cota parte	Identif. entitate asociată	Cotă parte teren UI	Mod de dobândire	Act juridic			Observații privitoare la proprietar
Nume / Denumire	Inițiala tatălui	Prenume							Tip act	Nr. act / data	Emitent	
IONESCU	I	MARIN	---	judet DOLJ, UAT Dragotesti, loc. Neidentificata, Cod Postal 207240	1/1	350		Reconstituire	act administrativ	TDP 1073-59335/29.10.1998	CJSDPAT DOLJ	lipsa CNP

## 3. SARCINI / DEZMEMBRĂMINTE

Titular			Data nașterii / CUI	Domiciliu / Sediu	Tipul sarcinii sau al dezmembrămintelor dreptului de proprietate	Cotă parte	Identif. entitate asociată	Act juridic			Valoare ipotecă	Tip monedă
Nume / Denumire	Inițiala tatălui	Prenume						Tip act	Nr. act / data	Emitent		

## 4. NOTĂRI, PROCESE, INTERDICȚII

Tipul notării	Tip act	Nr. act / data	Emitent	Identificator entitate asociată	Imobil împrejmuit / neîmprejmuit	Imobil contestat / necontestat	Alte observații
				350	neîmprejmuit		Mențiune: "Imobil traversat de limita unitatilor administrative-teritoriale Dragotesti si Leu" (ODG 1/2020 art. 27 alin. 3^2)



Înregistrare sistematică UAT DRAGOTESTI,  
sectorul cadastral nr 49, anul realizării 2022

## REGISTRUL CADASTRAL AL IMOBILELOR

UAT Dragotesti  
Zonă cooperativizată (Co)

Sector cadastral nr. 49

## 1. DESCRIEREA IMOBILULUI

DATE TEREN											DATE CONSTRUCȚII					
Identificator teren	Adresa imobil	Nr. cadastral	Nr. CF	Suprafața măsurată	Intravilan extravilan (I/E)	Nr. top	Nr. tarla	Nr. parcelă	Categorie folosință	Suprafața parcelă	Identif. construcție	Cod grupă destinație	Suprafața construită	Nr. niveluri	Nr. CF	Constr. cu acte (DA/NU)
351	judet DOLJ, UAT Dragotesti, Cod postal 207240 (Tarla 99 Parcela 30/1)	31011	31011	7220	E		99	30/1	A	7220						

## 2. PROPRIETATEA / POSESIA

Titularul dreptului / posesiei			Data nașterii / CUI	Domiciliu / Sediul	Cota parte	Identif. entitate asociată	Cotă parte teren UI	Mod de dobândire	Act juridic			Observații privitoare la proprietar
Nume / Denumire	Inițiala tatălui	Prenume							Tip act	Nr. act / data	Emitent	
SC RURAL AGRI DOLJ SRL			32630322	judet BUCURESTI, loc. Bucuresti Sectorul 2, str Pierre de Coubertin nr 3-5, bloc Office Building, ap. camera W	1/1	351		Conventie	act notarial	CVC AUT. NR. 1921/26.11.2010	BNP SOROP ALEXANDRU OLIVIU	

## 3. SARCINI / DEZMEMBRĂMINTE

Titular			Data nașterii / CUI	Domiciliu / Sediul	Tipul sarcinii sau al dezmembrămintelor dreptului de proprietate	Cotă parte	Identif. entitate asociată	Act juridic			Valoare ipotecă	Tip monedă
Nume / Denumire	Inițiala tatălui	Prenume						Tip act	Nr. act / data	Emitent		

## 4. NOTĂRI, PROCESE, INTERDICȚII

Tipul notării	Tip act	Nr. act / data	Emitent	Identificator entitate asociată	Imobil împrejmuit / neîmprejmuit	Imobil contestat / necontestat	Alte observații
Se noteaza vanzarea cu rezerva dreptului de proprietate pana la plata pretului de 304.808,20 euro intre vinzatorul de sub B 1 - SC RURAL AGRI DOLJ SRL si cumparaorul Societatea Inproconsa SRL	act notarial	CONTRACT DE VANZARE CU PLATA PRETULUI IN RATE SI REZERVA PROPRIETATII aut nr 2922/31.10.2019	Diaconescu Remus Stefan	351	neimprejmuit		Mentiune: "Imobil traversat de limita unitatilor administrativ-teritoriale Dragotesti si Leu" (ODG 1/2020 art. 27 alin. 3^2)



Înregistrare sistematică UAT DRAGOTESTI,  
sectorul cadastral nr 49, anul realizării 2022

## REGISTRUL CADASTRAL AL IMOBILELOR

Sector cadastral nr. 49

UAT Dragotesti  
Zonă cooperativizată (Co)

## 1. DESCRIEREA IMOBILULUI

DATE TEREN											DATE CONSTRUCȚII					
Identificator teren	Adresa imobil	Nr. cadastral	Nr. CF	Suprafața măsurată	Intravilan extravilan (I/E)	Nr. top	Nr. tarla	Nr. parcelă	Categorie folosință	Suprafața parcelă	Identif. construcție	Cod grupă destinație	Suprafața construită	Nr. niveluri	Nr. CF	Constr. cu acte (DA/NU)
352	judet DOLJ, UAT Dragotesti, Cod postal 207240 (Tarla 99 Parcela 31)			2960	E		99	31	A	2960						

## 2. PROPRIETATEA / POSESIA

Titularul dreptului / posesiei			Data nașterii / CUI	Domiciliu / Sediu	Cota parte	Identif. entitate asociată	Cotă parte teren UI	Mod de dobândire	Act juridic			Observații privitoare la proprietar
Nume / Denumire	Inițiala tatălui	Prenume							Tip act	Nr. act / data	Emitent	
BUSCU	D	RUINEA IOANA	---	judet DOLJ, UAT Dragotesti, loc. Neidentificata, Cod Postal 207240	1/1	352		Reconstituire	act administrativ	TDP 1752/11.06.2003	CJSDPAT DOLJ	lipsa CNP

## 3. SARCINI / DEZMEMBRĂMINTE

Titular			Data nașterii / CUI	Domiciliu / Sediu	Tipul sarcinii sau al dezmembrămintelor dreptului de proprietate	Cotă parte	Identif. entitate asociată	Act juridic			Valoare ipotecă	Tip monedă
Nume / Denumire	Inițiala tatălui	Prenume						Tip act	Nr. act / data	Emitent		

## 4. NOTĂRI, PROCESE, INTERDICȚII

Tipul notării	Tip act	Nr. act / data	Emitent	Identificator entitate asociată	Imobil împrejmuit / neîmprejmuit	Imobil contestat / necontestat	Alte observații
				352	neîmprejmuit		Mentiune: "Imobil traversat de limita unitatilor administrativ-teritoriale Dragotesti si Leu" (ODG 1/2020 art. 27 alin. 3^2)



Înregistrare sistematică UAT DRAGOTESTI,  
sectorul cadastral nr 49, anul realizării 2022

## REGISTRUL CADASTRAL AL IMOBILELOR

UAT Dragotesti  
Zonă cooperativizată (Co)

Sector cadastral nr. 49

## 1. DESCRIEREA IMOBILULUI

DATE TEREN											DATE CONSTRUCȚII					
Identificator teren	Adresa imobil	Nr. cadastral	Nr. CF	Suprafața măsurată	Intravilan extravilan (I/E)	Nr. top	Nr. tarla	Nr. parcelă	Categorie folosință	Suprafața parcelă	Identif. construcție	Cod grupă destinație	Suprafața construită	Nr. niveluri	Nr. CF	Constr. cu acte (DA/NU)
353	judet DOLJ, UAT Dragotesti, Cod postal 207240 (Tarla 99 Parcela 34)			5828	E		99	34	A	5828						

## 2. PROPRIETATEA / POSESIA

Titularul dreptului / posesiei			Data nașterii / CUI	Domiciliu / Sedi	Cota parte	Identif. entitate asociată	Cotă parte teren UI	Mod de dobândire	Act juridic			Observații privitoare la proprietar
Nume / Denumire	Inițiala tatălui	Prenume							Tip act	Nr. act / data	Emitent	
LEOVEANU	GR	ION	---	judet DOLJ, UAT Dragotesti, loc. Neidentificata, Cod Postal 207240	1/1	353		Reconstituire	act administrativ	TDP 1245-9570/02.08.1999	CJSDPAT DOLJ	lipsa CNP

## 3. SARCINI / DEZMEMBRĂMINTE

Titular			Data nașterii / CUI	Domiciliu / Sedi	Tipul sarcinii sau al dezmembrămintelor dreptului de proprietate	Cotă parte	Identif. entitate asociată	Act juridic			Valoare ipotecă	Tip monedă
Nume / Denumire	Inițiala tatălui	Prenume						Tip act	Nr. act / data	Emitent		

## 4. NOTĂRI, PROCESE, INTERDICȚII

Tipul notării	Tip act	Nr. act / data	Emitent	Identificator entitate asociată	Imobil împrejmuit / neîmprejmuit	Imobil contestat / necontestat	Alte observații
				353	neîmprejmuit		Mentiune: "Imobil traversat de limita unitatilor administrativ-teritoriale Dragotesti si Leu" (ODG 1/2020 art. 27 alin. 3^2)



Înregistrare sistematică UAT DRAGOTESTI,  
sectorul cadastral nr 49, anul realizării 2022

## REGISTRUL CADASTRAL AL IMOBILELOR

UAT Dragotesti  
Zonă cooperativizată (Co)

Sector cadastral nr. 49

## 1. DESCRIEREA IMOBILULUI

DATE TEREN											DATE CONSTRUCȚII					
Identificator teren	Adresa imobil	Nr. cadastral	Nr. CF	Suprafața măsurată	Intravilan extravilan (I/E)	Nr. top	Nr. tarla	Nr. parcelă	Categorie folosință	Suprafața parcelă	Identif. construcție	Cod grupă destinație	Suprafața construită	Nr. niveluri	Nr. CF	Constr. cu acte (DA/NU)
354	judet DOLJ, UAT Dragotesti, Cod postal 207240 (Tarla 99 Parcela 34/1)			725	E		99	34/1	A	725						

## 2. PROPRIETATEA / POSESIA

Titularul dreptului / posesiei			Data nașterii / CUI	Domiciliu / Sediu	Cota parte	Identif. entitate asociată	Cotă parte teren UI	Mod de dobândire	Act juridic			Observații privitoare la proprietar
Nume / Denumire	Inițiala tatălui	Prenume							Tip act	Nr. act / data	Emitent	
TUDOR	C	FLOREA	06.08.1941	judet DOLJ, UAT Dragotesti, loc. Neidentificata, Cod Postal 207240	1/1	354		Reconstituire	act administrativ	TDP 1900/30.10.2003	CJSDPAT DOLJ	


## 3. SARCINI / DEZMEMBRĂMINTE

Titular			Data nașterii / CUI	Domiciliu / Sediu	Tipul sarcinii sau al dezmembrămintelor dreptului de proprietate	Cotă parte	Identif. entitate asociată	Act juridic			Valoare ipotecă	Tip monedă
Nume / Denumire	Inițiala tatălui	Prenume						Tip act	Nr. act / data	Emitent		

## 4. NOTĂRI, PROCESE, INTERDICȚII

Tipul notării	Tip act	Nr. act / data	Emitent	Identificator entitate asociată	Imobil împrejmuit / neîmprejmuit	Imobil contestat / necontestat	Alte observații
				354	neîmprejmuit		Mentiune: "Imobil traversat de limita unitatilor administrativ-teritoriale Dragotesti si Leu" (ODG 1/2020 art. 27 alin. 3 <sup>^</sup> 2)

## 5. OBSERVAȚII



## REGISTRUL CADASTRAL AL IMOBILELOR

UAT Dragotesti  
Zonă cooperativizată (Co)

Sector cadastral nr. 49

## 1. DESCRIEREA IMOBILULUI

DATE TEREN											DATE CONSTRUCȚII					
Identificator teren	Adresa imobil	Nr. cadastral	Nr. CF	Suprafața măsurată	Intravilan extravilan (I/E)	Nr. top	Nr. tarla	Nr. parcelă	Categorie folosință	Suprafața parcelă	Identif. construcție	Cod grupă destinație	Suprafața construită	Nr. niveluri	Nr. CF	Constr. cu acte (DA/NU)
355	judet DOLJ, UAT Dragotesti, Cod postal 207240 (Tarla 99 Parcela 35)			13220	E		99	35	A	13220						

## 2. PROPRIETATEA / POSESIA

Titularul dreptului / posesiei			Data nașterii / CUI	Domiciliu / Sediu	Cota parte	Identif. entitate asociată	Cotă parte teren UI	Mod de dobândire	Act juridic			Observații privitoare la proprietar
Nume / Denumire	Inițiala tatălui	Prenume							Tip act	Nr. act / data	Emitent	
BUSCU	I	FLOREA	---	judet DOLJ, UAT Dragotesti, loc. Neidentificata, Cod Postal 207240	1/1	355		Reconstituire	act administrativ	TDP 1071-59335/29.10.1998	CJSDPAT DOLJ	lipsa CNP

## 3. SARCINI / DEZMEMBRĂMINTE

Titular			Data nașterii / CUI	Domiciliu / Sediu	Tipul sarcinii sau al dezmembrămintelor dreptului de proprietate	Cotă parte	Identif. entitate asociată	Act juridic			Valoare ipotecă	Tip monedă
Nume / Denumire	Inițiala tatălui	Prenume						Tip act	Nr. act / data	Emitent		

## 4. NOTĂRI, PROCESE, INTERDICȚII

Tipul notării	Tip act	Nr. act / data	Emitent	Identificator entitate asociată	Imobil împrejmuit / neîmprejmuit	Imobil contestat / necontestat	Alte observații
				355	neîmprejmuit		Mentiune: "Imobil traversat de limita unitatilor administrativ-teritoriale Dragotesti si Leu" (ODG 1/2020 art. 27 alin. 3 <sup>^</sup> 2)



Înregistrare sistematică UAT DRAGOTESTI,  
sectorul cadastral nr 49, anul realizării 2022

## REGISTRUL CADASTRAL AL IMOBILELOR

Sector cadastral nr. 49

UAT Dragotesti  
Zonă cooperativizată (Co)

## 1. DESCRIEREA IMOBILULUI

DATE TEREN											DATE CONSTRUCȚII					
Identificator teren	Adresa imobil	Nr. cadastral	Nr. CF	Suprafața măsurată	Intravilan extravilan (I/E)	Nr. top	Nr. tarla	Nr. parcelă	Categorie folosință	Suprafața parcelă	Identif. construcție	Cod grupă destinație	Suprafața construită	Nr. niveluri	Nr. CF	Constr. cu acte (DA/NU)
356	judet DOLJ, UAT Dragotesti, Cod postal 207240 (Tarla 99 Parcela 36)			12400	E		99	36	A	12400						

## 2. PROPRIETATEA / POSESIA

Titularul dreptului / posesiei			Data nașterii / CUI	Domiciliu / Sediu	Cota parte	Identif. entitate asociată	Cotă parte teren UI	Mod de dobândire	Act juridic			Observații privitoare la proprietar
Nume / Denumire	Inițiala tatălui	Prenume							Tip act	Nr. act / data	Emitent	
VADUVA	F	MARIN	03.11.1943	judet DOLJ, UAT Dragotesti, loc. Neidentificata, Cod Postal 207240	1/1	356		Reconstituire	act administrativ	TDP 1109-45357/13.11.1998	CJSDPAT DOLJ	decedat
BOSNEA	F	VICTORIA	01.10.1941	judet OLT, UAT Voineasa, loc. Voineasa, Cod Postal 237560				Reconstituire	act administrativ	TDP 1109-45357/13.11.1998	CJSDPAT DOLJ	
VADUVA	F	ION	---	judet DOLJ, UAT Dragotesti, loc. Neidentificata, Cod Postal 207240				Reconstituire	act administrativ	TDP 1109-45357/13.11.1998	CJSDPAT DOLJ	decedat lipsa CNP

## 3. SARCINI / DEZMEMBRĂMINTE

Titular			Data nașterii / CUI	Domiciliu / Sediu	Tipul sarcinii sau al dezmembrămintelor dreptului de proprietate	Cotă parte	Identif. entitate asociată	Act juridic			Valoare ipotecă	Tip monedă
Nume / Denumire	Inițiala tatălui	Prenume						Tip act	Nr. act / data	Emitent		

## 4. NOTĂRI, PROCESE, INTERDICȚII

Tipul notării	Tip act	Nr. act / data	Emitent	Identificator entitate asociată	Imobil împrejmuit / neîmprejmuit	Imobil contestat / necontestat	Alte observații
				356	neîmprejmuit		Mentiune: "Imobil traversat de limita unitatilor administrativ-teritoriale Dragotesti si Leu" (ODG 1/2020 art. 27 alin. 3^2)

Înregistrare sistematică UAT DRAGOTESTI,  
sectorul cadastral nr 49, anul realizării 2022

## REGISTRUL CADASTRAL AL IMOBILELOR

Sector cadastral nr. 49

UAT Dragotesti  
Zonă cooperativizată (Co)  
1. DESCRIEREA IMOBILULUI

DATE TEREN											DATE CONSTRUCȚII					
Identificator teren	Adresa imobil	Nr. cadastral	Nr. CF	Suprafața măsurată	Intravilan extravilan (IE)	Nr. top	Nr. tarla	Nr. parcelă	Categorie folosință	Suprafața parcelă	Identif. construcție	Cod grupă destinație	Suprafața construită	Nr. niveluri	Nr. CF	Constr. cu acte (DA/NU)
357	judet DOLJ, UAT Dragotesti, Cod postal 207240 (Tarla 99 Parcela 37)			8600	E		99	37	A	8600						

## 2. PROPRIETATEA / POSESIA

Titularul dreptului / posesiei			Data nașterii / CUI	Domiciliu / Sediu	Cota parte	Identif. entitate asociată	Cotă parte teren UI	Mod de dobândire	Act juridic			Observații privitoare la proprietar
Nume / Denumire	Inițiala tatălui	Prenume							Tip act	Nr. act / data	Emitent	
UTA		STEFAN	29.08.1960	judet PRAHOVA, UAT Ploiesti, loc. Ploiesti, al GODEANU nr 8, Cod Postal 100263, bloc 115, ap. 4	1/1	357		Succesiune	act notarial	CM 39/22.03.2013	NP CLAUDIU VIRGIL FAURAR	

## 3. SARCINI / DEZMEMBRĂMINTE


Titular			Data nașterii / CUI	Domiciliu / Sediu	Tipul sarcinii sau al dezmembrămintelor dreptului de proprietate	Cotă parte	Identif. entitate asociată	Act juridic			Valoare ipotecă	Tip monedă
Nume / Denumire	Inițiala tatălui	Prenume						Tip act	Nr. act / data	Emitent		

## 4. NOTĂRI, PROCESE, INTERDICȚII

Tipul notării	Tip act	Nr. act / data	Emitent	Identificator entitate asociată	Imobil împrejmuit / neîmprejmuit	Imobil contestat / necontestat	Alte observații
				357	neîmprejmuit		Mențiune: "Imobil traversat de limita unitatilor administrativ-teritoriale Dragotesti si Leu" (ODG 1/2020 art. 27 alin. 3^2)

## 5. OBSERVAȚII

MC TOPOCAD SURVEY SRL  
P.J.A. seria RO-B-J nr. 1929 clasa a III-a  
P.F.A. seria RO-DJ-F nr. 0024 categoria B  
ing. Costea Mihail Gabriel



Înregistrare sistematică UAT DRAGOTESTI,  
sectorul cadastral nr 49, anul realizării 2022



## REGISTRUL CADASTRAL AL IMOBILELOR

Sector cadastral nr. 49

UAT Dragotesti  
Zonă cooperativizată (Co)  
1. DESCRIEREA IMOBILULUI

DATE TEREN											DATE CONSTRUCȚII					
Identificator teren	Adresa imobil	Nr. cadastral	Nr. CF	Suprafața măsurată	Intravilan extravilan (IE)	Nr. top	Nr. tarla	Nr. parcelă	Categorie folosință	Suprafața parcelă	Identif. construcție	Cod grupă destinație	Suprafața construită	Nr. niveluri	Nr. CF	Constr. cu acte (DA/NU)
358	judet DOLJ, UAT Dragotesti, Cod postal 207240 (Tarla 99 Parcela 38)			5300	E		99	38	A	5300						

## 2. PROPRIETATEA / POSESIA

Titularul dreptului / posesiei			Data nașterii / CUI	Domiciliu / Sediul	Cota parte	Identif. entitate asociată	Cotă parte teren UI	Mod de dobândire	Act juridic			Observații privitoare la proprietar
Nume / Denumire	Inițiala tatălui	Prenume							Tip act	Nr. act / data	Emitent	
LEOVEANU	ST	AUREL	---	judet DOLJ, UAT Dragotesti, loc. Neidentificata, Cod Postal 207240	1/1	358		Reconstituire	act administrativ	TDP 1786/11.06.2003	CJSDPAT DOLJ	lipsa CNP

## 3. SARCINI / DEZMEMBRĂMINTE

Titular			Data nașterii / CUI	Domiciliu / Sediul	Tipul sarcinii sau al dezmembrămintelor dreptului de proprietate	Cotă parte	Identif. entitate asociată	Act juridic			Valoare ipotecă	Tip monedă
Nume / Denumire	Inițiala tatălui	Prenume						Tip act	Nr. act / data	Emitent		

## 4. NOTĂRI, PROCESE, INTERDICȚII

Tipul notării	Tip act	Nr. act / data	Emitent	Identificator entitate asociată	Imobil împrejmuit / neîmprejmuit	Imobil contestat / necontestat	Alte observații
				358	neîmprejmuit		Mentiune: "Imobil traversat de limita unitatilor administrativ-teritoriale Dragotesti si Leu" (ODG 1/2020 art. 27 alin. 3 <sup>^</sup> 2)

## 5. OBSERVAȚII

MC TOPOCAD SURVEY SRL  
P.J.A. seria RO-B-J nr. 1929 clasa a III-a  
P.F.A. seria RO-DJ-F nr. 0024 categoria B  
ing. Costea Mihail Gabriel



Înregistrare sistematică UAT DRAGOTESTI,  
sectorul cadastral nr 49, anul realizării 2022

## REGISTRUL CADASTRAL AL IMOBILELOR

Sector cadastral nr. 49

UAT Dragotesti  
Zonă cooperativizată (Co)

## 1. DESCRIEREA IMOBILULUI

DATE TEREN											DATE CONSTRUCȚII					
Identificator teren	Adresa imobil	Nr. cadastral	Nr. CF	Suprafața măsurată	Intravilan extravilan (IE)	Nr. top	Nr. tarla	Nr. parcelă	Categorie folosință	Suprafața parcelă	Identif. construcție	Cod grupă destinație	Suprafața construită	Nr. niveluri	Nr. CF	Constr. cu acte (DA/NU)
359	judet DOLJ, UAT Dragotesti, Cod postal 207240 (Tarla 99 Parcela 38/1)			5000	E		99	38/1	A	5000						

## 2. PROPRIETATEA / POSESIA

Titularul dreptului / posesiei			Data nașterii / CUI	Domiciliu / Sediu	Cota parte	Identif. entitate asociată	Cotă parte teren UI	Mod de dobândire	Act juridic			Observații privitoare la proprietar
Nume / Denumire	Inițiala tatălui	Prenume							Tip act	Nr. act / data	Emitent	
LUTA	I	GEORGETA	---	judet DOLJ, UAT Dragotesti, loc. Neidentificata, Cod Postal 207240	1/1	359		Reconstituire	act administrativ	TDP 1204-9570/25.07.1999	CJSDPAT DOLJ	lipsa CNP

## 3. SARCINI / DEZMEMBRĂMINTE

Titular			Data nașterii / CUI	Domiciliu / Sediu	Tipul sarcinii sau al dezmembrămintelor dreptului de proprietate	Cotă parte	Identif. entitate asociată	Act juridic			Valoare ipotecă	Tip monedă
Nume / Denumire	Inițiala tatălui	Prenume						Tip act	Nr. act / data	Emitent		

## 4. NOTĂRI, PROCESE, INTERDICȚII

Tipul notării	Tip act	Nr. act / data	Emitent	Identificator entitate asociată	Imobil împrejmuit / neîmprejmuit	Imobil contestat / necontestat	Alte observații
				359	neîmprejmuit		Mentiune: "Imobil traversat de limita unitatilor administrativ-teritoriale Dragotesti si Leu" (ODG 1/2020 art. 27 alin. 3^2)

## 5. OBSERVAȚII

MC TOPOCAD SURVEY SRL  
P.J.A. seria RO-B-J nr. 1929 clasa a III-a  
P.F.A. seria RO-DJ-F nr. 0024 categoria B  
ing. Costea Mihail GabrielÎnregistrare sistematică UAT DRAGOTESTI,  
sectorul cadastral nr 49, anul realizării 2022

## REGISTRUL CADASTRAL AL IMOBILELOR

Sector cadastral nr. 49

UAT Dragotesti  
Zonă cooperativizată (Co)

## 1. DESCRIEREA IMOBILULUI

DATE TEREN											DATE CONSTRUCȚII					
Identificator teren	Adresa imobil	Nr. cadastral	Nr. CF	Suprafața măsurată	Intravilan extravilan (I/E)	Nr. top	Nr. tarla	Nr. parcelă	Categorie folosință	Suprafața parcelă	Identif. construcție	Cod grupă destinație	Suprafața construită	Nr. niveluri	Nr. CF	Constr. cu acte (DA/NU)
360	judet DOLJ, UAT Dragotesti, Cod postal 207240 (Tarla 99 Parcela 39)	30912	30912	12250	E		99	39	A	12250						

## 2. PROPRIETATEA / POSESIA

Titularul dreptului / posesiei			Data nașterii / CUI	Domiciliu / Sediul	Cota parte	Identif. entitate asociată	Cotă parte teren UI	Mod de dobândire	Act juridic			Observații privitoare la proprietar
Nume / Denumire	Inițiala tatălui	Prenume							Tip act	Nr. act / data	Emitent	
SC AGRI TERENURI SA			24816228	judet BUCURESTI, loc. Bucuresti Sectorul 2, b-dul Pierre de Coubertin nr 3,5, bloc Office Building, ap. camera 5P	1/1	360		Conventie	act notarial	CVC aut. nr. 1759/28.08.2015	NP Sorop Alexandru Oliviu	
INPROCONSA SRL			23368711	judet DOLJ, UAT Craiova, loc. Craiova, str Severinului nr 52, Cod Postal 999999	1/1	360			act notarial	contract de vanzare cu plata pretului in rate si rezerva proprietatii 2921/31.10.2019	Diaconescu Remus Stefan	

## 3. SARCINI / DEZMEMBRĂMINTE

Titular			Data nașterii / CUI	Domiciliu / Sediul	Tipul sarcinii sau al dezmembrămintelor dreptului de proprietate	Cotă parte	Identif. entitate asociată	Act juridic			Valoare ipotecă	Tip monedă
Nume / Denumire	Inițiala tatălui	Prenume						Tip act	Nr. act / data	Emitent		

## 4. NOTĂRI, PROCESE, INTERDICȚII

Tipul notării	Tip act	Nr. act / data	Emitent	Identificator entitate asociată	Imobil împrejmuit / neîmprejmuit	Imobil contestat / necontestat	Alte observații
se noteaza respingerea cererii privind notarea promisiunii de vanzare cumparare	act notarial	PROMISIUNE BILATERAL DE VANZARE CUMPARARE AUT NR 4174/29.11.2011	NP Sorop Alexandru Oliviu	360	neîmprejmuit		Mentiune: "Imobil traversat de limita unitatilor administrative-teritoriale Dragotesti si Leu" (ODG 1/2020 art. 27 alin. 3 <sup>a</sup> )
se noteaza vanzarea imobilului de catre vanzatorul de sub B 11 cu rezerva dreptului de proprietate, pentru pretul de 8336,13 euro in favoarea cumparatorului :	act notarial	contract de vanzare cu plata pretului in rate si rezerva proprietatii 2921/31.10.2019	Diaconescu Remus Stefan	360			
se noteaza respingerea cereii de notare promisiune bilaterala de vanzare cumparare cu privire la imobilul de sub A1,	act notarial	Promisiune bilaterala de vanzare cumparare aut nr 4174/29.11.2011	BNP SOROP A O	360			

Înregistrare sistematică UAT DRAGOTESTI,  
sectorul cadastral nr 49, anul realizării 2022MC TOPOCAD SURVEY SRL  
P.J.A. seria RO-B-J nr. 1929 clasa a III-a  
P.F.A. seria RO-DJ-F nr. 0024 categoria B  
ing. Costea Mihail Gabriel

## REGISTRUL CADASTRAL AL IMOBILELOR

UAT Dragotesti  
Zonă cooperativizată (Co)

Sector cadastral nr. 49

## 1. DESCRIEREA IMOBILULUI

DATE TEREN											DATE CONSTRUCȚII					
Identificator teren	Adresa imobil	Nr. cadastral	Nr. CF	Suprafața măsurată	Intravilan extravilan (I/E)	Nr. top	Nr. tarla	Nr. parcelă	Categorie folosință	Suprafața parcelă	Identif. construcție	Cod grupă destinație	Suprafața construită	Nr. niveluri	Nr. CF	Constr. cu acte (DA/NU)
361	judet DOLJ, UAT Dragotesti, Cod postal 207240 (Tarla 99 Parcela 34)			22000	E		99	34	A	22000						

## 2. PROPRIETATEA / POSESIA

Titularul dreptului / posesiei			Data nașterii / CUI	Domiciliu / Sediu	Cota parte	Identif. entitate asociată	Cotă parte teren UI	Mod de dobândire	Act juridic			Observații privitoare la proprietar
Nume / Denumire	Inițiala tatălui	Prenume							Tip act	Nr. act / data	Emitent	
IODACHE	V	MARIN	---	judet DOLJ, UAT Dragotesti, loc. Neidentificata, Cod Postal 207240	1/1	361		Reconstituire	act administrativ	TDP 850-45412/29.10.1997	CJSDPAT DOLJ	lipsa CNP

## 3. SARCINI / DEZMEMBRĂMINTE

Titular			Data nașterii / CUI	Domiciliu / Sediu	Tipul sarcinii sau al dezmembrămintelor dreptului de proprietate	Cotă parte	Identif. entitate asociată	Act juridic			Valoare ipotecă	Tip monedă
Nume / Denumire	Inițiala tatălui	Prenume						Tip act	Nr. act / data	Emitent		

## 4. NOTĂRI, PROCESE, INTERDICȚII

Tipul notării	Tip act	Nr. act / data	Emitent	Identificator entitate asociată	Imobil împrejmuit / neîmprejmuit	Imobil contestat / necontestat	Alte observații
				361	neîmprejmuit		Mentiune: "Imobil traversat de limita unitatilor administrativ-teritoriale Dragotesti si Leu" (ODG 1/2020 art. 27 alin. 3^2)



Înregistrare sistematică UAT DRAGOTESTI,  
sectorul cadastral nr 49, anul realizării 2022

## REGISTRUL CADASTRAL AL IMOBILELOR

UAT Dragotesti  
Zonă cooperativizată (Co)

Sector cadastral nr. 49

## 1. DESCRIEREA IMOBILULUI

DATE TEREN											DATE CONSTRUCȚII					
Identificator teren	Adresa imobil	Nr. cadastral	Nr. CF	Suprafața măsurată	Intravilan extravilan (I/E)	Nr. top	Nr. tarla	Nr. parcelă	Categorie folosință	Suprafața parcelă	Identif. construcție	Cod grupă destinație	Suprafața construită	Nr. niveluri	Nr. CF	Constr. cu acte (DA/NU)
362	judet DOLJ, UAT Dragotesti, Cod postal 207240 (Tarla 99 Parcela 41)			10863	E		99	41	A	10863						

## 2. PROPRIETATEA / POSESIA

Titularul dreptului / posesiei			Data nașterii / CUI	Domiciliu / Sediu	Cota parte	Identif. entitate asociată	Cotă parte teren UI	Mod de dobândire	Act juridic			Observații privitoare la proprietar
Nume / Denumire	Inițiala tatălui	Prenume							Tip act	Nr. act / data	Emitent	
SABIE	I	ION	---	judet DOLJ, UAT Dragotesti, loc. Neidentificata, Cod Postal 207240	1/1	362		Reconstituire	act administrativ	TDP 1622-1958/30.07.2002	CJSDPAT DOLJ	lipsa CNP

## 3. SARCINI / DEZMEMBRĂMINTE

Titular			Data nașterii / CUI	Domiciliu / Sediu	Tipul sarcinii sau al dezmembrămintelor dreptului de proprietate	Cotă parte	Identif. entitate asociată	Act juridic			Valoare ipotecă	Tip monedă
Nume / Denumire	Inițiala tatălui	Prenume						Tip act	Nr. act / data	Emitent		

## 4. NOTĂRI, PROCESE, INTERDICȚII

Tipul notării	Tip act	Nr. act / data	Emitent	Identificator entitate asociată	Imobil împrejmuit / neîmprejmuit	Imobil contestat / necontestat	Alte observații
				362	neîmprejmuit		Mențiune: "Imobil traversat de limita unitatilor administrativ-teritoriale Dragotesti si Leu" (ODG 1/2020 art. 27 alin. 3 <sup>2</sup> )



Înregistrare sistematică UAT DRAGOTESTI,  
sectorul cadastral nr 49, anul realizării 2022

## REGISTRUL CADASTRAL AL IMOBILELOR

UAT Dragotesti  
Zonă cooperativizată (Co)

Sector cadastral nr. 49

## 1. DESCRIEREA IMOBILULUI

DATE TEREN											DATE CONSTRUCȚII					
Identificator teren	Adresa imobil	Nr. cadastral	Nr. CF	Suprafața măsurată	Intravilan extravilan (I/E)	Nr. top	Nr. tarla	Nr. parcelă	Categorie folosință	Suprafața parcelă	Identif. construcție	Cod grupă destinație	Suprafața construită	Nr. niveluri	Nr. CF	Constr. cu acte (DA/NU)
363	judet DOLJ, UAT Dragotesti, Cod postal 207240 (Tarla 99 Parcela 42)			25726	E		99	42	A	25726						

## 2. PROPRIETATEA / POSESIA

Titularul dreptului / posesiei			Data nașterii / CUI	Domiciliu / Sediu	Cota parte	Identif. entitate asociată	Cotă parte teren UI	Mod de dobândire	Act juridic			Observații privitoare la proprietar
Nume / Denumire	Inițiala tatălui	Prenume							Tip act	Nr. act / data	Emitent	
LEOVEANU	M	ILIE	---	judet DOLJ, UAT Dragotesti, loc. Neidentificata, Cod Postal 207240	1/1	363		Reconstituire	act administrativ	TDP 1820/12.06.2003	CJSDPAT DOLJ	lipsa CNP

## 3. SARCINI / DEZMEMBRĂMINTE

Titular			Data nașterii / CUI	Domiciliu / Sediu	Tipul sarcinii sau al dezmembrămintelor dreptului de proprietate	Cotă parte	Identif. entitate asociată	Act juridic			Valoare ipotecă	Tip monedă
Nume / Denumire	Inițiala tatălui	Prenume						Tip act	Nr. act / data	Emitent		

## 4. NOTĂRI, PROCESE, INTERDICȚII

Tipul notării	Tip act	Nr. act / data	Emitent	Identificator entitate asociată	Imobil împrejmuit / neîmprejmuit	Imobil contestat / necontestat	Alte observații
				363	neîmprejmuit		Mențiune: "Imobil traversat de limita unitatilor administrativ-teritoriale Dragotesti si Leu" (ODG 1/2020 art. 27 alin. 3^2)



Înregistrare sistematică UAT DRAGOTESTI,  
sectorul cadastral nr 49, anul realizării 2022

## REGISTRUL CADASTRAL AL IMOBILELOR

UAT Dragotesti  
Zonă cooperativizată (Co)

Sector cadastral nr. 49

## 1. DESCRIEREA IMOBILULUI

DATE TEREN											DATE CONSTRUCȚII					
Identificator teren	Adresa imobil	Nr. cadastral	Nr. CF	Suprafața măsurată	Intravilan extravilan (I/E)	Nr. top	Nr. tarla	Nr. parcelă	Categorie folosință	Suprafața parcelă	Identif. construcție	Cod grupă destinație	Suprafața construită	Nr. niveluri	Nr. CF	Constr. cu acte (DA/NU)
364	judet DOLJ, UAT Dragotesti, Cod postal 207240 (Tarla 99 Parcela 45)			27600	E		99	45	A	27600						

## 2. PROPRIETATEA / POSESIA

Titularul dreptului / posesiei			Data nașterii / CUI	Domiciliu / Sediu	Cota parte	Identif. entitate asociată	Cotă parte teren UJ	Mod de dobândire	Act juridic			Observații privitoare la proprietar
Nume / Denumire	Inițiala tatălui	Prenume							Tip act	Nr. act / data	Emitent	
POPA	I	GHEORGHE	---	judet DOLJ, UAT Dragotesti, loc. Neidentificata, Cod Postal 207240	1/1	364		Reconstituire	act administrativ	TDP 2055/12.04.2005	CJSDPAT DOLJ	lipsa CNP

## 3. SARCINI / DEZMEMBRĂMINTE

Titular			Data nașterii / CUI	Domiciliu / Sediu	Tipul sarcinii sau al dezmembrămintelor dreptului de proprietate	Cotă parte	Identif. entitate asociată	Act juridic			Valoare ipotecă	Tip monedă
Nume / Denumire	Inițiala tatălui	Prenume						Tip act	Nr. act / data	Emitent		

## 4. NOTĂRI, PROCESE, INTERDICȚII

Tipul notării	Tip act	Nr. act / data	Emitent	Identificator entitate asociată	Imobil împrejmuit / neîmprejmuit	Imobil contestat / necontestat	Alte observații
				364	neîmprejmuit		in TDP in scris T105, eronat in TDP Mentiune: "Imobil traversat de limita unitatilor administrativ-teritoriale Dragotesti si Leu" (O



Înregistrare sistematică UAT DRAGOTESTI,  
sectorul cadastral nr 49, anul realizării 2022

## REGISTRUL CADASTRAL AL IMOBILELOR

UAT Dragotesti  
Zonă cooperativizată (Co)

Sector cadastral nr. 49

## 1. DESCRIEREA IMOBILULUI

DATE TEREN										DATE CONSTRUCȚII						
Identificator teren	Adresa imobil	Nr. cadastral	Nr. CF	Suprafața măsurată	Intravilan extravilan (I/E)	Nr. top	Nr. tarla	Nr. parcelă	Categorie folosință	Suprafața parcelă	Identif. construcție	Cod grupă destinație	Suprafața construită	Nr. niveluri	Nr. CF	Constr. cu acte (DA/NU)
365	judet DOLJ, UAT Dragotesti, Cod postal 207240 (Tarla 99 Parcela 44)			9800	E		99	44	A	9800						

## 2. PROPRIETATEA / POSESIA

Titularul dreptului / posesiei			Data nașterii / CUI	Domiciliu / Sediu	Cota parte	Identif. entitate asociată	Cotă parte teren UI	Mod de dobândire	Act juridic			Observații privitoare la proprietar
Nume / Denumire	Inițiala tatălui	Prenume							Tip act	Nr. act / data	Emitent	
BUSCU	I	ANA	---	judet DOLJ, UAT Dragotesti, loc. Neidentificata, Cod Postal 207240	1/1	365		Reconstituire	act administrativ	TDP 1067-59335/29.10.1998	CJSDPAT DOLJ	lipsa CNP

## 3. SARCINI / DEZMEMBRĂMINTE

Titular			Data nașterii / CUI	Domiciliu / Sediu	Tipul sarcinii sau al dezmembrămintelor dreptului de proprietate	Cotă parte	Identif. entitate asociată	Act juridic			Valoare ipotecă	Tip monedă
Nume / Denumire	Inițiala tatălui	Prenume						Tip act	Nr. act / data	Emitent		

## 4. NOTĂRI, PROCESE, INTERDICȚII

Tipul notării	Tip act	Nr. act / data	Emitent	Identificator entitate asociată	Imobil împrejmuit / neîmprejmuit	Imobil contestat / necontestat	Alte observații
				365	neîmprejmuit		Mențiune: "Imobil traversat de limita unitatilor administrativ-teritoriale Dragotesti si Leu" (ODG 1/2020 art. 27 alin. 3^2)



Înregistrare sistematică UAT DRAGOTESTI,  
sectorul cadastral nr 49, anul realizării 2022



## REGISTRUL CADASTRAL AL IMOBILELOR

UAT Dragotesti  
Zonă cooperativizată (Co)

Sector cadastral nr. 49

## 1. DESCRIEREA IMOBILULUI

DATE TEREN											DATE CONSTRUCȚII					
Identificator teren	Adresa imobil	Nr. cadastral	Nr. CF	Suprafața măsurată	Intravilan extravilan (I/E)	Nr. top	Nr. tarla	Nr. parcelă	Categorie folosință	Suprafața parcelă	Identif. construcție	Cod grupă destinație	Suprafața construită	Nr. niveluri	Nr. CF	Constr. cu acte (DA/NU)
366	judet DOLJ, UAT Dragotesti, Cod postal 207240 (Tarla 99 Parcela 46)			2000	E		99	46	A	2000						

## 2. PROPRIETATEA / POSESIA

Titularul dreptului / posesiei			Data nașterii / CUI	Domiciliu / Sediu	Cota parte	Identif. entitate asociată	Cotă parte teren UI	Mod de dobândire	Act juridic			Observații privitoare la proprietar
Nume / Denumire	Inițiala tatălui	Prenume							Tip act	Nr. act / data	Emitent	
POPA	M	HRISTIN	---	judet DOLJ, UAT Dragotesti, loc. Neidentificata, Cod Postal 207240	1/1	366		Reconstituire	act administrativ	TDP 1187-45357/23.06.1999	CJSDPAT DOLJ	lipsa CNP

## 3. SARCINI / DEZMEMBRĂMINTE

Titular			Data nașterii / CUI	Domiciliu / Sediu	Tipul sarcinii sau al dezmembrămintelor dreptului de proprietate	Cotă parte	Identif. entitate asociată	Act juridic			Valoare ipotecă	Tip monedă
Nume / Denumire	Inițiala tatălui	Prenume						Tip act	Nr. act / data	Emitent		

## 4. NOTĂRI, PROCESE, INTERDICȚII

Tipul notării	Tip act	Nr. act / data	Emitent	Identificator entitate asociată	Imobil împrejmuit / neîmprejmuit	Imobil contestat / necontestat	Alte observații
				366	neîmprejmuit		Mentiune: "Imobil traversat de limita unitatilor administrativ-teritoriale Dragotesti si Leu" (ODG 1/2020 art. 27 alin. 3 <sup>o</sup> 2)



Înregistrare sistematică UAT DRAGOTESTI,  
sectorul cadastral nr 49, anul realizării 2022

## REGISTRUL CADASTRAL AL IMOBILELOR

UAT Dragotesti  
Zonă cooperativizată (Co)

Sector cadastral nr. 49

## 1. DESCRIEREA IMOBILULUI

DATE TEREN											DATE CONSTRUCȚII					
Identificator teren	Adresa imobil	Nr. cadastral	Nr. CF	Suprafața măsurată	Intravilan extravilan (I/E)	Nr. top	Nr. tarla	Nr. parcelă	Categorie folosință	Suprafața parcelă	Identif. construcție	Cod grupă destinație	Suprafața construită	Nr. niveluri	Nr. CF	Constr. cu acte (DA/NU)
367	judet DOLJ, UAT Dragotesti, Cod postal 207240 (Tarla 99 Parcela 46/1)			5800	E		99	46/1	A	5800						

## 2. PROPRIETATEA / POSESIA

Titularul dreptului / posesiei			Data nașterii / CUI	Domiciliu / Sediu	Cota parte	Identif. entitate asociată	Cotă parte teren UI	Mod de dobândire	Act juridic			Observații privitoare la proprietar
Nume / Denumire	Inițiala tatălui	Prenume							Tip act	Nr. act / data	Emitent	
POPA	M	HRISTIN	---	judet DOLJ, UAT Dragotesti, loc. Neidentificata, Cod Postal 207240	1/1	367		Reconstituire	act administrativ	TDP 1187-45357/23.06.1999	CJSDPAT DOLJ	lipsa CNP

## 3. SARCINI / DEZMEMBRĂMINTE

Titular			Data nașterii / CUI	Domiciliu / Sediu	Tipul sarcinii sau al dezmembrămintelor dreptului de proprietate	Cotă parte	Identif. entitate asociată	Act juridic			Valoare ipotecă	Tip monedă
Nume / Denumire	Inițiala tatălui	Prenume						Tip act	Nr. act / data	Emitent		

## 4. NOTĂRI, PROCESE, INTERDICȚII

Tipul notării	Tip act	Nr. act / data	Emitent	Identificator entitate asociată	Imobil împrejmuit / neîmprejmuit	Imobil contestat / necontestat	Alte observații
				367	neîmprejmuit		Mentiune: "Imobil traversat de limita unitatilor administrativ-teritoriale Dragotesti si Leu" (ODG 1/2020 art. 27 alin. 3 <sup>^</sup> 2)



Înregistrare sistematică UAT DRAGOTESTI,  
sectorul cadastral nr 49, anul realizării 2022

## REGISTRUL CADASTRAL AL IMOBILELOR

Sector cadastral nr. 49

UAT Dragotesti  
Zonă cooperativizată (Co)

## 1. DESCRIEREA IMOBILULUI

DATE TEREN											DATE CONSTRUCȚII					
Identificator teren	Adresa imobil	Nr. cadastral	Nr. CF	Suprafața măsurată	Intravilan extravilan (I/E)	Nr. top	Nr. tarla	Nr. parcelă	Categorie folosință	Suprafața parcelă	Identif. construcție	Cod grupă destinație	Suprafața construită	Nr. niveluri	Nr. CF	Constr. cu acte (DA/NU)
368	judet DOLJ, UAT Dragotesti, Cod postal 207240 (Tarla 99 Parcela 46)	31420	31420	11800	E		99	46	A	11800						

## 2. PROPRIETATEA / POSESIA

Titularul dreptului / posesiei			Data nașterii / CUI	Domiciliu / Sediu	Cota parte	Identif. entitate asociată	Cotă parte teren UI	Mod de dobândire	Act juridic			Observații privitoare la proprietar
Nume / Denumire	Inițiala tatălui	Prenume							Tip act	Nr. act / data	Emitent	
SC RURAL OLTENIA SRL			22112978	judet BUCURESTI, loc. Bucuresti Sectorul 1, str HENRI COANDA nr 27, bloc CAM14	1/1	368		Conventie	act notarial	CONTRACT DE VANZARE AUT. NR. 615/22.02.2018	NP Faurar Virgil Claudiu	

## 3. SARCINI / DEZMEMBRĂMINTE

Titular			Data nașterii / CUI	Domiciliu / Sediu	Tipul sarcinii sau al dezmembrămintelor dreptului de proprietate	Cotă parte	Identif. entitate asociată	Act juridic			Valoare ipotecă	Tip monedă
Nume / Denumire	Inițiala tatălui	Prenume						Tip act	Nr. act / data	Emitent		

## 4. NOTĂRI, PROCESE, INTERDICȚII

Tipul notării	Tip act	Nr. act / data	Emitent	Identificator entitate asociată	Imobil împrejmuit / neîmprejmuit	Imobil contestat / necontestat	Alte observații
				368	neîmprejmuit		Mentiune: "Imobil traversat de limita unitatilor administrativ-teritoriale Dragotesti si Leu" (ODG 1/2020 art. 27 alin. 3 <sup>2</sup> )



Înregistrare sistematică UAT DRAGOTESTI,  
sectorul cadastral nr 49, anul realizării 2022

## REGISTRUL CADASTRAL AL IMOBILELOR

Sector cadastral nr. 49

UAT Dragotesti  
Zonă cooperativizată (Co)

## 1. DESCRIEREA IMOBILULUI

DATE TEREN											DATE CONSTRUCȚII					
Identificator teren	Adresa imobil	Nr. cadastral	Nr. CF	Suprafața măsurată	Intravilan extravilan (I/E)	Nr. top	Nr. tarla	Nr. parcelă	Categorie folosință	Suprafața parcelă	Identif. construcție	Cod grupă destinație	Suprafața construită	Nr. niveluri	Nr. CF	Constr. cu acte (DA/NU)
369	judet DOLJ, UAT Dragotesti, Cod postal 207240 (Tarla 99 Parcela 48)	30990	30990	18700	E		99	48	A	18700						

## 2. PROPRIETATEA / POSESIA

Titularul dreptului / posesiei			Data nașterii / CUI	Domiciliu / Sediul	Cota parte	Identif. entitate asociată	Cotă parte teren UI	Mod de dobândire	Act juridic			Observații privitoare la proprietar
Nume / Denumire	Inițiala tatălui	Prenume							Tip act	Nr. act / data	Emitent	
BADEA		RALUCA ELENA	03.11.1989	judet DOLJ, UAT Dragotesti, loc. Dragotesti, Cod Postal 207240	1/1	369		Conventie	act notarial	CONTRACT DE VANZARE AUT. NR. 3997/09.09.2016	CANTAR ELENA	
BADEA		IONEL	01.08.1980	judet DOLJ, UAT Dragotesti, loc. Dragotesti, str NICOLAE IORGA nr 25, Cod Postal 207240				Conventie	act notarial	CONTRACT DE VANZARE AUT. NR. 3997/09.09.2016	CANTAR ELENA	

## 3. SARCINI / DEZMEMBRĂMINTE

Titular			Data nașterii / CUI	Domiciliu / Sediul	Tipul sarcinii sau al dezmembrămintelor dreptului de proprietate	Cotă parte	Identif. entitate asociată	Act juridic			Valoare ipotecă	Tip monedă
Nume / Denumire	Inițiala tatălui	Prenume						Tip act	Nr. act / data	Emitent		

## 4. NOTĂRI, PROCESE, INTERDICȚII

Tipul notării	Tip act	Nr. act / data	Emitent	Identificator entitate asociată	Imobil împrejmuit / neîmprejmuit	Imobil contestat / necontestat	Alte observații
				369	neîmprejmuit		Mentiune: "Imobil traversat de limita unitatilor administrativ-teritoriale Dragotesti si Leu" (ODG 1/2020 art. 27 alin. 3 <sup>a</sup> )



Înregistrare sistematică UAT DRAGOTESTI,  
sectorul cadastral nr 49, anul realizării 2022

## REGISTRUL CADASTRAL AL IMOBILELOR

Sector cadastral nr. 49

UAT Dragotesti  
Zonă cooperativizată (Co)

## 1. DESCRIEREA IMOBILULUI

DATE TEREN											DATE CONSTRUCȚII					
Identificator teren	Adresa imobil	Nr. cadastral	Nr. CF	Suprafața măsurată	Intravilan extravilan (I/E)	Nr. top	Nr. tarla	Nr. parcelă	Categorie folosință	Suprafața parcelă	Identif. construcție	Cod grupă destinație	Suprafața construită	Nr. niveluri	Nr. CF	Constr. cu acte (DA/NU)
370	judet DOLJ, UAT Dragotesti, Cod postal 207240 (Tarla 99 Parcela 49)			29550	E		99	49	A	29550						

## 2. PROPRIETATEA / POESIA

Titularul dreptului / posesiei			Data nașterii / CUI	Domiciliu / Sediu	Cota parte	Identif. entitate asociată	Cotă parte teren UI	Mod de dobândire	Act juridic			Observații privitoare la proprietar
Nume / Denumire	Inițiala tatălui	Prenume							Tip act	Nr. act / data	Emitent	
HIRNAU	I	TINCA	1E+13	judet DOLJ, UAT Dragotesti, loc. Neidentificata, Cod Postal 207240	1/1	370		Reconstituire	act administrativ	TDP 1460-48570/03.04.2001	CJSDPAT DOLJ	lipsa CNP
IODACHE	I	ALEXANDRU	---	judet DOLJ, UAT Dragotesti, loc. Neidentificata, Cod Postal 207240				Reconstituire	act administrativ	TDP 1460-48570/03.04.2001	CJSDPAT DOLJ	lipsa CNP
IODACHE	I	ION	---	judet DOLJ, UAT Dragotesti, loc. Neidentificata, Cod Postal 207240				Reconstituire	act administrativ	TDP 1460-48570/03.04.2001	CJSDPAT DOLJ	lipsa CNP

## 3. SARCINI / DEZMEMBRĂMINTE

Titular			Data nașterii / CUI	Domiciliu / Sediu	Tipul sarcinii sau al dezmembrămintelor dreptului de proprietate	Cotă parte	Identif. entitate asociată	Act juridic			Valoare ipotecă	Tip monedă
Nume / Denumire	Inițiala tatălui	Prenume						Tip act	Nr. act / data	Emitent		

## 4. NOTĂRI, PROCESE, INTERDICȚII

Tipul notării	Tip act	Nr. act / data	Emitent	Identificator entitate asociată	Imobil împrejmuit / neîmprejmuit	Imobil contestat / necontestat	Alte observații
				370	neîmprejmuit		Mentiune: "Imobil traversat de limita unitatilor administrative-teritoriale Dragotesti si Leu" (ODG 1/2020 art. 27 alin. 3 <sup>^</sup> 2)

Înregistrare sistematică UAT DRAGOTESTI,  
sectorul cadastral nr 49, anul realizării 2022

## REGISTRUL CADASTRAL AL IMOBILELOR

UAT Dragotesti  
Zonă cooperativizată (Co)

Sector cadastral nr. 49

## 1. DESCRIEREA IMOBILULUI

DATE TEREN										DATE CONSTRUCȚII						
Identificator teren	Adresa imobil	Nr. cadastral	Nr. CF	Suprafața măsurată	Intravilan extravilan (I/E)	Nr. top	Nr. tarla	Nr. parcelă	Categorie folosință	Suprafața parcelă	Identif. construcție	Cod grupă destinație	Suprafața construită	Nr. niveluri	Nr. CF	Constr. cu acte (DA/NU)
371	judet DOLJ, UAT Dragotesti, Cod postal 207240 (Tarla 99 Parcela 51)			5000	E		99	51	A	5000						

## 2. PROPRIETATEA / POSESIA

Titularul dreptului / posesiei			Data nașterii / CUI	Domiciliu / Sediu	Cota parte	Identif. entitate asociată	Cotă parte teren UI	Mod de dobândire	Act juridic			Observații privitoare la proprietar
Nume / Denumire	Inițiala tatălui	Prenume							Tip act	Nr. act / data	Emitent	
ILINCA	A	MARIA	---	judet DOLJ, UAT Dragotesti, loc. Neidentificata, Cod Postal 207240	1/1	371		Reconstituire	act administrativ	TDP 972-44793/31.07.1998	CJSDPAT DOLJ	lipsa CNP

## 3. SARCINI / DEZMEMBRĂMINTE

Titular			Data nașterii / CUI	Domiciliu / Sediu	Tipul sarcinii sau al dezmembrămintelor dreptului de proprietate	Cotă parte	Identif. entitate asociată	Act juridic			Valoare ipotecă	Tip monedă
Nume / Denumire	Inițiala tatălui	Prenume						Tip act	Nr. act / data	Emitent		

## 4. NOTĂRI, PROCESE, INTERDICȚII

Tipul notării	Tip act	Nr. act / data	Emitent	Identificator entitate asociată	Imobil împrejmuit / neîmprejmuit	Imobil contestat / necontestat	Alte observații
				371	neîmprejmuit		Mentiune: "Imobil traversat de limita unitatilor administrativ-teritoriale Dragotesti si Leu" (ODG 1/2020 art. 27 alin. 3 <sup>o</sup> )



Înregistrare sistematică UAT DRAGOTESTI,  
sectorul cadastral nr 49, anul realizării 2022

## REGISTRUL CADASTRAL AL IMOBILELOR

UAT Dragotesti  
Zonă cooperativizată (Co)

Sector cadastral nr. 49

## 1. DESCRIEREA IMOBILULUI

DATE TEREN											DATE CONSTRUCȚII					
Identificator teren	Adresa imobil	Nr. cadastral	Nr. CF	Suprafața măsurată	Intravilan extravilan (I/E)	Nr. top	Nr. tarla	Nr. parcelă	Categorie folosință	Suprafața parcelă	Identif. construcție	Cod grupă destinație	Suprafața construită	Nr. niveluri	Nr. CF	Constr. cu acte (DA/NU)
372	judet DOLJ, UAT Dragotesti, Cod postal 207240 (Tarla 99 Parcela 52)			13065	E		99	52	A	13065						

## 2. PROPRIETATEA / POSESIA

Titularul dreptului / posesiei			Data nașterii / CUI	Domiciliu / Sediu	Cota parte	Identif. entitate asociată	Cotă parte teren UI	Mod de dobândire	Act juridic			Observații privitoare la proprietar
Nume / Denumire	Inițiala tatălui	Prenume							Tip act	Nr. act / data	Emitent	
ZIDARU	M	ION	---	judet DOLJ, UAT Dragotesti, loc. Neidentificata, Cod Postal 207240	1/1	372		Reconstituire	act administrativ	TDP 1070-59335/29.10.1998	CJSDPAT DOLJ	lipsa CNP

## 3. SARCINI / DEZMEMBRĂMINTE

Titular			Data nașterii / CUI	Domiciliu / Sediu	Tipul sarcinii sau al dezmembrămintelor dreptului de proprietate	Cotă parte	Identif. entitate asociată	Act juridic			Valoare ipotecă	Tip monedă
Nume / Denumire	Inițiala tatălui	Prenume						Tip act	Nr. act / data	Emitent		

## 4. NOTĂRI, PROCESE, INTERDICȚII

Tipul notării	Tip act	Nr. act / data	Emitent	Identificator entitate asociată	Imobil împrejmuit / neîmprejmuit	Imobil contestat / necontestat	Alte observații
				372	neîmprejmuit		Mențiune: "Imobil traversat de limita unitatilor administrative-teritoriale Dragotesti si Leu" (ODG 1/2020 art. 27 alin. 3^2)



Înregistrare sistematică UAT DRAGOTESTI,  
sectorul cadastral nr 49, anul realizării 2022

## REGISTRUL CADASTRAL AL IMOBILELOR

Sector cadastral nr. 49

UAT Dragotesti  
Zonă cooperativizată (Co)

## 1. DESCRIEREA IMOBILULUI

DATE TEREN											DATE CONSTRUCȚII					
Identificator teren	Adresa imobil	Nr. cadastral	Nr. CF	Suprafața măsurată	Intravilan extravilan (I/E)	Nr. top	Nr. tarla	Nr. parcelă	Categorie folosință	Suprafața parcelă	Identif. construcție	Cod grupă destinație	Suprafața construită	Nr. niveluri	Nr. CF	Constr. cu acte (DA/NU)
373	judet DOLJ, UAT Dragotesti, Cod postal 207240 (Tarla 99 Parcela 52)			21628	E		99	52	A	21628						

## 2. PROPRIETATEA / POSESIA

Titularul dreptului / posesiei			Data nașterii / CUI	Domiciliu / Sediu	Cota parte	Identif. entitate asociată	Cotă parte teren UI	Mod de dobândire	Act juridic			Observații privitoare la proprietar
Nume / Denumire	Inițiala tatălui	Prenume							Tip act	Nr. act / data	Emitent	
LUPANCESCU		JANA SORINELA	05.11.1966	judet OLT, UAT Caracal, loc. Caracal, str CONSTANTIN DOBROGEANU GHEREA nr 17, Cod Postal 235200	1/1	373		lesire Din Indiviziune	hotarare judecatoreasca	SC 7184/22.05.2007	JUDECATORIA CRAIOVA	

## 3. SARCINI / DEZMEMBRĂMINTE

Titular			Data nașterii / CUI	Domiciliu / Sediu	Tipul sarcinii sau al dezmembrămintelor dreptului de proprietate	Cotă parte	Identif. entitate asociată	Act juridic			Valoare ipotecă	Tip monedă
Nume / Denumire	Inițiala tatălui	Prenume						Tip act	Nr. act / data	Emitent		

## 4. NOTĂRI, PROCESE, INTERDICȚII

Tipul notării	Tip act	Nr. act / data	Emitent	Identificator entitate asociată	Imobil împrejmuit / neîmprejmuit	Imobil contestat / necontestat	Alte observații
				373	neîmprejmuit		Mențiune: "Imobil traversat de limita unitatilor administrative-teritoriale Dragotesti si Leu" (ODG 1/2020 art. 27 alin. 3^2)



Înregistrare sistematică UAT DRAGOTESTI,  
sectorul cadastral nr 49, anul realizării 2022



## REGISTRUL CADASTRAL AL IMOBILELOR

UAT Dragotesti  
Zonă cooperativizată (Co)

Sector cadastral nr. 49

## 1. DESCRIEREA IMOBILULUI

DATE TEREN											DATE CONSTRUCȚII					
Identificator teren	Adresa imobil	Nr. cadastral	Nr. CF	Suprafața măsurată	Intravilan extravilan (I/E)	Nr. top	Nr. tarla	Nr. parcelă	Categorie folosință	Suprafața parcelă	Identif. construcție	Cod grupă destinație	Suprafața construită	Nr. niveluri	Nr. CF	Constr. cu acte (DA/NU)
374	judet DOLJ, UAT Dragotesti, Cod postal 207240 (Tarla 99 Parcela 52)			11300	E		99	52	A	11300						

## 2. PROPRIETATEA / POSESIA

Titularul dreptului / posesiei			Data nașterii / CUI	Domiciliu / Sediu	Cota parte	Identif. entitate asociată	Cotă parte teren UI	Mod de dobândire	Act juridic			Observații privitoare la proprietar
Nume / Denumire	Inițiala tatălui	Prenume							Tip act	Nr. act / data	Emitent	
STANCU	M	MARIN	01.08.1929	judet DOLJ, UAT Dragotesti, loc. Neidentificata, Cod Postal 207240	1/1	374		Reconstituire	act administrativ	TDP 1830/13.06.2003	CJSDPAT DOLJ	DECEDAT

## 3. SARCINI / DEZMEMBRĂMINTE

Titular			Data nașterii / CUI	Domiciliu / Sediu	Tipul sarcinii sau al dezmembrămintelor dreptului de proprietate	Cotă parte	Identif. entitate asociată	Act juridic			Valoare ipotecă	Tip monedă
Nume / Denumire	Inițiala tatălui	Prenume						Tip act	Nr. act / data	Emitent		

## 4. NOTĂRI, PROCESE, INTERDICȚII

Tipul notării	Tip act	Nr. act / data	Emitent	Identificator entitate asociată	Imobil împrejmuit / neîmprejmuit	Imobil contestat / necontestat	Alte observații
				374	neîmprejmuit		Mențiune: "Imobil traversat de limita unitatilor administrativ-teritoriale Dragotesti si Leu" (ODG 1/2020 art. 27 alin. 3 <sup>2</sup> )



Înregistrare sistematică UAT DRAGOTESTI,  
sectorul cadastral nr 49, anul realizării 2022

## REGISTRUL CADASTRAL AL IMOBILELOR

Sector cadastral nr. 49

UAT Dragotesti  
Zonă cooperativizată (Co)

## 1. DESCRIEREA IMOBILULUI

DATE TEREN											DATE CONSTRUCȚII					
Identificator teren	Adresa imobil	Nr. cadastral	Nr. CF	Suprafața măsurată	Intravilan extravilan (I/E)	Nr. top	Nr. tarla	Nr. parcelă	Categorie folosință	Suprafața parcelă	Identif. construcție	Cod grupă destinație	Suprafața construită	Nr. niveluri	Nr. CF	Constr. cu acte (DA/NU)
375	judet DOLJ, UAT Dragotesti, Cod postal 207240 (Tarla 99 Parcela 53)	30447	30447	31695	E		99	53	A	31695						

## 2. PROPRIETATEA / POSESIA

Titularul dreptului / posesiei			Data nașterii / CUI	Domiciliu / Sediu	Cota parte	Identif. entitate asociată	Cotă parte teren UI	Mod de dobândire	Act juridic			Observații privitoare la proprietar
Nume / Denumire	Inițiala tatălui	Prenume							Tip act	Nr. act / data	Emitent	
SC RURAL OLTENIA SRL			22112978	judet BUCURESTI, loc. Bucuresti Sectorul 1, str HENRI COANDA nr 27, bloc CAM14	1/1	375		Conventie	act notarial	Contract de vanzare aut nr 3732/25.09.2013	BNP Faurar Virgil Claudiu	

## 3. SARCINI / DEZMEMBRĂMINTE

Titular			Data nașterii / CUI	Domiciliu / Sediu	Tipul sarcinii sau al dezmembrămintelor dreptului de proprietate	Cotă parte	Identif. entitate asociată	Act juridic			Valoare ipotecă	Tip monedă
Nume / Denumire	Inițiala tatălui	Prenume						Tip act	Nr. act / data	Emitent		

## 4. NOTĂRI, PROCESE, INTERDICȚII

Tipul notării	Tip act	Nr. act / data	Emitent	Identificator entitate asociată	Imobil împrejmuit / neîmprejmuit	Imobil contestat / necontestat	Alte observații
				375	neîmprejmuit		Mențiune: "Imobil traversat de limita unitatilor administrativ-teritoriale Dragotesti si Leu" (ODG 1/2020 art. 27 alin. 3 <sup>a</sup> 2)



Înregistrare sistematică UAT DRAGOTESTI,  
sectorul cadastral nr 49, anul realizării 2022

## REGISTRUL CADASTRAL AL IMOBILELOR

Sector cadastral nr. 49

UAT Dragotesti  
Zonă cooperativizată (Co)

## 1. DESCRIEREA IMOBILULUI

DATE TEREN											DATE CONSTRUCȚII					
Identificator teren	Adresa imobil	Nr. cadastral	Nr. CF	Suprafața măsurată	Intravilan extravilan (IE)	Nr. top	Nr. tarla	Nr. parcelă	Categorie folosință	Suprafața parcelă	Identif. construcție	Cod grupă destinație	Suprafața construită	Nr. niveluri	Nr. CF	Constr. cu acte (DA/NU)
376	judet DOLJ, UAT Dragotesti, Cod postal 207240 (Tarla 99 Parcela 54)	31004	31004	16294	E		99	54	A	16294						

## 2. PROPRIETATEA / POSESIA

Titularul dreptului / posesiei			Data nașterii / CUI	Domiciliu / Sediul	Cota parte	Identif. entitate asociată	Cotă parte teren UI	Mod de dobândire	Act juridic			Observații privitoare la proprietar
Nume / Denumire	Inițiala tatălui	Prenume							Tip act	Nr. act / data	Emitent	
SC RURAL AGRICOLA DOLJ SRL			32630322	judet BUCURESTI, loc. Bucuresti Sectorul 2, b-dul Pierre de Coubertin nr 3-5, bloc Office Building, ap. Camera W	1/1	376		Conventie	act notarial	CVC aut. nr. 2071/07.12.2010	NP SOROP ALEXANDRU OLIVIU	

## 3. SARCINI / DEZMEMBRĂMINTE

Titular			Data nașterii / CUI	Domiciliu / Sediul	Tipul sarcinii sau al dezmembrămintelor dreptului de proprietate	Cotă parte	Identif. entitate asociată	Act juridic			Valoare ipotecă	Tip monedă
Nume / Denumire	Inițiala tatălui	Prenume						Tip act	Nr. act / data	Emitent		

## 4. NOTĂRI, PROCESE, INTERDICȚII

Tipul notării	Tip act	Nr. act / data	Emitent	Identificator entitate asociată	Imobil împrejmuit / neîmprejmuit	Imobil contestat / necontestat	Alte observații
Se noteaza vnzarea cu rezerva dreptului de proprietate pna la plata pretului de 304.808,20 euro intre vinzaorul de sub B 1 - SC RURAL AGRICOLA DOLJ SRL si cumparatorul Societatea Inproconsa SRL	act notarial	CONTRACT DE VANZARE CU PLATA PRETULUI IN RATE SI REZERVA PROPRIETATII aut nr 2922/31.10.2019	Diaconescu Remus Stefan	376	neîmprejmuit		Mentiune: "Imobil traversat de limita unitatilor administrative-teritoriale Dragotesti si Leu" (ODG 1/2020 art. 27 alin. 3 <sup>^</sup> 2)

## 5. OBSERVAȚII

MC TOPOCAD SURVEY SRL  
P.J.A. seria RO-B-J nr. 1929 clasa a III-a  
P.F.A. seria RO-DJ-F nr. 0024 categoria B  
ing. Costea Mihail Gabriel



Înregistrare sistematică UAT DRAGOTESTI,  
sectorul cadastral nr 49, anul realizării 2022

## REGISTRUL CADASTRAL AL IMOBILELOR

UAT Dragotesti  
Zonă cooperativizată (Co)

Sector cadastral nr. 49

## 1. DESCRIEREA IMOBILULUI

DATE TEREN											DATE CONSTRUCȚII					
Identificator teren	Adresa imobil	Nr. cadastral	Nr. CF	Suprafața măsurată	Intravilan extravilan (I/E)	Nr. top	Nr. tarla	Nr. parcelă	Categorie folosință	Suprafața parcelă	Identif. construcție	Cod grupă destinație	Suprafața construită	Nr. niveluri	Nr. CF	Constr. cu acte (DA/NU)
377	judet DOLJ, UAT Dragotesti, Cod postal 207240 (Tarla 99 Parcela 55)			2766	E		99	55	A	2766						

## 2. PROPRIETATEA / POSESIA

Titularul dreptului / posesiei			Data nașterii / CUI	Domiciliu / Sediu	Cota parte	Identif. entitate asociată	Cotă parte teren UJ	Mod de dobândire	Act juridic			Observații privitoare la proprietar
Nume / Denumire	Inițiala tatălui	Prenume							Tip act	Nr. act / data	Emitent	
PERSU	F	ALEXANDRU	---	judet DOLJ, UAT Dragotesti, loc. Neidentificata, Cod Postal 207240	1/1	377		Reconstituire	act administrativ	TDP 1223-9570/27.07.1999	CJSDPAT DOLJ	lipsa CNP


## 3. SARCINI / DEZMEMBRĂMINTE

Titular			Data nașterii / CUI	Domiciliu / Sediu	Tipul sarcinii sau al dezmembrămintelor dreptului de proprietate	Cotă parte	Identif. entitate asociată	Act juridic			Valoare ipotecă	Tip monedă
Nume / Denumire	Inițiala tatălui	Prenume						Tip act	Nr. act / data	Emitent		

## 4. NOTĂRI, PROCESE, INTERDICȚII

Tipul notării	Tip act	Nr. act / data	Emitent	Identificator entitate asociată	Imobil împrejmuit / neîmprejmuit	Imobil contestat / necontestat	Alte observații
				377	neîmprejmuit		Mențiune: "Imobil traversat de limita unitatilor administrativ-teritoriale Dragotesti si Leu" (ODG 1/2020 art. 27 alin. 3^2)

## 5. OBSERVAȚII



## REGISTRUL CADASTRAL AL IMOBILELOR

Sector cadastral nr. 49

UAT Dragotesti  
Zonă cooperativizată (Co)

## 1. DESCRIEREA IMOBILULUI

DATE TEREN											DATE CONSTRUCȚII					
Identificator teren	Adresa imobil	Nr. cadastral	Nr. CF	Suprafața măsurată	Intravilan extravilan (I/E)	Nr. top	Nr. tarla	Nr. parcelă	Categorie folosință	Suprafața parcelă	Identif. construcție	Cod grupă destinație	Suprafața construită	Nr. niveluri	Nr. CF	Constr. cu acte (DA/NU)
378	judet DOLJ, UAT Dragotesti, Cod postal 207240 (TARLAUA 99 PARCELA 56)	30458	30458	4712	E		99	56	A	4712						

## 2. PROPRIETATEA / POSESIA

Titularul dreptului / posesiei			Data nașterii / CUI	Domiciliu / Sediul	Cota parte	Identif. entitate asociată	Cotă parte teren UI	Mod de dobândire	Act juridic			Observații privitoare la proprietar
Nume / Denumire	Inițiala tatălui	Prenume							Tip act	Nr. act / data	Emitent	
SC RURAL OLTENIA SRL			22112978	judet BUCURESTI, loc. Bucuresti Sectorul 1, str HENRI COANDA nr 27, bloc CAM14	1/1	378		Conventie	act notarial	contract de vanzare aut. nr. 3732/25.09.2013	NP. Faurar Virgil Claudiu	

## 3. SARCINI / DEZMEMBRĂMINTE

Titular			Data nașterii / CUI	Domiciliu / Sediul	Tipul sarcinii sau al dezmembrămintelor dreptului de proprietate	Cotă parte	Identif. entitate asociată	Act juridic			Valoare ipotecă	Tip monedă
Nume / Denumire	Inițiala tatălui	Prenume						Tip act	Nr. act / data	Emitent		

## 4. NOTĂRI, PROCESE, INTERDICȚII

Tipul notării	Tip act	Nr. act / data	Emitent	Identificator entitate asociată	Imobil împrejmuit / neîmprejmuit	Imobil contestat / necontestat	Alte observații
				378	neîmprejmuit		Mențiune: "Imobil traversat de limita unităților administrativ-teritoriale Dragotesti si Leu" (ODG 1/2020 art. 27 alin. 3^2)



Înregistrare sistematică UAT DRAGOTESTI,  
sectorul cadastral nr 49, anul realizării 2022

## REGISTRUL CADASTRAL AL IMOBILELOR

UAT Dragotesti  
Zonă cooperativizată (Co)

Sector cadastral nr. 49

## 1. DESCRIEREA IMOBILULUI

DATE TEREN										DATE CONSTRUCȚII						
Identificator teren	Adresa imobil	Nr. cadastral	Nr. CF	Suprafața măsurată	Intravilan extravilan (I/E)	Nr. top	Nr. tarla	Nr. parcelă	Categorie folosință	Suprafața parcelă	Identif. construcție	Cod grupă destinație	Suprafața construită	Nr. niveluri	Nr. CF	Constr. cu acte (DA/NU)
379	judet DOLJ, UAT Dragotesti, Cod postal 207240 (Tarla 99 Parcela 59)			7191	E		99	59	A	7191						

## 2. PROPRIETATEA / POSESIA

Titularul dreptului / posesiei			Data nașterii / CUI	Domiciliu / Sediu	Cota parte	Identif. entitate asociată	Cotă parte teren UI	Mod de dobândire	Act juridic			Observații privitoare la proprietar
Nume / Denumire	Inițiala tatălui	Prenume							Tip act	Nr. act / data	Emitent	
VASILE	I	MARIN	02.06.1934	judet DOLJ, UAT Dragotesti, loc. Neidentificata, Cod Postal 207240	1/1	379		Reconstituire	act administrativ	TDP 550-14970/12.08.1997	CJSDPAT DOLJ	DECEDAT

## 3. SARCINI / DEZMEMBRĂMINTE

Titular			Data nașterii / CUI	Domiciliu / Sediu	Tipul sarcinii sau al dezmembrămintelor dreptului de proprietate	Cotă parte	Identif. entitate asociată	Act juridic			Valoare ipotecă	Tip monedă
Nume / Denumire	Inițiala tatălui	Prenume						Tip act	Nr. act / data	Emitent		

## 4. NOTĂRI, PROCESE, INTERDICȚII

Tipul notării	Tip act	Nr. act / data	Emitent	Identificator entitate asociată	Imobil împrejmuit / neîmprejmuit	Imobil contestat / necontestat	Alte observații
				379	neîmprejmuit		Mentiune: "Imobil traversat de limita unitatilor administrativ-teritoriale Dragotesti si Leu" (ODG 1/2020 art. 27 alin. 3 <sup>2</sup> )



Înregistrare sistematică UAT DRAGOTESTI,  
sectorul cadastral nr 49, anul realizării 2022

## REGISTRUL CADASTRAL AL IMOBILELOR

Sector cadastral nr. 49

UAT Dragotesti  
Zonă cooperativizată (Co)

## 1. DESCRIEREA IMOBILULUI

DATE TEREN											DATE CONSTRUCȚII					
Identificator teren	Adresa imobil	Nr. cadastral	Nr. CF	Suprafața măsurată	Intravilan extravilan (I/E)	Nr. top	Nr. tarla	Nr. parcelă	Categorie folosință	Suprafața parcelă	Identif. construcție	Cod grupă destinație	Suprafața construită	Nr. niveluri	Nr. CF	Constr. cu acte (DA/NU)
380	judet DOLJ, UAT Dragotesti, Cod postal 207240 (Tarla 99 Parcela 60)			9000	E		99	60	A	9000						

## 2. PROPRIETATEA / POSESIA

Titularul dreptului / posesiei			Data nașterii / CUI	Domiciliu / Sediu	Cota parte	Identif. entitate asociată	Cotă parte teren UI	Mod de dobândire	Act juridic			Observații privitoare la proprietar
Nume / Denumire	Inițiala tatălui	Prenume							Tip act	Nr. act / data	Emitent	
LEOVEANU	A	ION	16.04.1938	judet DOLJ, UAT Dragotesti, loc. Neidentificata, Cod Postal 207240	1/1	380	Reconstituire	act administrativ	TDP 961-44793/29.07.1998	CJSDPAT DOLJ	lipsa CNP	

## 3. SARCINI / DEZMEMBRĂMINTE

Titular			Data nașterii / CUI	Domiciliu / Sediu	Tipul sarcinii sau al dezmembrămintelor dreptului de proprietate	Cotă parte	Identif. entitate asociată	Act juridic			Valoare ipotecă	Tip monedă
Nume / Denumire	Inițiala tatălui	Prenume						Tip act	Nr. act / data	Emitent		

## 4. NOTĂRI, PROCESE, INTERDICȚII

Tipul notării	Tip act	Nr. act / data	Emitent	Identificator entitate asociată	Imobil împrejmuit / neîmprejmuit	Imobil contestat / necontestat	Alte observații
				380	neîmprejmuit		Mentiune: "Imobil traversat de limita unitatilor administrativ-teritoriale Dragotesti si Leu" (ODG 1/2020 art. 27 alin. 3^2)

## 5. OBSERVAȚII



## REGISTRUL CADASTRAL AL IMOBILELOR

UAT Dragotesti  
Zonă cooperativizată (Co)

Sector cadastral nr. 49

## 1. DESCRIEREA IMOBILULUI

DATE TEREN											DATE CONSTRUCȚII					
Identificator teren	Adresa imobil	Nr. cadastral	Nr. CF	Suprafața măsurată	Intravilan extravilan (I/E)	Nr. top	Nr. tarla	Nr. parcelă	Categorie folosință	Suprafața parcelă	Identif. construcție	Cod grupă destinație	Suprafața construită	Nr. niveluri	Nr. CF	Constr. cu acte (DA/NU)
381	judet DOLJ, UAT Dragotesti, Cod postal 207240 (Tarla 99 Parcela 62)			12590	E		99	62	A	12590						

## 2. PROPRIETATEA / POSESIA

Titularul dreptului / posesiei			Data nașterii / CUI	Domiciliu / Sediu	Cota parte	Identif. entitate asociată	Cotă parte teren UI	Mod de dobândire	Act juridic			Observații privitoare la proprietar
Nume / Denumire	Inițiala tatălui	Prenume							Tip act	Nr. act / data	Emitent	
GHEORGHE	G	STEFAN	14.10.1940	judet DOLJ, UAT Dragotesti, loc. Neidentificata, Cod Postal 207240	1/1	381		Reconstituire	act administrativ	TDP 952-44793/28.07.1998	CJSDPAT DOLJ	DECEDAT

## 3. SARCINI / DEZMEMBRĂMINTE

Titular			Data nașterii / CUI	Domiciliu / Sediu	Tipul sarcinii sau al dezmembrămintelor dreptului de proprietate	Cotă parte	Identif. entitate asociată	Act juridic			Valoare ipotecă	Tip monedă
Nume / Denumire	Inițiala tatălui	Prenume						Tip act	Nr. act / data	Emitent		

## 4. NOTĂRI, PROCESE, INTERDICȚII

Tipul notării	Tip act	Nr. act / data	Emitent	Identificator entitate asociată	Imobil împrejmuit / neîmprejmuit	Imobil contestat / necontestat	Alte observații
				381	neîmprejmuit		Mentiune: "Imobil traversat de limita unitatilor administrativ-teritoriale Dragotesti si Leu" (ODG 1/2020 art. 27 alin. 3^2)



Înregistrare sistematică UAT DRAGOTESTI,  
sectorul cadastral nr 49, anul realizării 2022



## REGISTRUL CADASTRAL AL IMOBILELOR

UAT Dragotesti  
Zonă cooperativizată (Co)

Sector cadastral nr. 49

## 1. DESCRIEREA IMOBILULUI

DATE TEREN											DATE CONSTRUCȚII					
Identificator teren	Adresa imobil	Nr. cadastral	Nr. CF	Suprafața măsurată	Intravilan extravilan (I/E)	Nr. top	Nr. tarla	Nr. parcelă	Categorie folosință	Suprafața parcelă	Identif. construcție	Cod grupă destinație	Suprafața construită	Nr. niveluri	Nr. CF	Constr. cu acte (DA/NU)
382	judet DOLJ, UAT Dragotesti, Cod postal 207240 (Tarla 99 Parcela 63)			9979	E		99	63	A	9979						

## 2. PROPRIETATEA / POSESIA

Titularul dreptului / posesiei			Data nașterii / CUI	Domiciliu / Sediu	Cota parte	Identif. entitate asociată	Cotă parte teren UI	Mod de dobândire	Act juridic			Observații privitoare la proprietar
Nume / Denumire	Inițiala tatălui	Prenume							Tip act	Nr. act / data	Emitent	
DROSU	M	ION	29.02.1924	judet DOLJ, UAT Dragotesti, loc. Neidentificata, Cod Postal 207240	1/1	382		Reconstituire	act administrativ	TDP 1311-59457/03.03.2000	CJSDPAT DOLJ	DECEDAT

## 3. SARCINI / DEZMEMBRĂMINTE

Titular			Data nașterii / CUI	Domiciliu / Sediu	Tipul sarcinii sau al dezmembrămintelor dreptului de proprietate	Cotă parte	Identif. entitate asociată	Act juridic			Valoare ipotecă	Tip monedă
Nume / Denumire	Inițiala tatălui	Prenume						Tip act	Nr. act / data	Emitent		

## 4. NOTĂRI, PROCESE, INTERDICȚII

Tipul notării	Tip act	Nr. act / data	Emitent	Identificator entitate asociată	Imobil împrejmuit / neîmprejmuit	Imobil contestat / necontestat	Alte observații
				382	neîmprejmuit		Mentiune: "Imobil traversat de limita unitatilor administrativ-teritoriale Dragotesti si Leu" (ODG 1/2020 art. 27 alin. 3 <sup>o</sup> )



Înregistrare sistematică UAT DRAGOTESTI,  
sectorul cadastral nr 49, anul realizării 2022

## REGISTRUL CADASTRAL AL IMOBILELOR

Sector cadastral nr. 49

UAT Dragotesti  
Zonă cooperativizată (Co)

## 1. DESCRIEREA IMOBILULUI

DATE TEREN											DATE CONSTRUCȚII					
Identificator teren	Adresa imobil	Nr. cadastral	Nr. CF	Suprafața măsurată	Intravilan extravilan (I/E)	Nr. top	Nr. tarla	Nr. parcelă	Categorie folosință	Suprafața parcelă	Identif. construcție	Cod grupă destinație	Suprafața construită	Nr. niveluri	Nr. CF	Constr. cu acte (DA/NU)
383	judet DOLJ, UAT Dragotesti, Cod postal 207240 (Tarla 99 Parcela 65)	31230	31230	3616	E		99	65	A	3616						

## 2. PROPRIETATEA / POSESIA

Titularul dreptului / posesiei			Data nașterii / CUI	Domiciliu / Sediul	Cota parte	Identif. entitate asociată	Cotă parte teren UI	Mod de dobândire	Act juridic			Observații privitoare la proprietar
Nume / Denumire	Inițiala tatălui	Prenume							Tip act	Nr. act / data	Emitent	
SC INPROCONSA SRL			23368711	judet DOLJ, UAT Pielesti, loc. Pielesti, str Calea Bucuresti nr 70-70A, Cod Postal 207450	1/1	383		Conventie	act notarial	CONTRACT DE VANZARE AUT. NR. 2574/19.06.2017	NP CANTAR ELENA	

## 3. SARCINI / DEZMEMBRĂMINTE

Titular			Data nașterii / CUI	Domiciliu / Sediul	Tipul sarcinii sau al dezmembrămintelor dreptului de proprietate	Cotă parte	Identif. entitate asociată	Act juridic			Valoare ipotecă	Tip monedă
Nume / Denumire	Inițiala tatălui	Prenume						Tip act	Nr. act / data	Emitent		

## 4. NOTĂRI, PROCESE, INTERDICȚII

Tipul notării	Tip act	Nr. act / data	Emitent	Identificator entitate asociată	Imobil împrejmuit / neîmprejmuit	Imobil contestat / necontestat	Alte observații
				383	neîmprejmuit		Mențiune: "Imobil traversat de limita unitatilor administrative-teritoriale Dragotesti si Leu" (ODG 1/2020 art. 27 alin. 3^2)



Înregistrare sistematică UAT DRAGOTESTI,  
sectorul cadastral nr 49, anul realizării 2022

## REGISTRUL CADASTRAL AL IMOBILELOR

Sector cadastral nr. 49

UAT Dragotesti  
Zonă cooperativizată (Co)

## 1. DESCRIEREA IMOBILULUI

DATE TEREN										DATE CONSTRUCȚII						
Identificator teren	Adresa imobil	Nr. cadastral	Nr. CF	Suprafața măsurată	Intravilan extravilan (I/E)	Nr. top	Nr. tarla	Nr. parcelă	Categorie folosință	Suprafața parcelă	Identif. construcție	Cod grupă destinație	Suprafața construită	Nr. niveluri	Nr. CF	Constr. cu acte (DA/NU)
384	judet DOLJ, UAT Dragotesti, Cod postal 207240 (Tarla 99 Parcela 66)	31973	31973	33300	E		99	66	A	33300						

## 2. PROPRIETATEA / POSESIA

Titularul dreptului / posesiei			Data nașterii / CUI	Domiciliu / Sediu	Cota parte	Identif. entitate asociată	Cotă parte teren UI	Mod de dobândire	Act juridic			Observații privitoare la proprietar
Nume / Denumire	Inițiala tatălui	Prenume							Tip act	Nr. act / data	Emitent	
LEOVEANU		STEFAN	29.10.1976	judet DOLJ, UAT Dragotesti, loc. Dragotesti, str PADURARU STEFAN nr 7, Cod Postal 207240	1/1	384		Convenție	act notarial	CONTRACT DE DONATIE AUT NR 3236/13.09.2021	NP Sorop Alexandru Oliviu	

## 3. SARCINI / DEZMEMBRĂMINTE

Titular			Data nașterii / CUI	Domiciliu / Sediu	Tipul sarcinii sau al dezmembrămintelor dreptului de proprietate	Cotă parte	Identif. entitate asociată	Act juridic			Valoare ipotecă	Tip monedă
Nume / Denumire	Inițiala tatălui	Prenume						Tip act	Nr. act / data	Emitent		

## 4. NOTĂRI, PROCESE, INTERDICȚII

Tipul notării	Tip act	Nr. act / data	Emitent	Identificator entitate asociată	Imobil împrejmuit / neîmprejmuit	Imobil contestat / necontestat	Alte observații
				384	neîmprejmuit		Mențiune: "Imobil traversat de limita unitatilor administrativ-teritoriale Dragotesti si Leu" (ODG 1/2020 art. 27 alin. 3^2)



Înregistrare sistematică UAT DRAGOTESTI,  
sectorul cadastral nr 49, anul realizării 2022

## REGISTRUL CADASTRAL AL IMOBILELOR

Sector cadastral nr. 49

UAT Dragotesti  
Zonă cooperativizată (Co)

## 1. DESCRIEREA IMOBILULUI

DATE TEREN										DATE CONSTRUCȚII						
Identificator teren	Adresa imobil	Nr. cadastral	Nr. CF	Suprafața măsurată	Intravilan extravilan (I/E)	Nr. top	Nr. tarla	Nr. parcelă	Categorie folosință	Suprafața parcelă	Identif. construcție	Cod grupă destinație	Suprafața construită	Nr. niveluri	Nr. CF	Constr. cu acte (DA/NU)
385	judet DOLJ, UAT Dragotesti, Cod postal 207240 (Tarla 99 Parcela 66)			14200	E		99	66	A	14200						

## 2. PROPRIETATEA / POSESIA

Titularul dreptului / posesiei			Data nașterii / CUI	Domiciliu / Sediu	Cota parte	Identif. entitate asociată	Cotă parte teren UI	Mod de dobândire	Act juridic			Observații privitoare la proprietar
Nume / Denumire	Inițiala tatălui	Prenume							Tip act	Nr. act / data	Emitent	
VASILE	N	ELISABETA	26.06.1936	judet DOLJ, UAT Dragotesti, loc. Neidentificata, Cod Postal 207240	1/1	385		Conventie	act notarial	Contract tranzactie 1479/16.09.2015	NP LAURA DIACONU	

## 3. SARCINI / DEZMEMBRĂMINTE

Titular			Data nașterii / CUI	Domiciliu / Sediu	Tipul sarcinii sau al dezmembrămintelor dreptului de proprietate	Cotă parte	Identif. entitate asociată	Act juridic			Valoare ipotecă	Tip monedă
Nume / Denumire	Inițiala tatălui	Prenume						Tip act	Nr. act / data	Emitent		

## 4. NOTĂRI, PROCESE, INTERDICȚII

Tipul notării	Tip act	Nr. act / data	Emitent	Identificator entitate asociată	Imobil împrejmuit / neîmprejmuit	Imobil contestat / necontestat	Alte observații
				385	neîmprejmuit		Mentiune: "Imobil traversat de limita unitatilor administrative-teritoriale Dragotesti si Leu" (ODG 1/2020 art. 27 alin. 3^2)



Înregistrare sistematică UAT DRAGOTESTI,  
sectorul cadastral nr 49, anul realizării 2022

## REGISTRUL CADASTRAL AL IMOBILELOR

UAT Dragotesti  
Zonă cooperativizată (Co)

Sector cadastral nr. 49

## 1. DESCRIEREA IMOBILULUI

DATE TEREN											DATE CONSTRUCȚII					
Identificator teren	Adresa imobil	Nr. cadastral	Nr. CF	Suprafața măsurată	Intravilan extravilan (I/E)	Nr. top	Nr. tarla	Nr. parcelă	Categorie folosință	Suprafața parcelă	Identif. construcție	Cod grupă destinație	Suprafața construită	Nr. niveluri	Nr. CF	Constr. cu acte (DA/NU)
386	judet DOLJ, UAT Dragotesti, Cod postal 207240 (Tarla 99 Parcela 67)			18230	E		99	67	A	18230						

## 2. PROPRIETATEA / POSESIA

Titularul dreptului / posesiei			Data nașterii / CUI	Domiciliu / Sediu	Cota parte	Identif. entitate asociată	Cotă parte teren UI	Mod de dobândire	Act juridic			Observații privitoare la proprietar
Nume / Denumire	Inițiala tatălui	Prenume							Tip act	Nr. act / data	Emitent	
STANCU	I R	ELENA	---	judet DOLJ, UAT Dragotesti, loc. Neidentificata, Cod Postal 207240	1/1	386		Reconstituire	act administrativ	TDP 1550-19517/29.04.2002	CJSDPAT DOLJ	lipsa CNP

## 3. SARCINI / DEZMEMBRĂMINTE

Titular			Data nașterii / CUI	Domiciliu / Sediu	Tipul sarcinii sau al dezmembrămintelor dreptului de proprietate	Cotă parte	Identif. entitate asociată	Act juridic			Valoare ipotecă	Tip monedă
Nume / Denumire	Inițiala tatălui	Prenume						Tip act	Nr. act / data	Emitent		

## 4. NOTĂRI, PROCESE, INTERDICȚII

Tipul notării	Tip act	Nr. act / data	Emitent	Identificator entitate asociată	Imobil împrejmuit / neîmprejmuit	Imobil contestat / necontestat	Alte observații
				386	neîmprejmuit		Mentiune: "Imobil traversat de limita unitatilor administrativ-teritoriale Dragotesti si Leu" (ODG 1/2020 art. 27 alin. 3^2)



Înregistrare sistematică UAT DRAGOTESTI,  
sectorul cadastral nr 49, anul realizării 2022

## REGISTRUL CADASTRAL AL IMOBILELOR

Sector cadastral nr. 49

UAT Dragotesti  
Zonă cooperativizată (Co)

## 1. DESCRIEREA IMOBILULUI

DATE TEREN										DATE CONSTRUCȚII						
Identificator teren	Adresa imobil	Nr. cadastral	Nr. CF	Suprafața măsurată	Intravilan extravilan (I/E)	Nr. top	Nr. tarla	Nr. parcelă	Categorie folosință	Suprafața parcelă	Identif. construcție	Cod grupă destinație	Suprafața construită	Nr. niveluri	Nr. CF	Constr. cu acte (DA/NU)
387	judet DOLJ, UAT Dragotesti, Cod postal 207240 (TARLAUA 99 PARCELA 68)	30457	30457	17398	E		99	68	A	17398						

## 2. PROPRIETATEA / POSESIA

Titularul dreptului / posesiei			Data nașterii / CUI	Domiciliu / Sediu	Cota parte	Identif. entitate asociată	Cotă parte teren UI	Mod de dobândire	Act juridic			Observații privitoare la proprietar
Nume / Denumire	Inițiala tatălui	Prenume							Tip act	Nr. act / data	Emitent	
SC RURAL OLTENIA SRL			22112978	judet BUCURESTI, loc. Bucuresti Sectorul 1, str Henri Coanda nr 27, ap. cam 14	1/1	387		Conventie	act notarial	Contract de vanzare aut nr 3732/25.09.2013	BNP Faurar Virgil Claudiu	

## 3. SARCINI / DEZMEMBRĂMINTE

Titular			Data nașterii / CUI	Domiciliu / Sediu	Tipul sarcinii sau al dezmembrămintelor dreptului de proprietate	Cotă parte	Identif. entitate asociată	Act juridic			Valoare ipotecă	Tip monedă
Nume / Denumire	Inițiala tatălui	Prenume						Tip act	Nr. act / data	Emitent		

## 4. NOTĂRI, PROCESE, INTERDICȚII

Tipul notării	Tip act	Nr. act / data	Emitent	Identificator entitate asociată	Imobil împrejmuit / neîmprejmuit	Imobil contestat / necontestat	Alte observații
				387	neîmprejmuit		Mentiune: "Imobil traversat de limita unitatilor administrative-teritoriale Dragotesti si Leu" (ODG 1/2020 art. 27 alin. 3^2)



Înregistrare sistematică UAT DRAGOTESTI,  
sectorul cadastral nr 49, anul realizării 2022

## REGISTRUL CADASTRAL AL IMOBILELOR

UAT Dragotesti  
Zonă cooperativizată (Co)

Sector cadastral nr. 49

## 1. DESCRIEREA IMOBILULUI

DATE TEREN											DATE CONSTRUCȚII					
Identificator teren	Adresa imobil	Nr. cadastral	Nr. CF	Suprafața măsurată	Intravilan extravilan (I/E)	Nr. top	Nr. tarla	Nr. parcelă	Categorie folosință	Suprafața parcelă	Identif. construcție	Cod grupă destinație	Suprafața construită	Nr. niveluri	Nr. CF	Constr. cu acte (DA/NU)
388	judet DOLJ, UAT Dragotesti, Cod postal 207240 (Tarla 99 Parcela 69)			31803	E		99	69	A	31803						

## 2. PROPRIETATEA / POSESIA

Titularul dreptului / posesiei			Data nașterii / CUI	Domiciliu / Sediu	Cota parte	Identif. entitate asociată	Cotă parte teren UJ	Mod de dobândire	Act juridic			Observații privitoare la proprietar
Nume / Denumire	Inițiala tatălui	Prenume							Tip act	Nr. act / data	Emitent	
CONSTANTIN	M	ELENA	---	judet DOLJ, UAT Dragotesti, loc. Neidentificata, Cod Postal 207240	1/1	388		Reconstituire	act administrativ	TDP 1870/17.06.2003	CJSDPAT DOLJ	lipsa CNP


## 3. SARCINI / DEZMEMBRĂMINTE

Titular			Data nașterii / CUI	Domiciliu / Sediu	Tipul sarcinii sau al dezmembrămintelor dreptului de proprietate	Cotă parte	Identif. entitate asociată	Act juridic			Valoare ipotecă	Tip monedă
Nume / Denumire	Inițiala tatălui	Prenume						Tip act	Nr. act / data	Emitent		

## 4. NOTĂRI, PROCESE, INTERDICȚII

Tipul notării	Tip act	Nr. act / data	Emitent	Identificator entitate asociată	Imobil împrejmuit / neîmprejmuit	Imobil contestat / necontestat	Alte observații
				388	neîmprejmuit		Mentiune: "Imobil traversat de limita unitatilor administrativ-teritoriale Dragotesti si Leu" (ODG 1/2020 art. 27 alin. 3^2)

## 5. OBSERVAȚII



## REGISTRUL CADASTRAL AL IMOBILELOR

Sector cadastral nr. 49

UAT Dragotesti  
Zonă cooperativizată (Co)

## 1. DESCRIEREA IMOBILULUI

DATE TEREN											DATE CONSTRUCȚII					
Identificator teren	Adresa imobil	Nr. cadastral	Nr. CF	Suprafața măsurată	Intravilan extravilan (IE)	Nr. top	Nr. tarla	Nr. parcelă	Categorie folosință	Suprafața parcelă	Identif. construcție	Cod grupă destinație	Suprafața construită	Nr. niveluri	Nr. CF	Constr. cu acte (DA/NU)
389	judet DOLJ, UAT Dragotesti, Cod postal 207240 (Tarla 99 Parcela 70)	31709	31709	12300	E		99	70	A	12300						

## 2. PROPRIETATEA / POSESIA

Titularul dreptului / posesiei			Data nașterii / CUI	Domiciliu / Sediu	Cota parte	Identif. entitate asociată	Cotă parte teren UI	Mod de dobândire	Act juridic			Observații privitoare la proprietar
Nume / Denumire	Inițiala tatălui	Prenume							Tip act	Nr. act / data	Emitent	
RURAL OLTENIA SRL			22112978	judet BUCURESTI, loc. Bucuresti Sectorul 1, str HENRI COANDA nr 27, ap. camera 14	1/1	389		Conventie	act notarial	CONTRACT DE SCHIMB AUT SUB NR. 444/06.02.2020	NP DOINA FAURAR	

## 3. SARCINI / DEZMEMBRĂMINTE


Titular			Data nașterii / CUI	Domiciliu / Sediu	Tipul sarcinii sau al dezmembrămintelor dreptului de proprietate	Cotă parte	Identif. entitate asociată	Act juridic			Valoare ipotecă	Tip monedă
Nume / Denumire	Inițiala tatălui	Prenume						Tip act	Nr. act / data	Emitent		

## 4. NOTĂRI, PROCESE, INTERDICȚII

Tipul notării	Tip act	Nr. act / data	Emitent	Identificator entitate asociată	Imobil împrejmuit / neîmprejmuit	Imobil contestat / necontestat	Alte observații
				389	neîmprejmuit		Mentiune: "Imobil traversat de limita unitatilor administrativ-teritoriale Dragotesti si Leu" (ODG 1/2020 art. 27 alin. 3^2)

## 5. OBSERVAȚII

MC TOPOCAD SURVEY SRL  
P.J.A. seria RO-B-J nr. 1929 clasa a III-a  
P.F.A. seria RO-DJ-F nr. 0024 categoria B  
ing. Costea Mihail Gabriel



Înregistrare sistematică UAT DRAGOTESTI,  
sectorul cadastral nr 49, anul realizării 2022



## REGISTRUL CADASTRAL AL IMOBILELOR

Sector cadastral nr. 49

UAT Dragotesti  
Zonă cooperativizată (Co)

## 1. DESCRIEREA IMOBILULUI

DATE TEREN											DATE CONSTRUCȚII					
Identificator teren	Adresa imobil	Nr. cadastral	Nr. CF	Suprafața măsurată	Intravilan extravilan (I/E)	Nr. top	Nr. tarla	Nr. parcelă	Categorie folosință	Suprafața parcelă	Identif. construcție	Cod grupă destinație	Suprafața construită	Nr. niveluri	Nr. CF	Constr. cu acte (DA/NU)
390	judet DOLJ, UAT Dragotesti, Cod postal 207240 (Tarla 99 Parcela 40)			30891	E		99	40	A	30891						

## 2. PROPRIETATEA / POSESIA

Titularul dreptului / posesiei			Data nașterii / CUI	Domiciliu / Sediu	Cota parte	Identif. entitate asociată	Cotă parte teren UI	Mod de dobândire	Act juridic			Observații privitoare la proprietar
Nume / Denumire	Inițiala tatălui	Prenume							Tip act	Nr. act / data	Emitent	
POPA		IOANA	04.05.1944	judet TIMIS, UAT Timisoara, loc. Timisoara, str GALILEO GALILEI nr 42, Cod Postal 300434	1/1	390		Reconstituire	act administrativ	TDP 1163-45357/17.06.1999	CJSDPAT DOLJ	
LEOVEANU	I	STEFAN	04.11.1936	judet DOLJ, UAT Dragotesti, loc. Neidentificata, str GALILEO GALILEI, Cod Postal 207240				Reconstituire	act administrativ	TDP 1163-45357/17.06.1999	CJSDPAT DOLJ	DECEDAT
LEOVEANU	I	GHEORGHE	02.07.1948	judet DOLJ, UAT Dragotesti, loc. Neidentificata, str GALILEO GALILEI, Cod Postal 207240				Reconstituire	act administrativ	TDP 1163-45357/17.06.1999	CJSDPAT DOLJ	DECEDAT

## 3. SARCINI / DEZMEMBRĂMINTE

Titular			Data nașterii / CUI	Domiciliu / Sediu	Tipul sarcinii sau al dezmembrămintelor dreptului de proprietate	Cotă parte	Identif. entitate asociată	Act juridic			Valoare ipotecă	Tip monedă
Nume / Denumire	Inițiala tatălui	Prenume						Tip act	Nr. act / data	Emitent		

## 4. NOTĂRI, PROCESE, INTERDICȚII

Tipul notării	Tip act	Nr. act / data	Emitent	Identificator entitate asociată	Imobil împrejmuit / neîmprejmuit	Imobil contestat / necontestat	Alte observații
				390	neîmprejmuit		in TDP inscris T89, eronat in TDP Mențiune: "Imobil traversat de limita unitatilor administrativ-teritoriale Dragotesti si Leu" (ODG 1/2020 art. 27 alin. 3 <sup>a</sup> 2)

Înregistrare sistematică UAT DRAGOTESTI,  
sectorul cadastral nr 49, anul realizării 2022

## REGISTRUL CADASTRAL AL IMOBILELOR

Sector cadastral nr. 49

UAT Dragotesti  
Zonă cooperativizată (Co)

## 1. DESCRIEREA IMOBILULUI

DATE TEREN											DATE CONSTRUCȚII					
Identificator teren	Adresa imobil	Nr. cadastral	Nr. CF	Suprafața măsurată	Intravilan extravilan (I/E)	Nr. top	Nr. tarla	Nr. parcelă	Categorie folosință	Suprafața parcelă	Identif. construcție	Cod grupă destinație	Suprafața construită	Nr. niveluri	Nr. CF	Constr. cu acte (DA/NU)
391	judet DOLJ, UAT Dragotesti, Cod postal 207240 (Tarla 99 Parcela 22)			10680	E		99	22	A	10680						

## 2. PROPRIETATEA / POSESIA

Titularul dreptului / posesiei			Data nașterii / CUI	Domiciliu / Sediul	Cota parte	Identif. entitate asociată	Cotă parte teren UI	Mod de dobândire	Act juridic			Observații privitoare la proprietar
Nume / Denumire	Inițiala tatălui	Prenume							Tip act	Nr. act / data	Emitent	
POPESCU	I	ELENA	---	judet DOLJ, UAT Dragotesti, loc. Neidentificata, Cod Postal 207240	1/1	391		Reconstituire	act administrativ	TDP 1045-59335/26.10.1998	CJSDPAT DOLJ	lipsa CNP
STANCU	I	ILIE	---	judet DOLJ, UAT Dragotesti, loc. Neidentificata, Cod Postal 207240				Reconstituire	act administrativ	TDP 1045-59335/26.10.1998	CJSDPAT DOLJ	lipsa CNP

## 3. SARCINI / DEZMEMBRĂMINTE

Titular			Data nașterii / CUI	Domiciliu / Sediul	Tipul sarcinii sau al dezmembrămintelor dreptului de proprietate	Cotă parte	Identif. entitate asociată	Act juridic			Valoare ipotecă	Tip monedă
Nume / Denumire	Inițiala tatălui	Prenume						Tip act	Nr. act / data	Emitent		

## 4. NOTĂRI, PROCESE, INTERDICȚII

Tipul notării	Tip act	Nr. act / data	Emitent	Identificator entitate asociată	Imobil împrejmuit / neîmprejmuit	Imobil contestat / necontestat	Alte observații
				391	neîmprejmuit		in TDP in scris T89, eronat in TDP, Mențiune: "Imobil traversat de limita unitatilor administrativ-teritoriale Dragotesti si Leu"(ODG 1/2020 art. 27 alin. 3^2)

Înregistrare sistematică UAT DRAGOTESTI,  
sectorul cadastral nr 49, anul realizării 2022MC TOPOCAD SURVEY SRL  
P.J.A. seria RO-B-J nr. 1929 clasa a III-a  
P.F.A. seria RO-DJ-F nr. 0024 categoria B  
ing. Costea Mihail Gabriel

## REGISTRUL CADASTRAL AL IMOBILELOR

Sector cadastral nr. 49

UAT Dragotesti  
Zonă cooperativizată (Co)

## 1. DESCRIEREA IMOBILULUI

DATE TEREN											DATE CONSTRUCȚII					
Identificator teren	Adresa imobil	Nr. cadastral	Nr. CF	Suprafața măsurată	Intravilan extravilan (I/E)	Nr. top	Nr. tarla	Nr. parcelă	Categorie folosință	Suprafața parcelă	Identif. construcție	Cod grupă destinație	Suprafața construită	Nr. niveluri	Nr. CF	Constr. cu acte (DA/NU)
392	judet DOLJ, UAT Dragotesti, Cod postal 207240 (Tarla 99 Parcela 75)			19747	E		99	75	A	19747						

## 2. PROPRIETATEA / POSESIA

Titularul dreptului / posesiei			Data nașterii / CUI	Domiciliu / Sediu	Cota parte	Identif. entitate asociată	Cotă parte teren UI	Mod de dobândire	Act juridic			Observații privitoare la proprietar
Nume / Denumire	Inițiala tatălui	Prenume							Tip act	Nr. act / data	Emitent	
STANCULESCU	M	FLOREA	15.04.1938	judet DOLJ, UAT Dragotesti, loc. Dragotesti, str I C BRATIANU nr 55, Cod Postal 207240	1/1	392		lesire Din Indiviziune	hotarare judecatoreasca	SC 13270/03.12.2019	JUDECATORIA CRAIOVA	

## 3. SARCINI / DEZMEMBRĂMINTE

Titular			Data nașterii / CUI	Domiciliu / Sediu	Tipul sarcinii sau al dezmembrămintelor dreptului de proprietate	Cotă parte	Identif. entitate asociată	Act juridic			Valoare ipotecă	Tip monedă
Nume / Denumire	Inițiala tatălui	Prenume						Tip act	Nr. act / data	Emitent		

## 4. NOTĂRI, PROCESE, INTERDICȚII

Tipul notării	Tip act	Nr. act / data	Emitent	Identificator entitate asociată	Imobil împrejmuit / neîmprejmuit	Imobil contestat / necontestat	Alte observații
				392	neîmprejmuit		Mențiune: "Imobil traversat de limita unitatilor administrative-teritoriale Dragotesti si Leu" (ODG 1/2020 art. 27 alin. 3 <sup>a</sup> )



Înregistrare sistematică UAT DRAGOTESTI,  
sectorul cadastral nr 49, anul realizării 2022

## REGISTRUL CADASTRAL AL IMOBILELOR

UAT Dragotesti  
Zonă cooperativizată (Co)

Sector cadastral nr. 49

## 1. DESCRIEREA IMOBILULUI

DATE TEREN										DATE CONSTRUCȚII						
Identificator teren	Adresa imobil	Nr. cadastral	Nr. CF	Suprafața măsurată	Intravilan extravilan (I/E)	Nr. top	Nr. tarla	Nr. parcelă	Categorie folosință	Suprafața parcelă	Identif. construcție	Cod grupă destinație	Suprafața construită	Nr. niveluri	Nr. CF	Constr. cu acte (DA/NU)
393	judet DOLJ, UAT Dragotesti, Cod postal 207240 (Tarla 99 Parcela 75)	31979	31979	4937	E		99	75	A	4937						

## 2. PROPRIETATEA / POSESIA


Titularul dreptului / posesiei			Data nașterii / CUI	Domiciliu / Sediu	Cota parte	Identif. entitate asociată	Cotă parte teren UI	Mod de dobândire	Act juridic			Observații privitoare la proprietar
Nume / Denumire	Inițiala tatălui	Prenume							Tip act	Nr. act / data	Emitent	
STANCULESCU		MARCEL	27.09.1935	judet DOLJ, UAT Craiova, loc. Craiova, b-dul DACIA nr 211, bloc N1-3, ap. 44	1/1	393		Hotarare Judecatoreasca	hotarare judecatoreasca	SC NR 13270/03.12.2019	JUDECATORIA CRAIOVA, DOSAR NR 6101/215/2018	

## 3. SARCINI / DEZMEMBRĂMINTE

Titular			Data nașterii / CUI	Domiciliu / Sediu	Tipul sarcinii sau al dezmembrămintelor dreptului de proprietate	Cotă parte	Identif. entitate asociată	Act juridic			Valoare ipotecă	Tip monedă
Nume / Denumire	Inițiala tatălui	Prenume						Tip act	Nr. act / data	Emitent		

## 4. NOTĂRI, PROCESE, INTERDICȚII

Tipul notării	Tip act	Nr. act / data	Emitent	Identificator entitate asociată	Imobil împrejmuit / neîmprejmuit	Imobil contestat / necontestat	Alte observații
				393	neîmprejmuit		Mentiune: "Imobil traversat de limita unitatilor administrative-teritoriale Dragotesti si Leu" (ODG 1/2020 art. 27 alin. 3^2)



Înregistrare sistematică UAT DRAGOTESTI,  
sectorul cadastral nr 49, anul realizării 2022

## REGISTRUL CADASTRAL AL IMOBILELOR

Sector cadastral nr. 49

UAT Dragotesti  
Zonă cooperativizată (Co)  
1. DESCRIEREA IMOBILULUI

DATE TEREN											DATE CONSTRUCȚII					
Identificator teren	Adresa imobil	Nr. cadastral	Nr. CF	Suprafața măsurată	Intravilan extravilan (I/E)	Nr. top	Nr. tarla	Nr. parcelă	Categorie folosință	Suprafața parcelă	Identif. construcție	Cod grupă destinație	Suprafața construită	Nr. niveluri	Nr. CF	Constr. cu acte (DA/NU)
394	judet DOLJ, UAT Dragotesti, Cod postal 207240 (Tarla 99 Parcela 76)			21244	E		99	76	A	21244						

## 2. PROPRIETATEA / POSESIA

Titularul dreptului / posesiei			Data nașterii / CUI	Domiciliu / Sediu	Cota parte	Identif. entitate asociată	Cotă parte teren UI	Mod de dobândire	Act juridic			Observații privitoare la proprietar
Nume / Denumire	Inițiala tatălui	Prenume							Tip act	Nr. act / data	Emitent	
NICOLA	A	NICOLITA	21.06.1950	judet DOLJ, UAT Dragotesti, loc. Dragotesti, str ARGENTUIENILOR nr 1, Cod Postal 207240	1/1	394		Sucesiune	act notarial	CM 441/21.12.2004	NP TUDOR MARINELA DANIELA	

## 3. SARCINI / DEZMEMBRĂMINTE

Titular			Data nașterii / CUI	Domiciliu / Sediu	Tipul sarcinii sau al dezmembrămintelor dreptului de proprietate	Cotă parte	Identif. entitate asociată	Act juridic			Valoare ipotecă	Tip monedă
Nume / Denumire	Inițiala tatălui	Prenume						Tip act	Nr. act / data	Emitent		

## 4. NOTĂRI, PROCESE, INTERDICȚII

Tipul notării	Tip act	Nr. act / data	Emitent	Identificator entitate asociată	Imobil împrejmuit / neîmprejmuit	Imobil contestat / necontestat	Alte observații
				394	neîmprejmuit		Mențiune: "Imobil traversat de limita unitatilor administrativ-teritoriale Dragotesti si Leu" (ODG 1/2020 art. 27 alin. 3^2)



Înregistrare sistematică UAT DRAGOTESTI,  
sectorul cadastral nr 49, anul realizării 2022

## REGISTRUL CADASTRAL AL IMOBILELOR

Sector cadastral nr. 49

UAT Dragotesti  
Zonă cooperativizată (Co)

## 1. DESCRIEREA IMOBILULUI

DATE TEREN										DATE CONSTRUCȚII						
Identificator teren	Adresa imobil	Nr. cadastral	Nr. CF	Suprafața măsurată	Intravilan extravilan (I/E)	Nr. top	Nr. tarla	Nr. parcelă	Categorie folosință	Suprafața parcelă	Identif. construcție	Cod grupă destinație	Suprafața construită	Nr. niveluri	Nr. CF	Constr. cu acte (DA/NU)
395	judet DOLJ, UAT Dragotesti, Cod postal 207240 (Tarla 99 Parcela 77)	31265	31265	9349	E		99	77	A	9349						

## 2. PROPRIETATEA / POSESIA

Titularul dreptului / posesiei			Data nașterii / CUI	Domiciliu / Sediu	Cota parte	Identif. entitate asociată	Cotă parte teren UI	Mod de dobândire	Act juridic			Observații privitoare la proprietar
Nume / Denumire	Inițiala tatălui	Prenume							Tip act	Nr. act / data	Emitent	
SC INPROCONSA SRL			23368711	judet DOLJ, UAT Pielesti, loc. Pielesti, str Calea Bucuresti nr 70-70A, Cod Postal 207450	1/1	395		Conventie	act notarial	contract de vanzare aut. nr. 2020/12.05.2017	NP Cantar Elena	

## 3. SARCINI / DEZMEMBRĂMINTE

Titular			Data nașterii / CUI	Domiciliu / Sediu	Tipul sarcinii sau al dezmembrămintelor dreptului de proprietate	Cotă parte	Identif. entitate asociată	Act juridic			Valoare ipotecă	Tip monedă
Nume / Denumire	Inițiala tatălui	Prenume						Tip act	Nr. act / data	Emitent		

## 4. NOTĂRI, PROCESE, INTERDICȚII

Tipul notării	Tip act	Nr. act / data	Emitent	Identificator entitate asociată	Imobil împrejmuit / neîmprejmuit	Imobil contestat / necontestat	Alte observații
				395	neîmprejmuit		Mentiune: "Imobil traversat de limita unitatilor administrativ-teritoriale Dragotesti si Leu" (ODG 1/2020 art. 27 alin. 3^2)

## 5. OBSERVAȚII



## REGISTRUL CADASTRAL AL IMOBILELOR

Sector cadastral nr. 49

UAT Dragotesti  
Zonă cooperativizată (Co)

## 1. DESCRIEREA IMOBILULUI

DATE TEREN											DATE CONSTRUCȚII					
Identificator teren	Adresa imobil	Nr. cadastral	Nr. CF	Suprafața măsurată	Intravilan extravilan (I/E)	Nr. top	Nr. tarla	Nr. parcelă	Categorie folosință	Suprafața parcelă	Identif. construcție	Cod grupă destinație	Suprafața construită	Nr. niveluri	Nr. CF	Constr. cu acte (DA/NU)
396	judet DOLJ, UAT Dragotesti, Cod postal 207240 (Tarla 99 Parcela 77)			9349	E		99	77	A	9349						

## 2. PROPRIETATEA / POSESIA

Titularul dreptului / posesiei			Data nașterii / CUI	Domiciliu / Sediu	Cota parte	Identif. entitate asociată	Cotă parte teren UI	Mod de dobândire	Act juridic			Observații privitoare la proprietar
Nume / Denumire	Inițiala tatălui	Prenume							Tip act	Nr. act / data	Emitent	
LEOVEANU	A	ION	16.04.1938	judet DOLJ, UAT Dragotesti, loc. Neidentificata, Cod Postal 207240	1/1	396		Iesire Din Indiviziune	hotarare judecatoreasca	SC 14684/26.11.2014	JUDECATORIA CRAIOVA	

## 3. SARCINI / DEZMEMBRĂMINTE

Titular			Data nașterii / CUI	Domiciliu / Sediu	Tipul sarcinii sau al dezmembrămintelor dreptului de proprietate	Cotă parte	Identif. entitate asociată	Act juridic			Valoare ipotecă	Tip monedă
Nume / Denumire	Inițiala tatălui	Prenume						Tip act	Nr. act / data	Emitent		

## 4. NOTĂRI, PROCESE, INTERDICȚII

Tipul notării	Tip act	Nr. act / data	Emitent	Identificator entitate asociată	Imobil împrejmuit / neîmprejmuit	Imobil contestat / necontestat	Alte observații
				396	neîmprejmuit		Mentiune: "Imobil traversat de limita unitatilor administrativ-teritoriale Dragotesti si Leu" (ODG 1/2020 art. 27 alin. 3 <sup>^</sup> 2)



Înregistrare sistematică UAT DRAGOTESTI,  
sectorul cadastral nr 49, anul realizării 2022

## REGISTRUL CADASTRAL AL IMOBILELOR

UAT Dragotesti  
Zonă cooperativizată (Co)

Sector cadastral nr. 49

## 1. DESCRIEREA IMOBILULUI

DATE TEREN											DATE CONSTRUCȚII					
Identificator teren	Adresa imobil	Nr. cadastral	Nr. CF	Suprafața măsurată	Intravilan extravilan (I/E)	Nr. top	Nr. tarla	Nr. parcelă	Categorie folosință	Suprafața parcelă	Identif. construcție	Cod grupă destinație	Suprafața construită	Nr. niveluri	Nr. CF	Constr. cu acte (DA/NU)
397	judet DOLJ, UAT Dragotesti, Cod postal 207240 (Tarla 99 Parcela 78)			25200	E		99	78	A	25200						

## 2. PROPRIETATEA / POSESIA

Titularul dreptului / posesiei			Data nașterii / CUI	Domiciliu / Sediu	Cota parte	Identif. entitate asociată	Cotă parte teren UJ	Mod de dobândire	Act juridic			Observații privitoare la proprietar
Nume / Denumire	Inițiala tatălui	Prenume							Tip act	Nr. act / data	Emitent	
FLORIGANTA	M	GHEORGHE	---	judet DOLJ, UAT Dragotesti, loc. Neidentificata, Cod Postal 207240	1/1	397		Reconstituire	act administrativ	TDP 2063/13.10.2006	CJSDPAT DOLJ	lipsa CNP


## 3. SARCINI / DEZMEMBRĂMINTE

Titular			Data nașterii / CUI	Domiciliu / Sediu	Tipul sarcinii sau al dezmembrămintelor dreptului de proprietate	Cotă parte	Identif. entitate asociată	Act juridic			Valoare ipotecă	Tip monedă
Nume / Denumire	Inițiala tatălui	Prenume						Tip act	Nr. act / data	Emitent		

## 4. NOTĂRI, PROCESE, INTERDICȚII

Tipul notării	Tip act	Nr. act / data	Emitent	Identificator entitate asociată	Imobil împrejmuit / neîmprejmuit	Imobil contestat / necontestat	Alte observații
				397	neîmprejmuit		Mentiune: "Imobil traversat de limita unitatilor administrativ-teritoriale Dragotesti si Leu" (ODG 1/2020 art. 27 alin. 3 <sup>o</sup> )

## 5. OBSERVAȚII





## REGISTRUL CADASTRAL AL IMOBILELOR

UAT Dragotesti  
Zonă cooperativizată (Co)

Sector cadastral nr. 49

## 1. DESCRIEREA IMOBILULUI

DATE TEREN											DATE CONSTRUCȚII					
Identificator teren	Adresa imobil	Nr. cadastral	Nr. CF	Suprafața măsurată	Intravilan extravilan (I/E)	Nr. top	Nr. tarla	Nr. parcelă	Categorie folosință	Suprafața parcelă	Identif. construcție	Cod grupă destinație	Suprafața construită	Nr. niveluri	Nr. CF	Constr. cu acte (DA/NU)
398	judet DOLJ, UAT Dragotesti, Cod postal 207240 (Tarla 99 Parcela 79)			19000	E		99	79	A	19000						

## 2. PROPRIETATEA / POSESIA

Titularul dreptului / posesiei			Data nașterii / CUI	Domiciliu / Sediu	Cota parte	Identif. entitate asociată	Cotă parte teren UI	Mod de dobândire	Act juridic			Observații privitoare la proprietar
Nume / Denumire	Inițiala tatălui	Prenume							Tip act	Nr. act / data	Emitent	
PERSU	M	ALEXANDRU	22.10.1921	judet DOLJ, UAT Dragotesti, loc. Neidentificata, Cod Postal 207240	1/1	398		Reconstituire	act administrativ	TDP 18732/05.11.2014	CJSDPAT DOLJ	

## 3. SARCINI / DEZMEMBRĂMINTE

Titular			Data nașterii / CUI	Domiciliu / Sediu	Tipul sarcinii sau al dezmembrămintelor dreptului de proprietate	Cotă parte	Identif. entitate asociată	Act juridic			Valoare ipotecă	Tip monedă
Nume / Denumire	Inițiala tatălui	Prenume						Tip act	Nr. act / data	Emitent		

## 4. NOTĂRI, PROCESE, INTERDICȚII

Tipul notării	Tip act	Nr. act / data	Emitent	Identificator entitate asociată	Imobil împrejmuit / neîmprejmuit	Imobil contestat / necontestat	Alte observații
				398	neîmprejmuit		Mentiune: "Imobil traversat de limita unitatilor administrativ-teritoriale Dragotesti si Leu" (ODG 1/2020 art. 27 alin. 3 <sup>2</sup> )



Înregistrare sistematică UAT DRAGOTESTI,  
sectorul cadastral nr 49, anul realizării 2022

## REGISTRUL CADASTRAL AL IMOBILELOR

Sector cadastral nr. 49

UAT Dragotesti  
Zonă cooperativizată (Co)  
1. DESCRIEREA IMOBILULUI

DATE TEREN											DATE CONSTRUCȚII					
Identificator teren	Adresa imobil	Nr. cadastral	Nr. CF	Suprafața măsurată	Intravilan extravilan (I/E)	Nr. top	Nr. tarla	Nr. parcelă	Categorie folosință	Suprafața parcelă	Identif. construcție	Cod grupă destinație	Suprafața construită	Nr. niveluri	Nr. CF	Constr. cu acte (DA/NU)
399	judet DOLJ, UAT Dragotesti, Cod postal 207240 (Tarla 89 Parcela 39)	30937	30937	6000	E		99	39	A	6000						

## 2. PROPRIETATEA / POSESIA

Titularul dreptului / posesiei			Data nașterii / CUI	Domiciliu / Sediu	Cota parte	Identif. entitate asociată	Cotă parte teren UI	Mod de dobândire	Act juridic			Observații privitoare la proprietar
Nume / Denumire	Inițiala tatălui	Prenume							Tip act	Nr. act / data	Emitent	
SC RURAL AGRI DOLJ SRL			32630322	judet BUCURESTI, loc. Bucuresti Sectorul 2, str Pierre de Coubert nr 3-5, bloc Office Building, ap. Camera W	1/1	399		Conventie	act notarial	contract de vanzare aumparare aut nr 1921/26.11.2010	BNP SOROP ALEXANDRU OLIVIU	

## 3. SARCINI / DEZMEMBRĂMINTE

Titular			Data nașterii / CUI	Domiciliu / Sediu	Tipul sarcinii sau al dezmembrămintelor dreptului de proprietate	Cotă parte	Identif. entitate asociată	Act juridic			Valoare ipotecă	Tip monedă
Nume / Denumire	Inițiala tatălui	Prenume						Tip act	Nr. act / data	Emitent		

## 4. NOTĂRI, PROCESE, INTERDICȚII

Tipul notării	Tip act	Nr. act / data	Emitent	Identificator entitate asociată	Imobil împrejmuit / neîmprejmuit	Imobil contestat / necontestat	Alte observații
				399	neîmprejmuit		Mențiune: "Imobil traversat de limita unitatilor administrativ-teritoriale Dragotesti si Leu" (ODG 1/2020 art. 27 alin. 3^2) T99 identic T89 din sporadic



Înregistrare sistematică UAT DRAGOTESTI,  
sectorul cadastral nr 49, anul realizării 2022

MC TOPOCAD SURVEY SRL  
P.J.A. seria RO-B-J nr. 1929 clasa a III-a  
P.F.A. seria RO-DJ-F nr. 0024 categoria B  
ing. Costea Mihail Gabriel

## REGISTRUL CADASTRAL AL IMOBILELOR

Sector cadastral nr. 49

UAT Dragotesti  
Zonă cooperativizată (Co)

## 1. DESCRIEREA IMOBILULUI

DATE TEREN										DATE CONSTRUCȚII						
Identificator teren	Adresa imobil	Nr. cadastral	Nr. CF	Suprafața măsurată	Intravilan extravilan (I/E)	Nr. top	Nr. tarla	Nr. parcelă	Categorie folosință	Suprafața parcelă	Identif. construcție	Cod grupă destinație	Suprafața construită	Nr. niveluri	Nr. CF	Constr. cu acte (DA/NU)
400	judet DOLJ, UAT Dragotesti, Cod postal 207240 (Tarla 98 Parcela 29/1)			648	E		98	29/1	P	648						

## 2. PROPRIETATEA / POSESIA

Titularul dreptului / posesiei			Data nașterii / CUI	Domiciliu / Sediu	Cota parte	Identif. entitate asociată	Cotă parte teren UI	Mod de dobândire	Act juridic			Observații privitoare la proprietar
Nume / Denumire	Inițiala tatălui	Prenume							Tip act	Nr. act / data	Emitent	
NICOLICI		CONSTANTINA	14.11.1949	judet GORJ, UAT Turburea, loc. Cocorova, Cod Postal 999999	1/1	400		Conventie	act notarial	Contract donatie 1888/09.03.2004	BNP Asoc. Ilie Lapadatu & Ecaterina Tobescu	

## 3. SARCINI / DEZMEMBRĂMINTE

Titular			Data nașterii / CUI	Domiciliu / Sediu	Tipul sarcinii sau al dezmembrămintelor dreptului de proprietate	Cotă parte	Identif. entitate asociată	Act juridic			Valoare ipotecă	Tip monedă
Nume / Denumire	Inițiala tatălui	Prenume						Tip act	Nr. act / data	Emitent		

## 4. NOTĂRI, PROCESE, INTERDICȚII

Tipul notării	Tip act	Nr. act / data	Emitent	Identificator entitate asociată	Imobil împrejmuit / neîmprejmuit	Imobil contestat / necontestat	Alte observații
					neîmprejmuit		

## 5. OBSERVAȚII



## REGISTRUL CADASTRAL AL IMOBILELOR

Sector cadastral nr. 49

UAT Dragotesti  
Zonă cooperativizată (Co)

## 1. DESCRIEREA IMOBILULUI

DATE TEREN											DATE CONSTRUCȚII					
Identificator teren	Adresa imobil	Nr. cadastral	Nr. CF	Suprafața măsurată	Intravilan extravilan (I/E)	Nr. top	Nr. tarla	Nr. parcelă	Categorie folosință	Suprafața parcelă	Identif. construcție	Cod grupă destinație	Suprafața construită	Nr. niveluri	Nr. CF	Constr. cu acte (DA/NU)
401	judet DOLJ, UAT Dragotesti, Cod postal 207240 (Tarla 99 Parcela 81)	32059	32059	7033	E		99	81	A	7033						

## 2. PROPRIETATEA / POSESIA

Titularul dreptului / posesiei			Data nașterii / CUI	Domiciliu / Sediu	Cota parte	Identif. entitate asociată	Cotă parte teren UI	Mod de dobândire	Act juridic			Observații privitoare la proprietar
Nume / Denumire	Inițiala tatălui	Prenume							Tip act	Nr. act / data	Emitent	
IONESCU		VERGINIA	25.10.1959	judet DOLJ, UAT Craiova, loc. Craiova, str MIHAIL BIRCA, bloc E20, ap. 15	1/1	401		Conventie	act notarial	Contract de donatie aut. nr. 804/27.05.2022	Dragancea Ofelia	

## 3. SARCINI / DEZMEMBRĂMINTE

Titular			Data nașterii / CUI	Domiciliu / Sediu	Tipul sarcinii sau al dezmembrămintelor dreptului de proprietate	Cotă parte	Identif. entitate asociată	Act juridic			Valoare ipotecă	Tip monedă
Nume / Denumire	Inițiala tatălui	Prenume						Tip act	Nr. act / data	Emitent		

## 4. NOTĂRI, PROCESE, INTERDICȚII

Tipul notării	Tip act	Nr. act / data	Emitent	Identificator entitate asociată	Imobil împrejmuit / neîmprejmuit	Imobil contestat / necontestat	Alte observații
					neîmprejmuit		



Înregistrare sistematică UAT DRAGOTESTI,  
sectorul cadastral nr 49, anul realizării 2022

## REGISTRUL CADASTRAL AL IMOBILELOR

Sector cadastral nr. 49

UAT Dragotesti  
Zonă cooperativizată (Co)

## 1. DESCRIEREA IMOBILULUI

DATE TEREN											DATE CONSTRUCȚII					
Identificator teren	Adresa imobil	Nr. cadastral	Nr. CF	Suprafața măsurată	Intravilan extravilan (I/E)	Nr. top	Nr. tarla	Nr. parcelă	Categorie folosință	Suprafața parcelă	Identif. construcție	Cod grupă destinație	Suprafața construită	Nr. niveluri	Nr. CF	Constr. cu acte (DA/NU)
402	judet DOLJ, UAT Dragotesti, Cod postal 207240 (Tarla 99 Parcela 81)	32063	32063	3518	E		99	81	A	3518						

## 2. PROPRIETATEA / POSESIA

Titularul dreptului / posesiei			Data nașterii / CUI	Domiciliu / Sediu	Cota parte	Identif. entitate asociată	Cotă parte teren UI	Mod de dobândire	Act juridic			Observații privitoare la proprietar
Nume / Denumire	Inițiala tatălui	Prenume							Tip act	Nr. act / data	Emitent	
IONESCU		VERGINIA	25.10.1959	judet DOLJ, UAT Craiova, loc. Craiova, str MIHAIL BIRCA, bloc E20, ap. 15	1/1	402		Conventie	act notarial	Contract de donatie aut. nr. 804/27.05.2022	NP Dragancea Ofelia	

## 3. SARCINI / DEZMEMBRĂMINTE


Titular			Data nașterii / CUI	Domiciliu / Sediu	Tipul sarcinii sau al dezmembrămintelor dreptului de proprietate	Cotă parte	Identif. entitate asociată	Act juridic			Valoare ipotecă	Tip monedă
Nume / Denumire	Inițiala tatălui	Prenume						Tip act	Nr. act / data	Emitent		

## 4. NOTĂRI, PROCESE, INTERDICȚII

Tipul notării	Tip act	Nr. act / data	Emitent	Identificator entitate asociată	Imobil împrejmuit / neîmprejmuit	Imobil contestat / necontestat	Alte observații
					neîmprejmuit		

## 5. OBSERVAȚII

MC TOPOCAD SURVEY SRL  
P.J.A. seria RO-B-J nr. 1929 clasa a III-a  
P.F.A. seria RO-DJ-F nr. 0024 categoria B  
ing. Costea Mihail Gabriel



Înregistrare sistematică UAT DRAGOTESTI,  
sectorul cadastral nr 49, anul realizării 2022

## REGISTRUL CADASTRAL AL IMOBILELOR

UAT Dragotesti  
Zonă cooperativizată (Co)

Sector cadastral nr. 49

## 1. DESCRIEREA IMOBILULUI

DATE TEREN											DATE CONSTRUCȚII					
Identificator teren	Adresa imobil	Nr. cadastral	Nr. CF	Suprafața măsurată	Intravilan extravilan (I/E)	Nr. top	Nr. tarla	Nr. parcelă	Categorie folosință	Suprafața parcelă	Identif. construcție	Cod grupă destinație	Suprafața construită	Nr. niveluri	Nr. CF	Constr. cu acte (DA/NU)
403	judet DOLJ, UAT Dragotesti, Cod postal 207240 (Tarla 99 Parcela 83 LOT 1 CORP 1)			6418	E		99	83 LOT 1 CORP 1	A	6418						

## 2. PROPRIETATEA / POSESIA

Titularul dreptului / posesiei			Data nașterii / CUI	Domiciliu / Sediul	Cota parte	Identif. entitate asociată	Cotă parte teren UI	Mod de dobândire	Act juridic			Observații privitoare la proprietar
Nume / Denumire	Inițiala tatălui	Prenume							Tip act	Nr. act / data	Emitent	
IACOB		ION	29.07.1956	judet OLT, UAT Bals, loc. Bals, str N BALCESCU nr 177, Cod Postal 235100, bloc N3, ap. 14	1/1	403		Sucesiune	act notarial	CM 50/17.08.2015	NP ELENA DANIELA MARTA	

## 3. SARCINI / DEZMEMBRĂMINTE

Titular			Data nașterii / CUI	Domiciliu / Sediul	Tipul sarcinii sau al dezmembrămintelor dreptului de proprietate	Cotă parte	Identif. entitate asociată	Act juridic			Valoare ipotecă	Tip monedă
Nume / Denumire	Inițiala tatălui	Prenume						Tip act	Nr. act / data	Emitent		

## 4. NOTĂRI, PROCESE, INTERDICȚII

Tipul notării	Tip act	Nr. act / data	Emitent	Identificator entitate asociată	Imobil împrejmuit / neîmprejmuit	Imobil contestat / necontestat	Alte observații
				403	neîmprejmuit		9433mp din act. dif. la ID 404, Mențiune: "Imobil traversat de limita unitatilor administrativ-teritoriale Dragotesti si Leu" (ODG 1



Înregistrare sistematică UAT DRAGOTESTI,  
sectorul cadastral nr 49, anul realizării 2022

## REGISTRUL CADASTRAL AL IMOBILELOR

UAT Dragotesti  
Zonă cooperativizată (Co)

Sector cadastral nr. 49

## 1. DESCRIEREA IMOBILULUI

DATE TEREN											DATE CONSTRUCȚII					
Identificator teren	Adresa imobil	Nr. cadastral	Nr. CF	Suprafața măsurată	Intravilan extravilan (I/E)	Nr. top	Nr. tarla	Nr. parcelă	Categorie folosință	Suprafața parcelă	Identif. construcție	Cod grupă destinație	Suprafața construită	Nr. niveluri	Nr. CF	Constr. cu acte (DA/NU)
404	judet DOLJ, UAT Dragotesti, Cod postal 207240 (Tarla 99 Parcela 83 LOT 1 CORP 1)			3015	E		99	83 LOT 1 CORP 2	A	3015						

## 2. PROPRIETATEA / POSESIA

Titularul dreptului / posesiei			Data nașterii / CUI	Domiciliu / Sediul	Cota parte	Identif. entitate asociată	Cotă parte teren UI	Mod de dobândire	Act juridic			Observații privitoare la proprietar
Nume / Denumire	Inițiala tatălui	Prenume							Tip act	Nr. act / data	Emitent	
IACOB		ION	29.07.1956	judet OLT, UAT Bals, loc. Bals, str N BALCESCU nr 177, Cod Postal 235100, bloc N3, ap. 14	1/1	404		Sucesiune	act notarial	CM 50/17.08.2015	NP ELENA DANIELA MARTA	


## 3. SARCINI / DEZMEMBRĂMINTE

Titular			Data nașterii / CUI	Domiciliu / Sediul	Tipul sarcinii sau al dezmembrămintelor dreptului de proprietate	Cotă parte	Identif. entitate asociată	Act juridic			Valoare ipotecă	Tip monedă
Nume / Denumire	Inițiala tatălui	Prenume						Tip act	Nr. act / data	Emitent		

## 4. NOTĂRI, PROCESE, INTERDICȚII

Tipul notării	Tip act	Nr. act / data	Emitent	Identificator entitate asociată	Imobil împrejmuit / neîmprejmuit	Imobil contestat / necontestat	Alte observații
				404	neîmprejmuit		9433mp din act. dif. la ID 403

## 5. OBSERVAȚII



## REGISTRUL CADASTRAL AL IMOBILELOR

UAT Dragotesti  
Zonă cooperativizată (Co)

Sector cadastral nr. 49

## 1. DESCRIEREA IMOBILULUI

DATE TEREN											DATE CONSTRUCȚII					
Identificator teren	Adresa imobil	Nr. cadastral	Nr. CF	Suprafața măsurată	Intravilan extravilan (I/E)	Nr. top	Nr. tarla	Nr. parcelă	Categorie folosință	Suprafața parcelă	Identif. construcție	Cod grupă destinație	Suprafața construită	Nr. niveluri	Nr. CF	Constr. cu acte (DA/NU)
405	judet DOLJ, UAT Dragotesti, Cod postal 207240 (Tarla 99 Parcela 83)	32024	32024	5942	E		99	83	A	5942						

## 2. PROPRIETATEA / POSESIA

Titularul dreptului / posesiei			Data nașterii / CUI	Domiciliu / Sediul	Cota parte	Identif. entitate asociată	Cotă parte teren UI	Mod de dobândire	Act juridic			Observații privitoare la proprietar
Nume / Denumire	Inițiala tatălui	Prenume							Tip act	Nr. act / data	Emitent	
LEOVEANU		STEFAN	29.10.1976	judet DOLJ, UAT Dragotesti, loc. Dragotesti, str PADURARU STEFAN nr 7, Cod Postal 207240	1/1	405		Conventie	act notarial	cvc 1611/03.08.2022	Stefanescu Floriana	
LEOVEANU		ILEANA	27.08.1989	judet DOLJ, UAT Dragotesti, loc. Dragotesti, str PADURARU STEFAN nr 7, Cod Postal 207240				Conventie	act notarial	cvc 1611/03.08.2022	Stefanescu Floriana	

## 3. SARCINI / DEZMEMBRĂMINTE

Titular			Data nașterii / CUI	Domiciliu / Sediul	Tipul sarcinii sau al dezmembrămintelor dreptului de proprietate	Cotă parte	Identif. entitate asociată	Act juridic			Valoare ipotecă	Tip monedă
Nume / Denumire	Inițiala tatălui	Prenume						Tip act	Nr. act / data	Emitent		

## 4. NOTĂRI, PROCESE, INTERDICȚII

Tipul notării	Tip act	Nr. act / data	Emitent	Identificator entitate asociată	Imobil împrejmuit / neîmprejmuit	Imobil contestat / necontestat	Alte observații
				405	neîmprejmuit		Mențiune: "Imobil traversat de limita unitatilor administrativ-teritoriale Dragotesti si Leu" (ODG 1/2020 art. 27 alin. 3 <sup>a</sup> )



Înregistrare sistematică UAT DRAGOTESTI,  
sectorul cadastral nr 49, anul realizării 2022



## REGISTRUL CADASTRAL AL IMOBILELOR

Sector cadastral nr. 49

UAT Dragotesti  
Zonă cooperativizată (Co)

## 1. DESCRIEREA IMOBILULUI

DATE TEREN											DATE CONSTRUCȚII					
Identificator teren	Adresa imobil	Nr. cadastral	Nr. CF	Suprafața măsurată	Intravilan extravilan (I/E)	Nr. top	Nr. tarla	Nr. parcelă	Categorie folosință	Suprafața parcelă	Identif. construcție	Cod grupă destinație	Suprafața construită	Nr. niveluri	Nr. CF	Constr. cu acte (DA/NU)
406	judet DOLJ, UAT Dragotesti, Cod postal 207240 (Tarla 99 Parcela 83)	32025	32025	2358	E		99	83	A	2358						

## 2. PROPRIETATEA / POSESIA

Titularul dreptului / posesiei			Data nașterii / CUI	Domiciliu / Sediul	Cota parte	Identif. entitate asociată	Cotă parte teren UI	Mod de dobândire	Act juridic			Observații privitoare la proprietar
Nume / Denumire	Inițiala tatălui	Prenume							Tip act	Nr. act / data	Emitent	
LEOVEANU		STEFAN	29.10.1976	judet DOLJ, UAT Dragotesti, loc. Dragotesti, str PADURARU STEFAN nr 7, Cod Postal 207240	1/1	406		Convenție	act notarial	CVC aut nr 1611/03.08.2022	Stefanescu Floriana	
LEOVEANU		ILEANA	27.08.1989	judet DOLJ, UAT Dragotesti, loc. Dragotesti, str PADURARU STEFAN nr 7, Cod Postal 207240				Convenție	act notarial	CVC aut nr 1611/03.08.2022	Stefanescu Floriana	

## 3. SARCINI / DEZMEMBRĂMINTE

Titular			Data nașterii / CUI	Domiciliu / Sediul	Tipul sarcinii sau al dezmembrămintelor dreptului de proprietate	Cotă parte	Identif. entitate asociată	Act juridic			Valoare ipotecă	Tip monedă
Nume / Denumire	Inițiala tatălui	Prenume						Tip act	Nr. act / data	Emitent		

## 4. NOTĂRI, PROCESE, INTERDICȚII

Tipul notării	Tip act	Nr. act / data	Emitent	Identificator entitate asociată	Imobil împrejmuit / neîmprejmuit	Imobil contestat / necontestat	Alte observații
					neîmprejmuit		



Înregistrare sistematică UAT DRAGOTESTI,  
sectorul cadastral nr 49, anul realizării 2022

## REGISTRUL CADASTRAL AL IMOBILELOR

Sector cadastral nr. 49

UAT Dragotesti  
Zonă cooperativizată (Co)

## 1. DESCRIEREA IMOBILULUI

DATE TEREN											DATE CONSTRUCȚII					
Identificator teren	Adresa imobil	Nr. cadastral	Nr. CF	Suprafața măsurată	Intravilan extravilan (I/E)	Nr. top	Nr. tarla	Nr. parcelă	Categorie folosință	Suprafața parcelă	Identif. construcție	Cod grupă destinație	Suprafața construită	Nr. niveluri	Nr. CF	Constr. cu acte (DA/NU)
407	judet DOLJ, UAT Dragotesti, Cod postal 207240 (Tarla 99 Parcela 84)			9879	E		99	84	A	9879						

## 2. PROPRIETATEA / POSESIA

Titularul dreptului / posesiei			Data nașterii / CUI	Domiciliu / Sediul	Cota parte	Identif. entitate asociată	Cotă parte teren UI	Mod de dobândire	Act juridic			Observații privitoare la proprietar
Nume / Denumire	Inițiala tatălui	Prenume							Tip act	Nr. act / data	Emitent	
NEIDENTIFICAT		NEIDENTIFICAT	---	judet DOLJ, UAT Dragotesti, loc. Neidentificata, Cod Postal 999999	1/1	407		Lege	act normativ	Legea 7/13.03.1996	Guvernul Romaniei	proprietar neidentificat


## 3. SARCINI / DEZMEMBRĂMINTE

Titular			Data nașterii / CUI	Domiciliu / Sediul	Tipul sarcinii sau al dezmembrămintelor dreptului de proprietate	Cotă parte	Identif. entitate asociată	Act juridic			Valoare ipotecă	Tip monedă
Nume / Denumire	Inițiala tatălui	Prenume						Tip act	Nr. act / data	Emitent		

## 4. NOTĂRI, PROCESE, INTERDICȚII

Tipul notării	Tip act	Nr. act / data	Emitent	Identificator entitate asociată	Imobil împrejmuit / neîmprejmuit	Imobil contestat / necontestat	Alte observații
				407	neîmprejmuit		Mențiune: "Imobil traversat de limita unitatilor administrative-teritoriale Dragotesti si Leu" (ODG 1/2020 art. 27 alin. 3^2)

## 5. OBSERVAȚII



## REGISTRUL CADASTRAL AL IMOBILELOR

Sector cadastral nr. 49

UAT Dragotesti  
Zonă cooperativizată (Co)

## 1. DESCRIEREA IMOBILULUI

DATE TEREN											DATE CONSTRUCȚII					
Identificator teren	Adresa imobil	Nr. cadastral	Nr. CF	Suprafața măsurată	Intravilan extravilan (I/E)	Nr. top	Nr. tarla	Nr. parcelă	Categorie folosință	Suprafața parcelă	Identif. construcție	Cod grupă destinație	Suprafața construită	Nr. niveluri	Nr. CF	Constr. cu acte (DA/NU)
408	judet DOLJ, UAT Dragotesti, Cod postal 207240 (Tarla 99 Parcela 84)			4095	E		99	84	A	4095						

## 2. PROPRIETATEA / POSESIA

Titularul dreptului / posesiei			Data nașterii / CUI	Domiciliu / Sediu	Cota parte	Identif. entitate asociată	Cotă parte teren UI	Mod de dobândire	Act juridic			Observații privitoare la proprietar
Nume / Denumire	Inițiala tatălui	Prenume							Tip act	Nr. act / data	Emitent	
NEIDENTIFICAT		NEIDENTIFICAT	---	judet DOLJ, UAT Dragotesti, loc. Neidentificata, Cod Postal 999999	1/1	408		Lege	act normativ	Legea 7/13.03.1996	Guvernul Romaniei	proprietar neidentificat


## 3. SARCINI / DEZMEMBRĂMINTE

Titular			Data nașterii / CUI	Domiciliu / Sediu	Tipul sarcinii sau al dezmembrămintelor dreptului de proprietate	Cotă parte	Identif. entitate asociată	Act juridic			Valoare ipotecă	Tip monedă
Nume / Denumire	Inițiala tatălui	Prenume						Tip act	Nr. act / data	Emitent		

## 4. NOTĂRI, PROCESE, INTERDICȚII

Tipul notării	Tip act	Nr. act / data	Emitent	Identificator entitate asociată	Imobil împrejmuit / neîmprejmuit	Imobil contestat / necontestat	Alte observații
					neîmprejmuit		

## 5. OBSERVAȚII

MC TOPOCAD SURVEY SRL  
P.J.A. seria RO-B-J nr. 1929 clasa a III-a  
P.F.A. seria RO-DJ-F nr. 0024 categoria B  
ing. Costea Mihail GabrielÎnregistrare sistematică UAT DRAGOTESTI,  
sectorul cadastral nr 49, anul realizării 2022

## REGISTRUL CADASTRAL AL IMOBILELOR

Sector cadastral nr. 49

UAT Dragotesti  
Zonă cooperativizată (Co)

## 1. DESCRIEREA IMOBILULUI

DATE TEREN										DATE CONSTRUCȚII						
Identificator teren	Adresa imobil	Nr. cadastral	Nr. CF	Suprafața măsurată	Intravilan extravilan (I/E)	Nr. top	Nr. tarla	Nr. parcelă	Categorie folosință	Suprafața parcelă	Identif. construcție	Cod grupă destinație	Suprafața construită	Nr. niveluri	Nr. CF	Constr. cu acte (DA/NU)
409	judet DOLJ, UAT Dragotesti, Cod postal 207240 (Drum exploatare 1347)			4482	E		-	-	DR	4482						

## 2. PROPRIETATEA / POSESIA

Titularul dreptului / posesiei			Data nașterii / CUI	Domiciliu / Sediu	Cota parte	Identif. entitate asociată	Cotă parte teren UI	Mod de dobândire	Act juridic			Observații privitoare la proprietar
Nume / Denumire	Inițiala tatălui	Prenume							Tip act	Nr. act / data	Emitent	
NEIDENTIFICAT		NEIDENTIFICAT	---	judet DOLJ, UAT Dragotesti, loc. Neidentificata, Cod Postal 999999	1/1	409		Lege	act normativ	Legea 7/13.03.1996	Guvernul Romaniei	proprietar neidentificat

## 3. SARCINI / DEZMEMBRĂMINTE

Titular			Data nașterii / CUI	Domiciliu / Sediu	Tipul sarcinii sau al dezmembrămintelor dreptului de proprietate	Cotă parte	Identif. entitate asociată	Act juridic			Valoare ipotecă	Tip monedă
Nume / Denumire	Inițiala tatălui	Prenume						Tip act	Nr. act / data	Emitent		

## 4. NOTĂRI, PROCESE, INTERDICȚII

Tipul notării	Tip act	Nr. act / data	Emitent	Identificator entitate asociată	Imobil împrejmuit / neîmprejmuit	Imobil contestat / necontestat	Alte observații
				408	neîmprejmuit		Mențiune: "Imobil traversat de limita unitatilor administrativ-teritoriale Dragotesti si Leu" (ODG 1/2020 art. 27 alin. 3^2)

Înregistrare sistematică UAT DRAGOTESTI,  
sectorul cadastral nr 49, anul realizării 2022

## REGISTRUL CADASTRAL AL IMOBILELOR

Sector cadastral nr. 49

UAT Dragotesti  
Zonă cooperativizată (Co)

## 1. DESCRIEREA IMOBILULUI

DATE TEREN											DATE CONSTRUCȚII					
Identificator teren	Adresa imobil	Nr. cadastral	Nr. CF	Suprafața măsurată	Intravilan extravilan (I/E)	Nr. top	Nr. tarla	Nr. parcelă	Categorie folosință	Suprafața parcelă	Identif. construcție	Cod grupă destinație	Suprafața construită	Nr. niveluri	Nr. CF	Constr. cu acte (DA/NU)
410	judet DOLJ, UAT Dragotesti, Cod postal 207240 (Tarla 99 Parcela 1354)			7713	E		99	1354	P	7713						

## 2. PROPRIETATEA / POSESIA

Titularul dreptului / posesiei			Data nașterii / CUI	Domiciliu / Sediu	Cota parte	Identif. entitate asociată	Cotă parte teren UI	Mod de dobândire	Act juridic			Observații privitoare la proprietar
Nume / Denumire	Inițiala tatălui	Prenume							Tip act	Nr. act / data	Emitent	
NEIDENTIFICAT		NEIDENTIFICAT	---	judet DOLJ, UAT Dragotesti, loc. Neidentificata, Cod Postal 999999	1/1	410		Lege	act normativ	Legea 7/13.03.1996	Guvernul Romaniei	proprietar neidentificat

## 3. SARCINI / DEZMEMBRĂMINTE

Titular			Data nașterii / CUI	Domiciliu / Sediu	Tipul sarcinii sau al dezmembrămintelor dreptului de proprietate	Cotă parte	Identif. entitate asociată	Act juridic			Valoare ipotecă	Tip monedă
Nume / Denumire	Inițiala tatălui	Prenume						Tip act	Nr. act / data	Emitent		

## 4. NOTĂRI, PROCESE, INTERDICȚII

Tipul notării	Tip act	Nr. act / data	Emitent	Identificator entitate asociată	Imobil împrejmuit / neimprejmuit	Imobil contestat / necontestat	Alte observații
				410	neimprejmuit		Mențiune: "Imobil traversat de limita unitatilor administrativ-teritoriale Dragotesti si Leu" (ODG 1/2020 art. 27 alin. 3^2)

## 5. OBSERVAȚII

MC TOPOCAD SURVEY SRL  
P.J.A. seria RO-B-J nr. 1929 clasa a III-a  
P.F.A. seria RO-DJ-F nr. 0024 categoria B  
ing. Costea Mihail Gabriel



Înregistrare sistematică UAT DRAGOTESTI,  
sectorul cadastral nr 49, anul realizării 2022

## REGISTRUL CADASTRAL AL IMOBILELOR

UAT Dragotesti  
Zonă cooperativizată (Co)

Sector cadastral nr. 49

## 1. DESCRIEREA IMOBILULUI

DATE TEREN										DATE CONSTRUCȚII						
Identificator teren	Adresa imobil	Nr. cadastral	Nr. CF	Suprafața măsurată	Intravilan extravilan (I/E)	Nr. top	Nr. tarla	Nr. parcelă	Categorie folosință	Suprafața parcelă	Identif. construcție	Cod grupă destinație	Suprafața construită	Nr. niveluri	Nr. CF	Constr. cu acte (DA/NU)
411	judet DOLJ, UAT Dragotesti, Cod postal 207240 (Tarla 99/3 Parcela 15)			2500	E		99/3	15	A	2500						

## 2. PROPRIETATEA / POSESIA

Titularul dreptului / posesiei			Data nașterii / CUI	Domiciliu / Sediu	Cota parte	Identif. entitate asociată	Cotă parte teren UI	Mod de dobândire	Act juridic			Observații privitoare la proprietar
Nume / Denumire	Inițiala tatălui	Prenume							Tip act	Nr. act / data	Emitent	
JUGANARU	M	ELENA	---	judet DOLJ, UAT Dragotesti, loc. Neidentificata, Cod Postal 207240	1/1	411		Reconstituire	act administrativ	TDP 1138-45357/24.05.1999	CJSDPAT DOLJ	lipsa CNP


## 3. SARCINI / DEZMEMBRĂMINTE

Titular			Data nașterii / CUI	Domiciliu / Sediu	Tipul sarcinii sau al dezmembrămintelor dreptului de proprietate	Cotă parte	Identif. entitate asociată	Act juridic			Valoare ipotecă	Tip monedă
Nume / Denumire	Inițiala tatălui	Prenume						Tip act	Nr. act / data	Emitent		

## 4. NOTĂRI, PROCESE, INTERDICȚII

Tipul notării	Tip act	Nr. act / data	Emitent	Identificator entitate asociată	Imobil împrejmuit / neîmprejmuit	Imobil contestat / necontestat	Alte observații
					neîmprejmuit		

## 5. OBSERVAȚII



## REGISTRUL CADASTRAL AL IMOBILELOR

UAT Dragotesti  
Zonă cooperativizată (Co)

Sector cadastral nr. 49

## 1. DESCRIEREA IMOBILULUI

DATE TEREN											DATE CONSTRUCȚII					
Identificator teren	Adresa imobil	Nr. cadastral	Nr. CF	Suprafața măsurată	Intravilan extravilan (I/E)	Nr. top	Nr. tarla	Nr. parcelă	Categorie folosință	Suprafața parcelă	Identif. construcție	Cod grupă destinație	Suprafața construită	Nr. niveluri	Nr. CF	Constr. cu acte (DA/NU)
412	judet DOLJ, UAT Dragotesti, Cod postal 207240 (Tarla 99/30 Parcela 15)			6100	E		99/30	15	A	6100						

## 2. PROPRIETATEA / POSESIA

Titularul dreptului / posesiei			Data nașterii / CUI	Domiciliu / Sedi	Cota parte	Identif. entitate asociată	Cotă parte teren UJ	Mod de dobândire	Act juridic			Observații privitoare la proprietar
Nume / Denumire	Inițiala tatălui	Prenume							Tip act	Nr. act / data	Emitent	
IONESCU	I	CORNELIA	---	judet DOLJ, UAT Dragotesti, loc. Neidentificata, Cod Postal 207240	1/1	412		Reconstituire	act administrativ	TDP 1698/20.12.2002	CJSDPAT DOLJ	lipsa CNP


## 3. SARCINI / DEZMEMBRĂMINTE

Titular			Data nașterii / CUI	Domiciliu / Sedi	Tipul sarcinii sau al dezmembrămintelor dreptului de proprietate	Cotă parte	Identif. entitate asociată	Act juridic			Valoare ipotecă	Tip monedă
Nume / Denumire	Inițiala tatălui	Prenume						Tip act	Nr. act / data	Emitent		

## 4. NOTĂRI, PROCESE, INTERDICȚII

Tipul notării	Tip act	Nr. act / data	Emitent	Identificator entitate asociată	Imobil împrejmuit / neîmprejmuit	Imobil contestat / necontestat	Alte observații
					neîmprejmuit		

## 5. OBSERVAȚII



## REGISTRUL CADASTRAL AL IMOBILELOR

UAT Dragotesti  
Zonă cooperativizată (Co)

Sector cadastral nr. 49

## 1. DESCRIEREA IMOBILULUI

DATE TEREN										DATE CONSTRUCȚII						
Identificator teren	Adresa imobil	Nr. cadastral	Nr. CF	Suprafața măsurată	Intravilan extravilan (I/E)	Nr. top	Nr. tarla	Nr. parcelă	Categorie folosință	Suprafața parcelă	Identif. construcție	Cod grupă destinație	Suprafața construită	Nr. niveluri	Nr. CF	Constr. cu acte (DA/NU)
413	judet DOLJ, UAT Dragotesti, Cod postal 207240 (Tarla 99/30 Parcela 14)	30776	30776	6000	E		99/30	14	A	6000						

## 2. PROPRIETATEA / POSESIA

Titularul dreptului / posesiei			Data nașterii / CUI	Domiciliu / Sediu	Cota parte	Identif. entitate asociată	Cotă parte teren UI	Mod de dobândire	Act juridic			Observații privitoare la proprietar
Nume / Denumire	Inițiala tatălui	Prenume							Tip act	Nr. act / data	Emitent	
MITROPOLIA OLTENIEI - ARHIEPISCOPIA CRAIOVEI			4554378	judet DOLJ, UAT Dragotesti, loc. Neidentificata, Cod Postal 207240	1/1	413		Conventie	act notarial	contract de donatie aut. nr. 1194/22.08.2014	NP. Diaconu Laura	


## 3. SARCINI / DEZMEMBRĂMINTE

Titular			Data nașterii / CUI	Domiciliu / Sediu	Tipul sarcinii sau al dezmembrămintelor dreptului de proprietate	Cotă parte	Identif. entitate asociată	Act juridic			Valoare ipotecă	Tip monedă
Nume / Denumire	Inițiala tatălui	Prenume						Tip act	Nr. act / data	Emitent		

## 4. NOTĂRI, PROCESE, INTERDICȚII

Tipul notării	Tip act	Nr. act / data	Emitent	Identificator entitate asociată	Imobil împrejmuit / neîmprejmuit	Imobil contestat / necontestat	Alte observații
					neîmprejmuit		

## 5. OBSERVAȚII





## REGISTRUL CADASTRAL AL IMOBILELOR

UAT Dragotesti  
Zonă cooperativizată (Co)

Sector cadastral nr. 49

## 1. DESCRIEREA IMOBILULUI

DATE TEREN											DATE CONSTRUCȚII					
Identificator teren	Adresa imobil	Nr. cadastral	Nr. CF	Suprafața măsurată	Intravilan extravilan (I/E)	Nr. top	Nr. tarla	Nr. parcelă	Categorie folosință	Suprafața parcelă	Identif. construcție	Cod grupă destinație	Suprafața construită	Nr. niveluri	Nr. CF	Constr. cu acte (DA/NU)
414	judet DOLJ, UAT Dragotesti, Cod postal 207240 (Tarla 99/30 Parcela 13)			2500	E		99/30	13	A	2500						

## 2. PROPRIETATEA / POSESIA

Titularul dreptului / posesiei			Data nașterii / CUI	Domiciliu / Sedi	Cota parte	Identif. entitate asociată	Cotă parte teren UJ	Mod de dobândire	Act juridic			Observații privitoare la proprietar
Nume / Denumire	Inițiala tatălui	Prenume							Tip act	Nr. act / data	Emitent	
TRASCA	I	TEODORA	---	judet DOLJ, UAT Dragotesti, loc. Neidentificata, Cod Postal 207240	1/1	414		Reconstituire	act administrativ	TDP 1704/20.12.2002	CJSDPAT DOLJ	lipsa CNP

## 3. SARCINI / DEZMEMBRĂMINTE

Titular			Data nașterii / CUI	Domiciliu / Sedi	Tipul sarcinii sau al dezmembrămintelor dreptului de proprietate	Cotă parte	Identif. entitate asociată	Act juridic			Valoare ipotecă	Tip monedă
Nume / Denumire	Inițiala tatălui	Prenume						Tip act	Nr. act / data	Emitent		

## 4. NOTĂRI, PROCESE, INTERDICȚII

Tipul notării	Tip act	Nr. act / data	Emitent	Identificator entitate asociată	Imobil împrejmuit / neîmprejmuit	Imobil contestat / necontestat	Alte observații
					neîmprejmuit		

## 5. OBSERVAȚII



## REGISTRUL CADASTRAL AL IMOBILELOR

Sector cadastral nr. 49

UAT Dragotesti  
Zonă cooperativizată (Co)

## 1. DESCRIEREA IMOBILULUI

DATE TEREN											DATE CONSTRUCȚII					
Identificator teren	Adresa imobil	Nr. cadastral	Nr. CF	Suprafața măsurată	Intravilan extravilan (I/E)	Nr. top	Nr. tarla	Nr. parcelă	Categorie folosință	Suprafața parcelă	Identif. construcție	Cod grupă destinație	Suprafața construită	Nr. niveluri	Nr. CF	Constr. cu acte (DA/NU)
415	judet DOLJ, UAT Dragotesti, Cod postal 207240 (Tarla 99/30 Parcela 12)			5000	E		99/30	12	A	5000						

## 2. PROPRIETATEA / POSESIA

Titularul dreptului / posesiei			Data nașterii / CUI	Domiciliu / Sediul	Cota parte	Identif. entitate asociată	Cotă parte teren UJ	Mod de dobândire	Act juridic			Observații privitoare la proprietar
Nume / Denumire	Inițiala tatălui	Prenume							Tip act	Nr. act / data	Emitent	
ILIESCU	C	MELANIA	23.08.1952	judet DOLJ, UAT Dragotesti, loc. Viisoara, str LIBERTATII nr 24, Cod Postal 207240	1/1	415		Reconstituire	act administrativ	TDP 1703/20.12.2002	CJSDPAT DOLJ	

## 3. SARCINI / DEZMEMBRĂMINTE


Titular			Data nașterii / CUI	Domiciliu / Sediul	Tipul sarcinii sau al dezmembrămintelor dreptului de proprietate	Cotă parte	Identif. entitate asociată	Act juridic			Valoare ipotecă	Tip monedă
Nume / Denumire	Inițiala tatălui	Prenume						Tip act	Nr. act / data	Emitent		

## 4. NOTĂRI, PROCESE, INTERDICȚII

Tipul notării	Tip act	Nr. act / data	Emitent	Identificator entitate asociată	Imobil împrejmuit / neîmprejmuit	Imobil contestat / necontestat	Alte observații
					neîmprejmuit		

## 5. OBSERVAȚII

MC TOPOCAD SURVEY SRL  
P.J.A. seria RO-B-J nr. 1929 clasa a III-a  
P.F.A. seria RO-DJ-F nr. 0024 categoria B  
ing. Costea Mihail Gabriel



Înregistrare sistematică UAT DRAGOTESTI,  
sectorul cadastral nr 49, anul realizării 2022

## REGISTRUL CADASTRAL AL IMOBILELOR

Sector cadastral nr. 49

UAT Dragotesti  
Zonă cooperativizată (Co)

## 1. DESCRIEREA IMOBILULUI

DATE TEREN											DATE CONSTRUCȚII					
Identificator teren	Adresa imobil	Nr. cadastral	Nr. CF	Suprafața măsurată	Intravilan extravilan (I/E)	Nr. top	Nr. tarla	Nr. parcelă	Categorie folosință	Suprafața parcelă	Identif. construcție	Cod grupă destinație	Suprafața construită	Nr. niveluri	Nr. CF	Constr. cu acte (DA/NU)
416	judet DOLJ, UAT Dragotesti, Cod postal 207240 (Tarla 99/30 Parcela 1)			4640	E		99/30	1	A	4640						

## 2. PROPRIETATEA / POSESIA

Titularul dreptului / posesiei			Data nașterii / CUI	Domiciliu / Sediu	Cota parte	Identif. entitate asociată	Cotă parte teren UJ	Mod de dobândire	Act juridic			Observații privitoare la proprietar
Nume / Denumire	Inițiala tatălui	Prenume							Tip act	Nr. act / data	Emitent	
CODRICEL	M	ELENA	15.08.1915	judet DOLJ, UAT Dragotesti, loc. Neidentificata, Cod Postal 207240	1/1	416		Reconstituire	act administrativ	TDP 1681/20.12.2002	CJSDPAT DOLJ	DECEDAT

## 3. SARCINI / DEZMEMBRĂMINTE

Titular			Data nașterii / CUI	Domiciliu / Sediu	Tipul sarcinii sau al dezmembrămintelor dreptului de proprietate	Cotă parte	Identif. entitate asociată	Act juridic			Valoare ipotecă	Tip monedă
Nume / Denumire	Inițiala tatălui	Prenume						Tip act	Nr. act / data	Emitent		

## 4. NOTĂRI, PROCESE, INTERDICȚII

Tipul notării	Tip act	Nr. act / data	Emitent	Identificator entitate asociată	Imobil împrejmuit / neîmprejmuit	Imobil contestat / necontestat	Alte observații
					neîmprejmuit		

## 5. OBSERVAȚII



## REGISTRUL CADASTRAL AL IMOBILELOR

UAT Dragotesti  
Zonă cooperativizată (Co)

Sector cadastral nr. 49

## 1. DESCRIEREA IMOBILULUI

DATE TEREN										DATE CONSTRUCȚII						
Identificator teren	Adresa imobil	Nr. cadastral	Nr. CF	Suprafața măsurată	Intravilan extravilan (I/E)	Nr. top	Nr. tarla	Nr. parcelă	Categorie folosință	Suprafața parcelă	Identif. construcție	Cod grupă destinație	Suprafața construită	Nr. niveluri	Nr. CF	Constr. cu acte (DA/NU)
417	judet DOLJ, UAT Dragotesti, Cod postal 207240 (Tarla 99 Parcela 1353)			14394	E		99	1353	P	14394						

## 2. PROPRIETATEA / POSESIA

Titularul dreptului / posesiei			Data nașterii / CUI	Domiciliu / Sediu	Cota parte	Identif. entitate asociată	Cotă parte teren UI	Mod de dobândire	Act juridic			Observații privitoare la proprietar
Nume / Denumire	Inițiala tatălui	Prenume							Tip act	Nr. act / data	Emitent	
NEIDENTIFICAT		NEIDENTIFICAT	---	judet DOLJ, UAT Dragotesti, loc. Neidentificata, Cod Postal 999999	1/1	417		Lege	act normativ	Legea 7/13.03.1996	Guvernul Romaniei	proprietar neidentificat

## 3. SARCINI / DEZMEMBRĂMINTE

Titular			Data nașterii / CUI	Domiciliu / Sediu	Tipul sarcinii sau al dezmembrămintelor dreptului de proprietate	Cotă parte	Identif. entitate asociată	Act juridic			Valoare ipotecă	Tip monedă
Nume / Denumire	Inițiala tatălui	Prenume						Tip act	Nr. act / data	Emitent		

## 4. NOTĂRI, PROCESE, INTERDICȚII

Tipul notării	Tip act	Nr. act / data	Emitent	Identificator entitate asociată	Imobil împrejmuit / neîmprejmuit	Imobil contestat / necontestat	Alte observații
					neîmprejmuit		

## 5. OBSERVAȚII



## REGISTRUL CADASTRAL AL IMOBILELOR

UAT Dragotesti  
Zonă cooperativizată (Co)

Sector cadastral nr. 49

## 1. DESCRIEREA IMOBILULUI

DATE TEREN										DATE CONSTRUCȚII						
Identificator teren	Adresa imobil	Nr. cadastral	Nr. CF	Suprafața măsurată	Intravilan extravilan (I/E)	Nr. top	Nr. tarla	Nr. parcelă	Categorie folosință	Suprafața parcelă	Identif. construcție	Cod grupă destinație	Suprafața construită	Nr. niveluri	Nr. CF	Constr. cu acte (DA/NU)
418	judet DOLJ, UAT Dragotesti, Cod postal 207240 (Tarla 99/1 Parcela )			4177	E		99/1	1	A	4177						

## 2. PROPRIETATEA / POSESIA

Titularul dreptului / posesiei			Data nașterii / CUI	Domiciliu / Sediu	Cota parte	Identif. entitate asociată	Cotă parte teren UI	Mod de dobândire	Act juridic			Observații privitoare la proprietar
Nume / Denumire	Inițiala tatălui	Prenume							Tip act	Nr. act / data	Emitent	
POPA	ST	NICOLAE	---	judet DOLJ, UAT Dragotesti, loc. Neidentificata, Cod Postal 207240	1/1	418		Reconstituire	act administrativ	TDP 578-14970/28.08.1997	CJSDPAT DOLJ	lipsa CNP

## 3. SARCINI / DEZMEMBRĂMINTE

Titular			Data nașterii / CUI	Domiciliu / Sediu	Tipul sarcinii sau al dezmembrămintelor dreptului de proprietate	Cotă parte	Identif. entitate asociată	Act juridic			Valoare ipotecă	Tip monedă
Nume / Denumire	Inițiala tatălui	Prenume						Tip act	Nr. act / data	Emitent		

## 4. NOTĂRI, PROCESE, INTERDICȚII

Tipul notării	Tip act	Nr. act / data	Emitent	Identificator entitate asociată	Imobil împrejmuit / neîmprejmuit	Imobil contestat / necontestat	Alte observații
					neîmprejmuit		

## 5. OBSERVAȚII



## REGISTRUL CADASTRAL AL IMOBILELOR

Sector cadastral nr. 49

UAT Dragotesti  
Zonă cooperativizată (Co)

## 1. DESCRIEREA IMOBILULUI

DATE TEREN											DATE CONSTRUCȚII					
Identificator teren	Adresa imobil	Nr. cadastral	Nr. CF	Suprafața măsurată	Intravilan extravilan (I/E)	Nr. top	Nr. tarla	Nr. parcelă	Categorie folosință	Suprafața parcelă	Identif. construcție	Cod grupă destinație	Suprafața construită	Nr. niveluri	Nr. CF	Constr. cu acte (DA/NU)
419	judet DOLJ, UAT Dragotesti, Cod postal 207240 (Tarla 99/3 Parcela 2)			5000	E	2	-	99/3	A	5000						

## 2. PROPRIETATEA / POSESIA

Titularul dreptului / posesiei			Data nașterii / CUI	Domiciliu / Sediu	Cota parte	Identif. entitate asociată	Cotă parte teren UI	Mod de dobândire	Act juridic			Observații privitoare la proprietar
Nume / Denumire	Inițiala tatălui	Prenume							Tip act	Nr. act / data	Emitent	
VLAICU	B	FLORINA	---	judet DOLJ, UAT Dragotesti, loc. Neidentificata, Cod Postal 207240	1/1	419		Constituire	act administrativ	TDP 1140-45357/24.05.1999	CJSDPAT DOLJ	lipsa CNP


## 3. SARCINI / DEZMEMBRĂMINTE

Titular			Data nașterii / CUI	Domiciliu / Sediu	Tipul sarcinii sau al dezmembrămintelor dreptului de proprietate	Cotă parte	Identif. entitate asociată	Act juridic			Valoare ipotecă	Tip monedă
Nume / Denumire	Inițiala tatălui	Prenume						Tip act	Nr. act / data	Emitent		

## 4. NOTĂRI, PROCESE, INTERDICȚII

Tipul notării	Tip act	Nr. act / data	Emitent	Identificator entitate asociată	Imobil împrejmuit / neîmprejmuit	Imobil contestat / necontestat	Alte observații
					neîmprejmuit		

## 5. OBSERVAȚII



## REGISTRUL CADASTRAL AL IMOBILELOR

UAT Dragotesti  
Zonă cooperativizată (Co)

Sector cadastral nr. 49

## 1. DESCRIEREA IMOBILULUI

DATE TEREN											DATE CONSTRUCȚII					
Identificator teren	Adresa imobil	Nr. cadastral	Nr. CF	Suprafața măsurată	Intravilan extravilan (I/E)	Nr. top	Nr. tarla	Nr. parcelă	Categorie folosință	Suprafața parcelă	Identif. construcție	Cod grupă destinație	Suprafața construită	Nr. niveluri	Nr. CF	Constr. cu acte (DA/NU)
420	judet DOLJ, UAT Dragotesti, Cod postal 207240 (Tarla 99/30 Parcela 1/4)			2620	E		99/30	1/4	A	2620						

## 2. PROPRIETATEA / POSESIA

Titularul dreptului / posesiei			Data nașterii / CUI	Domiciliu / Sediu	Cota parte	Identif. entitate asociată	Cotă parte teren UI	Mod de dobândire	Act juridic			Observații privitoare la proprietar
Nume / Denumire	Inițiala tatălui	Prenume							Tip act	Nr. act / data	Emitent	
MIHAESCU	I	ILIE	---	judet DOLJ, UAT Dragotesti, loc. Neidentificata, Cod Postal 207240	1/1	420		Reconstituire	act administrativ	TDP 1675/21.09.2002	CJSDPAT DOLJ	lipsa CNP


## 3. SARCINI / DEZMEMBRĂMINTE

Titular			Data nașterii / CUI	Domiciliu / Sediu	Tipul sarcinii sau al dezmembrămintelor dreptului de proprietate	Cotă parte	Identif. entitate asociată	Act juridic			Valoare ipotecă	Tip monedă
Nume / Denumire	Inițiala tatălui	Prenume						Tip act	Nr. act / data	Emitent		

## 4. NOTĂRI, PROCESE, INTERDICȚII

Tipul notării	Tip act	Nr. act / data	Emitent	Identificator entitate asociată	Imobil împrejmuit / neîmprejmuit	Imobil contestat / necontestat	Alte observații
					neîmprejmuit		

## 5. OBSERVAȚII



## REGISTRUL CADASTRAL AL IMOBILELOR

UAT Dragotesti  
Zonă cooperativizată (Co)

Sector cadastral nr. 49

## 1. DESCRIEREA IMOBILULUI

DATE TEREN											DATE CONSTRUCȚII					
Identificator teren	Adresa imobil	Nr. cadastral	Nr. CF	Suprafața măsurată	Intravilan extravilan (I/E)	Nr. top	Nr. tarla	Nr. parcelă	Categorie folosință	Suprafața parcelă	Identif. construcție	Cod grupă destinație	Suprafața construită	Nr. niveluri	Nr. CF	Constr. cu acte (DA/NU)
421	judet DOLJ, UAT Dragotesti, Cod postal 207240 (Tarla 99 Parcela 2)			3350	E		99	2	A	3350						

## 2. PROPRIETATEA / POSESIA

Titularul dreptului / posesiei			Data nașterii / CUI	Domiciliu / Sediu	Cota parte	Identif. entitate asociată	Cotă parte teren UI	Mod de dobândire	Act juridic			Observații privitoare la proprietar
Nume / Denumire	Inițiala tatălui	Prenume							Tip act	Nr. act / data	Emitent	
GEORGESCU	I	MARIN	---	judet DOLJ, UAT Dragotesti, loc. Neidentificata, Cod Postal 207240	1/1	421		Reconstituire	act administrativ	TDP 557-14970/12.08.1997	CJSDPAT DOLJ	lipsa CNP


## 3. SARCINI / DEZMEMBRĂMINTE

Titular			Data nașterii / CUI	Domiciliu / Sediu	Tipul sarcinii sau al dezmembrămintelor dreptului de proprietate	Cotă parte	Identif. entitate asociată	Act juridic			Valoare ipotecă	Tip monedă
Nume / Denumire	Inițiala tatălui	Prenume						Tip act	Nr. act / data	Emitent		

## 4. NOTĂRI, PROCESE, INTERDICȚII

Tipul notării	Tip act	Nr. act / data	Emitent	Identificator entitate asociată	Imobil împrejmuit / neîmprejmuit	Imobil contestat / necontestat	Alte observații
					neîmprejmuit		

## 5. OBSERVAȚII





## REGISTRUL CADASTRAL AL IMOBILELOR

UAT Dragotesti  
Zonă cooperativizată (Co)

Sector cadastral nr. 49

## 1. DESCRIEREA IMOBILULUI

DATE TEREN										DATE CONSTRUCȚII						
Identificator teren	Adresa imobil	Nr. cadastral	Nr. CF	Suprafața măsurată	Intravilan extravilan (I/E)	Nr. top	Nr. tarla	Nr. parcelă	Categorie folosință	Suprafața parcelă	Identif. construcție	Cod grupă destinație	Suprafața construită	Nr. niveluri	Nr. CF	Constr. cu acte (DA/NU)
422	judet DOLJ, UAT Dragotesti, Cod postal 207240 (Tarla 99/30 Parcela 3)			1201	E		99/30	3	A	1201						

## 2. PROPRIETATEA / POSESIA

Titularul dreptului / posesiei			Data nașterii / CUI	Domiciliu / Sediu	Cota parte	Identif. entitate asociată	Cotă parte teren UI	Mod de dobândire	Act juridic			Observații privitoare la proprietar
Nume / Denumire	Inițiala tatălui	Prenume							Tip act	Nr. act / data	Emitent	
CONSTANTIN	I	NICOLAE	15.02.1929	judet DOLJ, UAT Dragotesti, loc. Neidentificata, Cod Postal 207240	1/1	422		Reconstituire	act administrativ	TDP 1198-45357/29.07.1999	CJSDPAT DOLJ	

## 3. SARCINI / DEZMEMBRĂMINTE

Titular			Data nașterii / CUI	Domiciliu / Sediu	Tipul sarcinii sau al dezmembrămintelor dreptului de proprietate	Cotă parte	Identif. entitate asociată	Act juridic			Valoare ipotecă	Tip monedă
Nume / Denumire	Inițiala tatălui	Prenume						Tip act	Nr. act / data	Emitent		

## 4. NOTĂRI, PROCESE, INTERDICȚII

Tipul notării	Tip act	Nr. act / data	Emitent	Identificator entitate asociată	Imobil împrejmuit / neîmprejmuit	Imobil contestat / necontestat	Alte observații
					neîmprejmuit		

## 5. OBSERVAȚII



## REGISTRUL CADASTRAL AL IMOBILELOR

UAT Dragotesti  
Zonă cooperativizată (Co)

Sector cadastral nr. 49

## 1. DESCRIEREA IMOBILULUI

DATE TEREN											DATE CONSTRUCȚII					
Identificator teren	Adresa imobil	Nr. cadastral	Nr. CF	Suprafața măsurată	Intravilan extravilan (I/E)	Nr. top	Nr. tarla	Nr. parcelă	Categorie folosință	Suprafața parcelă	Identif. construcție	Cod grupă destinație	Suprafața construită	Nr. niveluri	Nr. CF	Constr. cu acte (DA/NU)
423	judet DOLJ, UAT Dragotesti, Cod postal 207240 (Tarla 99/30 Parcela 4)			5000	E		99/30	4	A	5000						

## 2. PROPRIETATEA / POSESIA

Titularul dreptului / posesiei			Data nașterii / CUI	Domiciliu / Sediu	Cota parte	Identif. entitate asociată	Cotă parte teren UI	Mod de dobândire	Act juridic			Observații privitoare la proprietar
Nume / Denumire	Inițiala tatălui	Prenume							Tip act	Nr. act / data	Emitent	
VLAICU	I	GHEORGHITA	---	judet DOLJ, UAT Dragotesti, loc. Neidentificata, Cod Postal 207240	1/1	423		Reconstituire	act administrativ	TDP 558-14970/12.08.1997	CJSDPAT DOLJ	lipsa CNP

## 3. SARCINI / DEZMEMBRĂMINTE

Titular			Data nașterii / CUI	Domiciliu / Sediu	Tipul sarcinii sau al dezmembrămintelor dreptului de proprietate	Cotă parte	Identif. entitate asociată	Act juridic			Valoare ipotecă	Tip monedă
Nume / Denumire	Inițiala tatălui	Prenume						Tip act	Nr. act / data	Emitent		

## 4. NOTĂRI, PROCESE, INTERDICȚII

Tipul notării	Tip act	Nr. act / data	Emitent	Identificator entitate asociată	Imobil împrejmuit / neîmprejmuit	Imobil contestat / necontestat	Alte observații
					neîmprejmuit		

## 5. OBSERVAȚII



## REGISTRUL CADASTRAL AL IMOBILELOR

Sector cadastral nr. 49

UAT Dragotesti  
Zonă cooperativizată (Co)

## 1. DESCRIEREA IMOBILULUI

DATE TEREN											DATE CONSTRUCȚII					
Identificator teren	Adresa imobil	Nr. cadastral	Nr. CF	Suprafața măsurată	Intravilan extravilan (I/E)	Nr. top	Nr. tarla	Nr. parcelă	Categorie folosință	Suprafața parcelă	Identif. construcție	Cod grupă destinație	Suprafața construită	Nr. niveluri	Nr. CF	Constr. cu acte (DA/NU)
424	judet DOLJ, UAT Dragotesti, Cod postal 207240 (Tarla 99/30 Parcela 5)			1660	E		99/30	5	A	1660						

## 2. PROPRIETATEA / POSESIA

Titularul dreptului / posesiei			Data nașterii / CUI	Domiciliu / Sediu	Cota parte	Identif. entitate asociată	Cotă parte teren UI	Mod de dobândire	Act juridic			Observații privitoare la proprietar
Nume / Denumire	Inițiala tatălui	Prenume							Tip act	Nr. act / data	Emitent	
NEIDENTIFICAT		NEIDENTIFICAT	---	judet DOLJ, UAT Dragotesti, loc. Neidentificata, Cod Postal 999999	1/1	424		Lege	act normativ	Legea 7/13.03.1996	Guvernul Romaniei	proprietar neidentificat


## 3. SARCINI / DEZMEMBRĂMINTE

Titular			Data nașterii / CUI	Domiciliu / Sediu	Tipul sarcinii sau al dezmembrămintelor dreptului de proprietate	Cotă parte	Identif. entitate asociată	Act juridic			Valoare ipotecă	Tip monedă
Nume / Denumire	Inițiala tatălui	Prenume						Tip act	Nr. act / data	Emitent		

## 4. NOTĂRI, PROCESE, INTERDICȚII

Tipul notării	Tip act	Nr. act / data	Emitent	Identificator entitate asociată	Imobil împrejmuit / neîmprejmuit	Imobil contestat / necontestat	Alte observații
					neîmprejmuit		

## 5. OBSERVAȚII



## REGISTRUL CADASTRAL AL IMOBILELOR

Sector cadastral nr. 49

UAT Dragotesti  
Zonă cooperativizată (Co)

## 1. DESCRIEREA IMOBILULUI

DATE TEREN											DATE CONSTRUCȚII					
Identificator teren	Adresa imobil	Nr. cadastral	Nr. CF	Suprafața măsurată	Intravilan extravilan (I/E)	Nr. top	Nr. tarla	Nr. parcelă	Categorie folosință	Suprafața parcelă	Identif. construcție	Cod grupă destinație	Suprafața construită	Nr. niveluri	Nr. CF	Constr. cu acte (DA/NU)
425	judet DOLJ, UAT Dragotesti, Cod postal 207240 (Tarla 99/30 Parcela 8)			4516	E		99/30	8	A	4516						

## 2. PROPRIETATEA / POSESIA

Titularul dreptului / posesiei			Data nașterii / CUI	Domiciliu / Sedi	Cota parte	Identif. entitate asociată	Cotă parte teren UI	Mod de dobândire	Act juridic			Observații privitoare la proprietar
Nume / Denumire	Inițiala tatălui	Prenume							Tip act	Nr. act / data	Emitent	
BRATIE	GHE	SMARANDACHE	---	judet DOLJ, UAT Dragotesti, loc. Neidentificata, Cod Postal 207240	1/1	425		Reconstituire	act administrativ	TDP 881-45412/09.10.1997	CJSDPAT DOLJ	lipsa CNP

## 3. SARCINI / DEZMEMBRĂMINTE

Titular			Data nașterii / CUI	Domiciliu / Sedi	Tipul sarcinii sau al dezmembrămintelor dreptului de proprietate	Cotă parte	Identif. entitate asociată	Act juridic			Valoare ipotecă	Tip monedă
Nume / Denumire	Inițiala tatălui	Prenume						Tip act	Nr. act / data	Emitent		

## 4. NOTĂRI, PROCESE, INTERDICȚII

Tipul notării	Tip act	Nr. act / data	Emitent	Identificator entitate asociată	Imobil împrejmuit / neîmprejmuit	Imobil contestat / necontestat	Alte observații
					neîmprejmuit		

## 5. OBSERVAȚII



## REGISTRUL CADASTRAL AL IMOBILELOR

UAT Dragotesti  
Zonă cooperativizată (Co)

Sector cadastral nr. 49

## 1. DESCRIEREA IMOBILULUI

DATE TEREN										DATE CONSTRUCȚII						
Identificator teren	Adresa imobil	Nr. cadastral	Nr. CF	Suprafața măsurată	Intravilan extravilan (I/E)	Nr. top	Nr. tarla	Nr. parcelă	Categorie folosință	Suprafața parcelă	Identif. construcție	Cod grupă destinație	Suprafața construită	Nr. niveluri	Nr. CF	Constr. cu acte (DA/NU)
426	judet DOLJ, UAT Dragotesti, Cod postal 207240 (Tarla 99/30 Parcela 7)			11250	E		99/30	7	A	11250						

## 2. PROPRIETATEA / POSESIA

Titularul dreptului / posesiei			Data nașterii / CUI	Domiciliu / Sediu	Cota parte	Identif. entitate asociată	Cotă parte teren UI	Mod de dobândire	Act juridic			Observații privitoare la proprietar
Nume / Denumire	Inițiala tatălui	Prenume							Tip act	Nr. act / data	Emitent	
UBLEA	N	ION	---	judet DOLJ, UAT Dragotesti, loc. Neidentificata, Cod Postal 207240	1/1	426		Reconstituire	act administrativ	TDP 892-45412/13.10.1997	CJSDPAT DOLJ	lipsa CNP

## 3. SARCINI / DEZMEMBRĂMINTE

Titular			Data nașterii / CUI	Domiciliu / Sediu	Tipul sarcinii sau al dezmembrămintelor dreptului de proprietate	Cotă parte	Identif. entitate asociată	Act juridic			Valoare ipotecă	Tip monedă
Nume / Denumire	Inițiala tatălui	Prenume						Tip act	Nr. act / data	Emitent		

## 4. NOTĂRI, PROCESE, INTERDICȚII

Tipul notării	Tip act	Nr. act / data	Emitent	Identificator entitate asociată	Imobil împrejmuit / neîmprejmuit	Imobil contestat / necontestat	Alte observații
					neîmprejmuit		

## 5. OBSERVAȚII



## REGISTRUL CADASTRAL AL IMOBILELOR

UAT Dragotesti  
Zonă cooperativizată (Co)

Sector cadastral nr. 49

## 1. DESCRIEREA IMOBILULUI

DATE TEREN										DATE CONSTRUCȚII						
Identificator teren	Adresa imobil	Nr. cadastral	Nr. CF	Suprafața măsurată	Intravilan extravilan (I/E)	Nr. top	Nr. tarla	Nr. parcelă	Categorie folosință	Suprafața parcelă	Identif. construcție	Cod grupă destinație	Suprafața construită	Nr. niveluri	Nr. CF	Constr. cu acte (DA/NU)
427	judet DOLJ, UAT Dragotesti, Cod postal 207240 (Tarla 99/30 Parcela 10)			5214	E		99/30	10	A	5214						

## 2. PROPRIETATEA / POSESIA

Titularul dreptului / posesiei			Data nașterii / CUI	Domiciliu / Sediu	Cota parte	Identif. entitate asociată	Cotă parte teren UI	Mod de dobândire	Act juridic			Observații privitoare la proprietar
Nume / Denumire	Inițiala tatălui	Prenume							Tip act	Nr. act / data	Emitent	
TRASCA	P	STANA	---	judet DOLJ, UAT Dragotesti, loc. Neidentificata, Cod Postal 207240	1/1	427		Reconstituire	act administrativ	TDP 896-45412/13.10.1997	CJSDPAT DOLJ	lipsa CNP


## 3. SARCINI / DEZMEMBRĂMINTE

Titular			Data nașterii / CUI	Domiciliu / Sediu	Tipul sarcinii sau al dezmembrămintelor dreptului de proprietate	Cotă parte	Identif. entitate asociată	Act juridic			Valoare ipotecă	Tip monedă
Nume / Denumire	Inițiala tatălui	Prenume						Tip act	Nr. act / data	Emitent		

## 4. NOTĂRI, PROCESE, INTERDICȚII

Tipul notării	Tip act	Nr. act / data	Emitent	Identificator entitate asociată	Imobil împrejmuit / neîmprejmuit	Imobil contestat / necontestat	Alte observații
					neîmprejmuit		

## 5. OBSERVAȚII



## REGISTRUL CADASTRAL AL IMOBILELOR

Sector cadastral nr. 49

UAT Dragotesti  
Zonă cooperativizată (Co)

## 1. DESCRIEREA IMOBILULUI

DATE TEREN											DATE CONSTRUCȚII					
Identificator teren	Adresa imobil	Nr. cadastral	Nr. CF	Suprafața măsurată	Intravilan extravilan (I/E)	Nr. top	Nr. tarla	Nr. parcelă	Categorie folosință	Suprafața parcelă	Identif. construcție	Cod grupă destinație	Suprafața construită	Nr. niveluri	Nr. CF	Constr. cu acte (DA/NU)
428	judet DOLJ, UAT Dragotesti, Cod postal 207240 (Tarla 99/30 Parcela 9)			2771	E		99/30	9	A	2771						

## 2. PROPRIETATEA / POSESIA

Titularul dreptului / posesiei			Data nașterii / CUI	Domiciliu / Sediu	Cota parte	Identif. entitate asociată	Cotă parte teren UI	Mod de dobândire	Act juridic			Observații privitoare la proprietar
Nume / Denumire	Inițiala tatălui	Prenume							Tip act	Nr. act / data	Emitent	
CIOBANU		ION	15.05.1957	judet DOLJ, UAT Craiova, loc. Craiova, str SARARILOR nr 32, Cod Postal 200508, bloc M27, scara 1, etaj 4, ap. 16	1/1	428		lesire Din Indiviziune	act notarial	APV 1835/06.06.2018	NP DEFTA FLORENTIN LEONARD	

## 3. SARCINI / DEZMEMBRĂMINTE


Titular			Data nașterii / CUI	Domiciliu / Sediu	Tipul sarcinii sau al dezmembrămintelor dreptului de proprietate	Cotă parte	Identif. entitate asociată	Act juridic			Valoare ipotecă	Tip monedă
Nume / Denumire	Inițiala tatălui	Prenume						Tip act	Nr. act / data	Emitent		

## 4. NOTĂRI, PROCESE, INTERDICȚII

Tipul notării	Tip act	Nr. act / data	Emitent	Identificator entitate asociată	Imobil împrejmuit / neîmprejmuit	Imobil contestat / necontestat	Alte observații
					neîmprejmuit		

## 5. OBSERVAȚII

MC TOPOCAD SURVEY SRL  
P.J.A. seria RO-B-J nr. 1929 clasa a III-a  
P.F.A. seria RO-DJ-F nr. 0024 categoria B  
ing. Costea Mihail Gabriel



Înregistrare sistematică UAT DRAGOTESTI,  
sectorul cadastral nr 49, anul realizării 2022

## REGISTRUL CADASTRAL AL IMOBILELOR

Sector cadastral nr. 49

UAT Dragotesti  
Zonă cooperativizată (Co)

## 1. DESCRIEREA IMOBILULUI

DATE TEREN											DATE CONSTRUCȚII					
Identificator teren	Adresa imobil	Nr. cadastral	Nr. CF	Suprafața măsurată	Intravilan extravilan (I/E)	Nr. top	Nr. tarla	Nr. parcelă	Categorie folosință	Suprafața parcelă	Identif. construcție	Cod grupă destinație	Suprafața construită	Nr. niveluri	Nr. CF	Constr. cu acte (DA/NU)
429	judet DOLJ, UAT Dragotesti, Cod postal 207240 (Tarla 99/3 Parcela 10)			5000	E		99/3	10	A	5000						

## 2. PROPRIETATEA / POSESIA

Titularul dreptului / posesiei			Data nașterii / CUI	Domiciliu / Sediu	Cota parte	Identif. entitate asociată	Cotă parte teren UI	Mod de dobândire	Act juridic			Observații privitoare la proprietar
Nume / Denumire	Inițiala tatălui	Prenume							Tip act	Nr. act / data	Emitent	
JOITA		ELENA	25.06.1936	judet DOLJ, UAT Dragotesti, loc. Viisoara, str NICOLAE BALCESCU nr 29, Cod Postal 207240	1/1	429		Reconstituire	act administrativ	TDP 1807/12.06.2003	CJSDPAT DOLJ	
IACOB	I	MARIA	---	judet DOLJ, UAT Dragotesti, loc. Neidentificata, Cod Postal 207240				Reconstituire	act administrativ	TDP 1807/12.06.2003	CJSDPAT DOLJ	lipsa CNP

## 3. SARCINI / DEZMEMBRĂMINTE


Titular			Data nașterii / CUI	Domiciliu / Sediu	Tipul sarcinii sau al dezmembrămintelor dreptului de proprietate	Cotă parte	Identif. entitate asociată	Act juridic			Valoare ipotecă	Tip monedă
Nume / Denumire	Inițiala tatălui	Prenume						Tip act	Nr. act / data	Emitent		

## 4. NOTĂRI, PROCESE, INTERDICȚII

Tipul notării	Tip act	Nr. act / data	Emitent	Identificator entitate asociată	Imobil împrejmuit / neîmprejmuit	Imobil contestat / necontestat	Alte observații
					neîmprejmuit		

## 5. OBSERVAȚII

MC TOPOCAD SURVEY SRL  
P.J.A. seria RO-B-J nr. 1929 clasa a III-a  
P.F.A. seria RO-DJ-F nr. 0024 categoria B  
ing. Costea Mihail Gabriel



Înregistrare sistematică UAT DRAGOTESTI,  
sectorul cadastral nr 49, anul realizării 2022



## REGISTRUL CADASTRAL AL IMOBILELOR

UAT Dragotesti  
Zonă cooperativizată (Co)

Sector cadastral nr. 49

## 1. DESCRIEREA IMOBILULUI

DATE TEREN											DATE CONSTRUCȚII					
Identificator teren	Adresa imobil	Nr. cadastral	Nr. CF	Suprafața măsurată	Intravilan extravilan (I/E)	Nr. top	Nr. tarla	Nr. parcelă	Categorie folosință	Suprafața parcelă	Identif. construcție	Cod grupă destinație	Suprafața construită	Nr. niveluri	Nr. CF	Constr. cu acte (DA/NU)
430	judet DOLJ, UAT Dragotesti, Cod postal 207240 (Tarla 99/30 Parcela 13)			2500	E		99/30	13	A	2500						

## 2. PROPRIETATEA / POSESIA

Titularul dreptului / posesiei			Data nașterii / CUI	Domiciliu / Sediu	Cota parte	Identif. entitate asociată	Cotă parte teren UI	Mod de dobândire	Act juridic			Observații privitoare la proprietar
Nume / Denumire	Inițiala tatălui	Prenume							Tip act	Nr. act / data	Emitent	
GHINDEANU	M	IOANA	---	judet DOLJ, UAT Dragotesti, loc. Neidentificata, Cod Postal 207240	1/1	430		Reconstituire	act administrativ	TDP 1971/15.01.2004	CJSDPAT DOLJ	lipsa CNP

## 3. SARCINI / DEZMEMBRĂMINTE

Titular			Data nașterii / CUI	Domiciliu / Sediu	Tipul sarcinii sau al dezmembrămintelor dreptului de proprietate	Cotă parte	Identif. entitate asociată	Act juridic			Valoare ipotecă	Tip monedă
Nume / Denumire	Inițiala tatălui	Prenume						Tip act	Nr. act / data	Emitent		

## 4. NOTĂRI, PROCESE, INTERDICȚII

Tipul notării	Tip act	Nr. act / data	Emitent	Identificator entitate asociată	Imobil împrejmuit / neîmprejmuit	Imobil contestat / necontestat	Alte observații
					neîmprejmuit		

## 5. OBSERVAȚII



## REGISTRUL CADASTRAL AL IMOBILELOR

Sector cadastral nr. 49

UAT Dragotesti  
Zonă cooperativizată (Co)  
1. DESCRIEREA IMOBILULUI

DATE TEREN											DATE CONSTRUCȚII					
Identificator teren	Adresa imobil	Nr. cadastral	Nr. CF	Suprafața măsurată	Intravilan extravilan (IE)	Nr. top	Nr. tarla	Nr. parcelă	Categorie folosință	Suprafața parcelă	Identif. construcție	Cod grupă destinație	Suprafața construită	Nr. niveluri	Nr. CF	Constr. cu acte (DA/NU)
431	judet DOLJ, UAT Dragotesti, Cod postal 207240 (Tarla 99/30 Parcela 13/1)			1200	E		99/30	13/1	A	1200						

## 2. PROPRIETATEA / POSESIA

Titularul dreptului / posesiei			Data nașterii / CUI	Domiciliu / Sediul	Cota parte	Identif. entitate asociată	Cotă parte teren UI	Mod de dobândire	Act juridic			Observații privitoare la proprietar
Nume / Denumire	Inițiala tatălui	Prenume							Tip act	Nr. act / data	Emitent	
IONESCU	D	ECATERINA	---	judet DOLJ, UAT Dragotesti, loc. Neidentificata, Cod Postal 207240	1/1	431		Reconstituire	act administrativ	TDP 1700/20.12.2002	CJSDPAT DOLJ	lipsa CNP

## 3. SARCINI / DEZMEMBRĂMINTE

Titular			Data nașterii / CUI	Domiciliu / Sediul	Tipul sarcinii sau al dezmembrămintelor dreptului de proprietate	Cotă parte	Identif. entitate asociată	Act juridic			Valoare ipotecă	Tip monedă
Nume / Denumire	Inițiala tatălui	Prenume						Tip act	Nr. act / data	Emitent		

## 4. NOTĂRI, PROCESE, INTERDICȚII

Tipul notării	Tip act	Nr. act / data	Emitent	Identificator entitate asociată	Imobil împrejmuit / neîmprejmuit	Imobil contestat / necontestat	Alte observații
					neîmprejmuit		in TDP in scris T99/100, eronat in TDP

## 5. OBSERVAȚII

MC TOPOCAD SURVEY SRL  
P.J.A. seria RO-B-J nr. 1929 clasa a III-a  
P.F.A. seria RO-DJ-F nr. 0024 categoria B  
ing. Costea Mihail Gabriel



Înregistrare sistematică UAT DRAGOTESTI,  
sectorul cadastral nr 49, anul realizării 2022

## REGISTRUL CADASTRAL AL IMOBILELOR

UAT Dragotesti  
Zonă cooperativizată (Co)

Sector cadastral nr. 49

## 1. DESCRIEREA IMOBILULUI

DATE TEREN											DATE CONSTRUCȚII					
Identificator teren	Adresa imobil	Nr. cadastral	Nr. CF	Suprafața măsurată	Intravilan extravilan (I/E)	Nr. top	Nr. tarla	Nr. parcelă	Categorie folosință	Suprafața parcelă	Identif. construcție	Cod grupă destinație	Suprafața construită	Nr. niveluri	Nr. CF	Constr. cu acte (DA/NU)
432	judet DOLJ, UAT Dragotesti, Cod postal 207240 (Tarla 99/30 Parcela 14)			2500	E		99/30	14	A	2500						

## 2. PROPRIETATEA / POSESIA

Titularul dreptului / posesiei			Data nașterii / CUI	Domiciliu / Sedi	Cota parte	Identif. entitate asociată	Cotă parte teren UI	Mod de dobândire	Act juridic			Observații privitoare la proprietar
Nume / Denumire	Inițiala tatălui	Prenume							Tip act	Nr. act / data	Emitent	
GHINDEANU	M	IOANA	---	judet DOLJ, UAT Dragotesti, loc. Neidentificata, Cod Postal 207240	1/1	432		Reconstituire	act administrativ	TDP 1971/15.01.2004	CJSDPAT DOLJ	lipsa CNP

## 3. SARCINI / DEZMEMBRĂMINTE

Titular			Data nașterii / CUI	Domiciliu / Sedi	Tipul sarcinii sau al dezmembrămintelor dreptului de proprietate	Cotă parte	Identif. entitate asociată	Act juridic			Valoare ipotecă	Tip monedă
Nume / Denumire	Inițiala tatălui	Prenume						Tip act	Nr. act / data	Emitent		

## 4. NOTĂRI, PROCESE, INTERDICȚII

Tipul notării	Tip act	Nr. act / data	Emitent	Identificator entitate asociată	Imobil împrejmuit / neîmprejmuit	Imobil contestat / necontestat	Alte observații
					neîmprejmuit		

## 5. OBSERVAȚII



## REGISTRUL CADASTRAL AL IMOBILELOR

Sector cadastral nr. 49

UAT Dragotesti  
Zonă cooperativizată (Co)

## 1. DESCRIEREA IMOBILULUI

DATE TEREN											DATE CONSTRUCȚII					
Identificator teren	Adresa imobil	Nr. cadastral	Nr. CF	Suprafața măsurată	Intravilan extravilan (I/E)	Nr. top	Nr. tarla	Nr. parcelă	Categorie folosință	Suprafața parcelă	Identif. construcție	Cod grupă destinație	Suprafața construită	Nr. niveluri	Nr. CF	Constr. cu acte (DA/NU)
433	judet DOLJ, UAT Dragotesti, Cod postal 207240 (Tarla 99/30 Parcela 15)			12984	E		99/30	15	A	12984						

## 2. PROPRIETATEA / POSESIA

Titularul dreptului / posesiei			Data nașterii / CUI	Domiciliu / Sedi	Cota parte	Identif. entitate asociată	Cotă parte teren UI	Mod de dobândire	Act juridic			Observații privitoare la proprietar
Nume / Denumire	Inițiala tatălui	Prenume							Tip act	Nr. act / data	Emitent	
STAN	I	TUDOR	---	judet DOLJ, UAT Dragotesti, loc. Neidentificata, Cod Postal 207240	1/1	433		Reconstituire	act administrativ	TDP 1984/01.04.2004	CJSDPAT DOLJ	lipsa CNP

## 3. SARCINI / DEZMEMBRĂMINTE

Titular			Data nașterii / CUI	Domiciliu / Sedi	Tipul sarcinii sau al dezmembrămintelor dreptului de proprietate	Cotă parte	Identif. entitate asociată	Act juridic			Valoare ipotecă	Tip monedă
Nume / Denumire	Inițiala tatălui	Prenume						Tip act	Nr. act / data	Emitent		

## 4. NOTĂRI, PROCESE, INTERDICȚII

Tipul notării	Tip act	Nr. act / data	Emitent	Identificator entitate asociată	Imobil împrejmuit / neîmprejmuit	Imobil contestat / necontestat	Alte observații
					neîmprejmuit		

## 5. OBSERVAȚII



## REGISTRUL CADASTRAL AL IMOBILELOR

UAT Dragotesti  
Zonă cooperativizată (Co)

Sector cadastral nr. 49

## 1. DESCRIEREA IMOBILULUI

DATE TEREN											DATE CONSTRUCȚII					
Identificator teren	Adresa imobil	Nr. cadastral	Nr. CF	Suprafața măsurată	Intravilan extravilan (I/E)	Nr. top	Nr. tarla	Nr. parcelă	Categorie folosință	Suprafața parcelă	Identif. construcție	Cod grupă destinație	Suprafața construită	Nr. niveluri	Nr. CF	Constr. cu acte (DA/NU)
434	judet DOLJ, UAT Dragotesti, Cod postal 207240 (Tarla 98 Parcela 1356)			19315	E		98	1356	P	19315						

## 2. PROPRIETATEA / POSESIA

Titularul dreptului / posesiei			Data nașterii / CUI	Domiciliu / Sediu	Cota parte	Identif. entitate asociată	Cotă parte teren UI	Mod de dobândire	Act juridic			Observații privitoare la proprietar
Nume / Denumire	Inițiala tatălui	Prenume							Tip act	Nr. act / data	Emitent	
NEIDENTIFICAT		NEIDENTIFICAT	---	judet DOLJ, UAT Dragotesti, loc. Neidentificata, Cod Postal 999999	1/1	434		Lege	act normativ	Legea 7/13.03.1996	Guvernul Romaniei	proprietar neidentificat


## 3. SARCINI / DEZMEMBRĂMINTE

Titular			Data nașterii / CUI	Domiciliu / Sediu	Tipul sarcinii sau al dezmembrămintelor dreptului de proprietate	Cotă parte	Identif. entitate asociată	Act juridic			Valoare ipotecă	Tip monedă
Nume / Denumire	Inițiala tatălui	Prenume						Tip act	Nr. act / data	Emitent		

## 4. NOTĂRI, PROCESE, INTERDICȚII

Tipul notării	Tip act	Nr. act / data	Emitent	Identificator entitate asociată	Imobil împrejmuit / neîmprejmuit	Imobil contestat / necontestat	Alte observații
					neîmprejmuit		

## 5. OBSERVAȚII



## REGISTRUL CADASTRAL AL IMOBILELOR

UAT Dragotesti  
Zonă cooperativizată (Co)

Sector cadastral nr. 49

## 1. DESCRIEREA IMOBILULUI

DATE TEREN										DATE CONSTRUCȚII						
Identificator teren	Adresa imobil	Nr. cadastral	Nr. CF	Suprafața măsurată	Intravilan extravilan (I/E)	Nr. top	Nr. tarla	Nr. parcelă	Categorie folosință	Suprafața parcelă	Identif. construcție	Cod grupă destinație	Suprafața construită	Nr. niveluri	Nr. CF	Constr. cu acte (DA/NU)
435	judet DOLJ, UAT Dragotesti, Cod postal 207240 (Drum exploatare 1347/1)			1918	E		-	-	DR	1918						

## 2. PROPRIETATEA / POSESIA

Titularul dreptului / posesiei			Data nașterii / CUI	Domiciliu / Sediu	Cota parte	Identif. entitate asociată	Cotă parte teren UI	Mod de dobândire	Act juridic			Observații privitoare la proprietar
Nume / Denumire	Inițiala tatălui	Prenume							Tip act	Nr. act / data	Emitent	
NEIDENTIFICAT		NEIDENTIFICAT	---	judet DOLJ, UAT Dragotesti, loc. Neidentificata, Cod Postal 999999	1/1	435		Lege	act normativ	Legea 7/13.03.1996	Guvernul Romaniei	proprietar neidentificat

## 3. SARCINI / DEZMEMBRĂMINTE

Titular			Data nașterii / CUI	Domiciliu / Sediu	Tipul sarcinii sau al dezmembrămintelor dreptului de proprietate	Cotă parte	Identif. entitate asociată	Act juridic			Valoare ipotecă	Tip monedă
Nume / Denumire	Inițiala tatălui	Prenume						Tip act	Nr. act / data	Emitent		

## 4. NOTĂRI, PROCESE, INTERDICȚII

Tipul notării	Tip act	Nr. act / data	Emitent	Identificator entitate asociată	Imobil împrejmuit / neîmprejmuit	Imobil contestat / necontestat	Alte observații
					neîmprejmuit		

## 5. OBSERVAȚII



## REGISTRUL CADASTRAL AL IMOBILELOR

Sector cadastral nr. 49

UAT Dragotesti  
Zonă cooperativizată (Co)

## 1. DESCRIEREA IMOBILULUI

DATE TEREN											DATE CONSTRUCȚII					
Identificator teren	Adresa imobil	Nr. cadastral	Nr. CF	Suprafața măsurată	Intravilan extravilan (I/E)	Nr. top	Nr. tarla	Nr. parcelă	Categorie folosință	Suprafața parcelă	Identif. construcție	Cod grupă destinație	Suprafața construită	Nr. niveluri	Nr. CF	Constr. cu acte (DA/NU)
436	judet DOLJ, UAT Dragotesti, Cod postal 207240 (Tarla 99 Parcela 1)			3000	E		99	1	A	3000						

## 2. PROPRIETATEA / POSESIA

Titularul dreptului / posesiei			Data nașterii / CUI	Domiciliu / Sediul	Cota parte	Identif. entitate asociată	Cotă parte teren UI	Mod de dobândire	Act juridic			Observații privitoare la proprietar
Nume / Denumire	Inițiala tatălui	Prenume							Tip act	Nr. act / data	Emitent	
MIHAESCU	I	ELENA	---	judet DOLJ, UAT Dragotesti, loc. Neidentificata, Cod Postal 207240	1/1	436		Reconstituire	act administrativ	TDP 548-14970/12.08.1997	CJSDPAT DOLJ	lipsa CNP
MIHAESCU	P	ION	---	judet DOLJ, UAT Dragotesti, loc. Neidentificata, Cod Postal 207240				Reconstituire	act administrativ	TDP 548-14970/12.08.1997	CJSDPAT DOLJ	lipsa CNP
VLAICU	P	MARIA	---	judet DOLJ, UAT Dragotesti, loc. Neidentificata, Cod Postal 207240				Reconstituire	act administrativ	TDP 548-14970/12.08.1997	CJSDPAT DOLJ	lipsa CNP


## 3. SARCINI / DEZMEMBRĂMINTE

Titular			Data nașterii / CUI	Domiciliu / Sediul	Tipul sarcinii sau al dezmembrămintelor dreptului de proprietate	Cotă parte	Identif. entitate asociată	Act juridic			Valoare ipotecă	Tip monedă
Nume / Denumire	Inițiala tatălui	Prenume						Tip act	Nr. act / data	Emitent		

## 4. NOTĂRI, PROCESE, INTERDICȚII

Tipul notării	Tip act	Nr. act / data	Emitent	Identificator entitate asociată	Imobil împrejmuit / neîmprejmuit	Imobil contestat / necontestat	Alte observații
					neîmprejmuit		

## 5. OBSERVAȚII



## REGISTRUL CADASTRAL AL IMOBILELOR

Sector cadastral nr. 49

UAT Dragotesti  
Zonă cooperativizată (Co)

## 1. DESCRIEREA IMOBILULUI

DATE TEREN											DATE CONSTRUCȚII					
Identificator teren	Adresa imobil	Nr. cadastral	Nr. CF	Suprafața măsurată	Intravilan extravilan (I/E)	Nr. top	Nr. tarla	Nr. parcelă	Categorie folosință	Suprafața parcelă	Identif. construcție	Cod grupă destinație	Suprafața construită	Nr. niveluri	Nr. CF	Constr. cu acte (DA/NU)
437	judet DOLJ, UAT Dragotesti, Cod postal 207240 (Tarla 99/30 Parcela 6)			646	E		99/30	6	A	646						

## 2. PROPRIETATEA / POSESIA

Titularul dreptului / posesiei			Data nașterii / CUI	Domiciliu / Sediu	Cota parte	Identif. entitate asociată	Cotă parte teren UI	Mod de dobândire	Act juridic			Observații privitoare la proprietar
Nume / Denumire	Inițiala tatălui	Prenume							Tip act	Nr. act / data	Emitent	
MIHAESCU	I	ELENA	---	judet DOLJ, UAT Dragotesti, loc. Neidentificata, Cod Postal 207240	1/1	437		Reconstituire	act administrativ	TDP 548-14970/12.08.1997	CJSDPAT DOLJ	lipsa CNP
MIHAESCU	P	ION	---	judet DOLJ, UAT Dragotesti, loc. Neidentificata, Cod Postal 207240				Reconstituire	act administrativ	TDP 548-14970/12.08.1997	CJSDPAT DOLJ	lipsa CNP
VLAICU	P	MARIA	---	judet DOLJ, UAT Dragotesti, loc. Neidentificata, Cod Postal 207240				Reconstituire	act administrativ	TDP 548-14970/12.08.1997	CJSDPAT DOLJ	lipsa CNP

## 3. SARCINI / DEZMEMBRĂMINTE

Titular			Data nașterii / CUI	Domiciliu / Sediu	Tipul sarcinii sau al dezmembrămintelor dreptului de proprietate	Cotă parte	Identif. entitate asociată	Act juridic			Valoare ipotecă	Tip monedă
Nume / Denumire	Inițiala tatălui	Prenume						Tip act	Nr. act / data	Emitent		

## 4. NOTĂRI, PROCESE, INTERDICȚII

Tipul notării	Tip act	Nr. act / data	Emitent	Identificator entitate asociată	Imobil împrejmuit / neîmprejmuit	Imobil contestat / necontestat	Alte observații
					neîmprejmuit		

## 5. OBSERVAȚII

MC TOPOCAD SURVEY SRL  
P.J.A. seria RO-B-J nr. 1929 clasa a III-a  
P.F.A. seria RO-DJ-F nr. 0024 categoria B  
ing. Costea Mihail Gabriel



Înregistrare sistematică UAT DRAGOTESTI,  
sectorul cadastral nr 49, anul realizării 2022



## REGISTRUL CADASTRAL AL IMOBILELOR

UAT Dragotesti  
Zonă cooperativizată (Co)

Sector cadastral nr. 49

## 1. DESCRIEREA IMOBILULUI

DATE TEREN										DATE CONSTRUCȚII						
Identificator teren	Adresa imobil	Nr. cadastral	Nr. CF	Suprafața măsurată	Intravilan extravilan (I/E)	Nr. top	Nr. tarla	Nr. parcelă	Categorie folosință	Suprafața parcelă	Identif. construcție	Cod grupă destinație	Suprafața construită	Nr. niveluri	Nr. CF	Constr. cu acte (DA/NU)
438	judet DOLJ, UAT Dragotesti, Cod postal 207240 (Tarla 99/3 Parcela 49)			2589	E		99/3	49	A	2589						

## 2. PROPRIETATEA / POSESIA

Titularul dreptului / posesiei			Data nașterii / CUI	Domiciliu / Sediu	Cota parte	Identif. entitate asociată	Cotă parte teren UI	Mod de dobândire	Act juridic			Observații privitoare la proprietar
Nume / Denumire	Inițiala tatălui	Prenume							Tip act	Nr. act / data	Emitent	
MIHAESCU	P	VICTOR	---	judet DOLJ, UAT Dragotesti, loc. Neidentificata, Cod Postal 207240	1/1	438		Reconstituire	act administrativ	TDP 741-15082/27.01.1997	CJSDPAT DOLJ	lipsa CNP

## 3. SARCINI / DEZMEMBRĂMINTE

Titular			Data nașterii / CUI	Domiciliu / Sediu	Tipul sarcinii sau al dezmembrămintelor dreptului de proprietate	Cotă parte	Identif. entitate asociată	Act juridic			Valoare ipotecă	Tip monedă
Nume / Denumire	Inițiala tatălui	Prenume						Tip act	Nr. act / data	Emitent		

## 4. NOTĂRI, PROCESE, INTERDICȚII

Tipul notării	Tip act	Nr. act / data	Emitent	Identificator entitate asociată	Imobil împrejmuit / neîmprejmuit	Imobil contestat / necontestat	Alte observații
					neîmprejmuit		in TDP in scris T97, eronat in TDP



Înregistrare sistematică UAT DRAGOTESTI,  
sectorul cadastral nr 49, anul realizării 2022

## REGISTRUL CADASTRAL AL IMOBILELOR

UAT Dragotesti  
Zonă cooperativizată (Co)

Sector cadastral nr. 49

## 1. DESCRIEREA IMOBILULUI

DATE TEREN										DATE CONSTRUCȚII						
Identificator teren	Adresa imobil	Nr. cadastral	Nr. CF	Suprafața măsurată	Intravilan extravilan (I/E)	Nr. top	Nr. tarla	Nr. parcelă	Categorie folosință	Suprafața parcelă	Identif. construcție	Cod grupă destinație	Suprafața construită	Nr. niveluri	Nr. CF	Constr. cu acte (DA/NU)
439	judet DOLJ, UAT Dragotesti, Cod postal 207240 (Tarla 99 Parcela 3)			5800	E		99	3	A	5800						

## 2. PROPRIETATEA / POSESIA

Titularul dreptului / posesiei			Data nașterii / CUI	Domiciliu / Sediu	Cota parte	Identif. entitate asociată	Cotă parte teren UI	Mod de dobândire	Act juridic			Observații privitoare la proprietar
Nume / Denumire	Inițiala tatălui	Prenume							Tip act	Nr. act / data	Emitent	
NEIDENTIFICAT		NEIDENTIFICAT	---	judet DOLJ, UAT Dragotesti, loc. Neidentificata, Cod Postal 999999	1/1	439		Lege	act normativ	Legea 7/13.03.1996	Guvernul Romaniei	proprietar neidentificat

## 3. SARCINI / DEZMEMBRĂMINTE

Titular			Data nașterii / CUI	Domiciliu / Sediu	Tipul sarcinii sau al dezmembrămintelor dreptului de proprietate	Cotă parte	Identif. entitate asociată	Act juridic			Valoare ipotecă	Tip monedă
Nume / Denumire	Inițiala tatălui	Prenume						Tip act	Nr. act / data	Emitent		

## 4. NOTĂRI, PROCESE, INTERDICȚII

Tipul notării	Tip act	Nr. act / data	Emitent	Identificator entitate asociată	Imobil împrejmuit / neîmprejmuit	Imobil contestat / necontestat	Alte observații
					neîmprejmuit		

## 5. OBSERVAȚII



## REGISTRUL CADASTRAL AL IMOBILELOR

Sector cadastral nr. 49

UAT Dragotesti  
Zonă cooperativizată (Co)

## 1. DESCRIEREA IMOBILULUI

DATE TEREN											DATE CONSTRUCȚII					
Identificator teren	Adresa imobil	Nr. cadastral	Nr. CF	Suprafața măsurată	Intravilan extravilan (I/E)	Nr. top	Nr. tarla	Nr. parcelă	Categorie folosință	Suprafața parcelă	Identif. construcție	Cod grupă destinație	Suprafața construită	Nr. niveluri	Nr. CF	Constr. cu acte (DA/NU)
440	judet DOLJ, UAT Dragotesti, Cod postal 207240 (Tarla 99 Parcela 4)			6000	E		99	4	A	6000						

## 2. PROPRIETATEA / POSESIA

Titularul dreptului / posesiei			Data nașterii / CUI	Domiciliu / Sediul	Cota parte	Identif. entitate asociată	Cotă parte teren UI	Mod de dobândire	Act juridic			Observații privitoare la proprietar
Nume / Denumire	Inițiala tatălui	Prenume							Tip act	Nr. act / data	Emitent	
MIHAESCU	I	ELENA	1E+13	judet DOLJ, UAT Dragotesti, loc. Neidentificata, Cod Postal 207240	1/1	440		Reconstituire	act administrativ	TDP 548-14970/12.08.1997	CJSDPAT DOLJ	lipsa CNP
MIHAESCU	P	ION	---	judet DOLJ, UAT Dragotesti, loc. Neidentificata, Cod Postal 207240				Reconstituire	act administrativ	TDP 548-14970/12.08.1997	CJSDPAT DOLJ	lipsa CNP
VLAICU	P	MARIA	---	judet DOLJ, UAT Dragotesti, loc. Neidentificata, Cod Postal 207240				Reconstituire	act administrativ	TDP 548-14970/12.08.1997	CJSDPAT DOLJ	lipsa CNP

## 3. SARCINI / DEZMEMBRĂMINTE

Titular			Data nașterii / CUI	Domiciliu / Sediul	Tipul sarcinii sau al dezmembrămintelor dreptului de proprietate	Cotă parte	Identif. entitate asociată	Act juridic			Valoare ipotecă	Tip monedă
Nume / Denumire	Inițiala tatălui	Prenume						Tip act	Nr. act / data	Emitent		

## 4. NOTĂRI, PROCESE, INTERDICȚII

Tipul notării	Tip act	Nr. act / data	Emitent	Identificator entitate asociată	Imobil împrejmuit / neîmprejmuit	Imobil contestat / necontestat	Alte observații
					neîmprejmuit		

## 5. OBSERVAȚII

MC TOPOCAD SURVEY SRL  
P.J.A. seria RO-B-J nr. 1929 clasa a III-a  
P.F.A. seria RO-DJ-F nr. 0024 categoria B  
ing. Costea Mihail GabrielÎnregistrare sistematică UAT DRAGOTESTI,  
sectorul cadastral nr 49, anul realizării 2022

## REGISTRUL CADASTRAL AL IMOBILELOR

Sector cadastral nr. 49

UAT Dragotesti  
Zonă cooperativizată (Co)

## 1. DESCRIEREA IMOBILULUI

DATE TEREN											DATE CONSTRUCȚII					
Identificator teren	Adresa imobil	Nr. cadastral	Nr. CF	Suprafața măsurată	Intravilan extravilan (I/E)	Nr. top	Nr. tarla	Nr. parcelă	Categorie folosință	Suprafața parcelă	Identif. construcție	Cod grupă destinație	Suprafața construită	Nr. niveluri	Nr. CF	Constr. cu acte (DA/NU)
441	judet DOLJ, UAT Dragotesti, Cod postal 207240 (Tarla 99/3 Parcela 3)			14800	E		99/3	3	A	14800						

## 2. PROPRIETATEA / POSESIA

Titularul dreptului / posesiei			Data nașterii / CUI	Domiciliu / Sedi	Cota parte	Identif. entitate asociată	Cotă parte teren UJ	Mod de dobândire	Act juridic			Observații privitoare la proprietar
Nume / Denumire	Inițiala tatălui	Prenume							Tip act	Nr. act / data	Emitent	
LEOVEANU	M	ILIE	---	judet DOLJ, UAT Dragotesti, loc. Neidentificata, Cod Postal 207240	1/1	441		Reconstituire	act administrativ	TDP 1820/12.06.2003	CJSDPAT DOLJ	lipsa CNP


## 3. SARCINI / DEZMEMBRĂMINTE

Titular			Data nașterii / CUI	Domiciliu / Sedi	Tipul sarcinii sau al dezmembrămintelor dreptului de proprietate	Cotă parte	Identif. entitate asociată	Act juridic			Valoare ipotecă	Tip monedă
Nume / Denumire	Inițiala tatălui	Prenume						Tip act	Nr. act / data	Emitent		

## 4. NOTĂRI, PROCESE, INTERDICȚII

Tipul notării	Tip act	Nr. act / data	Emitent	Identificator entitate asociată	Imobil împrejmuit / neîmprejmuit	Imobil contestat / necontestat	Alte observații
					neîmprejmuit		

## 5. OBSERVAȚII



## REGISTRUL CADASTRAL AL IMOBILELOR

UAT Dragotesti  
Zonă cooperativizată (Co)

Sector cadastral nr. 49

## 1. DESCRIEREA IMOBILULUI

DATE TEREN										DATE CONSTRUCȚII						
Identificator teren	Adresa imobil	Nr. cadastral	Nr. CF	Suprafața măsurată	Intravilan extravilan (I/E)	Nr. top	Nr. tarla	Nr. parcelă	Categorie folosință	Suprafața parcelă	Identif. construcție	Cod grupă destinație	Suprafața construită	Nr. niveluri	Nr. CF	Constr. cu acte (DA/NU)
442	judet DOLJ, UAT Dragotesti, Cod postal 207240 (Tarla 99 Parcela 6)			5000	E		99	6	A	5000						

## 2. PROPRIETATEA / POSESIA

Titularul dreptului / posesiei			Data nașterii / CUI	Domiciliu / Sediu	Cota parte	Identif. entitate asociată	Cotă parte teren UI	Mod de dobândire	Act juridic			Observații privitoare la proprietar
Nume / Denumire	Inițiala tatălui	Prenume							Tip act	Nr. act / data	Emitent	
VLAICU	I	GHEORGHITA	---	judet DOLJ, UAT Dragotesti, loc. Neidentificata, Cod Postal 207240	1/1	442		Reconstituire	act administrativ	TDP 558-14970/12.08.1997	CJSDPAT DOLJ	lipsa CNP

## 3. SARCINI / DEZMEMBRĂMINTE

Titular			Data nașterii / CUI	Domiciliu / Sediu	Tipul sarcinii sau al dezmembrămintelor dreptului de proprietate	Cotă parte	Identif. entitate asociată	Act juridic			Valoare ipotecă	Tip monedă
Nume / Denumire	Inițiala tatălui	Prenume						Tip act	Nr. act / data	Emitent		

## 4. NOTĂRI, PROCESE, INTERDICȚII

Tipul notării	Tip act	Nr. act / data	Emitent	Identificator entitate asociată	Imobil împrejmuit / neîmprejmuit	Imobil contestat / necontestat	Alte observații
					neîmprejmuit		

## 5. OBSERVAȚII



## REGISTRUL CADASTRAL AL IMOBILELOR

UAT Dragotesti  
Zonă cooperativizată (Co)

Sector cadastral nr. 49

## 1. DESCRIEREA IMOBILULUI

DATE TEREN										DATE CONSTRUCȚII						
Identificator teren	Adresa imobil	Nr. cadastral	Nr. CF	Suprafața măsurată	Intravilan extravilan (I/E)	Nr. top	Nr. tarla	Nr. parcelă	Categorie folosință	Suprafața parcelă	Identif. construcție	Cod grupă destinație	Suprafața construită	Nr. niveluri	Nr. CF	Constr. cu acte (DA/NU)
443	judet DOLJ, UAT Dragotesti, Cod postal 207240 (Tarla 98 Parcela 3)			5000	E		98	3	A	5000						

## 2. PROPRIETATEA / POSESIA

Titularul dreptului / posesiei			Data nașterii / CUI	Domiciliu / Sediu	Cota parte	Identif. entitate asociată	Cotă parte teren UI	Mod de dobândire	Act juridic			Observații privitoare la proprietar
Nume / Denumire	Inițiala tatălui	Prenume							Tip act	Nr. act / data	Emitent	
CONSTANTIN	I	NICOLAE	---	judet DOLJ, UAT Dragotesti, loc. Neidentificata, Cod Postal 207240	1/1	443		Reconstituire	act administrativ	TDP 1198-45357/29.07.1999	CJSDPAT DOLJ	lipsa CNP


## 3. SARCINI / DEZMEMBRĂMINTE

Titular			Data nașterii / CUI	Domiciliu / Sediu	Tipul sarcinii sau al dezmembrămintelor dreptului de proprietate	Cotă parte	Identif. entitate asociată	Act juridic			Valoare ipotecă	Tip monedă
Nume / Denumire	Inițiala tatălui	Prenume						Tip act	Nr. act / data	Emitent		

## 4. NOTĂRI, PROCESE, INTERDICȚII

Tipul notării	Tip act	Nr. act / data	Emitent	Identificator entitate asociată	Imobil împrejmuit / neîmprejmuit	Imobil contestat / necontestat	Alte observații
					neîmprejmuit		

## 5. OBSERVAȚII



## REGISTRUL CADASTRAL AL IMOBILELOR

UAT Dragotesti  
Zonă cooperativizată (Co)

Sector cadastral nr. 49

## 1. DESCRIEREA IMOBILULUI

DATE TEREN											DATE CONSTRUCȚII					
Identificator teren	Adresa imobil	Nr. cadastral	Nr. CF	Suprafața măsurată	Intravilan extravilan (I/E)	Nr. top	Nr. tarla	Nr. parcelă	Categorie folosință	Suprafața parcelă	Identif. construcție	Cod grupă destinație	Suprafața construită	Nr. niveluri	Nr. CF	Constr. cu acte (DA/NU)
444	judet DOLJ, UAT Dragotesti, Cod postal 207240 (Tarla 99/3 Parcela 8)			5500	E		99/3	8	A	5500						

## 2. PROPRIETATEA / POSESIA

Titularul dreptului / posesiei			Data nașterii / CUI	Domiciliu / Sediu	Cota parte	Identif. entitate asociată	Cotă parte teren UI	Mod de dobândire	Act juridic			Observații privitoare la proprietar
Nume / Denumire	Inițiala tatălui	Prenume							Tip act	Nr. act / data	Emitent	
PAUNA		FLOAREA	24.05.1936	judet DOLJ, UAT Craiova, loc. Craiova, str MIHAIL STRAJAN nr 3, Cod Postal 200010, bloc h4, scara B, ap. 2	1/5	444		Sucesiune	act notarial	CM 126/04.10.2017	NP CANTAR ELENA	
POPA		IOANA	06.10.1938	judet DOLJ, UAT Dragotesti, loc. Viisoara, Cod Postal 207240	1/5	444		Sucesiune	act notarial	CM 126/04.10.2017	NP CANTAR ELENA	
GANA		TINCA	20.07.1932	judet DOLJ, UAT Dragotesti, loc. Dragotesti, str I C BRATIANU nr 1, Cod Postal 207240	1/5	444		Sucesiune	act notarial	CM 126/04.10.2017	NP CANTAR ELENA	
CODRICEL		VICTORIEA	26.04.1945	judet DOLJ, UAT Dragotesti, loc. Viisoara, Cod Postal 207240	1/5	444		Sucesiune	act notarial	CM 126/04.10.2017	NP CANTAR ELENA	
DRAGUCEANU		MARIA	14.06.1941	judet DOLJ, UAT Dragotesti, loc. Neidentificata, Cod Postal 207240	1/5	444		Sucesiune	act notarial	CM 126/04.10.2017	NP CANTAR ELENA	

## 3. SARCINI / DEZMEMBRĂMINTE

Titular			Data nașterii / CUI	Domiciliu / Sediu	Tipul sarcinii sau al dezmembrămintelor dreptului de proprietate	Cotă parte	Identif. entitate asociată	Act juridic			Valoare ipotecă	Tip monedă
Nume / Denumire	Inițiala tatălui	Prenume						Tip act	Nr. act / data	Emitent		

## 4. NOTĂRI, PROCESE, INTERDICȚII

Tipul notării	Tip act	Nr. act / data	Emitent	Identificator entitate asociată	Imobil împrejmuit / neîmprejmuit	Imobil contestat / necontestat	Alte observații
					neîmprejmuit		



Înregistrare sistematică UAT DRAGOTESTI,  
sectorul cadastral nr 49, anul realizării 2022

## REGISTRUL CADASTRAL AL IMOBILELOR

UAT Dragotesti  
Zonă cooperativizată (Co)

Sector cadastral nr. 49

## 1. DESCRIEREA IMOBILULUI

DATE TEREN											DATE CONSTRUCȚII					
Identificator teren	Adresa imobil	Nr. cadastral	Nr. CF	Suprafața măsurată	Intravilan extravilan (I/E)	Nr. top	Nr. tarla	Nr. parcelă	Categorie folosință	Suprafața parcelă	Identif. construcție	Cod grupă destinație	Suprafața construită	Nr. niveluri	Nr. CF	Constr. cu acte (DA/NU)
445	judet DOLJ, UAT Dragotesti, Cod postal 207240 (Tarla 99 Parcela 7)			5000	E		99	7	A	5000						

## 2. PROPRIETATEA / POSESIA

Titularul dreptului / posesiei			Data nașterii / CUI	Domiciliu / Sediu	Cota parte	Identif. entitate asociată	Cotă parte teren UI	Mod de dobândire	Act juridic			Observații privitoare la proprietar
Nume / Denumire	Inițiala tatălui	Prenume							Tip act	Nr. act / data	Emitent	
GEORGESCU	I	MARIN	23.08.1924	judet DOLJ, UAT Dragotesti, loc. Neidentificata, Cod Postal 207240	1/1	445		Reconstituire	act administrativ	TDP 557-14970/12.08.1997	CJSDPAT DOLJ	DECEDAT


## 3. SARCINI / DEZMEMBRĂMINTE

Titular			Data nașterii / CUI	Domiciliu / Sediu	Tipul sarcinii sau al dezmembrămintelor dreptului de proprietate	Cotă parte	Identif. entitate asociată	Act juridic			Valoare ipotecă	Tip monedă
Nume / Denumire	Inițiala tatălui	Prenume						Tip act	Nr. act / data	Emitent		

## 4. NOTĂRI, PROCESE, INTERDICȚII

Tipul notării	Tip act	Nr. act / data	Emitent	Identificator entitate asociată	Imobil împrejmuit / neîmprejmuit	Imobil contestat / necontestat	Alte observații
					neîmprejmuit		

## 5. OBSERVAȚII





## REGISTRUL CADASTRAL AL IMOBILELOR

UAT Dragotesti  
Zonă cooperativizată (Co)

Sector cadastral nr. 49

## 1. DESCRIEREA IMOBILULUI

DATE TEREN											DATE CONSTRUCȚII					
Identificator teren	Adresa imobil	Nr. cadastral	Nr. CF	Suprafața măsurată	Intravilan extravilan (I/E)	Nr. top	Nr. tarla	Nr. parcelă	Categorie folosință	Suprafața parcelă	Identif. construcție	Cod grupă destinație	Suprafața construită	Nr. niveluri	Nr. CF	Constr. cu acte (DA/NU)
446	judet DOLJ, UAT Dragotesti, Cod postal 207240 (Tarla 98 Parcela 10)			5700	E		98	10	A	5700						

## 2. PROPRIETATEA / POSESIA

Titularul dreptului / posesiei			Data nașterii / CUI	Domiciliu / Sediu	Cota parte	Identif. entitate asociată	Cotă parte teren UI	Mod de dobândire	Act juridic			Observații privitoare la proprietar
Nume / Denumire	Inițiala tatălui	Prenume							Tip act	Nr. act / data	Emitent	
VASILE	I	CRACIUN	19.08.1944	judet DOLJ, UAT Dragotesti, loc. Dragotesti, str I C BRATIANU nr 24, Cod Postal 207240	1/1	446		Reconstituire	act administrativ	TDP 1000-44793/20.08.1998	CJSDPAT DOLJ	

## 3. SARCINI / DEZMEMBRĂMINTE

Titular			Data nașterii / CUI	Domiciliu / Sediu	Tipul sarcinii sau al dezmembrămintelor dreptului de proprietate	Cotă parte	Identif. entitate asociată	Act juridic			Valoare ipotecă	Tip monedă
Nume / Denumire	Inițiala tatălui	Prenume						Tip act	Nr. act / data	Emitent		

## 4. NOTĂRI, PROCESE, INTERDICȚII

Tipul notării	Tip act	Nr. act / data	Emitent	Identificator entitate asociată	Imobil împrejmuit / neîmprejmuit	Imobil contestat / necontestat	Alte observații
					neîmprejmuit		

## 5. OBSERVAȚII

MC TOPOCAD SURVEY SRL  
P.J.A. seria RO-B-J nr. 1929 clasa a III-a  
P.F.A. seria RO-DJ-F nr. 0024 categoria B  
ing. Costea Mihail Gabriel



Înregistrare sistematică UAT DRAGOTESTI,  
sectorul cadastral nr 49, anul realizării 2022

## REGISTRUL CADASTRAL AL IMOBILELOR

UAT Dragotesti  
Zonă cooperativizată (Co)

Sector cadastral nr. 49

## 1. DESCRIEREA IMOBILULUI

DATE TEREN											DATE CONSTRUCȚII					
Identificator teren	Adresa imobil	Nr. cadastral	Nr. CF	Suprafața măsurată	Intravilan extravilan (I/E)	Nr. top	Nr. tarla	Nr. parcelă	Categorie folosință	Suprafața parcelă	Identif. construcție	Cod grupă destinație	Suprafața construită	Nr. niveluri	Nr. CF	Constr. cu acte (DA/NU)
447	judet DOLJ, UAT Dragotesti, Cod postal 207240 (Tarla 98 Parcela 11)			11000	E		98	11	A	11000						

## 2. PROPRIETATEA / POSESIA

Titularul dreptului / posesiei			Data nașterii / CUI	Domiciliu / Sediu	Cota parte	Identif. entitate asociată	Cotă parte teren UI	Mod de dobândire	Act juridic			Observații privitoare la proprietar
Nume / Denumire	Inițiala tatălui	Prenume							Tip act	Nr. act / data	Emitent	
POPESCU	I	ELENA	---	judet DOLJ, UAT Dragotesti, loc. Neidentificata, Cod Postal 207240	1/1	447		Reconstituire	act administrativ	TDP 1045-59335/26.10.1998	CJSDPAT DOLJ	lipsa CNP
STANCU	I	ILIE	---	judet DOLJ, UAT Dragotesti, loc. Neidentificata, Cod Postal 207240				Reconstituire	act administrativ	TDP 1045-59335/26.10.1998	CJSDPAT DOLJ	lipsa CNP

## 3. SARCINI / DEZMEMBRĂMINTE


Titular			Data nașterii / CUI	Domiciliu / Sediu	Tipul sarcinii sau al dezmembrămintelor dreptului de proprietate	Cotă parte	Identif. entitate asociată	Act juridic			Valoare ipotecă	Tip monedă
Nume / Denumire	Inițiala tatălui	Prenume						Tip act	Nr. act / data	Emitent		

## 4. NOTĂRI, PROCESE, INTERDICȚII

Tipul notării	Tip act	Nr. act / data	Emitent	Identificator entitate asociată	Imobil împrejmuit / neîmprejmuit	Imobil contestat / necontestat	Alte observații
					neîmprejmuit		

## 5. OBSERVAȚII

MC TOPOCAD SURVEY SRL  
P.J.A. seria RO-B-J nr. 1929 clasa a III-a  
P.F.A. seria RO-DJ-F nr. 0024 categoria B  
ing. Costea Mihail Gabriel



Înregistrare sistematică UAT DRAGOTESTI,  
sectorul cadastral nr 49, anul realizării 2022

## REGISTRUL CADASTRAL AL IMOBILELOR

Sector cadastral nr. 49

UAT Dragotesti  
Zonă cooperativizată (Co)  
1. DESCRIEREA IMOBILULUI

DATE TEREN										DATE CONSTRUCȚII						
Identificator teren	Adresa imobil	Nr. cadastral	Nr. CF	Suprafața măsurată	Intravilan extravilan (IE)	Nr. top	Nr. tarla	Nr. parcelă	Categorie folosință	Suprafața parcelă	Identif. construcție	Cod grupă destinație	Suprafața construită	Nr. niveluri	Nr. CF	Constr. cu acte (DA/NU)
448	judet DOLJ, UAT Dragotesti, Cod postal 207240 (Tarla 99/3 Parcela 11)			10800	E		99/3	11	A	10800						

## 2. PROPRIETATEA / POSESIA

Titularul dreptului / posesiei			Data nașterii / CUI	Domiciliu / Sediu	Cota parte	Identif. entitate asociată	Cotă parte teren UI	Mod de dobândire	Act juridic			Observații privitoare la proprietar
Nume / Denumire	Inițiala tatălui	Prenume							Tip act	Nr. act / data	Emitent	
STANCU		NICOLAE	31.03.1952	judet DOLJ, UAT Dragotesti, loc. Dragotesti, str I C BRATIANU nr 123, Cod Postal 207240	1/1	448		Sucesiune	act notarial	CM 02/06.01.2021	NP CANTAR ELENA	

## 3. SARCINI / DEZMEMBRĂMINTE


Titular			Data nașterii / CUI	Domiciliu / Sediu	Tipul sarcinii sau al dezmembrămintelor dreptului de proprietate	Cotă parte	Identif. entitate asociată	Act juridic			Valoare ipotecă	Tip monedă
Nume / Denumire	Inițiala tatălui	Prenume						Tip act	Nr. act / data	Emitent		

## 4. NOTĂRI, PROCESE, INTERDICȚII

Tipul notării	Tip act	Nr. act / data	Emitent	Identificator entitate asociată	Imobil împrejmuit / neîmprejmuit	Imobil contestat / necontestat	Alte observații
					neîmprejmuit		

## 5. OBSERVAȚII

MC TOPOCAD SURVEY SRL  
P.J.A. seria RO-B-J nr. 1929 clasa a III-a  
P.F.A. seria RO-DJ-F nr. 0024 categoria B  
ing. Costea Mihail Gabriel



Înregistrare sistematică UAT DRAGOTESTI,  
sectorul cadastral nr 49, anul realizării 2022

## REGISTRUL CADASTRAL AL IMOBILELOR

UAT Dragotesti  
Zonă cooperativizată (Co)

Sector cadastral nr. 49

## 1. DESCRIEREA IMOBILULUI

DATE TEREN											DATE CONSTRUCȚII					
Identificator teren	Adresa imobil	Nr. cadastral	Nr. CF	Suprafața măsurată	Intravilan extravilan (I/E)	Nr. top	Nr. tarla	Nr. parcelă	Categorie folosință	Suprafața parcelă	Identif. construcție	Cod grupă destinație	Suprafața construită	Nr. niveluri	Nr. CF	Constr. cu acte (DA/NU)
449	judet DOLJ, UAT Dragotesti, Cod postal 207240 (Tarla 99/3 Parcela 13)			2769	E		99/3	13	A	2769						

## 2. PROPRIETATEA / POSESIA

Titularul dreptului / posesiei			Data nașterii / CUI	Domiciliu / Sediu	Cota parte	Identif. entitate asociată	Cotă parte teren UI	Mod de dobândire	Act juridic			Observații privitoare la proprietar
Nume / Denumire	Inițiala tatălui	Prenume							Tip act	Nr. act / data	Emitent	
TUDOR	M	MARIA	08.03.1941	judet DOLJ, UAT Dragotesti, loc. Neidentificata, Cod Postal 207240	1/1	449		lesire Din Indiviziune	act notarial	CM CU PARTAJ 58/04.05.2009	NP FLORICEL MIHAI MARIAN	DECEDAT

## 3. SARCINI / DEZMEMBRĂMINTE

Titular			Data nașterii / CUI	Domiciliu / Sediu	Tipul sarcinii sau al dezmembrămintelor dreptului de proprietate	Cotă parte	Identif. entitate asociată	Act juridic			Valoare ipotecă	Tip monedă
Nume / Denumire	Inițiala tatălui	Prenume						Tip act	Nr. act / data	Emitent		

## 4. NOTĂRI, PROCESE, INTERDICȚII

Tipul notării	Tip act	Nr. act / data	Emitent	Identificator entitate asociată	Imobil împrejmuit / neîmprejmuit	Imobil contestat / necontestat	Alte observații
					neîmprejmuit		

## 5. OBSERVAȚII

Tipul notării	Tip act	Nr. act / data	Emitent	Identificator entitate asociată	Imobil împrejmuit / neîmprejmuit	Imobil contestat / necontestat	Alte observații
					neîmprejmuit		



## REGISTRUL CADASTRAL AL IMOBILELOR

UAT Dragotesti  
Zonă cooperativizată (Co)

Sector cadastral nr. 49

## 1. DESCRIEREA IMOBILULUI

DATE TEREN											DATE CONSTRUCȚII					
Identificator teren	Adresa imobil	Nr. cadastral	Nr. CF	Suprafața măsurată	Intravilan extravilan (IE)	Nr. top	Nr. tarla	Nr. parcelă	Categorie folosință	Suprafața parcelă	Identif. construcție	Cod grupă destinație	Suprafața construită	Nr. niveluri	Nr. CF	Constr. cu acte (DA/NU)
450	judet DOLJ, UAT Dragotesti, Cod postal 207240 (Tarla 99/3 Parcela 13)			16000	E		99/3	13	A	16000						

## 2. PROPRIETATEA / POESIA

Titularul dreptului / posesiei			Data nașterii / CUI	Domiciliu / Sediul	Cota parte	Identif. entitate asociată	Cotă parte teren UI	Mod de dobândire	Act juridic			Observații privitoare la proprietar
Nume / Denumire	Inițiala tatălui	Prenume							Tip act	Nr. act / data	Emitent	
TUDOR		GRIGORIE	15.05.1932	judet DOLJ, UAT Dragotesti, loc. Dragotesti, str TUDOR VLADIMIRESCU nr 46, Cod Postal 207240	3500/16000	450		Iesire Din Indiviziune	act notarial	APV 2657/15.12.2017	NP TONE FLORIAN	
DROSU		CONSTANTA	29.03.1930	judet DOLJ, UAT Dragotesti, loc. Viisoara, Cod Postal 207240	12500/16000	450		Iesire Din Indiviziune	act notarial	APV 2657/15.12.2017	NP TONE FLORIAN	

## 3. SARCINI / DEZMEMBRĂMINTE

Titular			Data nașterii / CUI	Domiciliu / Sediul	Tipul sarcinii sau al dezmembrămintelor dreptului de proprietate	Cotă parte	Identif. entitate asociată	Act juridic			Valoare ipotecă	Tip monedă
Nume / Denumire	Inițiala tatălui	Prenume						Tip act	Nr. act / data	Emitent		

## 4. NOTĂRI, PROCESE, INTERDICȚII

Tipul notării	Tip act	Nr. act / data	Emitent	Identificator entitate asociată	Imobil împrejmuit / neîmprejmuit	Imobil contestat / necontestat	Alte observații
					neîmprejmuit		



Înregistrare sistematică UAT DRAGOTESTI,  
sectorul cadastral nr 49, anul realizării 2022

## REGISTRUL CADASTRAL AL IMOBILELOR

UAT Dragotesti  
Zonă cooperativizată (Co)

Sector cadastral nr. 49

## 1. DESCRIEREA IMOBILULUI

DATE TEREN										DATE CONSTRUCȚII						
Identificator teren	Adresa imobil	Nr. cadastral	Nr. CF	Suprafața măsurată	Intravilan extravilan (I/E)	Nr. top	Nr. tarla	Nr. parcelă	Categorie folosință	Suprafața parcelă	Identif. construcție	Cod grupă destinație	Suprafața construită	Nr. niveluri	Nr. CF	Constr. cu acte (DA/NU)
451	judet DOLJ, UAT Dragotesti, Cod postal 207240 (Tarla 98 Parcela 14)			5000	E		98	14	A	5000						

## 2. PROPRIETATEA / POSESIA

Titularul dreptului / posesiei			Data nașterii / CUI	Domiciliu / Sediu	Cota parte	Identif. entitate asociată	Cotă parte teren UI	Mod de dobândire	Act juridic			Observații privitoare la proprietar
Nume / Denumire	Inițiala tatălui	Prenume							Tip act	Nr. act / data	Emitent	
BADEA	C	MARIN	---	judet DOLJ, UAT Dragotesti, loc. Neidentificata, Cod Postal 207240	1/1	451		Reconstituire	act administrativ	TDP 1008-59335/02.09.1998	CJSDPAT DOLJ	lipsa CNP

## 3. SARCINI / DEZMEMBRĂMINTE

Titular			Data nașterii / CUI	Domiciliu / Sediu	Tipul sarcinii sau al dezmembrămintelor dreptului de proprietate	Cotă parte	Identif. entitate asociată	Act juridic			Valoare ipotecă	Tip monedă
Nume / Denumire	Inițiala tatălui	Prenume						Tip act	Nr. act / data	Emitent		

## 4. NOTĂRI, PROCESE, INTERDICȚII

Tipul notării	Tip act	Nr. act / data	Emitent	Identificator entitate asociată	Imobil împrejmuit / neîmprejmuit	Imobil contestat / necontestat	Alte observații
					neîmprejmuit		

## 5. OBSERVAȚII



## REGISTRUL CADASTRAL AL IMOBILELOR

UAT Dragotesti  
Zonă cooperativizată (Co)

Sector cadastral nr. 49

## 1. DESCRIEREA IMOBILULUI

DATE TEREN											DATE CONSTRUCȚII					
Identificator teren	Adresa imobil	Nr. cadastral	Nr. CF	Suprafața măsurată	Intravilan extravilan (I/E)	Nr. top	Nr. tarla	Nr. parcelă	Categorie folosință	Suprafața parcelă	Identif. construcție	Cod grupă destinație	Suprafața construită	Nr. niveluri	Nr. CF	Constr. cu acte (DA/NU)
452	judet DOLJ, UAT Dragotesti, Cod postal 207240 (Tarla 99/3 Parcela 15)			10000	E		99/3	15	A	10000						

## 2. PROPRIETATEA / POSESIA

Titularul dreptului / posesiei			Data nașterii / CUI	Domiciliu / Sediu	Cota parte	Identif. entitate asociată	Cotă parte teren UI	Mod de dobândire	Act juridic			Observații privitoare la proprietar
Nume / Denumire	Inițiala tatălui	Prenume							Tip act	Nr. act / data	Emitent	
DINCA	A	DEMETRA	09.08.1928	judet DOLJ, UAT Dragotesti, loc. Neidentificata, Cod Postal 207240	1/1	452		Reconstituire	act administrativ	TDP 1905/30.10.2003	CJSDPAT DOLJ	DECEDAT
GROMAN	A	VIRGINIA	15.08.1922	judet DOLJ, UAT Dragotesti, loc. Neidentificata, Cod Postal 207240				Reconstituire	act administrativ	TDP 1905/30.10.2003	CJSDPAT DOLJ	DECEDAT

## 3. SARCINI / DEZMEMBRĂMINTE

Titular			Data nașterii / CUI	Domiciliu / Sediu	Tipul sarcinii sau al dezmembrămintelor dreptului de proprietate	Cotă parte	Identif. entitate asociată	Act juridic			Valoare ipotecă	Tip monedă
Nume / Denumire	Inițiala tatălui	Prenume						Tip act	Nr. act / data	Emitent		

## 4. NOTĂRI, PROCESE, INTERDICȚII

Tipul notării	Tip act	Nr. act / data	Emitent	Identificator entitate asociată	Imobil împrejmuit / neîmprejmuit	Imobil contestat / necontestat	Alte observații
					neîmprejmuit		

## 5. OBSERVAȚII



## REGISTRUL CADASTRAL AL IMOBILELOR

Sector cadastral nr. 49

UAT Dragotesti  
Zonă cooperativizată (Co)

## 1. DESCRIEREA IMOBILULUI

DATE TEREN											DATE CONSTRUCȚII					
Identificator teren	Adresa imobil	Nr. cadastral	Nr. CF	Suprafața măsurată	Intravilan extravilan (I/E)	Nr. top	Nr. tarla	Nr. parcelă	Categorie folosință	Suprafața parcelă	Identif. construcție	Cod grupă destinație	Suprafața construită	Nr. niveluri	Nr. CF	Constr. cu acte (DA/NU)
453	judet DOLJ, UAT Dragotesti, Cod postal 207240 (Tarla 99/3 Parcela 16)			5000	E		99/3	16	A	5000						

## 2. PROPRIETATEA / POSESIA

Titularul dreptului / posesiei			Data nașterii / CUI	Domiciliu / Sedi	Cota parte	Identif. entitate asociată	Cotă parte teren UI	Mod de dobândire	Act juridic			Observații privitoare la proprietar
Nume / Denumire	Inițiala tatălui	Prenume							Tip act	Nr. act / data	Emitent	
STANCU	M	IORDANA	---	judet DOLJ, UAT Dragotesti, loc. Neidentificata, Cod Postal 207240	1/1	453		Reconstituire	act administrativ	TDP 1764/11.06.2003	CJSDPAT DOLJ	lipsa CNP

## 3. SARCINI / DEZMEMBRĂMINTE

Titular			Data nașterii / CUI	Domiciliu / Sedi	Tipul sarcinii sau al dezmembrămintelor dreptului de proprietate	Cotă parte	Identif. entitate asociată	Act juridic			Valoare ipotecă	Tip monedă
Nume / Denumire	Inițiala tatălui	Prenume						Tip act	Nr. act / data	Emitent		

## 4. NOTĂRI, PROCESE, INTERDICȚII

Tipul notării	Tip act	Nr. act / data	Emitent	Identificator entitate asociată	Imobil împrejmuit / neîmprejmuit	Imobil contestat / necontestat	Alte observații
					neîmprejmuit		

## 5. OBSERVAȚII

