

**DATE DESPRE IMOBILUL NR. 254**

Oficiul de Cadastru și Publicitate Imobiliară DOLJ
Biroul de Cadastru și Publicitate Imobiliară Craiova

A. Partea I. Descrierea imobilului

TEREN Extravilan

Adresa: Jud. Dolj, Tarla 94 Parcela 7

Nr. Crt	Nr cadastral Nr. topografic	Suprafața* (mp)	Observații / Referințe
A1		5.000	Sector cadastral:49 Teren neimprejmuit;

B. Partea II. Proprietari și acte

Inscrieri privitoare la dreptul de proprietate și alte drepturi reale		Referințe
/		
Act Administrativ nr. TDP 1760, din 11/06/2003 emis de CJSDPAT DOLJ (ANULAT TDP 997 HCJ 333/17.04.2003);		
B1	Intabulare, drept de PROPRIETATE, dobandit prin Reconstituire, cota actuala 1/1, cota initiala 1/1 1) TRUSCA IOANA, lipsa CNP	A1

C. Partea III. SARCINI .

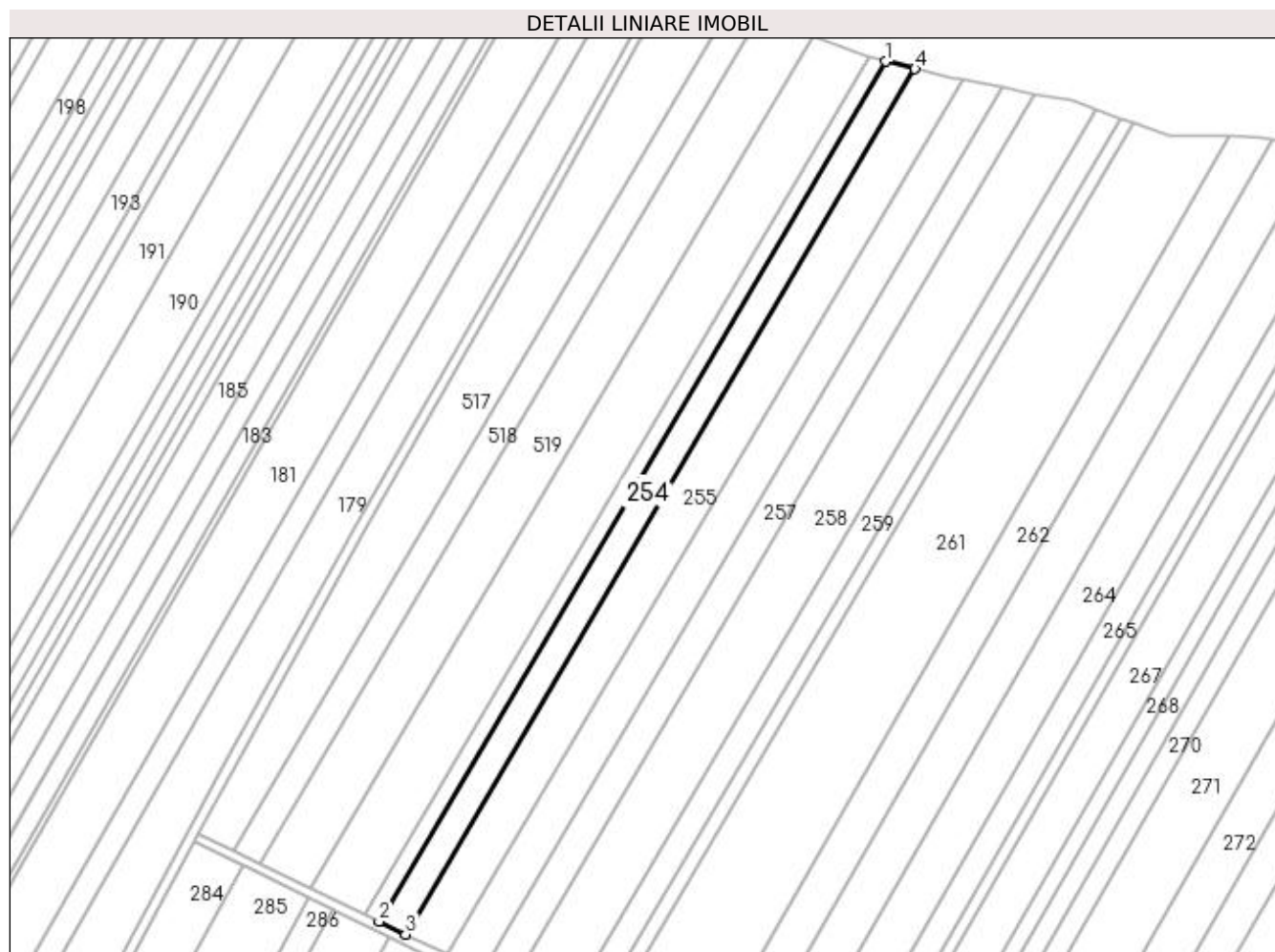
Inscrieri privind dezmembramintele dreptului de proprietate, drepturi reale de garanție și sarcini	Referințe
NU SUNT	

Anexa Nr. 1 La Partea I

Teren

Nr cadastral	Suprafața (mp)*	Observații / Referințe
	5.000	

* Suprafața este determinată în planul de proiecție Stereo 70.



Date referitoare la teren

Crt	Categorie folosință	Intra vilan	Suprafața (mp)	Tarla	Parcelă	Nr. topo	Observații / Referințe
1	arabil	NU	5.000	94	7	-	

Lungime Segmente

1) Valorile lungimilor segmentelor sunt obținute din proiecție în plan.

Punct început	X / Y	Punct sfârșit	X / Y	Lungime segment (** (m)
1	426.507,669 304.955,521	2	426.299,289 304.601,701	410.623
2	426.299,289 304.601,701	3	426.310,234 304.596,368	12.175
3	426.310,234 304.596,368	4	426.519,962 304.952,476	413.279
4	426.519,962 304.952,476	1	426.507,669 304.955,521	12.664

**** Lungimile segmentelor sunt determinate în planul de proiecție Stereo 70 și sunt rotunjite la 1 milimetru.**

***** Distanța dintre puncte este formată din segmente cumulate ce sunt mai mici decât valoarea 1 milimetru.**

**DATE DESPRE IMOBILUL NR. 255**

Oficiul de Cadastru și Publicitate Imobiliară DOLJ
Biroul de Cadastru și Publicitate Imobiliară Craiova

A. Partea I. Descrierea imobilului

TEREN Extravilan

Adresa: Jud. Dolj, Tarla 93 Parcela 8

Nr. Crt	Nr cadastral Nr. topografic	Suprafața* (mp)	Observații / Referințe
A1	30798	7.900	Sector cadastral:49 Teren neimprejmuit;

B. Partea II. Proprietari și acte

Inscrieri privitoare la dreptul de proprietate și alte drepturi reale	Referințe
137737 / 06/11/2014	
Act Notarial nr. CONTRACT DE VANZARE AUT NR.3684, din 30/10/2014 emis de NP Faurar Virgil Claudiu;	
B3	A1
Intabulare, drept de PROPRIETATE, dobandit prin Conventie, cota actuala 1/1, cota initiala 1/1 1) SC RURAL OLTENIA SRL, CIF:22112978	

C. Partea III. SARCINI .

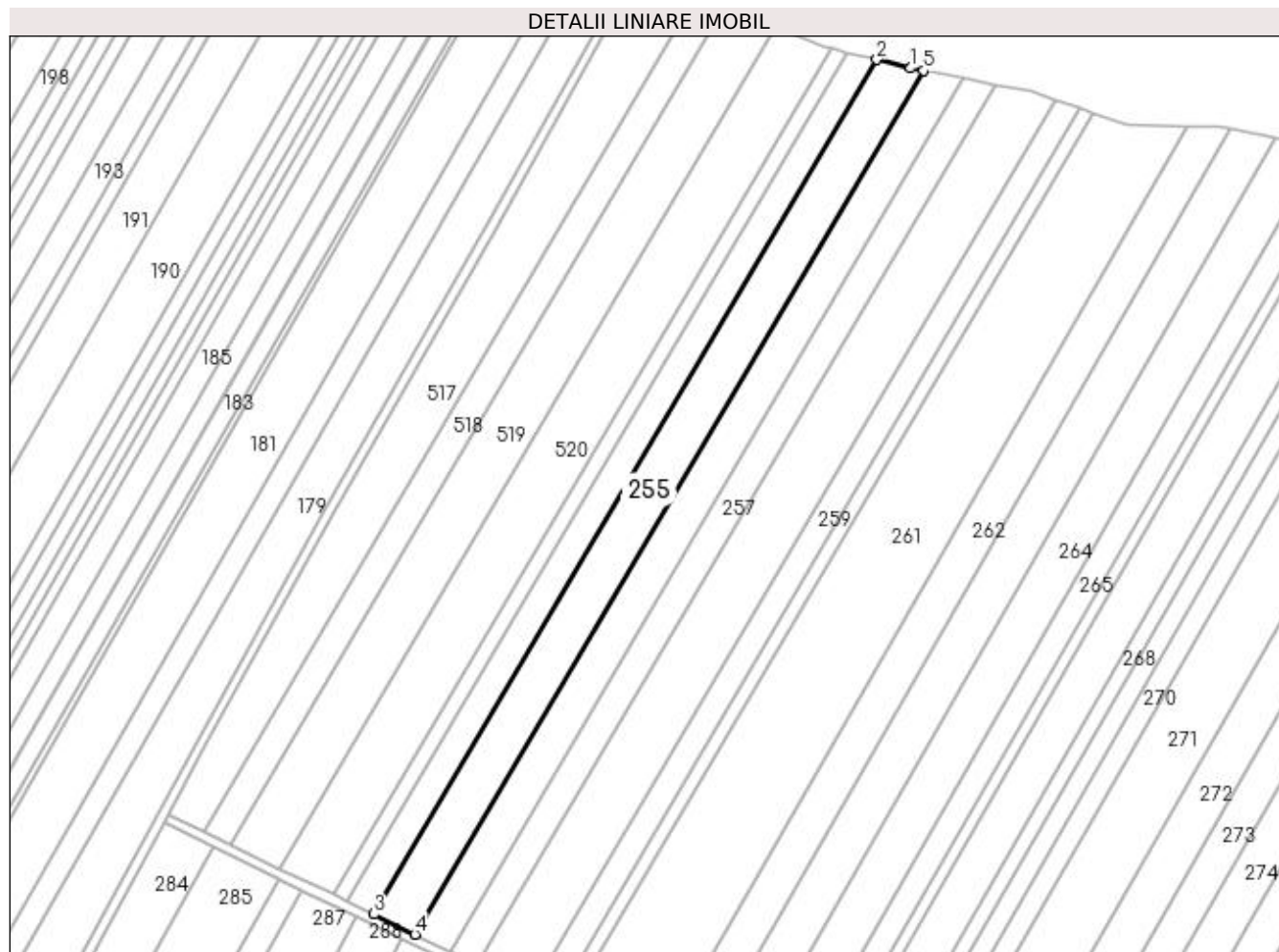
Inscrieri privind dezmembramintele dreptului de proprietate, drepturi reale de garanție și sarcini	Referințe
NU SUNT	

Anexa Nr. 1 La Partea I

Teren

Nr cadastral	Suprafața (mp)*	Observații / Referințe
30798	7.900	

* Suprafața este determinată în planul de proiecție Stereo 70.



Date referitoare la teren

Crt	Categorie folosință	Intra vilan	Suprafața (mp)	Tarla	Parcelă	Nr. topo	Observații / Referințe
1	arabil	NU	7.900	93	8	-	

Lungime Segmente

1) Valorile lungimilor segmentelor sunt obținute din proiecție în plan.

Punct început	X / Y	Punct sfârșit	X / Y	Lungime segment (** (m)
1	426.534,078 304.948,981	2	426.519,962 304.952,476	14.542
2	426.519,962 304.952,476	3	426.310,234 304.596,368	413.279
3	426.310,234 304.596,368	4	426.327,384 304.588,011	19.077
4	426.327,384 304.588,011	5	426.539,374 304.947,961	417.736
5	426.539,374 304.947,961	1	426.534,078 304.948,981	5.393

**** Lungimile segmentelor sunt determinate în planul de proiecție Stereo 70 și sunt rotunjite la 1 milimetru.**

***** Distanța dintre puncte este formată din segmente cumulate ce sunt mai mici decât valoarea 1 milimetru.**

**DATE DESPRE IMOBILUL NR. 256**

Oficiul de Cadastru și Publicitate Imobiliară DOLJ
Biroul de Cadastru și Publicitate Imobiliară Craiova

A. Partea I. Descrierea imobilului

TEREN Extravilan

Adresa: Jud. Dolj, Tarla 93 Parcela 9

Nr. Crt	Nr cadastral Nr. topografic	Suprafața* (mp)	Observații / Referințe
A1		6.700	Sector cadastral:49 Teren neimprejmuit;

B. Partea II. Proprietari și acte

Inscrieri privitoare la dreptul de proprietate și alte drepturi reale	Referințe
/	
Act Administrativ nr. TDP 1018-59335, din 07/09/1998 emis de CJSDPAT DOLJ;	
B1	A1
Intabulare, drept de PROPRIETATE, dobândit prin Reconstituire, cota actuala 1/1, cota initiala 1/1 1) BUSCU ION, lipsa CNP	

C. Partea III. SARCINI .

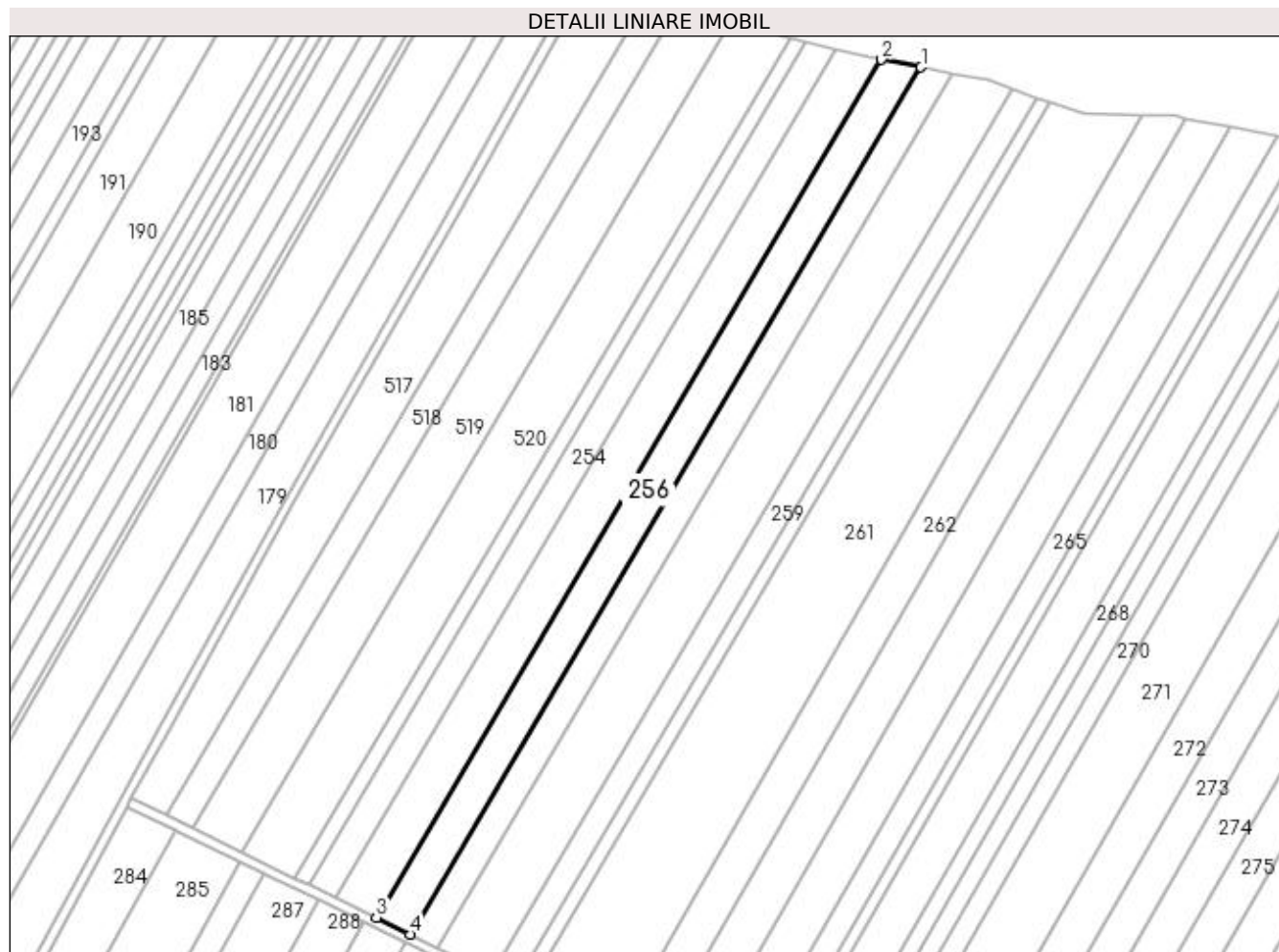
Inscrieri privind dezmembramintele dreptului de proprietate, drepturi reale de garanție și sarcini	Referințe
NU SUNT	

Anexa Nr. 1 La Partea I

Teren

Nr cadastral	Suprafața (mp)*	Observații / Referințe
	6.700	

* Suprafața este determinată în planul de proiecție Stereo 70.



Date referitoare la teren

Crt	Categorie folosință	Intravilan	Suprafața (mp)	Tarla	Parcelă	Nr. topo	Observații / Referințe
1	arabil	NU	6.700	93	9	-	

Lungime Segmente

1) Valorile lungimilor segmentelor sunt obținute din proiecție în plan.

Punct început	X / Y	Punct sfârșit	X / Y	Lungime segment (** (m)
1	426.556,004 304.944,759	2	426.539,374 304.947,961	16.935
2	426.539,374 304.947,961	3	426.327,384 304.588,011	417.736
3	426.327,384 304.588,011	4	426.341,771 304.581,001	16.004
4	426.341,771 304.581,001	1	426.556,004 304.944,759	422.156

**** Lungimile segmentelor sunt determinate în planul de proiecție Stereo 70 și sunt rotunjite la 1 milimetru.**

***** Distanța dintre puncte este formată din segmente cumulate ce sunt mai mici decât valoarea 1 milimetru.**

**DATE DESPRE IMOBILUL NR. 257**

Oficiul de Cadastru și Publicitate Imobiliară DOLJ
Biroul de Cadastru și Publicitate Imobiliară Craiova

A. Partea I. Descrierea imobilului

TEREN Extravilan

Adresa: Jud. Dolj, Tarla 94 Parcela 10

Nr. Crt	Nr cadastral Nr. topografic	Suprafața* (mp)	Observații / Referințe
A1		5.434	Sector cadastral:49 Teren neimprejmuit;

B. Partea II. Proprietari și acte

Inscrieri privitoare la dreptul de proprietate și alte drepturi reale	Referințe
/	
Act Administrativ nr. TDP 1037-59335, din 23/10/1998 emis de CJSDPAT DOLJ;	
B1	A1
Intabulare, drept de PROPRIETATE, dobandit prin Reconstituire, cota actuala 1/1, cota initiala 1/1	
1) MILITARU CONSTANTIN	
2) MILITARU ION, lipsa CNP	

C. Partea III. SARCINI .

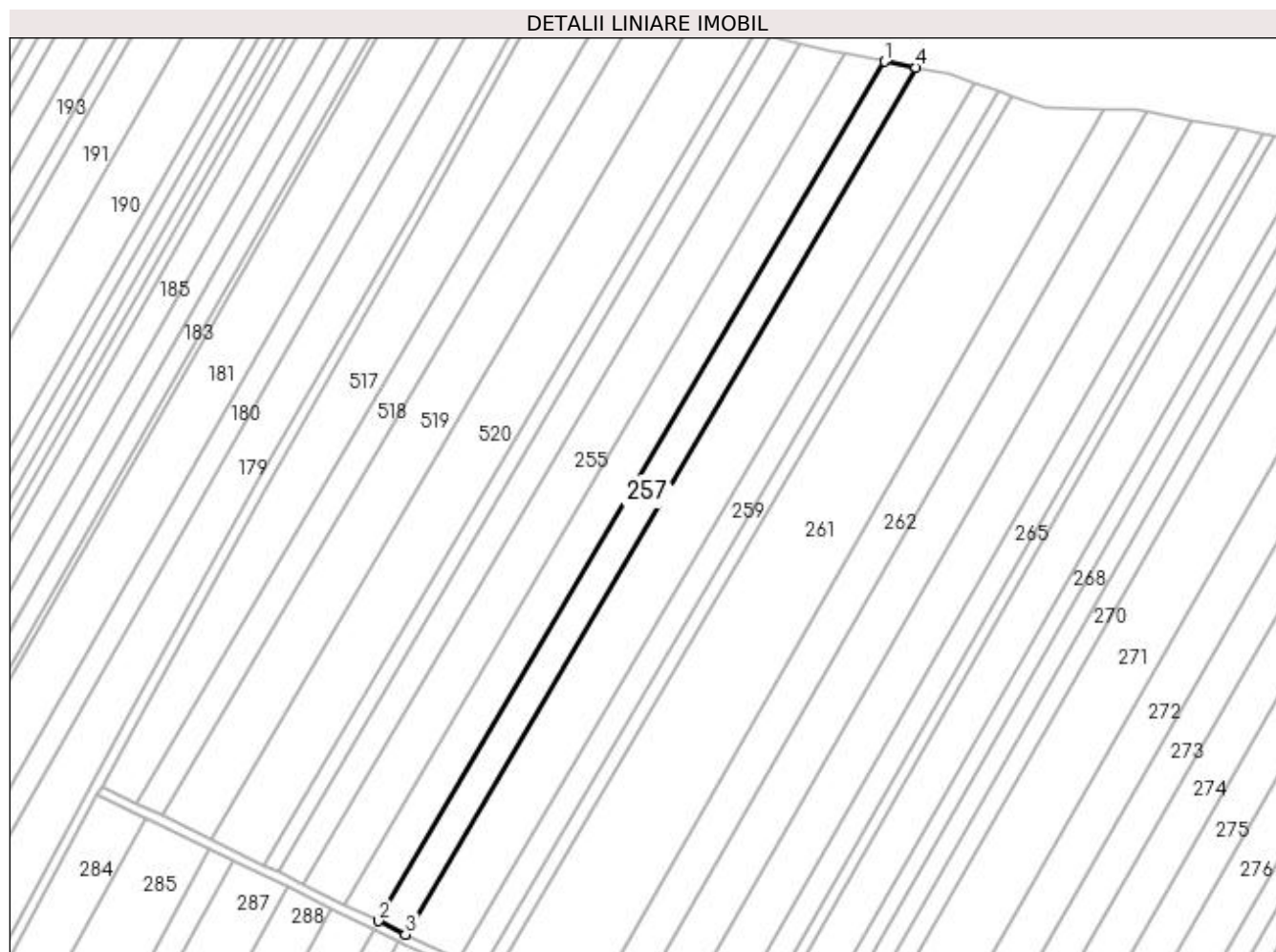
Inscrieri privind dezmembramintele dreptului de proprietate, drepturi reale de garanție și sarcini	Referințe
NU SUNT	

Anexa Nr. 1 La Partea I

Teren

Nr cadastral	Suprafața (mp)*	Observații / Referințe
	5.434	

* Suprafața este determinată în planul de proiecție Stereo 70.



Date referitoare la teren

Crt	Categorie folosință	Intra vilan	Suprafața (mp)	Tarla	Parcelă	Nr. topo	Observații / Referințe
1	arabil	NU	5.434	94	10	-	

Lungime Segmente

1) Valorile lungimilor segmentelor sunt obținute din proiecție în plan.

Punct început	X / Y	Punct sfârșit	X / Y	Lungime segment (** (m)
1	426.556,004 304.944,759	2	426.341,771 304.581,001	422.156
2	426.341,771 304.581,001	3	426.353,329 304.575,369	12.858
3	426.353,329 304.575,369	4	426.569,365 304.942,187	425.707
4	426.569,365 304.942,187	1	426.556,004 304.944,759	13.606

**** Lungimile segmentelor sunt determinate în planul de proiecție Stereo 70 și sunt rotunjite la 1 milimetru.**

***** Distanța dintre puncte este formată din segmente cumulate ce sunt mai mici decât valoarea 1 milimetru.**

**DATE DESPRE IMOBILUL NR. 258**

Oficiul de Cadastru și Publicitate Imobiliară DOLJ
Biroul de Cadastru și Publicitate Imobiliară Craiova

A. Partea I. Descrierea imobilului

TEREN Extravilan

Adresa: Jud. Dolj, Tarla 93 Parcela 11

Nr. Crt	Nr cadastral Nr. topografic	Suprafața* (mp)	Observații / Referințe
A1		10.700	Sector cadastral:49 Teren neimprejmuit;

B. Partea II. Proprietari și acte

Inscrieri privitoare la dreptul de proprietate și alte drepturi reale	Referințe
/	
Act Administrativ nr. TDP 1962, din 09/12/2003 emis de CJSDPAT DOLJ;	
B1	A1
Intabulare, drept de PROPRIETATE, dobândit prin Reconstituire, cota actuala 1/1, cota initiala 1/1	
1) PATRU ILIE, lipsa CNP	
2) NICOLAE STANCA, lipsa CNP	

C. Partea III. SARCINI .

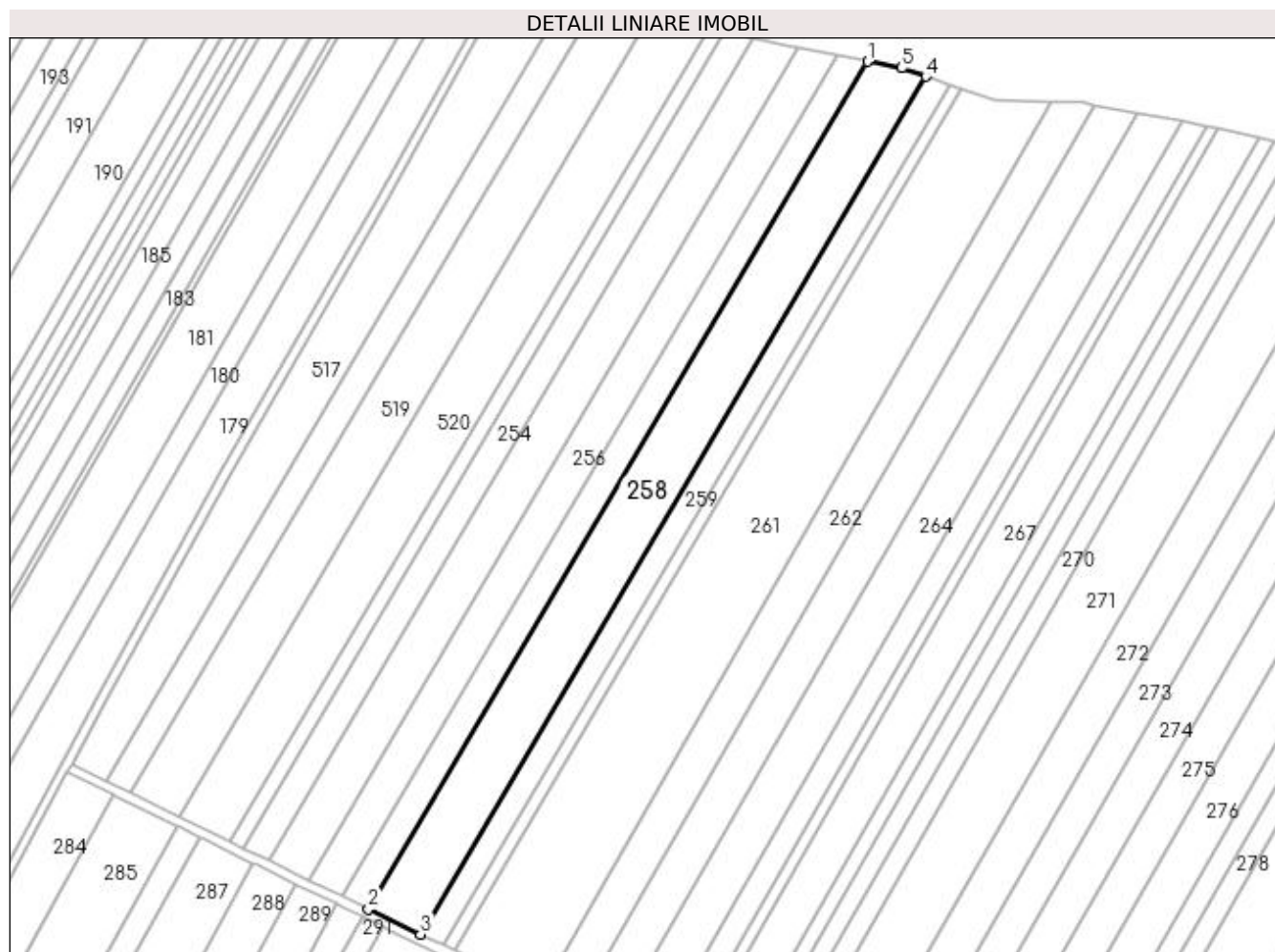
Inscrieri privind dezmembramintele dreptului de proprietate, drepturi reale de garanție și sarcini	Referințe
NU SUNT	

Anexa Nr. 1 La Partea I

Teren

Nr cadastral	Suprafața (mp)*	Observații / Referințe
	10.700	

* Suprafața este determinată în planul de proiecție Stereo 70.



Date referitoare la teren

Crt	Categorie folosință	Intra vilan	Suprafața (mp)	Tarla	Parcelă	Nr. topo	Observații / Referințe
1	arabil	NU	10.700	93	11	-	

Lungime Segmente

1) Valorile lungimilor segmentelor sunt obținute din proiecție în plan.

Punct început	X / Y	Punct sfârșit	X / Y	Lungime segment (** (m)
1	426.569,365 304.942,187	2	426.353,329 304.575,369	425.707
2	426.353,329 304.575,369	3	426.375,832 304.564,404	25.032
3	426.375,832 304.564,404	4	426.594,503 304.935,697	430.9
4	426.594,503 304.935,697	5	426.584,117 304.939,347	11.008
5	426.584,117 304.939,347	1	426.569,365 304.942,187	15.023

**** Lungimile segmentelor sunt determinate în planul de proiecție Stereo 70 și sunt rotunjite la 1 milimetru.**

***** Distanța dintre puncte este formată din segmente cumulate ce sunt mai mici decât valoarea 1 milimetru.**

**DATE DESPRE IMOBILUL NR. 259**

Oficiul de Cadastru și Publicitate Imobiliară DOLJ
Biroul de Cadastru și Publicitate Imobiliară Craiova

A. Partea I. Descrierea imobilului

TEREN Extravilan

Adresa: Jud. Dolj, Tarla 94 Parcela 12

Nr. Crt	Nr cadastral Nr. topografic	Suprafața* (mp)	Observații / Referințe
A1		4.600	Sector cadastral:49 Teren neimprejmuit;

B. Partea II. Proprietari și acte

Inscrieri privitoare la dreptul de proprietate și alte drepturi reale		Referințe
/		
Act Administrativ nr. TDP 1805, din 12/06/2003 emis de CJSDPAT DOLJ (ANULAT TDP 985 HCJ 333/17.04.2003);		
B1	Intabulare, drept de PROPRIETATE, dobandit prin Reconstituire, cota actuala 1/1, cota initiala 1/1 1) LUICA CONSTANTIN, lipsa CNP	A1

C. Partea III. SARCINI .

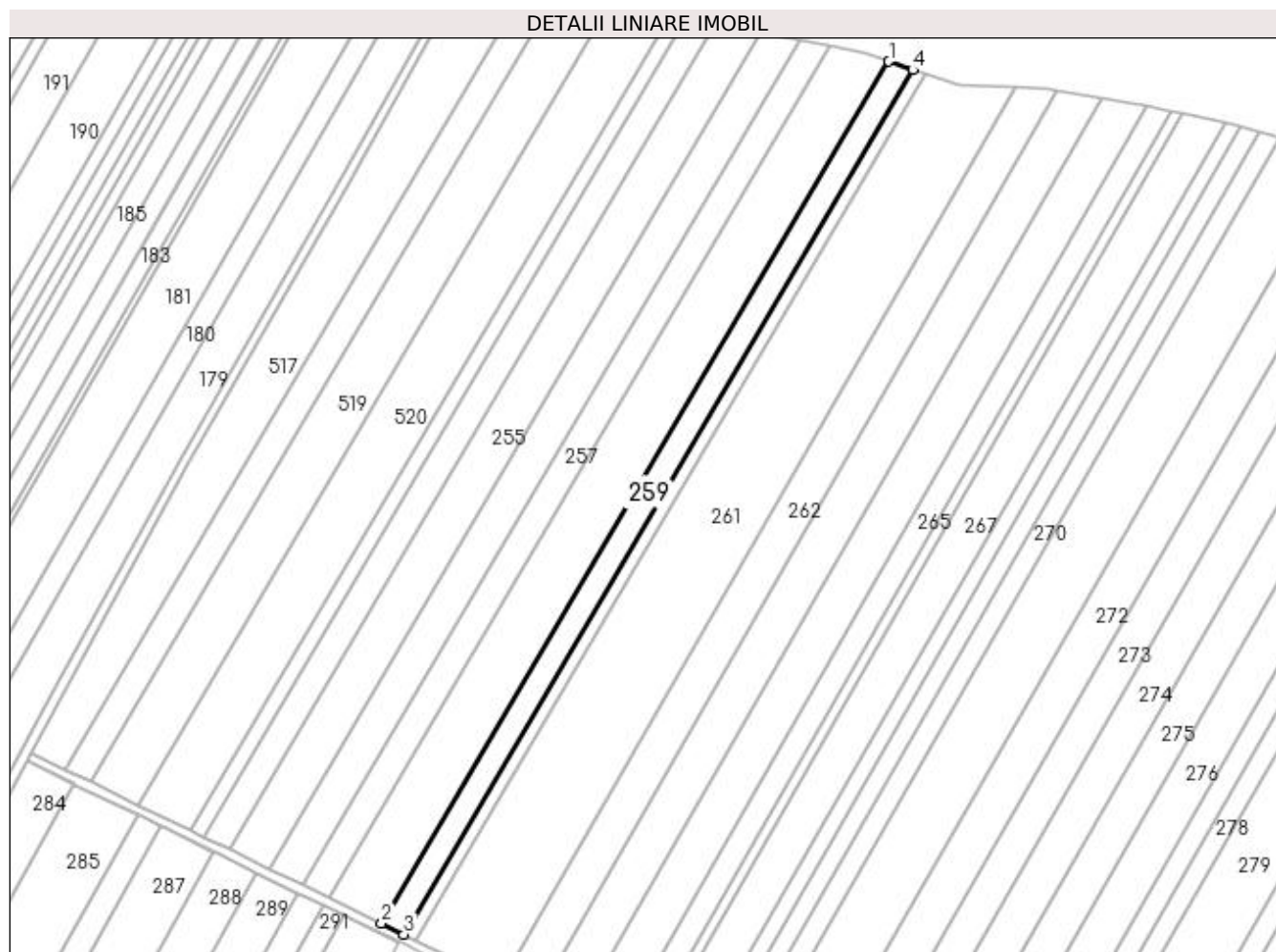
Inscrieri privind dezmembramintele dreptului de proprietate, drepturi reale de garanție și sarcini	Referințe
NU SUNT	

Anexa Nr. 1 La Partea I

Teren

Nr cadastral	Suprafața (mp)*	Observații / Referințe
	4.600	

* Suprafața este determinată în planul de proiecție Stereo 70.



Date referitoare la teren

Crt	Categorie folosință	Intra vilan	Suprafața (mp)	Tarla	Parcelă	Nr. topo	Observații / Referințe
1	arabil	NU	4.600	94	12	-	

Lungime Segmente

1) Valorile lungimilor segmentelor sunt obținute din proiecție în plan.

Punct început	X / Y	Punct sfârșit	X / Y	Lungime segment (** (m)
1	426.594,503 304.935,697	2	426.375,832 304.564,404	430.9
2	426.375,832 304.564,404	3	426.385,445 304.559,721	10.693
3	426.385,445 304.559,721	4	426.604,752 304.932,095	432.156
4	426.604,752 304.932,095	1	426.594,503 304.935,697	10.864

**** Lungimile segmentelor sunt determinate în planul de proiecție Stereo 70 și sunt rotunjite la 1 milimetru.**

***** Distanța dintre puncte este formată din segmente cumulate ce sunt mai mici decât valoarea 1 milimetru.**

**DATE DESPRE IMOBILUL NR. 260**

Oficiul de Cadastru și Publicitate Imobiliară DOLJ
 Biroul de Cadastru și Publicitate Imobiliară Craiova

A. Partea I. Descrierea imobilului

TEREN Extravilan

Adresa: Jud. Dolj, Tarla 94 Parcela 13

Nr. Crt	Nr cadastral Nr. topografic	Suprafața* (mp)	Observații / Referințe
A1	31145	2.500	Sector cadastral:49 Teren neimprejmuit;

B. Partea II. Proprietari și acte

Inscrieri privitoare la dreptul de proprietate și alte drepturi reale	Referințe
35182 / 11/03/2016	
Hotarare Judecatoreasca nr. Sentinta civila nr. 2557, din 29/09/2014 emis de JUDECATORIA CARACAL (in Dosar nr. 1665/207/2014);	
B1	A1
Intabulare, drept de PROPRIETATE, dobandit prin Hotarare Judecatoreasca, cota actuala 1/1, cota initiala 1/1 1) SC RURAL OLTENIA SRL, CIF:22112978	

C. Partea III. SARCINI .

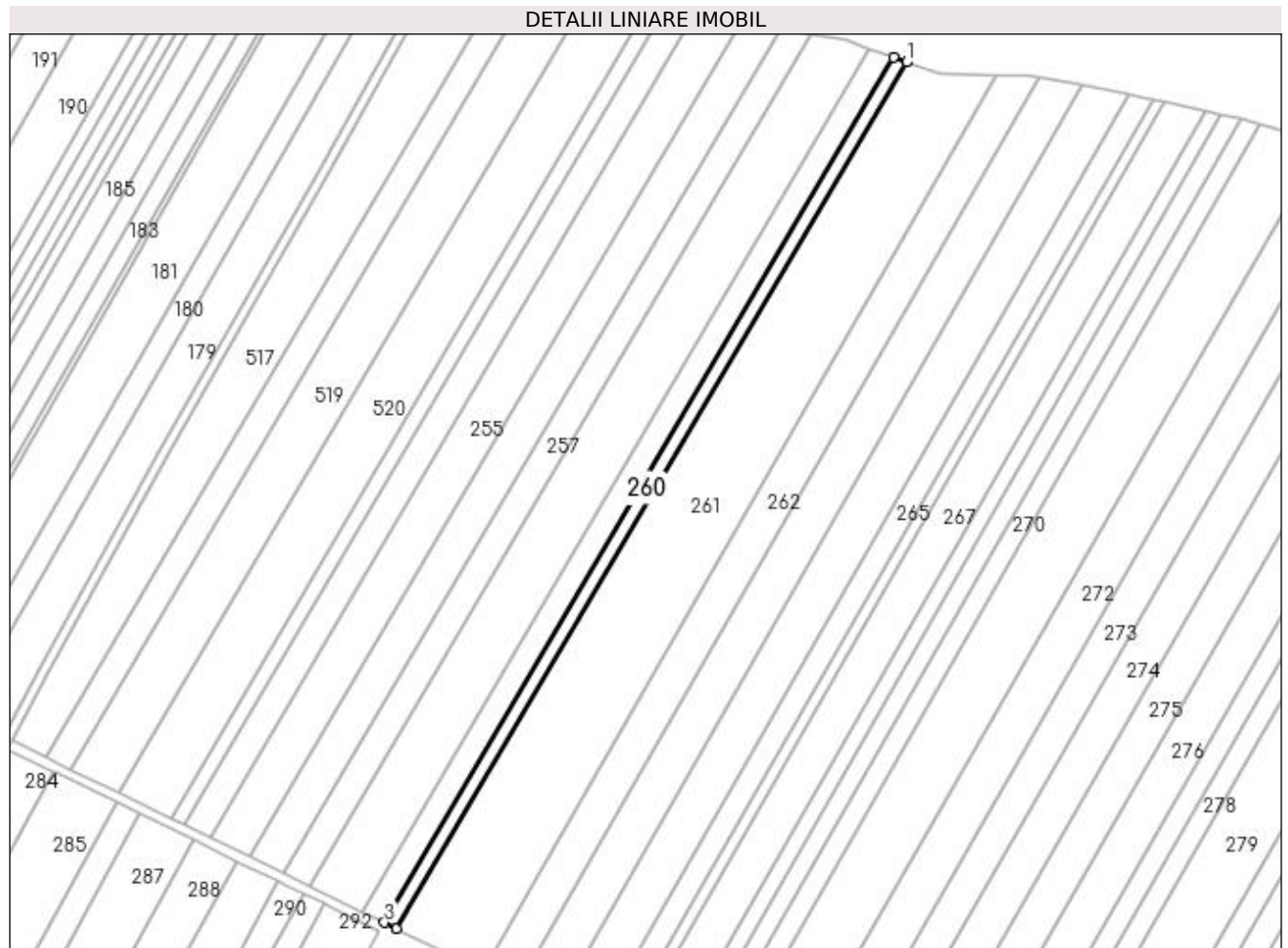
Inscrieri privind dezmembramintele dreptului de proprietate, drepturi reale de garanție și sarcini	Referințe
NU SUNT	

Anexa Nr. 1 La Partea I

Teren

Nr cadastral	Suprafața (mp)*	Observații / Referințe
31145	2.500	

* Suprafața este determinată în planul de proiecție Stereo 70.



Date referitoare la teren

Crt	Categorie folosință	Intra vilan	Suprafața (mp)	Tarla	Parcelă	Nr. topo	Observații / Referințe
1	arabil	NU	2.500	94	13	-	

Lungime Segmente

1) Valorile lungimilor segmentelor sunt obținute din proiecție în plan.

Punct început	X / Y	Punct sfârșit	X / Y	Lungime segment (** (m)
1	426.610,31 304.930,142	2	426.604,752 304.932,095	5.891
2	426.604,752 304.932,095	3	426.385,445 304.559,721	432.156
3	426.385,445 304.559,721	4	426.390,657 304.557,181	5.798
4	426.390,657 304.557,181	1	426.610,31 304.930,142	432.837

**** Lungimile segmentelor sunt determinate în planul de proiecție Stereo 70 și sunt rotunjite la 1 milimetru.**

***** Distanța dintre puncte este formată din segmente cumulate ce sunt mai mici decât valoarea 1 milimetru.**

**DATE DESPRE IMOBILUL NR. 261**

Oficiul de Cadastru și Publicitate Imobiliară DOLJ
Biroul de Cadastru și Publicitate Imobiliară Craiova

A. Partea I. Descrierea imobilului

TEREN Extravilan

Adresa: Jud. Dolj, Tarla 93 Parcela 14

Nr. Crt	Nr cadastral Nr. topografic	Suprafața* (mp)	Observații / Referințe
A1		17.000	Sector cadastral:49 Teren neimprejmuit;

B. Partea II. Proprietari și acte

Inscrieri privitoare la dreptul de proprietate și alte drepturi reale	Referințe
/	
Act Administrativ nr. TDP 1782, din 11/06/2003 emis de CJSDPAT DOLJ (ANULAT TDP 1365 HCJ 333/17.04.2003);	
B1	A1
Intabulare, drept de PROPRIETATE, dobandit prin Reconstituire, cota actuala 1/1, cota initiala 1/1 1) PERSU CONSTANTINA, decedat	

C. Partea III. SARCINI .

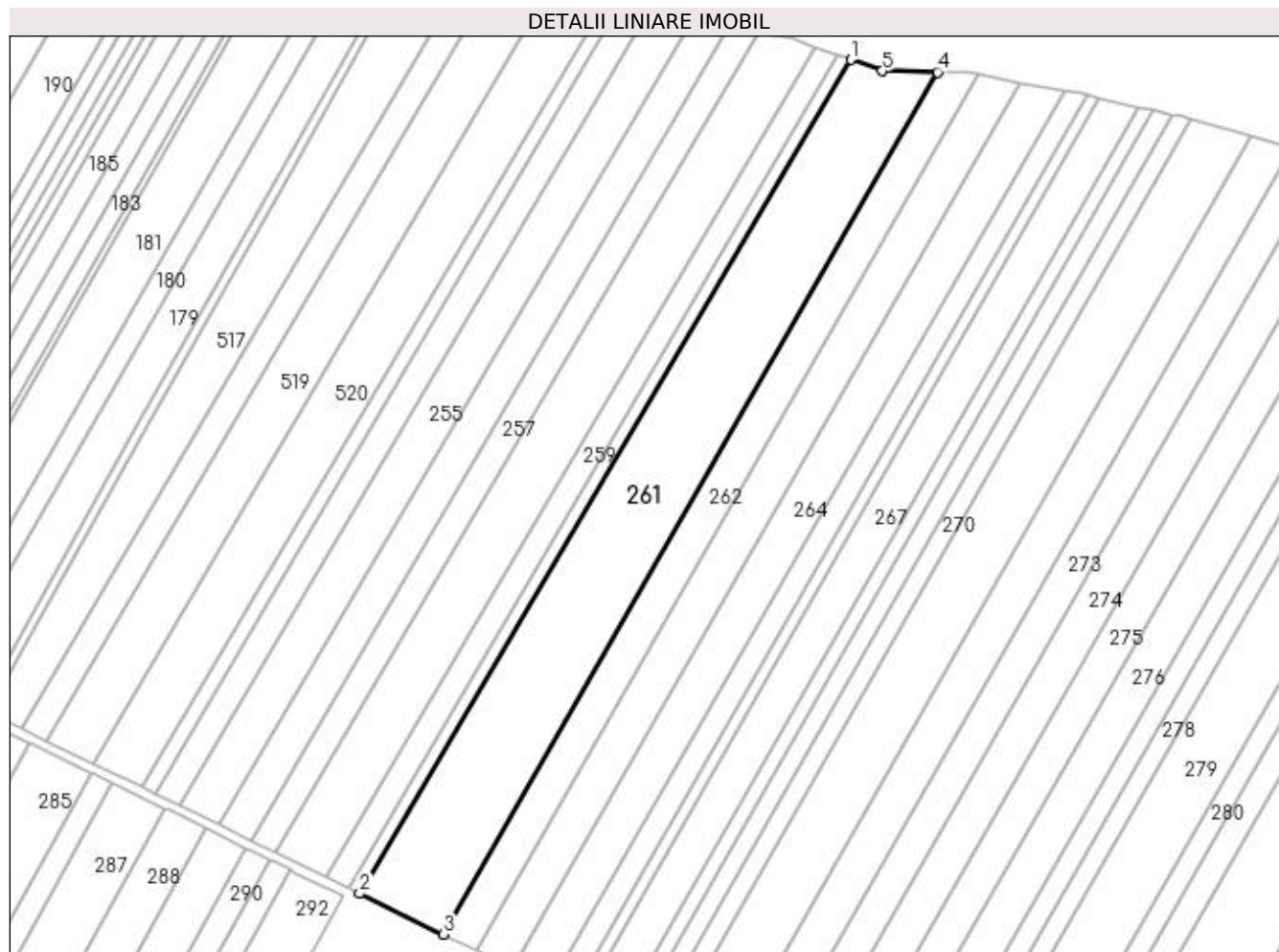
Inscrieri privind dezmembramintele dreptului de proprietate, drepturi reale de garanție și sarcini	Referințe
NU SUNT	

Anexa Nr. 1 La Partea I

Teren

Nr cadastral	Suprafața (mp)*	Observații / Referințe
	17.000	

* Suprafața este determinată în planul de proiecție Stereo 70.



Date referitoare la teren

Crt	Categorie folosință	Intra vilan	Suprafața (mp)	Tarla	Parcelă	Nr. topo	Observații / Referințe
1	arabil	NU	17.000	93	14	-	

Lungime Segmente

1) Valorile lungimilor segmentelor sunt obținute din proiecție în plan.

Punct început	X / Y	Punct sfârșit	X / Y	Lungime segment (** (m)
1	426.610,31 304.930,142	2	426.390,657 304.557,181	432.837
2	426.390,657 304.557,181	3	426.427,999 304.538,986	41.539
3	426.427,999 304.538,986	4	426.649,123 304.924,605	444.52
4	426.649,123 304.924,605	5	426.624,472 304.925,165	24.657
5	426.624,472 304.925,165	1	426.610,31 304.930,142	15.011

**** Lungimile segmentelor sunt determinate în planul de proiecție Stereo 70 și sunt rotunjite la 1 milimetru.**

***** Distanța dintre puncte este formată din segmente cumulate ce sunt mai mici decât valoarea 1 milimetru.**

**DATE DESPRE IMOBILUL NR. 262**

Oficiul de Cadastru și Publicitate Imobiliară DOLJ
Biroul de Cadastru și Publicitate Imobiliară Craiova

A. Partea I. Descrierea imobilului

TEREN Extravilan

Adresa: Jud. Dolj, Tarla 93 Parcela 16

Nr. Crt	Nr cadastral Nr. topografic	Suprafața* (mp)	Observații / Referințe
A1		7.300	Sector cadastral:49 Teren neimprejmuit;

B. Partea II. Proprietari și acte

Inscrieri privitoare la dreptul de proprietate și alte drepturi reale	Referințe
/	
Act Administrativ nr. TDP 941-44793, din 24/07/1998 emis de CJSDPAT DOLJ;	
B1	A1
Intabulare, drept de PROPRIETATE, dobandit prin Reconstituire, cota actuala 1/1, cota initiala 1/1 1) DRAGUCEANU MARIN, lipsa CNP, decedat	

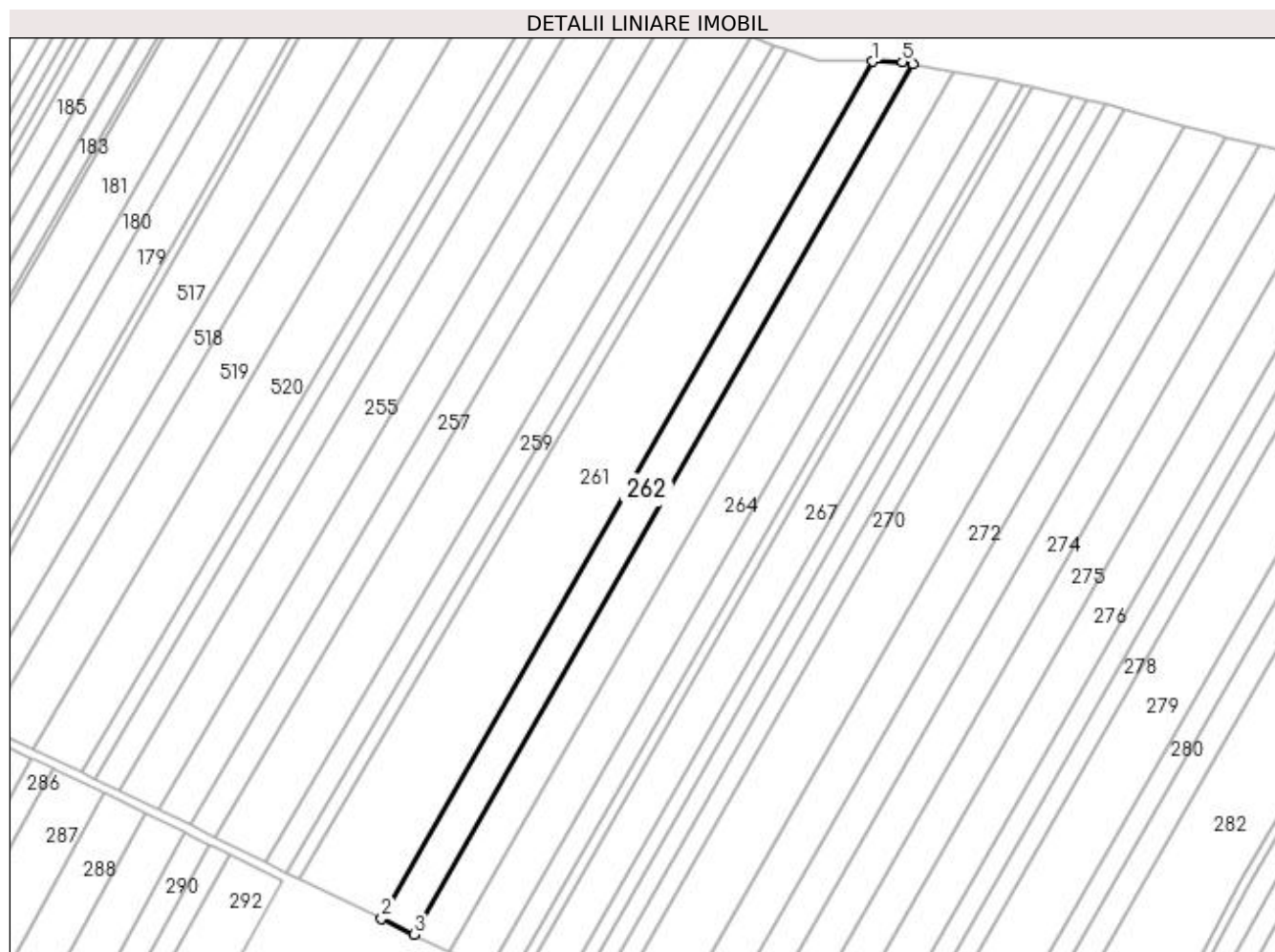
C. Partea III. SARCINI .

Inscrieri privind dezmembramintele dreptului de proprietate, drepturi reale de garanție și sarcini	Referințe
NU SUNT	

Anexa Nr. 1 La Partea I**Teren**

Nr cadastral	Suprafața (mp)*	Observații / Referințe
	7.300	

* Suprafața este determinată în planul de proiecție Stereo 70.

**Date referitoare la teren**

Crt	Categorie folosință	Intra vilan	Suprafața (mp)	Tarla	Parcelă	Nr. topo	Observații / Referințe
1	arabil	NU	7.300	93	16	-	

Lungime Segmente

1) Valorile lungimilor segmentelor sunt obținute din proiecție în plan.

Punct început	X / Y	Punct sfârșit	X / Y	Lungime segment (** (m)
1	426.649,123 304.924,605	2	426.427,999 304.538,986	444.52
2	426.427,999 304.538,986	3	426.442,671 304.531,837	16.321
3	426.442,671 304.531,837	4	426.667,227 304.923,44	451.419
4	426.667,227 304.923,44	5	426.662,577 304.924,3	4.729
5	426.662,577 304.924,3	1	426.649,123 304.924,605	13.457

**** Lungimile segmentelor sunt determinate în planul de proiecție Stereo 70 și sunt rotunjite la 1 milimetru.**

***** Distanța dintre puncte este formată din segmente cumulate ce sunt mai mici decât valoarea 1 milimetru.**

**DATE DESPRE IMOBILUL NR. 263**

Oficiul de Cadastru și Publicitate Imobiliară DOLJ
Biroul de Cadastru și Publicitate Imobiliară Craiova

A. Partea I. Descrierea imobilului

TEREN Extravilan

Adresa: Jud. Dolj, Tarla 93 Parela 17

Nr. Crt	Nr cadastral Nr. topografic	Suprafața* (mp)	Observații / Referințe
A1	30134	8.200	Sector cadastral:49 Teren neimprejmuit;

B. Partea II. Proprietari și acte

Inscrieri privitoare la dreptul de proprietate și alte drepturi reale	Referințe
65196 / 09/06/2015	
Act Notarial nr. proiect de divizare a societatii comerciale SC AGRI TERENURI SA aut. nr.91, din 30/04/2013 emis de BNP DIACONESCU REMUS STEFAN (Certificat constatator din data 09.01.2014, Oficiul Registrului Comertului de pe langa Tribunalul Bucuresti , Certificat de Inregistrare mentiuni, mentiunea nr. 467298 din data de 20.12.2013, Oficiul Registrului Comertului de pe langa Tribunalul Bucuresti, Hotarirea A.G.E.A. SC AGRI TERENURI SA nr. 1, aut. nr. 1845/16.09.2013, NP. Elena Simona Alexandru, Incheiere de completare nr. 15/28.10.2013, SC AGRI TERENURI SA, Certificat de inregistrare din data de 13.01.2014, Oficiul Registrului Comertului de pe langa Tribunalul Bucuresti, Incheierea nr. 864/14.11.2013, Dosar nr . 29070/3/2013, Tribunalul Bucuresti;);	
B1	Intabulare, drept de PROPRIETATEcu titlu de drept de divizare, dobandit prin Conventie, cota actuala 1/1, cota initiala 1/1 1) SC RURAL AGRI DOLJ SRL, CIF:32630322
	A1

C. Partea III. SARCINI .

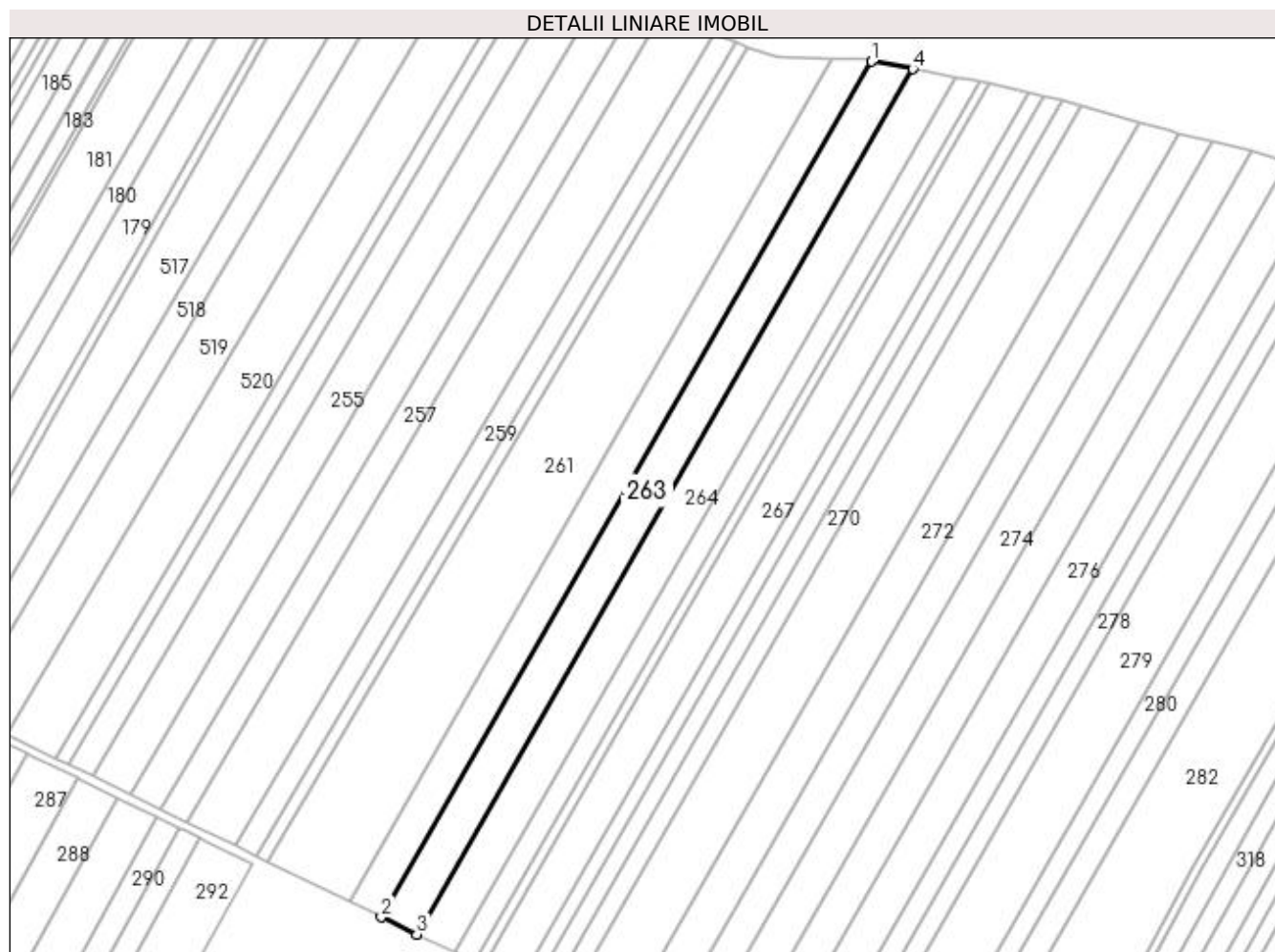
Inscrieri privind dezmembramintele dreptului de proprietate, drepturi reale de garanție și sarcini	Referințe
NU SUNT	

Anexa Nr. 1 La Partea I

Teren

Nr cadastral	Suprafața (mp)*	Observații / Referințe
30134	8.200	

* Suprafața este determinată în planul de proiecție Stereo 70.



Date referitoare la teren

Crt	Categorie folosință	Intra vilan	Suprafața (mp)	Tarla	Parcelă	Nr. topo	Observații / Referințe
1	arabil	NU	8.200	93	17	-	

Lungime Segmente

1) Valorile lungimilor segmentelor sunt obținute din proiecție în plan.

Punct început	X / Y	Punct sfârșit	X / Y	Lungime segment (** (m)
1	426.667,227 304.923,44	2	426.442,671 304.531,837	451.419
2	426.442,671 304.531,837	3	426.458,945 304.523,907	18.103
3	426.458,945 304.523,907	4	426.686,054 304.919,962	456.55
4	426.686,054 304.919,962	1	426.667,227 304.923,44	19.145

**** Lungimile segmentelor sunt determinate în planul de proiecție Stereo 70 și sunt rotunjite la 1 milimetru.**

***** Distanța dintre puncte este formată din segmente cumulate ce sunt mai mici decât valoarea 1 milimetru.**

**DATE DESPRE IMOBILUL NR. 264**

Oficiul de Cadastru și Publicitate Imobiliară DOLJ
Biroul de Cadastru și Publicitate Imobiliară Craiova

A. Partea I. Descrierea imobilului

TEREN Extravilan

Adresa: Jud. Dolj, Tarla 94 Parcela 18

Nr. Crt	Nr cadastral Nr. topografic	Suprafața* (mp)	Observații / Referințe
A1		8.700	Sector cadastral:49 Teren neimprejmuit;

B. Partea II. Proprietari și acte

Inscrieri privitoare la dreptul de proprietate și alte drepturi reale	Referințe
/	
Act Administrativ nr. TDP 984-44793, din 11/08/1998 emis de CJSDPAT DOLJ;	
B1	A1
Intabulare, drept de PROPRIETATE, dobândit prin Reconstituire, cota actuala 1/1, cota initiala 1/1 1) COMBEI NICU, decedat	

C. Partea III. SARCINI .

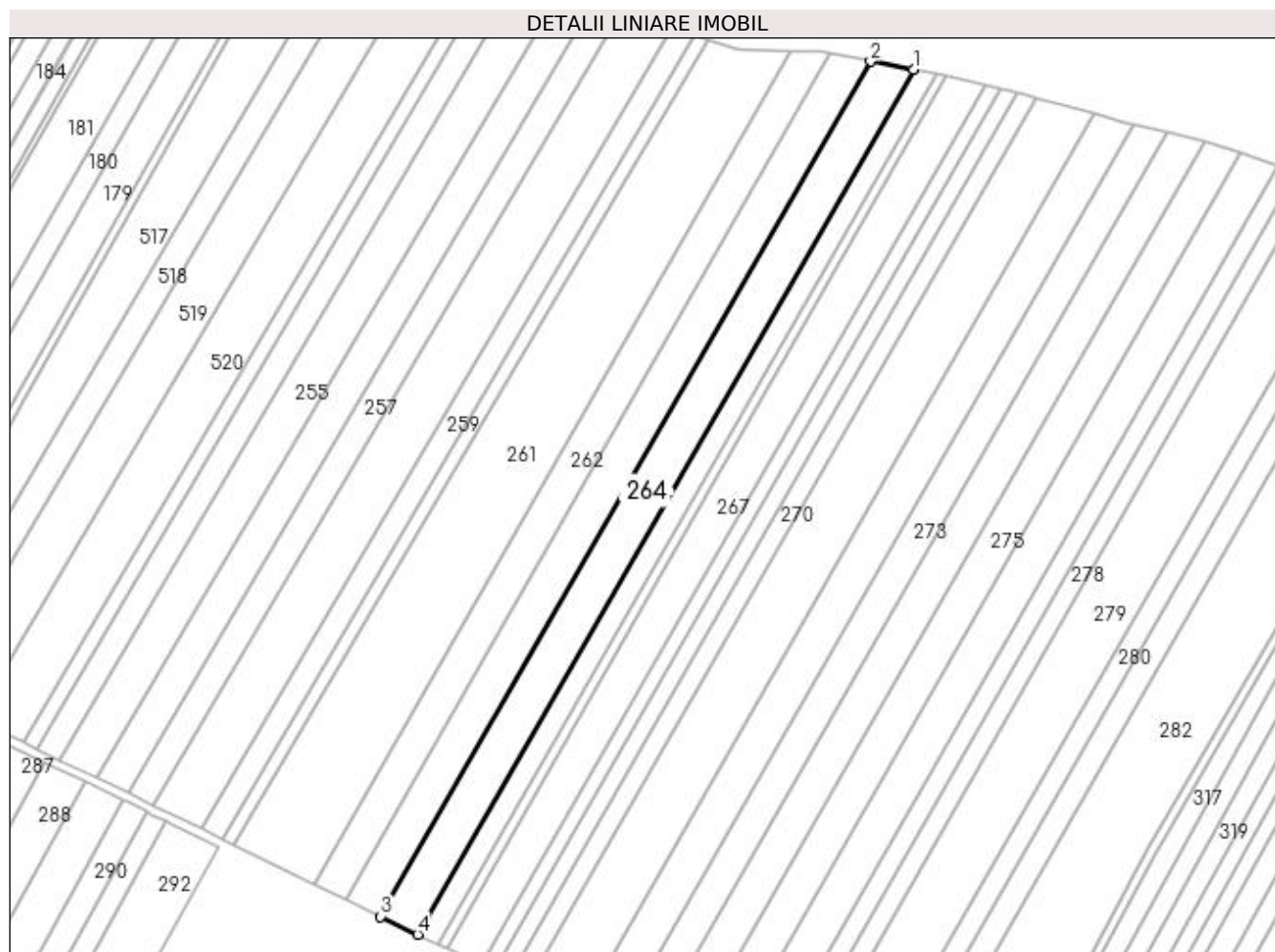
Inscrieri privind dezmembramintele dreptului de proprietate, drepturi reale de garanție și sarcini	Referințe
NU SUNT	

Anexa Nr. 1 La Partea I

Teren

Nr cadastral	Suprafața (mp)*	Observații / Referințe
	8.700	

* Suprafața este determinată în planul de proiecție Stereo 70.



Date referitoare la teren

Crt	Categorie folosință	Intra vilan	Suprafața (mp)	Tarla	Parcelă	Nr. topo	Observații / Referințe
1	arabil	NU	8.700	94	18	-	

Lungime Segmente

1) Valorile lungimilor segmentelor sunt obținute din proiecție în plan.

Punct început	X / Y	Punct sfârșit	X / Y	Lungime segment (** (m)
1	426.705,8 304.916,314	2	426.686,054 304.919,962	20.08
2	426.686,054 304.919,962	3	426.458,945 304.523,907	456.55
3	426.458,945 304.523,907	4	426.476,014 304.515,59	18.987
4	426.476,014 304.515,59	1	426.705,8 304.916,314	461.933

**** Lungimile segmentelor sunt determinate în planul de proiecție Stereo 70 și sunt rotunjite la 1 milimetru.**

***** Distanța dintre puncte este formată din segmente cumulate ce sunt mai mici decât valoarea 1 milimetru.**

**DATE DESPRE IMOBILUL NR. 265**

Oficiul de Cadastru și Publicitate Imobiliară DOLJ
Biroul de Cadastru și Publicitate Imobiliară Craiova

A. Partea I. Descrierea imobilului

TEREN Extravilan

Adresa: Jud. Dolj, Tarla 93 Parcela 19

Nr. Crt	Nr cadastral Nr. topografic	Suprafața* (mp)	Observații / Referințe
A1		4.800	Sector cadastral:49 Teren neimprejmuit;

B. Partea II. Proprietari și acte

Inscrieri privitoare la dreptul de proprietate și alte drepturi reale	Referințe
/	
Act Administrativ nr. TDP 965-44793, din 30/07/1998 emis de CJSDPAT DOLJ;	
B1	A1
Intabulare, drept de PROPRIETATE, dobândit prin Reconstituire, cota actuala 1/1, cota initiala 1/1	
1) LUICA ANGELA , lipsa CNP	
2) LUICA IOANA , lipsa CNP	
3) LUICA MARIN , lipsa CNP	

C. Partea III. SARCINI .

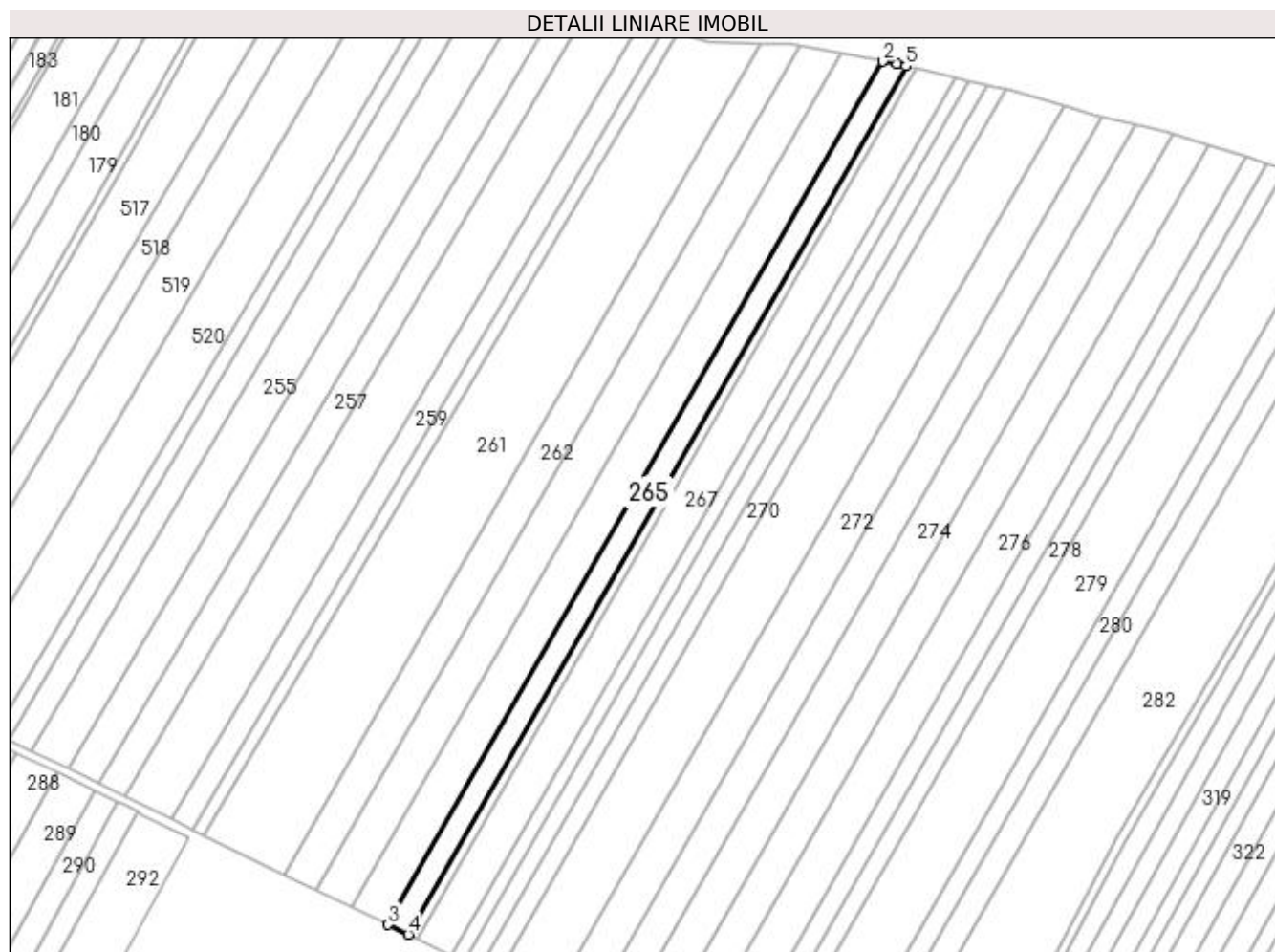
Inscrieri privind dezmembramintele dreptului de proprietate, drepturi reale de garanție și sarcini	Referințe
NU SUNT	

Anexa Nr. 1 La Partea I

Teren

Nr cadastral	Suprafața (mp)*	Observații / Referințe
	4.800	

* Suprafața este determinată în planul de proiecție Stereo 70.



Date referitoare la teren

Crt	Categorie folosință	Intra vilan	Suprafața (mp)	Tarla	Parcelă	Nr. topo	Observații / Referințe
1	arabil	NU	4.800	93	19	-	

Lungime Segmente

1) Valorile lungimilor segmentelor sunt obținute din proiecție în plan.

Punct început	X / Y	Punct sfârșit	X / Y	Lungime segment (** (m)
1	426.712,514 304.915,074	2	426.705,8 304.916,314	6.828
2	426.705,8 304.916,314	3	426.476,014 304.515,59	461.933
3	426.476,014 304.515,59	4	426.485,347 304.511,042	10.382
4	426.485,347 304.511,042	5	426.716,508 304.914,164	464.696
5	426.716,508 304.914,164	1	426.712,514 304.915,074	4.096

**** Lungimile segmentelor sunt determinate în planul de proiecție Stereo 70 și sunt rotunjite la 1 milimetru.**

***** Distanța dintre puncte este formată din segmente cumulate ce sunt mai mici decât valoarea 1 milimetru.**

**DATE DESPRE IMOBILUL NR. 266**

Oficiul de Cadastru și Publicitate Imobiliară DOLJ
 Biroul de Cadastru și Publicitate Imobiliară Craiova

A. Partea I. Descrierea imobilului

TEREN Extravilan

Adresa: Jud. Dolj, Tarla 94 Parcela 20

Nr. Crt	Nr cadastral Nr. topografic	Suprafața* (mp)	Observații / Referințe
A1		2.200	Sector cadastral:49 Teren neimprejmuit;

B. Partea II. Proprietari și acte

Inscrieri privitoare la dreptul de proprietate și alte drepturi reale	Referințe
/	
Act Administrativ nr. TDP 992-44793, din 12/08/1998 emis de CJSDPAT DOLJ;	
B1	A1
Intabulare, drept de PROPRIETATE, dobândit prin Reconstituire, cota actuala 1/1, cota initiala 1/1 1) TUDOR IOANA, lipsa CNP	

C. Partea III. SARCINI .

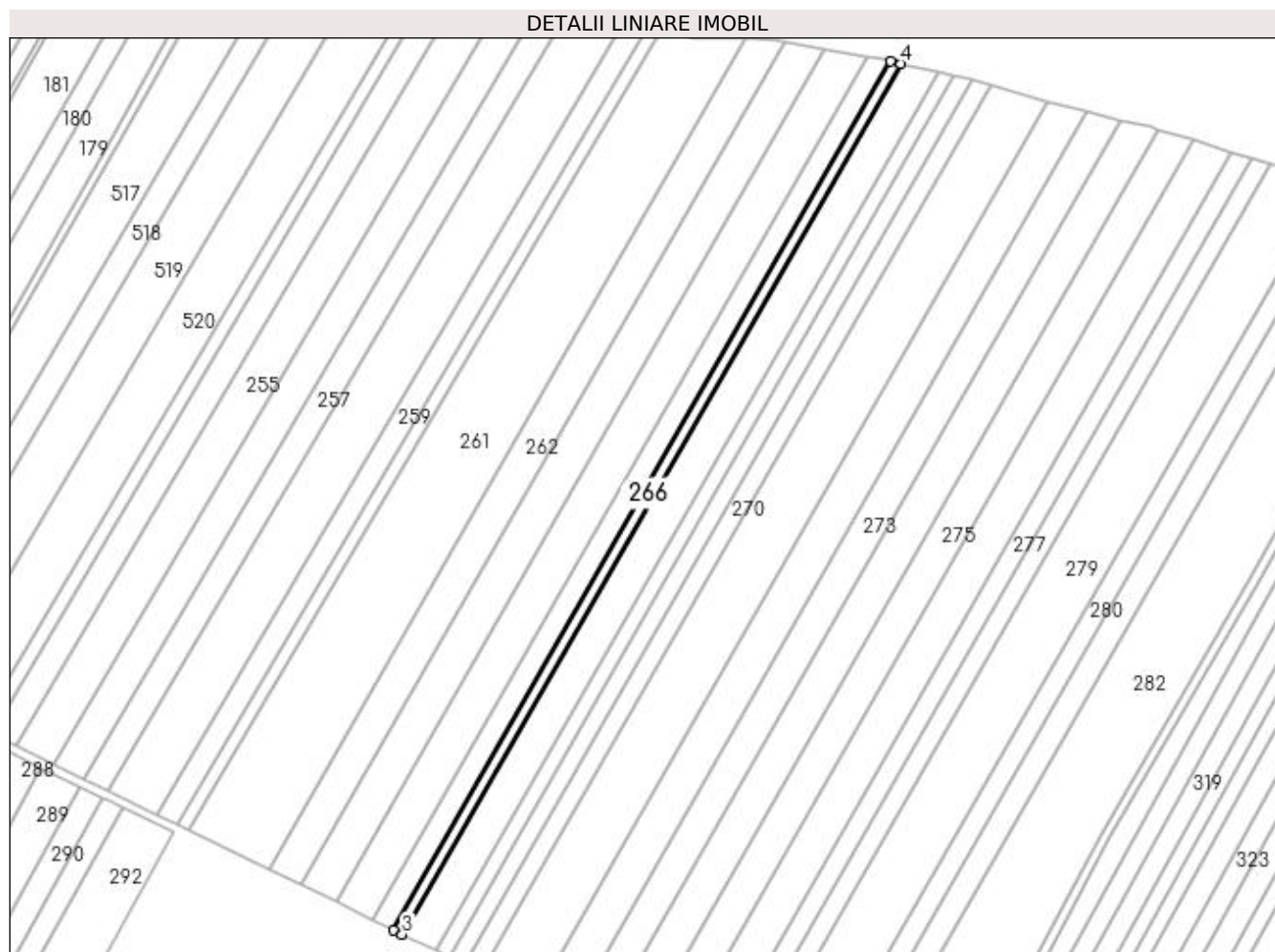
Inscrieri privind dezmembramintele dreptului de proprietate, drepturi reale de garanție și sarcini	Referințe
NU SUNT	

Anexa Nr. 1 La Partea I

Teren

Nr cadastral	Suprafața (mp)*	Observații / Referințe
	2.200	

* Suprafața este determinată în planul de proiecție Stereo 70.



Date referitoare la teren

Crt	Categorie folosință	Intra vilan	Suprafața (mp)	Tarla	Parcelă	Nr. topo	Observații / Referințe
1	arabil	NU	2.200	94	20	-	

Lungime Segmente

1) Valorile lungimilor segmentelor sunt obținute din proiecție în plan.

Punct început	X / Y	Punct sfârșit	X / Y	Lungime segment (** (m)
1	426.716,508 304.914,164	2	426.485,347 304.511,042	464.696
2	426.485,347 304.511,042	3	426.489,608 304.508,966	4.739
3	426.489,608 304.508,966	4	426.721,329 304.913,066	465.823
4	426.721,329 304.913,066	1	426.716,508 304.914,164	4.945

**** Lungimile segmentelor sunt determinate în planul de proiecție Stereo 70 și sunt rotunjite la 1 milimetru.**

***** Distanța dintre puncte este formată din segmente cumulate ce sunt mai mici decât valoarea 1 milimetru.**

**DATE DESPRE IMOBILUL NR. 267**

Oficiul de Cadastru și Publicitate Imobiliară DOLJ
 Biroul de Cadastru și Publicitate Imobiliară Craiova

A. Partea I. Descrierea imobilului

TEREN Extravilan

Adresa: Jud. Dolj, Tarla 93 Parcela 21

Nr. Crt	Nr cadastral Nr. topografic	Suprafața* (mp)	Observații / Referințe
A1		8.200	Sector cadastral:49 Teren neimprejmuit;

B. Partea II. Proprietari și acte

Inscrieri privitoare la dreptul de proprietate și alte drepturi reale		Referințe
/		
Act Administrativ nr. TDP 1766, din 11/06/2003 emis de CJSDPAT DOLJ (ANULAT TDP 1009 HCJ 333/17.04.2003);		
B1	Intabulare, drept de PROPRIETATE, dobandit prin Reconstituire, cota actuala 1/1, cota initiala 1/1 1) TUDOR ION, lipsa CNP	A1

C. Partea III. SARCINI .

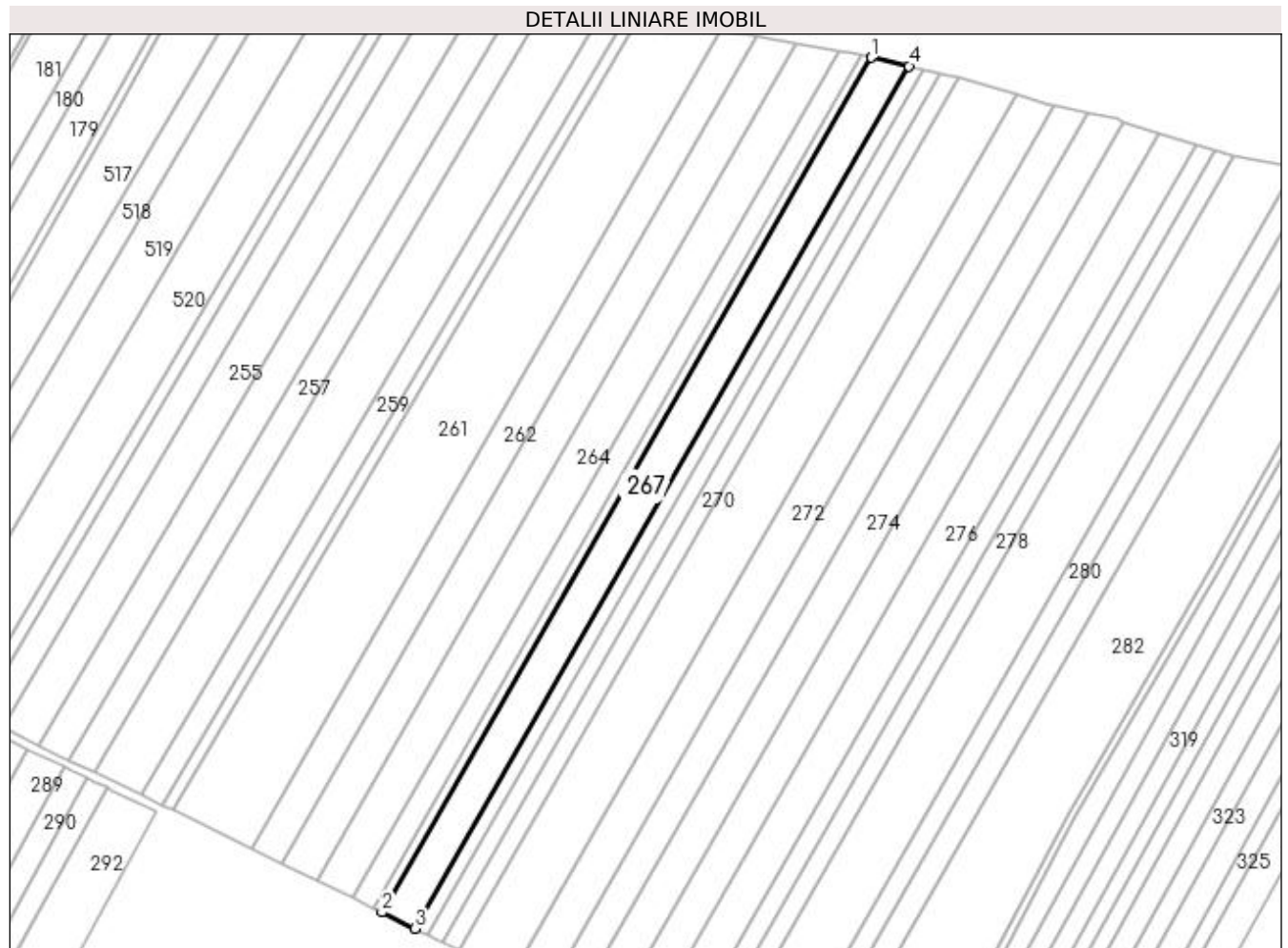
Inscrieri privind dezmembramintele dreptului de proprietate, drepturi reale de garanție și sarcini	Referințe
NU SUNT	

Anexa Nr. 1 La Partea I

Teren

Nr cadastral	Suprafața (mp)*	Observații / Referințe
	8.200	

* Suprafața este determinată în planul de proiecție Stereo 70.



Date referitoare la teren

Crt	Categorie folosință	Intravilan	Suprafața (mp)	Tarla	Parcelă	Nr. topo	Observații / Referințe
1	arabil	NU	8.200	93	21	-	

Lungime Segmente

1) Valorile lungimilor segmentelor sunt obținute din proiecție în plan.

Punct început	X / Y	Punct sfârșit	X / Y	Lungime segment (** (m)
1	426.721,329 304.913,066	2	426.489,608 304.508,966	465.823
2	426.489,608 304.508,966	3	426.505,398 304.501,273	17.564
3	426.505,398 304.501,273	4	426.739,196 304.908,995	469.999
4	426.739,196 304.908,995	1	426.721,329 304.913,066	18.325

**** Lungimile segmentelor sunt determinate în planul de proiecție Stereo 70 și sunt rotunjite la 1 milimetru.**

***** Distanța dintre puncte este formată din segmente cumulate ce sunt mai mici decât valoarea 1 milimetru.**

**DATE DESPRE IMOBILUL NR. 268**

Oficiul de Cadastru și Publicitate Imobiliară DOLJ
Biroul de Cadastru și Publicitate Imobiliară Craiova

A. Partea I. Descrierea imobilului

TEREN Extravilan

Adresa: Jud. Dolj, Tarla 94 Parcela 22

Nr. Crt	Nr cadastral Nr. topografic	Suprafața* (mp)	Observații / Referințe
A1	31133	3.100	Sector cadastral:49 Teren neimprejmuit;

B. Partea II. Proprietari și acte

Inscrieri privitoare la dreptul de proprietate și alte drepturi reale	Referințe
216838 / 01/11/2022	
Act Notarial nr. CONTRACT DE VANZARE AUT 1912, din 15/09/2022 emis de CRETAN CARMEN MIHAELA;	
B1	A1
Intabulare, drept de PROPRIETATE, dobandit prin Conventie, cota actuala 1/1, cota initiala 1/1 1) RURAL BIOAGRICOL SRL, CIF:40247426	

C. Partea III. SARCINI .

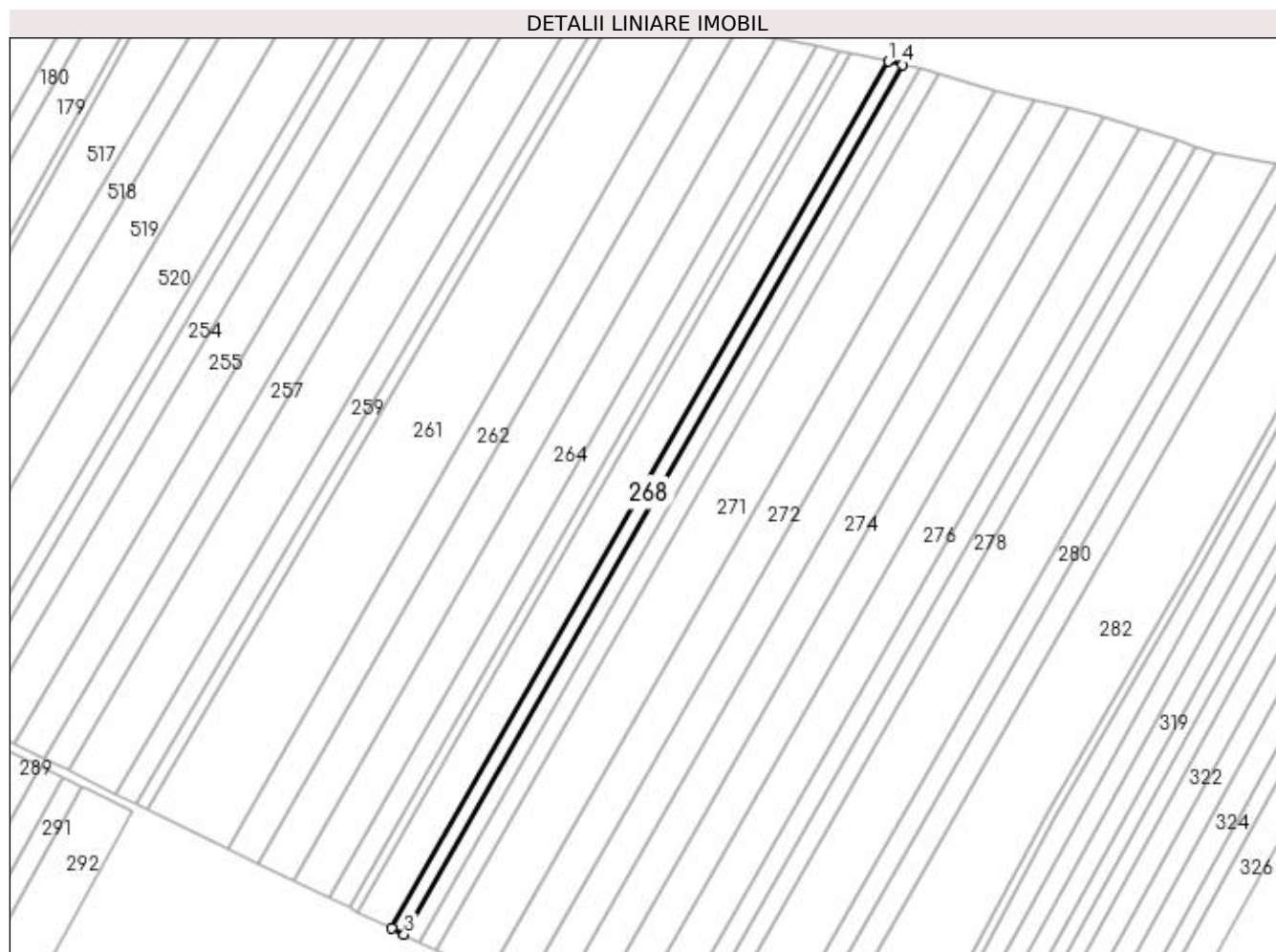
Inscrieri privind dezmembramintele dreptului de proprietate, drepturi reale de garanție și sarcini	Referințe
NU SUNT	

Anexa Nr. 1 La Partea I

Teren

Nr cadastral	Suprafața (mp)*	Observații / Referințe
31133	3.100	

* Suprafața este determinată în planul de proiecție Stereo 70.



Date referitoare la teren

Crt	Categorie folosință	Intra vilan	Suprafața (mp)	Tarla	Parcelă	Nr. topo	Observații / Referințe
1	arabil	NU	3.100	94	22	-	

Lungime Segmente

1) Valorile lungimilor segmentelor sunt obținute din proiecție în plan.

Punct început	X / Y	Punct sfârșit	X / Y	Lungime segment (** (m)
1	426.739,196 304.908,995	2	426.505,398 304.501,273	469.999
2	426.505,398 304.501,273	3	426.511,33 304.498,382	6.6
3	426.511,33 304.498,382	4	426.745,91 304.907,465	471.568
4	426.745,91 304.907,465	1	426.739,196 304.908,995	6.885

**** Lungimile segmentelor sunt determinate în planul de proiecție Stereo 70 și sunt rotunjite la 1 milimetru.**

***** Distanța dintre puncte este formată din segmente cumulate ce sunt mai mici decât valoarea 1 milimetru.**

**DATE DESPRE IMOBILUL NR. 269**

Oficiul de Cadastru și Publicitate Imobiliară DOLJ
Biroul de Cadastru și Publicitate Imobiliară Craiova

A. Partea I. Descrierea imobilului

TEREN Extravilan

Adresa: Jud. Dolj, Tarla 94 Parcela 23

Nr. Crt	Nr cadastral Nr. topografic	Suprafața* (mp)	Observații / Referințe
A1		3.824	Sector cadastral:49 Teren neimprejmuit;

B. Partea II. Proprietari și acte

Inscrieri privitoare la dreptul de proprietate și alte drepturi reale		Referințe
/		
Act Notarial nr. CM 126, din 19/06/2018 emis de NP DEFTA FLORENTIN LEONARD (TDP 2024/22.10.2004 RETRACTARE TDP 1007 HCJ 1303/2004);		
B1	Intabulare, drept de PROPRIETATE, dobandit prin Succesiune, cota actuala 1/1, cota initiala 1/1 1) OLARU ELENA	A1

C. Partea III. SARCINI .

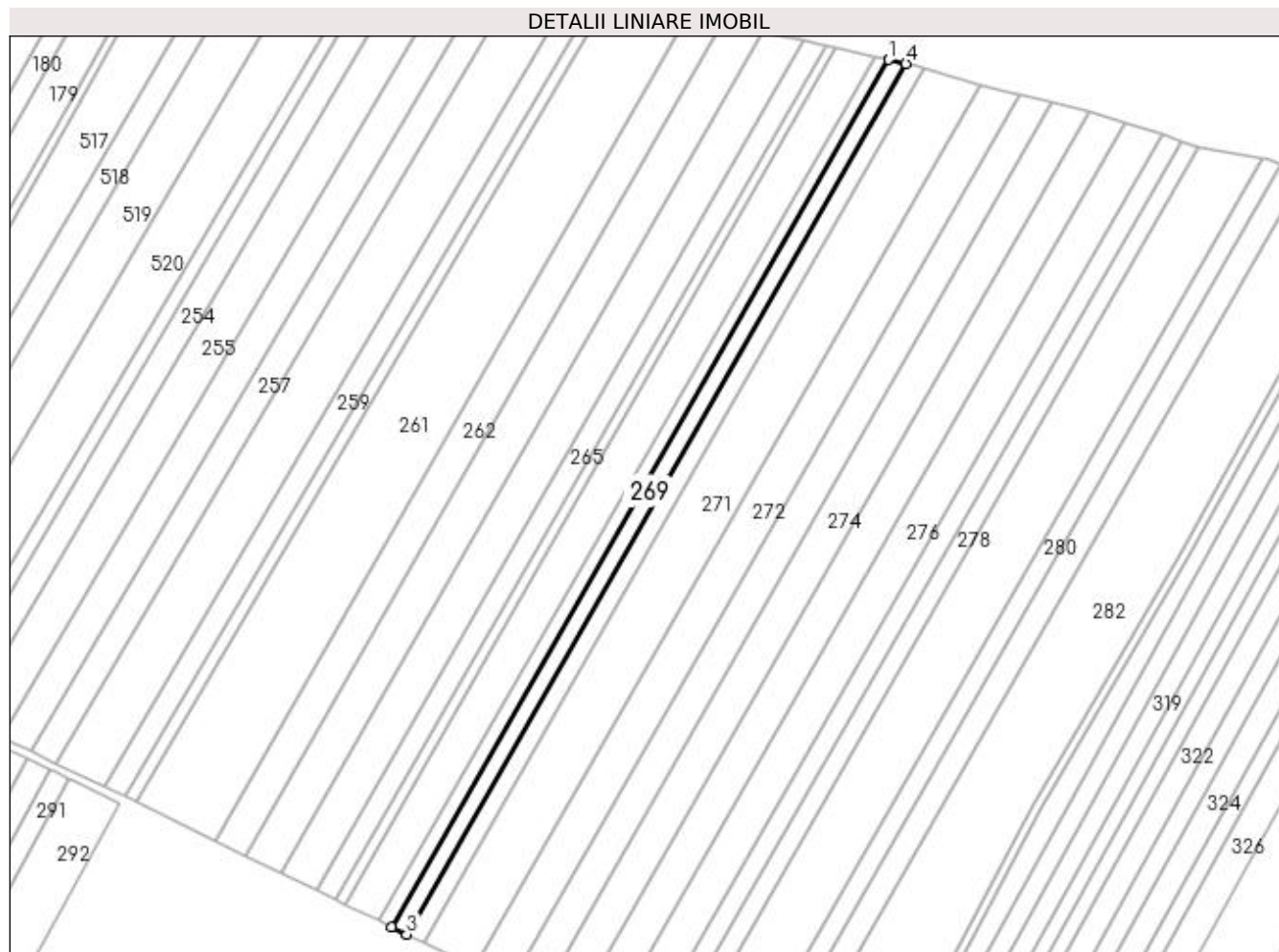
Inscrieri privind dezmembramintele dreptului de proprietate, drepturi reale de garanție și sarcini	Referințe
NU SUNT	

Anexa Nr. 1 La Partea I

Teren

Nr cadastral	Suprafața (mp)*	Observații / Referințe
	3.824	

* Suprafața este determinată în planul de proiecție Stereo 70.



Date referitoare la teren

Crt	Categorie folosință	Intra vilan	Suprafața (mp)	Tarla	Parcelă	Nr. topo	Observații / Referințe
1	arabil	NU	3.824	94	23	-	

Lungime Segmente

1) Valorile lungimilor segmentelor sunt obținute din proiecție în plan.

Punct început	X / Y	Punct sfârșit	X / Y	Lungime segment (** (m)
1	426.745,91 304.907,465	2	426.511,33 304.498,382	471.568
2	426.511,33 304.498,382	3	426.518,622 304.494,829	8.111
3	426.518,622 304.494,829	4	426.754,16 304.905,586	473.497
4	426.754,16 304.905,586	1	426.745,91 304.907,465	8.462

**** Lungimile segmentelor sunt determinate în planul de proiecție Stereo 70 și sunt rotunjite la 1 milimetru.**

***** Distanța dintre puncte este formată din segmente cumulate ce sunt mai mici decât valoarea 1 milimetru.**

**DATE DESPRE IMOBILUL NR. 270**

Oficiul de Cadastru și Publicitate Imobiliară DOLJ
Biroul de Cadastru și Publicitate Imobiliară Craiova

A. Partea I. Descrierea imobilului

TEREN Extravilan

Adresa: Jud. Dolj, Tarla 93 Parcela 24

Nr. Crt	Nr cadastral Nr. topografic	Suprafața* (mp)	Observații / Referințe
A1		4.100	Sector cadastral:49 Teren neimprejmuit;

B. Partea II. Proprietari și acte

Inscrieri privitoare la dreptul de proprietate și alte drepturi reale	Referințe
/	
Act Administrativ nr. TDP 1752, din 11/06/2003 emis de CJSDPAT DOLJ (ANULAT TDP 1069 HCJ 333/17.04.2003);	
B1	A1
Intabulare, drept de PROPRIETATE, dobandit prin Reconstituire, cota actuala 1/1, cota initiala 1/1 1) BUSCU RUINEA IOANA, lipsa CNP	

C. Partea III. SARCINI .

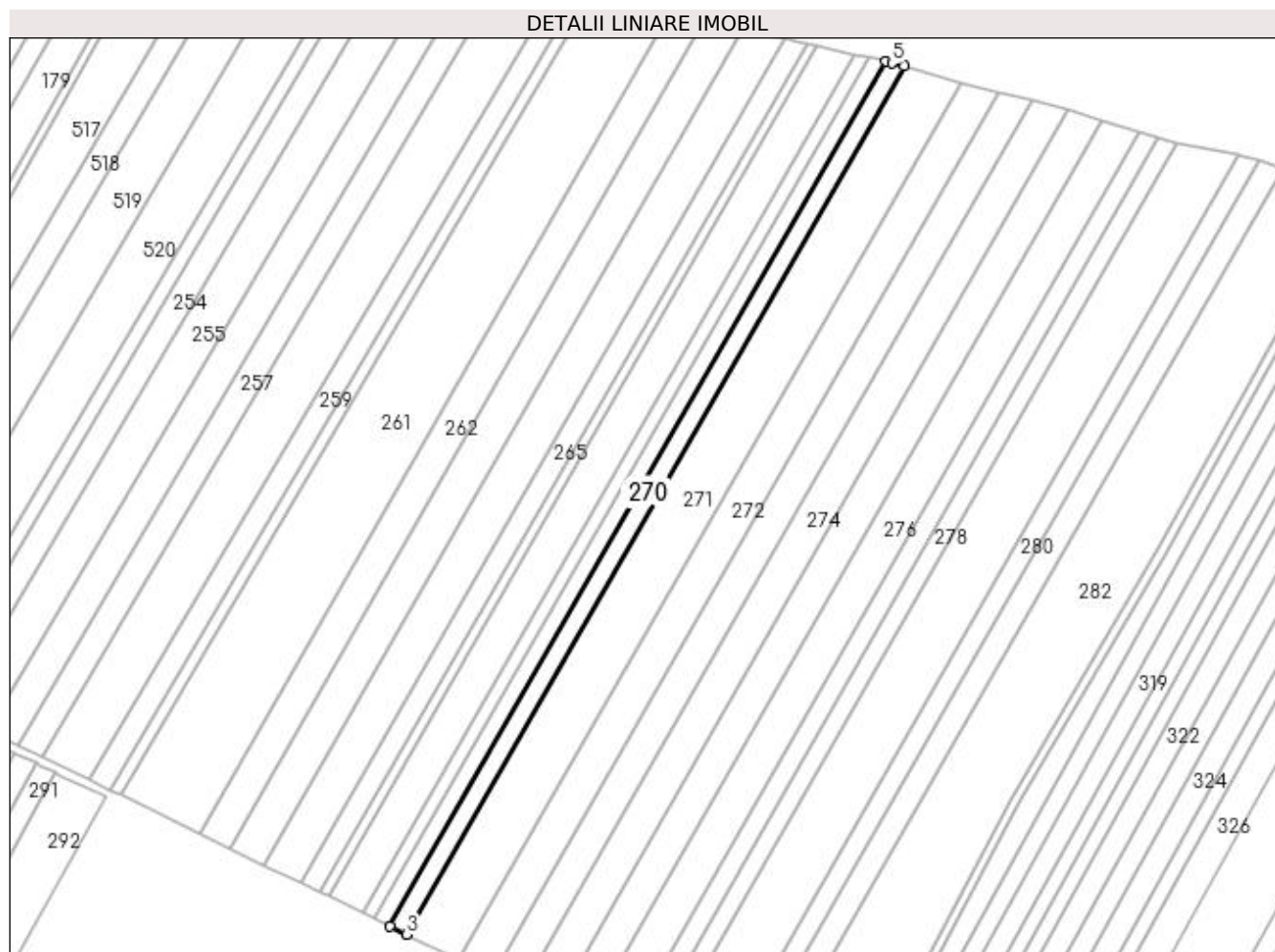
Inscrieri privind dezmembramintele dreptului de proprietate, drepturi reale de garanție și sarcini	Referințe
NU SUNT	

Anexa Nr. 1 La Partea I

Teren

Nr cadastral	Suprafața (mp)*	Observații / Referințe
	4.100	

* Suprafața este determinată în planul de proiecție Stereo 70.



Date referitoare la teren

Crt	Categorie folosință	Intravilan	Suprafața (mp)	Tarla	Parcelă	Nr. topo	Observații / Referințe
1	arabil	NU	4.100	93	24	-	

Lungime Segmente

1) Valorile lungimilor segmentelor sunt obținute din proiecție în plan.

Punct început	X / Y	Punct sfârșit	X / Y	Lungime segment (** (m)
1	426.754,16 304.905,586	2	426.518,622 304.494,829	473.497
2	426.518,622 304.494,829	3	426.526,408 304.491,035	8.662
3	426.526,408 304.491,035	4	426.762,812 304.903,3	475.235
4	426.762,812 304.903,3	5	426.757,241 304.904,884	5.792
5	426.757,241 304.904,884	1	426.754,16 304.905,586	3.159

**** Lungimile segmentelor sunt determinate în planul de proiecție Stereo 70 și sunt rotunjite la 1 milimetru.**

***** Distanța dintre puncte este formată din segmente cumulate ce sunt mai mici decât valoarea 1 milimetru.**

**DATE DESPRE IMOBILUL NR. 271**

Oficiul de Cadastru și Publicitate Imobiliară DOLJ
Biroul de Cadastru și Publicitate Imobiliară Craiova

A. Partea I. Descrierea imobilului

TEREN Extravilan

Adresa: Jud. Dolj, Tarla 94 Parcela 25

Nr. Crt	Nr cadastral Nr. topografic	Suprafața* (mp)	Observații / Referințe
A1		12.962	Sector cadastral:49 Teren neimprejmuit;

B. Partea II. Proprietari și acte

Inscrieri privitoare la dreptul de proprietate și alte drepturi reale	Referințe
/	
Act Administrativ nr. TDP 1097-59335, din 11/11/1998 emis de CJSDPAT DOLJ;	
B1	A1
Intabulare, drept de PROPRIETATE, dobândit prin Reconstituire, cota actuala 1/1, cota initiala 1/1 1) CROITORU RADU, lipsa CNP	

C. Partea III. SARCINI .

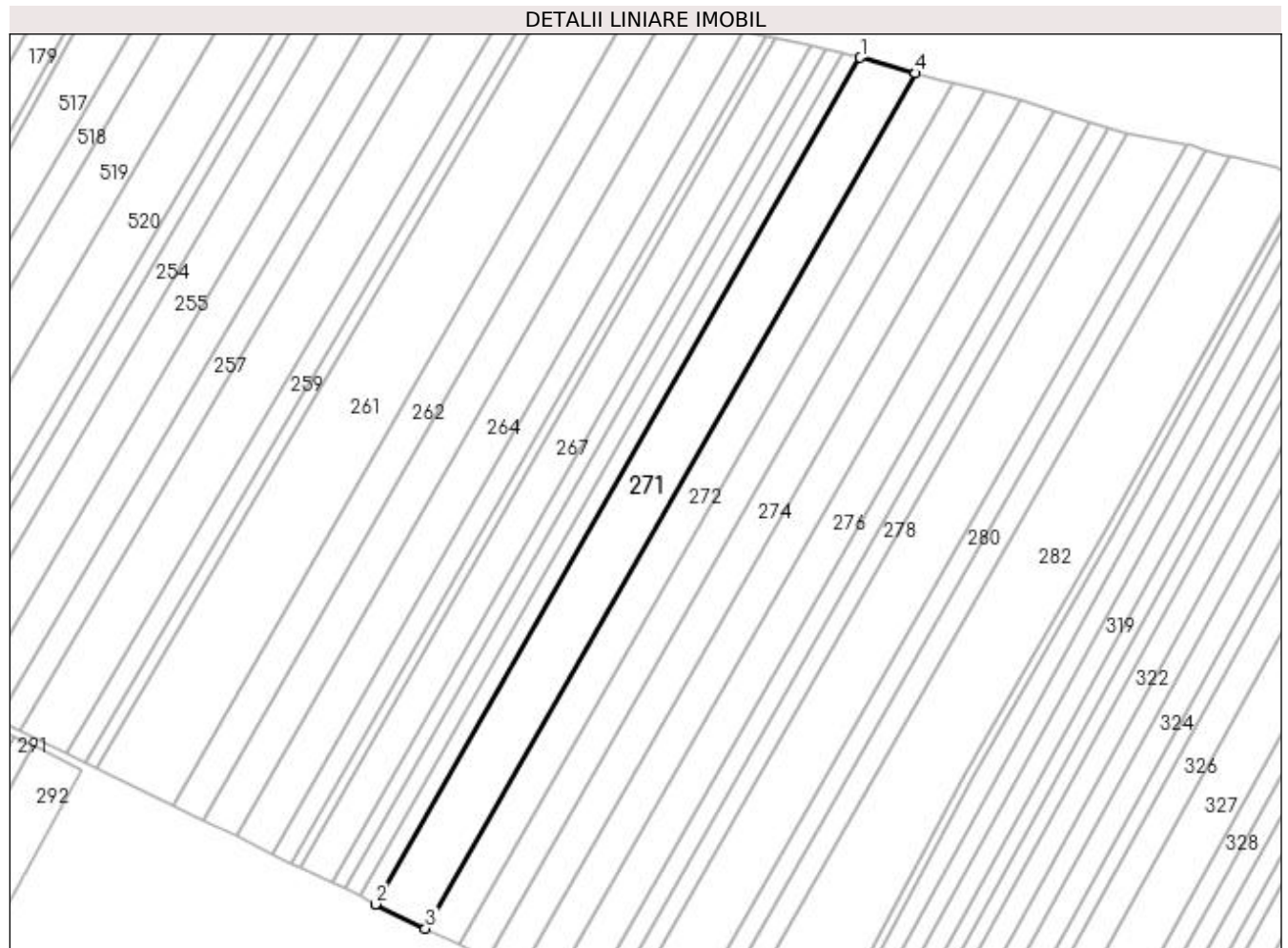
Inscrieri privind dezmembramintele dreptului de proprietate, drepturi reale de garanție și sarcini	Referințe
NU SUNT	

Anexa Nr. 1 La Partea I

Teren

Nr cadastral	Suprafața (mp)*	Observații / Referințe
	12.962	

* Suprafața este determinată în planul de proiecție Stereo 70.



Date referitoare la teren

Crt	Categorie folosință	Intravilan	Suprafața (mp)	Tarla	Parcelă	Nr. topo	Observații / Referințe
1	arabil	NU	12.962	94	25	-	

Lungime Segmente

1) Valorile lungimilor segmentelor sunt obținute din proiecție în plan.

Punct început	X / Y	Punct sfârșit	X / Y	Lungime segment (** (m)
1	426.762,812 304.903,3	2	426.526,408 304.491,035	475.235
2	426.526,408 304.491,035	3	426.550,856 304.479,122	27.196
3	426.550,856 304.479,122	4	426.789,705 304.895,652	480.152
4	426.789,705 304.895,652	1	426.762,812 304.903,3	27.96

**** Lungimile segmentelor sunt determinate în planul de proiecție Stereo 70 și sunt rotunjite la 1 milimetru.**

***** Distanța dintre puncte este formată din segmente cumulate ce sunt mai mici decât valoarea 1 milimetru.**

**DATE DESPRE IMOBILUL NR. 272**

Oficiul de Cadastru și Publicitate Imobiliară DOLJ
Biroul de Cadastru și Publicitate Imobiliară Craiova

A. Partea I. Descrierea imobilului

TEREN Extravilan

Adresa: Jud. Dolj, Tarla 94 Parcela 26

Nr. Crt	Nr cadastral Nr. topografic	Suprafața* (mp)	Observații / Referințe
A1		8.800	Sector cadastral:49 Teren neimprejmuit;

B. Partea II. Proprietari și acte

Inscrieri privitoare la dreptul de proprietate și alte drepturi reale		Referințe
/		
Act Administrativ nr. TDP 1763, din 11/06/2003 emis de CJSDPAT DOLJ (ANULAT TDP 1081 HCJ 333/17.04.2003);		
B1	Intabulare, drept de PROPRIETATE, dobandit prin Reconstituire, cota actuala 1/1, cota initiala 1/1 1) BALA ION , lipsa CNP	A1

C. Partea III. SARCINI .

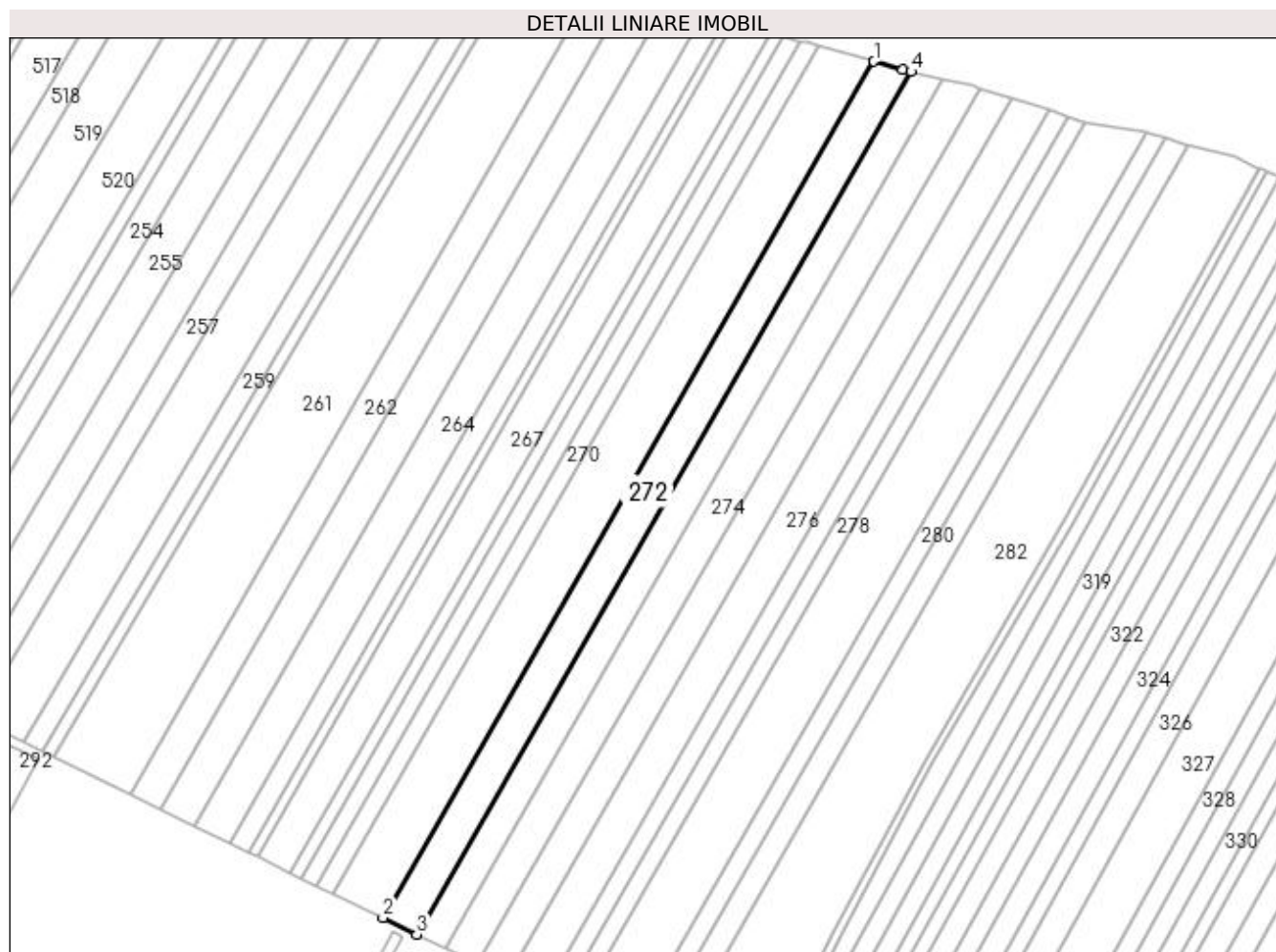
Inscrieri privind dezmembramintele dreptului de proprietate, drepturi reale de garanție și sarcini	Referințe
NU SUNT	

Anexa Nr. 1 La Partea I

Teren

Nr cadastral	Suprafața (mp)*	Observații / Referințe
	8.800	

* Suprafața este determinată în planul de proiecție Stereo 70.



Date referitoare la teren

Crt	Categorie folosință	Intra vilan	Suprafața (mp)	Tarla	Parcelă	Nr. topo	Observații / Referințe
1	arabil	NU	8.800	94	26	-	

Lungime Segmente

1) Valorile lungimilor segmentelor sunt obținute din proiecție în plan.

Punct început	X / Y	Punct sfârșit	X / Y	Lungime segment (** (m)
1	426.789,705 304.895,652	2	426.550,856 304.479,122	480.152
2	426.550,856 304.479,122	3	426.567,312 304.471,104	18.305
3	426.567,312 304.471,104	4	426.807,913 304.890,689	483.673
4	426.807,913 304.890,689	5	426.803,808 304.891,642	4.214
5	426.803,808 304.891,642	1	426.789,705 304.895,652	14.662

**** Lungimile segmentelor sunt determinate în planul de proiecție Stereo 70 și sunt rotunjite la 1 milimetru.**

***** Distanța dintre puncte este formată din segmente cumulate ce sunt mai mici decât valoarea 1 milimetru.**

**DATE DESPRE IMOBILUL NR. 273**

Oficiul de Cadastru și Publicitate Imobiliară DOLJ
Biroul de Cadastru și Publicitate Imobiliară Craiova

A. Partea I. Descrierea imobilului

TEREN Extravilan

Adresa: Jud. Dolj, Tarla 93 Parcela 27

Nr. Crt	Nr cadastral Nr. topografic	Suprafața* (mp)	Observații / Referințe
A1		7.400	Sector cadastral:49 Teren neimprejmuit;

B. Partea II. Proprietari și acte

Inscrieri privitoare la dreptul de proprietate și alte drepturi reale	Referințe
/	
Act Notarial nr. CM 55, din 10/07/2017 emis de NP TONE FLORIAN (TDP 1623-1958/31.07.2002);	
B1	A1
Intabulare, drept de PROPRIETATE, dobandit prin Succesiune, cota actuala 1/1, cota initiala 1/1 1) PIELESTEANU MISU	

C. Partea III. SARCINI .

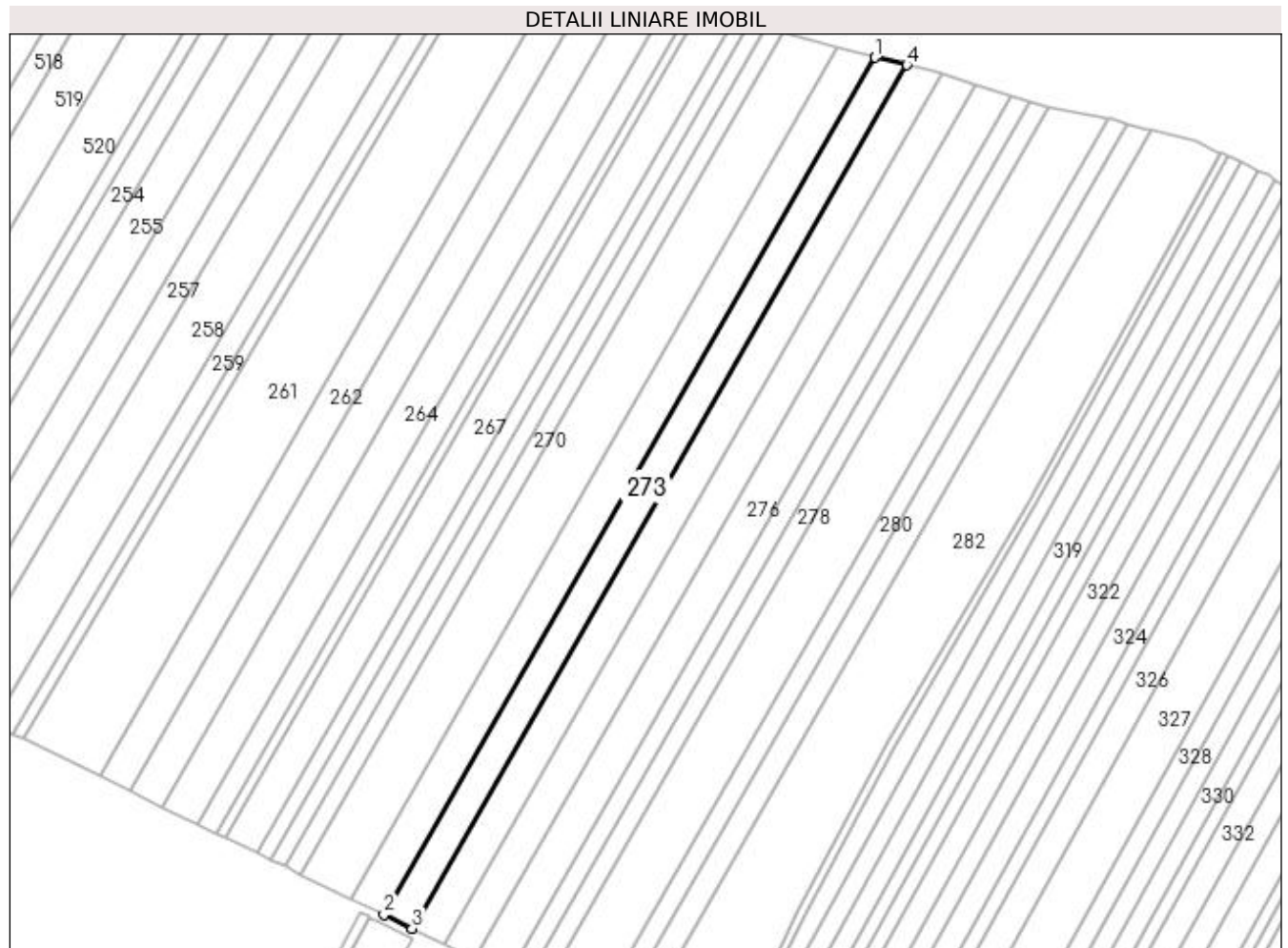
Inscrieri privind dezmembramintele dreptului de proprietate, drepturi reale de garanție și sarcini	Referințe
NU SUNT	

Anexa Nr. 1 La Partea I

Teren

Nr cadastral	Suprafața (mp)*	Observații / Referințe
	7.400	

* Suprafața este determinată în planul de proiecție Stereo 70.



Date referitoare la teren

Crt	Categorie folosință	Intra vilan	Suprafața (mp)	Tarla	Parcelă	Nr. topo	Observații / Referințe
1	arabil	NU	7.400	93	27	-	

Lungime Segmente

1) Valorile lungimilor segmentelor sunt obținute din proiecție în plan.

Punct început	X / Y	Punct sfârșit	X / Y	Lungime segment (** (m)
1	426.807,913 304.890,689	2	426.567,312 304.471,104	483.673
2	426.567,312 304.471,104	3	426.581,046 304.464,412	15.278
3	426.581,046 304.464,412	4	426.823,421 304.887,09	487.239
4	426.823,421 304.887,09	1	426.807,913 304.890,689	15.92

**** Lungimile segmentelor sunt determinate în planul de proiecție Stereo 70 și sunt rotunjite la 1 milimetru.**

***** Distanța dintre puncte este formată din segmente cumulate ce sunt mai mici decât valoarea 1 milimetru.**

**DATE DESPRE IMOBILUL NR. 274**

Oficiul de Cadastru și Publicitate Imobiliară DOLJ
Biroul de Cadastru și Publicitate Imobiliară Craiova

A. Partea I. Descrierea imobilului

TEREN Extravilan

Adresa: Jud. Dolj, Tarla 94 Parcela 28

Nr. Crt	Nr cadastral Nr. topografic	Suprafața* (mp)	Observații / Referințe
A1	30182	8.500	Sector cadastral:49 Teren neimprejmuit;

B. Partea II. Proprietari și acte

Inscrieri privitoare la dreptul de proprietate și alte drepturi reale	Referințe
61411 / 24/07/2012	
Act Notarial nr. contract de vanzare aut nr 1219, din 16/07/2012 emis de NP Simona Motatu;	
B1	A1
Intabulare, drept de PROPRIETATE, dobandit prin Conventie, cota actuala 1/1, cota initiala 1/1 1) SC AGRI TERENURI SA, CIF:24816228	

C. Partea III. SARCINI .

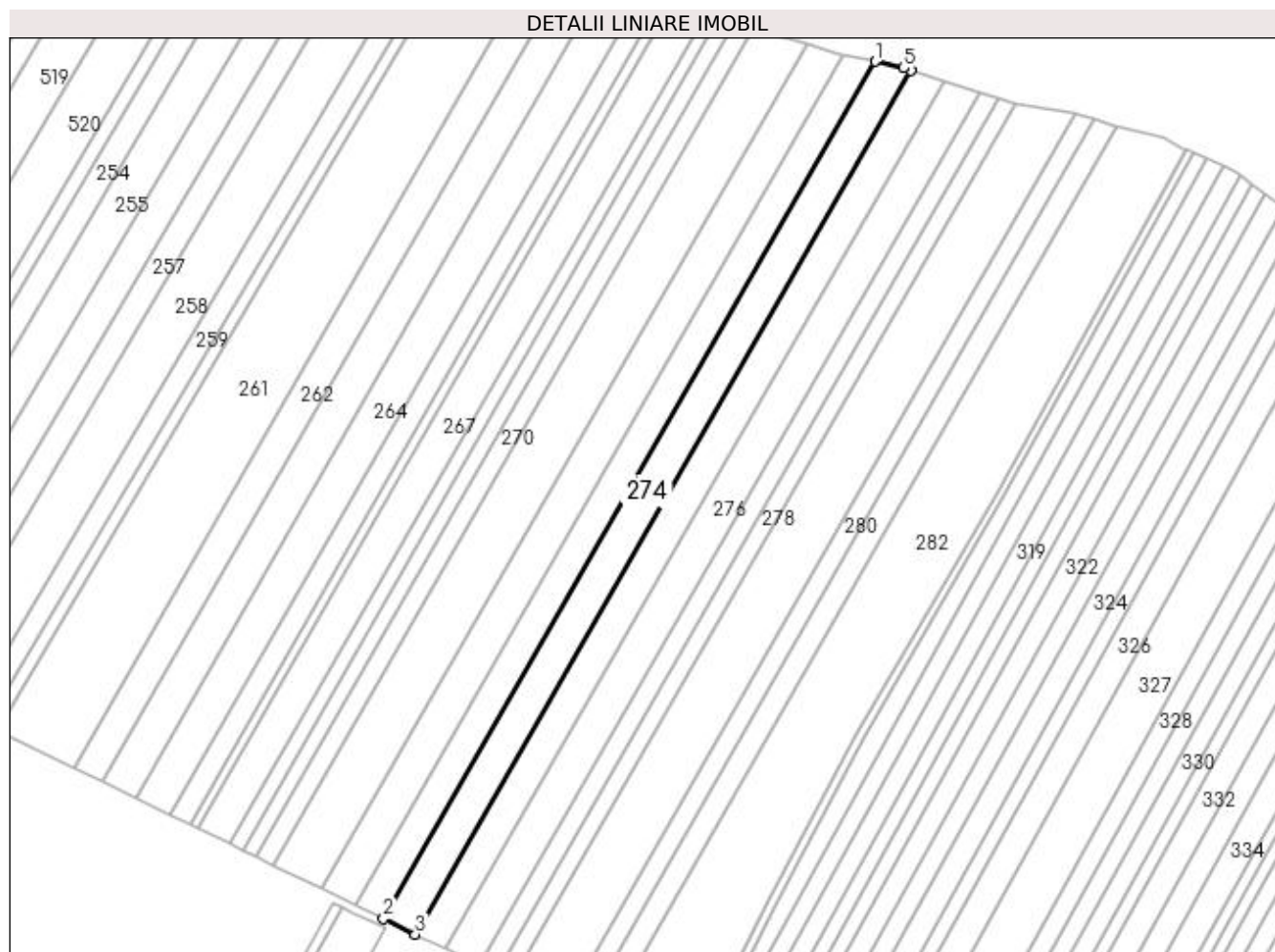
Inscrieri privind dezmembramintele dreptului de proprietate, drepturi reale de garanție și sarcini	Referințe
NU SUNT	

Anexa Nr. 1 La Partea I

Teren

Nr cadastral	Suprafața (mp)*	Observații / Referințe
30182	8.500	

* Suprafața este determinată în planul de proiecție Stereo 70.



Date referitoare la teren

Crt	Categorie folosință	Intra vilan	Suprafața (mp)	Tarla	Parcelă	Nr. topo	Observații / Referințe
1	arabil	NU	8.500	94	28	-	

Lungime Segmente

1) Valorile lungimilor segmentelor sunt obținute din proiecție în plan.

Punct început	X / Y	Punct sfârșit	X / Y	Lungime segment (** (m)
1	426.823,421 304.887,09	2	426.581,046 304.464,412	487.239
2	426.581,046 304.464,412	3	426.596,7 304.456,785	17.413
3	426.596,7 304.456,785	4	426.840,95 304.882,733	491.01
4	426.840,95 304.882,733	5	426.837,606 304.883,797	3.51
5	426.837,606 304.883,797	1	426.823,421 304.887,09	14.562

**** Lungimile segmentelor sunt determinate în planul de proiecție Stereo 70 și sunt rotunjite la 1 milimetru.**

***** Distanța dintre puncte este formată din segmente cumulate ce sunt mai mici decât valoarea 1 milimetru.**

**DATE DESPRE IMOBILUL NR. 275**

Oficiul de Cadastru și Publicitate Imobiliară DOLJ
Biroul de Cadastru și Publicitate Imobiliară Craiova

A. Partea I. Descrierea imobilului

TEREN Extravilan

Adresa: Jud. Dolj, Tarla 93 Parcela 29

Nr. Crt	Nr cadastral Nr. topografic	Suprafața* (mp)	Observații / Referințe
A1		8.200	Sector cadastral:49 Teren neimprejmuit;

B. Partea II. Proprietari și acte

Inscrieri privitoare la dreptul de proprietate și alte drepturi reale		Referințe
/		
Act Notarial nr. CM 123, din 05/10/2021 emis de NP DANA TOMITA (TDP 18550/26.08.2014 RETRACTARE LA TDP 1992 HCJ 282/2014);		
B1	Intabulare, drept de PROPRIETATE, dobandit prin Succesiune, cota actuala 1/1, cota initiala 1/1 1) GHEORGHE MARIN 2) GHEORGHE CONSTANTA	A1

C. Partea III. SARCINI .

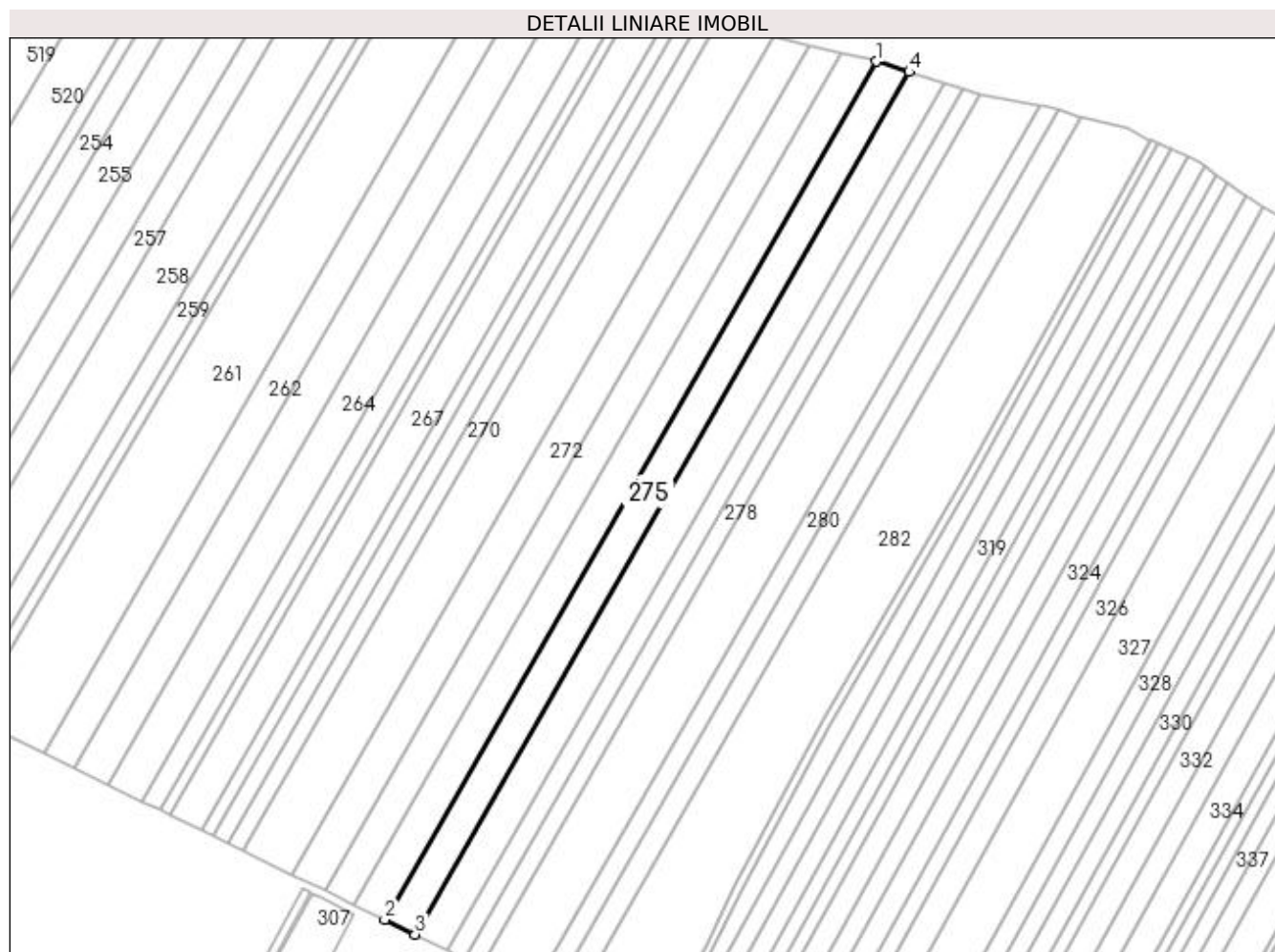
Inscrieri privind dezmembramintele dreptului de proprietate, drepturi reale de garanție și sarcini	Referințe
NU SUNT	

Anexa Nr. 1 La Partea I

Teren

Nr cadastral	Suprafața (mp)*	Observații / Referințe
	8.200	

* Suprafața este determinată în planul de proiecție Stereo 70.



Date referitoare la teren

Crt	Categorie folosință	Intra vilan	Suprafața (mp)	Tarla	Parcelă	Nr. topo	Observații / Referințe
1	arabil	NU	8.200	93	29	-	

Lungime Segmente

1) Valorile lungimilor segmentelor sunt obținute din proiecție în plan.

Punct început	X / Y	Punct sfârșit	X / Y	Lungime segment (** (m)
1	426.840,95 304.882,733	2	426.596,7 304.456,785	491.01
2	426.596,7 304.456,785	3	426.611,709 304.449,471	16.696
3	426.611,709 304.449,471	4	426.857,191 304.877,568	493.485
4	426.857,191 304.877,568	1	426.840,95 304.882,733	17.042

**** Lungimile segmentelor sunt determinate în planul de proiecție Stereo 70 și sunt rotunjite la 1 milimetru.**

***** Distanța dintre puncte este formată din segmente cumulate ce sunt mai mici decât valoarea 1 milimetru.**

**DATE DESPRE IMOBILUL NR. 276**

Oficiul de Cadastru și Publicitate Imobiliară DOLJ
Biroul de Cadastru și Publicitate Imobiliară Craiova

A. Partea I. Descrierea imobilului

TEREN Extravilan

Adresa: Jud. Dolj, Tarla 94 Parcela 30

Nr. Crt	Nr cadastral Nr. topografic	Suprafața* (mp)	Observații / Referințe
A1		9.000	Sector cadastral:49 Teren neimprejmuit;

B. Partea II. Proprietari și acte

Inscrieri privitoare la dreptul de proprietate și alte drepturi reale	Referințe
/	
Act Administrativ nr. TDP 1109-45357, din 13/11/1998 emis de CJSDPAT DOLJ;	
B1	A1
Intabulare, drept de PROPRIETATE, dobandit prin Reconstituire, cota actuala 1/1, cota initiala 1/1	
1) BOSNEA VICTORIA	
2) VADUVA MARIN , decedat	
3) VADUVA ION , lipsa CNP, decedat	

C. Partea III. SARCINI .

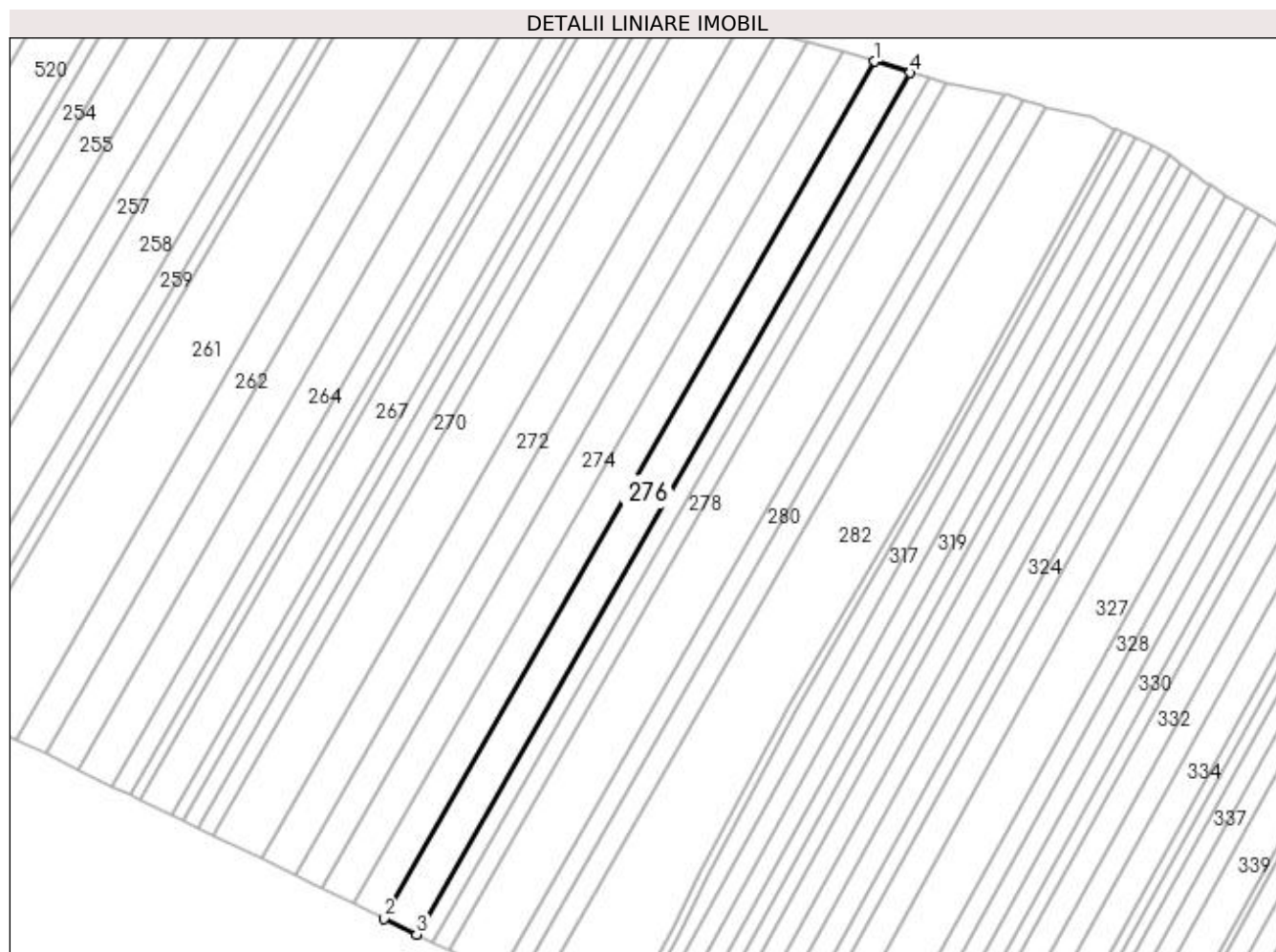
Inscrieri privind dezmembramintele dreptului de proprietate, drepturi reale de garanție și sarcini	Referințe
NU SUNT	

Anexa Nr. 1 La Partea I

Teren

Nr cadastral	Suprafața (mp)*	Observații / Referințe
	9.000	

* Suprafața este determinată în planul de proiecție Stereo 70.



Date referitoare la teren

Crt	Categorie folosință	Intra vilan	Suprafața (mp)	Tarla	Parcelă	Nr. topo	Observații / Referințe
1	arabil	NU	9.000	94	30	-	

Lungime Segmente

1) Valorile lungimilor segmentelor sunt obținute din proiecție în plan.

Punct început	X / Y	Punct sfârșit	X / Y	Lungime segment (** (m)
1	426.857,191 304.877,568	2	426.611,709 304.449,471	493.485
2	426.611,709 304.449,471	3	426.628,096 304.441,487	18.229
3	426.628,096 304.441,487	4	426.874,922 304.871,928	496.188
4	426.874,922 304.871,928	1	426.857,191 304.877,568	18.607

**** Lungimile segmentelor sunt determinate în planul de proiecție Stereo 70 și sunt rotunjite la 1 milimetru.**

***** Distanța dintre puncte este formată din segmente cumulate ce sunt mai mici decât valoarea 1 milimetru.**

**DATE DESPRE IMOBILUL NR. 277**

Oficiul de Cadastru și Publicitate Imobiliară DOLJ
Biroul de Cadastru și Publicitate Imobiliară Craiova

A. Partea I. Descrierea imobilului

TEREN Extravilan

Adresa: Jud. Dolj, Tarla 94 Parcela 31

Nr. Crt	Nr cadastral Nr. topografic	Suprafața* (mp)	Observații / Referințe
A1		4.600	Sector cadastral:49 Teren neimprejmuit;

B. Partea II. Proprietari și acte

Inscrieri privitoare la dreptul de proprietate și alte drepturi reale		Referințe
/		
Act Administrativ nr. TDP 1806, din 12/06/2003 emis de CJSDPAT DOLJ (ANULAT TDP 1188 HCJ 333/17.04.2003);		
B1	Intabulare, drept de PROPRIETATE, dobandit prin Reconstituire, cota actuala 1/1, cota initiala 1/1 1) LUICA ALEXANDRU, lipsa CNP	A1

C. Partea III. SARCINI .

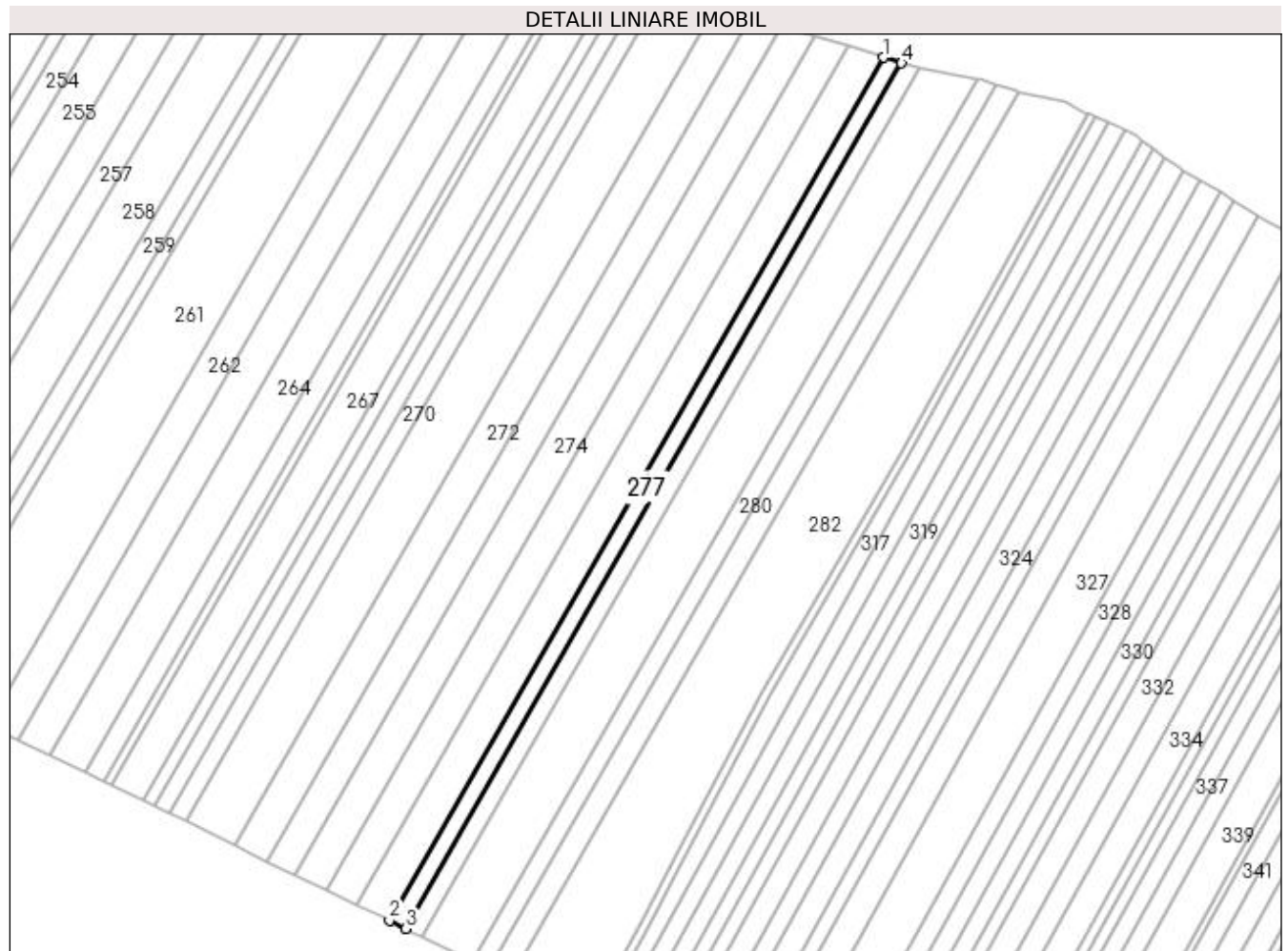
Inscrieri privind dezmembramintele dreptului de proprietate, drepturi reale de garanție și sarcini	Referințe
NU SUNT	

Anexa Nr. 1 La Partea I

Teren

Nr cadastral	Suprafața (mp)*	Observații / Referințe
	4.600	

* Suprafața este determinată în planul de proiecție Stereo 70.



Date referitoare la teren

Crt	Categorie folosință	Intra vilan	Suprafața (mp)	Tarla	Parcelă	Nr. topo	Observații / Referințe
1	arabil	NU	4.600	94	31	-	

Lungime Segmente

1) Valorile lungimilor segmentelor sunt obținute din proiecție în plan.

Punct început	X / Y	Punct sfârșit	X / Y	Lungime segment (** (m)
1	426.874,922 304.871,928	2	426.628,096 304.441,487	496.188
2	426.628,096 304.441,487	3	426.636,438 304.437,422	9.279
3	426.636,438 304.437,422	4	426.883,948 304.869,057	497.564
4	426.883,948 304.869,057	1	426.874,922 304.871,928	9.471

**** Lungimile segmentelor sunt determinate în planul de proiecție Stereo 70 și sunt rotunjite la 1 milimetru.**

***** Distanța dintre puncte este formată din segmente cumulate ce sunt mai mici decât valoarea 1 milimetru.**

**DATE DESPRE IMOBILUL NR. 278**

Oficiul de Cadastru și Publicitate Imobiliară DOLJ
Biroul de Cadastru și Publicitate Imobiliară Craiova

A. Partea I. Descrierea imobilului

TEREN Extravilan

Adresa: Jud. Dolj, Tarla 93 Parcela 32

Nr. Crt	Nr cadastral Nr. topografic	Suprafața* (mp)	Observații / Referințe
A1		4.400	Sector cadastral:49 Teren neimprejmuit;

B. Partea II. Proprietari și acte

Inscrieri privitoare la dreptul de proprietate și alte drepturi reale	Referințe
/	
Act Administrativ nr. TDP 950-44793, din 27/07/1998 emis de CJSDPAT DOLJ;	
B1	A1
Intabulare, drept de PROPRIETATE, dobândit prin Reconstituire, cota actuala 1/1, cota initiala 1/1 1) GINA GRIGORE, lipsa CNP	

C. Partea III. SARCINI .

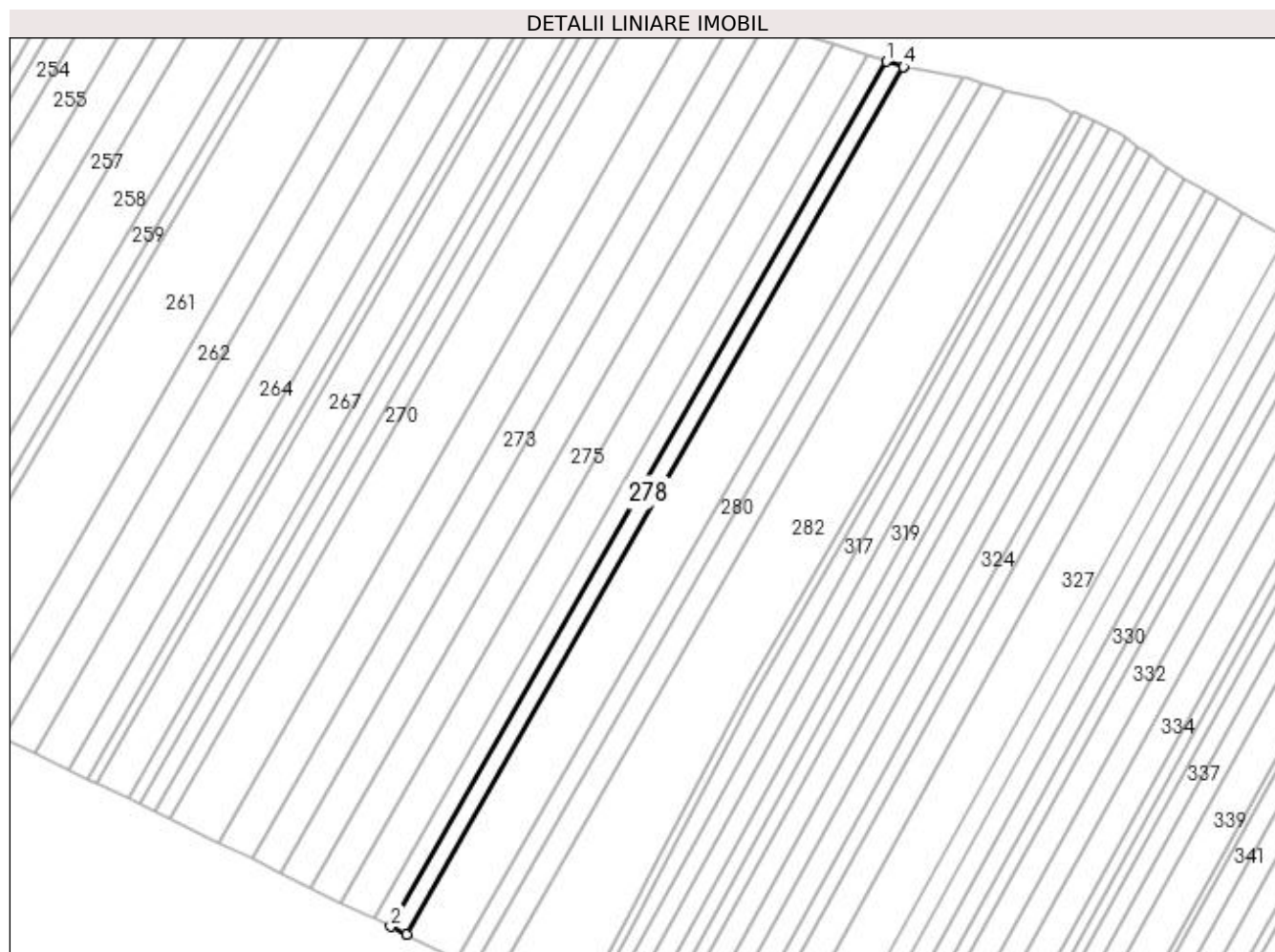
Inscrieri privind dezmembramintele dreptului de proprietate, drepturi reale de garanție și sarcini	Referințe
NU SUNT	

Anexa Nr. 1 La Partea I

Teren

Nr cadastral	Suprafața (mp)*	Observații / Referințe
	4.400	

* Suprafața este determinată în planul de proiecție Stereo 70.



Date referitoare la teren

Crt	Categorie folosință	Intra vilan	Suprafața (mp)	Tarla	Parcelă	Nr. topo	Observații / Referințe
1	arabil	NU	4.400	93	32	-	

Lungime Segmente

1) Valorile lungimilor segmentelor sunt obținute din proiecție în plan.

Punct început	X / Y	Punct sfârșit	X / Y	Lungime segment (** (m)
1	426.883,948 304.869,057	2	426.636,438 304.437,422	497.564
2	426.636,438 304.437,422	3	426.644,395 304.433,545	8.852
3	426.644,395 304.433,545	4	426.892,568 304.866,336	498.896
4	426.892,568 304.866,336	5	426.892,425 304.866,36	0.146
5	426.892,425 304.866,36	1	426.883,948 304.869,057	8.895

**** Lungimile segmentelor sunt determinate în planul de proiecție Stereo 70 și sunt rotunjite la 1 milimetru.**

***** Distanța dintre puncte este formată din segmente cumulate ce sunt mai mici decât valoarea 1 milimetru.**

**DATE DESPRE IMOBILUL NR. 279**

Oficiul de Cadastru și Publicitate Imobiliară DOLJ
Biroul de Cadastru și Publicitate Imobiliară Craiova

A. Partea I. Descrierea imobilului

TEREN Extravilan

Adresa: Jud. Dolj, Tarla 94 Parcela 33

Nr. Crt	Nr cadastral Nr. topografic	Suprafața* (mp)	Observații / Referințe
A1	31572	14.200	Sector cadastral:49 Teren neimprejmuit;

B. Partea II. Proprietari și acte

Inscrieri privitoare la dreptul de proprietate și alte drepturi reale		Referințe
5603 / 15/01/2019		
Act Administrativ nr. TDP nr 1175-45357, din 22/06/1999 emis de Comisia Judeteana Dolj (act notarial nr CM nr 126 din 04.10.2017, emis de BNP Cantar Elena);		
B1	Intabulare, drept de PROPRIETATE, dobandit prin Succesiune, cota actuala 1/5, cota initiala 1/5 1) PĂUNA FLOAREA <i>OBSERVATII: def Niculici Frusina</i>	A1
B2	Intabulare, drept de PROPRIETATE, dobandit prin Succesiune, cota actuala 1/5, cota initiala 1/5 1) POPA IOANA <i>OBSERVATII: def Niculici Frusina</i>	A1
B3	Intabulare, drept de PROPRIETATE, dobandit prin Succesiune, cota actuala 1/5, cota initiala 1/5 1) GÂNĂ TINCA <i>OBSERVATII: def Niculici Frusina</i>	A1
B4	Intabulare, drept de PROPRIETATE, dobandit prin Succesiune, cota actuala 1/5, cota initiala 1/5 1) CODRICEL VICTORIEA <i>OBSERVATII: def Niculici Frusina</i>	A1
B5	Intabulare, drept de PROPRIETATE, dobandit prin Succesiune, cota actuala 1/5, cota initiala 1/5 1) DRĂGUCEANU MARIA <i>OBSERVATII: def Niculici Frusina</i>	A1

C. Partea III. SARCINI .

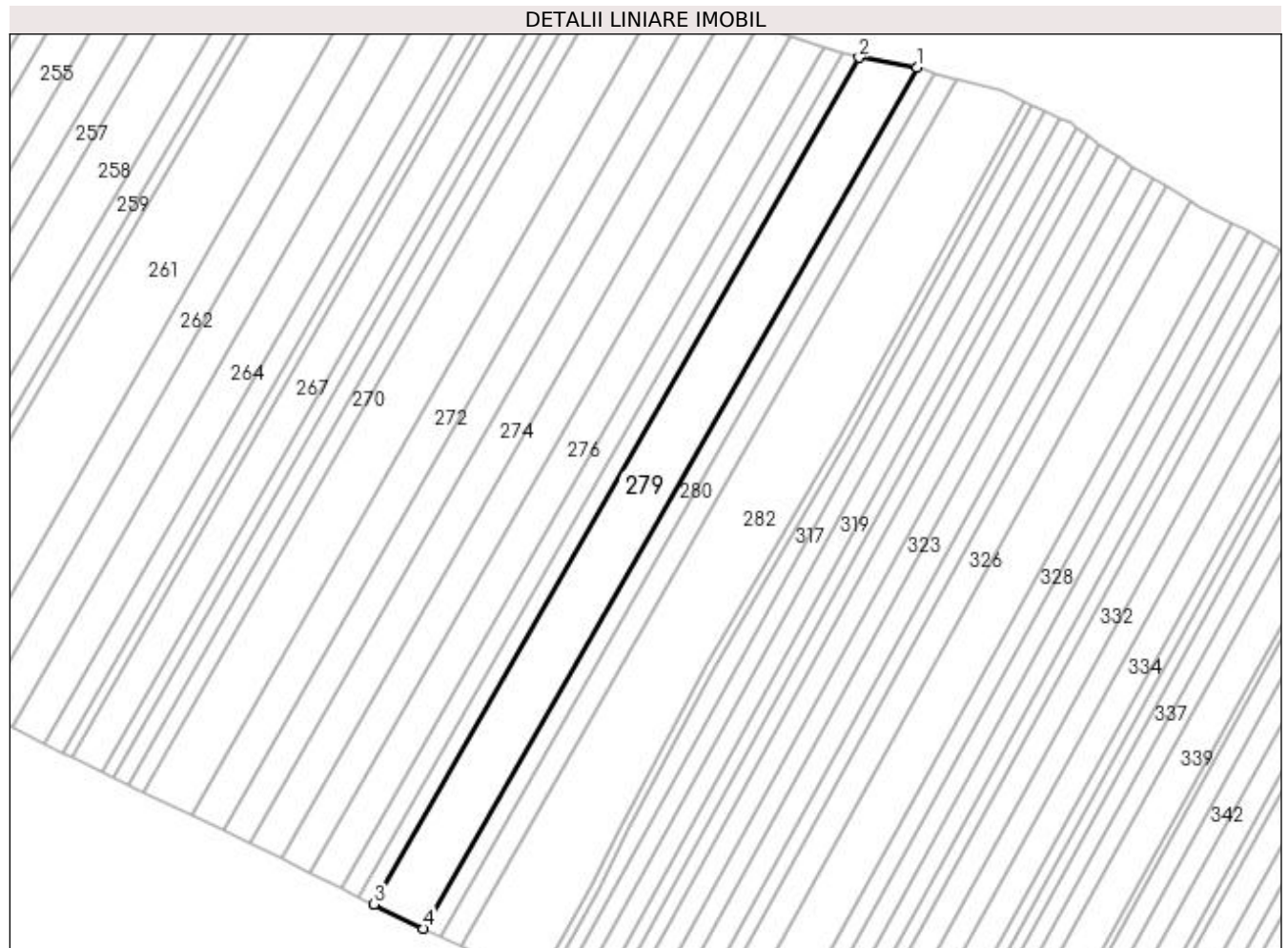
Inscrieri privind dezmembramintele dreptului de proprietate, drepturi reale de garanție și sarcini	Referințe
NU SUNT	

Anexa Nr. 1 La Partea I

Teren

Nr cadastral	Suprafața (mp)*	Observații / Referințe
31572	14.200	

* Suprafața este determinată în planul de proiecție Stereo 70.



Date referitoare la teren

Crt	Categorie folosință	Intra vilan	Suprafața (mp)	Tarla	Parcelă	Nr. topo	Observații / Referințe
1	arabil	NU	14.200	94	33	-	

Lungime Segmente

1) Valorile lungimilor segmentelor sunt obținute din proiecție în plan.

Punct început	X / Y	Punct sfârșit	X / Y	Lungime segment (** (m)
1	426.922,16 304.861,198	2	426.892,568 304.866,336	30.035
2	426.892,568 304.866,336	3	426.644,395 304.433,545	498.897
3	426.644,395 304.433,545	4	426.669,827 304.421,153	28.29
4	426.669,827 304.421,153	1	426.922,16 304.861,198	507.259

**** Lungimile segmentelor sunt determinate în planul de proiecție Stereo 70 și sunt rotunjite la 1 milimetru.**

***** Distanța dintre puncte este formată din segmente cumulate ce sunt mai mici decât valoarea 1 milimetru.**

**DATE DESPRE IMOBILUL NR. 280**

Oficiul de Cadastru și Publicitate Imobiliară DOLJ
Biroul de Cadastru și Publicitate Imobiliară Craiova

A. Partea I. Descrierea imobilului

TEREN Extravilan

Adresa: Jud. Dolj, Tarla 93 Parcela 34

Nr. Crt	Nr cadastral Nr. topografic	Suprafața* (mp)	Observații / Referințe
A1	30800	4.800	Sector cadastral:49 Teren neimprejmuit;

B. Partea II. Proprietari și acte

Inscrieri privitoare la dreptul de proprietate și alte drepturi reale	Referințe
137665 / 06/11/2014	
Act Notarial nr. CVC aut. nr.3685, din 30/10/2014 emis de NP Faurar Virgil Claudiu;	
B1	A1
Intabulare, drept de PROPRIETATE, dobandit prin Conventie, cota actuala 1/1, cota initiala 1/1 1) SC RURAL OLTENIA SRL, CIF:22112978	

C. Partea III. SARCINI .

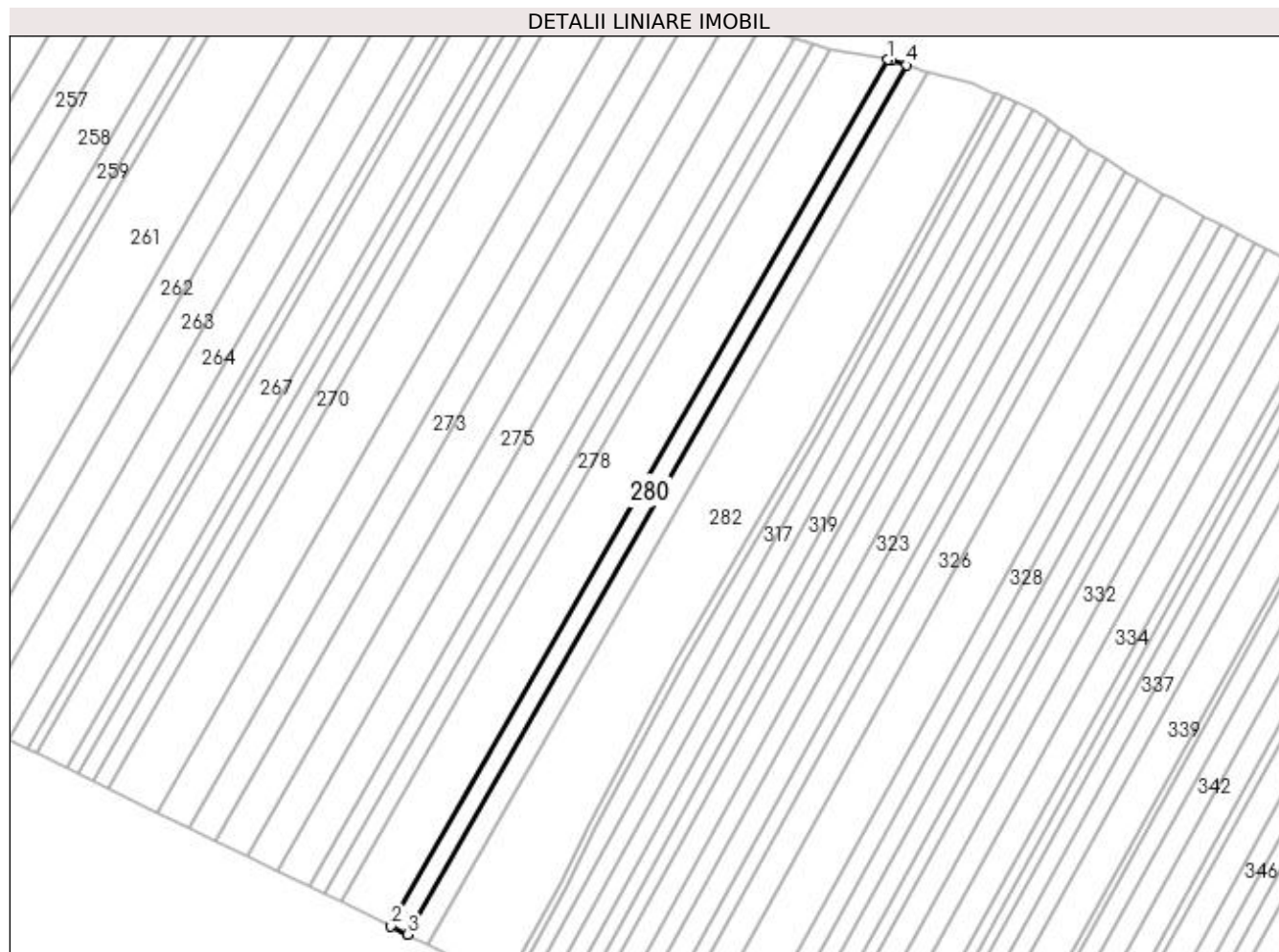
Inscrieri privind dezmembramintele dreptului de proprietate, drepturi reale de garanție și sarcini	Referințe
NU SUNT	

Anexa Nr. 1 La Partea I

Teren

Nr cadastral	Suprafața (mp)*	Observații / Referințe
30800	4.800	

* Suprafața este determinată în planul de proiecție Stereo 70.



Date referitoare la teren

Crt	Categorie folosință	Intra vilan	Suprafața (mp)	Tarla	Parcelă	Nr. topo	Observații / Referințe
1	arabil	NU	4.800	93	34	-	

Lungime Segmente

1) Valorile lungimilor segmentelor sunt obținute din proiecție în plan.

Punct început	X / Y	Punct sfârșit	X / Y	Lungime segment (** (m)
1	426.922,16 304.861,198	2	426.669,827 304.421,153	507.259
2	426.669,827 304.421,153	3	426.678,337 304.417,006	9.467
3	426.678,337 304.417,006	4	426.931,482 304.858,467	508.89
4	426.931,482 304.858,467	5	426.924,017 304.860,876	7.844
5	426.924,017 304.860,876	1	426.922,16 304.861,198	1.885

**** Lungimile segmentelor sunt determinate în planul de proiecție Stereo 70 și sunt rotunjite la 1 milimetru.**

***** Distanța dintre puncte este formată din segmente cumulate ce sunt mai mici decât valoarea 1 milimetru.**

**DATE DESPRE IMOBILUL NR. 281**

Oficiul de Cadastru și Publicitate Imobiliară DOLJ
Biroul de Cadastru și Publicitate Imobiliară Craiova

A. Partea I. Descrierea imobilului

TEREN Extravilan

Adresa: Jud. Dolj, Tarla 94 Parcela 35

Nr. Crt	Nr cadastral Nr. topografic	Suprafața* (mp)	Observații / Referințe
A1		5.900	Sector cadastral:49 Teren neimprejmit;

B. Partea II. Proprietari și acte

Inscrieri privitoare la dreptul de proprietate și alte drepturi reale		Referințe
/		
Act Notarial nr. CM 1, din 08/01/2020 emis de NP CERNOBAI EMIL (CM 9/01.02.2011, TDP 1999/30.08.2004 RETRACTARE TDP 588 HCJ 876/2004);		
B1	Intabulare, drept de PROPRIETATE, dobandit prin Succesiune, cota actuala 1/2, cota initiala 1/2 1) NICULICI DUMITRU 2) NICULICI IOANA	A1

C. Partea III. SARCINI .

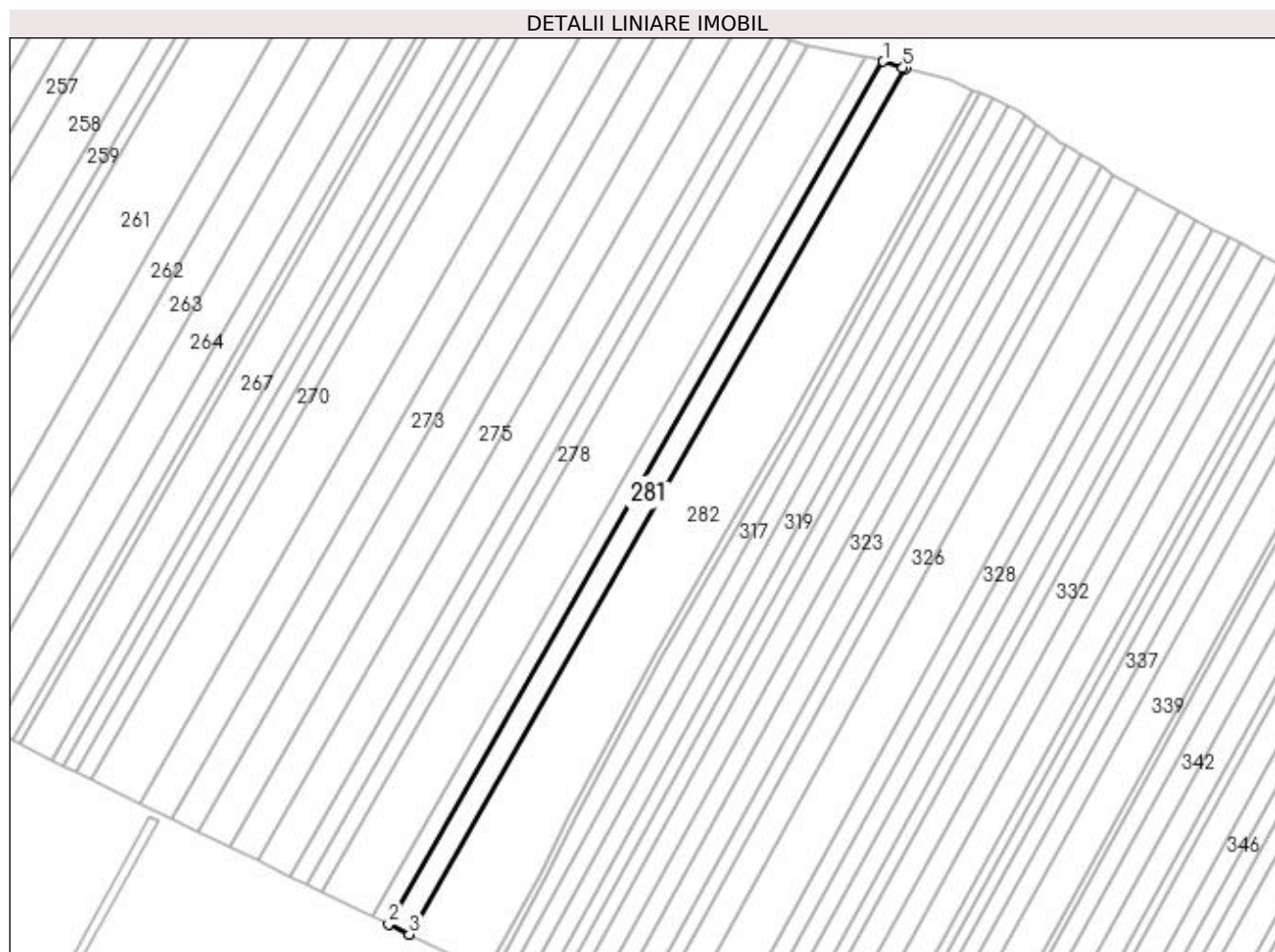
Inscrieri privind dezmembramintele dreptului de proprietate, drepturi reale de garanție și sarcini	Referințe
NU SUNT	

Anexa Nr. 1 La Partea I

Teren

Nr cadastral	Suprafața (mp)*	Observații / Referințe
	5.900	

* Suprafața este determinată în planul de proiecție Stereo 70.



Date referitoare la teren

Crt	Categorie folosință	Intra vilan	Suprafața (mp)	Tarla	Parcelă	Nr. topo	Observații / Referințe
1	arabil	NU	5.900	94	35	-	

Lungime Segmente

1) Valorile lungimilor segmentelor sunt obținute din proiecție în plan.

Punct început	X / Y	Punct sfârșit	X / Y	Lungime segment (** (m)
1	426.931,482 304.858,467	2	426.678,337 304.417,006	508.89
2	426.678,337 304.417,006	3	426.688,766 304.411,925	11.601
3	426.688,766 304.411,925	4	426.942,796 304.854,928	510.669
4	426.942,796 304.854,928	5	426.941,44 304.855,253	1.394
5	426.941,44 304.855,253	1	426.931,482 304.858,467	10.464

**** Lungimile segmentelor sunt determinate în planul de proiecție Stereo 70 și sunt rotunjite la 1 milimetru.**

***** Distanța dintre puncte este formată din segmente cumulate ce sunt mai mici decât valoarea 1 milimetru.**

**DATE DESPRE IMOBILUL NR. 282**

Oficiul de Cadastru și Publicitate Imobiliară DOLJ
 Biroul de Cadastru și Publicitate Imobiliară Craiova

A. Partea I. Descrierea imobilului

TEREN Extravilan

Adresa: Jud. Dolj, Tarla 93 Parcela 36

Nr. Crt	Nr cadastral Nr. topografic	Suprafața* (mp)	Observații / Referințe
A1		19.800	Sector cadastral:49 Teren neimprejmuit;

B. Partea II. Proprietari și acte

Inscrieri privitoare la dreptul de proprietate și alte drepturi reale	Referințe
/	
Act Administrativ nr. TDP 975-44793, din 31/07/1998 emis de CJSDPAT DPOLJ;	
B1	A1
Intabulare, drept de PROPRIETATE, dobândit prin Reconstituire, cota actuala 1/1, cota initiala 1/1 1) NICULICI ION, decedat	

C. Partea III. SARCINI .

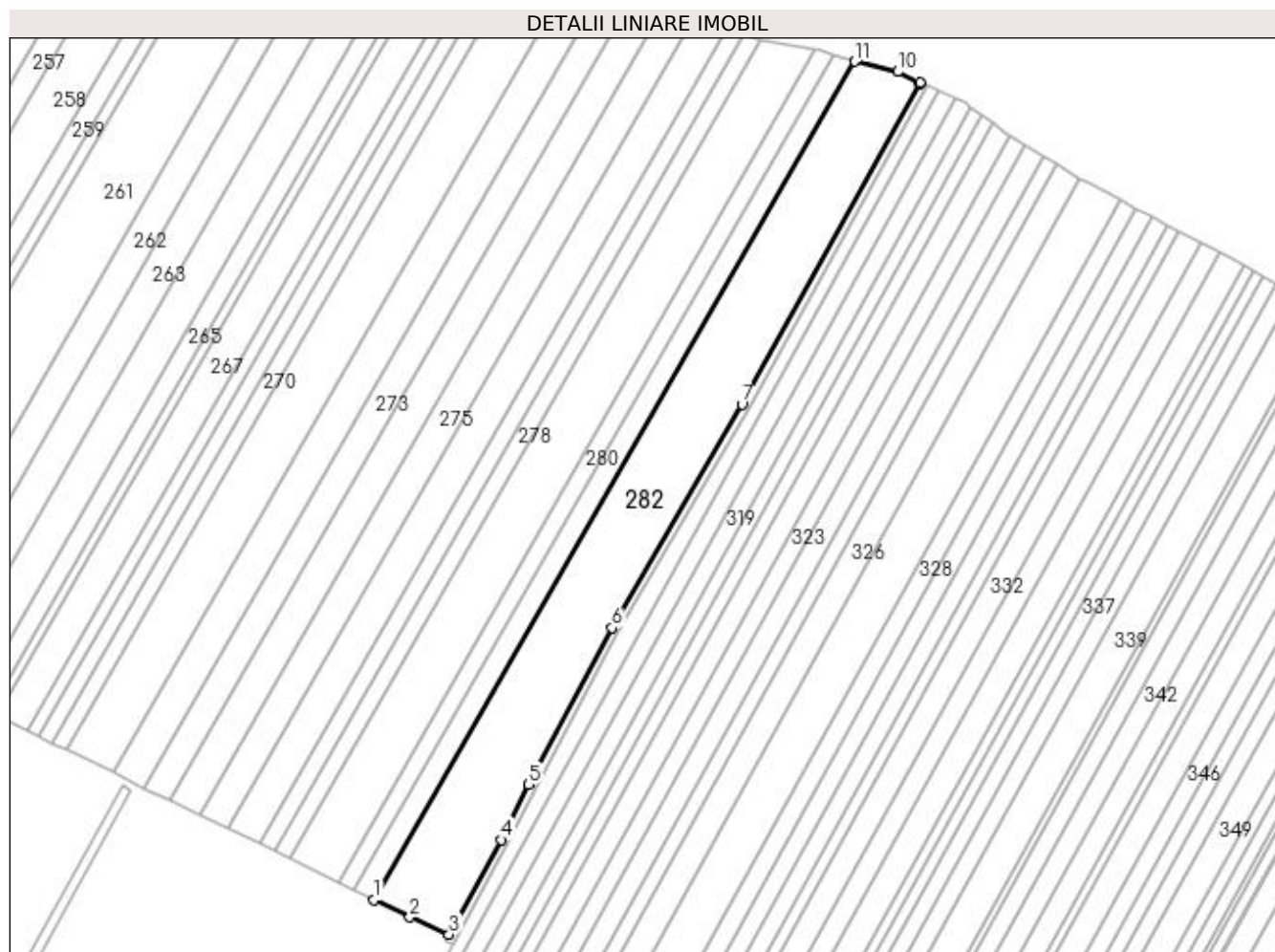
Inscrieri privind dezmembramintele dreptului de proprietate, drepturi reale de garanție și sarcini	Referințe
NU SUNT	

Anexa Nr. 1 La Partea I

Teren

Nr cadastral	Suprafața (mp)*	Observații / Referințe
	19.800	

* Suprafața este determinată în planul de proiecție Stereo 70.



Date referitoare la teren

Crt	Categorie folosință	Intravilan	Suprafața (mp)	Tarla	Parcelă	Nr. topo	Observații / Referințe
1	arabil	NU	19.800	93	36	-	

Lungime Segmente

1) Valorile lungimilor segmentelor sunt obținute din proiecție în plan.

Punct început	X / Y	Punct sfârșit	X / Y	Lungime segment (** (m)
1	426.688,766 304.411,925	2	426.707,606 304.402,745	20.958
2	426.707,606 304.402,745	3	426.728,312 304.393,712	22.59
3	426.728,312 304.393,712	4	426.755,92 304.443,64	57.052
4	426.755,92 304.443,64	5	426.770,333 304.472,873	32.593
5	426.770,333 304.472,873	6	426.814,448 304.555,687	93.831

Punct început	X / Y	Punct sfârșit	X / Y	Lungime segment (** (m)
6	426.814,448 304.555,687	7	426.883,216 304.673,845	136.712
7	426.883,216 304.673,845	8	426.976,938 304.843,334	193.677
8	426.976,938 304.843,334	9	426.977,268 304.843,941	0.69
9	426.977,268 304.843,941	10	426.965,577 304.849,464	12.931
10	426.965,577 304.849,464	11	426.942,796 304.854,928	23.427
11	426.942,796 304.854,928	1	426.688,766 304.411,925	510.669

** Lungimile segmentelor sunt determinate în planul de proiecție Stereo 70 și sunt rotunjite la 1 milimetru.

*** Distanța dintre puncte este formată din segmente cumulate ce sunt mai mici decât valoarea 1 milimetru.

**DATE DESPRE IMOBILUL NR. 283**

Oficiul de Cadastru și Publicitate Imobiliară DOLJ
Biroul de Cadastru și Publicitate Imobiliară Craiova

A. Partea I. Descrierea imobilului

TEREN Extravilan

Adresa: Jud. Dolj, Drum exploatare 1264

Nr. Crt	Nr cadastral Nr. topografic	Suprafața* (mp)	Observații / Referințe
A1		2.238	Sector cadastral:49 Teren neimprejmuit;

B. Partea II. Proprietari și acte

Inscrieri privitoare la dreptul de proprietate și alte drepturi reale		Referințe
/		
Act Normativ nr. Legea 7, din 13/03/1996 emis de Guvernul Romaniei (ODG 1 din 07.01.2020, art. 35 alin 9 ANCP);		
B1	Inscrierea provizorie, drept de PROPRIETATE, dobandit prin Lege, cota actuala 1/1, cota initiala 1/1 1) NEIDENTIFICAT NEIDENTIFICAT	A1

C. Partea III. SARCINI .

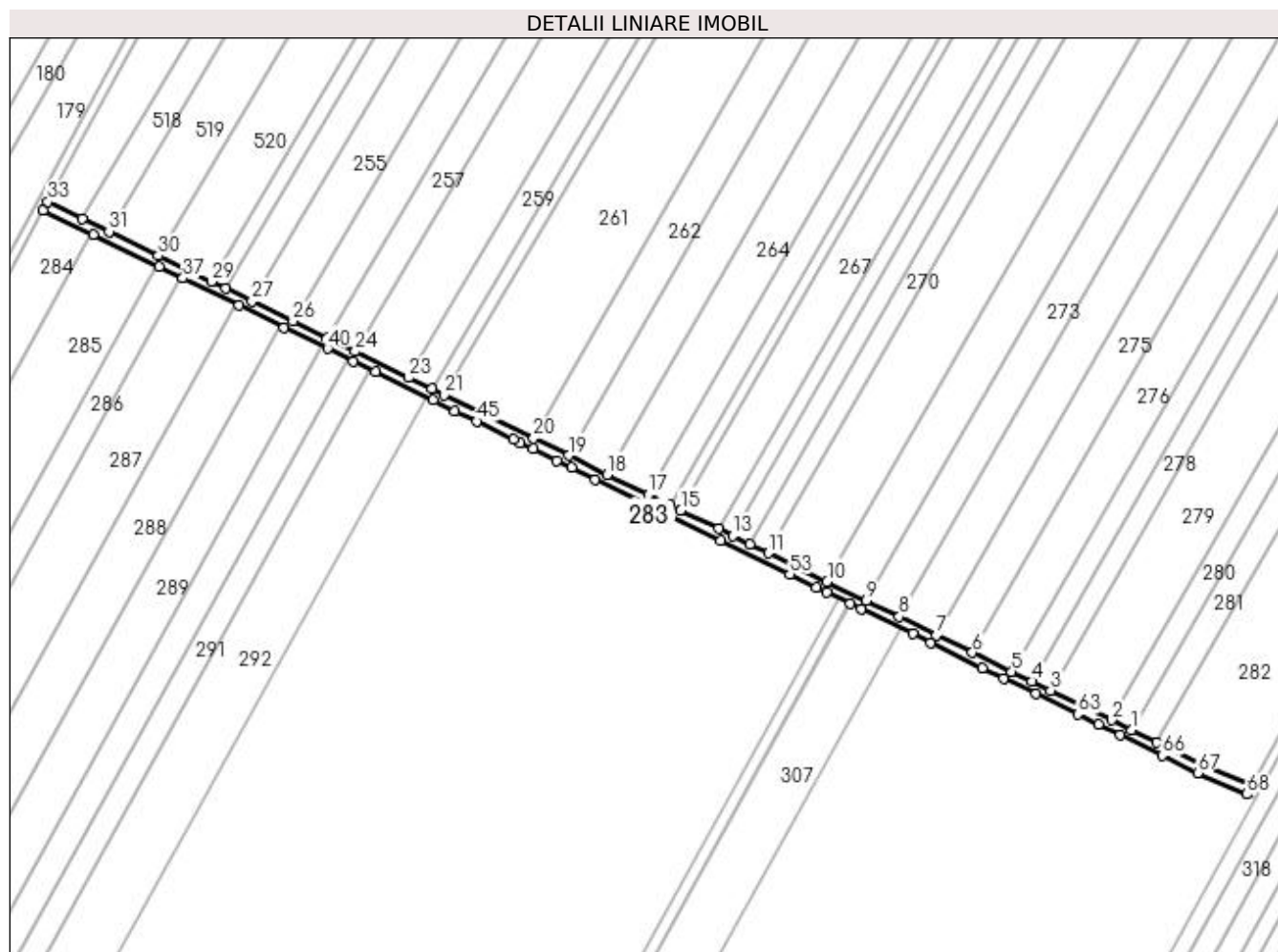
Inscrieri privind dezmembramintele dreptului de proprietate, drepturi reale de garanție și sarcini	Referințe
NU SUNT	

Anexa Nr. 1 La Partea I

Teren

Nr cadastral	Suprafața (mp)*	Observații / Referințe
	2.238	

* Suprafața este determinată în planul de proiecție Stereo 70.



Date referitoare la teren

Crt	Categorie folosință	Intravilan	Suprafața (mp)	Tarla	Parcelă	Nr. topo	Observații / Referințe
1	drum	NU	2.238	-	-	-	Drum exploatare 1264

Lungime Segmente

1) Valorile lungimilor segmentelor sunt obținute din proiecție în plan.

Punct început	X / Y	Punct sfârșit	X / Y	Lungime segment	Punct început	X / Y	Punct sfârșit	X / Y	Lungime segment	Punct început	X / Y	Punct sfârșit	X / Y	Lungime segment
1	426.678,337 304.417,006	2	426.669,827 304.421,153	9.467	2	426.669,827 304.421,153	3	426.644,395 304.433,545	28.29	3	426.644,395 304.433,545	4	426.636,438 304.437,422	8.852
4	426.636,438 304.437,422	5	426.628,096 304.441,487	9.279	5	426.628,096 304.441,487	6	426.611,709 304.449,471	18.229	6	426.611,709 304.449,471	7	426.596,7 304.456,785	16.696
7	426.596,7 304.456,785	8	426.581,046 304.464,412	17.413	8	426.581,046 304.464,412	9	426.567,312 304.471,104	15.278	9	426.567,312 304.471,104	10	426.550,856 304.479,122	18.305
10	426.550,856 304.479,122	11	426.526,408 304.491,035	27.196	11	426.526,408 304.491,035	12	426.518,622 304.494,829	8.662	12	426.518,622 304.494,829	13	426.511,33 304.498,382	8.111
13	426.511,33 304.498,382	14	426.505,398 304.501,273	6.6	14	426.505,398 304.501,273	15	426.489,608 304.508,966	17.564	15	426.489,608 304.508,966	16	426.485,347 304.511,042	4.739
16	426.485,347 304.511,042	17	426.476,014 304.515,59	10.382	17	426.476,014 304.515,59	18	426.458,945 304.523,907	18.987	18	426.458,945 304.523,907	19	426.442,671 304.531,837	18.103

Punct început	X / Y	Punct sfârșit	X / Y	Lungime segment	Punct început	X / Y	Punct sfârșit	X / Y	Lungime segment	Punct început	X / Y	Punct sfârșit	X / Y	Lungime segment
19	426.442,671 304.531,837	20	426.427,999 304.538,986	16.321	20	426.427,999 304.538,986	21	426.390,657 304.557,181	41.539	21	426.390,657 304.557,181	22	426.385,445 304.559,721	5.798
22	426.385,445 304.559,721	23	426.375,832 304.564,404	10.693	23	426.375,832 304.564,404	24	426.353,329 304.575,369	25.032	24	426.353,329 304.575,369	25	426.341,771 304.581,001	12.858
25	426.341,771 304.581,001	26	426.327,384 304.588,011	16.004	26	426.327,384 304.588,011	27	426.310,234 304.596,368	19.077	27	426.310,234 304.596,368	28	426.299,289 304.601,701	12.175
28	426.299,289 304.601,701	29	426.293,217 304.604,659	6.755	29	426.293,217 304.604,659	30	426.271,04 304.615,465	24.669	30	426.271,04 304.615,465	31	426.250,4 304.625,522	22.959
31	426.250,4 304.625,522	32	426.239,339 304.630,912	12.305	32	426.239,339 304.630,912	33	426.224,741 304.638,025	16.239	33	426.224,741 304.638,025	34	426.222,837 304.634,507	4.0
34	426.222,837 304.634,507	35	426.243,814 304.624,286	23.335	35	426.243,814 304.624,286	36	426.271,513 304.610,789	30.813	36	426.271,513 304.610,789	37	426.281,34 304.606,0	10.932
37	426.281,34 304.606,0	38	426.304,793 304.594,573	26.088	38	426.304,793 304.594,573	39	426.323,677 304.585,371	21.007	39	426.323,677 304.585,371	40	426.341,818 304.576,531	20.181
40	426.341,818 304.576,531	41	426.352,696 304.571,231	12.1	41	426.352,696 304.571,231	42	426.361,828 304.566,781	10.159	42	426.361,828 304.566,781	43	426.386,09 304.554,959	26.989
43	426.386,09 304.554,959	44	426.395,136 304.550,552	10.062	44	426.395,136 304.550,552	45	426.404,178 304.546,146	10.058	45	426.404,178 304.546,146	46	426.419,52 304.538,67	17.067
46	426.419,52 304.538,67	47	426.422,41 304.537,262	3.215	47	426.422,41 304.537,262	48	426.427,825 304.534,623	6.024	48	426.427,825 304.534,623	49	426.437,743 304.529,791	11.032
49	426.437,743 304.529,791	50	426.444,046 304.526,719	7.012	50	426.444,046 304.526,719	51	426.453,941 304.521,898	11.007	51	426.453,941 304.521,898	52	426.506,419 304.496,327	58.377
52	426.506,419 304.496,327	53	426.535,269 304.482,27	32.092	53	426.535,269 304.482,27	54	426.546,456 304.476,818	12.445	54	426.546,456 304.476,818	55	426.550,891 304.474,657	4.933
55	426.550,891 304.474,657	56	426.560,638 304.469,908	10.842	56	426.560,638 304.469,908	57	426.565,064 304.467,751	4.923	57	426.565,064 304.467,751	58	426.586,623 304.457,246	23.983
58	426.586,623 304.457,246	59	426.594,131 304.453,588	8.351	59	426.594,131 304.453,588	60	426.615,884 304.442,988	24.199	60	426.615,884 304.442,988	61	426.624,666 304.438,71	9.768
61	426.624,666 304.438,71	62	426.638,168 304.432,13	15.02	62	426.638,168 304.432,13	63	426.655,666 304.423,604	19.465	63	426.655,666 304.423,604	64	426.664,4 304.419,348	9.715
64	426.664,4 304.419,348	65	426.673,471 304.414,928	10.091	65	426.673,471 304.414,928	66	426.691,064 304.406,356	19.57	66	426.691,064 304.406,356	67	426.705,929 304.399,113	16.536
67	426.705,929 304.399,113	68	426.726,368 304.390,196	22.299	68	426.726,368 304.390,196	69	426.728,312 304.393,712	4.018	69	426.728,312 304.393,712	70	426.707,606 304.402,745	22.59
70	426.707,606 304.402,745	71	426.688,766 304.411,925	20.958	71	426.688,766 304.411,925	1	426.678,337 304.417,006	11.601					

** Lungimile segmentelor sunt determinate în planul de proiecție Stereo 70 și sunt rotunjite la 1 milimetru.

*** Distanța dintre puncte este formată din segmente cumulate ce sunt mai mici decât valoarea 1 milimetru.

**DATE DESPRE IMOBILUL NR. 284**

Oficiul de Cadastru și Publicitate Imobiliară DOLJ
Biroul de Cadastru și Publicitate Imobiliară Craiova

A. Partea I. Descrierea imobilului

TEREN Extravilan

Adresa: Jud. Dolj, Tarla 92 Parcela 1

Nr. Crt	Nr cadastral Nr. topografic	Suprafața* (mp)	Observații / Referințe
A1		10.700	Sector cadastral:49 Teren neimprejmuit; Mentiune: "Imobil traversat de limita unitatilor administrativ-teritoriale Dragotesti si Leu" (ODG 1/2020 art. 27 alin. 3^2)

B. Partea II. Proprietari și acte

Inscrieri privitoare la dreptul de proprietate și alte drepturi reale	Referințe
/	
Act Administrativ nr. TDP 1681, din 20/12/2002 emis de CJSDPAT DOLJ;	
B1	A1
Intabulare, drept de PROPRIETATE, dobandit prin Reconstituire, cota actuala 1/1, cota initiala 1/1 1) CODRICEL ELENA, lipsa CNP	

C. Partea III. SARCINI .

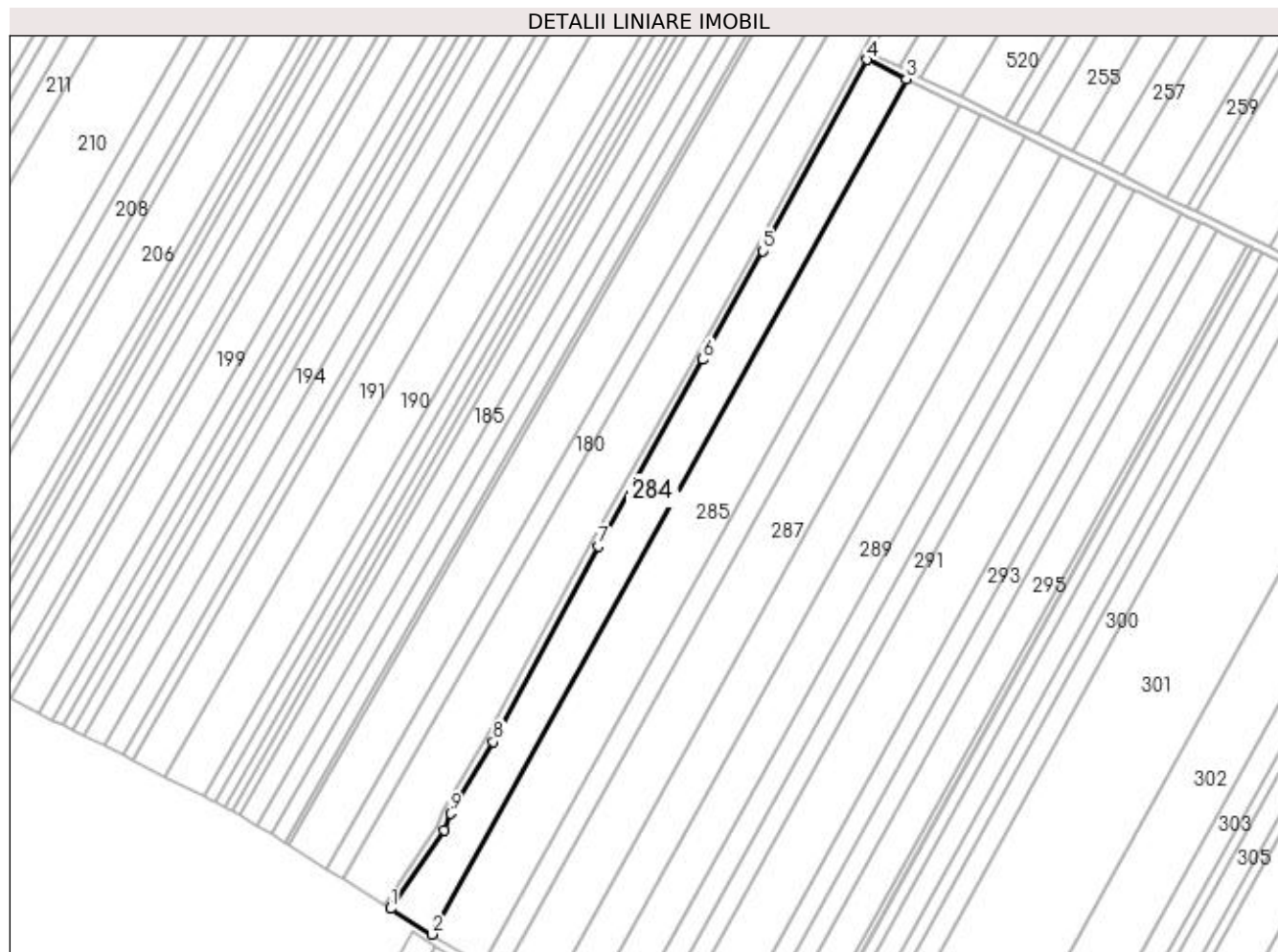
Inscrieri privind dezmembramintele dreptului de proprietate, drepturi reale de garanție și sarcini	Referințe
NU SUNT	

Anexa Nr. 1 La Partea I

Teren

Nr cadastral	Suprafața (mp)*	Observații / Referințe
	10.700	Mențiune: "Imobil traversat de limita unitatilor administrativ-teritoriale Dragotesti si Leu" (ODG 1/2020 art. 27 alin. 3 [^] 2)

* Suprafața este determinată în planul de proiecție Stereo 70.



Date referitoare la teren

Crt	Categorie folosință	Intra vilan	Suprafața (mp)	Tarla	Parcelă	Nr. topo	Observații / Referințe
1	arabil	NU	10.700	92	1	-	

Lungime Segmente

1) Valorile lungimilor segmentelor sunt obținute din proiecție în plan.

Punct început	X / Y	Punct sfârșit	X / Y	Lungime segment (** (m)
1	425.980,67 304.202,656	2	426.001,763 304.189,553	24.832
2	426.001,763 304.189,553	3	426.243,115 304.624,626	497.533
3	426.243,115 304.624,626	4	426.222,837 304.634,507	22.557
4	426.222,837 304.634,507	5	426.170,141 304.537,148	110.705
5	426.170,141 304.537,148	6	426.139,501 304.481,915	63.163

Punct început	X / Y	Punct sfârșit	X / Y	Lungime segment (** (m)
6	426.139,501 304.481,915	7	426.086,371 304.387,042	108.736
7	426.086,371 304.387,042	8	426.032,772 304.287,459	113.091
8	426.032,772 304.287,459	9	426.011,232 304.251,01	42.338
9	426.011,232 304.251,01	10	426.007,979 304.242,422	9.184
10	426.007,979 304.242,422	1	425.980,67 304.202,656	48.24

** Lungimile segmentelor sunt determinate în planul de proiecție Stereo 70 și sunt rotunjite la 1 milimetru.

*** Distanța dintre puncte este formată din segmente cumulate ce sunt mai mici decât valoarea 1 milimetru.

**DATE DESPRE IMOBILUL NR. 285**

Oficiul de Cadastru și Publicitate Imobiliară DOLJ
Biroul de Cadastru și Publicitate Imobiliară Craiova

A. Partea I. Descrierea imobilului

TEREN Extravilan

Adresa: Jud. Dolj, Tarla 93 Parcela 2

Nr. Crt	Nr cadastral Nr. topografic	Suprafața* (mp)	Observații / Referințe
A1		15.200	Sector cadastral:49 Teren neimprejmuit; Mentiune: "Imobil traversat de limita unitatilor administrativ-teritoriale Dragotesti si Leu" (ODG 1/2020 art. 27 alin. 3^2)

B. Partea II. Proprietari și acte

Inscrieri privitoare la dreptul de proprietate și alte drepturi reale	Referințe
/	
Act Administrativ nr. TDP 1165-45357, din 17/06/1999 emis de CJSDPAT DOLJ;	
B1	A1
Intabulare, drept de PROPRIETATE, dobandit prin Reconstituire, cota actuala 1/1, cota initiala 1/1 1) JUGANARU CONSTANTA, lipsa CNP	

C. Partea III. SARCINI .

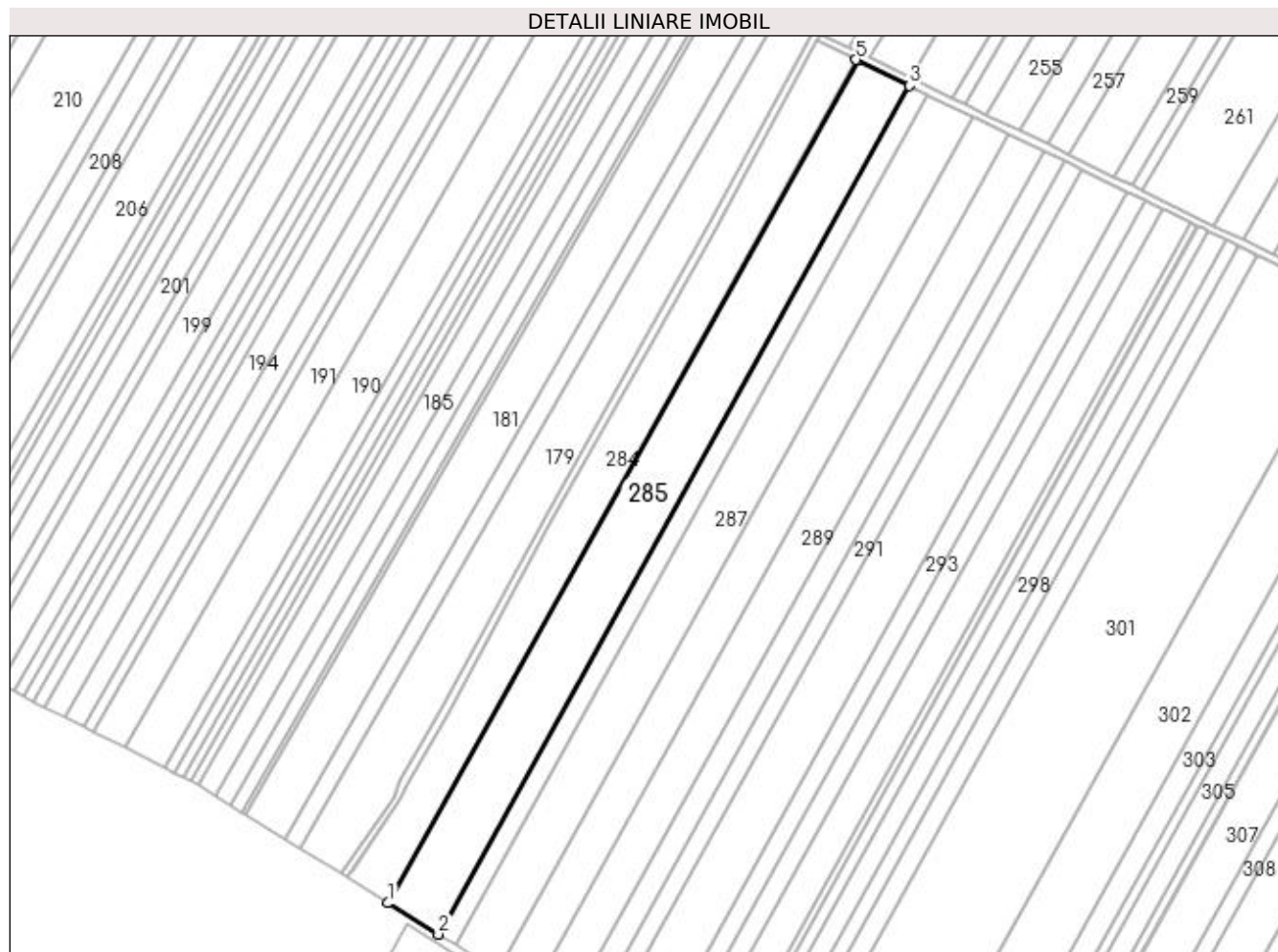
Inscrieri privind dezmembramintele dreptului de proprietate, drepturi reale de garanție și sarcini	Referințe
NU SUNT	

Anexa Nr. 1 La Partea I

Teren

Nr cadastral	Suprafața (mp)*	Observații / Referințe
	15.200	Mentiune: "Imobil traversat de limita unitatilor administrativ-teritoriale Dragotesti si Leu" (ODG 1/2020 art. 27 alin. 3^2)

* Suprafața este determinată în planul de proiecție Stereo 70.



Date referitoare la teren

Crt	Categorie folosință	Intra vilan	Suprafața (mp)	Tarla	Parcelă	Nr. topo	Observații / Referințe
1	arabil	NU	15.200	93	2	-	

Lungime Segmente

1) Valorile lungimilor segmentelor sunt obținute din proiecție în plan.

Punct început	X / Y	Punct sfârșit	X / Y	Lungime segment (** (m)
1	426.001,763 304.189,553	2	426.027,665 304.173,464	30.492
2	426.027,665 304.173,464	3	426.270,531 304.611,267	500.656
3	426.270,531 304.611,267	4	426.243,814 304.624,286	29.721
4	426.243,814 304.624,286	5	426.243,115 304.624,626	0.777
5	426.243,115 304.624,626	1	426.001,763 304.189,553	497.533

**** Lungimile segmentelor sunt determinate în planul de proiecție Stereo 70 și sunt rotunjite la 1 milimetru.**

***** Distanța dintre puncte este formată din segmente cumulate ce sunt mai mici decât valoarea 1 milimetru.**

**DATE DESPRE IMOBILUL NR. 286**

Oficiul de Cadastru și Publicitate Imobiliară DOLJ
Biroul de Cadastru și Publicitate Imobiliară Craiova

A. Partea I. Descrierea imobilului

TEREN Extravilan

Adresa: Jud. Dolj, Tarla 92 Parcela 3

Nr. Crt	Nr cadastral Nr. topografic	Suprafața* (mp)	Observații / Referințe
A1		5.400	Sector cadastral:49 Teren neimprejmuit; Mentiune: "Imobil traversat de limita unitatilor administrativ-teritoriale Dragotesti si Leu" (ODG 1/2020 art. 27 alin. 3^2)

B. Partea II. Proprietari și acte

Inscrieri privitoare la dreptul de proprietate și alte drepturi reale	Referințe
/	
Act Administrativ nr. TDP 949-44793, din 27/07/1998 emis de CJSDPAT DOLJ;	
B1	A1
Intabulare, drept de PROPRIETATE, dobandit prin Reconstituire, cota actuala 1/1, cota initiala 1/1 1) PAVEL GHEORGHITA, decedat	

C. Partea III. SARCINI .

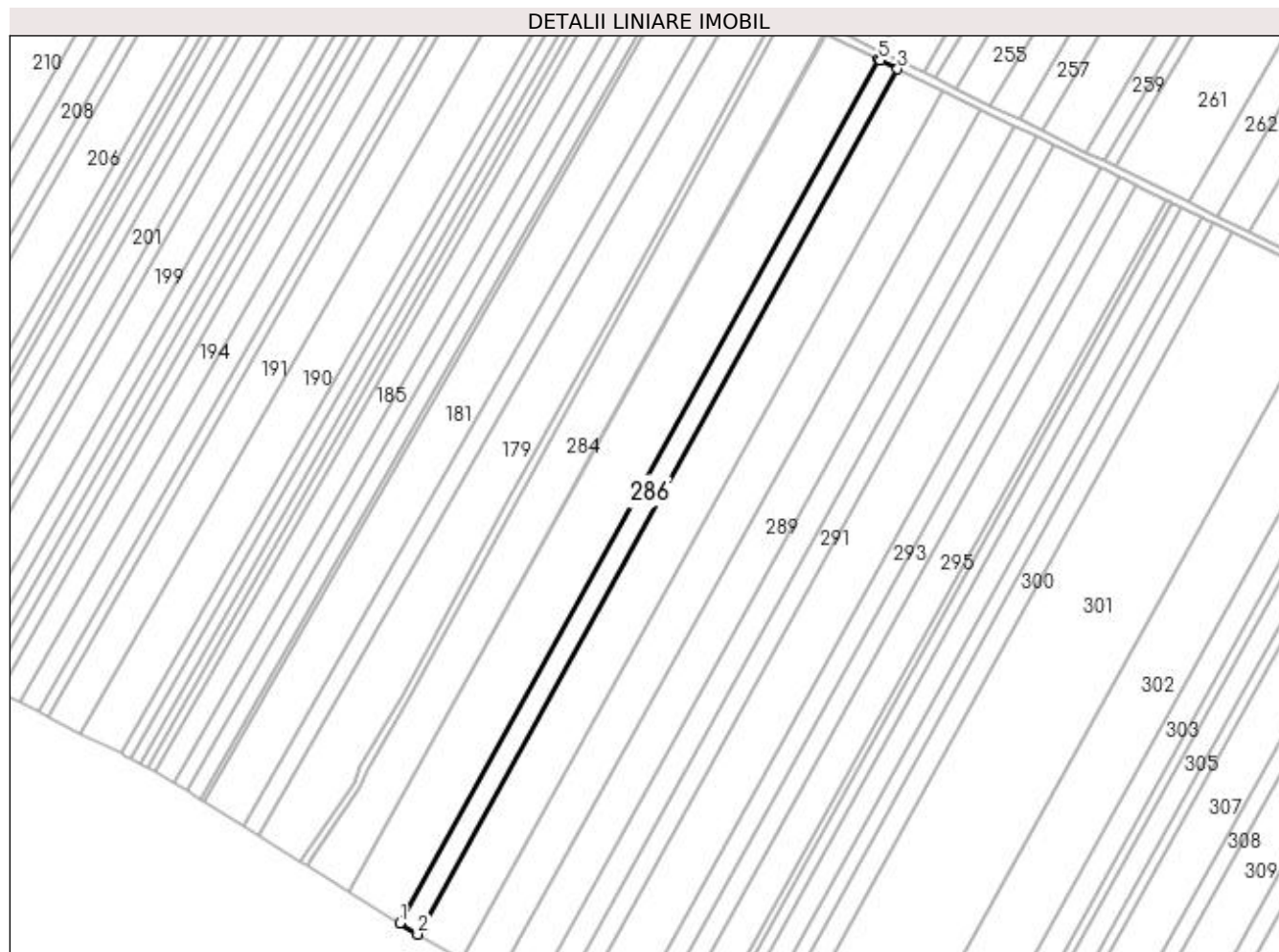
Inscrieri privind dezmembramintele dreptului de proprietate, drepturi reale de garanție și sarcini	Referințe
NU SUNT	

Anexa Nr. 1 La Partea I

Teren

Nr cadastral	Suprafața (mp)*	Observații / Referințe
	5.400	Mentiune: "Imobil traversat de limita unitatilor administrativ-teritoriale Dragotesti si Leu" (ODG 1/2020 art. 27 alin. 3^2)

* Suprafața este determinată în planul de proiecție Stereo 70.



Date referitoare la teren

Crt	Categorie folosință	Intra vilan	Suprafața (mp)	Tarla	Parcelă	Nr. topo	Observații / Referințe
1	arabil	NU	5.400	92	3	-	

Lungime Segmente

1) Valorile lungimilor segmentelor sunt obținute din proiecție în plan.

Punct început	X / Y	Punct sfârșit	X / Y	Lungime segment (** (m)
1	426.027,665 304.173,464	2	426.036,828 304.167,772	10.787
2	426.036,828 304.167,772	3	426.280,23 304.606,541	501.76
3	426.280,23 304.606,541	4	426.271,513 304.610,789	9.697
4	426.271,513 304.610,789	5	426.270,531 304.611,267	1.092
5	426.270,531 304.611,267	1	426.027,665 304.173,464	500.656

**** Lungimile segmentelor sunt determinate în planul de proiecție Stereo 70 și sunt rotunjite la 1 milimetru.**

***** Distanța dintre puncte este formată din segmente cumulate ce sunt mai mici decât valoarea 1 milimetru.**

**DATE DESPRE IMOBILUL NR. 287**

Oficiul de Cadastru și Publicitate Imobiliară DOLJ
Biroul de Cadastru și Publicitate Imobiliară Craiova

A. Partea I. Descrierea imobilului

TEREN Extravilan

Adresa: Jud. Dolj, Tarla 93 Parcela 4

Nr. Crt	Nr cadastral Nr. topografic	Suprafața* (mp)	Observații / Referințe
A1	30101	12.900	Sector cadastral:49 Teren neimprejmuit; Mentiune: "Imobil traversat de limita unitatilor administrativ-teritoriale Dragotesti si Leu" (ODG 1/2020 art. 27 alin. 3^2)

B. Partea II. Proprietari și acte

Inscrieri privitoare la dreptul de proprietate și alte drepturi reale	Referințe
188923 / 23/09/2020	
Act Notarial nr. 3959, din 09/09/2020 emis de Miclescu Bogdan Constantin;	
B1	A1
Intabulare, drept de PROPRIETATE, dobandit prin Conventie, cota actuala 1/1, cota initiala 1/1 1) INPROCONSA SRL, CIF:23368711	

C. Partea III. SARCINI

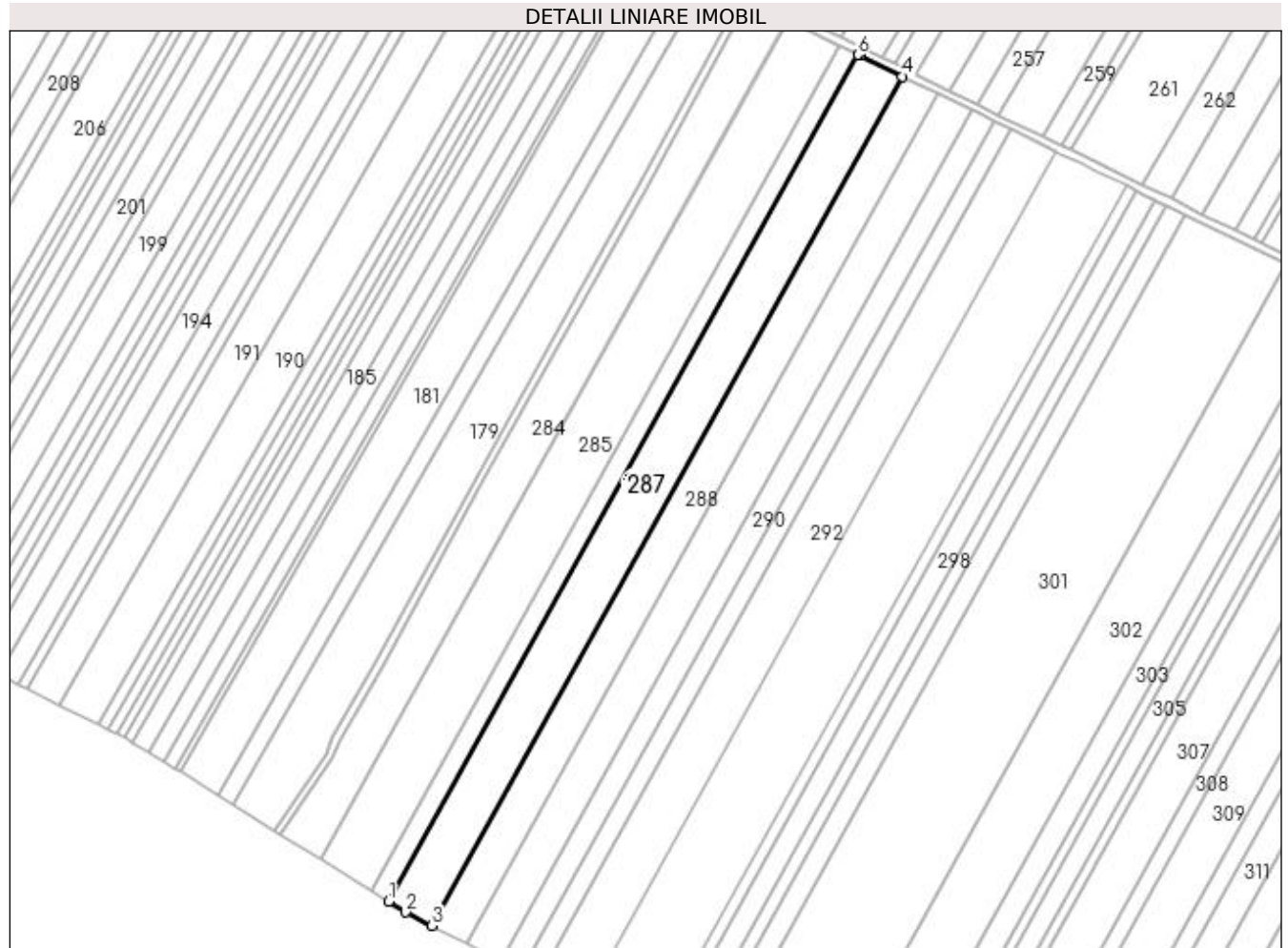
Inscrieri privind dezmembramintele dreptului de proprietate, drepturi reale de garanție și sarcini	Referințe
188923 / 23/09/2020	
Act Notarial nr. 3959, din 09/09/2020 emis de Miclescu Bogdan Constantin;	
C1	A1
Intabulare, drept de IPOTECA LEGALA, Valoare:95978.68 EURValoare: 95978.68EUR- pentru pretul datorat, dobandit prin Conventie 1) SC RURAL AGRI DOLJ SRL, CIF:32630322	

Anexa Nr. 1 La Partea I

Teren

Nr cadastral	Suprafața (mp)*	Observații / Referințe
30101	12.900	Mențiune: "Imobil traversat de limita unitatilor administrativ-teritoriale Dragotesti si Leu" (ODG 1/2020 art. 27 alin. 3^2)

* Suprafața este determinată în planul de proiecție Stereo 70.



Date referitoare la teren

Crt	Categorie folosință	Intravilan	Suprafața (mp)	Tarla	Parcelă	Nr. topo	Observații / Referințe
1	arabil	NU	12.900	93	4	-	

Lungime Segmente

1) Valorile lungimilor segmentelor sunt obținute din proiecție în plan.

Punct început	X / Y	Punct sfârșit	X / Y	Lungime segment (** (m)
1	426.036,828 304.167,772	2	426.045,638 304.162,299	10.372
2	426.045,638 304.162,299	3	426.059,244 304.155,282	15.309
3	426.059,244 304.155,282	4	426.303,331 304.595,285	503.17
4	426.303,331 304.595,285	5	426.281,34 304.606,0	24.463
5	426.281,34 304.606,0	6	426.280,23 304.606,541	1.235

Punct început	X / Y	Punct sfârșit	X / Y	Lungime segment (** (m)
6	426.280,23 304.606,541	1	426.036,828 304.167,772	501.76

** Lungimile segmentelor sunt determinate în planul de proiecție Stereo 70 și sunt rotunjite la 1 milimetru.

*** Distanța dintre puncte este formată din segmente cumulate ce sunt mai mici decât valoarea 1 milimetru.

**DATE DESPRE IMOBILUL NR. 288**

Oficiul de Cadastru și Publicitate Imobiliară DOLJ
Biroul de Cadastru și Publicitate Imobiliară Craiova

A. Partea I. Descrierea imobilului

TEREN Extravilan

Adresa: Jud. Dolj, Tarla 93 Parcela 5

Nr. Crt	Nr cadastral Nr. topografic	Suprafața* (mp)	Observații / Referințe
A1		10.400	Sector cadastral:49 Teren neimprejmuit; Mentiune: "Imobil traversat de limita unitatilor administrativ-teritoriale Dragotesti si Leu" (ODG 1/2020 art. 27 alin. 3^2)

B. Partea II. Proprietari și acte

Inscrieri privitoare la dreptul de proprietate și alte drepturi reale	Referințe
/	
Act Administrativ nr. TDP 1749, din 10/06/2003 emis de CJSDPAT DOLJ (ANULAT TDP 1092 HCJ 333/17.04.2003);	
B1 Intabulare, drept de PROPRIETATE, dobandit prin Reconstituire, cota actuala 1/1, cota initiala 1/1 1) NICOLA ION, lipsa CNP	A1

C. Partea III. SARCINI .

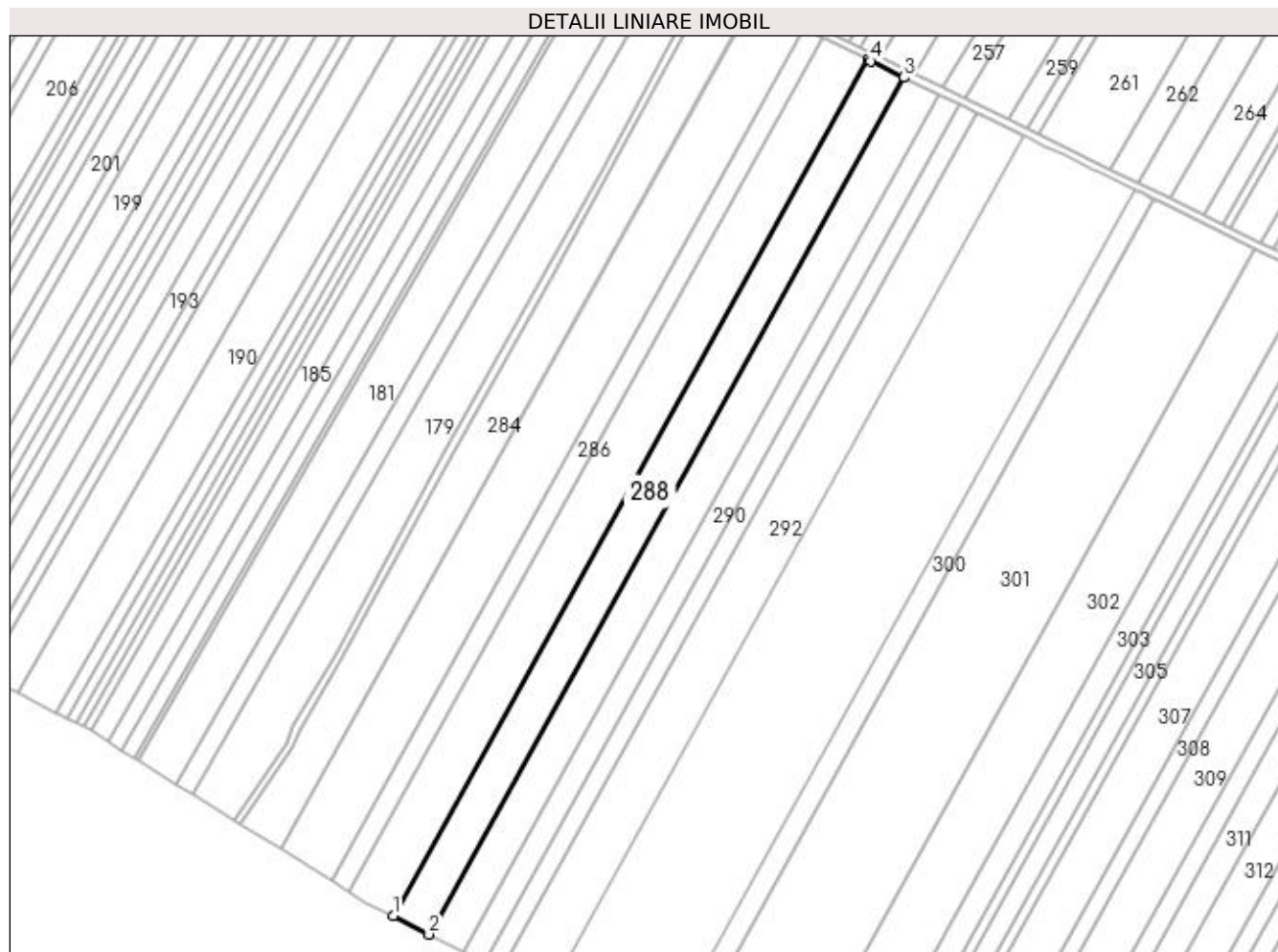
Inscrieri privind dezmembramintele dreptului de proprietate, drepturi reale de garanție și sarcini	Referințe
NU SUNT	

Anexa Nr. 1 La Partea I

Teren

Nr cadastral	Suprafața (mp)*	Observații / Referințe
	10.400	Mențiune: "Imobil traversat de limita unitatilor administrativ-teritoriale Dragotesti si Leu" (ODG 1/2020 art. 27 alin. 3^2)

* Suprafața este determinată în planul de proiecție Stereo 70.



Date referitoare la teren

Crt	Categorie folosință	Intravilan	Suprafața (mp)	Tarla	Parcelă	Nr. topo	Observații / Referințe
1	arabil	NU	10.400	93	5	-	

Lungime Segmente

1) Valorile lungimilor segmentelor sunt obținute din proiecție în plan.

Punct început	X / Y	Punct sfârșit	X / Y	Lungime segment (** (m)
1	426.059,244 304.155,282	2	426.077,615 304.145,81	20.669
2	426.077,615 304.145,81	3	426.321,929 304.586,223	503.64
3	426.321,929 304.586,223	4	426.304,793 304.594,573	19.062
4	426.304,793 304.594,573	5	426.303,331 304.595,285	1.626
5	426.303,331 304.595,285	1	426.059,244 304.155,282	503.17

**** Lungimile segmentelor sunt determinate în planul de proiecție Stereo 70 și sunt rotunjite la 1 milimetru.**

***** Distanța dintre puncte este formată din segmente cumulate ce sunt mai mici decât valoarea 1 milimetru.**

**DATE DESPRE IMOBILUL NR. 289**

Oficiul de Cadastru și Publicitate Imobiliară DOLJ
Biroul de Cadastru și Publicitate Imobiliară Craiova

A. Partea I. Descrierea imobilului

TEREN Extravilan

Adresa: Jud. Dolj, Tarla 92 Parcela 1262

Nr. Crt	Nr cadastral Nr. topografic	Suprafața* (mp)	Observații / Referințe
A1		10.000	Sector cadastral:49 Teren neimprejmuit; Mentiune: "Imobil traversat de limita unitatilor administrativ-teritoriale Dragotesti si Leu" (ODG 1/2020 art. 27 alin. 3^2)

B. Partea II. Proprietari și acte

Inscrieri privitoare la dreptul de proprietate și alte drepturi reale	Referințe
/	
Act Administrativ nr. TDP 906-44793, din 20/10/1997 emis de CJSDPAT DOLJ;	
B1	A1
Intabulare, drept de PROPRIETATE, dobandit prin Reconstituire, cota actuala 1/1, cota initiala 1/1 1) VOINESEANU NICOLAE, lipsa CNP	

C. Partea III. SARCINI .

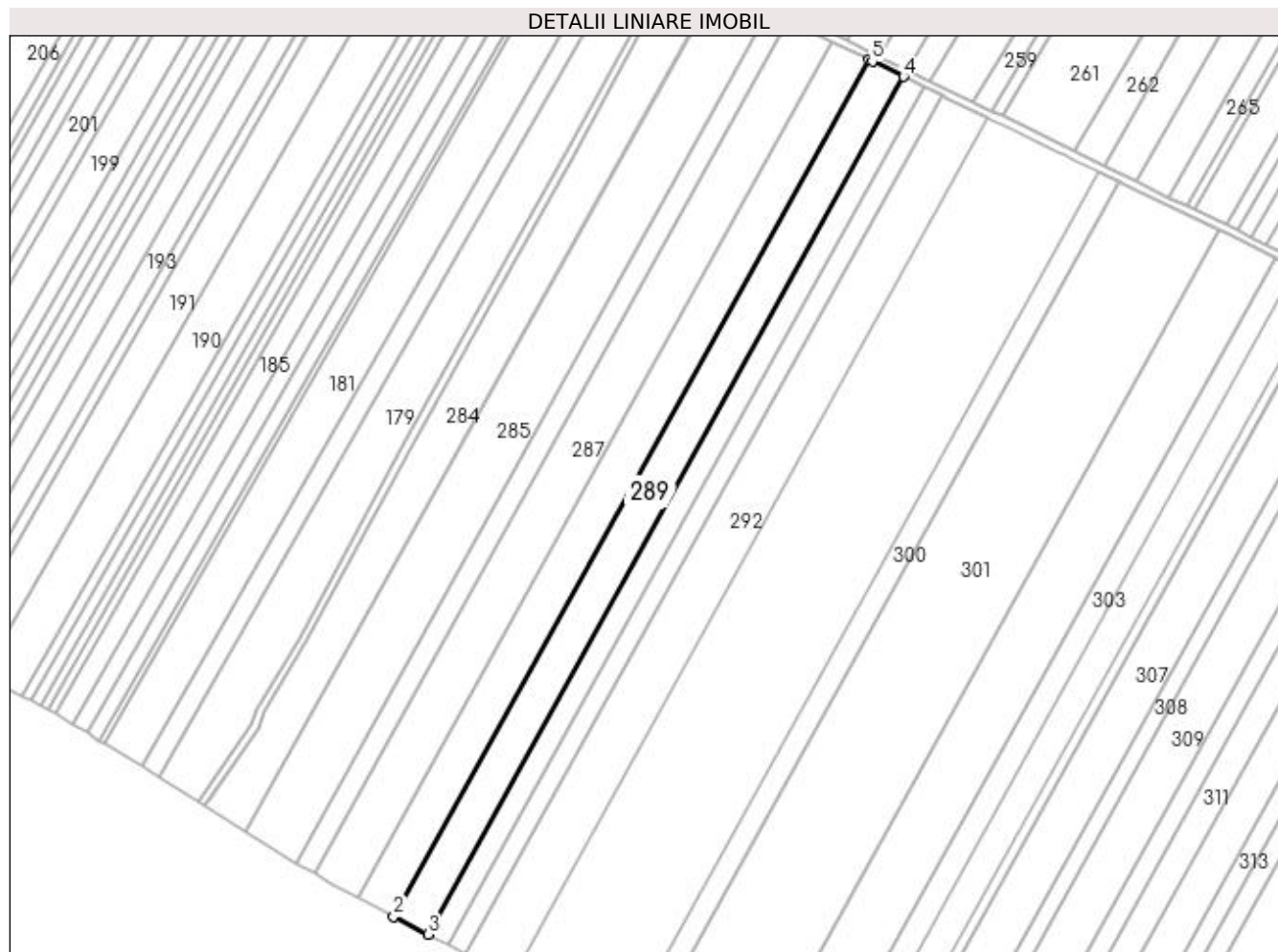
Inscrieri privind dezmembramintele dreptului de proprietate, drepturi reale de garanție și sarcini	Referințe
NU SUNT	

Anexa Nr. 1 La Partea I

Teren

Nr cadastral	Suprafața (mp)*	Observații / Referințe
	10.000	Mentiune: "Imobil traversat de limita unitatilor administrativ-teritoriale Dragotesti si Leu" (ODG 1/2020 art. 27 alin. 3^2)

* Suprafața este determinată în planul de proiecție Stereo 70.



Date referitoare la teren

Crt	Categorie folosință	Intra vilan	Suprafața (mp)	Tarla	Parcelă	Nr. topo	Observații / Referințe
1	arabil	NU	10.000	92	1262	-	

Lungime Segmente

1) Valorile lungimilor segmentelor sunt obținute din proiecție în plan.

Punct început	X / Y	Punct sfârșit	X / Y	Lungime segment (** (m)
1	426.321,929 304.586,223	2	426.077,615 304.145,81	503.64
2	426.077,615 304.145,81	3	426.095,262 304.136,709	19.856
3	426.095,262 304.136,709	4	426.339,795 304.577,517	504.091
4	426.339,795 304.577,517	5	426.323,677 304.585,371	17.93
5	426.323,677 304.585,371	1	426.321,929 304.586,223	1.944

**** Lungimile segmentelor sunt determinate în planul de proiecție Stereo 70 și sunt rotunjite la 1 milimetru.**

***** Distanța dintre puncte este formată din segmente cumulate ce sunt mai mici decât valoarea 1 milimetru.**

**DATE DESPRE IMOBILUL NR. 290**

Oficiul de Cadastru și Publicitate Imobiliară DOLJ
Biroul de Cadastru și Publicitate Imobiliară Craiova

A. Partea I. Descrierea imobilului

TEREN Extravilan

Adresa: Jud. Dolj, Tarla 92 Parcela 1262

Nr. Crt	Nr cadastral Nr. topografic	Suprafața* (mp)	Observații / Referințe
A1		6.000	Sector cadastral:49 Teren neimprejmuit; Mentiune: "Imobil traversat de limita unitatilor administrativ-teritoriale Dragotesti si Leu" (ODG 1/2020 art. 27 alin. 3^2)

B. Partea II. Proprietari și acte

Inscrieri privitoare la dreptul de proprietate și alte drepturi reale	Referințe
/	
Act Administrativ nr. TDP 678-14942, din 24/01/1997 emis de CJSDPAT DOLJ;	
B1	A1
Intabulare, drept de PROPRIETATE, dobandit prin Reconstituire, cota actuala 1/1, cota initiala 1/1 1) IORDACHE GHEORGHE, lipsa CNP	

C. Partea III. SARCINI .

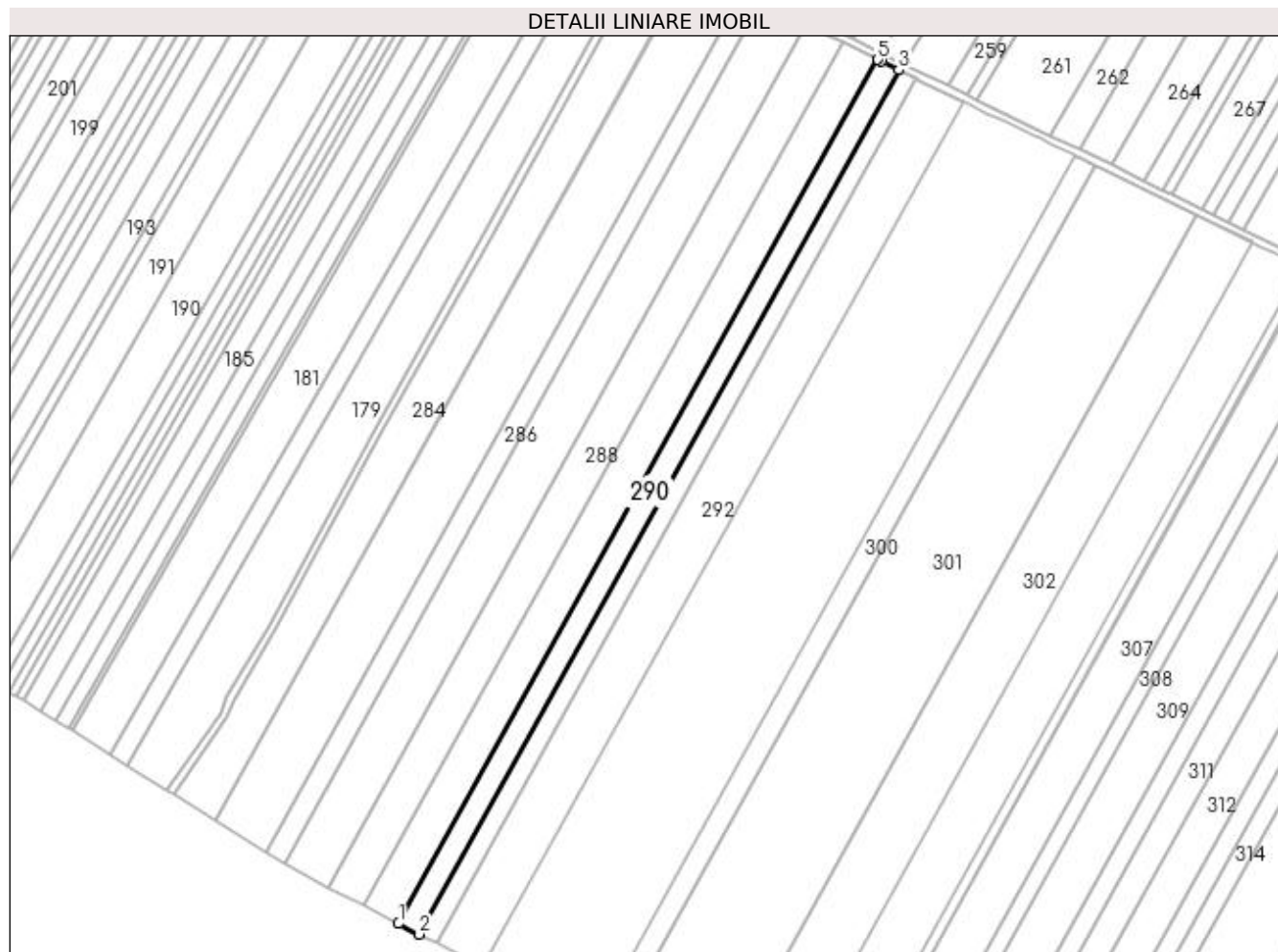
Inscrieri privind dezmembramintele dreptului de proprietate, drepturi reale de garanție și sarcini	Referințe
NU SUNT	

Anexa Nr. 1 La Partea I

Teren

Nr cadastral	Suprafața (mp)*	Observații / Referințe
	6.000	Mentiune: "Imobil traversat de limita unitatilor administrativ-teritoriale Dragotesti si Leu" (ODG 1/2020 art. 27 alin. 3^2)

* Suprafața este determinată în planul de proiecție Stereo 70.



Date referitoare la teren

Crt	Categorie folosință	Intravilan	Suprafața (mp)	Tarla	Parcelă	Nr. topo	Observații / Referințe
1	arabil	NU	6.000	92	1262	-	

Lungime Segmente

1) Valorile lungimilor segmentelor sunt obținute din proiecție în plan.

Punct început	X / Y	Punct sfârșit	X / Y	Lungime segment (** (m)
1	426.095,262 304.136,709	2	426.105,843 304.131,253	11.905
2	426.105,843 304.131,253	3	426.350,508 304.572,297	504.362
3	426.350,508 304.572,297	4	426.341,818 304.576,531	9.666
4	426.341,818 304.576,531	5	426.339,795 304.577,517	2.25
5	426.339,795 304.577,517	1	426.095,262 304.136,709	504.091

**** Lungimile segmentelor sunt determinate în planul de proiecție Stereo 70 și sunt rotunjite la 1 milimetru.**

***** Distanța dintre puncte este formată din segmente cumulate ce sunt mai mici decât valoarea 1 milimetru.**

**DATE DESPRE IMOBILUL NR. 291**

Oficiul de Cadastru și Publicitate Imobiliară DOLJ
Biroul de Cadastru și Publicitate Imobiliară Craiova

A. Partea I. Descrierea imobilului

TEREN Extravilan

Adresa: Jud. Dolj, Tarla 92 Parcela 8

Nr. Crt	Nr cadastral Nr. topografic	Suprafața* (mp)	Observații / Referințe
A1		5.040	Sector cadastral:49 Teren neimprejmuit; Mentiune: "Imobil traversat de limita unitatilor administrativ-teritoriale Dragotesti si Leu" (ODG 1/2020 art. 27 alin. 3^2)

B. Partea II. Proprietari și acte

Inscrieri privitoare la dreptul de proprietate și alte drepturi reale	Referințe
/	
Act Administrativ nr. TDP 1000-44793, din 20/08/1998 emis de CJSDPAT DOLJ;	
B1	A1
Intabulare, drept de PROPRIETATE, dobandit prin Reconstituire, cota actuala 1/1, cota initiala 1/1 1) VASILE CRACIUN	

C. Partea III. SARCINI .

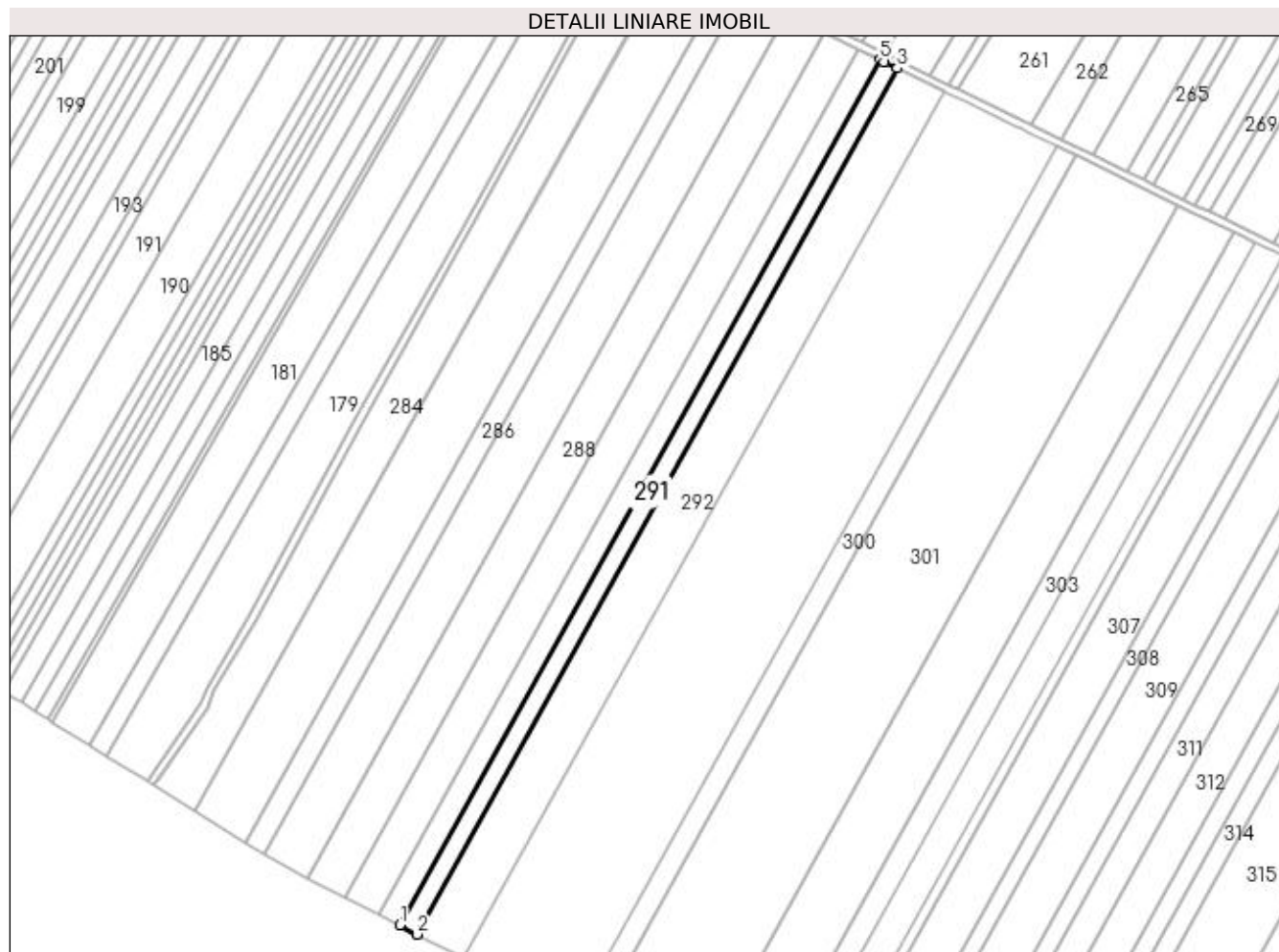
Inscrieri privind dezmembramintele dreptului de proprietate, drepturi reale de garanție și sarcini	Referințe
NU SUNT	

Anexa Nr. 1 La Partea I

Teren

Nr cadastral	Suprafața (mp)*	Observații / Referințe
	5.040	Mentiune: "Imobil traversat de limita unitatilor administrativ-teritoriale Dragotesti si Leu" (ODG 1/2020 art. 27 alin. 3^2)

* Suprafața este determinată în planul de proiecție Stereo 70.



Date referitoare la teren

Crt	Categorie folosință	Intra vilan	Suprafața (mp)	Tarla	Parcelă	Nr. topo	Observații / Referințe
1	arabil	NU	5.040	92	8	-	

Lungime Segmente

1) Valorile lungimilor segmentelor sunt obținute din proiecție în plan.

Punct început	X / Y	Punct sfârșit	X / Y	Lungime segment (** (m)
1	426.105,843 304.131,253	2	426.114,727 304.126,672	9.995
2	426.114,727 304.126,672	3	426.359,501 304.567,915	504.589
3	426.359,501 304.567,915	4	426.352,696 304.571,231	7.571
4	426.352,696 304.571,231	5	426.350,508 304.572,297	2.434
5	426.350,508 304.572,297	1	426.105,843 304.131,253	504.362

**** Lungimile segmentelor sunt determinate în planul de proiecție Stereo 70 și sunt rotunjite la 1 milimetru.**

***** Distanța dintre puncte este formată din segmente cumulate ce sunt mai mici decât valoarea 1 milimetru.**

**DATE DESPRE IMOBILUL NR. 292**

Oficiul de Cadastru și Publicitate Imobiliară DOLJ
Biroul de Cadastru și Publicitate Imobiliară Craiova

A. Partea I. Descrierea imobilului

TEREN Extravilan

Adresa: Jud. Dolj, Tarla 92 Parcela 9

Nr. Crt	Nr cadastral Nr. topografic	Suprafața* (mp)	Observații / Referințe
A1		13.400	Sector cadastral:49 Teren neimprejmuit; Mentiune: "Imobil traversat de limita unitatilor administrativ-teritoriale Dragotesti si Leu" (ODG 1/2020 art. 27 alin. 3^2)

B. Partea II. Proprietari și acte

Inscrieri privitoare la dreptul de proprietate și alte drepturi reale	Referințe
/	
Act Administrativ nr. TDP 1025-59335, din 08/09/1998 emis de CJSDPAT DOLJ;	
B1	A1
Intabulare, drept de PROPRIETATE, dobandit prin Reconstituire, cota actuala 1/1, cota initiala 1/1 1) IACOB ILIE, lipsa CNP	

C. Partea III. SARCINI .

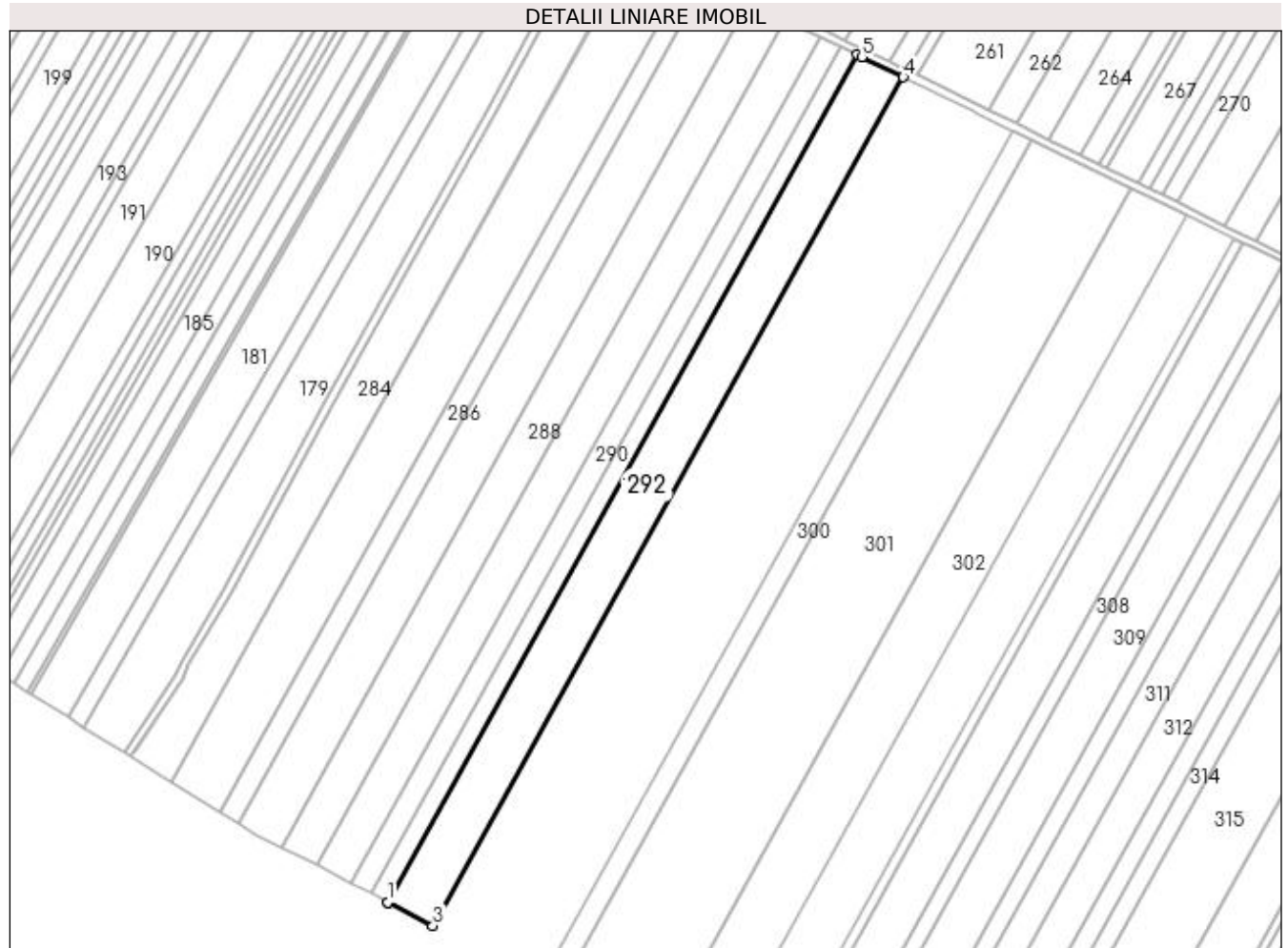
Inscrieri privind dezmembramintele dreptului de proprietate, drepturi reale de garanție și sarcini	Referințe
NU SUNT	

Anexa Nr. 1 La Partea I

Teren

Nr cadastral	Suprafața (mp)*	Observații / Referințe
	13.400	Mențiune: "Imobil traversat de limita unitatilor administrativ-teritoriale Dragotesti si Leu" (ODG 1/2020 art. 27 alin. 3^2)

* Suprafața este determinată în planul de proiecție Stereo 70.



Date referitoare la teren

Crt	Categorie folosință	Intra vilan	Suprafața (mp)	Tarla	Parcelă	Nr. topo	Observații / Referințe
1	arabil	NU	13.400	92	9	-	

Lungime Segmente

1) Valorile lungimilor segmentelor sunt obținute din proiecție în plan.

Punct început	X / Y	Punct sfârșit	X / Y	Lungime segment (** (m)
1	426.114,727 304.126,672	2	426.114,999 304.126,532	0.306
2	426.114,999 304.126,532	3	426.138,326 304.114,502	26.246
3	426.138,326 304.114,502	4	426.383,394 304.556,273	505.192
4	426.383,394 304.556,273	5	426.361,828 304.566,781	23.989
5	426.361,828 304.566,781	6	426.359,501 304.567,915	2.589

Punct început	X / Y	Punct sfârșit	X / Y	Lungime segment (** (m)
6	426.359,501 304.567,915	1	426.114,727 304.126,672	504.589

** Lungimile segmentelor sunt determinate în planul de proiecție Stereo 70 și sunt rotunjite la 1 milimetru.

*** Distanța dintre puncte este formată din segmente cumulate ce sunt mai mici decât valoarea 1 milimetru.

**DATE DESPRE IMOBILUL NR. 293**

Oficiul de Cadastru și Publicitate Imobiliară DOLJ
Biroul de Cadastru și Publicitate Imobiliară Craiova

A. Partea I. Descrierea imobilului

TEREN Extravilan

Adresa: Jud. Dolj, Tarla 92 Parcela 10

Nr. Crt	Nr cadastral Nr. topografic	Suprafața* (mp)	Observații / Referințe
A1		5.000	Sector cadastral:49 Teren neimprejmuit; Mentiune: "Imobil traversat de limita unitatilor administrativ-teritoriale Dragotesti si Leu" (ODG 1/2020 art. 27 alin. 3^2)

B. Partea II. Proprietari și acte

Inscrieri privitoare la dreptul de proprietate și alte drepturi reale	Referințe
/	
Act Administrativ nr. TDP 1934, din 28/11/2003 emis de CJSDPAT DOLJ;	
B1	A1
Intabulare, drept de PROPRIETATE, dobandit prin Reconstituire, cota actuala 1/1, cota initiala 1/1	
1) VILCEANU ELENA , lipsa CNP	
2) MOLDOVAN CONSTANTINA , lipsa CNP	
3) VILCEANU ION , lipsa CNP	

C. Partea III. SARCINI .

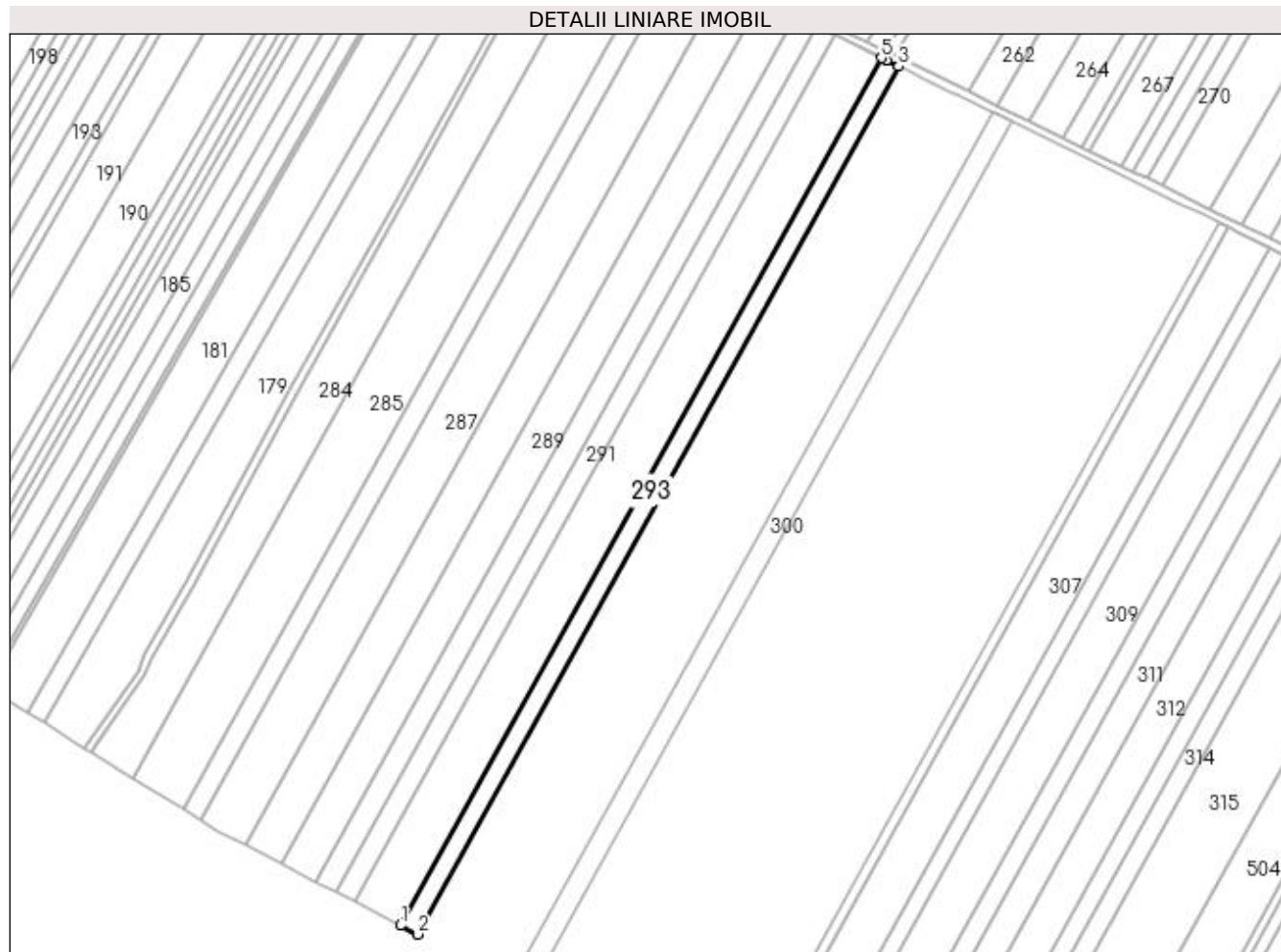
Inscrieri privind dezmembramintele dreptului de proprietate, drepturi reale de garanție și sarcini	Referințe
NU SUNT	

Anexa Nr. 1 La Partea I

Teren

Nr cadastral	Suprafața (mp)*	Observații / Referințe
	5.000	Mențiune: "Imobil traversat de limita unitatilor administrativ-teritoriale Dragotesti si Leu" (ODG 1/2020 art. 27 alin. 3^2)

* Suprafața este determinată în planul de proiecție Stereo 70.



Date referitoare la teren

Crt	Categorie folosință	Intra vilan	Suprafața (mp)	Tarla	Parcelă	Nr. topo	Observații / Referințe
1	arabil	NU	5.000	92	10	-	

Lungime Segmente

1) Valorile lungimilor segmentelor sunt obținute din proiecție în plan.

Punct început	X / Y	Punct sfârșit	X / Y	Lungime segment (** (m)
1	426.138,326 304.114,502	2	426.147,125 304.109,965	9.9
2	426.147,125 304.109,965	3	426.392,301 304.551,933	505.417
3	426.392,301 304.551,933	4	426.386,09 304.554,959	6.909
4	426.386,09 304.554,959	5	426.383,394 304.556,273	3.0
5	426.383,394 304.556,273	1	426.138,326 304.114,502	505.192

**** Lungimile segmentelor sunt determinate în planul de proiecție Stereo 70 și sunt rotunjite la 1 milimetru.**

***** Distanța dintre puncte este formată din segmente cumulate ce sunt mai mici decât valoarea 1 milimetru.**

**DATE DESPRE IMOBILUL NR. 294**

Oficiul de Cadastru și Publicitate Imobiliară DOLJ
Biroul de Cadastru și Publicitate Imobiliară Craiova

A. Partea I. Descrierea imobilului

TEREN Extravilan

Adresa: Jud. Dolj, Tarla 93 Parcela 11

Nr. Crt	Nr cadastral Nr. topografic	Suprafața* (mp)	Observații / Referințe
A1		5.000	Sector cadastral:49 Teren neimprejmuit; Mentiune: "Imobil traversat de limita unitatilor administrativ-teritoriale Dragotesti si Leu" (ODG 1/2020 art. 27 alin. 3^2)

B. Partea II. Proprietari și acte

Inscrieri privitoare la dreptul de proprietate și alte drepturi reale	Referințe
/	
Act Administrativ nr. TDP 1193-45357, din 29/07/1999 emis de CJSDPAT DOLJ (RETRACTAT TDP 814);	
B1	A1
Intabulare, drept de PROPRIETATE, dobandit prin Reconstituire, cota actuala 1/1, cota initiala 1/1	
1) IACOB MARIA, lipsa CNP	
2) PAVEL ION, decedat	

C. Partea III. SARCINI .

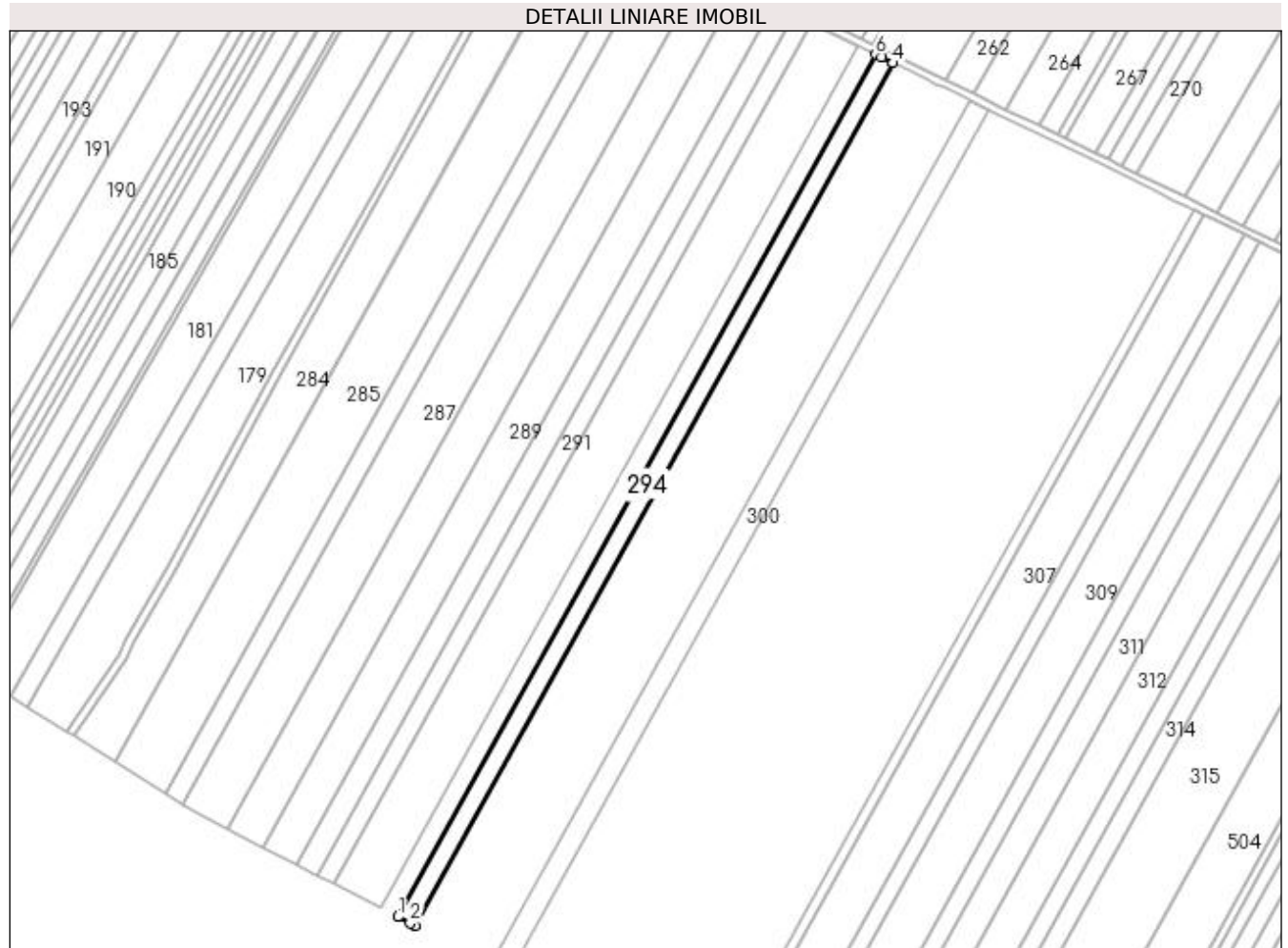
Inscrieri privind dezmembramintele dreptului de proprietate, drepturi reale de garanție și sarcini	Referințe
NU SUNT	

Anexa Nr. 1 La Partea I

Teren

Nr cadastral	Suprafața (mp)*	Observații / Referințe
	5.000	Mențiune: "Imobil traversat de limita unitatilor administrativ-teritoriale Dragotesti si Leu" (ODG 1/2020 art. 27 alin. 3^2)

* Suprafața este determinată în planul de proiecție Stereo 70.



Date referitoare la teren

Crt	Categorie folosință	Intra vilan	Suprafața (mp)	Tarla	Parcelă	Nr. topo	Observații / Referințe
1	arabil	NU	5.000	93	11	-	

Lungime Segmente

1) Valorile lungimilor segmentelor sunt obținute din proiecție în plan.

Punct început	X / Y	Punct sfârșit	X / Y	Lungime segment (** (m)
1	426.147,125 304.109,965	2	426.153,43 304.106,714	7.094
2	426.153,43 304.106,714	3	426.155,934 304.105,456	2.802
3	426.155,934 304.105,456	4	426.401,205 304.547,594	505.612
4	426.401,205 304.547,594	5	426.395,136 304.550,552	6.751
5	426.395,136 304.550,552	6	426.392,301 304.551,933	3.153

Punct început	X / Y	Punct sfârșit	X / Y	Lungime segment (** (m)
6	426.392,301 304.551,933	1	426.147,125 304.109,965	505.417

** Lungimile segmentelor sunt determinate în planul de proiecție Stereo 70 și sunt rotunjite la 1 milimetru.

*** Distanța dintre puncte este formată din segmente cumulate ce sunt mai mici decât valoarea 1 milimetru.

**DATE DESPRE IMOBILUL NR. 295**

Oficiul de Cadastru și Publicitate Imobiliară DOLJ
Biroul de Cadastru și Publicitate Imobiliară Craiova

A. Partea I. Descrierea imobilului

TEREN Extravilan

Adresa: Jud. Dolj, Tarla 92 Parcela 12

Nr. Crt	Nr cadastral Nr. topografic	Suprafața* (mp)	Observații / Referințe
A1		8.489	Sector cadastral:49 Teren neimprejmuit; Mentiune: "Imobil traversat de limita unitatilor administrativ-teritoriale Dragotesti si Leu" (ODG 1/2020 art. 27 alin. 3^2)

B. Partea II. Proprietari și acte

Inscrieri privitoare la dreptul de proprietate și alte drepturi reale	Referințe
/	
Act Administrativ nr. TDP 1148-45357, din 24/05/1999 emis de CJSDPAT DOLJ;	
B1	A1
Intabulare, drept de PROPRIETATE, dobandit prin Reconstituire, cota actuala 1/1, cota initiala 1/1	
1) FULGA ALEXANDRU, decedat	
2) FULGA MARIA, lipsa CNP, decedat	

C. Partea III. SARCINI .

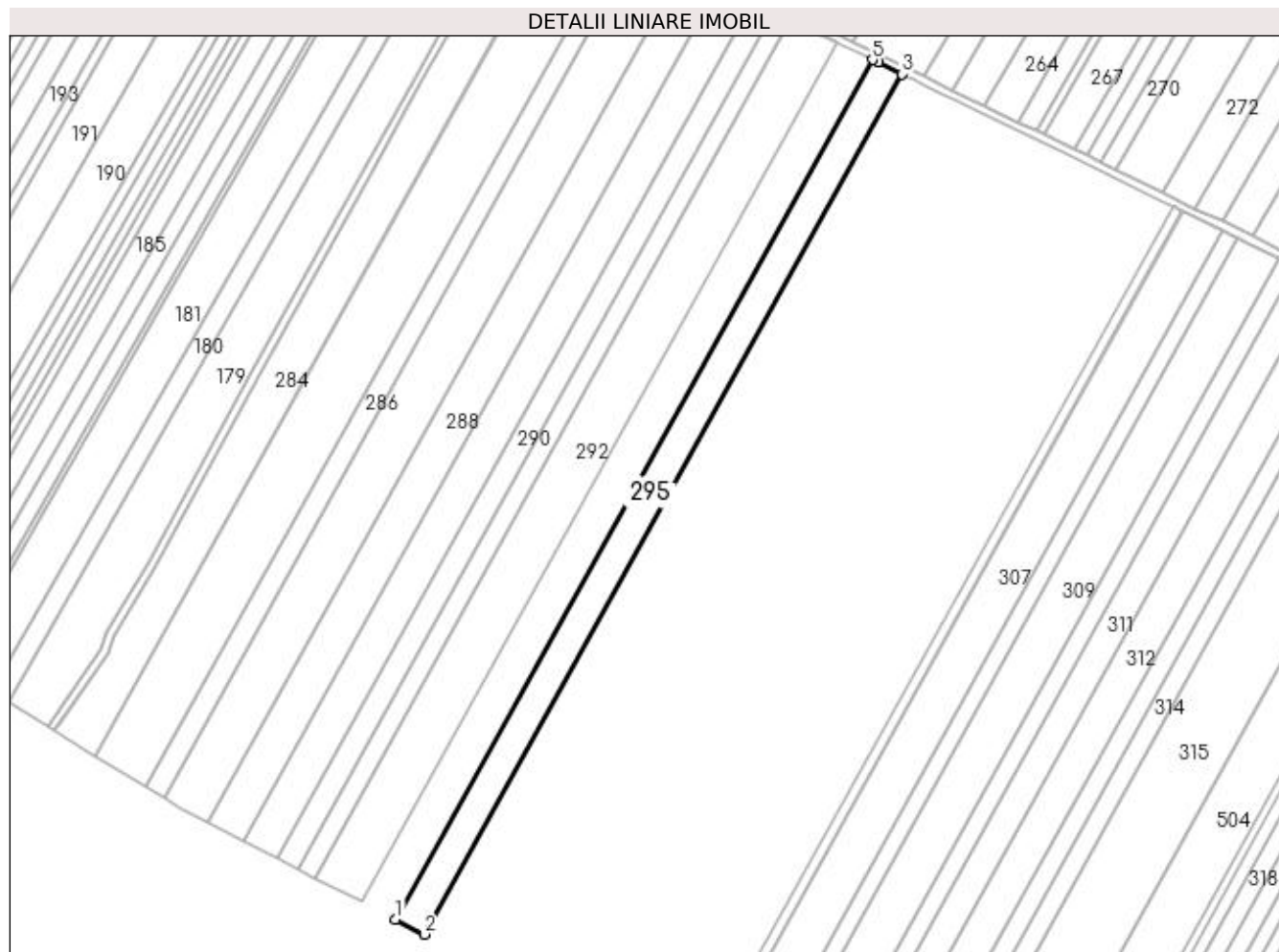
Inscrieri privind dezmembramintele dreptului de proprietate, drepturi reale de garanție și sarcini	Referințe
NU SUNT	

Anexa Nr. 1 La Partea I

Teren

Nr cadastral	Suprafața (mp)*	Observații / Referințe
	8.489	Mentiune: "Imobil traversat de limita unitatilor administrativ-teritoriale Dragotesti si Leu" (ODG 1/2020 art. 27 alin. 3^2)

* Suprafața este determinată în planul de proiecție Stereo 70.



Date referitoare la teren

Crt	Categorie folosință	Intra vilan	Suprafața (mp)	Tarla	Parcelă	Nr. topo	Observații / Referințe
1	arabil	NU	8.489	92	12	-	

Lungime Segmente

1) Valorile lungimilor segmentelor sunt obținute din proiecție în plan.

Punct început	X / Y	Punct sfârșit	X / Y	Lungime segment (** (m)
1	426.155,934 304.105,456	2	426.170,948 304.097,916	16.8
2	426.170,948 304.097,916	3	426.416,316 304.540,231	505.814
3	426.416,316 304.540,231	4	426.404,178 304.546,146	13.503
4	426.404,178 304.546,146	5	426.401,205 304.547,594	3.307
5	426.401,205 304.547,594	1	426.155,934 304.105,456	505.612

**** Lungimile segmentelor sunt determinate în planul de proiecție Stereo 70 și sunt rotunjite la 1 milimetru.**

***** Distanța dintre puncte este formată din segmente cumulate ce sunt mai mici decât valoarea 1 milimetru.**

**DATE DESPRE IMOBILUL NR. 296**

Oficiul de Cadastru și Publicitate Imobiliară DOLJ
Biroul de Cadastru și Publicitate Imobiliară Craiova

A. Partea I. Descrierea imobilului

TEREN Extravilan

Adresa: Jud. Dolj, Tarla 92 Parcela 12/1

Nr. Crt	Nr cadastral Nr. topografic	Suprafața* (mp)	Observații / Referințe
A1		1.600	Sector cadastral:49 Teren neimprejmuit; Mentiune: "Imobil traversat de limita unitatilor administrativ-teritoriale Dragotesti si Leu" (ODG 1/2020 art. 27 alin. 3^2)

B. Partea II. Proprietari și acte

Inscrieri privitoare la dreptul de proprietate și alte drepturi reale	Referințe
/	
Act Administrativ nr. TDP 1150-45357, din 25/05/1999 emis de CJSDPAT DOLJ;	
B1	A1
Intabulare, drept de PROPRIETATE, dobandit prin Reconstituire, cota actuala 1/1, cota initiala 1/1	
1) LUICA VICTOR, decedat	
2) VILCEANU ION, lipsa CNP	

C. Partea III. SARCINI .

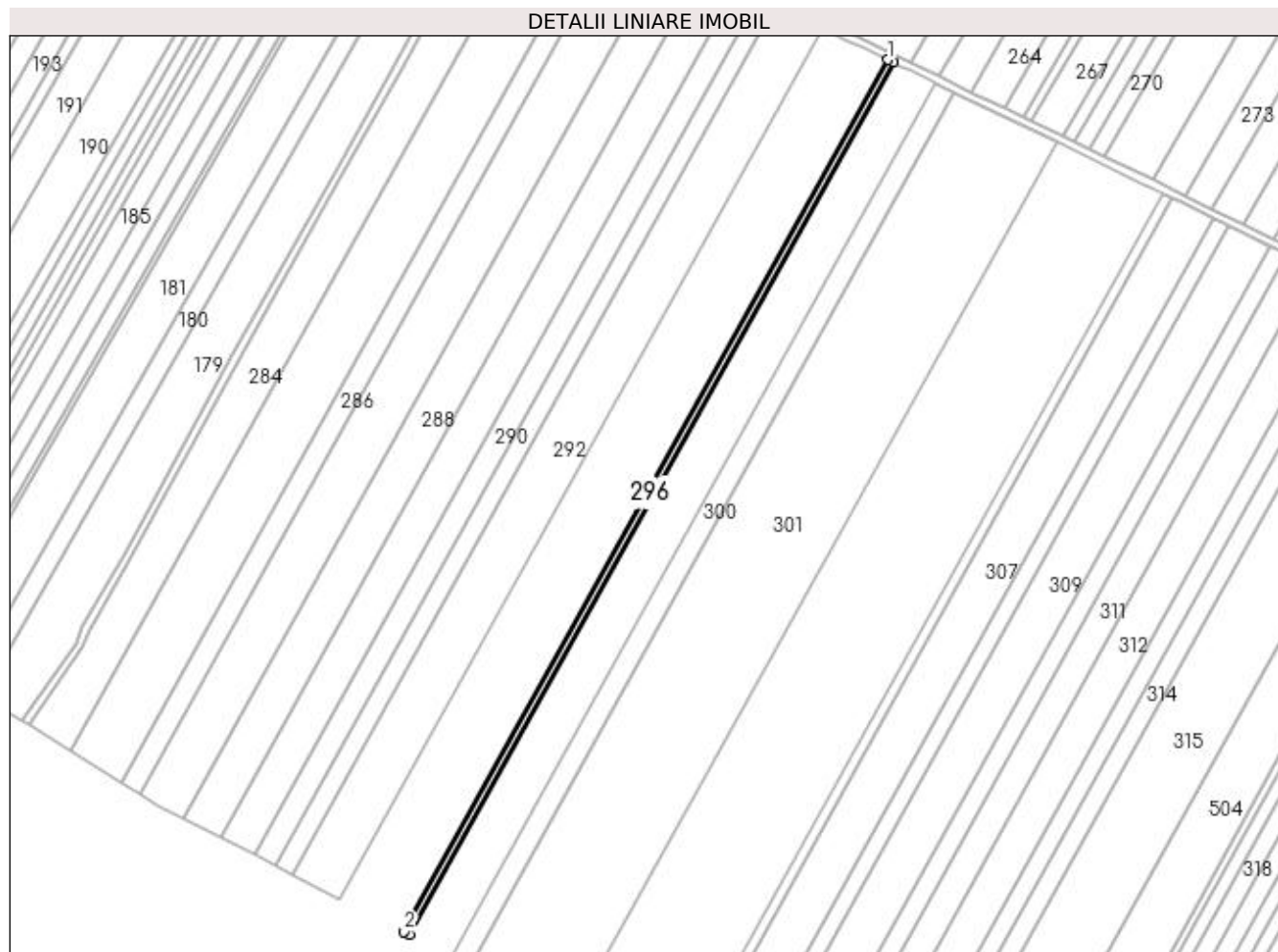
Inscrieri privind dezmembramintele dreptului de proprietate, drepturi reale de garanție și sarcini	Referințe
NU SUNT	

Anexa Nr. 1 La Partea I

Teren

Nr cadastral	Suprafața (mp)*	Observații / Referințe
	1.600	Mentiune: "Imobil traversat de limita unitatilor administrativ-teritoriale Dragotesti si Leu" (ODG 1/2020 art. 27 alin. 3^2)

* Suprafața este determinată în planul de proiecție Stereo 70.



Date referitoare la teren

Crt	Categorie folosință	Intra vilan	Suprafața (mp)	Tarla	Parcelă	Nr. topo	Observații / Referințe
1	arabil	NU	1.600	92	12/1	-	

Lungime Segmente

1) Valorile lungimilor segmentelor sunt obținute din proiecție în plan.

Punct început	X / Y	Punct sfârșit	X / Y	Lungime segment (** (m)
1	426.416,316 304.540,231	2	426.170,948 304.097,916	505.814
2	426.170,948 304.097,916	3	426.173,776 304.096,496	3.166
3	426.173,776 304.096,496	4	426.419,164 304.538,843	505.852
4	426.419,164 304.538,843	1	426.416,316 304.540,231	3.168

**** Lungimile segmentelor sunt determinate în planul de proiecție Stereo 70 și sunt rotunjite la 1 milimetru.**

***** Distanța dintre puncte este formată din segmente cumulate ce sunt mai mici decât valoarea 1 milimetru.**

**DATE DESPRE IMOBILUL NR. 297**

Oficiul de Cadastru și Publicitate Imobiliară DOLJ
Biroul de Cadastru și Publicitate Imobiliară Craiova

A. Partea I. Descrierea imobilului

TEREN Extravilan

Adresa: Jud. Dolj, Tarla 93 Parcela 12/2

Nr. Crt	Nr cadastral Nr. topografic	Suprafața* (mp)	Observații / Referințe
A1		3.000	Sector cadastral:49 Teren neimprejmuit; Mentiune: "Imobil traversat de limita unitatilor administrativ-teritoriale Dragotesti si Leu" (ODG 1/2020 art. 27 alin. 3^2)

B. Partea II. Proprietari și acte

Inscrieri privitoare la dreptul de proprietate și alte drepturi reale	Referințe
/	
Act Administrativ nr. TDP 2000, din 30/08/2004 emis de CJSDPAT DOLJ (RETRACTARE TDP 1177 HCJ 876/2004);	
B1	A1
Intabulare, drept de PROPRIETATE, dobandit prin Reconstituire, cota actuala 1/1, cota initiala 1/1	
1) OPREA ALEXANDRU, lipsa CNP	
2) FULGA MARIA, lipsa CNP	
3) TUDOR IOANA, lipsa CNP	
4) NICOLAE STANCA, lipsa CNP	
5) BUSCU CONSTANTA, lipsa CNP	

C. Partea III. SARCINI .

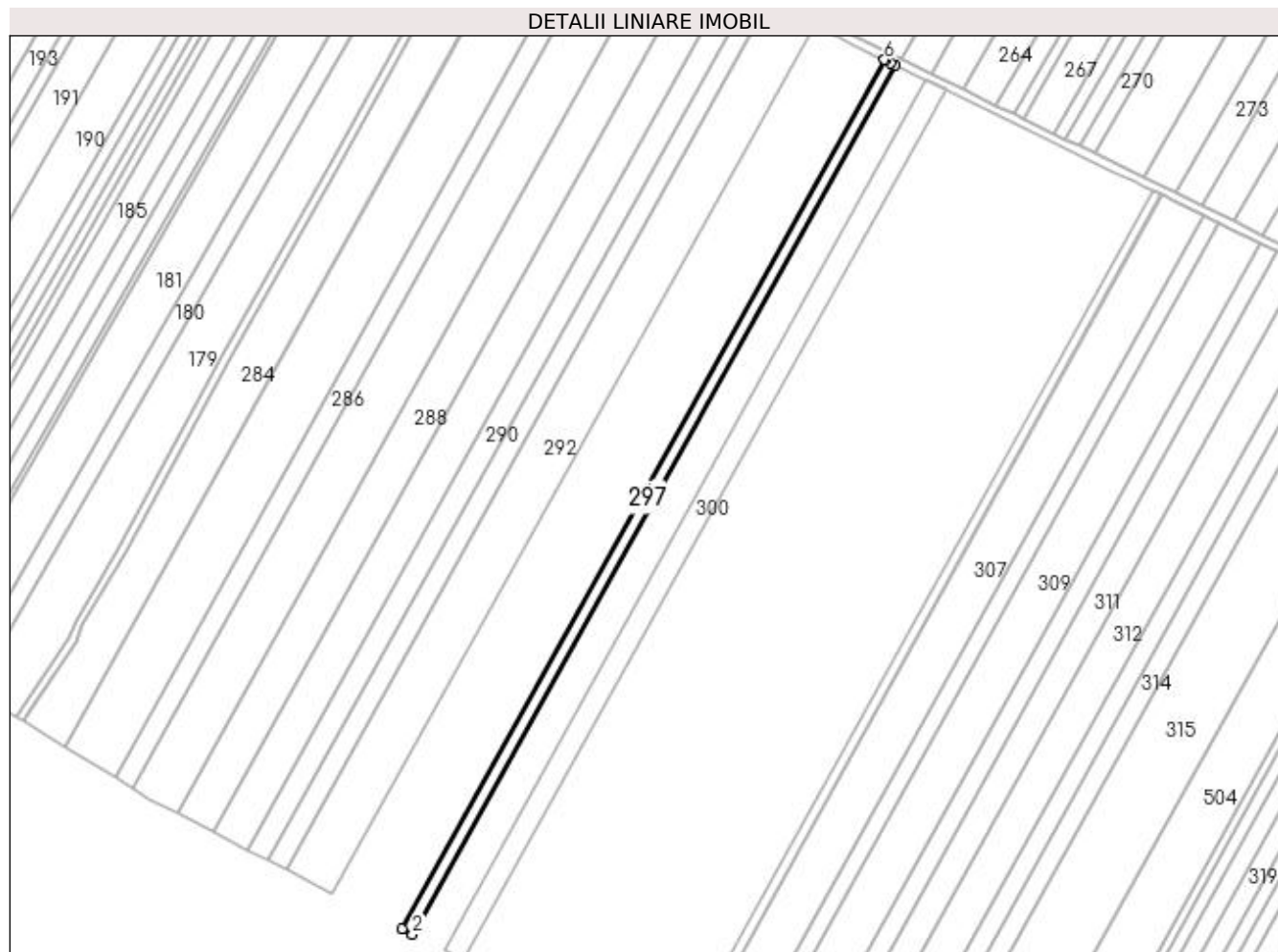
Inscrieri privind dezmembramintele dreptului de proprietate, drepturi reale de garanție și sarcini	Referințe
NU SUNT	

Anexa Nr. 1 La Partea I

Teren

Nr cadastral	Suprafața (mp)*	Observații / Referințe
	3.000	Mentiune: "Imobil traversat de limita unitatilor administrativ-teritoriale Dragotesti si Leu" (ODG 1/2020 art. 27 alin. 3^2)

* Suprafața este determinată în planul de proiecție Stereo 70.



Date referitoare la teren

Crt	Categorie folosință	Intravilan	Suprafața (mp)	Tarla	Parcelă	Nr. topo	Observații / Referințe
1	arabil	NU	3.000	93	12/2	-	

Lungime Segmente

1) Valorile lungimilor segmentelor sunt obținute din proiecție în plan.

Punct început	X / Y	Punct sfârșit	X / Y	Lungime segment (** (m)
1	426.173,776 304.096,496	2	426.179,08 304.093,832	5.935
2	426.179,08 304.093,832	3	426.424,502 304.536,242	505.924
3	426.424,502 304.536,242	4	426.422,41 304.537,262	2.328
4	426.422,41 304.537,262	5	426.419,52 304.538,67	3.215
5	426.419,52 304.538,67	6	426.419,164 304.538,843	0.396

Punct început	X / Y	Punct sfârșit	X / Y	Lungime segment (** (m)
6	426.419,164 304.538,843	1	426.173,776 304.096,496	505.852

** Lungimile segmentelor sunt determinate în planul de proiecție Stereo 70 și sunt rotunjite la 1 milimetru.

*** Distanța dintre puncte este formată din segmente cumulate ce sunt mai mici decât valoarea 1 milimetru.

**DATE DESPRE IMOBILUL NR. 298**

Oficiul de Cadastru și Publicitate Imobiliară DOLJ
Biroul de Cadastru și Publicitate Imobiliară Craiova

A. Partea I. Descrierea imobilului

TEREN Extravilan

Adresa: Jud. Dolj, Tarla 92 Parcela 13

Nr. Crt	Nr cadastral Nr. topografic	Suprafața* (mp)	Observații / Referințe
A1		5.500	Sector cadastral:49 Teren neimprejmuit; Mentiune: "Imobil traversat de limita unitatilor administrativ-teritoriale Dragotesti si Leu" (ODG 1/2020 art. 27 alin. 3^2)

B. Partea II. Proprietari și acte

Inscrieri privitoare la dreptul de proprietate și alte drepturi reale	Referințe
/	
Act Administrativ nr. TDP 955-44793, din 29/07/1998 emis de CJSDPAT DOLJ;	
B1	A1
Intabulare, drept de PROPRIETATE, dobandit prin Reconstituire, cota actuala 1/1, cota initiala 1/1 1) FLOREA ILIE, decedat	

C. Partea III. SARCINI .

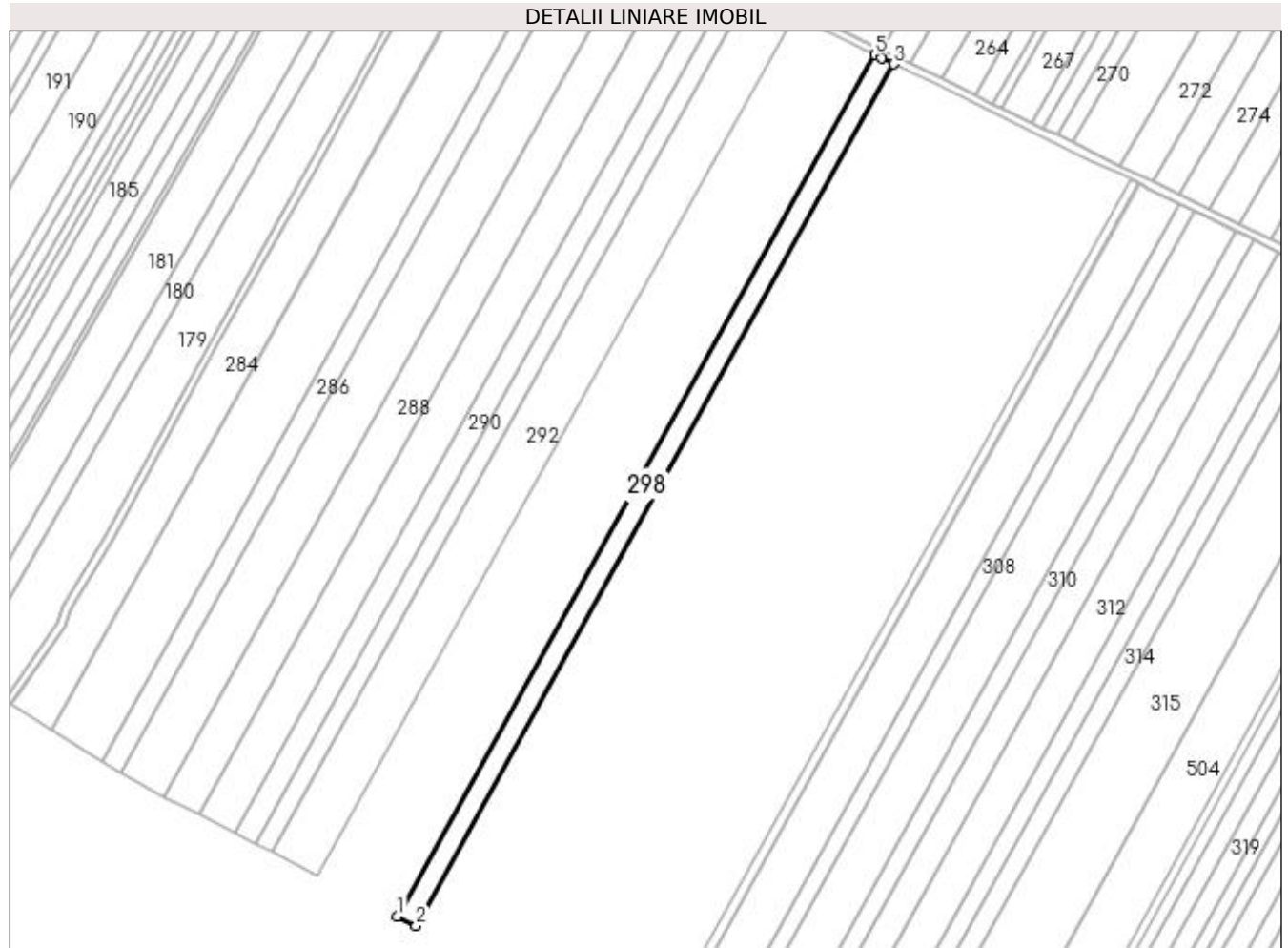
Inscrieri privind dezmembramintele dreptului de proprietate, drepturi reale de garanție și sarcini	Referințe
NU SUNT	

Anexa Nr. 1 La Partea I

Teren

Nr cadastral	Suprafața (mp)*	Observații / Referințe
	5.500	Mentiune: "Imobil traversat de limita unitatilor administrativ-teritoriale Dragotesti si Leu" (ODG 1/2020 art. 27 alin. 3^2)

* Suprafața este determinată în planul de proiecție Stereo 70.



Date referitoare la teren

Crt	Categorie folosință	Intra vilan	Suprafața (mp)	Tarla	Parcelă	Nr. topo	Observații / Referințe
1	arabil	NU	5.500	92	13	-	

Lungime Segmente

1) Valorile lungimilor segmentelor sunt obținute din proiecție în plan.

Punct început	X / Y	Punct sfârșit	X / Y	Lungime segment (** (m)
1	426.179,08 304.093,832	2	426.188,802 304.088,949	10.879
2	426.188,802 304.088,949	3	426.434,288 304.531,474	506.055
3	426.434,288 304.531,474	4	426.427,825 304.534,623	7.189
4	426.427,825 304.534,623	5	426.424,502 304.536,242	3.696
5	426.424,502 304.536,242	1	426.179,08 304.093,832	505.924

**** Lungimile segmentelor sunt determinate în planul de proiecție Stereo 70 și sunt rotunjite la 1 milimetru.**

***** Distanța dintre puncte este formată din segmente cumulate ce sunt mai mici decât valoarea 1 milimetru.**

**DATE DESPRE IMOBILUL NR. 299**

Oficiul de Cadastru și Publicitate Imobiliară DOLJ
Biroul de Cadastru și Publicitate Imobiliară Craiova

A. Partea I. Descrierea imobilului

TEREN Extravilan

Adresa: Jud. Dolj, Tarla 92 Parcela 14

Nr. Crt	Nr cadastral Nr. topografic	Suprafața* (mp)	Observații / Referințe
A1		3.500	Sector cadastral:49 Teren neimprejmuit; Mentiune: "Imobil traversat de limita unitatilor administrativ-teritoriale Dragotesti si Leu" (ODG 1/2020 art. 27 alin. 3^2)

B. Partea II. Proprietari și acte

Inscrieri privitoare la dreptul de proprietate și alte drepturi reale		Referințe
/		
Act Notarial nr. CM CU PARTAJ 58, din 04/05/2009 emis de NP FLORICEL MIHAI MARIAN (TDP 872-45412/23.10.1997);		
B1	Intabulare, drept de PROPRIETATE, dobandit prin lesire Din Indiviziune, cota actuala 1/1, cota initiala 1/1 1) TUDOR MARIA, decedat	A1

C. Partea III. SARCINI .

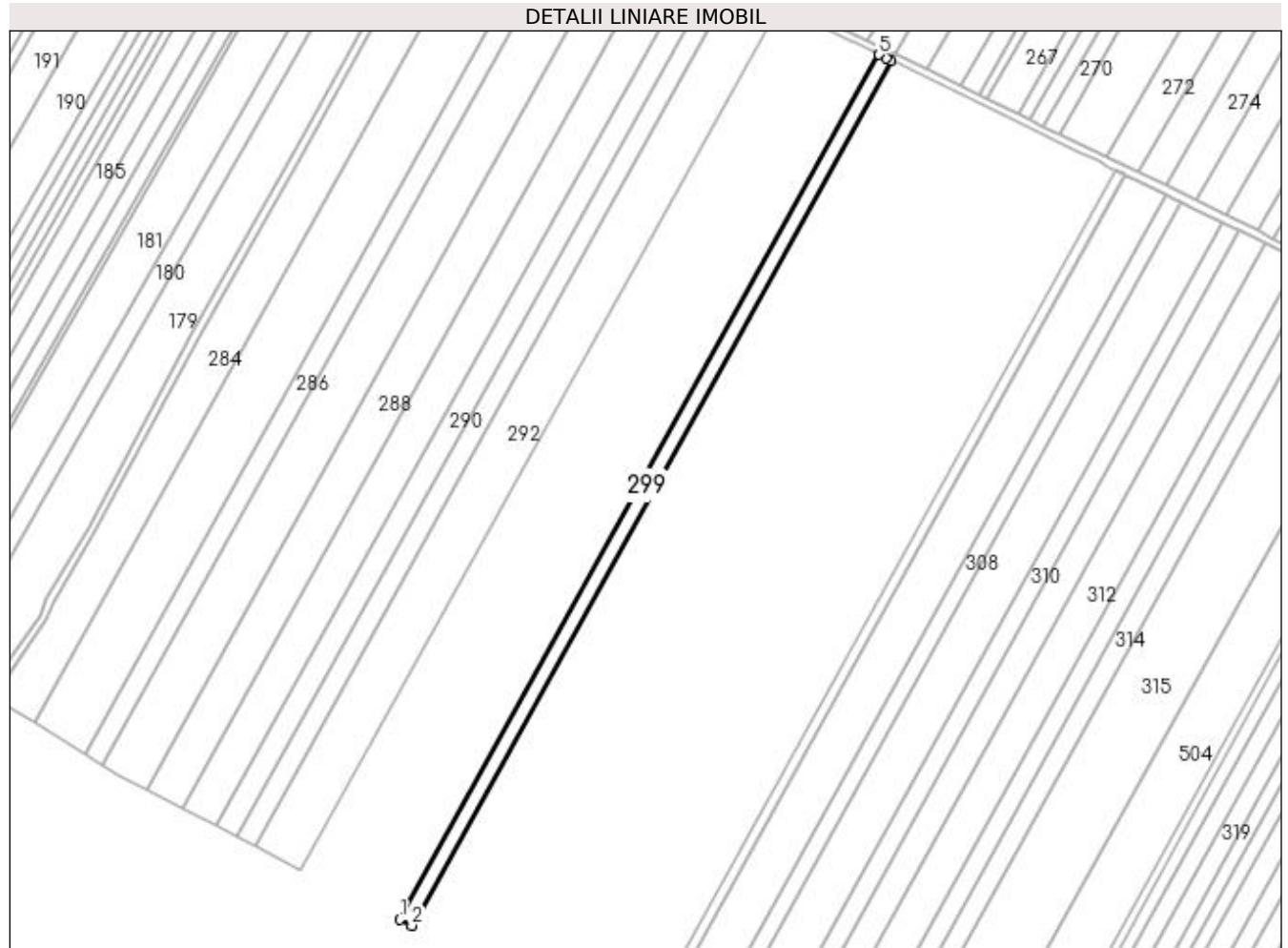
Inscrieri privind dezmembramintele dreptului de proprietate, drepturi reale de garanție și sarcini	Referințe
NU SUNT	

Anexa Nr. 1 La Partea I

Teren

Nr cadastral	Suprafața (mp)*	Observații / Referințe
	3.500	Mențiune: "Imobil traversat de limita unitatilor administrativ-teritoriale Dragotesti si Leu" (ODG 1/2020 art. 27 alin. 3^2)

* Suprafața este determinată în planul de proiecție Stereo 70.



Date referitoare la teren

Crt	Categorie folosință	Intra vilan	Suprafața (mp)	Tarla	Parcelă	Nr. topo	Observații / Referințe
1	arabil	NU	3.500	92	14	-	

Lungime Segmente

1) Valorile lungimilor segmentelor sunt obținute din proiecție în plan.

Punct început	X / Y	Punct sfârșit	X / Y	Lungime segment (** (m)
1	426.188,802 304.088,949	2	426.194,988 304.085,843	6.922
2	426.194,988 304.085,843	3	426.440,514 304.528,44	506.138
3	426.440,514 304.528,44	4	426.437,743 304.529,791	3.082
4	426.437,743 304.529,791	5	426.434,288 304.531,474	3.843
5	426.434,288 304.531,474	1	426.188,802 304.088,949	506.055

**** Lungimile segmentelor sunt determinate în planul de proiecție Stereo 70 și sunt rotunjite la 1 milimetru.**

***** Distanța dintre puncte este formată din segmente cumulate ce sunt mai mici decât valoarea 1 milimetru.**

**DATE DESPRE IMOBILUL NR. 300**

Oficiul de Cadastru și Publicitate Imobiliară DOLJ
Biroul de Cadastru și Publicitate Imobiliară Craiova

A. Partea I. Descrierea imobilului

TEREN Extravilan

Adresa: Jud. Dolj, Tarla 93 Parcela 15

Nr. Crt	Nr cadastral Nr. topografic	Suprafața* (mp)	Observații / Referințe
A1		5.500	Sector cadastral:49 Teren neimprejmuț; Mentiune: "Imobil traversat de limita unitatilor administrativ-teritoriale Dragotesti si Leu" (ODG 1/2020 art. 27 alin. 3^2)

B. Partea II. Proprietari și acte

Inscrieri privitoare la dreptul de proprietate și alte drepturi reale	Referințe
/	
Act Administrativ nr. TDP 2000, din 30/08/2004 emis de CJSDPAT DOLJ (RETRACTARE TDP 1177 HCJ 876/2004);	
B1	A1
Intabulare, drept de PROPRIETATE, dobandit prin Reconstituire, cota actuala 1/1, cota initiala 1/1	
1) OPREA ALEXANDRU, lipsa CNP	
2) FULGA MARIA, lipsa CNP	
3) TUDOR IOANA, lipsa CNP	
4) NICOLAE STANCA, lipsa CNP	
5) BUSCU CONSTANTA, lipsa CNP	

C. Partea III. SARCINI .

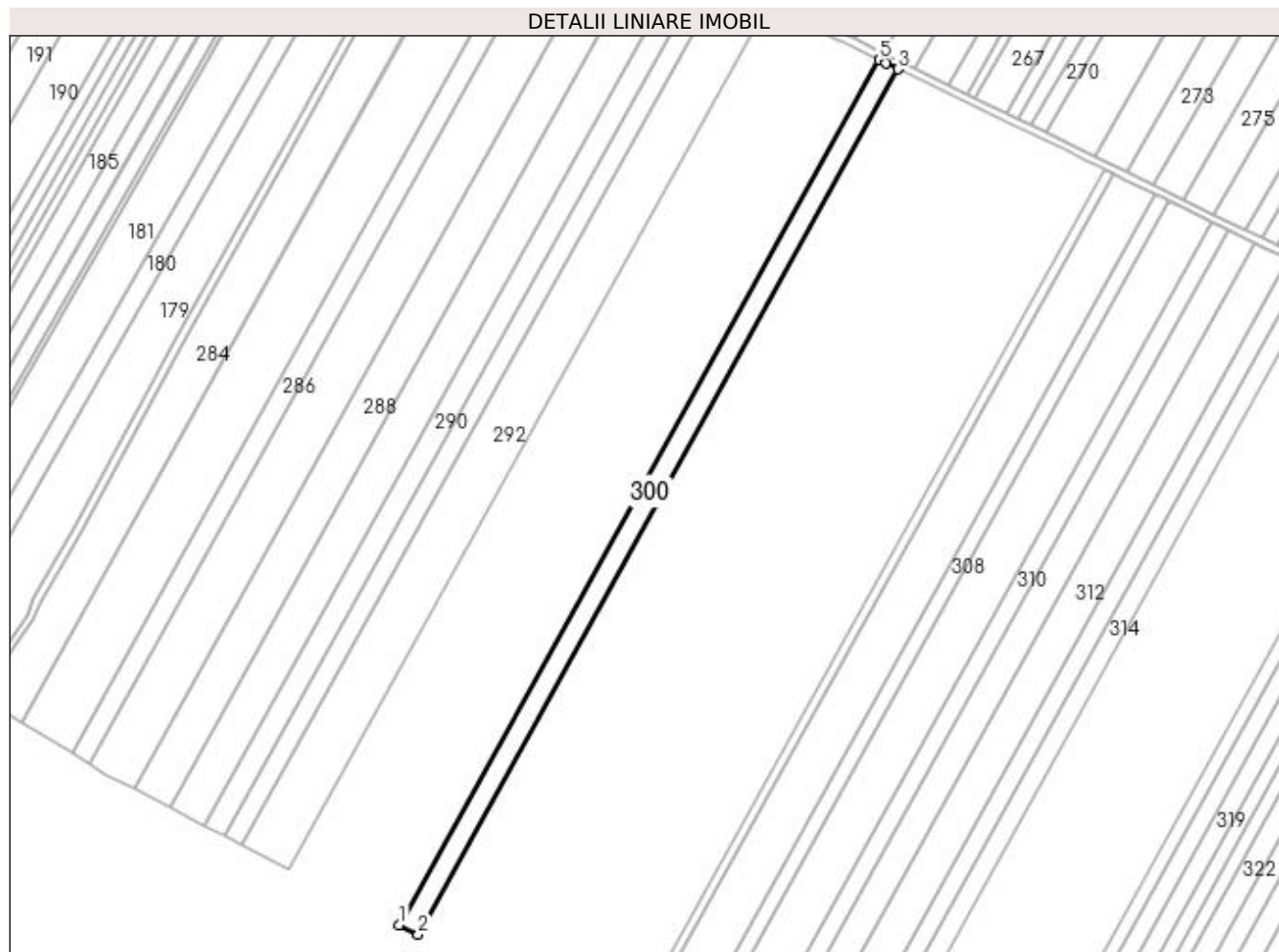
Inscrieri privind dezmembramintele dreptului de proprietate, drepturi reale de garanție și sarcini	Referințe
NU SUNT	

Anexa Nr. 1 La Partea I

Teren

Nr cadastral	Suprafața (mp)*	Observații / Referințe
	5.500	Mentiune: "Imobil traversat de limita unitatilor administrativ-teritoriale Dragotesti si Leu" (ODG 1/2020 art. 27 alin. 3^2)

* Suprafața este determinată în planul de proiecție Stereo 70.



Date referitoare la teren

Crt	Categorie folosință	Intra vilan	Suprafața (mp)	Tarla	Parcelă	Nr. topo	Observații / Referințe
1	arabil	NU	5.500	93	15	-	

Lungime Segmente

1) Valorile lungimilor segmentelor sunt obținute din proiecție în plan.

Punct început	X / Y	Punct sfârșit	X / Y	Lungime segment (** (m)
1	426.194,988 304.085,843	2	426.204,705 304.080,963	10.874
2	426.204,705 304.080,963	3	426.450,294 304.523,675	506.269
3	426.450,294 304.523,675	4	426.444,046 304.526,719	6.95
4	426.444,046 304.526,719	5	426.440,514 304.528,44	3.93
5	426.440,514 304.528,44	1	426.194,988 304.085,843	506.138

**** Lungimile segmentelor sunt determinate în planul de proiecție Stereo 70 și sunt rotunjite la 1 milimetru.**

***** Distanța dintre puncte este formată din segmente cumulate ce sunt mai mici decât valoarea 1 milimetru.**

**DATE DESPRE IMOBILUL NR. 301**

Oficiul de Cadastru și Publicitate Imobiliară DOLJ
Biroul de Cadastru și Publicitate Imobiliară Craiova

A. Partea I. Descrierea imobilului

TEREN Extravilan

Adresa: Jud. Dolj, Tarla 92 Parcela 16

Nr. Crt	Nr cadastral Nr. topografic	Suprafața* (mp)	Observații / Referințe
A1		29.300	Sector cadastral:49 Teren neimprejmuit; Mentiune: "Imobil traversat de limita unitatilor administrativ-teritoriale Dragotesti si Leu" (ODG 1/2020 art. 27 alin. 3^2)

B. Partea II. Proprietari și acte

Inscrieri privitoare la dreptul de proprietate și alte drepturi reale	Referințe
/	
Act Administrativ nr. TDP 1782, din 11/06/2003 emis de CJSDPAT DOLJ (ANULAT TDP 1365 HCJ 333/17.04.2003);	
B1 Intabulare, drept de PROPRIETATE, dobandit prin Reconstituire, cota actuala 1/1, cota initiala 1/1 1) PERSU CONSTANTINA, decedat	A1

C. Partea III. SARCINI .

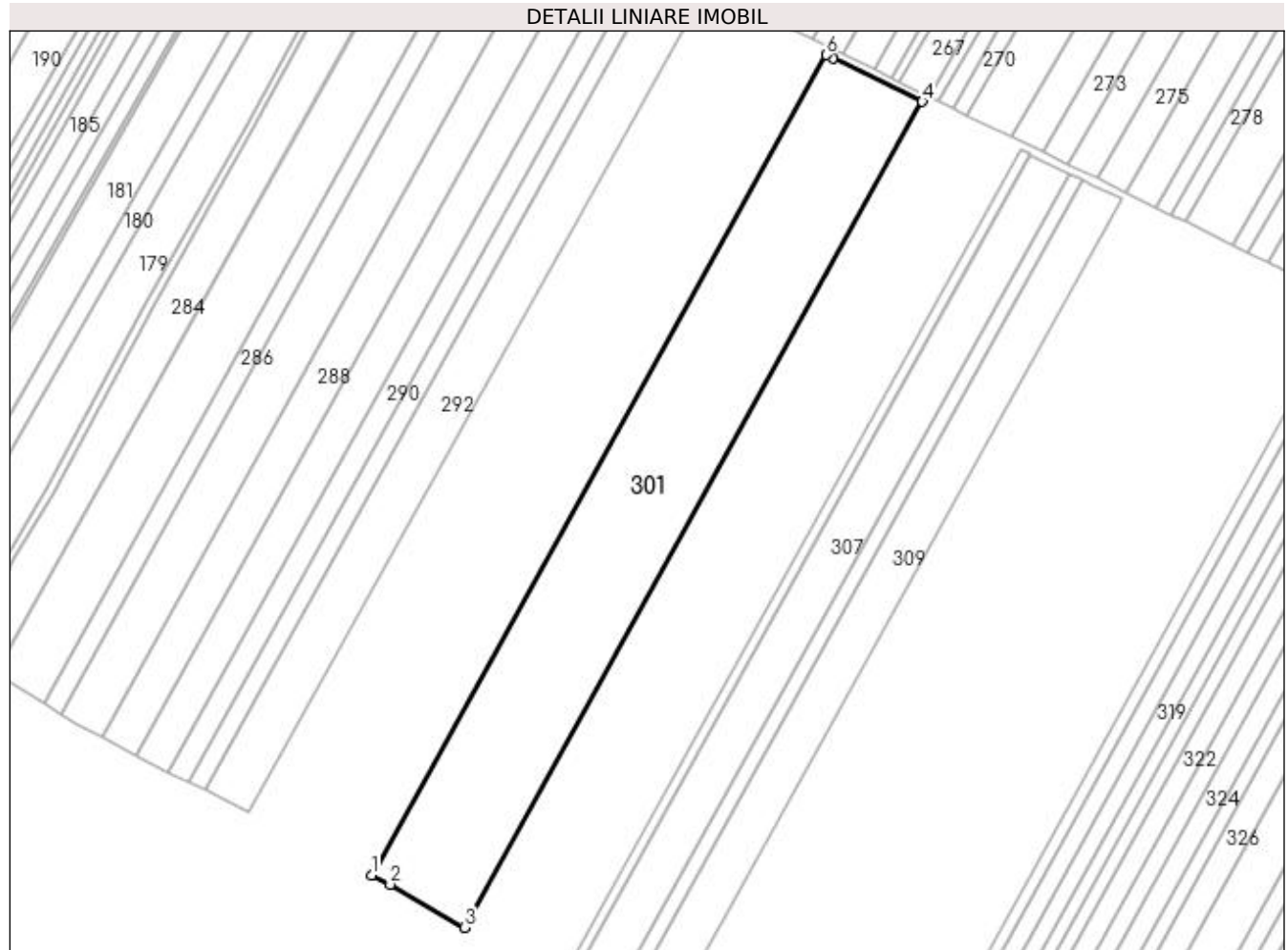
Inscrieri privind dezmembramintele dreptului de proprietate, drepturi reale de garanție și sarcini	Referințe
NU SUNT	

Anexa Nr. 1 La Partea I

Teren

Nr cadastral	Suprafața (mp)*	Observații / Referințe
	29.300	Mentiune: "Imobil traversat de limita unitatilor administrativ-teritoriale Dragotesti si Leu" (ODG 1/2020 art. 27 alin. 3^2)

* Suprafața este determinată în planul de proiecție Stereo 70.



Date referitoare la teren

Crt	Categorie folosință	Intra vilan	Suprafața (mp)	Tarla	Parcelă	Nr. topo	Observații / Referințe
1	arabil	NU	29.300	92	16	-	

Lungime Segmente

1) Valorile lungimilor segmentelor sunt obținute din proiecție în plan.

Punct început	X / Y	Punct sfârșit	X / Y	Lungime segment (** (m)
1	426.204,705 304.080,963	2	426.214,837 304.075,874	11.338
2	426.214,837 304.075,874	3	426.254,947 304.052,575	46.386
3	426.254,947 304.052,575	4	426.502,243 304.498,362	509.786
4	426.502,243 304.498,362	5	426.453,941 304.521,898	53.731
5	426.453,941 304.521,898	6	426.450,294 304.523,675	4.056

Punct început	X / Y	Punct sfârșit	X / Y	Lungime segment (** (m)
6	426.450,294 304.523,675	1	426.204,705 304.080,963	506.269

** Lungimile segmentelor sunt determinate în planul de proiecție Stereo 70 și sunt rotunjite la 1 milimetru.

*** Distanța dintre puncte este formată din segmente cumulate ce sunt mai mici decât valoarea 1 milimetru.

**DATE DESPRE IMOBILUL NR. 302**

Oficiul de Cadastru și Publicitate Imobiliară DOLJ
Biroul de Cadastru și Publicitate Imobiliară Craiova

A. Partea I. Descrierea imobilului

TEREN Extravilan

Adresa: Jud. Dolj, Tarla 93 Parcela 17

Nr. Crt	Nr cadastral Nr. topografic	Suprafața* (mp)	Observații / Referințe
A1		16.200	Sector cadastral:49 Teren neimprejmuit; Mentiune: "Imobil traversat de limita unitatilor administrativ-teritoriale Dragotesti si Leu" (ODG 1/2020 art. 27 alin. 3^2)

B. Partea II. Proprietari și acte

Inscrieri privitoare la dreptul de proprietate și alte drepturi reale	Referințe
/	
Act Administrativ nr. TDP 1977, din 18/03/2004 emis de CJSDPAT DOLJ (RETRACTARE TDP 927 HCJ 969/2003);	
B1	A1
Intabulare, drept de PROPRIETATE, dobandit prin Reconstituire, cota actuala 1/1, cota initiala 1/1	
1) UTA CONSTANTINA, lipsa CNP	
2) UTA ALEXANDRU, lipsa CNP	
3) OPREA CONSTANTINA, lipsa CNP	
4) BOICEA IOANA, lipsa CNP	
5) UTA IOANA, lipsa CNP	

C. Partea III. SARCINI .

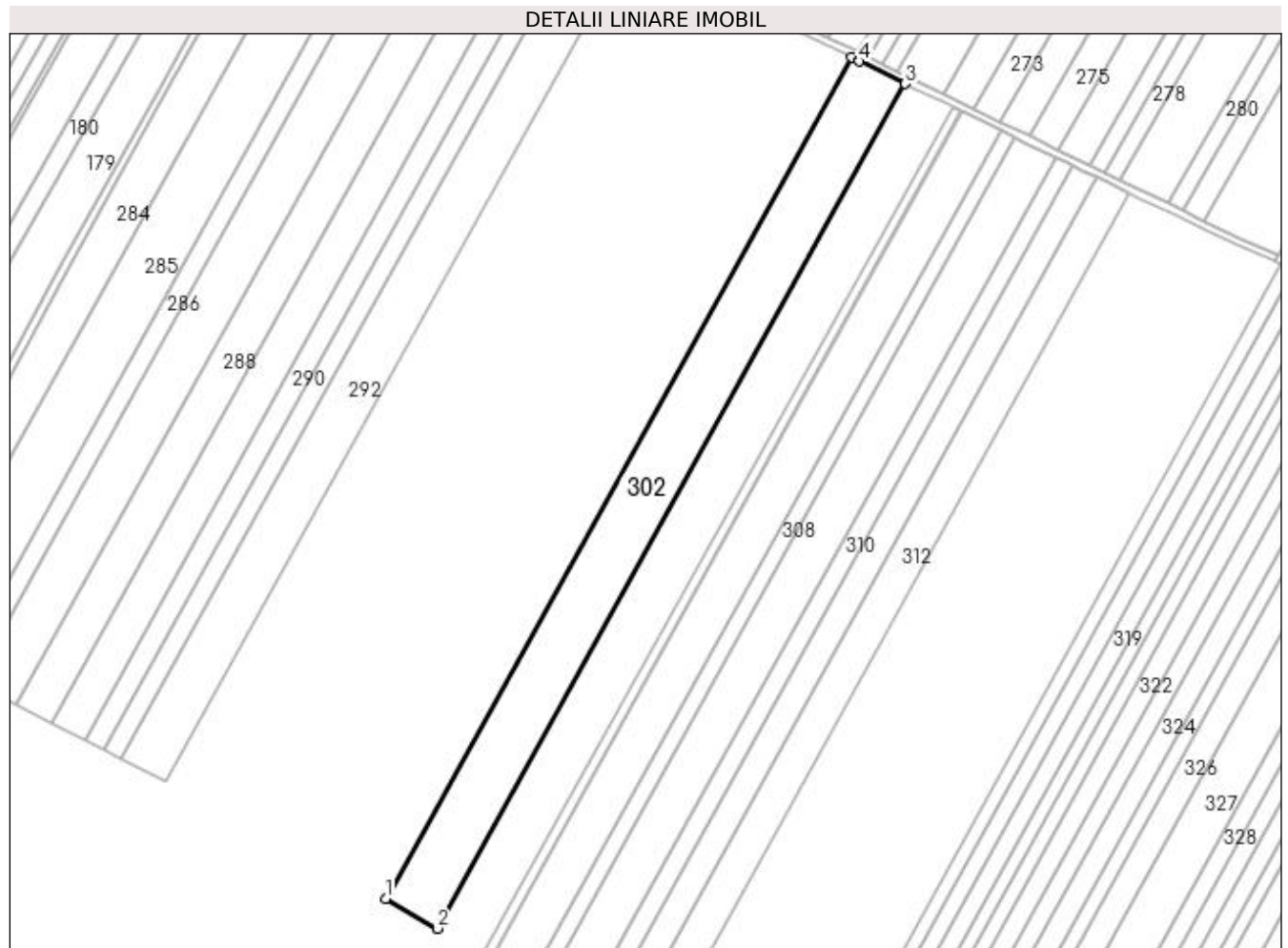
Inscrieri privind dezmembramintele dreptului de proprietate, drepturi reale de garanție și sarcini	Referințe
NU SUNT	

Anexa Nr. 1 La Partea I

Teren

Nr cadastral	Suprafața (mp)*	Observații / Referințe
	16.200	Mentiune: "Imobil traversat de limita unitatilor administrativ-teritoriale Dragotesti si Leu" (ODG 1/2020 art. 27 alin. 3^2)

* Suprafața este determinată în planul de proiecție Stereo 70.



Date referitoare la teren

Crt	Categorie folosință	Intra vilan	Suprafața (mp)	Tarla	Parcelă	Nr. topo	Observații / Referințe
1	arabil	NU	16.200	93	17	-	

Lungime Segmente

1) Valorile lungimilor segmentelor sunt obținute din proiecție în plan.

Punct început	X / Y	Punct sfârșit	X / Y	Lungime segment (** (m)
1	426.254,947 304.052,575	2	426.282,368 304.036,646	31.712
2	426.282,368 304.036,646	3	426.530,785 304.484,454	512.097
3	426.530,785 304.484,454	4	426.506,419 304.496,327	27.105
4	426.506,419 304.496,327	5	426.502,243 304.498,362	4.646
5	426.502,243 304.498,362	1	426.254,947 304.052,575	509.786

**** Lungimile segmentelor sunt determinate în planul de proiecție Stereo 70 și sunt rotunjite la 1 milimetru.**

***** Distanța dintre puncte este formată din segmente cumulate ce sunt mai mici decât valoarea 1 milimetru.**

**DATE DESPRE IMOBILUL NR. 303**

Oficiul de Cadastru și Publicitate Imobiliară DOLJ
 Biroul de Cadastru și Publicitate Imobiliară Craiova

A. Partea I. Descrierea imobilului

TEREN Extravilan

Adresa: Jud. Dolj, Tarla 93 Parcela 18

Nr. Crt	Nr cadastral Nr. topografic	Suprafața* (mp)	Observații / Referințe
A1		6.300	Sector cadastral:49 Teren neimprejmuit; Mentiune: "Imobil traversat de limita unitatilor administrativ-teritoriale Dragotesti si Leu" (ODG 1/2020 art. 27 alin. 3^2)

B. Partea II. Proprietari și acte

Inscrieri privitoare la dreptul de proprietate și alte drepturi reale	Referințe
/	
Act Administrativ nr. TDP 1110-45357, din 13/11/1998 emis de CJSDPAT DOLJ;	
B1	A1
Intabulare, drept de PROPRIETATE, dobandit prin Reconstituire, cota actuala 1/1, cota initiala 1/1 1) UTA CONSTANTINA, lipsa CNP	

C. Partea III. SARCINI .

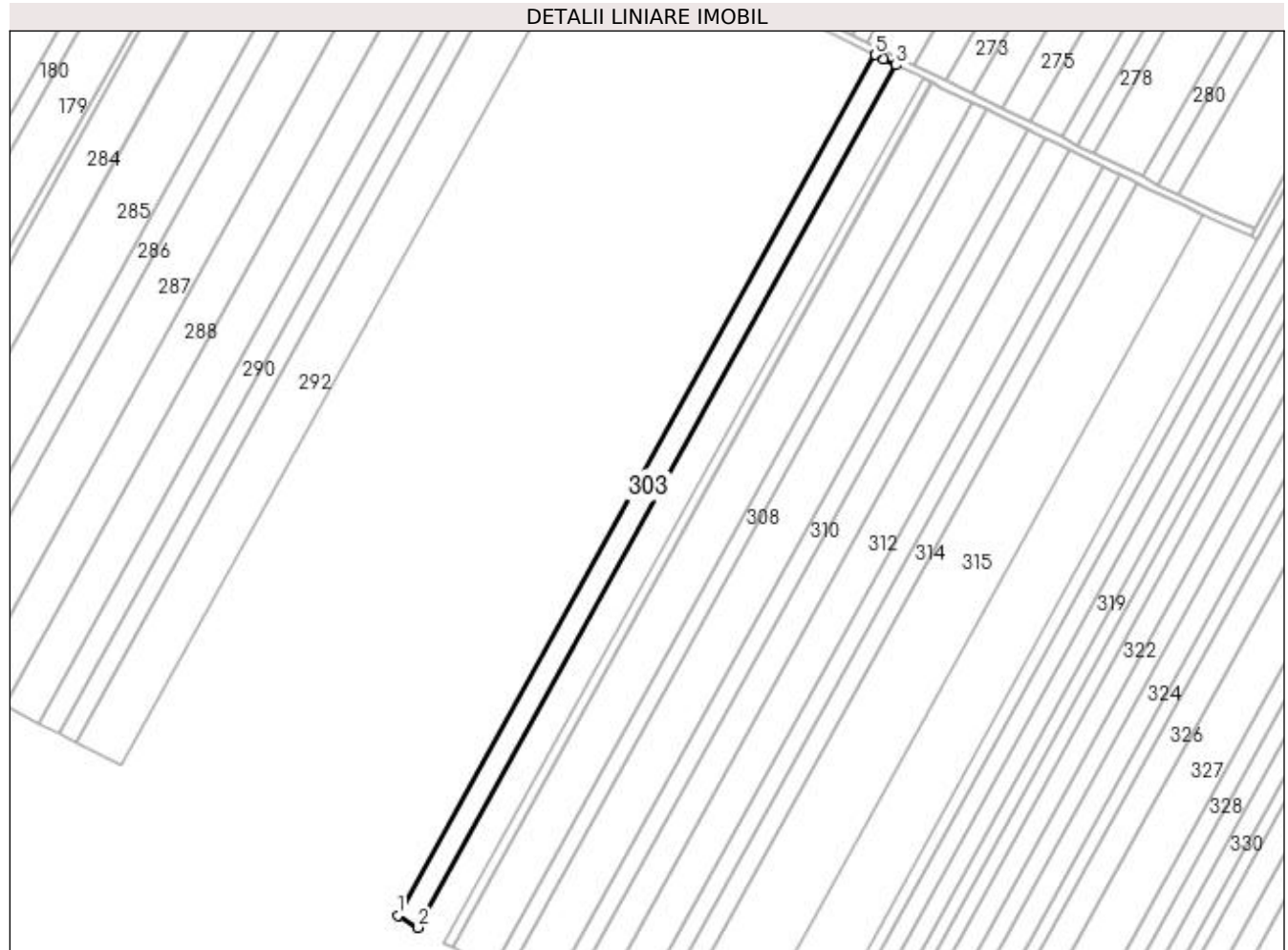
Inscrieri privind dezmembramintele dreptului de proprietate, drepturi reale de garanție și sarcini	Referințe
NU SUNT	

Anexa Nr. 1 La Partea I

Teren

Nr cadastral	Suprafața (mp)*	Observații / Referințe
	6.300	Mentiune: "Imobil traversat de limita unitatilor administrativ-teritoriale Dragotesti si Leu" (ODG 1/2020 art. 27 alin. 3^2)

* Suprafața este determinată în planul de proiecție Stereo 70.



Date referitoare la teren

Crt	Categorie folosință	Intravilan	Suprafața (mp)	Tarla	Parcelă	Nr. topo	Observații / Referințe
1	arabil	NU	6.300	93	18	-	

Lungime Segmente

1) Valorile lungimilor segmentelor sunt obținute din proiecție în plan.

Punct început	X / Y	Punct sfârșit	X / Y	Lungime segment (** (m)
1	426.282,368 304.036,646	2	426.292,999 304.030,47	12.294
2	426.292,999 304.030,47	3	426.541,851 304.479,062	512.993
3	426.541,851 304.479,062	4	426.535,269 304.482,27	7.322
4	426.535,269 304.482,27	5	426.530,785 304.484,454	4.987
5	426.530,785 304.484,454	1	426.282,368 304.036,646	512.097

**** Lungimile segmentelor sunt determinate în planul de proiecție Stereo 70 și sunt rotunjite la 1 milimetru.**

***** Distanța dintre puncte este formată din segmente cumulate ce sunt mai mici decât valoarea 1 milimetru.**

**DATE DESPRE IMOBILUL NR. 304**

Oficiul de Cadastru și Publicitate Imobiliară DOLJ
Biroul de Cadastru și Publicitate Imobiliară Craiova

A. Partea I. Descrierea imobilului

TEREN Extravilan

Adresa: Jud. Dolj, Tarla 93 Parcela 19

Nr. Crt	Nr cadastral Nr. topografic	Suprafața* (mp)	Observații / Referințe
A1		2.500	Sector cadastral:49 Teren neimprejmuit; Mentiune: "Imobil traversat de limita unitatilor administrativ-teritoriale Dragotesti si Leu" (ODG 1/2020 art. 27 alin. 3^2)

B. Partea II. Proprietari și acte

Inscrieri privitoare la dreptul de proprietate și alte drepturi reale	Referințe
/	
Act Administrativ nr. TDP 1110-45357, din 13/11/1998 emis de CJSDPAT DOLJ;	
B1	A1
Intabulare, drept de PROPRIETATE, dobandit prin Reconstituire, cota actuala 1/1, cota initiala 1/1 1) UTA CONSTANTINA, lipsa CNP	

C. Partea III. SARCINI .

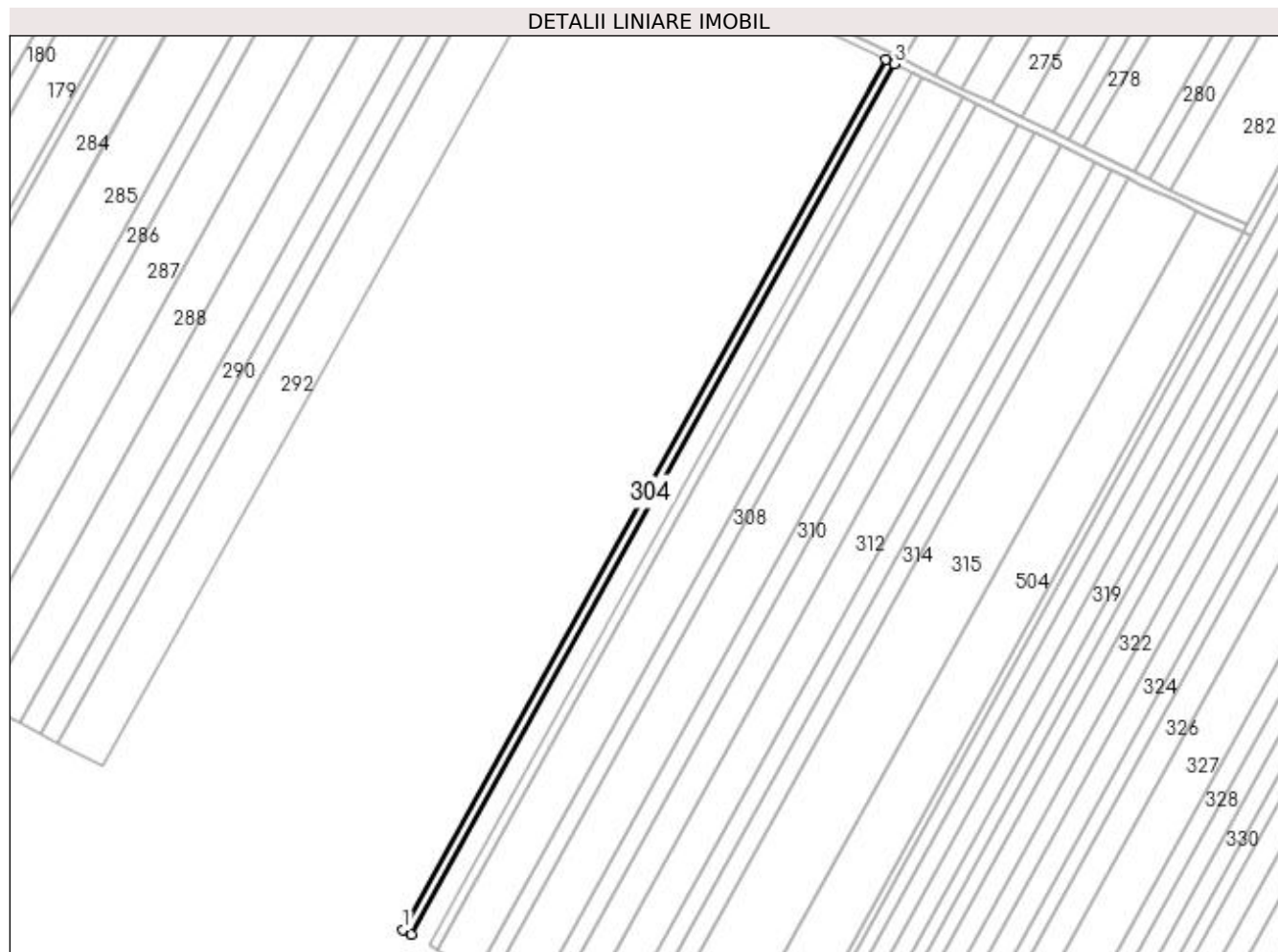
Inscrieri privind dezmembramintele dreptului de proprietate, drepturi reale de garanție și sarcini	Referințe
NU SUNT	

Anexa Nr. 1 La Partea I

Teren

Nr cadastral	Suprafața (mp)*	Observații / Referințe
	2.500	Mentiune: "Imobil traversat de limita unitatilor administrativ-teritoriale Dragotesti si Leu" (ODG 1/2020 art. 27 alin. 3^2)

* Suprafața este determinată în planul de proiecție Stereo 70.



Date referitoare la teren

Crt	Categorie folosință	Intra vilan	Suprafața (mp)	Tarla	Parcelă	Nr. topo	Observații / Referințe
1	arabil	NU	2.500	93	19	-	

Lungime Segmente

1) Valorile lungimilor segmentelor sunt obținute din proiecție în plan.

Punct început	X / Y	Punct sfârșit	X / Y	Lungime segment (** (m)
1	426.292,999 304.030,47	2	426.297,212 304.028,023	4.873
2	426.297,212 304.028,023	3	426.546,236 304.476,926	513.348
3	426.546,236 304.476,926	4	426.541,851 304.479,062	4.879
4	426.541,851 304.479,062	1	426.292,999 304.030,47	512.993

**** Lungimile segmentelor sunt determinate în planul de proiecție Stereo 70 și sunt rotunjite la 1 milimetru.**

***** Distanța dintre puncte este formată din segmente cumulate ce sunt mai mici decât valoarea 1 milimetru.**

**DATE DESPRE IMOBILUL NR. 305**

Oficiul de Cadastru și Publicitate Imobiliară DOLJ
Biroul de Cadastru și Publicitate Imobiliară Craiova

A. Partea I. Descrierea imobilului

TEREN Extravilan

Adresa: Jud. Dolj, Tarla 93 Parcela 20

Nr. Crt	Nr cadastral Nr. topografic	Suprafața* (mp)	Observații / Referințe
A1		5.500	Sector cadastral:49 Teren neimprejmuit; Mentiune: "Imobil traversat de limita unitatilor administrativ-teritoriale Dragotesti si Leu" (ODG 1/2020 art. 27 alin. 3^2)

B. Partea II. Proprietari și acte

Inscrieri privitoare la dreptul de proprietate și alte drepturi reale	Referințe
/	
Act Administrativ nr. TDP 2000, din 30/08/2004 emis de CJSDPAT DOLJ (RETRACTARE TDP 1177 HCJ 876/2004);	
B1	A1
Intabulare, drept de PROPRIETATE, dobandit prin Reconstituire, cota actuala 1/1, cota initiala 1/1	
1) OPREA ALEXANDRU, lipsa CNP	
2) FULGA MARIA, lipsa CNP	
3) TUDOR IOANA, lipsa CNP	
4) NICOLAE STANCA, lipsa CNP	
5) BUSCU CONSTANTA, lipsa CNP	

C. Partea III. SARCINI .

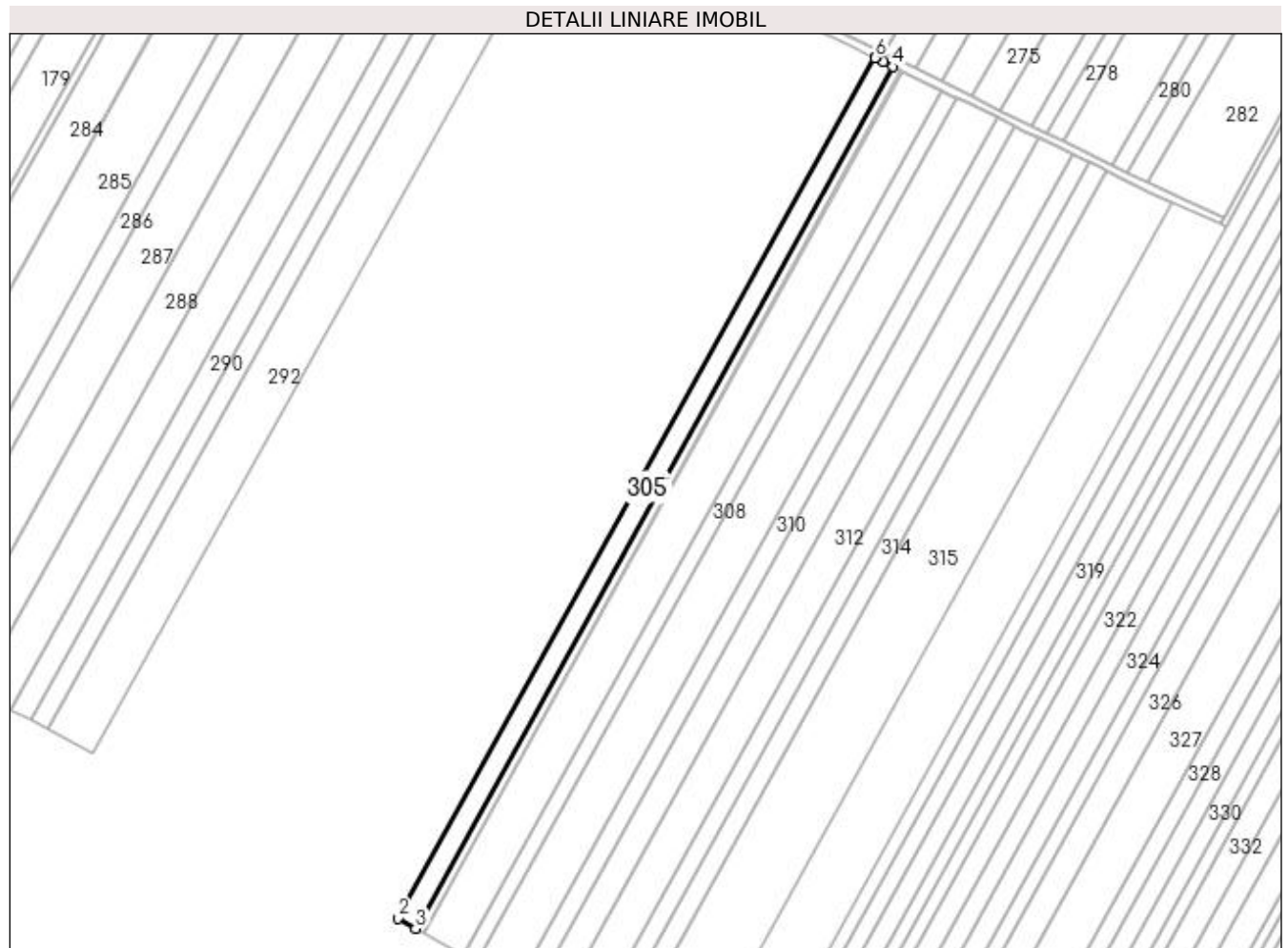
Inscrieri privind dezmembramintele dreptului de proprietate, drepturi reale de garanție și sarcini	Referințe
NU SUNT	

Anexa Nr. 1 La Partea I

Teren

Nr cadastral	Suprafața (mp)*	Observații / Referințe
	5.500	Mentiune: "Imobil traversat de limita unitatilor administrativ-teritoriale Dragotesti si Leu" (ODG 1/2020 art. 27 alin. 3^2)

* Suprafața este determinată în planul de proiecție Stereo 70.



Date referitoare la teren

Crt	Categorie folosință	Intra vilan	Suprafața (mp)	Tarla	Parcelă	Nr. topo	Observații / Referințe
1	arabil	NU	5.500	93	20	-	

Lungime Segmente

1) Valorile lungimilor segmentelor sunt obținute din proiecție în plan.

Punct început	X / Y	Punct sfârșit	X / Y	Lungime segment (** (m)
1	426.546,236 304.476,926	2	426.297,212 304.028,023	513.348
2	426.297,212 304.028,023	3	426.306,472 304.022,644	10.708
3	426.306,472 304.022,644	4	426.555,874 304.472,229	514.129
4	426.555,874 304.472,229	5	426.550,891 304.474,657	5.543
5	426.550,891 304.474,657	6	426.546,456 304.476,818	4.933

Punct început	X / Y	Punct sfârșit	X / Y	Lungime segment (** (m)
6	426.546,456 304.476,818	1	426.546,236 304.476,926	0.245

** Lungimile segmentelor sunt determinate în planul de proiecție Stereo 70 și sunt rotunjite la 1 milimetru.

*** Distanța dintre puncte este formată din segmente cumulate ce sunt mai mici decât valoarea 1 milimetru.

**DATE DESPRE IMOBILUL NR. 306**

Oficiul de Cadastru și Publicitate Imobiliară DOLJ
Biroul de Cadastru și Publicitate Imobiliară Craiova

A. Partea I. Descrierea imobilului

TEREN Extravilan

Adresa: Jud. Dolj, Tarla 92 Parcela 21

Nr. Crt	Nr cadastral Nr. topografic	Suprafața* (mp)	Observații / Referințe
A1		2.500	Sector cadastral:49 Teren neimprejmuț; Mentiuțe: "Imobil traversat de limita unitatilor administrativ-teritoriale Dragotesti si Leu" (ODG 1/2020 art. 27 alin. 3^2)

B. Partea II. Proprietari și acte

Inscrieri privitoare la dreptul de proprietate și alte drepturi reale		Referințe
/		
Act Notarial nr. CM 142, din 17/08/2005 emis de NP DANUT FLORIN DRAGUSIN (TDP 1739/10.06.2003 ANULAT TDP 1397 HCJ 333/17.04.2003);		
B1	Intabulare, drept de PROPRIETATE, dobandit prin Succesiune, cota actuala 1/2, cota initiala 1/2 1) UTA GHEORGHE, decedat 2) UTA DUMITRU, lipsa CNP, decedat	A1

C. Partea III. SARCINI .

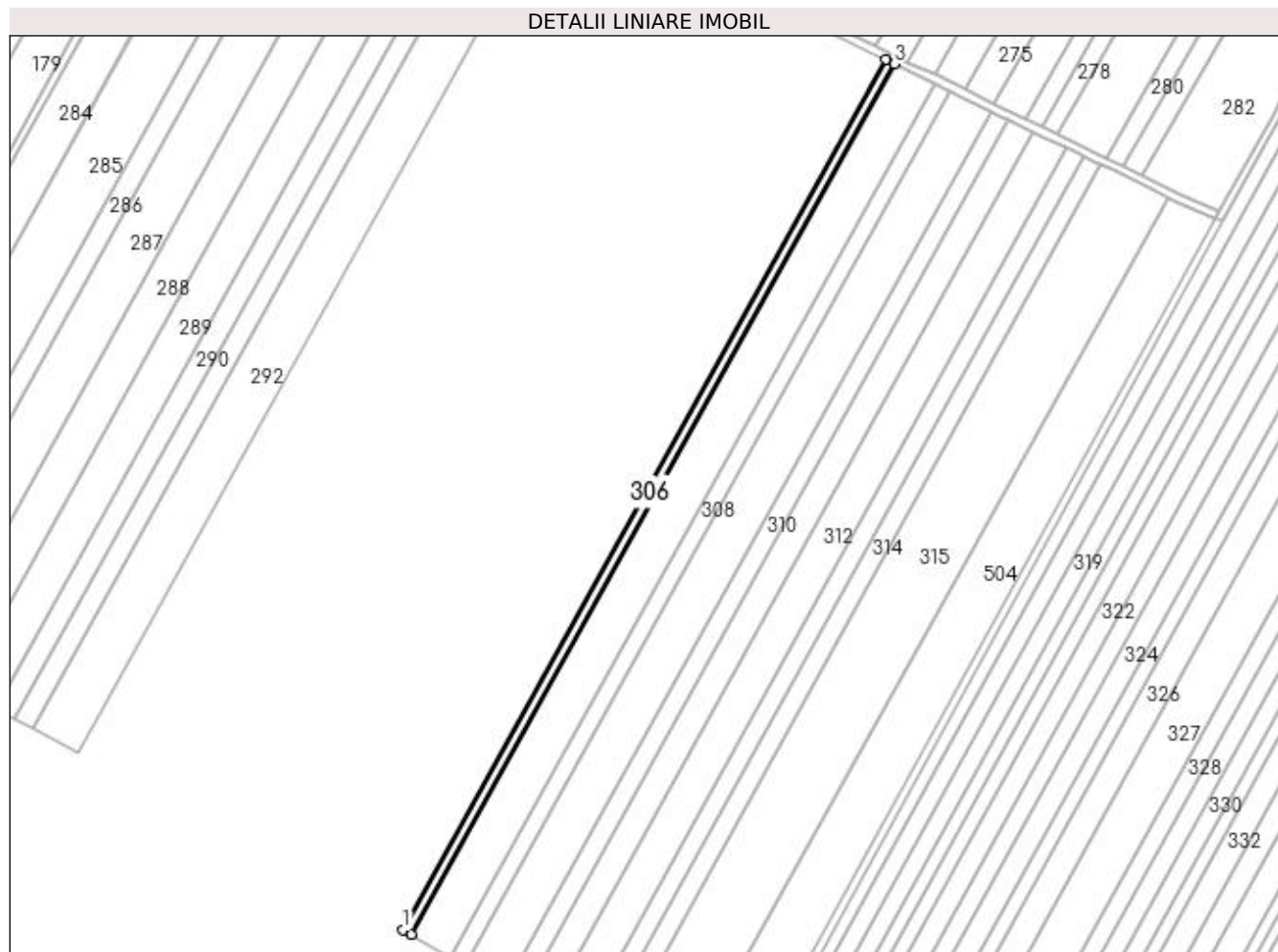
Inscrieri privind dezmembramintele dreptului de proprietate, drepturi reale de garanție și sarcini	Referințe
NU SUNT	

Anexa Nr. 1 La Partea I

Teren

Nr cadastral	Suprafața (mp)*	Observații / Referințe
	2.500	Mentiune: "Imobil traversat de limita unitatilor administrativ-teritoriale Dragotesti si Leu" (ODG 1/2020 art. 27 alin. 3^2)

* Suprafața este determinată în planul de proiecție Stereo 70.



Date referitoare la teren

Crt	Categorie folosință	Intra vilan	Suprafața (mp)	Tarla	Parcelă	Nr. topo	Observații / Referințe
1	arabil	NU	2.500	92	21	-	

Lungime Segmente

1) Valorile lungimilor segmentelor sunt obținute din proiecție în plan.

Punct început	X / Y	Punct sfârșit	X / Y	Lungime segment (** (m)
1	426.306,472 304.022,644	2	426.310,676 304.020,202	4.862
2	426.310,676 304.020,202	3	426.560,25 304.470,097	514.483
3	426.560,25 304.470,097	4	426.555,874 304.472,229	4.868
4	426.555,874 304.472,229	1	426.306,472 304.022,644	514.129

**** Lungimile segmentelor sunt determinate în planul de proiecție Stereo 70 și sunt rotunjite la 1 milimetru.**

***** Distanța dintre puncte este formată din segmente cumulate ce sunt mai mici decât valoarea 1 milimetru.**

**DATE DESPRE IMOBILUL NR. 307**

Oficiul de Cadastru și Publicitate Imobiliară DOLJ
Biroul de Cadastru și Publicitate Imobiliară Craiova

A. Partea I. Descrierea imobilului

TEREN Extravilan

Adresa: Jud. Dolj, Tarla 92 Parcela 22

Nr. Crt	Nr cadastral Nr. topografic	Suprafața* (mp)	Observații / Referințe
A1		12.200	Sector cadastral:49 Teren neimprejmuit; Mentiune: "Imobil traversat de limita unitatilor administrativ-teritoriale Dragotesti si Leu" (ODG 1/2020 art. 27 alin. 3^2)

B. Partea II. Proprietari și acte

Inscrieri privitoare la dreptul de proprietate și alte drepturi reale	Referințe
/	
Act Administrativ nr. TDP 975-44793, din 31/07/1998 emis de CJSDPAT DOLJ;	
B1	A1
Intabulare, drept de PROPRIETATE, dobandit prin Reconstituire, cota actuala 1/1, cota initiala 1/1 1) NICULICI ION, decedat	

C. Partea III. SARCINI .

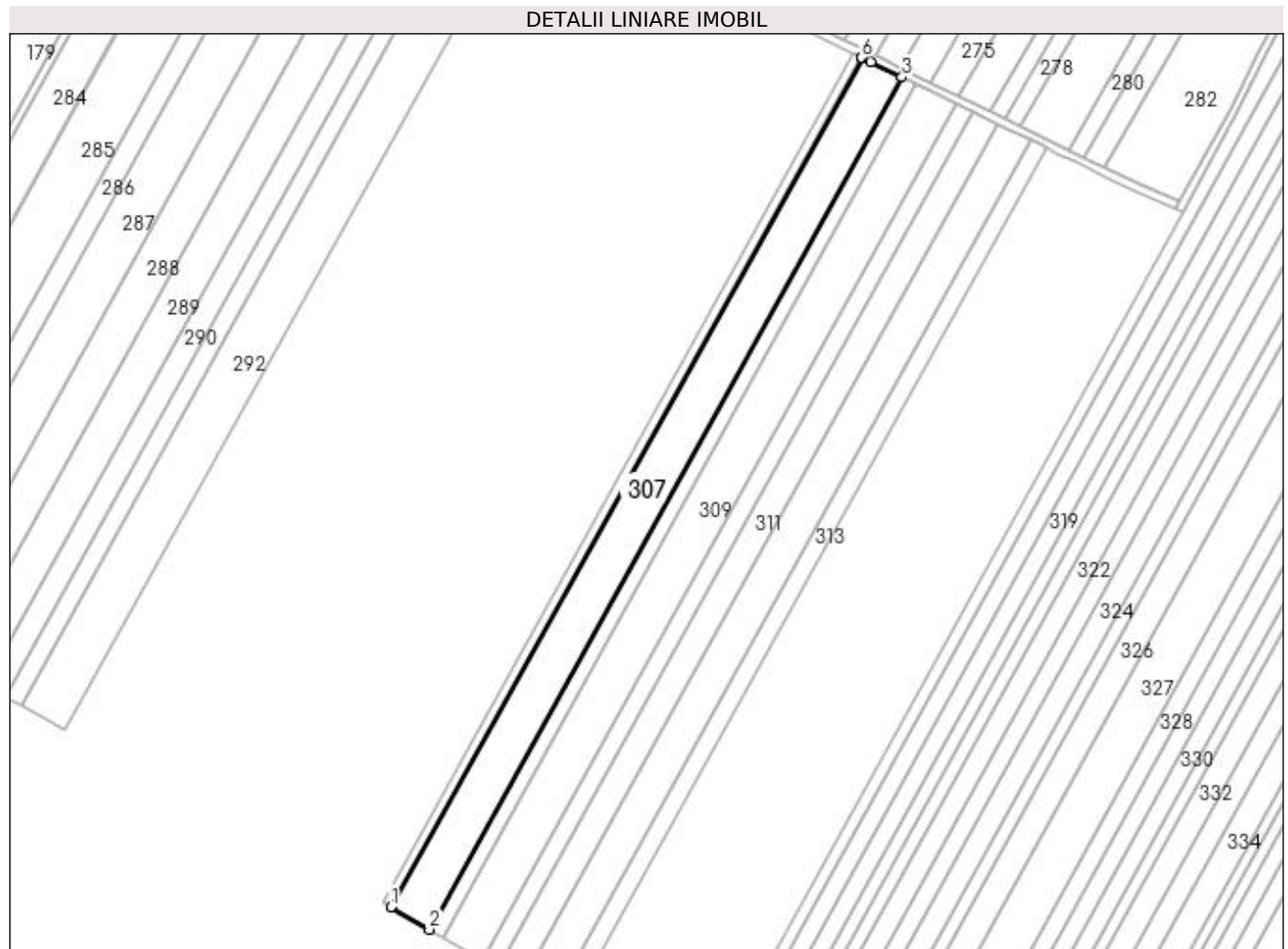
Inscrieri privind dezmembramintele dreptului de proprietate, drepturi reale de garanție și sarcini	Referințe
NU SUNT	

Anexa Nr. 1 La Partea I

Teren

Nr cadastral	Suprafața (mp)*	Observații / Referințe
	12.200	Mentiune: "Imobil traversat de limita unitatilor administrativ-teritoriale Dragotesti si Leu" (ODG 1/2020 art. 27 alin. 3^2)

* Suprafața este determinată în planul de proiecție Stereo 70.



Date referitoare la teren

Crt	Categorie folosință	Intravilan	Suprafața (mp)	Tarla	Parcelă	Nr. topo	Observații / Referințe
1	arabil	NU	12.200	92	22	-	

Lungime Segmente

1) Valorile lungimilor segmentelor sunt obținute din proiecție în plan.

Punct început	X / Y	Punct sfârșit	X / Y	Lungime segment (** (m)
1	426.310,676 304.020,202	2	426.331,15 304.008,308	23.678
2	426.331,15 304.008,308	3	426.581,561 304.459,713	516.209
3	426.581,561 304.459,713	4	426.565,064 304.467,751	18.352
4	426.565,064 304.467,751	5	426.560,638 304.469,908	4.923
5	426.560,638 304.469,908	6	426.560,25 304.470,097	0.432

Punct început	X / Y	Punct sfârșit	X / Y	Lungime segment (** (m)
6	426.560,25 304.470,097	1	426.310,676 304.020,202	514.483

** Lungimile segmentelor sunt determinate în planul de proiecție Stereo 70 și sunt rotunjite la 1 milimetru.

*** Distanța dintre puncte este formată din segmente cumulate ce sunt mai mici decât valoarea 1 milimetru.

**DATE DESPRE IMOBILUL NR. 308**

Oficiul de Cadastru și Publicitate Imobiliară DOLJ
Biroul de Cadastru și Publicitate Imobiliară Craiova

A. Partea I. Descrierea imobilului

TEREN Extravilan

Adresa: Jud. Dolj, Tarla 92 Parcela 23

Nr. Crt	Nr cadastral Nr. topografic	Suprafața* (mp)	Observații / Referințe
A1		4.257	Sector cadastral:49 Teren neimprejmuit; Mentiune: "Imobil traversat de limita unitatilor administrativ-teritoriale Dragotesti si Leu" (ODG 1/2020 art. 27 alin. 3^2)

B. Partea II. Proprietari și acte

Inscrieri privitoare la dreptul de proprietate și alte drepturi reale	Referințe
/	
Act Administrativ nr. TDP 13336, din 19/05/2009 emis de CJSDPAT DOLJ (RETRACTARE TDP 1767 HCJ 133/2009);	
B1	A1
Intabulare, drept de PROPRIETATE, dobandit prin Reconstituire, cota actuala 1/1, cota initiala 1/1 1) VASILE GHEORGHE, lipsa CNP	

C. Partea III. SARCINI .

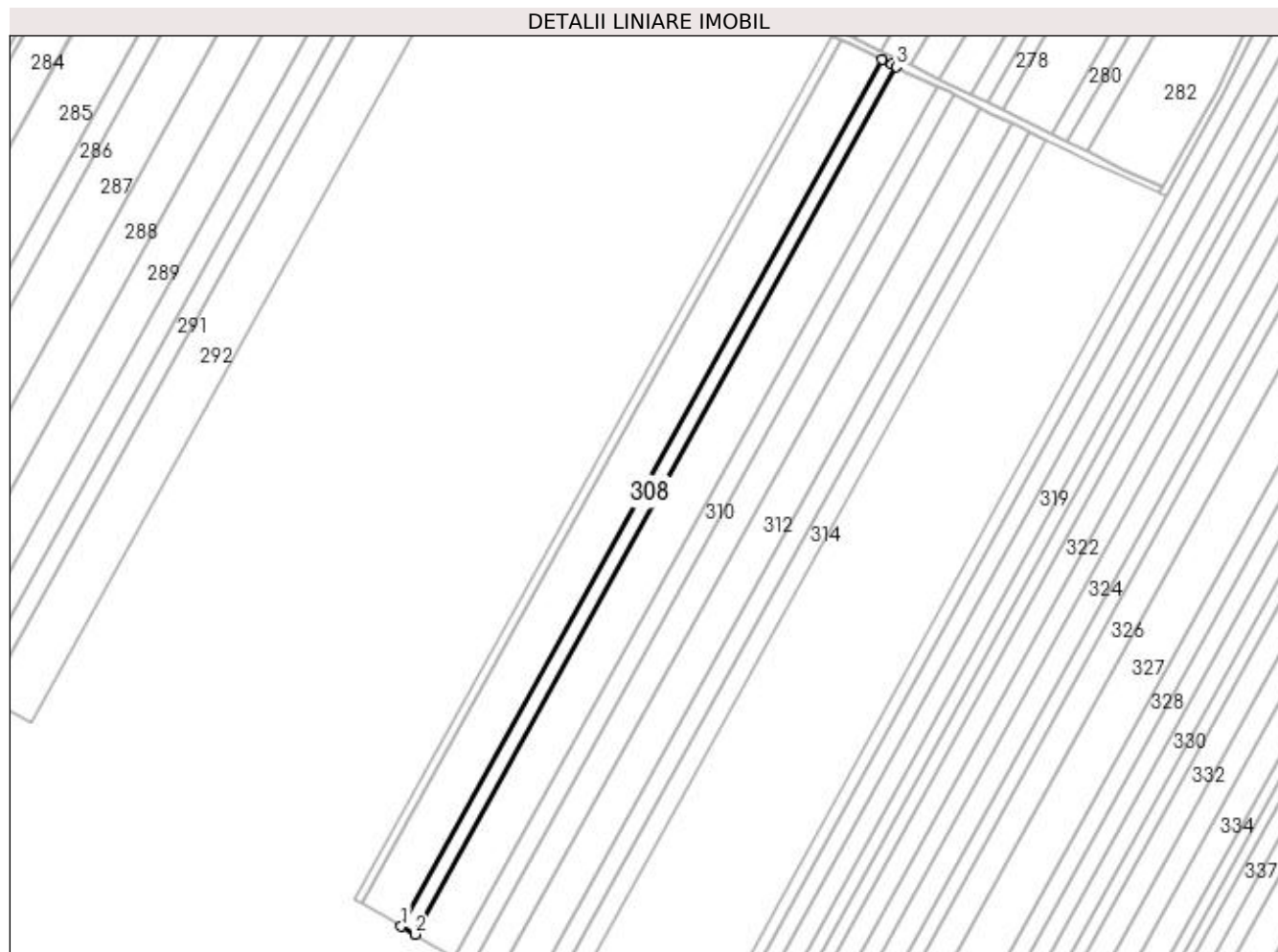
Inscrieri privind dezmembramintele dreptului de proprietate, drepturi reale de garanție și sarcini	Referințe
NU SUNT	

Anexa Nr. 1 La Partea I

Teren

Nr cadastral	Suprafața (mp)*	Observații / Referințe
	4.257	Mentiune: "Imobil traversat de limita unitatilor administrativ-teritoriale Dragotesti si Leu" (ODG 1/2020 art. 27 alin. 3^2)

* Suprafața este determinată în planul de proiecție Stereo 70.



Date referitoare la teren

Crt	Categorie folosință	Intravilan	Suprafața (mp)	Tarla	Parcelă	Nr. topo	Observații / Referințe
1	arabil	NU	4.257	92	23	-	

Lungime Segmente

1) Valorile lungimilor segmentelor sunt obținute din proiecție în plan.

Punct început	X / Y	Punct sfârșit	X / Y	Lungime segment (** (m)
1	426.331,15 304.008,308	2	426.338,278 304.004,168	8.243
2	426.338,278 304.004,168	3	426.588,981 304.456,097	516.81
3	426.588,981 304.456,097	4	426.586,623 304.457,246	2.623
4	426.586,623 304.457,246	5	426.581,561 304.459,713	5.631
5	426.581,561 304.459,713	1	426.331,15 304.008,308	516.209

**** Lungimile segmentelor sunt determinate în planul de proiecție Stereo 70 și sunt rotunjite la 1 milimetru.**

***** Distanța dintre puncte este formată din segmente cumulate ce sunt mai mici decât valoarea 1 milimetru.**

**DATE DESPRE IMOBILUL NR. 309**

Oficiul de Cadastru și Publicitate Imobiliară DOLJ
Biroul de Cadastru și Publicitate Imobiliară Craiova

A. Partea I. Descrierea imobilului

TEREN Extravilan

Adresa: Jud. Dolj, Tarla 92 Parcela 24

Nr. Crt	Nr cadastral Nr. topografic	Suprafața* (mp)	Observații / Referințe
A1		12.360	Sector cadastral:49 Teren neimprejmuit; Mentiune: "Imobil traversat de limita unitatilor administrativ-teritoriale Dragotesti si Leu" (ODG 1/2020 art. 27 alin. 3^2)

B. Partea II. Proprietari și acte

Inscrieri privitoare la dreptul de proprietate și alte drepturi reale	Referințe
/	
Act Administrativ nr. TDP 1053-59335, din 27/10/1998 emis de CJSDPAT DOLJ;	
B1	A1
Intabulare, drept de PROPRIETATE, dobandit prin Reconstituire, cota actuala 1/1, cota initiala 1/1 1) GHITA TINCA, decedat	

C. Partea III. SARCINI .

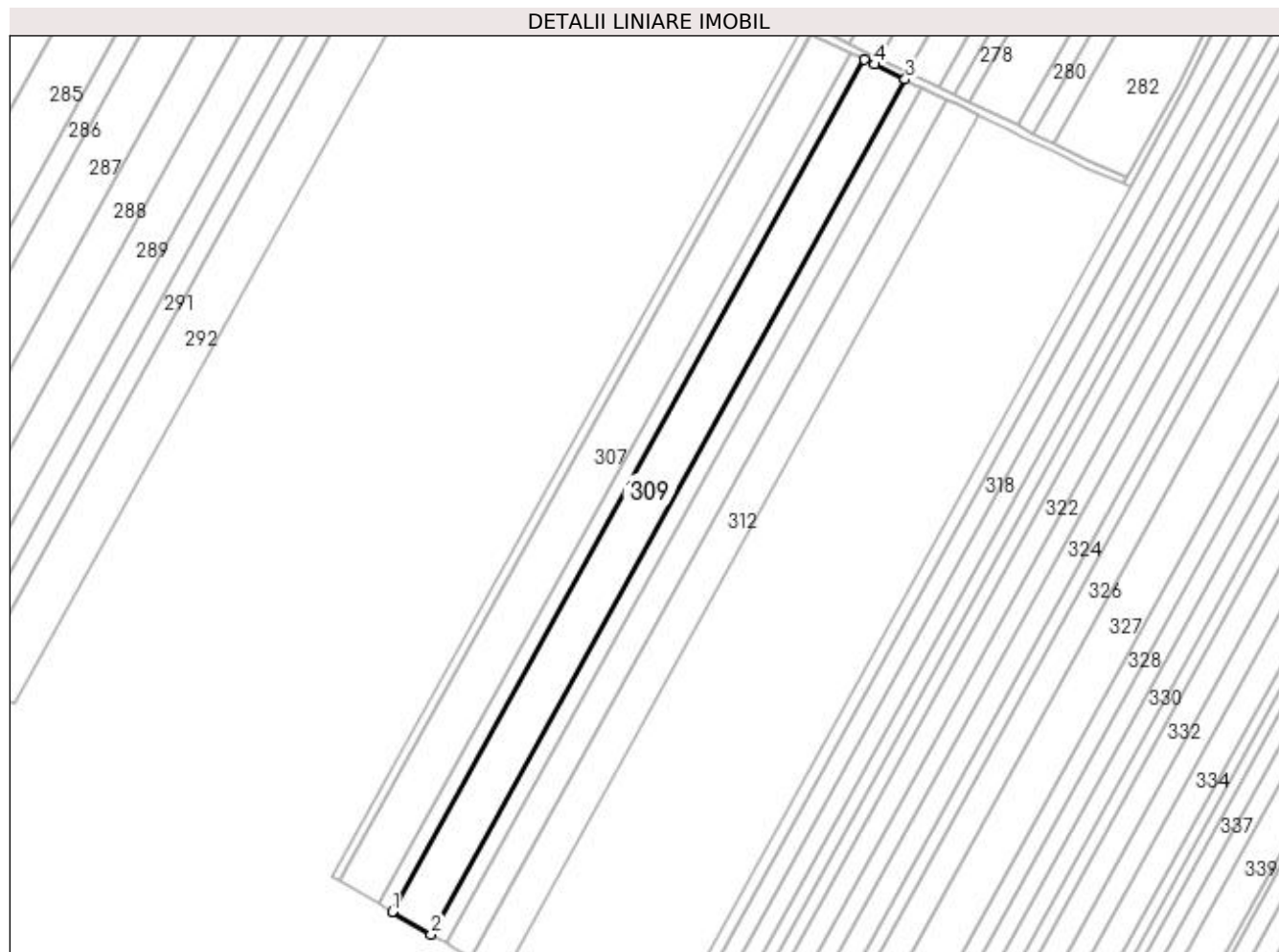
Inscrieri privind dezmembramintele dreptului de proprietate, drepturi reale de garanție și sarcini	Referințe
NU SUNT	

Anexa Nr. 1 La Partea I

Teren

Nr cadastral	Suprafața (mp)*	Observații / Referințe
	12.360	Mentiune: "Imobil traversat de limita unitatilor administrativ-teritoriale Dragotesti si Leu" (ODG 1/2020 art. 27 alin. 3^2)

* Suprafața este determinată în planul de proiecție Stereo 70.



Date referitoare la teren

Crt	Categorie folosință	Intravilan	Suprafața (mp)	Tarla	Parcelă	Nr. topo	Observații / Referințe
1	arabil	NU	12.360	92	24	-	

Lungime Segmente

1) Valorile lungimilor segmentelor sunt obținute din proiecție în plan.

Punct început	X / Y	Punct sfârșit	X / Y	Lungime segment (** (m)
1	426.338,278 304.004,168	2	426.358,927 303.992,173	23.88
2	426.358,927 303.992,173	3	426.610,474 304.445,624	518.55
3	426.610,474 304.445,624	4	426.594,131 304.453,588	18.181
4	426.594,131 304.453,588	5	426.588,981 304.456,097	5.729
5	426.588,981 304.456,097	1	426.338,278 304.004,168	516.81

**** Lungimile segmentelor sunt determinate în planul de proiecție Stereo 70 și sunt rotunjite la 1 milimetru.**

***** Distanța dintre puncte este formată din segmente cumulate ce sunt mai mici decât valoarea 1 milimetru.**

**DATE DESPRE IMOBILUL NR. 310**

Oficiul de Cadastru și Publicitate Imobiliară DOLJ
Biroul de Cadastru și Publicitate Imobiliară Craiova

A. Partea I. Descrierea imobilului

TEREN Extravilan

Adresa: Jud. Dolj, Tarla 92 Parcela 25

Nr. Crt	Nr cadastral Nr. topografic	Suprafața* (mp)	Observații / Referințe
A1		5.000	Sector cadastral:49 Teren neimprejmuit; Mentiune: "Imobil traversat de limita unitatilor administrativ-teritoriale Dragotesti si Leu" (ODG 1/2020 art. 27 alin. 3^2)

B. Partea II. Proprietari și acte

Inscrieri privitoare la dreptul de proprietate și alte drepturi reale	Referințe
/	
Act Administrativ nr. TDP 1042-59335, din 26/10/1998 emis de CJSDPAT DOLJ;	
B1	A1
Intabulare, drept de PROPRIETATE, dobandit prin Reconstituire, cota actuala 1/1, cota initiala 1/1 1) VILCEANU VICTOR, lipsa CNP	

C. Partea III. SARCINI .

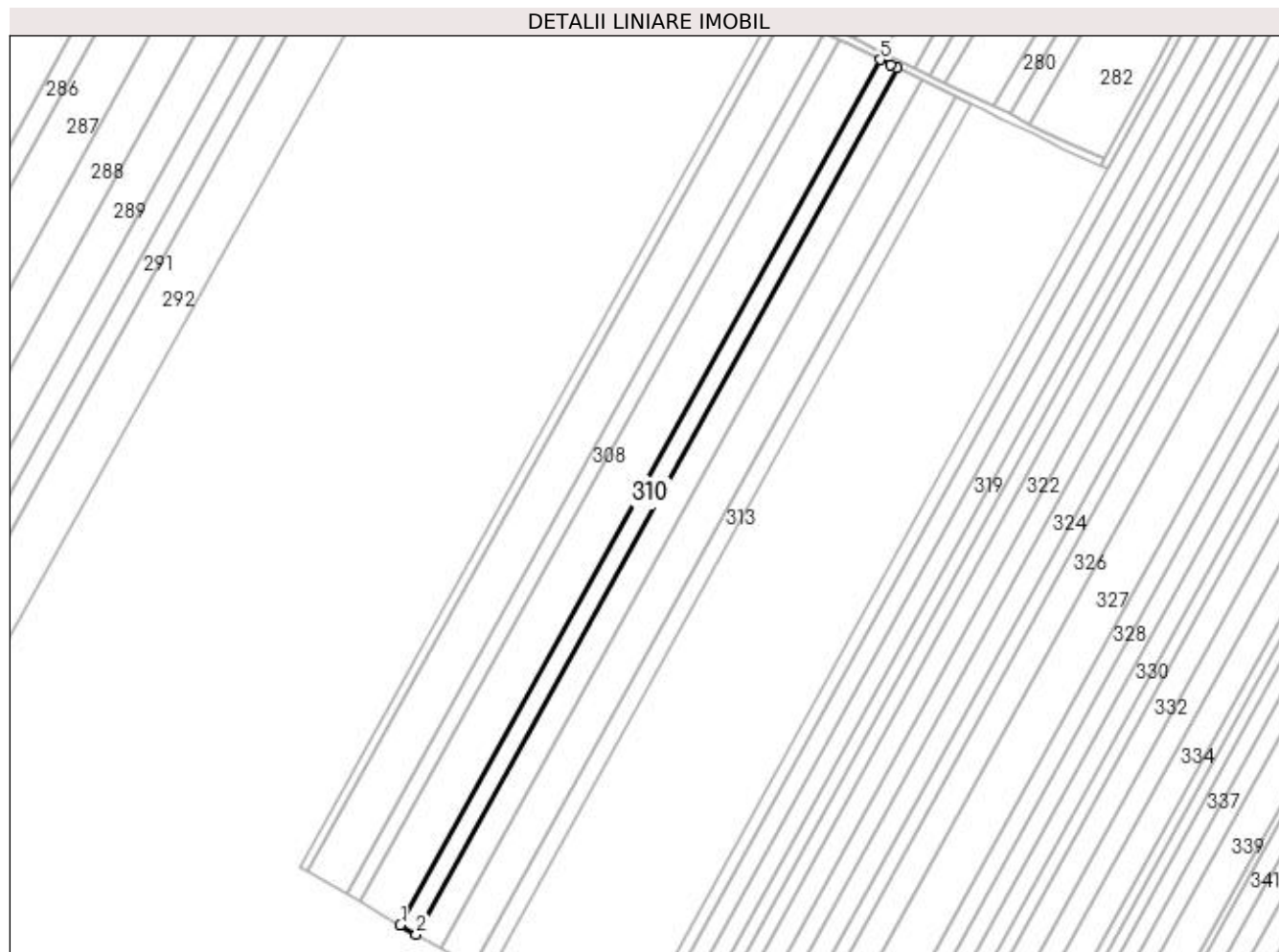
Inscrieri privind dezmembramintele dreptului de proprietate, drepturi reale de garanție și sarcini	Referințe
NU SUNT	

Anexa Nr. 1 La Partea I

Teren

Nr cadastral	Suprafața (mp)*	Observații / Referințe
	5.000	Mentiune: "Imobil traversat de limita unitatilor administrativ-teritoriale Dragotesti si Leu" (ODG 1/2020 art. 27 alin. 3^2)

* Suprafața este determinată în planul de proiecție Stereo 70.



Date referitoare la teren

Crt	Categorie folosință	Intra vilan	Suprafața (mp)	Tarla	Parcelă	Nr. topo	Observații / Referințe
1	arabil	NU	5.000	92	25	-	

Lungime Segmente

1) Valorile lungimilor segmentelor sunt obținute din proiecție în plan.

Punct început	X / Y	Punct sfârșit	X / Y	Lungime segment (** (m)
1	426.358,927 303.992,173	2	426.367,261 303.987,332	9.638
2	426.367,261 303.987,332	3	426.619,149 304.441,398	519.253
3	426.619,149 304.441,398	4	426.615,884 304.442,988	3.631
4	426.615,884 304.442,988	5	426.610,474 304.445,624	6.018
5	426.610,474 304.445,624	1	426.358,927 303.992,173	518.55

**** Lungimile segmentelor sunt determinate în planul de proiecție Stereo 70 și sunt rotunjite la 1 milimetru.**

***** Distanța dintre puncte este formată din segmente cumulate ce sunt mai mici decât valoarea 1 milimetru.**

**DATE DESPRE IMOBILUL NR. 311**

Oficiul de Cadastru și Publicitate Imobiliară DOLJ
Biroul de Cadastru și Publicitate Imobiliară Craiova

A. Partea I. Descrierea imobilului

TEREN Extravilan

Adresa: Jud. Dolj, Tarla 93 Parcela 26

Nr. Crt	Nr cadastral Nr. topografic	Suprafața* (mp)	Observații / Referințe
A1		7.700	Sector cadastral:49 Teren neimprejmuit; Mentiune: "Imobil traversat de limita unitatilor administrativ-teritoriale Dragotesti si Leu" (ODG 1/2020 art. 27 alin. 3^2)

B. Partea II. Proprietari și acte

Inscrieri privitoare la dreptul de proprietate și alte drepturi reale	Referințe
/	
Act Administrativ nr. TDP 980-44793, din 31/07/1998 emis de CJSDPAT DOLJ;	
B1	A1
Intabulare, drept de PROPRIETATE, dobandit prin Reconstituire, cota actuala 1/1, cota initiala 1/1	
1) LEOVEANU VICTORIA, decedat	
2) DRAGUCEANU TUDOR	
3) DRAGUCEANU ALEXANDRU	

C. Partea III. SARCINI .

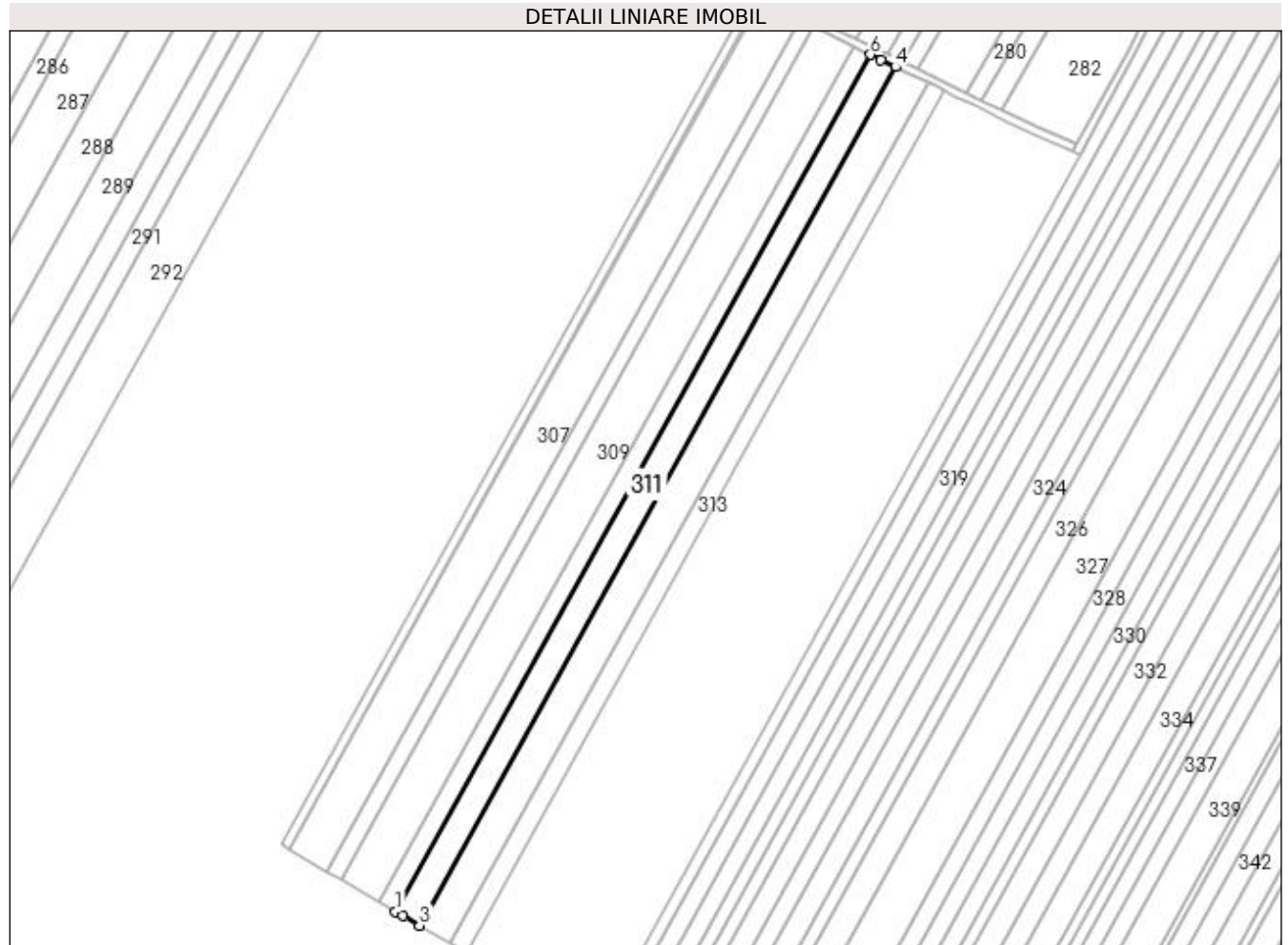
Inscrieri privind dezmembramintele dreptului de proprietate, drepturi reale de garanție și sarcini	Referințe
NU SUNT	

Anexa Nr. 1 La Partea I

Teren

Nr cadastral	Suprafața (mp)*	Observații / Referințe
	7.700	Mențiune: "Imobil traversat de limita unitatilor administrativ-teritoriale Dragotesti si Leu" (ODG 1/2020 art. 27 alin. 3^2)

* Suprafața este determinată în planul de proiecție Stereo 70.



Date referitoare la teren

Crt	Categorie folosință	Intra vilan	Suprafața (mp)	Tarla	Parcelă	Nr. topo	Observații / Referințe
1	arabil	NU	7.700	93	26	-	

Lungime Segmente

1) Valorile lungimilor segmentelor sunt obținute din proiecție în plan.

Punct început	X / Y	Punct sfârșit	X / Y	Lungime segment (** (m)
1	426.367,261 303.987,332	2	426.371,393 303.984,932	4.778
2	426.371,393 303.984,932	3	426.380,073 303.979,89	10.038
3	426.380,073 303.979,89	4	426.632,484 304.434,9	520.333
4	426.632,484 304.434,9	5	426.624,666 304.438,71	8.698
5	426.624,666 304.438,71	6	426.619,149 304.441,398	6.137

Punct început	X / Y	Punct sfârșit	X / Y	Lungime segment (** (m)
6	426.619,149 304.441,398	1	426.367,261 303.987,332	519.253

** Lungimile segmentelor sunt determinate în planul de proiecție Stereo 70 și sunt rotunjite la 1 milimetru.

*** Distanța dintre puncte este formată din segmente cumulate ce sunt mai mici decât valoarea 1 milimetru.

**DATE DESPRE IMOBILUL NR. 312**

Oficiul de Cadastru și Publicitate Imobiliară DOLJ
Biroul de Cadastru și Publicitate Imobiliară Craiova

A. Partea I. Descrierea imobilului

TEREN Extravilan

Adresa: Jud. Dolj, Tarla 93 Parcela 27

Nr. Crt	Nr cadastral Nr. topografic	Suprafața* (mp)	Observații / Referințe
A1		10.000	Sector cadastral:49 Teren neimprejmuit; Mentiune: "Imobil traversat de limita unitatilor administrativ-teritoriale Dragotesti si Leu" (ODG 1/2020 art. 27 alin. 3^2)

B. Partea II. Proprietari și acte

Inscrieri privitoare la dreptul de proprietate și alte drepturi reale	Referințe
/	
Act Administrativ nr. TDP 1245-9570, din 02/08/1999 emis de CJSDPAT DOLJ;	
B1	A1
Intabulare, drept de PROPRIETATE, dobandit prin Reconstituire, cota actuala 1/1, cota initiala 1/1 1) LEOVEANU ION, lipsa CNP	

C. Partea III. SARCINI .

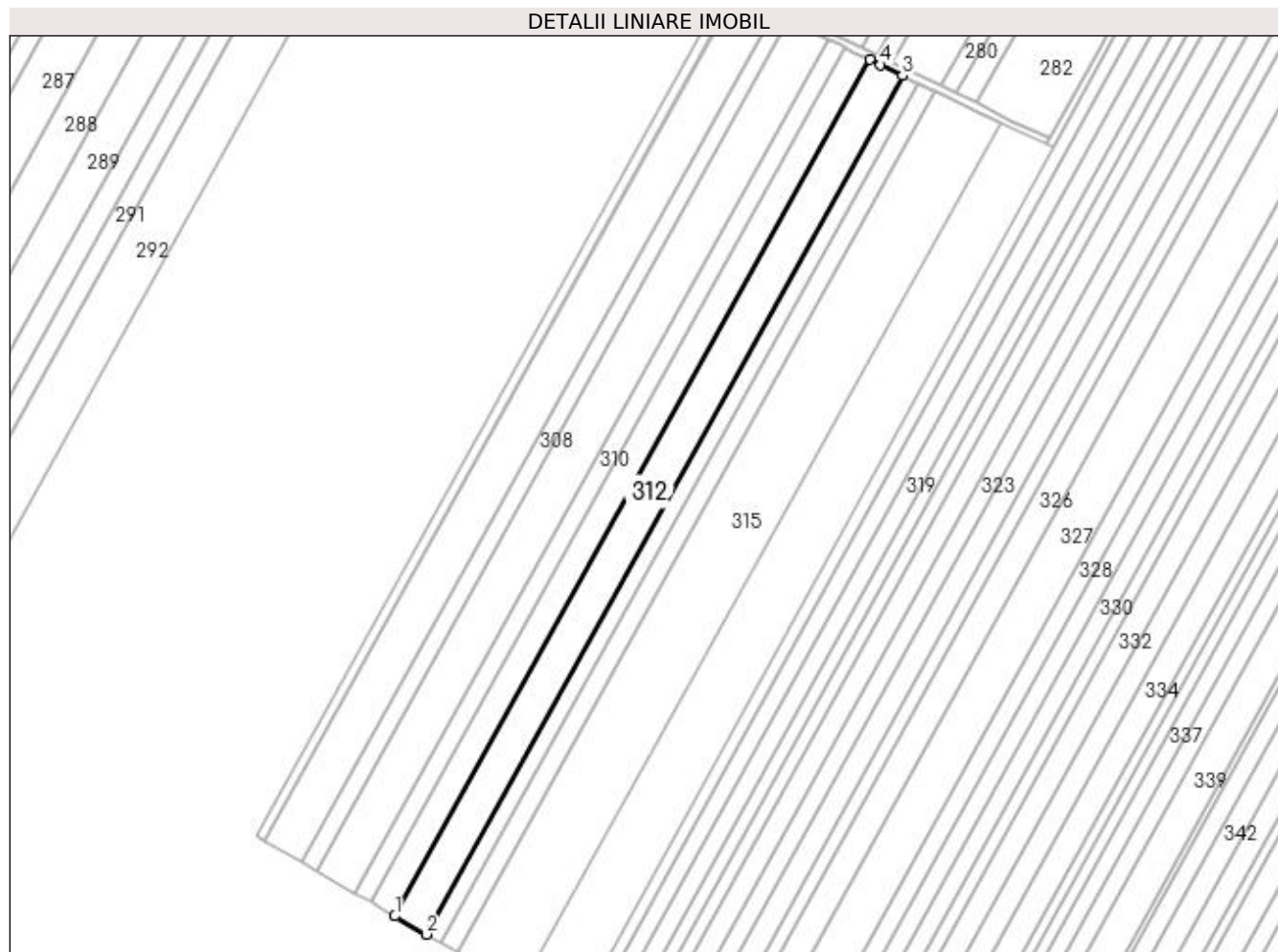
Inscrieri privind dezmembramintele dreptului de proprietate, drepturi reale de garanție și sarcini	Referințe
NU SUNT	

Anexa Nr. 1 La Partea I

Teren

Nr cadastral	Suprafața (mp)*	Observații / Referințe
	10.000	Mentiune: "Imobil traversat de limita unitatilor administrativ-teritoriale Dragotesti si Leu" (ODG 1/2020 art. 27 alin. 3^2)

* Suprafața este determinată în planul de proiecție Stereo 70.



Date referitoare la teren

Crt	Categorie folosință	Intra vilan	Suprafața (mp)	Tarla	Parcelă	Nr. topo	Observații / Referințe
1	arabil	NU	10.000	93	27	-	

Lungime Segmente

1) Valorile lungimilor segmentelor sunt obținute din proiecție în plan.

Punct început	X / Y	Punct sfârșit	X / Y	Lungime segment (** (m)
1	426.380,073 303.979,89	2	426.396,672 303.970,247	19.196
2	426.396,672 303.970,247	3	426.649,762 304.426,481	521.732
3	426.649,762 304.426,481	4	426.638,168 304.432,13	12.897
4	426.638,168 304.432,13	5	426.632,484 304.434,9	6.323
5	426.632,484 304.434,9	1	426.380,073 303.979,89	520.333

**** Lungimile segmentelor sunt determinate în planul de proiecție Stereo 70 și sunt rotunjite la 1 milimetru.**

***** Distanța dintre puncte este formată din segmente cumulate ce sunt mai mici decât valoarea 1 milimetru.**

**DATE DESPRE IMOBILUL NR. 313**

Oficiul de Cadastru și Publicitate Imobiliară DOLJ
Biroul de Cadastru și Publicitate Imobiliară Craiova

A. Partea I. Descrierea imobilului

TEREN Extravilan

Adresa: Jud. Dolj, Tarla 93 Parcela 38

Nr. Crt	Nr cadastral Nr. topografic	Suprafața* (mp)	Observații / Referințe
A1		5.000	Sector cadastral:49 Teren neimprejmuit; in TDP inscris T9, eronat in TDP, Mențiune: "Imobil traversat de limita unitatilor administrativ-teritoriale Dragotesti si Leu" (ODG

B. Partea II. Proprietari și acte

Inscrieri privitoare la dreptul de proprietate și alte drepturi reale	Referințe
/	
Act Administrativ nr. TDP 1198-45357, din 29/07/1999 emis de CJSDPAT DOLJ (ANULAT TDP 579);	
B1	A1
Intabulare, drept de PROPRIETATE, dobandit prin Reconstituire, cota actuala 1/1, cota initiala 1/1 1) CONSTANTIN NICOLAE	

C. Partea III. SARCINI .

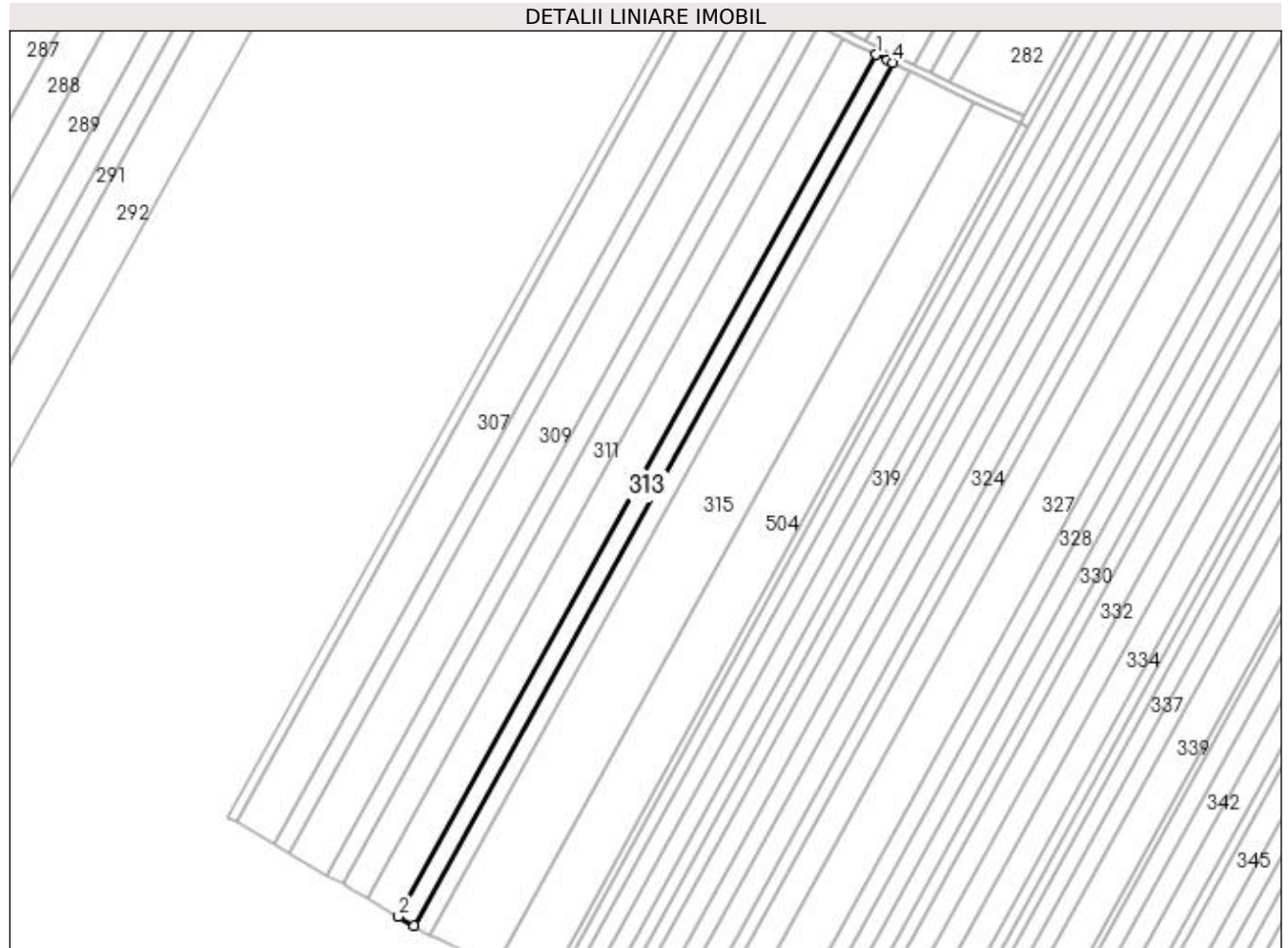
Inscrieri privind dezmembramintele dreptului de proprietate, drepturi reale de garanție și sarcini	Referințe
NU SUNT	

Anexa Nr. 1 La Partea I

Teren

Nr cadastral	Suprafața (mp)*	Observații / Referințe
	5.000	in TDP inscris T9, eronat in TDP, Mențiune: "Imobil traversat de limita unitatilor administrativ-teritoriale Dragotesti si Leu" (ODG)

* Suprafața este determinată în planul de proiecție Stereo 70.



Date referitoare la teren

Crt	Categorie folosință	Intra vilan	Suprafața (mp)	Tarla	Parcelă	Nr. topo	Observații / Referințe
1	arabil	NU	5.000	93	38	-	in TDP inscris T9, eronat in TDP

Lungime Segmente

1) Valorile lungimilor segmentelor sunt obținute din proiecție în plan.

Punct început	X / Y	Punct sfârșit	X / Y	Lungime segment (** (m)
1	426.649,762 304.426,481	2	426.396,672 303.970,247	521.732
2	426.396,672 303.970,247	3	426.404,954 303.965,436	9.579
3	426.404,954 303.965,436	4	426.658,384 304.422,28	522.43
4	426.658,384 304.422,28	5	426.655,666 304.423,604	3.023
5	426.655,666 304.423,604	1	426.649,762 304.426,481	6.568

**** Lungimile segmentelor sunt determinate în planul de proiecție Stereo 70 și sunt rotunjite la 1 milimetru.**

***** Distanța dintre puncte este formată din segmente cumulate ce sunt mai mici decât valoarea 1 milimetru.**

**DATE DESPRE IMOBILUL NR. 314**

Oficiul de Cadastru și Publicitate Imobiliară DOLJ
Biroul de Cadastru și Publicitate Imobiliară Craiova

A. Partea I. Descrierea imobilului

TEREN Extravilan

Adresa: Jud. Dolj, TARLAUA 93 PARCELA 29

Nr. Crt	Nr cadastral Nr. topografic	Suprafața* (mp)	Observații / Referințe
A1	30794	5.200	Sector cadastral:49 Teren neimprejmuit; Mentiune: "Imobil traversat de limita unitatilor administrativ-teritoriale Dragotesti si Leu" (ODG 1/2020 art. 27 alin. 3^2)

B. Partea II. Proprietari și acte

Inscrieri privitoare la dreptul de proprietate și alte drepturi reale	Referințe
22051 / 21/02/2017	
Act Notarial nr. contract de vanzare nr. 477, din 10/02/2017 emis de NP Doina Faurar;	
B1	A1
Intabulare, drept de PROPRIETATE, dobandit prin Conventie, cota actuala 1/1, cota initiala 1/1 1) SC RURAL OLTENIA SRL, CIF:22112978	

C. Partea III. SARCINI .

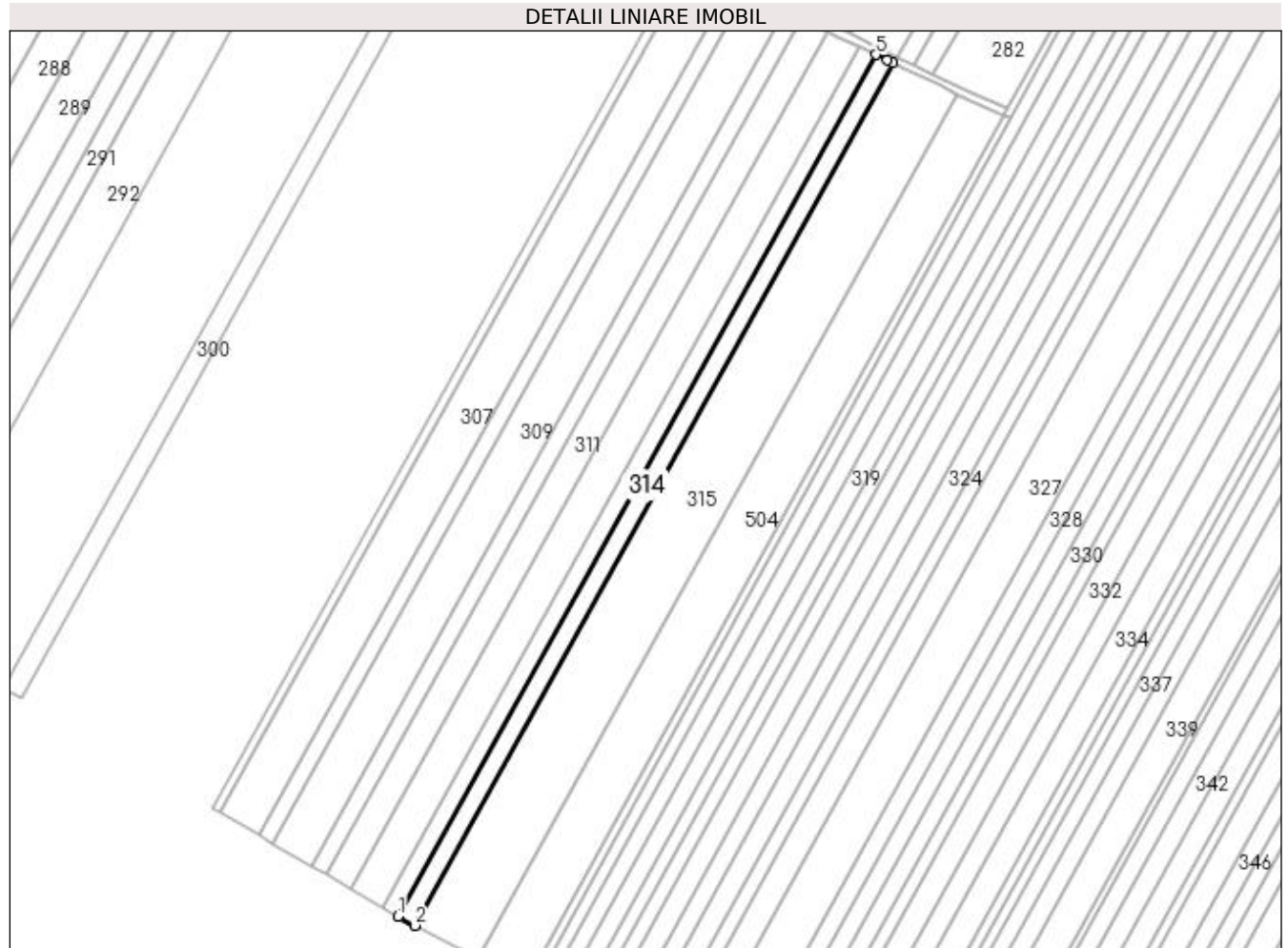
Inscrieri privind dezmembramintele dreptului de proprietate, drepturi reale de garanție și sarcini	Referințe
NU SUNT	

Anexa Nr. 1 La Partea I

Teren

Nr cadastral	Suprafața (mp)*	Observații / Referințe
30794	5.200	Mentiune: "Imobil traversat de limita unitatilor administrativ-teritoriale Dragotesti si Leu" (ODG 1/2020 art. 27 alin. 3^2)

* Suprafața este determinată în planul de proiecție Stereo 70.



Date referitoare la teren

Crt	Categorie folosință	Intra vilan	Suprafața (mp)	Tarla	Parcelă	Nr. topo	Observații / Referințe
1	arabil	NU	5.200	93	29	-	Imobil înregistrat în planul cadastral fără localizare certă datorită lipsei planului parcelar

Lungime Segmente

1) Valorile lungimilor segmentelor sunt obținute din proiecție în plan.

Punct început	X / Y	Punct sfârșit	X / Y	Lungime segment (** (m)
1	426.404,954 303.965,436	2	426.413,557 303.960,438	9.949
2	426.413,557 303.960,438	3	426.667,338 304.417,917	523.155
3	426.667,338 304.417,917	4	426.664,4 304.419,348	3.269
4	426.664,4 304.419,348	5	426.658,384 304.422,28	6.692

Punct început	X / Y	Punct sfârșit	X / Y	Lungime segment (** (m)
5	426.658,384 304.422,28	1	426.404,954 303.965,436	522.43

** Lungimile segmentelor sunt determinate în planul de proiecție Stereo 70 și sunt rotunjite la 1 milimetru.

*** Distanța dintre puncte este formată din segmente cumulate ce sunt mai mici decât valoarea 1 milimetru.

**DATE DESPRE IMOBILUL NR. 315**

Oficiul de Cadastru și Publicitate Imobiliară DOLJ
Biroul de Cadastru și Publicitate Imobiliară Craiova

A. Partea I. Descrierea imobilului

TEREN Extravilan

Adresa: Jud. Dolj, Tarla 93 Parcela 30

Nr. Crt	Nr cadastral Nr. topografic	Suprafața* (mp)	Observații / Referințe
A1	31573	20.000	Sector cadastral:49 Teren neimprejmuit; Mentiune: "Imobil traversat de limita unitatilor administrativ-teritoriale Dragotesti si Leu" (ODG 1/2020 art. 27 alin. 3^2)

B. Partea II. Proprietari și acte

Inscrieri privitoare la dreptul de proprietate și alte drepturi reale		Referințe
5622 / 15/01/2019		
Act Administrativ nr. TDP nr 1175-45357, din 22/06/1999 emis de Comisia Judeteana Dolj (act notarial nr CM nr 126 din 04.10.2017, emis de BNP Cantar Elena);		
B1	Intabulare, drept de PROPRIETATE, dobandit prin Succesiune, cota actuala 1/5, cota initiala 1/5 1) PAUNA FLOAREA	A1
B2	Intabulare, drept de PROPRIETATE, dobandit prin Succesiune, cota actuala 1/5, cota initiala 1/5 1) POPA IOANA	A1
B3	Intabulare, drept de PROPRIETATE, dobandit prin Succesiune, cota actuala 1/5, cota initiala 1/5 1) GANA TINCA	A1
B4	Intabulare, drept de PROPRIETATE, dobandit prin Succesiune, cota actuala 1/5, cota initiala 1/5 1) CODRICEL VICTORIA	A1
B5	Intabulare, drept de PROPRIETATE, dobandit prin Succesiune, cota actuala 1/5, cota initiala 1/5 1) DRAGUCEANU MARIA	A1

C. Partea III. SARCINI .

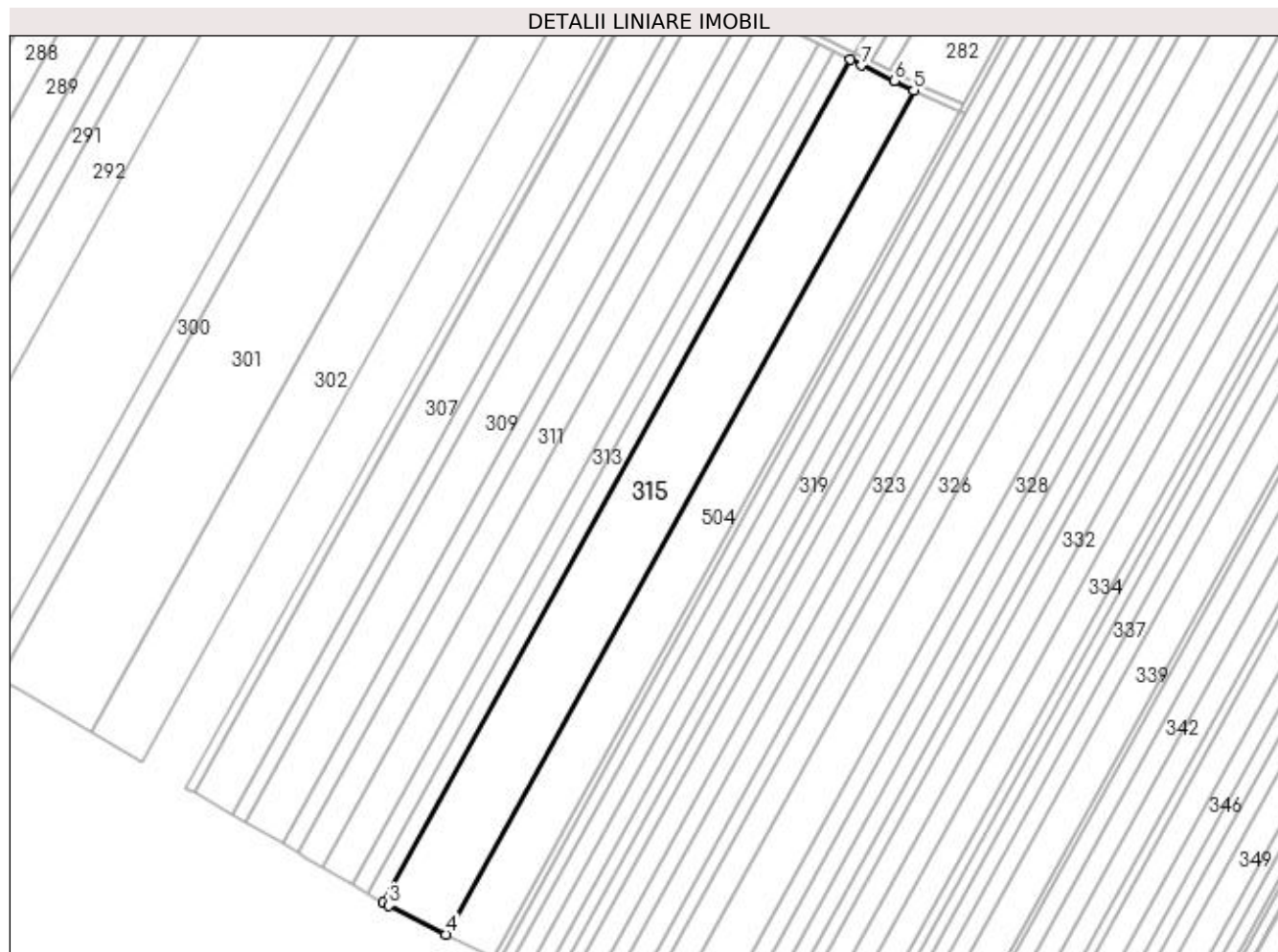
Inscrieri privind dezmembramintele dreptului de proprietate, drepturi reale de garanție și sarcini	Referințe
NU SUNT	

Anexa Nr. 1 La Partea I

Teren

Nr cadastral	Suprafața (mp)*	Observații / Referințe
31573	20.000	Mențiune: "Imobil traversat de limita unitatilor administrativ-teritoriale Dragotesti si Leu" (ODG 1/2020 art. 27 alin. 3^2)

* Suprafața este determinată în planul de proiecție Stereo 70.



Date referitoare la teren

Crt	Categorie folosință	Intra vilan	Suprafața (mp)	Tarla	Parcelă	Nr. topo	Observații / Referințe
1	arabil	NU	20.000	93	30	-	

Lungime Segmente

1) Valorile lungimilor segmentelor sunt obținute din proiecție în plan.

Punct început	X / Y	Punct sfârșit	X / Y	Lungime segment (** (m)
1	426.667,338 304.417,917	2	426.413,557 303.960,438	523.155
2	426.413,557 303.960,438	3	426.416,67 303.958,63	3.601
3	426.416,67 303.958,63	4	426.447,596 303.943,059	34.624
4	426.447,596 303.943,059	5	426.701,724 304.401,162	523.87
5	426.701,724 304.401,162	6	426.691,064 304.406,356	11.858

Punct început	X / Y	Punct sfârșit	X / Y	Lungime segment (** (m)
6	426.691,064 304.406,356	7	426.673,471 304.414,928	19.57
7	426.673,471 304.414,928	1	426.667,338 304.417,917	6.823

** Lungimile segmentelor sunt determinate în planul de proiecție Stereo 70 și sunt rotunjite la 1 milimetru.

*** Distanța dintre puncte este formată din segmente cumulate ce sunt mai mici decât valoarea 1 milimetru.

**DATE DESPRE IMOBILUL NR. 316**

Oficiul de Cadastru și Publicitate Imobiliară DOLJ
Biroul de Cadastru și Publicitate Imobiliară Craiova

A. Partea I. Descrierea imobilului

TEREN Extravilan

Adresa: Jud. Dolj, Drum exploatare 1265/1

Nr. Crt	Nr cadastral Nr. topografic	Suprafața* (mp)	Observații / Referințe
A1		2.101	Sector cadastral:49 Teren neimprejmuit; Mentiune: "Imobil traversat de limita unitatilor administrativ-teritoriale Dragotesti si Leu" (ODG 1/2020 art. 27 alin. 3^2)

B. Partea II. Proprietari și acte

Inscrieri privitoare la dreptul de proprietate și alte drepturi reale	Referințe
/	
Act Normativ nr. Legea 7, din 13/03/1996 emis de Guvernul Romaniei (ODG 1 din 07.01.2020, art. 35 alin 9 ANCP);	
B1	A1
Inscrierea provizorie, drept de PROPRIETATE, dobandit prin Lege, cota actuala 1/1, cota initiala 1/1 1) NEIDENTIFICAT NEIDENTIFICAT	

C. Partea III. SARCINI .

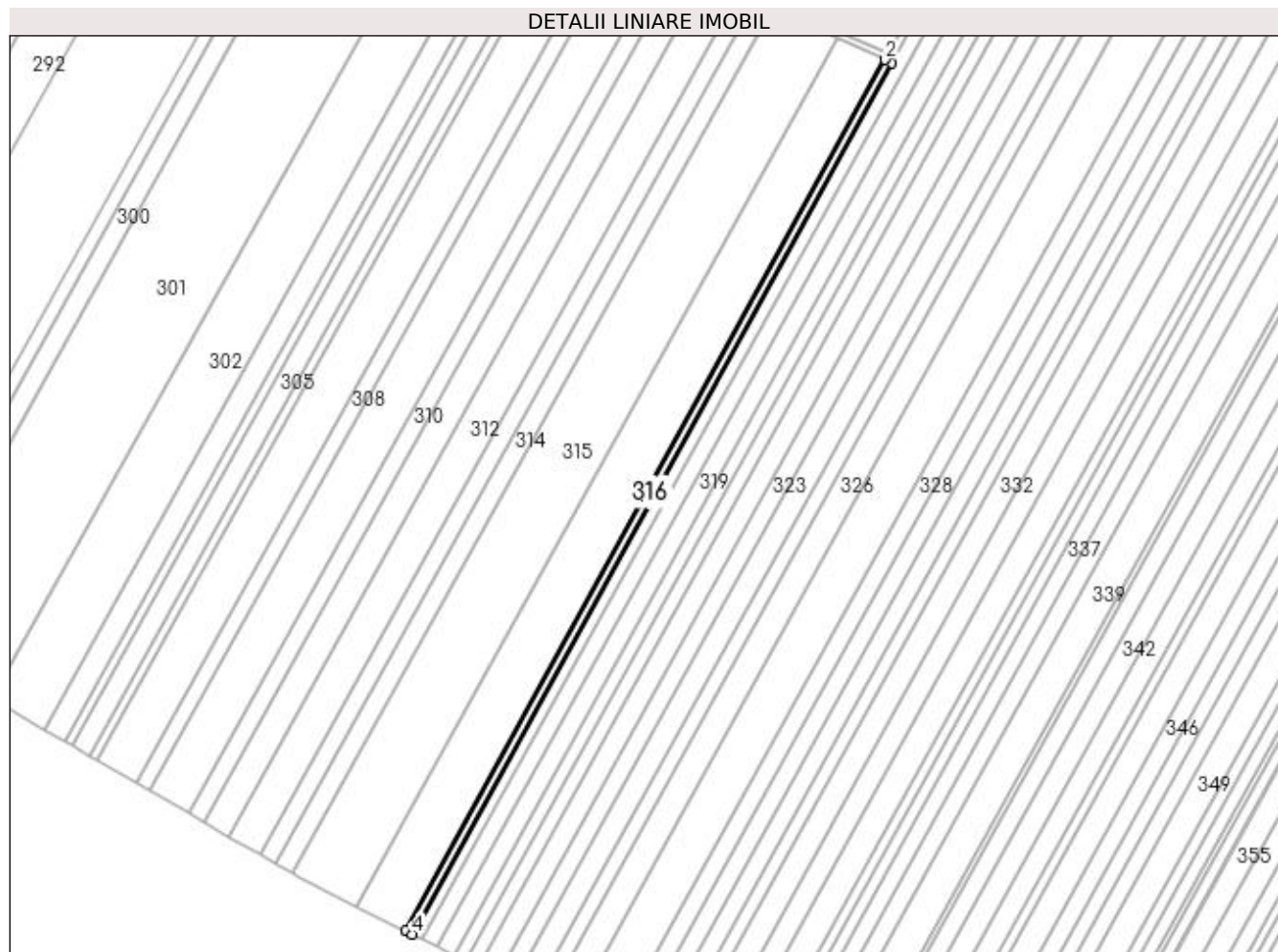
Inscrieri privind dezmembramintele dreptului de proprietate, drepturi reale de garanție și sarcini	Referințe
NU SUNT	

Anexa Nr. 1 La Partea I

Teren

Nr cadastral	Suprafața (mp)*	Observații / Referințe
	2.101	Mentiune: "Imobil traversat de limita unitatilor administrativ-teritoriale Dragotesti si Leu" (ODG 1/2020 art. 27 alin. 3^2)

* Suprafața este determinată în planul de proiecție Stereo 70.



Date referitoare la teren

Crt	Categorie folosință	Intra vilan	Suprafața (mp)	Tarla	Parcelă	Nr. topo	Observații / Referințe
1	drum	NU	2.101	-	-	-	Drum exploatare 1265/1

Lungime Segmente

1) Valorile lungimilor segmentelor sunt obținute din proiecție în plan.

Punct început	X / Y	Punct sfârșit	X / Y	Lungime segment (** (m)
1	426.730,05 304.388,59	2	426.726,368 304.390,196	4.018
2	426.726,368 304.390,196	3	426.473,155 303.930,19	525.094
3	426.473,155 303.930,19	4	426.476,73 303.928,39	4.003
4	426.476,73 303.928,39	1	426.730,05 304.388,59	525.315

**** Lungimile segmentelor sunt determinate în planul de proiecție Stereo 70 și sunt rotunjite la 1 milimetru.**

***** Distanța dintre puncte este formată din segmente cumulate ce sunt mai mici decât valoarea 1 milimetru.**

**DATE DESPRE IMOBILUL NR. 317**

Oficiul de Cadastru și Publicitate Imobiliară DOLJ
 Biroul de Cadastru și Publicitate Imobiliară Craiova

A. Partea I. Descrierea imobilului

TEREN Extravilan

Adresa: Jud. Dolj, Tarla 99 Parcela 1

Nr. Crt	Nr cadastral Nr. topografic	Suprafața* (mp)	Observații / Referințe
A1		7.500	Sector cadastral:49 Teren neimprejmuit; Mentiune: "Imobil traversat de limita unitatilor administrativ-teritoriale Dragotesti si Leu" (ODG 1/2020 art. 27 alin. 3^2)

B. Partea II. Proprietari și acte

Inscrieri privitoare la dreptul de proprietate și alte drepturi reale	Referințe
/	
Act Administrativ nr. TDP 1039-59335, din 26/10/1998 emis de CJSDPAT DOLJ;	
B1	A1
Intabulare, drept de PROPRIETATE, dobandit prin Reconstituire, cota actuala 1/1, cota initiala 1/1 1) TRASCA ANICA, lipsa CNP	

C. Partea III. SARCINI .

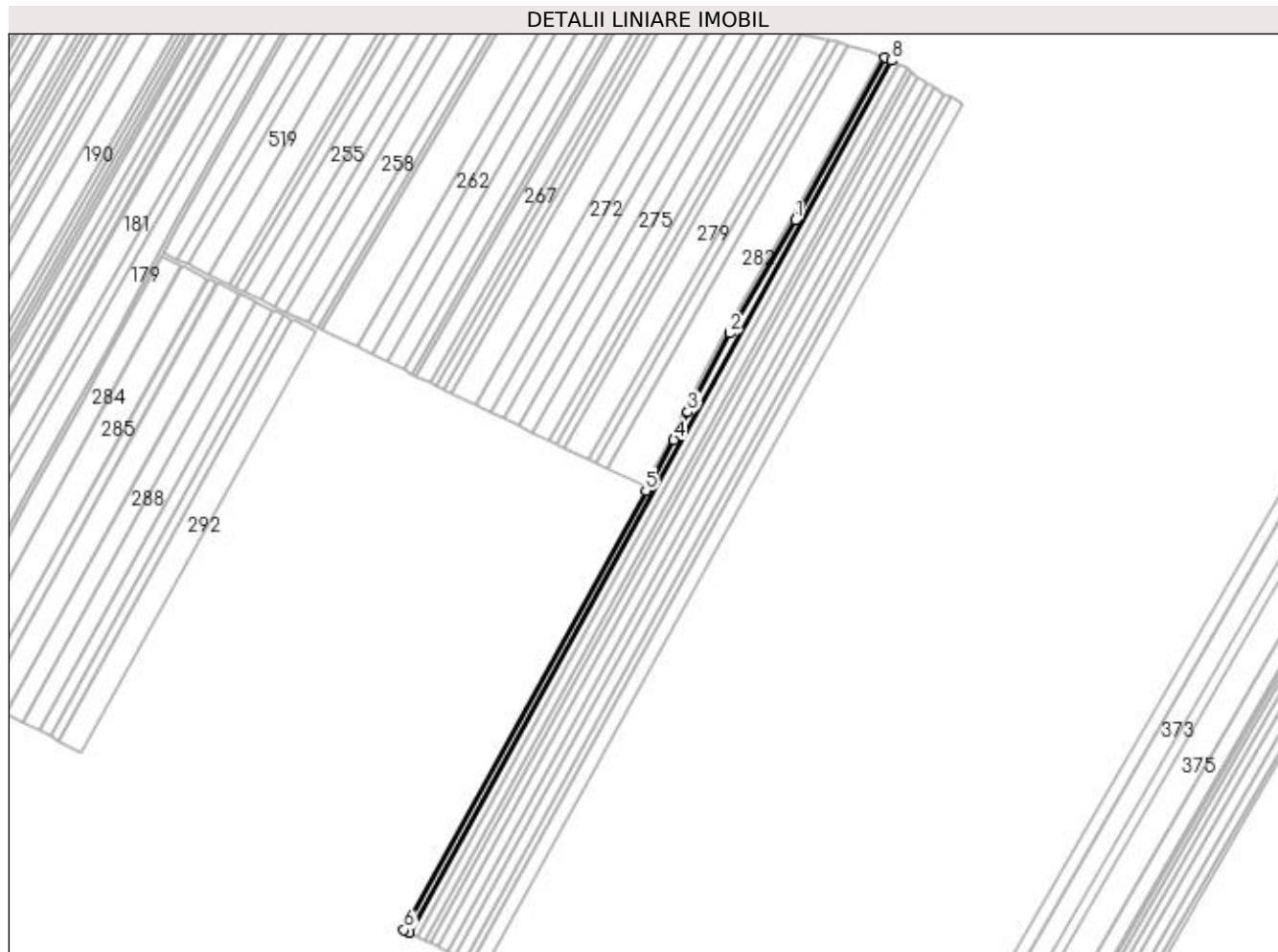
Inscrieri privind dezmembramintele dreptului de proprietate, drepturi reale de garanție și sarcini	Referințe
NU SUNT	

Anexa Nr. 1 La Partea I

Teren

Nr cadastral	Suprafața (mp)*	Observații / Referințe
	7.500	Mentiune: "Imobil traversat de limita unitatilor administrativ-teritoriale Dragotesti si Leu" (ODG 1/2020 art. 27 alin. 3^2)

* Suprafața este determinată în planul de proiecție Stereo 70.



Date referitoare la teren

Crt	Categorie folosință	Intra vilan	Suprafața (mp)	Tarla	Parcelă	Nr. topo	Observații / Referințe
1	arabil	NU	7.500	99	1	-	

Lungime Segmente

1) Valorile lungimilor segmentelor sunt obținute din proiecție în plan.

Punct început	X / Y	Punct sfârșit	X / Y	Lungime segment (** (m)
1	426.886,695 304.671,871	2	426.817,943 304.553,74	136.681
2	426.817,943 304.553,74	3	426.773,893 304.471,048	93.693
3	426.773,893 304.471,048	4	426.759,466 304.441,786	32.625
4	426.759,466 304.441,786	5	426.730,05 304.388,59	60.788
5	426.730,05 304.388,59	6	426.476,73 303.928,39	525.315

Punct început	X / Y	Punct sfârșit	X / Y	Lungime segment (** (m)
6	426.476,73 303.928,39	7	426.482,096 303.925,688	6.008
7	426.482,096 303.925,688	8	426.987,295 304.839,302	1043.991
8	426.987,295 304.839,302	9	426.980,906 304.842,258	7.039
9	426.980,906 304.842,258	1	426.886,695 304.671,871	194.698

** Lungimile segmentelor sunt determinate în planul de proiecție Stereo 70 și sunt rotunjite la 1 milimetru.

*** Distanța dintre puncte este formată din segmente cumulate ce sunt mai mici decât valoarea 1 milimetru.

**DATE DESPRE IMOBILUL NR. 318**

Oficiul de Cadastru și Publicitate Imobiliară DOLJ
Biroul de Cadastru și Publicitate Imobiliară Craiova

A. Partea I. Descrierea imobilului

TEREN Extravilan

Adresa: Jud. Dolj, Tarla 99 Parcela 1

Nr. Crt	Nr cadastral Nr. topografic	Suprafața* (mp)	Observații / Referințe
A1		9.600	Sector cadastral:49 Teren neimprejmuit; Mentiune: "Imobil traversat de limita unitatilor administrativ-teritoriale Dragotesti si Leu" (ODG 1/2020 art. 27 alin. 3^2)

B. Partea II. Proprietari și acte

Inscrieri privitoare la dreptul de proprietate și alte drepturi reale	Referințe
/	
Act Administrativ nr. TDP 999-44793, din 20/08/1998 emis de CJSDPAT DOLJ;	
B1	A1
Intabulare, drept de PROPRIETATE, dobandit prin Reconstituire, cota actuala 1/1, cota initiala 1/1 1) GHEORGHE MARIN, lipsa CNP	

C. Partea III. SARCINI .

Inscrieri privind dezmembramintele dreptului de proprietate, drepturi reale de garanție și sarcini	Referințe
NU SUNT	

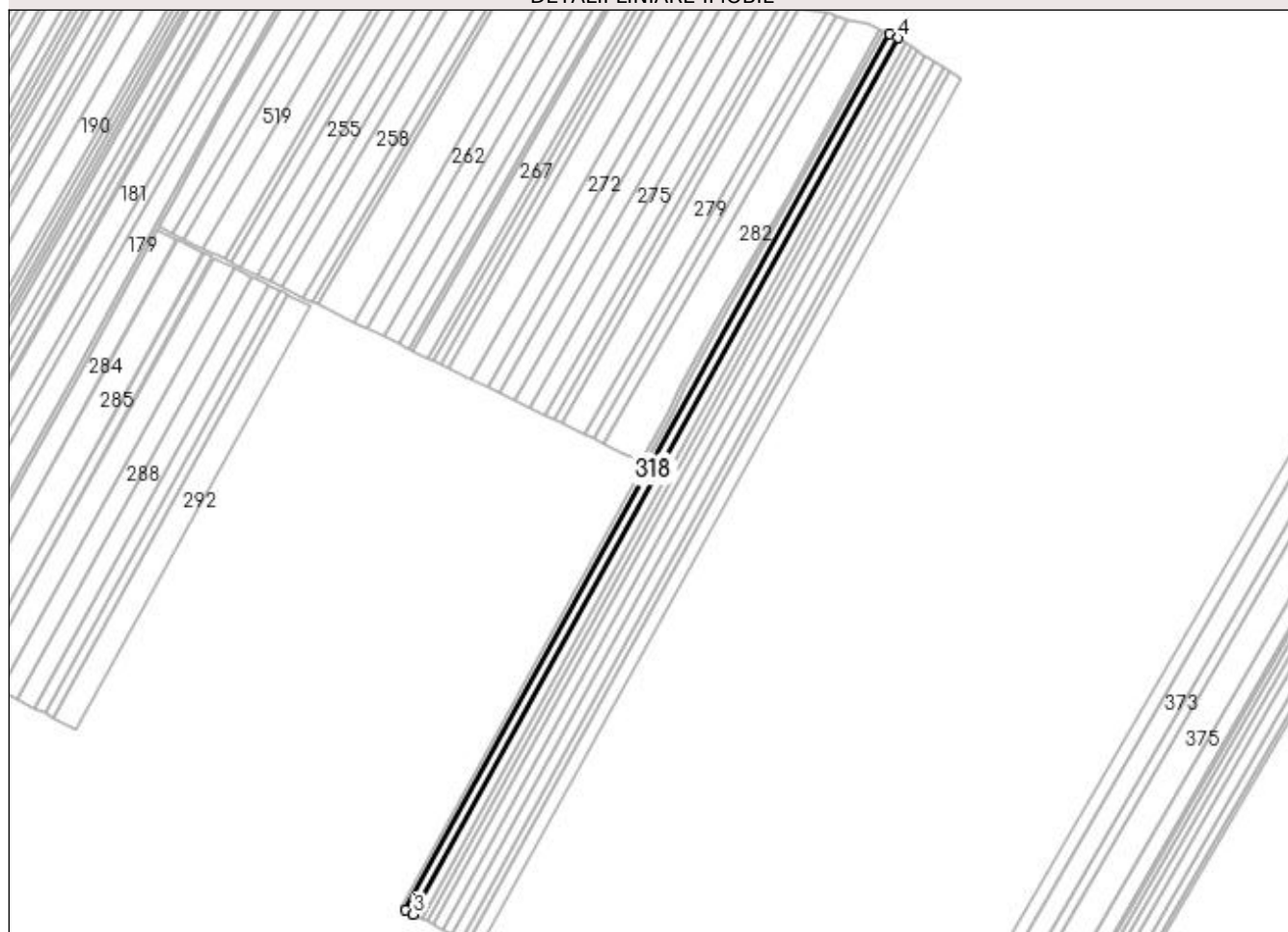
Anexa Nr. 1 La Partea I

Teren

Nr cadastral	Suprafața (mp)*	Observații / Referințe
	9.600	Mențiune: "Imobil traversat de limita unitatilor administrativ-teritoriale Dragotesti si Leu" (ODG 1/2020 art. 27 alin. 3^2)

* Suprafața este determinată în planul de proiecție Stereo 70.

DETALII LINIARE IMOBIL



Date referitoare la teren

Crt	Categorie folosință	Intra vilan	Suprafața (mp)	Tarla	Parcelă	Nr. topo	Observații / Referințe
1	arabil	NU	9.600	99	1	-	

Lungime Segmente

1) Valorile lungimilor segmentelor sunt obținute din proiecție în plan.

Punct început	X / Y	Punct sfârșit	X / Y	Lungime segment (** (m)
1	426.987,295 304.839,302	2	426.482,096 303.925,688	1043.991
2	426.482,096 303.925,688	3	426.490,314 303.921,55	9.201
3	426.490,314 303.921,55	4	426.995,661 304.835,432	1044.297
4	426.995,661 304.835,432	1	426.987,295 304.839,302	9.218

**** Lungimile segmentelor sunt determinate în planul de proiecție Stereo 70 și sunt rotunjite la 1 milimetru.**

***** Distanța dintre puncte este formată din segmente cumulate ce sunt mai mici decât valoarea 1 milimetru.**

**DATE DESPRE IMOBILUL NR. 319**

Oficiul de Cadastru și Publicitate Imobiliară DOLJ
Biroul de Cadastru și Publicitate Imobiliară Craiova

A. Partea I. Descrierea imobilului

TEREN Extravilan

Adresa: Jud. Dolj, Tarla 99 Parcela 3

Nr. Crt	Nr cadastral Nr. topografic	Suprafața* (mp)	Observații / Referințe
A1		10.000	Sector cadastral:49 Teren neimprejmuit; Mentiune: "Imobil traversat de limita unitatilor administrativ-teritoriale Dragotesti si Leu" (ODG 1/2020 art. 27 alin. 3^2)

B. Partea II. Proprietari și acte

Inscrieri privitoare la dreptul de proprietate și alte drepturi reale	Referințe
/	
Act Administrativ nr. TDP 1744, din 10/06/2003 emis de CJSDPAT DOLJ (ANULAT TDP 1228 HCJ 333/17.04.2003);	
B1	A1
Intabulare, drept de PROPRIETATE, dobandit prin Reconstituire, cota actuala 1/1, cota initiala 1/1 1) LEOVEANU GRIGORIE, lipsa CNP. decedat	

C. Partea III. SARCINI .

Inscrieri privind dezmembramintele dreptului de proprietate, drepturi reale de garanție și sarcini	Referințe
NU SUNT	

Anexa Nr. 1 La Partea I

Teren

Nr cadastral	Suprafața (mp)*	Observații / Referințe
	10.000	Mentiune: "Imobil traversat de limita unitatilor administrativ-teritoriale Dragotesti si Leu" (ODG 1/2020 art. 27 alin. 3^2)

* Suprafața este determinată în planul de proiecție Stereo 70.



Date referitoare la teren

Crt	Categorie folosință	Intra vilan	Suprafața (mp)	Tarla	Parcelă	Nr. topo	Observații / Referințe
1	arabil	NU	10.000	99	3	-	

Lungime Segmente

1) Valorile lungimilor segmentelor sunt obținute din proiecție în plan.

Punct început	X / Y	Punct sfârșit	X / Y	Lungime segment (** (m)
1	426.995,661 304.835,432	2	426.490,314 303.921,55	1044.297
2	426.490,314 303.921,55	3	426.498,874 303.917,24	9.583
3	426.498,874 303.917,24	4	427.003,987 304.830,701	1043.815
4	427.003,987 304.830,701	5	427.000,765 304.833,071	4.0
5	427.000,765 304.833,071	1	426.995,661 304.835,432	5.624

**** Lungimile segmentelor sunt determinate în planul de proiecție Stereo 70 și sunt rotunjite la 1 milimetru.**

***** Distanța dintre puncte este formată din segmente cumulate ce sunt mai mici decât valoarea 1 milimetru.**

**DATE DESPRE IMOBILUL NR. 320**

Oficiul de Cadastru și Publicitate Imobiliară DOLJ
Biroul de Cadastru și Publicitate Imobiliară Craiova

A. Partea I. Descrierea imobilului

TEREN Extravilan

Adresa: Jud. Dolj, TARLA 99 PARCELA 4

Nr. Crt	Nr cadastral Nr. topografic	Suprafața* (mp)	Observații / Referințe
A1	30313	7.300	Sector cadastral:49 Teren neimprejmuit; Mentiune: "Imobil traversat de limita unitatilor administrativ-teritoriale Dragotesti si Leu" (ODG 1/2020 art. 27 alin. 3^2)

B. Partea II. Proprietari și acte

Inscrieri privitoare la dreptul de proprietate și alte drepturi reale	Referințe
219528 / 03/11/2022	
Act Notarial nr. CONTRACT DE VANZARE AUT. NR. 1912, din 15/09/2022 emis de NP CRETAN CARMEN MIHAELA;	
B1	A1
Intabulare, drept de PROPRIETATE, dobandit prin Conventie, cota actuala 1/1, cota initiala 1/1 1) RURAL BIOAGRICOL SRL, CIF:40247426	

C. Partea III. SARCINI .

Inscrieri privind dezmembramintele dreptului de proprietate, drepturi reale de garanție și sarcini	Referințe
NU SUNT	

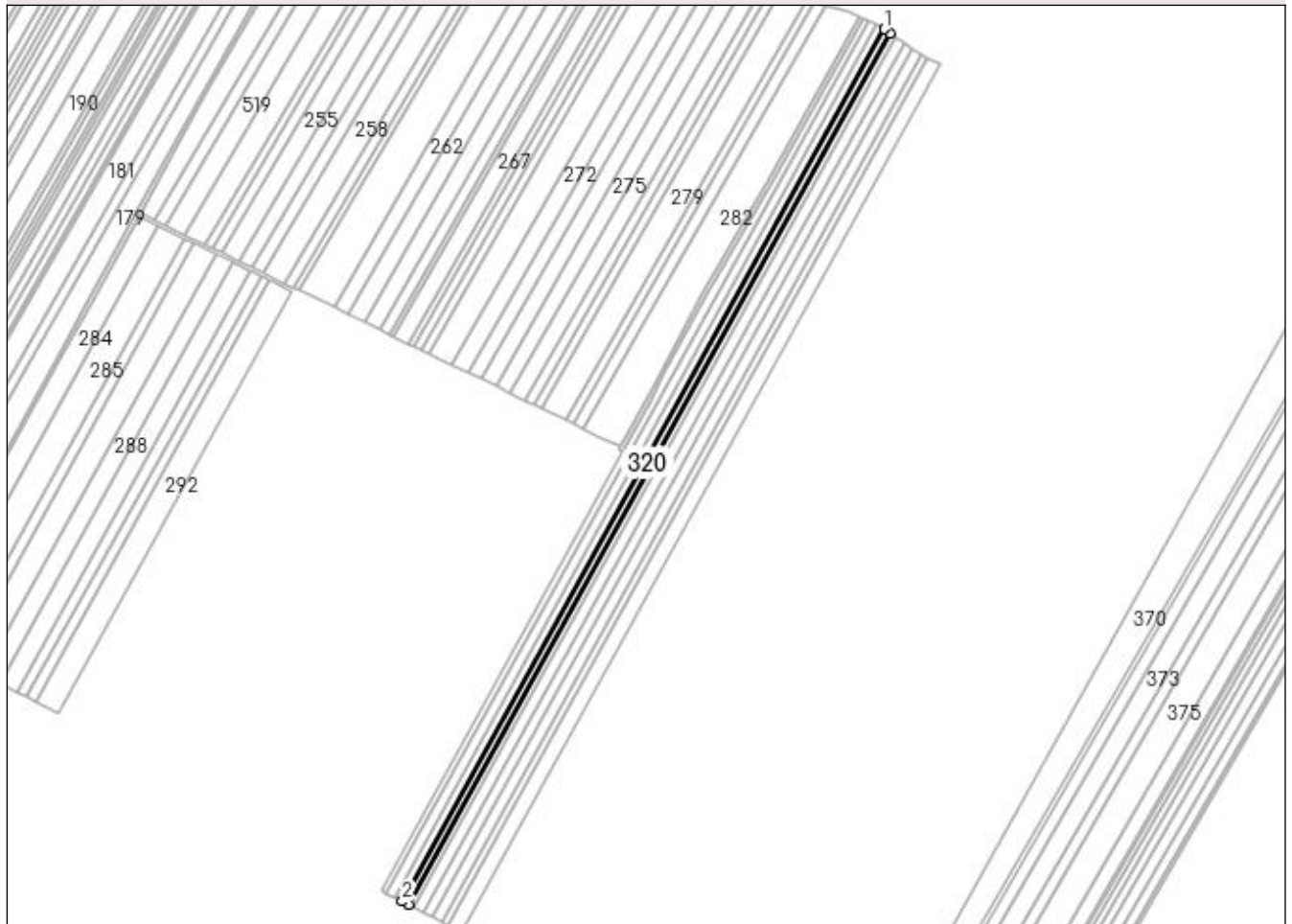
Anexa Nr. 1 La Partea I

Teren

Nr cadastral	Suprafața (mp)*	Observații / Referințe
30313	7.300	Mențiune: "Imobil traversat de limita unitatilor administrativ-teritoriale Dragotesti si Leu" (ODG 1/2020 art. 27 alin. 3^2)

* Suprafața este determinată în planul de proiecție Stereo 70.

DETALII LINIARE IMOBIL



Date referitoare la teren

Crt	Categorie folosință	Intra vilan	Suprafața (mp)	Tarla	Parcelă	Nr. topo	Observații / Referințe
1	arabil	NU	7.300	99	4	-	

Lungime Segmente

1) Valorile lungimilor segmentelor sunt obținute din proiecție în plan.

Punct început	X / Y	Punct sfârșit	X / Y	Lungime segment (** (m)
1	427.003,987 304.830,701	2	426.498,874 303.917,24	1043.815
2	426.498,874 303.917,24	3	426.505,128 303.914,091	7.003
3	426.505,128 303.914,091	4	427.009,672 304.826,52	1042.637
4	427.009,672 304.826,52	1	427.003,987 304.830,701	7.056

**** Lungimile segmentelor sunt determinate în planul de proiecție Stereo 70 și sunt rotunjite la 1 milimetru.**

***** Distanța dintre puncte este formată din segmente cumulate ce sunt mai mici decât valoarea 1 milimetru.**

**DATE DESPRE IMOBILUL NR. 321**

Oficiul de Cadastru și Publicitate Imobiliară DOLJ
Biroul de Cadastru și Publicitate Imobiliară Craiova

A. Partea I. Descrierea imobilului

TEREN Extravilan

Adresa: Jud. Dolj, Tarla 99 Parcela 4/1

Nr. Crt	Nr cadastral Nr. topografic	Suprafața* (mp)	Observații / Referințe
A1		7.500	Sector cadastral:49 Teren neimprejmuit; Mentiune: "Imobil traversat de limita unitatilor administrativ-teritoriale Dragotesti si Leu" (ODG 1/2020 art. 27 alin. 3^2)

B. Partea II. Proprietari și acte

Inscrieri privitoare la dreptul de proprietate și alte drepturi reale	Referințe
/	
Act Administrativ nr. TDP 1731, din 20/04/2003 emis de CJSDPAT DOLJ;	
B1	A1
Intabulare, drept de PROPRIETATE, dobandit prin Reconstituire, cota actuala 1/1, cota initiala 1/1 1) POPA ION, decedat	

C. Partea III. SARCINI .

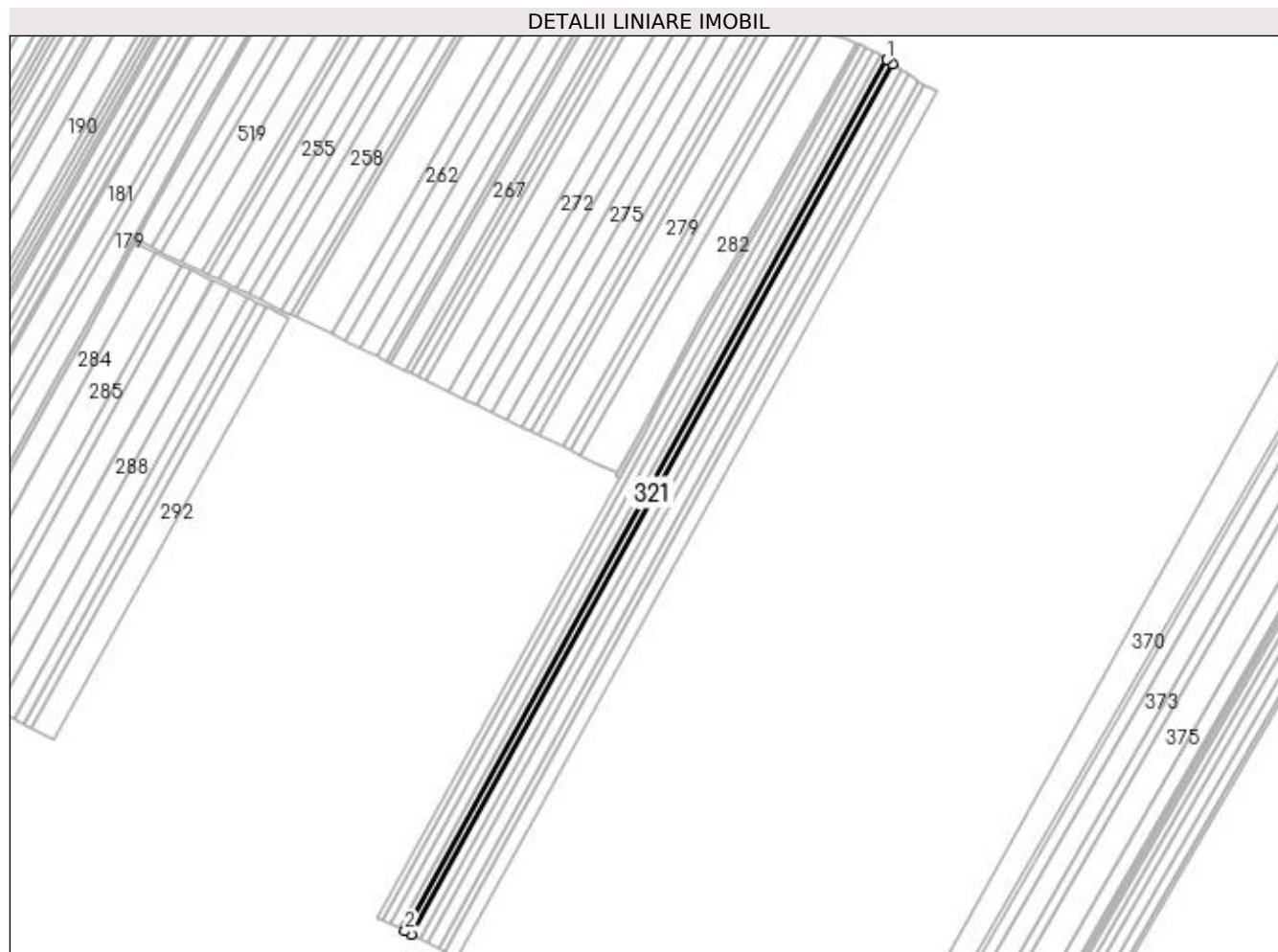
Inscrieri privind dezmembramintele dreptului de proprietate, drepturi reale de garanție și sarcini	Referințe
NU SUNT	

Anexa Nr. 1 La Partea I

Teren

Nr cadastral	Suprafața (mp)*	Observații / Referințe
	7.500	Mentiune: "Imobil traversat de limita unitatilor administrativ-teritoriale Dragotesti si Leu" (ODG 1/2020 art. 27 alin. 3^2)

* Suprafața este determinată în planul de proiecție Stereo 70.



Date referitoare la teren

Crt	Categorie folosință	Intra vilan	Suprafața (mp)	Tarla	Parcelă	Nr. topo	Observații / Referințe
1	arabil	NU	7.500	99	4/1	-	

Lungime Segmente

1) Valorile lungimilor segmentelor sunt obținute din proiecție în plan.

Punct început	X / Y	Punct sfârșit	X / Y	Lungime segment (** (m)
1	427.009,672 304.826,52	2	426.505,128 303.914,091	1042.637
2	426.505,128 303.914,091	3	426.511,562 303.910,852	7.203
3	426.511,562 303.910,852	4	427.015,518 304.822,22	1041.425
4	427.015,518 304.822,22	1	427.009,672 304.826,52	7.258

**** Lungimile segmentelor sunt determinate în planul de proiecție Stereo 70 și sunt rotunjite la 1 milimetru.**

***** Distanța dintre puncte este formată din segmente cumulate ce sunt mai mici decât valoarea 1 milimetru.**

**DATE DESPRE IMOBILUL NR. 322**

Oficiul de Cadastru și Publicitate Imobiliară DOLJ
 Biroul de Cadastru și Publicitate Imobiliară Craiova

A. Partea I. Descrierea imobilului

TEREN Extravilan

Adresa: Jud. Dolj, Tarla 99 Parcela 5

Nr. Crt	Nr cadastral Nr. topografic	Suprafața* (mp)	Observații / Referințe
A1		11.619	Sector cadastral:49 Teren neimprejmuit; Mentiune: "Imobil traversat de limita unitatilor administrativ-teritoriale Dragotesti si Leu" (ODG 1/2020 art. 27 alin. 3^2)

B. Partea II. Proprietari și acte

Inscrieri privitoare la dreptul de proprietate și alte drepturi reale	Referințe
/	
Act Administrativ nr. TDP 1000-44793, din 20/08/1998 emis de CJSDPAT DOLJ;	
B1	A1
Intabulare, drept de PROPRIETATE, dobandit prin Reconstituire, cota actuala 1/1, cota initiala 1/1 1) VASILE CRACIUN	

C. Partea III. SARCINI .

Inscrieri privind dezmembramintele dreptului de proprietate, drepturi reale de garanție și sarcini	Referințe
NU SUNT	

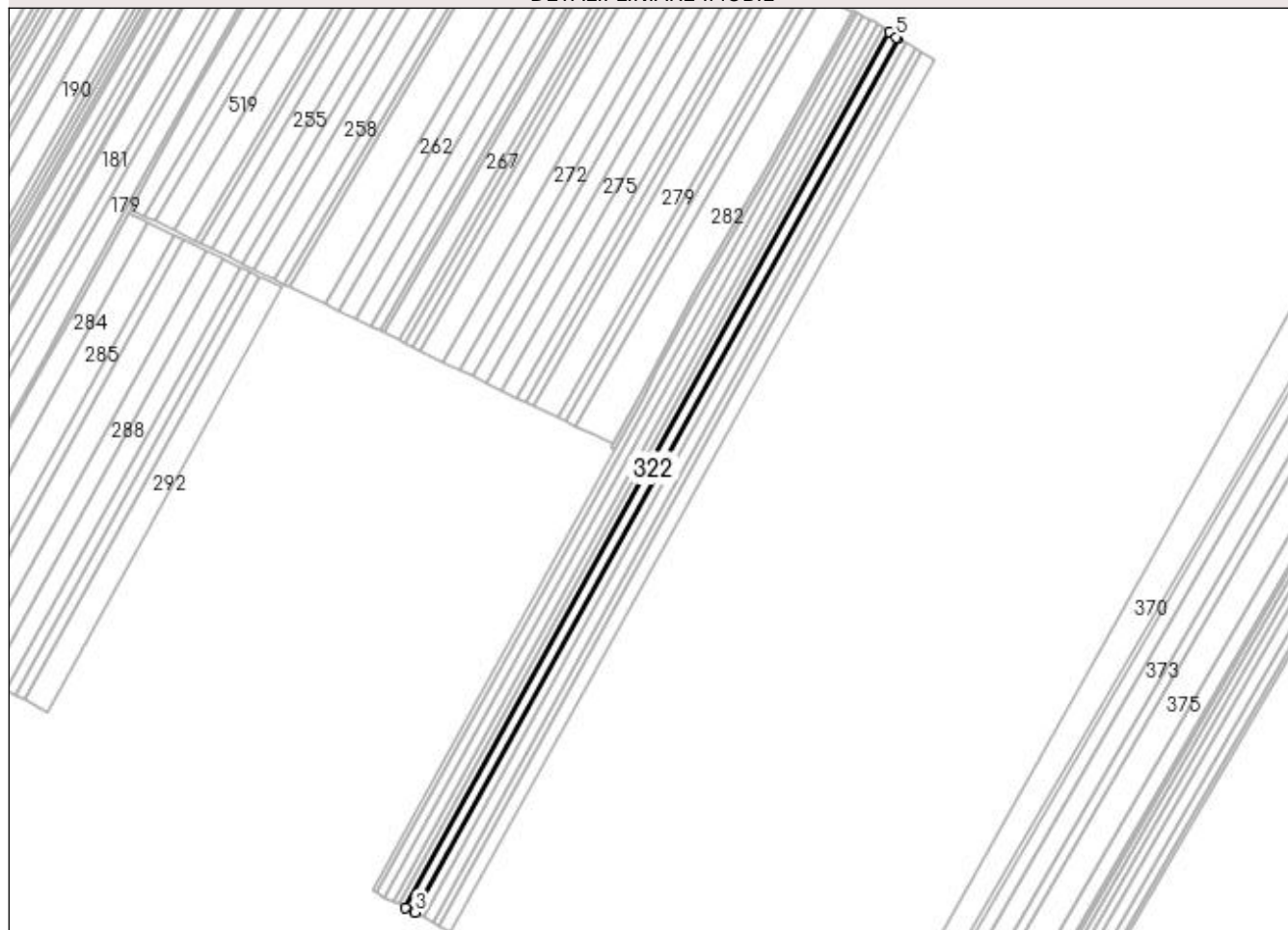
Anexa Nr. 1 La Partea I

Teren

Nr cadastral	Suprafața (mp)*	Observații / Referințe
	11.619	Mentiune: "Imobil traversat de limita unitatilor administrativ-teritoriale Dragotesti si Leu" (ODG 1/2020 art. 27 alin. 3^2)

* Suprafața este determinată în planul de proiecție Stereo 70.

DETALII LINIARE IMOBIL



Date referitoare la teren

Crt	Categorie folosință	Intra vilan	Suprafața (mp)	Tarla	Parcelă	Nr. topo	Observații / Referințe
1	arabil	NU	11.619	99	5	-	

Lungime Segmente

1) Valorile lungimilor segmentelor sunt obținute din proiecție în plan.

Punct început	X / Y	Punct sfârșit	X / Y	Lungime segment (** (m)
1	427.015,518 304.822,22	2	426.511,562 303.910,852	1041.425
2	426.511,562 303.910,852	3	426.521,543 303.905,826	11.175
3	426.521,543 303.905,826	4	427.024,698 304.815,746	1039.769
4	427.024,698 304.815,746	5	427.022,524 304.817,069	2.545
5	427.022,524 304.817,069	1	427.015,518 304.822,22	8.696

**** Lungimile segmentelor sunt determinate în planul de proiecție Stereo 70 și sunt rotunjite la 1 milimetru.**

***** Distanța dintre puncte este formată din segmente cumulate ce sunt mai mici decât valoarea 1 milimetru.**

**DATE DESPRE IMOBILUL NR. 323**

Oficiul de Cadastru și Publicitate Imobiliară DOLJ
Biroul de Cadastru și Publicitate Imobiliară Craiova

A. Partea I. Descrierea imobilului

TEREN Extravilan

Adresa: Jud. Dolj, Tarla 99 Parcela 7

Nr. Crt	Nr cadastral Nr. topografic	Suprafața* (mp)	Observații / Referințe
A1		10.000	Sector cadastral:49 Teren neimprejmuit; Mentiune: "Imobil traversat de limita unitatilor administrativ-teritoriale Dragotesti si Leu" (ODG 1/2020 art. 27 alin. 3^2)

B. Partea II. Proprietari și acte

Inscrieri privitoare la dreptul de proprietate și alte drepturi reale	Referințe
/	
Act Administrativ nr. TDP 1817, din 12/06/2003 emis de CJSDPAT DOLJ (ANULAT TDP 1169 HCJ 333/17.04.2003);	
B1	A1
Intabulare, drept de PROPRIETATE, dobandit prin Reconstituire, cota actuala 1/1, cota initiala 1/1 1) ENACHE IOANA, lipsa CNP	

C. Partea III. SARCINI .

Inscrieri privind dezmembramintele dreptului de proprietate, drepturi reale de garanție și sarcini	Referințe
NU SUNT	

Anexa Nr. 1 La Partea I

Teren

Nr cadastral	Suprafața (mp)*	Observații / Referințe
	10.000	Mentiune: "Imobil traversat de limita unitatilor administrativ-teritoriale Dragotesti si Leu" (ODG 1/2020 art. 27 alin. 3^2)

* Suprafața este determinată în planul de proiecție Stereo 70.



Date referitoare la teren

Crt	Categorie folosință	Intra vilan	Suprafața (mp)	Tarla	Parcelă	Nr. topo	Observații / Referințe
1	arabil	NU	10.000	99	7	-	

Lungime Segmente

1) Valorile lungimilor segmentelor sunt obținute din proiecție în plan.

Punct început	X / Y	Punct sfârșit	X / Y	Lungime segment (** (m)
1	427.024,698 304.815,746	2	426.521,543 303.905,826	1039.769
2	426.521,543 303.905,826	3	426.525,601 303.903,783	4.543
3	426.525,601 303.903,783	4	426.530,014 303.901,265	5.081
4	426.530,014 303.901,265	5	427.032,926 304.810,744	1039.265
5	427.032,926 304.810,744	1	427.024,698 304.815,746	9.629

**** Lungimile segmentelor sunt determinate în planul de proiecție Stereo 70 și sunt rotunjite la 1 milimetru.**

***** Distanța dintre puncte este formată din segmente cumulate ce sunt mai mici decât valoarea 1 milimetru.**

**DATE DESPRE IMOBILUL NR. 324**

Oficiul de Cadastru și Publicitate Imobiliară DOLJ
Biroul de Cadastru și Publicitate Imobiliară Craiova

A. Partea I. Descrierea imobilului

TEREN Extravilan

Adresa: Jud. Dolj, Tarla 99 Parcela 10 LOT 1

Nr. Crt	Nr cadastral Nr. topografic	Suprafața* (mp)	Observații / Referințe
A1		12.200	Sector cadastral:49 Teren neimprejmuit; Mentiune: "Imobil traversat de limita unitatilor administrativ-teritoriale Dragotesti si Leu" (ODG 1/2020 art. 27 alin. 3^2)

B. Partea II. Proprietari și acte

Inscrieri privitoare la dreptul de proprietate și alte drepturi reale	Referințe
/	
Hotarare Judecatoreasca nr. SC 14684, din 26/11/2014 emis de JUDECATORIA CRAIOVA (TDP 1780/11.06.2003ANULAT TDP 1620 HCJ 333/17.04.2003);	
B1	A1
Intabulare, drept de PROPRIETATE, dobandit prin lesire Din Indiviziune, cota actuala 1/1, cota initiala 1/1 1) LEOVEANU DUMITRU	

C. Partea III. SARCINI .

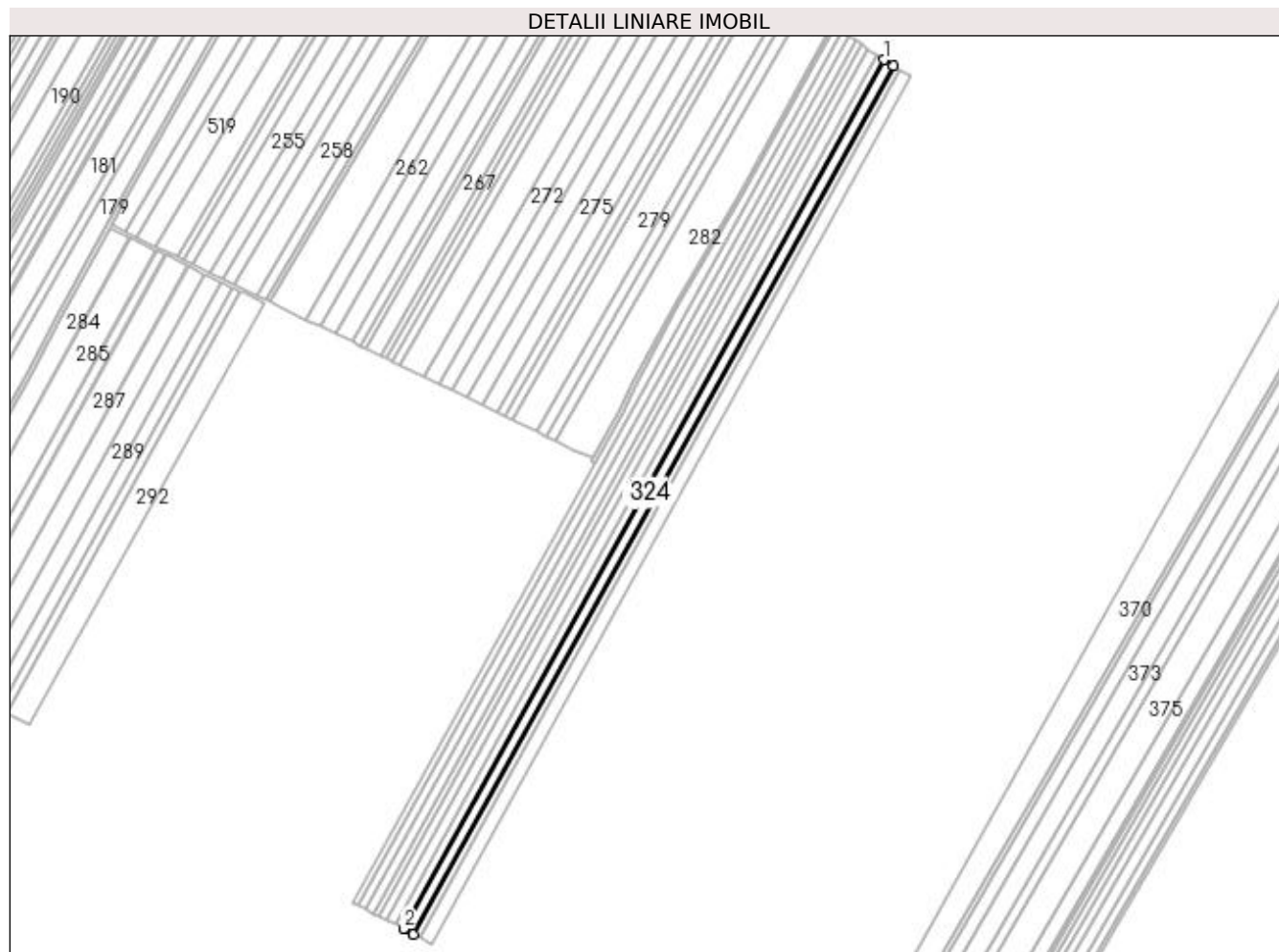
Inscrieri privind dezmembramintele dreptului de proprietate, drepturi reale de garanție și sarcini	Referințe
NU SUNT	

Anexa Nr. 1 La Partea I

Teren

Nr cadastral	Suprafața (mp)*	Observații / Referințe
	12.200	Mențiune: "Imobil traversat de limita unitatilor administrativ-teritoriale Dragotesti si Leu" (ODG 1/2020 art. 27 alin. 3^2)

* Suprafața este determinată în planul de proiecție Stereo 70.



Date referitoare la teren

Crt	Categorie folosință	Intra vilan	Suprafața (mp)	Tarla	Parcelă	Nr. topo	Observații / Referințe
1	arabil	NU	12.200	99	10 LOT 1	-	

Lungime Segmente

1) Valorile lungimilor segmentelor sunt obținute din proiecție în plan.

Punct început	X / Y	Punct sfârșit	X / Y	Lungime segment (** (m)
1	427.032,926 304.810,744	2	426.530,014 303.901,265	1039.265
2	426.530,014 303.901,265	3	426.540,214 303.895,448	11.742
3	426.540,214 303.895,448	4	427.042,966 304.804,639	1038.937
4	427.042,966 304.804,639	1	427.032,926 304.810,744	11.751

**** Lungimile segmentelor sunt determinate în planul de proiecție Stereo 70 și sunt rotunjite la 1 milimetru.**

***** Distanța dintre puncte este formată din segmente cumulate ce sunt mai mici decât valoarea 1 milimetru.**

**DATE DESPRE IMOBILUL NR. 325**

Oficiul de Cadastru și Publicitate Imobiliară DOLJ
Biroul de Cadastru și Publicitate Imobiliară Craiova

A. Partea I. Descrierea imobilului

TEREN Extravilan

Adresa: Jud. Dolj, Tarla 99 Parcela 10 LOT 2

Nr. Crt	Nr cadastral Nr. topografic	Suprafața* (mp)	Observații / Referințe
A1		7.800	Sector cadastral:49 Teren neimprejmuit; Mentiune: "Imobil traversat de limita unitatilor administrativ-teritoriale Dragotesti si Leu" (ODG 1/2020 art. 27 alin. 3^2)

B. Partea II. Proprietari și acte

Inscrieri privitoare la dreptul de proprietate și alte drepturi reale	Referințe
/	
Hotarare Judecatoreasca nr. SC 14684, din 26/11/2014 emis de JUDECATORIA CRAIOVA (TDP 1780/11.06.2003ANULAT TDP 1620 HCJ 333/17.04.2003);	
B1	A1
Intabulare, drept de PROPRIETATE, dobandit prin lesire Din Individiziune, cota actuala 1/1, cota initiala 1/1 1) LEOVEANU IOAN SORIN	

C. Partea III. SARCINI .

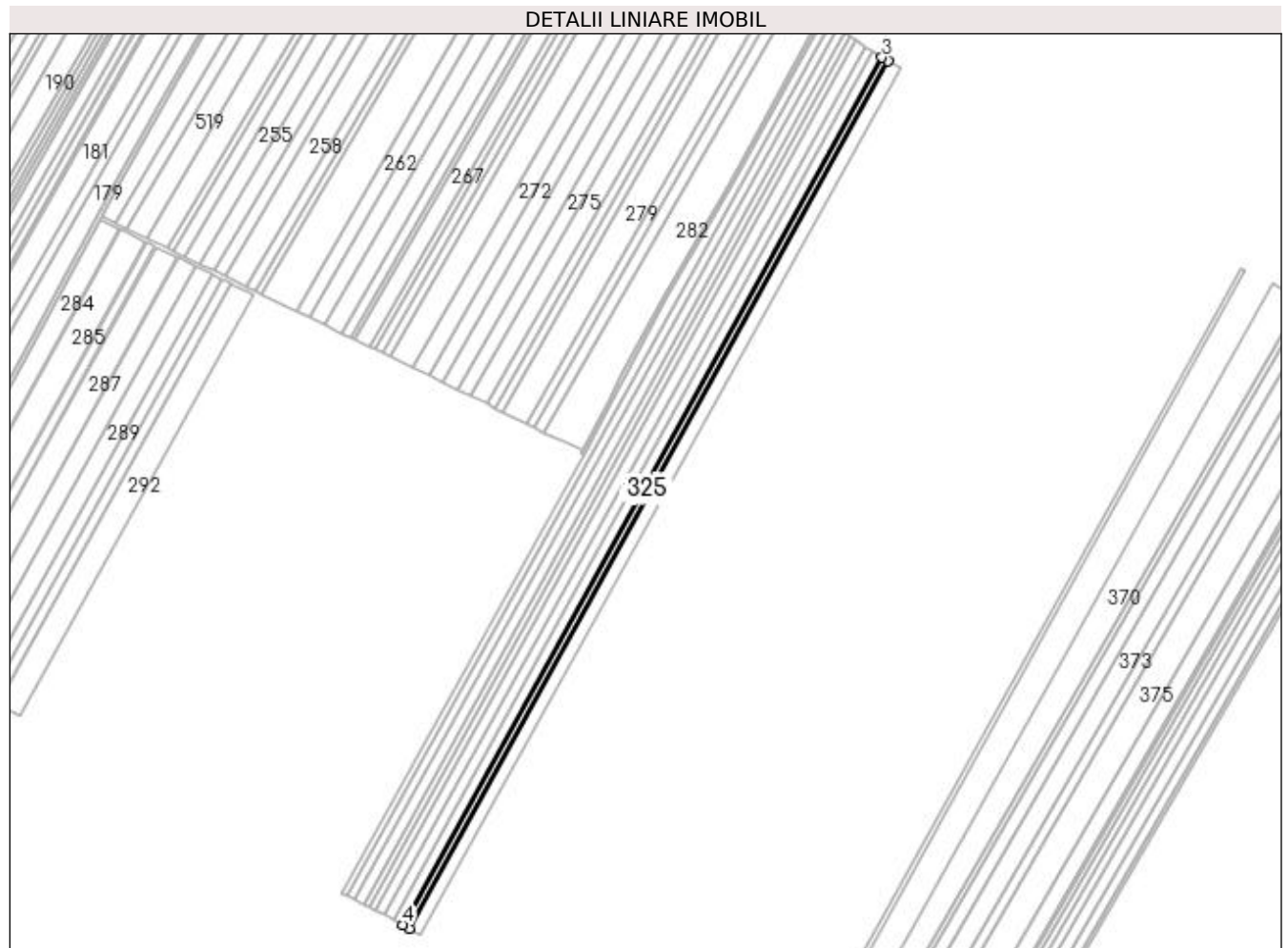
Inscrieri privind dezmembramintele dreptului de proprietate, drepturi reale de garanție și sarcini	Referințe
NU SUNT	

Anexa Nr. 1 La Partea I

Teren

Nr cadastral	Suprafața (mp)*	Observații / Referințe
	7.800	Mențiune: "Imobil traversat de limita unitatilor administrativ-teritoriale Dragotesti si Leu" (ODG 1/2020 art. 27 alin. 3^2)

* Suprafața este determinată în planul de proiecție Stereo 70.



Date referitoare la teren

Crt	Categorie folosință	Intra vilan	Suprafața (mp)	Tarla	Parcelă	Nr. topo	Observații / Referințe
1	arabil	NU	7.800	99	10 LOT 2	-	

Lungime Segmente

1) Valorile lungimilor segmentelor sunt obținute din proiecție în plan.

Punct început	X / Y	Punct sfârșit	X / Y	Lungime segment (** (m)
1	426.546,736 303.891,727	2	427.049,388 304.800,735	1038.727
2	427.049,388 304.800,735	3	427.042,966 304.804,639	7.515
3	427.042,966 304.804,639	4	426.540,214 303.895,448	1038.937
4	426.540,214 303.895,448	1	426.546,736 303.891,727	7.509

**** Lungimile segmentelor sunt determinate în planul de proiecție Stereo 70 și sunt rotunjite la 1 milimetru.**

***** Distanța dintre puncte este formată din segmente cumulate ce sunt mai mici decât valoarea 1 milimetru.**

**DATE DESPRE IMOBILUL NR. 326**

Oficiul de Cadastru și Publicitate Imobiliară DOLJ
Biroul de Cadastru și Publicitate Imobiliară Craiova

A. Partea I. Descrierea imobilului

TEREN Extravilan

Adresa: Jud. Dolj, TARLA 99 PARCELA 12

Nr. Crt	Nr cadastral Nr. topografic	Suprafața* (mp)	Observații / Referințe
A1	31039	15.000	Sector cadastral:49 Teren neimprejmuit; Mentiune: "Imobil traversat de limita unitatilor administrativ-teritoriale Dragotesti si Leu" (ODG 1/2020 art. 27 alin. 3^2)

B. Partea II. Proprietari și acte

Inscrieri privitoare la dreptul de proprietate și alte drepturi reale	Referințe
58528 / 26/05/2015	
Act Notarial nr. CVC AUT 2068, din 07/12/2010 emis de BNP SOROP ALEXANDRU OLIVIU (incheiere 864/14.11.2013 in dosar 29070/2013 Tribunal Bucuresti, proiect de divizare al SC AGRI TERENURI SA aut 591/2013 NP Diaconescu Remus Stefan, Hotararea AGA aut 1845/2013 NP Elena Simona Alexandru, incheire de completare nr 15/2013);	
B1	Intabulare, drept de PROPRIETATE, dobandit prin Conventie, cota actuala 1/1, cota initiala 1/1 1) SC RURAL AGRI DOLJ SRL, CIF:32630322
82400 / 23/04/2020	
Act Notarial nr. CONTRACT DE VANZARE CU PLATA PRETULUI IN RATE SI REZERVA PROPRIETATII aut nr 2922, din 31/10/2019 emis de Diaconescu Remus Stefan;	
B2	Se noteaza vanzarea cu rezerva dreptului de proprietate pana la plata pretului de 304.808,20 euro intre vinzatorul de sub B 1 - SC RURAL AGRI DOLJ SRL si cumparatorul Societatea Inproconsa SRL

C. Partea III. SARCINI .

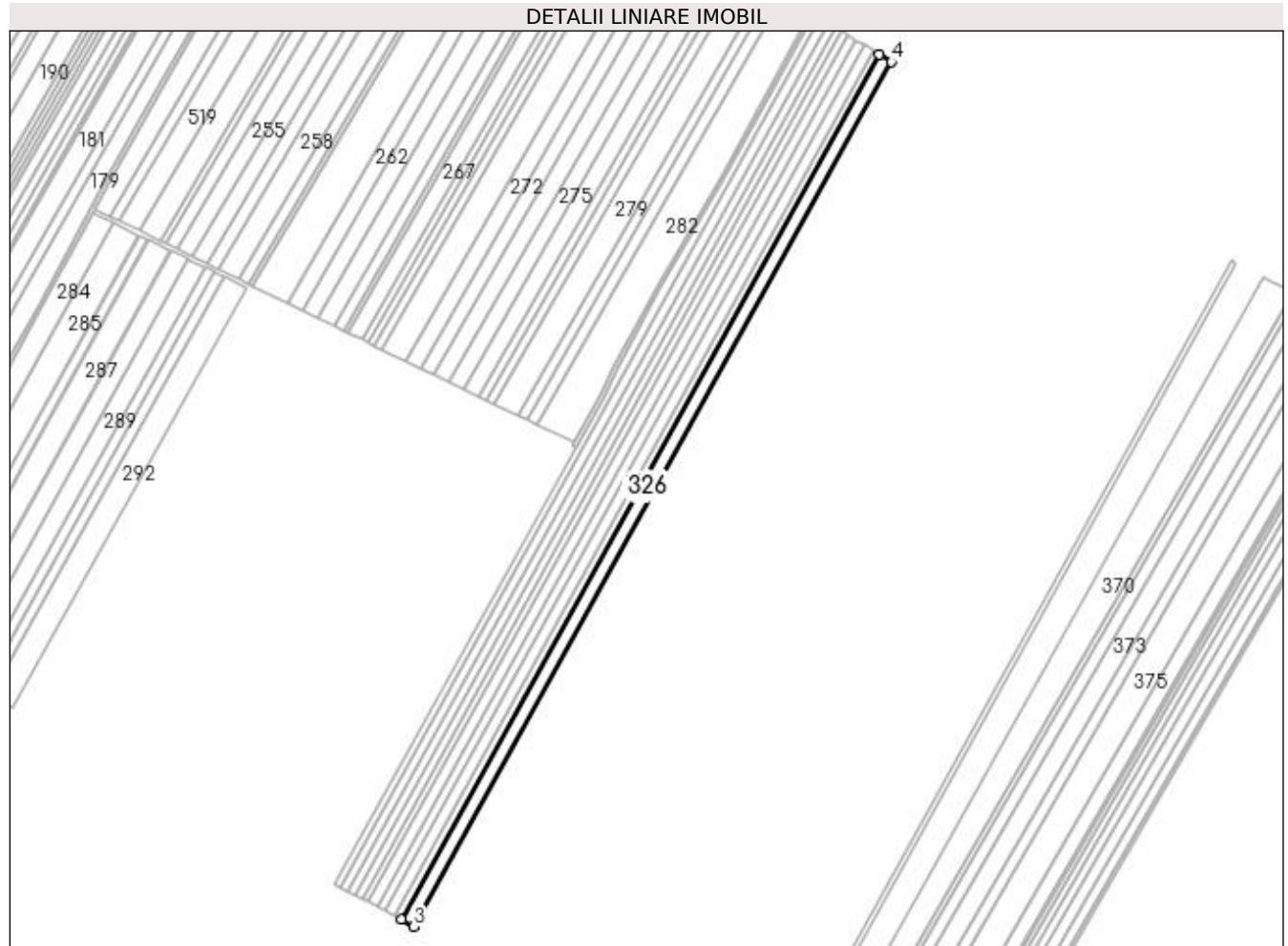
Inscrieri privind dezmembramintele dreptului de proprietate, drepturi reale de garanție și sarcini	Referințe
NU SUNT	

Anexa Nr. 1 La Partea I

Teren

Nr cadastral	Suprafața (mp)*	Observații / Referințe
31039	15.000	Mentiune: "Imobil traversat de limita unitatilor administrativ-teritoriale Dragotesti si Leu" (ODG 1/2020 art. 27 alin. 3^2)

* Suprafața este determinată în planul de proiecție Stereo 70.



Date referitoare la teren

Crt	Categorie folosință	Intra vilan	Suprafața (mp)	Tarla	Parcelă	Nr. topo	Observații / Referințe
1	arabil	NU	15.000	99	12	-	

Lungime Segmente

1) Valorile lungimilor segmentelor sunt obținute din proiecție în plan.

Punct început	X / Y	Punct sfârșit	X / Y	Lungime segment (** (m)
1	427.049,388 304.800,735	2	426.546,736 303.891,727	1038.727
2	426.546,736 303.891,727	3	426.559,284 303.884,571	14.445
3	426.559,284 303.884,571	4	427.061,739 304.793,225	1038.323
4	427.061,739 304.793,225	1	427.049,388 304.800,735	14.456

**** Lungimile segmentelor sunt determinate în planul de proiecție Stereo 70 și sunt rotunjite la 1 milimetru.**

***** Distanța dintre puncte este formată din segmente cumulate ce sunt mai mici decât valoarea 1 milimetru.**

**DATE DESPRE IMOBILUL NR. 327**

Oficiul de Cadastru și Publicitate Imobiliară DOLJ
Biroul de Cadastru și Publicitate Imobiliară Craiova

A. Partea I. Descrierea imobilului

TEREN Extravilan

Adresa: Jud. Dolj, Tarla 99 Parcela 13

Nr. Crt	Nr cadastral Nr. topografic	Suprafața* (mp)	Observații / Referințe
A1	30468	25.000	Sector cadastral:49 Teren neimprejmuit; Mentiune: "Imobil traversat de limita unitatilor administrativ-teritoriale Dragotesti si Leu" (ODG 1/2020 art. 27 alin. 3^2)

B. Partea II. Proprietari și acte

Inscrieri privitoare la dreptul de proprietate și alte drepturi reale	Referințe
69793 / 16/07/2013	
Act Notarial nr. cvc aut nr 1008, din 12/07/2013 emis de TONE FLORIAN;	
B1	A1
Intabulare, drept de PROPRIETATE, dobandit prin Conventie, cota actuala 1/1, cota initiala 1/1	
1) BADEA IONEL	
2) BADEA RALUCA ELENA	

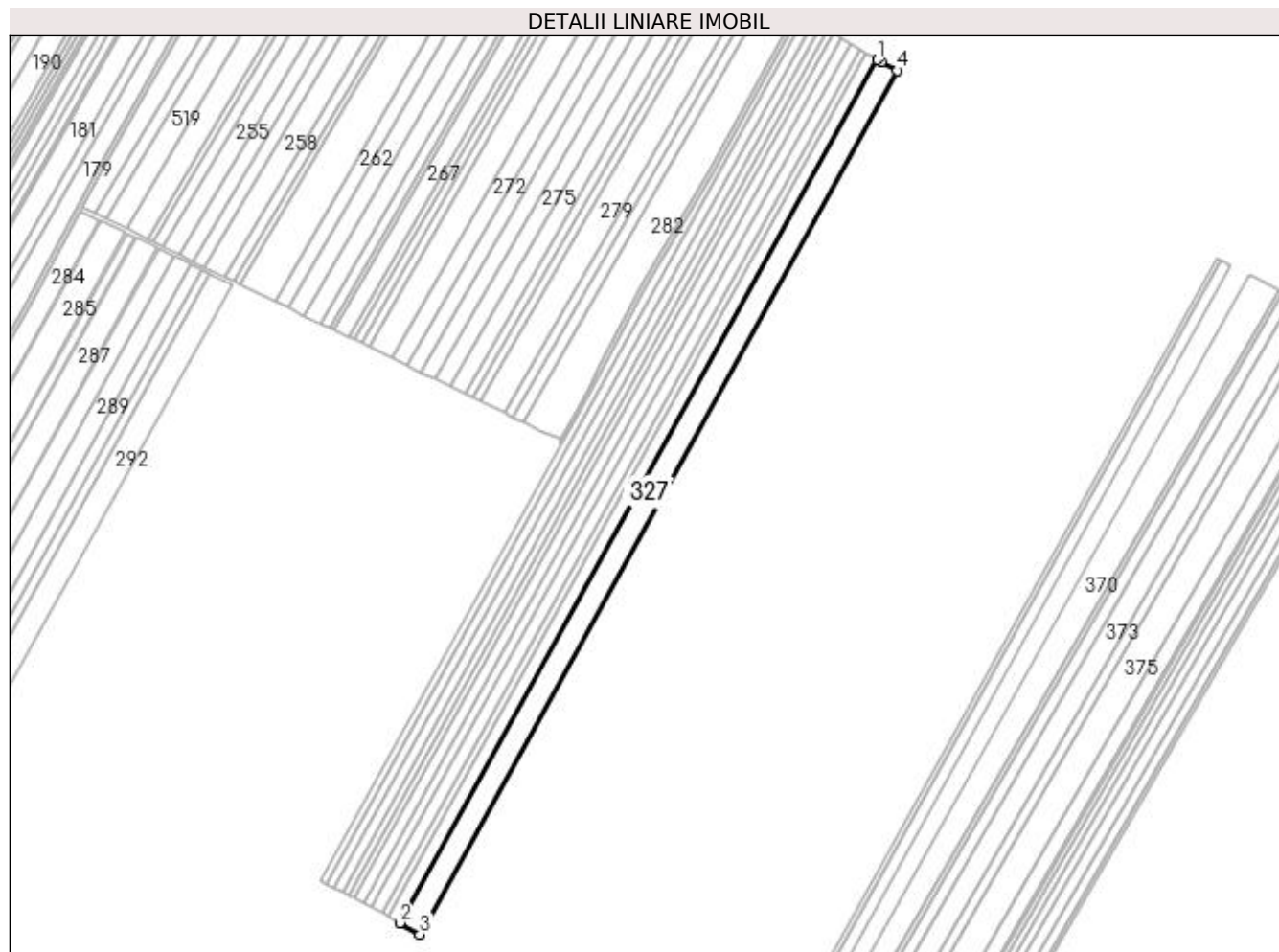
C. Partea III. SARCINI .

Inscrieri privind dezmembramintele dreptului de proprietate, drepturi reale de garanție și sarcini	Referințe
NU SUNT	

Anexa Nr. 1 La Partea I**Teren**

Nr cadastral	Suprafața (mp)*	Observații / Referințe
30468	25.000	Mențiune: "Imobil traversat de limita unitatilor administrativ-teritoriale Dragotesti si Leu" (ODG 1/2020 art. 27 alin. 3^2)

* Suprafața este determinată în planul de proiecție Stereo 70.

**Date referitoare la teren**

Crt	Categorie folosință	Intra vilan	Suprafața (mp)	Tarla	Parcelă	Nr. topo	Observații / Referințe
1	arabil	NU	25.000	99	13	-	

Lungime Segmente

1) Valorile lungimilor segmentelor sunt obținute din proiecție în plan.

Punct început	X / Y	Punct sfârșit	X / Y	Lungime segment (** (m)
1	427.061,739 304.793,225	2	426.559,284 303.884,571	1038.323
2	426.559,284 303.884,571	3	426.580,198 303.872,642	24.076
3	426.580,198 303.872,642	4	427.082,899 304.781,741	1038.831
4	427.082,899 304.781,741	5	427.066,158 304.790,538	18.912
5	427.066,158 304.790,538	1	427.061,739 304.793,225	5.171

**** Lungimile segmentelor sunt determinate în planul de proiecție Stereo 70 și sunt rotunjite la 1 milimetru.**

***** Distanța dintre puncte este formată din segmente cumulate ce sunt mai mici decât valoarea 1 milimetru.**

**DATE DESPRE IMOBILUL NR. 328**

Oficiul de Cadastru și Publicitate Imobiliară DOLJ
Biroul de Cadastru și Publicitate Imobiliară Craiova

A. Partea I. Descrierea imobilului

TEREN Extravilan

Adresa: Jud. Dolj, Tarla 99 Parcela 14

Nr. Crt	Nr cadastral Nr. topografic	Suprafața* (mp)	Observații / Referințe
A1		10.000	Sector cadastral:49 Teren neimprejmuit; Mentiune: "Imobil traversat de limita unitatilor administrativ-teritoriale Dragotesti si Leu" (ODG 1/2020 art. 27 alin. 3^2)

B. Partea II. Proprietari și acte

Inscrieri privitoare la dreptul de proprietate și alte drepturi reale	Referințe
/	
Act Administrativ nr. TDP 1808, din 12/06/2003 emis de CJSDPAT DOLJ (ANULAT TDP 1490 HCJ 333/17.04.2003);	
B1 Intabulare, drept de PROPRIETATE, dobandit prin Reconstituire, cota actuala 1/1, cota initiala 1/1 1) MATEI ION, lipsa CNP	A1

C. Partea III. SARCINI .

Inscrieri privind dezmembramintele dreptului de proprietate, drepturi reale de garanție și sarcini	Referințe
NU SUNT	

Anexa Nr. 1 La Partea I

Teren

Nr cadastral	Suprafața (mp)*	Observații / Referințe
	10.000	Mentiune: "Imobil traversat de limita unitatilor administrativ-teritoriale Dragotesti si Leu" (ODG 1/2020 art. 27 alin. 3^2)

* Suprafața este determinată în planul de proiecție Stereo 70.

DETALII LINIARE IMOBIL



Date referitoare la teren

Crt	Categorie folosință	Intra vilan	Suprafața (mp)	Tarla	Parcelă	Nr. topo	Observații / Referințe
1	arabil	NU	10.000	99	14	-	

Lungime Segmente

1) Valorile lungimilor segmentelor sunt obținute din proiecție în plan.

Punct început	X / Y	Punct sfârșit	X / Y	Lungime segment (** (m)
1	427.082,899 304.781,741	2	426.580,198 303.872,642	1038.831
2	426.580,198 303.872,642	3	426.588,559 303.867,873	9.626
3	426.588,559 303.867,873	4	427.091,421 304.777,263	1039.164
4	427.091,421 304.777,263	1	427.082,899 304.781,741	9.627

**** Lungimile segmentelor sunt determinate în planul de proiecție Stereo 70 și sunt rotunjite la 1 milimetru.**

***** Distanța dintre puncte este formată din segmente cumulate ce sunt mai mici decât valoarea 1 milimetru.**

**DATE DESPRE IMOBILUL NR. 329**

Oficiul de Cadastru și Publicitate Imobiliară DOLJ
Biroul de Cadastru și Publicitate Imobiliară Craiova

A. Partea I. Descrierea imobilului

TEREN Extravilan

Adresa: Jud. Dolj, Tarla 99 Parcela 16

Nr. Crt	Nr cadastral Nr. topografic	Suprafața* (mp)	Observații / Referințe
A1		9.988	Sector cadastral:49 Teren neimprejmuit; Mentiune: "Imobil traversat de limita unitatilor administrativ-teritoriale Dragotesti si Leu" (ODG 1/2020 art. 27 alin. 3^2)

B. Partea II. Proprietari și acte

Inscrieri privitoare la dreptul de proprietate și alte drepturi reale	Referințe
/	
Act Administrativ nr. TDP 1016-59335, din 07/09/1998 emis de CJSDPAT DOLJ;	
B1	A1
Intabulare, drept de PROPRIETATE, dobandit prin Reconstituire, cota actuala 1/1, cota initiala 1/1 1) PATRU IOANA, lipsa CNP	

C. Partea III. SARCINI .

Inscrieri privind dezmembramintele dreptului de proprietate, drepturi reale de garanție și sarcini	Referințe
NU SUNT	

Anexa Nr. 1 La Partea I

Teren

Nr cadastral	Suprafața (mp)*	Observații / Referințe
	9.988	Mentiune: "Imobil traversat de limita unitatilor administrativ-teritoriale Dragotesti si Leu" (ODG 1/2020 art. 27 alin. 3^2)

* Suprafața este determinată în planul de proiecție Stereo 70.



Date referitoare la teren

Crt	Categorie folosință	Intra vilan	Suprafața (mp)	Tarla	Parcelă	Nr. topo	Observații / Referințe
1	arabil	NU	9.988	99	16	-	

Lungime Segmente

1) Valorile lungimilor segmentelor sunt obținute din proiecție în plan.

Punct început	X / Y	Punct sfârșit	X / Y	Lungime segment (** (m)
1	427.091,421 304.777,263	2	426.588,559 303.867,873	1039.164
2	426.588,559 303.867,873	3	426.596,907 303.863,111	9.611
3	426.596,907 303.863,111	4	427.099,93 304.772,792	1039.496
4	427.099,93 304.772,792	1	427.091,421 304.777,263	9.612

**** Lungimile segmentelor sunt determinate în planul de proiecție Stereo 70 și sunt rotunjite la 1 milimetru.**

***** Distanța dintre puncte este formată din segmente cumulate ce sunt mai mici decât valoarea 1 milimetru.**

**DATE DESPRE IMOBILUL NR. 330**

Oficiul de Cadastru și Publicitate Imobiliară DOLJ
 Biroul de Cadastru și Publicitate Imobiliară Craiova

A. Partea I. Descrierea imobilului

TEREN Extravilan

Adresa: Jud. Dolj, Tarla 99 Parcela 17

Nr. Crt	Nr cadastral Nr. topografic	Suprafața* (mp)	Observații / Referințe
A1		9.889	Sector cadastral:49 Teren neimprejmuit; Mentiune: "Imobil traversat de limita unitatilor administrativ-teritoriale Dragotesti si Leu" (ODG 1/2020 art. 27 alin. 3^2)

B. Partea II. Proprietari și acte

Inscrieri privitoare la dreptul de proprietate și alte drepturi reale	Referințe
/	
Act Administrativ nr. TDP 1783, din 11/06/2003 emis de CJSDPAT DOLJ (ANULAT TDP 1068 HCJ 333/17.04.2003);	
B1 Intabulare, drept de PROPRIETATE, dobandit prin Reconstituire, cota actuala 1/1, cota initiala 1/1 1) BADEA ALEXANDRU , lipsa CNP	A1

C. Partea III. SARCINI .

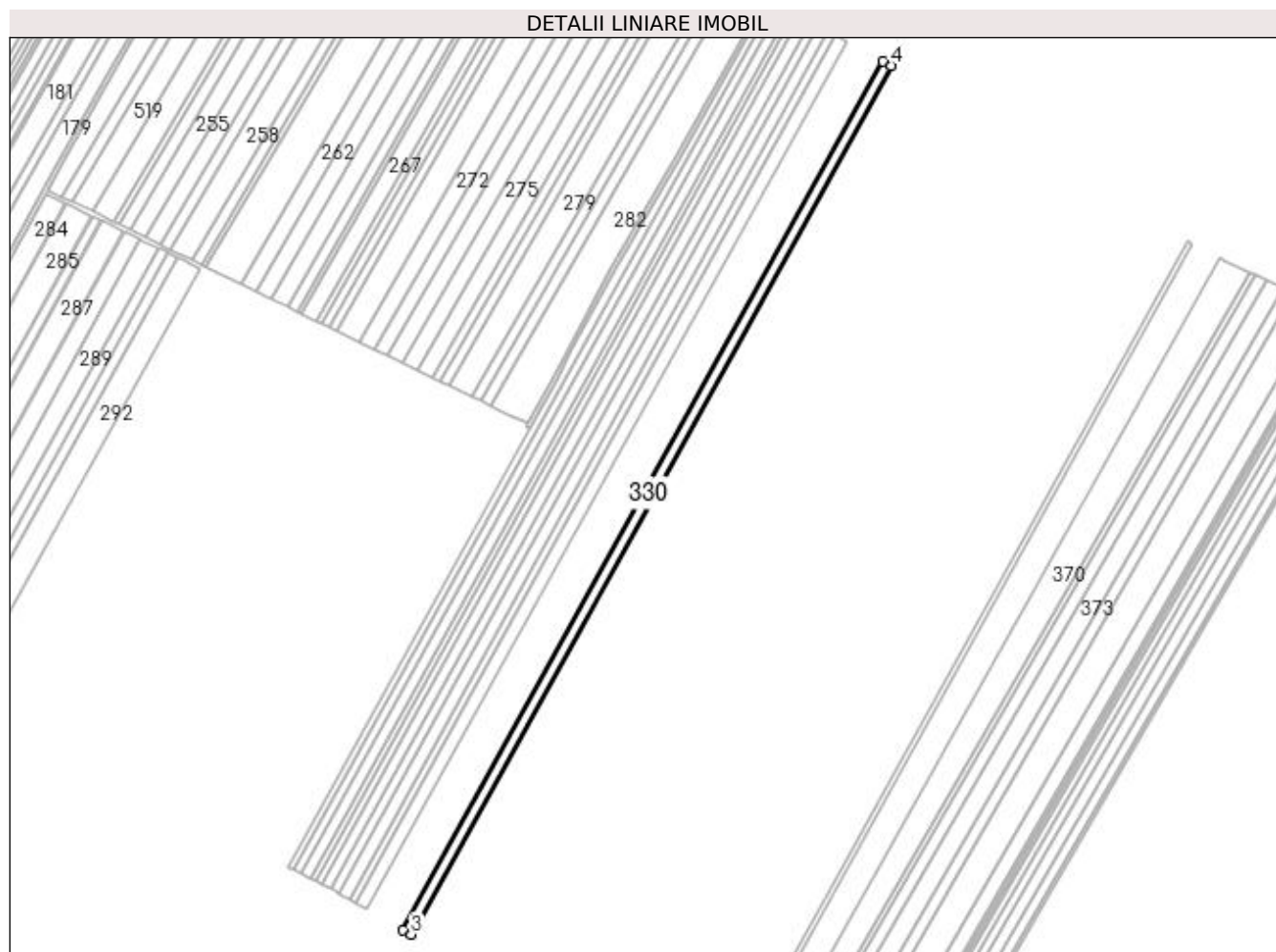
Inscrieri privind dezmembramintele dreptului de proprietate, drepturi reale de garanție și sarcini	Referințe
NU SUNT	

Anexa Nr. 1 La Partea I

Teren

Nr cadastral	Suprafața (mp)*	Observații / Referințe
	9.889	Mentiune: "Imobil traversat de limita unitatilor administrativ-teritoriale Dragotesti si Leu" (ODG 1/2020 art. 27 alin. 3^2)

* Suprafața este determinată în planul de proiecție Stereo 70.



Date referitoare la teren

Crt	Categorie folosință	Intra vilan	Suprafața (mp)	Tarla	Parcelă	Nr. topo	Observații / Referințe
1	arabil	NU	9.889	99	17	-	

Lungime Segmente

1) Valorile lungimilor segmentelor sunt obținute din proiecție în plan.

Punct început	X / Y	Punct sfârșit	X / Y	Lungime segment (** (m)
1	427.099,93 304.772,792	2	426.596,907 303.863,111	1039.496
2	426.596,907 303.863,111	3	426.605,17 303.858,398	9.513
3	426.605,17 303.858,398	4	427.108,352 304.768,366	1039.824
4	427.108,352 304.768,366	1	427.099,93 304.772,792	9.514

**** Lungimile segmentelor sunt determinate în planul de proiecție Stereo 70 și sunt rotunjite la 1 milimetru.**

***** Distanța dintre puncte este formată din segmente cumulate ce sunt mai mici decât valoarea 1 milimetru.**

**DATE DESPRE IMOBILUL NR. 331**

Oficiul de Cadastru și Publicitate Imobiliară DOLJ
Biroul de Cadastru și Publicitate Imobiliară Craiova

A. Partea I. Descrierea imobilului

TEREN Extravilan

Adresa: Jud. Dolj, Tarla 99 Parcela 18

Nr. Crt	Nr cadastral Nr. topografic	Suprafața* (mp)	Observații / Referințe
A1		6.849	Sector cadastral:49 Teren neimprejmuit; Mentiune: "Imobil traversat de limita unitatilor administrativ-teritoriale Dragotesti si Leu" (ODG 1/2020 art. 27 alin. 3^2)

B. Partea II. Proprietari și acte

Inscrieri privitoare la dreptul de proprietate și alte drepturi reale	Referințe
/	
Act Administrativ nr. TDP 1808, din 12/06/2003 emis de CJSDPAT DOLJ (ANULAT TDP 1490 HCJ 333/17.04.2003);	
B1	A1
Intabulare, drept de PROPRIETATE, dobandit prin Reconstituire, cota actuala 1/1, cota initiala 1/1 1) MATEI ION, lipsa CNP	

C. Partea III. SARCINI .

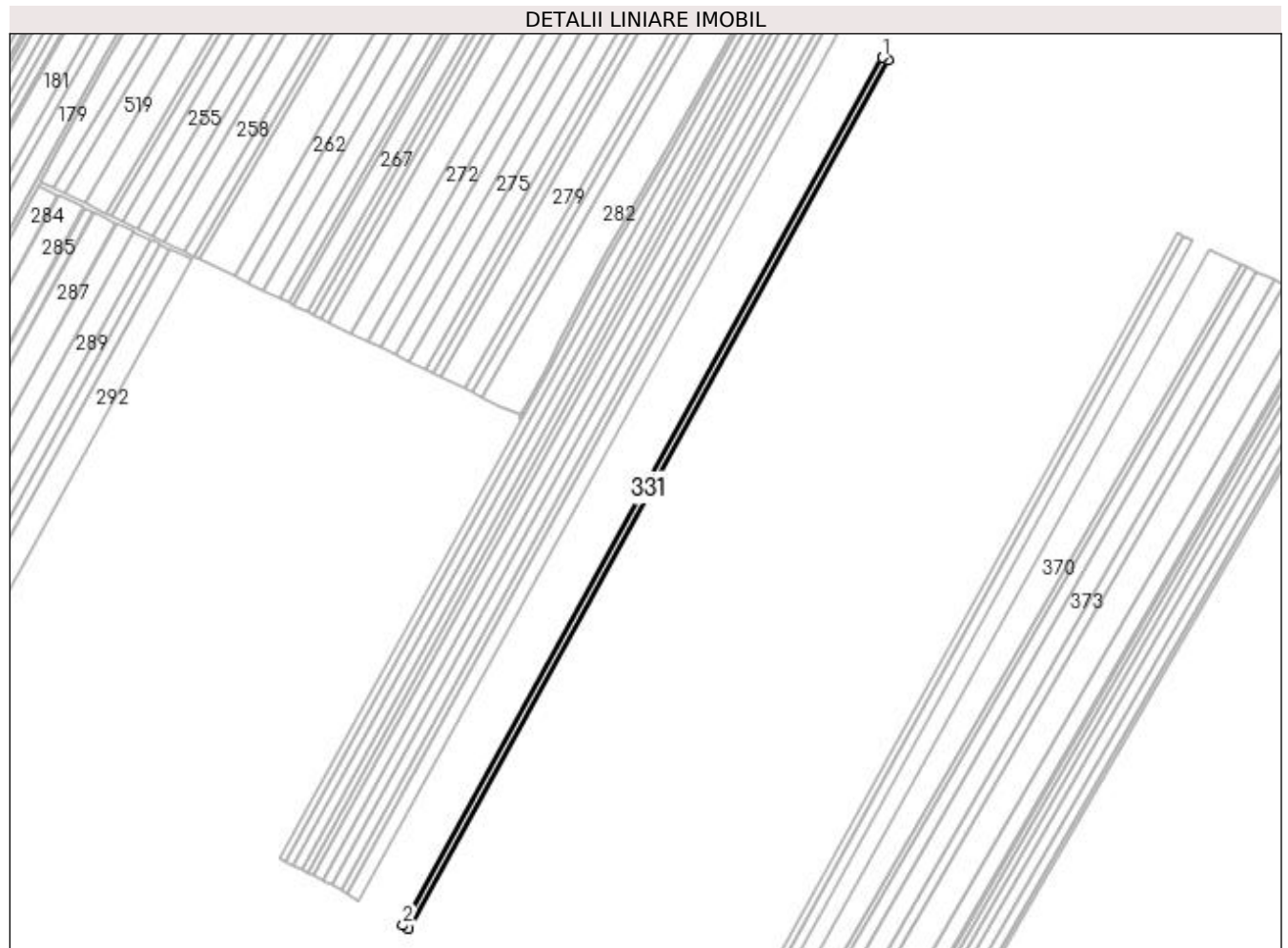
Inscrieri privind dezmembramintele dreptului de proprietate, drepturi reale de garanție și sarcini	Referințe
NU SUNT	

Anexa Nr. 1 La Partea I

Teren

Nr cadastral	Suprafața (mp)*	Observații / Referințe
	6.849	Mențiune: "Imobil traversat de limita unitatilor administrativ-teritoriale Dragotesti si Leu" (ODG 1/2020 art. 27 alin. 3^2)

* Suprafața este determinată în planul de proiecție Stereo 70.



Date referitoare la teren

Crt	Categorie folosință	Intra vilan	Suprafața (mp)	Tarla	Parcelă	Nr. topo	Observații / Referințe
1	arabil	NU	6.849	99	18	-	

Lungime Segmente

1) Valorile lungimilor segmentelor sunt obținute din proiecție în plan.

Punct început	X / Y	Punct sfârșit	X / Y	Lungime segment (** (m)
1	427.108,352 304.768,366	2	426.605,17 303.858,398	1039.824
2	426.605,17 303.858,398	3	426.610,891 303.855,135	6.587
3	426.610,891 303.855,135	4	427.114,184 304.765,302	1040.052
4	427.114,184 304.765,302	1	427.108,352 304.768,366	6.587

****** Lungimile segmentelor sunt determinate în planul de proiecție Stereo 70 și sunt rotunjite la 1 milimetru.

******* Distanța dintre puncte este formată din segmente cumulate ce sunt mai mici decât valoarea 1 milimetru.

**DATE DESPRE IMOBILUL NR. 332**

Oficiul de Cadastru și Publicitate Imobiliară DOLJ
Biroul de Cadastru și Publicitate Imobiliară Craiova

A. Partea I. Descrierea imobilului

TEREN Extravilan

Adresa: Jud. Dolj, TARLAUA 99 PARCELA 18

Nr. Crt	Nr cadastral Nr. topografic	Suprafața* (mp)	Observații / Referințe
A1	30456	13.426	Sector cadastral:49 Teren neimprejmuit; Mentiune: "Imobil traversat de limita unitatilor administrativ-teritoriale Dragotesti si Leu" (ODG 1/2020 art. 27 alin. 3^2)

B. Partea II. Proprietari și acte

Inscrieri privitoare la dreptul de proprietate și alte drepturi reale	Referințe
51744 / 01/03/2018	
Act Notarial nr. CONTRACT DE VANZARE AUT. NR. 637/22.02.2018, din 22/02/2018 emis de Faurar Virgil Claudiu;	
B1	A1
Intabulare, drept de PROPRIETATE, dobandit prin Conventie, cota actuala 1/1, cota initiala 1/1	
1) SOCIETATEA RURAL OLTENIA SRL, CIF:22112978	

C. Partea III. SARCINI .

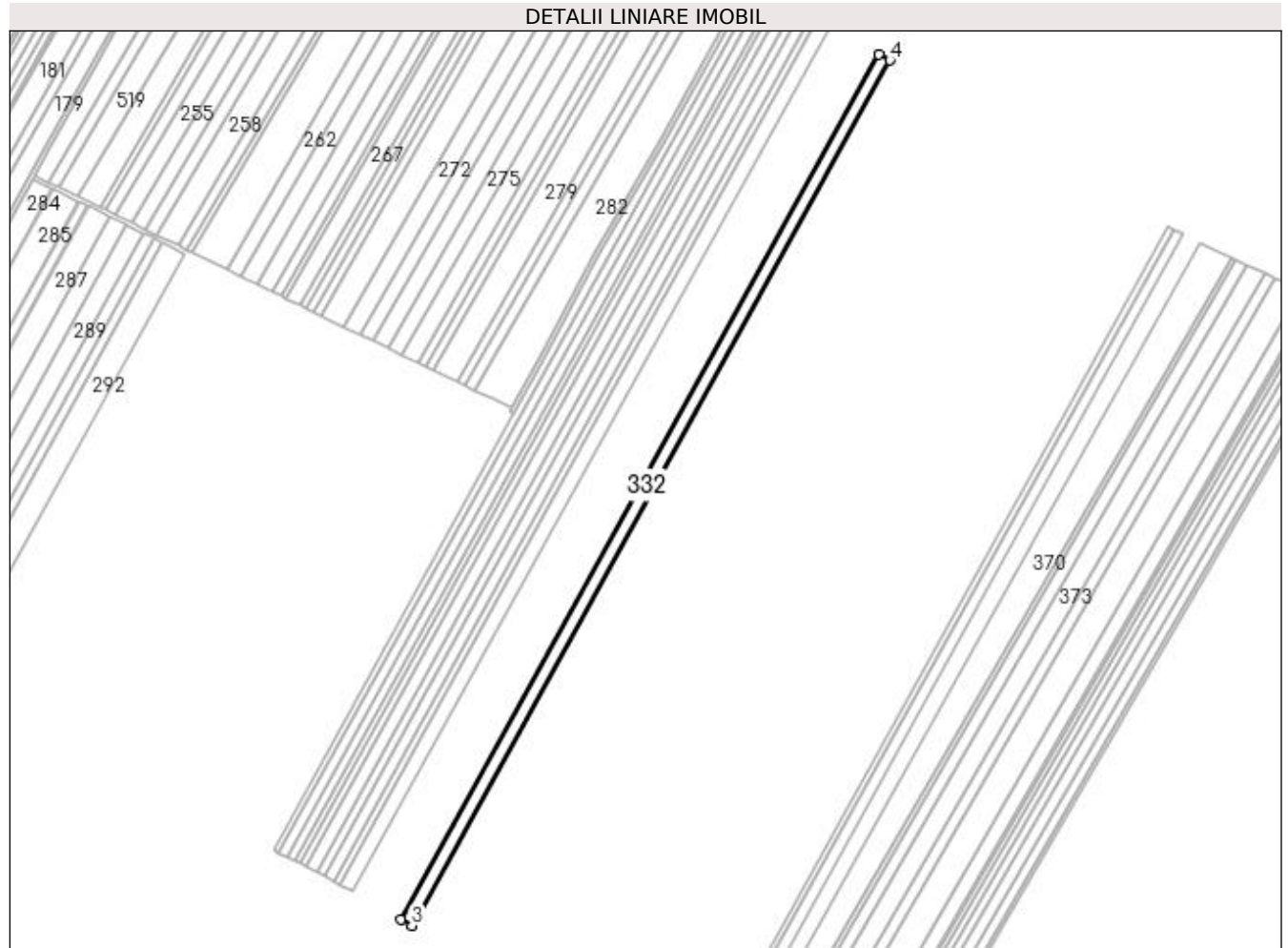
Inscrieri privind dezmembramintele dreptului de proprietate, drepturi reale de garanție și sarcini	Referințe
NU SUNT	

Anexa Nr. 1 La Partea I

Teren

Nr cadastral	Suprafața (mp)*	Observații / Referințe
30456	13.426	Mentiune: "Imobil traversat de limita unitatilor administrativ-teritoriale Dragotesti si Leu" (ODG 1/2020 art. 27 alin. 3^2)

* Suprafața este determinată în planul de proiecție Stereo 70.



Date referitoare la teren

Crt	Categorie folosință	Intra vilan	Suprafața (mp)	Tarla	Parcelă	Nr. topo	Observații / Referințe
1	arabil	NU	13.426	99	18	-	

Lungime Segmente

1) Valorile lungimilor segmentelor sunt obținute din proiecție în plan.

Punct început	X / Y	Punct sfârșit	X / Y	Lungime segment (** (m)
1	427.114,184 304.765,302	2	426.610,891 303.855,135	1040.052
2	426.610,891 303.855,135	3	426.622,103 303.848,74	12.907
3	426.622,103 303.848,74	4	427.125,611 304.759,297	1040.497
4	427.125,611 304.759,297	1	427.114,184 304.765,302	12.909

**** Lungimile segmentelor sunt determinate în planul de proiecție Stereo 70 și sunt rotunjite la 1 milimetru.**

***** Distanța dintre puncte este formată din segmente cumulate ce sunt mai mici decât valoarea 1 milimetru.**

**DATE DESPRE IMOBILUL NR. 333**

Oficiul de Cadastru și Publicitate Imobiliară DOLJ
Biroul de Cadastru și Publicitate Imobiliară Craiova

A. Partea I. Descrierea imobilului

TEREN Extravilan

Adresa: Jud. Dolj, Tarla 99 Parcela 19

Nr. Crt	Nr cadastral Nr. topografic	Suprafața* (mp)	Observații / Referințe
A1	31027	12.000	Sector cadastral:49 Teren neimprejmuit; Mentione: "Imobil traversat de limita unitatilor administrativ-teritoriale Dragotesti si Leu" (ODG 1/2020 art. 27 alin. 3^2)

B. Partea II. Proprietari și acte

Inscrieri privitoare la dreptul de proprietate și alte drepturi reale		Referințe
58504 / 26/05/2015		
Act Notarial nr. CVC aut nr 3819, din 30/09/2011 emis de BNP SOROP ALEXANDRU OLIVIU (Proiect de divizare aut nr. 591/30-04-2013 emis de BNP DIACONESCU REMUS-STEFAN; hotarare judecatoreasca nr. 864/14-11-2013 emis de TRIBUNALUL BUCURESTI - SECTIA A VI-A CIVILA);		
B1	Intabulare, drept de PROPRIETATE, dobandit prin Conventie, cota actuala 1/1, cota initiala 1/1 1) SC RURAL AGRI DOLJ SRL, CIF:32630322	A1
82399 / 23/04/2020		
Act Notarial nr. CONTRACT DE VANZARE CU PLATA PRETULUI IN RATE SI REZERVA PROPRIETATII aut nr 2922, din 31/10/2019 emis de Diaconescu Remus Stefan;		
B2	Se noteaza vanzarea cu rezerva dreptului de proprietate pana la plata pretului de 304.808,20 euro intre vinzatorul de sub B 1 - SC RURAL AGRI DOLJ SRL si cumparatorul Societatea Inproconsa SRL	A1

C. Partea III. SARCINI .

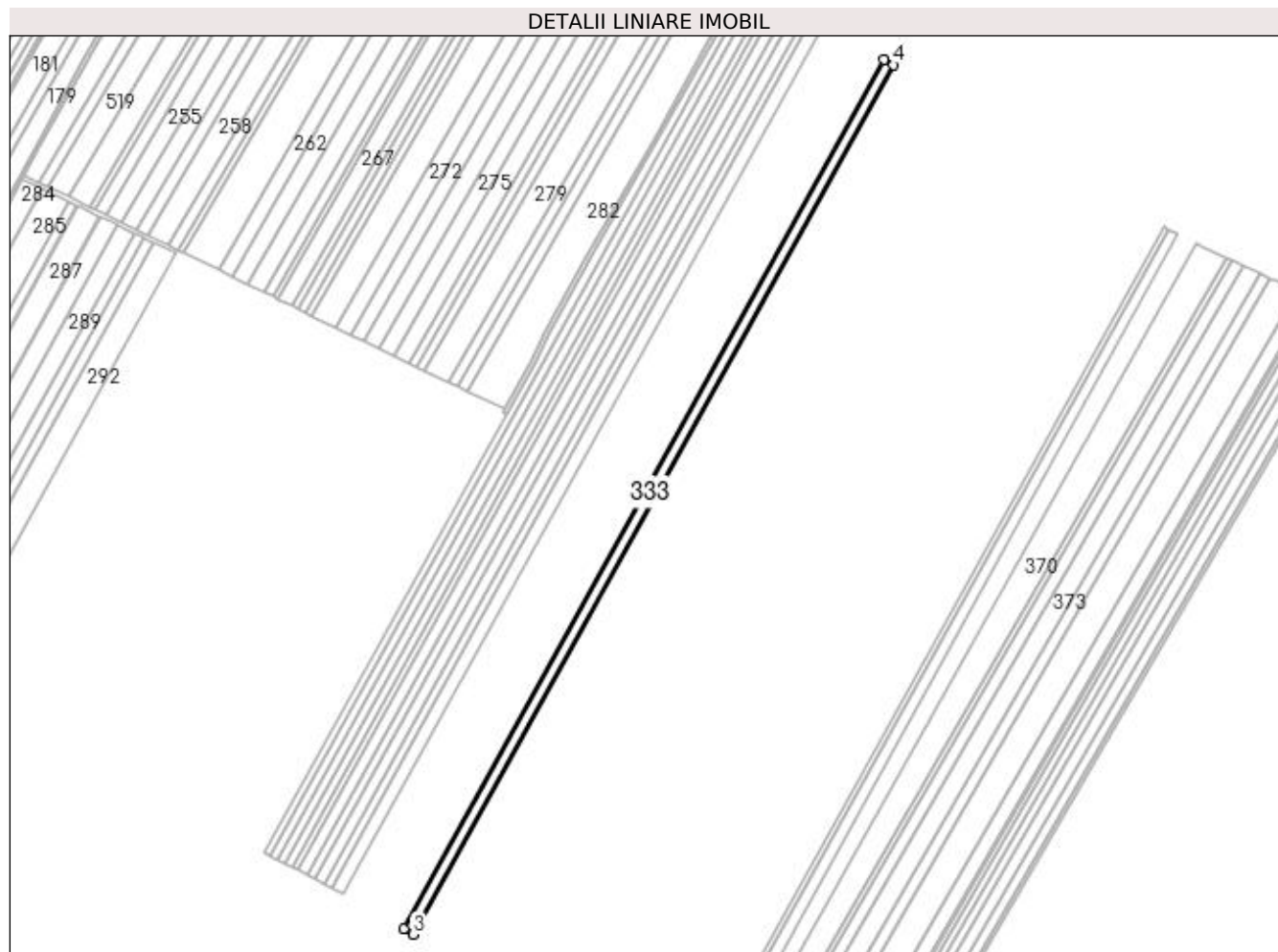
Inscrieri privind dezmembramintele dreptului de proprietate, drepturi reale de garanție și sarcini	Referințe
NU SUNT	

Anexa Nr. 1 La Partea I

Teren

Nr cadastral	Suprafața (mp)*	Observații / Referințe
31027	12.000	Mentiune: "Imobil traversat de limita unitatilor administrativ-teritoriale Dragotesti si Leu" (ODG 1/2020 art. 27 alin. 3^2)

* Suprafața este determinată în planul de proiecție Stereo 70.



Date referitoare la teren

Crt	Categorie folosință	Intra vilan	Suprafața (mp)	Tarla	Parcelă	Nr. topo	Observații / Referințe
1	arabil	NU	12.000	99	19	-	

Lungime Segmente

1) Valorile lungimilor segmentelor sunt obținute din proiecție în plan.

Punct început	X / Y	Punct sfârșit	X / Y	Lungime segment (** (m)
1	427.125,611 304.759,297	2	426.622,103 303.848,74	1040.497
2	426.622,103 303.848,74	3	426.632,12 303.843,027	11.532
3	426.632,12 303.843,027	4	427.135,82 304.753,933	1040.896
4	427.135,82 304.753,933	1	427.125,611 304.759,297	11.533

**** Lungimile segmentelor sunt determinate în planul de proiecție Stereo 70 și sunt rotunjite la 1 milimetru.**

***** Distanța dintre puncte este formată din segmente cumulate ce sunt mai mici decât valoarea 1 milimetru.**

**DATE DESPRE IMOBILUL NR. 334**

Oficiul de Cadastru și Publicitate Imobiliară DOLJ
 Biroul de Cadastru și Publicitate Imobiliară Craiova

A. Partea I. Descrierea imobilului

TEREN Extravilan

Adresa: Jud. Dolj, Tarla 99 Parcela 20

Nr. Crt	Nr cadastral Nr. topografic	Suprafața* (mp)	Observații / Referințe
A1		15.000	Sector cadastral:49 Teren neimprejmuit; Mentiune: "Imobil traversat de limita unitatilor administrativ-teritoriale Dragotesti si Leu" (ODG 1/2020 art. 27 alin. 3^2)

B. Partea II. Proprietari și acte

Inscrieri privitoare la dreptul de proprietate și alte drepturi reale	Referințe
/	
Act Administrativ nr. TDP 1084-59335, din 11/11/1998 emis de CJSDPAT DOLJ;	
B1	A1
Intabulare, drept de PROPRIETATE, dobandit prin Reconstituire, cota actuala 1/1, cota initiala 1/1 1) STANCU MARIA, lipsa CNP	

C. Partea III. SARCINI .

Inscrieri privind dezmembramintele dreptului de proprietate, drepturi reale de garanție și sarcini	Referințe
NU SUNT	

Anexa Nr. 1 La Partea I

Teren

Nr cadastral	Suprafața (mp)*	Observații / Referințe
	15.000	Mentiune: "Imobil traversat de limita unitatilor administrativ-teritoriale Dragotesti si Leu" (ODG 1/2020 art. 27 alin. 3^2)

* Suprafața este determinată în planul de proiecție Stereo 70.



Date referitoare la teren

Crt	Categorie folosință	Intra vilan	Suprafața (mp)	Tarla	Parcelă	Nr. topo	Observații / Referințe
1	arabil	NU	15.000	99	20	-	

Lungime Segmente

1) Valorile lungimilor segmentelor sunt obținute din proiecție în plan.

Punct început	X / Y	Punct sfârșit	X / Y	Lungime segment (** (m)
1	427.135,82 304.753,933	2	426.632,12 303.843,027	1040.896
2	426.632,12 303.843,027	3	426.644,636 303.835,888	14.409
3	426.644,636 303.835,888	4	427.148,577 304.747,229	1041.393
4	427.148,577 304.747,229	1	427.135,82 304.753,933	14.411

**** Lungimile segmentelor sunt determinate în planul de proiecție Stereo 70 și sunt rotunjite la 1 milimetru.**

***** Distanța dintre puncte este formată din segmente cumulate ce sunt mai mici decât valoarea 1 milimetru.**

**DATE DESPRE IMOBILUL NR. 335**

Oficiul de Cadastru și Publicitate Imobiliară DOLJ
Biroul de Cadastru și Publicitate Imobiliară Craiova

A. Partea I. Descrierea imobilului

TEREN Extravilan

Adresa: Jud. Dolj, Tarla 99 Parcela 21

Nr. Crt	Nr cadastral Nr. topografic	Suprafața* (mp)	Observații / Referințe
A1		5.677	Sector cadastral:49 Teren neimprejmuit; Mentiuone: "Imobil traversat de limita unitatilor administrativ-teritoriale Dragotesti si Leu" (ODG 1/2020 art. 27 alin. 3^2)

B. Partea II. Proprietari și acte

Inscrieri privitoare la dreptul de proprietate și alte drepturi reale	Referințe
/	
Act Notarial nr. CM 142, din 17/08/2005 emis de NP DANUT FLORIN DRAGUSIN (TDP 1739/10.06.2003 ANULAT TDP 1397 HCJ 333/17.04.2003);	
B1	A1
Intabulare, drept de PROPRIETATE, dobandit prin Succesiune, cota actuala 1/2, cota initiala 1/2	
1) UTA GHEORGHE, decedat	
2) UTA DUMITRU, lipsa CNP. decedat	

C. Partea III. SARCINI .

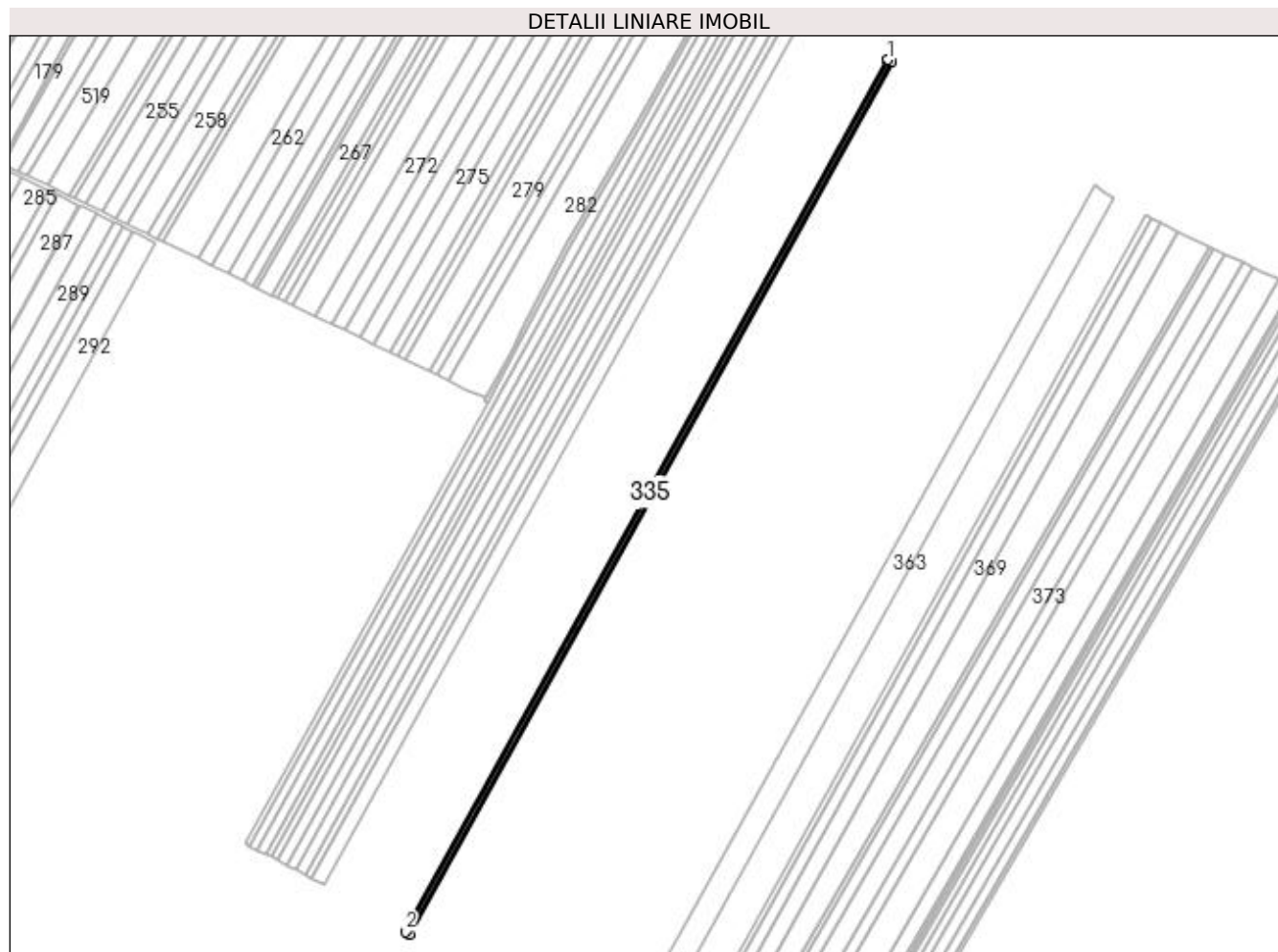
Inscrieri privind dezmembramintele dreptului de proprietate, drepturi reale de garanție și sarcini	Referințe
NU SUNT	

Anexa Nr. 1 La Partea I

Teren

Nr cadastral	Suprafața (mp)*	Observații / Referințe
	5.677	Mentiune: "Imobil traversat de limita unitatilor administrativ-teritoriale Dragotesti si Leu" (ODG 1/2020 art. 27 alin. 3^2)

* Suprafața este determinată în planul de proiecție Stereo 70.



Date referitoare la teren

Crt	Categorie folosință	Intra vilan	Suprafața (mp)	Tarla	Parcelă	Nr. topo	Observații / Referințe
1	arabil	NU	5.677	99	21	-	

Lungime Segmente

1) Valorile lungimilor segmentelor sunt obținute din proiecție în plan.

Punct început	X / Y	Punct sfârșit	X / Y	Lungime segment (** (m)
1	427.148,577 304.747,229	2	426.644,636 303.835,888	1041.393
2	426.644,636 303.835,888	3	426.649,371 303.833,187	5.452
3	426.649,371 303.833,187	4	427.153,301 304.744,507	1041.369
4	427.153,301 304.744,507	5	427.149,088 304.746,961	4.876
5	427.149,088 304.746,961	1	427.148,577 304.747,229	0.577

**** Lungimile segmentelor sunt determinate în planul de proiecție Stereo 70 și sunt rotunjite la 1 milimetru.**

***** Distanța dintre puncte este formată din segmente cumulate ce sunt mai mici decât valoarea 1 milimetru.**

**DATE DESPRE IMOBILUL NR. 336**

Oficiul de Cadastru și Publicitate Imobiliară DOLJ
Biroul de Cadastru și Publicitate Imobiliară Craiova

A. Partea I. Descrierea imobilului

TEREN Extravilan

Adresa: Jud. Dolj, Tarla 99 Parcela 22 LOT 1

Nr. Crt	Nr cadastral Nr. topografic	Suprafața* (mp)	Observații / Referințe
A1		5.964	Sector cadastral:49 Teren neimprejmuit; Mentiuine: "Imobil traversat de limita unitatilor administrativ-teritoriale Dragotesti si Leu" (ODG 1/2020 art. 27 alin. 3^2)

B. Partea II. Proprietari și acte

Inscrieri privitoare la dreptul de proprietate și alte drepturi reale		Referințe
/		
Act Notarial nr. APV 1685, din 12/05/2003 emis de NP TUDOR MARINELA DANIELA (CM 46/17.03.2003, TDP 1784/11.06.2003 ANULAT TDP 924 HCJ 333/17.04.2003);		
B1	Intabulare, drept de PROPRIETATE, dobandit prin Iesire Din Indiviziune, cota actuala 1/1, cota initiala 1/1 1) COMBI FLORICA	A1

C. Partea III. SARCINI .

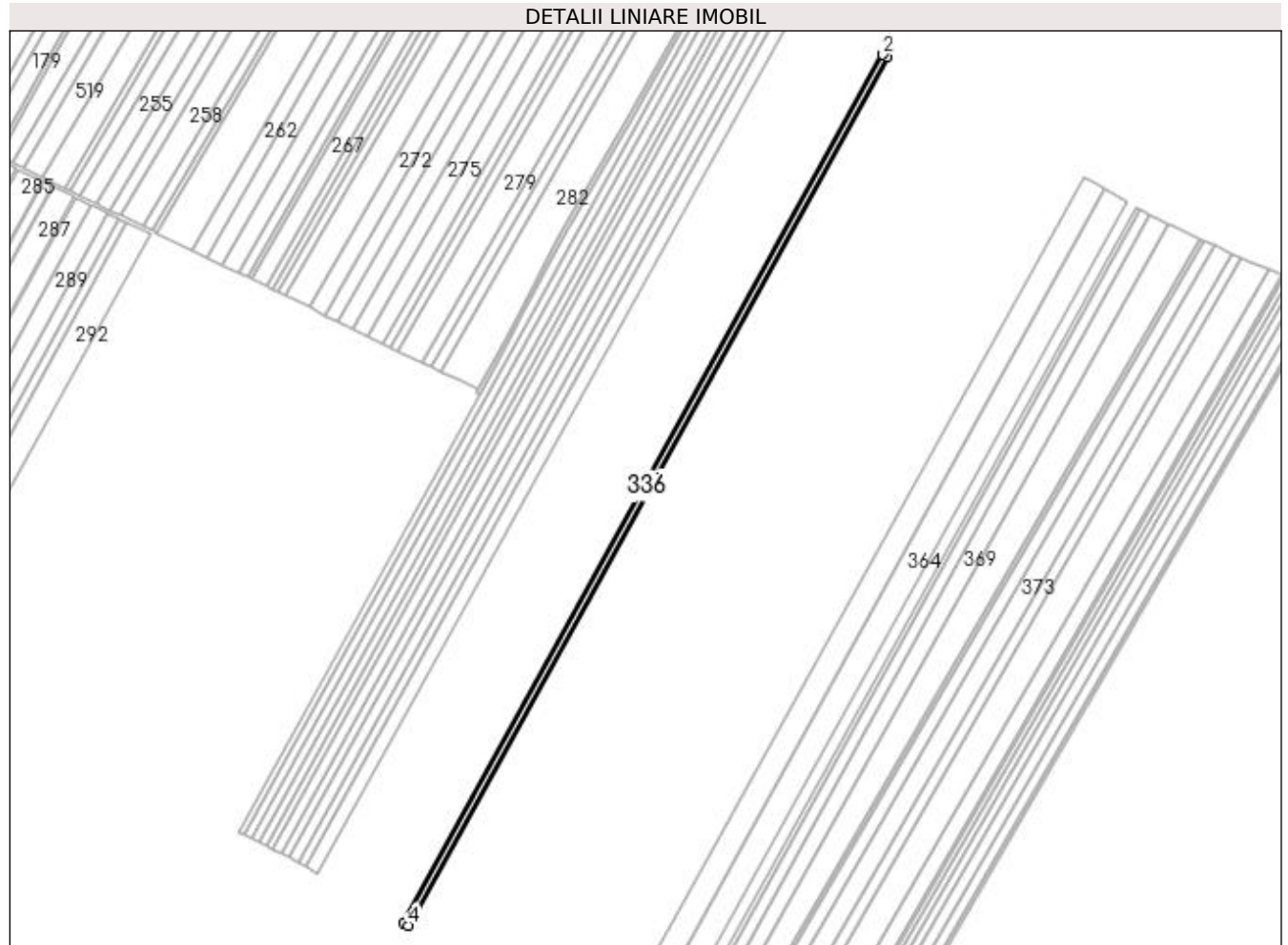
Inscrieri privind dezmembramintele dreptului de proprietate, drepturi reale de garanție și sarcini	Referințe
NU SUNT	

Anexa Nr. 1 La Partea I

Teren

Nr cadastral	Suprafața (mp)*	Observații / Referințe
	5.964	Mentiune: "Imobil traversat de limita unitatilor administrativ-teritoriale Dragotesti si Leu" (ODG 1/2020 art. 27 alin. 3^2)

* Suprafața este determinată în planul de proiecție Stereo 70.



Date referitoare la teren

Crt	Categorie folosință	Intra vilan	Suprafața (mp)	Tarla	Parcelă	Nr. topo	Observații / Referințe
1	arabil	NU	5.964	99	22 LOT 1	-	

Lungime Segmente

1) Valorile lungimilor segmentelor sunt obținute din proiecție în plan.

Punct început	X / Y	Punct sfârșit	X / Y	Lungime segment (** (m)
1	427.158,251 304.741,623	2	427.153,301 304.744,507	5.729
2	427.153,301 304.744,507	3	426.649,371 303.833,187	1041.369
3	426.649,371 303.833,187	4	426.654,346 303.830,349	5.728
4	426.654,346 303.830,349	1	427.158,251 304.741,623	1041.317

**** Lungimile segmentelor sunt determinate în planul de proiecție Stereo 70 și sunt rotunjite la 1 milimetru.**

***** Distanța dintre puncte este formată din segmente cumulate ce sunt mai mici decât valoarea 1 milimetru.**

**DATE DESPRE IMOBILUL NR. 337**

Oficiul de Cadastru și Publicitate Imobiliară DOLJ
 Biroul de Cadastru și Publicitate Imobiliară Craiova

A. Partea I. Descrierea imobilului

TEREN Extravilan

Adresa: Jud. Dolj, Tarla 99 Parcela 22 LOT 2

Nr. Crt	Nr cadastral Nr. topografic	Suprafața* (mp)	Observații / Referințe
A1		9.000	Sector cadastral:49 Teren neimprejmuit; Mentiuie: "Imobil traversat de limita unitatilor administrativ-teritoriale Dragotesti si Leu" (ODG 1/2020 art. 27 alin. 3^2)

B. Partea II. Proprietari și acte

Inscrieri privitoare la dreptul de proprietate și alte drepturi reale		Referințe
/		
Act Notarial nr. APV 1685, din 12/05/2003 emis de NP TUDOR MARINELA DANIELA (CM 46/17.03.2003, TDP 1784/11.06.2003 ANULAT TDP 924 HCJ 333/17.04.2003);		
B1	Intabulare, drept de PROPRIETATE, dobandit prin Iesire Din Indiviziune, cota actuala 1/1, cota initiala 1/1 1) TUDOR MARIA, lipsa CNP	A1

C. Partea III. SARCINI .

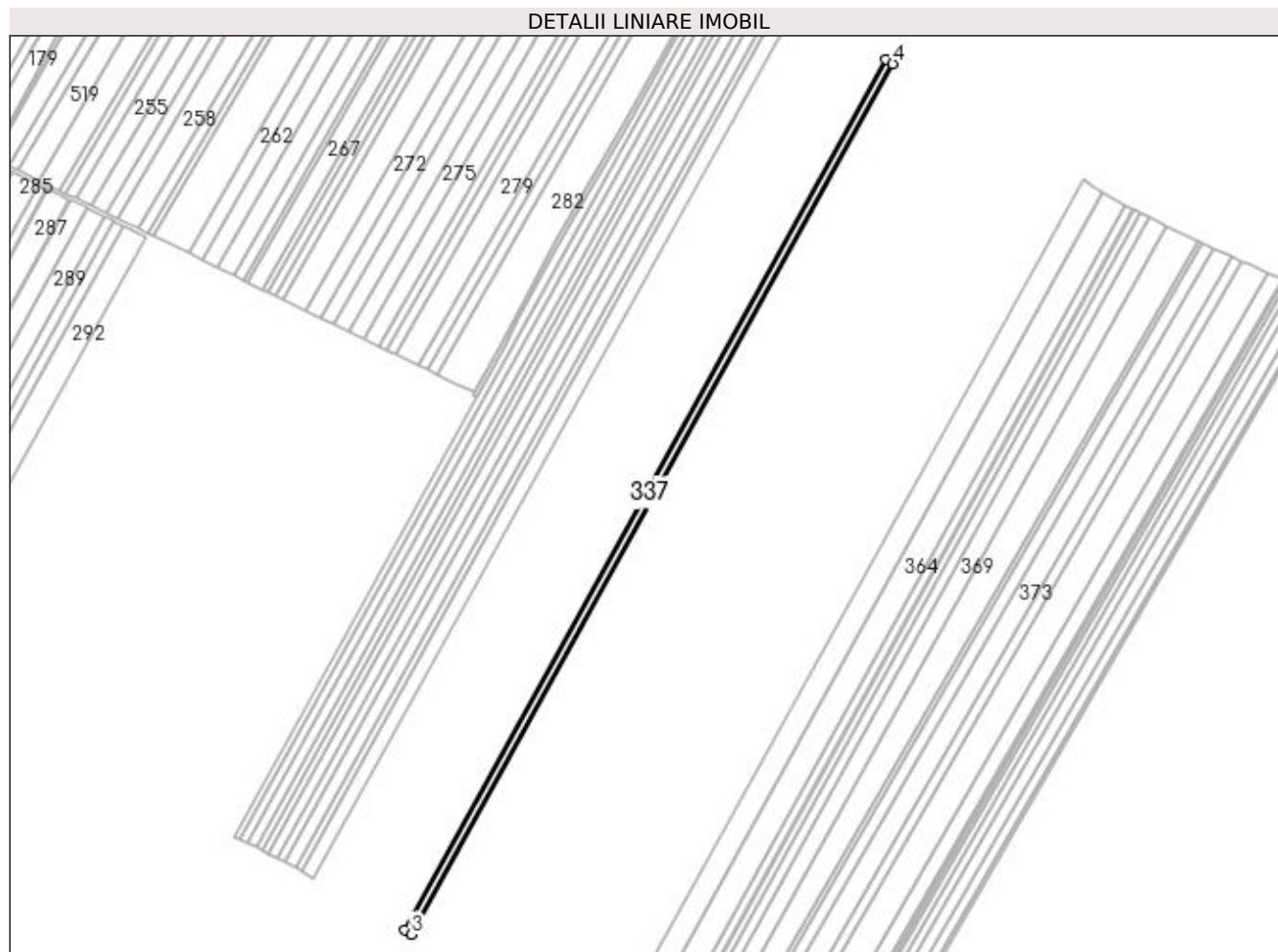
Inscrieri privind dezmembramintele dreptului de proprietate, drepturi reale de garanție și sarcini	Referințe
NU SUNT	

Anexa Nr. 1 La Partea I

Teren

Nr cadastral	Suprafața (mp)*	Observații / Referințe
	9.000	Mentiune: "Imobil traversat de limita unitatilor administrativ-teritoriale Dragotesti si Leu" (ODG 1/2020 art. 27 alin. 3^2)

* Suprafața este determinată în planul de proiecție Stereo 70.



Date referitoare la teren

Crt	Categorie folosință	Intra vilan	Suprafața (mp)	Tarla	Parcelă	Nr. topo	Observații / Referințe
1	arabil	NU	9.000	99	22 LOT 2	-	

Lungime Segmente

1) Valorile lungimilor segmentelor sunt obținute din proiecție în plan.

Punct început	X / Y	Punct sfârșit	X / Y	Lungime segment (** (m)
1	427.158,251 304.741,623	2	426.654,346 303.830,349	1041.317
2	426.654,346 303.830,349	3	426.661,855 303.826,066	8.644
3	426.661,855 303.826,066	4	427.165,721 304.737,272	1041.238
4	427.165,721 304.737,272	1	427.158,251 304.741,623	8.645

**** Lungimile segmentelor sunt determinate în planul de proiecție Stereo 70 și sunt rotunjite la 1 milimetru.**

***** Distanța dintre puncte este formată din segmente cumulate ce sunt mai mici decât valoarea 1 milimetru.**

**DATE DESPRE IMOBILUL NR. 338**

Oficiul de Cadastru și Publicitate Imobiliară DOLJ
Biroul de Cadastru și Publicitate Imobiliară Craiova

A. Partea I. Descrierea imobilului

TEREN Extravilan

Adresa: Jud. Dolj, Tarla 99 Parcela 23

Nr. Crt	Nr cadastral Nr. topografic	Suprafața* (mp)	Observații / Referințe
A1	31012	10.128	Sector cadastral:49 Teren neimprejmuit; Mentiuine: "Imobil traversat de limita unitatilor administrativ-teritoriale Dragotesti si Leu" (ODG 1/2020 art. 27 alin. 3^2)

B. Partea II. Proprietari și acte

Inscrieri privitoare la dreptul de proprietate și alte drepturi reale	Referințe
58507 / 26/05/2015	
Act Notarial nr. cvc aut nr 1390, din 21/10/2010 emis de BNP SOROP ALEXANDRU OLIVIU (act administrativ nr. 1151-45357/25-05-1999 emis de COMISIA JUDETEANA PENTRU STABILIREA DREPTULUI DE PROPRIETATE ASUPRA TERENURILOR DOLJ; act notarial nr. 591/30-04-2013 emis de BNP DIACONESCU REMUS-STEFAN; act notarial nr. 1845/16-09-2013 emis de BNP ELENA SIMONA ALEXANDRU; act notarial nr. 15/28-10-2013 emis de BNP ELENA SIMONA ALEXANDRU; hotarare judecatoreasca nr. 864/14-11-2013 emis de TRIBUNALUL BUCURESTI - SECTIA A VI-A CIVILA;);	
B1	Intabulare, drept de PROPRIETATE, dobandit prin Conventie, cota actuala 1/1, cota initiala 1/1 1) SC RURAL AGRI DOLJ SRL, CIF:32630322
82398 / 23/04/2020	
Act Notarial nr. CONTRACT DE VANZARE CU PLATA PRETULUI IN RATE SI REZERVA PROPRIETATII aut nr 2922, din 31/10/2019 emis de Diaconescu Remus Stefan;	
B2	Se noteaza vanzarea cu rezerva dreptului de proprietate pana la plata pretului de 304.808,20 euro intre vinzatorul de sub B 1 - SC RURAL AGRI DOLJ SRL si cumparatorul Societatea Inproconsa SRL

C. Partea III. SARCINI .

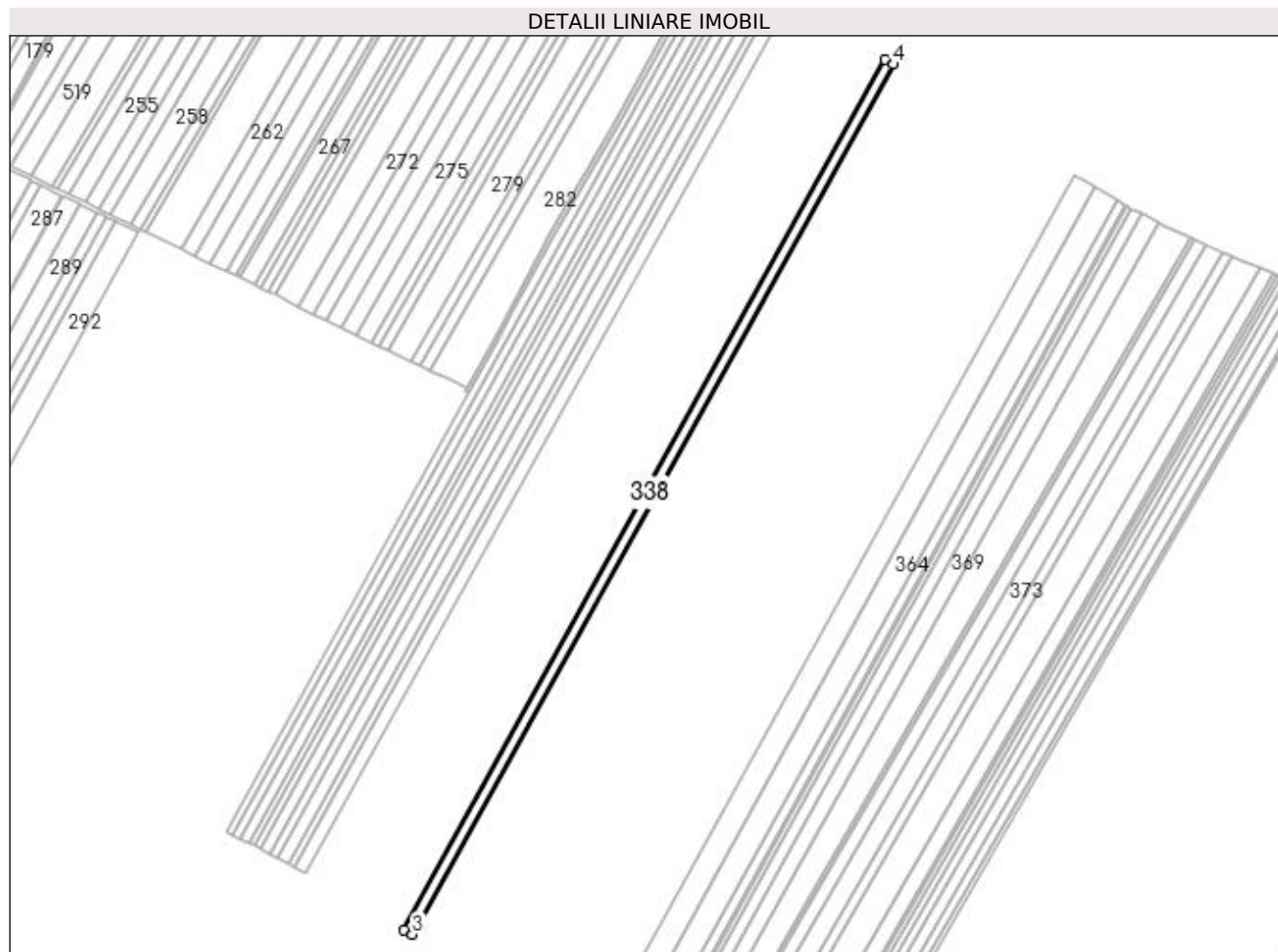
Inscrieri privind dezmembramintele dreptului de proprietate, drepturi reale de garanție și sarcini	Referințe
NU SUNT	

Anexa Nr. 1 La Partea I

Teren

Nr cadastral	Suprafața (mp)*	Observații / Referințe
31012	10.128	Mentiune: "Imobil traversat de limita unitatilor administrativ-teritoriale Dragotesti si Leu" (ODG 1/2020 art. 27 alin. 3^2)

* Suprafața este determinată în planul de proiecție Stereo 70.



Date referitoare la teren

Crt	Categorie folosință	Intra vilan	Suprafața (mp)	Tarla	Parcelă	Nr. topo	Observații / Referințe
1	arabil	NU	10.128	99	23	-	

Lungime Segmente

1) Valorile lungimilor segmentelor sunt obținute din proiecție în plan.

Punct început	X / Y	Punct sfârșit	X / Y	Lungime segment (** (m)
1	427.165,721 304.737,272	2	426.661,855 303.826,066	1041.238
2	426.661,855 303.826,066	3	426.670,305 303.821,246	9.728
3	426.670,305 303.821,246	4	427.174,128 304.732,374	1041.149
4	427.174,128 304.732,374	1	427.165,721 304.737,272	9.73

**** Lungimile segmentelor sunt determinate în planul de proiecție Stereo 70 și sunt rotunjite la 1 milimetru.**

***** Distanța dintre puncte este formată din segmente cumulate ce sunt mai mici decât valoarea 1 milimetru.**

**DATE DESPRE IMOBILUL NR. 339**

Oficiul de Cadastru și Publicitate Imobiliară DOLJ
Biroul de Cadastru și Publicitate Imobiliară Craiova

A. Partea I. Descrierea imobilului

TEREN Extravilan

Adresa: Jud. Dolj, Tarla 99 Parcela 24

Nr. Crt	Nr cadastral Nr. topografic	Suprafața* (mp)	Observații / Referințe
A1		18.882	Sector cadastral:49 Teren neimprejmuit; Mentiune: "Imobil traversat de limita unitatilor administrativ-teritoriale Dragotesti si Leu" (ODG 1/2020 art. 27 alin. 3^2)

B. Partea II. Proprietari și acte

Inscrieri privitoare la dreptul de proprietate și alte drepturi reale	Referințe
/	
Act Administrativ nr. TDP 1314-59457, din 03/03/2000 emis de CJSDPAT DOLJ;	
B1	A1
Intabulare, drept de PROPRIETATE, dobandit prin Reconstituire, cota actuala 1/1, cota initiala 1/1 1) MILITARU ALEXANDRU, lipsa CNP	

C. Partea III. SARCINI .

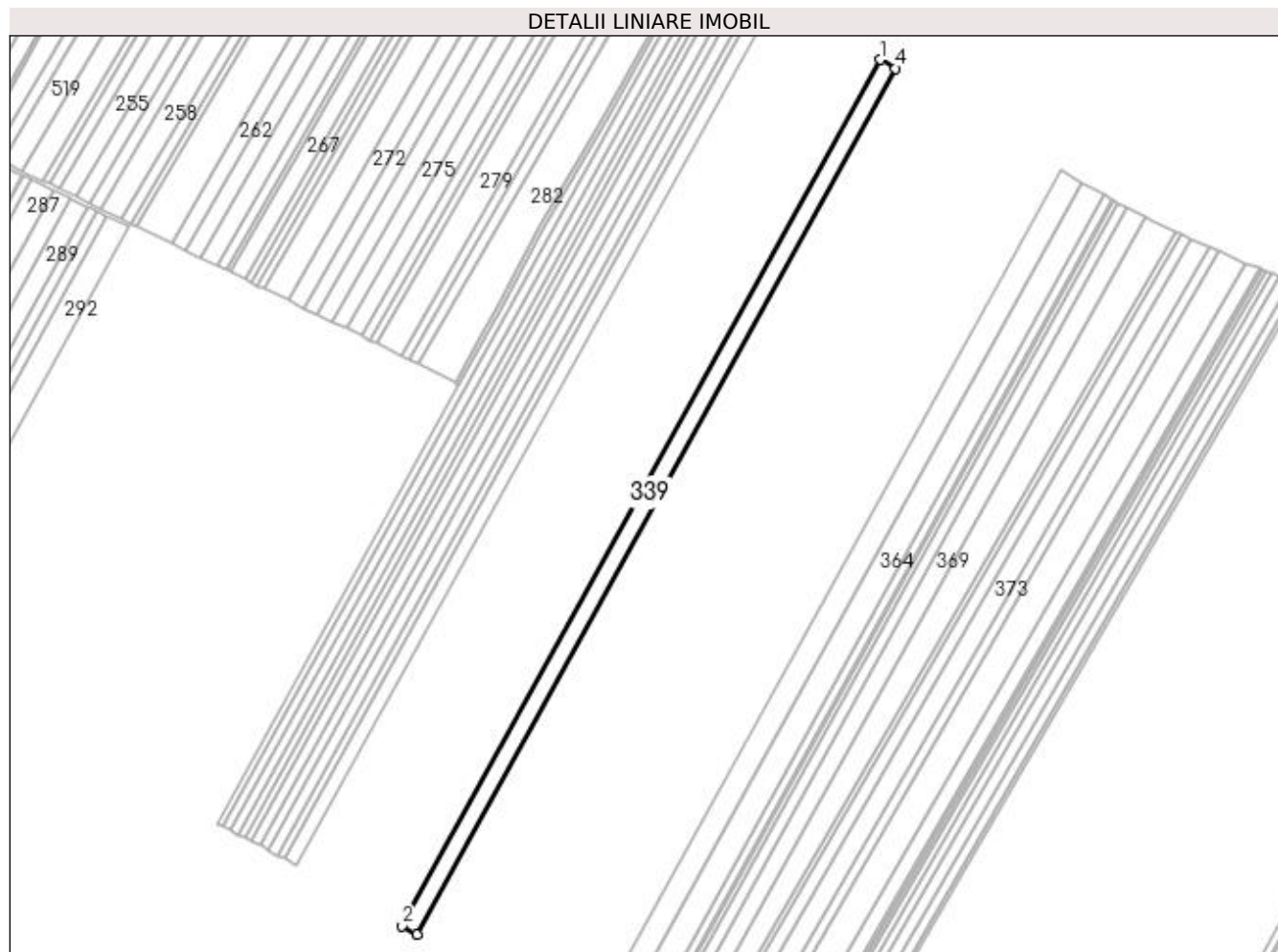
Inscrieri privind dezmembramintele dreptului de proprietate, drepturi reale de garanție și sarcini	Referințe
NU SUNT	

Anexa Nr. 1 La Partea I

Teren

Nr cadastral	Suprafața (mp)*	Observații / Referințe
	18.882	Mentiune: "Imobil traversat de limita unitatilor administrativ-teritoriale Dragotesti si Leu" (ODG 1/2020 art. 27 alin. 3^2)

* Suprafața este determinată în planul de proiecție Stereo 70.



Date referitoare la teren

Crt	Categorie folosință	Intra vilan	Suprafața (mp)	Tarla	Parcelă	Nr. topo	Observații / Referințe
1	arabil	NU	18.882	99	24	-	

Lungime Segmente

1) Valorile lungimilor segmentelor sunt obținute din proiecție în plan.

Punct început	X / Y	Punct sfârșit	X / Y	Lungime segment (** (m)
1	427.174,128 304.732,374	2	426.670,305 303.821,246	1041.149
2	426.670,305 303.821,246	3	426.686,061 303.812,26	18.139
3	426.686,061 303.812,26	4	427.189,804 304.723,242	1040.983
4	427.189,804 304.723,242	1	427.174,128 304.732,374	18.142

**** Lungimile segmentelor sunt determinate în planul de proiecție Stereo 70 și sunt rotunjite la 1 milimetru.**

***** Distanța dintre puncte este formată din segmente cumulate ce sunt mai mici decât valoarea 1 milimetru.**

**DATE DESPRE IMOBILUL NR. 340**

Oficiul de Cadastru și Publicitate Imobiliară DOLJ
Biroul de Cadastru și Publicitate Imobiliară Craiova

A. Partea I. Descrierea imobilului

TEREN Extravilan

Adresa: Jud. Dolj, Tarla 99 Parcela 25/1

Nr. Crt	Nr cadastral Nr. topografic	Suprafața* (mp)	Observații / Referințe
A1		3.400	Sector cadastral:49 Teren neimprejmuit; Mentiuie: "Imobil traversat de limita unitatilor administrativ-teritoriale Dragotesti si Leu" (ODG 1/2020 art. 27 alin. 3^2)

B. Partea II. Proprietari și acte

Inscrieri privitoare la dreptul de proprietate și alte drepturi reale	Referințe
/	
Act Notarial nr. APV 973, din 12/05/1997 emis de NP PAPA EUGENIA (IINCHEIERE RECTIFICARE 25/17.12.2018, CM 61/12.05.1997, TDP 1796/11.06.2003 ANULAT TDP 1492 HCJ 333/17.04.2003);	
B1	A1
Intabulare, drept de PROPRIETATE, dobandit prin lesire Din Indiviziune, cota actuala 1/1, cota initiala 1/1 1) GULIE IOANA	

C. Partea III. SARCINI .

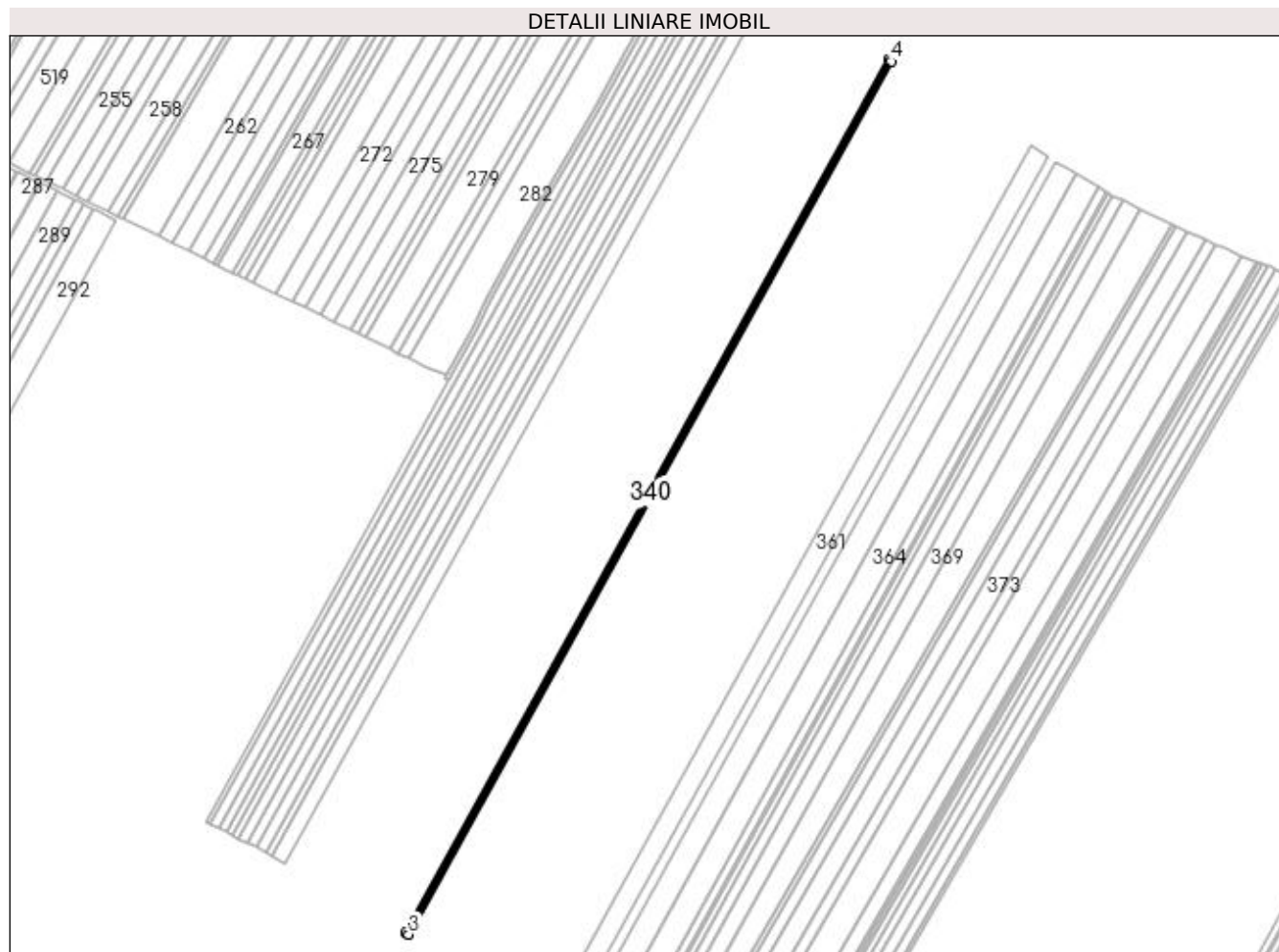
Inscrieri privind dezmembramintele dreptului de proprietate, drepturi reale de garanție și sarcini	Referințe
NU SUNT	

Anexa Nr. 1 La Partea I

Teren

Nr cadastral	Suprafața (mp)*	Observații / Referințe
	3.400	Mentiune: "Imobil traversat de limita unitatilor administrativ-teritoriale Dragotesti si Leu" (ODG 1/2020 art. 27 alin. 3^2)

* Suprafața este determinată în planul de proiecție Stereo 70.



Date referitoare la teren

Crt	Categorie folosință	Intra vilan	Suprafața (mp)	Tarla	Parcelă	Nr. topo	Observații / Referințe
1	arabil	NU	3.400	99	25/1	-	

Lungime Segmente

1) Valorile lungimilor segmentelor sunt obținute din proiecție în plan.

Punct început	X / Y	Punct sfârșit	X / Y	Lungime segment (** (m)
1	427.189,804 304.723,242	2	426.686,061 303.812,26	1040.983
2	426.686,061 303.812,26	3	426.688,899 303.810,641	3.267
3	426.688,899 303.810,641	4	427.192,627 304.721,598	1040.954
4	427.192,627 304.721,598	1	427.189,804 304.723,242	3.267

**** Lungimile segmentelor sunt determinate în planul de proiecție Stereo 70 și sunt rotunjite la 1 milimetru.**

***** Distanța dintre puncte este formată din segmente cumulate ce sunt mai mici decât valoarea 1 milimetru.**

**DATE DESPRE IMOBILUL NR. 341**

Oficiul de Cadastru și Publicitate Imobiliară DOLJ
Biroul de Cadastru și Publicitate Imobiliară Craiova

A. Partea I. Descrierea imobilului

TEREN Extravilan

Adresa: Jud. Dolj, Tarla 99 Parcela 26/1

Nr. Crt	Nr cadastral Nr. topografic	Suprafața* (mp)	Observații / Referințe
A1		10.000	Sector cadastral:49 Teren neimprejmuat; Mentiune: "Imobil traversat de limita unitatilor administrativ-teritoriale Dragotesti si Leu" (ODG 1/2020 art. 27 alin. 3^2)

B. Partea II. Proprietari și acte

Inscrieri privitoare la dreptul de proprietate și alte drepturi reale		Referințe
/		
Act Administrativ nr. TDP 1845, din 16/06/2003 emis de CJSDPAT DOLJ (AULAT TDP 1026 HCJ 333/17.04.2003);		
B1	Intabulare, drept de PROPRIETATE, dobandit prin Reconstituire, cota actuala 1/1, cota initiala 1/1 1) STAVARACHE MARIA, lipsa CNP 2) RUSU TOMITA, lipsa CNP 3) PAUN ELENA, lipsa CNP 4) IACOB TOMA, lipsa CNP 5) IACOB ILIE, lipsa CNP	A1

C. Partea III. SARCINI .

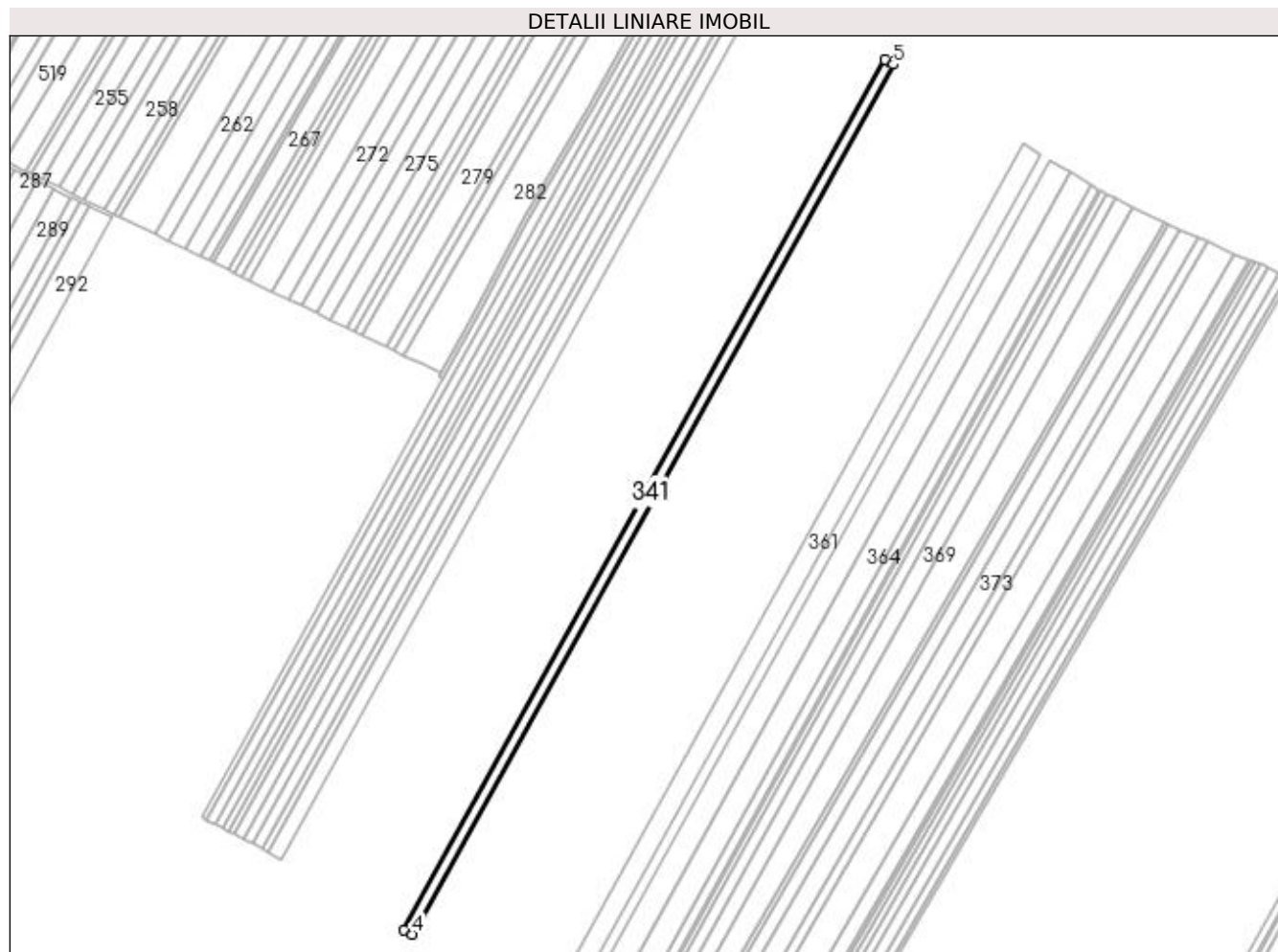
Inscrieri privind dezmembramintele dreptului de proprietate, drepturi reale de garanție și sarcini	Referințe
NU SUNT	

Anexa Nr. 1 La Partea I

Teren

Nr cadastral	Suprafața (mp)*	Observații / Referințe
	10.000	Mentiune: "Imobil traversat de limita unitatilor administrativ-teritoriale Dragotesti si Leu" (ODG 1/2020 art. 27 alin. 3^2)

* Suprafața este determinată în planul de proiecție Stereo 70.



Date referitoare la teren

Crt	Categorie folosință	Intra vilan	Suprafața (mp)	Tarla	Parcelă	Nr. topo	Observații / Referințe
1	arabil	NU	10.000	99	26/1	-	

Lungime Segmente

1) Valorile lungimilor segmentelor sunt obținute din proiecție în plan.

Punct început	X / Y	Punct sfârșit	X / Y	Lungime segment (** (m)
1	427.197,681 304.718,654	2	427.192,627 304.721,598	5.849
2	427.192,627 304.721,598	3	426.688,899 303.810,641	1040.954
3	426.688,899 303.810,641	4	426.697,244 303.805,881	9.608
4	426.697,244 303.805,881	5	427.200,916 304.716,734	1040.835
5	427.200,916 304.716,734	1	427.197,681 304.718,654	3.762

**** Lungimile segmentelor sunt determinate în planul de proiecție Stereo 70 și sunt rotunjite la 1 milimetru.**

***** Distanța dintre puncte este formată din segmente cumulate ce sunt mai mici decât valoarea 1 milimetru.**

**DATE DESPRE IMOBILUL NR. 342**

Oficiul de Cadastru și Publicitate Imobiliară DOLJ
Biroul de Cadastru și Publicitate Imobiliară Craiova

A. Partea I. Descrierea imobilului

TEREN Extravilan

Adresa: Jud. Dolj, TARLAUA 99 PARCELA 26

Nr. Crt	Nr cadastral Nr. topografic	Suprafața* (mp)	Observații / Referințe
A1	30849	11.912	Sector cadastral:49 Teren neimprejmuit; Mentiune: "Imobil traversat de limita unitatilor administrativ-teritoriale Dragotesti si Leu" (ODG 1/2020 art. 27 alin. 3^2)

B. Partea II. Proprietari și acte

Inscrieri privitoare la dreptul de proprietate și alte drepturi reale	Referințe
82110 / 14/07/2015	
Act Notarial nr. CVC aut. nr. 2303, din 10/07/2015 emis de NP Faurar Virgil Claudiu;	
B1	A1
Intabulare, drept de PROPRIETATE, dobandit prin Conventie, cota actuala 1/1, cota initiala 1/1 1) SC RURAL OLTENIA SRL, CIF:22112978	

C. Partea III. SARCINI .

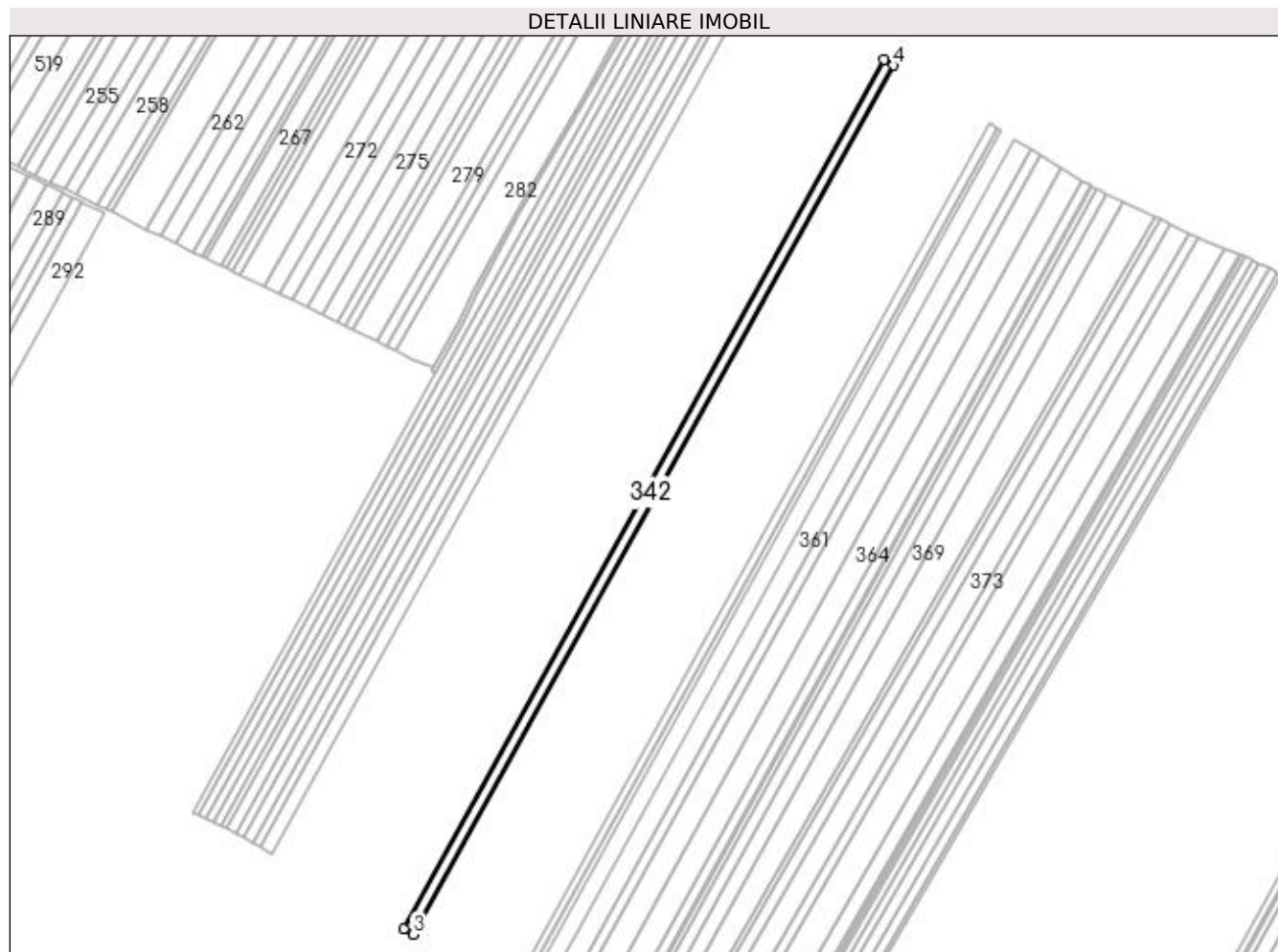
Inscrieri privind dezmembramintele dreptului de proprietate, drepturi reale de garanție și sarcini	Referințe
NU SUNT	

Anexa Nr. 1 La Partea I

Teren

Nr cadastral	Suprafața (mp)*	Observații / Referințe
30849	11.912	Mentiune: "Imobil traversat de limita unitatilor administrativ-teritoriale Dragotesti si Leu" (ODG 1/2020 art. 27 alin. 3^2)

* Suprafața este determinată în planul de proiecție Stereo 70.



Date referitoare la teren

Crt	Categorie folosință	Intra vilan	Suprafața (mp)	Tarla	Parcelă	Nr. topo	Observații / Referințe
1	arabil	NU	11.912	99	26	-	

Lungime Segmente

1) Valorile lungimilor segmentelor sunt obținute din proiecție în plan.

Punct început	X / Y	Punct sfârșit	X / Y	Lungime segment (** (m)
1	427.200,916 304.716,734	2	426.697,244 303.805,881	1040.835
2	426.697,244 303.805,881	3	426.707,187 303.800,21	11.447
3	426.707,187 303.800,21	4	427.210,762 304.710,888	1040.636
4	427.210,762 304.710,888	1	427.200,916 304.716,734	11.451

**** Lungimile segmentelor sunt determinate în planul de proiecție Stereo 70 și sunt rotunjite la 1 milimetru.**

***** Distanța dintre puncte este formată din segmente cumulate ce sunt mai mici decât valoarea 1 milimetru.**

**DATE DESPRE IMOBILUL NR. 343**

Oficiul de Cadastru și Publicitate Imobiliară DOLJ
Biroul de Cadastru și Publicitate Imobiliară Craiova

A. Partea I. Descrierea imobilului

TEREN Extravilan

Adresa: Jud. Dolj, Tarla 99 Parcela 27

Nr. Crt	Nr cadastral Nr. topografic	Suprafața* (mp)	Observații / Referințe
A1		12.490	Sector cadastral:49 Teren neimprejmuit; Mentiune: "Imobil traversat de limita unitatilor administrativ-teritoriale Dragotesti si Leu" (ODG 1/2020 art. 27 alin. 3^2)

B. Partea II. Proprietari și acte

Inscrieri privitoare la dreptul de proprietate și alte drepturi reale	Referințe
/	
Act Notarial nr. CM 1, din 08/01/2020 emis de NP CERNOBAI EMIL (CM 9/01.02.2011 TDP 1999/30.08.2004);	
B1	A1
Intabulare, drept de PROPRIETATE, dobandit prin Succesiune, cota actuala 1/2, cota initiala 1/2	
1) NICULICI DUMITRU	
2) NICULICI IOANA	

C. Partea III. SARCINI .

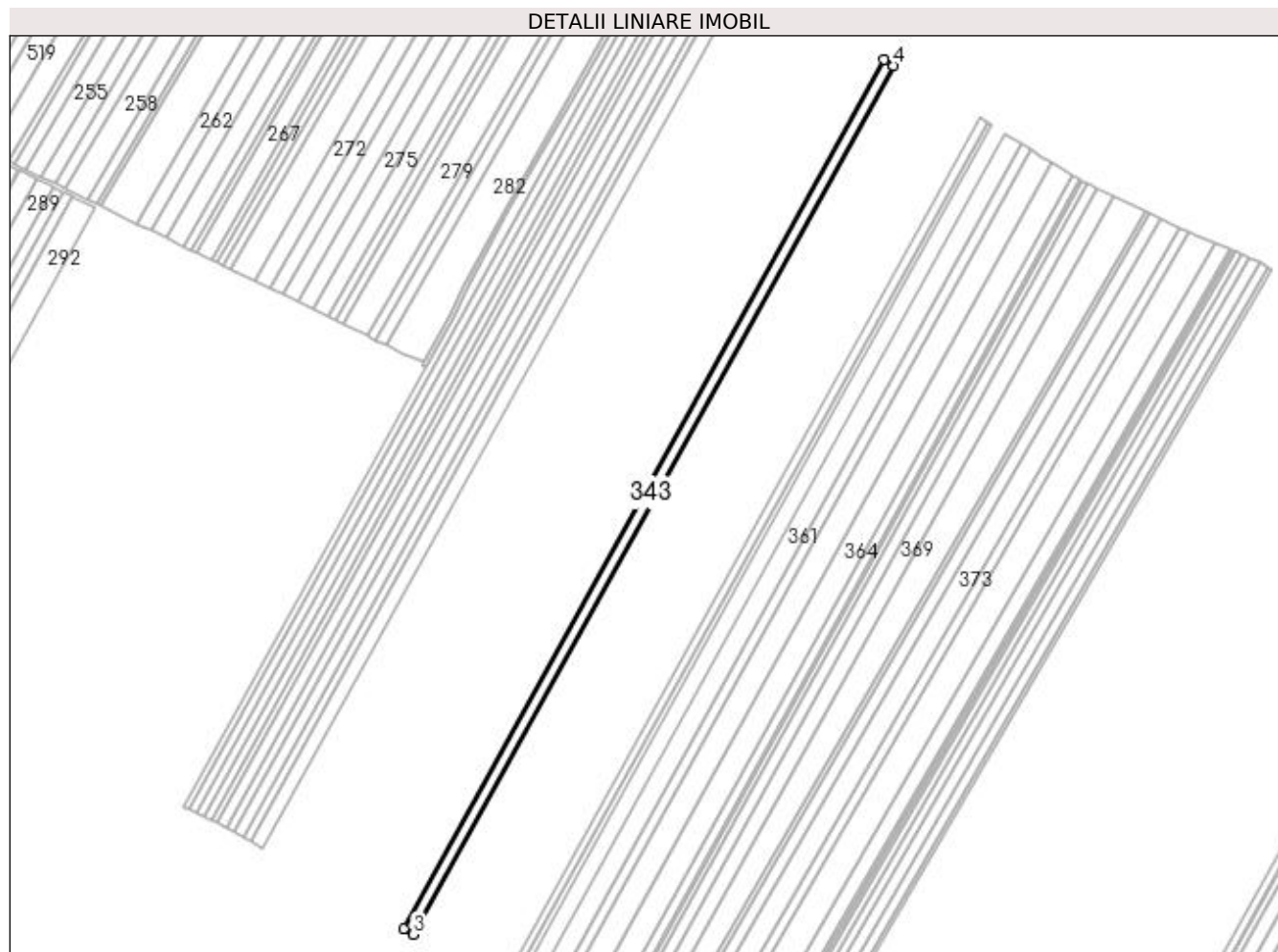
Inscrieri privind dezmembramintele dreptului de proprietate, drepturi reale de garanție și sarcini	Referințe
NU SUNT	

Anexa Nr. 1 La Partea I

Teren

Nr cadastral	Suprafața (mp)*	Observații / Referințe
	12.490	Mentiune: "Imobil traversat de limita unitatilor administrativ-teritoriale Dragotesti si Leu" (ODG 1/2020 art. 27 alin. 3^2)

* Suprafața este determinată în planul de proiecție Stereo 70.



Date referitoare la teren

Crt	Categorie folosință	Intra vilan	Suprafața (mp)	Tarla	Parcelă	Nr. topo	Observații / Referințe
1	arabil	NU	12.490	99	27	-	

Lungime Segmente

1) Valorile lungimilor segmentelor sunt obținute din proiecție în plan.

Punct început	X / Y	Punct sfârșit	X / Y	Lungime segment (** (m)
1	427.210,762 304.710,888	2	426.707,187 303.800,21	1040.636
2	426.707,187 303.800,21	3	426.717,615 303.794,262	12.004
3	426.717,615 303.794,262	4	427.221,089 304.704,758	1040.427
4	427.221,089 304.704,758	1	427.210,762 304.710,888	12.009

**** Lungimile segmentelor sunt determinate în planul de proiecție Stereo 70 și sunt rotunjite la 1 milimetru.**

***** Distanța dintre puncte este formată din segmente cumulate ce sunt mai mici decât valoarea 1 milimetru.**

**DATE DESPRE IMOBILUL NR. 344**

Oficiul de Cadastru și Publicitate Imobiliară DOLJ
Biroul de Cadastru și Publicitate Imobiliară Craiova

A. Partea I. Descrierea imobilului

TEREN Extravilan

Adresa: Jud. Dolj, Tarla 99 Parcela 27/1

Nr. Crt	Nr cadastral Nr. topografic	Suprafața* (mp)	Observații / Referințe
A1		5.000	Sector cadastral:49 Teren neimprejmuit; Mentiune: "Imobil traversat de limita unitatilor administrativ-teritoriale Dragotesti si Leu" (ODG 1/2020 art. 27 alin. 3^2)

B. Partea II. Proprietari și acte

Inscrieri privitoare la dreptul de proprietate și alte drepturi reale	Referințe
/	
Act Administrativ nr. TDP 1180-45357, din 22/06/1999 emis de CJSDPAT DOLJ;	
B1	A1
Intabulare, drept de PROPRIETATE, dobandit prin Reconstituire, cota actuala 1/1, cota initiala 1/1 1) POPA MARIA, lipsa CNP	

C. Partea III. SARCINI .

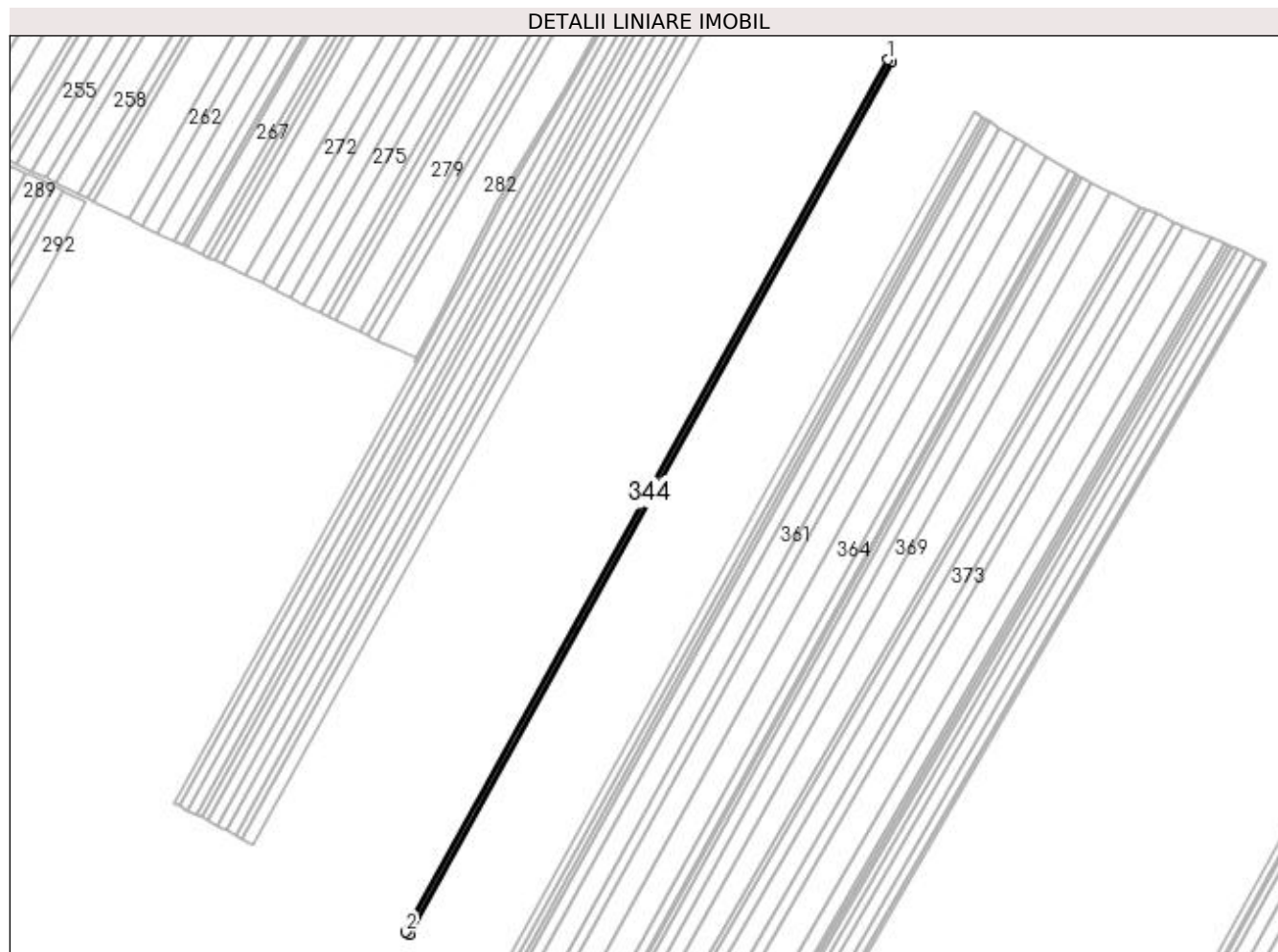
Inscrieri privind dezmembramintele dreptului de proprietate, drepturi reale de garanție și sarcini	Referințe
NU SUNT	

Anexa Nr. 1 La Partea I

Teren

Nr cadastral	Suprafața (mp)*	Observații / Referințe
	5.000	Mentiune: "Imobil traversat de limita unitatilor administrativ-teritoriale Dragotesti si Leu" (ODG 1/2020 art. 27 alin. 3^2)

* Suprafața este determinată în planul de proiecție Stereo 70.



Date referitoare la teren

Crt	Categorie folosință	Intra vilan	Suprafața (mp)	Tarla	Parcelă	Nr. topo	Observații / Referințe
1	arabil	NU	5.000	99	27/1	-	

Lungime Segmente

1) Valorile lungimilor segmentelor sunt obținute din proiecție în plan.

Punct început	X / Y	Punct sfârșit	X / Y	Lungime segment (** (m)
1	427.221,089 304.704,758	2	426.717,615 303.794,262	1040.427
2	426.717,615 303.794,262	3	426.721,79 303.791,881	4.806
3	426.721,79 303.791,881	4	427.225,223 304.702,303	1040.344
4	427.225,223 304.702,303	1	427.221,089 304.704,758	4.808

**** Lungimile segmentelor sunt determinate în planul de proiecție Stereo 70 și sunt rotunjite la 1 milimetru.**

***** Distanța dintre puncte este formată din segmente cumulate ce sunt mai mici decât valoarea 1 milimetru.**

**DATE DESPRE IMOBILUL NR. 345**

Oficiul de Cadastru și Publicitate Imobiliară DOLJ
Biroul de Cadastru și Publicitate Imobiliară Craiova

A. Partea I. Descrierea imobilului

TEREN Extravilan

Adresa: Jud. Dolj, Tarla 99 P27/2-LOT1

Nr. Crt	Nr cadastral Nr. topografic	Suprafața* (mp)	Observații / Referințe
A1	30464	14.077	Sector cadastral:49 Teren neimprejmuit; Mentiune: "Imobil traversat de limita unitatilor administrativ-teritoriale Dragotesti si Leu" (ODG 1/2020 art. 27 alin. 3^2)

B. Partea II. Proprietari și acte

Inscrieri privitoare la dreptul de proprietate și alte drepturi reale		Referințe
69786 / 16/07/2013		
Act Notarial nr. 1006, din 12/07/2013 emis de TONE FLORIAN;		
B1	Se infiinteaza cartea funciara 30464 a imobilului cu numarul cadastral 30464/Dragotesti, rezultat din dezmembrarea imobilului cu numarul cadastral 30449 inscris in cartea funciara 30449;	A1
186972 / 05/10/2018		
Act Notarial nr. 4027, din 28/09/2018 emis de Faurar Virgil Claudiu;		
B2	Intabulare, drept de PROPRIETATE, dobandit prin Conventie, cota actuala 1/1, cota initiala 1/1 1) SC RURAL OLTENIA SRL, CIF:22112978	A1

C. Partea III. SARCINI .

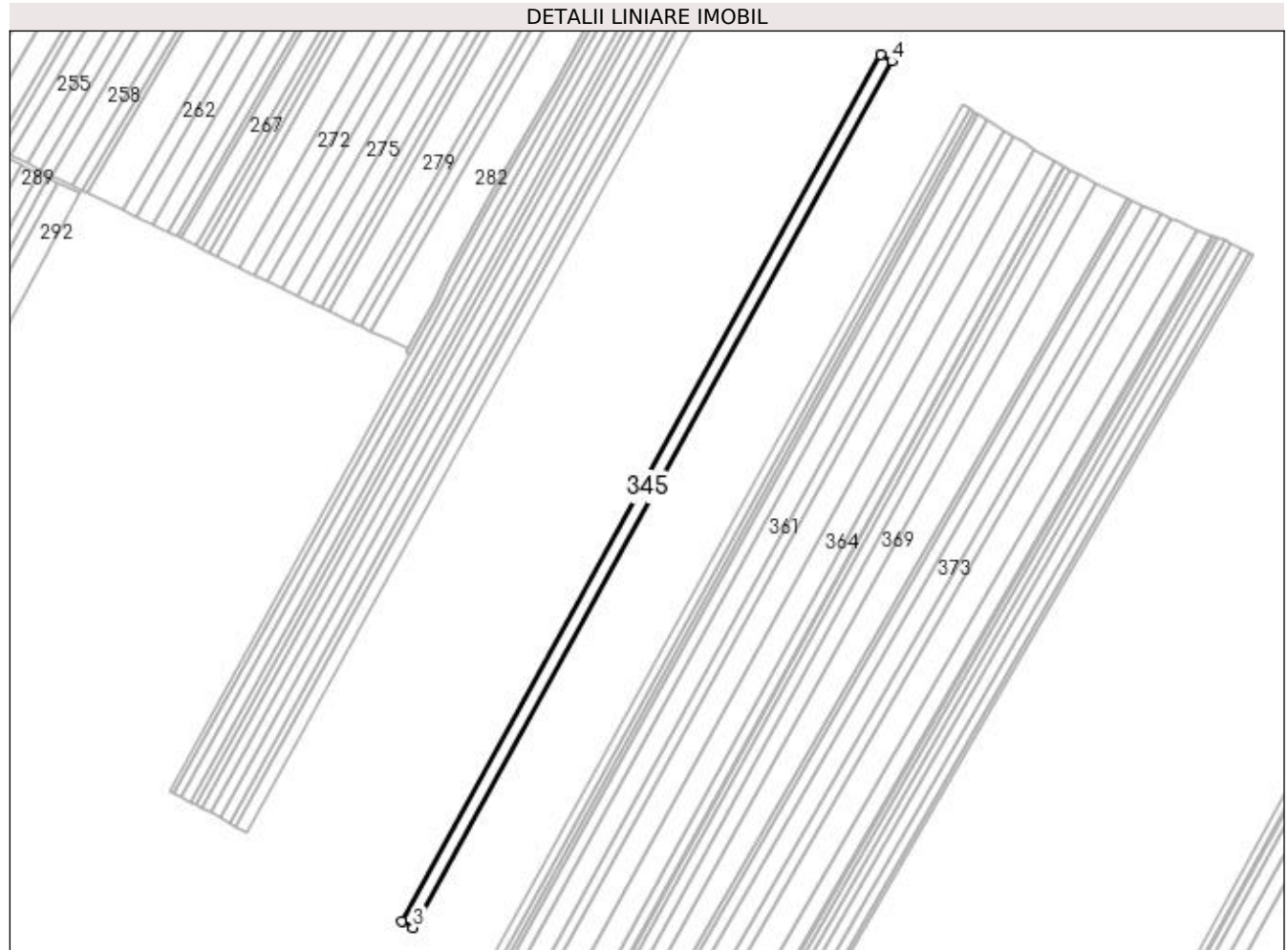
Inscrieri privind dezmembramintele dreptului de proprietate, drepturi reale de garanție și sarcini	Referințe
NU SUNT	

Anexa Nr. 1 La Partea I

Teren

Nr cadastral	Suprafața (mp)*	Observații / Referințe
30464	14.077	Mentiune: "Imobil traversat de limita unitatilor administrativ-teritoriale Dragotesti si Leu" (ODG 1/2020 art. 27 alin. 3^2)

* Suprafața este determinată în planul de proiecție Stereo 70.



Date referitoare la teren

Crt	Categorie folosință	Intra vilan	Suprafața (mp)	Tarla	Parcelă	Nr. topo	Observații / Referințe
1	arabil	NU	14.077	99	27/2-LOT1	-	

Lungime Segmente

1) Valorile lungimilor segmentelor sunt obținute din proiecție în plan.

Punct început	X / Y	Punct sfârșit	X / Y	Lungime segment (** (m)
1	427.225,223 304.702,303	2	426.721,79 303.791,881	1040.344
2	426.721,79 303.791,881	3	426.733,546 303.785,175	13.534
3	426.733,546 303.785,175	4	427.236,865 304.695,392	1040.108
4	427.236,865 304.695,392	1	427.225,223 304.702,303	13.539

**** Lungimile segmentelor sunt determinate în planul de proiecție Stereo 70 și sunt rotunjite la 1 milimetru.**

***** Distanța dintre puncte este formată din segmente cumulate ce sunt mai mici decât valoarea 1 milimetru.**

**DATE DESPRE IMOBILUL NR. 346**

Oficiul de Cadastru și Publicitate Imobiliară DOLJ
Biroul de Cadastru și Publicitate Imobiliară Craiova

A. Partea I. Descrierea imobilului

TEREN Extravilan

Adresa: Jud. Dolj, TARLAUA 99 PARCELA 27/2-LOT2

Nr. Crt	Nr cadastral Nr. topografic	Suprafața* (mp)	Observații / Referințe
A1	30465	10.000	Sector cadastral:49 Teren neimprejmuit; Mentiune: "Imobil traversat de limita unitatilor administrativ-teritoriale Dragotesti si Leu" (ODG 1/2020 art. 27 alin. 3^2)

B. Partea II. Proprietari și acte

Inscrieri privitoare la dreptul de proprietate și alte drepturi reale		Referințe
69786 / 16/07/2013		
Act Notarial nr. 1006, din 12/07/2013 emis de TONE FLORIAN;		
B1	Se infiinteaza cartea funciara 30465 a imobilului cu numarul cadastral 30465/Dragotesti, rezultat din dezmembrarea imobilului cu numarul cadastral 30449 inscris in cartea funciara 30449;	A1
Act Notarial nr. CVC AUT 1007, din 12/07/2013 emis de TONE FLORIAN;		
B2	Intabulare, drept de PROPRIETATE, dobandit prin Conventie, cota actuala 1/1, cota initiala 1/1 1) BADEA IONEL , casatorit cu 2) BADEA RALUCA ELENA	A1

C. Partea III. SARCINI .

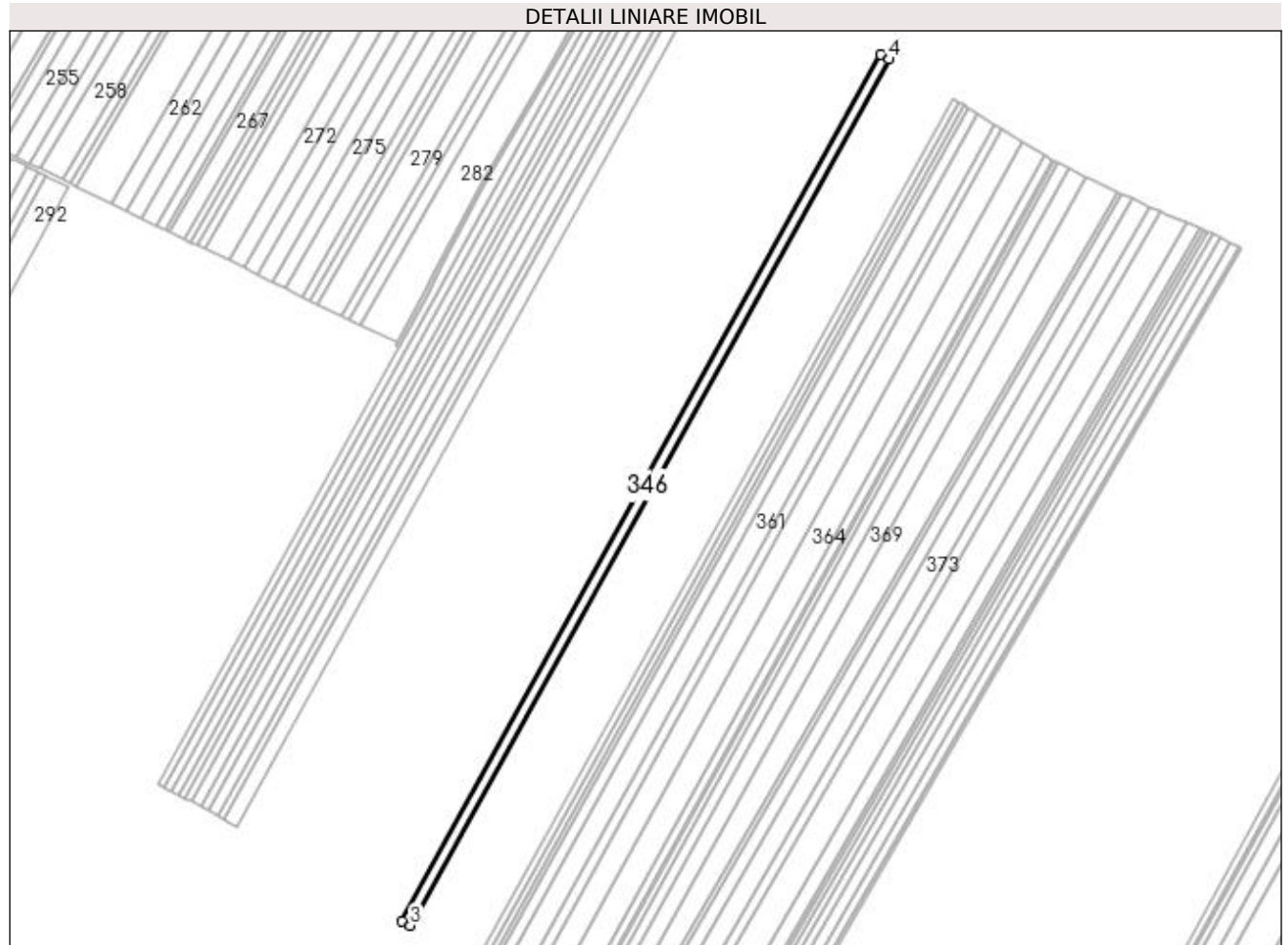
Inscrieri privind dezmembramintele dreptului de proprietate, drepturi reale de garanție și sarcini	Referințe
NU SUNT	

Anexa Nr. 1 La Partea I

Teren

Nr cadastral	Suprafața (mp)*	Observații / Referințe
30465	10.000	Mentiune: "Imobil traversat de limita unitatilor administrativ-teritoriale Dragotesti si Leu" (ODG 1/2020 art. 27 alin. 3^2)

* Suprafața este determinată în planul de proiecție Stereo 70.



Date referitoare la teren

Crt	Categorie folosință	Intra vilan	Suprafața (mp)	Tarla	Parcelă	Nr. topo	Observații / Referințe
1	arabil	NU	10.000	99	27/2-LOT2	-	

Lungime Segmente

1) Valorile lungimilor segmentelor sunt obținute din proiecție în plan.

Punct început	X / Y	Punct sfârșit	X / Y	Lungime segment (** (m)
1	427.236,865 304.695,392	2	426.733,546 303.785,175	1040.108
2	426.733,546 303.785,175	3	426.741,899 303.780,411	9.616
3	426.741,899 303.780,411	4	427.245,137 304.690,482	1039.941
4	427.245,137 304.690,482	1	427.236,865 304.695,392	9.62

**** Lungimile segmentelor sunt determinate în planul de proiecție Stereo 70 și sunt rotunjite la 1 milimetru.**

***** Distanța dintre puncte este formată din segmente cumulate ce sunt mai mici decât valoarea 1 milimetru.**

**DATE DESPRE IMOBILUL NR. 347**

Oficiul de Cadastru și Publicitate Imobiliară DOLJ
Biroul de Cadastru și Publicitate Imobiliară Craiova

A. Partea I. Descrierea imobilului

TEREN Extravilan

Adresa: Jud. Dolj, Tarla 99 Parcela 28

Nr. Crt	Nr cadastral Nr. topografic	Suprafața* (mp)	Observații / Referințe
A1		8.300	Sector cadastral:49 Teren neimprejmuit; Mentiune: "Imobil traversat de limita unitatilor administrativ-teritoriale Dragotesti si Leu" (ODG 1/2020 art. 27 alin. 3^2)

B. Partea II. Proprietari și acte

Inscrieri privitoare la dreptul de proprietate și alte drepturi reale	Referințe
/	
Act Administrativ nr. TDP 903-44793, din 16/10/1997 emis de CJSDPAT DOLJ;	
B1	A1
Intabulare, drept de PROPRIETATE, dobandit prin Reconstituire, cota actuala 1/1, cota initiala 1/1 1) UTA STEFAN, lipsa CNP	

C. Partea III. SARCINI .

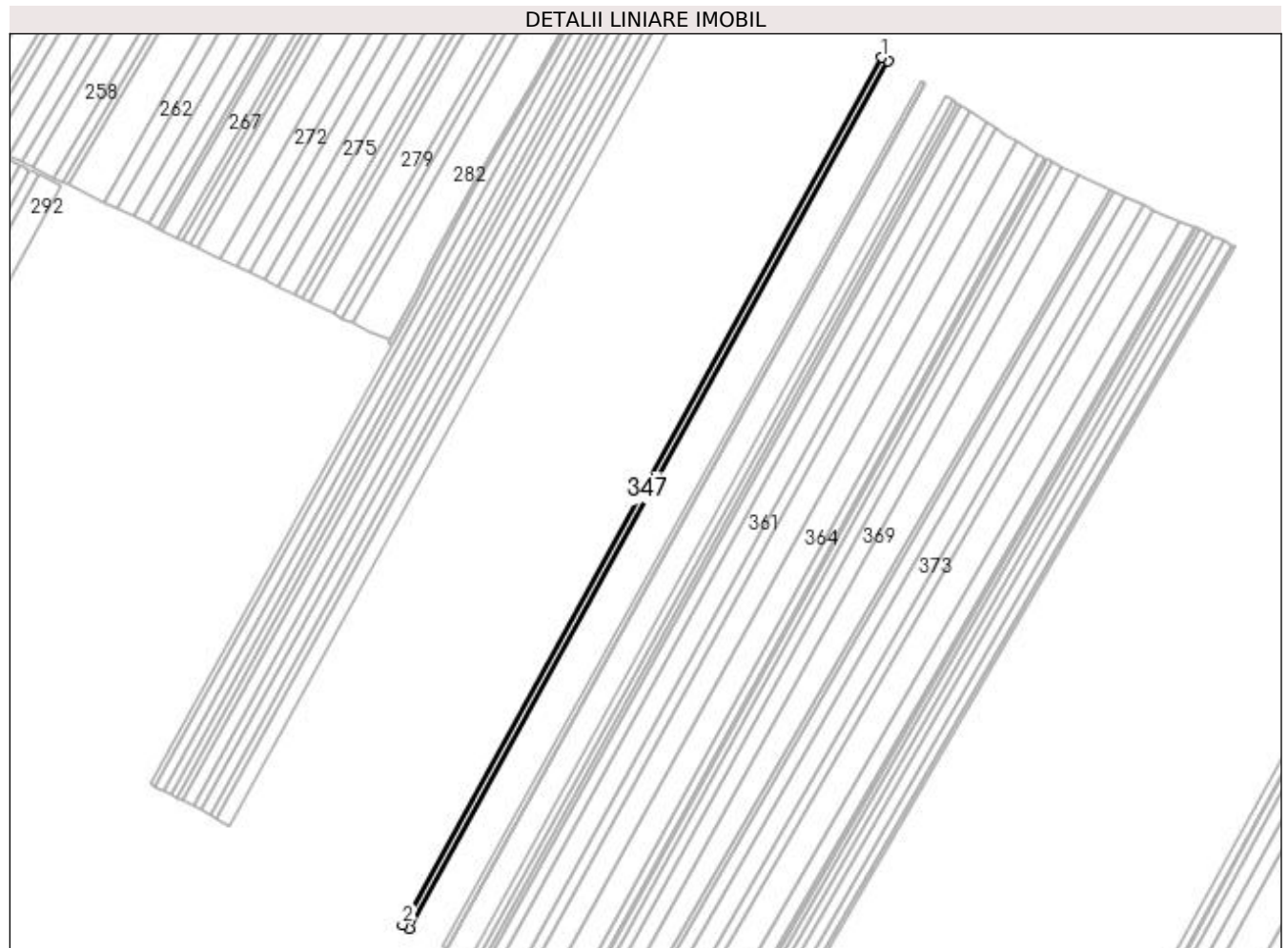
Inscrieri privind dezmembramintele dreptului de proprietate, drepturi reale de garanție și sarcini	Referințe
NU SUNT	

Anexa Nr. 1 La Partea I

Teren

Nr cadastral	Suprafața (mp)*	Observații / Referințe
	8.300	Mentiune: "Imobil traversat de limita unitatilor administrativ-teritoriale Dragotesti si Leu" (ODG 1/2020 art. 27 alin. 3^2)

* Suprafața este determinată în planul de proiecție Stereo 70.



Date referitoare la teren

Crt	Categorie folosință	Intra vilan	Suprafața (mp)	Tarla	Parcelă	Nr. topo	Observații / Referințe
1	arabil	NU	8.300	99	28	-	

Lungime Segmente

1) Valorile lungimilor segmentelor sunt obținute din proiecție în plan.

Punct început	X / Y	Punct sfârșit	X / Y	Lungime segment (** (m)
1	427.245,137 304.690,482	2	426.741,899 303.780,411	1039.941
2	426.741,899 303.780,411	3	426.748,832 303.776,456	7.982
3	426.748,832 303.776,456	4	427.252,004 304.686,405	1039.802
4	427.252,004 304.686,405	1	427.245,137 304.690,482	7.985

**** Lungimile segmentelor sunt determinate în planul de proiecție Stereo 70 și sunt rotunjite la 1 milimetru.**

***** Distanța dintre puncte este formată din segmente cumulate ce sunt mai mici decât valoarea 1 milimetru.**

**DATE DESPRE IMOBILUL NR. 348**

Oficiul de Cadastru și Publicitate Imobiliară DOLJ
Biroul de Cadastru și Publicitate Imobiliară Craiova

A. Partea I. Descrierea imobilului

TEREN Extravilan

Adresa: Jud. Dolj, Tarla 99 Parcela 28/1

Nr. Crt	Nr cadastral Nr. topografic	Suprafața* (mp)	Observații / Referințe
A1		9.008	Sector cadastral:49 Teren neimprejmuit; Mentiune: "Imobil traversat de limita unitatilor administrativ-teritoriale Dragotesti si Leu" (ODG 1/2020 art. 27 alin. 3^2)

B. Partea II. Proprietari și acte

Inscrieri privitoare la dreptul de proprietate și alte drepturi reale	Referințe
/	
Act Administrativ nr. TDP 1579-19517, din 07/06/2002 emis de CJSDPAT DOLJ;	
B1	A1
Intabulare, drept de PROPRIETATE, dobandit prin Reconstituire, cota actuala 1/1, cota initiala 1/1 1) DRAGUCEANU TINCA, lipsa CNP	

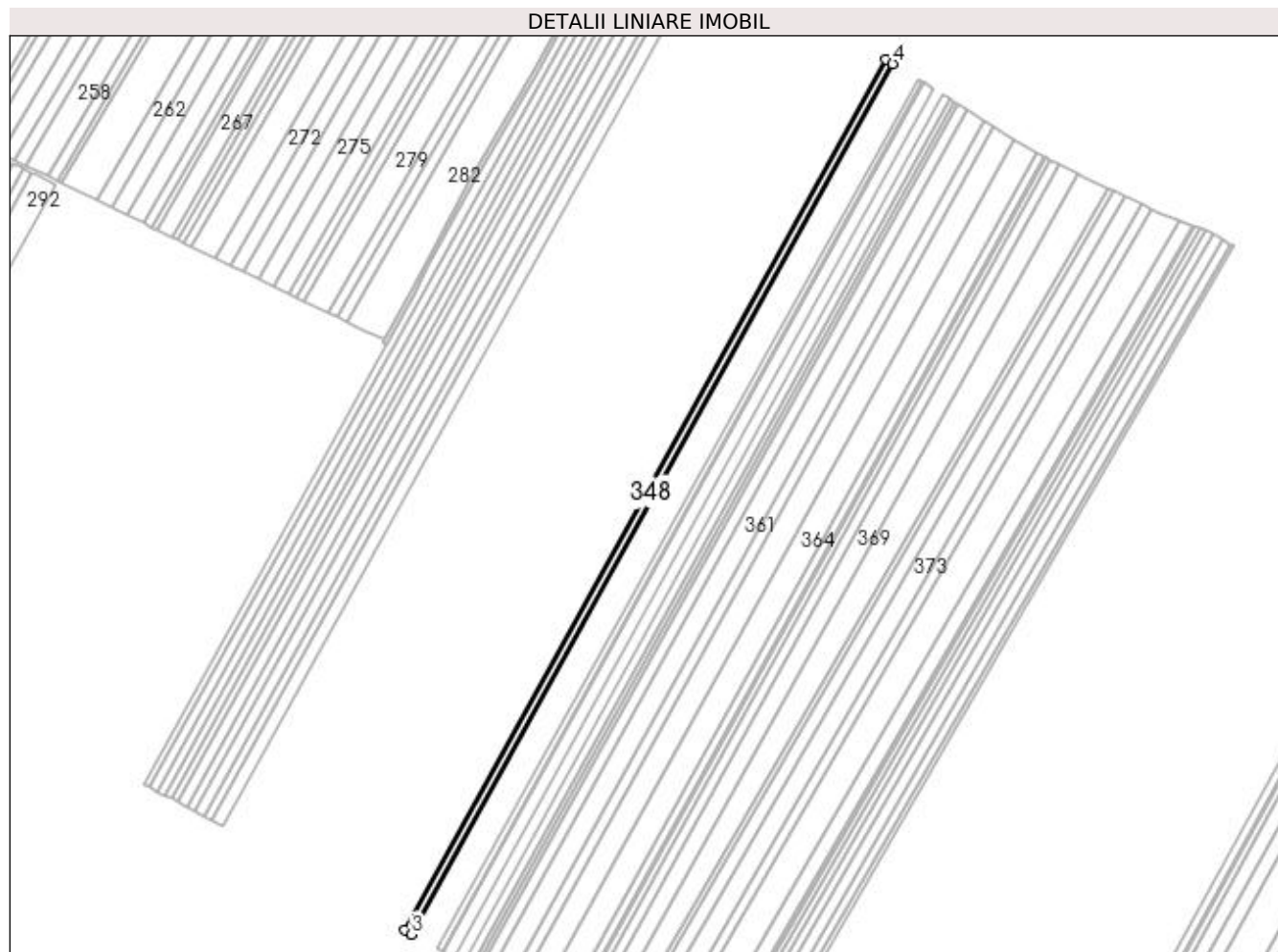
C. Partea III. SARCINI .

Inscrieri privind dezmembramintele dreptului de proprietate, drepturi reale de garanție și sarcini	Referințe
NU SUNT	

Anexa Nr. 1 La Partea I**Teren**

Nr cadastral	Suprafața (mp)*	Observații / Referințe
	9.008	Mentiune: "Imobil traversat de limita unitatilor administrativ-teritoriale Dragotesti si Leu" (ODG 1/2020 art. 27 alin. 3^2)

* Suprafața este determinată în planul de proiecție Stereo 70.

**Date referitoare la teren**

Crt	Categorie folosință	Intra vilan	Suprafața (mp)	Tarla	Parcelă	Nr. topo	Observații / Referințe
1	arabil	NU	9.008	99	28/1	-	

Lungime Segmente

1) Valorile lungimilor segmentelor sunt obținute din proiecție în plan.

Punct început	X / Y	Punct sfârșit	X / Y	Lungime segment (** (m)
1	427.252,004 304.686,405	2	426.748,832 303.776,456	1039.802
2	426.748,832 303.776,456	3	426.756,359 303.772,163	8.664
3	426.756,359 303.772,163	4	427.259,458 304.681,98	1039.652
4	427.259,458 304.681,98	1	427.252,004 304.686,405	8.668

**** Lungimile segmentelor sunt determinate în planul de proiecție Stereo 70 și sunt rotunjite la 1 milimetru.**

***** Distanța dintre puncte este formată din segmente cumulate ce sunt mai mici decât valoarea 1 milimetru.**

**DATE DESPRE IMOBILUL NR. 349**

Oficiul de Cadastru și Publicitate Imobiliară DOLJ
Biroul de Cadastru și Publicitate Imobiliară Craiova

A. Partea I. Descrierea imobilului

TEREN Extravilan

Adresa: Jud. Dolj, Tarla 99 Parcela 29

Nr. Crt	Nr cadastral Nr. topografic	Suprafața* (mp)	Observații / Referințe
A1	31003	15.500	Sector cadastral:49 Teren neimpregmuit; Mentiune: "Imobil traversat de limita unitatilor administrativ-teritoriale Dragotesti si Leu" (ODG 1/2020 art. 27 alin. 3^2)

B. Partea II. Proprietari și acte

Inscrieri privitoare la dreptul de proprietate și alte drepturi reale	Referințe
58512 / 26/05/2015	
Act Notarial nr. CVC 3770, din 29/09/2011 emis de BNP SOROP ALEXANDRU OLIVIU (Incheiere nr. 864/14-11-2013 emis de TRIBUNALUL BUCURESTI - SECTIA A VI-A CIVILA in DOSAR nr. 29070/3/2013; Proiect de divizare a SC AGRI TERENURI SA aut. nr. 591/2013 NP Diaconescu Remus Stefan; H.A.G.A. SC AGRI TERENURI SA nr. 1/16.09.2013 si ANEXA NR. 1 aut. nr. 1845/2013 NP ELENA SIMONA ALEXANDRU; INCHEIERE DE COMPLETARE 15/2013 NP ELENA SIMONA ALEXANDRU; CERTIFICAT DE INREGISTRARE seria B nr. 2852496/13.01.2014 ORC DE PE LANGA TRIBUNALUL BUCURESTI; CERTIFICAT CONSTATATOR NR. 156070/2015 ORC DE PE LANGA TRIBUNALUL BUCURESTI);	
B1	A1
Intabulare, drept de PROPRIETATE, dobandit prin Conventie, cota actuala 1/1, cota initiala 1/1 1) RURAL AGRI DOLJ SRL , CIF:9999999999999, LIPSA CUI	
82395 / 23/04/2020	
Act Notarial nr. CONTRACT DE VANZARE CU PLATA PRETULUI IN RATE SI REZERVA PROPRIETATII aut nr 2922, din 31/10/2019 emis de Diaconescu Remus Stefan;	
B2	A1
Se noteaza vanzarea cu rezerva dreptului de proprietate pana la plata pretului de 304.808,20 euro intre vinzatorul de sub B 1 - SC RURAL AGRI DOLJ SRL si cumparatorul Societatea Inproconsa SRL	

C. Partea III. SARCINI .

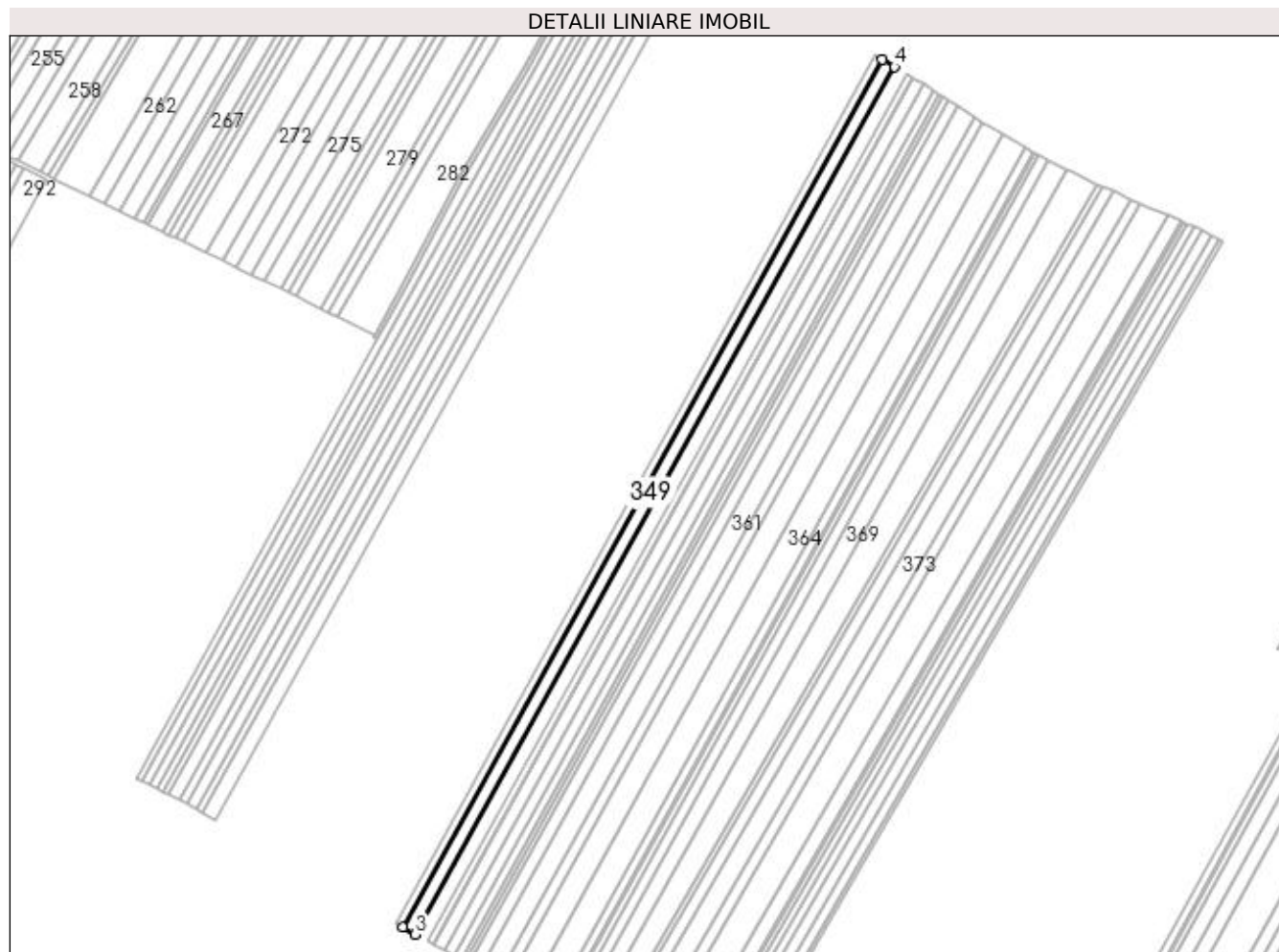
Inscrieri privind dezmembramintele dreptului de proprietate, drepturi reale de garanție și sarcini	Referințe
NU SUNT	

Anexa Nr. 1 La Partea I

Teren

Nr cadastral	Suprafața (mp)*	Observații / Referințe
31003	15.500	Mențiune: "Imobil traversat de limita unitatilor administrativ-teritoriale Dragotesti si Leu" (ODG 1/2020 art. 27 alin. 3^2)

* Suprafața este determinată în planul de proiecție Stereo 70.



Date referitoare la teren

Crt	Categorie folosință	Intra vilan	Suprafața (mp)	Tarla	Parcelă	Nr. topo	Observații / Referințe
1	arabil	NU	15.500	99	29	-	

Lungime Segmente

1) Valorile lungimilor segmentelor sunt obținute din proiecție în plan.

Punct început	X / Y	Punct sfârșit	X / Y	Lungime segment (** (m)
1	427.259,458 304.681,98	2	426.756,359 303.772,163	1039.652
2	426.756,359 303.772,163	3	426.769,312 303.764,775	14.912
3	426.769,312 303.764,775	4	427.272,285 304.674,365	1039.392
4	427.272,285 304.674,365	1	427.259,458 304.681,98	14.918

**** Lungimile segmentelor sunt determinate în planul de proiecție Stereo 70 și sunt rotunjite la 1 milimetru.**

***** Distanța dintre puncte este formată din segmente cumulate ce sunt mai mici decât valoarea 1 milimetru.**

**DATE DESPRE IMOBILUL NR. 350**

Oficiul de Cadastru și Publicitate Imobiliară DOLJ
Biroul de Cadastru și Publicitate Imobiliară Craiova

A. Partea I. Descrierea imobilului

TEREN Extravilan

Adresa: Jud. Dolj, Tarla 99 Parcela 30

Nr. Crt	Nr cadastral Nr. topografic	Suprafața* (mp)	Observații / Referințe
A1		6.424	Sector cadastral:49 Teren neimprejmuit; Mentiune: "Imobil traversat de limita unitatilor administrativ-teritoriale Dragotesti si Leu" (ODG 1/2020 art. 27 alin. 3^2)

B. Partea II. Proprietari și acte

Inscrieri privitoare la dreptul de proprietate și alte drepturi reale	Referințe
/	
Act Administrativ nr. TDP 1073-59335, din 29/10/1998 emis de CJSDPAT DOLJ;	
B1	A1
Intabulare, drept de PROPRIETATE, dobandit prin Reconstituire, cota actuala 1/1, cota initiala 1/1 1) IONESCU MARIN, lipsa CNP	

C. Partea III. SARCINI .

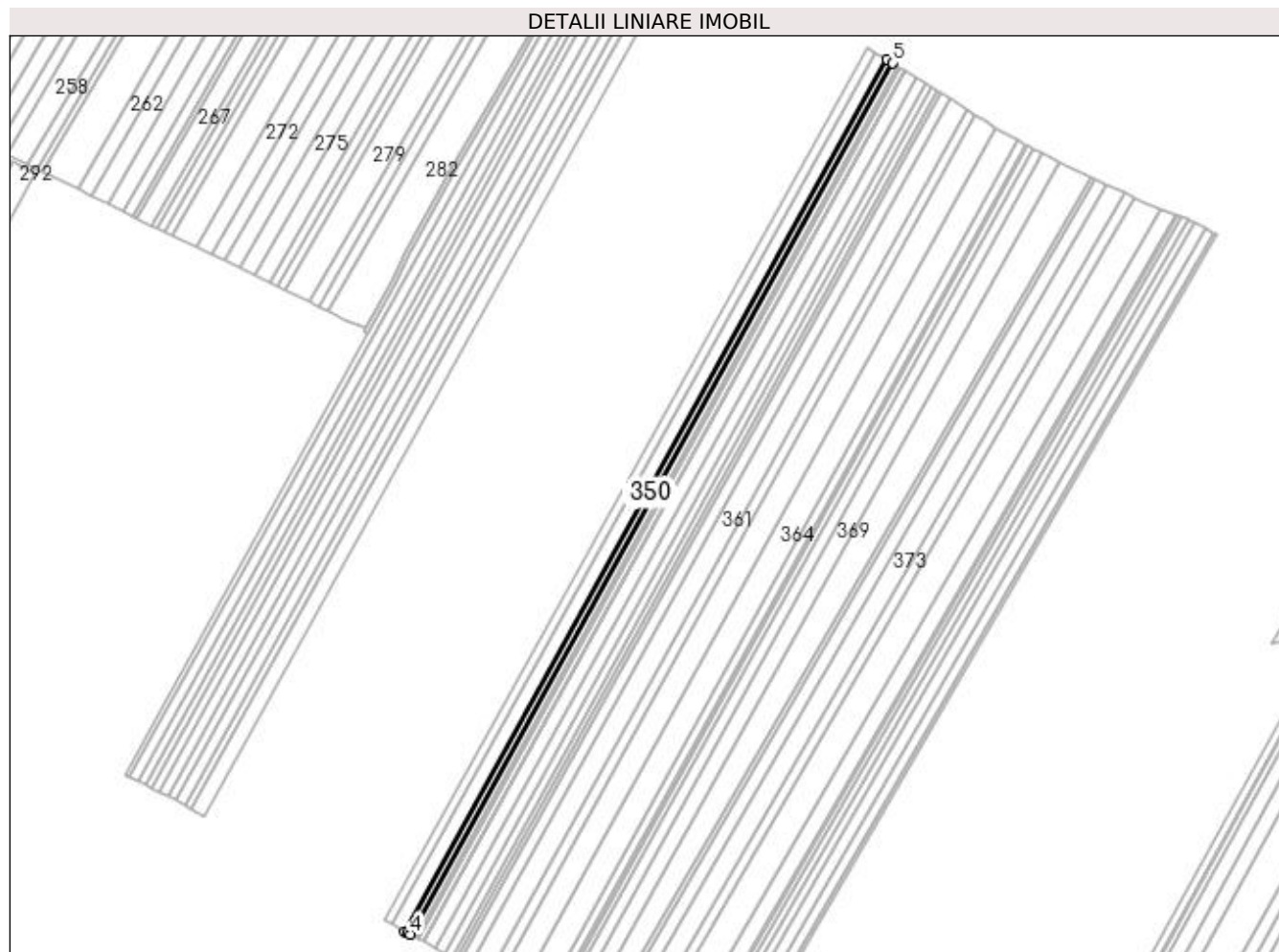
Inscrieri privind dezmembramintele dreptului de proprietate, drepturi reale de garanție și sarcini	Referințe
NU SUNT	

Anexa Nr. 1 La Partea I

Teren

Nr cadastral	Suprafața (mp)*	Observații / Referințe
	6.424	Mentiune: "Imobil traversat de limita unitatilor administrativ-teritoriale Dragotesti si Leu" (ODG 1/2020 art. 27 alin. 3^2)

* Suprafața este determinată în planul de proiecție Stereo 70.



Date referitoare la teren

Crt	Categorie folosință	Intravilan	Suprafața (mp)	Tarla	Parcelă	Nr. topo	Observații / Referințe
1	arabil	NU	6.424	99	30	-	

Lungime Segmente

1) Valorile lungimilor segmentelor sunt obținute din proiecție în plan.

Punct început	X / Y	Punct sfârșit	X / Y	Lungime segment (** (m)
1	427.272,285 304.674,365	2	426.769,312 303.764,775	1039.392
2	426.769,312 303.764,775	3	426.771,421 303.763,572	2.428
3	426.771,421 303.763,572	4	426.774,719 303.761,78	3.753
4	426.774,719 303.761,78	5	427.277,603 304.671,209	1039.207
5	427.277,603 304.671,209	1	427.272,285 304.674,365	6.184

**** Lungimile segmentelor sunt determinate în planul de proiecție Stereo 70 și sunt rotunjite la 1 milimetru.**

***** Distanța dintre puncte este formată din segmente cumulate ce sunt mai mici decât valoarea 1 milimetru.**

**DATE DESPRE IMOBILUL NR. 351**

Oficiul de Cadastru și Publicitate Imobiliară DOLJ
Biroul de Cadastru și Publicitate Imobiliară Craiova

A. Partea I. Descrierea imobilului

TEREN Extravilan

Adresa: Jud. Dolj, Tarla 99 Parcela 30/1

Nr. Crt	Nr cadastral Nr. topografic	Suprafața* (mp)	Observații / Referințe
A1	31011	7.220	Sector cadastral:49 Teren neimprejmuit; Mentiune: "Imobil traversat de limita unitatilor administrativ-teritoriale Dragotesti si Leu" (ODG 1/2020 art. 27 alin. 3^2)

B. Partea II. Proprietari și acte

Inscrieri privitoare la dreptul de proprietate și alte drepturi reale	Referințe	
58517 / 26/05/2015		
Act Notarial nr. CVC AUT. NR. 1921, din 26/11/2010 emis de BNP SOROP ALEXANDRU OLIVIU (act notarial INCHEIERE DE RECTIFICARE nr. 2184/18-02-2011 emis de BNP SOROP ALEXANDRU OLIVIU; act administrativ TDP nr. 1065-59335/28-10-1998 emis de COMISIA JUDETEANA PENTRU STABILIREA DREPTULUI DE PROPRIETATE ASUPRA TERENURILOR DOLJ; act notarial INCHEIERE DE AUTENTIFICARE nr. 591/30-04-2013 emis de BNP DIACONESCU REMUS-STEFAN; act notarial INCHEIERE DE AUTENTIFICARE nr. 1845/16-09-2013 emis de BNP ELENA SIMONA ALEXANDRU; act notarial INCHEIERE DE COMPLETARE nr. 15/28-10-2013 emis de BNP ELENA SIMONA ALEXANDRU; hotarare judecatoreasca SENTINTA CIVILA nr. 864/14-11-2013 emis de TRIBUNALUL BUCURESTI - SECTIA A VI-A CIVILA; act notarial CERTIFICAT DE MOSTENITOR SUPLIMENTAR nr. 123/30-09-2004 emis de BNP CARSTEA TEREZIA; act notarial CVC AUT. nr. 977/30-09-2004 emis de BNP CARSTEA TEREZIA;);		
B1	Intabulare, drept de PROPRIETATE, dobandit prin Conventie, cota actuala 1/1, cota initiala 1/1 1) SC RURAL AGRI DOLJ SRL, CIF:32630322	A1
82397 / 23/04/2020		
Act Notarial nr. CONTRACT DE VANZARE CU PLATA PRETULUI IN RATE SI REZERVA PROPRIETATII aut nr 2922, din 31/10/2019 emis de Diaconescu Remus Stefan;		
B2	Se noteaza vanzarea cu rezerva dreptului de proprietate pana la plata pretului de 304.808,20 euro intre vinzatorul de sub B 1 - SC RURAL AGRI DOLJ SRL si cumparaorul Societatea Inproconsa SRL	A1

C. Partea III. SARCINI .

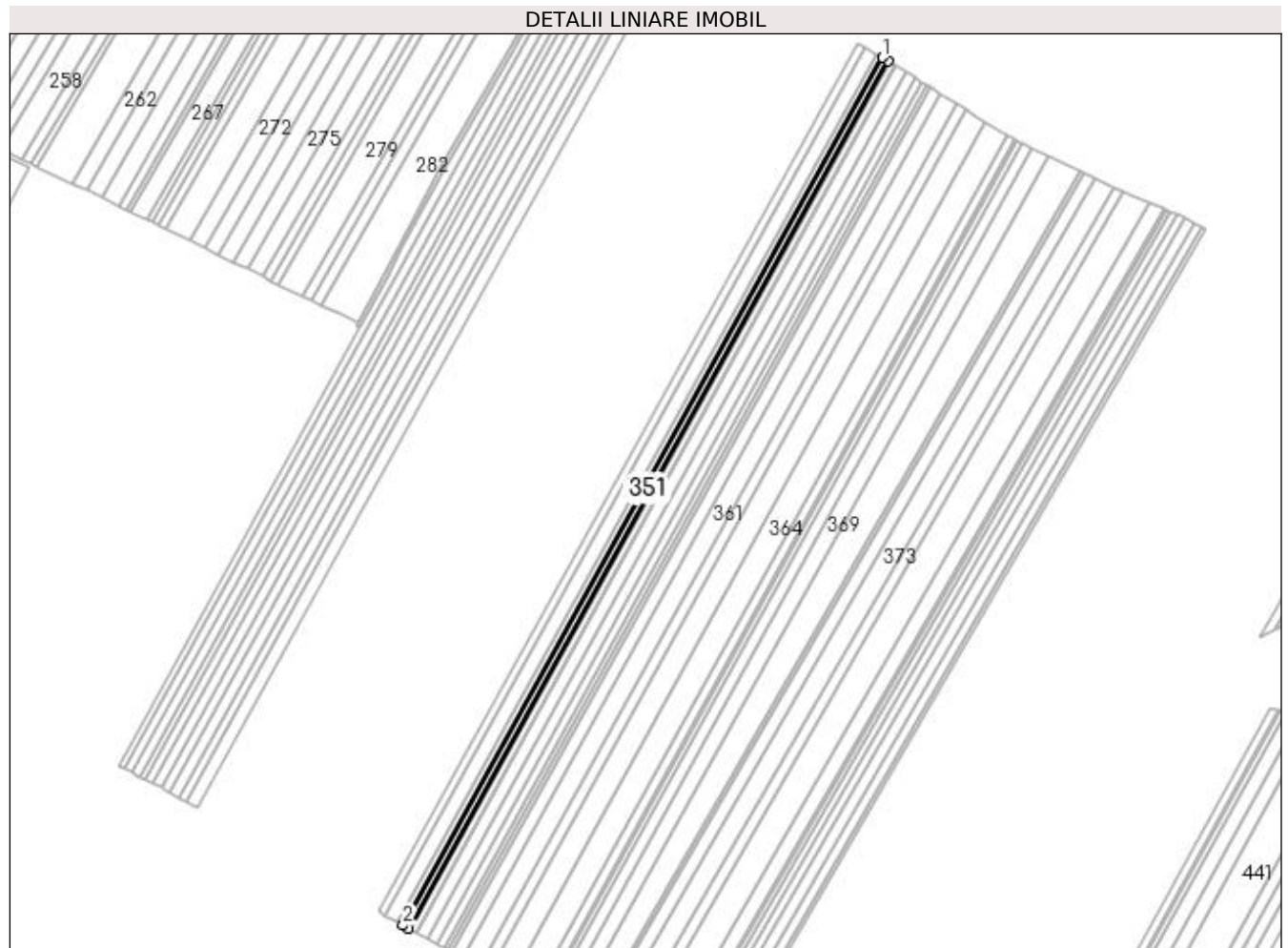
Inscrieri privind dezmembramintele dreptului de proprietate, drepturi reale de garanție și sarcini	Referințe
NU SUNT	

Anexa Nr. 1 La Partea I

Teren

Nr cadastral	Suprafața (mp)*	Observații / Referințe
31011	7.220	Mentiune: "Imobil traversat de limita unitatilor administrativ-teritoriale Dragotesti si Leu" (ODG 1/2020 art. 27 alin. 3 [^] 2)

* Suprafața este determinată în planul de proiecție Stereo 70.



Date referitoare la teren

Crt	Categorie folosință	Intravilan	Suprafața (mp)	Tarla	Parcelă	Nr. topo	Observații / Referințe
1	arabil	NU	7.220	99	30/1	-	

Lungime Segmente

1) Valorile lungimilor segmentelor sunt obținute din proiecție în plan.

Punct început	X / Y	Punct sfârșit	X / Y	Lungime segment (** (m)
1	427.277,603 304.671,209	2	426.774,719 303.761,78	1039.207
2	426.774,719 303.761,78	3	426.780,825 303.758,463	6.949
3	426.780,825 303.758,463	4	427.283,58 304.667,66	1038.942
4	427.283,58 304.667,66	1	427.277,603 304.671,209	6.952

**** Lungimile segmentelor sunt determinate în planul de proiecție Stereo 70 și sunt rotunjite la 1 milimetru.**

***** Distanța dintre puncte este formată din segmente cumulate ce sunt mai mici decât valoarea 1 milimetru.**

**DATE DESPRE IMOBILUL NR. 352**

Oficiul de Cadastru și Publicitate Imobiliară DOLJ
 Biroul de Cadastru și Publicitate Imobiliară Craiova

A. Partea I. Descrierea imobilului

TEREN Extravilan

Adresa: Jud. Dolj, Tarla 99 Parcela 31

Nr. Crt	Nr cadastral Nr. topografic	Suprafața* (mp)	Observații / Referințe
A1		2.960	Sector cadastral:49 Teren neimprejmuit; Mentiune: "Imobil traversat de limita unitatilor administrativ-teritoriale Dragotesti si Leu" (ODG 1/2020 art. 27 alin. 3^2)

B. Partea II. Proprietari și acte

Inscrieri privitoare la dreptul de proprietate și alte drepturi reale	Referințe
/	
Act Administrativ nr. TDP 1752, din 11/06/2003 emis de CJSDPAT DOLJ (ANULAT TDP 1069 HCJ 333/17.04.2003);	
B1	A1
Intabulare, drept de PROPRIETATE, dobandit prin Reconstituire, cota actuala 1/1, cota initiala 1/1 1) BUSCU RUINEA IOANA, lipsa CNP	

C. Partea III. SARCINI .

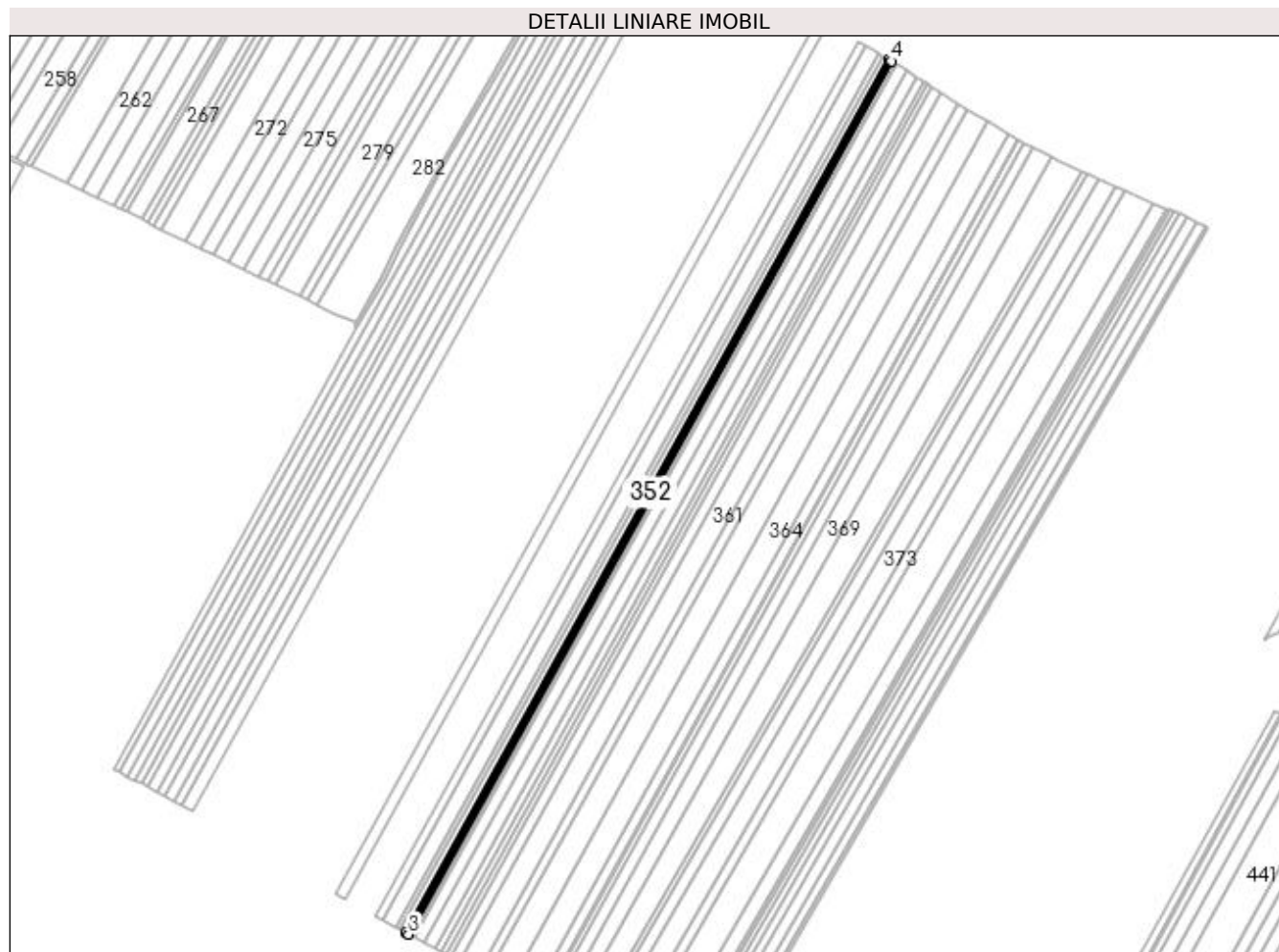
Inscrieri privind dezmembramintele dreptului de proprietate, drepturi reale de garanție și sarcini	Referințe
NU SUNT	

Anexa Nr. 1 La Partea I

Teren

Nr cadastral	Suprafața (mp)*	Observații / Referințe
	2.960	Mentiune: "Imobil traversat de limita unitatilor administrativ-teritoriale Dragotesti si Leu" (ODG 1/2020 art. 27 alin. 3^2)

* Suprafața este determinată în planul de proiecție Stereo 70.



Date referitoare la teren

Crt	Categorie folosință	Intra vilan	Suprafața (mp)	Tarla	Parcelă	Nr. topo	Observații / Referințe
1	arabil	NU	2.960	99	31	-	

Lungime Segmente

1) Valorile lungimilor segmentelor sunt obținute din proiecție în plan.

Punct început	X / Y	Punct sfârșit	X / Y	Lungime segment (** (m)
1	427.283,58 304.667,66	2	426.780,825 303.758,463	1038.942
2	426.780,825 303.758,463	3	426.783,329 303.757,103	2.849
3	426.783,329 303.757,103	4	427.286,032 304.666,205	1038.834
4	427.286,032 304.666,205	1	427.283,58 304.667,66	2.851

**** Lungimile segmentelor sunt determinate în planul de proiecție Stereo 70 și sunt rotunjite la 1 milimetru.**

***** Distanța dintre puncte este formată din segmente cumulate ce sunt mai mici decât valoarea 1 milimetru.**

**DATE DESPRE IMOBILUL NR. 353**

Oficiul de Cadastru și Publicitate Imobiliară DOLJ
Biroul de Cadastru și Publicitate Imobiliară Craiova

A. Partea I. Descrierea imobilului

TEREN Extravilan

Adresa: Jud. Dolj, Tarla 99 Parcela 34

Nr. Crt	Nr cadastral Nr. topografic	Suprafața* (mp)	Observații / Referințe
A1		5.828	Sector cadastral:49 Teren neimprejmuit; Mentiune: "Imobil traversat de limita unitatilor administrativ-teritoriale Dragotesti si Leu" (ODG 1/2020 art. 27 alin. 3^2)

B. Partea II. Proprietari și acte

Inscrieri privitoare la dreptul de proprietate și alte drepturi reale	Referințe
/	
Act Administrativ nr. TDP 1245-9570, din 02/08/1999 emis de CJSDPAT DOLJ;	
B1	A1
Intabulare, drept de PROPRIETATE, dobandit prin Reconstituire, cota actuala 1/1, cota initiala 1/1 1) LEOVEANU ION, lipsa CNP	

C. Partea III. SARCINI .

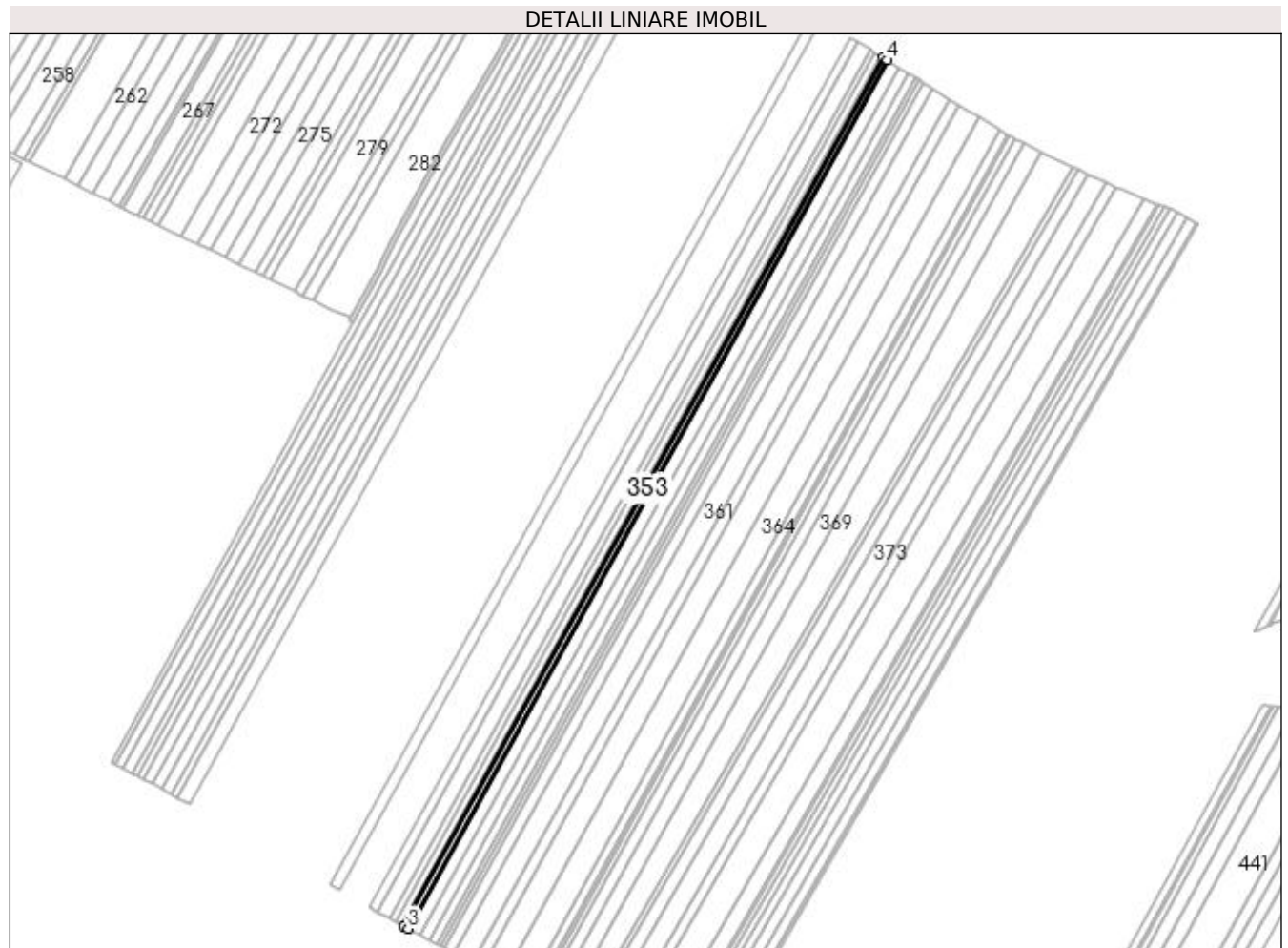
Inscrieri privind dezmembramintele dreptului de proprietate, drepturi reale de garanție și sarcini	Referințe
NU SUNT	

Anexa Nr. 1 La Partea I

Teren

Nr cadastral	Suprafața (mp)*	Observații / Referințe
	5.828	Mentiune: "Imobil traversat de limita unitatilor administrativ-teritoriale Dragotesti si Leu" (ODG 1/2020 art. 27 alin. 3^2)

* Suprafața este determinată în planul de proiecție Stereo 70.



Date referitoare la teren

Crt	Categorie folosință	Intra vilan	Suprafața (mp)	Tarla	Parcelă	Nr. topo	Observații / Referințe
1	arabil	NU	5.828	99	34	-	

Lungime Segmente

1) Valorile lungimilor segmentelor sunt obținute din proiecție în plan.

Punct început	X / Y	Punct sfârșit	X / Y	Lungime segment (** (m)
1	427.286,032 304.666,205	2	426.783,329 303.757,103	1038.834
2	426.783,329 303.757,103	3	426.788,259 303.754,425	5.611
3	426.788,259 303.754,425	4	427.290,858 304.663,34	1038.62
4	427.290,858 304.663,34	1	427.286,032 304.666,205	5.613

**** Lungimile segmentelor sunt determinate în planul de proiecție Stereo 70 și sunt rotunjite la 1 milimetru.**

***** Distanța dintre puncte este formată din segmente cumulate ce sunt mai mici decât valoarea 1 milimetru.**

**DATE DESPRE IMOBILUL NR. 354**

Oficiul de Cadastru și Publicitate Imobiliară DOLJ
Biroul de Cadastru și Publicitate Imobiliară Craiova

A. Partea I. Descrierea imobilului

TEREN Extravilan

Adresa: Jud. Dolj, Tarla 99 Parcela 34/1

Nr. Crt	Nr cadastral Nr. topografic	Suprafața* (mp)	Observații / Referințe
A1		725	Sector cadastral:49 Teren neimprejmuit; Mentiune: "Imobil traversat de limita unitatilor administrativ-teritoriale Dragotesti si Leu" (ODG 1/2020 art. 27 alin. 3^2)

B. Partea II. Proprietari și acte

Inscrieri privitoare la dreptul de proprietate și alte drepturi reale	Referințe
/	
Act Administrativ nr. TDP 1900, din 30/10/2003 emis de CJSDPAT DOLJ (ANULAT TDP 1113 HCJ 812/2003);	
B1 Intabulare, drept de PROPRIETATE, dobandit prin Reconstituire, cota actuala 1/1, cota initiala 1/1 1) TUDOR FLOREA	A1

C. Partea III. SARCINI .


Inscrieri privind dezmembramintele dreptului de proprietate, drepturi reale de garanție și sarcini	Referințe
NU SUNT	

Anexa Nr. 1 La Partea I

Teren

Nr cadastral	Suprafața (mp)*	Observații / Referințe
	725	Mentiune: "Imobil traversat de limita unitatilor administrativ-teritoriale Dragotesti si Leu" (ODG 1/2020 art. 27 alin. 3^2)

* Suprafața este determinată în planul de proiecție Stereo 70.



Date referitoare la teren

Crt	Categorie folosință	Intra vilan	Suprafața (mp)	Tarla	Parcelă	Nr. topo	Observații / Referințe
1	arabil	NU	725	99	34/1	-	

Lungime Segmente

1) Valorile lungimilor segmentelor sunt obținute din proiecție în plan.

Punct început	X / Y	Punct sfârșit	X / Y	Lungime segment (** (m)
1	427.291,459 304.662,983	2	427.290,858 304.663,34	0.698
2	427.290,858 304.663,34	3	426.788,259 303.754,425	1038.62
3	426.788,259 303.754,425	4	426.788,872 303.754,092	0.698
4	426.788,872 303.754,092	1	427.291,459 304.662,983	1038.594

**** Lungimile segmentelor sunt determinate în planul de proiecție Stereo 70 și sunt rotunjite la 1 milimetru.**

***** Distanța dintre puncte este formată din segmente cumulate ce sunt mai mici decât valoarea 1 milimetru.**

**DATE DESPRE IMOBILUL NR. 355**

Oficiul de Cadastru și Publicitate Imobiliară DOLJ
 Biroul de Cadastru și Publicitate Imobiliară Craiova

A. Partea I. Descrierea imobilului

TEREN Extravilan

Adresa: Jud. Dolj, Tarla 99 Parcela 35

Nr. Crt	Nr cadastral Nr. topografic	Suprafața* (mp)	Observații / Referințe
A1		13.220	Sector cadastral:49 Teren neimprejmuit; Mentiune: "Imobil traversat de limita unitatilor administrativ-teritoriale Dragotesti si Leu" (ODG 1/2020 art. 27 alin. 3^2)

B. Partea II. Proprietari și acte

Inscrieri privitoare la dreptul de proprietate și alte drepturi reale	Referințe
/	
Act Administrativ nr. TDP 1071-59335, din 29/10/1998 emis de CJSDPAT DOLJ;	
B1	A1
Intabulare, drept de PROPRIETATE, dobandit prin Reconstituire, cota actuala 1/1, cota initiala 1/1 1) BUSCU FLOREA, lipsa CNP	

C. Partea III. SARCINI .


Inscrieri privind dezmembramintele dreptului de proprietate, drepturi reale de garanție și sarcini	Referințe
NU SUNT	

Anexa Nr. 1 La Partea I

Teren

Nr cadastral	Suprafața (mp)*	Observații / Referințe
	13.220	Mentiune: "Imobil traversat de limita unitatilor administrativ-teritoriale Dragotesti si Leu" (ODG 1/2020 art. 27 alin. 3^2)

* Suprafața este determinată în planul de proiecție Stereo 70.



Date referitoare la teren

Crt	Categorie folosință	Intra vilan	Suprafața (mp)	Tarla	Parcelă	Nr. topo	Observații / Referințe
1	arabil	NU	13.220	99	35	-	

Lungime Segmente

1) Valorile lungimilor segmentelor sunt obținute din proiecție în plan.

Punct început	X / Y	Punct sfârșit	X / Y	Lungime segment (** (m)
1	427.291,459 304.662,983	2	426.788,872 303.754,092	1038.594
2	426.788,872 303.754,092	3	426.800,062 303.748,013	12.734
3	426.800,062 303.748,013	4	427.302,259 304.656,2	1037.788
4	427.302,259 304.656,2	5	427.293,197 304.661,951	10.733
5	427.293,197 304.661,951	1	427.291,459 304.662,983	2.021

**** Lungimile segmentelor sunt determinate în planul de proiecție Stereo 70 și sunt rotunjite la 1 milimetru.**

***** Distanța dintre puncte este formată din segmente cumulate ce sunt mai mici decât valoarea 1 milimetru.**

**DATE DESPRE IMOBILUL NR. 356**

Oficiul de Cadastru și Publicitate Imobiliară DOLJ
Biroul de Cadastru și Publicitate Imobiliară Craiova

A. Partea I. Descrierea imobilului

TEREN Extravilan

Adresa: Jud. Dolj, Tarla 99 Parcela 36

Nr. Crt	Nr cadastral Nr. topografic	Suprafața* (mp)	Observații / Referințe
A1		12.400	Sector cadastral:49 Teren neimprejmuit; Mentiune: "Imobil traversat de limita unitatilor administrativ-teritoriale Dragotesti si Leu" (ODG 1/2020 art. 27 alin. 3^2)

B. Partea II. Proprietari și acte

Inscrieri privitoare la dreptul de proprietate și alte drepturi reale	Referințe
/	
Act Administrativ nr. TDP 1109-45357, din 13/11/1998 emis de CJSDPAT DOLJ;	
B1	A1
Intabulare, drept de PROPRIETATE, dobandit prin Reconstituire, cota actuala 1/1, cota initiala 1/1	
1) VADUVA MARIN, decedat	
2) BOSNEA VICTORIA	
3) VADUVA ION, lipsa CNP, decedat	

C. Partea III. SARCINI .

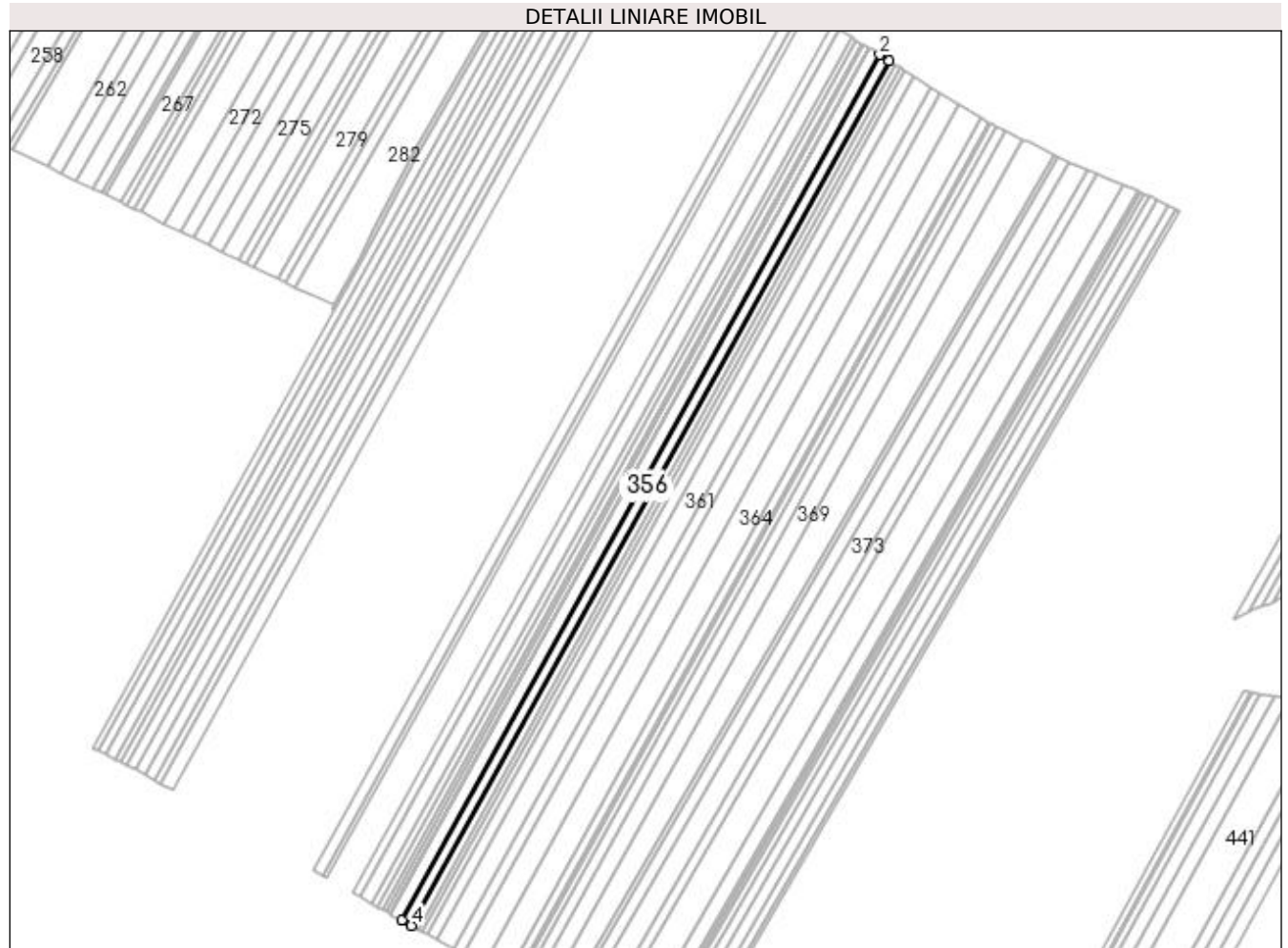
Inscrieri privind dezmembramintele dreptului de proprietate, drepturi reale de garanție și sarcini	Referințe
NU SUNT	

Anexa Nr. 1 La Partea I

Teren

Nr cadastral	Suprafața (mp)*	Observații / Referințe
	12.400	Mentiune: "Imobil traversat de limita unitatilor administrativ-teritoriale Dragotesti si Leu" (ODG 1/2020 art. 27 alin. 3^2)

* Suprafața este determinată în planul de proiecție Stereo 70.



Date referitoare la teren

Crt	Categorie folosință	Intra vilan	Suprafața (mp)	Tarla	Parcelă	Nr. topo	Observații / Referințe
1	arabil	NU	12.400	99	36	-	

Lungime Segmente

1) Valorile lungimilor segmentelor sunt obținute din proiecție în plan.

Punct început	X / Y	Punct sfârșit	X / Y	Lungime segment (** (m)
1	427.312,369 304.649,783	2	427.302,259 304.656,2	11.975
2	427.302,259 304.656,2	3	426.800,062 303.748,013	1037.788
3	426.800,062 303.748,013	4	426.810,565 303.742,307	11.953
4	426.810,565 303.742,307	1	427.312,369 304.649,783	1036.976

**** Lungimile segmentelor sunt determinate în planul de proiecție Stereo 70 și sunt rotunjite la 1 milimetru.**

***** Distanța dintre puncte este formată din segmente cumulate ce sunt mai mici decât valoarea 1 milimetru.**

**DATE DESPRE IMOBILUL NR. 357**

Oficiul de Cadastru și Publicitate Imobiliară DOLJ
Biroul de Cadastru și Publicitate Imobiliară Craiova

A. Partea I. Descrierea imobilului

TEREN Extravilan

Adresa: Jud. Dolj, Tarla 99 Parcela 37

Nr. Crt	Nr cadastral Nr. topografic	Suprafața* (mp)	Observații / Referințe
A1		8.600	Sector cadastral:49 Teren neimprejmuit; Mentiune: "Imobil traversat de limita unitatilor administrativ-teritoriale Dragotesti si Leu" (ODG 1/2020 art. 27 alin. 3^2)

B. Partea II. Proprietari și acte

Inscrieri privitoare la dreptul de proprietate și alte drepturi reale	Referințe
/	
Act Notarial nr. CM 39, din 22/03/2013 emis de NP CLAUDIU VIRGIL FAURAR (TDP 1075-59335/29.10.1998);	
B1	A1
Intabulare, drept de PROPRIETATE, dobandit prin Succesiune, cota actuala 1/1, cota initiala 1/1 1) UTA STEFAN	

C. Partea III. SARCINI .

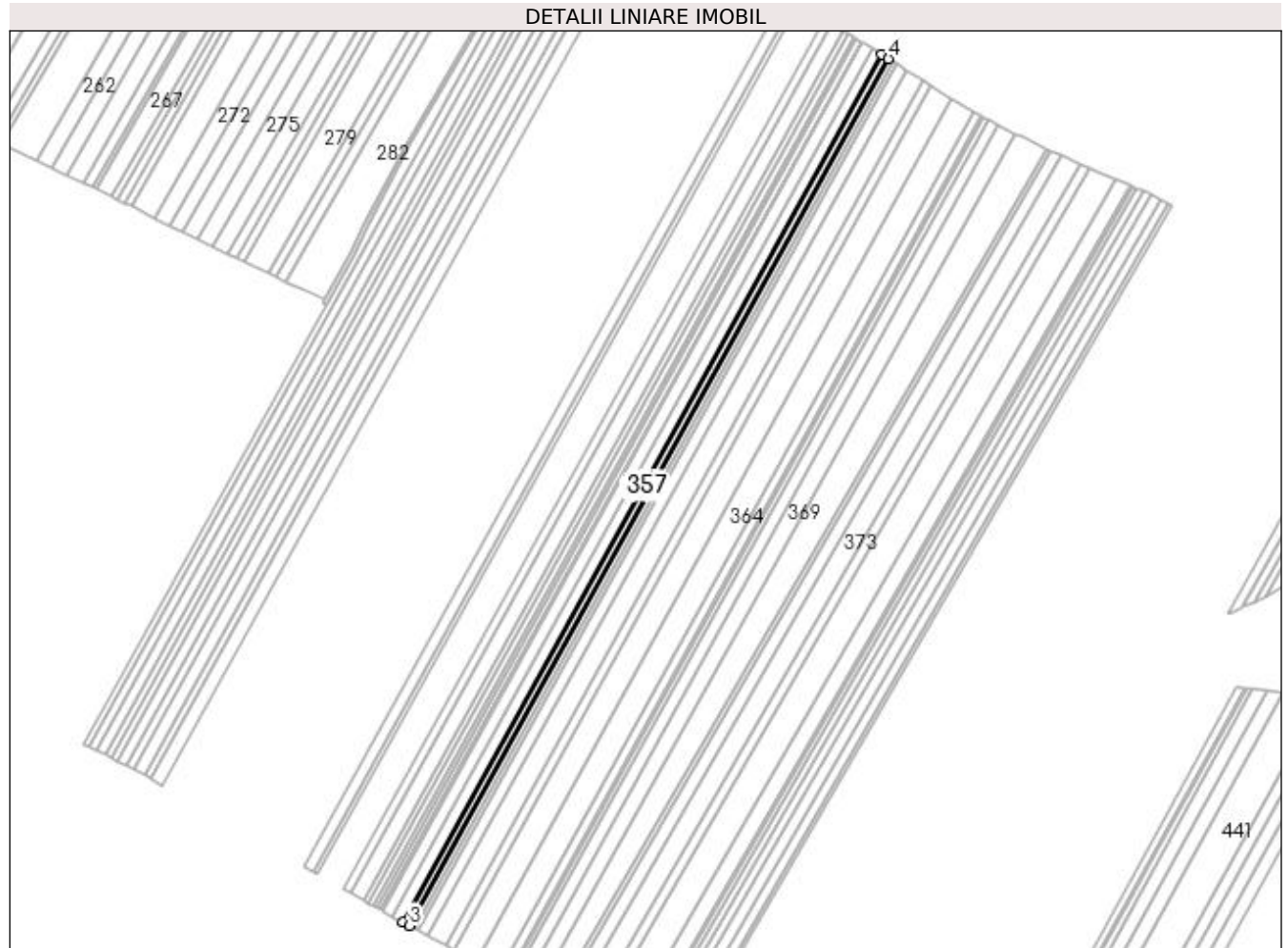
Inscrieri privind dezmembramintele dreptului de proprietate, drepturi reale de garanție și sarcini	Referințe
NU SUNT	

Anexa Nr. 1 La Partea I

Teren

Nr cadastral	Suprafața (mp)*	Observații / Referințe
	8.600	Mentiune: "Imobil traversat de limita unitatilor administrativ-teritoriale Dragotesti si Leu" (ODG 1/2020 art. 27 alin. 3^2)

* Suprafața este determinată în planul de proiecție Stereo 70.



Date referitoare la teren

Crt	Categorie folosință	Intra vilan	Suprafața (mp)	Tarla	Parcelă	Nr. topo	Observații / Referințe
1	arabil	NU	8.600	99	37	-	

Lungime Segmente

1) Valorile lungimilor segmentelor sunt obținute din proiecție în plan.

Punct început	X / Y	Punct sfârșit	X / Y	Lungime segment (** (m)
1	427.312,369 304.649,783	2	426.810,565 303.742,307	1036.976
2	426.810,565 303.742,307	3	426.817,855 303.738,347	8.296
3	426.817,855 303.738,347	4	427.319,386 304.645,329	1036.412
4	427.319,386 304.645,329	1	427.312,369 304.649,783	8.311

**** Lungimile segmentelor sunt determinate în planul de proiecție Stereo 70 și sunt rotunjite la 1 milimetru.**

***** Distanța dintre puncte este formată din segmente cumulate ce sunt mai mici decât valoarea 1 milimetru.**

**DATE DESPRE IMOBILUL NR. 358**

Oficiul de Cadastru și Publicitate Imobiliară DOLJ
Biroul de Cadastru și Publicitate Imobiliară Craiova

A. Partea I. Descrierea imobilului

TEREN Extravilan

Adresa: Jud. Dolj, Tarla 99 Parcela 38

Nr. Crt	Nr cadastral Nr. topografic	Suprafața* (mp)	Observații / Referințe
A1		5.300	Sector cadastral:49 Teren neimprejmuit; Mentiune: "Imobil traversat de limita unitatilor administrativ-teritoriale Dragotesti si Leu" (ODG 1/2020 art. 27 alin. 3^2)

B. Partea II. Proprietari și acte

Inscrieri privitoare la dreptul de proprietate și alte drepturi reale	Referințe
/	
Act Administrativ nr. TDP 1786, din 11/06/2003 emis de CJSDPAT DOLJ (ANULAT TDP 1216 HCJ 333/17.04.2003);	
B1	A1
Intabulare, drept de PROPRIETATE, dobandit prin Reconstituire, cota actuala 1/1, cota initiala 1/1 1) LEOVEANU AUREL, lipsa CNP	

C. Partea III. SARCINI .

Inscrieri privind dezmembramintele dreptului de proprietate, drepturi reale de garanție și sarcini	Referințe
NU SUNT	

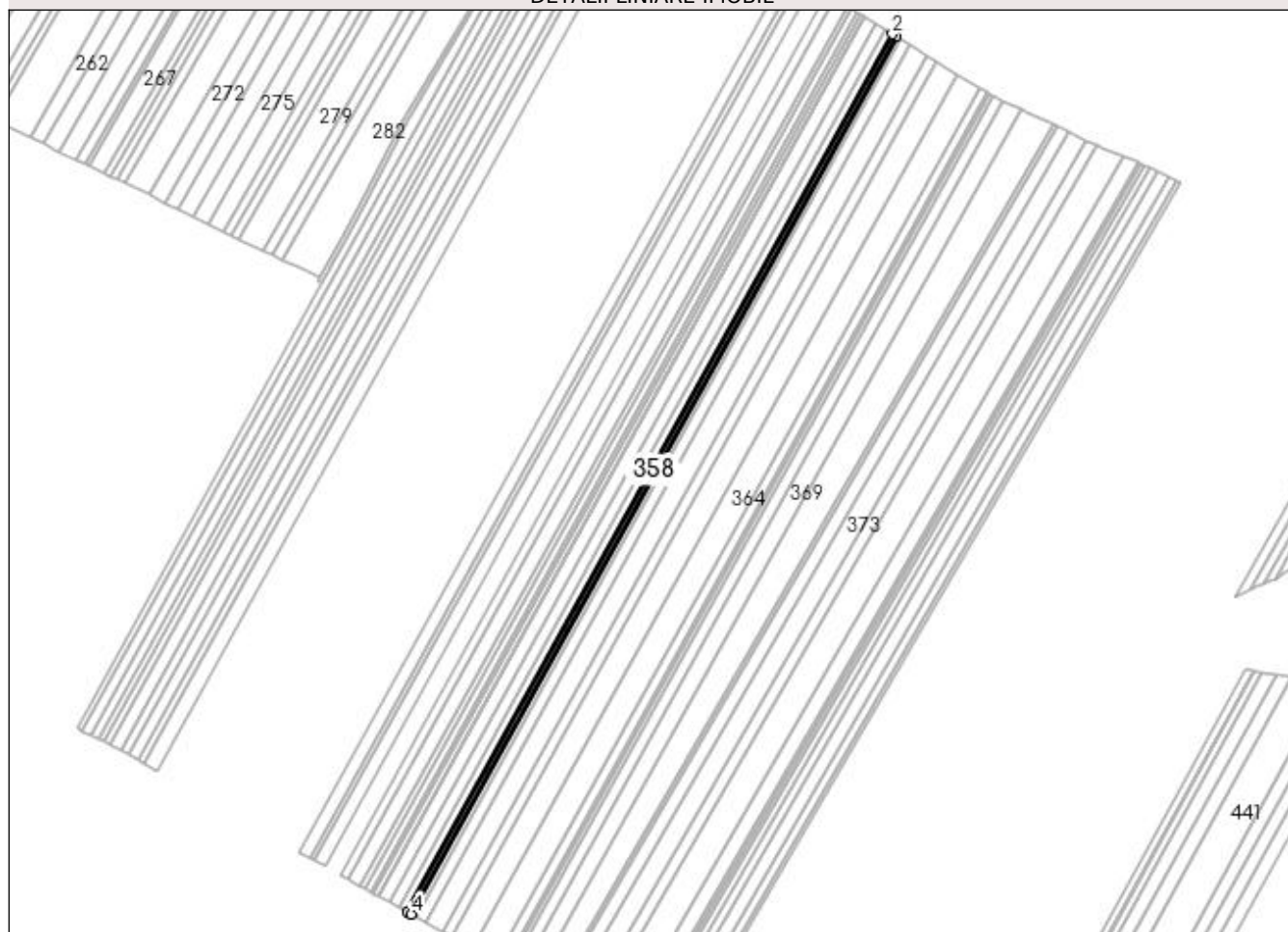
Anexa Nr. 1 La Partea I

Teren

Nr cadastral	Suprafața (mp)*	Observații / Referințe
	5.300	Mentiune: "Imobil traversat de limita unitatilor administrativ-teritoriale Dragotesti si Leu" (ODG 1/2020 art. 27 alin. 3^2)

* Suprafața este determinată în planul de proiecție Stereo 70.

DETALII LINIARE IMOBIL



Date referitoare la teren

Crt	Categorie folosință	Intra vilan	Suprafața (mp)	Tarla	Parcelă	Nr. topo	Observații / Referințe
1	arabil	NU	5.300	99	38	-	

Lungime Segmente

1) Valorile lungimilor segmentelor sunt obținute din proiecție în plan.

Punct început	X / Y	Punct sfârșit	X / Y	Lungime segment (** (m)
1	427.323,712 304.642,583	2	427.319,386 304.645,329	5.124
2	427.319,386 304.645,329	3	426.817,855 303.738,347	1036.412
3	426.817,855 303.738,347	4	426.822,349 303.735,905	5.115
4	426.822,349 303.735,905	1	427.323,712 304.642,583	1036.065

**** Lungimile segmentelor sunt determinate în planul de proiecție Stereo 70 și sunt rotunjite la 1 milimetru.**

***** Distanța dintre puncte este formată din segmente cumulate ce sunt mai mici decât valoarea 1 milimetru.**

**DATE DESPRE IMOBILUL NR. 359**

Oficiul de Cadastru și Publicitate Imobiliară DOLJ
 Biroul de Cadastru și Publicitate Imobiliară Craiova

A. Partea I. Descrierea imobilului

TEREN Extravilan

Adresa: Jud. Dolj, Tarla 99 Parcela 38/1

Nr. Crt	Nr cadastral Nr. topografic	Suprafața* (mp)	Observații / Referințe
A1		5.000	Sector cadastral:49 Teren neimprejmuit; Mentiune: "Imobil traversat de limita unitatilor administrativ-teritoriale Dragotesti si Leu" (ODG 1/2020 art. 27 alin. 3^2)

B. Partea II. Proprietari și acte

Inscrieri privitoare la dreptul de proprietate și alte drepturi reale	Referințe
/	
Act Administrativ nr. TDP 1204-9570, din 25/07/1999 emis de CJSDPAT DOLJ;	
B1	A1
Intabulare, drept de PROPRIETATE, dobandit prin Reconstituire, cota actuala 1/1, cota initiala 1/1 1) LUTA GEORGETA, lipsa CNP	

C. Partea III. SARCINI .

Inscrieri privind dezmembramintele dreptului de proprietate, drepturi reale de garanție și sarcini	Referințe
NU SUNT	

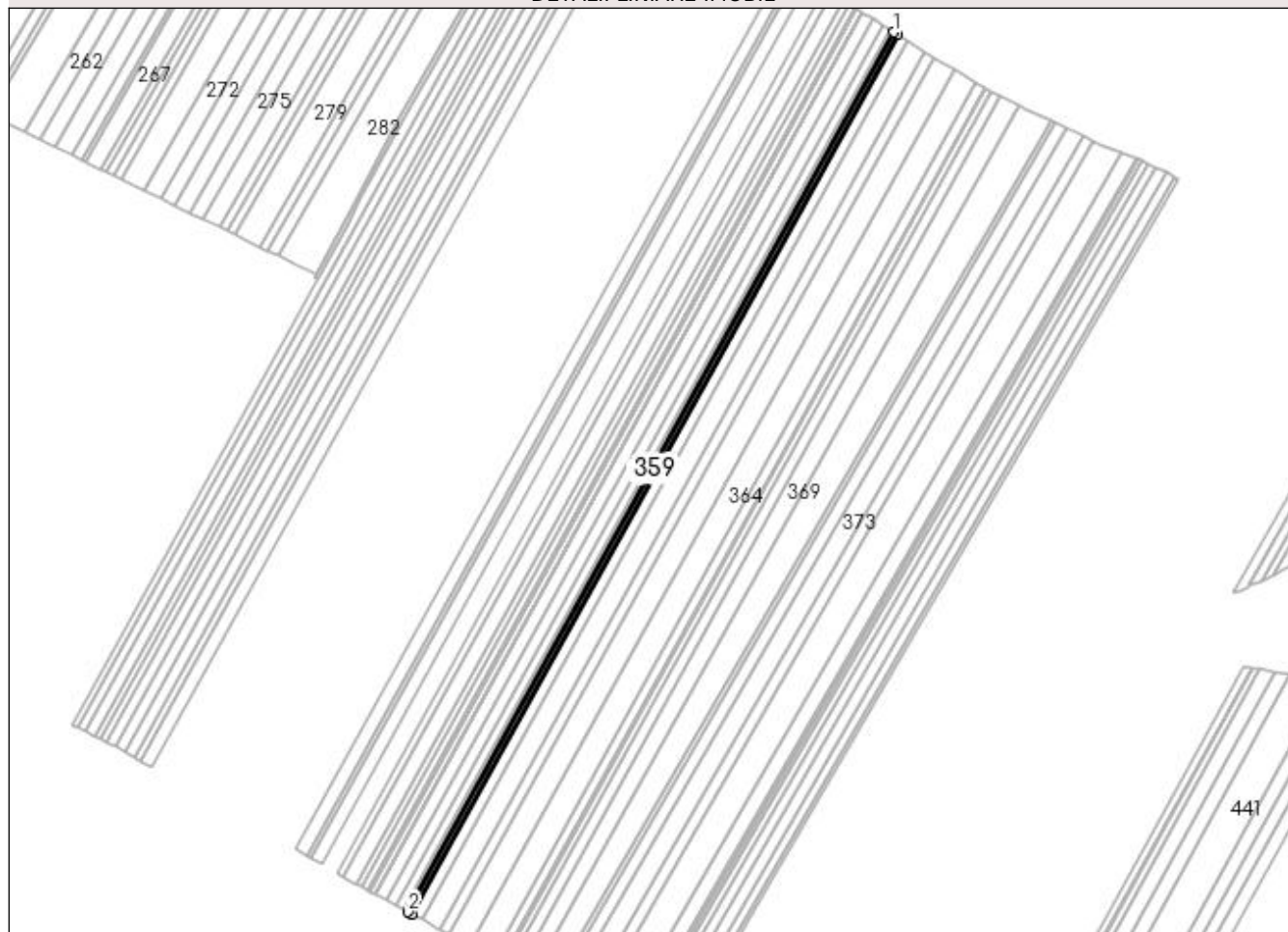
Anexa Nr. 1 La Partea I

Teren

Nr cadastral	Suprafața (mp)*	Observații / Referințe
	5.000	Mentiune: "Imobil traversat de limita unitatilor administrativ-teritoriale Dragotesti si Leu" (ODG 1/2020 art. 27 alin. 3 [^] 2)

* Suprafața este determinată în planul de proiecție Stereo 70.

DETALII LINIARE IMOBIL



Date referitoare la teren

Crt	Categorie folosință	Intra vilan	Suprafața (mp)	Tarla	Parcelă	Nr. topo	Observații / Referințe
1	arabil	NU	5.000	99	38/1	-	

Lungime Segmente

1) Valorile lungimilor segmentelor sunt obținute din proiecție în plan.

Punct început	X / Y	Punct sfârșit	X / Y	Lungime segment (** (m)
1	427.323,712 304.642,583	2	426.822,349 303.735,905	1036.065
2	426.822,349 303.735,905	3	426.826,591 303.733,601	4.827
3	426.826,591 303.733,601	4	427.327,795 304.639,992	1035.736
4	427.327,795 304.639,992	1	427.323,712 304.642,583	4.836

**** Lungimile segmentelor sunt determinate în planul de proiecție Stereo 70 și sunt rotunjite la 1 milimetru.**

***** Distanța dintre puncte este formată din segmente cumulate ce sunt mai mici decât valoarea 1 milimetru.**

**DATE DESPRE IMOBILUL NR. 360**

Oficiul de Cadastru și Publicitate Imobiliară DOLJ
Biroul de Cadastru și Publicitate Imobiliară Craiova

A. Partea I. Descrierea imobilului

TEREN Extravilan

Adresa: Jud. Dolj, Tarla 99 Parcela 39

Nr. Crt	Nr cadastral Nr. topografic	Suprafața* (mp)	Observații / Referințe
A1	30912	12.250	Sector cadastral:49 Teren neimprejmuit; Mentiune: "Imobil traversat de limita unitatilor administrativ-teritoriale Dragotesti si Leu" (ODG 1/2020 art. 27 alin. 3^2)

B. Partea II. Proprietari și acte

Inscrieri privitoare la dreptul de proprietate și alte drepturi reale	Referințe
103671 / 31/08/2015	
Act Notarial nr. CVC aut. nr. 1759, din 28/08/2015 emis de NP Sorop Alexandru Oliviu;	
B1	A1
Intabulare, drept de PROPRIETATE, dobandit prin Conventie, cota actuala 1/1, cota initiala 1/1 1) SC AGRI TERENURI SA, CIF:24816228	
82375 / 23/04/2020	
Act Notarial nr. contract de vanzare cu plata pretului in rate si rezerva proprietatii 2921, din 31/10/2019 emis de Diaconescu Remus Stefan;	
B2	A1
se noteaza vanzarea imobilului de catre vanzatorul de sub B 11 cu rezerva dreptului de proprietate, pentru pretul de 8336,13 euro in favoarea cumparatorului : 1) INPROCONSA SRL, CIF:23368711	

C. Partea III. SARCINI .

Inscrieri privind dezmembramintele dreptului de proprietate, drepturi reale de garanție și sarcini	Referințe
NU SUNT	

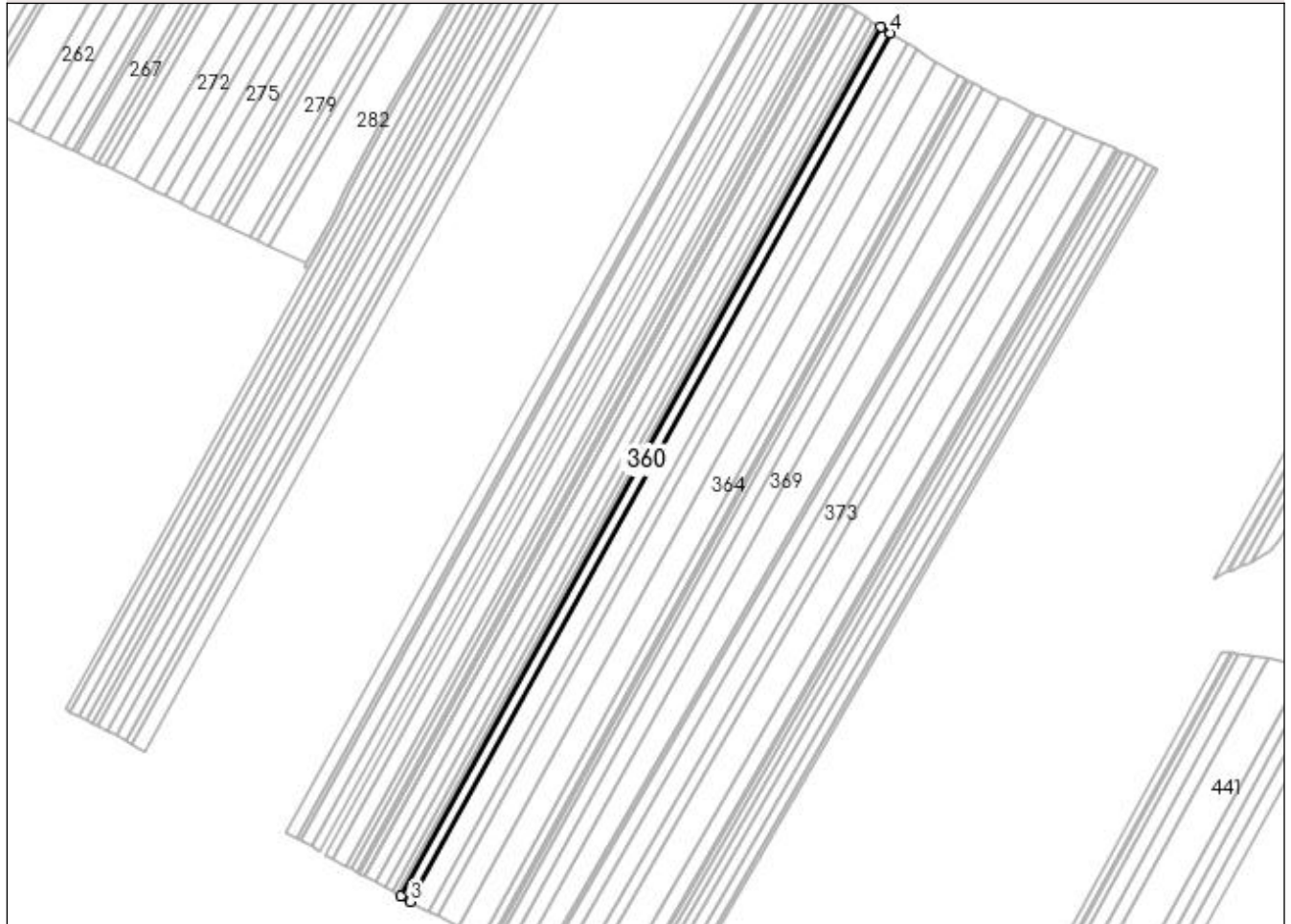
Anexa Nr. 1 La Partea I

Teren

Nr cadastral	Suprafața (mp)*	Observații / Referințe
30912	12.250	Mentiune: "Imobil traversat de limita unitatilor administrativ-teritoriale Dragotesti si Leu" (ODG 1/2020 art. 27 alin. 3^2)

* Suprafața este determinată în planul de proiecție Stereo 70.

DETALII LINIARE IMOBIL



Date referitoare la teren

Crt	Categorie folosință	Intra vilan	Suprafața (mp)	Tarla	Parcelă	Nr. topo	Observații / Referințe
1	arabil	NU	12.250	99	39	-	

Lungime Segmente

1) Valorile lungimilor segmentelor sunt obținute din proiecție în plan.

Punct început	X / Y	Punct sfârșit	X / Y	Lungime segment (** (m)
1	427.327,795 304.639,992	2	426.826,591 303.733,601	1035.736
2	426.826,591 303.733,601	3	426.836,988 303.727,953	11.832
3	426.836,988 303.727,953	4	427.337,803 304.633,64	1034.932
4	427.337,803 304.633,64	1	427.327,795 304.639,992	11.854

**** Lungimile segmentelor sunt determinate în planul de proiecție Stereo 70 și sunt rotunjite la 1 milimetru.**

***** Distanța dintre puncte este formată din segmente cumulate ce sunt mai mici decât valoarea 1 milimetru.**

**DATE DESPRE IMOBILUL NR. 361**

Oficiul de Cadastru și Publicitate Imobiliară DOLJ
Biroul de Cadastru și Publicitate Imobiliară Craiova

A. Partea I. Descrierea imobilului

TEREN Extravilan

Adresa: Jud. Dolj, Tarla 99 Parcela 34

Nr. Crt	Nr cadastral Nr. topografic	Suprafața* (mp)	Observații / Referințe
A1		22.000	Sector cadastral:49 Teren neimprejmuit; Mentiune: "Imobil traversat de limita unitatilor administrativ-teritoriale Dragotesti si Leu" (ODG 1/2020 art. 27 alin. 3^2)

B. Partea II. Proprietari și acte

Inscrieri privitoare la dreptul de proprietate și alte drepturi reale	Referințe
/	
Act Administrativ nr. TDP 850-45412, din 29/10/1997 emis de CJSDPAT DOLJ;	
B1	A1
Intabulare, drept de PROPRIETATE, dobandit prin Reconstituire, cota actuala 1/1, cota initiala 1/1 1) IORDACHE MARIN, lipsa CNP	

C. Partea III. SARCINI .

Inscrieri privind dezmembramintele dreptului de proprietate, drepturi reale de garanție și sarcini	Referințe
NU SUNT	

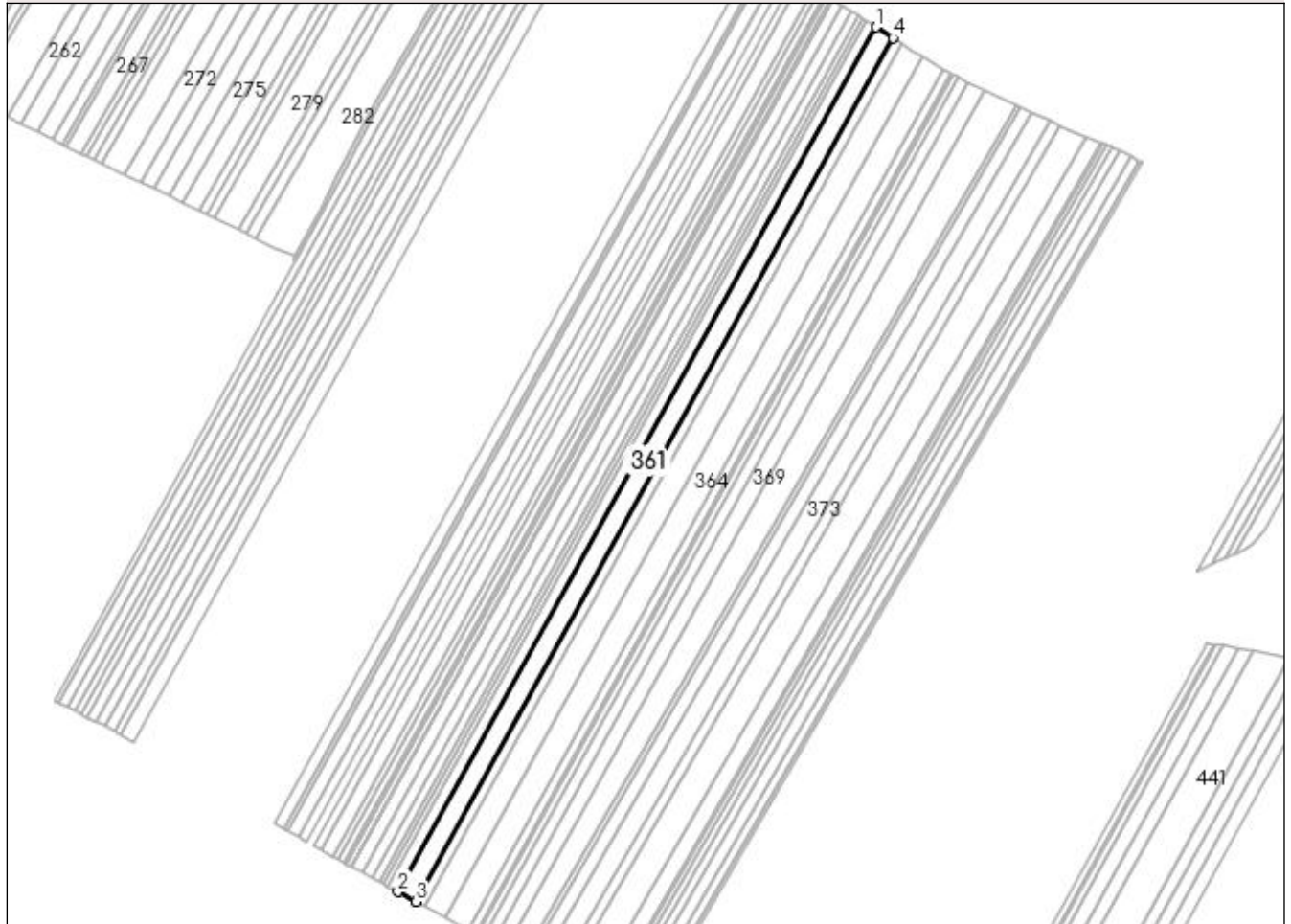
Anexa Nr. 1 La Partea I

Teren

Nr cadastral	Suprafața (mp)*	Observații / Referințe
	22.000	Mentiune: "Imobil traversat de limita unitatilor administrativ-teritoriale Dragotesti si Leu" (ODG 1/2020 art. 27 alin. 3^2)

* Suprafața este determinată în planul de proiecție Stereo 70.

DETALII LINIARE IMOBIL



Date referitoare la teren

Crt	Categorie folosință	Intra vilan	Suprafața (mp)	Tarla	Parcelă	Nr. topo	Observații / Referințe
1	arabil	NU	22.000	99	34	-	

Lungime Segmente

1) Valorile lungimilor segmentelor sunt obținute din proiecție în plan.

Punct început	X / Y	Punct sfârșit	X / Y	Lungime segment (** (m)
1	427.337,803 304.633,64	2	426.836,988 303.727,953	1034.932
2	426.836,988 303.727,953	3	426.855,68 303.717,798	21.273
3	426.855,68 303.717,798	4	427.355,796 304.622,22	1033.486
4	427.355,796 304.622,22	1	427.337,803 304.633,64	21.311

**** Lungimile segmentelor sunt determinate în planul de proiecție Stereo 70 și sunt rotunjite la 1 milimetru.**

***** Distanța dintre puncte este formată din segmente cumulate ce sunt mai mici decât valoarea 1 milimetru.**

**DATE DESPRE IMOBILUL NR. 362**

Oficiul de Cadastru și Publicitate Imobiliară DOLJ
Biroul de Cadastru și Publicitate Imobiliară Craiova

A. Partea I. Descrierea imobilului

TEREN Extravilan

Adresa: Jud. Dolj, Tarla 99 Parcela 41

Nr. Crt	Nr cadastral Nr. topografic	Suprafața* (mp)	Observații / Referințe
A1		10.863	Sector cadastral:49 Teren neimprejmuit; Mentiune: "Imobil traversat de limita unitatilor administrativ-teritoriale Dragotesti si Leu" (ODG 1/2020 art. 27 alin. 3^2)

B. Partea II. Proprietari și acte

Inscrieri privitoare la dreptul de proprietate și alte drepturi reale	Referințe
/	
Act Administrativ nr. TDP 1622-1958, din 30/07/2002 emis de CJSDPAT DOLJ;	
B1	A1
Intabulare, drept de PROPRIETATE, dobandit prin Reconstituire, cota actuala 1/1, cota initiala 1/1 1) SABIE ION , lipsa CNP	

C. Partea III. SARCINI .

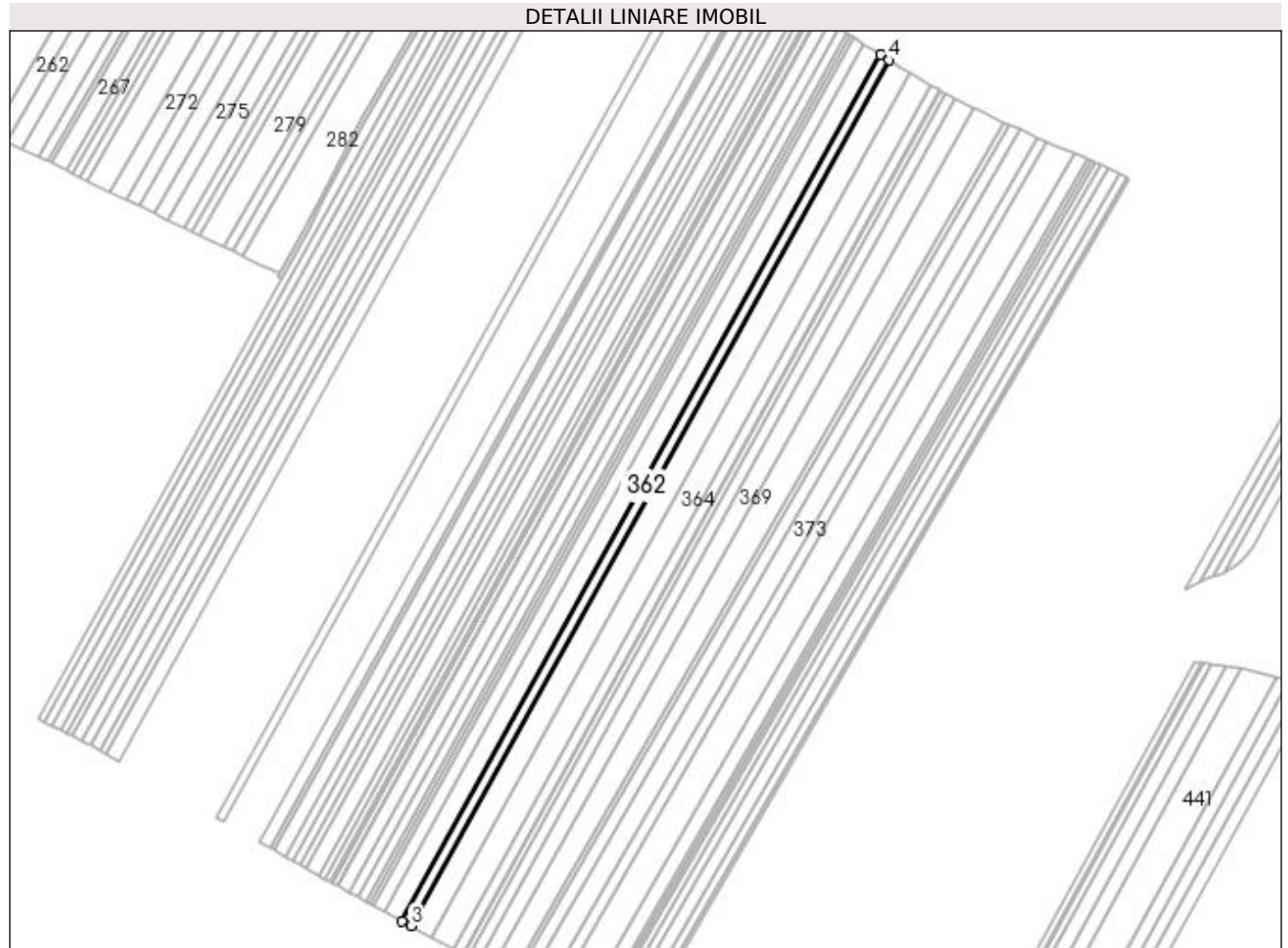
Inscrieri privind dezmembramintele dreptului de proprietate, drepturi reale de garanție și sarcini	Referințe
NU SUNT	

Anexa Nr. 1 La Partea I

Teren

Nr cadastral	Suprafața (mp)*	Observații / Referințe
	10.863	Mentiune: "Imobil traversat de limita unitatilor administrativ-teritoriale Dragotesti si Leu" (ODG 1/2020 art. 27 alin. 3^2)

* Suprafața este determinată în planul de proiecție Stereo 70.



Date referitoare la teren

Crt	Categorie folosință	Intra vilan	Suprafața (mp)	Tarla	Parcelă	Nr. topo	Observații / Referințe
1	arabil	NU	10.863	99	41	-	

Lungime Segmente

1) Valorile lungimilor segmentelor sunt obținute din proiecție în plan.

Punct început	X / Y	Punct sfârșit	X / Y	Lungime segment (** (m)
1	427.355,796 304.622,22	2	426.855,68 303.717,798	1033.486
2	426.855,68 303.717,798	3	426.864,92 303.712,779	10.515
3	426.864,92 303.712,779	4	427.364,689 304.616,575	1032.772
4	427.364,689 304.616,575	1	427.355,796 304.622,22	10.534

**** Lungimile segmentelor sunt determinate în planul de proiecție Stereo 70 și sunt rotunjite la 1 milimetru.**

***** Distanța dintre puncte este formată din segmente cumulate ce sunt mai mici decât valoarea 1 milimetru.**

**DATE DESPRE IMOBILUL NR. 363**

Oficiul de Cadastru și Publicitate Imobiliară DOLJ
Biroul de Cadastru și Publicitate Imobiliară Craiova

A. Partea I. Descrierea imobilului

TEREN Extravilan

Adresa: Jud. Dolj, Tarla 99 Parcela 42

Nr. Crt	Nr cadastral Nr. topografic	Suprafața* (mp)	Observații / Referințe
A1		25.726	Sector cadastral:49 Teren neimprejmuit; Mentiune: "Imobil traversat de limita unitatilor administrativ-teritoriale Dragotesti si Leu" (ODG 1/2020 art. 27 alin. 3^2)

B. Partea II. Proprietari și acte

Inscrieri privitoare la dreptul de proprietate și alte drepturi reale	Referințe
/	
Act Administrativ nr. TDP 1820, din 12/06/2003 emis de CJSDPAT DOLJ (ANULAT TDP 1220 HCJ 333/17.04.2003);	
B1 Intabulare, drept de PROPRIETATE, dobandit prin Reconstituire, cota actuala 1/1, cota initiala 1/1 1) LEOVEANU ILIE, lipsa CNP	A1

C. Partea III. SARCINI .

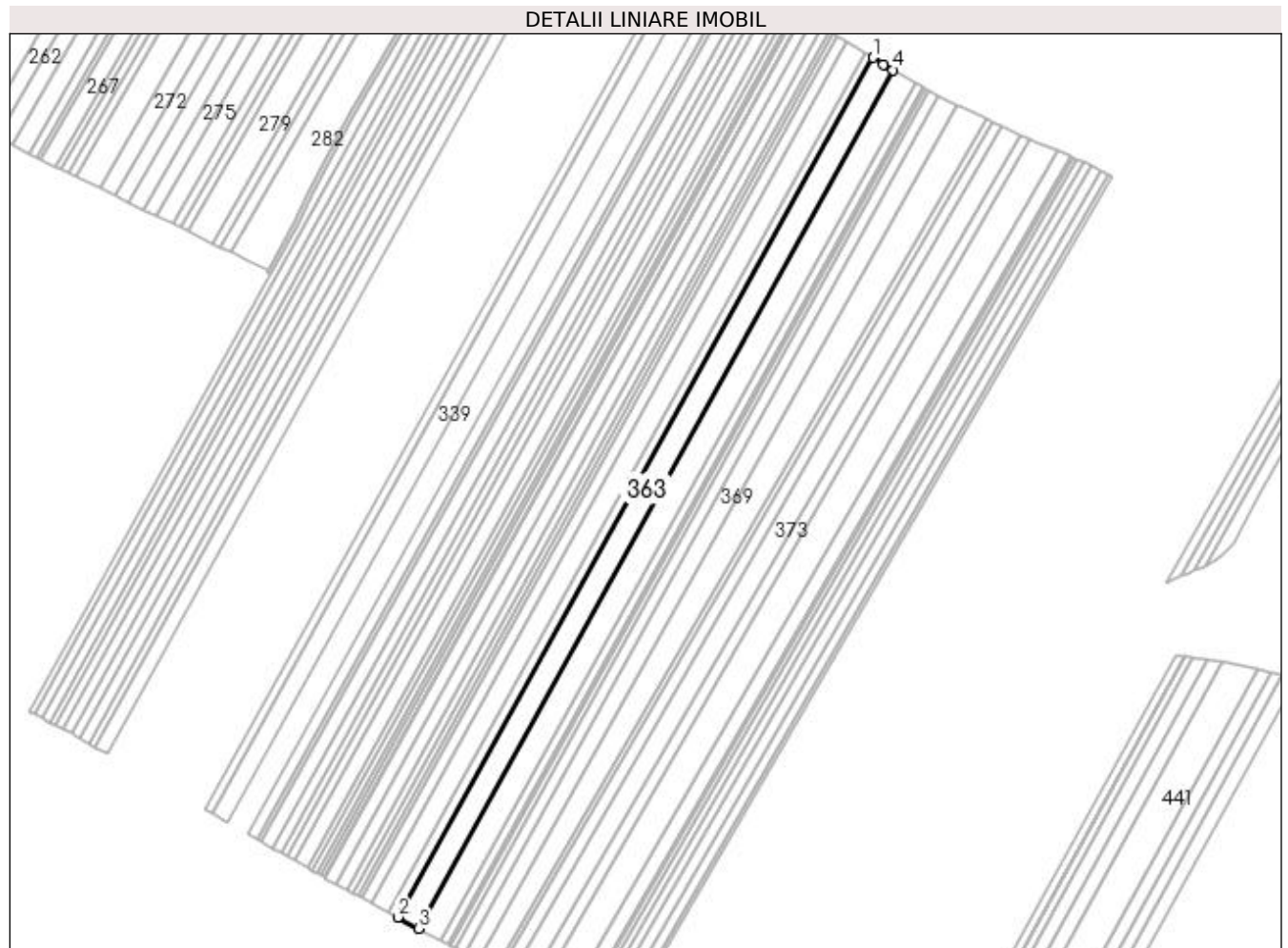
Inscrieri privind dezmembramintele dreptului de proprietate, drepturi reale de garanție și sarcini	Referințe
NU SUNT	

Anexa Nr. 1 La Partea I

Teren

Nr cadastral	Suprafața (mp)*	Observații / Referințe
	25.726	Mențiune: "Imobil traversat de limita unitatilor administrativ-teritoriale Dragotesti si Leu" (ODG 1/2020 art. 27 alin. 3^2)

* Suprafața este determinată în planul de proiecție Stereo 70.



Date referitoare la teren

Crt	Categorie folosință	Intra vilan	Suprafața (mp)	Tarla	Parcelă	Nr. topo	Observații / Referințe
1	arabil	NU	25.726	99	42	-	

Lungime Segmente

1) Valorile lungimilor segmentelor sunt obținute din proiecție în plan.

Punct început	X / Y	Punct sfârșit	X / Y	Lungime segment (** (m)
1	427.364,689 304.616,575	2	426.864,92 303.712,779	1032.772
2	426.864,92 303.712,779	3	426.886,825 303.700,879	24.929
3	426.886,825 303.700,879	4	427.385,958 304.603,525	1031.457
4	427.385,958 304.603,525	5	427.375,827 304.609,506	11.765
5	427.375,827 304.609,506	1	427.364,689 304.616,575	13.191

**** Lungimile segmentelor sunt determinate în planul de proiecție Stereo 70 și sunt rotunjite la 1 milimetru.**

***** Distanța dintre puncte este formată din segmente cumulate ce sunt mai mici decât valoarea 1 milimetru.**

**DATE DESPRE IMOBILUL NR. 364**

Oficiul de Cadastru și Publicitate Imobiliară DOLJ
Biroul de Cadastru și Publicitate Imobiliară Craiova

A. Partea I. Descrierea imobilului

TEREN Extravilan

Adresa: Jud. Dolj, Tarla 99 Parcela 45

Nr. Crt	Nr cadastral Nr. topografic	Suprafața* (mp)	Observații / Referințe
A1		27.600	Sector cadastral:49 Teren neimprejmuț; in TDP in scris T105, eronat in TDP, Mențiune: "Imobil traversat de limita unitatilor administrativ-teritoriale Dragotesti si Leu" (O

B. Partea II. Proprietari și acte

Inscrieri privitoare la dreptul de proprietate și alte drepturi reale	Referințe
/	
Act Administrativ nr. TDP 2055, din 12/04/2005 emis de CJSDPAT DOLJ;	
B1	A1
Intabulare, drept de PROPRIETATE, dobandit prin Reconstituire, cota actuala 1/1, cota initiala 1/1 1) POPA GHEORGHE, lipsa CNP	

C. Partea III. SARCINI .

Inscrieri privind dezmembramintele dreptului de proprietate, drepturi reale de garanție și sarcini	Referințe
NU SUNT	

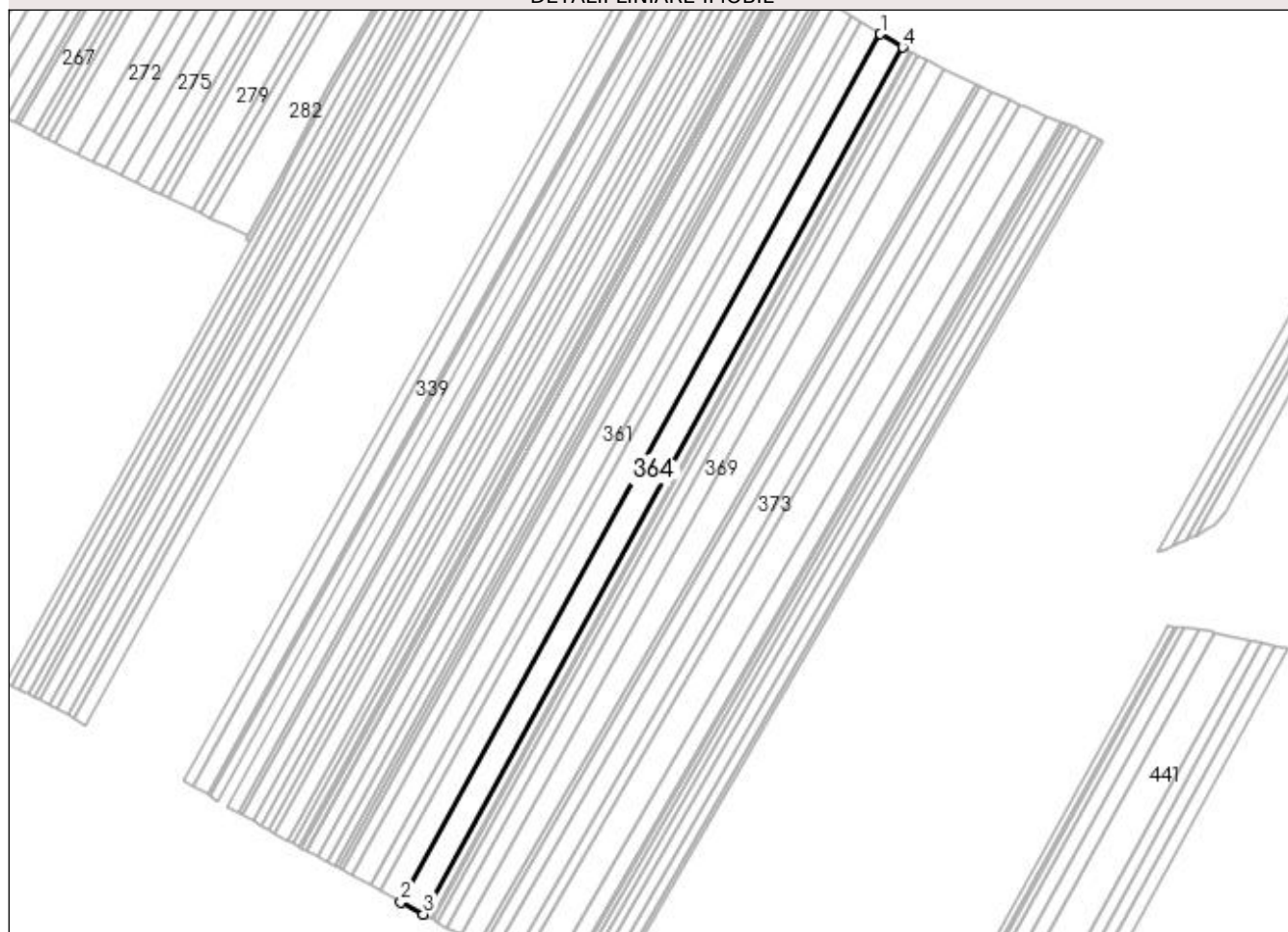
Anexa Nr. 1 La Partea I

Teren

Nr cadastral	Suprafața (mp)*	Observații / Referințe
	27.600	in TDP inscris T105, eronat in TDP, Mențiune: "Imobil traversat de limita unitatilor administrativ-teritoriale Dragotesti si Leu" (O)

* Suprafața este determinată în planul de proiecție Stereo 70.

DETALII LINIARE IMOBIL



Date referitoare la teren

Crt	Categorie folosință	Intravilan	Suprafața (mp)	Tarla	Parcelă	Nr. topo	Observații / Referințe
1	arabil	NU	27.600	99	45	-	in TDP inscris T105, eronat in TDP

Lungime Segmente

1) Valorile lungimilor segmentelor sunt obținute din proiecție în plan.

Punct început	X / Y	Punct sfârșit	X / Y	Lungime segment (** (m)
1	427.385,958 304.603,525	2	426.886,825 303.700,879	1031.457
2	426.886,825 303.700,879	3	426.910,349 303.688,099	26.771
3	426.910,349 303.688,099	4	427.409,021 304.589,911	1030.503
4	427.409,021 304.589,911	1	427.385,958 304.603,525	26.781

**** Lungimile segmentelor sunt determinate în planul de proiecție Stereo 70 și sunt rotunjite la 1 milimetru.**

***** Distanța dintre puncte este formată din segmente cumulate ce sunt mai mici decât valoarea 1 milimetru.**

**DATE DESPRE IMOBILUL NR. 365**

Oficiul de Cadastru și Publicitate Imobiliară DOLJ
 Biroul de Cadastru și Publicitate Imobiliară Craiova

A. Partea I. Descrierea imobilului

TEREN Extravilan

Adresa: Jud. Dolj, Tarla 99 Parcela 44

Nr. Crt	Nr cadastral Nr. topografic	Suprafața* (mp)	Observații / Referințe
A1		9.800	Sector cadastral:49 Teren neimprejmuit; Mentiune: "Imobil traversat de limita unitatilor administrativ-teritoriale Dragotesti si Leu" (ODG 1/2020 art. 27 alin. 3^2)

B. Partea II. Proprietari și acte

Inscrieri privitoare la dreptul de proprietate și alte drepturi reale	Referințe
/	
Act Administrativ nr. TDP 1067-59335, din 29/10/1998 emis de CJSDPAT DOLJ;	
B1	A1
Intabulare, drept de PROPRIETATE, dobandit prin Reconstituire, cota actuala 1/1, cota initiala 1/1 1) BUSCU ANA, lipsa CNP	

C. Partea III. SARCINI .

Inscrieri privind dezmembramintele dreptului de proprietate, drepturi reale de garanție și sarcini	Referințe
NU SUNT	

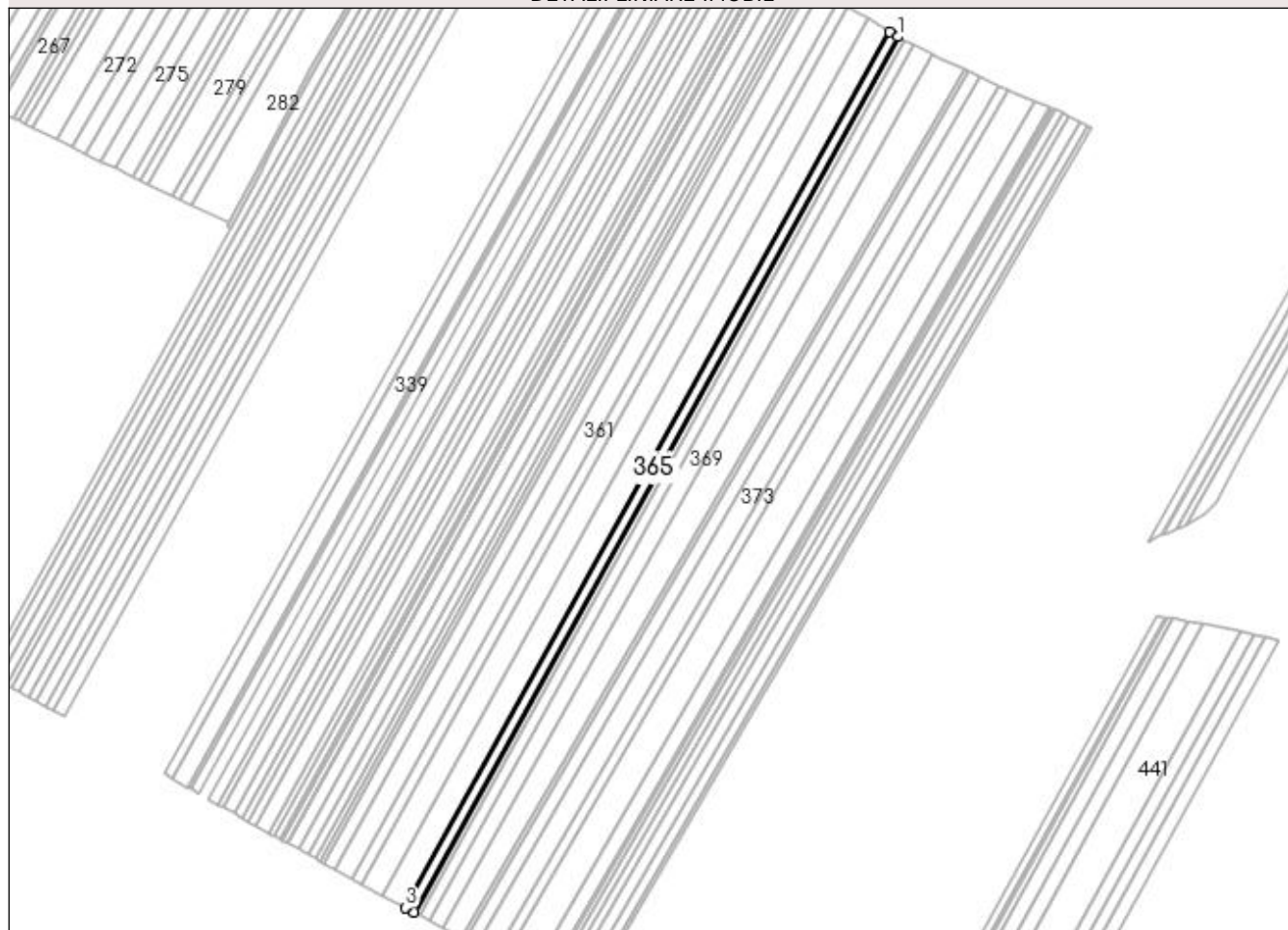
Anexa Nr. 1 La Partea I

Teren

Nr cadastral	Suprafața (mp)*	Observații / Referințe
	9.800	Mențiune: "Imobil traversat de limita unitatilor administrativ-teritoriale Dragotesti si Leu" (ODG 1/2020 art. 27 alin. 3^2)

* Suprafața este determinată în planul de proiecție Stereo 70.

DETALII LINIARE IMOBIL



Date referitoare la teren

Crt	Categorie folosință	Intra vilan	Suprafața (mp)	Tarla	Parcelă	Nr. topo	Observații / Referințe
1	arabil	NU	9.800	99	44	-	

Lungime Segmente

1) Valorile lungimilor segmentelor sunt obținute din proiecție în plan.

Punct început	X / Y	Punct sfârșit	X / Y	Lungime segment (** (m)
1	427.417,215 304.585,073	2	427.409,021 304.589,911	9.515
2	427.409,021 304.589,911	3	426.910,349 303.688,099	1030.503
3	426.910,349 303.688,099	4	426.918,707 303.683,559	9.512
4	426.918,707 303.683,559	1	427.417,215 304.585,073	1030.164

**** Lungimile segmentelor sunt determinate în planul de proiecție Stereo 70 și sunt rotunjite la 1 milimetru.**

***** Distanța dintre puncte este formată din segmente cumulate ce sunt mai mici decât valoarea 1 milimetru.**

**DATE DESPRE IMOBILUL NR. 366**

Oficiul de Cadastru și Publicitate Imobiliară DOLJ
Biroul de Cadastru și Publicitate Imobiliară Craiova

A. Partea I. Descrierea imobilului

TEREN Extravilan

Adresa: Jud. Dolj, Tarla 99 Parcela 46

Nr. Crt	Nr cadastral Nr. topografic	Suprafața* (mp)	Observații / Referințe
A1		2.000	Sector cadastral:49 Teren neimprejmuit; Mentiune: "Imobil traversat de limita unitatilor administrativ-teritoriale Dragotesti si Leu" (ODG 1/2020 art. 27 alin. 3^2)

B. Partea II. Proprietari și acte

Inscrieri privitoare la dreptul de proprietate și alte drepturi reale	Referințe
/	
Act Administrativ nr. TDP 1187-45357, din 23/06/1999 emis de CJSDPAT DOLJ;	
B1	A1
Intabulare, drept de PROPRIETATE, dobandit prin Reconstituire, cota actuala 1/1, cota initiala 1/1 1) POPA HRISTIN, lipsa CNP	

C. Partea III. SARCINI .

Inscrieri privind dezmembramintele dreptului de proprietate, drepturi reale de garanție și sarcini	Referințe
NU SUNT	

Anexa Nr. 1 La Partea I

Teren

Nr cadastral	Suprafața (mp)*	Observații / Referințe
	2.000	Mentiune: "Imobil traversat de limita unitatilor administrativ-teritoriale Dragotesti si Leu" (ODG 1/2020 art. 27 alin. 3^2)

* Suprafața este determinată în planul de proiecție Stereo 70.



Date referitoare la teren

Crt	Categorie folosință	Intra vilan	Suprafața (mp)	Tarla	Parcelă	Nr. topo	Observații / Referințe
1	arabil	NU	2.000	99	46	-	

Lungime Segmente

1) Valorile lungimilor segmentelor sunt obținute din proiecție în plan.

Punct început	X / Y	Punct sfârșit	X / Y	Lungime segment (** (m)
1	427.417,215 304.585,073	2	426.918,707 303.683,559	1030.164
2	426.918,707 303.683,559	3	426.920,413 303.682,632	1.942
3	426.920,413 303.682,632	4	427.418,888 304.584,086	1030.095
4	427.418,888 304.584,086	1	427.417,215 304.585,073	1.942

**** Lungimile segmentelor sunt determinate în planul de proiecție Stereo 70 și sunt rotunjite la 1 milimetru.**

***** Distanța dintre puncte este formată din segmente cumulate ce sunt mai mici decât valoarea 1 milimetru.**

**DATE DESPRE IMOBILUL NR. 367**

Oficiul de Cadastru și Publicitate Imobiliară DOLJ
Biroul de Cadastru și Publicitate Imobiliară Craiova

A. Partea I. Descrierea imobilului

TEREN Extravilan

Adresa: Jud. Dolj, Tarla 99 Parcela 46/1

Nr. Crt	Nr cadastral Nr. topografic	Suprafața* (mp)	Observații / Referințe
A1		5.800	Sector cadastral:49 Teren neimprejmuit; Mentiune: "Imobil traversat de limita unitatilor administrativ-teritoriale Dragotesti si Leu" (ODG 1/2020 art. 27 alin. 3^2)

B. Partea II. Proprietari și acte

Inscrieri privitoare la dreptul de proprietate și alte drepturi reale	Referințe
/	
Act Administrativ nr. TDP 1187-45357, din 23/06/1999 emis de CJSDPAT DOLJ;	
B1	A1
Intabulare, drept de PROPRIETATE, dobandit prin Reconstituire, cota actuala 1/1, cota initiala 1/1 1) POPA HRISTIN, lipsa CNP	

C. Partea III. SARCINI .

Inscrieri privind dezmembramintele dreptului de proprietate, drepturi reale de garanție și sarcini	Referințe
NU SUNT	

Anexa Nr. 1 La Partea I

Teren

Nr cadastral	Suprafața (mp)*	Observații / Referințe
	5.800	Mentiune: "Imobil traversat de limita unitatilor administrativ-teritoriale Dragotesti si Leu" (ODG 1/2020 art. 27 alin. 3^2)

* Suprafața este determinată în planul de proiecție Stereo 70.



Date referitoare la teren

Crt	Categorie folosință	Intra vilan	Suprafața (mp)	Tarla	Parcelă	Nr. topo	Observații / Referințe
1	arabil	NU	5.800	99	46/1	-	

Lungime Segmente

1) Valorile lungimilor segmentelor sunt obținute din proiecție în plan.

Punct început	X / Y	Punct sfârșit	X / Y	Lungime segment (** (m)
1	427.418,888 304.584,086	2	426.920,413 303.682,632	1030.095
2	426.920,413 303.682,632	3	426.925,362 303.679,944	5.631
3	426.925,362 303.679,944	4	427.423,819 304.581,369	1030.062
4	427.423,819 304.581,369	5	427.421,734 304.582,405	2.329
5	427.421,734 304.582,405	1	427.418,888 304.584,086	3.306

**** Lungimile segmentelor sunt determinate în planul de proiecție Stereo 70 și sunt rotunjite la 1 milimetru.**

***** Distanța dintre puncte este formată din segmente cumulate ce sunt mai mici decât valoarea 1 milimetru.**

**DATE DESPRE IMOBILUL NR. 368**

Oficiul de Cadastru și Publicitate Imobiliară DOLJ
Biroul de Cadastru și Publicitate Imobiliară Craiova

A. Partea I. Descrierea imobilului

TEREN Extravilan

Adresa: Jud. Dolj, Tarla 99 Parcela 46

Nr. Crt	Nr cadastral Nr. topografic	Suprafața* (mp)	Observații / Referințe
A1	31420	11.800	Sector cadastral:49 Teren neimprejmuit; Mentiune: "Imobil traversat de limita unitatilor administrativ-teritoriale Dragotesti si Leu" (ODG 1/2020 art. 27 alin. 3^2)

B. Partea II. Proprietari și acte

Inscrieri privitoare la dreptul de proprietate și alte drepturi reale	Referințe
51709 / 01/03/2018	
Act Notarial nr. CONTRACT DE VANZARE AUT. NR. 615, din 22/02/2018 emis de NP Faurar Virgil Claudiu;	
B1	A1
Intabulare, drept de PROPRIETATE, dobandit prin Conventie, cota actuala 1/1, cota initiala 1/1 1) SC RURAL OLTENIA SRL, CIF:22112978	

C. Partea III. SARCINI .

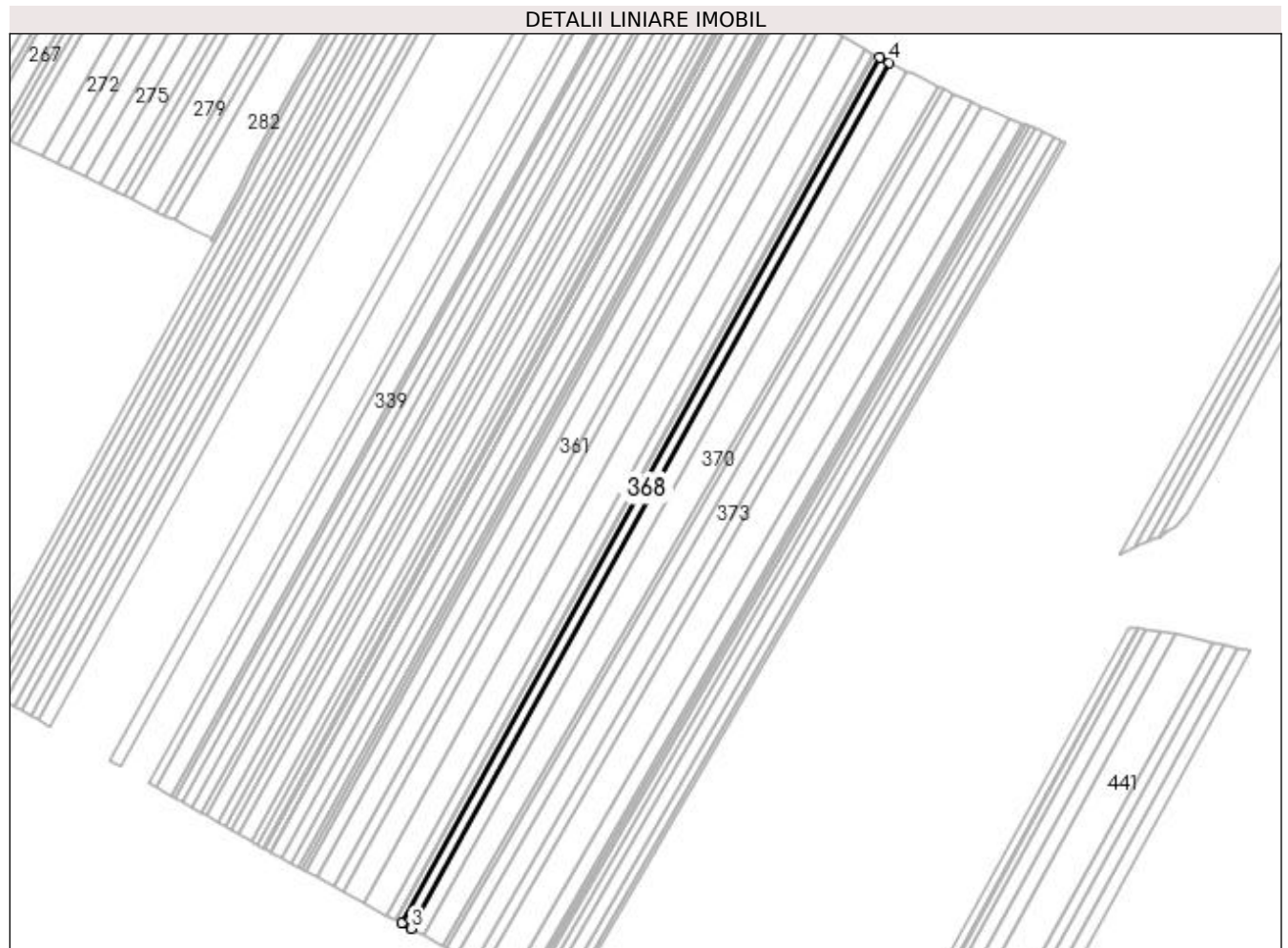
Inscrieri privind dezmembramintele dreptului de proprietate, drepturi reale de garanție și sarcini	Referințe
NU SUNT	

Anexa Nr. 1 La Partea I

Teren

Nr cadastral	Suprafața (mp)*	Observații / Referințe
31420	11.800	Mentiune: "Imobil traversat de limita unitatilor administrativ-teritoriale Dragotesti si Leu" (ODG 1/2020 art. 27 alin. 3^2)

* Suprafața este determinată în planul de proiecție Stereo 70.



Date referitoare la teren

Crt	Categorie folosință	Intra vilan	Suprafața (mp)	Tarla	Parcelă	Nr. topo	Observații / Referințe
1	arabil	NU	11.800	99	46	-	

Lungime Segmente

1) Valorile lungimilor segmentelor sunt obținute din proiecție în plan.

Punct început	X / Y	Punct sfârșit	X / Y	Lungime segment (** (m)
1	427.423,819 304.581,369	2	426.925,362 303.679,944	1030.062
2	426.925,362 303.679,944	3	426.935,426 303.674,476	11.454
3	426.935,426 303.674,476	4	427.434,085 304.576,265	1030.477
4	427.434,085 304.576,265	1	427.423,819 304.581,369	11.464

**** Lungimile segmentelor sunt determinate în planul de proiecție Stereo 70 și sunt rotunjite la 1 milimetru.**

***** Distanța dintre puncte este formată din segmente cumulate ce sunt mai mici decât valoarea 1 milimetru.**

**DATE DESPRE IMOBILUL NR. 369**

Oficiul de Cadastru și Publicitate Imobiliară DOLJ
Biroul de Cadastru și Publicitate Imobiliară Craiova

A. Partea I. Descrierea imobilului

TEREN Extravilan

Adresa: Jud. Dolj, Tarla 99 Parcela 48

Nr. Crt	Nr cadastral Nr. topografic	Suprafața* (mp)	Observații / Referințe
A1	30990	18.700	Sector cadastral:49 Teren neimprejmuit; Mentiune: "Imobil traversat de limita unitatilor administrativ-teritoriale Dragotesti si Leu" (ODG 1/2020 art. 27 alin. 3^2)

B. Partea II. Proprietari și acte

Inscrieri privitoare la dreptul de proprietate și alte drepturi reale		Referințe
118054 / 12/09/2016		
Act Notarial nr. CONTRACT DE VANZARE AUT. NR. 3997, din 09/09/2016 emis de CANTAR ELENA (CONTRACT DE VANZARE);		
B1	Intabulare, drept de PROPRIETATE, dobandit prin Conventie, cota actuala 1/1, cota initiala 1/1 1) BADEA RALUCA ELENA 2) BADEA IONEL	A1

C. Partea III. SARCINI .

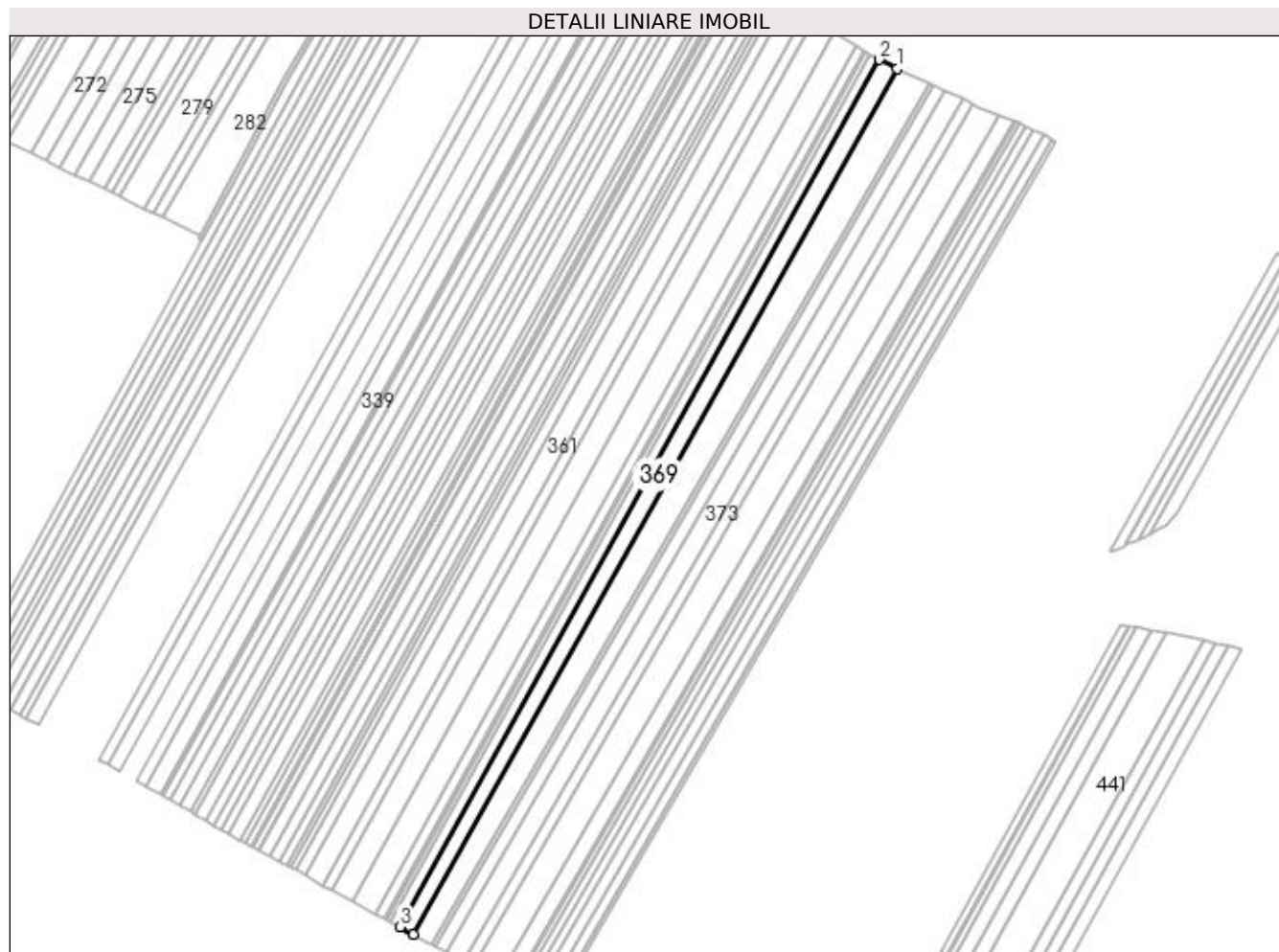
Inscrieri privind dezmembramintele dreptului de proprietate, drepturi reale de garanție și sarcini	Referințe
NU SUNT	

Anexa Nr. 1 La Partea I

Teren

Nr cadastral	Suprafața (mp)*	Observații / Referințe
30990	18.700	Mentiune: "Imobil traversat de limita unitatilor administrativ-teritoriale Dragotesti si Leu" (ODG 1/2020 art. 27 alin. 3^2)

* Suprafața este determinată în planul de proiecție Stereo 70.



Date referitoare la teren

Crt	Categorie folosință	Intra vilan	Suprafața (mp)	Tarla	Parcelă	Nr. topo	Observații / Referințe
1	arabil	NU	18.700	99	48	-	

Lungime Segmente

1) Valorile lungimilor segmentelor sunt obținute din proiecție în plan.

Punct început	X / Y	Punct sfârșit	X / Y	Lungime segment (** (m)
1	427.452,33 304.567,194	2	427.434,085 304.576,265	20.375
2	427.434,085 304.576,265	3	426.935,426 303.674,476	1030.477
3	426.935,426 303.674,476	4	426.949,421 303.666,874	15.927
4	426.949,421 303.666,874	1	427.452,33 304.567,194	1031.258

**** Lungimile segmentelor sunt determinate în planul de proiecție Stereo 70 și sunt rotunjite la 1 milimetru.**

***** Distanța dintre puncte este formată din segmente cumulate ce sunt mai mici decât valoarea 1 milimetru.**

**DATE DESPRE IMOBILUL NR. 370**

Oficiul de Cadastru și Publicitate Imobiliară DOLJ
Biroul de Cadastru și Publicitate Imobiliară Craiova

A. Partea I. Descrierea imobilului

TEREN Extravilan

Adresa: Jud. Dolj, Tarla 99 Parcela 49

Nr. Crt	Nr cadastral Nr. topografic	Suprafața* (mp)	Observații / Referințe
A1		29.550	Sector cadastral:49 Teren neimprejmuț; Mentiune: "Imobil traversat de limita unitatilor administrativ-teritoriale Dragotesti si Leu" (ODG 1/2020 art. 27 alin. 3^2)

B. Partea II. Proprietari și acte

Inscrieri privitoare la dreptul de proprietate și alte drepturi reale	Referințe
/	
Act Administrativ nr. TDP 1460-48570, din 03/04/2001 emis de CJSDPAT DOLJ;	
B1	A1
Intabulare, drept de PROPRIETATE, dobandit prin Reconstituire, cota actuala 1/1, cota initiala 1/1	
1) HIRNAU TINCA, lipsa CNP	
2) IORDACHE ALEXANDRU, lipsa CNP	
3) IORDACHE ION, lipsa CNP	

C. Partea III. SARCINI .

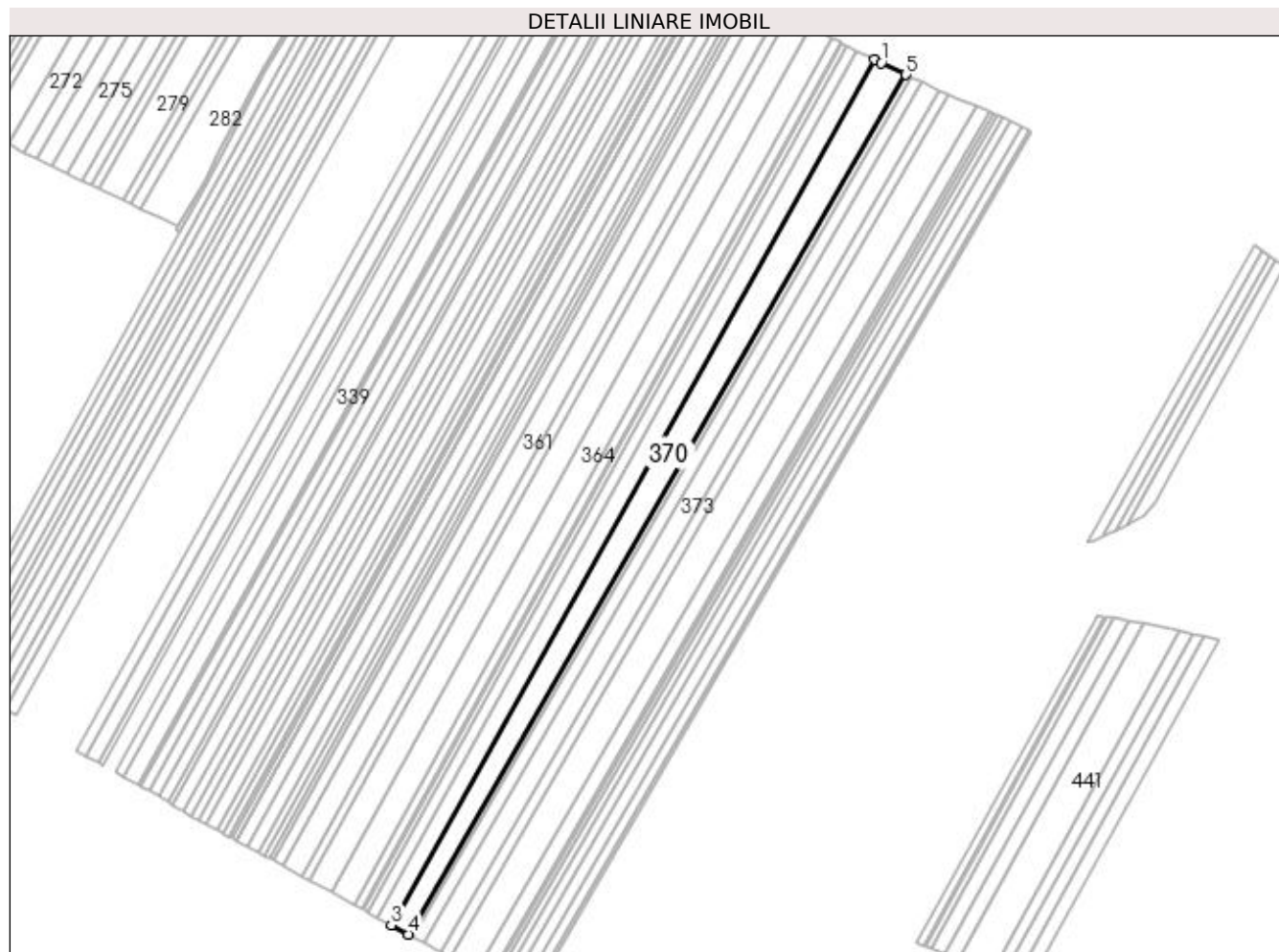
Inscrieri privind dezmembramintele dreptului de proprietate, drepturi reale de garanție și sarcini	Referințe
NU SUNT	

Anexa Nr. 1 La Partea I

Teren

Nr cadastral	Suprafața (mp)*	Observații / Referințe
	29.550	Mențiune: "Imobil traversat de limita unitatilor administrativ-teritoriale Dragotesti si Leu" (ODG 1/2020 art. 27 alin. 3^2)

* Suprafața este determinată în planul de proiecție Stereo 70.



Date referitoare la teren

Crt	Categorie folosință	Intra vilan	Suprafața (mp)	Tarla	Parcelă	Nr. topo	Observații / Referințe
1	arabil	NU	29.550	99	49	-	

Lungime Segmente

1) Valorile lungimilor segmentelor sunt obținute din proiecție în plan.

Punct început	X / Y	Punct sfârșit	X / Y	Lungime segment (** (m)
1	427.459,292 304.563,732	2	427.452,33 304.567,194	7.776
2	427.452,33 304.567,194	3	426.949,421 303.666,874	1031.258
3	426.949,421 303.666,874	4	426.967,613 303.656,991	20.703
4	426.967,613 303.656,991	5	427.485,435 304.551,465	1033.549
5	427.485,435 304.551,465	1	427.459,292 304.563,732	28.878

**** Lungimile segmentelor sunt determinate în planul de proiecție Stereo 70 și sunt rotunjite la 1 milimetru.**

***** Distanța dintre puncte este formată din segmente cumulate ce sunt mai mici decât valoarea 1 milimetru.**

**DATE DESPRE IMOBILUL NR. 371**

Oficiul de Cadastru și Publicitate Imobiliară DOLJ
Biroul de Cadastru și Publicitate Imobiliară Craiova

A. Partea I. Descrierea imobilului

TEREN Extravilan

Adresa: Jud. Dolj, Tarla 99 Parcela 51

Nr. Crt	Nr cadastral Nr. topografic	Suprafața* (mp)	Observații / Referințe
A1		5.000	Sector cadastral:49 Teren neimprejmuit; Mentiune: "Imobil traversat de limita unitatilor administrativ-teritoriale Dragotesti si Leu" (ODG 1/2020 art. 27 alin. 3^2)

B. Partea II. Proprietari și acte

Inscrieri privitoare la dreptul de proprietate și alte drepturi reale	Referințe
/	
Act Administrativ nr. TDP 972-44793, din 31/07/1998 emis de CJSDPAT DOLJ;	
B1	A1
Intabulare, drept de PROPRIETATE, dobandit prin Reconstituire, cota actuala 1/1, cota initiala 1/1 1) ILINCA MARIA, lipsa CNP	

C. Partea III. SARCINI .

Inscrieri privind dezmembramintele dreptului de proprietate, drepturi reale de garanție și sarcini	Referințe
NU SUNT	

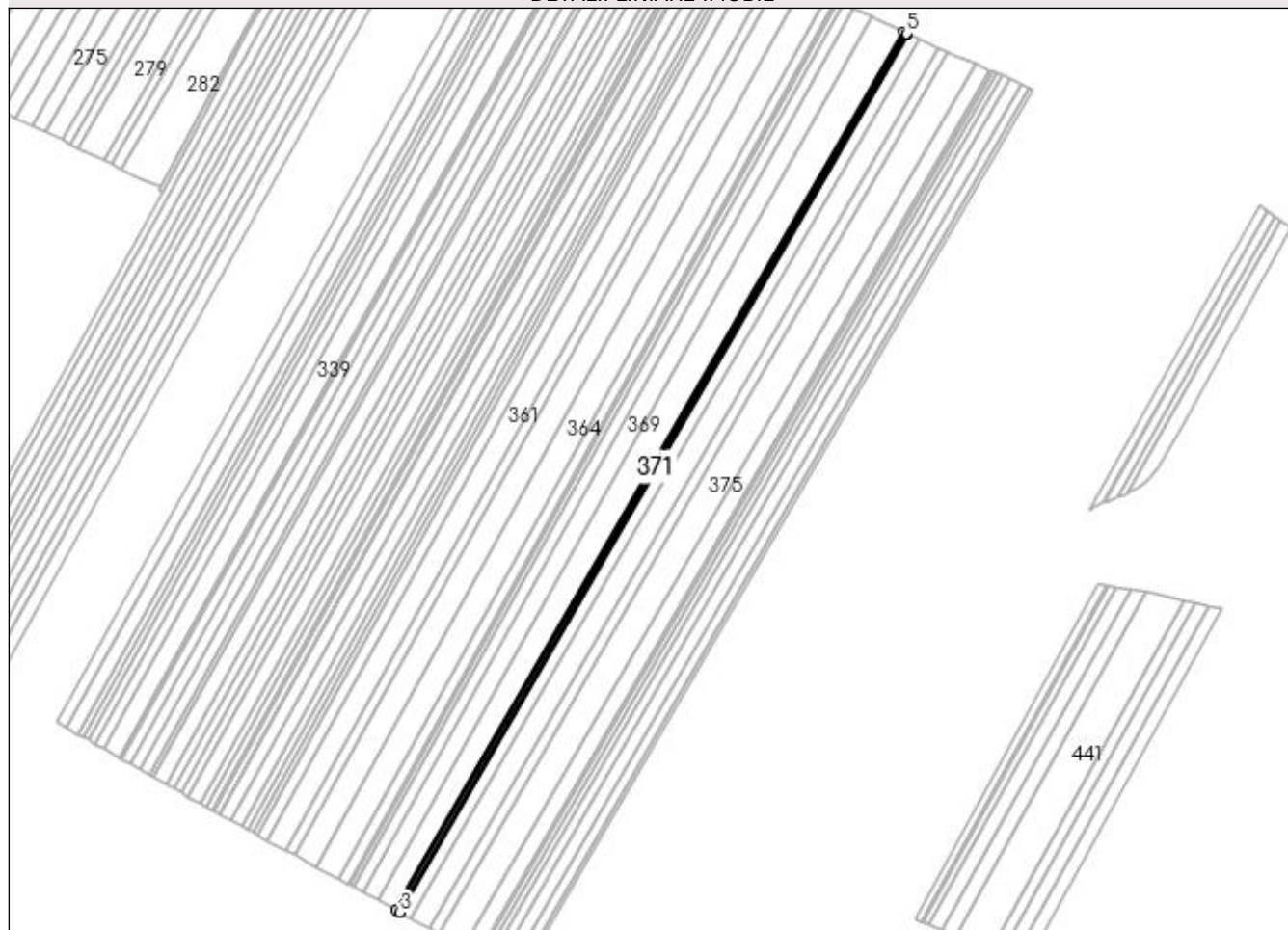
Anexa Nr. 1 La Partea I

Teren

Nr cadastral	Suprafața (mp)*	Observații / Referințe
	5.000	Mențiune: "Imobil traversat de limita unitatilor administrativ-teritoriale Dragotesti si Leu" (ODG 1/2020 art. 27 alin. 3^2)

* Suprafața este determinată în planul de proiecție Stereo 70.

DETALII LINIARE IMOBIL



Date referitoare la teren

Crt	Categorie folosință	Intra vilan	Suprafața (mp)	Tarla	Parcelă	Nr. topo	Observații / Referințe
1	arabil	NU	5.000	99	51	-	

Lungime Segmente

1) Valorile lungimilor segmentelor sunt obținute din proiecție în plan.

Punct început	X / Y	Punct sfârșit	X / Y	Lungime segment (** (m)
1	427.485,435 304.551,465	2	426.967,613 303.656,991	1033.549
2	426.967,613 303.656,991	3	426.971,864 303.654,681	4.839
3	426.971,864 303.654,681	4	427.489,831 304.549,404	1033.837
4	427.489,831 304.549,404	5	427.488,488 304.550,032	1.482
5	427.488,488 304.550,032	1	427.485,435 304.551,465	3.373

**** Lungimile segmentelor sunt determinate în planul de proiecție Stereo 70 și sunt rotunjite la 1 milimetru.**

***** Distanța dintre puncte este formată din segmente cumulate ce sunt mai mici decât valoarea 1 milimetru.**

**DATE DESPRE IMOBILUL NR. 372**

Oficiul de Cadastru și Publicitate Imobiliară DOLJ
Biroul de Cadastru și Publicitate Imobiliară Craiova

A. Partea I. Descrierea imobilului

TEREN Extravilan

Adresa: Jud. Dolj, Tarla 99 Parcela 52

Nr. Crt	Nr cadastral Nr. topografic	Suprafața* (mp)	Observații / Referințe
A1		13.065	Sector cadastral:49 Teren neimprejmuit; Mentiune: "Imobil traversat de limita unitatilor administrativ-teritoriale Dragotesti si Leu" (ODG 1/2020 art. 27 alin. 3^2)

B. Partea II. Proprietari și acte

Inscrieri privitoare la dreptul de proprietate și alte drepturi reale	Referințe
/	
Act Administrativ nr. TDP 1070-59335, din 29/10/1998 emis de CJSDPAT DOLJ;	
B1	A1
Intabulare, drept de PROPRIETATE, dobandit prin Reconstituire, cota actuala 1/1, cota initiala 1/1 1) ZIDARU ION, lipsa CNP	

C. Partea III. SARCINI .

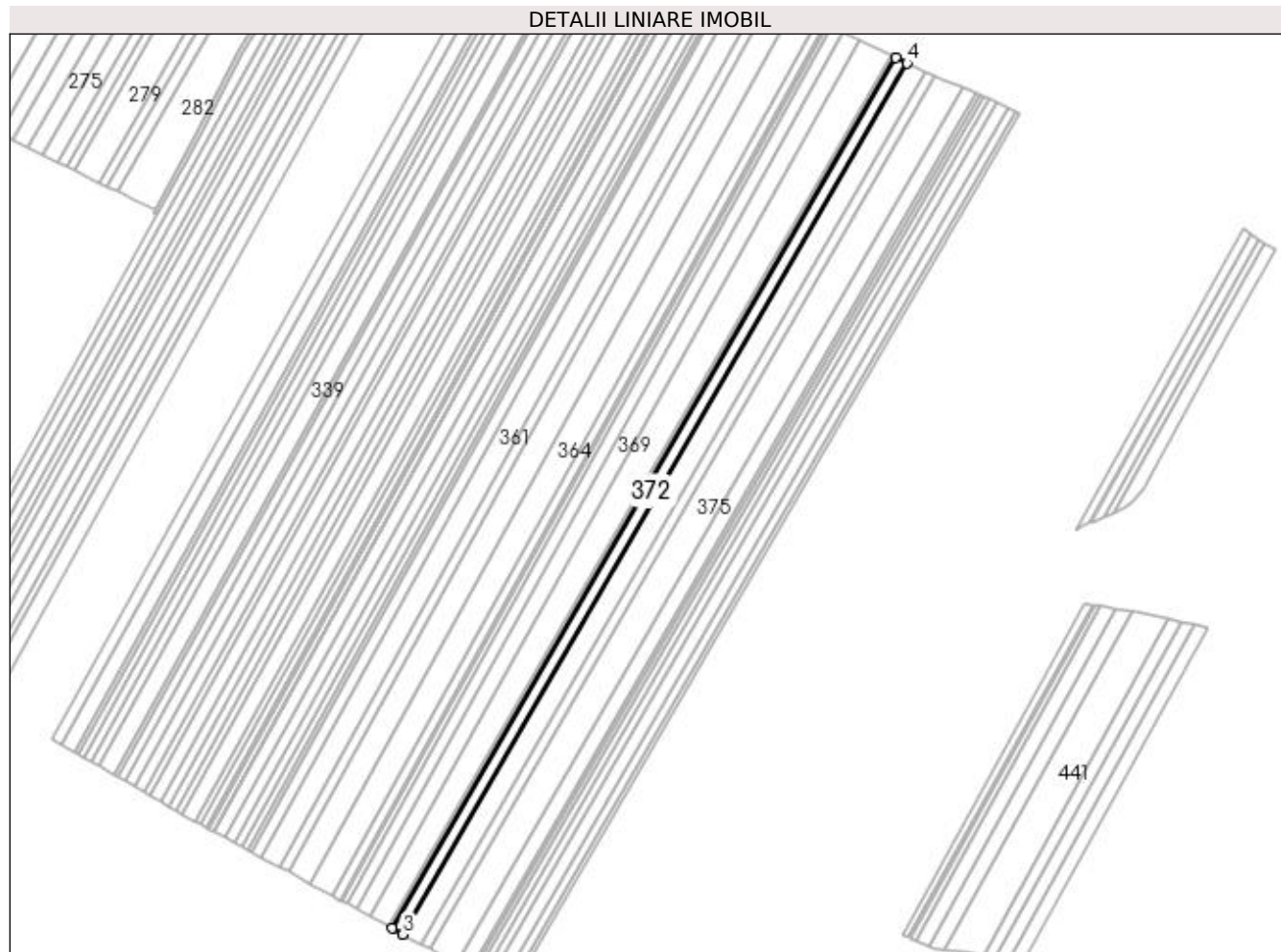
Inscrieri privind dezmembramintele dreptului de proprietate, drepturi reale de garanție și sarcini	Referințe
NU SUNT	

Anexa Nr. 1 La Partea I

Teren

Nr cadastral	Suprafața (mp)*	Observații / Referințe
	13.065	Mențiune: "Imobil traversat de limita unitatilor administrativ-teritoriale Dragotesti si Leu" (ODG 1/2020 art. 27 alin. 3^2)

* Suprafața este determinată în planul de proiecție Stereo 70.



Date referitoare la teren

Crt	Categorie folosință	Intravilan	Suprafața (mp)	Tarla	Parcelă	Nr. topo	Observații / Referințe
1	arabil	NU	13.065	99	52	-	

Lungime Segmente

1) Valorile lungimilor segmentelor sunt obținute din proiecție în plan.

Punct început	X / Y	Punct sfârșit	X / Y	Lungime segment (** (m)
1	427.489,831 304.549,404	2	426.971,864 303.654,681	1033.837
2	426.971,864 303.654,681	3	426.982,969 303.648,649	12.637
3	426.982,969 303.648,649	4	427.501,319 304.544,034	1034.602
4	427.501,319 304.544,034	1	427.489,831 304.549,404	12.681

**** Lungimile segmentelor sunt determinate în planul de proiecție Stereo 70 și sunt rotunjite la 1 milimetru.**

***** Distanța dintre puncte este formată din segmente cumulate ce sunt mai mici decât valoarea 1 milimetru.**

**DATE DESPRE IMOBILUL NR. 373**

Oficiul de Cadastru și Publicitate Imobiliară DOLJ
Biroul de Cadastru și Publicitate Imobiliară Craiova

A. Partea I. Descrierea imobilului

TEREN Extravilan

Adresa: Jud. Dolj, Tarla 99 Parcela 52

Nr. Crt	Nr cadastral Nr. topografic	Suprafața* (mp)	Observații / Referințe
A1		21.628	Sector cadastral:49 Teren neimprejmuit; Mentiuie: "Imobil traversat de limita unitatilor administrativ-teritoriale Dragotesti si Leu" (ODG 1/2020 art. 27 alin. 3^2)

B. Partea II. Proprietari și acte

Inscrieri privitoare la dreptul de proprietate și alte drepturi reale		Referințe
/		
Hotarare Judecatoreasca nr. SC 7184, din 22/05/2007 emis de JUDECATORIA CRAIOVA (TDP 1172-45357/17.06.1999);		
B1	Intabulare, drept de PROPRIETATE, dobandit prin lesire Din Indiviziune, cota actuala 1/1, cota initiala 1/1 1) LUPANDESCU JANA SORINELA	A1

C. Partea III. SARCINI .

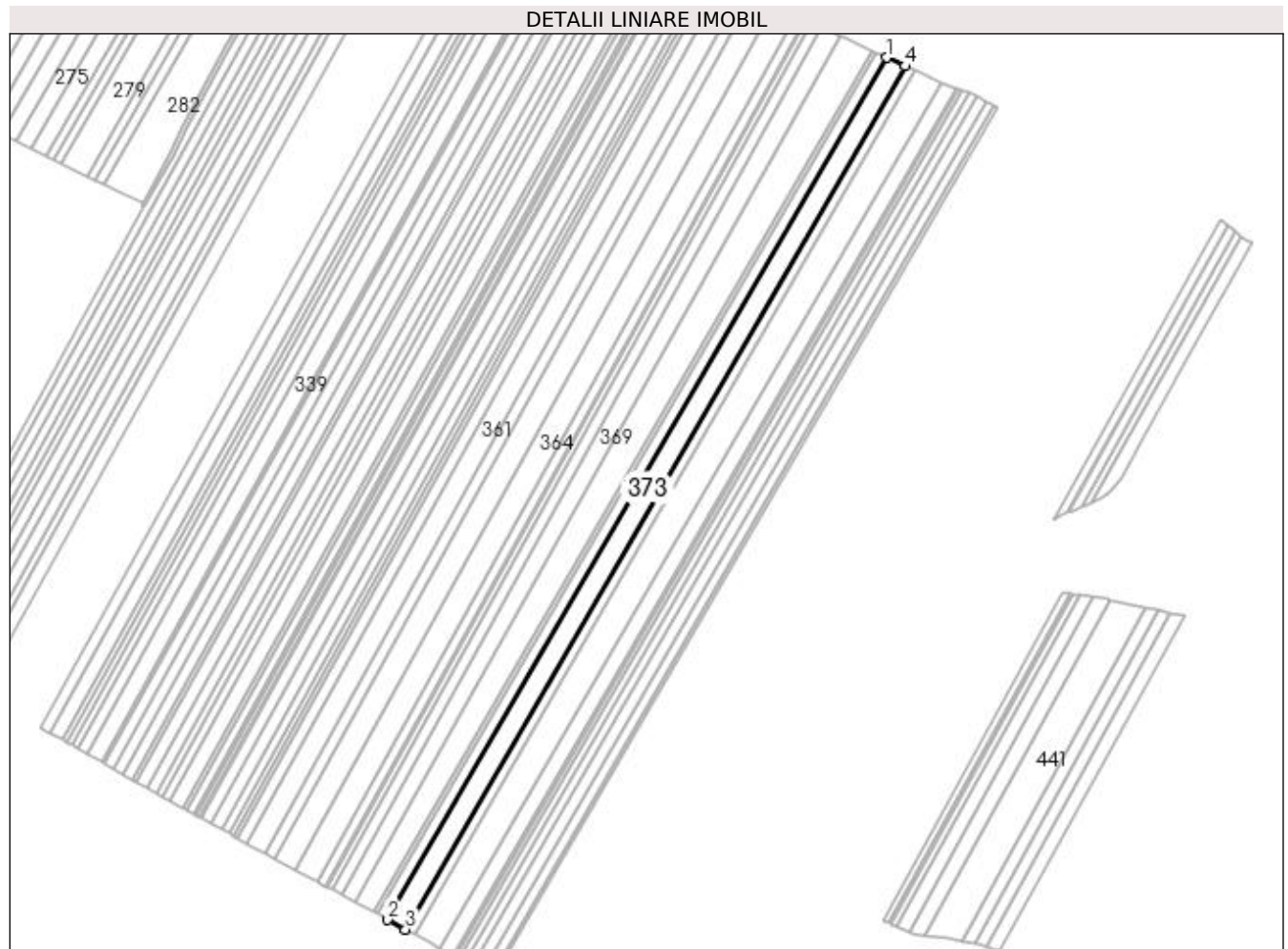
Inscrieri privind dezmembramintele dreptului de proprietate, drepturi reale de garanție și sarcini	Referințe
NU SUNT	

Anexa Nr. 1 La Partea I

Teren

Nr cadastral	Suprafața (mp)*	Observații / Referințe
	21.628	Mentiune: "Imobil traversat de limita unitatilor administrativ-teritoriale Dragotesti si Leu" (ODG 1/2020 art. 27 alin. 3^2)

* Suprafața este determinată în planul de proiecție Stereo 70.



Date referitoare la teren

Crt	Categorie folosință	Intra vilan	Suprafața (mp)	Tarla	Parcelă	Nr. topo	Observații / Referințe
1	arabil	NU	21.628	99	52	-	

Lungime Segmente

1) Valorile lungimilor segmentelor sunt obținute din proiecție în plan.

Punct început	X / Y	Punct sfârșit	X / Y	Lungime segment (** (m)
1	427.501,319 304.544,034	2	426.982,969 303.648,649	1034.602
2	426.982,969 303.648,649	3	427.001,334 303.638,672	20.9
3	427.001,334 303.638,672	4	427.520,318 304.535,152	1035.868
4	427.520,318 304.535,152	1	427.501,319 304.544,034	20.972

**** Lungimile segmentelor sunt determinate în planul de proiecție Stereo 70 și sunt rotunjite la 1 milimetru.**

***** Distanța dintre puncte este formată din segmente cumulate ce sunt mai mici decât valoarea 1 milimetru.**

**DATE DESPRE IMOBILUL NR. 374**

Oficiul de Cadastru și Publicitate Imobiliară DOLJ
Biroul de Cadastru și Publicitate Imobiliară Craiova

A. Partea I. Descrierea imobilului

TEREN Extravilan

Adresa: Jud. Dolj, Tarla 99 Parcela 52

Nr. Crt	Nr cadastral Nr. topografic	Suprafața* (mp)	Observații / Referințe
A1		11.300	Sector cadastral:49 Teren neimprejmuit; Mentiuie: "Imobil traversat de limita unitatilor administrativ-teritoriale Dragotesti si Leu" (ODG 1/2020 art. 27 alin. 3^2)

B. Partea II. Proprietari și acte

Inscrieri privitoare la dreptul de proprietate și alte drepturi reale	Referințe
/	
Act Administrativ nr. TDP 1830, din 13/06/2003 emis de CJSDPAT DOLJ (ANULAT TDP 879 HCJ 333/17.04.2003);	
B1	A1
Intabulare, drept de PROPRIETATE, dobandit prin Reconstituire, cota actuala 1/1, cota initiala 1/1 1) STANCU MARIN, decedat	

C. Partea III. SARCINI .

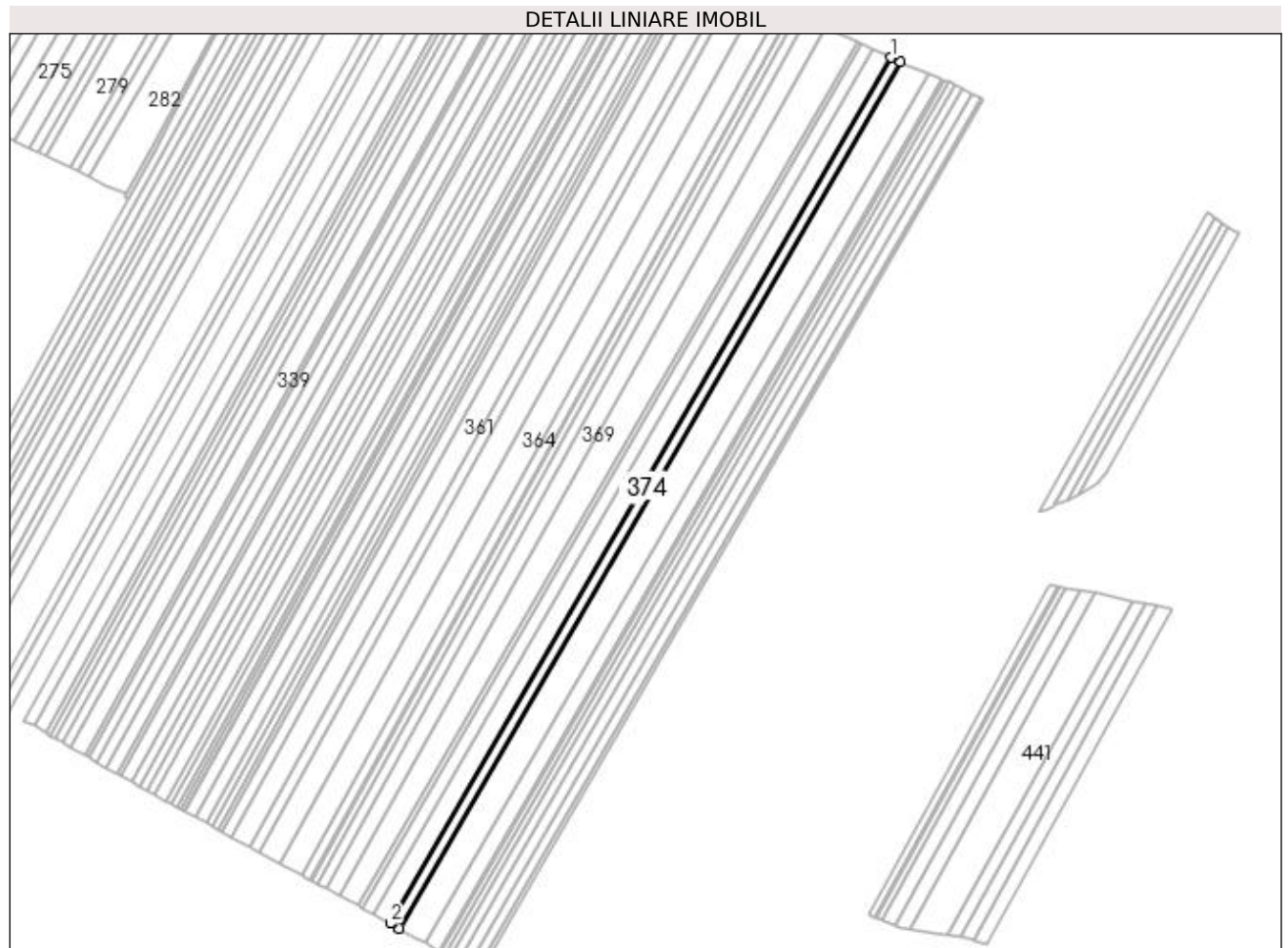
Inscrieri privind dezmembramintele dreptului de proprietate, drepturi reale de garanție și sarcini	Referințe
NU SUNT	

Anexa Nr. 1 La Partea I

Teren

Nr cadastral	Suprafața (mp)*	Observații / Referințe
	11.300	Mentiune: "Imobil traversat de limita unitatilor administrativ-teritoriale Dragotesti si Leu" (ODG 1/2020 art. 27 alin. 3^2)

* Suprafața este determinată în planul de proiecție Stereo 70.



Date referitoare la teren

Crt	Categorie folosință	Intra vilan	Suprafața (mp)	Tarla	Parcelă	Nr. topo	Observații / Referințe
1	arabil	NU	11.300	99	52	-	

Lungime Segmente

1) Valorile lungimilor segmentelor sunt obținute din proiecție în plan.

Punct început	X / Y	Punct sfârșit	X / Y	Lungime segment (** (m)
1	427.520,318 304.535,152	2	427.001,334 303.638,672	1035.868
2	427.001,334 303.638,672	3	427.010,92 303.633,464	10.909
3	427.010,92 303.633,464	4	427.530,235 304.530,516	1036.528
4	427.530,235 304.530,516	1	427.520,318 304.535,152	10.947

**** Lungimile segmentelor sunt determinate în planul de proiecție Stereo 70 și sunt rotunjite la 1 milimetru.**

***** Distanța dintre puncte este formată din segmente cumulate ce sunt mai mici decât valoarea 1 milimetru.**

**DATE DESPRE IMOBILUL NR. 375**

Oficiul de Cadastru și Publicitate Imobiliară DOLJ
Biroul de Cadastru și Publicitate Imobiliară Craiova

A. Partea I. Descrierea imobilului

TEREN Extravilan

Adresa: Jud. Dolj, TARLA 99 PARCELA 53

Nr. Crt	Nr cadastral Nr. topografic	Suprafața* (mp)	Observații / Referințe
A1	30447	31.695	Sector cadastral:49 Teren neimprejmuit; Mentiune: "Imobil traversat de limita unitatilor administrativ-teritoriale Dragotesti si Leu" (ODG 1/2020 art. 27 alin. 3^2)

B. Partea II. Proprietari și acte

Inscrieri privitoare la dreptul de proprietate și alte drepturi reale	Referințe
216788 / 01/11/2022	
Act Notarial nr. CONTRACT DE VANZARE AUT 1912, din 15/09/2022 emis de CRETAN CARMEN MIHAELA;	
B1	A1
Intabulare, drept de PROPRIETATE, dobandit prin Conventie, cota actuala 1/1, cota initiala 1/1 1) RURAL BIOAGRICOL SRL, CIF:40247426	

C. Partea III. SARCINI .

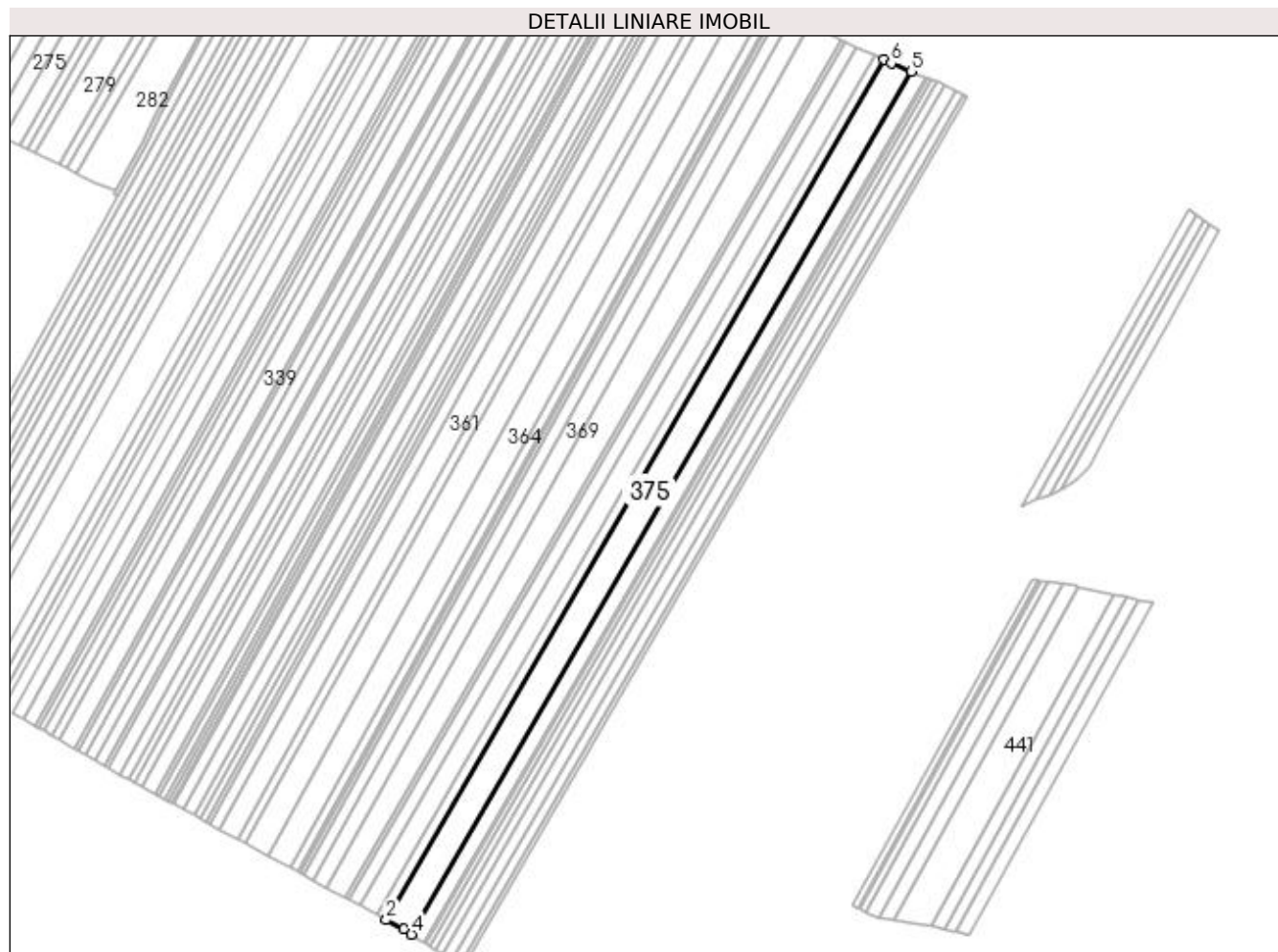
Inscrieri privind dezmembramintele dreptului de proprietate, drepturi reale de garanție și sarcini	Referințe
NU SUNT	

Anexa Nr. 1 La Partea I

Teren

Nr cadastral	Suprafața (mp)*	Observații / Referințe
30447	31.695	Mentiune: "Imobil traversat de limita unitatilor administrativ-teritoriale Dragotesti si Leu" (ODG 1/2020 art. 27 alin. 3^2)

* Suprafața este determinată în planul de proiecție Stereo 70.



Date referitoare la teren

Crt	Categorie folosință	Intra vilan	Suprafața (mp)	Tarla	Parcelă	Nr. topo	Observații / Referințe
1	arabil	NU	31.695	99	53	-	

Lungime Segmente

1) Valorile lungimilor segmentelor sunt obținute din proiecție în plan.

Punct început	X / Y	Punct sfârșit	X / Y	Lungime segment (** (m)
1	427.530,235 304.530,516	2	427.010,92 303.633,464	1036.528
2	427.010,92 303.633,464	3	427.029,129 303.623,572	20.723
3	427.029,129 303.623,572	4	427.037,486 303.618,407	9.824
4	427.037,486 303.618,407	5	427.558,606 304.518,577	1040.131
5	427.558,606 304.518,577	6	427.537,829 304.526,966	22.406

Punct început	X / Y	Punct sfârșit	X / Y	Lungime segment (** (m)
6	427.537,829 304.526,966	1	427.530,235 304.530,516	8.383

** Lungimile segmentelor sunt determinate în planul de proiecție Stereo 70 și sunt rotunjite la 1 milimetru.

*** Distanța dintre puncte este formată din segmente cumulate ce sunt mai mici decât valoarea 1 milimetru.

**DATE DESPRE IMOBILUL NR. 376**

Oficiul de Cadastru și Publicitate Imobiliară DOLJ
Biroul de Cadastru și Publicitate Imobiliară Craiova

A. Partea I. Descrierea imobilului

TEREN Extravilan

Adresa: Jud. Dolj, Tarla 99 Parcela 54

Nr. Crt	Nr cadastral Nr. topografic	Suprafața* (mp)	Observații / Referințe
A1	31004	16.294	Sector cadastral:49 Teren neimprejmuat; Mentiune: "Imobil traversat de limita unitatilor administrativ-teritoriale Dragotesti si Leu" (ODG 1/2020 art. 27 alin. 3^2)

B. Partea II. Proprietari și acte

Inscrieri privitoare la dreptul de proprietate și alte drepturi reale	Referințe
58521 / 26/05/2015	
Act Notarial nr. CVC aut. nr. 2071, din 07/12/2010 emis de NP SOROP ALEXANDRU OLIVIU;	
B1	A1
Intabulare, drept de PROPRIETATE, dobandit prin Conventie, cota actuala 1/1, cota initiala 1/1 1) SC RURAL AGRI DOLJ SRL, CIF:32630322	
82396 / 23/04/2020	
Act Notarial nr. CONTRACT DE VANZARE CU PLATA PRETULUI IN RATE SI REZERVA PROPRIETATII aut nr 2922, din 31/10/2019 emis de Diaconescu Remus Stefan;	
B2	A1
Se noteaza vnzarea cu rezerva dreptului de proprietate pna la plata pretului de 304.808,20 euro intre vinzaorul de sub B 1 - SC RURAL AGRI DOLJ SRL si cumparatorul Societatea Inproconsa SRL	

C. Partea III. SARCINI .

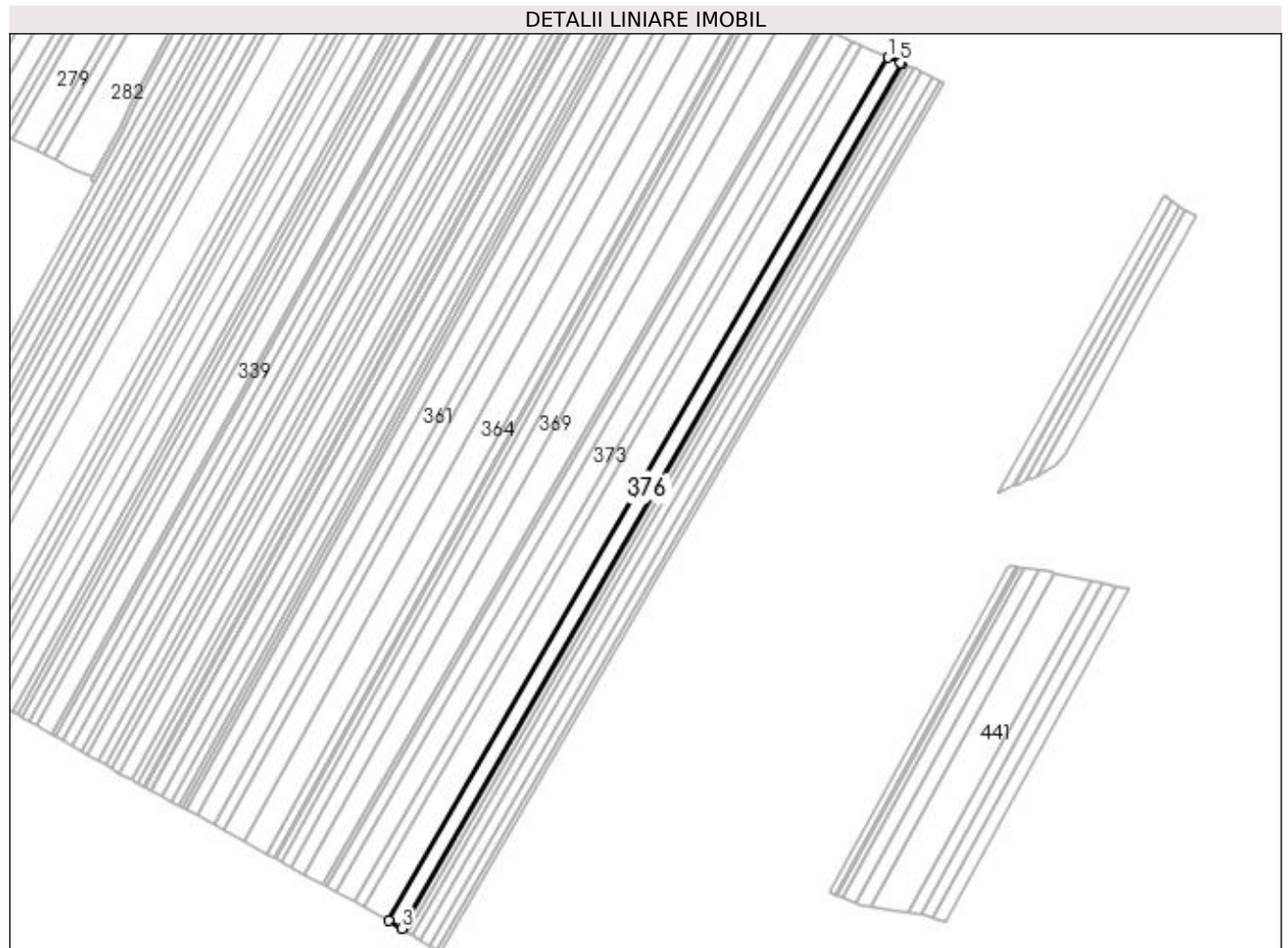
Inscrieri privind dezmembramintele dreptului de proprietate, drepturi reale de garanție și sarcini	Referințe
NU SUNT	

Anexa Nr. 1 La Partea I

Teren

Nr cadastral	Suprafața (mp)*	Observații / Referințe
31004	16.294	Mențiune: "Imobil traversat de limita unitatilor administrativ-teritoriale Dragotesti si Leu" (ODG 1/2020 art. 27 alin. 3^2)

* Suprafața este determinată în planul de proiecție Stereo 70.



Date referitoare la teren

Crt	Categorie folosință	Intra vilan	Suprafața (mp)	Tarla	Parcelă	Nr. topo	Observații / Referințe
1	arabil	NU	16.294	99	54	-	

Lungime Segmente

1) Valorile lungimilor segmentelor sunt obținute din proiecție în plan.

Punct început	X / Y	Punct sfârșit	X / Y	Lungime segment (** (m)
1	427.558,606 304.518,577	2	427.037,486 303.618,407	1040.131
2	427.037,486 303.618,407	3	427.050,8 303.610,179	15.652
3	427.050,8 303.610,179	4	427.573,268 304.512,677	1042.821
4	427.573,268 304.512,677	5	427.571,796 304.513,252	1.581
5	427.571,796 304.513,252	1	427.558,606 304.518,577	14.224

**** Lungimile segmentelor sunt determinate în planul de proiecție Stereo 70 și sunt rotunjite la 1 milimetru.**

***** Distanța dintre puncte este formată din segmente cumulate ce sunt mai mici decât valoarea 1 milimetru.**

**DATE DESPRE IMOBILUL NR. 377**

Oficiul de Cadastru și Publicitate Imobiliară DOLJ
Biroul de Cadastru și Publicitate Imobiliară Craiova

A. Partea I. Descrierea imobilului

TEREN Extravilan

Adresa: Jud. Dolj, Tarla 99 Parcela 55

Nr. Crt	Nr cadastral Nr. topografic	Suprafața* (mp)	Observații / Referințe
A1		2.766	Sector cadastral:49 Teren neimprejmuit; Mentiune: "Imobil traversat de limita unitatilor administrativ-teritoriale Dragotesti si Leu" (ODG 1/2020 art. 27 alin. 3^2)

B. Partea II. Proprietari și acte

Inscrieri privitoare la dreptul de proprietate și alte drepturi reale	Referințe
/	
Act Administrativ nr. TDP 1223-9570, din 27/07/1999 emis de CJSDPAT DOLJ;	
B1	A1
Intabulare, drept de PROPRIETATE, dobandit prin Reconstituire, cota actuala 1/1, cota initiala 1/1 1) PERSU ALEXANDRU, lipsa CNP	

C. Partea III. SARCINI .

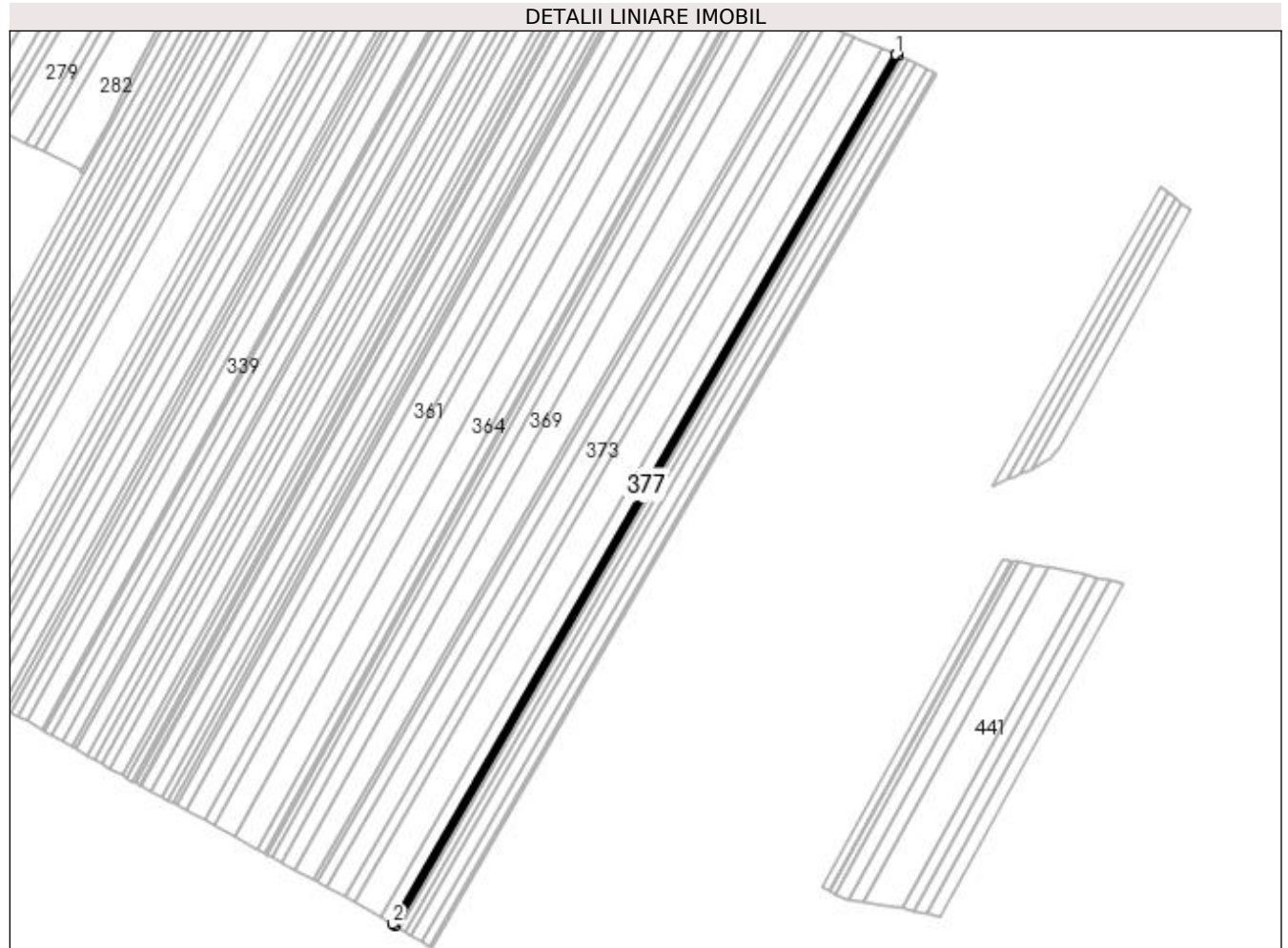
Inscrieri privind dezmembramintele dreptului de proprietate, drepturi reale de garanție și sarcini	Referințe
NU SUNT	

Anexa Nr. 1 La Partea I

Teren

Nr cadastral	Suprafața (mp)*	Observații / Referințe
	2.766	Mentiune: "Imobil traversat de limita unitatilor administrativ-teritoriale Dragotesti si Leu" (ODG 1/2020 art. 27 alin. 3^2)

* Suprafața este determinată în planul de proiecție Stereo 70.



Date referitoare la teren

Crt	Categorie folosință	Intravilan	Suprafața (mp)	Tarla	Parcelă	Nr. topo	Observații / Referințe
1	arabil	NU	2.766	99	55	-	

Lungime Segmente

1) Valorile lungimilor segmentelor sunt obținute din proiecție în plan.

Punct început	X / Y	Punct sfârșit	X / Y	Lungime segment (** (m)
1	427.573,268 304.512,677	2	427.050,8 303.610,179	1042.821
2	427.050,8 303.610,179	3	427.053,057 303.608,784	2.653
3	427.053,057 303.608,784	4	427.575,768 304.511,702	1043.306
4	427.575,768 304.511,702	1	427.573,268 304.512,677	2.683

**** Lungimile segmentelor sunt determinate în planul de proiecție Stereo 70 și sunt rotunjite la 1 milimetru.**

***** Distanța dintre puncte este formată din segmente cumulate ce sunt mai mici decât valoarea 1 milimetru.**

**DATE DESPRE IMOBILUL NR. 378**

Oficiul de Cadastru și Publicitate Imobiliară DOLJ
Biroul de Cadastru și Publicitate Imobiliară Craiova

A. Partea I. Descrierea imobilului

TEREN Extravilan

Adresa: Jud. Dolj, TARLA 99 PARCELA 56

Nr. Crt	Nr cadastral Nr. topografic	Suprafața* (mp)	Observații / Referințe
A1	30458	4.712	Sector cadastral:49 Teren neimprejmuit; Mentiune: "Imobil traversat de limita unitatilor administrativ-teritoriale Dragotesti si Leu" (ODG 1/2020 art. 27 alin. 3^2)

B. Partea II. Proprietari și acte

Inscrieri privitoare la dreptul de proprietate și alte drepturi reale	Referințe
216787 / 01/11/2022	
Act Notarial nr. CONTRACT DE VANZARE AUT 1912, din 15/09/2022 emis de CRETAN CARMEN MIHAELA;	
B1	A1
Intabulare, drept de PROPRIETATE, dobandit prin Conventie, cota actuala 1/1, cota initiala 1/1 1) RURAL BIOAGRICOL SRL, CIF:40247426	

C. Partea III. SARCINI .

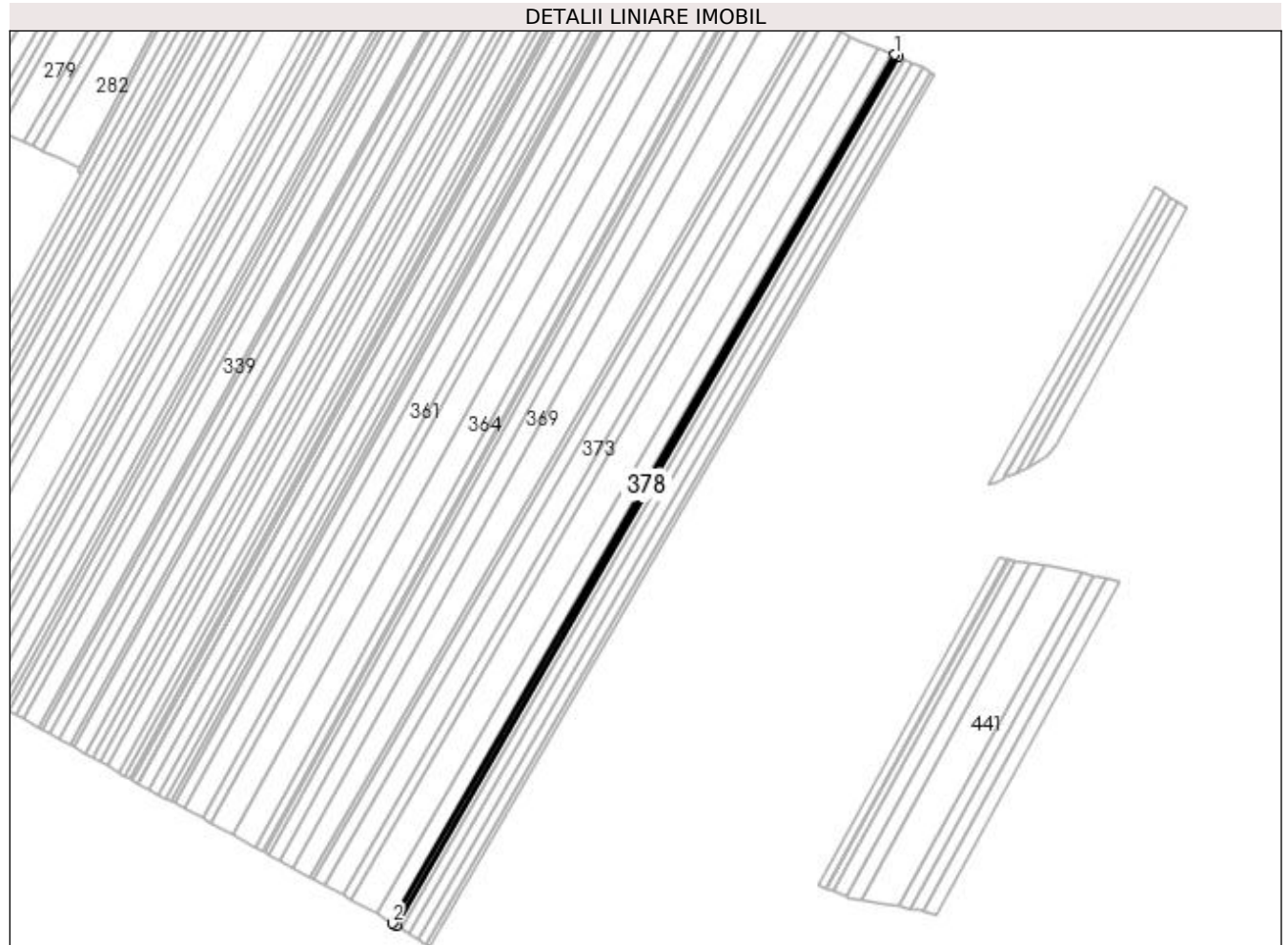
Inscrieri privind dezmembramintele dreptului de proprietate, drepturi reale de garanție și sarcini	Referințe
NU SUNT	

Anexa Nr. 1 La Partea I

Teren

Nr cadastral	Suprafața (mp)*	Observații / Referințe
30458	4.712	Mentiune: "Imobil traversat de limita unitatilor administrativ-teritoriale Dragotesti si Leu" (ODG 1/2020 art. 27 alin. 3^2)

* Suprafața este determinată în planul de proiecție Stereo 70.



Date referitoare la teren

Crt	Categorie folosință	Intra vilan	Suprafața (mp)	Tarla	Parcelă	Nr. topo	Observații / Referințe
1	arabil	NU	4.712	99	56	-	

Lungime Segmente

1) Valorile lungimilor segmentelor sunt obținute din proiecție în plan.

Punct început	X / Y	Punct sfârșit	X / Y	Lungime segment (** (m)
1	427.575,768 304.511,702	2	427.053,057 303.608,784	1043.306
2	427.053,057 303.608,784	3	427.056,899 303.606,41	4.516
3	427.056,899 303.606,41	4	427.580,023 304.510,041	1044.13
4	427.580,023 304.510,041	1	427.575,768 304.511,702	4.568

**** Lungimile segmentelor sunt determinate în planul de proiecție Stereo 70 și sunt rotunjite la 1 milimetru.**

***** Distanța dintre puncte este formată din segmente cumulate ce sunt mai mici decât valoarea 1 milimetru.**

**DATE DESPRE IMOBILUL NR. 379**

Oficiul de Cadastru și Publicitate Imobiliară DOLJ
Biroul de Cadastru și Publicitate Imobiliară Craiova

A. Partea I. Descrierea imobilului

TEREN Extravilan

Adresa: Jud. Dolj, Tarla 99 Parcela 59

Nr. Crt	Nr cadastral Nr. topografic	Suprafața* (mp)	Observații / Referințe
A1		7.191	Sector cadastral:49 Teren neimprejmuit; Mentiune: "Imobil traversat de limita unitatilor administrativ-teritoriale Dragotesti si Leu" (ODG 1/2020 art. 27 alin. 3^2)

B. Partea II. Proprietari și acte

Inscrieri privitoare la dreptul de proprietate și alte drepturi reale	Referințe
/	
Act Administrativ nr. TDP 550-14970, din 12/08/1997 emis de CJSDPAT DOLJ;	
B1	A1
Intabulare, drept de PROPRIETATE, dobandit prin Reconstituire, cota actuala 1/1, cota initiala 1/1 1) VASILE MARIN, decedat	

C. Partea III. SARCINI .

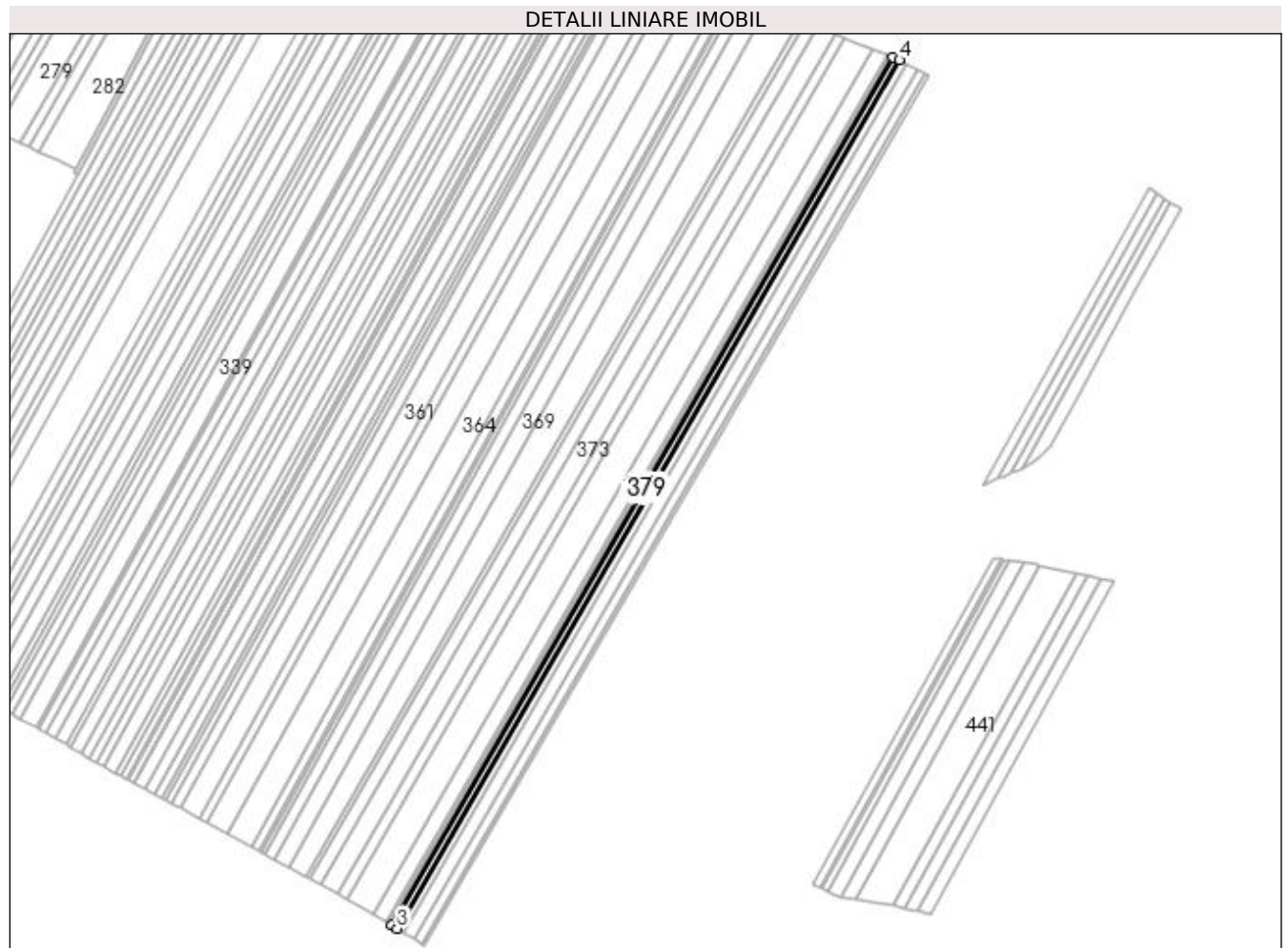
Inscrieri privind dezmembramintele dreptului de proprietate, drepturi reale de garanție și sarcini	Referințe
NU SUNT	

Anexa Nr. 1 La Partea I

Teren

Nr cadastral	Suprafața (mp)*	Observații / Referințe
	7.191	Mențiune: "Imobil traversat de limita unitatilor administrativ-teritoriale Dragotesti si Leu" (ODG 1/2020 art. 27 alin. 3^2)

* Suprafața este determinată în planul de proiecție Stereo 70.



Date referitoare la teren

Crt	Categorie folosință	Intra vilan	Suprafața (mp)	Tarla	Parcelă	Nr. topo	Observații / Referințe
1	arabil	NU	7.191	99	59	-	

Lungime Segmente

1) Valorile lungimilor segmentelor sunt obținute din proiecție în plan.

Punct început	X / Y	Punct sfârșit	X / Y	Lungime segment (** (m)
1	427.580,023 304.510,041	2	427.056,899 303.606,41	1044.13
2	427.056,899 303.606,41	3	427.062,756 303.602,789	6.886
3	427.062,756 303.602,789	4	427.586,51 304.507,509	1045.387
4	427.586,51 304.507,509	1	427.580,023 304.510,041	6.964

**** Lungimile segmentelor sunt determinate în planul de proiecție Stereo 70 și sunt rotunjite la 1 milimetru.**

***** Distanța dintre puncte este formată din segmente cumulate ce sunt mai mici decât valoarea 1 milimetru.**

**DATE DESPRE IMOBILUL NR. 380**

Oficiul de Cadastru și Publicitate Imobiliară DOLJ
Biroul de Cadastru și Publicitate Imobiliară Craiova

A. Partea I. Descrierea imobilului

TEREN Extravilan

Adresa: Jud. Dolj, Tarla 99 Parcela 60

Nr. Crt	Nr cadastral Nr. topografic	Suprafața* (mp)	Observații / Referințe
A1		9.000	Sector cadastral:49 Teren neimprejmuit; Mentiune: "Imobil traversat de limita unitatilor administrativ-teritoriale Dragotesti si Leu" (ODG 1/2020 art. 27 alin. 3^2)

B. Partea II. Proprietari și acte

Inscrieri privitoare la dreptul de proprietate și alte drepturi reale	Referințe
/	
Act Administrativ nr. TDP 961-44793, din 29/07/1998 emis de CJSDPAT DOLJ;	
B1	A1
Intabulare, drept de PROPRIETATE, dobandit prin Reconstituire, cota actuala 1/1, cota initiala 1/1 1) LEOVEANU ION, lipsa CNP	

C. Partea III. SARCINI .


Inscrieri privind dezmembramintele dreptului de proprietate, drepturi reale de garanție și sarcini	Referințe
NU SUNT	

Anexa Nr. 1 La Partea I

Teren

Nr cadastral	Suprafața (mp)*	Observații / Referințe
	9.000	Mențiune: "Imobil traversat de limita unitatilor administrativ-teritoriale Dragotesti si Leu" (ODG 1/2020 art. 27 alin. 3^2)

* Suprafața este determinată în planul de proiecție Stereo 70.



Date referitoare la teren

Crt	Categorie folosință	Intra vilan	Suprafața (mp)	Tarla	Parcelă	Nr. topo	Observații / Referințe
1	arabil	NU	9.000	99	60	-	

Lungime Segmente

1) Valorile lungimilor segmentelor sunt obținute din proiecție în plan.

Punct început	X / Y	Punct sfârșit	X / Y	Lungime segment (** (m)
1	427.586,51 304.507,509	2	427.062,756 303.602,789	1045.387
2	427.062,756 303.602,789	3	427.070,08 303.598,263	8.61
3	427.070,08 303.598,263	4	427.594,158 304.503,541	1046.034
4	427.594,158 304.503,541	5	427.586,72 304.507,426	8.391
5	427.586,72 304.507,426	1	427.586,51 304.507,509	0.226

**** Lungimile segmentelor sunt determinate în planul de proiecție Stereo 70 și sunt rotunjite la 1 milimetru.**

***** Distanța dintre puncte este formată din segmente cumulate ce sunt mai mici decât valoarea 1 milimetru.**

**DATE DESPRE IMOBILUL NR. 381**

Oficiul de Cadastru și Publicitate Imobiliară DOLJ
Biroul de Cadastru și Publicitate Imobiliară Craiova

A. Partea I. Descrierea imobilului

TEREN Extravilan

Adresa: Jud. Dolj, Tarla 99 Parcela 62

Nr. Crt	Nr cadastral Nr. topografic	Suprafața* (mp)	Observații / Referințe
A1		12.590	Sector cadastral:49 Teren neimprejmuit; Mentiune: "Imobil traversat de limita unitatilor administrativ-teritoriale Dragotesti si Leu" (ODG 1/2020 art. 27 alin. 3^2)

B. Partea II. Proprietari și acte

Inscrieri privitoare la dreptul de proprietate și alte drepturi reale	Referințe
/	
Act Administrativ nr. TDP 952-44793, din 28/07/1998 emis de CJSDPAT DOLJ;	
B1	A1
Intabulare, drept de PROPRIETATE, dobandit prin Reconstituire, cota actuala 1/1, cota initiala 1/1 1) GHEORGHE STEFAN, decedat	

C. Partea III. SARCINI .

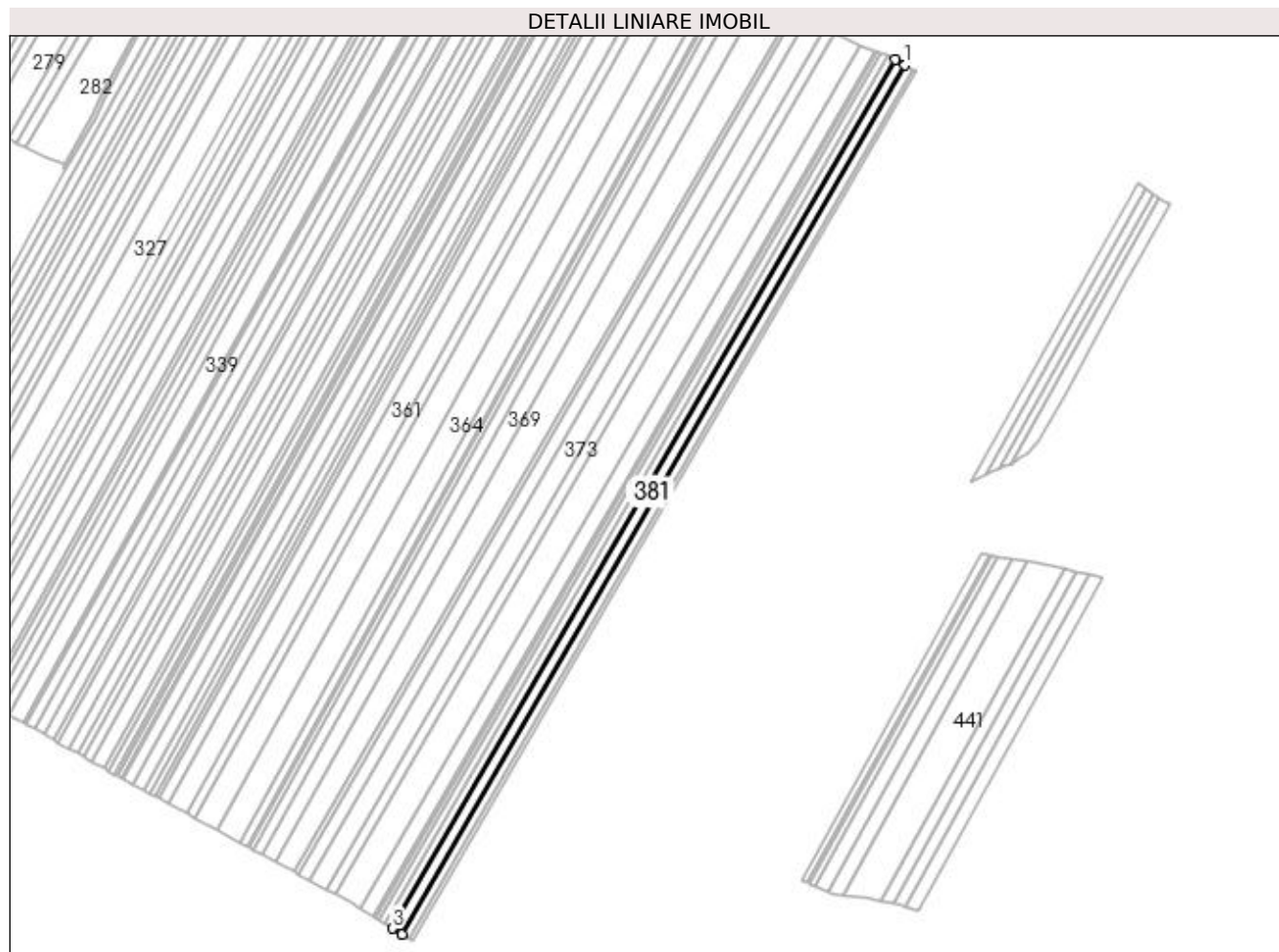
Inscrieri privind dezmembramintele dreptului de proprietate, drepturi reale de garanție și sarcini	Referințe
NU SUNT	

Anexa Nr. 1 La Partea I

Teren

Nr cadastral	Suprafața (mp)*	Observații / Referințe
	12.590	Mențiune: "Imobil traversat de limita unitatilor administrativ-teritoriale Dragotesti si Leu" (ODG 1/2020 art. 27 alin. 3^2)

* Suprafața este determinată în planul de proiecție Stereo 70.



Date referitoare la teren

Crt	Categorie folosință	Intra vilan	Suprafața (mp)	Tarla	Parcelă	Nr. topo	Observații / Referințe
1	arabil	NU	12.590	99	62	-	

Lungime Segmente

1) Valorile lungimilor segmentelor sunt obținute din proiecție în plan.

Punct început	X / Y	Punct sfârșit	X / Y	Lungime segment (** (m)
1	427.604,832 304.497,966	2	427.594,158 304.503,541	12.042
2	427.594,158 304.503,541	3	427.070,08 303.598,263	1046.034
3	427.070,08 303.598,263	4	427.080,319 303.591,935	12.036
4	427.080,319 303.591,935	1	427.604,832 304.497,966	1046.903

**** Lungimile segmentelor sunt determinate în planul de proiecție Stereo 70 și sunt rotunjite la 1 milimetru.**

***** Distanța dintre puncte este formată din segmente cumulate ce sunt mai mici decât valoarea 1 milimetru.**

**DATE DESPRE IMOBILUL NR. 382**

Oficiul de Cadastru și Publicitate Imobiliară DOLJ
Biroul de Cadastru și Publicitate Imobiliară Craiova

A. Partea I. Descrierea imobilului

TEREN Extravilan

Adresa: Jud. Dolj, Tarla 99 Parcela 63

Nr. Crt	Nr cadastral Nr. topografic	Suprafața* (mp)	Observații / Referințe
A1		9.979	Sector cadastral:49 Teren neimprejmuit; Mentiune: "Imobil traversat de limita unitatilor administrativ-teritoriale Dragotesti si Leu" (ODG 1/2020 art. 27 alin. 3^2)

B. Partea II. Proprietari și acte

Inscrieri privitoare la dreptul de proprietate și alte drepturi reale	Referințe
/	
Act Administrativ nr. TDP 1311-59457, din 03/03/2000 emis de CJSDPAT DOLJ;	
B1	A1
Intabulare, drept de PROPRIETATE, dobandit prin Reconstituire, cota actuala 1/1, cota initiala 1/1 1) DROSU ION, decedat	

C. Partea III. SARCINI .


Inscrieri privind dezmembramintele dreptului de proprietate, drepturi reale de garanție și sarcini	Referințe
NU SUNT	

Anexa Nr. 1 La Partea I

Teren

Nr cadastral	Suprafața (mp)*	Observații / Referințe
	9.979	Mentiune: "Imobil traversat de limita unitatilor administrativ-teritoriale Dragotesti si Leu" (ODG 1/2020 art. 27 alin. 3^2)

* Suprafața este determinată în planul de proiecție Stereo 70.



Date referitoare la teren

Crt	Categorie folosință	Intra vilan	Suprafața (mp)	Tarla	Parcelă	Nr. topo	Observații / Referințe
1	arabil	NU	9.979	99	63	-	

Lungime Segmente

1) Valorile lungimilor segmentelor sunt obținute din proiecție în plan.

Punct început	X / Y	Punct sfârșit	X / Y	Lungime segment (** (m)
1	427.604,832 304.497,966	2	427.080,319 303.591,935	1046.903
2	427.080,319 303.591,935	3	427.088,428 303.586,923	9.533
3	427.088,428 303.586,923	4	427.613,285 304.493,55	1047.591
4	427.613,285 304.493,55	1	427.604,832 304.497,966	9.538

**** Lungimile segmentelor sunt determinate în planul de proiecție Stereo 70 și sunt rotunjite la 1 milimetru.**

***** Distanța dintre puncte este formată din segmente cumulate ce sunt mai mici decât valoarea 1 milimetru.**

**DATE DESPRE IMOBILUL NR. 383**

Oficiul de Cadastru și Publicitate Imobiliară DOLJ
Biroul de Cadastru și Publicitate Imobiliară Craiova

A. Partea I. Descrierea imobilului

TEREN Extravilan

Adresa: Jud. Dolj, Tarla 99 Parcela 65

Nr. Crt	Nr cadastral Nr. topografic	Suprafața* (mp)	Observații / Referințe
A1	31230	3.616	Sector cadastral:49 Teren neimprejmuit; Mentiune: "Imobil traversat de limita unitatilor administrativ-teritoriale Dragotesti si Leu" (ODG 1/2020 art. 27 alin. 3^2)

B. Partea II. Proprietari și acte

Inscrieri privitoare la dreptul de proprietate și alte drepturi reale	Referințe
96417 / 21/06/2017	
Act Notarial nr. CONTRACT DE VANZARE AUT. NR. 2574, din 19/06/2017 emis de NP CANTAR ELENA;	
B1	A1
Intabulare, drept de PROPRIETATE, dobandit prin Conventie, cota actuala 1/1, cota initiala 1/1 1) SC INPROCONSA SRL, CIF:23368711	

C. Partea III. SARCINI .

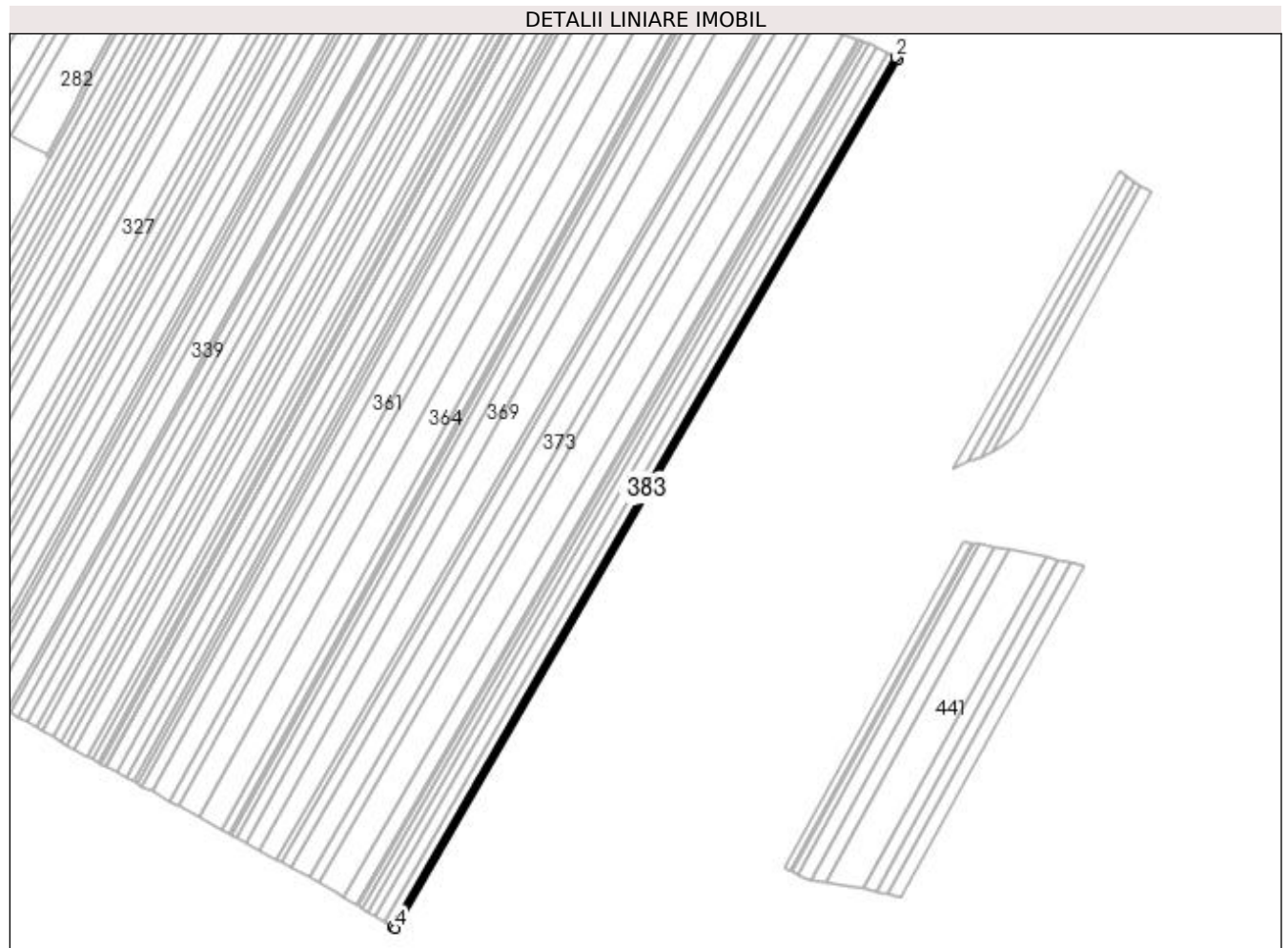
Inscrieri privind dezmembramintele dreptului de proprietate, drepturi reale de garanție și sarcini	Referințe
NU SUNT	

Anexa Nr. 1 La Partea I

Teren

Nr cadastral	Suprafața (mp)*	Observații / Referințe
31230	3.616	Mențiune: "Imobil traversat de limita unitatilor administrativ-teritoriale Dragotesti si Leu" (ODG 1/2020 art. 27 alin. 3^2)

* Suprafața este determinată în planul de proiecție Stereo 70.



Date referitoare la teren

Crt	Categorie folosință	Intra vilan	Suprafața (mp)	Tarla	Parcelă	Nr. topo	Observații / Referințe
1	arabil	NU	3.616	99	65	-	

Lungime Segmente

1) Valorile lungimilor segmentelor sunt obținute din proiecție în plan.

Punct început	X / Y	Punct sfârșit	X / Y	Lungime segment (** (m)
1	427.616,347 304.491,95	2	427.613,285 304.493,55	3.455
2	427.613,285 304.493,55	3	427.088,428 303.586,923	1047.591
3	427.088,428 303.586,923	4	427.091,365 303.585,108	3.453
4	427.091,365 303.585,108	1	427.616,347 304.491,95	1047.84

**** Lungimile segmentelor sunt determinate în planul de proiecție Stereo 70 și sunt rotunjite la 1 milimetru.**

***** Distanța dintre puncte este formată din segmente cumulate ce sunt mai mici decât valoarea 1 milimetru.**

**DATE DESPRE IMOBILUL NR. 384**

Oficiul de Cadastru și Publicitate Imobiliară DOLJ
Biroul de Cadastru și Publicitate Imobiliară Craiova

A. Partea I. Descrierea imobilului

TEREN Extravilan

Adresa: Jud. Dolj, Tarla 99 Parcela 66

Nr. Crt	Nr cadastral Nr. topografic	Suprafața* (mp)	Observații / Referințe
A1	31973	33.300	Sector cadastral:49 Teren neimprejmuit; Mentiune: "Imobil traversat de limita unitatilor administrativ-teritoriale Dragotesti si Leu" (ODG 1/2020 art. 27 alin. 3^2)

B. Partea II. Proprietari și acte

Inscrieri privitoare la dreptul de proprietate și alte drepturi reale	Referințe
223851 / 14/09/2021	
Act Notarial nr. CONTRACT DE DONATIE AUT NR 3236, din 13/09/2021 emis de NP Sorop Alexandru Oliviu;	
B3	A1
Intabulare, drept de PROPRIETATE, dobandit prin Conventie, cota actuala 1/1, cota initiala 1/1	
1) LEOVEANU STEFAN	

C. Partea III. SARCINI .

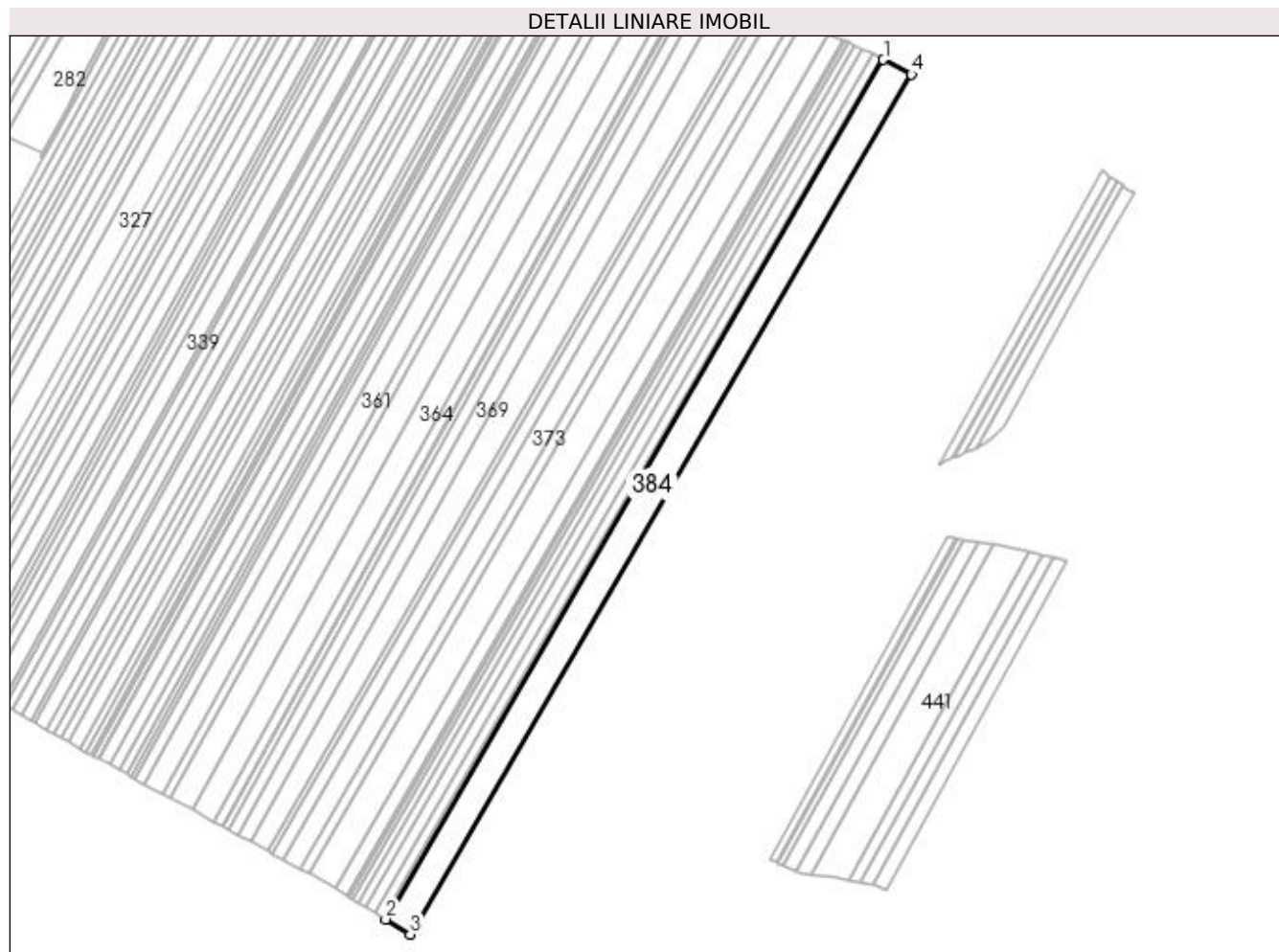
Inscrieri privind dezmembramintele dreptului de proprietate, drepturi reale de garanție și sarcini	Referințe
NU SUNT	

Anexa Nr. 1 La Partea I

Teren

Nr cadastral	Suprafața (mp)*	Observații / Referințe
31973	33.300	Mentiune: "Imobil traversat de limita unitatilor administrativ-teritoriale Dragotesti si Leu" (ODG 1/2020 art. 27 alin. 3^2)

* Suprafața este determinată în planul de proiecție Stereo 70.



Date referitoare la teren

Crt	Categorie folosință	Intra vilan	Suprafața (mp)	Tarla	Parcelă	Nr. topo	Observații / Referințe
1	arabil	NU	33.300	99	66	-	

Lungime Segmente

1) Valorile lungimilor segmentelor sunt obținute din proiecție în plan.

Punct început	X / Y	Punct sfârșit	X / Y	Lungime segment (** (m)
1	427.616,347 304.491,95	2	427.091,365 303.585,108	1047.84
2	427.091,365 303.585,108	3	427.116,982 303.569,276	30.115
3	427.116,982 303.569,276	4	427.645,968 304.476,477	1050.162
4	427.645,968 304.476,477	1	427.616,347 304.491,95	33.419

**** Lungimile segmentelor sunt determinate în planul de proiecție Stereo 70 și sunt rotunjite la 1 milimetru.**

***** Distanța dintre puncte este formată din segmente cumulate ce sunt mai mici decât valoarea 1 milimetru.**

**DATE DESPRE IMOBILUL NR. 385**

Oficiul de Cadastru și Publicitate Imobiliară DOLJ
Biroul de Cadastru și Publicitate Imobiliară Craiova

A. Partea I. Descrierea imobilului

TEREN Extravilan

Adresa: Jud. Dolj, Tarla 99 Parcela 66

Nr. Crt	Nr cadastral Nr. topografic	Suprafața* (mp)	Observații / Referințe
A1		14.200	Sector cadastral:49 Teren neimprejmuit; Mentiune: "Imobil traversat de limita unitatilor administrativ-teritoriale Dragotesti si Leu" (ODG 1/2020 art. 27 alin. 3^2)

B. Partea II. Proprietari și acte

Inscrieri privitoare la dreptul de proprietate și alte drepturi reale	Referințe
/	
Act Notarial nr. Contract tranzactie 1479, din 16/09/2015 emis de NP LAURA DIACONU (APV 1069/31.03.1999, TDP 12564/23.01.2009 RETR TDP 549 HCJ 1407/2008);	
B1 Intabulare, drept de PROPRIETATE, dobandit prin Conventie, cota actuala 1/1, cota initiala 1/1 1) VASILE ELISABETA	A1

C. Partea III. SARCINI .

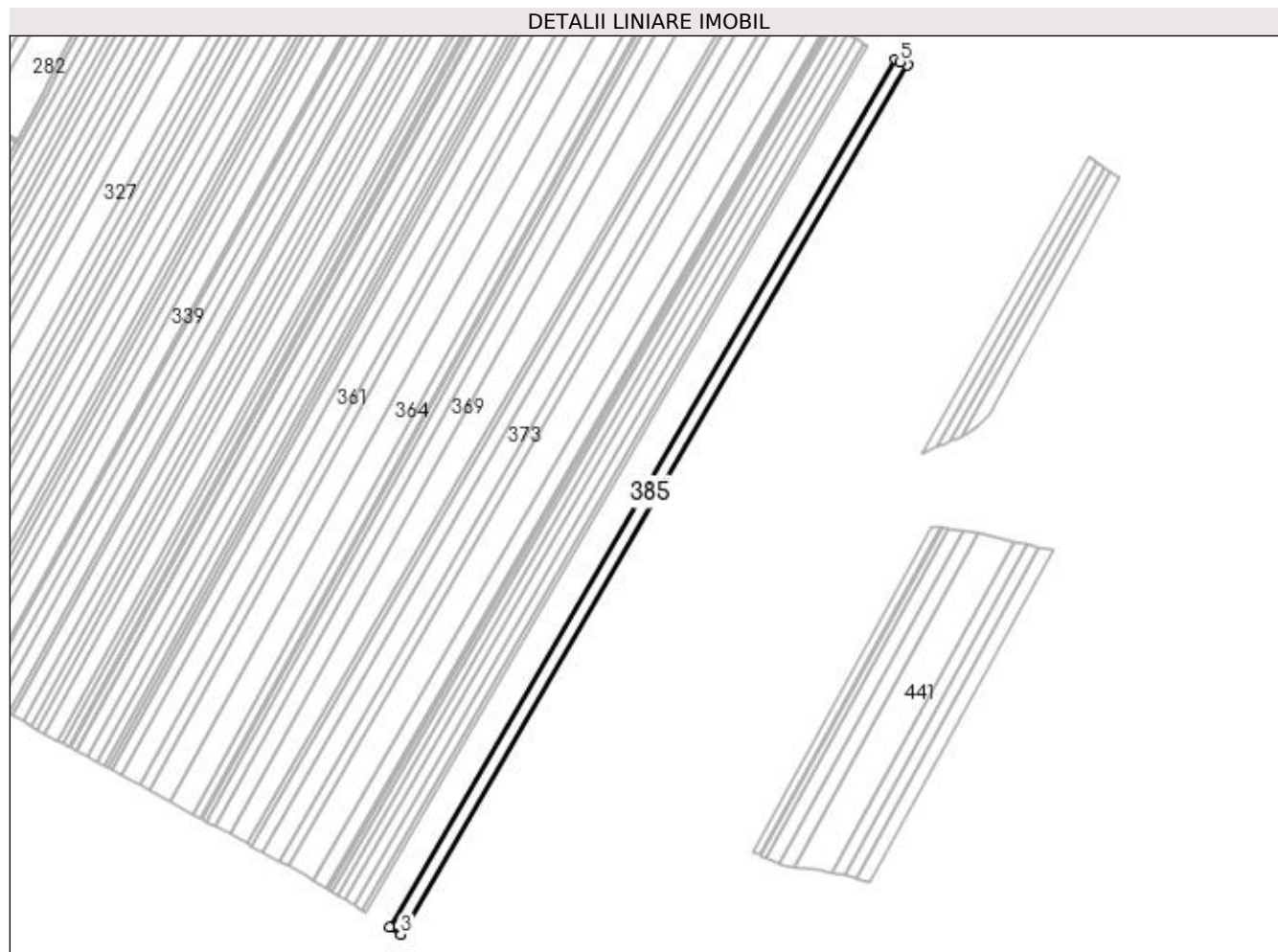
Inscrieri privind dezmembramintele dreptului de proprietate, drepturi reale de garanție și sarcini	Referințe
NU SUNT	

Anexa Nr. 1 La Partea I

Teren

Nr cadastral	Suprafața (mp)*	Observații / Referințe
	14.200	Mentiune: "Imobil traversat de limita unitatilor administrativ-teritoriale Dragotesti si Leu" (ODG 1/2020 art. 27 alin. 3^2)

* Suprafața este determinată în planul de proiecție Stereo 70.



Date referitoare la teren

Crt	Categorie folosință	Intra vilan	Suprafața (mp)	Tarla	Parcelă	Nr. topo	Observații / Referințe
1	arabil	NU	14.200	99	66	-	

Lungime Segmente

1) Valorile lungimilor segmentelor sunt obținute din proiecție în plan.

Punct început	X / Y	Punct sfârșit	X / Y	Lungime segment (** (m)
1	427.645,968 304.476,477	2	427.116,982 303.569,276	1050.162
2	427.116,982 303.569,276	3	427.128,481 303.562,169	13.518
3	427.128,481 303.562,169	4	427.658,211 304.470,646	1051.639
4	427.658,211 304.470,646	5	427.650,788 304.473,959	8.129
5	427.650,788 304.473,959	1	427.645,968 304.476,477	5.437

**** Lungimile segmentelor sunt determinate în planul de proiecție Stereo 70 și sunt rotunjite la 1 milimetru.**

***** Distanța dintre puncte este formată din segmente cumulate ce sunt mai mici decât valoarea 1 milimetru.**

**DATE DESPRE IMOBILUL NR. 386**

Oficiul de Cadastru și Publicitate Imobiliară DOLJ
Biroul de Cadastru și Publicitate Imobiliară Craiova

A. Partea I. Descrierea imobilului

TEREN Extravilan

Adresa: Jud. Dolj, Tarla 99 Parcela 67

Nr. Crt	Nr cadastral Nr. topografic	Suprafața* (mp)	Observații / Referințe
A1		18.230	Sector cadastral:49 Teren neimprejmuit; Mentiune: "Imobil traversat de limita unitatilor administrativ-teritoriale Dragotesti si Leu" (ODG 1/2020 art. 27 alin. 3^2)

B. Partea II. Proprietari și acte

Inscrieri privitoare la dreptul de proprietate și alte drepturi reale	Referințe
/	
Act Administrativ nr. TDP 1550-19517, din 29/04/2002 emis de CJSDPAT DOLJ;	
B1	A1
Intabulare, drept de PROPRIETATE, dobandit prin Reconstituire, cota actuala 1/1, cota initiala 1/1 1) STANCU ELENA, lipsa CNP	

C. Partea III. SARCINI .

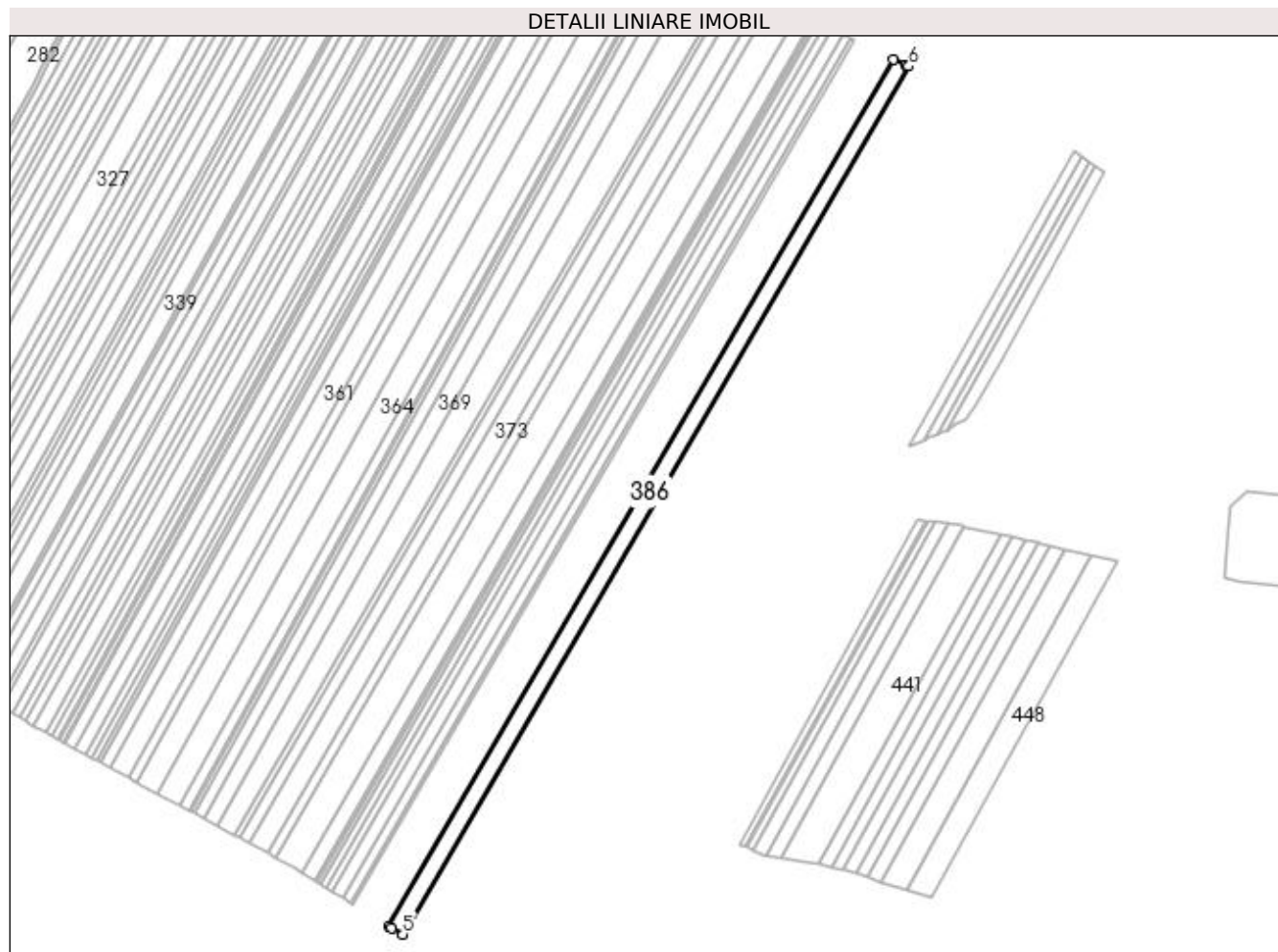
Inscrieri privind dezmembramintele dreptului de proprietate, drepturi reale de garanție și sarcini	Referințe
NU SUNT	

Anexa Nr. 1 La Partea I

Teren

Nr cadastral	Suprafața (mp)*	Observații / Referințe
	18.230	Mențiune: "Imobil traversat de limita unitatilor administrativ-teritoriale Dragotesti si Leu" (ODG 1/2020 art. 27 alin. 3^2)

* Suprafața este determinată în planul de proiecție Stereo 70.



Date referitoare la teren

Crt	Categorie folosință	Intra vilan	Suprafața (mp)	Tarla	Parcelă	Nr. topo	Observații / Referințe
1	arabil	NU	18.230	99	67	-	

Lungime Segmente

1) Valorile lungimilor segmentelor sunt obținute din proiecție în plan.

Punct început	X / Y	Punct sfârșit	X / Y	Lungime segment (** (m)
1	427.670,994 304.464,939	2	427.658,211 304.470,646	13.999
2	427.658,211 304.470,646	3	427.128,481 303.562,169	1051.639
3	427.128,481 303.562,169	4	427.132,254 303.559,837	4.436
4	427.132,254 303.559,837	5	427.143,438 303.553,44	12.884
5	427.143,438 303.553,44	6	427.674,31 304.463,875	1053.905

Punct început	X / Y	Punct sfârșit	X / Y	Lungime segment (** (m)
6	427.674,31 304.463,875	1	427.670,994 304.464,939	3.483

** Lungimile segmentelor sunt determinate în planul de proiecție Stereo 70 și sunt rotunjite la 1 milimetru.

*** Distanța dintre puncte este formată din segmente cumulate ce sunt mai mici decât valoarea 1 milimetru.

**DATE DESPRE IMOBILUL NR. 387**

Oficiul de Cadastru și Publicitate Imobiliară DOLJ
Biroul de Cadastru și Publicitate Imobiliară Craiova

A. Partea I. Descrierea imobilului

TEREN Extravilan

Adresa: Jud. Dolj, TARLA 99 PARCELA 68

Nr. Crt	Nr cadastral Nr. topografic	Suprafața* (mp)	Observații / Referințe
A1	30457	17.398	Sector cadastral:49 Teren neimprejmuit; Mentiune: "Imobil traversat de limita unitatilor administrativ-teritoriale Dragotesti si Leu" (ODG 1/2020 art. 27 alin. 3^2)

B. Partea II. Proprietari și acte

Inscrieri privitoare la dreptul de proprietate și alte drepturi reale	Referințe
205226 / 21/10/2022	
Act Notarial nr. CONTRACT DE VANZARE AUT 1912, din 15/09/2022 emis de CRETAN CARMEN MIHAELA;	
B1	A1
Intabulare, drept de PROPRIETATE, dobandit prin Conventie, cota actuala 1/1, cota initiala 1/1 1) RURAL BIOAGRICOL SRL, CIF:40247426	

C. Partea III. SARCINI .

Inscrieri privind dezmembramintele dreptului de proprietate, drepturi reale de garanție și sarcini	Referințe
NU SUNT	

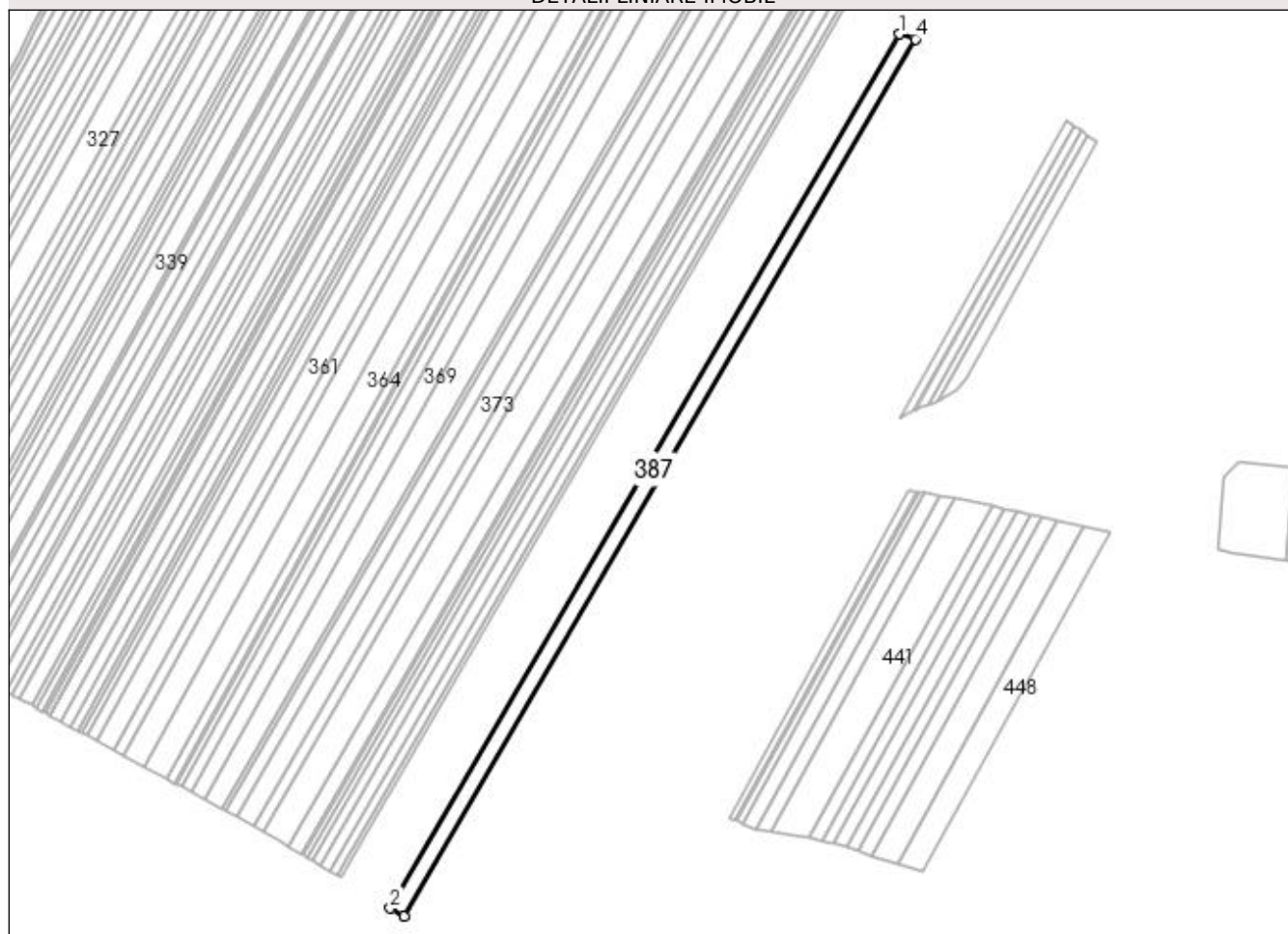
Anexa Nr. 1 La Partea I

Teren

Nr cadastral	Suprafața (mp)*	Observații / Referințe
30457	17.398	Mentiune: "Imobil traversat de limita unitatilor administrativ-teritoriale Dragotesti si Leu" (ODG 1/2020 art. 27 alin. 3^2)

* Suprafața este determinată în planul de proiecție Stereo 70.

DETALII LINIARE IMOBIL



Date referitoare la teren

Crt	Categorie folosință	Intra vilan	Suprafața (mp)	Tarla	Parcelă	Nr. topo	Observații / Referințe
1	arabil	NU	17.398	99	68	-	

Lungime Segmente

1) Valorile lungimilor segmentelor sunt obținute din proiecție în plan.

Punct început	X / Y	Punct sfârșit	X / Y	Lungime segment (** (m)
1	427.674,31 304.463,875	2	427.143,438 303.553,44	1053.905
2	427.143,438 303.553,44	3	427.157,745 303.545,258	16.481
3	427.157,745 303.545,258	4	427.690,38 304.458,717	1057.406
4	427.690,38 304.458,717	1	427.674,31 304.463,875	16.878

**** Lungimile segmentelor sunt determinate în planul de proiecție Stereo 70 și sunt rotunjite la 1 milimetru.**

***** Distanța dintre puncte este formată din segmente cumulate ce sunt mai mici decât valoarea 1 milimetru.**

**DATE DESPRE IMOBILUL NR. 388**

Oficiul de Cadastru și Publicitate Imobiliară DOLJ
Biroul de Cadastru și Publicitate Imobiliară Craiova

A. Partea I. Descrierea imobilului

TEREN Extravilan

Adresa: Jud. Dolj, Tarla 99 Parcela 69

Nr. Crt	Nr cadastral Nr. topografic	Suprafața* (mp)	Observații / Referințe
A1		31.803	Sector cadastral:49 Teren neimprejmuit; Mentiune: "Imobil traversat de limita unitatilor administrativ-teritoriale Dragotesti si Leu" (ODG 1/2020 art. 27 alin. 3^2)

B. Partea II. Proprietari și acte

Inscrieri privitoare la dreptul de proprietate și alte drepturi reale	Referințe
/	
Act Administrativ nr. TDP 1870, din 17/06/2003 emis de CJSDPAT DOLJ (ANULAT TDP 876 HCJ 333/17.04.2003);	
B1	A1
Intabulare, drept de PROPRIETATE, dobandit prin Reconstituire, cota actuala 1/1, cota initiala 1/1 1) CONSTANTIN ELENA, lipsa CNP	

C. Partea III. SARCINI .

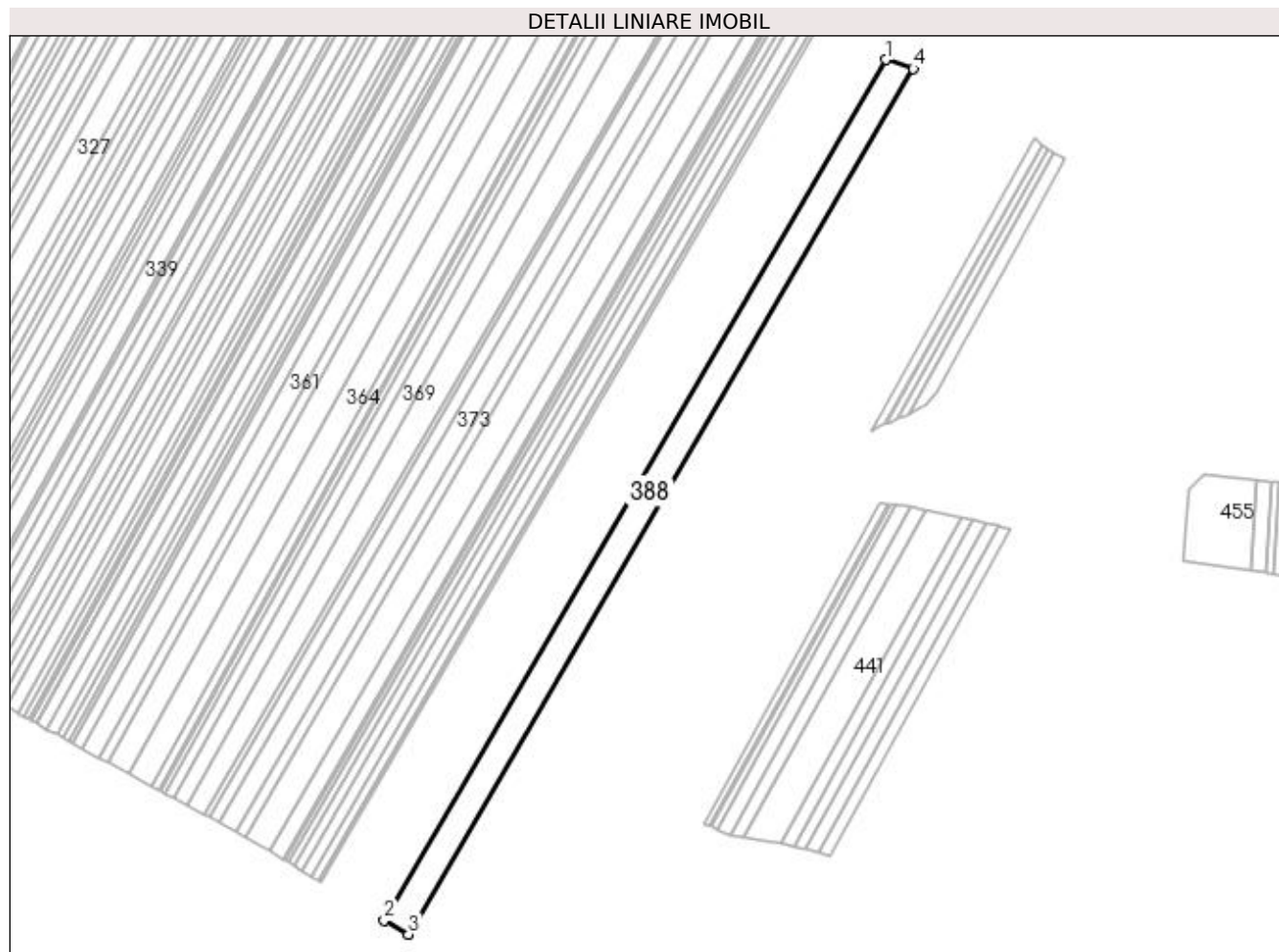
Inscrieri privind dezmembramintele dreptului de proprietate, drepturi reale de garanție și sarcini	Referințe
NU SUNT	

Anexa Nr. 1 La Partea I

Teren

Nr cadastral	Suprafața (mp)*	Observații / Referințe
	31.803	Mentiune: "Imobil traversat de limita unitatilor administrativ-teritoriale Dragotesti si Leu" (ODG 1/2020 art. 27 alin. 3 [^] 2)

* Suprafața este determinată în planul de proiecție Stereo 70.



Date referitoare la teren

Crt	Categorie folosință	Intra vilan	Suprafața (mp)	Tarla	Parcelă	Nr. topo	Observații / Referințe
1	arabil	NU	31.803	99	69	-	

Lungime Segmente

1) Valorile lungimilor segmentelor sunt obținute din proiecție în plan.

Punct început	X / Y	Punct sfârșit	X / Y	Lungime segment (** (m)
1	427.690,38 304.458,717	2	427.157,745 303.545,258	1057.406
2	427.157,745 303.545,258	3	427.183,775 303.530,37	29.987
3	427.183,775 303.530,37	4	427.719,619 304.449,332	1063.776
4	427.719,619 304.449,332	1	427.690,38 304.458,717	30.708

**** Lungimile segmentelor sunt determinate în planul de proiecție Stereo 70 și sunt rotunjite la 1 milimetru.**

***** Distanța dintre puncte este formată din segmente cumulate ce sunt mai mici decât valoarea 1 milimetru.**

**DATE DESPRE IMOBILUL NR. 389**

Oficiul de Cadastru și Publicitate Imobiliară DOLJ
Biroul de Cadastru și Publicitate Imobiliară Craiova

A. Partea I. Descrierea imobilului

TEREN Extravilan

Adresa: Jud. Dolj, Tarla 99 Parcela 70

Nr. Crt	Nr cadastral Nr. topografic	Suprafața* (mp)	Observații / Referințe
A1	31709	12.300	Sector cadastral:49 Teren neimprejmuit; Mentiune: "Imobil traversat de limita unitatilor administrativ-teritoriale Dragotesti si Leu" (ODG 1/2020 art. 27 alin. 3^2)

B. Partea II. Proprietari și acte

Inscrieri privitoare la dreptul de proprietate și alte drepturi reale	Referințe
23630 / 07/02/2020	
Act Notarial nr. CONTRACT DE SCHIMB AUT SUB NR. 444, din 06/02/2020 emis de NP DOINA FAURAR;	
B1	A1
Intabulare, drept de PROPRIETATE, dobandit prin Conventie, cota actuala 1/1, cota initiala 1/1 1) RURAL OLTENIA SRL , CIF:22112978	

C. Partea III. SARCINI .

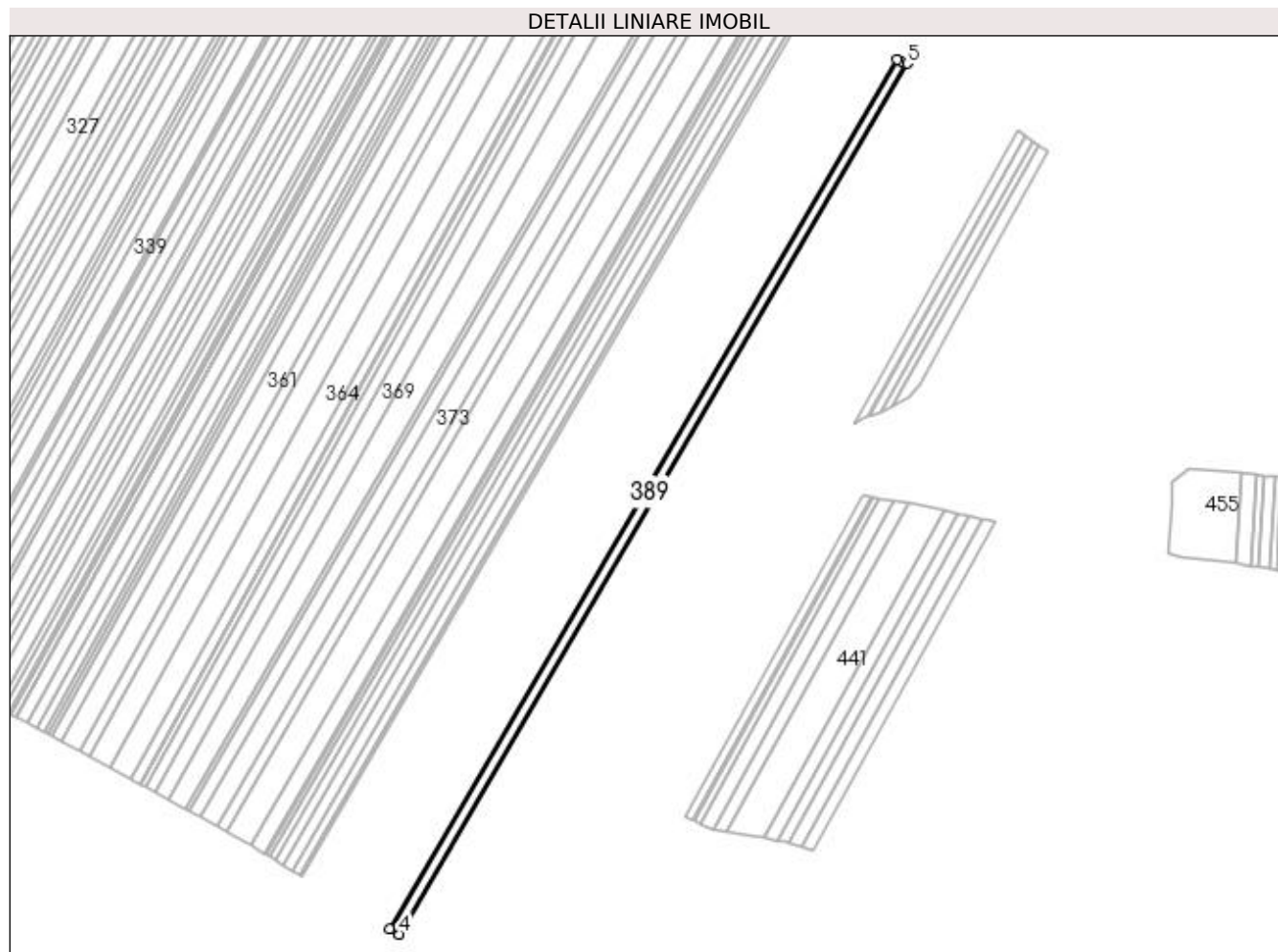
Inscrieri privind dezmembramintele dreptului de proprietate, drepturi reale de garanție și sarcini	Referințe
NU SUNT	

Anexa Nr. 1 La Partea I

Teren

Nr cadastral	Suprafața (mp)*	Observații / Referințe
31709	12.300	Mentiune: "Imobil traversat de limita unitatilor administrativ-teritoriale Dragotesti si Leu" (ODG 1/2020 art. 27 alin. 3^2)

* Suprafața este determinată în planul de proiecție Stereo 70.



Date referitoare la teren

Crt	Categorie folosință	Intra vilan	Suprafața (mp)	Tarla	Parcelă	Nr. topo	Observații / Referințe
1	arabil	NU	12.300	99	70	-	

Lungime Segmente

1) Valorile lungimilor segmentelor sunt obținute din proiecție în plan.

Punct început	X / Y	Punct sfârșit	X / Y	Lungime segment (** (m)
1	427.723,86 304.447,97	2	427.719,619 304.449,332	4.453
2	427.719,619 304.449,332	3	427.183,775 303.530,37	1063.776
3	427.183,775 303.530,37	4	427.193,803 303.524,635	11.552
4	427.193,803 303.524,635	5	427.730,59 304.445,213	1065.648
5	427.730,59 304.445,213	1	427.723,86 304.447,97	7.273

**** Lungimile segmentelor sunt determinate în planul de proiecție Stereo 70 și sunt rotunjite la 1 milimetru.**

***** Distanța dintre puncte este formată din segmente cumulate ce sunt mai mici decât valoarea 1 milimetru.**

**DATE DESPRE IMOBILUL NR. 390**

Oficiul de Cadastru și Publicitate Imobiliară DOLJ
Biroul de Cadastru și Publicitate Imobiliară Craiova

A. Partea I. Descrierea imobilului

TEREN Extravilan

Adresa: Jud. Dolj, Tarla 99 Parcela 40

Nr. Crt	Nr cadastral Nr. topografic	Suprafața* (mp)	Observații / Referințe
A1		30.891	Sector cadastral:49 Teren neimprejmuț; in TDP in scris T89, eronat in TDP Mențiune: "Imobil traversat de limita unitatilor administrativ-teritoriale Dragotesti si Leu" (ODG 1/2020 art. 27 alin. 3^2)

B. Partea II. Proprietari și acte

Inscrieri privitoare la dreptul de proprietate și alte drepturi reale	Referințe
/	
Act Administrativ nr. TDP 1163-45357, din 17/06/1999 emis de CJSDPAT DOLJ;	
B1	A1
Intabulare, drept de PROPRIETATE, dobandit prin Reconstituire, cota actuala 1/1, cota initiala 1/1	
1) POPA IOANA	
2) LEOVEANU STEFAN, decedat	
3) LEOVEANU GHEORGHE, decedat	

C. Partea III. SARCINI .

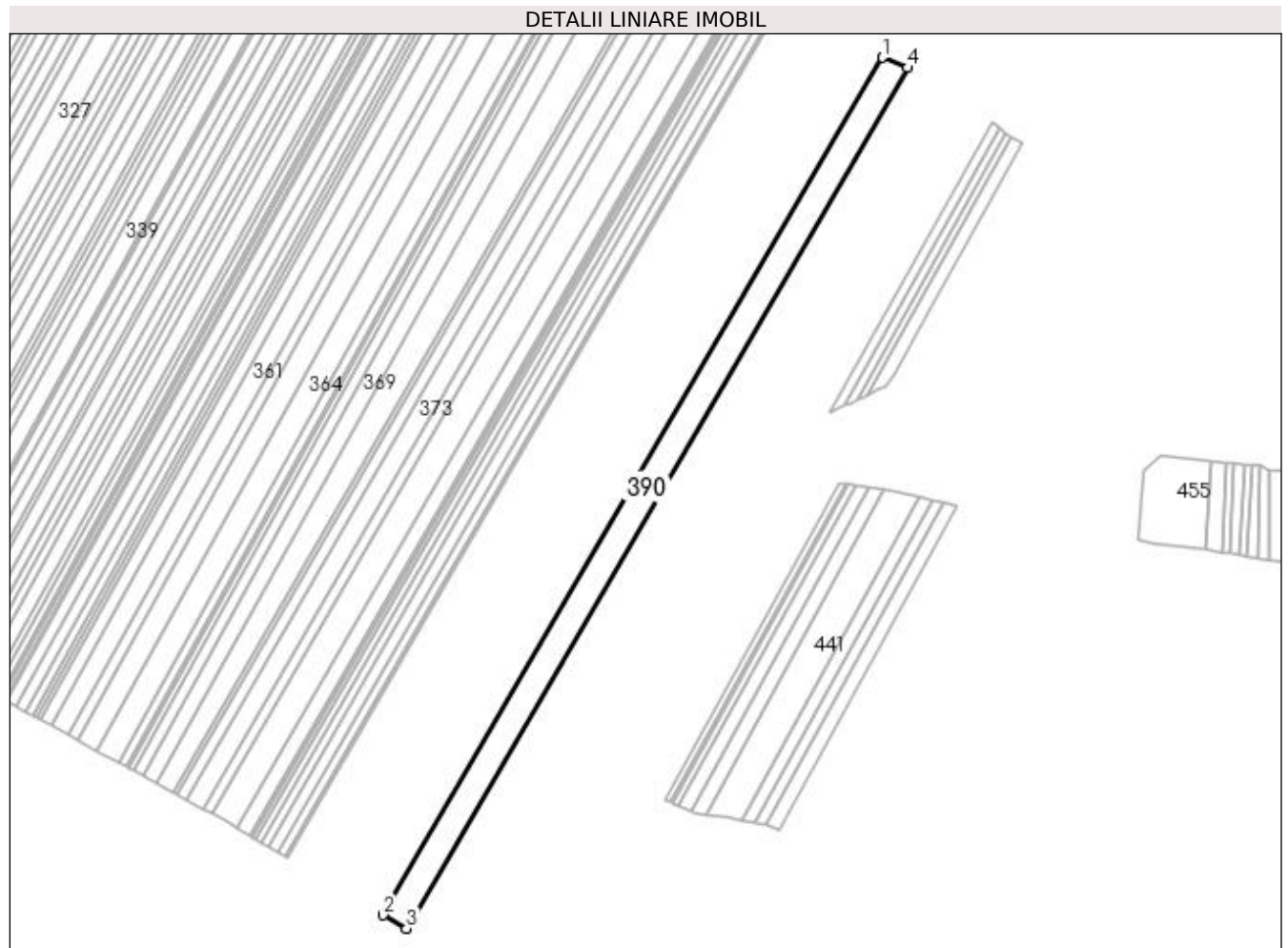
Inscrieri privind dezmembramintele dreptului de proprietate, drepturi reale de garanție și sarcini	Referințe
NU SUNT	

Anexa Nr. 1 La Partea I

Teren

Nr cadastral	Suprafața (mp)*	Observații / Referințe
	30.891	in TDP inscris T89, eronat in TDP Mențiune: "Imobil traversat de limita unitatilor administrativ-teritoriale Dragotesti si Leu" (ODG 1/2020 art. 27 alin. 3^2)

* Suprafața este determinată în planul de proiecție Stereo 70.



Date referitoare la teren

Crt	Categorie folosință	Intra vilan	Suprafața (mp)	Tarla	Parcelă	Nr. topo	Observații / Referințe
1	arabil	NU	30.891	99	40	-	in TDP inscris T89, eronat in TDP

Lungime Segmente

1) Valorile lungimilor segmentelor sunt obținute din proiecție în plan.

Punct început	X / Y	Punct sfârșit	X / Y	Lungime segment (** (m)
1	427.730,59 304.445,213	2	427.193,803 303.524,635	1065.648
2	427.193,803 303.524,635	3	427.218,922 303.510,268	28.937
3	427.218,922 303.510,268	4	427.757,626 304.434,136	1069.455
4	427.757,626 304.434,136	1	427.730,59 304.445,213	29.218

**** Lungimile segmentelor sunt determinate în planul de proiecție Stereo 70 și sunt rotunjite la 1 milimetru.**

***** Distanța dintre puncte este formată din segmente cumulate ce sunt mai mici decât valoarea 1 milimetru.**

**DATE DESPRE IMOBILUL NR. 391**

Oficiul de Cadastru și Publicitate Imobiliară DOLJ
Biroul de Cadastru și Publicitate Imobiliară Craiova

A. Partea I. Descrierea imobilului

TEREN Extravilan

Adresa: Jud. Dolj, Tarla 99 Parcela 22

Nr. Crt	Nr cadastral Nr. topografic	Suprafața* (mp)	Observații / Referințe
A1		10.680	Sector cadastral:49 Teren neimprejmuit; in TDP inscris T89, eronat in TDP, Mențiune: "Imobil traversat de limita unitatilor administrativ-teritoriale Dragotesti si Leu" (ODG 1/2020 art. 27 alin. 3^2)

B. Partea II. Proprietari și acte

Inscrieri privitoare la dreptul de proprietate și alte drepturi reale	Referințe
/	
Act Administrativ nr. TDP 1045-59335, din 26/10/1998 emis de CJSDPAT DOLJ;	
B1	A1
Intabulare, drept de PROPRIETATE, dobandit prin Reconstituire, cota actuala 1/1, cota initiala 1/1	
1) POPESCU ELENA, lipsa CNP	
2) STANCU ILIE, lipsa CNP	

C. Partea III. SARCINI .

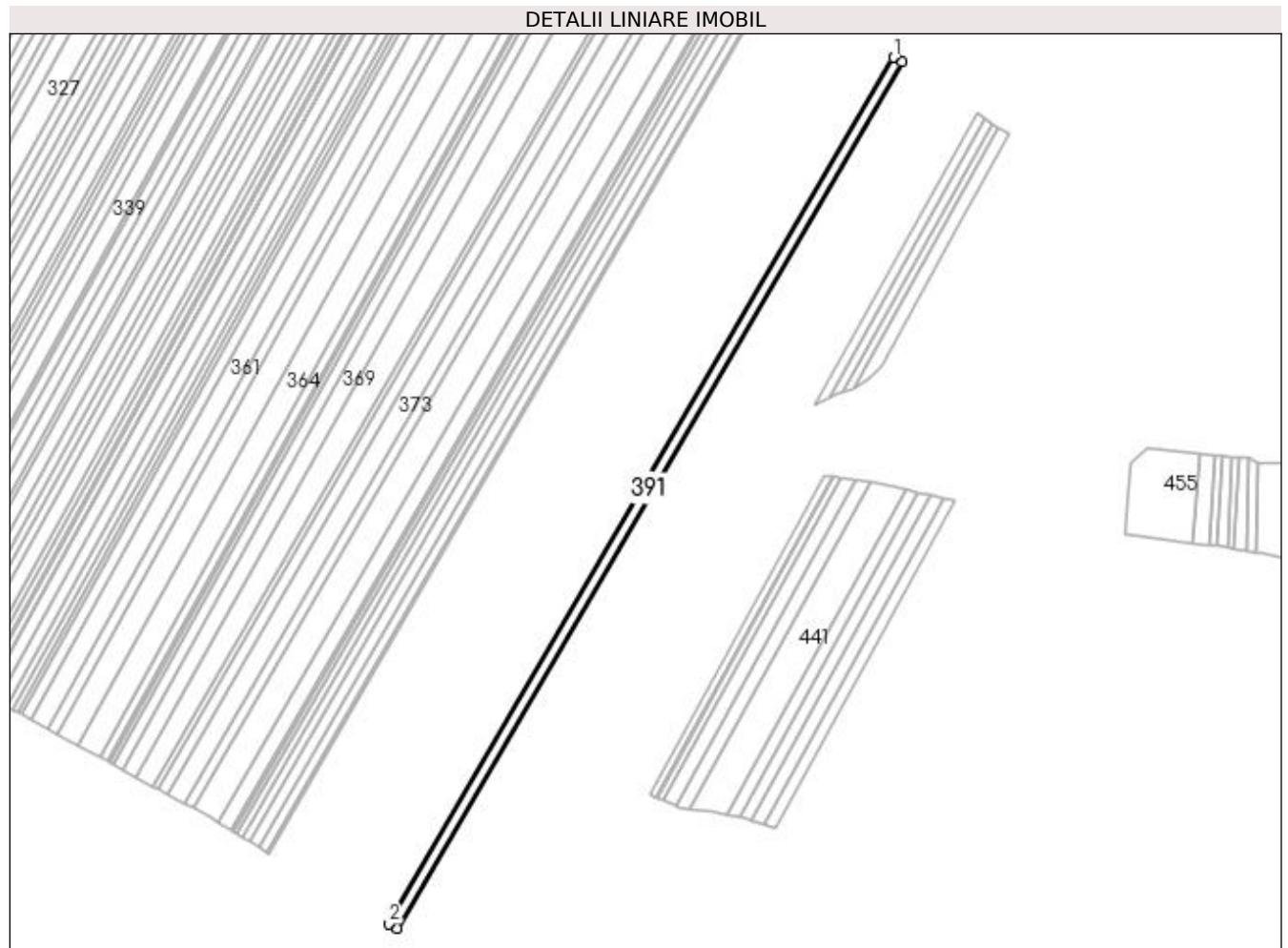
Inscrieri privind dezmembramintele dreptului de proprietate, drepturi reale de garanție și sarcini	Referințe
NU SUNT	

Anexa Nr. 1 La Partea I

Teren

Nr cadastral	Suprafața (mp)*	Observații / Referințe
	10.680	in TDP inscris T89, eronat in TDP, Mențiune: "Imobil traversat de limita unitatilor administrativ-teritoriale Dragotesti si Leu" (ODG 1/2020 art. 27 alin. 3^2)

* Suprafața este determinată în planul de proiecție Stereo 70.



Date referitoare la teren

Crt	Categorie folosință	Intra vilan	Suprafața (mp)	Tarla	Parcelă	Nr. topo	Observații / Referințe
1	arabil	NU	10.680	99	22	-	in TDP inscris T89, eronat in TDP

Lungime Segmente

1) Valorile lungimilor segmentelor sunt obținute din proiecție în plan.

Punct început	X / Y	Punct sfârșit	X / Y	Lungime segment (** (m)
1	427.757,626 304.434,136	2	427.218,922 303.510,268	1069.455
2	427.218,922 303.510,268	3	427.227,588 303.505,312	9.983
3	427.227,588 303.505,312	4	427.766,543 304.429,61	1069.953
4	427.766,543 304.429,61	5	427.760,411 304.432,995	7.005
5	427.760,411 304.432,995	1	427.757,626 304.434,136	3.009

**** Lungimile segmentelor sunt determinate în planul de proiecție Stereo 70 și sunt rotunjite la 1 milimetru.**

***** Distanța dintre puncte este formată din segmente cumulate ce sunt mai mici decât valoarea 1 milimetru.**

**DATE DESPRE IMOBILUL NR. 392**

Oficiul de Cadastru și Publicitate Imobiliară DOLJ
Biroul de Cadastru și Publicitate Imobiliară Craiova

A. Partea I. Descrierea imobilului

TEREN Extravilan

Adresa: Jud. Dolj, Tarla 99 Parcela 75

Nr. Crt	Nr cadastral Nr. topografic	Suprafața* (mp)	Observații / Referințe
A1		19.747	Sector cadastral:49 Teren neimprejmuit; Mentiune: "Imobil traversat de limita unitatilor administrativ-teritoriale Dragotesti si Leu" (ODG 1/2020 art. 27 alin. 3^2)

B. Partea II. Proprietari și acte

Inscrieri privitoare la dreptul de proprietate și alte drepturi reale		Referințe
/		
Hotarare Judecatoreasca nr. SC 13270, din 03/12/2019 emis de JUDECATORIA CRAIOVA (TDP 1743/10.06.2003 ANULAT TDP 958 HCJ 333/17.04.2003);		
B1	Intabulare, drept de PROPRIETATE, dobandit prin lesire Din Indiviziune, cota actuala 1/1, cota initiala 1/1 1) STANCULESCU FLOREA	A1

C. Partea III. SARCINI .

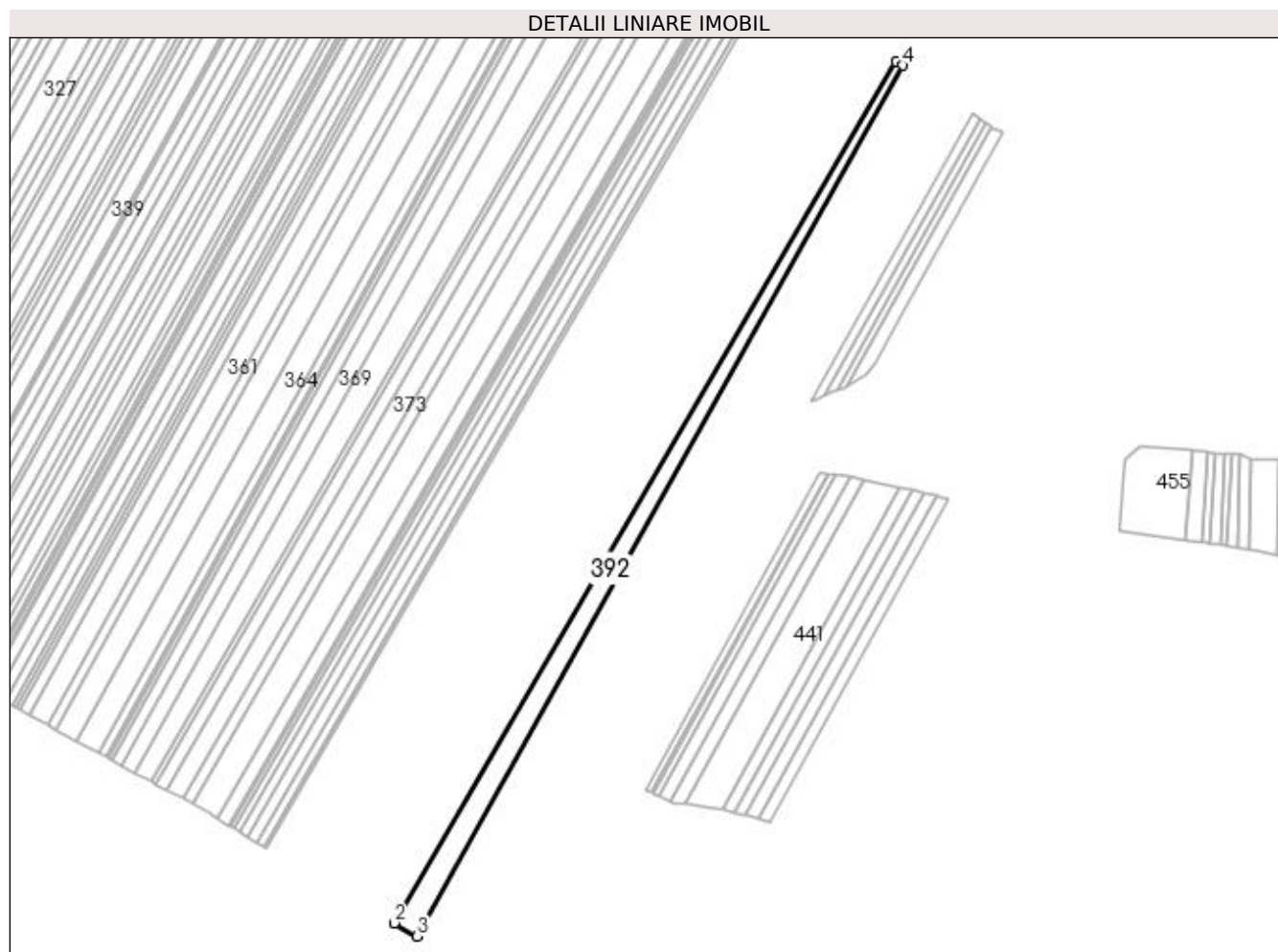
Inscrieri privind dezmembramintele dreptului de proprietate, drepturi reale de garanție și sarcini	Referințe
NU SUNT	

Anexa Nr. 1 La Partea I

Teren

Nr cadastral	Suprafața (mp)*	Observații / Referințe
	19.747	Mentiune: "Imobil traversat de limita unitatilor administrativ-teritoriale Dragotesti si Leu" (ODG 1/2020 art. 27 alin. 3^2)

* Suprafața este determinată în planul de proiecție Stereo 70.



Date referitoare la teren

Crt	Categorie folosință	Intra vilan	Suprafața (mp)	Tarla	Parcelă	Nr. topo	Observații / Referințe
1	arabil	NU	19.747	99	75	-	

Lungime Segmente

1) Valorile lungimilor segmentelor sunt obținute din proiecție în plan.

Punct început	X / Y	Punct sfârșit	X / Y	Lungime segment (** (m)
1	427.766,543 304.429,61	2	427.227,588 303.505,312	1069.953
2	427.227,588 303.505,312	3	427.252,193 303.491,239	28.345
3	427.252,193 303.491,239	4	427.774,043 304.425,469	1070.1
4	427.774,043 304.425,469	1	427.766,543 304.429,61	8.567

**** Lungimile segmentelor sunt determinate în planul de proiecție Stereo 70 și sunt rotunjite la 1 milimetru.**

***** Distanța dintre puncte este formată din segmente cumulate ce sunt mai mici decât valoarea 1 milimetru.**

**DATE DESPRE IMOBILUL NR. 393**

Oficiul de Cadastru și Publicitate Imobiliară DOLJ
Biroul de Cadastru și Publicitate Imobiliară Craiova

A. Partea I. Descrierea imobilului

TEREN Extravilan

Adresa: Jud. Dolj, Tarla 99 Parcela 75

Nr. Crt	Nr cadastral Nr. topografic	Suprafața* (mp)	Observații / Referințe
A1	31979	4.937	Sector cadastral:49 Teren neimprejmuit; Mentiune: "Imobil traversat de limita unitatilor administrativ-teritoriale Dragotesti si Leu" (ODG 1/2020 art. 27 alin. 3^2)

B. Partea II. Proprietari și acte

Inscrieri privitoare la dreptul de proprietate și alte drepturi reale	Referințe
170285 / 14/07/2021	
Hotarare Judecatoreasca nr. SC NR 13270, din 03/12/2019 emis de JUDECATORIA CRAIOVA, DOSAR NR 6101/215/2018 (act administrativ nr TDP NR 1743 din 10.06.2003, emis de COMISIA JUDETEANA DOLJ);	
B1	Intabulare, drept de PROPRIETATE, dobandit prin Hotarare Judecatoreasca, cota actuala 1/1, cota initiala 1/1 1) STANCULESCU MARCEL
	A1

C. Partea III. SARCINI .

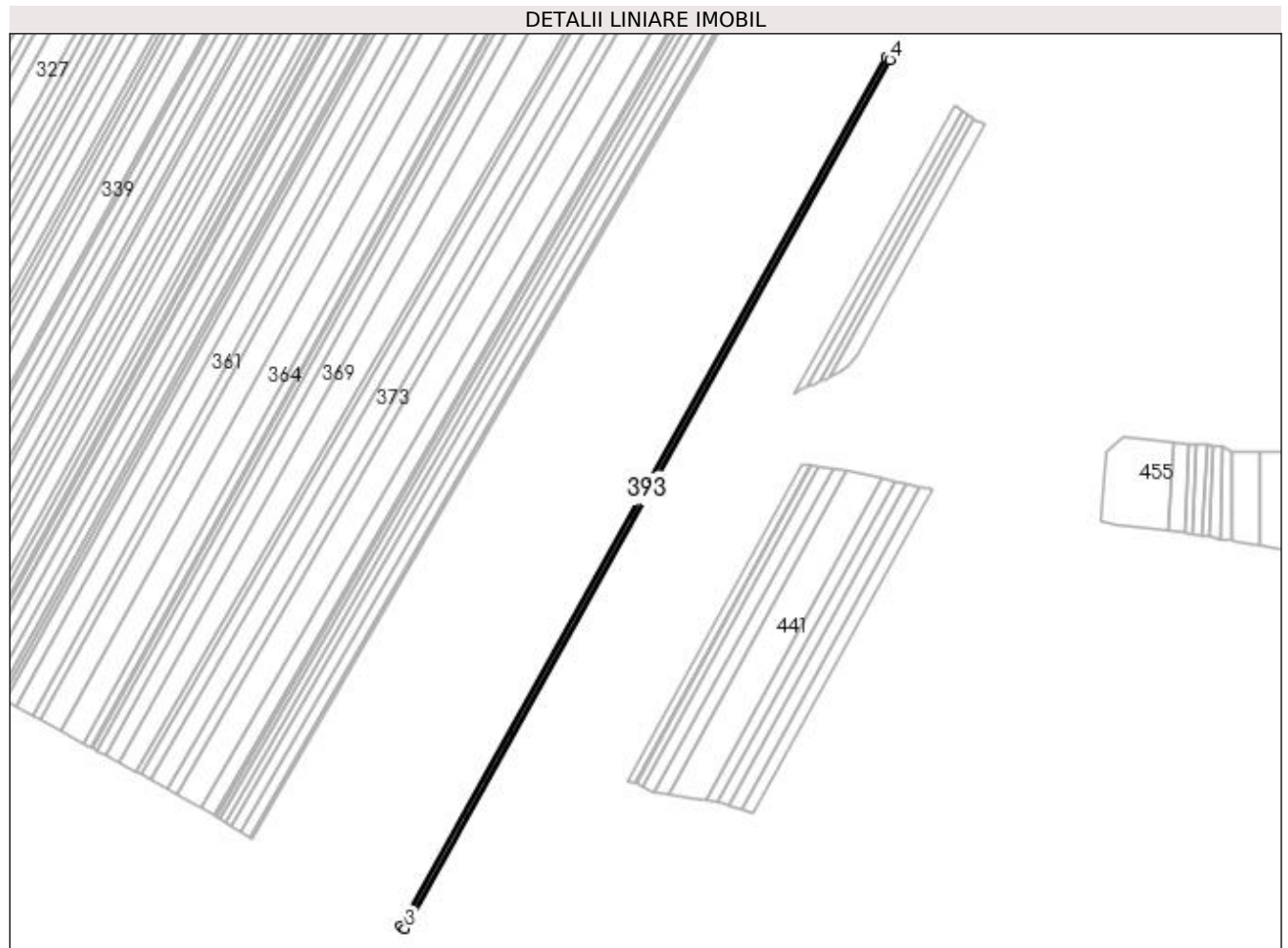
Inscrieri privind dezmembramintele dreptului de proprietate, drepturi reale de garanție și sarcini	Referințe
NU SUNT	

Anexa Nr. 1 La Partea I

Teren

Nr cadastral	Suprafața (mp)*	Observații / Referințe
31979	4.937	Mentiune: "Imobil traversat de limita unitatilor administrativ-teritoriale Dragotesti si Leu" (ODG 1/2020 art. 27 alin. 3^2)

* Suprafața este determinată în planul de proiecție Stereo 70.



Date referitoare la teren

Crt	Categorie folosință	Intra vilan	Suprafața (mp)	Tarla	Parcelă	Nr. topo	Observații / Referințe
1	arabil	NU	4.937	99	75	-	

Lungime Segmente

1) Valorile lungimilor segmentelor sunt obținute din proiecție în plan.

Punct început	X / Y	Punct sfârșit	X / Y	Lungime segment (** (m)
1	427.774,043 304.425,469	2	427.252,193 303.491,239	1070.1
2	427.252,193 303.491,239	3	427.256,198 303.488,948	4.614
3	427.256,198 303.488,948	4	427.778,082 304.423,24	1070.17
4	427.778,082 304.423,24	1	427.774,043 304.425,469	4.614

**** Lungimile segmentelor sunt determinate în planul de proiecție Stereo 70 și sunt rotunjite la 1 milimetru.**

***** Distanța dintre puncte este formată din segmente cumulate ce sunt mai mici decât valoarea 1 milimetru.**

**DATE DESPRE IMOBILUL NR. 394**

Oficiul de Cadastru și Publicitate Imobiliară DOLJ
Biroul de Cadastru și Publicitate Imobiliară Craiova

A. Partea I. Descrierea imobilului

TEREN Extravilan

Adresa: Jud. Dolj, Tarla 99 Parcela 76

Nr. Crt	Nr cadastral Nr. topografic	Suprafața* (mp)	Observații / Referințe
A1		21.244	Sector cadastral:49 Teren neimprejmuit; Mentiune: "Imobil traversat de limita unitatilor administrativ-teritoriale Dragotesti si Leu" (ODG 1/2020 art. 27 alin. 3^2)

B. Partea II. Proprietari și acte

Inscrieri privitoare la dreptul de proprietate și alte drepturi reale	Referințe
/	
Act Notarial nr. CM 441, din 21/12/2004 emis de NP TUDOR MARINELA DANIELA (TDP 1799/11.06.2003 ANULAT TDP 1103 HCJ 333/17.04.2003);	
B1	A1
Intabulare, drept de PROPRIETATE, dobandit prin Succesiune, cota actuala 1/1, cota initiala 1/1 1) NICOLA NICOLITA	

C. Partea III. SARCINI .

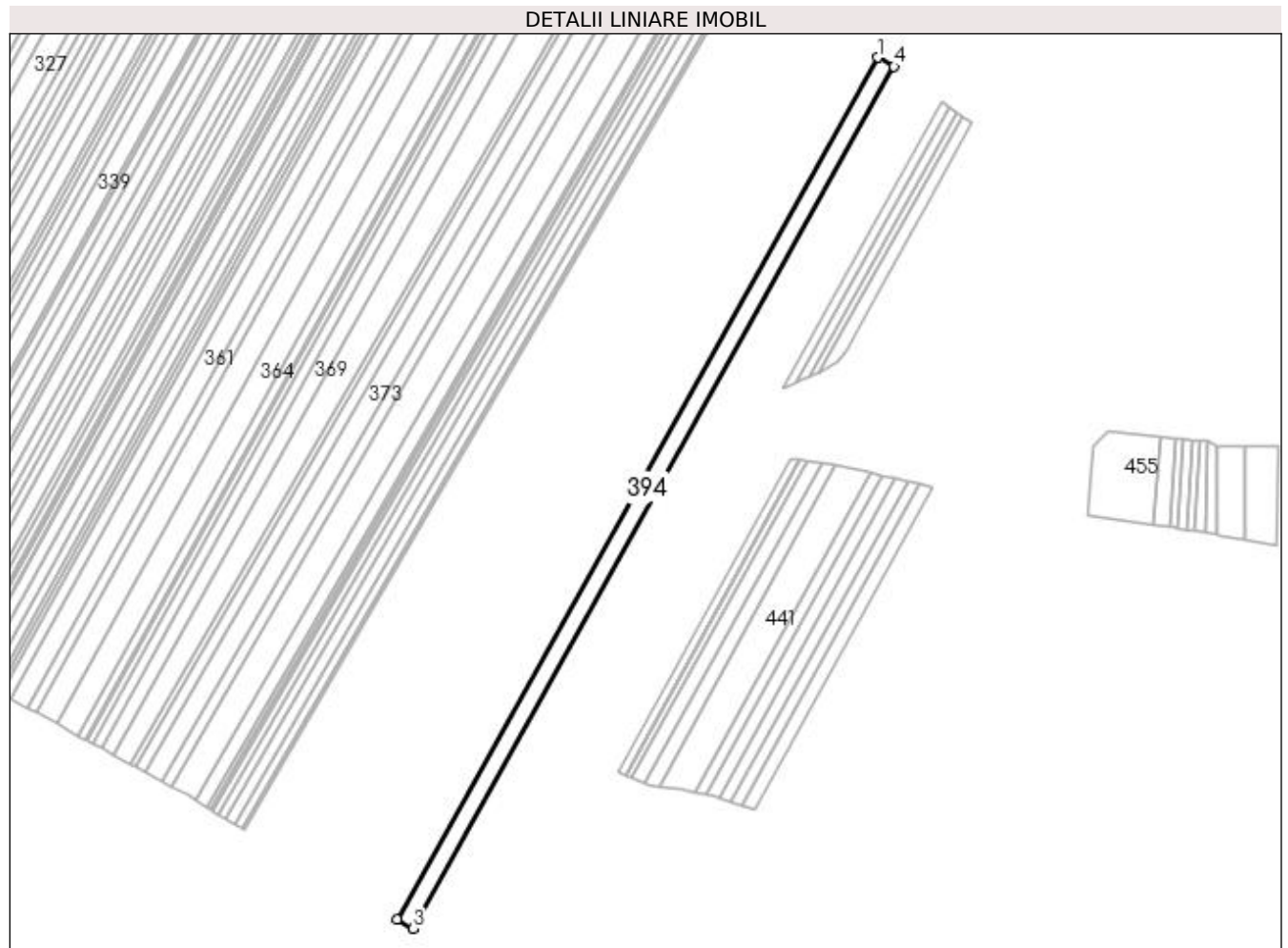
Inscrieri privind dezmembramintele dreptului de proprietate, drepturi reale de garanție și sarcini	Referințe
NU SUNT	

Anexa Nr. 1 La Partea I

Teren

Nr cadastral	Suprafața (mp)*	Observații / Referințe
	21.244	Mentiune: "Imobil traversat de limita unitatilor administrativ-teritoriale Dragotesti si Leu" (ODG 1/2020 art. 27 alin. 3^2)

* Suprafața este determinată în planul de proiecție Stereo 70.



Date referitoare la teren

Crt	Categorie folosință	Intravilan	Suprafața (mp)	Tarla	Parcelă	Nr. topo	Observații / Referințe
1	arabil	NU	21.244	99	76	-	

Lungime Segmente

1) Valorile lungimilor segmentelor sunt obținute din proiecție în plan.

Punct început	X / Y	Punct sfârșit	X / Y	Lungime segment (** (m)
1	427.778,082 304.423,24	2	427.256,198 303.488,948	1070.17
2	427.256,198 303.488,948	3	427.273,428 303.479,094	19.849
3	427.273,428 303.479,094	4	427.795,458 304.413,647	1070.47
4	427.795,458 304.413,647	1	427.778,082 304.423,24	19.848

**** Lungimile segmentelor sunt determinate în planul de proiecție Stereo 70 și sunt rotunjite la 1 milimetru.**

***** Distanța dintre puncte este formată din segmente cumulate ce sunt mai mici decât valoarea 1 milimetru.**

**DATE DESPRE IMOBILUL NR. 395**

Oficiul de Cadastru și Publicitate Imobiliară DOLJ
Biroul de Cadastru și Publicitate Imobiliară Craiova

A. Partea I. Descrierea imobilului

TEREN Extravilan

Adresa: Jud. Dolj, Tarla 99 Parcela 77

Nr. Crt	Nr cadastral Nr. topografic	Suprafața* (mp)	Observații / Referințe
A1	31265	9.349	Sector cadastral:49 Teren neimprejmuit; Mentiune: "Imobil traversat de limita unitatilor administrativ-teritoriale Dragotesti si Leu" (ODG 1/2020 art. 27 alin. 3^2)

B. Partea II. Proprietari și acte

Inscrieri privitoare la dreptul de proprietate și alte drepturi reale	Referințe
75946 / 18/05/2017	
Act Notarial nr. contract de vanzare aut. nr. 2020, din 12/05/2017 emis de NP Cantar Elena;	
B1	A1
Intabulare, drept de PROPRIETATE, dobandit prin Conventie, cota actuala 1/1, cota initiala 1/1 1) SC INPROCONSA SRL, CIF:23368711	

C. Partea III. SARCINI .

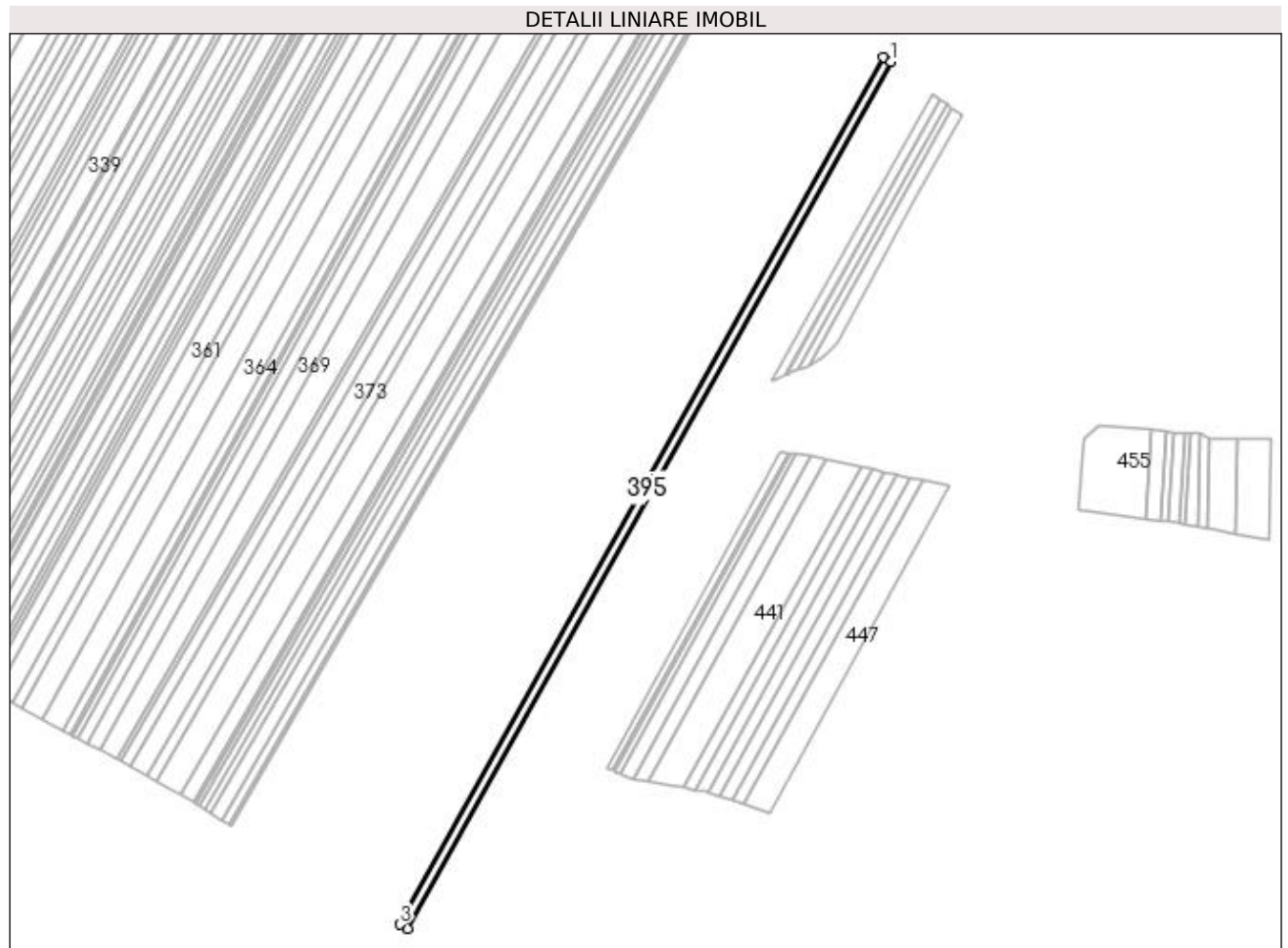
Inscrieri privind dezmembramintele dreptului de proprietate, drepturi reale de garanție și sarcini	Referințe
NU SUNT	

Anexa Nr. 1 La Partea I

Teren

Nr cadastral	Suprafața (mp)*	Observații / Referințe
31265	9.349	Mentiune: "Imobil traversat de limita unitatilor administrativ-teritoriale Dragotesti si Leu" (ODG 1/2020 art. 27 alin. 3^2)

* Suprafața este determinată în planul de proiecție Stereo 70.



Date referitoare la teren

Crt	Categorie folosință	Intra vilan	Suprafața (mp)	Tarla	Parcelă	Nr. topo	Observații / Referințe
1	arabil	NU	9.349	99	77	-	

Lungime Segmente

1) Valorile lungimilor segmentelor sunt obținute din proiecție în plan.

Punct început	X / Y	Punct sfârșit	X / Y	Lungime segment (** (m)
1	427.803,104 304.409,426	2	427.795,458 304.413,647	8.733
2	427.795,458 304.413,647	3	427.273,428 303.479,094	1070.47
3	427.273,428 303.479,094	4	427.281,009 303.474,758	8.733
4	427.281,009 303.474,758	1	427.803,104 304.409,426	1070.602

**** Lungimile segmentelor sunt determinate în planul de proiecție Stereo 70 și sunt rotunjite la 1 milimetru.**

***** Distanța dintre puncte este formată din segmente cumulate ce sunt mai mici decât valoarea 1 milimetru.**

**DATE DESPRE IMOBILUL NR. 396**

Oficiul de Cadastru și Publicitate Imobiliară DOLJ
Biroul de Cadastru și Publicitate Imobiliară Craiova

A. Partea I. Descrierea imobilului

TEREN Extravilan

Adresa: Jud. Dolj, Tarla 99 Parcela 77

Nr. Crt	Nr cadastral Nr. topografic	Suprafața* (mp)	Observații / Referințe
A1		9.349	Sector cadastral:49 Teren neimprejmuit; Mentiuie: "Imobil traversat de limita unitatilor administrativ-teritoriale Dragotesti si Leu" (ODG 1/2020 art. 27 alin. 3^2)

B. Partea II. Proprietari și acte

Inscrieri privitoare la dreptul de proprietate și alte drepturi reale	Referințe
/	
Hotarare Judecatoreasca nr. SC 14684, din 26/11/2014 emis de JUDECATORIA CRAIOVA (TDP 1780/11.06.2003);	
B1	A1
Intabulare, drept de PROPRIETATE, dobandit prin lesire Din Indiviziune, cota actuala 1/1, cota initiala 1/1 1) LEOVEANU ION	

C. Partea III. SARCINI .

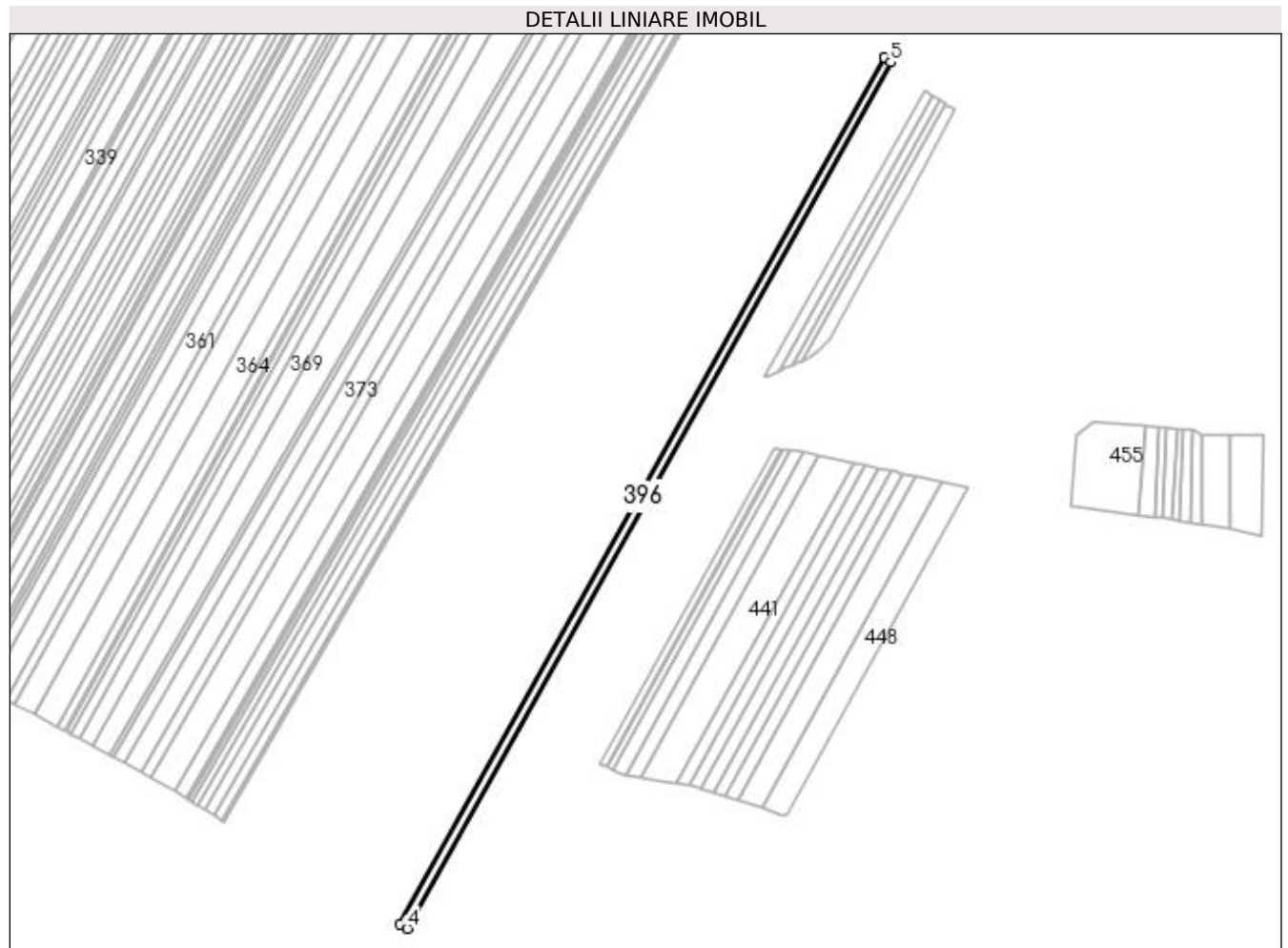
Inscrieri privind dezmembramintele dreptului de proprietate, drepturi reale de garanție și sarcini	Referințe
NU SUNT	

Anexa Nr. 1 La Partea I

Teren

Nr cadastral	Suprafața (mp)*	Observații / Referințe
	9.349	Mențiune: "Imobil traversat de limita unitatilor administrativ-teritoriale Dragotesti si Leu" (ODG 1/2020 art. 27 alin. 3^2)

* Suprafața este determinată în planul de proiecție Stereo 70.



Date referitoare la teren

Crt	Categorie folosință	Intra vilan	Suprafața (mp)	Tarla	Parcelă	Nr. topo	Observații / Referințe
1	arabil	NU	9.349	99	77	-	

Lungime Segmente

1) Valorile lungimilor segmentelor sunt obținute din proiecție în plan.

Punct început	X / Y	Punct sfârșit	X / Y	Lungime segment (** (m)
1	427.803,84 304.409,02	2	427.803,104 304.409,426	0.84
2	427.803,104 304.409,426	3	427.281,009 303.474,758	1070.602
3	427.281,009 303.474,758	4	427.288,592 303.470,421	8.735
4	427.288,592 303.470,421	5	427.810,354 304.404,493	1069.919
5	427.810,354 304.404,493	1	427.803,84 304.409,02	7.933

**** Lungimile segmentelor sunt determinate în planul de proiecție Stereo 70 și sunt rotunjite la 1 milimetru.**

***** Distanța dintre puncte este formată din segmente cumulate ce sunt mai mici decât valoarea 1 milimetru.**

**DATE DESPRE IMOBILUL NR. 397**

Oficiul de Cadastru și Publicitate Imobiliară DOLJ
Biroul de Cadastru și Publicitate Imobiliară Craiova

A. Partea I. Descrierea imobilului

TEREN Extravilan

Adresa: Jud. Dolj, Tarla 99 Parcela 78

Nr. Crt	Nr cadastral Nr. topografic	Suprafața* (mp)	Observații / Referințe
A1		25.200	Sector cadastral:49 Teren neimprejmuit; Mentiune: "Imobil traversat de limita unitatilor administrativ-teritoriale Dragotesti si Leu" (ODG 1/2020 art. 27 alin. 3^2)

B. Partea II. Proprietari și acte

Inscrieri privitoare la dreptul de proprietate și alte drepturi reale	Referințe
/	
Act Administrativ nr. TDP 2063, din 13/10/2006 emis de CJSDPAT DOLJ (RETR TDP 2021 HCJ 1888/2006);	
B1	A1
Intabulare, drept de PROPRIETATE, dobandit prin Reconstituire, cota actuala 1/1, cota initiala 1/1 1) FLORIGANTA GHEORGHE, lipsa CNP	

C. Partea III. SARCINI .

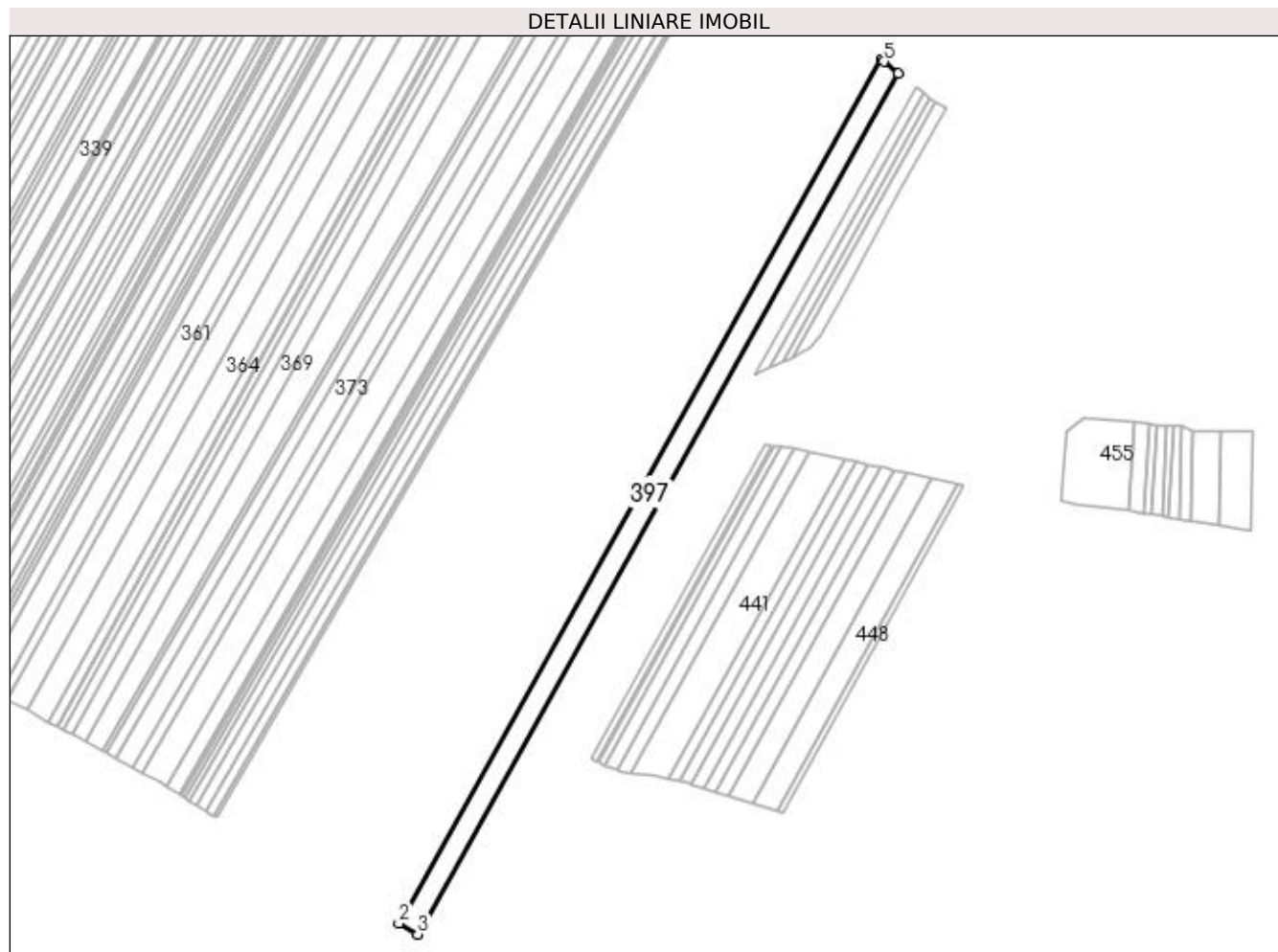
Inscrieri privind dezmembramintele dreptului de proprietate, drepturi reale de garanție și sarcini	Referințe
NU SUNT	

Anexa Nr. 1 La Partea I

Teren

Nr cadastral	Suprafața (mp)*	Observații / Referințe
	25.200	Mentiune: "Imobil traversat de limita unitatilor administrativ-teritoriale Dragotesti si Leu" (ODG 1/2020 art. 27 alin. 3^2)

* Suprafața este determinată în planul de proiecție Stereo 70.



Date referitoare la teren

Crt	Categorie folosință	Intra vilan	Suprafața (mp)	Tarla	Parcelă	Nr. topo	Observații / Referințe
1	arabil	NU	25.200	99	78	-	

Lungime Segmente

1) Valorile lungimilor segmentelor sunt obținute din proiecție în plan.

Punct început	X / Y	Punct sfârșit	X / Y	Lungime segment (** (m)
1	427.810,354 304.404,493	2	427.288,592 303.470,421	1069.919
2	427.288,592 303.470,421	3	427.309,07 303.458,708	23.591
3	427.309,07 303.458,708	4	427.829,116 304.389,709	1066.401
4	427.829,116 304.389,709	5	427.813,216 304.402,504	20.409
5	427.813,216 304.402,504	1	427.810,354 304.404,493	3.486

**** Lungimile segmentelor sunt determinate în planul de proiecție Stereo 70 și sunt rotunjite la 1 milimetru.**

***** Distanța dintre puncte este formată din segmente cumulate ce sunt mai mici decât valoarea 1 milimetru.**

**DATE DESPRE IMOBILUL NR. 398**

Oficiul de Cadastru și Publicitate Imobiliară DOLJ
Biroul de Cadastru și Publicitate Imobiliară Craiova

A. Partea I. Descrierea imobilului

TEREN Extravilan

Adresa: Jud. Dolj, Tarla 99 Parcela 79

Nr. Crt	Nr cadastral Nr. topografic	Suprafața* (mp)	Observații / Referințe
A1		19.000	Sector cadastral:49 Teren neimprejmuit; Mentiune: "Imobil traversat de limita unitatilor administrativ-teritoriale Dragotesti si Leu" (ODG 1/2020 art. 27 alin. 3^2)

B. Partea II. Proprietari și acte

Inscrieri privitoare la dreptul de proprietate și alte drepturi reale	Referințe
/	
Act Administrativ nr. TDP 18732, din 05/11/2014 emis de CJSDPAT DOLJ (RETRACTARE TDP 501 HCJ 336/2014, SC 10179/2013, SC 96/2013);	
B1	A1
Intabulare, drept de PROPRIETATE, dobandit prin Reconstituire, cota actuala 1/1, cota initiala 1/1 1) PERSU ALEXANDRU	

C. Partea III. SARCINI .

Inscrieri privind dezmembramintele dreptului de proprietate, drepturi reale de garanție și sarcini	Referințe
NU SUNT	

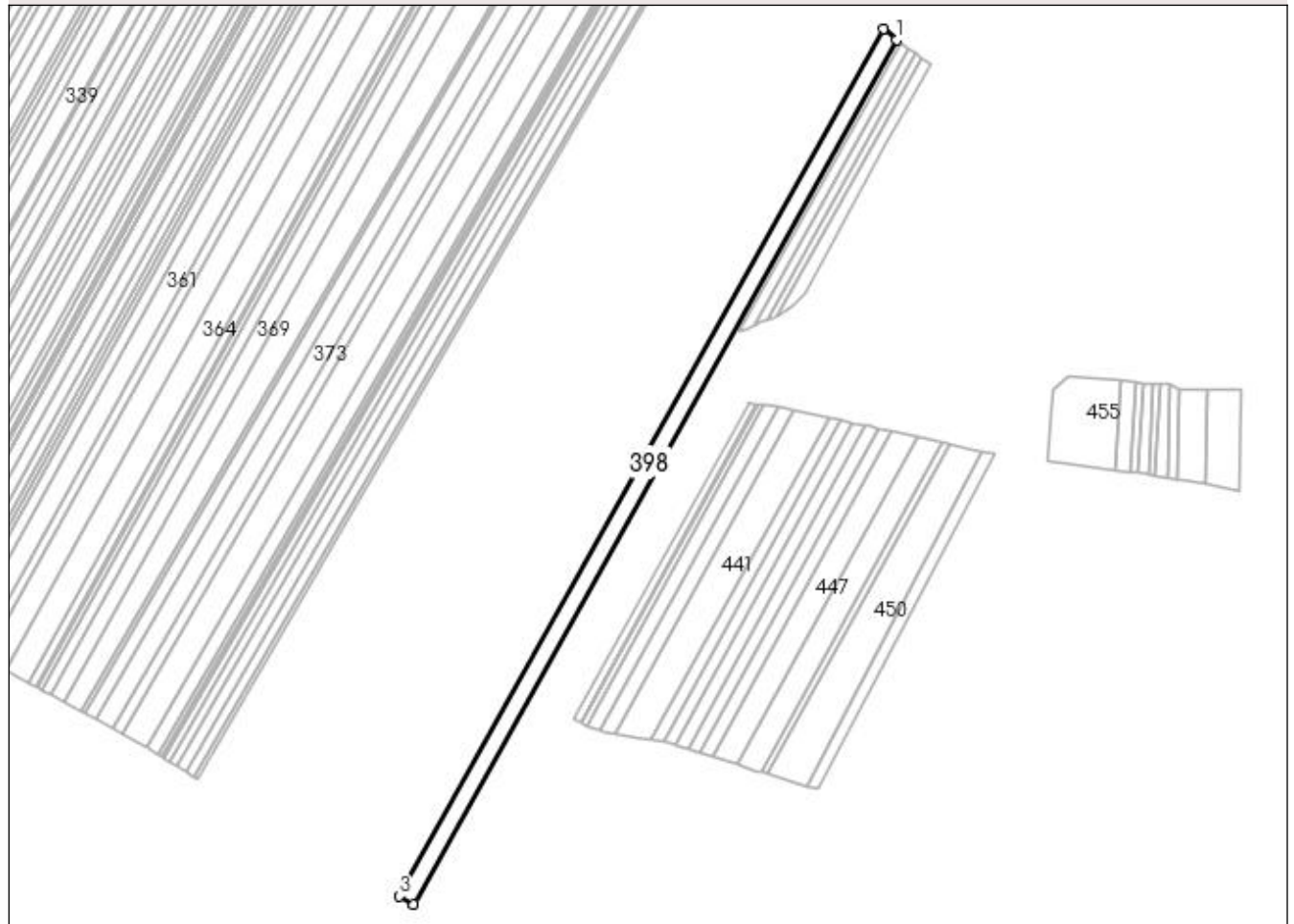
Anexa Nr. 1 La Partea I

Teren

Nr cadastral	Suprafața (mp)*	Observații / Referințe
	19.000	Mentiune: "Imobil traversat de limita unitatilor administrativ-teritoriale Dragotesti si Leu" (ODG 1/2020 art. 27 alin. 3^2)

* Suprafața este determinată în planul de proiecție Stereo 70.

DETALII LINIARE IMOBIL



Date referitoare la teren

Crt	Categorie folosință	Intra vilan	Suprafața (mp)	Tarla	Parcelă	Nr. topo	Observații / Referințe
1	arabil	NU	19.000	99	79	-	

Lungime Segmente

1) Valorile lungimilor segmentelor sunt obținute din proiecție în plan.

Punct început	X / Y	Punct sfârșit	X / Y	Lungime segment (** (m)
1	427.843,214 304.378,364	2	427.829,116 304.389,709	18.096
2	427.829,116 304.389,709	3	427.309,07 303.458,708	1066.401
3	427.309,07 303.458,708	4	427.324,557 303.449,85	17.842
4	427.324,557 303.449,85	1	427.843,214 304.378,364	1063.552

**** Lungimile segmentelor sunt determinate în planul de proiecție Stereo 70 și sunt rotunjite la 1 milimetru.**

***** Distanța dintre puncte este formată din segmente cumulate ce sunt mai mici decât valoarea 1 milimetru.**

**DATE DESPRE IMOBILUL NR. 399**

Oficiul de Cadastru și Publicitate Imobiliară DOLJ
Biroul de Cadastru și Publicitate Imobiliară Craiova

A. Partea I. Descrierea imobilului

TEREN Extravilan

Adresa: Jud. Dolj, Tarla 99 Parcela 39

Nr. Crt	Nr cadastral Nr. topografic	Suprafața* (mp)	Observații / Referințe
A1	30937	6.000	Sector cadastral:49 Teren neimprejmuit; Mentiune: "Imobil traversat de limita unitatilor administrativ-teritoriale Dragotesti si Leu" (ODG 1/2020 art. 27 alin. 3^2) T99 identic cu T89 din sporadic

B. Partea II. Proprietari și acte

Inscrieri privitoare la dreptul de proprietate și alte drepturi reale	Referințe
25272 / 10/03/2015	
Act Notarial nr. contract de vanzare aumparare aut nr 1921, din 26/11/2010 emis de BNP SOROP ALEXANDRU OLIVIU (a act notarial nr. 591/30-04-2013 emis de BNP DIACONESCU REMUS-STEFAN; act notarial nr. 1845/16-09-2013 emis de BNP ELENA SIMONA ALEXANDRU; act notarial nr. 15/28-10-2013 emis de BNP ELENA SIMONA ALEXANDRU; hotarare judecatoreasca nr. 864/14-11-2013 emis de TRIBUNALUL BUCURESTI - SECTIA A VI-A CIVILA;);	
B1	A1
Intabulare, drept de PROPRIETATE, dobandit prin Conventie, cota actuala 1/1, cota initiala 1/1 1) SC RURAL AGRI DOLJ SRL, CIF:32630322	

C. Partea III. SARCINI .

Inscrieri privind dezmembramintele dreptului de proprietate, drepturi reale de garanție și sarcini	Referințe
NU SUNT	

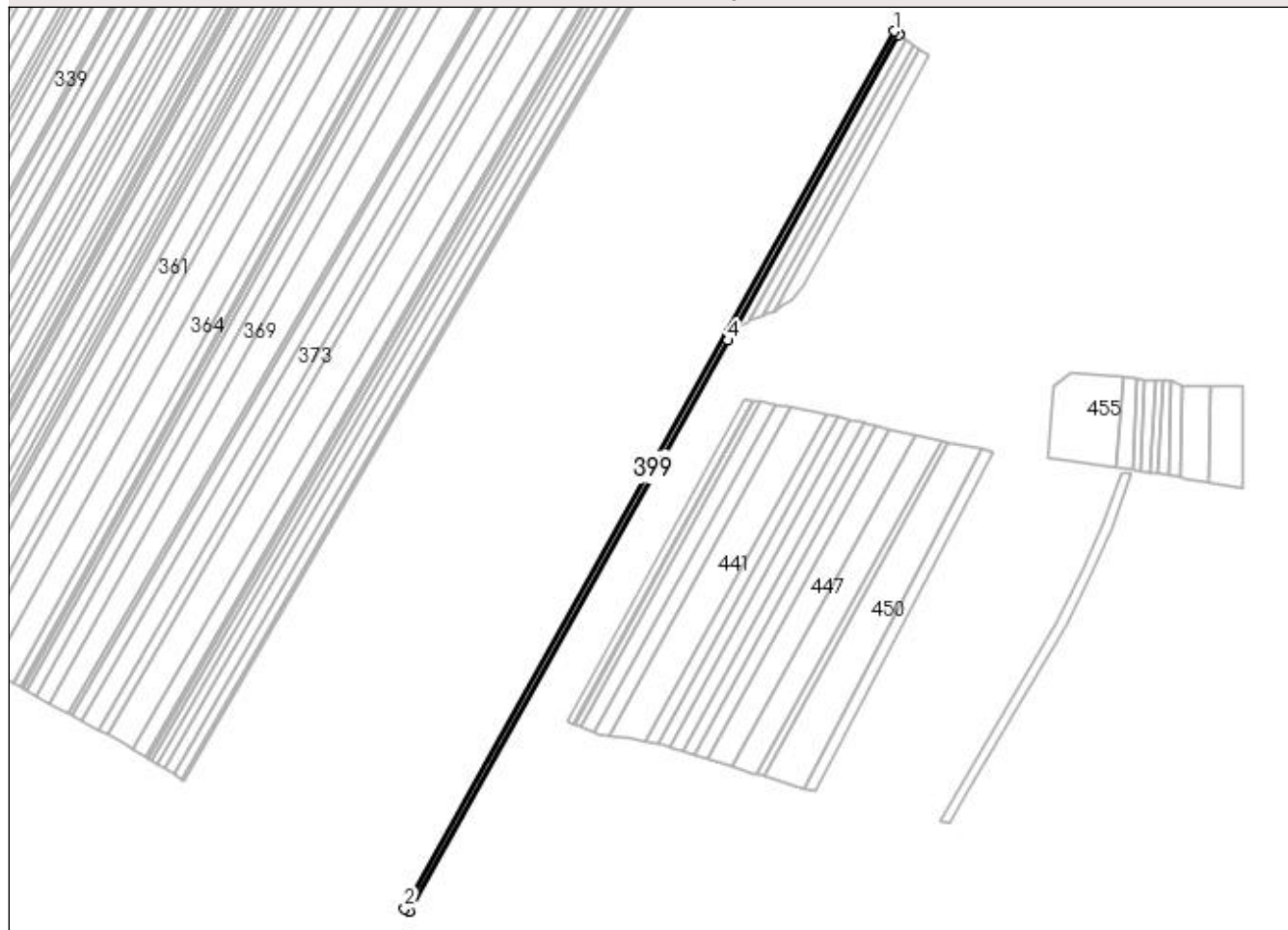
Anexa Nr. 1 La Partea I

Teren

Nr cadastral	Suprafața (mp)*	Observații / Referințe
30937	6.000	Mentiune: "Imobil traversat de limita unitatilor administrativ-teritoriale Dragotesti si Leu" (ODG 1/2020 art. 27 alin. 3^2) T99 identic cu T89 din sporadic

* Suprafața este determinată în planul de proiecție Stereo 70.

DETALII LINIARE IMOBIL



Date referitoare la teren

Crt	Categorie folosință	Intravilan	Suprafața (mp)	Tarla	Parcelă	Nr. topo	Observații / Referințe
1	arabil	NU	6.000	99	39	-	T99 identic cu T89 din sporadic

Lungime Segmente

1) Valorile lungimilor segmentelor sunt obținute din proiecție în plan.

Punct început	X / Y	Punct sfârșit	X / Y	Lungime segment (** (m)
1	427.843,214 304.378,364	2	427.324,557 303.449,85	1063.552
2	427.324,557 303.449,85	3	427.329,481 303.447,034	5.672
3	427.329,481 303.447,034	4	427.666,873 304.051,044	691.853
4	427.666,873 304.051,044	5	427.667,058 304.054,172	3.134

Punct început	X / Y	Punct sfârșit	X / Y	Lungime segment (** (m)
5	427.667,058 304.054,172	6	427.667,366 304.059,37	5.207
6	427.667,366 304.059,37	7	427.671,821 304.063,187	5.866
7	427.671,821 304.063,187	8	427.674,328 304.064,389	2.78
8	427.674,328 304.064,389	9	427.847,725 304.374,809	355.566
9	427.847,725 304.374,809	10	427.846,553 304.375,678	1.459
10	427.846,553 304.375,678	1	427.843,214 304.378,364	4.285

** Lungimile segmentelor sunt determinate în planul de proiecție Stereo 70 și sunt rotunjite la 1 milimetru.

*** Distanța dintre puncte este formată din segmente cumulate ce sunt mai mici decât valoarea 1 milimetru.

**DATE DESPRE IMOBILUL NR. 400**

Oficiul de Cadastru și Publicitate Imobiliară DOLJ
Biroul de Cadastru și Publicitate Imobiliară Craiova

A. Partea I. Descrierea imobilului

TEREN Extravilan

Adresa: Jud. Dolj, Tarla 98 Parcela 29/1

Nr. Crt	Nr cadastral Nr. topografic	Suprafața* (mp)	Observații / Referințe
A1		648	Sector cadastral:49 Teren neimprejmuit;

B. Partea II. Proprietari și acte

Inscrieri privitoare la dreptul de proprietate și alte drepturi reale		Referințe
/		
Act Notarial nr. Contract donatie 1888, din 09/03/2004 emis de BNP Asoc. Ilie Lapadatu & Ecaterina Tobescu;		
B1	Intabulare, drept de PROPRIETATE, dobandit prin Conventie, cota actuala 1/1, cota initiala 1/1 1) NICOLICI CONSTANTINA	A1

C. Partea III. SARCINI .

Inscrieri privind dezmembramintele dreptului de proprietate, drepturi reale de garanție și sarcini	Referințe
NU SUNT	

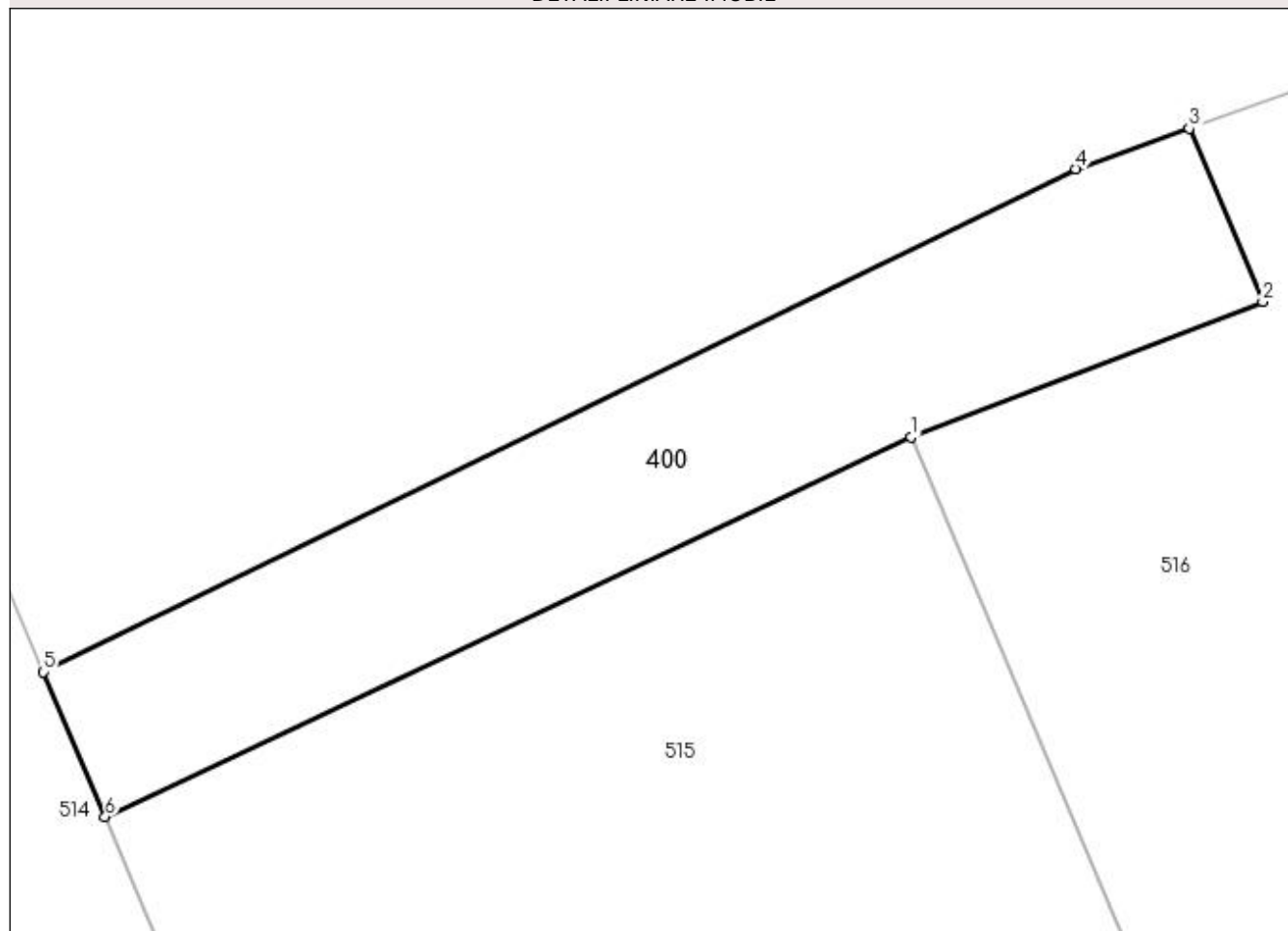
Anexa Nr. 1 La Partea I

Teren

Nr cadastral	Suprafața (mp)*	Observații / Referințe
	648	

* Suprafața este determinată în planul de proiecție Stereo 70.

DETALII LINIARE IMOBIL



Date referitoare la teren

Crt	Categorie folosință	Intravilan	Suprafața (mp)	Tarla	Parcelă	Nr. topo	Observații / Referințe
1	pasune	NU	648	98	29/1	-	

Lungime Segmente

1) Valorile lungimilor segmentelor sunt obținute din proiecție în plan.

Punct început	X / Y	Punct sfârșit	X / Y	Lungime segment (** (m)
1	428.797,678 304.260,51	2	428.817,0 304.267,956	20.707
2	428.817,0 304.267,956	3	428.812,951 304.277,473	10.343
3	428.812,951 304.277,473	4	428.806,724 304.275,25	6.611
4	428.806,724 304.275,25	5	428.749,962 304.247,602	63.137
5	428.749,962 304.247,602	6	428.753,35 304.239,638	8.656

Punct început	X / Y	Punct sfârșit	X / Y	Lungime segment (** (m)
6	428.753,35 304.239,638	1	428.797,678 304.260,51	48.996

** Lungimile segmentelor sunt determinate în planul de proiecție Stereo 70 și sunt rotunjite la 1 milimetru.

*** Distanța dintre puncte este formată din segmente cumulate ce sunt mai mici decât valoarea 1 milimetru.

**DATE DESPRE IMOBILUL NR. 401**

Oficiul de Cadastru și Publicitate Imobiliară DOLJ
Biroul de Cadastru și Publicitate Imobiliară Craiova

A. Partea I. Descrierea imobilului

TEREN Extravilan

Adresa: Jud. Dolj, Tarla 99 Parcela 81

Nr. Crt	Nr cadastral Nr. topografic	Suprafața* (mp)	Observații / Referințe
A1	32059	Din acte: 10.551 Masurata: 7.033	Sector cadastral:49 Teren neimprejmuit; Mentiune: "Imobil traversat de limita unitatilor administrativ-teritoriale Dragotesti si Leu" (ODG 1/2020 art. 27 alin. 3^2)

B. Partea II. Proprietari și acte

Inscrieri privitoare la dreptul de proprietate și alte drepturi reale	Referințe
101558 / 30/05/2022	
Act Notarial nr. Contract de donatie aut. nr. 804, din 27/05/2022 emis de Dragancea Ofelia;	
B1	A1
Intabulare, drept de PROPRIETATE, dobandit prin Conventie, cota actuala 1/1, cota initiala 1/1 1) IONESCU VERGINIA	

C. Partea III. SARCINI .

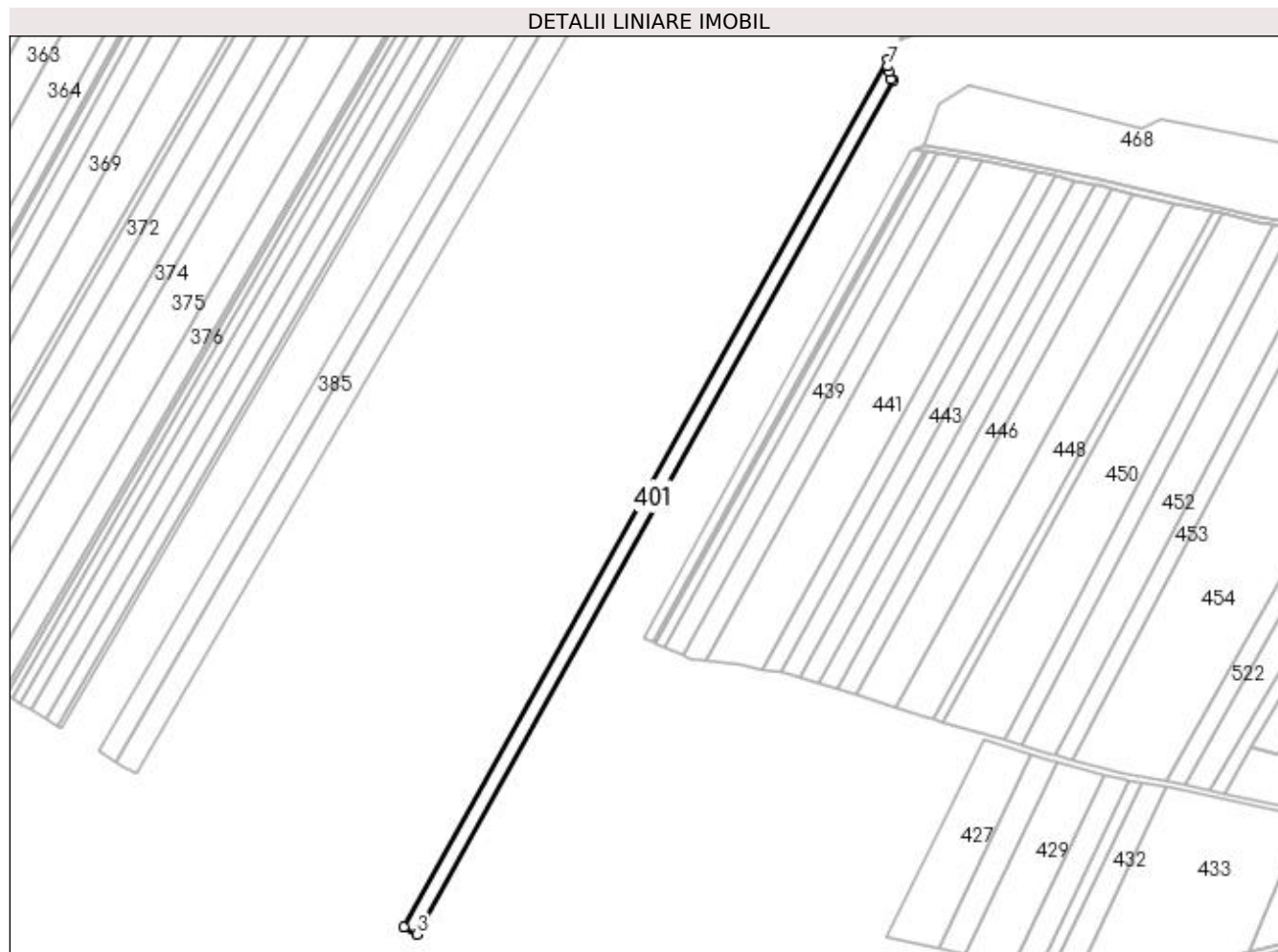
Inscrieri privind dezmembramintele dreptului de proprietate, drepturi reale de garanție și sarcini	Referințe
NU SUNT	

Anexa Nr. 1 La Partea I

Teren

Nr cadastral	Suprafața (mp)*	Observații / Referințe
32059	Din acte: 10.551 Masurata: 7.033	Mentiune: "Imobil traversat de limita unitatilor administrativ-teritoriale Dragotesti si Leu" (ODG 1/2020 art. 27 alin. 3^2)

* Suprafața este determinată în planul de proiecție Stereo 70.



Date referitoare la teren

Crt	Categorie folosință	Intra vilan	Suprafața (mp)	Tarla	Parcelă	Nr. topo	Observații / Referințe
1	arabil	NU	7.033	99	81	-	Lot 1

Lungime Segmente

1) Valorile lungimilor segmentelor sunt obținute din proiecție în plan.

Punct început	X / Y	Punct sfârșit	X / Y	Lungime segment (** (m)
1	427.666,873 304.051,044	2	427.329,481 303.447,034	691.853
2	427.329,481 303.447,034	3	427.338,397 303.441,935	10.271
3	427.338,397 303.441,935	4	427.670,604 304.036,66	681.219
4	427.670,604 304.036,66	5	427.668,575 304.037,68	2.271
5	427.668,575 304.037,68	6	427.667,388 304.042,963	5.415

Punct început	X / Y	Punct sfârșit	X / Y	Lungime segment (** (m)
6	427.667,388 304.042,963	7	427.666,602 304.046,458	3.582
7	427.666,602 304.046,458	1	427.666,873 304.051,044	4.594

** Lungimile segmentelor sunt determinate în planul de proiecție Stereo 70 și sunt rotunjite la 1 milimetru.

*** Distanța dintre puncte este formată din segmente cumulate ce sunt mai mici decât valoarea 1 milimetru.

**DATE DESPRE IMOBILUL NR. 402**

Oficiul de Cadastru și Publicitate Imobiliară DOLJ
Biroul de Cadastru și Publicitate Imobiliară Craiova

A. Partea I. Descrierea imobilului

TEREN Extravilan

Adresa: Jud. Dolj, Tarla 99 Parcela 81

Nr. Crt	Nr cadastral Nr. topografic	Suprafața* (mp)	Observații / Referințe
A1	32063	Din acte: 10.551 Masurata: 3.518	Sector cadastral:49 Teren neimprejmuit;

B. Partea II. Proprietari și acte

Inscrieri privitoare la dreptul de proprietate și alte drepturi reale		Referințe
101548 / 30/05/2022		
Act Notarial nr. Contract de donatie aut. nr. 804, din 27/05/2022 emis de NP Dragancea Ofelia;		
B1	Intabulare, drept de PROPRIETATE, dobandit prin Conventie, cota actuala 1/1, cota initiala 1/1 1) IONESCU VERGINIA	A1

C. Partea III. SARCINI .

Inscrieri privind dezmembramintele dreptului de proprietate, drepturi reale de garanție și sarcini	Referințe
NU SUNT	

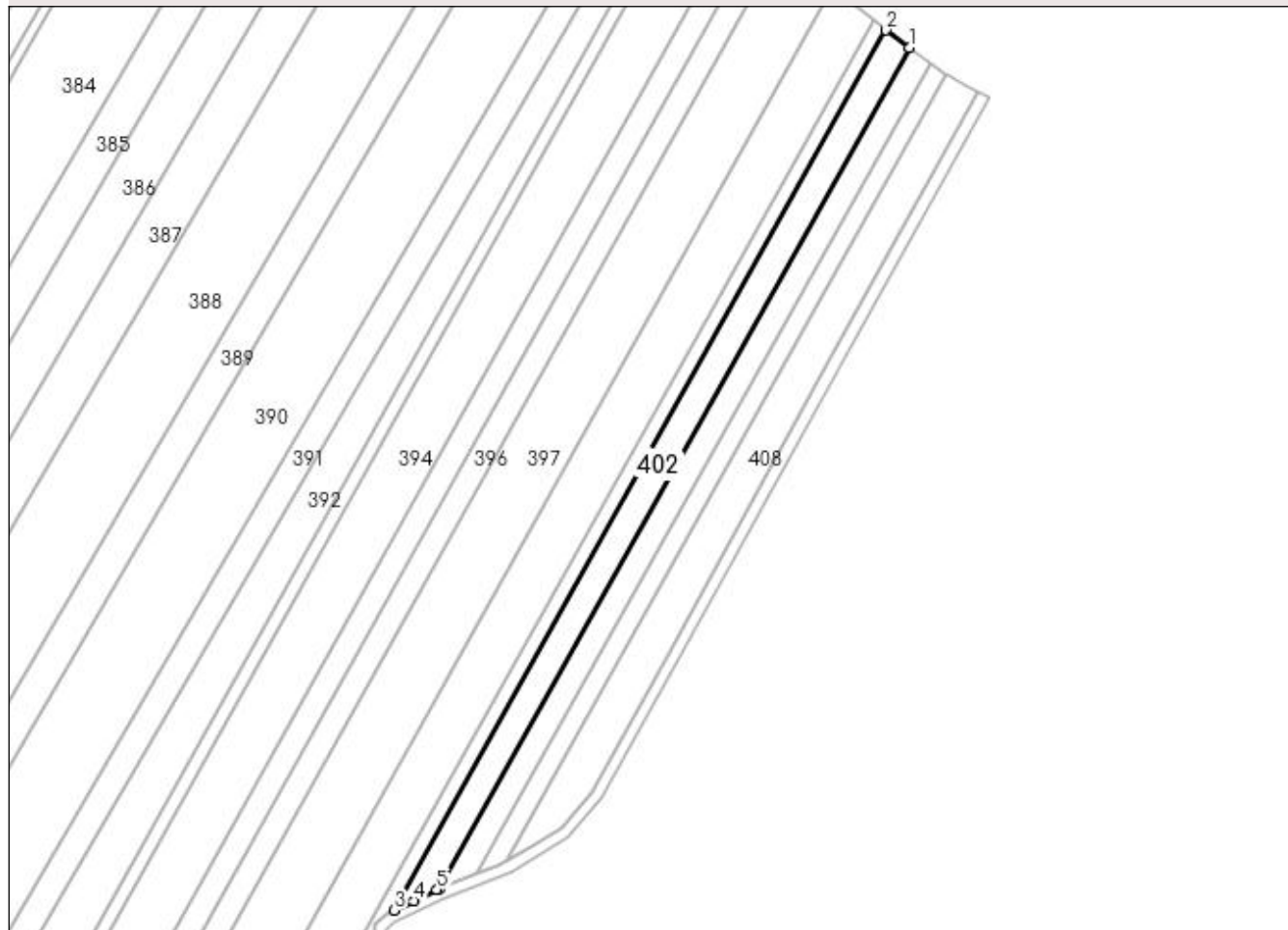
Anexa Nr. 1 La Partea I

Teren

Nr cadastral	Suprafața (mp)*	Observații / Referințe
32063	Din acte: 10.551 Masurata: 3.518	

* Suprafața este determinată în planul de proiecție Stereo 70.

DETALII LINIARE IMOBIL



Date referitoare la teren

Crt	Categorie folosință	Intra vilan	Suprafața (mp)	Tarla	Parcelă	Nr. topo	Observații / Referințe
1	arabil	NU	3.518	99	81	-	Lot 2

Lungime Segmente

1) Valorile lungimilor segmentelor sunt obținute din proiecție în plan.

Punct început	X / Y	Punct sfârșit	X / Y	Lungime segment (** (m)
1	427.855,92 304.368,735	2	427.847,725 304.374,809	10.201
2	427.847,725 304.374,809	3	427.674,328 304.064,389	355.566
3	427.674,328 304.064,389	4	427.681,194 304.067,68	7.615
4	427.681,194 304.067,68	5	427.689,366 304.071,598	9.062
5	427.689,366 304.071,598	6	427.690,114 304.071,904	0.808

Punct început	X / Y	Punct sfârșit	X / Y	Lungime segment (** (m)
6	427.690,114 304.071,904	1	427.855,92 304.368,735	340.0

** Lungimile segmentelor sunt determinate în planul de proiecție Stereo 70 și sunt rotunjite la 1 milimetru.

*** Distanța dintre puncte este formată din segmente cumulate ce sunt mai mici decât valoarea 1 milimetru.

**DATE DESPRE IMOBILUL NR. 403**

Oficiul de Cadastru și Publicitate Imobiliară DOLJ
Biroul de Cadastru și Publicitate Imobiliară Craiova

A. Partea I. Descrierea imobilului

TEREN Extravilan

Adresa: Jud. Dolj, Tarla 99 Parcela 83 LOT 1 CORP 1

Nr. Crt	Nr cadastral Nr. topografic	Suprafața* (mp)	Observații / Referințe
A1		Din acte: 9.433 Masurata: 6.418	Sector cadastral:49 Teren neimprejmuat; 9433mp din act. dif. la ID 404, Mențiune: "Imobil traversat de limita unitatilor administrativ-teritoriale Dragotesti si Leu" (ODG 1

B. Partea II. Proprietari și acte

Inscrieri privitoare la dreptul de proprietate și alte drepturi reale	Referințe
/	
Act Notarial nr. CM 50, din 17/08/2015 emis de NP ELENA DANIELA MARTA (APV 2054/25.03.2005, TDP 2022/22.10.2004 RETRACTARE TDP 1176 HCJ 1298/2004);	
B1	A1
Intabulare, drept de PROPRIETATE, dobandit prin Succesiune, cota actuala 1/1, cota initiala 1/1 1) IACOB ION	

C. Partea III. SARCINI .

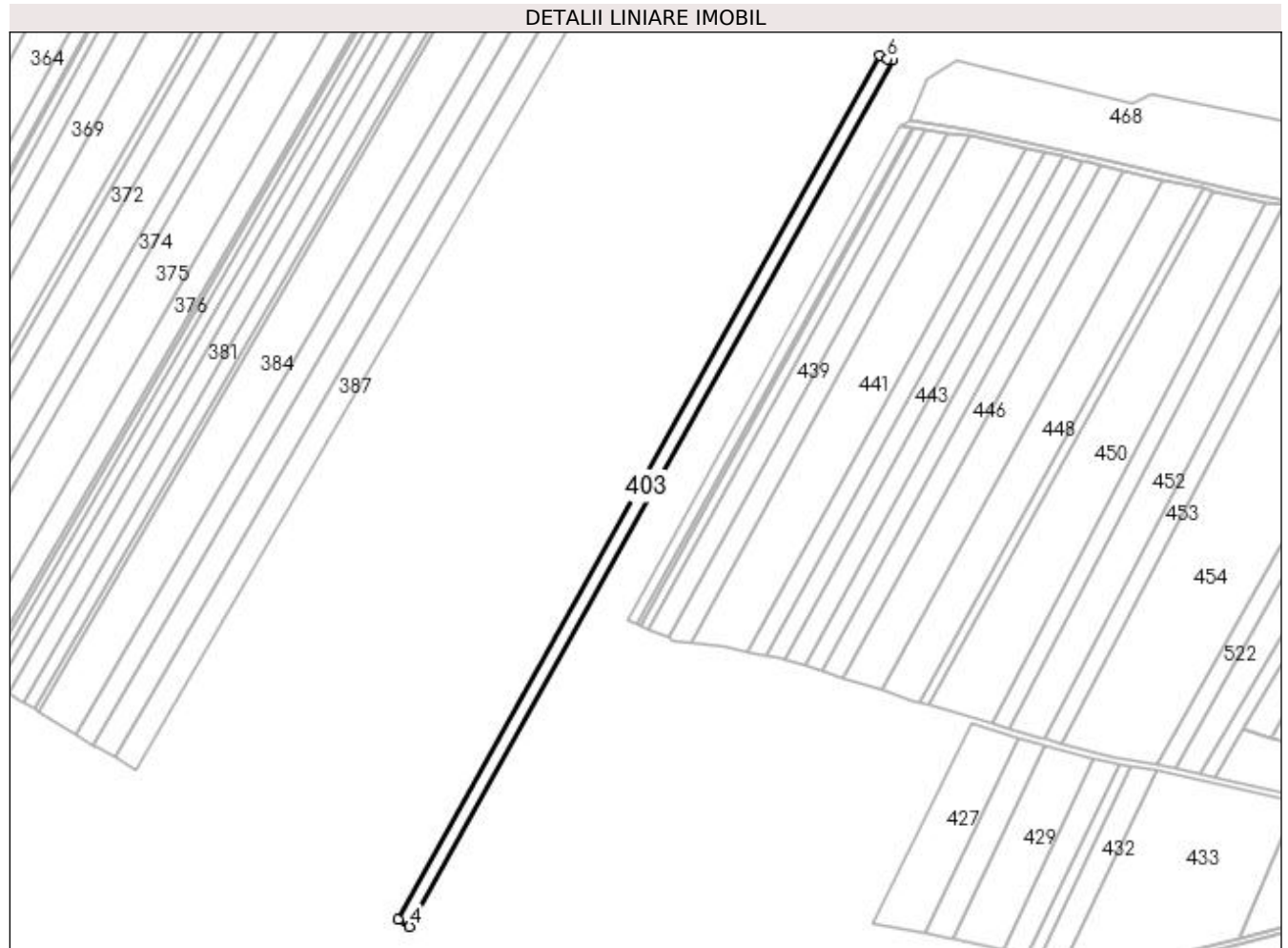
Inscrieri privind dezmembramintele dreptului de proprietate, drepturi reale de garanție și sarcini	Referințe
NU SUNT	

Anexa Nr. 1 La Partea I

Teren

Nr cadastral	Suprafața (mp)*	Observații / Referințe
	Din acte: 9.433 Masurata: 6.418	9433mp din act. dif. la ID 404, Mențiune: "Imobil traversat de limita unitatilor administrativ-teritoriale Dragotesti si Leu" (ODG 1

* Suprafața este determinată în planul de proiecție Stereo 70.



Date referitoare la teren

Crt	Categorie folosință	Intravilan	Suprafața (mp)	Tarla	Parcelă	Nr. topo	Observații / Referințe
1	arabil	NU	6.418	99	83 LOT 1 CORP 1	-	9433mp din act. dif. la ID 404

Lungime Segmente

1) Valorile lungimilor segmentelor sunt obținute din proiecție în plan.

Punct început	X / Y	Punct sfârșit	X / Y	Lungime segment (** (m)
1	427.674,568 304.034,667	2	427.670,604 304.036,66	4.437
2	427.670,604 304.036,66	3	427.338,397 303.441,935	681.219
3	427.338,397 303.441,935	4	427.346,57 303.437,26	9.415
4	427.346,57 303.437,26	5	427.679,56 304.033,387	682.825
5	427.679,56 304.033,387	6	427.675,451 304.034,224	4.193

Punct început	X / Y	Punct sfârșit	X / Y	Lungime segment (** (m)
6	427.675,451 304.034,224	1	427.674,568 304.034,667	0.987

** Lungimile segmentelor sunt determinate în planul de proiecție Stereo 70 și sunt rotunjite la 1 milimetru.

*** Distanța dintre puncte este formată din segmente cumulate ce sunt mai mici decât valoarea 1 milimetru.

**DATE DESPRE IMOBILUL NR. 404**

Oficiul de Cadastru și Publicitate Imobiliară DOLJ
Biroul de Cadastru și Publicitate Imobiliară Craiova

A. Partea I. Descrierea imobilului

TEREN Extravilan

Adresa: Jud. Dolj, Tarla 99 Parcela 83 LOT 1 CORP 1

Nr. Crt	Nr cadastral Nr. topografic	Suprafața* (mp)	Observații / Referințe
A1		Din acte: 9.433 Masurata: 3.015	Sector cadastral:49 Teren neimprejmuit; 9433mp din act. dif. la ID 403

B. Partea II. Proprietari și acte

Inscrieri privitoare la dreptul de proprietate și alte drepturi reale		Referințe
/		
Act Notarial nr. CM 50, din 17/08/2015 emis de NP ELENA DANIELA MARTA (APV 2054/25.03.2005, TDP 2022/22.10.2004 RETRACTARE TDP 1176 HCJ 1298/2004);		
B1	Intabulare, drept de PROPRIETATE, dobandit prin Succesiune, cota actuala 1/1, cota initiala 1/1 1) IACOB ION	A1

C. Partea III. SARCINI .

Inscrieri privind dezmembramintele dreptului de proprietate, drepturi reale de garanție și sarcini	Referințe
NU SUNT	

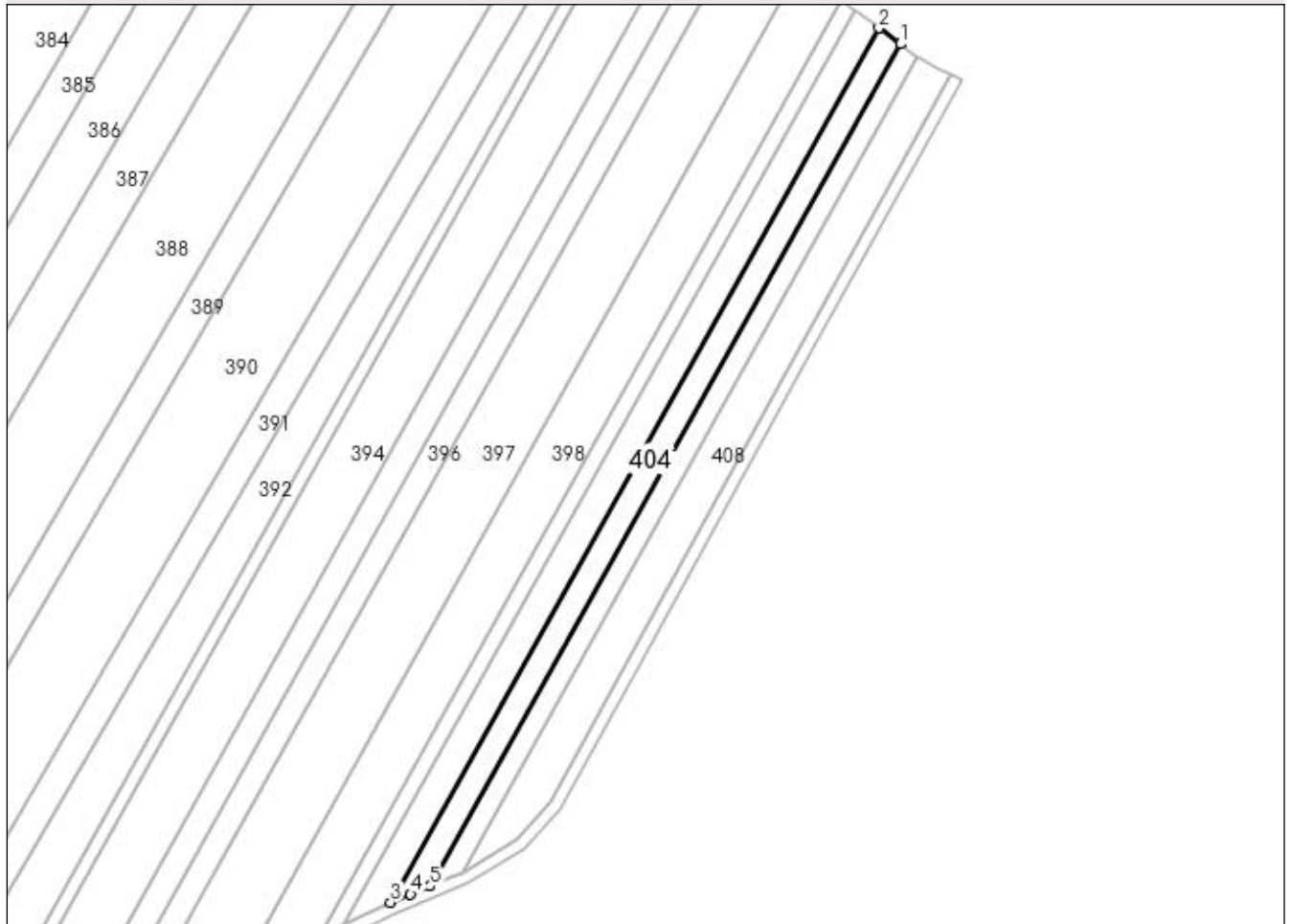
Anexa Nr. 1 La Partea I

Teren

Nr cadastral	Suprafața (mp)*	Observații / Referințe
	Din acte: 9.433 Masurata: 3.015	9433mp din act. dif. la ID 403

* Suprafața este determinată în planul de proiecție Stereo 70.

DETALII LINIARE IMOBIL



Date referitoare la teren

Crt	Categorie folosință	Intravilan	Suprafața (mp)	Tarla	Parcelă	Nr. topo	Observații / Referințe
1	arabil	NU	3.015	99	83 LOT 1 CORP 2	-	9433mp din act. dif. la ID 403

Lungime Segmente

1) Valorile lungimilor segmentelor sunt obținute din proiecție în plan.

Punct început	X / Y	Punct sfârșit	X / Y	Lungime segment (** (m)
1	427.863,238 304.363,311	2	427.855,92 304.368,735	9.109
2	427.855,92 304.368,735	3	427.690,114 304.071,904	340.0
3	427.690,114 304.071,904	4	427.696,927 304.074,694	7.362
4	427.696,927 304.074,694	5	427.703,53 304.077,397	7.135
5	427.703,53 304.077,397	1	427.863,238 304.363,311	327.496

**** Lungimile segmentelor sunt determinate în planul de proiecție Stereo 70 și sunt rotunjite la 1 milimetru.**

***** Distanța dintre puncte este formată din segmente cumulate ce sunt mai mici decât valoarea 1 milimetru.**

**DATE DESPRE IMOBILUL NR. 405**

Oficiul de Cadastru și Publicitate Imobiliară DOLJ
Biroul de Cadastru și Publicitate Imobiliară Craiova

A. Partea I. Descrierea imobilului

TEREN Extravilan

Adresa: Jud. Dolj, Tarla 99 Parcela 83

Nr. Crt	Nr cadastral Nr. topografic	Suprafața* (mp)	Observații / Referințe
A1	32024	Din acte: 8.300 Masurata: 5.942	Sector cadastral:49 Teren neimprejmuat; Mentiune: "Imobil traversat de limita unitatilor administrativ-teritoriale Dragotesti si Leu" (ODG 1/2020 art. 27 alin. 3^2)

B. Partea II. Proprietari și acte

Inscrieri privitoare la dreptul de proprietate și alte drepturi reale	Referințe
145004 / 04/08/2022	
Act Notarial nr. cvc 1611, din 03/08/2022 emis de Stefanescu Floriana;	
B1	A1
Intabulare, drept de PROPRIETATE, dobandit prin Conventie, cota actuala 1/1, cota initiala 1/1	
1) LEOVEANU STEFAN	
2) LEOVEANU ILEANA	

C. Partea III. SARCINI .

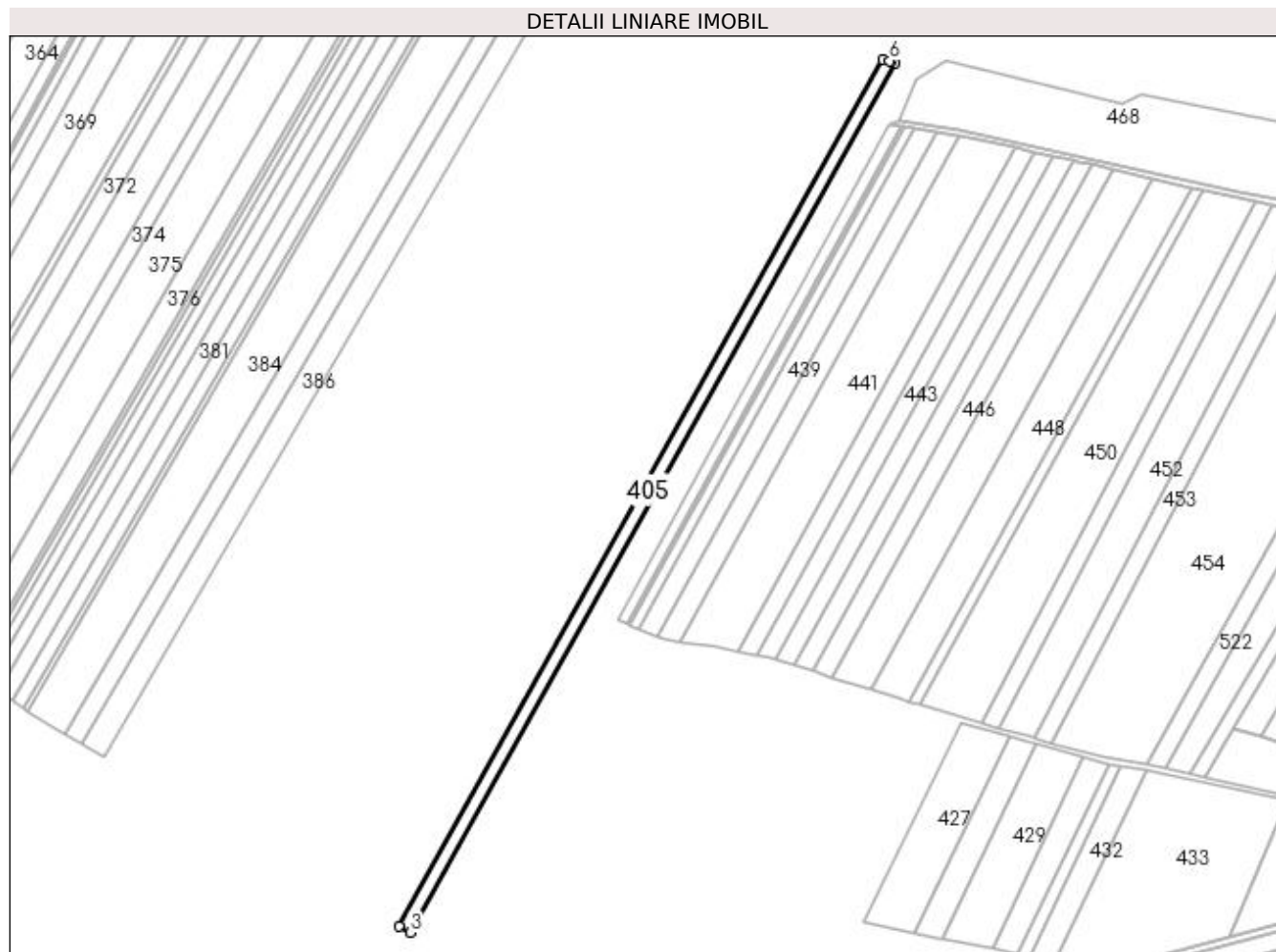
Inscrieri privind dezmembramintele dreptului de proprietate, drepturi reale de garanție și sarcini	Referințe
NU SUNT	

Anexa Nr. 1 La Partea I

Teren

Nr cadastral	Suprafața (mp)*	Observații / Referințe
32024	Din acte: 8.300 Masurata: 5.942	Mentiune: "Imobil traversat de limita unitatilor administrativ-teritoriale Dragotesti si Leu" (ODG 1/2020 art. 27 alin. 3^2)

* Suprafața este determinată în planul de proiecție Stereo 70.



Date referitoare la teren

Crt	Categorie folosință	Intra vilan	Suprafața (mp)	Tarla	Parcelă	Nr. topo	Observații / Referințe
1	arabil	NU	5.942	99	83	-	

Lungime Segmente

1) Valorile lungimilor segmentelor sunt obținute din proiecție în plan.

Punct început	X / Y	Punct sfârșit	X / Y	Lungime segment (** (m)
1	427.679,56 304.033,387	2	427.346,57 303.437,26	682.825
2	427.346,57 303.437,26	3	427.354,109 303.432,948	8.686
3	427.354,109 303.432,948	4	427.688,149 304.030,955	684.978
4	427.688,149 304.030,955	5	427.685,76 304.032,125	2.66
5	427.685,76 304.032,125	6	427.684,108 304.032,461	1.686

Punct început	X / Y	Punct sfârșit	X / Y	Lungime segment (** (m)
6	427.684,108 304.032,461	1	427.679,56 304.033,387	4.642

** Lungimile segmentelor sunt determinate în planul de proiecție Stereo 70 și sunt rotunjite la 1 milimetru.

*** Distanța dintre puncte este formată din segmente cumulate ce sunt mai mici decât valoarea 1 milimetru.

**DATE DESPRE IMOBILUL NR. 406**

Oficiul de Cadastru și Publicitate Imobiliară DOLJ
Biroul de Cadastru și Publicitate Imobiliară Craiova

A. Partea I. Descrierea imobilului

TEREN Extravilan

Adresa: Jud. Dolj, Tarla 99 Parcela 83

Nr. Crt	Nr cadastral Nr. topografic	Suprafața* (mp)	Observații / Referințe
A1	32025	Din acte: 8.300 Masurata: 2.358	Sector cadastral:49 Teren neimprejmuit;

B. Partea II. Proprietari și acte

Inscrieri privitoare la dreptul de proprietate și alte drepturi reale		Referințe
145005 / 04/08/2022		
Act Notarial nr. CVC aut nr 1611, din 03/08/2022 emis de Stefanescu Floriana;		
B1	Intabulare, drept de PROPRIETATE, dobandit prin Conventie, cota actuala 1/1, cota initiala 1/1 1) LEOVEANU STEFAN 2) LEOVEANU ILEANA	A1

C. Partea III. SARCINI .

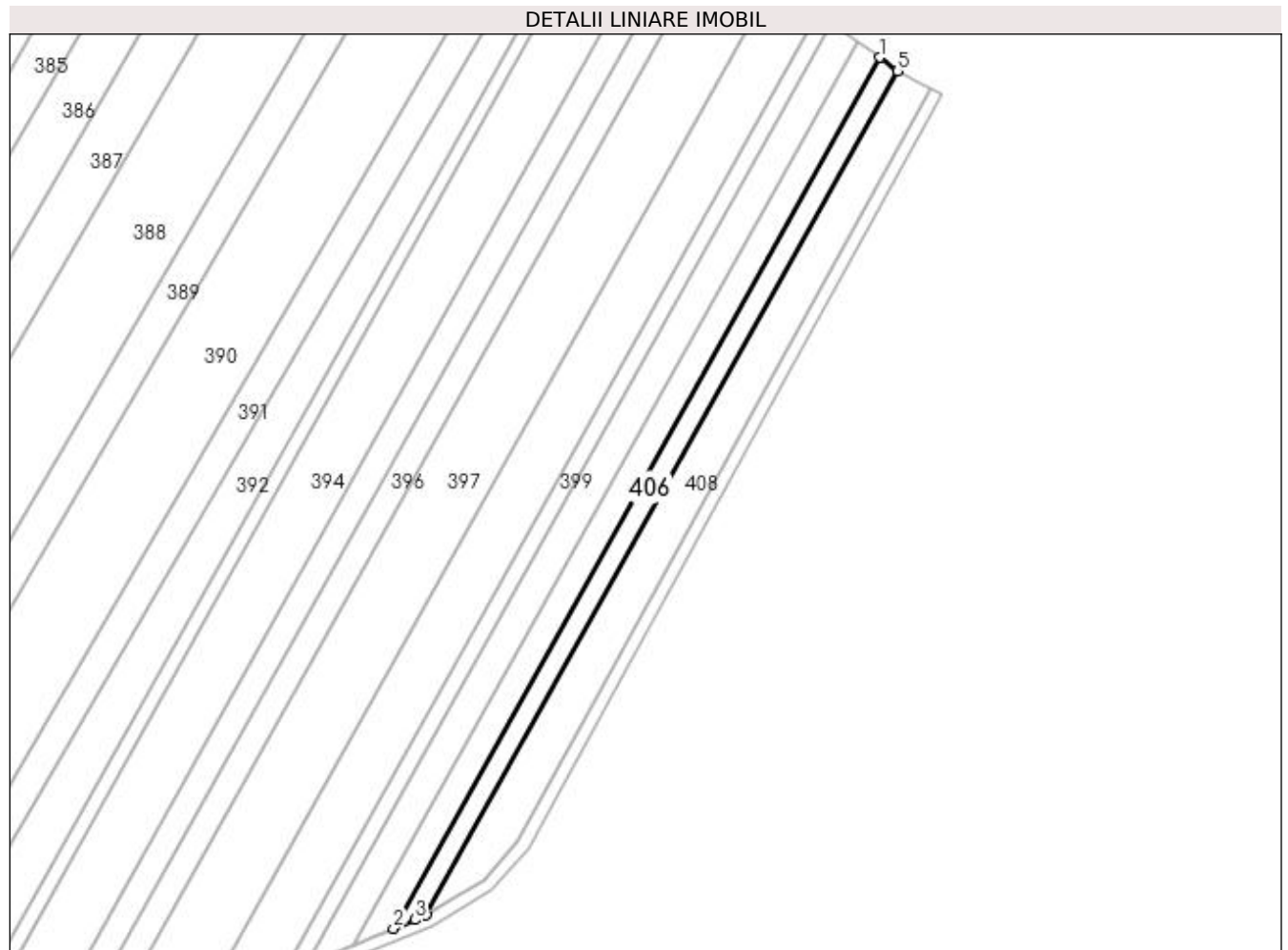
Inscrieri privind dezmembramintele dreptului de proprietate, drepturi reale de garanție și sarcini	Referințe
NU SUNT	

Anexa Nr. 1 La Partea I

Teren

Nr cadastral	Suprafața (mp)*	Observații / Referințe
32025	Din acte: 8.300 Masurata: 2.358	

* Suprafața este determinată în planul de proiecție Stereo 70.



Date referitoare la teren

Crt	Categorie folosință	Intra vilan	Suprafața (mp)	Tarla	Parcelă	Nr. topo	Observații / Referințe
1	arabil	NU	2.358	99	83	-	

Lungime Segmente

1) Valorile lungimilor segmentelor sunt obținute din proiecție în plan.

Punct început	X / Y	Punct sfârșit	X / Y	Lungime segment (** (m)
1	427.863,238 304.363,311	2	427.703,53 304.077,397	327.496
2	427.703,53 304.077,397	3	427.710,609 304.080,295	7.649
3	427.710,609 304.080,295	4	427.714,39 304.081,844	4.086
4	427.714,39 304.081,844	5	427.869,162 304.358,92	317.373
5	427.869,162 304.358,92	1	427.863,238 304.363,311	7.374

**** Lungimile segmentelor sunt determinate în planul de proiecție Stereo 70 și sunt rotunjite la 1 milimetru.**

***** Distanța dintre puncte este formată din segmente cumulate ce sunt mai mici decât valoarea 1 milimetru.**

**DATE DESPRE IMOBILUL NR. 407**

Oficiul de Cadastru și Publicitate Imobiliară DOLJ
Biroul de Cadastru și Publicitate Imobiliară Craiova

A. Partea I. Descrierea imobilului

TEREN Extravilan

Adresa: Jud. Dolj, Tarla 99 Parcela 84

Nr. Crt	Nr cadastral Nr. topografic	Suprafața* (mp)	Observații / Referințe
A1		9.879	Sector cadastral:49 Teren neimprejmuit; Mentiune: "Imobil traversat de limita unitatilor administrativ-teritoriale Dragotesti si Leu" (ODG 1/2020 art. 27 alin. 3^2)

B. Partea II. Proprietari și acte

Inscrieri privitoare la dreptul de proprietate și alte drepturi reale	Referințe
/	
Act Normativ nr. Legea 7, din 13/03/1996 emis de Guvernul Romaniei (DG 1 din 07.01.2020, art. 35 alin 9 ANCP);	
B1	A1
Inscrierea provizorie, drept de PROPRIETATE, dobandit prin Lege, cota actuala 1/1, cota initiala 1/1 1) NEIDENTIFICAT NEIDENTIFICAT	

C. Partea III. SARCINI .

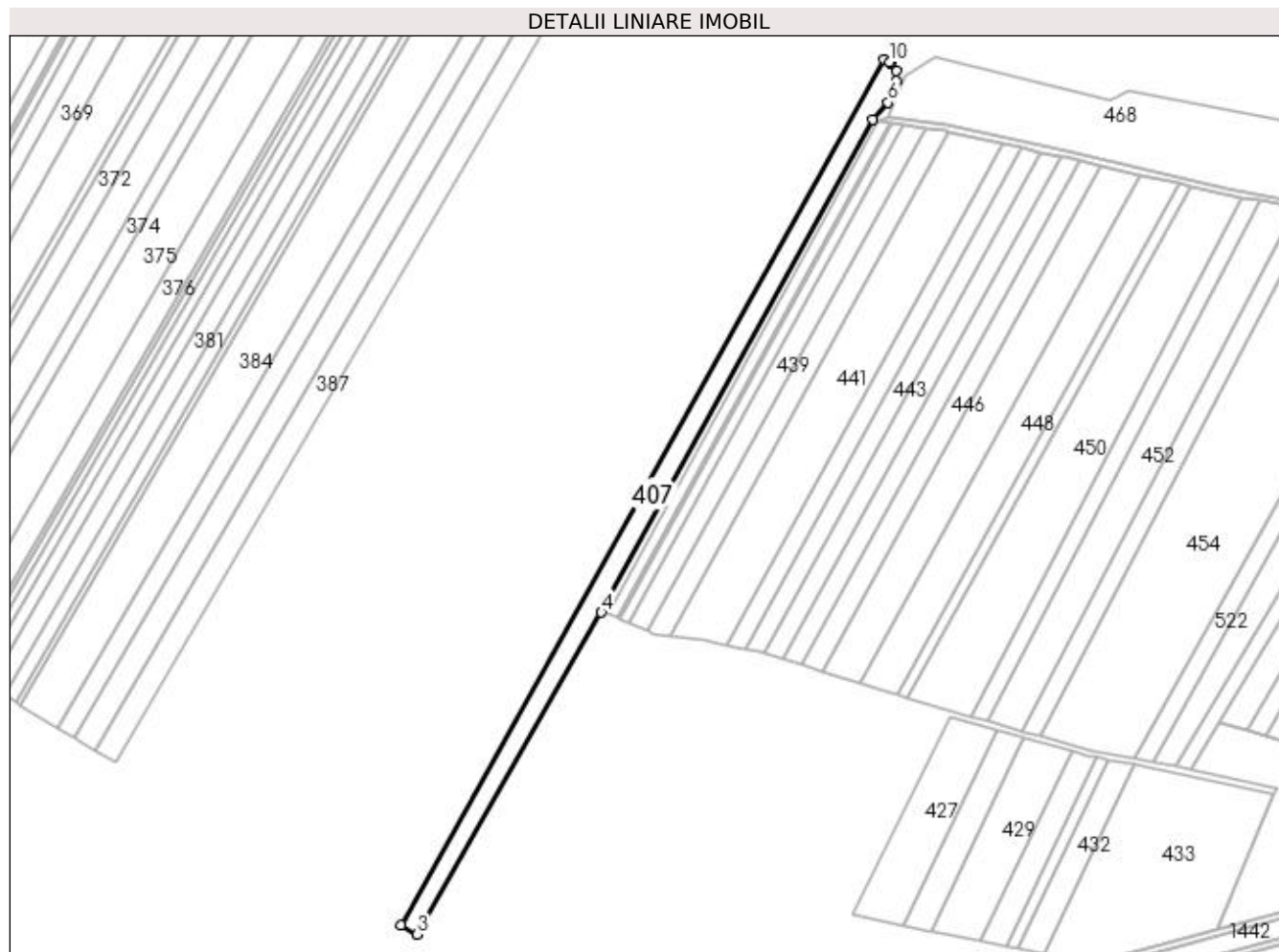
Inscrieri privind dezmembramintele dreptului de proprietate, drepturi reale de garanție și sarcini	Referințe
NU SUNT	

Anexa Nr. 1 La Partea I

Teren

Nr cadastral	Suprafața (mp)*	Observații / Referințe
	9.879	Mentiune: "Imobil traversat de limita unitatilor administrativ-teritoriale Dragotesti si Leu" (ODG 1/2020 art. 27 alin. 3^2)

* Suprafața este determinată în planul de proiecție Stereo 70.



Date referitoare la teren

Crt	Categorie folosință	Intravilan	Suprafața (mp)	Tarla	Parcelă	Nr. topo	Observații / Referințe
1	arabil	NU	9.879	99	84	-	

Lungime Segmente

1) Valorile lungimilor segmentelor sunt obținute din proiecție în plan.

Punct început	X / Y	Punct sfârșit	X / Y	Lungime segment (** (m)
1	427.688,149 304.030,955	2	427.354,109 303.432,948	684.978
2	427.354,109 303.432,948	3	427.365,385 303.426,499	12.99
3	427.365,385 303.426,499	4	427.492,778 303.648,901	256.304
4	427.492,778 303.648,901	5	427.680,123 303.989,673	388.875
5	427.680,123 303.989,673	6	427.690,976 304.001,339	15.933

Punct început	X / Y	Punct sfârșit	X / Y	Lungime segment (** (m)
6	427.690,976 304.001,339	7	427.696,73 304.016,087	15.831
7	427.696,73 304.016,087	8	427.696,567 304.023,095	7.01
8	427.696,567 304.023,095	9	427.692,707 304.028,722	6.824
9	427.692,707 304.028,722	10	427.691,736 304.029,198	1.08
10	427.691,736 304.029,198	1	427.688,149 304.030,955	3.995

** Lungimile segmentelor sunt determinate în planul de proiecție Stereo 70 și sunt rotunjite la 1 milimetru.

*** Distanța dintre puncte este formată din segmente cumulate ce sunt mai mici decât valoarea 1 milimetru.

**DATE DESPRE IMOBILUL NR. 408**

Oficiul de Cadastru și Publicitate Imobiliară DOLJ
Biroul de Cadastru și Publicitate Imobiliară Craiova

A. Partea I. Descrierea imobilului

TEREN Extravilan

Adresa: Jud. Dolj, Tarla 99 Parcela 84

Nr. Crt	Nr cadastral Nr. topografic	Suprafața* (mp)	Observații / Referințe
A1		4.095	Sector cadastral:49 Teren neimprejmuit;

B. Partea II. Proprietari și acte

Inscrieri privitoare la dreptul de proprietate și alte drepturi reale		Referințe
/		
Act Normativ nr. Legea 7, din 13/03/1996 emis de Guvernul Romaniei (DG 1 din 07.01.2020, art. 35 alin 9 ANCP);		
B1	Inscrierea provizorie, drept de PROPRIETATE, dobandit prin Lege, cota actuala 1/1, cota initiala 1/1 1) NEIDENTIFICAT NEIDENTIFICAT	A1

C. Partea III. SARCINI .

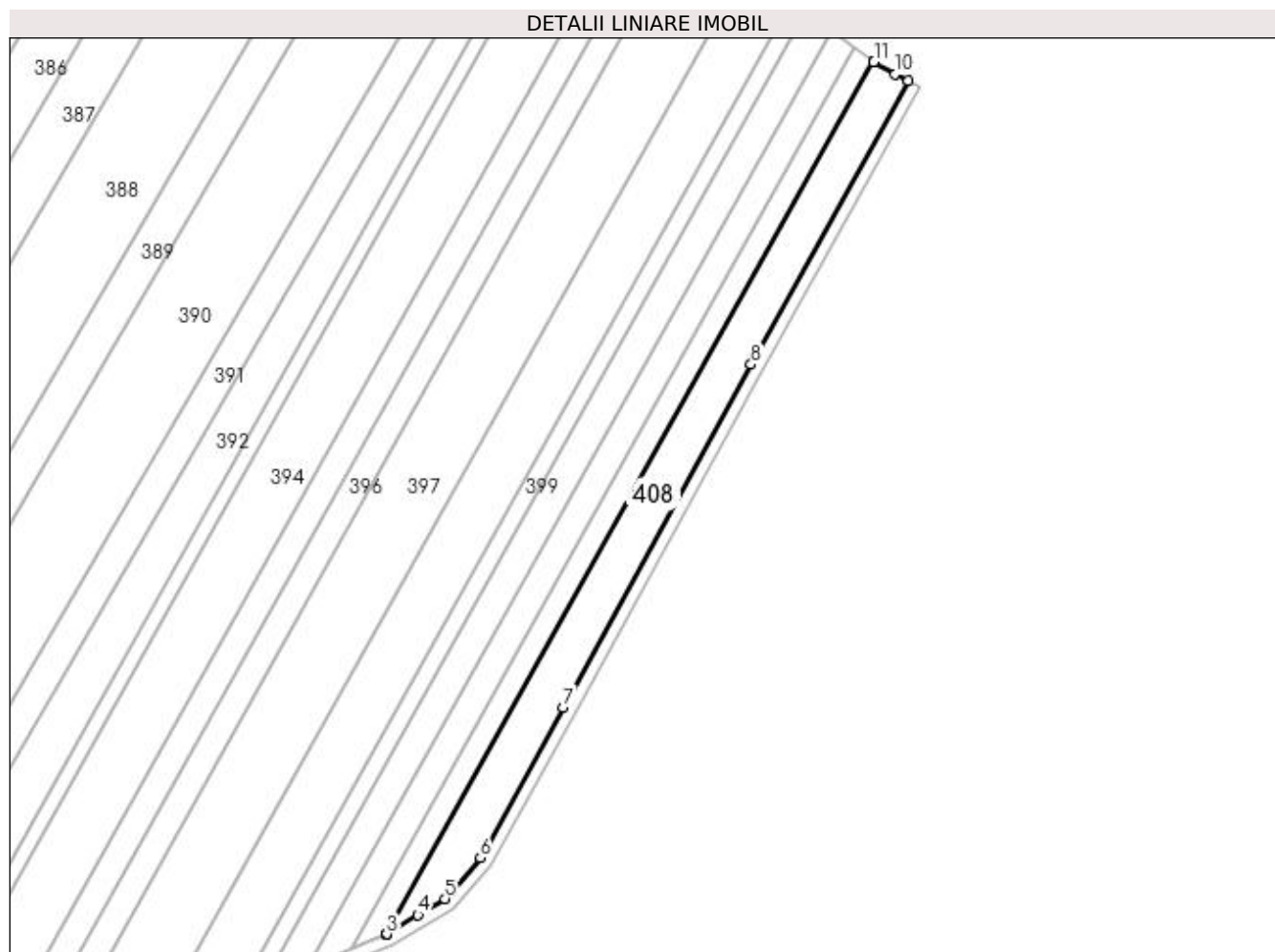
Inscrieri privind dezmembramintele dreptului de proprietate, drepturi reale de garanție și sarcini	Referințe
NU SUNT	

Anexa Nr. 1 La Partea I

Teren

Nr cadastral	Suprafața (mp)*	Observații / Referințe
	4.095	

* Suprafața este determinată în planul de proiecție Stereo 70.



Date referitoare la teren

Crt	Categorie folosință	Intra vilan	Suprafața (mp)	Tarla	Parcelă	Nr. topo	Observații / Referințe
1	arabil	NU	4.095	99	84	-	

Lungime Segmente

1) Valorile lungimilor segmentelor sunt obținute din proiecție în plan.

Punct început	X / Y	Punct sfârșit	X / Y	Lungime segment (** (m)
1	427.869,162 304.358,92	2	427.714,39 304.081,844	317.373
2	427.714,39 304.081,844	3	427.714,589 304.081,925	0.215
3	427.714,589 304.081,925	4	427.724,584 304.088,001	11.697
4	427.724,584 304.088,001	5	427.733,12 304.093,191	9.99
5	427.733,12 304.093,191	6	427.744,401 304.106,151	17.181

Punct început	X / Y	Punct sfârșit	X / Y	Lungime segment (** (m)
6	427.744,401 304.106,151	7	427.770,754 304.153,92	54.557
7	427.770,754 304.153,92	8	427.830,398 304.262,764	124.115
8	427.830,398 304.262,764	9	427.880,322 304.352,899	103.037
9	427.880,322 304.352,899	10	427.876,132 304.354,864	4.628
10	427.876,132 304.354,864	11	427.869,361 304.358,773	7.818
11	427.869,361 304.358,773	1	427.869,162 304.358,92	0.247

** Lungimile segmentelor sunt determinate în planul de proiecție Stereo 70 și sunt rotunjite la 1 milimetru.

*** Distanța dintre puncte este formată din segmente cumulate ce sunt mai mici decât valoarea 1 milimetru.

**DATE DESPRE IMOBILUL NR. 409**

Oficiul de Cadastru și Publicitate Imobiliară DOLJ
Biroul de Cadastru și Publicitate Imobiliară Craiova

A. Partea I. Descrierea imobilului

TEREN Extravilan

Adresa: Jud. Dolj, Drum exploatare 1347

Nr. Crt	Nr cadastral Nr. topografic	Suprafața* (mp)	Observații / Referințe
A1		4.482	Sector cadastral:49 Teren neimprejmuit; Mentiune: "Imobil traversat de limita unitatilor administrativ-teritoriale Dragotesti si Leu" (ODG 1/2020 art. 27 alin. 3^2)

B. Partea II. Proprietari și acte

Inscrieri privitoare la dreptul de proprietate și alte drepturi reale	Referințe
/	
Act Normativ nr. Legea 7, din 13/03/1996 emis de Guvernul Romaniei (ODG 1 din 07.01.2020, art. 35 alin 9 ANCP);	
B1	A1
Inscrierea provizorie, drept de PROPRIETATE, dobandit prin Lege, cota actuala 1/1, cota initiala 1/1 1) NEIDENTIFICAT NEIDENTIFICAT	

C. Partea III. SARCINI .

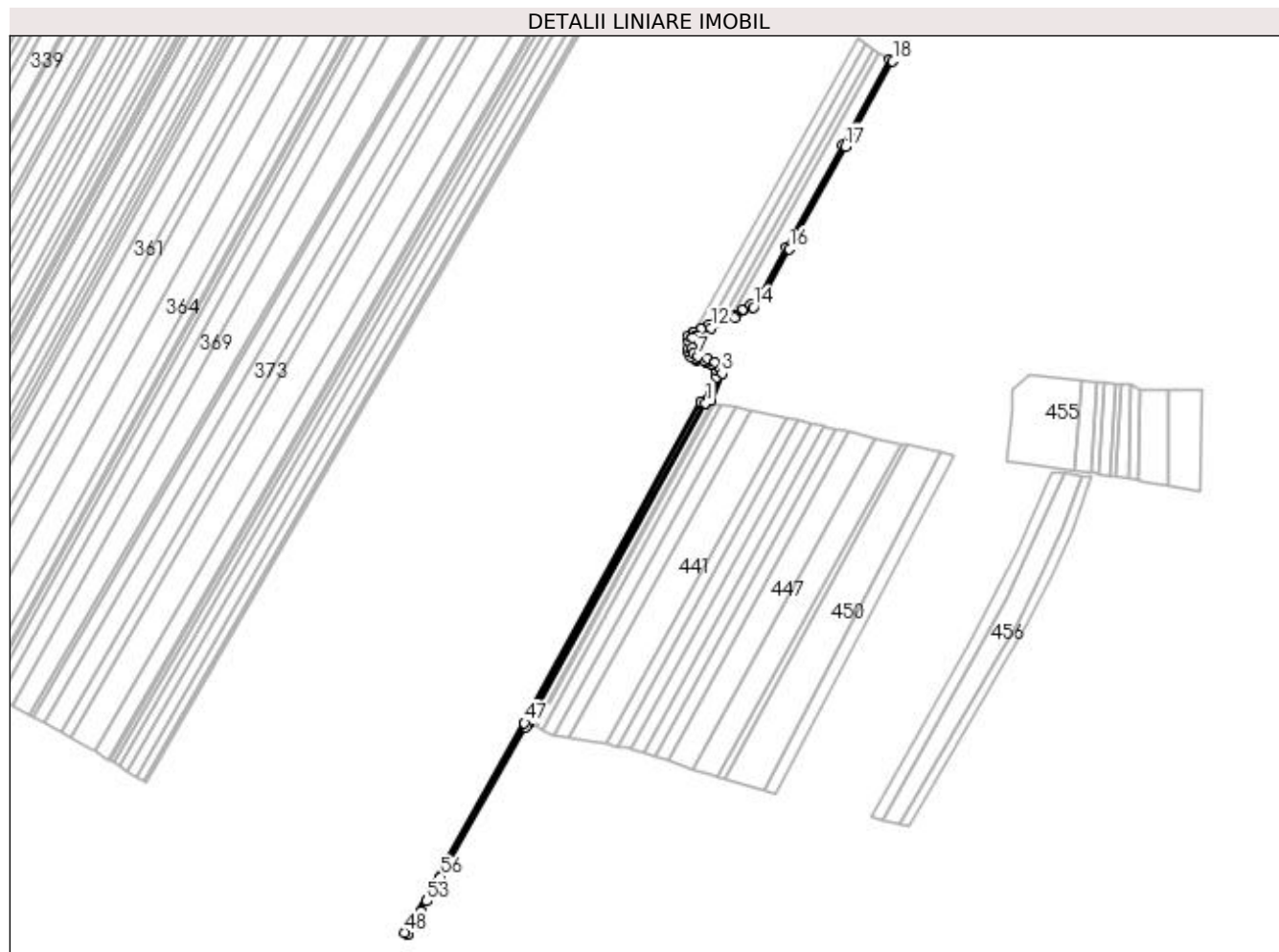
Inscrieri privind dezmembramintele dreptului de proprietate, drepturi reale de garanție și sarcini	Referințe
NU SUNT	

Anexa Nr. 1 La Partea I

Teren

Nr cadastral	Suprafața (mp)*	Observații / Referințe
	4.482	Mentiune: "Imobil traversat de limita unitatilor administrativ-teritoriale Dragotesti si Leu" (ODG 1/2020 art. 27 alin. 3^2)

* Suprafața este determinată în planul de proiecție Stereo 70.



Date referitoare la teren

Crt	Categorie folosință	Intra vilan	Suprafața (mp)	Tarla	Parcelă	Nr. topo	Observații / Referințe
1	drum	NU	4.482	-	-	-	Drum exploatare 1347

Lungime Segmente

1) Valorile lungimilor segmentelor sunt obținute din proiecție în plan.

Punct început	X / Y	Punct sfârșit	X / Y	Lungime segment	Punct început	X / Y	Punct sfârșit	X / Y	Lungime segment	Punct început	X / Y	Punct sfârșit	X / Y	Lungime segment
1	427.684,946 303.988,389	2	427.691,416 303.991,464	7.164	2	427.691,416 303.991,464	3	427.702,703 304.019,934	30.626	3	427.702,703 304.019,934	4	427.700,538 304.024,377	4.942
4	427.700,538 304.024,377	5	427.695,411 304.031,852	9.065	5	427.695,411 304.031,852	6	427.687,06 304.035,942	9.298	6	427.687,06 304.035,942	7	427.676,771 304.038,037	10.5
7	427.676,771 304.038,037	8	427.672,063 304.040,404	5.27	8	427.672,063 304.040,404	9	427.670,628 304.046,785	6.54	9	427.670,628 304.046,785	10	427.671,259 304.057,438	10.672
10	427.671,259 304.057,438	11	427.674,024 304.059,807	3.641	11	427.674,024 304.059,807	12	427.690,99 304.067,94	18.814	12	427.690,99 304.067,94	13	427.716,397 304.078,343	27.455
13	427.716,397 304.078,343	14	427.735,729 304.090,096	22.624	14	427.735,729 304.090,096	15	427.747,698 304.103,846	18.229	15	427.747,698 304.103,846	16	427.774,259 304.151,993	54.988

Punct început	X / Y	Punct sfârșit	X / Y	Lungime segment	Punct început	X / Y	Punct sfârșit	X / Y	Lungime segment	Punct început	X / Y	Punct sfârșit	X / Y	Lungime segment
16	427.774,259 304.151,993	17	427.833,902 304.260,834	124.111	17	427.833,902 304.260,834	18	427.883,898 304.351,102	103.189	18	427.883,898 304.351,102	19	427.880,322 304.352,899	4.003
19	427.880,322 304.352,899	20	427.830,398 304.262,764	103.037	20	427.830,398 304.262,764	21	427.770,754 304.153,92	124.115	21	427.770,754 304.153,92	22	427.744,401 304.106,151	54.557
22	427.744,401 304.106,151	23	427.733,12 304.093,191	17.181	23	427.733,12 304.093,191	24	427.724,584 304.088,001	9.99	24	427.724,584 304.088,001	25	427.714,589 304.081,925	11.697
25	427.714,589 304.081,925	26	427.710,609 304.080,295	4.301	26	427.710,609 304.080,295	27	427.696,927 304.074,694	14.784	27	427.696,927 304.074,694	28	427.689,366 304.071,598	8.17
28	427.689,366 304.071,598	29	427.681,194 304.067,68	9.062	29	427.681,194 304.067,68	30	427.672,194 304.063,366	9.982	30	427.672,194 304.063,366	31	427.671,821 304.063,187	0.413
31	427.671,821 304.063,187	32	427.667,366 304.059,37	5.866	32	427.667,366 304.059,37	33	427.667,058 304.054,172	5.207	33	427.667,058 304.054,172	34	427.666,602 304.046,458	7.728
34	427.666,602 304.046,458	35	427.667,388 304.042,963	3.582	35	427.667,388 304.042,963	36	427.668,575 304.037,68	5.415	36	427.668,575 304.037,68	37	427.674,568 304.034,667	6.708
37	427.674,568 304.034,667	38	427.675,451 304.034,224	0.987	38	427.675,451 304.034,224	39	427.684,108 304.032,461	8.836	39	427.684,108 304.032,461	40	427.685,76 304.032,125	1.686
40	427.685,76 304.032,125	41	427.691,736 304.029,198	6.654	41	427.691,736 304.029,198	42	427.692,707 304.028,722	1.08	42	427.692,707 304.028,722	43	427.696,567 304.023,095	6.824
43	427.696,567 304.023,095	44	427.696,73 304.016,087	7.01	44	427.696,73 304.016,087	45	427.690,976 304.001,339	15.831	45	427.690,976 304.001,339	46	427.680,123 303.989,673	15.933
46	427.680,123 303.989,673	47	427.492,778 303.648,901	388.875	47	427.492,778 303.648,901	48	427.365,385 303.426,499	256.304	48	427.365,385 303.426,499	49	427.368,857 303.424,513	4.0
49	427.368,857 303.424,513	50	427.373,558 303.432,721	9.459	50	427.373,558 303.432,721	51	427.376,78 303.438,345	6.481	51	427.376,78 303.438,345	52	427.382,918 303.449,061	12.35
52	427.382,918 303.449,061	53	427.389,05 303.459,766	12.336	53	427.389,05 303.459,766	54	427.392,15 303.465,178	6.237	54	427.392,15 303.465,178	55	427.398,248 303.475,823	12.268
55	427.398,248 303.475,823	56	427.403,791 303.485,501	11.153	56	427.403,791 303.485,501	57	427.410,841 303.497,809	14.184	57	427.410,841 303.497,809	58	427.494,915 303.644,585	169.15
58	427.494,915 303.644,585	59	427.496,894 303.648,086	4.021	59	427.496,894 303.648,086	60	427.683,239 303.987,038	386.799	60	427.683,239 303.987,038	1	427.684,946 303.988,389	2.177

** Lungimile segmentelor sunt determinate în planul de proiecție Stereo 70 și sunt rotunjite la 1 milimetru.

*** Distanța dintre puncte este formată din segmente cumulate ce sunt mai mici decât valoarea 1 milimetru.

**DATE DESPRE IMOBILUL NR. 410**

Oficiul de Cadastru și Publicitate Imobiliară DOLJ
Biroul de Cadastru și Publicitate Imobiliară Craiova

A. Partea I. Descrierea imobilului

TEREN Extravilan

Adresa: Jud. Dolj, Tarla 99 Parcela 1354

Nr. Crt	Nr cadastral Nr. topografic	Suprafața* (mp)	Observații / Referințe
A1		Din acte: 49.900 Masurata: 7.713	Sector cadastral:49 Teren neimprejmuit; Mentiune: "Imobil traversat de limita unitatilor administrativ-teritoriale Dragotesti si Leu" (ODG 1/2020 art. 27 alin. 3^2)

B. Partea II. Proprietari și acte

Inscrieri privitoare la dreptul de proprietate și alte drepturi reale		Referințe
/		
Act Normativ nr. Legea 7, din 13/03/1996 emis de Guvernul Romaniei (ODG 1 din 07.01.2020, art. 35 alin 9 ANCP);		
B1	Inscrierea provizorie, drept de PROPRIETATE, dobandit prin Lege, cota actuala 1/1, cota initiala 1/1 1) NEIDENTIFICAT NEIDENTIFICAT	A1

C. Partea III. SARCINI .

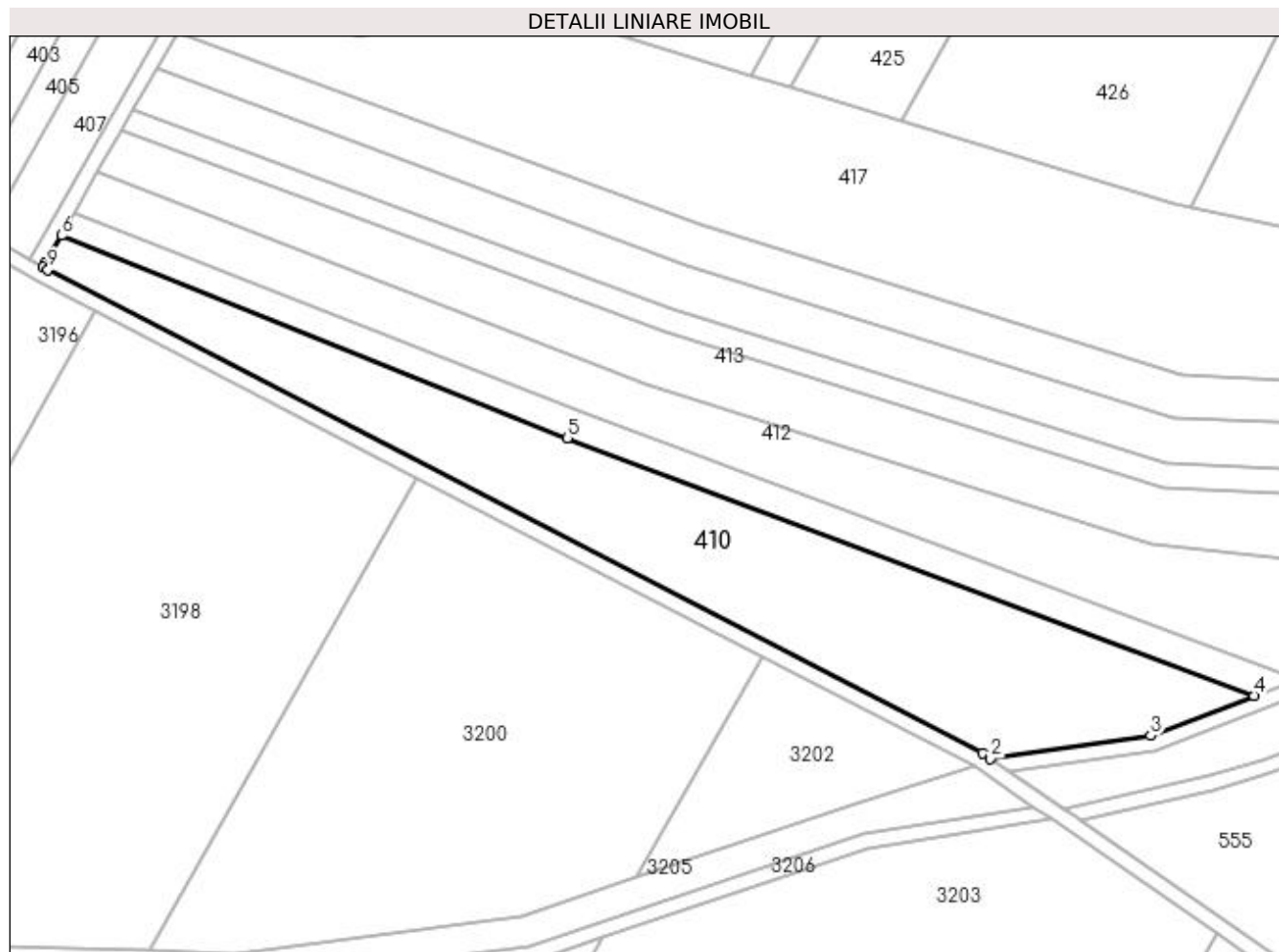
Inscrieri privind dezmembramintele dreptului de proprietate, drepturi reale de garanție și sarcini	Referințe
NU SUNT	

Anexa Nr. 1 La Partea I

Teren

Nr cadastral	Suprafața (mp)*	Observații / Referințe
	Din acte: 49.900 Masurata: 7.713	Mentiune: "Imobil traversat de limita unitatilor administrativ-teritoriale Dragotesti si Leu" (ODG 1/2020 art. 27 alin. 3^2)

* Suprafața este determinată în planul de proiecție Stereo 70.



Date referitoare la teren

Crt	Categorie folosință	Intra vilan	Suprafața (mp)	Tarla	Parcelă	Nr. topo	Observații / Referințe
1	pasune	NU	7.713	99	1354	-	

Lungime Segmente

1) Valorile lungimilor segmentelor sunt obținute din proiecție în plan.

Punct început	X / Y	Punct sfârșit	X / Y	Lungime segment (** (m)
1	427.612,208 303.298,617	2	427.614,338 303.297,148	2.587
2	427.614,338 303.297,148	3	427.655,813 303.303,132	41.904
3	427.655,813 303.303,132	4	427.682,63 303.313,502	28.752
4	427.682,63 303.313,502	5	427.504,707 303.380,253	190.032
5	427.504,707 303.380,253	6	427.373,558 303.432,721	141.255

Punct început	X / Y	Punct sfârșit	X / Y	Lungime segment (** (m)
6	427.373,558 303.432,721	7	427.369,361 303.425,393	8.445
7	427.369,361 303.425,393	8	427.368,857 303.424,513	1.014
8	427.368,857 303.424,513	9	427.370,096 303.423,805	1.427
9	427.370,096 303.423,805	1	427.612,208 303.298,617	272.562

** Lungimile segmentelor sunt determinate în planul de proiecție Stereo 70 și sunt rotunjite la 1 milimetru.

*** Distanța dintre puncte este formată din segmente cumulate ce sunt mai mici decât valoarea 1 milimetru.

**DATE DESPRE IMOBILUL NR. 411**

Oficiul de Cadastru și Publicitate Imobiliară DOLJ
Biroul de Cadastru și Publicitate Imobiliară Craiova

A. Partea I. Descrierea imobilului

TEREN Extravilan

Adresa: Jud. Dolj, Tarla 99/3 Parcela 15

Nr. Crt	Nr cadastral Nr. topografic	Suprafața* (mp)	Observații / Referințe
A1		2.500	Sector cadastral:49 Teren neimprejmuit;

B. Partea II. Proprietari și acte

Inscrieri privitoare la dreptul de proprietate și alte drepturi reale	Referințe
/	
Act Administrativ nr. TDP 1138-45357, din 24/05/1999 emis de CJSDPAT DOLJ;	
B1	A1
Intabulare, drept de PROPRIETATE, dobândit prin Reconstituire, cota actuala 1/1, cota initiala 1/1 1) JUGANARU ELENA, lipsa CNP	

C. Partea III. SARCINI .

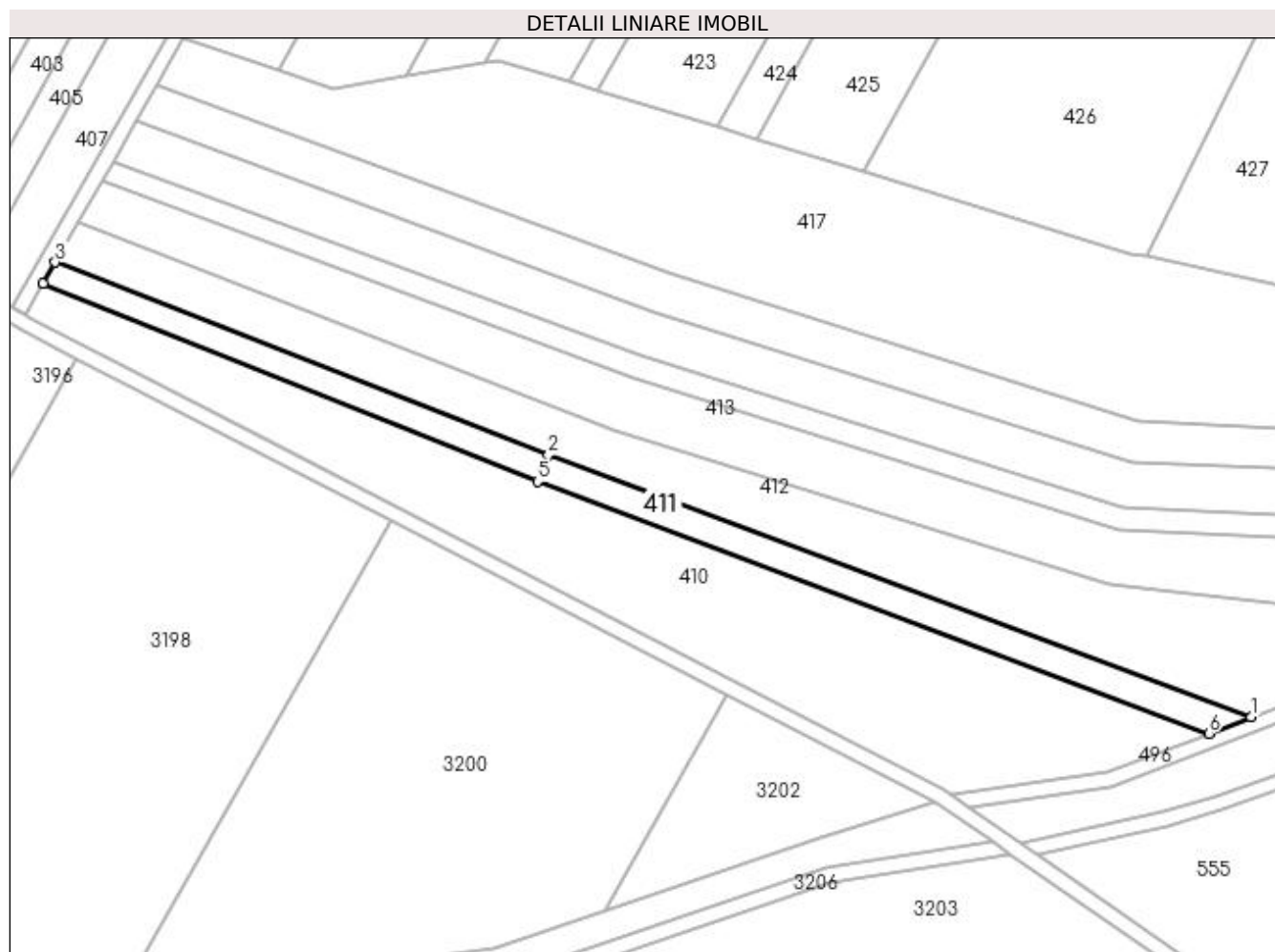
Inscrieri privind dezmembramintele dreptului de proprietate, drepturi reale de garanție și sarcini	Referințe
NU SUNT	

Anexa Nr. 1 La Partea I

Teren

Nr cadastral	Suprafața (mp)*	Observații / Referințe
	2.500	

* Suprafața este determinată în planul de proiecție Stereo 70.



Date referitoare la teren

Crt	Categorie folosință	Intravilan	Suprafața (mp)	Tarla	Parcelă	Nr. topo	Observații / Referințe
1	arabil	NU	2.500	99/3	15	-	

Lungime Segmente

1) Valorile lungimilor segmentelor sunt obținute din proiecție în plan.

Punct început	X / Y	Punct sfârșit	X / Y	Lungime segment (** (m)
1	427.693,845 303.317,839	2	427.507,577 303.387,279	198.79
2	427.507,577 303.387,279	3	427.376,78 303.438,345	140.412
3	427.376,78 303.438,345	4	427.373,558 303.432,721	6.481
4	427.373,558 303.432,721	5	427.504,707 303.380,253	141.255
5	427.504,707 303.380,253	6	427.682,63 303.313,502	190.032

Punct început	X / Y	Punct sfârșit	X / Y	Lungime segment (** (m)
6	427.682,63 303.313,502	1	427.693,845 303.317,839	12.025

** Lungimile segmentelor sunt determinate în planul de proiecție Stereo 70 și sunt rotunjite la 1 milimetru.

*** Distanța dintre puncte este formată din segmente cumulate ce sunt mai mici decât valoarea 1 milimetru.

**DATE DESPRE IMOBILUL NR. 412**

Oficiul de Cadastru și Publicitate Imobiliară DOLJ
Biroul de Cadastru și Publicitate Imobiliară Craiova

A. Partea I. Descrierea imobilului

TEREN Extravilan

Adresa: Jud. Dolj, Tarla 99/30 Parcela 15

Nr. Crt	Nr cadastral Nr. topografic	Suprafața* (mp)	Observații / Referințe
A1		6.100	Sector cadastral:49 Teren neimprejmuit;

B. Partea II. Proprietari și acte

Inscrieri privitoare la dreptul de proprietate și alte drepturi reale	Referințe
/	
Act Administrativ nr. TDP 1698, din 20/12/2002 emis de CJSDPAT DOLJ;	
B1	A1
Intabulare, drept de PROPRIETATE, dobândit prin Reconstituire, cota actuala 1/1, cota initiala 1/1 1) IONESCU CORNELIA, lipsa CNP	

C. Partea III. SARCINI .

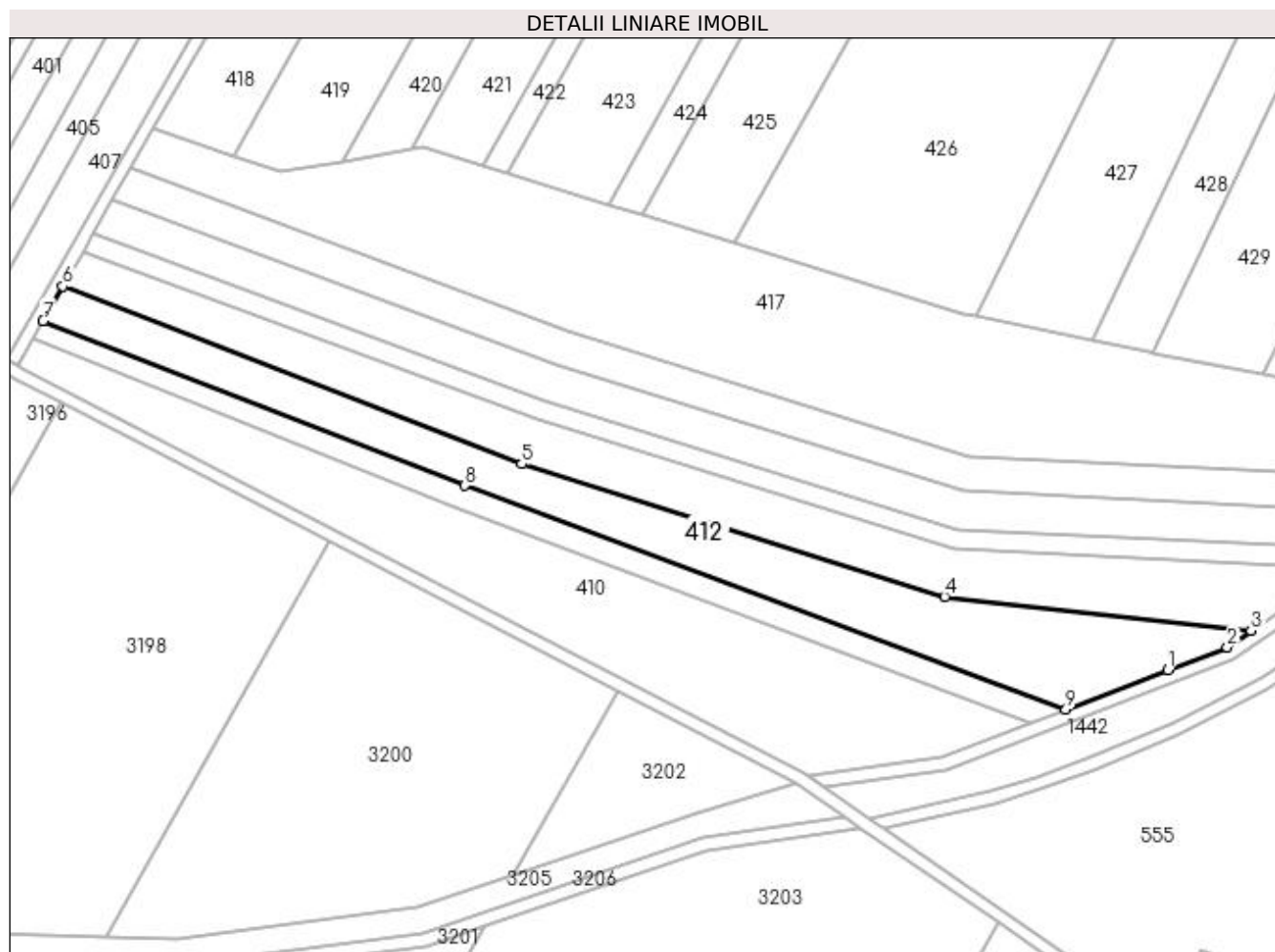
Inscrieri privind dezmembramintele dreptului de proprietate, drepturi reale de garanție și sarcini	Referințe
NU SUNT	

Anexa Nr. 1 La Partea I

Teren

Nr cadastral	Suprafața (mp)*	Observații / Referințe
	6.100	

* Suprafața este determinată în planul de proiecție Stereo 70.



Date referitoare la teren

Crt	Categorie folosință	Intra vilan	Suprafața (mp)	Tarla	Parcelă	Nr. topo	Observații / Referințe
1	arabil	NU	6.100	99/30	15	-	

Lungime Segmente

1) Valorile lungimilor segmentelor sunt obținute din proiecție în plan.

Punct început	X / Y	Punct sfârșit	X / Y	Lungime segment (** (m)
1	427.725,552 303.330,1	2	427.743,917 303.337,202	19.69
2	427.743,917 303.337,202	3	427.751,267 303.342,294	8.942
3	427.751,267 303.342,294	4	427.656,277 303.352,857	95.576
4	427.656,277 303.352,857	5	427.525,204 303.393,982	137.373
5	427.525,204 303.393,982	6	427.382,918 303.449,061	152.574

Punct început	X / Y	Punct sfârșit	X / Y	Lungime segment (** (m)
6	427.382,918 303.449,061	7	427.376,78 303.438,345	12.35
7	427.376,78 303.438,345	8	427.507,577 303.387,279	140.412
8	427.507,577 303.387,279	9	427.693,845 303.317,839	198.79
9	427.693,845 303.317,839	1	427.725,552 303.330,1	33.995

** Lungimile segmentelor sunt determinate în planul de proiecție Stereo 70 și sunt rotunjite la 1 milimetru.

*** Distanța dintre puncte este formată din segmente cumulate ce sunt mai mici decât valoarea 1 milimetru.

**DATE DESPRE IMOBILUL NR. 413**

Oficiul de Cadastru și Publicitate Imobiliară DOLJ
 Biroul de Cadastru și Publicitate Imobiliară Craiova

A. Partea I. Descrierea imobilului

TEREN Extravilan

Adresa: Jud. Dolj, Tarla 99/30 Parcela 14

Nr. Crt	Nr cadastral Nr. topografic	Suprafața* (mp)	Observații / Referințe
A1	30776	6.000	Sector cadastral:49 Teren neimprejmuit;

B. Partea II. Proprietari și acte

Inscrieri privitoare la dreptul de proprietate și alte drepturi reale	Referințe
101141 / 26/08/2014	
Act Notarial nr. contract de donatie aut. nr. 1194, din 22/08/2014 emis de NP. Diaconu Laura;	
B1	A1
Intabulare, drept de PROPRIETATE, dobandit prin Conventie, cota actuala 1/1, cota initiala 1/1 1) MITROPOLIA OLTENIEI - ARHIEPISCOPIA CRAIOVEI, CIF:4554378	

C. Partea III. SARCINI .

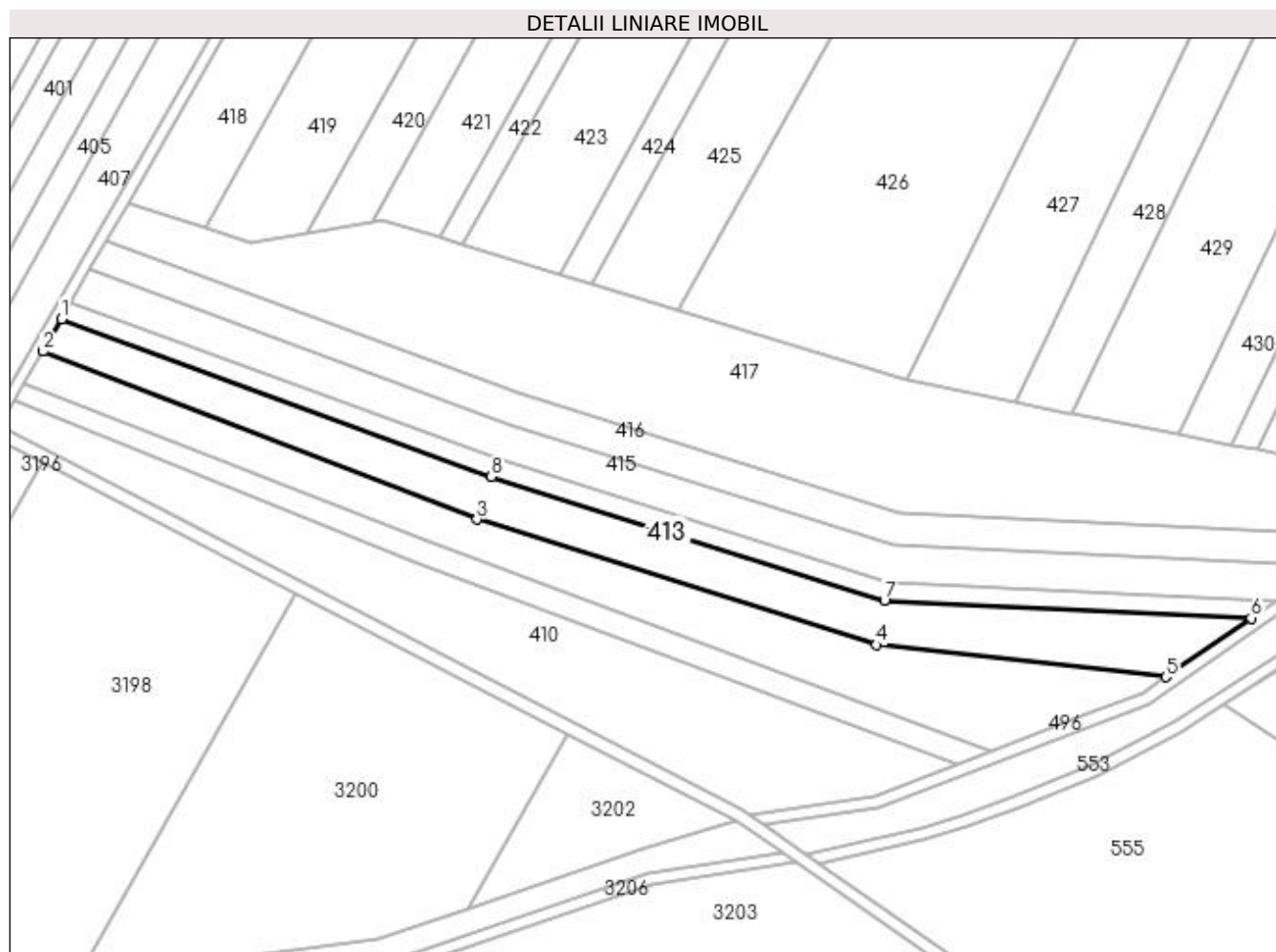
Inscrieri privind dezmembramintele dreptului de proprietate, drepturi reale de garanție și sarcini	Referințe
NU SUNT	

Anexa Nr. 1 La Partea I

Teren

Nr cadastral	Suprafața (mp)*	Observații / Referințe
30776	6.000	

* Suprafața este determinată în planul de proiecție Stereo 70.



Date referitoare la teren

Crt	Categorie folosință	Intravilan	Suprafața (mp)	Tarla	Parcelă	Nr. topo	Observații / Referințe
1	arabil	NU	6.000	99/30	14	-	

Lungime Segmente

1) Valorile lungimilor segmentelor sunt obținute din proiecție în plan.

Punct început	X / Y	Punct sfârșit	X / Y	Lungime segment (** (m)
1	427.389,05 303.459,766	2	427.382,918 303.449,061	12.336
2	427.382,918 303.449,061	3	427.525,204 303.393,982	152.574
3	427.525,204 303.393,982	4	427.656,277 303.352,857	137.373
4	427.656,277 303.352,857	5	427.751,267 303.342,294	95.576
5	427.751,267 303.342,294	6	427.779,149 303.361,61	33.919

Punct început	X / Y	Punct sfârșit	X / Y	Lungime segment (** (m)
6	427.779,149 303.361,61	7	427.658,888 303.367,497	120.406
7	427.658,888 303.367,497	8	427.529,959 303.407,948	135.125
8	427.529,959 303.407,948	1	427.389,05 303.459,766	150.135

** Lungimile segmentelor sunt determinate în planul de proiecție Stereo 70 și sunt rotunjite la 1 milimetru.

*** Distanța dintre puncte este formată din segmente cumulate ce sunt mai mici decât valoarea 1 milimetru.

**DATE DESPRE IMOBILUL NR. 414**

Oficiul de Cadastru și Publicitate Imobiliară DOLJ
Biroul de Cadastru și Publicitate Imobiliară Craiova

A. Partea I. Descrierea imobilului

TEREN Extravilan

Adresa: Jud. Dolj, Tarla 99/30 Parcela 13

Nr. Crt	Nr cadastral Nr. topografic	Suprafața* (mp)	Observații / Referințe
A1		2.500	Sector cadastral:49 Teren neimprejmuit;

B. Partea II. Proprietari și acte

Inscrieri privitoare la dreptul de proprietate și alte drepturi reale	Referințe
/	
Act Administrativ nr. TDP 1704, din 20/12/2002 emis de CJSDPAT DOLJ;	
B1	A1
Intabulare, drept de PROPRIETATE, dobândit prin Reconstituire, cota actuala 1/1, cota initiala 1/1 1) TRASCA TEODORA, lipsa CNP	

C. Partea III. SARCINI .

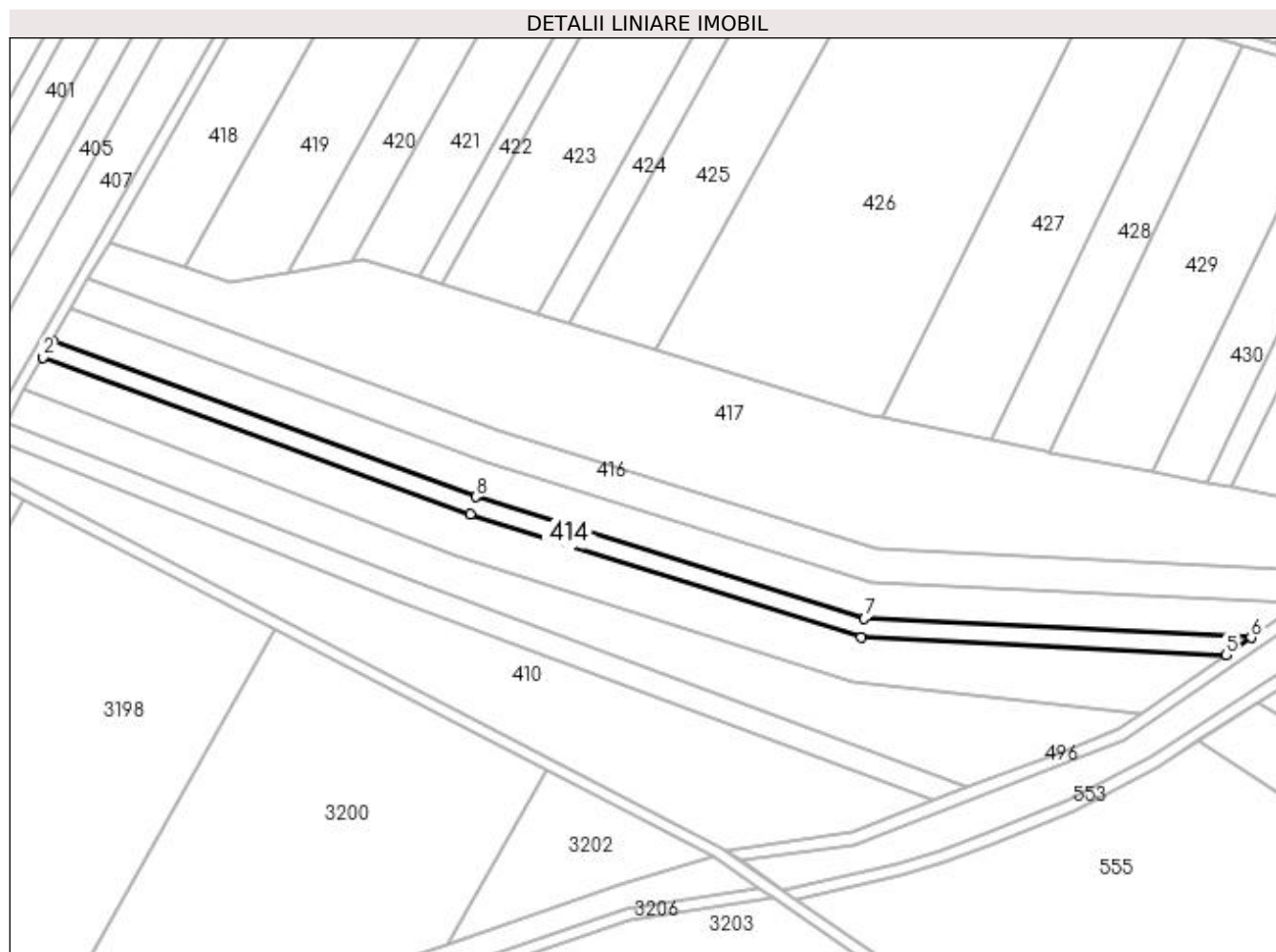
Inscrieri privind dezmembramintele dreptului de proprietate, drepturi reale de garanție și sarcini	Referințe
NU SUNT	

Anexa Nr. 1 La Partea I

Teren

Nr cadastral	Suprafața (mp)*	Observații / Referințe
	2.500	

* Suprafața este determinată în planul de proiecție Stereo 70.



Date referitoare la teren

Crt	Categorie folosință	Intravilan	Suprafața (mp)	Tarla	Parcelă	Nr. topo	Observații / Referințe
1	arabil	NU	2.500	99/30	13	-	

Lungime Segmente

1) Valorile lungimilor segmentelor sunt obținute din proiecție în plan.

Punct început	X / Y	Punct sfârșit	X / Y	Lungime segment (** (m)
1	427.392,15 303.465,178	2	427.389,05 303.459,766	6.237
2	427.389,05 303.459,766	3	427.529,959 303.407,948	150.135
3	427.529,959 303.407,948	4	427.658,888 303.367,497	135.125
4	427.658,888 303.367,497	5	427.779,149 303.361,61	120.406
5	427.779,149 303.361,61	6	427.787,45 303.367,362	10.099

Punct început	X / Y	Punct sfârșit	X / Y	Lungime segment (** (m)
6	427.787,45 303.367,362	7	427.659,974 303.373,601	127.629
7	427.659,974 303.373,601	8	427.531,83 303.413,733	134.282
8	427.531,83 303.413,733	1	427.392,15 303.465,178	148.852

** Lungimile segmentelor sunt determinate în planul de proiecție Stereo 70 și sunt rotunjite la 1 milimetru.

*** Distanța dintre puncte este formată din segmente cumulate ce sunt mai mici decât valoarea 1 milimetru.

**DATE DESPRE IMOBILUL NR. 415**

Oficiul de Cadastru și Publicitate Imobiliară DOLJ
Biroul de Cadastru și Publicitate Imobiliară Craiova

A. Partea I. Descrierea imobilului

TEREN Extravilan

Adresa: Jud. Dolj, Tarla 99/30 Parcela 12

Nr. Crt	Nr cadastral Nr. topografic	Suprafața* (mp)	Observații / Referințe
A1		5.000	Sector cadastral:49 Teren neimprejmuit;

B. Partea II. Proprietari și acte

Inscrieri privitoare la dreptul de proprietate și alte drepturi reale	Referințe
/	
Act Administrativ nr. TDP 1703, din 20/12/2002 emis de CJSDPAT DOLJ;	
B1	A1
Intabulare, drept de PROPRIETATE, dobândit prin Reconstituire, cota actuala 1/1, cota initiala 1/1 1) ILIESCU MELANIA	

C. Partea III. SARCINI .

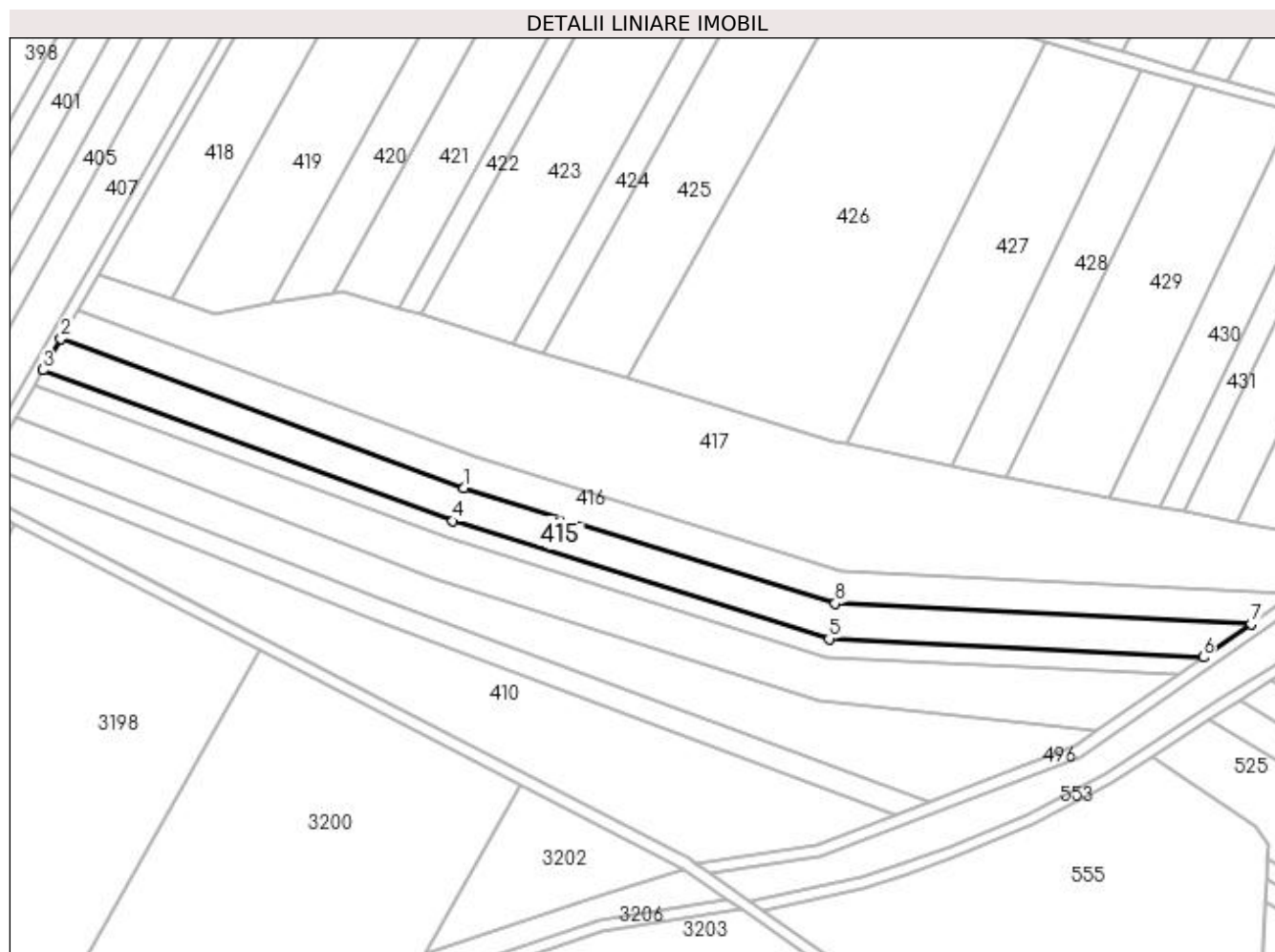
Inscrieri privind dezmembramintele dreptului de proprietate, drepturi reale de garanție și sarcini	Referințe
NU SUNT	

Anexa Nr. 1 La Partea I

Teren

Nr cadastral	Suprafața (mp)*	Observații / Referințe
	5.000	

* Suprafața este determinată în planul de proiecție Stereo 70.



Date referitoare la teren

Crt	Categorie folosință	Intra vilan	Suprafața (mp)	Tarla	Parcelă	Nr. topo	Observații / Referințe
1	arabil	NU	5.000	99/30	12	-	

Lungime Segmente

1) Valorile lungimilor segmentelor sunt obținute din proiecție în plan.

Punct început	X / Y	Punct sfârșit	X / Y	Lungime segment (** (m)
1	427.535,637 303.424,991	2	427.398,248 303.475,823	146.491
2	427.398,248 303.475,823	3	427.392,15 303.465,178	12.268
3	427.392,15 303.465,178	4	427.531,83 303.413,733	148.852
4	427.531,83 303.413,733	5	427.659,974 303.373,601	134.282
5	427.659,974 303.373,601	6	427.787,45 303.367,362	127.629

Punct început	X / Y	Punct sfârșit	X / Y	Lungime segment (** (m)
6	427.787,45 303.367,362	7	427.803,783 303.378,676	19.869
7	427.803,783 303.378,676	8	427.662,103 303.385,612	141.85
8	427.662,103 303.385,612	1	427.535,637 303.424,991	132.455

** Lungimile segmentelor sunt determinate în planul de proiecție Stereo 70 și sunt rotunjite la 1 milimetru.

*** Distanța dintre puncte este formată din segmente cumulate ce sunt mai mici decât valoarea 1 milimetru.

**DATE DESPRE IMOBILUL NR. 416**

Oficiul de Cadastru și Publicitate Imobiliară DOLJ
Biroul de Cadastru și Publicitate Imobiliară Craiova

A. Partea I. Descrierea imobilului

TEREN Extravilan

Adresa: Jud. Dolj, Tarla 99/30 Parcela 1

Nr. Crt	Nr cadastral Nr. topografic	Suprafața* (mp)	Observații / Referințe
A1		4.640	Sector cadastral:49 Teren neimprejmuit;

B. Partea II. Proprietari și acte

Inscrieri privitoare la dreptul de proprietate și alte drepturi reale	Referințe
/	
Act Administrativ nr. TDP 1681, din 20/12/2002 emis de CJSDPAT DOLJ;	
B1	A1
Intabulare, drept de PROPRIETATE, dobândit prin Reconstituire, cota actuala 1/1, cota initiala 1/1 1) CODRICEL ELENA, decedat	

C. Partea III. SARCINI .

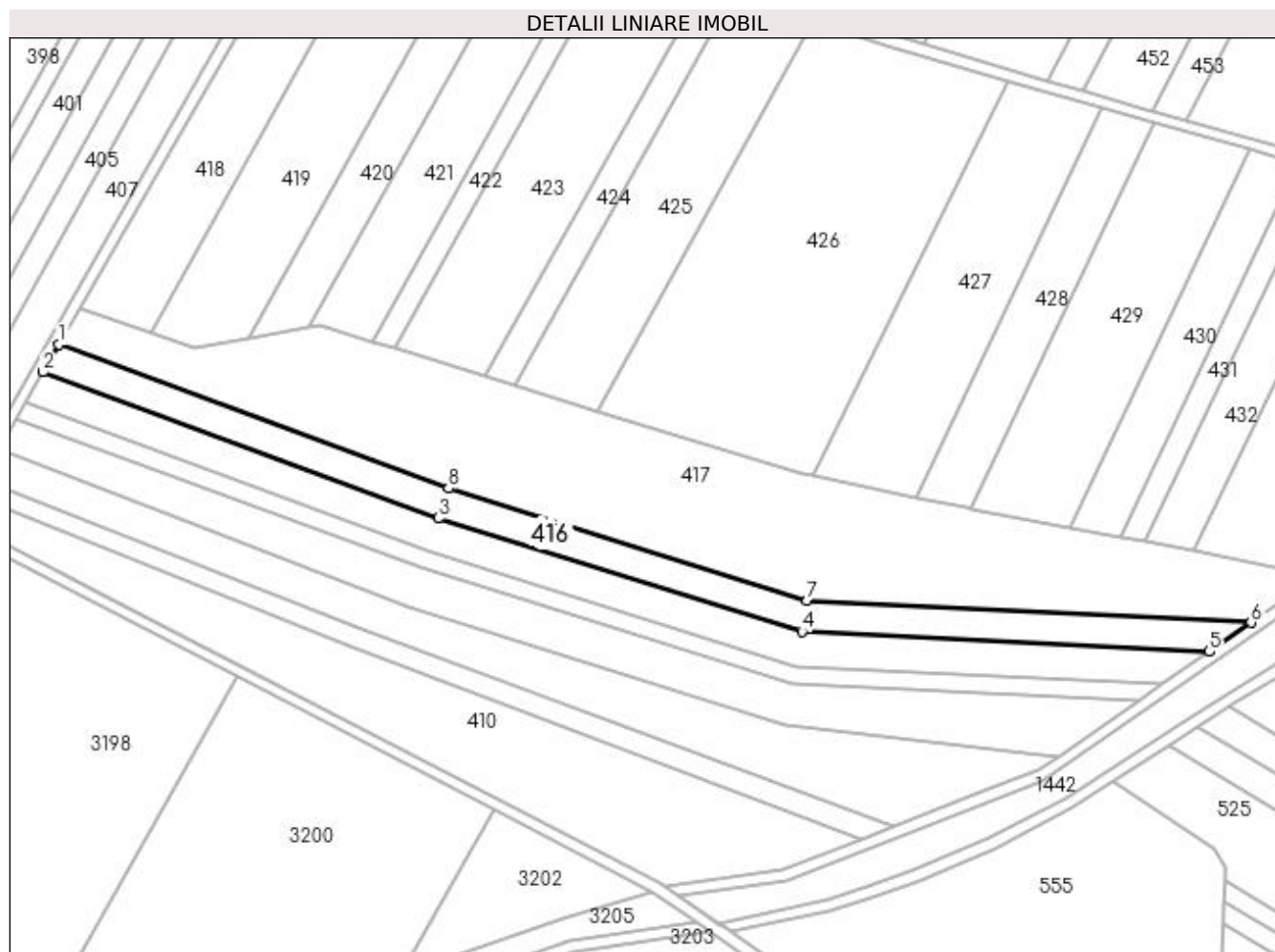
Inscrieri privind dezmembramintele dreptului de proprietate, drepturi reale de garanție și sarcini	Referințe
NU SUNT	

Anexa Nr. 1 La Partea I

Teren

Nr cadastral	Suprafața (mp)*	Observații / Referințe
	4.640	

* Suprafața este determinată în planul de proiecție Stereo 70.



Date referitoare la teren

Crt	Categorie folosință	Intravilan	Suprafața (mp)	Tarla	Parcelă	Nr. topo	Observații / Referințe
1	arabil	NU	4.640	99/30	1	-	

Lungime Segmente

1) Valorile lungimilor segmentelor sunt obținute din proiecție în plan.

Punct început	X / Y	Punct sfârșit	X / Y	Lungime segment (** (m)
1	427.403,791 303.485,501	2	427.398,248 303.475,823	11.153
2	427.398,248 303.475,823	3	427.535,637 303.424,991	146.491
3	427.535,637 303.424,991	4	427.662,103 303.385,612	132.455
4	427.662,103 303.385,612	5	427.803,783 303.378,676	141.85
5	427.803,783 303.378,676	6	427.818,314 303.388,744	17.678

Punct început	X / Y	Punct sfârșit	X / Y	Lungime segment (** (m)
6	427.818,314 303.388,744	7	427.663,936 303.396,399	154.567
7	427.663,936 303.396,399	8	427.539,19 303.435,406	130.703
8	427.539,19 303.435,406	1	427.403,791 303.485,501	144.368

** Lungimile segmentelor sunt determinate în planul de proiecție Stereo 70 și sunt rotunjite la 1 milimetru.

*** Distanța dintre puncte este formată din segmente cumulate ce sunt mai mici decât valoarea 1 milimetru.

**DATE DESPRE IMOBILUL NR. 417**

Oficiul de Cadastru și Publicitate Imobiliară DOLJ
Biroul de Cadastru și Publicitate Imobiliară Craiova

A. Partea I. Descrierea imobilului

TEREN Extravilan

Adresa: Jud. Dolj, Tarla 99 Parcela 1353

Nr. Crt	Nr cadastral Nr. topografic	Suprafața* (mp)	Observații / Referințe
A1		14.394	Sector cadastral:49 Teren neimprejmuit;

B. Partea II. Proprietari și acte

Inscrieri privitoare la dreptul de proprietate și alte drepturi reale		Referințe
/		
Act Normativ nr. Legea 7, din 13/03/1996 emis de Guvernul Romaniei (ODG 1 din 07.01.2020, art. 35 alin 9 ANCP);		
B1	Inscrierea provizorie, drept de PROPRIETATE, dobandit prin Lege, cota actuala 1/1, cota initiala 1/1 1) NEIDENTIFICAT NEIDENTIFICAT	A1

C. Partea III. SARCINI .

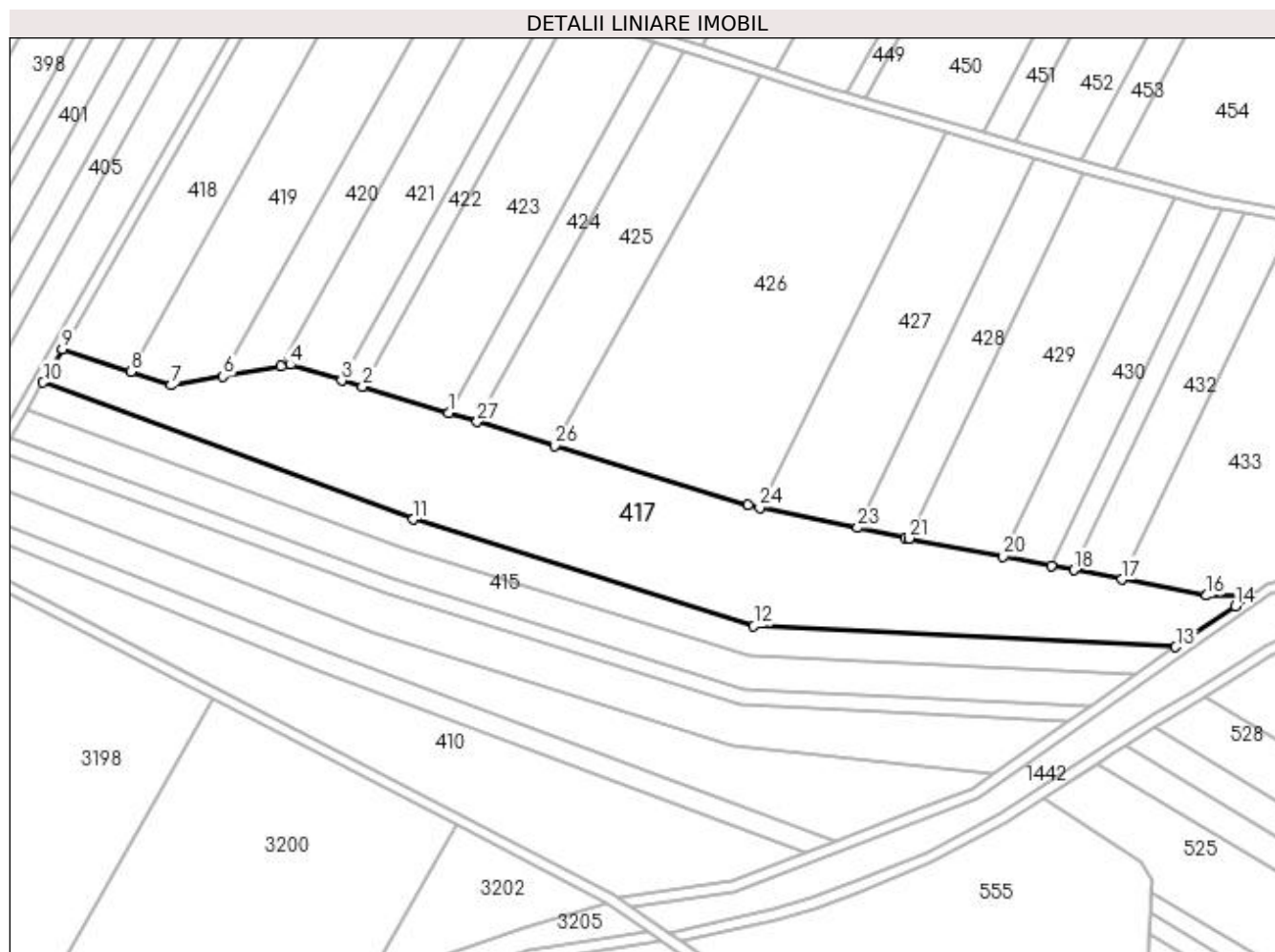
Inscrieri privind dezmembramintele dreptului de proprietate, drepturi reale de garanție și sarcini	Referințe
NU SUNT	

Anexa Nr. 1 La Partea I

Teren

Nr cadastral	Suprafața (mp)*	Observații / Referințe
	14.394	

* Suprafața este determinată în planul de proiecție Stereo 70.



Date referitoare la teren

Crt	Categorie folosință	Intra vilan	Suprafața (mp)	Tarla	Parcelă	Nr. topo	Observații / Referințe
1	pașune	NU	14.394	99	1353	-	

Lungime Segmente

1) Valorile lungimilor segmentelor sunt obținute din proiecție în plan.

Punct început	X / Y	Punct sfârșit	X / Y	Lungime segment (** (m)
1	427.552,142 303.474,301	2	427.520,653 303.483,943	32.933
3	427.513,052 303.486,27	4	427.494,268 303.492,022	19.644
5	427.490,856 303.491,432	6	427.469,701 303.487,775	21.469
7	427.450,642 303.484,481	8	427.435,886 303.489,422	15.562
9	427.410,841 303.497,809	10	427.403,791 303.485,501	14.184

Punct început	X / Y	Punct sfârșit	X / Y	Lungime segment (** (m)
2	427.520,653 303.483,943	3	427.513,052 303.486,27	7.95
4	427.494,268 303.492,022	5	427.490,856 303.491,432	3.463
6	427.469,701 303.487,775	7	427.450,642 303.484,481	19.341
8	427.435,886 303.489,422	9	427.410,841 303.497,809	26.412
10	427.403,791 303.485,501	11	427.539,19 303.435,406	144.368

Punct început	X / Y	Punct sfârșit	X / Y	Lungime segment (** (m)
11	427.539,19 303.435,406	12	427.663,936 303.396,399	130.703
13	427.818,314 303.388,744	14	427.839,971 303.403,748	26.347
15	427.845,872 303.407,836	16	427.829,65 303.407,594	16.224
17	427.798,668 303.413,526	18	427.781,147 303.416,881	17.839
19	427.772,723 303.418,494	20	427.755,198 303.421,849	17.843
21	427.720,638 303.428,466	22	427.719,392 303.428,705	1.269
23	427.701,89 303.432,356	24	427.666,086 303.439,827	36.575
25	427.661,841 303.440,712	26	427.591,141 303.462,36	73.939
27	427.562,612 303.471,095	1	427.552,142 303.474,301	10.95

Punct început	X / Y	Punct sfârșit	X / Y	Lungime segment (** (m)
12	427.663,936 303.396,399	13	427.818,314 303.388,744	154.567
14	427.839,971 303.403,748	15	427.845,872 303.407,836	7.179
16	427.829,65 303.407,594	17	427.798,668 303.413,526	31.545
18	427.781,147 303.416,881	19	427.772,723 303.418,494	8.577
20	427.755,198 303.421,849	21	427.720,638 303.428,466	35.187
22	427.719,392 303.428,705	23	427.701,89 303.432,356	17.878
24	427.666,086 303.439,827	25	427.661,841 303.440,712	4.337
26	427.591,141 303.462,36	27	427.562,612 303.471,095	29.837

** Lungimile segmentelor sunt determinate în planul de proiecție Stereo 70 și sunt rotunjite la 1 milimetru.

*** Distanța dintre puncte este formată din segmente cumulate ce sunt mai mici decât valoarea 1 milimetru.

**DATE DESPRE IMOBILUL NR. 418**

Oficiul de Cadastru și Publicitate Imobiliară DOLJ
Biroul de Cadastru și Publicitate Imobiliară Craiova

A. Partea I. Descrierea imobilului

TEREN Extravilan

Adresa: Jud. Dolj, Tarla 99/1 Parcela

Nr. Crt	Nr cadastral Nr. topografic	Suprafața* (mp)	Observații / Referințe
A1		4.177	Sector cadastral:49 Teren neimprejmuit;

B. Partea II. Proprietari și acte

Inscrieri privitoare la dreptul de proprietate și alte drepturi reale	Referințe
/	
Act Administrativ nr. TDP 578-14970, din 28/08/1997 emis de CJSDPAT DOLJ;	
B1	A1
Intabulare, drept de PROPRIETATE, dobândit prin Reconstituire, cota actuala 1/1, cota initiala 1/1 1) POPA NICOLAE, lipsa CNP	

C. Partea III. SARCINI .

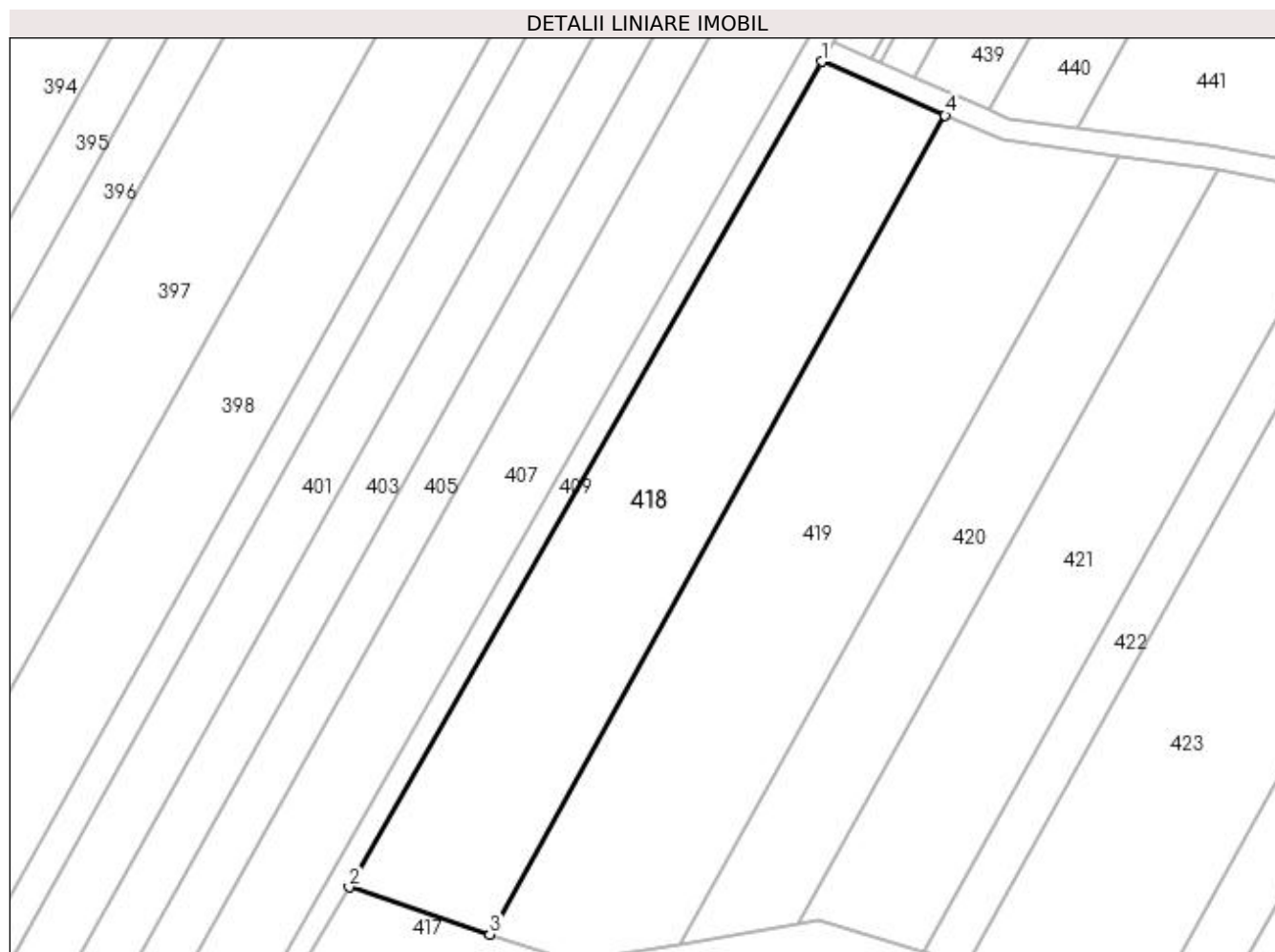
Inscrieri privind dezmembramintele dreptului de proprietate, drepturi reale de garanție și sarcini	Referințe
NU SUNT	

Anexa Nr. 1 La Partea I

Teren

Nr cadastral	Suprafața (mp)*	Observații / Referințe
	4.177	

* Suprafața este determinată în planul de proiecție Stereo 70.



Date referitoare la teren

Crt	Categorie folosință	Intravilan	Suprafața (mp)	Tarla	Parcelă	Nr. topo	Observații / Referințe
1	arabil	NU	4.177	99/1	1	-	

Lungime Segmente

1) Valorile lungimilor segmentelor sunt obținute din proiecție în plan.

Punct început	X / Y	Punct sfârșit	X / Y	Lungime segment (** (m)
1	427.494,915 303.644,585	2	427.410,841 303.497,809	169.15
2	427.410,841 303.497,809	3	427.435,886 303.489,422	26.412
3	427.435,886 303.489,422	4	427.516,877 303.635,009	166.598
4	427.516,877 303.635,009	1	427.494,915 303.644,585	23.959

**** Lungimile segmentelor sunt determinate în planul de proiecție Stereo 70 și sunt rotunjite la 1 milimetru.**

***** Distanța dintre puncte este formată din segmente cumulate ce sunt mai mici decât valoarea 1 milimetru.**

**DATE DESPRE IMOBILUL NR. 419**

Oficiul de Cadastru și Publicitate Imobiliară DOLJ
Biroul de Cadastru și Publicitate Imobiliară Craiova

A. Partea I. Descrierea imobilului

TEREN Extravilan

Adresa: Jud. Dolj, Tarla 99/3 Parcela 2

Nr. Crt	Nr cadastral Nr. topografic	Suprafața* (mp)	Observații / Referințe
A1		5.000	Sector cadastral:49 Teren neimprejmuit;

B. Partea II. Proprietari și acte

Inscrieri privitoare la dreptul de proprietate și alte drepturi reale	Referințe
/	
Act Administrativ nr. TDP 1140-45357, din 24/05/1999 emis de CJSDPAT DOLJ;	
B1	A1
Intabulare, drept de PROPRIETATE, dobandit prin Constituire, cota actuala 1/1, cota initiala 1/1 1) VLAICU FLORINA, lipsa CNP	

C. Partea III. SARCINI .

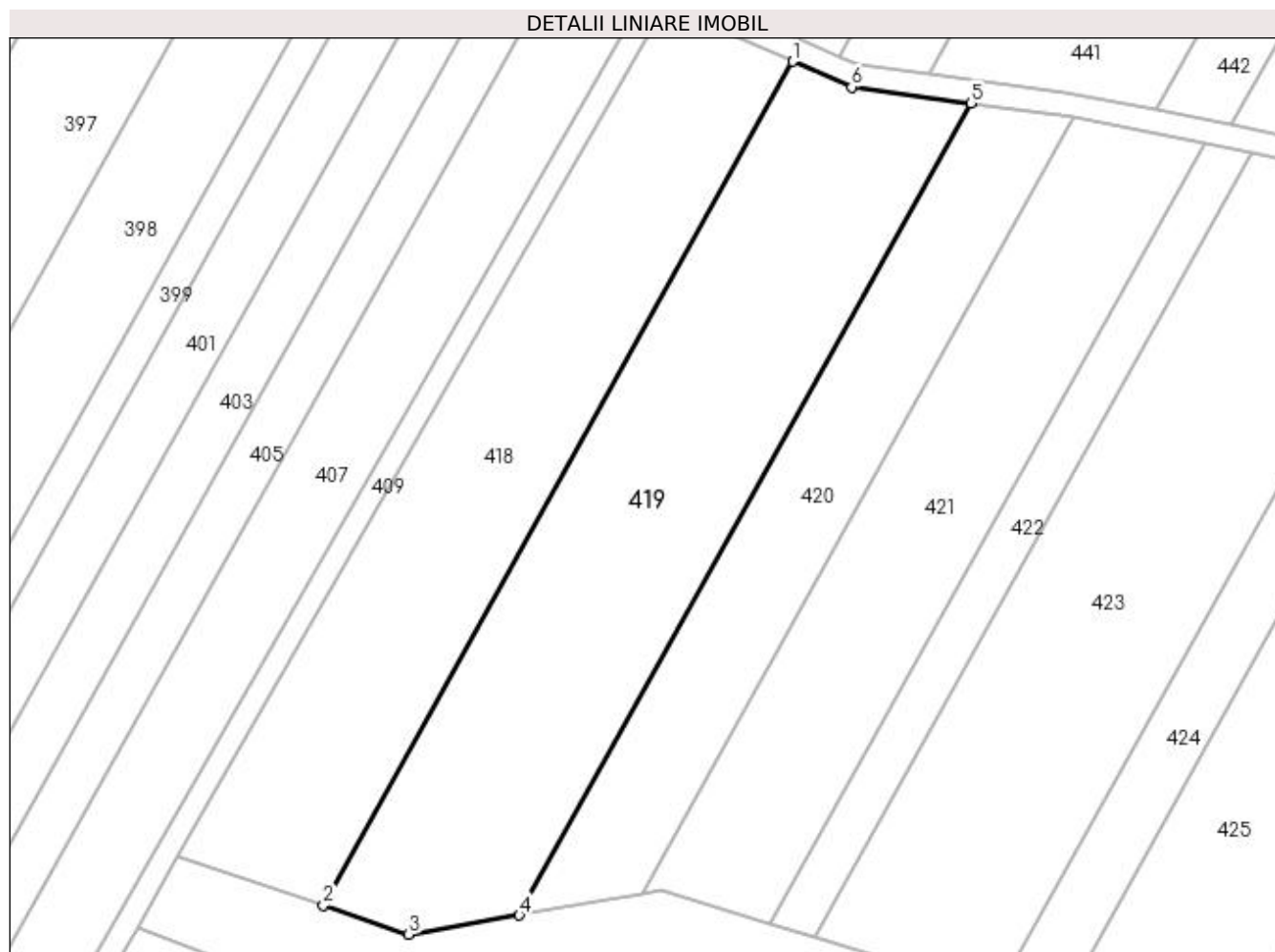
Inscrieri privind dezmembramintele dreptului de proprietate, drepturi reale de garanție și sarcini	Referințe
NU SUNT	

Anexa Nr. 1 La Partea I

Teren

Nr cadastral	Suprafața (mp)*	Observații / Referințe
	5.000	

* Suprafața este determinată în planul de proiecție Stereo 70.



Date referitoare la teren

Crt	Categorie folosință	Intra vilan	Suprafața (mp)	Tarla	Parcelă	Nr. topo	Observații / Referințe
1	arabil	NU	5.000	-	99/3	2	

Lungime Segmente

1) Valorile lungimilor segmentelor sunt obținute din proiecție în plan.

Punct început	X / Y	Punct sfârșit	X / Y	Lungime segment (** (m)
1	427.516,877 303.635,009	2	427.435,886 303.489,422	166.598
2	427.435,886 303.489,422	3	427.450,642 303.484,481	15.562
3	427.450,642 303.484,481	4	427.469,701 303.487,775	19.341
4	427.469,701 303.487,775	5	427.547,612 303.627,825	160.263
5	427.547,612 303.627,825	6	427.527,056 303.630,57	20.738

Punct început	X / Y	Punct sfârșit	X / Y	Lungime segment (** (m)
6	427.527,056 303.630,57	1	427.516,877 303.635,009	11.105

** Lungimile segmentelor sunt determinate în planul de proiecție Stereo 70 și sunt rotunjite la 1 milimetru.

*** Distanța dintre puncte este formată din segmente cumulate ce sunt mai mici decât valoarea 1 milimetru.

**DATE DESPRE IMOBILUL NR. 420**

Oficiul de Cadastru și Publicitate Imobiliară DOLJ
Biroul de Cadastru și Publicitate Imobiliară Craiova

A. Partea I. Descrierea imobilului

TEREN Extravilan

Adresa: Jud. Dolj, Tarla 99/30 Parcela 1/4

Nr. Crt	Nr cadastral Nr. topografic	Suprafața* (mp)	Observații / Referințe
A1		2.620	Sector cadastral:49 Teren neimprejmuit;

B. Partea II. Proprietari și acte

Inscrieri privitoare la dreptul de proprietate și alte drepturi reale	Referințe
/	
Act Administrativ nr. TDP 1675, din 21/09/2002 emis de CJSDPAT DOLJ;	
B1	A1
Intabulare, drept de PROPRIETATE, dobândit prin Reconstituire, cota actuala 1/1, cota initiala 1/1 1) MIHAESCU ILIE, lipsa CNP	

C. Partea III. SARCINI .

Inscrieri privind dezmembramintele dreptului de proprietate, drepturi reale de garanție și sarcini	Referințe
NU SUNT	

Anexa Nr. 1 La Partea I**Teren**

Nr cadastral	Suprafața (mp)*	Observații / Referințe
	2.620	

* Suprafața este determinată în planul de proiecție Stereo 70.

**Date referitoare la teren**

Crt	Categorie folosință	Intravilan	Suprafața (mp)	Tarla	Parcelă	Nr. topo	Observații / Referințe
1	arabil	NU	2.620	99/30	1/4	-	

Lungime Segmente

1) Valorile lungimilor segmentelor sunt obținute din proiecție în plan.

Punct început	X / Y	Punct sfârșit	X / Y	Lungime segment (** (m)
1	427.547,612 303.627,825	2	427.469,701 303.487,775	160.263
2	427.469,701 303.487,775	3	427.490,856 303.491,432	21.469
3	427.490,856 303.491,432	4	427.565,334 303.625,311	153.201
4	427.565,334 303.625,311	5	427.562,932 303.625,779	2.447
5	427.562,932 303.625,779	1	427.547,612 303.627,825	15.457

**** Lungimile segmentelor sunt determinate în planul de proiecție Stereo 70 și sunt rotunjite la 1 milimetru.**

***** Distanța dintre puncte este formată din segmente cumulate ce sunt mai mici decât valoarea 1 milimetru.**

**DATE DESPRE IMOBILUL NR. 421**

Oficiul de Cadastru și Publicitate Imobiliară DOLJ
Biroul de Cadastru și Publicitate Imobiliară Craiova

A. Partea I. Descrierea imobilului

TEREN Extravilan

Adresa: Jud. Dolj, Tarla 99 Parcela 2

Nr. Crt	Nr cadastral Nr. topografic	Suprafața* (mp)	Observații / Referințe
A1		3.350	Sector cadastral:49 Teren neimprejmuit;

B. Partea II. Proprietari și acte

Inscrieri privitoare la dreptul de proprietate și alte drepturi reale	Referințe
/	
Act Administrativ nr. TDP 557-14970, din 12/08/1997 emis de CJSDPAT DOLJ;	
B1	A1
Intabulare, drept de PROPRIETATE, dobândit prin Reconstituire, cota actuala 1/1, cota initiala 1/1 1) GEORGESCU MARIN, lipsa CNP	

C. Partea III. SARCINI .

Inscrieri privind dezmembramintele dreptului de proprietate, drepturi reale de garanție și sarcini	Referințe
NU SUNT	

Anexa Nr. 1 La Partea I

Teren

Nr cadastral	Suprafața (mp)*	Observații / Referințe
	3.350	

* Suprafața este determinată în planul de proiecție Stereo 70.



Date referitoare la teren

Crt	Categorie folosință	Intravilan	Suprafața (mp)	Tarla	Parcelă	Nr. topo	Observații / Referințe
1	arabil	NU	3.350	99	2	-	

Lungime Segmente

1) Valorile lungimilor segmentelor sunt obținute din proiecție în plan.

Punct început	X / Y	Punct sfârșit	X / Y	Lungime segment (** (m)
1	427.565,334 303.625,311	2	427.490,856 303.491,432	153.201
2	427.490,856 303.491,432	3	427.494,268 303.492,022	3.463
3	427.494,268 303.492,022	4	427.513,052 303.486,27	19.644
4	427.513,052 303.486,27	5	427.587,946 303.620,899	154.058
5	427.587,946 303.620,899	1	427.565,334 303.625,311	23.039

**** Lungimile segmentelor sunt determinate în planul de proiecție Stereo 70 și sunt rotunjite la 1 milimetru.**

***** Distanța dintre puncte este formată din segmente cumulate ce sunt mai mici decât valoarea 1 milimetru.**



DATE DESPRE IMOBILUL NR. 422

Oficiul de Cadastru și Publicitate Imobiliară DOLJ
Biroul de Cadastru și Publicitate Imobiliară Craiova

A. Partea I. Descrierea imobilului

TEREN Extravilan

Adresa: Jud. Dolj, Tarla 99/30 Parcela 3

Nr. Crt	Nr cadastral Nr. topografic	Suprafața* (mp)	Observații / Referințe
A1		1.201	Sector cadastral:49 Teren neimpregmuit;

B. Partea II. Proprietari și acte

Inscrieri privitoare la dreptul de proprietate și alte drepturi reale	Referințe
/	
Act Administrativ nr. TDP 1198-45357, din 29/07/1999 emis de CJSDPAT DOLJ (ANULAT TDP 579);	
B1 Intabulare, drept de PROPRIETATE, dobândit prin Reconstituire, cota actuala 1/1, cota initiala 1/1 1) CONSTANTIN NICOLAE	A1

C. Partea III. SARCINI .

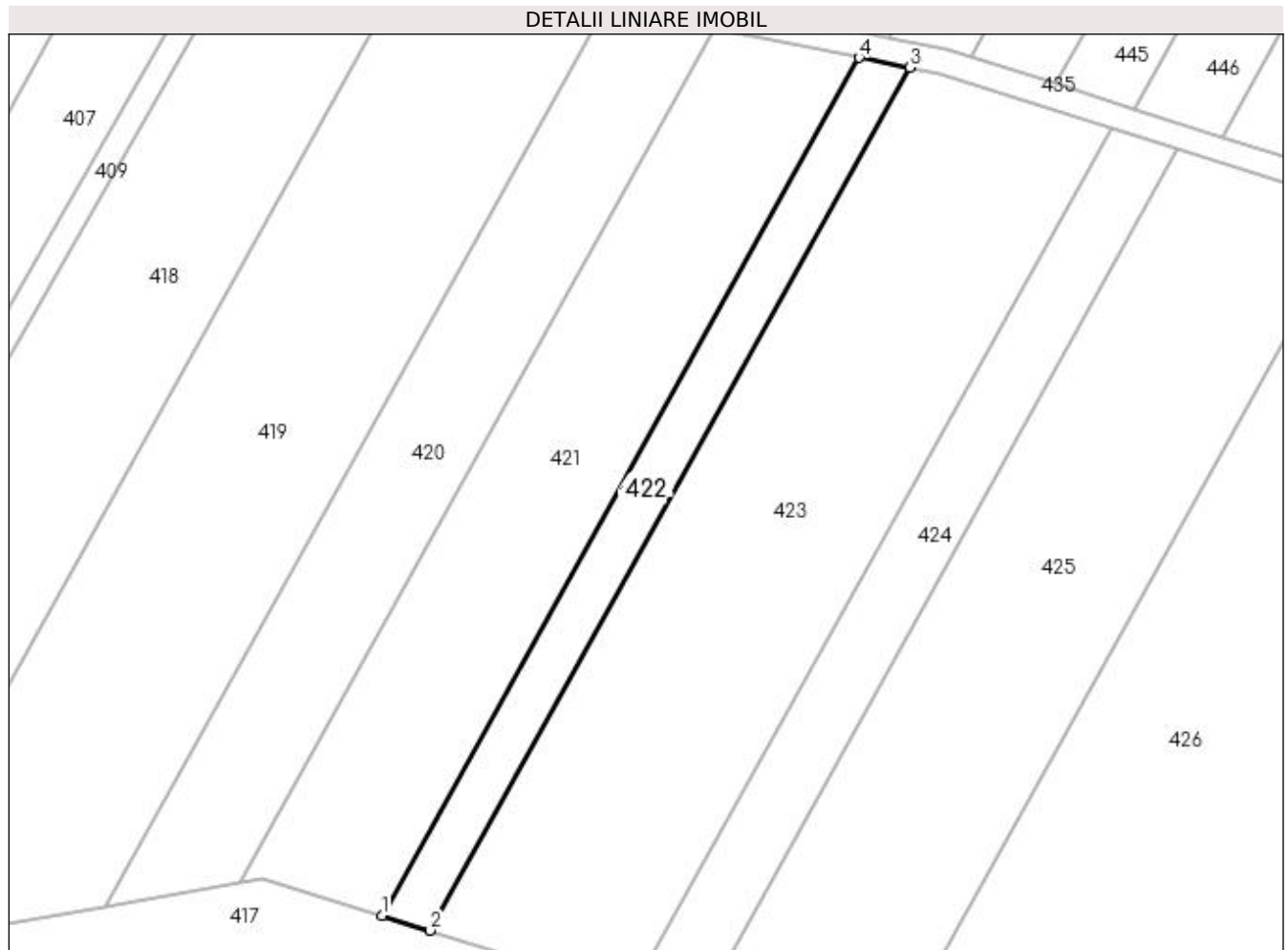
Inscrieri privind dezmembramintele dreptului de proprietate, drepturi reale de garanție și sarcini	Referințe
NU SUNT	

Anexa Nr. 1 La Partea I

Teren

Nr cadastral	Suprafața (mp)*	Observații / Referințe
	1.201	

* Suprafața este determinată în planul de proiecție Stereo 70.



Date referitoare la teren

Crt	Categorie folosință	Intra vilan	Suprafața (mp)	Tarla	Parcelă	Nr. topo	Observații / Referințe
1	arabil	NU	1.201	99/30	3	-	

Lungime Segmente

1) Valorile lungimilor segmentelor sunt obținute din proiecție în plan.

Punct început	X / Y	Punct sfârșit	X / Y	Lungime segment (** (m)
1	427.513,052 303.486,27	2	427.520,653 303.483,943	7.95
2	427.520,653 303.483,943	3	427.595,971 303.619,333	154.93
3	427.595,971 303.619,333	4	427.587,946 303.620,899	8.176
4	427.587,946 303.620,899	1	427.513,052 303.486,27	154.058

**** Lungimile segmentelor sunt determinate în planul de proiecție Stereo 70 și sunt rotunjite la 1 milimetru.**

***** Distanța dintre puncte este formată din segmente cumulate ce sunt mai mici decât valoarea 1 milimetru.**

**DATE DESPRE IMOBILUL NR. 423**

Oficiul de Cadastru și Publicitate Imobiliară DOLJ
Biroul de Cadastru și Publicitate Imobiliară Craiova

A. Partea I. Descrierea imobilului

TEREN Extravilan

Adresa: Jud. Dolj, Tarla 99/30 Parcela 4

Nr. Crt	Nr cadastral Nr. topografic	Suprafața* (mp)	Observații / Referințe
A1		5.000	Sector cadastral:49 Teren neimprejmuit;

B. Partea II. Proprietari și acte

Inscrieri privitoare la dreptul de proprietate și alte drepturi reale		Referințe
/		
Act Administrativ nr. TDP 558-14970, din 12/08/1997 emis de CJSDPAT DOLJ;		
B1	Intabulare, drept de PROPRIETATE, dobândit prin Reconstituire, cota actuala 1/1, cota initiala 1/1 1) VLAICU GHEORGHITA, lipsa CNP	A1

C. Partea III. SARCINI .

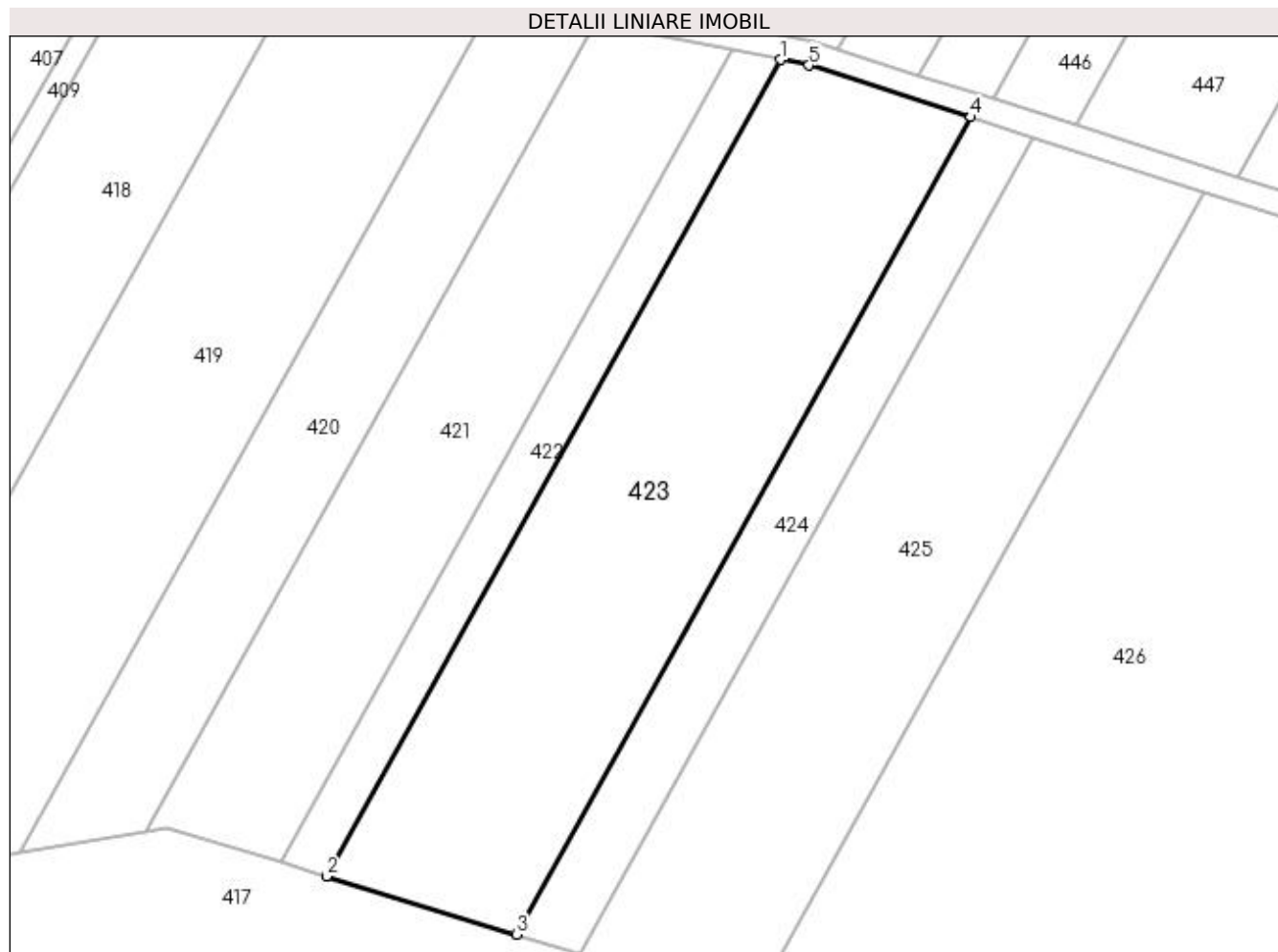
Inscrieri privind dezmembramintele dreptului de proprietate, drepturi reale de garanție și sarcini	Referințe
NU SUNT	

Anexa Nr. 1 La Partea I

Teren

Nr cadastral	Suprafața (mp)*	Observații / Referințe
	5.000	

* Suprafața este determinată în planul de proiecție Stereo 70.



Date referitoare la teren

Crt	Categorie folosință	Intravilan	Suprafața (mp)	Tarla	Parcelă	Nr. topo	Observații / Referințe
1	arabil	NU	5.000	99/30	4	-	

Lungime Segmente

1) Valorile lungimilor segmentelor sunt obținute din proiecție în plan.

Punct început	X / Y	Punct sfârșit	X / Y	Lungime segment (** (m)
1	427.595,971 303.619,333	2	427.520,653 303.483,943	154.93
2	427.520,653 303.483,943	3	427.552,142 303.474,301	32.933
3	427.552,142 303.474,301	4	427.627,54 303.609,833	155.093
4	427.627,54 303.609,833	5	427.600,645 303.618,421	28.233
5	427.600,645 303.618,421	1	427.595,971 303.619,333	4.762

**** Lungimile segmentelor sunt determinate în planul de proiecție Stereo 70 și sunt rotunjite la 1 milimetru.**

***** Distanța dintre puncte este formată din segmente cumulate ce sunt mai mici decât valoarea 1 milimetru.**

**DATE DESPRE IMOBILUL NR. 424**

Oficiul de Cadastru și Publicitate Imobiliară DOLJ
Biroul de Cadastru și Publicitate Imobiliară Craiova

A. Partea I. Descrierea imobilului

TEREN Extravilan

Adresa: Jud. Dolj, Tarla 99/30 Parcela 5

Nr. Crt	Nr cadastral Nr. topografic	Suprafața* (mp)	Observații / Referințe
A1		1.660	Sector cadastral:49 Teren neimprejmuit;

B. Partea II. Proprietari și acte

Inscrieri privitoare la dreptul de proprietate și alte drepturi reale		Referințe
/		
Act Normativ nr. Legea 7, din 13/03/1996 emis de Guvernul Romaniei (DG 1 din 07.01.2020, art. 35 alin 9 ANCP);		
B1	Inscrierea provizorie, drept de PROPRIETATE, dobandit prin Lege, cota actuala 1/1, cota initiala 1/1 1) NEIDENTIFICAT NEIDENTIFICAT	A1

C. Partea III. SARCINI .

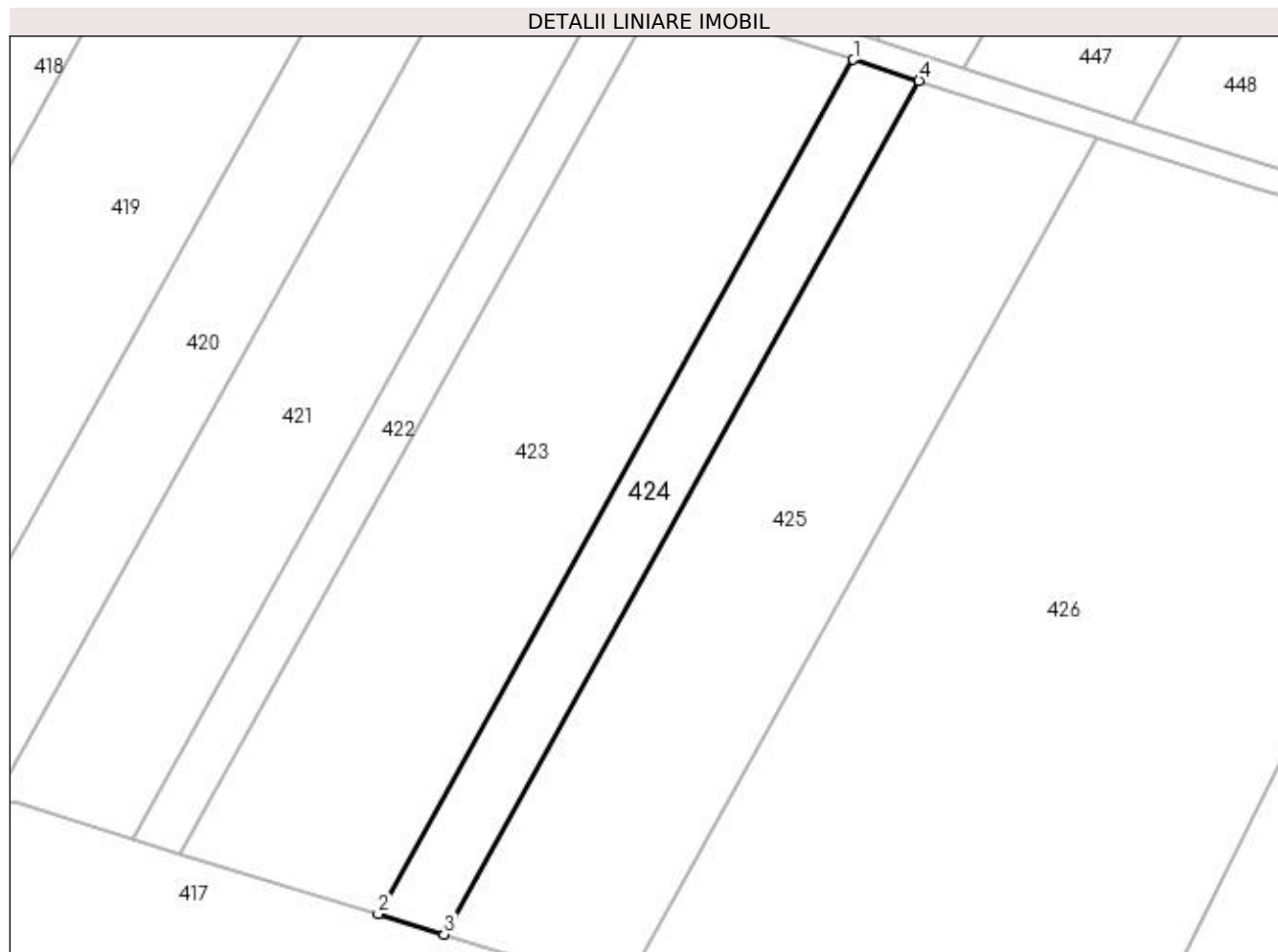
Inscrieri privind dezmembramintele dreptului de proprietate, drepturi reale de garanție și sarcini	Referințe
NU SUNT	

Anexa Nr. 1 La Partea I

Teren

Nr cadastral	Suprafața (mp)*	Observații / Referințe
	1.660	

* Suprafața este determinată în planul de proiecție Stereo 70.



Date referitoare la teren

Crt	Categorie folosință	Intra vilan	Suprafața (mp)	Tarla	Parcelă	Nr. topo	Observații / Referințe
1	arabil	NU	1.660	99/30	5	-	

Lungime Segmente

1) Valorile lungimilor segmentelor sunt obținute din proiecție în plan.

Punct început	X / Y	Punct sfârșit	X / Y	Lungime segment (** (m)
1	427.627,54 303.609,833	2	427.552,142 303.474,301	155.093
2	427.552,142 303.474,301	3	427.562,612 303.471,095	10.95
3	427.562,612 303.471,095	4	427.637,945 303.606,511	154.959
4	427.637,945 303.606,511	1	427.627,54 303.609,833	10.922

**** Lungimile segmentelor sunt determinate în planul de proiecție Stereo 70 și sunt rotunjite la 1 milimetru.**

***** Distanța dintre puncte este formată din segmente cumulate ce sunt mai mici decât valoarea 1 milimetru.**

**DATE DESPRE IMOBILUL NR. 425**

Oficiul de Cadastru și Publicitate Imobiliară DOLJ
Biroul de Cadastru și Publicitate Imobiliară Craiova

A. Partea I. Descrierea imobilului

TEREN Extravilan

Adresa: Jud. Dolj, Tarla 99/30 Parcela 8

Nr. Crt	Nr cadastral Nr. topografic	Suprafața* (mp)	Observații / Referințe
A1		4.516	Sector cadastral:49 Teren neimprejmuit;

B. Partea II. Proprietari și acte

Inscrieri privitoare la dreptul de proprietate și alte drepturi reale	Referințe
/	
Act Administrativ nr. TDP 881-45412, din 09/10/1997 emis de CJSDPAT DOLJ;	
B1	A1
Intabulare, drept de PROPRIETATE, dobândit prin Reconstituire, cota actuala 1/1, cota initiala 1/1 1) BRATIE SMARANDACHE , lipsa CNP	

C. Partea III. SARCINI .

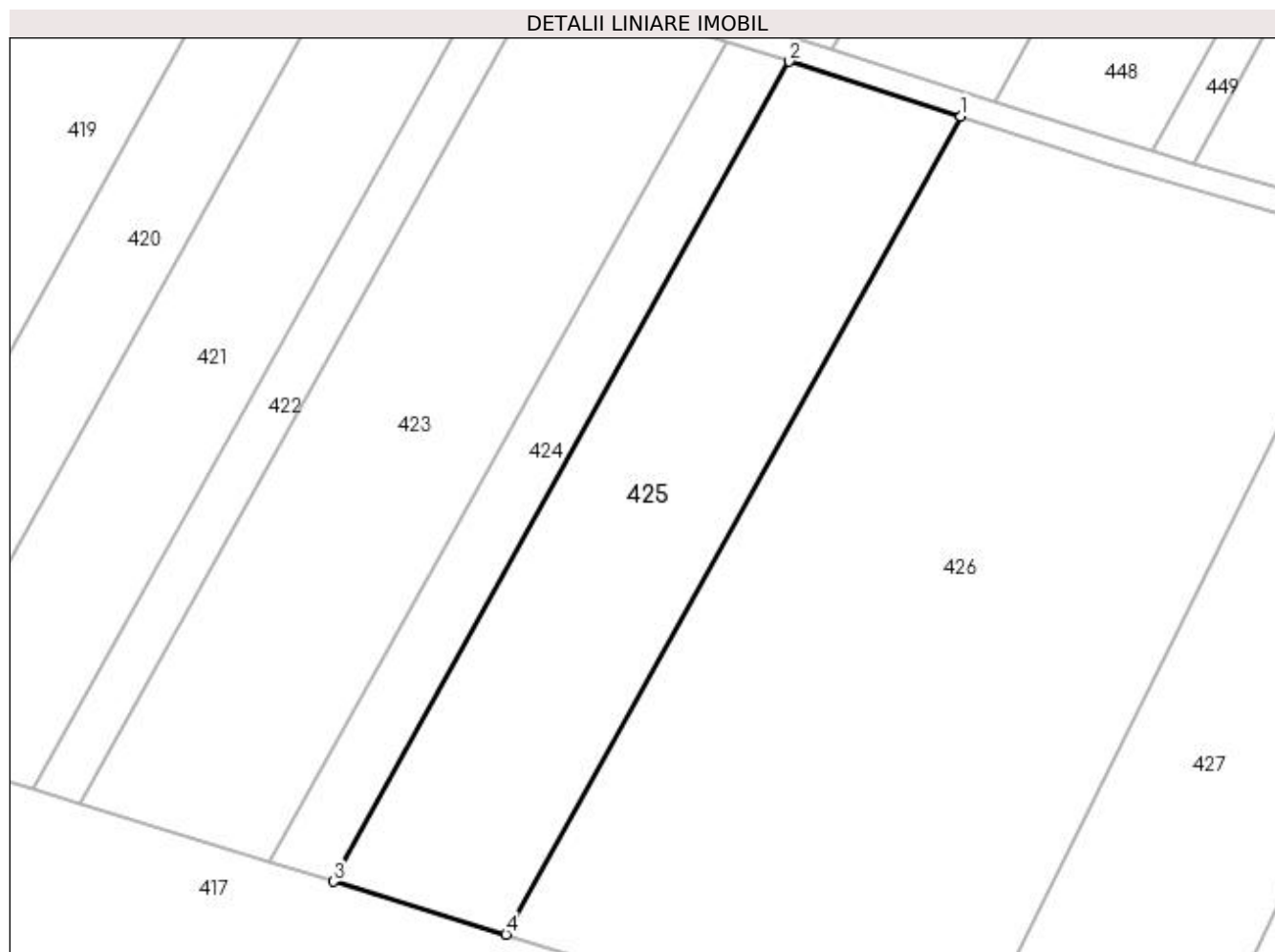
Inscrieri privind dezmembramintele dreptului de proprietate, drepturi reale de garanție și sarcini	Referințe
NU SUNT	

Anexa Nr. 1 La Partea I

Teren

Nr cadastral	Suprafața (mp)*	Observații / Referințe
	4.516	

* Suprafața este determinată în planul de proiecție Stereo 70.



Date referitoare la teren

Crt	Categorie folosință	Intra vilan	Suprafața (mp)	Tarla	Parcelă	Nr. topo	Observații / Referințe
1	arabil	NU	4.516	99/30	8	-	

Lungime Segmente

1) Valorile lungimilor segmentelor sunt obținute din proiecție în plan.

Punct început	X / Y	Punct sfârșit	X / Y	Lungime segment (** (m)
1	427.666,297 303.597,458	2	427.637,945 303.606,511	29.763
2	427.637,945 303.606,511	3	427.562,612 303.471,095	154.959
3	427.562,612 303.471,095	4	427.591,141 303.462,36	29.837
4	427.591,141 303.462,36	1	427.666,297 303.597,458	154.596

**** Lungimile segmentelor sunt determinate în planul de proiecție Stereo 70 și sunt rotunjite la 1 milimetru.**

***** Distanța dintre puncte este formată din segmente cumulate ce sunt mai mici decât valoarea 1 milimetru.**

**DATE DESPRE IMOBILUL NR. 426**

Oficiul de Cadastru și Publicitate Imobiliară DOLJ
Biroul de Cadastru și Publicitate Imobiliară Craiova

A. Partea I. Descrierea imobilului

TEREN Extravilan

Adresa: Jud. Dolj, Tarla 99/30 Parcela 7

Nr. Crt	Nr cadastral Nr. topografic	Suprafața* (mp)	Observații / Referințe
A1		11.250	Sector cadastral:49 Teren neimprejmuit;

B. Partea II. Proprietari și acte

Inscrieri privitoare la dreptul de proprietate și alte drepturi reale	Referințe
/	
Act Administrativ nr. TDP 892-45412, din 13/10/1997 emis de CJSDPAT DOLJ;	
B1	A1
Intabulare, drept de PROPRIETATE, dobândit prin Reconstituire, cota actuala 1/1, cota initiala 1/1 1) UBLEA ION, lipsa CNP	

C. Partea III. SARCINI .

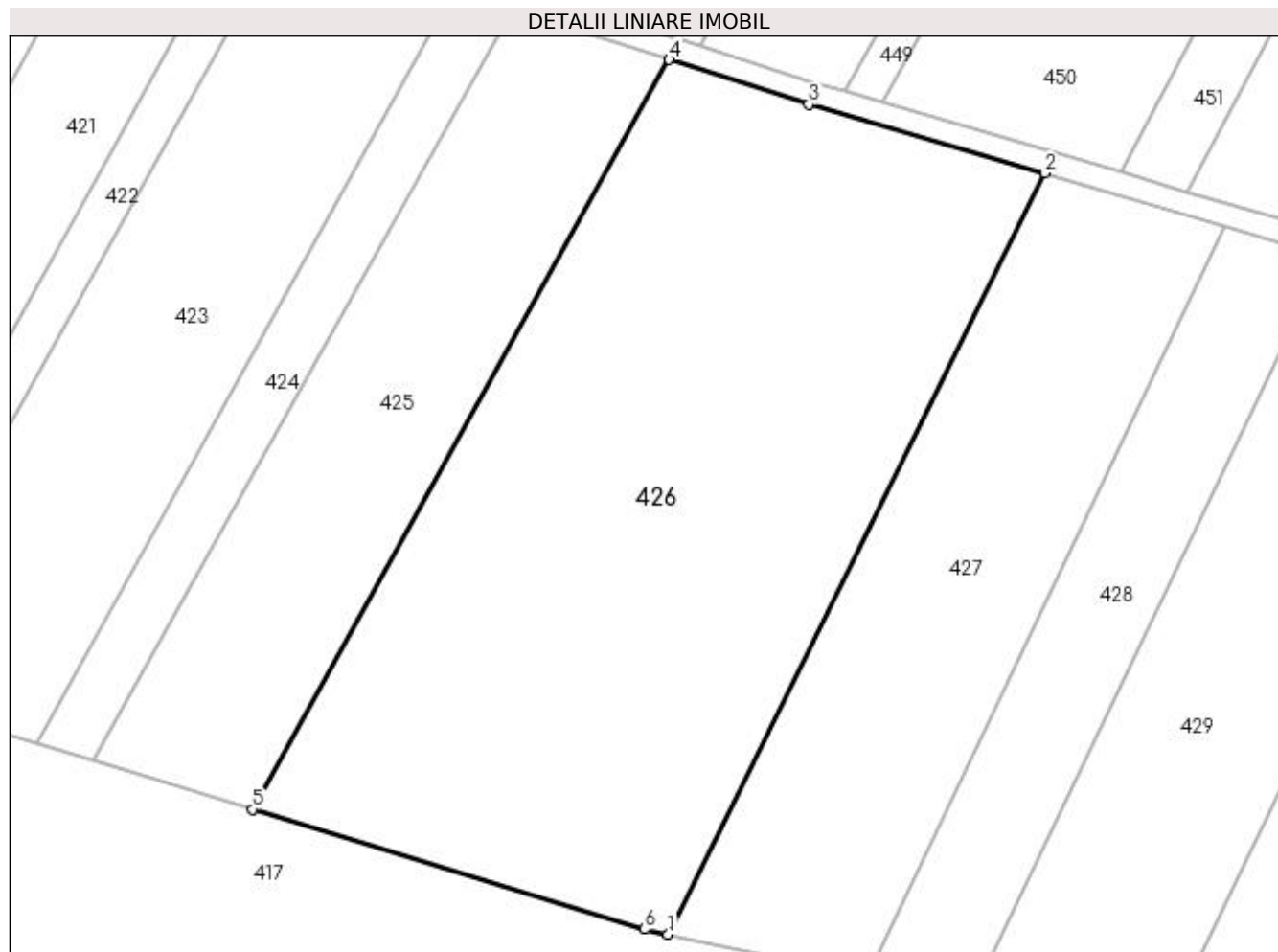
Inscrieri privind dezmembramintele dreptului de proprietate, drepturi reale de garanție și sarcini	Referințe
NU SUNT	

Anexa Nr. 1 La Partea I

Teren

Nr cadastral	Suprafața (mp)*	Observații / Referințe
	11.250	

* Suprafața este determinată în planul de proiecție Stereo 70.



Date referitoare la teren

Crt	Categorie folosință	Intra vilan	Suprafața (mp)	Tarla	Parcelă	Nr. topo	Observații / Referințe
1	arabil	NU	11.250	99/30	7	-	

Lungime Segmente

1) Valorile lungimilor segmentelor sunt obținute din proiecție în plan.

Punct început	X / Y	Punct sfârșit	X / Y	Lungime segment (** (m)
1	427.666,086 303.439,827	2	427.734,031 303.576,986	153.066
2	427.734,031 303.576,986	3	427.691,454 303.589,425	44.357
3	427.691,454 303.589,425	4	427.666,297 303.597,458	26.408
4	427.666,297 303.597,458	5	427.591,141 303.462,36	154.596
5	427.591,141 303.462,36	6	427.661,841 303.440,712	73.939

Punct început	X / Y	Punct sfârșit	X / Y	Lungime segment (** (m)
6	427.661,841 303.440,712	1	427.666,086 303.439,827	4.337

** Lungimile segmentelor sunt determinate în planul de proiecție Stereo 70 și sunt rotunjite la 1 milimetru.

*** Distanța dintre puncte este formată din segmente cumulate ce sunt mai mici decât valoarea 1 milimetru.

**DATE DESPRE IMOBILUL NR. 427**

Oficiul de Cadastru și Publicitate Imobiliară DOLJ
Biroul de Cadastru și Publicitate Imobiliară Craiova

A. Partea I. Descrierea imobilului

TEREN Extravilan

Adresa: Jud. Dolj, Tarla 99/30 Parcela 10

Nr. Crt	Nr cadastral Nr. topografic	Suprafața* (mp)	Observații / Referințe
A1		5.214	Sector cadastral:49 Teren neimprejmuit;

B. Partea II. Proprietari și acte

Inscrieri privitoare la dreptul de proprietate și alte drepturi reale	Referințe
/	
Act Administrativ nr. TDP 896-45412, din 13/10/1997 emis de CJSDPAT DOLJ;	
B1	A1
Intabulare, drept de PROPRIETATE, dobândit prin Reconstituire, cota actuala 1/1, cota initiala 1/1 1) TRASCA STANA, lipsa CNP	

C. Partea III. SARCINI .

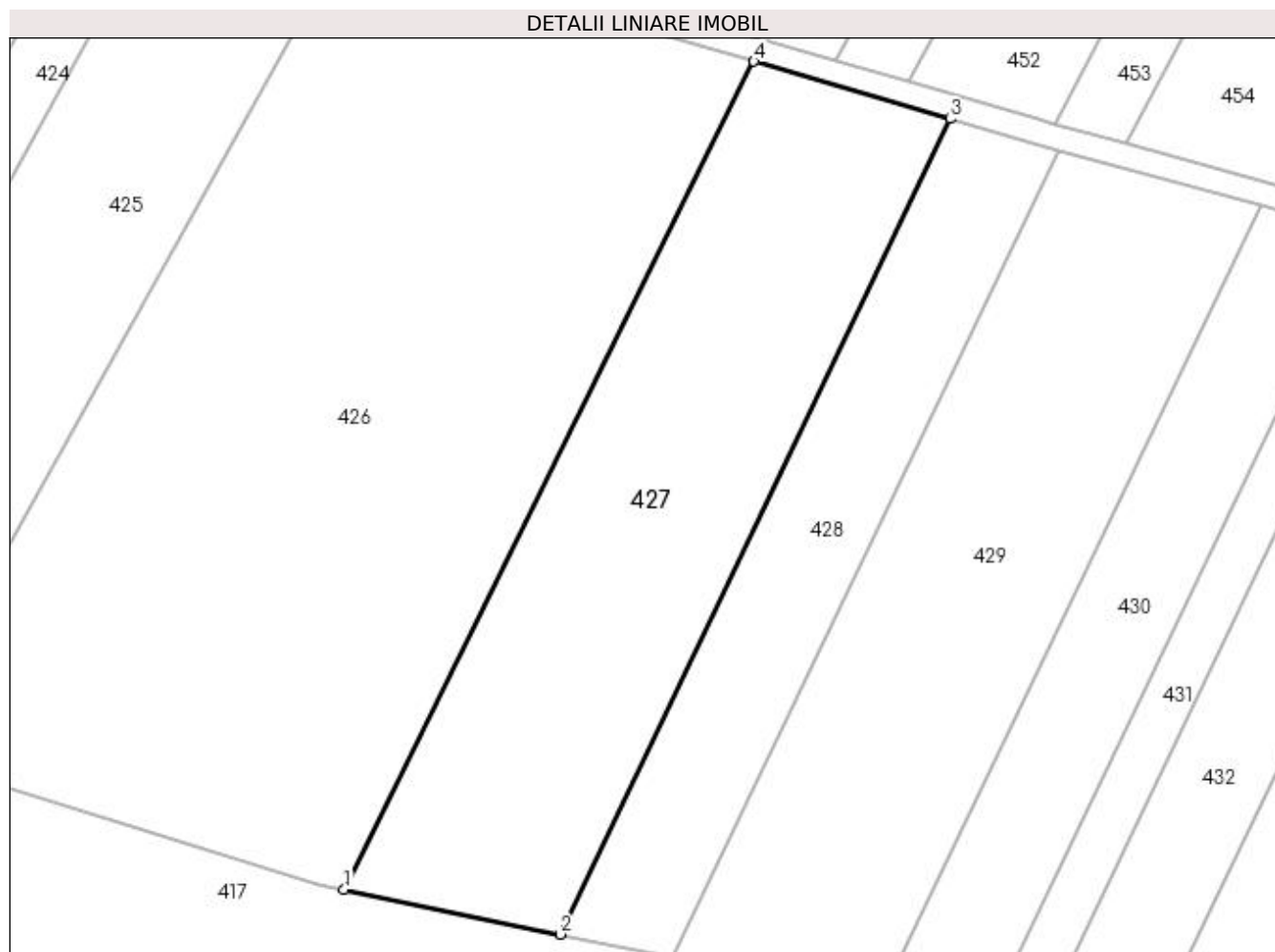
Inscrieri privind dezmembramintele dreptului de proprietate, drepturi reale de garanție și sarcini	Referințe
NU SUNT	

Anexa Nr. 1 La Partea I

Teren

Nr cadastral	Suprafața (mp)*	Observații / Referințe
	5.214	

* Suprafața este determinată în planul de proiecție Stereo 70.



Date referitoare la teren

Crt	Categorie folosință	Intra vilan	Suprafața (mp)	Tarla	Parcelă	Nr. topo	Observații / Referințe
1	arabil	NU	5.214	99/30	10	-	

Lungime Segmente

1) Valorile lungimilor segmentelor sunt obținute din proiecție în plan.

Punct început	X / Y	Punct sfârșit	X / Y	Lungime segment (** (m)
1	427.666,086 303.439,827	2	427.701,89 303.432,356	36.575
2	427.701,89 303.432,356	3	427.766,557 303.567,483	149.803
3	427.766,557 303.567,483	4	427.734,031 303.576,986	33.885
4	427.734,031 303.576,986	1	427.666,086 303.439,827	153.066

**** Lungimile segmentelor sunt determinate în planul de proiecție Stereo 70 și sunt rotunjite la 1 milimetru.**

***** Distanța dintre puncte este formată din segmente cumulate ce sunt mai mici decât valoarea 1 milimetru.**



DATE DESPRE IMOBILUL NR. 428

Oficiul de Cadastru și Publicitate Imobiliară DOLJ
Biroul de Cadastru și Publicitate Imobiliară Craiova

A. Partea I. Descrierea imobilului

TEREN Extravilan

Adresa: Jud. Dolj, Tarla 99/30 Parcela 9

Nr. Crt	Nr cadastral Nr. topografic	Suprafața* (mp)	Observații / Referințe
A1		2.771	Sector cadastral:49 Teren neimprejmuit;

B. Partea II. Proprietari și acte

Inscrieri privitoare la dreptul de proprietate și alte drepturi reale		Referințe
/		
Act Notarial nr. APV 1835, din 06/06/2018 emis de NP DEFTA FLORENTIN LEONARD (CM 111/06.06.2018, TDP 893-45412/13.10.1997);		
B1	Intabulare, drept de PROPRIETATE, dobandit prin lesire Din Individiziune, cota actuala 1/1, cota initiala 1/1 1) CIOBANU ION	A1

C. Partea III. SARCINI .

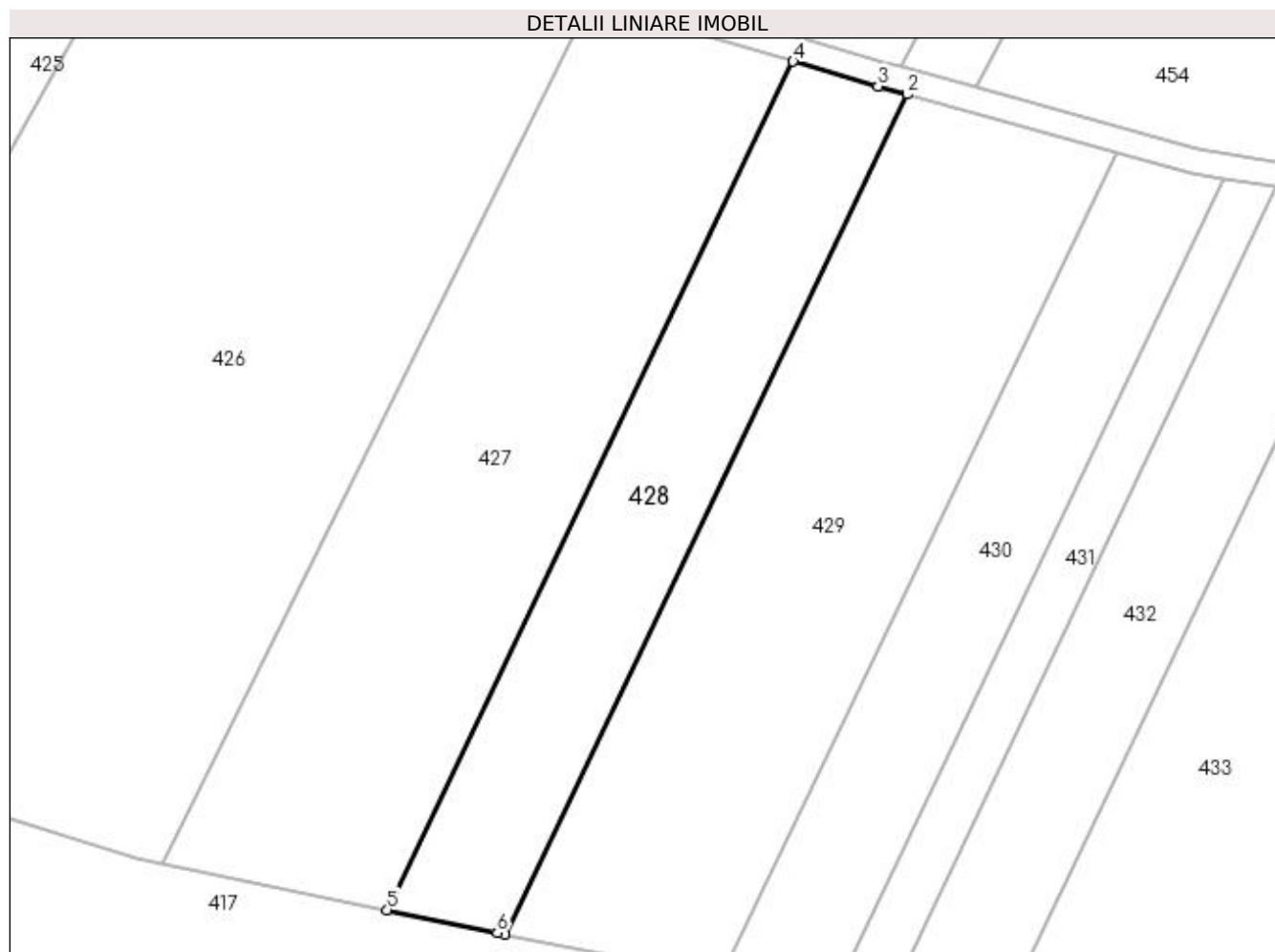
Inscrieri privind dezmembramintele dreptului de proprietate, drepturi reale de garanție și sarcini	Referințe
NU SUNT	

Anexa Nr. 1 La Partea I

Teren

Nr cadastral	Suprafața (mp)*	Observații / Referințe
	2.771	

* Suprafața este determinată în planul de proiecție Stereo 70.



Date referitoare la teren

Crt	Categorie folosință	Intra vilan	Suprafața (mp)	Tarla	Parcelă	Nr. topo	Observații / Referințe
1	arabil	NU	2.771	99/30	9	-	

Lungime Segmente

1) Valorile lungimilor segmentelor sunt obținute din proiecție în plan.

Punct început	X / Y	Punct sfârșit	X / Y	Lungime segment (** (m))
1	427.720,638 303.428,466	2	427.784,672 303.562,27	148.337
2	427.784,672 303.562,27	3	427.780,077 303.563,533	4.766
3	427.780,077 303.563,533	4	427.766,557 303.567,483	14.085
4	427.766,557 303.567,483	5	427.701,89 303.432,356	149.803
5	427.701,89 303.432,356	6	427.719,392 303.428,705	17.878

Punct început	X / Y	Punct sfârșit	X / Y	Lungime segment (** (m)
6	427.719,392 303.428,705	1	427.720,638 303.428,466	1.269

** Lungimile segmentelor sunt determinate în planul de proiecție Stereo 70 și sunt rotunjite la 1 milimetru.

*** Distanța dintre puncte este formată din segmente cumulate ce sunt mai mici decât valoarea 1 milimetru.

**DATE DESPRE IMOBILUL NR. 429**

Oficiul de Cadastru și Publicitate Imobiliară DOLJ
 Biroul de Cadastru și Publicitate Imobiliară Craiova

A. Partea I. Descrierea imobilului

TEREN Extravilan

Adresa: Jud. Dolj, Tarla 99/3 Parcela 10

Nr. Crt	Nr cadastral Nr. topografic	Suprafața* (mp)	Observații / Referințe
A1		5.000	Sector cadastral:49 Teren neimprejmuit;

B. Partea II. Proprietari și acte

Inscrieri privitoare la dreptul de proprietate și alte drepturi reale	Referințe
/	
Act Administrativ nr. TDP 1807, din 12/06/2003 emis de CJSDPAT DOLJ (ANULAT TDP 1222 HCJ 333/17.04.2003);	
B1	A1
Intabulare, drept de PROPRIETATE, dobandit prin Reconstituire, cota actuala 1/1, cota initiala 1/1	
1) JOITA ELENA	
2) IACOB MARIA, lipsa CNP	

C. Partea III. SARCINI .

Inscrieri privind dezmembramintele dreptului de proprietate, drepturi reale de garanție și sarcini	Referințe
NU SUNT	

Anexa Nr. 1 La Partea I

Teren

Nr cadastral	Suprafața (mp)*	Observații / Referințe
	5.000	

* Suprafața este determinată în planul de proiecție Stereo 70.



Date referitoare la teren

Crt	Categorie folosință	Intra vilan	Suprafața (mp)	Tarla	Parcelă	Nr. topo	Observații / Referințe
1	arabil	NU	5.000	99/3	10	-	

Lungime Segmente

1) Valorile lungimilor segmentelor sunt obținute din proiecție în plan.

Punct început	X / Y	Punct sfârșit	X / Y	Lungime segment (** (m)
1	427.818,014 303.553,11	2	427.784,672 303.562,27	34.578
2	427.784,672 303.562,27	3	427.720,638 303.428,466	148.337
3	427.720,638 303.428,466	4	427.755,198 303.421,849	35.187
4	427.755,198 303.421,849	1	427.818,014 303.553,11	145.517

**** Lungimile segmentelor sunt determinate în planul de proiecție Stereo 70 și sunt rotunjite la 1 milimetru.**

***** Distanța dintre puncte este formată din segmente cumulate ce sunt mai mici decât valoarea 1 milimetru.**

**DATE DESPRE IMOBILUL NR. 430**

Oficiul de Cadastru și Publicitate Imobiliară DOLJ
Biroul de Cadastru și Publicitate Imobiliară Craiova

A. Partea I. Descrierea imobilului

TEREN Extravilan

Adresa: Jud. Dolj, Tarla 99/30 Parcela 13

Nr. Crt	Nr cadastral Nr. topografic	Suprafața* (mp)	Observații / Referințe
A1		2.500	Sector cadastral:49 Teren neimprejmuit;

B. Partea II. Proprietari și acte

Inscrieri privitoare la dreptul de proprietate și alte drepturi reale	Referințe
/	
Act Administrativ nr. TDP 1971, din 15/01/2004 emis de CJSDPAT DOLJ;	
B1	A1
Intabulare, drept de PROPRIETATE, dobândit prin Reconstituire, cota actuala 1/1, cota initiala 1/1 1) GHINDEANU IOANA, lipsa CNP	

C. Partea III. SARCINI .

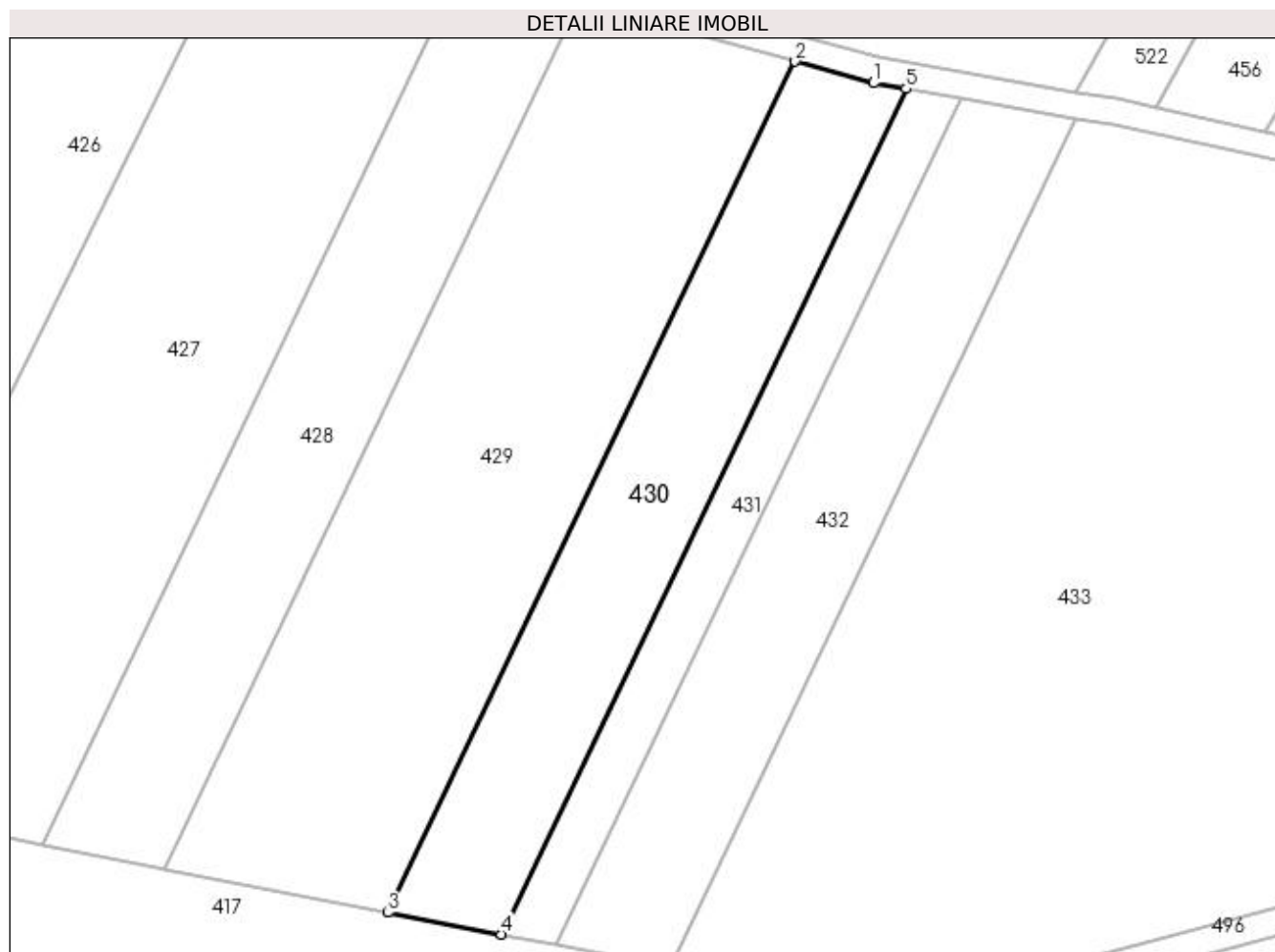
Inscrieri privind dezmembramintele dreptului de proprietate, drepturi reale de garanție și sarcini	Referințe
NU SUNT	

Anexa Nr. 1 La Partea I

Teren

Nr cadastral	Suprafața (mp)*	Observații / Referințe
	2.500	

* Suprafața este determinată în planul de proiecție Stereo 70.



Date referitoare la teren

Crt	Categorie folosință	Intra vilan	Suprafața (mp)	Tarla	Parcelă	Nr. topo	Observații / Referințe
1	arabil	NU	2.500	99/30	13	-	

Lungime Segmente

1) Valorile lungimilor segmentelor sunt obținute din proiecție în plan.

Punct început	X / Y	Punct sfârșit	X / Y	Lungime segment (** (m)
1	427.830,109 303.549,786	2	427.818,014 303.553,11	12.543
2	427.818,014 303.553,11	3	427.755,198 303.421,849	145.517
3	427.755,198 303.421,849	4	427.772,723 303.418,494	17.843
4	427.772,723 303.418,494	5	427.835,138 303.548,915	144.587
5	427.835,138 303.548,915	1	427.830,109 303.549,786	5.104

**** Lungimile segmentelor sunt determinate în planul de proiecție Stereo 70 și sunt rotunjite la 1 milimetru.**

***** Distanța dintre puncte este formată din segmente cumulate ce sunt mai mici decât valoarea 1 milimetru.**

**DATE DESPRE IMOBILUL NR. 431**

Oficiul de Cadastru și Publicitate Imobiliară DOLJ
Biroul de Cadastru și Publicitate Imobiliară Craiova

A. Partea I. Descrierea imobilului

TEREN Extravilan

Adresa: Jud. Dolj, Tarla 99/30 Parcela 13/1

Nr. Crt	Nr cadastral Nr. topografic	Suprafața* (mp)	Observații / Referințe
A1		1.200	Sector cadastral:49 Teren neimprejmuit; in TDP inscris T99/100, eronat in TDP

B. Partea II. Proprietari și acte

Inscrieri privitoare la dreptul de proprietate și alte drepturi reale		Referințe
/		
Act Administrativ nr. TDP 1700, din 20/12/2002 emis de CJSDPAT DOLJ;		
B1	Intabulare, drept de PROPRIETATE, dobandit prin Reconstituire, cota actuala 1/1, cota initiala 1/1 1) IONESCU ECATERINA, lipsa CNP	A1

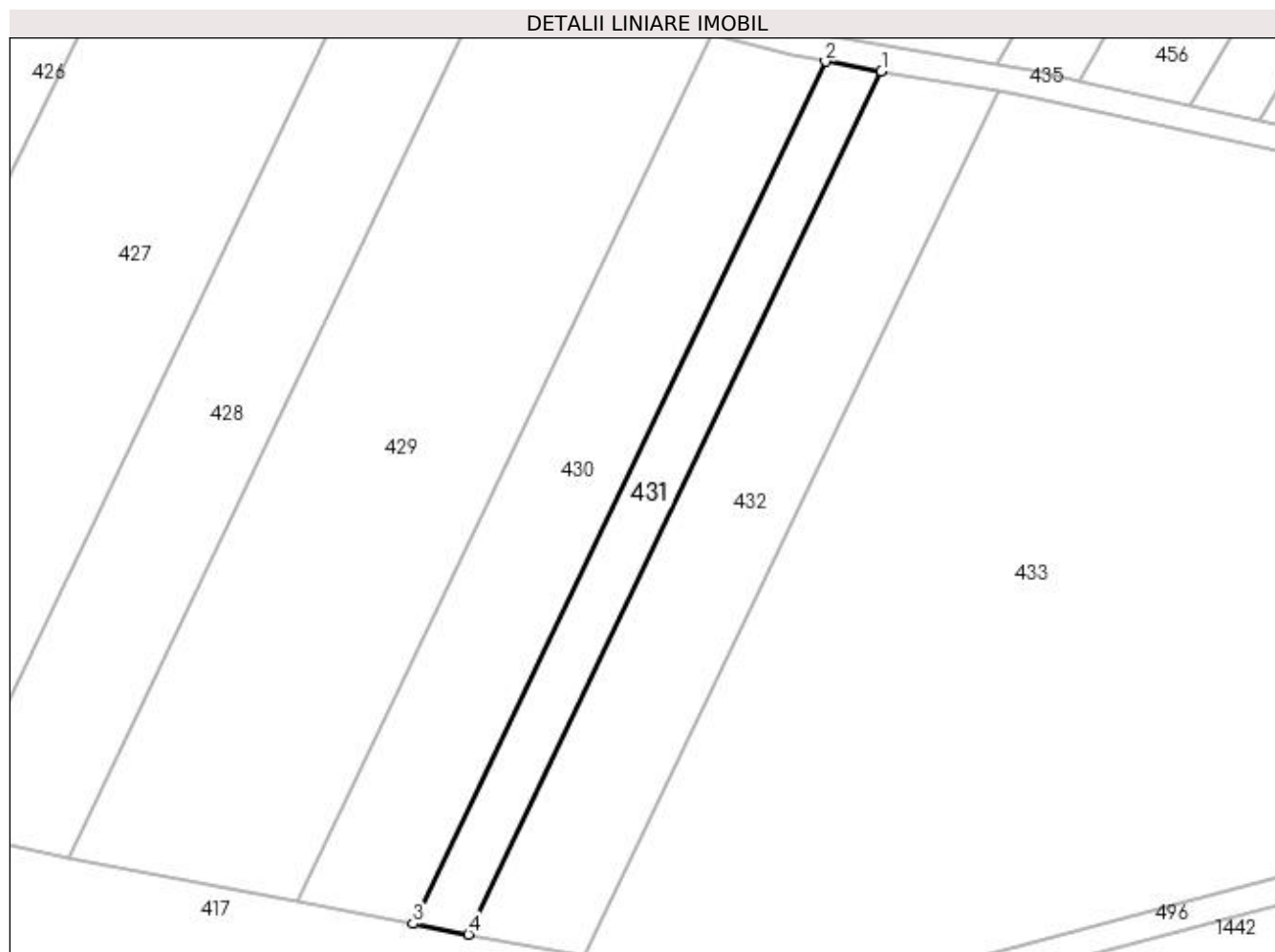
C. Partea III. SARCINI .

Inscrieri privind dezmembramintele dreptului de proprietate, drepturi reale de garanție și sarcini	Referințe
NU SUNT	

Anexa Nr. 1 La Partea I**Teren**

Nr cadastral	Suprafața (mp)*	Observații / Referințe
	1.200	in TDP inscris T99/100, eronat in TDP

* Suprafața este determinată în planul de proiecție Stereo 70.

**Date referitoare la teren**

Crt	Categorie folosință	Intra vilan	Suprafața (mp)	Tarla	Parcelă	Nr. topo	Observații / Referințe
1	arabil	NU	1.200	99/30	13/1	-	in TDP inscris T99/100, eronat in TDP

Lungime Segmente

1) Valorile lungimilor segmentelor sunt obținute din proiecție în plan.

Punct început	X / Y	Punct sfârșit	X / Y	Lungime segment (** (m)
1	427.843,63 303.547,444	2	427.835,138 303.548,915	8.618
2	427.835,138 303.548,915	3	427.772,723 303.418,494	144.587
3	427.772,723 303.418,494	4	427.781,147 303.416,881	8.577
4	427.781,147 303.416,881	1	427.843,63 303.547,444	144.744

**** Lungimile segmentelor sunt determinate în planul de proiecție Stereo 70 și sunt rotunjite la 1 milimetru.**

***** Distanța dintre puncte este formată din segmente cumulate ce sunt mai mici decât valoarea 1 milimetru.**

**DATE DESPRE IMOBILUL NR. 432**

Oficiul de Cadastru și Publicitate Imobiliară DOLJ
Biroul de Cadastru și Publicitate Imobiliară Craiova

A. Partea I. Descrierea imobilului

TEREN Extravilan

Adresa: Jud. Dolj, Tarla 99/30 Parcela 14

Nr. Crt	Nr cadastral Nr. topografic	Suprafața* (mp)	Observații / Referințe
A1		2.500	Sector cadastral:49 Teren neimprejmuit;

B. Partea II. Proprietari și acte

Inscrieri privitoare la dreptul de proprietate și alte drepturi reale	Referințe
/	
Act Administrativ nr. TDP 1971, din 15/01/2004 emis de CJSDPAT DOLJ;	
B1	A1
Intabulare, drept de PROPRIETATE, dobândit prin Reconstituire, cota actuala 1/1, cota initiala 1/1 1) GHINDEANU IOANA, lipsa CNP	

C. Partea III. SARCINI .

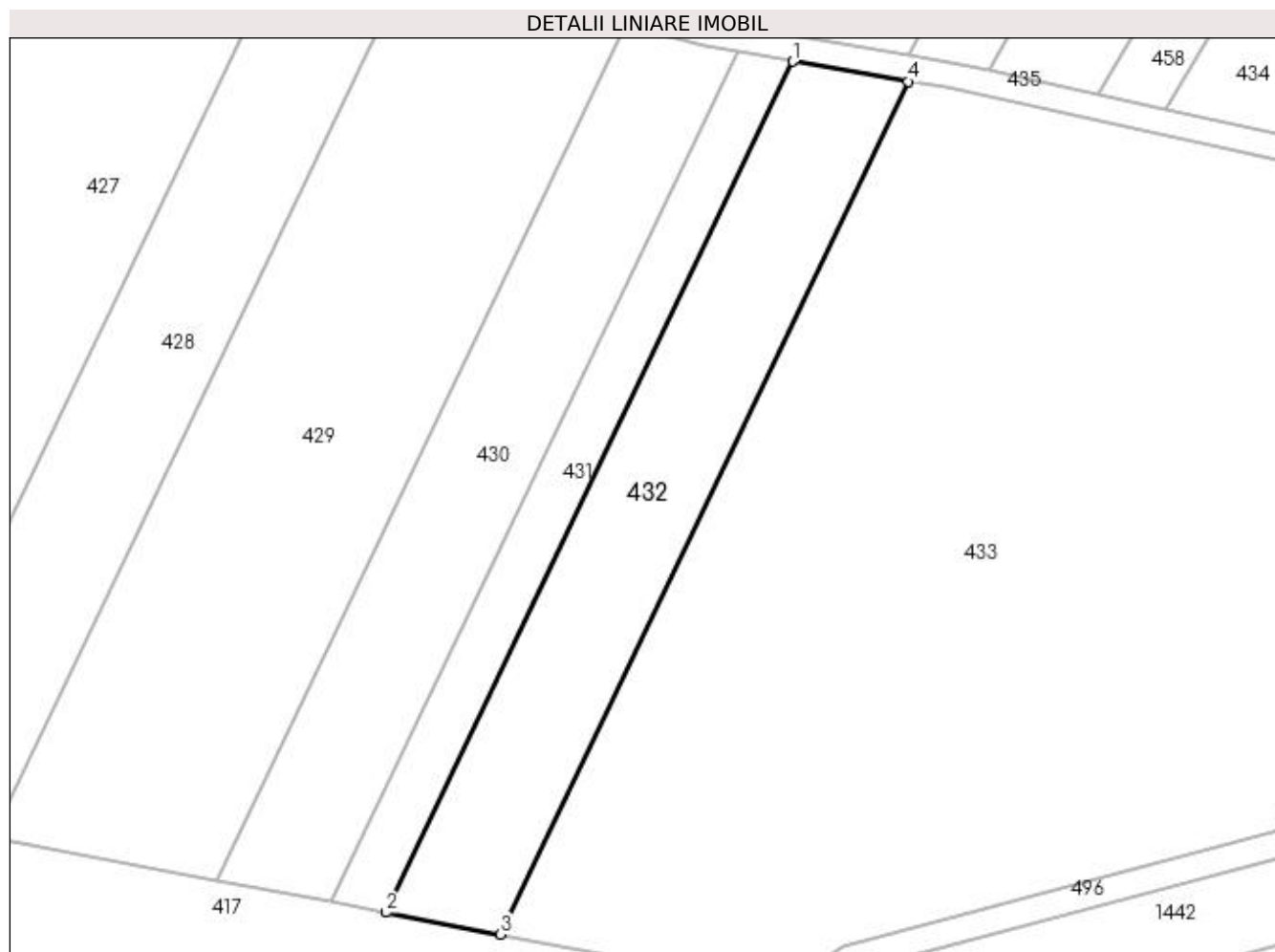
Inscrieri privind dezmembramintele dreptului de proprietate, drepturi reale de garanție și sarcini	Referințe
NU SUNT	

Anexa Nr. 1 La Partea I

Teren

Nr cadastral	Suprafața (mp)*	Observații / Referințe
	2.500	

* Suprafața este determinată în planul de proiecție Stereo 70.



Date referitoare la teren

Crt	Categorie folosință	Intra vilan	Suprafața (mp)	Tarla	Parcelă	Nr. topo	Observații / Referințe
1	arabil	NU	2.500	99/30	14	-	

Lungime Segmente

1) Valorile lungimilor segmentelor sunt obținute din proiecție în plan.

Punct început	X / Y	Punct sfârșit	X / Y	Lungime segment (** (m)
1	427.843,63 303.547,444	2	427.781,147 303.416,881	144.744
2	427.781,147 303.416,881	3	427.798,668 303.413,526	17.839
3	427.798,668 303.413,526	4	427.861,292 303.544,384	145.071
4	427.861,292 303.544,384	1	427.843,63 303.547,444	17.925

**** Lungimile segmentelor sunt determinate în planul de proiecție Stereo 70 și sunt rotunjite la 1 milimetru.**

***** Distanța dintre puncte este formată din segmente cumulate ce sunt mai mici decât valoarea 1 milimetru.**

**DATE DESPRE IMOBILUL NR. 433**

Oficiul de Cadastru și Publicitate Imobiliară DOLJ
 Biroul de Cadastru și Publicitate Imobiliară Craiova

A. Partea I. Descrierea imobilului

TEREN Extravilan

Adresa: Jud. Dolj, Tarla 99/30 Parcela 15

Nr. Crt	Nr cadastral Nr. topografic	Suprafața* (mp)	Observații / Referințe
A1		12.984	Sector cadastral:49 Teren neimprejmuit;

B. Partea II. Proprietari și acte

Inscrieri privitoare la dreptul de proprietate și alte drepturi reale	Referințe
/	
Act Administrativ nr. TDP 1984, din 01/04/2004 emis de CJSDPAT DOLJ;	
B1	A1
Intabulare, drept de PROPRIETATE, dobândit prin Reconstituire, cota actuala 1/1, cota initiala 1/1 1) STAN TUDOR, lipsa CNP	

C. Partea III. SARCINI .

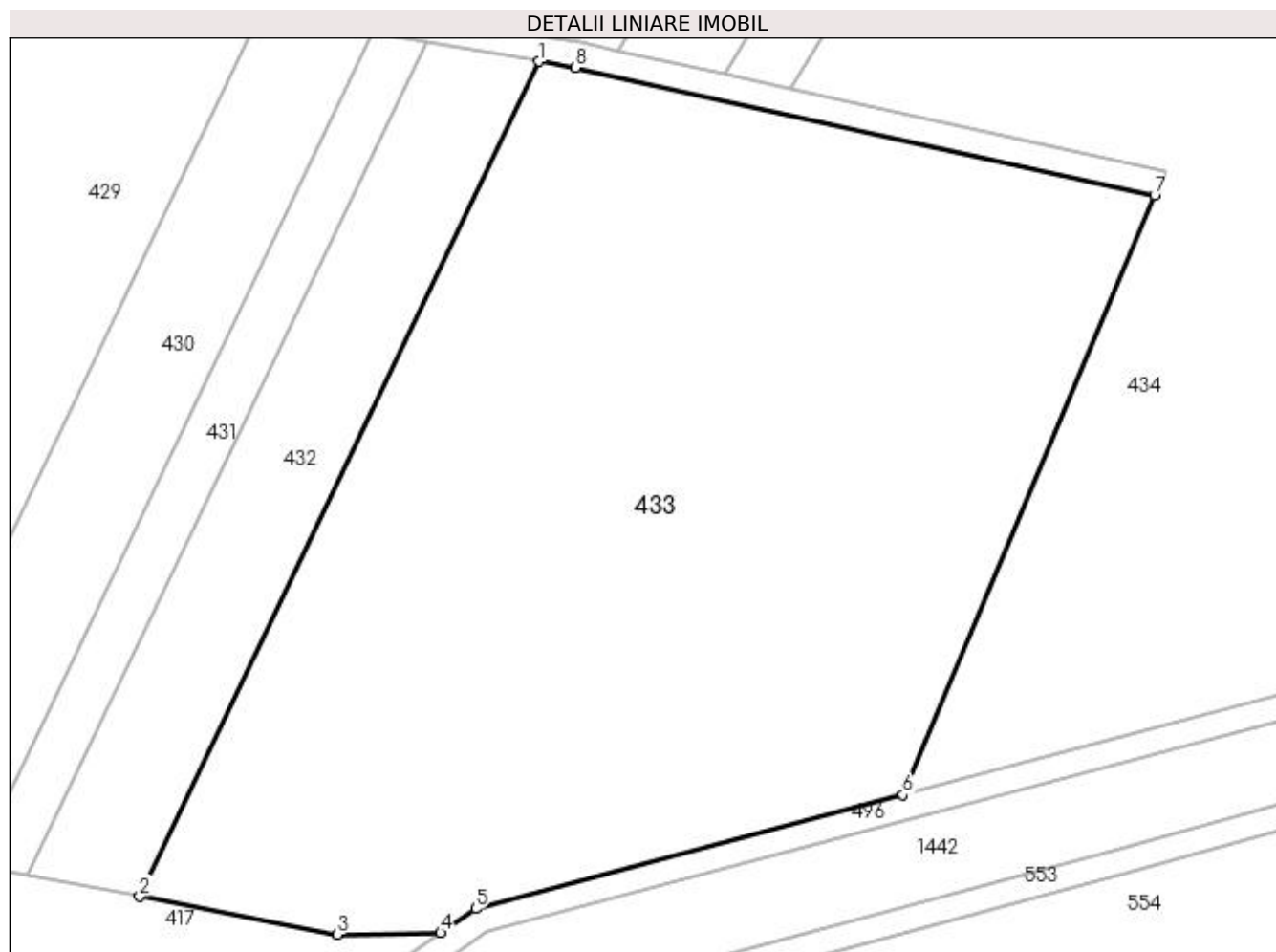
Inscrieri privind dezmembramintele dreptului de proprietate, drepturi reale de garanție și sarcini	Referințe
NU SUNT	

Anexa Nr. 1 La Partea I

Teren

Nr cadastral	Suprafața (mp)*	Observații / Referințe
	12.984	

* Suprafața este determinată în planul de proiecție Stereo 70.



Date referitoare la teren

Crt	Categorie folosință	Intravilan	Suprafața (mp)	Tarla	Parcelă	Nr. topo	Observații / Referințe
1	arabil	NU	12.984	99/30	15	-	

Lungime Segmente

1) Valorile lungimilor segmentelor sunt obținute din proiecție în plan.

Punct început	X / Y	Punct sfârșit	X / Y	Lungime segment (** (m)
1	427.861,292 303.544,384	2	427.798,668 303.413,526	145.071
2	427.798,668 303.413,526	3	427.829,65 303.407,594	31.545
3	427.829,65 303.407,594	4	427.845,872 303.407,836	16.224
4	427.845,872 303.407,836	5	427.851,347 303.411,629	6.66
5	427.851,347 303.411,629	6	427.918,36 303.429,445	69.34

Punct început	X / Y	Punct sfârșit	X / Y	Lungime segment (** (m)
6	427.918,36 303.429,445	7	427.957,824 303.523,416	101.922
7	427.957,824 303.523,416	8	427.867,013 303.543,393	92.982
8	427.867,013 303.543,393	1	427.861,292 303.544,384	5.807

** Lungimile segmentelor sunt determinate în planul de proiecție Stereo 70 și sunt rotunjite la 1 milimetru.

*** Distanța dintre puncte este formată din segmente cumulate ce sunt mai mici decât valoarea 1 milimetru.

**DATE DESPRE IMOBILUL NR. 434**

Oficiul de Cadastru și Publicitate Imobiliară DOLJ
Biroul de Cadastru și Publicitate Imobiliară Craiova

A. Partea I. Descrierea imobilului

TEREN Extravilan

Adresa: Jud. Dolj, Tarla 98 Parcela 1356

Nr. Crt	Nr cadastral Nr. topografic	Suprafața* (mp)	Observații / Referințe
A1		19.315	Sector cadastral:49 Teren neimprejmuit;

B. Partea II. Proprietari și acte

Inscrieri privitoare la dreptul de proprietate și alte drepturi reale		Referințe
/		
Act Normativ nr. Legea 7, din 13/03/1996 emis de Guvernul Romaniei (ODG 1 din 07.01.2020, art. 35 alin 9 ANCP);		
B1	Inscrierea provizorie, drept de PROPRIETATE, dobandit prin Lege, cota actuala 1/1, cota initiala 1/1 1) NEIDENTIFICAT NEIDENTIFICAT	A1

C. Partea III. SARCINI .

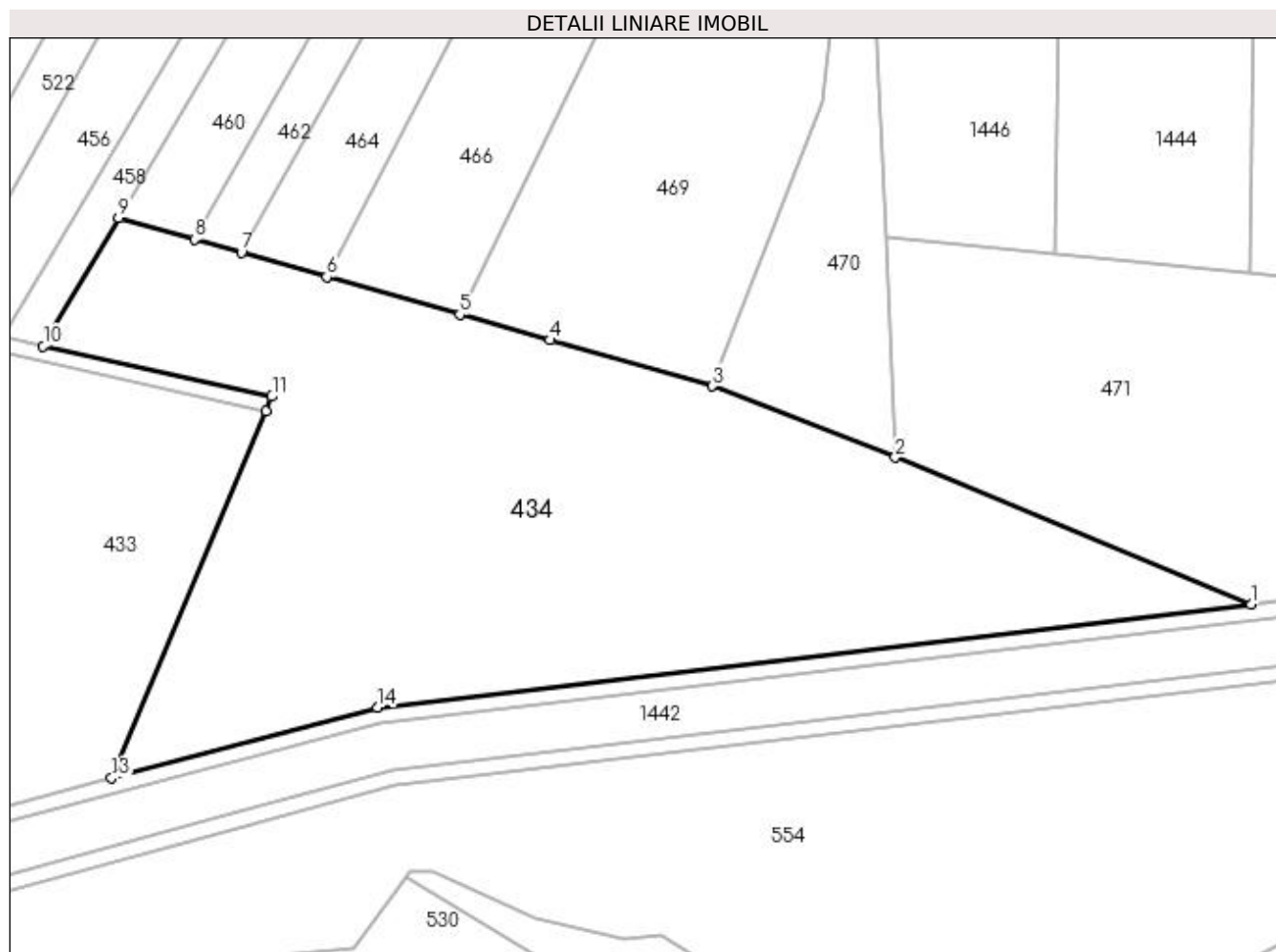
Inscrieri privind dezmembramintele dreptului de proprietate, drepturi reale de garanție și sarcini	Referințe
NU SUNT	

Anexa Nr. 1 La Partea I

Teren

Nr cadastral	Suprafața (mp)*	Observații / Referințe
	19.315	

* Suprafața este determinată în planul de proiecție Stereo 70.



Date referitoare la teren

Crt	Categorie folosință	Intra vilan	Suprafața (mp)	Tarla	Parcelă	Nr. topo	Observații / Referințe
1	pașune	NU	19.315	98	1356	-	

Lungime Segmente

1) Valorile lungimilor segmentelor sunt obținute din proiecție în plan.

Punct început	X / Y	Punct sfârșit	X / Y	Lungime segment (** (m)
1	428.210,239 303.473,976	2	428.119,069 303.511,552	98.61
2	428.119,069 303.511,552	3	428.072,158 303.529,787	50.33
3	428.072,158 303.529,787	4	428.030,564 303.541,574	43.232
4	428.030,564 303.541,574	5	428.007,514 303.548,105	23.958
5	428.007,514 303.548,105	6	427.973,426 303.557,765	35.429

Punct început	X / Y	Punct sfârșit	X / Y	Lungime segment (** (m)
6	427.973,426 303.557,765	7	427.951,549 303.563,964	22.739
7	427.951,549 303.563,964	8	427.939,646 303.567,337	12.372
8	427.939,646 303.567,337	9	427.920,155 303.572,861	20.259
9	427.920,155 303.572,861	10	427.900,777 303.540,061	38.096
10	427.900,777 303.540,061	11	427.959,398 303.527,166	60.023
11	427.959,398 303.527,166	12	427.957,824 303.523,416	4.066
12	427.957,824 303.523,416	13	427.918,36 303.429,445	101.922
13	427.918,36 303.429,445	14	427.986,361 303.447,523	70.363
14	427.986,361 303.447,523	1	428.210,239 303.473,976	225.436

** Lungimile segmentelor sunt determinate în planul de proiecție Stereo 70 și sunt rotunjite la 1 milimetru.

*** Distanța dintre puncte este formată din segmente cumulate ce sunt mai mici decât valoarea 1 milimetru.

**DATE DESPRE IMOBILUL NR. 435**

Oficiul de Cadastru și Publicitate Imobiliară DOLJ
Biroul de Cadastru și Publicitate Imobiliară Craiova

A. Partea I. Descrierea imobilului

TEREN Extravilan

Adresa: Jud. Dolj, Drum exploatare 1347/1

Nr. Crt	Nr cadastral Nr. topografic	Suprafața* (mp)	Observații / Referințe
A1		1.918	Sector cadastral:49 Teren neimprejmuit;

B. Partea II. Proprietari și acte

Inscrieri privitoare la dreptul de proprietate și alte drepturi reale		Referințe
/		
Act Normativ nr. Legea 7, din 13/03/1996 emis de Guvernul Romaniei (ODG 1 din 07.01.2020, art. 35 alin 9 ANCPI);		
B1	Inscrierea provizorie, drept de PROPRIETATE, dobandit prin Lege, cota actuala 1/1, cota initiala 1/1 1) NEIDENTIFICAT NEIDENTIFICAT	A1

C. Partea III. SARCINI .

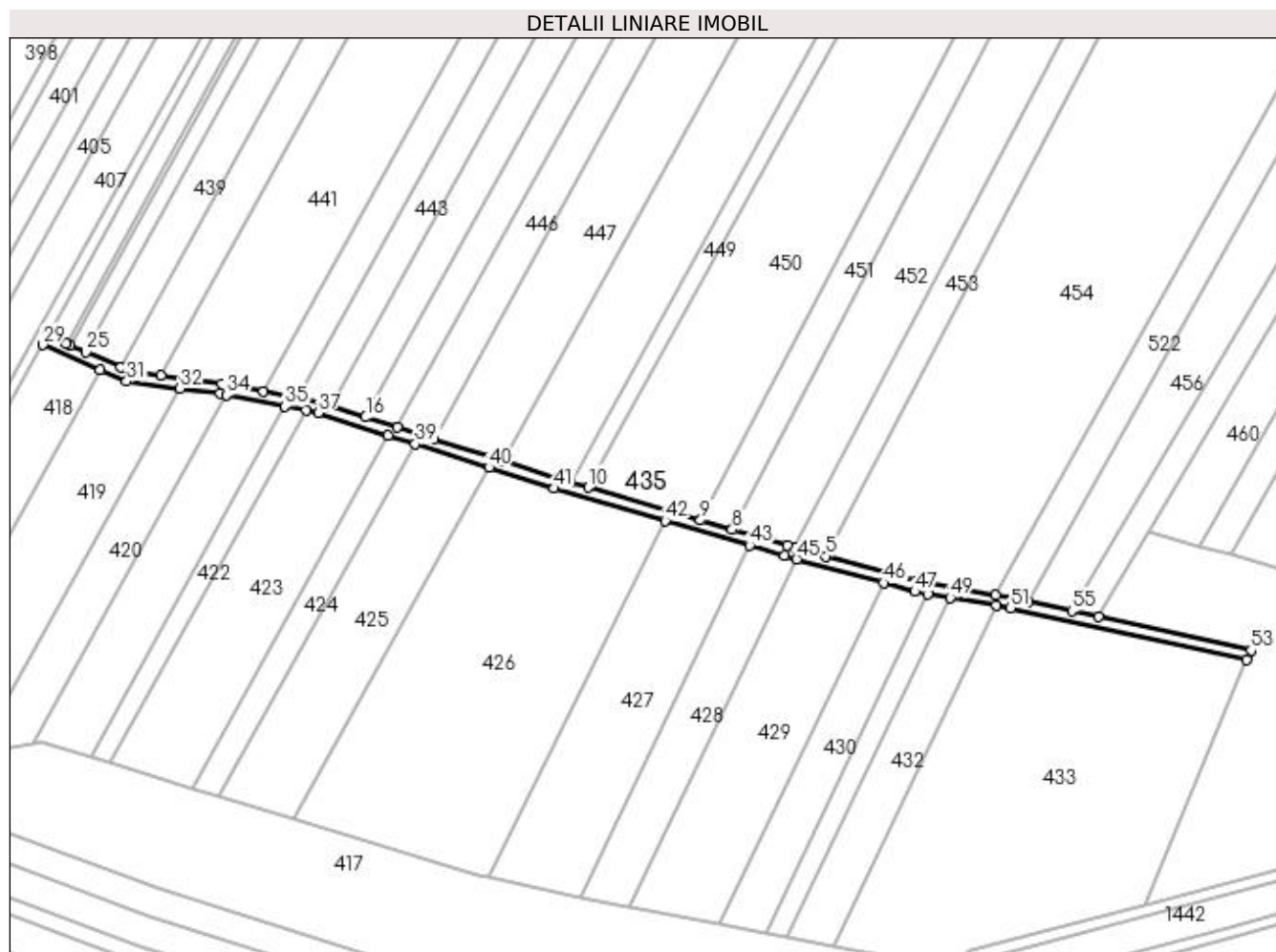
Inscrieri privind dezmembramintele dreptului de proprietate, drepturi reale de garanție și sarcini	Referințe
NU SUNT	

Anexa Nr. 1 La Partea I

Teren

Nr cadastral	Suprafața (mp)*	Observații / Referințe
	1.918	

* Suprafața este determinată în planul de proiecție Stereo 70.



Date referitoare la teren

Crt	Categorie folosință	Intravilan	Suprafața (mp)	Tarla	Parcelă	Nr. topo	Observații / Referințe
1	drum	NU	1.918	-	-	-	Drum exploatare 1347/1

Lungime Segmente

1) Valorile lungimilor segmentelor sunt obținute din proiecție în plan.

Punct început	X / Y	Punct sfârșit	X / Y	Lungime segment
1	427.873,639 303.546,031	2	427.867,784 303.547,319	5.994
4	427.830,982 303.553,695	5	427.795,863 303.563,344	36.42
7	427.781,168 303.567,382	8	427.759,769 303.573,634	22.29 3
10	427.704,626 303.589,744	11	427.697,885 303.591,713	7.023
13	427.671,773 303.599,908	14	427.645,082 303.608,431	28.01 9
16	427.618,956 303.616,773	17	427.605,462 303.621,082	14.16 5
2	427.867,784 303.547,319	3	427.861,239 303.548,453	6.643
5	427.795,863 303.563,344	6	427.783,809 303.566,656	12.50 1
8	427.759,769 303.573,634	9	427.747,703 303.577,159	12.57 1
11	427.697,885 303.591,713	12	427.692,623 303.593,25	5.482
14	427.645,082 303.608,431	15	427.631,185 303.612,868	14.58 9
17	427.605,462 303.621,082	18	427.601,64 303.622,302	4.013
3	427.861,239 303.548,453	4	427.830,982 303.553,695	30.70 8
6	427.783,809 303.566,656	7	427.781,168 303.567,382	2.74
9	427.747,703 303.577,159	10	427.704,626 303.589,744	44.87 7
12	427.692,623 303.593,25	13	427.671,773 303.599,908	21.88 7
15	427.631,185 303.612,868	16	427.618,956 303.616,773	12.83 7
18	427.601,64 303.622,302	19	427.592,642 303.624,058	9.167

Punct început	X / Y	Punct sfârșit	X / Y	Lungime segment	Punct început	X / Y	Punct sfârșit	X / Y	Lungime segment	Punct început	X / Y	Punct sfârșit	X / Y	Lungime segment
19	427.592,642 303.624,058	20	427.579,595 303.626,604	13.293	20	427.579,595 303.626,604	21	427.563,581 303.629,728	16.316	21	427.563,581 303.629,728	22	427.540,372 303.632,827	23.415
22	427.540,372 303.632,827	23	427.528,142 303.634,461	12.339	23	427.528,142 303.634,461	24	427.524,846 303.635,898	3.595	24	427.524,846 303.635,898	25	427.511,331 303.641,79	14.744
25	427.511,331 303.641,79	26	427.505,253 303.644,441	6.631	26	427.505,253 303.644,441	27	427.503,732 303.645,104	1.659	27	427.503,732 303.645,104	28	427.496,894 303.648,086	7.459
28	427.496,894 303.648,086	29	427.494,915 303.644,585	4.021	29	427.494,915 303.644,585	30	427.516,877 303.635,009	23.959	30	427.516,877 303.635,009	31	427.527,056 303.630,57	11.105
31	427.527,056 303.630,57	32	427.547,612 303.627,825	20.738	32	427.547,612 303.627,825	33	427.562,932 303.625,779	15.457	33	427.562,932 303.625,779	34	427.565,334 303.625,311	2.447
34	427.565,334 303.625,311	35	427.587,946 303.620,899	23.039	35	427.587,946 303.620,899	36	427.595,971 303.619,333	8.176	36	427.595,971 303.619,333	37	427.600,645 303.618,421	4.762
37	427.600,645 303.618,421	38	427.627,54 303.609,833	28.233	38	427.627,54 303.609,833	39	427.637,945 303.606,511	10.922	39	427.637,945 303.606,511	40	427.666,297 303.597,458	29.763
40	427.666,297 303.597,458	41	427.691,454 303.589,425	26.408	41	427.691,454 303.589,425	42	427.734,031 303.576,986	44.357	42	427.734,031 303.576,986	43	427.766,557 303.567,483	33.885
43	427.766,557 303.567,483	44	427.780,077 303.563,533	14.085	44	427.780,077 303.563,533	45	427.784,672 303.562,27	4.766	45	427.784,672 303.562,27	46	427.818,014 303.553,11	34.578
46	427.818,014 303.553,11	47	427.830,109 303.549,786	12.543	47	427.830,109 303.549,786	48	427.835,138 303.548,915	5.104	48	427.835,138 303.548,915	49	427.843,63 303.547,444	8.618
49	427.843,63 303.547,444	50	427.861,292 303.544,384	17.925	50	427.861,292 303.544,384	51	427.867,013 303.543,393	5.807	51	427.867,013 303.543,393	52	427.957,824 303.523,416	92.982
52	427.957,824 303.523,416	53	427.959,398 303.527,166	4.066	53	427.959,398 303.527,166	54	427.900,777 303.540,061	60.023	54	427.900,777 303.540,061	55	427.890,466 303.542,329	10.557
55	427.890,466 303.542,329	1	427.873,639 303.546,031	17.23										

** Lungimile segmentelor sunt determinate în planul de proiecție Stereo 70 și sunt rotunjite la 1 milimetru.

*** Distanța dintre puncte este formată din segmente cumulate ce sunt mai mici decât valoarea 1 milimetru.

**DATE DESPRE IMOBILUL NR. 436**

Oficiul de Cadastru și Publicitate Imobiliară DOLJ
Biroul de Cadastru și Publicitate Imobiliară Craiova

A. Partea I. Descrierea imobilului

TEREN Extravilan

Adresa: Jud. Dolj, Tarla 99 Parcela 1

Nr. Crt	Nr cadastral Nr. topografic	Suprafața* (mp)	Observații / Referințe
A1		3.000	Sector cadastral:49 Teren neimprejmuit;

B. Partea II. Proprietari și acte

Inscrieri privitoare la dreptul de proprietate și alte drepturi reale	Referințe
/	
Act Administrativ nr. TDP 548-14970, din 12/08/1997 emis de CJSDPAT DOLJ;	
B1	A1
Intabulare, drept de PROPRIETATE, dobândit prin Reconstituire, cota actuala 1/1, cota initiala 1/1	
1) MIHAESCU ELENA, lipsa CNP	
2) MIHAESCU ION, lipsa CNP	
3) VLAICU MARIA, lipsa CNP	

C. Partea III. SARCINI .

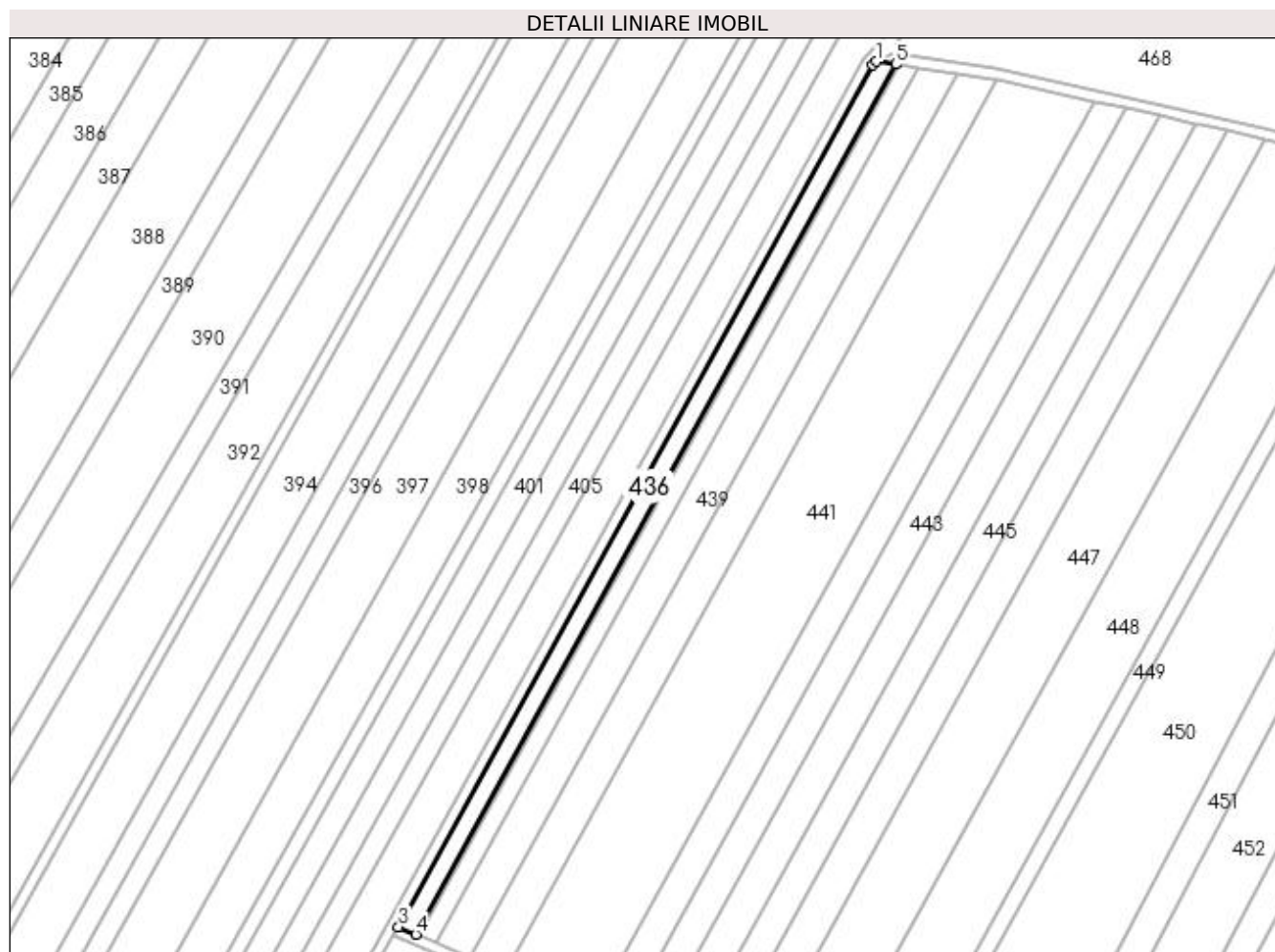
Inscrieri privind dezmembramintele dreptului de proprietate, drepturi reale de garanție și sarcini	Referințe
NU SUNT	

Anexa Nr. 1 La Partea I

Teren

Nr cadastral	Suprafața (mp)*	Observații / Referințe
	3.000	

* Suprafața este determinată în planul de proiecție Stereo 70.



Date referitoare la teren

Crt	Categorie folosință	Intra vilan	Suprafața (mp)	Tarla	Parcelă	Nr. topo	Observații / Referințe
1	arabil	NU	3.000	99	1	-	

Lungime Segmente

1) Valorile lungimilor segmentelor sunt obținute din proiecție în plan.

Punct început	X / Y	Punct sfârșit	X / Y	Lungime segment (** (m)
1	427.684,946 303.988,389	2	427.683,239 303.987,038	2.177
2	427.683,239 303.987,038	3	427.496,894 303.648,086	386.799
3	427.496,894 303.648,086	4	427.503,732 303.645,104	7.459
4	427.503,732 303.645,104	5	427.692,466 303.987,262	390.759
5	427.692,466 303.987,262	1	427.684,946 303.988,389	7.604

**** Lungimile segmentelor sunt determinate în planul de proiecție Stereo 70 și sunt rotunjite la 1 milimetru.**

***** Distanța dintre puncte este formată din segmente cumulate ce sunt mai mici decât valoarea 1 milimetru.**

**DATE DESPRE IMOBILUL NR. 437**

Oficiul de Cadastru și Publicitate Imobiliară DOLJ
Biroul de Cadastru și Publicitate Imobiliară Craiova

A. Partea I. Descrierea imobilului

TEREN Extravilan

Adresa: Jud. Dolj, Tarla 99/30 Parcela 6

Nr. Crt	Nr cadastral Nr. topografic	Suprafața* (mp)	Observații / Referințe
A1		646	Sector cadastral:49 Teren neimprejmut;

B. Partea II. Proprietari și acte

Inscrieri privitoare la dreptul de proprietate și alte drepturi reale	Referințe
/	
Act Administrativ nr. TDP 548-14970, din 12/08/1997 emis de CJSDPAT DOLJ;	
B1	A1
Intabulare, drept de PROPRIETATE, dobândit prin Reconstituire, cota actuala 1/1, cota initiala 1/1	
1) MIHAESCU ELENA, lipsa CNP	
2) MIHAESCU ION, lipsa CNP	
3) VLAICU MARIA, lipsa CNP	

C. Partea III. SARCINI .

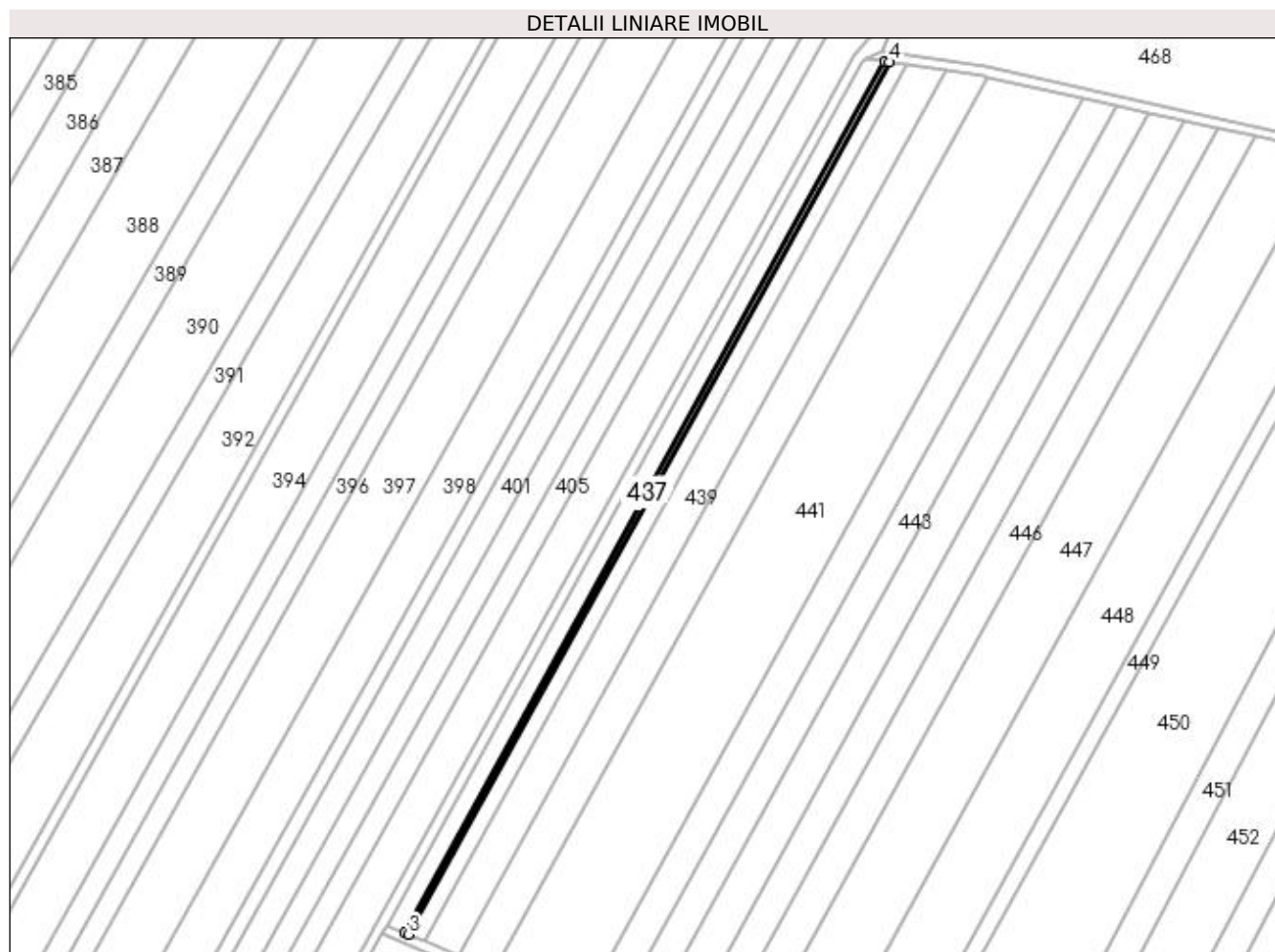
Inscrieri privind dezmembramintele dreptului de proprietate, drepturi reale de garanție și sarcini	Referințe
NU SUNT	

Anexa Nr. 1 La Partea I

Teren

Nr cadastral	Suprafața (mp)*	Observații / Referințe
	646	

* Suprafața este determinată în planul de proiecție Stereo 70.



Date referitoare la teren

Crt	Categorie folosință	Intravilan	Suprafața (mp)	Tarla	Parcelă	Nr. topo	Observații / Referințe
1	arabil	NU	646	99/30	6	-	

Lungime Segmente

1) Valorile lungimilor segmentelor sunt obținute din proiecție în plan.

Punct început	X / Y	Punct sfârșit	X / Y	Lungime segment (** (m)
1	427.692,466 303.987,262	2	427.503,732 303.645,104	390.759
2	427.503,732 303.645,104	3	427.505,253 303.644,441	1.659
3	427.505,253 303.644,441	4	427.694,209 303.987,001	391.219
4	427.694,209 303.987,001	1	427.692,466 303.987,262	1.763

**** Lungimile segmentelor sunt determinate în planul de proiecție Stereo 70 și sunt rotunjite la 1 milimetru.**

***** Distanța dintre puncte este formată din segmente cumulate ce sunt mai mici decât valoarea 1 milimetru.**

**DATE DESPRE IMOBILUL NR. 438**

Oficiul de Cadastru și Publicitate Imobiliară DOLJ
Biroul de Cadastru și Publicitate Imobiliară Craiova

A. Partea I. Descrierea imobilului

TEREN Extravilan

Adresa: Jud. Dolj, Tarla 99/3 Parcela 49

Nr. Crt	Nr cadastral Nr. topografic	Suprafața* (mp)	Observații / Referințe
A1		2.589	Sector cadastral:49 Teren neimprejmuit; in TDP inscris T97, eronat in TDP

B. Partea II. Proprietari și acte

Inscrieri privitoare la dreptul de proprietate și alte drepturi reale		Referințe
/		
Act Administrativ nr. TDP 741-15082, din 27/01/1997 emis de CJSDPAT DOLJ;		
B1	Intabulare, drept de PROPRIETATE, dobandit prin Reconstituire, cota actuala 1/1, cota initiala 1/1 1) MIHAESCU VICTOR, lipsa CNP	A1

C. Partea III. SARCINI .

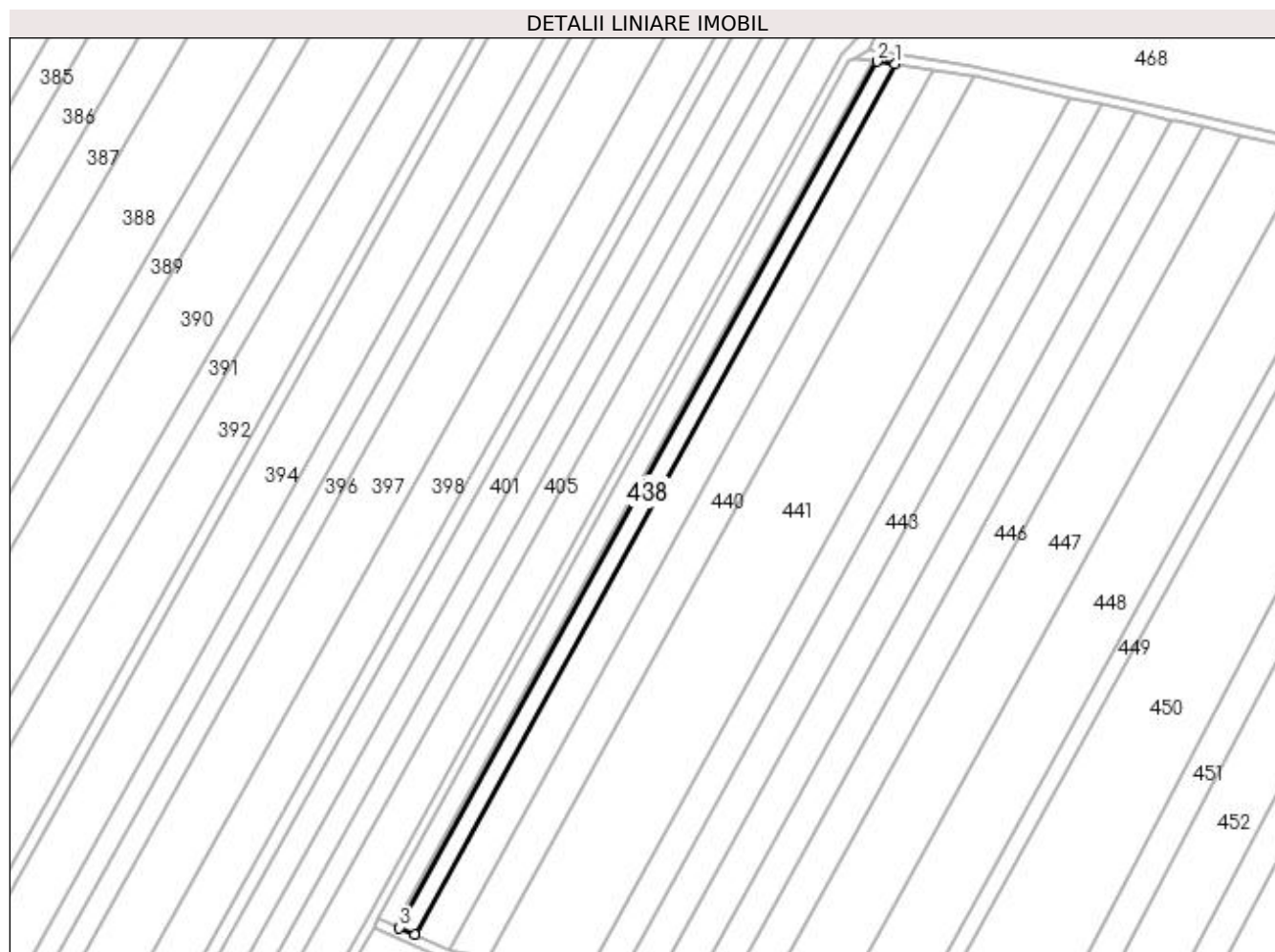
Inscrieri privind dezmembramintele dreptului de proprietate, drepturi reale de garanție și sarcini	Referințe
NU SUNT	

Anexa Nr. 1 La Partea I

Teren

Nr cadastral	Suprafața (mp)*	Observații / Referințe
	2.589	in TDP inscris T97, eronat in TDP

* Suprafața este determinată în planul de proiecție Stereo 70.



Date referitoare la teren

Crt	Categorie folosință	Intravilan	Suprafața (mp)	Tarla	Parcelă	Nr. topo	Observații / Referințe
1	arabil	NU	2.589	99/3	49	-	in TDP inscris T97, eronat in TDP

Lungime Segmente

1) Valorile lungimilor segmentelor sunt obținute din proiecție în plan.

Punct început	X / Y	Punct sfârșit	X / Y	Lungime segment (** (m)
1	427.701,174 303.985,958	2	427.694,209 303.987,001	7.042
2	427.694,209 303.987,001	3	427.505,253 303.644,441	391.219
3	427.505,253 303.644,441	4	427.511,331 303.641,79	6.631
4	427.511,331 303.641,79	1	427.701,174 303.985,958	393.054

**** Lungimile segmentelor sunt determinate în planul de proiecție Stereo 70 și sunt rotunjite la 1 milimetru.**

***** Distanța dintre puncte este formată din segmente cumulate ce sunt mai mici decât valoarea 1 milimetru.**

**DATE DESPRE IMOBILUL NR. 439**

Oficiul de Cadastru și Publicitate Imobiliară DOLJ
Biroul de Cadastru și Publicitate Imobiliară Craiova

A. Partea I. Descrierea imobilului

TEREN Extravilan

Adresa: Jud. Dolj, Tarla 99 Parcela 3

Nr. Crt	Nr cadastral Nr. topografic	Suprafața* (mp)	Observații / Referințe
A1		5.800	Sector cadastral:49 Teren neimprejmuit;

B. Partea II. Proprietari și acte

Inscrieri privitoare la dreptul de proprietate și alte drepturi reale		Referințe
/		
Act Normativ nr. Legea 7, din 13/03/1996 emis de Guvernul Romaniei (DG 1 din 07.01.2020, art. 35 alin 9 ANCP);		
B1	Inscrierea provizorie, drept de PROPRIETATE, dobandit prin Lege, cota actuala 1/1, cota initiala 1/1 1) NEIDENTIFICAT NEIDENTIFICAT	A1

C. Partea III. SARCINI .

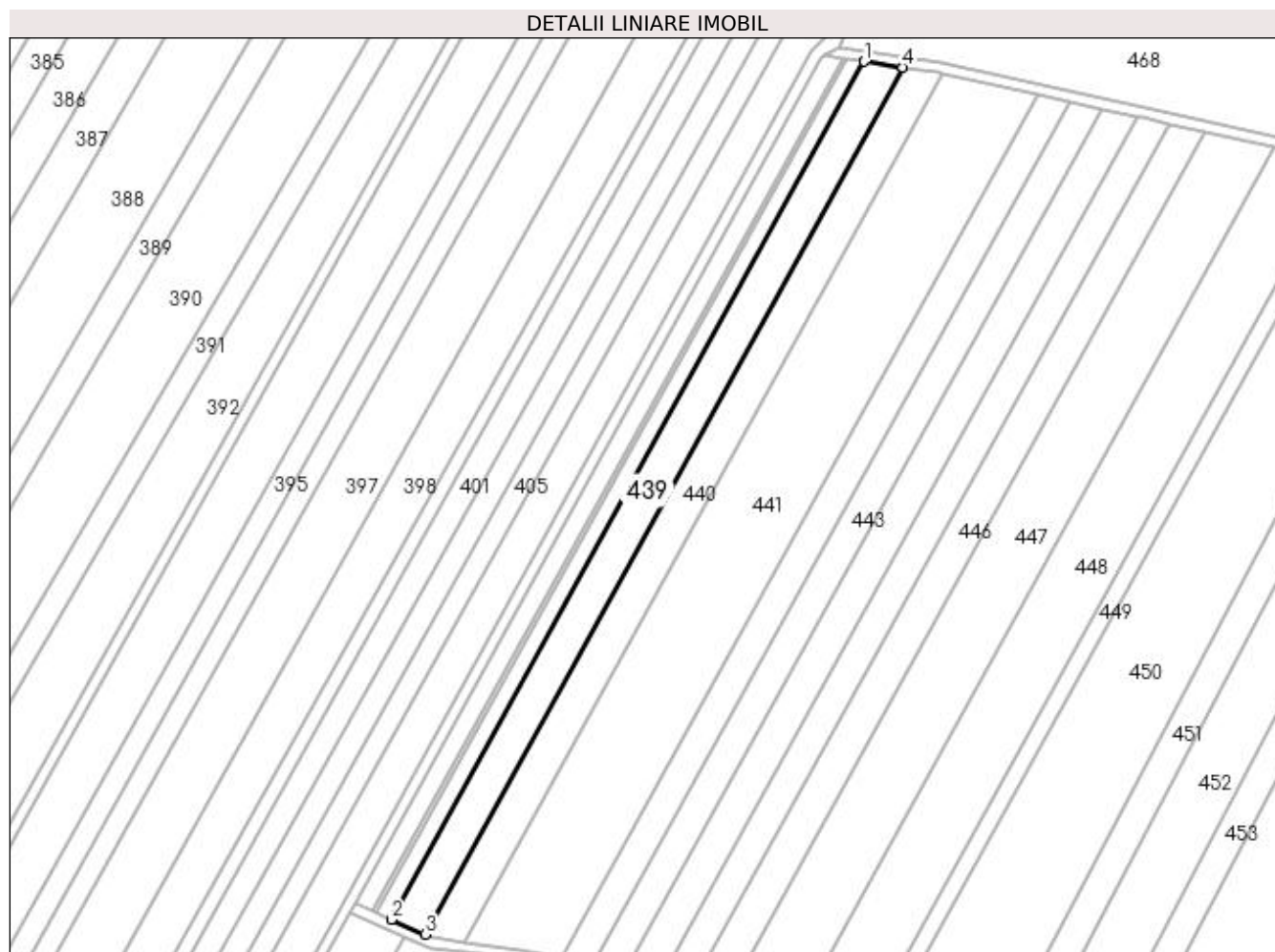
Inscrieri privind dezmembramintele dreptului de proprietate, drepturi reale de garanție și sarcini	Referințe
NU SUNT	

Anexa Nr. 1 La Partea I

Teren

Nr cadastral	Suprafața (mp)*	Observații / Referințe
	5.800	

* Suprafața este determinată în planul de proiecție Stereo 70.



Date referitoare la teren

Crt	Categorie folosință	Intra vilan	Suprafața (mp)	Tarla	Parcelă	Nr. topo	Observații / Referințe
1	arabil	NU	5.800	99	3	-	

Lungime Segmente

1) Valorile lungimilor segmentelor sunt obținute din proiecție în plan.

Punct început	X / Y	Punct sfârșit	X / Y	Lungime segment (** (m)
1	427.701,174 303.985,958	2	427.511,331 303.641,79	393.054
2	427.511,331 303.641,79	3	427.524,846 303.635,898	14.744
3	427.524,846 303.635,898	4	427.716,659 303.983,638	397.135
4	427.716,659 303.983,638	1	427.701,174 303.985,958	15.658

**** Lungimile segmentelor sunt determinate în planul de proiecție Stereo 70 și sunt rotunjite la 1 milimetru.**

***** Distanța dintre puncte este formată din segmente cumulate ce sunt mai mici decât valoarea 1 milimetru.**

**DATE DESPRE IMOBILUL NR. 440**

Oficiul de Cadastru și Publicitate Imobiliară DOLJ
Biroul de Cadastru și Publicitate Imobiliară Craiova

A. Partea I. Descrierea imobilului

TEREN Extravilan

Adresa: Jud. Dolj, Tarla 99 Parcela 4

Nr. Crt	Nr cadastral Nr. topografic	Suprafața* (mp)	Observații / Referințe
A1		6.000	Sector cadastral:49 Teren neimprejmuit;

B. Partea II. Proprietari și acte

Inscrieri privitoare la dreptul de proprietate și alte drepturi reale	Referințe
/	
Act Administrativ nr. TDP 548-14970, din 12/08/1997 emis de CJSDPAT DOLJ;	
B1	A1
Intabulare, drept de PROPRIETATE, dobândit prin Reconstituire, cota actuala 1/1, cota initiala 1/1	
1) MIHAESCU ELENA, lipsa CNP	
2) MIHAESCU ION, lipsa CNP	
3) VLAICU MARIA, lipsa CNP	

C. Partea III. SARCINI .

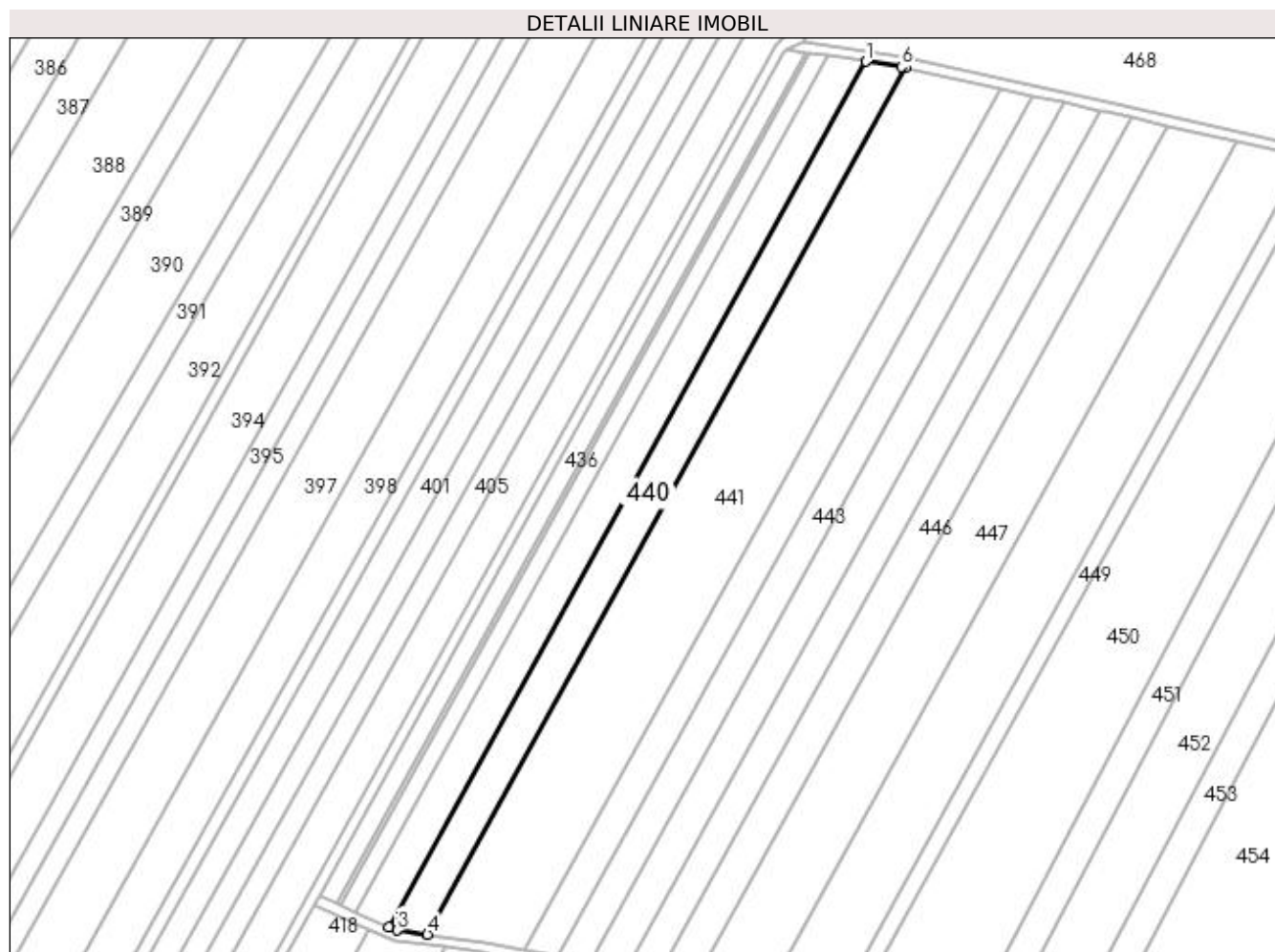
Inscrieri privind dezmembramintele dreptului de proprietate, drepturi reale de garanție și sarcini	Referințe
NU SUNT	

Anexa Nr. 1 La Partea I

Teren

Nr cadastral	Suprafața (mp)*	Observații / Referințe
	6.000	

* Suprafața este determinată în planul de proiecție Stereo 70.



Date referitoare la teren

Crt	Categorie folosință	Intra vilan	Suprafața (mp)	Tarla	Parcelă	Nr. topo	Observații / Referințe
1	arabil	NU	6.000	99	4	-	

Lungime Segmente

1) Valorile lungimilor segmentelor sunt obținute din proiecție în plan.

Punct început	X / Y	Punct sfârșit	X / Y	Lungime segment (** (m)
1	427.716,659 303.983,638	2	427.524,846 303.635,898	397.135
2	427.524,846 303.635,898	3	427.528,142 303.634,461	3.595
3	427.528,142 303.634,461	4	427.540,372 303.632,827	12.339
4	427.540,372 303.632,827	5	427.732,507 303.981,15	397.8
5	427.732,507 303.981,15	6	427.730,906 303.981,504	1.639

Punct început	X / Y	Punct sfârșit	X / Y	Lungime segment (** (m)
6	427.730,906 303.981,504	1	427.716,659 303.983,638	14.406

** Lungimile segmentelor sunt determinate în planul de proiecție Stereo 70 și sunt rotunjite la 1 milimetru.

*** Distanța dintre puncte este formată din segmente cumulate ce sunt mai mici decât valoarea 1 milimetru.

**DATE DESPRE IMOBILUL NR. 441**

Oficiul de Cadastru și Publicitate Imobiliară DOLJ
Biroul de Cadastru și Publicitate Imobiliară Craiova

A. Partea I. Descrierea imobilului

TEREN Extravilan

Adresa: Jud. Dolj, Tarla 99/3 Parcela 3

Nr. Crt	Nr cadastral Nr. topografic	Suprafața* (mp)	Observații / Referințe
A1		14.800	Sector cadastral:49 Teren neimprejmuit;

B. Partea II. Proprietari și acte

Inscrieri privitoare la dreptul de proprietate și alte drepturi reale		Referințe
/		
Act Administrativ nr. TDP 1820, din 12/06/2003 emis de CJSDPAT DOLJ (ANULAT TDP 1220 HCJ 333/17.04.2003);		
B1	Intabulare, drept de PROPRIETATE, dobandit prin Reconstituire, cota actuala 1/1, cota initiala 1/1 1) LEOVEANU ILIE, lipsa CNP	A1

C. Partea III. SARCINI .

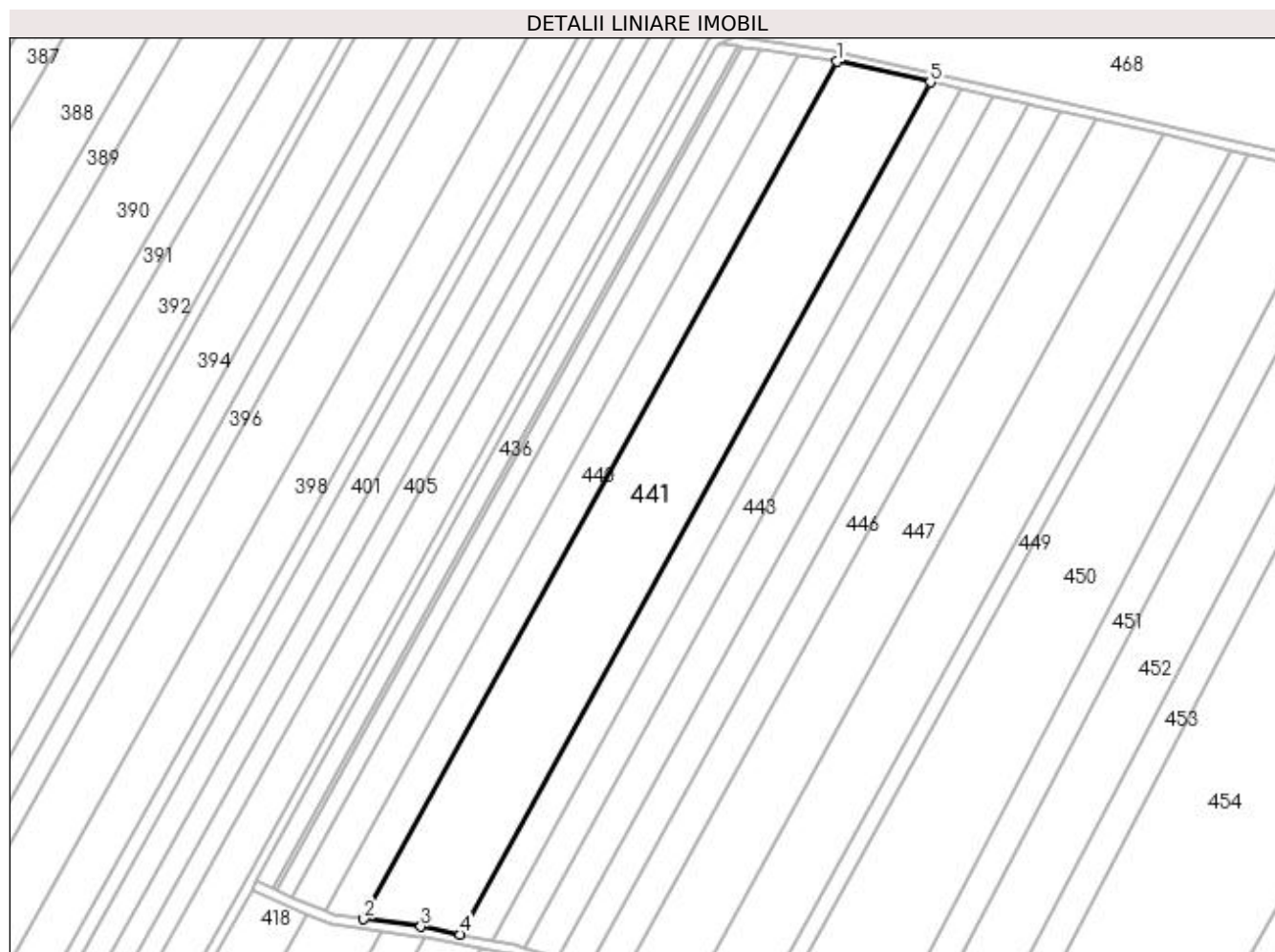
Inscrieri privind dezmembramintele dreptului de proprietate, drepturi reale de garanție și sarcini	Referințe
NU SUNT	

Anexa Nr. 1 La Partea I

Teren

Nr cadastral	Suprafața (mp)*	Observații / Referințe
	14.800	

* Suprafața este determinată în planul de proiecție Stereo 70.



Date referitoare la teren

Crt	Categorie folosință	Intra vilan	Suprafața (mp)	Tarla	Parcelă	Nr. topo	Observații / Referințe
1	arabil	NU	14.800	99/3	3	-	

Lungime Segmente

1) Valorile lungimilor segmentelor sunt obținute din proiecție în plan.

Punct început	X / Y	Punct sfârșit	X / Y	Lungime segment (** (m)
1	427.732,507 303.981,15	2	427.540,372 303.632,827	397.8
2	427.540,372 303.632,827	3	427.563,581 303.629,728	23.415
3	427.563,581 303.629,728	4	427.579,595 303.626,604	16.316
4	427.579,595 303.626,604	5	427.770,524 303.972,74	395.302
5	427.770,524 303.972,74	1	427.732,507 303.981,15	38.936

**** Lungimile segmentelor sunt determinate în planul de proiecție Stereo 70 și sunt rotunjite la 1 milimetru.**

***** Distanța dintre puncte este formată din segmente cumulate ce sunt mai mici decât valoarea 1 milimetru.**

**DATE DESPRE IMOBILUL NR. 442**

Oficiul de Cadastru și Publicitate Imobiliară DOLJ
Biroul de Cadastru și Publicitate Imobiliară Craiova

A. Partea I. Descrierea imobilului

TEREN Extravilan

Adresa: Jud. Dolj, Tarla 99 Parcela 6

Nr. Crt	Nr cadastral Nr. topografic	Suprafața* (mp)	Observații / Referințe
A1		5.000	Sector cadastral:49 Teren neimprejmuit;

B. Partea II. Proprietari și acte

Inscrieri privitoare la dreptul de proprietate și alte drepturi reale	Referințe
/	
Act Administrativ nr. TDP 558-14970, din 12/08/1997 emis de CJSDPAT DOLJ;	
B1	A1
Intabulare, drept de PROPRIETATE, dobândit prin Reconstituire, cota actuala 1/1, cota initiala 1/1 1) VLAICU GHEORGHITA, lipsa CNP	

C. Partea III. SARCINI .

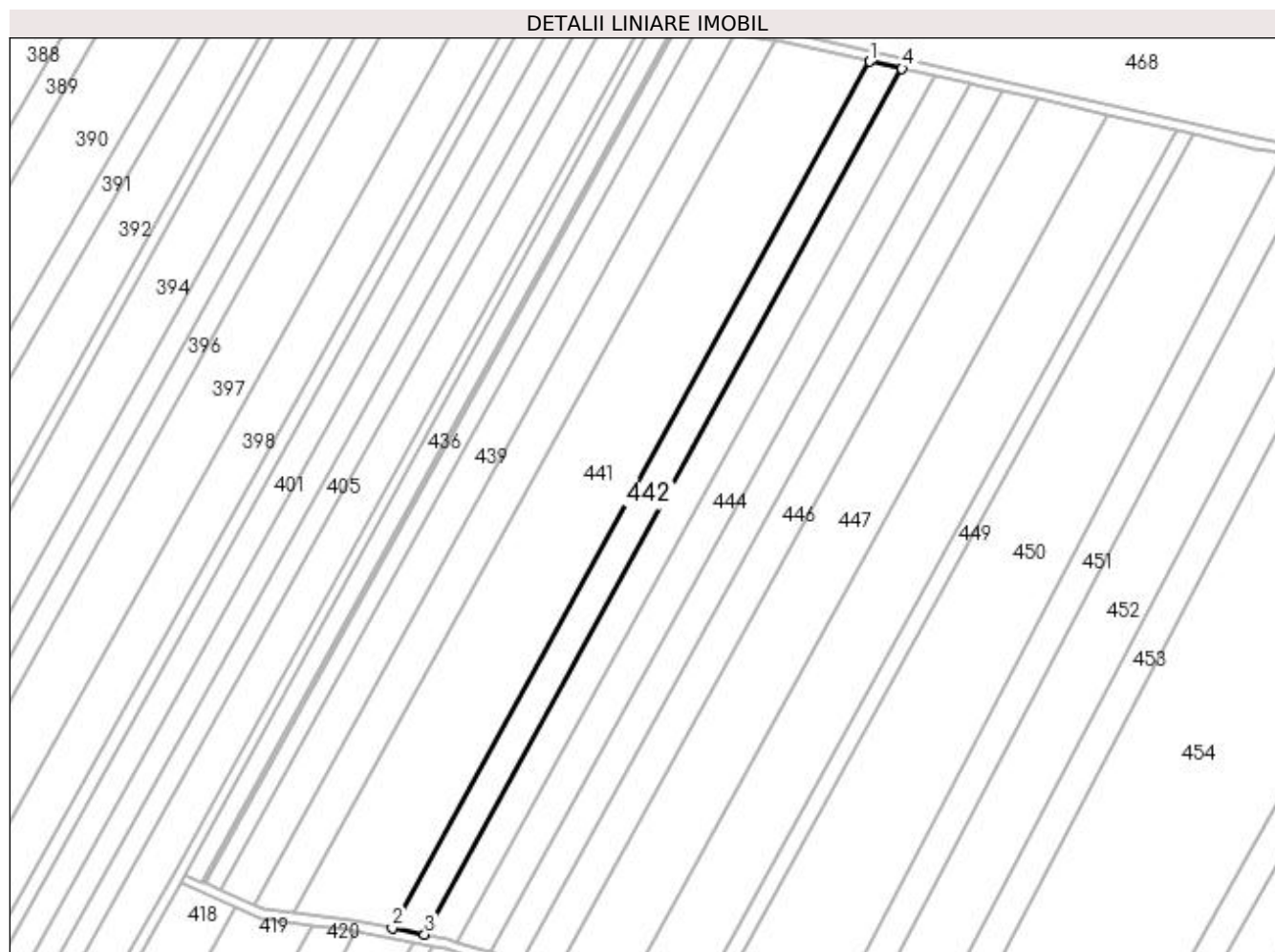
Inscrieri privind dezmembramintele dreptului de proprietate, drepturi reale de garanție și sarcini	Referințe
NU SUNT	

Anexa Nr. 1 La Partea I

Teren

Nr cadastral	Suprafața (mp)*	Observații / Referințe
	5.000	

* Suprafața este determinată în planul de proiecție Stereo 70.



Date referitoare la teren

Crt	Categorie folosință	Intravilan	Suprafața (mp)	Tarla	Parcelă	Nr. topo	Observații / Referințe
1	arabil	NU	5.000	99	6	-	

Lungime Segmente

1) Valorile lungimilor segmentelor sunt obținute din proiecție în plan.

Punct început	X / Y	Punct sfârșit	X / Y	Lungime segment (** (m)
1	427.770,524 303.972,74	2	427.579,595 303.626,604	395.302
2	427.579,595 303.626,604	3	427.592,642 303.624,058	13.293
3	427.592,642 303.624,058	4	427.783,403 303.969,89	394.955
4	427.783,403 303.969,89	1	427.770,524 303.972,74	13.191

**** Lungimile segmentelor sunt determinate în planul de proiecție Stereo 70 și sunt rotunjite la 1 milimetru.**

***** Distanța dintre puncte este formată din segmente cumulate ce sunt mai mici decât valoarea 1 milimetru.**

**DATE DESPRE IMOBILUL NR. 443**

Oficiul de Cadastru și Publicitate Imobiliară DOLJ
Biroul de Cadastru și Publicitate Imobiliară Craiova

A. Partea I. Descrierea imobilului

TEREN Extravilan

Adresa: Jud. Dolj, Tarla 98 Parcela 3

Nr. Crt	Nr cadastral Nr. topografic	Suprafața* (mp)	Observații / Referințe
A1		5.000	Sector cadastral:49 Teren neimprejmuit;

B. Partea II. Proprietari și acte

Inscrieri privitoare la dreptul de proprietate și alte drepturi reale	Referințe
/	
Act Administrativ nr. TDP 1198-45357, din 29/07/1999 emis de CJSDPAT DOLJ (ANULAT TDP 579);	
B1	A1
Intabulare, drept de PROPRIETATE, dobândit prin Reconstituire, cota actuala 1/1, cota initiala 1/1 1) CONSTANTIN NICOLAE, lipsa CNP	

C. Partea III. SARCINI .

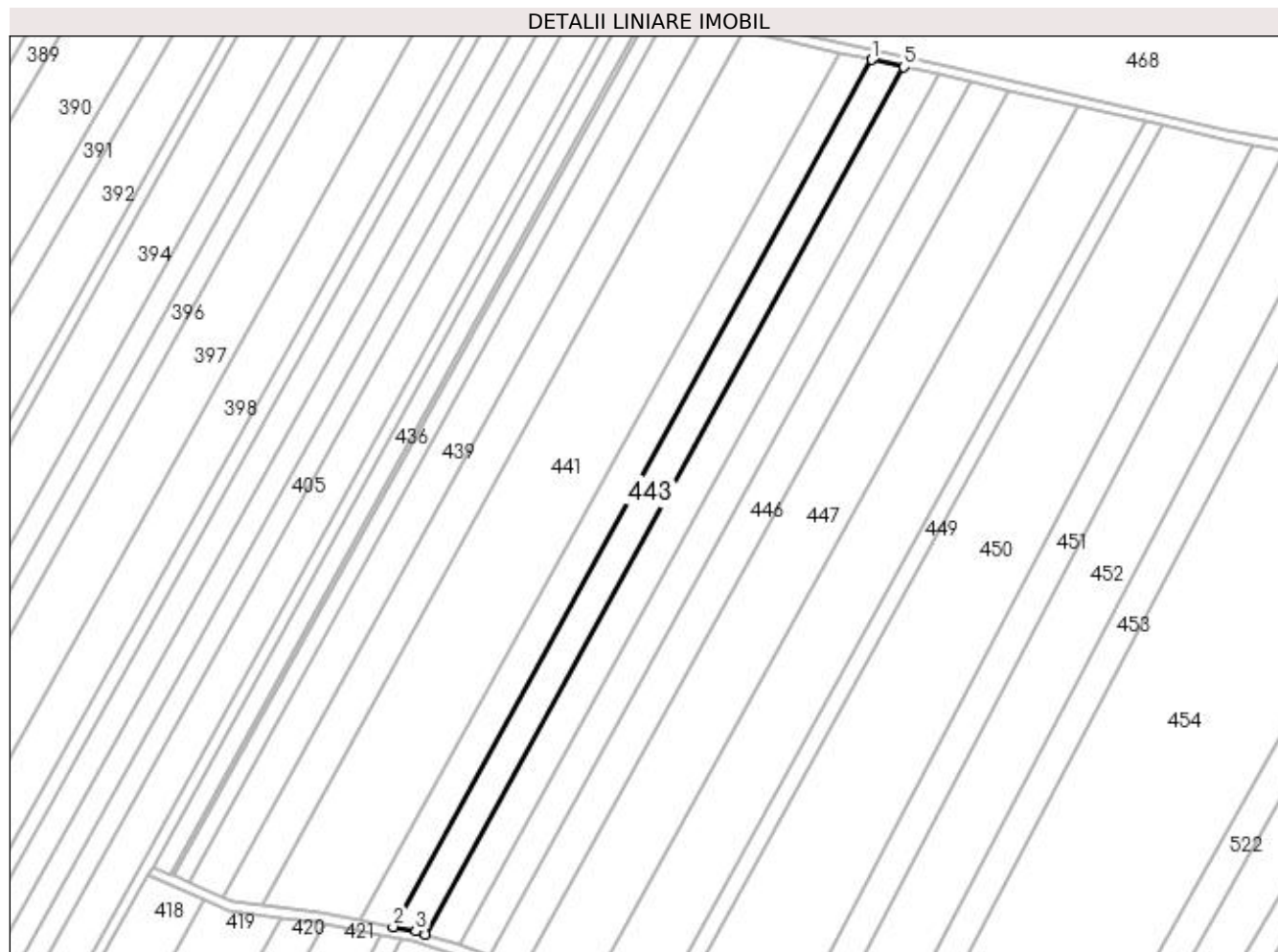
Inscrieri privind dezmembramintele dreptului de proprietate, drepturi reale de garanție și sarcini	Referințe
NU SUNT	

Anexa Nr. 1 La Partea I

Teren

Nr cadastral	Suprafața (mp)*	Observații / Referințe
	5.000	

* Suprafața este determinată în planul de proiecție Stereo 70.



Date referitoare la teren

Crt	Categorie folosință	Intra vilan	Suprafața (mp)	Tarla	Parcelă	Nr. topo	Observații / Referințe
1	arabil	NU	5.000	98	3	-	

Lungime Segmente

1) Valorile lungimilor segmentelor sunt obținute din proiecție în plan.

Punct început	X / Y	Punct sfârșit	X / Y	Lungime segment (** (m)
1	427.783,403 303.969,89	2	427.592,642 303.624,058	394.955
2	427.592,642 303.624,058	3	427.601,64 303.622,302	9.167
3	427.601,64 303.622,302	4	427.605,462 303.621,082	4.013
4	427.605,462 303.621,082	5	427.796,292 303.967,038	395.098
5	427.796,292 303.967,038	1	427.783,403 303.969,89	13.2

**** Lungimile segmentelor sunt determinate în planul de proiecție Stereo 70 și sunt rotunjite la 1 milimetru.**

***** Distanța dintre puncte este formată din segmente cumulate ce sunt mai mici decât valoarea 1 milimetru.**

**DATE DESPRE IMOBILUL NR. 444**

Oficiul de Cadastru și Publicitate Imobiliară DOLJ
Biroul de Cadastru și Publicitate Imobiliară Craiova

A. Partea I. Descrierea imobilului

TEREN Extravilan

Adresa: Jud. Dolj, Tarla 99/3 Parcela 8

Nr. Crt	Nr cadastral Nr. topografic	Suprafața* (mp)	Observații / Referințe
A1		5.500	Sector cadastral:49 Teren neimprejmuit;

B. Partea II. Proprietari și acte

Inscrieri privitoare la dreptul de proprietate și alte drepturi reale	Referințe
/	
Act Notarial nr. CM 126, din 04/10/2017 emis de NP CANTAR ELENA (TDP 1175-45357/22.06.1999);	
B1	A1
Intabulare, drept de PROPRIETATE, dobandit prin Succesiune, cota actuala 1/5, cota initiala 1/5	
1) PAUNA FLOAREA 2) POPA IOANA 3) GANA TINCA 4) CODRICEL VICTORIEA 5) DRAGUCEANU MARIA	

C. Partea III. SARCINI .

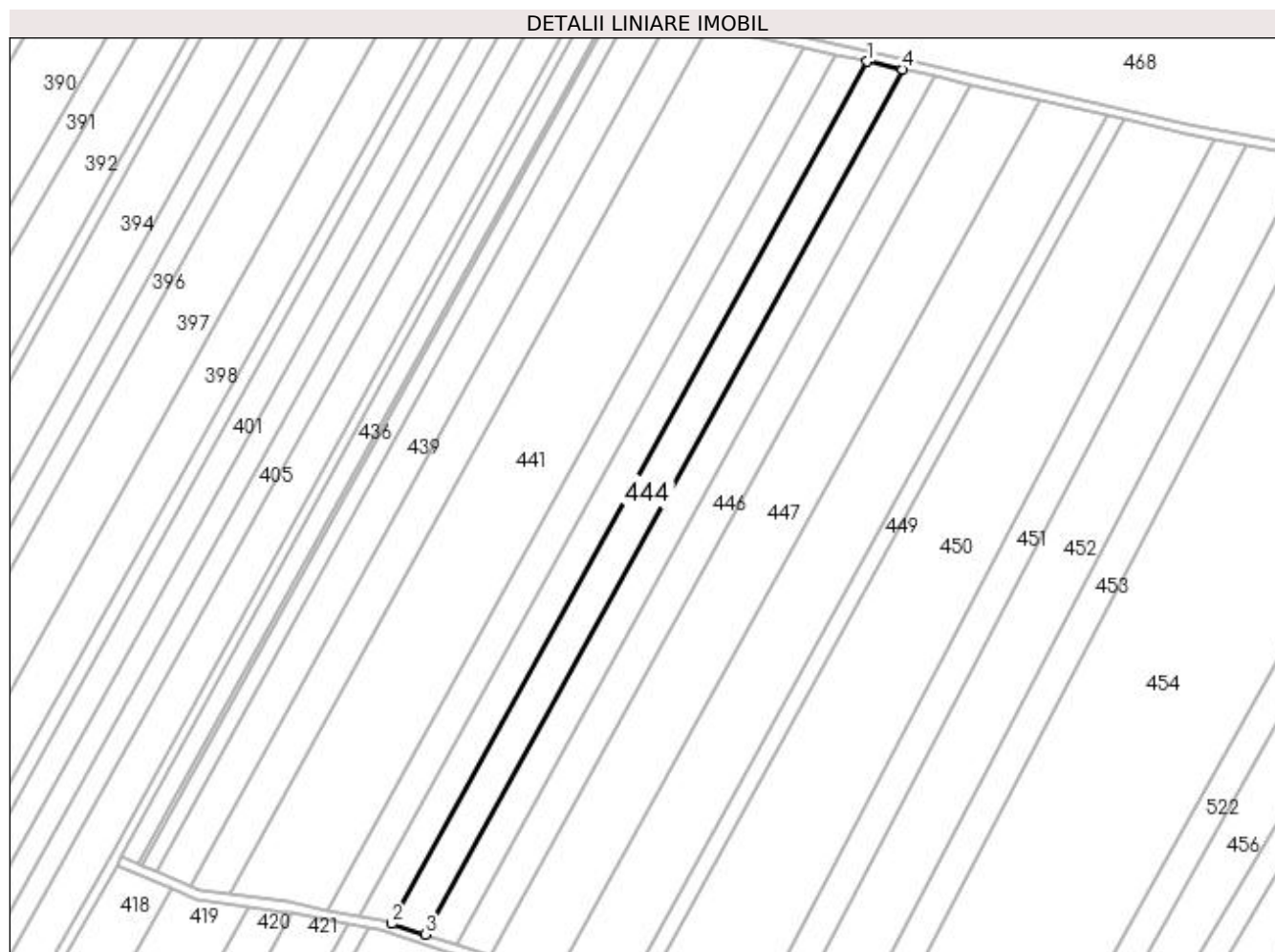
Inscrieri privind dezmembramintele dreptului de proprietate, drepturi reale de garanție și sarcini	Referințe
NU SUNT	

Anexa Nr. 1 La Partea I

Teren

Nr cadastral	Suprafața (mp)*	Observații / Referințe
	5.500	

* Suprafața este determinată în planul de proiecție Stereo 70.



Date referitoare la teren

Crt	Categorie folosință	Intravilan	Suprafața (mp)	Tarla	Parcelă	Nr. topo	Observații / Referințe
1	arabil	NU	5.500	99/3	8	-	

Lungime Segmente

1) Valorile lungimilor segmentelor sunt obținute din proiecție în plan.

Punct început	X / Y	Punct sfârșit	X / Y	Lungime segment (** (m)
1	427.796,292 303.967,038	2	427.605,462 303.621,082	395.098
2	427.605,462 303.621,082	3	427.618,956 303.616,773	14.165
3	427.618,956 303.616,773	4	427.810,436 303.963,909	396.444
4	427.810,436 303.963,909	1	427.796,292 303.967,038	14.487

**** Lungimile segmentelor sunt determinate în planul de proiecție Stereo 70 și sunt rotunjite la 1 milimetru.**

***** Distanța dintre puncte este formată din segmente cumulate ce sunt mai mici decât valoarea 1 milimetru.**

**DATE DESPRE IMOBILUL NR. 445**

Oficiul de Cadastru și Publicitate Imobiliară DOLJ
Biroul de Cadastru și Publicitate Imobiliară Craiova

A. Partea I. Descrierea imobilului

TEREN Extravilan

Adresa: Jud. Dolj, Tarla 99 Parcela 7

Nr. Crt	Nr cadastral Nr. topografic	Suprafața* (mp)	Observații / Referințe
A1		5.000	Sector cadastral:49 Teren neimprejmuit;

B. Partea II. Proprietari și acte

Inscrieri privitoare la dreptul de proprietate și alte drepturi reale	Referințe
/	
Act Administrativ nr. TDP 557-14970, din 12/08/1997 emis de CJSDPAT DOLJ;	
B1	A1
Intabulare, drept de PROPRIETATE, dobândit prin Reconstituire, cota actuala 1/1, cota initiala 1/1 1) GEORGESCU MARIN, decedat	

C. Partea III. SARCINI .

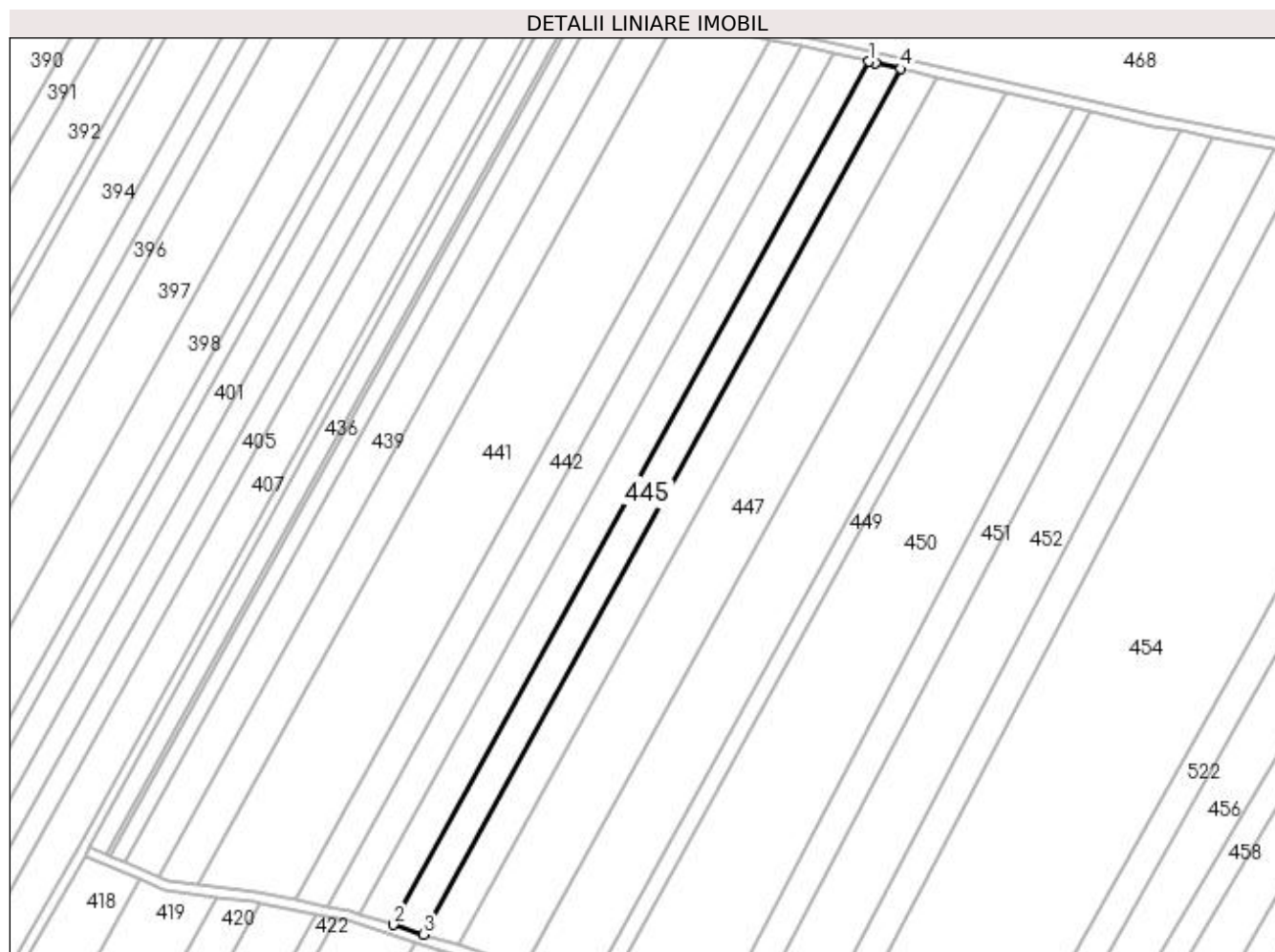
Inscrieri privind dezmembramintele dreptului de proprietate, drepturi reale de garanție și sarcini	Referințe
NU SUNT	

Anexa Nr. 1 La Partea I

Teren

Nr cadastral	Suprafața (mp)*	Observații / Referințe
	5.000	

* Suprafața este determinată în planul de proiecție Stereo 70.



Date referitoare la teren

Crt	Categorie folosință	Intravilan	Suprafața (mp)	Tarla	Parcelă	Nr. topo	Observații / Referințe
1	arabil	NU	5.000	99	7	-	

Lungime Segmente

1) Valorile lungimilor segmentelor sunt obținute din proiecție în plan.

Punct început	X / Y	Punct sfârșit	X / Y	Lungime segment (** (m)
1	427.810,436 303.963,909	2	427.618,956 303.616,773	396.444
2	427.618,956 303.616,773	3	427.631,185 303.612,868	12.837
3	427.631,185 303.612,868	4	427.823,228 303.961,026	397.611
4	427.823,228 303.961,026	5	427.813,068 303.963,327	10.418
5	427.813,068 303.963,327	1	427.810,436 303.963,909	2.695

**** Lungimile segmentelor sunt determinate în planul de proiecție Stereo 70 și sunt rotunjite la 1 milimetru.**

***** Distanța dintre puncte este formată din segmente cumulate ce sunt mai mici decât valoarea 1 milimetru.**

**DATE DESPRE IMOBILUL NR. 446**

Oficiul de Cadastru și Publicitate Imobiliară DOLJ
Biroul de Cadastru și Publicitate Imobiliară Craiova

A. Partea I. Descrierea imobilului

TEREN Extravilan

Adresa: Jud. Dolj, Tarla 98 Parcela 10

Nr. Crt	Nr cadastral Nr. topografic	Suprafața* (mp)	Observații / Referințe
A1		5.700	Sector cadastral:49 Teren neimprejmuit;

B. Partea II. Proprietari și acte

Inscrieri privitoare la dreptul de proprietate și alte drepturi reale	Referințe
/	
Act Administrativ nr. TDP 1000-44793, din 20/08/1998 emis de CJSDPAT DOLJ;	
B1	A1
Intabulare, drept de PROPRIETATE, dobândit prin Reconstituire, cota actuala 1/1, cota initiala 1/1 1) VASILE CRACIUN	

C. Partea III. SARCINI .

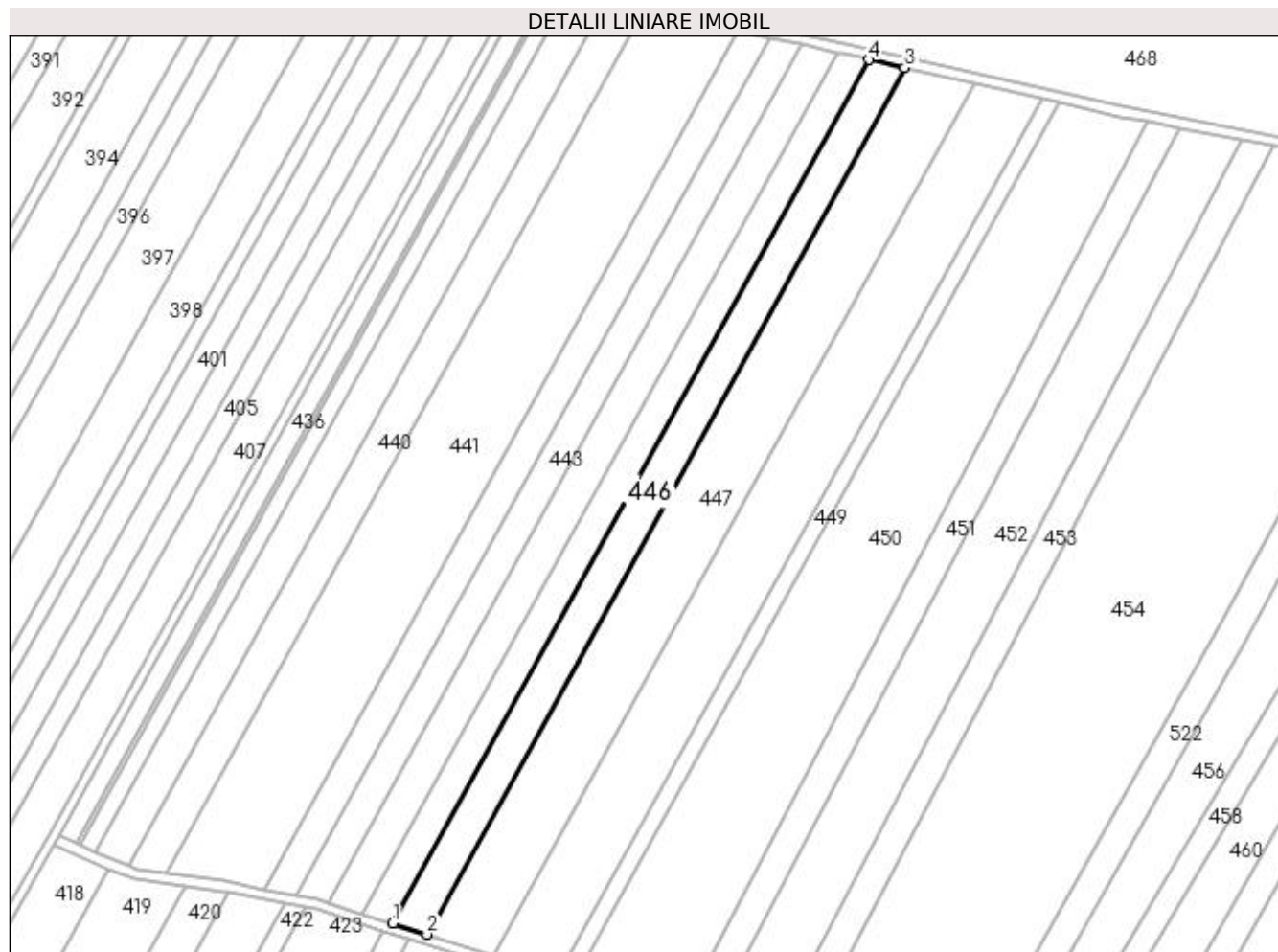
Inscrieri privind dezmembramintele dreptului de proprietate, drepturi reale de garanție și sarcini	Referințe
NU SUNT	

Anexa Nr. 1 La Partea I

Teren

Nr cadastral	Suprafața (mp)*	Observații / Referințe
	5.700	

* Suprafața este determinată în planul de proiecție Stereo 70.



Date referitoare la teren

Crt	Categorie folosință	Intravilan	Suprafața (mp)	Tarla	Parcelă	Nr. topo	Observații / Referințe
1	arabil	NU	5.700	98	10	-	

Lungime Segmente

1) Valorile lungimilor segmentelor sunt obținute din proiecție în plan.

Punct început	X / Y	Punct sfârșit	X / Y	Lungime segment (** (m)
1	427.631,185 303.612,868	2	427.645,082 303.608,431	14.589
2	427.645,082 303.608,431	3	427.837,758 303.957,736	398.921
3	427.837,758 303.957,736	4	427.823,228 303.961,026	14.898
4	427.823,228 303.961,026	1	427.631,185 303.612,868	397.611

**** Lungimile segmentelor sunt determinate în planul de proiecție Stereo 70 și sunt rotunjite la 1 milimetru.**

***** Distanța dintre puncte este formată din segmente cumulate ce sunt mai mici decât valoarea 1 milimetru.**

**DATE DESPRE IMOBILUL NR. 447**

Oficiul de Cadastru și Publicitate Imobiliară DOLJ
Biroul de Cadastru și Publicitate Imobiliară Craiova

A. Partea I. Descrierea imobilului

TEREN Extravilan

Adresa: Jud. Dolj, Tarla 98 Parcela 11

Nr. Crt	Nr cadastral Nr. topografic	Suprafața* (mp)	Observații / Referințe
A1		11.000	Sector cadastral:49 Teren neimprejmuit;

B. Partea II. Proprietari și acte

Inscrieri privitoare la dreptul de proprietate și alte drepturi reale	Referințe
/	
Act Administrativ nr. TDP 1045-59335, din 26/10/1998 emis de CJSDPAT DOLJ;	
B1	A1
Intabulare, drept de PROPRIETATE, dobândit prin Reconstituire, cota actuala 1/1, cota initiala 1/1	
1) POPESCU ELENA, lipsa CNP	
2) STANCU ILIE, lipsa CNP	

C. Partea III. SARCINI .

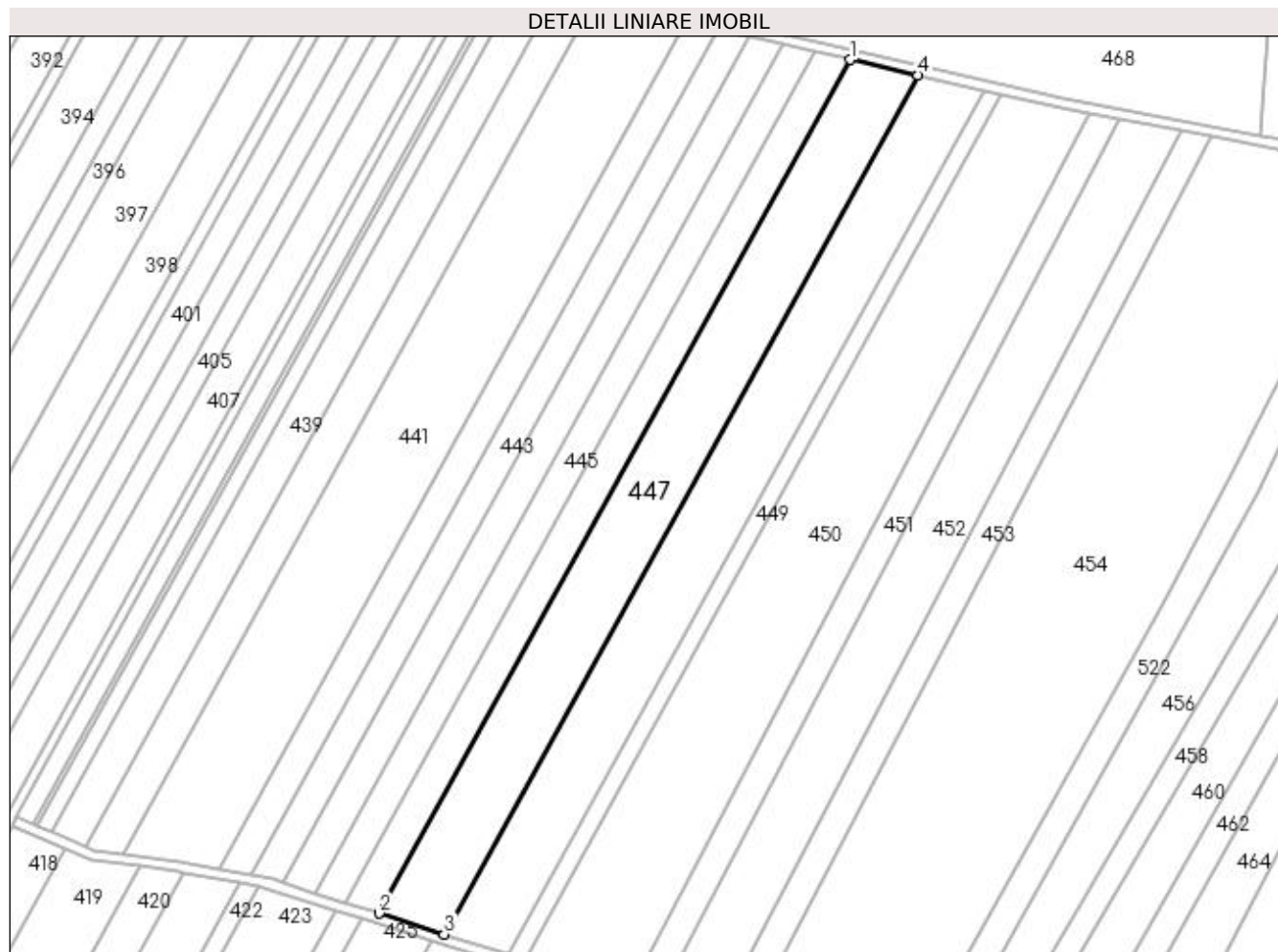
Inscrieri privind dezmembramintele dreptului de proprietate, drepturi reale de garanție și sarcini	Referințe
NU SUNT	

Anexa Nr. 1 La Partea I

Teren

Nr cadastral	Suprafața (mp)*	Observații / Referințe
	11.000	

* Suprafața este determinată în planul de proiecție Stereo 70.



Date referitoare la teren

Crt	Categorie folosință	Intra vilan	Suprafața (mp)	Tarla	Parcelă	Nr. topo	Observații / Referințe
1	arabil	NU	11.000	98	11	-	

Lungime Segmente

1) Valorile lungimilor segmentelor sunt obținute din proiecție în plan.

Punct început	X / Y	Punct sfârșit	X / Y	Lungime segment (** (m)
1	427.837,758 303.957,736	2	427.645,082 303.608,431	398.921
2	427.645,082 303.608,431	3	427.671,773 303.599,908	28.019
3	427.671,773 303.599,908	4	427.865,665 303.951,417	401.438
4	427.865,665 303.951,417	1	427.837,758 303.957,736	28.613

**** Lungimile segmentelor sunt determinate în planul de proiecție Stereo 70 și sunt rotunjite la 1 milimetru.**

***** Distanța dintre puncte este formată din segmente cumulate ce sunt mai mici decât valoarea 1 milimetru.**

**DATE DESPRE IMOBILUL NR. 448**

Oficiul de Cadastru și Publicitate Imobiliară DOLJ
Biroul de Cadastru și Publicitate Imobiliară Craiova

A. Partea I. Descrierea imobilului

TEREN Extravilan

Adresa: Jud. Dolj, Tarla 99/3 Parcela 11

Nr. Crt	Nr cadastral Nr. topografic	Suprafața* (mp)	Observații / Referințe
A1		10.800	Sector cadastral:49 Teren neimprejmuit;

B. Partea II. Proprietari și acte

Inscrieri privitoare la dreptul de proprietate și alte drepturi reale	Referințe
/	
Act Notarial nr. CM 02, din 06/01/2021 emis de NP CANTAR ELENA (TDP 1573-19517/17.05.2002);	
B1	A1
Intabulare, drept de PROPRIETATE, dobandit prin Succesiune, cota actuala 1/1, cota initiala 1/1 1) STANCU NICOLAE	

C. Partea III. SARCINI .

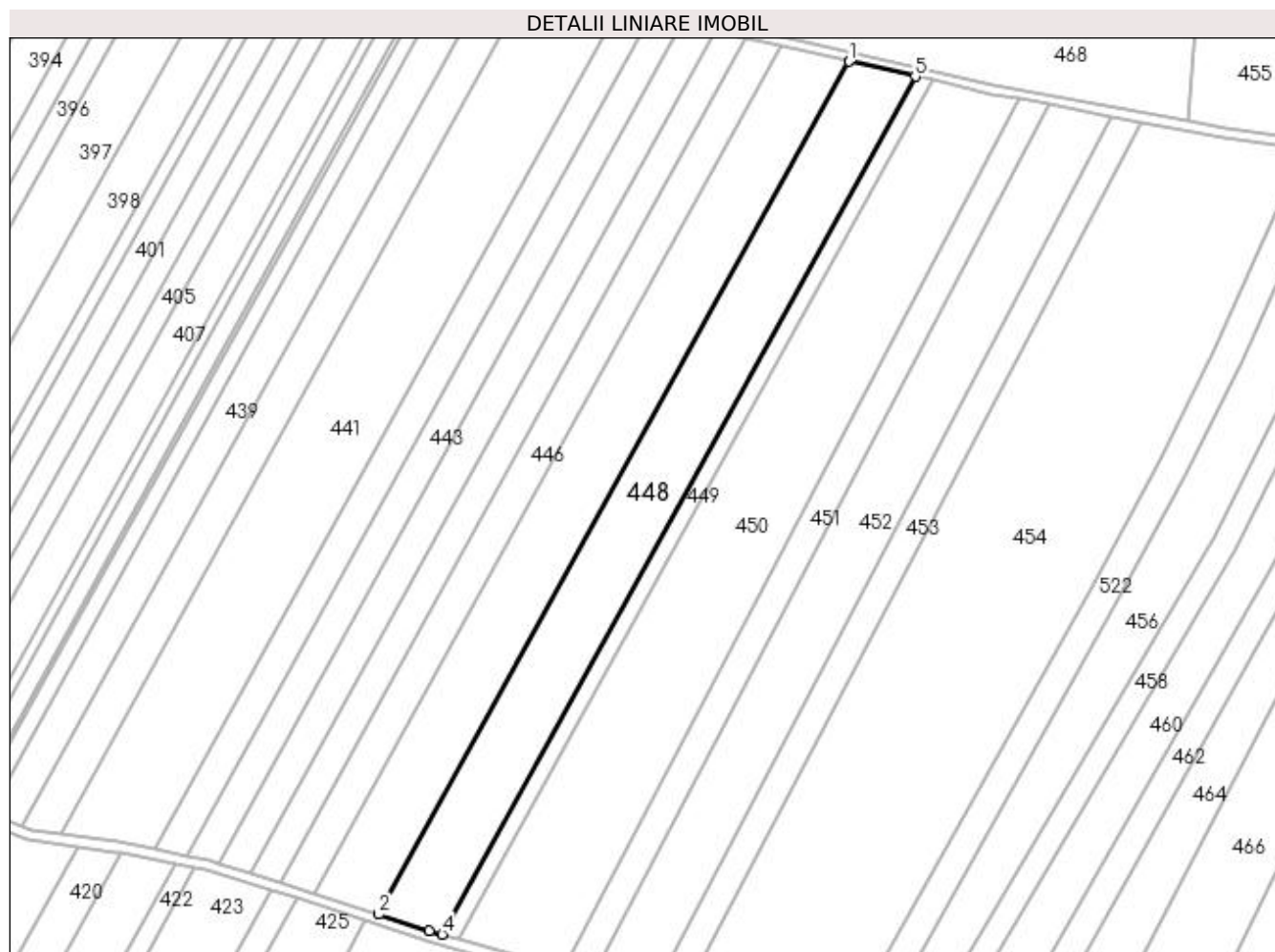
Inscrieri privind dezmembramintele dreptului de proprietate, drepturi reale de garanție și sarcini	Referințe
NU SUNT	

Anexa Nr. 1 La Partea I

Teren

Nr cadastral	Suprafața (mp)*	Observații / Referințe
	10.800	

* Suprafața este determinată în planul de proiecție Stereo 70.



Date referitoare la teren

Crt	Categorie folosință	Intra vilan	Suprafața (mp)	Tarla	Parcelă	Nr. topo	Observații / Referințe
1	arabil	NU	10.800	99/3	11	-	

Lungime Segmente

1) Valorile lungimilor segmentelor sunt obținute din proiecție în plan.

Punct început	X / Y	Punct sfârșit	X / Y	Lungime segment (** (m)
1	427.865,665 303.951,417	2	427.671,773 303.599,908	401.438
2	427.671,773 303.599,908	3	427.692,623 303.593,25	21.887
3	427.692,623 303.593,25	4	427.697,885 303.591,713	5.482
4	427.697,885 303.591,713	5	427.892,896 303.945,25	403.754
5	427.892,896 303.945,25	1	427.865,665 303.951,417	27.92

**** Lungimile segmentelor sunt determinate în planul de proiecție Stereo 70 și sunt rotunjite la 1 milimetru.**

***** Distanța dintre puncte este formată din segmente cumulate ce sunt mai mici decât valoarea 1 milimetru.**

**DATE DESPRE IMOBILUL NR. 449**

Oficiul de Cadastru și Publicitate Imobiliară DOLJ
Biroul de Cadastru și Publicitate Imobiliară Craiova

A. Partea I. Descrierea imobilului

TEREN Extravilan

Adresa: Jud. Dolj, Tarla 99/3 Parcela 13

Nr. Crt	Nr cadastral Nr. topografic	Suprafața* (mp)	Observații / Referințe
A1		2.769	Sector cadastral:49 Teren neimprejmuit;

B. Partea II. Proprietari și acte

Inscrieri privitoare la dreptul de proprietate și alte drepturi reale		Referințe
/		
Act Notarial nr. CM CU PARTAJ 58, din 04/05/2009 emis de NP FLORICEL MIHAI MARIAN (TDP 872-45412/23.10.1997);		
B1	Intabulare, drept de PROPRIETATE, dobandit prin lesire Din Indiviziune, cota actuala 1/1, cota initiala 1/1 1) TUDOR MARIA, decedat	A1

C. Partea III. SARCINI .

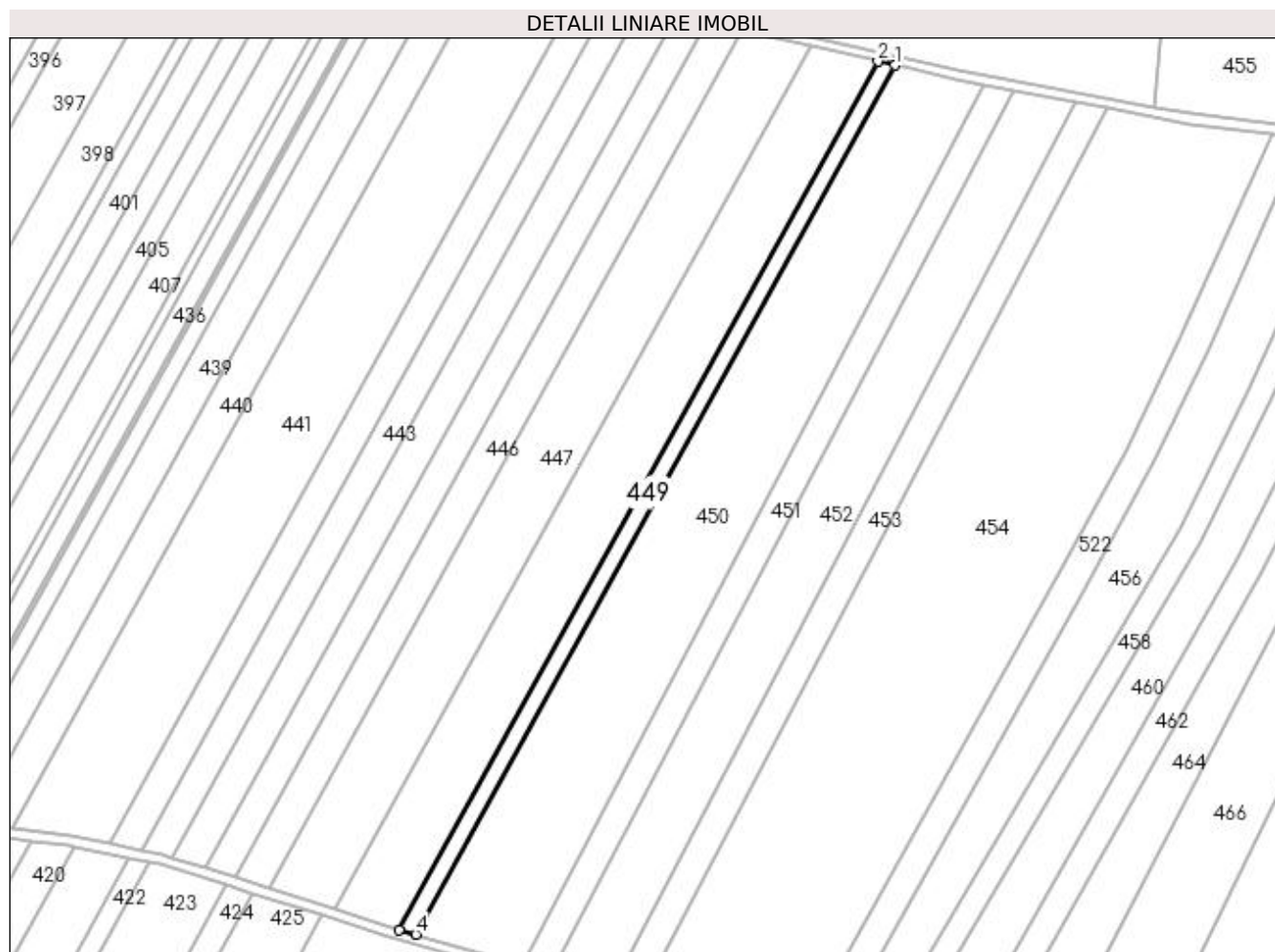
Inscrieri privind dezmembramintele dreptului de proprietate, drepturi reale de garanție și sarcini	Referințe
NU SUNT	

Anexa Nr. 1 La Partea I

Teren

Nr cadastral	Suprafața (mp)*	Observații / Referințe
	2.769	

* Suprafața este determinată în planul de proiecție Stereo 70.



Date referitoare la teren

Crt	Categorie folosință	Intra vilan	Suprafața (mp)	Tarla	Parcelă	Nr. topo	Observații / Referințe
1	arabil	NU	2.769	99/3	13	-	

Lungime Segmente

1) Valorile lungimilor segmentelor sunt obținute din proiecție în plan.

Punct început	X / Y	Punct sfârșit	X / Y	Lungime segment (** (m)
1	427.899,854 303.943,674	2	427.892,896 303.945,25	7.135
2	427.892,896 303.945,25	3	427.697,885 303.591,713	403.754
3	427.697,885 303.591,713	4	427.704,626 303.589,744	7.023
4	427.704,626 303.589,744	1	427.899,854 303.943,674	404.204

**** Lungimile segmentelor sunt determinate în planul de proiecție Stereo 70 și sunt rotunjite la 1 milimetru.**

***** Distanța dintre puncte este formată din segmente cumulate ce sunt mai mici decât valoarea 1 milimetru.**

**DATE DESPRE IMOBILUL NR. 450**

Oficiul de Cadastru și Publicitate Imobiliară DOLJ
Biroul de Cadastru și Publicitate Imobiliară Craiova

A. Partea I. Descrierea imobilului

TEREN Extravilan

Adresa: Jud. Dolj, Tarla 99/3 Parcela 13

Nr. Crt	Nr cadastral Nr. topografic	Suprafața* (mp)	Observații / Referințe
A1		16.000	Sector cadastral:49 Teren neimprejmuit;

B. Partea II. Proprietari și acte

Inscrieri privitoare la dreptul de proprietate și alte drepturi reale		Referințe
/		
Act Notarial nr. APV 2657, din 15/12/2017 emis de NP TONE FLORIAN (TDP 1028-59335/22.10.1998);		
B1	Intabulare, drept de PROPRIETATE, dobandit prin lesire Din Indiviziune, cota actuala 3500/16000, cota initiala 3500/16000 1) TUDOR GRIGORIE	A1
B1	Intabulare, drept de PROPRIETATE, dobandit prin lesire Din Indiviziune, cota actuala 12500/16000, cota initiala 12500/16000 1) DROSU CONSTANTA	A1

C. Partea III. SARCINI .

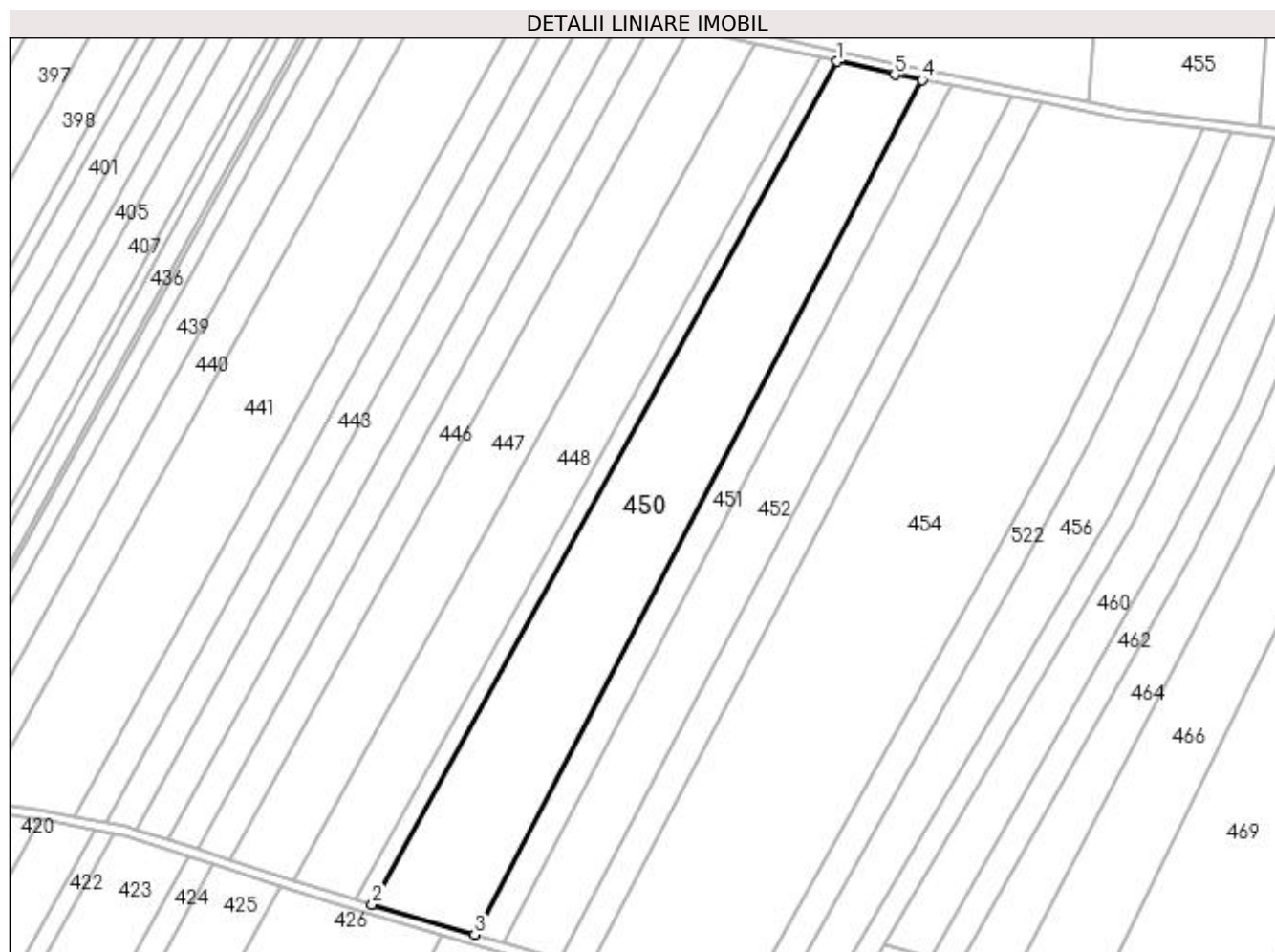
Inscrieri privind dezmembramintele dreptului de proprietate, drepturi reale de garanție și sarcini	Referințe
NU SUNT	

Anexa Nr. 1 La Partea I

Teren

Nr cadastral	Suprafața (mp)*	Observații / Referințe
	16.000	

* Suprafața este determinată în planul de proiecție Stereo 70.



Date referitoare la teren

Crt	Categorie folosință	Intra vilan	Suprafața (mp)	Tarla	Parcelă	Nr. topo	Observații / Referințe
1	arabil	NU	16.000	99/3	13	-	

Lungime Segmente

1) Valorile lungimilor segmentelor sunt obținute din proiecție în plan.

Punct început	X / Y	Punct sfârșit	X / Y	Lungime segment (** (m)
1	427.899,854 303.943,674	2	427.704,626 303.589,744	404.204
2	427.704,626 303.589,744	3	427.747,703 303.577,159	44.877
3	427.747,703 303.577,159	4	427.935,695 303.935,978	405.083
4	427.935,695 303.935,978	5	427.924,225 303.938,156	11.675
5	427.924,225 303.938,156	1	427.899,854 303.943,674	24.988

**** Lungimile segmentelor sunt determinate în planul de proiecție Stereo 70 și sunt rotunjite la 1 milimetru.**

***** Distanța dintre puncte este formată din segmente cumulate ce sunt mai mici decât valoarea 1 milimetru.**

**DATE DESPRE IMOBILUL NR. 451**

Oficiul de Cadastru și Publicitate Imobiliară DOLJ
Biroul de Cadastru și Publicitate Imobiliară Craiova

A. Partea I. Descrierea imobilului

TEREN Extravilan

Adresa: Jud. Dolj, Tarla 98 Parcela 14

Nr. Crt	Nr cadastral Nr. topografic	Suprafața* (mp)	Observații / Referințe
A1		5.000	Sector cadastral:49 Teren neimprejmuit;

B. Partea II. Proprietari și acte

Inscrieri privitoare la dreptul de proprietate și alte drepturi reale	Referințe
/	
Act Administrativ nr. TDP 1008-59335, din 02/09/1998 emis de CJSDPAT DOLJ;	
B1	A1
Intabulare, drept de PROPRIETATE, dobândit prin Reconstituire, cota actuala 1/1, cota initiala 1/1 1) BADEA MARIN , lipsa CNP	

C. Partea III. SARCINI .

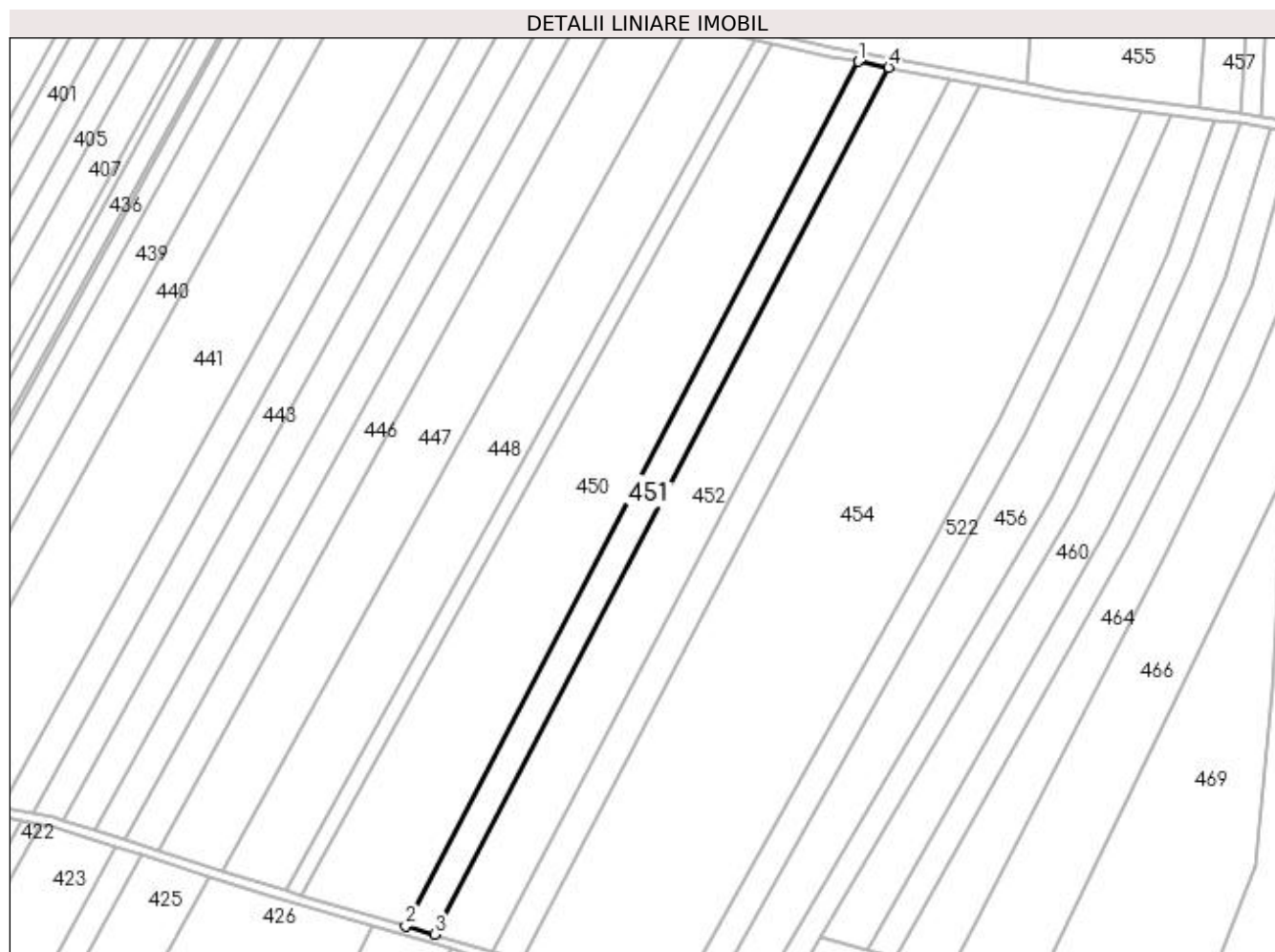
Inscrieri privind dezmembramintele dreptului de proprietate, drepturi reale de garanție și sarcini	Referințe
NU SUNT	

Anexa Nr. 1 La Partea I

Teren

Nr cadastral	Suprafața (mp)*	Observații / Referințe
	5.000	

* Suprafața este determinată în planul de proiecție Stereo 70.



Date referitoare la teren

Crt	Categorie folosință	Intra vilan	Suprafața (mp)	Tarla	Parcelă	Nr. topo	Observații / Referințe
1	arabil	NU	5.000	98	14	-	

Lungime Segmente

1) Valorile lungimilor segmentelor sunt obținute din proiecție în plan.

Punct început	X / Y	Punct sfârșit	X / Y	Lungime segment (** (m)
1	427.935,695 303.935,978	2	427.747,703 303.577,159	405.083
2	427.747,703 303.577,159	3	427.759,769 303.573,634	12.571
3	427.759,769 303.573,634	4	427.948,349 303.933,574	406.349
4	427.948,349 303.933,574	1	427.935,695 303.935,978	12.88

**** Lungimile segmentelor sunt determinate în planul de proiecție Stereo 70 și sunt rotunjite la 1 milimetru.**

***** Distanța dintre puncte este formată din segmente cumulate ce sunt mai mici decât valoarea 1 milimetru.**

**DATE DESPRE IMOBILUL NR. 452**

Oficiul de Cadastru și Publicitate Imobiliară DOLJ
Biroul de Cadastru și Publicitate Imobiliară Craiova

A. Partea I. Descrierea imobilului

TEREN Extravilan

Adresa: Jud. Dolj, Tarla 99/3 Parcela 15

Nr. Crt	Nr cadastral Nr. topografic	Suprafața* (mp)	Observații / Referințe
A1		10.000	Sector cadastral:49 Teren neimprejmuit;

B. Partea II. Proprietari și acte

Inscrieri privitoare la dreptul de proprietate și alte drepturi reale	Referințe
/	
Act Administrativ nr. TDP 1905, din 30/10/2003 emis de CJSDPAT DOLJ (ANULAT TDP 1030 HCJ 812/2003);	
B1	A1
Intabulare, drept de PROPRIETATE, dobandit prin Reconstituire, cota actuala 1/1, cota initiala 1/1	
1) DINCA DEMETRA, decedat	
2) GROMAN VIRGINIA, decedat	

C. Partea III. SARCINI .

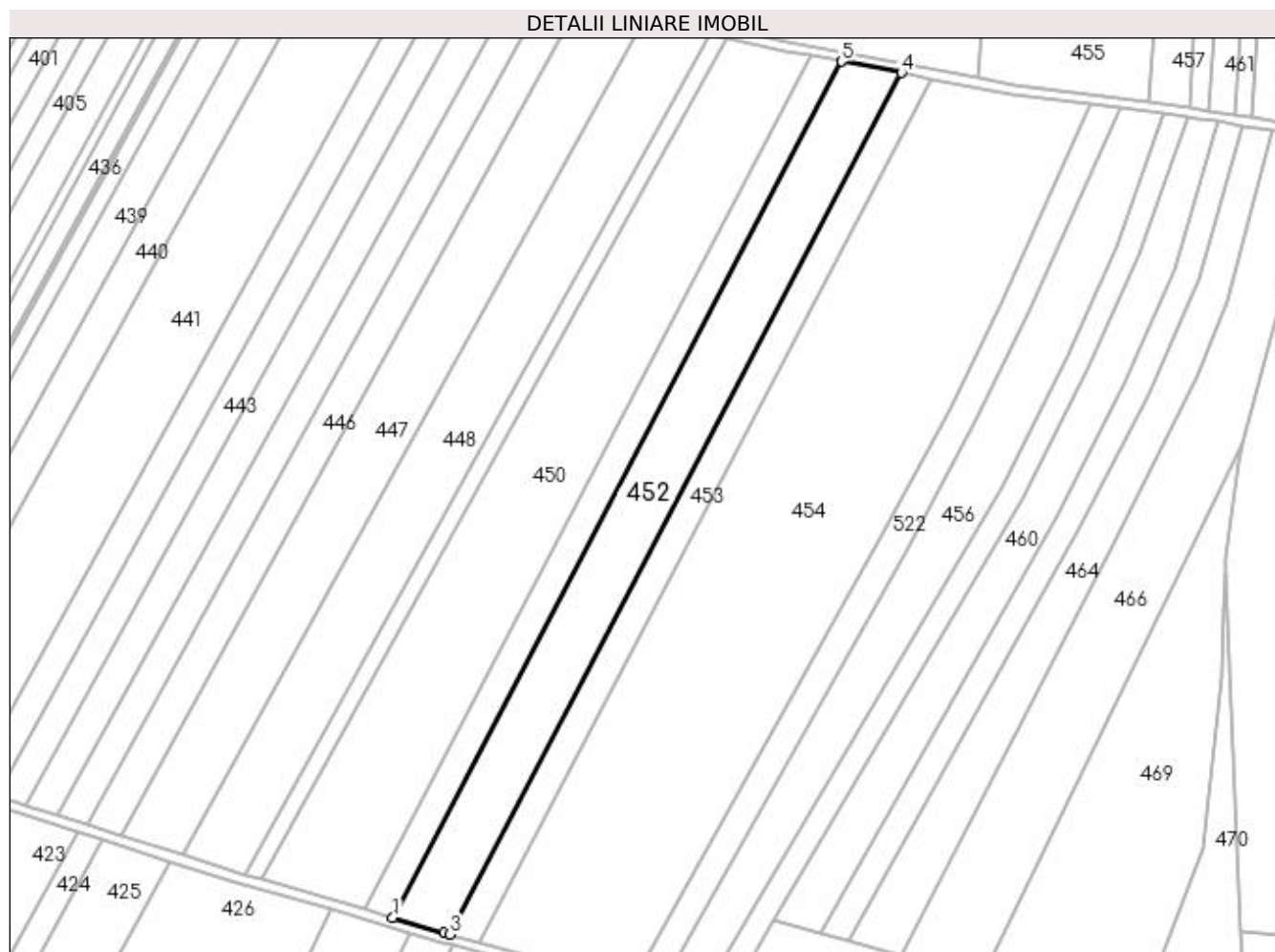
Inscrieri privind dezmembramintele dreptului de proprietate, drepturi reale de garanție și sarcini	Referințe
NU SUNT	

Anexa Nr. 1 La Partea I

Teren

Nr cadastral	Suprafața (mp)*	Observații / Referințe
	10.000	

* Suprafața este determinată în planul de proiecție Stereo 70.



Date referitoare la teren

Crt	Categorie folosință	Intra vilan	Suprafața (mp)	Tarla	Parcelă	Nr. topo	Observații / Referințe
1	arabil	NU	10.000	99/3	15	-	

Lungime Segmente

1) Valorile lungimilor segmentelor sunt obținute din proiecție în plan.

Punct început	X / Y	Punct sfârșit	X / Y	Lungime segment (** (m)
1	427.759,769 303.573,634	2	427.781,168 303.567,382	22.293
2	427.781,168 303.567,382	3	427.783,809 303.566,656	2.74
3	427.783,809 303.566,656	4	427.973,539 303.928,79	408.826
4	427.973,539 303.928,79	5	427.948,349 303.933,574	25.64
5	427.948,349 303.933,574	1	427.759,769 303.573,634	406.349

**** Lungimile segmentelor sunt determinate în planul de proiecție Stereo 70 și sunt rotunjite la 1 milimetru.**

***** Distanța dintre puncte este formată din segmente cumulate ce sunt mai mici decât valoarea 1 milimetru.**

**DATE DESPRE IMOBILUL NR. 453**

Oficiul de Cadastru și Publicitate Imobiliară DOLJ
Biroul de Cadastru și Publicitate Imobiliară Craiova

A. Partea I. Descrierea imobilului

TEREN Extravilan

Adresa: Jud. Dolj, Tarla 99/3 Parcela 16

Nr. Crt	Nr cadastral Nr. topografic	Suprafața* (mp)	Observații / Referințe
A1		5.000	Sector cadastral:49 Teren neimprejmuit;

B. Partea II. Proprietari și acte

Inscrieri privitoare la dreptul de proprietate și alte drepturi reale		Referințe
/		
Act Administrativ nr. TDP 1764, din 11/06/2003 emis de CJSDPAT DOLJ (ANULAT TDP 1649 HCJ 333/17.04.2003);		
B1	Intabulare, drept de PROPRIETATE, dobandit prin Reconstituire, cota actuala 1/1, cota initiala 1/1 1) STANCU IORDANA, lipsa CNP	A1

C. Partea III. SARCINI .

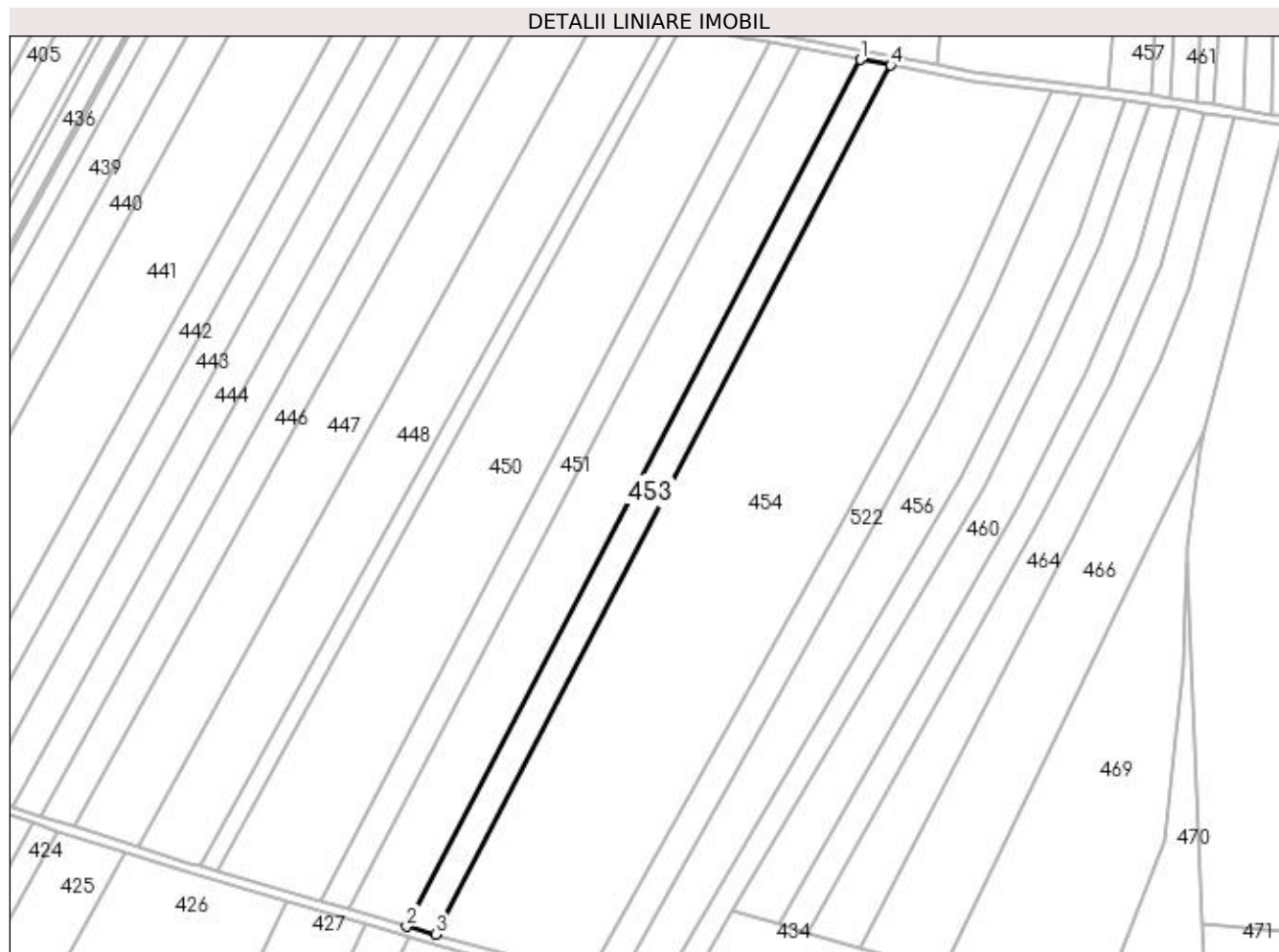
Inscrieri privind dezmembramintele dreptului de proprietate, drepturi reale de garanție și sarcini	Referințe
NU SUNT	

Anexa Nr. 1 La Partea I

Teren

Nr cadastral	Suprafața (mp)*	Observații / Referințe
	5.000	

* Suprafața este determinată în planul de proiecție Stereo 70.



Date referitoare la teren

Crt	Categorie folosință	Intra vilan	Suprafața (mp)	Tarla	Parcelă	Nr. topo	Observații / Referințe
1	arabil	NU	5.000	99/3	16	-	

Lungime Segmente

1) Valorile lungimilor segmentelor sunt obținute din proiecție în plan.

Punct început	X / Y	Punct sfârșit	X / Y	Lungime segment (** (m)
1	427.973,539 303.928,79	2	427.783,809 303.566,656	408.826
2	427.783,809 303.566,656	3	427.795,863 303.563,344	12.501
3	427.795,863 303.563,344	4	427.986,08 303.926,408	409.876
4	427.986,08 303.926,408	1	427.973,539 303.928,79	12.765

**** Lungimile segmentelor sunt determinate în planul de proiecție Stereo 70 și sunt rotunjite la 1 milimetru.**

***** Distanța dintre puncte este formată din segmente cumulate ce sunt mai mici decât valoarea 1 milimetru.**

**DATE DESPRE IMOBILUL NR. 454**

Oficiul de Cadastru și Publicitate Imobiliară DOLJ
Biroul de Cadastru și Publicitate Imobiliară Craiova

A. Partea I. Descrierea imobilului

TEREN Extravilan

Adresa: Jud. Dolj, Tarla 98 Parcela 19 CORP 1

Nr. Crt	Nr cadastral Nr. topografic	Suprafața* (mp)	Observații / Referințe
A1		Din acte: 35.000 Masurata: 28.314	Sector cadastral:49 Teren neimprejmuit; 35000mp din act. dif. la ID 455

B. Partea II. Proprietari și acte

Inscrieri privitoare la dreptul de proprietate și alte drepturi reale		Referințe
/		
Act Administrativ nr. TDP 581-14970, din 28/08/1997 emis de CJSDPAT DOLJ;		
B1	Intabulare, drept de PROPRIETATE, dobandit prin Reconstituire, cota actuala 1/1, cota initiala 1/1 1) VITAN ELENA, lipsa CNP 2) MIHALCEA PAULA, lipsa CNP 3) LUICA VERGINICA, lipsa CNP	A1

C. Partea III. SARCINI .

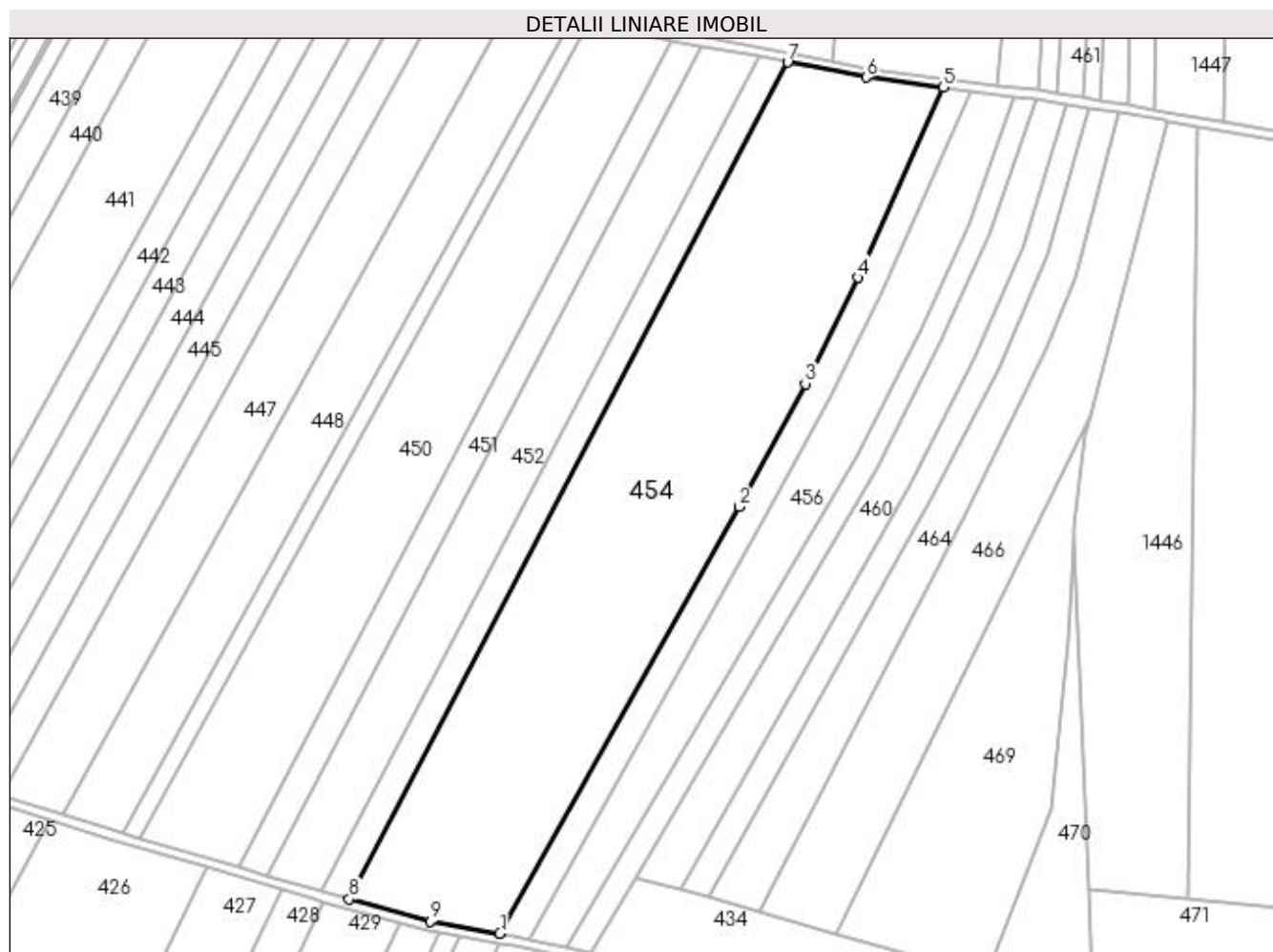
Inscrieri privind dezmembramintele dreptului de proprietate, drepturi reale de garanție și sarcini	Referințe
NU SUNT	

Anexa Nr. 1 La Partea I

Teren

Nr cadastral	Suprafața (mp)*	Observații / Referințe
	Din acte: 35.000 Masurata: 28.314	35000mp din act. dif. la ID 455

* Suprafața este determinată în planul de proiecție Stereo 70.



Date referitoare la teren

Crt	Categorie folosință	Intravilan	Suprafața (mp)	Tarla	Parcelă	Nr. topo	Observații / Referințe
1	arabil	NU	28.314	98	19 CORP 1	-	35000mp din act. dif. la ID 455

Lungime Segmente

1) Valorile lungimilor segmentelor sunt obținute din proiecție în plan.

Punct început	X / Y	Punct sfârșit	X / Y	Lungime segment (** (m)
1	427.861,239 303.548,453	2	427.965,043 303.733,577	212.241
2	427.965,043 303.733,577	3	427.993,746 303.786,946	60.598
3	427.993,746 303.786,946	4	428.016,465 303.833,004	51.356
4	428.016,465 303.833,004	5	428.053,453 303.915,589	90.49

Punct început	X / Y	Punct sfârșit	X / Y	Lungime segment (** (m)
5	428.053,453 303.915,589	6	428.020,129 303.919,942	33.607
6	428.020,129 303.919,942	7	427.986,08 303.926,408	34.657
7	427.986,08 303.926,408	8	427.795,863 303.563,344	409.876
8	427.795,863 303.563,344	9	427.830,982 303.553,695	36.42
9	427.830,982 303.553,695	1	427.861,239 303.548,453	30.708

** Lungimile segmentelor sunt determinate în planul de proiecție Stereo 70 și sunt rotunjite la 1 milimetru.

*** Distanța dintre puncte este formată din segmente cumulate ce sunt mai mici decât valoarea 1 milimetru.

**DATE DESPRE IMOBILUL NR. 455**

Oficiul de Cadastru și Publicitate Imobiliară DOLJ
Biroul de Cadastru și Publicitate Imobiliară Craiova

A. Partea I. Descrierea imobilului

TEREN Extravilan

Adresa: Jud. Dolj, Tarla 98 Parcela 19 CORP 2

Nr. Crt	Nr cadastral Nr. topografic	Suprafața* (mp)	Observații / Referințe
A1		Din acte: 35.000 Masurata: 6.686	Sector cadastral:49 Teren neimprejmuit; 35000mp din act. dif. la ID 454

B. Partea II. Proprietari și acte

Inscrieri privitoare la dreptul de proprietate și alte drepturi reale		Referințe
/		
Act Administrativ nr. TDP 581-14970, din 28/08/1997 emis de CJSDPAT DOLJ;		
B1	Intabulare, drept de PROPRIETATE, dobandit prin Reconstituire, cota actuala 1/1, cota initiala 1/1 1) VITAN ELENA, lipsa CNP 2) MIHALCEA PAULA, lipsa CNP 3) LUICA VERGINICA, lipsa CNP	A1

C. Partea III. SARCINI .

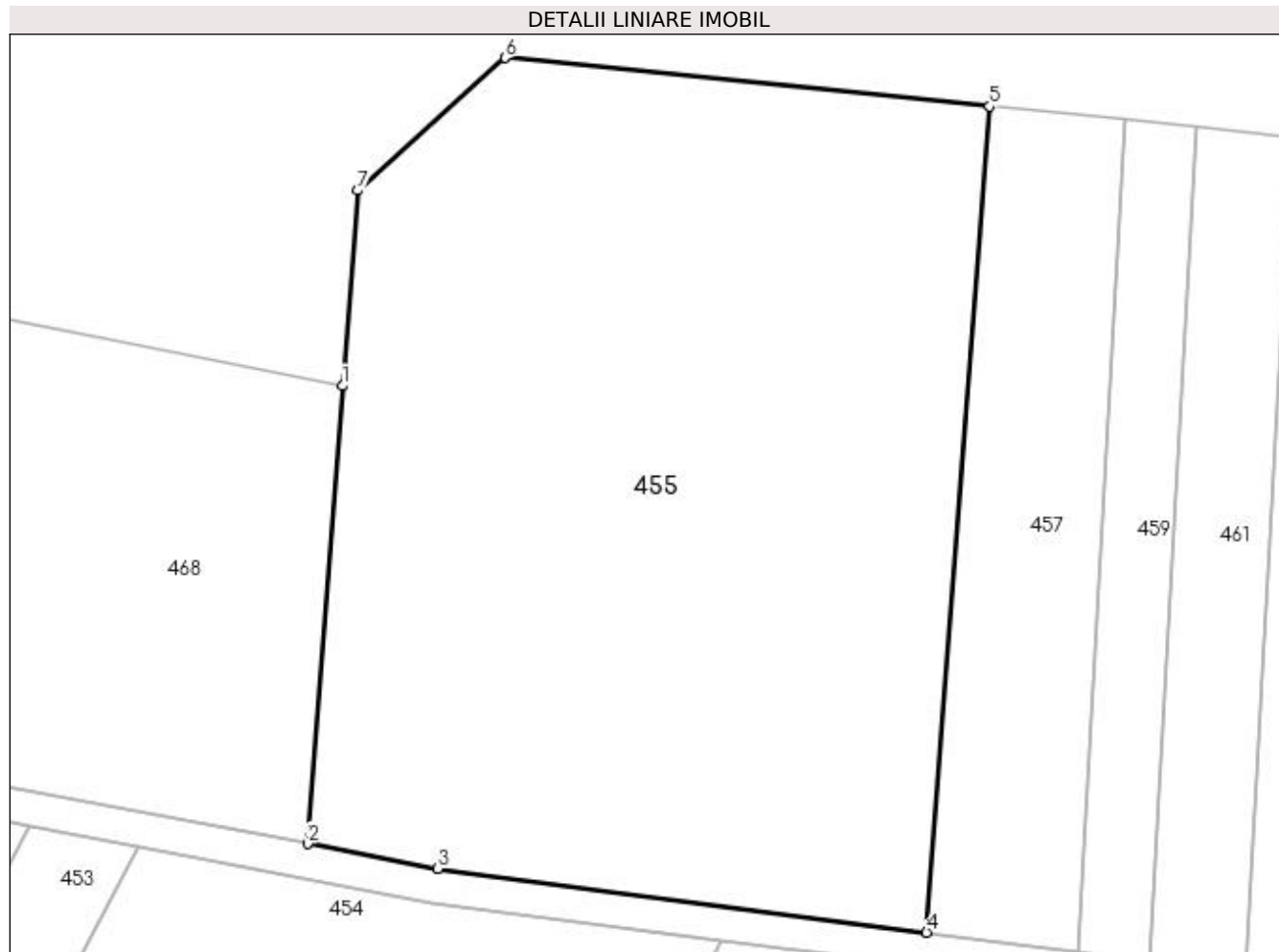
Inscrieri privind dezmembramintele dreptului de proprietate, drepturi reale de garanție și sarcini	Referințe
NU SUNT	

Anexa Nr. 1 La Partea I

Teren

Nr cadastral	Suprafața (mp)*	Observații / Referințe
	Din acte: 35.000 Masurata: 6.686	35000mp din act. dif. la ID 454

* Suprafața este determinată în planul de proiecție Stereo 70.



Date referitoare la teren

Crt	Categorie folosință	Intra vilan	Suprafața (mp)	Tarla	Parcelă	Nr. topo	Observații / Referințe
1	arabil	NU	6.686	98	19 CORP 2	-	35000mp din act. dif. la ID 454

Lungime Segmente

1) Valorile lungimilor segmentelor sunt obținute din proiecție în plan.

Punct început	X / Y	Punct sfârșit	X / Y	Lungime segment (** (m)
1	428.009,783 303.979,686	2	428.005,738 303.926,747	53.093
2	428.005,738 303.926,747	3	428.020,762 303.923,893	15.292
3	428.020,762 303.923,893	4	428.077,29 303.916,509	57.009
4	428.077,29 303.916,509	5	428.084,583 304.011,97	95.739
5	428.084,583 304.011,97	6	428.028,56 304.017,589	56.304

Punct început	X / Y	Punct sfârșit	X / Y	Lungime segment (** (m)
6	428.028,56 304.017,589	7	428.011,507 304.002,252	22.935
7	428.011,507 304.002,252	1	428.009,783 303.979,686	22.632

** Lungimile segmentelor sunt determinate în planul de proiecție Stereo 70 și sunt rotunjite la 1 milimetru.

*** Distanța dintre puncte este formată din segmente cumulate ce sunt mai mici decât valoarea 1 milimetru.

**DATE DESPRE IMOBILUL NR. 456**

Oficiul de Cadastru și Publicitate Imobiliară DOLJ
Biroul de Cadastru și Publicitate Imobiliară Craiova

A. Partea I. Descrierea imobilului

TEREN Extravilan

Adresa: Jud. Dolj, Tarla 99/3 Parcela 17 CORP 1

Nr. Crt	Nr cadastral Nr. topografic	Suprafața* (mp)	Observații / Referințe
A1		Din acte: 10.000 Masurata: 8.398	Sector cadastral:49 Teren neimprejmuit; 10000mp din act. dif. la ID 457

B. Partea II. Proprietari și acte

Inscrieri privitoare la dreptul de proprietate și alte drepturi reale		Referințe
/		
Act Administrativ nr. TDP 1971, din 15/01/2004 emis de CJSDPAT DOLJ;		
B1	Intabulare, drept de PROPRIETATE, dobandit prin Reconstituire, cota actuala 1/1, cota initiala 1/1 1) GHINDEANU IOANA, lipsa CNP	A1

C. Partea III. SARCINI .

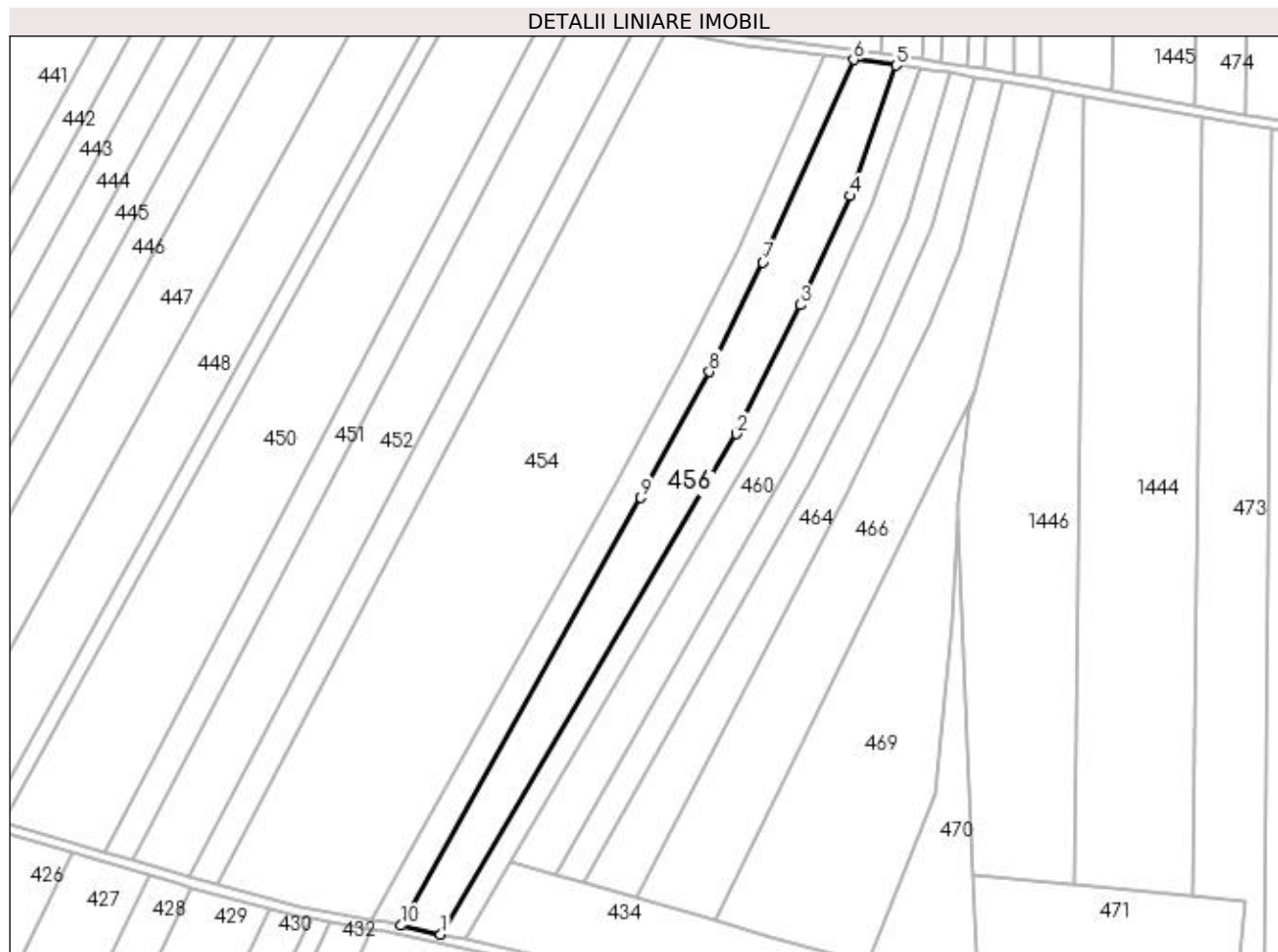
Inscrieri privind dezmembramintele dreptului de proprietate, drepturi reale de garanție și sarcini	Referințe
NU SUNT	

Anexa Nr. 1 La Partea I

Teren

Nr cadastral	Suprafața (mp)*	Observații / Referințe
	Din acte: 10.000 Masurata: 8.398	10000mp din act. dif. la ID 457

* Suprafața este determinată în planul de proiecție Stereo 70.



Date referitoare la teren

Crt	Categorie folosință	Intravilan	Suprafața (mp)	Tarla	Parcelă	Nr. topo	Observații / Referințe
1	arabil	NU	8.398	99/3	17 CORP 1	-	10000mp din act. dif. la ID 457

Lungime Segmente

1) Valorile lungimilor segmentelor sunt obținute din proiecție în plan.

Punct început	X / Y	Punct sfârșit	X / Y	Lungime segment (** (m)
1	427.890,466 303.542,329	2	428.016,08 303.754,997	246.995
2	428.016,08 303.754,997	3	428.043,338 303.809,718	61.134
3	428.043,338 303.809,718	4	428.064,507 303.856,076	50.963
4	428.064,507 303.856,076	5	428.083,967 303.911,602	58.838
5	428.083,967 303.911,602	6	428.065,875 303.913,966	18.246

Punct început	X / Y	Punct sfârșit	X / Y	Lungime segment (** (m)
6	428.065,875 303.913,966	7	428.027,444 303.827,86	94.293
7	428.027,444 303.827,86	8	428.004,618 303.781,392	51.772
8	428.004,618 303.781,392	9	427.975,561 303.727,8	60.963
9	427.975,561 303.727,8	10	427.873,639 303.546,031	208.394
10	427.873,639 303.546,031	1	427.890,466 303.542,329	17.23

** Lungimile segmentelor sunt determinate în planul de proiecție Stereo 70 și sunt rotunjite la 1 milimetru.

*** Distanța dintre puncte este formată din segmente cumulate ce sunt mai mici decât valoarea 1 milimetru.

**DATE DESPRE IMOBILUL NR. 457**

Oficiul de Cadastru și Publicitate Imobiliară DOLJ
 Biroul de Cadastru și Publicitate Imobiliară Craiova

A. Partea I. Descrierea imobilului

TEREN Extravilan

Adresa: Jud. Dolj, Tarla 99/3 Parcela 17 CORP 2

Nr. Crt	Nr cadastral Nr. topografic	Suprafața* (mp)	Observații / Referințe
A1		Din acte: 10.000 Masurata: 1.602	Sector cadastral:49 Teren neimprejmuit; 10000mp din act. dif. la ID 456

B. Partea II. Proprietari și acte

Inscrieri privitoare la dreptul de proprietate și alte drepturi reale		Referințe
/		
Act Administrativ nr. TDP 1971, din 15/01/2004 emis de CJSDPAT DOLJ;		
B1	Intabulare, drept de PROPRIETATE, dobandit prin Reconstituire, cota actuala 1/1, cota initiala 1/1 1) GHINDEANU IOANA, lipsa CNP	A1

C. Partea III. SARCINI .

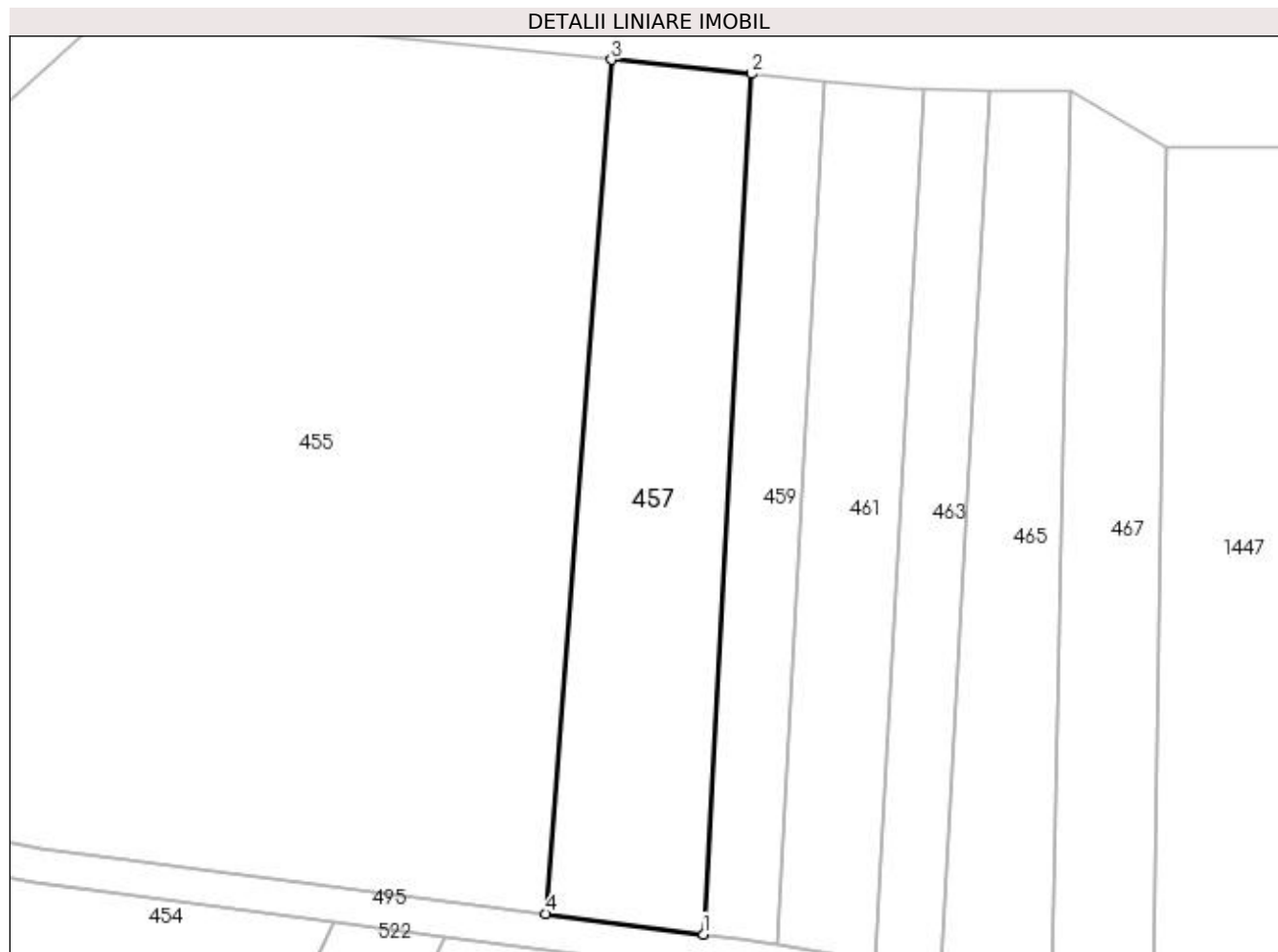
Inscrieri privind dezmembramintele dreptului de proprietate, drepturi reale de garanție și sarcini	Referințe
NU SUNT	

Anexa Nr. 1 La Partea I

Teren

Nr cadastral	Suprafața (mp)*	Observații / Referințe
	Din acte: 10.000 Masurata: 1.602	10000mp din act. dif. la ID 456

* Suprafața este determinată în planul de proiecție Stereo 70.



Date referitoare la teren

Crt	Categorie folosință	Intra vilan	Suprafața (mp)	Tarla	Parcelă	Nr. topo	Observații / Referințe
1	arabil	NU	1.602	99/3	17 CORP 2	-	10000mp din act. dif. la ID 456

Lungime Segmente

1) Valorile lungimilor segmentelor sunt obținute din proiecție în plan.

Punct început	X / Y	Punct sfârșit	X / Y	Lungime segment (** (m)
1	428.094,853 303.914,214	2	428.100,199 304.010,403	96.337
2	428.100,199 304.010,403	3	428.084,583 304.011,97	15.694
3	428.084,583 304.011,97	4	428.077,29 303.916,509	95.739
4	428.077,29 303.916,509	1	428.094,853 303.914,214	17.712

**** Lungimile segmentelor sunt determinate în planul de proiecție Stereo 70 și sunt rotunjite la 1 milimetru.**

***** Distanța dintre puncte este formată din segmente cumulate ce sunt mai mici decât valoarea 1 milimetru.**

**DATE DESPRE IMOBILUL NR. 458**

Oficiul de Cadastru și Publicitate Imobiliară DOLJ
 Biroul de Cadastru și Publicitate Imobiliară Craiova

A. Partea I. Descrierea imobilului

TEREN Extravilan

Adresa: Jud. Dolj, Tarla 98 Parcela 18

Nr. Crt	Nr cadastral Nr. topografic	Suprafața* (mp)	Observații / Referințe
A1		Din acte: 5.000 Masurata: 4.200	Sector cadastral:49 Teren neimprejmuit; 5000mp din act. dif. la ID 459

B. Partea II. Proprietari și acte

Inscrieri privitoare la dreptul de proprietate și alte drepturi reale		Referințe
/		
Act Administrativ nr. TDP 1622-1958, din 30/07/2002 emis de CJSDPAT DOLJ;		
B1	Intabulare, drept de PROPRIETATE, dobandit prin Reconstituire, cota actuala 1/1, cota initiala 1/1 1) SABIE ION , lipsa CNP	A1

C. Partea III. SARCINI .

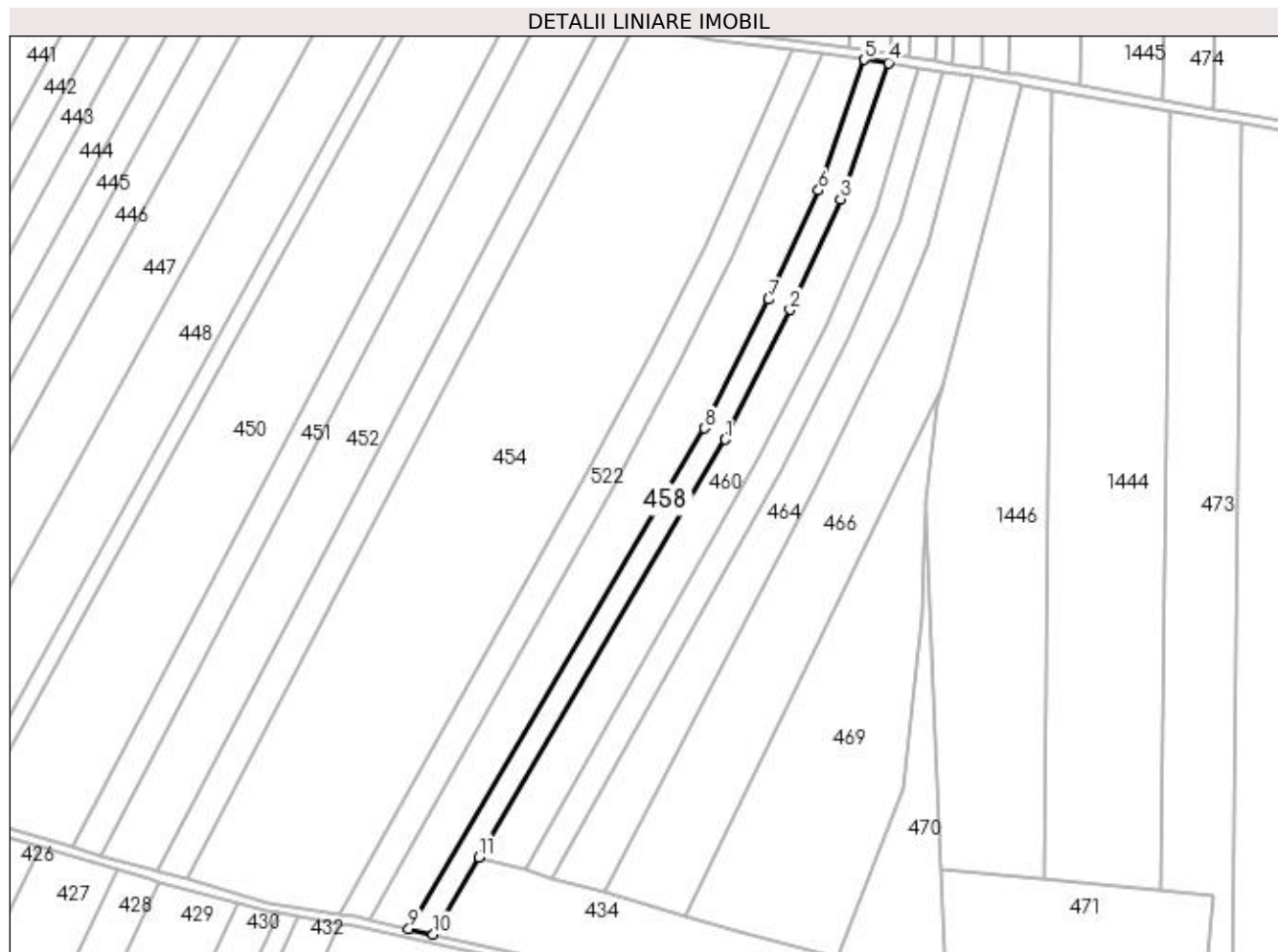
Inscrieri privind dezmembramintele dreptului de proprietate, drepturi reale de garanție și sarcini	Referințe
NU SUNT	

Anexa Nr. 1 La Partea I

Teren

Nr cadastral	Suprafața (mp)*	Observații / Referințe
	Din acte: 5.000 Masurata: 4.200	5000mp din act. dif. la ID 459

* Suprafața este determinată în planul de proiecție Stereo 70.



Date referitoare la teren

Crt	Categorie folosință	Intra vilan	Suprafața (mp)	Tarla	Parcelă	Nr. topo	Observații / Referințe
1	arabil	NU	4.200	98	18	-	5000mp din act. dif. la ID 459

Lungime Segmente

1) Valorile lungimilor segmentelor sunt obținute din proiecție în plan.

Punct început	X / Y	Punct sfârșit	X / Y	Lungime segment (** (m)
1	428.024,925 303.750,196	2	428.052,392 303.805,399	61.659
2	428.052,392 303.805,399	3	428.073,821 303.852,326	51.588
3	428.073,821 303.852,326	4	428.094,131 303.910,275	61.405
4	428.094,131 303.910,275	5	428.083,967 303.911,602	10.25
5	428.083,967 303.911,602	6	428.064,507 303.856,076	58.838

Punct început	X / Y	Punct sfârșit	X / Y	Lungime segment (** (m)
6	428.064,507 303.856,076	7	428.043,338 303.809,718	50.963
7	428.043,338 303.809,718	8	428.016,08 303.754,997	61.134
8	428.016,08 303.754,997	9	427.890,466 303.542,329	246.995
9	427.890,466 303.542,329	10	427.900,777 303.540,061	10.557
10	427.900,777 303.540,061	11	427.920,155 303.572,861	38.096
11	427.920,155 303.572,861	1	428.024,925 303.750,196	205.972

** Lungimile segmentelor sunt determinate în planul de proiecție Stereo 70 și sunt rotunjite la 1 milimetru.

*** Distanța dintre puncte este formată din segmente cumulate ce sunt mai mici decât valoarea 1 milimetru.

**DATE DESPRE IMOBILUL NR. 459**

Oficiul de Cadastru și Publicitate Imobiliară DOLJ
 Biroul de Cadastru și Publicitate Imobiliară Craiova

A. Partea I. Descrierea imobilului

TEREN Extravilan

Adresa: Jud. Dolj, Tarla 98 Parcela 18

Nr. Crt	Nr cadastral Nr. topografic	Suprafața* (mp)	Observații / Referințe
A1		Din acte: 5.000 Masurata: 800	Sector cadastral:49 Teren neimprejmuit; 5000mp din act. dif. la ID 458

B. Partea II. Proprietari și acte

Inscrieri privitoare la dreptul de proprietate și alte drepturi reale		Referințe
/		
Act Administrativ nr. TDP 1622-1958, din 30/07/2002 emis de CJSDPAT DOLJ;		
B1	Intabulare, drept de PROPRIETATE, dobandit prin Reconstituire, cota actuala 1/1, cota initiala 1/1 1) SABIE ION , lipsa CNP	A1

C. Partea III. SARCINI .

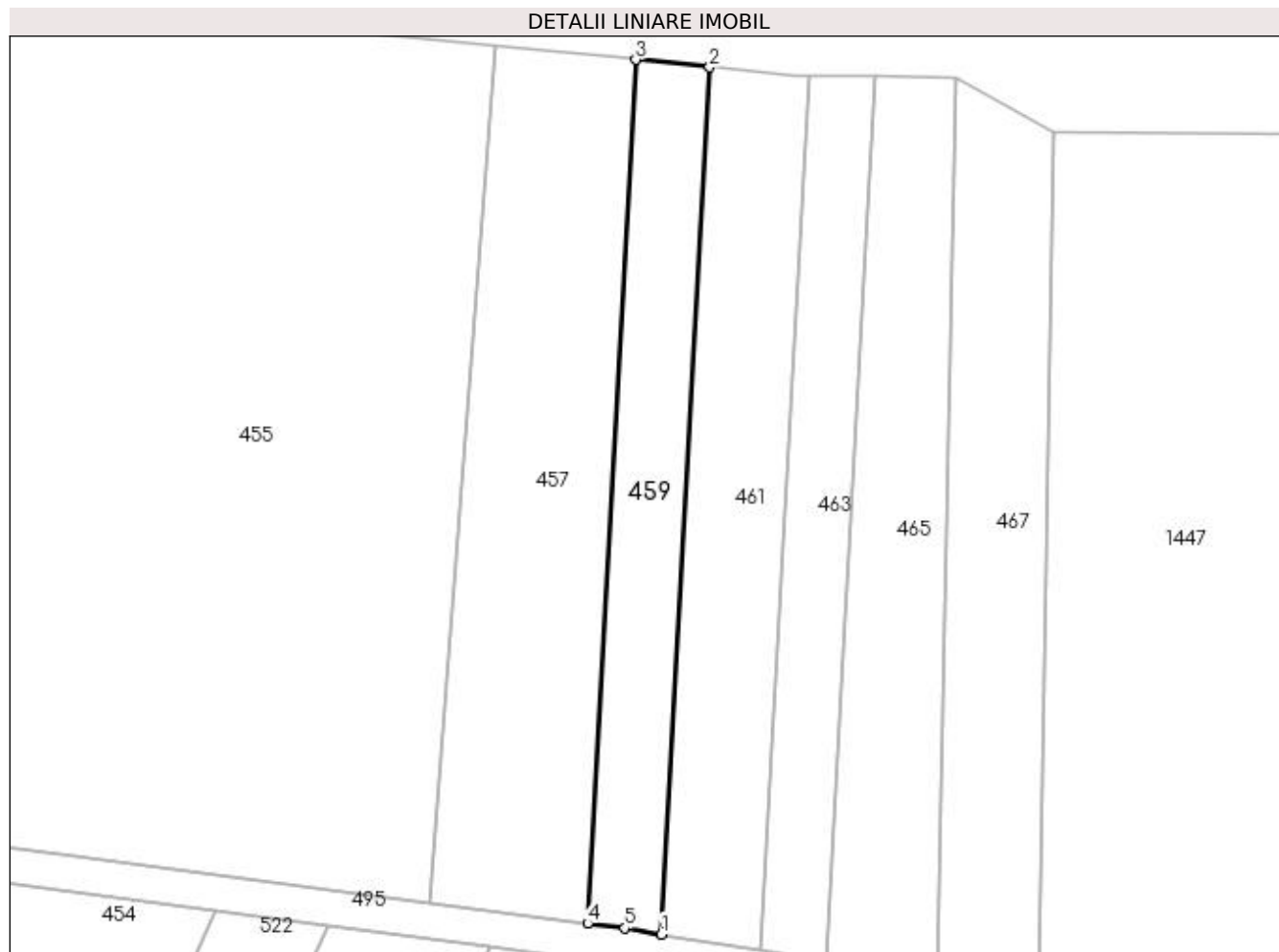
Inscrieri privind dezmembramintele dreptului de proprietate, drepturi reale de garanție și sarcini	Referințe
NU SUNT	

Anexa Nr. 1 La Partea I

Teren

Nr cadastral	Suprafața (mp)*	Observații / Referințe
	Din acte: 5.000 Masurata: 800	5000mp din act. dif. la ID 458

* Suprafața este determinată în planul de proiecție Stereo 70.



Date referitoare la teren

Crt	Categorie folosință	Intra vilan	Suprafața (mp)	Tarla	Parcelă	Nr. topo	Observații / Referințe
1	arabil	NU	800	98	18	-	5000mp din act. dif. la ID 458

Lungime Segmente

1) Valorile lungimilor segmentelor sunt obținute din proiecție în plan.

Punct început	X / Y	Punct sfârșit	X / Y	Lungime segment (** (m)
1	428.103,087 303.912,989	2	428.108,456 304.009,575	96.735
2	428.108,456 304.009,575	3	428.100,199 304.010,403	8.298
3	428.100,199 304.010,403	4	428.094,853 303.914,214	96.337
4	428.094,853 303.914,214	5	428.099,005 303.913,672	4.188
5	428.099,005 303.913,672	1	428.103,087 303.912,989	4.139

**** Lungimile segmentelor sunt determinate în planul de proiecție Stereo 70 și sunt rotunjite la 1 milimetru.**

***** Distanța dintre puncte este formată din segmente cumulate ce sunt mai mici decât valoarea 1 milimetru.**

**DATE DESPRE IMOBILUL NR. 460**

Oficiul de Cadastru și Publicitate Imobiliară DOLJ
 Biroul de Cadastru și Publicitate Imobiliară Craiova

A. Partea I. Descrierea imobilului

TEREN Extravilan

Adresa: Jud. Dolj, Tarla 98 Parcela 21 CORP 1

Nr. Crt	Nr cadastral Nr. topografic	Suprafața* (mp)	Observații / Referințe
A1		Din acte: 7.500 Masurata: 6.423	Sector cadastral:49 Teren neimprejmuit;

B. Partea II. Proprietari și acte

Inscrieri privitoare la dreptul de proprietate și alte drepturi reale		Referințe
/		
Act Notarial nr. CM 55, din 10/07/2017 emis de NP TONE FLORIAN (TDP 1623-1958/31.07.2002);		
B1	Intabulare, drept de PROPRIETATE, dobandit prin Succesiune, cota actuala 1/1, cota initiala 1/1 1) PIELESTEANU MISU	A1

C. Partea III. SARCINI .

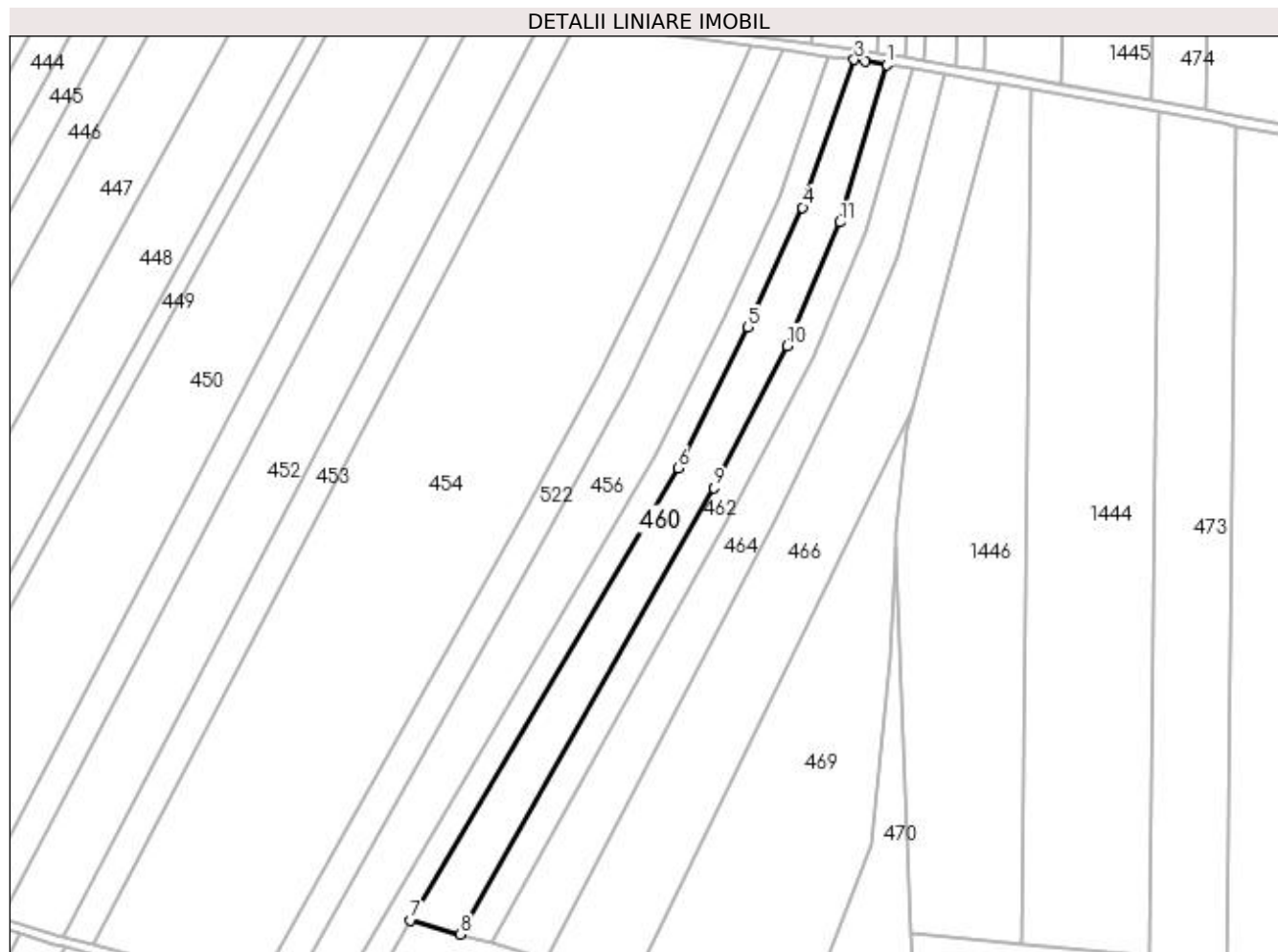
Inscrieri privind dezmembramintele dreptului de proprietate, drepturi reale de garanție și sarcini	Referințe
NU SUNT	

Anexa Nr. 1 La Partea I

Teren

Nr cadastral	Suprafața (mp)*	Observații / Referințe
	Din acte: 7.500 Masurata: 6.423	

* Suprafața este determinată în planul de proiecție Stereo 70.



Date referitoare la teren

Crt	Categorie folosință	Intra vilan	Suprafața (mp)	Tarla	Parcelă	Nr. topo	Observații / Referințe
1	arabil	NU	6.423	98	21 CORP 1	-	7500mp din act diferenta la ID 461

Lungime Segmente

1) Valorile lungimilor segmentelor sunt obținute din proiecție în plan.

Punct început	X / Y	Punct sfârșit	X / Y	Lungime segment (** (m)
1	428.106,736 303.908,322	2	428.098,416 303.909,715	8.436
2	428.098,416 303.909,715	3	428.094,131 303.910,275	4.321
3	428.094,131 303.910,275	4	428.073,821 303.852,326	61.405
4	428.073,821 303.852,326	5	428.052,392 303.805,399	51.588
5	428.052,392 303.805,399	6	428.024,925 303.750,196	61.659

Punct început	X / Y	Punct sfârșit	X / Y	Lungime segment (** (m)
6	428.024,925 303.750,196	7	427.920,155 303.572,861	205.972
7	427.920,155 303.572,861	8	427.939,646 303.567,337	20.259
8	427.939,646 303.567,337	9	428.039,118 303.742,33	201.288
9	428.039,118 303.742,33	10	428.067,625 303.798,134	62.664
10	428.067,625 303.798,134	11	428.088,506 303.846,496	52.678
11	428.088,506 303.846,496	1	428.106,736 303.908,322	64.457

** Lungimile segmentelor sunt determinate în planul de proiecție Stereo 70 și sunt rotunjite la 1 milimetru.

*** Distanța dintre puncte este formată din segmente cumulate ce sunt mai mici decât valoarea 1 milimetru.

**DATE DESPRE IMOBILUL NR. 461**

Oficiul de Cadastru și Publicitate Imobiliară DOLJ
Biroul de Cadastru și Publicitate Imobiliară Craiova

A. Partea I. Descrierea imobilului

TEREN Extravilan

Adresa: Jud. Dolj, Tarla 98 Parcela 21 CORP 2

Nr. Crt	Nr cadastral Nr. topografic	Suprafața* (mp)	Observații / Referințe
A1		Din acte: 7.500 Masurata: 1.077	Sector cadastral:49 Teren neimprejmuit;

B. Partea II. Proprietari și acte

Inscrieri privitoare la dreptul de proprietate și alte drepturi reale		Referințe
/		
Act Notarial nr. CM 55, din 10/07/2017 emis de NP TONE FLORIAN (TDP 1623-1958/31.07.2002);		
B1	Intabulare, drept de PROPRIETATE, dobandit prin Succesiune, cota actuala 1/1, cota initiala 1/1 1) PIELESTEANU MISU	A1

C. Partea III. SARCINI .

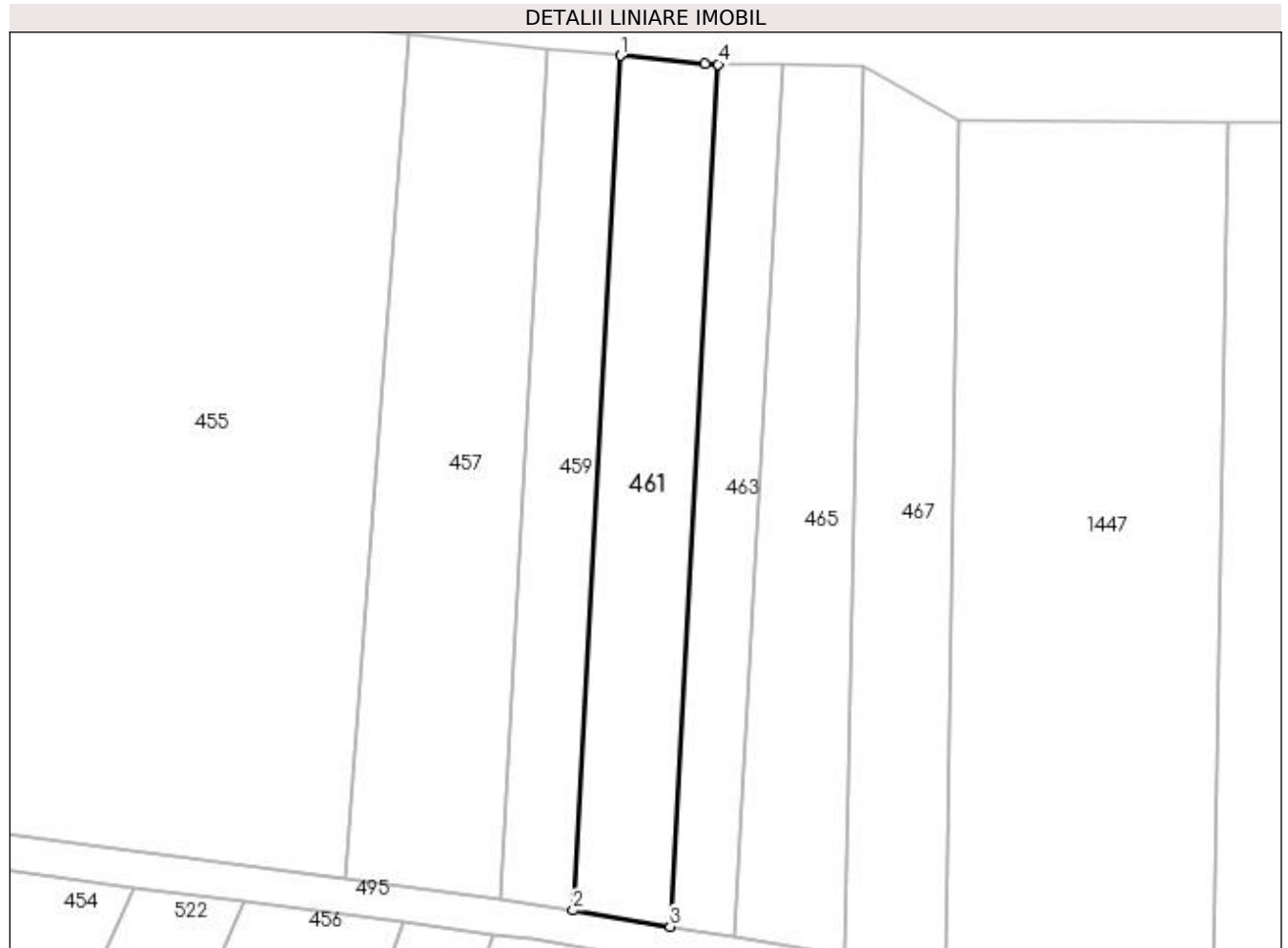
Inscrieri privind dezmembramintele dreptului de proprietate, drepturi reale de garanție și sarcini	Referințe
NU SUNT	

Anexa Nr. 1 La Partea I

Teren

Nr cadastral	Suprafața (mp)*	Observații / Referințe
	Din acte: 7.500 Masurata: 1.077	

* Suprafața este determinată în planul de proiecție Stereo 70.



Date referitoare la teren

Crt	Categorie folosință	Intra vilan	Suprafața (mp)	Tarla	Parcelă	Nr. topo	Observații / Referințe
1	arabil	NU	1.077	98	21 CORP 2	-	7500mp din act diferenta la ID 460

Lungime Segmente

1) Valorile lungimilor segmentelor sunt obținute din proiecție în plan.

Punct început	X / Y	Punct sfârșit	X / Y	Lungime segment (** (m)
1	428.108,456 304.009,575	2	428.103,087 303.912,989	96.735
2	428.103,087 303.912,989	3	428.114,092 303.911,146	11.158
3	428.114,092 303.911,146	4	428.119,509 304.008,601	97.605
4	428.119,509 304.008,601	5	428.117,993 304.008,618	1.516
5	428.117,993 304.008,618	1	428.108,456 304.009,575	9.585

**** Lungimile segmentelor sunt determinate în planul de proiecție Stereo 70 și sunt rotunjite la 1 milimetru.**

***** Distanța dintre puncte este formată din segmente cumulate ce sunt mai mici decât valoarea 1 milimetru.**

**DATE DESPRE IMOBILUL NR. 462**

Oficiul de Cadastru și Publicitate Imobiliară DOLJ
Biroul de Cadastru și Publicitate Imobiliară Craiova

A. Partea I. Descrierea imobilului

TEREN Extravilan

Adresa: Jud. Dolj, Tarla 99/3 Parcela 22 CORP 1

Nr. Crt	Nr cadastral Nr. topografic	Suprafața* (mp)	Observații / Referințe
A1		Din acte: 5.000 Masurata: 4.283	Sector cadastral:49 Teren neimprejmuit; in TDP in scris T87,eronat in TDP. 5000mp din act. dif. la ID 463

B. Partea II. Proprietari și acte

Inscrieri privitoare la dreptul de proprietate și alte drepturi reale		Referințe
/		
Act Administrativ nr. TDP 1019-59335, din 07/09/1998 emis de CJSDPAT DOLJ;		
B1	Intabulare, drept de PROPRIETATE, dobandit prin Reconstituire, cota actuala 1/1, cota initiala 1/1 1) LEOVEANU CONSTANTIN, lipsa CNP	A1

C. Partea III. SARCINI .

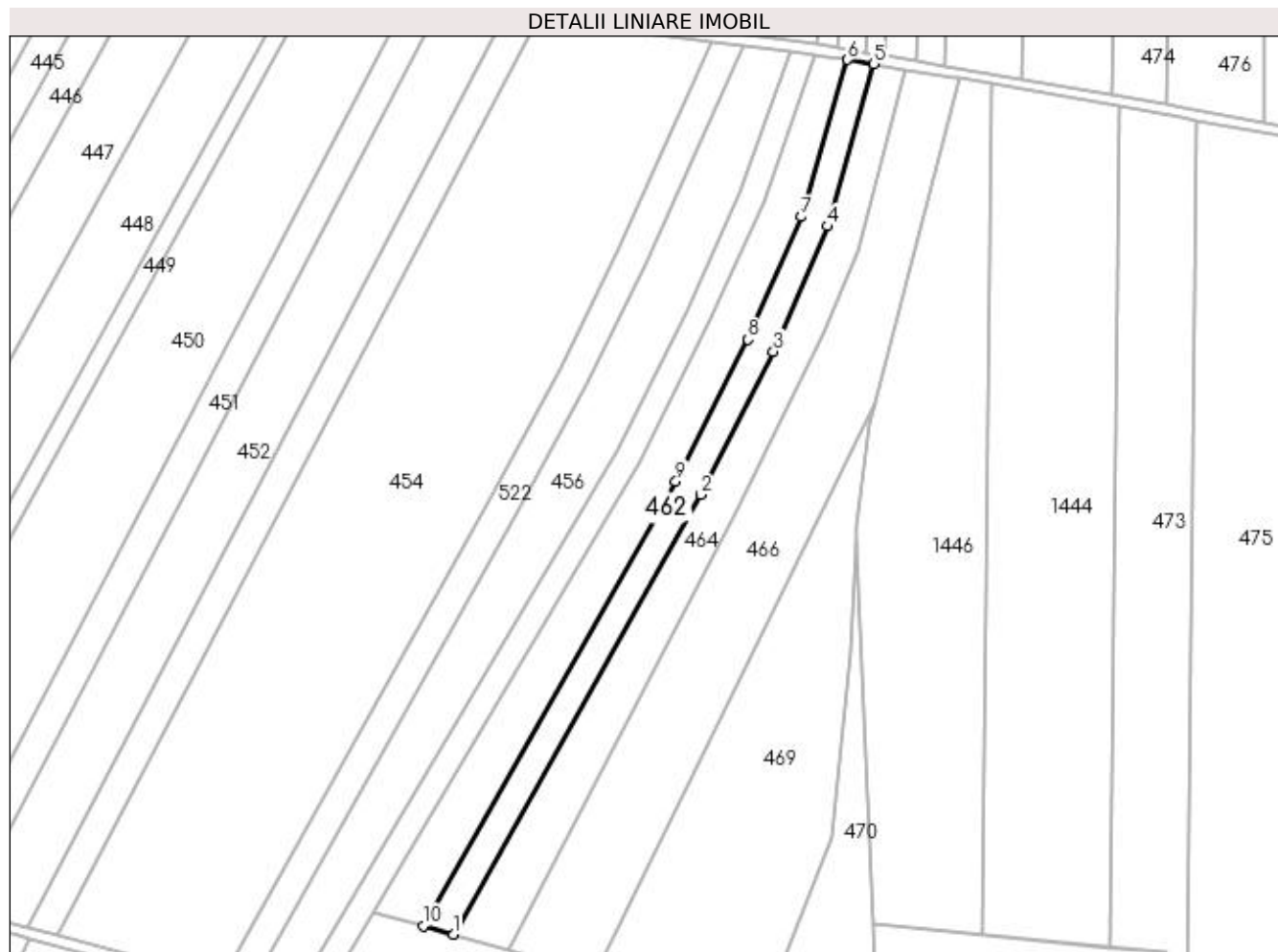
Inscrieri privind dezmembramintele dreptului de proprietate, drepturi reale de garanție și sarcini	Referințe
NU SUNT	

Anexa Nr. 1 La Partea I

Teren

Nr cadastral	Suprafața (mp)*	Observații / Referințe
	Din acte: 5.000 Masurata: 4.283	in TDP in scris T87,eronat in TDP. 5000mp din act. dif. la ID 463

* Suprafața este determinată în planul de proiecție Stereo 70.



Date referitoare la teren

Crt	Categorie folosință	Intravilan	Suprafața (mp)	Tarla	Parcelă	Nr. topo	Observații / Referințe
1	arabil	NU	4.283	99/3	22 CORP 1	-	in TDP in scris T87,eronat in TDP. 5000mp din act. dif. la ID 463

Lungime Segmente

1) Valorile lungimilor segmentelor sunt obținute din proiecție în plan.

Punct început	X / Y	Punct sfârșit	X / Y	Lungime segment (** (m)
1	427.951,549 303.563,964	2	428.048,802 303.737,107	198.586
2	428.048,802 303.737,107	3	428.077,583 303.793,447	63.265
3	428.077,583 303.793,447	4	428.098,869 303.842,747	53.699
4	428.098,869 303.842,747	5	428.117,183 303.906,573	66.402
5	428.117,183 303.906,573	6	428.106,736 303.908,322	10.592

Punct început	X / Y	Punct sfârșit	X / Y	Lungime segment (** (m)
6	428.106,736 303.908,322	7	428.088,506 303.846,496	64.457
7	428.088,506 303.846,496	8	428.067,625 303.798,134	52.678
8	428.067,625 303.798,134	9	428.039,118 303.742,33	62.664
9	428.039,118 303.742,33	10	427.939,646 303.567,337	201.288
10	427.939,646 303.567,337	1	427.951,549 303.563,964	12.372

** Lungimile segmentelor sunt determinate în planul de proiecție Stereo 70 și sunt rotunjite la 1 milimetru.

*** Distanța dintre puncte este formată din segmente cumulate ce sunt mai mici decât valoarea 1 milimetru.

**DATE DESPRE IMOBILUL NR. 463**

Oficiul de Cadastru și Publicitate Imobiliară DOLJ
Biroul de Cadastru și Publicitate Imobiliară Craiova

A. Partea I. Descrierea imobilului

TEREN Extravilan

Adresa: Jud. Dolj, Tarla 99/3 Parcela 22 CORP 2

Nr. Crt	Nr cadastral Nr. topografic	Suprafața* (mp)	Observații / Referințe
A1		Din acte: 5.000 Masurata: 717	Sector cadastral:49 Teren neimprejmuit; in TDP in scris T87,eronat in TDP. 5000mp din act. dif. la ID 462

B. Partea II. Proprietari și acte

Inscrieri privitoare la dreptul de proprietate și alte drepturi reale		Referințe
/		
Act Administrativ nr. TDP 1019-59335, din 07/09/1998 emis de CJSDPAT DOLJ;		
B1	Intabulare, drept de PROPRIETATE, dobandit prin Reconstituire, cota actuala 1/1, cota initiala 1/1 1) LEOVEANU CONSTANTIN, lipsa CNP	A1

C. Partea III. SARCINI .

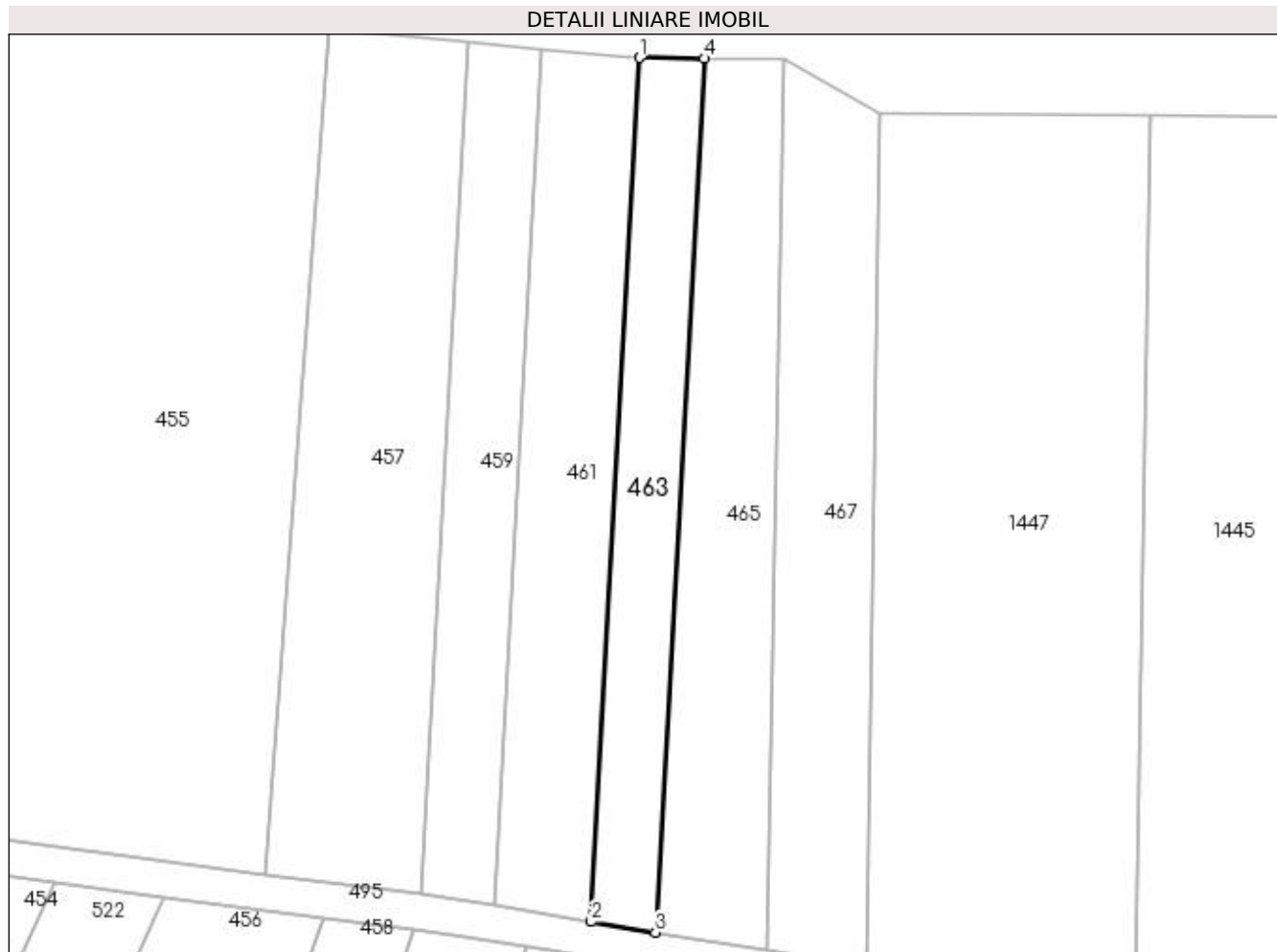
Inscrieri privind dezmembramintele dreptului de proprietate, drepturi reale de garanție și sarcini	Referințe
NU SUNT	

Anexa Nr. 1 La Partea I

Teren

Nr cadastral	Suprafața (mp)*	Observații / Referințe
	Din acte: 5.000 Masurata: 717	in TDP inscris T87,eronat in TDP. 5000mp din act. dif. la ID 462

* Suprafața este determinată în planul de proiecție Stereo 70.



Date referitoare la teren

Crt	Categorie folosință	Intra vilan	Suprafața (mp)	Tarla	Parcelă	Nr. topo	Observații / Referințe
1	arabil	NU	717	99/3	22 CORP 2	-	in TDP inscris T87,eronat in TDP. 5000mp din act. dif. la ID 462

Lungime Segmente

1) Valorile lungimilor segmentelor sunt obținute din proiecție în plan.

Punct început	X / Y	Punct sfârșit	X / Y	Lungime segment (** (m)
1	428.119,509 304.008,601	2	428.114,092 303.911,146	97.605
2	428.114,092 303.911,146	3	428.121,34 303.909,933	7.349
3	428.121,34 303.909,933	4	428.126,82 304.008,518	98.737
4	428.126,82 304.008,518	1	428.119,509 304.008,601	7.311

**** Lungimile segmentelor sunt determinate în planul de proiecție Stereo 70 și sunt rotunjite la 1 milimetru.**

***** Distanța dintre puncte este formată din segmente cumulate ce sunt mai mici decât valoarea 1 milimetru.**

**DATE DESPRE IMOBILUL NR. 464**

Oficiul de Cadastru și Publicitate Imobiliară DOLJ
Biroul de Cadastru și Publicitate Imobiliară Craiova

A. Partea I. Descrierea imobilului

TEREN Extravilan

Adresa: Jud. Dolj, Tarla 99/3 Parcela 23 CORP 1

Nr. Crt	Nr cadastral Nr. topografic	Suprafața* (mp)	Observații / Referințe
A1		Din acte: 7.500 Masurata: 6.423	Sector cadastral:49 Teren neimprejmuit; 7500mp din act. dif. la ID 465

B. Partea II. Proprietari și acte

Inscrieri privitoare la dreptul de proprietate și alte drepturi reale		Referințe
/		
Act Administrativ nr. TDP 1651-1958, din 09/08/2002 emis de CJSDPAT DOLJ;		
B1	Intabulare, drept de PROPRIETATE, dobandit prin Reconstituire, cota actuala 1/1, cota initiala 1/1 1) ZIDARU FLOREA, lipsa CNP	A1

C. Partea III. SARCINI .

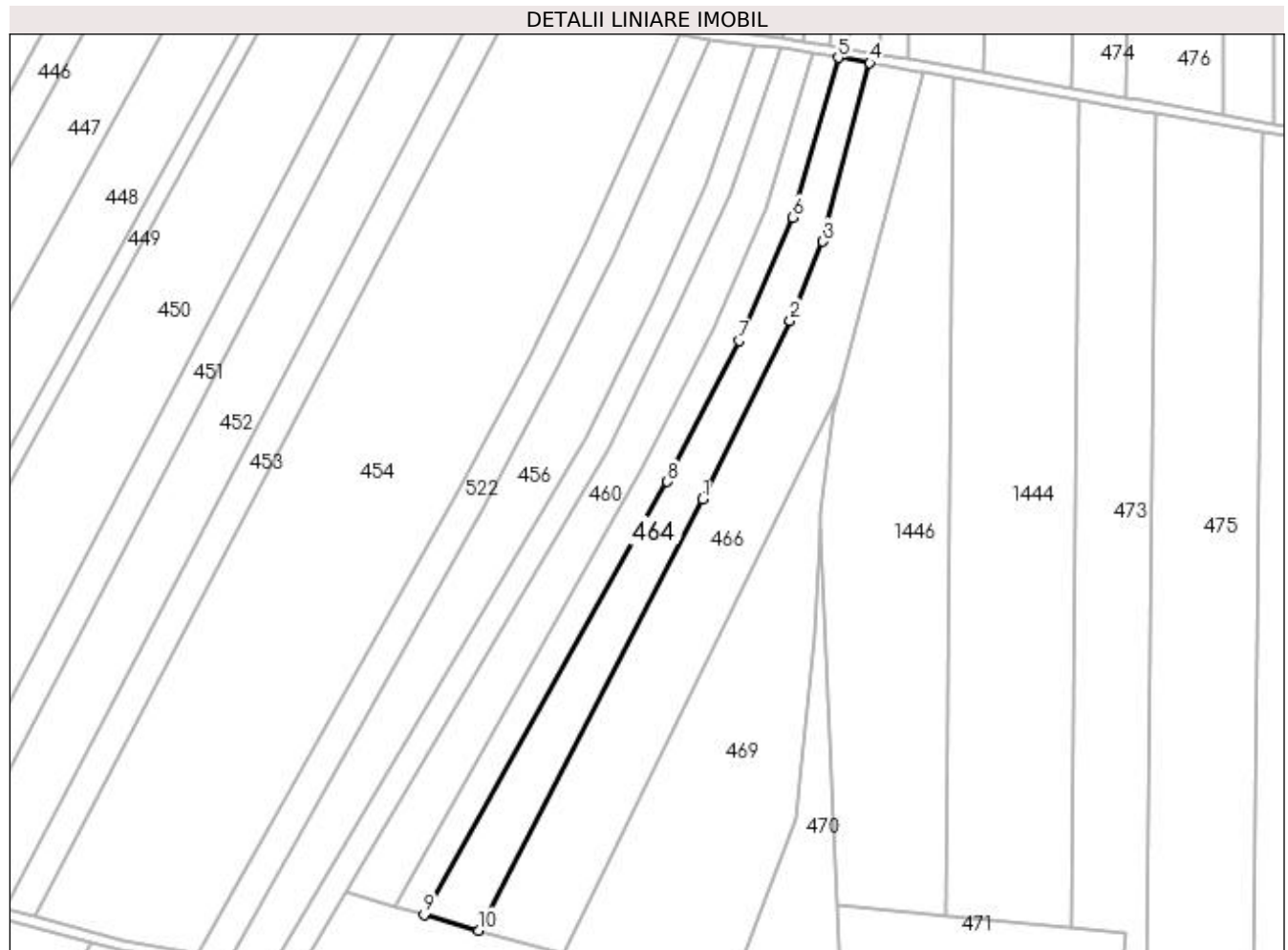
Inscrieri privind dezmembramintele dreptului de proprietate, drepturi reale de garanție și sarcini	Referințe
NU SUNT	

Anexa Nr. 1 La Partea I

Teren

Nr cadastral	Suprafața (mp)*	Observații / Referințe
	Din acte: 7.500 Masurata: 6.423	7500mp din act. dif. la ID 465

* Suprafața este determinată în planul de proiecție Stereo 70.



Date referitoare la teren

Crt	Categorie folosință	Intra vilan	Suprafața (mp)	Tarla	Parcelă	Nr. topo	Observații / Referințe
1	arabil	NU	6.423	99/3	23 CORP 1	-	7500mp din act. dif. la ID 465

Lungime Segmente

1) Valorile lungimilor segmentelor sunt obținute din proiecție în plan.

Punct început	X / Y	Punct sfârșit	X / Y	Lungime segment (** (m)
1	428.062,886 303.730,094	2	428.097,911 303.801,504	79.537
2	428.097,911 303.801,504	3	428.111,07 303.833,111	34.238
3	428.111,07 303.833,111	4	428.129,768 303.904,467	73.764
4	428.129,768 303.904,467	5	428.117,183 303.906,573	12.76
5	428.117,183 303.906,573	6	428.098,869 303.842,747	66.402

Punct început	X / Y	Punct sfârșit	X / Y	Lungime segment (** (m)
6	428.098,869 303.842,747	7	428.077,583 303.793,447	53.699
7	428.077,583 303.793,447	8	428.048,802 303.737,107	63.265
8	428.048,802 303.737,107	9	427.951,549 303.563,964	198.586
9	427.951,549 303.563,964	10	427.973,426 303.557,765	22.739
10	427.973,426 303.557,765	1	428.062,886 303.730,094	194.166

** Lungimile segmentelor sunt determinate în planul de proiecție Stereo 70 și sunt rotunjite la 1 milimetru.

*** Distanța dintre puncte este formată din segmente cumulate ce sunt mai mici decât valoarea 1 milimetru.

**DATE DESPRE IMOBILUL NR. 465**

Oficiul de Cadastru și Publicitate Imobiliară DOLJ
Biroul de Cadastru și Publicitate Imobiliară Craiova

A. Partea I. Descrierea imobilului

TEREN Extravilan

Adresa: Jud. Dolj, Tarla 99/3 Parcela 23 CORP 2

Nr. Crt	Nr cadastral Nr. topografic	Suprafața* (mp)	Observații / Referințe
A1		Din acte: 7.500 Masurata: 1.077	Sector cadastral:49 Teren neimprejmuit; 7500mp din act. dif. la ID 464

B. Partea II. Proprietari și acte

Inscrieri privitoare la dreptul de proprietate și alte drepturi reale		Referințe
/		
Act Administrativ nr. TDP 1651-1958, din 09/08/2002 emis de CJSDPAT DOLJ;		
B1	Intabulare, drept de PROPRIETATE, dobandit prin Reconstituire, cota actuala 1/1, cota initiala 1/1 1) ZIDARU FLOREA, lipsa CNP	A1

C. Partea III. SARCINI .

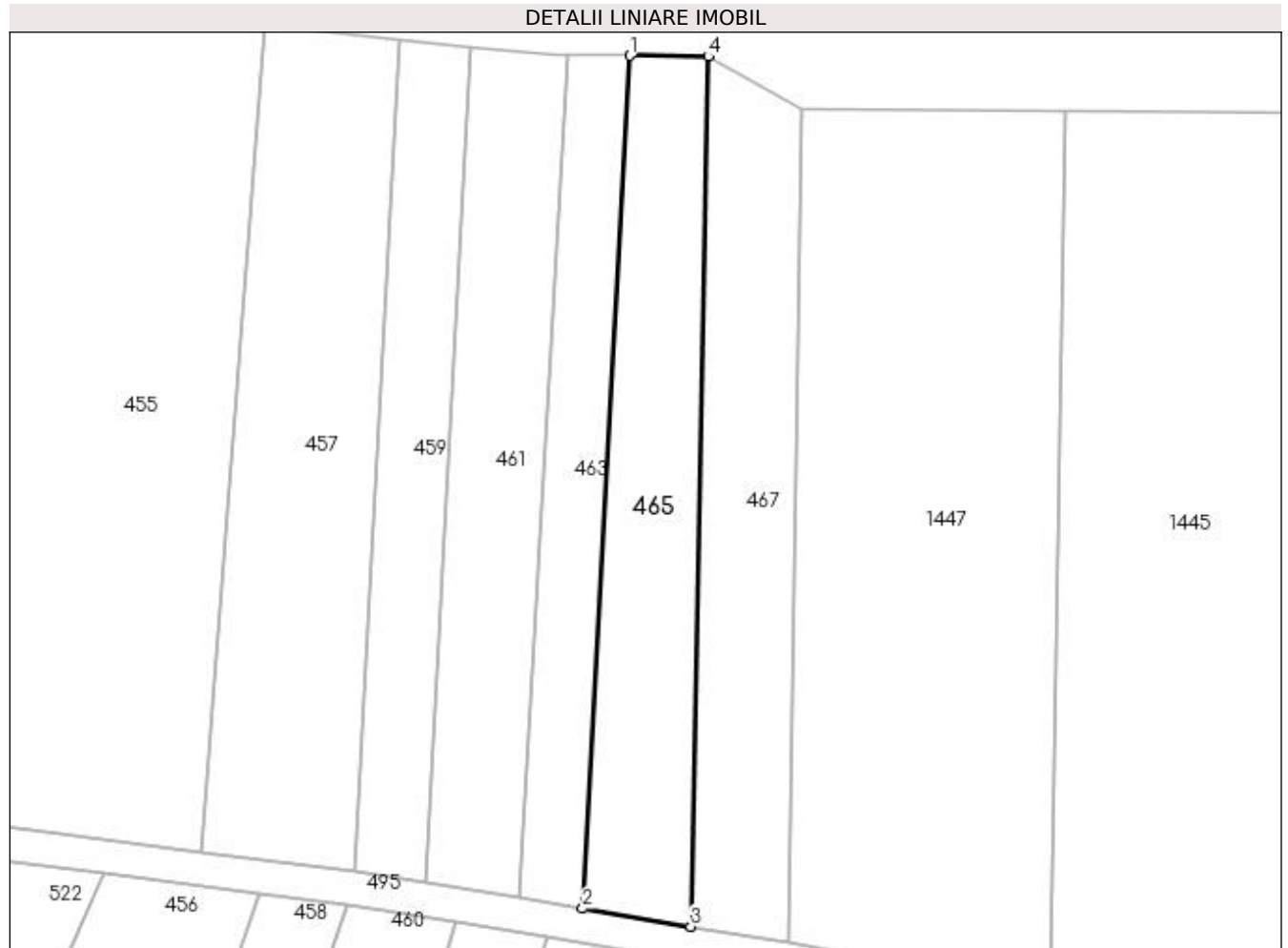
Inscrieri privind dezmembramintele dreptului de proprietate, drepturi reale de garanție și sarcini	Referințe
NU SUNT	

Anexa Nr. 1 La Partea I

Teren

Nr cadastral	Suprafața (mp)*	Observații / Referințe
	Din acte: 7.500 Masurata: 1.077	7500mp din act. dif. la ID 464

* Suprafața este determinată în planul de proiecție Stereo 70.



Date referitoare la teren

Crt	Categorie folosință	Intra vilan	Suprafața (mp)	Tarla	Parcelă	Nr. topo	Observații / Referințe
1	arabil	NU	1.077	99/3	23 CORP 2	-	7500mp din act. dif. la ID 464

Lungime Segmente

1) Valorile lungimilor segmentelor sunt obținute din proiecție în plan.

Punct început	X / Y	Punct sfârșit	X / Y	Lungime segment (** (m)
1	428.126,82 304.008,518	2	428.121,34 303.909,933	98.737
2	428.121,34 303.909,933	3	428.133,86 303.907,837	12.695
3	428.133,86 303.907,837	4	428.135,847 304.008,416	100.598
4	428.135,847 304.008,416	1	428.126,82 304.008,518	9.028

**** Lungimile segmentelor sunt determinate în planul de proiecție Stereo 70 și sunt rotunjite la 1 milimetru.**

***** Distanța dintre puncte este formată din segmente cumulate ce sunt mai mici decât valoarea 1 milimetru.**

**DATE DESPRE IMOBILUL NR. 466**

Oficiul de Cadastru și Publicitate Imobiliară DOLJ
 Biroul de Cadastru și Publicitate Imobiliară Craiova

A. Partea I. Descrierea imobilului

TEREN Extravilan

Adresa: Jud. Dolj, Tarla 99/3 Parcela 24

Nr. Crt	Nr cadastral Nr. topografic	Suprafața* (mp)	Observații / Referințe
A1		11.000	Sector cadastral:49 Teren neimprejmuit;

B. Partea II. Proprietari și acte

Inscrieri privitoare la dreptul de proprietate și alte drepturi reale	Referințe
/	
Act Administrativ nr. TDP 1193-45357, din 29/07/1999 emis de CJSDPAT DOLJ;	
B1	A1
Intabulare, drept de PROPRIETATE, dobandit prin Reconstituire, cota actuala 1/1, cota initiala 1/1	
1) PAVEL ION, decedat	
2) IACOB MARIA, lipsa CNP	

C. Partea III. SARCINI .

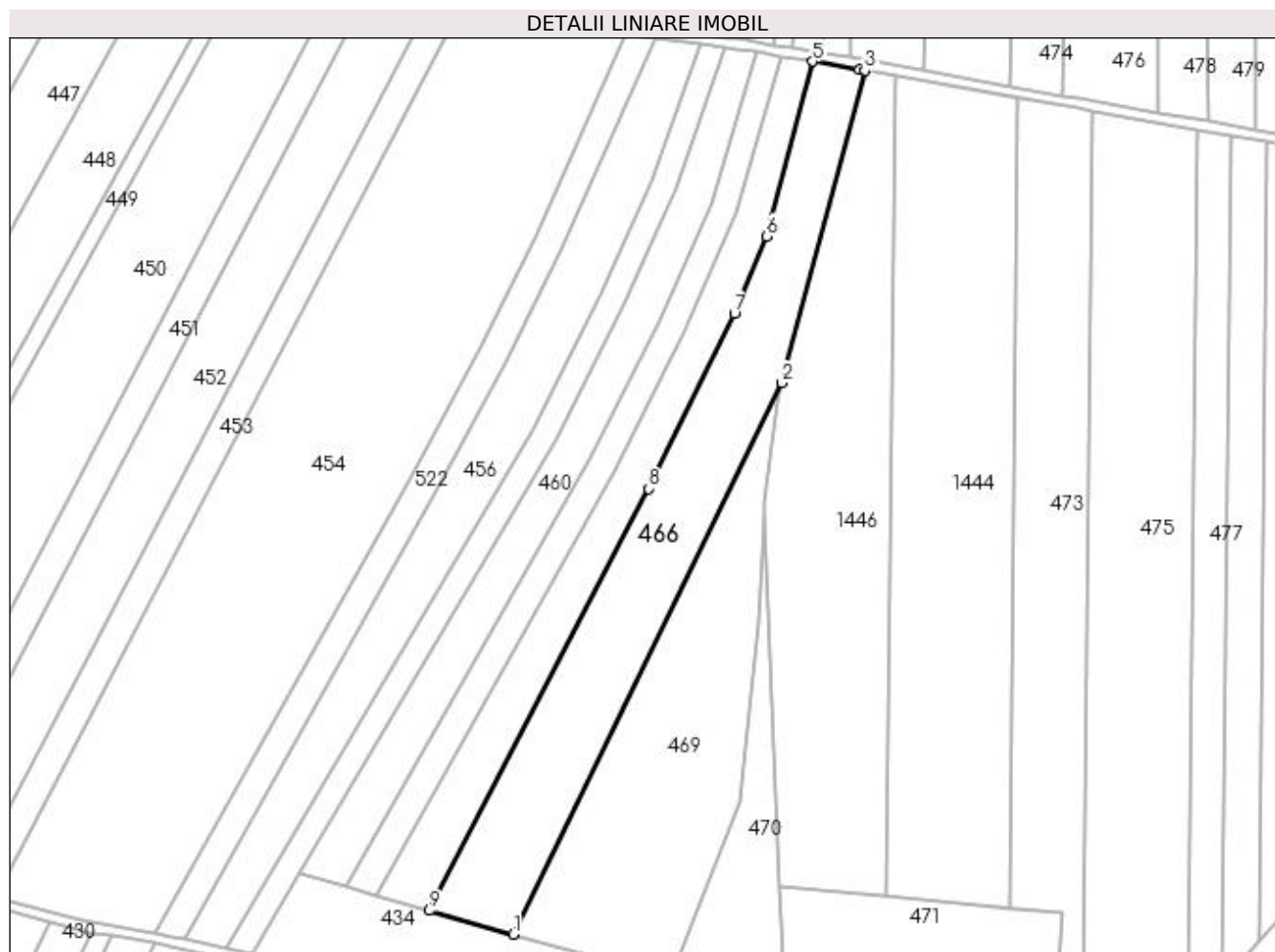
Inscrieri privind dezmembramintele dreptului de proprietate, drepturi reale de garanție și sarcini	Referințe
NU SUNT	

Anexa Nr. 1 La Partea I

Teren

Nr cadastral	Suprafața (mp)*	Observații / Referințe
	11.000	

* Suprafața este determinată în planul de proiecție Stereo 70.



Date referitoare la teren

Crt	Categorie folosință	Intra vilan	Suprafața (mp)	Tarla	Parcelă	Nr. topo	Observații / Referințe
1	arabil	NU	11.000	99/3	24	-	

Lungime Segmente

1) Valorile lungimilor segmentelor sunt obținute din proiecție în plan.

Punct început	X / Y	Punct sfârșit	X / Y	Lungime segment (** (m)
1	428.007,514 303.548,105	2	428.117,253 303.773,284	250.496
2	428.117,253 303.773,284	3	428.151,128 303.900,869	132.006
3	428.151,128 303.900,869	4	428.148,924 303.901,26	2.239
4	428.148,924 303.901,26	5	428.129,768 303.904,467	19.422
5	428.129,768 303.904,467	6	428.111,07 303.833,111	73.764

Punct început	X / Y	Punct sfârșit	X / Y	Lungime segment (** (m)
6	428.111,07 303.833,111	7	428.097,911 303.801,504	34.238
7	428.097,911 303.801,504	8	428.062,886 303.730,094	79.537
8	428.062,886 303.730,094	9	427.973,426 303.557,765	194.166
9	427.973,426 303.557,765	1	428.007,514 303.548,105	35.429

** Lungimile segmentelor sunt determinate în planul de proiecție Stereo 70 și sunt rotunjite la 1 milimetru.

*** Distanța dintre puncte este formată din segmente cumulate ce sunt mai mici decât valoarea 1 milimetru.

**DATE DESPRE IMOBILUL NR. 467**

Oficiul de Cadastru și Publicitate Imobiliară DOLJ
Biroul de Cadastru și Publicitate Imobiliară Craiova

A. Partea I. Descrierea imobilului

TEREN Extravilan

Adresa: Jud. Dolj, Tarla 99/3 Parcela 26

Nr. Crt	Nr cadastral Nr. topografic	Suprafața* (mp)	Observații / Referințe
A1		1.099	Sector cadastral:49 Teren neimprejmuit;

B. Partea II. Proprietari și acte

Inscrieri privitoare la dreptul de proprietate și alte drepturi reale		Referințe
/		
Act Normativ nr. Legea 7, din 13/03/1996 emis de Guvernul Romaniei (DG 1 din 07.01.2020, art. 35 alin 9 ANCP);		
B1	Inscrierea provizorie, drept de PROPRIETATE, dobandit prin Lege, cota actuala 1/1, cota initiala 1/1 1) NEIDENTIFICAT NEIDENTIFICAT	A1

C. Partea III. SARCINI .

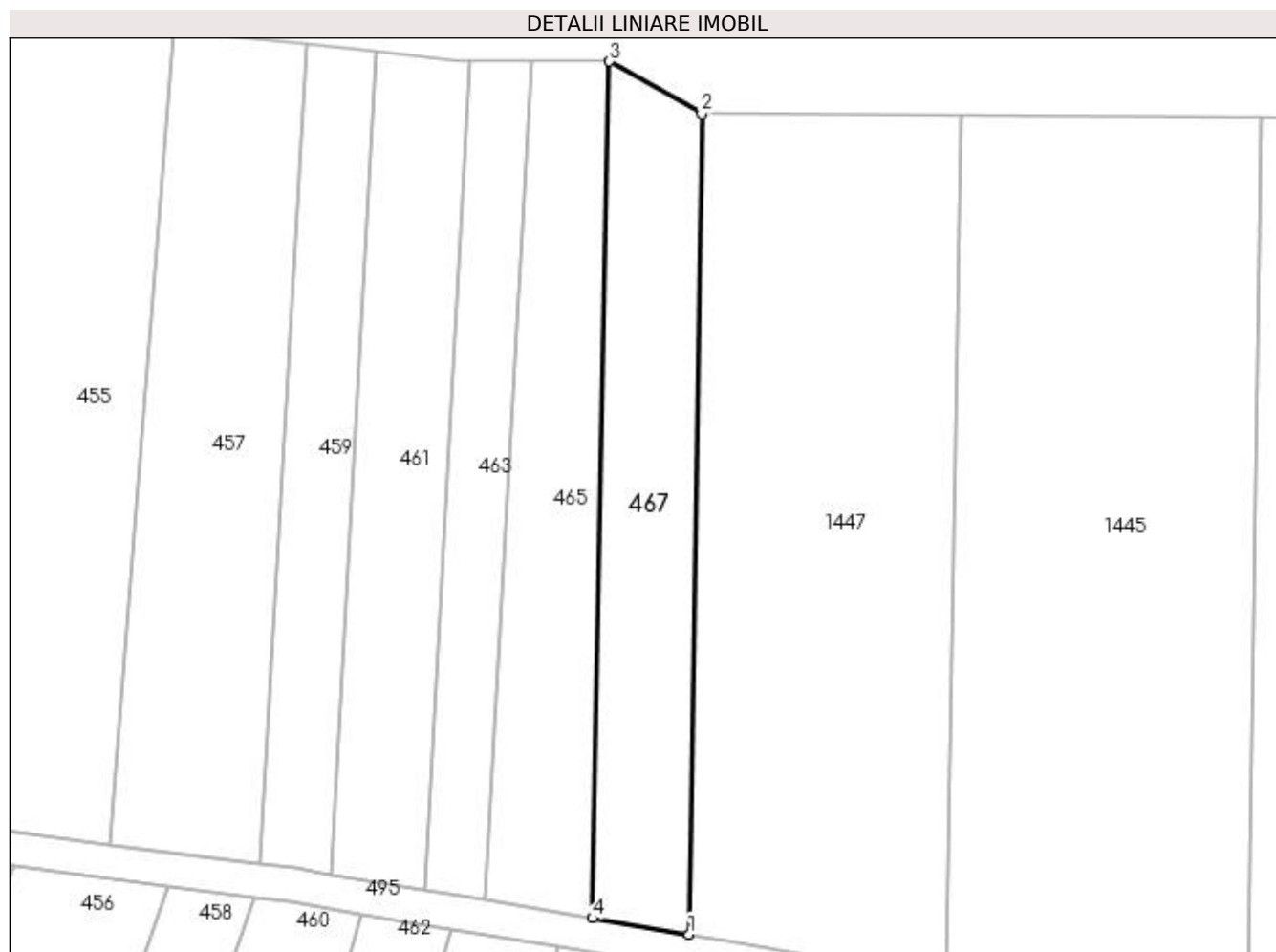
Inscrieri privind dezmembramintele dreptului de proprietate, drepturi reale de garanție și sarcini	Referințe
NU SUNT	

Anexa Nr. 1 La Partea I

Teren

Nr cadastral	Suprafața (mp)*	Observații / Referințe
	1.099	

* Suprafața este determinată în planul de proiecție Stereo 70.



Date referitoare la teren

Crt	Categorie folosință	Intra vilan	Suprafața (mp)	Tarla	Parcelă	Nr. topo	Observații / Referințe
1	arabil	NU	1.099	99/3	26	-	

Lungime Segmente

1) Valorile lungimilor segmentelor sunt obținute din proiecție în plan.

Punct început	X / Y	Punct sfârșit	X / Y	Lungime segment (** (m)
1	428.145,176 303.905,943	2	428.146,704 304.002,266	96.335
2	428.146,704 304.002,266	3	428.135,847 304.008,416	12.478
3	428.135,847 304.008,416	4	428.133,86 303.907,837	100.598
4	428.133,86 303.907,837	1	428.145,176 303.905,943	11.473

**** Lungimile segmentelor sunt determinate în planul de proiecție Stereo 70 și sunt rotunjite la 1 milimetru.**

***** Distanța dintre puncte este formată din segmente cumulate ce sunt mai mici decât valoarea 1 milimetru.**

**DATE DESPRE IMOBILUL NR. 468**

Oficiul de Cadastru și Publicitate Imobiliară DOLJ
 Biroul de Cadastru și Publicitate Imobiliară Craiova

A. Partea I. Descrierea imobilului

TEREN Extravilan

Adresa: Jud. Dolj, Tarla 98 Parcela 1/1

Nr. Crt	Nr cadastral Nr. topografic	Suprafața* (mp)	Observații / Referințe
A1		15.000	Sector cadastral:49 Teren neimprejmuit; In TDP in scris T100, eronat in TDP

B. Partea II. Proprietari și acte

Inscrieri privitoare la dreptul de proprietate și alte drepturi reale		Referințe
/		
Act Administrativ nr. TDP 1982, din 31/03/2004 emis de CJSDPAT DOLJ (RETRACTARE LA TDP 1229 CF HCJ 848/2002);		
B1	Intabulare, drept de PROPRIETATE, dobandit prin Reconstituire, cota actuala 1/1, cota initiala 1/1 1) VLAICU ANETA, lipsa CNP	A1

C. Partea III. SARCINI .

Inscrieri privind dezmembramintele dreptului de proprietate, drepturi reale de garanție și sarcini	Referințe
NU SUNT	

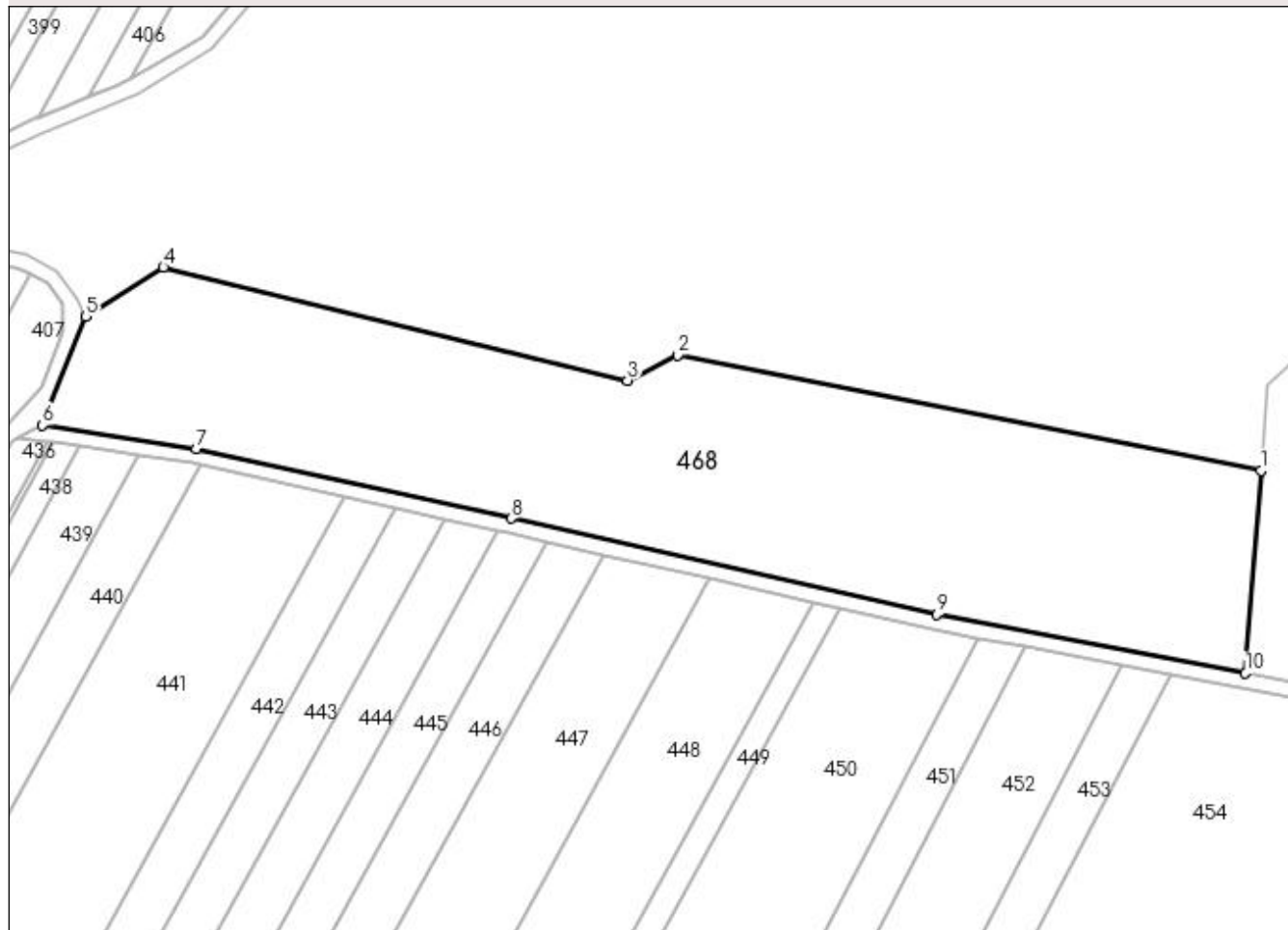
Anexa Nr. 1 La Partea I

Teren

Nr cadastral	Suprafața (mp)*	Observații / Referințe
	15.000	In TDP inscris T100, eronat in TDP

* Suprafața este determinată în planul de proiecție Stereo 70.

DETALII LINIARE IMOBIL



Date referitoare la teren

Crt	Categorie folosință	Intra vilan	Suprafața (mp)	Tarla	Parcelă	Nr. topo	Observații / Referințe
1	arabil	NU	15.000	98	1/1	-	In TDP inscris T100, eronat in TDP

Lungime Segmente

1) Valorile lungimilor segmentelor sunt obținute din proiecție în plan.

Punct început	X / Y	Punct sfârșit	X / Y	Lungime segment (** (m)
1	428.009,783 303.979,686	2	427.857,309 304.009,807	155.421
2	427.857,309 304.009,807	3	427.844,278 304.003,239	14.593
3	427.844,278 304.003,239	4	427.722,994 304.032,782	124.83
4	427.722,994 304.032,782	5	427.702,703 304.019,934	24.017
5	427.702,703 304.019,934	6	427.691,416 303.991,464	30.626

Punct început	X / Y	Punct sfârșit	X / Y	Lungime segment (** (m)
6	427.691,416 303.991,464	7	427.731,636 303.985,44	40.668
7	427.731,636 303.985,44	8	427.813,942 303.967,23	84.296
8	427.813,942 303.967,23	9	427.925,04 303.942,072	113.912
9	427.925,04 303.942,072	10	428.005,738 303.926,747	82.14
10	428.005,738 303.926,747	1	428.009,783 303.979,686	53.093

** Lungimile segmentelor sunt determinate în planul de proiecție Stereo 70 și sunt rotunjite la 1 milimetru.

*** Distanța dintre puncte este formată din segmente cumulate ce sunt mai mici decât valoarea 1 milimetru.

**DATE DESPRE IMOBILUL NR. 469**

Oficiul de Cadastru și Publicitate Imobiliară DOLJ
Biroul de Cadastru și Publicitate Imobiliară Craiova

A. Partea I. Descrierea imobilului

TEREN Extravilan

Adresa: Jud. Dolj, Tarla 99/3 Parcela 25

Nr. Crt	Nr cadastral Nr. topografic	Suprafața* (mp)	Observații / Referințe
A1		10.000	Sector cadastral:49 Teren neimprejmuit;

B. Partea II. Proprietari și acte

Inscrieri privitoare la dreptul de proprietate și alte drepturi reale		Referințe
/		
Act Normativ nr. Legea 7, din 13/03/1996 emis de Guvernul Romaniei (DG 1 din 07.01.2020, art. 35 alin 9 ANCP);		
B1	Inscrierea provizorie, drept de PROPRIETATE, dobandit prin Lege, cota actuala 1/1, cota initiala 1/1 1) NEIDENTIFICAT NEIDENTIFICAT	A1

C. Partea III. SARCINI .

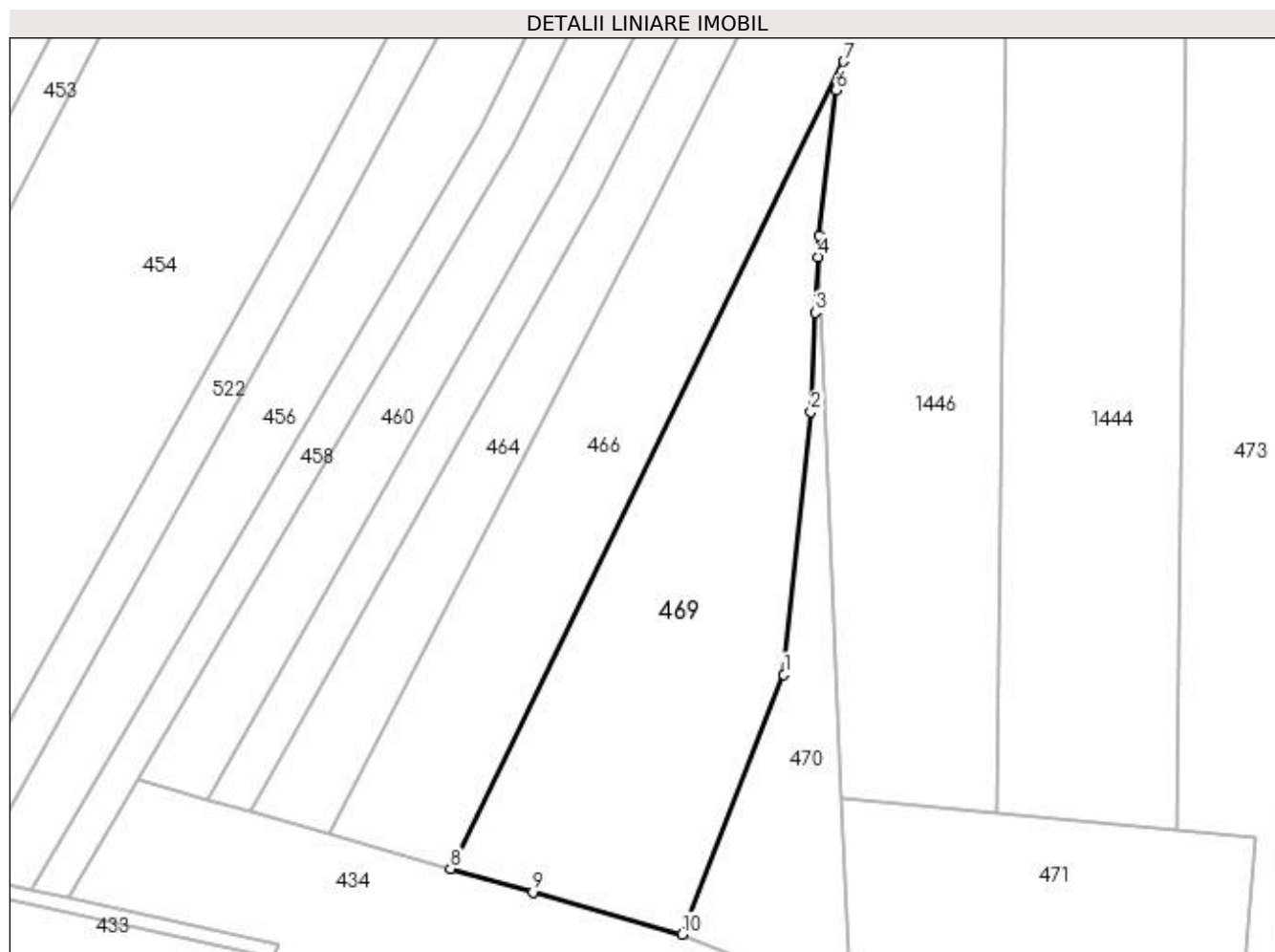
Inscrieri privind dezmembramintele dreptului de proprietate, drepturi reale de garanție și sarcini	Referințe
NU SUNT	

Anexa Nr. 1 La Partea I

Teren

Nr cadastral	Suprafața (mp)*	Observații / Referințe
	10.000	

* Suprafața este determinată în planul de proiecție Stereo 70.



Date referitoare la teren

Crt	Categorie folosință	Intra vilan	Suprafața (mp)	Tarla	Parcelă	Nr. topo	Observații / Referințe
1	arabil	NU	10.000	99/3	25	-	

Lungime Segmente

1) Valorile lungimilor segmentelor sunt obținute din proiecție în plan.

Punct început	X / Y	Punct sfârșit	X / Y	Lungime segment (** (m)
1	428.100,54 303.602,31	2	428.108,127 303.675,57	73.651
2	428.108,127 303.675,57	3	428.109,364 303.703,266	27.723
3	428.109,364 303.703,266	4	428.110,054 303.718,745	15.494
4	428.110,054 303.718,745	5	428.110,315 303.724,586	5.847
5	428.110,315 303.724,586	6	428.115,148 303.765,359	41.058

Punct început	X / Y	Punct sfârșit	X / Y	Lungime segment (** (m)
6	428.115,148 303.765,359	7	428.117,253 303.773,284	8.2
7	428.117,253 303.773,284	8	428.007,514 303.548,105	250.496
8	428.007,514 303.548,105	9	428.030,564 303.541,574	23.958
9	428.030,564 303.541,574	10	428.072,158 303.529,787	43.232
10	428.072,158 303.529,787	1	428.100,54 303.602,31	77.88

** Lungimile segmentelor sunt determinate în planul de proiecție Stereo 70 și sunt rotunjite la 1 milimetru.

*** Distanța dintre puncte este formată din segmente cumulate ce sunt mai mici decât valoarea 1 milimetru.

**DATE DESPRE IMOBILUL NR. 470**

Oficiul de Cadastru și Publicitate Imobiliară DOLJ
Biroul de Cadastru și Publicitate Imobiliară Craiova

A. Partea I. Descrierea imobilului

TEREN Extravilan

Adresa: Jud. Dolj, Tarla 98 Parcela 2

Nr. Crt	Nr cadastral Nr. topografic	Suprafața* (mp)	Observații / Referințe
A1		3.377	Sector cadastral:49 Teren neimprijmit;

B. Partea II. Proprietari și acte

Inscrieri privitoare la dreptul de proprietate și alte drepturi reale	Referințe
/	
Act Administrativ nr. TDP 1705, din 20/12/2002 emis de CJSDPAT DOLJ;	
B1	A1
Intabulare, drept de PROPRIETATE, dobândit prin Reconstituire, cota actuala 1/1, cota initiala 1/1 1) PUTUREANU DUMITRU, lipsa CNP	

C. Partea III. SARCINI .

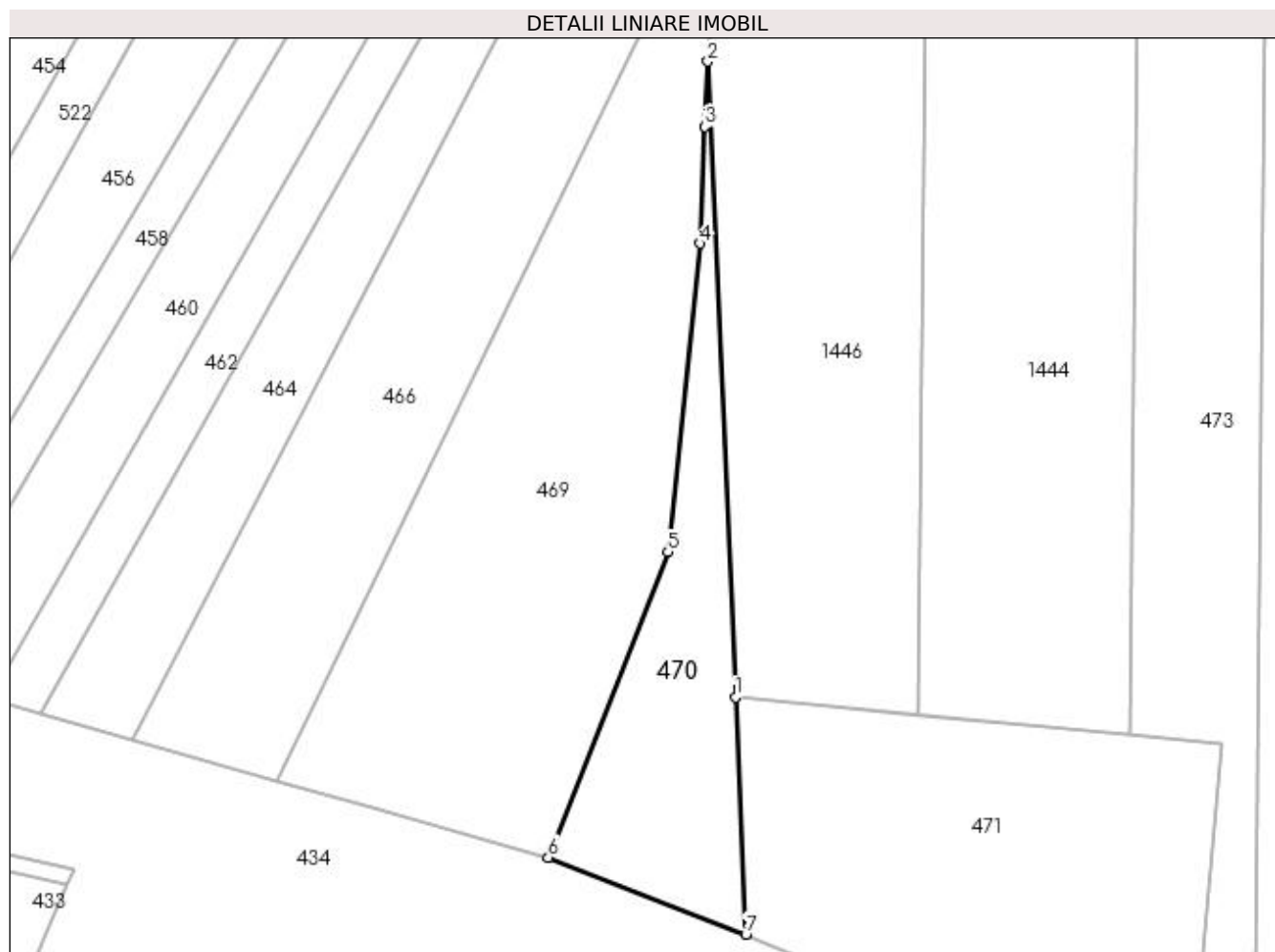
Inscrieri privind dezmembramintele dreptului de proprietate, drepturi reale de garanție și sarcini	Referințe
NU SUNT	

Anexa Nr. 1 La Partea I

Teren

Nr cadastral	Suprafața (mp)*	Observații / Referințe
	3.377	

* Suprafața este determinată în planul de proiecție Stereo 70.



Date referitoare la teren

Crt	Categorie folosință	Intra vilan	Suprafața (mp)	Tarla	Parcelă	Nr. topo	Observații / Referințe
1	arabil	NU	3.377	98	2	-	

Lungime Segmente

1) Valorile lungimilor segmentelor sunt obținute din proiecție în plan.

Punct început	X / Y	Punct sfârșit	X / Y	Lungime segment (** (m)
1	428.116,617 303.567,898	2	428.110,054 303.718,745	150.99
2	428.110,054 303.718,745	3	428.109,364 303.703,266	15.494
3	428.109,364 303.703,266	4	428.108,127 303.675,57	27.723
4	428.108,127 303.675,57	5	428.100,54 303.602,31	73.651
5	428.100,54 303.602,31	6	428.072,158 303.529,787	77.88

Punct început	X / Y	Punct sfârșit	X / Y	Lungime segment (** (m)
6	428.072,158 303.529,787	7	428.119,069 303.511,552	50.33
7	428.119,069 303.511,552	1	428.116,617 303.567,898	56.399

** Lungimile segmentelor sunt determinate în planul de proiecție Stereo 70 și sunt rotunjite la 1 milimetru.

*** Distanța dintre puncte este formată din segmente cumulate ce sunt mai mici decât valoarea 1 milimetru.

**DATE DESPRE IMOBILUL NR. 471**

Oficiul de Cadastru și Publicitate Imobiliară DOLJ
Biroul de Cadastru și Publicitate Imobiliară Craiova

A. Partea I. Descrierea imobilului

TEREN Extravilan

Adresa: Jud. Dolj, Tarla 98 Parcela 1357

Nr. Crt	Nr cadastral Nr. topografic	Suprafața* (mp)	Observații / Referințe
A1		7.955	Sector cadastral:49 Teren neimprejmuit;

B. Partea II. Proprietari și acte

Inscrieri privitoare la dreptul de proprietate și alte drepturi reale		Referințe
/		
Act Normativ nr. Legea 7, din 13/03/1996 emis de Guvernul Romaniei (ODG 1 din 07.01.2020, art. 35 alin 9 ANCP);		
B1	Inscrierea provizorie, drept de PROPRIETATE, dobandit prin Lege, cota actuala 1/1, cota initiala 1/1 1) NEIDENTIFICAT NEIDENTIFICAT	A1

C. Partea III. SARCINI .

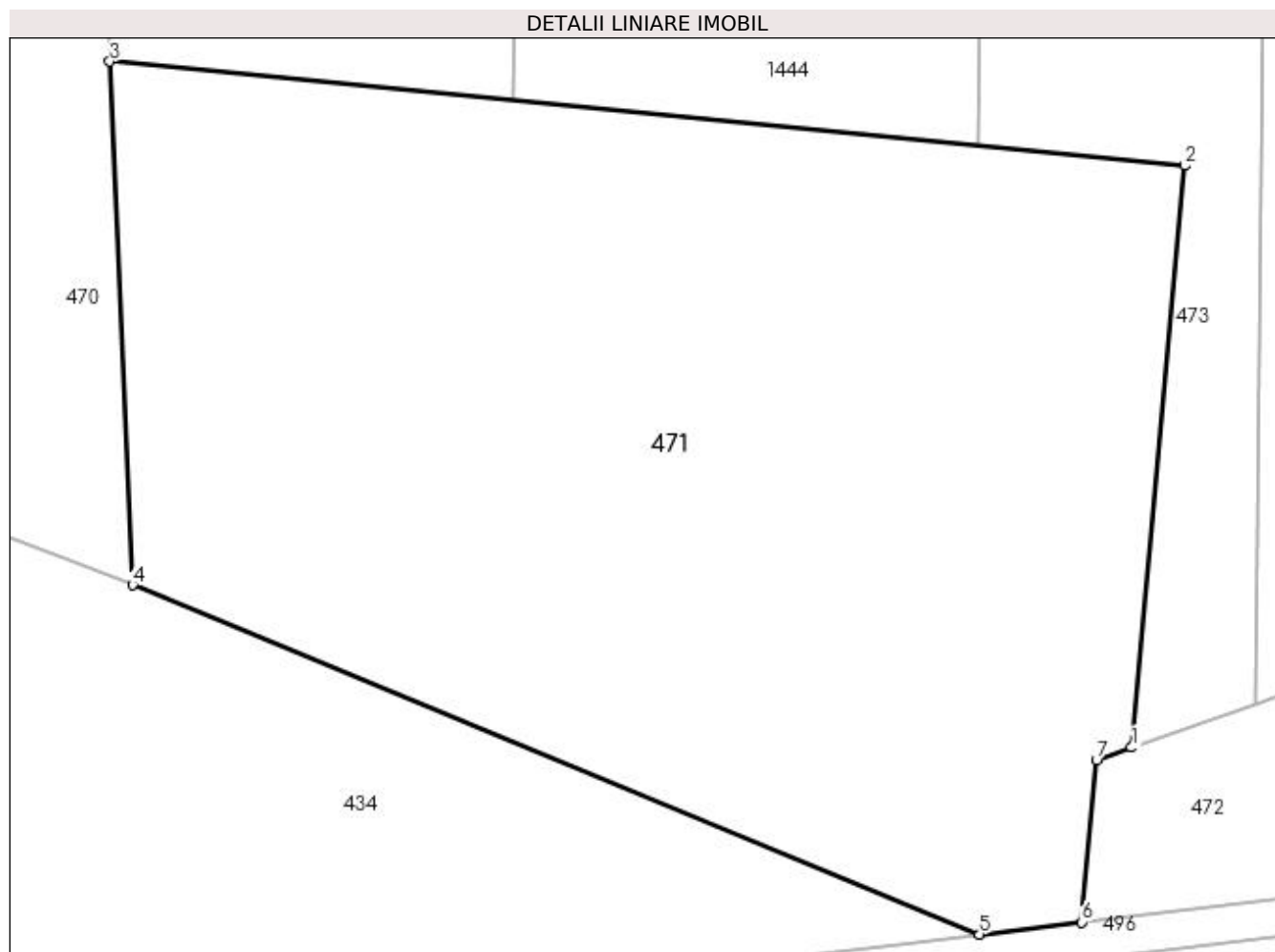
Inscrieri privind dezmembramintele dreptului de proprietate, drepturi reale de garanție și sarcini	Referințe
NU SUNT	

Anexa Nr. 1 La Partea I

Teren

Nr cadastral	Suprafața (mp)*	Observații / Referințe
	7.955	

* Suprafața este determinată în planul de proiecție Stereo 70.



Date referitoare la teren

Crt	Categorie folosință	Intra vilan	Suprafața (mp)	Tarla	Parcelă	Nr. topo	Observații / Referințe
1	pasune	NU	7.955	98	1358	-	

Lungime Segmente

1) Valorile lungimilor segmentelor sunt obținute din proiecție în plan.

Punct început	X / Y	Punct sfârșit	X / Y	Lungime segment (** (m)
1	428.226,623 303.494,085	2	428.232,298 303.556,699	62.87
2	428.232,298 303.556,699	3	428.116,617 303.567,898	116.222
3	428.116,617 303.567,898	4	428.119,069 303.511,552	56.399
4	428.119,069 303.511,552	5	428.210,239 303.473,976	98.61
5	428.210,239 303.473,976	6	428.221,258 303.475,278	11.096

Punct început	X / Y	Punct sfârșit	X / Y	Lungime segment (** (m)
6	428.221,258 303.475,278	7	428.222,841 303.492,736	17.53
7	428.222,841 303.492,736	1	428.226,623 303.494,085	4.016

** Lungimile segmentelor sunt determinate în planul de proiecție Stereo 70 și sunt rotunjite la 1 milimetru.

*** Distanța dintre puncte este formată din segmente cumulate ce sunt mai mici decât valoarea 1 milimetru.

**DATE DESPRE IMOBILUL NR. 472**

Oficiul de Cadastru și Publicitate Imobiliară DOLJ
Biroul de Cadastru și Publicitate Imobiliară Craiova

A. Partea I. Descrierea imobilului

TEREN Extravilan

Adresa: Jud. Dolj, Tarla 98 Parcela 1358

Nr. Crt	Nr cadastral Nr. topografic	Suprafața* (mp)	Observații / Referințe
A1		7.970	Sector cadastral:49 Teren neimprejmuit;

B. Partea II. Proprietari și acte

Inscrieri privitoare la dreptul de proprietate și alte drepturi reale		Referințe
/		
Act Normativ nr. Legea 7, din 13/03/1996 emis de Guvernul Romaniei (ODG 1 din 07.01.2020, art. 35 alin 9 ANCP);		
B1	Inscrierea provizorie, drept de PROPRIETATE, dobandit prin Lege, cota actuala 1/1, cota initiala 1/1 1) NEIDENTIFICAT NEIDENTIFICAT	A1

C. Partea III. SARCINI .

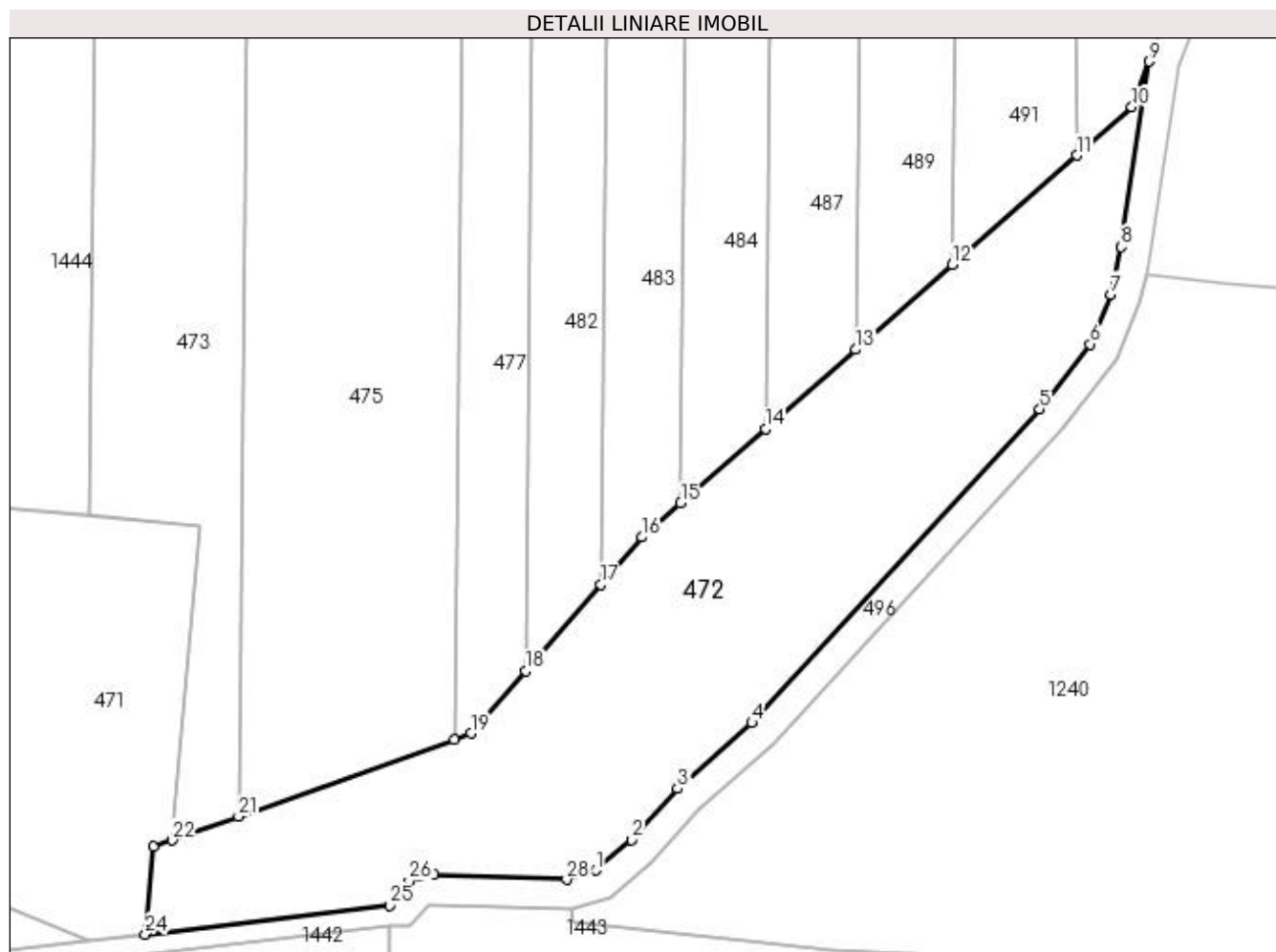
Inscrieri privind dezmembramintele dreptului de proprietate, drepturi reale de garanție și sarcini	Referințe
NU SUNT	

Anexa Nr. 1 La Partea I

Teren

Nr cadastral	Suprafața (mp)*	Observații / Referințe
	7.970	

* Suprafața este determinată în planul de proiecție Stereo 70.



Date referitoare la teren

Crt	Categorie folosință	Intravilan	Suprafața (mp)	Tarla	Parcelă	Nr. topo	Observații / Referințe
1	arabil	NU	7.970	98	1358	-	

Lungime Segmente

1) Valorile lungimilor segmentelor sunt obținute din proiecție în plan.

Punct început	X / Y	Punct sfârșit	X / Y	Lungime segment (** (m)
1	428.311,344 303.488,044	2	428.318,375 303.494,139	9.305
3	428.327,559 303.504,381	4	428.342,428 303.517,498	19.828
5	428.399,96 303.580,093	6	428.410,018 303.593,074	16.421
7	428.414,174 303.602,987	8	428.416,249 303.612,472	9.71
9	428.421,756 303.649,518	10	428.418,287 303.640,434	9.724

Punct început	X / Y	Punct sfârșit	X / Y	Lungime segment (** (m)
2	428.318,375 303.494,139	3	428.327,559 303.504,381	13.756
4	428.342,428 303.517,498	5	428.399,96 303.580,093	85.018
6	428.410,018 303.593,074	7	428.414,174 303.602,987	10.749
8	428.416,249 303.612,472	9	428.421,756 303.649,518	37.453
10	428.418,287 303.640,434	11	428.407,269 303.630,765	14.658

Punct început	X / Y	Punct sfârșit	X / Y	Lungime segment (** (m)	Punct început	X / Y	Punct sfârșit	X / Y	Lungime segment (** (m)
11	428.407,269 303.630,765	12	428.382,449 303.608,985	33.021	12	428.382,449 303.608,985	13	428.363,113 303.592,017	25.726
13	428.363,113 303.592,017	14	428.345,12 303.576,227	23.939	14	428.345,12 303.576,227	15	428.328,223 303.561,4	22.48
15	428.328,223 303.561,4	16	428.320,417 303.554,55	10.385	16	428.320,417 303.554,55	17	428.312,252 303.545,161	12.443
17	428.312,252 303.545,161	18	428.297,212 303.527,865	22.921	18	428.297,212 303.527,865	19	428.286,364 303.515,391	16.531
19	428.286,364 303.515,391	20	428.283,006 303.514,193	3.565	20	428.283,006 303.514,193	21	428.239,904 303.498,821	45.761
21	428.239,904 303.498,821	22	428.226,623 303.494,085	14.1	22	428.226,623 303.494,085	23	428.222,841 303.492,736	4.016
23	428.222,841 303.492,736	24	428.221,258 303.475,278	17.53	24	428.221,258 303.475,278	25	428.270,056 303.481,044	49.138
25	428.270,056 303.481,044	26	428.273,99 303.485,946	6.285	26	428.273,99 303.485,946	27	428.278,933 303.487,204	5.1
27	428.278,933 303.487,204	28	428.305,463 303.486,22	26.548	28	428.305,463 303.486,22	1	428.311,344 303.488,044	6.158

** Lungimile segmentelor sunt determinate în planul de proiecție Stereo 70 și sunt rotunjite la 1 milimetru.

*** Distanța dintre puncte este formată din segmente cumulate ce sunt mai mici decât valoarea 1 milimetru.

**DATE DESPRE IMOBILUL NR. 473**

Oficiul de Cadastru și Publicitate Imobiliară DOLJ
Biroul de Cadastru și Publicitate Imobiliară Craiova

A. Partea I. Descrierea imobilului

TEREN Extravilan

Adresa: Jud. Dolj, Tarla 98 Parcela 1

Nr. Crt	Nr cadastral Nr. topografic	Suprafața* (mp)	Observații / Referințe
A1		Din acte: 13.000 Masurata: 10.645	Sector cadastral:49 Teren neimprejmuit;

B. Partea II. Proprietari și acte

Inscrieri privitoare la dreptul de proprietate și alte drepturi reale		Referințe
/		
Act Notarial nr. Contract donatie 1888, din 09/03/2004 emis de BNP Asoc. Ilie Lapadatu & Ecaterina Tobescu (TDP 684-14942/24.01.1997);		
B1	Intabulare, drept de PROPRIETATE, dobandit prin Conventie, cota actuala 1/1, cota initiala 1/1 1) NICOLICI CONSTANTINA	A1

C. Partea III. SARCINI .

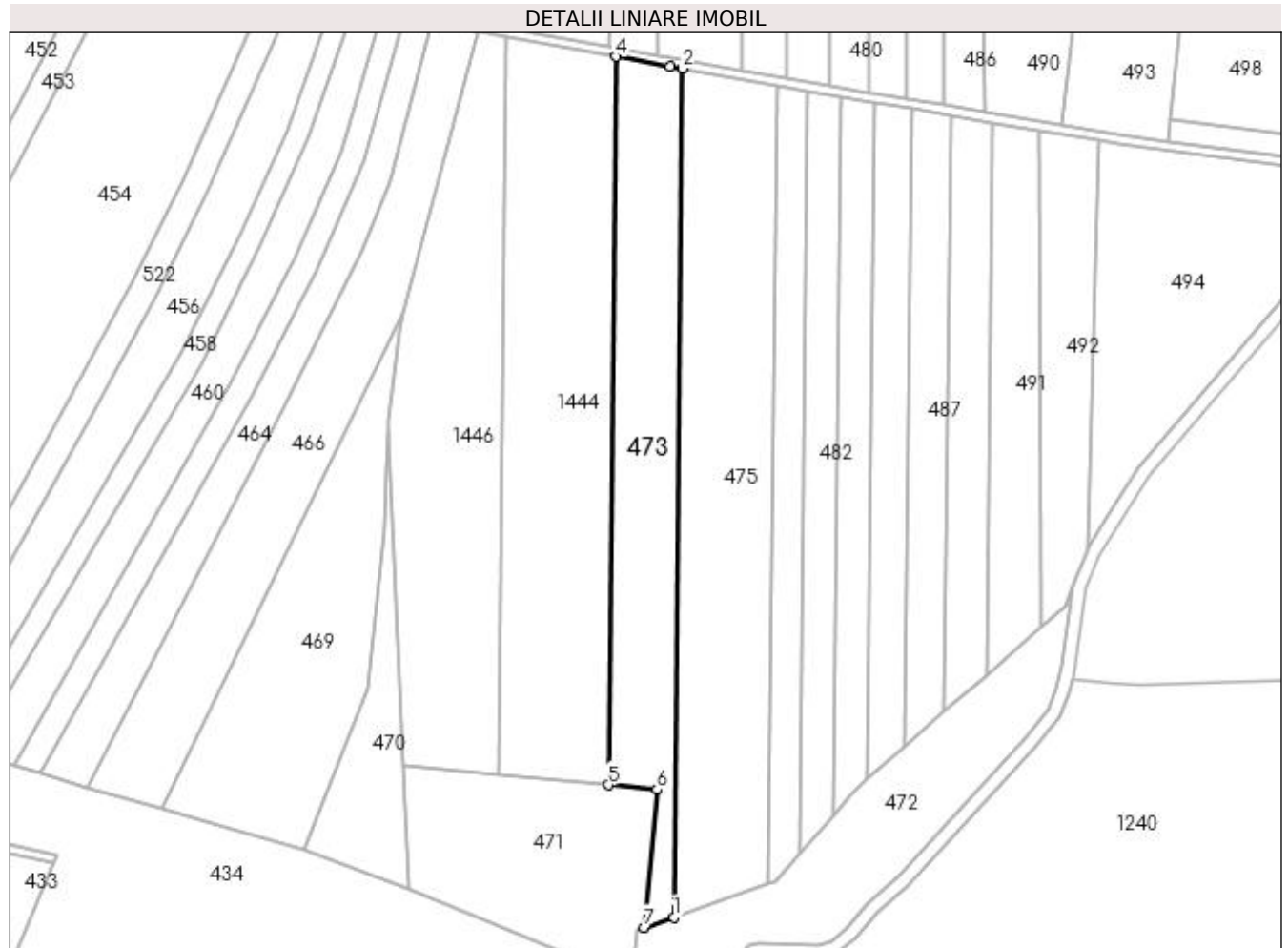
Inscrieri privind dezmembramintele dreptului de proprietate, drepturi reale de garanție și sarcini	Referințe
NU SUNT	

Anexa Nr. 1 La Partea I

Teren

Nr cadastral	Suprafața (mp)*	Observații / Referințe
	Din acte: 13.000 Masurata: 10.645	

* Suprafața este determinată în planul de proiecție Stereo 70.



Date referitoare la teren

Crt	Categorie folosință	Intravilan	Suprafața (mp)	Tarla	Parcelă	Nr. topo	Observații / Referințe
1	arabil	NU	10.645	98	1	-	13000mp din act diferenta la ID474

Lungime Segmente

1) Valorile lungimilor segmentelor sunt obținute din proiecție în plan.

Punct început	X / Y	Punct sfârșit	X / Y	Lungime segment (** (m)
1	428.239,904 303.498,821	2	428.243,968 303.884,411	385.611
2	428.243,968 303.884,411	3	428.238,266 303.885,426	5.791
3	428.238,266 303.885,426	4	428.213,672 303.889,785	24.978
4	428.213,672 303.889,785	5	428.210,184 303.558,84	330.964

Punct început	X / Y	Punct sfârșit	X / Y	Lungime segment (** (m)
5	428.210,184 303.558,84	6	428.232,298 303.556,699	22.218
6	428.232,298 303.556,699	7	428.226,623 303.494,085	62.87
7	428.226,623 303.494,085	1	428.239,904 303.498,821	14.1

** Lungimile segmentelor sunt determinate în planul de proiecție Stereo 70 și sunt rotunjite la 1 milimetru.

*** Distanța dintre puncte este formată din segmente cumulate ce sunt mai mici decât valoarea 1 milimetru.

**DATE DESPRE IMOBILUL NR. 474**

Oficiul de Cadastru și Publicitate Imobiliară DOLJ
Biroul de Cadastru și Publicitate Imobiliară Craiova

A. Partea I. Descrierea imobilului

TEREN Extravilan

Adresa: Jud. Dolj, Tarla 98 Parcela 1

Nr. Crt	Nr cadastral Nr. topografic	Suprafața* (mp)	Observații / Referințe
A1		Din acte: 13.000 Masurata: 2.355	Sector cadastral:49 Teren neimprejmuit;

B. Partea II. Proprietari și acte

Inscrieri privitoare la dreptul de proprietate și alte drepturi reale		Referințe
/		
Act Notarial nr. Contract donatie 1888, din 09/03/2004 emis de BNP Asoc. Ilie Lapadatu & Ecaterina Tobescu (TDP 684-14942/24.01.1997);		
B1	Intabulare, drept de PROPRIETATE, dobandit prin Conventie, cota actuala 1/1, cota initiala 1/1 1) NICOLICI CONSTANTINA	A1

C. Partea III. SARCINI .

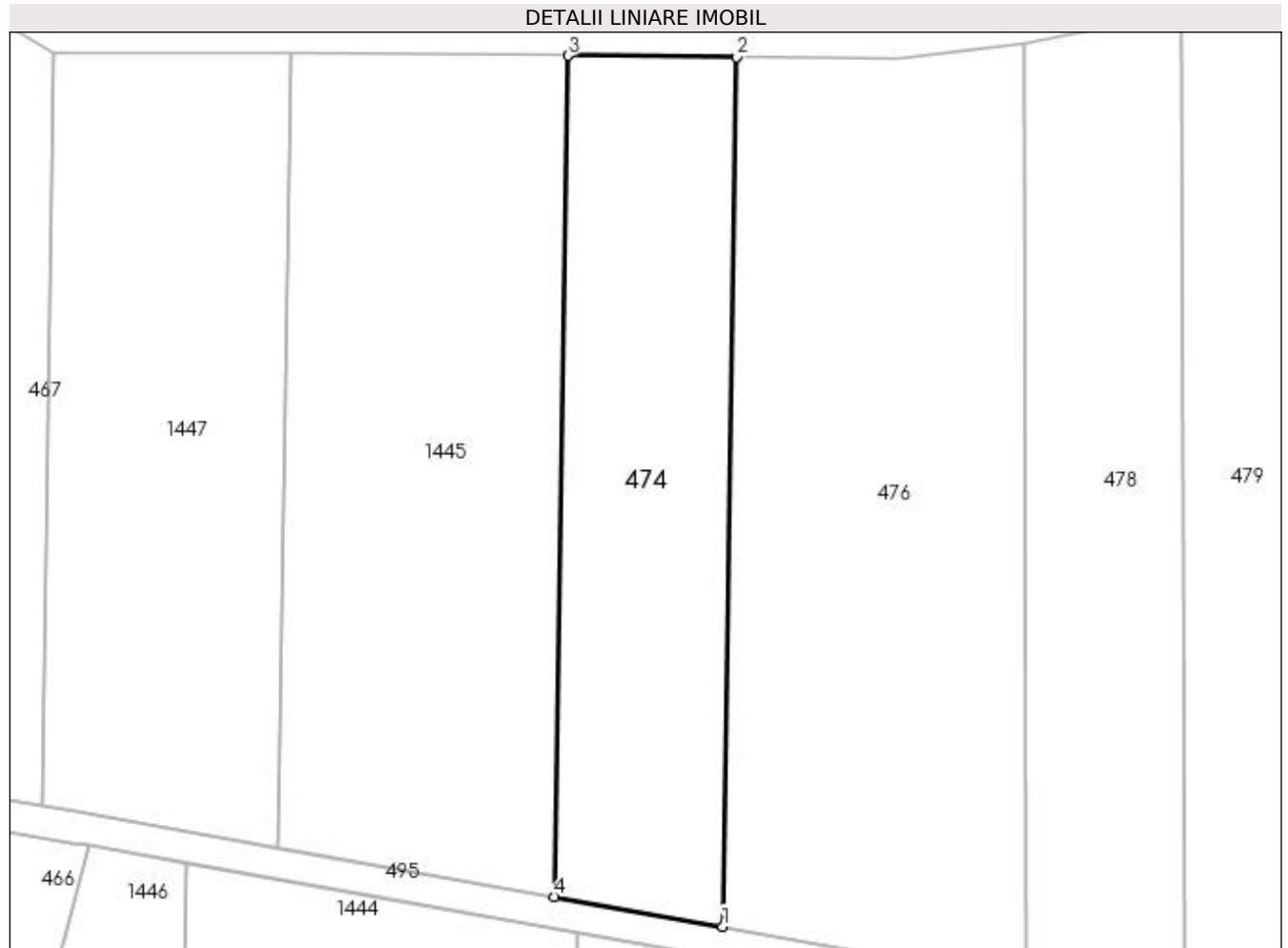
Inscrieri privind dezmembramintele dreptului de proprietate, drepturi reale de garanție și sarcini	Referințe
NU SUNT	

Anexa Nr. 1 La Partea I

Teren

Nr cadastral	Suprafața (mp)*	Observații / Referințe
	Din acte: 13.000 Masurata: 2.355	

* Suprafața este determinată în planul de proiecție Stereo 70.



Date referitoare la teren

Crt	Categorie folosință	Intra vilan	Suprafața (mp)	Tarla	Parcelă	Nr. topo	Observații / Referințe
1	arabil	NU	2.355	98	1	-	13000mp din act diferenta la ID473

Lungime Segmente

1) Valorile lungimilor segmentelor sunt obținute din proiecție în plan.

Punct început	X / Y	Punct sfârșit	X / Y	Lungime segment (** (m)
1	428.232,253 303.890,554	2	428.234,016 304.001,668	111.127
2	428.234,016 304.001,668	3	428.212,469 304.001,815	21.547
3	428.212,469 304.001,815	4	428.210,764 303.894,363	107.466
4	428.210,764 303.894,363	1	428.232,253 303.890,554	21.824

**** Lungimile segmentelor sunt determinate în planul de proiecție Stereo 70 și sunt rotunjite la 1 milimetru.**

***** Distanța dintre puncte este formată din segmente cumulate ce sunt mai mici decât valoarea 1 milimetru.**

**DATE DESPRE IMOBILUL NR. 475**

Oficiul de Cadastru și Publicitate Imobiliară DOLJ
Biroul de Cadastru și Publicitate Imobiliară Craiova

A. Partea I. Descrierea imobilului

TEREN Extravilan

Adresa: Jud. Dolj, Tarla 99 Parcela 2 CORP 1

Nr. Crt	Nr cadastral Nr. topografic	Suprafața* (mp)	Observații / Referințe
A1		Din acte: 20.400 Masurata: 16.055	Sector cadastral:49 Teren neimprejmuit; 20400mp din act. dif. la ID 476

B. Partea II. Proprietari și acte

Inscrieri privitoare la dreptul de proprietate și alte drepturi reale		Referințe
/		
Act Administrativ nr. TDP 716-15082, din 27/01/1997 emis de CJSDPAT DOLJ;		
B1	Intabulare, drept de PROPRIETATE, dobandit prin Reconstituire, cota actuala 1/1, cota initiala 1/1 1) CALCIU MARIN, lipsa CNP	A1

C. Partea III. SARCINI .

Inscrieri privind dezmembramintele dreptului de proprietate, drepturi reale de garanție și sarcini	Referințe
NU SUNT	

Anexa Nr. 1 La Partea I

Teren

Nr cadastral	Suprafața (mp)*	Observații / Referințe
	Din acte: 20.400 Masurata: 16.055	20400mp din act. dif. la ID 476

* Suprafața este determinată în planul de proiecție Stereo 70.



Date referitoare la teren

Crt	Categorie folosință	Intra vilan	Suprafața (mp)	Tarla	Parcelă	Nr. topo	Observații / Referințe
1	arabil	NU	16.055	99	2 CORP 1	-	20400mp din act. dif. la ID 476

Lungime Segmente

1) Valorile lungimilor segmentelor sunt obținute din proiecție în plan.

Punct început	X / Y	Punct sfârșit	X / Y	Lungime segment (** (m)
1	428.283,006 303.514,193	2	428.286,78 303.876,791	362.618
2	428.286,78 303.876,791	3	428.243,968 303.884,411	43.485
3	428.243,968 303.884,411	4	428.239,904 303.498,821	385.611
4	428.239,904 303.498,821	1	428.283,006 303.514,193	45.761

**** Lungimile segmentelor sunt determinate în planul de proiecție Stereo 70 și sunt rotunjite la 1 milimetru.**

***** Distanța dintre puncte este formată din segmente cumulate ce sunt mai mici decât valoarea 1 milimetru.**

**DATE DESPRE IMOBILUL NR. 476**

Oficiul de Cadastru și Publicitate Imobiliară DOLJ
Biroul de Cadastru și Publicitate Imobiliară Craiova

A. Partea I. Descrierea imobilului

TEREN Extravilan

Adresa: Jud. Dolj, Tarla 99 Parcela 2 CORP 2

Nr. Crt	Nr cadastral Nr. topografic	Suprafața* (mp)	Observații / Referințe
A1		Din acte: 20.400 Masurata: 4.345	Sector cadastral:49 Teren neimprejmuit; 20400mp din act. dif. la ID 475

B. Partea II. Proprietari și acte

Inscrieri privitoare la dreptul de proprietate și alte drepturi reale		Referințe
/		
Act Administrativ nr. TDP 716-15082, din 27/01/1997 emis de CJSDPAT DOLJ;		
B1	Intabulare, drept de PROPRIETATE, dobandit prin Reconstituire, cota actuala 1/1, cota initiala 1/1 1) CALCIU MARIN, lipsa CNP	A1

C. Partea III. SARCINI .


Inscrieri privind dezmembramintele dreptului de proprietate, drepturi reale de garanție și sarcini	Referințe
NU SUNT	

Anexa Nr. 1 La Partea I

Teren

Nr cadastral	Suprafața (mp)*	Observații / Referințe
	Din acte: 20.400 Masurata: 4.345	20400mp din act. dif. la ID 475

* Suprafața este determinată în planul de proiecție Stereo 70.



Date referitoare la teren

Crt	Categorie folosință	Intra vilan	Suprafața (mp)	Tarla	Parcelă	Nr. topo	Observații / Referințe
1	arabil	NU	4.345	99	2 CORP 2	-	20400mp din act. dif. la ID 475

Lungime Segmente

1) Valorile lungimilor segmentelor sunt obținute din proiecție în plan.

Punct început	X / Y	Punct sfârșit	X / Y	Lungime segment (** (m)
1	428.271,155 303.883,635	2	428.270,738 304.003,235	119.601
2	428.270,738 304.003,235	3	428.254,477 304.001,527	16.35
3	428.254,477 304.001,527	4	428.234,016 304.001,668	20.462
4	428.234,016 304.001,668	5	428.232,253 303.890,554	111.127
5	428.232,253 303.890,554	6	428.238,964 303.889,365	6.816

Punct început	X / Y	Punct sfârșit	X / Y	Lungime segment (** (m)
6	428.238,964 303.889,365	1	428.271,155 303.883,635	32.697

** Lungimile segmentelor sunt determinate în planul de proiecție Stereo 70 și sunt rotunjite la 1 milimetru.

*** Distanța dintre puncte este formată din segmente cumulate ce sunt mai mici decât valoarea 1 milimetru.

**DATE DESPRE IMOBILUL NR. 477**

Oficiul de Cadastru și Publicitate Imobiliară DOLJ
Biroul de Cadastru și Publicitate Imobiliară Craiova

A. Partea I. Descrierea imobilului

TEREN Extravilan

Adresa: Jud. Dolj, Tarla 99 Parcela 3

Nr. Crt	Nr cadastral Nr. topografic	Suprafața* (mp)	Observații / Referințe
A1		5.000	Sector cadastral:49 Teren neimprejmuț;

B. Partea II. Proprietari și acte

Inscrieri privitoare la dreptul de proprietate și alte drepturi reale	Referințe
/	
Act Administrativ nr. TDP 915-44793, din 15/12/1997 emis de CJSDPAT DOLJ;	
B1	A1
Intabulare, drept de PROPRIETATE, dobândit prin Reconstituire, cota actuala 1/1, cota initiala 1/1	
1) IACOB STANCA, lipsa CNP	
2) BILDEA VICTORIA	
3) BILDEA FLOREA, lipsa CNP	
4) BILDEA GHEORGHE, lipsa CNP	
5) PREDESCU IOANA, lipsa CNP	

C. Partea III. SARCINI .

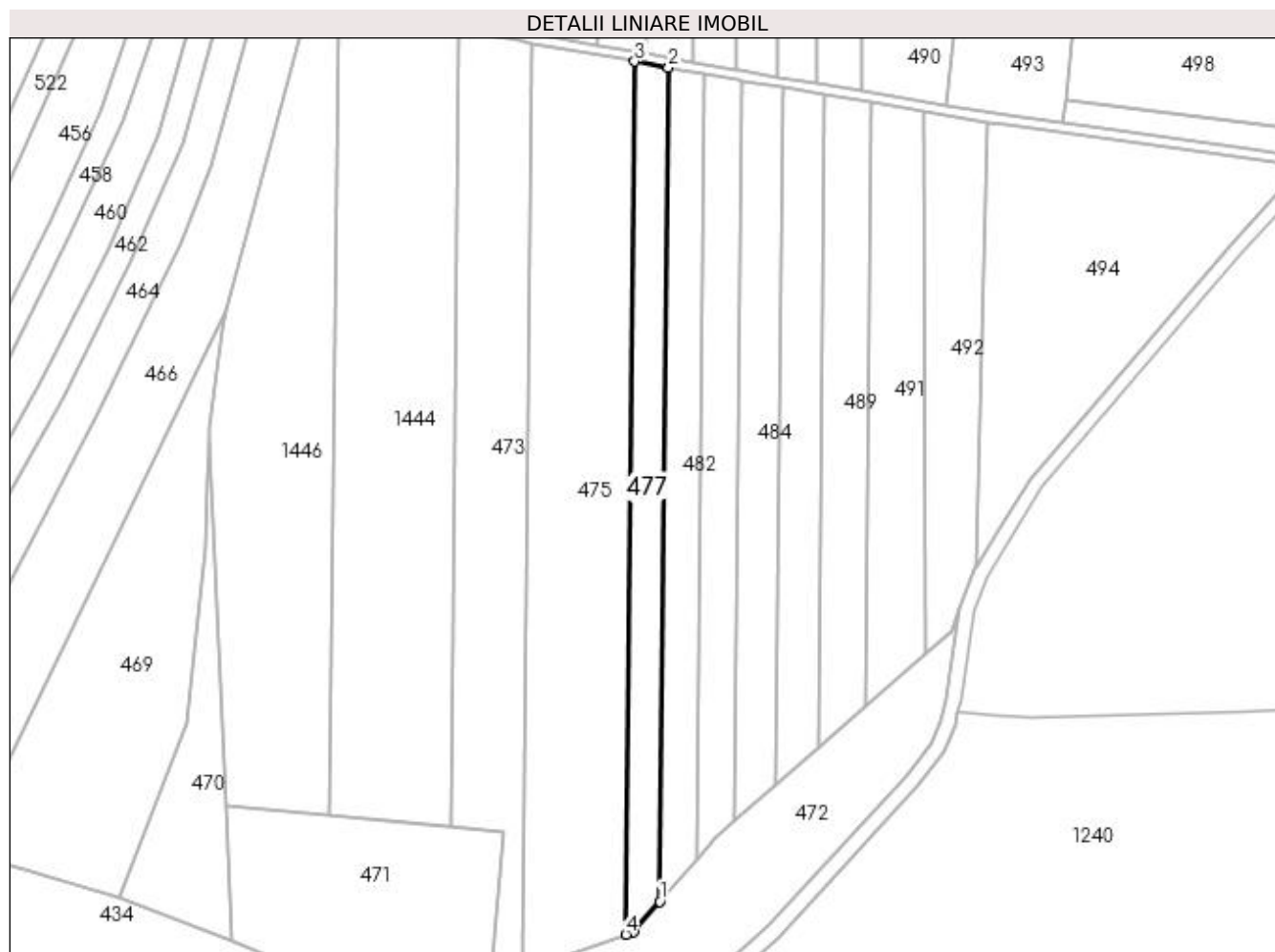
Inscrieri privind dezmembramintele dreptului de proprietate, drepturi reale de garanție și sarcini	Referințe
NU SUNT	

Anexa Nr. 1 La Partea I

Teren

Nr cadastral	Suprafața (mp)*	Observații / Referințe
	5.000	

* Suprafața este determinată în planul de proiecție Stereo 70.



Date referitoare la teren

Crt	Categorie folosință	Intra vilan	Suprafața (mp)	Tarla	Parcelă	Nr. topo	Observații / Referințe
1	arabil	NU	5.000	99	3	-	

Lungime Segmente

1) Valorile lungimilor segmentelor sunt obținute din proiecție în plan.

Punct început	X / Y	Punct sfârșit	X / Y	Lungime segment (** (m)
1	428.297,212 303.527,865	2	428.300,817 303.874,293	346.447
2	428.300,817 303.874,293	3	428.286,78 303.876,791	14.258
3	428.286,78 303.876,791	4	428.283,006 303.514,193	362.618
4	428.283,006 303.514,193	5	428.286,364 303.515,391	3.565
5	428.286,364 303.515,391	1	428.297,212 303.527,865	16.531

**** Lungimile segmentelor sunt determinate în planul de proiecție Stereo 70 și sunt rotunjite la 1 milimetru.**

***** Distanța dintre puncte este formată din segmente cumulate ce sunt mai mici decât valoarea 1 milimetru.**

**DATE DESPRE IMOBILUL NR. 478**

Oficiul de Cadastru și Publicitate Imobiliară DOLJ
Biroul de Cadastru și Publicitate Imobiliară Craiova

A. Partea I. Descrierea imobilului

TEREN Extravilan

Adresa: Jud. Dolj, Tarla 98 Parcela 4

Nr. Crt	Nr cadastral Nr. topografic	Suprafața* (mp)	Observații / Referințe
A1		2.500	Sector cadastral:49 Teren neimprejmuit;

B. Partea II. Proprietari și acte

Inscrieri privitoare la dreptul de proprietate și alte drepturi reale	Referințe
/	
Act Administrativ nr. TDP 827/45412, din 11/03/1997 emis de CJSDPAT DOLJ;	
B1	A1
Intabulare, drept de PROPRIETATE, dobândit prin Reconstituire, cota actuala 1/1, cota initiala 1/1 1) VLAICU MITRANA, lipsa CNP	

C. Partea III. SARCINI .


Inscrieri privind dezmembramintele dreptului de proprietate, drepturi reale de garanție și sarcini	Referințe
NU SUNT	

Anexa Nr. 1 La Partea I

Teren

Nr cadastral	Suprafața (mp)*	Observații / Referințe
	2.500	

* Suprafața este determinată în planul de proiecție Stereo 70.



Date referitoare la teren

Crt	Categorie folosință	Intra vilan	Suprafața (mp)	Tarla	Parcelă	Nr. topo	Observații / Referințe
1	arabil	NU	2.500	98	4	-	

Lungime Segmente

1) Valorile lungimilor segmentelor sunt obținute din proiecție în plan.

Punct început	X / Y	Punct sfârșit	X / Y	Lungime segment (** (m)
1	428.291,411 303.880,03	2	428.290,968 304.007,421	127.392
2	428.290,968 304.007,421	3	428.270,738 304.003,235	20.658
3	428.270,738 304.003,235	4	428.271,155 303.883,635	119.601
4	428.271,155 303.883,635	1	428.291,411 303.880,03	20.575

**** Lungimile segmentelor sunt determinate în planul de proiecție Stereo 70 și sunt rotunjite la 1 milimetru.**

***** Distanța dintre puncte este formată din segmente cumulate ce sunt mai mici decât valoarea 1 milimetru.**

**DATE DESPRE IMOBILUL NR. 479**

Oficiul de Cadastru și Publicitate Imobiliară DOLJ
 Biroul de Cadastru și Publicitate Imobiliară Craiova

A. Partea I. Descrierea imobilului

TEREN Extravilan

Adresa: Jud. Dolj, Tarla 98 Parcela 5

Nr. Crt	Nr cadastral Nr. topografic	Suprafața* (mp)	Observații / Referințe
A1		2.528	Sector cadastral:49 Teren neimprejmuit;

B. Partea II. Proprietari și acte

Inscrieri privitoare la dreptul de proprietate și alte drepturi reale	Referințe
/	
Act Administrativ nr. TDP 831/45412, din 11/03/1997 emis de CJSDPAT DOLJ;	
B1	A1
Intabulare, drept de PROPRIETATE, dobândit prin Reconstituire, cota actuala 1/1, cota initiala 1/1 1) ILIESCU ION, lipsa CNP	

C. Partea III. SARCINI .

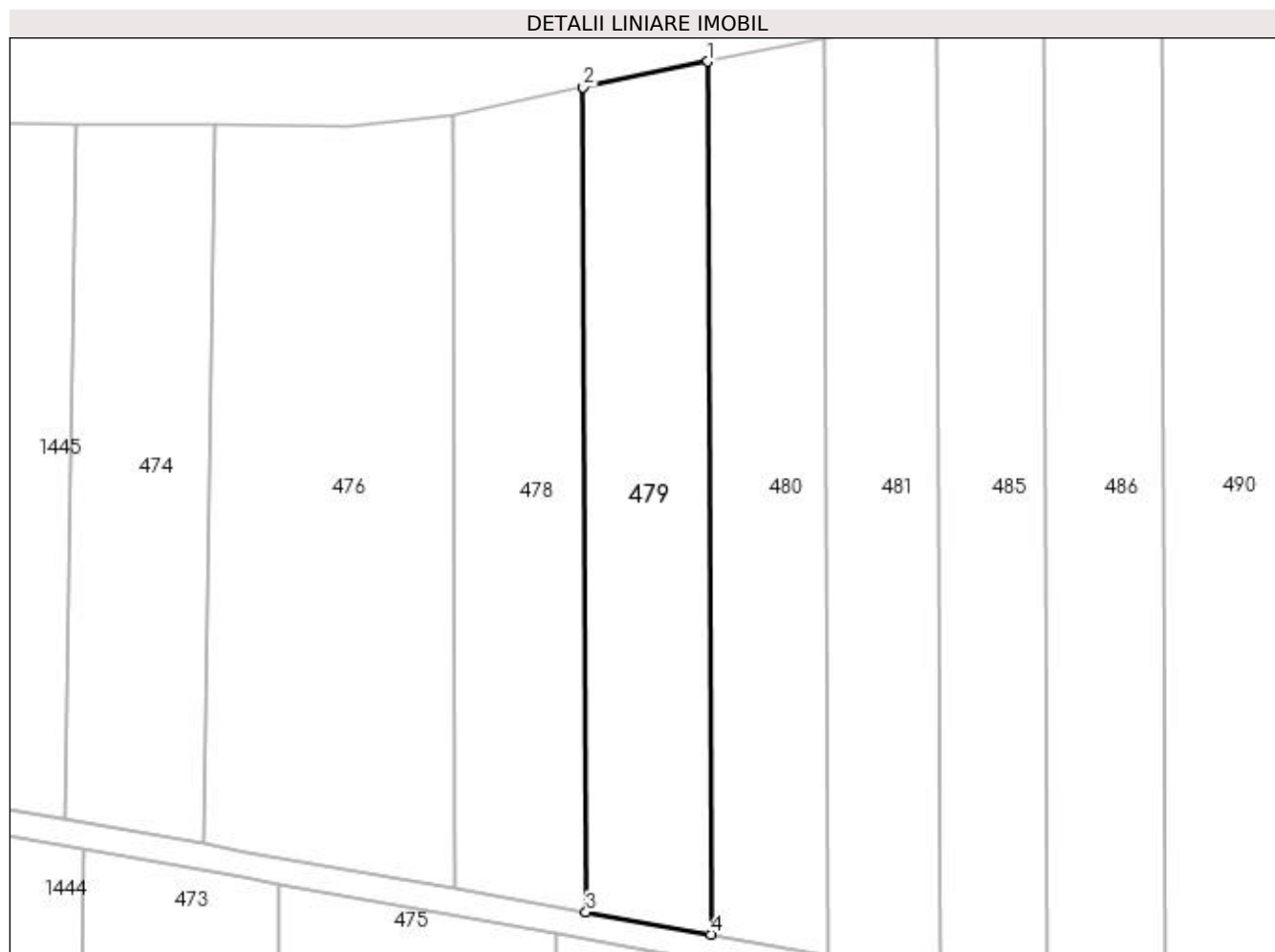
Inscrieri privind dezmembramintele dreptului de proprietate, drepturi reale de garanție și sarcini	Referințe
NU SUNT	

Anexa Nr. 1 La Partea I

Teren

Nr cadastral	Suprafața (mp)*	Observații / Referințe
	2.528	

* Suprafața este determinată în planul de proiecție Stereo 70.



Date referitoare la teren

Crt	Categorie folosință	Intra vilan	Suprafața (mp)	Tarla	Parcelă	Nr. topo	Observații / Referințe
1	arabil	NU	2.528	98	5	-	

Lungime Segmente

1) Valorile lungimilor segmentelor sunt obținute din proiecție în plan.

Punct început	X / Y	Punct sfârșit	X / Y	Lungime segment (** (m)
1	428.310,236 304.011,408	2	428.290,968 304.007,421	19.677
2	428.290,968 304.007,421	3	428.291,411 303.880,03	127.392
3	428.291,411 303.880,03	4	428.310,706 303.876,596	19.598
4	428.310,706 303.876,596	1	428.310,236 304.011,408	134.814

**** Lungimile segmentelor sunt determinate în planul de proiecție Stereo 70 și sunt rotunjite la 1 milimetru.**

***** Distanța dintre puncte este formată din segmente cumulate ce sunt mai mici decât valoarea 1 milimetru.**

**DATE DESPRE IMOBILUL NR. 480**

Oficiul de Cadastru și Publicitate Imobiliară DOLJ
Biroul de Cadastru și Publicitate Imobiliară Craiova

A. Partea I. Descrierea imobilului

TEREN Extravilan

Adresa: Jud. Dolj, Tarla 98 Parcela 6

Nr. Crt	Nr cadastral Nr. topografic	Suprafața* (mp)	Observații / Referințe
A1		2.500	Sector cadastral:49 Teren neimprejmuit;

B. Partea II. Proprietari și acte

Inscrieri privitoare la dreptul de proprietate și alte drepturi reale	Referințe
/	
Act Administrativ nr. TDP 740-15082, din 27/01/1997 emis de CJSDPAT DOLJ;	
B1	A1
Intabulare, drept de PROPRIETATE, dobândit prin Reconstituire, cota actuala 1/1, cota initiala 1/1 1) POPA MARIN, lipsa CNP	

C. Partea III. SARCINI .

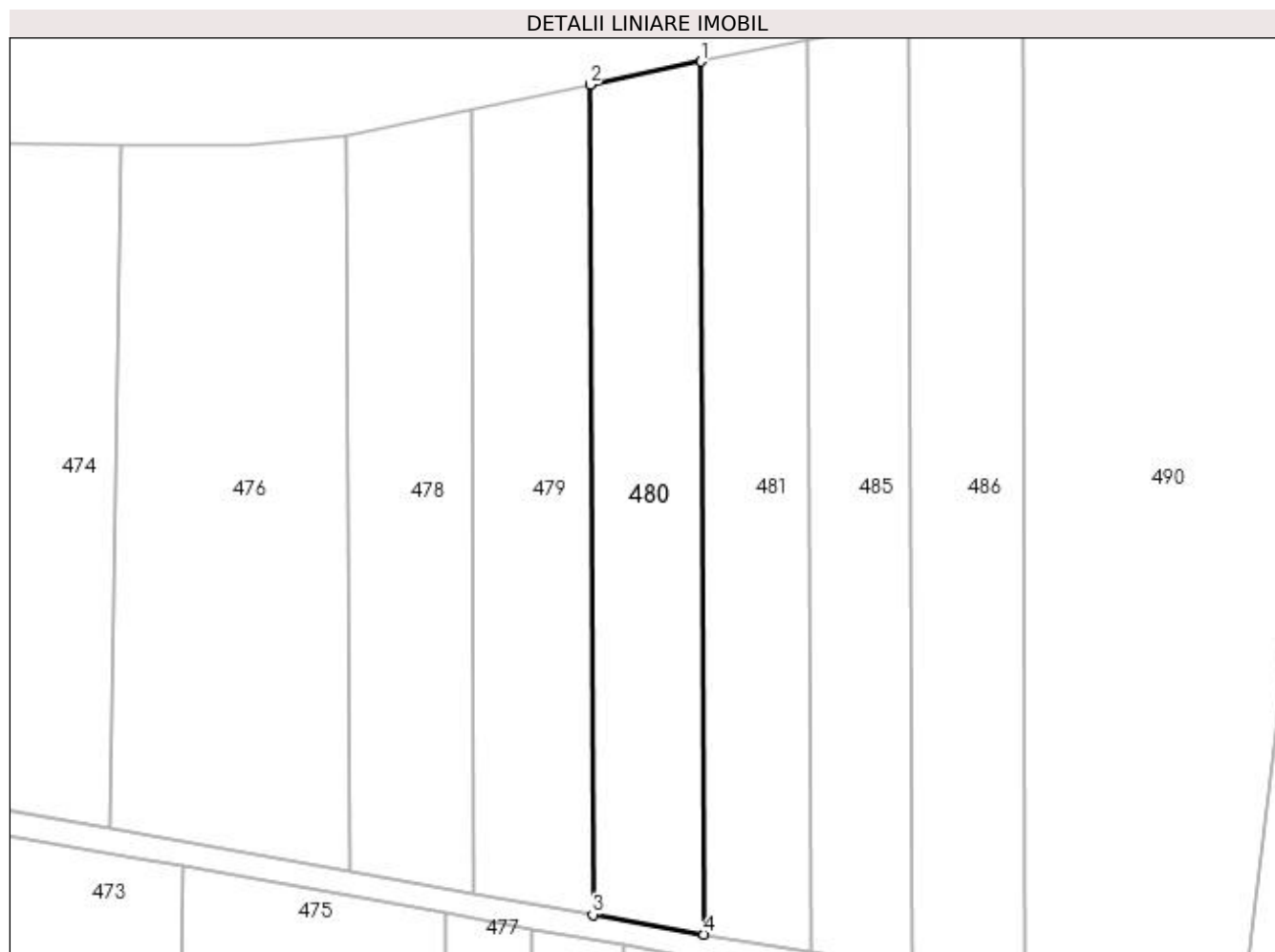
Inscrieri privind dezmembramintele dreptului de proprietate, drepturi reale de garanție și sarcini	Referințe
NU SUNT	

Anexa Nr. 1 La Partea I

Teren

Nr cadastral	Suprafața (mp)*	Observații / Referințe
	2.500	

* Suprafața este determinată în planul de proiecție Stereo 70.



Date referitoare la teren

Crt	Categorie folosință	Intravilan	Suprafața (mp)	Tarla	Parcelă	Nr. topo	Observații / Referințe
1	arabil	NU	2.500	98	6	-	

Lungime Segmente

1) Valorile lungimilor segmentelor sunt obținute din proiecție în plan.

Punct început	X / Y	Punct sfârșit	X / Y	Lungime segment (** (m)
1	428.328,301 304.015,146	2	428.310,236 304.011,408	18.448
2	428.310,236 304.011,408	3	428.310,706 303.876,596	134.814
3	428.310,706 303.876,596	4	428.328,795 303.873,376	18.374
4	428.328,795 303.873,376	1	428.328,301 304.015,146	141.771

**** Lungimile segmentelor sunt determinate în planul de proiecție Stereo 70 și sunt rotunjite la 1 milimetru.**

***** Distanța dintre puncte este formată din segmente cumulate ce sunt mai mici decât valoarea 1 milimetru.**

**DATE DESPRE IMOBILUL NR. 481**

Oficiul de Cadastru și Publicitate Imobiliară DOLJ
Biroul de Cadastru și Publicitate Imobiliară Craiova

A. Partea I. Descrierea imobilului

TEREN Extravilan

Adresa: Jud. Dolj, Tarla 98 Parcela 7

Nr. Crt	Nr cadastral Nr. topografic	Suprafața* (mp)	Observații / Referințe
A1		2.500	Sector cadastral:49 Teren neimprejmuit;

B. Partea II. Proprietari și acte

Inscrieri privitoare la dreptul de proprietate și alte drepturi reale	Referințe
/	
Act Administrativ nr. TDP 160-45398, din 07/05/1996 emis de CJSDPAT DOLJ;	
B1	A1
Intabulare, drept de PROPRIETATE, dobândit prin Reconstituire, cota actuala 1/1, cota initiala 1/1 1) POPA ONITA, lipsa CNP	

C. Partea III. SARCINI .

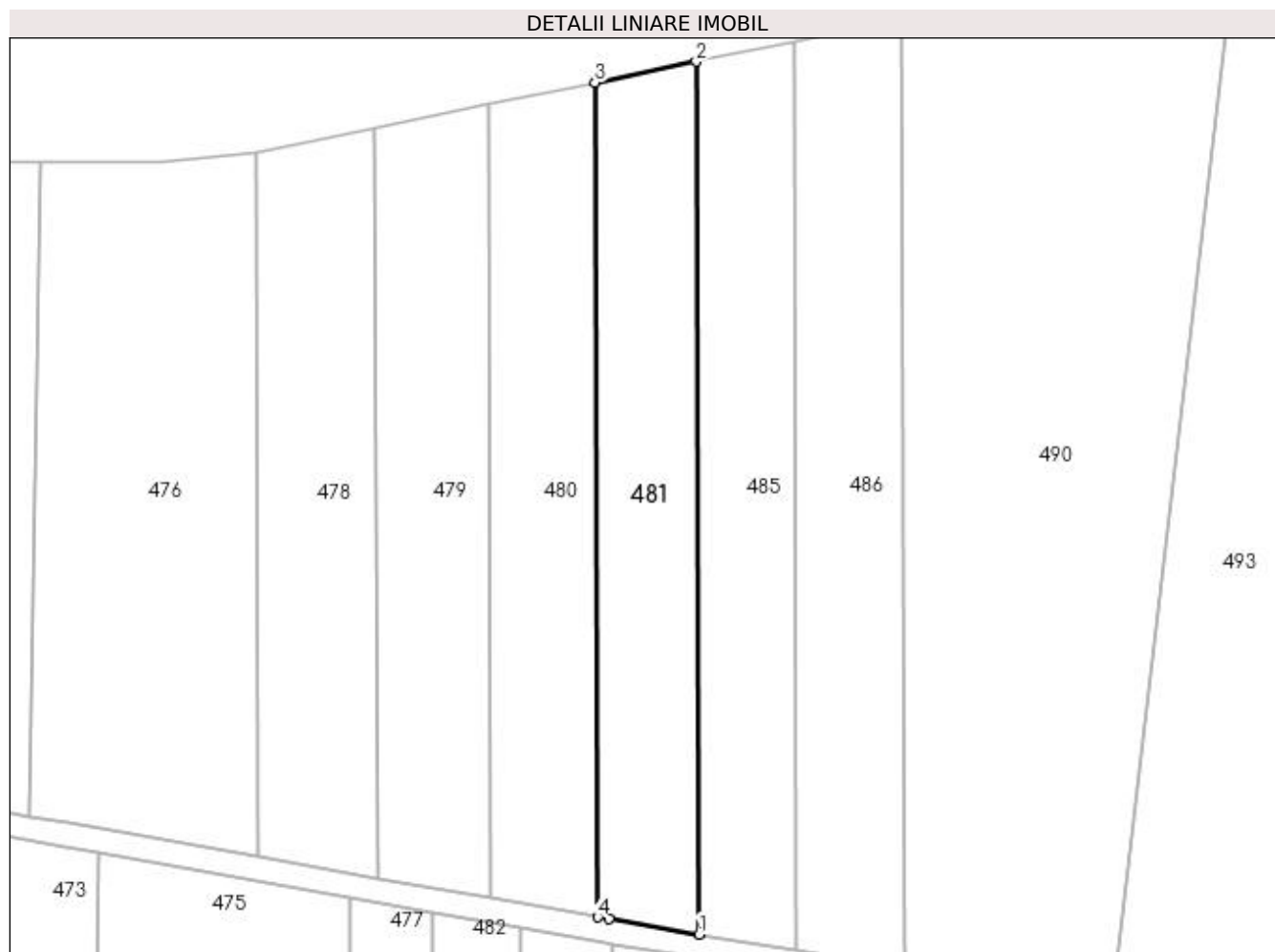
Inscrieri privind dezmembramintele dreptului de proprietate, drepturi reale de garanție și sarcini	Referințe
NU SUNT	

Anexa Nr. 1 La Partea I

Teren

Nr cadastral	Suprafața (mp)*	Observații / Referințe
	2.500	

* Suprafața este determinată în planul de proiecție Stereo 70.



Date referitoare la teren

Crt	Categorie folosință	Intra vilan	Suprafața (mp)	Tarla	Parcelă	Nr. topo	Observații / Referințe
1	arabil	NU	2.500	98	7	-	

Lungime Segmente

1) Valorile lungimilor segmentelor sunt obținute din proiecție în plan.

Punct început	X / Y	Punct sfârșit	X / Y	Lungime segment (** (m)
1	428.346,044 303.870,462	2	428.345,528 304.018,711	148.25
2	428.345,528 304.018,711	3	428.328,301 304.015,146	17.592
3	428.328,301 304.015,146	4	428.328,795 303.873,376	141.771
4	428.328,795 303.873,376	5	428.330,695 303.873,038	1.93
5	428.330,695 303.873,038	1	428.346,044 303.870,462	15.564

**** Lungimile segmentelor sunt determinate în planul de proiecție Stereo 70 și sunt rotunjite la 1 milimetru.**

***** Distanța dintre puncte este formată din segmente cumulate ce sunt mai mici decât valoarea 1 milimetru.**

**DATE DESPRE IMOBILUL NR. 482**

Oficiul de Cadastru și Publicitate Imobiliară DOLJ
Biroul de Cadastru și Publicitate Imobiliară Craiova

A. Partea I. Descrierea imobilului

TEREN Extravilan

Adresa: Jud. Dolj, Tarla 98 Parcela 8

Nr. Crt	Nr cadastral Nr. topografic	Suprafața* (mp)	Observații / Referințe
A1		5.000	Sector cadastral:49 Teren neimprejmuit;

B. Partea II. Proprietari și acte

Inscrieri privitoare la dreptul de proprietate și alte drepturi reale	Referințe
/	
Act Administrativ nr. TDP 160-45398, din 07/05/1996 emis de CJSDPAT DOLJ;	
B1	A1
Intabulare, drept de PROPRIETATE, dobândit prin Reconstituire, cota actuala 1/1, cota initiala 1/1 1) POPA ONITA, lipsa CNP	

C. Partea III. SARCINI .

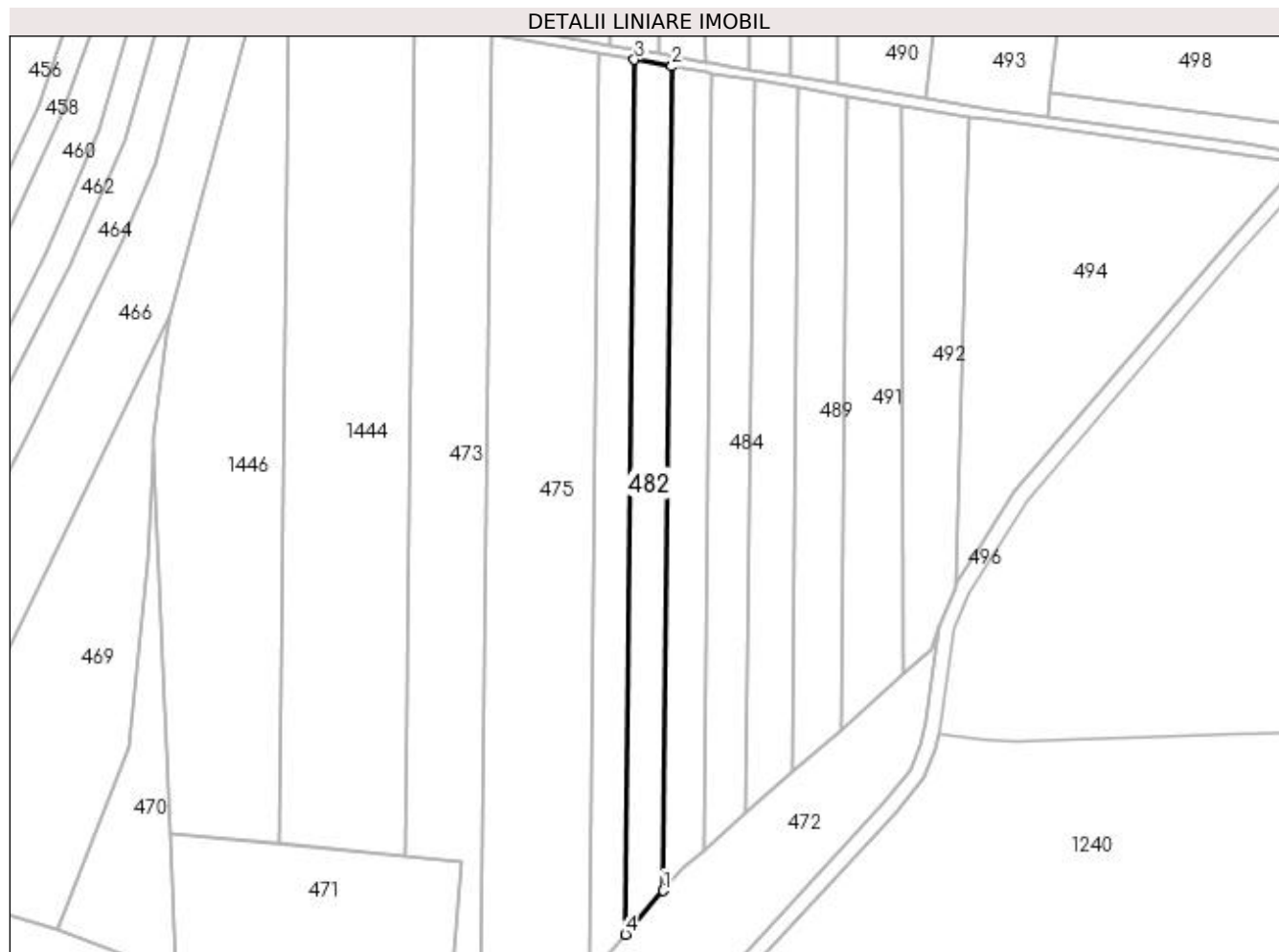
Inscrieri privind dezmembramintele dreptului de proprietate, drepturi reale de garanție și sarcini	Referințe
NU SUNT	

Anexa Nr. 1 La Partea I

Teren

Nr cadastral	Suprafața (mp)*	Observații / Referințe
	5.000	

* Suprafața este determinată în planul de proiecție Stereo 70.



Date referitoare la teren

Crt	Categorie folosință	Intra vilan	Suprafața (mp)	Tarla	Parcelă	Nr. topo	Observații / Referințe
1	arabil	NU	5.000	98	8	-	

Lungime Segmente

1) Valorile lungimilor segmentelor sunt obținute din proiecție în plan.

Punct început	X / Y	Punct sfârșit	X / Y	Lungime segment (** (m)
1	428.312,252 303.545,161	2	428.315,65 303.871,653	326.51
2	428.315,65 303.871,653	3	428.300,817 303.874,293	15.066
3	428.300,817 303.874,293	4	428.297,212 303.527,865	346.447
4	428.297,212 303.527,865	1	428.312,252 303.545,161	22.921

**** Lungimile segmentelor sunt determinate în planul de proiecție Stereo 70 și sunt rotunjite la 1 milimetru.**

***** Distanța dintre puncte este formată din segmente cumulate ce sunt mai mici decât valoarea 1 milimetru.**

**DATE DESPRE IMOBILUL NR. 483**

Oficiul de Cadastru și Publicitate Imobiliară DOLJ
Biroul de Cadastru și Publicitate Imobiliară Craiova

A. Partea I. Descrierea imobilului

TEREN Extravilan

Adresa: Jud. Dolj, Tarla 99 Parcela 9

Nr. Crt	Nr cadastral Nr. topografic	Suprafața* (mp)	Observații / Referințe
A1		5.000	Sector cadastral:49 Teren neimprejmuit;

B. Partea II. Proprietari și acte

Inscrieri privitoare la dreptul de proprietate și alte drepturi reale	Referințe
/	
Act Administrativ nr. TDP 1947, din 02/12/2003 emis de CJSDPAT DOLJ;	
B1	A1
Intabulare, drept de PROPRIETATE, dobândit prin Reconstituire, cota actuala 1/1, cota initiala 1/1 1) BILDEA ION, lipsa CNP	

C. Partea III. SARCINI .

Inscrieri privind dezmembramintele dreptului de proprietate, drepturi reale de garanție și sarcini	Referințe
NU SUNT	

Anexa Nr. 1 La Partea I

Teren

Nr cadastral	Suprafața (mp)*	Observații / Referințe
	5.000	

* Suprafața este determinată în planul de proiecție Stereo 70.



Date referitoare la teren

Crt	Categorie folosință	Intravilan	Suprafața (mp)	Tarla	Parcelă	Nr. topo	Observații / Referințe
1	arabil	NU	5.000	99	9	-	

Lungime Segmente

1) Valorile lungimilor segmentelor sunt obținute din proiecție în plan.

Punct început	X / Y	Punct sfârșit	X / Y	Lungime segment (** (m)
1	428.328,223 303.561,4	2	428.331,423 303.868,86	307.476
2	428.331,423 303.868,86	3	428.330,014 303.869,096	1.428
3	428.330,014 303.869,096	4	428.315,65 303.871,653	14.59
4	428.315,65 303.871,653	5	428.312,252 303.545,161	326.51
5	428.312,252 303.545,161	6	428.320,417 303.554,55	12.443

Punct început	X / Y	Punct sfârșit	X / Y	Lungime segment (** (m)
6	428.320,417 303.554,55	1	428.328,223 303.561,4	10.385

** Lungimile segmentelor sunt determinate în planul de proiecție Stereo 70 și sunt rotunjite la 1 milimetru.

*** Distanța dintre puncte este formată din segmente cumulate ce sunt mai mici decât valoarea 1 milimetru.

**DATE DESPRE IMOBILUL NR. 484**

Oficiul de Cadastru și Publicitate Imobiliară DOLJ
 Biroul de Cadastru și Publicitate Imobiliară Craiova

A. Partea I. Descrierea imobilului

TEREN Extravilan

Adresa: Jud. Dolj, Tarla 99 Parcela 9/1

Nr. Crt	Nr cadastral Nr. topografic	Suprafața* (mp)	Observații / Referințe
A1		5.000	Sector cadastral:49 Teren neimprejmuit;

B. Partea II. Proprietari și acte

Inscrieri privitoare la dreptul de proprietate și alte drepturi reale	Referințe
/	
Act Administrativ nr. TDP 882-45412, din 09/10/1997 emis de CJSDPAT DOLJ;	
B1	A1
Intabulare, drept de PROPRIETATE, dobândit prin Reconstituire, cota actuala 1/1, cota initiala 1/1 1) ION GHEORGHE, lipsa CNP	

C. Partea III. SARCINI .

Inscrieri privind dezmembramintele dreptului de proprietate, drepturi reale de garanție și sarcini	Referințe
NU SUNT	

Anexa Nr. 1 La Partea I

Teren

Nr cadastral	Suprafața (mp)*	Observații / Referințe
	5.000	

* Suprafața este determinată în planul de proiecție Stereo 70.



Date referitoare la teren

Crt	Categorie folosință	Intra vilan	Suprafața (mp)	Tarla	Parcelă	Nr. topo	Observații / Referințe
1	arabil	NU	5.000	99	9/1	-	

Lungime Segmente

1) Valorile lungimilor segmentelor sunt obținute din proiecție în plan.

Punct început	X / Y	Punct sfârșit	X / Y	Lungime segment (** (m)
1	428.345,12 303.576,227	2	428.348,136 303.866,055	289.844
2	428.348,136 303.866,055	3	428.331,423 303.868,86	16.947
3	428.331,423 303.868,86	4	428.328,223 303.561,4	307.476
4	428.328,223 303.561,4	1	428.345,12 303.576,227	22.48

**** Lungimile segmentelor sunt determinate în planul de proiecție Stereo 70 și sunt rotunjite la 1 milimetru.**

***** Distanța dintre puncte este formată din segmente cumulate ce sunt mai mici decât valoarea 1 milimetru.**

**DATE DESPRE IMOBILUL NR. 485**

Oficiul de Cadastru și Publicitate Imobiliară DOLJ
Biroul de Cadastru și Publicitate Imobiliară Craiova

A. Partea I. Descrierea imobilului

TEREN Extravilan

Adresa: Jud. Dolj, Tarla 98 Parcela 10

Nr. Crt	Nr cadastral Nr. topografic	Suprafața* (mp)	Observații / Referințe
A1		2.500	Sector cadastral:49 Teren neimprejmuit;

B. Partea II. Proprietari și acte

Inscrieri privitoare la dreptul de proprietate și alte drepturi reale	Referințe
/	
Act Administrativ nr. TDP 777-15082, din 28/01/1997 emis de CJSDPAT DOLJ;	
B1	A1
Intabulare, drept de PROPRIETATE, dobândit prin Reconstituire, cota actuala 1/1, cota initiala 1/1 1) ENE ELENA , lipsa CNP	

C. Partea III. SARCINI .

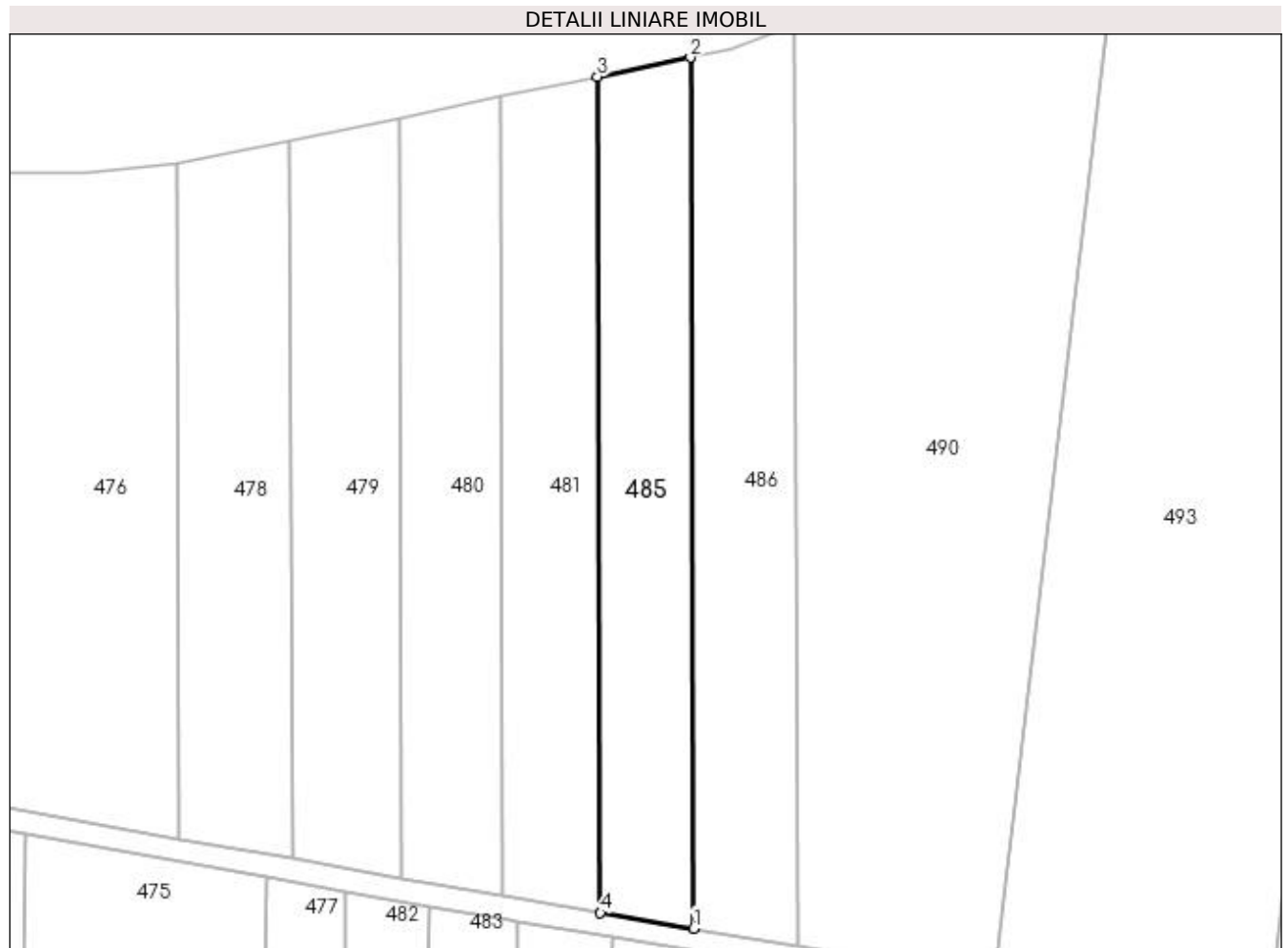
Inscrieri privind dezmembramintele dreptului de proprietate, drepturi reale de garanție și sarcini	Referințe
NU SUNT	

Anexa Nr. 1 La Partea I

Teren

Nr cadastral	Suprafața (mp)*	Observații / Referințe
	2.500	

* Suprafața este determinată în planul de proiecție Stereo 70.



Date referitoare la teren

Crt	Categorie folosință	Intra vilan	Suprafața (mp)	Tarla	Parcelă	Nr. topo	Observații / Referințe
1	arabil	NU	2.500	98	10	-	

Lungime Segmente

1) Valorile lungimilor segmentelor sunt obținute din proiecție în plan.

Punct început	X / Y	Punct sfârșit	X / Y	Lungime segment (** (m)
1	428.362,573 303.867,689	2	428.362,035 304.022,127	154.439
2	428.362,035 304.022,127	3	428.345,528 304.018,711	16.856
3	428.345,528 304.018,711	4	428.346,044 303.870,462	148.25
4	428.346,044 303.870,462	1	428.362,573 303.867,689	16.759

**** Lungimile segmentelor sunt determinate în planul de proiecție Stereo 70 și sunt rotunjite la 1 milimetru.**

***** Distanța dintre puncte este formată din segmente cumulate ce sunt mai mici decât valoarea 1 milimetru.**

**DATE DESPRE IMOBILUL NR. 486**

Oficiul de Cadastru și Publicitate Imobiliară DOLJ
Biroul de Cadastru și Publicitate Imobiliară Craiova

A. Partea I. Descrierea imobilului

TEREN Extravilan

Adresa: Jud. Dolj, Tarla 98 Parcela 11

Nr. Crt	Nr cadastral Nr. topografic	Suprafața* (mp)	Observații / Referințe
A1		2.925	Sector cadastral:49 Teren neimprejmuit;

B. Partea II. Proprietari și acte

Inscrieri privitoare la dreptul de proprietate și alte drepturi reale	Referințe
/	
Act Administrativ nr. TDP 143-45398, din 06/05/1996 emis de CJSDPAT DOLJ;	
B1	A1
Intabulare, drept de PROPRIETATE, dobândit prin Reconstituire, cota actuala 1/1, cota initiala 1/1 1) TRUICA IONITA, lipsa CNP	

C. Partea III. SARCINI .

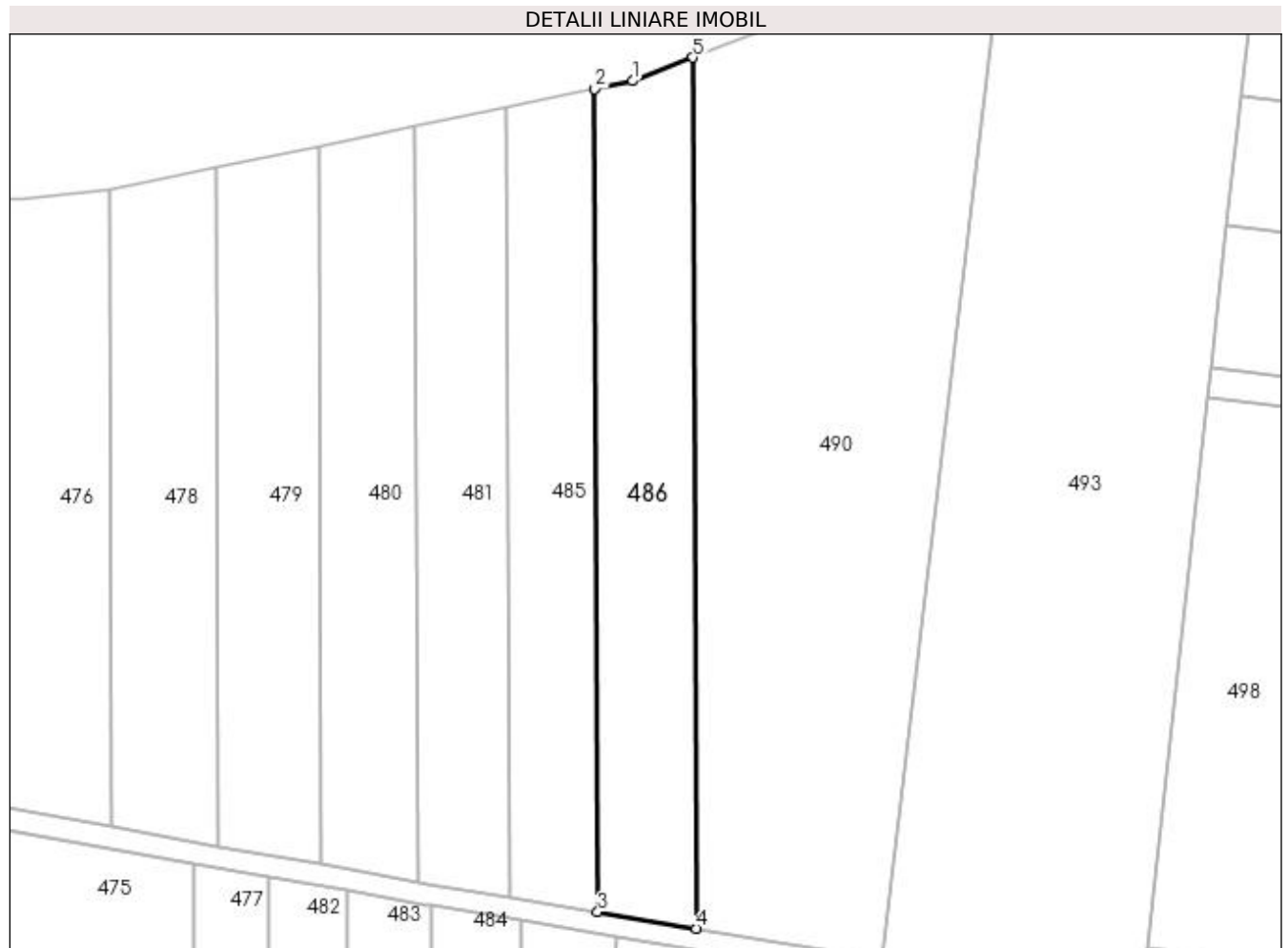
Inscrieri privind dezmembramintele dreptului de proprietate, drepturi reale de garanție și sarcini	Referințe
NU SUNT	

Anexa Nr. 1 La Partea I

Teren

Nr cadastral	Suprafața (mp)*	Observații / Referințe
	2.925	

* Suprafața este determinată în planul de proiecție Stereo 70.



Date referitoare la teren

Crt	Categorie folosință	Intravilan	Suprafața (mp)	Tarla	Parcelă	Nr. topo	Observații / Referințe
1	arabil	NU	2.925	98	11	-	

Lungime Segmente

1) Valorile lungimilor segmentelor sunt obținute din proiecție în plan.

Punct început	X / Y	Punct sfârșit	X / Y	Lungime segment (** (m)
1	428.369,12 304.023,624	2	428.362,035 304.022,127	7.242
2	428.362,035 304.022,127	3	428.362,573 303.867,689	154.439
3	428.362,573 303.867,689	4	428.381,032 303.864,591	18.717
4	428.381,032 303.864,591	5	428.380,462 304.028,023	163.433
5	428.380,462 304.028,023	1	428.369,12 304.023,624	12.166

**** Lungimile segmentelor sunt determinate în planul de proiecție Stereo 70 și sunt rotunjite la 1 milimetru.**

***** Distanța dintre puncte este formată din segmente cumulate ce sunt mai mici decât valoarea 1 milimetru.**

**DATE DESPRE IMOBILUL NR. 487**

Oficiul de Cadastru și Publicitate Imobiliară DOLJ
Biroul de Cadastru și Publicitate Imobiliară Craiova

A. Partea I. Descrierea imobilului

TEREN Extravilan

Adresa: Jud. Dolj, Tarla 99 Parcela 487

Nr. Crt	Nr cadastral Nr. topografic	Suprafața* (mp)	Observații / Referințe
A1		5.000	Sector cadastral:49 Teren neimprejmuit;

B. Partea II. Proprietari și acte

Inscrieri privitoare la dreptul de proprietate și alte drepturi reale	Referințe
/	
Act Administrativ nr. TDP 1971, din 15/01/2004 emis de CJSDPAT DOLJ;	
B1	A1
Intabulare, drept de PROPRIETATE, dobandit prin Reconstituire, cota actuala 1/1, cota initiala 1/1 1) GHINDEANU IOANA, lipsa CNP	

C. Partea III. SARCINI .

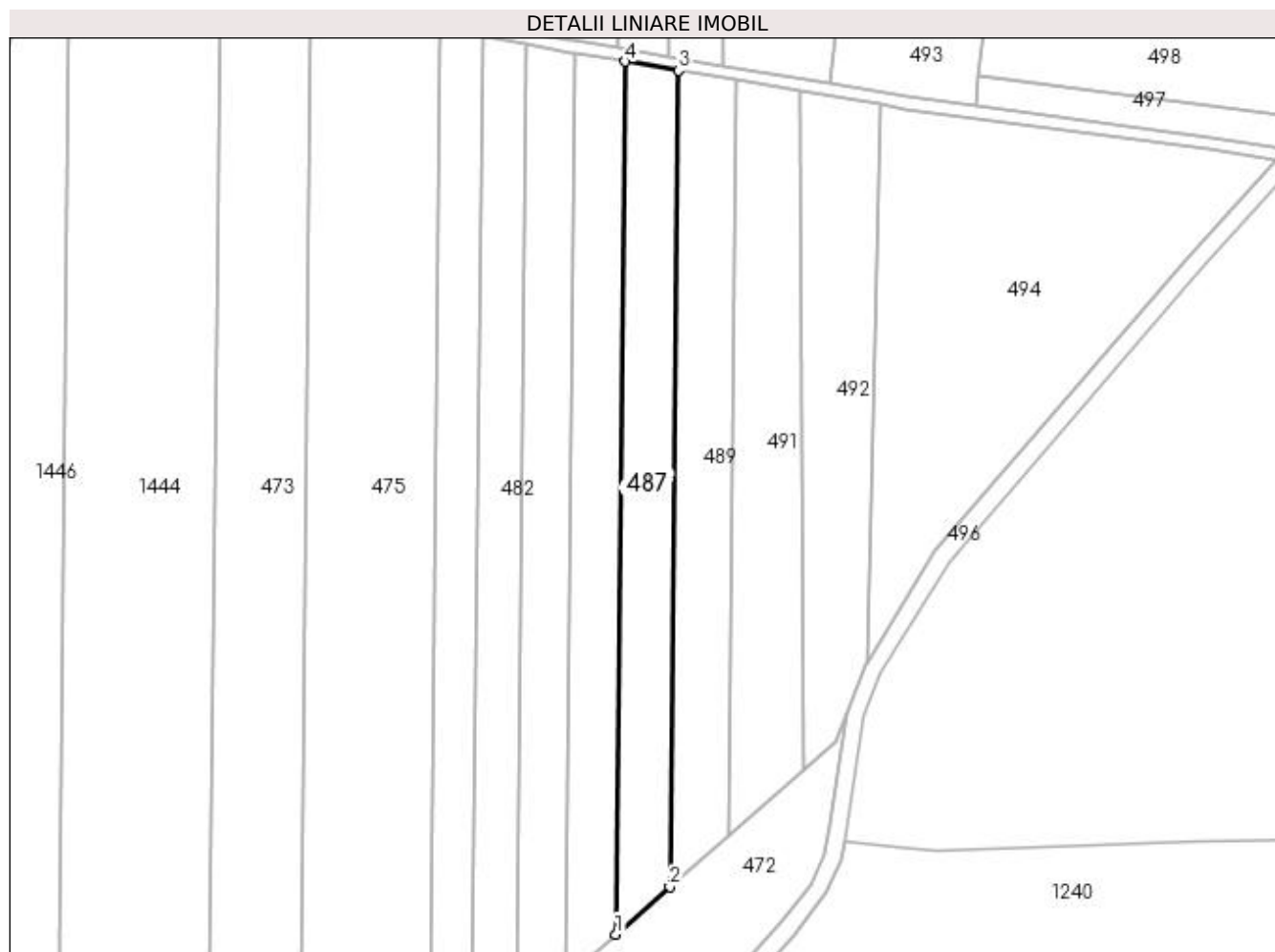
Inscrieri privind dezmembramintele dreptului de proprietate, drepturi reale de garanție și sarcini	Referințe
NU SUNT	

Anexa Nr. 1 La Partea I

Teren

Nr cadastral	Suprafața (mp)*	Observații / Referințe
	5.000	

* Suprafața este determinată în planul de proiecție Stereo 70.



Date referitoare la teren

Crt	Categorie folosință	Intra vilan	Suprafața (mp)	Tarla	Parcelă	Nr. topo	Observații / Referințe
1	arabil	NU	5.000	99	12	-	

Lungime Segmente

1) Valorile lungimilor segmentelor sunt obținute din proiecție în plan.

Punct început	X / Y	Punct sfârșit	X / Y	Lungime segment (** (m)
1	428.345,12 303.576,227	2	428.363,113 303.592,017	23.939
2	428.363,113 303.592,017	3	428.365,934 303.863,069	271.066
3	428.365,934 303.863,069	4	428.348,136 303.866,055	18.047
4	428.348,136 303.866,055	1	428.345,12 303.576,227	289.844

**** Lungimile segmentelor sunt determinate în planul de proiecție Stereo 70 și sunt rotunjite la 1 milimetru.**

***** Distanța dintre puncte este formată din segmente cumulate ce sunt mai mici decât valoarea 1 milimetru.**

**DATE DESPRE IMOBILUL NR. 488**

Oficiul de Cadastru și Publicitate Imobiliară DOLJ
Biroul de Cadastru și Publicitate Imobiliară Craiova

A. Partea I. Descrierea imobilului

TEREN Extravilan

Adresa: Jud. Dolj, Drum exploatare 1265

Nr. Crt	Nr cadastral Nr. topografic	Suprafața* (mp)	Observații / Referințe
A1		2.074	Sector cadastral:49 Teren neimprejmuit;

B. Partea II. Proprietari și acte

Inscrieri privitoare la dreptul de proprietate și alte drepturi reale		Referințe
/		
Act Normativ nr. Legea 7, din 13/03/1996 emis de Guvernul Romaniei (ODG 1 din 07.01.2020, art. 35 alin 9 ANCP);		
B1	Inscrierea provizorie, drept de PROPRIETATE, dobandit prin Lege, cota actuala 1/1, cota initiala 1/1 1) NEIDENTIFICAT NEIDENTIFICAT	A1

C. Partea III. SARCINI .

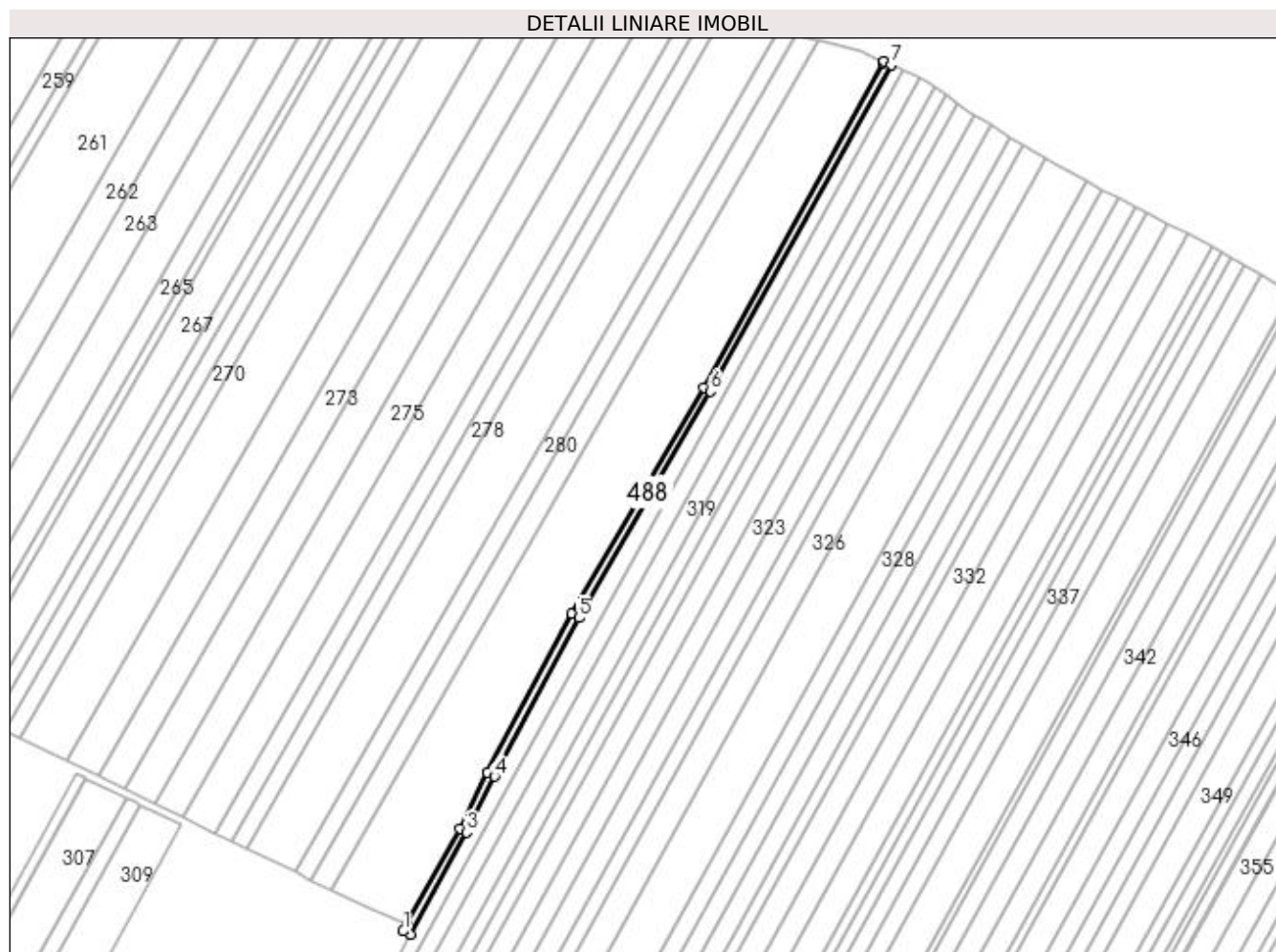
Inscrieri privind dezmembramintele dreptului de proprietate, drepturi reale de garanție și sarcini	Referințe
NU SUNT	

Anexa Nr. 1 La Partea I

Teren

Nr cadastral	Suprafața (mp)*	Observații / Referințe
	2.074	

* Suprafața este determinată în planul de proiecție Stereo 70.



Date referitoare la teren

Crt	Categorie folosință	Intra vilan	Suprafața (mp)	Tarla	Parcelă	Nr. topo	Observații / Referințe
1	drum	NU	2.074	-	-	-	Drum exploatare 1265

Lungime Segmente

1) Valorile lungimilor segmentelor sunt obținute din proiecție în plan.

Punct început	X / Y	Punct sfârșit	X / Y	Lungime segment (** (m)
1	426.726,368 304.390,196	2	426.730,05 304.388,59	4.018
2	426.730,05 304.388,59	3	426.759,466 304.441,786	60.788
3	426.759,466 304.441,786	4	426.773,893 304.471,048	32.625
4	426.773,893 304.471,048	5	426.817,943 304.553,74	93.693
5	426.817,943 304.553,74	6	426.886,695 304.671,871	136.681

Punct început	X / Y	Punct sfârșit	X / Y	Lungime segment (** (m)
6	426.886,695 304.671,871	7	426.980,906 304.842,258	194.698
7	426.980,906 304.842,258	8	426.977,268 304.843,941	4.009
8	426.977,268 304.843,941	9	426.976,938 304.843,334	0.69
9	426.976,938 304.843,334	10	426.883,216 304.673,845	193.677
10	426.883,216 304.673,845	11	426.814,448 304.555,687	136.712
11	426.814,448 304.555,687	12	426.770,333 304.472,873	93.831
12	426.770,333 304.472,873	13	426.755,92 304.443,64	32.593
13	426.755,92 304.443,64	14	426.728,312 304.393,712	57.052
14	426.728,312 304.393,712	1	426.726,368 304.390,196	4.018

** Lungimile segmentelor sunt determinate în planul de proiecție Stereo 70 și sunt rotunjite la 1 milimetru.

*** Distanța dintre puncte este formată din segmente cumulate ce sunt mai mici decât valoarea 1 milimetru.

**DATE DESPRE IMOBILUL NR. 489**

Oficiul de Cadastru și Publicitate Imobiliară DOLJ
Biroul de Cadastru și Publicitate Imobiliară Craiova

A. Partea I. Descrierea imobilului

TEREN Extravilan

Adresa: Jud. Dolj, tarla T99 Parcela 13/1

Nr. Crt	Nr cadastral Nr. topografic	Suprafața* (mp)	Observații / Referințe
A1	31581	5.000	Sector cadastral:49 Teren neimprejmuit;

B. Partea II. Proprietari și acte

Inscrieri privitoare la dreptul de proprietate și alte drepturi reale		Referințe
242413 / 21/12/2018		
Act Notarial nr. C.M. NR. 97, din 22/09/2016 emis de NP Cantar Elena (act administrativ nr TDP NR. 2040 din 09.11.2004, emis de Comisia Judeteana Dolj;act notarial nr A.P.V AUT. NR. 4171 din 22.09.2016, emis de NP Cantar Elena);		
B1	Intabulare, drept de PROPRIETATE, dobandit prin lesire Din Indiviziune, cota actuala 1/1, cota initiala 1/1 1) NICOLA CONSTANTIN	A1

C. Partea III. SARCINI .

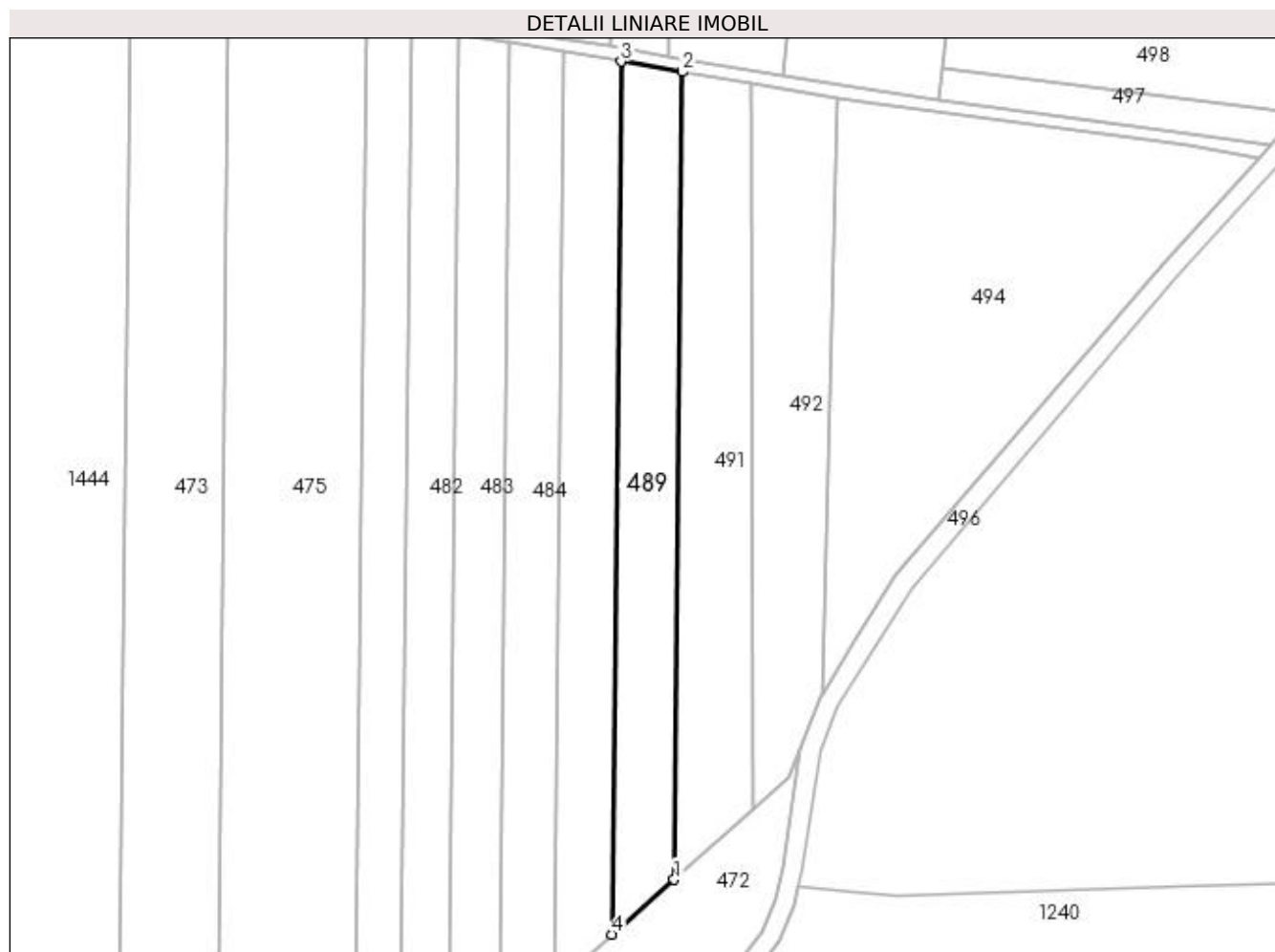
Inscrieri privind dezmembramintele dreptului de proprietate, drepturi reale de garanție și sarcini	Referințe
NU SUNT	

Anexa Nr. 1 La Partea I

Teren

Nr cadastral	Suprafața (mp)*	Observații / Referințe
31581	5.000	

* Suprafața este determinată în planul de proiecție Stereo 70.



Date referitoare la teren

Crt	Categorie folosință	Intra vilan	Suprafața (mp)	Tarla	Parcelă	Nr. topo	Observații / Referințe
1	arabil	NU	5.000	99	13/1	-	

Lungime Segmente

1) Valorile lungimilor segmentelor sunt obținute din proiecție în plan.

Punct început	X / Y	Punct sfârșit	X / Y	Lungime segment (** (m)
1	428.382,449 303.608,985	2	428.385,06 303.859,859	250.888
2	428.385,06 303.859,859	3	428.365,934 303.863,069	19.394
3	428.365,934 303.863,069	4	428.363,113 303.592,017	271.066
4	428.363,113 303.592,017	1	428.382,449 303.608,985	25.726

**** Lungimile segmentelor sunt determinate în planul de proiecție Stereo 70 și sunt rotunjite la 1 milimetru.**

***** Distanța dintre puncte este formată din segmente cumulate ce sunt mai mici decât valoarea 1 milimetru.**

**DATE DESPRE IMOBILUL NR. 490**

Oficiul de Cadastru și Publicitate Imobiliară DOLJ
Biroul de Cadastru și Publicitate Imobiliară Craiova

A. Partea I. Descrierea imobilului

TEREN Extravilan

Adresa: Jud. Dolj, Tarla 98Parcela 14

Nr. Crt	Nr cadastral Nr. topografic	Suprafața* (mp)	Observații / Referințe
A1	31959	Din acte: 13.700 Masurata: 8.200	Sector cadastral:49 Teren neimprejmuit;

B. Partea II. Proprietari și acte

Inscrieri privitoare la dreptul de proprietate și alte drepturi reale		Referințe
44239 / 11/03/2022		
Act Notarial nr. nr. contract de vanzare-cumparare aut.611, din 08/03/2022 emis de Defta Florentin Leonard;		
B1	Intabulare, drept de PROPRIETATE, dobandit prin Conventie, cota actuala 1/1, cota initiala 1/1 1) POPA CONSTANTINA CRISTINA 2) POPA FLORIN	A1

C. Partea III. SARCINI .

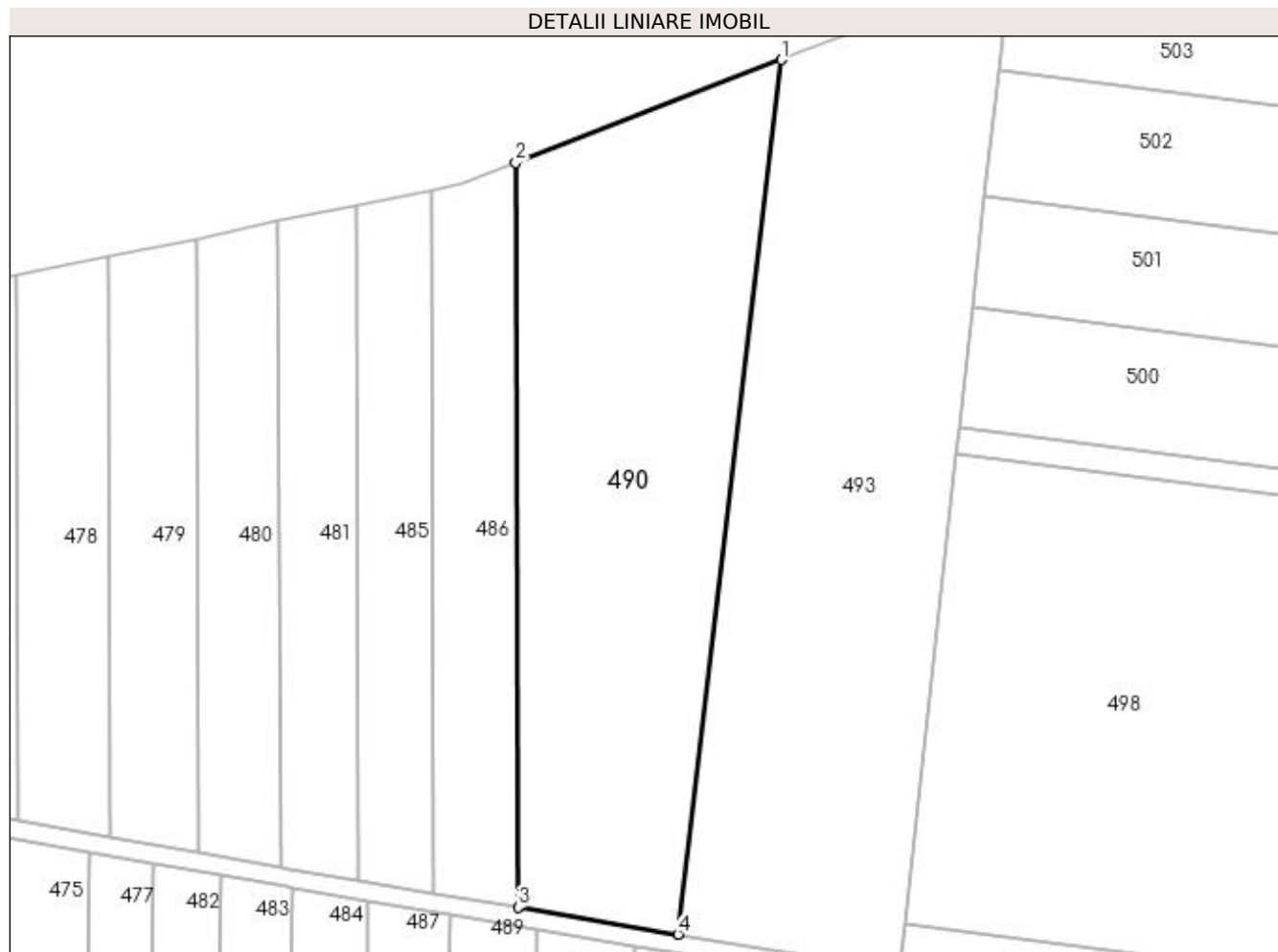
Inscrieri privind dezmembramintele dreptului de proprietate, drepturi reale de garanție și sarcini	Referințe
NU SUNT	

Anexa Nr. 1 La Partea I

Teren

Nr cadastral	Suprafața (mp)*	Observații / Referințe
31959	Din acte: 13.700 Masurata: 8.200	

* Suprafața este determinată în planul de proiecție Stereo 70.



Date referitoare la teren

Crt	Categorie folosință	Intra vilan	Suprafața (mp)	Tarla	Parcelă	Nr. topo	Observații / Referințe
1	arabil	NU	8.200	98	14	-	

Lungime Segmente

1) Valorile lungimilor segmentelor sunt obținute din proiecție în plan.

Punct început	X / Y	Punct sfârșit	X / Y	Lungime segment (** (m)
1	428.438,78 304.050,642	2	428.380,462 304.028,023	62.55
2	428.380,462 304.028,023	3	428.381,032 303.864,591	163.433
3	428.381,032 303.864,591	4	428.416,064 303.858,713	35.522
4	428.416,064 303.858,713	1	428.438,78 304.050,642	193.269

**** Lungimile segmentelor sunt determinate în planul de proiecție Stereo 70 și sunt rotunjite la 1 milimetru.**

***** Distanța dintre puncte este formată din segmente cumulate ce sunt mai mici decât valoarea 1 milimetru.**

**DATE DESPRE IMOBILUL NR. 491**

Oficiul de Cadastru și Publicitate Imobiliară DOLJ
Biroul de Cadastru și Publicitate Imobiliară Craiova

A. Partea I. Descrierea imobilului

TEREN Extravilan

Adresa: Jud. Dolj, Tarla 98 Parcela 14

Nr. Crt	Nr cadastral Nr. topografic	Suprafața* (mp)	Observații / Referințe
A1		Din acte: 13.700 Masurata: 5.500	Sector cadastral:49 Teren neimprejmuit;

B. Partea II. Proprietari și acte

Inscrieri privitoare la dreptul de proprietate și alte drepturi reale		Referințe
44239 / 11/03/2022		
Act Notarial nr. nr. contract de vanzare-cumparare aut.611, din 08/03/2022 emis de Defta Florentin Leonard;		
B1	Intabulare, drept de PROPRIETATE, dobandit prin Conventie, cota actuala 1/1, cota initiala 1/1 1) POPA CONSTANTINA CRISTINA 2) POPA FLORIN	A1

C. Partea III. SARCINI .

Inscrieri privind dezmembramintele dreptului de proprietate, drepturi reale de garanție și sarcini	Referințe
NU SUNT	

Anexa Nr. 1 La Partea I

Teren

Nr cadastral	Suprafața (mp)*	Observații / Referințe
	Din acte: 13.700 Masurata: 5.500	

* Suprafața este determinată în planul de proiecție Stereo 70.



Date referitoare la teren

Crt	Categorie folosință	Intra vilan	Suprafața (mp)	Tarla	Parcelă	Nr. topo	Observații / Referințe
1	arabil	NU	5.500	98	14	-	

Lungime Segmente

1) Valorile lungimilor segmentelor sunt obținute din proiecție în plan.

Punct început	X / Y	Punct sfârșit	X / Y	Lungime segment (** (m)
1	428.382,449 303.608,985	2	428.407,269 303.630,765	33.021
2	428.407,269 303.630,765	3	428.406,492 303.856,263	225.499
3	428.406,492 303.856,263	4	428.385,06 303.859,859	21.732
4	428.385,06 303.859,859	1	428.382,449 303.608,985	250.888

**** Lungimile segmentelor sunt determinate în planul de proiecție Stereo 70 și sunt rotunjite la 1 milimetru.**

***** Distanța dintre puncte este formată din segmente cumulate ce sunt mai mici decât valoarea 1 milimetru.**

**DATE DESPRE IMOBILUL NR. 492**

Oficiul de Cadastru și Publicitate Imobiliară DOLJ
Biroul de Cadastru și Publicitate Imobiliară Craiova

A. Partea I. Descrierea imobilului

TEREN Extravilan

Adresa: Jud. Dolj, Tarla 99 Parcela 15 CORP 1

Nr. Crt	Nr cadastral Nr. topografic	Suprafața* (mp)	Observații / Referințe
A1		Din acte: 15.000 Masurata: 5.000	Sector cadastral:49 Teren neimprejmuit; 15000mp din act. dif. la ID 493

B. Partea II. Proprietari și acte

Inscrieri privitoare la dreptul de proprietate și alte drepturi reale		Referințe
/		
Act Administrativ nr. TDP 680-14942, din 24/01/1997 emis de CJSDPAT DOLJ;		
B1	Intabulare, drept de PROPRIETATE, dobandit prin Reconstituire, cota actuala 1/1, cota initiala 1/1 1) IONESCU MARIA, decedat	A1

C. Partea III. SARCINI .

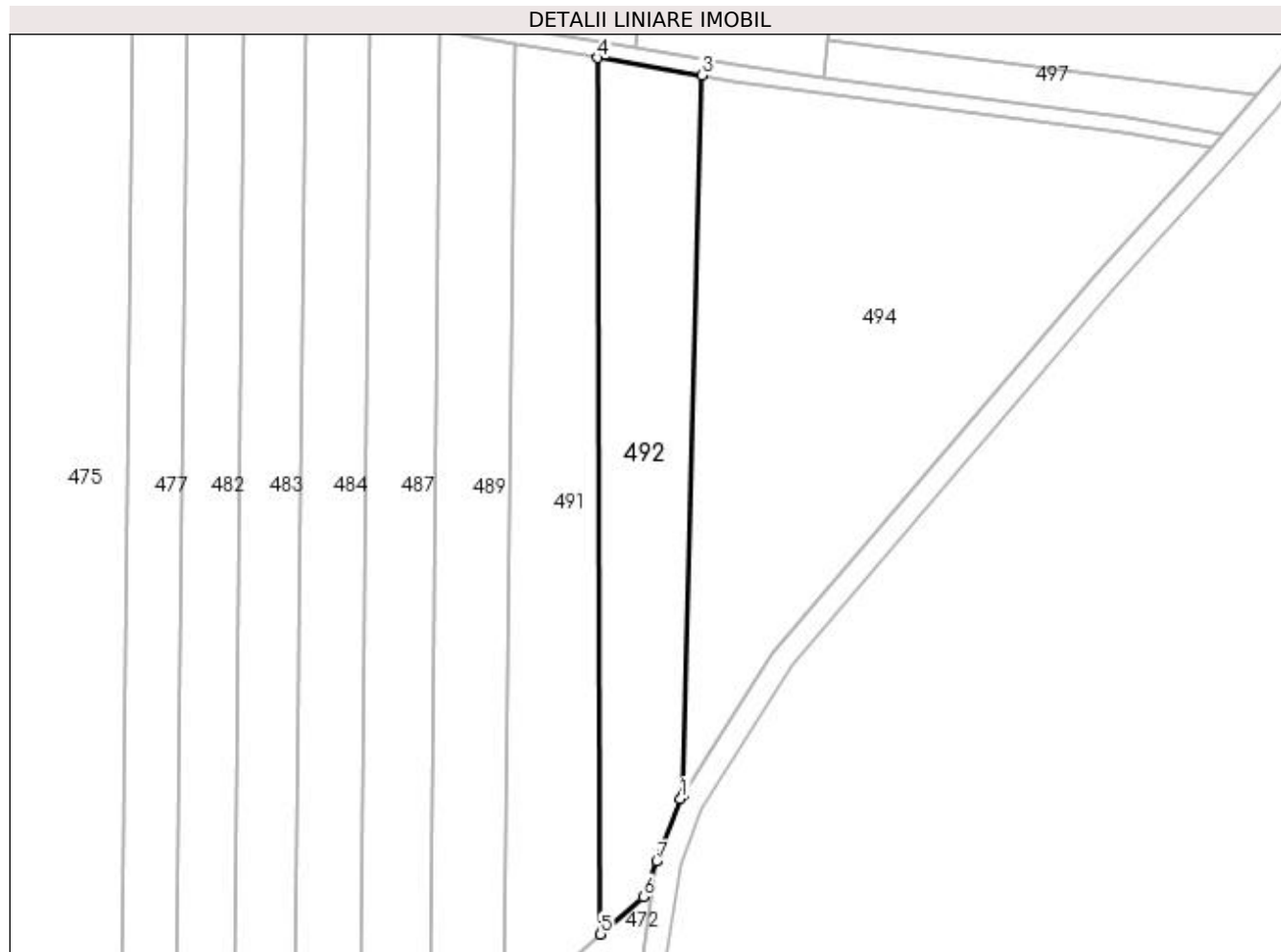
Inscrieri privind dezmembramintele dreptului de proprietate, drepturi reale de garanție și sarcini	Referințe
NU SUNT	

Anexa Nr. 1 La Partea I

Teren

Nr cadastral	Suprafața (mp)*	Observații / Referințe
	Din acte: 15.000 Masurata: 5.000	15000mp din act. dif. la ID 493

* Suprafața este determinată în planul de proiecție Stereo 70.



Date referitoare la teren

Crt	Categorie folosință	Intra vilan	Suprafața (mp)	Tarla	Parcelă	Nr. topo	Observații / Referințe
1	arabil	NU	5.000	99	15 CORP 1	-	15000mp din act. dif. la ID 493

Lungime Segmente

1) Valorile lungimilor segmentelor sunt obținute din proiecție în plan.

Punct început	X / Y	Punct sfârșit	X / Y	Lungime segment (** (m)
1	428.427,898 303.665,599	2	428.428,511 303.666,59	1.166
2	428.428,511 303.666,59	3	428.433,373 303.851,752	185.226
3	428.433,373 303.851,752	4	428.406,492 303.856,263	27.256
4	428.406,492 303.856,263	5	428.407,269 303.630,765	225.499
5	428.407,269 303.630,765	6	428.418,287 303.640,434	14.658

Punct început	X / Y	Punct sfârșit	X / Y	Lungime segment (** (m)
6	428.418,287 303.640,434	7	428.421,756 303.649,518	9.724
7	428.421,756 303.649,518	1	428.427,898 303.665,599	17.213

** Lungimile segmentelor sunt determinate în planul de proiecție Stereo 70 și sunt rotunjite la 1 milimetru.

*** Distanța dintre puncte este formată din segmente cumulate ce sunt mai mici decât valoarea 1 milimetru.

**DATE DESPRE IMOBILUL NR. 493**

Oficiul de Cadastru și Publicitate Imobiliară DOLJ
Biroul de Cadastru și Publicitate Imobiliară Craiova

A. Partea I. Descrierea imobilului

TEREN Extravilan

Adresa: Jud. Dolj, Tarla 99 Parcela 15 CORP 2

Nr. Crt	Nr cadastral Nr. topografic	Suprafața* (mp)	Observații / Referințe
A1		Din acte: 15.000 Masurata: 10.000	Sector cadastral:49 Teren neimprejmuit; 15000mp din act. dif. la ID 492

B. Partea II. Proprietari și acte

Inscrieri privitoare la dreptul de proprietate și alte drepturi reale		Referințe
/		
Act Administrativ nr. TDP 680-14942, din 24/01/1997 emis de CJSDPAT DOLJ;		
B1	Intabulare, drept de PROPRIETATE, dobandit prin Reconstituire, cota actuala 1/1, cota initiala 1/1 1) IONESCU MARIA, decedat	A1

C. Partea III. SARCINI .

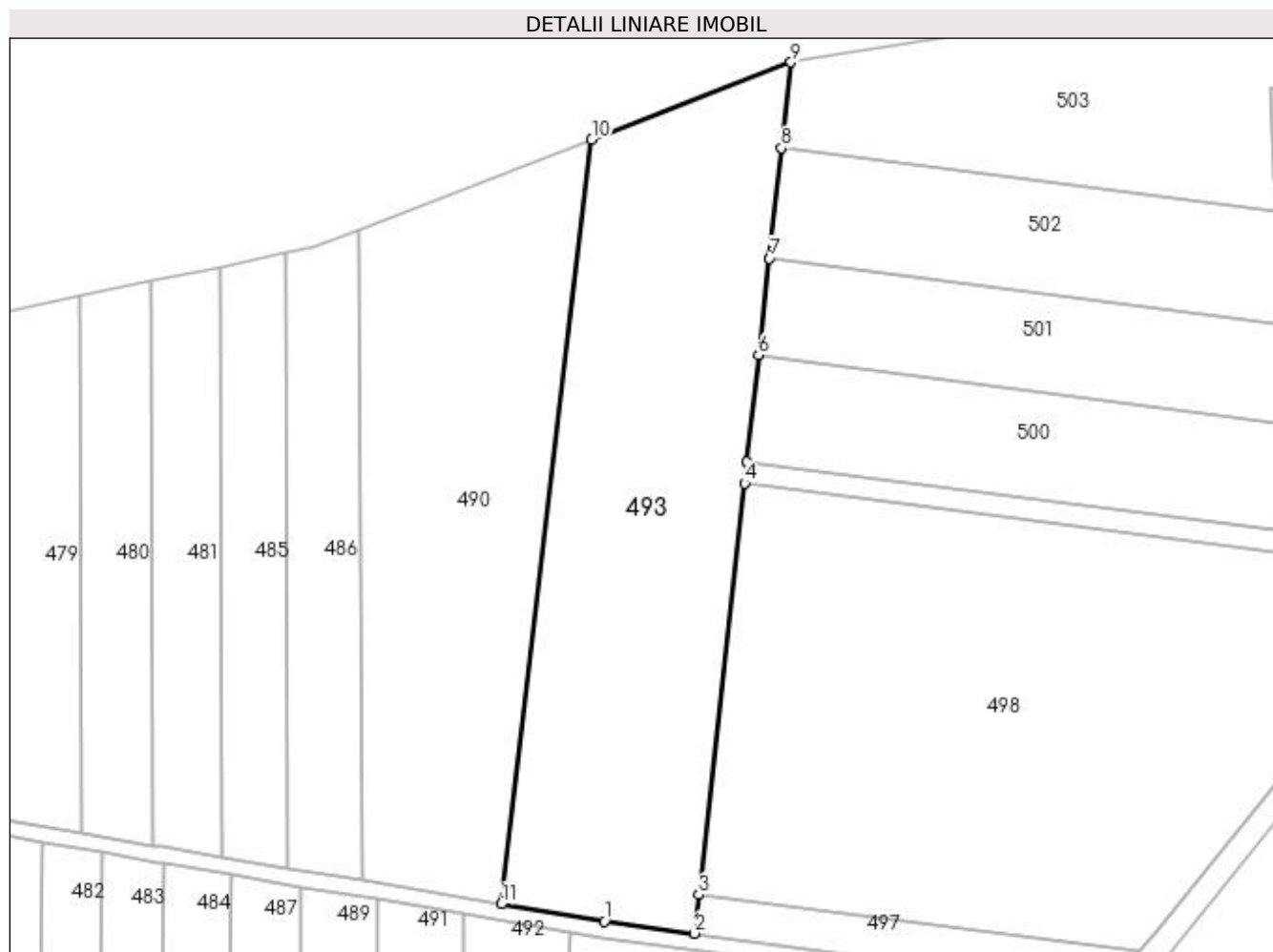
Inscrieri privind dezmembramintele dreptului de proprietate, drepturi reale de garanție și sarcini	Referințe
NU SUNT	

Anexa Nr. 1 La Partea I

Teren

Nr cadastral	Suprafața (mp)*	Observații / Referințe
	Din acte: 15.000 Masurata: 10.000	15000mp din act. dif. la ID 492

* Suprafața este determinată în planul de proiecție Stereo 70.



Date referitoare la teren

Crt	Categorie folosință	Intra vilan	Suprafața (mp)	Tarla	Parcelă	Nr. topo	Observații / Referințe
1	arabil	NU	10.000	99	15 CORP 2	-	15000mp din act. dif. la ID 492

Lungime Segmente

1) Valorile lungimilor segmentelor sunt obținute din proiecție în plan.

Punct început	X / Y	Punct sfârșit	X / Y	Lungime segment (** (m)
1	428.442,02 303.854,358	2	428.464,655 303.851,31	22.839
2	428.464,655 303.851,31	3	428.465,735 303.861,071	9.82
3	428.465,735 303.861,071	4	428.477,165 303.964,348	103.908
4	428.477,165 303.964,348	5	428.477,774 303.969,851	5.536

Punct început	X / Y	Punct sfârșit	X / Y	Lungime segment (** (m)
5	428.477,774 303.969,851	6	428.480,725 303.996,517	26.829
6	428.480,725 303.996,517	7	428.483,413 304.020,804	24.435
7	428.483,413 304.020,804	8	428.486,483 304.048,538	27.903
8	428.486,483 304.048,538	9	428.488,865 304.070,068	21.662
9	428.488,865 304.070,068	10	428.438,78 304.050,642	53.721
10	428.438,78 304.050,642	11	428.416,064 303.858,713	193.269
11	428.416,064 303.858,713	1	428.442,02 303.854,358	26.319

** Lungimile segmentelor sunt determinate în planul de proiecție Stereo 70 și sunt rotunjite la 1 milimetru.

*** Distanța dintre puncte este formată din segmente cumulate ce sunt mai mici decât valoarea 1 milimetru.

**DATE DESPRE IMOBILUL NR. 494**

Oficiul de Cadastru și Publicitate Imobiliară DOLJ
Biroul de Cadastru și Publicitate Imobiliară Craiova

A. Partea I. Descrierea imobilului

TEREN Extravilan

Adresa: Jud. Dolj, TARLAUA 99 PARCELA 16

Nr. Crt	Nr cadastral Nr. topografic	Suprafața* (mp)	Observații / Referințe
A1	30888	11.500	Sector cadastral:49 Teren neimprejmuit;

B. Partea II. Proprietari și acte

Inscrieri privitoare la dreptul de proprietate și alte drepturi reale	Referințe
82091 / 14/07/2015	
Act Notarial nr. CONTRACT DE VANZARE AUT NR.2299, din 10/07/2015 emis de NP Faurar Virgil Claudiu;	
B1	A1
Intabulare, drept de PROPRIETATE, dobandit prin Conventie, cota actuala 1/1, cota initiala 1/1 1) SC RURAL OLTENIA SRL, CIF:22112978	

C. Partea III. SARCINI .

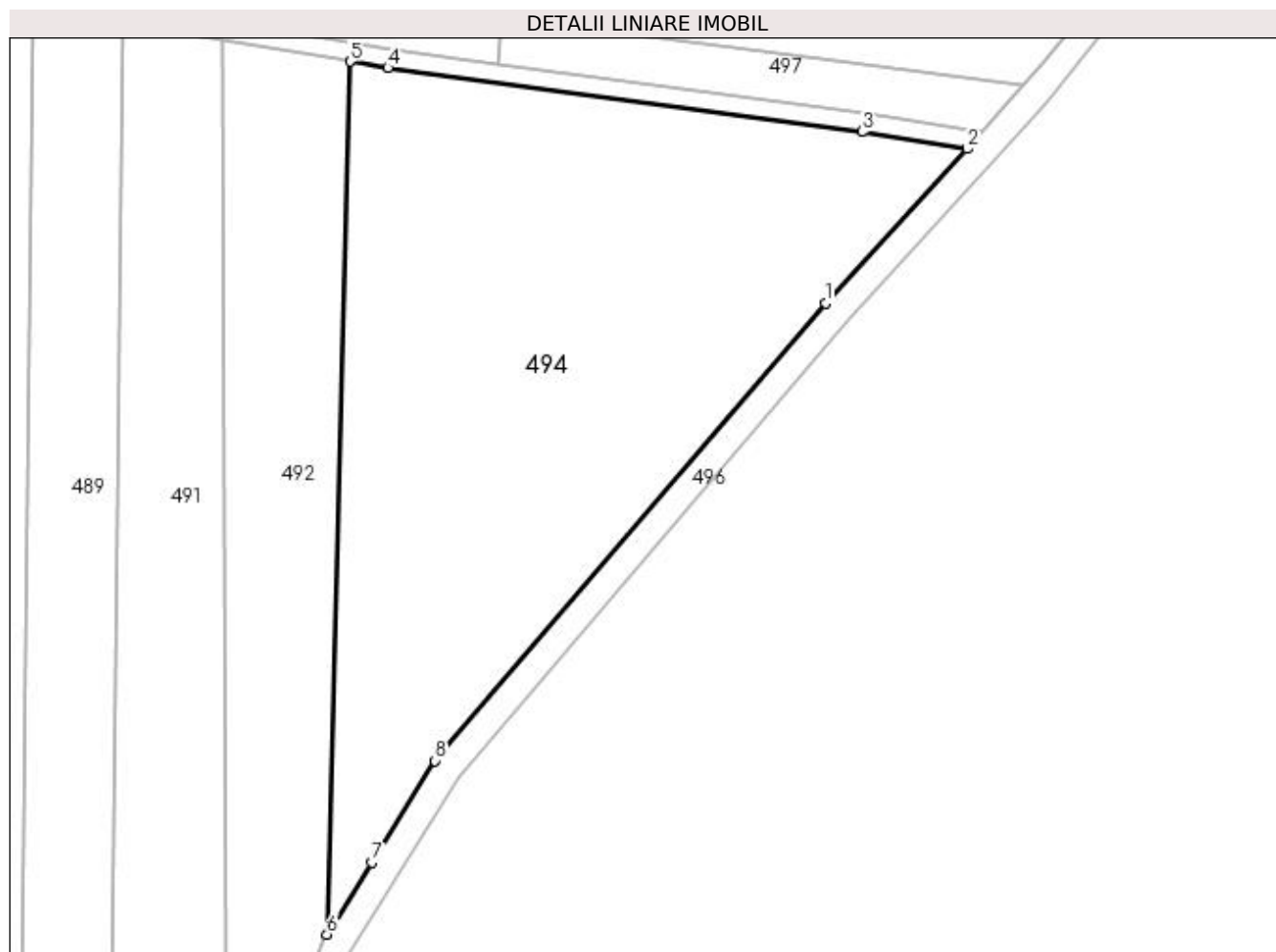
Inscrieri privind dezmembramintele dreptului de proprietate, drepturi reale de garanție și sarcini	Referințe
NU SUNT	

Anexa Nr. 1 La Partea I

Teren

Nr cadastral	Suprafața (mp)*	Observații / Referințe
30888	11.500	

* Suprafața este determinată în planul de proiecție Stereo 70.



Date referitoare la teren

Crt	Categorie folosință	Intravilan	Suprafața (mp)	Tarla	Parcelă	Nr. topo	Observații / Referințe
1	arabil	NU	11.500	99	16	-	

Lungime Segmente

1) Valorile lungimilor segmentelor sunt obținute din proiecție în plan.

Punct început	X / Y	Punct sfârșit	X / Y	Lungime segment (** (m)
1	428.534,315 303.800,447	2	428.564,372 303.833,273	44.508
2	428.564,372 303.833,273	3	428.542,038 303.836,858	22.62
3	428.542,038 303.836,858	4	428.441,422 303.850,402	101.523
4	428.441,422 303.850,402	5	428.433,373 303.851,752	8.162
5	428.433,373 303.851,752	6	428.428,511 303.666,59	185.226

Punct început	X / Y	Punct sfârșit	X / Y	Lungime segment (** (m)
6	428.428,511 303.666,59	7	428.437,969 303.681,873	17.973
7	428.437,969 303.681,873	8	428.451,456 303.703,399	25.402
8	428.451,456 303.703,399	1	428.534,315 303.800,447	127.609

** Lungimile segmentelor sunt determinate în planul de proiecție Stereo 70 și sunt rotunjite la 1 milimetru.

*** Distanța dintre puncte este formată din segmente cumulate ce sunt mai mici decât valoarea 1 milimetru.

**DATE DESPRE IMOBILUL NR. 495**

Oficiul de Cadastru și Publicitate Imobiliară DOLJ
Biroul de Cadastru și Publicitate Imobiliară Craiova

A. Partea I. Descrierea imobilului

TEREN Extravilan

Adresa: Jud. Dolj, Drum exploatare 1350

Nr. Crt	Nr cadastral Nr. topografic	Suprafața* (mp)	Observații / Referințe
A1		3.567	Sector cadastral:49 Teren neimprejmuit;

B. Partea II. Proprietari și acte

Inscrieri privitoare la dreptul de proprietate și alte drepturi reale		Referințe
/		
Act Normativ nr. Legea 7, din 13/03/1996 emis de Guvernul Romaniei (ODG 1 din 07.01.2020, art. 35 alin 9 ANCP);		
B1	Inscrierea provizorie, drept de PROPRIETATE, dobandit prin Lege, cota actuala 1/1, cota initiala 1/1 1) NEIDENTIFICAT NEIDENTIFICAT	A1

C. Partea III. SARCINI .

Inscrieri privind dezmembramintele dreptului de proprietate, drepturi reale de garanție și sarcini	Referințe
NU SUNT	

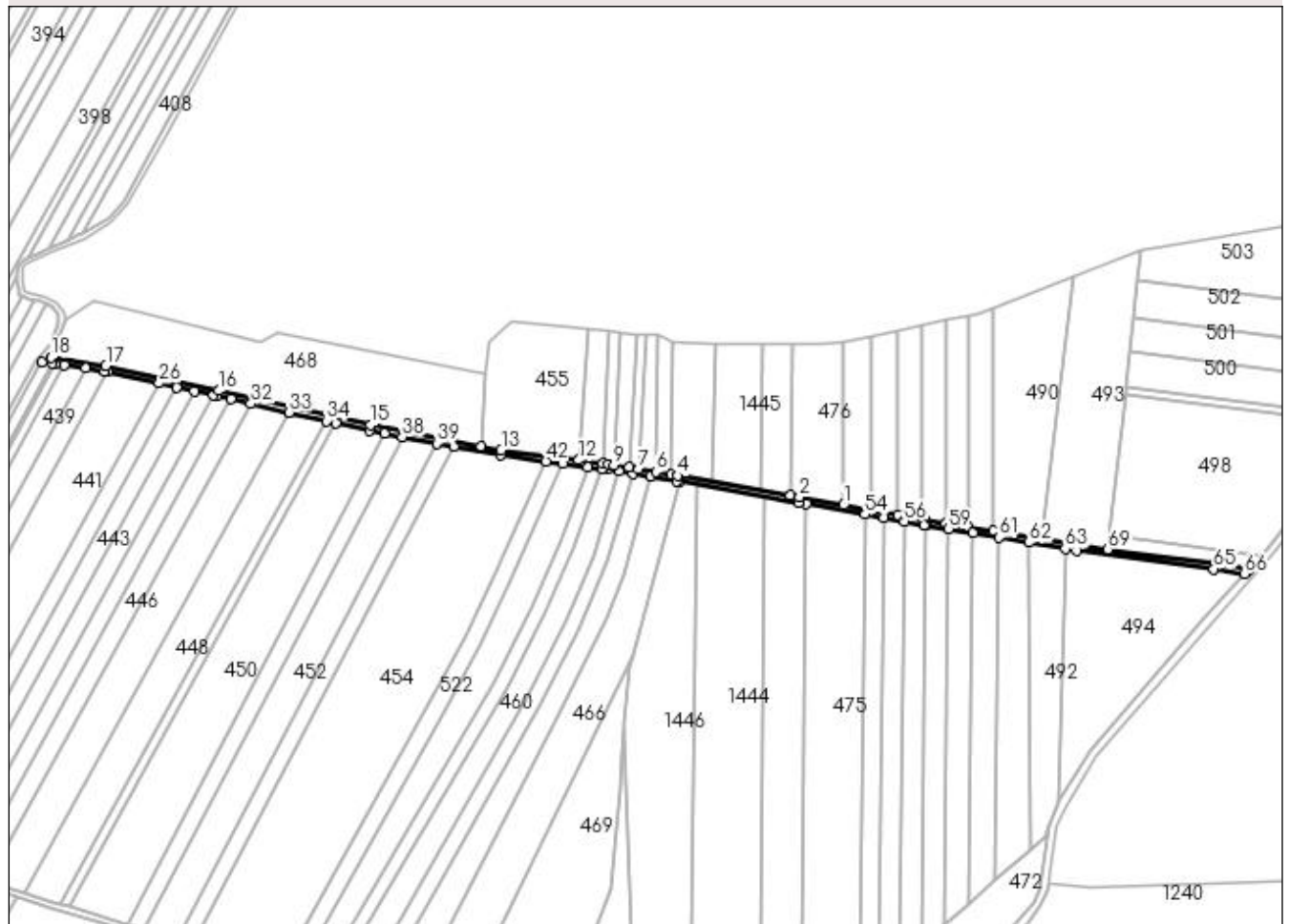
Anexa Nr. 1 La Partea I

Teren

Nr cadastral	Suprafața (mp)*	Observații / Referințe
	3.567	

* Suprafața este determinată în planul de proiecție Stereo 70.

DETALII LINIARE IMOBIL



Date referitoare la teren

Crt	Categorie folosință	Intra vilan	Suprafața (mp)	Tarla	Parcelă	Nr. topo	Observații / Referințe
1	drum	NU	3.567	-	-	-	Drum exploatare 1350

Lungime Segmente

1) Valorile lungimilor segmentelor sunt obținute din proiecție în plan.

Punct început	X / Y	Punct sfârșit	X / Y	Lungime segment	Punct început	X / Y	Punct sfârșit	X / Y	Lungime segment	Punct început	X / Y	Punct sfârșit	X / Y	Lungime segment
1	428.271,155 303.883,635	2	428.238,964 303.889,365	32.697	2	428.238,964 303.889,365	3	428.232,253 303.890,554	6.816	3	428.232,253 303.890,554	4	428.149,603 303.905,202	83.938
4	428.149,603 303.905,202	5	428.145,176 303.905,943	4.489	5	428.145,176 303.905,943	6	428.133,86 303.907,837	11.473	6	428.133,86 303.907,837	7	428.121,34 303.909,933	12.695
7	428.121,34 303.909,933	8	428.114,092 303.911,146	7.349	8	428.114,092 303.911,146	9	428.103,087 303.912,989	11.158	9	428.103,087 303.912,989	10	428.099,005 303.913,672	4.139
10	428.099,005 303.913,672	11	428.094,853 303.914,214	4.188	11	428.094,853 303.914,214	12	428.077,29 303.916,509	17.712	12	428.077,29 303.916,509	13	428.020,762 303.923,893	57.009
13	428.020,762 303.923,893	14	428.005,738 303.926,747	15.292	14	428.005,738 303.926,747	15	427.925,04 303.942,072	82.14	15	427.925,04 303.942,072	16	427.813,942 303.967,23	113.912
16	427.813,942 303.967,23	17	427.731,636 303.985,44	84.296	17	427.731,636 303.985,44	18	427.691,416 303.991,464	40.668	18	427.691,416 303.991,464	19	427.684,946 303.988,389	7.164

Punct început	X / Y	Punct sfârșit	X / Y	Lungime segment	Punct început	X / Y	Punct sfârșit	X / Y	Lungime segment	Punct început	X / Y	Punct sfârșit	X / Y	Lungime segment
19	427.684,946 303.988,389	20	427.692,466 303.987,262	7.604	20	427.692,466 303.987,262	21	427.694,209 303.987,001	1.763	21	427.694,209 303.987,001	22	427.701,174 303.985,958	7.042
22	427.701,174 303.985,958	23	427.716,659 303.983,638	15.658	23	427.716,659 303.983,638	24	427.730,906 303.981,504	14.406	24	427.730,906 303.981,504	25	427.732,507 303.981,15	1.639
25	427.732,507 303.981,15	26	427.770,524 303.972,74	38.936	26	427.770,524 303.972,74	27	427.783,403 303.969,89	13.191	27	427.783,403 303.969,89	28	427.796,292 303.967,038	13.2
28	427.796,292 303.967,038	29	427.810,436 303.963,909	14.487	29	427.810,436 303.963,909	30	427.813,068 303.963,327	2.695	30	427.813,068 303.963,327	31	427.823,228 303.961,026	10.418
31	427.823,228 303.961,026	32	427.837,758 303.957,736	14.898	32	427.837,758 303.957,736	33	427.865,665 303.951,417	28.613	33	427.865,665 303.951,417	34	427.892,896 303.945,25	27.92
34	427.892,896 303.945,25	35	427.899,854 303.943,674	7.135	35	427.899,854 303.943,674	36	427.924,225 303.938,156	24.988	36	427.924,225 303.938,156	37	427.935,695 303.935,978	11.675
37	427.935,695 303.935,978	38	427.948,349 303.933,574	12.88	38	427.948,349 303.933,574	39	427.973,539 303.928,79	25.64	39	427.973,539 303.928,79	40	427.986,08 303.926,408	12.765
40	427.986,08 303.926,408	41	428.020,129 303.919,942	34.657	41	428.020,129 303.919,942	42	428.053,453 303.915,589	33.607	42	428.053,453 303.915,589	43	428.065,875 303.913,966	12.527
43	428.065,875 303.913,966	44	428.083,967 303.911,602	18.246	44	428.083,967 303.911,602	45	428.094,131 303.910,275	10.25	45	428.094,131 303.910,275	46	428.098,416 303.909,715	4.321
46	428.098,416 303.909,715	47	428.106,736 303.908,322	8.436	47	428.106,736 303.908,322	48	428.117,183 303.906,573	10.592	48	428.117,183 303.906,573	49	428.129,768 303.904,467	12.76
49	428.129,768 303.904,467	50	428.148,924 303.901,26	19.422	50	428.148,924 303.901,26	51	428.151,128 303.900,869	2.239	51	428.151,128 303.900,869	52	428.238,266 303.885,426	88.496
52	428.238,266 303.885,426	53	428.243,968 303.884,411	5.791	53	428.243,968 303.884,411	54	428.286,78 303.876,791	43.485	54	428.286,78 303.876,791	55	428.300,817 303.874,293	14.258
55	428.300,817 303.874,293	56	428.315,65 303.871,653	15.066	56	428.315,65 303.871,653	57	428.330,014 303.869,096	14.59	57	428.330,014 303.869,096	58	428.331,423 303.868,86	1.428
58	428.331,423 303.868,86	59	428.348,136 303.866,055	16.947	59	428.348,136 303.866,055	60	428.365,934 303.863,069	18.047	60	428.365,934 303.863,069	61	428.385,06 303.859,859	19.394
61	428.385,06 303.859,859	62	428.406,492 303.856,263	21.732	62	428.406,492 303.856,263	63	428.433,373 303.851,752	27.256	63	428.433,373 303.851,752	64	428.441,422 303.850,402	8.162
64	428.441,422 303.850,402	65	428.542,038 303.836,858	101.523	65	428.542,038 303.836,858	66	428.564,372 303.833,273	22.62	66	428.564,372 303.833,273	67	428.567,606 303.836,805	4.789
67	428.567,606 303.836,805	68	428.542,621 303.840,815	25.305	68	428.542,621 303.840,815	69	428.464,655 303.851,31	78.67	69	428.464,655 303.851,31	70	428.442,02 303.854,358	22.839
70	428.442,02 303.854,358	71	428.416,064 303.858,713	26.319	71	428.416,064 303.858,713	72	428.381,032 303.864,591	35.522	72	428.381,032 303.864,591	73	428.362,573 303.867,689	18.717
73	428.362,573 303.867,689	74	428.346,044 303.870,462	16.759	74	428.346,044 303.870,462	75	428.330,695 303.873,038	15.564	75	428.330,695 303.873,038	76	428.328,795 303.873,376	1.93
76	428.328,795 303.873,376	77	428.310,706 303.876,596	18.374	77	428.310,706 303.876,596	78	428.291,411 303.880,03	19.598	78	428.291,411 303.880,03	1	428.271,155 303.883,635	20.575

** Lungimile segmentelor sunt determinate în planul de proiecție Stereo 70 și sunt rotunjite la 1 milimetru.

*** Distanța dintre puncte este formată din segmente cumulate ce sunt mai mici decât valoarea 1 milimetru.

**DATE DESPRE IMOBILUL NR. 496**

Oficiul de Cadastru și Publicitate Imobiliară DOLJ
Biroul de Cadastru și Publicitate Imobiliară Craiova

A. Partea I. Descrierea imobilului

TEREN Extravilan

Adresa: Jud. Dolj, Drum exploatare 1360

Nr. Crt	Nr cadastral Nr. topografic	Suprafața* (mp)	Observații / Referințe
A1		9.315	Sector cadastral:49 Teren neimprejmuit;

B. Partea II. Proprietari și acte

Inscrieri privitoare la dreptul de proprietate și alte drepturi reale		Referințe
/		
Act Normativ nr. Legea 7, din 13/03/1996 emis de Guvernul Romaniei (ODG 1 din 07.01.2020, art. 35 alin 9 ANCP);		
B1	Inscrierea provizorie, drept de PROPRIETATE, dobandit prin Lege, cota actuala 1/1, cota initiala 1/1 1) NEIDENTIFICAT NEIDENTIFICAT	A1

C. Partea III. SARCINI .

Inscrieri privind dezmembramintele dreptului de proprietate, drepturi reale de garanție și sarcini	Referințe
NU SUNT	

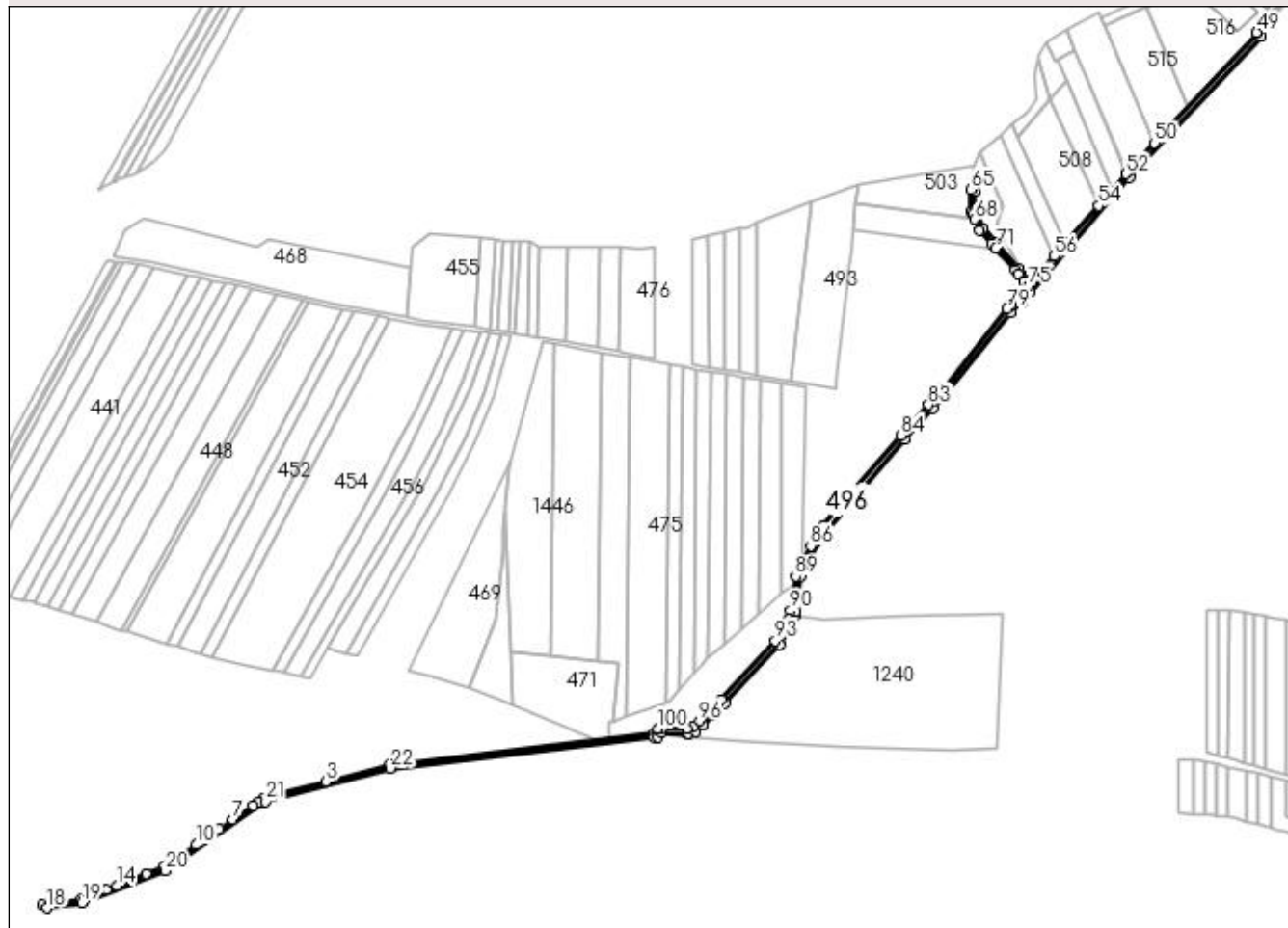
Anexa Nr. 1 La Partea I

Teren

Nr cadastral	Suprafața (mp)*	Observații / Referințe
	9.315	

* Suprafața este determinată în planul de proiecție Stereo 70.

DETALII LINIARE IMOBIL



Date referitoare la teren

Crt	Categorie folosință	Intravilan	Suprafața (mp)	Tarla	Parcelă	Nr. topo	Observații / Referințe
1	drum	NU	9.315	-	-	-	Drum exploatare 1360

Lungime Segmente

1) Valorile lungimilor segmentelor sunt obținute din proiecție în plan.

Punct început	X / Y	Punct sfârșit	X / Y	Lungime segment	Punct început	X / Y	Punct sfârșit	X / Y	Lungime segment	Punct început	X / Y	Punct sfârșit	X / Y	Lungime segment
1	428.270,056 303.481,044	2	427.986,361 303.447,523	285.669	2	427.986,361 303.447,523	3	427.918,36 303.429,445	70.363	3	427.918,36 303.429,445	4	427.851,347 303.411,629	69.34
4	427.851,347 303.411,629	5	427.845,872 303.407,836	6.66	5	427.845,872 303.407,836	6	427.839,971 303.403,748	7.179	6	427.839,971 303.403,748	7	427.818,314 303.388,744	26.347
7	427.818,314 303.388,744	8	427.803,783 303.378,676	17.678	8	427.803,783 303.378,676	9	427.787,45 303.367,362	19.869	9	427.787,45 303.367,362	10	427.779,149 303.361,61	10.099
10	427.779,149 303.361,61	11	427.751,267 303.342,294	33.919	11	427.751,267 303.342,294	12	427.743,917 303.337,202	8.942	12	427.743,917 303.337,202	13	427.725,552 303.330,1	19.69
13	427.725,552 303.330,1	14	427.693,845 303.317,839	33.995	14	427.693,845 303.317,839	15	427.682,63 303.313,502	12.025	15	427.682,63 303.313,502	16	427.655,813 303.303,132	28.752
16	427.655,813 303.303,132	17	427.614,338 303.297,148	41.904	17	427.614,338 303.297,148	18	427.619,185 303.293,806	5.888	18	427.619,185 303.293,806	19	427.656,833 303.299,238	38.037

Punct început	X / Y	Punct sfârșit	X / Y	Lungime segment	Punct început	X / Y	Punct sfârșit	X / Y	Lungime segment	Punct început	X / Y	Punct sfârșit	X / Y	Lungime segment
19	427.656,833 303.299,238	20	427.745,803 303.333,643	95.391	20	427.745,803 303.333,643	21	427.853,051 303.407,943	130.47	21	427.853,051 303.407,943	22	427.987,113 303.443,584	138.719
22	427.987,113 303.443,584	23	428.270,194 303.477,032	285.05	23	428.270,194 303.477,032	24	428.274,203 303.476,836	4.014	24	428.274,203 303.476,836	25	428.277,932 303.481,238	5.769
25	428.277,932 303.481,238	26	428.306,263 303.480,186	28.35	26	428.306,263 303.480,186	27	428.306,35 303.480,213	0.092	27	428.306,35 303.480,213	28	428.314,323 303.482,686	8.348
28	428.314,323 303.482,686	29	428.322,59 303.489,853	10.941	29	428.322,59 303.489,853	30	428.331,792 303.500,114	13.783	30	428.331,792 303.500,114	31	428.346,633 303.513,206	19.791
31	428.346,633 303.513,206	32	428.404,548 303.576,219	85.585	32	428.404,548 303.576,219	33	428.415,245 303.590,024	17.465	33	428.415,245 303.590,024	34	428.419,919 303.601,171	12.087
34	428.419,919 303.601,171	35	428.421,192 303.606,989	5.956	35	428.421,192 303.606,989	36	428.422,154 303.611,389	4.504	36	428.422,154 303.611,389	37	428.427,691 303.648,636	37.657
37	428.427,691 303.648,636	38	428.433,303 303.662,936	15.361	38	428.433,303 303.662,936	39	428.456,31 303.699,845	43.493	39	428.456,31 303.699,845	40	428.538,811 303.796,472	127.056
40	428.538,811 303.796,472	41	428.568,827 303.829,254	44.448	41	428.568,827 303.829,254	42	428.580,929 303.842,867	18.215	42	428.580,929 303.842,867	43	428.652,832 303.932,385	114.819
43	428.652,832 303.932,385	44	428.664,745 303.943,112	16.031	44	428.664,745 303.943,112	45	428.674,173 303.954,271	14.608	45	428.674,173 303.954,271	46	428.780,617 304.076,661	162.202
46	428.780,617 304.076,661	47	428.920,842 304.228,191	206.457	47	428.920,842 304.228,191	48	428.916,713 304.232,546	6.001	48	428.916,713 304.232,546	49	428.916,57 304.232,409	0.198
49	428.916,57 304.232,409	50	428.806,861 304.113,855	161.528	50	428.806,861 304.113,855	51	428.777,389 304.082,007	43.392	51	428.777,389 304.082,007	52	428.776,15 304.080,668	1.825
52	428.776,15 304.080,668	53	428.760,457 304.062,615	23.92	53	428.760,457 304.062,615	54	428.746,451 304.046,504	21.348	54	428.746,451 304.046,504	55	428.711,32 304.006,09	53.549
55	428.711,32 304.006,09	56	428.699,44 303.992,424	18.108	56	428.699,44 303.992,424	57	428.674,466 303.963,695	38.067	57	428.674,466 303.963,695	58	428.663,943 303.975,573	15.869
58	428.663,943 303.975,573	59	428.660,054 303.979,963	5.864	59	428.660,054 303.979,963	60	428.634,993 304.008,605	38.059	60	428.634,993 304.008,605	61	428.622,796 304.022,61	18.572
61	428.622,796 304.022,61	62	428.615,365 304.039,294	18.264	62	428.615,365 304.039,294	63	428.614,262 304.041,77	2.711	63	428.614,262 304.041,77	64	428.613,548 304.062,127	20.369
64	428.613,548 304.062,127	65	428.609,485 304.063,876	4.424	65	428.609,485 304.063,876	66	428.610,292 304.040,853	23.037	66	428.610,292 304.040,853	67	428.611,711 304.037,667	3.488
67	428.611,711 304.037,667	68	428.614,24 304.031,987	6.217	68	428.614,24 304.031,987	69	428.619,386 304.020,435	12.646	69	428.619,386 304.020,435	70	428.631,98 304.005,975	19.176
70	428.631,98 304.005,975	71	428.636,339 304.000,993	6.62	71	428.636,339 304.000,993	72	428.657,052 303.977,319	31.456	72	428.657,052 303.977,319	73	428.660,7 303.973,202	5.501
73	428.660,7 303.973,202	74	428.667,092 303.965,986	9.64	74	428.667,092 303.965,986	75	428.671,794 303.960,678	7.091	75	428.671,794 303.960,678	76	428.660,432 303.947,302	17.55
76	428.660,432 303.947,302	77	428.659,35 303.946,328	1.457	77	428.659,35 303.946,328	78	428.653,931 303.941,449	7.292	78	428.653,931 303.941,449	79	428.648,457 303.936,52	7.365
79	428.648,457 303.936,52	80	428.580,332 303.851,275	109.123	80	428.580,332 303.851,275	81	428.576,345 303.846,742	6.037	81	428.576,345 303.846,742	82	428.567,606 303.836,805	13.232
82	428.567,606 303.836,805	83	428.564,372 303.833,273	4.789	83	428.564,372 303.833,273	84	428.534,315 303.800,447	44.508	84	428.534,315 303.800,447	85	428.451,456 303.703,399	127.609
85	428.451,456 303.703,399	86	428.437,969 303.681,873	25.402	86	428.437,969 303.681,873	87	428.428,511 303.666,59	17.973	87	428.428,511 303.666,59	88	428.427,898 303.665,599	1.166
88	428.427,898 303.665,599	89	428.421,756 303.649,518	17.213	89	428.421,756 303.649,518	90	428.416,249 303.612,472	37.453	90	428.416,249 303.612,472	91	428.414,174 303.602,987	9.71
91	428.414,174 303.602,987	92	428.410,018 303.593,074	10.749	92	428.410,018 303.593,074	93	428.399,96 303.580,093	16.421	93	428.399,96 303.580,093	94	428.342,428 303.517,498	85.018
94	428.342,428 303.517,498	95	428.327,559 303.504,381	19.828	95	428.327,559 303.504,381	96	428.318,375 303.494,139	13.756	96	428.318,375 303.494,139	97	428.311,344 303.488,044	9.305
97	428.311,344 303.488,044	98	428.305,463 303.486,22	6.158	98	428.305,463 303.486,22	99	428.278,933 303.487,204	26.548	99	428.278,933 303.487,204	100	428.273,99 303.485,946	5.1
100	428.273,99 303.485,946	1	428.270,056 303.481,044	6.285										

** Lungimile segmentelor sunt determinate în planul de proiecție Stereo 70 și sunt rotunjite la 1 milimetru.

*** Distanța dintre puncte este formată din segmente cumulate ce sunt mai mici decât valoarea 1 milimetru.

**DATE DESPRE IMOBILUL NR. 497**

Oficiul de Cadastru și Publicitate Imobiliară DOLJ
Biroul de Cadastru și Publicitate Imobiliară Craiova

A. Partea I. Descrierea imobilului

TEREN Extravilan

Adresa: Jud. Dolj, Tarla 98 Parcela 30/1

Nr. Crt	Nr cadastral Nr. topografic	Suprafața* (mp)	Observații / Referințe
A1		1.097	Sector cadastral:49 Teren neimprejmuit;

B. Partea II. Proprietari și acte

Inscrieri privitoare la dreptul de proprietate și alte drepturi reale		Referințe
/		
Act Normativ nr. Legea 7, din 13/03/1996 emis de Guvernul Romaniei (ODG 1 din 07.01.2020, art. 35 alin 9 ANCP);		
B1	Inscrierea provizorie, drept de PROPRIETATE, dobandit prin Lege, cota actuala 1/1, cota initiala 1/1 1) NEIDENTIFICAT NEIDENTIFICAT	A1

C. Partea III. SARCINI .

Inscrieri privind dezmembramintele dreptului de proprietate, drepturi reale de garanție și sarcini	Referințe
NU SUNT	

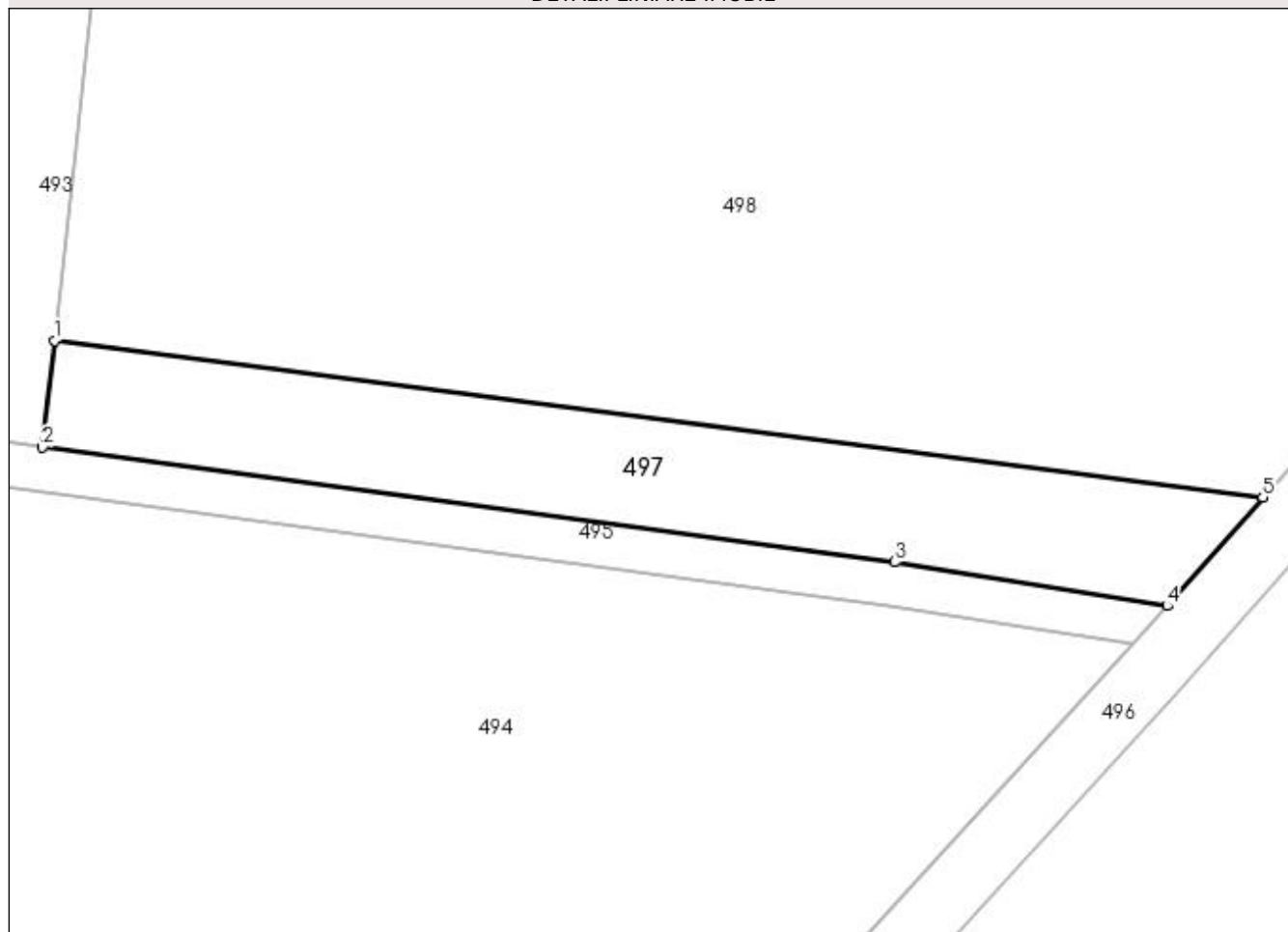
Anexa Nr. 1 La Partea I

Teren

Nr cadastral	Suprafața (mp)*	Observații / Referințe
	1.097	

* Suprafața este determinată în planul de proiecție Stereo 70.

DETALII LINIARE IMOBIL



Date referitoare la teren

Crt	Categorie folosință	Intravilan	Suprafața (mp)	Tarla	Parcelă	Nr. topo	Observații / Referințe
1	arabil	NU	1.097	98	30/1	-	

Lungime Segmente

1) Valorile lungimilor segmentelor sunt obținute din proiecție în plan.

Punct început	X / Y	Punct sfârșit	X / Y	Lungime segment (** (m)
1	428.465,735 303.861,071	2	428.464,655 303.851,31	9.82
2	428.464,655 303.851,31	3	428.542,621 303.840,815	78.67
3	428.542,621 303.840,815	4	428.567,606 303.836,805	25.305
4	428.567,606 303.836,805	5	428.576,345 303.846,742	13.232
5	428.576,345 303.846,742	1	428.465,735 303.861,071	111.534

**** Lungimile segmentelor sunt determinate în planul de proiecție Stereo 70 și sunt rotunjite la 1 milimetru.**

***** Distanța dintre puncte este formată din segmente cumulate ce sunt mai mici decât valoarea 1 milimetru.**

**DATE DESPRE IMOBILUL NR. 498**

Oficiul de Cadastru și Publicitate Imobiliară DOLJ
 Biroul de Cadastru și Publicitate Imobiliară Craiova

A. Partea I. Descrierea imobilului

TEREN Extravilan

Adresa: Jud. Dolj, Tarla 98 Parcela 17

Nr. Crt	Nr cadastral Nr. topografic	Suprafața* (mp)	Observații / Referințe
A1		15.000	Sector cadastral:49 Teren neimprejmuit;

B. Partea II. Proprietari și acte

Inscrieri privitoare la dreptul de proprietate și alte drepturi reale	Referințe
/	
Act Administrativ nr. TDP 657-14942, din 24/01/1997 emis de CJSDPAT DOLJ;	
B1	A1
Intabulare, drept de PROPRIETATE, dobândit prin Reconstituire, cota actuala 1/1, cota initiala 1/1 1) BANDUT LEONORA , lipsa CNP	

C. Partea III. SARCINI .

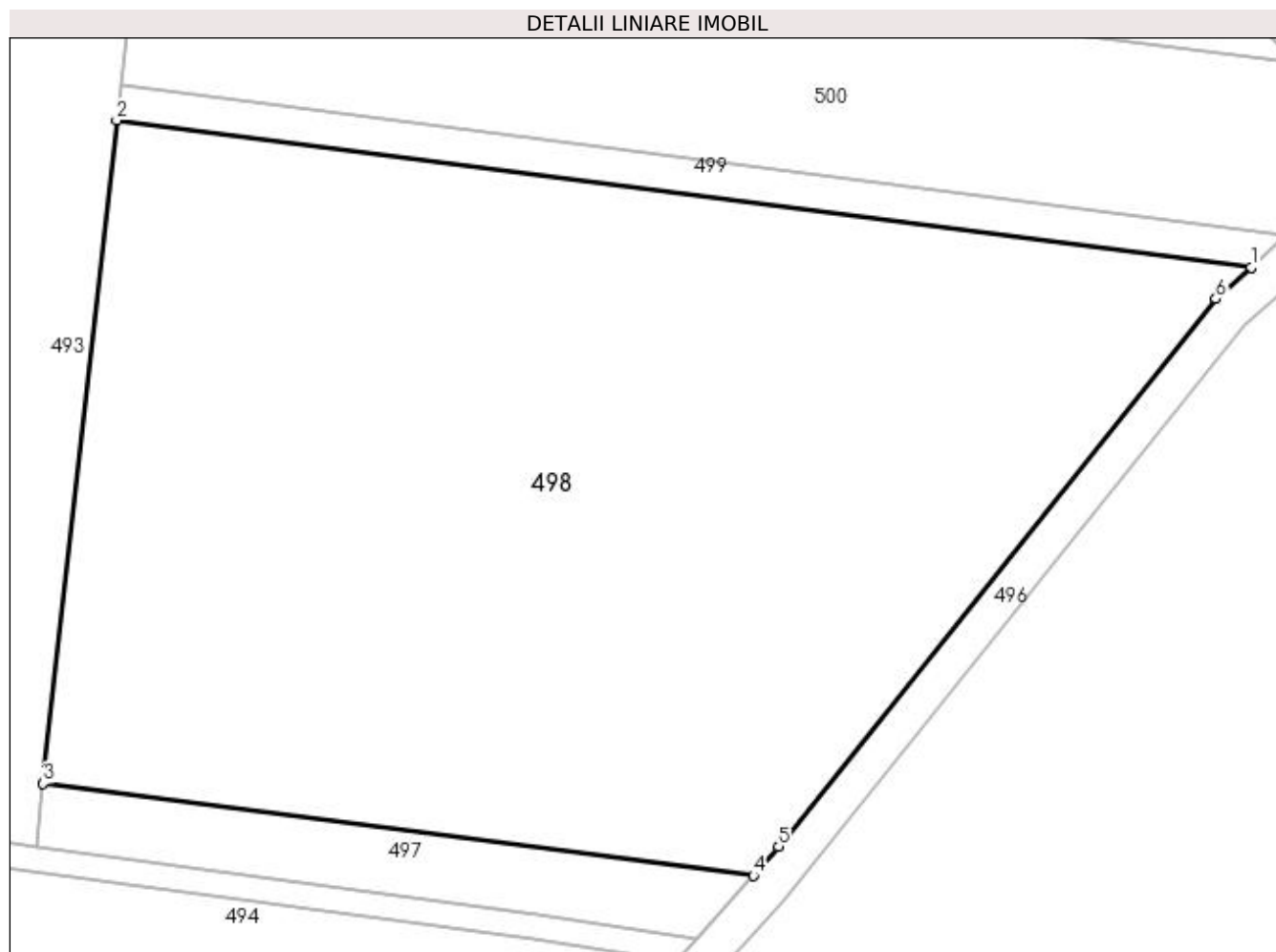
Inscrieri privind dezmembramintele dreptului de proprietate, drepturi reale de garanție și sarcini	Referințe
NU SUNT	

Anexa Nr. 1 La Partea I

Teren

Nr cadastral	Suprafața (mp)*	Observații / Referințe
	15.000	

* Suprafața este determinată în planul de proiecție Stereo 70.



Date referitoare la teren

Crt	Categorie folosință	Intravilan	Suprafața (mp)	Tarla	Parcelă	Nr. topo	Observații / Referințe
1	arabil	NU	15.000	98	17	-	

Lungime Segmente

1) Valorile lungimilor segmentelor sunt obținute din proiecție în plan.

Punct început	X / Y	Punct sfârșit	X / Y	Lungime segment (** (m)
1	428.653,931 303.941,449	2	428.477,165 303.964,348	178.243
2	428.477,165 303.964,348	3	428.465,735 303.861,071	103.908
3	428.465,735 303.861,071	4	428.576,345 303.846,742	111.534
4	428.576,345 303.846,742	5	428.580,332 303.851,275	6.037
5	428.580,332 303.851,275	6	428.648,457 303.936,52	109.123

Punct început	X / Y	Punct sfârșit	X / Y	Lungime segment (** (m)
6	428.648,457 303.936,52	1	428.653,931 303.941,449	7.365

** Lungimile segmentelor sunt determinate în planul de proiecție Stereo 70 și sunt rotunjite la 1 milimetru.

*** Distanța dintre puncte este formată din segmente cumulate ce sunt mai mici decât valoarea 1 milimetru.

**DATE DESPRE IMOBILUL NR. 499**

Oficiul de Cadastru și Publicitate Imobiliară DOLJ
Biroul de Cadastru și Publicitate Imobiliară Craiova

A. Partea I. Descrierea imobilului

TEREN Extravilan

Adresa: Jud. Dolj, Tarla 98 Parcela 18

Nr. Crt	Nr cadastral Nr. topografic	Suprafața* (mp)	Observații / Referințe
A1		1.000	Sector cadastral:49 Teren neimprejmuit;

B. Partea II. Proprietari și acte

Inscrieri privitoare la dreptul de proprietate și alte drepturi reale	Referințe
/	
Act Administrativ nr. TDP 1198-45357, din 29/07/1999 emis de CJSDPAT DOLJ (ANULAT TDP 579);	
B1	A1
Intabulare, drept de PROPRIETATE, dobândit prin Reconstituire, cota actuala 1/1, cota initiala 1/1 1) CONSTANTIN NICOLAE, lipsa CNP	

C. Partea III. SARCINI .

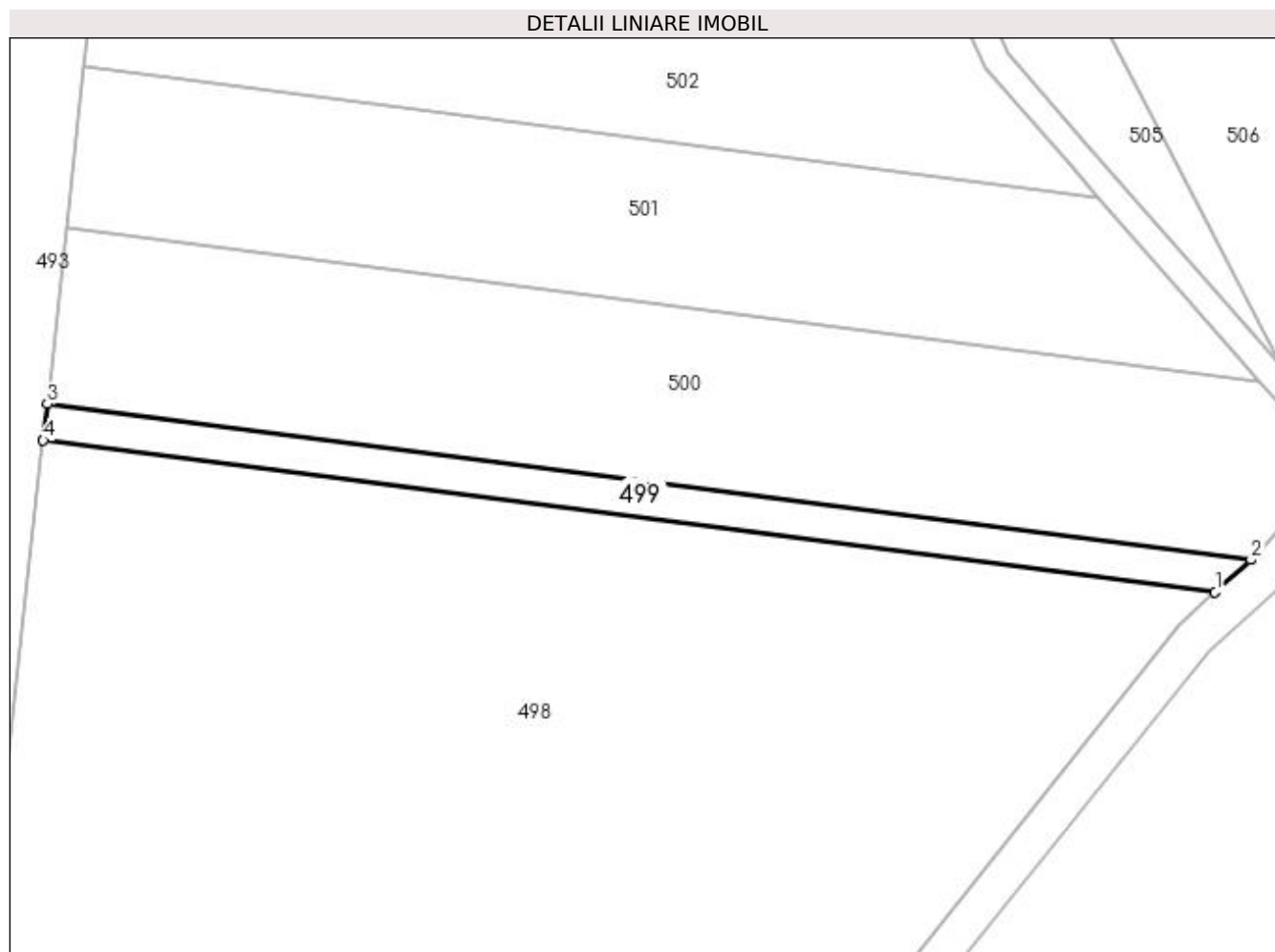
Inscrieri privind dezmembramintele dreptului de proprietate, drepturi reale de garanție și sarcini	Referințe
NU SUNT	

Anexa Nr. 1 La Partea I

Teren

Nr cadastral	Suprafața (mp)*	Observații / Referințe
	1.000	

* Suprafața este determinată în planul de proiecție Stereo 70.



Date referitoare la teren

Crt	Categorie folosință	Intra vilan	Suprafața (mp)	Tarla	Parcelă	Nr. topo	Observații / Referințe
1	arabil	NU	1.000	98	18	-	

Lungime Segmente

1) Valorile lungimilor segmentelor sunt obținute din proiecție în plan.

Punct început	X / Y	Punct sfârșit	X / Y	Lungime segment (** (m)
1	428.653,931 303.941,449	2	428.659,35 303.946,328	7.292
2	428.659,35 303.946,328	3	428.477,774 303.969,851	183.093
3	428.477,774 303.969,851	4	428.477,165 303.964,348	5.536
4	428.477,165 303.964,348	1	428.653,931 303.941,449	178.243

**** Lungimile segmentelor sunt determinate în planul de proiecție Stereo 70 și sunt rotunjite la 1 milimetru.**

***** Distanța dintre puncte este formată din segmente cumulate ce sunt mai mici decât valoarea 1 milimetru.**

**DATE DESPRE IMOBILUL NR. 500**

Oficiul de Cadastru și Publicitate Imobiliară DOLJ
Biroul de Cadastru și Publicitate Imobiliară Craiova

A. Partea I. Descrierea imobilului

TEREN Extravilan

Adresa: Jud. Dolj, Tarla 98 Parcela 17

Nr. Crt	Nr cadastral Nr. topografic	Suprafața* (mp)	Observații / Referințe
A1		5.049	Sector cadastral:49 Teren neimprijmit;

B. Partea II. Proprietari și acte

Inscrieri privitoare la dreptul de proprietate și alte drepturi reale	Referințe
/	
Act Administrativ nr. TDP 1731, din 20/04/2003 emis de CJSDPAT DOLJ;	
B1	A1
Intabulare, drept de PROPRIETATE, dobândit prin Reconstituire, cota actuala 1/1, cota initiala 1/1 1) POPA ION, decedat	

C. Partea III. SARCINI .

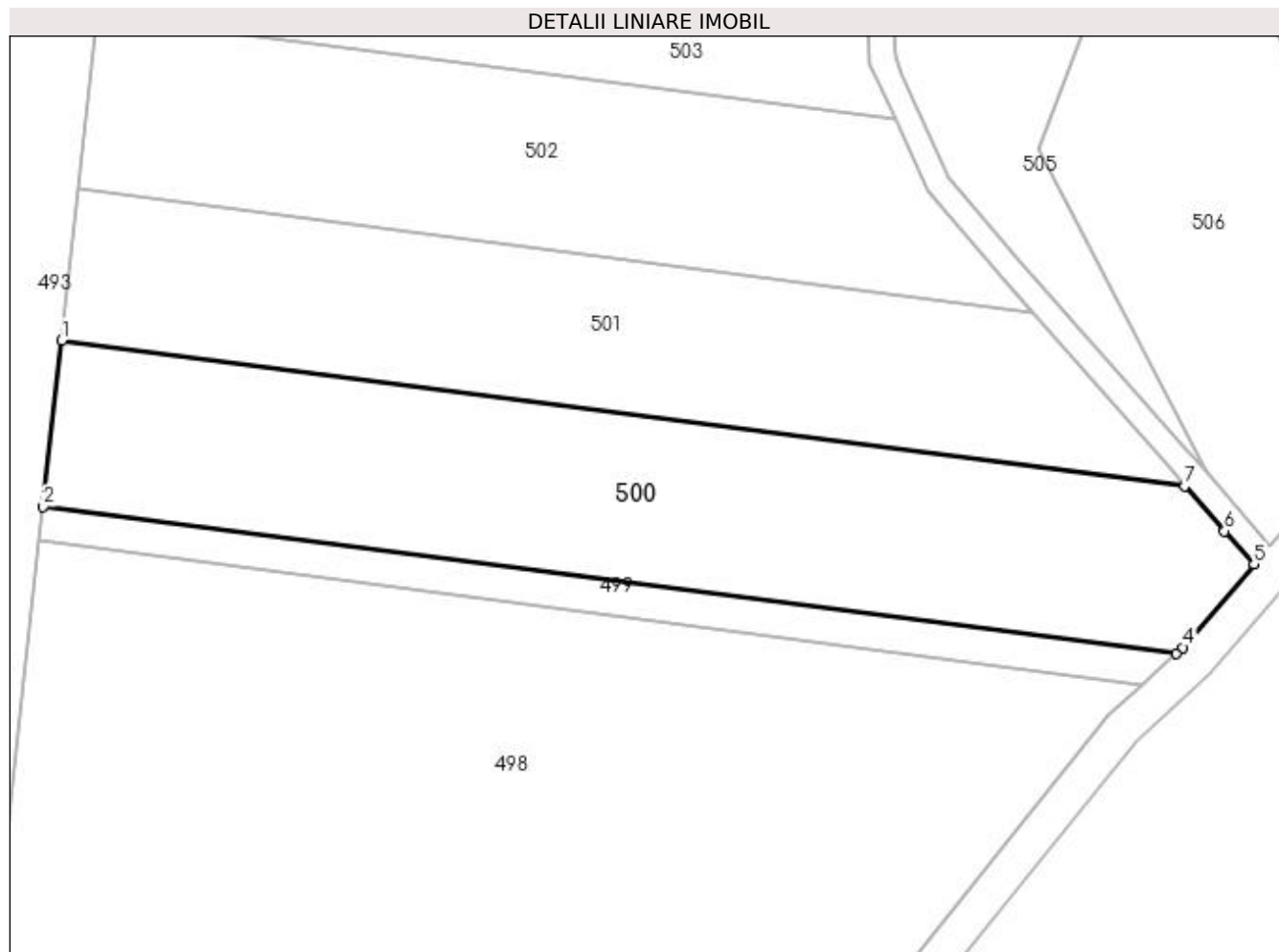
Inscrieri privind dezmembramintele dreptului de proprietate, drepturi reale de garanție și sarcini	Referințe
NU SUNT	

Anexa Nr. 1 La Partea I

Teren

Nr cadastral	Suprafața (mp)*	Observații / Referințe
	5.049	

* Suprafața este determinată în planul de proiecție Stereo 70.



Date referitoare la teren

Crt	Categorie folosință	Intra vilan	Suprafața (mp)	Tarla	Parcelă	Nr. topo	Observații / Referințe
1	arabil	NU	5.049	98	17	-	

Lungime Segmente

1) Valorile lungimilor segmentelor sunt obținute din proiecție în plan.

Punct început	X / Y	Punct sfârșit	X / Y	Lungime segment (** (m)
1	428.480,725 303.996,517	2	428.477,774 303.969,851	26.829
2	428.477,774 303.969,851	3	428.659,35 303.946,328	183.093
3	428.659,35 303.946,328	4	428.660,432 303.947,302	1.457
4	428.660,432 303.947,302	5	428.671,794 303.960,678	17.55
5	428.671,794 303.960,678	6	428.667,092 303.965,986	7.091

Punct început	X / Y	Punct sfârșit	X / Y	Lungime segment (** (m)
6	428.667,092 303.965,986	7	428.660,7 303.973,202	9.64
7	428.660,7 303.973,202	1	428.480,725 303.996,517	181.479

** Lungimile segmentelor sunt determinate în planul de proiecție Stereo 70 și sunt rotunjite la 1 milimetru.

*** Distanța dintre puncte este formată din segmente cumulate ce sunt mai mici decât valoarea 1 milimetru.

**DATE DESPRE IMOBILUL NR. 501**

Oficiul de Cadastru și Publicitate Imobiliară DOLJ
Biroul de Cadastru și Publicitate Imobiliară Craiova

A. Partea I. Descrierea imobilului

TEREN Extravilan

Adresa: Jud. Dolj, Tarla 98 Parcela 24

Nr. Crt	Nr cadastral Nr. topografic	Suprafața* (mp)	Observații / Referințe
A1		4.100	Sector cadastral:49 Teren neimprejmuit;

B. Partea II. Proprietari și acte

Inscrieri privitoare la dreptul de proprietate și alte drepturi reale		Referințe
/		
Act Administrativ nr. TDP 779-15082, din 28/01/1997 emis de CJSDPAT DOLJ;		
B1	Intabulare, drept de PROPRIETATE, dobândit prin Reconstituire, cota actuala 1/1, cota initiala 1/1 1) BUICA DUMITRU , lipsa CNP	A1

C. Partea III. SARCINI .

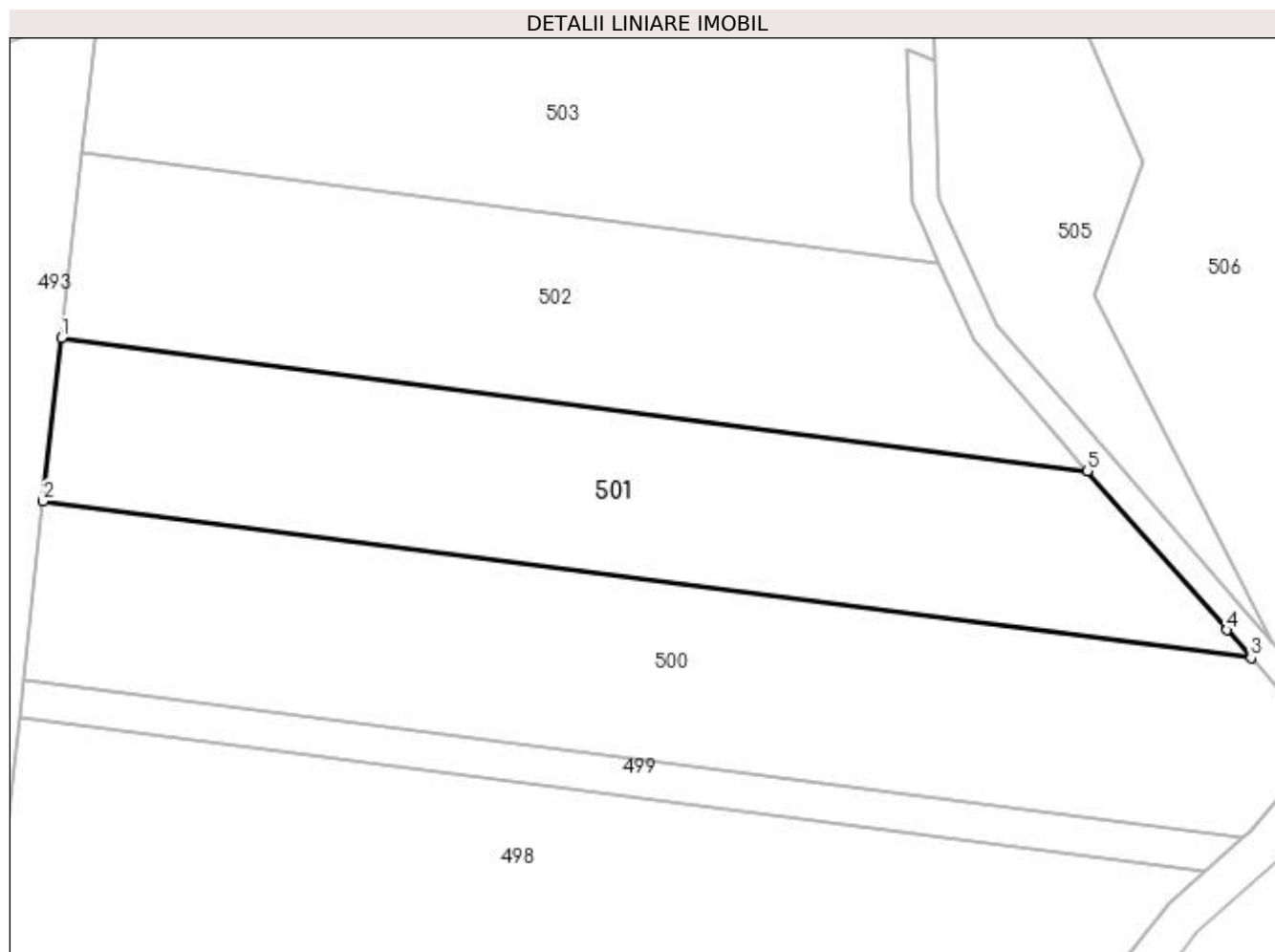
Inscrieri privind dezmembramintele dreptului de proprietate, drepturi reale de garanție și sarcini	Referințe
NU SUNT	

Anexa Nr. 1 La Partea I

Teren

Nr cadastral	Suprafața (mp)*	Observații / Referințe
	4.100	

* Suprafața este determinată în planul de proiecție Stereo 70.



Date referitoare la teren

Crt	Categorie folosință	Intra vilan	Suprafața (mp)	Tarla	Parcelă	Nr. topo	Observații / Referințe
1	arabil	NU	4.100	98	24	-	

Lungime Segmente

1) Valorile lungimilor segmentelor sunt obținute din proiecție în plan.

Punct început	X / Y	Punct sfârșit	X / Y	Lungime segment (** (m)
1	428.483,413 304.020,804	2	428.480,725 303.996,517	24.435
2	428.480,725 303.996,517	3	428.660,7 303.973,202	181.479
3	428.660,7 303.973,202	4	428.657,052 303.977,319	5.501
4	428.657,052 303.977,319	5	428.636,339 304.000,993	31.456
5	428.636,339 304.000,993	1	428.483,413 304.020,804	154.204

**** Lungimile segmentelor sunt determinate în planul de proiecție Stereo 70 și sunt rotunjite la 1 milimetru.**

***** Distanța dintre puncte este formată din segmente cumulate ce sunt mai mici decât valoarea 1 milimetru.**

**DATE DESPRE IMOBILUL NR. 502**

Oficiul de Cadastru și Publicitate Imobiliară DOLJ
Biroul de Cadastru și Publicitate Imobiliară Craiova

A. Partea I. Descrierea imobilului

TEREN Extravilan

Adresa: Jud. Dolj, Tarla 98 Parcela 21

Nr. Crt	Nr cadastral Nr. topografic	Suprafața* (mp)	Observații / Referințe
A1		3.900	Sector cadastral:49 Teren neimprejmuit;

B. Partea II. Proprietari și acte

Inscrieri privitoare la dreptul de proprietate și alte drepturi reale	Referințe
/	
Act Administrativ nr. TDP 18787, din 28/11/2014 emis de CJSDPAT DOLJ (DUPLICAT LA TDP 157 HCJ 444/2014);	
B1	A1
Intabulare, drept de PROPRIETATE, dobandit prin Reconstituire, cota actuala 1/1, cota initiala 1/1 1) BARONESCU DUMITRA, lipsa CNP	

C. Partea III. SARCINI .

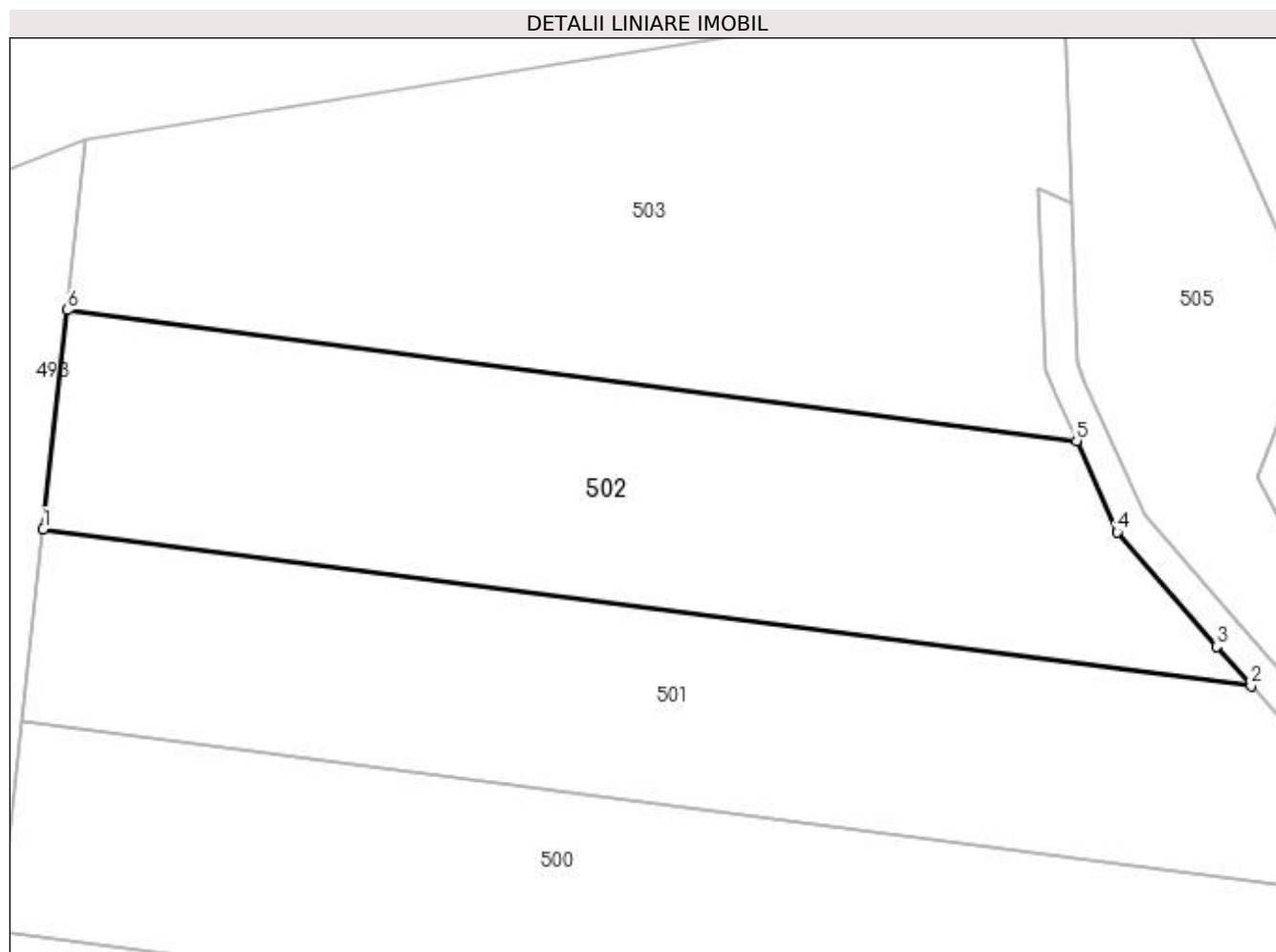
Inscrieri privind dezmembramintele dreptului de proprietate, drepturi reale de garanție și sarcini	Referințe
NU SUNT	

Anexa Nr. 1 La Partea I

Teren

Nr cadastral	Suprafața (mp)*	Observații / Referințe
	3.900	

* Suprafața este determinată în planul de proiecție Stereo 70.



Date referitoare la teren

Crt	Categorie folosință	Intravilan	Suprafața (mp)	Tarla	Parcelă	Nr. topo	Observații / Referințe
1	arabil	NU	3.900	98	21	-	

Lungime Segmente

1) Valorile lungimilor segmentelor sunt obținute din proiecție în plan.

Punct început	X / Y	Punct sfârșit	X / Y	Lungime segment (** (m)
1	428.483,413 304.020,804	2	428.636,339 304.000,993	154.204
2	428.636,339 304.000,993	3	428.631,98 304.005,975	6.62
3	428.631,98 304.005,975	4	428.619,386 304.020,435	19.176
4	428.619,386 304.020,435	5	428.614,24 304.031,987	12.646
5	428.614,24 304.031,987	6	428.486,483 304.048,538	128.826

Punct început	X / Y	Punct sfârșit	X / Y	Lungime segment (** (m)
6	428.486,483 304.048,538	1	428.483,413 304.020,804	27.903

** Lungimile segmentelor sunt determinate în planul de proiecție Stereo 70 și sunt rotunjite la 1 milimetru.

*** Distanța dintre puncte este formată din segmente cumulate ce sunt mai mici decât valoarea 1 milimetru.

**DATE DESPRE IMOBILUL NR. 503**

Oficiul de Cadastru și Publicitate Imobiliară DOLJ
Biroul de Cadastru și Publicitate Imobiliară Craiova

A. Partea I. Descrierea imobilului

TEREN Extravilan

Adresa: Jud. Dolj, Tarla 98 Parcela 30

Nr. Crt	Nr cadastral Nr. topografic	Suprafața* (mp)	Observații / Referințe
A1		4.903	Sector cadastral:49 Teren neimprejmuit;

B. Partea II. Proprietari și acte

Inscrieri privitoare la dreptul de proprietate și alte drepturi reale		Referințe
/		
Act Normativ nr. Legea 7, din 13/03/1996 emis de Guvernul Romaniei (DG 1 din 07.01.2020, art. 35 alin 9 ANCP);		
B1	Inscrierea provizorie, drept de PROPRIETATE, dobandit prin Lege, cota actuala 1/1, cota initiala 1/1 1) NEIDENTIFICAT NEIDENTIFICAT	A1

C. Partea III. SARCINI .

Inscrieri privind dezmembramintele dreptului de proprietate, drepturi reale de garanție și sarcini	Referințe
NU SUNT	

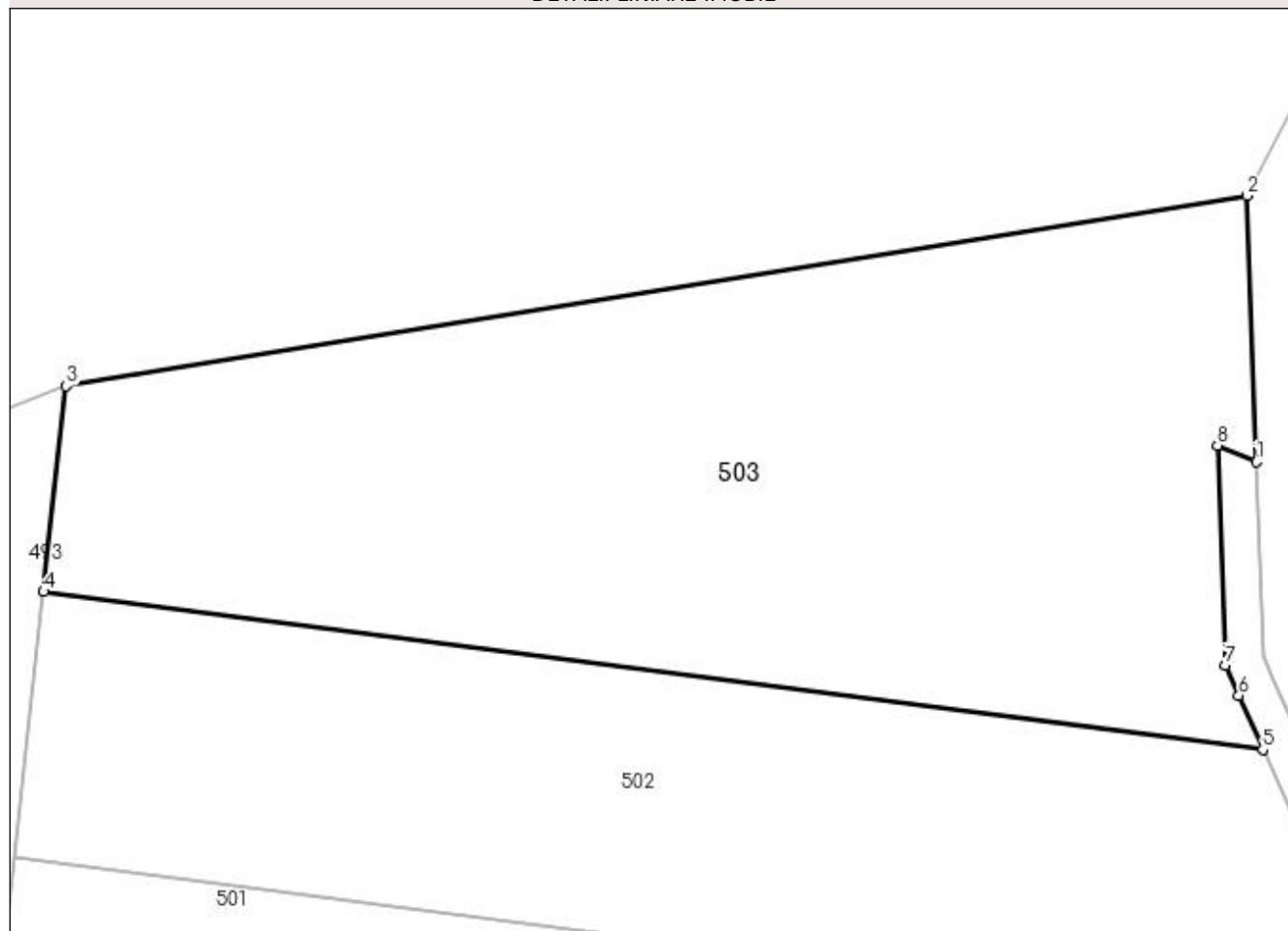
Anexa Nr. 1 La Partea I

Teren

Nr cadastral	Suprafața (mp)*	Observații / Referințe
	4.903	

* Suprafața este determinată în planul de proiecție Stereo 70.

DETALII LINIARE IMOBIL



Date referitoare la teren

Crt	Categorie folosință	Intravilan	Suprafața (mp)	Tarla	Parcelă	Nr. topo	Observații / Referințe
1	arabil	NU	4.903	98	30	-	

Lungime Segmente

1) Valorile lungimilor segmentelor sunt obținute din proiecție în plan.

Punct început	X / Y	Punct sfârșit	X / Y	Lungime segment (** (m)
1	428.613,548 304.062,127	2	428.612,571 304.090,014	27.904
2	428.612,571 304.090,014	3	428.488,865 304.070,068	125.303
3	428.488,865 304.070,068	4	428.486,483 304.048,538	21.662
4	428.486,483 304.048,538	5	428.614,24 304.031,987	128.826
5	428.614,24 304.031,987	6	428.611,711 304.037,667	6.217

Punct început	X / Y	Punct sfârșit	X / Y	Lungime segment (** (m)
6	428.611,711 304.037,667	7	428.610,292 304.040,853	3.488
7	428.610,292 304.040,853	8	428.609,485 304.063,876	23.037
8	428.609,485 304.063,876	1	428.613,548 304.062,127	4.424

** Lungimile segmentelor sunt determinate în planul de proiecție Stereo 70 și sunt rotunjite la 1 milimetru.

*** Distanța dintre puncte este formată din segmente cumulate ce sunt mai mici decât valoarea 1 milimetru.

**DATE DESPRE IMOBILUL NR. 504**

Oficiul de Cadastru și Publicitate Imobiliară DOLJ
Biroul de Cadastru și Publicitate Imobiliară Craiova

A. Partea I. Descrierea imobilului

TEREN Extravilan

Adresa: Jud. Dolj, Tarla 93 Parcela 38/1

Nr. Crt	Nr cadastral Nr. topografic	Suprafața* (mp)	Observații / Referințe
A1		14.544	Sector cadastral:49 Teren neimprejmuit; Mentiune: "Imobil traversat de limita unitatilor administrativ-teritoriale Dragotesti si Leu" (ODG 1/2020 art. 27 alin. 3^2)

B. Partea II. Proprietari și acte

Inscrieri privitoare la dreptul de proprietate și alte drepturi reale	Referințe
/	
Act Normativ nr. Legea 7, din 13/03/1996 emis de Guvernul Romaniei (DG 1 din 07.01.2020, art. 35 alin 9 ANCP);	
B1	Inscrierea provizorie, drept de PROPRIETATE, dobandit prin Lege, cota actuala 1/1, cota initiala 1/1 1) NEIDENTIFICAT NEIDENTIFICAT
	A1

C. Partea III. SARCINI .

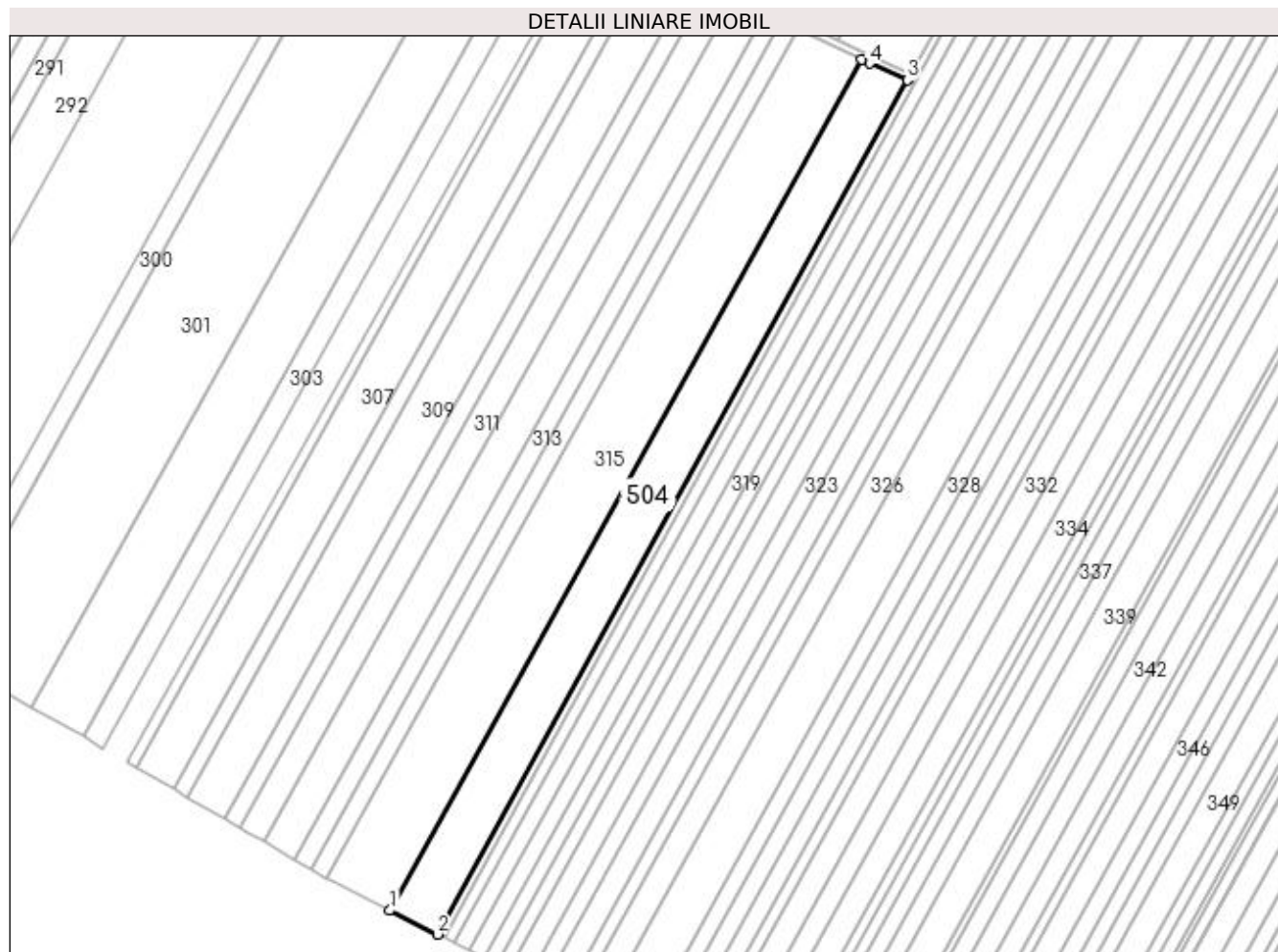
Inscrieri privind dezmembramintele dreptului de proprietate, drepturi reale de garanție și sarcini	Referințe
NU SUNT	

Anexa Nr. 1 La Partea I

Teren

Nr cadastral	Suprafața (mp)*	Observații / Referințe
	14.544	Mentiune: "Imobil traversat de limita unitatilor administrativ-teritoriale Dragotesti si Leu" (ODG 1/2020 art. 27 alin. 3^2)

* Suprafața este determinată în planul de proiecție Stereo 70.



Date referitoare la teren

Crt	Categorie folosință	Intravilan	Suprafața (mp)	Tarla	Parcelă	Nr. topo	Observații / Referințe
1	arabil	NU	14.544	93	38/1	-	

Lungime Segmente

1) Valorile lungimilor segmentelor sunt obținute din proiecție în plan.

Punct început	X / Y	Punct sfârșit	X / Y	Lungime segment (** (m)
1	426.447,596 303.943,059	2	426.473,155 303.930,19	28.616
2	426.473,155 303.930,19	3	426.726,368 304.390,196	525.094
3	426.726,368 304.390,196	4	426.705,929 304.399,113	22.299
4	426.705,929 304.399,113	5	426.701,724 304.401,162	4.678
5	426.701,724 304.401,162	1	426.447,596 303.943,059	523.87

**** Lungimile segmentelor sunt determinate în planul de proiecție Stereo 70 și sunt rotunjite la 1 milimetru.**

***** Distanța dintre puncte este formată din segmente cumulate ce sunt mai mici decât valoarea 1 milimetru.**

**DATE DESPRE IMOBILUL NR. 505**

Oficiul de Cadastru și Publicitate Imobiliară DOLJ
Biroul de Cadastru și Publicitate Imobiliară Craiova

A. Partea I. Descrierea imobilului

TEREN Extravilan

Adresa: Jud. Dolj, Tarla 98 Parcela 31

Nr. Crt	Nr cadastral Nr. topografic	Suprafața* (mp)	Observații / Referințe
A1		1.997	Sector cadastral:49 Teren neimprejmuit;

B. Partea II. Proprietari și acte

Inscrieri privitoare la dreptul de proprietate și alte drepturi reale		Referințe
/		
Act Normativ nr. Legea 7, din 13/03/1996 emis de Guvernul Romaniei (DG 1 din 07.01.2020, art. 35 alin 9 ANCP);		
B1	Inscrierea provizorie, drept de PROPRIETATE, dobandit prin Lege, cota actuala 1/1, cota initiala 1/1 1) NEIDENTIFICAT NEIDENTIFICAT	A1

C. Partea III. SARCINI .

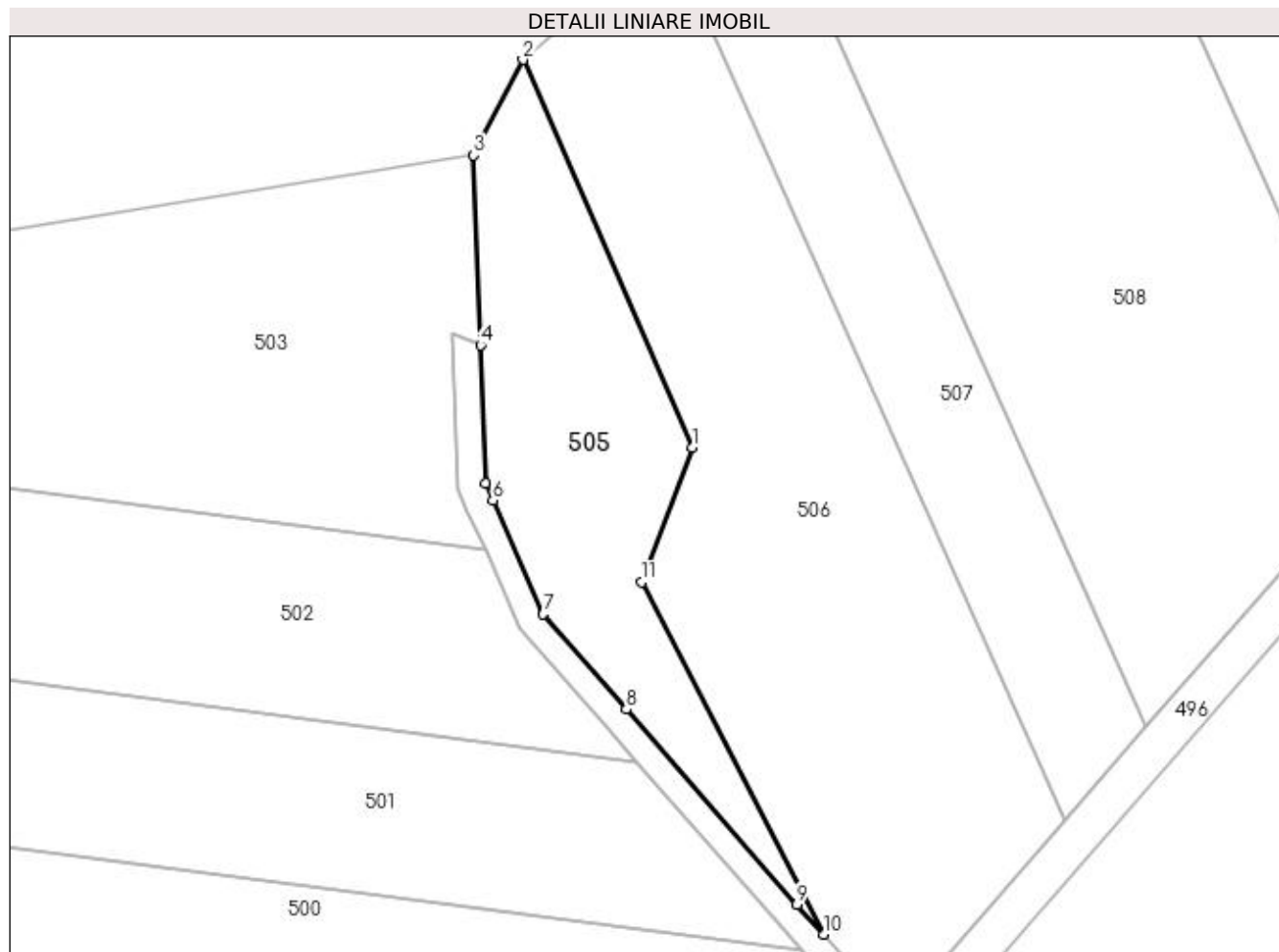
Inscrieri privind dezmembramintele dreptului de proprietate, drepturi reale de garanție și sarcini	Referințe
NU SUNT	

Anexa Nr. 1 La Partea I

Teren

Nr cadastral	Suprafața (mp)*	Observații / Referințe
	1.997	

* Suprafața este determinată în planul de proiecție Stereo 70.



Date referitoare la teren

Crt	Categorie folosință	Intravilan	Suprafața (mp)	Tarla	Parcelă	Nr. topo	Observații / Referințe
1	neproductiv	NU	1.997	98	31	-	

Lungime Segmente

1) Valorile lungimilor segmentelor sunt obținute din proiecție în plan.

Punct început	X / Y	Punct sfârșit	X / Y	Lungime segment (** (m)
1	428.644,722 304.047,079	2	428.619,809 304.104,022	62.154
2	428.619,809 304.104,022	3	428.612,571 304.090,014	15.768
3	428.612,571 304.090,014	4	428.613,548 304.062,127	27.904
4	428.613,548 304.062,127	5	428.614,262 304.041,77	20.369
5	428.614,262 304.041,77	6	428.615,365 304.039,294	2.711

Punct început	X / Y	Punct sfârșit	X / Y	Lungime segment (** (m)
6	428.615,365 304.039,294	7	428.622,796 304.022,61	18.264
7	428.622,796 304.022,61	8	428.634,993 304.008,605	18.572
8	428.634,993 304.008,605	9	428.660,054 303.979,963	38.059
9	428.660,054 303.979,963	10	428.663,943 303.975,573	5.864
10	428.663,943 303.975,573	11	428.637,213 304.027,29	58.216
11	428.637,213 304.027,29	1	428.644,722 304.047,079	21.166

** Lungimile segmentelor sunt determinate în planul de proiecție Stereo 70 și sunt rotunjite la 1 milimetru.

*** Distanța dintre puncte este formată din segmente cumulate ce sunt mai mici decât valoarea 1 milimetru.

**DATE DESPRE IMOBILUL NR. 506**

Oficiul de Cadastru și Publicitate Imobiliară DOLJ
Biroul de Cadastru și Publicitate Imobiliară Craiova

A. Partea I. Descrierea imobilului

TEREN Extravilan

Adresa: Jud. Dolj, Tarla 99 Parcela 23

Nr. Crt	Nr cadastral Nr. topografic	Suprafața* (mp)	Observații / Referințe
A1		5.000	Sector cadastral:49 Teren neimprejmuit;

B. Partea II. Proprietari și acte

Inscrieri privitoare la dreptul de proprietate și alte drepturi reale	Referințe
/	
Act Administrativ nr. TDP 1972, din 15/01/2004 emis de CJSDPAT DOLJ;	
B1	A1
Intabulare, drept de PROPRIETATE, dobândit prin Reconstituire, cota actuala 1/1, cota initiala 1/1 1) BELEA IOANA, lipsa CNP	

C. Partea III. SARCINI .

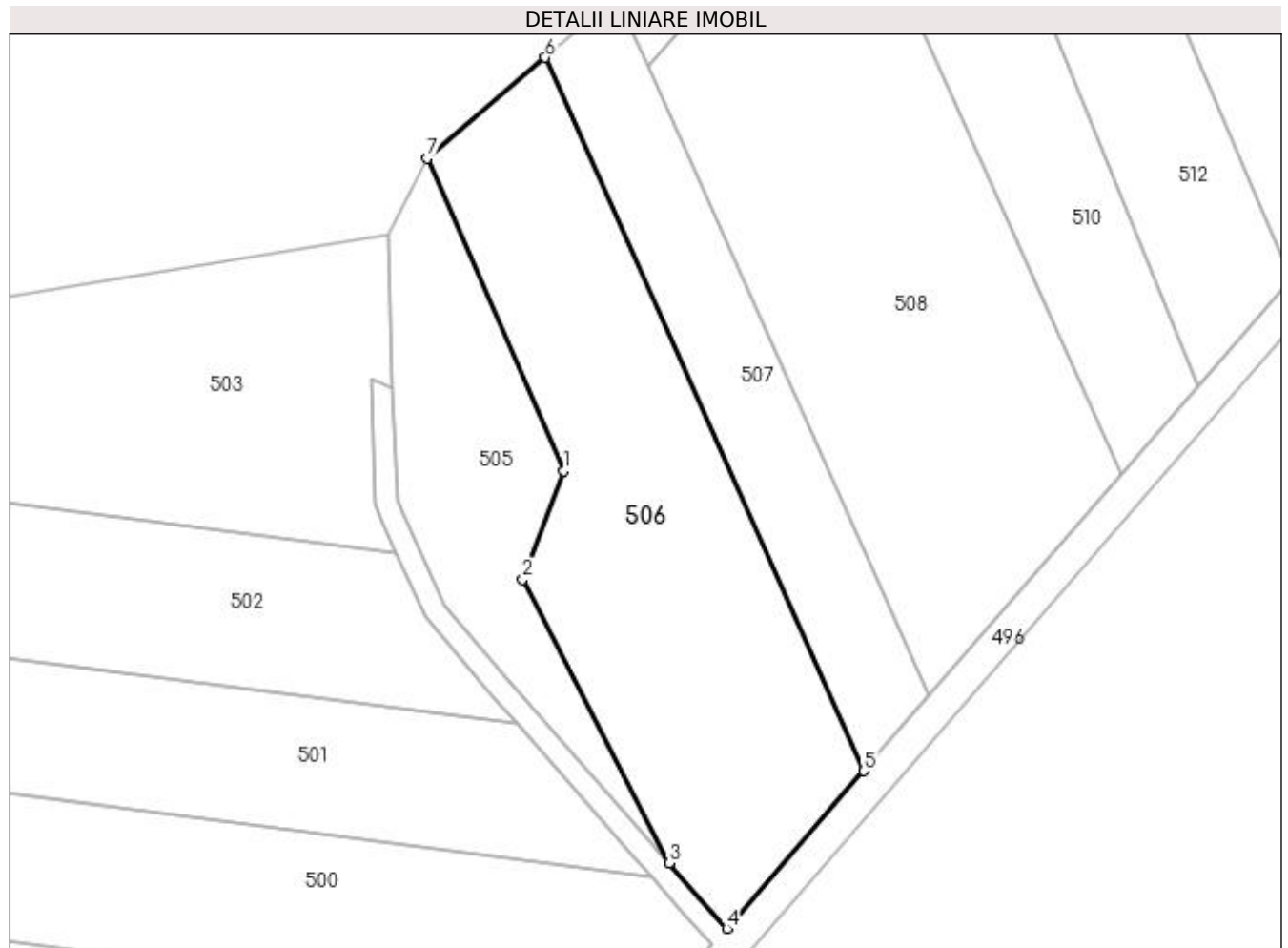
Inscrieri privind dezmembramintele dreptului de proprietate, drepturi reale de garanție și sarcini	Referințe
NU SUNT	

Anexa Nr. 1 La Partea I

Teren

Nr cadastral	Suprafața (mp)*	Observații / Referințe
	5.000	

* Suprafața este determinată în planul de proiecție Stereo 70.



Date referitoare la teren

Crt	Categorie folosință	Intra vilan	Suprafața (mp)	Tarla	Parcelă	Nr. topo	Observații / Referințe
1	arabil	NU	5.000	99	23	-	

Lungime Segmente

1) Valorile lungimilor segmentelor sunt obținute din proiecție în plan.

Punct început	X / Y	Punct sfârșit	X / Y	Lungime segment (** (m)
1	428.644,722 304.047,079	2	428.637,213 304.027,29	21.166
2	428.637,213 304.027,29	3	428.663,943 303.975,573	58.216
3	428.663,943 303.975,573	4	428.674,466 303.963,695	15.869
4	428.674,466 303.963,695	5	428.699,44 303.992,424	38.067
5	428.699,44 303.992,424	6	428.641,35 304.122,401	142.367

Punct început	X / Y	Punct sfârșit	X / Y	Lungime segment (** (m)
6	428.641,35 304.122,401	7	428.619,809 304.104,022	28.316
7	428.619,809 304.104,022	1	428.644,722 304.047,079	62.154

** Lungimile segmentelor sunt determinate în planul de proiecție Stereo 70 și sunt rotunjite la 1 milimetru.

*** Distanța dintre puncte este formată din segmente cumulate ce sunt mai mici decât valoarea 1 milimetru.

**DATE DESPRE IMOBILUL NR. 507**

Oficiul de Cadastru și Publicitate Imobiliară DOLJ
Biroul de Cadastru și Publicitate Imobiliară Craiova

A. Partea I. Descrierea imobilului

TEREN Extravilan

Adresa: Jud. Dolj, Tarla 98 Parcela 24

Nr. Crt	Nr cadastral Nr. topografic	Suprafața* (mp)	Observații / Referințe
A1		2.315	Sector cadastral:49 Teren neimprejmuit;

B. Partea II. Proprietari și acte

Inscrieri privitoare la dreptul de proprietate și alte drepturi reale		Referințe
/		
Act Administrativ nr. TDP 18734, din 07/11/2014 emis de CJSDPAT DOLJ (RETRACTARE LA TDP 2032 HCJ 470/2012 SC 5517/2008);		
B1	Intabulare, drept de PROPRIETATE, dobandit prin Reconstituire, cota actuala 1/1, cota initiala 1/1 1) JIANU MARIN, lipsa CNP	A1

C. Partea III. SARCINI .

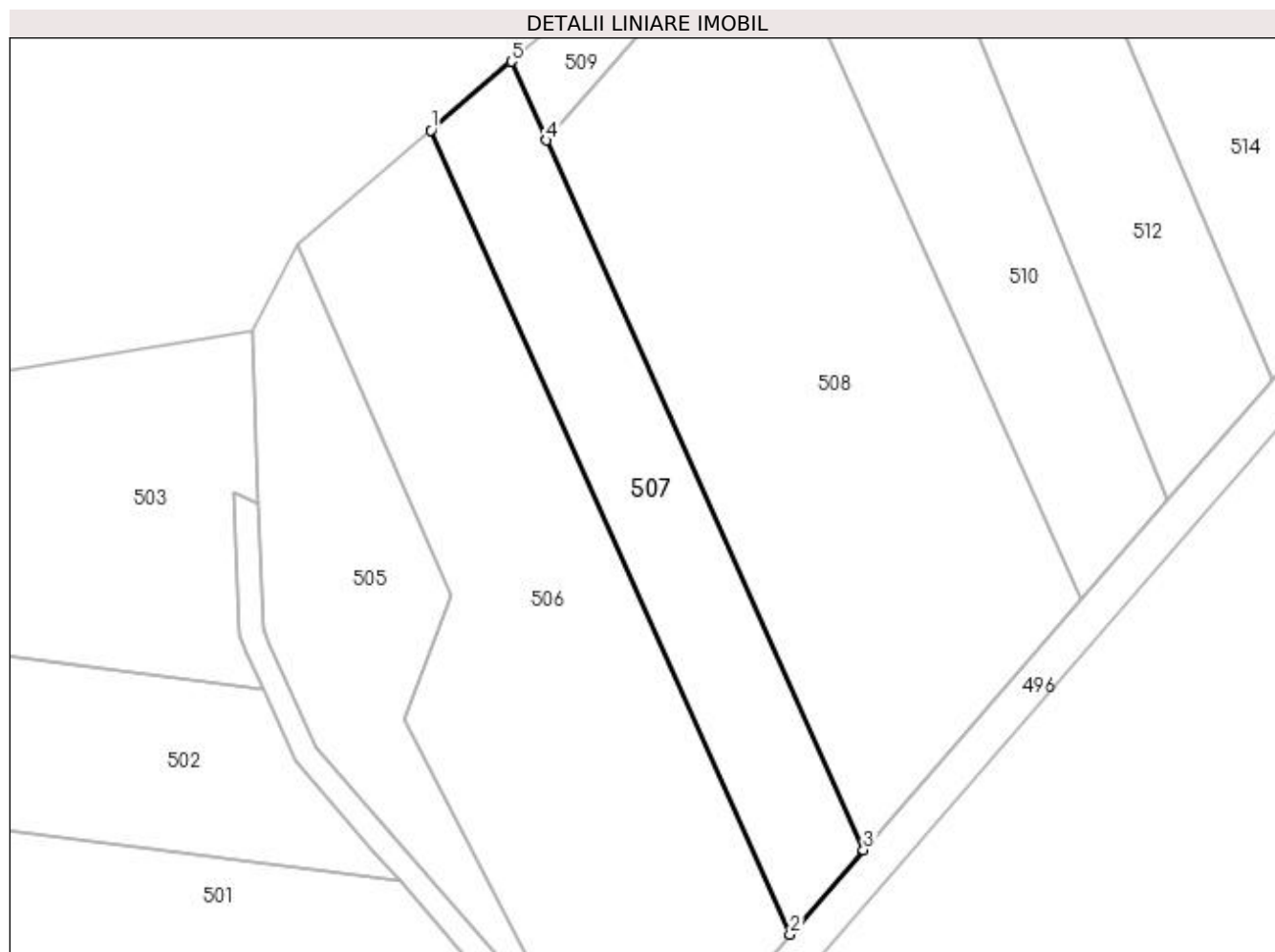
Inscrieri privind dezmembramintele dreptului de proprietate, drepturi reale de garanție și sarcini	Referințe
NU SUNT	

Anexa Nr. 1 La Partea I

Teren

Nr cadastral	Suprafața (mp)*	Observații / Referințe
	2.315	

* Suprafața este determinată în planul de proiecție Stereo 70.



Date referitoare la teren

Crt	Categorie folosință	Intra vilan	Suprafața (mp)	Tarla	Parcelă	Nr. topo	Observații / Referințe
1	arabil	NU	2.315	98	24	-	

Lungime Segmente

1) Valorile lungimilor segmentelor sunt obținute din proiecție în plan.

Punct început	X / Y	Punct sfârșit	X / Y	Lungime segment (** (m)
1	428.641,35 304.122,401	2	428.699,44 303.992,424	142.367
2	428.699,44 303.992,424	3	428.711,32 304.006,09	18.108
3	428.711,32 304.006,09	4	428.660,069 304.120,765	125.607
4	428.660,069 304.120,765	5	428.654,372 304.133,511	13.961
5	428.654,372 304.133,511	1	428.641,35 304.122,401	17.118

**** Lungimile segmentelor sunt determinate în planul de proiecție Stereo 70 și sunt rotunjite la 1 milimetru.**

***** Distanța dintre puncte este formată din segmente cumulate ce sunt mai mici decât valoarea 1 milimetru.**

**DATE DESPRE IMOBILUL NR. 508**

Oficiul de Cadastru și Publicitate Imobiliară DOLJ
Biroul de Cadastru și Publicitate Imobiliară Craiova

A. Partea I. Descrierea imobilului

TEREN Extravilan

Adresa: Jud. Dolj, Tarla 98 Parcela 26/a

Nr. Crt	Nr cadastral Nr. topografic	Suprafața* (mp)	Observații / Referințe
A1		6.100	Sector cadastral:49 Teren neimprejmuit;

B. Partea II. Proprietari și acte

Inscrieri privitoare la dreptul de proprietate și alte drepturi reale	Referințe
/	
Act Administrativ nr. TDP 414-15086, din 16/05/1996 emis de CJSDPAT DOLJ;	
B1	A1
Intabulare, drept de PROPRIETATE, dobândit prin Reconstituire, cota actuala 1/1, cota initiala 1/1 1) PREDĂ ANICA, lipsa CNP	

C. Partea III. SARCINI .

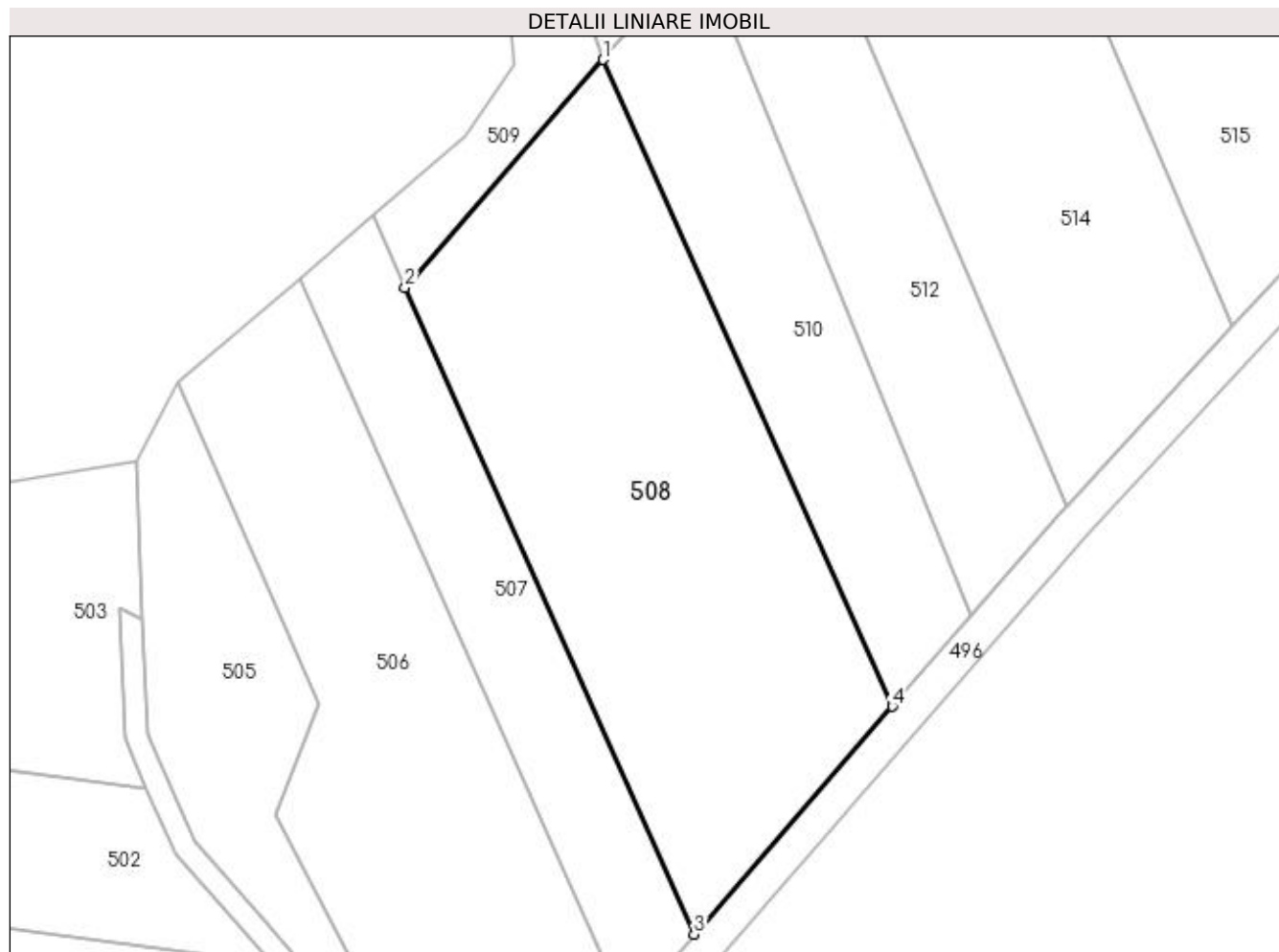
Inscrieri privind dezmembramintele dreptului de proprietate, drepturi reale de garanție și sarcini	Referințe
NU SUNT	

Anexa Nr. 1 La Partea I

Teren

Nr cadastral	Suprafața (mp)*	Observații / Referințe
	6.100	

* Suprafața este determinată în planul de proiecție Stereo 70.



Date referitoare la teren

Crt	Categorie folosință	Intra vilan	Suprafața (mp)	Tarla	Parcelă	Nr. topo	Observații / Referințe
1	arabil	NU	6.100	98	26/a	-	

Lungime Segmente

1) Valorile lungimilor segmentelor sunt obținute din proiecție în plan.

Punct început	X / Y	Punct sfârșit	X / Y	Lungime segment (** (m)
1	428.695,2 304.161,179	2	428.660,069 304.120,765	53.549
2	428.660,069 304.120,765	3	428.711,32 304.006,09	125.607
3	428.711,32 304.006,09	4	428.746,451 304.046,504	53.549
4	428.746,451 304.046,504	1	428.695,2 304.161,179	125.607

**** Lungimile segmentelor sunt determinate în planul de proiecție Stereo 70 și sunt rotunjite la 1 milimetru.**

***** Distanța dintre puncte este formată din segmente cumulate ce sunt mai mici decât valoarea 1 milimetru.**

**DATE DESPRE IMOBILUL NR. 509**

Oficiul de Cadastru și Publicitate Imobiliară DOLJ
Biroul de Cadastru și Publicitate Imobiliară Craiova

A. Partea I. Descrierea imobilului

TEREN Extravilan

Adresa: Jud. Dolj, Tarla 98 Parcela 26/a/1

Nr. Crt	Nr cadastral Nr. topografic	Suprafața* (mp)	Observații / Referințe
A1		906	Sector cadastral:49 Teren neimprejmuit;

B. Partea II. Proprietari și acte

Inscrieri privitoare la dreptul de proprietate și alte drepturi reale	Referințe
/	
Act Administrativ nr. TDP 414-15086, din 16/05/1996 emis de CJSDPAT DOLJ;	
B1	A1
Intabulare, drept de PROPRIETATE, dobândit prin Reconstituire, cota actuala 1/1, cota initiala 1/1 1) PREDĂ ANICĂ, lipsa CNP	

C. Partea III. SARCINI .

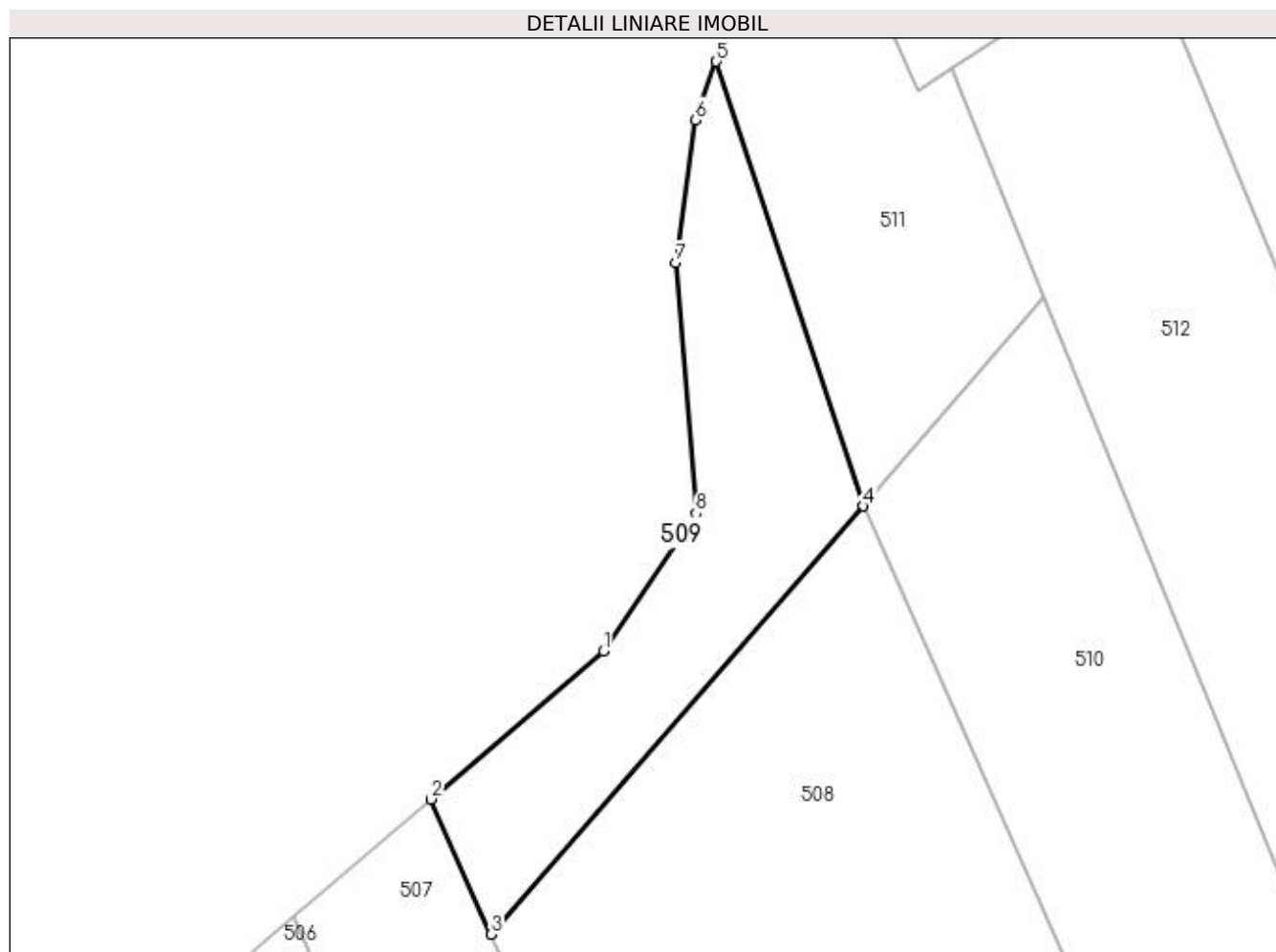
Inscrieri privind dezmembramentele dreptului de proprietate, drepturi reale de garanție și sarcini	Referințe
NU SUNT	

Anexa Nr. 1 La Partea I

Teren

Nr cadastral	Suprafața (mp)*	Observații / Referințe
	906	

* Suprafața este determinată în planul de proiecție Stereo 70.



Date referitoare la teren

Crt	Categorie folosință	Intra vilan	Suprafața (mp)	Tarla	Parcelă	Nr. topo	Observații / Referințe
1	pasune	NU	906	98	26/a/1	-	

Lungime Segmente

1) Valorile lungimilor segmentelor sunt obținute din proiecție în plan.

Punct început	X / Y	Punct sfârșit	X / Y	Lungime segment (** (m)
1	428.670,692 304.147,489	2	428.654,372 304.133,511	21.487
2	428.654,372 304.133,511	3	428.660,069 304.120,765	13.961
3	428.660,069 304.120,765	4	428.695,2 304.161,179	53.549
4	428.695,2 304.161,179	5	428.681,335 304.203,154	44.205
5	428.681,335 304.203,154	6	428.679,33 304.197,636	5.87

Punct început	X / Y	Punct sfârșit	X / Y	Lungime segment (** (m)
6	428.679,33 304.197,636	7	428.677,5 304.184,153	13.607
7	428.677,5 304.184,153	8	428.679,427 304.160,486	23.746
8	428.679,427 304.160,486	1	428.670,692 304.147,489	15.659

** Lungimile segmentelor sunt determinate în planul de proiecție Stereo 70 și sunt rotunjite la 1 milimetru.

*** Distanța dintre puncte este formată din segmente cumulate ce sunt mai mici decât valoarea 1 milimetru.

**DATE DESPRE IMOBILUL NR. 510**

Oficiul de Cadastru și Publicitate Imobiliară DOLJ
Biroul de Cadastru și Publicitate Imobiliară Craiova

A. Partea I. Descrierea imobilului

TEREN Extravilan

Adresa: Jud. Dolj, Tarla 98 Parcela 26/2

Nr. Crt	Nr cadastral Nr. topografic	Suprafața* (mp)	Observații / Referințe
A1		2.700	Sector cadastral:49 Teren neimprejmuit;

B. Partea II. Proprietari și acte

Inscrieri privitoare la dreptul de proprietate și alte drepturi reale		Referințe
/		
Act Administrativ nr. TDP 10981, din 25/07/2008 emis de CJSDPAT DOLJ;		
B1	Intabulare, drept de PROPRIETATE, dobândit prin Reconstituire, cota actuala 1/1, cota initiala 1/1 1) LUCA ION, lipsa CNP	A1

C. Partea III. SARCINI .

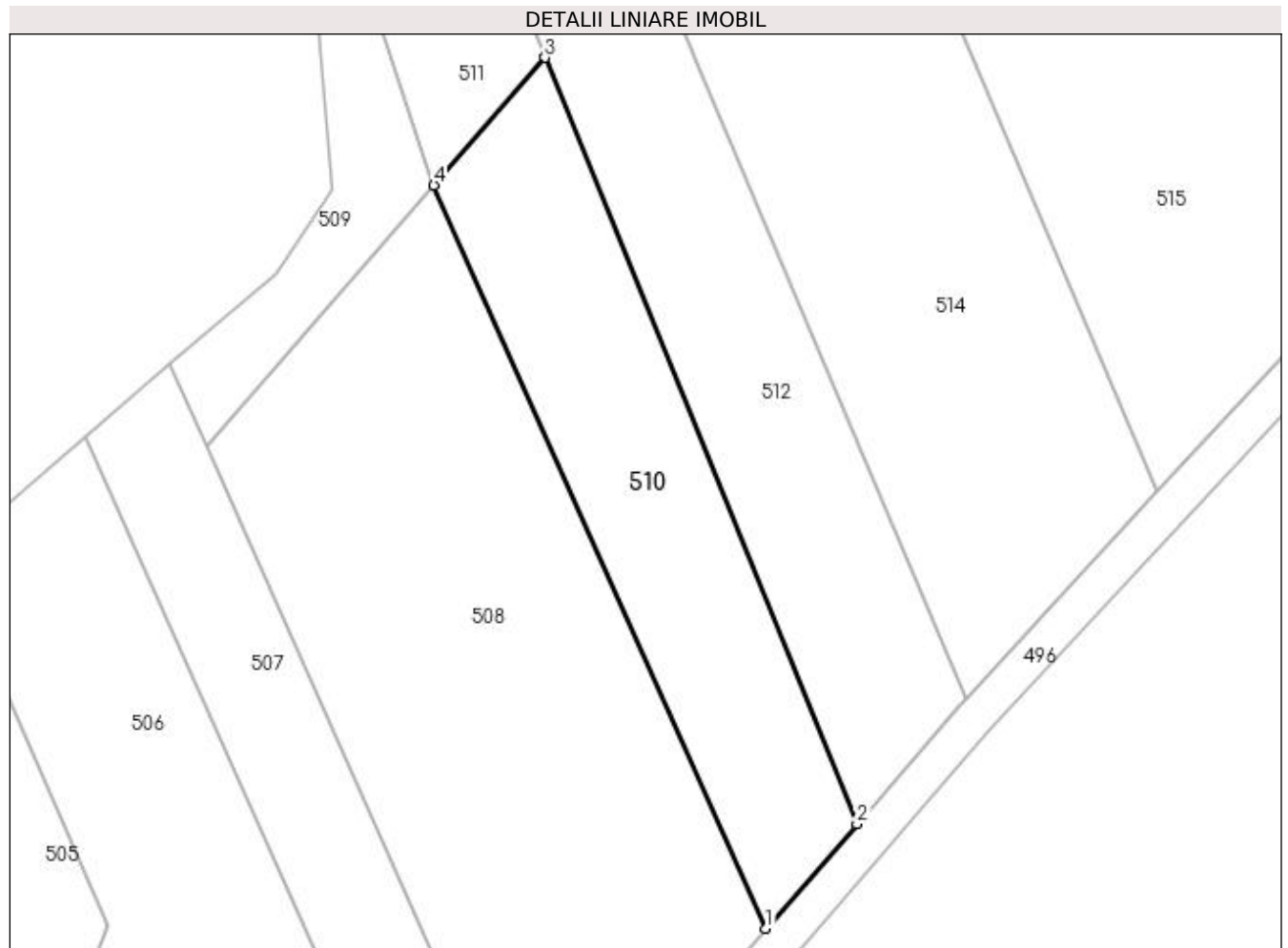
Inscrieri privind dezmembramintele dreptului de proprietate, drepturi reale de garanție și sarcini	Referințe
NU SUNT	

Anexa Nr. 1 La Partea I

Teren

Nr cadastral	Suprafața (mp)*	Observații / Referințe
	2.700	

* Suprafața este determinată în planul de proiecție Stereo 70.



Date referitoare la teren

Crt	Categorie folosință	Intra vilan	Suprafața (mp)	Tarla	Parcelă	Nr. topo	Observații / Referințe
1	arabil	NU	2.700	98	26/2	-	

Lungime Segmente

1) Valorile lungimilor segmentelor sunt obținute din proiecție în plan.

Punct început	X / Y	Punct sfârșit	X / Y	Lungime segment (** (m)
1	428.746,451 304.046,504	2	428.760,457 304.062,615	21.348
2	428.760,457 304.062,615	3	428.712,296 304.180,845	127.663
3	428.712,296 304.180,845	4	428.695,2 304.161,179	26.058
4	428.695,2 304.161,179	1	428.746,451 304.046,504	125.607

**** Lungimile segmentelor sunt determinate în planul de proiecție Stereo 70 și sunt rotunjite la 1 milimetru.**

***** Distanța dintre puncte este formată din segmente cumulate ce sunt mai mici decât valoarea 1 milimetru.**

**DATE DESPRE IMOBILUL NR. 511**

Oficiul de Cadastru și Publicitate Imobiliară DOLJ
Biroul de Cadastru și Publicitate Imobiliară Craiova

A. Partea I. Descrierea imobilului

TEREN Extravilan

Adresa: Jud. Dolj, Tarla 98 Parcela 26/3

Nr. Crt	Nr cadastral Nr. topografic	Suprafața* (mp)	Observații / Referințe
A1		906	Sector cadastral:49 Teren neimprejmuit;

B. Partea II. Proprietari și acte

Inscrieri privitoare la dreptul de proprietate și alte drepturi reale	Referințe
/	
Act Administrativ nr. TDP 10981, din 25/07/2008 emis de CJSDPAT DOLJ;	
B1	A1
Intabulare, drept de PROPRIETATE, dobândit prin Reconstituire, cota actuala 1/1, cota initiala 1/1 1) LUCA ION, lipsa CNP	

C. Partea III. SARCINI .

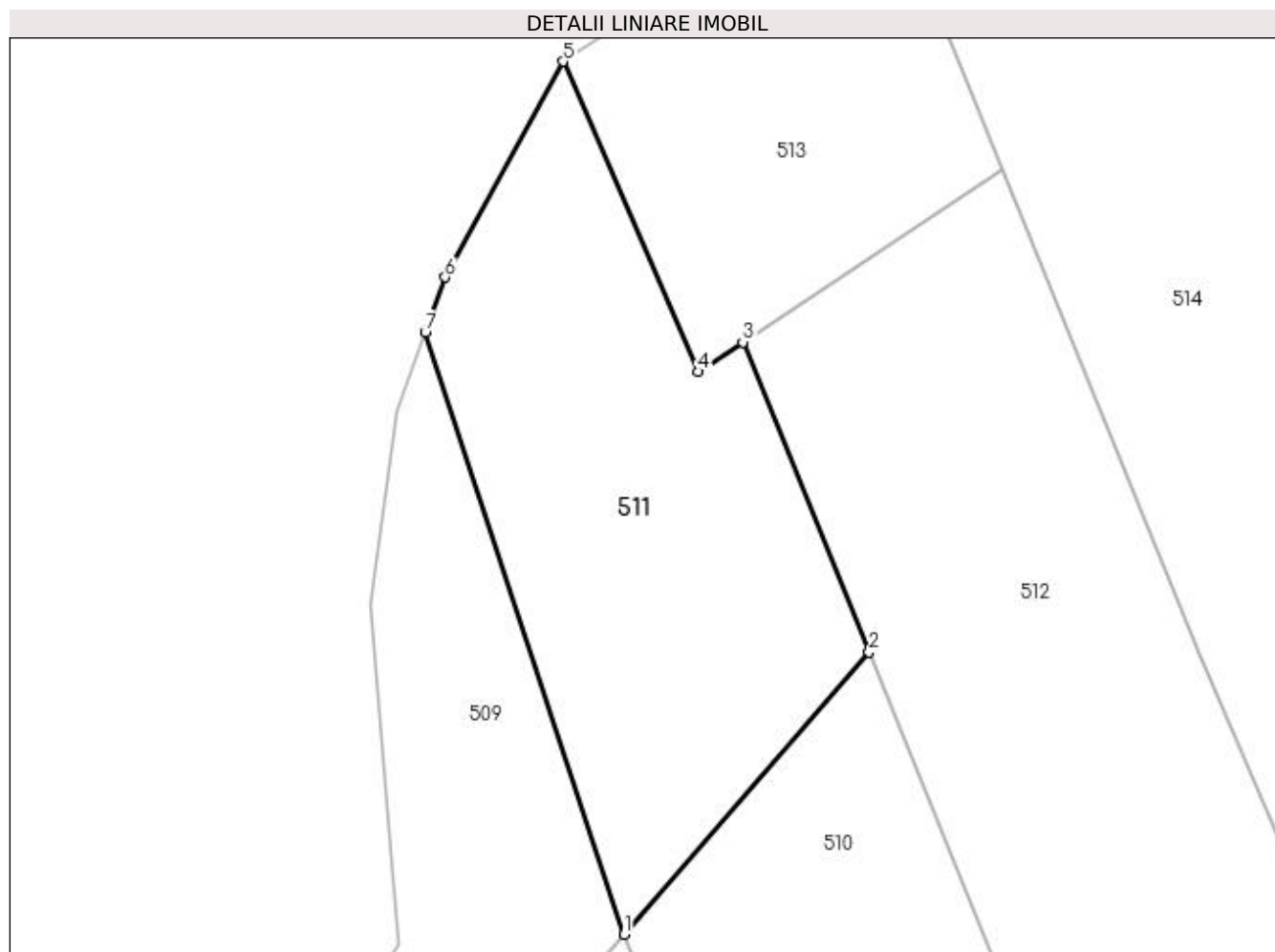
Inscrieri privind dezmembramintele dreptului de proprietate, drepturi reale de garanție și sarcini	Referințe
NU SUNT	

Anexa Nr. 1 La Partea I

Teren

Nr cadastral	Suprafața (mp)*	Observații / Referințe
	906	

* Suprafața este determinată în planul de proiecție Stereo 70.



Date referitoare la teren

Crt	Categorie folosință	Intra vilan	Suprafața (mp)	Tarla	Parcelă	Nr. topo	Observații / Referințe
1	pasune	NU	906	98	26/3	-	

Lungime Segmente

1) Valorile lungimilor segmentelor sunt obținute din proiecție în plan.

Punct început	X / Y	Punct sfârșit	X / Y	Lungime segment (** (m)
1	428.695,2 304.161,179	2	428.712,296 304.180,845	26.058
2	428.712,296 304.180,845	3	428.703,488 304.202,468	23.348
3	428.703,488 304.202,468	4	428.700,373 304.200,405	3.736
4	428.700,373 304.200,405	5	428.690,944 304.222,038	23.599
5	428.690,944 304.222,038	6	428.682,731 304.206,996	17.138

Punct început	X / Y	Punct sfârșit	X / Y	Lungime segment (** (m)
6	428.682,731 304.206,996	7	428.681,335 304.203,154	4.088
7	428.681,335 304.203,154	1	428.695,2 304.161,179	44.205

** Lungimile segmentelor sunt determinate în planul de proiecție Stereo 70 și sunt rotunjite la 1 milimetru.

*** Distanța dintre puncte este formată din segmente cumulate ce sunt mai mici decât valoarea 1 milimetru.

**DATE DESPRE IMOBILUL NR. 512**

Oficiul de Cadastru și Publicitate Imobiliară DOLJ
Biroul de Cadastru și Publicitate Imobiliară Craiova

A. Partea I. Descrierea imobilului

TEREN Extravilan

Adresa: Jud. Dolj, Tarla 98 Parcela 27

Nr. Crt	Nr cadastral Nr. topografic	Suprafața* (mp)	Observații / Referințe
A1		3.243	Sector cadastral:49 Teren neimprejmuit;

B. Partea II. Proprietari și acte

Inscrieri privitoare la dreptul de proprietate și alte drepturi reale	Referințe
/	
Act Administrativ nr. TDP 143-45398, din 06/05/1996 emis de CJSDPAT DOLJ;	
B1	A1
Intabulare, drept de PROPRIETATE, dobândit prin Reconstituire, cota actuala 1/1, cota initiala 1/1 1) TRUICA IONITA, lipsa CNP	

C. Partea III. SARCINI .

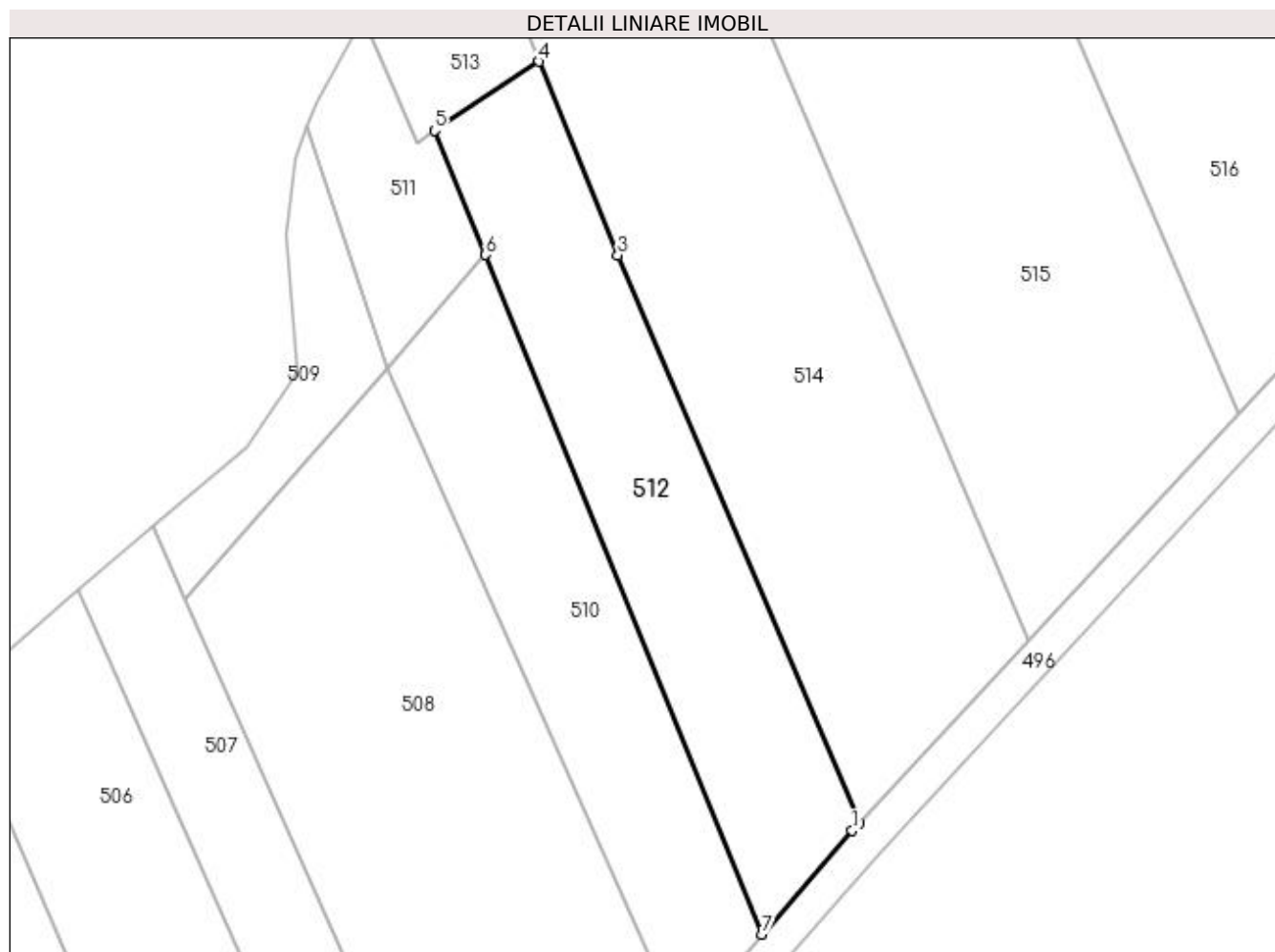
Inscrieri privind dezmembramintele dreptului de proprietate, drepturi reale de garanție și sarcini	Referințe
NU SUNT	

Anexa Nr. 1 La Partea I

Teren

Nr cadastral	Suprafața (mp)*	Observații / Referințe
	3.243	

* Suprafața este determinată în planul de proiecție Stereo 70.



Date referitoare la teren

Crt	Categorie folosință	Intravilan	Suprafața (mp)	Tarla	Parcelă	Nr. topo	Observații / Referințe
1	arabil	NU	3.243	98	27	-	

Lungime Segmente

1) Valorile lungimilor segmentelor sunt obținute din proiecție în plan.

Punct început	X / Y	Punct sfârșit	X / Y	Lungime segment (** (m)
1	428.776,15 304.080,668	2	428.777,389 304.082,007	1.825
2	428.777,389 304.082,007	3	428.735,359 304.180,805	107.366
3	428.735,359 304.180,805	4	428.721,638 304.214,488	36.37
4	428.721,638 304.214,488	5	428.703,488 304.202,468	21.77
5	428.703,488 304.202,468	6	428.712,296 304.180,845	23.348

Punct început	X / Y	Punct sfârșit	X / Y	Lungime segment (** (m)
6	428.712,296 304.180,845	7	428.760,457 304.062,615	127.663
7	428.760,457 304.062,615	1	428.776,15 304.080,668	23.92

** Lungimile segmentelor sunt determinate în planul de proiecție Stereo 70 și sunt rotunjite la 1 milimetru.

*** Distanța dintre puncte este formată din segmente cumulate ce sunt mai mici decât valoarea 1 milimetru.

**DATE DESPRE IMOBILUL NR. 513**

Oficiul de Cadastru și Publicitate Imobiliară DOLJ
Biroul de Cadastru și Publicitate Imobiliară Craiova

A. Partea I. Descrierea imobilului

TEREN Extravilan

Adresa: Jud. Dolj, Tarla 98 Parcela 27/1

Nr. Crt	Nr cadastral Nr. topografic	Suprafața* (mp)	Observații / Referințe
A1		598	Sector cadastral:49 Teren neimprejmuit;

B. Partea II. Proprietari și acte

Inscrieri privitoare la dreptul de proprietate și alte drepturi reale	Referințe
/	
Act Administrativ nr. TDP 143-45398, din 06/05/1996 emis de CJSDPAT DOLJ;	
B1	A1
Intabulare, drept de PROPRIETATE, dobândit prin Reconstituire, cota actuala 1/1, cota initiala 1/1 1) TRUICA IONITA, lipsa CNP	

C. Partea III. SARCINI .

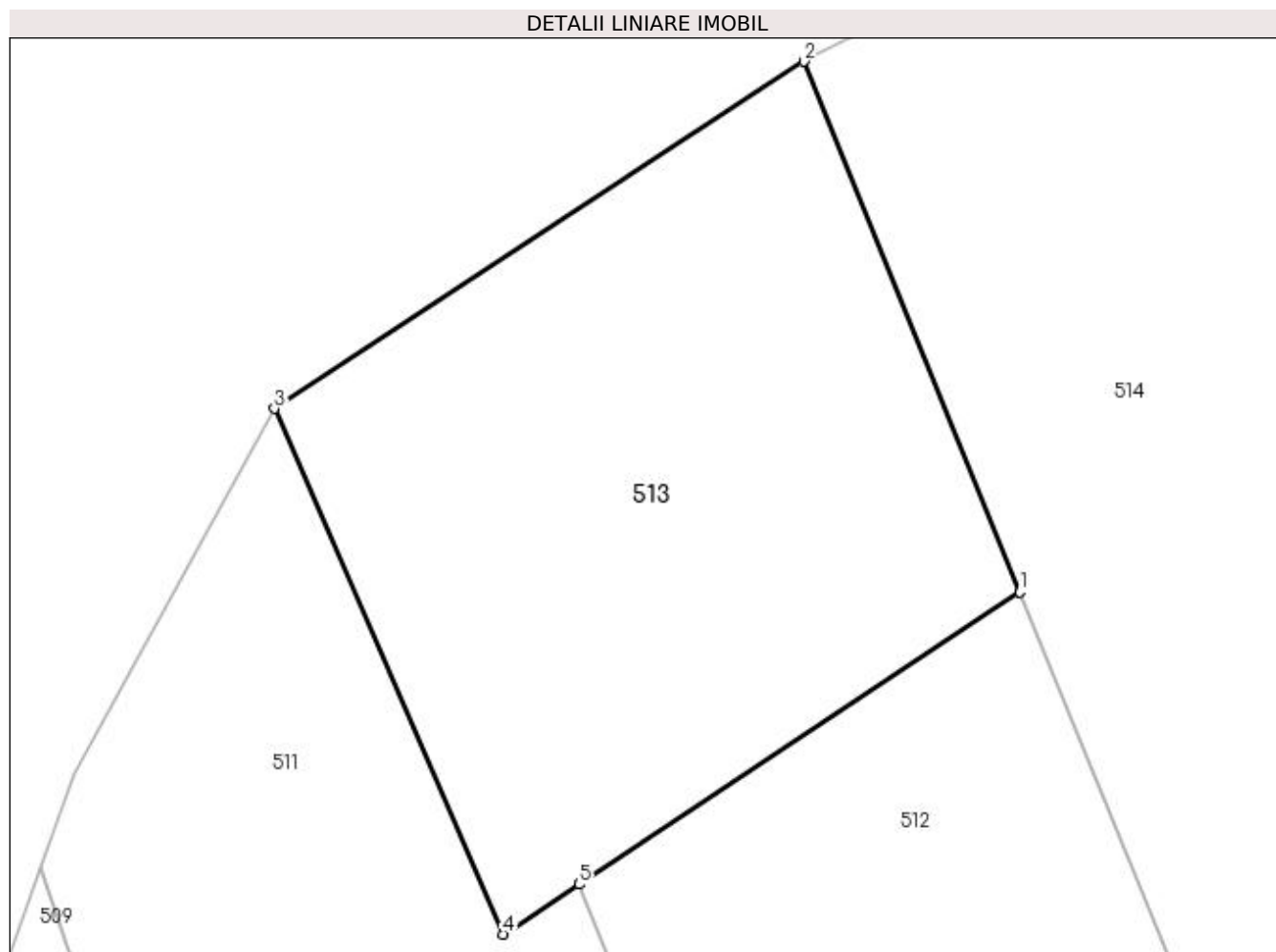
Inscrieri privind dezmembramintele dreptului de proprietate, drepturi reale de garanție și sarcini	Referințe
NU SUNT	

Anexa Nr. 1 La Partea I

Teren

Nr cadastral	Suprafața (mp)*	Observații / Referințe
	598	

* Suprafața este determinată în planul de proiecție Stereo 70.



Date referitoare la teren

Crt	Categorie folosință	Intra vilan	Suprafața (mp)	Tarla	Parcelă	Nr. topo	Observații / Referințe
1	pasune	NU	598	98	27/1	-	

Lungime Segmente

1) Valorile lungimilor segmentelor sunt obținute din proiecție în plan.

Punct început	X / Y	Punct sfârșit	X / Y	Lungime segment (** (m)
1	428.721,638 304.214,488	2	428.712,74 304.236,33	23.585
2	428.712,74 304.236,33	3	428.690,944 304.222,038	26.065
3	428.690,944 304.222,038	4	428.700,373 304.200,405	23.599
4	428.700,373 304.200,405	5	428.703,488 304.202,468	3.736
5	428.703,488 304.202,468	1	428.721,638 304.214,488	21.77

**** Lungimile segmentelor sunt determinate în planul de proiecție Stereo 70 și sunt rotunjite la 1 milimetru.**

***** Distanța dintre puncte este formată din segmente cumulate ce sunt mai mici decât valoarea 1 milimetru.**

**DATE DESPRE IMOBILUL NR. 514**

Oficiul de Cadastru și Publicitate Imobiliară DOLJ
Biroul de Cadastru și Publicitate Imobiliară Craiova

A. Partea I. Descrierea imobilului

TEREN Extravilan

Adresa: Jud. Dolj, Tarla 99 Parcela 28

Nr. Crt	Nr cadastral Nr. topografic	Suprafața* (mp)	Observații / Referințe
A1		6.300	Sector cadastral:49 Teren neimprejmuit;

B. Partea II. Proprietari și acte

Inscrieri privitoare la dreptul de proprietate și alte drepturi reale	Referințe
/	
Act Administrativ nr. TDP 669-14942, din 24/01/1997 emis de CJSDPAT DOLJ;	
B1	A1
Intabulare, drept de PROPRIETATE, dobandit prin Reconstituire, cota actuala 1/1, cota initiala 1/1 1) DINU IOANA, lipsa CNP, decedat	

C. Partea III. SARCINI .

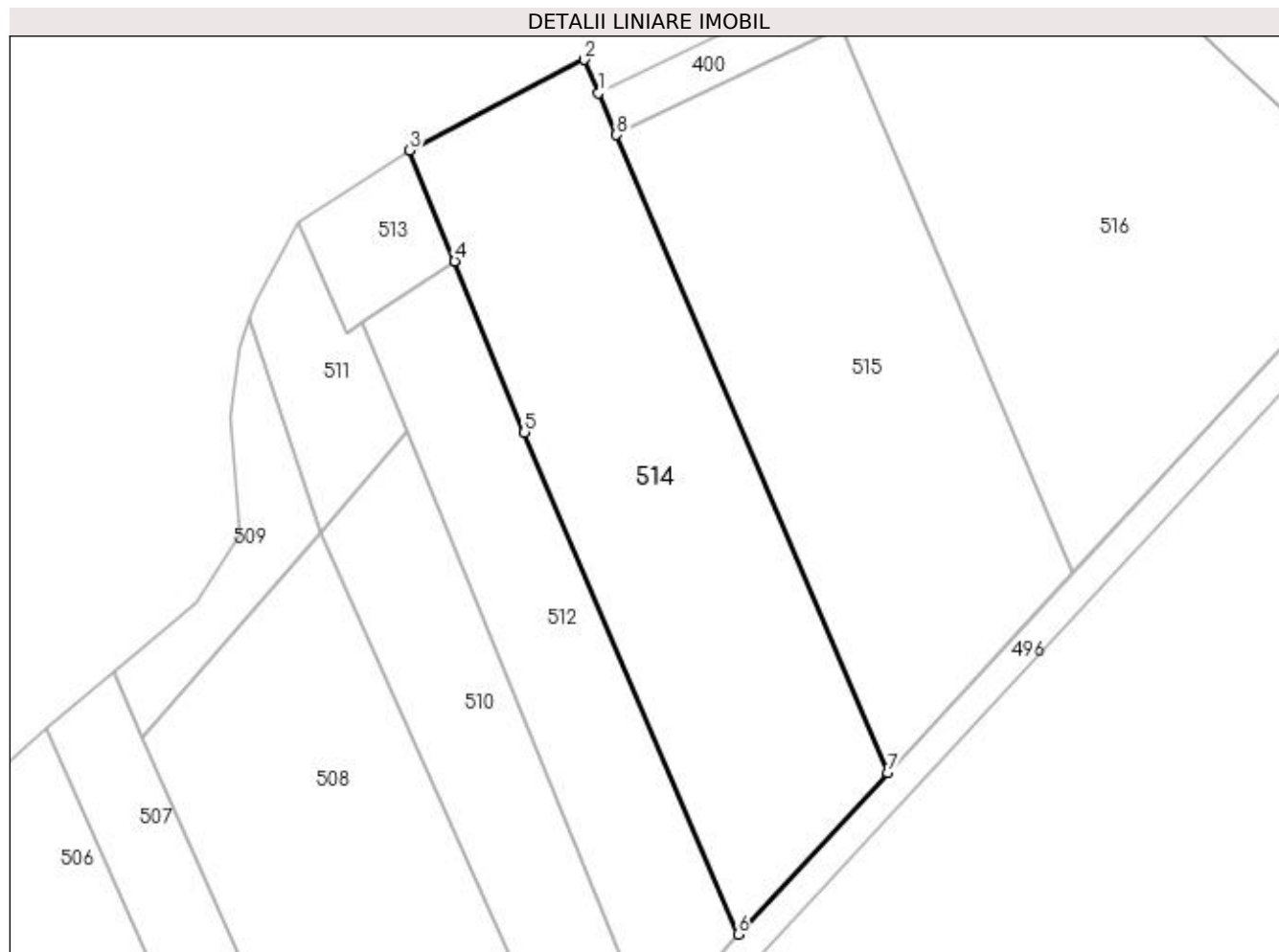
Inscrieri privind dezmembramintele dreptului de proprietate, drepturi reale de garanție și sarcini	Referințe
NU SUNT	

Anexa Nr. 1 La Partea I

Teren

Nr cadastral	Suprafața (mp)*	Observații / Referințe
	6.300	

* Suprafața este determinată în planul de proiecție Stereo 70.



Date referitoare la teren

Crt	Categorie folosință	Intravilan	Suprafața (mp)	Tarla	Parcelă	Nr. topo	Observații / Referințe
1	arabil	NU	6.300	99	28	-	

Lungime Segmente

1) Valorile lungimilor segmentelor sunt obținute din proiecție în plan.

Punct început	X / Y	Punct sfârșit	X / Y	Lungime segment (** (m)
1	428.749,962 304.247,602	2	428.747,186 304.254,127	7.09
2	428.747,186 304.254,127	3	428.712,74 304.236,33	38.772
3	428.712,74 304.236,33	4	428.721,638 304.214,488	23.585
4	428.721,638 304.214,488	5	428.735,359 304.180,805	36.37
5	428.735,359 304.180,805	6	428.777,389 304.082,007	107.366

Punct început	X / Y	Punct sfârșit	X / Y	Lungime segment (** (m)
6	428.777,389 304.082,007	7	428.806,861 304.113,855	43.392
7	428.806,861 304.113,855	8	428.753,472 304.239,353	136.383
8	428.753,472 304.239,353	1	428.749,962 304.247,602	8.965

** Lungimile segmentelor sunt determinate în planul de proiecție Stereo 70 și sunt rotunjite la 1 milimetru.

*** Distanța dintre puncte este formată din segmente cumulate ce sunt mai mici decât valoarea 1 milimetru.

**DATE DESPRE IMOBILUL NR. 515**

Oficiul de Cadastru și Publicitate Imobiliară DOLJ
Biroul de Cadastru și Publicitate Imobiliară Craiova

A. Partea I. Descrierea imobilului

TEREN Extravilan

Adresa: Jud. Dolj, Tarla 98 Parcela 29

Nr. Crt	Nr cadastral Nr. topografic	Suprafața* (mp)	Observații / Referințe
A1		6.200	Sector cadastral:49 Teren neimprejmuit;

B. Partea II. Proprietari și acte

Inscrieri privitoare la dreptul de proprietate și alte drepturi reale		Referințe
/		
Act Notarial nr. Contract donatie 1888, din 09/03/2004 emis de BNP Asoc. Ilie Lapadatu & Ecaterina Tobescu;		
B1	Intabulare, drept de PROPRIETATE, dobandit prin Conventie, cota actuala 1/1, cota initiala 1/1 1) NICOLICI CONSTANTINA	A1

C. Partea III. SARCINI .

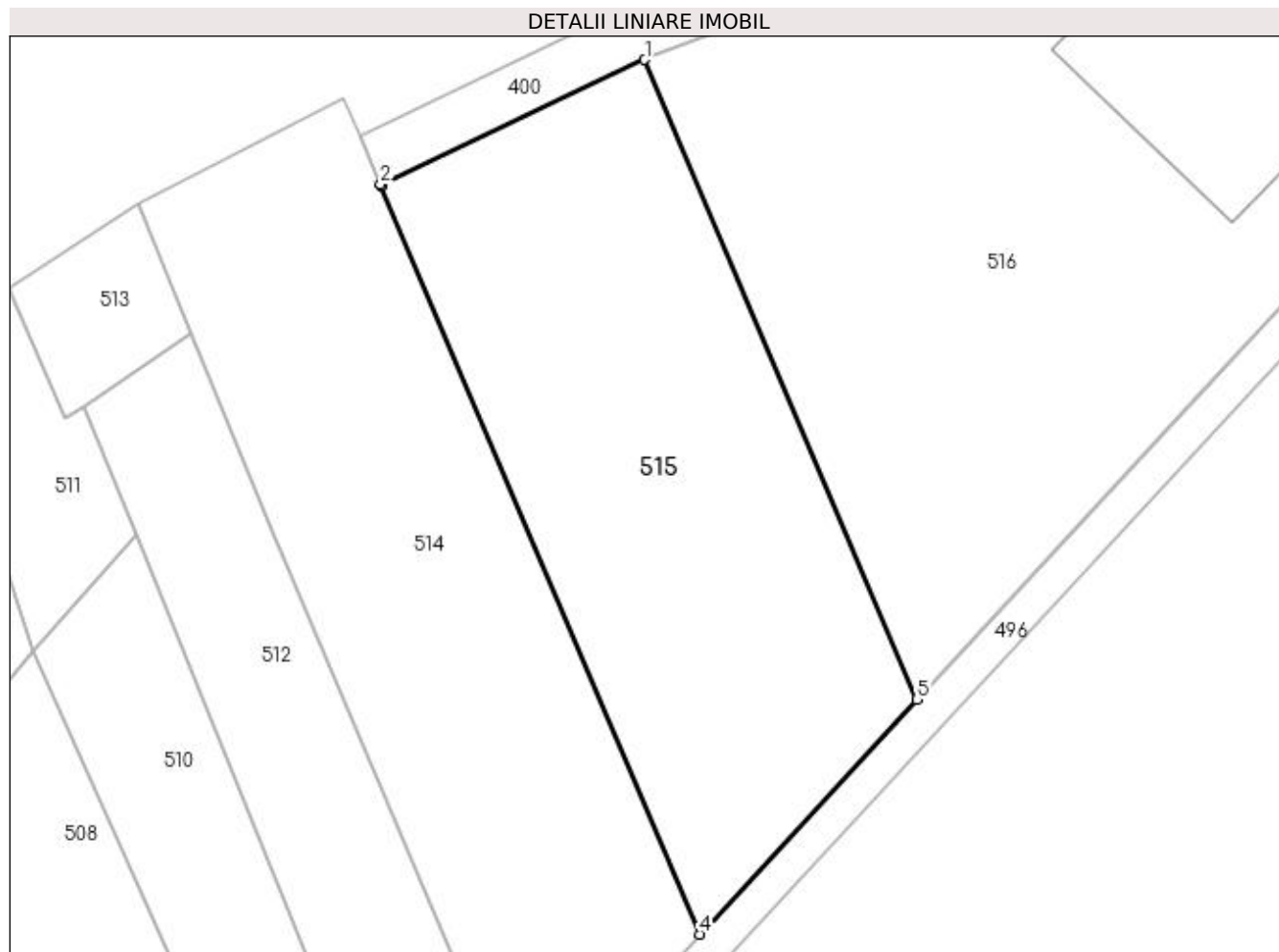
Inscrieri privind dezmembramintele dreptului de proprietate, drepturi reale de garanție și sarcini	Referințe
NU SUNT	

Anexa Nr. 1 La Partea I

Teren

Nr cadastral	Suprafața (mp)*	Observații / Referințe
	6.200	

* Suprafața este determinată în planul de proiecție Stereo 70.



Date referitoare la teren

Crt	Categorie folosință	Intra vilan	Suprafața (mp)	Tarla	Parcelă	Nr. topo	Observații / Referințe
1	arabil	NU	6.200	98	29	-	

Lungime Segmente

1) Valorile lungimilor segmentelor sunt obținute din proiecție în plan.

Punct început	X / Y	Punct sfârșit	X / Y	Lungime segment (** (m)
1	428.797,678 304.260,51	2	428.753,35 304.239,638	48.996
2	428.753,35 304.239,638	3	428.753,472 304.239,353	0.309
3	428.753,472 304.239,353	4	428.806,861 304.113,855	136.383
4	428.806,861 304.113,855	5	428.843,311 304.153,244	53.667
5	428.843,311 304.153,244	1	428.797,678 304.260,51	116.569

**** Lungimile segmentelor sunt determinate în planul de proiecție Stereo 70 și sunt rotunjite la 1 milimetru.**

***** Distanța dintre puncte este formată din segmente cumulate ce sunt mai mici decât valoarea 1 milimetru.**

**DATE DESPRE IMOBILUL NR. 516**

Oficiul de Cadastru și Publicitate Imobiliară DOLJ
 Biroul de Cadastru și Publicitate Imobiliară Craiova

A. Partea I. Descrierea imobilului

TEREN Necunoscut

Adresa: Loc. Viisoara, Al Mihai Viteazu, Nr. 52, Jud. Dolj, Tarla 98 Parcela 29, 29/1

Nr. Crt	Nr cadastral Nr. topografic	Suprafața* (mp)	Observații / Referințe
A1		13.696	Sector cadastral:49 Teren neimprejmuit;

B. Partea II. Proprietari și acte

Inscrieri privitoare la dreptul de proprietate și alte drepturi reale		Referințe
/		
Act Notarial nr. Contract Donatie 1888, din 09/03/2004 emis de BNP Asoc. Ilie Lapadatu & Ecaterina Tobescu (CVC 3279 din 21.12.2010, Zavoi Aurelian Paul);		
B1	Intabulare, drept de PROPRIETATE, dobandit prin Conventie, cota actuala 1/1, cota initiala 1/1 1) BADEA RADIANA-RODICA	A1

C. Partea III. SARCINI .

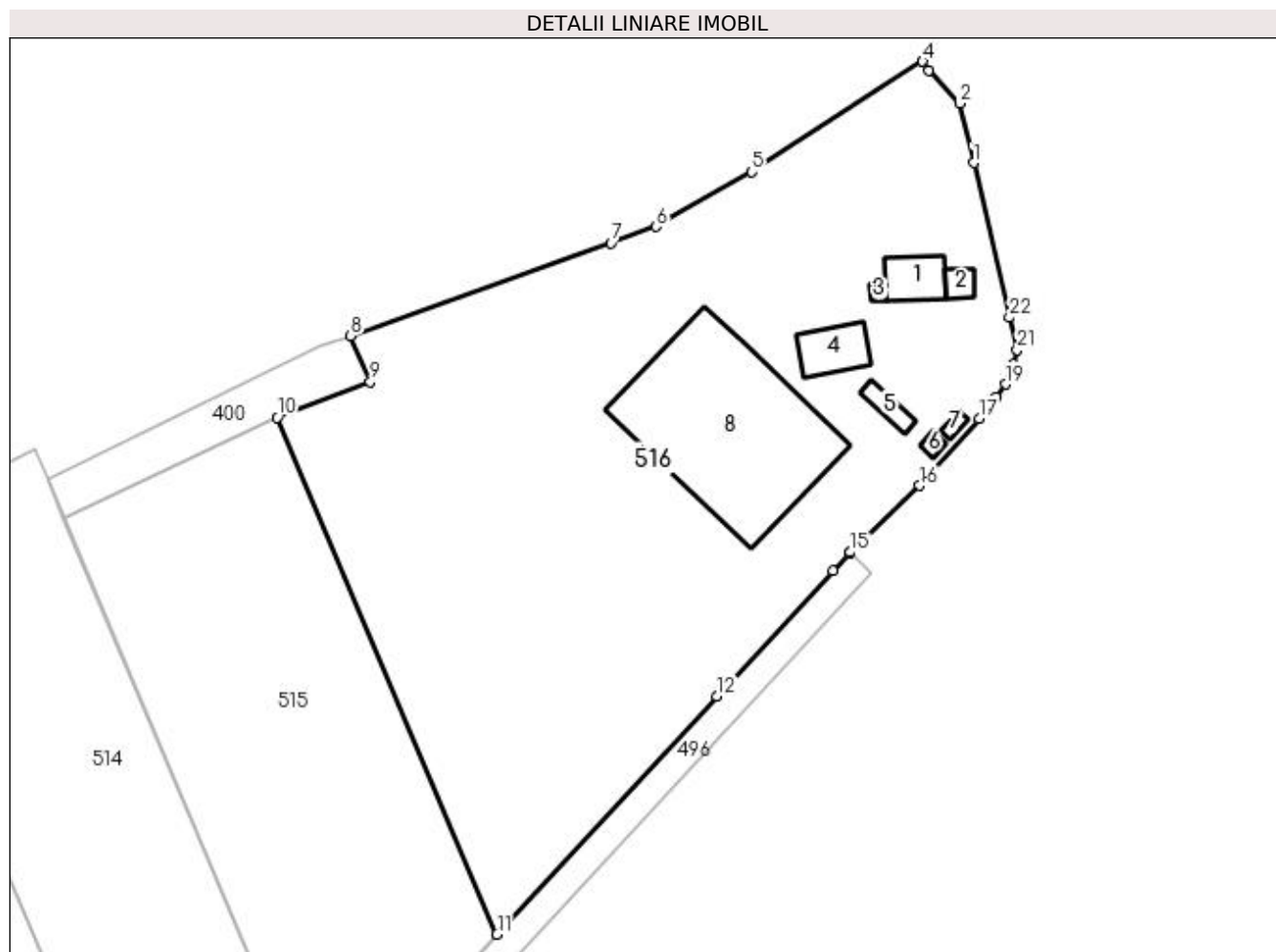
Inscrieri privind dezmembramintele dreptului de proprietate, drepturi reale de garanție și sarcini	Referințe
NU SUNT	

Anexa Nr. 1 La Partea I

Teren

Nr cadastral	Suprafața (mp)*	Observații / Referințe
	13.696	

* Suprafața este determinată în planul de proiecție Stereo 70.



Date referitoare la teren

Crt	Categorie folosință	Intravilan	Suprafața (mp)	Tarla	Parcelă	Nr. topo	Observații / Referințe
1	curți constructii	DA	5.334	98	29	-	
2	pasune	DA	793	98	29/1	-	
3	arabil	NU	7.066	98	29	-	
4	pasune	NU	503	98	29/1	-	

Date referitoare la construcții

Crt	Număr	Destinație construcție	Supraf. (mp)	Situație juridică	Observații / Referințe
A1.1		construcții de locuințe	108	Fara acte	Nr. niveluri:3; S. construita la sol:108 mp; Locuinta
A1.2		construcții anexa	37	Fara acte	Nr. niveluri:1; S. construita la sol:37 mp; Bucatarie
A1.3		construcții anexa	12	Fara acte	Nr. niveluri:1; S. construita la sol:12 mp; Camera CT
A1.4		construcții anexa	128	Fara acte	Nr. niveluri:1; S. construita la sol:128 mp; Magazie
A1.5		construcții anexa	49	Fara acte	Nr. niveluri:1; S. construita la sol:49 mp; Anexa
A1.6		construcții anexa	15	Fara acte	Nr. niveluri:1; S. construita la sol:15 mp; Anexa
A1.7		construcții anexa	15	Fara acte	Nr. niveluri:1; S. construita la sol:15 mp; Patul

Crt	Număr	Destinație construcție	Supraf. (mp)	Situație juridică	Observații / Referințe
A1.8		construcții anexa	1.250	Fara acte	Nr. niveluri:1; S. construita la sol:1250 mp; Magazie cereale

Lungime Segmente

1) Valorile lungimilor segmentelor sunt obținute din proiecție în plan.

Punct început	X / Y	Punct sfârșit	X / Y	Lungime segment (** (m))
1	428.942,287 304.313,395	2	428.939,337 304.325,679	12.633
3	428.933,05 304.332,542	4	428.931,723 304.334,395	2.278
5	428.896,219 304.311,47	6	428.876,383 304.300,129	22.849
7	428.867,0 304.296,778	8	428.812,951 304.277,473	57.394
9	428.817,0 304.267,956	10	428.797,678 304.260,51	20.707
11	428.843,311 304.153,244	12	428.889,013 304.202,63	67.288
13	428.913,108 304.228,668	14	428.916,57 304.232,409	5.097
15	428.916,713 304.232,546	16	428.931,113 304.246,386	19.973
17	428.943,454 304.260,306	18	428.947,024 304.264,662	5.632
19	428.948,99 304.267,407	20	428.950,594 304.271,499	4.395
21	428.951,318 304.274,567	22	428.949,735 304.281,244	6.862

Punct început	X / Y	Punct sfârșit	X / Y	Lungime segment (** (m))
2	428.939,337 304.325,679	3	428.933,05 304.332,542	9.308
4	428.931,723 304.334,395	5	428.896,219 304.311,47	42.262
6	428.876,383 304.300,129	7	428.867,0 304.296,778	9.964
8	428.812,951 304.277,473	9	428.817,0 304.267,956	10.343
10	428.797,678 304.260,51	11	428.843,311 304.153,244	116.569
12	428.889,013 304.202,63	13	428.913,108 304.228,668	35.476
14	428.916,57 304.232,409	15	428.916,713 304.232,546	0.198
16	428.931,113 304.246,386	17	428.943,454 304.260,306	18.603
18	428.947,024 304.264,662	19	428.948,99 304.267,407	3.376
20	428.950,594 304.271,499	21	428.951,318 304.274,567	3.152
22	428.949,735 304.281,244	1	428.942,287 304.313,395	33.002

** Lungimile segmentelor sunt determinate în planul de proiecție Stereo 70 și sunt rotunjite la 1 milimetru.

*** Distanța dintre puncte este formată din segmente cumulate ce sunt mai mici decât valoarea 1 milimetru.

**DATE DESPRE IMOBILUL NR. 517**

Oficiul de Cadastru și Publicitate Imobiliară DOLJ
Biroul de Cadastru și Publicitate Imobiliară Craiova

A. Partea I. Descrierea imobilului

TEREN Extravilan

Adresa: Jud. Dolj, Tarla 94 Parcela 1

Nr. Crt	Nr cadastral Nr. topografic	Suprafața* (mp)	Observații / Referințe
A1		8.800	Sector cadastral:49 Teren neimprejmuit;

B. Partea II. Proprietari și acte

Inscrieri privitoare la dreptul de proprietate și alte drepturi reale		Referințe
/		
Act Administrativ nr. TDP 1807, din 12/06/2003 emis de CJSDPAT DOLJ (ANULAT TDP 1222 HCJ 333/17.04.2003);		
B1	Intabulare, drept de PROPRIETATE, dobandit prin Reconstituire, cota actuala 1/1, cota initiala 1/1 1) JOITA ELENA	A1

C. Partea III. SARCINI .

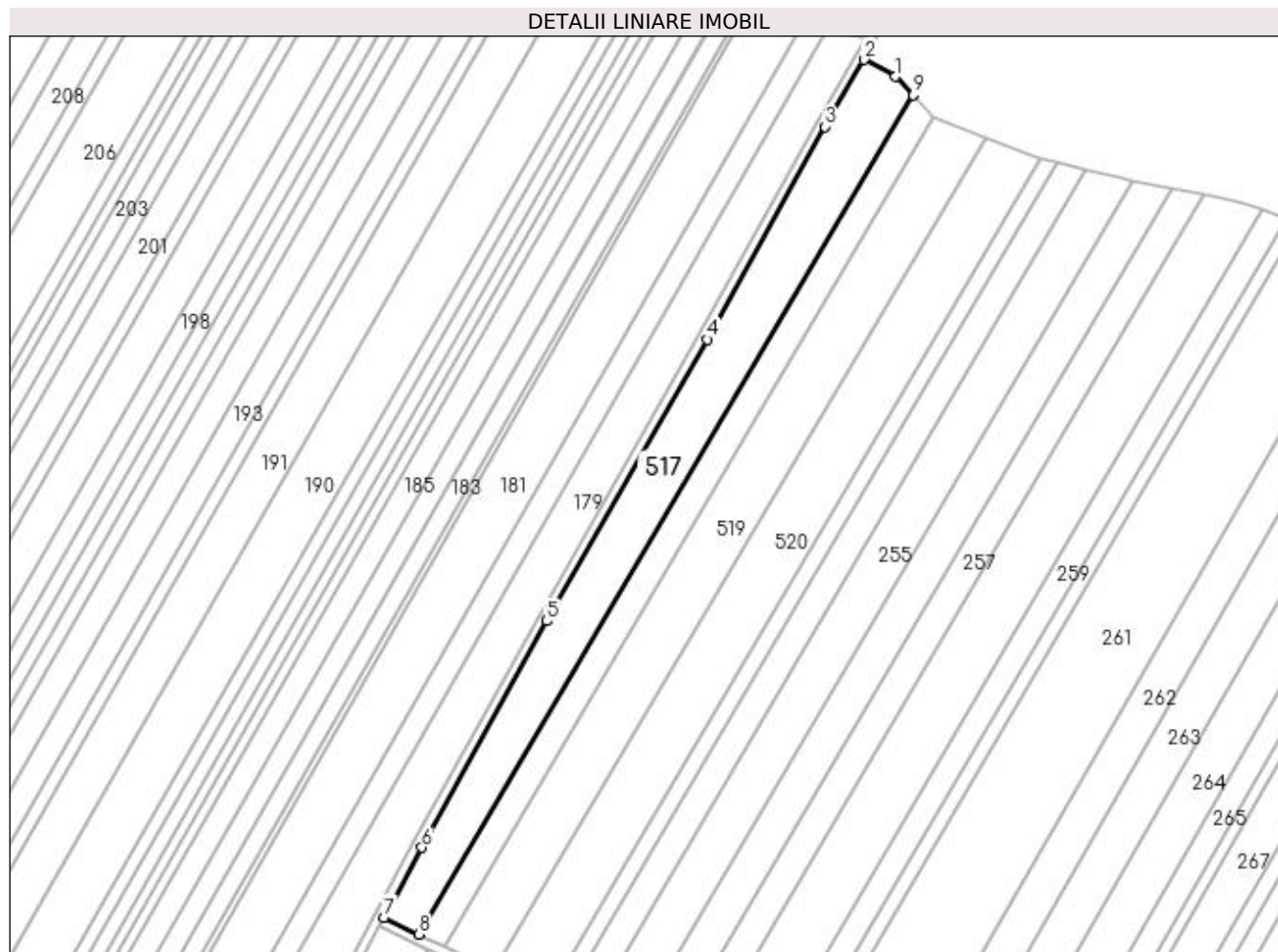
Inscrieri privind dezmembramintele dreptului de proprietate, drepturi reale de garanție și sarcini	Referințe
NU SUNT	

Anexa Nr. 1 La Partea I

Teren

Nr cadastral	Suprafața (mp)*	Observații / Referințe
	8.800	

* Suprafața este determinată în planul de proiecție Stereo 70.



Date referitoare la teren

Crt	Categorie folosință	Intra vilan	Suprafața (mp)	Tarla	Parcelă	Nr. topo	Observații / Referințe
1	arabil	NU	8.800	94	1	-	

Lungime Segmente

1) Valorile lungimilor segmentelor sunt obținute din proiecție în plan.

Punct început	X / Y	Punct sfârșit	X / Y	Lungime segment (** (m)
1	426.439,776 304.991,662	2	426.426,666 304.998,834	14.943
2	426.426,666 304.998,834	3	426.410,269 304.970,641	32.615
3	426.410,269 304.970,641	4	426.360,635 304.881,164	102.321
4	426.360,635 304.881,164	5	426.293,07 304.762,686	136.39
5	426.293,07 304.762,686	6	426.240,619 304.667,362	108.802

Punct început	X / Y	Punct sfârșit	X / Y	Lungime segment (** (m)
6	426.240,619 304.667,362	7	426.224,741 304.638,025	33.358
7	426.224,741 304.638,025	8	426.239,339 304.630,912	16.239
8	426.239,339 304.630,912	9	426.447,278 304.983,983	409.753
9	426.447,278 304.983,983	1	426.439,776 304.991,662	10.736

** Lungimile segmentelor sunt determinate în planul de proiecție Stereo 70 și sunt rotunjite la 1 milimetru.

*** Distanța dintre puncte este formată din segmente cumulate ce sunt mai mici decât valoarea 1 milimetru.

**DATE DESPRE IMOBILUL NR. 518**

Oficiul de Cadastru și Publicitate Imobiliară DOLJ
Biroul de Cadastru și Publicitate Imobiliară Craiova

A. Partea I. Descrierea imobilului

TEREN Extravilan

Adresa: Jud. Dolj, Tarla 94 Parcela 2/2

Nr. Crt	Nr cadastral Nr. topografic	Suprafața* (mp)	Observații / Referințe
A1	31963	5.000	Sector cadastral:49 Teren neimprejmuit;

B. Partea II. Proprietari și acte

Inscrieri privitoare la dreptul de proprietate și alte drepturi reale	Referințe
223861 / 14/09/2021	
Act Notarial nr. CONTRACT DE DONATIE AUT NR 3236, din 14/09/2021 emis de NP Sorop Alexandru Oliviu;	
B1	A1
Intabulare, drept de PROPRIETATE, dobandit prin Conventie, cota actuala 1/1, cota initiala 1/1	
1) LEOVEANU STEFAN	

C. Partea III. SARCINI .

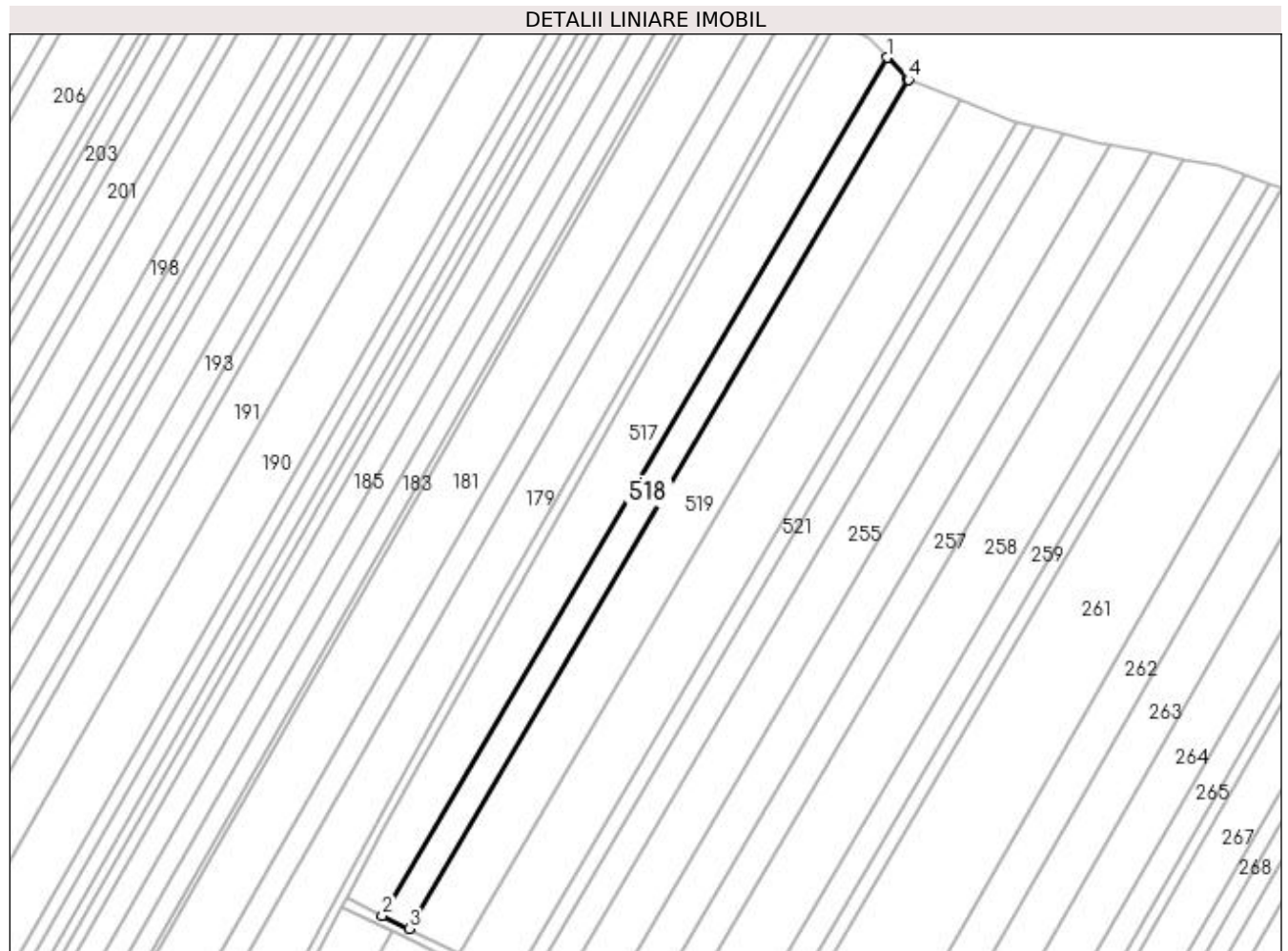
Inscrieri privind dezmembramintele dreptului de proprietate, drepturi reale de garanție și sarcini	Referințe
NU SUNT	

Anexa Nr. 1 La Partea I

Teren

Nr cadastral	Suprafața (mp)*	Observații / Referințe
31963	5.000	

* Suprafața este determinată în planul de proiecție Stereo 70.



Date referitoare la teren

Crt	Categorie folosință	Intra vilan	Suprafața (mp)	Tarla	Parcelă	Nr. topo	Observații / Referințe
1	arabil	NU	5.000	94	2/2	-	

Lungime Segmente

1) Valorile lungimilor segmentelor sunt obținute din proiecție în plan.

Punct început	X / Y	Punct sfârșit	X / Y	Lungime segment (** (m)
1	426.447,278 304.983,983	2	426.239,339 304.630,912	409.753
2	426.239,339 304.630,912	3	426.250,4 304.625,522	12.305
3	426.250,4 304.625,522	4	426.456,203 304.974,965	405.543
4	426.456,203 304.974,965	5	426.456,01 304.975,043	0.208
5	426.456,01 304.975,043	1	426.447,278 304.983,983	12.497

**** Lungimile segmentelor sunt determinate în planul de proiecție Stereo 70 și sunt rotunjite la 1 milimetru.**

***** Distanța dintre puncte este formată din segmente cumulate ce sunt mai mici decât valoarea 1 milimetru.**

**DATE DESPRE IMOBILUL NR. 519**

Oficiul de Cadastru și Publicitate Imobiliară DOLJ
Biroul de Cadastru și Publicitate Imobiliară Craiova

A. Partea I. Descrierea imobilului

TEREN Extravilan

Adresa: Jud. Dolj, Tarla 94 Parcela 4

Nr. Crt	Nr cadastral Nr. topografic	Suprafața* (mp)	Observații / Referințe
A1		9.300	Sector cadastral:49 Teren neimprejmuit;

B. Partea II. Proprietari și acte

Inscrieri privitoare la dreptul de proprietate și alte drepturi reale	Referințe
/	
Act Administrativ nr. TDP 1013-59335, din 07/09/1998 emis de CJSDPAT DOLJ;	
B1	A1
Intabulare, drept de PROPRIETATE, dobândit prin Reconstituire, cota actuala 1/1, cota initiala 1/1 1) BARONESCU FLOREA, lipsa CNP	

C. Partea III. SARCINI .

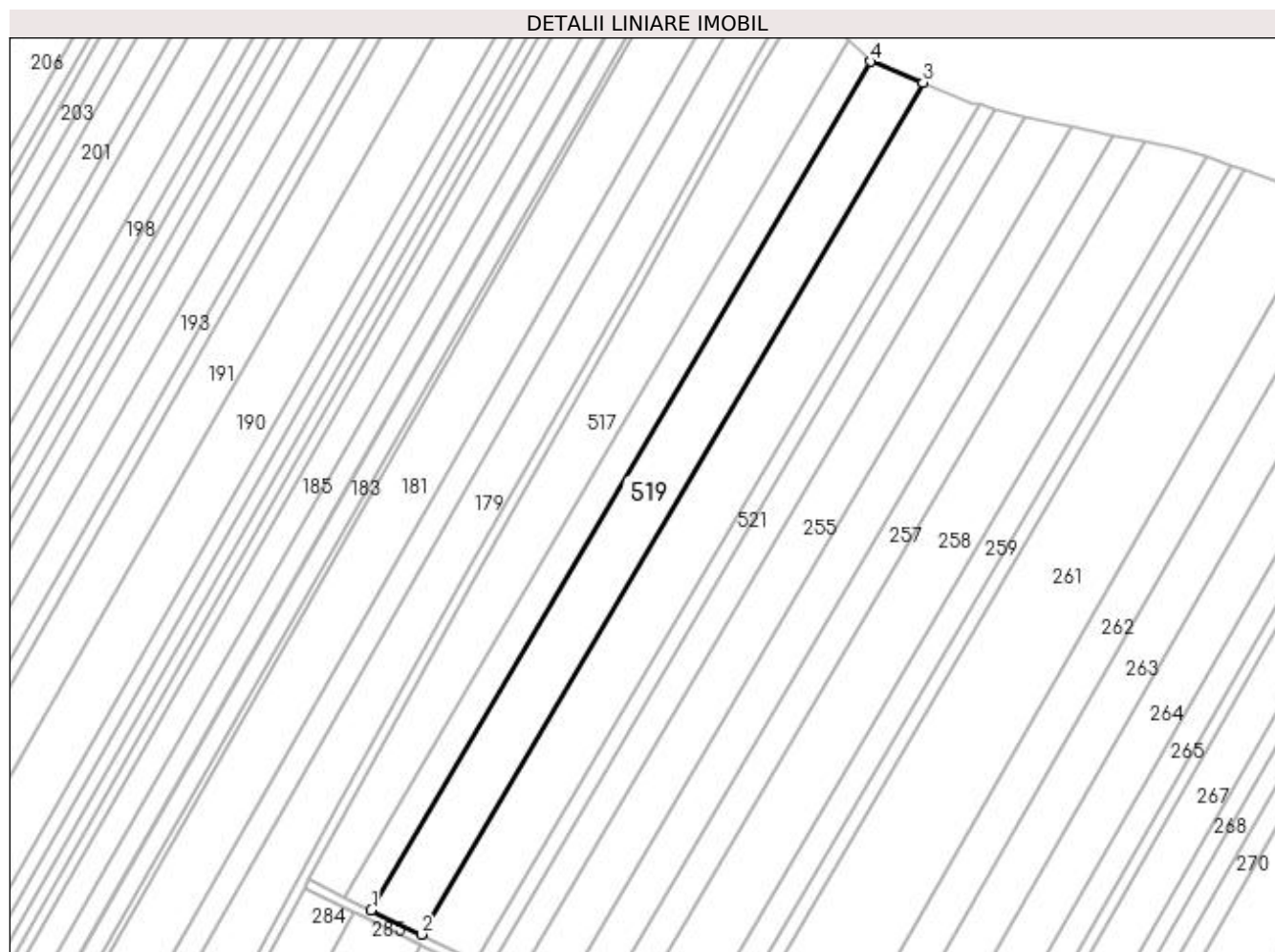
Inscrieri privind dezmembramintele dreptului de proprietate, drepturi reale de garanție și sarcini	Referințe
NU SUNT	

Anexa Nr. 1 La Partea I

Teren

Nr cadastral	Suprafața (mp)*	Observații / Referințe
	9.300	

* Suprafața este determinată în planul de proiecție Stereo 70.



Date referitoare la teren

Crt	Categorie folosință	Intravilan	Suprafața (mp)	Tarla	Parcelă	Nr. topo	Observații / Referințe
1	arabil	NU	9.300	94	4	-	

Lungime Segmente

1) Valorile lungimilor segmentelor sunt obținute din proiecție în plan.

Punct început	X / Y	Punct sfârșit	X / Y	Lungime segment (** (m)
1	426.250,4 304.625,522	2	426.271,04 304.615,465	22.959
2	426.271,04 304.615,465	3	426.477,637 304.966,258	407.11
3	426.477,637 304.966,258	4	426.456,203 304.974,965	23.136
4	426.456,203 304.974,965	1	426.250,4 304.625,522	405.543

**** Lungimile segmentelor sunt determinate în planul de proiecție Stereo 70 și sunt rotunjite la 1 milimetru.**

***** Distanța dintre puncte este formată din segmente cumulate ce sunt mai mici decât valoarea 1 milimetru.**

**DATE DESPRE IMOBILUL NR. 520**

Oficiul de Cadastru și Publicitate Imobiliară DOLJ
Biroul de Cadastru și Publicitate Imobiliară Craiova

A. Partea I. Descrierea imobilului

TEREN Extravilan

Adresa: Jud. Dolj, Tarla 93 Parcela 5

Nr. Crt	Nr cadastral Nr. topografic	Suprafața* (mp)	Observații / Referințe
A1	30118	10.033	Sector cadastral:49 Teren neimprejmuit;

B. Partea II. Proprietari și acte

Inscrieri privitoare la dreptul de proprietate și alte drepturi reale		Referințe
188924 / 23/09/2020		
Act Notarial nr. 3959, din 09/09/2020 emis de Miclescu Bogdan Constantin;		
B1	Intabulare, drept de PROPRIETATE, dobandit prin Conventie, cota actuala 1/1, cota initiala 1/1 1) INPROCONSA SRL, CIF:23368711	A1

C. Partea III. SARCINI

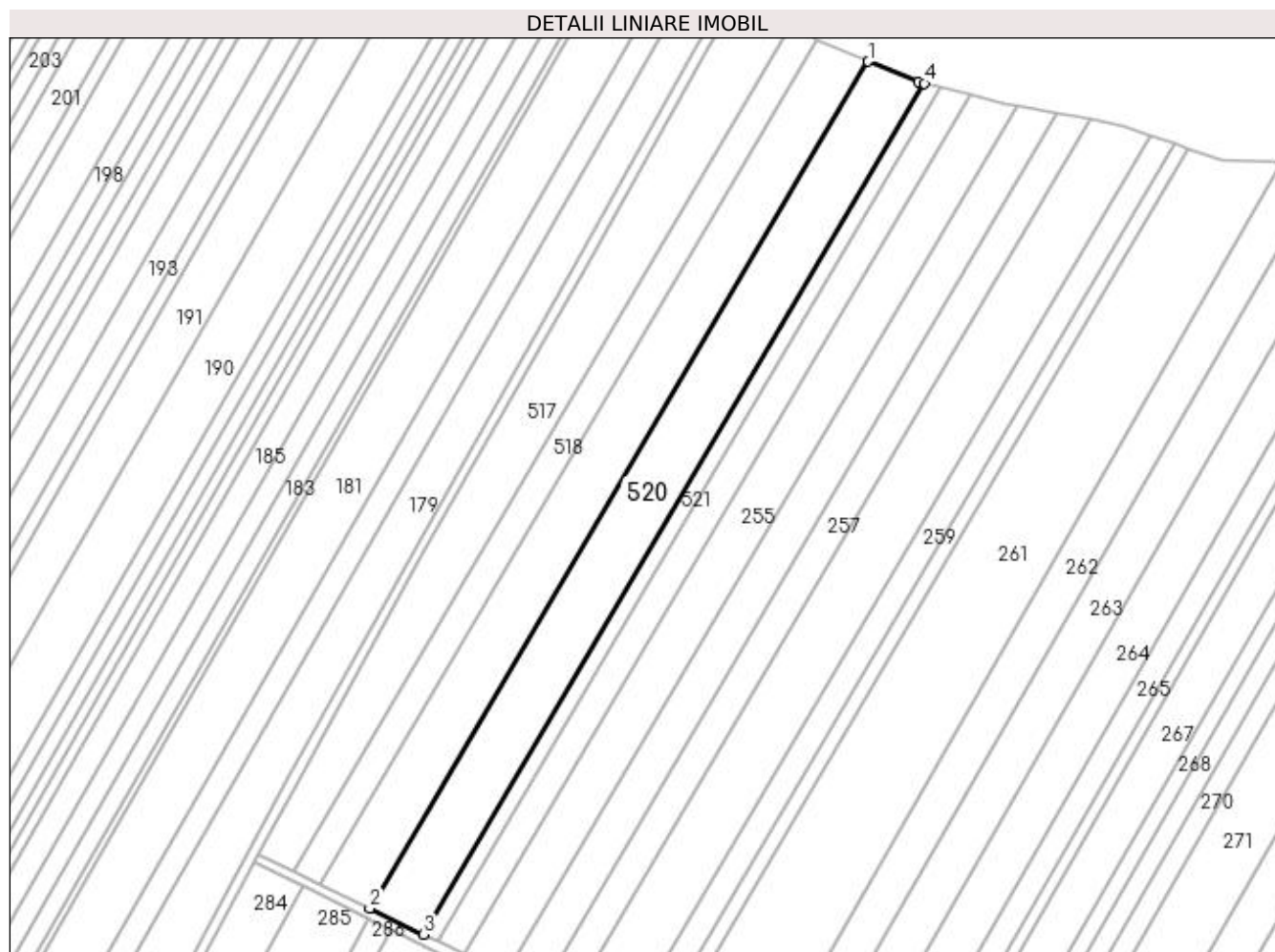
Inscrieri privind dezmembramintele dreptului de proprietate, drepturi reale de garanție și sarcini		Referințe
188924 / 23/09/2020		
Act Notarial nr. 3959, din 09/09/2020 emis de Miclescu Bogdan Constantin;		
C1	Intabulare, drept de IPOTECA LEGALA, Valoare:95978.68 EURPRIVILEGIU REST DE PRET, dobandit prin Conventie 1) SC RURAL AGRI DOLJ SRL, CIF:32630322	A1

Anexa Nr. 1 La Partea I

Teren

Nr cadastral	Suprafața (mp)*	Observații / Referințe
30118	10.033	

* Suprafața este determinată în planul de proiecție Stereo 70.



Date referitoare la teren

Crt	Categorie folosință	Intravilan	Suprafața (mp)	Tarla	Parcelă	Nr. topo	Observații / Referințe
1	arabil	NU	10.033	93	5	-	

Lungime Segmente

1) Valorile lungimilor segmentelor sunt obținute din proiecție în plan.

Punct început	X / Y	Punct sfârșit	X / Y	Lungime segment (** (m)
1	426.477,637 304.966,258	2	426.271,04 304.615,465	407.11
2	426.271,04 304.615,465	3	426.293,217 304.604,659	24.669
3	426.293,217 304.604,659	4	426.500,849 304.957,21	409.149
4	426.500,849 304.957,21	5	426.498,45 304.957,804	2.472
5	426.498,45 304.957,804	1	426.477,637 304.966,258	22.464

**** Lungimile segmentelor sunt determinate în planul de proiecție Stereo 70 și sunt rotunjite la 1 milimetru.**

***** Distanța dintre puncte este formată din segmente cumulate ce sunt mai mici decât valoarea 1 milimetru.**

**DATE DESPRE IMOBILUL NR. 521**

Oficiul de Cadastru și Publicitate Imobiliară DOLJ
Biroul de Cadastru și Publicitate Imobiliară Craiova

A. Partea I. Descrierea imobilului

TEREN Extravilan

Adresa: Jud. Dolj, TARLA 94 PARCELA 6

Nr. Crt	Nr cadastral Nr. topografic	Suprafața* (mp)	Observații / Referințe
A1	30927	2.760	Sector cadastral:49 Teren neimprejmuit;

B. Partea II. Proprietari și acte

Inscrieri privitoare la dreptul de proprietate și alte drepturi reale	Referințe
216827 / 01/11/2022	
Act Notarial nr. CONTRACT DE VANZARE AUT 1912, din 15/09/2022 emis de CRETAN CARMEN MIHAELA;	
B1	A1
Intabulare, drept de PROPRIETATE, dobandit prin Conventie, cota actuala 1/1, cota initiala 1/1 1) RURAL BIOAGRICOL SRL, CIF:40247426	

C. Partea III. SARCINI .

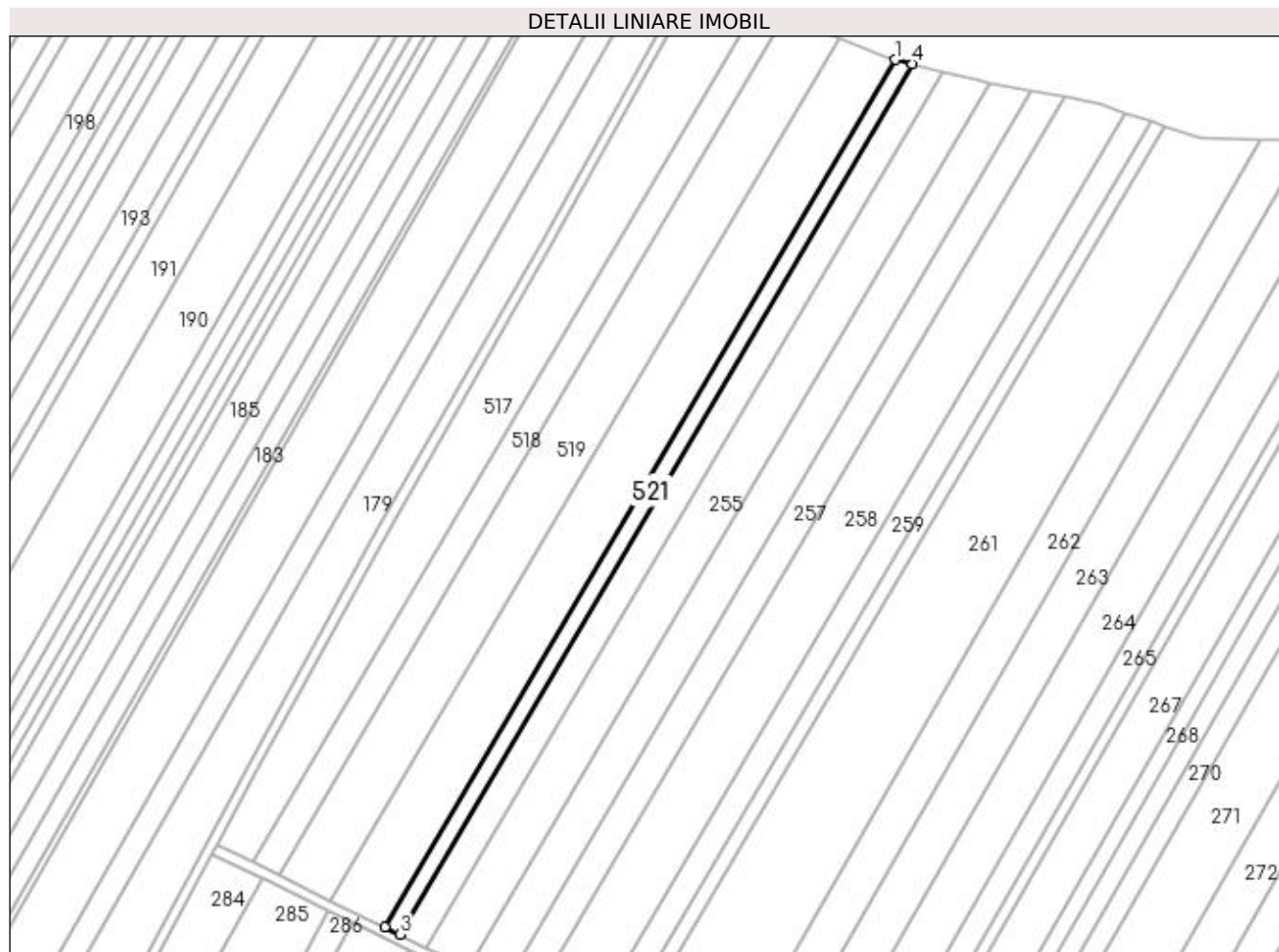
Inscrieri privind dezmembramintele dreptului de proprietate, drepturi reale de garanție și sarcini	Referințe
NU SUNT	

Anexa Nr. 1 La Partea I

Teren

Nr cadastral	Suprafața (mp)*	Observații / Referințe
30927	2.760	

* Suprafața este determinată în planul de proiecție Stereo 70.



Date referitoare la teren

Crt	Categorie folosință	Intra vilan	Suprafața (mp)	Tarla	Parcelă	Nr. topo	Observații / Referințe
1	arabil	NU	2.760	94	6	-	

Lungime Segmente

1) Valorile lungimilor segmentelor sunt obținute din proiecție în plan.

Punct început	X / Y	Punct sfârșit	X / Y	Lungime segment (** (m)
1	426.500,849 304.957,21	2	426.293,217 304.604,659	409.149
2	426.293,217 304.604,659	3	426.299,289 304.601,701	6.755
3	426.299,289 304.601,701	4	426.507,669 304.955,521	410.623
4	426.507,669 304.955,521	1	426.500,849 304.957,21	7.026

**** Lungimile segmentelor sunt determinate în planul de proiecție Stereo 70 și sunt rotunjite la 1 milimetru.**

***** Distanța dintre puncte este formată din segmente cumulate ce sunt mai mici decât valoarea 1 milimetru.**

**DATE DESPRE IMOBILUL NR. 522**

Oficiul de Cadastru și Publicitate Imobiliară DOLJ
Biroul de Cadastru și Publicitate Imobiliară Craiova

A. Partea I. Descrierea imobilului

TEREN Extravilan

Adresa: Jud. Dolj, Tarla 98 Parcela 16

Nr. Crt	Nr cadastral Nr. topografic	Suprafața* (mp)	Observații / Referințe
A1		5.000	Sector cadastral:49 Teren neimprejmuit;

B. Partea II. Proprietari și acte

Inscrieri privitoare la dreptul de proprietate și alte drepturi reale	Referințe
/	
Act Administrativ nr. TDP 1761, din 11/06/2003 emis de CJSDPAT DOLJ (ANULAT TDP 1021 HCJ 333/17.04.2003);	
B1	A1
Intabulare, drept de PROPRIETATE, dobandit prin Reconstituire, cota actuala 1/1, cota initiala 1/1 1) BARONESCU FLOREA, lipsa CNP	

C. Partea III. SARCINI .

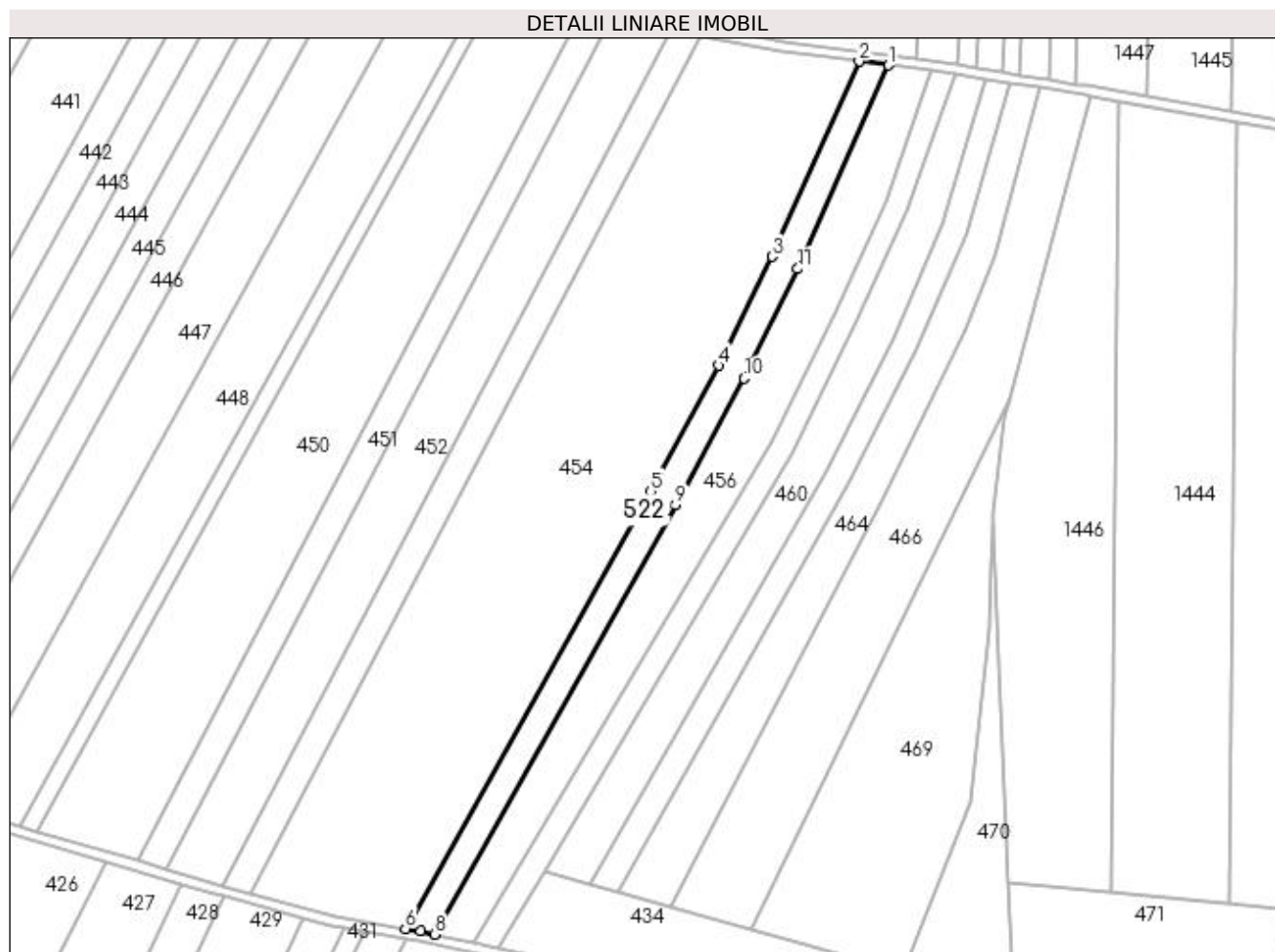
Inscrieri privind dezmembramintele dreptului de proprietate, drepturi reale de garanție și sarcini	Referințe
NU SUNT	

Anexa Nr. 1 La Partea I

Teren

Nr cadastral	Suprafața (mp)*	Observații / Referințe
	5.000	

* Suprafața este determinată în planul de proiecție Stereo 70.



Date referitoare la teren

Crt	Categorie folosință	Intra vilan	Suprafața (mp)	Tarla	Parcelă	Nr. topo	Observații / Referințe
1	arabil	NU	5.000	98	16	-	

Lungime Segmente

1) Valorile lungimilor segmentelor sunt obținute din proiecție în plan.

Punct început	X / Y	Punct sfârșit	X / Y	Lungime segment (** (m)
1	428.065,875 303.913,966	2	428.053,453 303.915,589	12.527
2	428.053,453 303.915,589	3	428.016,465 303.833,004	90.49
3	428.016,465 303.833,004	4	427.993,746 303.786,946	51.356
4	427.993,746 303.786,946	5	427.965,043 303.733,577	60.598
5	427.965,043 303.733,577	6	427.861,239 303.548,453	212.241

Punct început	X / Y	Punct sfârșit	X / Y	Lungime segment (** (m)
6	427.861,239 303.548,453	7	427.867,784 303.547,319	6.643
7	427.867,784 303.547,319	8	427.873,639 303.546,031	5.994
8	427.873,639 303.546,031	9	427.975,561 303.727,8	208.394
9	427.975,561 303.727,8	10	428.004,618 303.781,392	60.963
10	428.004,618 303.781,392	11	428.027,444 303.827,86	51.772
11	428.027,444 303.827,86	1	428.065,875 303.913,966	94.293

** Lungimile segmentelor sunt determinate în planul de proiecție Stereo 70 și sunt rotunjite la 1 milimetru.

*** Distanța dintre puncte este formată din segmente cumulate ce sunt mai mici decât valoarea 1 milimetru.

**DATE DESPRE IMOBILUL NR. 1442**

Oficiul de Cadastru și Publicitate Imobiliară DOLJ
Biroul de Cadastru și Publicitate Imobiliară Craiova

A. Partea I. Descrierea imobilului

TEREN Extravilan

Adresa: Jud. Dolj, "Lacuri Insirate"

Nr. Crt	Nr cadastral Nr. topografic	Suprafața* (mp)	Observații / Referințe
A1		8.342	Sector cadastral:49 Teren neimprejmuit;

B. Partea II. Proprietari și acte

Inscrieri privitoare la dreptul de proprietate și alte drepturi reale		Referințe
/		
Act Normativ nr. Legea 7, din 13/03/1996 emis de Guvernul Romaniei (ODG 1 din 07.01.2020, art. 35 alin 9 ANCP);		
B1	Inscrierea provizorie, drept de PROPRIETATE, dobandit prin Lege, cota actuala 1/1, cota initiala 1/1 1) NEIDENTIFICAT NEIDENTIFICAT	A1

C. Partea III. SARCINI .

Inscrieri privind dezmembramintele dreptului de proprietate, drepturi reale de garanție și sarcini	Referințe
NU SUNT	

Anexa Nr. 1 La Partea I

Teren

Nr cadastral	Suprafața (mp)*	Observații / Referințe
	8.342	

* Suprafața este determinată în planul de proiecție Stereo 70.



Date referitoare la teren

Crt	Categorie folosință	Intravilan	Suprafața (mp)	Tarla	Parcelă	Nr. topo	Observații / Referințe
1	ape curgătoare	NU	8.342	-	-	-	"Lacuri insirate"

Lungime Segmente

1) Valorile lungimilor segmentelor sunt obținute din proiecție în plan.

Punct început	X / Y	Punct sfârșit	X / Y	Lungime segment (** (m)
1	427.987,113 303.443,584	2	427.853,051 303.407,943	138.719
3	427.745,803 303.333,643	4	427.656,833 303.299,238	95.391
5	427.619,185 303.293,806	6	427.632,989 303.284,288	16.767
7	427.670,895 303.292,748	8	427.684,788 303.296,959	14.518
9	427.701,382 303.303,01	10	427.727,293 303.313,807	28.071

Punct început	X / Y	Punct sfârșit	X / Y	Lungime segment (** (m)
2	427.853,051 303.407,943	3	427.745,803 303.333,643	130.47
4	427.656,833 303.299,238	5	427.619,185 303.293,806	38.037
6	427.632,989 303.284,288	7	427.670,895 303.292,748	38.838
8	427.684,788 303.296,959	9	427.701,382 303.303,01	17.662
10	427.727,293 303.313,807	11	427.754,114 303.327,854	30.276

Punct început	X / Y	Punct sfârșit	X / Y	Lungime segment (** (m)
11	427.754,114 303.327,854	12	427.793,377 303.353,136	46.698
13	427.810,78 303.364,362	14	427.824,729 303.372,894	16.352
15	427.841,032 303.383,017	16	427.851,089 303.389,001	11.703
17	427.861,494 303.393,639	18	427.876,184 303.399,484	15.81
19	427.887,872 303.403,787	20	427.951,254 303.420,796	65.625
21	427.990,314 303.431,542	22	428.262,713 303.463,43	274.259
23	428.269,979 303.462,828	24	428.270,194 303.477,032	14.206

Punct început	X / Y	Punct sfârșit	X / Y	Lungime segment (** (m)
12	427.793,377 303.353,136	13	427.810,78 303.364,362	20.71
14	427.824,729 303.372,894	15	427.841,032 303.383,017	19.19
16	427.851,089 303.389,001	17	427.861,494 303.393,639	11.392
18	427.876,184 303.399,484	19	427.887,872 303.403,787	12.455
20	427.951,254 303.420,796	21	427.990,314 303.431,542	40.511
22	428.262,713 303.463,43	23	428.269,979 303.462,828	7.291
24	428.270,194 303.477,032	1	427.987,113 303.443,584	285.05

** Lungimile segmentelor sunt determinate în planul de proiecție Stereo 70 și sunt rotunjite la 1 milimetru.

*** Distanța dintre puncte este formată din segmente cumulate ce sunt mai mici decât valoarea 1 milimetru.

**DATE DESPRE IMOBILUL NR. 1444**

Oficiul de Cadastru și Publicitate Imobiliară DOLJ
Biroul de Cadastru și Publicitate Imobiliară Craiova

A. Partea I. Descrierea imobilului

TEREN Extravilan

Adresa: Jud. Dolj, Tarla 98 Parcela 1

Nr. Crt	Nr cadastral Nr. topografic	Suprafața* (mp)	Observații / Referințe
A1		Din acte: 20.400 Masurata: 16.705	Sector cadastral:49 Teren neimprejmuit;

B. Partea II. Proprietari și acte

Inscrieri privitoare la dreptul de proprietate și alte drepturi reale		Referințe
/		
Act Notarial nr. Contract donatie 1888, din 09/03/2004 emis de BNP Asoc. Ilie Lapadatu & Ecaterina Tobescu (TDP 684-14942/24.01.1997);		
B1	Intabulare, drept de PROPRIETATE, dobandit prin Conventie, cota actuala 1/1, cota initiala 1/1 1) SIMIONESCU ZINA	A1

C. Partea III. SARCINI .

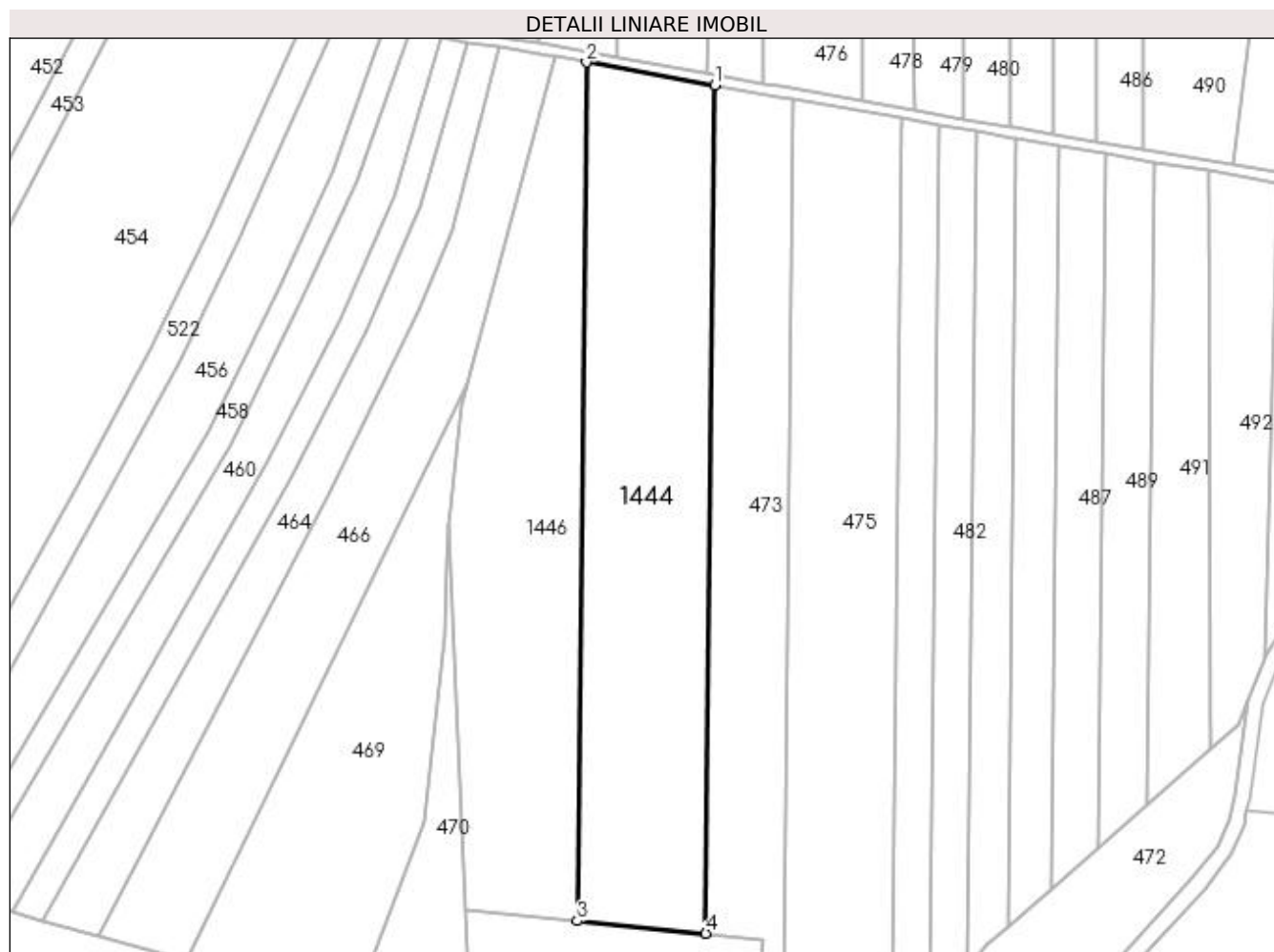
Inscrieri privind dezmembramintele dreptului de proprietate, drepturi reale de garanție și sarcini	Referințe
NU SUNT	

Anexa Nr. 1 La Partea I

Teren

Nr cadastral	Suprafața (mp)*	Observații / Referințe
	Din acte: 20.400 Masurata: 16.705	

* Suprafața este determinată în planul de proiecție Stereo 70.



Date referitoare la teren

Crt	Categorie folosință	Intra vilan	Suprafața (mp)	Tarla	Parcelă	Nr. topo	Observații / Referințe
1	arabil	NU	16.705	98	1	-	20400mp din act diferenta la ID 1445

Lungime Segmente

1) Valorile lungimilor segmentelor sunt obținute din proiecție în plan.

Punct început	X / Y	Punct sfârșit	X / Y	Lungime segment (** (m)
1	428.213,672 303.889,785	2	428.163,594 303.898,66	50.858
2	428.163,594 303.898,66	3	428.160,063 303.563,692	334.987
3	428.160,063 303.563,692	4	428.210,184 303.558,84	50.355
4	428.210,184 303.558,84	1	428.213,672 303.889,785	330.964

**** Lungimile segmentelor sunt determinate în planul de proiecție Stereo 70 și sunt rotunjite la 1 milimetru.**

***** Distanța dintre puncte este formată din segmente cumulate ce sunt mai mici decât valoarea 1 milimetru.**

**DATE DESPRE IMOBILUL NR. 1445**

Oficiul de Cadastru și Publicitate Imobiliară DOLJ
Biroul de Cadastru și Publicitate Imobiliară Craiova

A. Partea I. Descrierea imobilului

TEREN Extravilan

Adresa: Jud. Dolj, Tarla 98 Parcela 1

Nr. Crt	Nr cadastral Nr. topografic	Suprafața* (mp)	Observații / Referințe
A1		Din acte: 20.400 Masurata: 3.695	Sector cadastral:49 Teren neimprejmut;

B. Partea II. Proprietari și acte

Inscrieri privitoare la dreptul de proprietate și alte drepturi reale		Referințe
/		
Act Notarial nr. Contract donatie 1888, din 09/03/2004 emis de BNP Asoc. Ilie Lapadatu & Ecaterina Tobescu (TDP 684-14942/24.01.1997);		
B1	Intabulare, drept de PROPRIETATE, dobandit prin Conventie, cota actuala 1/1, cota initiala 1/1 1) SIMIONESCU ZINA	A1

C. Partea III. SARCINI .

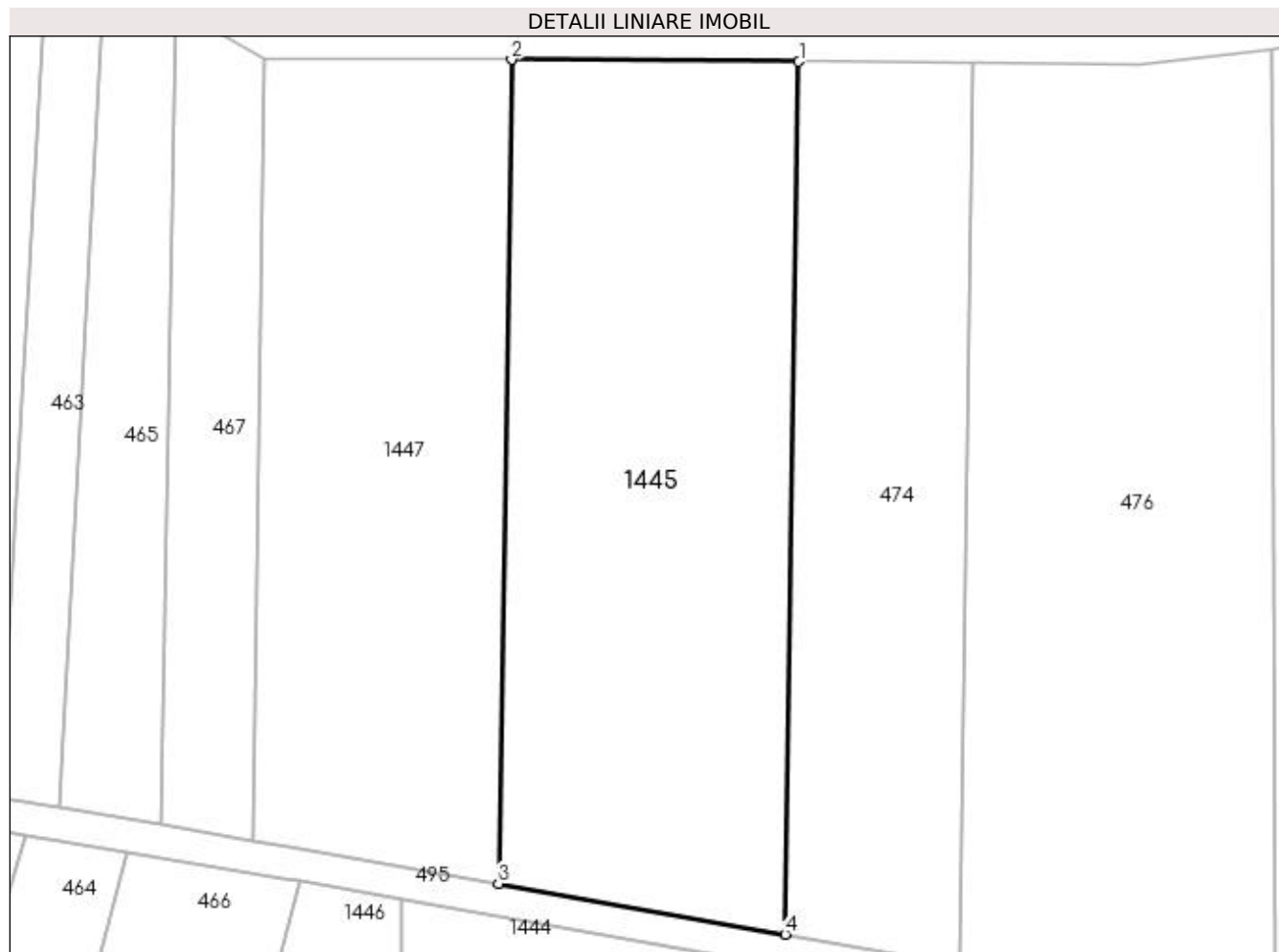
Inscrieri privind dezmembramintele dreptului de proprietate, drepturi reale de garanție și sarcini	Referințe
NU SUNT	

Anexa Nr. 1 La Partea I

Teren

Nr cadastral	Suprafața (mp)*	Observații / Referințe
	Din acte: 20.400 Masurata: 3.695	

* Suprafața este determinată în planul de proiecție Stereo 70.



Date referitoare la teren

Crt	Categorie folosință	Intra vilan	Suprafața (mp)	Tarla	Parcelă	Nr. topo	Observații / Referințe
1	arabil	NU	3.695	98	1	-	20400mp din act diferenta la ID 1444

Lungime Segmente

1) Valorile lungimilor segmentelor sunt obținute din proiecție în plan.

Punct început	X / Y	Punct sfârșit	X / Y	Lungime segment (** (m)
1	428.212,469 304.001,815	2	428.177,096 304.002,058	35.374
2	428.177,096 304.002,058	3	428.175,486 303.900,615	101.456
3	428.175,486 303.900,615	4	428.210,764 303.894,363	35.828
4	428.210,764 303.894,363	1	428.212,469 304.001,815	107.466

**** Lungimile segmentelor sunt determinate în planul de proiecție Stereo 70 și sunt rotunjite la 1 milimetru.**

***** Distanța dintre puncte este formată din segmente cumulate ce sunt mai mici decât valoarea 1 milimetru.**

**DATE DESPRE IMOBILUL NR. 1446**

Oficiul de Cadastru și Publicitate Imobiliară DOLJ
Biroul de Cadastru și Publicitate Imobiliară Craiova

A. Partea I. Descrierea imobilului

TEREN Extravilan

Adresa: Jud. Dolj, Tarla 98 Parcela 1

Nr. Crt	Nr cadastral Nr. topografic	Suprafața* (mp)	Observații / Referințe
A1		Din acte: 16.600 Masurata: 13.595	Sector cadastral:49 Teren neimprejmuit;

B. Partea II. Proprietari și acte

Inscrieri privitoare la dreptul de proprietate și alte drepturi reale		Referințe
/		
Act Notarial nr. Contract donatie 1888, din 09/03/2004 emis de BNP Asoc. Ilie Lapadatu & Ecaterina Tobescu (TDP 684-14942/24.01.1997);		
B1	Intabulare, drept de PROPRIETATE, dobandit prin Conventie, cota actuala 1/1, cota initiala 1/1 1) BADEA RADIANA-RODICA	A1

C. Partea III. SARCINI .

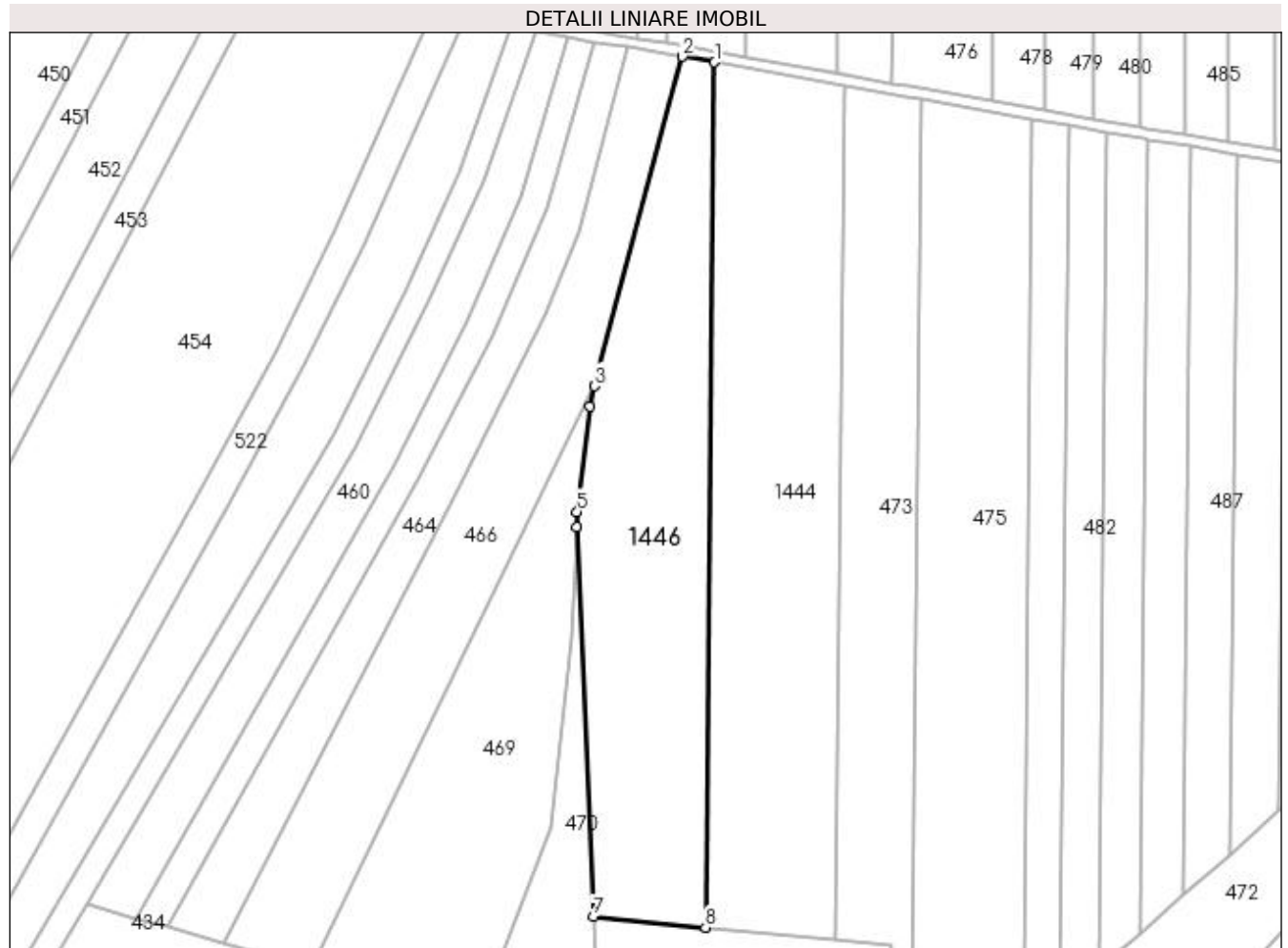
Inscrieri privind dezmembramintele dreptului de proprietate, drepturi reale de garanție și sarcini	Referințe
NU SUNT	

Anexa Nr. 1 La Partea I

Teren

Nr cadastral	Suprafața (mp)*	Observații / Referințe
	Din acte: 16.600 Masurata: 13.595	

* Suprafața este determinată în planul de proiecție Stereo 70.



Date referitoare la teren

Crt	Categorie folosință	Intravilan	Suprafața (mp)	Tarla	Parcelă	Nr. topo	Observații / Referințe
1	arabil	NU	13.595	98	1	-	16600mp din act diferenta la ID 1447

Lungime Segmente

1) Valorile lungimilor segmentelor sunt obținute din proiecție în plan.

Punct început	X / Y	Punct sfârșit	X / Y	Lungime segment (** (m)
1	428.163,594 303.898,66	2	428.151,128 303.900,869	12.66
2	428.151,128 303.900,869	3	428.117,253 303.773,284	132.006
3	428.117,253 303.773,284	4	428.115,148 303.765,359	8.2
4	428.115,148 303.765,359	5	428.110,315 303.724,586	41.058

Punct început	X / Y	Punct sfârșit	X / Y	Lungime segment (** (m)
5	428.110,315 303.724,586	6	428.110,054 303.718,745	5.847
6	428.110,054 303.718,745	7	428.116,617 303.567,898	150.99
7	428.116,617 303.567,898	8	428.160,063 303.563,692	43.649
8	428.160,063 303.563,692	1	428.163,594 303.898,66	334.987

** Lungimile segmentelor sunt determinate în planul de proiecție Stereo 70 și sunt rotunjite la 1 milimetru.

*** Distanța dintre puncte este formată din segmente cumulate ce sunt mai mici decât valoarea 1 milimetru.

**DATE DESPRE IMOBILUL NR. 1447**

Oficiul de Cadastru și Publicitate Imobiliară DOLJ
Biroul de Cadastru și Publicitate Imobiliară Craiova

A. Partea I. Descrierea imobilului

TEREN Extravilan

Adresa: Jud. Dolj, Tarla 98 Parcela 1

Nr. Crt	Nr cadastral Nr. topografic	Suprafața* (mp)	Observații / Referințe
A1		Din acte: 16.600 Masurata: 3.005	Sector cadastral:49 Teren neimprejmuit;

B. Partea II. Proprietari și acte

Inscrieri privitoare la dreptul de proprietate și alte drepturi reale		Referințe
/		
Act Notarial nr. Contract donatie 1888, din 09/03/2004 emis de BNP Asoc. Ilie Lapadatu & Ecaterina Tobescu (TDP 684-14942/24.01.1997);		
B1	Intabulare, drept de PROPRIETATE, dobandit prin Conventie, cota actuala 1/1, cota initiala 1/1 1) BADEA RADIANA-RODICA	A1

C. Partea III. SARCINI .

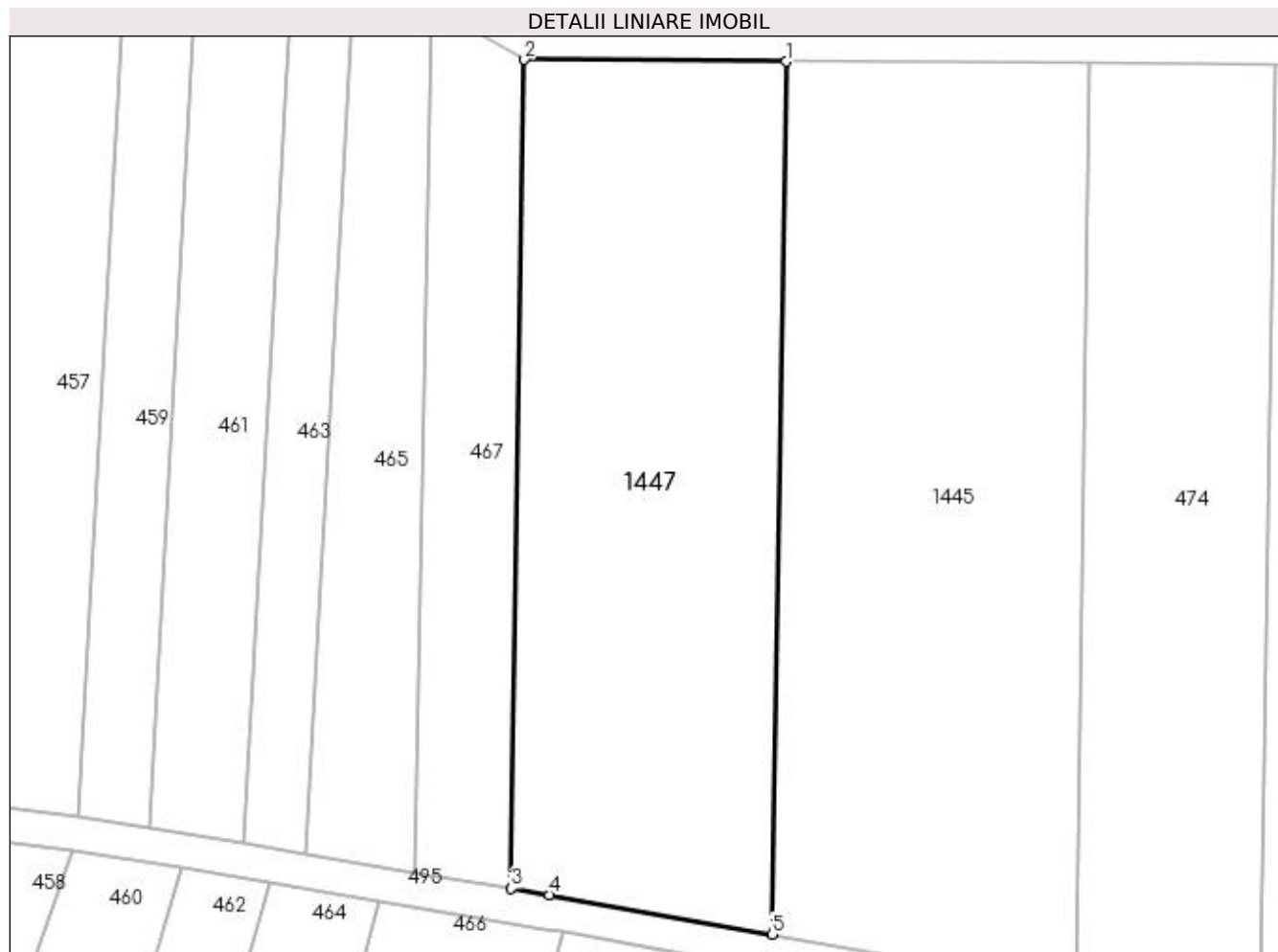
Inscrieri privind dezmembramintele dreptului de proprietate, drepturi reale de garanție și sarcini	Referințe
NU SUNT	

Anexa Nr. 1 La Partea I

Teren

Nr cadastral	Suprafața (mp)*	Observații / Referințe
	Din acte: 16.600 Masurata: 3.005	

* Suprafața este determinată în planul de proiecție Stereo 70.



Date referitoare la teren

Crt	Categorie folosință	Intra vilan	Suprafața (mp)	Tarla	Parcelă	Nr. topo	Observații / Referințe
1	arabil	NU	3.005	98	1	-	16600mp din act diferenta la ID 1446

Lungime Segmente

1) Valorile lungimilor segmentelor sunt obținute din proiecție în plan.

Punct început	X / Y	Punct sfârșit	X / Y	Lungime segment (** (m)
1	428.177,096 304.002,058	2	428.146,704 304.002,266	30.393
2	428.146,704 304.002,266	3	428.145,176 303.905,943	96.335
3	428.145,176 303.905,943	4	428.149,603 303.905,202	4.489
4	428.149,603 303.905,202	5	428.175,486 303.900,615	26.287
5	428.175,486 303.900,615	1	428.177,096 304.002,058	101.456

**** Lungimile segmentelor sunt determinate în planul de proiecție Stereo 70 și sunt rotunjite la 1 milimetru.**

***** Distanța dintre puncte este formată din segmente cumulate ce sunt mai mici decât valoarea 1 milimetru.**

