

**DATE DESPRE IMOBILUL NR. 105**

Oficiul de Cadastru și Publicitate Imobiliară DOLJ
 Biroul de Cadastru și Publicitate Imobiliară Craiova

A. Partea I. Descrierea imobilului

TEREN Extravilan

Adresa: Jud. Dolj, TARLAUA 88/1 PARCELA 1

Nr. Crt	Nr cadastral Nr. topografic	Suprafața* (mp)	Observații / Referințe
A1	31303	3.700	Sector cadastral:46 Teren neimprejmuit;

B. Partea II. Proprietari și acte

Inscrieri privitoare la dreptul de proprietate și alte drepturi reale	Referințe
31675 / 10/03/2017	
Act Notarial nr. CONTRACT DE VANZARE AUT SUB NR. 935, din 09/03/2017 emis de NP DOINA FAURAR;	
B1	A1
Intabulare, drept de PROPRIETATE, dobandit prin Conventie, cota actuala 1/1, cota initiala 1/1	
1) NICOLA ALIN-CONSTANTIN, necasatorit	

C. Partea III. SARCINI .

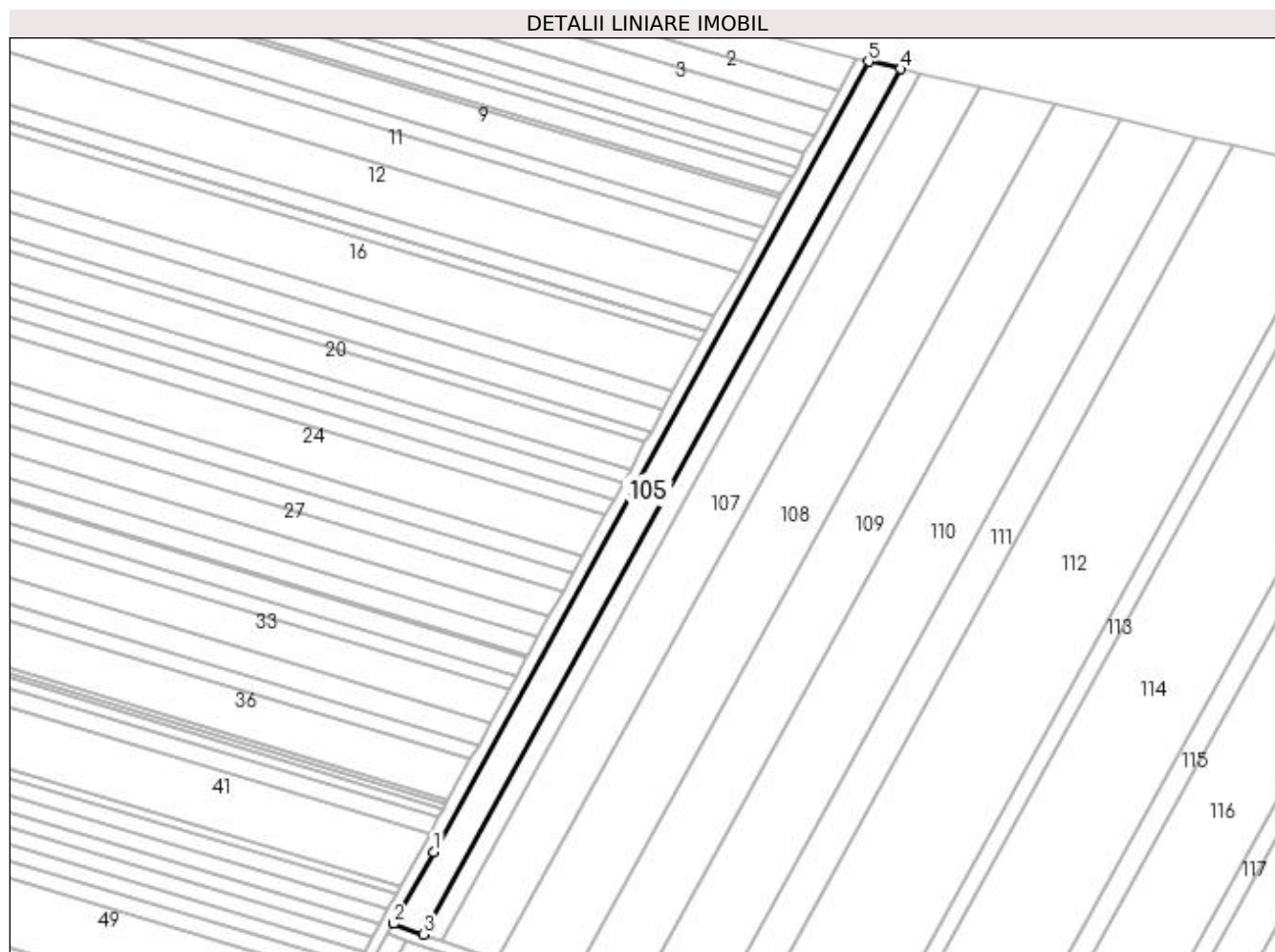
Inscrieri privind dezmembramintele dreptului de proprietate, drepturi reale de garanție și sarcini	Referințe
NU SUNT	

Anexa Nr. 1 La Partea I

Teren

Nr cadastral	Suprafața (mp)*	Observații / Referințe
31303	3.700	

* Suprafața este determinată în planul de proiecție Stereo 70.



Date referitoare la teren

Crt	Categorie folosință	Intra vilan	Suprafața (mp)	Tarla	Parcelă	Nr. topo	Observații / Referințe
1	arabil	NU	3.700	88/1	1	-	

Lungime Segmente

1) Valorile lungimilor segmentelor sunt obținute din proiecție în plan.

Punct început	X / Y	Punct sfârșit	X / Y	Lungime segment (** (m)
1	425.488,399 305.745,205	2	425.474,39 305.720,191	28.67
2	425.474,39 305.720,191	3	425.484,722 305.716,554	10.953
3	425.484,722 305.716,554	4	425.650,413 306.016,834	342.961
4	425.650,413 306.016,834	5	425.639,247 306.019,395	11.455
5	425.639,247 306.019,395	1	425.488,399 305.745,205	312.946

**** Lungimile segmentelor sunt determinate în planul de proiecție Stereo 70 și sunt rotunjite la 1 milimetru.**

***** Distanța dintre puncte este formată din segmente cumulate ce sunt mai mici decât valoarea 1 milimetru.**

**DATE DESPRE IMOBILUL NR. 106**

Oficiul de Cadastru și Publicitate Imobiliară DOLJ
Biroul de Cadastru și Publicitate Imobiliară Craiova

A. Partea I. Descrierea imobilului

TEREN Extravilan

Adresa: Jud. Dolj, Tarla 88 Parcela 43

Nr. Crt	Nr cadastral Nr. topografic	Suprafața* (mp)	Observații / Referințe
A1		2.300	Sector cadastral:46 Teren neimprejmuit;

B. Partea II. Proprietari și acte

Inscrieri privitoare la dreptul de proprietate și alte drepturi reale	Referințe
/	
Act Administrativ nr. TDP 487-15086, din 21/06/1996 emis de CJSDPAT DOLJ;	
B1	A1
Intabulare, drept de PROPRIETATE, dobândit prin Reconstituire, cota actuala 1/1, cota initiala 1/1 1) GRIGORIE ION, decedat	

C. Partea III. SARCINI .

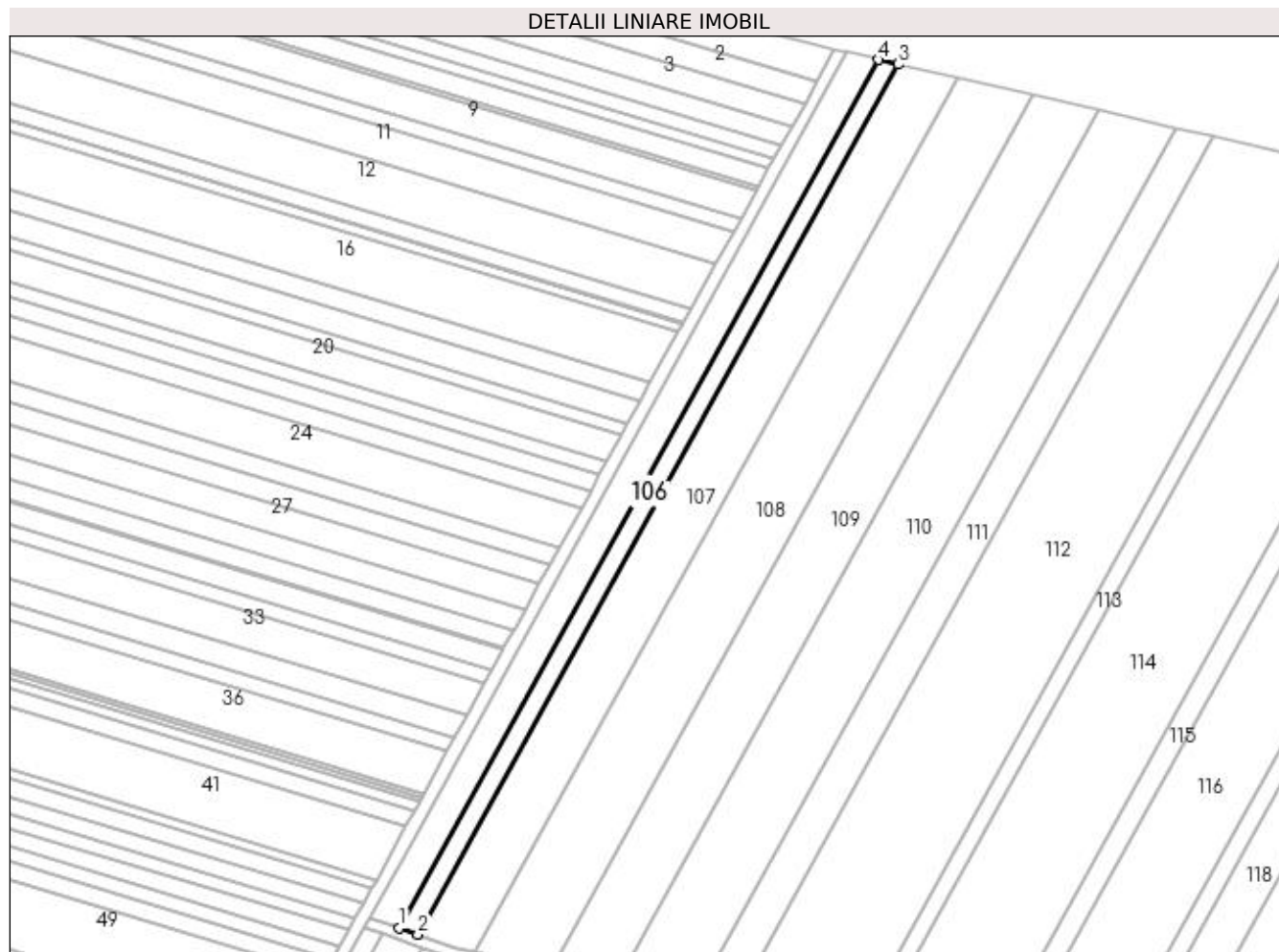
Inscrieri privind dezmembramintele dreptului de proprietate, drepturi reale de garanție și sarcini	Referințe
NU SUNT	

Anexa Nr. 1 La Partea I

Teren

Nr cadastral	Suprafața (mp)*	Observații / Referințe
	2.300	

* Suprafața este determinată în planul de proiecție Stereo 70.



Date referitoare la teren

Crt	Categorie folosință	Intra vilan	Suprafața (mp)	Tarla	Parcelă	Nr. topo	Observații / Referințe
1	arabil	NU	2.300	88	43	-	

Lungime Segmente

1) Valorile lungimilor segmentelor sunt obținute din proiecție în plan.

Punct început	X / Y	Punct sfârșit	X / Y	Lungime segment (** (m)
1	425.484,722 305.716,554	2	425.491,128 305.714,299	6.791
2	425.491,128 305.714,299	3	425.657,204 306.015,277	343.758
3	425.657,204 306.015,277	4	425.650,413 306.016,834	6.968
4	425.650,413 306.016,834	1	425.484,722 305.716,554	342.961

**** Lungimile segmentelor sunt determinate în planul de proiecție Stereo 70 și sunt rotunjite la 1 milimetru.**

***** Distanța dintre puncte este formată din segmente cumulate ce sunt mai mici decât valoarea 1 milimetru.**

**DATE DESPRE IMOBILUL NR. 107**

Oficiul de Cadastru și Publicitate Imobiliară DOLJ
Biroul de Cadastru și Publicitate Imobiliară Craiova

A. Partea I. Descrierea imobilului

TEREN Extravilan

Adresa: Jud. Dolj, Tarla 88/1 Parcela 5

Nr. Crt	Nr cadastral Nr. topografic	Suprafața* (mp)	Observații / Referințe
A1		7.000	Sector cadastral:46 Teren neimprejmuit;

B. Partea II. Proprietari și acte

Inscrieri privitoare la dreptul de proprietate și alte drepturi reale		Referințe
/		
Act Administrativ nr. TDP 21562, din 27/07/2021 emis de CJSDPAT DOLJ (REVOCARE LA TDP 1772/2003, HCJ 59/2021, SC 1161/2020);		
B1	Intabulare, drept de PROPRIETATE, dobandit prin Reconstituire, cota actuala 1/1, cota initiala 1/1 1) GHEORGHE MARIN, lipsa CNP	A1

C. Partea III. SARCINI .

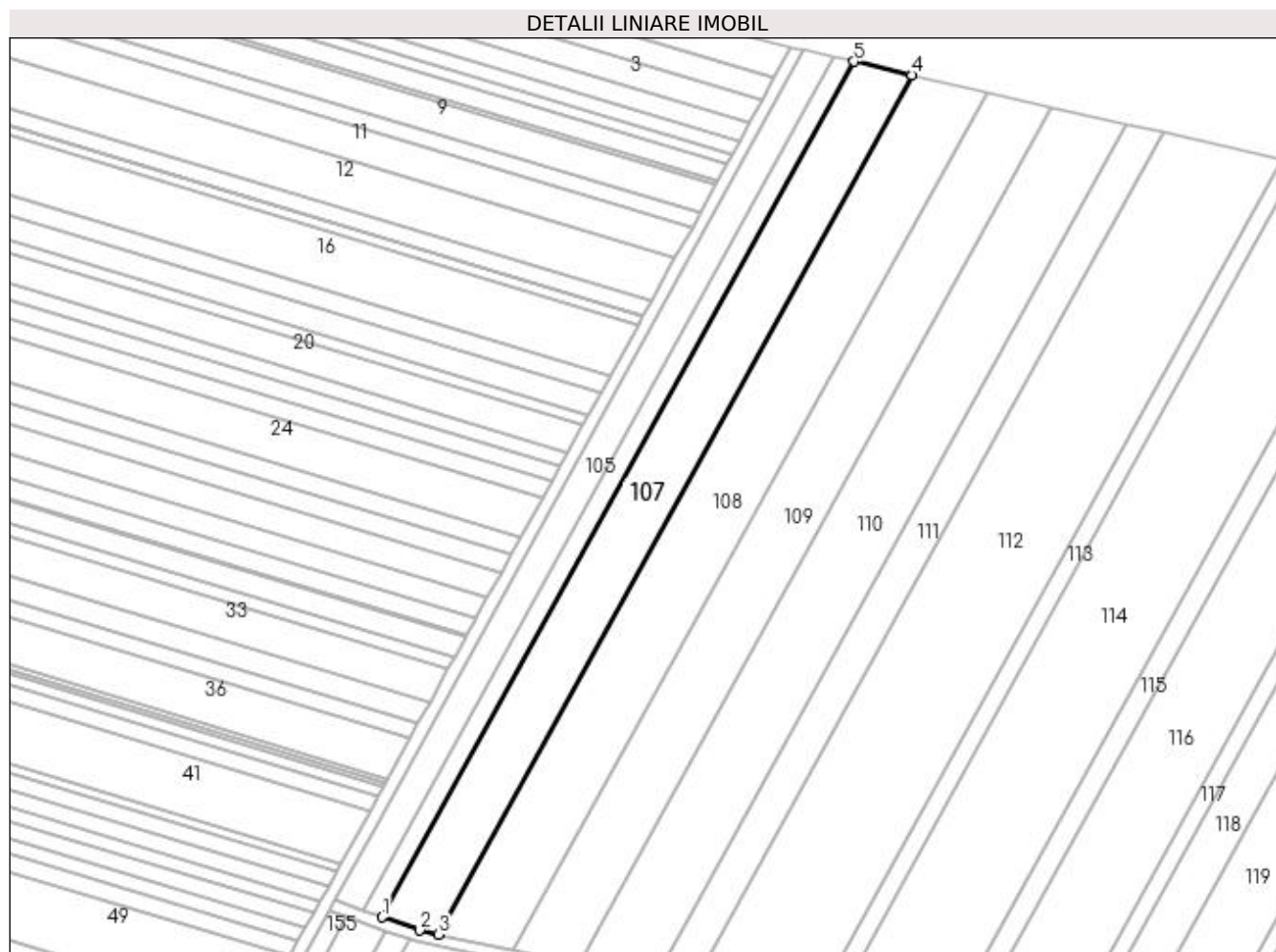
Inscrieri privind dezmembramintele dreptului de proprietate, drepturi reale de garanție și sarcini	Referințe
NU SUNT	

Anexa Nr. 1 La Partea I

Teren

Nr cadastral	Suprafața (mp)*	Observații / Referințe
	7.000	

* Suprafața este determinată în planul de proiecție Stereo 70.



Date referitoare la teren

Crt	Categorie folosință	Intra vilan	Suprafața (mp)	Tarla	Parcelă	Nr. topo	Observații / Referințe
1	arabil	NU	7.000	88/1	5	-	

Lungime Segmente

1) Valorile lungimilor segmentelor sunt obținute din proiecție în plan.

Punct început	X / Y	Punct sfârșit	X / Y	Lungime segment (** (m)
1	425.491,128 305.714,299	2	425.504,347 305.709,645	14.015
2	425.504,347 305.709,645	3	425.510,96 305.708,222	6.764
3	425.510,96 305.708,222	4	425.677,785 306.010,558	345.307
4	425.677,785 306.010,558	5	425.657,204 306.015,277	21.115
5	425.657,204 306.015,277	1	425.491,128 305.714,299	343.758

**** Lungimile segmentelor sunt determinate în planul de proiecție Stereo 70 și sunt rotunjite la 1 milimetru.**

***** Distanța dintre puncte este formată din segmente cumulate ce sunt mai mici decât valoarea 1 milimetru.**

**DATE DESPRE IMOBILUL NR. 108**

Oficiul de Cadastru și Publicitate Imobiliară DOLJ
Biroul de Cadastru și Publicitate Imobiliară Craiova

A. Partea I. Descrierea imobilului

TEREN Extravilan

Adresa: Jud. Dolj, Tarla 88/1 Parcela 6

Nr. Crt	Nr cadastral Nr. topografic	Suprafața* (mp)	Observații / Referințe
A1		9.000	Sector cadastral:46 Teren neimprejmuit;

B. Partea II. Proprietari și acte

Inscrieri privitoare la dreptul de proprietate și alte drepturi reale	Referințe
/	
Hotarare Judecatoreasca nr. SC 15156, din 21/10/2008 emis de JUDECATORIA CRAIOVA (TDP 959-44793);	
B1	A1
Intabulare, drept de PROPRIETATE, dobandit prin lesire Din Indiviziune, cota actuala 1/1, cota initiala 1/1 1) GHITA ELENA, lipsa CNP	

C. Partea III. SARCINI .

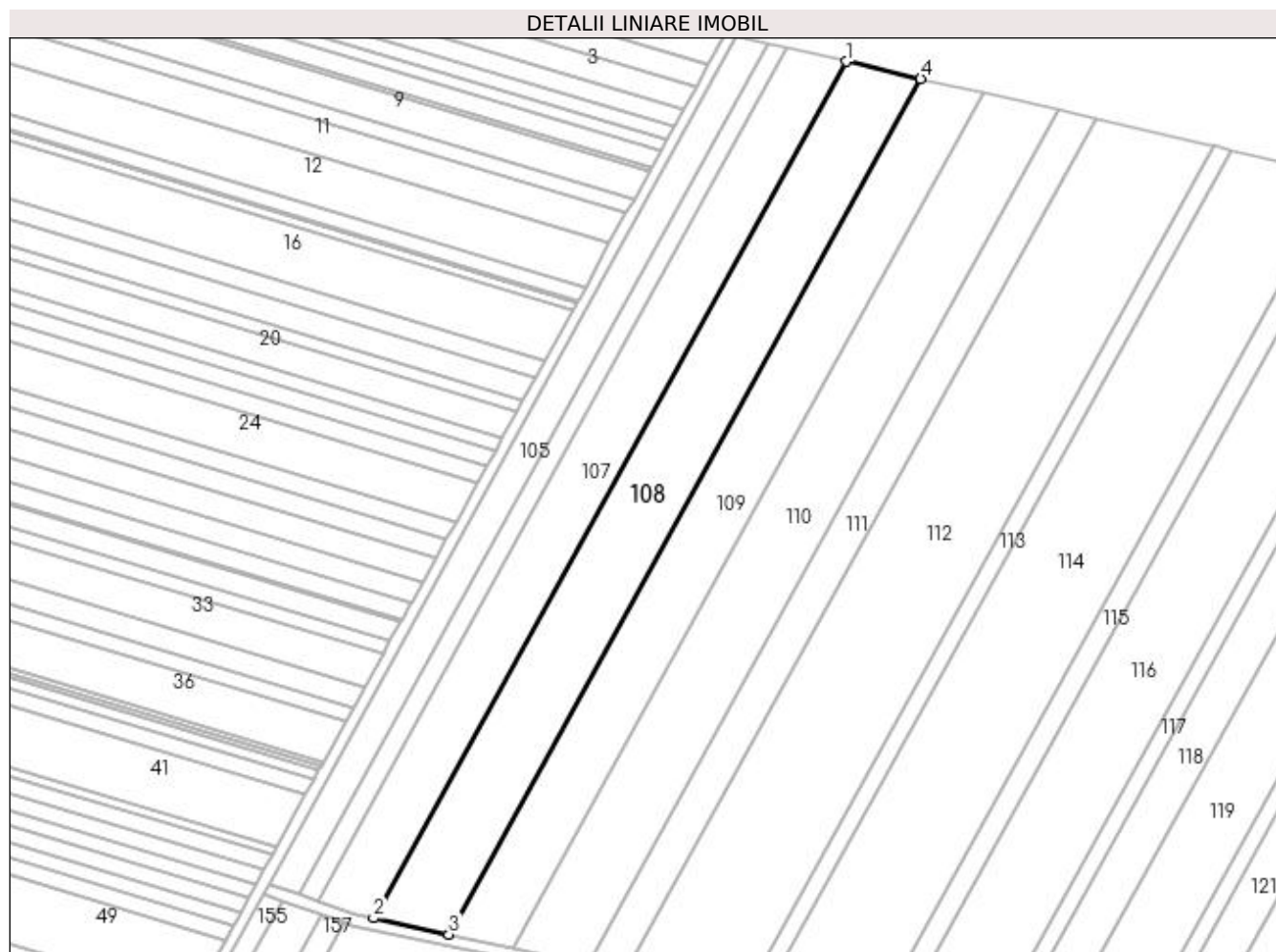
Inscrieri privind dezmembramintele dreptului de proprietate, drepturi reale de garanție și sarcini	Referințe
NU SUNT	

Anexa Nr. 1 La Partea I

Teren

Nr cadastral	Suprafața (mp)*	Observații / Referințe
	9.000	

* Suprafața este determinată în planul de proiecție Stereo 70.



Date referitoare la teren

Crt	Categorie folosință	Intravilan	Suprafața (mp)	Tarla	Parcelă	Nr. topo	Observații / Referințe
1	arabil	NU	9.000	88/1	6	-	

Lungime Segmente

1) Valorile lungimilor segmentelor sunt obținute din proiecție în plan.

Punct început	X / Y	Punct sfârșit	X / Y	Lungime segment (** (m)
1	425.677,785 306.010,558	2	425.510,96 305.708,222	345.307
2	425.510,96 305.708,222	3	425.537,584 305.702,494	27.233
3	425.537,584 305.702,494	4	425.704,225 306.004,495	344.926
4	425.704,225 306.004,495	1	425.677,785 306.010,558	27.126

**** Lungimile segmentelor sunt determinate în planul de proiecție Stereo 70 și sunt rotunjite la 1 milimetru.**

***** Distanța dintre puncte este formată din segmente cumulate ce sunt mai mici decât valoarea 1 milimetru.**

**DATE DESPRE IMOBILUL NR. 109**

Oficiul de Cadastru și Publicitate Imobiliară DOLJ
 Biroul de Cadastru și Publicitate Imobiliară Craiova

A. Partea I. Descrierea imobilului

TEREN Extravilan

Adresa: Jud. Dolj, Tarla 88/1 Parcela 7

Nr. Crt	Nr cadastral Nr. topografic	Suprafața* (mp)	Observații / Referințe
A1		7.600	Sector cadastral:46 Teren neimprejmuit;

B. Partea II. Proprietari și acte

Inscrieri privitoare la dreptul de proprietate și alte drepturi reale	Referințe
/	
Act Administrativ nr. TDP 930-44793, din 12/06/1998 emis de CJSDPAT DOLJ;	
B1	A1
Intabulare, drept de PROPRIETATE, dobândit prin Reconstituire, cota actuala 1/1, cota initiala 1/1	
1) ENE CONSTANTINA	

C. Partea III. SARCINI .

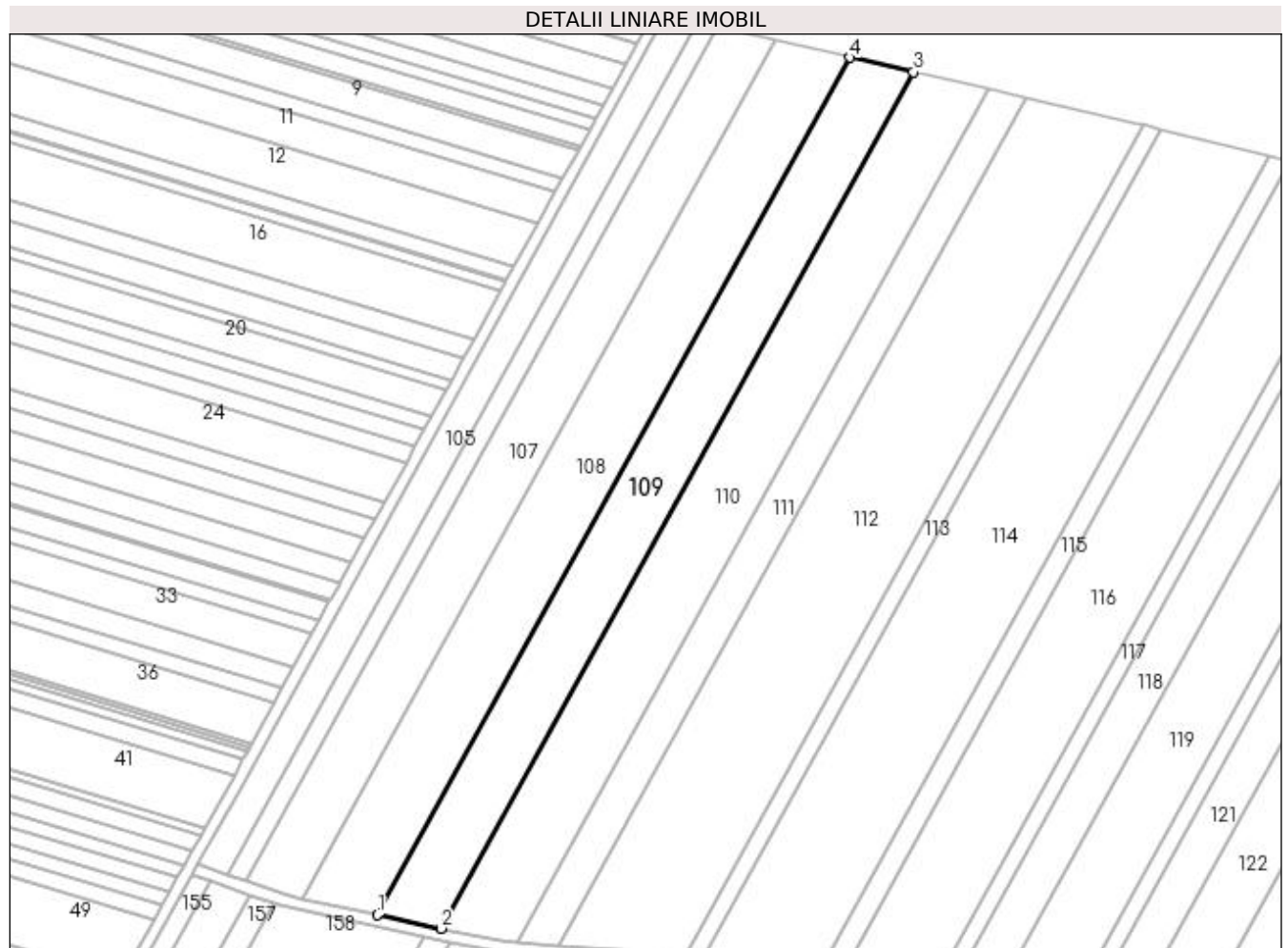
Inscrieri privind dezmembramintele dreptului de proprietate, drepturi reale de garanție și sarcini	Referințe
NU SUNT	

Anexa Nr. 1 La Partea I

Teren

Nr cadastral	Suprafața (mp)*	Observații / Referințe
	7.600	

* Suprafața este determinată în planul de proiecție Stereo 70.



Date referitoare la teren

Crt	Categorie folosință	Intravilan	Suprafața (mp)	Tarla	Parcelă	Nr. topo	Observații / Referințe
1	arabil	NU	7.600	88/1	7	-	

Lungime Segmente

1) Valorile lungimilor segmentelor sunt obținute din proiecție în plan.

Punct început	X / Y	Punct sfârșit	X / Y	Lungime segment (** (m)
1	425.537,584 305.702,494	2	425.560,09 305.697,652	23.02
2	425.560,09 305.697,652	3	425.726,574 305.999,37	344.603
3	425.726,574 305.999,37	4	425.704,225 306.004,495	22.93
4	425.704,225 306.004,495	1	425.537,584 305.702,494	344.926

**** Lungimile segmentelor sunt determinate în planul de proiecție Stereo 70 și sunt rotunjite la 1 milimetru.**

***** Distanța dintre puncte este formată din segmente cumulate ce sunt mai mici decât valoarea 1 milimetru.**

**DATE DESPRE IMOBILUL NR. 110**

Oficiul de Cadastru și Publicitate Imobiliară DOLJ
Biroul de Cadastru și Publicitate Imobiliară Craiova

A. Partea I. Descrierea imobilului

TEREN Extravilan

Adresa: Jud. Dolj, Tarla 88/1 Parcela 38

Nr. Crt	Nr cadastral Nr. topografic	Suprafața* (mp)	Observații / Referințe
A1		9.000	Sector cadastral:46 Teren neimprejmuit;

B. Partea II. Proprietari și acte

Inscrieri privitoare la dreptul de proprietate și alte drepturi reale		Referințe
/		
Act Administrativ nr. TDP 21599, din 27/07/2021 emis de CJSDPAT DOLJ (REVOCARE LA TDP 1770/2003, HCJ 60/2021);		
B1	Intabulare, drept de PROPRIETATE, dobandit prin Reconstituire, cota actuala 1/1, cota initiala 1/1 1) ILINCA MARIA, lipsa CNP	A1

C. Partea III. SARCINI .

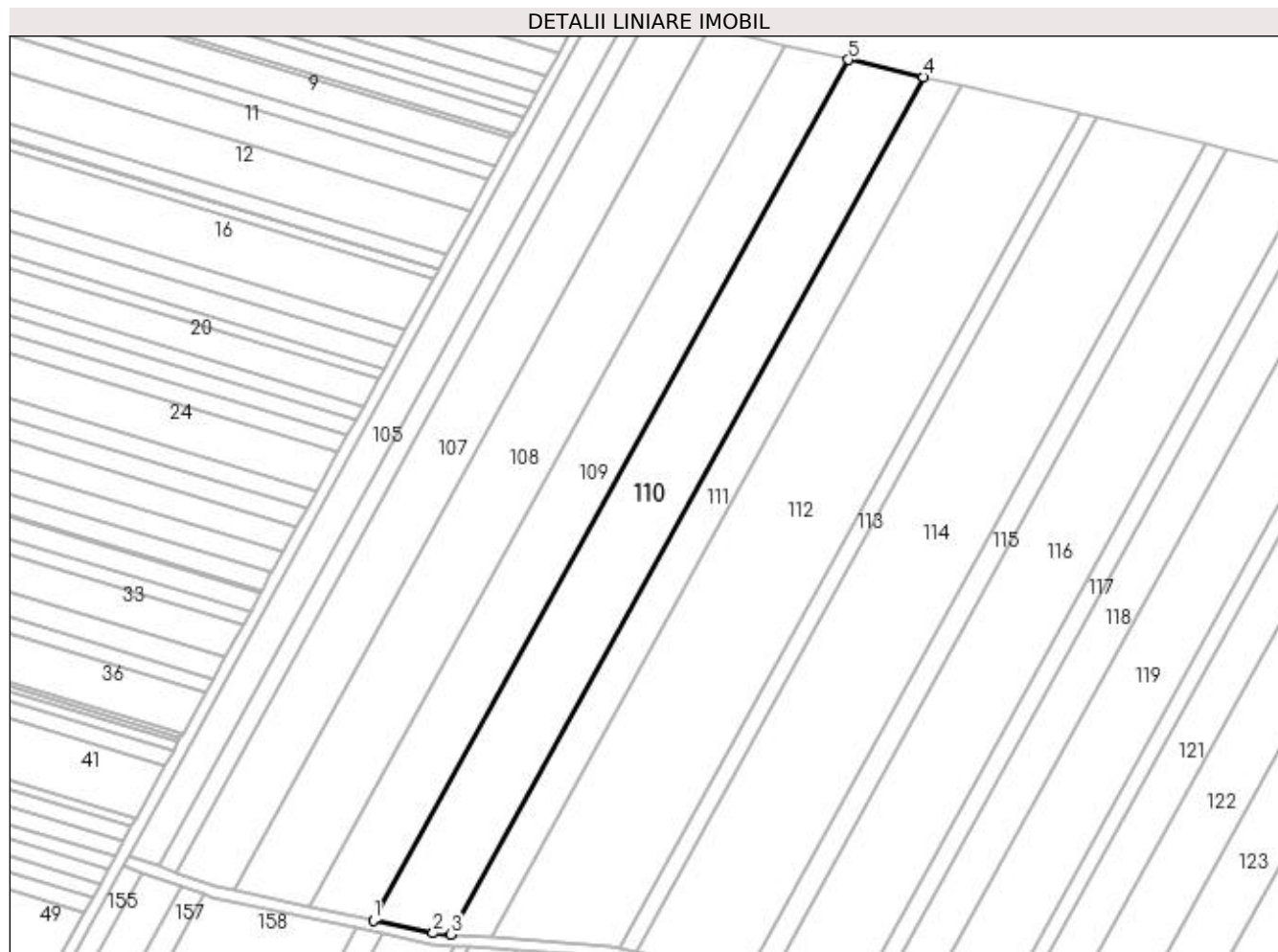
Inscrieri privind dezmembramintele dreptului de proprietate, drepturi reale de garanție și sarcini	Referințe
NU SUNT	

Anexa Nr. 1 La Partea I

Teren

Nr cadastral	Suprafața (mp)*	Observații / Referințe
	9.000	

* Suprafața este determinată în planul de proiecție Stereo 70.



Date referitoare la teren

Crt	Categorie folosință	Intravilan	Suprafața (mp)	Tarla	Parcelă	Nr. topo	Observații / Referințe
1	arabil	NU	9.000	88/1	38	-	

Lungime Segmente

1) Valorile lungimilor segmentelor sunt obținute din proiecție în plan.

Punct început	X / Y	Punct sfârșit	X / Y	Lungime segment (** (m)
1	425.560,09 305.697,652	2	425.581,047 305.693,142	21.437
2	425.581,047 305.693,142	3	425.587,209 305.692,695	6.178
3	425.587,209 305.692,695	4	425.753,075 305.993,294	343.324
4	425.753,075 305.993,294	5	425.726,574 305.999,37	27.189
5	425.726,574 305.999,37	1	425.560,09 305.697,652	344.603

**** Lungimile segmentelor sunt determinate în planul de proiecție Stereo 70 și sunt rotunjite la 1 milimetru.**

***** Distanța dintre puncte este formată din segmente cumulate ce sunt mai mici decât valoarea 1 milimetru.**

**DATE DESPRE IMOBILUL NR. 111**

Oficiul de Cadastru și Publicitate Imobiliară DOLJ
Biroul de Cadastru și Publicitate Imobiliară Craiova

A. Partea I. Descrierea imobilului

TEREN Extravilan

Adresa: Jud. Dolj, Tarla 88/1 Parcela 9

Nr. Crt	Nr cadastral Nr. topografic	Suprafața* (mp)	Observații / Referințe
A1		4.400	Sector cadastral:46 Teren neimprejmuit;

B. Partea II. Proprietari și acte

Inscrieri privitoare la dreptul de proprietate și alte drepturi reale	Referințe
/	
Act Administrativ nr. TDP 1580-19517, din 07/06/2002 emis de CJSDPAT DOLJ;	
B1	A1
Intabulare, drept de PROPRIETATE, dobândit prin Reconstituire, cota actuala 1/1, cota initiala 1/1	
1) OPREA DUMITRU	
2) DIACONU IOANA	

C. Partea III. SARCINI .

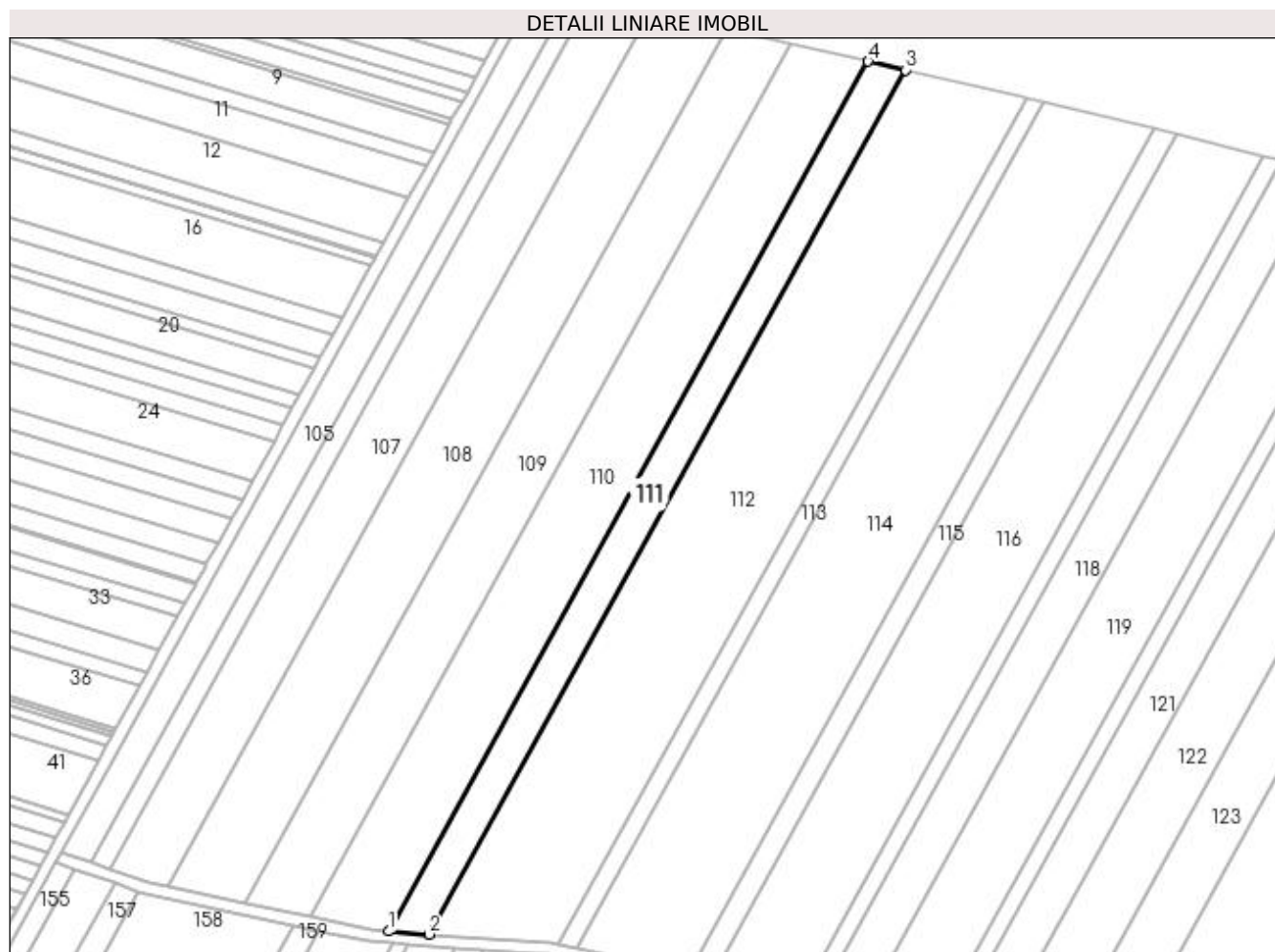
Inscrieri privind dezmembramintele dreptului de proprietate, drepturi reale de garanție și sarcini	Referințe
NU SUNT	

Anexa Nr. 1 La Partea I

Teren

Nr cadastral	Suprafața (mp)*	Observații / Referințe
	4.400	

* Suprafața este determinată în planul de proiecție Stereo 70.



Date referitoare la teren

Crt	Categorie folosință	Intra vilan	Suprafața (mp)	Tarla	Parcelă	Nr. topo	Observații / Referințe
1	arabil	NU	4.400	88/1	9	-	

Lungime Segmente

1) Valorile lungimilor segmentelor sunt obținute din proiecție în plan.

Punct început	X / Y	Punct sfârșit	X / Y	Lungime segment (** (m)
1	425.587,209 305.692,695	2	425.601,329 305.691,671	14.157
2	425.601,329 305.691,671	3	425.766,111 305.990,304	341.079
3	425.766,111 305.990,304	4	425.753,075 305.993,294	13.374
4	425.753,075 305.993,294	1	425.587,209 305.692,695	343.324

**** Lungimile segmentelor sunt determinate în planul de proiecție Stereo 70 și sunt rotunjite la 1 milimetru.**

***** Distanța dintre puncte este formată din segmente cumulate ce sunt mai mici decât valoarea 1 milimetru.**

**DATE DESPRE IMOBILUL NR. 112**

Oficiul de Cadastru și Publicitate Imobiliară DOLJ
Biroul de Cadastru și Publicitate Imobiliară Craiova

A. Partea I. Descrierea imobilului

TEREN Extravilan

Adresa: Jud. Dolj, Tarla 88/1 Parcela 10

Nr. Crt	Nr cadastral Nr. topografic	Suprafața* (mp)	Observații / Referințe
A1		13.840	Sector cadastral:46 Teren neimprejmuit;

B. Partea II. Proprietari și acte

Inscrieri privitoare la dreptul de proprietate și alte drepturi reale	Referințe
/	
Act Administrativ nr. TDP 1033-59335, din 23/10/1998 emis de CJSDPAT DOLJ;	
B1	A1
Intabulare, drept de PROPRIETATE, dobandit prin Reconstituire, cota actuala 1/1, cota initiala 1/1 1) OPREA ANGHEL, decedat	

C. Partea III. SARCINI .

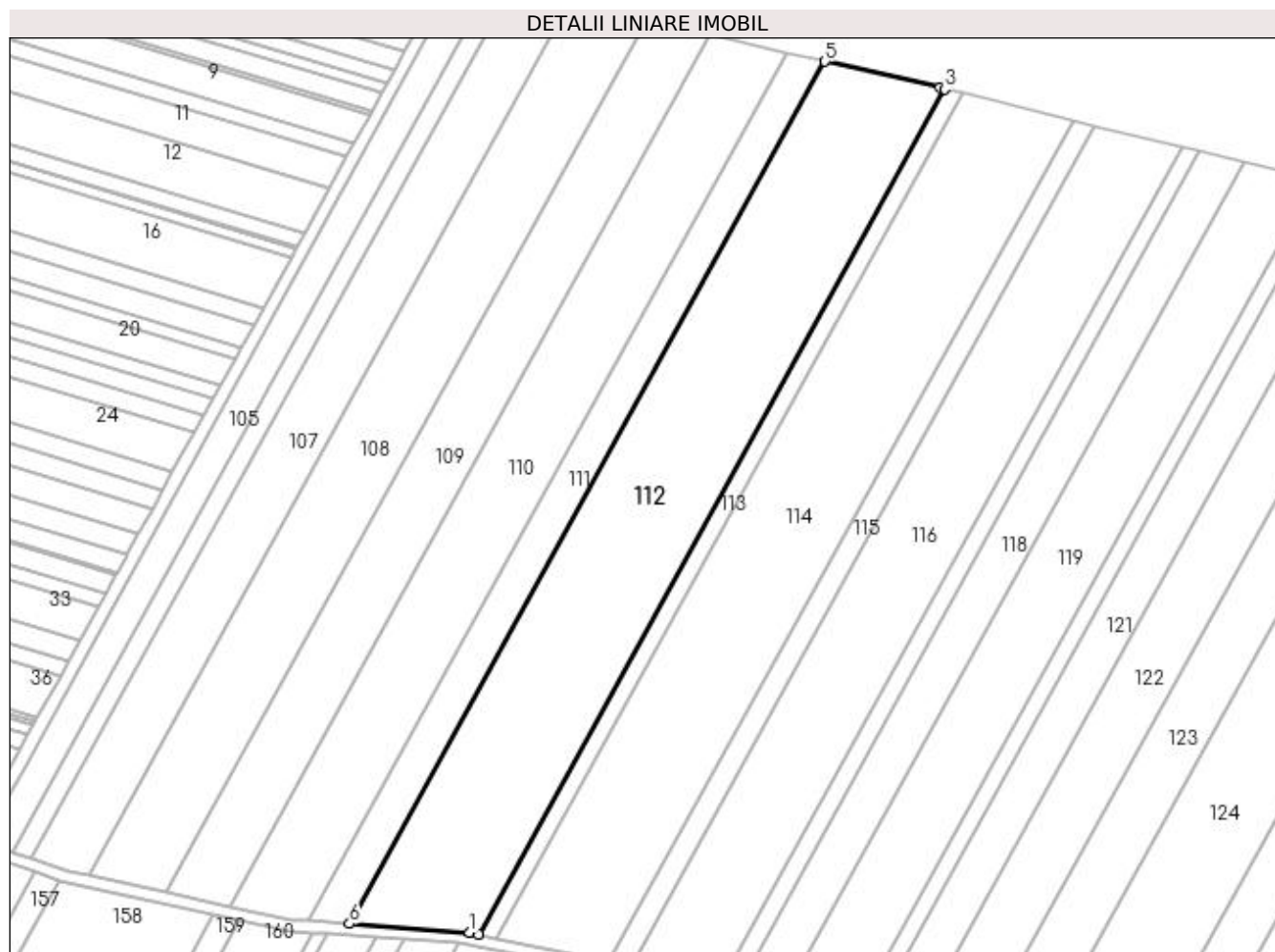
Inscrieri privind dezmembramintele dreptului de proprietate, drepturi reale de garanție și sarcini	Referințe
NU SUNT	

Anexa Nr. 1 La Partea I

Teren

Nr cadastral	Suprafața (mp)*	Observații / Referințe
	13.840	

* Suprafața este determinată în planul de proiecție Stereo 70.



Date referitoare la teren

Crt	Categorie folosință	Intra vilan	Suprafața (mp)	Tarla	Parcelă	Nr. topo	Observații / Referințe
1	arabil	NU	13.840	88/1	10	-	

Lungime Segmente

1) Valorile lungimilor segmentelor sunt obținute din proiecție în plan.

Punct început	X / Y	Punct sfârșit	X / Y	Lungime segment (** (m)
1	425.642,961 305.688,652	2	425.646,124 305.687,977	3.234
2	425.646,124 305.687,977	3	425.807,673 305.980,751	334.387
3	425.807,673 305.980,751	4	425.806,008 305.981,156	1.714
4	425.806,008 305.981,156	5	425.766,111 305.990,304	40.932
5	425.766,111 305.990,304	6	425.601,329 305.691,671	341.079

Punct început	X / Y	Punct sfârșit	X / Y	Lungime segment (** (m)
6	425.601,329 305.691,671	1	425.642,961 305.688,652	41.741

** Lungimile segmentelor sunt determinate în planul de proiecție Stereo 70 și sunt rotunjite la 1 milimetru.

*** Distanța dintre puncte este formată din segmente cumulate ce sunt mai mici decât valoarea 1 milimetru.

**DATE DESPRE IMOBILUL NR. 113**

Oficiul de Cadastru și Publicitate Imobiliară DOLJ
Biroul de Cadastru și Publicitate Imobiliară Craiova

A. Partea I. Descrierea imobilului

TEREN Extravilan

Adresa: Jud. Dolj, Tarla 88/1 Parcela 10/1

Nr. Crt	Nr cadastral Nr. topografic	Suprafața* (mp)	Observații / Referințe
A1		2.000	Sector cadastral:46 Teren neimprejmuit;

B. Partea II. Proprietari și acte

Inscrieri privitoare la dreptul de proprietate și alte drepturi reale	Referințe
/	
Act Administrativ nr. TDP 2031, din 27/10/2004 emis de CJSDPAT DOLJ;	
B1	A1
Intabulare, drept de PROPRIETATE, dobândit prin Reconstituire, cota actuala 1/1, cota initiala 1/1 1) OPREA ANGHEL, decedat	

C. Partea III. SARCINI .

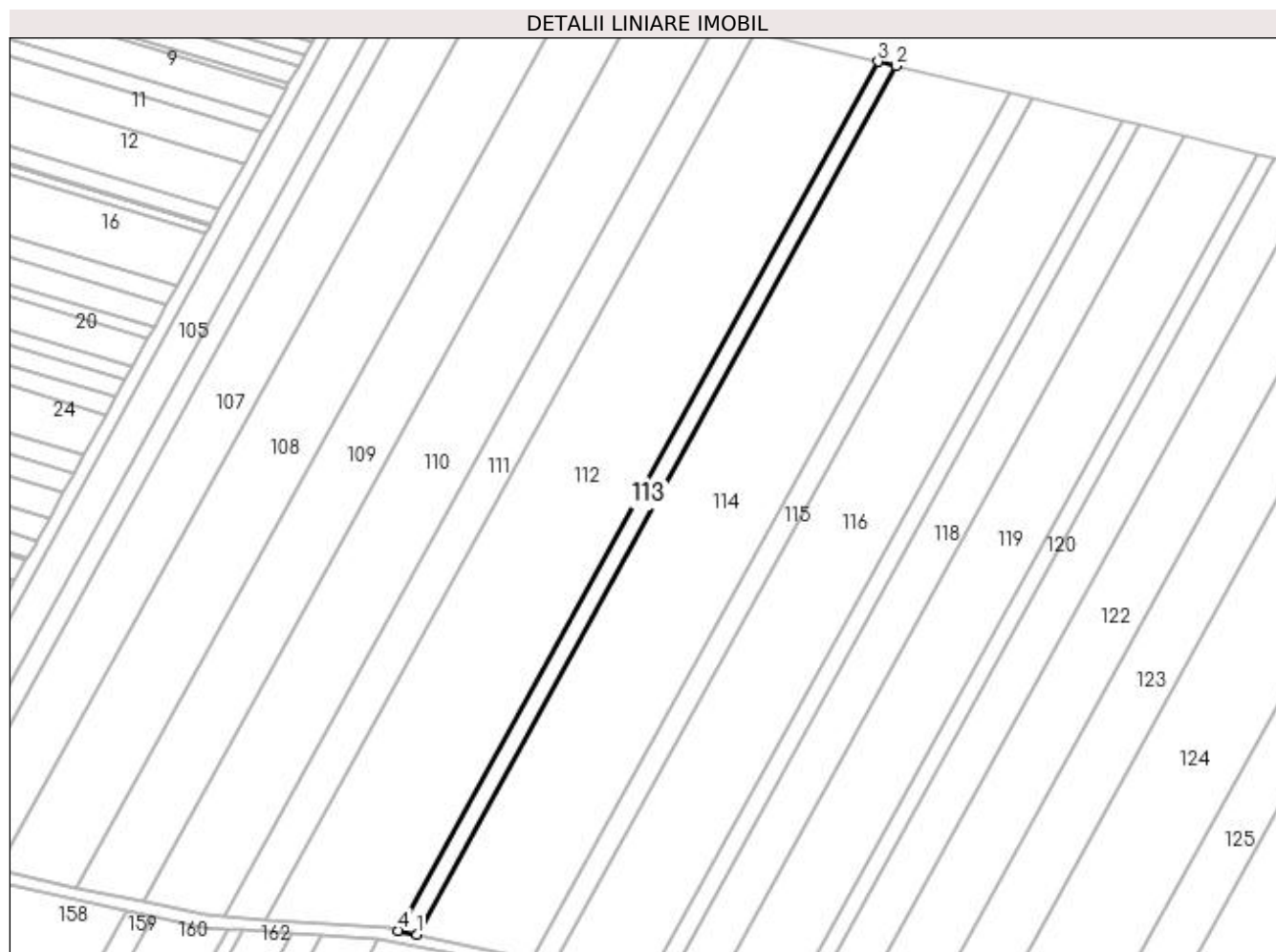
Inscrieri privind dezmembramintele dreptului de proprietate, drepturi reale de garanție și sarcini	Referințe
NU SUNT	

Anexa Nr. 1 La Partea I

Teren

Nr cadastral	Suprafața (mp)*	Observații / Referințe
	2.000	

* Suprafața este determinată în planul de proiecție Stereo 70.



Date referitoare la teren

Crt	Categorie folosință	Intra vilan	Suprafața (mp)	Tarla	Parcelă	Nr. topo	Observații / Referințe
1	arabil	NU	2.000	88/1	10/1	-	

Lungime Segmente

1) Valorile lungimilor segmentelor sunt obținute din proiecție în plan.

Punct început	X / Y	Punct sfârșit	X / Y	Lungime segment (** (m)
1	425.652,237 305.686,672	2	425.813,698 305.979,286	334.204
2	425.813,698 305.979,286	3	425.807,673 305.980,751	6.2
3	425.807,673 305.980,751	4	425.646,124 305.687,977	334.387
4	425.646,124 305.687,977	1	425.652,237 305.686,672	6.251

**** Lungimile segmentelor sunt determinate în planul de proiecție Stereo 70 și sunt rotunjite la 1 milimetru.**

***** Distanța dintre puncte este formată din segmente cumulate ce sunt mai mici decât valoarea 1 milimetru.**

**DATE DESPRE IMOBILUL NR. 114**

Oficiul de Cadastru și Publicitate Imobiliară DOLJ
 Biroul de Cadastru și Publicitate Imobiliară Craiova

A. Partea I. Descrierea imobilului

TEREN Extravilan

Adresa: Jud. Dolj, TARLAUA 88/1 PARCELA 11

Nr. Crt	Nr cadastral Nr. topografic	Suprafața* (mp)	Observații / Referințe
A1	31306	12.700	Sector cadastral:46 Teren neimprejmuit;

B. Partea II. Proprietari și acte

Inscrieri privitoare la dreptul de proprietate și alte drepturi reale	Referințe
31669 / 10/03/2017	
Act Notarial nr. CONTRACT DE VANZARE AUT SUB NR. 935, din 09/03/2017 emis de NP DOINA FAURAR;	
B1	A1
Intabulare, drept de PROPRIETATE, dobandit prin Conventie, cota actuala 1/1, cota initiala 1/1 1) NICOLA ALIN-CONSTANTIN	

C. Partea III. SARCINI .

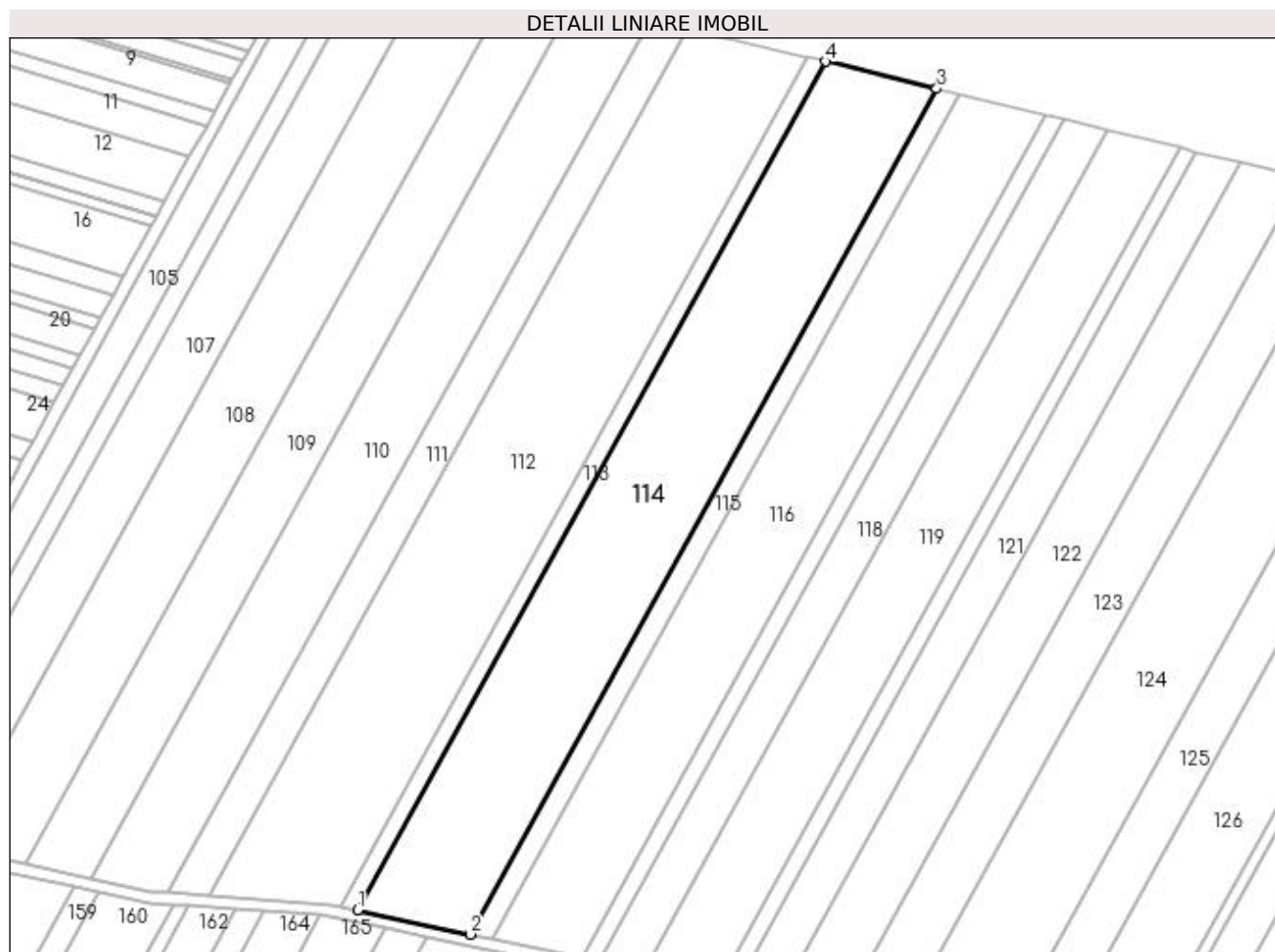
Inscrieri privind dezmembramintele dreptului de proprietate, drepturi reale de garanție și sarcini	Referințe
NU SUNT	

Anexa Nr. 1 La Partea I

Teren

Nr cadastral	Suprafața (mp)*	Observații / Referințe
31306	12.700	

* Suprafața este determinată în planul de proiecție Stereo 70.



Date referitoare la teren

Crt	Categorie folosință	Intra vilan	Suprafața (mp)	Tarla	Parcelă	Nr. topo	Observații / Referințe
1	arabil	NU	12.700	88/1	11	-	

Lungime Segmente

1) Valorile lungimilor segmentelor sunt obținute din proiecție în plan.

Punct început	X / Y	Punct sfârșit	X / Y	Lungime segment (** (m)
1	425.652,237 305.686,672	2	425.691,134 305.678,37	39.773
2	425.691,134 305.678,37	3	425.852,031 305.969,964	333.039
3	425.852,031 305.969,964	4	425.813,698 305.979,286	39.451
4	425.813,698 305.979,286	1	425.652,237 305.686,672	334.204

**** Lungimile segmentelor sunt determinate în planul de proiecție Stereo 70 și sunt rotunjite la 1 milimetru.**

***** Distanța dintre puncte este formată din segmente cumulate ce sunt mai mici decât valoarea 1 milimetru.**

**DATE DESPRE IMOBILUL NR. 115**

Oficiul de Cadastru și Publicitate Imobiliară DOLJ
Biroul de Cadastru și Publicitate Imobiliară Craiova

A. Partea I. Descrierea imobilului

TEREN Extravilan

Adresa: Jud. Dolj, Tarla 88/1 Parcela 11/1

Nr. Crt	Nr cadastral Nr. topografic	Suprafața* (mp)	Observații / Referințe
A1		2.500	Sector cadastral:46 Teren neimprejmuit;

B. Partea II. Proprietari și acte

Inscrieri privitoare la dreptul de proprietate și alte drepturi reale		Referințe
/		
Act Administrativ nr. TDP 1977, din 18/03/2004 emis de CJSDPAT DOLJ (RETRACTARE LA TDP 927 CF HCJ 969/2003);		
B1	Intabulare, drept de PROPRIETATE, dobandit prin Reconstituire, cota actuala 1/1, cota initiala 1/1 1) UTA CONSTANTINA, lipsa CNP 2) UTA ALEXANDRU, lipsa CNP 3) OPREA CONSTANTINA, lipsa CNP 4) BOICEA IOANA, lipsa CNP 5) UTA IOANA, lipsa CNP	A1

C. Partea III. SARCINI .

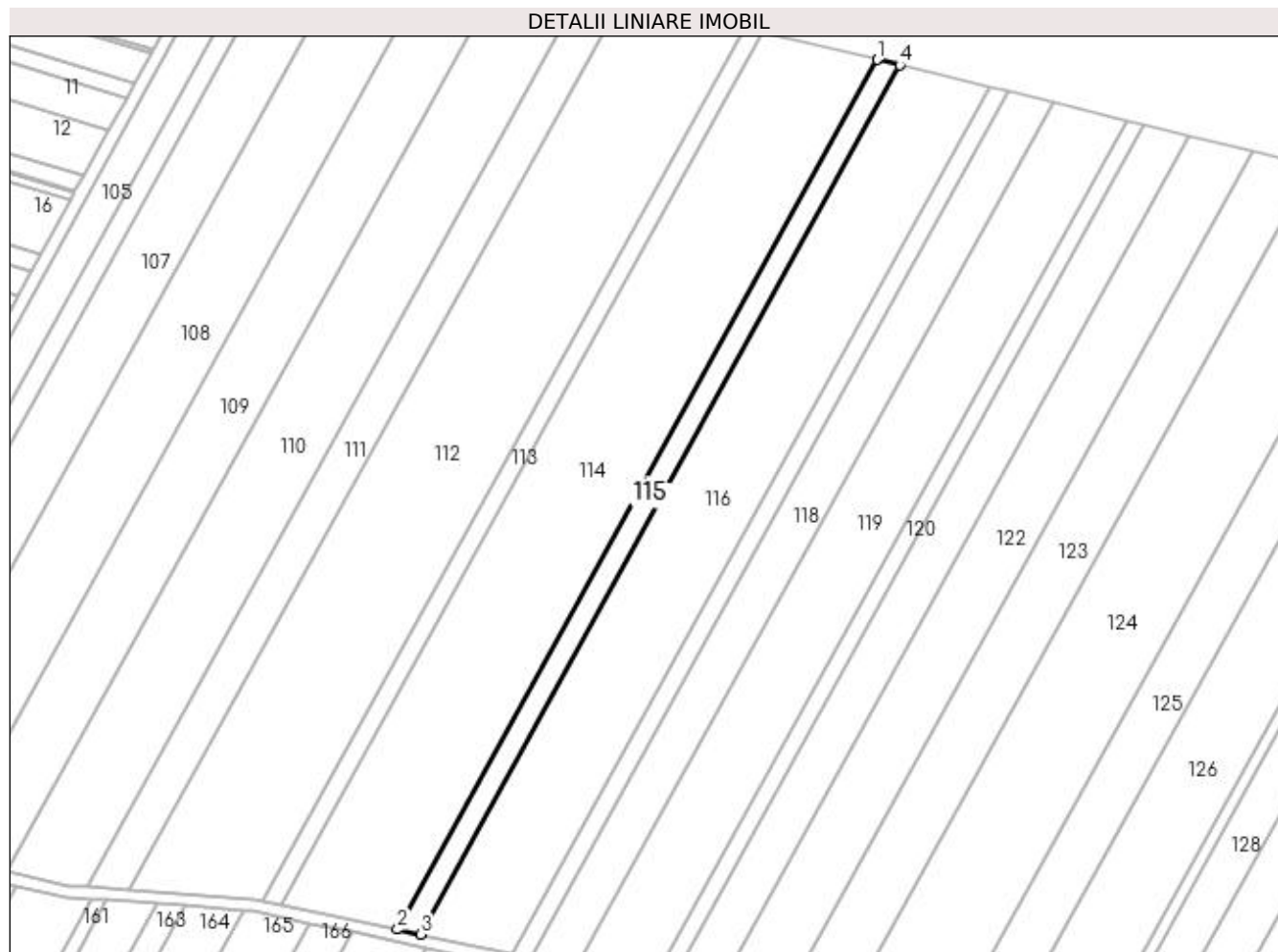
Inscrieri privind dezmembramintele dreptului de proprietate, drepturi reale de garanție și sarcini	Referințe
NU SUNT	

Anexa Nr. 1 La Partea I

Teren

Nr cadastral	Suprafața (mp)*	Observații / Referințe
	2.500	

* Suprafața este determinată în planul de proiecție Stereo 70.



Date referitoare la teren

Crt	Categorie folosință	Intra vilan	Suprafața (mp)	Tarla	Parcelă	Nr. topo	Observații / Referințe
1	arabil	NU	2.500	88/1	11/1	-	

Lungime Segmente

1) Valorile lungimilor segmentelor sunt obținute din proiecție în plan.

Punct început	X / Y	Punct sfârșit	X / Y	Lungime segment (** (m)
1	425.852,031 305.969,964	2	425.691,134 305.678,37	333.039
2	425.691,134 305.678,37	3	425.698,807 305.676,732	7.846
3	425.698,807 305.676,732	4	425.859,593 305.968,125	332.809
4	425.859,593 305.968,125	1	425.852,031 305.969,964	7.782

**** Lungimile segmentelor sunt determinate în planul de proiecție Stereo 70 și sunt rotunjite la 1 milimetru.**

***** Distanța dintre puncte este formată din segmente cumulate ce sunt mai mici decât valoarea 1 milimetru.**

**DATE DESPRE IMOBILUL NR. 116**

Oficiul de Cadastru și Publicitate Imobiliară DOLJ
Biroul de Cadastru și Publicitate Imobiliară Craiova

A. Partea I. Descrierea imobilului

TEREN Extravilan

Adresa: Jud. Dolj, Tarla 88/1 Parcela 12/1

Nr. Crt	Nr cadastral Nr. topografic	Suprafața* (mp)	Observații / Referințe
A1		10.000	Sector cadastral:46 Teren neimprejmuit;

B. Partea II. Proprietari și acte

Inscrieri privitoare la dreptul de proprietate și alte drepturi reale	Referințe
/	
Act Administrativ nr. TDP 1932, din 28/11/2003 emis de CJSDPAT DOLJ;	
B1	A1
Intabulare, drept de PROPRIETATE, dobândit prin Reconstituire, cota actuala 1/1, cota initiala 1/1 1) STANCU CONSTANTIN, lipsa CNP	

C. Partea III. SARCINI .

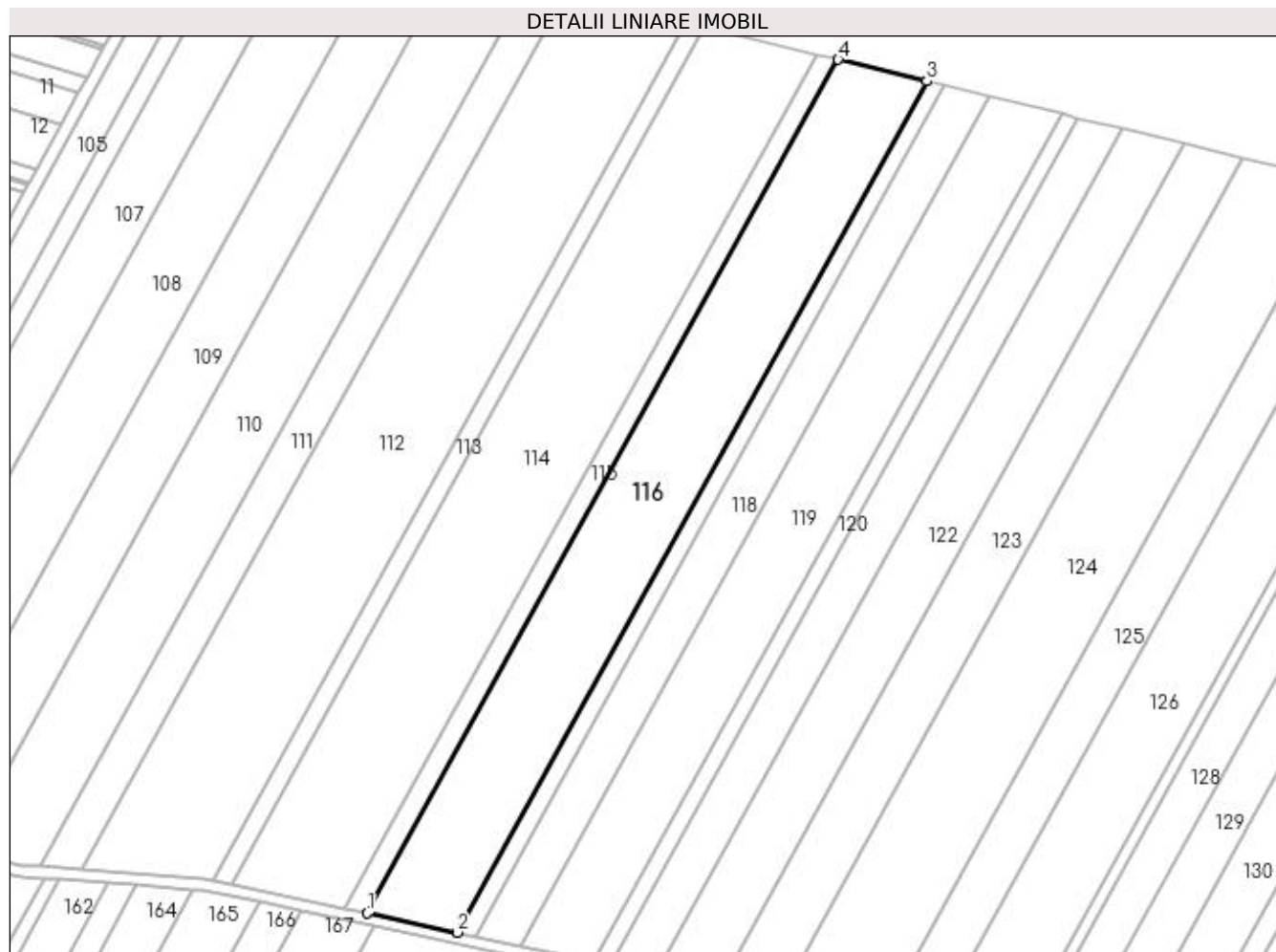
Inscrieri privind dezmembramintele dreptului de proprietate, drepturi reale de garanție și sarcini	Referințe
NU SUNT	

Anexa Nr. 1 La Partea I

Teren

Nr cadastral	Suprafața (mp)*	Observații / Referințe
	10.000	

* Suprafața este determinată în planul de proiecție Stereo 70.



Date referitoare la teren

Crt	Categorie folosință	Intra vilan	Suprafața (mp)	Tarla	Parcelă	Nr. topo	Observații / Referințe
1	arabil	NU	10.000	88/1	12/1	-	

Lungime Segmente

1) Valorile lungimilor segmentelor sunt obținute din proiecție în plan.

Punct început	X / Y	Punct sfârșit	X / Y	Lungime segment (** (m)
1	425.698,807 305.676,732	2	425.729,551 305.670,17	31.437
2	425.729,551 305.670,17	3	425.889,893 305.960,756	331.888
3	425.889,893 305.960,756	4	425.859,593 305.968,125	31.183
4	425.859,593 305.968,125	1	425.698,807 305.676,732	332.809

**** Lungimile segmentelor sunt determinate în planul de proiecție Stereo 70 și sunt rotunjite la 1 milimetru.**

***** Distanța dintre puncte este formată din segmente cumulate ce sunt mai mici decât valoarea 1 milimetru.**

**DATE DESPRE IMOBILUL NR. 117**

Oficiul de Cadastru și Publicitate Imobiliară DOLJ
Biroul de Cadastru și Publicitate Imobiliară Craiova

A. Partea I. Descrierea imobilului

TEREN Extravilan

Adresa: Jud. Dolj, Tarla 88/1 Parcela 12

Nr. Crt	Nr cadastral Nr. topografic	Suprafața* (mp)	Observații / Referințe
A1		2.000	Sector cadastral:46 Teren neimprejmuit;

B. Partea II. Proprietari și acte

Inscrieri privitoare la dreptul de proprietate și alte drepturi reale		Referințe
/		
Act Normativ nr. Legea 7, din 13/03/1996 emis de Guvernul Romaniei (DG 1 din 07.01.2020, art. 35 alin 9 ANCP);		
B1	Inscrierea provizorie, drept de PROPRIETATE, dobandit prin Lege, cota actuala 1/1, cota initiala 1/1 1) NEIDENTIFICAT NEIDENTIFICAT	A1

C. Partea III. SARCINI .

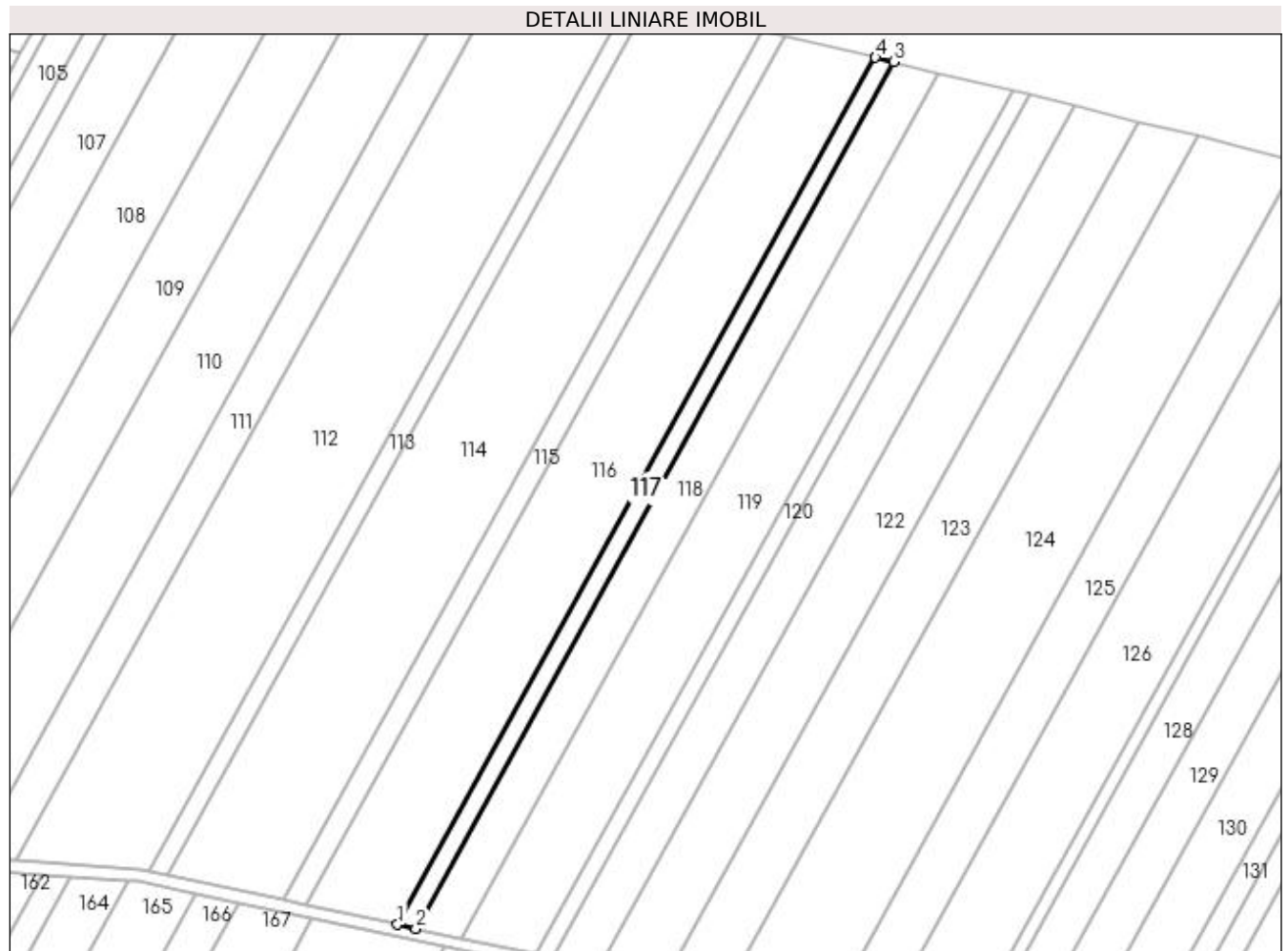
Inscrieri privind dezmembramintele dreptului de proprietate, drepturi reale de garanție și sarcini	Referințe
NU SUNT	

Anexa Nr. 1 La Partea I

Teren

Nr cadastral	Suprafața (mp)*	Observații / Referințe
	2.000	

* Suprafața este determinată în planul de proiecție Stereo 70.



Date referitoare la teren

Crt	Categorie folosință	Intra vilan	Suprafața (mp)	Tarla	Parcelă	Nr. topo	Observații / Referințe
1	arabil	NU	2.000	88/1	12	-	

Lungime Segmente

1) Valorile lungimilor segmentelor sunt obținute din proiecție în plan.

Punct început	X / Y	Punct sfârșit	X / Y	Lungime segment (** (m)
1	425.729,551 305.670,17	2	425.735,71 305.668,855	6.298
2	425.735,71 305.668,855	3	425.895,963 305.959,28	331.704
3	425.895,963 305.959,28	4	425.889,893 305.960,756	6.247
4	425.889,893 305.960,756	1	425.729,551 305.670,17	331.888

**** Lungimile segmentelor sunt determinate în planul de proiecție Stereo 70 și sunt rotunjite la 1 milimetru.**

***** Distanța dintre puncte este formată din segmente cumulate ce sunt mai mici decât valoarea 1 milimetru.**

**DATE DESPRE IMOBILUL NR. 118**

Oficiul de Cadastru și Publicitate Imobiliară DOLJ
Biroul de Cadastru și Publicitate Imobiliară Craiova

A. Partea I. Descrierea imobilului

TEREN Extravilan

Adresa: Jud. Dolj, Tarla 88/1 Parcela 12/2

Nr. Crt	Nr cadastral Nr. topografic	Suprafața* (mp)	Observații / Referințe
A1		5.000	Sector cadastral:46 Teren neimprejmut;

B. Partea II. Proprietari și acte

Inscrieri privitoare la dreptul de proprietate și alte drepturi reale	Referințe
/	
Act Administrativ nr. TDP 1910, din 27/11/2003 emis de CJSDPAT DOLJ;	
B1	A1
Intabulare, drept de PROPRIETATE, dobandit prin Reconstituire, cota actuala 1/1, cota initiala 1/1	
1) NEGREA CRACIUNA , decedat	
2) CURCA GHIORGHITA , decedat	
3) STANCU TUDORA , lipsa CNP, decedat	

C. Partea III. SARCINI .

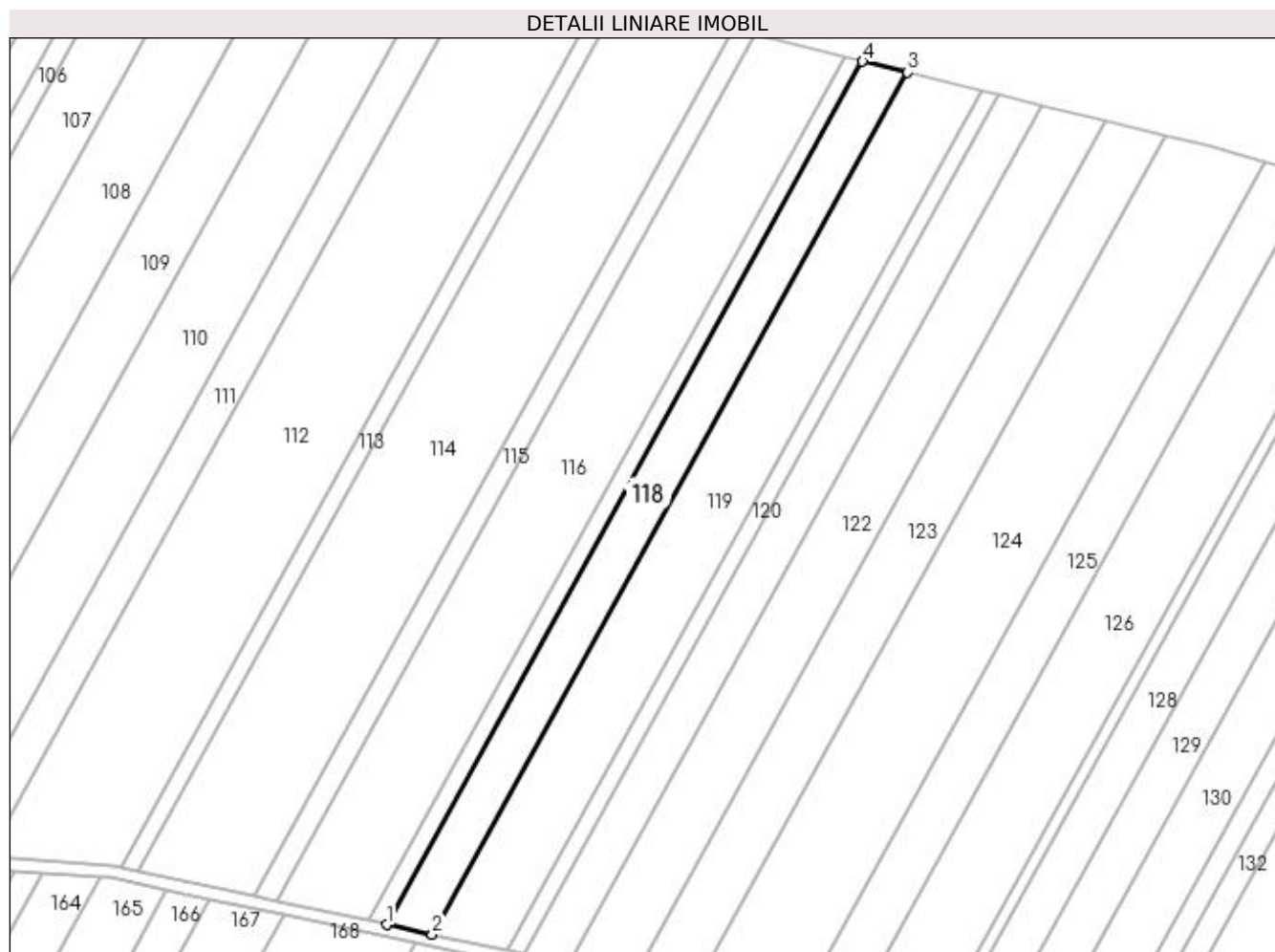
Inscrieri privind dezmembramintele dreptului de proprietate, drepturi reale de garanție și sarcini	Referințe
NU SUNT	

Anexa Nr. 1 La Partea I

Teren

Nr cadastral	Suprafața (mp)*	Observații / Referințe
	5.000	

* Suprafața este determinată în planul de proiecție Stereo 70.



Date referitoare la teren

Crt	Categorie folosință	Intra vilan	Suprafața (mp)	Tarla	Parcelă	Nr. topo	Observații / Referințe
1	arabil	NU	5.000	88/1	12/2	-	

Lungime Segmente

1) Valorile lungimilor segmentelor sunt obținute din proiecție în plan.

Punct început	X / Y	Punct sfârșit	X / Y	Lungime segment (** (m)
1	425.735,71 305.668,855	2	425.751,123 305.665,565	15.76
2	425.751,123 305.665,565	3	425.911,153 305.955,586	331.242
3	425.911,153 305.955,586	4	425.895,963 305.959,28	15.633
4	425.895,963 305.959,28	1	425.735,71 305.668,855	331.704

**** Lungimile segmentelor sunt determinate în planul de proiecție Stereo 70 și sunt rotunjite la 1 milimetru.**

***** Distanța dintre puncte este formată din segmente cumulate ce sunt mai mici decât valoarea 1 milimetru.**

**DATE DESPRE IMOBILUL NR. 119**

Oficiul de Cadastru și Publicitate Imobiliară DOLJ
Biroul de Cadastru și Publicitate Imobiliară Craiova

A. Partea I. Descrierea imobilului

TEREN Extravilan

Adresa: Jud. Dolj, Tarla 88/1 Parcela 13

Nr. Crt	Nr cadastral Nr. topografic	Suprafața* (mp)	Observații / Referințe
A1		8.140	Sector cadastral:46 Teren neimprejmuit;

B. Partea II. Proprietari și acte

Inscrieri privitoare la dreptul de proprietate și alte drepturi reale	Referințe
/	
Act Administrativ nr. TDP 1077-59335, din 29/10/1998 emis de CJSDPAT DOLJ;	
B1	A1
Intabulare, drept de PROPRIETATE, dobândit prin Reconstituire, cota actuala 1/1, cota initiala 1/1 1) OPREA ANGHEL II, lipsa CNP	

C. Partea III. SARCINI .

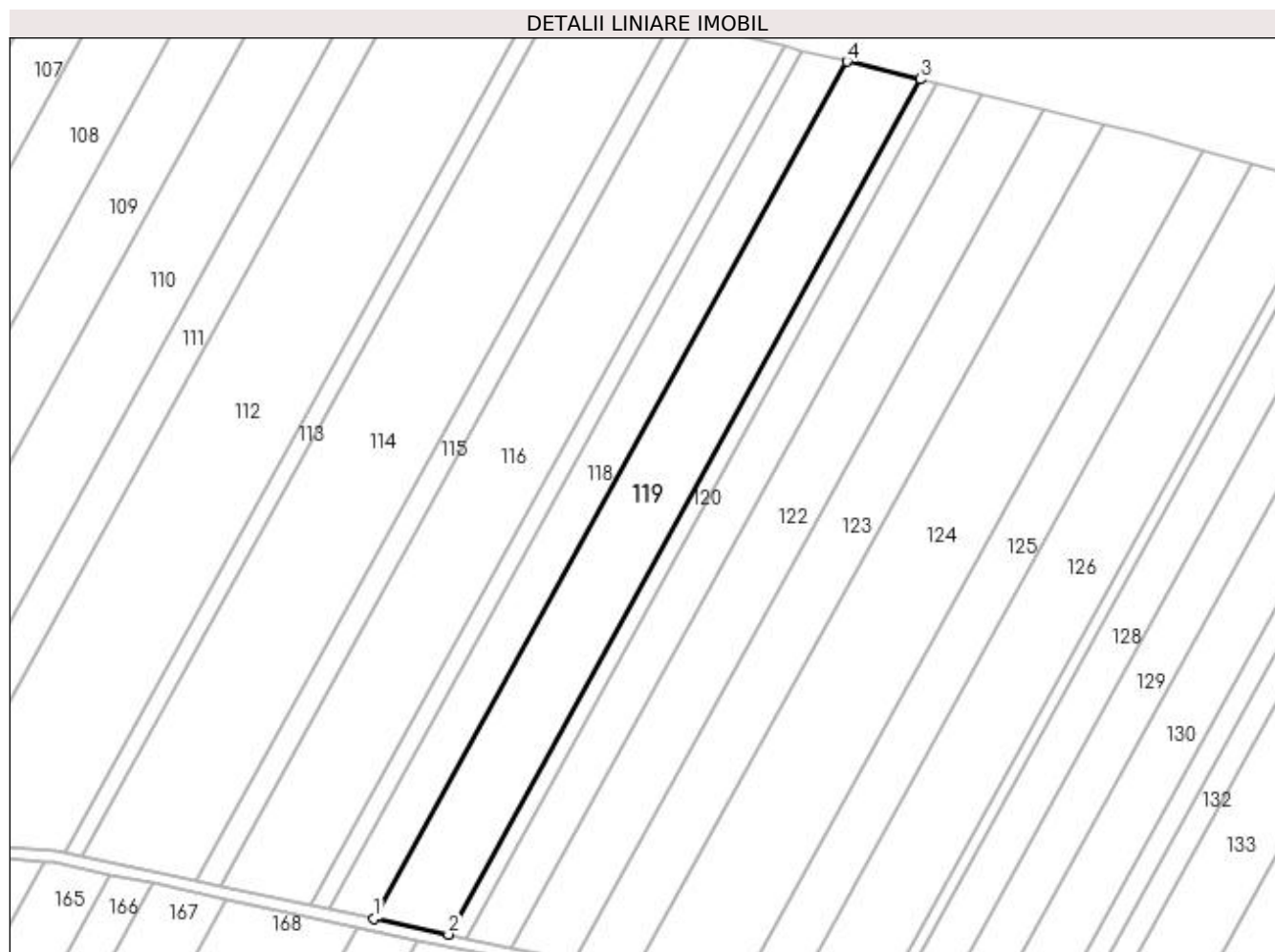
Inscrieri privind dezmembramintele dreptului de proprietate, drepturi reale de garanție și sarcini	Referințe
NU SUNT	

Anexa Nr. 1 La Partea I

Teren

Nr cadastral	Suprafața (mp)*	Observații / Referințe
	8.140	

* Suprafața este determinată în planul de proiecție Stereo 70.



Date referitoare la teren

Crt	Categorie folosință	Intra vilan	Suprafața (mp)	Tarla	Parcelă	Nr. topo	Observații / Referințe
1	arabil	NU	8.140	88/1	13	-	

Lungime Segmente

1) Valorile lungimilor segmentelor sunt obținute din proiecție în plan.

Punct început	X / Y	Punct sfârșit	X / Y	Lungime segment (** (m)
1	425.751,123 305.665,565	2	425.776,261 305.660,2	25.704
2	425.776,261 305.660,2	3	425.935,927 305.949,561	330.49
3	425.935,927 305.949,561	4	425.911,153 305.955,586	25.496
4	425.911,153 305.955,586	1	425.751,123 305.665,565	331.242

**** Lungimile segmentelor sunt determinate în planul de proiecție Stereo 70 și sunt rotunjite la 1 milimetru.**

***** Distanța dintre puncte este formată din segmente cumulate ce sunt mai mici decât valoarea 1 milimetru.**

**DATE DESPRE IMOBILUL NR. 120**

Oficiul de Cadastru și Publicitate Imobiliară DOLJ
Biroul de Cadastru și Publicitate Imobiliară Craiova

A. Partea I. Descrierea imobilului

TEREN Extravilan

Adresa: Jud. Dolj, Tarla 88/1 Parcela 13/1

Nr. Crt	Nr cadastral Nr. topografic	Suprafața* (mp)	Observații / Referințe
A1		1.860	Sector cadastral:46 Teren neimprijmit;

B. Partea II. Proprietari și acte

Inscrieri privitoare la dreptul de proprietate și alte drepturi reale	Referințe
/	
Act Administrativ nr. TDP 1064-59335, din 28/10/1998 emis de CJSDPAT DOLJ;	
B1	A1
Intabulare, drept de PROPRIETATE, dobandit prin Reconstituire, cota actuala 1/1, cota initiala 1/1 1) OPREA CONSTANTA, lipsa CNP	

C. Partea III. SARCINI .

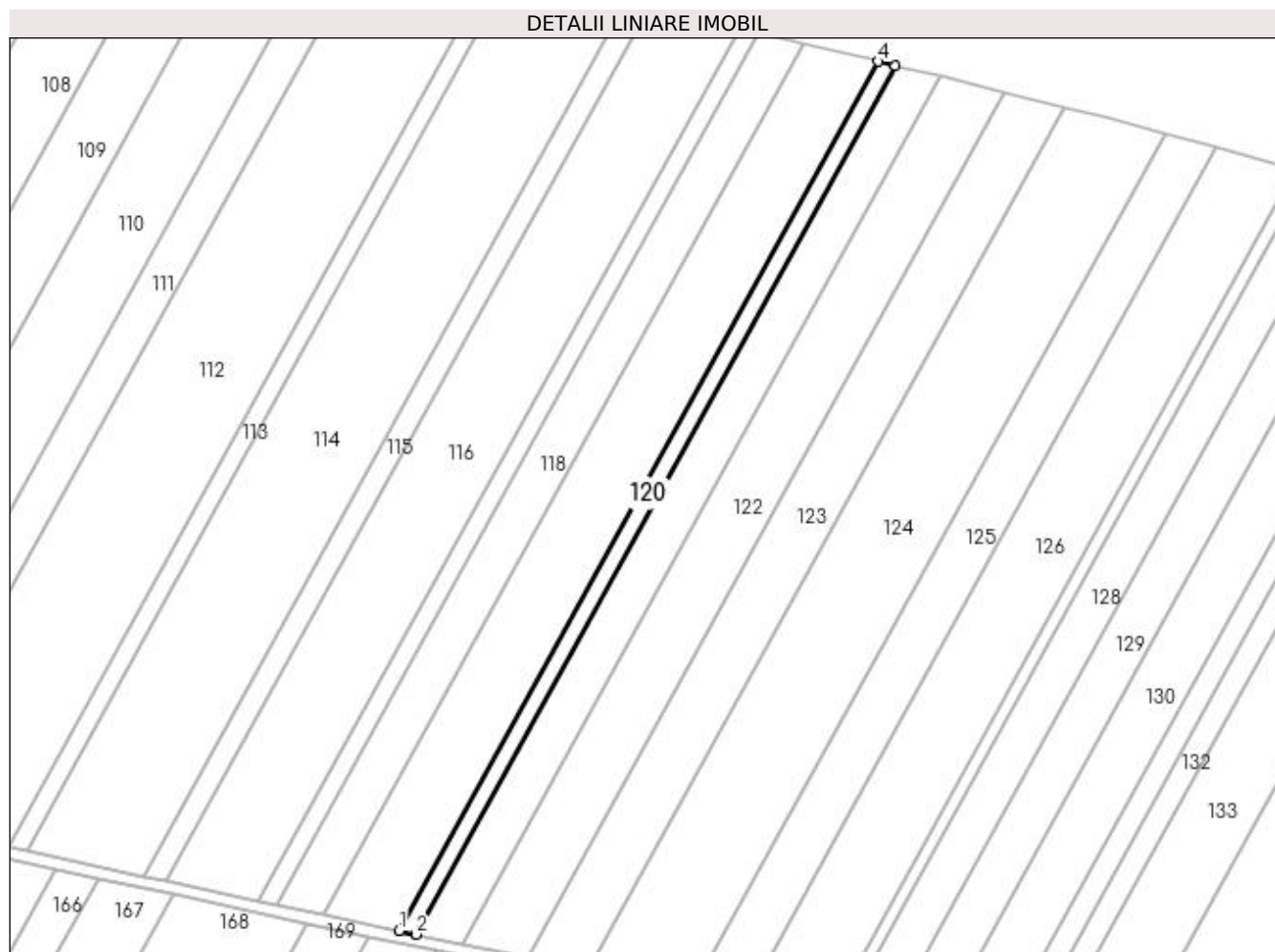
Inscrieri privind dezmembramintele dreptului de proprietate, drepturi reale de garanție și sarcini	Referințe
NU SUNT	

Anexa Nr. 1 La Partea I

Teren

Nr cadastral	Suprafața (mp)*	Observații / Referințe
	1.860	

* Suprafața este determinată în planul de proiecție Stereo 70.



Date referitoare la teren

Crt	Categorie folosință	Intra vilan	Suprafața (mp)	Tarla	Parcelă	Nr. topo	Observații / Referințe
1	arabil	NU	1.860	88/1	13/1	-	

Lungime Segmente

1) Valorile lungimilor segmentelor sunt obținute din proiecție în plan.

Punct început	X / Y	Punct sfârșit	X / Y	Lungime segment (** (m)
1	425.776,261 305.660,2	2	425.782,014 305.658,972	5.882
2	425.782,014 305.658,972	3	425.941,596 305.948,182	330.317
3	425.941,596 305.948,182	4	425.935,927 305.949,561	5.834
4	425.935,927 305.949,561	1	425.776,261 305.660,2	330.49

**** Lungimile segmentelor sunt determinate în planul de proiecție Stereo 70 și sunt rotunjite la 1 milimetru.**

***** Distanța dintre puncte este formată din segmente cumulate ce sunt mai mici decât valoarea 1 milimetru.**

**DATE DESPRE IMOBILUL NR. 121**

Oficiul de Cadastru și Publicitate Imobiliară DOLJ
Biroul de Cadastru și Publicitate Imobiliară Craiova

A. Partea I. Descrierea imobilului

TEREN Extravilan

Adresa: Jud. Dolj, Tarla 88/1 Parcela 14

Nr. Crt	Nr cadastral Nr. topografic	Suprafața* (mp)	Observații / Referințe
A1		4.900	Sector cadastral:46 Teren neimprejmuit;

B. Partea II. Proprietari și acte

Inscrieri privitoare la dreptul de proprietate și alte drepturi reale	Referințe
/	
Act Administrativ nr. TDP 1181-45357, din 22/06/1999 emis de CJSDPAT DOLJ;	
B1	A1
Intabulare, drept de PROPRIETATE, dobandit prin Reconstituire, cota actuala 1/1, cota initiala 1/1 1) BOICEA MARIA, lipsa CNP	

C. Partea III. SARCINI .

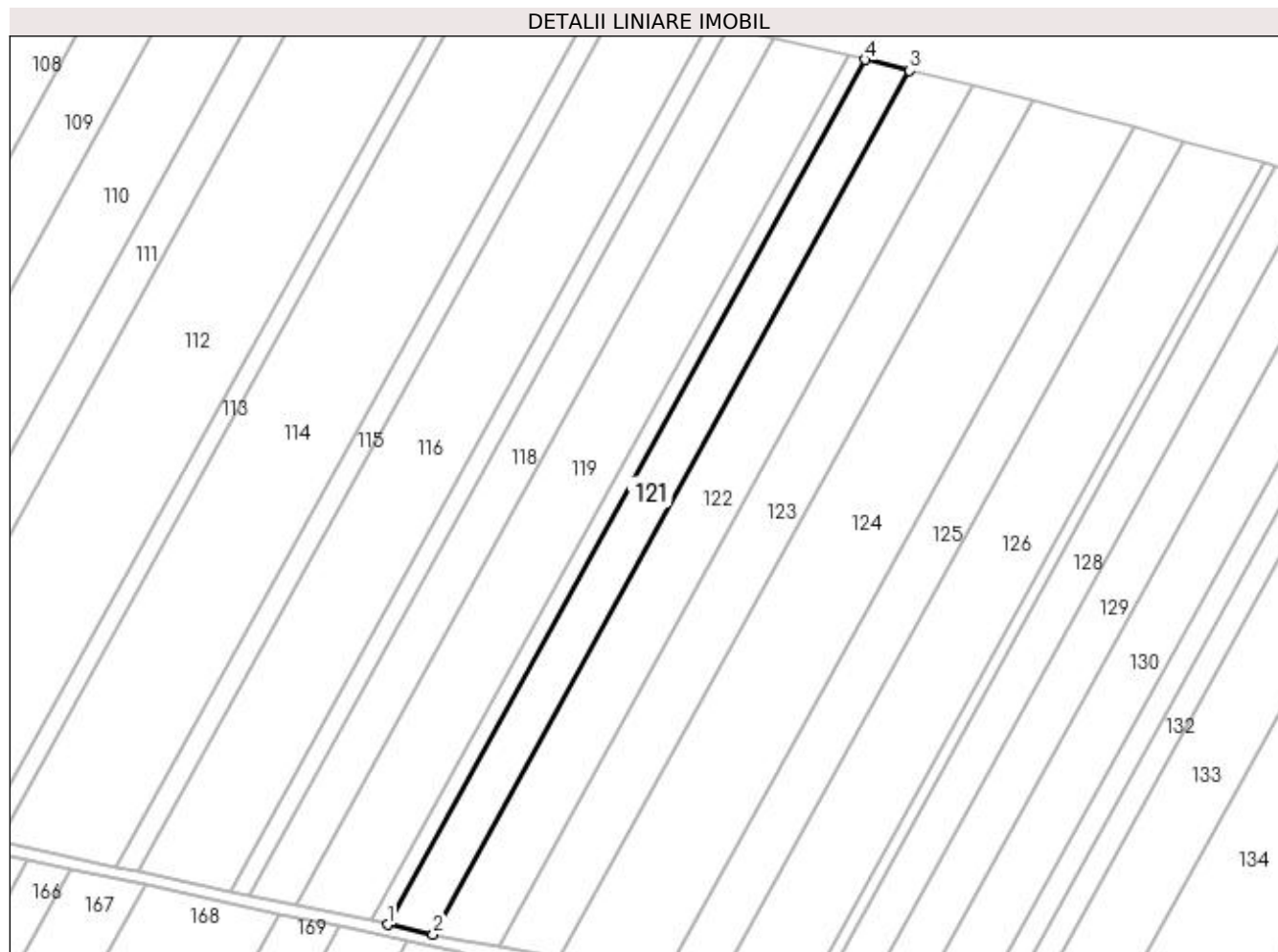
Inscrieri privind dezmembramintele dreptului de proprietate, drepturi reale de garanție și sarcini	Referințe
NU SUNT	

Anexa Nr. 1 La Partea I

Teren

Nr cadastral	Suprafața (mp)*	Observații / Referințe
	4.900	

* Suprafața este determinată în planul de proiecție Stereo 70.



Date referitoare la teren

Crt	Categorie folosință	Intra vilan	Suprafața (mp)	Tarla	Parcelă	Nr. topo	Observații / Referințe
1	arabil	NU	4.900	88/1	14	-	

Lungime Segmente

1) Valorile lungimilor segmentelor sunt obținute din proiecție în plan.

Punct început	X / Y	Punct sfârșit	X / Y	Lungime segment (** (m)
1	425.782,014 305.658,972	2	425.797,181 305.655,734	15.509
2	425.797,181 305.655,734	3	425.956,545 305.944,547	329.863
3	425.956,545 305.944,547	4	425.941,596 305.948,182	15.384
4	425.941,596 305.948,182	1	425.782,014 305.658,972	330.317

**** Lungimile segmentelor sunt determinate în planul de proiecție Stereo 70 și sunt rotunjite la 1 milimetru.**

***** Distanța dintre puncte este formată din segmente cumulate ce sunt mai mici decât valoarea 1 milimetru.**

**DATE DESPRE IMOBILUL NR. 122**

Oficiul de Cadastru și Publicitate Imobiliară DOLJ
Biroul de Cadastru și Publicitate Imobiliară Craiova

A. Partea I. Descrierea imobilului

TEREN Extravilan

Adresa: Jud. Dolj, Tarla 88/1 Parcela 15

Nr. Crt	Nr cadastral Nr. topografic	Suprafața* (mp)	Observații / Referințe
A1		7.000	Sector cadastral:46 Teren neimprejmuit;

B. Partea II. Proprietari și acte

Inscrieri privitoare la dreptul de proprietate și alte drepturi reale	Referințe
/	
Act Administrativ nr. TDP 1837, din 13/06/2003 emis de CJSDPAT DOLJ (ANULAT TDP 1072, HCJ 333/17.04.2003);	
B1	A1
Intabulare, drept de PROPRIETATE, dobandit prin Reconstituire, cota actuala 1/1, cota initiala 1/1 1) MILITARU TOMA, lipsa CNP	

C. Partea III. SARCINI .

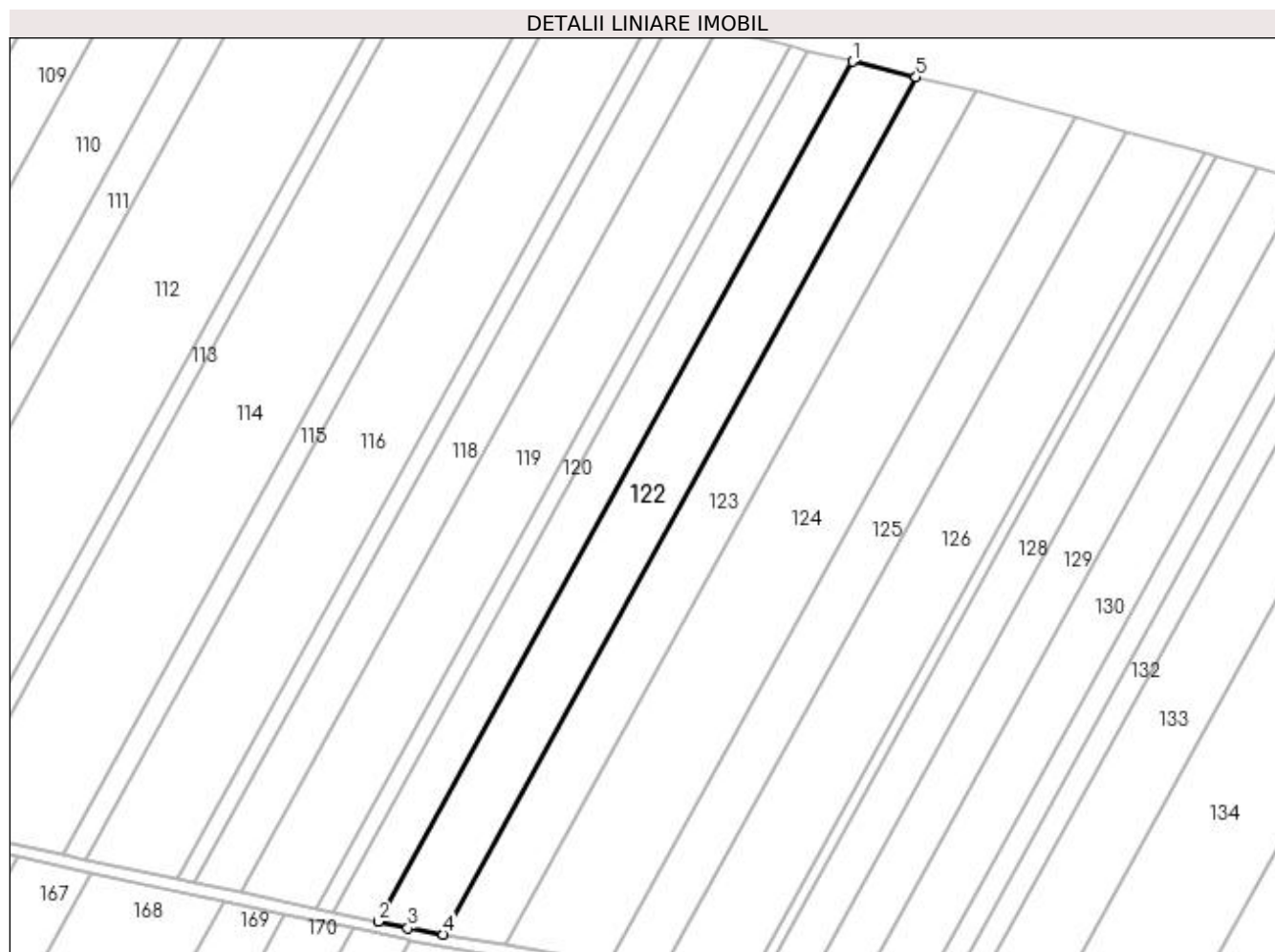
Inscrieri privind dezmembramintele dreptului de proprietate, drepturi reale de garanție și sarcini	Referințe
NU SUNT	

Anexa Nr. 1 La Partea I

Teren

Nr cadastral	Suprafața (mp)*	Observații / Referințe
	7.000	

* Suprafața este determinată în planul de proiecție Stereo 70.



Date referitoare la teren

Crt	Categorie folosință	Intra vilan	Suprafața (mp)	Tarla	Parcelă	Nr. topo	Observații / Referințe
1	arabil	NU	7.000	88/1	15	-	

Lungime Segmente

1) Valorile lungimilor segmentelor sunt obținute din proiecție în plan.

Punct început	X / Y	Punct sfârșit	X / Y	Lungime segment (** (m)
1	425.956,545 305.944,547	2	425.797,181 305.655,734	329.863
2	425.797,181 305.655,734	3	425.807,151 305.653,606	10.194
3	425.807,151 305.653,606	4	425.819,106 305.651,484	12.142
4	425.819,106 305.651,484	5	425.977,943 305.939,343	328.774
5	425.977,943 305.939,343	1	425.956,545 305.944,547	22.022

**** Lungimile segmentelor sunt determinate în planul de proiecție Stereo 70 și sunt rotunjite la 1 milimetru.**

***** Distanța dintre puncte este formată din segmente cumulate ce sunt mai mici decât valoarea 1 milimetru.**

**DATE DESPRE IMOBILUL NR. 123**

Oficiul de Cadastru și Publicitate Imobiliară DOLJ
Biroul de Cadastru și Publicitate Imobiliară Craiova

A. Partea I. Descrierea imobilului

TEREN Extravilan

Adresa: Jud. Dolj, Tarla 88/1 Parcela 16

Nr. Crt	Nr cadastral Nr. topografic	Suprafața* (mp)	Observații / Referințe
A1	31444	6.500	Sector cadastral:46 Teren neimprejmuit;

B. Partea II. Proprietari și acte

Inscrieri privitoare la dreptul de proprietate și alte drepturi reale	Referințe
192544 / 13/12/2017	
Act Administrativ nr. TDP NR 1580-19517, din 07/06/2002 emis de CJ DOLJ;	
B1	A1
Intabulare, drept de PROPRIETATE, dobândit prin Lege, cota actuala 1/1, cota initiala 1/1	
1) DIACONU IOANA	
2) OPREA DUMITRU	

C. Partea III. SARCINI .

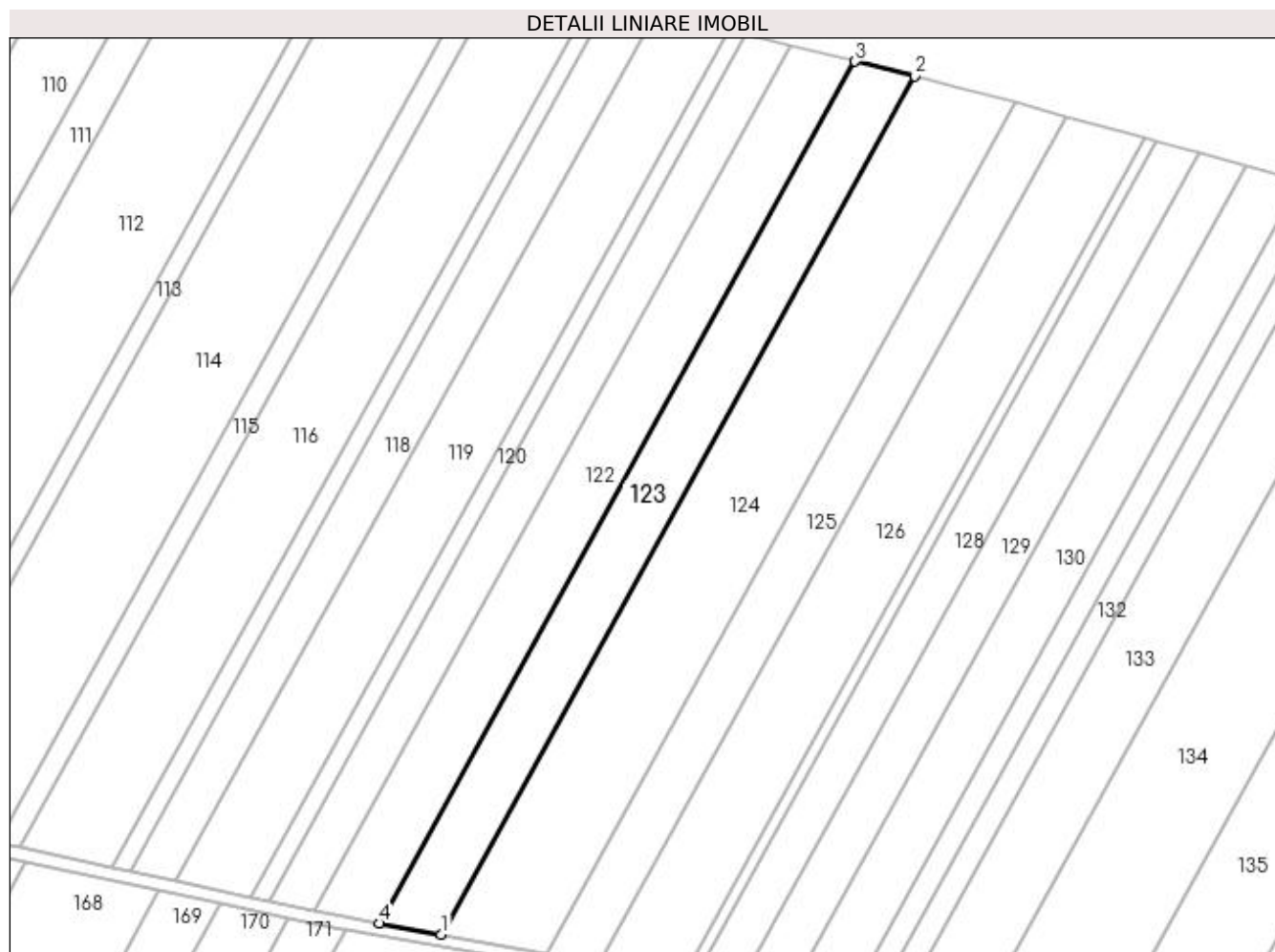
Inscrieri privind dezmembramentele dreptului de proprietate, drepturi reale de garanție și sarcini	Referințe
NU SUNT	

Anexa Nr. 1 La Partea I

Teren

Nr cadastral	Suprafața (mp)*	Observații / Referințe
31444	6.500	

* Suprafața este determinată în planul de proiecție Stereo 70.



Date referitoare la teren

Crt	Categorie folosință	Intravilan	Suprafața (mp)	Tarla	Parcelă	Nr. topo	Observații / Referințe
1	arabil	NU	6.500	88/1	16	-	

Lungime Segmente

1) Valorile lungimilor segmentelor sunt obținute din proiecție în plan.

Punct început	X / Y	Punct sfârșit	X / Y	Lungime segment (** (m)
1	425.839,715 305.647,826	2	425.997,893 305.934,492	327.411
2	425.997,893 305.934,492	3	425.977,943 305.939,343	20.532
3	425.977,943 305.939,343	4	425.819,106 305.651,484	328.774
4	425.819,106 305.651,484	1	425.839,715 305.647,826	20.931

**** Lungimile segmentelor sunt determinate în planul de proiecție Stereo 70 și sunt rotunjite la 1 milimetru.**

***** Distanța dintre puncte este formată din segmente cumulate ce sunt mai mici decât valoarea 1 milimetru.**

**DATE DESPRE IMOBILUL NR. 124**

Oficiul de Cadastru și Publicitate Imobiliară DOLJ
 Biroul de Cadastru și Publicitate Imobiliară Craiova

A. Partea I. Descrierea imobilului

TEREN Extravilan

Adresa: Jud. Dolj, Tarla 88/1 Parcela 18

Nr. Crt	Nr cadastral Nr. topografic	Suprafața* (mp)	Observații / Referințe
A1		11.000	Sector cadastral:46 Teren neimprejmit;

B. Partea II. Proprietari și acte

Inscrieri privitoare la dreptul de proprietate și alte drepturi reale		Referințe
/		
Act Administrativ nr. TDP 1840, din 16/06/2003 emis de CJSDPAT DOLJ (ANULAT TDP 1486, HCJ 333/17.04.2003);		
B1	Intabulare, drept de PROPRIETATE, dobandit prin Reconstituire, cota actuala 1/1, cota initiala 1/1 1) OPREA ION, lipsa CNP 2) GHEORGHE FLOAREA, lipsa CNP 3) CURCA ANICA, lipsa CNP	A1

C. Partea III. SARCINI .

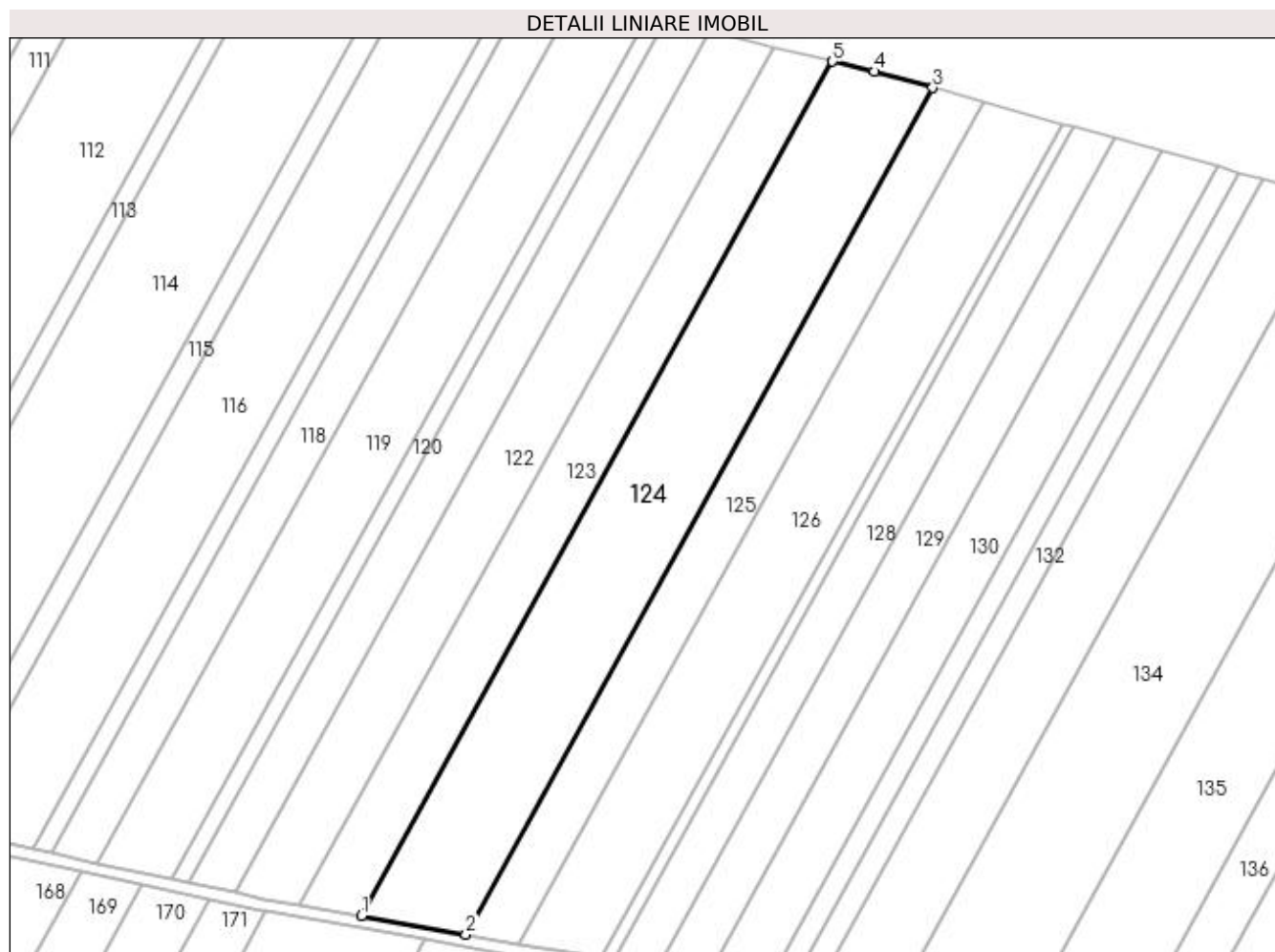
Inscrieri privind dezmembramintele dreptului de proprietate, drepturi reale de garanție și sarcini	Referințe
NU SUNT	

Anexa Nr. 1 La Partea I

Teren

Nr cadastral	Suprafața (mp)*	Observații / Referințe
	11.000	

* Suprafața este determinată în planul de proiecție Stereo 70.



Date referitoare la teren

Crt	Categorie folosință	Intravilan	Suprafața (mp)	Tarla	Parcelă	Nr. topo	Observații / Referințe
1	arabil	NU	11.000	88/1	18	-	

Lungime Segmente

1) Valorile lungimilor segmentelor sunt obținute din proiecție în plan.

Punct început	X / Y	Punct sfârșit	X / Y	Lungime segment (** (m)
1	425.839,715 305.647,826	2	425.874,809 305.641,596	35.643
2	425.874,809 305.641,596	3	426.031,547 305.925,651	324.429
3	426.031,547 305.925,651	4	426.011,852 305.931,097	20.434
4	426.011,852 305.931,097	5	425.997,893 305.934,492	14.366
5	425.997,893 305.934,492	1	425.839,715 305.647,826	327.411

**** Lungimile segmentelor sunt determinate în planul de proiecție Stereo 70 și sunt rotunjite la 1 milimetru.**

***** Distanța dintre puncte este formată din segmente cumulate ce sunt mai mici decât valoarea 1 milimetru.**

**DATE DESPRE IMOBILUL NR. 125**

Oficiul de Cadastru și Publicitate Imobiliară DOLJ
Biroul de Cadastru și Publicitate Imobiliară Craiova

A. Partea I. Descrierea imobilului

TEREN Extravilan

Adresa: Jud. Dolj, Tarla 88/1 Parcela 19

Nr. Crt	Nr cadastral Nr. topografic	Suprafața* (mp)	Observații / Referințe
A1		5.500	Sector cadastral:46 Teren neimprejmuț;

B. Partea II. Proprietari și acte

Inscrieri privitoare la dreptul de proprietate și alte drepturi reale		Referințe
/		
Act Administrativ nr. TDP 581-14970, din 28/08/1997 emis de CJSDPAT DOLJ;		
B1	Intabulare, drept de PROPRIETATE, dobândit prin Reconstituire, cota actuala 1/1, cota initiala 1/1 1) VITAN ELENA, lipsa CNP 2) MIHALCEA PAULA, lipsa CNP 3) LUICA VERGINICA, lipsa CNP	A1

C. Partea III. SARCINI .

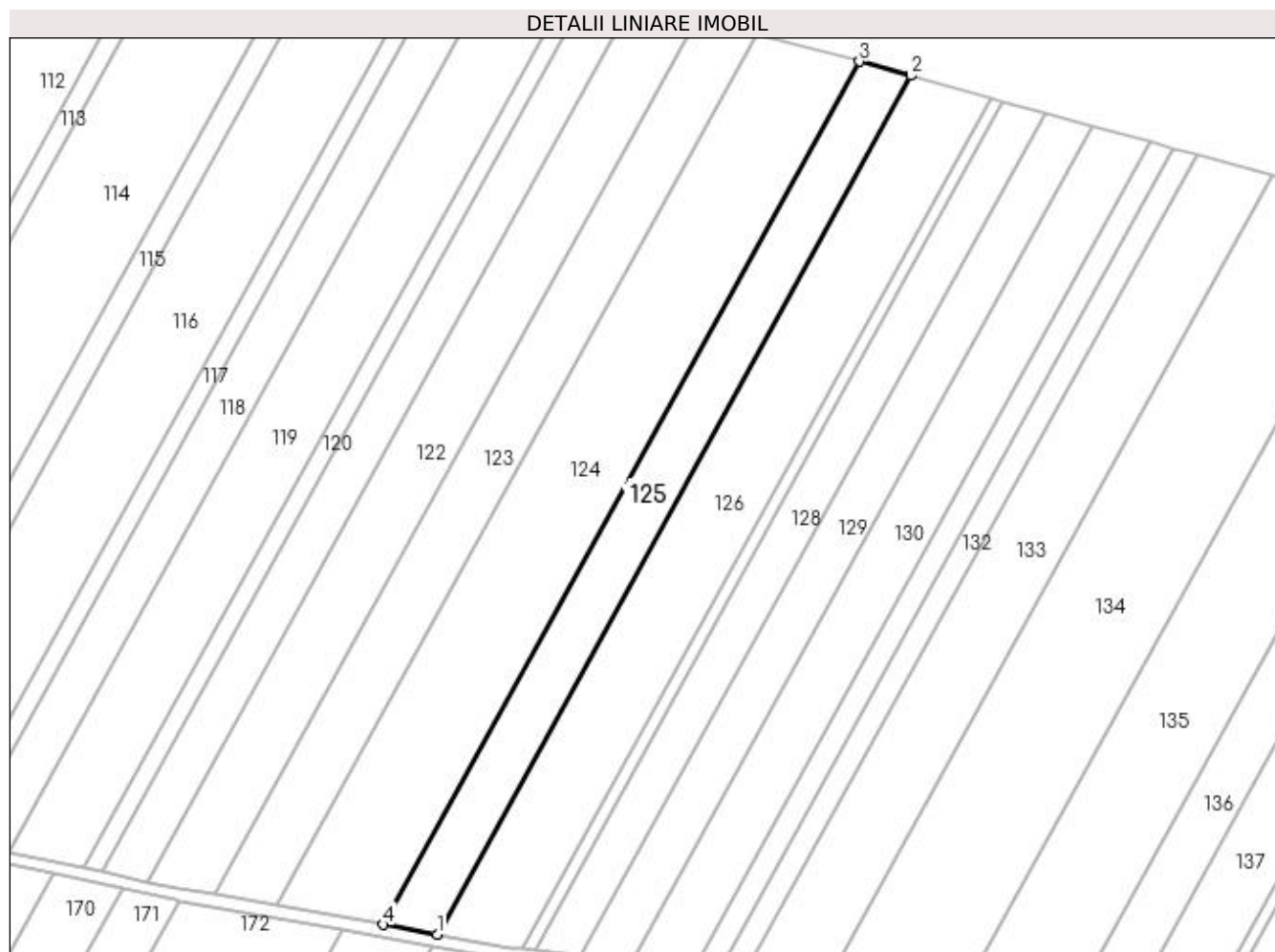
Inscrieri privind dezmembramintele dreptului de proprietate, drepturi reale de garanție și sarcini	Referințe
NU SUNT	

Anexa Nr. 1 La Partea I

Teren

Nr cadastral	Suprafața (mp)*	Observații / Referințe
	5.500	

* Suprafața este determinată în planul de proiecție Stereo 70.



Date referitoare la teren

Crt	Categorie folosință	Intra vilan	Suprafața (mp)	Tarla	Parcelă	Nr. topo	Observații / Referințe
1	arabil	NU	5.500	88/1	19	-	

Lungime Segmente

1) Valorile lungimilor segmentelor sunt obținute din proiecție în plan.

Punct început	X / Y	Punct sfârșit	X / Y	Lungime segment (** (m)
1	425.892,491 305.638,457	2	426.048,392 305.920,994	322.695
2	426.048,392 305.920,994	3	426.031,547 305.925,651	17.477
3	426.031,547 305.925,651	4	425.874,809 305.641,596	324.429
4	425.874,809 305.641,596	1	425.892,491 305.638,457	17.959

**** Lungimile segmentelor sunt determinate în planul de proiecție Stereo 70 și sunt rotunjite la 1 milimetru.**

***** Distanța dintre puncte este formată din segmente cumulate ce sunt mai mici decât valoarea 1 milimetru.**

**DATE DESPRE IMOBILUL NR. 126**

Oficiul de Cadastru și Publicitate Imobiliară DOLJ
Biroul de Cadastru și Publicitate Imobiliară Craiova

A. Partea I. Descrierea imobilului

TEREN Extravilan

Adresa: Jud. Dolj, Tarla 88/1 Parcela 20

Nr. Crt	Nr cadastral Nr. topografic	Suprafața* (mp)	Observații / Referințe
A1		8.611	Sector cadastral:46 Teren neimprejmuit;

B. Partea II. Proprietari și acte

Inscrieri privitoare la dreptul de proprietate și alte drepturi reale	Referințe
/	
Act Administrativ nr. TDP 1148-45357, din 24/05/1999 emis de CJSDPAT DOLJ;	
B1	A1
Intabulare, drept de PROPRIETATE, dobândit prin Reconstituire, cota actuala 1/1, cota initiala 1/1	
1) FULGA MARIA, lipsa CNP, decedat	
2) FULGA ALEXANDRU, decedat	

C. Partea III. SARCINI .

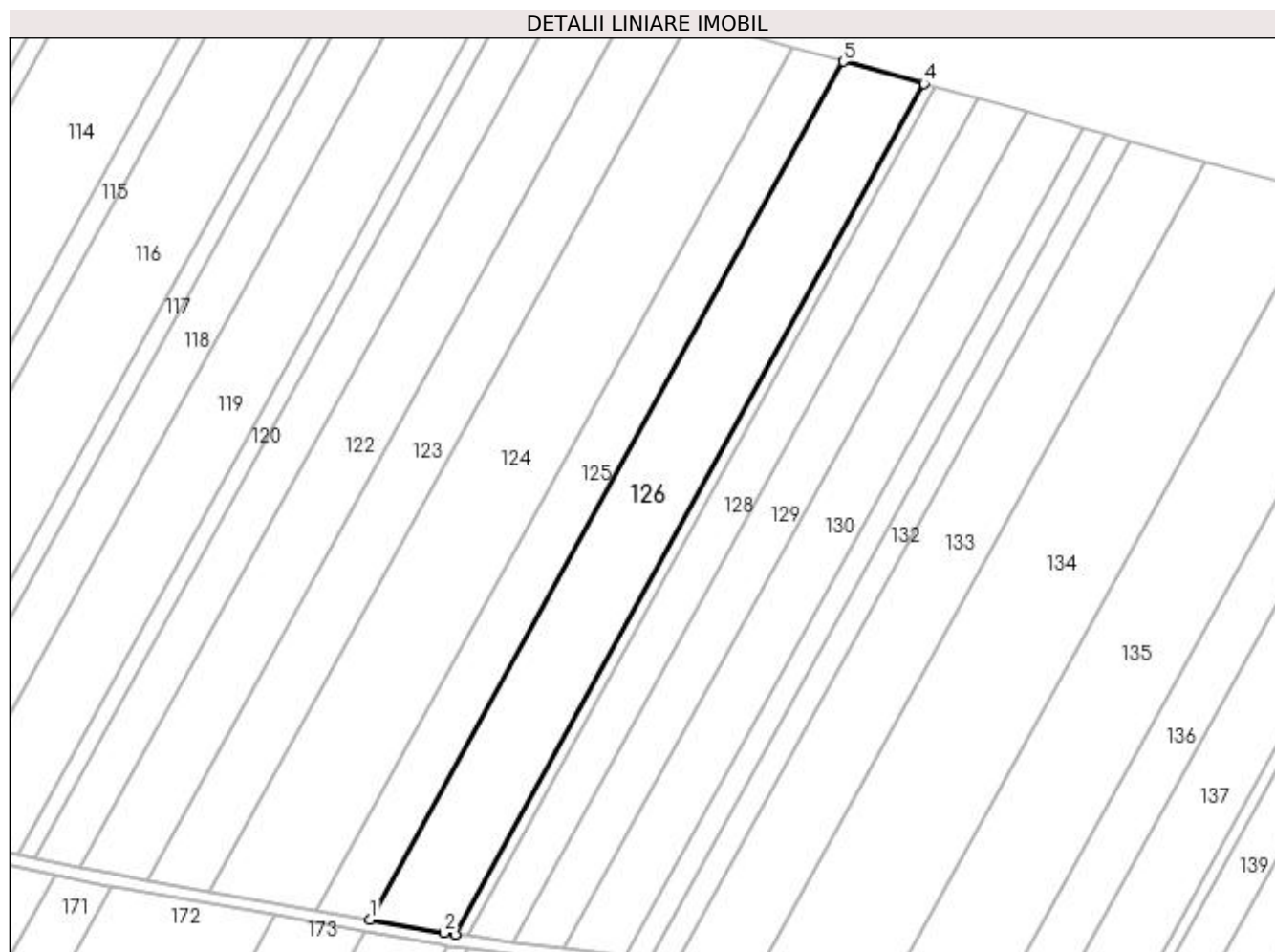
Inscrieri privind dezmembramintele dreptului de proprietate, drepturi reale de garanție și sarcini	Referințe
NU SUNT	

Anexa Nr. 1 La Partea I

Teren

Nr cadastral	Suprafața (mp)*	Observații / Referințe
	8.611	

* Suprafața este determinată în planul de proiecție Stereo 70.



Date referitoare la teren

Crt	Categorie folosință	Intravilan	Suprafața (mp)	Tarla	Parcelă	Nr. topo	Observații / Referințe
1	arabil	NU	8.611	88/1	20	-	

Lungime Segmente

1) Valorile lungimilor segmentelor sunt obținute din proiecție în plan.

Punct început	X / Y	Punct sfârșit	X / Y	Lungime segment (** (m)
1	425.892,491 305.638,457	2	425.916,828 305.634,137	24.717
2	425.916,828 305.634,137	3	425.920,453 305.633,662	3.656
3	425.920,453 305.633,662	4	426.074,948 305.913,651	319.785
4	426.074,948 305.913,651	5	426.048,392 305.920,994	27.553
5	426.048,392 305.920,994	1	425.892,491 305.638,457	322.695

**** Lungimile segmentelor sunt determinate în planul de proiecție Stereo 70 și sunt rotunjite la 1 milimetru.**

***** Distanța dintre puncte este formată din segmente cumulate ce sunt mai mici decât valoarea 1 milimetru.**

**DATE DESPRE IMOBILUL NR. 127**

Oficiul de Cadastru și Publicitate Imobiliară DOLJ
Biroul de Cadastru și Publicitate Imobiliară Craiova

A. Partea I. Descrierea imobilului

TEREN Extravilan

Adresa: Jud. Dolj, Tarla 88/1 Parcela 21

Nr. Crt	Nr cadastral Nr. topografic	Suprafața* (mp)	Observații / Referințe
A1		1.239	Sector cadastral:46 Teren neimprejmuit;

B. Partea II. Proprietari și acte

Inscrieri privitoare la dreptul de proprietate și alte drepturi reale		Referințe
/		
Act Administrativ nr. TDP 1745, din 10/06/2003 emis de CJSDPAT DOLJ (ANULAT TDP 1048, HCJ 333/17.04.2003);		
B1	Intabulare, drept de PROPRIETATE, dobandit prin Reconstituire, cota actuala 1/1, cota initiala 1/1 1) ILINCA FLORICA, decedat	A1

C. Partea III. SARCINI .

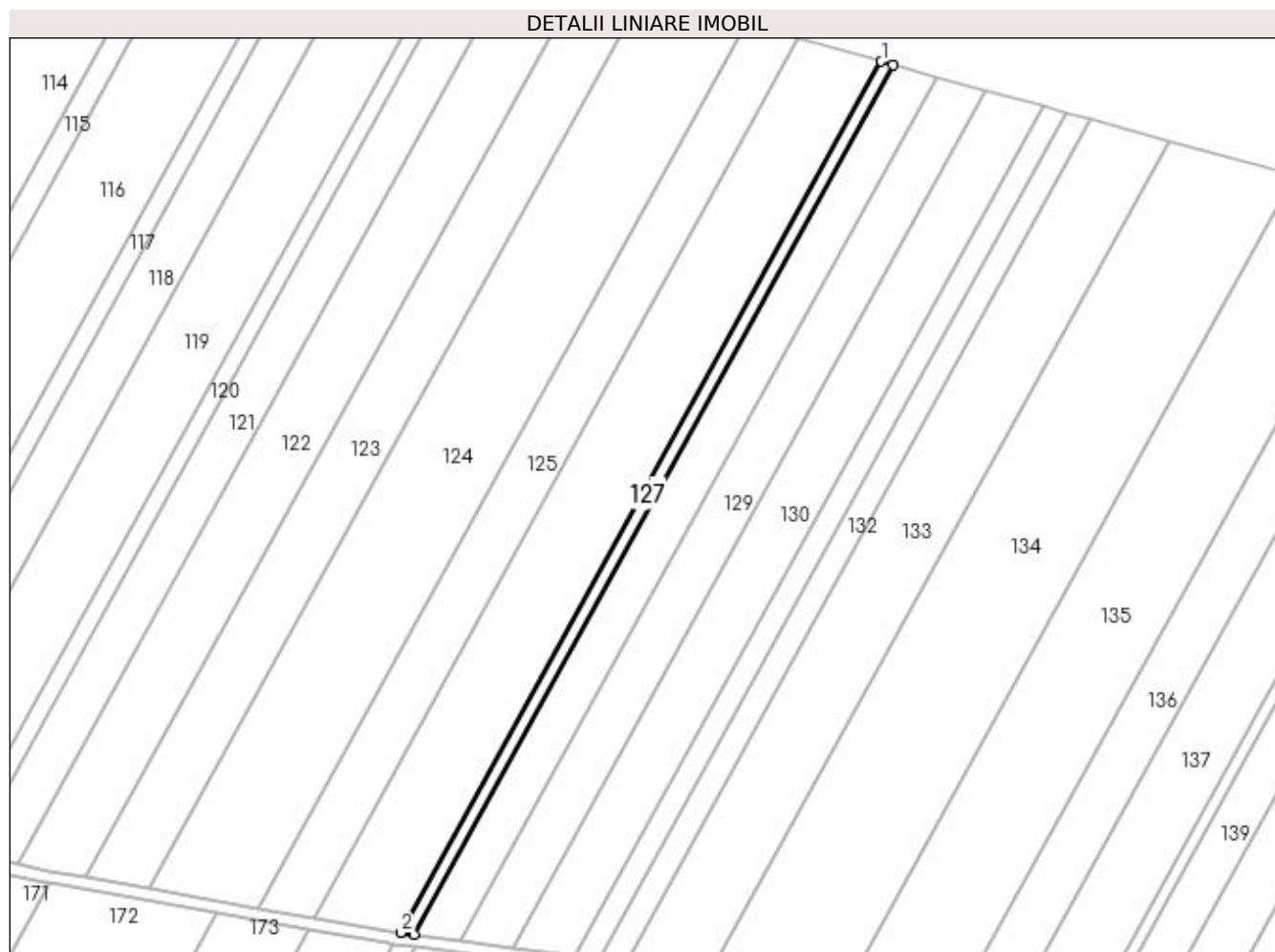
Inscrieri privind dezmembramintele dreptului de proprietate, drepturi reale de garanție și sarcini	Referințe
NU SUNT	

Anexa Nr. 1 La Partea I

Teren

Nr cadastral	Suprafața (mp)*	Observații / Referințe
	1.239	

* Suprafața este determinată în planul de proiecție Stereo 70.



Date referitoare la teren

Crt	Categorie folosință	Intra vilan	Suprafața (mp)	Tarla	Parcelă	Nr. topo	Observații / Referințe
1	arabil	NU	1.239	88/1	21	-	

Lungime Segmente

1) Valorile lungimilor segmentelor sunt obținute din proiecție în plan.

Punct început	X / Y	Punct sfârșit	X / Y	Lungime segment (** (m)
1	426.074,948 305.913,651	2	425.920,453 305.633,662	319.785
2	425.920,453 305.633,662	3	425.924,584 305.633,12	4.166
3	425.924,584 305.633,12	4	426.078,791 305.912,589	319.191
4	426.078,791 305.912,589	1	426.074,948 305.913,651	3.987

**** Lungimile segmentelor sunt determinate în planul de proiecție Stereo 70 și sunt rotunjite la 1 milimetru.**

***** Distanța dintre puncte este formată din segmente cumulate ce sunt mai mici decât valoarea 1 milimetru.**

**DATE DESPRE IMOBILUL NR. 128**

Oficiul de Cadastru și Publicitate Imobiliară DOLJ
Biroul de Cadastru și Publicitate Imobiliară Craiova

A. Partea I. Descrierea imobilului

TEREN Extravilan

Adresa: Jud. Dolj, Tarla 88/1 Parcela 22

Nr. Crt	Nr cadastral Nr. topografic	Suprafața* (mp)	Observații / Referințe
A1		4.500	Sector cadastral:46 Teren neimprejmuit;

B. Partea II. Proprietari și acte

Inscrieri privitoare la dreptul de proprietate și alte drepturi reale		Referințe
/		
Act Normativ nr. Legea 7, din 13/03/1996 emis de Guvernul Romaniei (DG 1 din 07.01.2020, art. 35 alin 9 ANCP);		
B1	Inscrierea provizorie, drept de PROPRIETATE, dobandit prin Lege, cota actuala 1/1, cota initiala 1/1 1) NEIDENTIFICAT NEIDENTIFICAT	A1

C. Partea III. SARCINI .

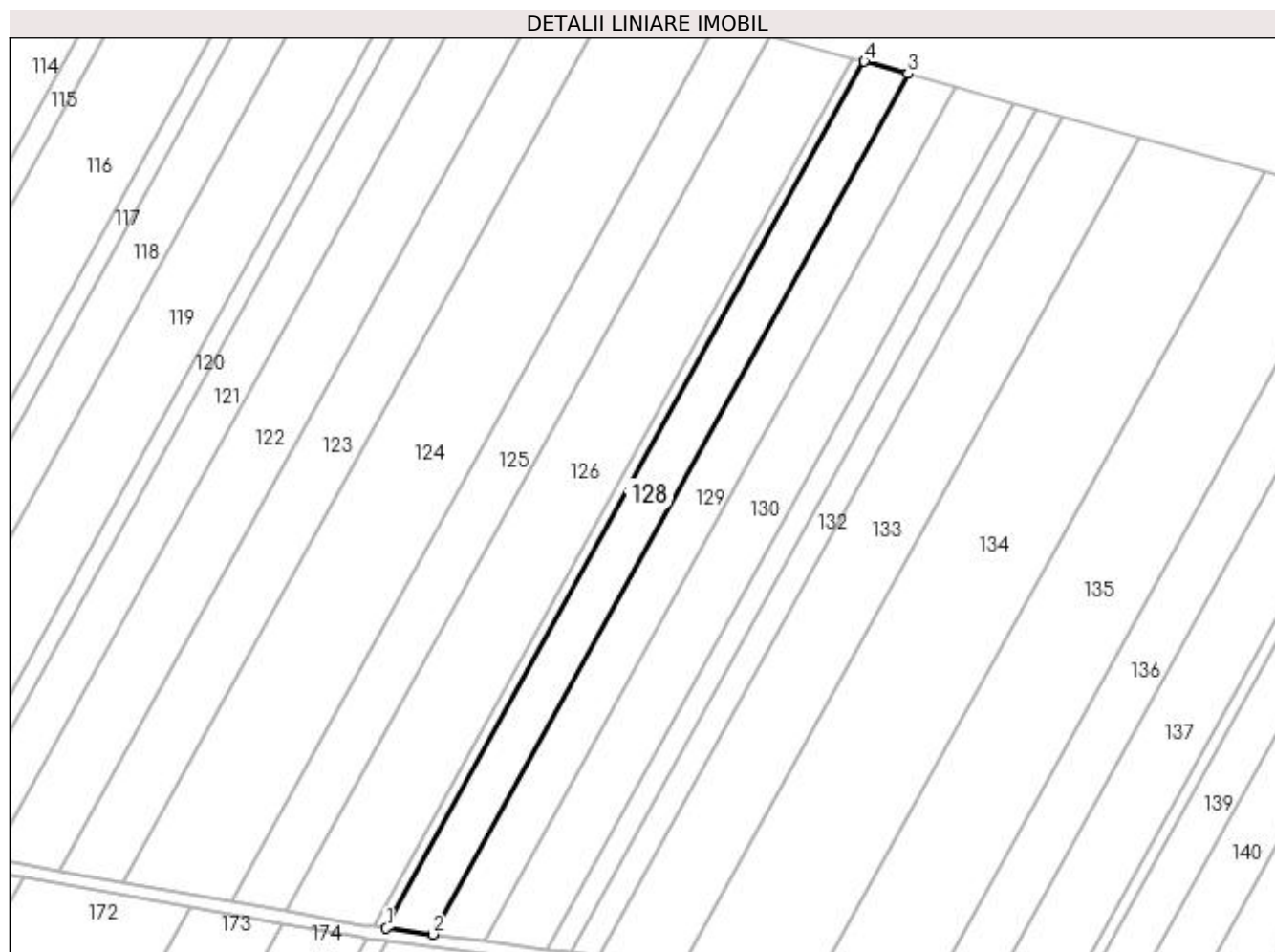
Inscrieri privind dezmembramintele dreptului de proprietate, drepturi reale de garanție și sarcini	Referințe
NU SUNT	

Anexa Nr. 1 La Partea I

Teren

Nr cadastral	Suprafața (mp)*	Observații / Referințe
	4.500	

* Suprafața este determinată în planul de proiecție Stereo 70.



Date referitoare la teren

Crt	Categorie folosință	Intra vilan	Suprafața (mp)	Tarla	Parcelă	Nr. topo	Observații / Referințe
1	arabil	NU	4.500	88/1	22	-	

Lungime Segmente

1) Valorile lungimilor segmentelor sunt obținute din proiecție în plan.

Punct început	X / Y	Punct sfârșit	X / Y	Lungime segment (** (m)
1	425.924,584 305.633,12	2	425.939,65 305.631,144	15.195
2	425.939,65 305.631,144	3	426.092,809 305.908,713	317.021
3	426.092,809 305.908,713	4	426.078,791 305.912,589	14.544
4	426.078,791 305.912,589	1	425.924,584 305.633,12	319.191

**** Lungimile segmentelor sunt determinate în planul de proiecție Stereo 70 și sunt rotunjite la 1 milimetru.**

***** Distanța dintre puncte este formată din segmente cumulate ce sunt mai mici decât valoarea 1 milimetru.**

**DATE DESPRE IMOBILUL NR. 129**

Oficiul de Cadastru și Publicitate Imobiliară DOLJ
Biroul de Cadastru și Publicitate Imobiliară Craiova

A. Partea I. Descrierea imobilului

TEREN Extravilan

Adresa: Jud. Dolj, Tarla 88/1 Parcela 23

Nr. Crt	Nr cadastral Nr. topografic	Suprafața* (mp)	Observații / Referințe
A1		5.000	Sector cadastral:46 Teren neimprejmuit;

B. Partea II. Proprietari și acte

Inscrieri privitoare la dreptul de proprietate și alte drepturi reale		Referințe
/		
Act Administrativ nr. TDP 1978, din 31/03/2004 emis de CJSDPAT DOLJ (RETRACTARE LA TDP 1121 CF HCJ 844/2002);		
B1	Intabulare, drept de PROPRIETATE, dobandit prin Reconstituire, cota actuala 1/1, cota initiala 1/1 1) ILINCA FLOREA, lipsa CNP	A1

C. Partea III. SARCINI .

Inscrieri privind dezmembramintele dreptului de proprietate, drepturi reale de garanție și sarcini	Referințe
NU SUNT	

Anexa Nr. 1 La Partea I

Teren

Nr cadastral	Suprafața (mp)*	Observații / Referințe
	5.000	

* Suprafața este determinată în planul de proiecție Stereo 70.



Date referitoare la teren

Crt	Categorie folosință	Intra vilan	Suprafața (mp)	Tarla	Parcelă	Nr. topo	Observații / Referințe
1	arabil	NU	5.000	88/1	23	-	

Lungime Segmente

1) Valorile lungimilor segmentelor sunt obținute din proiecție în plan.

Punct început	X / Y	Punct sfârșit	X / Y	Lungime segment (** (m)
1	425.939,65 305.631,144	2	425.956,512 305.628,932	17.007
2	425.956,512 305.628,932	3	426.108,498 305.904,375	314.593
3	426.108,498 305.904,375	4	426.092,809 305.908,713	16.278
4	426.092,809 305.908,713	1	425.939,65 305.631,144	317.021

**** Lungimile segmentelor sunt determinate în planul de proiecție Stereo 70 și sunt rotunjite la 1 milimetru.**

***** Distanța dintre puncte este formată din segmente cumulate ce sunt mai mici decât valoarea 1 milimetru.**

**DATE DESPRE IMOBILUL NR. 130**

Oficiul de Cadastru și Publicitate Imobiliară DOLJ
 Biroul de Cadastru și Publicitate Imobiliară Craiova

A. Partea I. Descrierea imobilului

TEREN Extravilan

Adresa: Jud. Dolj, Tarla 88/1 Parcela 22/1

Nr. Crt	Nr cadastral Nr. topografic	Suprafața* (mp)	Observații / Referințe
A1	30935	5.900	Sector cadastral:46 Teren neimprejmuit; T88/1 identic cu T89 din sporadic

B. Partea II. Proprietari și acte

Inscrieri privitoare la dreptul de proprietate și alte drepturi reale		Referințe
25275 / 10/03/2015		
Act Notarial nr. cvc aut nr 3566, din 23/09/2011 emis de BNP SOROP ALEXANDRU OLIVIU;		
B1	Intabulare, drept de PROPRIETATE, dobandit prin Conventie, cota actuala 1/1, cota initiala 1/1 1) SC RURAL AGRI DOLJ SRL, CIF:32630322	A1

C. Partea III. SARCINI .

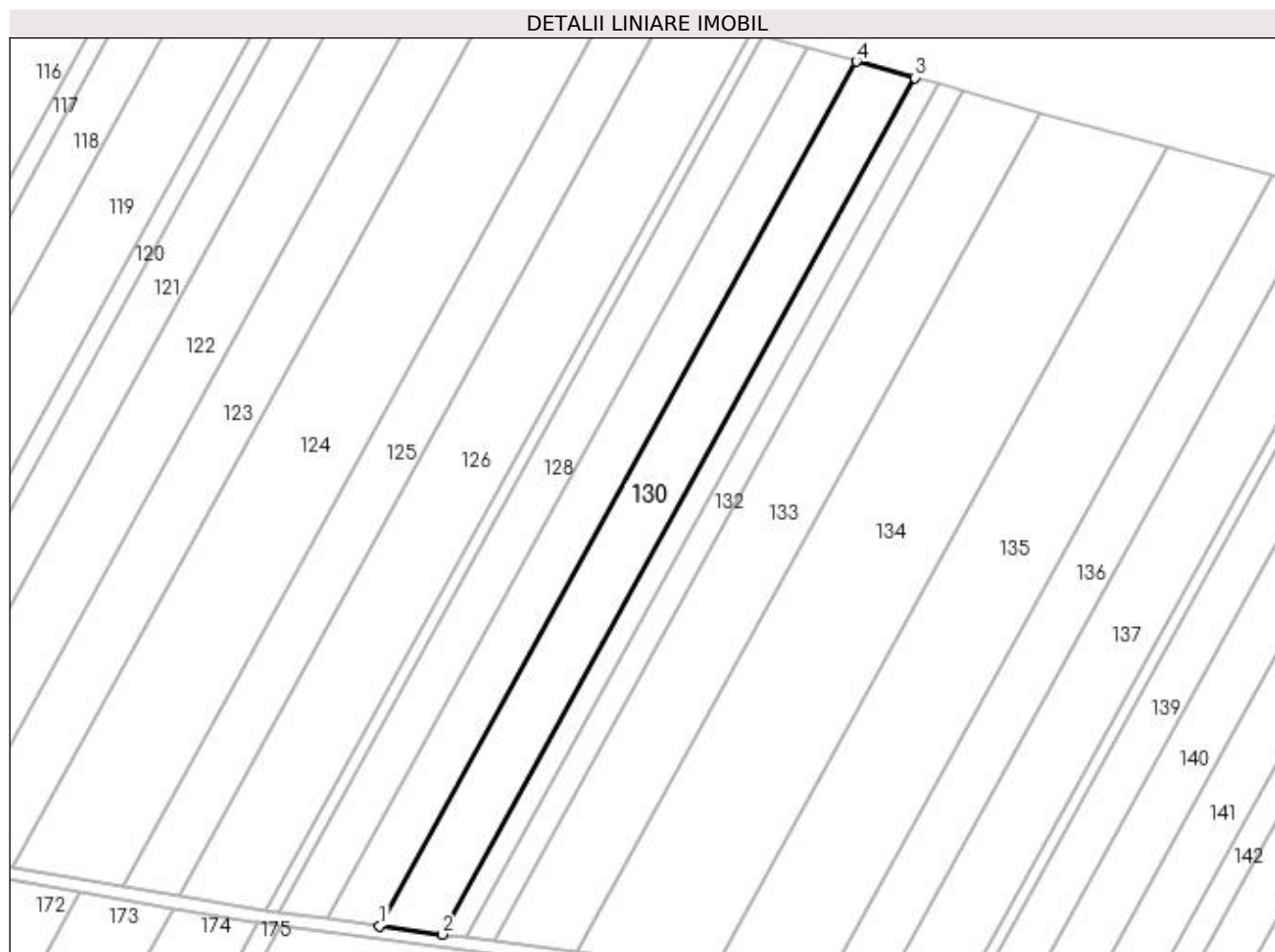
Inscrieri privind dezmembramintele dreptului de proprietate, drepturi reale de garanție și sarcini	Referințe
NU SUNT	

Anexa Nr. 1 La Partea I

Teren

Nr cadastral	Suprafața (mp)*	Observații / Referințe
30935	5.900	T88/1 identic cu T89 din sporadic

* Suprafața este determinată în planul de proiecție Stereo 70.



Date referitoare la teren

Crt	Categorie folosință	Intra vilan	Suprafața (mp)	Tarla	Parcelă	Nr. topo	Observații / Referințe
1	arabil	NU	5.900	88/1	22/1	-	T88/1 identic cu T89 din sporadic

Lungime Segmente

1) Valorile lungimilor segmentelor sunt obținute din proiecție în plan.

Punct început	X / Y	Punct sfârșit	X / Y	Lungime segment (** (m)
1	425.956,512 305.628,932	2	425.976,578 305.626,299	20.238
2	425.976,578 305.626,299	3	426.127,169 305.899,213	311.704
3	426.127,169 305.899,213	4	426.108,498 305.904,375	19.371
4	426.108,498 305.904,375	1	425.956,512 305.628,932	314.593

**** Lungimile segmentelor sunt determinate în planul de proiecție Stereo 70 și sunt rotunjite la 1 milimetru.**

***** Distanța dintre puncte este formată din segmente cumulate ce sunt mai mici decât valoarea 1 milimetru.**

**DATE DESPRE IMOBILUL NR. 131**

Oficiul de Cadastru și Publicitate Imobiliară DOLJ
Biroul de Cadastru și Publicitate Imobiliară Craiova

A. Partea I. Descrierea imobilului

TEREN Extravilan

Adresa: Jud. Dolj, Tarla 88/1 Parcela 26

Nr. Crt	Nr cadastral Nr. topografic	Suprafața* (mp)	Observații / Referințe
A1		2.300	Sector cadastral:46 Teren neimprejmuit;

B. Partea II. Proprietari și acte

Inscrieri privitoare la dreptul de proprietate și alte drepturi reale	Referințe
/	
Act Administrativ nr. TDP 1844, din 16/06/2003 emis de CJSDPAT DOLJ (ANULAT TDP 1124, HCJ 333/17.04.2003);	
B1	A1
Intabulare, drept de PROPRIETATE, dobandit prin Reconstituire, cota actuala 1/1, cota initiala 1/1 1) LUICA IONITA, lipsa CNP	

C. Partea III. SARCINI .

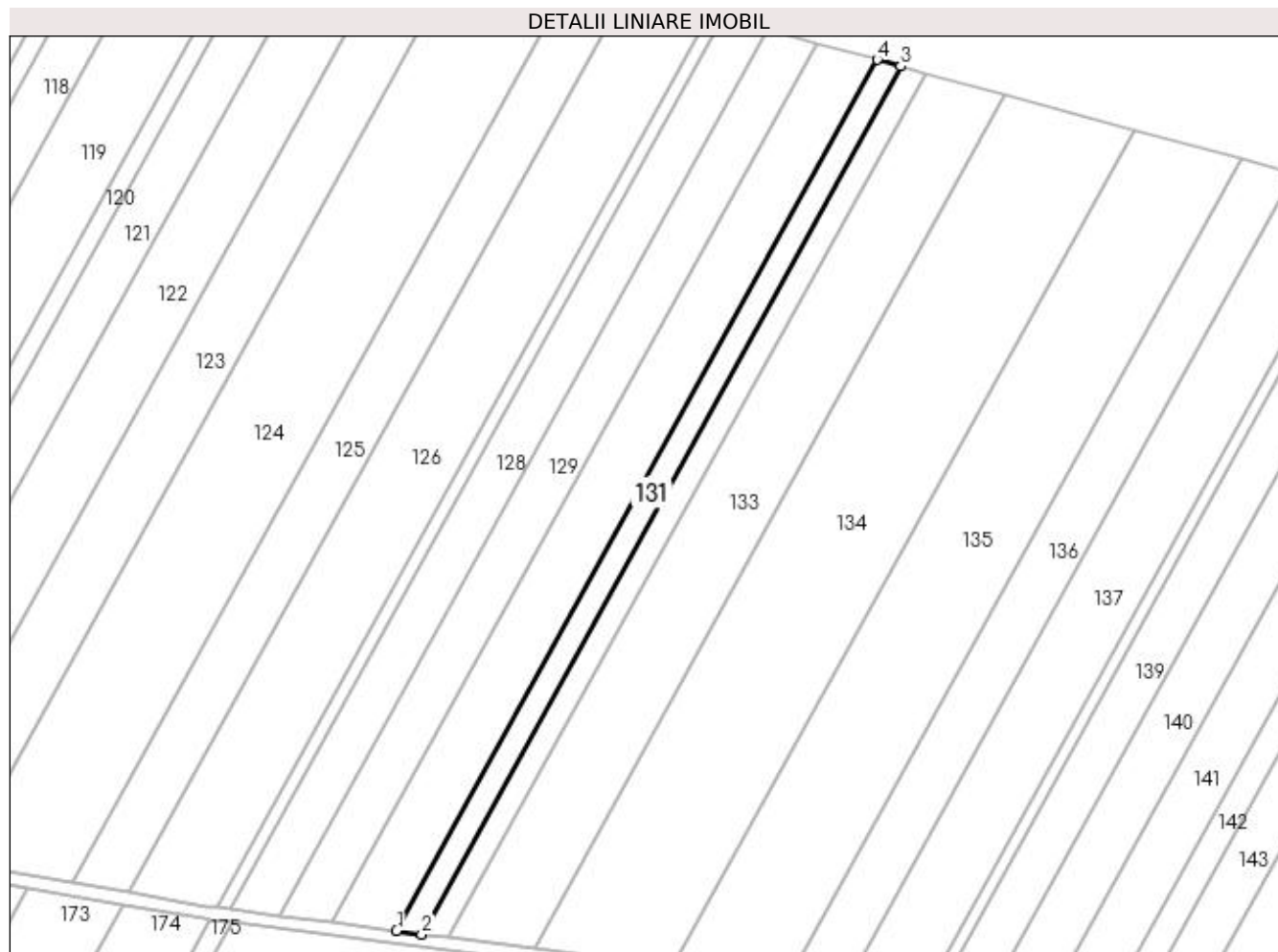
Inscrieri privind dezmembramintele dreptului de proprietate, drepturi reale de garanție și sarcini	Referințe
NU SUNT	

Anexa Nr. 1 La Partea I

Teren

Nr cadastral	Suprafața (mp)*	Observații / Referințe
	2.300	

* Suprafața este determinată în planul de proiecție Stereo 70.



Date referitoare la teren

Crt	Categorie folosință	Intra vilan	Suprafața (mp)	Tarla	Parcelă	Nr. topo	Observații / Referințe
1	arabil	NU	2.300	88/1	26	-	

Lungime Segmente

1) Valorile lungimilor segmentelor sunt obținute din proiecție în plan.

Punct început	X / Y	Punct sfârșit	X / Y	Lungime segment (** (m)
1	425.976,578 305.626,299	2	425.984,452 305.625,266	7.941
2	425.984,452 305.625,266	3	426.134,494 305.897,187	310.57
3	426.134,494 305.897,187	4	426.127,169 305.899,213	7.6
4	426.127,169 305.899,213	1	425.976,578 305.626,299	311.704

**** Lungimile segmentelor sunt determinate în planul de proiecție Stereo 70 și sunt rotunjite la 1 milimetru.**

***** Distanța dintre puncte este formată din segmente cumulate ce sunt mai mici decât valoarea 1 milimetru.**

**DATE DESPRE IMOBILUL NR. 132**

Oficiul de Cadastru și Publicitate Imobiliară DOLJ
 Biroul de Cadastru și Publicitate Imobiliară Craiova

A. Partea I. Descrierea imobilului

TEREN Extravilan

Adresa: Jud. Dolj, Tarla 88/1 Parcela 27

Nr. Crt	Nr cadastral Nr. topografic	Suprafața* (mp)	Observații / Referințe
A1		2.500	Sector cadastral:46 Teren neimprejmuit;

B. Partea II. Proprietari și acte

Inscrieri privitoare la dreptul de proprietate și alte drepturi reale	Referințe
/	
Act Administrativ nr. TDP 1751, din 10/06/2003 emis de CJSDPAT DOLJ;	
B1	A1
Intabulare, drept de PROPRIETATE, dobandit prin Reconstituire, cota actuala 1/1, cota initiala 1/1 1) PAVEL ALEXANDRU, lipsa CNP, decedat	

C. Partea III. SARCINI .

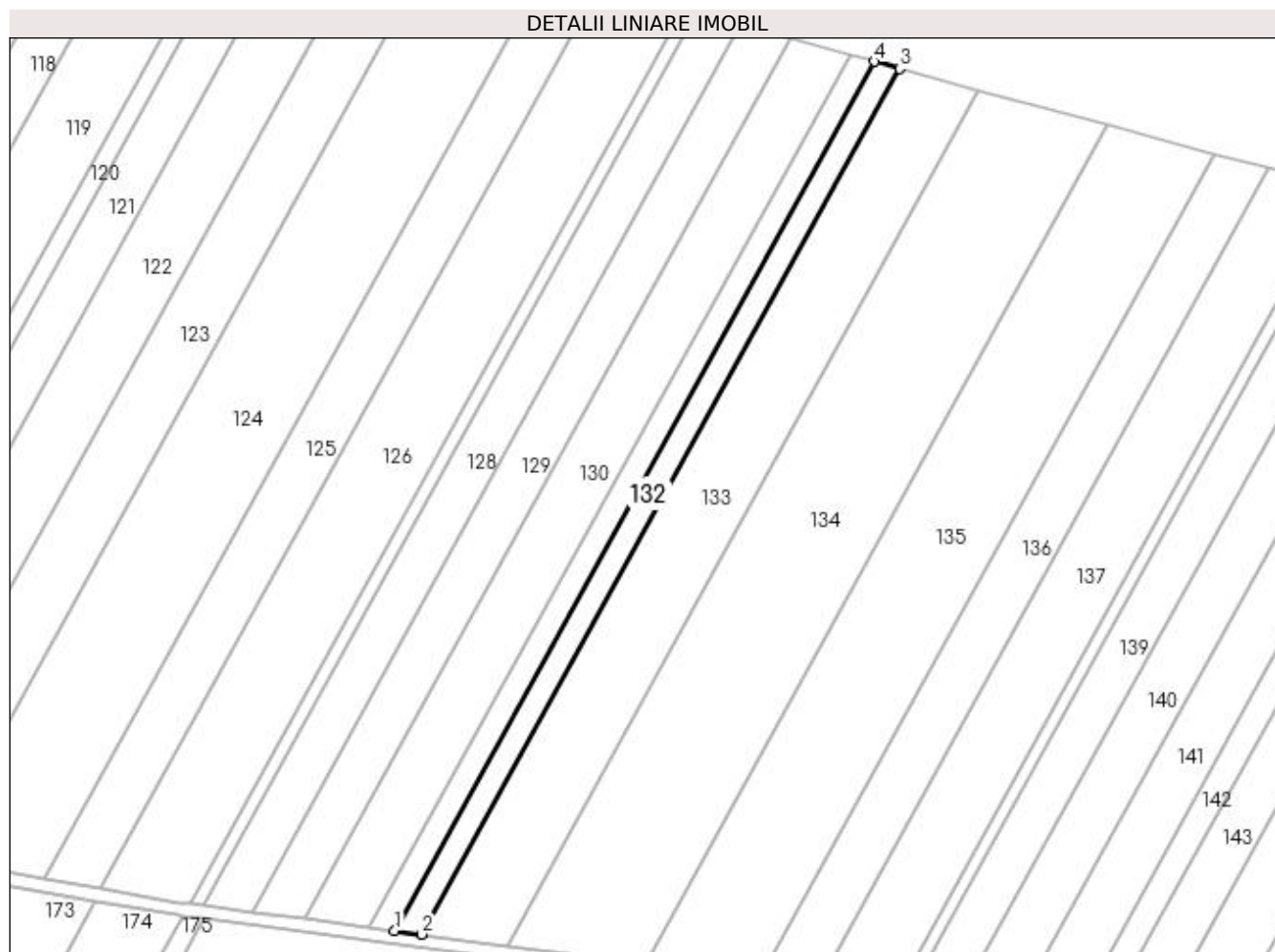
Inscrieri privind dezmembramintele dreptului de proprietate, drepturi reale de garanție și sarcini	Referințe
NU SUNT	

Anexa Nr. 1 La Partea I

Teren

Nr cadastral	Suprafața (mp)*	Observații / Referințe
	2.500	

* Suprafața este determinată în planul de proiecție Stereo 70.



Date referitoare la teren

Crt	Categorie folosință	Intra vilan	Suprafața (mp)	Tarla	Parcelă	Nr. topo	Observații / Referințe
1	arabil	NU	2.500	88/1	27	-	

Lungime Segmente

1) Valorile lungimilor segmentelor sunt obținute din proiecție în plan.

Punct început	X / Y	Punct sfârșit	X / Y	Lungime segment (** (m)
1	425.984,452 305.625,266	2	425.993,042 305.624,139	8.664
2	425.993,042 305.624,139	3	426.142,487 305.894,977	309.333
3	426.142,487 305.894,977	4	426.134,494 305.897,187	8.293
4	426.134,494 305.897,187	1	425.984,452 305.625,266	310.57

**** Lungimile segmentelor sunt determinate în planul de proiecție Stereo 70 și sunt rotunjite la 1 milimetru.**

***** Distanța dintre puncte este formată din segmente cumulate ce sunt mai mici decât valoarea 1 milimetru.**

**DATE DESPRE IMOBILUL NR. 133**

Oficiul de Cadastru și Publicitate Imobiliară DOLJ
 Biroul de Cadastru și Publicitate Imobiliară Craiova

A. Partea I. Descrierea imobilului

TEREN Extravilan

Adresa: Jud. Dolj, Tarla 88/1 Parcela 28

Nr. Crt	Nr cadastral Nr. topografic	Suprafața* (mp)	Observații / Referințe
A1		7.700	Sector cadastral:46 Teren neimprejmit;

B. Partea II. Proprietari și acte

Inscrieri privitoare la dreptul de proprietate și alte drepturi reale	Referințe
/	
Act Administrativ nr. TDP 1118-45357, din 17/05/1999 emis de CJSDPAT DOLJ;	
B1	A1
Intabulare, drept de PROPRIETATE, dobândit prin Reconstituire, cota actuala 1/1, cota initiala 1/1	
1) LUICA IONITA , lipsa CNP	
2) LUICA ALEX , lipsa CNP	
3) LUICA PAVEL , lipsa CNP	
4) CODRICEL ECATERINA , lipsa CNP	

C. Partea III. SARCINI .

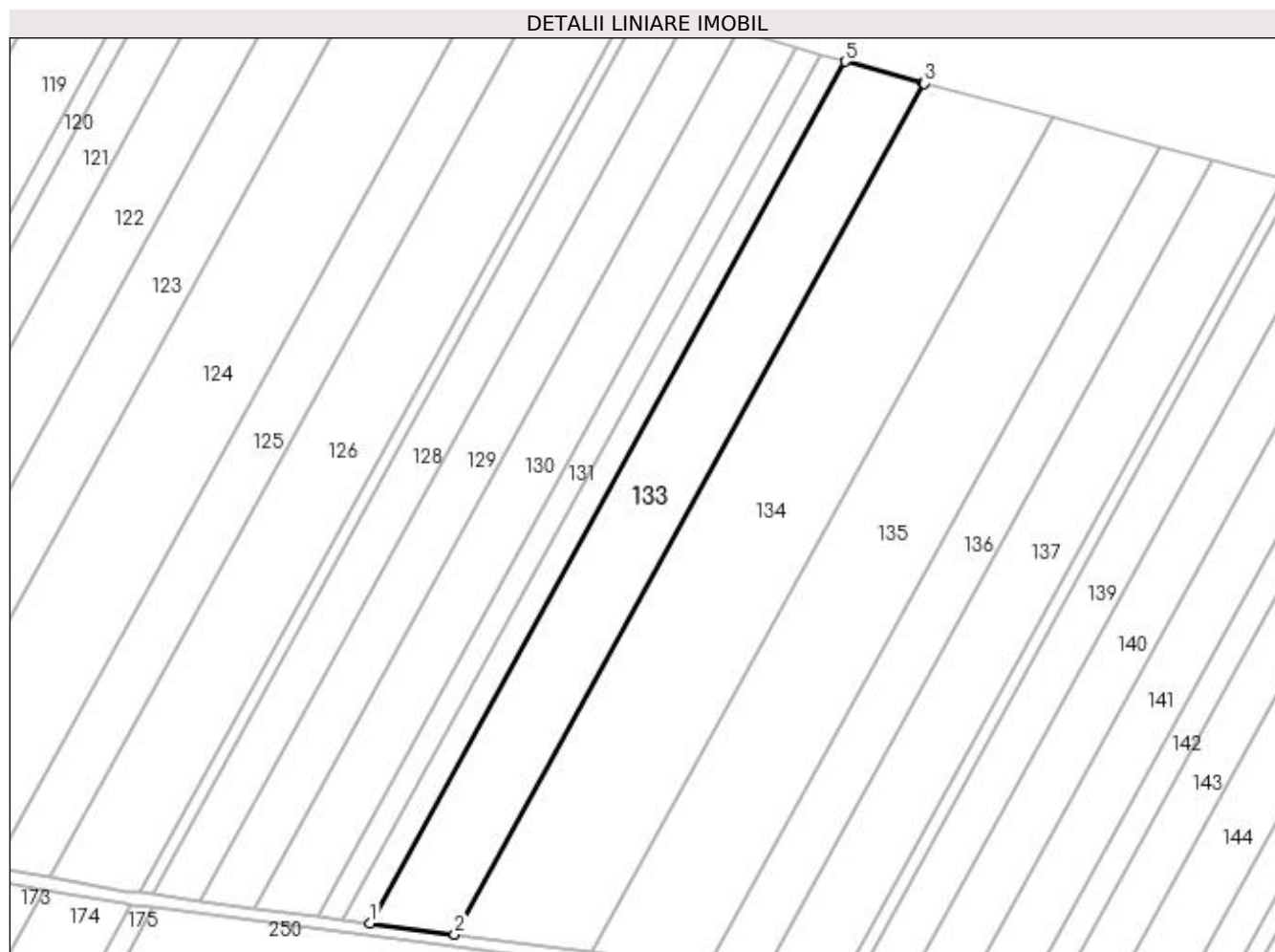
Inscrieri privind dezmembramintele dreptului de proprietate, drepturi reale de garanție și sarcini	Referințe
NU SUNT	

Anexa Nr. 1 La Partea I

Teren

Nr cadastral	Suprafața (mp)*	Observații / Referințe
	7.700	

* Suprafața este determinată în planul de proiecție Stereo 70.



Date referitoare la teren

Crt	Categorie folosință	Intra vilan	Suprafața (mp)	Tarla	Parcelă	Nr. topo	Observații / Referințe
1	arabil	NU	7.700	88/1	28	-	

Lungime Segmente

1) Valorile lungimilor segmentelor sunt obținute din proiecție în plan.

Punct început	X / Y	Punct sfârșit	X / Y	Lungime segment (** (m)
1	425.993,042 305.624,139	2	426.019,719 305.620,64	26.905
2	426.019,719 305.620,64	3	426.167,31 305.888,117	305.495
3	426.167,31 305.888,117	4	426.166,864 305.888,237	0.461
4	426.166,864 305.888,237	5	426.142,487 305.894,977	25.292
5	426.142,487 305.894,977	1	425.993,042 305.624,139	309.333

**** Lungimile segmentelor sunt determinate în planul de proiecție Stereo 70 și sunt rotunjite la 1 milimetru.**

***** Distanța dintre puncte este formată din segmente cumulate ce sunt mai mici decât valoarea 1 milimetru.**

**DATE DESPRE IMOBILUL NR. 134**

Oficiul de Cadastru și Publicitate Imobiliară DOLJ
Biroul de Cadastru și Publicitate Imobiliară Craiova

A. Partea I. Descrierea imobilului

TEREN Extravilan

Adresa: Jud. Dolj, Tarla 88 Parcela 29

Nr. Crt	Nr cadastral Nr. topografic	Suprafața* (mp)	Observații / Referințe
A1		12.296	Sector cadastral:46 Teren neimprejmuit;

B. Partea II. Proprietari și acte

Inscrieri privitoare la dreptul de proprietate și alte drepturi reale	Referințe
/	
Act Administrativ nr. TDP 1029-59335, din 22/10/1998 emis de CJSDPAT DOLJ;	
B1	A1
Intabulare, drept de PROPRIETATE, dobândit prin Reconstituire, cota actuala 1/1, cota initiala 1/1 1) ILINCA MARIN, lipsa CNP	

C. Partea III. SARCINI .

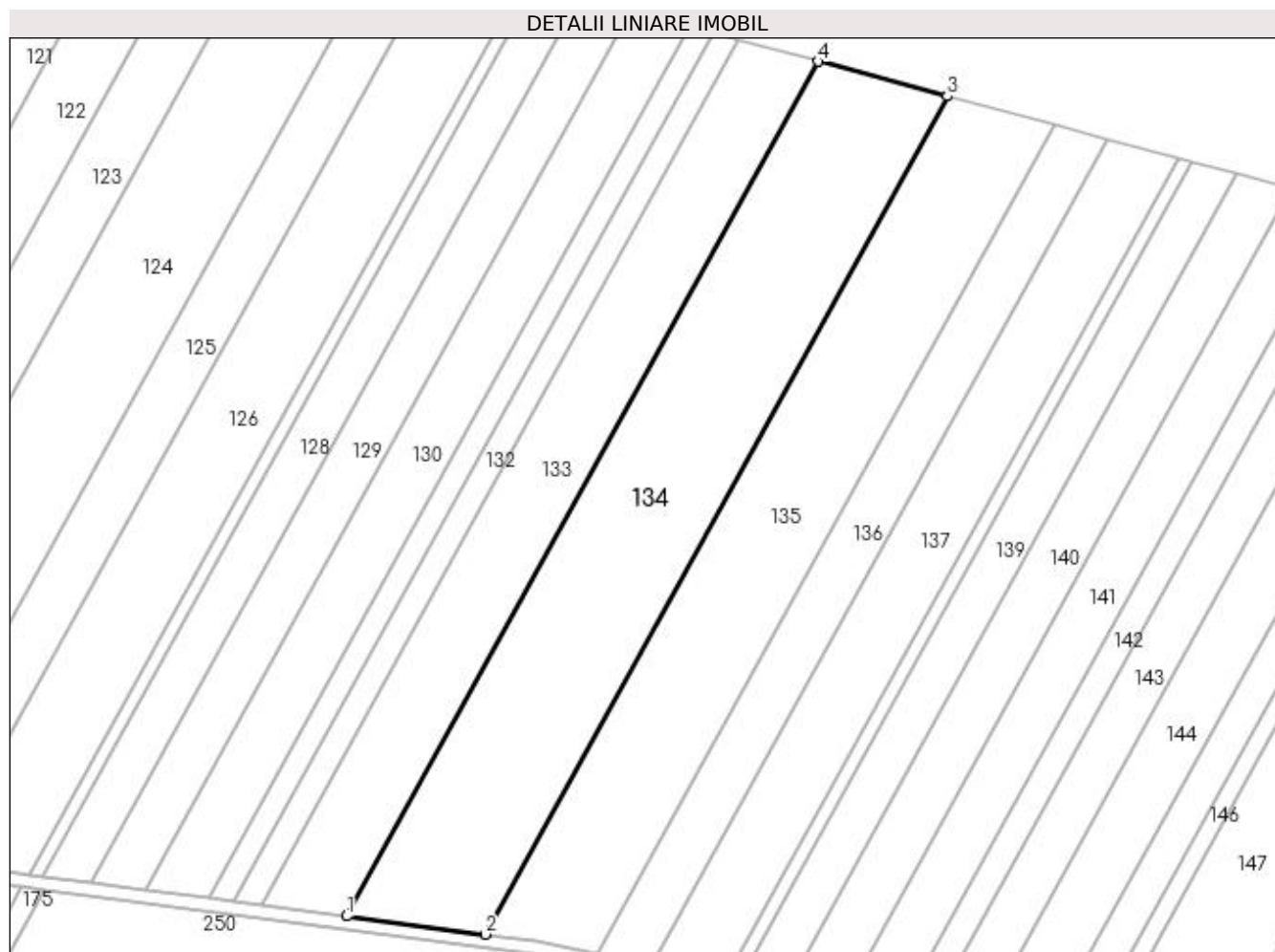
Inscrieri privind dezmembramintele dreptului de proprietate, drepturi reale de garanție și sarcini	Referințe
NU SUNT	

Anexa Nr. 1 La Partea I

Teren

Nr cadastral	Suprafața (mp)*	Observații / Referințe
	12.296	

* Suprafața este determinată în planul de proiecție Stereo 70.



Date referitoare la teren

Crt	Categorie folosință	Intra vilan	Suprafața (mp)	Tarla	Parcelă	Nr. topo	Observații / Referințe
1	arabil	NU	12.296	88	29	-	

Lungime Segmente

1) Valorile lungimilor segmentelor sunt obținute din proiecție în plan.

Punct început	X / Y	Punct sfârșit	X / Y	Lungime segment (** (m)
1	426.019,719 305.620,64	2	426.063,005 305.614,961	43.657
2	426.063,005 305.614,961	3	426.207,739 305.877,263	299.584
3	426.207,739 305.877,263	4	426.167,31 305.888,117	41.862
4	426.167,31 305.888,117	1	426.019,719 305.620,64	305.495

**** Lungimile segmentelor sunt determinate în planul de proiecție Stereo 70 și sunt rotunjite la 1 milimetru.**

***** Distanța dintre puncte este formată din segmente cumulate ce sunt mai mici decât valoarea 1 milimetru.**

**DATE DESPRE IMOBILUL NR. 135**

Oficiul de Cadastru și Publicitate Imobiliară DOLJ
Biroul de Cadastru și Publicitate Imobiliară Craiova

A. Partea I. Descrierea imobilului

TEREN Extravilan

Adresa: Jud. Dolj, Tarla 88/1 Parcela 30

Nr. Crt	Nr cadastral Nr. topografic	Suprafața* (mp)	Observații / Referințe
A1		10.000	Sector cadastral:46 Teren neimprejmuit;

B. Partea II. Proprietari și acte

Inscrieri privitoare la dreptul de proprietate și alte drepturi reale	Referințe
/	
Act Notarial nr. CI 1499, din 18/02/2004 emis de NP DANA TOMITA (TDP 1088-59335/11.11.1998);	
B1	A1
Intabulare, drept de PROPRIETATE, dobandit prin Conventie, cota actuala 1/1, cota initiala 1/1	
1) NICOLA ION	
2) NICOLA DOINA	

C. Partea III. SARCINI .

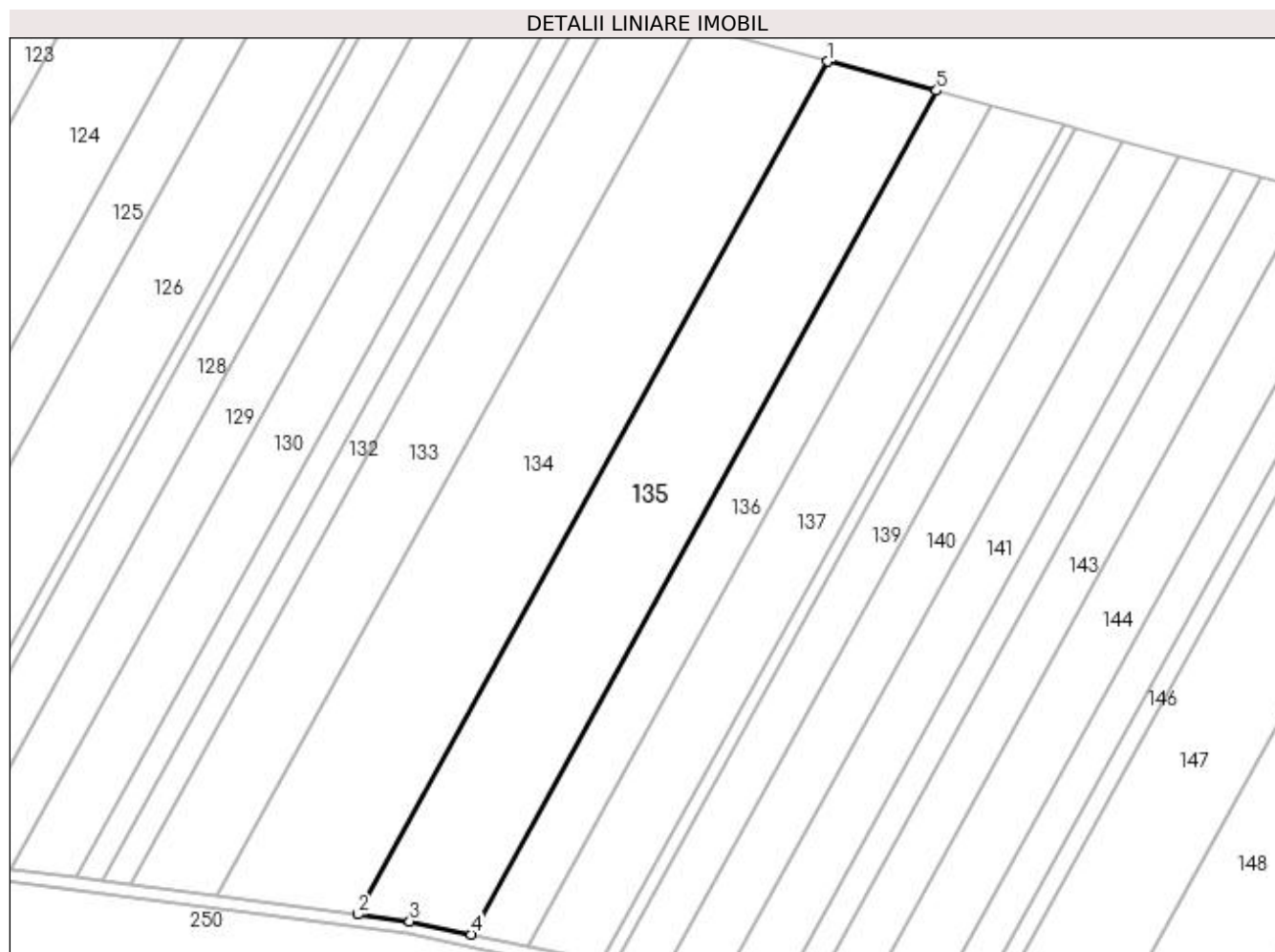
Inscrieri privind dezmembramintele dreptului de proprietate, drepturi reale de garanție și sarcini	Referințe
NU SUNT	

Anexa Nr. 1 La Partea I

Teren

Nr cadastral	Suprafața (mp)*	Observații / Referințe
	10.000	

* Suprafața este determinată în planul de proiecție Stereo 70.



Date referitoare la teren

Crt	Categorie folosință	Intra vilan	Suprafața (mp)	Tarla	Parcelă	Nr. topo	Observații / Referințe
1	arabil	NU	10.000	88/1	30	-	

Lungime Segmente

1) Valorile lungimilor segmentelor sunt obținute din proiecție în plan.

Punct început	X / Y	Punct sfârșit	X / Y	Lungime segment (** (m)
1	426.207,739 305.877,263	2	426.063,005 305.614,961	299.584
2	426.063,005 305.614,961	3	426.079,062 305.612,855	16.195
3	426.079,062 305.612,855	4	426.098,013 305.608,851	19.369
4	426.098,013 305.608,851	5	426.241,167 305.868,288	296.312
5	426.241,167 305.868,288	1	426.207,739 305.877,263	34.612

**** Lungimile segmentelor sunt determinate în planul de proiecție Stereo 70 și sunt rotunjite la 1 milimetru.**

***** Distanța dintre puncte este formată din segmente cumulate ce sunt mai mici decât valoarea 1 milimetru.**

**DATE DESPRE IMOBILUL NR. 136**

Oficiul de Cadastru și Publicitate Imobiliară DOLJ
Biroul de Cadastru și Publicitate Imobiliară Craiova

A. Partea I. Descrierea imobilului

TEREN Extravilan

Adresa: Jud. Dolj, Tarla 88/1 Parcela 31

Nr. Crt	Nr cadastral Nr. topografic	Suprafața* (mp)	Observații / Referințe
A1		5.000	Sector cadastral:46 Teren neimprejmut;

B. Partea II. Proprietari și acte

Inscrieri privitoare la dreptul de proprietate și alte drepturi reale	Referințe
/	
Act Administrativ nr. TDP 1664-1958, din 20/09/2002 emis de CJSDPAT DOLJ;	
B1	A1
Intabulare, drept de PROPRIETATE, dobandit prin Reconstituire, cota actuala 1/1, cota initiala 1/1	
1) DOROBANTU DUMITRU, decedat	
2) DOROBANTU GHEORGHE	
3) GHEORGHE CONSTANTA	
4) NICOLA ELENA	

C. Partea III. SARCINI .

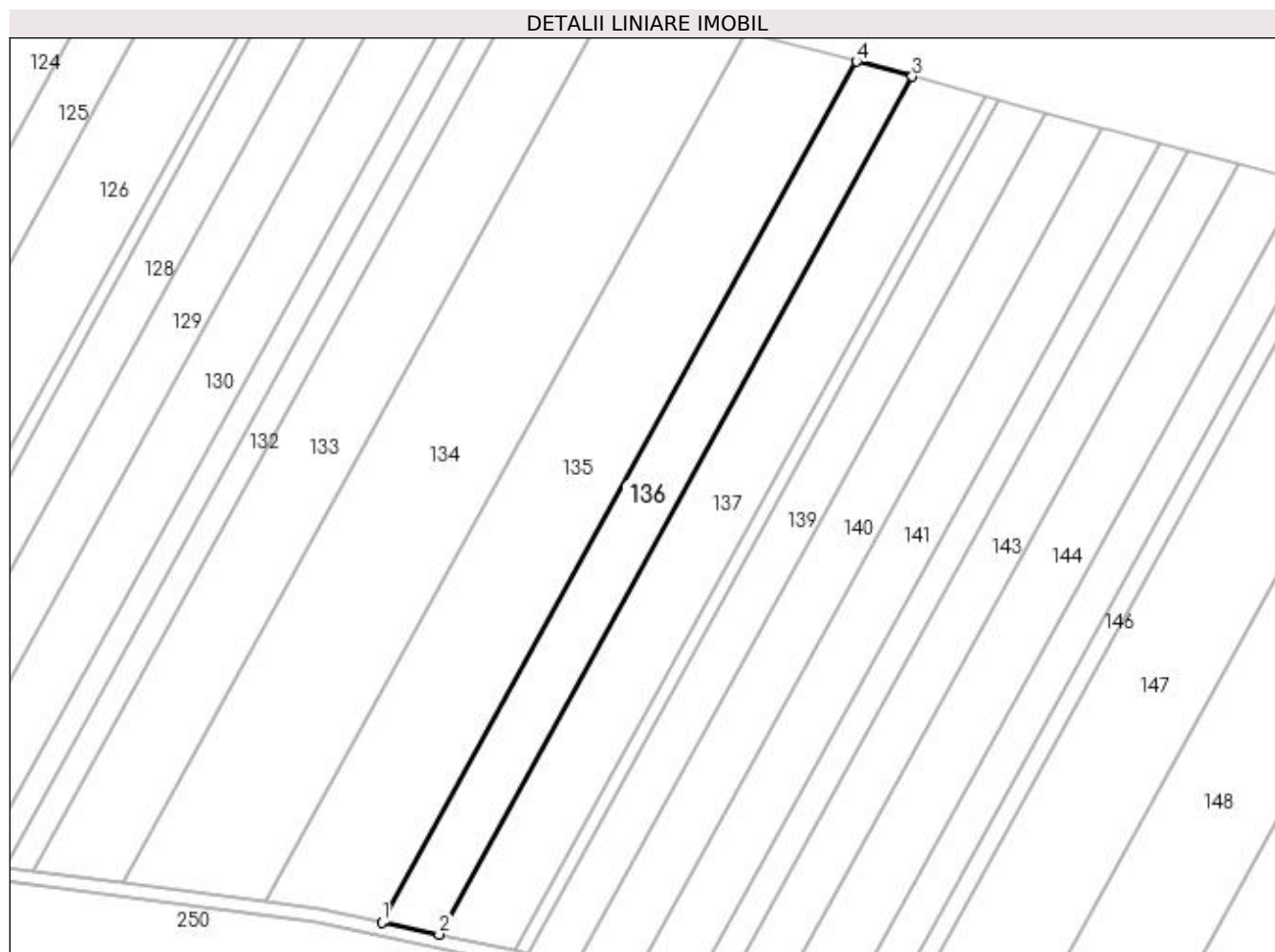
Inscrieri privind dezmembramintele dreptului de proprietate, drepturi reale de garanție și sarcini	Referințe
NU SUNT	

Anexa Nr. 1 La Partea I

Teren

Nr cadastral	Suprafața (mp)*	Observații / Referințe
	5.000	

* Suprafața este determinată în planul de proiecție Stereo 70.



Date referitoare la teren

Crt	Categorie folosință	Intra vilan	Suprafața (mp)	Tarla	Parcelă	Nr. topo	Observații / Referințe
1	arabil	NU	5.000	88/1	31	-	

Lungime Segmente

1) Valorile lungimilor segmentelor sunt obținute din proiecție în plan.

Punct început	X / Y	Punct sfârșit	X / Y	Lungime segment (** (m)
1	426.098,013 305.608,851	2	426.115,302 305.605,198	17.671
2	426.115,302 305.605,198	3	426.257,981 305.863,774	295.328
3	426.257,981 305.863,774	4	426.241,167 305.868,288	17.409
4	426.241,167 305.868,288	1	426.098,013 305.608,851	296.312

**** Lungimile segmentelor sunt determinate în planul de proiecție Stereo 70 și sunt rotunjite la 1 milimetru.**

***** Distanța dintre puncte este formată din segmente cumulate ce sunt mai mici decât valoarea 1 milimetru.**

**DATE DESPRE IMOBILUL NR. 137**

Oficiul de Cadastru și Publicitate Imobiliară DOLJ
Biroul de Cadastru și Publicitate Imobiliară Craiova

A. Partea I. Descrierea imobilului

TEREN Extravilan

Adresa: Jud. Dolj, Tarla 88/1 Parcela 31/1

Nr. Crt	Nr cadastral Nr. topografic	Suprafața* (mp)	Observații / Referințe
A1		6.600	Sector cadastral:46 Teren neimprejmuit;

B. Partea II. Proprietari și acte

Inscrieri privitoare la dreptul de proprietate și alte drepturi reale	Referințe
/	
Act Notarial nr. APV 1460, din 11/12/2015 emis de NP ELENA DANIELA MARTA (CM 78/11.12.2015, TDP 19240/02.11.2015 REVOCARE LA TDP 18548 HCJ 333/2015);	
B1	A1
Intabulare, drept de PROPRIETATE, dobandit prin lesire Din Indiviziune, cota actuala 1/1, cota initiala 1/1 1) MARICA ALEXANDRINA	

C. Partea III. SARCINI .

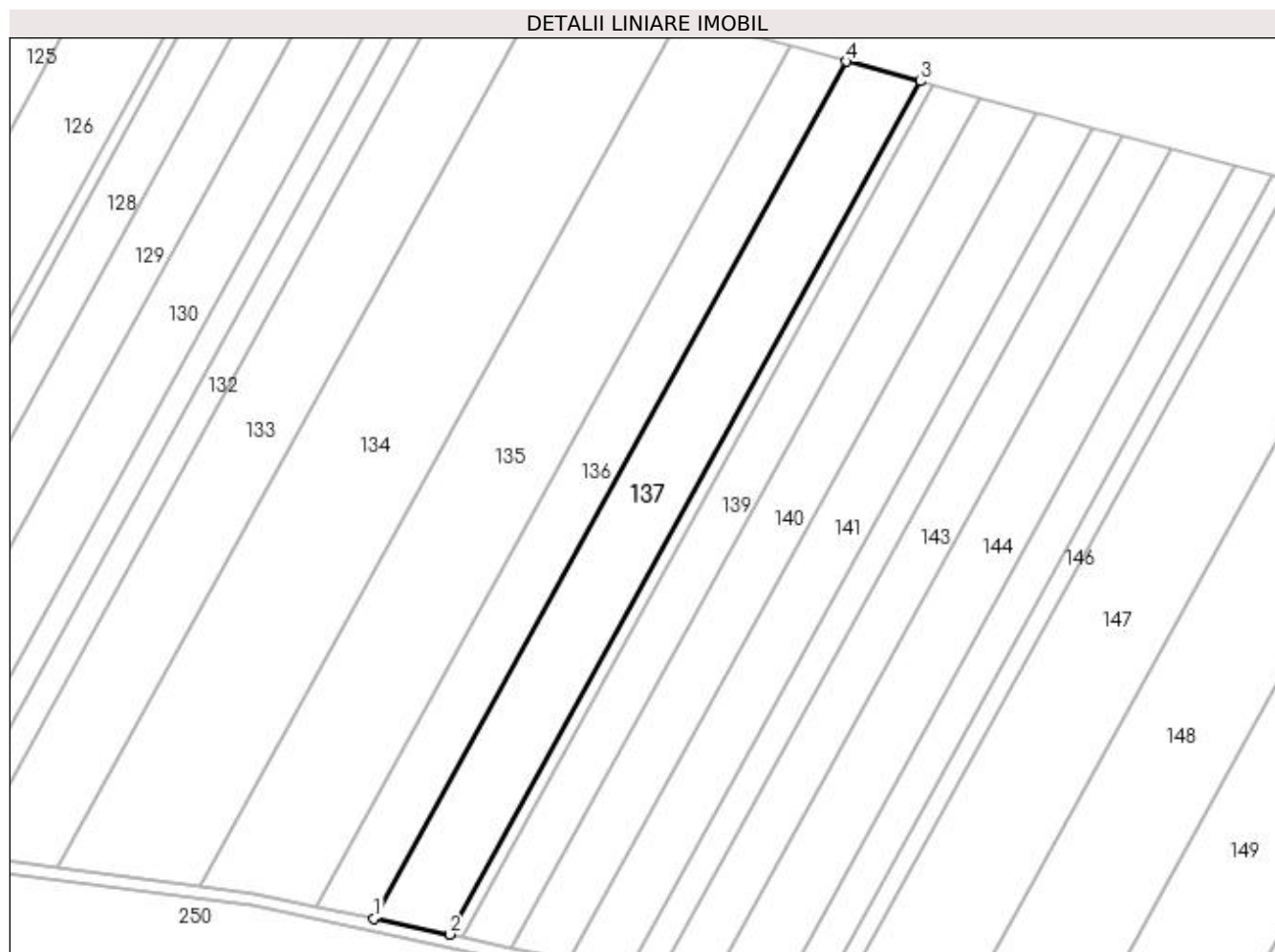
Inscrieri privind dezmembramentele dreptului de proprietate, drepturi reale de garanție și sarcini	Referințe
NU SUNT	

Anexa Nr. 1 La Partea I

Teren

Nr cadastral	Suprafața (mp)*	Observații / Referințe
	6.600	

* Suprafața este determinată în planul de proiecție Stereo 70.



Date referitoare la teren

Crt	Categorie folosință	Intra vilan	Suprafața (mp)	Tarla	Parcelă	Nr. topo	Observații / Referințe
1	arabil	NU	6.600	88/1	31/1	-	

Lungime Segmente

1) Valorile lungimilor segmentelor sunt obținute din proiecție în plan.

Punct început	X / Y	Punct sfârșit	X / Y	Lungime segment (** (m)
1	426.115,302 305.605,198	2	426.138,212 305.600,357	23.416
2	426.138,212 305.600,357	3	426.280,261 305.857,792	294.025
3	426.280,261 305.857,792	4	426.257,981 305.863,774	23.069
4	426.257,981 305.863,774	1	426.115,302 305.605,198	295.328

**** Lungimile segmentelor sunt determinate în planul de proiecție Stereo 70 și sunt rotunjite la 1 milimetru.**

***** Distanța dintre puncte este formată din segmente cumulate ce sunt mai mici decât valoarea 1 milimetru.**

**DATE DESPRE IMOBILUL NR. 138**

Oficiul de Cadastru și Publicitate Imobiliară DOLJ
Biroul de Cadastru și Publicitate Imobiliară Craiova

A. Partea I. Descrierea imobilului

TEREN Extravilan

Adresa: Jud. Dolj, Tarla 88/1 Parcela 31

Nr. Crt	Nr cadastral Nr. topografic	Suprafața* (mp)	Observații / Referințe
A1		1.114	Sector cadastral:46 Teren neimprejmuit;

B. Partea II. Proprietari și acte

Inscrieri privitoare la dreptul de proprietate și alte drepturi reale	Referințe
/	
Act Administrativ nr. TDP 953-44793, din 28/07/1998 emis de CJSDPAT DOLJ;	
B1	A1
Intabulare, drept de PROPRIETATE, dobândit prin Reconstituire, cota actuala 1/1, cota initiala 1/1	
1) PIRVOIU MARIA, lipsa CNP	
2) NICOLA GHEORGHE, lipsa CNP	

C. Partea III. SARCINI .

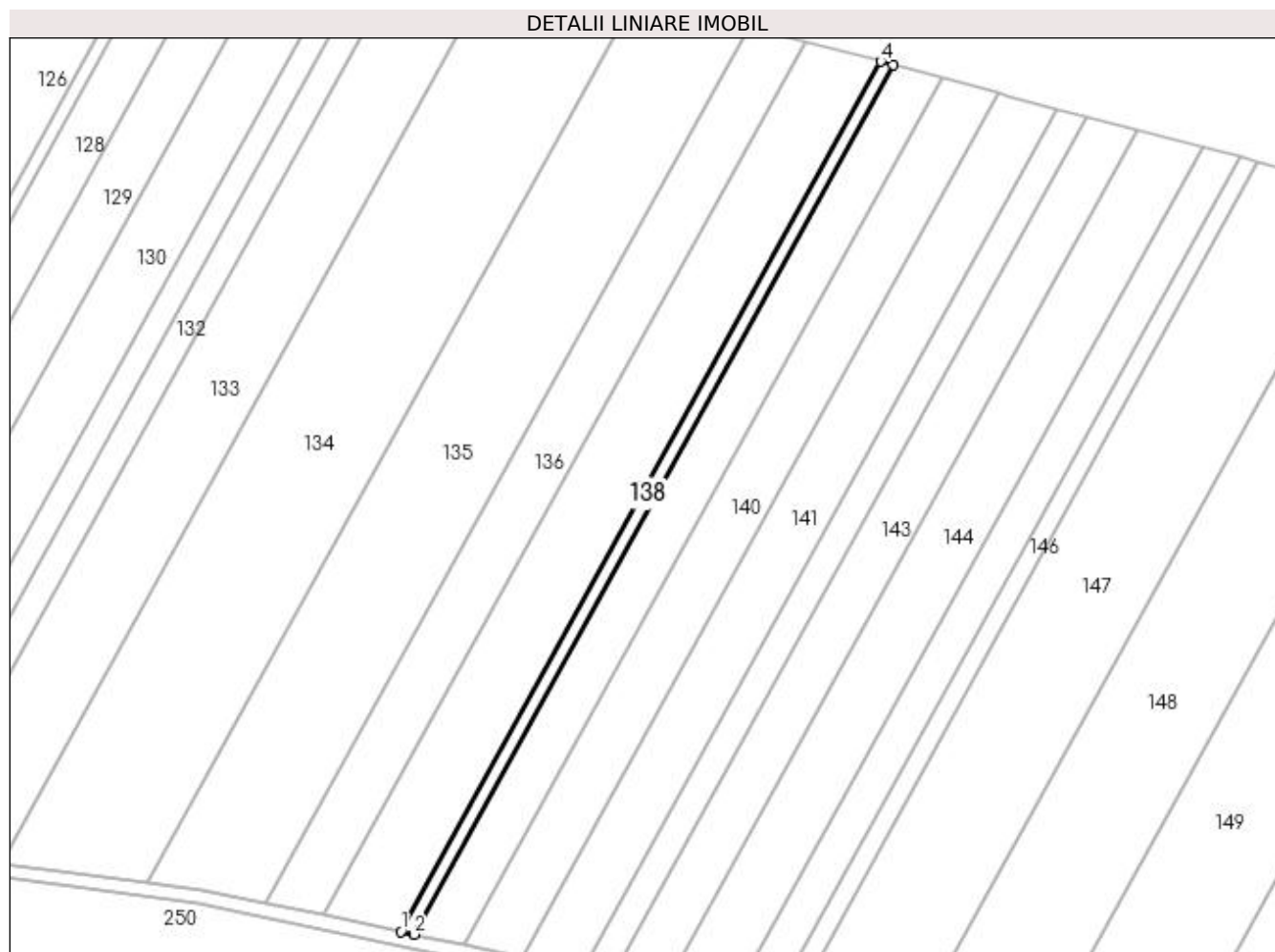
Inscrieri privind dezmembramentele dreptului de proprietate, drepturi reale de garanție și sarcini	Referințe
NU SUNT	

Anexa Nr. 1 La Partea I

Teren

Nr cadastral	Suprafața (mp)*	Observații / Referințe
	1.114	

* Suprafața este determinată în planul de proiecție Stereo 70.



Date referitoare la teren

Crt	Categorie folosință	Intra vilan	Suprafața (mp)	Tarla	Parcelă	Nr. topo	Observații / Referințe
1	arabil	NU	1.114	88/1	31	-	

Lungime Segmente

1) Valorile lungimilor segmentelor sunt obținute din proiecție în plan.

Punct început	X / Y	Punct sfârșit	X / Y	Lungime segment (** (m)
1	426.138,212 305.600,357	2	426.142,089 305.599,538	3.962
2	426.142,089 305.599,538	3	426.284,032 305.856,78	293.804
3	426.284,032 305.856,78	4	426.280,261 305.857,792	3.904
4	426.280,261 305.857,792	1	426.138,212 305.600,357	294.025

**** Lungimile segmentelor sunt determinate în planul de proiecție Stereo 70 și sunt rotunjite la 1 milimetru.**

***** Distanța dintre puncte este formată din segmente cumulate ce sunt mai mici decât valoarea 1 milimetru.**

**DATE DESPRE IMOBILUL NR. 139**

Oficiul de Cadastru și Publicitate Imobiliară DOLJ
Biroul de Cadastru și Publicitate Imobiliară Craiova

A. Partea I. Descrierea imobilului

TEREN Extravilan

Adresa: Jud. Dolj, Tarla 88/1 Parcela 32

Nr. Crt	Nr cadastral Nr. topografic	Suprafața* (mp)	Observații / Referințe
A1		4.230	Sector cadastral:46 Teren neimprejmuit;

B. Partea II. Proprietari și acte

Inscrieri privitoare la dreptul de proprietate și alte drepturi reale	Referințe
/	
Act Administrativ nr. TDP 966-44793, din 30/07/1998 emis de CJSDPAT DOLJ;	
B1	A1
Intabulare, drept de PROPRIETATE, dobândit prin Reconstituire, cota actuala 1/1, cota initiala 1/1 1) GHEORGHE ALEXANDRU, lipsa CNP	

C. Partea III. SARCINI .

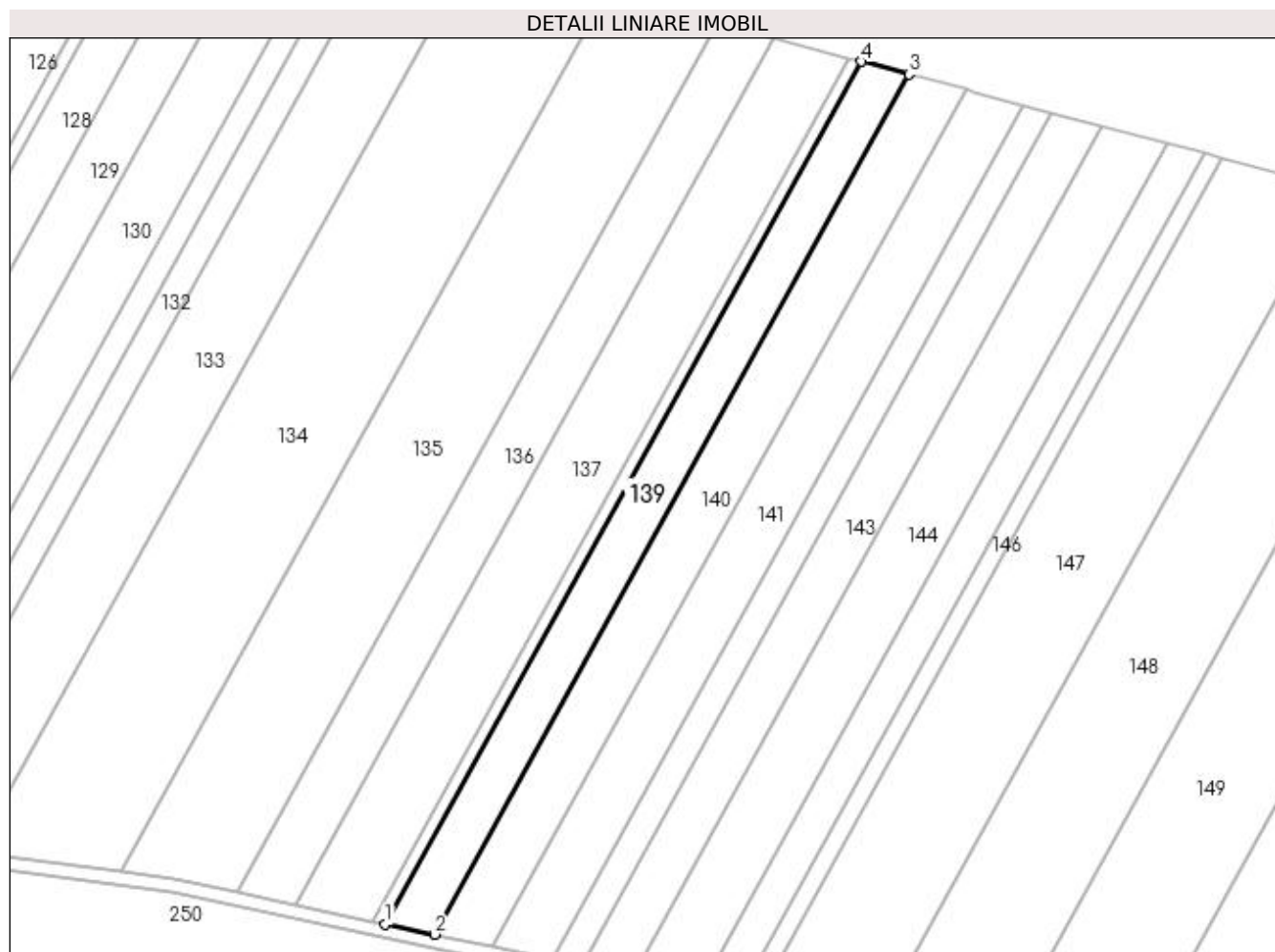
Inscrieri privind dezmembramintele dreptului de proprietate, drepturi reale de garanție și sarcini	Referințe
NU SUNT	

Anexa Nr. 1 La Partea I

Teren

Nr cadastral	Suprafața (mp)*	Observații / Referințe
	4.230	

* Suprafața este determinată în planul de proiecție Stereo 70.



Date referitoare la teren

Crt	Categorie folosință	Intra vilan	Suprafața (mp)	Tarla	Parcelă	Nr. topo	Observații / Referințe
1	arabil	NU	4.230	88/1	32	-	

Lungime Segmente

1) Valorile lungimilor segmentelor sunt obținute din proiecție în plan.

Punct început	X / Y	Punct sfârșit	X / Y	Lungime segment (** (m)
1	426.142,089 305.599,538	2	426.156,837 305.596,422	15.073
2	426.156,837 305.596,422	3	426.298,374 305.852,929	292.965
3	426.298,374 305.852,929	4	426.284,032 305.856,78	14.85
4	426.284,032 305.856,78	1	426.142,089 305.599,538	293.804

**** Lungimile segmentelor sunt determinate în planul de proiecție Stereo 70 și sunt rotunjite la 1 milimetru.**

***** Distanța dintre puncte este formată din segmente cumulate ce sunt mai mici decât valoarea 1 milimetru.**

**DATE DESPRE IMOBILUL NR. 140**

Oficiul de Cadastru și Publicitate Imobiliară DOLJ
Biroul de Cadastru și Publicitate Imobiliară Craiova

A. Partea I. Descrierea imobilului

TEREN Extravilan

Adresa: Jud. Dolj, Tarla 88/1 Parcela 33

Nr. Crt	Nr cadastral Nr. topografic	Suprafața* (mp)	Observații / Referințe
A1		5.000	Sector cadastral:46 Teren neimprejmuit;

B. Partea II. Proprietari și acte

Inscrieri privitoare la dreptul de proprietate și alte drepturi reale	Referințe
/	
Act Administrativ nr. TDP 1971, din 15/01/2004 emis de CJSDPAT DOLJ;	
B1	A1
Intabulare, drept de PROPRIETATE, dobandit prin Reconstituire, cota actuala 1/1, cota initiala 1/1 1) GHINDEANU IOANA, lipsa CNP, decedat	

C. Partea III. SARCINI .

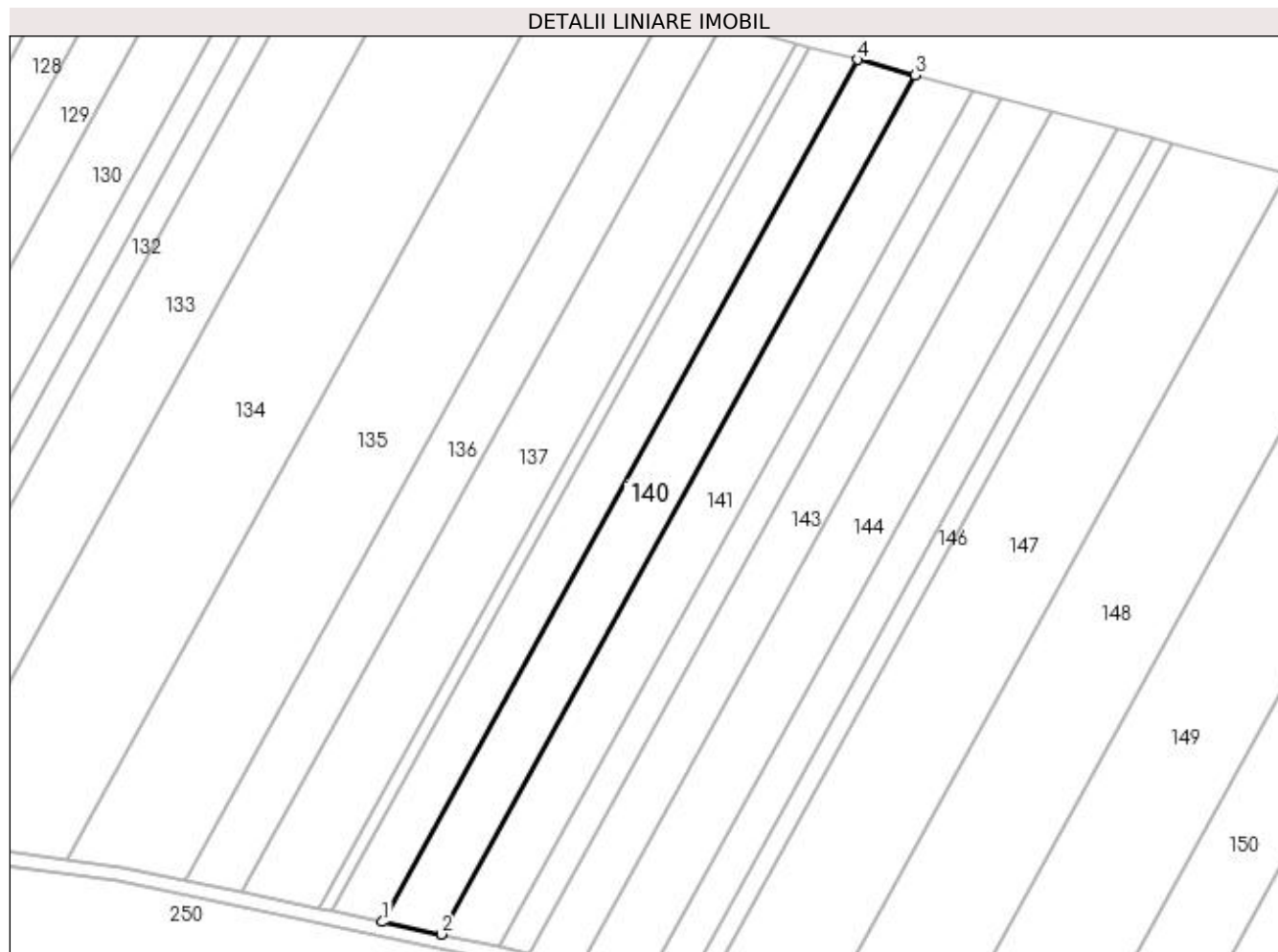
Inscrieri privind dezmembramintele dreptului de proprietate, drepturi reale de garanție și sarcini	Referințe
NU SUNT	

Anexa Nr. 1 La Partea I

Teren

Nr cadastral	Suprafața (mp)*	Observații / Referințe
	5.000	

* Suprafața este determinată în planul de proiecție Stereo 70.



Date referitoare la teren

Crt	Categorie folosință	Intravilan	Suprafața (mp)	Tarla	Parcelă	Nr. topo	Observații / Referințe
1	arabil	NU	5.000	88/1	33	-	

Lungime Segmente

1) Valorile lungimilor segmentelor sunt obținute din proiecție în plan.

Punct început	X / Y	Punct sfârșit	X / Y	Lungime segment (** (m)
1	426.156,837 305.596,422	2	426.174,324 305.592,728	17.873
2	426.174,324 305.592,728	3	426.315,38 305.848,363	291.97
3	426.315,38 305.848,363	4	426.298,374 305.852,929	17.609
4	426.298,374 305.852,929	1	426.156,837 305.596,422	292.965

**** Lungimile segmentelor sunt determinate în planul de proiecție Stereo 70 și sunt rotunjite la 1 milimetru.**

***** Distanța dintre puncte este formată din segmente cumulate ce sunt mai mici decât valoarea 1 milimetru.**

**DATE DESPRE IMOBILUL NR. 141**

Oficiul de Cadastru și Publicitate Imobiliară DOLJ
Biroul de Cadastru și Publicitate Imobiliară Craiova

A. Partea I. Descrierea imobilului

TEREN Extravilan

Adresa: Jud. Dolj, Tarla 88/1 Parcela 33/1

Nr. Crt	Nr cadastral Nr. topografic	Suprafața* (mp)	Observații / Referințe
A1		5.000	Sector cadastral:46 Teren neimprejmuit;

B. Partea II. Proprietari și acte

Inscrieri privitoare la dreptul de proprietate și alte drepturi reale	Referințe
/	
Act Administrativ nr. TDP 1142-45357, din 24/05/1999 emis de CJSDPAT DOLJ;	
B1	A1
Intabulare, drept de PROPRIETATE, dobândit prin Reconstituire, cota actuala 1/1, cota initiala 1/1 1) NICOLA DOINA	

C. Partea III. SARCINI .

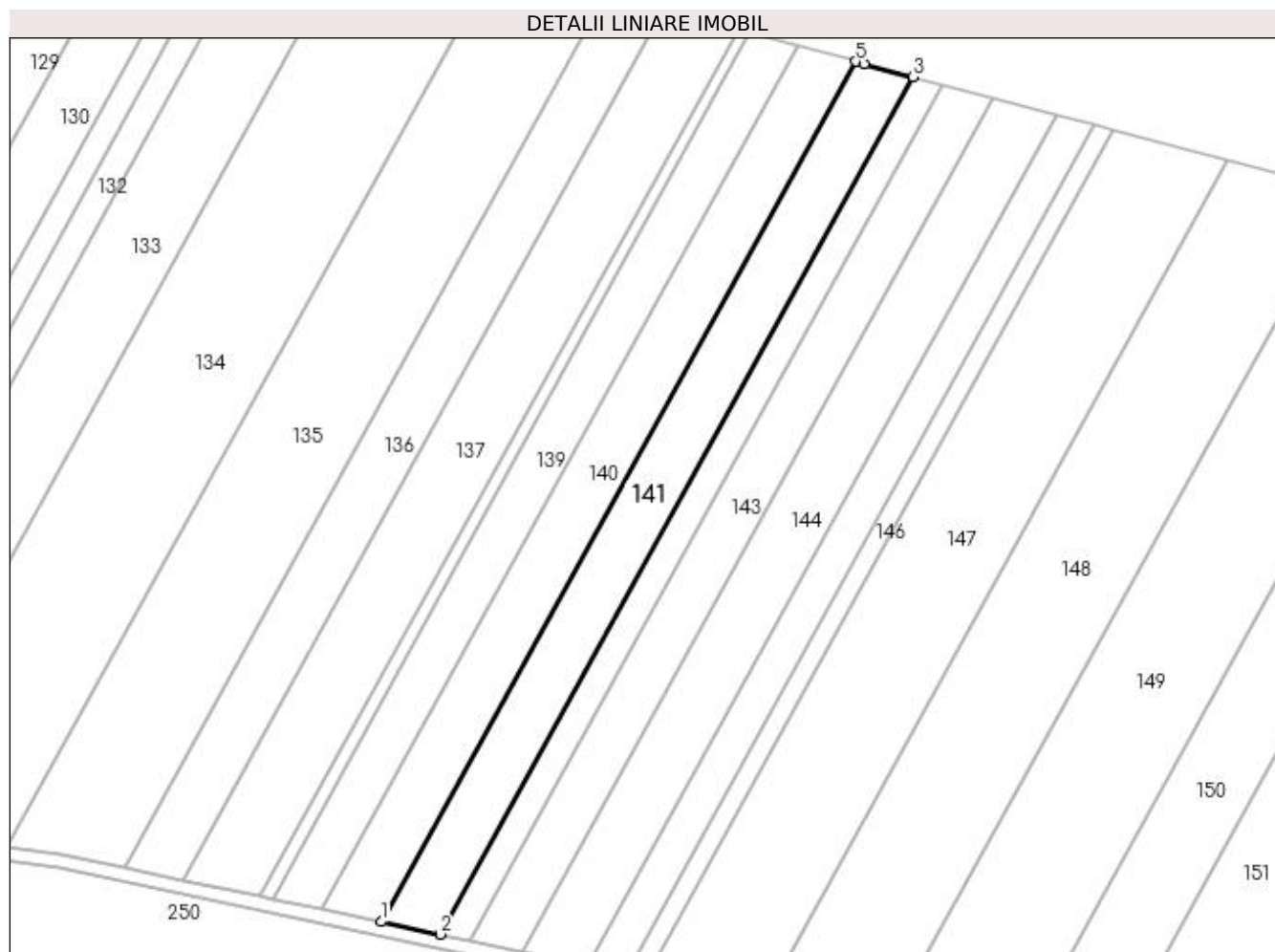
Inscrieri privind dezmembramintele dreptului de proprietate, drepturi reale de garanție și sarcini	Referințe
NU SUNT	

Anexa Nr. 1 La Partea I

Teren

Nr cadastral	Suprafața (mp)*	Observații / Referințe
	5.000	

* Suprafața este determinată în planul de proiecție Stereo 70.



Date referitoare la teren

Crt	Categorie folosință	Intra vilan	Suprafața (mp)	Tarla	Parcelă	Nr. topo	Observații / Referințe
1	arabil	NU	5.000	88/1	33/1	-	

Lungime Segmente

1) Valorile lungimilor segmentelor sunt obținute din proiecție în plan.

Punct început	X / Y	Punct sfârșit	X / Y	Lungime segment (** (m)
1	426.174,324 305.592,728	2	426.191,869 305.589,02	17.933
2	426.191,869 305.589,02	3	426.332,469 305.843,828	291.024
3	426.332,469 305.843,828	4	426.317,966 305.847,669	15.003
4	426.317,966 305.847,669	5	426.315,38 305.848,363	2.677
5	426.315,38 305.848,363	1	426.174,324 305.592,728	291.97

**** Lungimile segmentelor sunt determinate în planul de proiecție Stereo 70 și sunt rotunjite la 1 milimetru.**

***** Distanța dintre puncte este formată din segmente cumulate ce sunt mai mici decât valoarea 1 milimetru.**

**DATE DESPRE IMOBILUL NR. 142**

Oficiul de Cadastru și Publicitate Imobiliară DOLJ
Biroul de Cadastru și Publicitate Imobiliară Craiova

A. Partea I. Descrierea imobilului

TEREN Extravilan

Adresa: Jud. Dolj, Tarla 88/1 Parcela 34

Nr. Crt	Nr cadastral Nr. topografic	Suprafața* (mp)	Observații / Referințe
A1	31353	2.500	Sector cadastral:46 Teren neimprejmuit;

B. Partea II. Proprietari și acte

Inscrieri privitoare la dreptul de proprietate și alte drepturi reale	Referințe
135993 / 11/09/2017	
Act Notarial nr. CONTRACT DE VANZARE AUT SUB NR. 3643, din 05/09/2017 emis de NP DOINA FAURAR;	
B1	A1
Intabulare, drept de PROPRIETATE, dobandit prin Conventie, cota actuala 1/1, cota initiala 1/1 1) SC RURAL OLTENIA SRL, CIF:22112978	

C. Partea III. SARCINI .

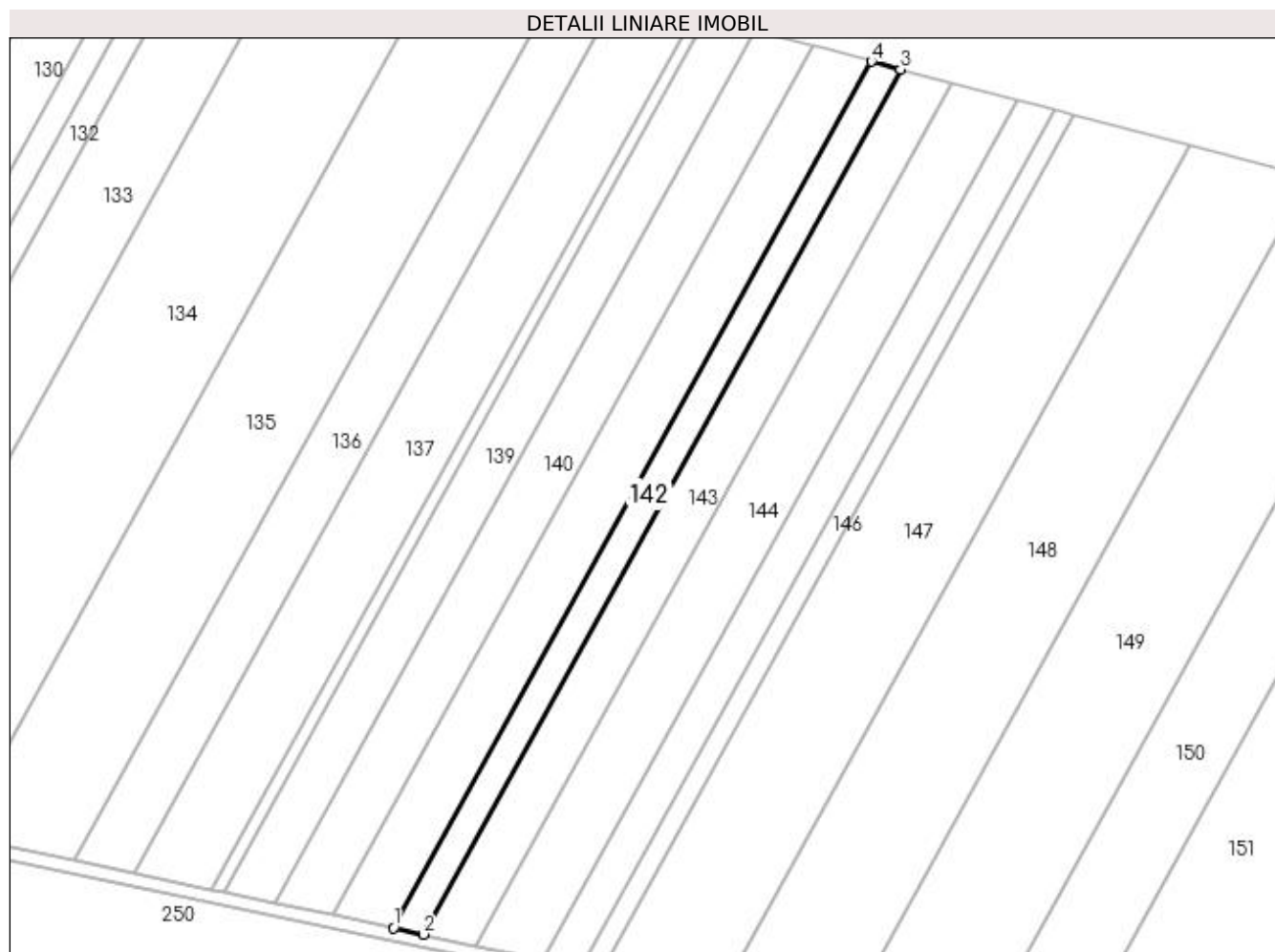
Inscrieri privind dezmembramintele dreptului de proprietate, drepturi reale de garanție și sarcini	Referințe
NU SUNT	

Anexa Nr. 1 La Partea I

Teren

Nr cadastral	Suprafața (mp)*	Observații / Referințe
31353	2.500	

* Suprafața este determinată în planul de proiecție Stereo 70.



Date referitoare la teren

Crt	Categorie folosință	Intra vilan	Suprafața (mp)	Tarla	Parcelă	Nr. topo	Observații / Referințe
1	arabil	NU	2.500	88/1	34	-	

Lungime Segmente

1) Valorile lungimilor segmentelor sunt obținute din proiecție în plan.

Punct început	X / Y	Punct sfârșit	X / Y	Lungime segment (** (m)
1	426.191,869 305.589,02	2	426.200,663 305.587,162	8.988
2	426.200,663 305.587,162	3	426.341,036 305.841,558	290.554
3	426.341,036 305.841,558	4	426.332,469 305.843,828	8.863
4	426.332,469 305.843,828	1	426.191,869 305.589,02	291.024

**** Lungimile segmentelor sunt determinate în planul de proiecție Stereo 70 și sunt rotunjite la 1 milimetru.**

***** Distanța dintre puncte este formată din segmente cumulate ce sunt mai mici decât valoarea 1 milimetru.**

**DATE DESPRE IMOBILUL NR. 143**

Oficiul de Cadastru și Publicitate Imobiliară DOLJ
 Biroul de Cadastru și Publicitate Imobiliară Craiova

A. Partea I. Descrierea imobilului

TEREN Extravilan

Adresa: Jud. Dolj, Tarla 88 Parcela 35

Nr. Crt	Nr cadastral Nr. topografic	Suprafața* (mp)	Observații / Referințe
A1		4.400	Sector cadastral:46 Teren neimprejmuit;

B. Partea II. Proprietari și acte

Inscrieri privitoare la dreptul de proprietate și alte drepturi reale		Referințe
/		
Hotarare Judecatoreasca nr. SC15156, din 21/10/2008 emis de JUDECATORIA CRAIOVA (TDP 959-44793/29.07.1998);		
B1	Intabulare, drept de PROPRIETATE, dobandit prin lesire Din Indiviziune, cota actuala 1/1, cota initiala 1/1 1) COMBI FIRU	A1

C. Partea III. SARCINI .

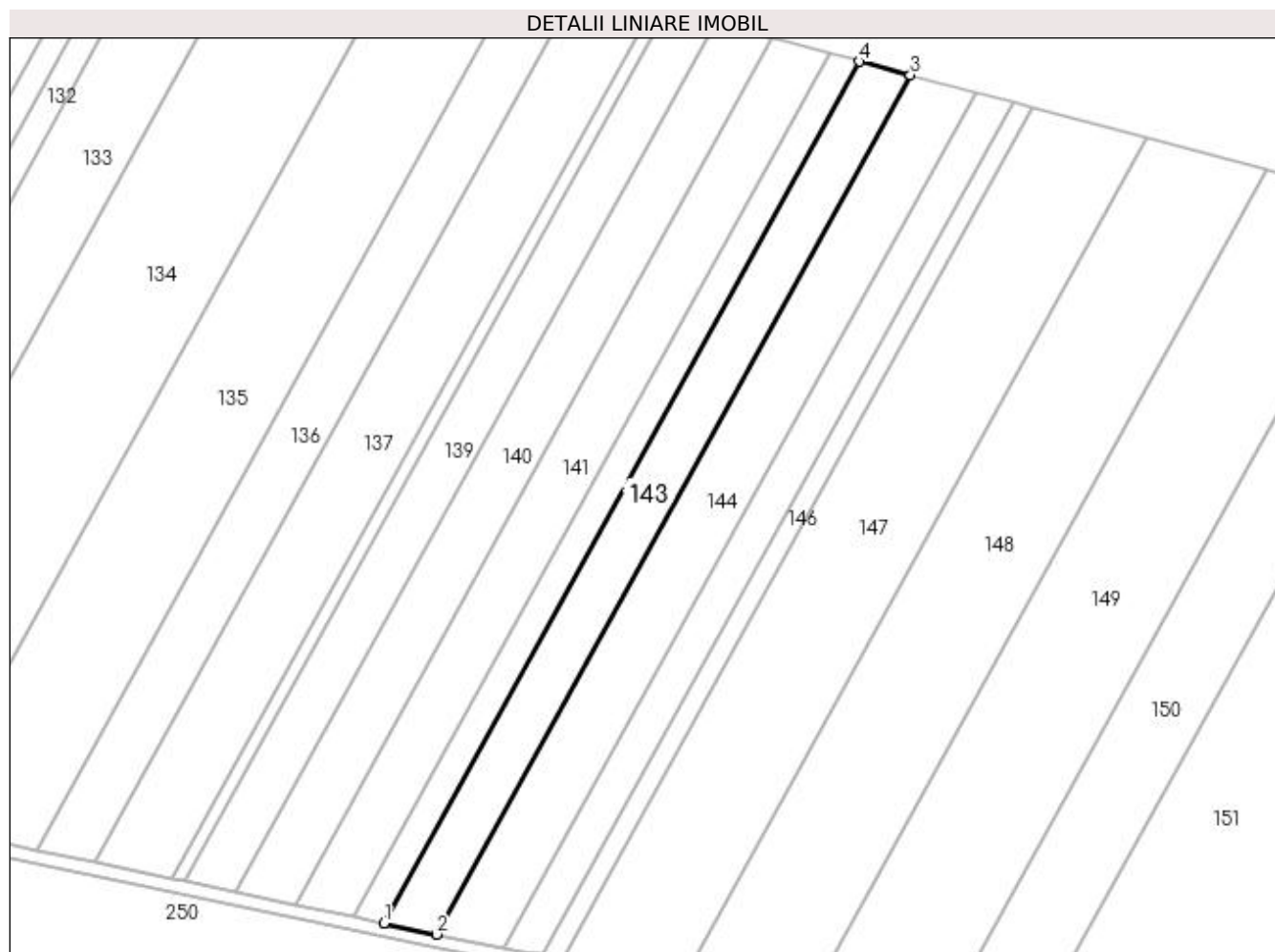
Inscrieri privind dezmembramintele dreptului de proprietate, drepturi reale de garanție și sarcini	Referințe
NU SUNT	

Anexa Nr. 1 La Partea I

Teren

Nr cadastral	Suprafața (mp)*	Observații / Referințe
	4.400	

* Suprafața este determinată în planul de proiecție Stereo 70.



Date referitoare la teren

Crt	Categorie folosință	Intra vilan	Suprafața (mp)	Tarla	Parcelă	Nr. topo	Observații / Referințe
1	arabil	NU	4.400	88	35	-	

Lungime Segmente

1) Valorile lungimilor segmentelor sunt obținute din proiecție în plan.

Punct început	X / Y	Punct sfârșit	X / Y	Lungime segment (** (m)
1	426.200,663 305.587,162	2	426.216,175 305.583,885	15.854
2	426.216,175 305.583,885	3	426.356,148 305.837,555	289.725
3	426.356,148 305.837,555	4	426.341,036 305.841,558	15.633
4	426.341,036 305.841,558	1	426.200,663 305.587,162	290.554

**** Lungimile segmentelor sunt determinate în planul de proiecție Stereo 70 și sunt rotunjite la 1 milimetru.**

***** Distanța dintre puncte este formată din segmente cumulate ce sunt mai mici decât valoarea 1 milimetru.**

**DATE DESPRE IMOBILUL NR. 144**

Oficiul de Cadastru și Publicitate Imobiliară DOLJ
 Biroul de Cadastru și Publicitate Imobiliară Craiova

A. Partea I. Descrierea imobilului

TEREN Extravilan

Adresa: Jud. Dolj, Tarla 88/1 Parcela 36

Nr. Crt	Nr cadastral Nr. topografic	Suprafața* (mp)	Observații / Referințe
A1	31562	5.607	Sector cadastral:46 Teren neimprejmuit;

B. Partea II. Proprietari și acte

Inscrieri privitoare la dreptul de proprietate și alte drepturi reale		Referințe
242418 / 21/12/2018		
Act Notarial nr. C.M. NR. 27, din 16/03/2017 emis de NP Cantar Elena (act administrativ nr TDP NR. 1706 din 20.12.2002, emis de Comisia Judeteana Dolj);		
B1	Intabulare, drept de PROPRIETATE, dobandit prin Succesiune, cota actuala 1/1, cota initiala 1/1 1) TRUSCA AURELIA	A1

C. Partea III. SARCINI .

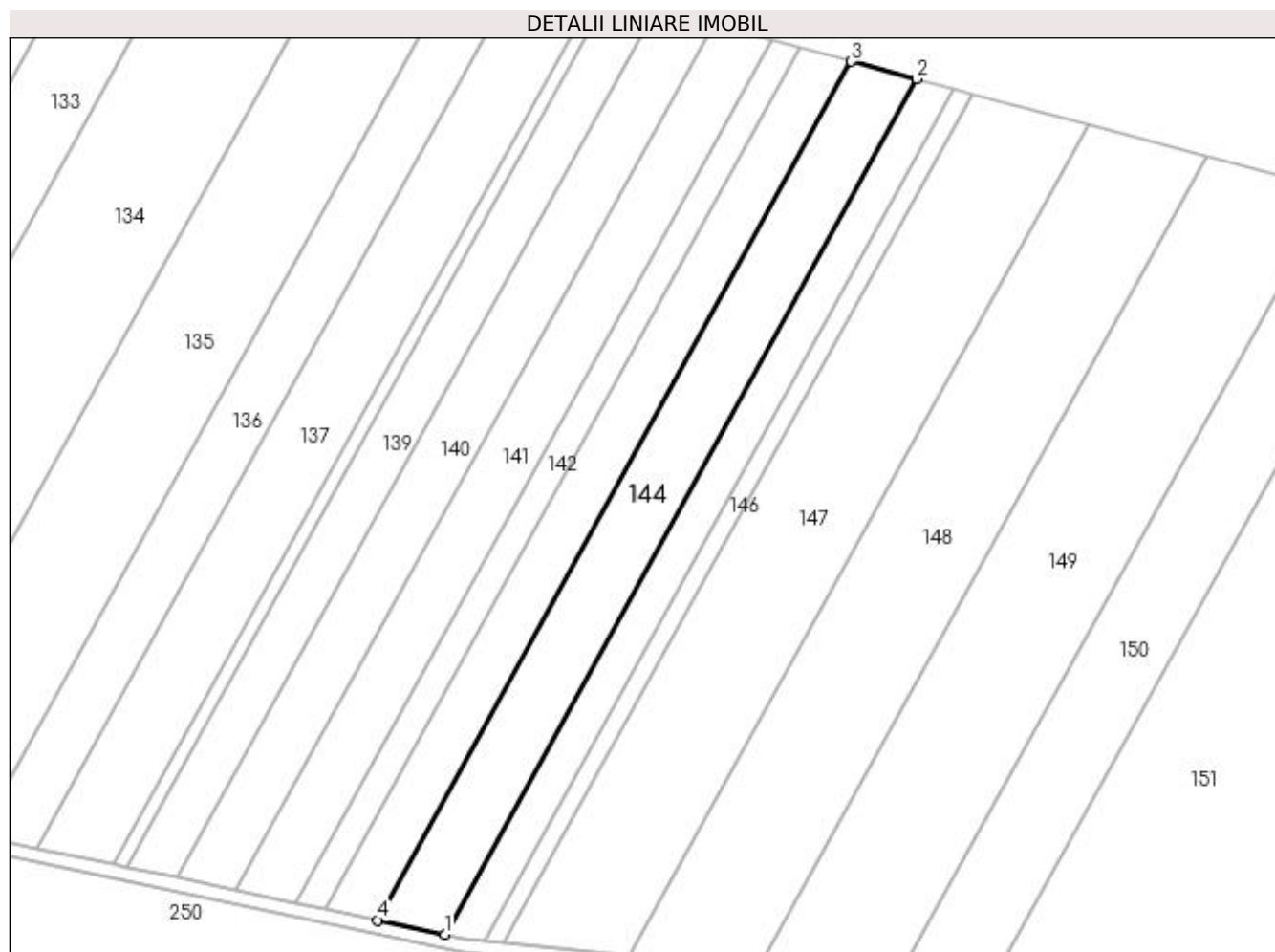
Inscrieri privind dezmembramintele dreptului de proprietate, drepturi reale de garanție și sarcini	Referințe
NU SUNT	

Anexa Nr. 1 La Partea I

Teren

Nr cadastral	Suprafața (mp)*	Observații / Referințe
31562	5.607	

* Suprafața este determinată în planul de proiecție Stereo 70.



Date referitoare la teren

Crt	Categorie folosință	Intravilan	Suprafața (mp)	Tarla	Parcelă	Nr. topo	Observații / Referințe
1	arabil	NU	5.607	88/1	36	-	

Lungime Segmente

1) Valorile lungimilor segmentelor sunt obținute din proiecție în plan.

Punct început	X / Y	Punct sfârșit	X / Y	Lungime segment (** (m)
1	426.236,007 305.579,695	2	426.375,468 305.832,438	288.666
2	426.375,468 305.832,438	3	426.356,148 305.837,555	19.986
3	426.356,148 305.837,555	4	426.216,175 305.583,885	289.725
4	426.216,175 305.583,885	1	426.236,007 305.579,695	20.27

**** Lungimile segmentelor sunt determinate în planul de proiecție Stereo 70 și sunt rotunjite la 1 milimetru.**

***** Distanța dintre puncte este formată din segmente cumulate ce sunt mai mici decât valoarea 1 milimetru.**

**DATE DESPRE IMOBILUL NR. 145**

Oficiul de Cadastru și Publicitate Imobiliară DOLJ
Biroul de Cadastru și Publicitate Imobiliară Craiova

A. Partea I. Descrierea imobilului

TEREN Extravilan

Adresa: Jud. Dolj, Tarla 88/1 Parcela 37

Nr. Crt	Nr cadastral Nr. topografic	Suprafața* (mp)	Observații / Referințe
A1		3.200	Sector cadastral:46 Teren neimprejmuit;

B. Partea II. Proprietari și acte

Inscrieri privitoare la dreptul de proprietate și alte drepturi reale		Referințe
/		
Act Administrativ nr. TDP 1771, din 11/06/2003 emis de CJSDPAT DOLJ (ANULAT TDP 969, HCJ 333/17.04.2003);		
B1	Intabulare, drept de PROPRIETATE, dobandit prin Reconstituire, cota actuala 1/1, cota initiala 1/1 1) NICOLA JOITA, lipsa CNP	A1

C. Partea III. SARCINI .

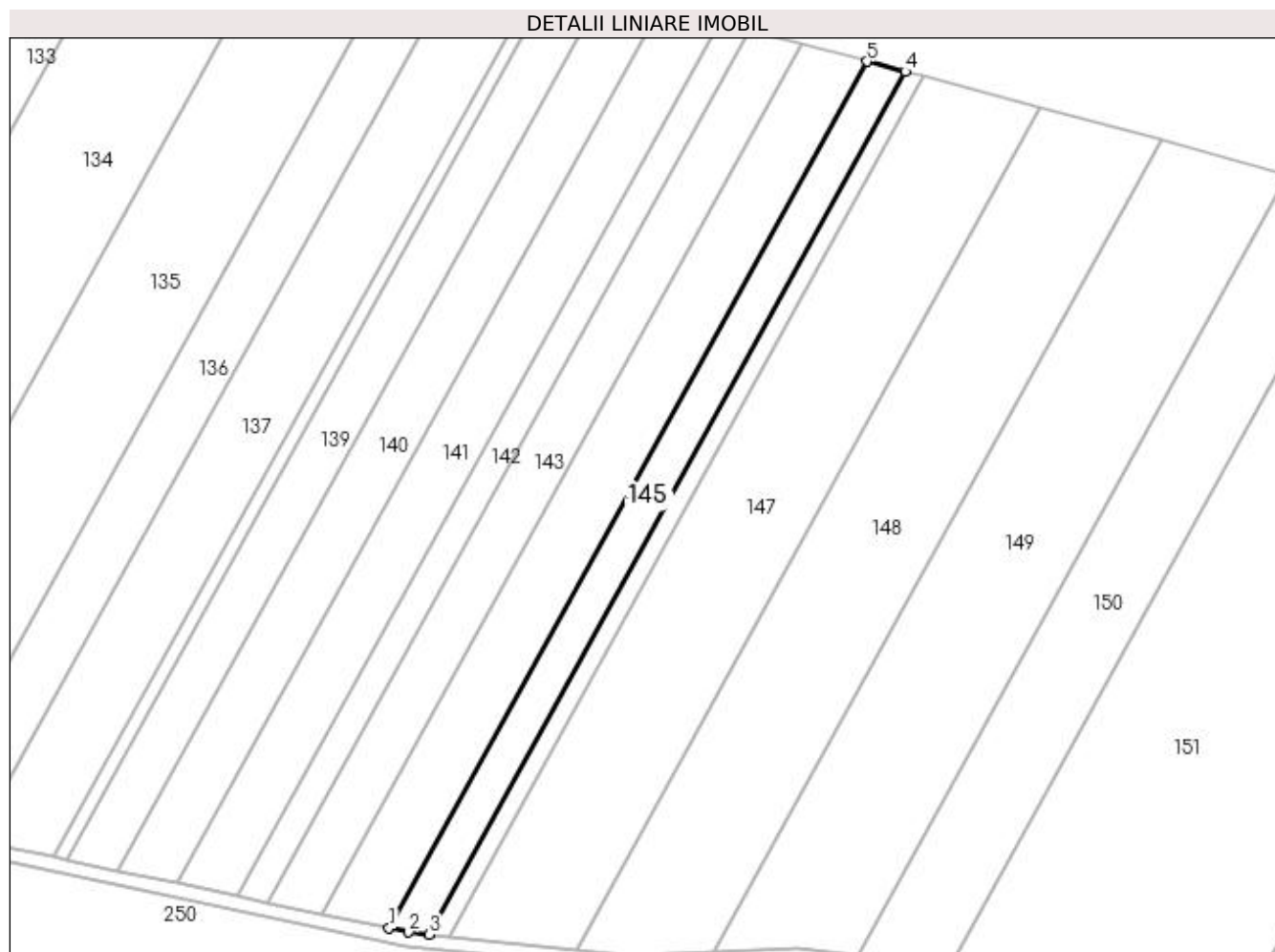
Inscrieri privind dezmembramintele dreptului de proprietate, drepturi reale de garanție și sarcini	Referințe
NU SUNT	

Anexa Nr. 1 La Partea I

Teren

Nr cadastral	Suprafața (mp)*	Observații / Referințe
	3.200	

* Suprafața este determinată în planul de proiecție Stereo 70.



Date referitoare la teren

Crt	Categorie folosință	Intravilan	Suprafața (mp)	Tarla	Parcelă	Nr. topo	Observații / Referințe
1	arabil	NU	3.200	88/1	37	-	

Lungime Segmente

1) Valorile lungimilor segmentelor sunt obținute din proiecție în plan.

Punct început	X / Y	Punct sfârșit	X / Y	Lungime segment (** (m)
1	426.236,007 305.579,695	2	426.241,729 305.578,486	5.848
2	426.241,729 305.578,486	3	426.247,683 305.577,872	5.985
3	426.247,683 305.577,872	4	426.386,532 305.829,507	287.401
4	426.386,532 305.829,507	5	426.375,468 305.832,438	11.446
5	426.375,468 305.832,438	1	426.236,007 305.579,695	288.666

**** Lungimile segmentelor sunt determinate în planul de proiecție Stereo 70 și sunt rotunjite la 1 milimetru.**

***** Distanța dintre puncte este formată din segmente cumulate ce sunt mai mici decât valoarea 1 milimetru.**

**DATE DESPRE IMOBILUL NR. 146**

Oficiul de Cadastru și Publicitate Imobiliară DOLJ
Biroul de Cadastru și Publicitate Imobiliară Craiova

A. Partea I. Descrierea imobilului

TEREN Extravilan

Adresa: Jud. Dolj, Tarla 88/1 Parcela 38/1

Nr. Crt	Nr cadastral Nr. topografic	Suprafața* (mp)	Observații / Referințe
A1		1.581	Sector cadastral:46 Teren neimprejmuit;

B. Partea II. Proprietari și acte

Inscrieri privitoare la dreptul de proprietate și alte drepturi reale	Referințe
/	
Act Administrativ nr. TDP 1818, din 12/06/2003 emis de CJSDPAT DOLJ (ANULAT TDP, HCJ 333/17.04.2003);	
B1	A1
Intabulare, drept de PROPRIETATE, dobândit prin Reconstituire, cota actuala 1/1, cota initiala 1/1 1) OPREA NICOLAE, lipsa CNP	

C. Partea III. SARCINI .

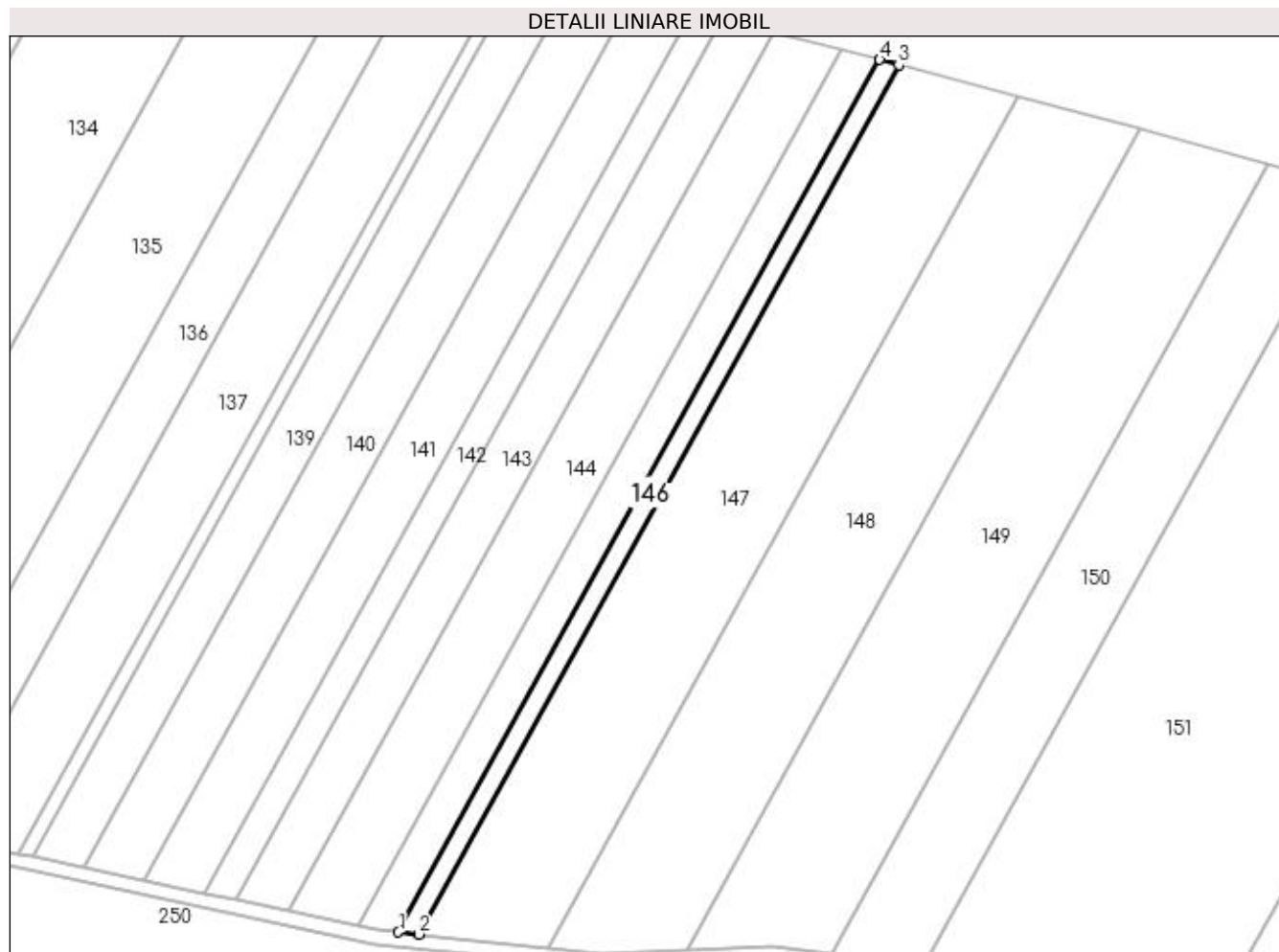
Inscrieri privind dezmembramintele dreptului de proprietate, drepturi reale de garanție și sarcini	Referințe
NU SUNT	

Anexa Nr. 1 La Partea I

Teren

Nr cadastral	Suprafața (mp)*	Observații / Referințe
	1.581	

* Suprafața este determinată în planul de proiecție Stereo 70.



Date referitoare la teren

Crt	Categorie folosință	Intra vilan	Suprafața (mp)	Tarla	Parcelă	Nr. topo	Observații / Referințe
1	arabil	NU	1.581	88/1	38/1	-	

Lungime Segmente

1) Valorile lungimilor segmentelor sunt obținute din proiecție în plan.

Punct început	X / Y	Punct sfârșit	X / Y	Lungime segment (** (m)
1	426.247,683 305.577,872	2	426.253,637 305.577,257	5.986
2	426.253,637 305.577,257	3	426.392,023 305.828,052	286.442
3	426.392,023 305.828,052	4	426.386,532 305.829,507	5.68
4	426.386,532 305.829,507	1	426.247,683 305.577,872	287.401

**** Lungimile segmentelor sunt determinate în planul de proiecție Stereo 70 și sunt rotunjite la 1 milimetru.**

***** Distanța dintre puncte este formată din segmente cumulate ce sunt mai mici decât valoarea 1 milimetru.**

**DATE DESPRE IMOBILUL NR. 147**

Oficiul de Cadastru și Publicitate Imobiliară DOLJ
Biroul de Cadastru și Publicitate Imobiliară Craiova

A. Partea I. Descrierea imobilului

TEREN Extravilan

Adresa: Jud. Dolj, Tarla 88/1 Parcela 39

Nr. Crt	Nr cadastral Nr. topografic	Suprafața* (mp)	Observații / Referințe
A1		9.700	Sector cadastral:46 Teren neimprejmuit;

B. Partea II. Proprietari și acte

Inscrieri privitoare la dreptul de proprietate și alte drepturi reale		Referințe
/		
Act Notarial nr. CM 90, din 24/10/2017 emis de NP CERNOBAI EMIL (TDP 1119-45357/17.05.1999);		
B1	Intabulare, drept de PROPRIETATE, dobandit prin Succesiune, cota actuala 1/1, cota initiala 1/1 1) DANILA VIORICA	A1

C. Partea III. SARCINI .

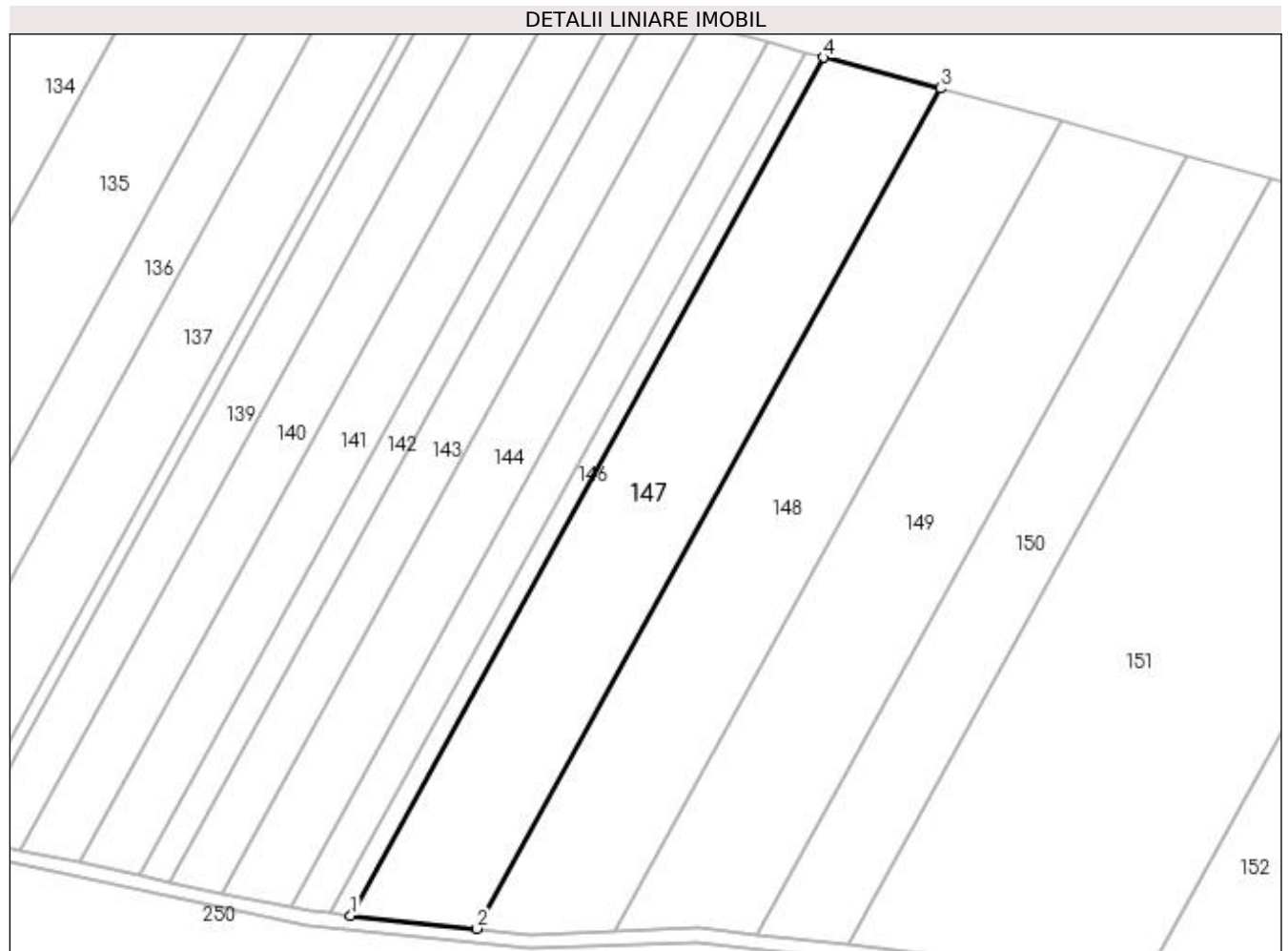
Inscrieri privind dezmembramintele dreptului de proprietate, drepturi reale de garanție și sarcini	Referințe
NU SUNT	

Anexa Nr. 1 La Partea I

Teren

Nr cadastral	Suprafața (mp)*	Observații / Referințe
	9.700	

* Suprafața este determinată în planul de proiecție Stereo 70.



Date referitoare la teren

Crt	Categorie folosință	Intra vilan	Suprafața (mp)	Tarla	Parcelă	Nr. topo	Observații / Referințe
1	arabil	NU	9.700	88/1	39	-	

Lungime Segmente

1) Valorile lungimilor segmentelor sunt obținute din proiecție în plan.

Punct început	X / Y	Punct sfârșit	X / Y	Lungime segment (** (m)
1	426.253,637 305.577,257	2	426.290,616 305.573,442	37.175
2	426.290,616 305.573,442	3	426.426,122 305.819,02	280.483
3	426.426,122 305.819,02	4	426.392,023 305.828,052	35.276
4	426.392,023 305.828,052	1	426.253,637 305.577,257	286.442

**** Lungimile segmentelor sunt determinate în planul de proiecție Stereo 70 și sunt rotunjite la 1 milimetru.**

***** Distanța dintre puncte este formată din segmente cumulate ce sunt mai mici decât valoarea 1 milimetru.**

**DATE DESPRE IMOBILUL NR. 148**

Oficiul de Cadastru și Publicitate Imobiliară DOLJ
 Biroul de Cadastru și Publicitate Imobiliară Craiova

A. Partea I. Descrierea imobilului

TEREN Extravilan

Adresa: Jud. Dolj, Tarla 88/1 Parcela 40

Nr. Crt	Nr cadastral Nr. topografic	Suprafața* (mp)	Observații / Referințe
A1		9.800	Sector cadastral:46 Teren neimprejmuit;

B. Partea II. Proprietari și acte

Inscrieri privitoare la dreptul de proprietate și alte drepturi reale		Referințe
/		
Act Administrativ nr. CM 10, din 13/04/2017 emis de CJSDPAT DOLJ (TDP 1775/11.06.2003 ANULAT TDP 946 HCJ 333/17.04.2003);		
B1	Intabulare, drept de PROPRIETATE, dobandit prin Succesiune, cota actuala 1/1, cota initiala 1/1 1) BOICEA MARIAN	A1

C. Partea III. SARCINI .

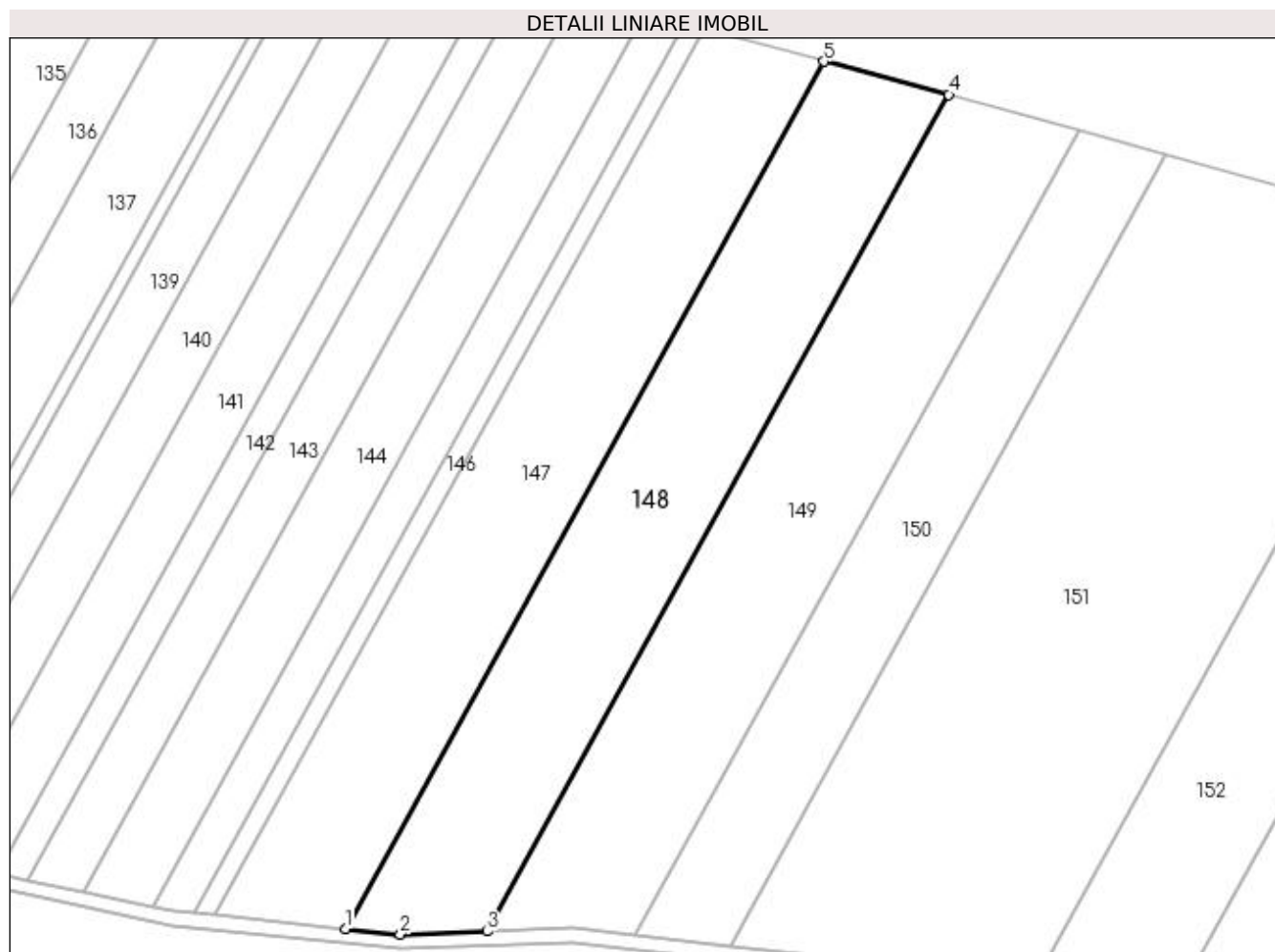
Inscrieri privind dezmembramintele dreptului de proprietate, drepturi reale de garanție și sarcini	Referințe
NU SUNT	

Anexa Nr. 1 La Partea I

Teren

Nr cadastral	Suprafața (mp)*	Observații / Referințe
	9.800	

* Suprafața este determinată în planul de proiecție Stereo 70.



Date referitoare la teren

Crt	Categorie folosință	Intra vilan	Suprafața (mp)	Tarla	Parcelă	Nr. topo	Observații / Referințe
1	arabil	NU	9.800	88/1	40	-	

Lungime Segmente

1) Valorile lungimilor segmentelor sunt obținute din proiecție în plan.

Punct început	X / Y	Punct sfârșit	X / Y	Lungime segment (** (m)
1	426.290,616 305.573,442	2	426.306,143 305.571,84	15.61
2	426.306,143 305.571,84	3	426.330,719 305.572,706	24.591
3	426.330,719 305.572,706	4	426.461,466 305.809,658	270.63
4	426.461,466 305.809,658	5	426.426,122 305.819,02	36.563
5	426.426,122 305.819,02	1	426.290,616 305.573,442	280.483

**** Lungimile segmentelor sunt determinate în planul de proiecție Stereo 70 și sunt rotunjite la 1 milimetru.**

***** Distanța dintre puncte este formată din segmente cumulate ce sunt mai mici decât valoarea 1 milimetru.**

**DATE DESPRE IMOBILUL NR. 149**

Oficiul de Cadastru și Publicitate Imobiliară DOLJ
 Biroul de Cadastru și Publicitate Imobiliară Craiova

A. Partea I. Descrierea imobilului

TEREN Extravilan

Adresa: Jud. Dolj, Tarla 88/1 Parcela 41

Nr. Crt	Nr cadastral Nr. topografic	Suprafața* (mp)	Observații / Referințe
A1	31571	9.860	Sector cadastral:46 Teren neimprejmut;

B. Partea II. Proprietari și acte

Inscrieri privitoare la dreptul de proprietate și alte drepturi reale		Referințe
5615 / 15/01/2019		
Act Notarial nr. CM 88, din 19/07/2017 emis de SPN Cantar Elena si Ionel Curea (act administrativ nr TDP 970-44793 din 30.07.1998, emis de Comisia Judeteana Dolj);		
B1	Intabulare, drept de PROPRIETATE, dobandit prin Succesiune, cota actuala 1/1, cota initiala 1/1 1) PELINARU MARIA <i>OBSERVATII: DEF NEACSU ELENA</i>	A1

C. Partea III. SARCINI .

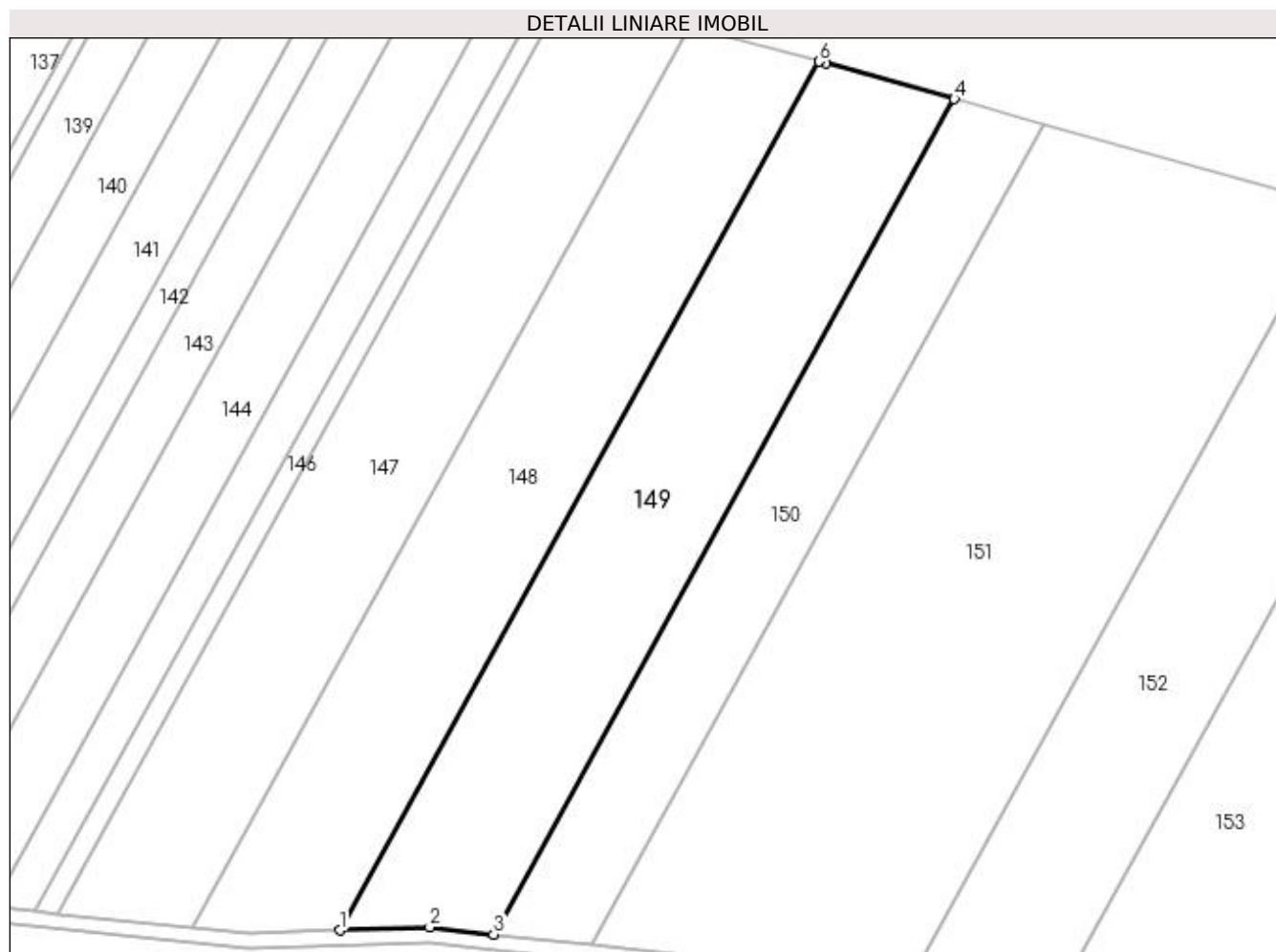
Inscrieri privind dezmembramintele dreptului de proprietate, drepturi reale de garanție și sarcini	Referințe
NU SUNT	

Anexa Nr. 1 La Partea I

Teren

Nr cadastral	Suprafața (mp)*	Observații / Referințe
31571	9.860	

* Suprafața este determinată în planul de proiecție Stereo 70.



Date referitoare la teren

Crt	Categorie folosință	Intra vilan	Suprafața (mp)	Tarla	Parcelă	Nr. topo	Observații / Referințe
1	arabil	NU	9.860	88/1	41	-	

Lungime Segmente

1) Valorile lungimilor segmentelor sunt obținute din proiecție în plan.

Punct început	X / Y	Punct sfârșit	X / Y	Lungime segment (** (m)
1	426.330,719 305.572,706	2	426.355,278 305.573,572	24.574
2	426.355,278 305.573,572	3	426.372,682 305.571,611	17.515
3	426.372,682 305.571,611	4	426.498,366 305.799,385	260.149
4	426.498,366 305.799,385	5	426.463,361 305.809,156	36.343
5	426.463,361 305.809,156	6	426.461,466 305.809,658	1.96

Punct început	X / Y	Punct sfârșit	X / Y	Lungime segment (** (m)
6	426.461,466 305.809,658	1	426.330,719 305.572,706	270.63

** Lungimile segmentelor sunt determinate în planul de proiecție Stereo 70 și sunt rotunjite la 1 milimetru.

*** Distanța dintre puncte este formată din segmente cumulate ce sunt mai mici decât valoarea 1 milimetru.

**DATE DESPRE IMOBILUL NR. 150**

Oficiul de Cadastru și Publicitate Imobiliară DOLJ
Biroul de Cadastru și Publicitate Imobiliară Craiova

A. Partea I. Descrierea imobilului

TEREN Extravilan

Adresa: Jud. Dolj, Tarla 88/1 Parcela 42

Nr. Crt	Nr cadastral Nr. topografic	Suprafața* (mp)	Observații / Referințe
A1	31339	6.420	Sector cadastral:46 Teren neimprejmuit;

B. Partea II. Proprietari și acte

Inscrieri privitoare la dreptul de proprietate și alte drepturi reale	Referințe
135863 / 08/09/2017	
Act Notarial nr. CONTRACT DE VANZARE AUT SUB NR. 3633, din 05/09/2017 emis de NP DOINA FAURAR;	
B1	A1
Intabulare, drept de PROPRIETATE, dobândit prin Conventie, cota actuala 1/1, cota initiala 1/1	
1) SC RURAL OLTENIA SRL, CIF:22112978	

C. Partea III. SARCINI .

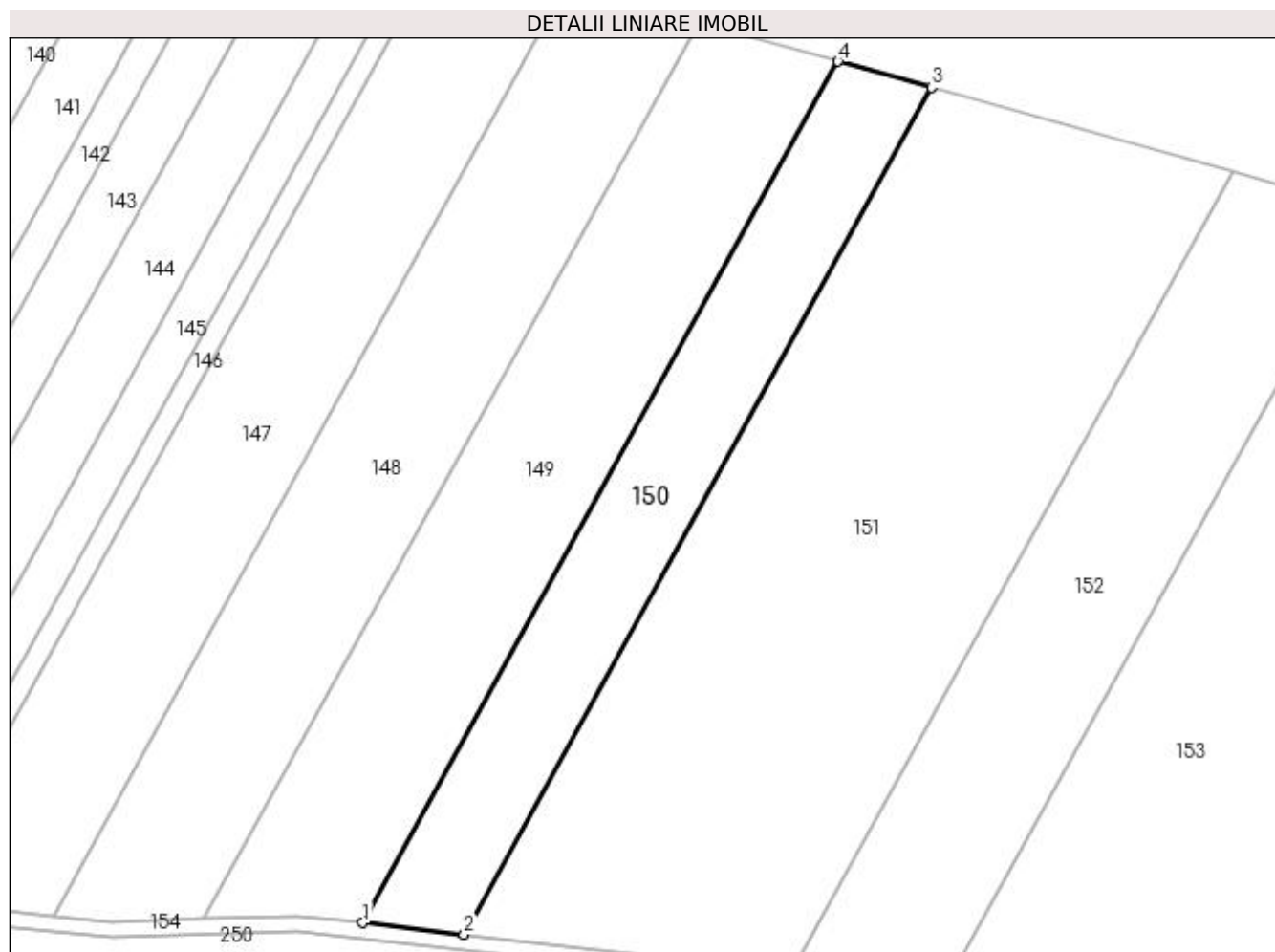
Inscrieri privind dezmembramintele dreptului de proprietate, drepturi reale de garanție și sarcini	Referințe
NU SUNT	

Anexa Nr. 1 La Partea I

Teren

Nr cadastral	Suprafața (mp)*	Observații / Referințe
31339	6.420	

* Suprafața este determinată în planul de proiecție Stereo 70.



Date referitoare la teren

Crt	Categorie folosință	Intra vilan	Suprafața (mp)	Tarla	Parcelă	Nr. topo	Observații / Referințe
1	arabil	NU	6.420	88/1	42	-	

Lungime Segmente

1) Valorile lungimilor segmentelor sunt obținute din proiecție în plan.

Punct început	X / Y	Punct sfârșit	X / Y	Lungime segment (** (m)
1	426.372,682 305.571,611	2	426.399,445 305.568,594	26.932
2	426.399,445 305.568,594	3	426.522,998 305.792,51	255.741
3	426.522,998 305.792,51	4	426.498,366 305.799,385	25.574
4	426.498,366 305.799,385	1	426.372,682 305.571,611	260.149

**** Lungimile segmentelor sunt determinate în planul de proiecție Stereo 70 și sunt rotunjite la 1 milimetru.**

***** Distanța dintre puncte este formată din segmente cumulate ce sunt mai mici decât valoarea 1 milimetru.**

**DATE DESPRE IMOBILUL NR. 151**

Oficiul de Cadastru și Publicitate Imobiliară DOLJ
Biroul de Cadastru și Publicitate Imobiliară Craiova

A. Partea I. Descrierea imobilului

TEREN Extravilan

Adresa: Jud. Dolj, Tarla 88/1 Parcela 3

Nr. Crt	Nr cadastral Nr. topografic	Suprafața* (mp)	Observații / Referințe
A1		20.000	Sector cadastral:46 Teren neimprejmuit;

B. Partea II. Proprietari și acte

Inscrieri privitoare la dreptul de proprietate și alte drepturi reale	Referințe
/	
Act Administrativ nr. TDP 966-44793, din 30/07/1998 emis de CJSDPAT DOLJ;	
B1	A1
Intabulare, drept de PROPRIETATE, dobândit prin Reconstituire, cota actuala 1/1, cota initiala 1/1 1) GHEORGHE ALEXANDRU, lipsa CNP	

C. Partea III. SARCINI .

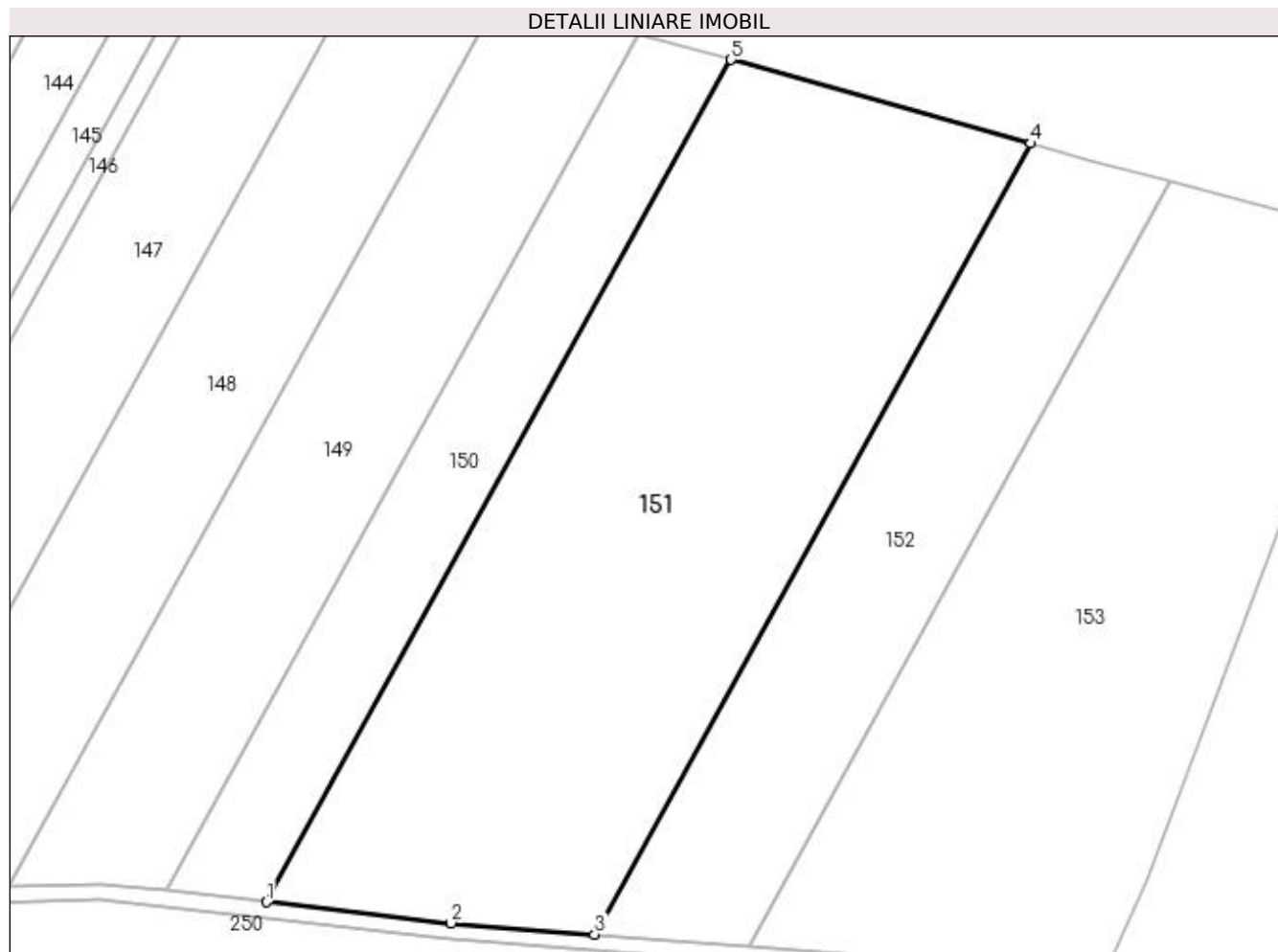
Inscrieri privind dezmembramintele dreptului de proprietate, drepturi reale de garanție și sarcini	Referințe
NU SUNT	

Anexa Nr. 1 La Partea I

Teren

Nr cadastral	Suprafața (mp)*	Observații / Referințe
	20.000	

* Suprafața este determinată în planul de proiecție Stereo 70.



Date referitoare la teren

Crt	Categorie folosință	Intravilan	Suprafața (mp)	Tarla	Parcelă	Nr. topo	Observații / Referințe
1	arabil	NU	20.000	88/1	3	-	

Lungime Segmente

1) Valorile lungimilor segmentelor sunt obținute din proiecție în plan.

Punct început	X / Y	Punct sfârșit	X / Y	Lungime segment (** (m)
1	426.399,445 305.568,594	2	426.448,531 305.563,062	49.397
2	426.448,531 305.563,062	3	426.486,726 305.560,053	38.313
3	426.486,726 305.560,053	4	426.602,714 305.770,258	240.083
4	426.602,714 305.770,258	5	426.522,998 305.792,51	82.763
5	426.522,998 305.792,51	1	426.399,445 305.568,594	255.741

**** Lungimile segmentelor sunt determinate în planul de proiecție Stereo 70 și sunt rotunjite la 1 milimetru.**

***** Distanța dintre puncte este formată din segmente cumulate ce sunt mai mici decât valoarea 1 milimetru.**

**DATE DESPRE IMOBILUL NR. 152**

Oficiul de Cadastru și Publicitate Imobiliară DOLJ
Biroul de Cadastru și Publicitate Imobiliară Craiova

A. Partea I. Descrierea imobilului

TEREN Extravilan

Adresa: Jud. Dolj, Tarla 88/1, Parcela 45

Nr. Crt	Nr cadastral Nr. topografic	Suprafața* (mp)	Observații / Referințe
A1	31396	8.840	Sector cadastral:46 Teren neimprejmuit;

B. Partea II. Proprietari și acte

Inscrieri privitoare la dreptul de proprietate și alte drepturi reale	Referințe
186866 / 04/12/2017	
Act Notarial nr. contract vanzare aut. nr. 4940, din 22/11/2017 emis de FAURAR DOINA;	
B1	A1
Intabulare, drept de PROPRIETATE, dobandit prin Conventie, cota actuala 1/1, cota initiala 1/1 1) SC RURAL OLTENIA SRL, CIF:22112978	

C. Partea III. SARCINI .

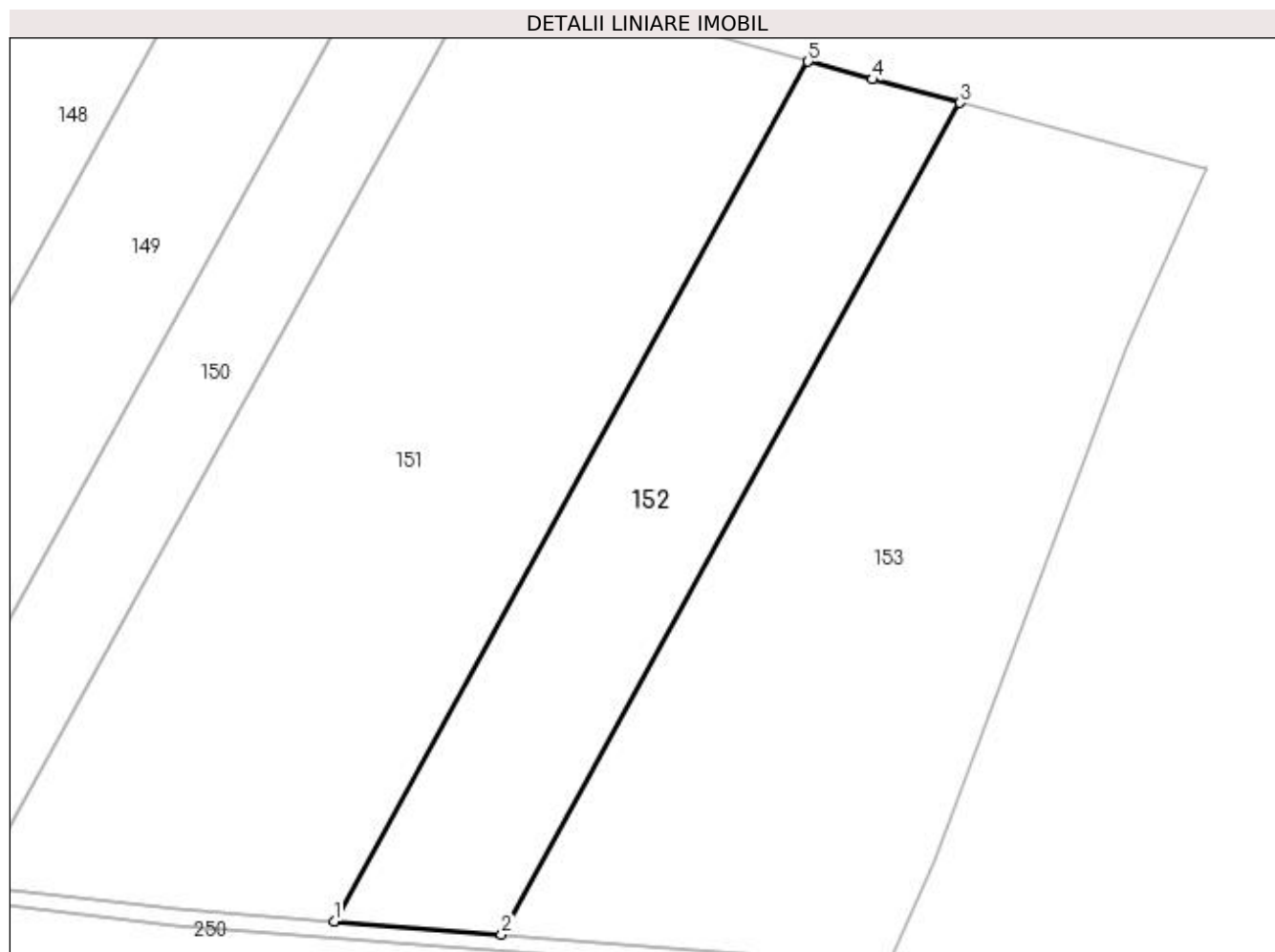
Inscrieri privind dezmembramintele dreptului de proprietate, drepturi reale de garanție și sarcini	Referințe
NU SUNT	

Anexa Nr. 1 La Partea I

Teren

Nr cadastral	Suprafața (mp)*	Observații / Referințe
31396	8.840	

* Suprafața este determinată în planul de proiecție Stereo 70.



Date referitoare la teren

Crt	Categorie folosință	Intra vilan	Suprafața (mp)	Tarla	Parcelă	Nr. topo	Observații / Referințe
1	arabil	NU	8.840	88/1	45	-	

Lungime Segmente

1) Valorile lungimilor segmentelor sunt obținute din proiecție în plan.

Punct început	X / Y	Punct sfârșit	X / Y	Lungime segment (** (m)
1	426.486,726 305.560,053	2	426.527,708 305.556,824	41.109
2	426.527,708 305.556,824	3	426.639,9 305.760,149	232.224
3	426.639,9 305.760,149	4	426.618,458 305.765,864	22.19
4	426.618,458 305.765,864	5	426.602,714 305.770,258	16.346
5	426.602,714 305.770,258	1	426.486,726 305.560,053	240.083

**** Lungimile segmentelor sunt determinate în planul de proiecție Stereo 70 și sunt rotunjite la 1 milimetru.**

***** Distanța dintre puncte este formată din segmente cumulate ce sunt mai mici decât valoarea 1 milimetru.**

**DATE DESPRE IMOBILUL NR. 153**

Oficiul de Cadastru și Publicitate Imobiliară DOLJ
Biroul de Cadastru și Publicitate Imobiliară Craiova

A. Partea I. Descrierea imobilului

TEREN Extravilan

Adresa: Jud. Dolj, Tarla 88/1 Parcela 46

Nr. Crt	Nr cadastral Nr. topografic	Suprafața* (mp)	Observații / Referințe
A1		16.443	Sector cadastral:46 Teren neimprejmuit;

B. Partea II. Proprietari și acte

Inscrieri privitoare la dreptul de proprietate și alte drepturi reale		Referințe
/		
Act Normativ nr. Legea 7, din 13/03/1996 emis de Guvernul Romaniei (DG 1 din 07.01.2020, art. 35 alin 9 ANCP);		
B1	Inscrierea provizorie, drept de PROPRIETATE, dobandit prin Lege, cota actuala 1/1, cota initiala 1/1 1) NEIDENTIFICAT NEIDENTIFICAT	A1

C. Partea III. SARCINI .

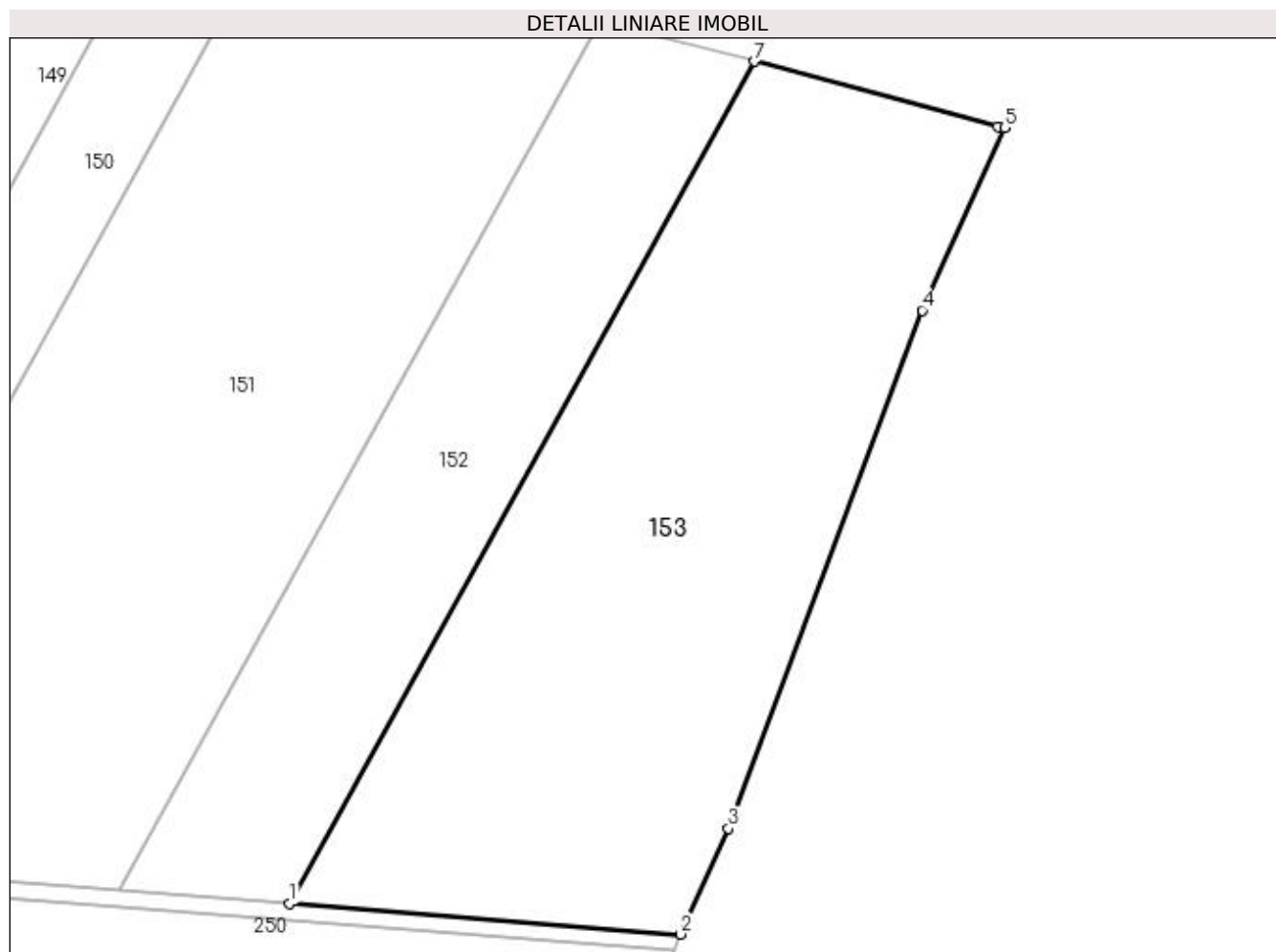
Inscrieri privind dezmembramintele dreptului de proprietate, drepturi reale de garanție și sarcini	Referințe
NU SUNT	

Anexa Nr. 1 La Partea I

Teren

Nr cadastral	Suprafața (mp)*	Observații / Referințe
	16.443	

* Suprafața este determinată în planul de proiecție Stereo 70.



Date referitoare la teren

Crt	Categorie folosință	Intra vilan	Suprafața (mp)	Tarla	Parcelă	Nr. topo	Observații / Referințe
1	arabil	NU	16.443	88/1	46	-	

Lungime Segmente

1) Valorile lungimilor segmentelor sunt obținute din proiecție în plan.

Punct început	X / Y	Punct sfârșit	X / Y	Lungime segment (** (m)
1	426.527,708 305.556,824	2	426.622,163 305.549,382	94.748
2	426.622,163 305.549,382	3	426.633,695 305.574,946	28.044
3	426.633,695 305.574,946	4	426.680,504 305.700,075	133.598
4	426.680,504 305.700,075	5	426.700,347 305.744,12	48.309
5	426.700,347 305.744,12	6	426.698,748 305.744,462	1.635

Punct început	X / Y	Punct sfârșit	X / Y	Lungime segment (** (m)
6	426.698,748 305.744,462	7	426.639,9 305.760,149	60.903
7	426.639,9 305.760,149	1	426.527,708 305.556,824	232.224

** Lungimile segmentelor sunt determinate în planul de proiecție Stereo 70 și sunt rotunjite la 1 milimetru.

*** Distanța dintre puncte este formată din segmente cumulate ce sunt mai mici decât valoarea 1 milimetru.

**DATE DESPRE IMOBILUL NR. 154**

Oficiul de Cadastru și Publicitate Imobiliară DOLJ
Biroul de Cadastru și Publicitate Imobiliară Craiova

A. Partea I. Descrierea imobilului

TEREN Extravilan

Adresa: Jud. Dolj, Drum exploatare 1242

Nr. Crt	Nr cadastral Nr. topografic	Suprafața* (mp)	Observații / Referințe
A1		4.655	Sector cadastral:46 Teren neimprejmuit;

B. Partea II. Proprietari și acte

Inscrieri privitoare la dreptul de proprietate și alte drepturi reale		Referințe
/		
Act Normativ nr. Legea 7, din 13/03/1996 emis de Guvernul Romaniei (ODG 1 din 07.01.2020, art. 35 alin 9 ANCP);		
B1	Inscrierea provizorie, drept de PROPRIETATE, dobandit prin Lege, cota actuala 1/1, cota initiala 1/1 1) NEIDENTIFICAT NEIDENTIFICAT	A1

C. Partea III. SARCINI .

Inscrieri privind dezmembramintele dreptului de proprietate, drepturi reale de garanție și sarcini	Referințe
NU SUNT	

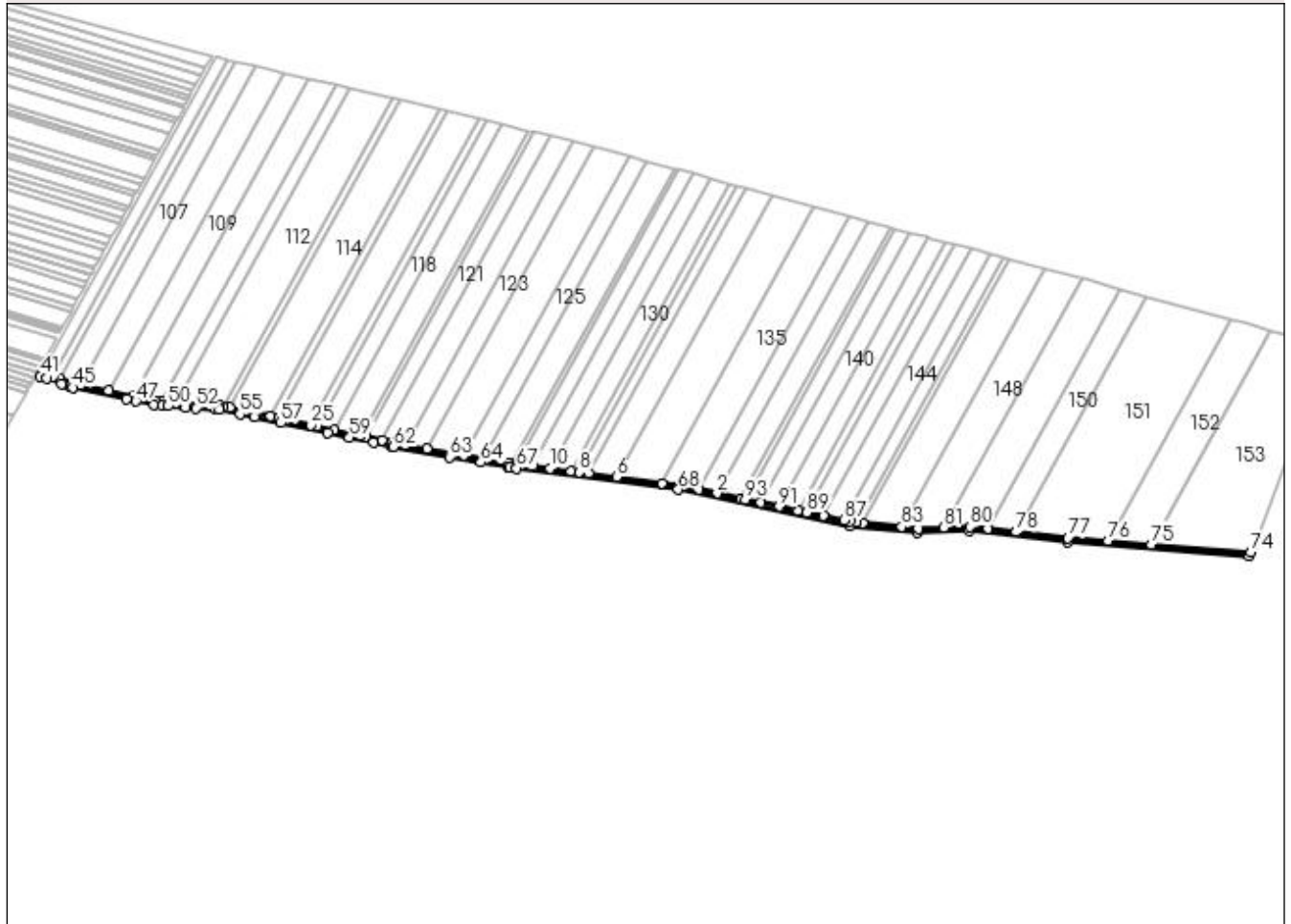
Anexa Nr. 1 La Partea I

Teren

Nr cadastral	Suprafața (mp)*	Observații / Referințe
	4.655	

* Suprafața este determinată în planul de proiecție Stereo 70.

DETALII LINIARE IMOBIL



Date referitoare la teren

Crt	Categorie folosință	Intra vilan	Suprafața (mp)	Tarla	Parcelă	Nr. topo	Observații / Referințe
1	drum	NU	4.655	-	-	-	Drum exploatare 1242

Lungime Segmente

1) Valorile lungimilor segmentelor sunt obținute din proiecție în plan.

Punct început	X / Y	Punct sfârșit	X / Y	Lungime segment	Punct început	X / Y	Punct sfârșit	X / Y	Lungime segment	Punct început	X / Y	Punct sfârșit	X / Y	Lungime segment
1	426.138,212 305.600,357	2	426.115,302 305.605,198	23.416	2	426.115,302 305.605,198	3	426.098,013 305.608,851	17.671	3	426.098,013 305.608,851	4	426.079,062 305.612,855	19.369
4	426.079,062 305.612,855	5	426.063,005 305.614,961	16.195	5	426.063,005 305.614,961	6	426.019,719 305.620,64	43.657	6	426.019,719 305.620,64	7	425.993,042 305.624,139	26.905
7	425.993,042 305.624,139	8	425.984,452 305.625,266	8.664	8	425.984,452 305.625,266	9	425.976,578 305.626,299	7.941	9	425.976,578 305.626,299	10	425.956,512 305.628,932	20.238
10	425.956,512 305.628,932	11	425.939,65 305.631,144	17.007	11	425.939,65 305.631,144	12	425.924,584 305.633,12	15.195	12	425.924,584 305.633,12	13	425.920,453 305.633,662	4.166
13	425.920,453 305.633,662	14	425.916,828 305.634,137	3.656	14	425.916,828 305.634,137	15	425.892,491 305.638,457	24.717	15	425.892,491 305.638,457	16	425.874,809 305.641,596	17.959
16	425.874,809 305.641,596	17	425.839,715 305.647,826	35.643	17	425.839,715 305.647,826	18	425.819,106 305.651,484	20.931	18	425.819,106 305.651,484	19	425.807,151 305.653,606	12.142

Punct început	X / Y	Punct sfârșit	X / Y	Lungime segment	Punct început	X / Y	Punct sfârșit	X / Y	Lungime segment	Punct început	X / Y	Punct sfârșit	X / Y	Lungime segment
19	425.807,151 305.653,606	20	425.797,181 305.655,734	10.194	20	425.797,181 305.655,734	21	425.782,014 305.658,972	15.509	21	425.782,014 305.658,972	22	425.776,261 305.660,2	5.882
22	425.776,261 305.660,2	23	425.751,123 305.665,565	25.704	23	425.751,123 305.665,565	24	425.735,71 305.668,855	15.76	24	425.735,71 305.668,855	25	425.729,551 305.670,17	6.298
25	425.729,551 305.670,17	26	425.698,807 305.676,732	31.437	26	425.698,807 305.676,732	27	425.691,134 305.678,37	7.846	27	425.691,134 305.678,37	28	425.652,237 305.686,672	39.773
28	425.652,237 305.686,672	29	425.646,124 305.687,977	6.251	29	425.646,124 305.687,977	30	425.642,961 305.688,652	3.234	30	425.642,961 305.688,652	31	425.601,329 305.691,671	41.741
31	425.601,329 305.691,671	32	425.587,209 305.692,695	14.157	32	425.587,209 305.692,695	33	425.581,047 305.693,142	6.178	33	425.581,047 305.693,142	34	425.560,09 305.697,652	21.437
34	425.560,09 305.697,652	35	425.537,584 305.702,494	23.02	35	425.537,584 305.702,494	36	425.510,96 305.708,222	27.233	36	425.510,96 305.708,222	37	425.504,347 305.709,645	6.764
37	425.504,347 305.709,645	38	425.491,128 305.714,299	14.015	38	425.491,128 305.714,299	39	425.484,722 305.716,554	6.791	39	425.484,722 305.716,554	40	425.474,39 305.720,191	10.953
40	425.474,39 305.720,191	41	425.472,406 305.716,648	4.06	41	425.472,406 305.716,648	42	425.478,831 305.714,387	6.811	42	425.478,831 305.714,387	43	425.492,557 305.709,555	14.552
43	425.492,557 305.709,555	44	425.500,862 305.706,632	8.804	44	425.500,862 305.706,632	45	425.503,258 305.705,788	2.541	45	425.503,258 305.705,788	46	425.554,232 305.694,82	52.14
46	425.554,232 305.694,82	47	425.563,194 305.692,892	9.167	47	425.563,194 305.692,892	48	425.580,479 305.689,173	17.681	48	425.580,479 305.689,173	49	425.588,554 305.688,587	8.096
49	425.588,554 305.688,587	50	425.593,839 305.688,204	5.299	50	425.593,839 305.688,204	51	425.610,401 305.687,003	16.606	51	425.610,401 305.687,003	52	425.620,035 305.686,304	9.659
52	425.620,035 305.686,304	53	425.639,253 305.684,911	19.269	53	425.639,253 305.684,911	54	425.642,396 305.684,683	3.151	54	425.642,396 305.684,683	55	425.661,812 305.680,539	19.853
55	425.661,812 305.680,539	56	425.676,024 305.677,505	14.533	56	425.676,024 305.677,505	57	425.700,967 305.672,181	25.505	57	425.700,967 305.672,181	58	425.745,55 305.662,665	45.587
58	425.745,55 305.662,665	59	425.765,966 305.658,307	20.876	59	425.765,966 305.658,307	60	425.788,794 305.653,434	23.342	60	425.788,794 305.653,434	61	425.806,383 305.649,68	17.985
61	425.806,383 305.649,68	62	425.807,653 305.649,454	1.289	62	425.807,653 305.649,454	63	425.861,157 305.639,957	54.341	63	425.861,157 305.639,957	64	425.890,804 305.634,694	30.111
64	425.890,804 305.634,694	65	425.916,218 305.630,183	25.811	65	425.916,218 305.630,183	66	425.918,017 305.629,947	1.814	66	425.918,017 305.629,947	67	425.924,919 305.629,042	6.962
67	425.924,919 305.629,042	68	426.078,388 305.608,909	154.783	68	426.078,388 305.608,909	69	426.241,109 305.574,529	166.314	69	426.241,109 305.574,529	70	426.306,008 305.567,833	65.243
70	426.306,008 305.567,833	71	426.355,123 305.569,564	49.146	71	426.355,123 305.569,564	72	426.448,15 305.559,08	93.616	72	426.448,15 305.559,08	73	426.620,65 305.545,489	173.035
73	426.620,65 305.545,489	74	426.622,163 305.549,382	4.177	74	426.622,163 305.549,382	75	426.527,708 305.556,824	94.748	75	426.527,708 305.556,824	76	426.486,726 305.560,053	41.109
76	426.486,726 305.560,053	77	426.448,531 305.563,062	38.313	77	426.448,531 305.563,062	78	426.399,445 305.568,594	49.397	78	426.399,445 305.568,594	79	426.372,682 305.571,611	26.932
79	426.372,682 305.571,611	80	426.355,278 305.573,572	17.515	80	426.355,278 305.573,572	81	426.330,719 305.572,706	24.574	81	426.330,719 305.572,706	82	426.306,143 305.571,84	24.591
82	426.306,143 305.571,84	83	426.290,616 305.573,442	15.61	83	426.290,616 305.573,442	84	426.253,637 305.577,257	37.175	84	426.253,637 305.577,257	85	426.247,683 305.577,872	5.986
85	426.247,683 305.577,872	86	426.241,729 305.578,486	5.985	86	426.241,729 305.578,486	87	426.236,007 305.579,695	5.848	87	426.236,007 305.579,695	88	426.216,175 305.583,885	20.27
88	426.216,175 305.583,885	89	426.200,663 305.587,162	15.854	89	426.200,663 305.587,162	90	426.191,869 305.589,02	8.988	90	426.191,869 305.589,02	91	426.174,324 305.592,728	17.933
91	426.174,324 305.592,728	92	426.156,837 305.596,422	17.873	92	426.156,837 305.596,422	93	426.142,089 305.599,538	15.073	93	426.142,089 305.599,538	1	426.138,212 305.600,357	3.962

** Lungimile segmentelor sunt determinate în planul de proiecție Stereo 70 și sunt rotunjite la 1 milimetru.

*** Distanța dintre puncte este formată din segmente cumulate ce sunt mai mici decât valoarea 1 milimetru.

**DATE DESPRE IMOBILUL NR. 155**

Oficiul de Cadastru și Publicitate Imobiliară DOLJ
Biroul de Cadastru și Publicitate Imobiliară Craiova

A. Partea I. Descrierea imobilului

TEREN Extravilan

Adresa: Jud. Dolj, Tarla 88/2 Parcela 1

Nr. Crt	Nr cadastral Nr. topografic	Suprafața* (mp)	Observații / Referințe
A1		5.000	Sector cadastral:46 Teren neimprejmuit;

B. Partea II. Proprietari și acte

Inscrieri privitoare la dreptul de proprietate și alte drepturi reale	Referințe
/	
Act Administrativ nr. TDP 1731, din 20/04/2003 emis de CJSDPAT DOLJ;	
B1	A1
Intabulare, drept de PROPRIETATE, dobândit prin Reconstituire, cota actuala 1/1, cota initiala 1/1 1) POPA ION, decedat	

C. Partea III. SARCINI .

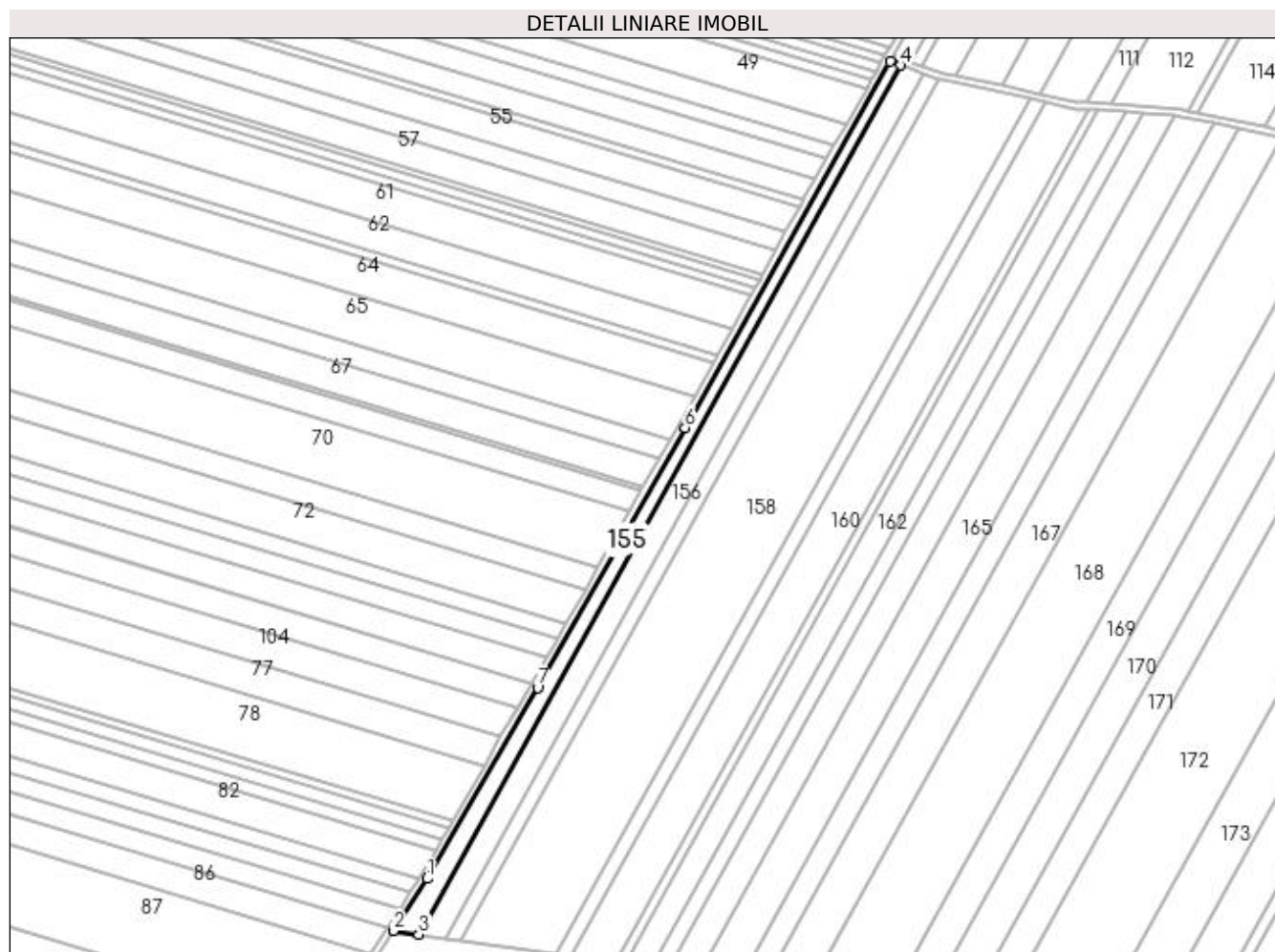
Inscrieri privind dezmembramintele dreptului de proprietate, drepturi reale de garanție și sarcini	Referințe
NU SUNT	

Anexa Nr. 1 La Partea I

Teren

Nr cadastral	Suprafața (mp)*	Observații / Referințe
	5.000	

* Suprafața este determinată în planul de proiecție Stereo 70.



Date referitoare la teren

Crt	Categorie folosință	Intravilan	Suprafața (mp)	Tarla	Parcelă	Nr. topo	Observații / Referințe
1	arabil	NU	5.000	88/2	1	-	

Lungime Segmente

1) Valorile lungimilor segmentelor sunt obținute din proiecție în plan.

Punct început	X / Y	Punct sfârșit	X / Y	Lungime segment (** (m)
1	425.202,039 305.239,78	2	425.182,291 305.209,28	36.335
2	425.182,291 305.209,28	3	425.197,176 305.207,223	15.027
3	425.197,176 305.207,223	4	425.478,831 305.714,387	580.124
4	425.478,831 305.714,387	5	425.472,406 305.716,648	6.811
5	425.472,406 305.716,648	6	425.352,705 305.502,922	244.965

Punct început	X / Y	Punct sfârșit	X / Y	Lungime segment (** (m)
6	425.352,705 305.502,922	7	425.266,519 305.351,266	174.435
7	425.266,519 305.351,266	1	425.202,039 305.239,78	128.789

** Lungimile segmentelor sunt determinate în planul de proiecție Stereo 70 și sunt rotunjite la 1 milimetru.

*** Distanța dintre puncte este formată din segmente cumulate ce sunt mai mici decât valoarea 1 milimetru.

**DATE DESPRE IMOBILUL NR. 156**

Oficiul de Cadastru și Publicitate Imobiliară DOLJ
Biroul de Cadastru și Publicitate Imobiliară Craiova

A. Partea I. Descrierea imobilului

TEREN Extravilan

Adresa: Jud. Dolj, Tarla 88/2 Parcela 9

Nr. Crt	Nr cadastral Nr. topografic	Suprafața* (mp)	Observații / Referințe
A1		8.300	Sector cadastral:46 Teren neimprejmuit;

B. Partea II. Proprietari și acte

Inscrieri privitoare la dreptul de proprietate și alte drepturi reale	Referințe
/	
Act Administrativ nr. TDP 1709, din 20/12/2002 emis de CJSDPAT DOLJ;	
B1	A1
Intabulare, drept de PROPRIETATE, dobândit prin Reconstituire, cota actuala 1/1, cota initiala 1/1 1) VASILE MARIA, lipsa CNP	

C. Partea III. SARCINI .

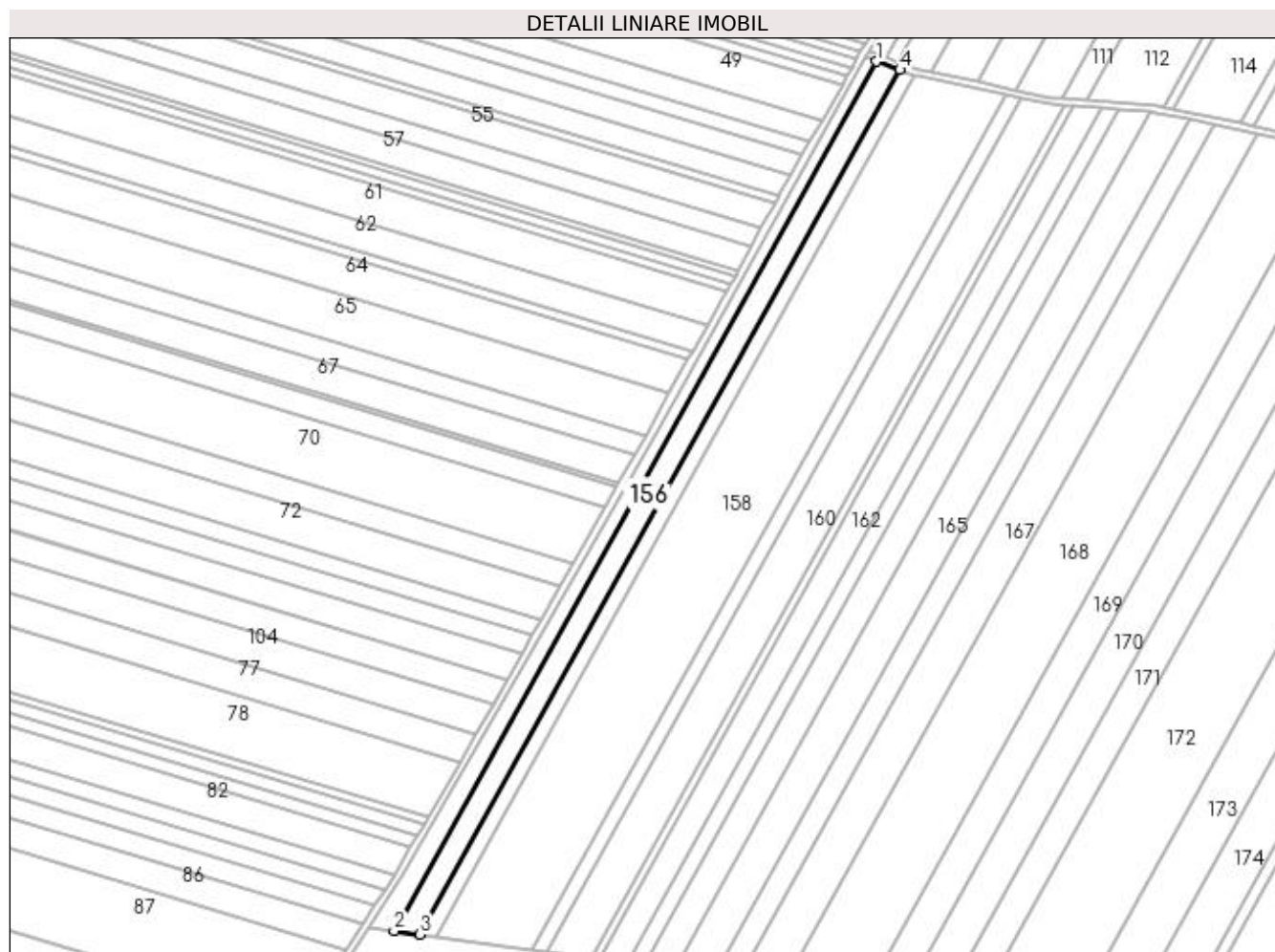
Inscrieri privind dezmembramintele dreptului de proprietate, drepturi reale de garanție și sarcini	Referințe
NU SUNT	

Anexa Nr. 1 La Partea I

Teren

Nr cadastral	Suprafața (mp)*	Observații / Referințe
	8.300	

* Suprafața este determinată în planul de proiecție Stereo 70.



Date referitoare la teren

Crt	Categorie folosință	Intravilan	Suprafața (mp)	Tarla	Parcelă	Nr. topo	Observații / Referințe
1	arabil	NU	8.300	88/2	9	-	

Lungime Segmente

1) Valorile lungimilor segmentelor sunt obținute din proiecție în plan.

Punct început	X / Y	Punct sfârșit	X / Y	Lungime segment (** (m)
1	425.478,831 305.714,387	2	425.197,176 305.207,223	580.124
2	425.197,176 305.207,223	3	425.212,417 305.205,118	15.385
3	425.212,417 305.205,118	4	425.492,557 305.709,555	577.006
4	425.492,557 305.709,555	1	425.478,831 305.714,387	14.552

**** Lungimile segmentelor sunt determinate în planul de proiecție Stereo 70 și sunt rotunjite la 1 milimetru.**

***** Distanța dintre puncte este formată din segmente cumulate ce sunt mai mici decât valoarea 1 milimetru.**

**DATE DESPRE IMOBILUL NR. 157**

Oficiul de Cadastru și Publicitate Imobiliară DOLJ
Biroul de Cadastru și Publicitate Imobiliară Craiova

A. Partea I. Descrierea imobilului

TEREN Extravilan

Adresa: Jud. Dolj, Tarla 88/2 Parcela 4/1

Nr. Crt	Nr cadastral Nr. topografic	Suprafața* (mp)	Observații / Referințe
A1		5.000	Sector cadastral:46 Teren neimprejmuit;

B. Partea II. Proprietari și acte

Inscrieri privitoare la dreptul de proprietate și alte drepturi reale	Referințe
/	
Act Administrativ nr. TDP 962-44793, din 29/07/1998 emis de CJSDPAT DOLJ;	
B1	A1
Intabulare, drept de PROPRIETATE, dobândit prin Reconstituire, cota actuala 1/1, cota initiala 1/1 1) MIGOI NICOLITA, lipsa CNP	

C. Partea III. SARCINI .

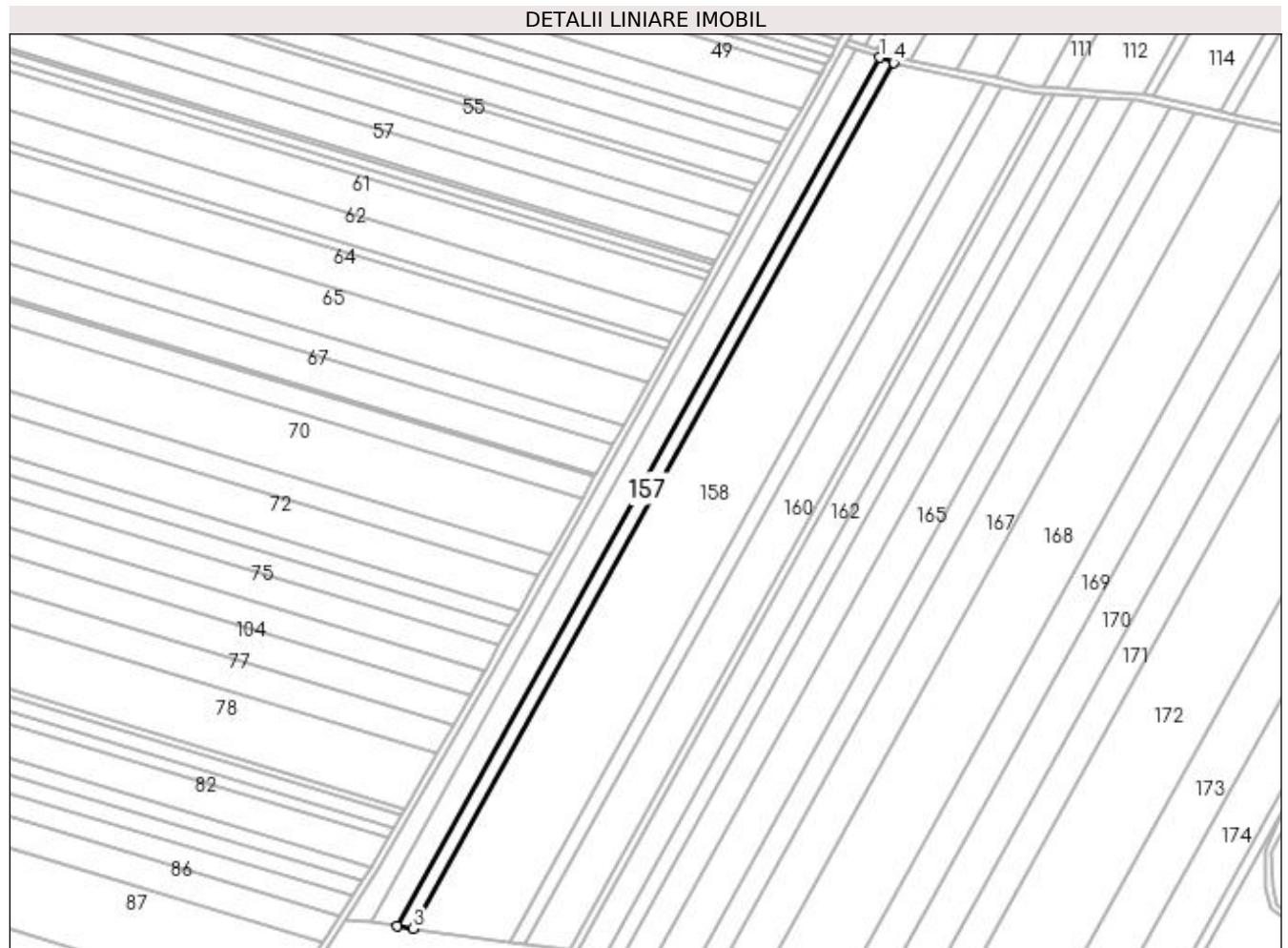
Inscrieri privind dezmembramintele dreptului de proprietate, drepturi reale de garanție și sarcini	Referințe
NU SUNT	

Anexa Nr. 1 La Partea I

Teren

Nr cadastral	Suprafața (mp)*	Observații / Referințe
	5.000	

* Suprafața este determinată în planul de proiecție Stereo 70.



Date referitoare la teren

Crt	Categorie folosință	Intravilan	Suprafața (mp)	Tarla	Parcelă	Nr. topo	Observații / Referințe
1	arabil	NU	5.000	88/2	4/1	-	

Lungime Segmente

1) Valorile lungimilor segmentelor sunt obținute din proiecție în plan.

Punct început	X / Y	Punct sfârșit	X / Y	Lungime segment (** (m)
1	425.492,557 305.709,555	2	425.212,417 305.205,118	577.006
2	425.212,417 305.205,118	3	425.221,637 305.203,844	9.308
3	425.221,637 305.203,844	4	425.500,862 305.706,632	575.119
4	425.500,862 305.706,632	1	425.492,557 305.709,555	8.804

**** Lungimile segmentelor sunt determinate în planul de proiecție Stereo 70 și sunt rotunjite la 1 milimetru.**

***** Distanța dintre puncte este formată din segmente cumulate ce sunt mai mici decât valoarea 1 milimetru.**

**DATE DESPRE IMOBILUL NR. 158**

Oficiul de Cadastru și Publicitate Imobiliară DOLJ
Biroul de Cadastru și Publicitate Imobiliară Craiova

A. Partea I. Descrierea imobilului

TEREN Extravilan

Adresa: Jud. Dolj, Tarla 88 Parcela 4

Nr. Crt	Nr cadastral Nr. topografic	Suprafața* (mp)	Observații / Referințe
A1		30.000	Sector cadastral:46 Teren neimprejmuit;

B. Partea II. Proprietari și acte

Inscrieri privitoare la dreptul de proprietate și alte drepturi reale	Referințe
/	
Act Notarial nr. CM126, din 19/06/2018 emis de NP DEFTA FLORENTIN LEONARD (TDP 2024/22.10.2004 RETRACTARE TDP 1007 HCJ 1303/2004);	
B1	A1
Intabulare, drept de PROPRIETATE, dobandit prin Succesiune, cota actuala 1/1, cota initiala 1/1 1) OLARU ELENA	

C. Partea III. SARCINI .

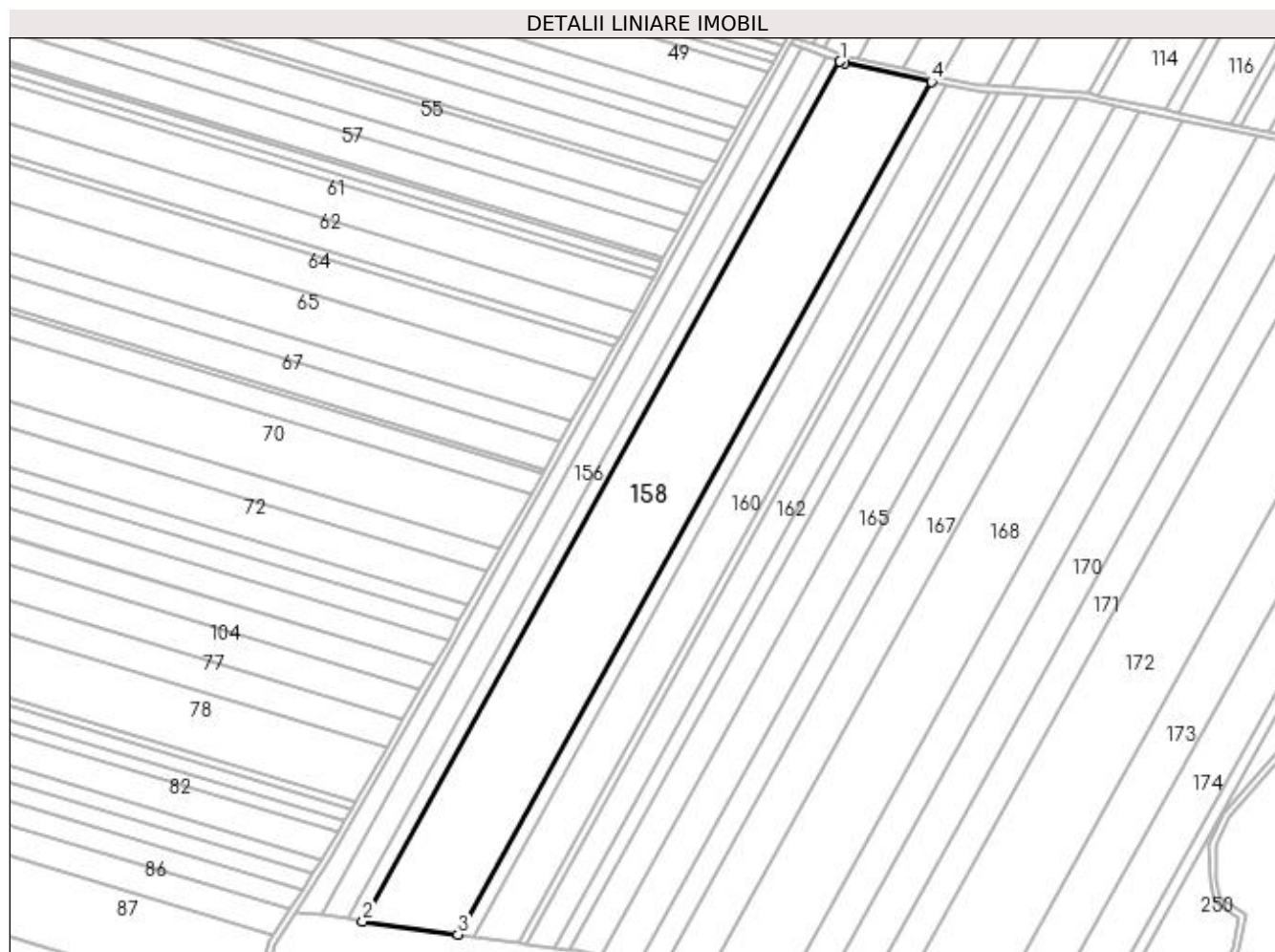
Inscrieri privind dezmembramintele dreptului de proprietate, drepturi reale de garanție și sarcini	Referințe
NU SUNT	

Anexa Nr. 1 La Partea I

Teren

Nr cadastral	Suprafața (mp)*	Observații / Referințe
	30.000	

* Suprafața este determinată în planul de proiecție Stereo 70.



Date referitoare la teren

Crt	Categorie folosință	Intravilan	Suprafața (mp)	Tarla	Parcelă	Nr. topo	Observații / Referințe
1	arabil	NU	30.000	88	4	-	

Lungime Segmente

1) Valorile lungimilor segmentelor sunt obținute din proiecție în plan.

Punct început	X / Y	Punct sfârșit	X / Y	Lungime segment (** (m)
1	425.500,862 305.706,632	2	425.221,637 305.203,844	575.119
2	425.221,637 305.203,844	3	425.277,296 305.196,153	56.187
3	425.277,296 305.196,153	4	425.554,232 305.694,82	570.406
4	425.554,232 305.694,82	5	425.503,258 305.705,788	52.14
5	425.503,258 305.705,788	1	425.500,862 305.706,632	2.541

**** Lungimile segmentelor sunt determinate în planul de proiecție Stereo 70 și sunt rotunjite la 1 milimetru.**

***** Distanța dintre puncte este formată din segmente cumulate ce sunt mai mici decât valoarea 1 milimetru.**

**DATE DESPRE IMOBILUL NR. 159**

Oficiul de Cadastru și Publicitate Imobiliară DOLJ
Biroul de Cadastru și Publicitate Imobiliară Craiova

A. Partea I. Descrierea imobilului

TEREN Extravilan

Adresa: Jud. Dolj, Tarla 88 Parcela 5

Nr. Crt	Nr cadastral Nr. topografic	Suprafața* (mp)	Observații / Referințe
A1	30174	5.000	Sector cadastral:46 Teren neimprejmut;

B. Partea II. Proprietari și acte

Inscrieri privitoare la dreptul de proprietate și alte drepturi reale	Referințe
134697 / 31/10/2014	
Act Normativ nr. Hotararea nr. 1, din 16/09/2013 emis de AGA (Certificat de inregistrare seria Bnr 2852496/13.01.2014 ORC de pe langa Tribunalul Bucuresti, Certificat constatator din data de13.01.2014 ORC, Certificat de inregistrare mentiuni - mentiunea 467298/20.12.2013, Incheiereanr 864/2013 emisa de Tribunalul Bucuresti in Dosar nr 29070/3/2013, Proiect de divizare aut nr591/30.04.2013 NP Diaconescu Remus Stefan, Incheiere de completare nr 15/28.10.2013);	
B1 se noteaza respingerea cererii privind intabularea dreptului de proprietate	A1
67794 / 15/06/2015	
Hotarare Judecatoreasca nr. Incheiere nr. 864, din 14/11/2013 emis de TRIBUNALUL BUCURESTI (in Dosar nr. 29070/3/2013 , Hotararea adunarii extraordinare a actionarilor SC AGRI TERENURI SA nr. 1/16.09.2013 aut. nr. 1845/16.09.2013 NP Alexandru E S , Incheiere de completare nr. 15/28.10.2013 NP Alexandru E S , Proiect de divizare a SC AGRI TERENURI SA aut. nr. 591/30.04.2013 NP Diaconescu R S , Certificat constatator nr. 156070/27.04.2015 , Certificat de inregistrare mentuini seria B nr. 2852496/13.01.2014);	
B2 Intabulare, drept de PROPRIETATE, dobandit prin Conventie, cota actuala 1/1, cota initiala 1/1 1) SC RURAL AGRI DOLJ SRL, CIF:32630322	A1

C. Partea III. SARCINI .

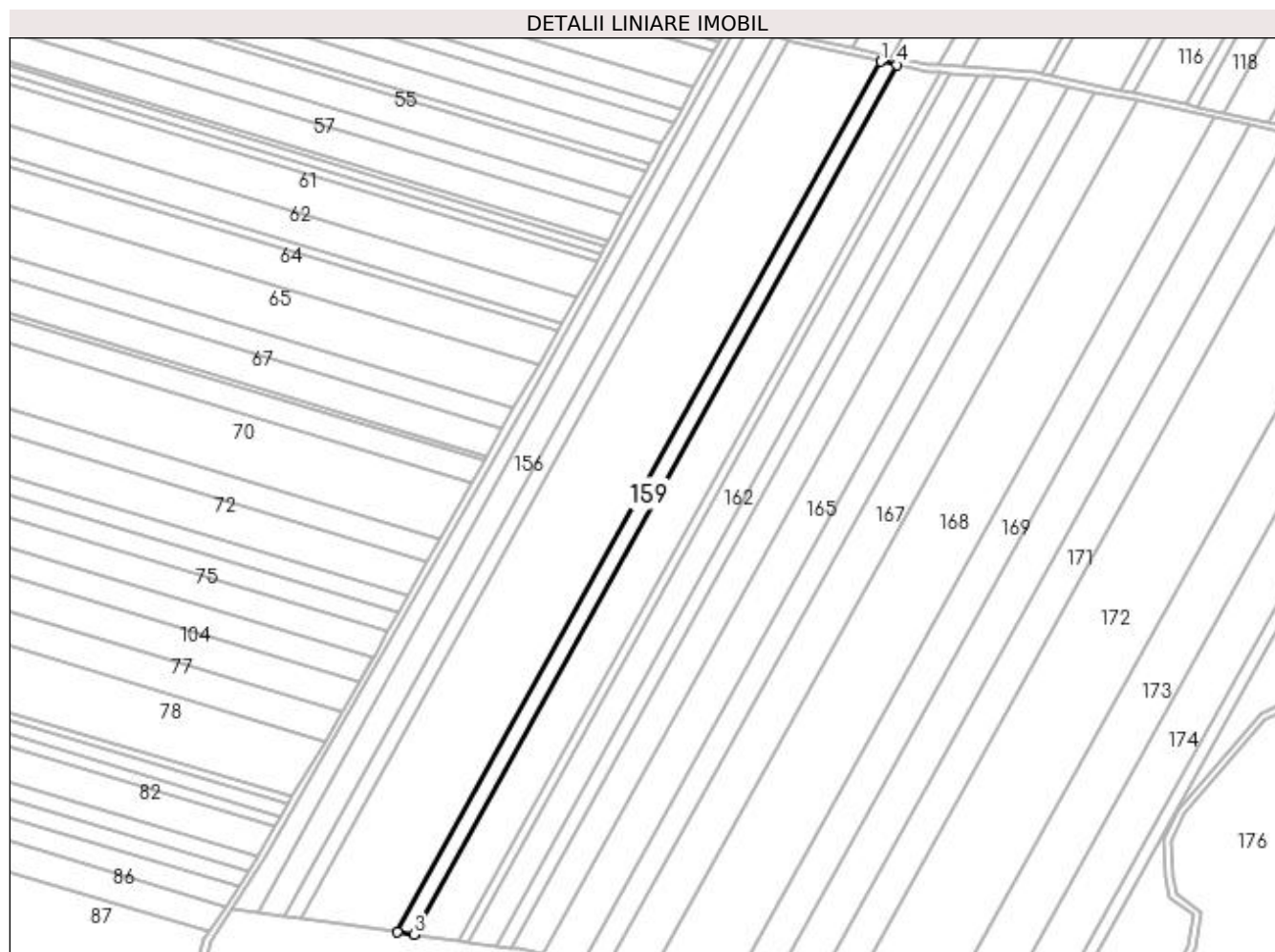
Inscrieri privind dezmembramintele dreptului de proprietate, drepturi reale de garanție și sarcini	Referințe
NU SUNT	

Anexa Nr. 1 La Partea I

Teren

Nr cadastral	Suprafața (mp)*	Observații / Referințe
30174	5.000	

* Suprafața este determinată în planul de proiecție Stereo 70.



Date referitoare la teren

Crt	Categorie folosință	Intravilan	Suprafața (mp)	Tarla	Parcelă	Nr. topo	Observații / Referințe
1	arabil	NU	5.000	88	5	-	

Lungime Segmente

1) Valorile lungimilor segmentelor sunt obținute din proiecție în plan.

Punct început	X / Y	Punct sfârșit	X / Y	Lungime segment (** (m)
1	425.554,232 305.694,82	2	425.277,296 305.196,153	570.406
2	425.277,296 305.196,153	3	425.286,614 305.194,865	9.407
3	425.286,614 305.194,865	4	425.563,194 305.692,892	569.673
4	425.563,194 305.692,892	1	425.554,232 305.694,82	9.167

**** Lungimile segmentelor sunt determinate în planul de proiecție Stereo 70 și sunt rotunjite la 1 milimetru.**

***** Distanța dintre puncte este formată din segmente cumulate ce sunt mai mici decât valoarea 1 milimetru.**

**DATE DESPRE IMOBILUL NR. 160**

Oficiul de Cadastru și Publicitate Imobiliară DOLJ
Biroul de Cadastru și Publicitate Imobiliară Craiova

A. Partea I. Descrierea imobilului

TEREN Extravilan

Adresa: Jud. Dolj, Tarla 88 Parcela 5/1

Nr. Crt	Nr cadastral Nr. topografic	Suprafața* (mp)	Observații / Referințe
A1	30222	13.800	Sector cadastral:46 Teren neimprejmuit;

B. Partea II. Proprietari și acte

Inscrieri privitoare la dreptul de proprietate și alte drepturi reale		Referințe
216854 / 01/11/2022		
Act Notarial nr. CONTRACT DE VANZARE AUT NR 1912, din 15/09/2022 emis de NP CRETAN CARMEN MIHAELA;		
B1	Intabulare, drept de PROPRIETATE, dobandit prin Conventie, cota actuala 1/1, cota initiala 1/1 1) RURAL BIOAGRICOL SRL, CIF:40247426	A1

C. Partea III. SARCINI .

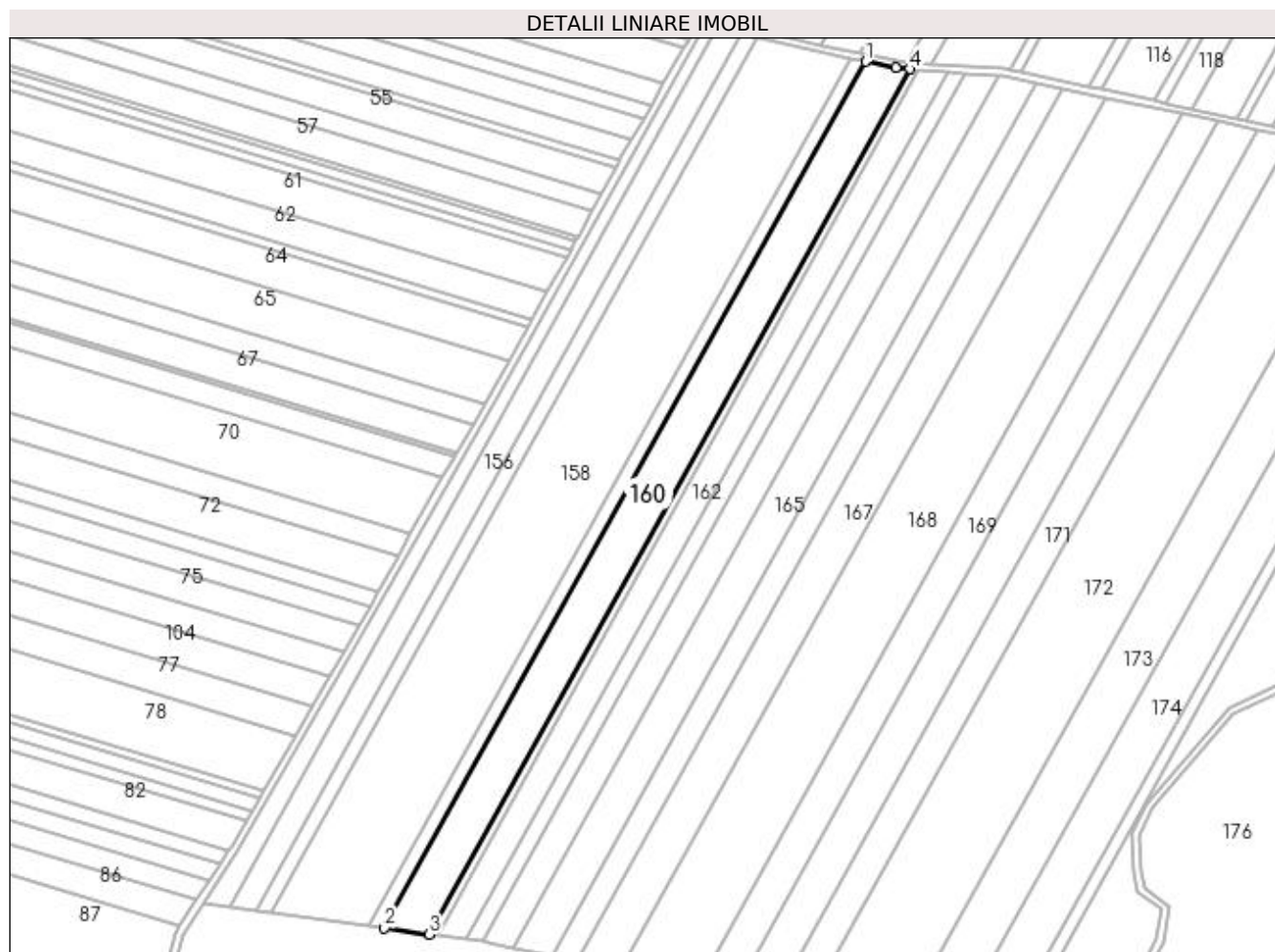
Inscrieri privind dezmembramintele dreptului de proprietate, drepturi reale de garanție și sarcini	Referințe
NU SUNT	

Anexa Nr. 1 La Partea I

Teren

Nr cadastral	Suprafața (mp)*	Observații / Referințe
30222	13.800	

* Suprafața este determinată în planul de proiecție Stereo 70.



Date referitoare la teren

Crt	Categorie folosință	Intra vilan	Suprafața (mp)	Tarla	Parcelă	Nr. topo	Observații / Referințe
1	arabil	NU	13.800	88	5/1	-	

Lungime Segmente

1) Valorile lungimilor segmentelor sunt obținute din proiecție în plan.

Punct început	X / Y	Punct sfârșit	X / Y	Lungime segment (** (m)
1	425.563,194 305.692,892	2	425.286,614 305.194,865	569.673
2	425.286,614 305.194,865	3	425.312,386 305.191,304	26.017
3	425.312,386 305.191,304	4	425.588,554 305.688,587	568.822
4	425.588,554 305.688,587	5	425.580,479 305.689,173	8.096
5	425.580,479 305.689,173	1	425.563,194 305.692,892	17.681

**** Lungimile segmentelor sunt determinate în planul de proiecție Stereo 70 și sunt rotunjite la 1 milimetru.**

***** Distanța dintre puncte este formată din segmente cumulate ce sunt mai mici decât valoarea 1 milimetru.**

**DATE DESPRE IMOBILUL NR. 161**

Oficiul de Cadastru și Publicitate Imobiliară DOLJ
Biroul de Cadastru și Publicitate Imobiliară Craiova

A. Partea I. Descrierea imobilului

TEREN Extravilan

Adresa: Jud. Dolj, Tarla 88 Parcela 6

Nr. Crt	Nr cadastral Nr. topografic	Suprafața* (mp)	Observații / Referințe
A1		2.735	Sector cadastral:46 Teren neimprejmuit;

B. Partea II. Proprietari și acte

Inscrieri privitoare la dreptul de proprietate și alte drepturi reale		Referințe
/		
Act Normativ nr. Legea 7, din 13/03/1996 emis de Guvernul Romaniei (DG 1 din 07.01.2020, art. 35 alin 9 ANCP);		
B1	Inscrierea provizorie, drept de PROPRIETATE, dobandit prin Lege, cota actuala 1/1, cota initiala 1/1 1) NEIDENTIFICAT NEIDENTIFICAT	A1

C. Partea III. SARCINI .

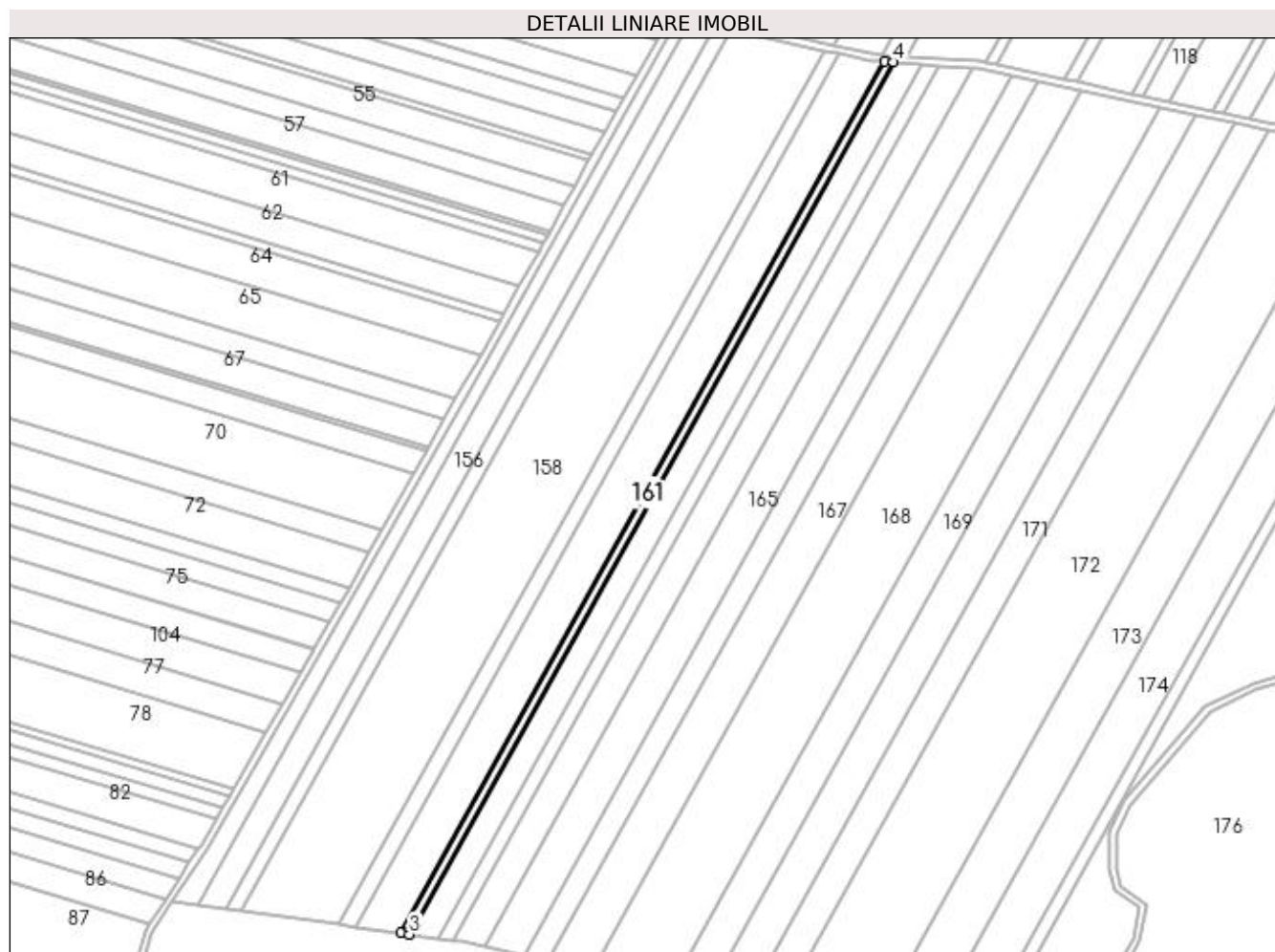
Inscrieri privind dezmembramintele dreptului de proprietate, drepturi reale de garanție și sarcini	Referințe
NU SUNT	

Anexa Nr. 1 La Partea I

Teren

Nr cadastral	Suprafața (mp)*	Observații / Referințe
	2.735	

* Suprafața este determinată în planul de proiecție Stereo 70.



Date referitoare la teren

Crt	Categorie folosință	Intra vilan	Suprafața (mp)	Tarla	Parcelă	Nr. topo	Observații / Referințe
1	arabil	NU	2.735	88	6	-	

Lungime Segmente

1) Valorile lungimilor segmentelor sunt obținute din proiecție în plan.

Punct început	X / Y	Punct sfârșit	X / Y	Lungime segment (** (m)
1	425.588,554 305.688,587	2	425.312,386 305.191,304	568.822
2	425.312,386 305.191,304	3	425.317,493 305.190,599	5.155
3	425.317,493 305.190,599	4	425.593,839 305.688,204	569.191
4	425.593,839 305.688,204	1	425.588,554 305.688,587	5.299

**** Lungimile segmentelor sunt determinate în planul de proiecție Stereo 70 și sunt rotunjite la 1 milimetru.**

***** Distanța dintre puncte este formată din segmente cumulate ce sunt mai mici decât valoarea 1 milimetru.**

**DATE DESPRE IMOBILUL NR. 162**

Oficiul de Cadastru și Publicitate Imobiliară DOLJ
Biroul de Cadastru și Publicitate Imobiliară Craiova

A. Partea I. Descrierea imobilului

TEREN Extravilan

Adresa: Jud. Dolj, Tarla 88 Parcela 7

Nr. Crt	Nr cadastral Nr. topografic	Suprafața* (mp)	Observații / Referințe
A1	30170	8.582	Sector cadastral:46 Teren neimprejmuit;

B. Partea II. Proprietari și acte

Inscrieri privitoare la dreptul de proprietate și alte drepturi reale	Referințe
46665 / 07/06/2012	
Act Notarial nr. CVC. aut. nr. 1364, din 06/06/2012 emis de NP. SOROP ALEXANDRU OLIVIU;	
B1	Intabulare, drept de PROPRIETATE cumparare, dobandit prin Conventie, cota actuala 1/1, cota initiala 1/1 1) SC AGRI TERENURI SA, CIF:24816228
	A1

C. Partea III. SARCINI .

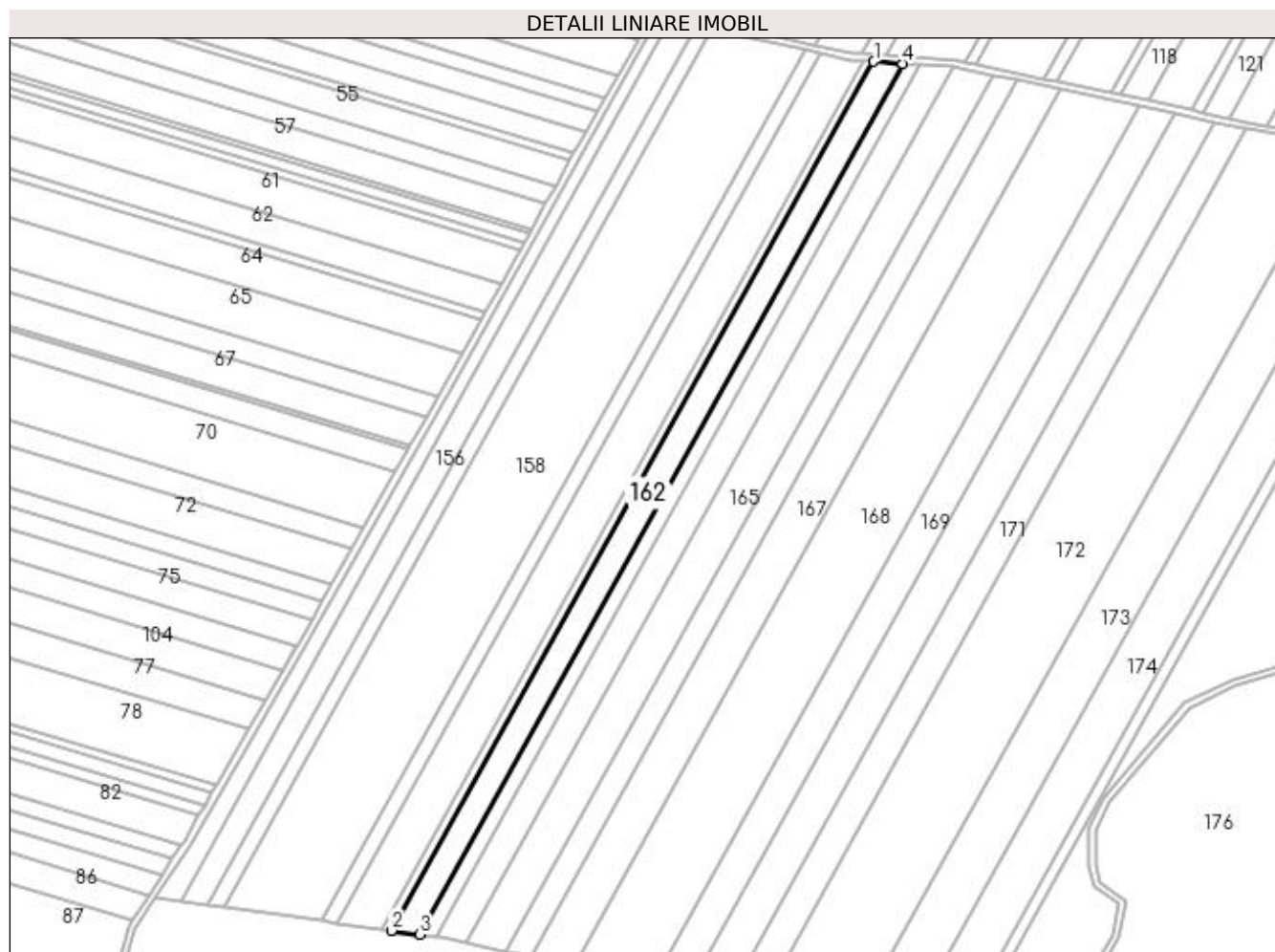
Inscrieri privind dezmembramintele dreptului de proprietate, drepturi reale de garanție și sarcini	Referințe
NU SUNT	

Anexa Nr. 1 La Partea I

Teren

Nr cadastral	Suprafața (mp)*	Observații / Referințe
30170	8.582	

* Suprafața este determinată în planul de proiecție Stereo 70.



Date referitoare la teren

Crt	Categorie folosință	Intra vilan	Suprafața (mp)	Tarla	Parcelă	Nr. topo	Observații / Referințe
1	arabil	NU	8.582	88	7	-	

Lungime Segmente

1) Valorile lungimilor segmentelor sunt obținute din proiecție în plan.

Punct început	X / Y	Punct sfârșit	X / Y	Lungime segment (** (m)
1	425.593,839 305.688,204	2	425.317,493 305.190,599	569.191
2	425.317,493 305.190,599	3	425.333,494 305.188,388	16.153
3	425.333,494 305.188,388	4	425.610,401 305.687,003	570.346
4	425.610,401 305.687,003	1	425.593,839 305.688,204	16.606

**** Lungimile segmentelor sunt determinate în planul de proiecție Stereo 70 și sunt rotunjite la 1 milimetru.**

***** Distanța dintre puncte este formată din segmente cumulate ce sunt mai mici decât valoarea 1 milimetru.**

**DATE DESPRE IMOBILUL NR. 163**

Oficiul de Cadastru și Publicitate Imobiliară DOLJ
Biroul de Cadastru și Publicitate Imobiliară Craiova

A. Partea I. Descrierea imobilului

TEREN Extravilan

Adresa: Jud. Dolj, Tarla 88 Parcela 8

Nr. Crt	Nr cadastral Nr. topografic	Suprafața* (mp)	Observații / Referințe
A1	31408	5.000	Sector cadastral:46 Teren neimprejmuit;

B. Partea II. Proprietari și acte

Inscrieri privitoare la dreptul de proprietate și alte drepturi reale	Referințe
51715 / 01/03/2018	
Act Notarial nr. CONTRACT DE VANZARE AUT. NR. 614, din 22/02/2018 emis de Faurar Virgil Claudiu;	
B1	A1
Intabulare, drept de PROPRIETATE, dobandit prin Conventie, cota actuala 1/1, cota initiala 1/1 1) SC RURAL OLTENIA SRL, CIF:22112978	

C. Partea III. SARCINI .

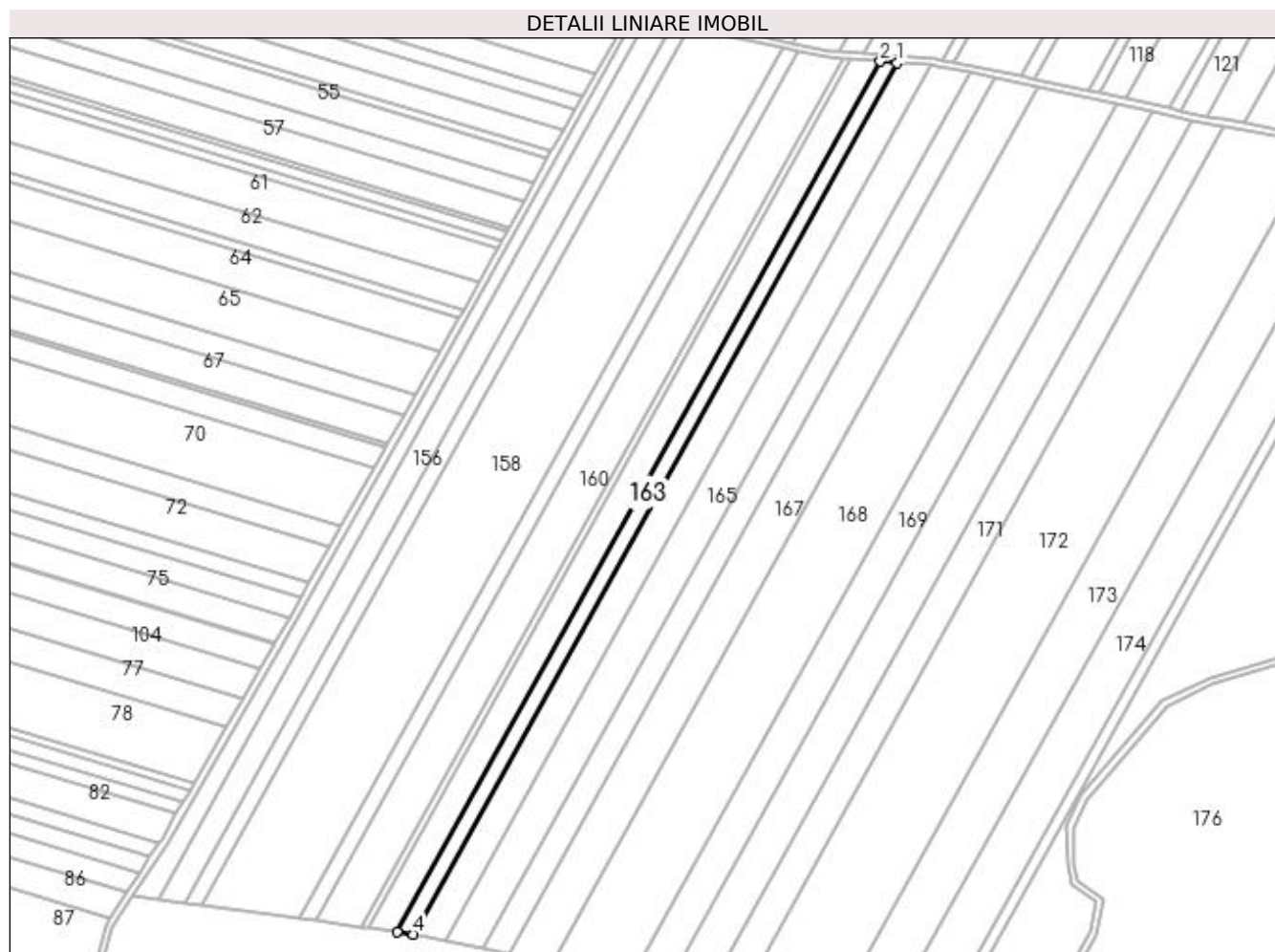
Inscrieri privind dezmembramintele dreptului de proprietate, drepturi reale de garanție și sarcini	Referințe
NU SUNT	

Anexa Nr. 1 La Partea I

Teren

Nr cadastral	Suprafața (mp)*	Observații / Referințe
31408	5.000	

* Suprafața este determinată în planul de proiecție Stereo 70.



Date referitoare la teren

Crt	Categorie folosință	Intra vilan	Suprafața (mp)	Tarla	Parcelă	Nr. topo	Observații / Referințe
1	arabil	NU	5.000	88	8	-	

Lungime Segmente

1) Valorile lungimilor segmentelor sunt obținute din proiecție în plan.

Punct început	X / Y	Punct sfârșit	X / Y	Lungime segment (** (m)
1	425.620,035 305.686,304	2	425.610,401 305.687,003	9.659
2	425.610,401 305.687,003	3	425.333,494 305.188,388	570.346
3	425.333,494 305.188,388	4	425.342,802 305.187,102	9.396
4	425.342,802 305.187,102	1	425.620,035 305.686,304	571.018

**** Lungimile segmentelor sunt determinate în planul de proiecție Stereo 70 și sunt rotunjite la 1 milimetru.**

***** Distanța dintre puncte este formată din segmente cumulate ce sunt mai mici decât valoarea 1 milimetru.**

**DATE DESPRE IMOBILUL NR. 164**

Oficiul de Cadastru și Publicitate Imobiliară DOLJ
Biroul de Cadastru și Publicitate Imobiliară Craiova

A. Partea I. Descrierea imobilului

TEREN Extravilan

Adresa: Jud. Dolj, Tarla 88 Parcela 9

Nr. Crt	Nr cadastral Nr. topografic	Suprafața* (mp)	Observații / Referințe
A1		10.000	Sector cadastral:46 Teren neimprejmit;

B. Partea II. Proprietari și acte

Inscrieri privitoare la dreptul de proprietate și alte drepturi reale	Referințe
/	
Act Administrativ nr. TDP 1934, din 28/11/2003 emis de CJSDPAT DOLJ;	
B1	A1
Intabulare, drept de PROPRIETATE, dobândit prin Reconstituire, cota actuala 1/1, cota initiala 1/1	
1) VILCEANU ELENA , lipsa CNP	
2) MOLDOVAN CONSTANTINA , lipsa CNP	
3) VILCEANU ION , lipsa CNP	

C. Partea III. SARCINI .

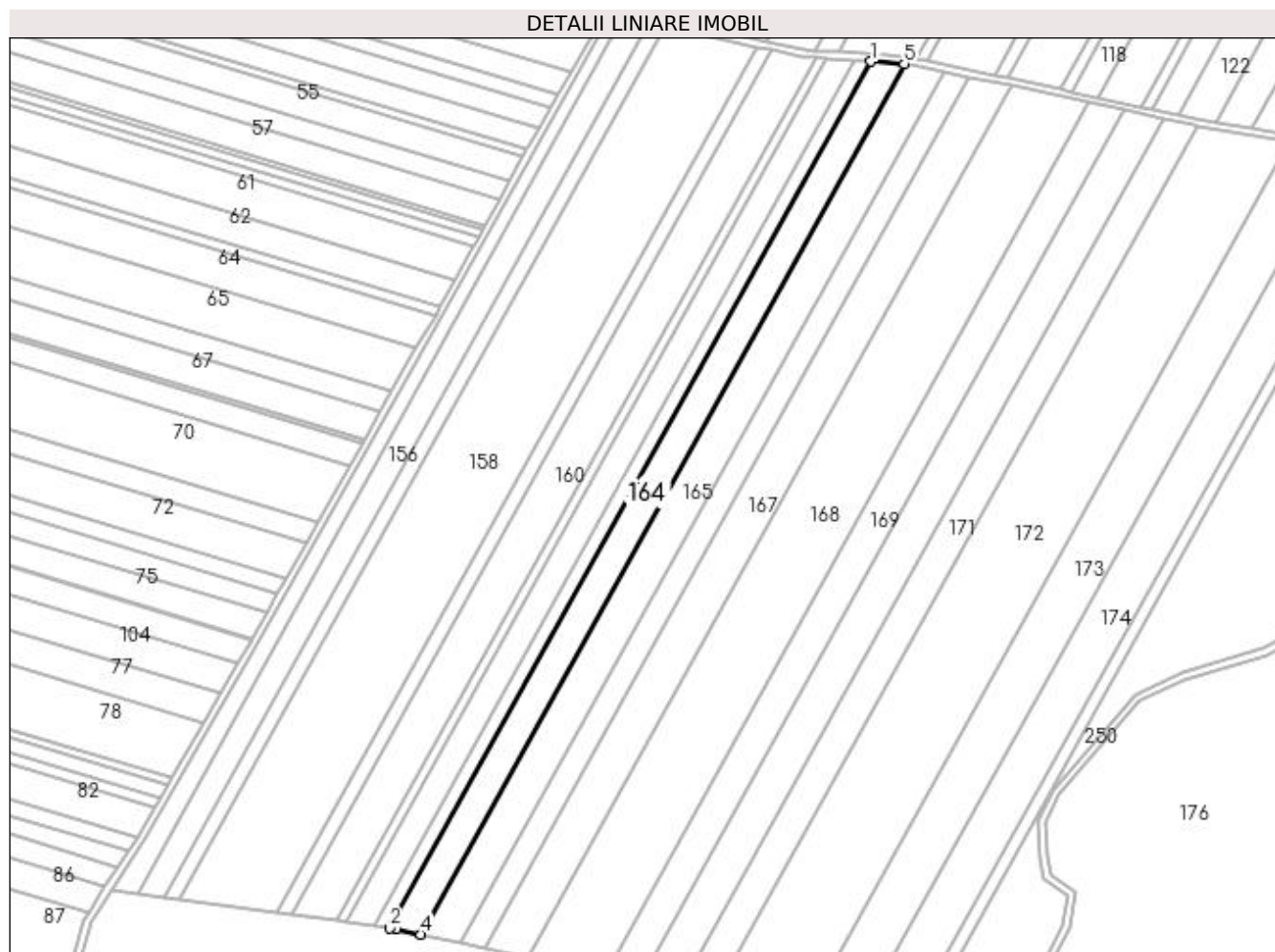
Inscrieri privind dezmembramintele dreptului de proprietate, drepturi reale de garanție și sarcini	Referințe
NU SUNT	

Anexa Nr. 1 La Partea I

Teren

Nr cadastral	Suprafața (mp)*	Observații / Referințe
	10.000	

* Suprafața este determinată în planul de proiecție Stereo 70.



Date referitoare la teren

Crt	Categorie folosință	Intra vilan	Suprafața (mp)	Tarla	Parcelă	Nr. topo	Observații / Referințe
1	arabil	NU	10.000	88	9	-	

Lungime Segmente

1) Valorile lungimilor segmentelor sunt obținute din proiecție în plan.

Punct început	X / Y	Punct sfârșit	X / Y	Lungime segment (** (m)
1	425.620,035 305.686,304	2	425.342,802 305.187,102	571.018
2	425.342,802 305.187,102	3	425.346,508 305.186,59	3.741
3	425.346,508 305.186,59	4	425.360,811 305.183,531	14.627
4	425.360,811 305.183,531	5	425.639,253 305.684,911	573.508
5	425.639,253 305.684,911	1	425.620,035 305.686,304	19.269

**** Lungimile segmentelor sunt determinate în planul de proiecție Stereo 70 și sunt rotunjite la 1 milimetru.**

***** Distanța dintre puncte este formată din segmente cumulate ce sunt mai mici decât valoarea 1 milimetru.**

**DATE DESPRE IMOBILUL NR. 165**

Oficiul de Cadastru și Publicitate Imobiliară DOLJ
Biroul de Cadastru și Publicitate Imobiliară Craiova

A. Partea I. Descrierea imobilului

TEREN Extravilan

Adresa: Jud. Dolj, Tarla 88 Parcela 39

Nr. Crt	Nr cadastral Nr. topografic	Suprafața* (mp)	Observații / Referințe
A1		12.537	Sector cadastral:46 Teren neimprejmuit; in TDP inscris T68, eronat in TDP

B. Partea II. Proprietari și acte

Inscrieri privitoare la dreptul de proprietate și alte drepturi reale		Referințe
/		
Act Administrativ nr. TDP 1150-45357, din 25/05/1999 emis de CJSDPAT DOLJ;		
B1	Intabulare, drept de PROPRIETATE, dobandit prin Reconstituire, cota actuala 1/1, cota initiala 1/1 1) LUICA VICTOR, decedat 2) VILCEANU ION, lipsa CNP	A1

C. Partea III. SARCINI .

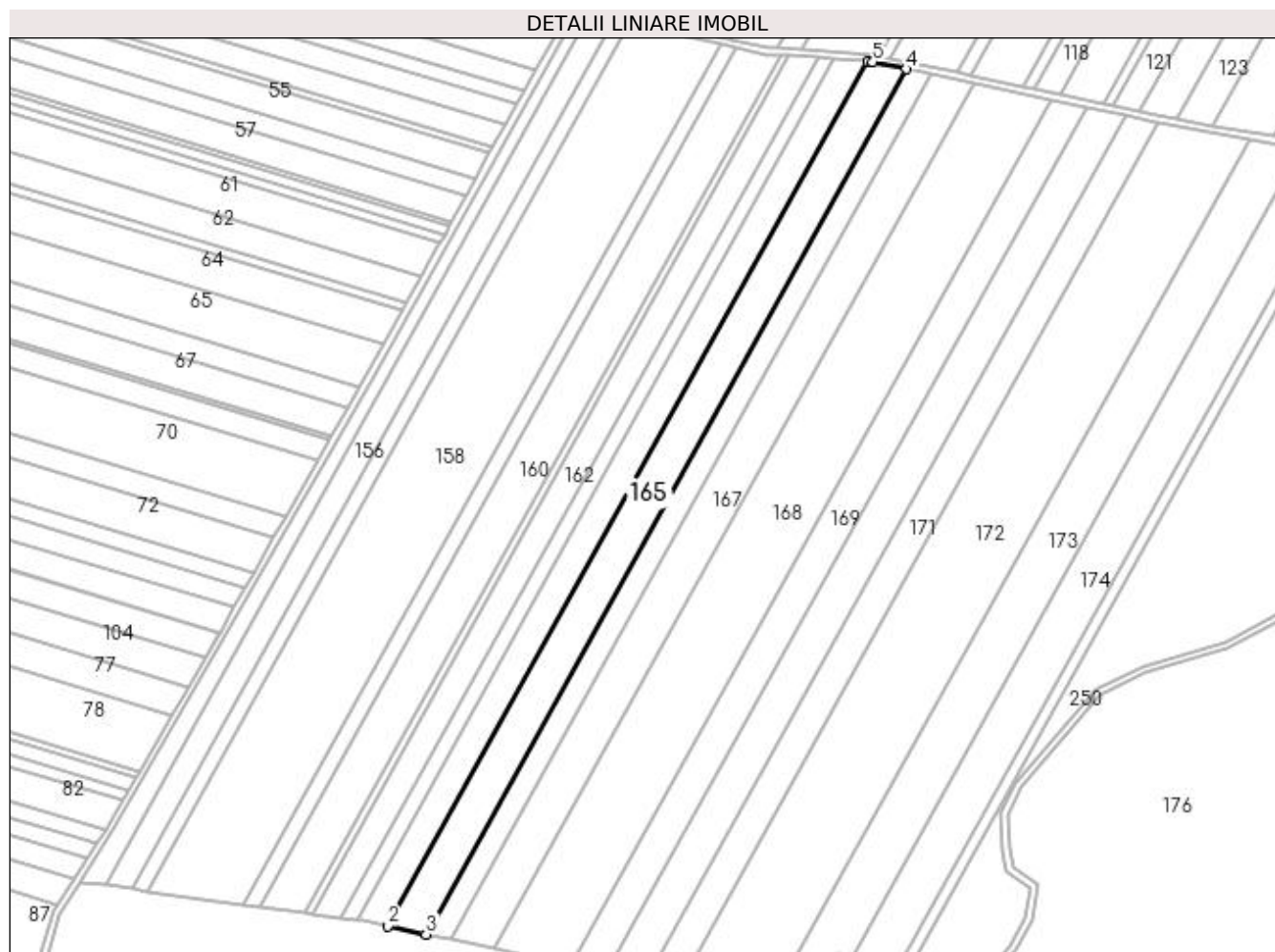
Inscrieri privind dezmembramintele dreptului de proprietate, drepturi reale de garanție și sarcini	Referințe
NU SUNT	

Anexa Nr. 1 La Partea I

Teren

Nr cadastral	Suprafața (mp)*	Observații / Referințe
	12.537	in TDP inscris T68, eronat in TDP

* Suprafața este determinată în planul de proiecție Stereo 70.



Date referitoare la teren

Crt	Categorie folosință	Intravilan	Suprafața (mp)	Tarla	Parcelă	Nr. topo	Observații / Referințe
1	arabil	NU	12.537	88	39	-	in TDP inscris T68, eronat in TDP

Lungime Segmente

1) Valorile lungimilor segmentelor sunt obținute din proiecție în plan.

Punct început	X / Y	Punct sfârșit	X / Y	Lungime segment (** (m)
1	425.639,253 305.684,911	2	425.360,811 305.183,531	573.508
2	425.360,811 305.183,531	3	425.383,145 305.178,756	22.839
3	425.383,145 305.178,756	4	425.661,812 305.680,539	573.97
4	425.661,812 305.680,539	5	425.642,396 305.684,683	19.853
5	425.642,396 305.684,683	1	425.639,253 305.684,911	3.151

**** Lungimile segmentelor sunt determinate în planul de proiecție Stereo 70 și sunt rotunjite la 1 milimetru.**

***** Distanța dintre puncte este formată din segmente cumulate ce sunt mai mici decât valoarea 1 milimetru.**

**DATE DESPRE IMOBILUL NR. 166**

Oficiul de Cadastru și Publicitate Imobiliară DOLJ
Biroul de Cadastru și Publicitate Imobiliară Craiova

A. Partea I. Descrierea imobilului

TEREN Extravilan

Adresa: Jud. Dolj, Tarla 88 Parcela 24

Nr. Crt	Nr cadastral Nr. topografic	Suprafața* (mp)	Observații / Referințe
A1		7.977	Sector cadastral:46 Teren neimprejmuit; in TDP inscris T68/1,eronat in TDP

B. Partea II. Proprietari și acte

Inscrieri privitoare la dreptul de proprietate și alte drepturi reale		Referințe
/		
Act Administrativ nr. TDP 1143-45357, din 24/05/1999 emis de CJSDPAT DOLJ;		
B1	Intabulare, drept de PROPRIETATE, dobandit prin Reconstituire, cota actuala 1/1, cota initiala 1/1 1) FULGA MARIA, lipsa CNP	A1

C. Partea III. SARCINI .

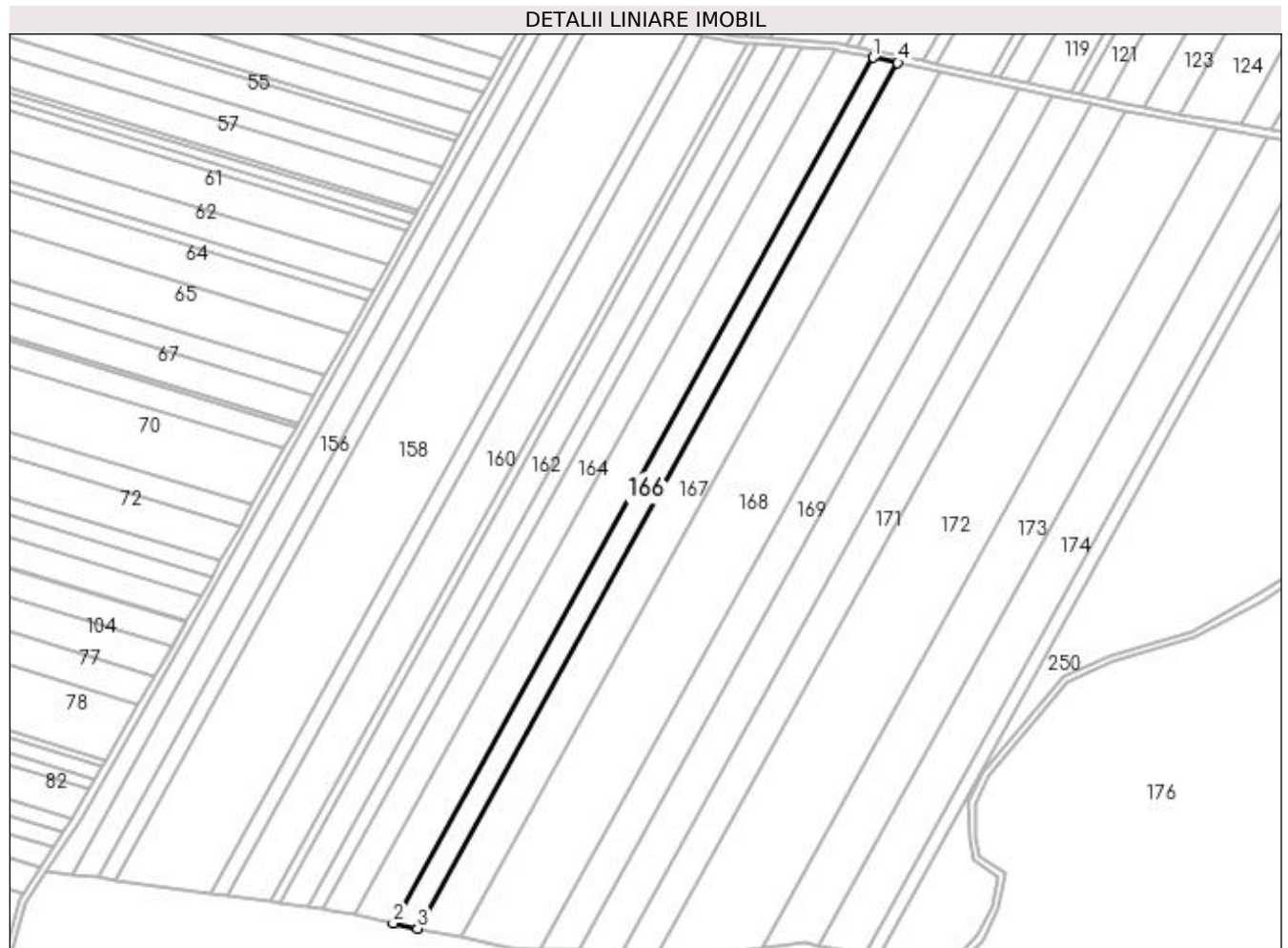
Inscrieri privind dezmembramintele dreptului de proprietate, drepturi reale de garanție și sarcini	Referințe
NU SUNT	

Anexa Nr. 1 La Partea I

Teren

Nr cadastral	Suprafața (mp)*	Observații / Referințe
	7.977	in TDP inscris T68/1,eronat in TDP

* Suprafața este determinată în planul de proiecție Stereo 70.



Date referitoare la teren

Crt	Categorie folosință	Intra vilan	Suprafața (mp)	Tarla	Parcelă	Nr. topo	Observații / Referințe
1	arabil	NU	7.977	88	24	-	in TDP inscris T68/1,eronat in TDP

Lungime Segmente

1) Valorile lungimilor segmentelor sunt obținute din proiecție în plan.

Punct început	X / Y	Punct sfârșit	X / Y	Lungime segment (** (m)
1	425.661,812 305.680,539	2	425.383,145 305.178,756	573.97
2	425.383,145 305.178,756	3	425.397,355 305.175,717	14.531
3	425.397,355 305.175,717	4	425.676,024 305.677,505	573.975
4	425.676,024 305.677,505	1	425.661,812 305.680,539	14.533

**** Lungimile segmentelor sunt determinate în planul de proiecție Stereo 70 și sunt rotunjite la 1 milimetru.**

***** Distanța dintre puncte este formată din segmente cumulate ce sunt mai mici decât valoarea 1 milimetru.**

**DATE DESPRE IMOBILUL NR. 167**

Oficiul de Cadastru și Publicitate Imobiliară DOLJ
Biroul de Cadastru și Publicitate Imobiliară Craiova

A. Partea I. Descrierea imobilului

TEREN Extravilan

Adresa: Jud. Dolj, Tarla 88 Parcela 13

Nr. Crt	Nr cadastral Nr. topografic	Suprafața* (mp)	Observații / Referințe
A1		14.000	Sector cadastral:46 Teren neimprejmuit;

B. Partea II. Proprietari și acte

Inscrieri privitoare la dreptul de proprietate și alte drepturi reale		Referințe
/		
Act Administrativ nr. TDP 2040, din 09/11/2004 emis de CJSDPAT DOLJ (RETRACTARE TDP 1191 HCJ 1208/2004);		
B1	Intabulare, drept de PROPRIETATE, dobandit prin Reconstituire, cota actuala 1/1, cota initiala 1/1 1) NICOLA VICTOR, lipsa CNP	A1

C. Partea III. SARCINI .

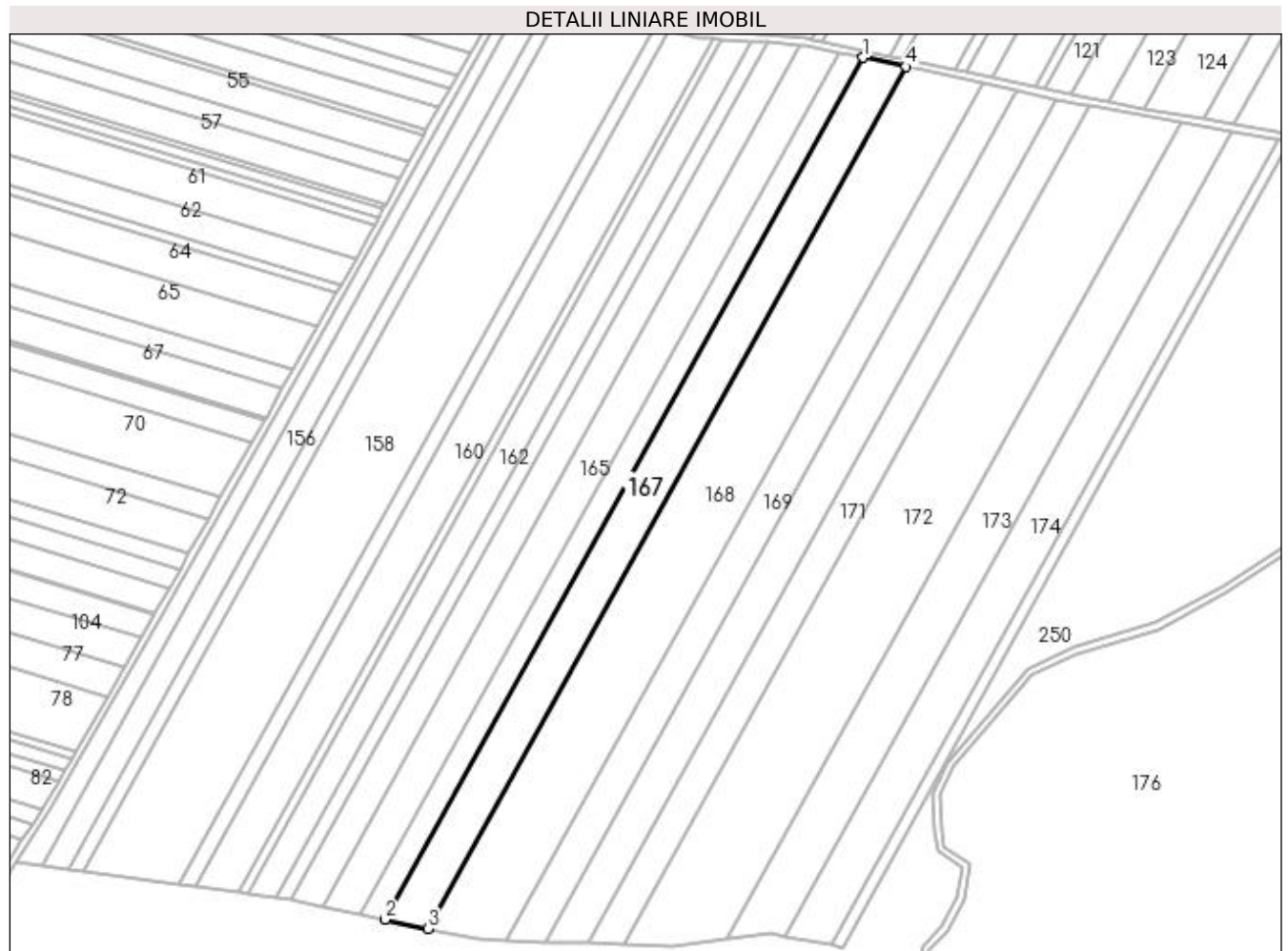
Inscrieri privind dezmembramintele dreptului de proprietate, drepturi reale de garanție și sarcini	Referințe
NU SUNT	

Anexa Nr. 1 La Partea I

Teren

Nr cadastral	Suprafața (mp)*	Observații / Referințe
	14.000	

* Suprafața este determinată în planul de proiecție Stereo 70.



Date referitoare la teren

Crt	Categorie folosință	Intra vilan	Suprafața (mp)	Tarla	Parcelă	Nr. topo	Observații / Referințe
1	arabil	NU	14.000	88	13	-	

Lungime Segmente

1) Valorile lungimilor segmentelor sunt obținute din proiecție în plan.

Punct început	X / Y	Punct sfârșit	X / Y	Lungime segment (** (m)
1	425.676,024 305.677,505	2	425.397,355 305.175,717	573.975
2	425.397,355 305.175,717	3	425.422,294 305.170,385	25.502
3	425.422,294 305.170,385	4	425.700,967 305.672,181	573.985
4	425.700,967 305.672,181	1	425.676,024 305.677,505	25.505

**** Lungimile segmentelor sunt determinate în planul de proiecție Stereo 70 și sunt rotunjite la 1 milimetru.**

***** Distanța dintre puncte este formată din segmente cumulate ce sunt mai mici decât valoarea 1 milimetru.**

**DATE DESPRE IMOBILUL NR. 168**

Oficiul de Cadastru și Publicitate Imobiliară DOLJ
Biroul de Cadastru și Publicitate Imobiliară Craiova

A. Partea I. Descrierea imobilului

TEREN Extravilan

Adresa: Jud. Dolj, Tarla 88 Parcela 14

Nr. Crt	Nr cadastral Nr. topografic	Suprafața* (mp)	Observații / Referințe
A1		25.000	Sector cadastral:46 Teren neimprejmuit;

B. Partea II. Proprietari și acte

Inscrieri privitoare la dreptul de proprietate și alte drepturi reale		Referințe
/		
Act Administrativ nr. TDP 2039, din 09/11/2004 emis de CJSDPAT DOLJ (RETRACTARE TDP 998 HCJ 876/2004);		
B1	Intabulare, drept de PROPRIETATE, dobandit prin Reconstituire, cota actuala 1/1, cota initiala 1/1 1) MILITARU GHEORGHITA, lipsa CNP	A1

C. Partea III. SARCINI .

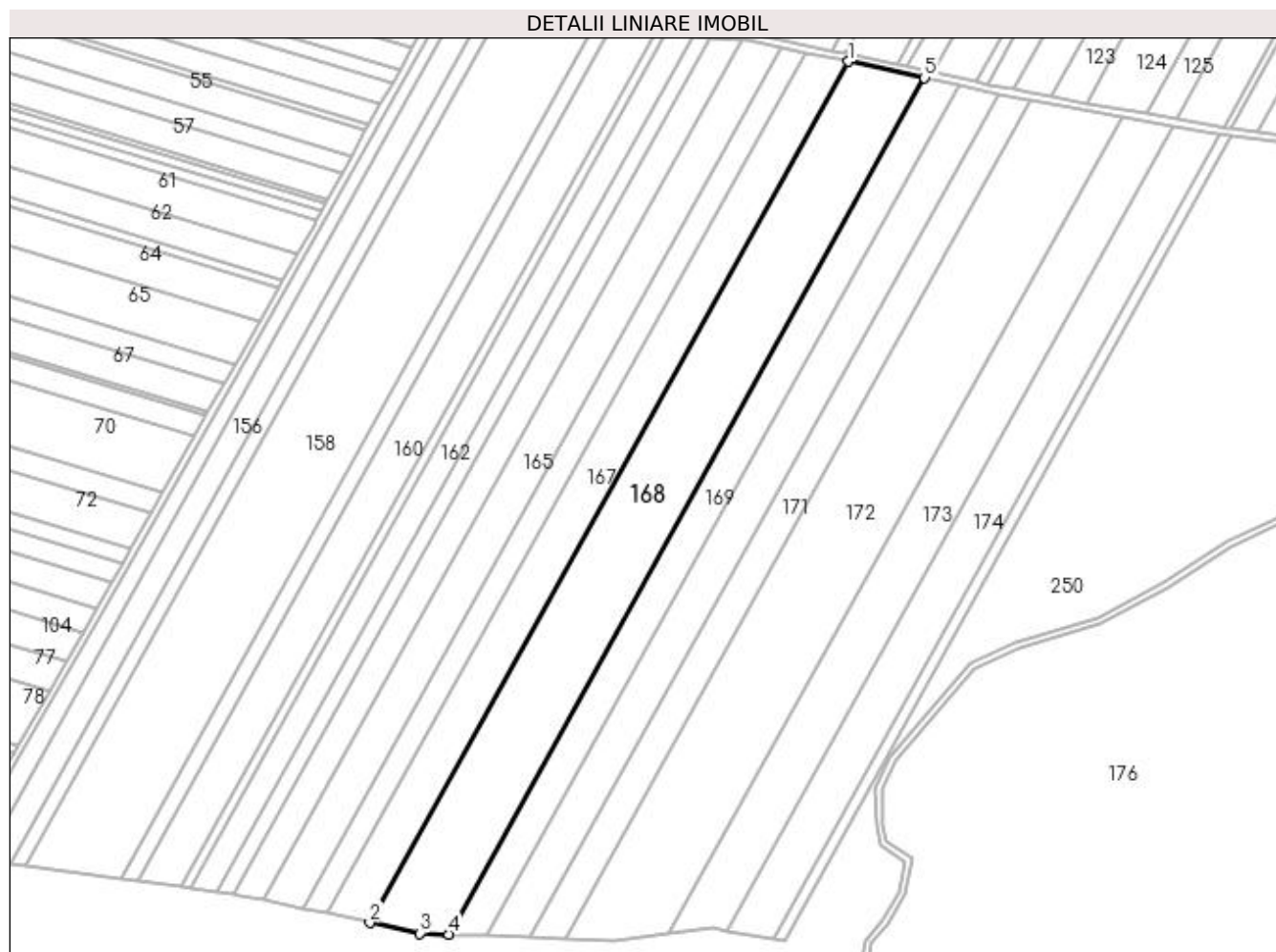
Inscrieri privind dezmembramintele dreptului de proprietate, drepturi reale de garanție și sarcini	Referințe
NU SUNT	

Anexa Nr. 1 La Partea I

Teren

Nr cadastral	Suprafața (mp)*	Observații / Referințe
	25.000	

* Suprafața este determinată în planul de proiecție Stereo 70.



Date referitoare la teren

Crt	Categorie folosință	Intra vilan	Suprafața (mp)	Tarla	Parcelă	Nr. topo	Observații / Referințe
1	arabil	NU	25.000	88	14	-	

Lungime Segmente

1) Valorile lungimilor segmentelor sunt obținute din proiecție în plan.

Punct început	X / Y	Punct sfârșit	X / Y	Lungime segment (** (m)
1	425.700,967 305.672,181	2	425.422,294 305.170,385	573.985
2	425.422,294 305.170,385	3	425.451,393 305.164,163	29.757
3	425.451,393 305.164,163	4	425.468,387 305.163,589	17.004
4	425.468,387 305.163,589	5	425.745,55 305.662,665	570.873
5	425.745,55 305.662,665	1	425.700,967 305.672,181	45.587

**** Lungimile segmentelor sunt determinate în planul de proiecție Stereo 70 și sunt rotunjite la 1 milimetru.**

***** Distanța dintre puncte este formată din segmente cumulate ce sunt mai mici decât valoarea 1 milimetru.**

**DATE DESPRE IMOBILUL NR. 169**

Oficiul de Cadastru și Publicitate Imobiliară DOLJ
Biroul de Cadastru și Publicitate Imobiliară Craiova

A. Partea I. Descrierea imobilului

TEREN Extravilan

Adresa: Jud. Dolj, Tarla 88 Parcela 16

Nr. Crt	Nr cadastral Nr. topografic	Suprafața* (mp)	Observații / Referințe
A1	30166	11.356	Sector cadastral:46 Teren neimprejmut;

B. Partea II. Proprietari și acte

Inscrieri privitoare la dreptul de proprietate și alte drepturi reale	Referințe
123520 / 06/10/2014	
Act Administrativ nr. 1, din 16/09/2013 emis de AGA;	
B1	Se noteaza respingerea cererii , avand ca obiect intabulare drept de proprietate . A1
62763 / 03/06/2015	
Hotarare Judecatoreasca nr. INCHEIERE NR. 864, din 14/11/2013 emis de TRIBUNALUL DOLJ (in Dosar nr. 29070/3/2013 , Hotararea adunarii extraordinare a actionarilor SC AGRICULTURI SA nr. 1/16.09.2013 aut. nr. 1845/16.09.2013 NP Alexandru E S , Incheiere de completare nr. 15/28.10.2013 NP Alexandru E S , Proiect de divizare a SC AGRICULTURI SA aut. nr. 591/30.04.2013 NP Diaconescu R S , Certificat constatator nr. 156070/27.04.2015 Certificat de inregistrare seria B nr. 2852496/13.01.2014);	
B2	Intabulare, drept de PROPRIETATE, dobandit prin Conventie, cota actuala 1/1, cota initiala 1/1 A1 1) SC RURAL AGRICULTURI SRL, CIF:32630322

C. Partea III. SARCINI .

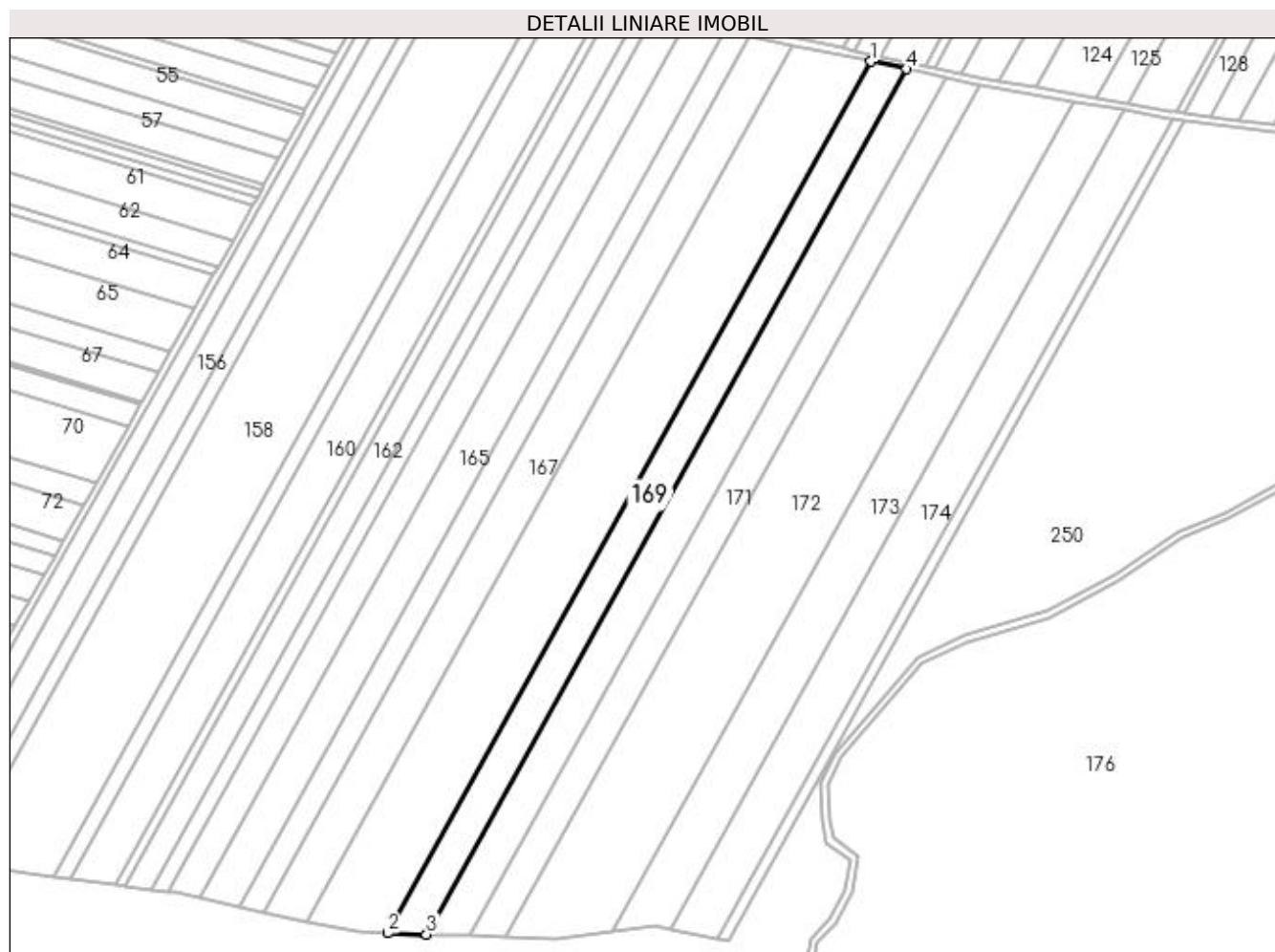
Inscrieri privind dezmembramintele dreptului de proprietate, drepturi reale de garanție și sarcini	Referințe
NU SUNT	

Anexa Nr. 1 La Partea I

Teren

Nr cadastral	Suprafața (mp)*	Observații / Referințe
30166	11.356	

* Suprafața este determinată în planul de proiecție Stereo 70.



Date referitoare la teren

Crt	Categorie folosință	Intra vilan	Suprafața (mp)	Tarla	Parcelă	Nr. topo	Observații / Referințe
1	arabil	NU	11.356	88	16	-	

Lungime Segmente

1) Valorile lungimilor segmentelor sunt obținute din proiecție în plan.

Punct început	X / Y	Punct sfârșit	X / Y	Lungime segment (** (m)
1	425.745,55 305.662,665	2	425.468,387 305.163,589	570.873
2	425.468,387 305.163,589	3	425.490,804 305.162,833	22.429
3	425.490,804 305.162,833	4	425.765,966 305.658,307	566.753
4	425.765,966 305.658,307	1	425.745,55 305.662,665	20.876

**** Lungimile segmentelor sunt determinate în planul de proiecție Stereo 70 și sunt rotunjite la 1 milimetru.**

***** Distanța dintre puncte este formată din segmente cumulate ce sunt mai mici decât valoarea 1 milimetru.**

**DATE DESPRE IMOBILUL NR. 170**

Oficiul de Cadastru și Publicitate Imobiliară DOLJ
Biroul de Cadastru și Publicitate Imobiliară Craiova

A. Partea I. Descrierea imobilului

TEREN Extravilan

Adresa: Jud. Dolj, Tarla 88 Parcela 17

Nr. Crt	Nr cadastral Nr. topografic	Suprafața* (mp)	Observații / Referințe
A1	30810	12.600	Sector cadastral:46 Teren neimprejmuit;

B. Partea II. Proprietari și acte

Inscrieri privitoare la dreptul de proprietate și alte drepturi reale	Referințe
55111 / 19/05/2015	
Act Notarial nr. CONTRACT DE VANZARE AUT NR 669, din 13/05/2015 emis de NP Diaconu Laura;	
B1	A1
Intabulare, drept de PROPRIETATE, dobandit prin Conventie, cota actuala 1/1, cota initiala 1/1 1) VELESCU IONEL IUSTIN	

C. Partea III. SARCINI .

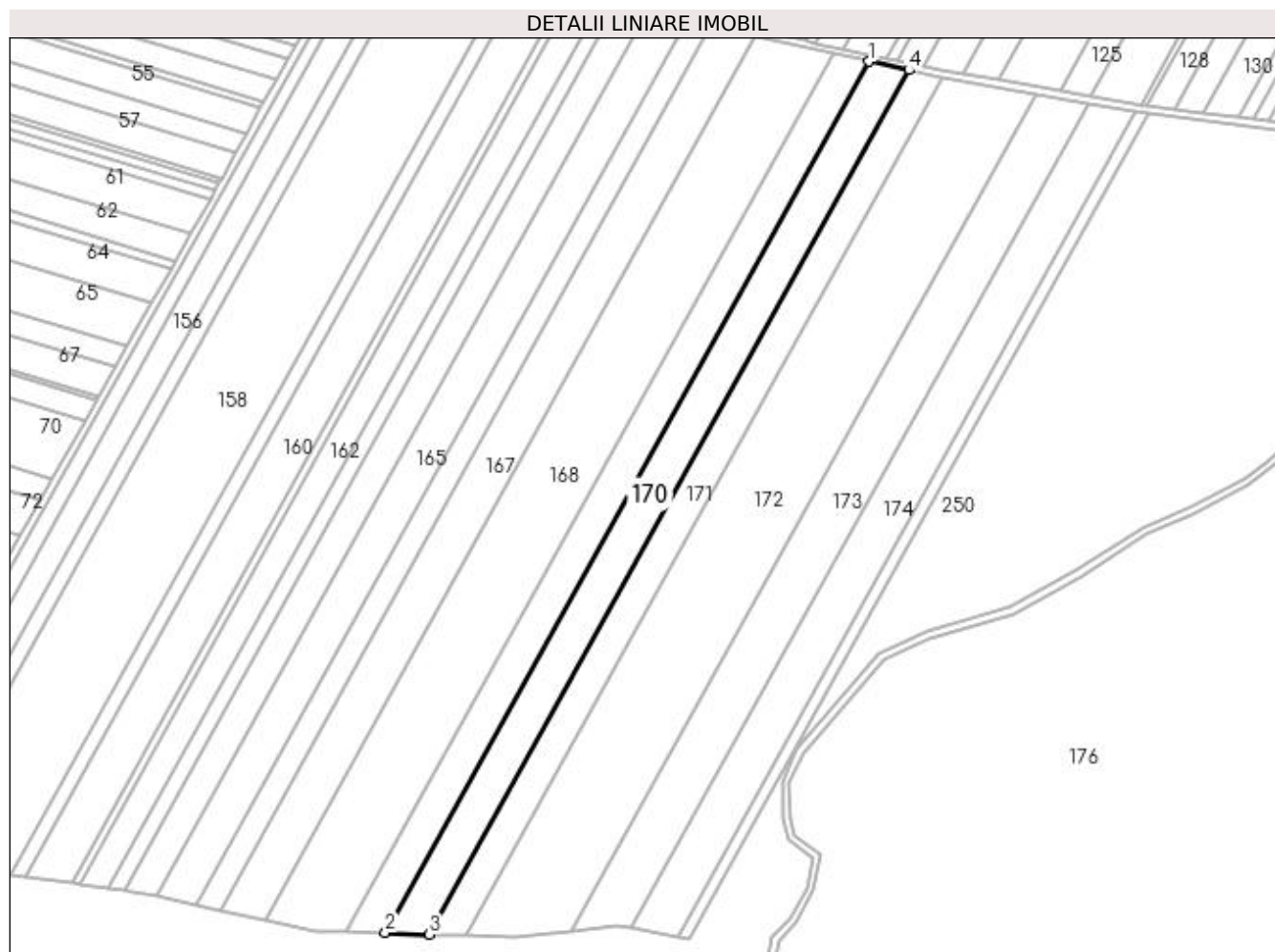
Inscrieri privind dezmembramintele dreptului de proprietate, drepturi reale de garanție și sarcini	Referințe
NU SUNT	

Anexa Nr. 1 La Partea I

Teren

Nr cadastral	Suprafața (mp)*	Observații / Referințe
30810	12.600	

* Suprafața este determinată în planul de proiecție Stereo 70.



Date referitoare la teren

Crt	Categorie folosință	Intra vilan	Suprafața (mp)	Tarla	Parcelă	Nr. topo	Observații / Referințe
1	arabil	NU	12.600	88	17	-	

Lungime Segmente

1) Valorile lungimilor segmentelor sunt obținute din proiecție în plan.

Punct început	X / Y	Punct sfârșit	X / Y	Lungime segment (** (m)
1	425.765,966 305.658,307	2	425.490,804 305.162,833	566.753
2	425.490,804 305.162,833	3	425.515,868 305.161,987	25.079
3	425.515,868 305.161,987	4	425.788,794 305.653,434	562.147
4	425.788,794 305.653,434	1	425.765,966 305.658,307	23.342

**** Lungimile segmentelor sunt determinate în planul de proiecție Stereo 70 și sunt rotunjite la 1 milimetru.**

***** Distanța dintre puncte este formată din segmente cumulate ce sunt mai mici decât valoarea 1 milimetru.**

**DATE DESPRE IMOBILUL NR. 171**

Oficiul de Cadastru și Publicitate Imobiliară DOLJ
Biroul de Cadastru și Publicitate Imobiliară Craiova

A. Partea I. Descrierea imobilului

TEREN Extravilan

Adresa: Jud. Dolj, Tarla 91 Parcela 63

Nr. Crt	Nr cadastral Nr. topografic	Suprafața* (mp)	Observații / Referințe
A1		10.319	Sector cadastral:46 Teren neimprejmuit;

B. Partea II. Proprietari și acte

Inscrieri privitoare la dreptul de proprietate și alte drepturi reale	Referințe
/	
Act Administrativ nr. TDP 1818, din 12/06/2003 emis de CJSDPAT DOLJ (ANULAT TDP, HCJ 333/17.04.2003);	
B1	A1
Intabulare, drept de PROPRIETATE, dobândit prin Reconstituire, cota actuala 1/1, cota initiala 1/1 1) OPREA NICOLAE, lipsa CNP	

C. Partea III. SARCINI .

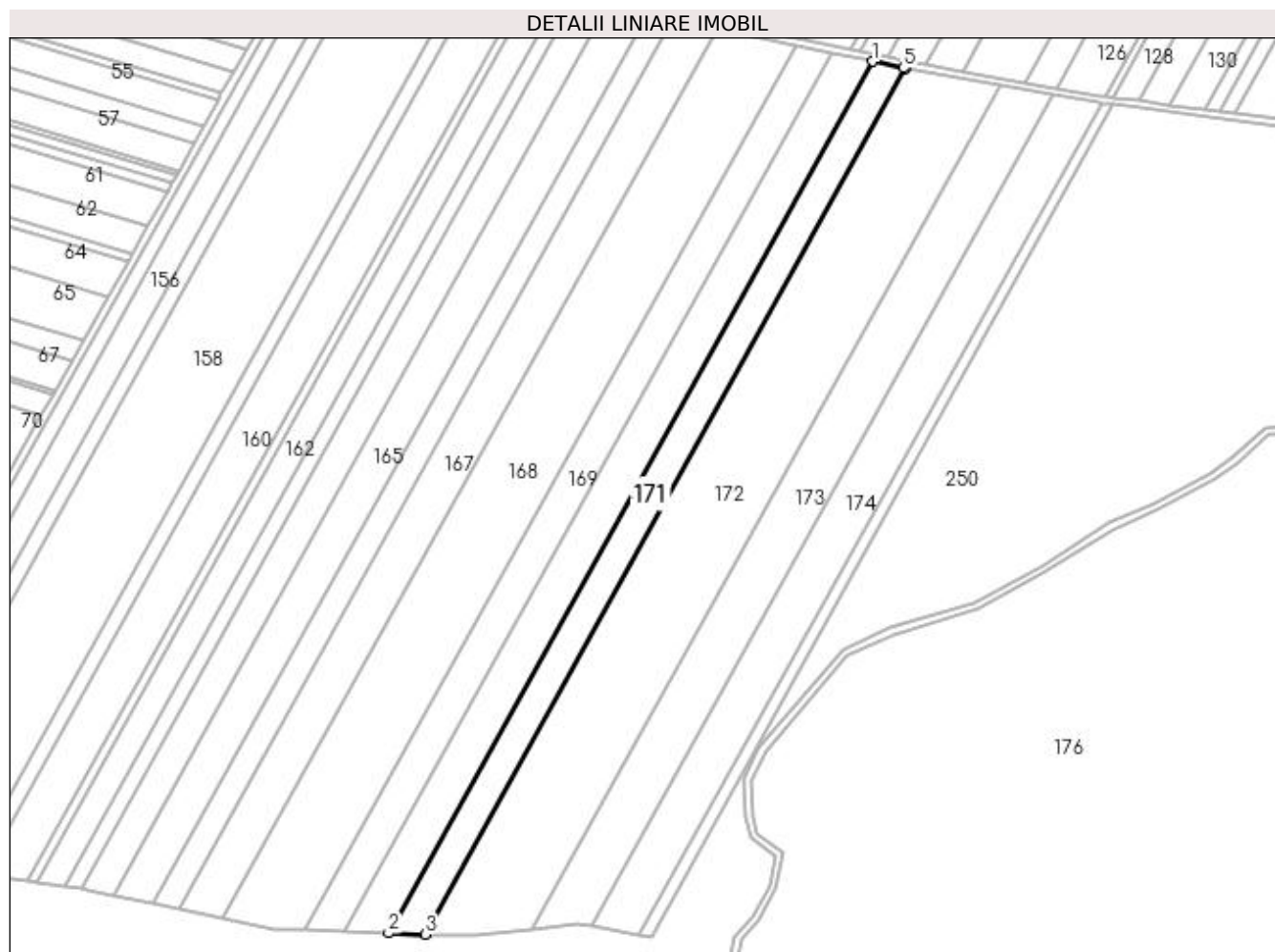
Inscrieri privind dezmembramintele dreptului de proprietate, drepturi reale de garanție și sarcini	Referințe
NU SUNT	

Anexa Nr. 1 La Partea I

Teren

Nr cadastral	Suprafața (mp)*	Observații / Referințe
	10.319	

* Suprafața este determinată în planul de proiecție Stereo 70.



Date referitoare la teren

Crt	Categorie folosință	Intra vilan	Suprafața (mp)	Tarla	Parcelă	Nr. topo	Observații / Referințe
1	arabil	NU	10.319	91	63	-	

Lungime Segmente

1) Valorile lungimilor segmentelor sunt obținute din proiecție în plan.

Punct început	X / Y	Punct sfârșit	X / Y	Lungime segment (** (m)
1	425.788,794 305.653,434	2	425.515,868 305.161,987	562.147
2	425.515,868 305.161,987	3	425.536,549 305.161,289	20.693
3	425.536,549 305.161,289	4	425.807,653 305.649,454	558.393
4	425.807,653 305.649,454	5	425.806,383 305.649,68	1.289
5	425.806,383 305.649,68	1	425.788,794 305.653,434	17.985

**** Lungimile segmentelor sunt determinate în planul de proiecție Stereo 70 și sunt rotunjite la 1 milimetru.**

***** Distanța dintre puncte este formată din segmente cumulate ce sunt mai mici decât valoarea 1 milimetru.**

**DATE DESPRE IMOBILUL NR. 172**

Oficiul de Cadastru și Publicitate Imobiliară DOLJ
Biroul de Cadastru și Publicitate Imobiliară Craiova

A. Partea I. Descrierea imobilului

TEREN Extravilan

Adresa: Jud. Dolj, Tarla 88 Parcela 20

Nr. Crt	Nr cadastral Nr. topografic	Suprafața* (mp)	Observații / Referințe
A1	32061	28.400	Sector cadastral:46 Teren neimprejmuit;

B. Partea II. Proprietari și acte

Inscrieri privitoare la dreptul de proprietate și alte drepturi reale	Referințe
142964 / 01/08/2022	
Act Notarial nr. CONTRACT DE VANZARE AUT NR 2984, din 28/07/2022 emis de NP CANTAR ELENA;	
B1	A1
Intabulare, drept de PROPRIETATE, dobândit prin Conventie, cota actuala 1/1, cota initiala 1/1	
1) LEOVEANU STEFAN	
2) LEOVEANU ILEANA	

C. Partea III. SARCINI .

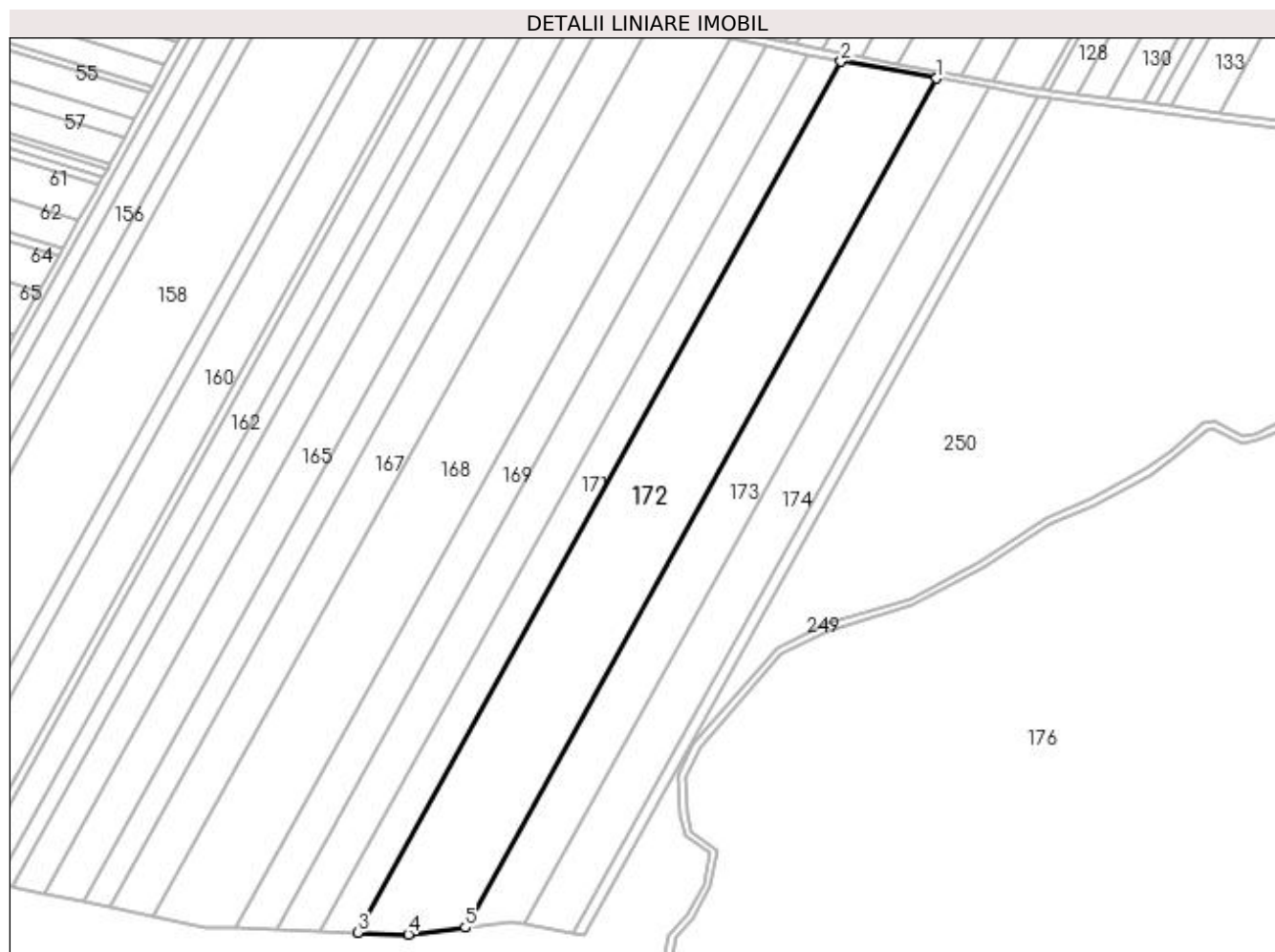
Inscrieri privind dezmembramintele dreptului de proprietate, drepturi reale de garanție și sarcini	Referințe
NU SUNT	

Anexa Nr. 1 La Partea I

Teren

Nr cadastral	Suprafața (mp)*	Observații / Referințe
32061	28.400	

* Suprafața este determinată în planul de proiecție Stereo 70.



Date referitoare la teren

Crt	Categorie folosință	Intravilan	Suprafața (mp)	Tarla	Parcelă	Nr. topo	Observații / Referințe
1	arabil	NU	28.400	88	20	-	

Lungime Segmente

1) Valorile lungimilor segmentelor sunt obținute din proiecție în plan.

Punct început	X / Y	Punct sfârșit	X / Y	Lungime segment (** (m)
1	425.861,157 305.639,957	2	425.807,653 305.649,454	54.341
2	425.807,653 305.649,454	3	425.536,549 305.161,289	558.393
3	425.536,549 305.161,289	4	425.565,027 305.160,328	28.494
4	425.565,027 305.160,328	5	425.596,937 305.164,186	32.143
5	425.596,937 305.164,186	1	425.861,157 305.639,957	544.215

**** Lungimile segmentelor sunt determinate în planul de proiecție Stereo 70 și sunt rotunjite la 1 milimetru.**

***** Distanța dintre puncte este formată din segmente cumulate ce sunt mai mici decât valoarea 1 milimetru.**

**DATE DESPRE IMOBILUL NR. 173**

Oficiul de Cadastru și Publicitate Imobiliară DOLJ
Biroul de Cadastru și Publicitate Imobiliară Craiova

A. Partea I. Descrierea imobilului

TEREN Extravilan

Adresa: Jud. Dolj, Tarla 91 Parcela 64

Nr. Crt	Nr cadastral Nr. topografic	Suprafața* (mp)	Observații / Referințe
A1	30969	15.353	Sector cadastral:46 Teren neimprejmuit; Amplasament corect in tarlaua 88

B. Partea II. Proprietari și acte

Inscrieri privitoare la dreptul de proprietate și alte drepturi reale		Referințe
208921 / 26/10/2022		
Act Notarial nr. act aditional aut. nr. 987, din 18/08/2022 emis de NP Mircea Elena (contract de vanzare cu rezerva proprietatii aut. nr. 812/08.04.2022 - NP Diaconescu Remus Stefan; Act Notarial nr. declaratie aut. nr. 2437, din 08/09/2022 emis de Notar Public Diaconescu Remus-Ștefan);		
B1	Intabulare, drept de PROPRIETATE, dobandit prin Conventie, cota actuala 1/1, cota initiala 1/1 1) RURAL BIOAGRICOL SRL, CIF:40247426	A1

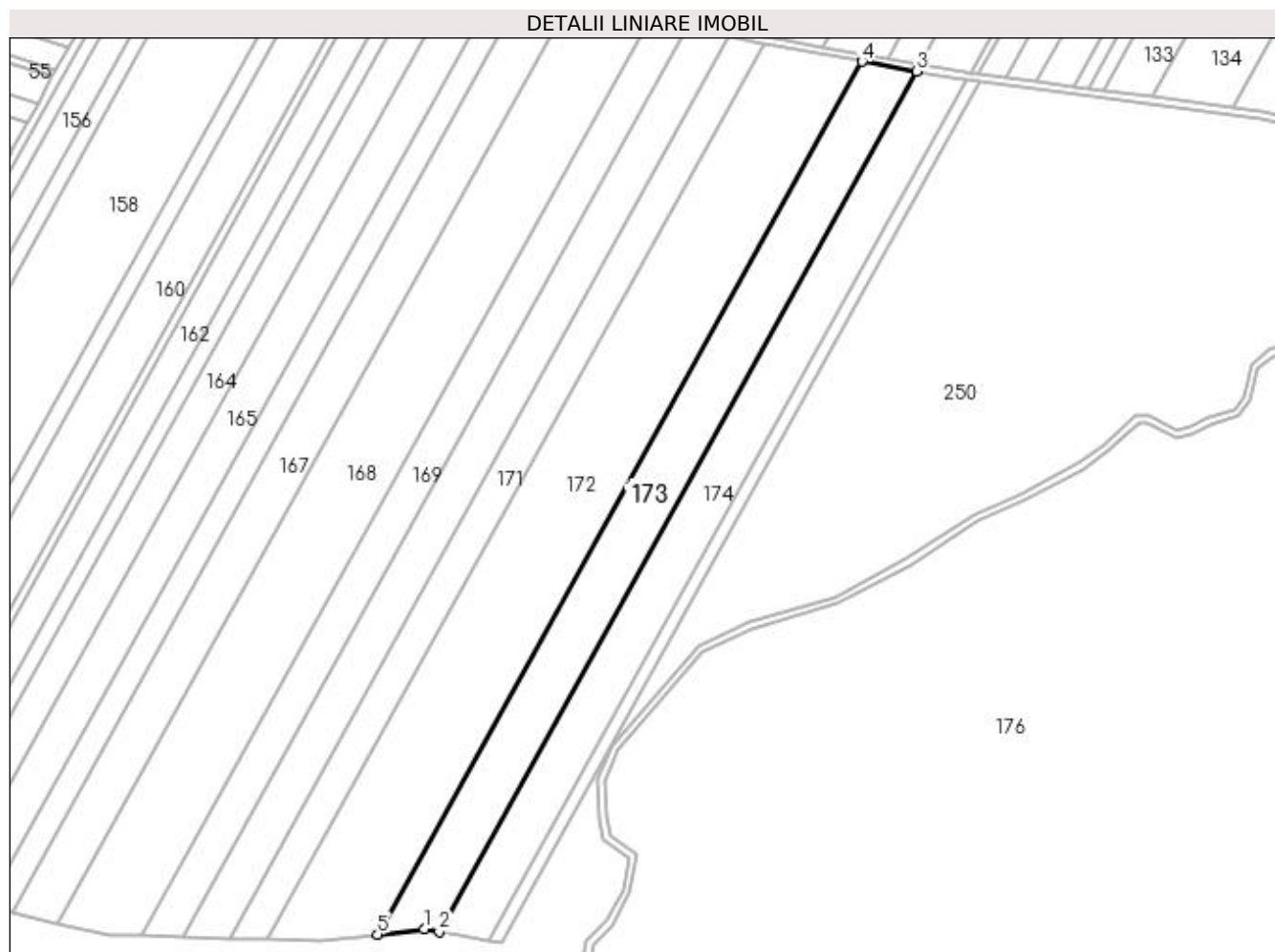
C. Partea III. SARCINI .

Inscrieri privind dezmembramintele dreptului de proprietate, drepturi reale de garanție și sarcini	Referințe
NU SUNT	

Anexa Nr. 1 La Partea I**Teren**

Nr cadastral	Suprafața (mp)*	Observații / Referințe
30969	15.353	Amplasament corect in tarlaua 88

* Suprafața este determinată în planul de proiecție Stereo 70.

**Date referitoare la teren**

Crt	Categorie folosință	Intra vilan	Suprafața (mp)	Tarla	Parcelă	Nr. topo	Observații / Referințe
1	arabil	NU	15.353	91	64	-	Amplasament corect in tarlaua 88

Lungime Segmente

1) Valorile lungimilor segmentelor sunt obținute din proiecție în plan.

Punct început	X / Y	Punct sfârșit	X / Y	Lungime segment (** (m)
1	425.622,358 305.167,259	2	425.630,383 305.165,765	8.163
2	425.630,383 305.165,765	3	425.890,804 305.634,694	536.389
3	425.890,804 305.634,694	4	425.861,157 305.639,957	30.111
4	425.861,157 305.639,957	5	425.596,937 305.164,186	544.215
5	425.596,937 305.164,186	1	425.622,358 305.167,259	25.606

**** Lungimile segmentelor sunt determinate în planul de proiecție Stereo 70 și sunt rotunjite la 1 milimetru.**

***** Distanța dintre puncte este formată din segmente cumulate ce sunt mai mici decât valoarea 1 milimetru.**

**DATE DESPRE IMOBILUL NR. 174**

Oficiul de Cadastru și Publicitate Imobiliară DOLJ
Biroul de Cadastru și Publicitate Imobiliară Craiova

A. Partea I. Descrierea imobilului

TEREN Extravilan

Adresa: Jud. Dolj, Tarla 88 Parcela 21

Nr. Crt	Nr cadastral Nr. topografic	Suprafața* (mp)	Observații / Referințe
A1	30168	14.000	Sector cadastral:46 Teren neimpregmuit;

B. Partea II. Proprietari și acte

Inscrieri privitoare la dreptul de proprietate și alte drepturi reale		Referințe
43794 / 23/04/2015		
Act Administrativ nr. Incheiere nr 864, din 14/11/2013 emis de TRIBUNALUL BUCURESTI (Hotararea AGEA nr 1/16.09.2013 aut nr 1845/2013 NP Elena Simona Alexandru, Incheiere de completare nr 15/28.10.2013 NP Elena Simona Alexandru,);		
B1	Intabulare, drept de PROPRIETATE, dobandit prin Lege, cota actuala 1/1, cota initiala 1/1 1) SC RURAL AGRI DOLJ SRL , CIF:9999999999999 <i>OBSERVATII: ca urmare a divizarii</i>	A1
66116 / 11/04/2022		
Act Notarial nr. Contract de vanzare aut nr 812, din 08/04/2022 emis de Diaconescu Remus Stefan;		
B2	se noteaza vanzarea imobilului de catre vanzatorul SC RURAL AGRI DOLJ SRL de sub B4 cu rezerva dreptului de proprietate, fiind achitat din pretul de 216923,53 Euro suma de 173538,82 Euro in favoarea cumparatorului : 1) SOCIETATEA RURAL CAPITAL SRL , CIF:22112994	A1

C. Partea III. SARCINI .

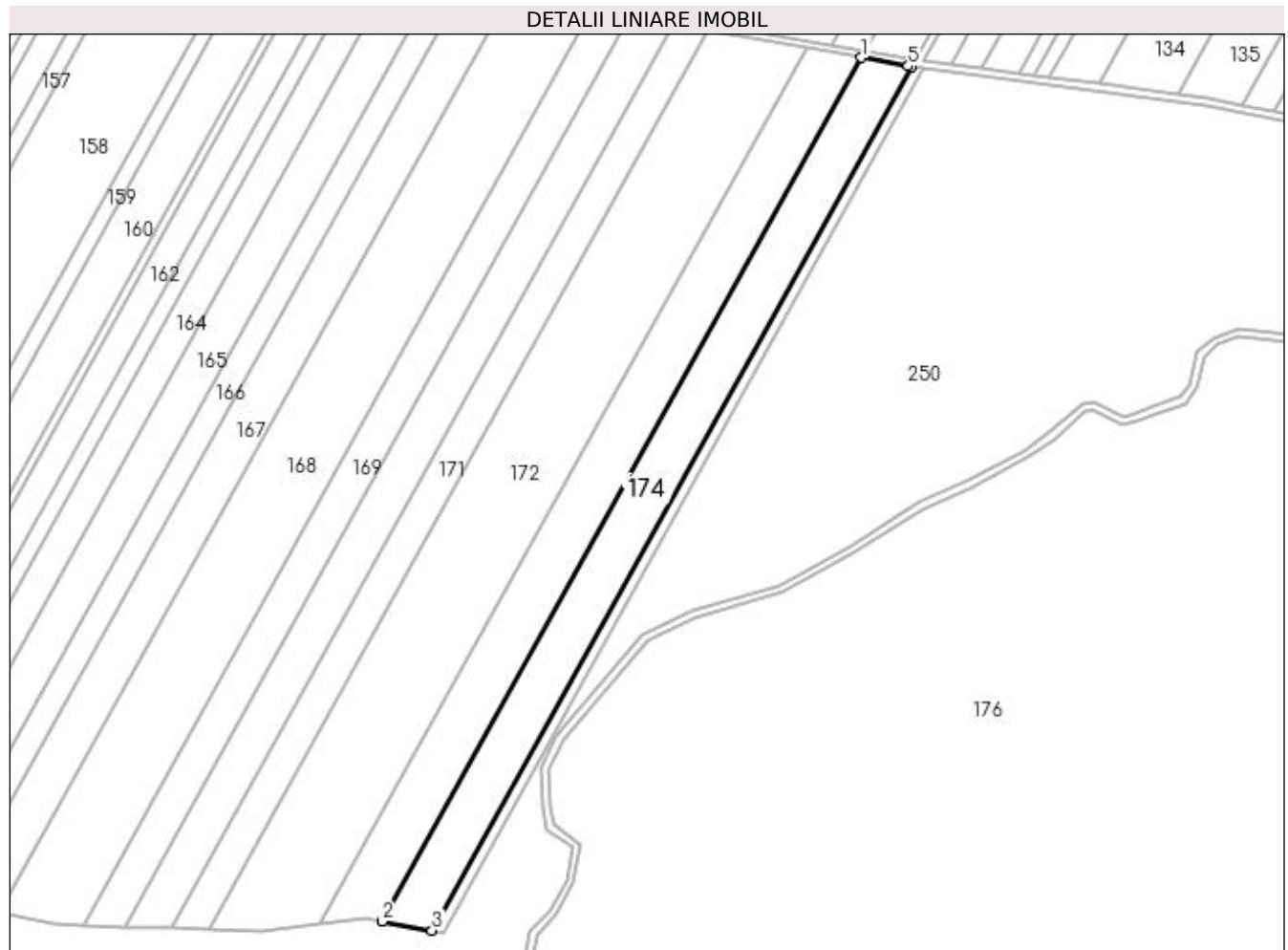
Inscrieri privind dezmembramintele dreptului de proprietate, drepturi reale de garanție și sarcini	Referințe
NU SUNT	

Anexa Nr. 1 La Partea I

Teren

Nr cadastral	Suprafața (mp)*	Observații / Referințe
30168	14.000	

* Suprafața este determinată în planul de proiecție Stereo 70.



Date referitoare la teren

Crt	Categorie folosință	Intra vilan	Suprafața (mp)	Tarla	Parcelă	Nr. topo	Observații / Referințe
1	arabil	NU	14.000	88	21	-	

Lungime Segmente

1) Valorile lungimilor segmentelor sunt obținute din proiecție în plan.

Punct început	X / Y	Punct sfârșit	X / Y	Lungime segment (** (m)
1	425.890,804 305.634,694	2	425.630,383 305.165,765	536.39
2	425.630,383 305.165,765	3	425.657,434 305.160,728	27.516
3	425.657,434 305.160,728	4	425.918,017 305.629,947	536.722
4	425.918,017 305.629,947	5	425.916,218 305.630,183	1.814
5	425.916,218 305.630,183	1	425.890,804 305.634,694	25.811

**** Lungimile segmentelor sunt determinate în planul de proiecție Stereo 70 și sunt rotunjite la 1 milimetru.**

***** Distanța dintre puncte este formată din segmente cumulate ce sunt mai mici decât valoarea 1 milimetru.**

**DATE DESPRE IMOBILUL NR. 175**

Oficiul de Cadastru și Publicitate Imobiliară DOLJ
Biroul de Cadastru și Publicitate Imobiliară Craiova

A. Partea I. Descrierea imobilului

TEREN Extravilan

Adresa: Jud. Dolj, Tarla 88/2 Parcela 64

Nr. Crt	Nr cadastral Nr. topografic	Suprafața* (mp)	Observații / Referințe
A1		3.476	Sector cadastral:46 Teren neimprejmuit;

B. Partea II. Proprietari și acte

Inscrieri privitoare la dreptul de proprietate și alte drepturi reale	Referințe
/	
Act Administrativ nr. TDP 1141-45357, din 24/05/1999 emis de CJSDPAT DOLJ;	
B1	A1
Intabulare, drept de PROPRIETATE, dobandit prin Reconstituire, cota actuala 1/1, cota initiala 1/1 1) IVAN NICOLAE, lipsa CNP	

C. Partea III. SARCINI .

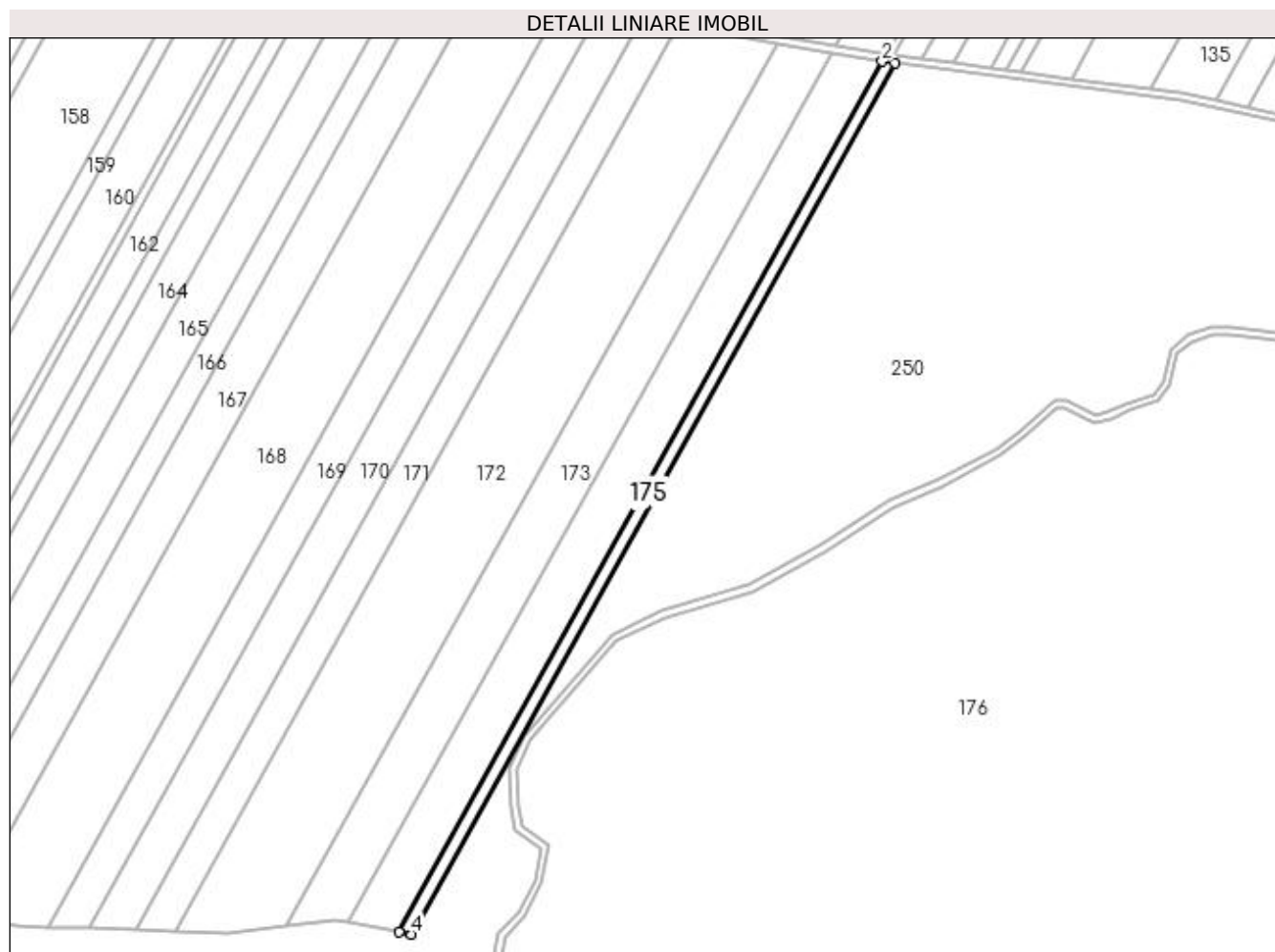
Inscrieri privind dezmembramintele dreptului de proprietate, drepturi reale de garanție și sarcini	Referințe
NU SUNT	

Anexa Nr. 1 La Partea I

Teren

Nr cadastral	Suprafața (mp)*	Observații / Referințe
	3.476	

* Suprafața este determinată în planul de proiecție Stereo 70.



Date referitoare la teren

Crt	Categorie folosință	Intra vilan	Suprafața (mp)	Tarla	Parcelă	Nr. topo	Observații / Referințe
1	arabil	NU	3.476	88/2	64	-	

Lungime Segmente

1) Valorile lungimilor segmentelor sunt obținute din proiecție în plan.

Punct început	X / Y	Punct sfârșit	X / Y	Lungime segment (** (m)
1	425.924,919 305.629,042	2	425.918,017 305.629,947	6.962
2	425.918,017 305.629,947	3	425.657,434 305.160,728	536.722
3	425.657,434 305.160,728	4	425.664,146 305.159,478	6.827
4	425.664,146 305.159,478	1	425.924,919 305.629,042	537.116

**** Lungimile segmentelor sunt determinate în planul de proiecție Stereo 70 și sunt rotunjite la 1 milimetru.**

***** Distanța dintre puncte este formată din segmente cumulate ce sunt mai mici decât valoarea 1 milimetru.**

**DATE DESPRE IMOBILUL NR. 176**

Oficiul de Cadastru și Publicitate Imobiliară DOLJ
 Biroul de Cadastru și Publicitate Imobiliară Craiova

A. Partea I. Descrierea imobilului

TEREN Extravilan

Adresa: Jud. Dolj, Tarla 88/2 Parcela 1241/10

Nr. Crt	Nr cadastral Nr. topografic	Suprafața* (mp)	Observații / Referințe
A1		Din acte: 290.000 Masurata: 299.843	Sector cadastral:46 Teren neimprejmuit;

B. Partea II. Proprietari și acte

Inscrieri privitoare la dreptul de proprietate și alte drepturi reale		Referințe
/		
Act Administrativ nr. Ordin 68, din 22/03/2004 emis de Prefectura Judetului Dolj (ordin reconstituire islaz comunal Dragotesti);		
B1	Intabulare, drept de PROPRIETATE, dobandit prin Reconstituire, cota actuala 1/1, cota initiala 1/1 1) COMUNA DRAGOTESTI, CIF:4554297, Domeniul Privat	A1

C. Partea III. SARCINI .

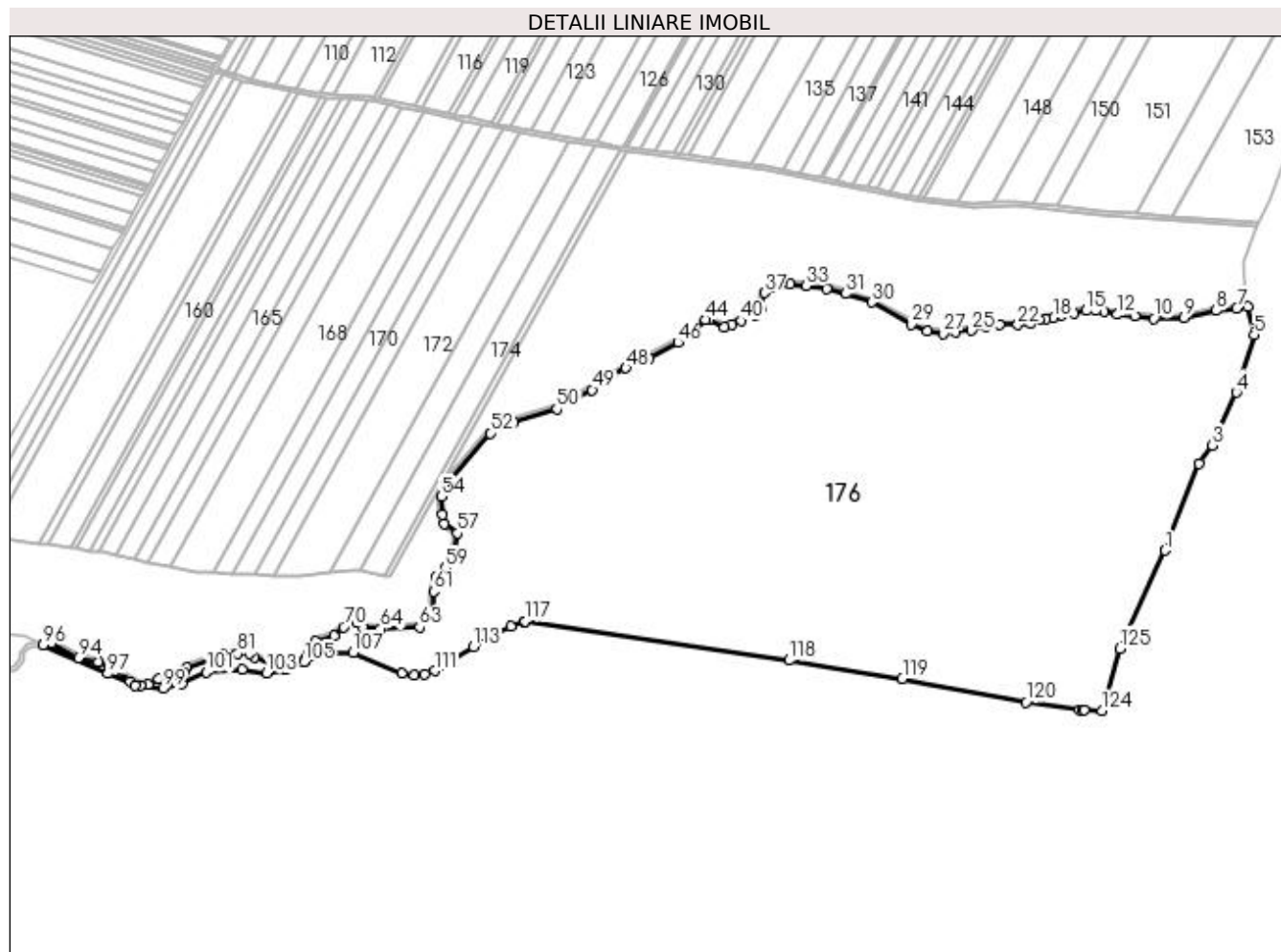
Inscrieri privind dezmembramintele dreptului de proprietate, drepturi reale de garanție și sarcini	Referințe
NU SUNT	

Anexa Nr. 1 La Partea I

Teren

Nr cadastral	Suprafața (mp)*	Observații / Referințe
	Din acte: 290.000 Masurata: 299.843	

* Suprafața este determinată în planul de proiecție Stereo 70.



Date referitoare la teren

Crt	Categorie folosință	Intravilan	Suprafața (mp)	Tarla	Parcelă	Nr. topo	Observații / Referințe
1	arabil	NU	299.843	88/2	1241/10	-	

Lungime Segmente

1) Valorile lungimilor segmentelor sunt obținute din proiecție în plan.

Punct început	X / Y	Punct sfârșit	X / Y	Lungime segment
1	426.518,972 305.188,719	2	426.556,864 305.284,042	102.578
4	426.597,774 305.362,788	5	426.617,245 305.426,389	66.515
7	426.597,974 305.455,45	8	426.575,396 305.453,127	22.697
10	426.506,334 305.444,469	11	426.485,589 305.447,17	20.92
2	426.556,864 305.284,042	3	426.571,329 305.304,442	25.008
5	426.617,245 305.426,389	6	426.610,065 305.457,228	31.664
8	426.575,396 305.453,127	9	426.540,092 305.445,471	36.125
11	426.485,589 305.447,17	12	426.465,87 305.448,73	19.781
3	426.571,329 305.304,442	4	426.597,774 305.362,788	64.059
6	426.610,065 305.457,228	7	426.597,974 305.455,45	12.221
9	426.540,092 305.445,471	10	426.506,334 305.444,469	33.773
12	426.465,87 305.448,73	13	426.451,553 305.451,989	14.683

Punct început	X / Y	Punct sfârșit	X / Y	Lungime segment	Punct început	X / Y	Punct sfârșit	X / Y	Lungime segment	Punct început	X / Y	Punct sfârșit	X / Y	Lungime segment
112	425.723,962 305.062,004	113	425.756,045 305.082,548	38.097	113	425.756,045 305.082,548	114	425.778,524 305.095,534	25.96	114	425.778,524 305.095,534	115	425.797,59 305.105,283	21.414
115	425.797,59 305.105,283	116	425.812,229 305.110,308	15.477	116	425.812,229 305.110,308	117	425.812,701 305.110,47	0.499	117	425.812,701 305.110,47	118	426.104,478 305.067,216	294.965
118	426.104,478 305.067,216	119	426.229,086 305.047,231	126.201	119	426.229,086 305.047,231	120	426.365,561 305.021,054	138.963	120	426.365,561 305.021,054	121	426.424,988 305.012,642	60.019
121	426.424,988 305.012,642	122	426.427,81 305.012,243	2.85	122	426.427,81 305.012,243	123	426.429,828 305.012,227	2.019	123	426.429,828 305.012,227	124	426.449,12 305.012,077	19.292
124	426.449,12 305.012,077	125	426.469,13 305.080,258	71.056	125	426.469,13 305.080,258	1	426.518,972 305.188,719	119.365					

** Lungimile segmentelor sunt determinate în planul de proiecție Stereo 70 și sunt rotunjite la 1 milimetru.

*** Distanța dintre puncte este formată din segmente cumulate ce sunt mai mici decât valoarea 1 milimetru.

**DATE DESPRE IMOBILUL NR. 177**

Oficiul de Cadastru și Publicitate Imobiliară DOLJ
 Biroul de Cadastru și Publicitate Imobiliară Craiova

A. Partea I. Descrierea imobilului

TEREN Extravilan

Adresa: Jud. Dolj, Drum exploatare 1244

Nr. Crt	Nr cadastral Nr. topografic	Suprafața* (mp)	Observații / Referințe
A1		4.788	Sector cadastral:46 Teren neimprejmuit;

B. Partea II. Proprietari și acte

Inscrieri privitoare la dreptul de proprietate și alte drepturi reale		Referințe
/		
Act Normativ nr. Legea 7, din 13/03/1996 emis de Guvernul Romaniei (ODG 1 din 07.01.2020, art. 35 alin 9 ANCPI);		
B1	Inscrierea provizorie, drept de PROPRIETATE, dobandit prin Lege, cota actuala 1/1, cota initiala 1/1 1) NEIDENTIFICAT NEIDENTIFICAT	A1

C. Partea III. SARCINI .

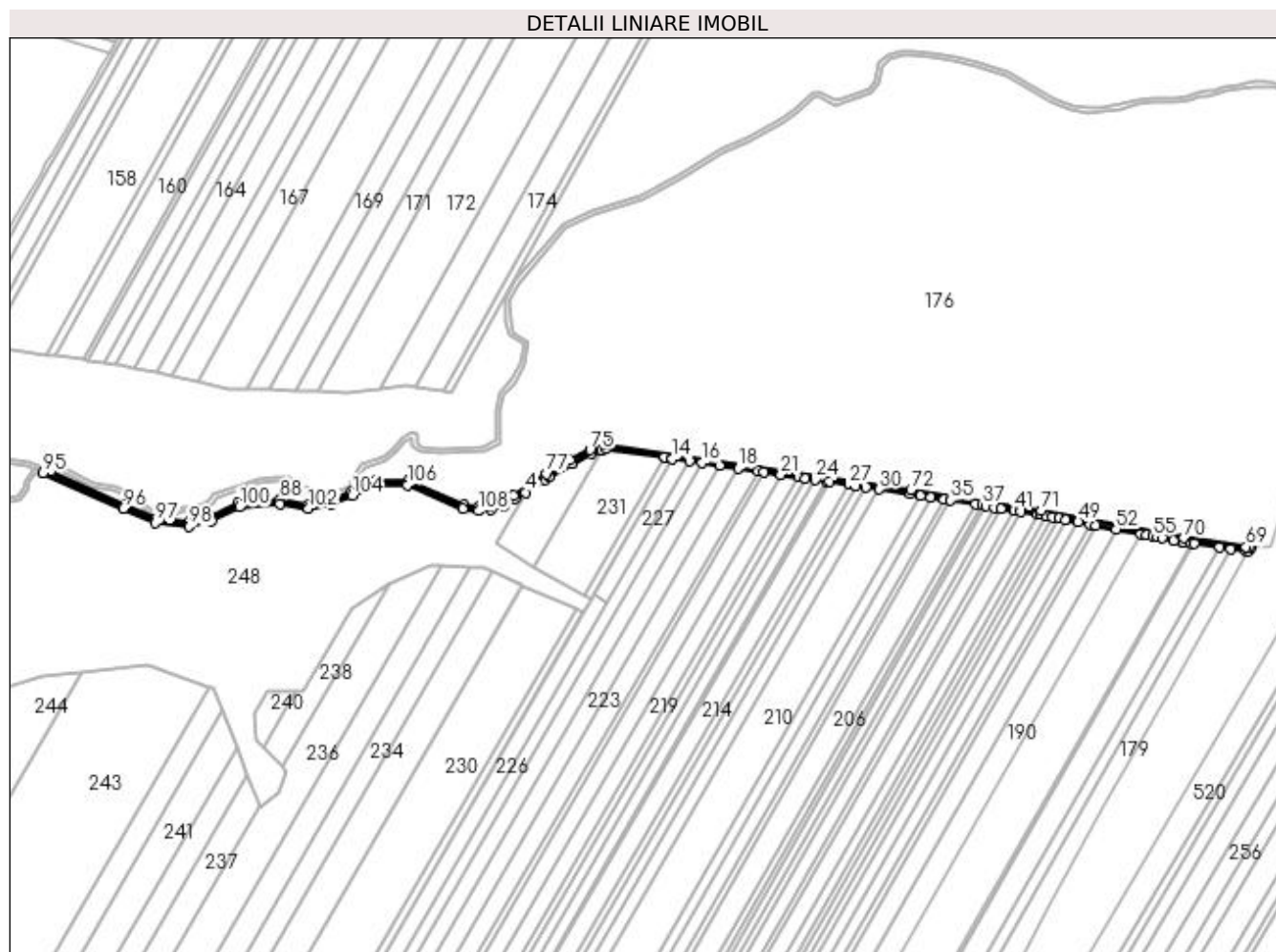
Inscrieri privind dezmembramintele dreptului de proprietate, drepturi reale de garanție și sarcini	Referințe
NU SUNT	

Anexa Nr. 1 La Partea I

Teren

Nr cadastral	Suprafața (mp)*	Observații / Referințe
	4.788	

* Suprafața este determinată în planul de proiecție Stereo 70.



Date referitoare la teren

Crt	Categorie folosință	Intra vilan	Suprafața (mp)	Tarla	Parcelă	Nr. topo	Observații / Referințe
1	drum	NU	4.788	-	-	-	Drum exploatare 1244

Lungime Segmente

1) Valorile lungimilor segmentelor sunt obținute din proiecție în plan.

Punct început	X / Y	Punct sfârșit	X / Y	Lungime segment	Punct început	X / Y	Punct sfârșit	X / Y	Lungime segment	Punct început	X / Y	Punct sfârșit	X / Y	Lungime segment
1	425.702,879 305.048,0	2	425.714,891 305.052,081	12.686	2	425.714,891 305.052,081	3	425.726,049 305.058,591	12.918	3	425.726,049 305.058,591	4	425.735,618 305.064,718	11.362
4	425.735,618 305.064,718	5	425.754,513 305.076,817	22.437	5	425.754,513 305.076,817	6	425.758,125 305.079,13	4.289	6	425.758,125 305.079,13	7	425.780,436 305.092,019	25.767
7	425.780,436 305.092,019	8	425.799,158 305.101,592	21.027	8	425.799,158 305.101,592	9	425.807,903 305.104,594	9.246	9	425.807,903 305.104,594	10	425.808,433 305.104,776	0.561
10	425.808,433 305.104,776	11	425.813,078 305.106,37	4.911	11	425.813,078 305.106,37	12	425.868,774 305.098,114	56.305	12	425.868,774 305.098,114	13	425.869,113 305.098,064	0.342
13	425.869,113 305.098,064	14	425.876,248 305.097,006	7.213	14	425.876,248 305.097,006	15	425.892,678 305.094,57	16.61	15	425.892,678 305.094,57	16	425.904,376 305.092,836	11.825
16	425.904,376 305.092,836	17	425.921,586 305.090,285	17.398	17	425.921,586 305.090,285	18	425.939,218 305.087,671	17.824	18	425.939,218 305.087,671	19	425.957,967 305.084,892	18.954

**DATE DESPRE IMOBILUL NR. 178**

Oficiul de Cadastru și Publicitate Imobiliară DOLJ
Biroul de Cadastru și Publicitate Imobiliară Craiova

A. Partea I. Descrierea imobilului

TEREN Extravilan

Adresa: Jud. Dolj, Drum exploatare 1243

Nr. Crt	Nr cadastral Nr. topografic	Suprafața* (mp)	Observații / Referințe
A1		3.700	Sector cadastral:46 Teren neimprejmuit; Mentiune: "Imobil traversat de limita unitatilor administrativ-teritoriale Dragotesti si Leu" (ODG 1/2020 art. 27 alin. 3^2)

B. Partea II. Proprietari și acte

Inscrieri privitoare la dreptul de proprietate și alte drepturi reale	Referințe
/	
Act Normativ nr. Legea 7, din 13/03/1996 emis de Guvernul Romaniei (ODG 1 din 07.01.2020, art. 35 alin 9 ANCP);	
B1	A1
Inscrierea provizorie, drept de PROPRIETATE, dobandit prin Lege, cota actuala 1/1, cota initiala 1/1 1) NEIDENTIFICAT NEIDENTIFICAT	

C. Partea III. SARCINI .

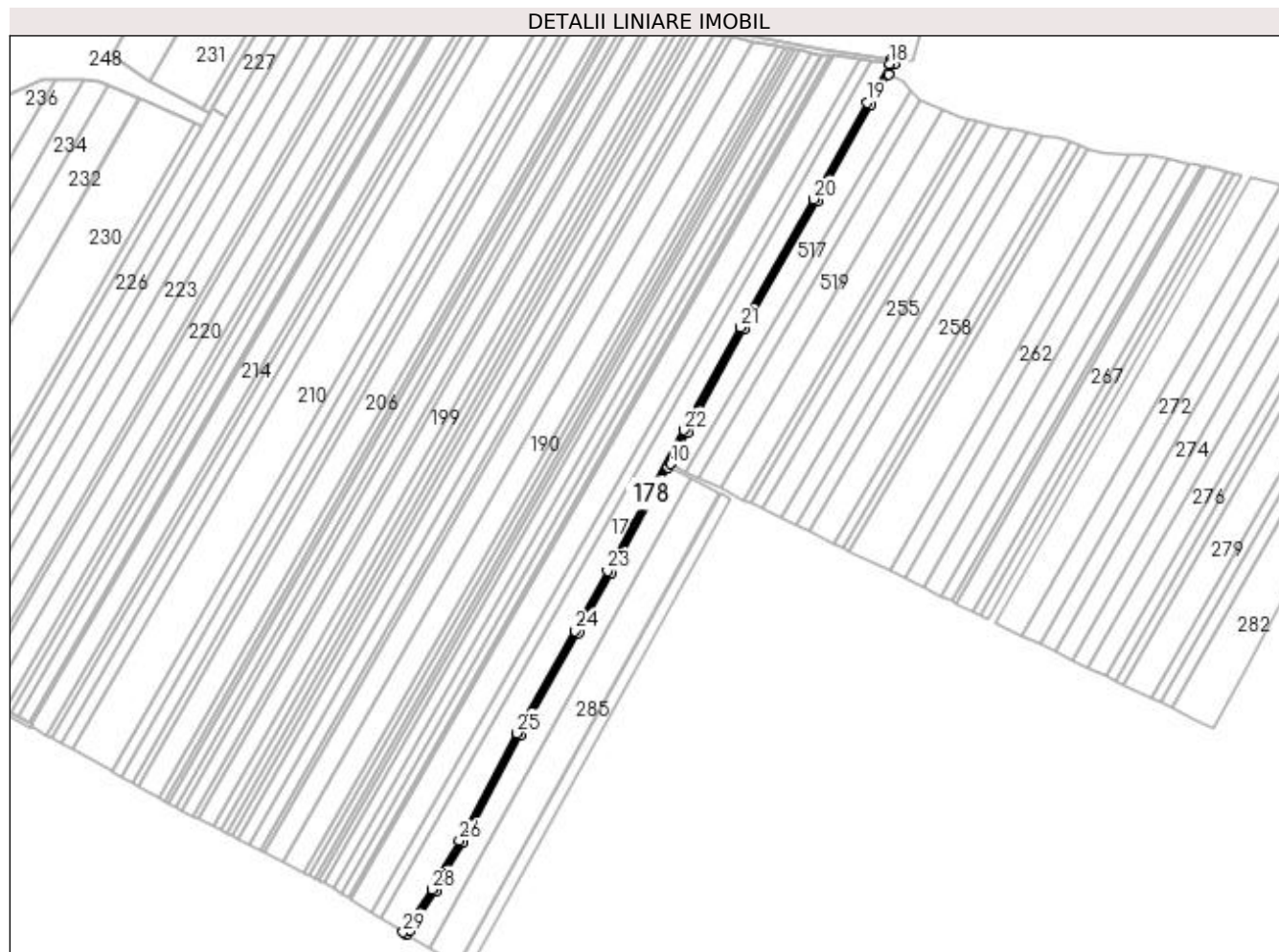
Inscrieri privind dezmembramintele dreptului de proprietate, drepturi reale de garanție și sarcini	Referințe
NU SUNT	

Anexa Nr. 1 La Partea I

Teren

Nr cadastral	Suprafața (mp)*	Observații / Referințe
	3.700	Mentiune: "Imobil traversat de limita unitatilor administrativ-teritoriale Dragotesti si Leu" (ODG 1/2020 art. 27 alin. 3^2)

* Suprafața este determinată în planul de proiecție Stereo 70.



Date referitoare la teren

Crt	Categorie folosință	Intra vilan	Suprafața (mp)	Tarla	Parcelă	Nr. topo	Observații / Referințe
1	drum	NU	3.700	-	-	-	Drum exploatare 1243

Lungime Segmente

1) Valorile lungimilor segmentelor sunt obținute din proiecție în plan.

Punct început	X / Y	Punct sfârșit	X / Y	Lungime segment (** (m)	Punct început	X / Y	Punct sfârșit	X / Y	Lungime segment (** (m)
1	425.980,67 304.202,656	2	425.983,048 304.206,12	4.202	2	425.983,048 304.206,12	3	426.007,979 304.242,422	44.039
3	426.007,979 304.242,422	4	426.011,232 304.251,01	9.184	4	426.011,232 304.251,01	5	426.032,772 304.287,459	42.338
5	426.032,772 304.287,459	6	426.086,371 304.387,042	113.091	6	426.086,371 304.387,042	7	426.139,501 304.481,915	108.736
7	426.139,501 304.481,915	8	426.170,141 304.537,148	63.163	8	426.170,141 304.537,148	9	426.222,837 304.634,507	110.705
9	426.222,837 304.634,507	10	426.224,741 304.638,025	4.0	10	426.224,741 304.638,025	11	426.240,619 304.667,362	33.358

Punct început	X / Y	Punct sfârșit	X / Y	Lungime segment (** (m)
11	426.240,619 304.667,362	12	426.293,07 304.762,686	108.802
13	426.360,635 304.881,164	14	426.410,269 304.970,641	102.321
15	426.426,666 304.998,834	16	426.432,119 305.008,209	10.845
17	426.429,828 305.012,227	18	426.427,512 305.008,245	4.607
19	426.406,791 304.972,617	20	426.357,149 304.883,125	102.338
21	426.289,58 304.764,641	22	426.237,108 304.669,278	108.846
23	426.166,633 304.539,07	24	426.136,007 304.483,862	63.134
25	426.082,865 304.388,967	26	426.029,288 304.289,425	113.045
27	426.007,613 304.252,749	28	426.004,409 304.244,289	9.046
29	425.977,268 304.204,769	1	425.980,67 304.202,656	4.004

Punct început	X / Y	Punct sfârșit	X / Y	Lungime segment (** (m)
12	426.293,07 304.762,686	13	426.360,635 304.881,164	136.39
14	426.410,269 304.970,641	15	426.426,666 304.998,834	32.615
16	426.432,119 305.008,209	17	426.429,828 305.012,227	4.625
18	426.427,512 305.008,245	19	426.406,791 304.972,617	41.215
20	426.357,149 304.883,125	21	426.289,58 304.764,641	136.397
22	426.237,108 304.669,278	23	426.166,633 304.539,07	148.057
24	426.136,007 304.483,862	25	426.082,865 304.388,967	108.762
26	426.029,288 304.289,425	27	426.007,613 304.252,749	42.602
28	426.004,409 304.244,289	29	425.977,268 304.204,769	47.942

** Lungimile segmentelor sunt determinate în planul de proiecție Stereo 70 și sunt rotunjite la 1 milimetru.

*** Distanța dintre puncte este formată din segmente cumulate ce sunt mai mici decât valoarea 1 milimetru.

**DATE DESPRE IMOBILUL NR. 179**

Oficiul de Cadastru și Publicitate Imobiliară DOLJ
Biroul de Cadastru și Publicitate Imobiliară Craiova

A. Partea I. Descrierea imobilului

TEREN Extravilan

Adresa: Jud. Dolj, Tarla 91 Parcela 1

Nr. Crt	Nr cadastral Nr. topografic	Suprafața* (mp)	Observații / Referințe
A1		19.372	Sector cadastral:46 Teren neimprejmuit; Mentiune: "Imobil traversat de limita unitatilor administrativ-teritoriale Dragotesti si Leu" (ODG 1/2020 art. 27 alin. 3^2)

B. Partea II. Proprietari și acte

Inscrieri privitoare la dreptul de proprietate și alte drepturi reale	Referințe
/	
Act Administrativ nr. TDP 902-44793, din 16/10/1997 emis de CJSDPAT DOLJ;	
B1	A1
Intabulare, drept de PROPRIETATE, dobandit prin Reconstituire, cota actuala 1/1, cota initiala 1/1 1) LUTA MARIN, decedat	

C. Partea III. SARCINI .

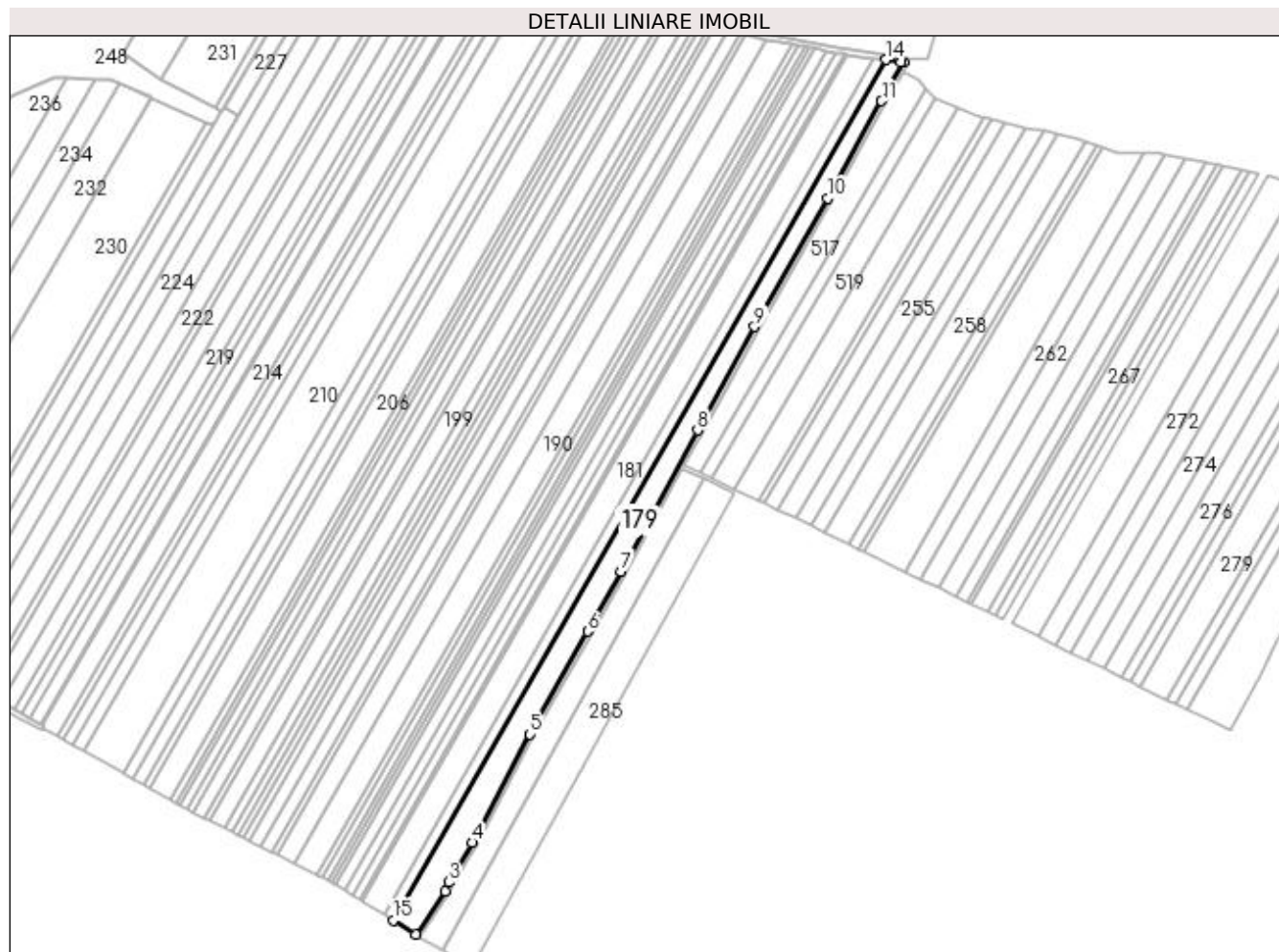
Inscrieri privind dezmembramintele dreptului de proprietate, drepturi reale de garanție și sarcini	Referințe
NU SUNT	

Anexa Nr. 1 La Partea I

Teren

Nr cadastral	Suprafața (mp)*	Observații / Referințe
	19.372	Mentiune: "Imobil traversat de limita unitatilor administrativ-teritoriale Dragotesti si Leu" (ODG 1/2020 art. 27 alin. 3^2)

* Suprafața este determinată în planul de proiecție Stereo 70.



Date referitoare la teren

Crt	Categorie folosință	Intra vilan	Suprafața (mp)	Tarla	Parcelă	Nr. topo	Observații / Referințe
1	arabil	NU	19.372	91	1	-	

Lungime Segmente

1) Valorile lungimilor segmentelor sunt obținute din proiecție în plan.

Punct început	X / Y	Punct sfârșit	X / Y	Lungime segment (** (m)
1	425.977,268 304.204,769	2	426.004,409 304.244,289	47.942
2	426.004,409 304.244,289	3	426.007,613 304.252,749	9.046
3	426.007,613 304.252,749	4	426.029,288 304.289,425	42.602
4	426.029,288 304.289,425	5	426.082,865 304.388,967	113.045
5	426.082,865 304.388,967	6	426.136,007 304.483,862	108.762

Punct început	X / Y	Punct sfârșit	X / Y	Lungime segment (** (m)
6	426.136,007 304.483,862	7	426.166,633 304.539,07	63.134
7	426.166,633 304.539,07	8	426.237,108 304.669,278	148.057
8	426.237,108 304.669,278	9	426.289,58 304.764,641	108.846
9	426.289,58 304.764,641	10	426.357,149 304.883,125	136.397
10	426.357,149 304.883,125	11	426.406,791 304.972,617	102.338
11	426.406,791 304.972,617	12	426.427,512 305.008,245	41.215
12	426.427,512 305.008,245	13	426.424,427 305.008,682	3.116
13	426.424,427 305.008,682	14	426.410,404 305.010,666	14.162
14	426.410,404 305.010,666	15	425.956,568 304.217,627	913.717
15	425.956,568 304.217,627	1	425.977,268 304.204,769	24.369

** Lungimile segmentelor sunt determinate în planul de proiecție Stereo 70 și sunt rotunjite la 1 milimetru.

*** Distanța dintre puncte este formată din segmente cumulate ce sunt mai mici decât valoarea 1 milimetru.

**DATE DESPRE IMOBILUL NR. 180**

Oficiul de Cadastru și Publicitate Imobiliară DOLJ
Biroul de Cadastru și Publicitate Imobiliară Craiova

A. Partea I. Descrierea imobilului

TEREN Extravilan

Adresa: Jud. Dolj, Tarla 91 Parcela 2

Nr. Crt	Nr cadastral Nr. topografic	Suprafața* (mp)	Observații / Referințe
A1		9.120	Sector cadastral:46 Teren neimprejmuit;

B. Partea II. Proprietari și acte

Inscrieri privitoare la dreptul de proprietate și alte drepturi reale	Referințe
/	
Act Administrativ nr. TDP 1496-48370, din 13/11/2001 emis de CJSDPAT DOLJ;	
B1	A1
Intabulare, drept de PROPRIETATE, dobândit prin Reconstituire, cota actuala 1/1, cota initiala 1/1 1) NICOLA ALEXANDRU, decedat	

C. Partea III. SARCINI .

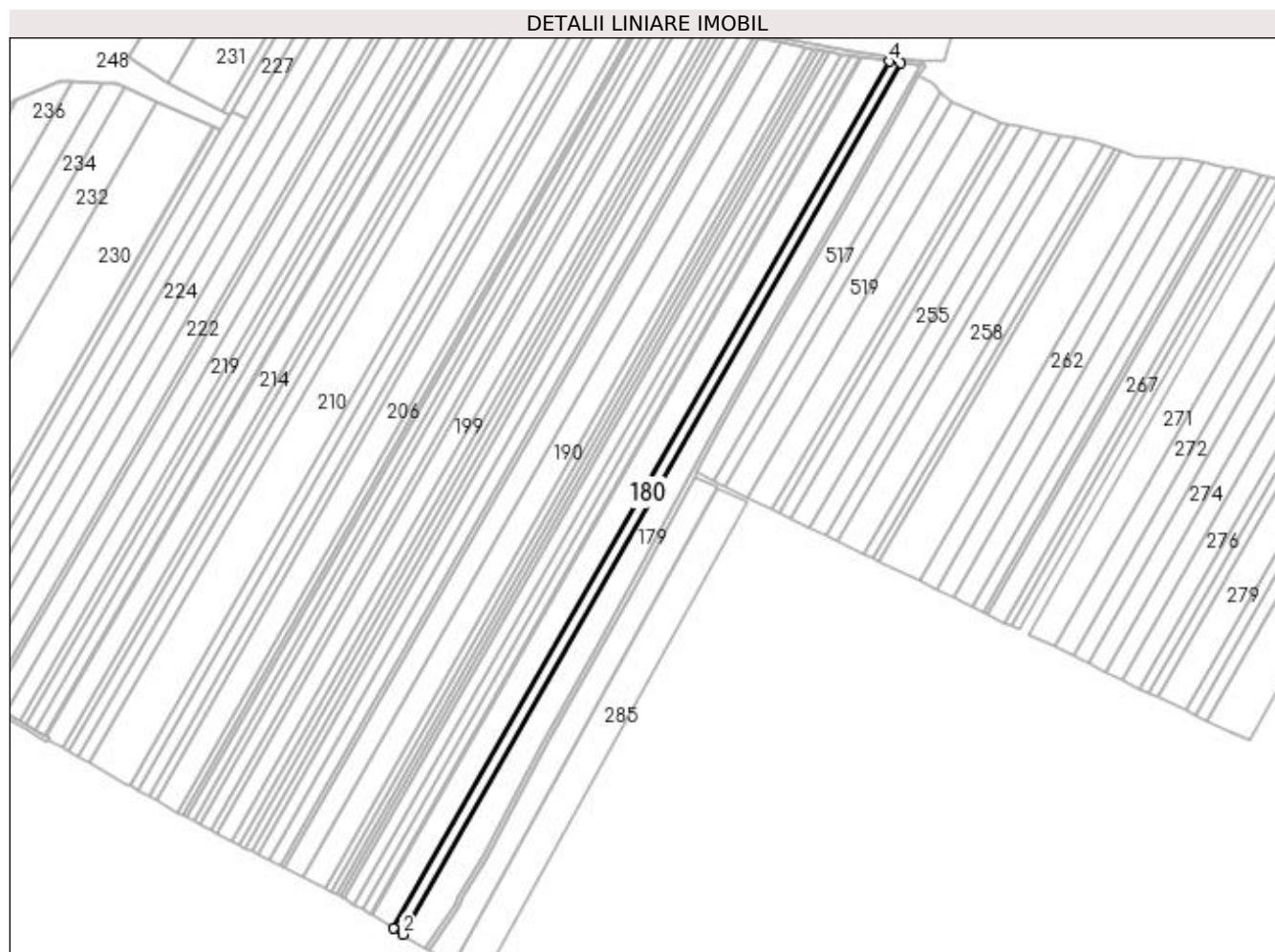
Inscrieri privind dezmembramintele dreptului de proprietate, drepturi reale de garanție și sarcini	Referințe
NU SUNT	

Anexa Nr. 1 La Partea I

Teren

Nr cadastral	Suprafața (mp)*	Observații / Referințe
	9.120	

* Suprafața este determinată în planul de proiecție Stereo 70.



Date referitoare la teren

Crt	Categorie folosință	Intravilan	Suprafața (mp)	Tarla	Parcelă	Nr. topo	Observații / Referințe
1	arabil	NU	9.120	91	2	-	

Lungime Segmente

1) Valorile lungimilor segmentelor sunt obținute din proiecție în plan.

Punct început	X / Y	Punct sfârșit	X / Y	Lungime segment (** (m)
1	425.948,064 304.222,91	2	425.956,568 304.217,627	10.011
2	425.956,568 304.217,627	3	426.410,404 305.010,666	913.717
3	426.410,404 305.010,666	4	426.399,741 305.012,176	10.77
4	426.399,741 305.012,176	1	425.948,064 304.222,91	909.37

**** Lungimile segmentelor sunt determinate în planul de proiecție Stereo 70 și sunt rotunjite la 1 milimetru.**

***** Distanța dintre puncte este formată din segmente cumulate ce sunt mai mici decât valoarea 1 milimetru.**

**DATE DESPRE IMOBILUL NR. 181**

Oficiul de Cadastru și Publicitate Imobiliară DOLJ
Biroul de Cadastru și Publicitate Imobiliară Craiova

A. Partea I. Descrierea imobilului

TEREN Extravilan

Adresa: Jud. Dolj, Tarla 91 Parcela 3

Nr. Crt	Nr cadastral Nr. topografic	Suprafața* (mp)	Observații / Referințe
A1	30975	20.700	Sector cadastral:46 Teren neimprejmut;

B. Partea II. Proprietari și acte

Inscrieri privitoare la dreptul de proprietate și alte drepturi reale		Referințe
33306 / 27/03/2015		
Act Notarial nr. contract de vanzare cumparare aut nr 1387, din 21/10/2010 emis de NP SOROP ALEXANDRU-OLIVIU (incheiere nr 864/14.11.2013 Tribunalul Bucuresti dosar nr 29070/3/2013,, proiect de divizare aut nr 591/30.04.2013 NP Diaconescu Remus Stefan Hotararea AGA aut nr 1845/16.09.2013, incheiere de completare nr 15/28.10.2013 NP Elena Simona Alexandru,);		
B1	Intabulare, drept de PROPRIETATE, dobandit prin Conventie, cota actuala 1/1, cota initiala 1/1 1) SC RURAL AGRI DOLJ SRL, CIF:32630322	A1
82391 / 23/04/2020		
Act Notarial nr. CONTRACT DE VANZARE CU PLATA PRETULUI IN RATE SI REZERVA PROPRIETATII aut nr 2922, din 31/10/2019 emis de Diaconescu Remus Stefan;		
B2	Se noteaza vanzarea cu rezerva dreptului de proprietate pana la plata pretului de 304.808,20 euro intre vinzatorul de sub B 1 - SC RURAL AGRI DOLJ SRLsi cumparatorul Societatea Inproconsa SRL	A1

C. Partea III. SARCINI .

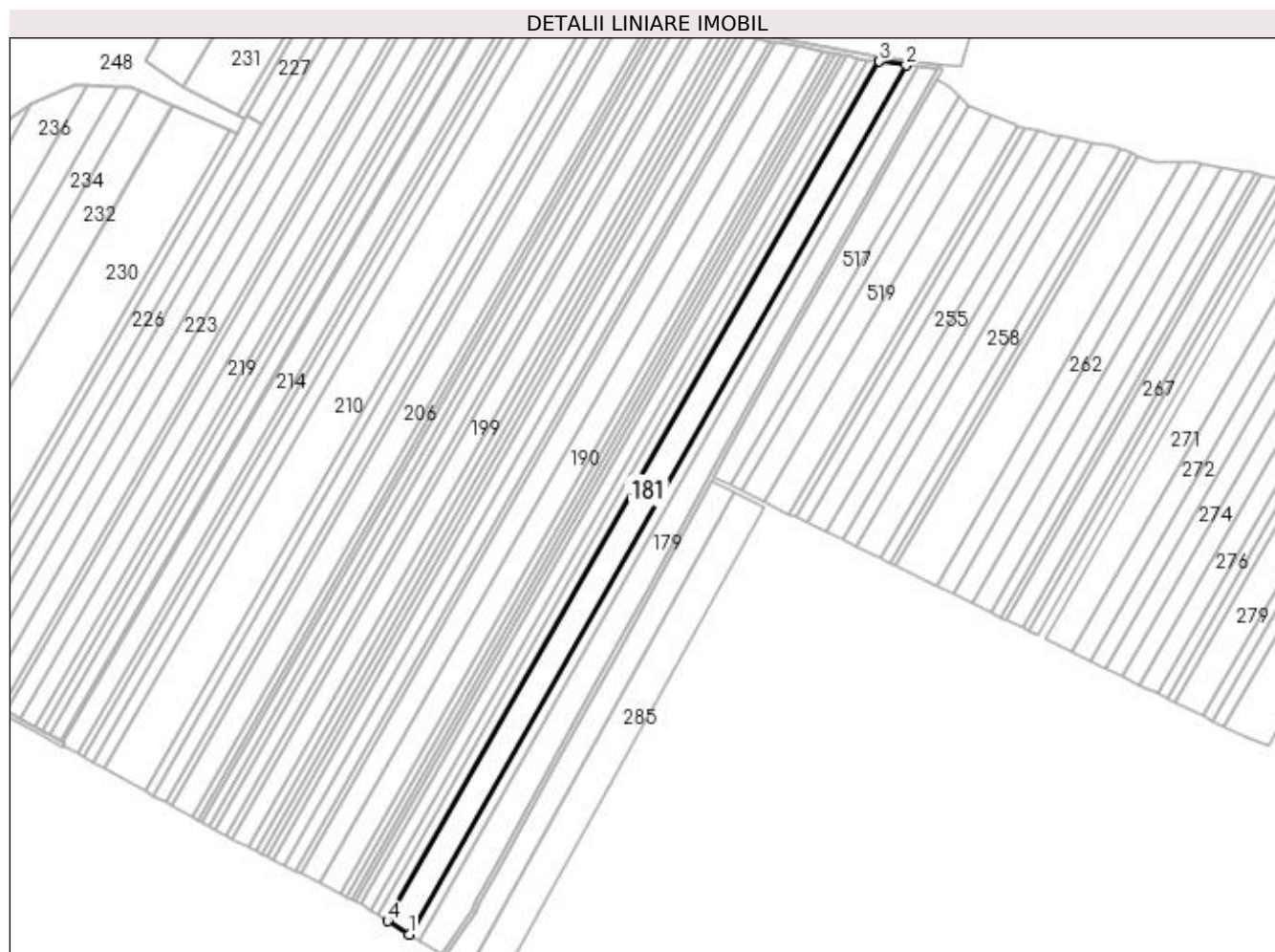
Inscrieri privind dezmembramintele dreptului de proprietate, drepturi reale de garanție și sarcini	Referințe
NU SUNT	

Anexa Nr. 1 La Partea I

Teren

Nr cadastral	Suprafața (mp)*	Observații / Referințe
30975	20.700	

* Suprafața este determinată în planul de proiecție Stereo 70.



Date referitoare la teren

Crt	Categorie folosință	Intra vilan	Suprafața (mp)	Tarla	Parcelă	Nr. topo	Observații / Referințe
1	arabil	NU	20.700	91	3	-	

Lungime Segmente

1) Valorile lungimilor segmentelor sunt obținute din proiecție în plan.

Punct început	X / Y	Punct sfârșit	X / Y	Lungime segment (** (m)
1	425.948,064 304.222,91	2	426.399,741 305.012,176	909.37
2	426.399,741 305.012,176	3	426.375,346 305.015,629	24.638
3	426.375,346 305.015,629	4	425.928,609 304.234,995	899.425
4	425.928,609 304.234,995	1	425.948,064 304.222,91	22.903

**** Lungimile segmentelor sunt determinate în planul de proiecție Stereo 70 și sunt rotunjite la 1 milimetru.**

***** Distanța dintre puncte este formată din segmente cumulate ce sunt mai mici decât valoarea 1 milimetru.**

**DATE DESPRE IMOBILUL NR. 182**

Oficiul de Cadastru și Publicitate Imobiliară DOLJ
Biroul de Cadastru și Publicitate Imobiliară Craiova

A. Partea I. Descrierea imobilului

TEREN Extravilan

Adresa: Jud. Dolj, Tarla 91 Parcela 4

Nr. Crt	Nr cadastral Nr. topografic	Suprafața* (mp)	Observații / Referințe
A1		2.180	Sector cadastral:46 Teren neimprejmuit;

B. Partea II. Proprietari și acte

Inscrieri privitoare la dreptul de proprietate și alte drepturi reale	Referințe
/	
Act Administrativ nr. TDP 1000-44793, din 20/08/1998 emis de CJSDPAT DOLJ;	
B1	A1
Intabulare, drept de PROPRIETATE, dobândit prin Reconstituire, cota actuala 1/1, cota initiala 1/1 1) VASILE CRACIUN	

C. Partea III. SARCINI .

Inscrieri privind dezmembramintele dreptului de proprietate, drepturi reale de garanție și sarcini	Referințe
NU SUNT	

Anexa Nr. 1 La Partea I

Teren

Nr cadastral	Suprafața (mp)*	Observații / Referințe
	2.180	

* Suprafața este determinată în planul de proiecție Stereo 70.



Date referitoare la teren

Crt	Categorie folosință	Intra vilan	Suprafața (mp)	Tarla	Parcelă	Nr. topo	Observații / Referințe
1	arabil	NU	2.180	91	4	-	

Lungime Segmente

1) Valorile lungimilor segmentelor sunt obținute din proiecție în plan.

Punct început	X / Y	Punct sfârșit	X / Y	Lungime segment (** (m)
1	425.928,609 304.234,995	2	426.375,346 305.015,629	899.425
2	426.375,346 305.015,629	3	426.372,761 305.015,995	2.611
3	426.372,761 305.015,995	4	425.926,547 304.236,275	898.371
4	425.926,547 304.236,275	1	425.928,609 304.234,995	2.427

**** Lungimile segmentelor sunt determinate în planul de proiecție Stereo 70 și sunt rotunjite la 1 milimetru.**

***** Distanța dintre puncte este formată din segmente cumulate ce sunt mai mici decât valoarea 1 milimetru.**

**DATE DESPRE IMOBILUL NR. 183**

Oficiul de Cadastru și Publicitate Imobiliară DOLJ
 Biroul de Cadastru și Publicitate Imobiliară Craiova

A. Partea I. Descrierea imobilului

TEREN Extravilan

Adresa: Jud. Dolj, Tarla 91 Parcela 4

Nr. Crt	Nr cadastral Nr. topografic	Suprafața* (mp)	Observații / Referințe
A1		7.000	Sector cadastral:46 Teren neimpregmuit;

B. Partea II. Proprietari și acte

Inscrieri privitoare la dreptul de proprietate și alte drepturi reale		Referințe
/		
Act Notarial nr. APV 1595, din 04/11/2019 emis de NP TEODORA VLADOIANU (CM 75/04.11.2019, TDP 1802/12.06.2003, ANULAT TDP 870 HCJ 333/17.04.2003);		
B1	Intabulare, drept de PROPRIETATE, dobandit prin lesire Din Indiviziune, cota actuala 1/1, cota initiala 1/1 1) VASILE ELISABETA	A1

C. Partea III. SARCINI .

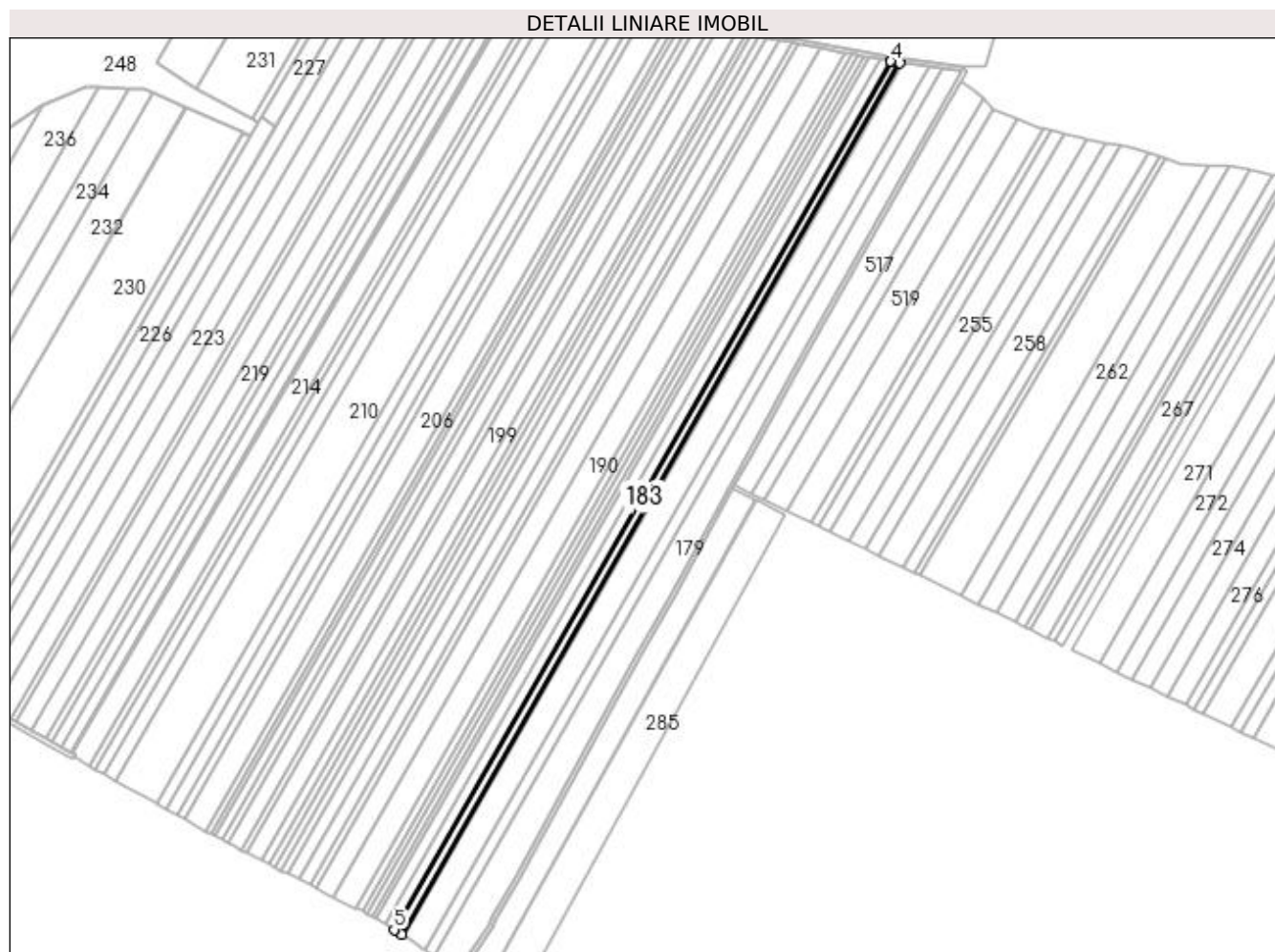
Inscrieri privind dezmembramintele dreptului de proprietate, drepturi reale de garanție și sarcini	Referințe
NU SUNT	

Anexa Nr. 1 La Partea I

Teren

Nr cadastral	Suprafața (mp)*	Observații / Referințe
	7.000	

* Suprafața este determinată în planul de proiecție Stereo 70.



Date referitoare la teren

Crt	Categorie folosință	Intravilan	Suprafața (mp)	Tarla	Parcelă	Nr. topo	Observații / Referințe
1	arabil	NU	7.000	91	4	-	

Lungime Segmente

1) Valorile lungimilor segmentelor sunt obținute din proiecție în plan.

Punct început	X / Y	Punct sfârșit	X / Y	Lungime segment (** (m)
1	425.926,547 304.236,275	2	426.372,761 305.015,995	898.371
2	426.372,761 305.015,995	3	426.364,904 305.017,108	7.936
3	426.364,904 305.017,108	4	426.364,453 305.017,194	0.46
4	426.364,453 305.017,194	5	425.919,911 304.240,397	895.003
5	425.919,911 304.240,397	1	425.926,547 304.236,275	7.812

**** Lungimile segmentelor sunt determinate în planul de proiecție Stereo 70 și sunt rotunjite la 1 milimetru.**

***** Distanța dintre puncte este formată din segmente cumulate ce sunt mai mici decât valoarea 1 milimetru.**

**DATE DESPRE IMOBILUL NR. 184**

Oficiul de Cadastru și Publicitate Imobiliară DOLJ
 Biroul de Cadastru și Publicitate Imobiliară Craiova

A. Partea I. Descrierea imobilului

TEREN Extravilan

Adresa: Jud. Dolj, Tarla 91 Parcela 5

Nr. Crt	Nr cadastral Nr. topografic	Suprafața* (mp)	Observații / Referințe
A1		7.470	Sector cadastral:46 Teren neimprejmuit;

B. Partea II. Proprietari și acte

Inscrieri privitoare la dreptul de proprietate și alte drepturi reale		Referințe
/		
Act Notarial nr. APV 1595, din 04/11/2019 emis de NP TEODORA VLADOIANU (CM 75/04.11.2019, TDP 1802/12.06.2003, ANULAT TDP 870 HCJ 333/17.04.2003);		
B1	Intabulare, drept de PROPRIETATE, dobandit prin lesire Din Indiviziune, cota actuala 1/1, cota initiala 1/1 1) MARIA LUISA MADALINA	A1

C. Partea III. SARCINI .

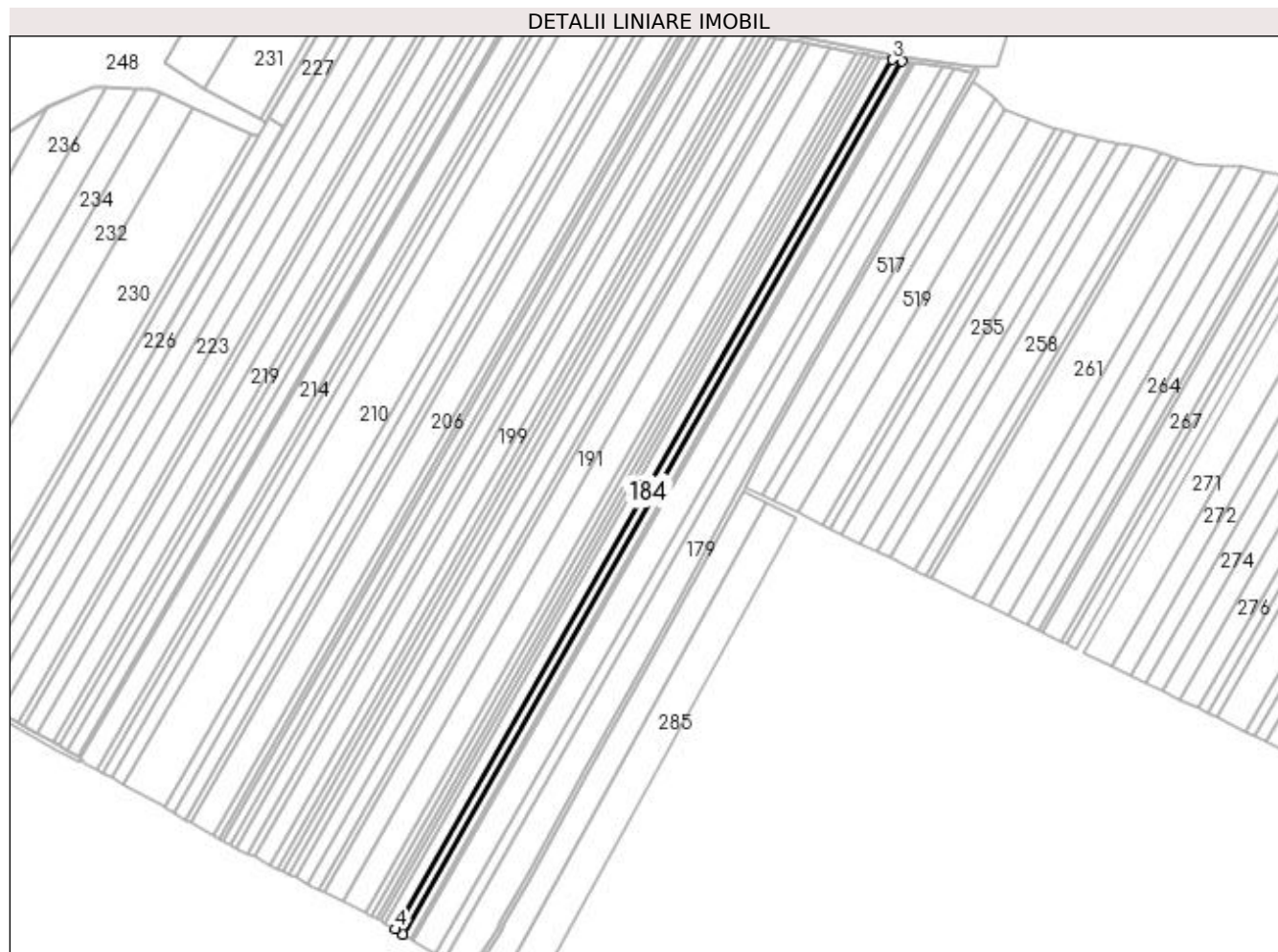
Inscrieri privind dezmembramintele dreptului de proprietate, drepturi reale de garanție și sarcini	Referințe
NU SUNT	

Anexa Nr. 1 La Partea I

Teren

Nr cadastral	Suprafața (mp)*	Observații / Referințe
	7.470	

* Suprafața este determinată în planul de proiecție Stereo 70.



Date referitoare la teren

Crt	Categorie folosință	Intravilan	Suprafața (mp)	Tarla	Parcelă	Nr. topo	Observații / Referințe
1	arabil	NU	7.470	91	5	-	

Lungime Segmente

1) Valorile lungimilor segmentelor sunt obținute din proiecție în plan.

Punct început	X / Y	Punct sfârșit	X / Y	Lungime segment (** (m)
1	425.919,911 304.240,397	2	426.364,453 305.017,194	895.003
2	426.364,453 305.017,194	3	426.355,772 305.018,859	8.839
3	426.355,772 305.018,859	4	425.912,804 304.244,812	891.835
4	425.912,804 304.244,812	1	425.919,911 304.240,397	8.367

**** Lungimile segmentelor sunt determinate în planul de proiecție Stereo 70 și sunt rotunjite la 1 milimetru.**

***** Distanța dintre puncte este formată din segmente cumulate ce sunt mai mici decât valoarea 1 milimetru.**

**DATE DESPRE IMOBILUL NR. 185**

Oficiul de Cadastru și Publicitate Imobiliară DOLJ
Biroul de Cadastru și Publicitate Imobiliară Craiova

A. Partea I. Descrierea imobilului

TEREN Extravilan

Adresa: Jud. Dolj, Tarlaua 91 Parcela 6

Nr. Crt	Nr cadastral Nr. topografic	Suprafața* (mp)	Observații / Referințe
A1	31569	9.300	Sector cadastral:46 Teren neimprejmuit;

B. Partea II. Proprietari și acte

Inscrieri privitoare la dreptul de proprietate și alte drepturi reale		Referințe
5324 / 15/01/2019		
Act Administrativ nr. TDP nr 1057-59335, din 27/10/1998 emis de Comisia Judeteana Dolj;		
B1	Intabulare, drept de PROPRIETATE, dobandit prin Lege, cota actuala 1/1, cota initiala 1/1 1) GHEORGHE MARIN	A1

C. Partea III. SARCINI .

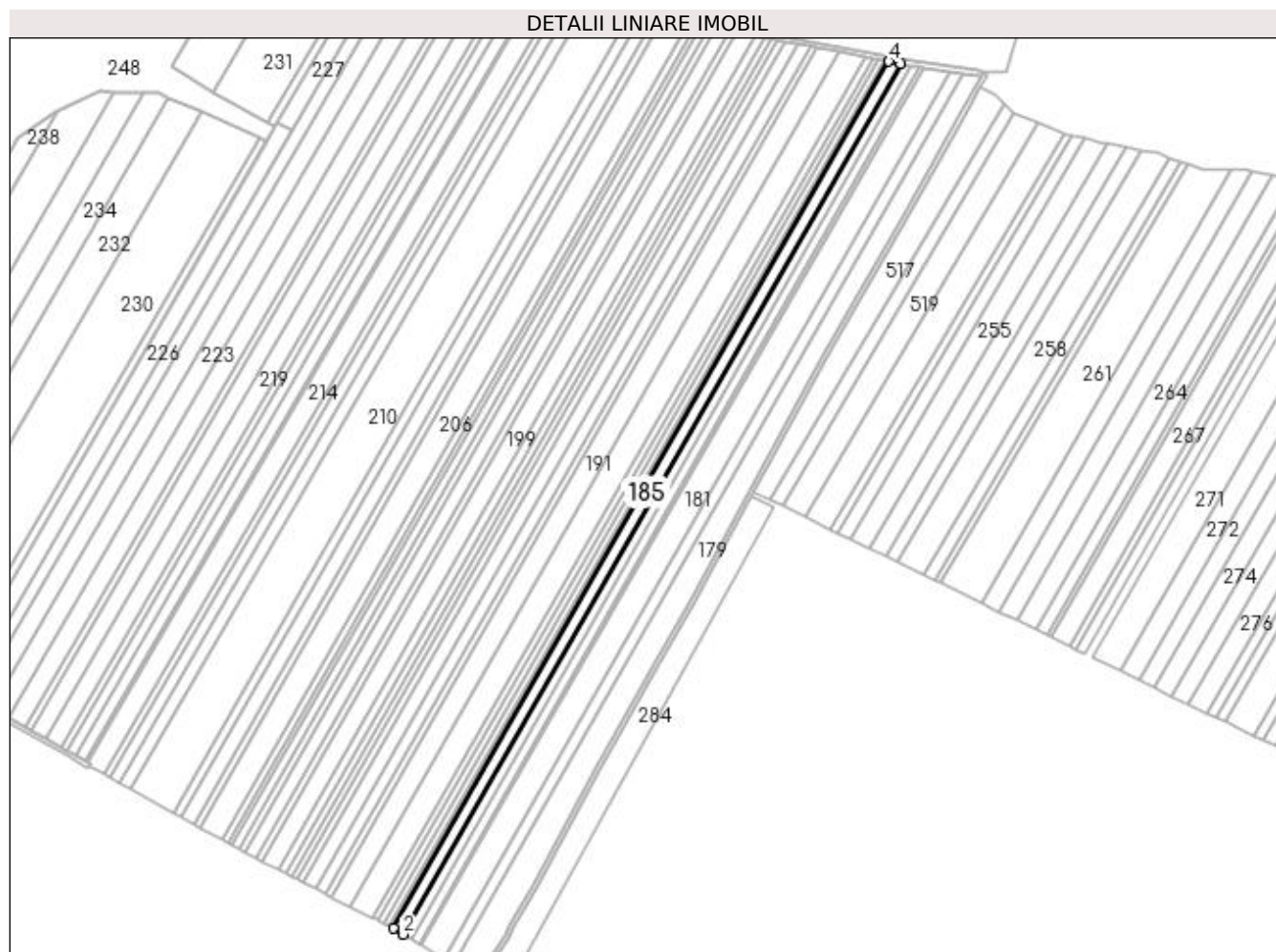
Inscrieri privind dezmembramintele dreptului de proprietate, drepturi reale de garanție și sarcini	Referințe
NU SUNT	

Anexa Nr. 1 La Partea I

Teren

Nr cadastral	Suprafața (mp)*	Observații / Referințe
31569	9.300	

* Suprafața este determinată în planul de proiecție Stereo 70.



Date referitoare la teren

Crt	Categorie folosință	Intravilan	Suprafața (mp)	Tarla	Parcelă	Nr. topo	Observații / Referințe
1	arabil	NU	9.300	91	6	-	

Lungime Segmente

1) Valorile lungimilor segmentelor sunt obținute din proiecție în plan.

Punct început	X / Y	Punct sfârșit	X / Y	Lungime segment (** (m)
1	425.903,921 304.250,33	2	425.912,804 304.244,812	10.458
2	425.912,804 304.244,812	3	426.355,772 305.018,859	891.835
3	426.355,772 305.018,859	4	426.344,922 305.020,94	11.048
4	426.344,922 305.020,94	1	425.903,921 304.250,33	887.875

**** Lungimile segmentelor sunt determinate în planul de proiecție Stereo 70 și sunt rotunjite la 1 milimetru.**

***** Distanța dintre puncte este formată din segmente cumulate ce sunt mai mici decât valoarea 1 milimetru.**

**DATE DESPRE IMOBILUL NR. 186**

Oficiul de Cadastru și Publicitate Imobiliară DOLJ
Biroul de Cadastru și Publicitate Imobiliară Craiova

A. Partea I. Descrierea imobilului

TEREN Extravilan

Adresa: Jud. Dolj, Tarla 91 Parcela 7

Nr. Crt	Nr cadastral Nr. topografic	Suprafața* (mp)	Observații / Referințe
A1		3.909	Sector cadastral:46 Teren neimprejmut;

B. Partea II. Proprietari și acte

Inscrieri privitoare la dreptul de proprietate și alte drepturi reale	Referințe
/	
Act Administrativ nr. TDP 1664-1958, din 20/09/2002 emis de CJSDPAT DOLJ;	
B1	A1
Intabulare, drept de PROPRIETATE, dobandit prin Reconstituire, cota actuala 1/1, cota initiala 1/1	
1) DOROBANTU DUMITRU, decedat	
2) DOROBANTU GHEORGHE	
3) GHEORGHE CONSTANTA	
4) NICOLA ELENA	

C. Partea III. SARCINI .

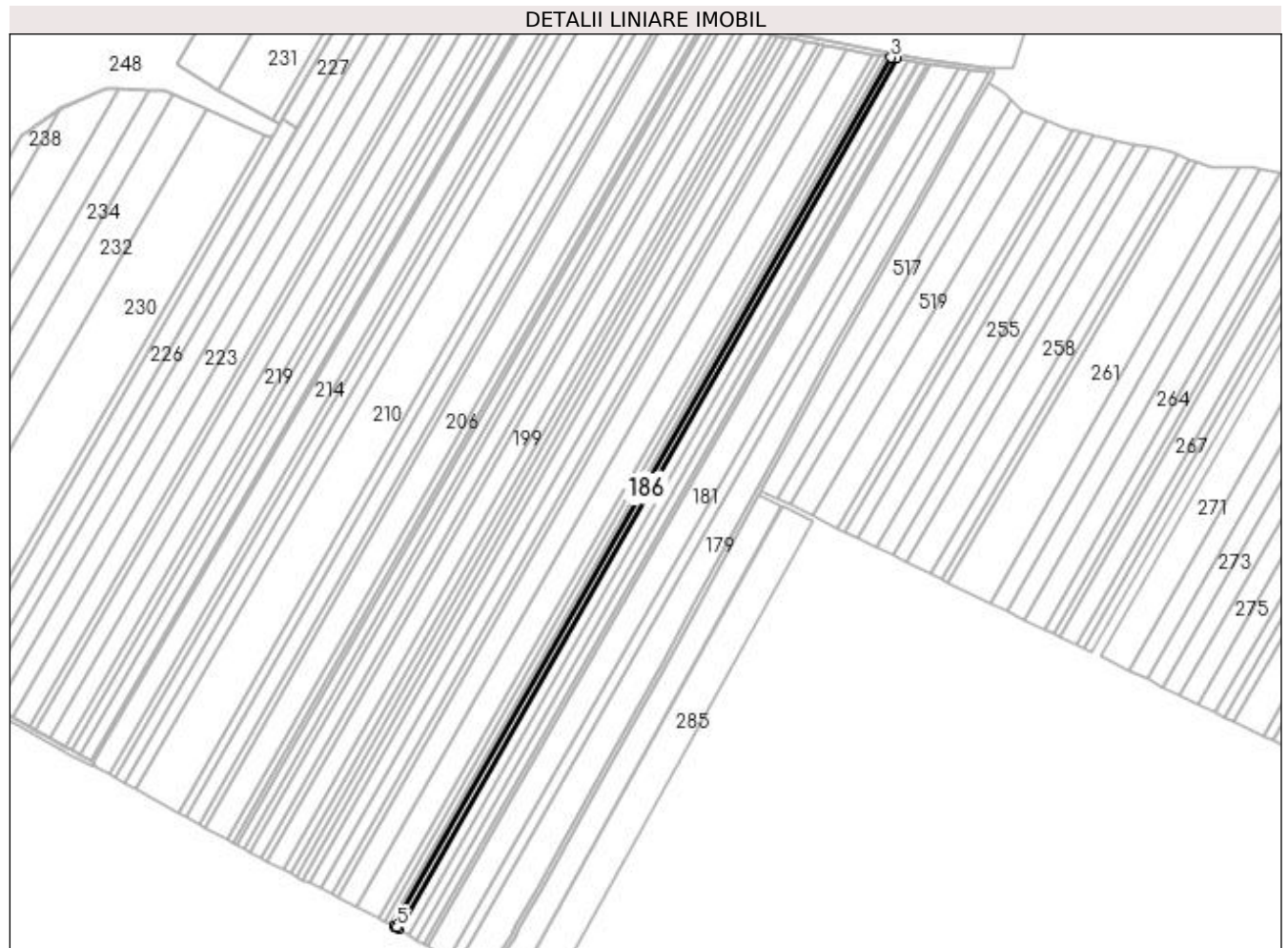
Inscrieri privind dezmembramintele dreptului de proprietate, drepturi reale de garanție și sarcini	Referințe
NU SUNT	

Anexa Nr. 1 La Partea I

Teren

Nr cadastral	Suprafața (mp)*	Observații / Referințe
	3.909	

* Suprafața este determinată în planul de proiecție Stereo 70.



Date referitoare la teren

Crt	Categorie folosință	Intra vilan	Suprafața (mp)	Tarla	Parcelă	Nr. topo	Observații / Referințe
1	arabil	NU	3.909	91	7	-	

Lungime Segmente

1) Valorile lungimilor segmentelor sunt obținute din proiecție în plan.

Punct început	X / Y	Punct sfârșit	X / Y	Lungime segment (** (m)
1	425.903,921 304.250,33	2	426.344,922 305.020,94	887.875
2	426.344,922 305.020,94	3	426.340,347 305.021,818	4.658
3	426.340,347 305.021,818	4	425.900,075 304.252,482	886.407
4	425.900,075 304.252,482	5	425.902,098 304.251,462	2.265
5	425.902,098 304.251,462	1	425.903,921 304.250,33	2.146

**** Lungimile segmentelor sunt determinate în planul de proiecție Stereo 70 și sunt rotunjite la 1 milimetru.**

***** Distanța dintre puncte este formată din segmente cumulate ce sunt mai mici decât valoarea 1 milimetru.**

**DATE DESPRE IMOBILUL NR. 187**

Oficiul de Cadastru și Publicitate Imobiliară DOLJ
Biroul de Cadastru și Publicitate Imobiliară Craiova

A. Partea I. Descrierea imobilului

TEREN Extravilan

Adresa: Jud. Dolj, Tarla 91 Parcela 8

Nr. Crt	Nr cadastral Nr. topografic	Suprafața* (mp)	Observații / Referințe
A1		3.800	Sector cadastral:46 Teren neimprejmuit;

B. Partea II. Proprietari și acte

Inscrieri privitoare la dreptul de proprietate și alte drepturi reale	Referințe
/	
Act Administrativ nr. TDP 1579-19517, din 07/06/2002 emis de CJSDPAT DOLJ;	
B1	A1
Intabulare, drept de PROPRIETATE, dobândit prin Reconstituire, cota actuala 1/1, cota initiala 1/1 1) DRAGUCEANU TINCA, lipsa CNP	

C. Partea III. SARCINI .

Inscrieri privind dezmembramintele dreptului de proprietate, drepturi reale de garanție și sarcini	Referințe
NU SUNT	

Anexa Nr. 1 La Partea I

Teren

Nr cadastral	Suprafața (mp)*	Observații / Referințe
	3.800	

* Suprafața este determinată în planul de proiecție Stereo 70.



Date referitoare la teren

Crt	Categorie folosință	Intravilan	Suprafața (mp)	Tarla	Parcelă	Nr. topo	Observații / Referințe
1	arabil	NU	3.800	91	8	-	

Lungime Segmente

1) Valorile lungimilor segmentelor sunt obținute din proiecție în plan.

Punct început	X / Y	Punct sfârșit	X / Y	Lungime segment (** (m)
1	425.896,238 304.254,414	2	425.900,075 304.252,482	4.296
2	425.900,075 304.252,482	3	426.340,347 305.021,818	886.407
3	426.340,347 305.021,818	4	426.335,893 305.022,672	4.535
4	426.335,893 305.022,672	1	425.896,238 304.254,414	885.165

**** Lungimile segmentelor sunt determinate în planul de proiecție Stereo 70 și sunt rotunjite la 1 milimetru.**

***** Distanța dintre puncte este formată din segmente cumulate ce sunt mai mici decât valoarea 1 milimetru.**

**DATE DESPRE IMOBILUL NR. 188**

Oficiul de Cadastru și Publicitate Imobiliară DOLJ
Biroul de Cadastru și Publicitate Imobiliară Craiova

A. Partea I. Descrierea imobilului

TEREN Extravilan

Adresa: Jud. Dolj, Tarla 91 Parcela 9

Nr. Crt	Nr cadastral Nr. topografic	Suprafața* (mp)	Observații / Referințe
A1	30962	4.950	Sector cadastral:46 Teren neimprejmuit;

B. Partea II. Proprietari și acte

Inscrieri privitoare la dreptul de proprietate și alte drepturi reale		Referințe
33385 / 27/03/2015		
Act Notarial nr. 3565, din 23/09/2011 emis de BNP SOROP ALEXANDRU-OLIVIU (proiect de divizare nr. 591/30-04-2013 emis de BNP DIACONESCU REMUS-STEFAN; Hotararea Adunarii Generale Extraordinara a Actionarilor nr. 1845/16-09-2013 emis de BNP ELENA SIMONA ALEXANDRU; incheiere de completare nr. 15/28-10-2013 emis de BNP ELENA SIMONA ALEXANDRU; Hotararea nr. 864/14-11-2013 emis de TRIBUNALUL BUCURESTI - SECTIA A VI-A CIVILA;);		
B1	Intabulare, drept de PROPRIETATE, dobandit prin Conventie, cota actuala 1/1, cota initiala 1/1 1) SC RURAL AGRI DOLJ SRL, CIF:32630322	A1
82389 / 23/04/2020		
Act Notarial nr. CONTRACT DE VANZARE CU PLATA PRETULUI IN RATE SI REZERVA PROPRIETATII aut nr 2922, din 31/10/2019 emis de Diaconescu Remus Stefan;		
B2	Se noteaza vanzarea cu rezerva dreptului de proprietate pana la plata pretului de 304.808,20 euro intre vinzatorul de sub B 1 - SC RURAL AGRI DOLJ SRL si cumparatorul Societatea Inproconsa SRL	A1

C. Partea III. SARCINI .

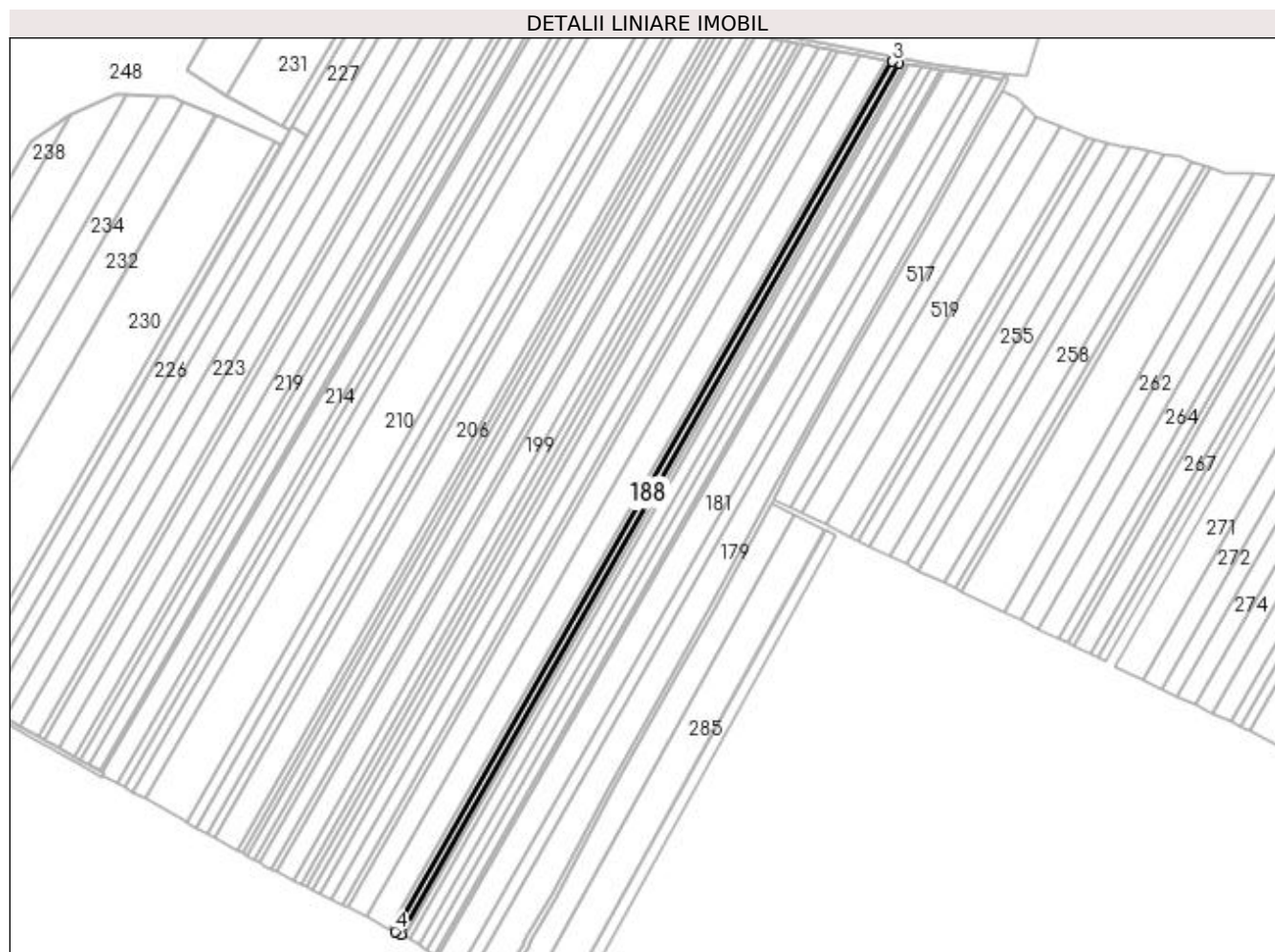
Inscrieri privind dezmembramintele dreptului de proprietate, drepturi reale de garanție și sarcini	Referințe
NU SUNT	

Anexa Nr. 1 La Partea I

Teren

Nr cadastral	Suprafața (mp)*	Observații / Referințe
30962	4.950	

* Suprafața este determinată în planul de proiecție Stereo 70.



Date referitoare la teren

Crt	Categorie folosință	Intravilan	Suprafața (mp)	Tarla	Parcelă	Nr. topo	Observații / Referințe
1	arabil	NU	4.950	91	9	-	

Lungime Segmente

1) Valorile lungimilor segmentelor sunt obținute din proiecție în plan.

Punct început	X / Y	Punct sfârșit	X / Y	Lungime segment (** (m)
1	425.896,238 304.254,414	2	426.335,893 305.022,672	885.165
2	426.335,893 305.022,672	3	426.330,081 305.023,787	5.917
3	426.330,081 305.023,787	4	425.891,232 304.256,936	883.544
4	425.891,232 304.256,936	1	425.896,238 304.254,414	5.605

**** Lungimile segmentelor sunt determinate în planul de proiecție Stereo 70 și sunt rotunjite la 1 milimetru.**

***** Distanța dintre puncte este formată din segmente cumulate ce sunt mai mici decât valoarea 1 milimetru.**

**DATE DESPRE IMOBILUL NR. 189**

Oficiul de Cadastru și Publicitate Imobiliară DOLJ
 Biroul de Cadastru și Publicitate Imobiliară Craiova

A. Partea I. Descrierea imobilului

TEREN Extravilan

Adresa: Jud. Dolj, TARLAUA 91 PARCELA 10

Nr. Crt	Nr cadastral Nr. topografic	Suprafața* (mp)	Observații / Referințe
A1	30264	5.000	Sector cadastral:46 Teren neimprejmuit;

B. Partea II. Proprietari și acte

Inscrieri privitoare la dreptul de proprietate și alte drepturi reale	Referințe
51733 / 01/03/2018	
Act Notarial nr. Contract vanzare cumparare aut. nr. 637, din 22/02/2018 emis de NP Faurar Virgil Claudiu;	
B1	A1
Intabulare, drept de PROPRIETATE, dobandit prin Conventie, cota actuala 1/1, cota initiala 1/1 1) SC RURAL OLTENIA SRL, CIF:22112978	

C. Partea III. SARCINI .

Inscrieri privind dezmembramintele dreptului de proprietate, drepturi reale de garanție și sarcini	Referințe
NU SUNT	

Anexa Nr. 1 La Partea I

Teren

Nr cadastral	Suprafața (mp)*	Observații / Referințe
30264	5.000	

* Suprafața este determinată în planul de proiecție Stereo 70.



Date referitoare la teren

Crt	Categorie folosință	Intra vilan	Suprafața (mp)	Tarla	Parcelă	Nr. topo	Observații / Referințe
1	arabil	NU	5.000	91	10	-	

Lungime Segmente

1) Valorile lungimilor segmentelor sunt obținute din proiecție în plan.

Punct început	X / Y	Punct sfârșit	X / Y	Lungime segment (** (m)
1	425.888,298 304.258,414	2	425.891,232 304.256,936	3.286
2	425.891,232 304.256,936	3	426.330,081 305.023,787	883.544
3	426.330,081 305.023,787	4	426.324,201 305.024,914	5.988
4	426.324,201 305.024,914	5	425.886,167 304.259,489	881.902
5	425.886,167 304.259,489	1	425.888,298 304.258,414	2.387

**** Lungimile segmentelor sunt determinate în planul de proiecție Stereo 70 și sunt rotunjite la 1 milimetru.**

***** Distanța dintre puncte este formată din segmente cumulate ce sunt mai mici decât valoarea 1 milimetru.**

**DATE DESPRE IMOBILUL NR. 190**

Oficiul de Cadastru și Publicitate Imobiliară DOLJ
Biroul de Cadastru și Publicitate Imobiliară Craiova

A. Partea I. Descrierea imobilului

TEREN Extravilan

Adresa: Jud. Dolj, Tarla 91 Parcela 13

Nr. Crt	Nr cadastral Nr. topografic	Suprafața* (mp)	Observații / Referințe
A1	30247	19.800	Sector cadastral:46 Teren neimprejmuit; Mentiune: "Imobil traversat de limita unitatilor administrativ-teritoriale Dragotesti si Leu" (ODG 1/2020 art. 27 alin. 3^2)

B. Partea II. Proprietari și acte

Inscrieri privitoare la dreptul de proprietate și alte drepturi reale	Referințe
216653 / 01/11/2022	
Act Notarial nr. CONTRACT DE VANZARE AUT 1912, din 15/09/2022 emis de CRETAN CARMEN MIHAELA;	
B1	A1
Intabulare, drept de PROPRIETATE, dobandit prin Conventie, cota actuala 1/1, cota initiala 1/1 1) RURAL BIOAGRICOL SRL, CIF:40247426	

C. Partea III. SARCINI .

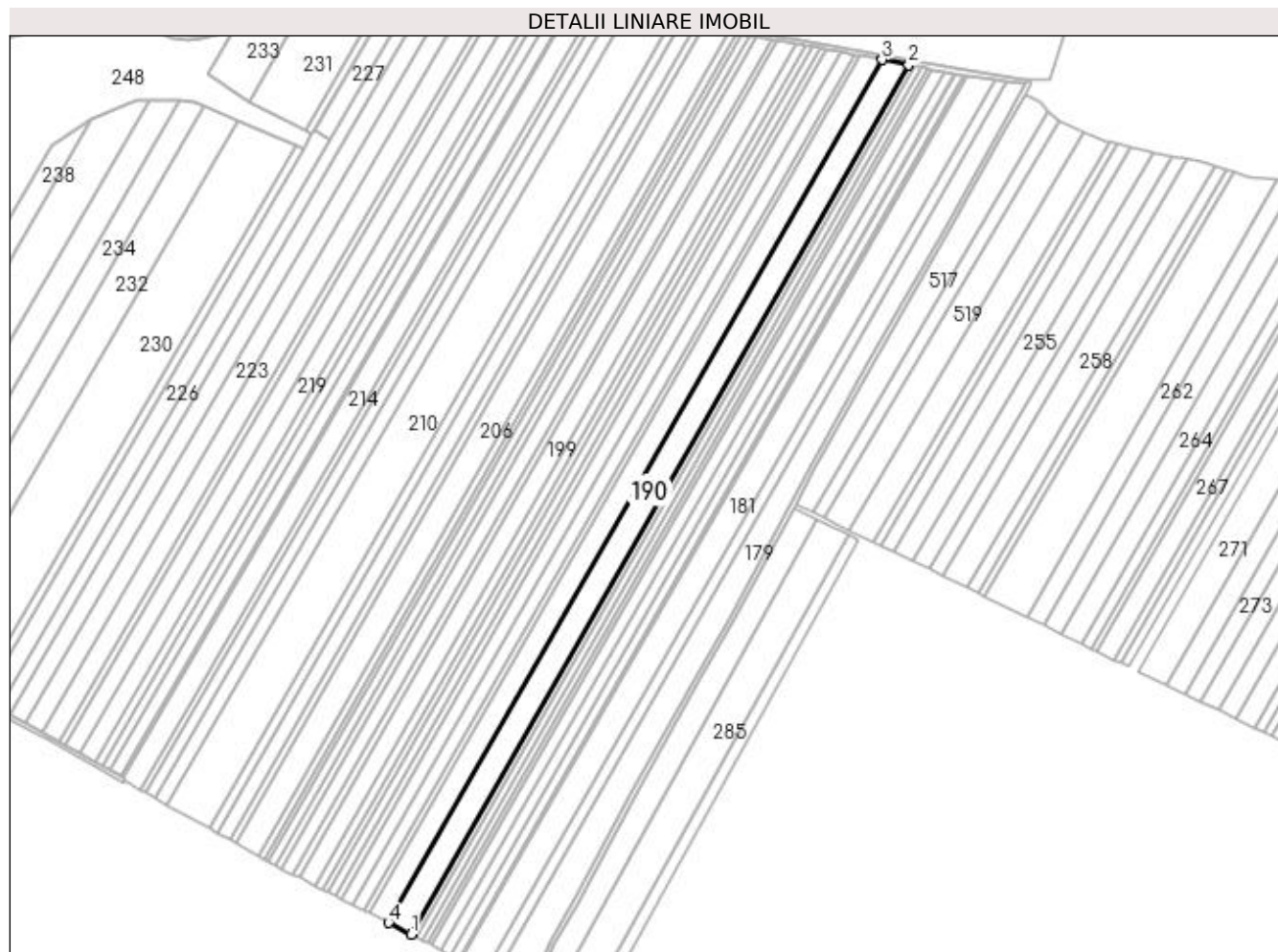
Inscrieri privind dezmembramintele dreptului de proprietate, drepturi reale de garanție și sarcini	Referințe
NU SUNT	

Anexa Nr. 1 La Partea I

Teren

Nr cadastral	Suprafața (mp)*	Observații / Referințe
30247	19.800	Mențiune: "Imobil traversat de limita unitatilor administrativ-teritoriale Dragotesti si Leu" (ODG 1/2020 art. 27 alin. 3^2)

* Suprafața este determinată în planul de proiecție Stereo 70.



Date referitoare la teren

Crt	Categorie folosință	Intra vilan	Suprafața (mp)	Tarla	Parcelă	Nr. topo	Observații / Referințe
1	arabil	NU	19.800	91	13	-	

Lungime Segmente

1) Valorile lungimilor segmentelor sunt obținute din proiecție în plan.

Punct început	X / Y	Punct sfârșit	X / Y	Lungime segment (** (m)
1	425.886,167 304.259,489	2	426.324,201 305.024,914	881.902
2	426.324,201 305.024,914	3	426.300,804 305.029,402	23.823
3	426.300,804 305.029,402	4	425.866,02 304.269,654	875.36
4	425.866,02 304.269,654	1	425.886,167 304.259,489	22.566

**** Lungimile segmentelor sunt determinate în planul de proiecție Stereo 70 și sunt rotunjite la 1 milimetru.**

***** Distanța dintre puncte este formată din segmente cumulate ce sunt mai mici decât valoarea 1 milimetru.**

**DATE DESPRE IMOBILUL NR. 191**

Oficiul de Cadastru și Publicitate Imobiliară DOLJ
Biroul de Cadastru și Publicitate Imobiliară Craiova

A. Partea I. Descrierea imobilului

TEREN Extravilan

Adresa: Jud. Dolj, Tarla 91 Parcela 13

Nr. Crt	Nr cadastral Nr. topografic	Suprafața* (mp)	Observații / Referințe
A1		16.238	Sector cadastral:46 Teren neimprejmuit; Mentiune: "Imobil traversat de limita unitatilor administrativ-teritoriale Dragotesti si Leu" (ODG 1/2020 art. 27 alin. 3^2)

B. Partea II. Proprietari și acte

Inscrieri privitoare la dreptul de proprietate și alte drepturi reale	Referințe
/	
Act Administrativ nr. TDP 1086-59335, din 11/11/1998 emis de CJSDPAT DOLJ;	
B1	A1
Intabulare, drept de PROPRIETATE, dobandit prin Reconstituire, cota actuala 1/1, cota initiala 1/1 1) TUDOR IOANA, lipsa CNP	

C. Partea III. SARCINI .

Inscrieri privind dezmembramintele dreptului de proprietate, drepturi reale de garanție și sarcini	Referințe
NU SUNT	

Anexa Nr. 1 La Partea I

Teren

Nr cadastral	Suprafața (mp)*	Observații / Referințe
	16.238	Mentiune: "Imobil traversat de limita unitatilor administrativ-teritoriale Dragotesti si Leu" (ODG 1/2020 art. 27 alin. 3^2)

* Suprafața este determinată în planul de proiecție Stereo 70.



Date referitoare la teren

Crt	Categorie folosință	Intra vilan	Suprafața (mp)	Tarla	Parcelă	Nr. topo	Observații / Referințe
1	arabil	NU	16.238	91	13	-	

Lungime Segmente

1) Valorile lungimilor segmentelor sunt obținute din proiecție în plan.

Punct început	X / Y	Punct sfârșit	X / Y	Lungime segment (** (m)
1	425.866,02 304.269,654	2	426.300,804 305.029,402	875.36
2	426.300,804 305.029,402	3	426.281,486 305.033,107	19.671
3	426.281,486 305.033,107	4	425.849,384 304.278,048	869.958
4	425.849,384 304.278,048	1	425.866,02 304.269,654	18.633

**** Lungimile segmentelor sunt determinate în planul de proiecție Stereo 70 și sunt rotunjite la 1 milimetru.**

***** Distanța dintre puncte este formată din segmente cumulate ce sunt mai mici decât valoarea 1 milimetru.**

**DATE DESPRE IMOBILUL NR. 192**

Oficiul de Cadastru și Publicitate Imobiliară DOLJ
Biroul de Cadastru și Publicitate Imobiliară Craiova

A. Partea I. Descrierea imobilului

TEREN Extravilan

Adresa: Jud. Dolj, TARLA 91 PARCELA 13/1

Nr. Crt	Nr cadastral Nr. topografic	Suprafața* (mp)	Observații / Referințe
A1	30249	4.730	Sector cadastral:46 Teren neimprejmuit;

B. Partea II. Proprietari și acte

Inscrieri privitoare la dreptul de proprietate și alte drepturi reale	Referințe
219173 / 03/11/2022	
Act Notarial nr. CONTRACT DE VANZARE AUT 1912, din 15/09/2022 emis de CRETAN CARMEN MIHAELA;	
B1	A1
Intabulare, drept de PROPRIETATE, dobandit prin Conventie, cota actuala 1/1, cota initiala 1/1 1) RURAL BIOAGRICOL SRL, CIF:40247426	

C. Partea III. SARCINI .

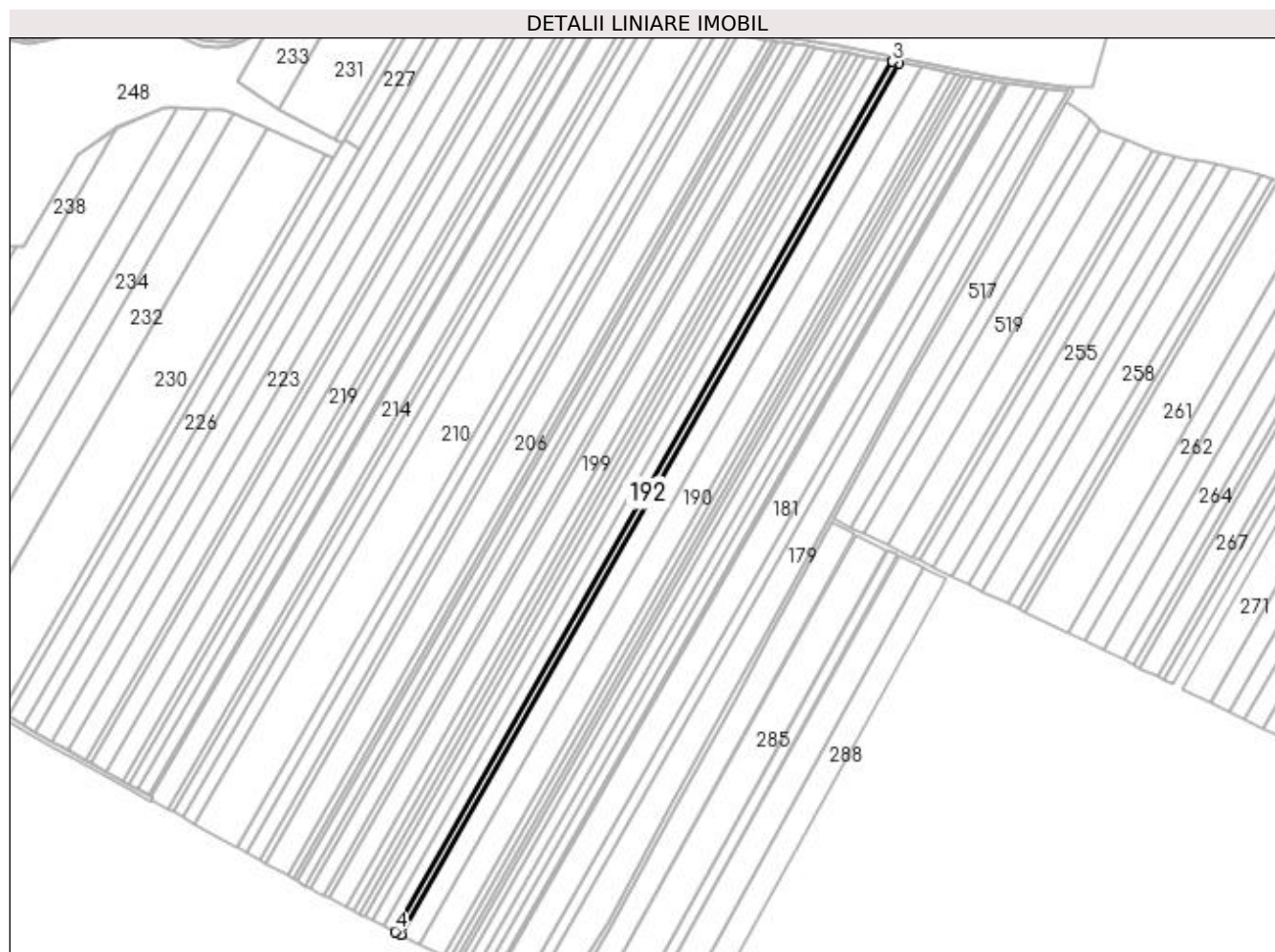
Inscrieri privind dezmembramintele dreptului de proprietate, drepturi reale de garanție și sarcini	Referințe
NU SUNT	

Anexa Nr. 1 La Partea I

Teren

Nr cadastral	Suprafața (mp)*	Observații / Referințe
30249	4.730	

* Suprafața este determinată în planul de proiecție Stereo 70.



Date referitoare la teren

Crt	Categorie folosință	Intravilan	Suprafața (mp)	Tarla	Parcelă	Nr. topo	Observații / Referințe
1	arabil	NU	4.730	91	13/1	-	

Lungime Segmente

1) Valorile lungimilor segmentelor sunt obținute din proiecție în plan.

Punct început	X / Y	Punct sfârșit	X / Y	Lungime segment (** (m)
1	425.849,384 304.278,048	2	426.281,486 305.033,107	869.958
2	426.281,486 305.033,107	3	426.275,836 305.034,191	5.753
3	426.275,836 305.034,191	4	425.844,519 304.280,503	868.378
4	425.844,519 304.280,503	1	425.849,384 304.278,048	5.45

**** Lungimile segmentelor sunt determinate în planul de proiecție Stereo 70 și sunt rotunjite la 1 milimetru.**

***** Distanța dintre puncte este formată din segmente cumulate ce sunt mai mici decât valoarea 1 milimetru.**

**DATE DESPRE IMOBILUL NR. 193**

Oficiul de Cadastru și Publicitate Imobiliară DOLJ
Biroul de Cadastru și Publicitate Imobiliară Craiova

A. Partea I. Descrierea imobilului

TEREN Extravilan

Adresa: Jud. Dolj, Tarla 91 Parcela 14

Nr. Crt	Nr cadastral Nr. topografic	Suprafața* (mp)	Observații / Referințe
A1		9.460	Sector cadastral:46 Teren neimprejmuit;

B. Partea II. Proprietari și acte

Inscrieri privitoare la dreptul de proprietate și alte drepturi reale	Referințe
/	
Act Administrativ nr. TDP 1961, din 09/12/2003 emis de CJSDPAT DOLJ;	
B1	A1
Intabulare, drept de PROPRIETATE, dobândit prin Reconstituire, cota actuala 1/1, cota initiala 1/1 1) GHEORGHE ELENA, lipsa CNP	

C. Partea III. SARCINI .

Inscrieri privind dezmembramintele dreptului de proprietate, drepturi reale de garanție și sarcini	Referințe
NU SUNT	

Anexa Nr. 1 La Partea I

Teren

Nr cadastral	Suprafața (mp)*	Observații / Referințe
	9.460	

* Suprafața este determinată în planul de proiecție Stereo 70.



Date referitoare la teren

Crt	Categorie folosință	Intra vilan	Suprafața (mp)	Tarla	Parcelă	Nr. topo	Observații / Referințe
1	arabil	NU	9.460	91	14	-	

Lungime Segmente

1) Valorile lungimilor segmentelor sunt obținute din proiecție în plan.

Punct început	X / Y	Punct sfârșit	X / Y	Lungime segment (** (m)
1	425.844,519 304.280,503	2	426.275,836 305.034,191	868.378
2	426.275,836 305.034,191	3	426.264,505 305.036,364	11.537
3	426.264,505 305.036,364	4	425.834,762 304.285,426	865.21
4	425.834,762 304.285,426	1	425.844,519 304.280,503	10.929

**** Lungimile segmentelor sunt determinate în planul de proiecție Stereo 70 și sunt rotunjite la 1 milimetru.**

***** Distanța dintre puncte este formată din segmente cumulate ce sunt mai mici decât valoarea 1 milimetru.**

**DATE DESPRE IMOBILUL NR. 194**

Oficiul de Cadastru și Publicitate Imobiliară DOLJ
Biroul de Cadastru și Publicitate Imobiliară Craiova

A. Partea I. Descrierea imobilului

TEREN Extravilan

Adresa: Jud. Dolj, Tarla 91 Parcela 15

Nr. Crt	Nr cadastral Nr. topografic	Suprafața* (mp)	Observații / Referințe
A1		10.200	Sector cadastral:46 Teren neimprejmuit;

B. Partea II. Proprietari și acte

Inscrieri privitoare la dreptul de proprietate și alte drepturi reale	Referințe
/	
Act Administrativ nr. TDP 13336, din 19/05/2009 emis de CJSDPAT DOLJ (RETR TDP 1767 HCJ 133/2009);	
B1	A1
Intabulare, drept de PROPRIETATE, dobândit prin Reconstituire, cota actuala 1/1, cota initiala 1/1 1) VASILE GHEORGHE, lipsa CNP	

C. Partea III. SARCINI .

Inscrieri privind dezmembramintele dreptului de proprietate, drepturi reale de garanție și sarcini	Referințe
NU SUNT	

Anexa Nr. 1 La Partea I

Teren

Nr cadastral	Suprafața (mp)*	Observații / Referințe
	10.200	

* Suprafața este determinată în planul de proiecție Stereo 70.



Date referitoare la teren

Crt	Categorie folosință	Intra vilan	Suprafața (mp)	Tarla	Parcelă	Nr. topo	Observații / Referințe
1	arabil	NU	10.200	91	15	-	

Lungime Segmente

1) Valorile lungimilor segmentelor sunt obținute din proiecție în plan.

Punct început	X / Y	Punct sfârșit	X / Y	Lungime segment (** (m)
1	425.834,762 304.285,426	2	426.264,505 305.036,364	865.21
2	426.264,505 305.036,364	3	426.252,241 305.038,717	12.487
3	426.252,241 305.038,717	4	425.824,201 304.290,754	861.78
4	425.824,201 304.290,754	1	425.834,762 304.285,426	11.829

**** Lungimile segmentelor sunt determinate în planul de proiecție Stereo 70 și sunt rotunjite la 1 milimetru.**

***** Distanța dintre puncte este formată din segmente cumulate ce sunt mai mici decât valoarea 1 milimetru.**

**DATE DESPRE IMOBILUL NR. 195**

Oficiul de Cadastru și Publicitate Imobiliară DOLJ
Biroul de Cadastru și Publicitate Imobiliară Craiova

A. Partea I. Descrierea imobilului

TEREN Extravilan

Adresa: Jud. Dolj, Tarla 91 Parcela 16

Nr. Crt	Nr cadastral Nr. topografic	Suprafața* (mp)	Observații / Referințe
A1		5.040	Sector cadastral:46 Teren neimpregmuit;

B. Partea II. Proprietari și acte

Inscrieri privitoare la dreptul de proprietate și alte drepturi reale	Referințe
/	
Act Administrativ nr. TDP 1740, din 10/06/2003 emis de CJSDPAT DOLJ;	
B1	A1
Intabulare, drept de PROPRIETATE, dobandit prin Reconstituire, cota actuala 1/1, cota initiala 1/1 1) TRASCA MARIN, lipsa CNP, decedat	

C. Partea III. SARCINI .

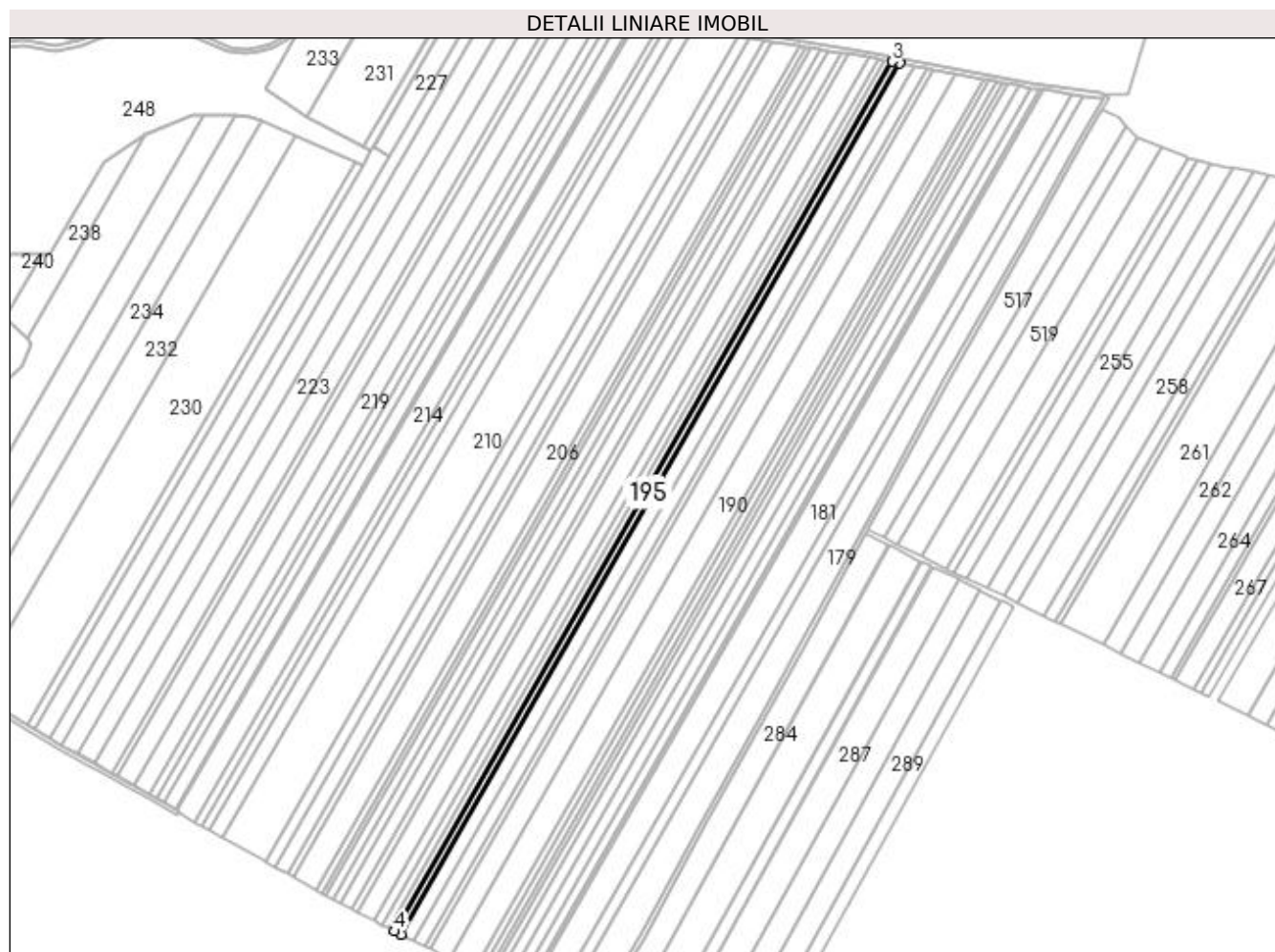
Inscrieri privind dezmembramintele dreptului de proprietate, drepturi reale de garanție și sarcini	Referințe
NU SUNT	

Anexa Nr. 1 La Partea I

Teren

Nr cadastral	Suprafața (mp)*	Observații / Referințe
	5.040	

* Suprafața este determinată în planul de proiecție Stereo 70.



Date referitoare la teren

Crt	Categorie folosință	Intra vilan	Suprafața (mp)	Tarla	Parcelă	Nr. topo	Observații / Referințe
1	arabil	NU	5.040	91	16	-	

Lungime Segmente

1) Valorile lungimilor segmentelor sunt obținute din proiecție în plan.

Punct început	X / Y	Punct sfârșit	X / Y	Lungime segment (** (m)
1	425.824,201 304.290,754	2	426.252,241 305.038,717	861.78
2	426.252,241 305.038,717	3	426.246,164 305.039,882	6.189
3	426.246,164 305.039,882	4	425.818,968 304.293,395	860.081
4	425.818,968 304.293,395	1	425.824,201 304.290,754	5.862

**** Lungimile segmentelor sunt determinate în planul de proiecție Stereo 70 și sunt rotunjite la 1 milimetru.**

***** Distanța dintre puncte este formată din segmente cumulate ce sunt mai mici decât valoarea 1 milimetru.**

**DATE DESPRE IMOBILUL NR. 196**

Oficiul de Cadastru și Publicitate Imobiliară DOLJ
Biroul de Cadastru și Publicitate Imobiliară Craiova

A. Partea I. Descrierea imobilului

TEREN Extravilan

Adresa: Jud. Dolj, Tarla 91 Parcela 17

Nr. Crt	Nr cadastral Nr. topografic	Suprafața* (mp)	Observații / Referințe
A1		5.040	Sector cadastral:46 Teren neimprejmuit;

B. Partea II. Proprietari și acte

Inscrieri privitoare la dreptul de proprietate și alte drepturi reale	Referințe
/	
Act Administrativ nr. TDP 1045-59335, din 26/10/1998 emis de CJSDPAT DOLJ;	
B1	A1
Intabulare, drept de PROPRIETATE, dobândit prin Reconstituire, cota actuala 1/1, cota initiala 1/1	
1) POPESCU ELENA, lipsa CNP	
2) STANCU ILIE, lipsa CNP	

C. Partea III. SARCINI .

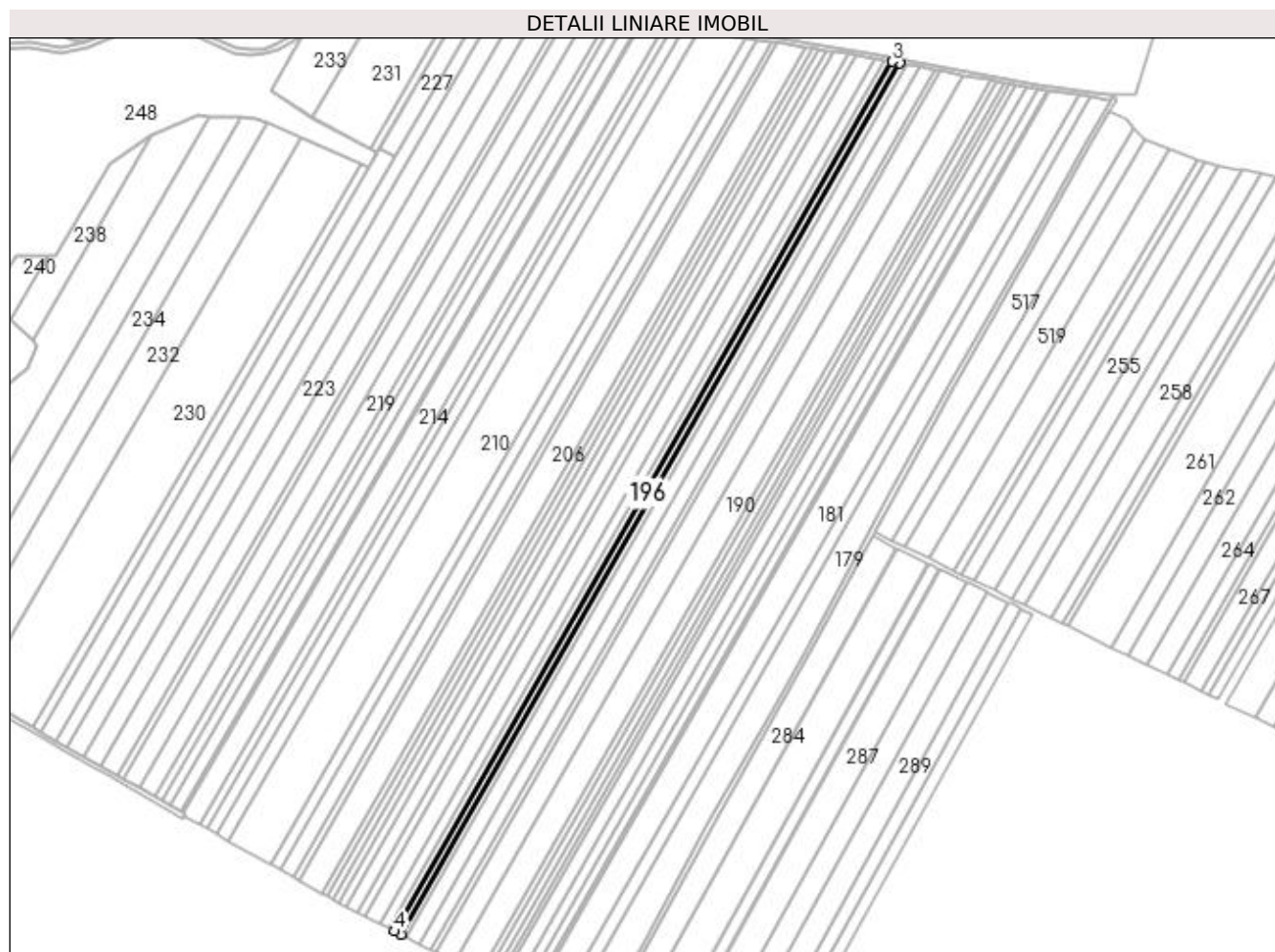
Inscrieri privind dezmembramintele dreptului de proprietate, drepturi reale de garanție și sarcini	Referințe
NU SUNT	

Anexa Nr. 1 La Partea I

Teren

Nr cadastral	Suprafața (mp)*	Observații / Referințe
	5.040	

* Suprafața este determinată în planul de proiecție Stereo 70.



Date referitoare la teren

Crt	Categorie folosință	Intra vilan	Suprafața (mp)	Tarla	Parcelă	Nr. topo	Observații / Referințe
1	arabil	NU	5.040	91	17	-	

Lungime Segmente

1) Valorile lungimilor segmentelor sunt obținute din proiecție în plan.

Punct început	X / Y	Punct sfârșit	X / Y	Lungime segment (** (m)
1	425.818,968 304.293,395	2	426.246,164 305.039,882	860.081
2	426.246,164 305.039,882	3	426.240,074 305.041,05	6.201
3	426.240,074 305.041,05	4	425.813,724 304.296,041	858.378
4	425.813,724 304.296,041	1	425.818,968 304.293,395	5.874

**** Lungimile segmentelor sunt determinate în planul de proiecție Stereo 70 și sunt rotunjite la 1 milimetru.**

***** Distanța dintre puncte este formată din segmente cumulate ce sunt mai mici decât valoarea 1 milimetru.**

**DATE DESPRE IMOBILUL NR. 197**

Oficiul de Cadastru și Publicitate Imobiliară DOLJ
Biroul de Cadastru și Publicitate Imobiliară Craiova

A. Partea I. Descrierea imobilului

TEREN Extravilan

Adresa: Jud. Dolj, Tarla 91 Parcela 17

Nr. Crt	Nr cadastral Nr. topografic	Suprafața* (mp)	Observații / Referințe
A1		5.000	Sector cadastral:46 Teren neimprejmuit;

B. Partea II. Proprietari și acte

Inscrieri privitoare la dreptul de proprietate și alte drepturi reale	Referințe
/	
Act Notarial nr. CM 02, din 06/01/2021 emis de NP CANTAR ELENA (TDP 1573-19517/17.05.2002);	
B1	A1
Intabulare, drept de PROPRIETATE, dobandit prin Succesiune, cota actuala 1/1, cota initiala 1/1 1) STANCU NICOLAE	

C. Partea III. SARCINI .

Inscrieri privind dezmembramintele dreptului de proprietate, drepturi reale de garanție și sarcini	Referințe
NU SUNT	

Anexa Nr. 1 La Partea I

Teren

Nr cadastral	Suprafața (mp)*	Observații / Referințe
	5.000	

* Suprafața este determinată în planul de proiecție Stereo 70.



Date referitoare la teren

Crt	Categorie folosință	Intra vilan	Suprafața (mp)	Tarla	Parcelă	Nr. topo	Observații / Referințe
1	arabil	NU	5.000	91	17	-	

Lungime Segmente

1) Valorile lungimilor segmentelor sunt obținute din proiecție în plan.

Punct început	X / Y	Punct sfârșit	X / Y	Lungime segment (** (m)
1	425.813,724 304.296,041	2	426.240,074 305.041,05	858.378
2	426.240,074 305.041,05	3	426.234,02 305.042,212	6.164
3	426.234,02 305.042,212	4	425.808,511 304.298,671	856.686
4	425.808,511 304.298,671	1	425.813,724 304.296,041	5.839

**** Lungimile segmentelor sunt determinate în planul de proiecție Stereo 70 și sunt rotunjite la 1 milimetru.**

***** Distanța dintre puncte este formată din segmente cumulate ce sunt mai mici decât valoarea 1 milimetru.**

**DATE DESPRE IMOBILUL NR. 198**

Oficiul de Cadastru și Publicitate Imobiliară DOLJ
Biroul de Cadastru și Publicitate Imobiliară Craiova

A. Partea I. Descrierea imobilului

TEREN Extravilan

Adresa: Jud. Dolj, Tarla 91 Parcela 18

Nr. Crt	Nr cadastral Nr. topografic	Suprafața* (mp)	Observații / Referințe
A1		6.723	Sector cadastral:46 Teren neimprejmuit;

B. Partea II. Proprietari și acte

Inscrieri privitoare la dreptul de proprietate și alte drepturi reale		Referințe
/		
Act Administrativ nr. TDP 2041, din 09/11/2004 emis de CJSDPAT DOLJ (RETRACTARE TDP 1147 HCJ 1209/2004);		
B1	Intabulare, drept de PROPRIETATE, dobandit prin Reconstituire, cota actuala 1/1, cota initiala 1/1 1) GHEORGHE GHEORGHE, lipsa CNP	A1

C. Partea III. SARCINI .

Inscrieri privind dezmembramintele dreptului de proprietate, drepturi reale de garanție și sarcini	Referințe
NU SUNT	

Anexa Nr. 1 La Partea I

Teren

Nr cadastral	Suprafața (mp)*	Observații / Referințe
	6.723	

* Suprafața este determinată în planul de proiecție Stereo 70.



Date referitoare la teren

Crt	Categorie folosință	Intravilan	Suprafața (mp)	Tarla	Parcelă	Nr. topo	Observații / Referințe
1	arabil	NU	6.723	91	18	-	

Lungime Segmente

1) Valorile lungimilor segmentelor sunt obținute din proiecție în plan.

Punct început	X / Y	Punct sfârșit	X / Y	Lungime segment (** (m)
1	425.808,511 304.298,671	2	426.234,02 305.042,212	856.686
2	426.234,02 305.042,212	3	426.228,392 305.043,291	5.73
3	426.228,392 305.043,291	4	426.225,82 305.043,704	2.605
4	426.225,82 305.043,704	5	425.801,485 304.302,216	854.32
5	425.801,485 304.302,216	1	425.808,511 304.298,671	7.869

**** Lungimile segmentelor sunt determinate în planul de proiecție Stereo 70 și sunt rotunjite la 1 milimetru.**

***** Distanța dintre puncte este formată din segmente cumulate ce sunt mai mici decât valoarea 1 milimetru.**

**DATE DESPRE IMOBILUL NR. 199**

Oficiul de Cadastru și Publicitate Imobiliară DOLJ
Biroul de Cadastru și Publicitate Imobiliară Craiova

A. Partea I. Descrierea imobilului

TEREN Extravilan

Adresa: Jud. Dolj, Tarlaua 91 Parcela 19 si 20

Nr. Crt	Nr cadastral Nr. topografic	Suprafața* (mp)	Observații / Referințe
A1	30981	13.360	Sector cadastral:46 Teren neimprejmut;

B. Partea II. Proprietari și acte

Inscrieri privitoare la dreptul de proprietate și alte drepturi reale		Referințe
42261 / 20/04/2015		
Act Administrativ nr. TDP 2022, din 22/10/2004 emis de CJSDPAT DOLJ (act de partaj aut 2054/2005 NP D Tomita, cvc aut 3816/2011 NP Sorop A , TDP 1833/2003 C J DOLJ, CM 154/2003 NP DRAGUSIN DF, CM 94/2010 NP M DRAGUSIN, CVC AUT1454/2011 NP SOROP A, S CIVILA 864/2013 IN DOSAR 29070/3/2013 tRIBUNAL dOLJ, PROIECT DE DIVIZARE AL SC AGRİ TERENURI SA AUT 591/2013 NP DIACONESCU REMUS STEFAN, HAGEA SC AGRİTERENURI SA NR 1/2013 AUT 1845/2013 NP ELENA SIMONA ALEXANDRU, INCHEIERE DE COMPLETARE NR 15/28.10.2013);		
B1	Intabulare, drept de PROPRIETATE, dobandit prin Conventie, cota actuala 1/1, cota initiala 1/1 1) SC RURAL AGRİ DOLJ SRL, CIF:32630322	A1
82393 / 23/04/2020		
Act Notarial nr. CONTRACT DE VANZARE CU PLATA PRETULUI IN RATE SI REZERVA PROPRIETATII aut nr 2922, din 31/10/2019 emis de Diaconescu Remus Stefan;		
B2	Se noteaza vanzarea cu rezerva dreptului de proprietate pana la plata pretului de 304.808,20 euro intre vinzatorul de sub B 1 - SC RURAL AGRİ DOLJ SRL si cumparatorul Societatea Inproconsa SRL	A1

C. Partea III. SARCINI .

Inscrieri privind dezmembramintele dreptului de proprietate, drepturi reale de garanție și sarcini		Referințe
NU SUNT		

Anexa Nr. 1 La Partea I

Teren

Nr cadastral	Suprafața (mp)*	Observații / Referințe
30981	13.360	

* Suprafața este determinată în planul de proiecție Stereo 70.



Date referitoare la teren

Crt	Categorie folosință	Intravilan	Suprafața (mp)	Tarla	Parcelă	Nr. topo	Observații / Referințe
1	arabil	NU	3.360	91	20	-	
2	arabil	NU	10.000	91	19	-	

Lungime Segmente

1) Valorile lungimilor segmentelor sunt obținute din proiecție în plan.

Punct început	X / Y	Punct sfârșit	X / Y	Lungime segment (** (m)
1	425.801,485 304.302,216	2	426.225,82 305.043,704	854.32
2	426.225,82 305.043,704	3	426.209,268 305.046,358	16.764
3	426.209,268 305.046,358	4	425.787,463 304.309,292	849.227
4	425.787,463 304.309,292	1	425.801,485 304.302,216	15.707

**** Lungimile segmentelor sunt determinate în planul de proiecție Stereo 70 și sunt rotunjite la 1 milimetru.**

***** Distanța dintre puncte este formată din segmente cumulate ce sunt mai mici decât valoarea 1 milimetru.**

**DATE DESPRE IMOBILUL NR. 200**

Oficiul de Cadastru și Publicitate Imobiliară DOLJ
 Biroul de Cadastru și Publicitate Imobiliară Craiova

A. Partea I. Descrierea imobilului

TEREN Extravilan

Adresa: Jud. Dolj, TARLA 91 PARCELA 21

Nr. Crt	Nr cadastral Nr. topografic	Suprafața* (mp)	Observații / Referințe
A1	31259	5.000	Sector cadastral:46 Teren neimprejmuit;

B. Partea II. Proprietari și acte

Inscrieri privitoare la dreptul de proprietate și alte drepturi reale	Referințe
67158 / 04/05/2017	
Act Notarial nr. contract de vanzare aut. nr. 1823, din 03/05/2017 emis de np cantar elena;	
B1	A1
Intabulare, drept de PROPRIETATE, dobandit prin Conventie, cota actuala 1/1, cota initiala 1/1 1) SC INPROCONSA SRL, CIF:23368711	

C. Partea III. SARCINI .

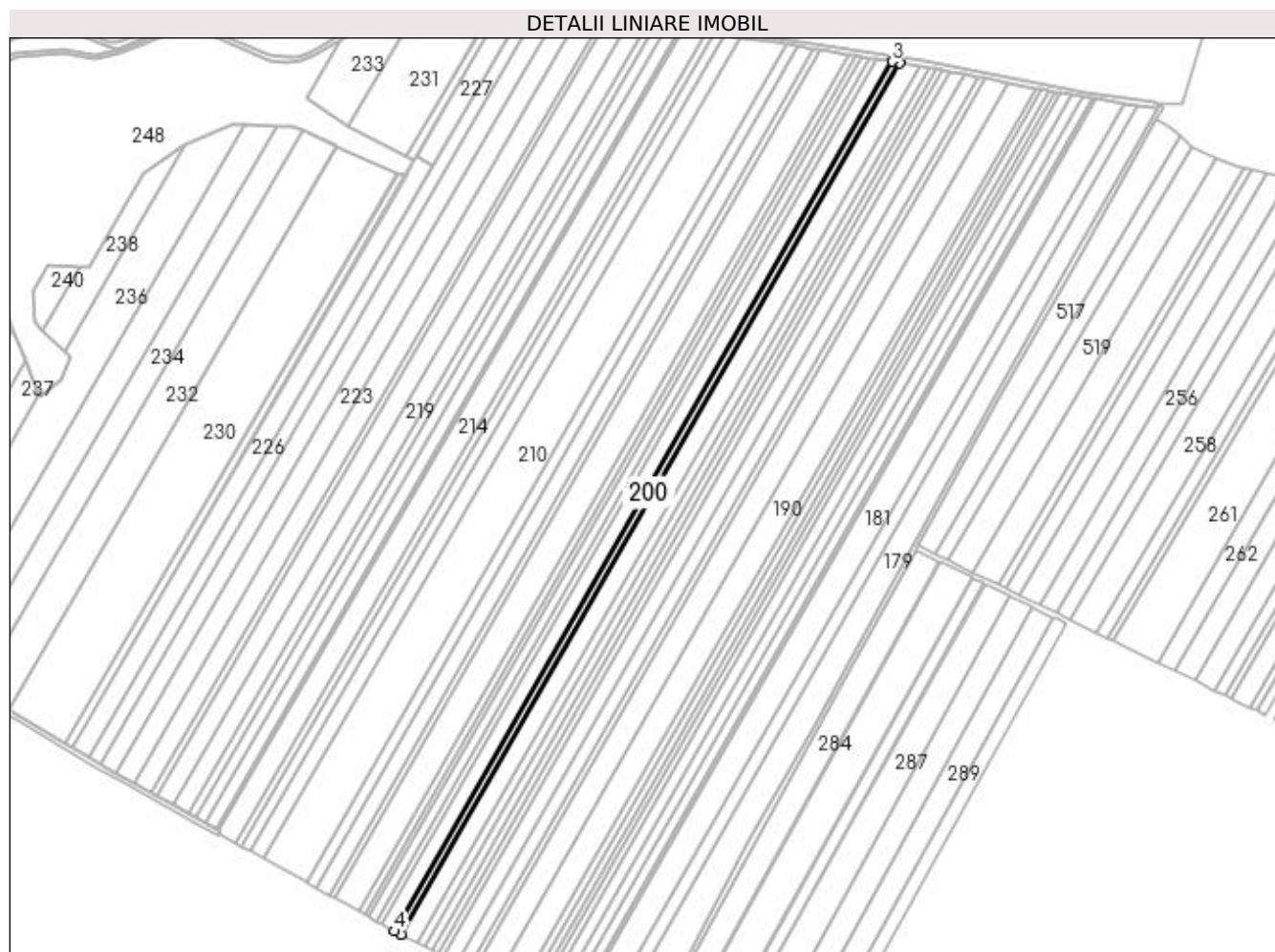
Inscrieri privind dezmembramintele dreptului de proprietate, drepturi reale de garanție și sarcini	Referințe
NU SUNT	

Anexa Nr. 1 La Partea I

Teren

Nr cadastral	Suprafața (mp)*	Observații / Referințe
31259	5.000	

* Suprafața este determinată în planul de proiecție Stereo 70.



Date referitoare la teren

Crt	Categorie folosință	Intra vilan	Suprafața (mp)	Tarla	Parcelă	Nr. topo	Observații / Referințe
1	arabil	NU	5.000	91	21	-	

Lungime Segmente

1) Valorile lungimilor segmentelor sunt obținute din proiecție în plan.

Punct început	X / Y	Punct sfârșit	X / Y	Lungime segment (** (m)
1	425.787,463 304.309,292	2	426.209,268 305.046,358	849.227
2	426.209,268 305.046,358	3	426.203,047 305.047,356	6.3
3	426.203,047 305.047,356	4	425.782,193 304.311,95	847.313
4	425.782,193 304.311,95	1	425.787,463 304.309,292	5.903

**** Lungimile segmentelor sunt determinate în planul de proiecție Stereo 70 și sunt rotunjite la 1 milimetru.**

***** Distanța dintre puncte este formată din segmente cumulate ce sunt mai mici decât valoarea 1 milimetru.**

**DATE DESPRE IMOBILUL NR. 201**

Oficiul de Cadastru și Publicitate Imobiliară DOLJ
Biroul de Cadastru și Publicitate Imobiliară Craiova

A. Partea I. Descrierea imobilului

TEREN Extravilan

Adresa: Jud. Dolj, Tarla 91 Parcela 22

Nr. Crt	Nr cadastral Nr. topografic	Suprafața* (mp)	Observații / Referințe
A1		10.080	Sector cadastral:46 Teren neimprejmuit;

B. Partea II. Proprietari și acte

Inscrieri privitoare la dreptul de proprietate și alte drepturi reale	Referințe
/	
Act Administrativ nr. TDP 1846, din 16/06/2003 emis de CJSDPAT DOLJ;	
B1	A1
Intabulare, drept de PROPRIETATE, dobandit prin Reconstituire, cota actuala 1/1, cota initiala 1/1	
1) TRASCA MARIN, lipsa CNP, decedat	
2) LUTA FLOAREA, lipsa CNP, decedat	

C. Partea III. SARCINI .

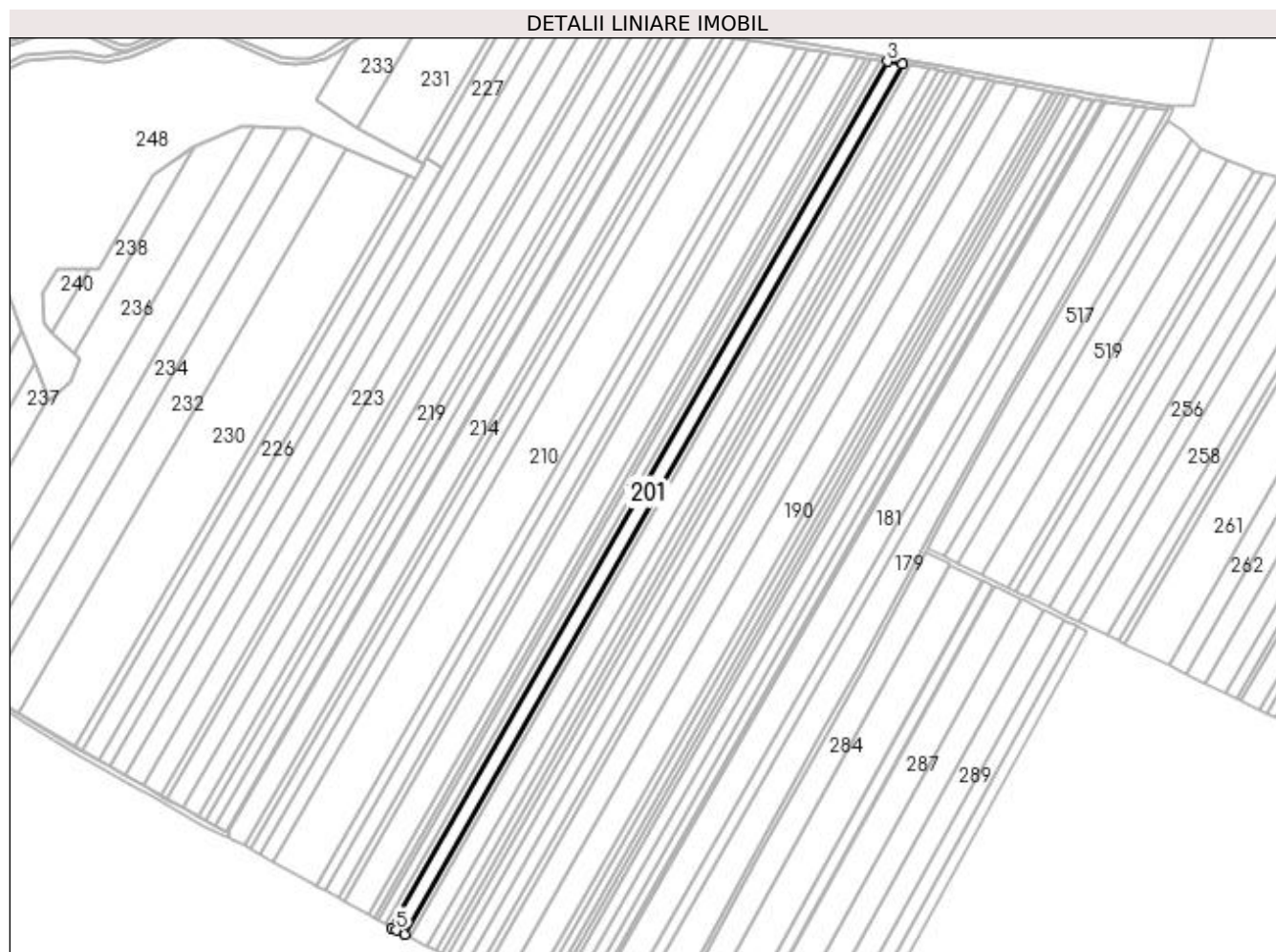
Inscrieri privind dezmembramintele dreptului de proprietate, drepturi reale de garanție și sarcini	Referințe
NU SUNT	

Anexa Nr. 1 La Partea I

Teren

Nr cadastral	Suprafața (mp)*	Observații / Referințe
	10.080	

* Suprafața este determinată în planul de proiecție Stereo 70.



Date referitoare la teren

Crt	Categorie folosință	Intra vilan	Suprafața (mp)	Tarla	Parcelă	Nr. topo	Observații / Referințe
1	arabil	NU	10.080	91	22	-	

Lungime Segmente

1) Valorile lungimilor segmentelor sunt obținute din proiecție în plan.

Punct început	X / Y	Punct sfârșit	X / Y	Lungime segment (** (m)
1	425.782,193 304.311,95	2	426.203,047 305.047,356	847.313
2	426.203,047 305.047,356	3	426.190,464 305.049,374	12.744
3	426.190,464 305.049,374	4	425.771,624 304.317,488	843.258
4	425.771,624 304.317,488	5	425.775,457 304.315,349	4.389
5	425.775,457 304.315,349	1	425.782,193 304.311,95	7.545

**** Lungimile segmentelor sunt determinate în planul de proiecție Stereo 70 și sunt rotunjite la 1 milimetru.**

***** Distanța dintre puncte este formată din segmente cumulate ce sunt mai mici decât valoarea 1 milimetru.**

**DATE DESPRE IMOBILUL NR. 202**

Oficiul de Cadastru și Publicitate Imobiliară DOLJ
Biroul de Cadastru și Publicitate Imobiliară Craiova

A. Partea I. Descrierea imobilului

TEREN Extravilan

Adresa: Jud. Dolj, Tarla 91 Parcela 23

Nr. Crt	Nr cadastral Nr. topografic	Suprafața* (mp)	Observații / Referințe
A1	30956	5.040	Sector cadastral:46 Teren neimprijmit;

B. Partea II. Proprietari și acte

Inscrieri privitoare la dreptul de proprietate și alte drepturi reale		Referințe
33245 / 27/03/2015		
Act Notarial nr. contract de vanzare-cumparare aut nr 2071, din 07/12/2010 emis de NP Sorop Alexandru Oliviu (proiect de divizare a societatii comerciale SC Agri Terenuri SA aut nr. 591/30-04-2013 emis de BNP DIACONESCU REMUS-STEFAN; hotararea AGA nr 1/16.09.2013 aut nr. 1845/16-09-2013 emis de BNP ELENA SIMONA ALEXANDRU; , incheiere de completare nr 15/28.10.2013 , hotarare judecatoreasca nr. 864/14-11-2013 emis de Tribunalul Bucuresti);		
B1	Intabulare, drept de PROPRIETATE, dobandit prin Conventie, cota actuala 1/1, cota initiala 1/1 1) SC RURAL AGRICOLA DOLJ SRL, CIF:32630322	A1
82387 / 23/04/2020		
Act Notarial nr. CONTRACT DE VANZARE CU PLATA PRETULUI IN RATE SI REZERVA PROPRIETATII aut nr 2922, din 31/10/2019 emis de Diaconescu Remus Stefan;		
B2	Se noteaza vanzarea cu rezerva dreptului de proprietate pana la plata pretului de 304.808,20 euro intre vinzatorul de sub B 1 - SC RURAL AGRICOLA DOLJ SRL si cumparatorul Societatea Inproconsa SRL	A1

C. Partea III. SARCINI .

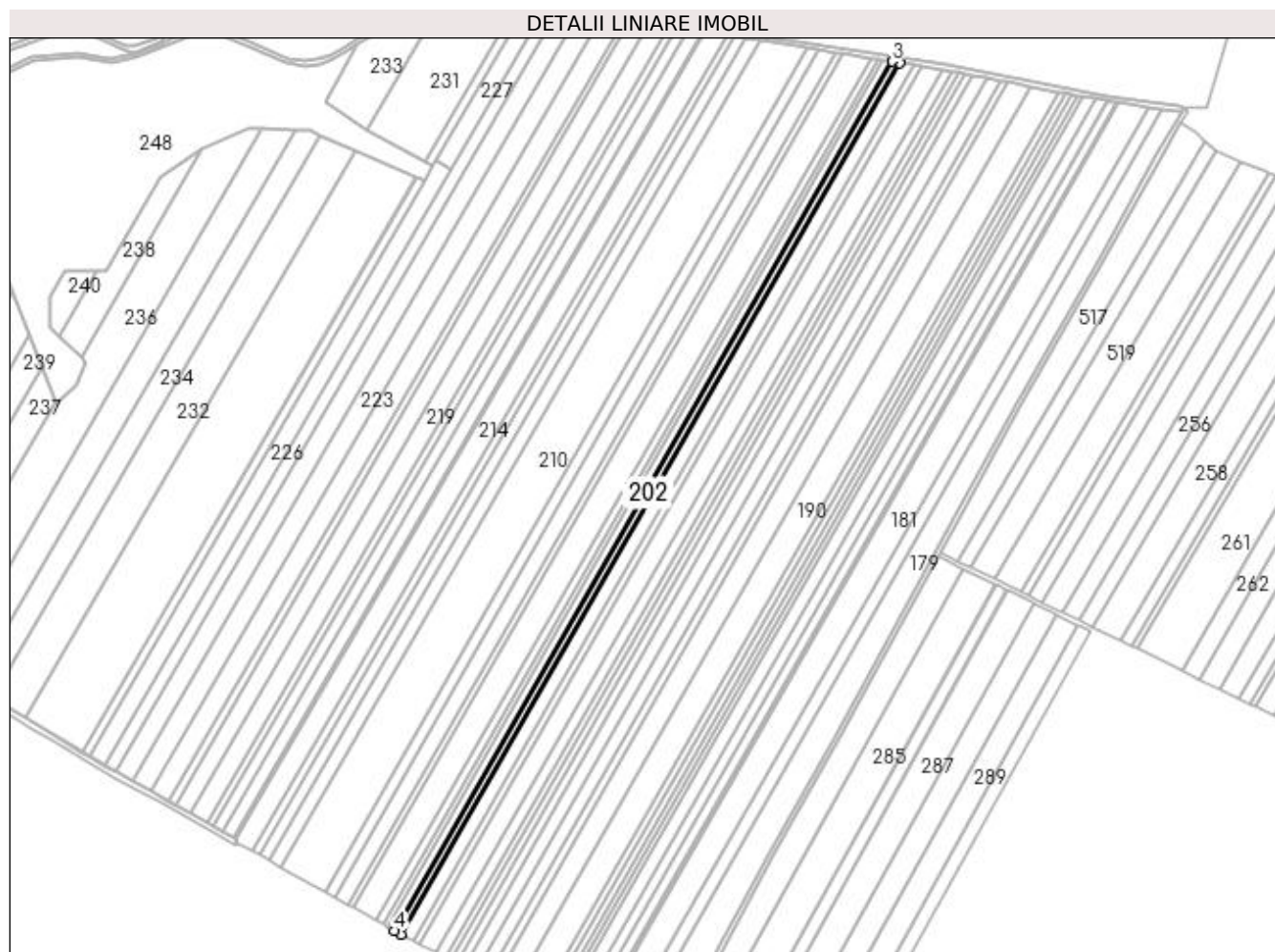
Inscrieri privind dezmembramintele dreptului de proprietate, drepturi reale de garanție și sarcini	Referințe
NU SUNT	

Anexa Nr. 1 La Partea I

Teren

Nr cadastral	Suprafața (mp)*	Observații / Referințe
30956	5.040	

* Suprafața este determinată în planul de proiecție Stereo 70.



Date referitoare la teren

Crt	Categorie folosință	Intravilan	Suprafața (mp)	Tarla	Parcelă	Nr. topo	Observații / Referințe
1	arabil	NU	5.040	91	23	-	

Lungime Segmente

1) Valorile lungimilor segmentelor sunt obținute din proiecție în plan.

Punct început	X / Y	Punct sfârșit	X / Y	Lungime segment (** (m))
1	425.771,624 304.317,488	2	426.190,464 305.049,374	843.258
2	426.190,464 305.049,374	3	426.184,148 305.050,387	6.396
3	426.184,148 305.050,387	4	425.766,398 304.320,405	841.064
4	425.766,398 304.320,405	1	425.771,624 304.317,488	5.985

**** Lungimile segmentelor sunt determinate în planul de proiecție Stereo 70 și sunt rotunjite la 1 milimetru.**

***** Distanța dintre puncte este formată din segmente cumulate ce sunt mai mici decât valoarea 1 milimetru.**

**DATE DESPRE IMOBILUL NR. 203**

Oficiul de Cadastru și Publicitate Imobiliară DOLJ
Biroul de Cadastru și Publicitate Imobiliară Craiova

A. Partea I. Descrierea imobilului

TEREN Extravilan

Adresa: Jud. Dolj, Tarla 91 Parcela 24

Nr. Crt	Nr cadastral Nr. topografic	Suprafața* (mp)	Observații / Referințe
A1		6.000	Sector cadastral:46 Teren neimprejmuit;

B. Partea II. Proprietari și acte

Inscrieri privitoare la dreptul de proprietate și alte drepturi reale	Referințe
/	
Act Administrativ nr. TDP 962-44793, din 29/07/1998 emis de CJSDPAT DOLJ;	
B1	A1
Intabulare, drept de PROPRIETATE, dobândit prin Reconstituire, cota actuala 1/1, cota initiala 1/1 1) MIGOI NICOLITA, lipsa CNP	

C. Partea III. SARCINI .

Inscrieri privind dezmembramintele dreptului de proprietate, drepturi reale de garanție și sarcini	Referințe
NU SUNT	

Anexa Nr. 1 La Partea I

Teren

Nr cadastral	Suprafața (mp)*	Observații / Referințe
	6.000	

* Suprafața este determinată în planul de proiecție Stereo 70.



Date referitoare la teren

Crt	Categorie folosință	Intravilan	Suprafața (mp)	Tarla	Parcelă	Nr. topo	Observații / Referințe
1	arabil	NU	6.000	91	24	-	

Lungime Segmente

1) Valorile lungimilor segmentelor sunt obținute din proiecție în plan.

Punct început	X / Y	Punct sfârșit	X / Y	Lungime segment (** (m)
1	425.766,398 304.320,405	2	426.184,148 305.050,387	841.064
2	426.184,148 305.050,387	3	426.176,608 305.051,597	7.637
3	426.176,608 305.051,597	4	425.760,158 304.323,887	838.446
4	425.760,158 304.323,887	1	425.766,398 304.320,405	7.145

**** Lungimile segmentelor sunt determinate în planul de proiecție Stereo 70 și sunt rotunjite la 1 milimetru.**

***** Distanța dintre puncte este formată din segmente cumulate ce sunt mai mici decât valoarea 1 milimetru.**

**DATE DESPRE IMOBILUL NR. 204**

Oficiul de Cadastru și Publicitate Imobiliară DOLJ
 Biroul de Cadastru și Publicitate Imobiliară Craiova

A. Partea I. Descrierea imobilului

TEREN Extravilan

Adresa: Jud. Dolj, Tarla 91 Parcela 25

Nr. Crt	Nr cadastral Nr. topografic	Suprafața* (mp)	Observații / Referințe
A1		3.293	Sector cadastral:46 Teren neimprejmuit;

B. Partea II. Proprietari și acte

Inscrieri privitoare la dreptul de proprietate și alte drepturi reale	Referințe
/	
Act Administrativ nr. TDP 1165-45357, din 17/06/1999 emis de CJSDPAT DOLJ;	
B1	A1
Intabulare, drept de PROPRIETATE, dobândit prin Reconstituire, cota actuala 1/1, cota initiala 1/1 1) JUGANARU CONSTANTA, lipsa CNP	

C. Partea III. SARCINI .

Inscrieri privind dezmembramintele dreptului de proprietate, drepturi reale de garanție și sarcini	Referințe
NU SUNT	

Anexa Nr. 1 La Partea I

Teren

Nr cadastral	Suprafața (mp)*	Observații / Referințe
	3.293	

* Suprafața este determinată în planul de proiecție Stereo 70.



Date referitoare la teren

Crt	Categorie folosință	Intra vilan	Suprafața (mp)	Tarla	Parcelă	Nr. topo	Observații / Referințe
1	arabil	NU	3.293	91	25	-	

Lungime Segmente

1) Valorile lungimilor segmentelor sunt obținute din proiecție în plan.

Punct început	X / Y	Punct sfârșit	X / Y	Lungime segment (** (m)
1	425.760,158 304.323,887	2	426.176,608 305.051,597	838.446
2	426.176,608 305.051,597	3	426.172,46 305.052,262	4.201
3	426.172,46 305.052,262	4	425.756,725 304.325,803	837.005
4	425.756,725 304.325,803	1	425.760,158 304.323,887	3.931

**** Lungimile segmentelor sunt determinate în planul de proiecție Stereo 70 și sunt rotunjite la 1 milimetru.**

***** Distanța dintre puncte este formată din segmente cumulate ce sunt mai mici decât valoarea 1 milimetru.**

**DATE DESPRE IMOBILUL NR. 205**

Oficiul de Cadastru și Publicitate Imobiliară DOLJ
Biroul de Cadastru și Publicitate Imobiliară Craiova

A. Partea I. Descrierea imobilului

TEREN Extravilan

Adresa: Jud. Dolj, Tarla 91 Parcela 26

Nr. Crt	Nr cadastral Nr. topografic	Suprafața* (mp)	Observații / Referințe
A1		5.000	Sector cadastral:46 Teren neimprejmuit;

B. Partea II. Proprietari și acte

Inscrieri privitoare la dreptul de proprietate și alte drepturi reale	Referințe
/	
Act Administrativ nr. TDP 1080-59335, din 28/10/1998 emis de CJSDPAT DOLJ;	
B1	A1
Intabulare, drept de PROPRIETATE, dobândit prin Reconstituire, cota actuala 1/1, cota initiala 1/1 1) NUTA ION, lipsa CNP	

C. Partea III. SARCINI .

Inscrieri privind dezmembramintele dreptului de proprietate, drepturi reale de garanție și sarcini	Referințe
NU SUNT	

Anexa Nr. 1 La Partea I

Teren

Nr cadastral	Suprafața (mp)*	Observații / Referințe
	5.000	

* Suprafața este determinată în planul de proiecție Stereo 70.



Date referitoare la teren

Crt	Categorie folosință	Intra vilan	Suprafața (mp)	Tarla	Parcelă	Nr. topo	Observații / Referințe
1	arabil	NU	5.000	91	26	-	

Lungime Segmente

1) Valorile lungimilor segmentelor sunt obținute din proiecție în plan.

Punct început	X / Y	Punct sfârșit	X / Y	Lungime segment (** (m)
1	425.751,502 304.328,718	2	425.756,725 304.325,803	5.982
2	425.756,725 304.325,803	3	426.172,46 305.052,262	837.005
3	426.172,46 305.052,262	4	426.166,147 305.053,274	6.393
4	426.166,147 305.053,274	1	425.751,502 304.328,718	834.813

**** Lungimile segmentelor sunt determinate în planul de proiecție Stereo 70 și sunt rotunjite la 1 milimetru.**

***** Distanța dintre puncte este formată din segmente cumulate ce sunt mai mici decât valoarea 1 milimetru.**

**DATE DESPRE IMOBILUL NR. 206**

Oficiul de Cadastru și Publicitate Imobiliară DOLJ
Biroul de Cadastru și Publicitate Imobiliară Craiova

A. Partea I. Descrierea imobilului

TEREN Extravilan

Adresa: Jud. Dolj, Tarla 91 Parcela 26

Nr. Crt	Nr cadastral Nr. topografic	Suprafața* (mp)	Observații / Referințe
A1		18.698	Sector cadastral:46 Teren neimprejmuit;

B. Partea II. Proprietari și acte

Inscrieri privitoare la dreptul de proprietate și alte drepturi reale	Referințe
/	
Act Administrativ nr. TDP 1695, din 20/12/2002 emis de CJSDPAT DOLJ;	
B1	A1
Intabulare, drept de PROPRIETATE, dobândit prin Reconstituire, cota actuala 1/1, cota initiala 1/1 1) PERSU CONSTANTIN, decedat	

C. Partea III. SARCINI .

Inscrieri privind dezmembramintele dreptului de proprietate, drepturi reale de garanție și sarcini	Referințe
NU SUNT	

Anexa Nr. 1 La Partea I

Teren

Nr cadastral	Suprafața (mp)*	Observații / Referințe
	18.698	

* Suprafața este determinată în planul de proiecție Stereo 70.



Date referitoare la teren

Crt	Categorie folosință	Intravilan	Suprafața (mp)	Tarla	Parcelă	Nr. topo	Observații / Referințe
1	arabil	NU	18.698	91	27	-	

Lungime Segmente

1) Valorile lungimilor segmentelor sunt obținute din proiecție în plan.

Punct început	X / Y	Punct sfârșit	X / Y	Lungime segment (** (m)
1	425.751,502 304.328,718	2	426.166,147 305.053,274	834.813
2	426.166,147 305.053,274	3	426.142,393 305.057,084	24.057
3	426.142,393 305.057,084	4	425.731,846 304.339,688	826.563
4	425.731,846 304.339,688	1	425.751,502 304.328,718	22.51

**** Lungimile segmentelor sunt determinate în planul de proiecție Stereo 70 și sunt rotunjite la 1 milimetru.**

***** Distanța dintre puncte este formată din segmente cumulate ce sunt mai mici decât valoarea 1 milimetru.**

**DATE DESPRE IMOBILUL NR. 207**

Oficiul de Cadastru și Publicitate Imobiliară DOLJ
Biroul de Cadastru și Publicitate Imobiliară Craiova

A. Partea I. Descrierea imobilului

TEREN Extravilan

Adresa: Jud. Dolj, Tarla 91 Parcela 28

Nr. Crt	Nr cadastral Nr. topografic	Suprafața* (mp)	Observații / Referințe
A1		4.951	Sector cadastral:46 Teren neimprejmut;

B. Partea II. Proprietari și acte

Inscrieri privitoare la dreptul de proprietate și alte drepturi reale	Referințe
/	
Act Administrativ nr. TDP 1093-59335, din 11/11/1998 emis de CJSDPAT DOLJ;	
B1	A1
Intabulare, drept de PROPRIETATE, dobandit prin Reconstituire, cota actuala 1/1, cota initiala 1/1	
1) TUDOR ION, lipsa CNP	
2) PERSU GHEORGHITA, lipsa CNP	
3) LUPU ELISABETA, lipsa CNP	
4) ILINCA GHEORGHE, lipsa CNP	

C. Partea III. SARCINI .

Inscrieri privind dezmembramintele dreptului de proprietate, drepturi reale de garanție și sarcini	Referințe
NU SUNT	

Anexa Nr. 1 La Partea I

Teren

Nr cadastral	Suprafața (mp)*	Observații / Referințe
	4.951	

* Suprafața este determinată în planul de proiecție Stereo 70.



Date referitoare la teren

Crt	Categorie folosință	Intravilan	Suprafața (mp)	Tarla	Parcelă	Nr. topo	Observații / Referințe
1	arabil	NU	4.951	91	28	-	

Lungime Segmente

1) Valorile lungimilor segmentelor sunt obținute din proiecție în plan.

Punct început	X / Y	Punct sfârșit	X / Y	Lungime segment (** (m)
1	425.731,846 304.339,688	2	426.142,393 305.057,084	826.563
2	426.142,393 305.057,084	3	426.136,064 305.058,099	6.41
3	426.136,064 305.058,099	4	425.726,608 304.342,611	824.365
4	425.726,608 304.342,611	1	425.731,846 304.339,688	5.998

**** Lungimile segmentelor sunt determinate în planul de proiecție Stereo 70 și sunt rotunjite la 1 milimetru.**

***** Distanța dintre puncte este formată din segmente cumulate ce sunt mai mici decât valoarea 1 milimetru.**

**DATE DESPRE IMOBILUL NR. 208**

Oficiul de Cadastru și Publicitate Imobiliară DOLJ
Biroul de Cadastru și Publicitate Imobiliară Craiova

A. Partea I. Descrierea imobilului

TEREN Extravilan

Adresa: Jud. Dolj, Tarla 91 Parcela 28/1

Nr. Crt	Nr cadastral Nr. topografic	Suprafața* (mp)	Observații / Referințe
A1		10.000	Sector cadastral:46 Teren neimprejmuit;

B. Partea II. Proprietari și acte

Inscrieri privitoare la dreptul de proprietate și alte drepturi reale	Referințe
/	
Act Administrativ nr. TDP 13325, din 07/05/2009 emis de CJSDPAT DOLJ (RETR TDP 1789 HCJ 1805/2008);	
B1	A1
Intabulare, drept de PROPRIETATE, dobândit prin Reconstituire, cota actuala 1/1, cota initiala 1/1 1) DRAGUCEANU ION, lipsa CNP	

C. Partea III. SARCINI .

Inscrieri privind dezmembramintele dreptului de proprietate, drepturi reale de garanție și sarcini	Referințe
NU SUNT	

Anexa Nr. 1 La Partea I

Teren

Nr cadastral	Suprafața (mp)*	Observații / Referințe
	10.000	

* Suprafața este determinată în planul de proiecție Stereo 70.



Date referitoare la teren

Crt	Categorie folosință	Intra vilan	Suprafața (mp)	Tarla	Parcelă	Nr. topo	Observații / Referințe
1	arabil	NU	10.000	91	28/1	-	

Lungime Segmente

1) Valorile lungimilor segmentelor sunt obținute din proiecție în plan.

Punct început	X / Y	Punct sfârșit	X / Y	Lungime segment (** (m)
1	425.726,608 304.342,611	2	426.136,064 305.058,099	824.365
2	426.136,064 305.058,099	3	426.123,227 305.060,158	13.0
3	426.123,227 305.060,158	4	425.715,986 304.348,539	819.907
4	425.715,986 304.348,539	1	425.726,608 304.342,611	12.164

**** Lungimile segmentelor sunt determinate în planul de proiecție Stereo 70 și sunt rotunjite la 1 milimetru.**

***** Distanța dintre puncte este formată din segmente cumulate ce sunt mai mici decât valoarea 1 milimetru.**

**DATE DESPRE IMOBILUL NR. 209**

Oficiul de Cadastru și Publicitate Imobiliară DOLJ
Biroul de Cadastru și Publicitate Imobiliară Craiova

A. Partea I. Descrierea imobilului

TEREN Extravilan

Adresa: Jud. Dolj, Tarla 91 Parcela 28/1

Nr. Crt	Nr cadastral Nr. topografic	Suprafața* (mp)	Observații / Referințe
A1		7.500	Sector cadastral:46 Teren neimprejmuit;

B. Partea II. Proprietari și acte

Inscrieri privitoare la dreptul de proprietate și alte drepturi reale	Referințe
/	
Act Administrativ nr. TDP 1104-45357, din 12/11/1998 emis de CJSDPAT DOLJ;	
B1	A1
Intabulare, drept de PROPRIETATE, dobandit prin Reconstituire, cota actuala 1/1, cota initiala 1/1 1) PIRVOIU MARIN, lipsa CNP	

C. Partea III. SARCINI .

Inscrieri privind dezmembramintele dreptului de proprietate, drepturi reale de garanție și sarcini	Referințe
NU SUNT	

Anexa Nr. 1 La Partea I

Teren

Nr cadastral	Suprafața (mp)*	Observații / Referințe
	7.500	

* Suprafața este determinată în planul de proiecție Stereo 70.



Date referitoare la teren

Crt	Categorie folosință	Intravilan	Suprafața (mp)	Tarla	Parcelă	Nr. topo	Observații / Referințe
1	arabil	NU	7.500	91	28/1	-	

Lungime Segmente

1) Valorile lungimilor segmentelor sunt obținute din proiecție în plan.

Punct început	X / Y	Punct sfârșit	X / Y	Lungime segment (** (m)
1	425.715,986 304.348,539	2	426.123,227 305.060,158	819.907
2	426.123,227 305.060,158	3	426.113,554 305.061,71	9.797
3	426.113,554 305.061,71	4	425.707,981 304.353,006	816.547
4	425.707,981 304.353,006	1	425.715,986 304.348,539	9.167

**** Lungimile segmentelor sunt determinate în planul de proiecție Stereo 70 și sunt rotunjite la 1 milimetru.**

***** Distanța dintre puncte este formată din segmente cumulate ce sunt mai mici decât valoarea 1 milimetru.**

**DATE DESPRE IMOBILUL NR. 210**

Oficiul de Cadastru și Publicitate Imobiliară DOLJ
Biroul de Cadastru și Publicitate Imobiliară Craiova

A. Partea I. Descrierea imobilului

TEREN Extravilan

Adresa: Jud. Dolj, Tarla 91 Parcela 29

Nr. Crt	Nr cadastral Nr. topografic	Suprafața* (mp)	Observații / Referințe
A1		32.100	Sector cadastral:46 Teren neimprejmuit; Mentiuine: "Imobil traversat de limita unitatilor administrativ-teritoriale Dragotesti si Leu" (ODG 1/2020 art. 27 alin. 3^2)

B. Partea II. Proprietari și acte

Inscrieri privitoare la dreptul de proprietate și alte drepturi reale		Referințe
/		
Act Notarial nr. APV 4014, din 16/09/2019 emis de NP CANTAR ELENA (CM 144/16.09.2019, TDP 1815/12.06.2003 ANULAT TDP 1120 HCJ 333/17.04.2003);		
B1	Intabulare, drept de PROPRIETATE, dobandit prin lesire Din Indiviziune, cota actuala 1/1, cota initiala 1/1 1) BALOIU FLOAREA	A1

C. Partea III. SARCINI .

Inscrieri privind dezmembramintele dreptului de proprietate, drepturi reale de garanție și sarcini	Referințe
NU SUNT	

Anexa Nr. 1 La Partea I

Teren

Nr cadastral	Suprafața (mp)*	Observații / Referințe
	32.100	Mențiune: "Imobil traversat de limita unitatilor administrativ-teritoriale Dragotesti si Leu" (ODG 1/2020 art. 27 alin. 3^2)

* Suprafața este determinată în planul de proiecție Stereo 70.



Date referitoare la teren

Crt	Categorie folosință	Intra vilan	Suprafața (mp)	Tarla	Parcelă	Nr. topo	Observații / Referințe
1	arabil	NU	32.100	91	29	-	

Lungime Segmente

1) Valorile lungimilor segmentelor sunt obținute din proiecție în plan.

Punct început	X / Y	Punct sfârșit	X / Y	Lungime segment (** (m)
1	425.707,981 304.353,006	2	426.113,554 305.061,71	816.547
2	426.113,554 305.061,71	3	426.103,868 305.063,263	9.81
3	426.103,868 305.063,263	4	426.074,418 305.067,629	29.772
4	426.074,418 305.067,629	5	425.670,925 304.373,687	802.722
5	425.670,925 304.373,687	6	425.705,604 304.354,333	39.715

Punct început	X / Y	Punct sfârșit	X / Y	Lungime segment (** (m)
6	425.705,604 304.354,333	1	425.707,981 304.353,006	2.722

** Lungimile segmentelor sunt determinate în planul de proiecție Stereo 70 și sunt rotunjite la 1 milimetru.

*** Distanța dintre puncte este formată din segmente cumulate ce sunt mai mici decât valoarea 1 milimetru.

**DATE DESPRE IMOBILUL NR. 211**

Oficiul de Cadastru și Publicitate Imobiliară DOLJ
Biroul de Cadastru și Publicitate Imobiliară Craiova

A. Partea I. Descrierea imobilului

TEREN Extravilan

Adresa: Jud. Dolj, Tarla 91 Parcela 29/2

Nr. Crt	Nr cadastral Nr. topografic	Suprafața* (mp)	Observații / Referințe
A1		9.648	Sector cadastral:46 Teren neimprejmuit; Mentiune: "Imobil traversat de limita unitatilor administrativ-teritoriale Dragotesti si Leu" (ODG 1/2020 art. 27 alin. 3^2)

B. Partea II. Proprietari și acte

Inscrieri privitoare la dreptul de proprietate și alte drepturi reale	Referințe
/	
Act Administrativ nr. TDP 2026, din 27/10/2004 emis de CJSDPAT DOLJ (RETRACTARE TDP 1835 HCJ 1208/2004);	
B1	A1
Intabulare, drept de PROPRIETATE, dobandit prin Reconstituire, cota actuala 1/1, cota initiala 1/1 1) PREDĂ ILIE, lipsa CNP	

C. Partea III. SARCINI .

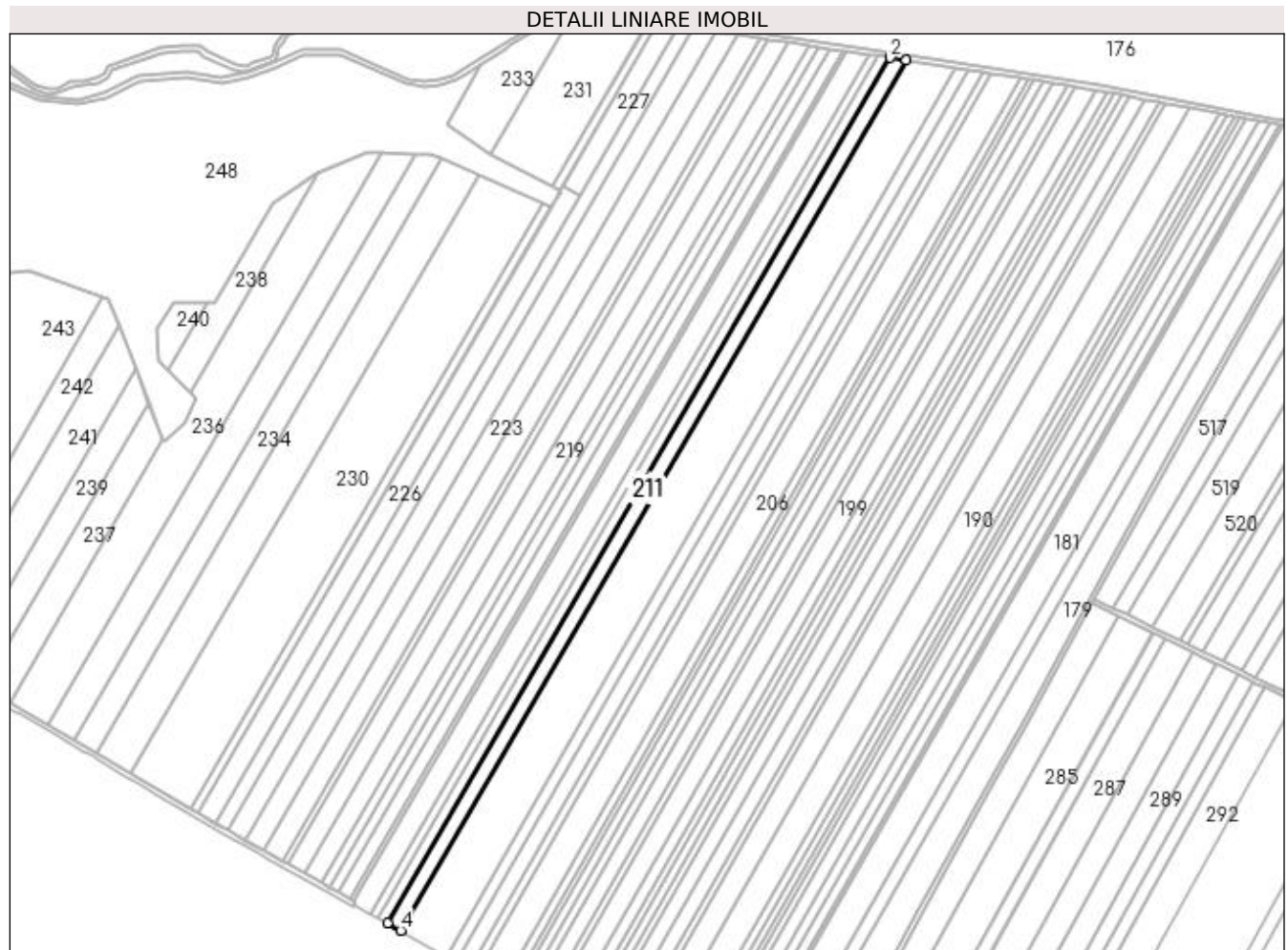
Inscrieri privind dezmembramintele dreptului de proprietate, drepturi reale de garanție și sarcini	Referințe
NU SUNT	

Anexa Nr. 1 La Partea I

Teren

Nr cadastral	Suprafața (mp)*	Observații / Referințe
	9.648	Mentiune: "Imobil traversat de limita unitatilor administrativ-teritoriale Dragotesti si Leu" (ODG 1/2020 art. 27 alin. 3^2)

* Suprafața este determinată în planul de proiecție Stereo 70.



Date referitoare la teren

Crt	Categorie folosință	Intra vilan	Suprafața (mp)	Tarla	Parcelă	Nr. topo	Observații / Referințe
1	arabil	NU	9.648	91	29/2	-	

Lungime Segmente

1) Valorile lungimilor segmentelor sunt obținute din proiecție în plan.

Punct început	X / Y	Punct sfârșit	X / Y	Lungime segment (** (m)
1	426.074,418 305.067,629	2	426.061,581 305.069,532	12.977
2	426.061,581 305.069,532	3	425.660,398 304.379,562	798.127
3	425.660,398 304.379,562	4	425.670,925 304.373,687	12.056
4	425.670,925 304.373,687	1	426.074,418 305.067,629	802.722

**** Lungimile segmentelor sunt determinate în planul de proiecție Stereo 70 și sunt rotunjite la 1 milimetru.**

***** Distanța dintre puncte este formată din segmente cumulate ce sunt mai mici decât valoarea 1 milimetru.**

**DATE DESPRE IMOBILUL NR. 212**

Oficiul de Cadastru și Publicitate Imobiliară DOLJ
Biroul de Cadastru și Publicitate Imobiliară Craiova

A. Partea I. Descrierea imobilului

TEREN Extravilan

Adresa: Jud. Dolj, Tarla 91 Parcela 31

Nr. Crt	Nr cadastral Nr. topografic	Suprafața* (mp)	Observații / Referințe
A1	30998	7.200	Sector cadastral:46 Teren neimprejmuit; Mentiune: "Imobil traversat de limita unitatilor administrativ-teritoriale Dragotesti si Leu" (ODG 1/2020 art. 27 alin. 3^2)

B. Partea II. Proprietari și acte

Inscrieri privitoare la dreptul de proprietate și alte drepturi reale		Referințe
42270 / 20/04/2015		
Act Notarial nr. 1661, din 11/11/2010 emis de BNP SOROP ALEXANDRU-OLIVIU (TP nr.1892/2003 , CM nr. 112/2010 BNP Dana Tomita , proiect de divizare a societatii comerciale SC AGRI TERENURI SA aut. nr.591/30-10-2013 emis de NP. Diaconescu Remus Stefan,, Certificat constatator din data 09.01.2014,Oficiul Registrului Comertului de pe langa Tribunalul Bucuresti , Certificat de Inregistrare mentiuni,mentiuinea nr. 467298 din data de 20.12.2013, Oficiul Registrului Comertului de pe langa TribunalulBucuresti, H.A.G.E.A. SC AGRI TERENURI SA nr. 1, aut. nr. 1845/16.09.2013, NP. Elena SimonaAlexandru, Incheiere de completare nr. 15/28. 10.2013, SC AGRI TERENURI SA, Certificat deinregistrare din data de 13.01.2014, Oficiul Registrului Comertului de pe langa Tribunalul Bucuresti,Incheierea nr. 864/14.11.2013, Dosar nr . 29070/3/2013, Tribunalul Bucuresti);		
B1	Intabulare, drept de PROPRIETATE, dobandit prin Conventie, cota actuala 1/1, cota initiala 1/1 1) SC RURAL AGRI DOLJ SRL, CIF:32630322	A1
82394 / 23/04/2020		
Act Notarial nr. CONTRACT DE VANZARE CU PLATA PRETULUI IN RATE SI REZERVA PROPRIETATII aut nr 2922, din 31/10/2019 emis de Diaconescu Remus Stefan;		
B3	Se noteaza vanzarea cu rezerva dreptului de proprietate pana la plata pretului de 304.808,20 euro intre vinzatorul de sub B 1 - SC RURAL AGRI DOLJ SRL si cumparatorul Societatea Inproconsa SRL	A1

C. Partea III. SARCINI .

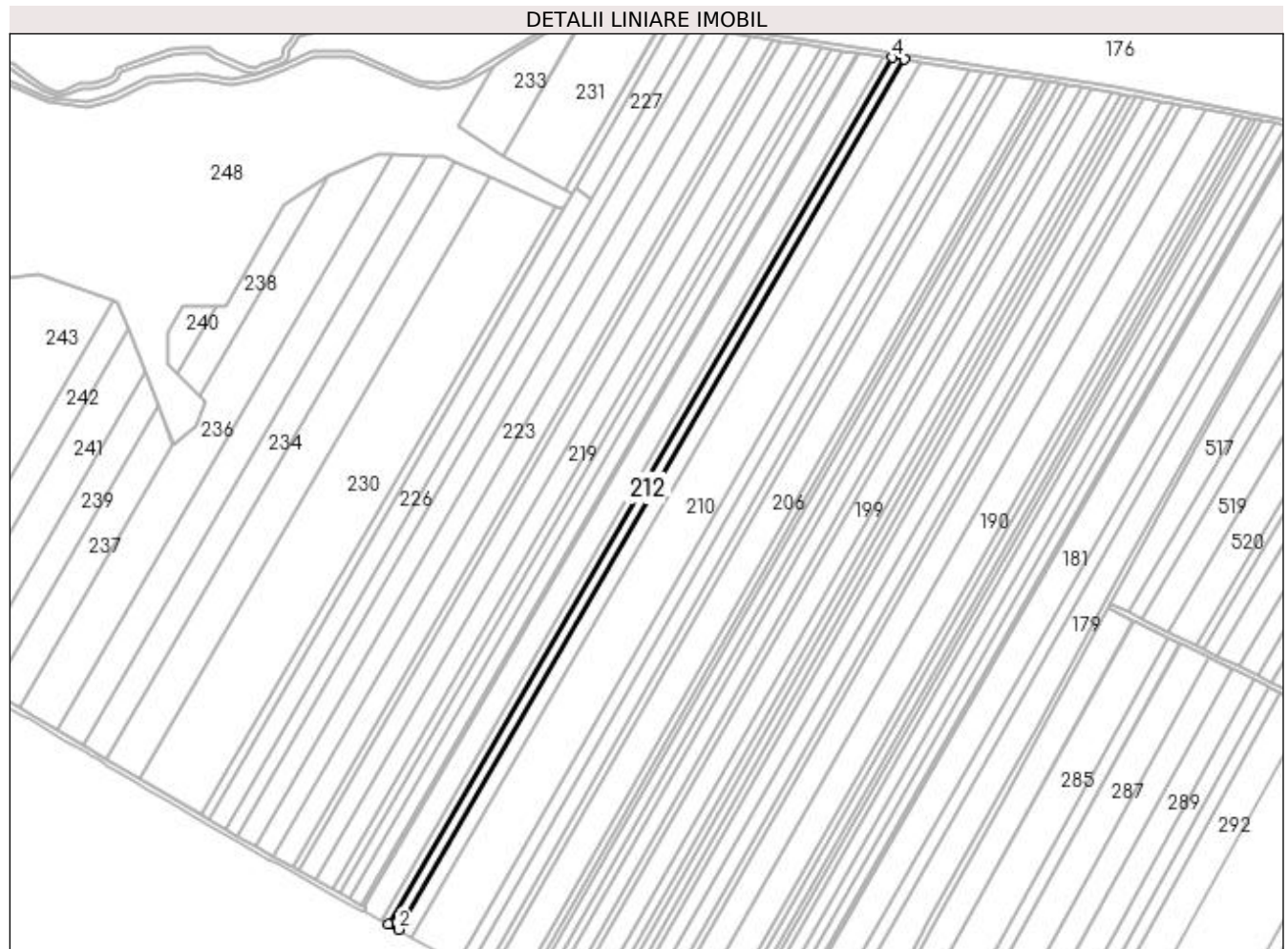
Inscrieri privind dezmembramintele dreptului de proprietate, drepturi reale de garanție și sarcini	Referințe
NU SUNT	

Anexa Nr. 1 La Partea I

Teren

Nr cadastral	Suprafața (mp)*	Observații / Referințe
30998	7.200	Mentiune: "Imobil traversat de limita unitatilor administrativ-teritoriale Dragotesti si Leu" (ODG 1/2020 art. 27 alin. 3^2)

* Suprafața este determinată în planul de proiecție Stereo 70.



Date referitoare la teren

Crt	Categorie folosință	Intra vilan	Suprafața (mp)	Tarla	Parcelă	Nr. topo	Observații / Referințe
1	arabil	NU	7.200	91	31	-	

Lungime Segmente

1) Valorile lungimilor segmentelor sunt obținute din proiecție în plan.

Punct început	X / Y	Punct sfârșit	X / Y	Lungime segment (** (m)
1	425.652,502 304.383,968	2	425.660,398 304.379,562	9.042
2	425.660,398 304.379,562	3	426.061,581 305.069,532	798.127
3	426.061,581 305.069,532	4	426.051,953 305.070,959	9.733
4	426.051,953 305.070,959	1	425.652,502 304.383,968	794.681

**** Lungimile segmentelor sunt determinate în planul de proiecție Stereo 70 și sunt rotunjite la 1 milimetru.**

***** Distanța dintre puncte este formată din segmente cumulate ce sunt mai mici decât valoarea 1 milimetru.**

**DATE DESPRE IMOBILUL NR. 213**

Oficiul de Cadastru și Publicitate Imobiliară DOLJ
Biroul de Cadastru și Publicitate Imobiliară Craiova

A. Partea I. Descrierea imobilului

TEREN Extravilan

Adresa: Jud. Dolj, TARLA 91 PARCELA 32

Nr. Crt	Nr cadastral Nr. topografic	Suprafața* (mp)	Observații / Referințe
A1	30261	4.900	Sector cadastral:46 Teren neimprejmuit; Mentiune: "Imobil traversat de limita unitatilor administrativ-teritoriale Dragotesti si Leu" (ODG 1/2020 art. 27 alin. 3^2)

B. Partea II. Proprietari și acte

Inscrieri privitoare la dreptul de proprietate și alte drepturi reale	Referințe
216848 / 01/11/2022	
Act Notarial nr. CONTRACT DE VANZARE AUT 1912, din 15/09/2022 emis de CRETAN CARMEN MIHAELA;	
B4	A1
Intabulare, drept de PROPRIETATE, dobandit prin Conventie, cota actuala 1/1, cota initiala 1/1 1) RURAL BIOAGRICOL SRL, CIF:40247426	

C. Partea III. SARCINI .

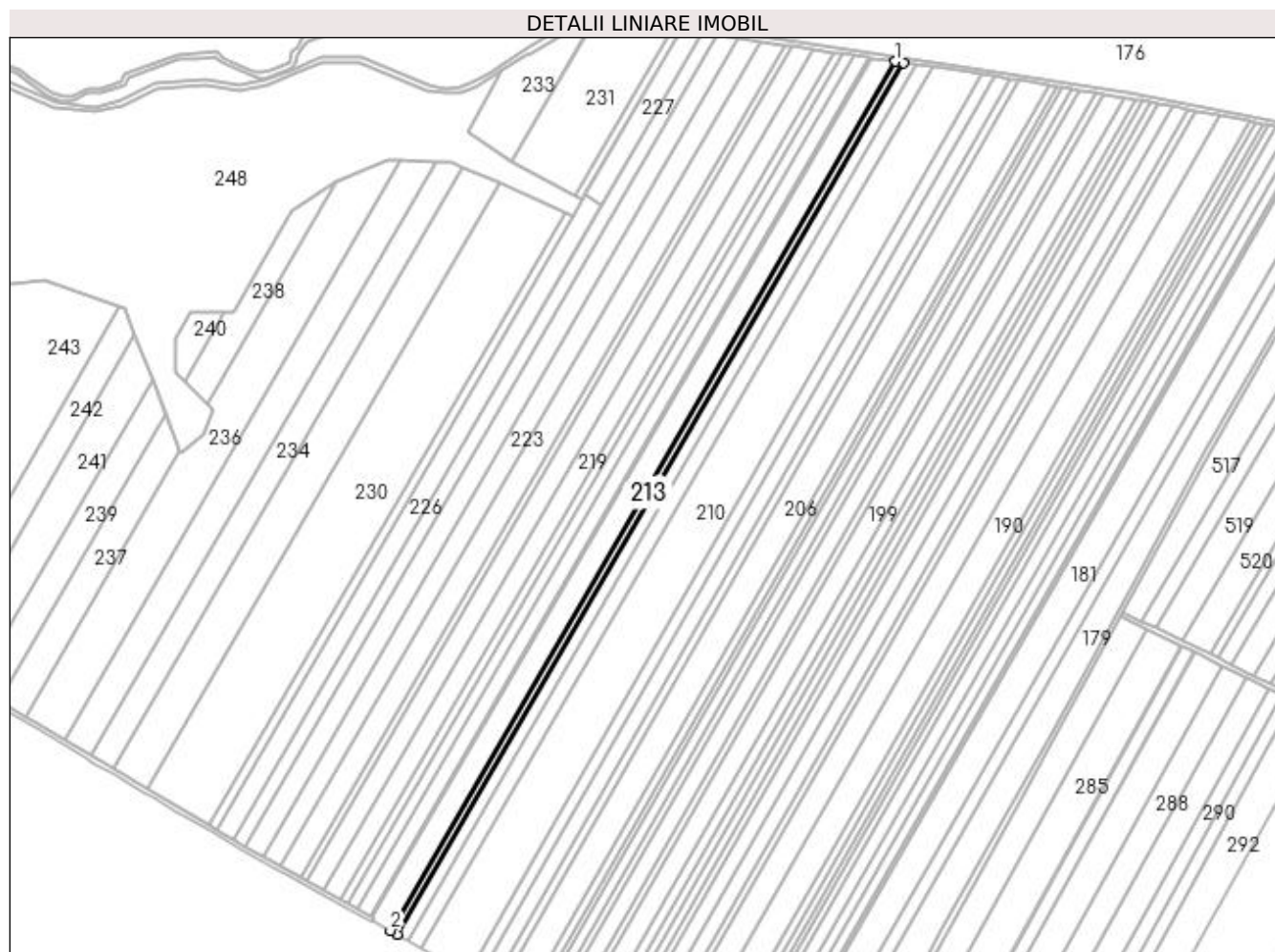
Inscrieri privind dezmembramintele dreptului de proprietate, drepturi reale de garanție și sarcini	Referințe
NU SUNT	

Anexa Nr. 1 La Partea I

Teren

Nr cadastral	Suprafața (mp)*	Observații / Referințe
30261	4.900	Mentiune: "Imobil traversat de limita unitatilor administrativ-teritoriale Dragotesti si Leu" (ODG 1/2020 art. 27 alin. 3^2)

* Suprafața este determinată în planul de proiecție Stereo 70.



Date referitoare la teren

Crt	Categorie folosință	Intra vilan	Suprafața (mp)	Tarla	Parcelă	Nr. topo	Observații / Referințe
1	arabil	NU	4.900	91	32	-	Amplasament corect in tarlaua 88

Lungime Segmente

1) Valorile lungimilor segmentelor sunt obținute din proiecție în plan.

Punct început	X / Y	Punct sfârșit	X / Y	Lungime segment (** (m)
1	426.045,377 305.071,934	2	425.647,109 304.386,978	792.327
2	425.647,109 304.386,978	3	425.652,502 304.383,968	6.176
3	425.652,502 304.383,968	4	426.051,953 305.070,959	794.681
4	426.051,953 305.070,959	1	426.045,377 305.071,934	6.648

**** Lungimile segmentelor sunt determinate în planul de proiecție Stereo 70 și sunt rotunjite la 1 milimetru.**

***** Distanța dintre puncte este formată din segmente cumulate ce sunt mai mici decât valoarea 1 milimetru.**

**DATE DESPRE IMOBILUL NR. 214**

Oficiul de Cadastru și Publicitate Imobiliară DOLJ
Biroul de Cadastru și Publicitate Imobiliară Craiova

A. Partea I. Descrierea imobilului

TEREN Extravilan

Adresa: Jud. Dolj, Tarla 91 Parcela 33

Nr. Crt	Nr cadastral Nr. topografic	Suprafața* (mp)	Observații / Referințe
A1		Din acte: 14.100 Masurata: 14.105	Sector cadastral:46 Teren neimprejmuat; Mentiune: "Imobil traversat de limita unitatilor administrativ-teritoriale Dragotesti si Leu" (ODG 1/2020 art. 27 alin. 3^2)

B. Partea II. Proprietari și acte

Inscrieri privitoare la dreptul de proprietate și alte drepturi reale		Referințe
/		
Act Administrativ nr. TDP 1759, din 11/06/2003 emis de CJSDPAT DOLJ (ANULAT TDP 1094 HCJ 333/17.04.2003);		
B1	Intabulare, drept de PROPRIETATE, dobandit prin Reconstituire, cota actuala 1/1, cota initiala 1/1 1) PELESTEANU STANCU, lipsa CNP 2) UTA STEFAN, lipsa CNP	A1

C. Partea III. SARCINI .

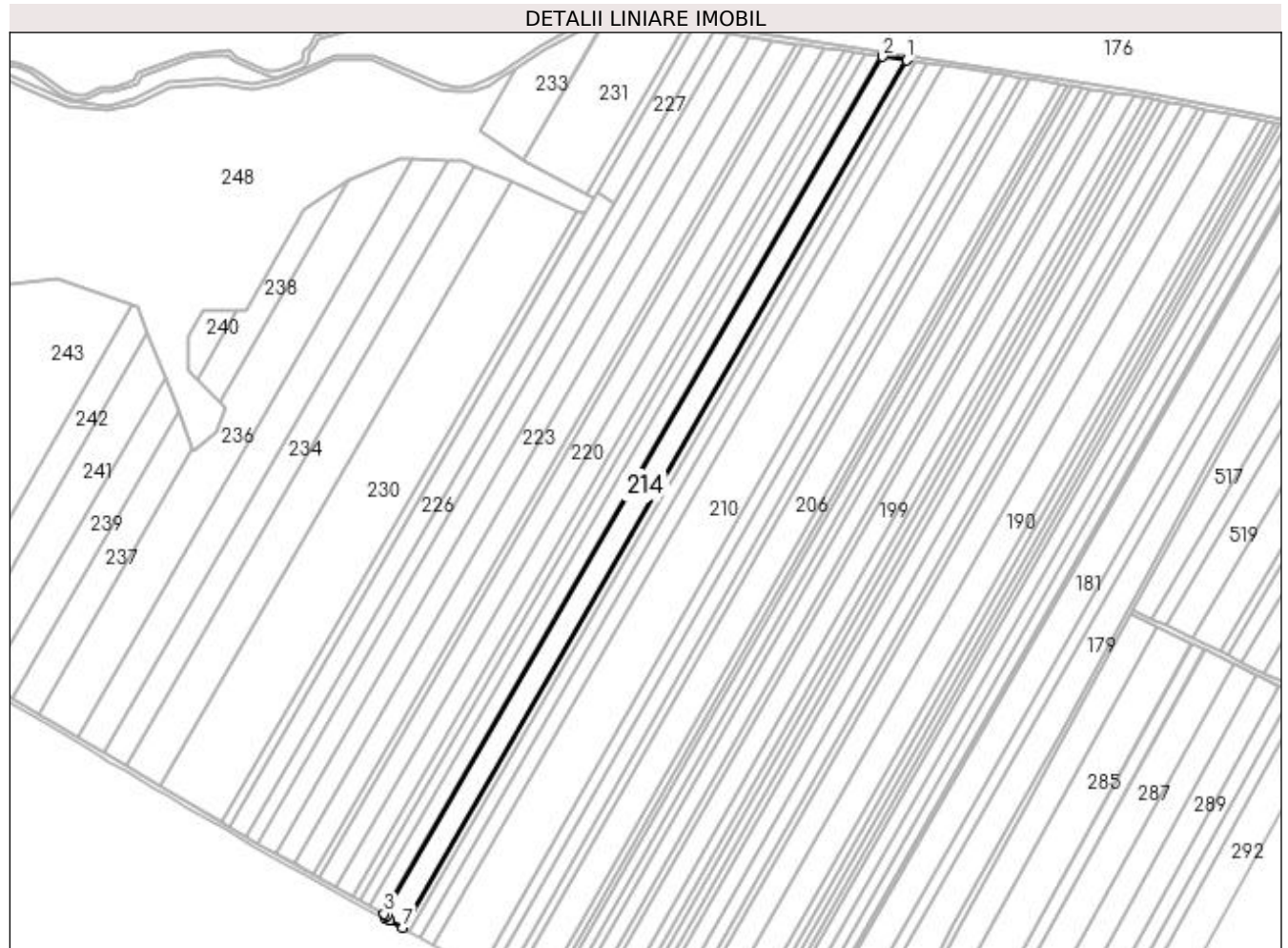
Inscrieri privind dezmembramintele dreptului de proprietate, drepturi reale de garanție și sarcini	Referințe
NU SUNT	

Anexa Nr. 1 La Partea I

Teren

Nr cadastral	Suprafața (mp)*	Observații / Referințe
	Din acte: 14.100 Masurata: 14.105	Mentiune: "Imobil traversat de limita unitatilor administrativ-teritoriale Dragotesti si Leu" (ODG 1/2020 art. 27 alin. 3 [^] 2)

* Suprafața este determinată în planul de proiecție Stereo 70.



Date referitoare la teren

Crt	Categorie folosință	Intra vilan	Suprafața (mp)	Tarla	Parcelă	Nr. topo	Observații / Referințe
1	arabil	NU	14.105	91	33	-	

Lungime Segmente

1) Valorile lungimilor segmentelor sunt obținute din proiecție în plan.

Punct început	X / Y	Punct sfârșit	X / Y	Lungime segment (** (m)
1	426.045,377 305.071,934	2	426.026,33 305.074,758	19.255
2	426.026,33 305.074,758	3	425.632,661 304.397,712	783.177
3	425.632,661 304.397,712	4	425.634,58 304.396,644	2.196
4	425.634,58 304.396,644	5	425.633,398 304.394,524	2.427

Punct început	X / Y	Punct sfârșit	X / Y	Lungime segment (** (m)
5	425.633,398 304.394,524	6	425.636,935 304.392,656	4.0
6	425.636,935 304.392,656	7	425.647,109 304.386,978	11.651
7	425.647,109 304.386,978	1	426.045,377 305.071,934	792.327

** Lungimile segmentelor sunt determinate în planul de proiecție Stereo 70 și sunt rotunjite la 1 milimetru.

*** Distanța dintre puncte este formată din segmente cumulate ce sunt mai mici decât valoarea 1 milimetru.

**DATE DESPRE IMOBILUL NR. 215**

Oficiul de Cadastru și Publicitate Imobiliară DOLJ
Biroul de Cadastru și Publicitate Imobiliară Craiova

A. Partea I. Descrierea imobilului

TEREN Extravilan

Adresa: Jud. Dolj, Tarla 91 Parcela 33/1

Nr. Crt	Nr cadastral Nr. topografic	Suprafața* (mp)	Observații / Referințe
A1		1.589	Sector cadastral:46 Teren neimprejmuit;

B. Partea II. Proprietari și acte

Inscrieri privitoare la dreptul de proprietate și alte drepturi reale	Referințe
/	
Act Administrativ nr. CM 55, din 10/07/2017 emis de CJSDPAT DOLJ (TDP 1623-1958/31.07.2002);	
B1	A1
Intabulare, drept de PROPRIETATE, dobândit prin Reconstituire, cota actuala 1/1, cota initiala 1/1 1) PELESTEANU MISU	

C. Partea III. SARCINI .

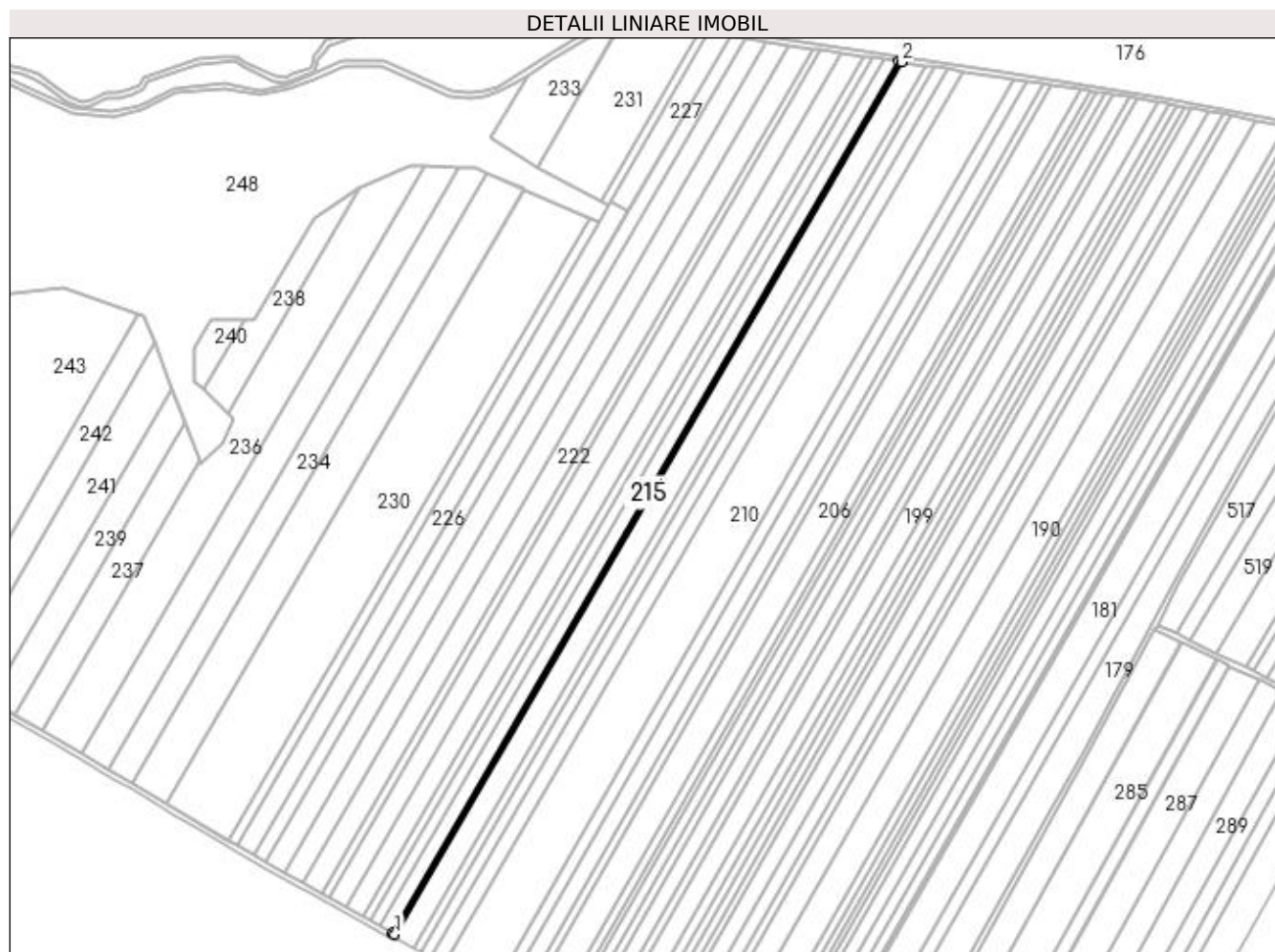
Inscrieri privind dezmembramintele dreptului de proprietate, drepturi reale de garanție și sarcini	Referințe
NU SUNT	

Anexa Nr. 1 La Partea I

Teren

Nr cadastral	Suprafața (mp)*	Observații / Referințe
	1.589	

* Suprafața este determinată în planul de proiecție Stereo 70.



Date referitoare la teren

Crt	Categorie folosință	Intravilan	Suprafața (mp)	Tarla	Parcelă	Nr. topo	Observații / Referințe
1	arabil	NU	1.589	91	33/1	-	

Lungime Segmente

1) Valorile lungimilor segmentelor sunt obținute din proiecție în plan.

Punct început	X / Y	Punct sfârșit	X / Y	Lungime segment (** (m)
1	425.632,661 304.397,712	2	426.026,33 305.074,758	783.177
2	426.026,33 305.074,758	3	426.024,168 305.075,078	2.185
3	426.024,168 305.075,078	4	425.630,887 304.398,699	782.406
4	425.630,887 304.398,699	1	425.632,661 304.397,712	2.03

**** Lungimile segmentelor sunt determinate în planul de proiecție Stereo 70 și sunt rotunjite la 1 milimetru.**

***** Distanța dintre puncte este formată din segmente cumulate ce sunt mai mici decât valoarea 1 milimetru.**

**DATE DESPRE IMOBILUL NR. 216**

Oficiul de Cadastru și Publicitate Imobiliară DOLJ
 Biroul de Cadastru și Publicitate Imobiliară Craiova

A. Partea I. Descrierea imobilului

TEREN Extravilan

Adresa: Jud. Dolj, TARLAUA 91 PARCELA 34

Nr. Crt	Nr cadastral Nr. topografic	Suprafața* (mp)	Observații / Referințe
A1	30796	8.344	Sector cadastral:46 Teren neimprejmuit;

B. Partea II. Proprietari și acte

Inscrieri privitoare la dreptul de proprietate și alte drepturi reale	Referințe
138027 / 07/11/2014	
Act Notarial nr. CONTRACT DE VANZARE AUT NR.3661, din 30/10/2014 emis de NP Faurar Virgil Claudiu;	
B1	A1
Intabulare, drept de PROPRIETATE, dobandit prin Conventie, cota actuala 1/1, cota initiala 1/1 1) SC RURAL OLTENIA SRL, CIF:22112978	

C. Partea III. SARCINI .

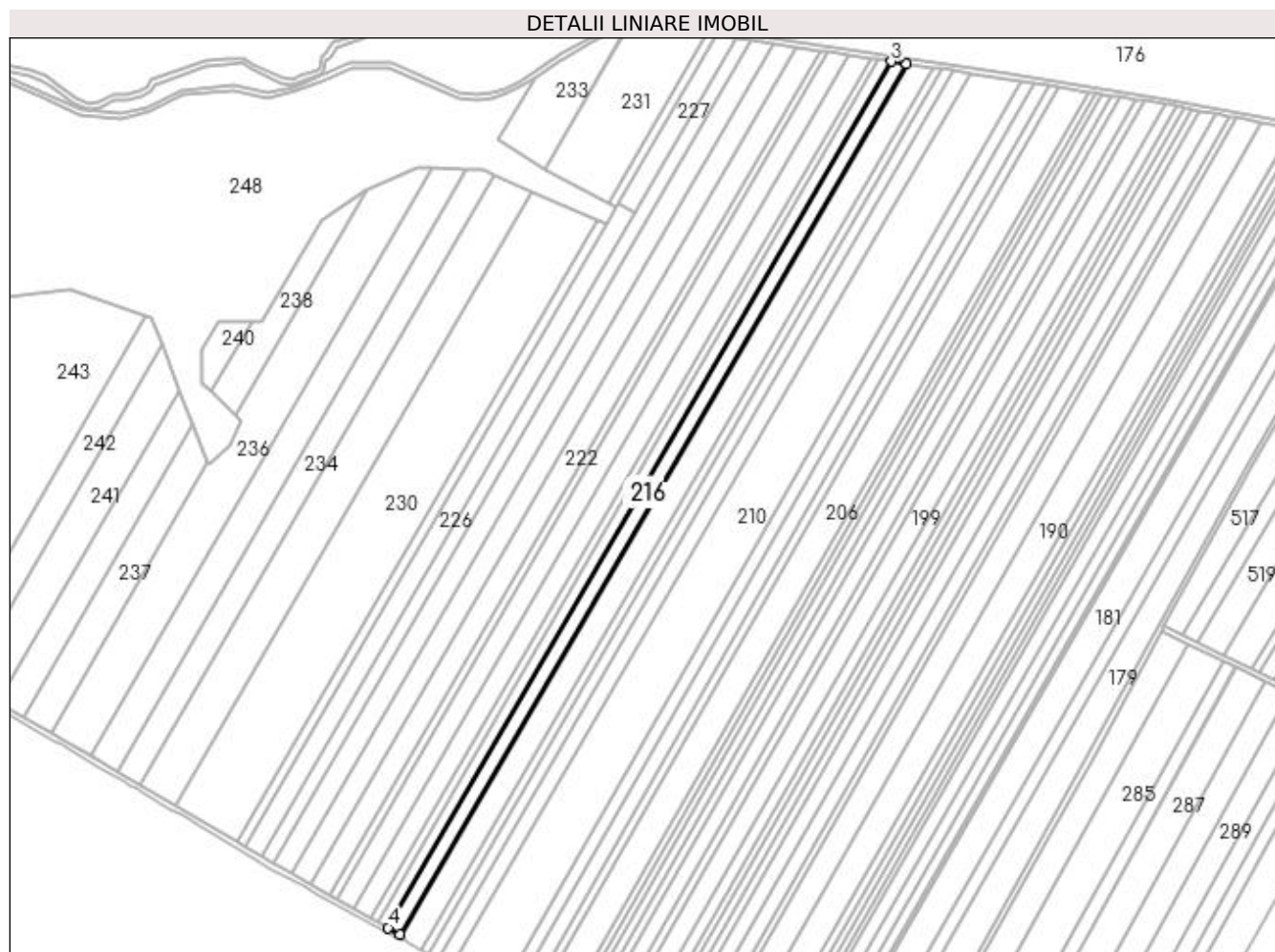
Inscrieri privind dezmembramintele dreptului de proprietate, drepturi reale de garanție și sarcini	Referințe
NU SUNT	

Anexa Nr. 1 La Partea I

Teren

Nr cadastral	Suprafața (mp)*	Observații / Referințe
30796	8.344	

* Suprafața este determinată în planul de proiecție Stereo 70.



Date referitoare la teren

Crt	Categorie folosință	Intravilan	Suprafața (mp)	Tarla	Parcelă	Nr. topo	Observații / Referințe
1	arabil	NU	8.344	91	34	-	

Lungime Segmente

1) Valorile lungimilor segmentelor sunt obținute din proiecție în plan.

Punct început	X / Y	Punct sfârșit	X / Y	Lungime segment (** (m)
1	425.630,887 304.398,699	2	426.024,168 305.075,078	782.406
2	426.024,168 305.075,078	3	426.012,781 305.076,766	11.511
3	426.012,781 305.076,766	4	425.621,542 304.403,898	778.345
4	425.621,542 304.403,898	1	425.630,887 304.398,699	10.694

**** Lungimile segmentelor sunt determinate în planul de proiecție Stereo 70 și sunt rotunjite la 1 milimetru.**

***** Distanța dintre puncte este formată din segmente cumulate ce sunt mai mici decât valoarea 1 milimetru.**

**DATE DESPRE IMOBILUL NR. 217**

Oficiul de Cadastru și Publicitate Imobiliară DOLJ
Biroul de Cadastru și Publicitate Imobiliară Craiova

A. Partea I. Descrierea imobilului

TEREN Extravilan

Adresa: Jud. Dolj, Tarla 91 Parcela 35

Nr. Crt	Nr cadastral Nr. topografic	Suprafața* (mp)	Observații / Referințe
A1		6.740	Sector cadastral:46 Teren neimprejmuit;

B. Partea II. Proprietari și acte

Inscrieri privitoare la dreptul de proprietate și alte drepturi reale	Referințe
/	
Act Administrativ nr. TDP 1064-59335, din 28/10/1998 emis de CJSDPAT DOLJ;	
B1	A1
Intabulare, drept de PROPRIETATE, dobândit prin Reconstituire, cota actuala 1/1, cota initiala 1/1 1) OPREA CONSTANTA, lipsa CNP	

C. Partea III. SARCINI .

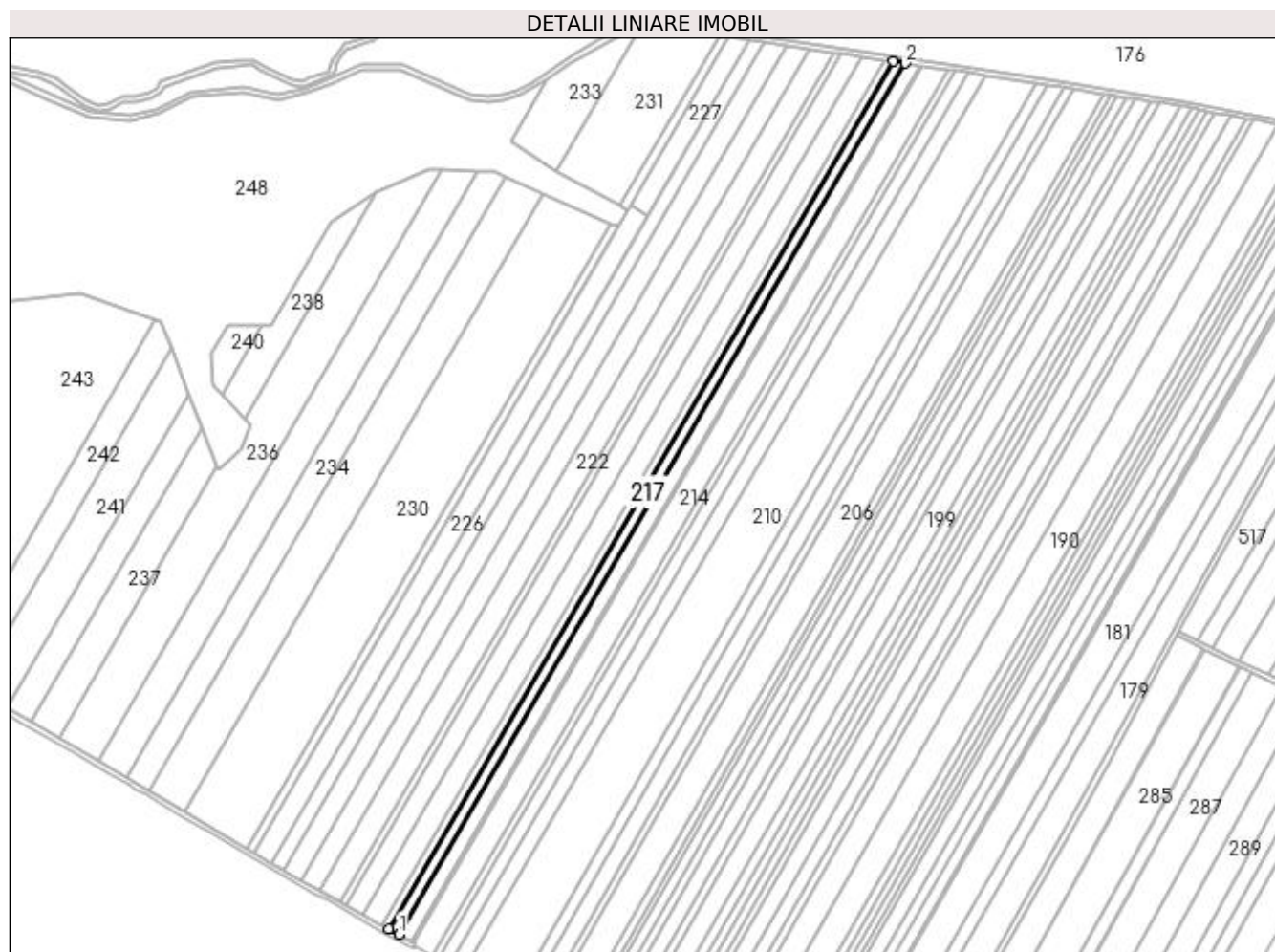
Inscrieri privind dezmembramintele dreptului de proprietate, drepturi reale de garanție și sarcini	Referințe
NU SUNT	

Anexa Nr. 1 La Partea I

Teren

Nr cadastral	Suprafața (mp)*	Observații / Referințe
	6.740	

* Suprafața este determinată în planul de proiecție Stereo 70.



Date referitoare la teren

Crt	Categorie folosință	Intravilan	Suprafața (mp)	Tarla	Parcelă	Nr. topo	Observații / Referințe
1	arabil	NU	6.740	91	35	-	

Lungime Segmente

1) Valorile lungimilor segmentelor sunt obținute din proiecție în plan.

Punct început	X / Y	Punct sfârșit	X / Y	Lungime segment (** (m)
1	425.621,542 304.403,898	2	426.012,781 305.076,766	778.345
2	426.012,781 305.076,766	3	426.003,54 305.078,136	9.342
3	426.003,54 305.078,136	4	425.613,957 304.408,117	775.048
4	425.613,957 304.408,117	1	425.621,542 304.403,898	8.679

**** Lungimile segmentelor sunt determinate în planul de proiecție Stereo 70 și sunt rotunjite la 1 milimetru.**

***** Distanța dintre puncte este formată din segmente cumulate ce sunt mai mici decât valoarea 1 milimetru.**

**DATE DESPRE IMOBILUL NR. 218**

Oficiul de Cadastru și Publicitate Imobiliară DOLJ
Biroul de Cadastru și Publicitate Imobiliară Craiova

A. Partea I. Descrierea imobilului

TEREN Extravilan

Adresa: Jud. Dolj, Tarla 91 Parcela 37

Nr. Crt	Nr cadastral Nr. topografic	Suprafața* (mp)	Observații / Referințe
A1		5.000	Sector cadastral:46 Teren neimprejmuit;

B. Partea II. Proprietari și acte

Inscrieri privitoare la dreptul de proprietate și alte drepturi reale		Referințe
/		
Act Notarial nr. CM 142, din 17/08/2005 emis de NO DANUT FLORIN DRAGUSIN (TDP 1739/10.06.2003 ANULAT TDP 1397 HCJ 333/17.04.2003);		
B1	Intabulare, drept de PROPRIETATE, dobandit prin Succesiune, cota actuala 1/1, cota initiala 1/1 1) UTA GHEORGHE, decedat 2) UTA DUMITRU, lipsa CNP, decedat	A1

C. Partea III. SARCINI .

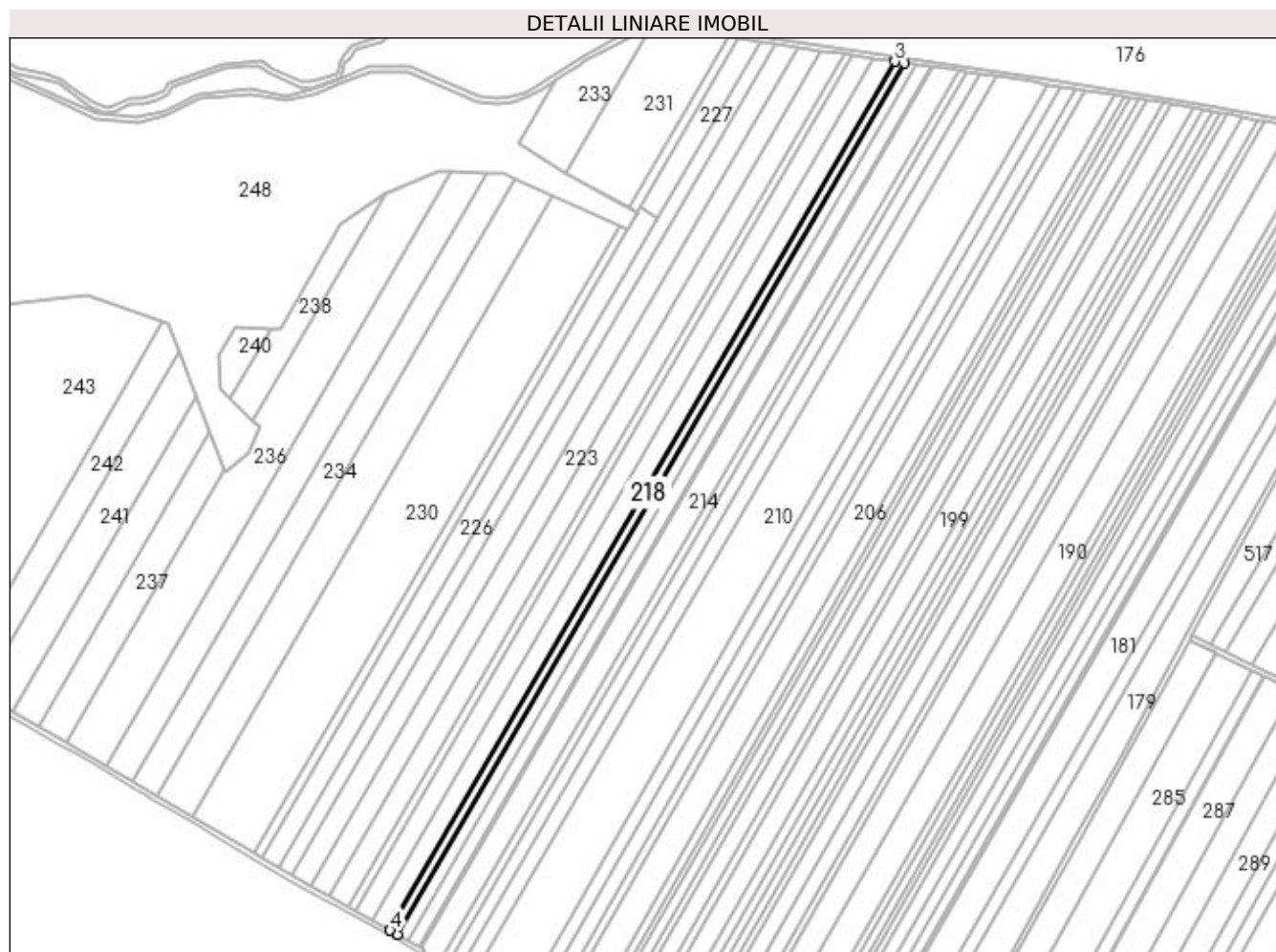
Inscrieri privind dezmembramintele dreptului de proprietate, drepturi reale de garanție și sarcini	Referințe
NU SUNT	

Anexa Nr. 1 La Partea I

Teren

Nr cadastral	Suprafața (mp)*	Observații / Referințe
	5.000	

* Suprafața este determinată în planul de proiecție Stereo 70.



Date referitoare la teren

Crt	Categorie folosință	Intra vilan	Suprafața (mp)	Tarla	Parcelă	Nr. topo	Observații / Referințe
1	arabil	NU	5.000	91	37	-	

Lungime Segmente

1) Valorile lungimilor segmentelor sunt obținute din proiecție în plan.

Punct început	X / Y	Punct sfârșit	X / Y	Lungime segment (** (m)
1	425.613,957 304.408,117	2	426.003,54 305.078,136	775.048
2	426.003,54 305.078,136	3	425.996,659 305.079,156	6.956
3	425.996,659 305.079,156	4	425.608,31 304.411,259	772.594
4	425.608,31 304.411,259	1	425.613,957 304.408,117	6.463

**** Lungimile segmentelor sunt determinate în planul de proiecție Stereo 70 și sunt rotunjite la 1 milimetru.**

***** Distanța dintre puncte este formată din segmente cumulate ce sunt mai mici decât valoarea 1 milimetru.**

**DATE DESPRE IMOBILUL NR. 219**

Oficiul de Cadastru și Publicitate Imobiliară DOLJ
 Biroul de Cadastru și Publicitate Imobiliară Craiova

A. Partea I. Descrierea imobilului

TEREN Extravilan

Adresa: Jud. Dolj, Tarla 91 Parcela 38

Nr. Crt	Nr cadastral Nr. topografic	Suprafața* (mp)	Observații / Referințe
A1		12.133	Sector cadastral:46 Teren neimprejmuit;

B. Partea II. Proprietari și acte

Inscrieri privitoare la dreptul de proprietate și alte drepturi reale		Referințe
/		
Act Administrativ nr. TDP 1822, din 12/06/2003 emis de CJSDPAT DOLJ (ANULAT TDP 923 HCJ 333/17.04.2003);		
B1	Intabulare, drept de PROPRIETATE, dobandit prin Reconstituire, cota actuala 1/1, cota initiala 1/1 1) GHEORGHE MARIN, lipsa CNP	A1

C. Partea III. SARCINI .

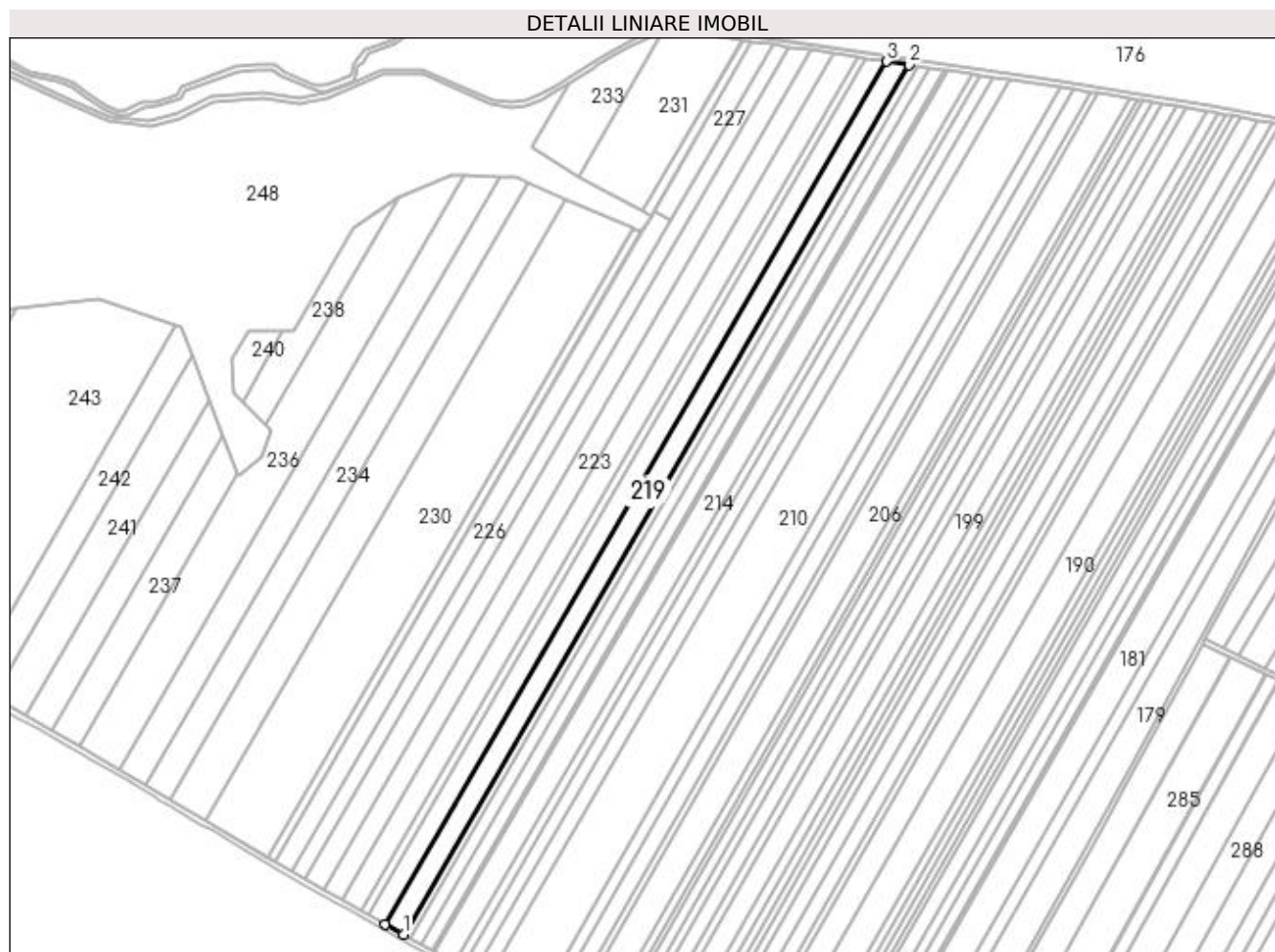
Inscrieri privind dezmembramintele dreptului de proprietate, drepturi reale de garanție și sarcini	Referințe
NU SUNT	

Anexa Nr. 1 La Partea I

Teren

Nr cadastral	Suprafața (mp)*	Observații / Referințe
	12.133	

* Suprafața este determinată în planul de proiecție Stereo 70.



Date referitoare la teren

Crt	Categorie folosință	Intravilan	Suprafața (mp)	Tarla	Parcelă	Nr. topo	Observații / Referințe
1	arabil	NU	12.133	91	38	-	

Lungime Segmente

1) Valorile lungimilor segmentelor sunt obținute din proiecție în plan.

Punct început	X / Y	Punct sfârșit	X / Y	Lungime segment (** (m)
1	425.608,31 304.411,259	2	425.996,659 305.079,156	772.594
2	425.996,659 305.079,156	3	425.979,869 305.081,645	16.973
3	425.979,869 305.081,645	4	425.594,53 304.418,925	766.606
4	425.594,53 304.418,925	1	425.608,31 304.411,259	15.768

**** Lungimile segmentelor sunt determinate în planul de proiecție Stereo 70 și sunt rotunjite la 1 milimetru.**

***** Distanța dintre puncte este formată din segmente cumulate ce sunt mai mici decât valoarea 1 milimetru.**

**DATE DESPRE IMOBILUL NR. 220**

Oficiul de Cadastru și Publicitate Imobiliară DOLJ
Biroul de Cadastru și Publicitate Imobiliară Craiova

A. Partea I. Descrierea imobilului

TEREN Extravilan

Adresa: Jud. Dolj, Tarla 91 Parcela 39

Nr. Crt	Nr cadastral Nr. topografic	Suprafața* (mp)	Observații / Referințe
A1		11.407	Sector cadastral:46 Teren neimprejmuit;

B. Partea II. Proprietari și acte

Inscrieri privitoare la dreptul de proprietate și alte drepturi reale	Referințe
/	
Act Administrativ nr. TDP 1846, din 16/06/2003 emis de CJSDPAT DOLJ (ANULAT TDP 920, 928 HCJ 333/17.04.2003);	
B1	A1
Intabulare, drept de PROPRIETATE, dobandit prin Reconstituire, cota actuala 1/1, cota initiala 1/1	
1) TRASCA MARIN, lipsa CNP, decedat	
2) LUTA FLOAREA, lipsa CNP, decedat	

C. Partea III. SARCINI .

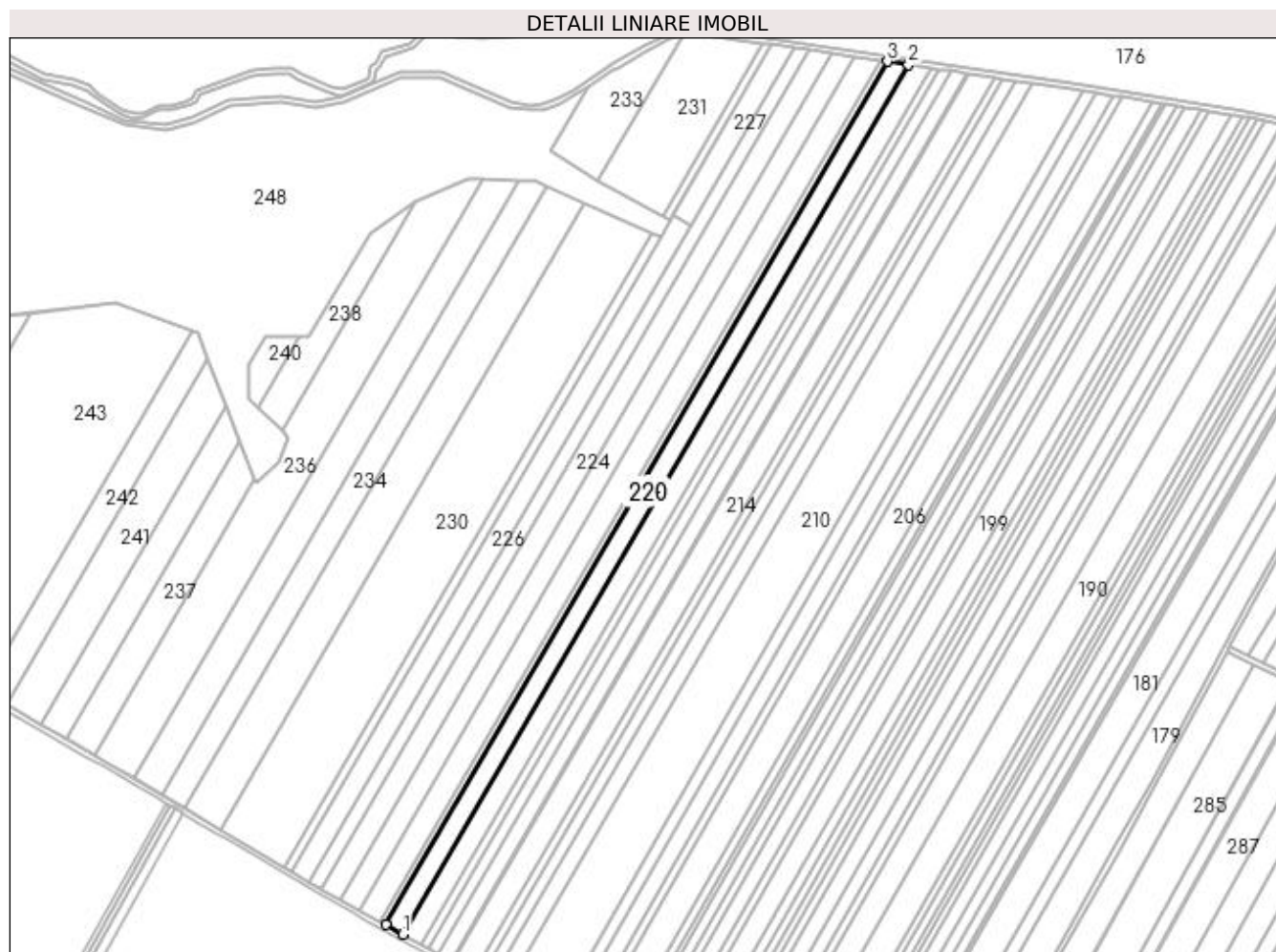
Inscrieri privind dezmembramintele dreptului de proprietate, drepturi reale de garanție și sarcini	Referințe
NU SUNT	

Anexa Nr. 1 La Partea I

Teren

Nr cadastral	Suprafața (mp)*	Observații / Referințe
	11.407	

* Suprafața este determinată în planul de proiecție Stereo 70.



Date referitoare la teren

Crt	Categorie folosință	Intra vilan	Suprafața (mp)	Tarla	Parcelă	Nr. topo	Observații / Referințe
1	arabil	NU	11.407	91	39	-	

Lungime Segmente

1) Valorile lungimilor segmentelor sunt obținute din proiecție în plan.

Punct început	X / Y	Punct sfârșit	X / Y	Lungime segment (** (m)
1	425.594,53 304.418,925	2	425.979,869 305.081,645	766.606
2	425.979,869 305.081,645	3	425.963,964 305.084,003	16.079
3	425.963,964 305.084,003	4	425.581,476 304.426,187	760.933
4	425.581,476 304.426,187	1	425.594,53 304.418,925	14.938

**** Lungimile segmentelor sunt determinate în planul de proiecție Stereo 70 și sunt rotunjite la 1 milimetru.**

***** Distanța dintre puncte este formată din segmente cumulate ce sunt mai mici decât valoarea 1 milimetru.**

**DATE DESPRE IMOBILUL NR. 221**

Oficiul de Cadastru și Publicitate Imobiliară DOLJ
Biroul de Cadastru și Publicitate Imobiliară Craiova

A. Partea I. Descrierea imobilului

TEREN Extravilan

Adresa: Jud. Dolj, Tarla 91 Parcela 40

Nr. Crt	Nr cadastral Nr. topografic	Suprafața* (mp)	Observații / Referințe
A1	30930	4.279	Sector cadastral:46 Teren neimprejmuit;

B. Partea II. Proprietari și acte

Inscrieri privitoare la dreptul de proprietate și alte drepturi reale	Referințe
216647 / 01/11/2022	
Act Notarial nr. CONTRACT DE VANZARE AUT 1912, din 15/09/2022 emis de CRETAN CARMEN MIHAELA;	
B1	A1
Intabulare, drept de PROPRIETATE, dobandit prin Conventie, cota actuala 1/1, cota initiala 1/1 1) RURAL BIOAGRICOL SRL, CIF:40247426	

C. Partea III. SARCINI .

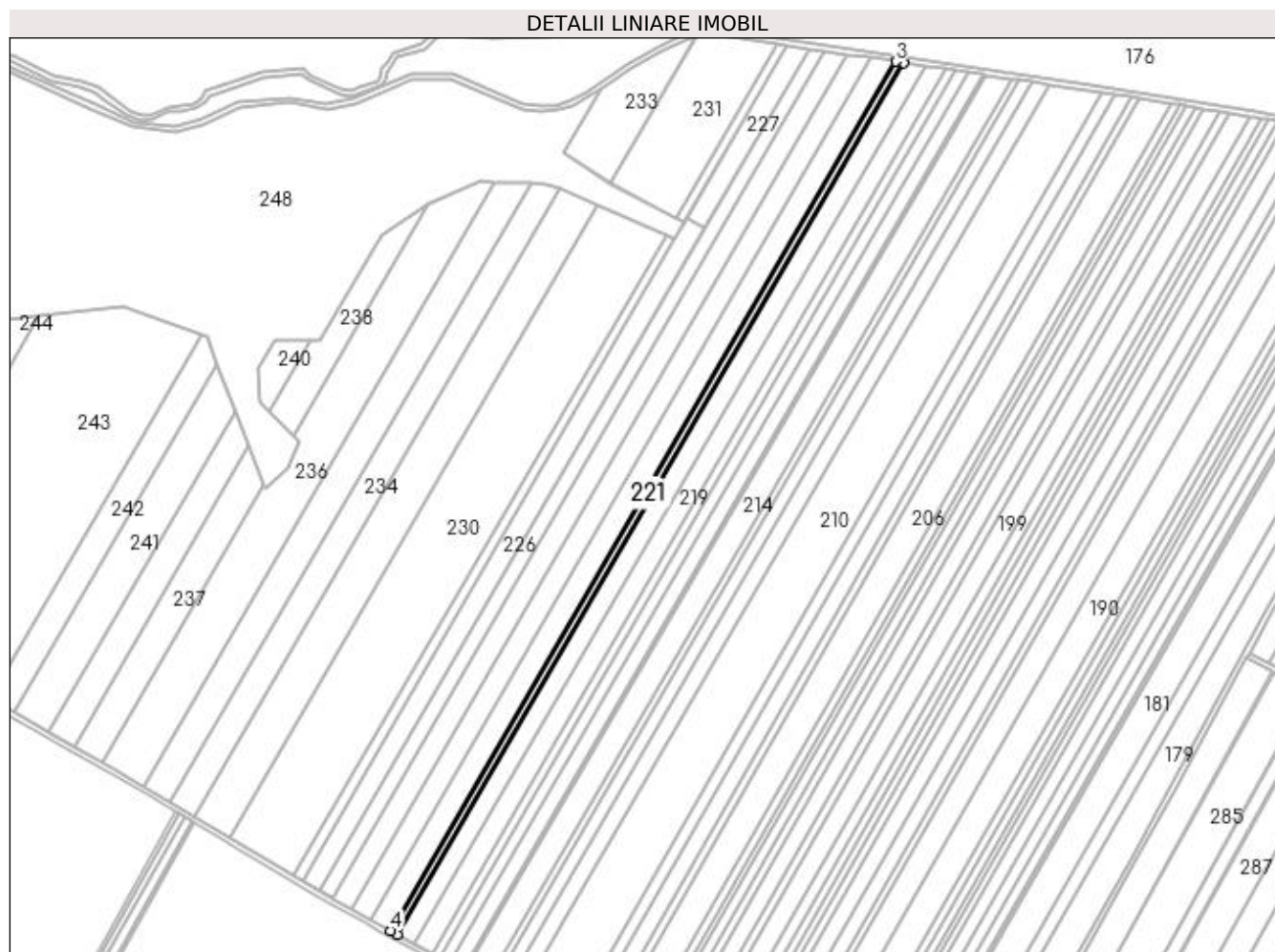
Inscrieri privind dezmembramintele dreptului de proprietate, drepturi reale de garanție și sarcini	Referințe
NU SUNT	

Anexa Nr. 1 La Partea I

Teren

Nr cadastral	Suprafața (mp)*	Observații / Referințe
30930	4.279	

* Suprafața este determinată în planul de proiecție Stereo 70.



Date referitoare la teren

Crt	Categorie folosință	Intra vilan	Suprafața (mp)	Tarla	Parcelă	Nr. topo	Observații / Referințe
1	arabil	NU	4.279	91	40	-	

Lungime Segmente

1) Valorile lungimilor segmentelor sunt obținute din proiecție în plan.

Punct început	X / Y	Punct sfârșit	X / Y	Lungime segment (** (m)
1	425.581,476 304.426,187	2	425.963,964 305.084,003	760.933
2	425.963,964 305.084,003	3	425.957,967 305.084,892	6.063
3	425.957,967 305.084,892	4	425.576,554 304.428,925	758.793
4	425.576,554 304.428,925	1	425.581,476 304.426,187	5.632

**** Lungimile segmentelor sunt determinate în planul de proiecție Stereo 70 și sunt rotunjite la 1 milimetru.**

***** Distanța dintre puncte este formată din segmente cumulate ce sunt mai mici decât valoarea 1 milimetru.**

**DATE DESPRE IMOBILUL NR. 222**

Oficiul de Cadastru și Publicitate Imobiliară DOLJ
Biroul de Cadastru și Publicitate Imobiliară Craiova

A. Partea I. Descrierea imobilului

TEREN Extravilan

Adresa: Jud. Dolj, Tarla 91 Parcela 41

Nr. Crt	Nr cadastral Nr. topografic	Suprafața* (mp)	Observații / Referințe
A1		13.300	Sector cadastral:46 Teren neimprejmuit;

B. Partea II. Proprietari și acte

Inscrieri privitoare la dreptul de proprietate și alte drepturi reale		Referințe
/		
Act Administrativ nr. TDP 1825, din 13/06/2003 emis de CJSDPAT DOLJ (ANULAT TDP 1402 HCJ 333/17.04..2003);		
B1	Intabulare, drept de PROPRIETATE, dobandit prin Reconstituire, cota actuala 1/1, cota initiala 1/1 1) UTA ANICA, lipsa CNP	A1

C. Partea III. SARCINI .

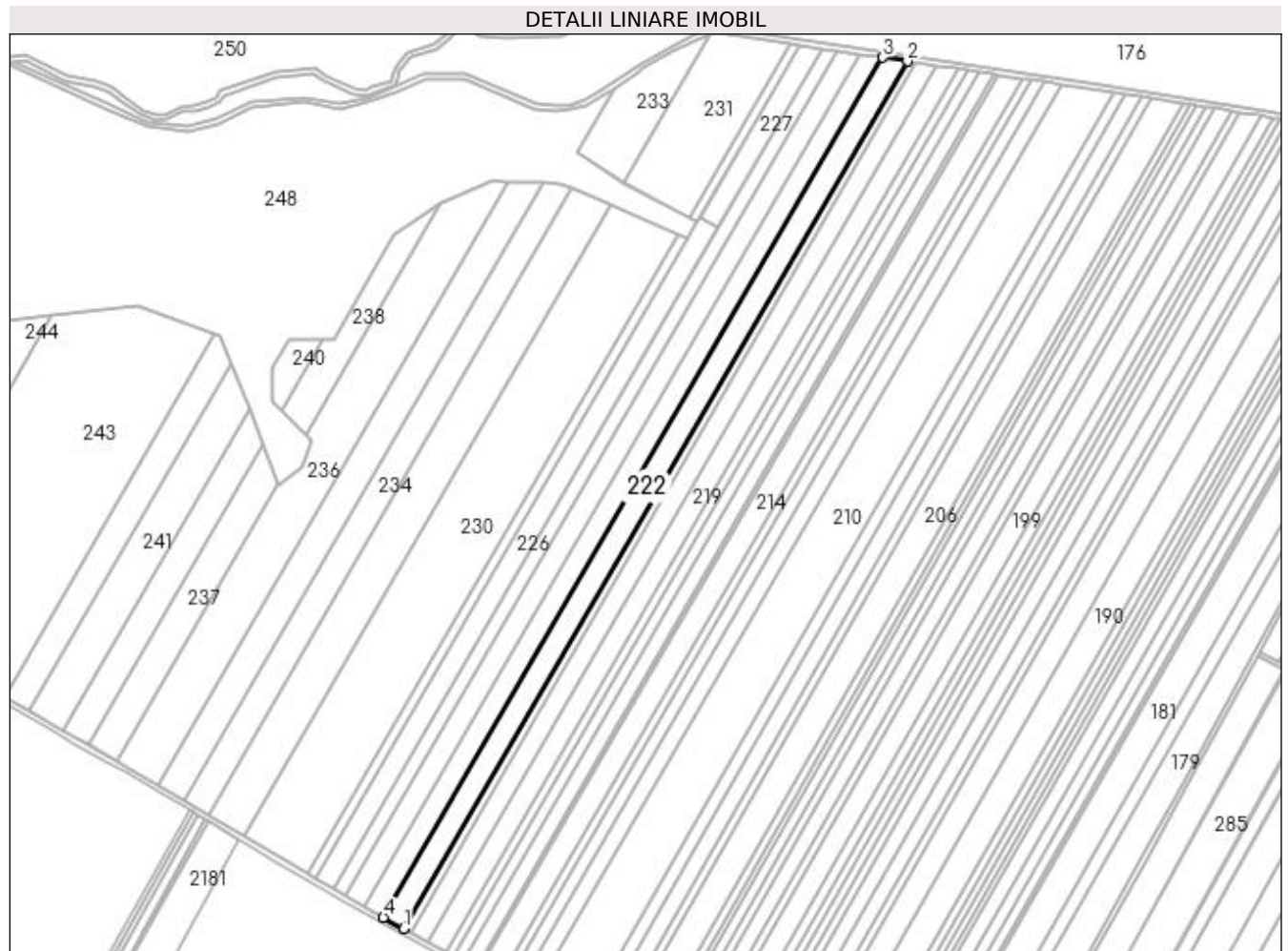
Inscrieri privind dezmembramintele dreptului de proprietate, drepturi reale de garanție și sarcini	Referințe
NU SUNT	

Anexa Nr. 1 La Partea I

Teren

Nr cadastral	Suprafața (mp)*	Observații / Referințe
	13.300	

* Suprafața este determinată în planul de proiecție Stereo 70.



Date referitoare la teren

Crt	Categorie folosință	Intra vilan	Suprafața (mp)	Tarla	Parcelă	Nr. topo	Observații / Referințe
1	arabil	NU	13.300	91	41	-	

Lungime Segmente

1) Valorile lungimilor segmentelor sunt obținute din proiecție în plan.

Punct început	X / Y	Punct sfârșit	X / Y	Lungime segment (** (m)
1	425.576,554 304.428,925	2	425.957,967 305.084,892	758.793
2	425.957,967 305.084,892	3	425.939,218 305.087,671	18.954
3	425.939,218 305.087,671	4	425.561,167 304.437,486	752.106
4	425.561,167 304.437,486	1	425.576,554 304.428,925	17.609

**** Lungimile segmentelor sunt determinate în planul de proiecție Stereo 70 și sunt rotunjite la 1 milimetru.**

***** Distanța dintre puncte este formată din segmente cumulate ce sunt mai mici decât valoarea 1 milimetru.**

**DATE DESPRE IMOBILUL NR. 223**

Oficiul de Cadastru și Publicitate Imobiliară DOLJ
Biroul de Cadastru și Publicitate Imobiliară Craiova

A. Partea I. Descrierea imobilului

TEREN Extravilan

Adresa: Jud. Dolj, Tarla 91 Parcela 42

Nr. Crt	Nr cadastral Nr. topografic	Suprafața* (mp)	Observații / Referințe
A1	30254	12.400	Sector cadastral:46 Teren neimprejmuit;

B. Partea II. Proprietari și acte

Inscrieri privitoare la dreptul de proprietate și alte drepturi reale	Referințe
219514 / 03/11/2022	
Act Notarial nr. CONTRACT DE VANZARE AUT 1912, din 15/09/2022 emis de CRETAN CARMEN MIHAELA;	
B1	A1
Intabulare, drept de PROPRIETATE, dobândit prin Conventie, cota actuala 1/1, cota initiala 1/1 1) RURAL BIOAGRICOL SRL, CIF:40247426	

C. Partea III. SARCINI .

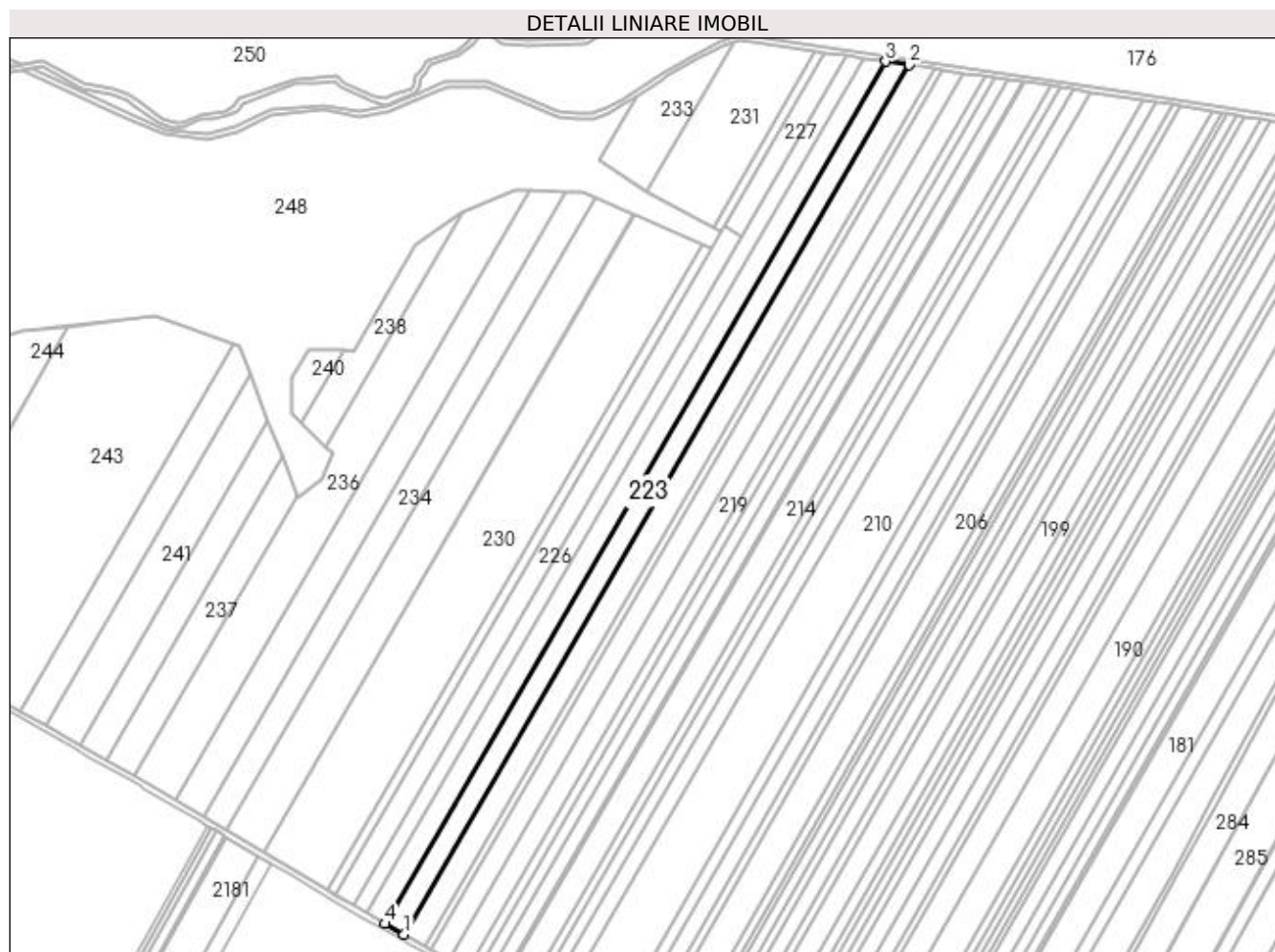
Inscrieri privind dezmembramintele dreptului de proprietate, drepturi reale de garanție și sarcini	Referințe
NU SUNT	

Anexa Nr. 1 La Partea I

Teren

Nr cadastral	Suprafața (mp)*	Observații / Referințe
30254	12.400	

* Suprafața este determinată în planul de proiecție Stereo 70.



Date referitoare la teren

Crt	Categorie folosință	Intra vilan	Suprafața (mp)	Tarla	Parcelă	Nr. topo	Observații / Referințe
1	arabil	NU	12.400	91	42	-	

Lungime Segmente

1) Valorile lungimilor segmentelor sunt obținute din proiecție în plan.

Punct început	X / Y	Punct sfârșit	X / Y	Lungime segment (** (m)
1	425.561,167 304.437,486	2	425.939,218 305.087,671	752.106
2	425.939,218 305.087,671	3	425.921,586 305.090,285	17.824
3	425.921,586 305.090,285	4	425.546,696 304.445,536	745.817
4	425.546,696 304.445,536	1	425.561,167 304.437,486	16.559

**** Lungimile segmentelor sunt determinate în planul de proiecție Stereo 70 și sunt rotunjite la 1 milimetru.**

***** Distanța dintre puncte este formată din segmente cumulate ce sunt mai mici decât valoarea 1 milimetru.**

**DATE DESPRE IMOBILUL NR. 224**

Oficiul de Cadastru și Publicitate Imobiliară DOLJ
Biroul de Cadastru și Publicitate Imobiliară Craiova

A. Partea I. Descrierea imobilului

TEREN Extravilan

Adresa: Jud. Dolj, Tarla 91 Parcela 42/1

Nr. Crt	Nr cadastral Nr. topografic	Suprafața* (mp)	Observații / Referințe
A1		12.003	Sector cadastral:46 Teren neimprejmuit;

B. Partea II. Proprietari și acte

Inscrieri privitoare la dreptul de proprietate și alte drepturi reale		Referințe
/		
Act Administrativ nr. TDP 1978, din 31/03/2004 emis de CJSDPAT DOLJ (RETRACTARE LA TDP 1121 CF HCJ 844/2002);		
B1	Intabulare, drept de PROPRIETATE, dobandit prin Reconstituire, cota actuala 1/1, cota initiala 1/1 1) ILINCA FLOREA, lipsa CNP	A1

C. Partea III. SARCINI .

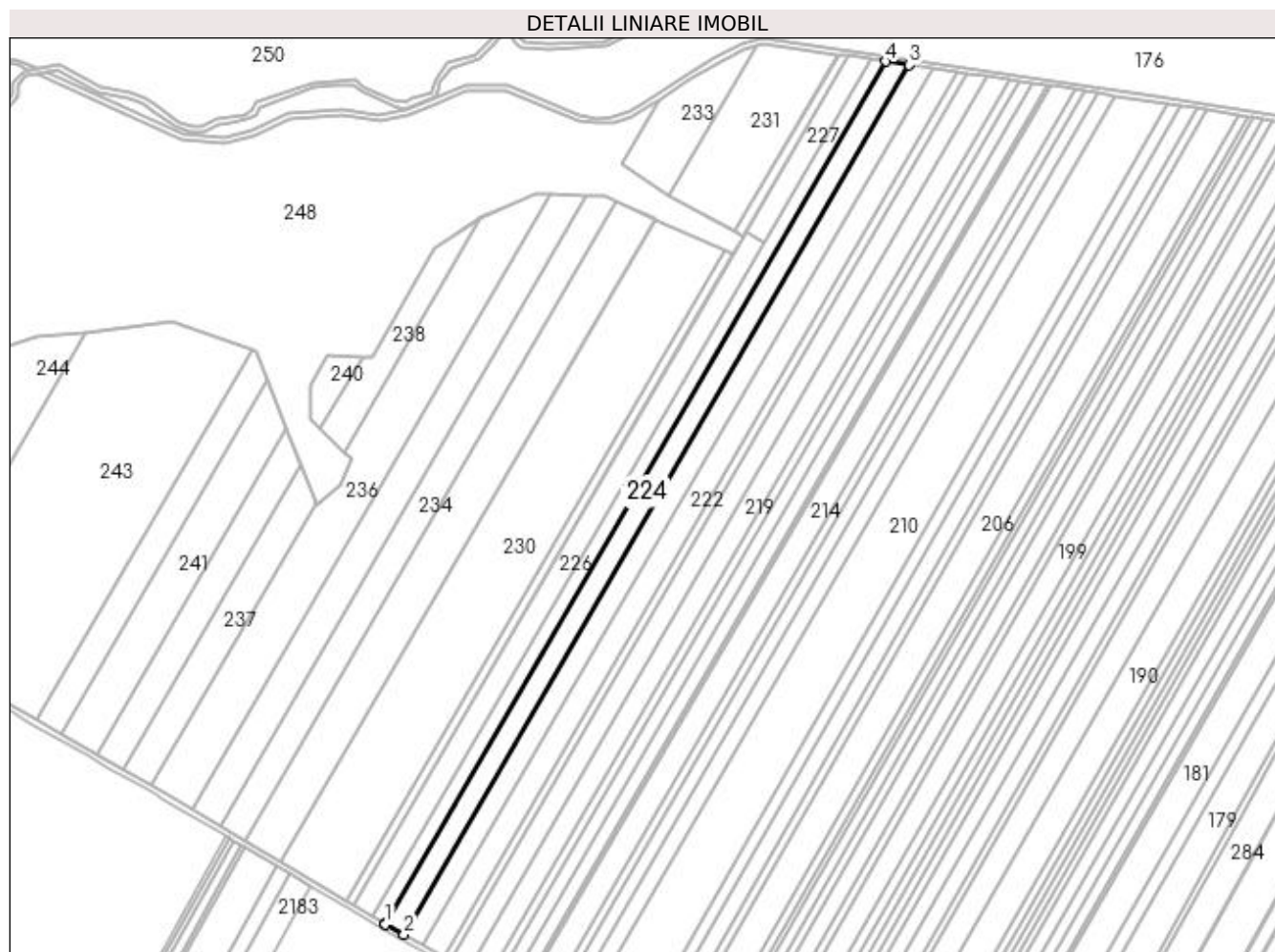
Inscrieri privind dezmembramintele dreptului de proprietate, drepturi reale de garanție și sarcini	Referințe
NU SUNT	

Anexa Nr. 1 La Partea I

Teren

Nr cadastral	Suprafața (mp)*	Observații / Referințe
	12.003	

* Suprafața este determinată în planul de proiecție Stereo 70.



Date referitoare la teren

Crt	Categorie folosință	Intra vilan	Suprafața (mp)	Tarla	Parcelă	Nr. topo	Observații / Referințe
1	arabil	NU	12.003	91	42/1	-	

Lungime Segmente

1) Valorile lungimilor segmentelor sunt obținute din proiecție în plan.

Punct început	X / Y	Punct sfârșit	X / Y	Lungime segment (** (m)
1	425.532,919 304.453,201	2	425.546,696 304.445,536	15.766
2	425.546,696 304.445,536	3	425.921,586 305.090,285	745.817
3	425.921,586 305.090,285	4	425.904,376 305.092,836	17.398
4	425.904,376 305.092,836	5	425.532,577 304.453,403	739.668
5	425.532,577 304.453,403	1	425.532,919 304.453,201	0.397

**** Lungimile segmentelor sunt determinate în planul de proiecție Stereo 70 și sunt rotunjite la 1 milimetru.**

***** Distanța dintre puncte este formată din segmente cumulate ce sunt mai mici decât valoarea 1 milimetru.**

**DATE DESPRE IMOBILUL NR. 225**

Oficiul de Cadastru și Publicitate Imobiliară DOLJ
Biroul de Cadastru și Publicitate Imobiliară Craiova

A. Partea I. Descrierea imobilului

TEREN Extravilan

Adresa: Jud. Dolj, Tarla 91 Parcela 44

Nr. Crt	Nr cadastral Nr. topografic	Suprafața* (mp)	Observații / Referințe
A1		8.100	Sector cadastral:46 Teren neimprejmuit; in TDP T90 eronat in TDP

B. Partea II. Proprietari și acte

Inscrieri privitoare la dreptul de proprietate și alte drepturi reale		Referințe
/		
Act Administrativ nr. TDP 1111-45357, din 13/11/1998 emis de CJSDPAT DOLJ;		
B1	Intabulare, drept de PROPRIETATE, dobandit prin Reconstituire, cota actuala 1/1, cota initiala 1/1 1) CARBUNARU GHEORGHE, lipsa CNP	A1

C. Partea III. SARCINI .

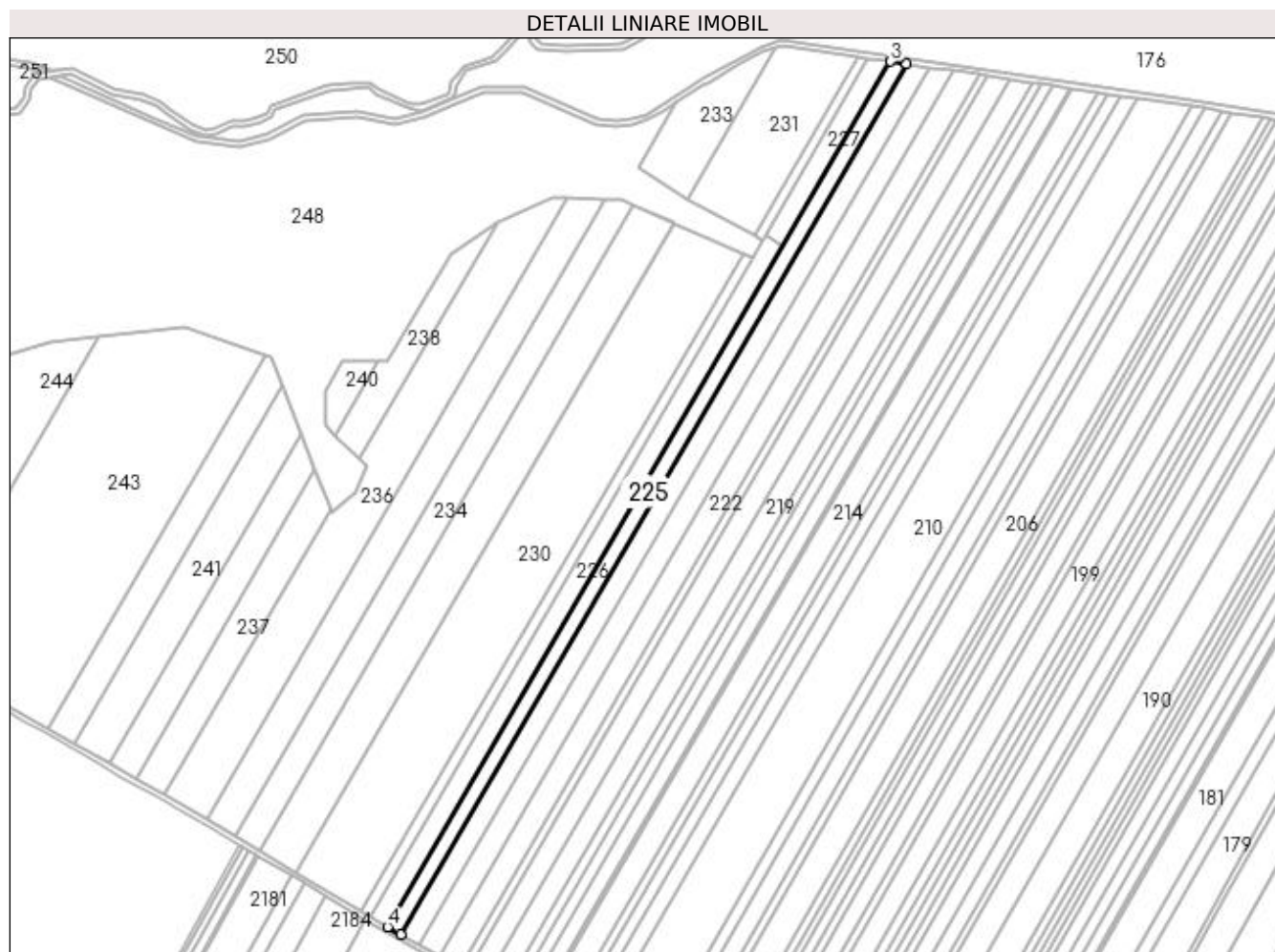
Inscrieri privind dezmembramintele dreptului de proprietate, drepturi reale de garanție și sarcini	Referințe
NU SUNT	

Anexa Nr. 1 La Partea I

Teren

Nr cadastral	Suprafața (mp)*	Observații / Referințe
	8.100	in TDP T90 eronat in TDP

* Suprafața este determinată în planul de proiecție Stereo 70.



Date referitoare la teren

Crt	Categorie folosință	Intra vilan	Suprafața (mp)	Tarla	Parcelă	Nr. topo	Observații / Referințe
1	arabil	NU	8.100	91	44	-	in TDP T90 eronat in TDP

Lungime Segmente

1) Valorile lungimilor segmentelor sunt obținute din proiecție în plan.

Punct început	X / Y	Punct sfârșit	X / Y	Lungime segment (** (m)
1	425.532,577 304.453,403	2	425.904,376 305.092,836	739.668
2	425.904,376 305.092,836	3	425.892,678 305.094,57	11.825
3	425.892,678 305.094,57	4	425.523,123 304.458,995	735.206
4	425.523,123 304.458,995	1	425.532,577 304.453,403	10.984

**** Lungimile segmentelor sunt determinate în planul de proiecție Stereo 70 și sunt rotunjite la 1 milimetru.**

***** Distanța dintre puncte este formată din segmente cumulate ce sunt mai mici decât valoarea 1 milimetru.**

**DATE DESPRE IMOBILUL NR. 226**

Oficiul de Cadastru și Publicitate Imobiliară DOLJ
Biroul de Cadastru și Publicitate Imobiliară Craiova

A. Partea I. Descrierea imobilului

TEREN Extravilan

Adresa: Jud. Dolj, Tarla 91 Parcela 44

Nr. Crt	Nr cadastral Nr. topografic	Suprafața* (mp)	Observații / Referințe
A1	30964	Din acte: 11.290 Masurata: 8.921	Sector cadastral:46 Teren neimprejmuit;

B. Partea II. Proprietari și acte

Inscrieri privitoare la dreptul de proprietate și alte drepturi reale		Referințe
188930 / 23/09/2020		
Act Notarial nr. 3959, din 09/09/2020 emis de Miclescu Bogdan Constantin;		
B1	Intabulare, drept de PROPRIETATE, dobandit prin Conventie, cota actuala 1/1, cota initiala 1/1 1) INPROCONSA SRL, CIF:23368711	A1

C. Partea III. SARCINI

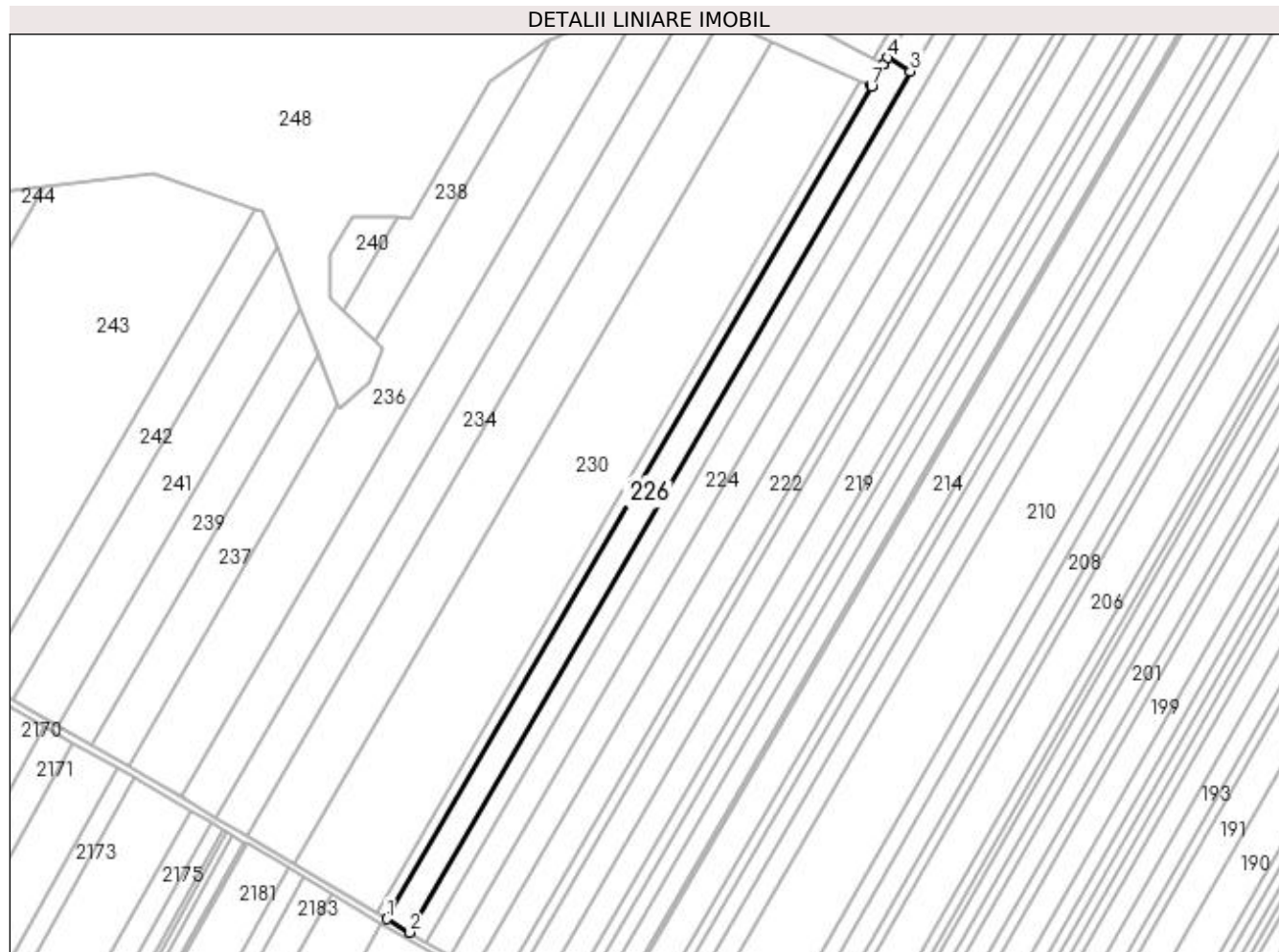
Inscrieri privind dezmembramintele dreptului de proprietate, drepturi reale de garanție și sarcini		Referințe
188930 / 23/09/2020		
Act Notarial nr. 3959, din 09/09/2020 emis de Miclescu Bogdan Constantin;		
C1	Intabulare, drept de IPOTECA, Valoare:95978.68 EURPRIVILEGIU REST DE PRET 1) SC RURAL AGRI DOLJ SRL, CIF:32630322	A1

Anexa Nr. 1 La Partea I

Teren

Nr cadastral	Suprafața (mp)*	Observații / Referințe
30964	Din acte: 11.290 Masurata: 8.921	

* Suprafața este determinată în planul de proiecție Stereo 70.



Date referitoare la teren

Crt	Categorie folosință	Intra vilan	Suprafața (mp)	Tarla	Parcelă	Nr. topo	Observații / Referințe
1	arabil	NU	8.921	91	44	-	

Lungime Segmente

1) Valorile lungimilor segmentelor sunt obținute din proiecție în plan.

Punct început	X / Y	Punct sfârșit	X / Y	Lungime segment (** (m)
1	425.509,843 304.466,85	2	425.523,123 304.458,995	15.429
2	425.523,123 304.458,995	3	425.813,918 304.959,116	578.517
3	425.813,918 304.959,116	4	425.800,638 304.966,97	15.429
4	425.800,638 304.966,97	5	425.798,497 304.963,288	4.259
5	425.798,497 304.963,288	6	425.798,759 304.963,148	0.296

Punct început	X / Y	Punct sfârșit	X / Y	Lungime segment (** (m)
6	425.798,759 304.963,148	7	425.791,36 304.950,39	14.749
7	425.791,36 304.950,39	8	425.791,071 304.950,516	0.315
8	425.791,071 304.950,516	1	425.509,843 304.466,85	559.484

** Lungimile segmentelor sunt determinate în planul de proiecție Stereo 70 și sunt rotunjite la 1 milimetru.

*** Distanța dintre puncte este formată din segmente cumulate ce sunt mai mici decât valoarea 1 milimetru.

**DATE DESPRE IMOBILUL NR. 227**

Oficiul de Cadastru și Publicitate Imobiliară DOLJ
Biroul de Cadastru și Publicitate Imobiliară Craiova

A. Partea I. Descrierea imobilului

TEREN Extravilan

Adresa: Jud. Dolj, Tarla 91 Parcela 44

Nr. Crt	Nr cadastral Nr. topografic	Suprafața* (mp)	Observații / Referințe
A1	30967	Din acte: 11.290 Masurata: 2.369	Sector cadastral:46 Teren neimprejmuit;

B. Partea II. Proprietari și acte

Inscrieri privitoare la dreptul de proprietate și alte drepturi reale		Referințe
188931 / 23/09/2020		
Act Notarial nr. C.V.C. CU PLATA PRETULUI IN RATE 3959, din 09/09/2020 emis de Miclescu Bogdan Constantin;		
B1	Intabulare, drept de PROPRIETATE, dobandit prin Conventie, cota actuala 1/1, cota initiala 1/1 1) INPROCONSA SRL, CIF:23368711	A1

C. Partea III. SARCINI

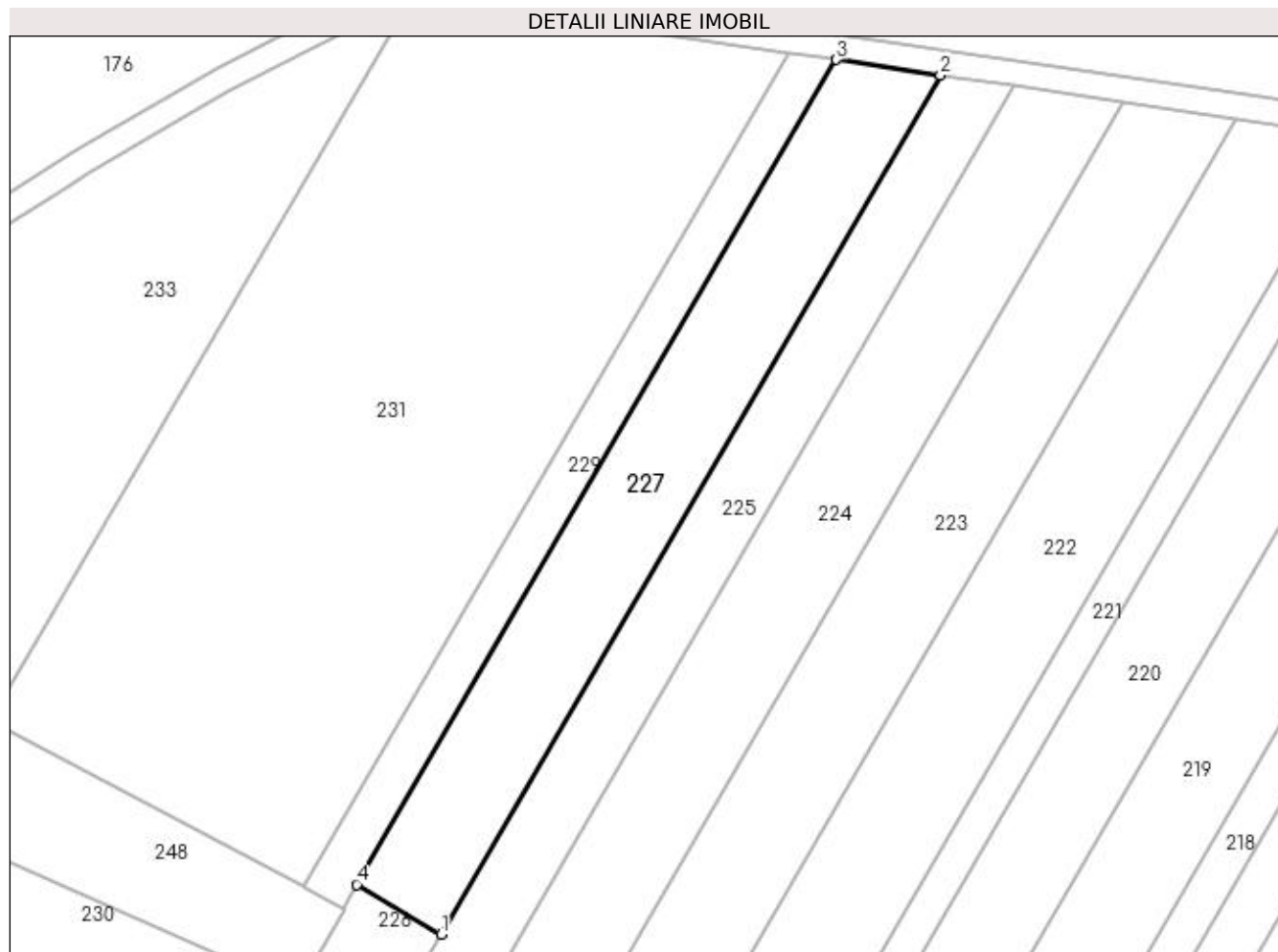
Inscrieri privind dezmembramintele dreptului de proprietate, drepturi reale de garanție și sarcini		Referințe
188931 / 23/09/2020		
Act Notarial nr. C.V.C CU PLATA PRETULUI IN RATE 3959, din 09/09/2020 emis de Miclescu Bogdan Constantin;		
C1	Intabulare, drept de IPOTECA LEGALA, Valoare:95978.68 EURPRIVILEGIU REST DE PRET 1) SC RURAL AGRI DOLJ SRL, CIF:32630322	A1

Anexa Nr. 1 La Partea I

Teren

Nr cadastral	Suprafața (mp)*	Observații / Referințe
30967	Din acte: 11.290 Masurata: 2.369	

* Suprafața este determinată în planul de proiecție Stereo 70.



Date referitoare la teren

Crt	Categorie folosință	Intra vilan	Suprafața (mp)	Tarla	Parcelă	Nr. topo	Observații / Referințe
1	arabil	NU	2.369	91	44	-	

Lungime Segmente

1) Valorile lungimilor segmentelor sunt obținute din proiecție în plan.

Punct început	X / Y	Punct sfârșit	X / Y	Lungime segment (** (m)
1	425.813,918 304.959,116	2	425.892,678 305.094,57	156.688
2	425.892,678 305.094,57	3	425.876,248 305.097,006	16.61
3	425.876,248 305.097,006	4	425.800,638 304.966,97	150.42
4	425.800,638 304.966,97	1	425.813,918 304.959,116	15.429

**** Lungimile segmentelor sunt determinate în planul de proiecție Stereo 70 și sunt rotunjite la 1 milimetru.**

***** Distanța dintre puncte este formată din segmente cumulate ce sunt mai mici decât valoarea 1 milimetru.**

**DATE DESPRE IMOBILUL NR. 228**

Oficiul de Cadastru și Publicitate Imobiliară DOLJ
Biroul de Cadastru și Publicitate Imobiliară Craiova

A. Partea I. Descrierea imobilului

TEREN Extravilan

Adresa: Jud. Dolj, Tarla 91 Parcela 44

Nr. Crt	Nr cadastral Nr. topografic	Suprafața* (mp)	Observații / Referințe
A1		Din acte: 5.000 Masurata: 3.923	Sector cadastral:46 Teren neimprejmuit; 5000mp din act. dif. la ID 229

B. Partea II. Proprietari și acte

Inscrieri privitoare la dreptul de proprietate și alte drepturi reale		Referințe
/		
Act Administrativ nr. TDP 897-45412, din 13/10/1997 emis de CJSDPAT DOLJ;		
B1	Intabulare, drept de PROPRIETATE, dobandit prin Reconstituire, cota actuala 1/1, cota initiala 1/1 1) BARONESCU NICOLAE , lipsa CNP	A1

C. Partea III. SARCINI .

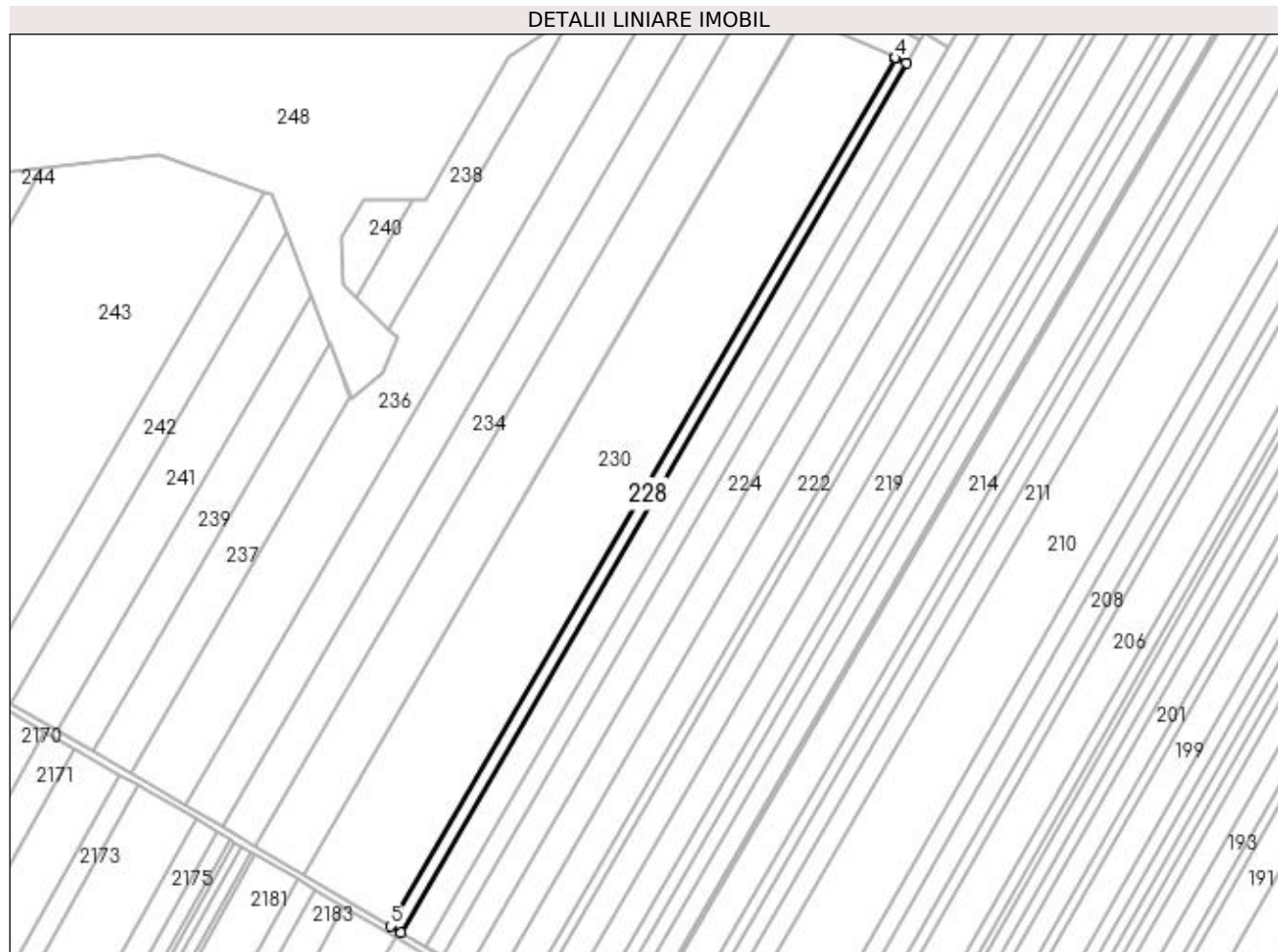
Inscrieri privind dezmembramintele dreptului de proprietate, drepturi reale de garanție și sarcini	Referințe
NU SUNT	

Anexa Nr. 1 La Partea I

Teren

Nr cadastral	Suprafața (mp)*	Observații / Referințe
	Din acte: 5.000 Masurata: 3.923	5000mp din act. dif. la ID 229

* Suprafața este determinată în planul de proiecție Stereo 70.



Date referitoare la teren

Crt	Categorie folosință	Intra vilan	Suprafața (mp)	Tarla	Parcelă	Nr. topo	Observații / Referințe
1	arabil	NU	3.923	91	44	-	5000mp din act. dif. la ID 229

Lungime Segmente

1) Valorile lungimilor segmentelor sunt obținute din proiecție în plan.

Punct început	X / Y	Punct sfârșit	X / Y	Lungime segment (** (m)
1	425.509,843 304.466,85	2	425.791,071 304.950,516	559.484
2	425.791,071 304.950,516	3	425.784,897 304.953,227	6.743
3	425.784,897 304.953,227	4	425.784,604 304.953,355	0.32
4	425.784,604 304.953,355	5	425.503,802 304.470,422	558.636
5	425.503,802 304.470,422	1	425.509,843 304.466,85	7.018

**** Lungimile segmentelor sunt determinate în planul de proiecție Stereo 70 și sunt rotunjite la 1 milimetru.**

***** Distanța dintre puncte este formată din segmente cumulate ce sunt mai mici decât valoarea 1 milimetru.**

**DATE DESPRE IMOBILUL NR. 229**

Oficiul de Cadastru și Publicitate Imobiliară DOLJ
Biroul de Cadastru și Publicitate Imobiliară Craiova

A. Partea I. Descrierea imobilului

TEREN Extravilan

Adresa: Jud. Dolj, Tarla 91 Parcela 44

Nr. Crt	Nr cadastral Nr. topografic	Suprafața* (mp)	Observații / Referințe
A1		Din acte: 5.000 Masurata: 1.077	Sector cadastral:46 Teren neimprejmuit; 5000mp din act. dif. la ID 228

B. Partea II. Proprietari și acte

Inscrieri privitoare la dreptul de proprietate și alte drepturi reale		Referințe
/		
Act Administrativ nr. TDP 897-45412, din 13/10/1997 emis de CJSDPAT DOLJ;		
B1	Intabulare, drept de PROPRIETATE, dobandit prin Reconstituire, cota actuala 1/1, cota initiala 1/1 1) BARONESCU NICOLAE , lipsa CNP	A1

C. Partea III. SARCINI .

Inscrieri privind dezmembramintele dreptului de proprietate, drepturi reale de garanție și sarcini	Referințe
NU SUNT	

Anexa Nr. 1 La Partea I

Teren

Nr cadastral	Suprafața (mp)*	Observații / Referințe
	Din acte: 5.000 Masurata: 1.077	5000mp din act. dif. la ID 228

* Suprafața este determinată în planul de proiecție Stereo 70.



Date referitoare la teren

Crt	Categorie folosință	Intravilan	Suprafața (mp)	Tarla	Parcelă	Nr. topo	Observații / Referințe
1	arabil	NU	1.077	91	44	-	5000mp din act. dif. la ID 228

Lungime Segmente

1) Valorile lungimilor segmentelor sunt obținute din proiecție în plan.

Punct început	X / Y	Punct sfârșit	X / Y	Lungime segment (** (m)
1	425.798,497 304.963,288	2	425.876,248 305.097,006	154.679
2	425.876,248 305.097,006	3	425.869,113 305.098,064	7.213
3	425.869,113 305.098,064	4	425.868,774 305.098,114	0.342
4	425.868,774 305.098,114	5	425.792,302 304.966,595	152.136
5	425.792,302 304.966,595	6	425.792,583 304.966,446	0.318

Punct început	X / Y	Punct sfârșit	X / Y	Lungime segment (** (m)
6	425.792,583 304.966,446	1	425.798,497 304.963,288	6.704

** Lungimile segmentelor sunt determinate în planul de proiecție Stereo 70 și sunt rotunjite la 1 milimetru.

*** Distanța dintre puncte este formată din segmente cumulate ce sunt mai mici decât valoarea 1 milimetru.

**DATE DESPRE IMOBILUL NR. 230**

Oficiul de Cadastru și Publicitate Imobiliară DOLJ
Biroul de Cadastru și Publicitate Imobiliară Craiova

A. Partea I. Descrierea imobilului

TEREN Extravilan

Adresa: Jud. Dolj, Tarla 91 Parcela 46 CORP 1

Nr. Crt	Nr cadastral Nr. topografic	Suprafața* (mp)	Observații / Referințe
A1		Din acte: 38.962 Masurata: 31.028	Sector cadastral:46 Teren neimprejmuit; 38962mp din act. dif. la ID 231

B. Partea II. Proprietari și acte

Inscrieri privitoare la dreptul de proprietate și alte drepturi reale		Referințe
/		
Act Administrativ nr. TDP 1827, din 13/06/2003 emis de CJSDPAT DOLJ (ANULAT TDP 1481 HCJ 333/17.04.2003);		
B1	Intabulare, drept de PROPRIETATE, dobandit prin Reconstituire, cota actuala 1/1, cota initiala 1/1 1) LEOVEANU VERGICA, lipsa CNP	A1

C. Partea III. SARCINI .

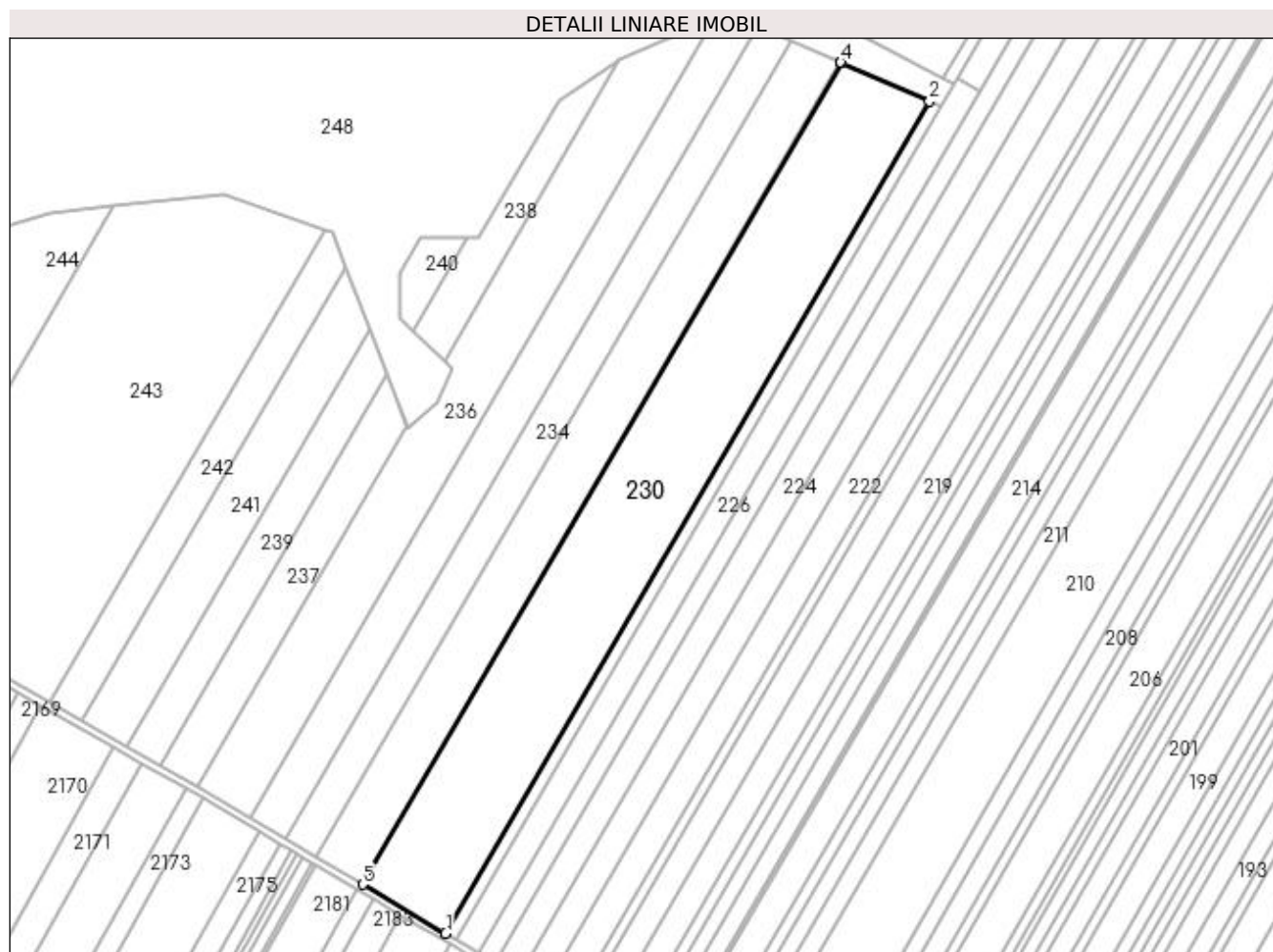
Inscrieri privind dezmembramintele dreptului de proprietate, drepturi reale de garanție și sarcini	Referințe
NU SUNT	

Anexa Nr. 1 La Partea I

Teren

Nr cadastral	Suprafața (mp)*	Observații / Referințe
	Din acte: 38.962 Masurata: 31.028	38962mp din act. dif. la ID 231

* Suprafața este determinată în planul de proiecție Stereo 70.



Date referitoare la teren

Crt	Categorie folosință	Intravilan	Suprafața (mp)	Tarla	Parcelă	Nr. topo	Observații / Referințe
1	arabil	NU	31.028	91	46 CORP 1	-	38962mp din act. dif. la ID 231

Lungime Segmente

1) Valorile lungimilor segmentelor sunt obținute din proiecție în plan.

Punct început	X / Y	Punct sfârșit	X / Y	Lungime segment (** (m)
1	425.503,802 304.470,422	2	425.784,604 304.953,355	558.636
2	425.784,604 304.953,355	3	425.733,449 304.975,815	55.869
3	425.733,449 304.975,815	4	425.733,11 304.975,963	0.369
4	425.733,11 304.975,963	5	425.455,704 304.498,87	551.88

Punct început	X / Y	Punct sfârșit	X / Y	Lungime segment (** (m)
5	425.455,704 304.498,87	1	425.503,802 304.470,422	55.881

** Lungimile segmentelor sunt determinate în planul de proiecție Stereo 70 și sunt rotunjite la 1 milimetru.

*** Distanța dintre puncte este formată din segmente cumulate ce sunt mai mici decât valoarea 1 milimetru.

**DATE DESPRE IMOBILUL NR. 231**

Oficiul de Cadastru și Publicitate Imobiliară DOLJ
Biroul de Cadastru și Publicitate Imobiliară Craiova

A. Partea I. Descrierea imobilului

TEREN Extravilan

Adresa: Jud. Dolj, Tarla 91 Parcela 46 CORP 2

Nr. Crt	Nr cadastral Nr. topografic	Suprafața* (mp)	Observații / Referințe
A1		Din acte: 38.962 Masurata: 7.934	Sector cadastral:46 Teren neimprejmuit; 38962mp din act. dif. la ID 230

B. Partea II. Proprietari și acte

Inscrieri privitoare la dreptul de proprietate și alte drepturi reale		Referințe
/		
Act Administrativ nr. TDP 1827, din 13/06/2003 emis de CJSDPAT DOLJ (ANULAT TDP 1481 HCJ 333/17.04.2003);		
B1	Intabulare, drept de PROPRIETATE, dobandit prin Reconstituire, cota actuala 1/1, cota initiala 1/1 1) LEOVEANU VERGICA, lipsa CNP	A1

C. Partea III. SARCINI .

Inscrieri privind dezmembramintele dreptului de proprietate, drepturi reale de garanție și sarcini	Referințe
NU SUNT	

Anexa Nr. 1 La Partea I

Teren

Nr cadastral	Suprafața (mp)*	Observații / Referințe
	Din acte: 38.962 Masurata: 7.934	38962mp din act. dif. la ID 230

* Suprafața este determinată în planul de proiecție Stereo 70.



Date referitoare la teren

Crt	Categorie folosință	Intra vilan	Suprafața (mp)	Tarla	Parcelă	Nr. topo	Observații / Referințe
1	arabil	NU	7.934	91	46 CORP 2	-	38962mp din act. dif. la ID 230

Lungime Segmente

1) Valorile lungimilor segmentelor sunt obținute din proiecție în plan.

Punct început	X / Y	Punct sfârșit	X / Y	Lungime segment (** (m)
1	425.792,302 304.966,595	2	425.868,774 305.098,114	152.136
2	425.868,774 305.098,114	3	425.813,078 305.106,37	56.305
3	425.813,078 305.106,37	4	425.808,433 305.104,776	4.911
4	425.808,433 305.104,776	5	425.807,903 305.104,594	0.561
5	425.807,903 305.104,594	6	425.742,921 304.992,836	129.276

Punct început	X / Y	Punct sfârșit	X / Y	Lungime segment (** (m)
6	425.742,921 304.992,836	7	425.743,228 304.992,633	0.368
7	425.743,228 304.992,633	1	425.792,302 304.966,595	55.555

** Lungimile segmentelor sunt determinate în planul de proiecție Stereo 70 și sunt rotunjite la 1 milimetru.

*** Distanța dintre puncte este formată din segmente cumulate ce sunt mai mici decât valoarea 1 milimetru.

**DATE DESPRE IMOBILUL NR. 232**

Oficiul de Cadastru și Publicitate Imobiliară DOLJ
Biroul de Cadastru și Publicitate Imobiliară Craiova

A. Partea I. Descrierea imobilului

TEREN Extravilan

Adresa: Jud. Dolj, TARLAUA 91 PARCELA 47

Nr. Crt	Nr cadastral Nr. topografic	Suprafața* (mp)	Observații / Referințe
A1	30805	Din acte: 21.400 Masurata: 17.351	Sector cadastral:46 Teren neimprejmuit;

B. Partea II. Proprietari și acte

Inscrieri privitoare la dreptul de proprietate și alte drepturi reale		Referințe
137877 / 07/11/2014		
Act Notarial nr. CONTRACT DE VANZARE AUT NR.3677, din 30/10/2014 emis de Faurar Virgil Claudiu;		
B1	Intabulare, drept de PROPRIETATE, dobandit prin Conventie, cota actuala 1/1, cota initiala 1/1 1) SOCIETATEA COMERCIALA RURAL OLTENIA SRL, CIF:22112978	A1

C. Partea III. SARCINI .

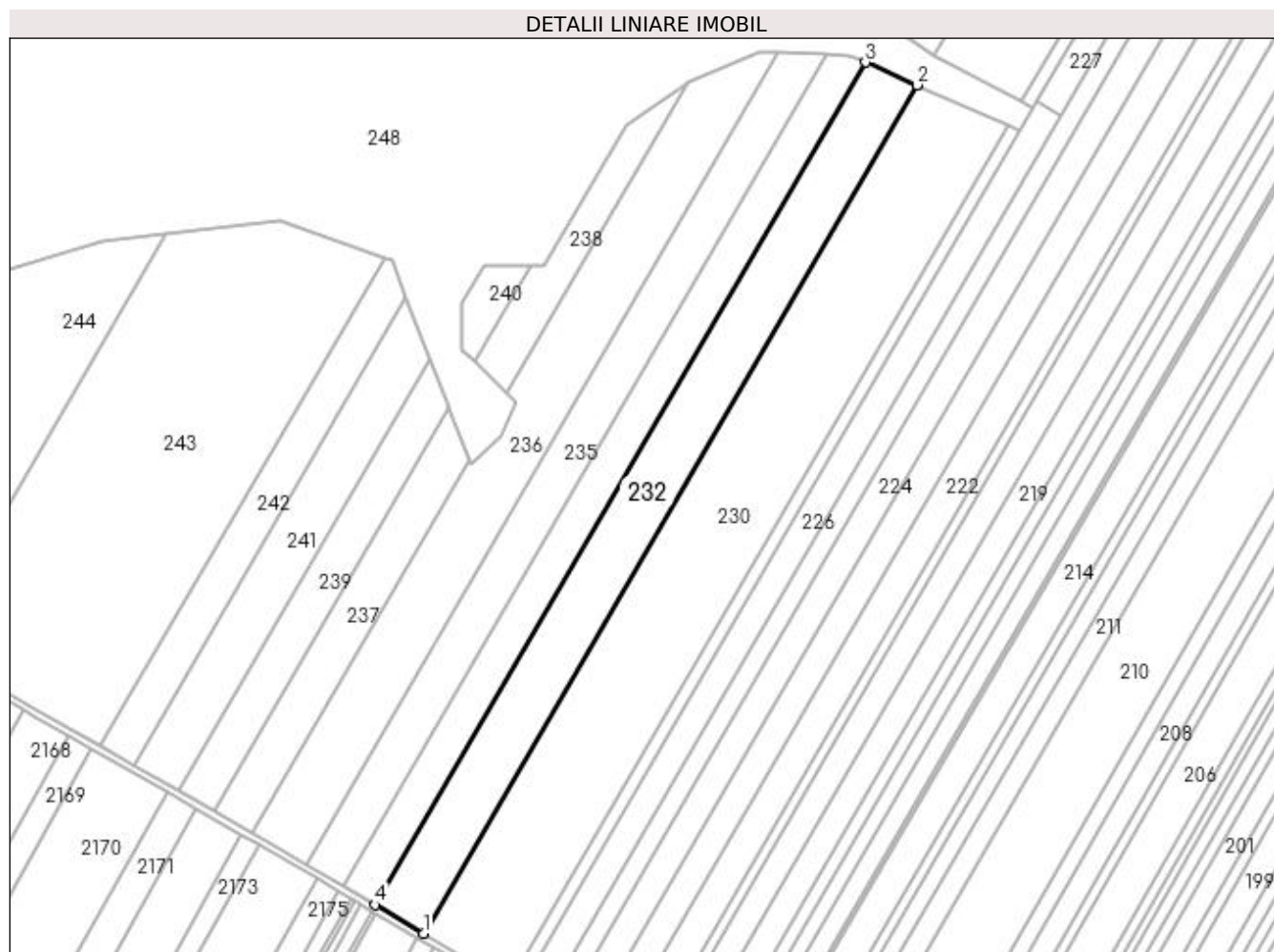
Inscrieri privind dezmembramintele dreptului de proprietate, drepturi reale de garanție și sarcini	Referințe
NU SUNT	

Anexa Nr. 1 La Partea I

Teren

Nr cadastral	Suprafața (mp)*	Observații / Referințe
30805	Din acte: 21.400 Masurata: 17.351	

* Suprafața este determinată în planul de proiecție Stereo 70.



Date referitoare la teren

Crt	Categorie folosință	Intra vilan	Suprafața (mp)	Tarla	Parcelă	Nr. topo	Observații / Referințe
1	arabil	NU	17.351	91	47	-	CORP 1, 21400mp din act. dif. la ID 233

Lungime Segmente

1) Valorile lungimilor segmentelor sunt obținute din proiecție în plan.

Punct început	X / Y	Punct sfârșit	X / Y	Lungime segment (** (m)
1	425.455,704 304.498,87	2	425.733,11 304.975,963	551.88
2	425.733,11 304.975,963	3	425.704,039 304.988,727	31.75
3	425.704,039 304.988,727	4	425.428,55 304.514,931	548.066
4	425.428,55 304.514,931	1	425.455,704 304.498,87	31.549

**** Lungimile segmentelor sunt determinate în planul de proiecție Stereo 70 și sunt rotunjite la 1 milimetru.**

***** Distanța dintre puncte este formată din segmente cumulate ce sunt mai mici decât valoarea 1 milimetru.**

**DATE DESPRE IMOBILUL NR. 233**

Oficiul de Cadastru și Publicitate Imobiliară DOLJ
Biroul de Cadastru și Publicitate Imobiliară Craiova

A. Partea I. Descrierea imobilului

TEREN Extravilan

Adresa: Jud. Dolj, TARLAUA 91 PARCELA 47

Nr. Crt	Nr cadastral Nr. topografic	Suprafața* (mp)	Observații / Referințe
A1		Din acte: 21.400 Masurata: 4.049	Sector cadastral:46 Teren neimprejmuit;

B. Partea II. Proprietari și acte

Inscrieri privitoare la dreptul de proprietate și alte drepturi reale		Referințe
137877 / 07/11/2014		
Act Notarial nr. CONTRACT DE VANZARE AUT NR.3677, din 30/10/2014 emis de Faurar Virgil Claudiu;		
B1	Intabulare, drept de PROPRIETATE, dobandit prin Conventie, cota actuala 1/1, cota initiala 1/1	A1
1) SOCIETATEA COMERCIALA RURAL OLTENIA SRL, CIF:99999999999999, lipsa CUI		

C. Partea III. SARCINI .

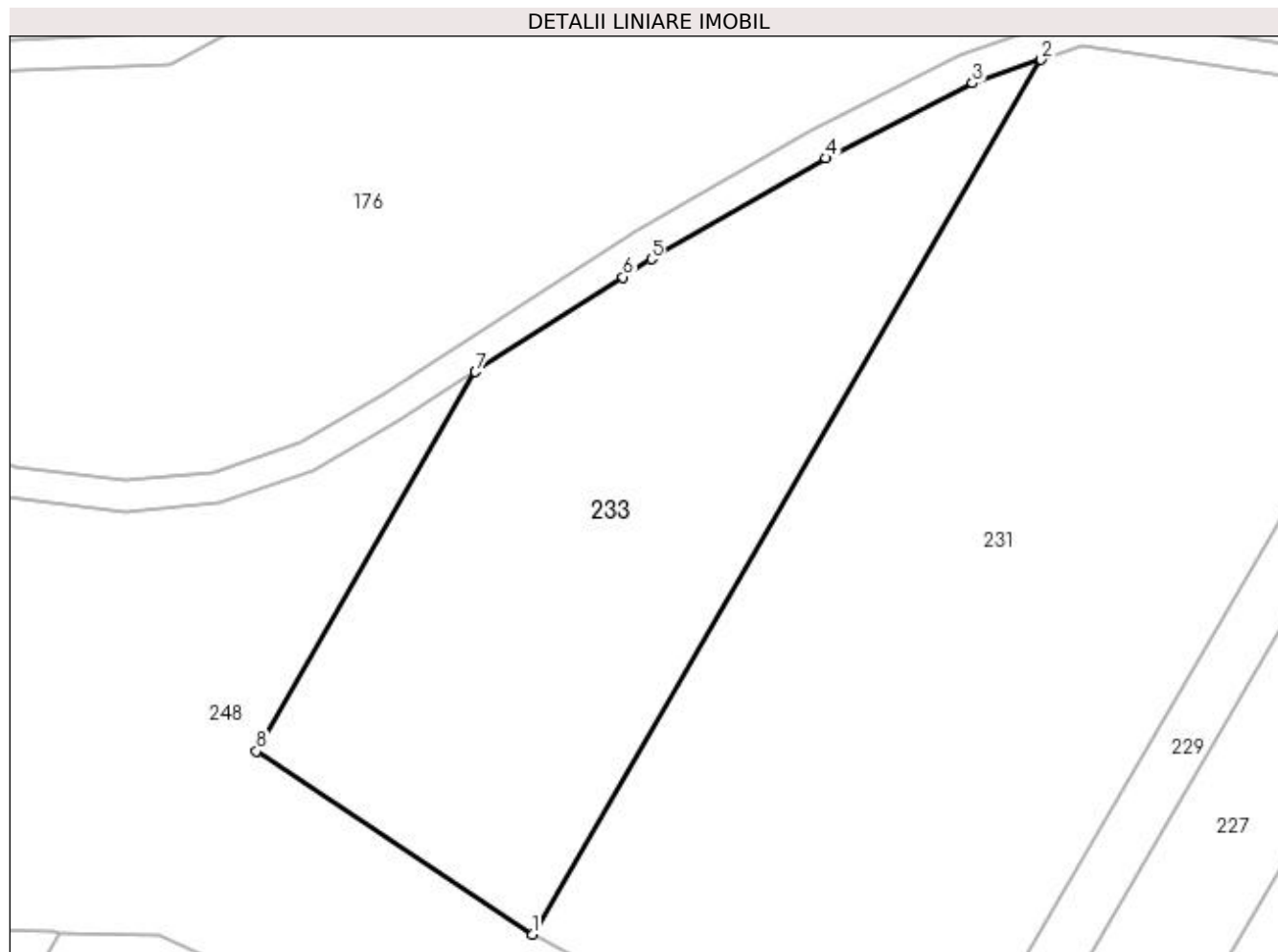
Inscrieri privind dezmembramintele dreptului de proprietate, drepturi reale de garanție și sarcini	Referințe
NU SUNT	

Anexa Nr. 1 La Partea I

Teren

Nr cadastral	Suprafața (mp)*	Observații / Referințe
	Din acte: 21.400 Masurata: 4.049	

* Suprafața este determinată în planul de proiecție Stereo 70.



Date referitoare la teren

Crt	Categorie folosință	Intra vilan	Suprafața (mp)	Tarla	Parcelă	Nr. topo	Observații / Referințe
1	arabil	NU	4.049	91	47	-	CORP 2, 21400mp din act. dif. la ID 232

Lungime Segmente

1) Valorile lungimilor segmentelor sunt obținute din proiecție în plan.

Punct început	X / Y	Punct sfârșit	X / Y	Lungime segment (** (m)
1	425.742,921 304.992,836	2	425.807,903 305.104,594	129.276
2	425.807,903 305.104,594	3	425.799,158 305.101,592	9.246
3	425.799,158 305.101,592	4	425.780,436 305.092,019	21.027
4	425.780,436 305.092,019	5	425.758,125 305.079,13	25.767
5	425.758,125 305.079,13	6	425.754,513 305.076,817	4.289

Punct început	X / Y	Punct sfârșit	X / Y	Lungime segment (** (m)
6	425.754,513 305.076,817	7	425.735,618 305.064,718	22.437
7	425.735,618 305.064,718	8	425.707,621 305.016,239	55.982
8	425.707,621 305.016,239	1	425.742,921 304.992,836	42.353

** Lungimile segmentelor sunt determinate în planul de proiecție Stereo 70 și sunt rotunjite la 1 milimetru.

*** Distanța dintre puncte este formată din segmente cumulate ce sunt mai mici decât valoarea 1 milimetru.

**DATE DESPRE IMOBILUL NR. 234**

Oficiul de Cadastru și Publicitate Imobiliară DOLJ
Biroul de Cadastru și Publicitate Imobiliară Craiova

A. Partea I. Descrierea imobilului

TEREN Extravilan

Adresa: Jud. Dolj, Tarla 91 Parcela 48

Nr. Crt	Nr cadastral Nr. topografic	Suprafața* (mp)	Observații / Referințe
A1	30960	11.345	Sector cadastral:46 Teren neimpregmuit;

B. Partea II. Proprietari și acte

Inscrieri privitoare la dreptul de proprietate și alte drepturi reale	Referințe
33292 / 27/03/2015	
Act Notarial nr. CVC aut nr 1382, din 21/10/2010 emis de BNP SOROP ALEXANDRU-OLIVIU (Proiect de divizare a SC AGRI TERENURI SA nr. 591/30-04-2013 emis de BNP DIACONESCU REMUS-STEFAN; Hotararea AGA a SC AGRI TERENURI SA nr. 1 /2013 aut nr. 1845/16-09-2013 emis de BNP ELENA SIMONA ALEXANDRU; Incheiere de completare nr. 15/28-10-2013 emis de BNP ELENA SIMONA ALEXANDRU; Incheiere nr. 864/14-11-2013 emis de TRIBUNALUL BUCURESTI - SECTIA A VI-A CIVILA;);	
B1	A1
Intabulare, drept de PROPRIETATE, dobandit prin Conventie, cota actuala 1/1, cota initiala 1/1 1) SC RURAL AGRI DOLJ SRL, CIF:32630322	
82388 / 23/04/2020	
Act Notarial nr. CONTRACT DE VANZARE CU PLATA PRETULUI IN RATE SI REZERVA PROPRIETATII aut nr 2922, din 31/10/2019 emis de Diaconescu Remus Stefan;	
B3	A1
Se noteaza vanzarea cu rezerva dreptului de proprietate pana la plata pretului de 304.808,20 euro intre vinzatorul de sub B 1 - SC RURAL AGRI DOLJ SRL si cumparatorul Societatea Inproconsa SRL	

C. Partea III. SARCINI .

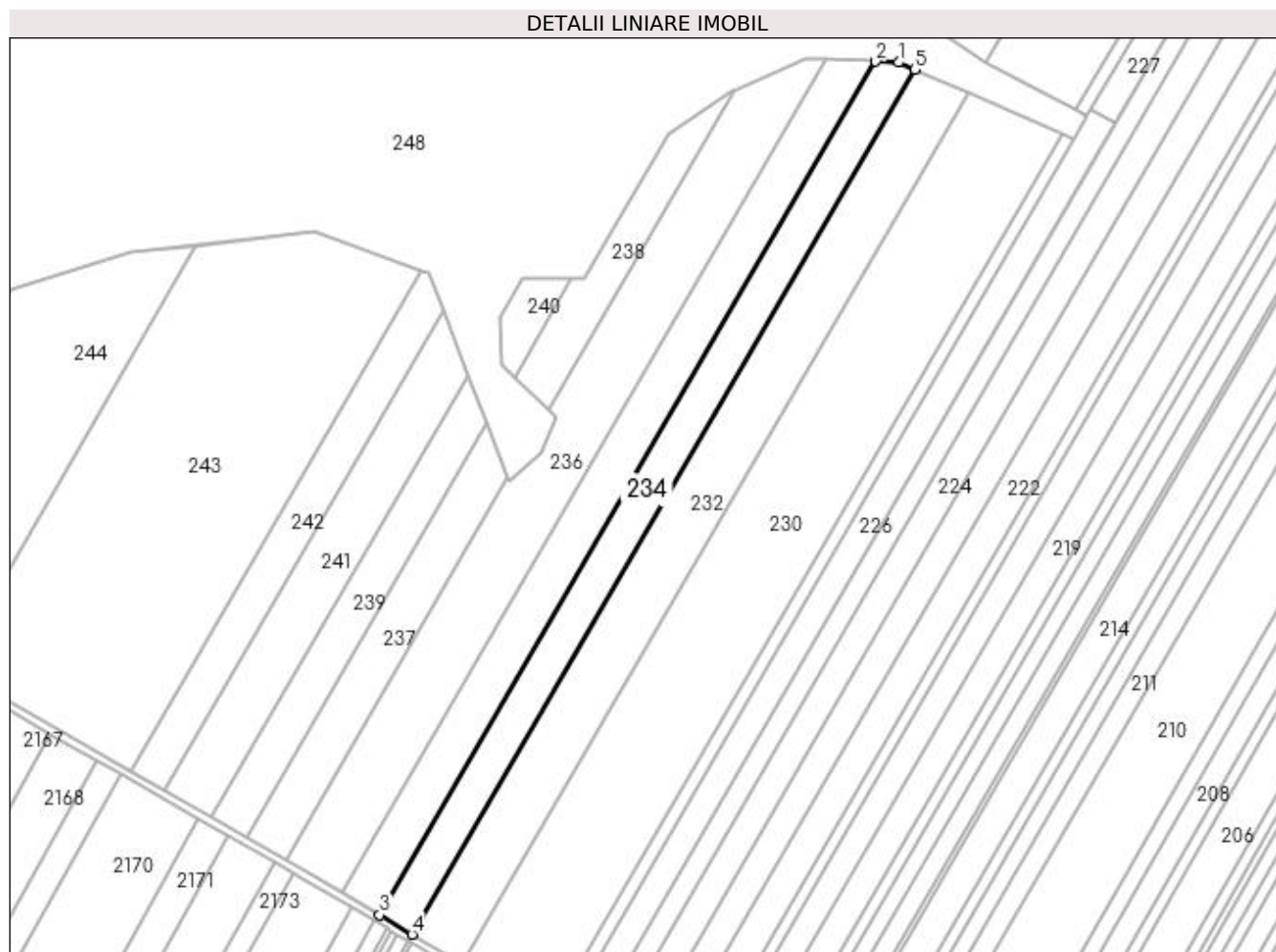
Inscrieri privind dezmembramintele dreptului de proprietate, drepturi reale de garanție și sarcini	Referințe
NU SUNT	

Anexa Nr. 1 La Partea I

Teren

Nr cadastral	Suprafața (mp)*	Observații / Referințe
30960	11.345	

* Suprafața este determinată în planul de proiecție Stereo 70.



Date referitoare la teren

Crt	Categorie folosință	Intra vilan	Suprafața (mp)	Tarla	Parcelă	Nr. topo	Observații / Referințe
1	arabil	NU	11.345	91	48	-	

Lungime Segmente

1) Valorile lungimilor segmentelor sunt obținute din proiecție în plan.

Punct început	X / Y	Punct sfârșit	X / Y	Lungime segment (** (m)
1	425.695,112 304.992,646	2	425.682,522 304.993,092	12.598
2	425.682,522 304.993,092	3	425.410,65 304.525,518	540.869
3	425.410,65 304.525,518	4	425.428,55 304.514,931	20.796
4	425.428,55 304.514,931	5	425.704,039 304.988,727	548.066
5	425.704,039 304.988,727	1	425.695,112 304.992,646	9.75

**** Lungimile segmentelor sunt determinate în planul de proiecție Stereo 70 și sunt rotunjite la 1 milimetru.**

***** Distanța dintre puncte este formată din segmente cumulate ce sunt mai mici decât valoarea 1 milimetru.**

**DATE DESPRE IMOBILUL NR. 235**

Oficiul de Cadastru și Publicitate Imobiliară DOLJ
Biroul de Cadastru și Publicitate Imobiliară Craiova

A. Partea I. Descrierea imobilului

TEREN Extravilan

Adresa: Jud. Dolj, Tarla 91 Parcela 4/1

Nr. Crt	Nr cadastral Nr. topografic	Suprafața* (mp)	Observații / Referințe
A1	30252	12.800	Sector cadastral:46 Teren neimprejmuit;

B. Partea II. Proprietari și acte

Inscrieri privitoare la dreptul de proprietate și alte drepturi reale	Referințe
219362 / 03/11/2022	
Act Notarial nr. CONTRACT DE VANZARE AUT 1912, din 15/09/2022 emis de CRETAN CARMEN MIHAELA;	
B1	A1
Intabulare, drept de PROPRIETATE, dobandit prin Conventie, cota actuala 1/1, cota initiala 1/1 1) RURAL BIOAGRICOL SRL, CIF:40247426	

C. Partea III. SARCINI .

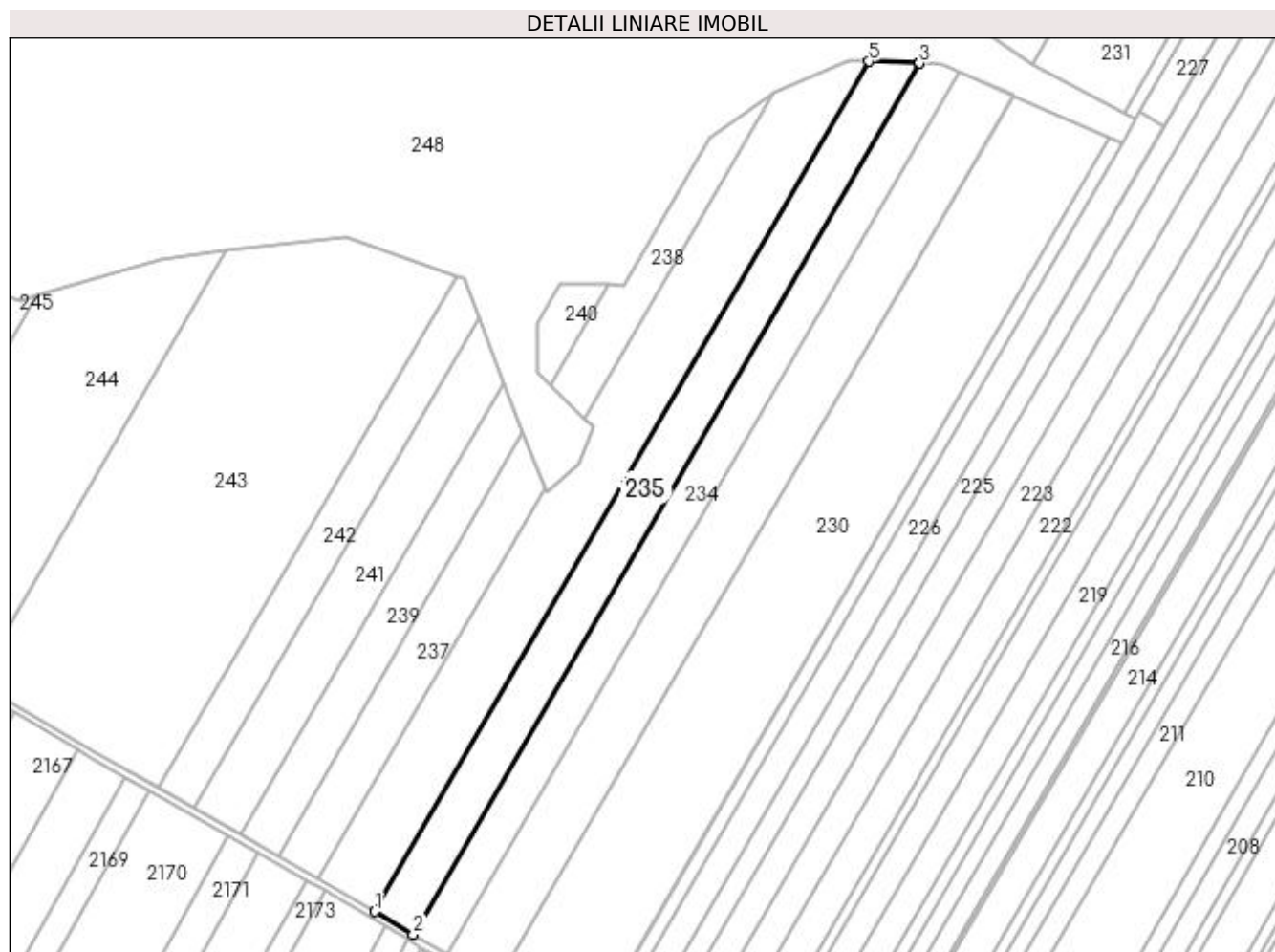
Inscrieri privind dezmembramintele dreptului de proprietate, drepturi reale de garanție și sarcini	Referințe
NU SUNT	

Anexa Nr. 1 La Partea I

Teren

Nr cadastral	Suprafața (mp)*	Observații / Referințe
30252	12.800	

* Suprafața este determinată în planul de proiecție Stereo 70.



Date referitoare la teren

Crt	Categorie folosință	Intra vilan	Suprafața (mp)	Tarla	Parcelă	Nr. topo	Observații / Referințe
1	arabil	NU	12.800	91	49/1	-	

Lungime Segmente

1) Valorile lungimilor segmentelor sunt obținute din proiecție în plan.

Punct început	X / Y	Punct sfârșit	X / Y	Lungime segment (** (m)
1	425.390,033 304.537,712	2	425.410,65 304.525,518	23.954
2	425.410,65 304.525,518	3	425.682,522 304.993,092	540.869
3	425.682,522 304.993,092	4	425.681,821 304.993,116	0.701
4	425.681,821 304.993,116	5	425.655,371 304.994,051	26.466
5	425.655,371 304.994,051	1	425.390,033 304.537,712	527.873

**** Lungimile segmentelor sunt determinate în planul de proiecție Stereo 70 și sunt rotunjite la 1 milimetru.**

***** Distanța dintre puncte este formată din segmente cumulate ce sunt mai mici decât valoarea 1 milimetru.**

**DATE DESPRE IMOBILUL NR. 236**

Oficiul de Cadastru și Publicitate Imobiliară DOLJ
Biroul de Cadastru și Publicitate Imobiliară Craiova

A. Partea I. Descrierea imobilului

TEREN Extravilan

Adresa: Jud. Dolj, Tarlaua 91 Parcela 50

Nr. Crt	Nr cadastral Nr. topografic	Suprafața* (mp)	Observații / Referințe
A1	30802	17.814	Sector cadastral:46 Teren neimprejmuit;

B. Partea II. Proprietari și acte

Inscrieri privitoare la dreptul de proprietate și alte drepturi reale	Referințe
137746 / 06/11/2014	
Act Notarial nr. CVC aut. nr. 3682, din 30/10/2014 emis de NP Faurar Virgil Claudiu;	
B1	A1
Intabulare, drept de PROPRIETATE, dobandit prin Conventie, cota actuala 1/1, cota initiala 1/1	
1) SC DELTA BERCENI INVEST SRL, CIF:22046319	

C. Partea III. SARCINI .

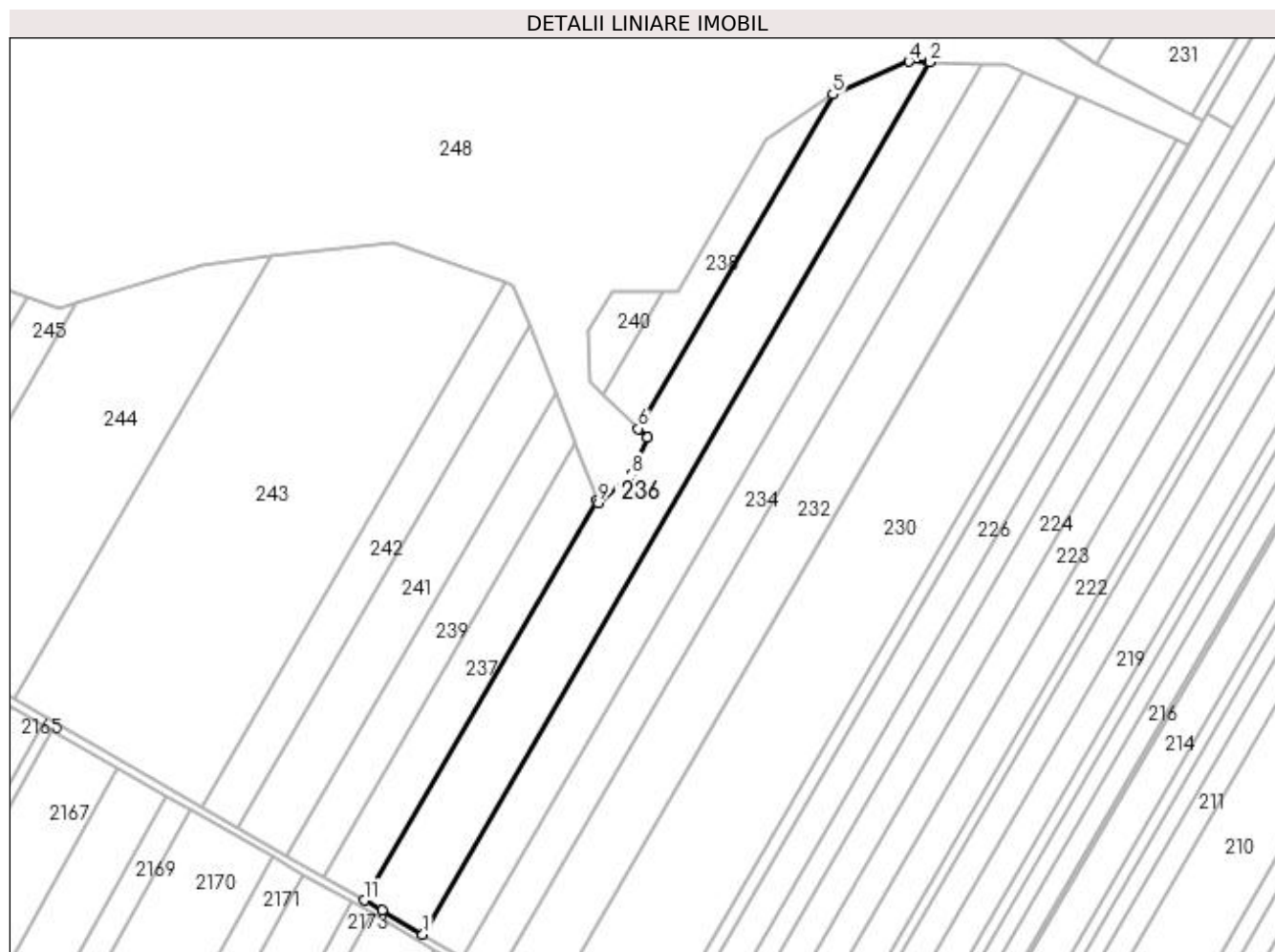
Inscrieri privind dezmembramintele dreptului de proprietate, drepturi reale de garanție și sarcini	Referințe
NU SUNT	

Anexa Nr. 1 La Partea I

Teren

Nr cadastral	Suprafața (mp)*	Observații / Referințe
30802	17.814	

* Suprafața este determinată în planul de proiecție Stereo 70.



Date referitoare la teren

Crt	Categorie folosință	Intra vilan	Suprafața (mp)	Tarla	Parcelă	Nr. topo	Observații / Referințe
1	arabil	NU	17.814	91	50	-	

Lungime Segmente

1) Valorile lungimilor segmentelor sunt obținute din proiecție în plan.

Punct început	X / Y	Punct sfârșit	X / Y	Lungime segment (** (m)
1	425.390,033 304.537,712	2	425.655,371 304.994,051	527.873
2	425.655,371 304.994,051	3	425.654,709 304.994,075	0.663
3	425.654,709 304.994,075	4	425.644,398 304.994,439	10.318
4	425.644,398 304.994,439	5	425.604,622 304.977,238	43.336
5	425.604,622 304.977,238	6	425.502,887 304.802,271	202.394

Punct început	X / Y	Punct sfârșit	X / Y	Lungime segment (** (m)
6	425.502,887 304.802,271	7	425.507,419 304.797,826	6.347
7	425.507,419 304.797,826	8	425.499,21 304.778,405	21.085
8	425.499,21 304.778,405	9	425.481,951 304.763,275	22.952
9	425.481,951 304.763,275	10	425.481,255 304.765,067	1.922
10	425.481,255 304.765,067	11	425.359,459 304.555,598	242.305
11	425.359,459 304.555,598	12	425.368,744 304.550,304	10.688
12	425.368,744 304.550,304	1	425.390,033 304.537,712	24.734

** Lungimile segmentelor sunt determinate în planul de proiecție Stereo 70 și sunt rotunjite la 1 milimetru.

*** Distanța dintre puncte este formată din segmente cumulate ce sunt mai mici decât valoarea 1 milimetru.

**DATE DESPRE IMOBILUL NR. 237**

Oficiul de Cadastru și Publicitate Imobiliară DOLJ
Biroul de Cadastru și Publicitate Imobiliară Craiova

A. Partea I. Descrierea imobilului

TEREN Extravilan

Adresa: Jud. Dolj, Tarla 91 Parcela 51 CORP 1

Nr. Crt	Nr cadastral Nr. topografic	Suprafața* (mp)	Observații / Referințe
A1		Din acte: 10.000 Masurata: 6.248	Sector cadastral:46 Teren neimprejmuit; 10000mp din act. dif. la ID 238

B. Partea II. Proprietari și acte

Inscrieri privitoare la dreptul de proprietate și alte drepturi reale		Referințe
/		
Act Administrativ nr. TDP 13325, din 07/05/2009 emis de CJSDPAT DOLJ;		
B1	Intabulare, drept de PROPRIETATE, dobandit prin Reconstituire, cota actuala 1/1, cota initiala 1/1 1) DRAGUCEANU ION, lipsa CNP	A1

C. Partea III. SARCINI .

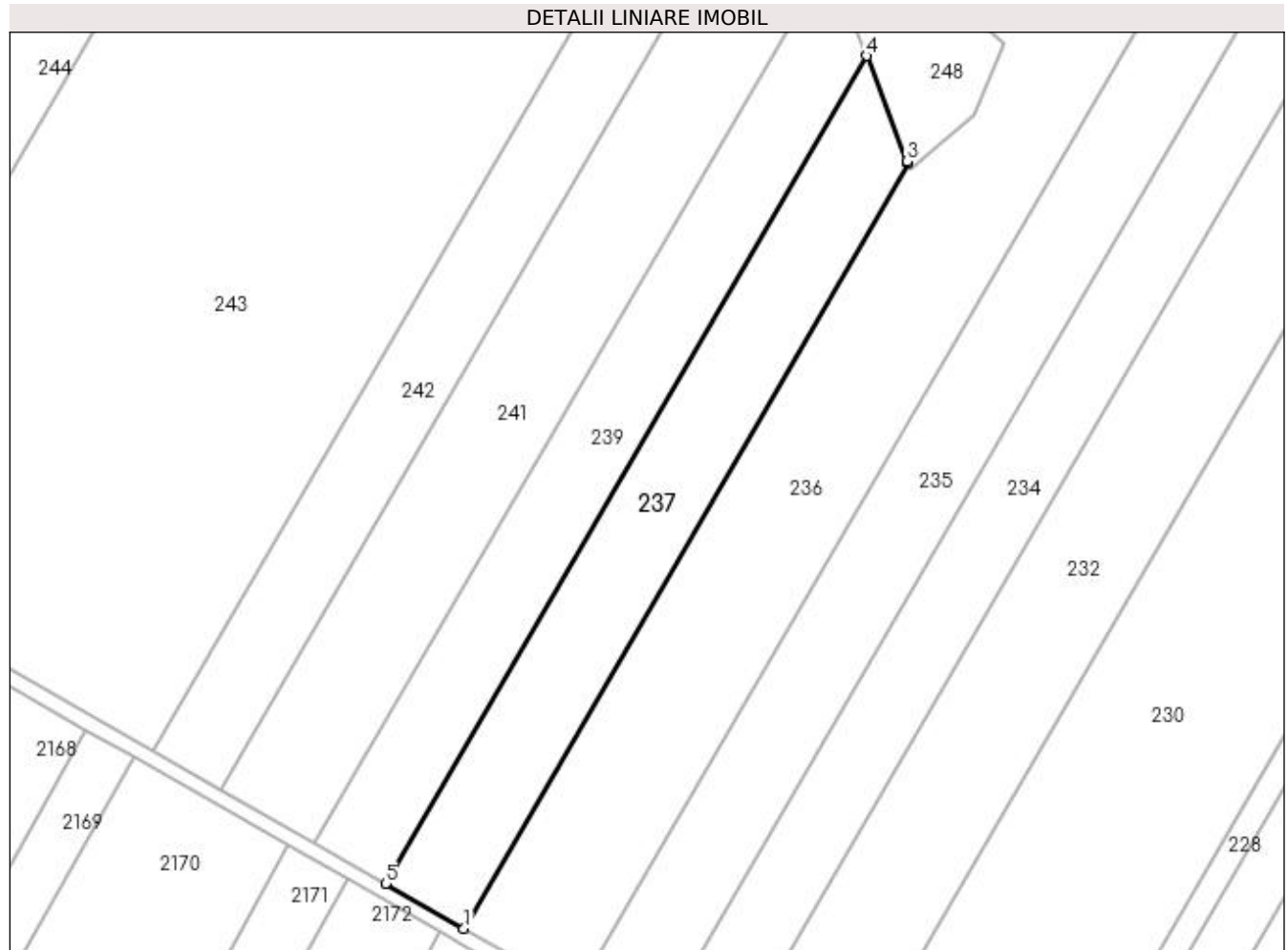
Inscrieri privind dezmembramintele dreptului de proprietate, drepturi reale de garanție și sarcini	Referințe
NU SUNT	

Anexa Nr. 1 La Partea I

Teren

Nr cadastral	Suprafața (mp)*	Observații / Referințe
	Din acte: 10.000 Masurata: 6.248	10000mp din act. dif. la ID 238

* Suprafața este determinată în planul de proiecție Stereo 70.



Date referitoare la teren

Crt	Categorie folosință	Intra vilan	Suprafața (mp)	Tarla	Parcelă	Nr. topo	Observații / Referințe
1	arabil	NU	6.248	91	51 CORP 1	-	10000mp din act. dif. la ID 238

Lungime Segmente

1) Valorile lungimilor segmentelor sunt obținute din proiecție în plan.

Punct început	X / Y	Punct sfârșit	X / Y	Lungime segment (** (m)
1	425.359,459 304.555,598	2	425.481,255 304.765,067	242.305
2	425.481,255 304.765,067	3	425.480,981 304.765,775	0.759
3	425.480,981 304.765,775	4	425.469,791 304.794,617	30.936
4	425.469,791 304.794,617	5	425.337,946 304.567,864	262.298
5	425.337,946 304.567,864	1	425.359,459 304.555,598	24.765

**** Lungimile segmentelor sunt determinate în planul de proiecție Stereo 70 și sunt rotunjite la 1 milimetru.**

***** Distanța dintre puncte este formată din segmente cumulate ce sunt mai mici decât valoarea 1 milimetru.**

**DATE DESPRE IMOBILUL NR. 238**

Oficiul de Cadastru și Publicitate Imobiliară DOLJ
Biroul de Cadastru și Publicitate Imobiliară Craiova

A. Partea I. Descrierea imobilului

TEREN Extravilan

Adresa: Jud. Dolj, Tarla 91 Parcela 51 CORP 2

Nr. Crt	Nr cadastral Nr. topografic	Suprafața* (mp)	Observații / Referințe
A1		Din acte: 10.000 Masurata: 3.752	Sector cadastral:46 Teren neimprejmuit; 10000mp din act. dif. la ID 237

B. Partea II. Proprietari și acte

Inscrieri privitoare la dreptul de proprietate și alte drepturi reale		Referințe
/		
Act Administrativ nr. TDP 13325, din 07/05/2009 emis de CJSDPAT DOLJ;		
B1	Intabulare, drept de PROPRIETATE, dobandit prin Reconstituire, cota actuala 1/1, cota initiala 1/1 1) DRAGUCEANU ION, lipsa CNP	A1

C. Partea III. SARCINI .

Inscrieri privind dezmembramintele dreptului de proprietate, drepturi reale de garanție și sarcini	Referințe
NU SUNT	

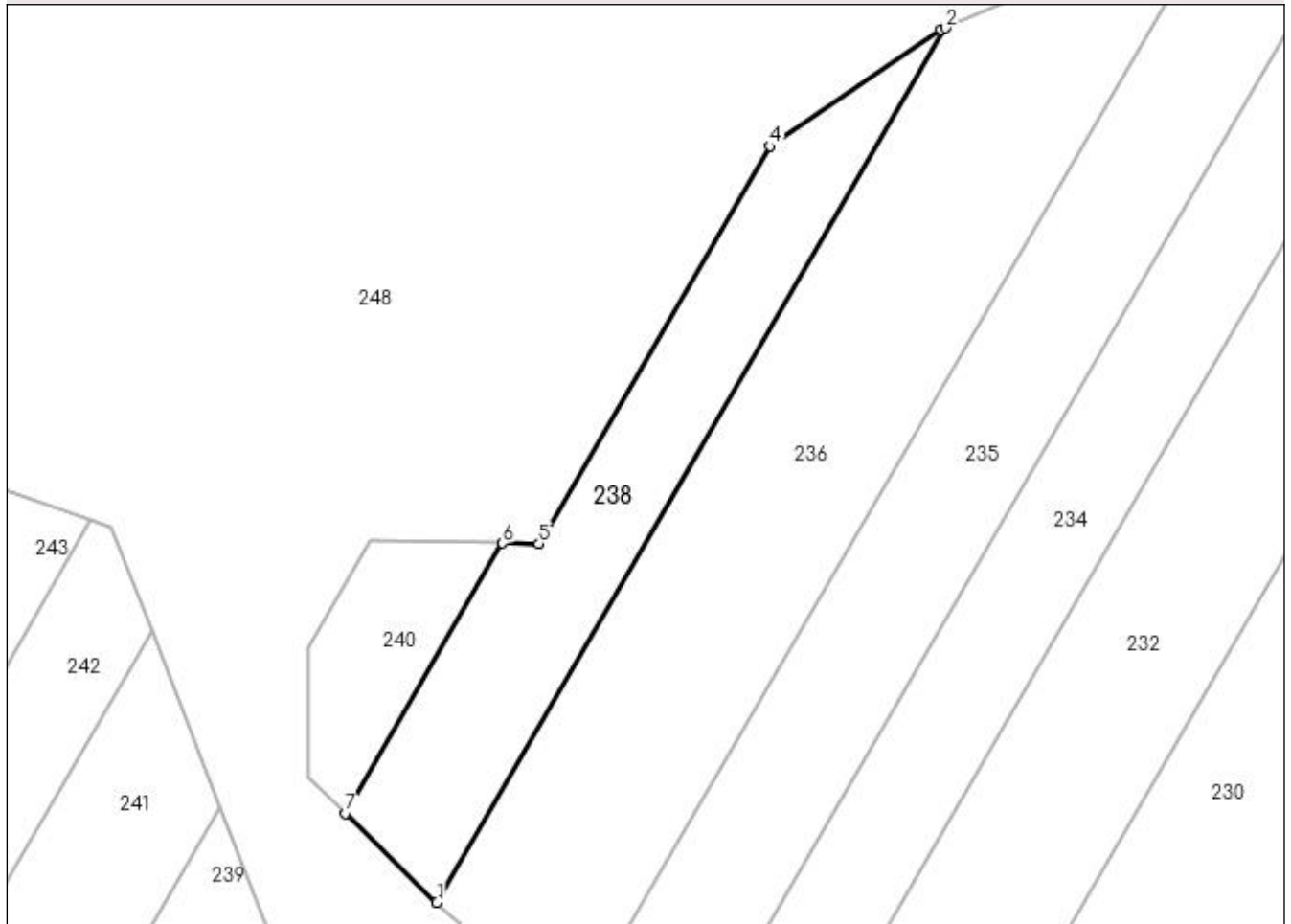
Anexa Nr. 1 La Partea I

Teren

Nr cadastral	Suprafața (mp)*	Observații / Referințe
	Din acte: 10.000 Masurata: 3.752	10000mp din act. dif. la ID 237

* Suprafața este determinată în planul de proiecție Stereo 70.

DETALII LINIARE IMOBIL



Date referitoare la teren

Crt	Categorie folosință	Intra vilan	Suprafața (mp)	Tarla	Parcelă	Nr. topo	Observații / Referințe
1	arabil	NU	3.752	91	51 CORP 2	-	10000mp din act. dif. la ID 237

Lungime Segmente

1) Valorile lungimilor segmentelor sunt obținute din proiecție în plan.

Punct început	X / Y	Punct sfârșit	X / Y	Lungime segment (** (m)
1	425.502,887 304.802,271	2	425.604,622 304.977,238	202.394
2	425.604,622 304.977,238	3	425.603,705 304.976,841	0.999
3	425.603,705 304.976,841	4	425.569,554 304.953,595	41.312
4	425.569,554 304.953,595	5	425.523,298 304.874,042	92.024
5	425.523,298 304.874,042	6	425.516,038 304.874,154	7.26

Punct început	X / Y	Punct sfârșit	X / Y	Lungime segment (** (m)
6	425.516,038 304.874,154	7	425.484,644 304.820,162	62.456
7	425.484,644 304.820,162	1	425.502,887 304.802,271	25.552

** Lungimile segmentelor sunt determinate în planul de proiecție Stereo 70 și sunt rotunjite la 1 milimetru.

*** Distanța dintre puncte este formată din segmente cumulate ce sunt mai mici decât valoarea 1 milimetru.

**DATE DESPRE IMOBILUL NR. 239**

Oficiul de Cadastru și Publicitate Imobiliară DOLJ
Biroul de Cadastru și Publicitate Imobiliară Craiova

A. Partea I. Descrierea imobilului

TEREN Extravilan

Adresa: Jud. Dolj, Tarl 91 Parcela 52

Nr. Crt	Nr cadastral Nr. topografic	Suprafața* (mp)	Observații / Referințe
A1	30976	Din acte: 7.200 Masurata: 6.094	Sector cadastral:46 Teren neimpregmuit;

B. Partea II. Proprietari și acte

Inscrieri privitoare la dreptul de proprietate și alte drepturi reale		Referințe
33371 / 27/03/2015		
Act Notarial nr. CVC aut nr 1450, din 10/05/2011 emis de BNP SOROP ALEXANDRU-OLIVIU (proiect de divizare nr. 591/30-04-2013 emis de BNP DIACONESCU REMUS-STEFAN; Hotararea Adunarii Generale Extraordinara a Actionarilor nr. 1845/16-09-2013 emis de BNP ELENA SIMONA ALEXANDRU; incheiere de completare nr. 15/28-10-2013 emis de BNP ELENA SIMONA ALEXANDRU; Hotararea nr. 864/14-11-2013 emis de TRIBUNALUL BUCURESTI - SECTIA A VI-A CIVILA);		
B1	Intabulare, drept de PROPRIETATE, dobandit prin Conventie, cota actuala 1/1, cota initiala 1/1 1) SC RURAL AGRI DOLJ SRL, CIF:9999999999999, lipsa CUI	A1
82392 / 23/04/2020		
Act Notarial nr. CONTRACT DE VANZARE CU PLATA PRETULUI IN RATE SI REZERVA PROPRIETATII aut nr 2922, din 31/10/2019 emis de Diaconescu Remus Stefan;		
B2	Se noteaza vanzarea cu rezerva dreptului de proprietate pana la plata pretului de 304.808,20 euro intre vinzatorul de sub B 1 - SC RURAL AGRI DOLJ SRL si cumparatorul Societatea Inproconsa SRL	A1

C. Partea III. SARCINI .

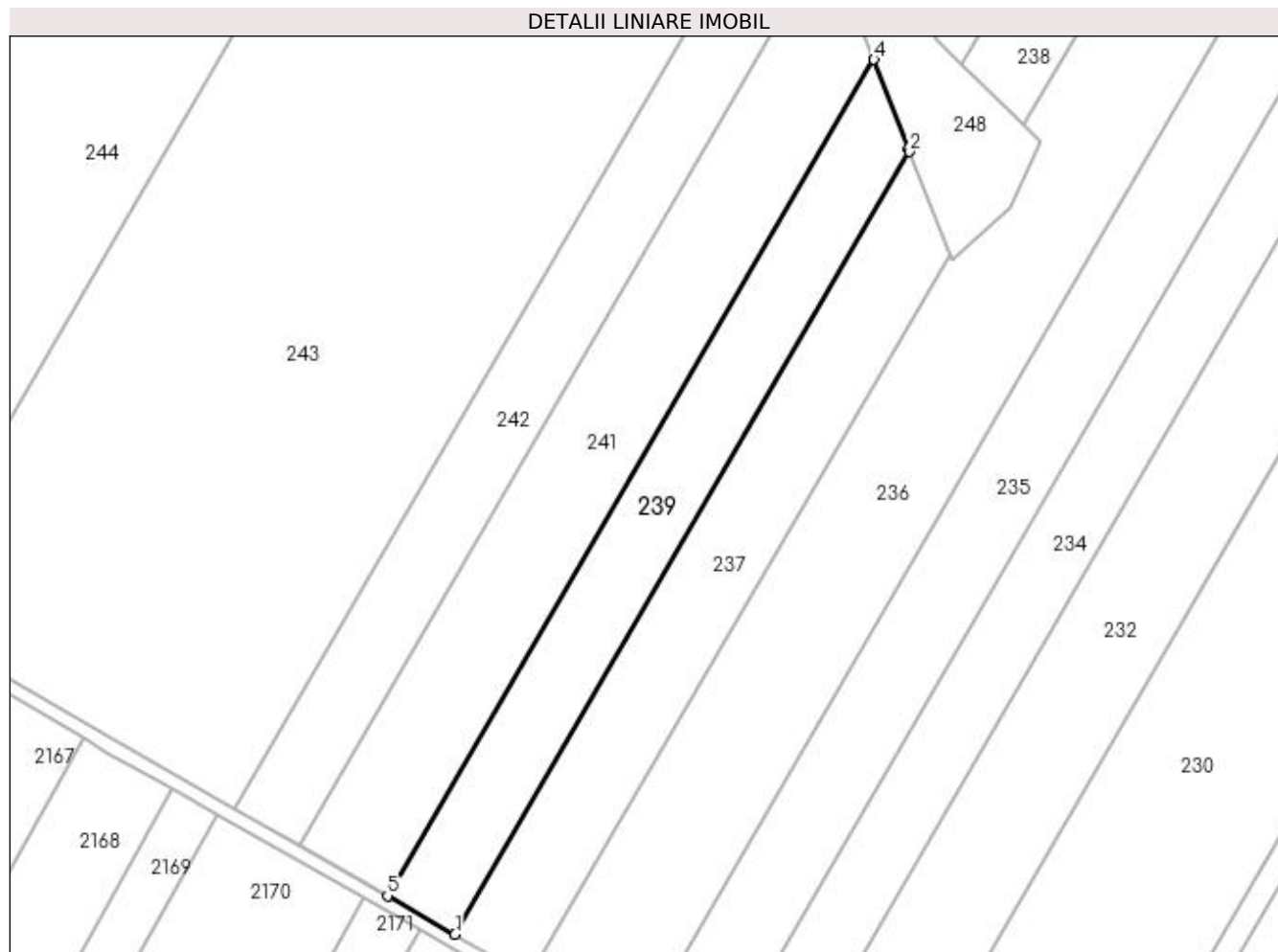
Inscrieri privind dezmembramintele dreptului de proprietate, drepturi reale de garanție și sarcini	Referințe
NU SUNT	

Anexa Nr. 1 La Partea I

Teren

Nr cadastral	Suprafața (mp)*	Observații / Referințe
30976	Din acte: 7.200 Masurata: 6.094	

* Suprafața este determinată în planul de proiecție Stereo 70.



Date referitoare la teren

Crt	Categorie folosință	Intravilan	Suprafața (mp)	Tarla	Parcelă	Nr. topo	Observații / Referințe
1	arabil	NU	6.094	91	52	-	Corp 1, 7200mp din act, diferenta la ID 240

Lungime Segmente

1) Valorile lungimilor segmentelor sunt obținute din proiecție în plan.

Punct început	X / Y	Punct sfârșit	X / Y	Lungime segment (** (m)
1	425.337,946 304.567,864	2	425.469,791 304.794,617	262.298
2	425.469,791 304.794,617	3	425.469,461 304.795,469	0.914
3	425.469,461 304.795,469	4	425.459,425 304.821,338	27.748
4	425.459,425 304.821,338	5	425.318,382 304.579,019	280.378
5	425.318,382 304.579,019	1	425.337,946 304.567,864	22.52

**** Lungimile segmentelor sunt determinate în planul de proiecție Stereo 70 și sunt rotunjite la 1 milimetru.**

***** Distanța dintre puncte este formată din segmente cumulate ce sunt mai mici decât valoarea 1 milimetru.**

**DATE DESPRE IMOBILUL NR. 240**

Oficiul de Cadastru și Publicitate Imobiliară DOLJ
Biroul de Cadastru și Publicitate Imobiliară Craiova

A. Partea I. Descrierea imobilului

TEREN Extravilan

Adresa: Jud. Dolj, Tarl 91 Parcela 52

Nr. Crt	Nr cadastral Nr. topografic	Suprafața* (mp)	Observații / Referințe
A1		Din acte: 7.200 Masurata: 1.106	Sector cadastral:46 Teren neimprejmit;

B. Partea II. Proprietari și acte

Inscrieri privitoare la dreptul de proprietate și alte drepturi reale		Referințe
33371 / 27/03/2015		
Act Notarial nr. CVC aut nr 1450, din 10/05/2011 emis de BNP SOROP ALEXANDRU-OLIVIU (proiect de divizare nr. 591/30-04-2013 emis de BNP DIACONESCU REMUS-STEFAN; Hotararea Adunarii Generale Extraordinara a Actionarilor nr. 1845/16-09-2013 emis de BNP ELENA SIMONA ALEXANDRU; incheiere de completare nr. 15/28-10-2013 emis de BNP ELENA SIMONA ALEXANDRU; Hotararea nr. 864/14-11-2013 emis de TRIBUNALUL BUCURESTI - SECTIA A VI-A CIVILA);		
B1	Intabulare, drept de PROPRIETATE, dobandit prin Conventie, cota actuala 1/1, cota initiala 1/1 1) SC RURAL AGRI DOLJ SRL, CIF:9999999999999, lipsa CUI	A1
82392 / 23/04/2020		
Act Notarial nr. CONTRACT DE VANZARE CU PLATA PRETULUI IN RATE SI REZERVA PROPRIETATII aut nr 2922, din 31/10/2019 emis de Diaconescu Remus Stefan;		
B2	Se noteaza vanzarea cu rezerva dreptului de proprietate pana la plata pretului de 304.808,20 euro intre vinzatorul de sub B 1 - SC RURAL AGRI DOLJ SRL si cumparatorul Societatea Inproconsa SRL	A1

C. Partea III. SARCINI .

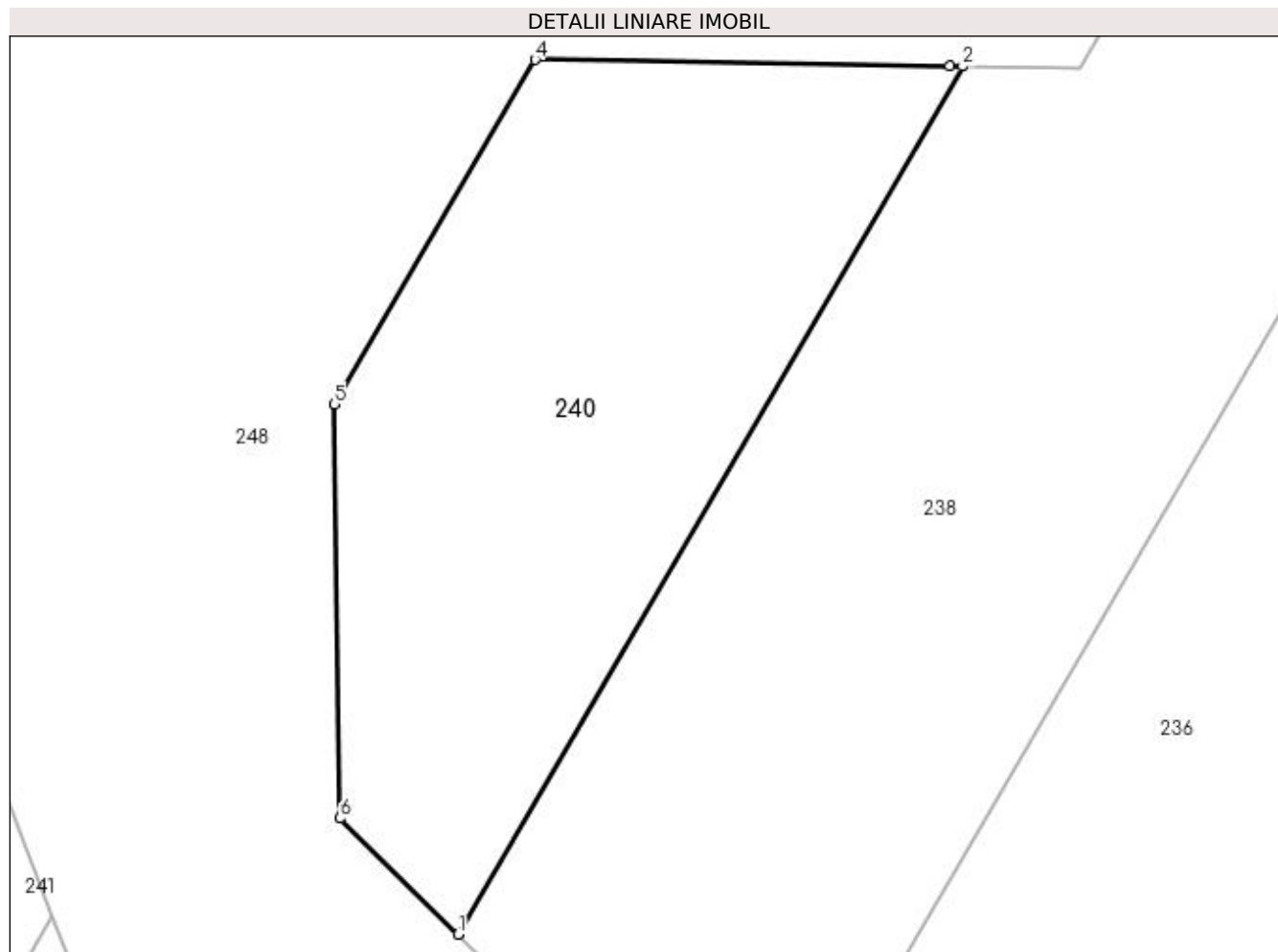
Inscrieri privind dezmembramintele dreptului de proprietate, drepturi reale de garanție și sarcini	Referințe
NU SUNT	

Anexa Nr. 1 La Partea I

Teren

Nr cadastral	Suprafața (mp)*	Observații / Referințe
	Din acte: 7.200 Masurata: 1.106	

* Suprafața este determinată în planul de proiecție Stereo 70.



Date referitoare la teren

Crt	Categorie folosință	Intra vilan	Suprafața (mp)	Tarla	Parcelă	Nr. topo	Observații / Referințe
1	arabil	NU	1.106	91	52	-	Corp 2, 7200mp din act, diferenta la ID 239

Lungime Segmente

1) Valorile lungimilor segmentelor sunt obținute din proiecție în plan.

Punct început	X / Y	Punct sfârșit	X / Y	Lungime segment (** (m)
1	425.484,644 304.820,162	2	425.516,038 304.874,154	62.456
2	425.516,038 304.874,154	3	425.515,22 304.874,167	0.818
3	425.515,22 304.874,167	4	425.489,431 304.874,567	25.792
4	425.489,431 304.874,567	5	425.476,967 304.853,132	24.796
5	425.476,967 304.853,132	6	425.477,286 304.827,379	25.755

Punct început	X / Y	Punct sfârșit	X / Y	Lungime segment (** (m)
6	425.477,286 304.827,379	1	425.484,644 304.820,162	10.307

** Lungimile segmentelor sunt determinate în planul de proiecție Stereo 70 și sunt rotunjite la 1 milimetru.

*** Distanța dintre puncte este formată din segmente cumulate ce sunt mai mici decât valoarea 1 milimetru.

**DATE DESPRE IMOBILUL NR. 241**

Oficiul de Cadastru și Publicitate Imobiliară DOLJ
Biroul de Cadastru și Publicitate Imobiliară Craiova

A. Partea I. Descrierea imobilului

TEREN Extravilan

Adresa: Jud. Dolj, TARLA 91 PARCELA 53

Nr. Crt	Nr cadastral Nr. topografic	Suprafața* (mp)	Observații / Referințe
A1	30262	8.630	Sector cadastral:46 Teren neimprejmuit;

B. Partea II. Proprietari și acte

Inscrieri privitoare la dreptul de proprietate și alte drepturi reale	Referințe
216852 / 01/11/2022	
Act Notarial nr. CONTRACT DE VANZARE AUT 1912, din 15/09/2022 emis de CRETAN CARMEN MIHAELA;	
B1	A1
Intabulare, drept de PROPRIETATE, dobandit prin Conventie, cota actuala 1/1, cota initiala 1/1 1) RURAL BIOAGRICOL SRL, CIF:40247426	

C. Partea III. SARCINI .

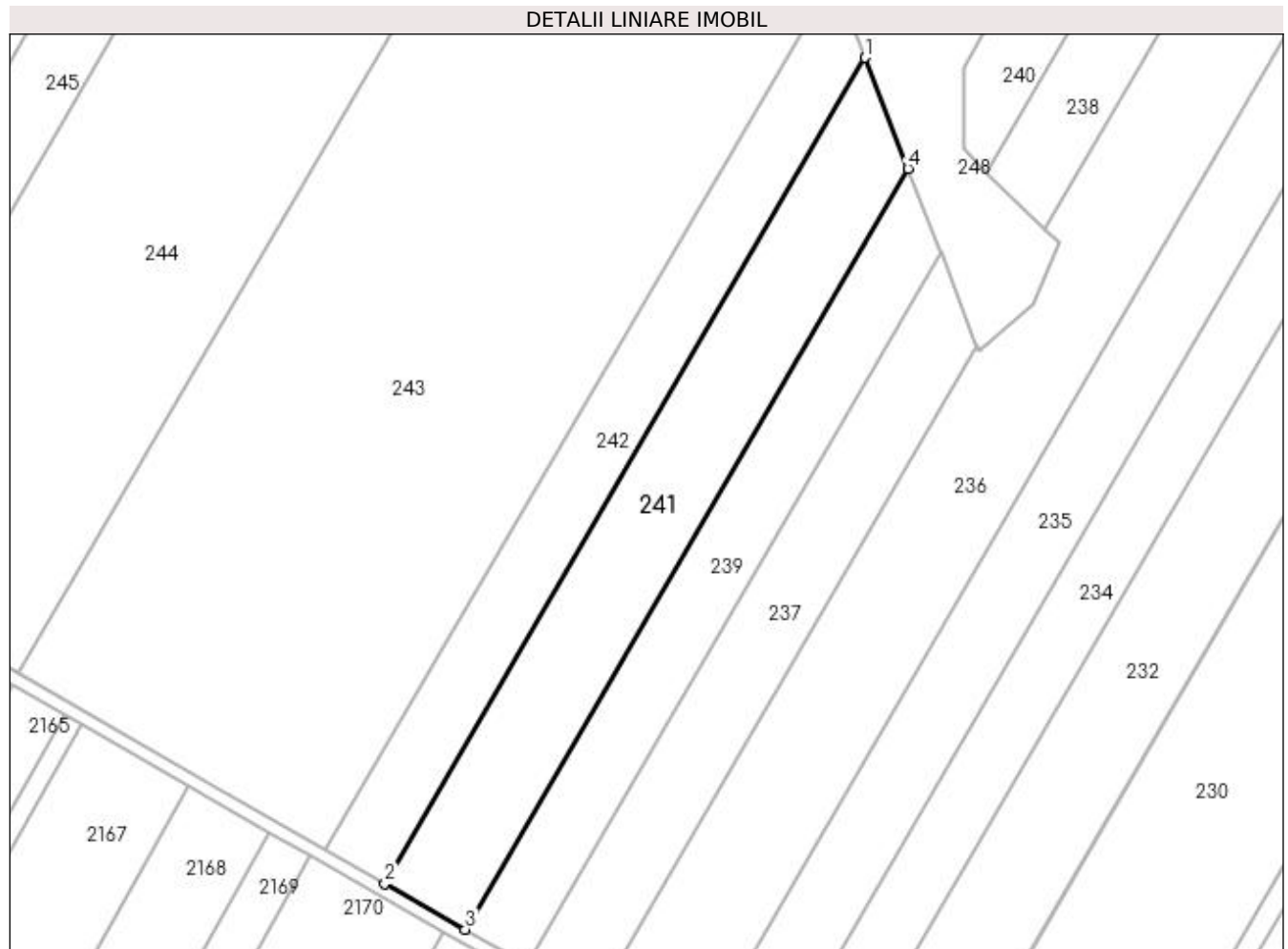
Inscrieri privind dezmembramintele dreptului de proprietate, drepturi reale de garanție și sarcini	Referințe
NU SUNT	

Anexa Nr. 1 La Partea I

Teren

Nr cadastral	Suprafața (mp)*	Observații / Referințe
30262	8.630	

* Suprafața este determinată în planul de proiecție Stereo 70.



Date referitoare la teren

Crt	Categorie folosință	Intra vilan	Suprafața (mp)	Tarla	Parcelă	Nr. topo	Observații / Referințe
1	arabil	NU	8.630	91	53	-	Imobil \U+00EEregistrat \U+00EEen planul cadastral f\U+0103r\U+0103 localizare cert\U+0103 datorit\U+0103 lipsei planului parcelar

Lungime Segmente

1) Valorile lungimilor segmentelor sunt obținute din proiecție în plan.

Punct început	X / Y	Punct sfârșit	X / Y	Lungime segment (** (m))
1	425.445,73 304.856,638	2	425.292,791 304.593,61	304.26
2	425.292,791 304.593,61	3	425.318,382 304.579,019	29.458
3	425.318,382 304.579,019	4	425.459,425 304.821,338	280.378
4	425.459,425 304.821,338	1	425.445,73 304.856,638	37.864

**** Lungimile segmentelor sunt determinate în planul de proiecție Stereo 70 și sunt rotunjite la 1 milimetru.**

***** Distanța dintre puncte este formată din segmente cumulate ce sunt mai mici decât valoarea 1 milimetru.**

**DATE DESPRE IMOBILUL NR. 242**

Oficiul de Cadastru și Publicitate Imobiliară DOLJ
Biroul de Cadastru și Publicitate Imobiliară Craiova

A. Partea I. Descrierea imobilului

TEREN Extravilan

Adresa: Jud. Dolj, Tarla 91 Parcela 54

Nr. Crt	Nr cadastral Nr. topografic	Suprafața* (mp)	Observații / Referințe
A1		6.750	Sector cadastral:46 Teren neimprejmuit;

B. Partea II. Proprietari și acte

Inscrieri privitoare la dreptul de proprietate și alte drepturi reale		Referințe
/		
Act Administrativ nr. TDP 1832, din 13/06/2003 emis de CJSDPAT DOLJ (ANULAT TDP 1396 HCJ 333/17.04.2003);		
B1	Intabulare, drept de PROPRIETATE, dobandit prin Reconstituire, cota actuala 1/1, cota initiala 1/1 1) UTA ILIE, lipsa CNP	A1

C. Partea III. SARCINI .

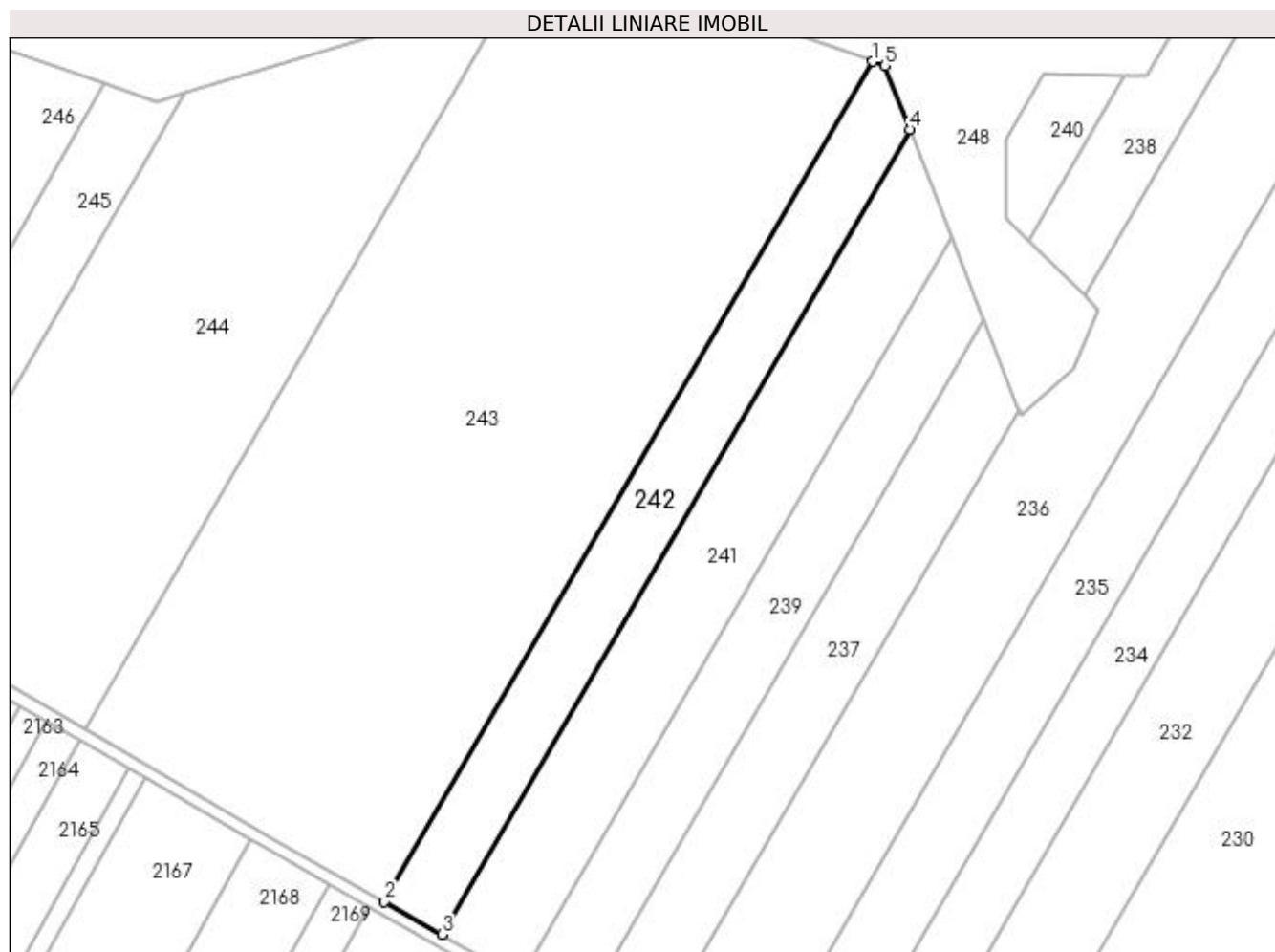
Inscrieri privind dezmembramintele dreptului de proprietate, drepturi reale de garanție și sarcini	Referințe
NU SUNT	

Anexa Nr. 1 La Partea I

Teren

Nr cadastral	Suprafața (mp)*	Observații / Referințe
	6.750	

* Suprafața este determinată în planul de proiecție Stereo 70.



Date referitoare la teren

Crt	Categorie folosință	Intra vilan	Suprafața (mp)	Tarla	Parcelă	Nr. topo	Observații / Referințe
1	arabil	NU	6.750	91	54	-	

Lungime Segmente

1) Valorile lungimilor segmentelor sunt obținute din proiecție în plan.

Punct început	X / Y	Punct sfârșit	X / Y	Lungime segment (** (m)
1	425.433,643 304.878,814	2	425.274,031 304.604,306	317.539
2	425.274,031 304.604,306	3	425.292,791 304.593,61	21.596
3	425.292,791 304.593,61	4	425.445,73 304.856,638	304.26
4	425.445,73 304.856,638	5	425.437,68 304.877,386	22.255
5	425.437,68 304.877,386	1	425.433,643 304.878,814	4.282

**** Lungimile segmentelor sunt determinate în planul de proiecție Stereo 70 și sunt rotunjite la 1 milimetru.**

***** Distanța dintre puncte este formată din segmente cumulate ce sunt mai mici decât valoarea 1 milimetru.**

**DATE DESPRE IMOBILUL NR. 243**

Oficiul de Cadastru și Publicitate Imobiliară DOLJ
Biroul de Cadastru și Publicitate Imobiliară Craiova

A. Partea I. Descrierea imobilului

TEREN Extravilan

Adresa: Jud. Dolj, Tarla 91 Parcela 55, 56

Nr. Crt	Nr cadastral Nr. topografic	Suprafața* (mp)	Observații / Referințe
A1	31059	34.000	Sector cadastral:46 Teren neimprejmuit;

B. Partea II. Proprietari și acte

Inscrieri privitoare la dreptul de proprietate și alte drepturi reale		Referințe
92501 / 06/08/2015		
Act Notarial nr. CVC aut nr 1396, din 21/10/2010 emis de BNP SOROP ALEXANDRU-OLIVIU (CVC aut nr. 3826/30-09-2011 emis de BNP SOROP ALEXANDRU-OLIVIU; Proiect de divizare aut nr. 591/30-04-2013 emis de BNP DIACONESCU REMUS-STEFAN; HAG nr 1/16.09.2013 si anexa 1 aut nr. 1845/16-09-2013 emis de BNP ELENA SIMONA ALEXANDRU; Incheierea de completare nr. 15/28-10-2013 emis de BNP ELENA SIMONA ALEXANDRU; hotarare judecatoreasca nr. 864/14-11-2013 emis de TRIBUNALUL BUCURESTI - SECTIA A VI-A CIVILA.);		
B1	Intabulare, drept de PROPRIETATE, dobandit prin Conventie, cota actuala 1/1, cota initiala 1/1 1) SC RURAL AGRI DOLJ SRL, CIF:32630322	A1
82401 / 23/04/2020		
Act Notarial nr. CONTRACT DE VANZARE CU PLATA PRETULUI IN RATE SI REZERVA PROPRIETATII aut nr 2922, din 31/10/2019 emis de Diaconescu Remus Stefan;		
B2	Se noteaza vanzarea cu rezerva dreptului de proprietate pana la plata pretului de 304.808,20 euro intre vinzatorul de sub B 1 - SC RURAL AGRI DOLJ SRL si cumparatorul Societatea Inproconsa SRL	A1

C. Partea III. SARCINI .

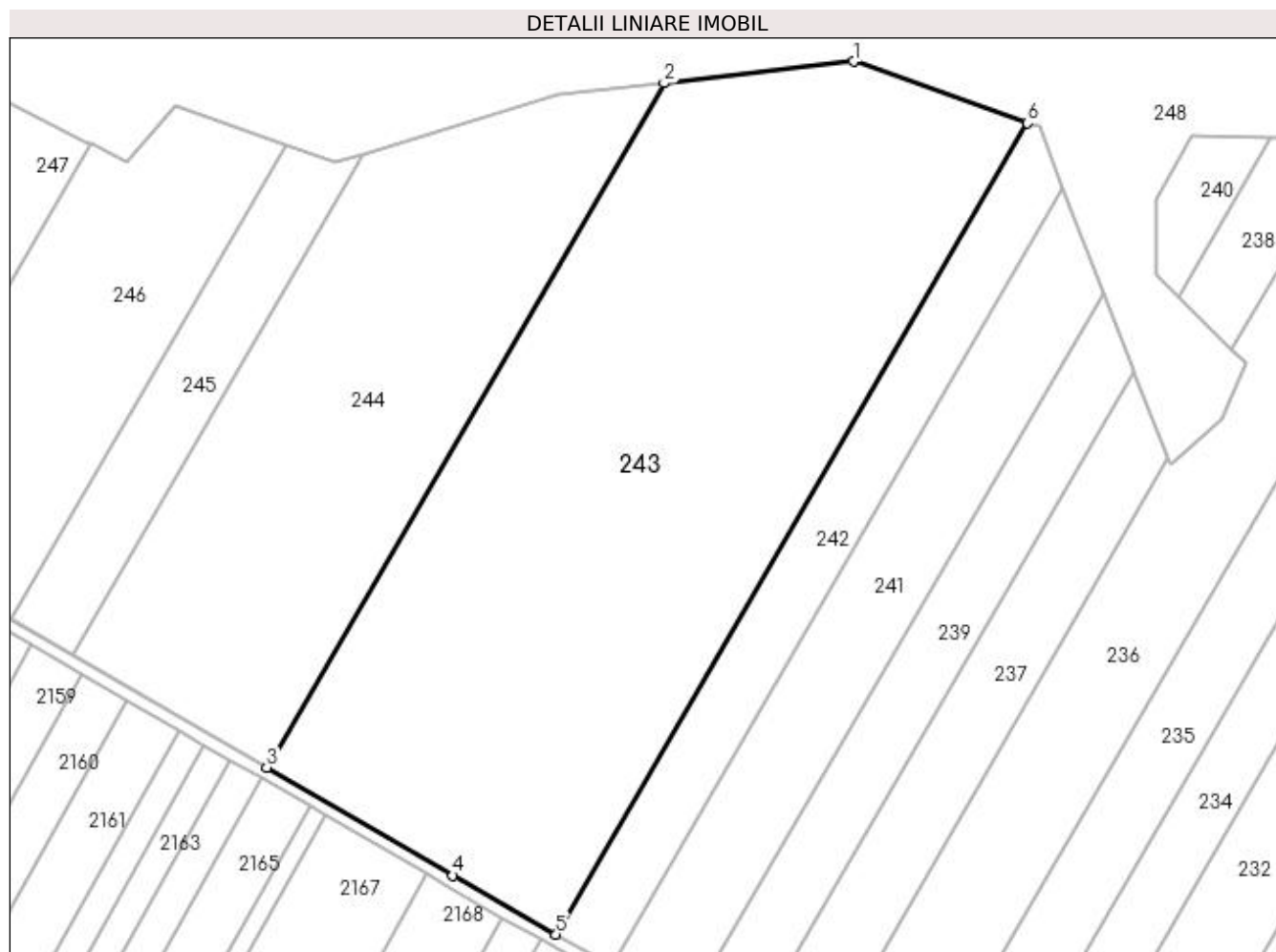
Inscrieri privind dezmembramintele dreptului de proprietate, drepturi reale de garanție și sarcini	Referințe
NU SUNT	

Anexa Nr. 1 La Partea I

Teren

Nr cadastral	Suprafața (mp)*	Observații / Referințe
31059	34.000	

* Suprafața este determinată în planul de proiecție Stereo 70.



Date referitoare la teren

Crt	Categorie folosință	Intra vilan	Suprafața (mp)	Tarla	Parcelă	Nr. topo	Observații / Referințe
1	arabil	NU	15.000	91	56	-	
2	arabil	NU	19.000	91	55	-	

Lungime Segmente

1) Valorile lungimilor segmentelor sunt obținute din proiecție în plan.

Punct început	X / Y	Punct sfârșit	X / Y	Lungime segment (** (m)
1	425.374,724 304.899,649	2	425.310,661 304.892,33	64.479
2	425.310,661 304.892,33	3	425.176,026 304.660,78	267.847
3	425.176,026 304.660,78	4	425.239,097 304.624,224	72.899
4	425.239,097 304.624,224	5	425.274,031 304.604,306	40.213

Punct început	X / Y	Punct sfârșit	X / Y	Lungime segment (** (m)
5	425.274,031 304.604,306	6	425.433,643 304.878,814	317.539
6	425.433,643 304.878,814	1	425.374,724 304.899,649	62.495

** Lungimile segmentelor sunt determinate în planul de proiecție Stereo 70 și sunt rotunjite la 1 milimetru.

*** Distanța dintre puncte este formată din segmente cumulate ce sunt mai mici decât valoarea 1 milimetru.

**DATE DESPRE IMOBILUL NR. 244**

Oficiul de Cadastru și Publicitate Imobiliară DOLJ
Biroul de Cadastru și Publicitate Imobiliară Craiova

A. Partea I. Descrierea imobilului

TEREN Extravilan

Adresa: Jud. Dolj, TARLA 91 PARCELA 57

Nr. Crt	Nr cadastral Nr. topografic	Suprafața* (mp)	Observații / Referințe
A1	30200	17.866	Sector cadastral:46 Teren neimprejmuit;

B. Partea II. Proprietari și acte

Inscrieri privitoare la dreptul de proprietate și alte drepturi reale	Referințe
219509 / 03/11/2022	
Act Notarial nr. CONTRACT DE VANZARE AUT 1912, din 15/09/2022 emis de CRETAN CARMEN MIHAELA;	
B1	A1
Intabulare, drept de PROPRIETATE, dobandit prin Conventie, cota actuala 1/1, cota initiala 1/1 1) RURAL BIOAGRICOL SRL, CIF:40247426	

C. Partea III. SARCINI .

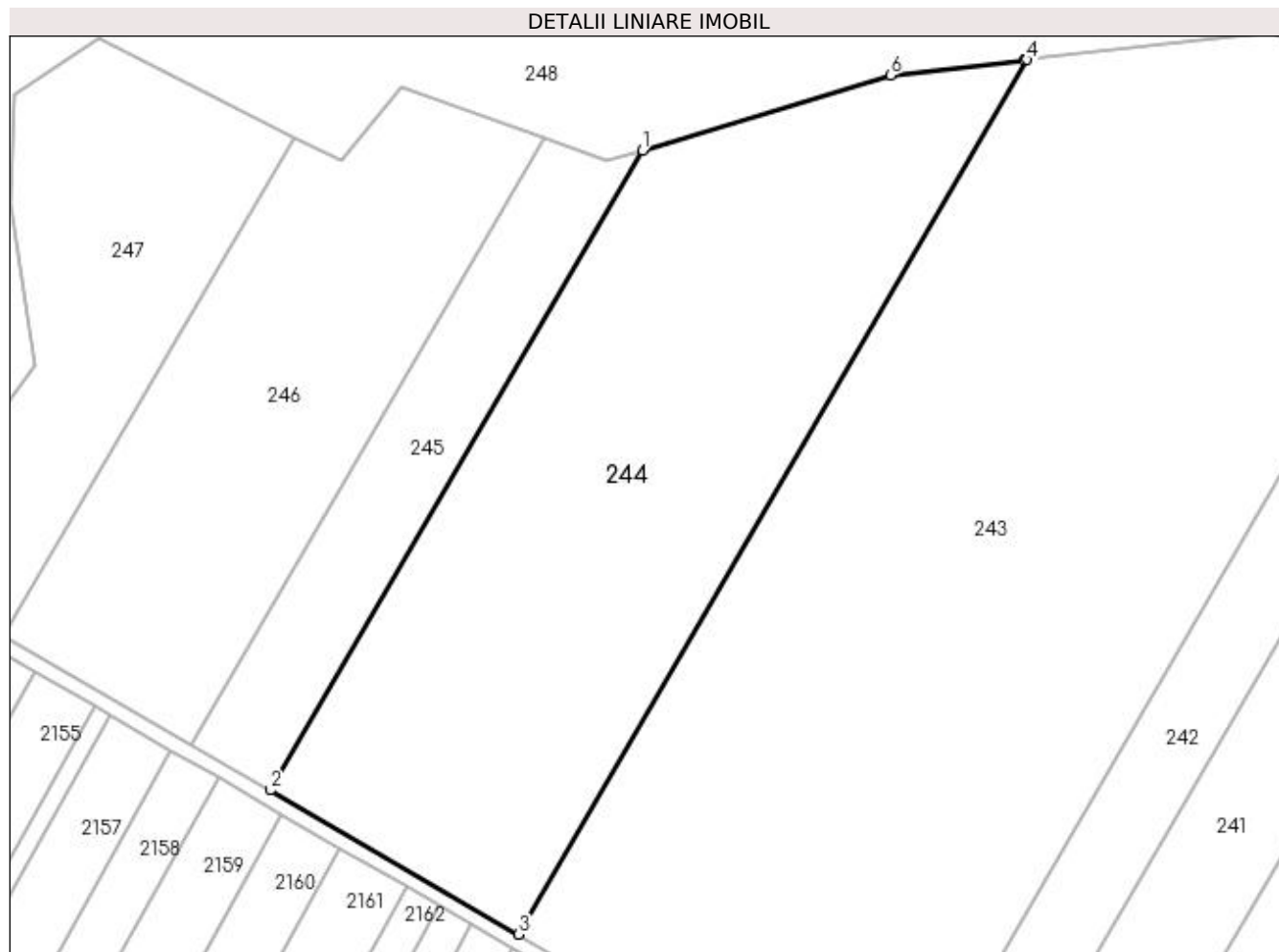
Inscrieri privind dezmembramintele dreptului de proprietate, drepturi reale de garanție și sarcini	Referințe
NU SUNT	

Anexa Nr. 1 La Partea I

Teren

Nr cadastral	Suprafața (mp)*	Observații / Referințe
30200	17.866	

* Suprafața este determinată în planul de proiecție Stereo 70.



Date referitoare la teren

Crt	Categorie folosință	Intra vilan	Suprafața (mp)	Tarla	Parcelă	Nr. topo	Observații / Referințe
1	arabil	NU	17.866	91	57	-	

Lungime Segmente

1) Valorile lungimilor segmentelor sunt obținute din proiecție în plan.

Punct început	X / Y	Punct sfârșit	X / Y	Lungime segment (** (m)
1	425.208,744 304.868,386	2	425.110,211 304.698,927	196.023
2	425.110,211 304.698,927	3	425.176,026 304.660,78	76.071
3	425.176,026 304.660,78	4	425.310,661 304.892,33	267.847
4	425.310,661 304.892,33	5	425.309,932 304.892,247	0.734
5	425.309,932 304.892,247	6	425.274,486 304.888,198	35.677

Punct început	X / Y	Punct sfârșit	X / Y	Lungime segment (** (m)
6	425.274,486 304.888,198	1	425.208,744 304.868,386	68.663

** Lungimile segmentelor sunt determinate în planul de proiecție Stereo 70 și sunt rotunjite la 1 milimetru.

*** Distanța dintre puncte este formată din segmente cumulate ce sunt mai mici decât valoarea 1 milimetru.

**DATE DESPRE IMOBILUL NR. 245**

Oficiul de Cadastru și Publicitate Imobiliară DOLJ
Biroul de Cadastru și Publicitate Imobiliară Craiova

A. Partea I. Descrierea imobilului

TEREN Extravilan

Adresa: Jud. Dolj, Tarla 91 Parcela 58

Nr. Crt	Nr cadastral Nr. topografic	Suprafața* (mp)	Observații / Referințe
A1		4.537	Sector cadastral:46 Teren neimprejmuit;

B. Partea II. Proprietari și acte

Inscrieri privitoare la dreptul de proprietate și alte drepturi reale		Referințe
/		
Act Administrativ nr. TDP 1844, din 16/06/2003 emis de CJSDPAT DOLJ (ANULAT TDP 1124, HCJ 333/17.04.2003);		
B1	Intabulare, drept de PROPRIETATE, dobandit prin Reconstituire, cota actuala 1/1, cota initiala 1/1 1) LUICA IONITA, lipsa CNP	A1

C. Partea III. SARCINI .

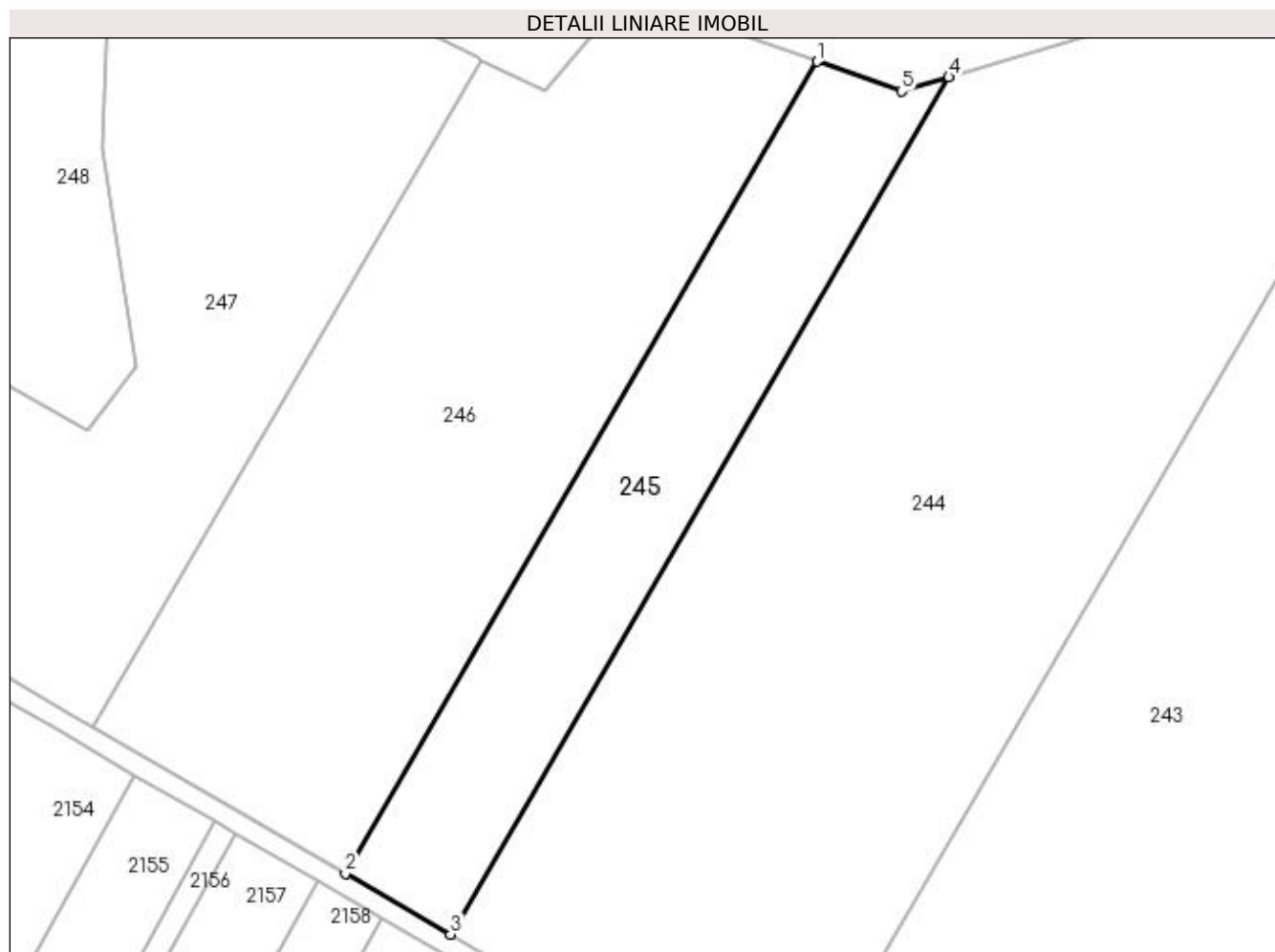
Inscrieri privind dezmembramintele dreptului de proprietate, drepturi reale de garanție și sarcini	Referințe
NU SUNT	

Anexa Nr. 1 La Partea I

Teren

Nr cadastral	Suprafața (mp)*	Observații / Referințe
	4.537	

* Suprafața este determinată în planul de proiecție Stereo 70.



Date referitoare la teren

Crt	Categorie folosință	Intra vilan	Suprafața (mp)	Tarla	Parcelă	Nr. topo	Observații / Referințe
1	arabil	NU	4.537	91	58	-	

Lungime Segmente

1) Valorile lungimilor segmentelor sunt obținute din proiecție în plan.

Punct început	X / Y	Punct sfârșit	X / Y	Lungime segment (** (m)
1	425.182,723 304.871,466	2	425.089,41 304.710,984	185.639
2	425.089,41 304.710,984	3	425.110,211 304.698,927	24.043
3	425.110,211 304.698,927	4	425.208,744 304.868,386	196.023
4	425.208,744 304.868,386	5	425.199,388 304.865,567	9.771
5	425.199,388 304.865,567	1	425.182,723 304.871,466	17.679

**** Lungimile segmentelor sunt determinate în planul de proiecție Stereo 70 și sunt rotunjite la 1 milimetru.**

***** Distanța dintre puncte este formată din segmente cumulate ce sunt mai mici decât valoarea 1 milimetru.**

**DATE DESPRE IMOBILUL NR. 246**

Oficiul de Cadastru și Publicitate Imobiliară DOLJ
Biroul de Cadastru și Publicitate Imobiliară Craiova

A. Partea I. Descrierea imobilului

TEREN Extravilan

Adresa: Jud. Dolj, Tarla 91 Parcela 59

Nr. Crt	Nr cadastral Nr. topografic	Suprafața* (mp)	Observații / Referințe
A1	30963	10.000	Sector cadastral:46 Teren neimprejmut;

B. Partea II. Proprietari și acte

Inscrieri privitoare la dreptul de proprietate și alte drepturi reale		Referințe
33361 / 27/03/2015		
Act Notarial nr. cvc nr. 2073, din 07/12/2010 emis de BNP SOROP ALEXANDRU-OLIVIU (prioect de divizare aut. nr. 591/30-04-2013 emis de BNP DIACONESCU REMUS-STEFAN; Hotarirea AGA nr. 1 /16.09.201316-09-2013 aut. nr. 1845/16.09.2013 emisa de BNP ELENA SIMONA ALEXANDRU; act notarial Incheiere de completare nr. 15/28-10-2013 emisa de BNP ELENA SIMONA ALEXANDRU; hotarare judecatoreasca Incheiere nr. 864/14-11-2013 emisa de TRIBUNALUL BUCURESTI - SECTIA A VI-A CIVILA in dosar nr. 29070/3/2013; certificat constatator nr. 89259/10.03.2015 O.N.RC. dpl Tribunalul Bucuresti);		
B1	Intabulare, drept de PROPRIETATE, dobandit prin Conventie, cota actuala 1/1, cota initiala 1/1 1) SC RURAL AGRI DOLJ SRL, CIF:32630322	A1
82390 / 23/04/2020		
Act Notarial nr. CONTRACT DE VANZARE CU PLATA PRETULUI IN RATE SI REZERVA PROPRIETATII aut nr 2922, din 31/10/2019 emis de Diaconescu Remus Stefan;		
B2	Se noteaza vanzarea cu rezerva dreptului de proprietate pana la plata pretului de 304.808,20 euro intre vinzatorul de sub B 1 - SC RURAL AGRI DOLJ SRL si cumparatorul Societatea Inproconsa SRL	A1

C. Partea III. SARCINI .

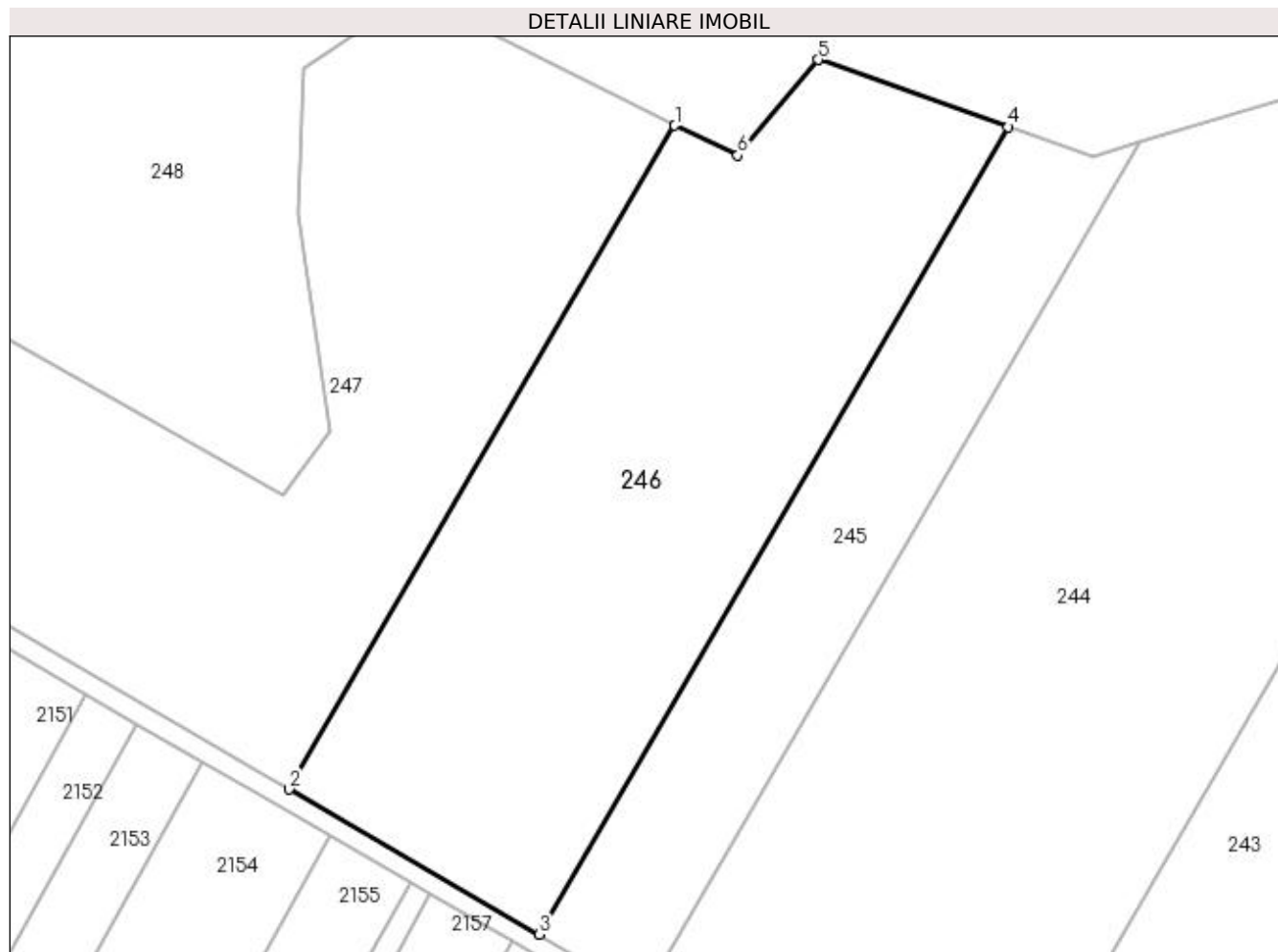
Inscrieri privind dezmembramintele dreptului de proprietate, drepturi reale de garanție și sarcini	Referințe
NU SUNT	

Anexa Nr. 1 La Partea I

Teren

Nr cadastral	Suprafața (mp)*	Observații / Referințe
30963	10.000	

* Suprafața este determinată în planul de proiecție Stereo 70.



Date referitoare la teren

Crt	Categorie folosință	Intra vilan	Suprafața (mp)	Tarla	Parcelă	Nr. topo	Observații / Referințe
1	arabil	NU	10.000	91	59	-	

Lungime Segmente

1) Valorile lungimilor segmentelor sunt obținute din proiecție în plan.

Punct început	X / Y	Punct sfârșit	X / Y	Lungime segment (** (m)
1	425.116,376 304.871,79	2	425.039,646 304.739,827	152.649
2	425.039,646 304.739,827	3	425.089,41 304.710,984	57.519
3	425.089,41 304.710,984	4	425.182,723 304.871,466	185.639
4	425.182,723 304.871,466	5	425.144,913 304.884,849	40.108
5	425.144,913 304.884,849	6	425.128,918 304.865,838	24.845

Punct început	X / Y	Punct sfârșit	X / Y	Lungime segment (** (m)
6	425.128,918 304.865,838	1	425.116,376 304.871,79	13.883

** Lungimile segmentelor sunt determinate în planul de proiecție Stereo 70 și sunt rotunjite la 1 milimetru.

*** Distanța dintre puncte este formată din segmente cumulate ce sunt mai mici decât valoarea 1 milimetru.

**DATE DESPRE IMOBILUL NR. 247**

Oficiul de Cadastru și Publicitate Imobiliară DOLJ
Biroul de Cadastru și Publicitate Imobiliară Craiova

A. Partea I. Descrierea imobilului

TEREN Extravilan

Adresa: Jud. Dolj, Tarla 91 Parcela 60

Nr. Crt	Nr cadastral Nr. topografic	Suprafața* (mp)	Observații / Referințe
A1	31508	14.500	Sector cadastral:46 Teren neimprejmuit;

B. Partea II. Proprietari și acte

Inscrieri privitoare la dreptul de proprietate și alte drepturi reale	Referințe
23971 / 11/02/2019	
Act Normativ nr. contract de vanzare nr.448, din 06/02/2019 emis de NP DOINA FAURAR;	
B1	A1
Intabulare, drept de PROPRIETATE, dobandit prin Conventie, cota actuala 1/1, cota initiala 1/1 1) Rural Oltenia SRL, CIF:22112978	

C. Partea III. SARCINI .

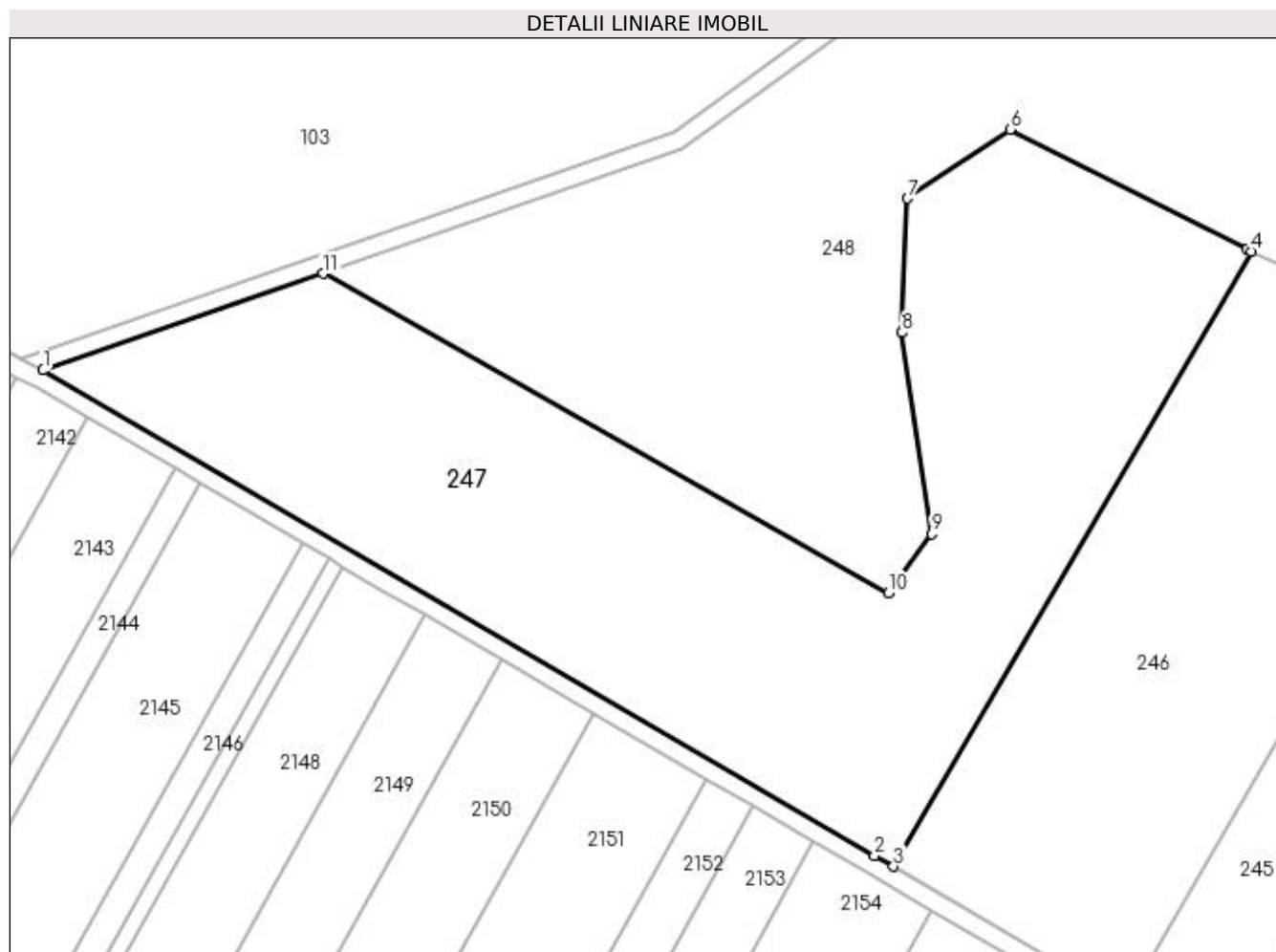
Inscrieri privind dezmembramintele dreptului de proprietate, drepturi reale de garanție și sarcini	Referințe
NU SUNT	

Anexa Nr. 1 La Partea I

Teren

Nr cadastral	Suprafața (mp)*	Observații / Referințe
31508	14.500	

* Suprafața este determinată în planul de proiecție Stereo 70.



Date referitoare la teren

Crt	Categorie folosință	Intra vilan	Suprafața (mp)	Tarla	Parcelă	Nr. topo	Observații / Referințe
1	arabil	NU	14.500	91	60	-	

Lungime Segmente

1) Valorile lungimilor segmentelor sunt obținute din proiecție în plan.

Punct început	X / Y	Punct sfârșit	X / Y	Lungime segment (** (m)
1	424.857,125 304.846,275	2	425.035,562 304.742,194	206.573
2	425.035,562 304.742,194	3	425.039,646 304.739,827	4.72
3	425.039,646 304.739,827	4	425.116,376 304.871,79	152.649
4	425.116,376 304.871,79	5	425.115,441 304.872,234	1.035
5	425.115,441 304.872,234	6	425.064,659 304.897,968	56.93

Punct început	X / Y	Punct sfârșit	X / Y	Lungime segment (** (m)
6	425.064,659 304.897,968	7	425.042,64 304.883,142	26.546
7	425.042,64 304.883,142	8	425.041,469 304.854,329	28.837
8	425.041,469 304.854,329	9	425.047,838 304.811,183	43.613
9	425.047,838 304.811,183	10	425.038,534 304.798,466	15.757
10	425.038,534 304.798,466	11	424.917,233 304.867,017	139.332
11	424.917,233 304.867,017	1	424.857,125 304.846,275	63.586

** Lungimile segmentelor sunt determinate în planul de proiecție Stereo 70 și sunt rotunjite la 1 milimetru.

*** Distanța dintre puncte este formată din segmente cumulate ce sunt mai mici decât valoarea 1 milimetru.

**DATE DESPRE IMOBILUL NR. 248**

Oficiul de Cadastru și Publicitate Imobiliară DOLJ
Biroul de Cadastru și Publicitate Imobiliară Craiova

A. Partea I. Descrierea imobilului

TEREN Extravilan

Adresa: Jud. Dolj, Tarla 91 Parcela 1257

Nr. Crt	Nr cadastral Nr. topografic	Suprafața* (mp)	Observații / Referințe
A1		Din acte: 80.500 Masurata: 105.622	Sector cadastral:46 Teren neimprejmuit;

B. Partea II. Proprietari și acte

Inscrieri privitoare la dreptul de proprietate și alte drepturi reale		Referințe
/		
Act Administrativ nr. Ordin 68, din 22/03/2004 emis de Prefectura Judetului Dolj (ordin reconstituire islaz comunal Dragotesti);		
B1	Intabulare, drept de PROPRIETATE, dobandit prin Reconstituire, cota actuala 1/1, cota initiala 1/1 1) COMUNA DRAGOTESTI, CIF:4554297, Domeniul Privat	A1

C. Partea III. SARCINI .

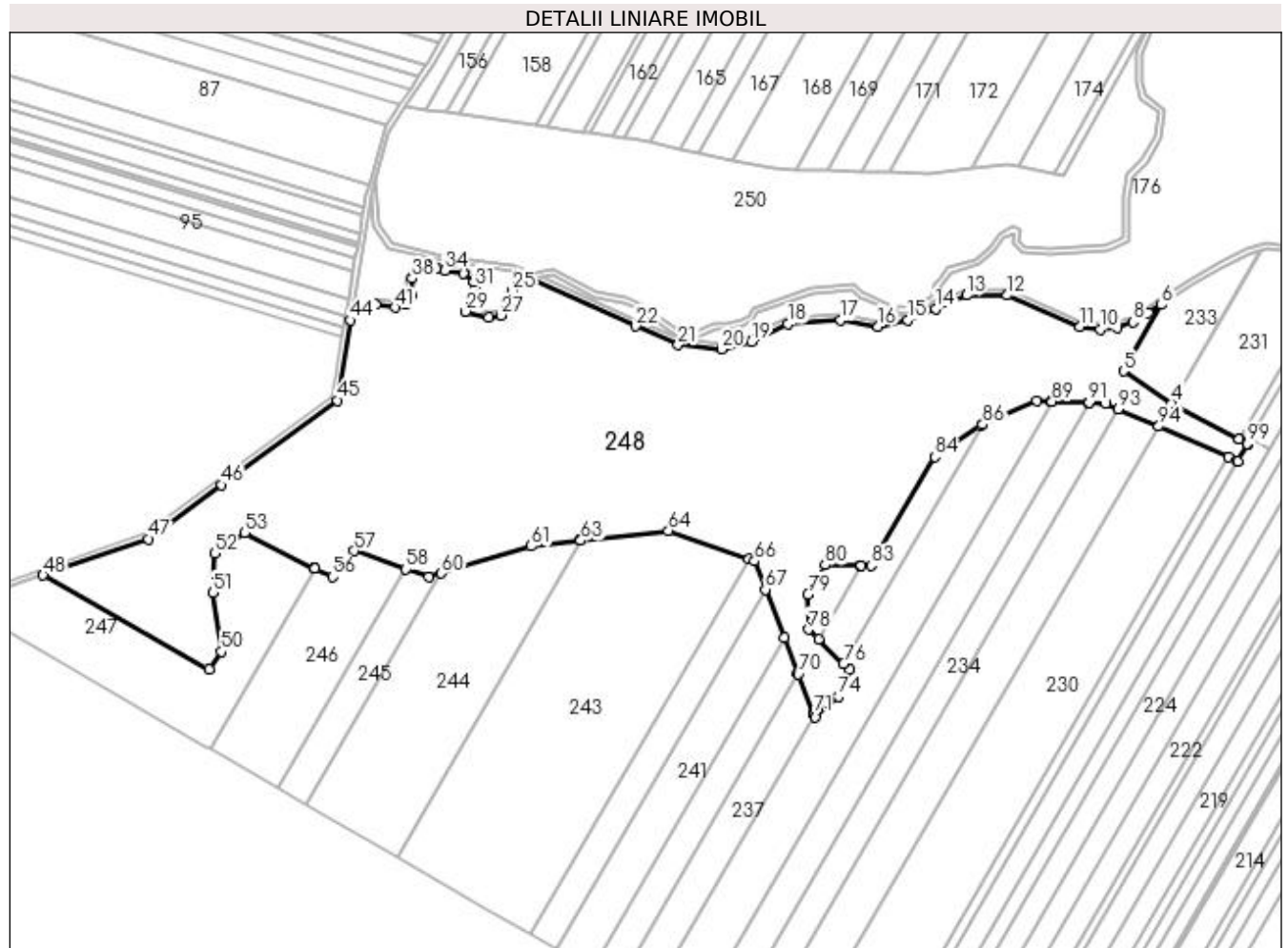
Inscrieri privind dezmembramintele dreptului de proprietate, drepturi reale de garanție și sarcini	Referințe
NU SUNT	

Anexa Nr. 1 La Partea I

Teren

Nr cadastral	Suprafața (mp)*	Observații / Referințe
	Din acte: 80.500 Masurata: 105.622	

* Suprafața este determinată în planul de proiecție Stereo 70.



Date referitoare la teren

Crt	Categorie folosință	Intravilan	Suprafața (mp)	Tarla	Parcelă	Nr. topo	Observații / Referințe
1	pasune	NU	105.622	91	1257	-	

Lungime Segmente

1) Valorile lungimilor segmentelor sunt obținute din proiecție în plan.

Punct început	X / Y	Punct sfârșit	X / Y	Lungime segment	Punct început	X / Y	Punct sfârșit	X / Y	Lungime segment	Punct început	X / Y	Punct sfârșit	X / Y	Lungime segment
1	425.792,576 304.966,45	2	425.792,302 304.966,595	0.31	2	425.792,302 304.966,595	3	425.743,228 304.992,633	55.554	3	425.743,228 304.992,633	4	425.742,921 304.992,836	0.368
4	425.742,921 304.992,836	5	425.707,621 305.016,239	42.353	5	425.707,621 305.016,239	6	425.735,618 305.064,718	55.983	6	425.735,618 305.064,718	7	425.726,049 305.058,591	11.362
7	425.726,049 305.058,591	8	425.714,891 305.052,081	12.918	8	425.714,891 305.052,081	9	425.702,879 305.048,0	12.686	9	425.702,879 305.048,0	10	425.690,81 305.046,859	12.123
10	425.690,81 305.046,859	11	425.675,726 305.048,692	15.195	11	425.675,726 305.048,692	12	425.622,724 305.071,761	57.805	12	425.622,724 305.071,761	13	425.592,96 305.071,761	29.764
13	425.592,96 305.071,761	14	425.570,122 305.061,772	24.927	14	425.570,122 305.061,772	15	425.549,951 305.053,611	21.759	15	425.549,951 305.053,611	16	425.528,2 305.048,9	22.255

Punct început	X / Y	Punct sfârșit	X / Y	Lungime segment	Punct început	X / Y	Punct sfârșit	X / Y	Lungime segment	Punct început	X / Y	Punct sfârșit	X / Y	Lungime segment
16	425.528,2 305.048,9	17	425.500,796 305.053,702	27.82 2	17	425.500,796 305.053,702	18	425.462,139 305.050,578	38.78 3	18	425.462,139 305.050,578	19	425.435,732 305.037,675	29.39 1
19	425.435,732 305.037,675	20	425.413,872 305.032,103	22.55 9	20	425.413,872 305.032,103	21	425.381,89 305.035,475	32.15 9	21	425.381,89 305.035,475	22	425.350,999 305.049,013	33.72 7
22	425.350,999 305.049,013	23	425.274,367 305.083,433	84.00 7	23	425.274,367 305.083,433	24	425.266,084 305.082,03	8.401	24	425.266,084 305.082,03	25	425.260,647 305.074,831	9.021
25	425.260,647 305.074,831	26	425.259,996 305.066,702	8.155	26	425.259,996 305.066,702	27	425.252,316 305.057,155	12.25 3	27	425.252,316 305.057,155	28	425.243,078 305.055,231	9.436
28	425.243,078 305.055,231	29	425.226,396 305.059,851	17.31	29	425.226,396 305.059,851	30	425.231,565 305.073,162	14.27 9	30	425.231,565 305.073,162	31	425.232,849 305.077,58	4.601
31	425.232,849 305.077,58	32	425.232,38 305.081,443	3.891	32	425.232,38 305.081,443	33	425.224,789 305.087,926	9.983	33	425.224,789 305.087,926	34	425.211,18 305.089,626	13.71 5
34	425.211,18 305.089,626	35	425.205,077 305.090,945	6.244	35	425.205,077 305.090,945	36	425.198,57 305.092,39	6.666	36	425.198,57 305.092,39	37	425.191,226 305.089,264	7.982
37	425.191,226 305.089,264	38	425.187,486 305.083,925	6.519	38	425.187,486 305.083,925	39	425.186,365 305.071,6	12.37 6	39	425.186,365 305.071,6	40	425.182,681 305.065,054	7.511
40	425.182,681 305.065,054	41	425.174,831 305.062,864	8.15	41	425.174,831 305.062,864	42	425.160,632 305.064,778	14.32 7	42	425.160,632 305.064,778	43	425.154,068 305.061,783	7.215
43	425.154,068 305.061,783	44	425.142,324 305.053,313	14.48	44	425.142,324 305.053,313	45	425.132,606 304.994,87	59.24 5	45	425.132,606 304.994,87	46	425.048,05 304.932,988	104.7 81
46	425.048,05 304.932,988	47	424.994,257 304.893,597	66.67 3	47	424.994,257 304.893,597	48	424.917,233 304.867,017	81.48 1	48	424.917,233 304.867,017	49	425.038,534 304.798,466	139.3 31
49	425.038,534 304.798,466	50	425.047,838 304.811,183	15.75 7	50	425.047,838 304.811,183	51	425.041,469 304.854,329	43.61 4	51	425.041,469 304.854,329	52	425.042,64 304.883,142	28.83 7
52	425.042,64 304.883,142	53	425.064,659 304.897,968	26.54 5	53	425.064,659 304.897,968	54	425.115,441 304.872,234	56.93	54	425.115,441 304.872,234	55	425.116,376 304.871,79	1.035
55	425.116,376 304.871,79	56	425.128,918 304.865,838	13.88 3	56	425.128,918 304.865,838	57	425.144,913 304.884,849	24.84 5	57	425.144,913 304.884,849	58	425.182,723 304.871,466	40.10 9
58	425.182,723 304.871,466	59	425.199,388 304.865,567	17.67 8	59	425.199,388 304.865,567	60	425.208,743 304.868,386	9.771	60	425.208,743 304.868,386	61	425.274,486 304.888,198	68.66 3
61	425.274,486 304.888,198	62	425.309,932 304.892,247	35.67 7	62	425.309,932 304.892,247	63	425.310,661 304.892,33	0.734	63	425.310,661 304.892,33	64	425.374,724 304.899,649	64.48
64	425.374,724 304.899,649	65	425.433,643 304.878,814	62.49 4	65	425.433,643 304.878,814	66	425.437,68 304.877,386	4.282	66	425.437,68 304.877,386	67	425.445,73 304.856,638	22.25 5
67	425.445,73 304.856,638	68	425.459,425 304.821,338	37.86 3	68	425.459,425 304.821,338	69	425.469,461 304.795,469	27.74 8	69	425.469,461 304.795,469	70	425.469,791 304.794,617	0.914
70	425.469,791 304.794,617	71	425.480,981 304.765,775	30.93 7	71	425.480,981 304.765,775	72	425.481,255 304.765,067	0.759	72	425.481,255 304.765,067	73	425.481,951 304.763,275	1.922
73	425.481,951 304.763,275	74	425.499,21 304.778,405	22.95 2	74	425.499,21 304.778,405	75	425.507,419 304.797,826	21.08 5	75	425.507,419 304.797,826	76	425.502,887 304.802,271	6.348
76	425.502,887 304.802,271	77	425.484,644 304.820,162	25.55 2	77	425.484,644 304.820,162	78	425.477,286 304.827,379	10.30 7	78	425.477,286 304.827,379	79	425.476,967 304.853,132	25.75 5
79	425.476,967 304.853,132	80	425.489,431 304.874,567	24.79 5	80	425.489,431 304.874,567	81	425.515,22 304.874,167	25.79 2	81	425.515,22 304.874,167	82	425.516,038 304.874,154	0.818
82	425.516,038 304.874,154	83	425.523,298 304.874,042	7.261	83	425.523,298 304.874,042	84	425.569,554 304.953,595	92.02 3	84	425.569,554 304.953,595	85	425.603,705 304.976,841	41.31 2
85	425.603,705 304.976,841	86	425.604,622 304.977,238	0.999	86	425.604,622 304.977,238	87	425.644,398 304.994,439	43.33 6	87	425.644,398 304.994,439	88	425.654,709 304.994,075	10.31 7
88	425.654,709 304.994,075	89	425.655,371 304.994,051	0.662	89	425.655,371 304.994,051	90	425.681,821 304.993,116	26.46 7	90	425.681,821 304.993,116	91	425.682,522 304.993,092	0.701
91	425.682,522 304.993,092	92	425.695,112 304.992,646	12.59 8	92	425.695,112 304.992,646	93	425.704,039 304.988,727	9.749	93	425.704,039 304.988,727	94	425.733,449 304.975,815	32.12
94	425.733,449 304.975,815	95	425.784,604 304.953,355	55.86 8	95	425.784,604 304.953,355	96	425.791,071 304.950,516	7.063	96	425.791,071 304.950,516	97	425.791,36 304.950,39	0.315
97	425.791,36 304.950,39	98	425.798,759 304.963,148	14.74 8	98	425.798,759 304.963,148	99	425.798,497 304.963,288	0.297	99	425.798,497 304.963,288	1	425.792,576 304.966,45	6.712

** Lungimile segmentelor sunt determinate în planul de proiecție Stereo 70 și sunt rotunjite la 1 milimetru.

*** Distanța dintre puncte este formată din segmente cumulate ce sunt mai mici decât valoarea 1 milimetru.

**DATE DESPRE IMOBILUL NR. 249**

Oficiul de Cadastru și Publicitate Imobiliară DOLJ
Biroul de Cadastru și Publicitate Imobiliară Craiova

A. Partea I. Descrierea imobilului

TEREN Extravilan

Adresa: Jud. Dolj, Parau Polovina

Nr. Crt	Nr cadastral Nr. topografic	Suprafața* (mp)	Observații / Referințe
A1		7.406	Sector cadastral:46 Teren neimprejmuit;

B. Partea II. Proprietari și acte

Inscrieri privitoare la dreptul de proprietate și alte drepturi reale		Referințe
/		
Act Normativ nr. Legea 7, din 13/03/1996 emis de Guvernul Romaniei (ODG 1 din 07.01.2020, art. 35 alin 9 ANCP);		
B1	Inscrierea provizorie, drept de PROPRIETATE, dobandit prin Lege, cota actuala 1/1, cota initiala 1/1 1) NEIDENTIFICAT NEIDENTIFICAT	A1

C. Partea III. SARCINI .

Inscrieri privind dezmembramintele dreptului de proprietate, drepturi reale de garanție și sarcini	Referințe
NU SUNT	

Anexa Nr. 1 La Partea I

Teren

Nr cadastral	Suprafața (mp)*	Observații / Referințe
	7.406	

* Suprafața este determinată în planul de proiecție Stereo 70.



Date referitoare la teren

Crt	Categorie folosință	Intravilan	Suprafața (mp)	Tarla	Parcelă	Nr. topo	Observații / Referințe
1	ape curgătoare	NU	7.406	-	-	-	Parau Polovina

Lungime Segmente

1) Valorile lungimilor segmentelor sunt obținute din proiecție în plan.

Punct început	X / Y	Punct sfârșit	X / Y	Lungime segment	Punct început	X / Y	Punct sfârșit	X / Y	Lungime segment	Punct început	X / Y	Punct sfârșit	X / Y	Lungime segment
1	425.711,932 305.143,284	2	425.714,655 305.158,376	15.336	2	425.714,655 305.158,376	3	425.724,923 305.169,222	14.936	3	425.724,923 305.169,222	4	425.734,468 305.186,936	20.122
4	425.734,468 305.186,936	5	425.738,244 305.207,549	20.957	5	425.738,244 305.207,549	6	425.723,547 305.217,885	17.967	6	425.723,547 305.217,885	7	425.721,428 305.228,006	10.341
7	425.721,428 305.228,006	8	425.720,707 305.248,067	20.074	8	425.720,707 305.248,067	9	425.728,452 305.264,547	18.209	9	425.728,452 305.264,547	10	425.774,518 305.318,008	70.57
10	425.774,518 305.318,008	11	425.800,684 305.330,357	28.933	11	425.800,684 305.330,357	12	425.847,96 305.344,485	49.342	12	425.847,96 305.344,485	13	425.887,057 305.365,675	44.47
13	425.887,057 305.365,675	14	425.924,155 305.389,708	44.203	14	425.924,155 305.389,708	15	425.950,054 305.400,941	28.23	15	425.950,054 305.400,941	16	425.981,62 305.417,854	35.812

Punct început	X / Y	Punct sfârșit	X / Y	Lungime segment	Punct început	X / Y	Punct sfârșit	X / Y	Lungime segment	Punct început	X / Y	Punct sfârșit	X / Y	Lungime segment
16	425.981,62 305.417,854	17	425.995,312 305.427,761	16.9	17	425.995,312 305.427,761	18	426.012,355 305.443,042	22.89	18	426.012,355 305.443,042	19	426.016,336 305.443,411	3.998
19	426.016,336 305.443,411	20	426.032,516 305.435,0	18.235	20	426.032,516 305.435,0	21	426.040,957 305.437,324	8.755	21	426.040,957 305.437,324	22	426.051,425 305.441,939	11.441
22	426.051,425 305.441,939	23	426.066,746 305.446,864	16.092	23	426.066,746 305.446,864	24	426.073,125 305.455,305	10.58	24	426.073,125 305.455,305	25	426.077,19 305.472,584	17.751
25	426.077,19 305.472,584	26	426.084,771 305.478,973	9.914	26	426.084,771 305.478,973	27	426.096,032 305.482,931	11.937	27	426.096,032 305.482,931	28	426.105,531 305.482,404	9.514
28	426.105,531 305.482,404	29	426.123,177 305.480,604	17.737	29	426.123,177 305.480,604	30	426.146,124 305.477,292	23.185	30	426.146,124 305.477,292	31	426.166,938 305.471,724	21.546
31	426.166,938 305.471,724	32	426.195,518 305.462,38	30.069	32	426.195,518 305.462,38	33	426.239,355 305.437,918	50.201	33	426.239,355 305.437,918	34	426.257,012 305.430,586	19.118
34	426.257,012 305.430,586	35	426.273,944 305.427,857	17.15	35	426.273,944 305.427,857	36	426.287,541 305.429,216	13.665	36	426.287,541 305.429,216	37	426.305,4 305.431,38	17.99
37	426.305,4 305.431,38	38	426.321,526 305.436,215	16.835	38	426.321,526 305.436,215	39	426.336,183 305.437,281	14.696	39	426.336,183 305.437,281	40	426.356,386 305.437,281	20.202
40	426.356,386 305.437,281	41	426.370,881 305.438,82	14.577	41	426.370,881 305.438,82	42	426.379,782 305.443,097	9.876	42	426.379,782 305.443,097	43	426.387,353 305.443,938	7.618
43	426.387,353 305.443,938	44	426.395,492 305.445,496	8.286	44	426.395,492 305.445,496	45	426.404,972 305.448,464	9.934	45	426.404,972 305.448,464	46	426.418,348 305.450,715	13.564
46	426.418,348 305.450,715	47	426.432,001 305.452,966	13.837	47	426.432,001 305.452,966	48	426.442,613 305.453,106	10.613	48	426.442,613 305.453,106	49	426.451,553 305.451,989	9.01
49	426.451,553 305.451,989	50	426.465,87 305.448,73	14.683	50	426.465,87 305.448,73	51	426.485,589 305.447,17	19.781	51	426.485,589 305.447,17	52	426.506,334 305.444,469	20.92
52	426.506,334 305.444,469	53	426.540,092 305.445,471	33.773	53	426.540,092 305.445,471	54	426.575,396 305.453,127	36.125	54	426.575,396 305.453,127	55	426.597,974 305.455,45	22.697
55	426.597,974 305.455,45	56	426.610,065 305.457,228	12.221	56	426.610,065 305.457,228	57	426.609,155 305.461,137	4.014	57	426.609,155 305.461,137	58	426.597,478 305.459,42	11.803
58	426.597,478 305.459,42	59	426.574,742 305.457,081	22.856	59	426.574,742 305.457,081	60	426.558,629 305.453,389	16.531	60	426.558,629 305.453,389	61	426.539,63 305.449,46	19.4
61	426.539,63 305.449,46	62	426.527,25 305.449,135	12.385	62	426.527,25 305.449,135	63	426.506,53 305.448,477	20.731	63	426.506,53 305.448,477	64	426.486,005 305.451,15	20.698
64	426.486,005 305.451,15	65	426.466,474 305.452,695	19.592	65	426.466,474 305.452,695	66	426.452,246 305.455,933	14.592	66	426.452,246 305.455,933	67	426.442,836 305.457,109	9.484
67	426.442,836 305.457,109	68	426.431,647 305.456,962	11.189	68	426.431,647 305.456,962	69	426.417,691 305.454,661	14.145	69	426.417,691 305.454,661	70	426.404,038 305.452,363	13.845
70	426.404,038 305.452,363	71	426.394,515 305.449,382	9.979	71	426.394,515 305.449,382	72	426.386,756 305.447,896	7.9	72	426.386,756 305.447,896	73	426.378,664 305.446,998	8.142
73	426.378,664 305.446,998	74	426.369,771 305.442,724	9.866	74	426.369,771 305.442,724	75	426.356,174 305.441,281	13.674	75	426.356,174 305.441,281	76	426.336,038 305.441,281	20.136
76	426.336,038 305.441,281	77	426.320,798 305.440,173	15.281	77	426.320,798 305.440,173	78	426.304,579 305.435,309	16.932	78	426.304,579 305.435,309	79	426.287,102 305.433,192	17.605
79	426.287,102 305.433,192	80	426.274,065 305.431,889	13.102	80	426.274,065 305.431,889	81	426.258,112 305.434,461	16.159	81	426.258,112 305.434,461	82	426.241,103 305.441,523	18.417
82	426.241,103 305.441,523	83	426.197,129 305.466,062	50.357	83	426.197,129 305.466,062	84	426.168,077 305.475,56	30.566	84	426.168,077 305.475,56	85	426.146,929 305.481,217	21.891
85	426.146,929 305.481,217	86	426.123,666 305.484,575	23.505	86	426.123,666 305.484,575	87	426.105,845 305.486,393	17.913	87	426.105,845 305.486,393	88	426.095,457 305.486,969	10.404
88	426.095,457 305.486,969	89	426.082,753 305.482,504	13.466	89	426.082,753 305.482,504	90	426.073,6 305.474,789	11.971	90	426.073,6 305.474,789	91	426.069,424 305.457,043	18.231
91	426.069,424 305.457,043	92	426.064,317 305.450,284	8.471	92	426.064,317 305.450,284	93	426.050,003 305.445,684	15.036	93	426.050,003 305.445,684	94	426.039,612 305.441,102	11.356
94	426.039,612 305.441,102	95	426.032,968 305.439,273	6.892	95	426.032,968 305.439,273	96	426.017,138 305.447,503	17.841	96	426.017,138 305.447,503	97	426.010,669 305.446,903	6.496
97	426.010,669 305.446,903	98	425.992,798 305.430,879	24.003	98	425.992,798 305.430,879	99	425.979,494 305.421,252	16.421	99	425.979,494 305.421,252	100	425.948,31 305.404,545	35.377
100	425.948,31 305.404,545	101	425.922,259 305.393,246	28.396	101	425.922,259 305.393,246	102	425.885,013 305.369,117	44.379	102	425.885,013 305.369,117	103	425.846,418 305.348,199	43.899
103	425.846,418 305.348,199	104	425.799,249 305.334,103	49.23	104	425.799,249 305.334,103	105	425.772,042 305.321,263	30.085	105	425.772,042 305.321,263	106	425.725,065 305.266,744	71.966
106	425.725,065 305.266,744	107	425.716,674 305.248,892	19.725	107	425.716,674 305.248,892	108	425.717,442 305.227,521	21.384	108	425.717,442 305.227,521	109	425.719,956 305.215,521	12.261
109	425.719,956 305.215,521	110	425.733,848 305.205,751	16.984	110	425.733,848 305.205,751	111	425.730,647 305.188,277	17.764	111	425.730,647 305.188,277	112	425.721,654 305.171,586	18.96
112	425.721,654 305.171,586	113	425.710,93 305.160,26	15.597	113	425.710,93 305.160,26	114	425.707,938 305.143,676	16.851	114	425.707,938 305.143,676	115	425.707,426 305.114,231	29.45

Punct început	X / Y	Punct sfârşit	X / Y	Lungime segment	Punct început	X / Y	Punct sfârşit	X / Y	Lungime segment	Punct început	X / Y	Punct sfârşit	X / Y	Lungime segment
115	425.707,426 305.114,231	116	425.695,627 305.107,974	13.355	116	425.695,627 305.107,974	117	425.653,73 305.106,153	41.936	117	425.653,73 305.106,153	118	425.635,424 305.107,424	18.35
118	425.635,424 305.107,424	119	425.631,574 305.111,057	5.294	119	425.631,574 305.111,057	120	425.631,848 305.119,519	8.466	120	425.631,848 305.119,519	121	425.626,873 305.121,814	5.478
121	425.626,873 305.121,814	122	425.617,5 305.117,13	10.478	122	425.617,5 305.117,13	123	425.609,818 305.106,874	12.815	123	425.609,818 305.106,874	124	425.600,112 305.098,169	13.038
124	425.600,112 305.098,169	125	425.578,762 305.091,404	22.396	125	425.578,762 305.091,404	126	425.573,6 305.083,441	9.49	126	425.573,6 305.083,441	127	425.569,922 305.079,629	5.297
127	425.569,922 305.079,629	128	425.568,337 305.072,238	7.559	128	425.568,337 305.072,238	129	425.567,196 305.070,338	2.216	129	425.567,196 305.070,338	130	425.552,337 305.065,097	15.757
130	425.552,337 305.065,097	131	425.547,738 305.063,283	4.943	131	425.547,738 305.063,283	132	425.539,189 305.064,005	8.58	132	425.539,189 305.064,005	133	425.516,355 305.074,262	25.032
133	425.516,355 305.074,262	134	425.510,138 305.079,259	7.976	134	425.510,138 305.079,259	135	425.495,487 305.078,722	14.661	135	425.495,487 305.078,722	136	425.479,271 305.077,284	16.28
136	425.479,271 305.077,284	137	425.437,302 305.062,342	44.549	137	425.437,302 305.062,342	138	425.434,129 305.056,678	6.493	138	425.434,129 305.056,678	139	425.427,979 305.053,605	6.875
139	425.427,979 305.053,605	140	425.417,854 305.050,981	10.459	140	425.417,854 305.050,981	141	425.407,897 305.050,72	9.961	141	425.407,897 305.050,72	142	425.396,309 305.044,994	12.925
142	425.396,309 305.044,994	143	425.389,394 305.044,053	6.979	143	425.389,394 305.044,053	144	425.379,633 305.047,659	10.406	144	425.379,633 305.047,659	145	425.363,042 305.059,554	20.415
145	425.363,042 305.059,554	146	425.355,454 305.065,341	9.543	146	425.355,454 305.065,341	147	425.343,512 305.069,792	12.744	147	425.343,512 305.069,792	148	425.321,521 305.073,96	22.382
148	425.321,521 305.073,96	149	425.290,898 305.090,289	34.705	149	425.290,898 305.090,289	150	425.263,849 305.085,708	27.435	150	425.263,849 305.085,708	151	425.256,753 305.076,312	11.775
151	425.256,753 305.076,312	152	425.256,107 305.068,249	8.088	152	425.256,107 305.068,249	153	425.250,098 305.060,779	9.587	153	425.250,098 305.060,779	154	425.243,211 305.059,345	7.034
154	425.243,211 305.059,345	155	425.231,726 305.062,526	11.917	155	425.231,726 305.062,526	156	425.235,358 305.071,878	10.033	156	425.235,358 305.071,878	157	425.236,918 305.077,25	5.594
157	425.236,918 305.077,25	158	425.236,164 305.083,472	6.268	158	425.236,164 305.083,472	159	425.226,475 305.091,746	12.741	159	425.226,475 305.091,746	160	425.211,852 305.093,573	14.737
160	425.211,852 305.093,573	161	425.205,933 305.094,852	6.056	161	425.205,933 305.094,852	162	425.198,184 305.096,573	7.938	162	425.198,184 305.096,573	163	425.188,606 305.092,496	10.409
163	425.188,606 305.092,496	164	425.183,599 305.085,348	8.728	164	425.183,599 305.085,348	165	425.182,459 305.072,815	12.584	165	425.182,459 305.072,815	166	425.180,008 305.068,461	4.996
166	425.180,008 305.068,461	167	425.174,55 305.066,938	5.667	167	425.174,55 305.066,938	168	425.160,022 305.068,896	14.659	168	425.160,022 305.068,896	169	425.152,048 305.065,258	8.764
169	425.152,048 305.065,258	170	425.143,255 305.058,917	10.841	170	425.143,255 305.058,917	171	425.142,324 305.053,313	5.681	171	425.142,324 305.053,313	172	425.154,068 305.061,783	14.479
172	425.154,068 305.061,783	173	425.160,632 305.064,778	7.215	173	425.160,632 305.064,778	174	425.174,831 305.062,864	14.328	174	425.174,831 305.062,864	175	425.182,681 305.065,054	8.149
175	425.182,681 305.065,054	176	425.186,365 305.071,6	7.511	176	425.186,365 305.071,6	177	425.187,486 305.083,925	12.376	177	425.187,486 305.083,925	178	425.191,226 305.089,264	6.518
178	425.191,226 305.089,264	179	425.198,57 305.092,39	7.981	179	425.198,57 305.092,39	180	425.205,077 305.090,945	6.666	180	425.205,077 305.090,945	181	425.211,18 305.089,626	6.244
181	425.211,18 305.089,626	182	425.224,789 305.087,926	13.715	182	425.224,789 305.087,926	183	425.232,38 305.081,443	9.982	183	425.232,38 305.081,443	184	425.232,849 305.077,58	3.891
184	425.232,849 305.077,58	185	425.231,565 305.073,162	4.601	185	425.231,565 305.073,162	186	425.226,396 305.059,851	14.28	186	425.226,396 305.059,851	187	425.243,078 305.055,231	17.309
187	425.243,078 305.055,231	188	425.252,316 305.057,155	9.437	188	425.252,316 305.057,155	189	425.259,996 305.066,702	12.253	189	425.259,996 305.066,702	190	425.260,647 305.074,831	8.155
190	425.260,647 305.074,831	191	425.266,084 305.082,03	9.021	191	425.266,084 305.082,03	192	425.290,221 305.086,118	24.481	192	425.290,221 305.086,118	193	425.320,177 305.070,143	33.95
193	425.320,177 305.070,143	194	425.342,433 305.065,925	22.652	194	425.342,433 305.065,925	195	425.353,501 305.061,8	11.811	195	425.353,501 305.061,8	196	425.360,663 305.056,338	9.008
196	425.360,663 305.056,338	197	425.377,741 305.044,094	21.013	197	425.377,741 305.044,094	198	425.388,944 305.039,955	11.943	198	425.388,944 305.039,955	199	425.397,496 305.041,119	8.63
199	425.397,496 305.041,119	200	425.408,881 305.046,744	12.699	200	425.408,881 305.046,744	201	425.418,416 305.046,995	9.538	201	425.418,416 305.046,995	202	425.429,39 305.049,838	11.337
202	425.429,39 305.049,838	203	425.437,018 305.053,65	8.527	203	425.437,018 305.053,65	204	425.440,058 305.059,077	6.221	204	425.440,058 305.059,077	205	425.480,132 305.073,344	42.537
205	425.480,132 305.073,344	206	425.495,737 305.074,728	15.667	206	425.495,737 305.074,728	207	425.508,794 305.075,207	13.066	207	425.508,794 305.075,207	208	425.514,249 305.070,823	6.998
208	425.514,249 305.070,823	209	425.538,173 305.060,077	26.227	209	425.538,173 305.060,077	210	425.547,253 305.057,879	9.342	210	425.547,253 305.057,879	211	425.569,884 305.067,045	24.417
211	425.569,884 305.067,045	212	425.572,109 305.070,75	4.321	212	425.572,109 305.070,75	213	425.573,593 305.077,674	7.081	213	425.573,593 305.077,674	214	425.576,746 305.080,941	4.541

Punct început	X / Y	Punct sfârșit	X / Y	Lungime segment	Punct început	X / Y	Punct sfârșit	X / Y	Lungime segment	Punct început	X / Y	Punct sfârșit	X / Y	Lungime segment
214	425.576,746 305.080,941	215	425.581,338 305.088,024	8.441	215	425.581,338 305.088,024	216	425.602,141 305.094,616	21.823	216	425.602,141 305.094,616	217	425.612,782 305.104,16	14.294
217	425.612,782 305.104,16	218	425.620,134 305.113,975	12.263	218	425.620,134 305.113,975	219	425.626,942 305.117,377	7.611	219	425.626,942 305.117,377	220	425.627,764 305.116,998	0.905
220	425.627,764 305.116,998	221	425.627,518 305.109,385	7.616	221	425.627,518 305.109,385	222	425.633,719 305.103,532	8.527	222	425.633,719 305.103,532	223	425.653,678 305.102,147	20.007
223	425.653,678 305.102,147	224	425.696,703 305.104,017	43.065	224	425.696,703 305.104,017	225	425.711,384 305.111,802	16.618	225	425.711,384 305.111,802	1	425.711,932 305.143,284	31.487

** Lungimile segmentelor sunt determinate în planul de proiecție Stereo 70 și sunt rotunjite la 1 milimetru.

*** Distanța dintre puncte este formată din segmente cumulate ce sunt mai mici decât valoarea 1 milimetru.

**DATE DESPRE IMOBILUL NR. 250**

Oficiul de Cadastru și Publicitate Imobiliară DOLJ
Biroul de Cadastru și Publicitate Imobiliară Craiova

A. Partea I. Descrierea imobilului

TEREN Extravilan

Adresa: Jud. Dolj, Tarla 88 Parcela 1246, 1240/5

Nr. Crt	Nr cadastral Nr. topografic	Suprafața* (mp)	Observații / Referințe
A1		Din acte: 420.500 Masurata: 165.434	Sector cadastral:46 Teren neimprejmuit;

B. Partea II. Proprietari și acte

Inscrieri privitoare la dreptul de proprietate și alte drepturi reale		Referințe
/		
Act Administrativ nr. Ordin 68, din 22/03/2004 emis de Prefectura Judetului Dolj (ordin reconstituire islaz comunal Dragotesti);		
B1	Intabulare, drept de PROPRIETATE, dobandit prin Reconstituire, cota actuala 1/1, cota initiala 1/1 1) COMUNA DRAGOTESTI, CIF:4554297, Domeniul Privat	A1

C. Partea III. SARCINI .

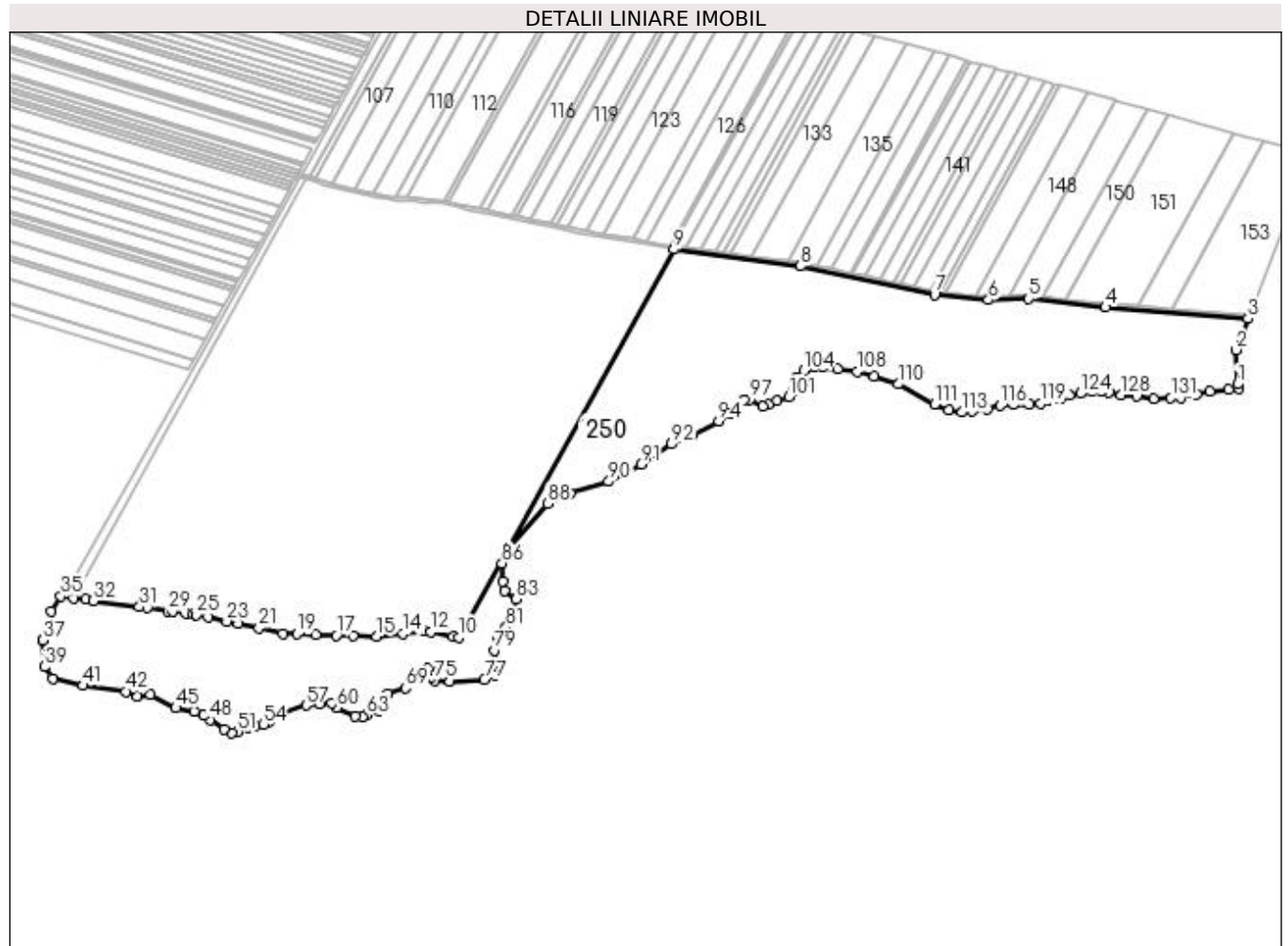
Inscrieri privind dezmembramintele dreptului de proprietate, drepturi reale de garanție și sarcini	Referințe
NU SUNT	

Anexa Nr. 1 La Partea I

Teren

Nr cadastral	Suprafața (mp)*	Observații / Referințe
	Din acte: 420.500 Masurata: 165.434	

* Suprafața este determinată în planul de proiecție Stereo 70.



Date referitoare la teren

Crt	Categorie folosință	Intravilan	Suprafața (mp)	Tarla	Parcelă	Nr. topo	Observații / Referințe
1	arabil	NU	114.934	88	1240/5	-	
2	pasune	NU	50.500	88	1246	-	in Ordin Prefect 68/2004 inscrist T91, eronat in act

Lungime Segmente

1) Valorile lungimilor segmentelor sunt obținute din proiecție în plan.

Punct început	X / Y	Punct sfârșit	X / Y	Lungime segment
1	426.608,006 305.466,074	2	426.605,928 305.507,593	41.57
4	426.448,15 305.559,08	5	426.355,123 305.569,564	93.61 6
7	426.241,109 305.574,529	8	426.078,388 305.608,909	166.3 14
2	426.605,928 305.507,593	3	426.620,65 305.545,489	40.65 6
5	426.355,123 305.569,564	6	426.306,008 305.567,833	49.14 6
8	426.078,388 305.608,909	9	425.924,919 305.629,042	154.7 83
3	426.620,65 305.545,489	4	426.448,15 305.559,08	173.0 35
6	426.306,008 305.567,833	7	426.241,109 305.574,529	65.24 3
9	425.924,919 305.629,042	10	425.664,146 305.159,478	537.1 16

Punct început	X / Y	Punct sfârșit	X / Y	Lungime segment	Punct început	X / Y	Punct sfârșit	X / Y	Lungime segment	Punct început	X / Y	Punct sfârșit	X / Y	Lungime segment
10	425.664,146 305.159,478	11	425.657,434 305.160,728	6.827	11	425.657,434 305.160,728	12	425.630,383 305.165,765	27.51 6	12	425.630,383 305.165,765	13	425.622,358 305.167,259	8.163
13	425.622,358 305.167,259	14	425.596,937 305.164,186	25.60 6	14	425.596,937 305.164,186	15	425.565,027 305.160,328	32.14 3	15	425.565,027 305.160,328	16	425.536,549 305.161,289	28.49 4
16	425.536,549 305.161,289	17	425.515,868 305.161,987	20.69 3	17	425.515,868 305.161,987	18	425.490,804 305.162,833	25.07 9	18	425.490,804 305.162,833	19	425.468,387 305.163,589	22.42 9
19	425.468,387 305.163,589	20	425.451,393 305.164,163	17.00 4	20	425.451,393 305.164,163	21	425.422,294 305.170,385	29.75 7	21	425.422,294 305.170,385	22	425.397,355 305.175,717	25.50 2
22	425.397,355 305.175,717	23	425.383,145 305.178,756	14.53 1	23	425.383,145 305.178,756	24	425.360,811 305.183,531	22.83 9	24	425.360,811 305.183,531	25	425.346,508 305.186,59	14.62 7
25	425.346,508 305.186,59	26	425.342,802 305.187,102	3.741	26	425.342,802 305.187,102	27	425.333,494 305.188,388	9.396	27	425.333,494 305.188,388	28	425.317,493 305.190,599	16.15 3
28	425.317,493 305.190,599	29	425.312,386 305.191,304	5.155	29	425.312,386 305.191,304	30	425.286,614 305.194,865	26.01 7	30	425.286,614 305.194,865	31	425.277,296 305.196,153	9.407
31	425.277,296 305.196,153	32	425.221,637 305.203,844	56.18 7	32	425.221,637 305.203,844	33	425.212,417 305.205,118	9.308	33	425.212,417 305.205,118	34	425.197,176 305.207,223	15.38 5
34	425.197,176 305.207,223	35	425.182,291 305.209,28	15.02 7	35	425.182,291 305.209,28	36	425.170,266 305.190,709	22.12 4	36	425.170,266 305.190,709	37	425.160,584 305.155,915	36.11 6
37	425.160,584 305.155,915	38	425.160,58 305.155,904	0.011	38	425.160,58 305.155,904	39	425.162,508 305.123,882	32.08	39	425.162,508 305.123,882	40	425.172,158 305.109,794	17.07 6
40	425.172,158 305.109,794	41	425.209,346 305.100,958	38.22 3	41	425.209,346 305.100,958	42	425.260,984 305.093,829	52.12 7	42	425.260,984 305.093,829	43	425.274,897 305.087,579	15.25 2
43	425.274,897 305.087,579	44	425.290,898 305.090,289	16.22 9	44	425.290,898 305.090,289	45	425.321,521 305.073,96	34.70 5	45	425.321,521 305.073,96	46	425.343,512 305.069,792	22.38 2
46	425.343,512 305.069,792	47	425.355,454 305.065,341	12.74 4	47	425.355,454 305.065,341	48	425.363,042 305.059,554	9.543	48	425.363,042 305.059,554	49	425.379,633 305.047,659	20.41 5
49	425.379,633 305.047,659	50	425.389,394 305.044,053	10.40 6	50	425.389,394 305.044,053	51	425.396,309 305.044,994	6.979	51	425.396,309 305.044,994	52	425.407,897 305.050,72	12.92 5
52	425.407,897 305.050,72	53	425.417,854 305.050,981	9.961	53	425.417,854 305.050,981	54	425.427,979 305.053,605	10.45 9	54	425.427,979 305.053,605	55	425.434,129 305.056,678	6.875
55	425.434,129 305.056,678	56	425.437,302 305.062,342	6.493	56	425.437,302 305.062,342	57	425.479,271 305.077,284	44.54 9	57	425.479,271 305.077,284	58	425.495,487 305.078,722	16.28
58	425.495,487 305.078,722	59	425.510,138 305.079,259	14.66 1	59	425.510,138 305.079,259	60	425.516,355 305.074,262	7.976	60	425.516,355 305.074,262	61	425.539,189 305.064,005	25.03 2
61	425.539,189 305.064,005	62	425.547,738 305.063,283	8.58	62	425.547,738 305.063,283	63	425.552,337 305.065,097	4.943	63	425.552,337 305.065,097	64	425.567,196 305.070,338	15.75 7
64	425.567,196 305.070,338	65	425.568,337 305.072,238	2.216	65	425.568,337 305.072,238	66	425.569,922 305.079,629	7.559	66	425.569,922 305.079,629	67	425.573,6 305.083,441	5.297
67	425.573,6 305.083,441	68	425.578,762 305.091,404	9.49	68	425.578,762 305.091,404	69	425.600,112 305.098,169	22.39 6	69	425.600,112 305.098,169	70	425.609,818 305.106,874	13.03 8
70	425.609,818 305.106,874	71	425.617,5 305.117,13	12.81 5	71	425.617,5 305.117,13	72	425.626,873 305.121,814	10.47 8	72	425.626,873 305.121,814	73	425.631,848 305.119,519	5.478
73	425.631,848 305.119,519	74	425.631,574 305.111,057	8.466	74	425.631,574 305.111,057	75	425.635,424 305.107,424	5.294	75	425.635,424 305.107,424	76	425.653,73 305.106,153	18.35
76	425.653,73 305.106,153	77	425.695,627 305.107,974	41.93 6	77	425.695,627 305.107,974	78	425.707,426 305.114,231	13.35 5	78	425.707,426 305.114,231	79	425.707,938 305.143,676	29.45
79	425.707,938 305.143,676	80	425.710,93 305.160,26	16.85 1	80	425.710,93 305.160,26	81	425.721,654 305.171,586	15.59 7	81	425.721,654 305.171,586	82	425.730,647 305.188,277	18.96
82	425.730,647 305.188,277	83	425.733,848 305.205,751	17.76 4	83	425.733,848 305.205,751	84	425.719,956 305.215,521	16.98 4	84	425.719,956 305.215,521	85	425.717,442 305.227,521	12.26 1
85	425.717,442 305.227,521	86	425.716,674 305.248,892	21.38 4	86	425.716,674 305.248,892	87	425.725,065 305.266,744	19.72 5	87	425.725,065 305.266,744	88	425.772,042 305.321,263	71.96 6
88	425.772,042 305.321,263	89	425.799,249 305.334,103	30.08 5	89	425.799,249 305.334,103	90	425.846,418 305.348,199	49.23	90	425.846,418 305.348,199	91	425.885,013 305.369,117	43.89 9
91	425.885,013 305.369,117	92	425.922,259 305.393,246	44.37 9	92	425.922,259 305.393,246	93	425.948,31 305.404,545	28.39 6	93	425.948,31 305.404,545	94	425.979,494 305.421,252	35.37 7
94	425.979,494 305.421,252	95	425.992,798 305.430,879	16.42 1	95	425.992,798 305.430,879	96	426.010,669 305.446,903	24.00 3	96	426.010,669 305.446,903	97	426.017,138 305.447,503	6.496
97	426.017,138 305.447,503	98	426.032,968 305.439,273	17.84 1	98	426.032,968 305.439,273	99	426.039,612 305.441,102	6.892	99	426.039,612 305.441,102	100	426.050,003 305.445,684	11.35 6
100	426.050,003 305.445,684	101	426.064,317 305.450,284	15.03 6	101	426.064,317 305.450,284	102	426.069,424 305.457,043	8.471	102	426.069,424 305.457,043	103	426.073,6 305.474,789	18.23 1
103	426.073,6 305.474,789	104	426.082,753 305.482,504	11.97 1	104	426.082,753 305.482,504	105	426.095,457 305.486,969	13.46 6	105	426.095,457 305.486,969	106	426.105,845 305.486,393	10.40 4
106	426.105,845 305.486,393	107	426.123,666 305.484,575	17.91 3	107	426.123,666 305.484,575	108	426.146,929 305.481,217	23.50 5	108	426.146,929 305.481,217	109	426.168,077 305.475,56	21.89 1

Punct început	X / Y	Punct sfârșit	X / Y	Lungime segment	Punct început	X / Y	Punct sfârșit	X / Y	Lungime segment	Punct început	X / Y	Punct sfârșit	X / Y	Lungime segment
109	426.168,077 305.475,56	110	426.197,129 305.466,062	30.566	110	426.197,129 305.466,062	111	426.241,103 305.441,523	50.357	111	426.241,103 305.441,523	112	426.258,112 305.434,461	18.417
112	426.258,112 305.434,461	113	426.274,065 305.431,889	16.159	113	426.274,065 305.431,889	114	426.287,102 305.433,192	13.102	114	426.287,102 305.433,192	115	426.304,579 305.435,309	17.605
115	426.304,579 305.435,309	116	426.320,798 305.440,173	16.932	116	426.320,798 305.440,173	117	426.336,038 305.441,281	15.281	117	426.336,038 305.441,281	118	426.356,174 305.441,281	20.136
118	426.356,174 305.441,281	119	426.369,771 305.442,724	13.674	119	426.369,771 305.442,724	120	426.378,664 305.446,998	9.866	120	426.378,664 305.446,998	121	426.386,756 305.447,896	8.142
121	426.386,756 305.447,896	122	426.394,515 305.449,382	7.9	122	426.394,515 305.449,382	123	426.404,038 305.452,363	9.979	123	426.404,038 305.452,363	124	426.417,691 305.454,661	13.845
124	426.417,691 305.454,661	125	426.431,647 305.456,962	14.145	125	426.431,647 305.456,962	126	426.442,836 305.457,109	11.189	126	426.442,836 305.457,109	127	426.452,246 305.455,933	9.484
127	426.452,246 305.455,933	128	426.466,474 305.452,695	14.592	128	426.466,474 305.452,695	129	426.486,005 305.451,15	19.592	129	426.486,005 305.451,15	130	426.506,53 305.448,477	20.698
130	426.506,53 305.448,477	131	426.527,25 305.449,135	20.731	131	426.527,25 305.449,135	132	426.539,63 305.449,46	12.385	132	426.539,63 305.449,46	133	426.558,629 305.453,389	19.4
133	426.558,629 305.453,389	134	426.574,742 305.457,081	16.531	134	426.574,742 305.457,081	135	426.597,478 305.459,42	22.856	135	426.597,478 305.459,42	136	426.609,155 305.461,137	11.803
136	426.609,155 305.461,137	1	426.608,006 305.466,074	5.069										

** Lungimile segmentelor sunt determinate în planul de proiecție Stereo 70 și sunt rotunjite la 1 milimetru.

*** Distanța dintre puncte este formată din segmente cumulate ce sunt mai mici decât valoarea 1 milimetru.

**DATE DESPRE IMOBILUL NR. 251**

Oficiul de Cadastru și Publicitate Imobiliară DOLJ
 Biroul de Cadastru și Publicitate Imobiliară Craiova

A. Partea I. Descrierea imobilului

TEREN Extravilan

Adresa: Jud. Dolj, Tarla 91 Parcela 1257

Nr. Crt	Nr cadastral Nr. topografic	Suprafața* (mp)	Observații / Referințe
A1		Din acte: 80.500 Masurata: 2.593	Sector cadastral:46 Teren neimprejmuit;

B. Partea II. Proprietari și acte

Inscrieri privitoare la dreptul de proprietate și alte drepturi reale		Referințe
/		
Act Administrativ nr. Ordin 68, din 22/03/2004 emis de Prefectura Judetului Dolj (ordin reconstituire islaz comunal Dragotesti);		
B1	Intabulare, drept de PROPRIETATE, dobandit prin Reconstituire, cota actuala 1/1, cota initiala 1/1 1) COMUNA DRAGOTESTI, CIF:4554297, Domeniul Privat	A1

C. Partea III. SARCINI .

Inscrieri privind dezmembramintele dreptului de proprietate, drepturi reale de garanție și sarcini	Referințe
NU SUNT	

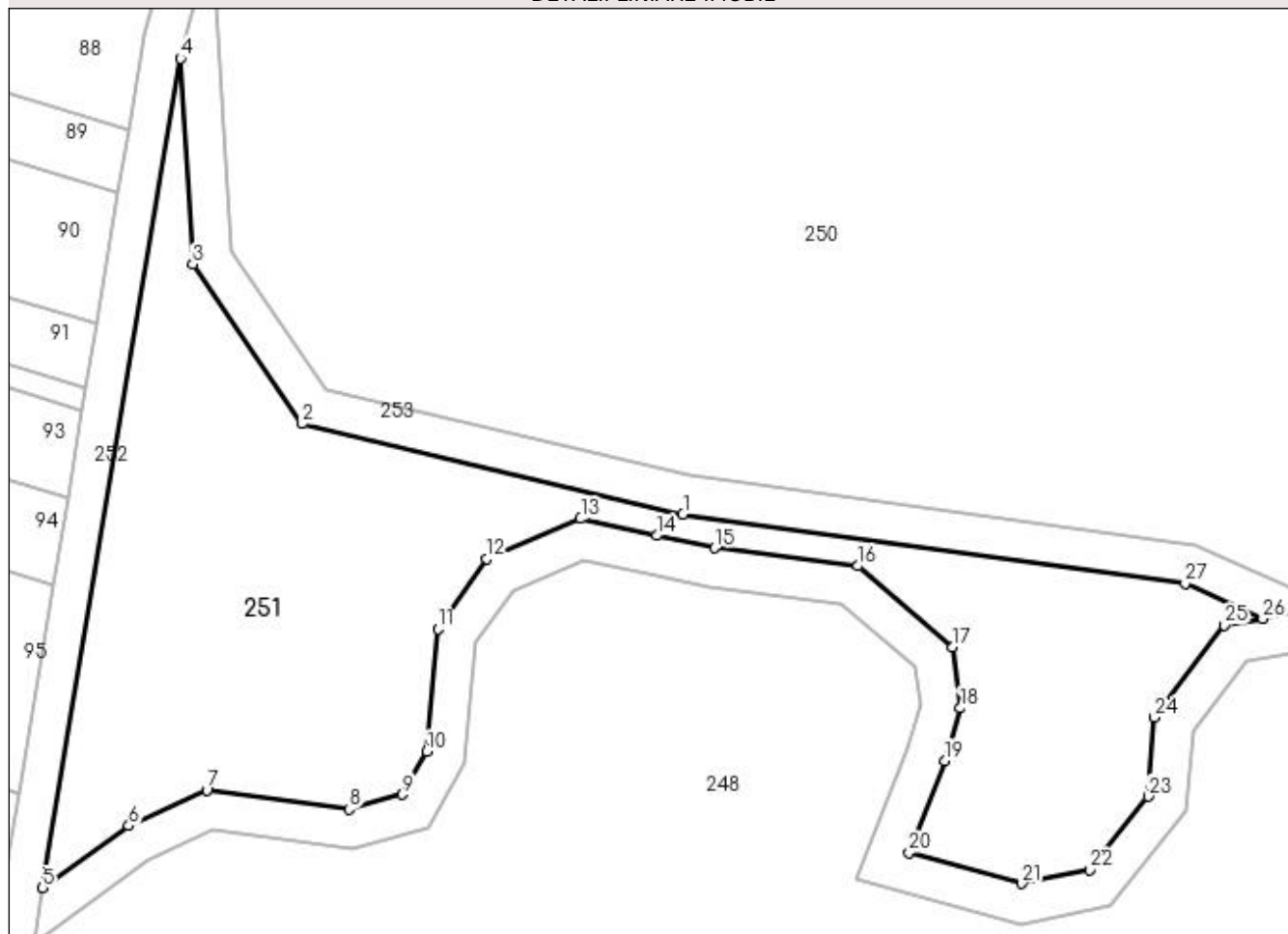
Anexa Nr. 1 La Partea I

Teren

Nr cadastral	Suprafața (mp)*	Observații / Referințe
	Din acte: 80.500 Masurata: 2.593	

* Suprafața este determinată în planul de proiecție Stereo 70.

DETALII LINIARE IMOBIL



Date referitoare la teren

Crt	Categorie folosință	Intra vilan	Suprafața (mp)	Tarla	Parcelă	Nr. topo	Observații / Referințe
1	pașune	NU	2.593	91	1257	-	

Lungime Segmente

1) Valorile lungimilor segmentelor sunt obținute din proiecție în plan.

Punct început	X / Y	Punct sfârșit	X / Y	Lungime segment (** (m)
1	425.208,609 305.097,022	2	425.169,731 305.106,26	39.96
3	425.158,582 305.122,535	4	425.157,32 305.143,502	21.005
5	425.143,255 305.058,917	6	425.152,048 305.065,258	10.841
7	425.160,022 305.068,896	8	425.174,55 305.066,938	14.659
9	425.180,008 305.068,461	10	425.182,459 305.072,815	4.996

Punct început	X / Y	Punct sfârșit	X / Y	Lungime segment (** (m)
2	425.169,731 305.106,26	3	425.158,582 305.122,535	19.728
4	425.157,32 305.143,502	5	425.143,255 305.058,917	85.746
6	425.152,048 305.065,258	7	425.160,022 305.068,896	8.764
8	425.174,55 305.066,938	9	425.180,008 305.068,461	5.667
10	425.182,459 305.072,815	11	425.183,599 305.085,348	12.584

Punct început	X / Y	Punct sfârșit	X / Y	Lungime segment (** (m)
11	425.183,599 305.085,348	12	425.188,606 305.092,496	8.728
13	425.198,184 305.096,573	14	425.205,933 305.094,852	7.938
15	425.211,852 305.093,573	16	425.226,475 305.091,746	14.737
17	425.236,164 305.083,472	18	425.236,918 305.077,25	6.268
19	425.235,358 305.071,878	20	425.231,726 305.062,526	10.033
21	425.243,211 305.059,345	22	425.250,098 305.060,779	7.034
23	425.256,107 305.068,249	24	425.256,753 305.076,312	8.088
25	425.263,849 305.085,708	26	425.267,807 305.086,379	4.015
27	425.259,868 305.089,945	1	425.208,609 305.097,022	51.746

Punct început	X / Y	Punct sfârșit	X / Y	Lungime segment (** (m)
12	425.188,606 305.092,496	13	425.198,184 305.096,573	10.409
14	425.205,933 305.094,852	15	425.211,852 305.093,573	6.056
16	425.226,475 305.091,746	17	425.236,164 305.083,472	12.741
18	425.236,918 305.077,25	19	425.235,358 305.071,878	5.594
20	425.231,726 305.062,526	21	425.243,211 305.059,345	11.917
22	425.250,098 305.060,779	23	425.256,107 305.068,249	9.587
24	425.256,753 305.076,312	25	425.263,849 305.085,708	11.775
26	425.267,807 305.086,379	27	425.259,868 305.089,945	8.703

** Lungimile segmentelor sunt determinate în planul de proiecție Stereo 70 și sunt rotunjite la 1 milimetru.

*** Distanța dintre puncte este formată din segmente cumulate ce sunt mai mici decât valoarea 1 milimetru.

**DATE DESPRE IMOBILUL NR. 252**

Oficiul de Cadastru și Publicitate Imobiliară DOLJ
Biroul de Cadastru și Publicitate Imobiliară Craiova

A. Partea I. Descrierea imobilului

TEREN Extravilan

Adresa: Jud. Dolj, Drum exploatare 1247

Nr. Crt	Nr cadastral Nr. topografic	Suprafața* (mp)	Observații / Referințe
A1		6.041	Sector cadastral:46 Teren neimprejmuit;

B. Partea II. Proprietari și acte

Inscrieri privitoare la dreptul de proprietate și alte drepturi reale		Referințe
/		
Act Normativ nr. Legea 7, din 13/03/1996 emis de Guvernul Romaniei (ODG 1 din 07.01.2020, art. 35 alin 9 ANCP);		
B1	Inscrierea provizorie, drept de PROPRIETATE, dobandit prin Lege, cota actuala 1/1, cota initiala 1/1 1) NEIDENTIFICAT NEIDENTIFICAT	A1

C. Partea III. SARCINI .

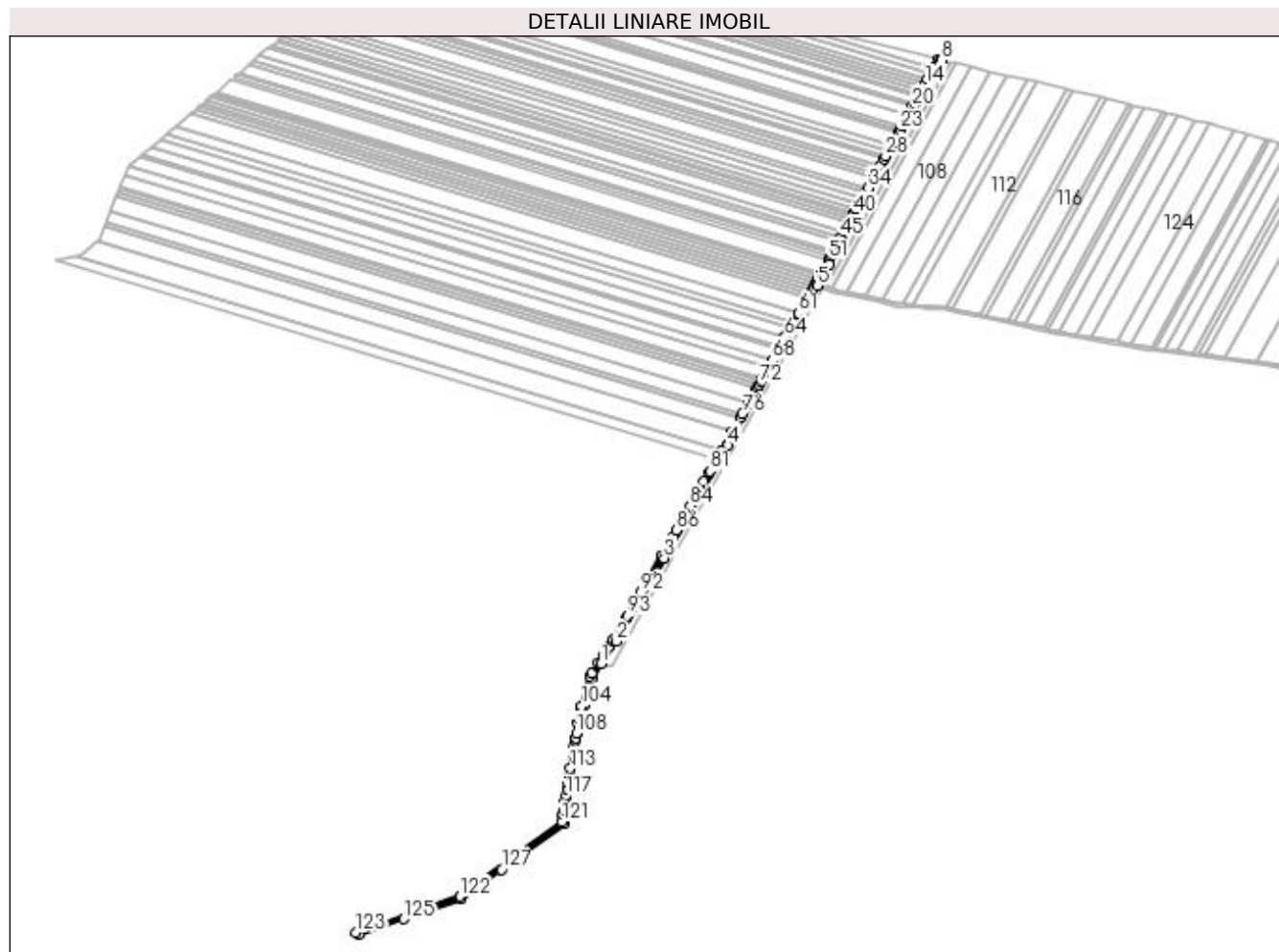
Inscrieri privind dezmembramintele dreptului de proprietate, drepturi reale de garanție și sarcini	Referințe
NU SUNT	

Anexa Nr. 1 La Partea I

Teren

Nr cadastral	Suprafața (mp)*	Observații / Referințe
	6.041	

* Suprafața este determinată în planul de proiecție Stereo 70.



Date referitoare la teren

Crt	Categorie folosință	Intravilan	Suprafața (mp)	Tarla	Parcelă	Nr. topo	Observații / Referințe
1	drum	NU	6.041	-	-	-	Drum exploatare 1247

Lungime Segmente

1) Valorile lungimilor segmentelor sunt obținute din proiecție în plan.

Punct început	X / Y	Punct sfârșit	X / Y	Lungime segment	Punct început	X / Y	Punct sfârșit	X / Y	Lungime segment	Punct început	X / Y	Punct sfârșit	X / Y	Lungime segment
1	425.182,291 305.209,28	2	425.202,039 305.239,78	36.335	2	425.202,039 305.239,78	3	425.266,519 305.351,266	128.789	3	425.266,519 305.351,266	4	425.352,705 305.502,922	174.435
4	425.352,705 305.502,922	5	425.472,406 305.716,648	244.965	5	425.472,406 305.716,648	6	425.474,39 305.720,191	4.06	6	425.474,39 305.720,191	7	425.488,399 305.745,205	28.67
7	425.488,399 305.745,205	8	425.639,247 306.019,395	312.946	8	425.639,247 306.019,395	9	425.637,563 306.019,781	1.728	9	425.637,563 306.019,781	10	425.635,193 306.020,324	2.431
10	425.635,193 306.020,324	11	425.629,225 306.009,515	12.347	11	425.629,225 306.009,515	12	425.624,972 306.001,812	8.799	12	425.624,972 306.001,812	13	425.620,465 305.993,649	9.325
13	425.620,465 305.993,649	14	425.617,065 305.987,49	7.035	14	425.617,065 305.987,49	15	425.614,488 305.982,823	5.331	15	425.614,488 305.982,823	16	425.612,526 305.979,27	4.059
16	425.612,526 305.979,27	17	425.609,153 305.973,16	6.979	17	425.609,153 305.973,16	18	425.608,413 305.971,819	1.532	18	425.608,413 305.971,819	19	425.602,976 305.961,973	11.247

Punct început	X / Y	Punct sfârșit	X / Y	Lungime segment	Punct început	X / Y	Punct sfârșit	X / Y	Lungime segment	Punct început	X / Y	Punct sfârșit	X / Y	Lungime segment
19	425.602,976 305.961,973	20	425.600,303 305.957,13	5.532	20	425.600,303 305.957,13	21	425.594,313 305.946,282	12.39 2	21	425.594,313 305.946,282	22	425.585,79 305.930,844	17.63 4
22	425.585,79 305.930,844	23	425.583,096 305.925,965	5.574	23	425.583,096 305.925,965	24	425.582,899 305.925,608	0.407	24	425.582,899 305.925,608	25	425.581,261 305.922,641	3.39
25	425.581,261 305.922,641	26	425.571,495 305.904,953	20.20 4	26	425.571,495 305.904,953	27	425.568,091 305.898,788	7.042	27	425.568,091 305.898,788	28	425.563,781 305.890,982	8.917
28	425.563,781 305.890,982	29	425.561,73 305.887,267	4.244	29	425.561,73 305.887,267	30	425.556,56 305.877,902	10.69 8	30	425.556,56 305.877,902	31	425.554,018 305.873,297	5.26
31	425.554,018 305.873,297	32	425.550,85 305.867,56	6.554	32	425.550,85 305.867,56	33	425.547,694 305.861,843	6.531	33	425.547,694 305.861,843	34	425.540,101 305.848,09	15.70 9
34	425.540,101 305.848,09	35	425.536,732 305.841,99	6.968	35	425.536,732 305.841,99	36	425.533,129 305.835,463	7.456	36	425.533,129 305.835,463	37	425.528,305 305.826,726	9.98
37	425.528,305 305.826,726	38	425.524,304 305.819,48	8.277	38	425.524,304 305.819,48	39	425.523,924 305.818,791	0.787	39	425.523,924 305.818,791	40	425.520,878 305.813,261	6.313
40	425.520,878 305.813,261	41	425.520,573 305.812,707	0.633	41	425.520,573 305.812,707	42	425.516,858 305.805,96	7.702	42	425.516,858 305.805,96	43	425.514,369 305.801,441	5.159
43	425.514,369 305.801,441	44	425.508,026 305.789,922	13.15	44	425.508,026 305.789,922	45	425.503,821 305.782,287	8.717	45	425.503,821 305.782,287	46	425.501,159 305.777,454	5.517
46	425.501,159 305.777,454	47	425.493,184 305.762,973	16.53 1	47	425.493,184 305.762,973	48	425.492,414 305.761,575	1.596	48	425.492,414 305.761,575	49	425.491,645 305.760,178	1.595
49	425.491,645 305.760,178	50	425.489,949 305.757,099	3.514	50	425.489,949 305.757,099	51	425.487,001 305.751,745	6.112	51	425.487,001 305.751,745	52	425.476,753 305.733,136	21.24 4
52	425.476,753 305.733,136	53	425.475,298 305.730,494	3.016	53	425.475,298 305.730,494	54	425.472,394 305.725,221	6.019	54	425.472,394 305.725,221	55	425.469,499 305.719,965	6.001
55	425.469,499 305.719,965	56	425.467,131 305.715,666	4.908	56	425.467,131 305.715,666	57	425.464,252 305.710,437	5.969	57	425.464,252 305.710,437	58	425.461,668 305.705,745	5.357
58	425.461,668 305.705,745	59	425.458,908 305.700,734	5.72	59	425.458,908 305.700,734	60	425.458,801 305.700,547	0.216	60	425.458,801 305.700,547	61	425.447,02 305.680,017	23.67
61	425.447,02 305.680,017	62	425.439,838 305.667,503	14.42 9	62	425.439,838 305.667,503	63	425.435,483 305.659,913	8.751	63	425.435,483 305.659,913	64	425.428,646 305.648,0	13.73 5
64	425.428,646 305.648,0	65	425.422,414 305.637,14	12.52 1	65	425.422,414 305.637,14	66	425.421,615 305.635,671	1.672	66	425.421,615 305.635,671	67	425.419,65 305.632,057	4.114
67	425.419,65 305.632,057	68	425.411,557 305.617,175	16.94	68	425.411,557 305.617,175	69	425.405,929 305.606,825	11.78 1	69	425.405,929 305.606,825	70	425.397,797 305.591,87	17.02 3
70	425.397,797 305.591,87	71	425.396,435 305.589,366	2.851	71	425.396,435 305.589,366	72	425.393,903 305.584,709	5.3	72	425.393,903 305.584,709	73	425.391,458 305.580,212	5.119
73	425.391,458 305.580,212	74	425.389,394 305.576,417	4.32	74	425.389,394 305.576,417	75	425.380,257 305.560,279	18.54 5	75	425.380,257 305.560,279	76	425.371,532 305.544,867	17.71
76	425.371,532 305.544,867	77	425.368,927 305.540,266	5.287	77	425.368,927 305.540,266	78	425.357,964 305.520,903	22.25 1	78	425.357,964 305.520,903	79	425.343,891 305.496,045	28.56 5
79	425.343,891 305.496,045	80	425.337,383 305.484,551	13.20 8	80	425.337,383 305.484,551	81	425.328,051 305.468,067	18.94 3	81	425.328,051 305.468,067	82	425.326,91 305.466,052	2.316
82	425.326,91 305.466,052	83	425.319,982 305.453,815	14.06 2	83	425.319,982 305.453,815	84	425.301,549 305.421,258	37.41 2	84	425.301,549 305.421,258	85	425.294,501 305.408,808	14.30 6
85	425.294,501 305.408,808	86	425.283,02 305.388,53	23.30 3	86	425.283,02 305.388,53	87	425.278,038 305.379,731	10.11 1	87	425.278,038 305.379,731	88	425.271,696 305.368,529	12.87 3
88	425.271,696 305.368,529	89	425.263,393 305.353,864	16.85 2	89	425.263,393 305.353,864	90	425.263,049 305.353,255	0.699	90	425.263,049 305.353,255	91	425.245,15 305.322,307	35.75 2
91	425.245,15 305.322,307	92	425.235,517 305.305,653	19.23 9	92	425.235,517 305.305,653	93	425.216,883 305.273,435	37.21 9	93	425.216,883 305.273,435	94	425.214,699 305.269,658	4.364
94	425.214,699 305.269,658	95	425.210,569 305.262,518	8.248	95	425.210,569 305.262,518	96	425.206,936 305.256,236	7.257	96	425.206,936 305.256,236	97	425.198,627 305.241,87	16.59 6
97	425.198,627 305.241,87	98	425.197,161 305.239,606	2.698	98	425.197,161 305.239,606	99	425.191,884 305.231,455	9.71	99	425.191,884 305.231,455	100	425.186,071 305.222,478	10.69 5
100	425.186,071 305.222,478	101	425.178,637 305.210,997	13.67 8	101	425.178,637 305.210,997	102	425.169,005 305.196,122	17.72 1	102	425.169,005 305.196,122	103	425.166,502 305.192,255	4.607
103	425.166,502 305.192,255	104	425.155,565 305.152,782	40.96	104	425.155,565 305.152,782	105	425.153,672 305.145,951	7.089	105	425.153,672 305.145,951	106	425.152,06 305.136,258	9.826
106	425.152,06 305.136,258	107	425.150,979 305.129,754	6.593	107	425.150,979 305.129,754	108	425.148,764 305.116,436	13.50 1	108	425.148,764 305.116,436	109	425.147,669 305.109,846	6.681
109	425.147,669 305.109,846	110	425.147,299 305.107,625	2.251	110	425.147,299 305.107,625	111	425.145,805 305.098,636	9.112	111	425.145,805 305.098,636	112	425.144,338 305.089,817	8.94
112	425.144,338 305.089,817	113	425.140,814 305.068,623	21.48 5	113	425.140,814 305.068,623	114	425.138,765 305.056,297	12.49 6	114	425.138,765 305.056,297	115	425.137,526 305.048,845	7.554
115	425.137,526 305.048,845	116	425.136,194 305.040,837	8.118	116	425.136,194 305.040,837	117	425.134,757 305.032,193	8.762	117	425.134,757 305.032,193	118	425.133,273 305.023,268	9.048

Punct început	X / Y	Punct sfârșit	X / Y	Lungime segment	Punct început	X / Y	Punct sfârșit	X / Y	Lungime segment	Punct început	X / Y	Punct sfârșit	X / Y	Lungime segment
118	425.133,273 305.023,268	119	425.131,614 305.013,292	10.11 3	119	425.131,614 305.013,292	120	425.130,657 305.007,537	5.834	120	425.130,657 305.007,537	121	425.128,928 304.997,135	10.54 5
121	425.128,928 304.997,135	122	424.992,485 304.897,279	169.0 79	122	424.992,485 304.897,279	123	424.852,294 304.848,839	148.3 24	123	424.852,294 304.848,839	124	424.857,1 304.846,267	5.452
124	424.857,1 304.846,267	125	424.917,233 304.867,017	63.61 2	125	424.917,233 304.867,017	126	424.994,257 304.893,597	81.48 1	126	424.994,257 304.893,597	127	425.048,05 304.932,988	66.67 4
127	425.048,05 304.932,988	128	425.132,606 304.994,87	104.7 81	128	425.132,606 304.994,87	129	425.157,32 305.143,502	150.6 73	129	425.157,32 305.143,502	130	425.157,583 305.145,086	1.606
130	425.157,583 305.145,086	131	425.160,5 305.155,613	10.92 3	131	425.160,5 305.155,613	132	425.160,58 305.155,904	0.302	132	425.160,58 305.155,904	133	425.170,266 305.190,709	36.12 7
133	425.170,266 305.190,709	1	425.182,291 305.209,28	22.12 4										

** Lungimile segmentelor sunt determinate în planul de proiecție Stereo 70 și sunt rotunjite la 1 milimetru.

*** Distanța dintre puncte este formată din segmente cumulate ce sunt mai mici decât valoarea 1 milimetru.

**DATE DESPRE IMOBILUL NR. 253**

Oficiul de Cadastru și Publicitate Imobiliară DOLJ
Biroul de Cadastru și Publicitate Imobiliară Craiova

A. Partea I. Descrierea imobilului

TEREN Extravilan

Adresa: Jud. Dolj, Drum exploatare 1244

Nr. Crt	Nr cadastral Nr. topografic	Suprafața* (mp)	Observații / Referințe
A1		593	Sector cadastral:46 Teren neimprejmuit;

B. Partea II. Proprietari și acte

Inscrieri privitoare la dreptul de proprietate și alte drepturi reale		Referințe
/		
Act Normativ nr. Legea 7, din 13/03/1996 emis de Guvernul Romaniei (ODG 1 din 07.01.2020, art. 35 alin 9 ANCP);		
B1	Inscrierea provizorie, drept de PROPRIETATE, dobandit prin Lege, cota actuala 1/1, cota initiala 1/1 1) NEIDENTIFICAT NEIDENTIFICAT	A1

C. Partea III. SARCINI .

Inscrieri privind dezmembramintele dreptului de proprietate, drepturi reale de garanție și sarcini	Referințe
NU SUNT	

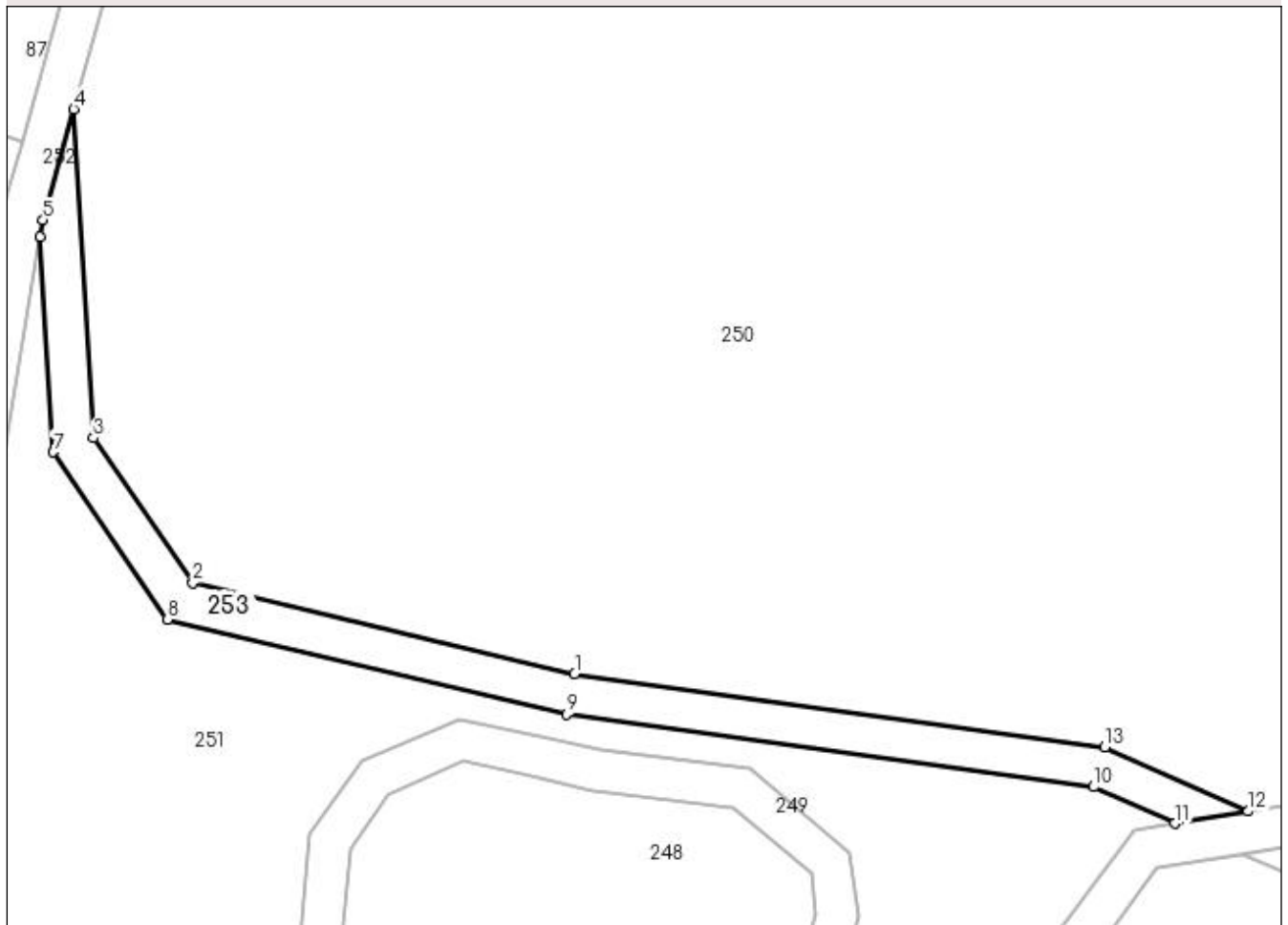
Anexa Nr. 1 La Partea I

Teren

Nr cadastral	Suprafața (mp)*	Observații / Referințe
	593	

* Suprafața este determinată în planul de proiecție Stereo 70.

DETALII LINIARE IMOBIL



Date referitoare la teren

Crt	Categorie folosință	Intra vilan	Suprafața (mp)	Tarla	Parcelă	Nr. topo	Observații / Referințe
1	drum	NU	593	-	-	-	Drum exploatare 1244

Lungime Segmente

1) Valorile lungimilor segmentelor sunt obținute din proiecție în plan.

Punct început	X / Y	Punct sfârșit	X / Y	Lungime segment (** (m)
1	425.209,346 305.100,958	2	425.172,158 305.109,794	38.223
2	425.172,158 305.109,794	3	425.162,508 305.123,882	17.076
3	425.162,508 305.123,882	4	425.160,58 305.155,904	32.08
4	425.160,58 305.155,904	5	425.157,583 305.145,086	11.225
5	425.157,583 305.145,086	6	425.157,32 305.143,502	1.606

Punct început	X / Y	Punct sfârșit	X / Y	Lungime segment (** (m)
6	425.157,32 305.143,502	7	425.158,582 305.122,535	21.005
7	425.158,582 305.122,535	8	425.169,731 305.106,26	19.728
8	425.169,731 305.106,26	9	425.208,609 305.097,022	39.96
9	425.208,609 305.097,022	10	425.259,868 305.089,945	51.746
10	425.259,868 305.089,945	11	425.267,808 305.086,379	8.703
11	425.267,808 305.086,379	12	425.274,897 305.087,579	7.19
12	425.274,897 305.087,579	13	425.260,984 305.093,829	15.252
13	425.260,984 305.093,829	1	425.209,346 305.100,958	52.127

** Lungimile segmentelor sunt determinate în planul de proiecție Stereo 70 și sunt rotunjite la 1 milimetru.

*** Distanța dintre puncte este formată din segmente cumulate ce sunt mai mici decât valoarea 1 milimetru.

