

**DATE DESPRE IMOBILUL NR. 523**

Oficiul de Cadastru și Publicitate Imobiliară DOLJ
Biroul de Cadastru și Publicitate Imobiliară Craiova

A. Partea I. Descrierea imobilului

TEREN Extravilan

Adresa: Jud. Dolj, Tarla 99 Parcela 8

Nr. Crt	Nr cadastral Nr. topografic	Suprafața* (mp)	Observații / Referințe
A1		1.500	Sector cadastral:50 Teren neimprejmuit;

B. Partea II. Proprietari și acte

Inscrieri privitoare la dreptul de proprietate și alte drepturi reale		Referințe
/		
Hotarare Judecatoreasca nr. SC 4231, din 28/03/2017 emis de JUDECATORIA CRAIOVA (TDP 824/45412/11.03.1997);		
B1	Intabulare, drept de PROPRIETATE, dobandit prin lesire Din Indiviziune, cota actuala 1/1, cota initiala 1/1 1) GHIZDAVET VALENTINA	A1

C. Partea III. SARCINI .

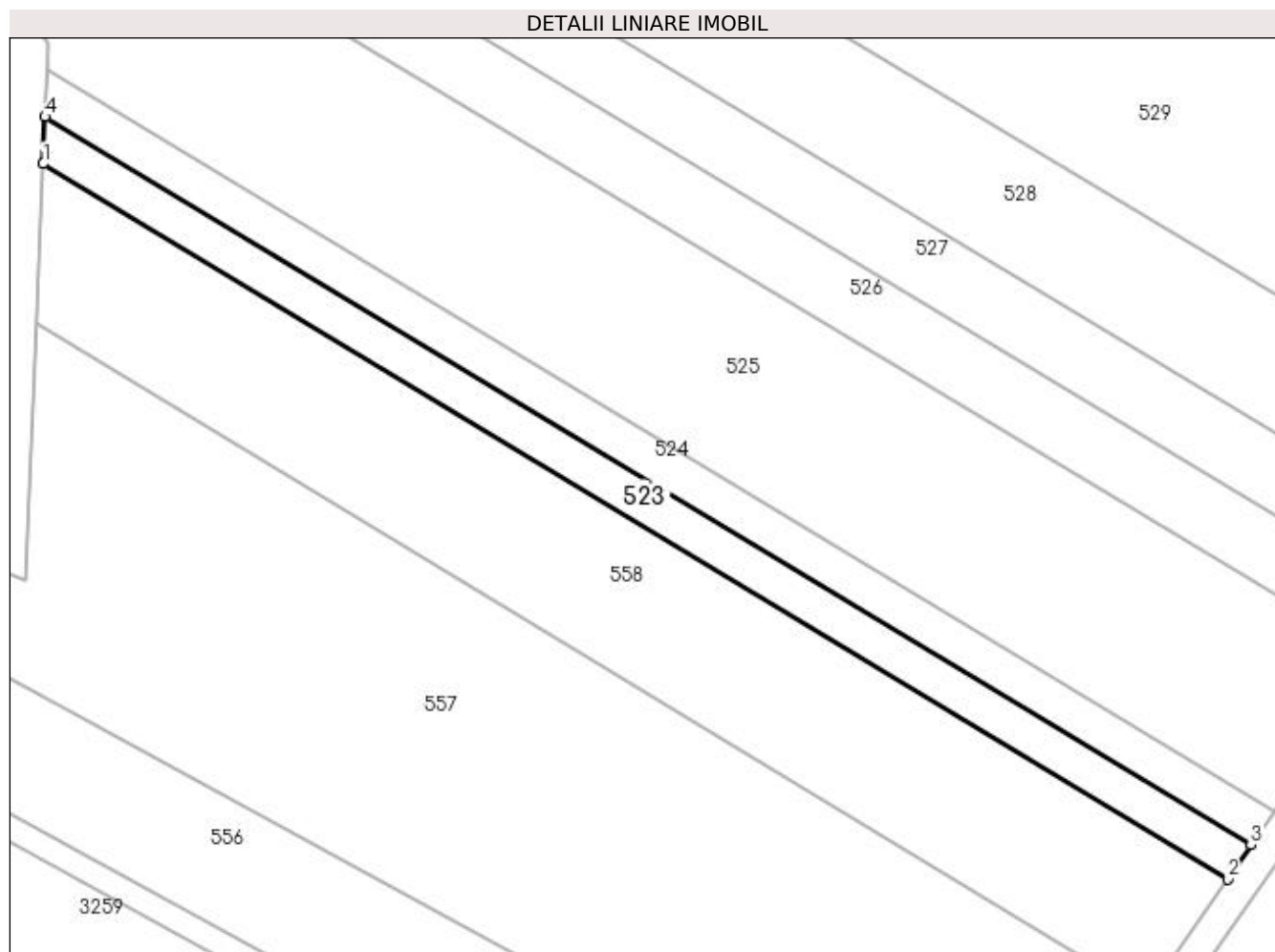
Inscrieri privind dezmembramintele dreptului de proprietate, drepturi reale de garanție și sarcini	Referințe
NU SUNT	

Anexa Nr. 1 La Partea I

Teren

Nr cadastral	Suprafața (mp)*	Observații / Referințe
	1.500	

* Suprafața este determinată în planul de proiecție Stereo 70.



Date referitoare la teren

Crt	Categorie folosință	Intra vilan	Suprafața (mp)	Tarla	Parcelă	Nr. topo	Observații / Referințe
1	arabil	NU	1.500	99	8	-	

Lungime Segmente

1) Valorile lungimilor segmentelor sunt obținute din proiecție în plan.

Punct început	X / Y	Punct sfârșit	X / Y	Lungime segment (** (m)
1	427.808,654 303.284,041	2	427.999,838 303.168,639	223.314
2	427.999,838 303.168,639	3	428.003,635 303.174,123	6.67
3	428.003,635 303.174,123	4	427.808,988 303.291,615	227.358
4	427.808,988 303.291,615	1	427.808,654 303.284,041	7.581

**** Lungimile segmentelor sunt determinate în planul de proiecție Stereo 70 și sunt rotunjite la 1 milimetru.**

***** Distanța dintre puncte este formată din segmente cumulate ce sunt mai mici decât valoarea 1 milimetru.**

**DATE DESPRE IMOBILUL NR. 524**

Oficiul de Cadastru și Publicitate Imobiliară DOLJ
Biroul de Cadastru și Publicitate Imobiliară Craiova

A. Partea I. Descrierea imobilului

TEREN Extravilan

Adresa: Jud. Dolj, Tarla 99 Parcela 8

Nr. Crt	Nr cadastral Nr. topografic	Suprafața* (mp)	Observații / Referințe
A1		1.508	Sector cadastral:50 Teren neimprejmuit;

B. Partea II. Proprietari și acte

Inscrieri privitoare la dreptul de proprietate și alte drepturi reale		Referințe
/		
Hotarare Judecatoreasca nr. SC 4231, din 28/03/2017 emis de JUDECATORIA CRAIOVA (TDP 824/45412/11.03.1997);		
B1	Intabulare, drept de PROPRIETATE, dobandit prin lesire Din Indiviziune, cota actuala 1/1, cota initiala 1/1 1) DIMA IOANA	A1

C. Partea III. SARCINI .

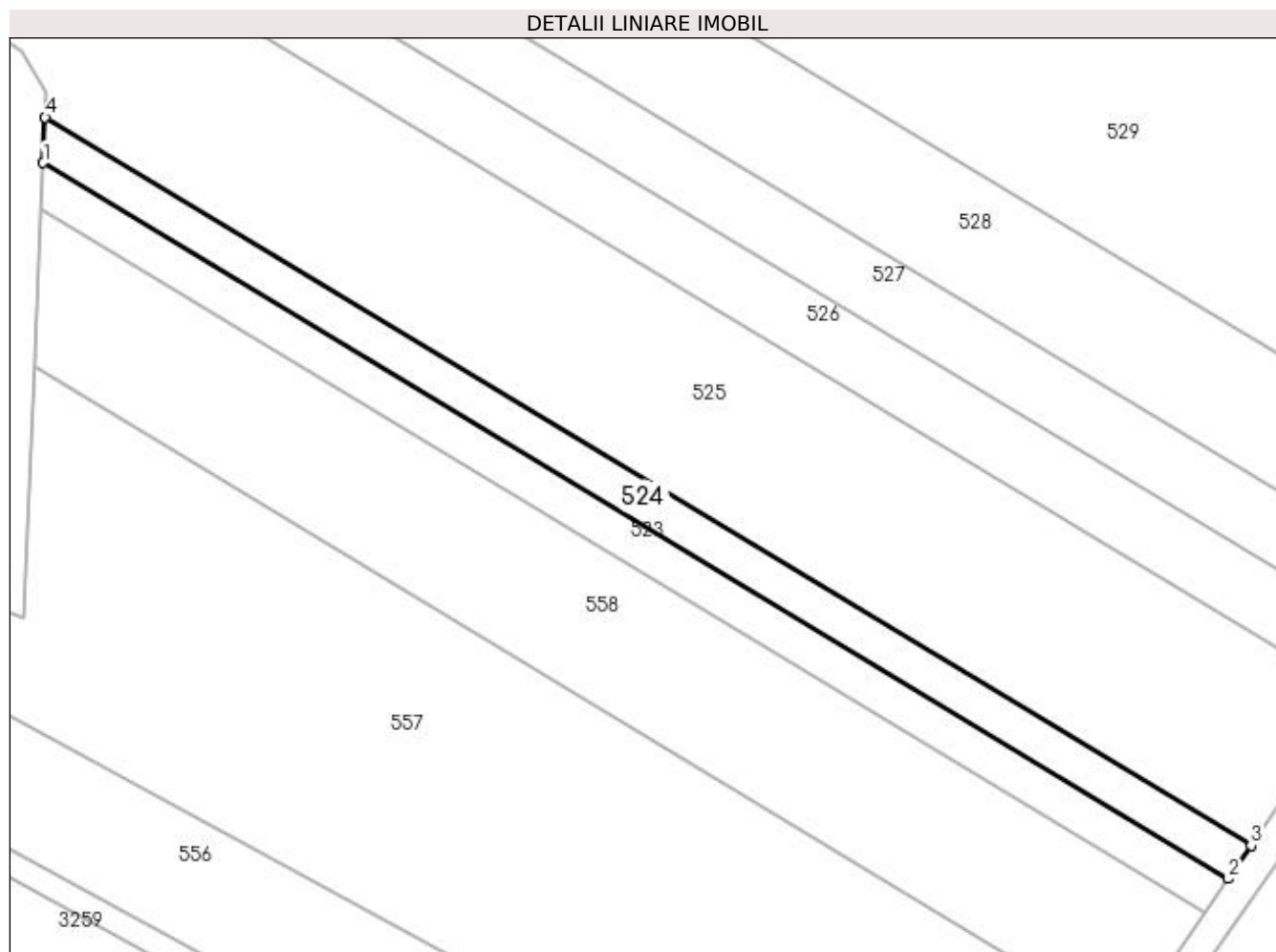
Inscrieri privind dezmembramintele dreptului de proprietate, drepturi reale de garanție și sarcini	Referințe
NU SUNT	

Anexa Nr. 1 La Partea I

Teren

Nr cadastral	Suprafața (mp)*	Observații / Referințe
	1.508	

* Suprafața este determinată în planul de proiecție Stereo 70.



Date referitoare la teren

Crt	Categorie folosință	Intravilan	Suprafața (mp)	Tarla	Parcelă	Nr. topo	Observații / Referințe
1	arabil	NU	1.508	99	8	-	

Lungime Segmente

1) Valorile lungimilor segmentelor sunt obținute din proiecție în plan.

Punct început	X / Y	Punct sfârșit	X / Y	Lungime segment (** (m)
1	427.808,988 303.291,615	2	428.003,635 303.174,123	227.358
2	428.003,635 303.174,123	3	428.007,385 303.179,539	6.588
3	428.007,385 303.179,539	4	427.809,318 303.299,096	231.353
4	427.809,318 303.299,096	1	427.808,988 303.291,615	7.488

**** Lungimile segmentelor sunt determinate în planul de proiecție Stereo 70 și sunt rotunjite la 1 milimetru.**

***** Distanța dintre puncte este formată din segmente cumulate ce sunt mai mici decât valoarea 1 milimetru.**

**DATE DESPRE IMOBILUL NR. 525**

Oficiul de Cadastru și Publicitate Imobiliară DOLJ
Biroul de Cadastru și Publicitate Imobiliară Craiova

A. Partea I. Descrierea imobilului

TEREN Extravilan

Adresa: Jud. Dolj, Tarla 99 Parcel 7

Nr. Crt	Nr cadastral Nr. topografic	Suprafața* (mp)	Observații / Referințe
A1	31005	8.000	Sector cadastral:50 Teren neimpregmuit;

B. Partea II. Proprietari și acte

Inscrieri privitoare la dreptul de proprietate și alte drepturi reale		Referințe
58484 / 26/05/2015		
Act Notarial nr. contract de v-c aut nr 3823, din 30/09/2011 emis de NP SOROP ALEXANDRU OLIVIU (Hot AGA aut nr 1845/16.09.2013 NP Elena Simona Alexandru, incheiere de completare nr 15/28.10.2013 NP Elena Simona Alexandru, incheiere nr 864/2013 Tribunalul Bucuresti dosar nr 29070/3/2013, proiect divizare aut nr 591/30.04.2013 NP Diaconescu Remus Stefan);		
B1	Intabulare, drept de PROPRIETATE, dobandit prin Conventie, cota actuala 1/1, cota initiala 1/1 1) SC RURAL AGRI DOLJ SRL, CIF:32630322	A1

C. Partea III. SARCINI .

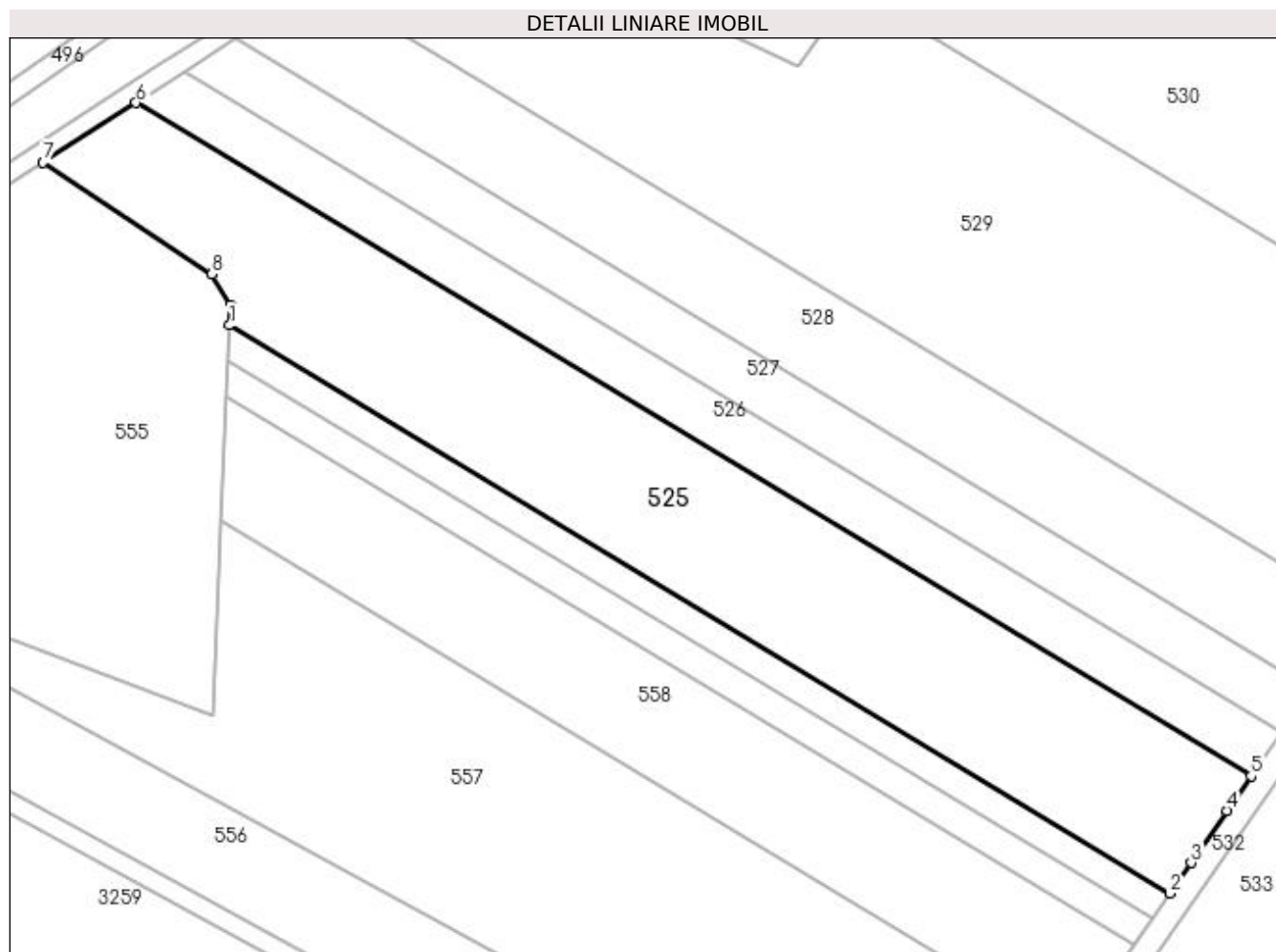
Inscrieri privind dezmembramintele dreptului de proprietate, drepturi reale de garanție și sarcini	Referințe
NU SUNT	

Anexa Nr. 1 La Partea I

Teren

Nr cadastral	Suprafața (mp)*	Observații / Referințe
31005	8.000	

* Suprafața este determinată în planul de proiecție Stereo 70.



Date referitoare la teren

Crt	Categorie folosință	Intra vilan	Suprafața (mp)	Tarla	Parcelă	Nr. topo	Observații / Referințe
1	arabil	NU	8.000	99	7	-	

Lungime Segmente

1) Valorile lungimilor segmentelor sunt obținute din proiecție în plan.

Punct început	X / Y	Punct sfârșit	X / Y	Lungime segment (** (m)
1	427.809,318 303.299,096	2	428.007,385 303.179,539	231.353
2	428.007,385 303.179,539	3	428.011,83 303.185,959	7.808
3	428.011,83 303.185,959	4	428.019,406 303.196,903	13.31
4	428.019,406 303.196,903	5	428.024,47 303.204,217	8.896
5	428.024,47 303.204,217	6	427.789,634 303.345,968	274.302

Punct început	X / Y	Punct sfârșit	X / Y	Lungime segment (** (m)
6	427.789,634 303.345,968	7	427.770,048 303.333,357	23.294
7	427.770,048 303.333,357	8	427.805,585 303.309,89	42.586
8	427.805,585 303.309,89	9	427.809,502 303.303,291	7.674
9	427.809,502 303.303,291	1	427.809,318 303.299,096	4.199

** Lungimile segmentelor sunt determinate în planul de proiecție Stereo 70 și sunt rotunjite la 1 milimetru.

*** Distanța dintre puncte este formată din segmente cumulate ce sunt mai mici decât valoarea 1 milimetru.

**DATE DESPRE IMOBILUL NR. 526**

Oficiul de Cadastru și Publicitate Imobiliară DOLJ
 Biroul de Cadastru și Publicitate Imobiliară Craiova

A. Partea I. Descrierea imobilului

TEREN Extravilan

Adresa: Jud. Dolj, Tarla 99 Parcela 6

Nr. Crt	Nr cadastral Nr. topografic	Suprafața* (mp)	Observații / Referințe
A1	30453	3.000	Sector cadastral:50 Teren neimprejmuit;

B. Partea II. Proprietari și acte

Inscrieri privitoare la dreptul de proprietate și alte drepturi reale	Referințe
216790 / 01/11/2022	
Act Notarial nr. CONTRACT DE VANZARE AUT 1912, din 15/09/2022 emis de CRETAN CARMEN MIHAELA;	
B1	A1
Intabulare, drept de PROPRIETATE, dobandit prin Conventie, cota actuala 1/1, cota initiala 1/1 1) RURAL BIOAGRICOL SRL, CIF:40247426	

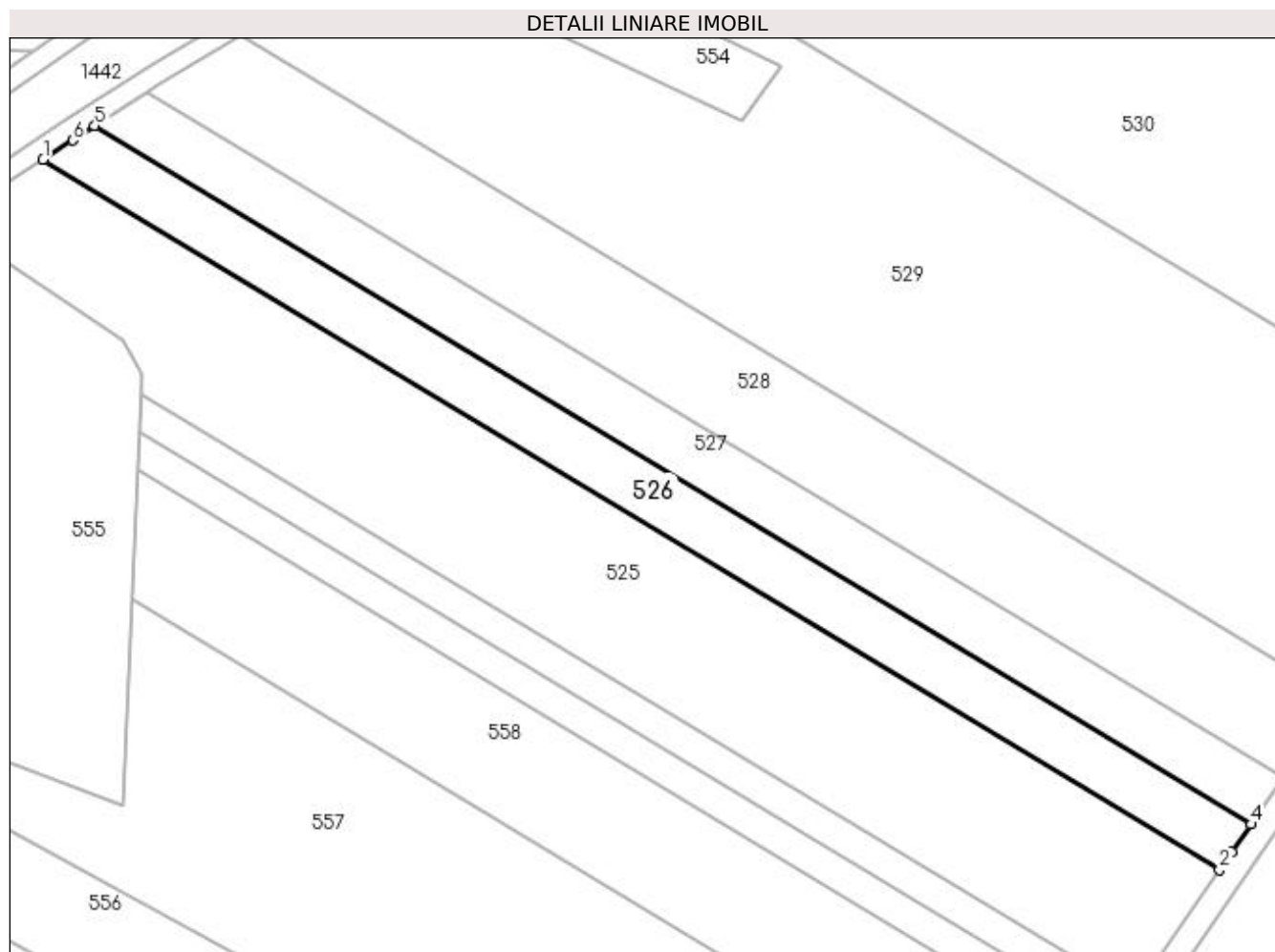
C. Partea III. SARCINI .

Inscrieri privind dezmembramintele dreptului de proprietate, drepturi reale de garanție și sarcini	Referințe
NU SUNT	

Anexa Nr. 1 La Partea I**Teren**

Nr cadastral	Suprafața (mp)*	Observații / Referințe
30453	3.000	

* Suprafața este determinată în planul de proiecție Stereo 70.

**Date referitoare la teren**

Crt	Categorie folosință	Intravilan	Suprafața (mp)	Tarla	Parcelă	Nr. topo	Observații / Referințe
1	arabil	NU	3.000	99	6	-	

Lungime Segmente

1) Valorile lungimilor segmentelor sunt obținute din proiecție în plan.

Punct început	X / Y	Punct sfârșit	X / Y	Lungime segment (** (m)
1	427.789,634 303.345,968	2	428.024,47 303.204,217	274.302
2	428.024,47 303.204,217	3	428.026,921 303.207,757	4.306
3	428.026,921 303.207,757	4	428.030,762 303.213,305	6.747
4	428.030,762 303.213,305	5	427.799,958 303.352,621	269.591
5	427.799,958 303.352,621	6	427.795,542 303.349,772	5.255

Punct început	X / Y	Punct sfârșit	X / Y	Lungime segment (** (m)
6	427.795,542 303.349,772	1	427.789,634 303.345,968	7.028

** Lungimile segmentelor sunt determinate în planul de proiecție Stereo 70 și sunt rotunjite la 1 milimetru.

*** Distanța dintre puncte este formată din segmente cumulate ce sunt mai mici decât valoarea 1 milimetru.

**DATE DESPRE IMOBILUL NR. 527**

Oficiul de Cadastru și Publicitate Imobiliară DOLJ
Biroul de Cadastru și Publicitate Imobiliară Craiova

A. Partea I. Descrierea imobilului

TEREN Extravilan

Adresa: Jud. Dolj, Tarla 99 Parcela 5

Nr. Crt	Nr cadastral Nr. topografic	Suprafața* (mp)	Observații / Referințe
A1		3.000	Sector cadastral:50 Teren neimprejmuit; in TDP inscris T100, eronat in TDP

B. Partea II. Proprietari și acte

Inscrieri privitoare la dreptul de proprietate și alte drepturi reale		Referințe
/		
Act Administrativ nr. TDP 723-15082, din 27/01/1997 emis de CJSDPAT DOLJ;		
B1	Intabulare, drept de PROPRIETATE, dobandit prin Reconstituire, cota actuala 1/1, cota initiala 1/1 1) GRECU ION, lipsa CNP 2) BILDEA CONSTANTA, lipsa CNP	A1

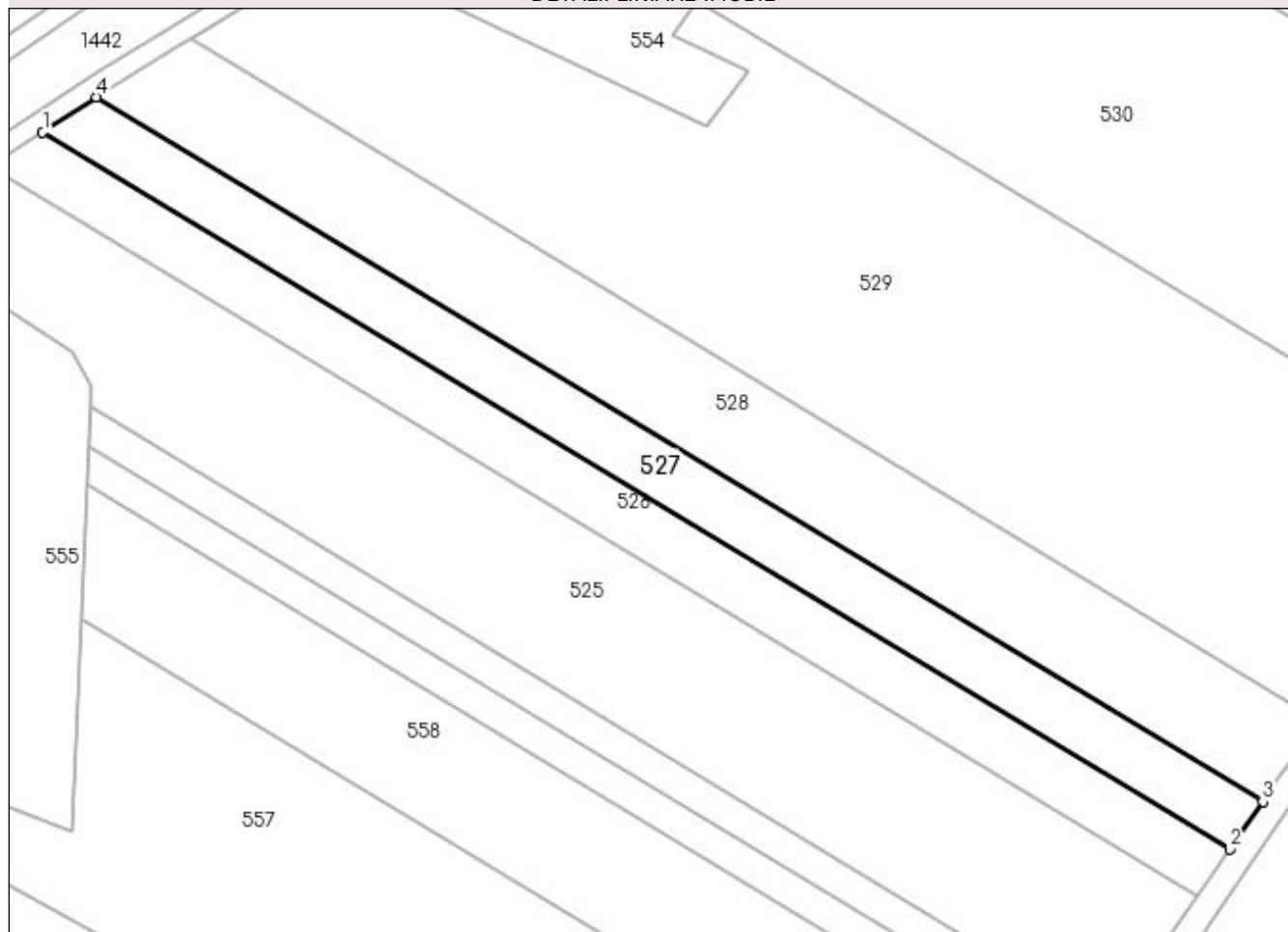
C. Partea III. SARCINI .

Inscrieri privind dezmembramintele dreptului de proprietate, drepturi reale de garanție și sarcini	Referințe
NU SUNT	

Anexa Nr. 1 La Partea I**Teren**

Nr cadastral	Suprafața (mp)*	Observații / Referințe
	3.000	in TDP inscris T100, eronat in TDP

* Suprafața este determinată în planul de proiecție Stereo 70.

DETALII LINIARE IMOBIL**Date referitoare la teren**

Crt	Categorie folosință	Intra vilan	Suprafața (mp)	Tarla	Parcelă	Nr. topo	Observații / Referințe
1	arabil	NU	3.000	99	5	-	in TDP inscris T100, eronat in TDP

Lungime Segmente

1) Valorile lungimilor segmentelor sunt obținute din proiecție în plan.

Punct început	X / Y	Punct sfârșit	X / Y	Lungime segment (** (m)
1	427.799,958 303.352,621	2	428.030,762 303.213,305	269.591
2	428.030,762 303.213,305	3	428.037,166 303.222,554	11.25
3	428.037,166 303.222,554	4	427.810,461 303.359,396	264.804
4	427.810,461 303.359,396	1	427.799,958 303.352,621	12.498

**** Lungimile segmentelor sunt determinate în planul de proiecție Stereo 70 și sunt rotunjite la 1 milimetru.**

***** Distanța dintre puncte este formată din segmente cumulate ce sunt mai mici decât valoarea 1 milimetru.**

**DATE DESPRE IMOBILUL NR. 528**

Oficiul de Cadastru și Publicitate Imobiliară DOLJ
Biroul de Cadastru și Publicitate Imobiliară Craiova

A. Partea I. Descrierea imobilului

TEREN Extravilan

Adresa: Jud. Dolj, Tarla 99 Parcela 4

Nr. Crt	Nr cadastral Nr. topografic	Suprafața* (mp)	Observații / Referințe
A1		5.000	Sector cadastral:50 Teren neimprejmuit;

B. Partea II. Proprietari și acte

Inscrieri privitoare la dreptul de proprietate și alte drepturi reale	Referințe
/	
Act Administrativ nr. TDP 909-44793, din 20/10/1997 emis de CJSDPAT DOLJ;	
B1	A1
Intabulare, drept de PROPRIETATE, dobândit prin Reconstituire, cota actuala 1/1, cota initiala 1/1 1) CALCIU NICOLAE, lipsa CNP	

C. Partea III. SARCINI .

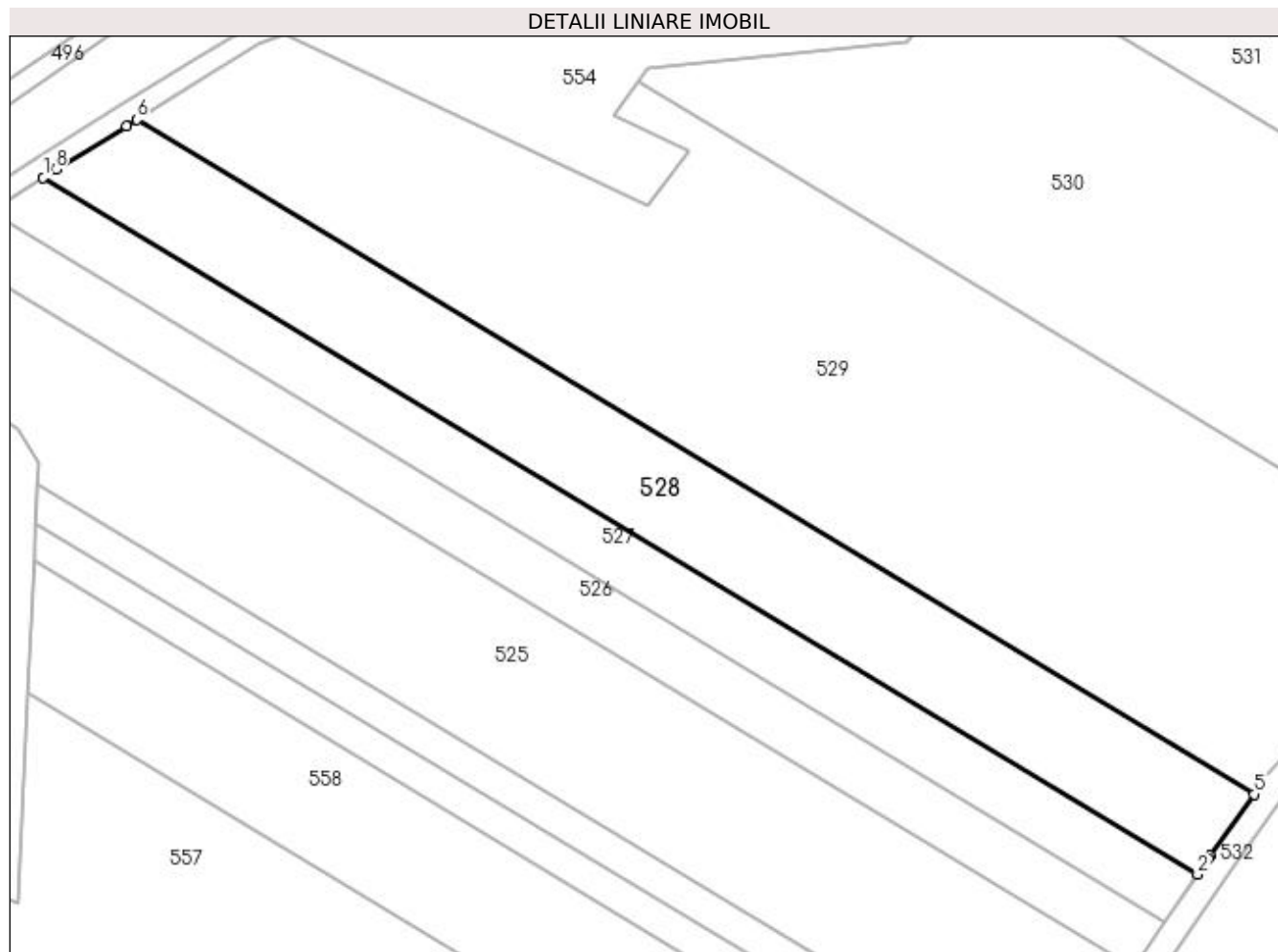
Inscrieri privind dezmembramintele dreptului de proprietate, drepturi reale de garanție și sarcini	Referințe
NU SUNT	

Anexa Nr. 1 La Partea I

Teren

Nr cadastral	Suprafața (mp)*	Observații / Referințe
	5.000	

* Suprafața este determinată în planul de proiecție Stereo 70.



Date referitoare la teren

Crt	Categorie folosință	Intra vilan	Suprafața (mp)	Tarla	Parcelă	Nr. topo	Observații / Referințe
1	arabil	NU	5.000	99	4	-	

Lungime Segmente

1) Valorile lungimilor segmentelor sunt obținute din proiecție în plan.

Punct început	X / Y	Punct sfârșit	X / Y	Lungime segment (** (m)
1	427.810,461 303.359,396	2	428.037,166 303.222,554	264.804
2	428.037,166 303.222,554	3	428.039,313 303.225,656	3.773
3	428.039,313 303.225,656	4	428.039,655 303.226,15	0.601
4	428.039,655 303.226,15	5	428.048,25 303.238,277	14.864
5	428.048,25 303.238,277	6	427.828,822 303.370,727	256.303

Punct început	X / Y	Punct sfârșit	X / Y	Lungime segment (** (m)
6	427.828,822 303.370,727	7	427.826,828 303.369,489	2.348
7	427.826,828 303.369,489	8	427.812,908 303.360,975	16.317
8	427.812,908 303.360,975	1	427.810,461 303.359,396	2.912

** Lungimile segmentelor sunt determinate în planul de proiecție Stereo 70 și sunt rotunjite la 1 milimetru.

*** Distanța dintre puncte este formată din segmente cumulate ce sunt mai mici decât valoarea 1 milimetru.

**DATE DESPRE IMOBILUL NR. 529**

Oficiul de Cadastru și Publicitate Imobiliară DOLJ
 Biroul de Cadastru și Publicitate Imobiliară Craiova

A. Partea I. Descrierea imobilului

TEREN Extravilan

Adresa: Jud. Dolj, Tarla 99 Parcela 3

Nr. Crt	Nr cadastral Nr. topografic	Suprafața* (mp)	Observații / Referințe
A1	31158	12.500	Sector cadastral:50 Teren neimprejmuit;

B. Partea II. Proprietari și acte

Inscrieri privitoare la dreptul de proprietate și alte drepturi reale		Referințe
104093 / 10/08/2016		
Act Notarial nr. CONTRACT DE VANZARE AUT. NR. 3340, din 09/08/2016 emis de NP CANTAR ELENA (CONTRACT DE VANZARE);		
B1	Intabulare, drept de PROPRIETATE, dobandit prin Conventie, cota actuala 1/1, cota initiala 1/1 1) POPA CONSTANTINA CRISTINA 2) POPA FLORIN	A1

C. Partea III. SARCINI .

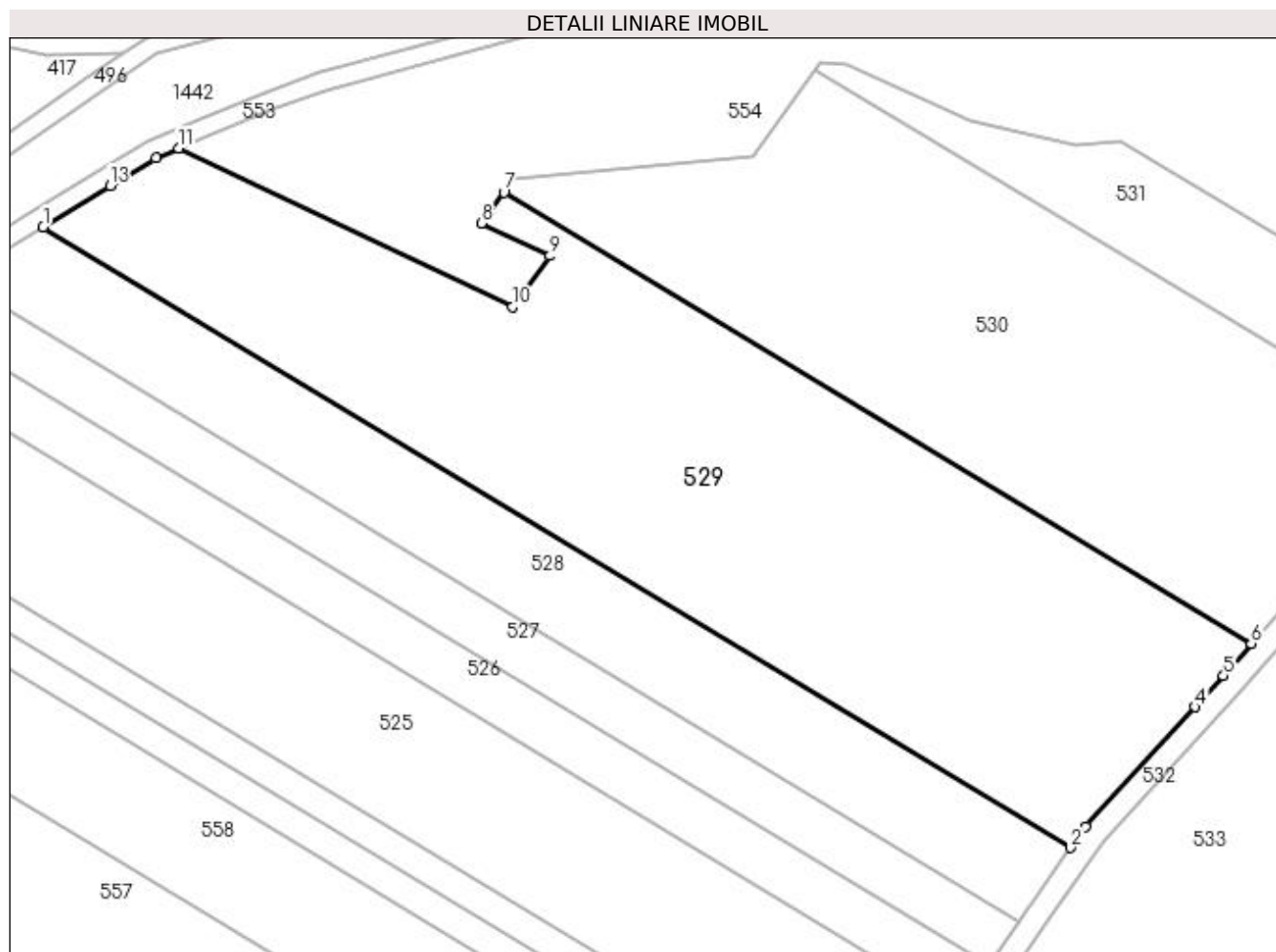
Inscrieri privind dezmembramintele dreptului de proprietate, drepturi reale de garanție și sarcini	Referințe
NU SUNT	

Anexa Nr. 1 La Partea I

Teren

Nr cadastral	Suprafața (mp)*	Observații / Referințe
31158	12.500	

* Suprafața este determinată în planul de proiecție Stereo 70.



Date referitoare la teren

Crt	Categorie folosință	Intravilan	Suprafața (mp)	Tarla	Parcelă	Nr. topo	Observații / Referințe
1	arabil	NU	12.500	99	3	-	

Lungime Segmente

1) Valorile lungimilor segmentelor sunt obținute din proiecție în plan.

Punct început	X / Y	Punct sfârșit	X / Y	Lungime segment (** (m)
1	427.828,822 303.370,727	2	428.048,25 303.238,277	256.303
2	428.048,25 303.238,277	3	428.051,434 303.242,77	5.506
3	428.051,434 303.242,77	4	428.074,792 303.268,305	34.607
4	428.074,792 303.268,305	5	428.080,89 303.274,971	9.035
5	428.080,89 303.274,971	6	428.086,791 303.281,824	9.044

Punct început	X / Y	Punct sfârșit	X / Y	Lungime segment (** (m)
6	428.086,791 303.281,824	7	427.927,207 303.378,151	186.402
7	427.927,207 303.378,151	8	427.922,39 303.371,606	8.127
8	427.922,39 303.371,606	9	427.937,108 303.364,613	16.296
9	427.937,108 303.364,613	10	427.929,08 303.353,706	13.543
10	427.929,08 303.353,706	11	427.857,756 303.387,594	78.966
11	427.857,756 303.387,594	12	427.852,932 303.385,444	5.282
12	427.852,932 303.385,444	13	427.843,11 303.379,599	11.43
13	427.843,11 303.379,599	1	427.828,822 303.370,727	16.818

** Lungimile segmentelor sunt determinate în planul de proiecție Stereo 70 și sunt rotunjite la 1 milimetru.

*** Distanța dintre puncte este formată din segmente cumulate ce sunt mai mici decât valoarea 1 milimetru.

**DATE DESPRE IMOBILUL NR. 530**

Oficiul de Cadastru și Publicitate Imobiliară DOLJ
Biroul de Cadastru și Publicitate Imobiliară Craiova

A. Partea I. Descrierea imobilului

TEREN Extravilan

Adresa: Jud. Dolj, Tarla 99 Parcela 2

Nr. Crt	Nr cadastral Nr. topografic	Suprafața* (mp)	Observații / Referințe
A1		9.257	Sector cadastral:50 Teren neimprejmuit;

B. Partea II. Proprietari și acte

Inscrieri privitoare la dreptul de proprietate și alte drepturi reale	Referințe
/	
Act Administrativ nr. TDP 1681, din 20/12/2002 emis de CJSDPAT DOLJ;	
B1	A1
Intabulare, drept de PROPRIETATE, dobândit prin Reconstituire, cota actuala 1/1, cota initiala 1/1 1) CODRICEL ELENA, decedat	

C. Partea III. SARCINI .

Inscrieri privind dezmembramintele dreptului de proprietate, drepturi reale de garanție și sarcini	Referințe
NU SUNT	

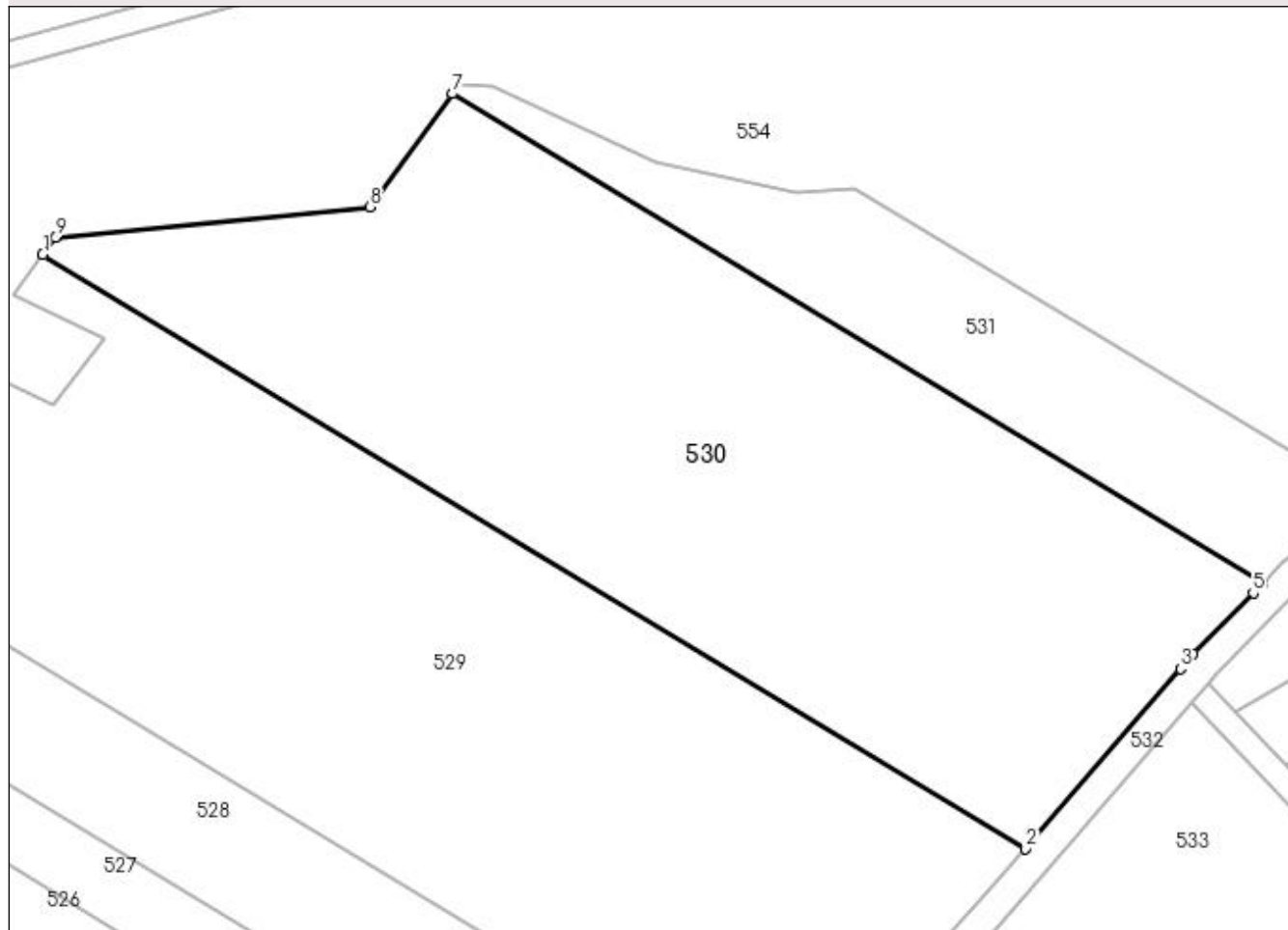
Anexa Nr. 1 La Partea I

Teren

Nr cadastral	Suprafața (mp)*	Observații / Referințe
	9.257	

* Suprafața este determinată în planul de proiecție Stereo 70.

DETALII LINIARE IMOBIL



Date referitoare la teren

Crt	Categorie folosință	Intra vilan	Suprafața (mp)	Tarla	Parcelă	Nr. topo	Observații / Referințe
1	arabil	NU	9.257	99	2	-	

Lungime Segmente

1) Valorile lungimilor segmentelor sunt obținute din proiecție în plan.

Punct început	X / Y	Punct sfârșit	X / Y	Lungime segment (** (m)
1	427.927,207 303.378,151	2	428.086,791 303.281,824	186.402
2	428.086,791 303.281,824	3	428.111,91 303.310,999	38.499
3	428.111,91 303.310,999	4	428.113,958 303.313,377	3.138
4	428.113,958 303.313,377	5	428.123,735 303.323,278	13.915
5	428.123,735 303.323,278	6	428.125,302 303.324,865	2.23

Punct început	X / Y	Punct sfârșit	X / Y	Lungime segment (** (m)
6	428.125,302 303.324,865	7	427.993,783 303.404,252	153.621
7	427.993,783 303.404,252	8	427.980,292 303.385,922	22.76
8	427.980,292 303.385,922	9	427.929,255 303.380,933	51.28
9	427.929,255 303.380,933	1	427.927,207 303.378,151	3.454

** Lungimile segmentelor sunt determinate în planul de proiecție Stereo 70 și sunt rotunjite la 1 milimetru.

*** Distanța dintre puncte este formată din segmente cumulate ce sunt mai mici decât valoarea 1 milimetru.

**DATE DESPRE IMOBILUL NR. 531**

Oficiul de Cadastru și Publicitate Imobiliară DOLJ
Biroul de Cadastru și Publicitate Imobiliară Craiova

A. Partea I. Descrierea imobilului

TEREN Extravilan

Adresa: Jud. Dolj, Tarla 99 Parcela 1

Nr. Crt	Nr cadastral Nr. topografic	Suprafața* (mp)	Observații / Referințe
A1		2.500	Sector cadastral:50 Teren neimprejmuit;

B. Partea II. Proprietari și acte

Inscrieri privitoare la dreptul de proprietate și alte drepturi reale	Referințe
/	
Act Administrativ nr. TDP 867-45412, din 28/10/1997 emis de CJSDPAT DOLJ;	
B1	A1
Intabulare, drept de PROPRIETATE, dobandit prin Reconstituire, cota actuala 1/1, cota initiala 1/1 1) DROSU CONSTANTIN, decedat	

C. Partea III. SARCINI .

Inscrieri privind dezmembramintele dreptului de proprietate, drepturi reale de garanție și sarcini	Referințe
NU SUNT	

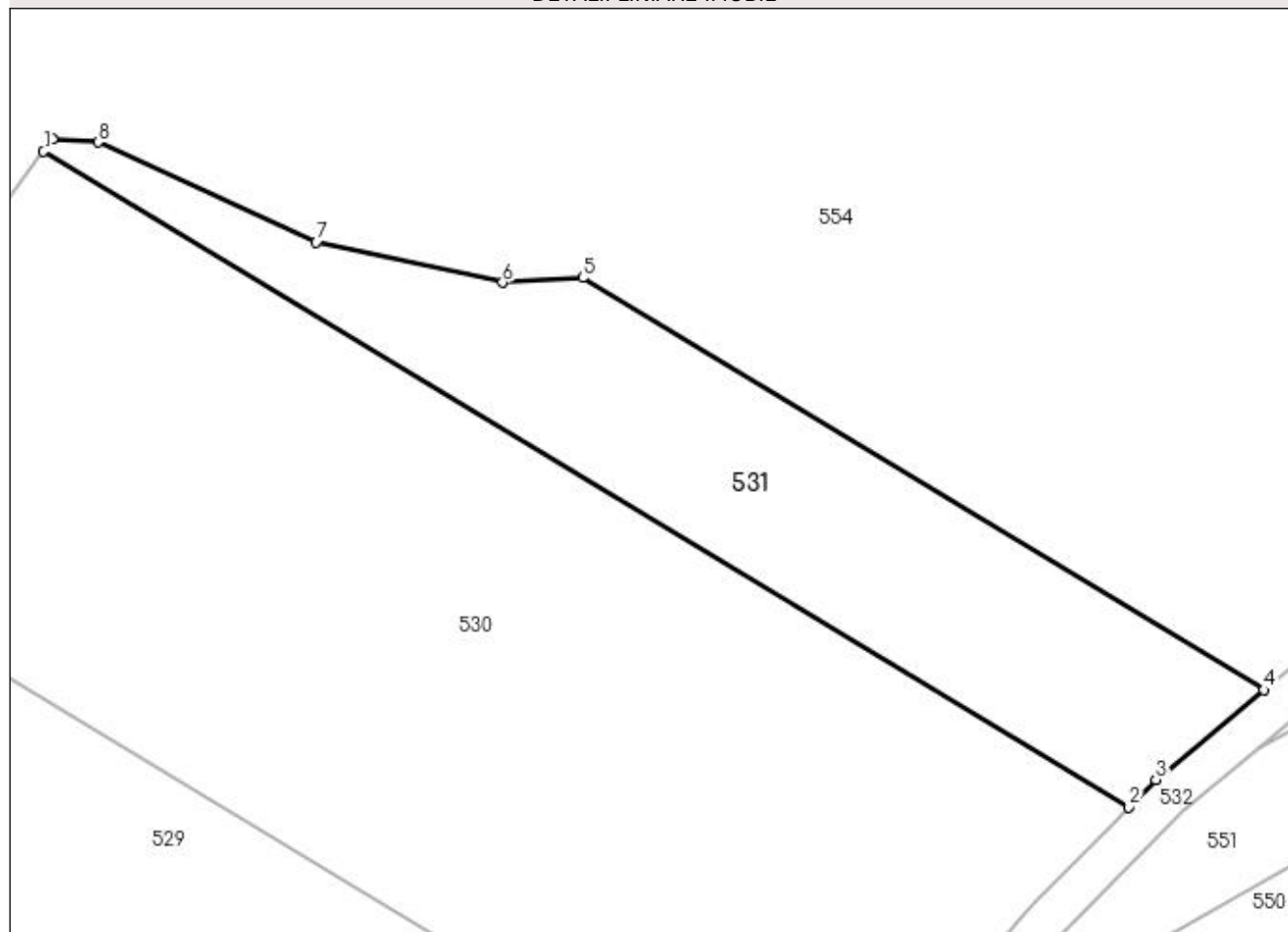
Anexa Nr. 1 La Partea I

Teren

Nr cadastral	Suprafața (mp)*	Observații / Referințe
	2.500	

* Suprafața este determinată în planul de proiecție Stereo 70.

DETALII LINIARE IMOBIL



Date referitoare la teren

Crt	Categorie folosință	Intra vilan	Suprafața (mp)	Tarla	Parcelă	Nr. topo	Observații / Referințe
1	arabil	NU	2.500	99	1	-	

Lungime Segmente

1) Valorile lungimilor segmentelor sunt obținute din proiecție în plan.

Punct început	X / Y	Punct sfârșit	X / Y	Lungime segment (** (m)
1	427.993,783 303.404,252	2	428.125,302 303.324,865	153.621
2	428.125,302 303.324,865	3	428.128,572 303.328,177	4.654
3	428.128,572 303.328,177	4	428.141,658 303.339,04	17.007
4	428.141,658 303.339,04	5	428.059,114 303.388,969	96.47
5	428.059,114 303.388,969	6	428.049,409 303.388,368	9.724

Punct început	X / Y	Punct sfârșit	X / Y	Lungime segment (** (m)
6	428.049,409 303.388,368	7	428.026,82 303.393,295	23.12
7	428.026,82 303.393,295	8	428.000,406 303.405,355	29.037
8	428.000,406 303.405,355	9	427.994,852 303.405,703	5.565
9	427.994,852 303.405,703	1	427.993,783 303.404,252	1.802

** Lungimile segmentelor sunt determinate în planul de proiecție Stereo 70 și sunt rotunjite la 1 milimetru.

*** Distanța dintre puncte este formată din segmente cumulate ce sunt mai mici decât valoarea 1 milimetru.

**DATE DESPRE IMOBILUL NR. 532**

Oficiul de Cadastru și Publicitate Imobiliară DOLJ
Biroul de Cadastru și Publicitate Imobiliară Craiova

A. Partea I. Descrierea imobilului

TEREN Extravilan

Adresa: Jud. Dolj, Drum exploatare 1379/1

Nr. Crt	Nr cadastral Nr. topografic	Suprafața* (mp)	Observații / Referințe
A1		2.507	Sector cadastral:50 Teren neimprejmuit;

B. Partea II. Proprietari și acte

Inscrieri privitoare la dreptul de proprietate și alte drepturi reale		Referințe
/		
Act Normativ nr. LEGEA 7, din 13/03/1996 emis de GUVERNUL ROMANIEI (ODG 1/07.01.2020, art 35 alin 9, ANCP);		
B1	Inscrierea provizorie, drept de PROPRIETATE, dobandit prin Lege, cota actuala 1/1, cota initiala 1/1 1) NEIDENTIFICAT NEIDENTIFICAT	A1

C. Partea III. SARCINI .

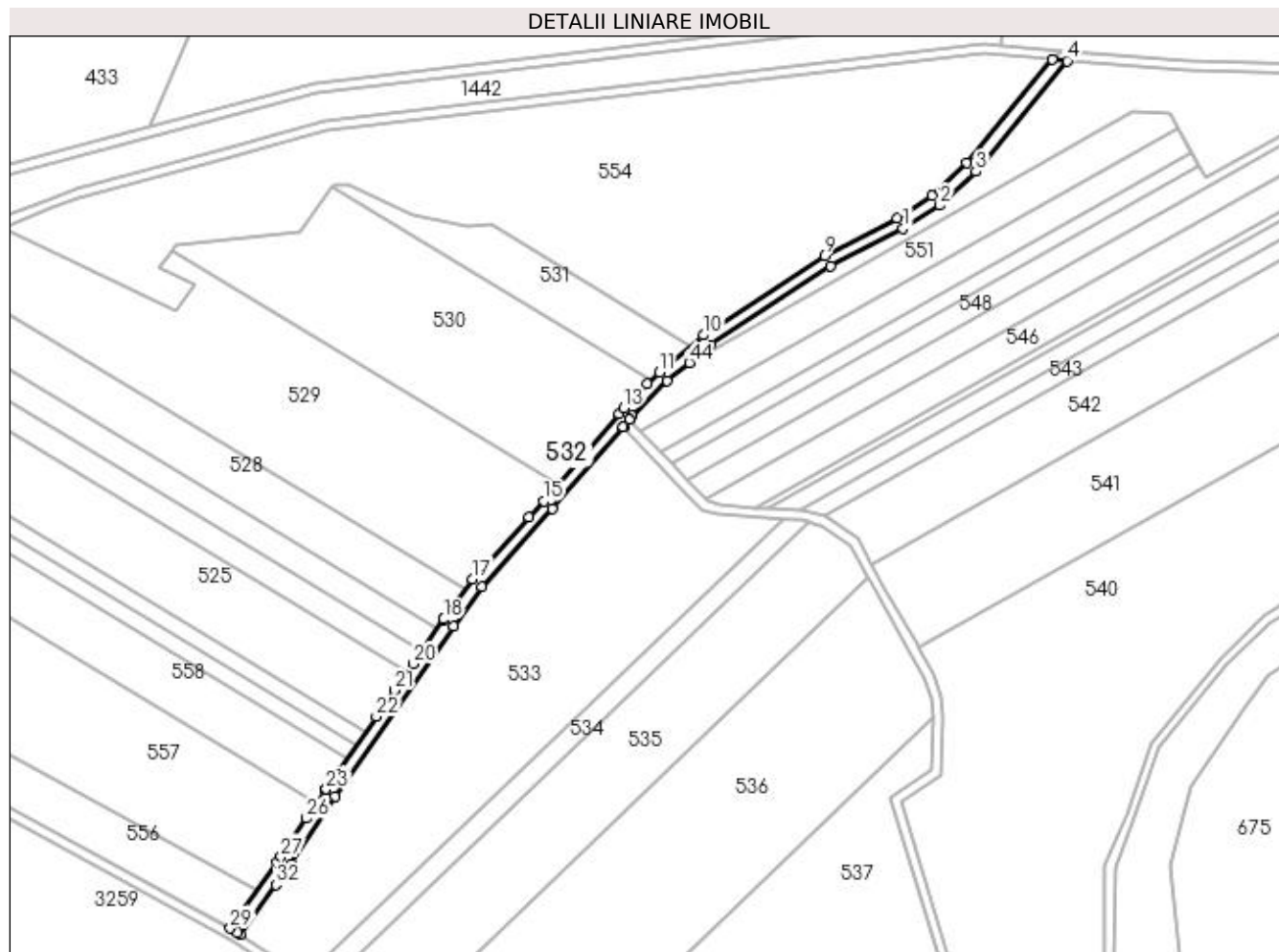
Inscrieri privind dezmembramintele dreptului de proprietate, drepturi reale de garanție și sarcini	Referințe
NU SUNT	

Anexa Nr. 1 La Partea I

Teren

Nr cadastral	Suprafața (mp)*	Observații / Referințe
	2.507	

* Suprafața este determinată în planul de proiecție Stereo 70.



Date referitoare la teren

Crt	Categorie folosință	Intravilan	Suprafața (mp)	Tarla	Parcelă	Nr. topo	Observații / Referințe
1	drum	NU	2.507	-	-	-	Drum exploatare 1379/1

Lungime Segmente

1) Valorile lungimilor segmentelor sunt obținute din proiecție în plan.

Punct început	X / Y	Punct sfârșit	X / Y	Lungime segment
1	428.229,159 303.387,349	2	428.244,442 303.396,968	18.058
4	428.296,99 303.456,576	5	428.290,922 303.457,079	6.088
7	428.241,371 303.400,944	8	428.226,674 303.391,692	17.367
10	428.146,859 303.343,356	11	428.128,572 303.328,177	23.766
13	428.113,958 303.313,377	14	428.111,91 303.310,999	3.138
16	428.074,792 303.268,305	17	428.051,434 303.242,77	34.607
2	428.244,442 303.396,968	3	428.259,316 303.410,92	20.394
5	428.290,922 303.457,079	6	428.255,663 303.414,349	55.399
8	428.226,674 303.391,692	9	428.196,827 303.376,241	33.609
11	428.128,572 303.328,177	12	428.123,735 303.323,278	6.884
14	428.111,91 303.310,999	15	428.080,89 303.274,971	47.542
17	428.051,434 303.242,77	18	428.039,655 303.226,15	20.37
3	428.259,316 303.410,92	4	428.296,99 303.456,576	59.192
6	428.255,663 303.414,349	7	428.241,371 303.400,944	19.594
9	428.196,827 303.376,241	10	428.146,859 303.343,356	59.819
12	428.123,735 303.323,278	13	428.113,958 303.313,377	13.915
15	428.080,89 303.274,971	16	428.074,792 303.268,305	9.035
18	428.039,655 303.226,15	19	428.039,313 303.225,656	0.601

Punct început	X / Y	Punct sfârșit	X / Y	Lungime segment	Punct început	X / Y	Punct sfârșit	X / Y	Lungime segment	Punct început	X / Y	Punct sfârșit	X / Y	Lungime segment
19	428.039,313 303.225,656	20	428.026,921 303.207,757	21.77	20	428.026,921 303.207,757	21	428.019,406 303.196,903	13.20 2	21	428.019,406 303.196,903	22	428.011,83 303.185,959	13.31
22	428.011,83 303.185,959	23	427.991,099 303.156,016	36.41 9	23	427.991,099 303.156,016	24	427.990,849 303.155,655	0.439	24	427.990,849 303.155,655	25	427.987,085 303.150,003	6.791
25	427.987,085 303.150,003	26	427.983,015 303.143,89	7.344	26	427.983,015 303.143,89	27	427.972,483 303.128,072	19.00 3	27	427.972,483 303.128,072	28	427.970,752 303.125,64	2.986
28	427.970,752 303.125,64	29	427.951,486 303.098,578	33.21 9	29	427.951,486 303.098,578	30	427.954,655 303.096,858	3.605	30	427.954,655 303.096,858	31	427.955,842 303.096,076	1.422
31	427.955,842 303.096,076	32	427.970,376 303.116,49	25.05 9	32	427.970,376 303.116,49	33	427.976,602 303.125,236	10.73 6	33	427.976,602 303.125,236	34	427.994,986 303.152,846	33.17
34	427.994,986 303.152,846	35	428.043,75 303.223,282	85.66 9	35	428.043,75 303.223,282	36	428.055,333 303.239,625	20.03 1	36	428.055,333 303.239,625	37	428.084,63 303.271,651	43.40 5
37	428.084,63 303.271,651	38	428.113,73 303.305,449	44.6	38	428.113,73 303.305,449	39	428.113,829 303.305,564	0.151	39	428.113,829 303.305,564	40	428.116,354 303.308,496	3.869
40	428.116,354 303.308,496	41	428.116,452 303.308,611	0.151	41	428.116,452 303.308,611	42	428.117,636 303.309,985	1.814	42	428.117,636 303.309,985	43	428.131,956 303.324,488	20.38 1
43	428.131,956 303.324,488	44	428.141,076 303.332,058	11.85 2	44	428.141,076 303.332,058	45	428.149,839 303.339,332	11.38 9	45	428.149,839 303.339,332	46	428.199,358 303.371,921	59.28 1
46	428.199,358 303.371,921	1	428.229,159 303.387,349	33.55 8										

** Lungimile segmentelor sunt determinate în planul de proiecție Stereo 70 și sunt rotunjite la 1 milimetru.

*** Distanța dintre puncte este formată din segmente cumulate ce sunt mai mici decât valoarea 1 milimetru.

**DATE DESPRE IMOBILUL NR. 533**

Oficiul de Cadastru și Publicitate Imobiliară DOLJ
Biroul de Cadastru și Publicitate Imobiliară Craiova

A. Partea I. Descrierea imobilului

TEREN Extravilan

Adresa: Jud. Dolj, Tarla 100 Parcela 1

Nr. Crt	Nr cadastral Nr. topografic	Suprafața* (mp)	Observații / Referințe
A1		14.492	Sector cadastral:50 Teren neimprejmuit;

B. Partea II. Proprietari și acte

Inscrieri privitoare la dreptul de proprietate și alte drepturi reale		Referințe
/		
Act Normativ nr. Legea 7, din 13/03/1996 emis de Guvernul Romaniei (DG 1 din 07.01.2020, art. 35 alin 9 ANCP);		
B1	Inscrierea provizorie, drept de PROPRIETATE, dobandit prin Lege, cota actuala 1/1, cota initiala 1/1 1) NEIDENTIFICAT NEIDENTIFICAT	A1

C. Partea III. SARCINI .

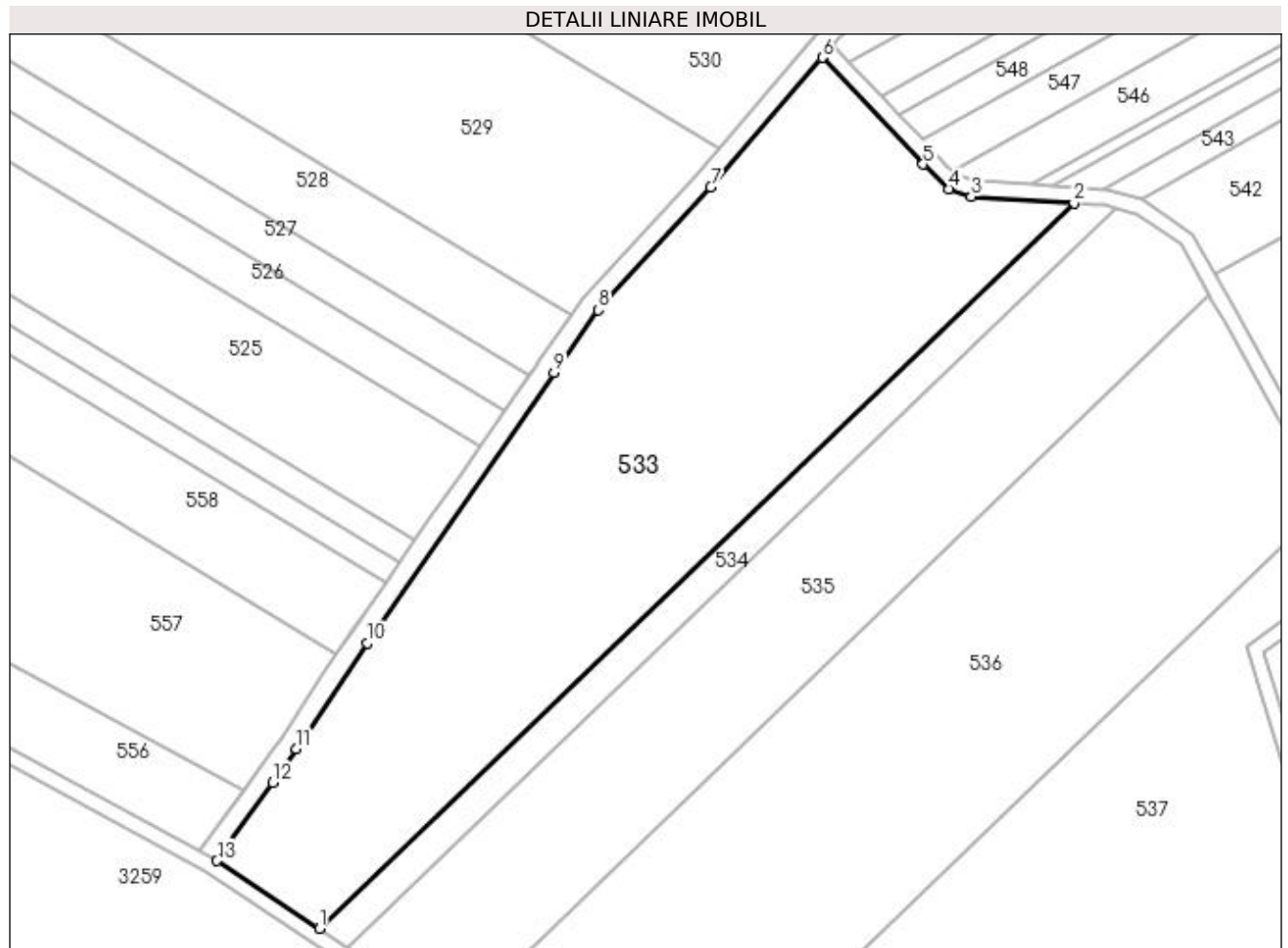
Inscrieri privind dezmembramintele dreptului de proprietate, drepturi reale de garanție și sarcini	Referințe
NU SUNT	

Anexa Nr. 1 La Partea I

Teren

Nr cadastral	Suprafața (mp)*	Observații / Referințe
	14.492	

* Suprafața este determinată în planul de proiecție Stereo 70.



Date referitoare la teren

Crt	Categorie folosință	Intra vilan	Suprafața (mp)	Tarla	Parcelă	Nr. topo	Observații / Referințe
1	arabil	NU	14.492	100	1	-	

Lungime Segmente

1) Valorile lungimilor segmentelor sunt obținute din proiecție în plan.

Punct început	X / Y	Punct sfârșit	X / Y	Lungime segment (** (m)
1	427.982,591 303.078,456	2	428.179,368 303.267,542	272.901
2	428.179,368 303.267,542	3	428.152,608 303.269,256	26.816
3	428.152,608 303.269,256	4	428.146,711 303.271,243	6.222
4	428.146,711 303.271,243	5	428.140,038 303.277,656	9.255
5	428.140,038 303.277,656	6	428.113,73 303.305,449	38.27

Punct început	X / Y	Punct sfârșit	X / Y	Lungime segment (** (m)
6	428.113,73 303.305,449	7	428.084,63 303.271,651	44.6
7	428.084,63 303.271,651	8	428.055,333 303.239,625	43.405
8	428.055,333 303.239,625	9	428.043,75 303.223,282	20.031
9	428.043,75 303.223,282	10	427.994,986 303.152,846	85.669
10	427.994,986 303.152,846	11	427.976,602 303.125,236	33.17
11	427.976,602 303.125,236	12	427.970,376 303.116,49	10.736
12	427.970,376 303.116,49	13	427.955,842 303.096,076	25.059
13	427.955,842 303.096,076	1	427.982,591 303.078,456	32.031

** Lungimile segmentelor sunt determinate în planul de proiecție Stereo 70 și sunt rotunjite la 1 milimetru.

*** Distanța dintre puncte este formată din segmente cumulate ce sunt mai mici decât valoarea 1 milimetru.

**DATE DESPRE IMOBILUL NR. 534**

Oficiul de Cadastru și Publicitate Imobiliară DOLJ
Biroul de Cadastru și Publicitate Imobiliară Craiova

A. Partea I. Descrierea imobilului

TEREN Extravilan

Adresa: Jud. Dolj, Tarla 101 Parcela 4/1

Nr. Crt	Nr cadastral Nr. topografic	Suprafața* (mp)	Observații / Referințe
A1		2.374	Sector cadastral:50 Teren neimprejmuit;

B. Partea II. Proprietari și acte

Inscrieri privitoare la dreptul de proprietate și alte drepturi reale	Referințe
/	
Act Administrativ nr. TDP 1131-45357, din 20/05/1999 emis de CJSDPAT DOLJ;	
B1	A1
Intabulare, drept de PROPRIETATE, dobandit prin Reconstituire, cota actuala 1/1, cota initiala 1/1 1) MITRU ION, decedat	

C. Partea III. SARCINI .

Inscrieri privind dezmembramintele dreptului de proprietate, drepturi reale de garanție și sarcini	Referințe
NU SUNT	

Anexa Nr. 1 La Partea I**Teren**

Nr cadastral	Suprafața (mp)*	Observații / Referințe
	2.374	

* Suprafața este determinată în planul de proiecție Stereo 70.

**Date referitoare la teren**

Crt	Categorie folosință	Intra vilan	Suprafața (mp)	Tarla	Parcelă	Nr. topo	Observații / Referințe
1	arabil	NU	2.374	101	4/1	-	

Lungime Segmente

1) Valorile lungimilor segmentelor sunt obținute din proiecție în plan.

Punct început	X / Y	Punct sfârșit	X / Y	Lungime segment (** (m)
1	427.989,964 303.073,599	2	428.190,369 303.266,171	277.932
2	428.190,369 303.266,171	3	428.187,191 303.267,041	3.294
3	428.187,191 303.267,041	4	428.184,596 303.267,207	2.601
4	428.184,596 303.267,207	5	428.179,368 303.267,542	5.238
5	428.179,368 303.267,542	6	427.982,591 303.078,456	272.901

Punct început	X / Y	Punct sfârșit	X / Y	Lungime segment (** (m)
6	427.982,591 303.078,456	1	427.989,964 303.073,599	8.829

** Lungimile segmentelor sunt determinate în planul de proiecție Stereo 70 și sunt rotunjite la 1 milimetru.

*** Distanța dintre puncte este formată din segmente cumulate ce sunt mai mici decât valoarea 1 milimetru.

**DATE DESPRE IMOBILUL NR. 535**

Oficiul de Cadastru și Publicitate Imobiliară DOLJ
Biroul de Cadastru și Publicitate Imobiliară Craiova

A. Partea I. Descrierea imobilului

TEREN Extravilan

Adresa: Jud. Dolj, Tarla 100 Parcela 4

Nr. Crt	Nr cadastral Nr. topografic	Suprafața* (mp)	Observații / Referințe
A1		9.204	Sector cadastral:50 Teren neimprejmuit;

B. Partea II. Proprietari și acte

Inscrieri privitoare la dreptul de proprietate și alte drepturi reale	Referințe
/	
Act Administrativ nr. TDP 408-15086, din 15/05/1996 emis de CJSDPAT DOLJ;	
B1	A1
Intabulare, drept de PROPRIETATE, dobandit prin Reconstituire, cota actuala 1/1, cota initiala 1/1 1) MITRU STEFAN, lipsa CNP	

C. Partea III. SARCINI .

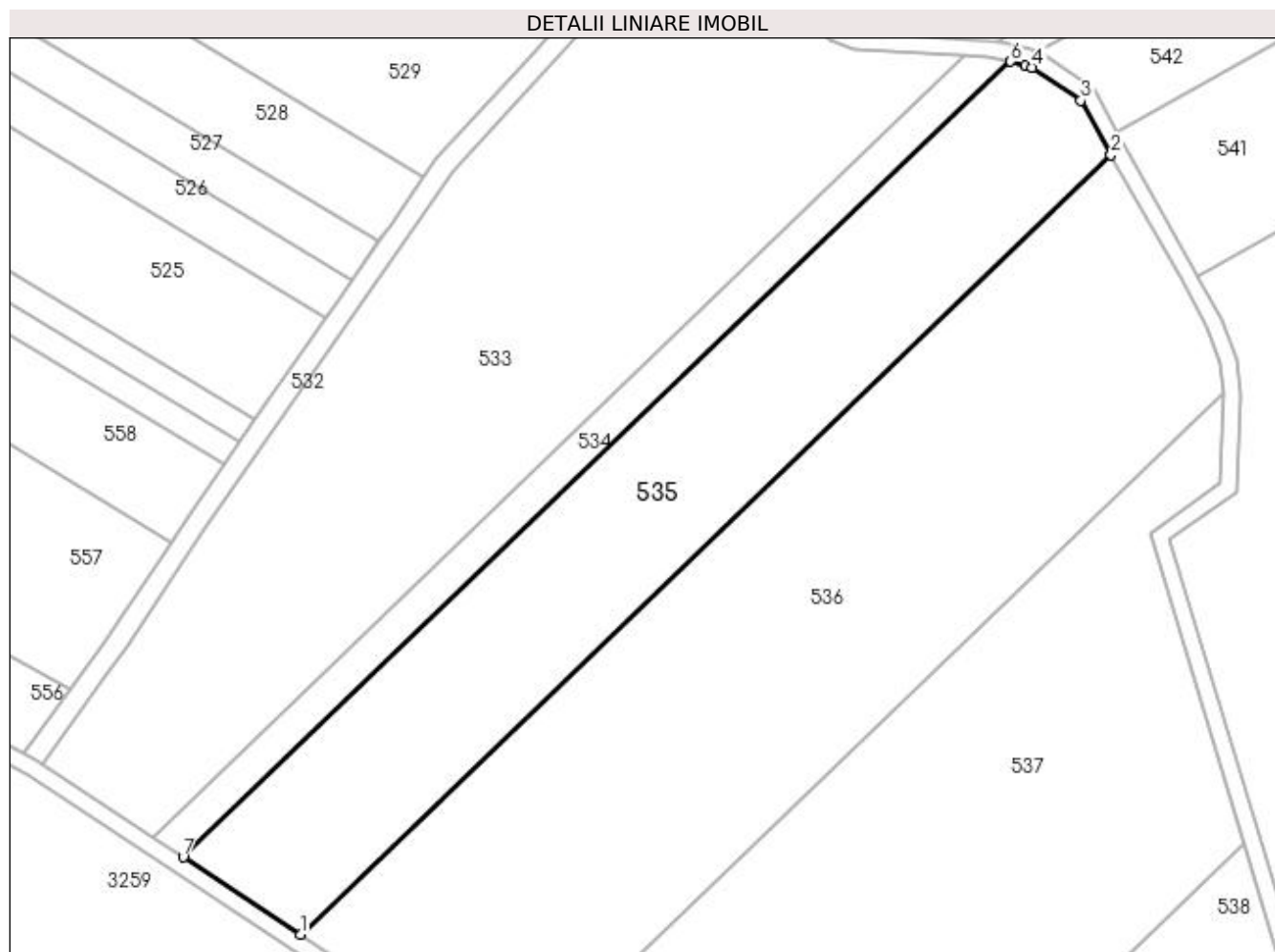
Inscrieri privind dezmembramintele dreptului de proprietate, drepturi reale de garanție și sarcini	Referințe
NU SUNT	

Anexa Nr. 1 La Partea I

Teren

Nr cadastral	Suprafața (mp)*	Observații / Referințe
	9.204	

* Suprafața este determinată în planul de proiecție Stereo 70.



Date referitoare la teren

Crt	Categorie folosință	Intravilan	Suprafața (mp)	Tarla	Parcelă	Nr. topo	Observații / Referințe
1	arabil	NU	9.204	100	4	-	

Lungime Segmente

1) Valorile lungimilor segmentelor sunt obținute din proiecție în plan.

Punct început	X / Y	Punct sfârșit	X / Y	Lungime segment (** (m)
1	428.018,334 303.054,911	2	428.214,615 303.243,52	272.212
2	428.214,615 303.243,52	3	428.207,338 303.256,744	15.094
3	428.207,338 303.256,744	4	428.195,541 303.264,755	14.259
4	428.195,541 303.264,755	5	428.193,93 303.265,196	1.671
5	428.193,93 303.265,196	6	428.190,369 303.266,171	3.692

Punct început	X / Y	Punct sfârșit	X / Y	Lungime segment (** (m)
6	428.190,369 303.266,171	7	427.989,964 303.073,599	277.932
7	427.989,964 303.073,599	1	428.018,334 303.054,911	33.972

** Lungimile segmentelor sunt determinate în planul de proiecție Stereo 70 și sunt rotunjite la 1 milimetru.

*** Distanța dintre puncte este formată din segmente cumulate ce sunt mai mici decât valoarea 1 milimetru.

**DATE DESPRE IMOBILUL NR. 536**

Oficiul de Cadastru și Publicitate Imobiliară DOLJ
Biroul de Cadastru și Publicitate Imobiliară Craiova

A. Partea I. Descrierea imobilului

TEREN Extravilan

Adresa: Jud. Dolj, Tarla 100 Parcela 3

Nr. Crt	Nr cadastral Nr. topografic	Suprafața* (mp)	Observații / Referințe
A1		15.500	Sector cadastral:50 Teren neimprejmuit;

B. Partea II. Proprietari și acte

Inscrieri privitoare la dreptul de proprietate și alte drepturi reale	Referințe
/	
Act Administrativ nr. TDP 1910, din 27/11/2003 emis de CJSDPAT DOLJ;	
B1	A1
Intabulare, drept de PROPRIETATE, dobândit prin Reconstituire, cota actuala 1/1, cota initiala 1/1	
1) CURCA GHEORGHITA, lipsa CNP	
2) STANCU TUDORA, lipsa CNP	
3) NEGREA CRACIUNA, lipsa CNP	

C. Partea III. SARCINI .

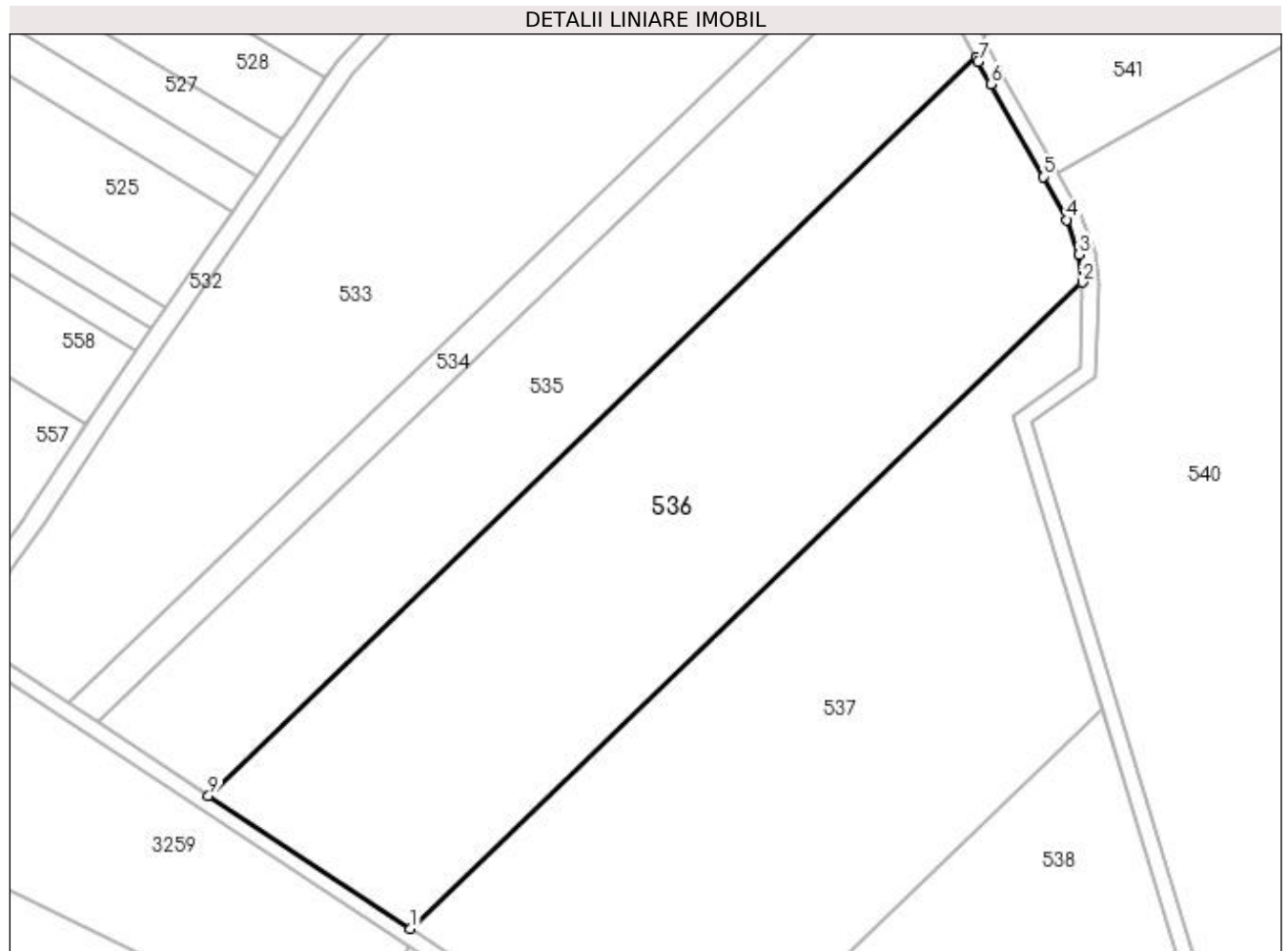
Inscrieri privind dezmembramintele dreptului de proprietate, drepturi reale de garanție și sarcini	Referințe
NU SUNT	

Anexa Nr. 1 La Partea I

Teren

Nr cadastral	Suprafața (mp)*	Observații / Referințe
	15.500	

* Suprafața este determinată în planul de proiecție Stereo 70.



Date referitoare la teren

Crt	Categorie folosință	Intravilan	Suprafața (mp)	Tarla	Parcelă	Nr. topo	Observații / Referințe
1	arabil	NU	15.500	100	3	-	

Lungime Segmente

1) Valorile lungimilor segmentelor sunt obținute din proiecție în plan.

Punct început	X / Y	Punct sfârșit	X / Y	Lungime segment (** (m)
1	428.069,947 303.020,913	2	428.241,808 303.186,057	238.345
2	428.241,808 303.186,057	3	428.241,072 303.193,207	7.188
3	428.241,072 303.193,207	4	428.237,894 303.202,071	9.417
4	428.237,894 303.202,071	5	428.231,768 303.213,059	12.58
5	428.231,768 303.213,059	6	428.218,386 303.236,666	27.136

Punct început	X / Y	Punct sfârșit	X / Y	Lungime segment (** (m)
6	428.218,386 303.236,666	7	428.215,208 303.242,442	6.592
7	428.215,208 303.242,442	8	428.214,615 303.243,52	1.23
8	428.214,615 303.243,52	9	428.018,334 303.054,911	272.212
9	428.018,334 303.054,911	1	428.069,947 303.020,913	61.804

** Lungimile segmentelor sunt determinate în planul de proiecție Stereo 70 și sunt rotunjite la 1 milimetru.

*** Distanța dintre puncte este formată din segmente cumulate ce sunt mai mici decât valoarea 1 milimetru.

**DATE DESPRE IMOBILUL NR. 537**

Oficiul de Cadastru și Publicitate Imobiliară DOLJ
Biroul de Cadastru și Publicitate Imobiliară Craiova

A. Partea I. Descrierea imobilului

TEREN Extravilan

Adresa: Jud. Dolj, Tarla 100 Parcela 2

Nr. Crt	Nr cadastral Nr. topografic	Suprafața* (mp)	Observații / Referințe
A1	31673	15.000	Sector cadastral:50 Teren neimprejmuit;

B. Partea II. Proprietari și acte

Inscrieri privitoare la dreptul de proprietate și alte drepturi reale	Referințe
231651 / 15/10/2019	
Act Notarial nr. CONTRACT DE VANZARE AUT NR 4490, din 14/10/2019 emis de NP CANTAR ELENA;	
B1	A1
Intabulare, drept de PROPRIETATE, dobândit prin Conventie, cota actuala 1/1, cota initiala 1/1	
1) POPA CONSTANTINA CRISTINA	
2) POPA FLORIN	

C. Partea III. SARCINI .

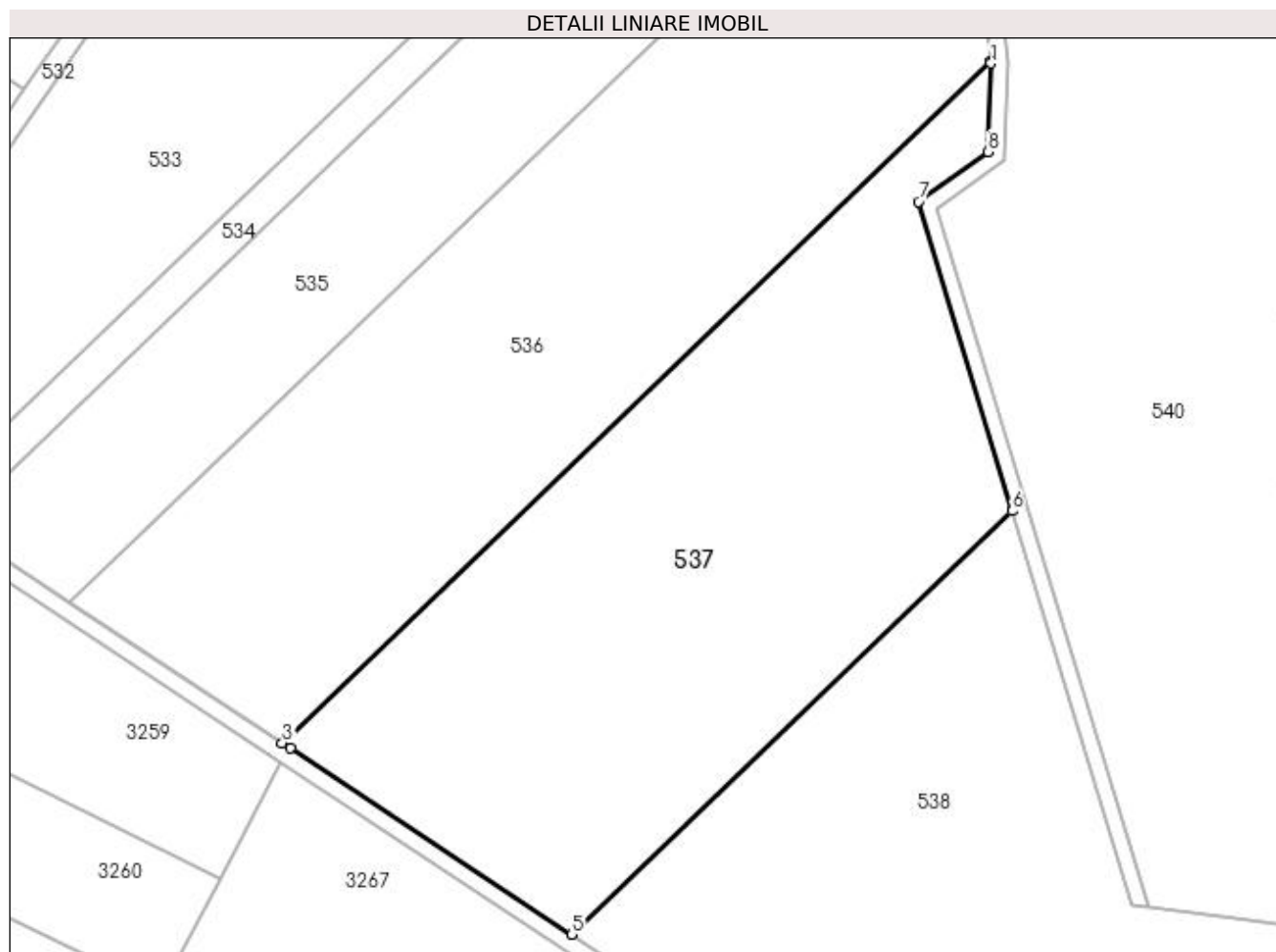
Inscrieri privind dezmembramentele dreptului de proprietate, drepturi reale de garanție și sarcini	Referințe
NU SUNT	

Anexa Nr. 1 La Partea I

Teren

Nr cadastral	Suprafața (mp)*	Observații / Referințe
31673	15.000	

* Suprafața este determinată în planul de proiecție Stereo 70.



Date referitoare la teren

Crt	Categorie folosință	Intra vilan	Suprafața (mp)	Tarla	Parcelă	Nr. topo	Observații / Referințe
1	arabil	NU	15.000	100	2	-	

Lungime Segmente

1) Valorile lungimilor segmentelor sunt obținute din proiecție în plan.

Punct început	X / Y	Punct sfârșit	X / Y	Lungime segment (** (m)
1	428.241,856 303.185,585	2	428.241,808 303.186,057	0.474
2	428.241,808 303.186,057	3	428.069,947 303.020,913	238.345
3	428.069,947 303.020,913	4	428.071,948 303.019,595	2.396
4	428.071,948 303.019,595	5	428.140,142 302.974,498	81.756
5	428.140,142 302.974,498	6	428.246,921 303.077,104	148.087

Punct început	X / Y	Punct sfârșit	X / Y	Lungime segment (** (m)
6	428.246,921 303.077,104	7	428.224,222 303.152,052	78.311
7	428.224,222 303.152,052	8	428.241,113 303.164,189	20.798
8	428.241,113 303.164,189	1	428.241,856 303.185,585	21.409

** Lungimile segmentelor sunt determinate în planul de proiecție Stereo 70 și sunt rotunjite la 1 milimetru.

*** Distanța dintre puncte este formată din segmente cumulate ce sunt mai mici decât valoarea 1 milimetru.

**DATE DESPRE IMOBILUL NR. 538**

Oficiul de Cadastru și Publicitate Imobiliară DOLJ
Biroul de Cadastru și Publicitate Imobiliară Craiova

A. Partea I. Descrierea imobilului

TEREN Extravilan

Adresa: Jud. Dolj, Tarla 100 Parcela 1365, 1366

Nr. Crt	Nr cadastral Nr. topografic	Suprafața* (mp)	Observații / Referințe
A1		24.903	Sector cadastral:50 Teren neimprejmuit;

B. Partea II. Proprietari și acte

Inscrieri privitoare la dreptul de proprietate și alte drepturi reale		Referințe
/		
Act Normativ nr. Legea 7, din 13/03/1996 emis de Guvernul Romaniei (ODG 1 din 07.01.2020, art. 35 alin 9 ANCP);		
B1	Inscrierea provizorie, drept de PROPRIETATE, dobandit prin Lege, cota actuala 1/1, cota initiala 1/1 1) NEIDENTIFICAT NEIDENTIFICAT	A1

C. Partea III. SARCINI .

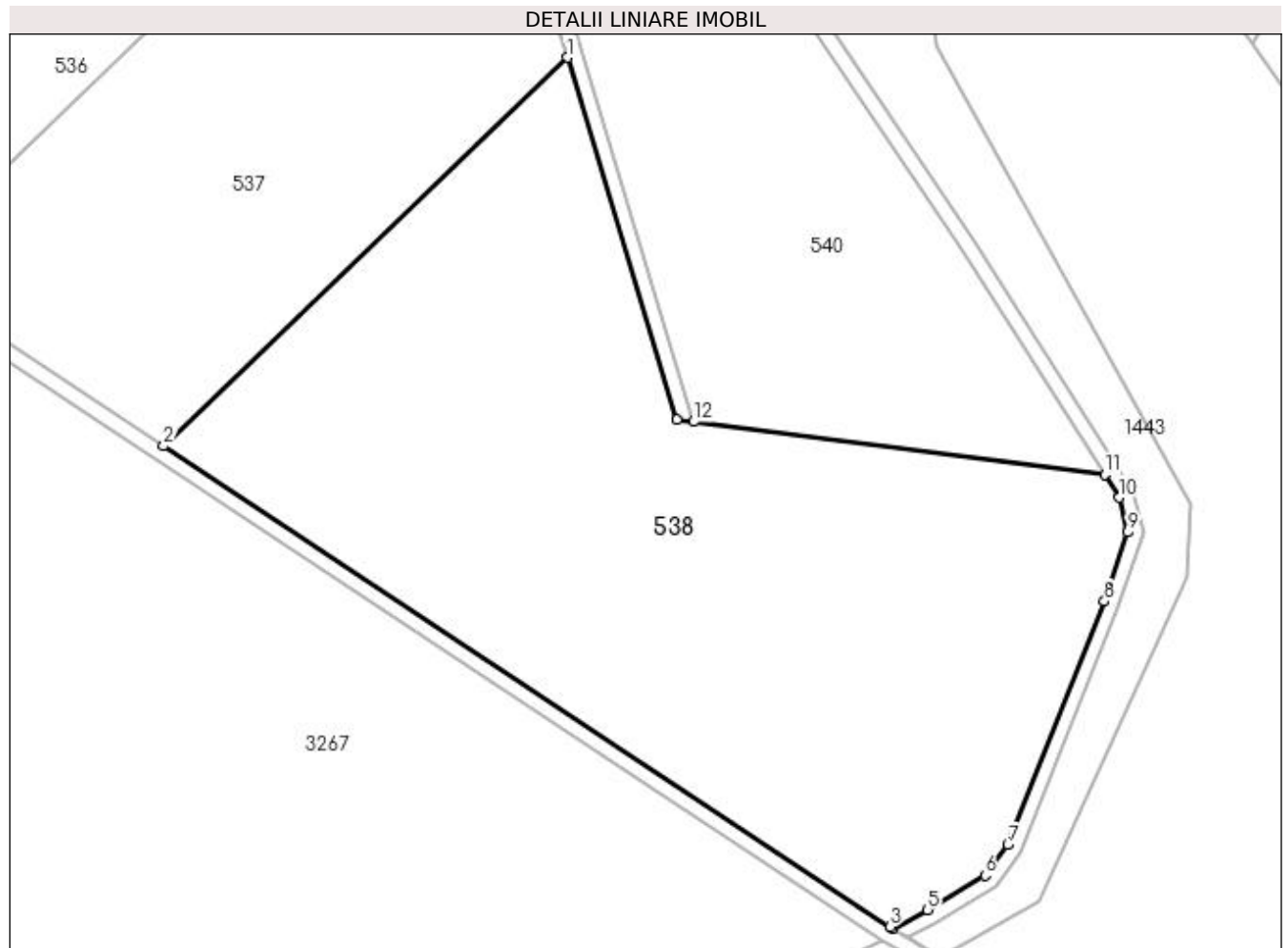
Inscrieri privind dezmembramintele dreptului de proprietate, drepturi reale de garanție și sarcini	Referințe
NU SUNT	

Anexa Nr. 1 La Partea I

Teren

Nr cadastral	Suprafața (mp)*	Observații / Referințe
	24.903	

* Suprafața este determinată în planul de proiecție Stereo 70.



Date referitoare la teren

Crt	Categorie folosință	Intra vilan	Suprafața (mp)	Tarla	Parcelă	Nr. topo	Observații / Referințe
1	pasune	NU	24.903	100	1365, 1366	-	

Lungime Segmente

1) Valorile lungimilor segmentelor sunt obținute din proiecție în plan.

Punct început	X / Y	Punct sfârșit	X / Y	Lungime segment (** (m)
1	428.246,921 303.077,104	2	428.140,142 302.974,498	148.087
2	428.140,142 302.974,498	3	428.332,102 302.847,552	230.139
3	428.332,102 302.847,552	4	428.332,838 302.847,105	0.86
4	428.332,838 302.847,105	5	428.342,015 302.852,034	10.417
5	428.342,015 302.852,034	6	428.357,27 302.861,113	17.753

Punct început	X / Y	Punct sfârșit	X / Y	Lungime segment (** (m)
6	428.357,27 302.861,113	7	428.363,316 302.869,223	10.116
7	428.363,316 302.869,223	8	428.388,833 302.933,47	69.128
8	428.388,833 302.933,47	9	428.394,92 302.951,721	19.24
9	428.394,92 302.951,721	10	428.392,807 302.960,925	9.443
10	428.392,807 302.960,925	11	428.388,941 302.966,994	7.195
11	428.388,941 302.966,994	12	428.280,233 302.980,956	109.602
12	428.280,233 302.980,956	13	428.275,87 302.981,516	4.398
13	428.275,87 302.981,516	1	428.246,921 303.077,104	99.875

** Lungimile segmentelor sunt determinate în planul de proiecție Stereo 70 și sunt rotunjite la 1 milimetru.

*** Distanța dintre puncte este formată din segmente cumulate ce sunt mai mici decât valoarea 1 milimetru.

**DATE DESPRE IMOBILUL NR. 539**

Oficiul de Cadastru și Publicitate Imobiliară DOLJ
Biroul de Cadastru și Publicitate Imobiliară Craiova

A. Partea I. Descrierea imobilului

TEREN Extravilan

Adresa: Jud. Dolj, Drum exploatare 1379

Nr. Crt	Nr cadastral Nr. topografic	Suprafața* (mp)	Observații / Referințe
A1		4.156	Sector cadastral:50 Teren neimprejmuit;

B. Partea II. Proprietari și acte

Inscrieri privitoare la dreptul de proprietate și alte drepturi reale		Referințe
/		
Act Normativ nr. Legea 7, din 13/03/1996 emis de Guvernul Romaniei (ODG 1 din 07.01.2020, art. 35 alin 9 ANCP);		
B1	Inscrierea provizorie, drept de PROPRIETATE, dobandit prin Lege, cota actuala 1/1, cota initiala 1/1 1) NEIDENTIFICAT NEIDENTIFICAT	A1

C. Partea III. SARCINI .

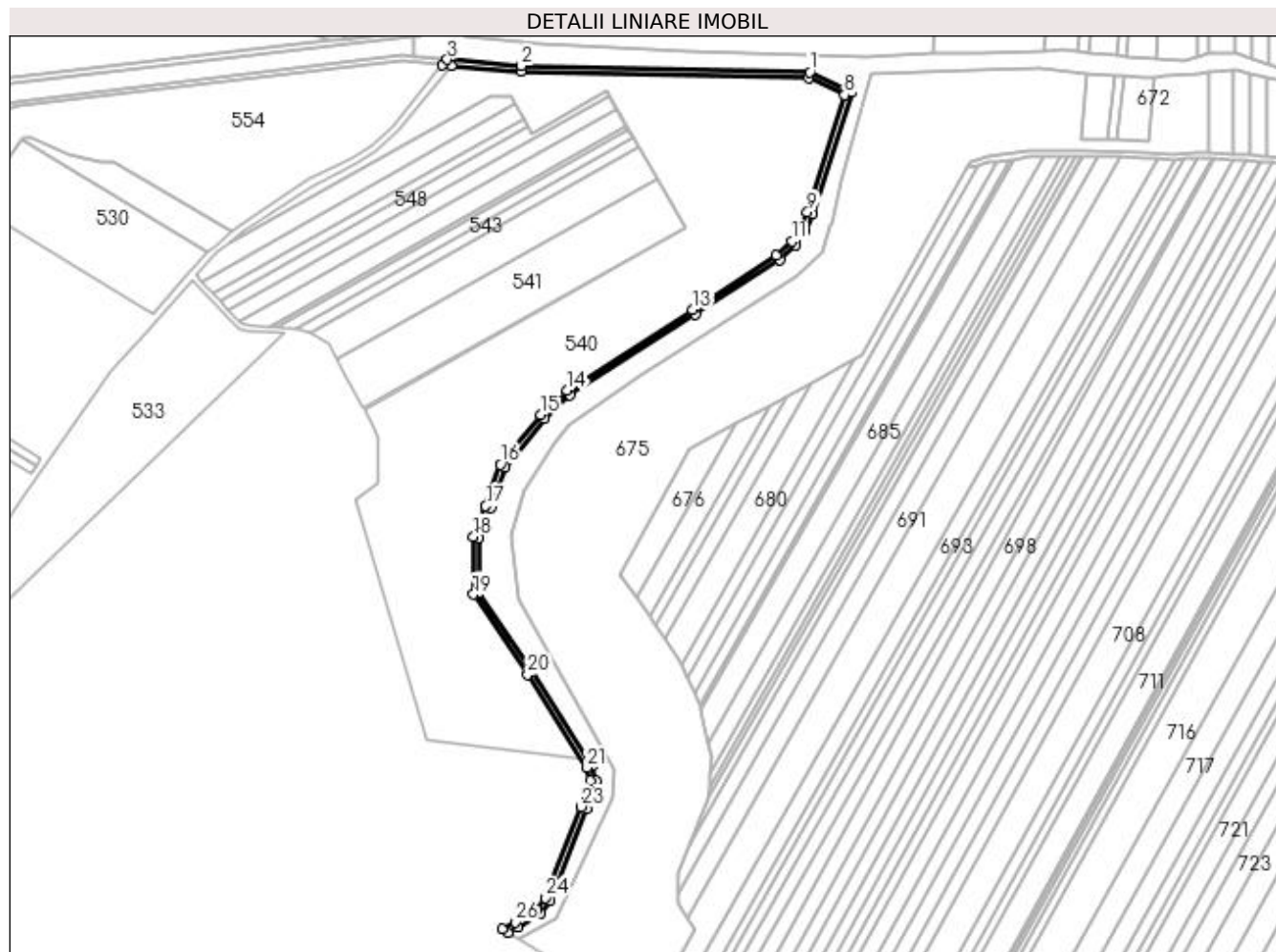
Inscrieri privind dezmembramintele dreptului de proprietate, drepturi reale de garanție și sarcini	Referințe
NU SUNT	

Anexa Nr. 1 La Partea I

Teren

Nr cadastral	Suprafața (mp)*	Observații / Referințe
	4.156	

* Suprafața este determinată în planul de proiecție Stereo 70.



Date referitoare la teren

Crt	Categorie folosință	Intra vilan	Suprafața (mp)	Tarla	Parcelă	Nr. topo	Observații / Referințe
1	drum	NU	4.156	-	-	-	Drum exploatare 1379

Lungime Segmente

1) Valorile lungimilor segmentelor sunt obținute din proiecție în plan.

Punct început	X / Y	Punct sfârșit	X / Y	Lungime segment
1	428.550,28 303.452,092	2	428.346,497 303.456,486	203.83
4	428.290,922 303.457,079	5	428.296,99 303.456,576	6.088
7	428.549,33 303.448,112	8	428.574,823 303.435,892	28.271
10	428.543,511 303.341,928	11	428.537,485 303.332,45	11.231
13	428.467,501 303.284,102	14	428.378,423 303.227,366	105.612
16	428.331,58 303.175,107	17	428.321,341 303.145,706	31.133
2	428.346,497 303.456,486	3	428.294,224 303.460,819	52.452
5	428.296,99 303.456,576	6	428.346,288 303.452,49	49.468
8	428.574,823 303.435,892	9	428.548,476 303.353,152	86.833
11	428.537,485 303.332,45	12	428.526,646 303.322,68	14.593
14	428.378,423 303.227,366	15	428.360,145 303.210,021	25.198
17	428.321,341 303.145,706	18	428.312,689 303.124,233	23.15
3	428.294,224 303.460,819	4	428.290,922 303.457,079	4.989
6	428.346,288 303.452,49	7	428.549,33 303.448,112	203.089
9	428.548,476 303.353,152	10	428.543,511 303.341,928	12.274
12	428.526,646 303.322,68	13	428.467,501 303.284,102	70.614
15	428.360,145 303.210,021	16	428.331,58 303.175,107	45.11
18	428.312,689 303.124,233	19	428.312,593 303.083,284	40.949

Punct început	X / Y	Punct sfârșit	X / Y	Lungime segment	Punct început	X / Y	Punct sfârșit	X / Y	Lungime segment	Punct început	X / Y	Punct sfârșit	X / Y	Lungime segment
19	428.312,593 303.083,284	20	428.350,858 303.026,78	68.24 2	20	428.350,858 303.026,78	21	428.392,807 302.960,925	78.08	21	428.392,807 302.960,925	22	428.394,92 302.951,721	9.443
22	428.394,92 302.951,721	23	428.388,833 302.933,47	19.24	23	428.388,833 302.933,47	24	428.363,316 302.869,223	69.12 8	24	428.363,316 302.869,223	25	428.357,27 302.861,113	10.11 6
25	428.357,27 302.861,113	26	428.342,015 302.852,034	17.75 3	26	428.342,015 302.852,034	27	428.332,838 302.847,105	10.41 7	27	428.332,838 302.847,105	28	428.336,804 302.844,695	4.641
28	428.336,804 302.844,695	29	428.343,985 302.848,551	8.151	29	428.343,985 302.848,551	30	428.360,001 302.858,084	18.63 8	30	428.360,001 302.858,084	31	428.366,839 302.867,256	11.44 1
31	428.366,839 302.867,256	32	428.392,592 302.932,098	69.76 8	32	428.392,592 302.932,098	33	428.399,07 302.951,522	20.47 6	33	428.399,07 302.951,522	34	428.396,551 302.962,492	11.25 7
34	428.396,551 302.962,492	35	428.354,202 303.028,976	78.82 6	35	428.354,202 303.028,976	36	428.316,596 303.084,507	67.06 6	36	428.316,596 303.084,507	37	428.316,687 303.123,453	38.94 6
37	428.316,687 303.123,453	38	428.325,087 303.144,3	22.47 6	38	428.325,087 303.144,3	39	428.335,125 303.173,122	30.52	39	428.335,125 303.173,122	40	428.363,081 303.207,293	44.15
40	428.363,081 303.207,293	41	428.380,897 303.224,199	24.56	41	428.380,897 303.224,199	42	428.469,668 303.280,74	105.2 48	42	428.469,668 303.280,74	43	428.529,092 303.319,5	70.94 8
43	428.529,092 303.319,5	44	428.540,568 303.329,843	15.44 9	44	428.540,568 303.329,843	45	428.547,048 303.340,035	12.07 7	45	428.547,048 303.340,035	46	428.552,222 303.351,732	12.79 1
46	428.552,222 303.351,732	47	428.579,691 303.437,995	90.53	47	428.579,691 303.437,995	1	428.550,28 303.452,092	32.61 5					

** Lungimile segmentelor sunt determinate în planul de proiecție Stereo 70 și sunt rotunjite la 1 milimetru.

*** Distanța dintre puncte este formată din segmente cumulate ce sunt mai mici decât valoarea 1 milimetru.

**DATE DESPRE IMOBILUL NR. 540**

Oficiul de Cadastru și Publicitate Imobiliară DOLJ
Biroul de Cadastru și Publicitate Imobiliară Craiova

A. Partea I. Descrierea imobilului

TEREN Extravilan

Adresa: Jud. Dolj, Tarla 100 Parcela 1363

Nr. Crt	Nr cadastral Nr. topografic	Suprafața* (mp)	Observații / Referințe
A1		52.608	Sector cadastral:50 Teren neimprejmuit;

B. Partea II. Proprietari și acte

Inscrieri privitoare la dreptul de proprietate și alte drepturi reale		Referințe
/		
Act Normativ nr. Legea 7, din 13/03/1996 emis de Guvernul Romaniei (ODG 1 din 07.01.2020, art. 35 alin 9 ANCP);		
B1	Inscrierea provizorie, drept de PROPRIETATE, dobandit prin Lege, cota actuala 1/1, cota initiala 1/1 1) NEIDENTIFICAT NEIDENTIFICAT	A1

C. Partea III. SARCINI .

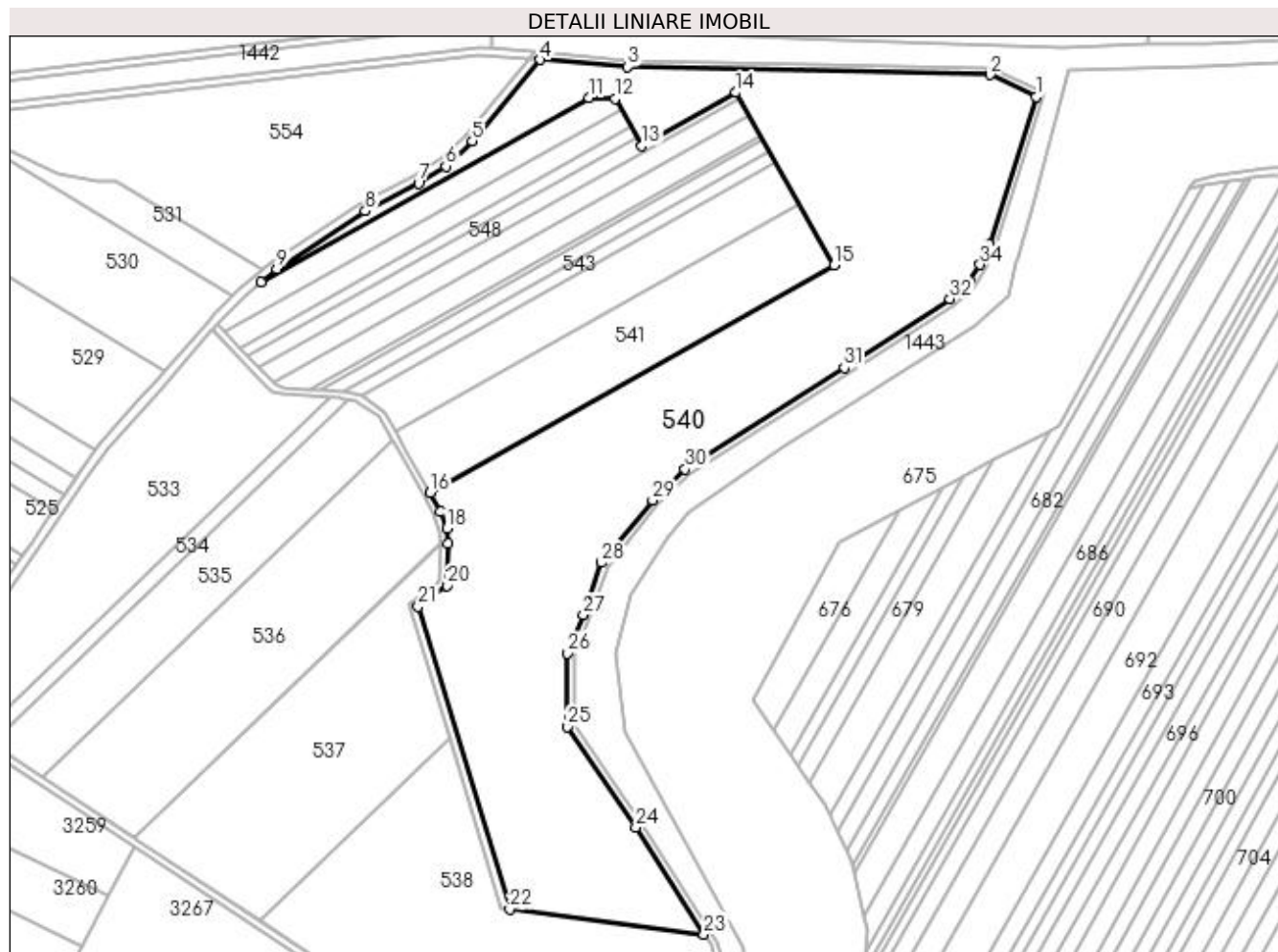
Inscrieri privind dezmembramintele dreptului de proprietate, drepturi reale de garanție și sarcini	Referințe
NU SUNT	

Anexa Nr. 1 La Partea I

Teren

Nr cadastral	Suprafața (mp)*	Observații / Referințe
	52.608	

* Suprafața este determinată în planul de proiecție Stereo 70.



Date referitoare la teren

Crt	Categorie folosință	Intra vilan	Suprafața (mp)	Tarla	Parcelă	Nr. topo	Observații / Referințe
1	pașune	NU	52.608	100	1363	-	

Lungime Segmente

1) Valorile lungimilor segmentelor sunt obținute din proiecție în plan.

Punct început	X / Y	Punct sfârșit	X / Y	Lungime segment (** (m)
1	428.574,823 303.435,892	2	428.549,33 303.448,112	28.271
3	428.346,288 303.452,49	4	428.296,99 303.456,576	49.468
5	428.259,316 303.410,92	6	428.244,442 303.396,968	20.394
7	428.229,159 303.387,349	8	428.199,358 303.371,921	33.558
9	428.149,839 303.339,332	10	428.141,076 303.332,058	11.389

Punct început	X / Y	Punct sfârșit	X / Y	Lungime segment (** (m)
2	428.549,33 303.448,112	3	428.346,288 303.452,49	203.089
4	428.296,99 303.456,576	5	428.259,316 303.410,92	59.192
6	428.244,442 303.396,968	7	428.229,159 303.387,349	18.058
8	428.199,358 303.371,921	9	428.149,839 303.339,332	59.281
10	428.141,076 303.332,058	11	428.324,385 303.435,316	210.391

Punct început	X / Y	Punct sfârșit	X / Y	Lungime segment (** (m)
11	428.324,385 303.435,316	12	428.339,218 303.434,736	14.844
13	428.354,159 303.408,51	14	428.406,862 303.438,215	60.497
15	428.461,902 303.341,61	16	428.235,713 303.214,198	259.606
17	428.241,548 303.203,731	18	428.245,002 303.194,1	10.232
19	428.245,863 303.185,721	20	428.245,042 303.162,087	23.648
21	428.228,899 303.150,487	22	428.280,233 302.980,956	177.133
23	428.388,941 302.966,994	24	428.350,858 303.026,78	70.885
25	428.312,593 303.083,284	26	428.312,689 303.124,233	40.949
27	428.321,341 303.145,706	28	428.331,58 303.175,107	31.133
29	428.360,145 303.210,021	30	428.378,423 303.227,366	25.198
31	428.467,501 303.284,102	32	428.526,646 303.322,68	70.614
33	428.537,485 303.332,45	34	428.543,511 303.341,928	11.231
35	428.548,476 303.353,152	1	428.574,823 303.435,892	86.833

Punct început	X / Y	Punct sfârșit	X / Y	Lungime segment (** (m)
12	428.339,218 303.434,736	13	428.354,159 303.408,51	30.183
14	428.406,862 303.438,215	15	428.461,902 303.341,61	111.184
16	428.235,713 303.214,198	17	428.241,548 303.203,731	11.983
18	428.245,002 303.194,1	19	428.245,863 303.185,721	8.423
20	428.245,042 303.162,087	21	428.228,899 303.150,487	19.878
22	428.280,233 302.980,956	23	428.388,941 302.966,994	109.602
24	428.350,858 303.026,78	25	428.312,593 303.083,284	68.242
26	428.312,689 303.124,233	27	428.321,341 303.145,706	23.15
28	428.331,58 303.175,107	29	428.360,145 303.210,021	45.11
30	428.378,423 303.227,366	31	428.467,501 303.284,102	105.612
32	428.526,646 303.322,68	33	428.537,485 303.332,45	14.593
34	428.543,511 303.341,928	35	428.548,476 303.353,152	12.274

** Lungimile segmentelor sunt determinate în planul de proiecție Stereo 70 și sunt rotunjite la 1 milimetru.

*** Distanța dintre puncte este formată din segmente cumulate ce sunt mai mici decât valoarea 1 milimetru.

**DATE DESPRE IMOBILUL NR. 541**

Oficiul de Cadastru și Publicitate Imobiliară DOLJ
Biroul de Cadastru și Publicitate Imobiliară Craiova

A. Partea I. Descrierea imobilului

TEREN Extravilan

Adresa: Jud. Dolj, Tarla 100 Parcela 5

Nr. Crt	Nr cadastral Nr. topografic	Suprafața* (mp)	Observații / Referințe
A1		10.344	Sector cadastral:50 Teren neimprejmuit;

B. Partea II. Proprietari și acte

Inscrieri privitoare la dreptul de proprietate și alte drepturi reale	Referințe
/	
Act Administrativ nr. TDP 138-45398, din 06/05/1996 emis de CJSDPAT DOLJ;	
B1	A1
Intabulare, drept de PROPRIETATE, dobandit prin Reconstituire, cota actuala 1/1, cota initiala 1/1 1) COJOCARU AURELIA, lipsa CNP	

C. Partea III. SARCINI .

Inscrieri privind dezmembramintele dreptului de proprietate, drepturi reale de garanție și sarcini	Referințe
NU SUNT	

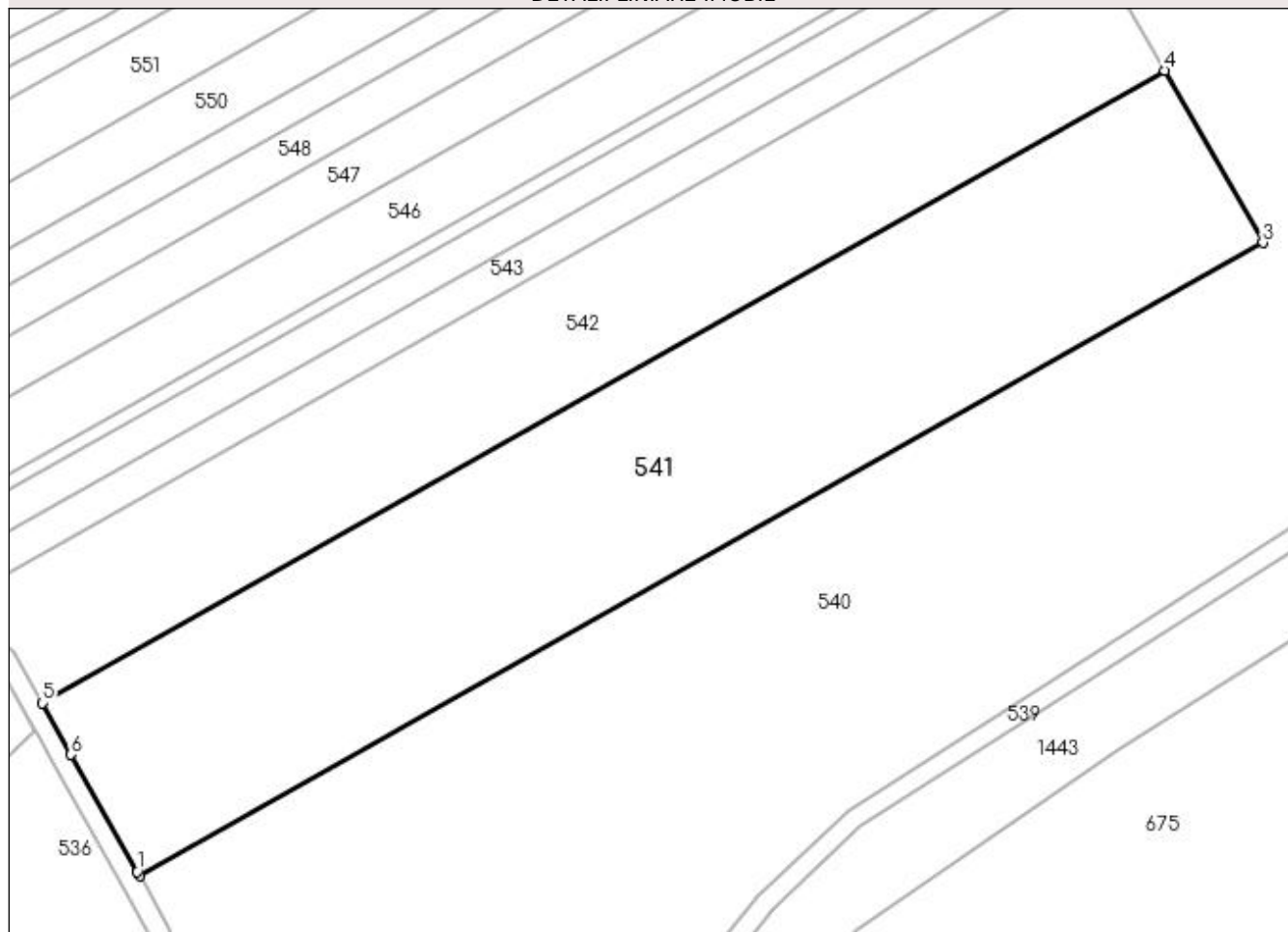
Anexa Nr. 1 La Partea I

Teren

Nr cadastral	Suprafața (mp)*	Observații / Referințe
	10.344	

* Suprafața este determinată în planul de proiecție Stereo 70.

DETALII LINIARE IMOBIL



Date referitoare la teren

Crt	Categorie folosință	Intra vilan	Suprafața (mp)	Tarla	Parcelă	Nr. topo	Observații / Referințe
1	arabil	NU	10.344	100	5	-	

Lungime Segmente

1) Valorile lungimilor segmentelor sunt obținute din proiecție în plan.

Punct început	X / Y	Punct sfârșit	X / Y	Lungime segment (** (m)
1	428.235,255 303.215,019	2	428.235,713 303.214,198	0.94
2	428.235,713 303.214,198	3	428.461,902 303.341,61	259.606
3	428.461,902 303.341,61	4	428.442,172 303.376,24	39.856
4	428.442,172 303.376,24	5	428.216,194 303.248,947	259.363
5	428.216,194 303.248,947	6	428.221,879 303.238,617	11.791

Punct început	X / Y	Punct sfârșit	X / Y	Lungime segment (** (m)
6	428.221,879 303.238,617	1	428.235,255 303.215,019	27.125

** Lungimile segmentelor sunt determinate în planul de proiecție Stereo 70 și sunt rotunjite la 1 milimetru.

*** Distanța dintre puncte este formată din segmente cumulate ce sunt mai mici decât valoarea 1 milimetru.

**DATE DESPRE IMOBILUL NR. 542**

Oficiul de Cadastru și Publicitate Imobiliară DOLJ
Biroul de Cadastru și Publicitate Imobiliară Craiova

A. Partea I. Descrierea imobilului

TEREN Extravilan

Adresa: Jud. Dolj, Tarla 100 Parcela 6

Nr. Crt	Nr cadastral Nr. topografic	Suprafața* (mp)	Observații / Referințe
A1		6.900	Sector cadastral:50 Teren neimprejmuit;

B. Partea II. Proprietari și acte

Inscrieri privitoare la dreptul de proprietate și alte drepturi reale	Referințe
/	
Act Administrativ nr. TDP 855-45412, din 29/10/1997 emis de CJSDPAT DOLJ;	
B1	A1
Intabulare, drept de PROPRIETATE, dobândit prin Reconstituire, cota actuala 1/1, cota initiala 1/1	
1) POPA TRAIAN, lipsa CNP	
2) POPA ALEXANDRU, lipsa CNP	

C. Partea III. SARCINI .

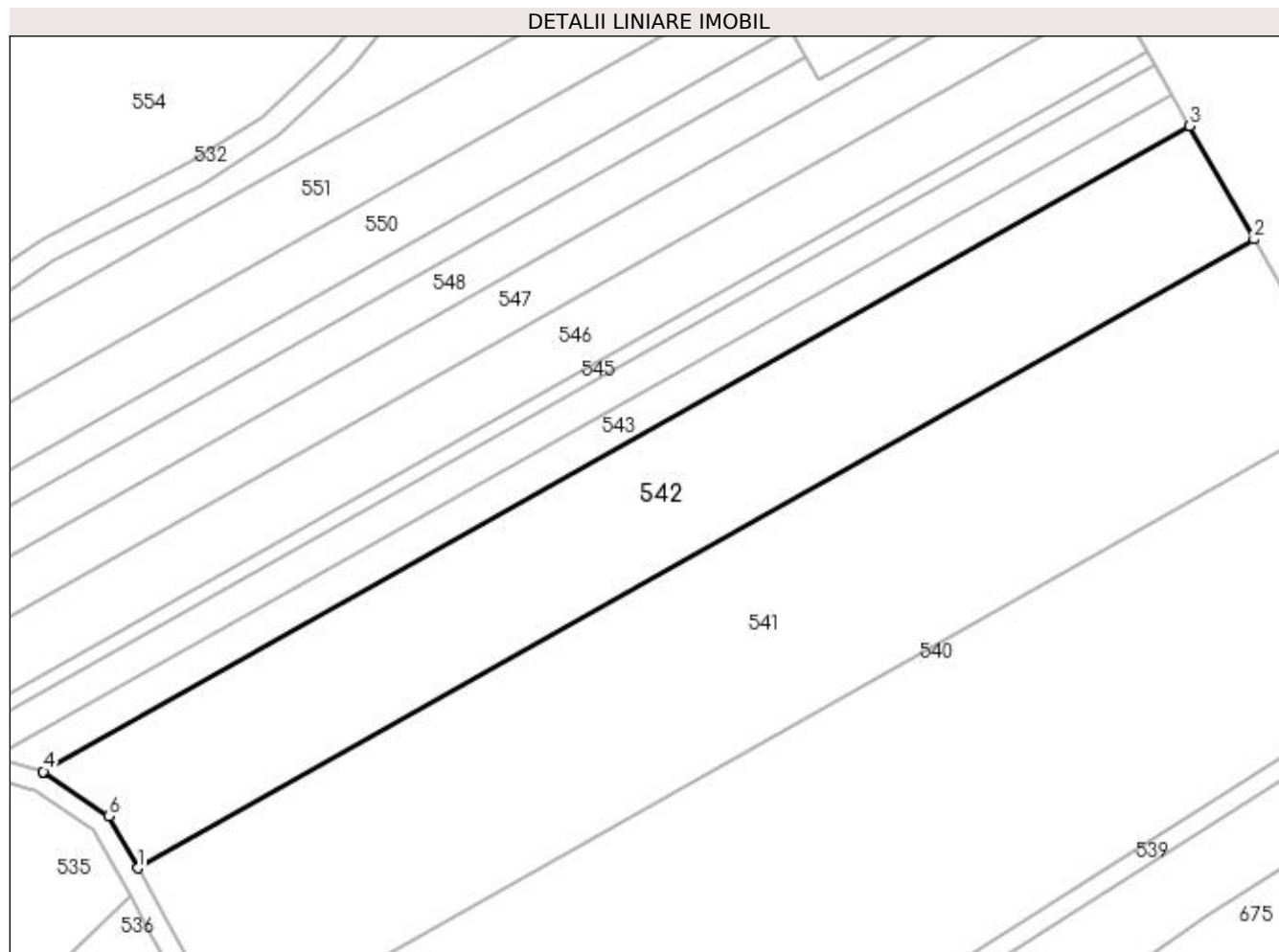
Inscrieri privind dezmembramintele dreptului de proprietate, drepturi reale de garanție și sarcini	Referințe
NU SUNT	

Anexa Nr. 1 La Partea I

Teren

Nr cadastral	Suprafața (mp)*	Observații / Referințe
	6.900	

* Suprafața este determinată în planul de proiecție Stereo 70.



Date referitoare la teren

Crt	Categorie folosință	Intravilan	Suprafața (mp)	Tarla	Parcelă	Nr. topo	Observații / Referințe
1	arabil	NU	6.900	100	6	-	

Lungime Segmente

1) Valorile lungimilor segmentelor sunt obținute din proiecție în plan.

Punct început	X / Y	Punct sfârșit	X / Y	Lungime segment (** (m)
1	428.216,194 303.248,947	2	428.442,172 303.376,24	259.363
2	428.442,172 303.376,24	3	428.429,092 303.399,198	26.422
3	428.429,092 303.399,198	4	428.197,05 303.268,489	266.324
4	428.197,05 303.268,489	5	428.197,239 303.268,437	0.196
5	428.197,239 303.268,437	6	428.210,379 303.259,514	15.884

Punct început	X / Y	Punct sfârșit	X / Y	Lungime segment (** (m)
6	428.210,379 303.259,514	1	428.216,194 303.248,947	12.06

** Lungimile segmentelor sunt determinate în planul de proiecție Stereo 70 și sunt rotunjite la 1 milimetru.

*** Distanța dintre puncte este formată din segmente cumulate ce sunt mai mici decât valoarea 1 milimetru.

**DATE DESPRE IMOBILUL NR. 543**

Oficiul de Cadastru și Publicitate Imobiliară DOLJ
Biroul de Cadastru și Publicitate Imobiliară Craiova

A. Partea I. Descrierea imobilului

TEREN Extravilan

Adresa: Jud. Dolj, Tarla 100 Parcela 7

Nr. Crt	Nr cadastral Nr. topografic	Suprafața* (mp)	Observații / Referințe
A1		1.973	Sector cadastral:50 Teren neimprejmuit;

B. Partea II. Proprietari și acte

Inscrieri privitoare la dreptul de proprietate și alte drepturi reale	Referințe
/	
Act Administrativ nr. TDP 761-15082, din 28/01/1997 emis de CJSDPAT DOLJ;	
B1	A1
Intabulare, drept de PROPRIETATE, dobândit prin Reconstituire, cota actuala 1/1, cota initiala 1/1 1) GRECU CONSTANTIN, lipsa CNP	

C. Partea III. SARCINI .

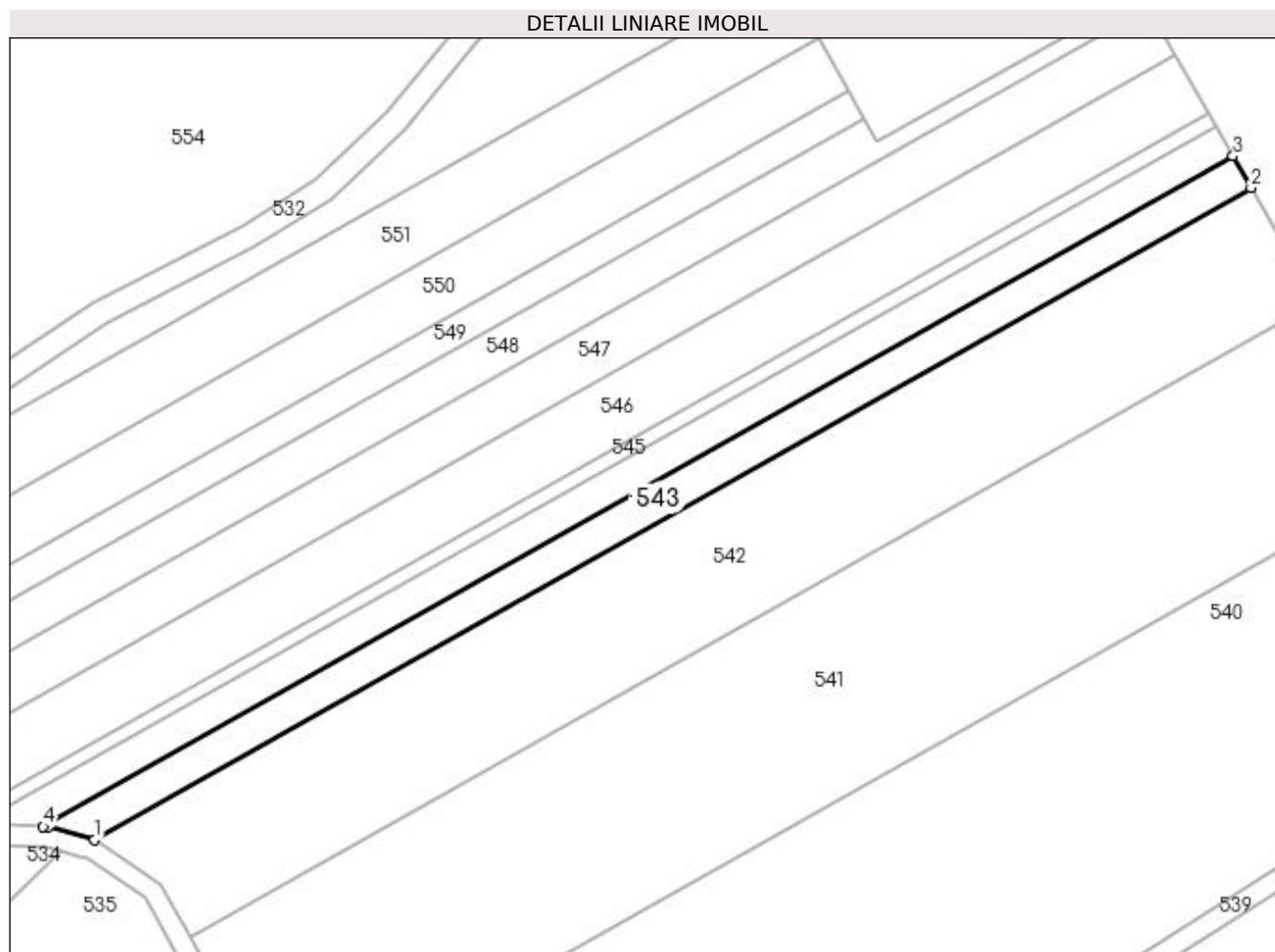
Inscrieri privind dezmembramintele dreptului de proprietate, drepturi reale de garanție și sarcini	Referințe
NU SUNT	

Anexa Nr. 1 La Partea I

Teren

Nr cadastral	Suprafața (mp)*	Observații / Referințe
	1.973	

* Suprafața este determinată în planul de proiecție Stereo 70.



Date referitoare la teren

Crt	Categorie folosință	Intravilan	Suprafața (mp)	Tarla	Parcelă	Nr. topo	Observații / Referințe
1	arabil	NU	1.973	100	7	-	

Lungime Segmente

1) Valorile lungimilor segmentelor sunt obținute din proiecție în plan.

Punct început	X / Y	Punct sfârșit	X / Y	Lungime segment (** (m)
1	428.197,05 303.268,489	2	428.429,092 303.399,198	266.324
2	428.429,092 303.399,198	3	428.425,474 303.405,547	7.307
3	428.425,474 303.405,547	4	428.186,756 303.271,077	273.986
4	428.186,756 303.271,077	5	428.187,854 303.271,007	1.1
5	428.187,854 303.271,007	1	428.197,05 303.268,489	9.534

**** Lungimile segmentelor sunt determinate în planul de proiecție Stereo 70 și sunt rotunjite la 1 milimetru.**

***** Distanța dintre puncte este formată din segmente cumulate ce sunt mai mici decât valoarea 1 milimetru.**

**DATE DESPRE IMOBILUL NR. 544**

Oficiul de Cadastru și Publicitate Imobiliară DOLJ
Biroul de Cadastru și Publicitate Imobiliară Craiova

A. Partea I. Descrierea imobilului

TEREN Extravilan

Adresa: Jud. Dolj, Tarla 100 Parcela 7/1

Nr. Crt	Nr cadastral Nr. topografic	Suprafața* (mp)	Observații / Referințe
A1		1.972	Sector cadastral:50 Teren neimprejmuit;

B. Partea II. Proprietari și acte

Inscrieri privitoare la dreptul de proprietate și alte drepturi reale		Referințe
/		
Act Administrativ nr. TDP 759-15082, din 27/01/1997 emis de CJSDPAT DOLJ;		
B1	Intabulare, drept de PROPRIETATE, dobândit prin Reconstituire, cota actuala 1/1, cota initiala 1/1 1) PIRVOIU STEFAN, lipsa CNP	A1

C. Partea III. SARCINI .

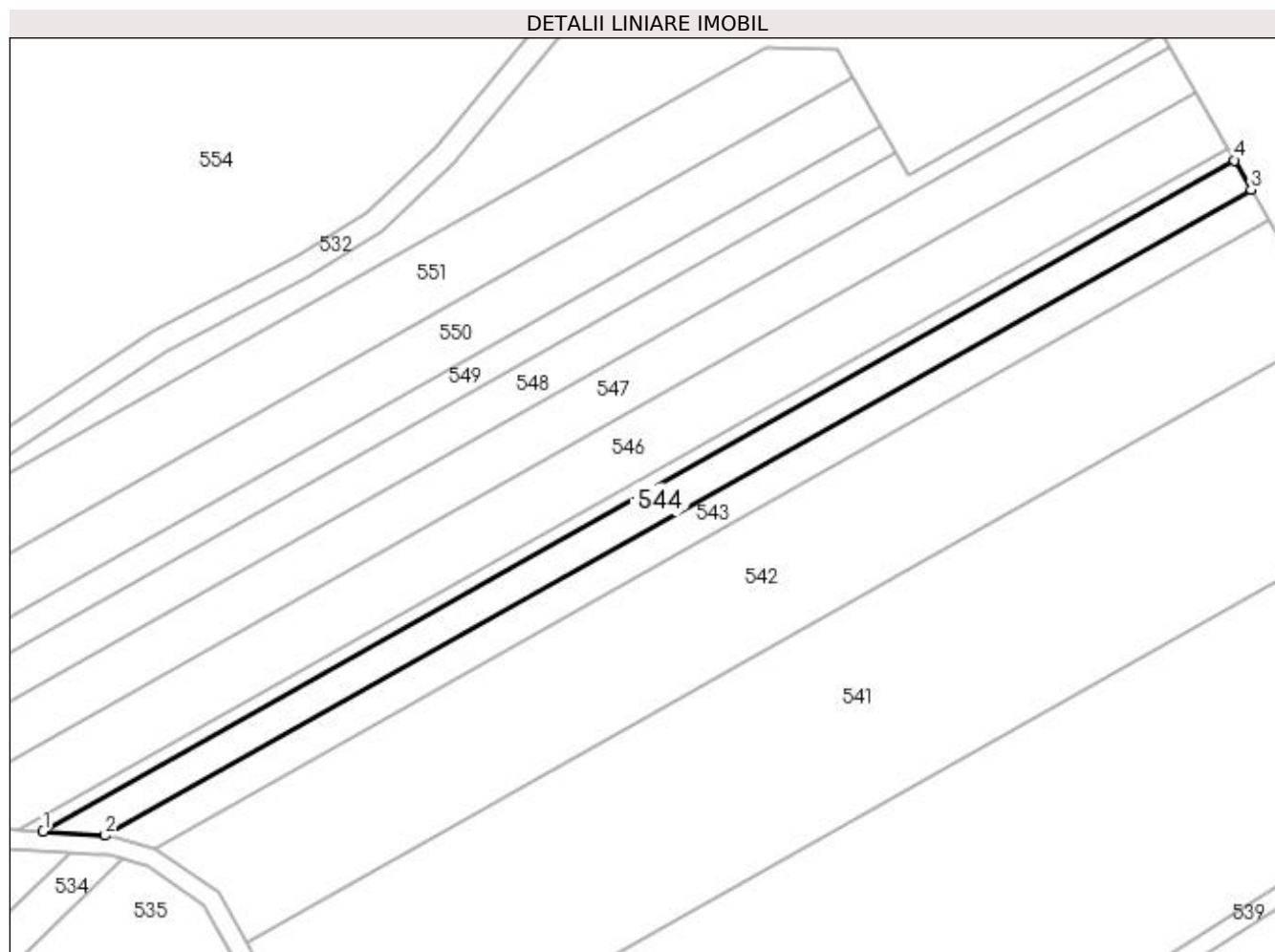
Inscrieri privind dezmembramintele dreptului de proprietate, drepturi reale de garanție și sarcini	Referințe
NU SUNT	

Anexa Nr. 1 La Partea I

Teren

Nr cadastral	Suprafața (mp)*	Observații / Referințe
	1.972	

* Suprafața este determinată în planul de proiecție Stereo 70.



Date referitoare la teren

Crt	Categorie folosință	Intravilan	Suprafața (mp)	Tarla	Parcelă	Nr. topo	Observații / Referințe
1	arabil	NU	1.972	100	7/1	-	

Lungime Segmente

1) Valorile lungimilor segmentelor sunt obținute din proiecție în plan.

Punct început	X / Y	Punct sfârșit	X / Y	Lungime segment (** (m)
1	428.173,843 303.271,904	2	428.186,756 303.271,077	12.94
2	428.186,756 303.271,077	3	428.425,474 303.405,547	273.986
3	428.425,474 303.405,547	4	428.421,98 303.411,68	7.058
4	428.421,98 303.411,68	1	428.173,843 303.271,904	284.797

**** Lungimile segmentelor sunt determinate în planul de proiecție Stereo 70 și sunt rotunjite la 1 milimetru.**

***** Distanța dintre puncte este formată din segmente cumulate ce sunt mai mici decât valoarea 1 milimetru.**

**DATE DESPRE IMOBILUL NR. 545**

Oficiul de Cadastru și Publicitate Imobiliară DOLJ
Biroul de Cadastru și Publicitate Imobiliară Craiova

A. Partea I. Descrierea imobilului

TEREN Extravilan

Adresa: Jud. Dolj, Tarla 100 Parcela 7/2

Nr. Crt	Nr cadastral Nr. topografic	Suprafața* (mp)	Observații / Referințe
A1		845	Sector cadastral:50 Teren neimprejmuit;

B. Partea II. Proprietari și acte

Inscrieri privitoare la dreptul de proprietate și alte drepturi reale	Referințe
/	
Act Administrativ nr. TDP 810/45412, din 11/03/1997 emis de CJSDPAT DOLJ;	
B1	A1
Intabulare, drept de PROPRIETATE, dobandit prin Reconstituire, cota actuala 1/1, cota initiala 1/1 1) PATRU MARIA, lipsa CNP	

C. Partea III. SARCINI .

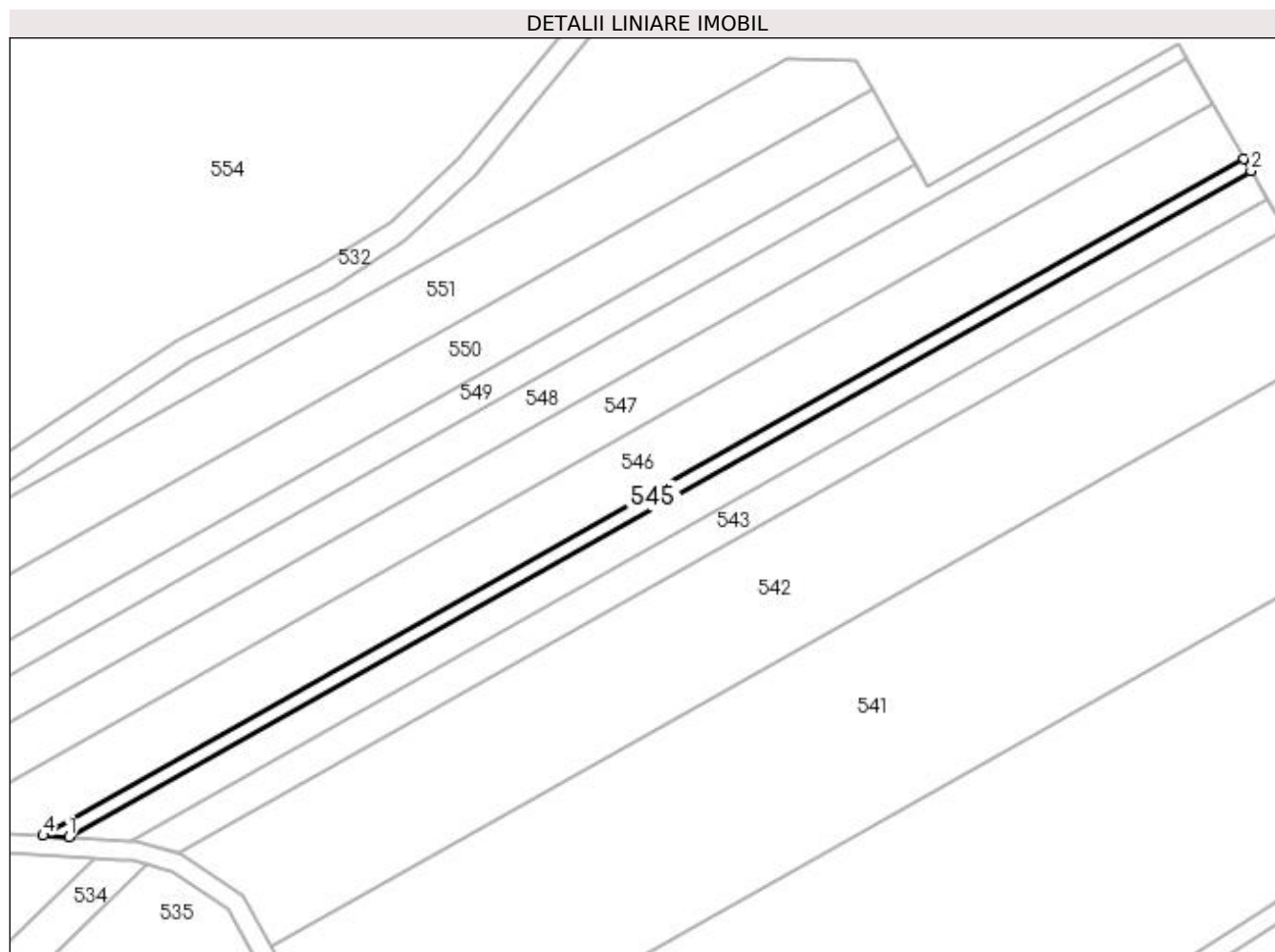
Inscrieri privind dezmembramintele dreptului de proprietate, drepturi reale de garanție și sarcini	Referințe
NU SUNT	

Anexa Nr. 1 La Partea I

Teren

Nr cadastral	Suprafața (mp)*	Observații / Referințe
	845	

* Suprafața este determinată în planul de proiecție Stereo 70.



Date referitoare la teren

Crt	Categorie folosință	Intra vilan	Suprafața (mp)	Tarla	Parcelă	Nr. topo	Observații / Referințe
1	arabil	NU	845	100	7/2	-	

Lungime Segmente

1) Valorile lungimilor segmentelor sunt obținute din proiecție în plan.

Punct început	X / Y	Punct sfârșit	X / Y	Lungime segment (** (m)
1	428.173,843 303.271,904	2	428.421,98 303.411,68	284.797
2	428.421,98 303.411,68	3	428.420,523 303.414,237	2.944
3	428.420,523 303.414,237	4	428.168,458 303.272,249	289.306
4	428.168,458 303.272,249	1	428.173,843 303.271,904	5.396

**** Lungimile segmentelor sunt determinate în planul de proiecție Stereo 70 și sunt rotunjite la 1 milimetru.**

***** Distanța dintre puncte este formată din segmente cumulate ce sunt mai mici decât valoarea 1 milimetru.**

**DATE DESPRE IMOBILUL NR. 546**

Oficiul de Cadastru și Publicitate Imobiliară DOLJ
Biroul de Cadastru și Publicitate Imobiliară Craiova

A. Partea I. Descrierea imobilului

TEREN Extravilan

Adresa: Jud. Dolj, Tarla 100 Parcela 8

Nr. Crt	Nr cadastral Nr. topografic	Suprafața* (mp)	Observații / Referințe
A1		4.000	Sector cadastral:50 Teren neimprejmuit;

B. Partea II. Proprietari și acte

Inscrieri privitoare la dreptul de proprietate și alte drepturi reale	Referințe
/	
Act Administrativ nr. TDP 1945, din 02/12/2003 emis de CJSDPAT DOLJ;	
B1	A1
Intabulare, drept de PROPRIETATE, dobândit prin Reconstituire, cota actuala 1/1, cota initiala 1/1 1) APOSTOL ELENA, lipsa CNP	

C. Partea III. SARCINI .

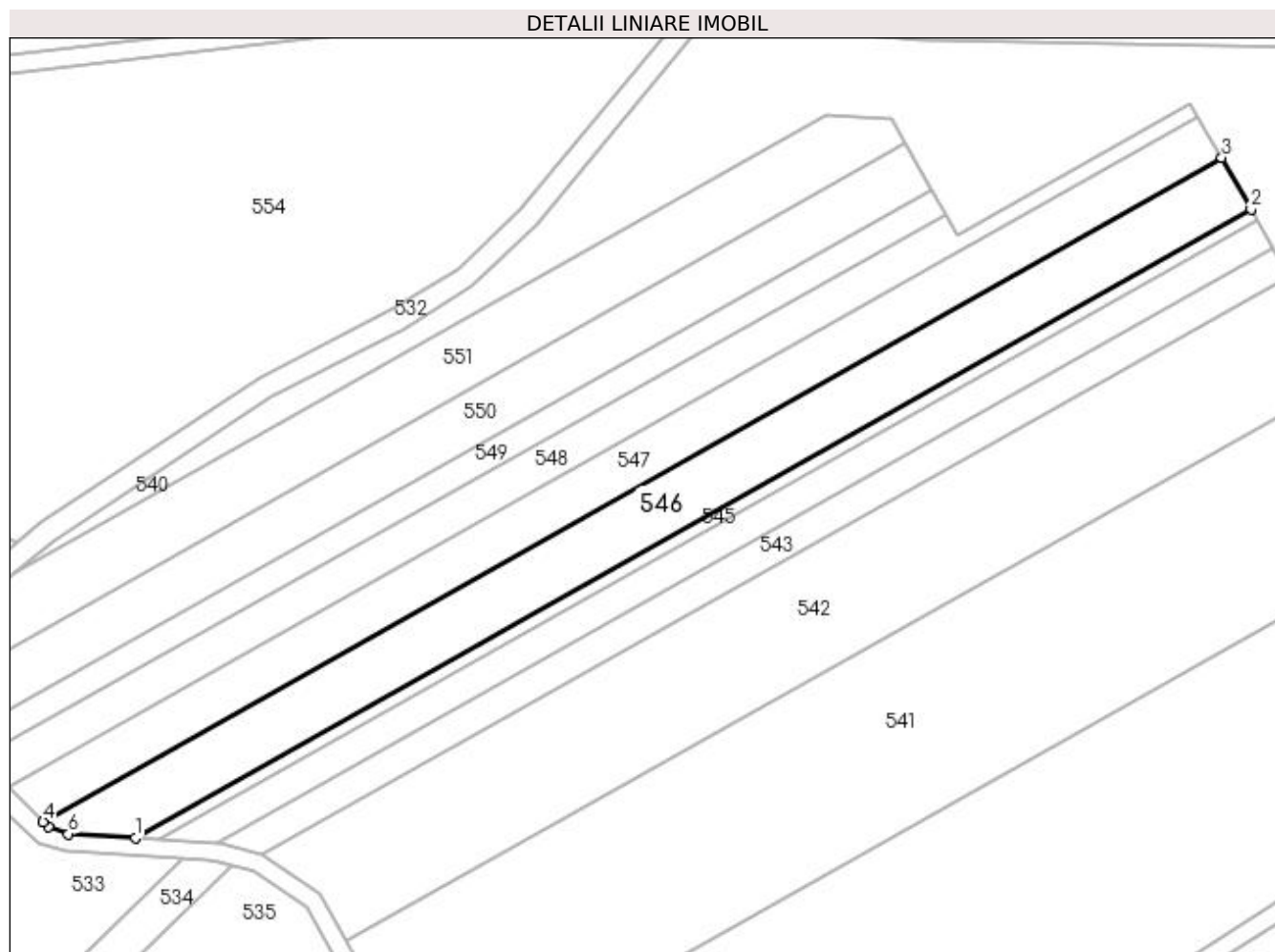
Inscrieri privind dezmembramintele dreptului de proprietate, drepturi reale de garanție și sarcini	Referințe
NU SUNT	

Anexa Nr. 1 La Partea I

Teren

Nr cadastral	Suprafața (mp)*	Observații / Referințe
	4.000	

* Suprafața este determinată în planul de proiecție Stereo 70.



Date referitoare la teren

Crt	Categorie folosință	Intra vilan	Suprafața (mp)	Tarla	Parcelă	Nr. topo	Observații / Referințe
1	arabil	NU	4.000	100	8	-	

Lungime Segmente

1) Valorile lungimilor segmentelor sunt obținute din proiecție în plan.

Punct început	X / Y	Punct sfârșit	X / Y	Lungime segment (** (m)
1	428.168,458 303.272,249	2	428.420,523 303.414,237	289.306
2	428.420,523 303.414,237	3	428.413,898 303.425,866	13.384
3	428.413,898 303.425,866	4	428.147,65 303.275,889	305.583
4	428.147,65 303.275,889	5	428.148,838 303.274,748	1.647
5	428.148,838 303.274,748	6	428.153,388 303.273,214	4.801

Punct început	X / Y	Punct sfârşit	X / Y	Lungime segment (** (m)
6	428.153,388 303.273,214	1	428.168,458 303.272,249	15.101

** Lungimile segmentelor sunt determinate în planul de proiecţie Stereo 70 şi sunt rotunjite la 1 milimetru.

*** Distanţa dintre puncte este formată din segmente cumulate ce sunt mai mici decât valoarea 1 milimetru.

**DATE DESPRE IMOBILUL NR. 547**

Oficiul de Cadastru și Publicitate Imobiliară DOLJ
 Biroul de Cadastru și Publicitate Imobiliară Craiova

A. Partea I. Descrierea imobilului

TEREN Extravilan

Adresa: Jud. Dolj, Tarla 100 Parcela 9

Nr. Crt	Nr cadastral Nr. topografic	Suprafața* (mp)	Observații / Referințe
A1		3.324	Sector cadastral:50 Teren neimprejmuit;

B. Partea II. Proprietari și acte

Inscrieri privitoare la dreptul de proprietate și alte drepturi reale	Referințe
/	
Act Administrativ nr. TDP 895/45412, din 13/10/1997 emis de CJSDPAT DOLJ;	
B1	A1
Intabulare, drept de PROPRIETATE, dobândit prin Reconstituire, cota actuala 1/1, cota initiala 1/1 1) BRATIE RADA , lipsa CNP	

C. Partea III. SARCINI .

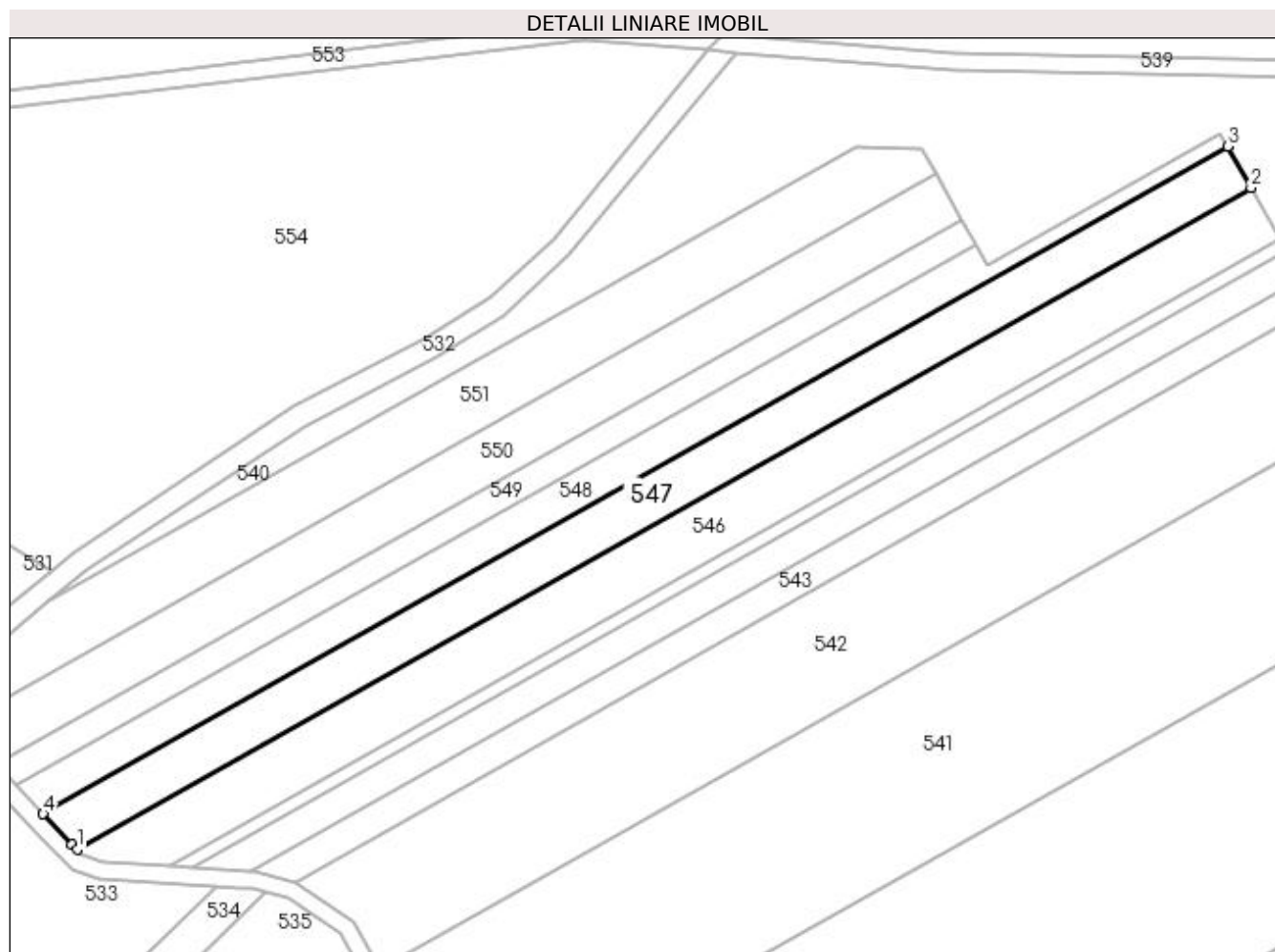
Inscrieri privind dezmembramintele dreptului de proprietate, drepturi reale de garanție și sarcini	Referințe
NU SUNT	

Anexa Nr. 1 La Partea I

Teren

Nr cadastral	Suprafața (mp)*	Observații / Referințe
	3.324	

* Suprafața este determinată în planul de proiecție Stereo 70.



Date referitoare la teren

Crt	Categorie folosință	Intra vilan	Suprafața (mp)	Tarla	Parcelă	Nr. topo	Observații / Referințe
1	arabil	NU	3.324	100	9	-	

Lungime Segmente

1) Valorile lungimilor segmentelor sunt obținute din proiecție în plan.

Punct început	X / Y	Punct sfârșit	X / Y	Lungime segment (** (m)
1	428.147,65 303.275,889	2	428.413,898 303.425,866	305.583
2	428.413,898 303.425,866	3	428.408,538 303.435,274	10.828
3	428.408,538 303.435,274	4	428.139,891 303.283,946	308.336
4	428.139,891 303.283,946	5	428.146,477 303.277,016	9.56
5	428.146,477 303.277,016	1	428.147,65 303.275,889	1.627

**** Lungimile segmentelor sunt determinate în planul de proiecție Stereo 70 și sunt rotunjite la 1 milimetru.**

***** Distanța dintre puncte este formată din segmente cumulate ce sunt mai mici decât valoarea 1 milimetru.**

**DATE DESPRE IMOBILUL NR. 548**

Oficiul de Cadastru și Publicitate Imobiliară DOLJ
Biroul de Cadastru și Publicitate Imobiliară Craiova

A. Partea I. Descrierea imobilului

TEREN Extravilan

Adresa: Jud. Dolj, Tarla 100 Parcela 10

Nr. Crt	Nr cadastral Nr. topografic	Suprafața* (mp)	Observații / Referințe
A1		2.372	Sector cadastral:50 Teren neimprejmuit;

B. Partea II. Proprietari și acte

Inscrieri privitoare la dreptul de proprietate și alte drepturi reale		Referințe
/		
Act Administrativ nr. TDP 17049, din 19/11/2012 emis de CJSDPAT DOLJ (DUPLICAT LA TDP 857, HCJ 556/2012);		
B1	Intabulare, drept de PROPRIETATE, dobandit prin Reconstituire, cota actuala 1/1, cota initiala 1/1 1) TRASCA CONSTANTINA, lipsa CNP	A1

C. Partea III. SARCINI .

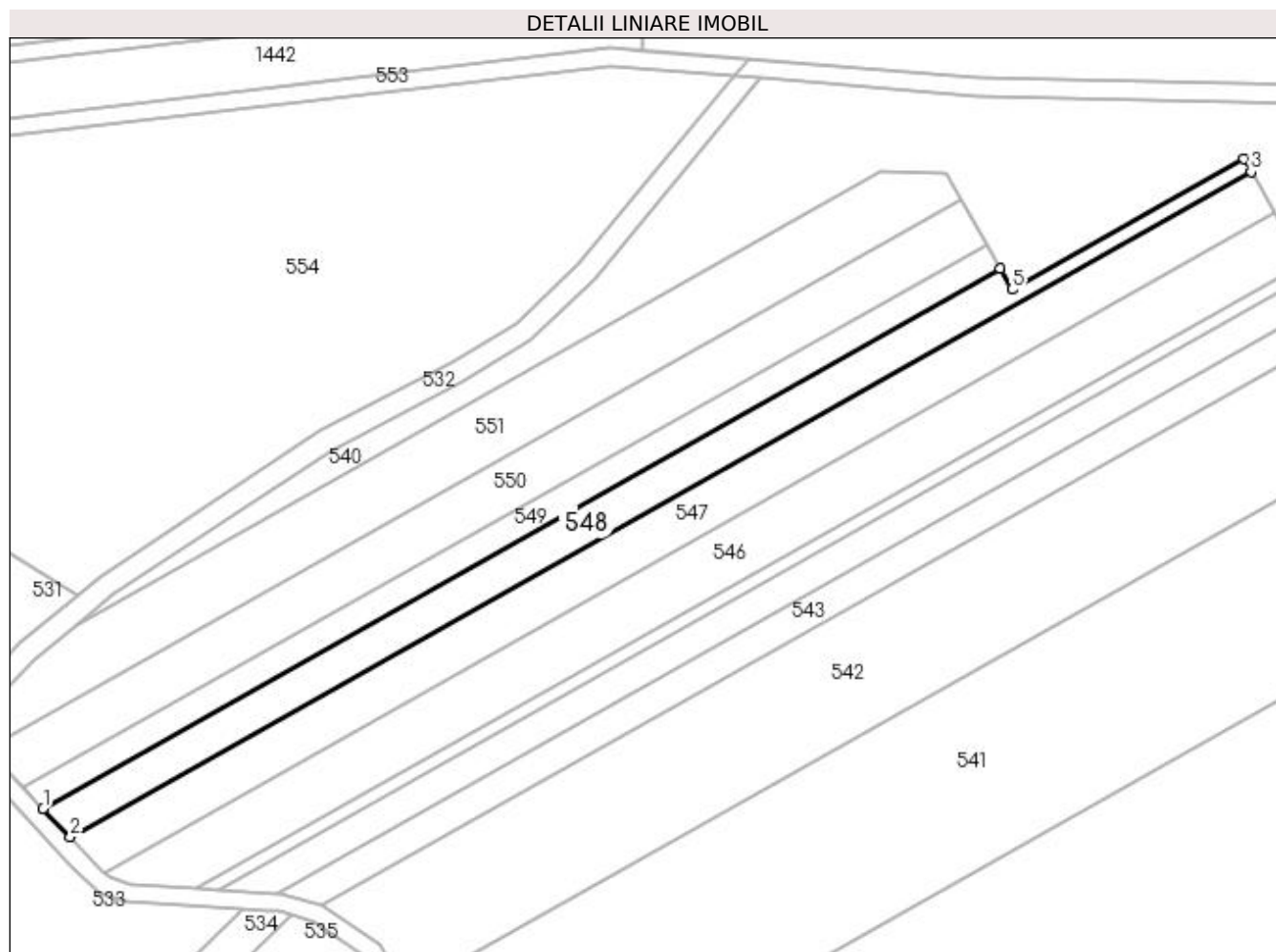
Inscrieri privind dezmembramintele dreptului de proprietate, drepturi reale de garanție și sarcini	Referințe
NU SUNT	

Anexa Nr. 1 La Partea I

Teren

Nr cadastral	Suprafața (mp)*	Observații / Referințe
	2.372	

* Suprafața este determinată în planul de proiecție Stereo 70.



Date referitoare la teren

Crt	Categorie folosință	Intra vilan	Suprafața (mp)	Tarla	Parcelă	Nr. topo	Observații / Referințe
1	arabil	NU	2.372	100	10	-	

Lungime Segmente

1) Valorile lungimilor segmentelor sunt obținute din proiecție în plan.

Punct început	X / Y	Punct sfârșit	X / Y	Lungime segment (** (m)
1	428.133,705 303.290,456	2	428.139,891 303.283,946	8.981
2	428.139,891 303.283,946	3	428.408,538 303.435,274	308.336
3	428.408,538 303.435,274	4	428.406,862 303.438,215	3.385
4	428.406,862 303.438,215	5	428.354,159 303.408,51	60.497
5	428.354,159 303.408,51	6	428.351,516 303.413,149	5.339

Punct început	X / Y	Punct sfârșit	X / Y	Lungime segment (** (m)
6	428.351,516 303.413,149	1	428.133,705 303.290,456	249.991

** Lungimile segmentelor sunt determinate în planul de proiecție Stereo 70 și sunt rotunjite la 1 milimetru.

*** Distanța dintre puncte este formată din segmente cumulate ce sunt mai mici decât valoarea 1 milimetru.

**DATE DESPRE IMOBILUL NR. 549**

Oficiul de Cadastru și Publicitate Imobiliară DOLJ
Biroul de Cadastru și Publicitate Imobiliară Craiova

A. Partea I. Descrierea imobilului

TEREN Extravilan

Adresa: Jud. Dolj, Tarla 100 Parcela 10/1

Nr. Crt	Nr cadastral Nr. topografic	Suprafața* (mp)	Observații / Referințe
A1		1.608	Sector cadastral:50 Teren neimprejmuit;

B. Partea II. Proprietari și acte

Inscrieri privitoare la dreptul de proprietate și alte drepturi reale		Referințe
/		
Act Notarial nr. CM 70, din 02/12/2009 emis de NP PATRAU GHEORGHE (INCHEIERE RECTIFICARE 19/27.08.2014, TDP 911-44793/20.10.1997);		
B1	Intabulare, drept de PROPRIETATE, dobandit prin Succesiune, cota actuala 1/3, cota initiala 1/3 1) JUGANARU IOANA , decedat	A1
Act Administrativ nr. TDP 911-44793, din 20/10/1997 emis de CJSDPAT DOLJ;		
B1	Intabulare, drept de PROPRIETATE, dobandit prin Reconstituire, cota actuala 2/3, cota initiala 2/3 1) CURCEA ELENA , lipsa CNP 2) JUGANARU MARIN , lipsa CNP	A1

C. Partea III. SARCINI .

Inscrieri privind dezmembramintele dreptului de proprietate, drepturi reale de garanție și sarcini	Referințe
NU SUNT	

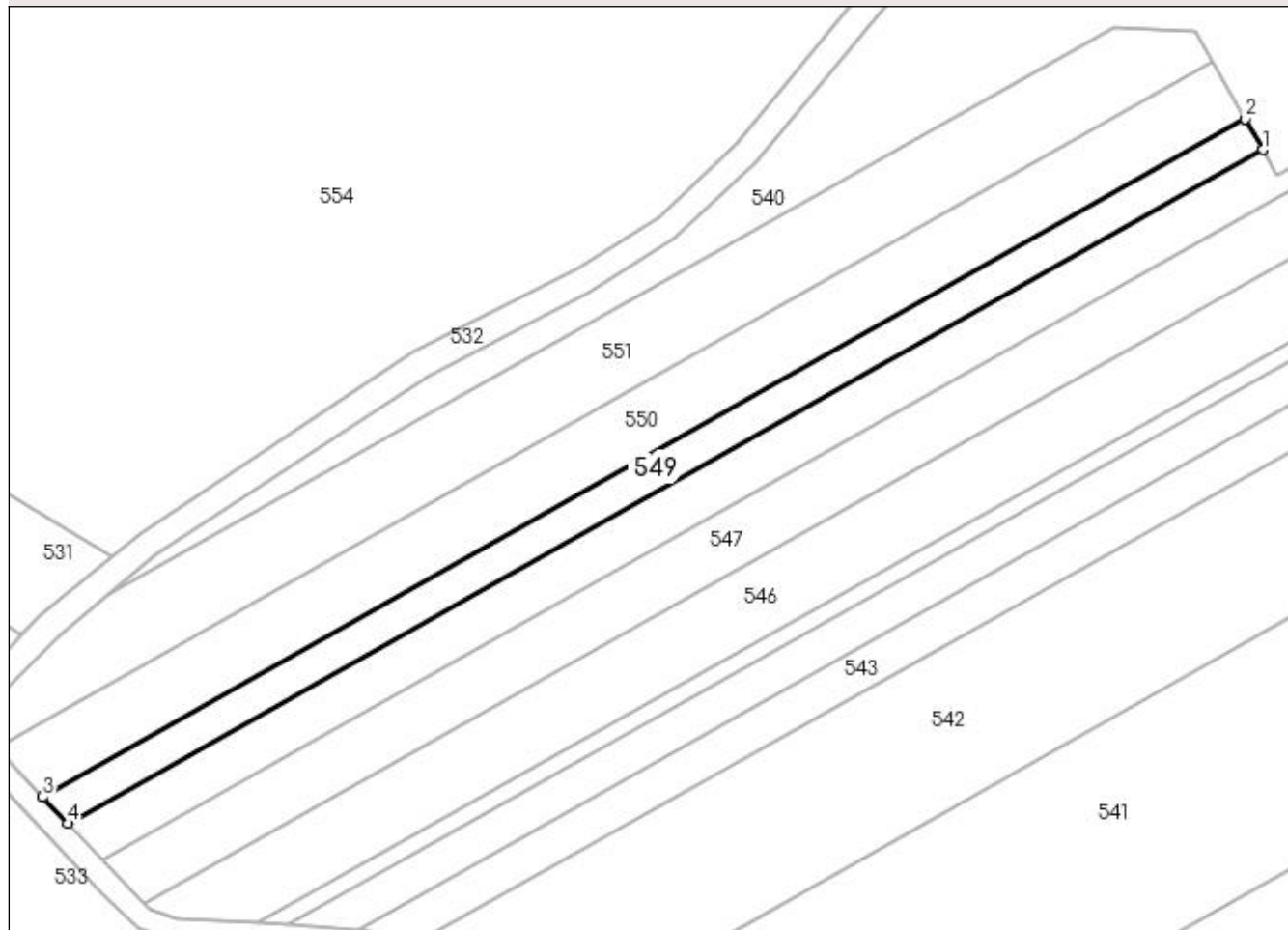
Anexa Nr. 1 La Partea I

Teren

Nr cadastral	Suprafața (mp)*	Observații / Referințe
	1.608	

* Suprafața este determinată în planul de proiecție Stereo 70.

DETALII LINIARE IMOBIL



Date referitoare la teren

Crt	Categorie folosință	Intravilan	Suprafața (mp)	Tarla	Parcelă	Nr. topo	Observații / Referințe
1	arabil	NU	1.608	100	10/1	-	

Lungime Segmente

1) Valorile lungimilor segmentelor sunt obținute din proiecție în plan.

Punct început	X / Y	Punct sfârșit	X / Y	Lungime segment (** (m)
1	428.351,516 303.413,149	2	428.348,342 303.418,72	6.412
2	428.348,342 303.418,72	3	428.129,15 303.295,249	251.576
3	428.129,15 303.295,249	4	428.133,705 303.290,456	6.612
4	428.133,705 303.290,456	1	428.351,516 303.413,149	249.991

**** Lungimile segmentelor sunt determinate în planul de proiecție Stereo 70 și sunt rotunjite la 1 milimetru.**

***** Distanța dintre puncte este formată din segmente cumulate ce sunt mai mici decât valoarea 1 milimetru.**

**DATE DESPRE IMOBILUL NR. 550**

Oficiul de Cadastru și Publicitate Imobiliară DOLJ
Biroul de Cadastru și Publicitate Imobiliară Craiova

A. Partea I. Descrierea imobilului

TEREN Extravilan

Adresa: Jud. Dolj, Tarla 100 Parcela 11

Nr. Crt	Nr cadastral Nr. topografic	Suprafața* (mp)	Observații / Referințe
A1		3.000	Sector cadastral:50 Teren neimprejmuit;

B. Partea II. Proprietari și acte

Inscrieri privitoare la dreptul de proprietate și alte drepturi reale	Referințe
/	
Act Administrativ nr. TDP 754-15082, din 27/01/1997 emis de CJSDPAT DOLJ;	
B1	A1
Intabulare, drept de PROPRIETATE, dobândit prin Reconstituire, cota actuala 1/1, cota initiala 1/1 1) URSU CRISTEA, lipsa CNP	

C. Partea III. SARCINI .

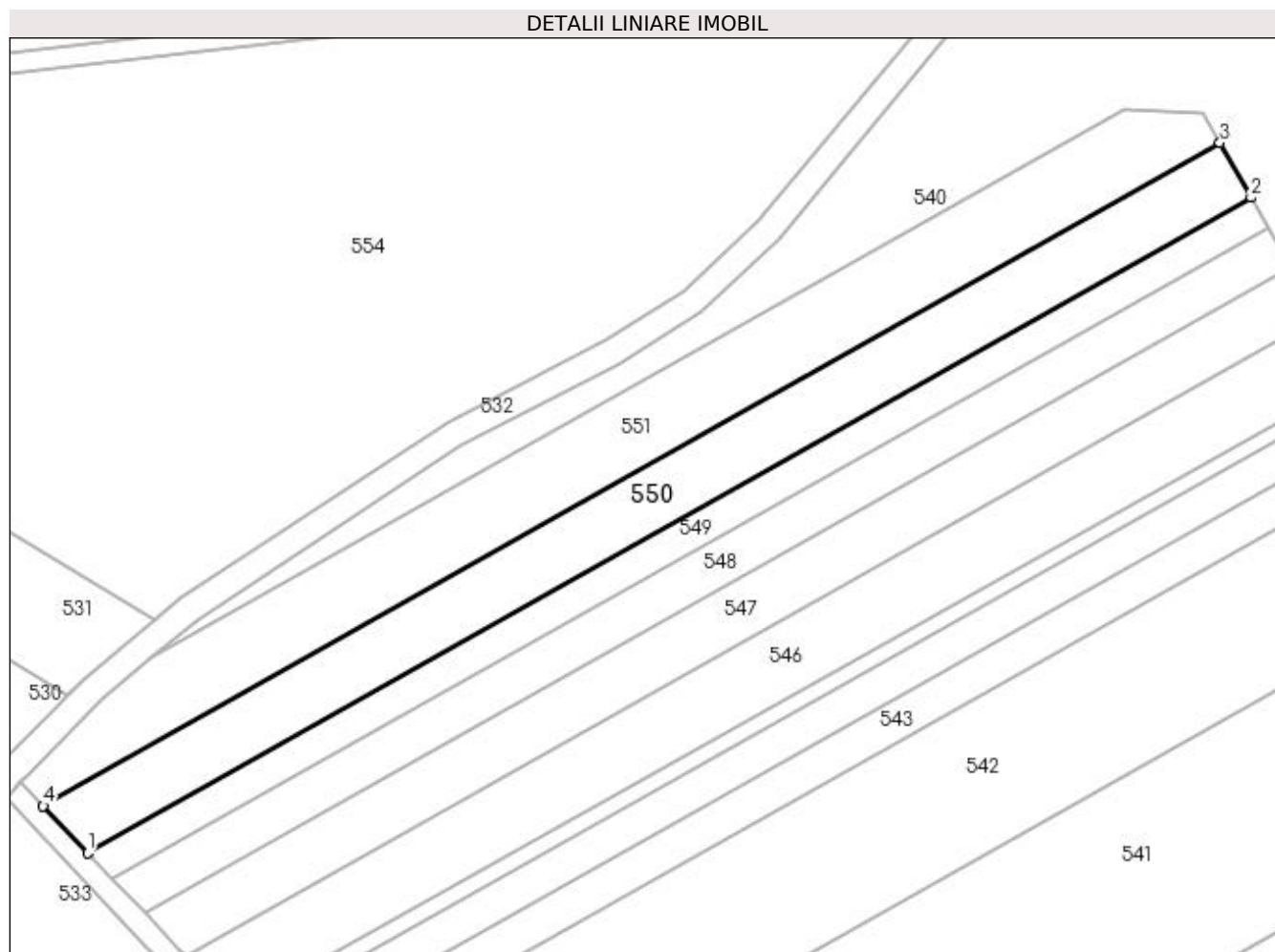
Inscrieri privind dezmembramintele dreptului de proprietate, drepturi reale de garanție și sarcini	Referințe
NU SUNT	

Anexa Nr. 1 La Partea I

Teren

Nr cadastral	Suprafața (mp)*	Observații / Referințe
	3.000	

* Suprafața este determinată în planul de proiecție Stereo 70.



Date referitoare la teren

Crt	Categorie folosință	Intravilan	Suprafața (mp)	Tarla	Parcelă	Nr. topo	Observații / Referințe
1	arabil	NU	3.000	100	11	-	

Lungime Segmente

1) Valorile lungimilor segmentelor sunt obținute din proiecție în plan.

Punct început	X / Y	Punct sfârșit	X / Y	Lungime segment (** (m)
1	428.129,15 303.295,249	2	428.348,342 303.418,72	251.576
2	428.348,342 303.418,72	3	428.342,473 303.429,021	11.856
3	428.342,473 303.429,021	4	428.120,727 303.304,112	254.507
4	428.120,727 303.304,112	1	428.129,15 303.295,249	12.227

**** Lungimile segmentelor sunt determinate în planul de proiecție Stereo 70 și sunt rotunjite la 1 milimetru.**

***** Distanța dintre puncte este formată din segmente cumulate ce sunt mai mici decât valoarea 1 milimetru.**

**DATE DESPRE IMOBILUL NR. 551**

Oficiul de Cadastru și Publicitate Imobiliară DOLJ
Biroul de Cadastru și Publicitate Imobiliară Craiova

A. Partea I. Descrierea imobilului

TEREN Extravilan

Adresa: Jud. Dolj, Tarla 100 Parcela 13

Nr. Crt	Nr cadastral Nr. topografic	Suprafața* (mp)	Observații / Referințe
A1		3.500	Sector cadastral:50 Teren neimprejmuit;

B. Partea II. Proprietari și acte

Inscrieri privitoare la dreptul de proprietate și alte drepturi reale	Referințe
/	
Act Administrativ nr. TDP 1945, din 02/12/2003 emis de CJSDPAT DOLJ;	
B1	A1
Intabulare, drept de PROPRIETATE, dobândit prin Reconstituire, cota actuala 1/1, cota initiala 1/1 1) APOSTOL ELENA, lipsa CNP	

C. Partea III. SARCINI .

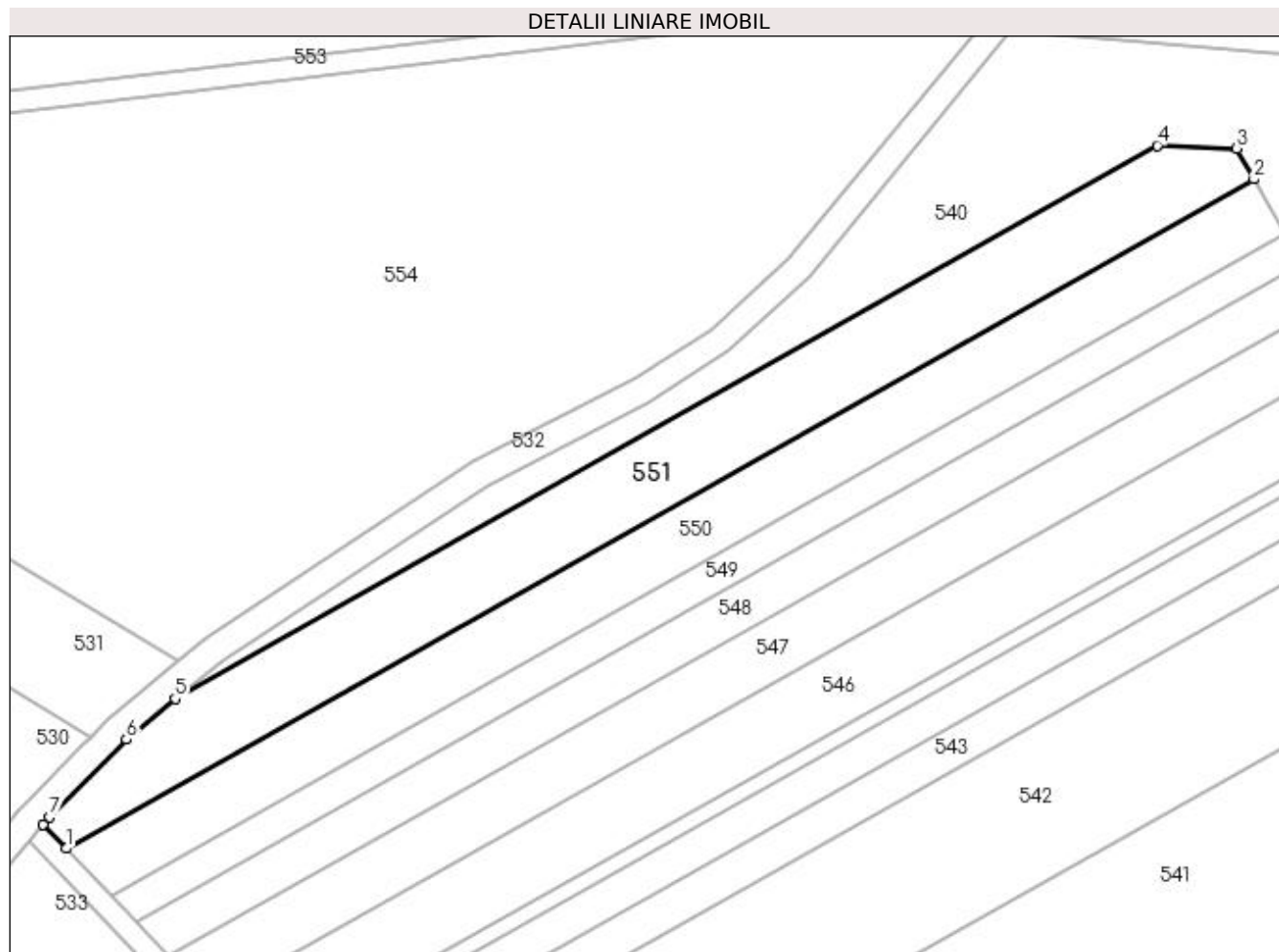
Inscrieri privind dezmembramintele dreptului de proprietate, drepturi reale de garanție și sarcini	Referințe
NU SUNT	

Anexa Nr. 1 La Partea I

Teren

Nr cadastral	Suprafața (mp)*	Observații / Referințe
	3.500	

* Suprafața este determinată în planul de proiecție Stereo 70.



Date referitoare la teren

Crt	Categorie folosință	Intravilan	Suprafața (mp)	Tarla	Parcelă	Nr. topo	Observații / Referințe
1	arabil	NU	3.500	100	13	-	

Lungime Segmente

1) Valorile lungimilor segmentelor sunt obținute din proiecție în plan.

Punct început	X / Y	Punct sfârșit	X / Y	Lungime segment (** (m)
1	428.120,727 303.304,112	2	428.342,473 303.429,021	254.507
2	428.342,473 303.429,021	3	428.339,218 303.434,736	6.577
3	428.339,218 303.434,736	4	428.324,385 303.435,316	14.844
4	428.324,385 303.435,316	5	428.141,076 303.332,058	210.391
5	428.141,076 303.332,058	6	428.131,956 303.324,488	11.852

Punct început	X / Y	Punct sfârșit	X / Y	Lungime segment (** (m)
6	428.131,956 303.324,488	7	428.117,636 303.309,985	20.381
7	428.117,636 303.309,985	8	428.116,452 303.308,611	1.814
8	428.116,452 303.308,611	1	428.120,727 303.304,112	6.206

** Lungimile segmentelor sunt determinate în planul de proiecție Stereo 70 și sunt rotunjite la 1 milimetru.

*** Distanța dintre puncte este formată din segmente cumulate ce sunt mai mici decât valoarea 1 milimetru.

**DATE DESPRE IMOBILUL NR. 552**

Oficiul de Cadastru și Publicitate Imobiliară DOLJ
Biroul de Cadastru și Publicitate Imobiliară Craiova

A. Partea I. Descrierea imobilului

TEREN Extravilan

Adresa: Jud. Dolj, Drum exploatare 1379/2

Nr. Crt	Nr cadastral Nr. topografic	Suprafața* (mp)	Observații / Referințe
A1		1.664	Sector cadastral:50 Teren neimprejmuit;

B. Partea II. Proprietari și acte

Inscrieri privitoare la dreptul de proprietate și alte drepturi reale		Referințe
/		
Act Normativ nr. LEGEA 7, din 13/03/1996 emis de GUVERNUL ROMANIEI (ODG 1/07.01.2020, art 35 alin 9, ANCP);		
B1	Inscrierea provizorie, drept de PROPRIETATE, dobandit prin Lege, cota actuala 1/1, cota initiala 1/1 1) NEIDENTIFICAT NEIDENTIFICAT	A1

C. Partea III. SARCINI .

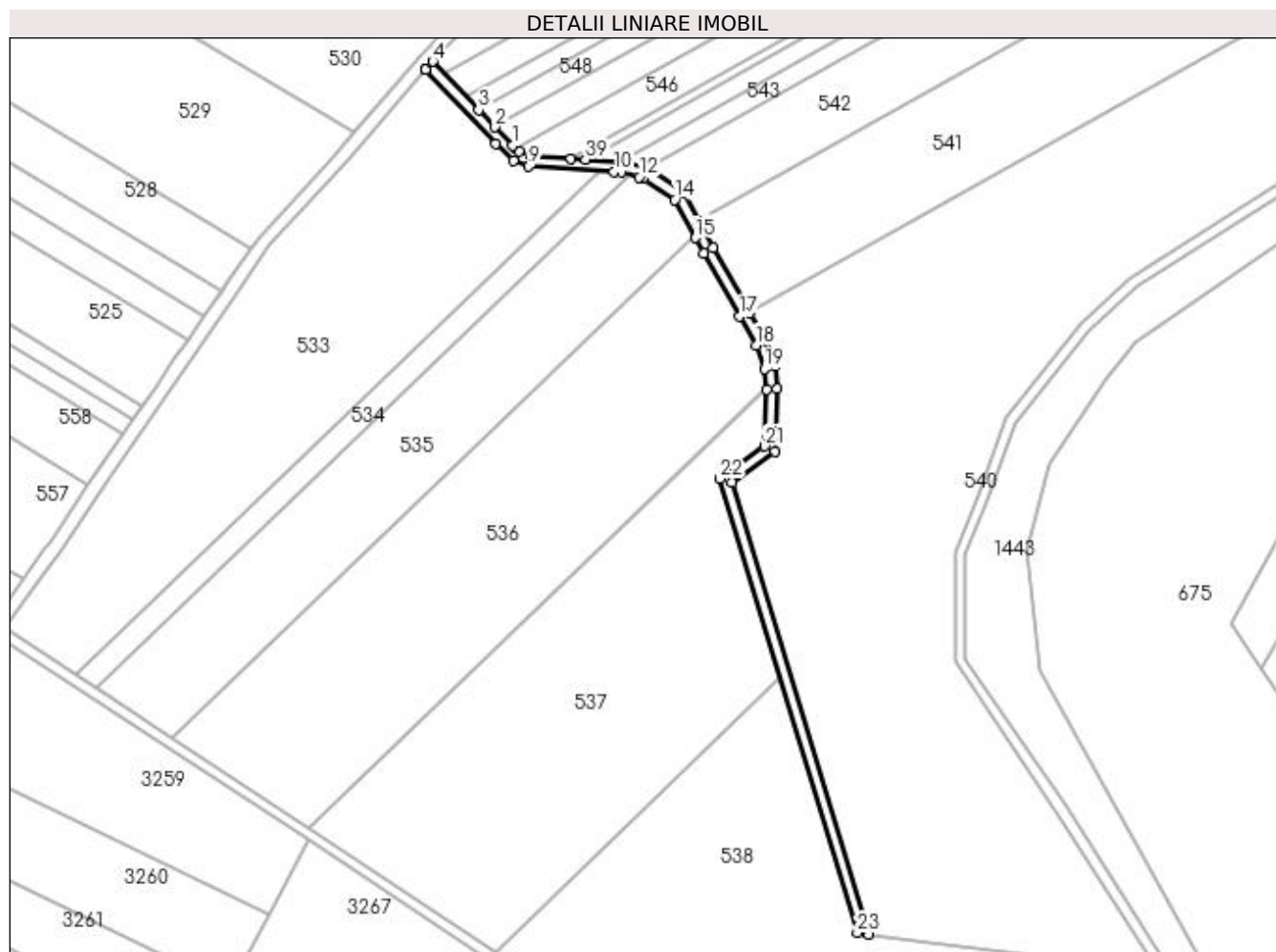
Inscrieri privind dezmembramintele dreptului de proprietate, drepturi reale de garanție și sarcini	Referințe
NU SUNT	

Anexa Nr. 1 La Partea I

Teren

Nr cadastral	Suprafața (mp)*	Observații / Referințe
	1.664	

* Suprafața este determinată în planul de proiecție Stereo 70.



Date referitoare la teren

Crt	Categorie folosință	Intravilan	Suprafața (mp)	Tarla	Parcelă	Nr. topo	Observații / Referințe
1	drum	NU	1.664	-	-	-	Drum exploatare 1379/2

Lungime Segmente

1) Valorile lungimilor segmentelor sunt obținute din proiecție în plan.

Punct început	X / Y	Punct sfârșit	X / Y	Lungime segment	Punct început	X / Y	Punct sfârșit	X / Y	Lungime segment	Punct început	X / Y	Punct sfârșit	X / Y	Lungime segment
1	428.146,477 303.277,016	2	428.139,891 303.283,946	9.56	2	428.139,891 303.283,946	3	428.133,705 303.290,456	8.981	3	428.133,705 303.290,456	4	428.116,452 303.308,611	25.045
4	428.116,452 303.308,611	5	428.113,829 303.305,564	4.02	5	428.113,829 303.305,564	6	428.113,73 303.305,449	0.151	6	428.113,73 303.305,449	7	428.140,038 303.277,656	38.27
7	428.140,038 303.277,656	8	428.146,711 303.271,243	9.255	8	428.146,711 303.271,243	9	428.152,608 303.269,256	6.222	9	428.152,608 303.269,256	10	428.184,596 303.267,207	32.054
10	428.184,596 303.267,207	11	428.187,191 303.267,041	2.601	11	428.187,191 303.267,041	12	428.193,93 303.265,196	6.986	12	428.193,93 303.265,196	13	428.195,541 303.264,755	1.671
13	428.195,541 303.264,755	14	428.207,338 303.256,744	14.259	14	428.207,338 303.256,744	15	428.215,208 303.242,442	16.324	15	428.215,208 303.242,442	16	428.218,386 303.236,666	6.592
16	428.218,386 303.236,666	17	428.231,768 303.213,059	27.136	17	428.231,768 303.213,059	18	428.237,894 303.202,071	12.58	18	428.237,894 303.202,071	19	428.241,072 303.193,207	9.417

Punct început	X / Y	Punct sfârșit	X / Y	Lungime segment	Punct început	X / Y	Punct sfârșit	X / Y	Lungime segment	Punct început	X / Y	Punct sfârșit	X / Y	Lungime segment
19	428.241,072 303.193,207	20	428.241,856 303.185,585	7.663	20	428.241,856 303.185,585	21	428.241,113 303.164,189	21.409	21	428.241,113 303.164,189	22	428.224,222 303.152,052	20.798
22	428.224,222 303.152,052	23	428.275,87 302.981,516	178.185	23	428.275,87 302.981,516	24	428.280,233 302.980,956	4.398	24	428.280,233 302.980,956	25	428.228,899 303.150,487	177.133
25	428.228,899 303.150,487	26	428.245,042 303.162,087	19.878	26	428.245,042 303.162,087	27	428.245,863 303.185,721	23.648	27	428.245,863 303.185,721	28	428.245,002 303.194,1	8.423
28	428.245,002 303.194,1	29	428.241,548 303.203,731	10.232	29	428.241,548 303.203,731	30	428.235,713 303.214,198	11.983	30	428.235,713 303.214,198	31	428.235,255 303.215,019	0.94
31	428.235,255 303.215,019	32	428.221,879 303.238,617	27.125	32	428.221,879 303.238,617	33	428.216,194 303.248,947	11.791	33	428.216,194 303.248,947	34	428.210,379 303.259,514	12.06
34	428.210,379 303.259,514	35	428.197,239 303.268,437	15.884	35	428.197,239 303.268,437	36	428.197,05 303.268,489	0.196	36	428.197,05 303.268,489	37	428.187,854 303.271,007	9.534
37	428.187,854 303.271,007	38	428.186,756 303.271,077	1.1	38	428.186,756 303.271,077	39	428.173,843 303.271,904	12.94	39	428.173,843 303.271,904	40	428.168,458 303.272,249	5.396
40	428.168,458 303.272,249	41	428.153,388 303.273,214	15.101	41	428.153,388 303.273,214	42	428.148,838 303.274,748	4.801	42	428.148,838 303.274,748	43	428.147,65 303.275,889	1.647
43	428.147,65 303.275,889	1	428.146,477 303.277,016	1.627										

** Lungimile segmentelor sunt determinate în planul de proiecție Stereo 70 și sunt rotunjite la 1 milimetru.

*** Distanța dintre puncte este formată din segmente cumulate ce sunt mai mici decât valoarea 1 milimetru.

**DATE DESPRE IMOBILUL NR. 553**

Oficiul de Cadastru și Publicitate Imobiliară DOLJ
Biroul de Cadastru și Publicitate Imobiliară Craiova

A. Partea I. Descrierea imobilului

TEREN Extravilan

Adresa: Jud. Dolj, Drum exploatare 1360

Nr. Crt	Nr cadastral Nr. topografic	Suprafața* (mp)	Observații / Referințe
A1		2.767	Sector cadastral:50 Teren neimprejmuit;

B. Partea II. Proprietari și acte

Inscrieri privitoare la dreptul de proprietate și alte drepturi reale		Referințe
/		
Act Normativ nr. Legea 7, din 13/03/1996 emis de Guvernul Romaniei (ODG 1 din 07.01.2020, art. 35 alin 9 ANCP);		
B1	Inscrierea provizorie, drept de PROPRIETATE, dobandit prin Lege, cota actuala 1/1, cota initiala 1/1 1) NEIDENTIFICAT NEIDENTIFICAT	A1

C. Partea III. SARCINI .

Inscrieri privind dezmembramintele dreptului de proprietate, drepturi reale de garanție și sarcini	Referințe
NU SUNT	

Anexa Nr. 1 La Partea I

Teren

Nr cadastral	Suprafața (mp)*	Observații / Referințe
	2.767	

* Suprafața este determinată în planul de proiecție Stereo 70.



Date referitoare la teren

Crt	Categorie folosință	Intra vilan	Suprafața (mp)	Tarla	Parcelă	Nr. topo	Observații / Referințe
1	drum	NU	2.767	-	-	-	Drum exploatare 1360

Lungime Segmente

1) Valorile lungimilor segmentelor sunt obținute din proiecție în plan.

Punct început	X / Y	Punct sfârșit	X / Y	Lungime segment (** (m)
1	427.991,082 303.427,604	2	428.262,781 303.459,411	273.555
3	428.290,922 303.457,079	4	428.294,224 303.460,819	4.989
5	428.262,713 303.463,43	6	427.990,314 303.431,542	274.259
7	427.951,254 303.420,796	8	427.887,872 303.403,787	65.625
9	427.876,184 303.399,484	10	427.861,494 303.393,639	15.81

Punct început	X / Y	Punct sfârșit	X / Y	Lungime segment (** (m)
2	428.262,781 303.459,411	3	428.290,922 303.457,079	28.238
4	428.294,224 303.460,819	5	428.262,713 303.463,43	31.619
6	427.990,314 303.431,542	7	427.951,254 303.420,796	40.511
8	427.887,872 303.403,787	9	427.876,184 303.399,484	12.455
10	427.861,494 303.393,639	11	427.851,089 303.389,001	11.392

Punct început	X / Y	Punct sfârșit	X / Y	Lungime segment (** (m)
11	427.851,089 303.389,001	12	427.841,032 303.383,017	11.703
13	427.824,729 303.372,894	14	427.810,78 303.364,362	16.352
15	427.793,377 303.353,136	16	427.754,114 303.327,854	46.698
17	427.727,293 303.313,807	18	427.701,382 303.303,01	28.071
19	427.684,788 303.296,959	20	427.670,895 303.292,748	14.518
21	427.632,989 303.284,288	22	427.636,451 303.281,902	4.205
23	427.637,478 303.281,192	24	427.671,912 303.288,877	35.282
25	427.686,054 303.293,163	26	427.702,837 303.299,282	17.863
27	427.728,994 303.310,182	28	427.756,128 303.324,394	30.631
29	427.795,542 303.349,772	30	427.812,908 303.360,975	20.665
31	427.826,828 303.369,489	32	427.843,11 303.379,599	19.165
33	427.852,932 303.385,444	34	427.863,048 303.389,952	11.075
35	427.877,615 303.395,748	36	427.889,084 303.399,971	12.222
37	427.952,303 303.416,936	1	427.991,082 303.427,604	40.219

Punct început	X / Y	Punct sfârșit	X / Y	Lungime segment (** (m)
12	427.841,032 303.383,017	13	427.824,729 303.372,894	19.19
14	427.810,78 303.364,362	15	427.793,377 303.353,136	20.71
16	427.754,114 303.327,854	17	427.727,293 303.313,807	30.276
18	427.701,382 303.303,01	19	427.684,788 303.296,959	17.662
20	427.670,895 303.292,748	21	427.632,989 303.284,288	38.838
22	427.636,451 303.281,902	23	427.637,478 303.281,192	1.248
24	427.671,912 303.288,877	25	427.686,054 303.293,163	14.778
26	427.702,837 303.299,282	27	427.728,994 303.310,182	28.337
28	427.756,128 303.324,394	29	427.795,542 303.349,772	46.878
30	427.812,908 303.360,975	31	427.826,828 303.369,489	16.317
32	427.843,11 303.379,599	33	427.852,932 303.385,444	11.43
34	427.863,048 303.389,952	35	427.877,615 303.395,748	15.677
36	427.889,084 303.399,971	37	427.952,303 303.416,936	65.456

** Lungimile segmentelor sunt determinate în planul de proiecție Stereo 70 și sunt rotunjite la 1 milimetru.

*** Distanța dintre puncte este formată din segmente cumulate ce sunt mai mici decât valoarea 1 milimetru.

**DATE DESPRE IMOBILUL NR. 554**

Oficiul de Cadastru și Publicitate Imobiliară DOLJ
Biroul de Cadastru și Publicitate Imobiliară Craiova

A. Partea I. Descrierea imobilului

TEREN Extravilan

Adresa: Jud. Dolj, Tarla 99 Parcela 1356

Nr. Crt	Nr cadastral Nr. topografic	Suprafața* (mp)	Observații / Referințe
A1		22.446	Sector cadastral:50 Teren neimprejmuit;

B. Partea II. Proprietari și acte

Inscrieri privitoare la dreptul de proprietate și alte drepturi reale		Referințe
/		
Act Normativ nr. Legea 7, din 13/03/1996 emis de Guvernul Romaniei (ODG 1 din 07.01.2020, art. 35 alin 9 ANCP);		
B1	Inscrierea provizorie, drept de PROPRIETATE, dobandit prin Lege, cota actuala 1/1, cota initiala 1/1 1) NEIDENTIFICAT NEIDENTIFICAT	A1

C. Partea III. SARCINI .

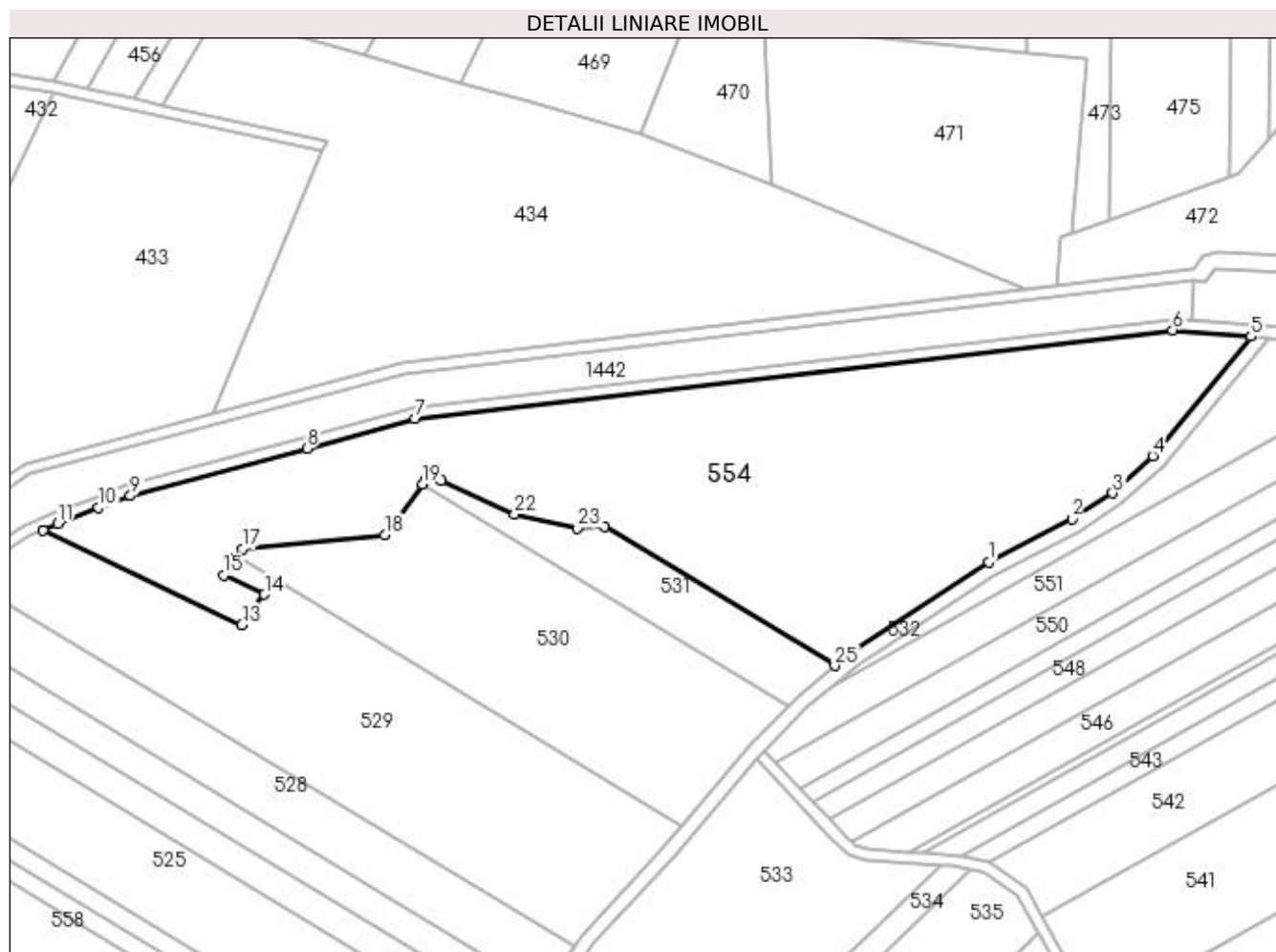
Inscrieri privind dezmembramintele dreptului de proprietate, drepturi reale de garanție și sarcini	Referințe
NU SUNT	

Anexa Nr. 1 La Partea I

Teren

Nr cadastral	Suprafața (mp)*	Observații / Referințe
	22.446	

* Suprafața este determinată în planul de proiecție Stereo 70.



Date referitoare la teren

Crt	Categorie folosință	Intra vilan	Suprafața (mp)	Tarla	Parcelă	Nr. topo	Observații / Referințe
1	pasune	NU	22.446	99	1356	-	

Lungime Segmente

1) Valorile lungimilor segmentelor sunt obținute din proiecție în plan.

Punct început	X / Y	Punct sfârșit	X / Y	Lungime segment (** (m)
1	428.196,827 303.376,241	2	428.226,674 303.391,692	33.609
3	428.241,371 303.400,944	4	428.255,663 303.414,349	19.594
5	428.290,922 303.457,079	6	428.262,781 303.459,411	28.238
7	427.991,082 303.427,604	8	427.952,303 303.416,936	40.219
9	427.889,084 303.399,971	10	427.877,615 303.395,748	12.222

Punct început	X / Y	Punct sfârșit	X / Y	Lungime segment (** (m)
2	428.226,674 303.391,692	3	428.241,371 303.400,944	17.367
4	428.255,663 303.414,349	5	428.290,922 303.457,079	55.399
6	428.262,781 303.459,411	7	427.991,082 303.427,604	273.555
8	427.952,303 303.416,936	9	427.889,084 303.399,971	65.456
10	427.877,615 303.395,748	11	427.863,048 303.389,952	15.677

Punct început	X / Y	Punct sfârșit	X / Y	Lungime segment (** (m)
11	427.863,048 303.389,952	12	427.857,756 303.387,594	5.794
13	427.929,08 303.353,706	14	427.937,108 303.364,613	13.543
15	427.922,39 303.371,606	16	427.927,207 303.378,151	8.127
17	427.929,255 303.380,933	18	427.980,292 303.385,922	51.28
19	427.993,783 303.404,252	20	427.994,852 303.405,703	1.802
21	428.000,406 303.405,355	22	428.026,82 303.393,295	29.037
23	428.049,409 303.388,368	24	428.059,114 303.388,969	9.724
25	428.141,658 303.339,04	26	428.146,859 303.343,356	6.759

Punct început	X / Y	Punct sfârșit	X / Y	Lungime segment (** (m)
12	427.857,756 303.387,594	13	427.929,08 303.353,706	78.966
14	427.937,108 303.364,613	15	427.922,39 303.371,606	16.296
16	427.927,207 303.378,151	17	427.929,255 303.380,933	3.454
18	427.980,292 303.385,922	19	427.993,783 303.404,252	22.76
20	427.994,852 303.405,703	21	428.000,406 303.405,355	5.565
22	428.026,82 303.393,295	23	428.049,409 303.388,368	23.12
24	428.059,114 303.388,969	25	428.141,658 303.339,04	96.47
26	428.146,859 303.343,356	1	428.196,827 303.376,241	59.819

** Lungimile segmentelor sunt determinate în planul de proiecție Stereo 70 și sunt rotunjite la 1 milimetru.

*** Distanța dintre puncte este formată din segmente cumulate ce sunt mai mici decât valoarea 1 milimetru.

**DATE DESPRE IMOBILUL NR. 555**

Oficiul de Cadastru și Publicitate Imobiliară DOLJ
Biroul de Cadastru și Publicitate Imobiliară Craiova

A. Partea I. Descrierea imobilului

TEREN Extravilan

Adresa: Jud. Dolj, Tarla 99 Parcela 1355

Nr. Crt	Nr cadastral Nr. topografic	Suprafața* (mp)	Observații / Referințe
A1		11.136	Sector cadastral:50 Teren neimprejmuit;

B. Partea II. Proprietari și acte

Inscrieri privitoare la dreptul de proprietate și alte drepturi reale		Referințe
/		
Act Normativ nr. Legea 7, din 13/03/1996 emis de Guvernul Romaniei (ODG 1 din 07.01.2020, art. 35 alin 9 ANCP);		
B1	Inscrierea provizorie, drept de PROPRIETATE, dobandit prin Lege, cota actuala 1/1, cota initiala 1/1 1) NEIDENTIFICAT NEIDENTIFICAT	A1

C. Partea III. SARCINI .

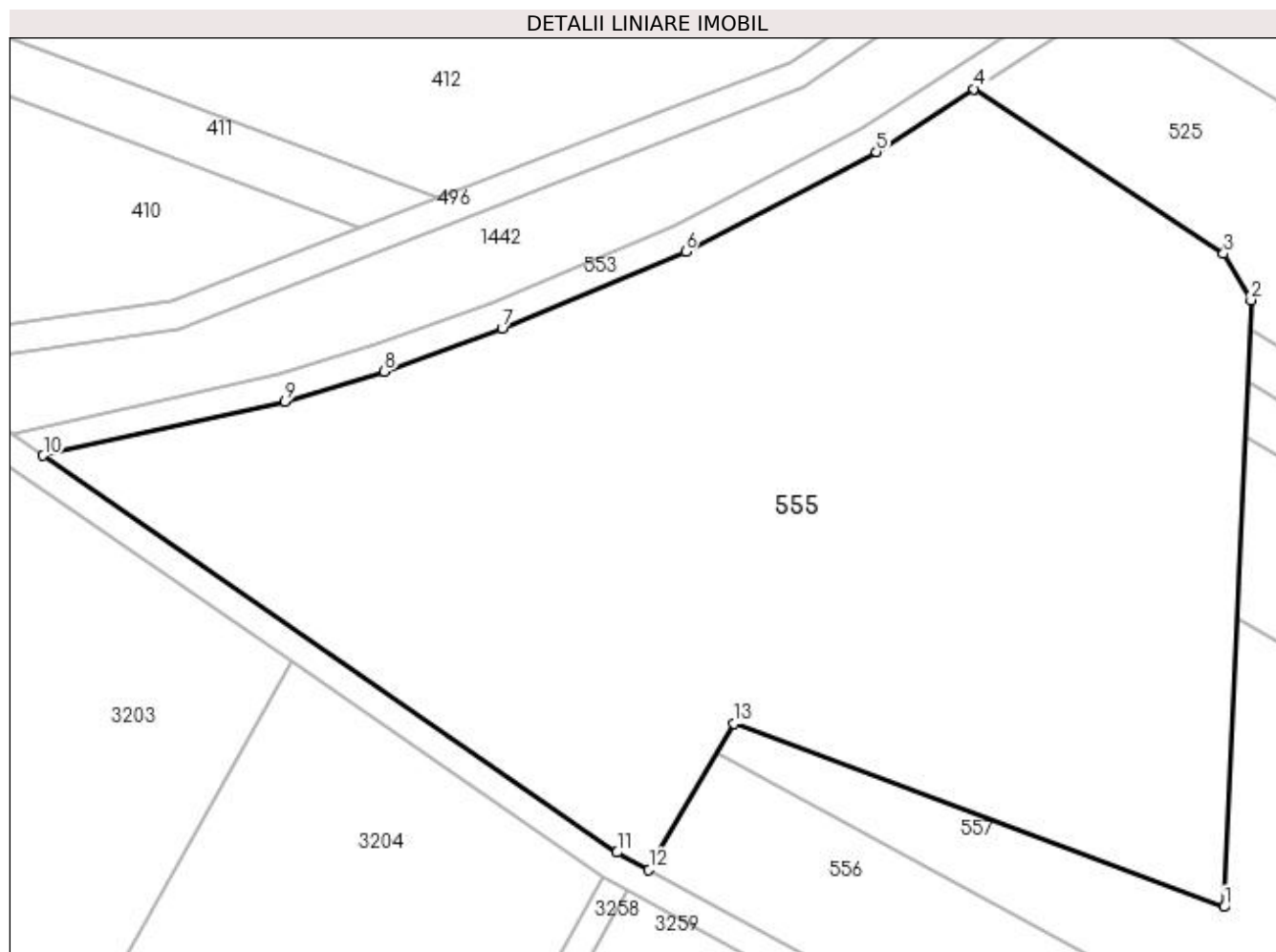
Inscrieri privind dezmembramintele dreptului de proprietate, drepturi reale de garanție și sarcini	Referințe
NU SUNT	

Anexa Nr. 1 La Partea I

Teren

Nr cadastral	Suprafața (mp)*	Observații / Referințe
	11.136	

* Suprafața este determinată în planul de proiecție Stereo 70.



Date referitoare la teren

Crt	Categorie folosință	Intra vilan	Suprafața (mp)	Tarla	Parcelă	Nr. topo	Observații / Referințe
1	pașune	NU	11.136	99	1355	-	

Lungime Segmente

1) Valorile lungimilor segmentelor sunt obținute din proiecție în plan.

Punct început	X / Y	Punct sfârșit	X / Y	Lungime segment (** (m)
1	427.805,697 303.216,924	2	427.809,502 303.303,291	86.451
2	427.809,502 303.303,291	3	427.805,585 303.309,89	7.674
3	427.805,585 303.309,89	4	427.770,048 303.333,357	42.586
4	427.770,048 303.333,357	5	427.756,128 303.324,394	16.556
5	427.756,128 303.324,394	6	427.728,994 303.310,182	30.631

Punct început	X / Y	Punct sfârșit	X / Y	Lungime segment (** (m)
6	427.728,994 303.310,182	7	427.702,837 303.299,282	28.337
7	427.702,837 303.299,282	8	427.686,054 303.293,163	17.863
8	427.686,054 303.293,163	9	427.671,912 303.288,877	14.778
9	427.671,912 303.288,877	10	427.637,478 303.281,192	35.282
10	427.637,478 303.281,192	11	427.719,187 303.224,675	99.351
11	427.719,187 303.224,675	12	427.723,728 303.222,21	5.167
12	427.723,728 303.222,21	13	427.735,866 303.243,032	24.101
13	427.735,866 303.243,032	1	427.805,697 303.216,924	74.552

** Lungimile segmentelor sunt determinate în planul de proiecție Stereo 70 și sunt rotunjite la 1 milimetru.

*** Distanța dintre puncte este formată din segmente cumulate ce sunt mai mici decât valoarea 1 milimetru.

**DATE DESPRE IMOBILUL NR. 556**

Oficiul de Cadastru și Publicitate Imobiliară DOLJ
 Biroul de Cadastru și Publicitate Imobiliară Craiova

A. Partea I. Descrierea imobilului

TEREN Extravilan

Adresa: Jud. Dolj, Tarla 99 Parcela 27

Nr. Crt	Nr cadastral Nr. topografic	Suprafața* (mp)	Observații / Referințe
A1		5.000	Sector cadastral:50 Teren neimprejmuit;

B. Partea II. Proprietari și acte

Inscrieri privitoare la dreptul de proprietate și alte drepturi reale	Referințe
/	
Act Administrativ nr. TDP 1183-45357, din 22/06/1999 emis de CJSDPAT DOLJ;	
B1	A1
Intabulare, drept de PROPRIETATE, dobandit prin Constituire, cota actuala 1/1, cota initiala 1/1 1) GHIMPETEANU IRINA, lipsa CNP	

C. Partea III. SARCINI .

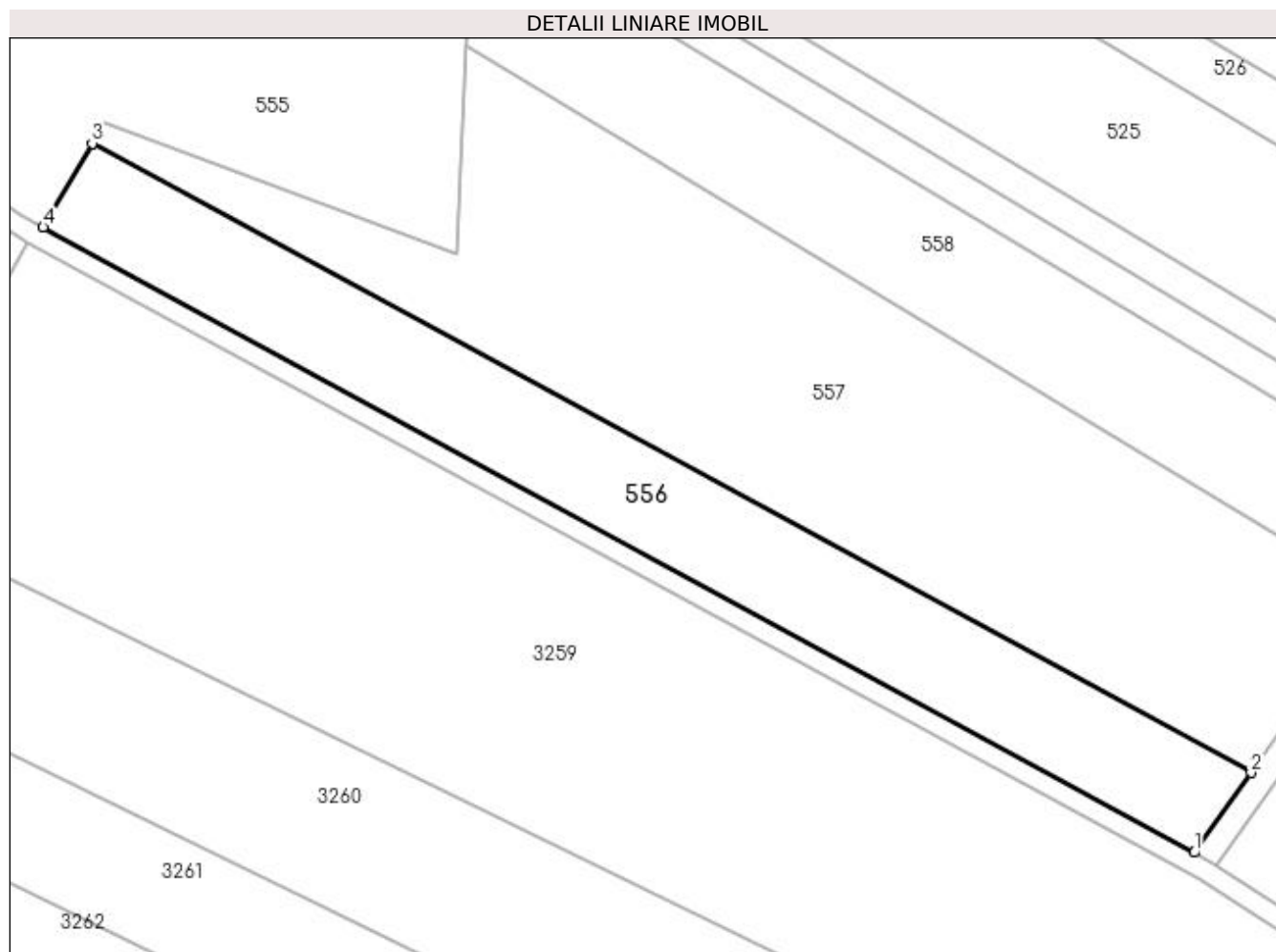
Inscrieri privind dezmembramintele dreptului de proprietate, drepturi reale de garanție și sarcini	Referințe
NU SUNT	

Anexa Nr. 1 La Partea I

Teren

Nr cadastral	Suprafața (mp)*	Observații / Referințe
	5.000	

* Suprafața este determinată în planul de proiecție Stereo 70.



Date referitoare la teren

Crt	Categorie folosință	Intravilan	Suprafața (mp)	Tarla	Parcelă	Nr. topo	Observații / Referințe
1	arabil	NU	5.000	99	27	-	

Lungime Segmente

1) Valorile lungimilor segmentelor sunt obținute din proiecție în plan.

Punct început	X / Y	Punct sfârșit	X / Y	Lungime segment (** (m)
1	427.951,486 303.098,578	2	427.962,72 303.114,358	19.371
2	427.962,72 303.114,358	3	427.733,416 303.238,83	260.909
3	427.733,416 303.238,83	4	427.723,728 303.222,21	19.237
4	427.723,728 303.222,21	1	427.951,486 303.098,578	259.15

**** Lungimile segmentelor sunt determinate în planul de proiecție Stereo 70 și sunt rotunjite la 1 milimetru.**

***** Distanța dintre puncte este formată din segmente cumulate ce sunt mai mici decât valoarea 1 milimetru.**

**DATE DESPRE IMOBILUL NR. 557**

Oficiul de Cadastru și Publicitate Imobiliară DOLJ
Biroul de Cadastru și Publicitate Imobiliară Craiova

A. Partea I. Descrierea imobilului

TEREN Extravilan

Adresa: Jud. Dolj, Tarla 99 Parcela 10

Nr. Crt	Nr cadastral Nr. topografic	Suprafața* (mp)	Observații / Referințe
A1		10.000	Sector cadastral:50 Teren neimprejmuit;

B. Partea II. Proprietari și acte

Inscrieri privitoare la dreptul de proprietate și alte drepturi reale	Referințe
/	
Act Administrativ nr. TDP 420-15086, din 16/05/1996 emis de CJSDPAT DOLJ;	
B1	A1
Intabulare, drept de PROPRIETATE, dobândit prin Reconstituire, cota actuala 1/1, cota initiala 1/1 1) BILDEA NICOLAE , lipsa CNP	

C. Partea III. SARCINI .

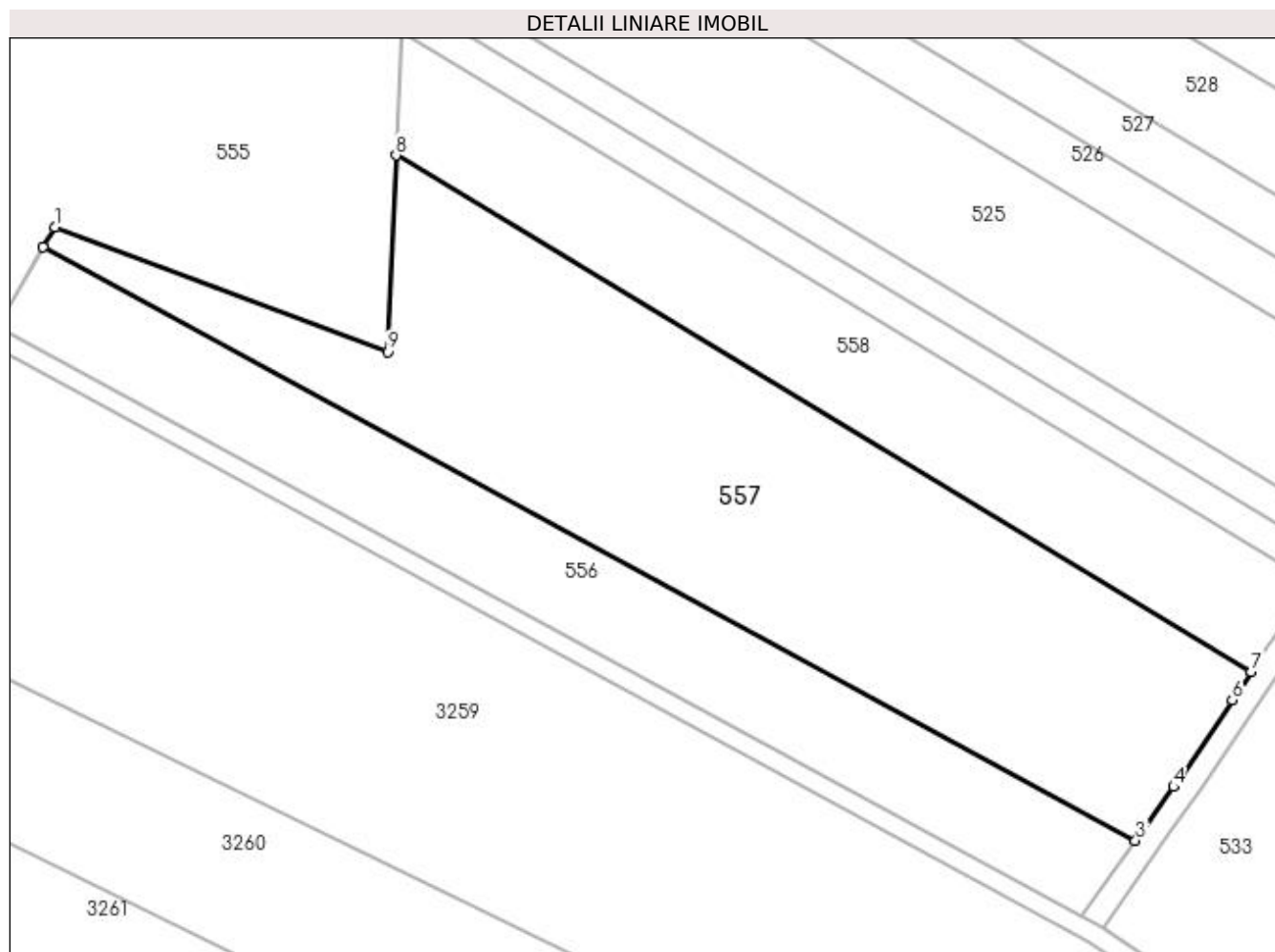
Inscrieri privind dezmembramintele dreptului de proprietate, drepturi reale de garanție și sarcini	Referințe
NU SUNT	

Anexa Nr. 1 La Partea I

Teren

Nr cadastral	Suprafața (mp)*	Observații / Referințe
	10.000	

* Suprafața este determinată în planul de proiecție Stereo 70.



Date referitoare la teren

Crt	Categorie folosință	Intra vilan	Suprafața (mp)	Tarla	Parcelă	Nr. topo	Observații / Referințe
1	arabil	NU	10.000	99	10	-	

Lungime Segmente

1) Valorile lungimilor segmentelor sunt obținute din proiecție în plan.

Punct început	X / Y	Punct sfârșit	X / Y	Lungime segment (** (m)
1	427.735,866 303.243,032	2	427.733,416 303.238,83	4.864
2	427.733,416 303.238,83	3	427.962,72 303.114,358	260.909
3	427.962,72 303.114,358	4	427.970,752 303.125,64	13.848
4	427.970,752 303.125,64	5	427.972,483 303.128,072	2.986
5	427.972,483 303.128,072	6	427.983,015 303.143,89	19.003

Punct început	X / Y	Punct sfârșit	X / Y	Lungime segment (** (m)
6	427.983,015 303.143,89	7	427.986,974 303.149,835	7.142
7	427.986,974 303.149,835	8	427.807,514 303.258,16	209.619
8	427.807,514 303.258,16	9	427.805,697 303.216,924	41.276
9	427.805,697 303.216,924	1	427.735,866 303.243,032	74.552

** Lungimile segmentelor sunt determinate în planul de proiecție Stereo 70 și sunt rotunjite la 1 milimetru.

*** Distanța dintre puncte este formată din segmente cumulate ce sunt mai mici decât valoarea 1 milimetru.

**DATE DESPRE IMOBILUL NR. 558**

Oficiul de Cadastru și Publicitate Imobiliară DOLJ
Biroul de Cadastru și Publicitate Imobiliară Craiova

A. Partea I. Descrierea imobilului

TEREN Extravilan

Adresa: Jud. Dolj, Tarla 99 Parcela 9

Nr. Crt	Nr cadastral Nr. topografic	Suprafața* (mp)	Observații / Referințe
A1		4.923	Sector cadastral:50 Teren neimprejmuit;

B. Partea II. Proprietari și acte

Inscrieri privitoare la dreptul de proprietate și alte drepturi reale		Referințe
/		
Act Normativ nr. Legea 7, din 13/03/1996 emis de Guvernul Romaniei (DG 1 din 07.01.2020, art. 35 alin 9 ANCP);		
B1	Inscrierea provizorie, drept de PROPRIETATE, dobandit prin Lege, cota actuala 1/1, cota initiala 1/1 1) NEIDENTIFICAT NEIDENTIFICAT	A1

C. Partea III. SARCINI .

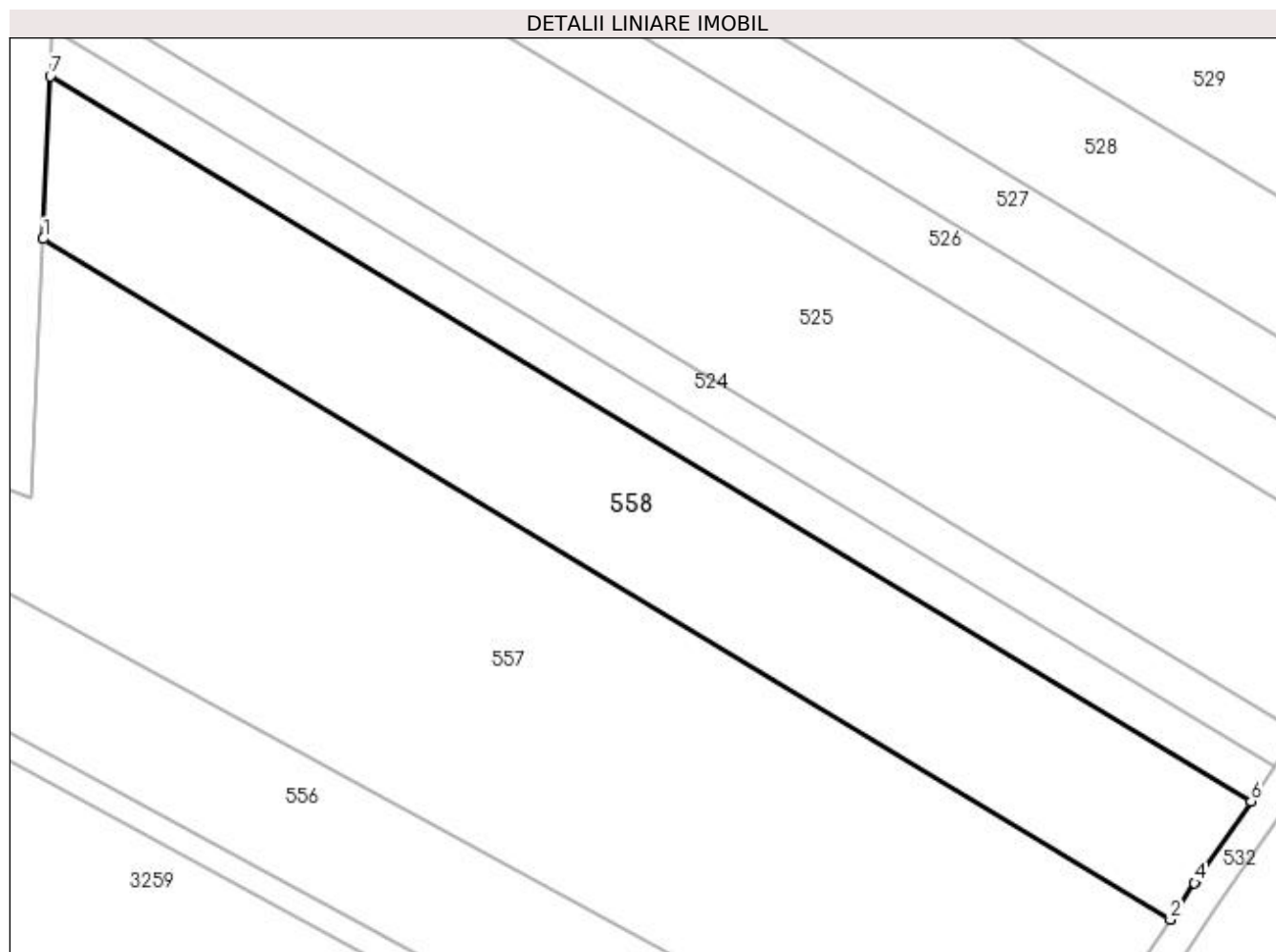
Inscrieri privind dezmembramintele dreptului de proprietate, drepturi reale de garanție și sarcini	Referințe
NU SUNT	

Anexa Nr. 1 La Partea I

Teren

Nr cadastral	Suprafața (mp)*	Observații / Referințe
	4.923	

* Suprafața este determinată în planul de proiecție Stereo 70.



Date referitoare la teren

Crt	Categorie folosință	Intra vilan	Suprafața (mp)	Tarla	Parcelă	Nr. topo	Observații / Referințe
1	arabil	NU	4.923	99	9	-	

Lungime Segmente

1) Valorile lungimilor segmentelor sunt obținute din proiecție în plan.

Punct început	X / Y	Punct sfârșit	X / Y	Lungime segment (** (m)
1	427.807,514 303.258,16	2	427.986,974 303.149,835	209.619
2	427.986,974 303.149,835	3	427.987,085 303.150,003	0.202
3	427.987,085 303.150,003	4	427.990,849 303.155,655	6.791
4	427.990,849 303.155,655	5	427.991,099 303.156,016	0.439
5	427.991,099 303.156,016	6	427.999,838 303.168,639	15.353

Punct început	X / Y	Punct sfârșit	X / Y	Lungime segment (** (m)
6	427.999,838 303.168,639	7	427.808,654 303.284,041	223.314
7	427.808,654 303.284,041	1	427.807,514 303.258,16	25.907

** Lungimile segmentelor sunt determinate în planul de proiecție Stereo 70 și sunt rotunjite la 1 milimetru.

*** Distanța dintre puncte este formată din segmente cumulate ce sunt mai mici decât valoarea 1 milimetru.

