

**DATE DESPRE IMOBILUL NR. 1250**

Oficiul de Cadastru și Publicitate Imobiliară DOLJ
Biroul de Cadastru și Publicitate Imobiliară Craiova

A. Partea I. Descrierea imobilului

TEREN Extravilan

Adresa: Jud. Dolj, Tarla 57 Parcela 13

Nr. Crt	Nr cadastral Nr. topografic	Suprafața* (mp)	Observații / Referințe
A1		2.280	Sector cadastral:23 Teren neimprejmuit;

B. Partea II. Proprietari și acte

Inscrieri privitoare la dreptul de proprietate și alte drepturi reale	Referințe
/	
Act Administrativ nr. TDP 184-45398, din 13/06/1996 emis de CJSDPAT DOLJ;	
B1	A1
Intabulare, drept de PROPRIETATE, dobândit prin Reconstituire, cota actuala 1/1, cota initiala 1/1 1) CALCIU CONSTANTIN, lipsa CNP	

C. Partea III. SARCINI .

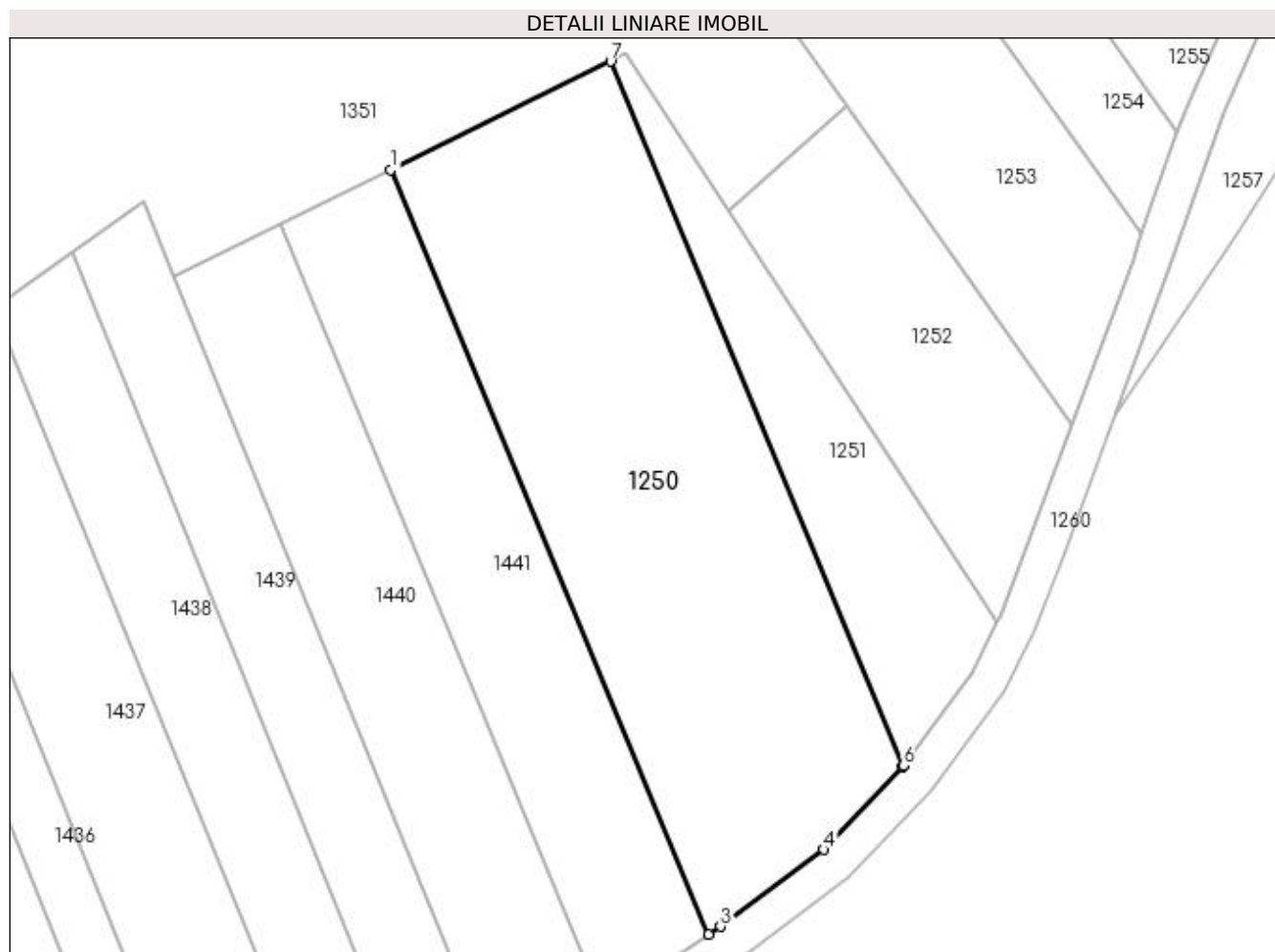
Inscrieri privind dezmembramintele dreptului de proprietate, drepturi reale de garanție și sarcini	Referințe
NU SUNT	

Anexa Nr. 1 La Partea I

Teren

Nr cadastral	Suprafața (mp)*	Observații / Referințe
	2.280	

* Suprafața este determinată în planul de proiecție Stereo 70.



Date referitoare la teren

Crt	Categorie folosință	Intra vilan	Suprafața (mp)	Tarla	Parcelă	Nr. topo	Observații / Referințe
1	arabil	NU	2.280	57	13	-	

Lungime Segmente

1) Valorile lungimilor segmentelor sunt obținute din proiecție în plan.

Punct început	X / Y	Punct sfârșit	X / Y	Lungime segment (** (m)
1	430.405,238 304.643,974	2	430.439,545 304.561,536	89.292
2	430.439,545 304.561,536	3	430.440,825 304.562,374	1.531
3	430.440,825 304.562,374	4	430.451,968 304.570,666	13.889
4	430.451,968 304.570,666	5	430.460,458 304.579,647	12.359
5	430.460,458 304.579,647	6	430.460,534 304.579,75	0.128

Punct început	X / Y	Punct sfârșit	X / Y	Lungime segment (** (m)
6	430.460,534 304.579,75	7	430.428,944 304.655,66	82.22
7	430.428,944 304.655,66	1	430.405,238 304.643,974	26.43

** Lungimile segmentelor sunt determinate în planul de proiecție Stereo 70 și sunt rotunjite la 1 milimetru.

*** Distanța dintre puncte este formată din segmente cumulate ce sunt mai mici decât valoarea 1 milimetru.

**DATE DESPRE IMOBILUL NR. 1251**

Oficiul de Cadastru și Publicitate Imobiliară DOLJ
 Biroul de Cadastru și Publicitate Imobiliară Craiova

A. Partea I. Descrierea imobilului

TEREN Extravilan

Adresa: Jud. Dolj, Tarla 56 Parcela 14

Nr. Crt	Nr cadastral Nr. topografic	Suprafața* (mp)	Observații / Referințe
A1		700	Sector cadastral:23 Teren neimprejmuit;

B. Partea II. Proprietari și acte

Inscrieri privitoare la dreptul de proprietate și alte drepturi reale	Referințe
/	
Act Administrativ nr. TDP 674-14942, din 24/01/1997 emis de CJSDPAT DOLJ;	
B1	A1
Intabulare, drept de PROPRIETATE, dobandit prin Reconstituire, cota actuala 1/1, cota initiala 1/1 1) DINU ION, decedat	

C. Partea III. SARCINI .

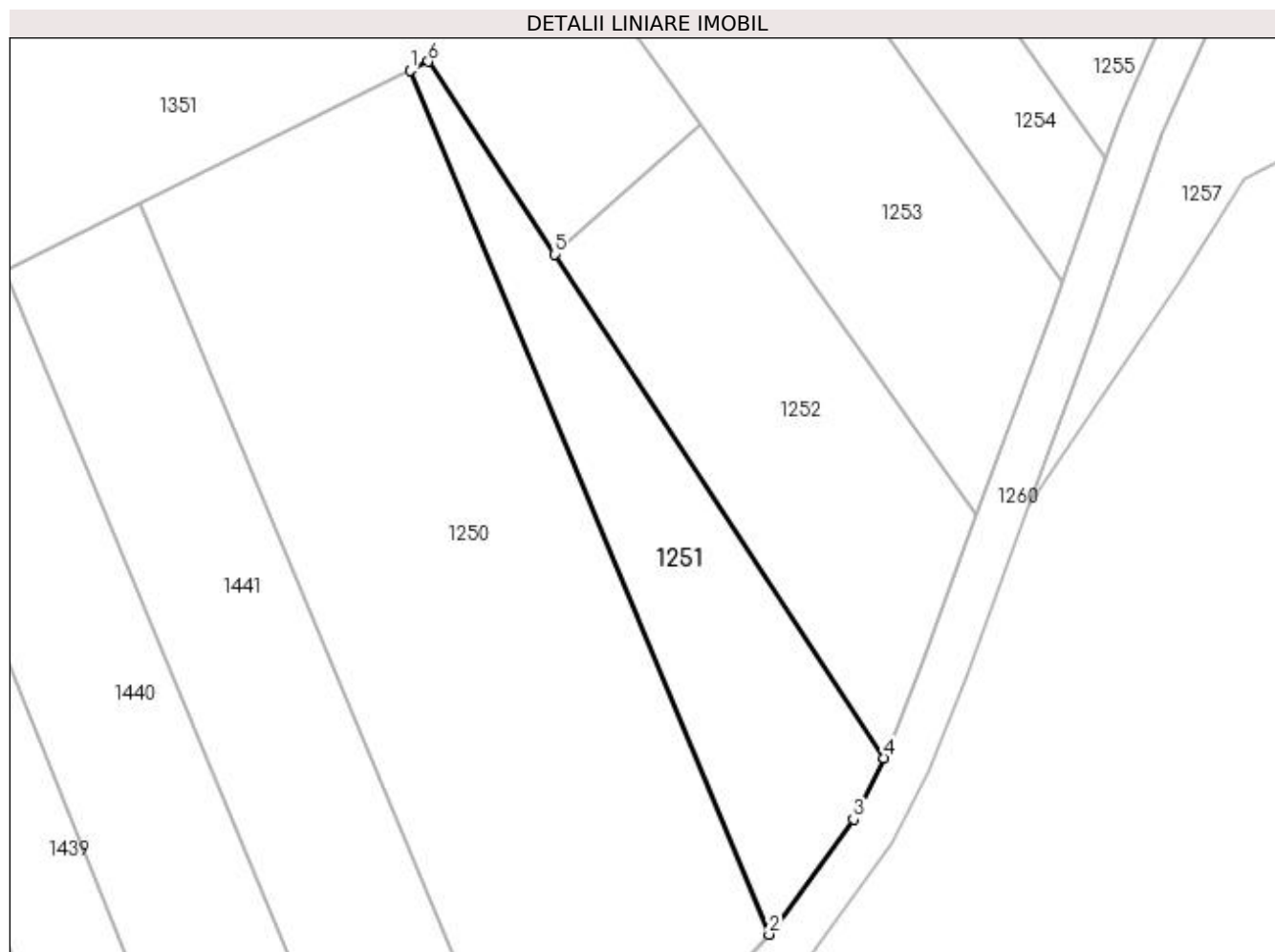
Inscrieri privind dezmembramintele dreptului de proprietate, drepturi reale de garanție și sarcini	Referințe
NU SUNT	

Anexa Nr. 1 La Partea I

Teren

Nr cadastral	Suprafața (mp)*	Observații / Referințe
	700	

* Suprafața este determinată în planul de proiecție Stereo 70.



Date referitoare la teren

Crt	Categorie folosință	Intra vilan	Suprafața (mp)	Tarla	Parcelă	Nr. topo	Observații / Referințe
1	arabil	NU	700	56	14	-	

Lungime Segmente

1) Valorile lungimilor segmentelor sunt obținute din proiecție în plan.

Punct început	X / Y	Punct sfârșit	X / Y	Lungime segment (** (m)
1	430.428,944 304.655,66	2	430.460,534 304.579,75	82.22
2	430.460,534 304.579,75	3	430.467,938 304.589,855	12.527
3	430.467,938 304.589,855	4	430.470,651 304.595,239	6.029
4	430.470,651 304.595,239	5	430.441,651 304.639,514	52.927
5	430.441,651 304.639,514	6	430.430,555 304.656,454	20.251

Punct început	X / Y	Punct sfârșit	X / Y	Lungime segment (** (m)
6	430.430,555 304.656,454	1	430.428,944 304.655,66	1.797

** Lungimile segmentelor sunt determinate în planul de proiecție Stereo 70 și sunt rotunjite la 1 milimetru.

*** Distanța dintre puncte este formată din segmente cumulate ce sunt mai mici decât valoarea 1 milimetru.

**DATE DESPRE IMOBILUL NR. 1252**

Oficiul de Cadastru și Publicitate Imobiliară DOLJ
Biroul de Cadastru și Publicitate Imobiliară Craiova

A. Partea I. Descrierea imobilului

TEREN Extravilan

Adresa: Jud. Dolj, Tarla 56 Parcela 15

Nr. Crt	Nr cadastral Nr. topografic	Suprafața* (mp)	Observații / Referințe
A1		850	Sector cadastral:23 Teren neimprejmuit;

B. Partea II. Proprietari și acte

Inscrieri privitoare la dreptul de proprietate și alte drepturi reale		Referințe
/		
Act Notarial nr. APV 198, din 28/02/2011 emis de NP CERNOBAI EMIL (CM 22/28.02.2011, TDP 12629/26.01.2009);		
B1	Intabulare, drept de PROPRIETATE, dobandit prin lesire Din Indiviziune, cota actuala 1/1, cota initiala 1/1 1) TRASCA MARCEL	A1

C. Partea III. SARCINI .

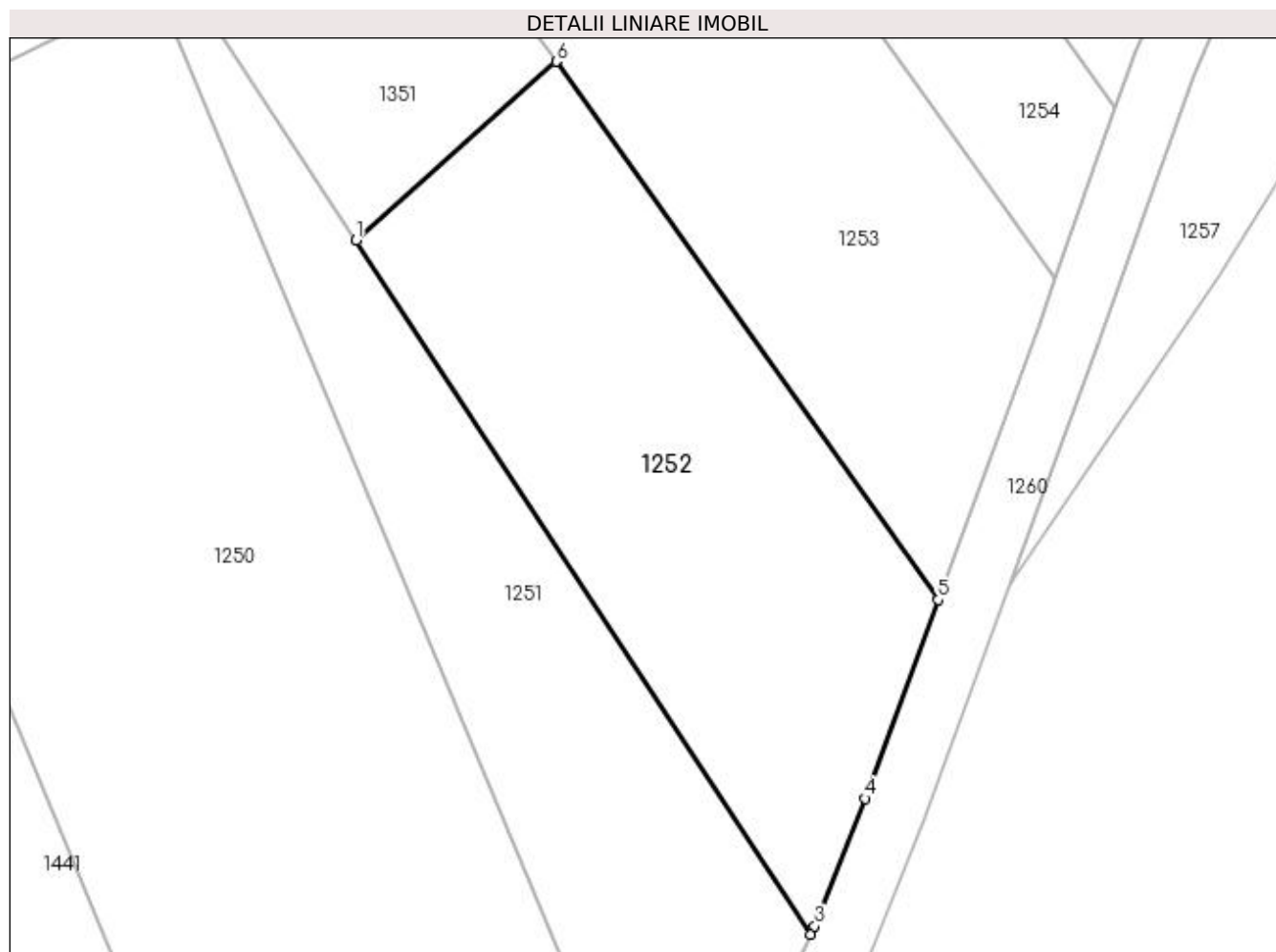
Inscrieri privind dezmembramintele dreptului de proprietate, drepturi reale de garanție și sarcini	Referințe
NU SUNT	

Anexa Nr. 1 La Partea I

Teren

Nr cadastral	Suprafața (mp)*	Observații / Referințe
	850	

* Suprafața este determinată în planul de proiecție Stereo 70.



Date referitoare la teren

Crt	Categorie folosință	Intra vilan	Suprafața (mp)	Tarla	Parcelă	Nr. topo	Observații / Referințe
1	arabil	NU	850	56	15	-	

Lungime Segmente

1) Valorile lungimilor segmentelor sunt obținute din proiecție în plan.

Punct început	X / Y	Punct sfârșit	X / Y	Lungime segment (** (m)
1	430.441,651 304.639,514	2	430.470,651 304.595,239	52.927
2	430.470,651 304.595,239	3	430.470,92 304.595,773	0.598
3	430.470,92 304.595,773	4	430.474,116 304.603,904	8.736
4	430.474,116 304.603,904	5	430.478,789 304.616,59	13.519
5	430.478,789 304.616,59	6	430.454,42 304.650,925	42.104

Punct început	X / Y	Punct sfârșit	X / Y	Lungime segment (** (m)
6	430.454,42 304.650,925	1	430.441,651 304.639,514	17.125

** Lungimile segmentelor sunt determinate în planul de proiecție Stereo 70 și sunt rotunjite la 1 milimetru.

*** Distanța dintre puncte este formată din segmente cumulate ce sunt mai mici decât valoarea 1 milimetru.

**DATE DESPRE IMOBILUL NR. 1253**

Oficiul de Cadastru și Publicitate Imobiliară DOLJ
 Biroul de Cadastru și Publicitate Imobiliară Craiova

A. Partea I. Descrierea imobilului

TEREN Extravilan

Adresa: Jud. Dolj, Tarla 56 Parcela 16

Nr. Crt	Nr cadastral Nr. topografic	Suprafața* (mp)	Observații / Referințe
A1		1.150	Sector cadastral:23 Teren neimprejmuit;

B. Partea II. Proprietari și acte

Inscrieri privitoare la dreptul de proprietate și alte drepturi reale	Referințe
/	
Act Administrativ nr. TDP 675-14942, din 24/01/1997 emis de CJSDPAT DOLJ;	
B1	A1
Intabulare, drept de PROPRIETATE, dobândit prin Reconstituire, cota actuala 1/1, cota initiala 1/1 1) CALCIU MARIN, lipsa CNP	

C. Partea III. SARCINI .

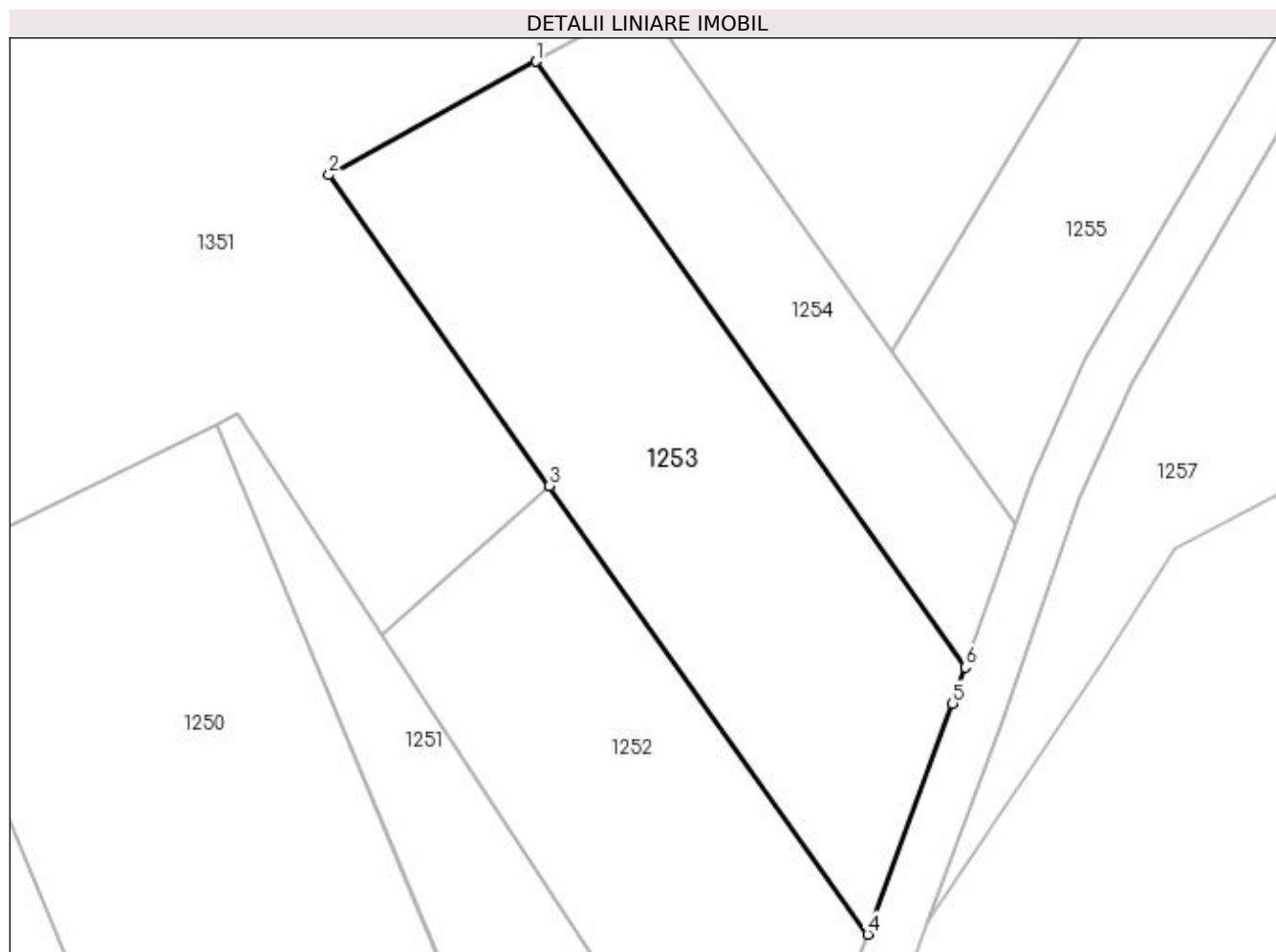
Inscrieri privind dezmembramintele dreptului de proprietate, drepturi reale de garanție și sarcini	Referințe
NU SUNT	

Anexa Nr. 1 La Partea I

Teren

Nr cadastral	Suprafața (mp)*	Observații / Referințe
	1.150	

* Suprafața este determinată în planul de proiecție Stereo 70.



Date referitoare la teren

Crt	Categorie folosință	Intravilan	Suprafața (mp)	Tarla	Parcelă	Nr. topo	Observații / Referințe
1	arabil	NU	1.150	56	16	-	

Lungime Segmente

1) Valorile lungimilor segmentelor sunt obținute din proiecție în plan.

Punct început	X / Y	Punct sfârșit	X / Y	Lungime segment (** (m)
1	430.453,366 304.683,409	2	430.437,53 304.674,725	18.061
2	430.437,53 304.674,725	3	430.454,42 304.650,925	29.184
3	430.454,42 304.650,925	4	430.478,789 304.616,59	42.104
4	430.478,789 304.616,59	5	430.485,297 304.634,257	18.828
5	430.485,297 304.634,257	6	430.486,273 304.637,042	2.951

Punct început	X / Y	Punct sfârșit	X / Y	Lungime segment (** (m)
6	430.486,273 304.637,042	1	430.453,366 304.683,409	56.857

** Lungimile segmentelor sunt determinate în planul de proiecție Stereo 70 și sunt rotunjite la 1 milimetru.

*** Distanța dintre puncte este formată din segmente cumulate ce sunt mai mici decât valoarea 1 milimetru.

**DATE DESPRE IMOBILUL NR. 1254**

Oficiul de Cadastru și Publicitate Imobiliară DOLJ
Biroul de Cadastru și Publicitate Imobiliară Craiova

A. Partea I. Descrierea imobilului

TEREN Extravilan

Adresa: Jud. Dolj, Tarla 56 Parcela 17

Nr. Crt	Nr cadastral Nr. topografic	Suprafața* (mp)	Observații / Referințe
A1		500	Sector cadastral:23 Teren neimprejmuit;

B. Partea II. Proprietari și acte

Inscrieri privitoare la dreptul de proprietate și alte drepturi reale		Referințe
/		
Act Administrativ nr. TDP 1198-45357, din 29/07/1999 emis de CJSDPAT DOLJ (ANULAT TDP 579, HCJ 221/18.05.1999);		
B1	Intabulare, drept de PROPRIETATE, dobandit prin Reconstituire, cota actuala 1/1, cota initiala 1/1 1) CONSTANTIN NICOLAE, decedat	A1

C. Partea III. SARCINI .

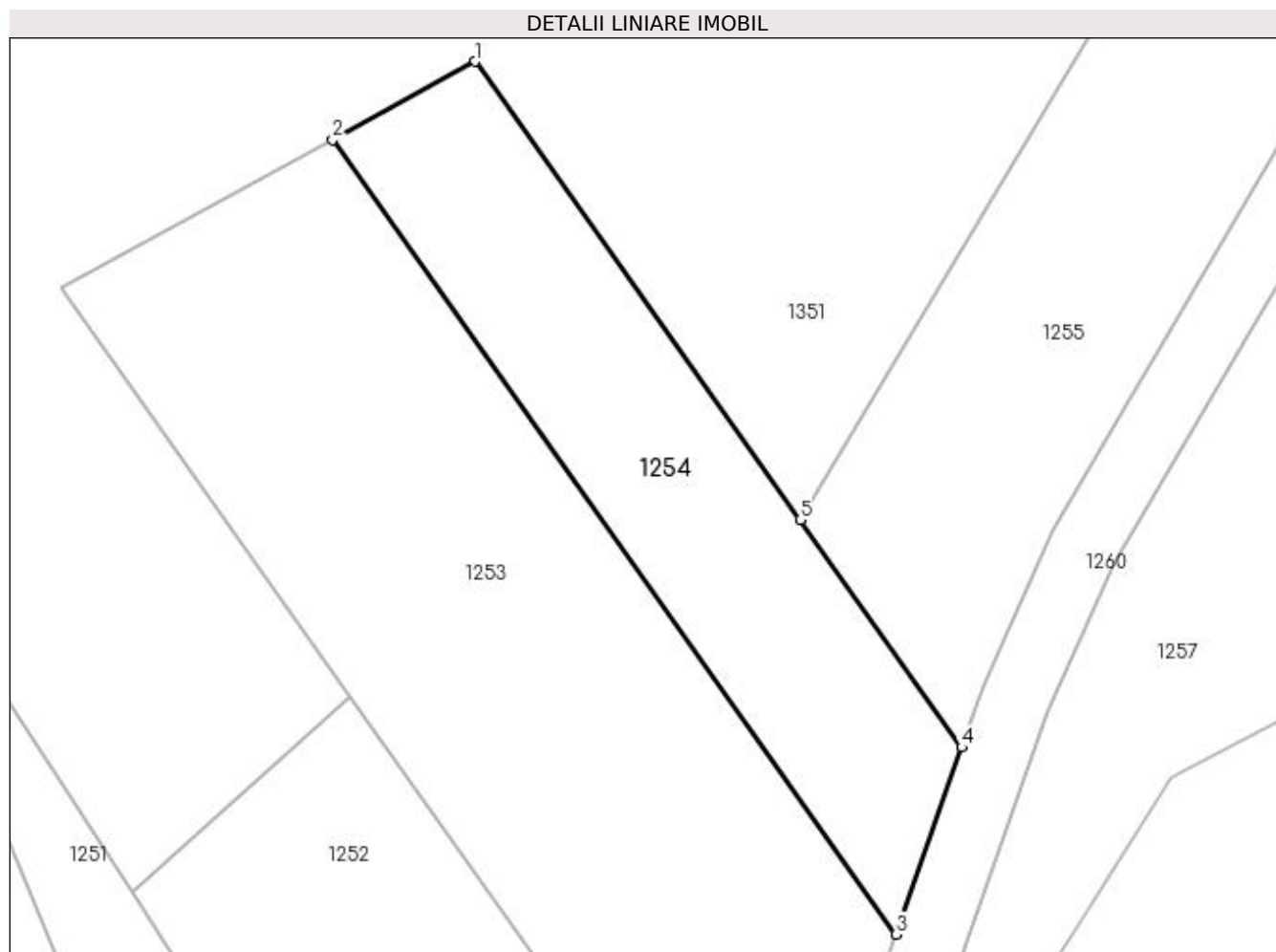
Inscrieri privind dezmembramintele dreptului de proprietate, drepturi reale de garanție și sarcini	Referințe
NU SUNT	

Anexa Nr. 1 La Partea I

Teren

Nr cadastral	Suprafața (mp)*	Observații / Referințe
	500	

* Suprafața este determinată în planul de proiecție Stereo 70.



Date referitoare la teren

Crt	Categorie folosință	Intravilan	Suprafața (mp)	Tarla	Parcelă	Nr. topo	Observații / Referințe
1	arabil	NU	500	56	17	-	

Lungime Segmente

1) Valorile lungimilor segmentelor sunt obținute din proiecție în plan.

Punct început	X / Y	Punct sfârșit	X / Y	Lungime segment (** (m)
1	430.461,7 304.687,979	2	430.453,366 304.683,409	9.504
2	430.453,366 304.683,409	3	430.486,273 304.637,042	56.857
3	430.486,273 304.637,042	4	430.490,101 304.647,96	11.57
4	430.490,101 304.647,96	5	430.480,689 304.661,222	16.262
5	430.480,689 304.661,222	1	430.461,7 304.687,979	32.81

**** Lungimile segmentelor sunt determinate în planul de proiecție Stereo 70 și sunt rotunjite la 1 milimetru.**

***** Distanța dintre puncte este formată din segmente cumulate ce sunt mai mici decât valoarea 1 milimetru.**

**DATE DESPRE IMOBILUL NR. 1255**

Oficiul de Cadastru și Publicitate Imobiliară DOLJ
Biroul de Cadastru și Publicitate Imobiliară Craiova

A. Partea I. Descrierea imobilului

TEREN Extravilan

Adresa: Jud. Dolj, Tarla 56 Parcela 18

Nr. Crt	Nr cadastral Nr. topografic	Suprafața* (mp)	Observații / Referințe
A1		1.200	Sector cadastral:23 Teren neimprejmuit;

B. Partea II. Proprietari și acte

Inscrieri privitoare la dreptul de proprietate și alte drepturi reale	Referințe
/	
Act Notarial nr. CM 154, din 16/11/2016 emis de NP GUNESCU TUDOR MARINELA DANIELA (CM 140/09.08.2013, IEM 27/12.08.2013, TDP 1554-19517/29.04.2002);	
B1	A1
Intabulare, drept de PROPRIETATE, dobandit prin Succesiune, cota actuala 1/1, cota initiala 1/1 1) IONESCU GEORGETA	

C. Partea III. SARCINI .

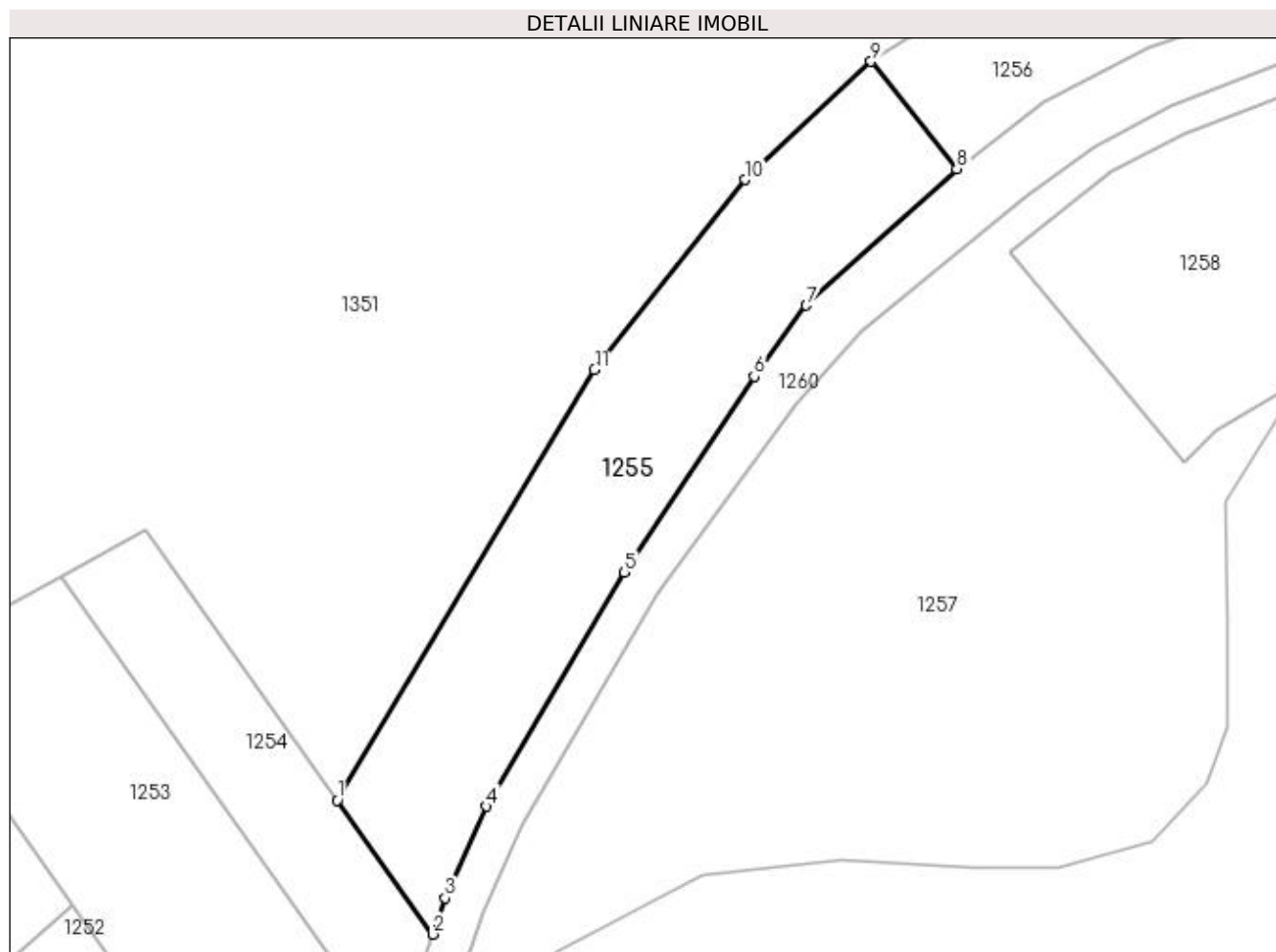
Inscrieri privind dezmembramintele dreptului de proprietate, drepturi reale de garanție și sarcini	Referințe
NU SUNT	

Anexa Nr. 1 La Partea I

Teren

Nr cadastral	Suprafața (mp)*	Observații / Referințe
	1.200	

* Suprafața este determinată în planul de proiecție Stereo 70.



Date referitoare la teren

Crt	Categorie folosință	Intra vilan	Suprafața (mp)	Tarla	Parcelă	Nr. topo	Observații / Referințe
1	arabil	NU	1.200	56	18	-	

Lungime Segmente

1) Valorile lungimilor segmentelor sunt obținute din proiecție în plan.

Punct început	X / Y	Punct sfârșit	X / Y	Lungime segment (** (m)
1	430.480,689 304.661,222	2	430.490,101 304.647,96	16.262
2	430.490,101 304.647,96	3	430.491,354 304.651,533	3.786
3	430.491,354 304.651,533	4	430.495,462 304.660,614	9.967
4	430.495,462 304.660,614	5	430.509,058 304.683,796	26.875
5	430.509,058 304.683,796	6	430.521,955 304.703,145	23.253

Punct început	X / Y	Punct sfârșit	X / Y	Lungime segment (** (m)
6	430.521,955 304.703,145	7	430.527,107 304.710,173	8.714
7	430.527,107 304.710,173	8	430.541,996 304.723,678	20.102
8	430.541,996 304.723,678	9	430.533,512 304.734,311	13.602
9	430.533,512 304.734,311	10	430.521,03 304.722,618	17.103
10	430.521,03 304.722,618	11	430.506,125 304.703,805	24.002
11	430.506,125 304.703,805	1	430.480,689 304.661,222	49.601

** Lungimile segmentelor sunt determinate în planul de proiecție Stereo 70 și sunt rotunjite la 1 milimetru.

*** Distanța dintre puncte este formată din segmente cumulate ce sunt mai mici decât valoarea 1 milimetru.

**DATE DESPRE IMOBILUL NR. 1256**

Oficiul de Cadastru și Publicitate Imobiliară DOLJ
Biroul de Cadastru și Publicitate Imobiliară Craiova

A. Partea I. Descrierea imobilului

TEREN Extravilan

Adresa: Jud. Dolj, Tarla 56 Parcela 19

Nr. Crt	Nr cadastral Nr. topografic	Suprafața* (mp)	Observații / Referințe
A1		1.400	Sector cadastral:23 Teren neimprejmuit;

B. Partea II. Proprietari și acte

Inscrieri privitoare la dreptul de proprietate și alte drepturi reale		Referințe
/		
Act Normativ nr. Legea 7, din 13/03/1996 emis de Guvernul Romaniei (DG 1 din 07.01.2020, art. 35 alin 9 ANCP);		
B1	Inscrierea provizorie, drept de PROPRIETATE, dobandit prin Lege, cota actuala 1/1, cota initiala 1/1 1) NEIDENTIFICAT NEIDENTIFICAT	A1

C. Partea III. SARCINI .

Inscrieri privind dezmembramintele dreptului de proprietate, drepturi reale de garanție și sarcini	Referințe
NU SUNT	

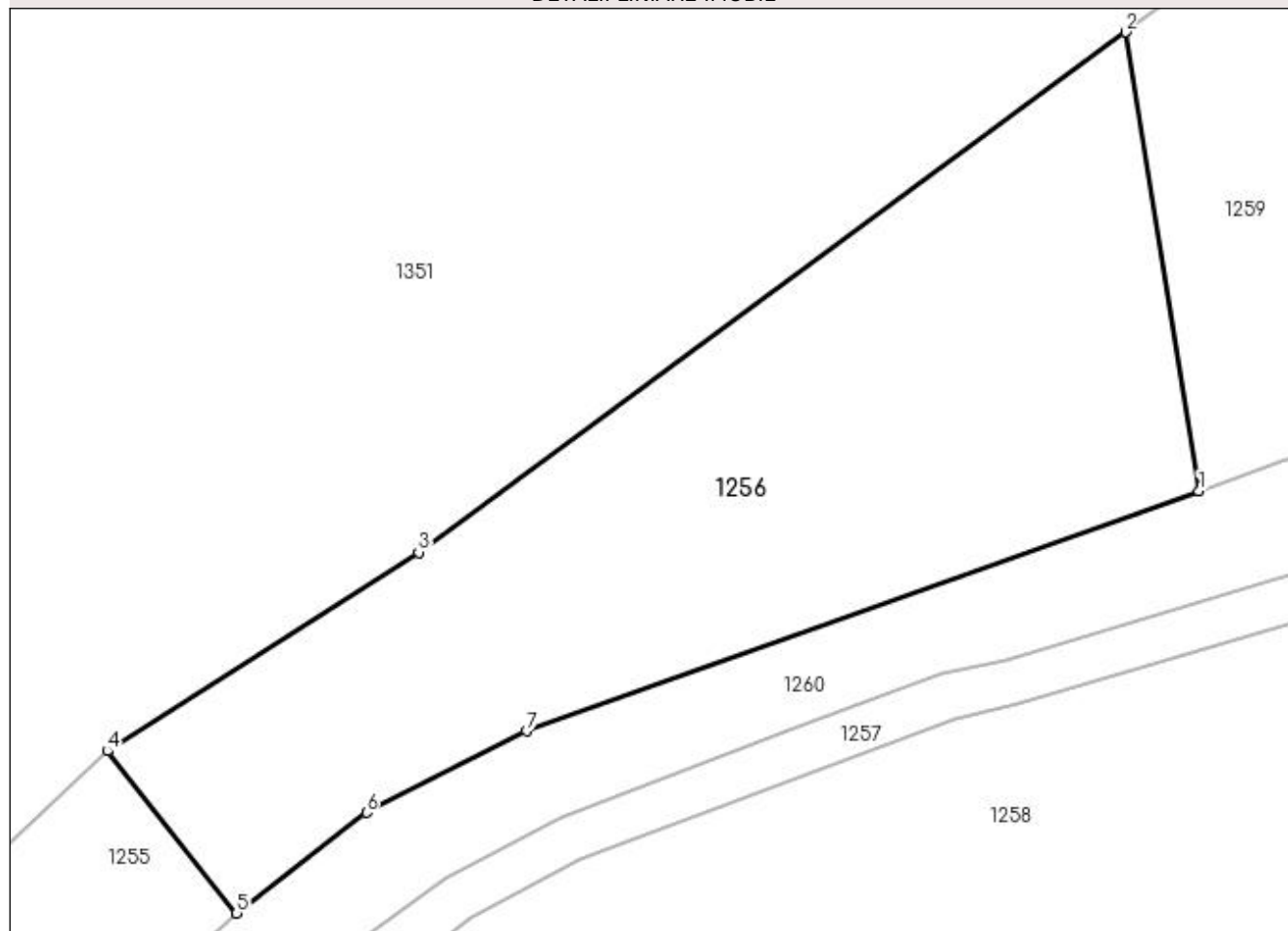
Anexa Nr. 1 La Partea I

Teren

Nr cadastral	Suprafața (mp)*	Observații / Referințe
	1.400	

* Suprafața este determinată în planul de proiecție Stereo 70.

DETALII LINIARE IMOBIL



Date referitoare la teren

Crt	Categorie folosință	Intra vilan	Suprafața (mp)	Tarla	Parcelă	Nr. topo	Observații / Referințe
1	arabil	NU	1.400	56	19	-	

Lungime Segmente

1) Valorile lungimilor segmentelor sunt obținute din proiecție în plan.

Punct început	X / Y	Punct sfârșit	X / Y	Lungime segment (** (m)
1	430.605,121 304.751,36	2	430.600,306 304.781,451	30.473
2	430.600,306 304.781,451	3	430.553,931 304.747,346	57.565
3	430.553,931 304.747,346	4	430.533,512 304.734,311	24.225
4	430.533,512 304.734,311	5	430.541,996 304.723,678	13.602
5	430.541,996 304.723,678	6	430.550,509 304.730,282	10.774

Punct început	X / Y	Punct sfârșit	X / Y	Lungime segment (** (m)
6	430.550,509 304.730,282	7	430.561,02 304.735,613	11.786
7	430.561,02 304.735,613	1	430.605,121 304.751,36	46.828

** Lungimile segmentelor sunt determinate în planul de proiecție Stereo 70 și sunt rotunjite la 1 milimetru.

*** Distanța dintre puncte este formată din segmente cumulate ce sunt mai mici decât valoarea 1 milimetru.

**DATE DESPRE IMOBILUL NR. 1257**

Oficiul de Cadastru și Publicitate Imobiliară DOLJ
Biroul de Cadastru și Publicitate Imobiliară Craiova

A. Partea I. Descrierea imobilului

TEREN Extravilan

Adresa: Jud. Dolj, Tarla 57 Parcela 804

Nr. Crt	Nr cadastral Nr. topografic	Suprafața* (mp)	Observații / Referințe
A1		4.371	Sector cadastral:23 Teren neimprejmuit;

B. Partea II. Proprietari și acte

Inscrieri privitoare la dreptul de proprietate și alte drepturi reale		Referințe
/		
Act Normativ nr. Legea 7, din 13/03/1996 emis de Guvernul Romaniei (DG 1 din 07.01.2020, art. 35 alin 9 ANCP);		
B1	Inscrierea provizorie, drept de PROPRIETATE, dobandit prin Lege, cota actuala 1/1, cota initiala 1/1 1) NEIDENTIFICAT NEIDENTIFICAT	A1

C. Partea III. SARCINI .

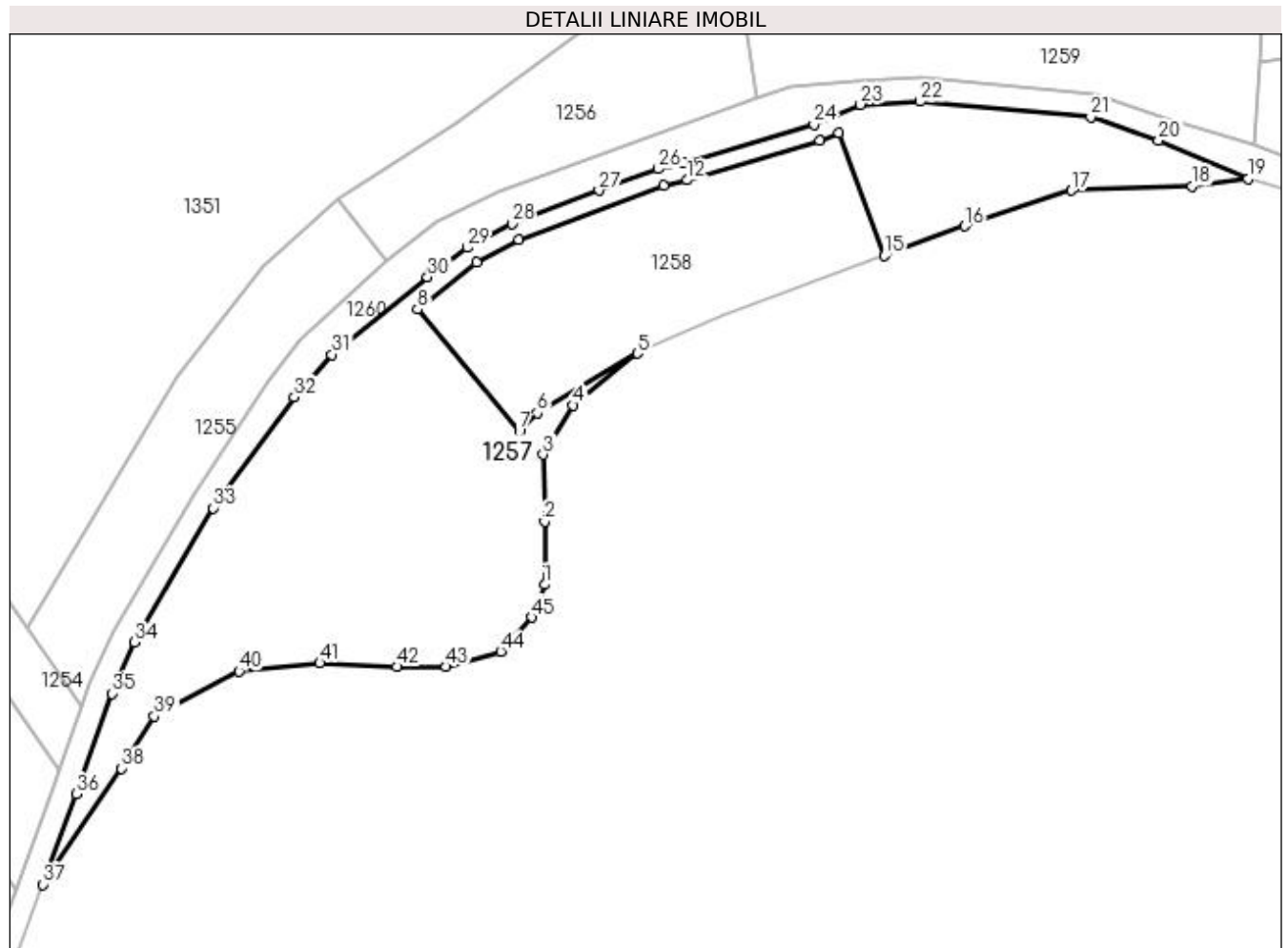
Inscrieri privind dezmembramintele dreptului de proprietate, drepturi reale de garanție și sarcini	Referințe
NU SUNT	

Anexa Nr. 1 La Partea I

Teren

Nr cadastral	Suprafața (mp)*	Observații / Referințe
	4.371	

* Suprafața este determinată în planul de proiecție Stereo 70.



Date referitoare la teren

Crt	Categorie folosință	Intra vilan	Suprafața (mp)	Tarla	Parcelă	Nr. topo	Observații / Referințe
1	pașune	NU	4.371	57	804	-	

Lungime Segmente

1) Valorile lungimilor segmentelor sunt obținute din proiecție în plan.

Punct început	X / Y	Punct sfârșit	X / Y	Lungime segment	Punct început	X / Y	Punct sfârșit	X / Y	Lungime segment	Punct început	X / Y	Punct sfârșit	X / Y	Lungime segment
1	430.568,854 304.668,571	2	430.568,854 304.679,288	10.717	2	430.568,854 304.679,288	3	430.568,622 304.690,703	11.418	3	430.568,622 304.690,703	4	430.573,749 304.699,09	9.83
4	430.573,749 304.699,09	5	430.584,706 304.707,943	14.087	5	430.584,706 304.707,943	6	430.567,632 304.697,806	19.857	6	430.567,632 304.697,806	7	430.564,586 304.694,652	4.385
7	430.564,586 304.694,652	8	430.547,187 304.715,433	27.102	8	430.547,187 304.715,433	9	430.557,283 304.723,383	12.851	9	430.557,283 304.723,383	10	430.564,544 304.727,239	8.221
10	430.564,544 304.727,239	11	430.589,12 304.736,468	26.252	11	430.589,12 304.736,468	12	430.593,205 304.737,421	4.195	12	430.593,205 304.737,421	13	430.615,795 304.744,113	23.56
13	430.615,795 304.744,113	14	430.619,033 304.745,478	3.514	14	430.619,033 304.745,478	15	430.626,75 304.724,559	22.297	15	430.626,75 304.724,559	16	430.640,504 304.729,633	14.66
16	430.640,504 304.729,633	17	430.658,687 304.735,69	19.165	17	430.658,687 304.735,69	18	430.679,2 304.736,389	20.525	18	430.679,2 304.736,389	19	430.688,725 304.737,717	9.616

Punct început	X / Y	Punct sfârșit	X / Y	Lungime segment	Punct început	X / Y	Punct sfârșit	X / Y	Lungime segment	Punct început	X / Y	Punct sfârșit	X / Y	Lungime segment
19	430.688,725 304.737,717	20	430.673,476 304.744,157	16.553	20	430.673,476 304.744,157	21	430.661,926 304.748,132	12.215	21	430.661,926 304.748,132	22	430.632,903 304.750,795	29.145
22	430.632,903 304.750,795	23	430.622,704 304.750,28	10.212	23	430.622,704 304.750,28	24	430.614,783 304.746,942	8.595	24	430.614,783 304.746,942	25	430.592,438 304.740,323	23.306
25	430.592,438 304.740,323	26	430.588,264 304.739,349	4.286	26	430.588,264 304.739,349	27	430.578,142 304.735,67	10.77	27	430.578,142 304.735,67	28	430.563,299 304.729,974	15.898
28	430.563,299 304.729,974	29	430.555,686 304.725,932	8.62	29	430.555,686 304.725,932	30	430.548,909 304.720,971	8.398	30	430.548,909 304.720,971	31	430.532,594 304.707,721	21.017
31	430.532,594 304.707,721	32	430.526,182 304.700,492	9.663	32	430.526,182 304.700,492	33	430.512,408 304.681,601	23.38	33	430.512,408 304.681,601	34	430.499,02 304.658,773	26.464
34	430.499,02 304.658,773	35	430.495,07 304.650,044	9.581	35	430.495,07 304.650,044	36	430.489,061 304.632,904	18.163	36	430.489,061 304.632,904	37	430.483,395 304.617,523	16.392
37	430.483,395 304.617,523	38	430.496,744 304.637,287	23.85	38	430.496,744 304.637,287	39	430.502,339 304.646,14	10.473	39	430.502,339 304.646,14	40	430.516,792 304.653,828	16.37
40	430.516,792 304.653,828	41	430.530,545 304.655,226	13.824	41	430.530,545 304.655,226	42	430.543,679 304.654,592	13.149	42	430.543,679 304.654,592	43	430.552,07 304.654,592	8.391
43	430.552,07 304.654,592	44	430.561,395 304.657,155	9.67	44	430.561,395 304.657,155	45	430.566,757 304.662,979	7.916	45	430.566,757 304.662,979	1	430.568,854 304.668,571	5.972

** Lungimile segmentelor sunt determinate în planul de proiecție Stereo 70 și sunt rotunjite la 1 milimetru.

*** Distanța dintre puncte este formată din segmente cumulate ce sunt mai mici decât valoarea 1 milimetru.

**DATE DESPRE IMOBILUL NR. 1258**

Oficiul de Cadastru și Publicitate Imobiliară DOLJ
Biroul de Cadastru și Publicitate Imobiliară Craiova

A. Partea I. Descrierea imobilului

TEREN Extravilan

Adresa: Jud. Dolj, Tarla 57 Parcela 767

Nr. Crt	Nr cadastral Nr. topografic	Suprafața* (mp)	Observații / Referințe
A1		1.826	Sector cadastral:23 Teren neimprejmuit;

B. Partea II. Proprietari și acte

Inscrieri privitoare la dreptul de proprietate și alte drepturi reale	Referințe
/	
Act Notarial nr. APV 1616, din 21/04/2017 emis de NP DOINA FAURAR (TDP 866-45412/27.10.1997);	
B1	A1
Intabulare, drept de PROPRIETATE, dobandit prin lesire Din Indiviziune, cota actuala 1/1, cota initiala 1/1 1) TRASCA GICA	

C. Partea III. SARCINI .

Inscrieri privind dezmembramintele dreptului de proprietate, drepturi reale de garanție și sarcini	Referințe
NU SUNT	

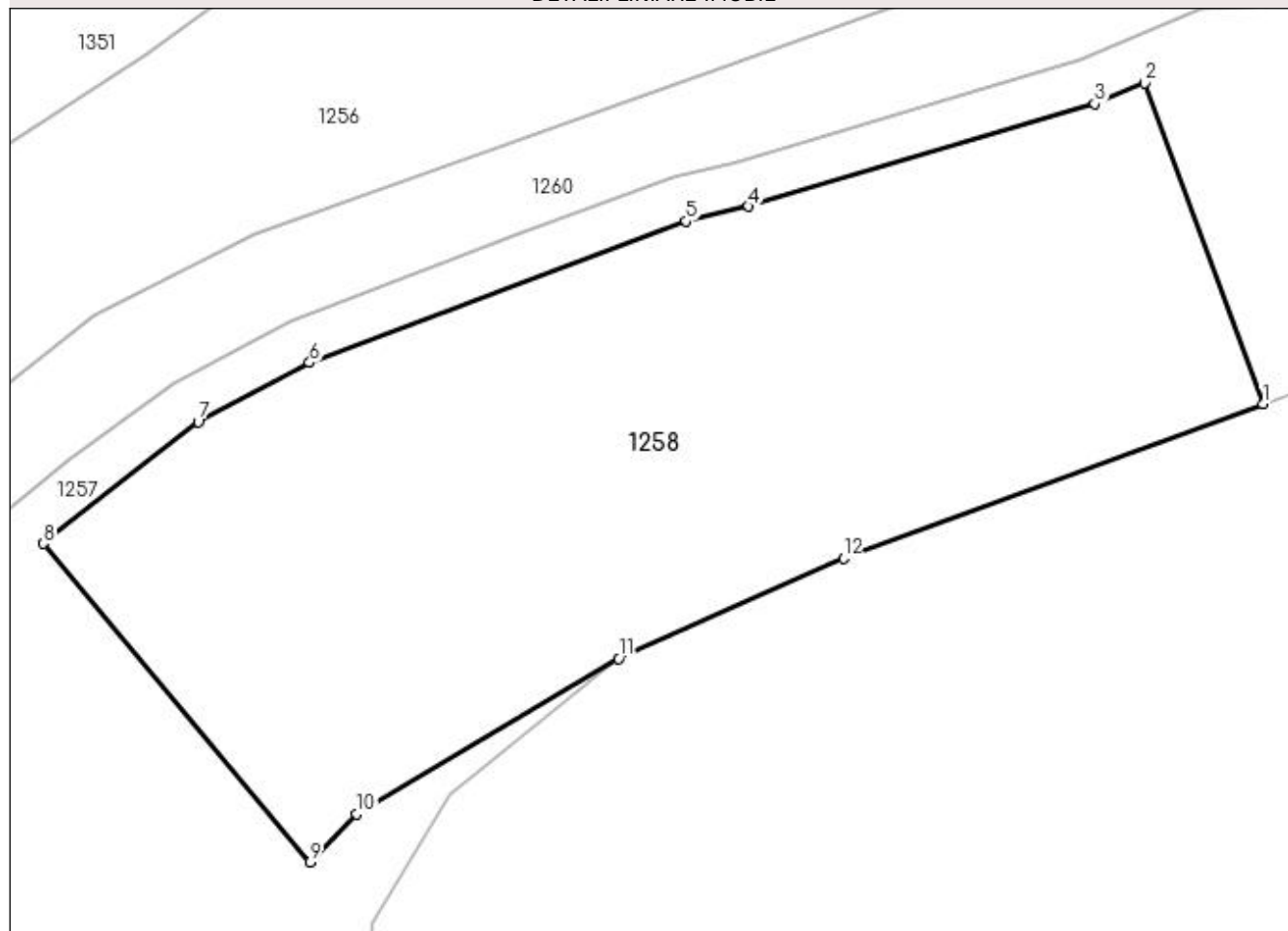
Anexa Nr. 1 La Partea I

Teren

Nr cadastral	Suprafața (mp)*	Observații / Referințe
	1.826	

* Suprafața este determinată în planul de proiecție Stereo 70.

DETALII LINIARE IMOBIL



Date referitoare la teren

Crt	Categorie folosință	Intravilan	Suprafața (mp)	Tarla	Parcelă	Nr. topo	Observații / Referințe
1	arabil	NU	1.826	57	767	-	

Lungime Segmente

1) Valorile lungimilor segmentelor sunt obținute din proiecție în plan.

Punct început	X / Y	Punct sfârșit	X / Y	Lungime segment (** (m)
1	430.626,75 304.724,559	2	430.619,033 304.745,478	22.297
2	430.619,033 304.745,478	3	430.615,795 304.744,113	3.514
3	430.615,795 304.744,113	4	430.593,205 304.737,421	23.56
4	430.593,205 304.737,421	5	430.589,12 304.736,468	4.195
5	430.589,12 304.736,468	6	430.564,544 304.727,239	26.252

Punct început	X / Y	Punct sfârșit	X / Y	Lungime segment (** (m)
6	430.564,544 304.727,239	7	430.557,283 304.723,383	8.221
7	430.557,283 304.723,383	8	430.547,187 304.715,433	12.851
8	430.547,187 304.715,433	9	430.564,586 304.694,652	27.102
9	430.564,586 304.694,652	10	430.567,632 304.697,806	4.385
10	430.567,632 304.697,806	11	430.584,706 304.707,943	19.857
11	430.584,706 304.707,943	12	430.599,391 304.714,466	16.069
12	430.599,391 304.714,466	1	430.626,75 304.724,559	29.161

** Lungimile segmentelor sunt determinate în planul de proiecție Stereo 70 și sunt rotunjite la 1 milimetru.

*** Distanța dintre puncte este formată din segmente cumulate ce sunt mai mici decât valoarea 1 milimetru.

**DATE DESPRE IMOBILUL NR. 1259**

Oficiul de Cadastru și Publicitate Imobiliară DOLJ
Biroul de Cadastru și Publicitate Imobiliară Craiova

A. Partea I. Descrierea imobilului

TEREN Extravilan

Adresa: Jud. Dolj, Tarla 56 Parcela 20

Nr. Crt	Nr cadastral Nr. topografic	Suprafața* (mp)	Observații / Referințe
A1		2.600	Sector cadastral:23 Teren neimprejmuit; Drum exploatare 768

B. Partea II. Proprietari și acte

Inscrieri privitoare la dreptul de proprietate și alte drepturi reale		Referințe
/		
Act Administrativ nr. TDP 833/45412, din 11/03/1997 emis de CJSDPAT DOLJ;		
B1	Intabulare, drept de PROPRIETATE, dobandit prin Reconstituire, cota actuala 1/1, cota initiala 1/1 1) RATOI IOANA , lipsa CNP 2) MARCU MISU , lipsa CNP 3) MARCU CRACIUN , lipsa CNP	A1

C. Partea III. SARCINI .

Inscrieri privind dezmembramintele dreptului de proprietate, drepturi reale de garanție și sarcini	Referințe
NU SUNT	

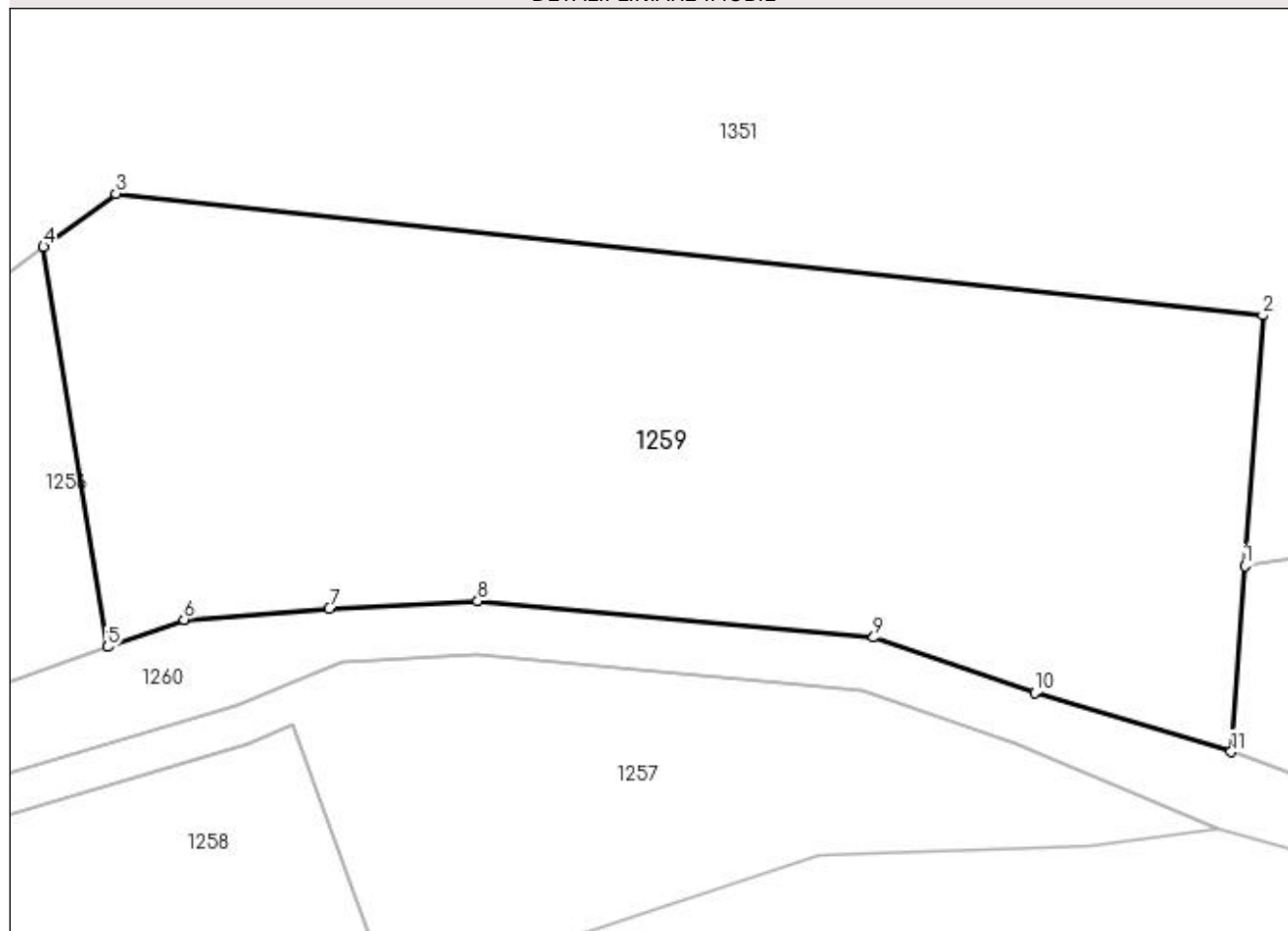
Anexa Nr. 1 La Partea I

Teren

Nr cadastral	Suprafața (mp)*	Observații / Referințe
	2.600	Drum exploatare 768

* Suprafața este determinată în planul de proiecție Stereo 70.

DETALII LINIARE IMOBIL



Date referitoare la teren

Crt	Categorie folosință	Intravilan	Suprafața (mp)	Tarla	Parcelă	Nr. topo	Observații / Referințe
1	arabil	NU	2.600	56	20	-	

Lungime Segmente

1) Valorile lungimilor segmentelor sunt obținute din proiecție în plan.

Punct început	X / Y	Punct sfârșit	X / Y	Lungime segment (** (m)
1	430.690,697 304.757,458	2	430.692,061 304.776,296	18.887
2	430.692,061 304.776,296	3	430.605,748 304.785,453	86.797
3	430.605,748 304.785,453	4	430.600,306 304.781,451	6.756
4	430.600,306 304.781,451	5	430.605,121 304.751,36	30.473
5	430.605,121 304.751,36	6	430.610,875 304.753,415	6.11

Punct început	X / Y	Punct sfârșit	X / Y	Lungime segment (** (m)
6	430.610,875 304.753,415	7	430.621,799 304.754,24	10.955
7	430.621,799 304.754,24	8	430.632,985 304.754,804	11.201
8	430.632,985 304.754,804	9	430.662,772 304.752,071	29.911
9	430.662,772 304.752,071	10	430.674,907 304.747,895	12.834
10	430.674,907 304.747,895	11	430.689,684 304.743,467	15.426
11	430.689,684 304.743,467	1	430.690,697 304.757,458	14.028

** Lungimile segmentelor sunt determinate în planul de proiecție Stereo 70 și sunt rotunjite la 1 milimetru.

*** Distanța dintre puncte este formată din segmente cumulate ce sunt mai mici decât valoarea 1 milimetru.

**DATE DESPRE IMOBILUL NR. 1260**

Oficiul de Cadastru și Publicitate Imobiliară DOLJ
Biroul de Cadastru și Publicitate Imobiliară Craiova

A. Partea I. Descrierea imobilului

TEREN Extravilan

Adresa: Jud. Dolj, Drum exploatare 768

Nr. Crt	Nr cadastral Nr. topografic	Suprafața* (mp)	Observații / Referințe
A1		5.709	Sector cadastral:23 Teren neimprejmuit;

B. Partea II. Proprietari și acte

Inscrieri privitoare la dreptul de proprietate și alte drepturi reale		Referințe
/		
Act Normativ nr. Legea 7, din 13/03/1996 emis de Guvernul Romaniei (DG 1 din 07.01.2020, art. 35 alin 9 ANCP);		
B1	Inscrierea provizorie, drept de PROPRIETATE, dobandit prin Lege, cota actuala 1/1, cota initiala 1/1 1) NEIDENTIFICAT NEIDENTIFICAT	A1

C. Partea III. SARCINI .

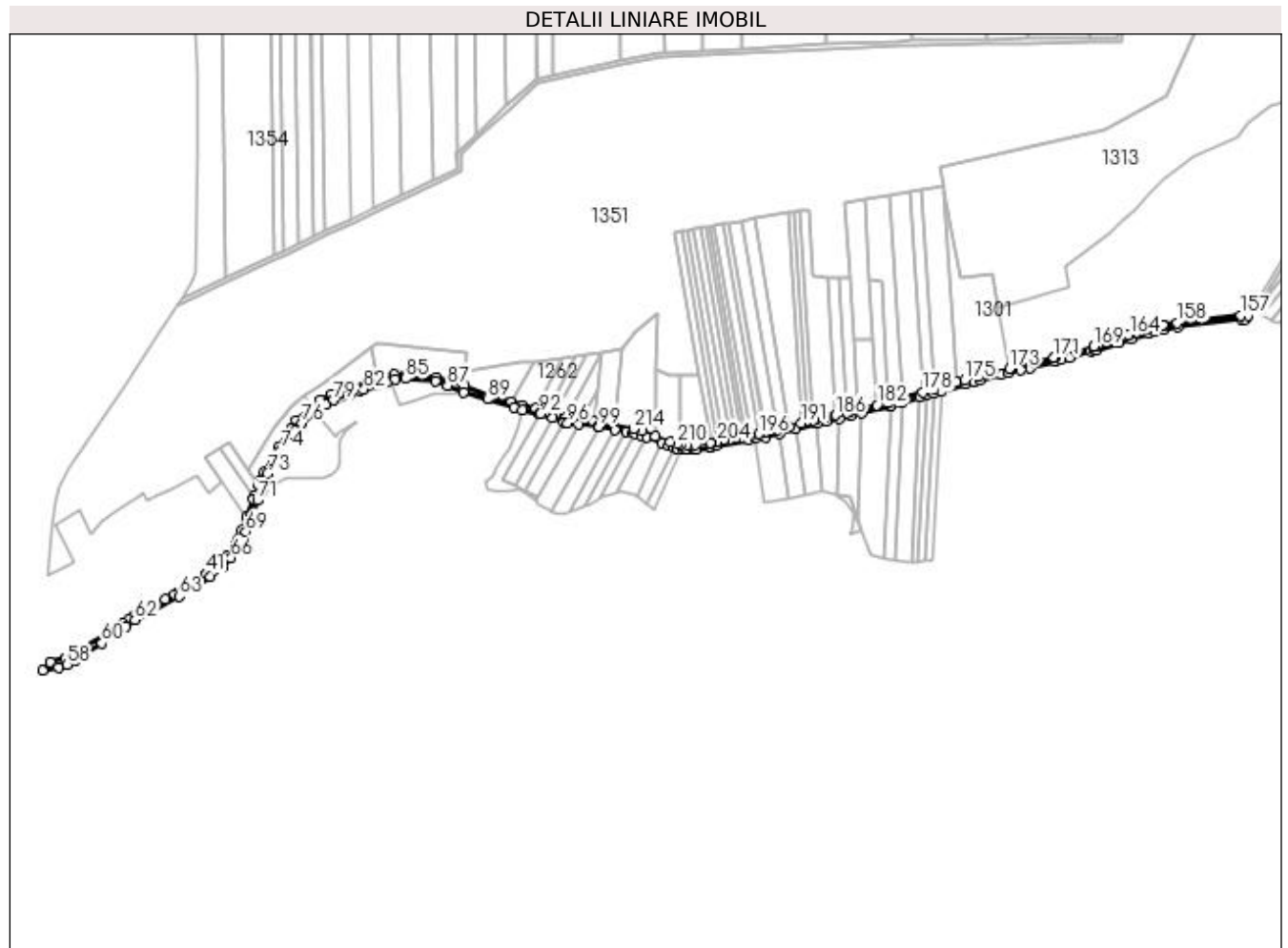
Inscrieri privind dezmembramintele dreptului de proprietate, drepturi reale de garanție și sarcini	Referințe
NU SUNT	

Anexa Nr. 1 La Partea I

Teren

Nr cadastral	Suprafața (mp)*	Observații / Referințe
	5.709	

* Suprafața este determinată în planul de proiecție Stereo 70.



Date referitoare la teren

Crt	Categorie folosință	Intra vilan	Suprafața (mp)	Tarla	Parcelă	Nr. topo	Observații / Referințe
1	arabil	NU	5.709	-	-	-	Drum exploatare 768

Lungime Segmente

1) Valorile lungimilor segmentelor sunt obținute din proiecție în plan.

Punct început	X / Y	Punct sfârșit	X / Y	Lungime segment	Punct început	X / Y	Punct sfârșit	X / Y	Lungime segment	Punct început	X / Y	Punct sfârșit	X / Y	Lungime segment
1	430.834,783 304.705,598	2	430.820,14 304.708,353	14.9	2	430.820,14 304.708,353	3	430.815,219 304.708,894	4.951	3	430.815,219 304.708,894	4	430.802,48 304.710,294	12.816
4	430.802,48 304.710,294	5	430.790,847 304.711,573	11.703	5	430.790,847 304.711,573	6	430.787,859 304.712,576	3.152	6	430.787,859 304.712,576	7	430.777,781 304.715,954	10.629
7	430.777,781 304.715,954	8	430.769,376 304.718,772	8.865	8	430.769,376 304.718,772	9	430.763,979 304.720,582	5.692	9	430.763,979 304.720,582	10	430.759,232 304.721,726	4.883
10	430.759,232 304.721,726	11	430.746,155 304.724,877	13.451	11	430.746,155 304.724,877	12	430.735,595 304.728,03	11.021	12	430.735,595 304.728,03	13	430.713,45 304.734,642	23.111
13	430.713,45 304.734,642	14	430.689,684 304.743,467	25.352	14	430.689,684 304.743,467	15	430.674,907 304.747,895	15.426	15	430.674,907 304.747,895	16	430.662,772 304.752,071	12.833
16	430.662,772 304.752,071	17	430.632,985 304.754,804	29.912	17	430.632,985 304.754,804	18	430.621,799 304.754,24	11.2	18	430.621,799 304.754,24	19	430.610,875 304.753,415	10.955

Punct început	X / Y	Punct sfârșit	X / Y	Lungime segment	Punct început	X / Y	Punct sfârșit	X / Y	Lungime segment	Punct început	X / Y	Punct sfârșit	X / Y	Lungime segment
19	430.610,875 304.753,415	20	430.605,121 304.751,36	6.11	20	430.605,121 304.751,36	21	430.561,02 304.735,613	46.828	21	430.561,02 304.735,613	22	430.550,509 304.730,282	11.786
22	430.550,509 304.730,282	23	430.541,996 304.723,678	10.774	23	430.541,996 304.723,678	24	430.527,107 304.710,173	20.101	24	430.527,107 304.710,173	25	430.521,955 304.703,145	8.714
25	430.521,955 304.703,145	26	430.509,058 304.683,796	23.253	26	430.509,058 304.683,796	27	430.495,462 304.660,614	26.875	27	430.495,462 304.660,614	28	430.491,354 304.651,533	9.967
28	430.491,354 304.651,533	29	430.490,101 304.647,96	3.786	29	430.490,101 304.647,96	30	430.486,273 304.637,042	11.57	30	430.486,273 304.637,042	31	430.485,297 304.634,257	2.951
31	430.485,297 304.634,257	32	430.478,789 304.616,59	18.828	32	430.478,789 304.616,59	33	430.474,116 304.603,904	13.519	33	430.474,116 304.603,904	34	430.470,92 304.595,773	8.737
34	430.470,92 304.595,773	35	430.470,651 304.595,239	0.598	35	430.470,651 304.595,239	36	430.467,938 304.589,855	6.029	36	430.467,938 304.589,855	37	430.460,534 304.579,751	12.526
37	430.460,534 304.579,751	38	430.460,458 304.579,647	0.129	38	430.460,458 304.579,647	39	430.451,968 304.570,666	12.359	39	430.451,968 304.570,666	40	430.440,825 304.562,374	13.89
40	430.440,825 304.562,374	41	430.439,545 304.561,536	1.53	41	430.439,545 304.561,536	42	430.428,209 304.554,116	13.548	42	430.428,209 304.554,116	43	430.416,728 304.546,602	13.721
43	430.416,728 304.546,602	44	430.411,404 304.543,118	6.363	44	430.411,404 304.543,118	45	430.408,696 304.541,68	3.066	45	430.408,696 304.541,68	46	430.399,825 304.536,972	10.043
46	430.399,825 304.536,972	47	430.388,104 304.530,75	13.27	47	430.388,104 304.530,75	48	430.382,618 304.527,838	6.211	48	430.382,618 304.527,838	49	430.374,921 304.523,752	8.714
49	430.374,921 304.523,752	50	430.368,484 304.520,335	7.288	50	430.368,484 304.520,335	51	430.364,11 304.517,231	5.363	51	430.364,11 304.517,231	52	430.358,916 304.513,546	6.368
52	430.358,916 304.513,546	53	430.344,099 304.504,603	17.307	53	430.344,099 304.504,603	54	430.302,981 304.479,786	48.027	54	430.302,981 304.479,786	55	430.288,48 304.475,779	15.044
55	430.288,48 304.475,779	56	430.281,159 304.467,857	10.787	56	430.281,159 304.467,857	57	430.296,113 304.470,86	15.253	57	430.296,113 304.470,86	58	430.304,573 304.473,828	8.966
58	430.304,573 304.473,828	59	430.312,84 304.477,879	9.206	59	430.312,84 304.477,879	60	430.338,289 304.494,172	30.218	60	430.338,289 304.494,172	61	430.361,223 304.510,278	28.024
61	430.361,223 304.510,278	62	430.370,588 304.516,923	11.483	62	430.370,588 304.516,923	63	430.413,442 304.539,671	48.517	63	430.413,442 304.539,671	64	430.443,117 304.559,093	35.466
64	430.443,117 304.559,093	65	430.454,635 304.567,665	14.358	65	430.454,635 304.567,665	66	430.463,536 304.577,081	12.957	66	430.463,536 304.577,081	67	430.471,36 304.587,758	13.237
67	430.471,36 304.587,758	68	430.474,575 304.594,138	7.144	68	430.474,575 304.594,138	69	430.477,854 304.602,481	8.964	69	430.477,854 304.602,481	70	430.483,395 304.617,523	16.03
70	430.483,395 304.617,523	71	430.489,061 304.632,904	16.391	71	430.489,061 304.632,904	72	430.495,07 304.650,044	18.163	72	430.495,07 304.650,044	73	430.499,02 304.658,773	9.581
73	430.499,02 304.658,773	74	430.512,408 304.681,601	26.464	74	430.512,408 304.681,601	75	430.526,182 304.700,492	23.379	75	430.526,182 304.700,492	76	430.532,594 304.707,721	9.663
76	430.532,594 304.707,721	77	430.548,909 304.720,971	21.018	77	430.548,909 304.720,971	78	430.555,686 304.725,932	8.399	78	430.555,686 304.725,932	79	430.563,299 304.729,974	8.619
79	430.563,299 304.729,974	80	430.578,142 304.735,67	15.898	80	430.578,142 304.735,67	81	430.588,264 304.739,349	10.77	81	430.588,264 304.739,349	82	430.592,438 304.740,323	4.286
82	430.592,438 304.740,323	83	430.614,783 304.746,942	23.305	83	430.614,783 304.746,942	84	430.622,704 304.750,28	8.596	84	430.622,704 304.750,28	85	430.632,903 304.750,795	10.212
85	430.632,903 304.750,795	86	430.661,926 304.748,132	29.145	86	430.661,926 304.748,132	87	430.673,476 304.744,157	12.215	87	430.673,476 304.744,157	88	430.688,725 304.737,717	16.553
88	430.688,725 304.737,717	89	430.712,282 304.730,816	24.547	89	430.712,282 304.730,816	90	430.737,743 304.722,73	26.714	90	430.737,743 304.722,73	91	430.745,865 304.720,151	8.522
91	430.745,865 304.720,151	92	430.762,944 304.716,71	17.422	92	430.762,944 304.716,71	93	430.763,593 304.716,493	0.684	93	430.763,593 304.716,493	94	430.775,591 304.712,47	12.655
94	430.775,591 304.712,47	95	430.786,522 304.708,805	11.529	95	430.786,522 304.708,805	96	430.789,983 304.707,644	3.651	96	430.789,983 304.707,644	97	430.800,42 304.706,497	10.5
97	430.800,42 304.706,497	98	430.819,551 304.704,394	19.246	98	430.819,551 304.704,394	99	430.820,504 304.704,214	0.97	99	430.820,504 304.704,214	100	430.835,86 304.701,325	15.625
100	430.835,86 304.701,325	101	430.846,549 304.699,315	10.876	101	430.846,549 304.699,315	102	430.853,333 304.698,039	6.903	102	430.853,333 304.698,039	103	430.855,264 304.697,532	1.996
103	430.855,264 304.697,532	104	430.861,005 304.696,026	5.935	104	430.861,005 304.696,026	105	430.866,936 304.693,74	6.356	105	430.866,936 304.693,74	106	430.881,687 304.688,054	15.809
106	430.881,687 304.688,054	107	430.887,982 304.685,628	6.746	107	430.887,982 304.685,628	108	430.893,082 304.684,098	5.325	108	430.893,082 304.684,098	109	430.895,59 304.683,346	2.618
109	430.895,59 304.683,346	110	430.901,238 304.682,743	5.68	110	430.901,238 304.682,743	111	430.905,996 304.682,236	4.785	111	430.905,996 304.682,236	112	430.911,974 304.682,305	5.978
112	430.911,974 304.682,305	113	430.914,708 304.682,336	2.734	113	430.914,708 304.682,336	114	430.928,355 304.684,292	13.786	114	430.928,355 304.684,292	115	430.928,914 304.684,372	0.565
115	430.928,914 304.684,372	116	430.933,715 304.685,298	4.889	116	430.933,715 304.685,298	117	430.965,524 304.691,435	32.396	117	430.965,524 304.691,435	118	430.972,42 304.692,555	6.986

Punct început	X / Y	Punct sfârşit	X / Y	Lungime segment	Punct început	X / Y	Punct sfârşit	X / Y	Lungime segment	Punct început	X / Y	Punct sfârşit	X / Y	Lungime segment
118	430.972,42 304.692,555	119	430.981,602 304.694,047	9.302	119	430.981,602 304.694,047	120	430.995,714 304.697,759	14.59 2	120	430.995,714 304.697,759	121	431.010,939 304.701,765	15.74 3
121	431.010,939 304.701,765	122	431.031,216 304.707,099	20.96 7	122	431.031,216 304.707,099	123	431.031,912 304.707,282	0.72	123	431.031,912 304.707,282	124	431.040,781 304.709,523	9.148
124	431.040,781 304.709,523	125	431.053,639 304.712,097	13.11 3	125	431.053,639 304.712,097	126	431.064,84 304.714,34	11.42 3	126	431.064,84 304.714,34	127	431.075,554 304.717,073	11.05 7
127	431.075,554 304.717,073	128	431.102,792 304.724,02	28.11	128	431.102,792 304.724,02	129	431.103,854 304.724,332	1.107	129	431.103,854 304.724,332	130	431.114,687 304.727,516	11.29 1
130	431.114,687 304.727,516	131	431.131,552 304.732,473	17.57 8	131	431.131,552 304.732,473	132	431.137,868 304.734,33	6.583	132	431.137,868 304.734,33	133	431.145,388 304.736,54	7.838
133	431.145,388 304.736,54	134	431.152,843 304.738,732	7.771	134	431.152,843 304.738,732	135	431.176,42 304.745,661	24.57 4	135	431.176,42 304.745,661	136	431.184,625 304.747,829	8.487
136	431.184,625 304.747,829	137	431.189,805 304.749,198	5.358	137	431.189,805 304.749,198	138	431.210,505 304.754,374	21.33 7	138	431.210,505 304.754,374	139	431.217,702 304.756,174	7.419
139	431.217,702 304.756,174	140	431.229,242 304.759,059	11.89 5	140	431.229,242 304.759,059	141	431.238,785 304.761,445	9.837	141	431.238,785 304.761,445	142	431.262,995 304.767,498	24.95 5
142	431.262,995 304.767,498	143	431.268,324 304.768,957	5.525	143	431.268,324 304.768,957	144	431.276,682 304.771,245	8.666	144	431.276,682 304.771,245	145	431.297,721 304.777,004	21.81 3
145	431.297,721 304.777,004	146	431.301,581 304.778,06	4.002	146	431.301,581 304.778,06	147	431.303,417 304.778,662	1.932	147	431.303,417 304.778,662	148	431.325,045 304.785,741	22.75 7
148	431.325,045 304.785,741	149	431.336,393 304.789,456	11.94 1	149	431.336,393 304.789,456	150	431.353,947 304.794,991	18.40 6	150	431.353,947 304.794,991	151	431.359,339 304.796,258	5.539
151	431.359,339 304.796,258	152	431.368,328 304.798,373	9.234	152	431.368,328 304.798,373	153	431.381,684 304.800,912	13.59 5	153	431.381,684 304.800,912	154	431.443,284 304.807,837	61.98 8
154	431.443,284 304.807,837	155	431.447,341 304.807,887	4.057	155	431.447,341 304.807,887	156	431.449,786 304.811,917	4.714	156	431.449,786 304.811,917	157	431.443,035 304.811,834	6.752
157	431.443,035 304.811,834	158	431.381,086 304.804,87	62.33 9	158	431.381,086 304.804,87	159	431.368,449 304.802,467	12.86 3	159	431.368,449 304.802,467	160	431.367,496 304.802,286	0.97
160	431.367,496 304.802,286	161	431.352,887 304.798,85	15.00 8	161	431.352,887 304.798,85	162	431.352,425 304.798,705	0.484	162	431.352,425 304.798,705	163	431.342,153 304.795,466	10.77 1
163	431.342,153 304.795,466	164	431.335,17 304.793,264	7.322	164	431.335,17 304.793,264	165	431.334,265 304.792,968	0.952	165	431.334,265 304.792,968	166	431.316,007 304.786,991	19.21 1
166	431.316,007 304.786,991	167	431.303,665 304.782,952	12.98 6	167	431.303,665 304.782,952	168	431.301,18 304.782,138	2.615	168	431.301,18 304.782,138	169	431.300,43 304.781,892	0.789
169	431.300,43 304.781,892	170	431.261,982 304.771,368	39.86 2	170	431.261,982 304.771,368	171	431.261,723 304.771,304	0.267	171	431.261,723 304.771,304	172	431.242,626 304.766,529	19.68 5
172	431.242,626 304.766,529	173	431.218,551 304.760,509	24.81 6	173	431.218,551 304.760,509	174	431.188,808 304.753,072	30.65 9	174	431.188,808 304.753,072	175	431.175,344 304.749,514	13.92 6
175	431.175,344 304.749,514	176	431.167,384 304.747,175	8.297	176	431.167,384 304.747,175	177	431.145,327 304.740,692	22.99	177	431.145,327 304.740,692	178	431.134,163 304.737,41	11.63 6
178	431.134,163 304.737,41	179	431.115,061 304.731,796	19.91	179	431.115,061 304.731,796	180	431.101,734 304.727,878	13.89 1	180	431.101,734 304.727,878	181	431.100,054 304.727,45	1.734
181	431.100,054 304.727,45	182	431.089,987 304.724,882	10.38 9	182	431.089,987 304.724,882	183	431.071,25 304.720,103	19.33 7	183	431.071,25 304.720,103	184	431.063,953 304.718,242	7.531
184	431.063,953 304.718,242	185	431.061,337 304.717,718	2.668	185	431.061,337 304.717,718	186	431.049,984 304.715,445	11.57 8	186	431.049,984 304.715,445	187	431.039,898 304.713,425	10.28 6
187	431.039,898 304.713,425	188	431.030,913 304.711,156	9.267	188	431.030,913 304.711,156	189	431.028,26 304.710,458	2.743	189	431.028,26 304.710,458	190	431.022,254 304.708,878	6.21
190	431.022,254 304.708,878	191	431.016,458 304.707,353	5.993	191	431.016,458 304.707,353	192	431.004,37 304.704,173	12.49 9	192	431.004,37 304.704,173	193	430.993,569 304.701,331	11.16 9
193	430.993,569 304.701,331	194	430.981,655 304.698,196	12.32	194	430.981,655 304.698,196	195	430.980,771 304.697,964	0.914	195	430.980,771 304.697,964	196	430.975,692 304.697,139	5.146
196	430.975,692 304.697,139	197	430.967,176 304.695,756	8.628	197	430.967,176 304.695,756	198	430.964,824 304.695,374	2.383	198	430.964,824 304.695,374	199	430.962,404 304.694,907	2.465
199	430.962,404 304.694,907	200	430.959,073 304.694,264	3.392	200	430.959,073 304.694,264	201	430.953,365 304.693,163	5.813	201	430.953,365 304.693,163	202	430.947,185 304.691,971	6.294
202	430.947,185 304.691,971	203	430.941,009 304.690,779	6.29	203	430.941,009 304.690,779	204	430.935,312 304.689,68	5.802	204	430.935,312 304.689,68	205	430.929,011 304.688,464	6.417
205	430.929,011 304.688,464	206	430.928,251 304.688,318	0.774	206	430.928,251 304.688,318	207	430.914,4 304.686,333	13.99 3	207	430.914,4 304.686,333	208	430.906,186 304.686,238	8.215
208	430.906,186 304.686,238	209	430.899,802 304.686,919	6.42	209	430.899,802 304.686,919	210	430.896,384 304.687,284	3.437	210	430.896,384 304.687,284	211	430.889,277 304.689,415	7.42
211	430.889,277 304.689,415	212	430.875,171 304.694,852	15.11 8	212	430.875,171 304.694,852	213	430.862,236 304.699,838	13.86 3	213	430.862,236 304.699,838	214	430.854,212 304.701,943	8.296
214	430.854,212 304.701,943	1	430.834,783 304.705,598	19.77										

**** Lungimile segmentelor sunt determinate în planul de proiecție Stereo 70 și sunt rotunjite la 1 milimetru.**

***** Distanța dintre puncte este formată din segmente cumulate ce sunt mai mici decât valoarea 1 milimetru.**

**DATE DESPRE IMOBILUL NR. 1261**

Oficiul de Cadastru și Publicitate Imobiliară DOLJ
Biroul de Cadastru și Publicitate Imobiliară Craiova

A. Partea I. Descrierea imobilului

TEREN Extravilan

Adresa: Jud. Dolj, Tarla 56 Parcela 56/2

Nr. Crt	Nr cadastral Nr. topografic	Suprafața* (mp)	Observații / Referințe
A1		1.560	Sector cadastral:23 Teren neimprejmuit;

B. Partea II. Proprietari și acte

Inscrieri privitoare la dreptul de proprietate și alte drepturi reale	Referințe
/	
Act Administrativ nr. TDP 716-150882, din 27/01/1997 emis de CJSDPAT DOLJ;	
B1	A1
Intabulare, drept de PROPRIETATE, dobândit prin Reconstituire, cota actuala 1/1, cota initiala 1/1 1) CALCIU MARIN, lipsa CNP	

C. Partea III. SARCINI .

Inscrieri privind dezmembramintele dreptului de proprietate, drepturi reale de garanție și sarcini	Referințe
NU SUNT	

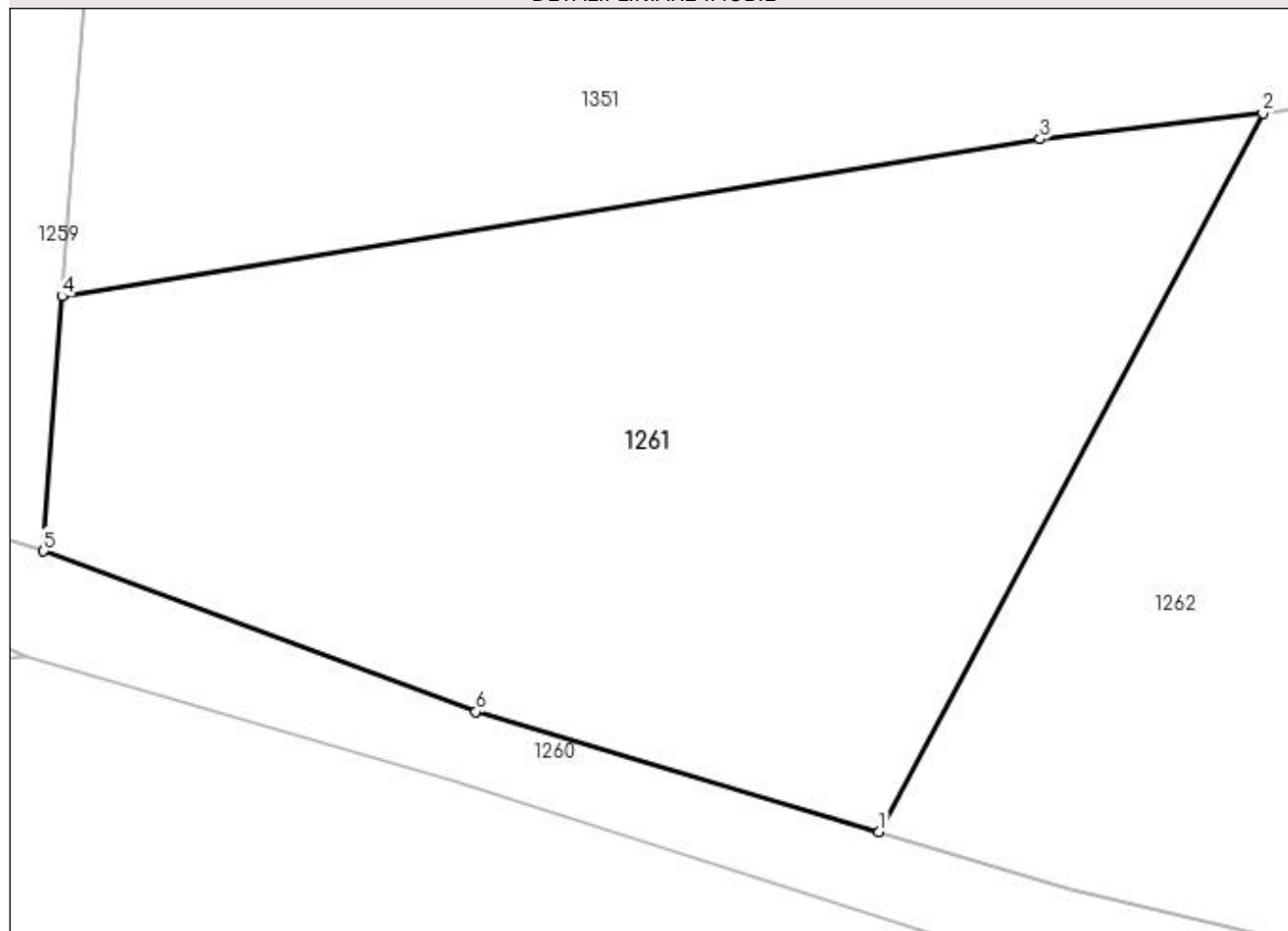
Anexa Nr. 1 La Partea I

Teren

Nr cadastral	Suprafața (mp)*	Observații / Referințe
	1.560	

* Suprafața este determinată în planul de proiecție Stereo 70.

DETALII LINIARE IMOBIL



Date referitoare la teren

Crt	Categorie folosință	Intra vilan	Suprafața (mp)	Tarla	Parcelă	Nr. topo	Observații / Referințe
1	arabil	NU	1.560	56	56/2	-	

Lungime Segmente

1) Valorile lungimilor segmentelor sunt obținute din proiecție în plan.

Punct început	X / Y	Punct sfârșit	X / Y	Lungime segment (** (m)
1	430.735,595 304.728,03	2	430.756,701 304.767,512	44.769
2	430.756,701 304.767,512	3	430.744,445 304.766,105	12.337
3	430.744,445 304.766,105	4	430.690,697 304.757,458	54.439
4	430.690,697 304.757,458	5	430.689,684 304.743,467	14.028
5	430.689,684 304.743,467	6	430.713,45 304.734,642	25.351

Punct început	X / Y	Punct sfârșit	X / Y	Lungime segment (** (m)
6	430.713,45 304.734,642	1	430.735,595 304.728,03	23.111

** Lungimile segmentelor sunt determinate în planul de proiecție Stereo 70 și sunt rotunjite la 1 milimetru.

*** Distanța dintre puncte este formată din segmente cumulate ce sunt mai mici decât valoarea 1 milimetru.

**DATE DESPRE IMOBILUL NR. 1262**

Oficiul de Cadastru și Publicitate Imobiliară DOLJ
Biroul de Cadastru și Publicitate Imobiliară Craiova

A. Partea I. Descrierea imobilului

TEREN Extravilan

Adresa: Jud. Dolj, Tarla 57 Parcela 9/2

Nr. Crt	Nr cadastral Nr. topografic	Suprafața* (mp)	Observații / Referințe
A1		1.200	Sector cadastral:23 Teren neimprejmuit;

B. Partea II. Proprietari și acte

Inscrieri privitoare la dreptul de proprietate și alte drepturi reale	Referințe
/	
Act Administrativ nr. TDP 867-45412, din 28/10/1997 emis de CJSDPAT DOLJ;	
B1	A1
Intabulare, drept de PROPRIETATE, dobandit prin Reconstituire, cota actuala 1/1, cota initiala 1/1 1) DROSU CONSTANTIN, decedat	

C. Partea III. SARCINI .

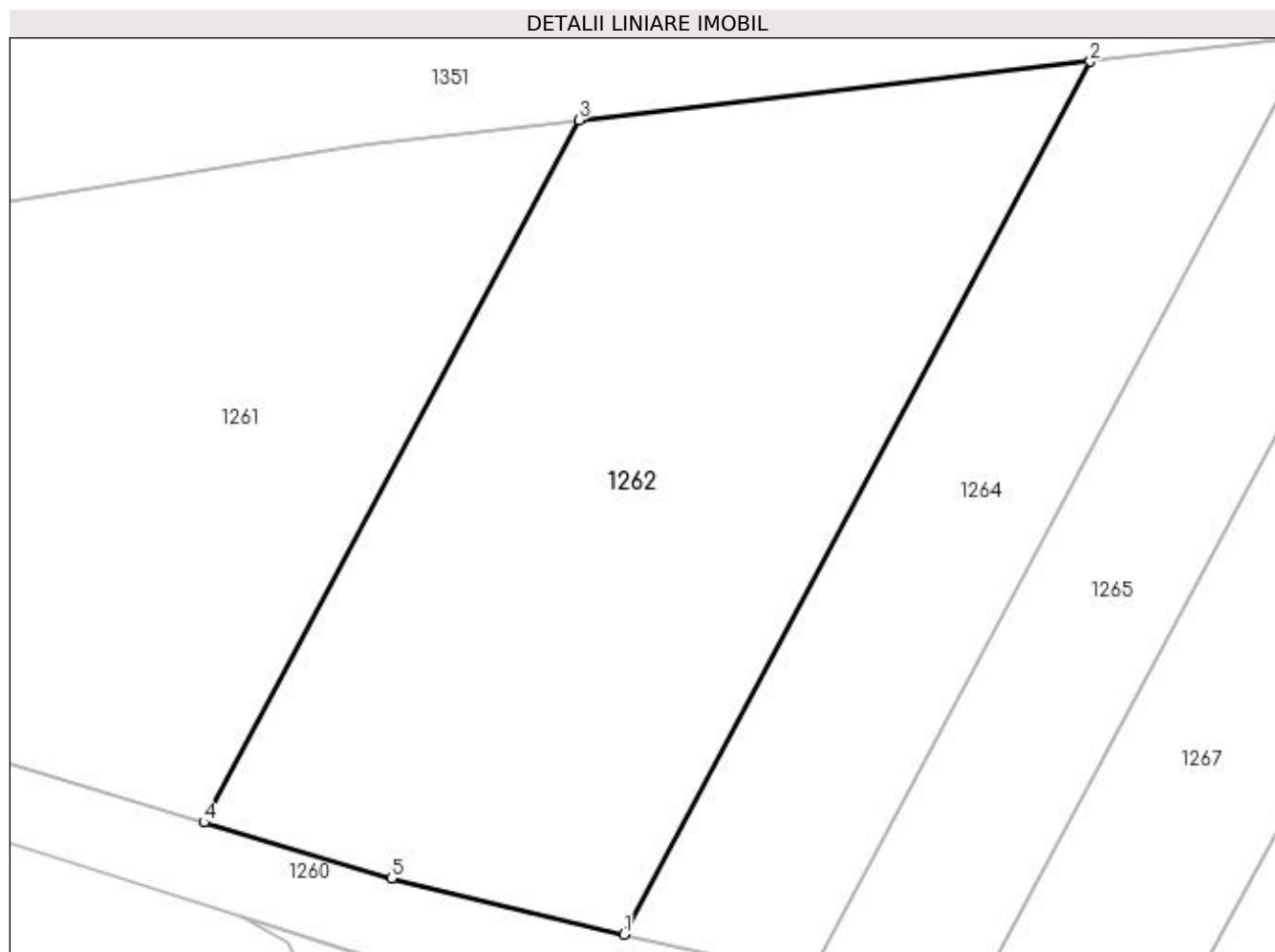
Inscrieri privind dezmembramintele dreptului de proprietate, drepturi reale de garanție și sarcini	Referințe
NU SUNT	

Anexa Nr. 1 La Partea I

Teren

Nr cadastral	Suprafața (mp)*	Observații / Referințe
	1.200	

* Suprafața este determinată în planul de proiecție Stereo 70.



Date referitoare la teren

Crt	Categorie folosință	Intravilan	Suprafața (mp)	Tarla	Parcelă	Nr. topo	Observații / Referințe
1	pasune	NU	1.200	57	9/2	-	

Lungime Segmente

1) Valorile lungimilor segmentelor sunt obținute din proiecție în plan.

Punct început	X / Y	Punct sfârșit	X / Y	Lungime segment (** (m)
1	430.759,232 304.721,726	2	430.785,473 304.770,814	55.662
2	430.785,473 304.770,814	3	430.756,701 304.767,512	28.961
3	430.756,701 304.767,512	4	430.735,595 304.728,03	44.769
4	430.735,595 304.728,03	5	430.746,155 304.724,877	11.021
5	430.746,155 304.724,877	1	430.759,232 304.721,726	13.451

**** Lungimile segmentelor sunt determinate în planul de proiecție Stereo 70 și sunt rotunjite la 1 milimetru.**

***** Distanța dintre puncte este formată din segmente cumulate ce sunt mai mici decât valoarea 1 milimetru.**

**DATE DESPRE IMOBILUL NR. 1263**

Oficiul de Cadastru și Publicitate Imobiliară DOLJ
Biroul de Cadastru și Publicitate Imobiliară Craiova

A. Partea I. Descrierea imobilului

TEREN Extravilan

Adresa: Jud. Dolj, Tarla 57 Parcela 10/1

Nr. Crt	Nr cadastral Nr. topografic	Suprafața* (mp)	Observații / Referințe
A1		1.223	Sector cadastral:23 Teren neimprejmuit;

B. Partea II. Proprietari și acte

Inscrieri privitoare la dreptul de proprietate și alte drepturi reale		Referințe
/		
Act Normativ nr. Legea 7, din 13/03/1996 emis de Guvernul Romaniei (DG 1 din 07.01.2020, art. 35 alin 9 ANCP);		
B1	Inscrierea provizorie, drept de PROPRIETATE, dobandit prin Lege, cota actuala 1/1, cota initiala 1/1 1) NEIDENTIFICAT NEIDENTIFICAT	A1

C. Partea III. SARCINI .

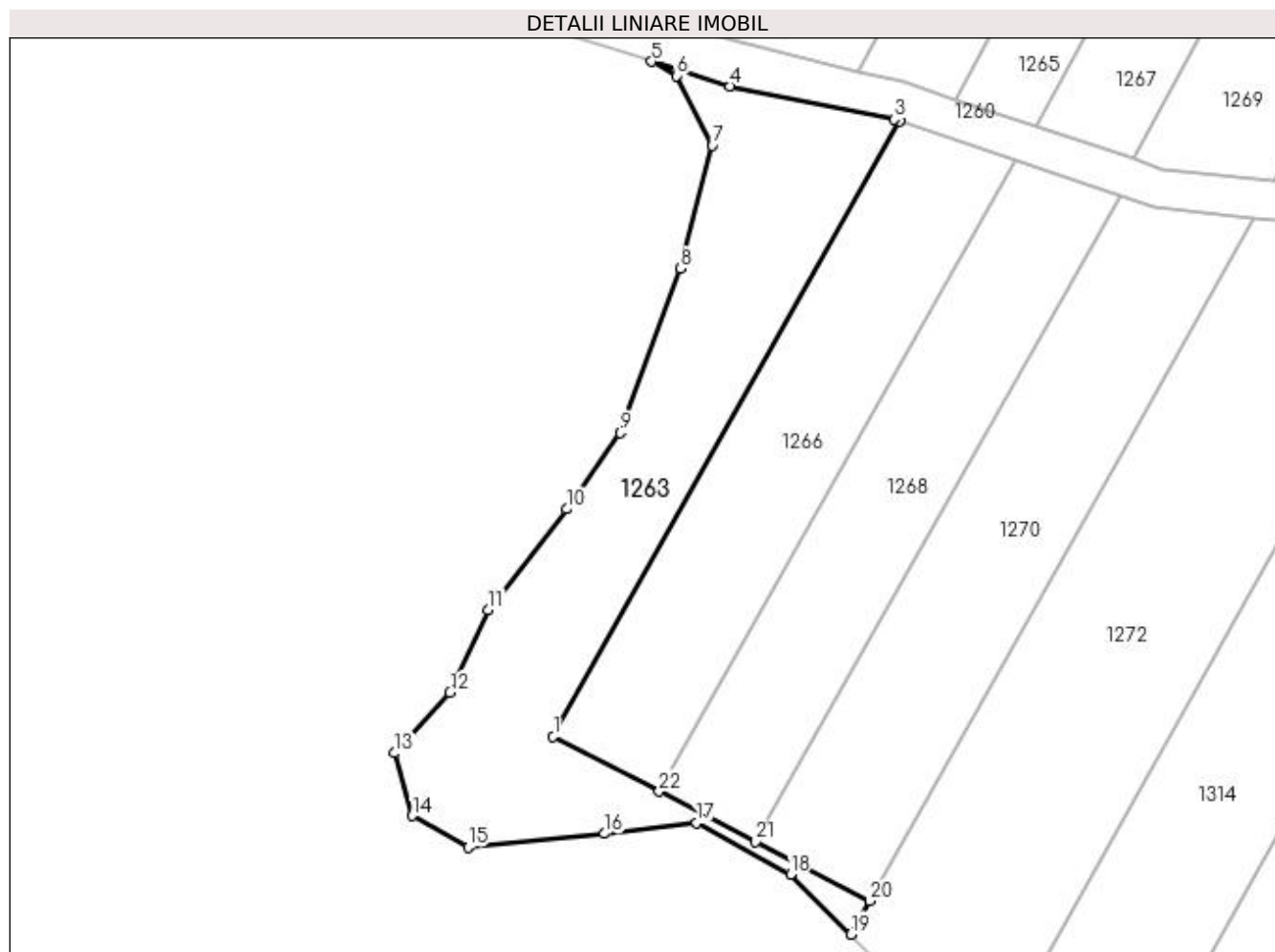
Inscrieri privind dezmembramintele dreptului de proprietate, drepturi reale de garanție și sarcini	Referințe
NU SUNT	

Anexa Nr. 1 La Partea I

Teren

Nr cadastral	Suprafața (mp)*	Observații / Referințe
	1.223	

* Suprafața este determinată în planul de proiecție Stereo 70.



Date referitoare la teren

Crt	Categorie folosință	Intra vilan	Suprafața (mp)	Tarla	Parcelă	Nr. topo	Observații / Referințe
1	arabil	NU	1.223	57	10/1	-	

Lungime Segmente

1) Valorile lungimilor segmentelor sunt obținute din proiecție în plan.

Punct început	X / Y	Punct sfârșit	X / Y	Lungime segment (** (m)
1	430.727,488 304.652,516	2	430.763,593 304.716,492	73.461
3	430.762,944 304.716,71	4	430.745,865 304.720,151	17.423
5	430.737,743 304.722,73	6	430.740,306 304.721,224	2.972
7	430.744,036 304.714,002	8	430.740,772 304.701,188	13.223
9	430.734,474 304.684,092	10	430.728,879 304.676,171	9.698

Punct început	X / Y	Punct sfârșit	X / Y	Lungime segment (** (m)
2	430.763,593 304.716,492	3	430.762,944 304.716,71	0.684
4	430.745,865 304.720,151	5	430.737,743 304.722,73	8.522
6	430.740,306 304.721,224	7	430.744,036 304.714,002	8.129
8	430.740,772 304.701,188	9	430.734,474 304.684,092	18.219
10	430.728,879 304.676,171	11	430.720,72 304.665,687	13.285

Punct început	X / Y	Punct sfârșit	X / Y	Lungime segment (** (m)
11	430.720,72 304.665,687	12	430.716,757 304.657,067	9.487
13	430.710,93 304.650,777	14	430.712,795 304.644,253	6.785
15	430.718,622 304.640,992	16	430.732,842 304.642,39	14.289
17	430.742,429 304.643,53	18	430.752,22 304.638,171	11.162
19	430.758,477 304.631,918	20	430.760,433 304.635,396	3.991
21	430.748,573 304.641,56	22	430.738,521 304.646,783	11.328

Punct început	X / Y	Punct sfârșit	X / Y	Lungime segment (** (m)
12	430.716,757 304.657,067	13	430.710,93 304.650,777	8.574
14	430.712,795 304.644,253	15	430.718,622 304.640,992	6.678
16	430.732,842 304.642,39	17	430.742,429 304.643,53	9.654
18	430.752,22 304.638,171	19	430.758,477 304.631,918	8.846
20	430.760,433 304.635,396	21	430.748,573 304.641,56	13.366
22	430.738,521 304.646,783	1	430.727,488 304.652,516	12.433

** Lungimile segmentelor sunt determinate în planul de proiecție Stereo 70 și sunt rotunjite la 1 milimetru.

*** Distanța dintre puncte este formată din segmente cumulate ce sunt mai mici decât valoarea 1 milimetru.

**DATE DESPRE IMOBILUL NR. 1264**

Oficiul de Cadastru și Publicitate Imobiliară DOLJ
Biroul de Cadastru și Publicitate Imobiliară Craiova

A. Partea I. Descrierea imobilului

TEREN Extravilan

Adresa: Jud. Dolj, Tarla 57 Parcela 10/2

Nr. Crt	Nr cadastral Nr. topografic	Suprafața* (mp)	Observații / Referințe
A1		600	Sector cadastral:23 Teren neimprejmuit; in TDP inscris tarlaua 59,eronat in TDP

B. Partea II. Proprietari și acte

Inscrieri privitoare la dreptul de proprietate și alte drepturi reale		Referințe
/		
Act Administrativ nr. TDP 769-15082, din 28/01/1997 emis de CJSDPAT DOLJ;		
B1	Intabulare, drept de PROPRIETATE, dobandit prin Reconstituire, cota actuala 1/1, cota initiala 1/1 1) STANCIU FLOAREA, lipsa CNP	A1

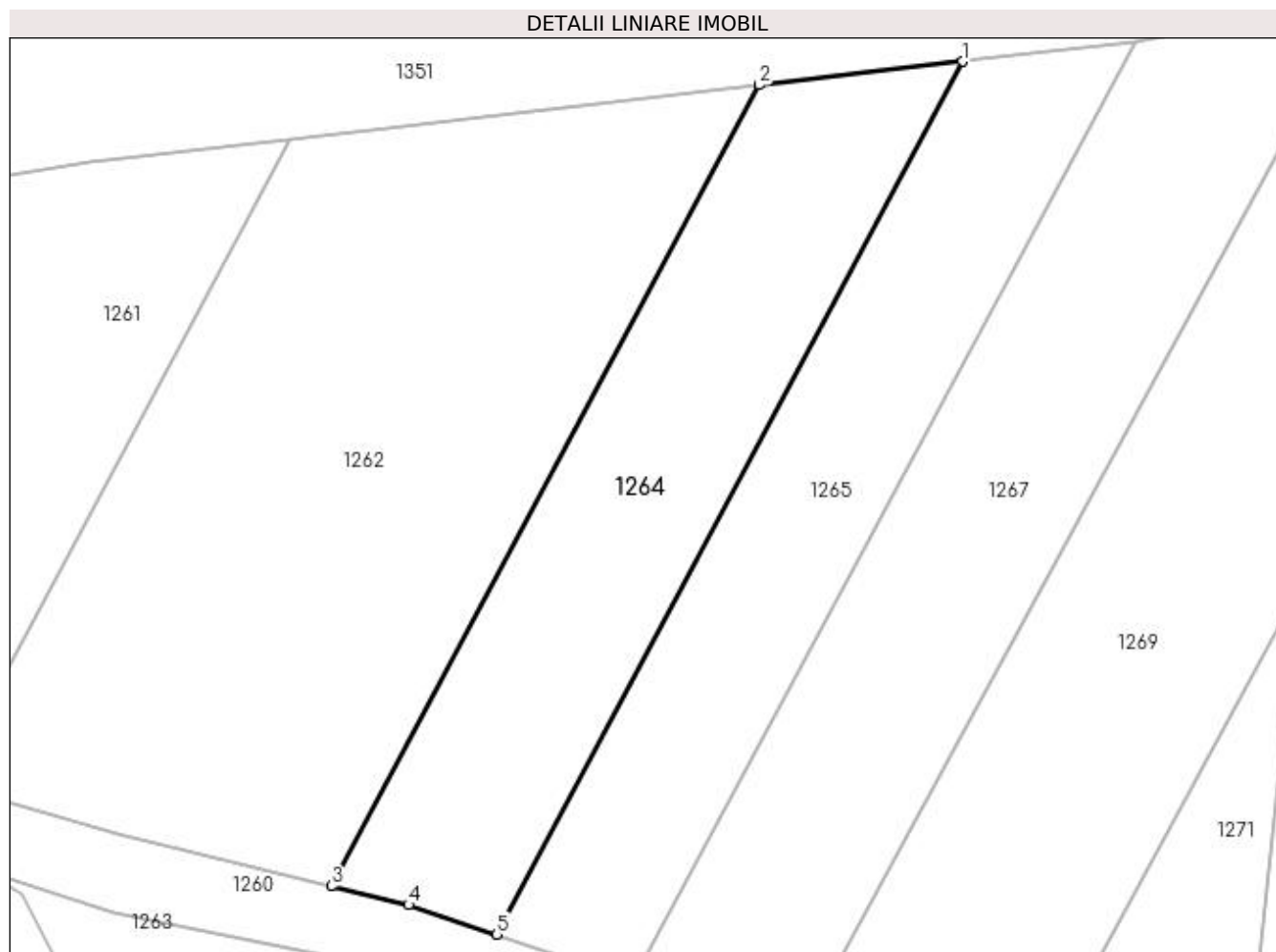
C. Partea III. SARCINI .

Inscrieri privind dezmembramintele dreptului de proprietate, drepturi reale de garanție și sarcini	Referințe
NU SUNT	

Anexa Nr. 1 La Partea I**Teren**

Nr cadastral	Suprafața (mp)*	Observații / Referințe
	600	in TDP inscris tarlăua 59,eronat in TDP

* Suprafața este determinată în planul de proiecție Stereo 70.

**Date referitoare la teren**

Crt	Categorie folosință	Intravilan	Suprafața (mp)	Tarla	Parcelă	Nr. topo	Observații / Referințe
1	pasune	NU	600	57	10/2	-	in TDP inscris tarlăua 59,eronat in TDP

Lungime Segmente

1) Valorile lungimilor segmentelor sunt obținute din proiecție în plan.

Punct început	X / Y	Punct sfârșit	X / Y	Lungime segment (** (m)
1	430.797,962 304.772,247	2	430.785,473 304.770,814	12.571
2	430.785,473 304.770,814	3	430.759,232 304.721,726	55.662
3	430.759,232 304.721,726	4	430.763,979 304.720,582	4.883
4	430.763,979 304.720,582	5	430.769,376 304.718,772	5.692
5	430.769,376 304.718,772	1	430.797,962 304.772,247	60.636

**** Lungimile segmentelor sunt determinate în planul de proiecție Stereo 70 și sunt rotunjite la 1 milimetru.**

***** Distanța dintre puncte este formată din segmente cumulate ce sunt mai mici decât valoarea 1 milimetru.**

**DATE DESPRE IMOBILUL NR. 1265**

Oficiul de Cadastru și Publicitate Imobiliară DOLJ
 Biroul de Cadastru și Publicitate Imobiliară Craiova

A. Partea I. Descrierea imobilului

TEREN Extravilan

Adresa: Jud. Dolj, Tarla 57 Parcela 11/3

Nr. Crt	Nr cadastral Nr. topografic	Suprafața* (mp)	Observații / Referințe
A1		550	Sector cadastral:23 Teren neimprejmuit;

B. Partea II. Proprietari și acte

Inscrieri privitoare la dreptul de proprietate și alte drepturi reale		Referințe
/		
Act Administrativ nr. SC 5126, din 20/04/2015 emis de CJSDPAT DOLJ (INCHEIERE FN/12.10.2015, TDP 901-44793/16.10.1997);		
B1	Intabulare, drept de PROPRIETATE, dobandit prin lesire Din Indiviziune, cota actuala 1/1, cota initiala 1/1 1) STANOIU ION	A1

C. Partea III. SARCINI .

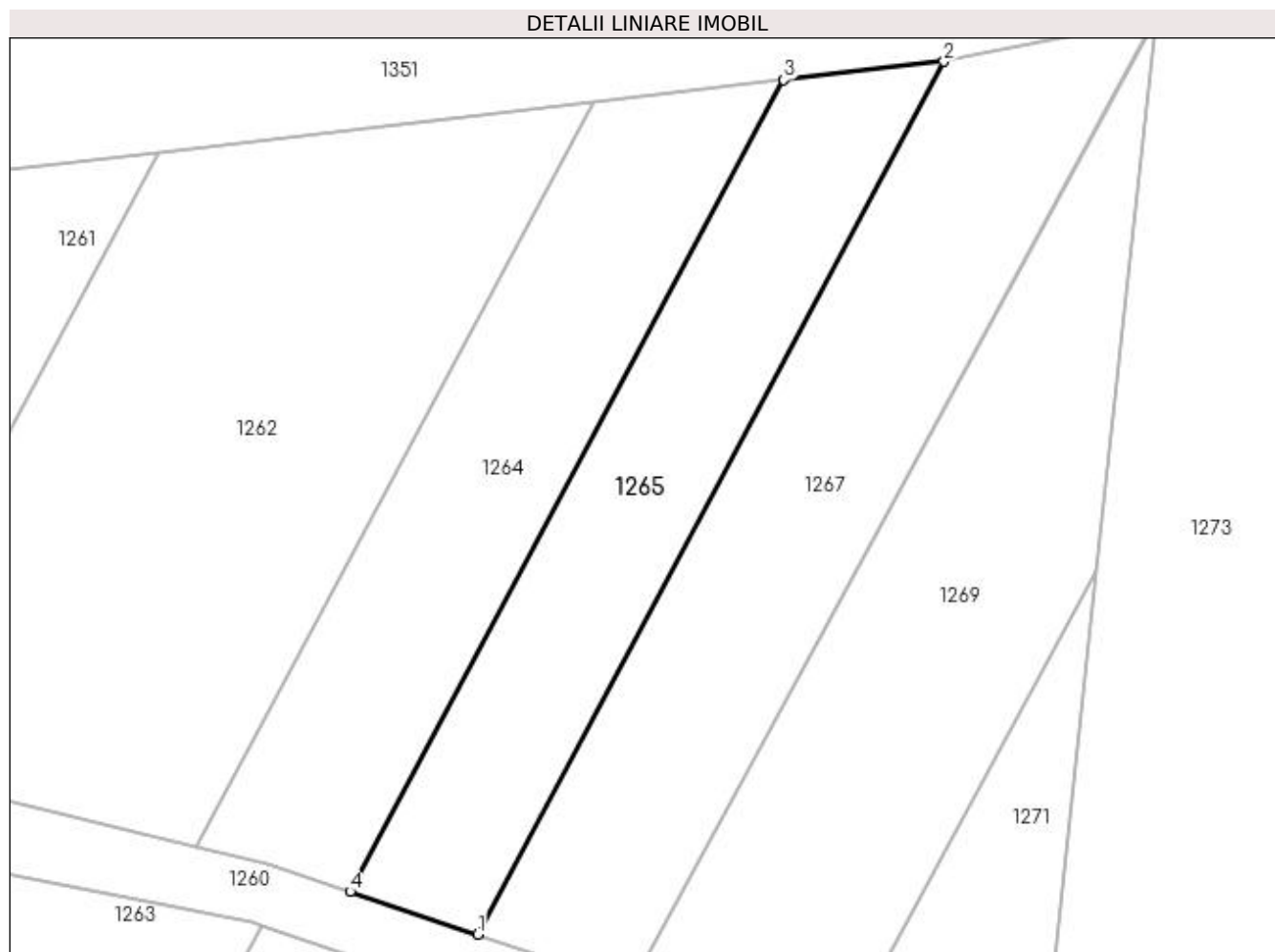
Inscrieri privind dezmembramintele dreptului de proprietate, drepturi reale de garanție și sarcini	Referințe
NU SUNT	

Anexa Nr. 1 La Partea I

Teren

Nr cadastral	Suprafața (mp)*	Observații / Referințe
	550	

* Suprafața este determinată în planul de proiecție Stereo 70.



Date referitoare la teren

Crt	Categorie folosință	Intravilan	Suprafața (mp)	Tarla	Parcelă	Nr. topo	Observații / Referințe
1	arabil	NU	550	57	11/3	-	

Lungime Segmente

1) Valorile lungimilor segmentelor sunt obținute din proiecție în plan.

Punct început	X / Y	Punct sfârșit	X / Y	Lungime segment (** (m)
1	430.777,781 304.715,954	2	430.808,522 304.773,459	65.206
2	430.808,522 304.773,459	3	430.797,962 304.772,247	10.629
3	430.797,962 304.772,247	4	430.769,376 304.718,772	60.636
4	430.769,376 304.718,772	1	430.777,781 304.715,954	8.865

**** Lungimile segmentelor sunt determinate în planul de proiecție Stereo 70 și sunt rotunjite la 1 milimetru.**

***** Distanța dintre puncte este formată din segmente cumulate ce sunt mai mici decât valoarea 1 milimetru.**

**DATE DESPRE IMOBILUL NR. 1266**

Oficiul de Cadastru și Publicitate Imobiliară DOLJ
 Biroul de Cadastru și Publicitate Imobiliară Craiova

A. Partea I. Descrierea imobilului

TEREN Extravilan

Adresa: Jud. Dolj, Tarla 57 Parcela 11/2

Nr. Crt	Nr cadastral Nr. topografic	Suprafața* (mp)	Observații / Referințe
A1		925	Sector cadastral:23 Teren neimprejmuit; in TDP inscris tarlaua 58, eronat in TDP

B. Partea II. Proprietari și acte

Inscrieri privitoare la dreptul de proprietate și alte drepturi reale		Referințe
/		
Act Administrativ nr. SC 5126, din 20/04/2015 emis de CJSDPAT DOLJ (INCHEIERE FN/12.10.2015, TDP 901-44793/16.10.1997);		
B1	Intabulare, drept de PROPRIETATE, dobandit prin lesire Din Indiviziune, cota actuala 1/1, cota initiala 1/1 1) STANOIU ION	A1

C. Partea III. SARCINI .

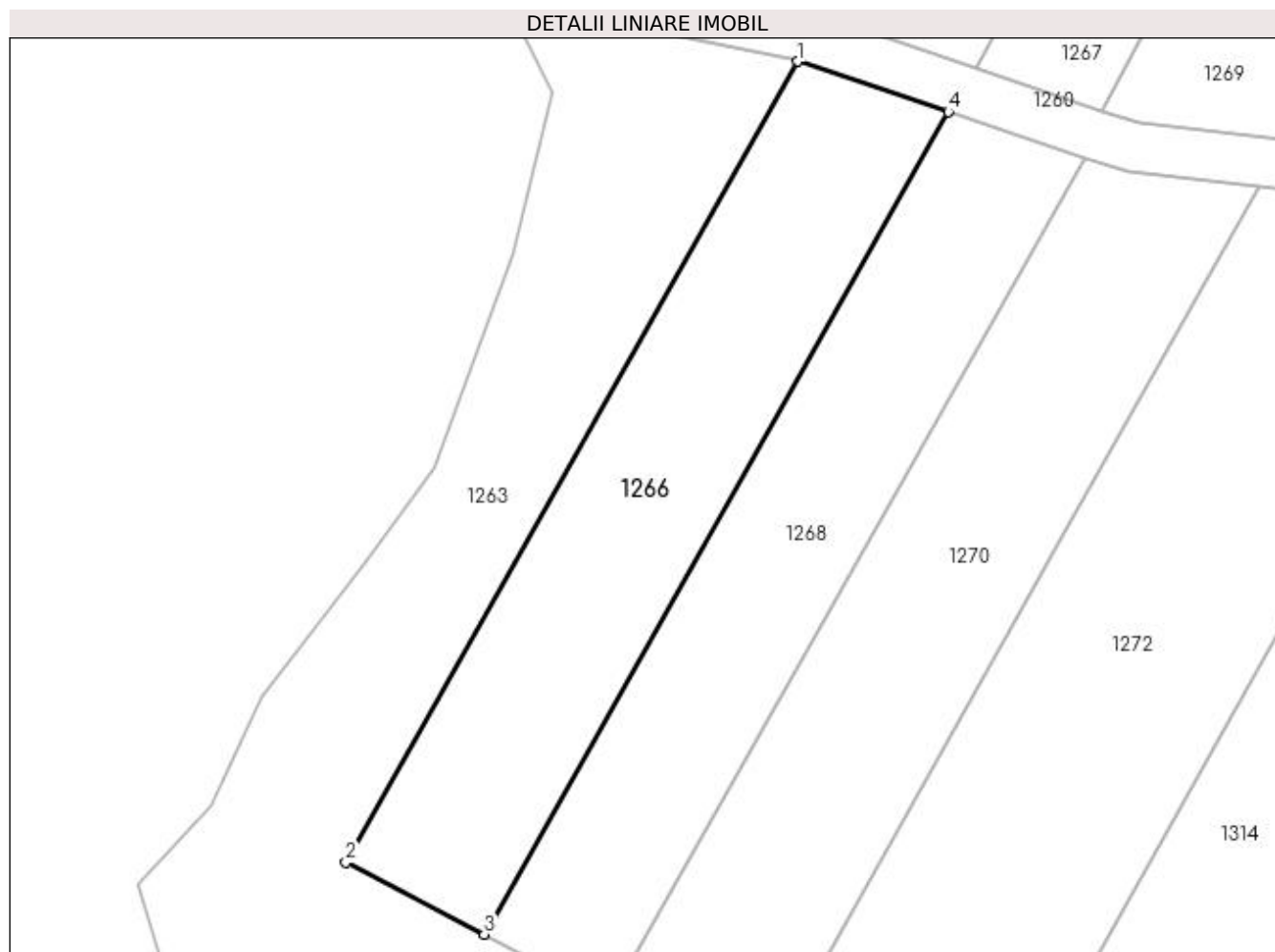
Inscrieri privind dezmembramintele dreptului de proprietate, drepturi reale de garanție și sarcini	Referințe
NU SUNT	

Anexa Nr. 1 La Partea I

Teren

Nr cadastral	Suprafața (mp)*	Observații / Referințe
	925	in TDP inscris tarlăua 58, eronat in TDP

* Suprafața este determinată în planul de proiecție Stereo 70.



Date referitoare la teren

Crt	Categorie folosință	Intra vilan	Suprafața (mp)	Tarlă	Parcelă	Nr. topo	Observații / Referințe
1	pasune	NU	925	57	11/2	-	in TDP inscris tarlăua 58, eronat in TDP

Lungime Segmente

1) Valorile lungimilor segmentelor sunt obținute din proiecție în plan.

Punct început	X / Y	Punct sfârșit	X / Y	Lungime segment (** (m)
1	430.763,593 304.716,492	2	430.727,488 304.652,516	73.461
2	430.727,488 304.652,516	3	430.738,521 304.646,783	12.433
3	430.738,521 304.646,783	4	430.775,591 304.712,47	75.425
4	430.775,591 304.712,47	1	430.763,593 304.716,492	12.654

**** Lungimile segmentelor sunt determinate în planul de proiecție Stereo 70 și sunt rotunjite la 1 milimetru.**

***** Distanța dintre puncte este formată din segmente cumulate ce sunt mai mici decât valoarea 1 milimetru.**

**DATE DESPRE IMOBILUL NR. 1267**

Oficiul de Cadastru și Publicitate Imobiliară DOLJ
Biroul de Cadastru și Publicitate Imobiliară Craiova

A. Partea I. Descrierea imobilului

TEREN Extravilan

Adresa: Jud. Dolj, Tarla 57 Parcela 12/2

Nr. Crt	Nr cadastral Nr. topografic	Suprafața* (mp)	Observații / Referințe
A1		Din acte: 1.600 Masurata: 736	Sector cadastral:23 Teren neimprejmuit; in TDP in scris tarlaua 59, eronat in TDP. 1600mp din act. dif. la corp 2-ID 1268

B. Partea II. Proprietari și acte

Inscrieri privitoare la dreptul de proprietate și alte drepturi reale		Referințe
/		
Act Administrativ nr. TDP 680-14942, din 24/01/1997 emis de CJSDPAT DOLJ;		
B1	Intabulare, drept de PROPRIETATE, dobandit prin Reconstituire, cota actuala 1/1, cota initiala 1/1 1) IONESCU MARIA, lipsa CNP	A1

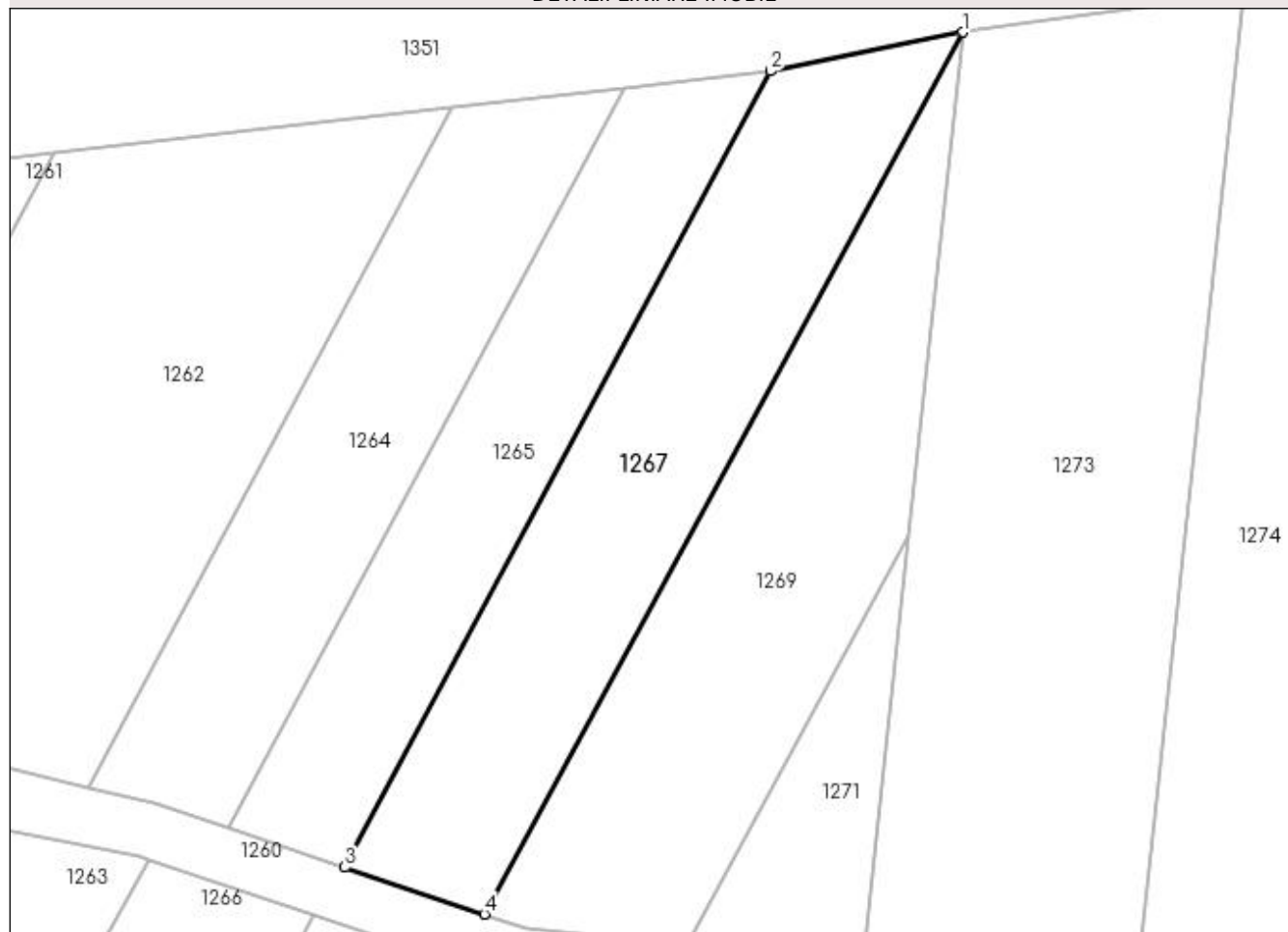
C. Partea III. SARCINI .

Inscrieri privind dezmembramintele dreptului de proprietate, drepturi reale de garanție și sarcini	Referințe
NU SUNT	

Anexa Nr. 1 La Partea I**Teren**

Nr cadastral	Suprafața (mp)*	Observații / Referințe
	Din acte: 1.600 Masurata: 736	in TDP inscris tarlaua 59, eronat in TDP. 1600mp din act. dif. la corp 2-ID 1268

* Suprafața este determinată în planul de proiecție Stereo 70.

DETALII LINIARE IMOBIL**Date referitoare la teren**

Crt	Categorie folosință	Intravilan	Suprafața (mp)	Tarla	Parcelă	Nr. topo	Observații / Referințe
1	pasune	NU	736	57	12/2	-	in TDP inscris tarlaua 59, eronat in TDP. 1600mp din act. dif. la corp 2-ID 1268

Lungime Segmente

1) Valorile lungimilor segmentelor sunt obținute din proiecție în plan.

Punct început	X / Y	Punct sfârșit	X / Y	Lungime segment (** (m)
1	430.822,418 304.776,275	2	430.808,522 304.773,459	14.179
2	430.808,522 304.773,459	3	430.777,781 304.715,954	65.206
3	430.777,781 304.715,954	4	430.787,859 304.712,576	10.629
4	430.787,859 304.712,576	1	430.822,418 304.776,275	72.47

**** Lungimile segmentelor sunt determinate în planul de proiecție Stereo 70 și sunt rotunjite la 1 milimetru.**

***** Distanța dintre puncte este formată din segmente cumulate ce sunt mai mici decât valoarea 1 milimetru.**

**DATE DESPRE IMOBILUL NR. 1268**

Oficiul de Cadastru și Publicitate Imobiliară DOLJ
Biroul de Cadastru și Publicitate Imobiliară Craiova

A. Partea I. Descrierea imobilului

TEREN Extravilan

Adresa: Jud. Dolj, Tarla 58 Parcela 12/2

Nr. Crt	Nr cadastral Nr. topografic	Suprafața* (mp)	Observații / Referințe
A1		Din acte: 1.600 Masurata: 864	Sector cadastral:23 Teren neimprejmuit; in TDP in scris tarlaua 59, eronat in TDP. 1600mp din act. dif. la corp 1-ID 1267

B. Partea II. Proprietari și acte

Inscrieri privitoare la dreptul de proprietate și alte drepturi reale		Referințe
/		
Act Administrativ nr. TDP 680-14942, din 24/01/1997 emis de CJSDPAT DOLJ;		
B1	Intabulare, drept de PROPRIETATE, dobandit prin Reconstituire, cota actuala 1/1, cota initiala 1/1 1) IONESCU MARIA, lipsa CNP	A1

C. Partea III. SARCINI .

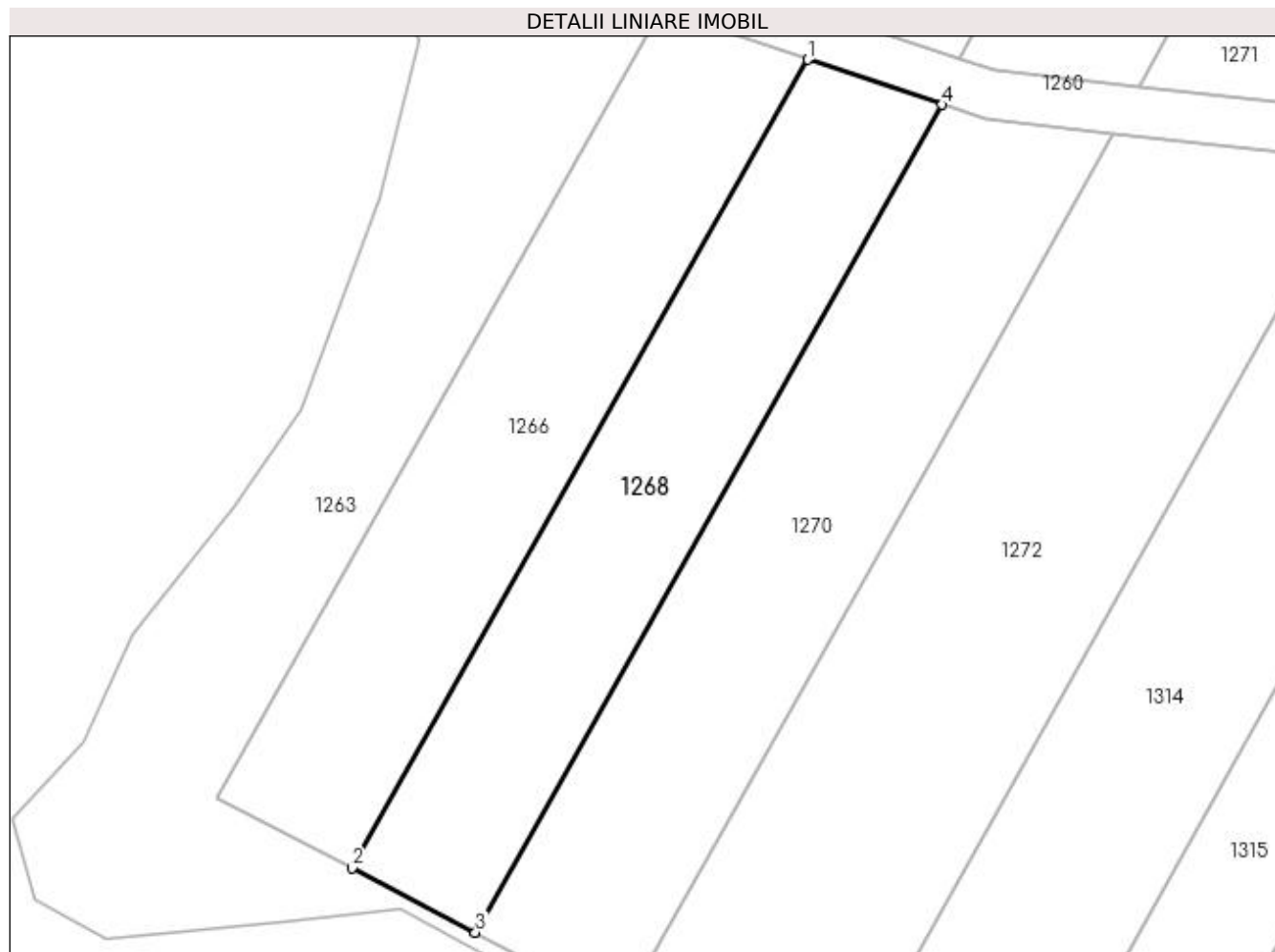
Inscrieri privind dezmembramintele dreptului de proprietate, drepturi reale de garanție și sarcini	Referințe
NU SUNT	

Anexa Nr. 1 La Partea I

Teren

Nr cadastral	Suprafața (mp)*	Observații / Referințe
	Din acte: 1.600 Masurata: 864	in TDP inscris tarlăua 59, eronat in TDP. 1600mp din act. dif. la corp 1-ID 1267

* Suprafața este determinată în planul de proiecție Stereo 70.



Date referitoare la teren

Crt	Categorie folosință	Intravilan	Suprafața (mp)	Tarlă	Parcelă	Nr. topo	Observații / Referințe
1	pasune	NU	864	58	12/2	-	in TDP inscris tarlăua 59, eronat in TDP. 1600mp din act. dif. la corp 1-ID 1267

Lungime Segmente

1) Valorile lungimilor segmentelor sunt obținute din proiecție în plan.

Punct început	X / Y	Punct sfârșit	X / Y	Lungime segment (** (m)
1	430.775,591 304.712,47	2	430.738,521 304.646,783	75.425
2	430.738,521 304.646,783	3	430.748,573 304.641,56	11.328
3	430.748,573 304.641,56	4	430.786,522 304.708,805	77.214
4	430.786,522 304.708,805	1	430.775,591 304.712,47	11.53

**** Lungimile segmentelor sunt determinate în planul de proiecție Stereo 70 și sunt rotunjite la 1 milimetru.**

***** Distanța dintre puncte este formată din segmente cumulate ce sunt mai mici decât valoarea 1 milimetru.**

**DATE DESPRE IMOBILUL NR. 1269**

Oficiul de Cadastru și Publicitate Imobiliară DOLJ
 Biroul de Cadastru și Publicitate Imobiliară Craiova

A. Partea I. Descrierea imobilului

TEREN Extravilan

Adresa: Jud. Dolj, Tarla 57 Parcela 13/1

Nr. Crt	Nr cadastral Nr. topografic	Suprafața* (mp)	Observații / Referințe
A1		Din acte: 1.800 Masurata: 745	Sector cadastral:23 Teren neimprejmuit; in TDP in scris tarlaua 59, eronat in TDP. 1800mp din act. dif. la corp 2-ID 1270

B. Partea II. Proprietari și acte

Inscrieri privitoare la dreptul de proprietate și alte drepturi reale		Referințe
/		
Act Administrativ nr. TDP 771-15082, din 28/01/1997 emis de CJSDPAT DOLJ;		
B1	Intabulare, drept de PROPRIETATE, dobandit prin Reconstituire, cota actuala 1/1, cota initiala 1/1 1) TUDORACHE DUMITRU, lipsa CNP	A1

C. Partea III. SARCINI .

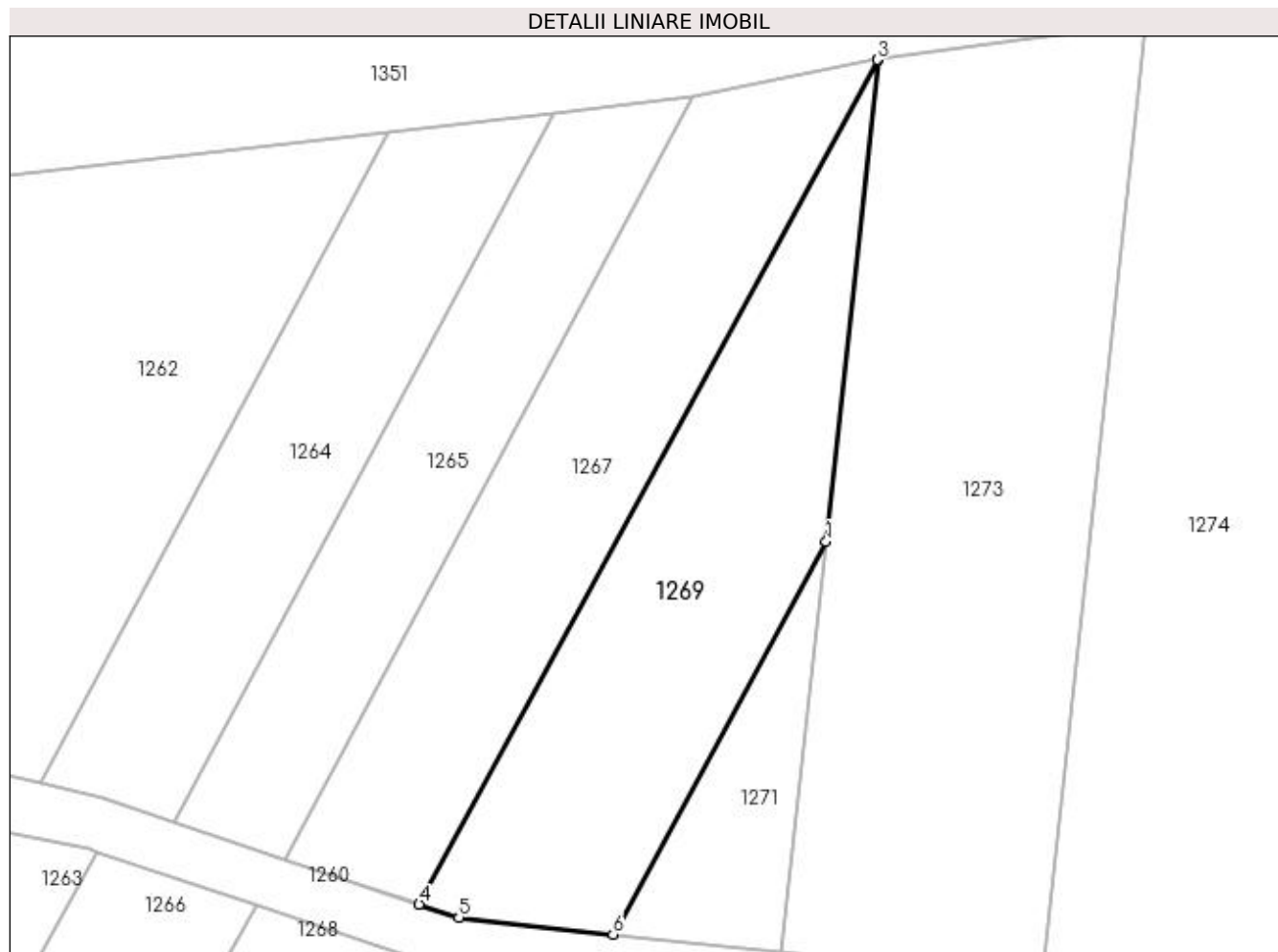
Inscrieri privind dezmembramintele dreptului de proprietate, drepturi reale de garanție și sarcini	Referințe
NU SUNT	

Anexa Nr. 1 La Partea I

Teren

Nr cadastral	Suprafața (mp)*	Observații / Referințe
	Din acte: 1.800 Masurata: 745	in TDP inscris tarlaua 59, eronat in TDP. 1800mp din act. dif. la corp 2-ID 1270

* Suprafața este determinată în planul de proiecție Stereo 70.



Date referitoare la teren

Crt	Categorie folosință	Intravilan	Suprafața (mp)	Tarla	Parcelă	Nr. topo	Observații / Referințe
1	pasune	NU	745	57	13/1	-	in TDP inscris tarlaua 59, eronat in TDP. 1800mp din act. dif. la corp 2-ID 1270

Lungime Segmente

1) Valorile lungimilor segmentelor sunt obținute din proiecție în plan.

Punct început	X / Y	Punct sfârșit	X / Y	Lungime segment (** (m)
1	430.818,56 304.739,932	2	430.822,472 304.776,286	36.564
2	430.822,472 304.776,286	3	430.822,418 304.776,275	0.055
3	430.822,418 304.776,275	4	430.787,859 304.712,576	72.47
4	430.787,859 304.712,576	5	430.790,847 304.711,573	3.152

Punct început	X / Y	Punct sfârșit	X / Y	Lungime segment (** (m)
5	430.790,847 304.711,573	6	430.802,48 304.710,294	11.703
6	430.802,48 304.710,294	1	430.818,56 304.739,932	33.719

** Lungimile segmentelor sunt determinate în planul de proiecție Stereo 70 și sunt rotunjite la 1 milimetru.

*** Distanța dintre puncte este formată din segmente cumulate ce sunt mai mici decât valoarea 1 milimetru.

**DATE DESPRE IMOBILUL NR. 1270**

Oficiul de Cadastru și Publicitate Imobiliară DOLJ
Biroul de Cadastru și Publicitate Imobiliară Craiova

A. Partea I. Descrierea imobilului

TEREN Extravilan

Adresa: Jud. Dolj, Tarla 58 Parcela 13/1

Nr. Crt	Nr cadastral Nr. topografic	Suprafața* (mp)	Observații / Referințe
A1		Din acte: 1.800 Masurata: 1.055	Sector cadastral:23 Teren neimprejmuit; in TDP in scris tarlaua 59, eronat in TDP. 1800mp din act. dif. la corp 1-ID 1269

B. Partea II. Proprietari și acte

Inscrieri privitoare la dreptul de proprietate și alte drepturi reale		Referințe
/		
Act Administrativ nr. TDP 771-15082, din 28/01/1997 emis de CJSDPAT DOLJ;		
B1	Intabulare, drept de PROPRIETATE, dobandit prin Reconstituire, cota actuala 1/1, cota initiala 1/1 1) TUDORACHE DUMITRU, lipsa CNP	A1

C. Partea III. SARCINI .

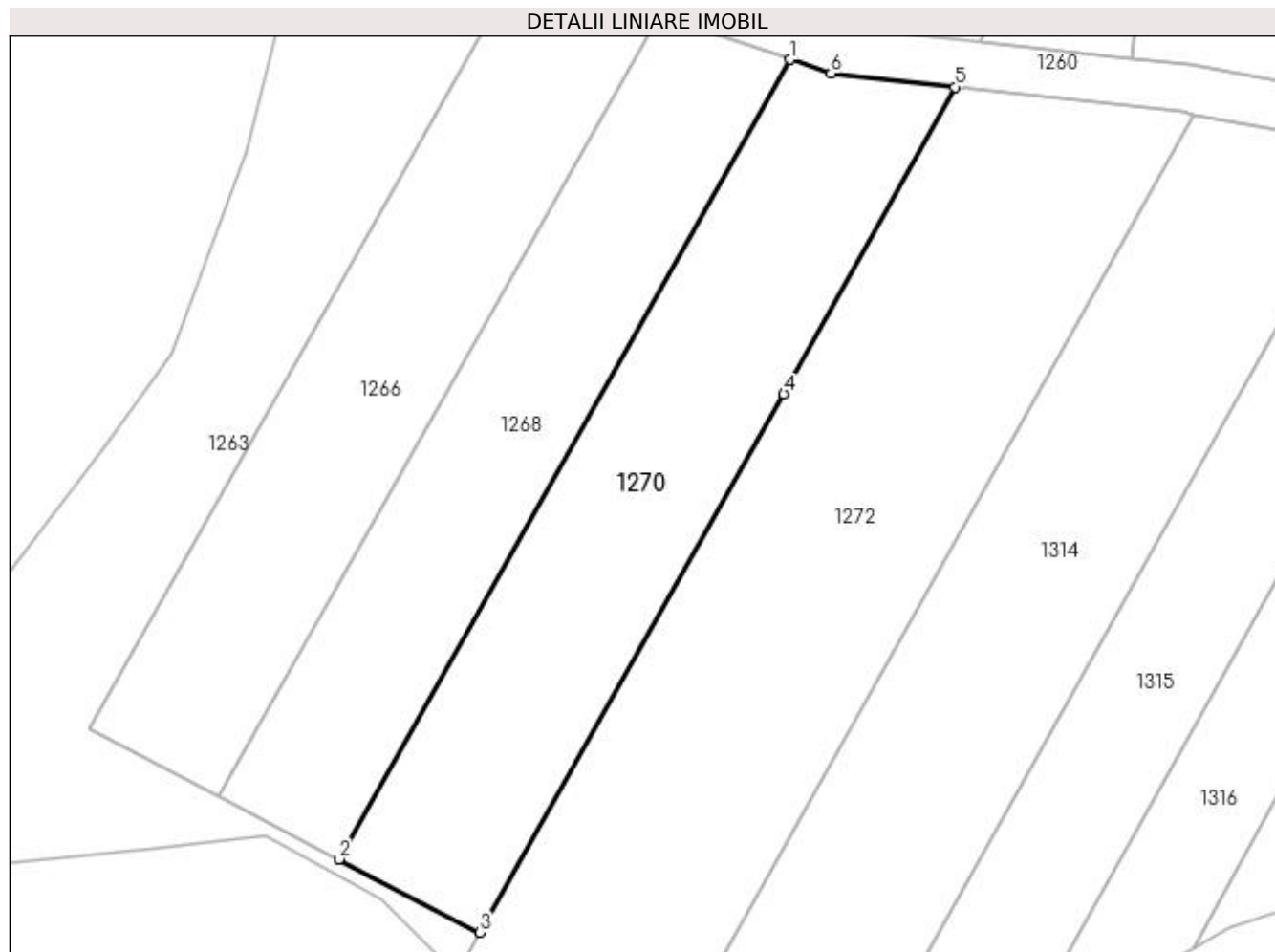
Inscrieri privind dezmembramintele dreptului de proprietate, drepturi reale de garanție și sarcini	Referințe
NU SUNT	

Anexa Nr. 1 La Partea I

Teren

Nr cadastral	Suprafața (mp)*	Observații / Referințe
	Din acte: 1.800 Masurata: 1.055	in TDP inscris tarlaua 59, eronat in TDP. 1800mp din act. dif. la corp 1-ID 1269

* Suprafața este determinată în planul de proiecție Stereo 70.



Date referitoare la teren

Crt	Categorie folosință	Intravilan	Suprafața (mp)	Tarla	Parcelă	Nr. topo	Observații / Referințe
1	pasune	NU	1.055	58	13/1	-	in TDP inscris tarlaua 59, eronat in TDP. 1800mp din act. dif. la corp 1-ID 1269

Lungime Segmente

1) Valorile lungimilor segmentelor sunt obținute din proiecție în plan.

Punct început	X / Y	Punct sfârșit	X / Y	Lungime segment (** (m)
1	430.786,522 304.708,805	2	430.748,573 304.641,56	77.214
2	430.748,573 304.641,56	3	430.760,433 304.635,396	13.366
3	430.760,433 304.635,396	4	430.785,998 304.680,697	52.016
4	430.785,998 304.680,697	5	430.800,42 304.706,497	29.557

Punct început	X / Y	Punct sfârșit	X / Y	Lungime segment (** (m)
5	430.800,42 304.706,497	6	430.789,983 304.707,644	10.499
6	430.789,983 304.707,644	1	430.786,522 304.708,805	3.65

** Lungimile segmentelor sunt determinate în planul de proiecție Stereo 70 și sunt rotunjite la 1 milimetru.

*** Distanța dintre puncte este formată din segmente cumulate ce sunt mai mici decât valoarea 1 milimetru.

**DATE DESPRE IMOBILUL NR. 1271**

Oficiul de Cadastru și Publicitate Imobiliară DOLJ
Biroul de Cadastru și Publicitate Imobiliară Craiova

A. Partea I. Descrierea imobilului

TEREN Extravilan

Adresa: Jud. Dolj, Tarla 57 Parcela 14/1

Nr. Crt	Nr cadastral Nr. topografic	Suprafața* (mp)	Observații / Referințe
A1		200	Sector cadastral:23 Teren neimprejmuit; in TDP in scris in tarlaua 59, eronat in TDP

B. Partea II. Proprietari și acte

Inscrieri privitoare la dreptul de proprietate și alte drepturi reale		Referințe
/		
Act Administrativ nr. TDP 660-14942, din 24/01/1997 emis de CJSDPAT DOLJ;		
B1	Intabulare, drept de PROPRIETATE, dobandit prin Reconstituire, cota actuala 1/1, cota initiala 1/1 1) VADUVA MARIA, lipsa CNP	A1

C. Partea III. SARCINI .

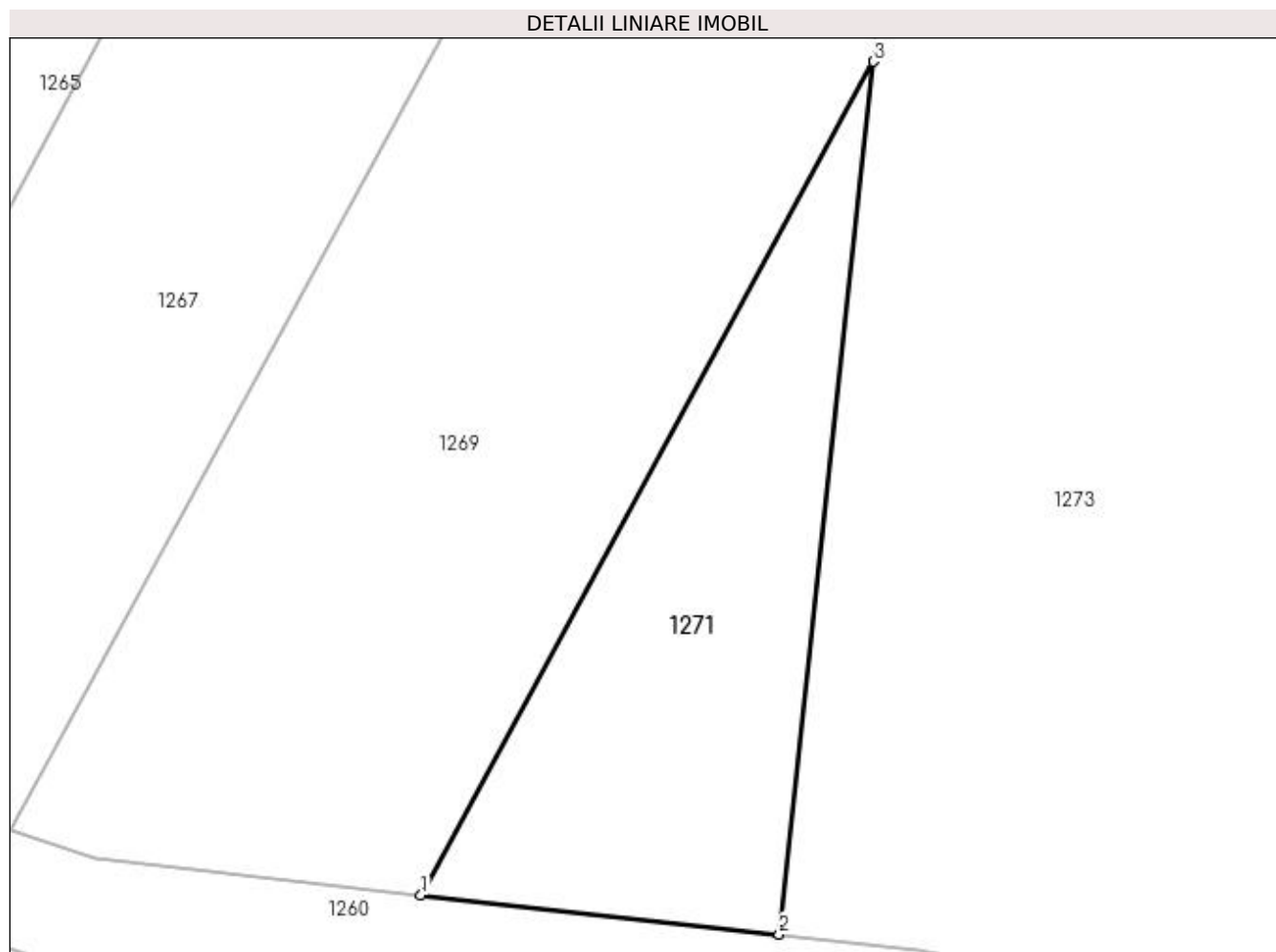
Inscrieri privind dezmembramintele dreptului de proprietate, drepturi reale de garanție și sarcini	Referințe
NU SUNT	

Anexa Nr. 1 La Partea I

Teren

Nr cadastral	Suprafața (mp)*	Observații / Referințe
	200	in TDP inscris in tarlăua 59, eronat in TDP

* Suprafața este determinată în planul de proiecție Stereo 70.



Date referitoare la teren

Crt	Categorie folosință	Intra vilan	Suprafața (mp)	Tarla	Parcelă	Nr. topo	Observații / Referințe
1	pasune	NU	200	57	14/1	-	in TDP inscris in tarlăua 59, eronat in TDP

Lungime Segmente

1) Valorile lungimilor segmentelor sunt obținute din proiecție în plan.

Punct început	X / Y	Punct sfârșit	X / Y	Lungime segment (** (m)
1	430.802,48 304.710,294	2	430.815,219 304.708,894	12.816
2	430.815,219 304.708,894	3	430.818,56 304.739,932	31.218
3	430.818,56 304.739,932	1	430.802,48 304.710,294	33.719

** Lungimile segmentelor sunt determinate în planul de proiecție Stereo 70 și sunt rotunjite la 1 milimetru.

*** Distanța dintre puncte este formată din segmente cumulate ce sunt mai mici decât valoarea 1 milimetru.

**DATE DESPRE IMOBILUL NR. 1272**

Oficiul de Cadastru și Publicitate Imobiliară DOLJ
Biroul de Cadastru și Publicitate Imobiliară Craiova

A. Partea I. Descrierea imobilului

TEREN Extravilan

Adresa: Jud. Dolj, Tarla 58 Parcela 14/2

Nr. Crt	Nr cadastral Nr. topografic	Suprafața* (mp)	Observații / Referințe
A1		1.700	Sector cadastral:23 Teren neimprejmuit; in TDP in scris in tarlaua 59, eronat in TDP

B. Partea II. Proprietari și acte

Inscrieri privitoare la dreptul de proprietate și alte drepturi reale		Referințe
/		
Act Administrativ nr. TDP 660-14942, din 24/01/1997 emis de CJSDPAT DOLJ;		
B1	Intabulare, drept de PROPRIETATE, dobandit prin Reconstituire, cota actuala 1/1, cota initiala 1/1 1) VADUVA MARIA, lipsa CNP	A1

C. Partea III. SARCINI .

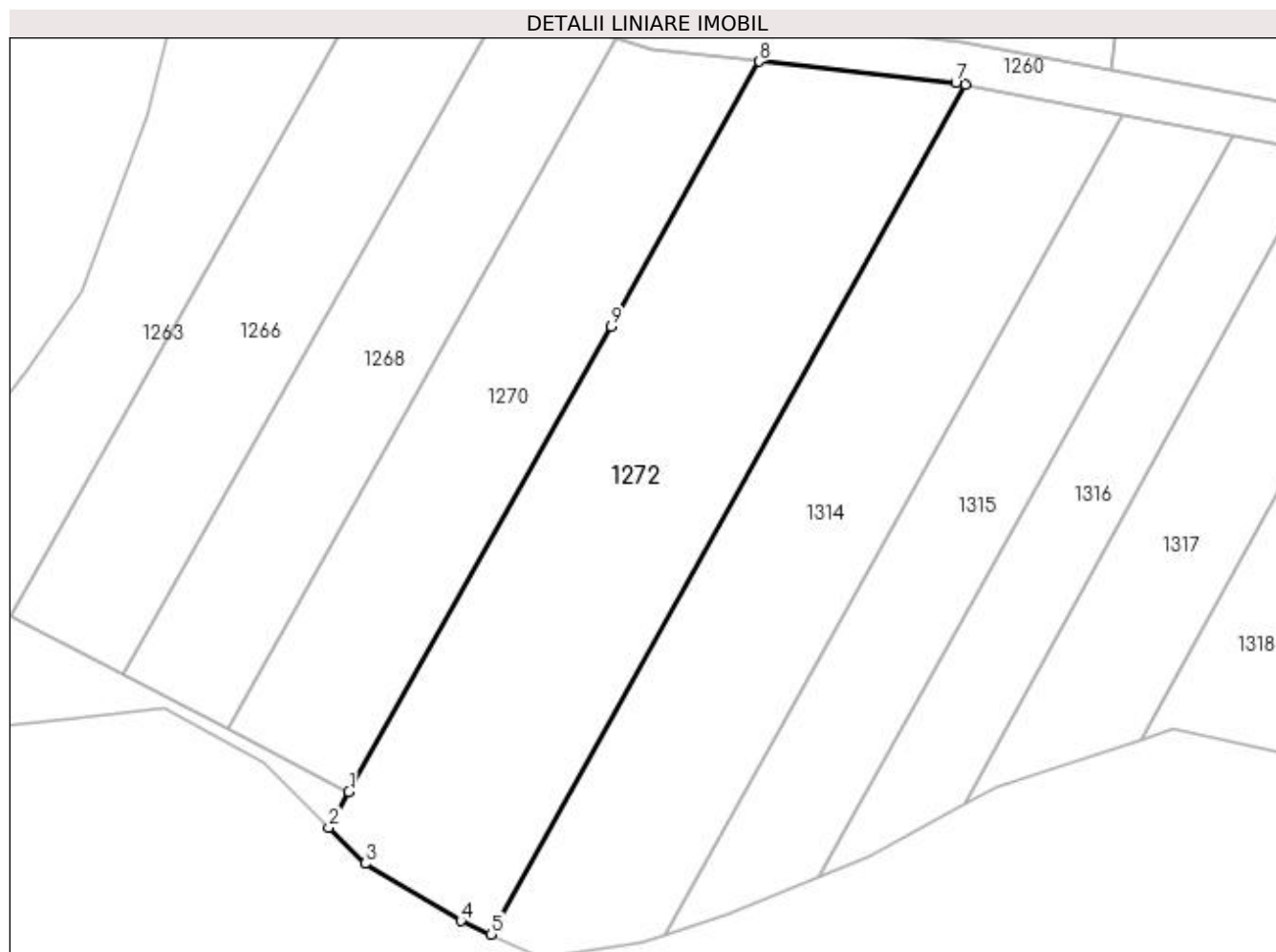
Inscrieri privind dezmembramintele dreptului de proprietate, drepturi reale de garanție și sarcini	Referințe
NU SUNT	

Anexa Nr. 1 La Partea I

Teren

Nr cadastral	Suprafața (mp)*	Observații / Referințe
	1.700	in TDP inscris in tarlăua 59, eronat in TDP

* Suprafața este determinată în planul de proiecție Stereo 70.



Date referitoare la teren

Crt	Categorie folosință	Intra vilan	Suprafața (mp)	Tarla	Parcelă	Nr. topo	Observații / Referințe
1	pasune	NU	1.700	58	14/2	-	in TDP inscris in tarlăua 59, eronat in TDP

Lungime Segmente

1) Valorile lungimilor segmentelor sunt obținute din proiecție în plan.

Punct început	X / Y	Punct sfârșit	X / Y	Lungime segment (** (m)
1	430.760,433 304.635,396	2	430.758,477 304.631,918	3.991
2	430.758,477 304.631,918	3	430.762,01 304.628,386	4.996
3	430.762,01 304.628,386	4	430.771,334 304.622,795	10.872
4	430.771,334 304.622,795	5	430.774,269 304.621,501	3.207
5	430.774,269 304.621,501	6	430.820,504 304.704,214	94.759

Punct început	X / Y	Punct sfârșit	X / Y	Lungime segment (** (m)
6	430.820,504 304.704,214	7	430.819,551 304.704,394	0.97
7	430.819,551 304.704,394	8	430.800,42 304.706,497	19.246
8	430.800,42 304.706,497	9	430.785,998 304.680,697	29.557
9	430.785,998 304.680,697	1	430.760,433 304.635,396	52.016

** Lungimile segmentelor sunt determinate în planul de proiecție Stereo 70 și sunt rotunjite la 1 milimetru.

*** Distanța dintre puncte este formată din segmente cumulate ce sunt mai mici decât valoarea 1 milimetru.

**DATE DESPRE IMOBILUL NR. 1273**

Oficiul de Cadastru și Publicitate Imobiliară DOLJ
Biroul de Cadastru și Publicitate Imobiliară Craiova

A. Partea I. Descrierea imobilului

TEREN Extravilan

Adresa: Jud. Dolj, Tarla 57 Parcela 22

Nr. Crt	Nr cadastral Nr. topografic	Suprafața* (mp)	Observații / Referințe
A1		1.400	Sector cadastral:23 Teren neimprejmuit;

B. Partea II. Proprietari și acte

Inscrieri privitoare la dreptul de proprietate și alte drepturi reale	Referințe
/	
Act Notarial nr. CM 102, din 14/09/2015 emis de NP TONE FLORIAN (TDP 1561-19517/29.04.2002);	
B1	A1
Intabulare, drept de PROPRIETATE, dobandit prin Succesiune, cota actuala 1/1, cota initiala 1/1 1) APOSTOL ION	

C. Partea III. SARCINI .

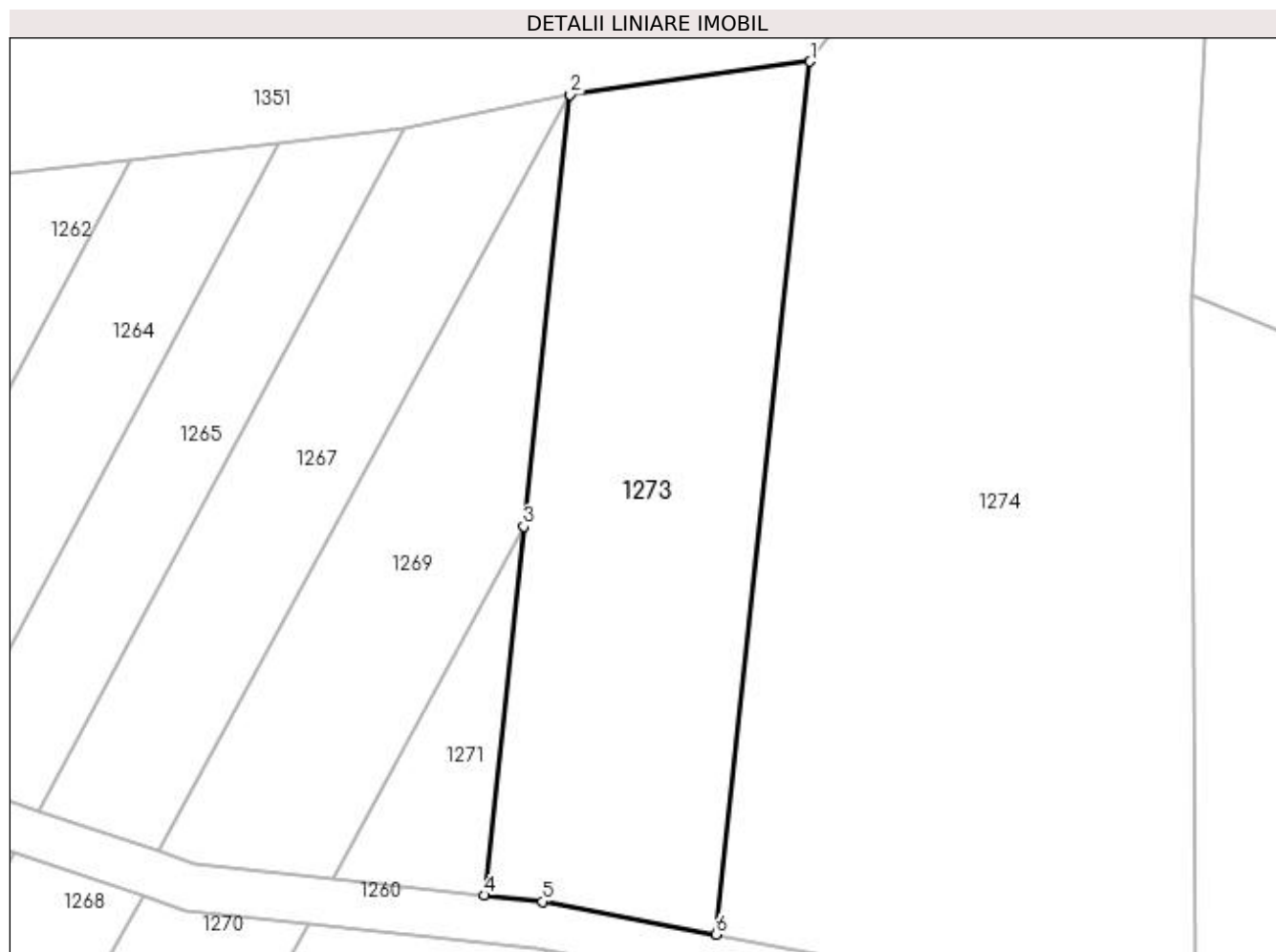
Inscrieri privind dezmembramintele dreptului de proprietate, drepturi reale de garanție și sarcini	Referințe
NU SUNT	

Anexa Nr. 1 La Partea I

Teren

Nr cadastral	Suprafața (mp)*	Observații / Referințe
	1.400	

* Suprafața este determinată în planul de proiecție Stereo 70.



Date referitoare la teren

Crt	Categorie folosință	Intra vilan	Suprafața (mp)	Tarla	Parcelă	Nr. topo	Observații / Referințe
1	arabil	NU	1.400	57	22	-	

Lungime Segmente

1) Valorile lungimilor segmentelor sunt obținute din proiecție în plan.

Punct început	X / Y	Punct sfârșit	X / Y	Lungime segment (** (m)
1	430.842,69 304.779,067	2	430.822,472 304.776,286	20.408
2	430.822,472 304.776,286	3	430.818,56 304.739,932	36.564
3	430.818,56 304.739,932	4	430.815,219 304.708,894	31.218
4	430.815,219 304.708,894	5	430.820,14 304.708,353	4.951
5	430.820,14 304.708,353	6	430.834,783 304.705,598	14.899

Punct început	X / Y	Punct sfârșit	X / Y	Lungime segment (** (m)
6	430.834,783 304.705,598	1	430.842,69 304.779,067	73.893

** Lungimile segmentelor sunt determinate în planul de proiecție Stereo 70 și sunt rotunjite la 1 milimetru.

*** Distanța dintre puncte este formată din segmente cumulate ce sunt mai mici decât valoarea 1 milimetru.

**DATE DESPRE IMOBILUL NR. 1274**

Oficiul de Cadastru și Publicitate Imobiliară DOLJ
Biroul de Cadastru și Publicitate Imobiliară Craiova

A. Partea I. Descrierea imobilului

TEREN Extravilan

Adresa: Jud. Dolj, Tarla 57 Parcela 23

Nr. Crt	Nr cadastral Nr. topografic	Suprafața* (mp)	Observații / Referințe
A1		3.500	Sector cadastral:23 Teren neimprejmuit;

B. Partea II. Proprietari și acte

Inscrieri privitoare la dreptul de proprietate și alte drepturi reale	Referințe
/	
Act Administrativ nr. TDP 680-14942, din 24/01/1997 emis de CJSDPAT DOLJ;	
B1	A1
Intabulare, drept de PROPRIETATE, dobândit prin Reconstituire, cota actuala 1/1, cota initiala 1/1 1) IONESCU MARIA, decedat	

C. Partea III. SARCINI .

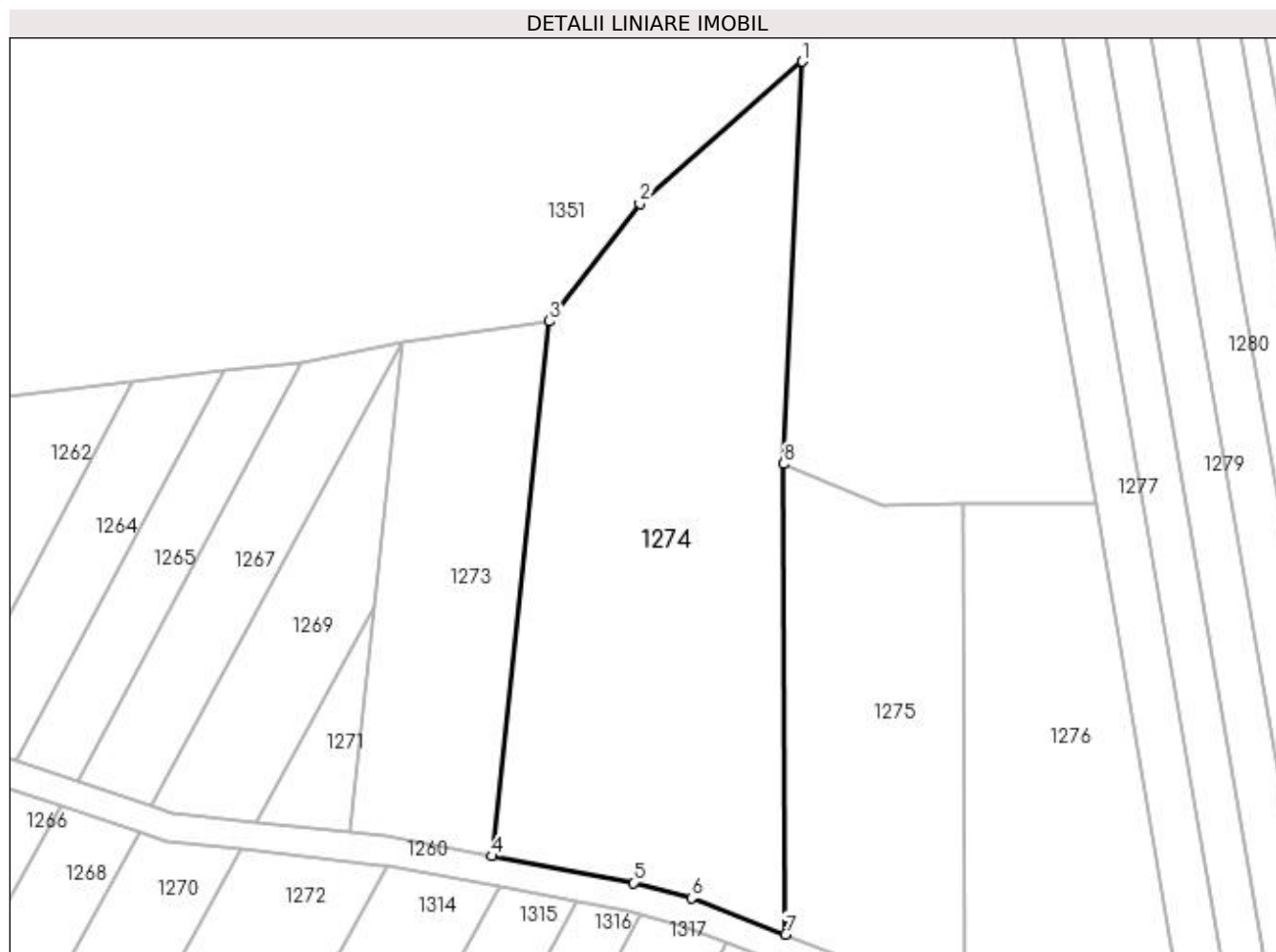
Inscrieri privind dezmembramintele dreptului de proprietate, drepturi reale de garanție și sarcini	Referințe
NU SUNT	

Anexa Nr. 1 La Partea I

Teren

Nr cadastral	Suprafața (mp)*	Observații / Referințe
	3.500	

* Suprafața este determinată în planul de proiecție Stereo 70.



Date referitoare la teren

Crt	Categorie folosință	Intravilan	Suprafața (mp)	Tarla	Parcelă	Nr. topo	Observații / Referințe
1	arabil	NU	3.500	57	23	-	

Lungime Segmente

1) Valorile lungimilor segmentelor sunt obținute din proiecție în plan.

Punct început	X / Y	Punct sfârșit	X / Y	Lungime segment (** (m)
1	430.877,444 304.814,74	2	430.855,117 304.795,236	29.646
2	430.855,117 304.795,236	3	430.842,69 304.779,067	20.393
3	430.842,69 304.779,067	4	430.834,783 304.705,598	73.893
4	430.834,783 304.705,598	5	430.854,212 304.701,943	19.77
5	430.854,212 304.701,943	6	430.862,236 304.699,838	8.296

Punct început	X / Y	Punct sfârșit	X / Y	Lungime segment (** (m)
6	430.862,236 304.699,838	7	430.875,171 304.694,852	13.862
7	430.875,171 304.694,852	8	430.874,876 304.759,466	64.614
8	430.874,876 304.759,466	1	430.877,444 304.814,74	55.333

** Lungimile segmentelor sunt determinate în planul de proiecție Stereo 70 și sunt rotunjite la 1 milimetru.

*** Distanța dintre puncte este formată din segmente cumulate ce sunt mai mici decât valoarea 1 milimetru.

**DATE DESPRE IMOBILUL NR. 1275**

Oficiul de Cadastru și Publicitate Imobiliară DOLJ
Biroul de Cadastru și Publicitate Imobiliară Craiova

A. Partea I. Descrierea imobilului

TEREN Extravilan

Adresa: Jud. Dolj, Tarla 57 Parcela 24

Nr. Crt	Nr cadastral Nr. topografic	Suprafața* (mp)	Observații / Referințe
A1		1.600	Sector cadastral:23 Teren neimprejmuit;

B. Partea II. Proprietari și acte

Inscrieri privitoare la dreptul de proprietate și alte drepturi reale		Referințe
/		
Act Notarial nr. CM 83, din 05/10/2021 emis de NP TEODORA VLADOIANU (SC 22359/26.10.2001, CM 80/30.06.1999, TDP 2055/12.04.2005);		
B1	Intabulare, drept de PROPRIETATE, dobandit prin Succesiune, cota actuala 5/8, cota initiala 5/8 1) POPA ION	A1
B1	Intabulare, drept de PROPRIETATE, dobandit prin Succesiune, cota actuala 3/8, cota initiala 3/8 1) POPA ELENA	A1

C. Partea III. SARCINI .

Inscrieri privind dezmembramintele dreptului de proprietate, drepturi reale de garanție și sarcini	Referințe
NU SUNT	

Anexa Nr. 1 La Partea I

Teren

Nr cadastral	Suprafața (mp)*	Observații / Referințe
	1.600	

* Suprafața este determinată în planul de proiecție Stereo 70.



Date referitoare la teren

Crt	Categorie folosință	Intravilan	Suprafața (mp)	Tarla	Parcelă	Nr. topo	Observații / Referințe
1	arabil	NU	1.600	57	24	-	

Lungime Segmente

1) Valorile lungimilor segmentelor sunt obținute din proiecție în plan.

Punct început	X / Y	Punct sfârșit	X / Y	Lungime segment (** (m)
1	430.874,876 304.759,466	2	430.875,171 304.694,852	64.614
2	430.875,171 304.694,852	3	430.889,277 304.689,415	15.118
3	430.889,277 304.689,415	4	430.896,384 304.687,284	7.419
4	430.896,384 304.687,284	5	430.899,802 304.686,919	3.438
5	430.899,802 304.686,919	6	430.899,496 304.753,921	67.002

Punct început	X / Y	Punct sfârșit	X / Y	Lungime segment (** (m)
6	430.899,496 304.753,921	7	430.888,374 304.753,832	11.123
7	430.888,374 304.753,832	1	430.874,876 304.759,466	14.627

** Lungimile segmentelor sunt determinate în planul de proiecție Stereo 70 și sunt rotunjite la 1 milimetru.

*** Distanța dintre puncte este formată din segmente cumulate ce sunt mai mici decât valoarea 1 milimetru.

**DATE DESPRE IMOBILUL NR. 1276**

Oficiul de Cadastru și Publicitate Imobiliară DOLJ
Biroul de Cadastru și Publicitate Imobiliară Craiova

A. Partea I. Descrierea imobilului

TEREN Extravilan

Adresa: Jud. Dolj, Tarla 57 Parcela 25

Nr. Crt	Nr cadastral Nr. topografic	Suprafața* (mp)	Observații / Referințe
A1		1.600	Sector cadastral:23 Teren neimprejmuit;

B. Partea II. Proprietari și acte

Inscrieri privitoare la dreptul de proprietate și alte drepturi reale	Referințe
/	
Act Administrativ nr. TDP 823/45412, din 11/03/1997 emis de CJSDPAT DOLJ;	
B1	A1
Intabulare, drept de PROPRIETATE, dobandit prin Reconstituire, cota actuala 1/1, cota initiala 1/1	
1) BRATIE ION , lipsa CNP	
2) BRATIE DOMNICA , lipsa CNP	

C. Partea III. SARCINI .

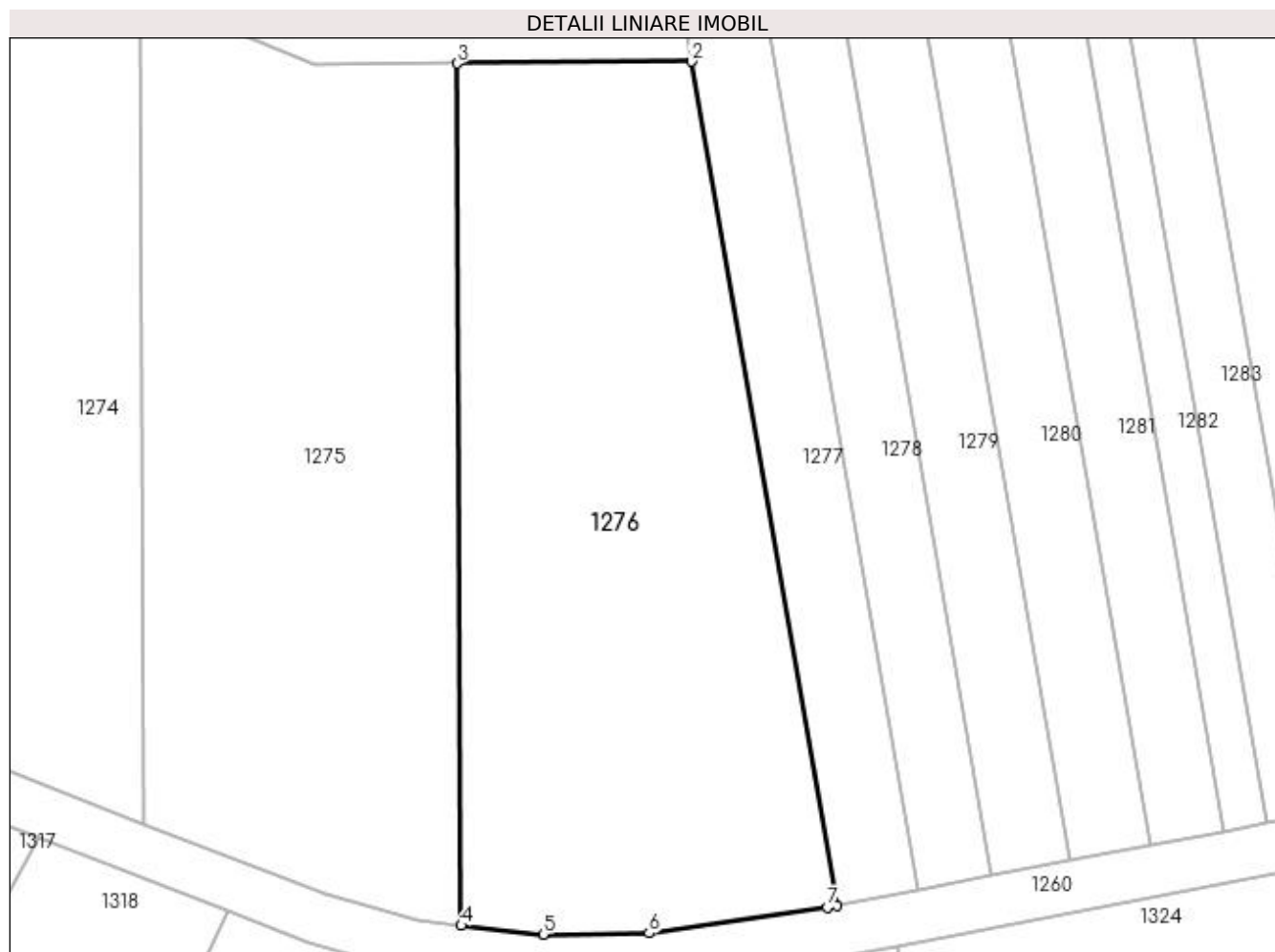
Inscrieri privind dezmembramintele dreptului de proprietate, drepturi reale de garanție și sarcini	Referințe
NU SUNT	

Anexa Nr. 1 La Partea I

Teren

Nr cadastral	Suprafața (mp)*	Observații / Referințe
	1.600	

* Suprafața este determinată în planul de proiecție Stereo 70.



Date referitoare la teren

Crt	Categorie folosință	Intra vilan	Suprafața (mp)	Tarla	Parcelă	Nr. topo	Observații / Referințe
1	arabil	NU	1.600	57	25	-	

Lungime Segmente

1) Valorile lungimilor segmentelor sunt obținute din proiecție în plan.

Punct început	X / Y	Punct sfârșit	X / Y	Lungime segment (** (m)
1	430.929,011 304.688,464	2	430.917,702 304.754,067	66.571
2	430.917,702 304.754,067	3	430.899,496 304.753,921	18.206
3	430.899,496 304.753,921	4	430.899,802 304.686,919	67.002
4	430.899,802 304.686,919	5	430.906,186 304.686,238	6.42
5	430.906,186 304.686,238	6	430.914,4 304.686,333	8.215

Punct început	X / Y	Punct sfârșit	X / Y	Lungime segment (** (m)
6	430.914,4 304.686,333	7	430.928,251 304.688,318	13.993
7	430.928,251 304.688,318	1	430.929,011 304.688,464	0.774

** Lungimile segmentelor sunt determinate în planul de proiecție Stereo 70 și sunt rotunjite la 1 milimetru.

*** Distanța dintre puncte este formată din segmente cumulate ce sunt mai mici decât valoarea 1 milimetru.

**DATE DESPRE IMOBILUL NR. 1277**

Oficiul de Cadastru și Publicitate Imobiliară DOLJ
Biroul de Cadastru și Publicitate Imobiliară Craiova

A. Partea I. Descrierea imobilului

TEREN Extravilan

Adresa: Jud. Dolj, Tarla 57 Parcela 26

Nr. Crt	Nr cadastral Nr. topografic	Suprafața* (mp)	Observații / Referințe
A1		1.328	Sector cadastral:23 Teren neimprejmuit;

B. Partea II. Proprietari și acte

Inscrieri privitoare la dreptul de proprietate și alte drepturi reale	Referințe
/	
Act Administrativ nr. TDP 682-14942, din 24/01/1997 emis de CJSDPAT DOLJ;	
B1	A1
Intabulare, drept de PROPRIETATE, dobandit prin Reconstituire, cota actuala 1/1, cota initiala 1/1 1) GRECU ION, lipsa CNP	

C. Partea III. SARCINI .

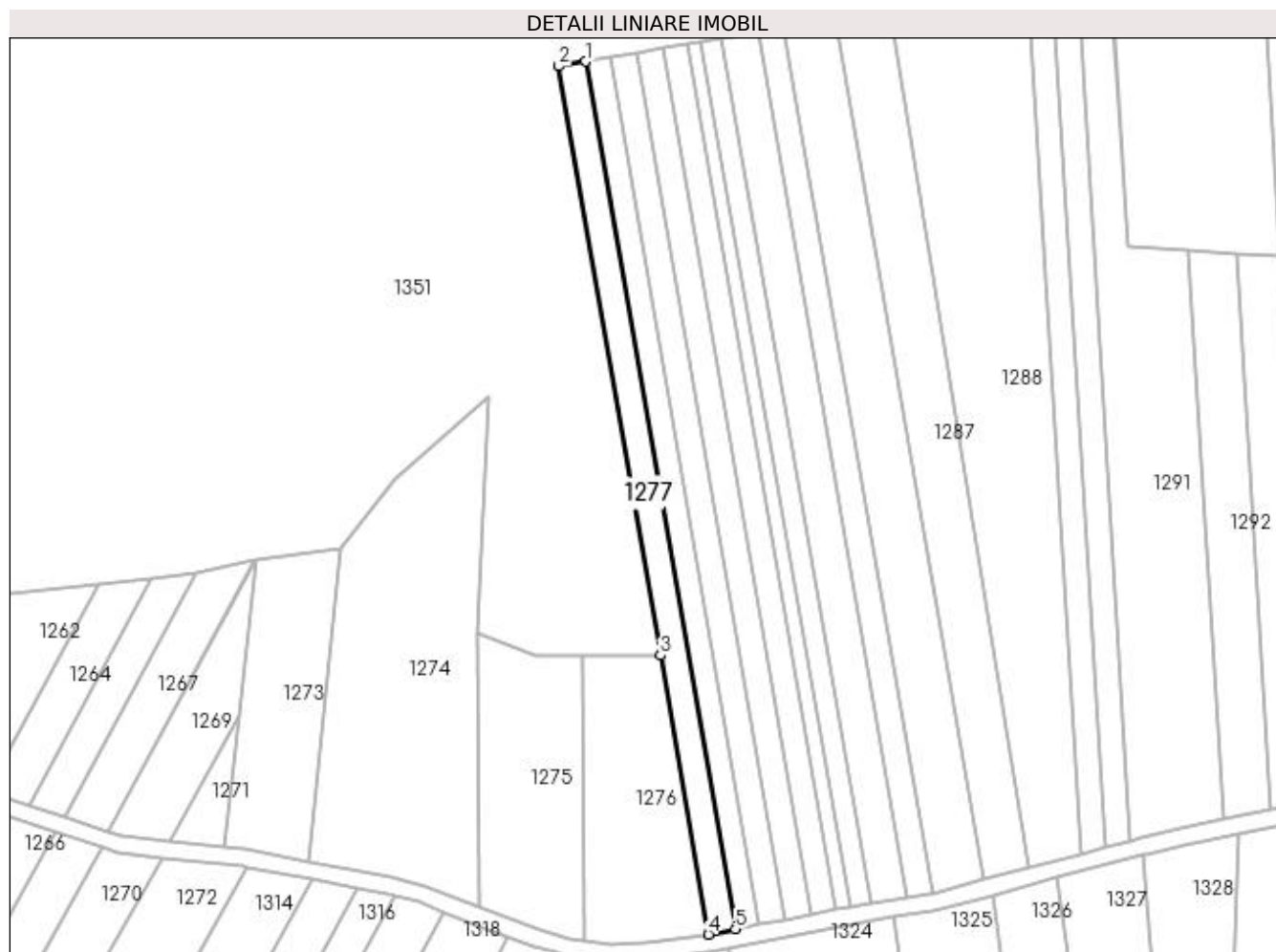
Inscrieri privind dezmembramintele dreptului de proprietate, drepturi reale de garanție și sarcini	Referințe
NU SUNT	

Anexa Nr. 1 La Partea I

Teren

Nr cadastral	Suprafața (mp)*	Observații / Referințe
	1.328	

* Suprafața este determinată în planul de proiecție Stereo 70.



Date referitoare la teren

Crt	Categorie folosință	Intra vilan	Suprafața (mp)	Tarla	Parcelă	Nr. topo	Observații / Referințe
1	arabil	NU	1.328	57	26	-	

Lungime Segmente

1) Valorile lungimilor segmentelor sunt obținute din proiecție în plan.

Punct început	X / Y	Punct sfârșit	X / Y	Lungime segment (** (m)
1	430.900,16 304.893,592	2	430.893,836 304.892,509	6.416
2	430.893,836 304.892,509	3	430.917,702 304.754,067	140.484
3	430.917,702 304.754,067	4	430.929,011 304.688,464	66.571
4	430.929,011 304.688,464	5	430.935,312 304.689,68	6.417
5	430.935,312 304.689,68	1	430.900,16 304.893,592	206.92

**** Lungimile segmentelor sunt determinate în planul de proiecție Stereo 70 și sunt rotunjite la 1 milimetru.**

***** Distanța dintre puncte este formată din segmente cumulate ce sunt mai mici decât valoarea 1 milimetru.**

**DATE DESPRE IMOBILUL NR. 1278**

Oficiul de Cadastru și Publicitate Imobiliară DOLJ
Biroul de Cadastru și Publicitate Imobiliară Craiova

A. Partea I. Descrierea imobilului

TEREN Extravilan

Adresa: Jud. Dolj, Tarla 57 Parcela 27

Nr. Crt	Nr cadastral Nr. topografic	Suprafața* (mp)	Observații / Referințe
A1		1.200	Sector cadastral:23 Teren neimprejmuit;

B. Partea II. Proprietari și acte

Inscrieri privitoare la dreptul de proprietate și alte drepturi reale	Referințe
/	
Act Administrativ nr. TDP 670-14942, din 24/01/1997 emis de CJSDPAT DOLJ;	
B1	A1
Intabulare, drept de PROPRIETATE, dobandit prin Reconstituire, cota actuala 1/1, cota initiala 1/1 1) DROSU ION, decedat	

C. Partea III. SARCINI .

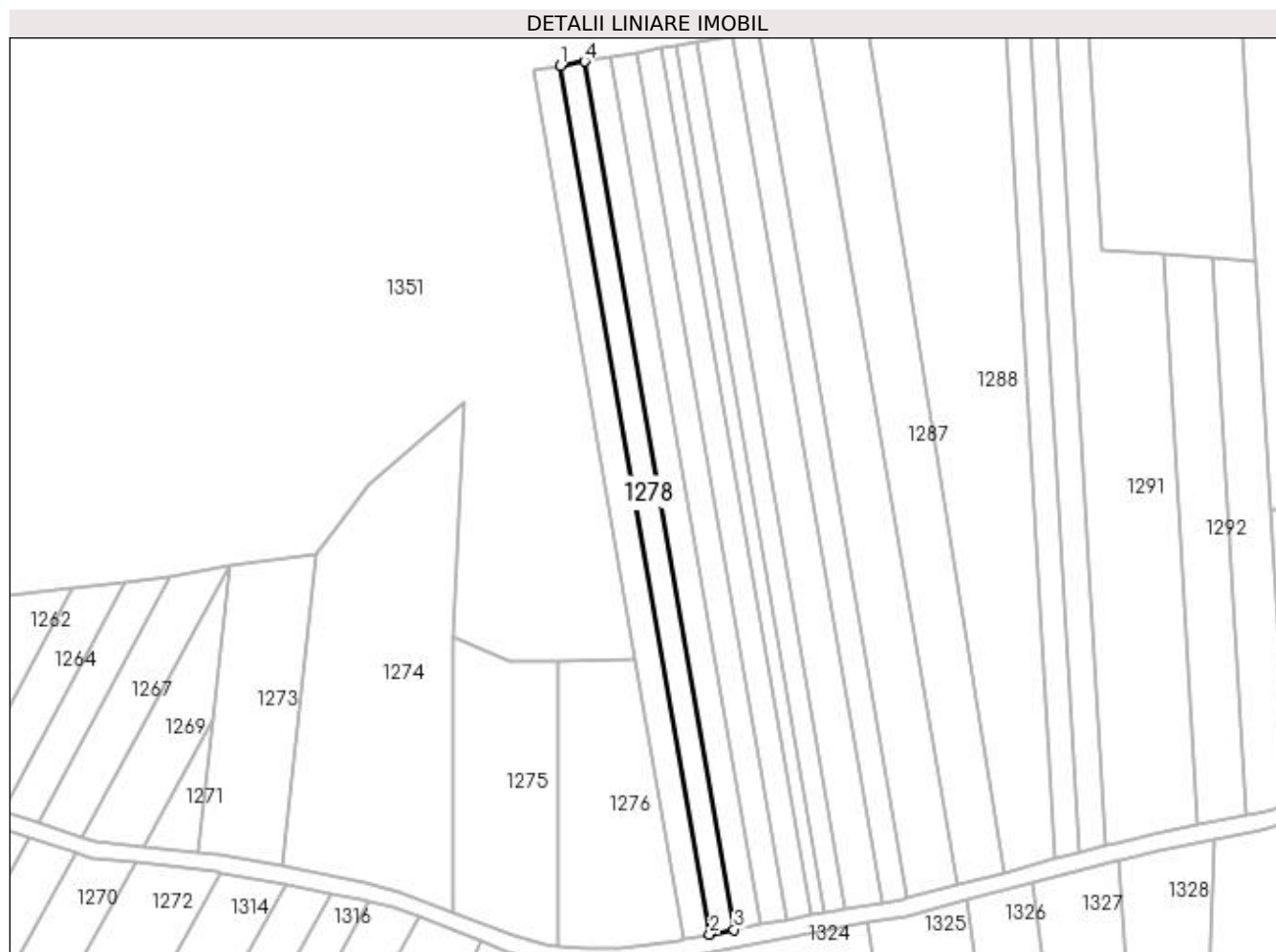
Inscrieri privind dezmembramintele dreptului de proprietate, drepturi reale de garanție și sarcini	Referințe
NU SUNT	

Anexa Nr. 1 La Partea I

Teren

Nr cadastral	Suprafața (mp)*	Observații / Referințe
	1.200	

* Suprafața este determinată în planul de proiecție Stereo 70.



Date referitoare la teren

Crt	Categorie folosință	Intravilan	Suprafața (mp)	Tarla	Parcelă	Nr. topo	Observații / Referințe
1	arabil	NU	1.200	57	27	-	

Lungime Segmente

1) Valorile lungimilor segmentelor sunt obținute din proiecție în plan.

Punct început	X / Y	Punct sfârșit	X / Y	Lungime segment (** (m)
1	430.900,16 304.893,592	2	430.935,312 304.689,68	206.92
2	430.935,312 304.689,68	3	430.941,009 304.690,779	5.802
3	430.941,009 304.690,779	4	430.905,877 304.894,571	206.798
4	430.905,877 304.894,571	1	430.900,16 304.893,592	5.801

**** Lungimile segmentelor sunt determinate în planul de proiecție Stereo 70 și sunt rotunjite la 1 milimetru.**

***** Distanța dintre puncte este formată din segmente cumulate ce sunt mai mici decât valoarea 1 milimetru.**

**DATE DESPRE IMOBILUL NR. 1279**

Oficiul de Cadastru și Publicitate Imobiliară DOLJ
Biroul de Cadastru și Publicitate Imobiliară Craiova

A. Partea I. Descrierea imobilului

TEREN Extravilan

Adresa: Jud. Dolj, Tarla 57 Parcela 28

Nr. Crt	Nr cadastral Nr. topografic	Suprafața* (mp)	Observații / Referințe
A1		1.300	Sector cadastral:23 Teren neimprejmuit;

B. Partea II. Proprietari și acte

Inscrieri privitoare la dreptul de proprietate și alte drepturi reale	Referințe
/	
Act Administrativ nr. TDP 764-15082, din 28/01/1997 emis de CJSDPAT DOLJ;	
B1	A1
Intabulare, drept de PROPRIETATE, dobândit prin Reconstituire, cota actuala 1/1, cota initiala 1/1 1) POPA ILIE, lipsa CNP	

C. Partea III. SARCINI .

Inscrieri privind dezmembramintele dreptului de proprietate, drepturi reale de garanție și sarcini	Referințe
NU SUNT	

Anexa Nr. 1 La Partea I

Teren

Nr cadastral	Suprafața (mp)*	Observații / Referințe
	1.300	

* Suprafața este determinată în planul de proiecție Stereo 70.



Date referitoare la teren

Crt	Categorie folosință	Intravilan	Suprafața (mp)	Tarla	Parcelă	Nr. topo	Observații / Referințe
1	arabil	NU	1.300	57	28	-	

Lungime Segmente

1) Valorile lungimilor segmentelor sunt obținute din proiecție în plan.

Punct început	X / Y	Punct sfârșit	X / Y	Lungime segment (** (m)
1	430.912,076 304.895,632	2	430.905,877 304.894,571	6.289
2	430.905,877 304.894,571	3	430.941,009 304.690,779	206.798
3	430.941,009 304.690,779	4	430.947,185 304.691,971	6.29
4	430.947,185 304.691,971	1	430.912,076 304.895,632	206.666

**** Lungimile segmentelor sunt determinate în planul de proiecție Stereo 70 și sunt rotunjite la 1 milimetru.**

***** Distanța dintre puncte este formată din segmente cumulate ce sunt mai mici decât valoarea 1 milimetru.**

**DATE DESPRE IMOBILUL NR. 1280**

Oficiul de Cadastru și Publicitate Imobiliară DOLJ
Biroul de Cadastru și Publicitate Imobiliară Craiova

A. Partea I. Descrierea imobilului

TEREN Extravilan

Adresa: Jud. Dolj, Tarla 57 Parcela 29

Nr. Crt	Nr cadastral Nr. topografic	Suprafața* (mp)	Observații / Referințe
A1		1.300	Sector cadastral:23 Teren neimprejmuit;

B. Partea II. Proprietari și acte

Inscrieri privitoare la dreptul de proprietate și alte drepturi reale	Referințe
/	
Act Administrativ nr. TDP 720-15082, din 24/01/1997 emis de CJSDPAT DOLJ;	
B1	A1
Intabulare, drept de PROPRIETATE, dobândit prin Reconstituire, cota actuala 1/1, cota initiala 1/1 1) NEGREA MARIN , lipsa CNP	

C. Partea III. SARCINI .

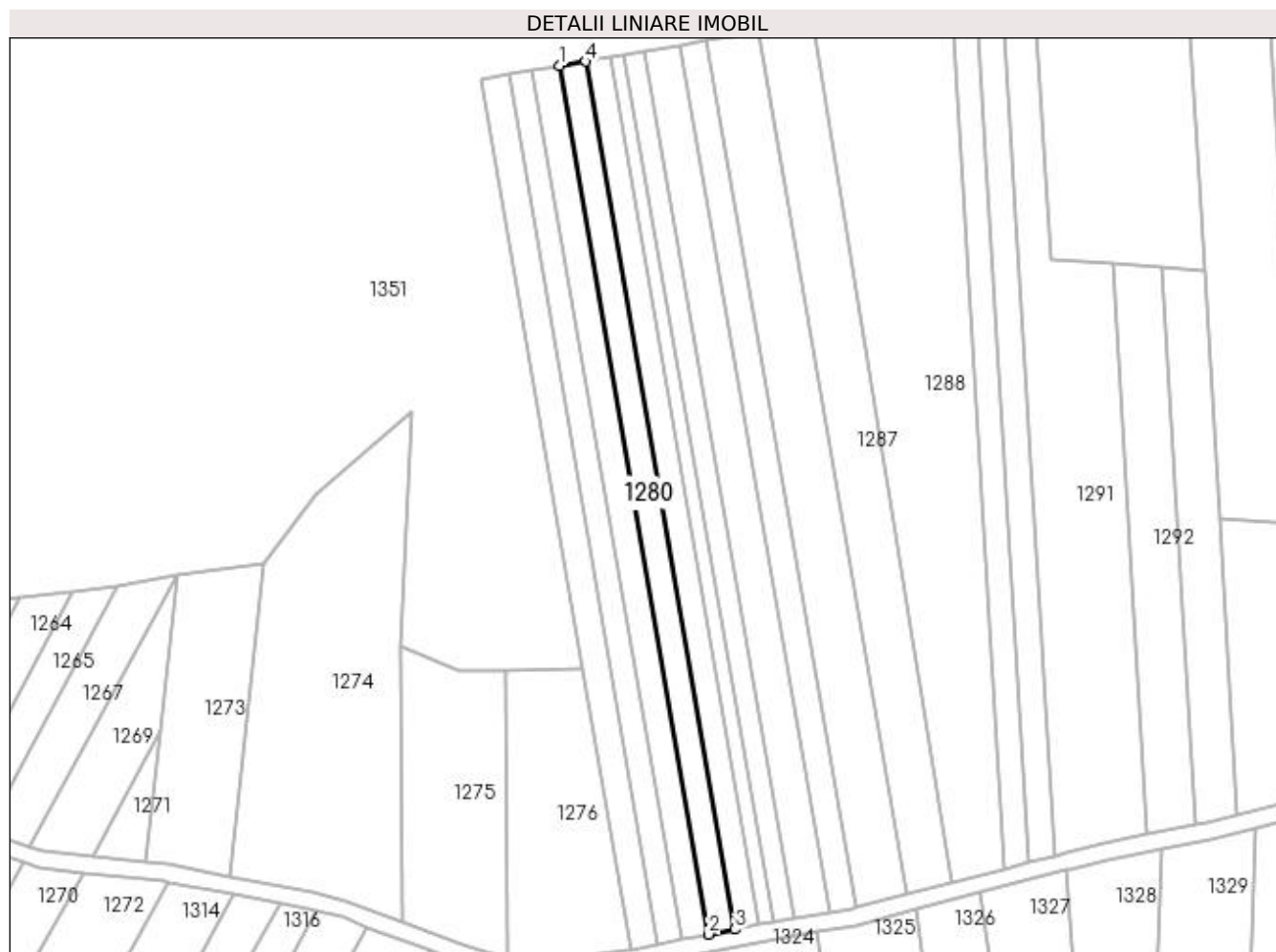
Inscrieri privind dezmembramintele dreptului de proprietate, drepturi reale de garanție și sarcini	Referințe
NU SUNT	

Anexa Nr. 1 La Partea I

Teren

Nr cadastral	Suprafața (mp)*	Observații / Referințe
	1.300	

* Suprafața este determinată în planul de proiecție Stereo 70.



Date referitoare la teren

Crt	Categorie folosință	Intra vilan	Suprafața (mp)	Tarla	Parcelă	Nr. topo	Observații / Referințe
1	arabil	NU	1.300	57	29	-	

Lungime Segmente

1) Valorile lungimilor segmentelor sunt obținute din proiecție în plan.

Punct început	X / Y	Punct sfârșit	X / Y	Lungime segment (** (m)
1	430.912,076 304.895,632	2	430.947,185 304.691,971	206.666
2	430.947,185 304.691,971	3	430.953,365 304.693,163	6.294
3	430.953,365 304.693,163	4	430.918,278 304.896,694	206.534
4	430.918,278 304.896,694	1	430.912,076 304.895,632	6.292

**** Lungimile segmentelor sunt determinate în planul de proiecție Stereo 70 și sunt rotunjite la 1 milimetru.**

***** Distanța dintre puncte este formată din segmente cumulate ce sunt mai mici decât valoarea 1 milimetru.**

**DATE DESPRE IMOBILUL NR. 1281**

Oficiul de Cadastru și Publicitate Imobiliară DOLJ
 Biroul de Cadastru și Publicitate Imobiliară Craiova

A. Partea I. Descrierea imobilului

TEREN Extravilan

Adresa: Jud. Dolj, Tarla 57 Parcela 30

Nr. Crt	Nr cadastral Nr. topografic	Suprafața* (mp)	Observații / Referințe
A1		1.200	Sector cadastral:23 Teren neimprejmuit;

B. Partea II. Proprietari și acte

Inscrieri privitoare la dreptul de proprietate și alte drepturi reale	Referințe
/	
Act Administrativ nr. TDP 674-14942, din 24/01/1997 emis de CJSDPAT DOLJ;	
B1	A1
Intabulare, drept de PROPRIETATE, dobândit prin Reconstituire, cota actuala 1/1, cota initiala 1/1 1) DINU ION, decedat	

C. Partea III. SARCINI .

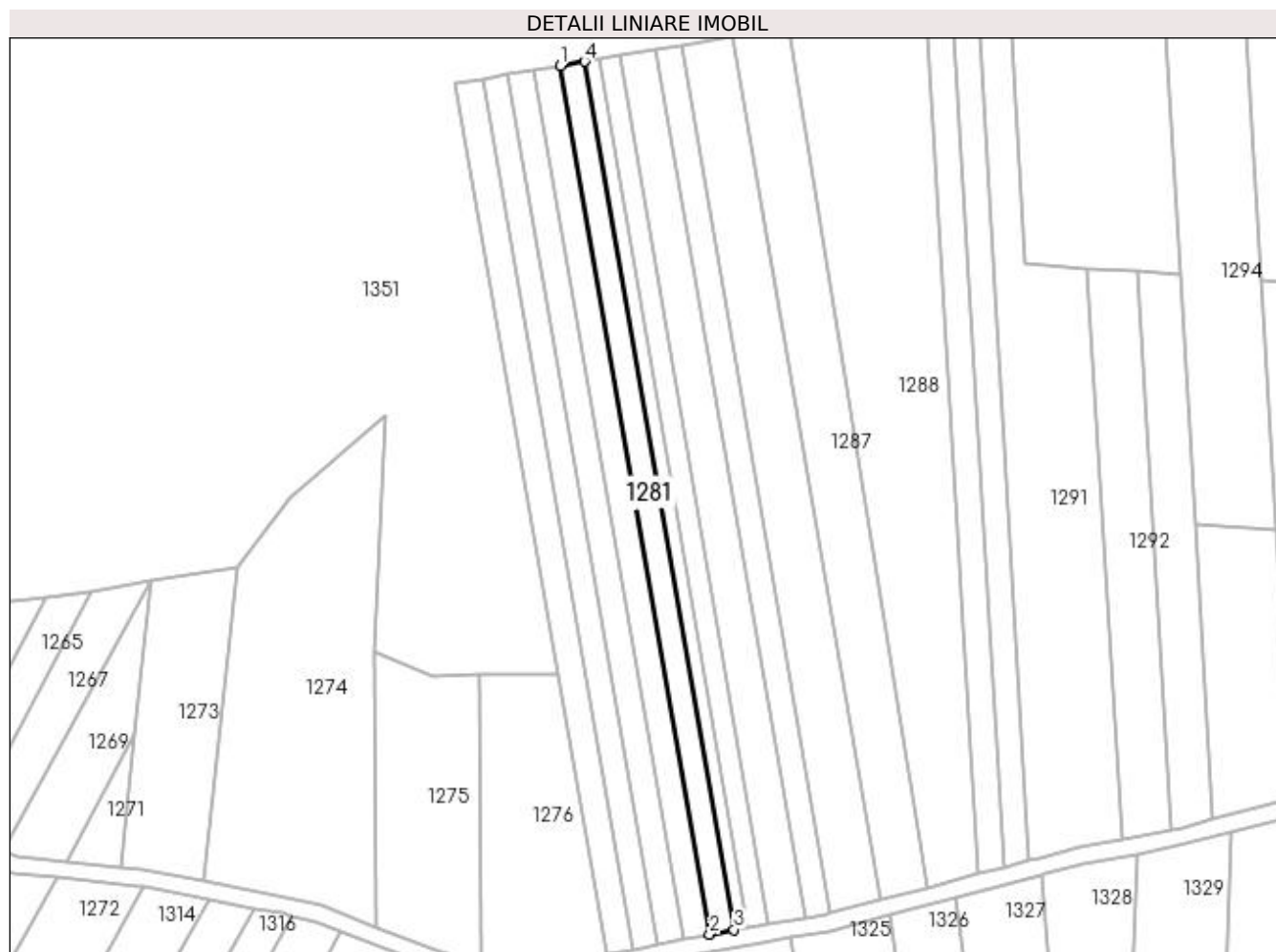
Inscrieri privind dezmembramintele dreptului de proprietate, drepturi reale de garanție și sarcini	Referințe
NU SUNT	

Anexa Nr. 1 La Partea I

Teren

Nr cadastral	Suprafața (mp)*	Observații / Referințe
	1.200	

* Suprafața este determinată în planul de proiecție Stereo 70.



Date referitoare la teren

Crt	Categorie folosință	Intra vilan	Suprafața (mp)	Tarla	Parcelă	Nr. topo	Observații / Referințe
1	arabil	NU	1.200	57	30	-	

Lungime Segmente

1) Valorile lungimilor segmentelor sunt obținute din proiecție în plan.

Punct început	X / Y	Punct sfârșit	X / Y	Lungime segment (** (m)
1	430.918,278 304.896,694	2	430.953,365 304.693,163	206.534
2	430.953,365 304.693,163	3	430.959,073 304.694,264	5.813
3	430.959,073 304.694,264	4	430.924,006 304.897,675	206.412
4	430.924,006 304.897,675	1	430.918,278 304.896,694	5.812

**** Lungimile segmentelor sunt determinate în planul de proiecție Stereo 70 și sunt rotunjite la 1 milimetru.**

***** Distanța dintre puncte este formată din segmente cumulate ce sunt mai mici decât valoarea 1 milimetru.**

**DATE DESPRE IMOBILUL NR. 1282**

Oficiul de Cadastru și Publicitate Imobiliară DOLJ
Biroul de Cadastru și Publicitate Imobiliară Craiova

A. Partea I. Descrierea imobilului

TEREN Extravilan

Adresa: Jud. Dolj, Tarla 57 Parcela 30/1

Nr. Crt	Nr cadastral Nr. topografic	Suprafața* (mp)	Observații / Referințe
A1		700	Sector cadastral:23 Teren neimprejmuit;

B. Partea II. Proprietari și acte

Inscrieri privitoare la dreptul de proprietate și alte drepturi reale		Referințe
/		
Act Normativ nr. Legea 7, din 13/03/1996 emis de Guvernul Romaniei (DG 1 din 07.01.2020, art. 35 alin 9 ANCP);		
B1	Inscrierea provizorie, drept de PROPRIETATE, dobandit prin Lege, cota actuala 1/1, cota initiala 1/1 1) NEIDENTIFICAT NEIDENTIFICAT	A1

C. Partea III. SARCINI .

Inscrieri privind dezmembramintele dreptului de proprietate, drepturi reale de garanție și sarcini	Referințe
NU SUNT	

Anexa Nr. 1 La Partea I

Teren

Nr cadastral	Suprafața (mp)*	Observații / Referințe
	700	

* Suprafața este determinată în planul de proiecție Stereo 70.



Date referitoare la teren

Crt	Categorie folosință	Intra vilan	Suprafața (mp)	Tarla	Parcelă	Nr. topo	Observații / Referințe
1	arabil	NU	700	57	30/1	-	

Lungime Segmente

1) Valorile lungimilor segmentelor sunt obținute din proiecție în plan.

Punct început	X / Y	Punct sfârșit	X / Y	Lungime segment (** (m)
1	430.924,006 304.897,675	2	430.959,073 304.694,264	206.412
2	430.959,073 304.694,264	3	430.962,404 304.694,907	3.392
3	430.962,404 304.694,907	4	430.927,35 304.898,248	206.34
4	430.927,35 304.898,248	1	430.924,006 304.897,675	3.392

**** Lungimile segmentelor sunt determinate în planul de proiecție Stereo 70 și sunt rotunjite la 1 milimetru.**

***** Distanța dintre puncte este formată din segmente cumulate ce sunt mai mici decât valoarea 1 milimetru.**

**DATE DESPRE IMOBILUL NR. 1283**

Oficiul de Cadastru și Publicitate Imobiliară DOLJ
 Biroul de Cadastru și Publicitate Imobiliară Craiova

A. Partea I. Descrierea imobilului

TEREN Extravilan

Adresa: Jud. Dolj, Tarla 57 Parcela 31

Nr. Crt	Nr cadastral Nr. topografic	Suprafața* (mp)	Observații / Referințe
A1		1.000	Sector cadastral:23 Teren neimprejmuit;

B. Partea II. Proprietari și acte

Inscrieri privitoare la dreptul de proprietate și alte drepturi reale	Referințe
/	
Act Administrativ nr. TDP 601-14942, din 23/01/1997 emis de CJSDPAT DOLJ;	
B1	A1
Intabulare, drept de PROPRIETATE, dobândit prin Reconstituire, cota actuala 1/1, cota initiala 1/1 1) POPA MIHALACHE, lipsa CNP	

C. Partea III. SARCINI .

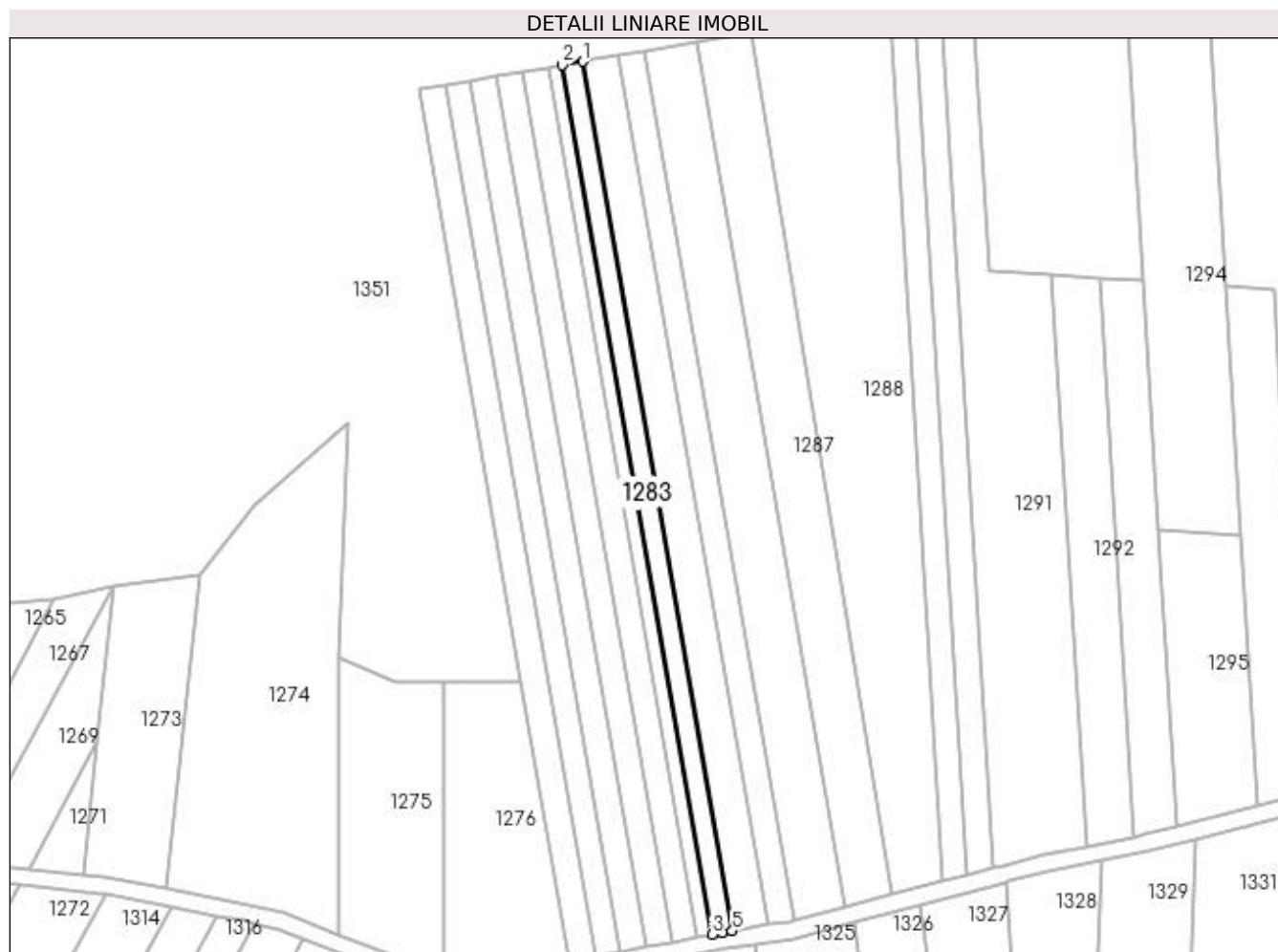
Inscrieri privind dezmembramintele dreptului de proprietate, drepturi reale de garanție și sarcini	Referințe
NU SUNT	

Anexa Nr. 1 La Partea I

Teren

Nr cadastral	Suprafața (mp)*	Observații / Referințe
	1.000	

* Suprafața este determinată în planul de proiecție Stereo 70.



Date referitoare la teren

Crt	Categorie folosință	Intra vilan	Suprafața (mp)	Tarla	Parcelă	Nr. topo	Observații / Referințe
1	arabil	NU	1.000	57	31	-	

Lungime Segmente

1) Valorile lungimilor segmentelor sunt obținute din proiecție în plan.

Punct început	X / Y	Punct sfârșit	X / Y	Lungime segment (** (m)
1	430.932,127 304.899,066	2	430.927,35 304.898,248	4.847
2	430.927,35 304.898,248	3	430.962,404 304.694,907	206.34
3	430.962,404 304.694,907	4	430.964,824 304.695,374	2.465
4	430.964,824 304.695,374	5	430.967,176 304.695,756	2.383
5	430.967,176 304.695,756	1	430.932,127 304.899,066	206.309

**** Lungimile segmentelor sunt determinate în planul de proiecție Stereo 70 și sunt rotunjite la 1 milimetru.**

***** Distanța dintre puncte este formată din segmente cumulate ce sunt mai mici decât valoarea 1 milimetru.**

**DATE DESPRE IMOBILUL NR. 1284**

Oficiul de Cadastru și Publicitate Imobiliară DOLJ
Biroul de Cadastru și Publicitate Imobiliară Craiova

A. Partea I. Descrierea imobilului

TEREN Extravilan

Adresa: Jud. Dolj, Tarla 57 Parcela 32

Nr. Crt	Nr cadastral Nr. topografic	Suprafața* (mp)	Observații / Referințe
A1		1.780	Sector cadastral:23 Teren neimprejmut;

B. Partea II. Proprietari și acte

Inscrieri privitoare la dreptul de proprietate și alte drepturi reale	Referințe
/	
Act Administrativ nr. TDP 1658-1958, din 12/08/2002 emis de CJSDPAT DOLJ;	
B1	A1
Intabulare, drept de PROPRIETATE, dobândit prin Reconstituire, cota actuala 1/1, cota initiala 1/1	
1) DRAGUCEANU MARIA, lipsa CNP	
2) VILCEANU CRISTINA, lipsa CNP	
3) VILCEANU MIHAELA, lipsa CNP	

C. Partea III. SARCINI .

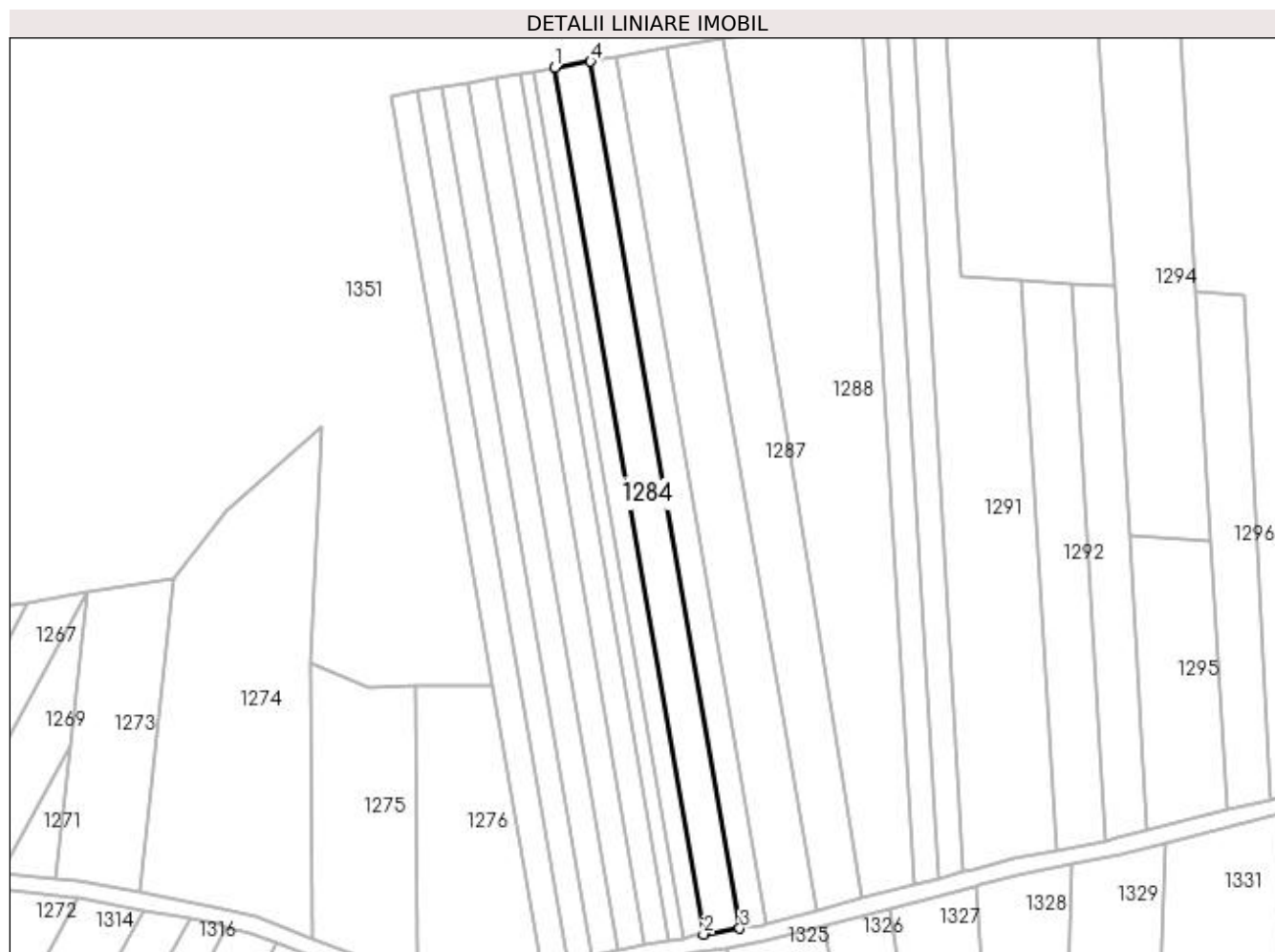
Inscrieri privind dezmembramintele dreptului de proprietate, drepturi reale de garanție și sarcini	Referințe
NU SUNT	

Anexa Nr. 1 La Partea I

Teren

Nr cadastral	Suprafața (mp)*	Observații / Referințe
	1.780	

* Suprafața este determinată în planul de proiecție Stereo 70.



Date referitoare la teren

Crt	Categorie folosință	Intra vilan	Suprafața (mp)	Tarla	Parcelă	Nr. topo	Observații / Referințe
1	arabil	NU	1.780	57	32	-	

Lungime Segmente

1) Valorile lungimilor segmentelor sunt obținute din proiecție în plan.

Punct început	X / Y	Punct sfârșit	X / Y	Lungime segment (** (m)
1	430.932,127 304.899,066	2	430.967,176 304.695,756	206.309
2	430.967,176 304.695,756	3	430.975,692 304.697,139	8.627
3	430.975,692 304.697,139	4	430.940,63 304.900,522	206.383
4	430.940,63 304.900,522	1	430.932,127 304.899,066	8.626

**** Lungimile segmentelor sunt determinate în planul de proiecție Stereo 70 și sunt rotunjite la 1 milimetru.**

***** Distanța dintre puncte este formată din segmente cumulate ce sunt mai mici decât valoarea 1 milimetru.**

**DATE DESPRE IMOBILUL NR. 1285**

Oficiul de Cadastru și Publicitate Imobiliară DOLJ
Biroul de Cadastru și Publicitate Imobiliară Craiova

A. Partea I. Descrierea imobilului

TEREN Extravilan

Adresa: Jud. Dolj, Tarla 57 Parcela 33

Nr. Crt	Nr cadastral Nr. topografic	Suprafața* (mp)	Observații / Referințe
A1		1.250	Sector cadastral:23 Teren neimprejmuit;

B. Partea II. Proprietari și acte

Inscrieri privitoare la dreptul de proprietate și alte drepturi reale		Referințe
/		
Act Notarial nr. CM 39, din 08/03/2010 emis de NP TUDOR MARINELA DANIELA (CM 42/10.03.2010, TDP 421-15086/16.05.1996);		
B1	Intabulare, drept de PROPRIETATE, dobandit prin Succesiune, cota actuala 1/1, cota initiala 1/1 1) BALDEA ION	A1

C. Partea III. SARCINI .

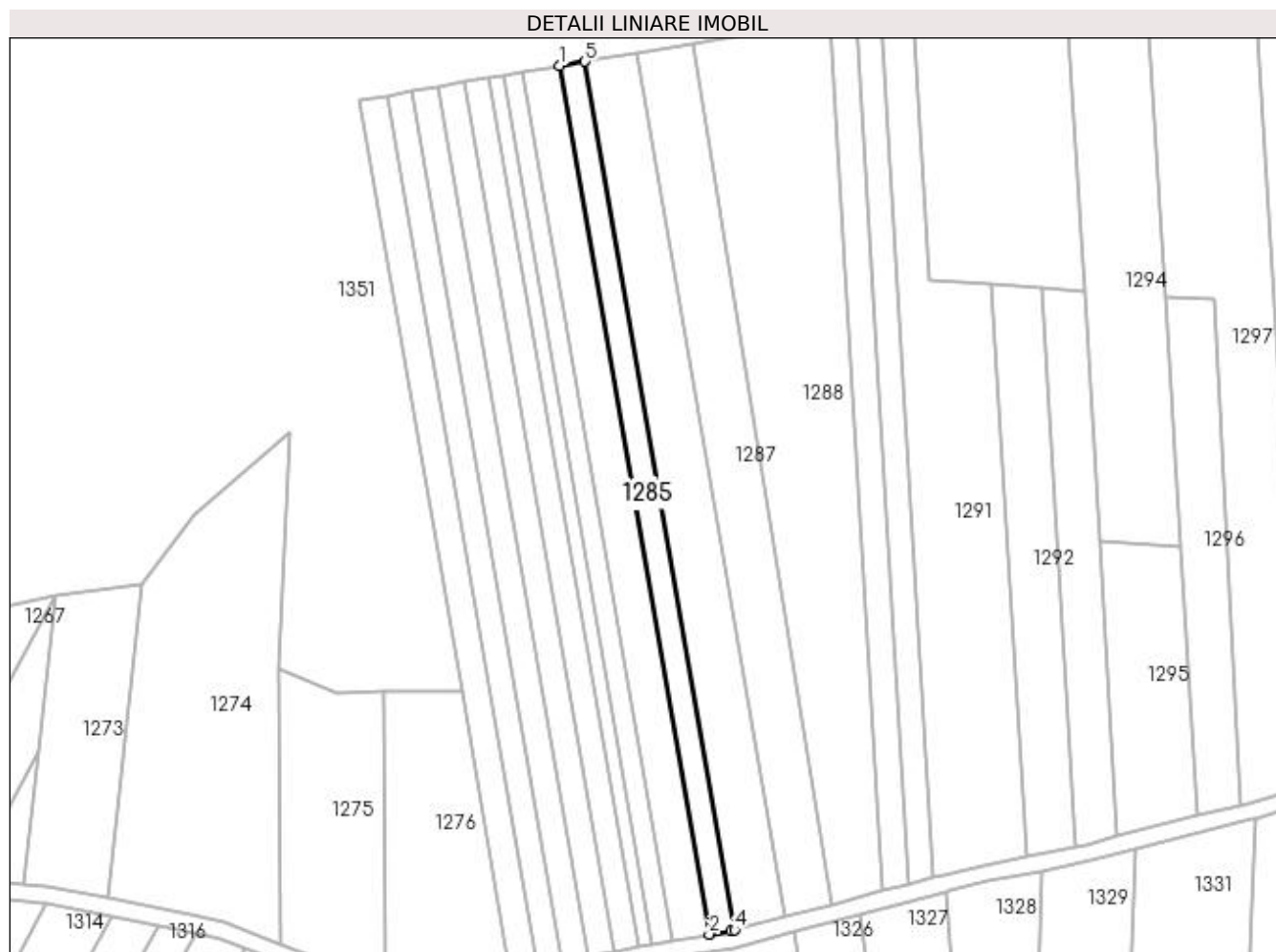
Inscrieri privind dezmembramintele dreptului de proprietate, drepturi reale de garanție și sarcini	Referințe
NU SUNT	

Anexa Nr. 1 La Partea I

Teren

Nr cadastral	Suprafața (mp)*	Observații / Referințe
	1.250	

* Suprafața este determinată în planul de proiecție Stereo 70.



Date referitoare la teren

Crt	Categorie folosință	Intra vilan	Suprafața (mp)	Tarla	Parcelă	Nr. topo	Observații / Referințe
1	arabil	NU	1.250	57	33	-	

Lungime Segmente

1) Valorile lungimilor segmentelor sunt obținute din proiecție în plan.

Punct început	X / Y	Punct sfârșit	X / Y	Lungime segment (** (m)
1	430.940,63 304.900,522	2	430.975,692 304.697,139	206.383
2	430.975,692 304.697,139	3	430.980,771 304.697,964	5.146
3	430.980,771 304.697,964	4	430.981,655 304.698,196	0.914
4	430.981,655 304.698,196	5	430.946,599 304.901,544	206.347
5	430.946,599 304.901,544	1	430.940,63 304.900,522	6.056

**** Lungimile segmentelor sunt determinate în planul de proiecție Stereo 70 și sunt rotunjite la 1 milimetru.**

***** Distanța dintre puncte este formată din segmente cumulate ce sunt mai mici decât valoarea 1 milimetru.**

**DATE DESPRE IMOBILUL NR. 1286**

Oficiul de Cadastru și Publicitate Imobiliară DOLJ
Biroul de Cadastru și Publicitate Imobiliară Craiova

A. Partea I. Descrierea imobilului

TEREN Extravilan

Adresa: Jud. Dolj, Tarla 57 Parcela 34

Nr. Crt	Nr cadastral Nr. topografic	Suprafața* (mp)	Observații / Referințe
A1		2.526	Sector cadastral:23 Teren neimprejmuit;

B. Partea II. Proprietari și acte

Inscrieri privitoare la dreptul de proprietate și alte drepturi reale	Referințe
/	
Act Administrativ nr. TDP 1115-45357, din 25/02/1999 emis de CJSDPAT DOLJ;	
B1	A1
Intabulare, drept de PROPRIETATE, dobândit prin Reconstituire, cota actuala 1/1, cota initiala 1/1	
1) ENE IOANA, Lipsa CNP, decedat	
2) JOITA GHEORGHE	

C. Partea III. SARCINI .

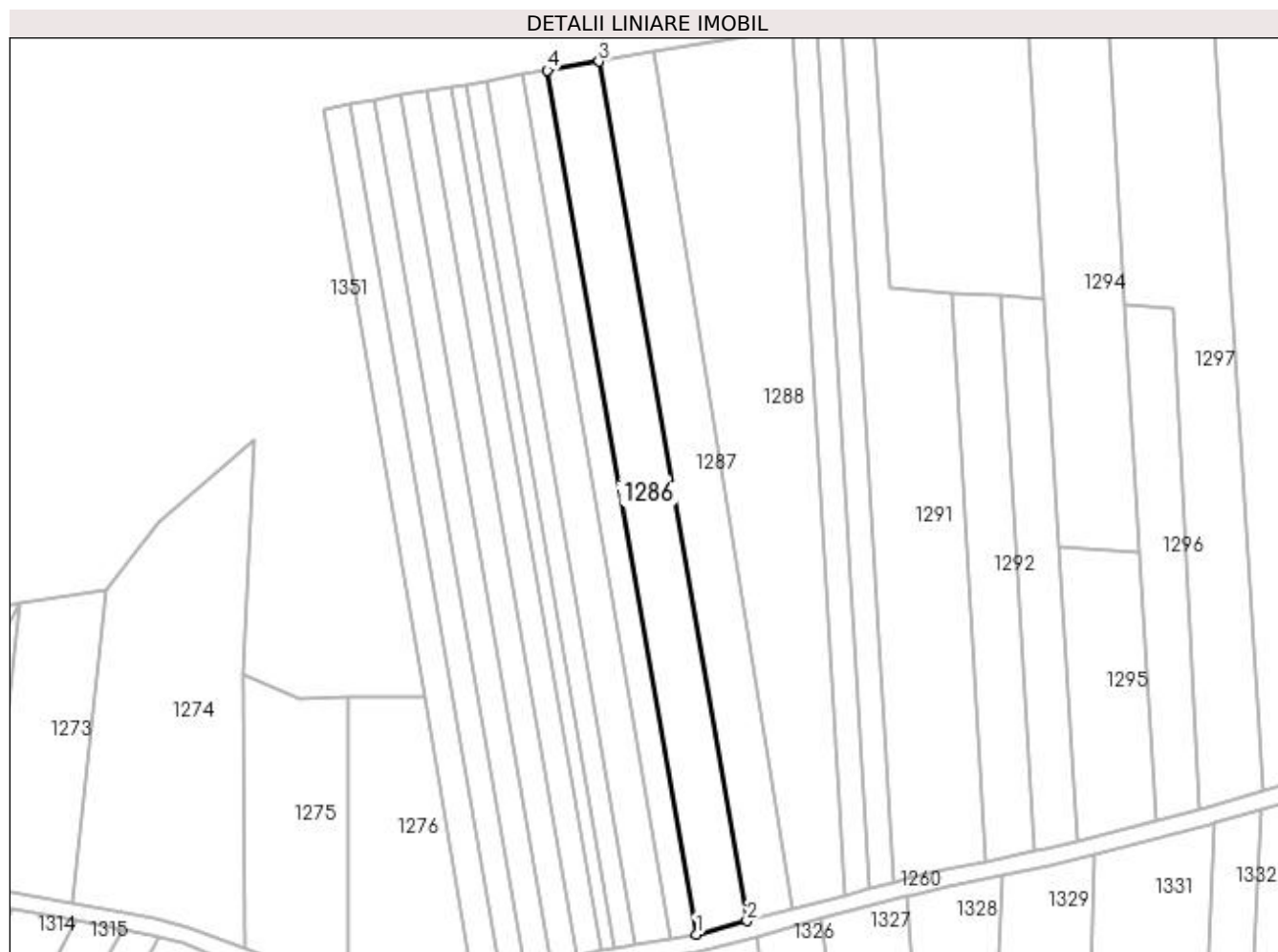
Inscrieri privind dezmembramintele dreptului de proprietate, drepturi reale de garanție și sarcini	Referințe
NU SUNT	

Anexa Nr. 1 La Partea I

Teren

Nr cadastral	Suprafața (mp)*	Observații / Referințe
	2.526	

* Suprafața este determinată în planul de proiecție Stereo 70.



Date referitoare la teren

Crt	Categorie folosință	Intra vilan	Suprafața (mp)	Tarla	Parcelă	Nr. topo	Observații / Referințe
1	arabil	NU	2.526	57	34	-	

Lungime Segmente

1) Valorile lungimilor segmentelor sunt obținute din proiecție în plan.

Punct început	X / Y	Punct sfârșit	X / Y	Lungime segment (** (m)
1	430.981,655 304.698,196	2	430.993,569 304.701,331	12.32
2	430.993,569 304.701,331	3	430.958,696 304.903,616	205.269
3	430.958,696 304.903,616	4	430.946,599 304.901,544	12.273
4	430.946,599 304.901,544	1	430.981,655 304.698,196	206.347

**** Lungimile segmentelor sunt determinate în planul de proiecție Stereo 70 și sunt rotunjite la 1 milimetru.**

***** Distanța dintre puncte este formată din segmente cumulate ce sunt mai mici decât valoarea 1 milimetru.**

**DATE DESPRE IMOBILUL NR. 1287**

Oficiul de Cadastru și Publicitate Imobiliară DOLJ
Biroul de Cadastru și Publicitate Imobiliară Craiova

A. Partea I. Descrierea imobilului

TEREN Extravilan

Adresa: Jud. Dolj, Tarla 57 Parcela 34/2

Nr. Crt	Nr cadastral Nr. topografic	Suprafața* (mp)	Observații / Referințe
A1		2.500	Sector cadastral:23 Teren neimprejmuit;

B. Partea II. Proprietari și acte

Inscrieri privitoare la dreptul de proprietate și alte drepturi reale	Referințe
/	
Act Administrativ nr. TDP 627-14942, din 23/01/1997 emis de CJSDPAT DOLJ;	
B1	A1
Intabulare, drept de PROPRIETATE, dobândit prin Reconstituire, cota actuala 1/1, cota initiala 1/1 1) STANOIU ION, lipsa CNP	

C. Partea III. SARCINI .

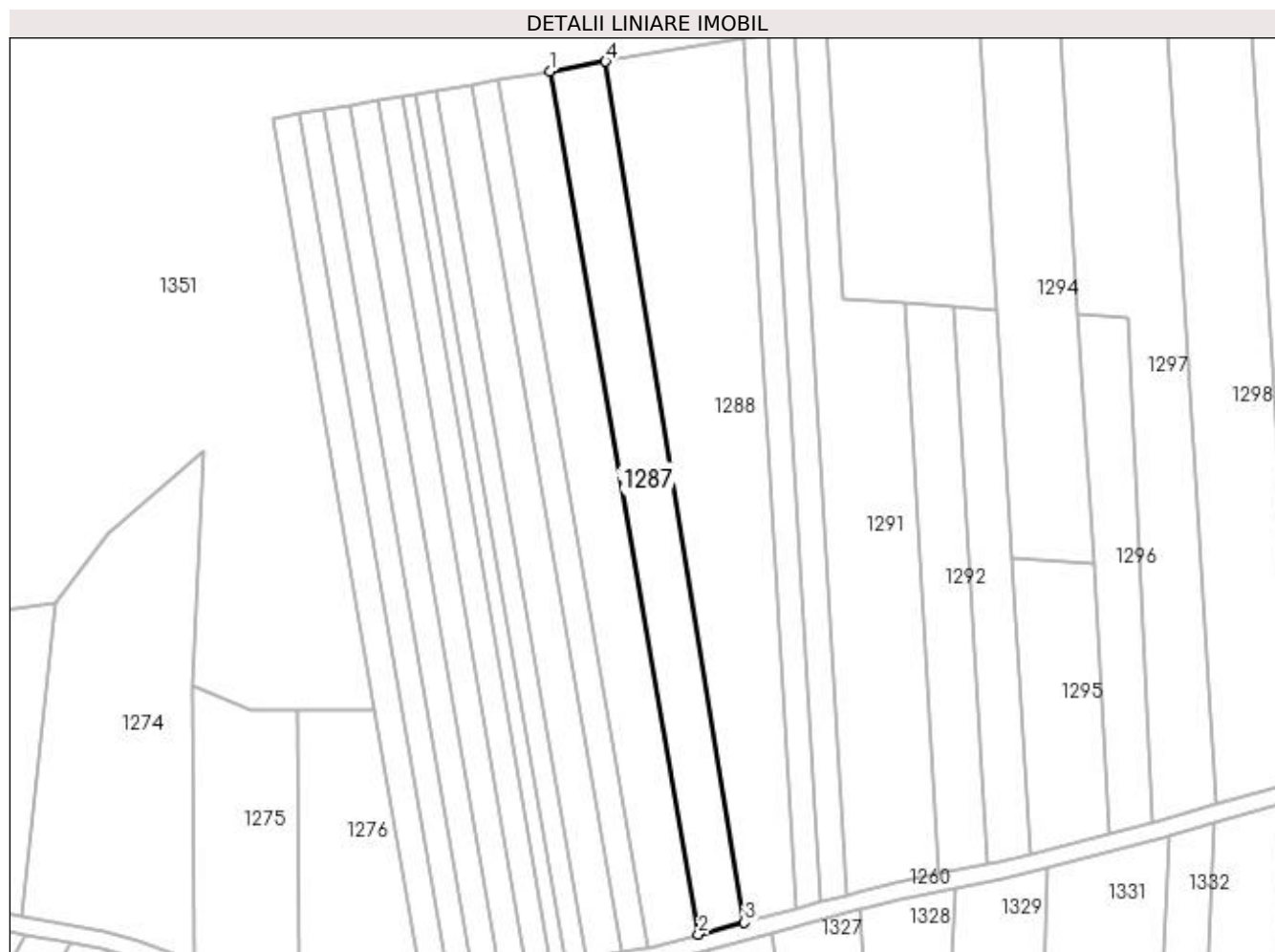
Inscrieri privind dezmembramintele dreptului de proprietate, drepturi reale de garanție și sarcini	Referințe
NU SUNT	

Anexa Nr. 1 La Partea I

Teren

Nr cadastral	Suprafața (mp)*	Observații / Referințe
	2.500	

* Suprafața este determinată în planul de proiecție Stereo 70.



Date referitoare la teren

Crt	Categorie folosință	Intravilan	Suprafața (mp)	Tarla	Parcelă	Nr. topo	Observații / Referințe
1	arabil	NU	2.500	57	34/2	-	

Lungime Segmente

1) Valorile lungimilor segmentelor sunt obținute din proiecție în plan.

Punct început	X / Y	Punct sfârșit	X / Y	Lungime segment (** (m)
1	430.958,696 304.903,616	2	430.993,569 304.701,331	205.269
2	430.993,569 304.701,331	3	431.004,37 304.704,172	11.169
3	431.004,37 304.704,172	4	430.971,802 304.905,86	204.3
4	430.971,802 304.905,86	1	430.958,696 304.903,616	13.297

**** Lungimile segmentelor sunt determinate în planul de proiecție Stereo 70 și sunt rotunjite la 1 milimetru.**

***** Distanța dintre puncte este formată din segmente cumulate ce sunt mai mici decât valoarea 1 milimetru.**

**DATE DESPRE IMOBILUL NR. 1288**

Oficiul de Cadastru și Publicitate Imobiliară DOLJ
Biroul de Cadastru și Publicitate Imobiliară Craiova

A. Partea I. Descrierea imobilului

TEREN Extravilan

Adresa: Jud. Dolj, Tarla 57 Parcela 35

Nr. Crt	Nr cadastral Nr. topografic	Suprafața* (mp)	Observații / Referințe
A1		4.600	Sector cadastral:23 Teren neimpregmuit;

B. Partea II. Proprietari și acte

Inscrieri privitoare la dreptul de proprietate și alte drepturi reale		Referințe
/		
Act Notarial nr. CM 99, din 17/07/2019 emis de BIN ZAVOI AURELIAN PAUL (Act lichidare a regimului comunitatii legale 1732 din 17.09.2019, BIN Zavoi Aurelian Paul);		
B1	Intabulare, drept de PROPRIETATE, dobandit prin Succesiune, cota actuala 2/8, cota initiala 2/8 1) BALASA ELENA	A1
Act Notarial nr. CM 99, din 17/07/2019 emis de BNP ZAVOI AURELIAN PAUL (Act lichidare a regimului comunitatii legale 1732 din 17.09.2019, BIN Zavoi Aurelian Paul);		
B1	Intabulare, drept de PROPRIETATE, dobandit prin Succesiune, cota actuala 3/8, cota initiala 3/8 1) BALASA GRIGORIE	A1
Act Notarial nr. CM 99, din 17/07/2019 emis de BIN ZAVOI PAUL AURELIAN (Act lichidare a regimului comunitatii legale 1732 din 17.09.2019, BIN Zavoi Aurelian Paul);		
B1	Intabulare, drept de PROPRIETATE, dobandit prin Succesiune, cota actuala 3/8, cota initiala 3/8 1) CHESCHES ELENA	A1

C. Partea III. SARCINI .

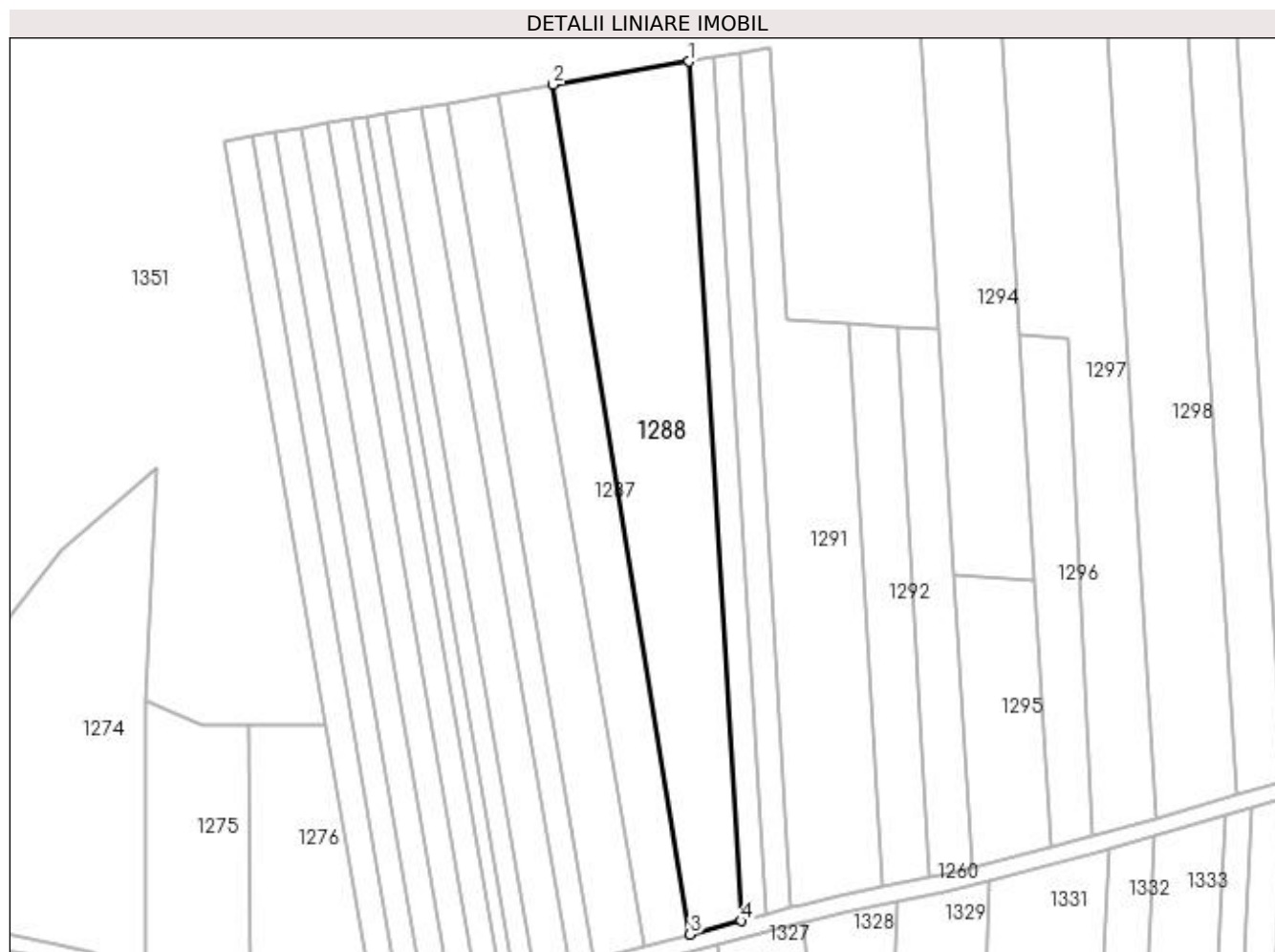
Inscrieri privind dezmembramintele dreptului de proprietate, drepturi reale de garanție și sarcini	Referințe
NU SUNT	

Anexa Nr. 1 La Partea I

Teren

Nr cadastral	Suprafața (mp)*	Observații / Referințe
	4.600	

* Suprafața este determinată în planul de proiecție Stereo 70.



Date referitoare la teren

Crt	Categorie folosință	Intra vilan	Suprafața (mp)	Tarla	Parcelă	Nr. topo	Observații / Referințe
1	arabil	NU	4.600	57	35	-	

Lungime Segmente

1) Valorile lungimilor segmentelor sunt obținute din proiecție în plan.

Punct început	X / Y	Punct sfârșit	X / Y	Lungime segment (** (m)
1	431.004,103 304.911,391	2	430.971,802 304.905,86	32.771
2	430.971,802 304.905,86	3	431.004,37 304.704,172	204.3
3	431.004,37 304.704,172	4	431.016,458 304.707,353	12.499
4	431.016,458 304.707,353	1	431.004,103 304.911,391	204.412

**** Lungimile segmentelor sunt determinate în planul de proiecție Stereo 70 și sunt rotunjite la 1 milimetru.**

***** Distanța dintre puncte este formată din segmente cumulate ce sunt mai mici decât valoarea 1 milimetru.**

**DATE DESPRE IMOBILUL NR. 1289**

Oficiul de Cadastru și Publicitate Imobiliară DOLJ
Biroul de Cadastru și Publicitate Imobiliară Craiova

A. Partea I. Descrierea imobilului

TEREN Extravilan

Adresa: Jud. Dolj, Tarla 57 Parcela 36

Nr. Crt	Nr cadastral Nr. topografic	Suprafața* (mp)	Observații / Referințe
A1		1.200	Sector cadastral:23 Teren neimprejmuit;

B. Partea II. Proprietari și acte

Inscrieri privitoare la dreptul de proprietate și alte drepturi reale	Referințe
/	
Act Administrativ nr. TDP 1947, din 02/12/2003 emis de CJSDPAT DOLJ;	
B1	A1
Intabulare, drept de PROPRIETATE, dobândit prin Reconstituire, cota actuala 1/1, cota initiala 1/1 1) BILDEA ION, lipsa CNP	

C. Partea III. SARCINI .

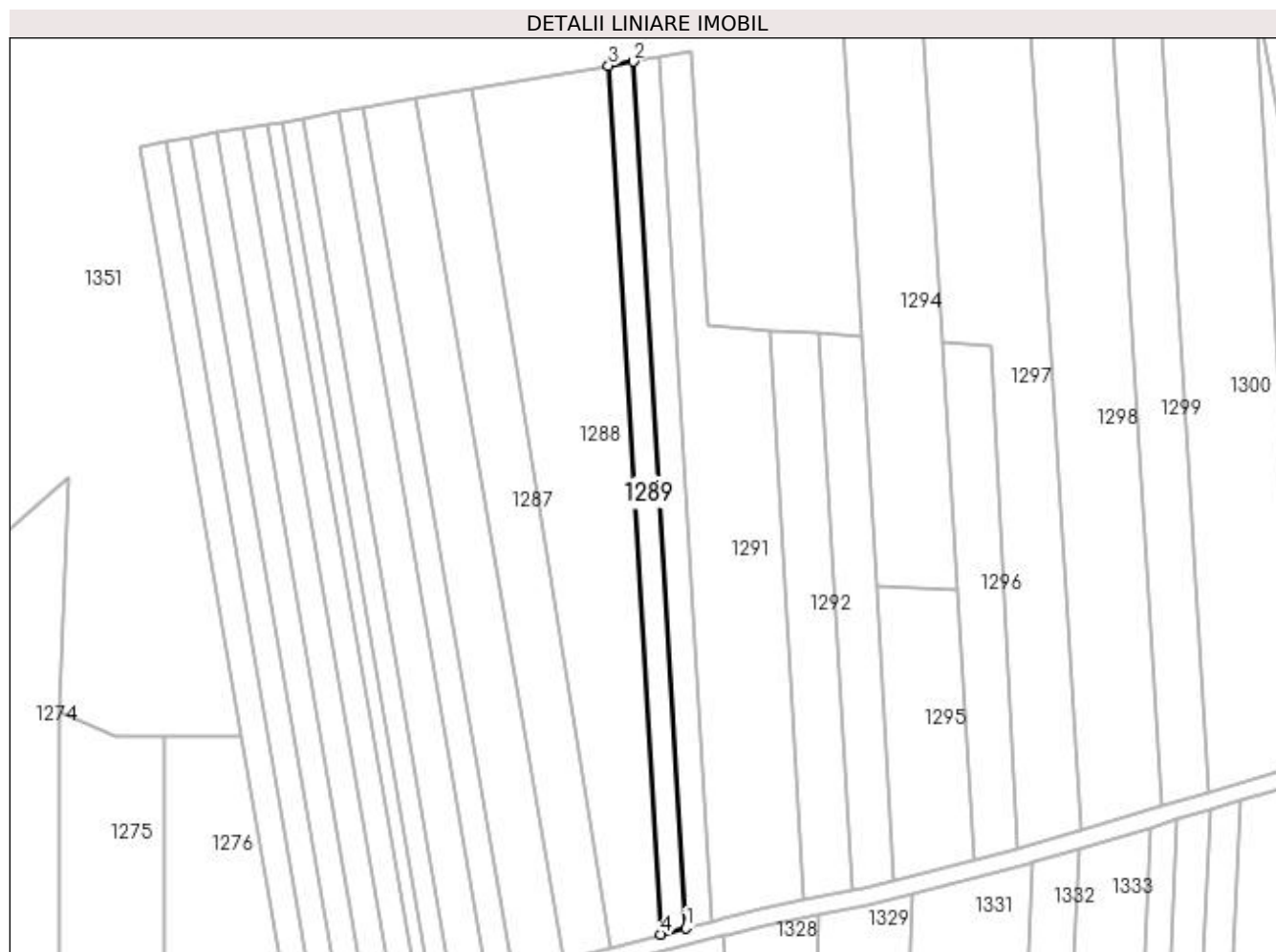
Inscrieri privind dezmembramintele dreptului de proprietate, drepturi reale de garanție și sarcini	Referințe
NU SUNT	

Anexa Nr. 1 La Partea I

Teren

Nr cadastral	Suprafața (mp)*	Observații / Referințe
	1.200	

* Suprafața este determinată în planul de proiecție Stereo 70.



Date referitoare la teren

Crt	Categorie folosință	Intravilan	Suprafața (mp)	Tarla	Parcelă	Nr. topo	Observații / Referințe
1	arabil	NU	1.200	57	36	-	

Lungime Segmente

1) Valorile lungimilor segmentelor sunt obținute din proiecție în plan.

Punct început	X / Y	Punct sfârșit	X / Y	Lungime segment (** (m)
1	431.022,254 304.708,878	2	431.009,932 304.912,389	203.884
2	431.009,932 304.912,389	3	431.004,103 304.911,391	5.913
3	431.004,103 304.911,391	4	431.016,458 304.707,353	204.412
4	431.016,458 304.707,353	1	431.022,254 304.708,878	5.994

**** Lungimile segmentelor sunt determinate în planul de proiecție Stereo 70 și sunt rotunjite la 1 milimetru.**

***** Distanța dintre puncte este formată din segmente cumulate ce sunt mai mici decât valoarea 1 milimetru.**

**DATE DESPRE IMOBILUL NR. 1290**

Oficiul de Cadastru și Publicitate Imobiliară DOLJ
Biroul de Cadastru și Publicitate Imobiliară Craiova

A. Partea I. Descrierea imobilului

TEREN Extravilan

Adresa: Jud. Dolj, Tarla 57 Parcela 37

Nr. Crt	Nr cadastral Nr. topografic	Suprafața* (mp)	Observații / Referințe
A1		1.240	Sector cadastral:23 Teren neimprejmuit;

B. Partea II. Proprietari și acte

Inscrieri privitoare la dreptul de proprietate și alte drepturi reale	Referințe
/	
Act Administrativ nr. TDP 662-14942, din 24/01/1997 emis de CJSDPAT DOLJ;	
B1	A1
Intabulare, drept de PROPRIETATE, dobândit prin Reconstituire, cota actuala 1/1, cota initiala 1/1 1) PIRVOIU ION	

C. Partea III. SARCINI .

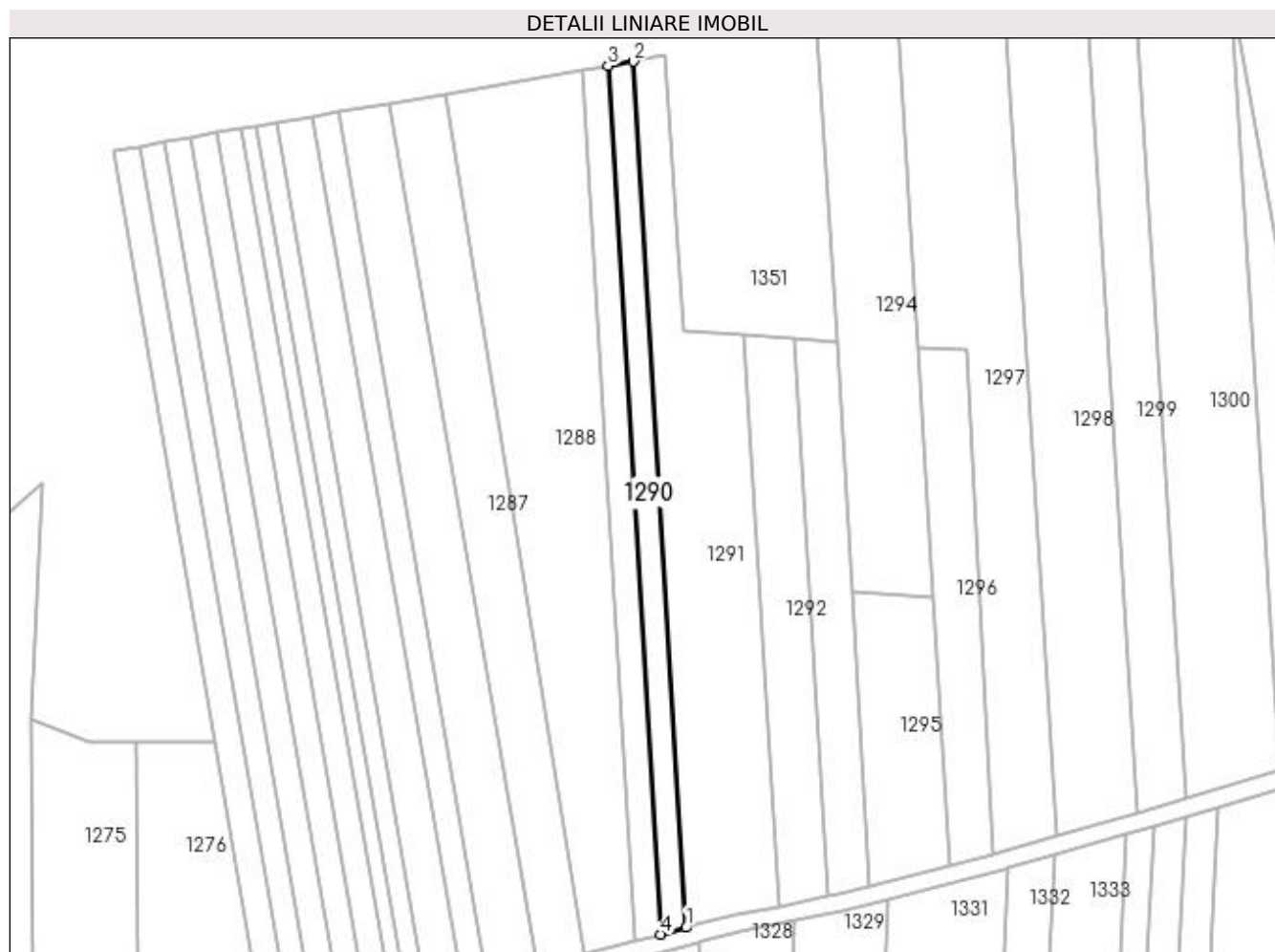
Inscrieri privind dezmembramintele dreptului de proprietate, drepturi reale de garanție și sarcini	Referințe
NU SUNT	

Anexa Nr. 1 La Partea I

Teren

Nr cadastral	Suprafața (mp)*	Observații / Referințe
	1.240	

* Suprafața este determinată în planul de proiecție Stereo 70.



Date referitoare la teren

Crt	Categorie folosință	Intra vilan	Suprafața (mp)	Tarla	Parcelă	Nr. topo	Observații / Referințe
1	arabil	NU	1.240	57	37	-	

Lungime Segmente

1) Valorile lungimilor segmentelor sunt obținute din proiecție în plan.

Punct început	X / Y	Punct sfârșit	X / Y	Lungime segment (** (m)
1	431.028,26 304.710,458	2	431.015,97 304.913,423	203.337
2	431.015,97 304.913,423	3	431.009,932 304.912,389	6.127
3	431.009,932 304.912,389	4	431.022,254 304.708,878	203.884
4	431.022,254 304.708,878	1	431.028,26 304.710,458	6.21

**** Lungimile segmentelor sunt determinate în planul de proiecție Stereo 70 și sunt rotunjite la 1 milimetru.**

***** Distanța dintre puncte este formată din segmente cumulate ce sunt mai mici decât valoarea 1 milimetru.**

**DATE DESPRE IMOBILUL NR. 1291**

Oficiul de Cadastru și Publicitate Imobiliară DOLJ
Biroul de Cadastru și Publicitate Imobiliară Craiova

A. Partea I. Descrierea imobilului

TEREN Extravilan

Adresa: Jud. Dolj, TARLAUA 57 PARCELA 36/1

Nr. Crt	Nr cadastral Nr. topografic	Suprafața* (mp)	Observații / Referințe
A1	30797	3.500	Sector cadastral:23 Teren neimprejmuit;

B. Partea II. Proprietari și acte

Inscrieri privitoare la dreptul de proprietate și alte drepturi reale	Referințe
137749 / 06/11/2014	
Act Notarial nr. CONTRACT DE VANZARE AUT NR.3681, din 30/10/2014 emis de NP Faurar Virgil Claudiu;	
B1	A1
Intabulare, drept de PROPRIETATE, dobandit prin Conventie, cota actuala 1/1, cota initiala 1/1 1) SC RURAL OLTENIA SRL, CIF:22112978	

C. Partea III. SARCINI .

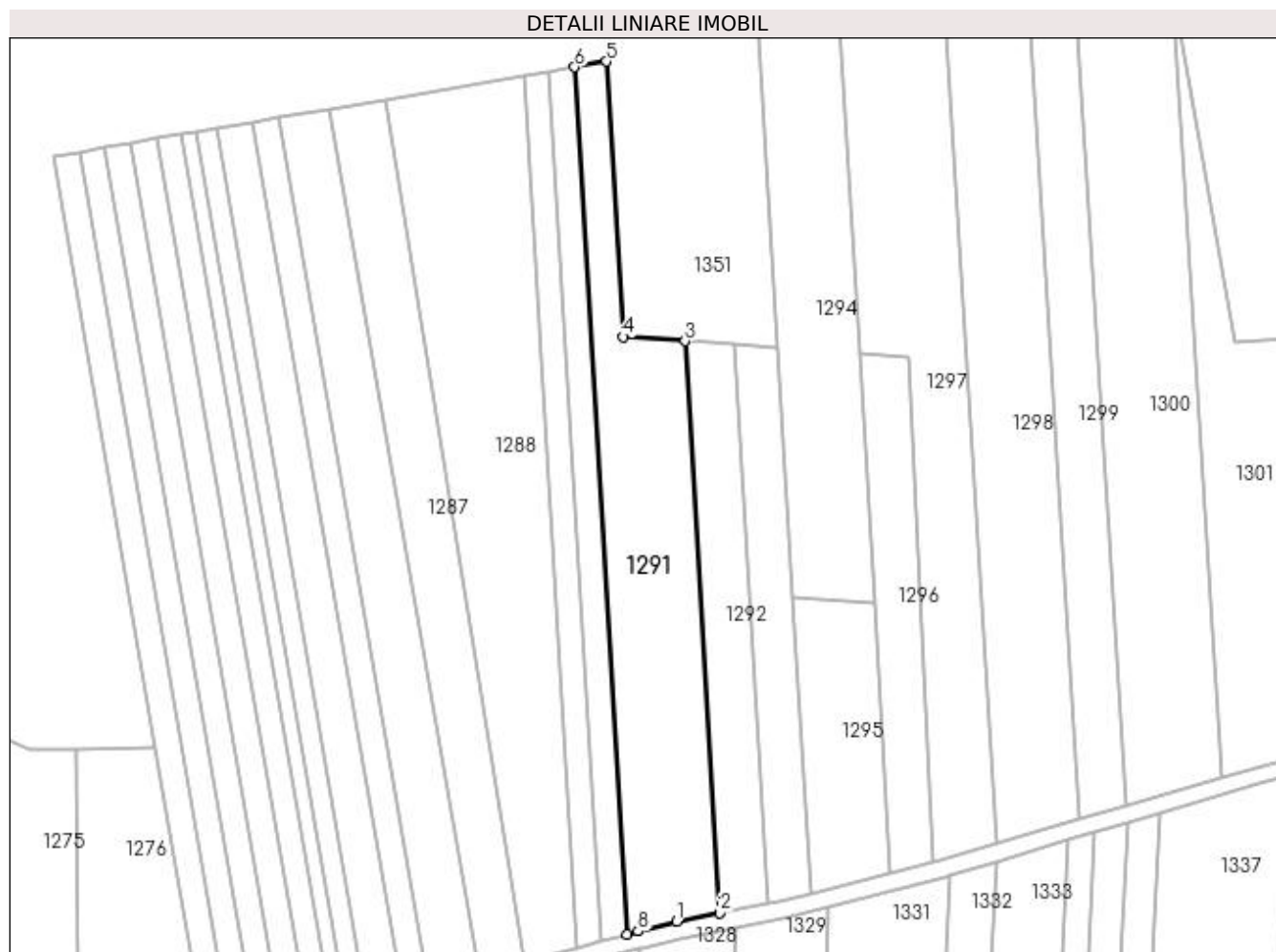
Inscrieri privind dezmembramintele dreptului de proprietate, drepturi reale de garanție și sarcini	Referințe
NU SUNT	

Anexa Nr. 1 La Partea I

Teren

Nr cadastral	Suprafața (mp)*	Observații / Referințe
30797	3.500	

* Suprafața este determinată în planul de proiecție Stereo 70.



Date referitoare la teren

Crt	Categorie folosință	Intra vilan	Suprafața (mp)	Tarla	Parcelă	Nr. topo	Observații / Referințe
1	arabil	NU	3.500	57	36/1	-	

Lungime Segmente

1) Valorile lungimilor segmentelor sunt obținute din proiecție în plan.

Punct început	X / Y	Punct sfârșit	X / Y	Lungime segment (** (m)
1	431.039,898 304.713,425	2	431.049,984 304.715,445	10.286
2	431.049,984 304.715,445	3	431.041,881 304.849,256	134.056
3	431.041,881 304.849,256	4	431.027,452 304.850,248	14.463
4	431.027,452 304.850,248	5	431.023,48 304.914,709	64.583
5	431.023,48 304.914,709	6	431.015,97 304.913,423	7.618

Punct început	X / Y	Punct sfârșit	X / Y	Lungime segment (** (m)
6	431.015,97 304.913,423	7	431.028,26 304.710,458	203.337
7	431.028,26 304.710,458	8	431.030,913 304.711,156	2.743
8	431.030,913 304.711,156	1	431.039,898 304.713,425	9.267

** Lungimile segmentelor sunt determinate în planul de proiecție Stereo 70 și sunt rotunjite la 1 milimetru.

*** Distanța dintre puncte este formată din segmente cumulate ce sunt mai mici decât valoarea 1 milimetru.

**DATE DESPRE IMOBILUL NR. 1292**

Oficiul de Cadastru și Publicitate Imobiliară DOLJ
Biroul de Cadastru și Publicitate Imobiliară Craiova

A. Partea I. Descrierea imobilului

TEREN Extravilan

Adresa: Jud. Dolj, Tarla 57 Parcela 39

Nr. Crt	Nr cadastral Nr. topografic	Suprafața* (mp)	Observații / Referințe
A1		1.520	Sector cadastral:23 Teren neimprejmuit;

B. Partea II. Proprietari și acte

Inscrieri privitoare la dreptul de proprietate și alte drepturi reale	Referințe
/	
Act Administrativ nr. TDP 706-15082, din 27/01/1997 emis de CJSDPAT DOLJ;	
B1	A1
Intabulare, drept de PROPRIETATE, dobândit prin Reconstituire, cota actuala 1/1, cota initiala 1/1	
1) BALASA ELENA , lipsa CNP	
2) NICOLA MARIA , lipsa CNP	
3) VLAD CONSTANTA , lipsa CNP	

C. Partea III. SARCINI .

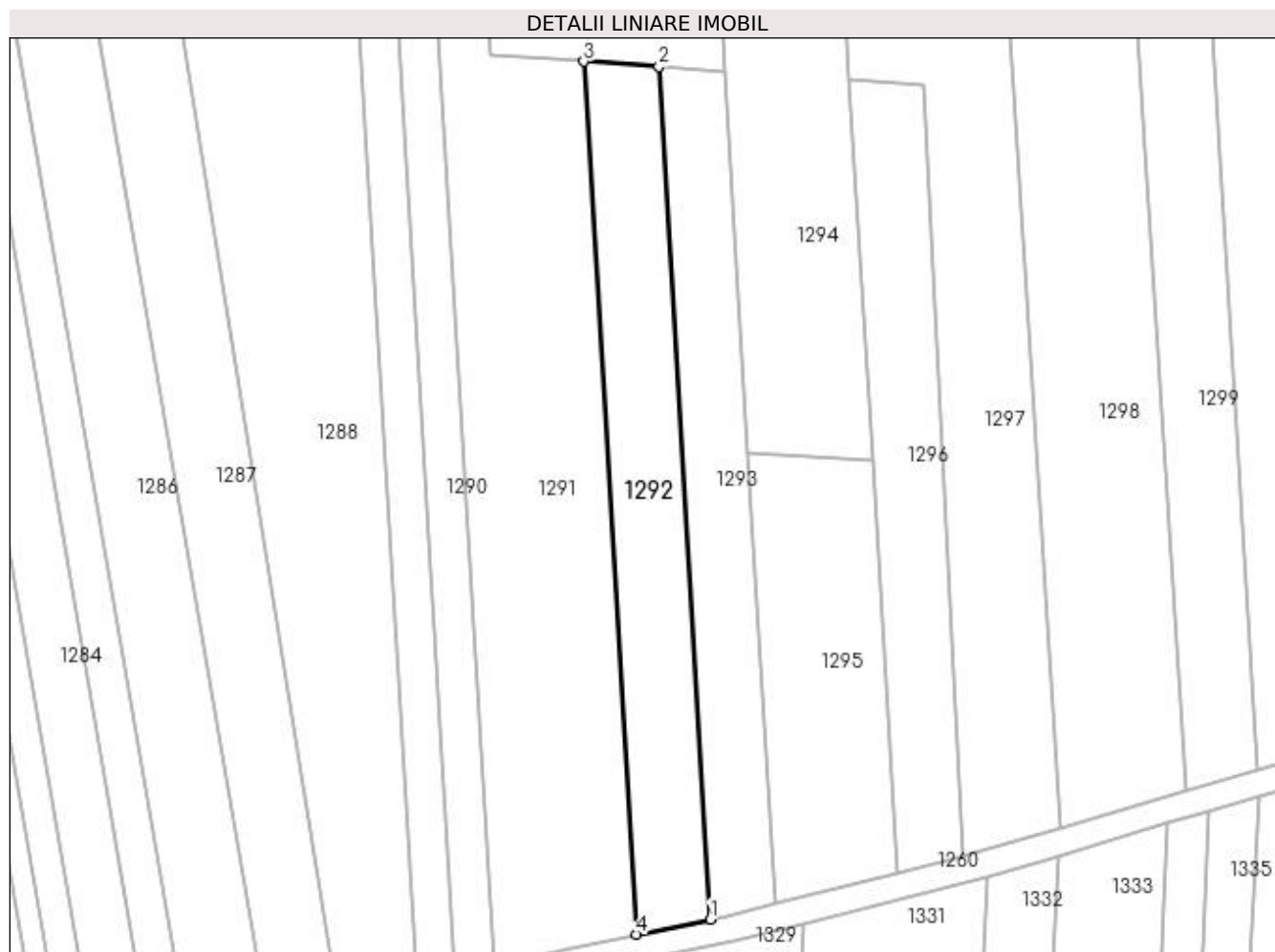
Inscrieri privind dezmembramintele dreptului de proprietate, drepturi reale de garanție și sarcini	Referințe
NU SUNT	

Anexa Nr. 1 La Partea I

Teren

Nr cadastral	Suprafața (mp)*	Observații / Referințe
	1.520	

* Suprafața este determinată în planul de proiecție Stereo 70.



Date referitoare la teren

Crt	Categorie folosință	Intra vilan	Suprafața (mp)	Tarla	Parcelă	Nr. topo	Observații / Referințe
1	arabil	NU	1.520	57	39	-	

Lungime Segmente

1) Valorile lungimilor segmentelor sunt obținute din proiecție în plan.

Punct început	X / Y	Punct sfârșit	X / Y	Lungime segment (** (m)
1	431.061,337 304.717,718	2	431.053,42 304.848,462	130.984
2	431.053,42 304.848,462	3	431.041,881 304.849,256	11.566
3	431.041,881 304.849,256	4	431.049,984 304.715,445	134.056
4	431.049,984 304.715,445	1	431.061,337 304.717,718	11.578

** Lungimile segmentelor sunt determinate în planul de proiecție Stereo 70 și sunt rotunjite la 1 milimetru.

*** Distanța dintre puncte este formată din segmente cumulate ce sunt mai mici decât valoarea 1 milimetru.

**DATE DESPRE IMOBILUL NR. 1293**

Oficiul de Cadastru și Publicitate Imobiliară DOLJ
Biroul de Cadastru și Publicitate Imobiliară Craiova

A. Partea I. Descrierea imobilului

TEREN Extravilan

Adresa: Jud. Dolj, Tarla 57 Parcela 40

Nr. Crt	Nr cadastral Nr. topografic	Suprafața* (mp)	Observații / Referințe
A1		1.300	Sector cadastral:23 Teren neimprejmuit;

B. Partea II. Proprietari și acte

Inscrieri privitoare la dreptul de proprietate și alte drepturi reale	Referințe
/	
Act Administrativ nr. TDP 856-45412, din 29/10/1997 emis de CJSDPAT DOLJ;	
B1	A1
Intabulare, drept de PROPRIETATE, dobândit prin Reconstituire, cota actuala 1/1, cota initiala 1/1	
1) DROSU MIHAI, lipsa CNP	
2) DROSU ELENA, lipsa CNP	

C. Partea III. SARCINI .

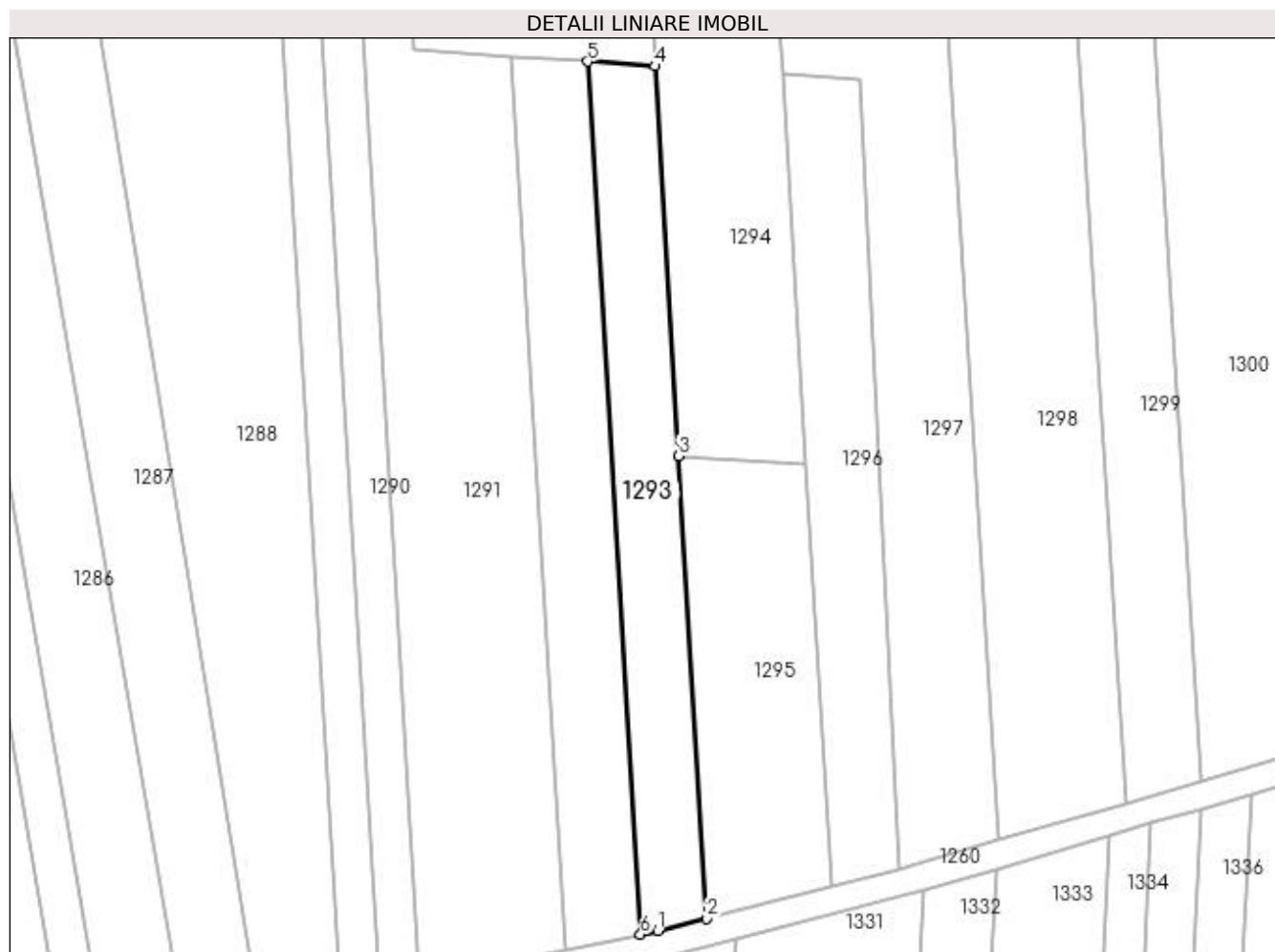
Inscrieri privind dezmembramintele dreptului de proprietate, drepturi reale de garanție și sarcini	Referințe
NU SUNT	

Anexa Nr. 1 La Partea I

Teren

Nr cadastral	Suprafața (mp)*	Observații / Referințe
	1.300	

* Suprafața este determinată în planul de proiecție Stereo 70.



Date referitoare la teren

Crt	Categorie folosință	Intravilan	Suprafața (mp)	Tarla	Parcelă	Nr. topo	Observații / Referințe
1	arabil	NU	1.300	57	40	-	

Lungime Segmente

1) Valorile lungimilor segmentelor sunt obținute din proiecție în plan.

Punct început	X / Y	Punct sfârșit	X / Y	Lungime segment (** (m)
1	431.063,953 304.718,242	2	431.071,25 304.720,103	7.531
2	431.071,25 304.720,103	3	431.067,056 304.789,37	69.394
3	431.067,056 304.789,37	4	431.063,52 304.847,767	58.504
4	431.063,52 304.847,767	5	431.053,42 304.848,462	10.124
5	431.053,42 304.848,462	6	431.061,337 304.717,718	130.984

Punct început	X / Y	Punct sfârșit	X / Y	Lungime segment (** (m)
6	431.061,337 304.717,718	1	431.063,953 304.718,242	2.668

** Lungimile segmentelor sunt determinate în planul de proiecție Stereo 70 și sunt rotunjite la 1 milimetru.

*** Distanța dintre puncte este formată din segmente cumulate ce sunt mai mici decât valoarea 1 milimetru.

**DATE DESPRE IMOBILUL NR. 1294**

Oficiul de Cadastru și Publicitate Imobiliară DOLJ
Biroul de Cadastru și Publicitate Imobiliară Craiova

A. Partea I. Descrierea imobilului

TEREN Extravilan

Adresa: Jud. Dolj, Tarla 57 Parcela 41

Nr. Crt	Nr cadastral Nr. topografic	Suprafața* (mp)	Observații / Referințe
A1		2.544	Sector cadastral:23 Teren neimprejmuit;

B. Partea II. Proprietari și acte

Inscrieri privitoare la dreptul de proprietate și alte drepturi reale	Referințe
/	
Act Administrativ nr. TDP 658-14942, din 24/01/1997 emis de CJSDPAT DOLJ;	
B1	A1
Intabulare, drept de PROPRIETATE, dobândit prin Reconstituire, cota actuala 1/1, cota initiala 1/1 1) DROSU TRAIAN, lipsa CNP	

C. Partea III. SARCINI .

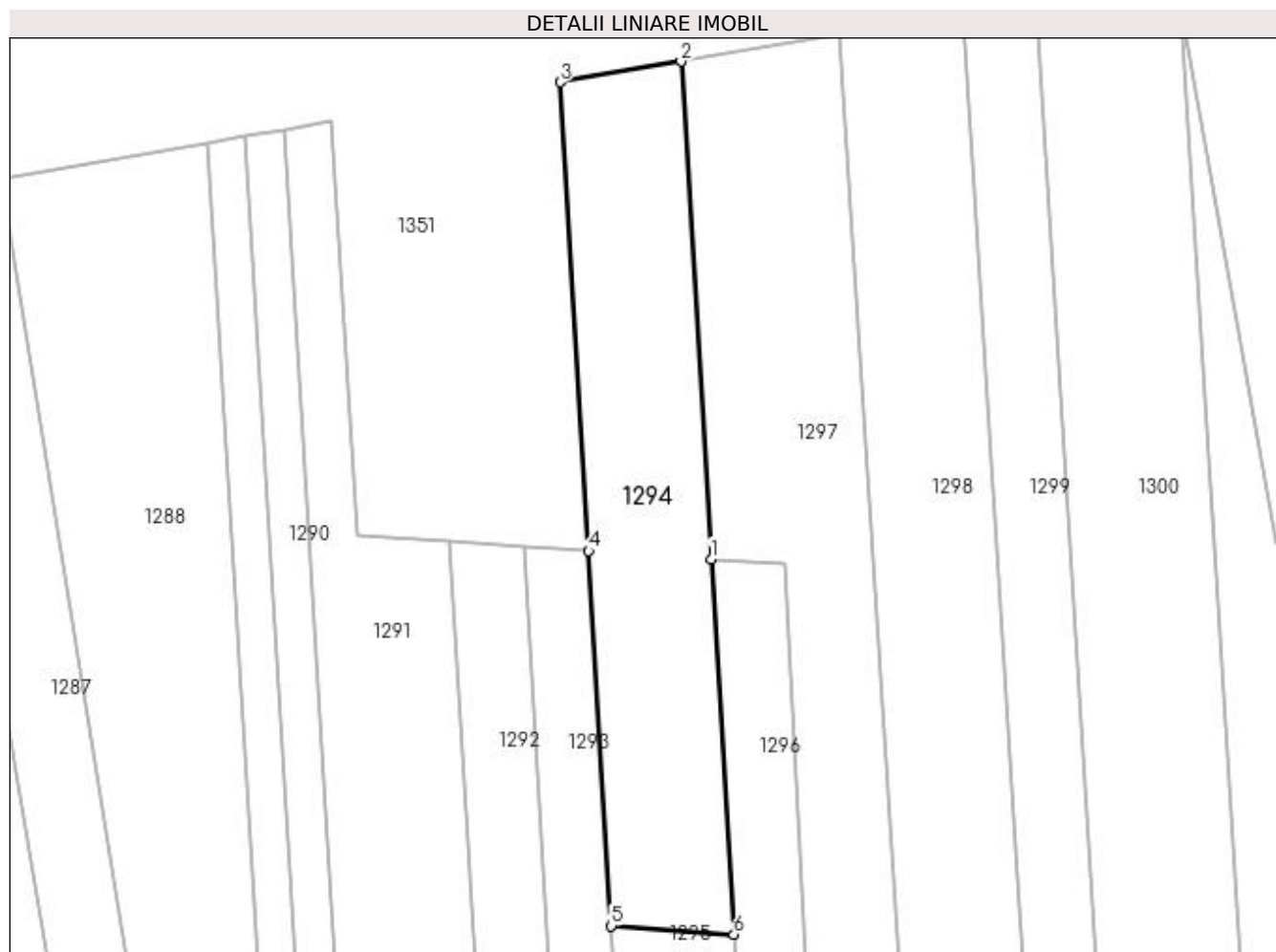
Inscrieri privind dezmembramintele dreptului de proprietate, drepturi reale de garanție și sarcini	Referințe
NU SUNT	

Anexa Nr. 1 La Partea I

Teren

Nr cadastral	Suprafața (mp)*	Observații / Referințe
	2.544	

* Suprafața este determinată în planul de proiecție Stereo 70.



Date referitoare la teren

Crt	Categorie folosință	Intra vilan	Suprafața (mp)	Tarla	Parcelă	Nr. topo	Observații / Referințe
1	arabil	NU	2.544	57	41	-	

Lungime Segmente

1) Valorile lungimilor segmentelor sunt obținute din proiecție în plan.

Punct început	X / Y	Punct sfârșit	X / Y	Lungime segment (** (m)
1	431.082,624 304.846,489	2	431.077,929 304.924,033	77.686
2	431.077,929 304.924,033	3	431.059,097 304.920,808	19.106
3	431.059,097 304.920,808	4	431.063,52 304.847,767	73.174
4	431.063,52 304.847,767	5	431.067,056 304.789,37	58.504
5	431.067,056 304.789,37	6	431.086,162 304.788,056	19.152

Punct început	X / Y	Punct sfârșit	X / Y	Lungime segment (** (m)
6	431.086,162 304.788,056	1	431.082,624 304.846,489	58.54

** Lungimile segmentelor sunt determinate în planul de proiecție Stereo 70 și sunt rotunjite la 1 milimetru.

*** Distanța dintre puncte este formată din segmente cumulate ce sunt mai mici decât valoarea 1 milimetru.

**DATE DESPRE IMOBILUL NR. 1295**

Oficiul de Cadastru și Publicitate Imobiliară DOLJ
 Biroul de Cadastru și Publicitate Imobiliară Craiova

A. Partea I. Descrierea imobilului

TEREN Extravilan

Adresa: Jud. Dolj, Tarla 57 Parcela 41/1

Nr. Crt	Nr cadastral Nr. topografic	Suprafața* (mp)	Observații / Referințe
A1		1.260	Sector cadastral:23 Teren neimprejmuit;

B. Partea II. Proprietari și acte

Inscrieri privitoare la dreptul de proprietate și alte drepturi reale	Referințe
/	
Act Administrativ nr. TDP 658-14942, din 24/01/1997 emis de CJSDPAT DOLJ;	
B1	A1
Intabulare, drept de PROPRIETATE, dobândit prin Reconstituire, cota actuala 1/1, cota initiala 1/1 1) DROSU TRAIAN, lipsa CNP	

C. Partea III. SARCINI .

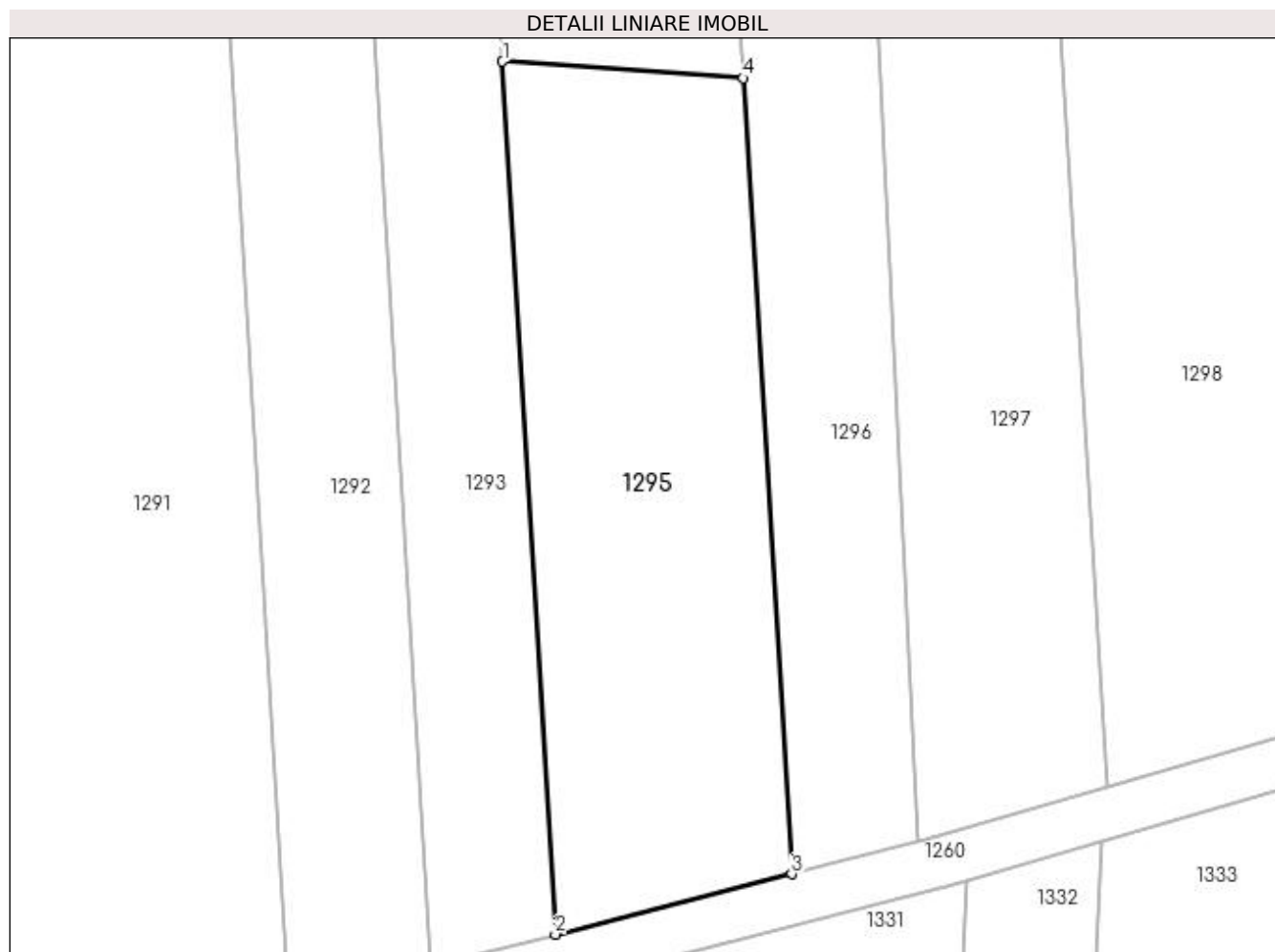
Inscrieri privind dezmembramintele dreptului de proprietate, drepturi reale de garanție și sarcini	Referințe
NU SUNT	

Anexa Nr. 1 La Partea I

Teren

Nr cadastral	Suprafața (mp)*	Observații / Referințe
	1.260	

* Suprafața este determinată în planul de proiecție Stereo 70.



Date referitoare la teren

Crt	Categorie folosință	Intra vilan	Suprafața (mp)	Tarla	Parcelă	Nr. topo	Observații / Referințe
1	arabil	NU	1.260	57	41/1	-	

Lungime Segmente

1) Valorile lungimilor segmentelor sunt obținute din proiecție în plan.

Punct început	X / Y	Punct sfârșit	X / Y	Lungime segment (** (m)
1	431.067,056 304.789,37	2	431.071,25 304.720,103	69.394
2	431.071,25 304.720,103	3	431.089,988 304.724,882	19.337
3	431.089,988 304.724,882	4	431.086,162 304.788,056	63.29
4	431.086,162 304.788,056	1	431.067,056 304.789,37	19.152

**** Lungimile segmentelor sunt determinate în planul de proiecție Stereo 70 și sunt rotunjite la 1 milimetru.**

***** Distanța dintre puncte este formată din segmente cumulate ce sunt mai mici decât valoarea 1 milimetru.**

**DATE DESPRE IMOBILUL NR. 1296**

Oficiul de Cadastru și Publicitate Imobiliară DOLJ
Biroul de Cadastru și Publicitate Imobiliară Craiova

A. Partea I. Descrierea imobilului

TEREN Extravilan

Adresa: Jud. Dolj, Tarla 57 Parcela 42

Nr. Crt	Nr cadastral Nr. topografic	Suprafața* (mp)	Observații / Referințe
A1		1.300	Sector cadastral:23 Teren neimprejmit;

B. Partea II. Proprietari și acte

Inscrieri privitoare la dreptul de proprietate și alte drepturi reale	Referințe
/	
Act Administrativ nr. TDP 13252, din 29/04/2009 emis de cjsdpat dolj (RETR TDP 1943, HCJ 1806/2008);	
B1	A1
Intabulare, drept de PROPRIETATE, dobândit prin Reconstituire, cota actuala 1/1, cota initiala 1/1	
1) PIRVU NICOLAE, lipsa CNP	
2) VELCU VICTORIA, lipsa CNP	
3) BURLAN FLORENTINA, lipsa CNP	

C. Partea III. SARCINI .

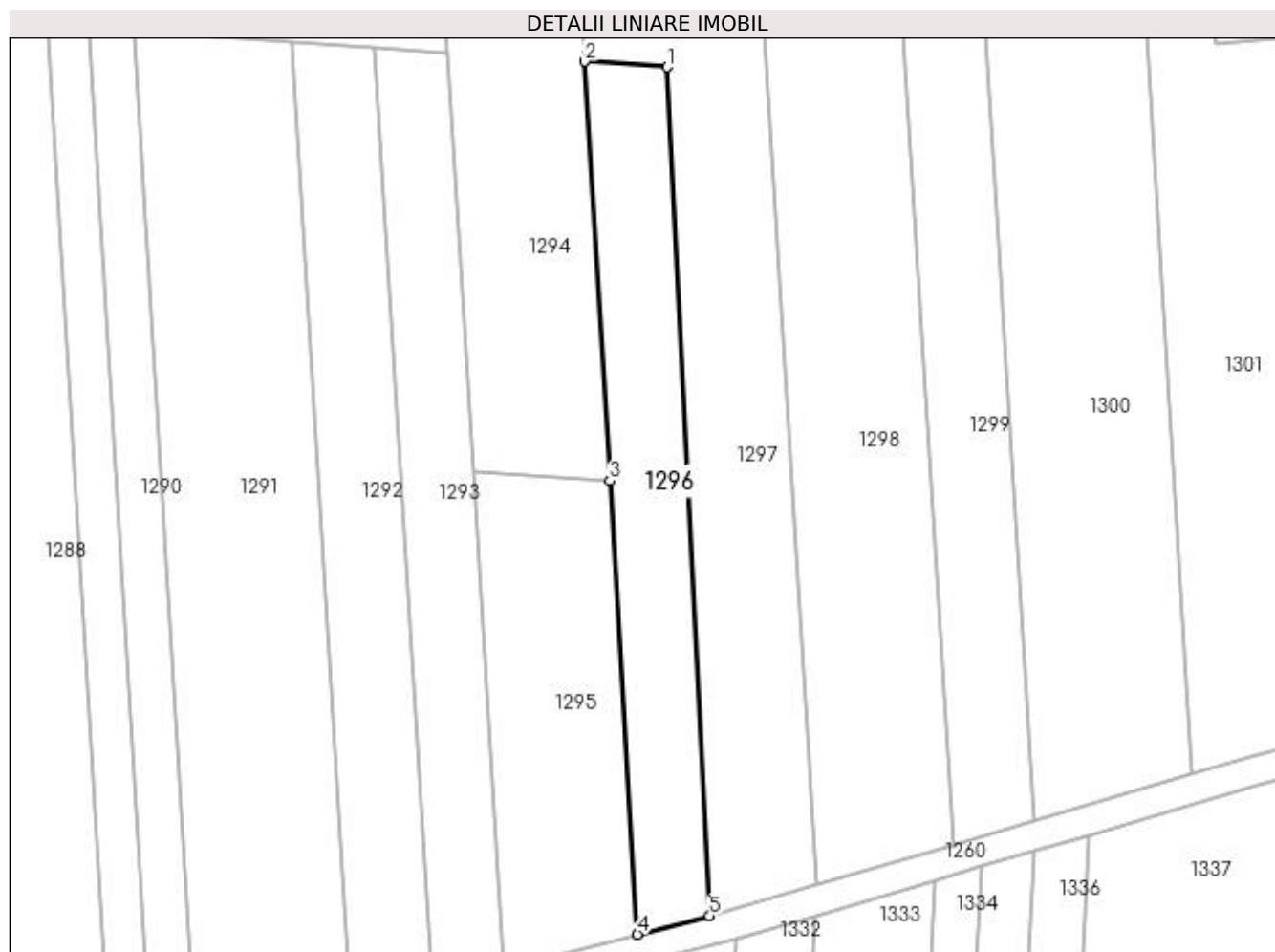
Inscrieri privind dezmembramintele dreptului de proprietate, drepturi reale de garanție și sarcini	Referințe
NU SUNT	

Anexa Nr. 1 La Partea I

Teren

Nr cadastral	Suprafața (mp)*	Observații / Referințe
	1.300	

* Suprafața este determinată în planul de proiecție Stereo 70.



Date referitoare la teren

Crt	Categorie folosință	Intra vilan	Suprafața (mp)	Tarla	Parcelă	Nr. topo	Observații / Referințe
1	arabil	NU	1.300	57	42	-	

Lungime Segmente

1) Valorile lungimilor segmentelor sunt obținute din proiecție în plan.

Punct început	X / Y	Punct sfârșit	X / Y	Lungime segment (** (m)
1	431.094,137 304.845,718	2	431.082,624 304.846,489	11.538
2	431.082,624 304.846,489	3	431.086,162 304.788,056	58.54
3	431.086,162 304.788,056	4	431.089,988 304.724,882	63.29
4	431.089,988 304.724,882	5	431.100,054 304.727,45	10.389
5	431.100,054 304.727,45	1	431.094,137 304.845,718	118.416

**** Lungimile segmentelor sunt determinate în planul de proiecție Stereo 70 și sunt rotunjite la 1 milimetru.**

***** Distanța dintre puncte este formată din segmente cumulate ce sunt mai mici decât valoarea 1 milimetru.**

**DATE DESPRE IMOBILUL NR. 1297**

Oficiul de Cadastru și Publicitate Imobiliară DOLJ
Biroul de Cadastru și Publicitate Imobiliară Craiova

A. Partea I. Descrierea imobilului

TEREN Extravilan

Adresa: Jud. Dolj, TRALAUA 57 PARCELA 43

Nr. Crt	Nr cadastral Nr. topografic	Suprafața* (mp)	Observații / Referințe
A1	30226	3.700	Sector cadastral:23 Teren neimprejmit;

B. Partea II. Proprietari și acte

Inscrieri privitoare la dreptul de proprietate și alte drepturi reale		Referințe
67965 / 16/08/2012		
Act Administrativ nr. TDP NR.1349-59457, din 18/10/2000 emis de CJ DOLJ;		
B1	Intabulare, drept de PROPRIETATE, dobândit prin Reconstituire, cota actuala 1/1, cota initiala 1/1 1) TEODORESCU PAULA 2) PATERAU GEORGETA	A1

C. Partea III. SARCINI .

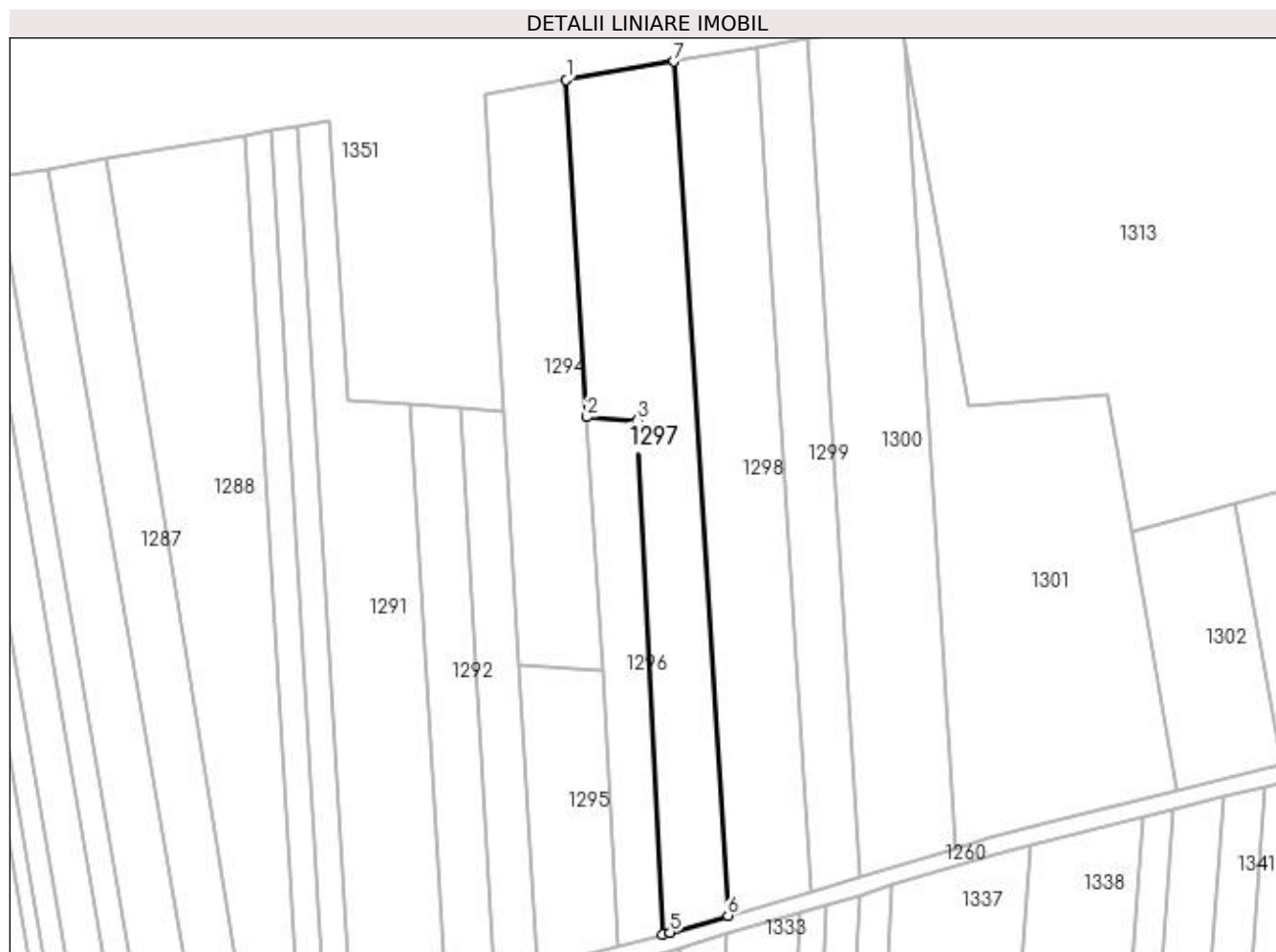
Inscrieri privind dezmembramintele dreptului de proprietate, drepturi reale de garanție și sarcini	Referințe
NU SUNT	

Anexa Nr. 1 La Partea I

Teren

Nr cadastral	Suprafața (mp)*	Observații / Referințe
30226	3.700	

* Suprafața este determinată în planul de proiecție Stereo 70.



Date referitoare la teren

Crt	Categorie folosință	Intra vilan	Suprafața (mp)	Tarla	Parcelă	Nr. topo	Observații / Referințe
1	arabil	NU	3.700	57	43	-	

Lungime Segmente

1) Valorile lungimilor segmentelor sunt obținute din proiecție în plan.

Punct început	X / Y	Punct sfârșit	X / Y	Lungime segment (** (m)
1	431.077,929 304.924,033	2	431.082,624 304.846,489	77.686
2	431.082,624 304.846,489	3	431.094,137 304.845,718	11.538
3	431.094,137 304.845,718	4	431.100,054 304.727,45	118.416
4	431.100,054 304.727,45	5	431.101,734 304.727,878	1.734
5	431.101,734 304.727,878	6	431.115,061 304.731,796	13.891

Punct început	X / Y	Punct sfârșit	X / Y	Lungime segment (** (m)
6	431.115,061 304.731,796	7	431.102,689 304.928,272	196.866
7	431.102,689 304.928,272	1	431.077,929 304.924,033	25.12

** Lungimile segmentelor sunt determinate în planul de proiecție Stereo 70 și sunt rotunjite la 1 milimetru.

*** Distanța dintre puncte este formată din segmente cumulate ce sunt mai mici decât valoarea 1 milimetru.

**DATE DESPRE IMOBILUL NR. 1298**

Oficiul de Cadastru și Publicitate Imobiliară DOLJ
Biroul de Cadastru și Publicitate Imobiliară Craiova

A. Partea I. Descrierea imobilului

TEREN Extravilan

Adresa: Jud. Dolj, Tarla 57 Parcela 44

Nr. Crt	Nr cadastral Nr. topografic	Suprafața* (mp)	Observații / Referințe
A1		3.800	Sector cadastral:23 Teren neimprejmuit;

B. Partea II. Proprietari și acte

Inscrieri privitoare la dreptul de proprietate și alte drepturi reale		Referințe
/		
Act Normativ nr. Legea 7, din 13/03/1996 emis de Guvernul Romaniei (DG 1 din 07.01.2020, art. 35 alin 9 ANCP);		
B1	Inscrierea provizorie, drept de PROPRIETATE, dobandit prin Lege, cota actuala 1/1, cota initiala 1/1 1) NEIDENTIFICAT NEIDENTIFICAT	A1

C. Partea III. SARCINI .

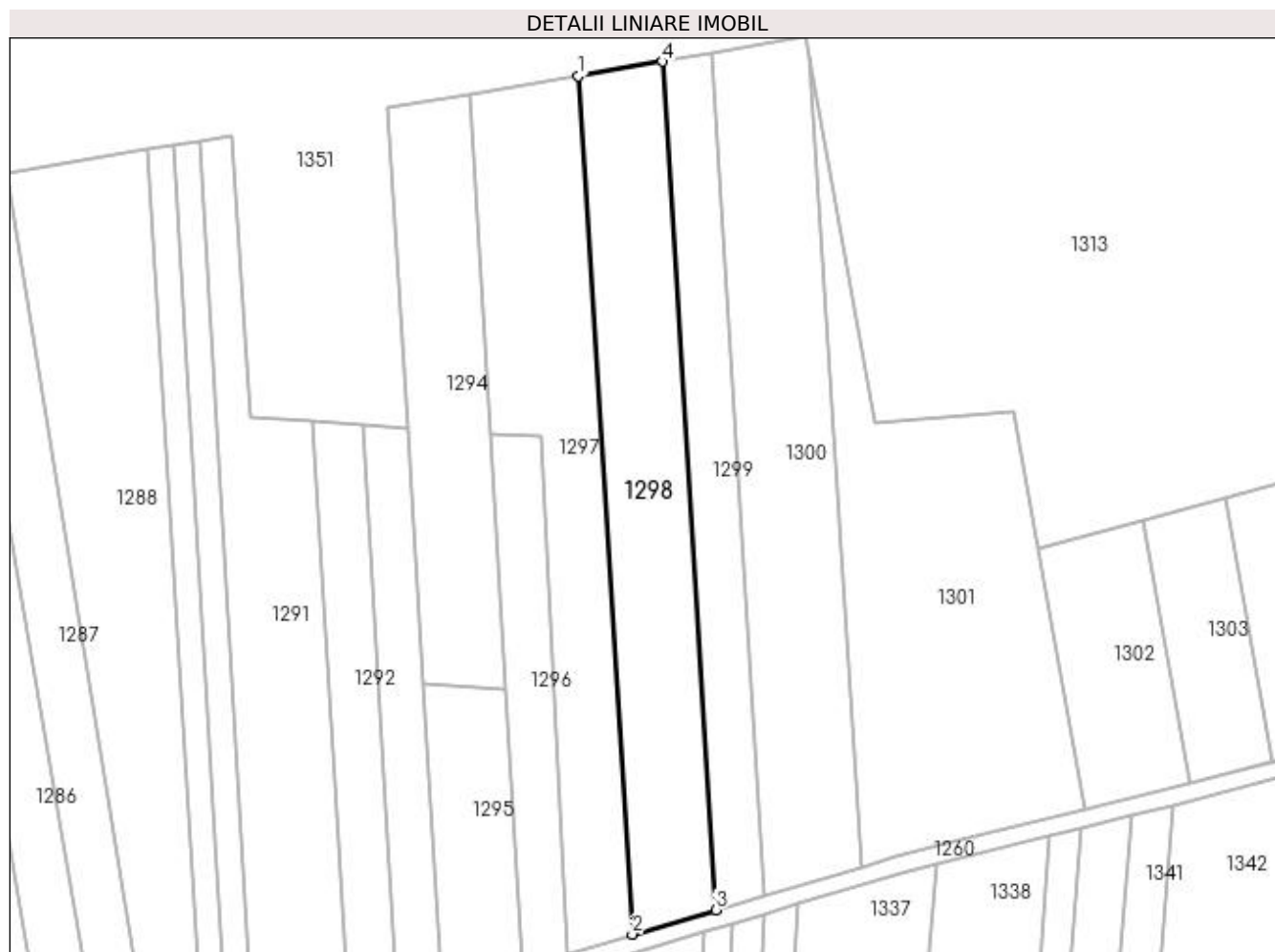
Inscrieri privind dezmembramintele dreptului de proprietate, drepturi reale de garanție și sarcini	Referințe
NU SUNT	

Anexa Nr. 1 La Partea I

Teren

Nr cadastral	Suprafața (mp)*	Observații / Referințe
	3.800	

* Suprafața este determinată în planul de proiecție Stereo 70.



Date referitoare la teren

Crt	Categorie folosință	Intravilan	Suprafața (mp)	Tarla	Parcelă	Nr. topo	Observații / Referințe
1	arabil	NU	3.800	57	44	-	

Lungime Segmente

1) Valorile lungimilor segmentelor sunt obținute din proiecție în plan.

Punct început	X / Y	Punct sfârșit	X / Y	Lungime segment (** (m)
1	431.102,689 304.928,272	2	431.115,061 304.731,796	196.866
2	431.115,061 304.731,796	3	431.134,163 304.737,41	19.91
3	431.134,163 304.737,41	4	431.121,937 304.931,568	194.543
4	431.121,937 304.931,568	1	431.102,689 304.928,272	19.528

**** Lungimile segmentelor sunt determinate în planul de proiecție Stereo 70 și sunt rotunjite la 1 milimetru.**

***** Distanța dintre puncte este formată din segmente cumulate ce sunt mai mici decât valoarea 1 milimetru.**

**DATE DESPRE IMOBILUL NR. 1299**

Oficiul de Cadastru și Publicitate Imobiliară DOLJ
Biroul de Cadastru și Publicitate Imobiliară Craiova

A. Partea I. Descrierea imobilului

TEREN Extravilan

Adresa: Jud. Dolj, Tarla 57 Parcela 45

Nr. Crt	Nr cadastral Nr. topografic	Suprafața* (mp)	Observații / Referințe
A1		2.200	Sector cadastral:23 Teren neimprejmuit;

B. Partea II. Proprietari și acte

Inscrieri privitoare la dreptul de proprietate și alte drepturi reale	Referințe
/	
Act Administrativ nr. TDP 1730, din 20/04/2003 emis de CJSDPAT DOLJ;	
B1	A1
Intabulare, drept de PROPRIETATE, dobândit prin Reconstituire, cota actuala 1/1, cota initiala 1/1 1) ILIESCU IOANA, decedat	

C. Partea III. SARCINI .

Inscrieri privind dezmembramintele dreptului de proprietate, drepturi reale de garanție și sarcini	Referințe
NU SUNT	

Anexa Nr. 1 La Partea I

Teren

Nr cadastral	Suprafața (mp)*	Observații / Referințe
	2.200	

* Suprafața este determinată în planul de proiecție Stereo 70.



Date referitoare la teren

Crt	Categorie folosință	Intra vilan	Suprafața (mp)	Tarla	Parcelă	Nr. topo	Observații / Referințe
1	arabil	NU	2.200	57	45	-	

Lungime Segmente

1) Valorile lungimilor segmentelor sunt obținute din proiecție în plan.

Punct început	X / Y	Punct sfârșit	X / Y	Lungime segment (** (m)
1	431.121,937 304.931,568	2	431.134,163 304.737,41	194.543
2	431.134,163 304.737,41	3	431.145,327 304.740,692	11.636
3	431.145,327 304.740,692	4	431.133,186 304.933,495	193.185
4	431.133,186 304.933,495	1	431.121,937 304.931,568	11.413

**** Lungimile segmentelor sunt determinate în planul de proiecție Stereo 70 și sunt rotunjite la 1 milimetru.**

***** Distanța dintre puncte este formată din segmente cumulate ce sunt mai mici decât valoarea 1 milimetru.**

**DATE DESPRE IMOBILUL NR. 1300**

Oficiul de Cadastru și Publicitate Imobiliară DOLJ
Biroul de Cadastru și Publicitate Imobiliară Craiova

A. Partea I. Descrierea imobilului

TEREN Extravilan

Adresa: Jud. Dolj, Tarla 57 Parcela 46

Nr. Crt	Nr cadastral Nr. topografic	Suprafața* (mp)	Observații / Referințe
A1		4.300	Sector cadastral:23 Teren neimprejmuit;

B. Partea II. Proprietari și acte

Inscrieri privitoare la dreptul de proprietate și alte drepturi reale		Referințe
/		
Act Normativ nr. Legea 7, din 13/03/1996 emis de Guvernul Romaniei (DG 1 din 07.01.2020, art. 35 alin 9 ANCP);		
B1	Inscrierea provizorie, drept de PROPRIETATE, dobandit prin Lege, cota actuala 1/1, cota initiala 1/1 1) NEIDENTIFICAT NEIDENTIFICAT	A1

C. Partea III. SARCINI .

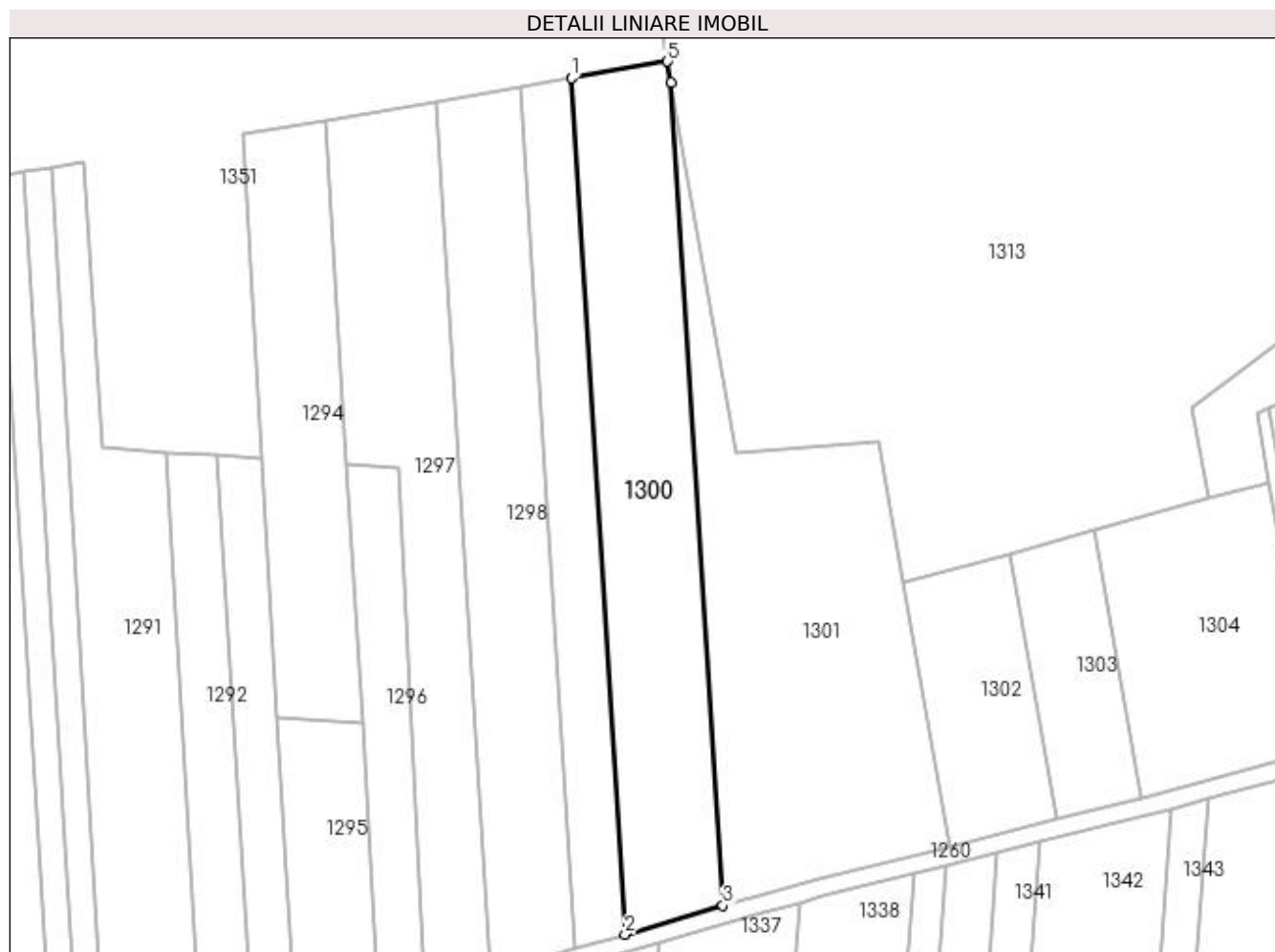
Inscrieri privind dezmembramintele dreptului de proprietate, drepturi reale de garanție și sarcini	Referințe
NU SUNT	

Anexa Nr. 1 La Partea I

Teren

Nr cadastral	Suprafața (mp)*	Observații / Referințe
	4.300	

* Suprafața este determinată în planul de proiecție Stereo 70.



Date referitoare la teren

Crt	Categorie folosință	Intra vilan	Suprafața (mp)	Tarla	Parcelă	Nr. topo	Observații / Referințe
1	arabil	NU	4.300	57	46	-	

Lungime Segmente

1) Valorile lungimilor segmentelor sunt obținute din proiecție în plan.

Punct început	X / Y	Punct sfârșit	X / Y	Lungime segment (** (m)
1	431.133,186 304.933,495	2	431.145,327 304.740,692	193.185
2	431.145,327 304.740,692	3	431.167,384 304.747,175	22.99
3	431.167,384 304.747,175	4	431.155,713 304.932,516	185.709
4	431.155,713 304.932,516	5	431.154,879 304.937,21	4.767
5	431.154,879 304.937,21	1	431.133,186 304.933,495	22.009

**** Lungimile segmentelor sunt determinate în planul de proiecție Stereo 70 și sunt rotunjite la 1 milimetru.**

***** Distanța dintre puncte este formată din segmente cumulate ce sunt mai mici decât valoarea 1 milimetru.**

**DATE DESPRE IMOBILUL NR. 1301**

Oficiul de Cadastru și Publicitate Imobiliară DOLJ
Biroul de Cadastru și Publicitate Imobiliară Craiova

A. Partea I. Descrierea imobilului

TEREN Extravilan

Adresa: Jud. Dolj, Tarla 57 Parcela 47

Nr. Crt	Nr cadastral Nr. topografic	Suprafața* (mp)	Observații / Referințe
A1		4.930	Sector cadastral:23 Teren neimprejmut;

B. Partea II. Proprietari și acte

Inscrieri privitoare la dreptul de proprietate și alte drepturi reale	Referințe
/	
Act Administrativ nr. TDP 14471, din 03/02/2010 emis de CJSDPAT DOLJ;	
B1	A1
Intabulare, drept de PROPRIETATE, dobândit prin Reconstituire, cota actuala 1/1, cota initiala 1/1	
1) JUGANARU CONSTANTIN, lipsa CNP	
2) JUGANARU ION, lipsa CNP	
3) JUGANARU GHEORGHE, lipsa CNP	
4) CONSTANTIN TOMITA, lipsa CNP	

C. Partea III. SARCINI .

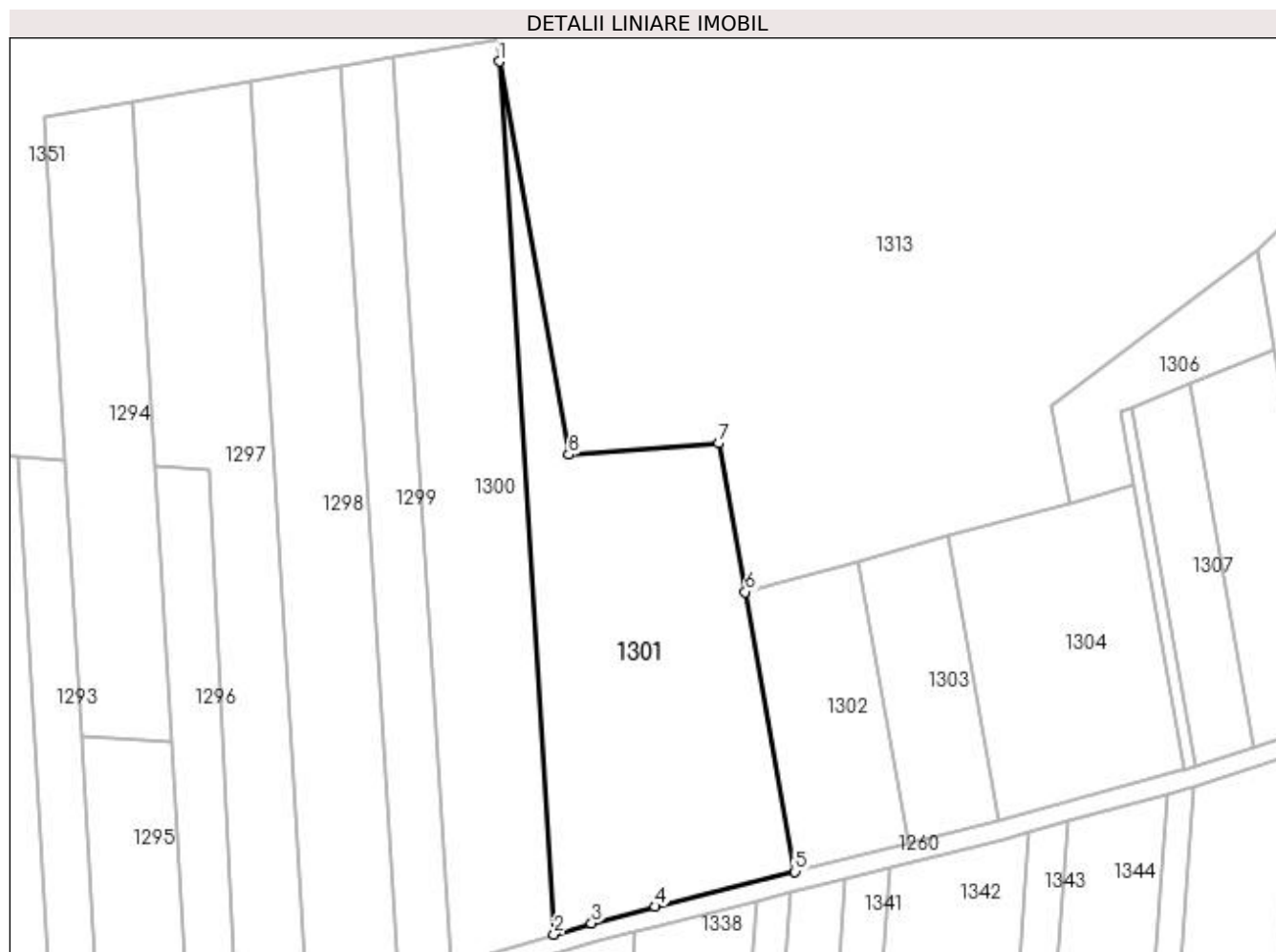
Inscrieri privind dezmembramentele dreptului de proprietate, drepturi reale de garanție și sarcini	Referințe
NU SUNT	

Anexa Nr. 1 La Partea I

Teren

Nr cadastral	Suprafața (mp)*	Observații / Referințe
	4.930	

* Suprafața este determinată în planul de proiecție Stereo 70.



Date referitoare la teren

Crt	Categorie folosință	Intravilan	Suprafața (mp)	Tarla	Parcelă	Nr. topo	Observații / Referințe
1	arabil	NU	4.930	57	47	-	

Lungime Segmente

1) Valorile lungimilor segmentelor sunt obținute din proiecție în plan.

Punct început	X / Y	Punct sfârșit	X / Y	Lungime segment (** (m)
1	431.155,713 304.932,516	2	431.167,384 304.747,175	185.709
2	431.167,384 304.747,175	3	431.175,344 304.749,514	8.297
3	431.175,344 304.749,514	4	431.188,808 304.753,072	13.926
4	431.188,808 304.753,072	5	431.218,551 304.760,509	30.658
5	431.218,551 304.760,509	6	431.208,003 304.819,88	60.301

Punct început	X / Y	Punct sfârșit	X / Y	Lungime segment (** (m)
6	431.208,003 304.819,88	7	431.202,395 304.851,447	32.061
7	431.202,395 304.851,447	8	431.170,548 304.849,017	31.94
8	431.170,548 304.849,017	1	431.155,713 304.932,516	84.807

** Lungimile segmentelor sunt determinate în planul de proiecție Stereo 70 și sunt rotunjite la 1 milimetru.

*** Distanța dintre puncte este formată din segmente cumulate ce sunt mai mici decât valoarea 1 milimetru.

**DATE DESPRE IMOBILUL NR. 1302**

Oficiul de Cadastru și Publicitate Imobiliară DOLJ
Biroul de Cadastru și Publicitate Imobiliară Craiova

A. Partea I. Descrierea imobilului

TEREN Extravilan

Adresa: Jud. Dolj, Tarla 57 Parcela 48

Nr. Crt	Nr cadastral Nr. topografic	Suprafața* (mp)	Observații / Referințe
A1		1.500	Sector cadastral:23 Teren neimprejmuit;

B. Partea II. Proprietari și acte

Inscrieri privitoare la dreptul de proprietate și alte drepturi reale	Referințe
/	
Act Notarial nr. CM 212, din 30/06/2015 emis de NP DIACONU CRISTIAN (TDP 883-45412/10.10.1997);	
B1	A1
Intabulare, drept de PROPRIETATE, dobandit prin Succesiune, cota actuala 1/1, cota initiala 1/1 1) VOICULESCU GABRIELA	

C. Partea III. SARCINI .

Inscrieri privind dezmembramintele dreptului de proprietate, drepturi reale de garanție și sarcini	Referințe
NU SUNT	

Anexa Nr. 1 La Partea I

Teren

Nr cadastral	Suprafața (mp)*	Observații / Referințe
	1.500	

* Suprafața este determinată în planul de proiecție Stereo 70.



Date referitoare la teren

Crt	Categorie folosință	Intravilan	Suprafața (mp)	Tarla	Parcelă	Nr. topo	Observații / Referințe
1	arabil	NU	1.500	57	48	-	

Lungime Segmente

1) Valorile lungimilor segmentelor sunt obținute din proiecție în plan.

Punct început	X / Y	Punct sfârșit	X / Y	Lungime segment (** (m)
1	431.231,977 304.826,467	2	431.208,003 304.819,88	24.862
2	431.208,003 304.819,88	3	431.218,551 304.760,509	60.301
3	431.218,551 304.760,509	4	431.242,626 304.766,529	24.816
4	431.242,626 304.766,529	1	431.231,977 304.826,467	60.877

**** Lungimile segmentelor sunt determinate în planul de proiecție Stereo 70 și sunt rotunjite la 1 milimetru.**

***** Distanța dintre puncte este formată din segmente cumulate ce sunt mai mici decât valoarea 1 milimetru.**

**DATE DESPRE IMOBILUL NR. 1303**

Oficiul de Cadastru și Publicitate Imobiliară DOLJ
Biroul de Cadastru și Publicitate Imobiliară Craiova

A. Partea I. Descrierea imobilului

TEREN Extravilan

Adresa: Jud. Dolj, Tarla 57 Parcela 49

Nr. Crt	Nr cadastral Nr. topografic	Suprafața* (mp)	Observații / Referințe
A1		1.200	Sector cadastral:23 Teren neimprejmuit;

B. Partea II. Proprietari și acte

Inscrieri privitoare la dreptul de proprietate și alte drepturi reale	Referințe
/	
Act Administrativ nr. TDP 854-45412, din 29/10/1997 emis de CJSDPAT DOLJ;	
B1	A1
Intabulare, drept de PROPRIETATE, dobândit prin Reconstituire, cota actuala 1/1, cota initiala 1/1	
1) PIRVU STEFAN, decedat	
2) PIRVU SMARANDACHE, decedat	
3) PIRVU ALEXANDRU, decedat	

C. Partea III. SARCINI .

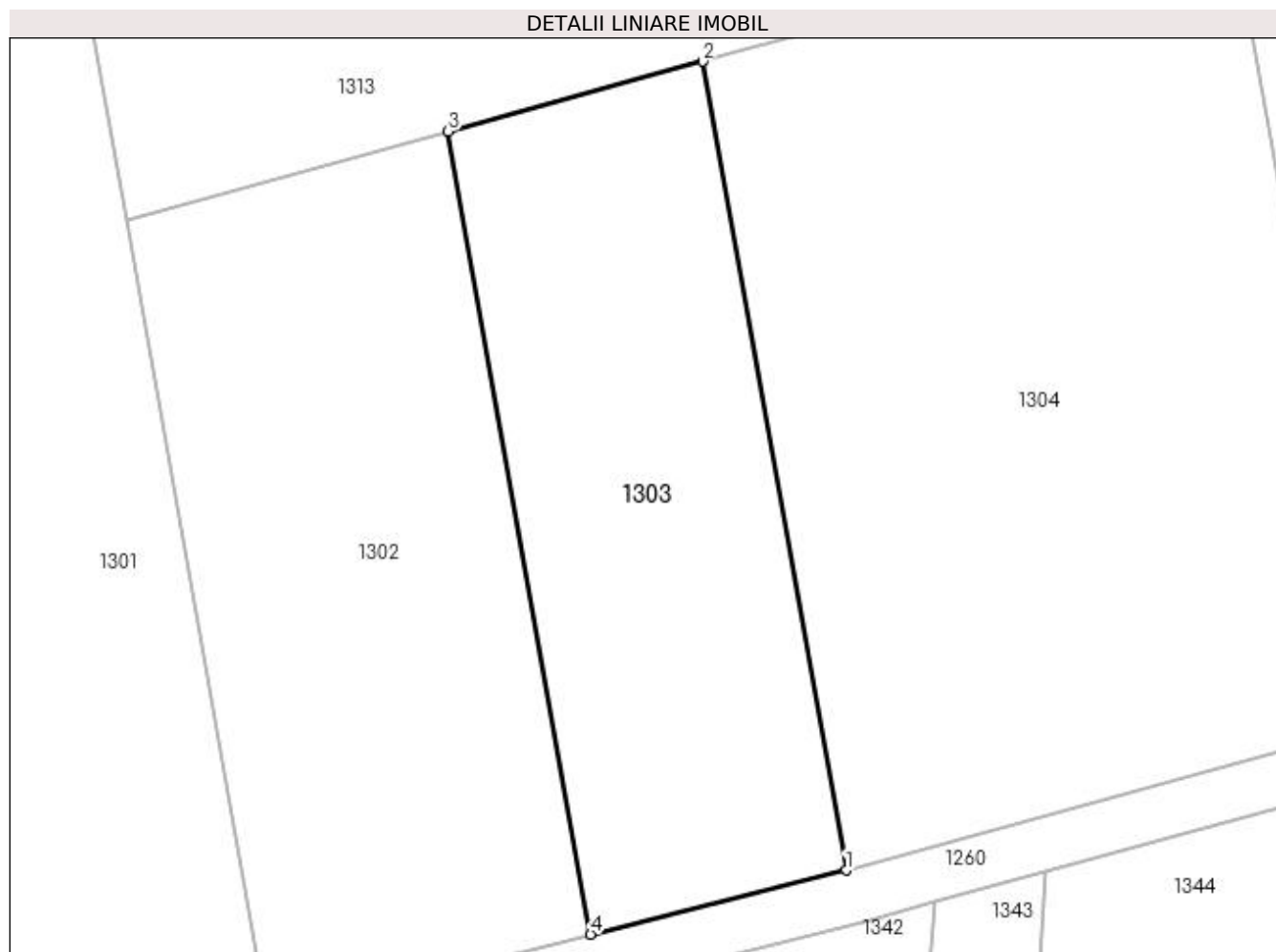
Inscrieri privind dezmembramintele dreptului de proprietate, drepturi reale de garanție și sarcini	Referințe
NU SUNT	

Anexa Nr. 1 La Partea I

Teren

Nr cadastral	Suprafața (mp)*	Observații / Referințe
	1.200	

* Suprafața este determinată în planul de proiecție Stereo 70.



Date referitoare la teren

Crt	Categorie folosință	Intra vilan	Suprafața (mp)	Tarla	Parcelă	Nr. topo	Observații / Referințe
1	arabil	NU	1.200	57	49	-	

Lungime Segmente

1) Valorile lungimilor segmentelor sunt obținute din proiecție în plan.

Punct început	X / Y	Punct sfârșit	X / Y	Lungime segment (** (m)
1	431.261,723 304.771,304	2	431.250,994 304.831,692	61.334
2	431.250,994 304.831,692	3	431.231,977 304.826,467	19.721
3	431.231,977 304.826,467	4	431.242,626 304.766,529	60.877
4	431.242,626 304.766,529	1	431.261,723 304.771,304	19.685

**** Lungimile segmentelor sunt determinate în planul de proiecție Stereo 70 și sunt rotunjite la 1 milimetru.**

***** Distanța dintre puncte este formată din segmente cumulate ce sunt mai mici decât valoarea 1 milimetru.**

**DATE DESPRE IMOBILUL NR. 1304**

Oficiul de Cadastru și Publicitate Imobiliară DOLJ
Biroul de Cadastru și Publicitate Imobiliară Craiova

A. Partea I. Descrierea imobilului

TEREN Extravilan

Adresa: Jud. Dolj, Tarla 57 Parcela 50

Nr. Crt	Nr cadastral Nr. topografic	Suprafața* (mp)	Observații / Referințe
A1		2.500	Sector cadastral:23 Teren neimprejmuit;

B. Partea II. Proprietari și acte

Inscrieri privitoare la dreptul de proprietate și alte drepturi reale	Referințe
/	
Act Administrativ nr. TDP 731-15082, din 27/01/1997 emis de CJSDPAT DOLJ;	
B1	A1
Intabulare, drept de PROPRIETATE, dobândit prin Reconstituire, cota actuala 1/1, cota initiala 1/1 1) VASILESCU NICULINA, lipsa CNP	

C. Partea III. SARCINI .

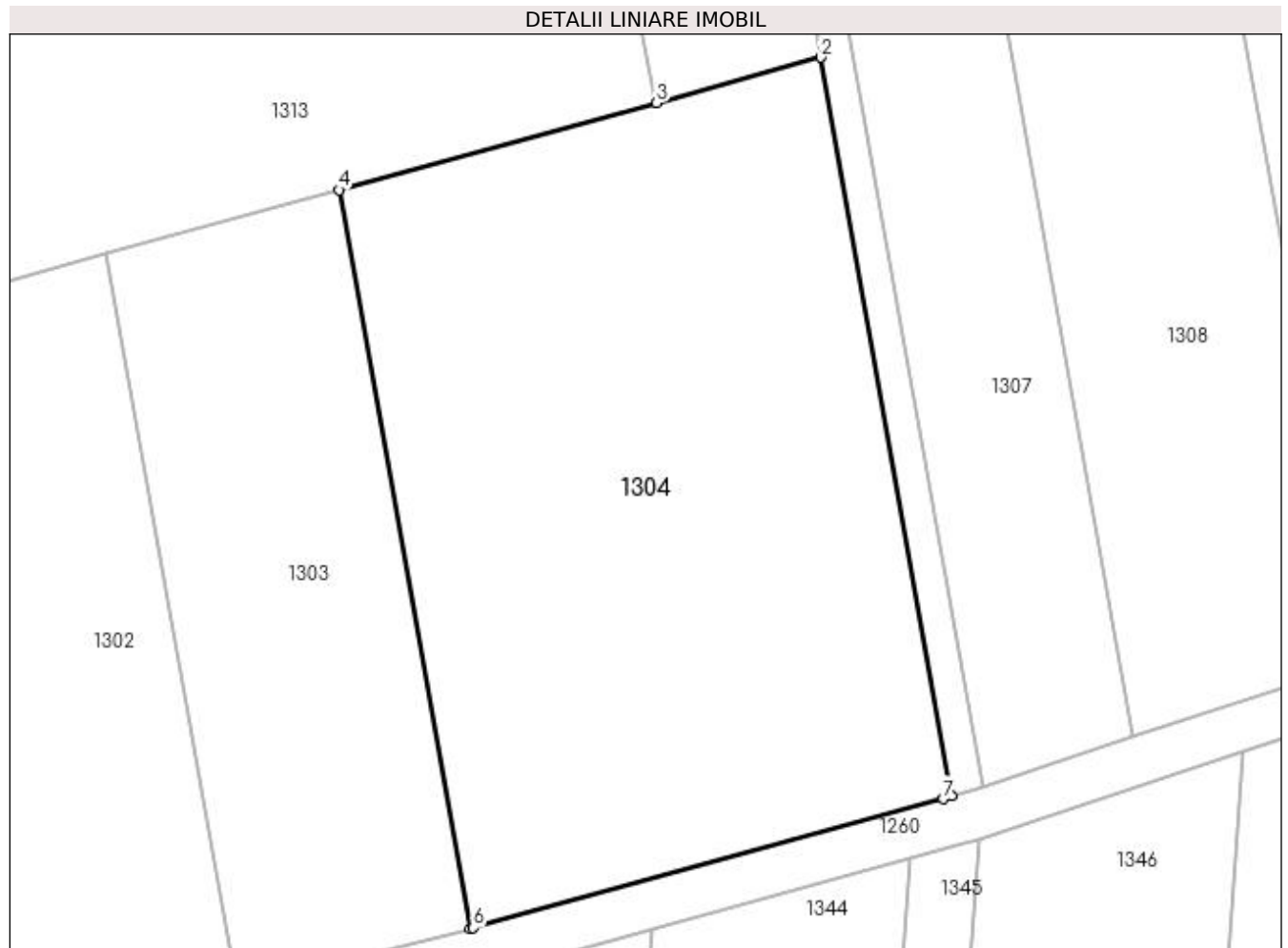
Inscrieri privind dezmembramintele dreptului de proprietate, drepturi reale de garanție și sarcini	Referințe
NU SUNT	

Anexa Nr. 1 La Partea I

Teren

Nr cadastral	Suprafața (mp)*	Observații / Referințe
	2.500	

* Suprafața este determinată în planul de proiecție Stereo 70.



Date referitoare la teren

Crt	Categorie folosință	Intravilan	Suprafața (mp)	Tarla	Parcelă	Nr. topo	Observații / Referințe
1	arabil	NU	2.500	57	50	-	

Lungime Segmente

1) Valorile lungimilor segmentelor sunt obținute din proiecție în plan.

Punct început	X / Y	Punct sfârșit	X / Y	Lungime segment (** (m)
1	431.301,18 304.782,138	2	431.290,45 304.842,533	61.34
2	431.290,45 304.842,533	3	431.276,987 304.838,834	13.962
3	431.276,987 304.838,834	4	431.250,994 304.831,692	26.956
4	431.250,994 304.831,692	5	431.261,723 304.771,304	61.334
5	431.261,723 304.771,304	6	431.261,982 304.771,368	0.267

Punct început	X / Y	Punct sfârșit	X / Y	Lungime segment (** (m)
6	431.261,982 304.771,368	7	431.300,43 304.781,892	39.863
7	431.300,43 304.781,892	1	431.301,18 304.782,138	0.789

** Lungimile segmentelor sunt determinate în planul de proiecție Stereo 70 și sunt rotunjite la 1 milimetru.

*** Distanța dintre puncte este formată din segmente cumulate ce sunt mai mici decât valoarea 1 milimetru.

**DATE DESPRE IMOBILUL NR. 1305**

Oficiul de Cadastru și Publicitate Imobiliară DOLJ
Biroul de Cadastru și Publicitate Imobiliară Craiova

A. Partea I. Descrierea imobilului

TEREN Extravilan

Adresa: Jud. Dolj, Tarla 57 Parcela 50/1

Nr. Crt	Nr cadastral Nr. topografic	Suprafața* (mp)	Observații / Referințe
A1		200	Sector cadastral:23 Teren neimprejmuit;

B. Partea II. Proprietari și acte

Inscrieri privitoare la dreptul de proprietate și alte drepturi reale	Referințe
/	
Act Administrativ nr. TDP 867-45412, din 28/10/1997 emis de CJSDPAT DOLJ;	
B1	A1
Intabulare, drept de PROPRIETATE, dobandit prin Reconstituire, cota actuala 1/1, cota initiala 1/1 1) DROSU CONSTANTIN, decedat	

C. Partea III. SARCINI .

Inscrieri privind dezmembramintele dreptului de proprietate, drepturi reale de garanție și sarcini	Referințe
NU SUNT	

Anexa Nr. 1 La Partea I

Teren

Nr cadastral	Suprafața (mp)*	Observații / Referințe
	200	

* Suprafața este determinată în planul de proiecție Stereo 70.



Date referitoare la teren

Crt	Categorie folosință	Intra vilan	Suprafața (mp)	Tarla	Parcelă	Nr. topo	Observații / Referințe
1	arabil	NU	200	57	50/1	-	

Lungime Segmente

1) Valorile lungimilor segmentelor sunt obținute din proiecție în plan.

Punct început	X / Y	Punct sfârșit	X / Y	Lungime segment (** (m)
1	431.303,665 304.782,952	2	431.290,138 304.859,09	77.331
2	431.290,138 304.859,09	3	431.287,684 304.858,103	2.645
3	431.287,684 304.858,103	4	431.290,45 304.842,533	15.814
4	431.290,45 304.842,533	5	431.301,18 304.782,138	61.34
5	431.301,18 304.782,138	1	431.303,665 304.782,952	2.615

**** Lungimile segmentelor sunt determinate în planul de proiecție Stereo 70 și sunt rotunjite la 1 milimetru.**

***** Distanța dintre puncte este formată din segmente cumulate ce sunt mai mici decât valoarea 1 milimetru.**

**DATE DESPRE IMOBILUL NR. 1306**

Oficiul de Cadastru și Publicitate Imobiliară DOLJ
Biroul de Cadastru și Publicitate Imobiliară Craiova

A. Partea I. Descrierea imobilului

TEREN Extravilan

Adresa: Jud. Dolj, Tarla 57 Parcela 56

Nr. Crt	Nr cadastral Nr. topografic	Suprafața* (mp)	Observații / Referințe
A1		900	Sector cadastral:23 Teren neimprejmuit;

B. Partea II. Proprietari și acte

Inscrieri privitoare la dreptul de proprietate și alte drepturi reale		Referințe
/		
Act Normativ nr. Legea 7, din 13/03/1996 emis de Guvernul Romaniei (DG 1 din 07.01.2020, art. 35 alin 9 ANCP);		
B1	Inscrierea provizorie, drept de PROPRIETATE, dobandit prin Lege, cota actuala 1/1, cota initiala 1/1 1) NEIDENTIFICAT NEIDENTIFICAT	A1

C. Partea III. SARCINI .

Inscrieri privind dezmembramintele dreptului de proprietate, drepturi reale de garanție și sarcini	Referințe
NU SUNT	

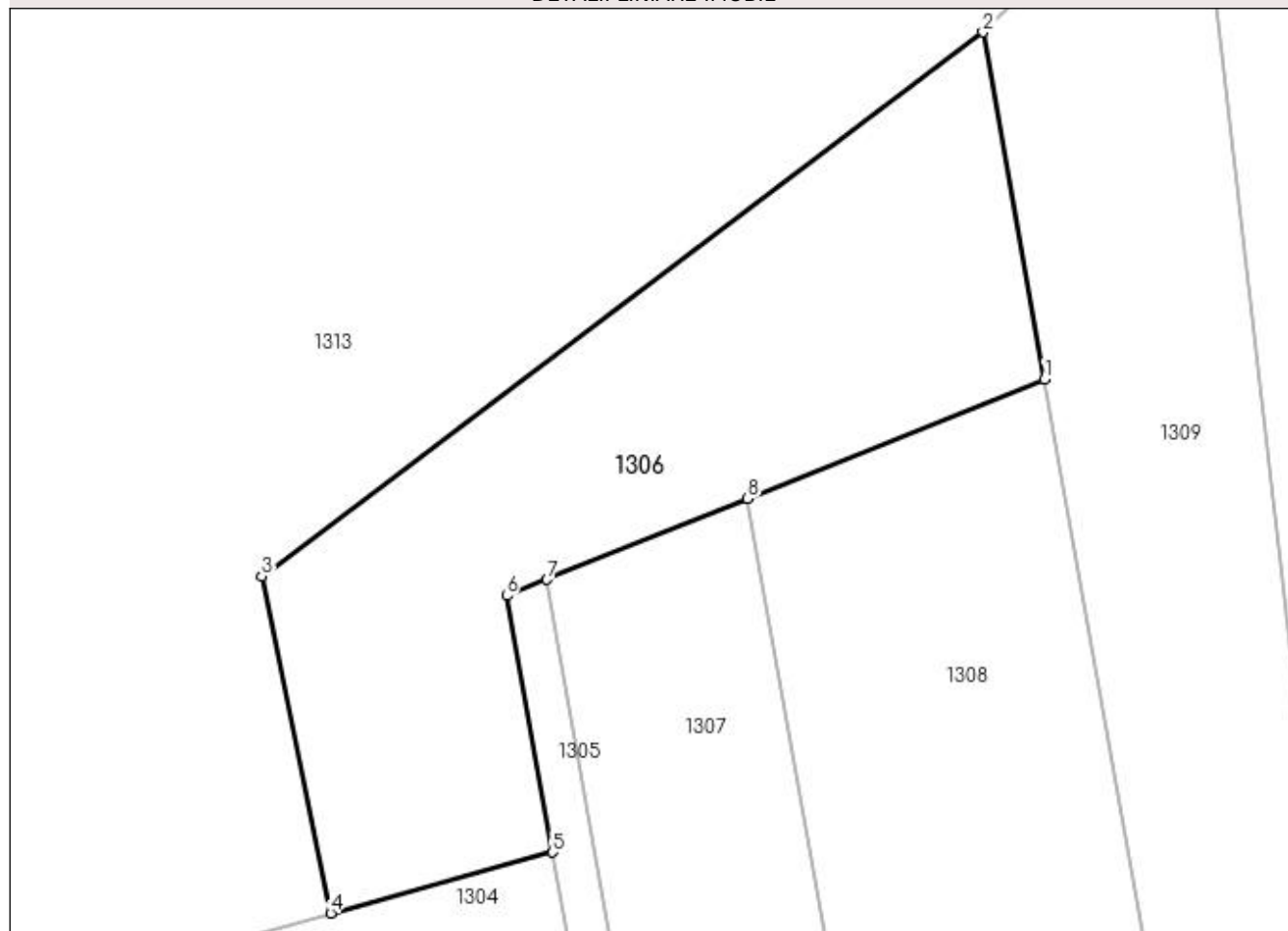
Anexa Nr. 1 La Partea I

Teren

Nr cadastral	Suprafața (mp)*	Observații / Referințe
	900	

* Suprafața este determinată în planul de proiecție Stereo 70.

DETALII LINIARE IMOBIL



Date referitoare la teren

Crt	Categorie folosință	Intra vilan	Suprafața (mp)	Tarla	Parcelă	Nr. topo	Observații / Referințe
1	arabil	NU	900	57	56	-	

Lungime Segmente

1) Valorile lungimilor segmentelor sunt obținute din proiecție în plan.

Punct început	X / Y	Punct sfârșit	X / Y	Lungime segment (** (m)
1	431.320,358 304.871,246	2	431.316,614 304.892,32	21.404
2	431.316,614 304.892,32	3	431.272,811 304.859,297	54.856
3	431.272,811 304.859,297	4	431.276,987 304.838,834	20.886
4	431.276,987 304.838,834	5	431.290,45 304.842,533	13.962
5	431.290,45 304.842,533	6	431.287,684 304.858,103	15.814

Punct început	X / Y	Punct sfârșit	X / Y	Lungime segment (** (m)
6	431.287,684 304.858,103	7	431.290,138 304.859,09	2.645
7	431.290,138 304.859,09	8	431.302,326 304.863,993	13.137
8	431.302,326 304.863,993	1	431.320,358 304.871,246	19.436

** Lungimile segmentelor sunt determinate în planul de proiecție Stereo 70 și sunt rotunjite la 1 milimetru.

*** Distanța dintre puncte este formată din segmente cumulate ce sunt mai mici decât valoarea 1 milimetru.

**DATE DESPRE IMOBILUL NR. 1307**

Oficiul de Cadastru și Publicitate Imobiliară DOLJ
Biroul de Cadastru și Publicitate Imobiliară Craiova

A. Partea I. Descrierea imobilului

TEREN Extravilan

Adresa: Jud. Dolj, Tarla 57 Parcela 51

Nr. Crt	Nr cadastral Nr. topografic	Suprafața* (mp)	Observații / Referințe
A1		1.000	Sector cadastral:23 Teren neimprejmuit;

B. Partea II. Proprietari și acte

Inscrieri privitoare la dreptul de proprietate și alte drepturi reale	Referințe
/	
Act Administrativ nr. TDP 1947, din 02/12/2003 emis de CJSDPAT DOLJ;	
B1	A1
Intabulare, drept de PROPRIETATE, dobândit prin Reconstituire, cota actuala 1/1, cota initiala 1/1 1) BILDEA ION , lipsa CNP	

C. Partea III. SARCINI .

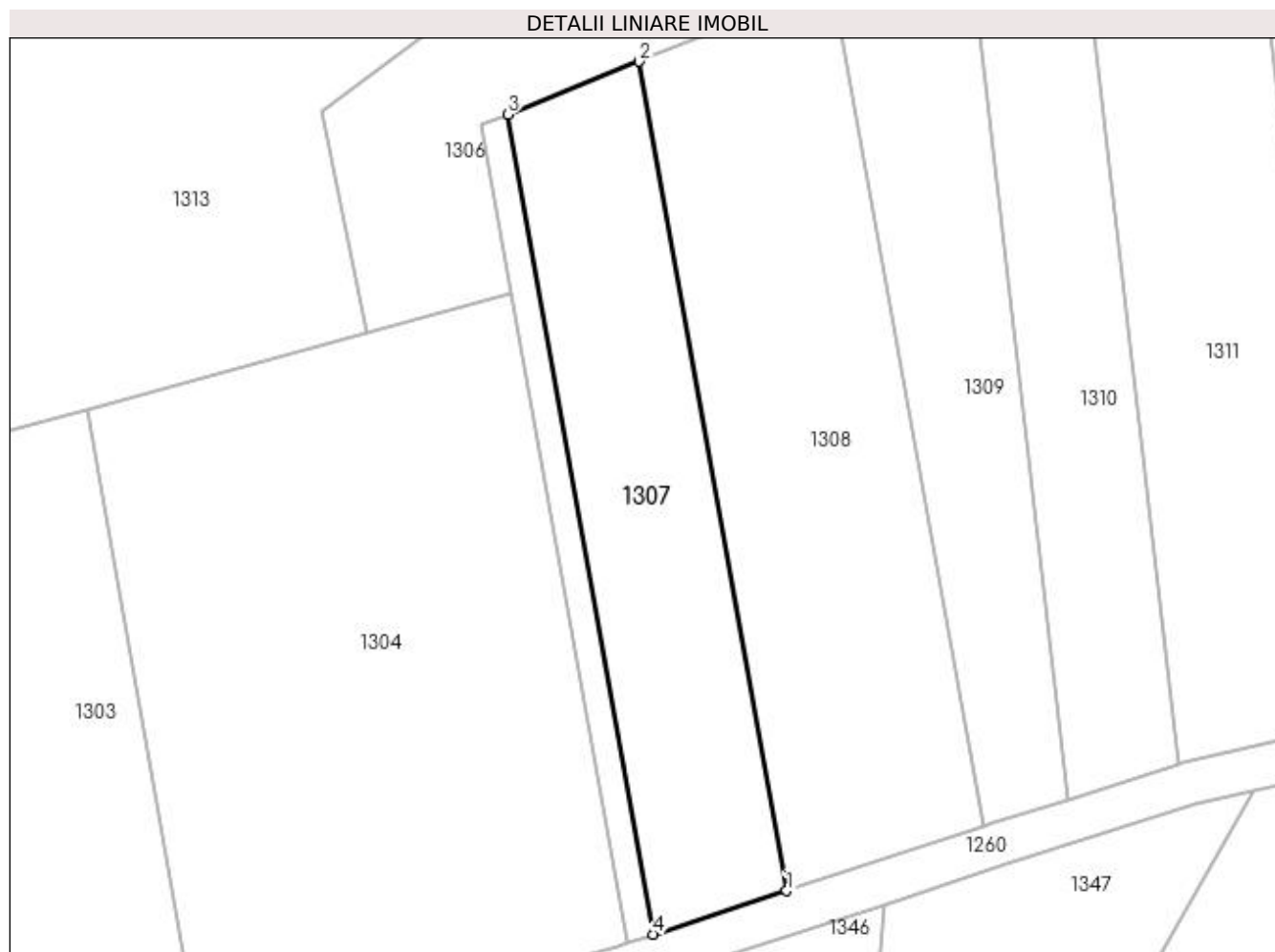
Inscrieri privind dezmembramintele dreptului de proprietate, drepturi reale de garanție și sarcini	Referințe
NU SUNT	

Anexa Nr. 1 La Partea I

Teren

Nr cadastral	Suprafața (mp)*	Observații / Referințe
	1.000	

* Suprafața este determinată în planul de proiecție Stereo 70.



Date referitoare la teren

Crt	Categorie folosință	Intra vilan	Suprafața (mp)	Tarla	Parcelă	Nr. topo	Observații / Referințe
1	arabil	NU	1.000	57	51	-	

Lungime Segmente

1) Valorile lungimilor segmentelor sunt obținute din proiecție în plan.

Punct început	X / Y	Punct sfârșit	X / Y	Lungime segment (** (m)
1	431.316,007 304.786,991	2	431.302,326 304.863,993	78.207
2	431.302,326 304.863,993	3	431.290,138 304.859,09	13.137
3	431.290,138 304.859,09	4	431.303,665 304.782,952	77.331
4	431.303,665 304.782,952	1	431.316,007 304.786,991	12.986

**** Lungimile segmentelor sunt determinate în planul de proiecție Stereo 70 și sunt rotunjite la 1 milimetru.**

***** Distanța dintre puncte este formată din segmente cumulate ce sunt mai mici decât valoarea 1 milimetru.**

**DATE DESPRE IMOBILUL NR. 1308**

Oficiul de Cadastru și Publicitate Imobiliară DOLJ
Biroul de Cadastru și Publicitate Imobiliară Craiova

A. Partea I. Descrierea imobilului

TEREN Extravilan

Adresa: Jud. Dolj, Tarla 57 Parcela 52

Nr. Crt	Nr cadastral Nr. topografic	Suprafața* (mp)	Observații / Referințe
A1		1.500	Sector cadastral:23 Teren neimprejmuit;

B. Partea II. Proprietari și acte

Inscrieri privitoare la dreptul de proprietate și alte drepturi reale	Referințe
/	
Act Administrativ nr. TDP 1947, din 02/12/2003 emis de CJSDPAT DOLJ;	
B1	A1
Intabulare, drept de PROPRIETATE, dobândit prin Reconstituire, cota actuala 1/1, cota initiala 1/1 1) BILDEA ION, lipsa CNP	

C. Partea III. SARCINI .

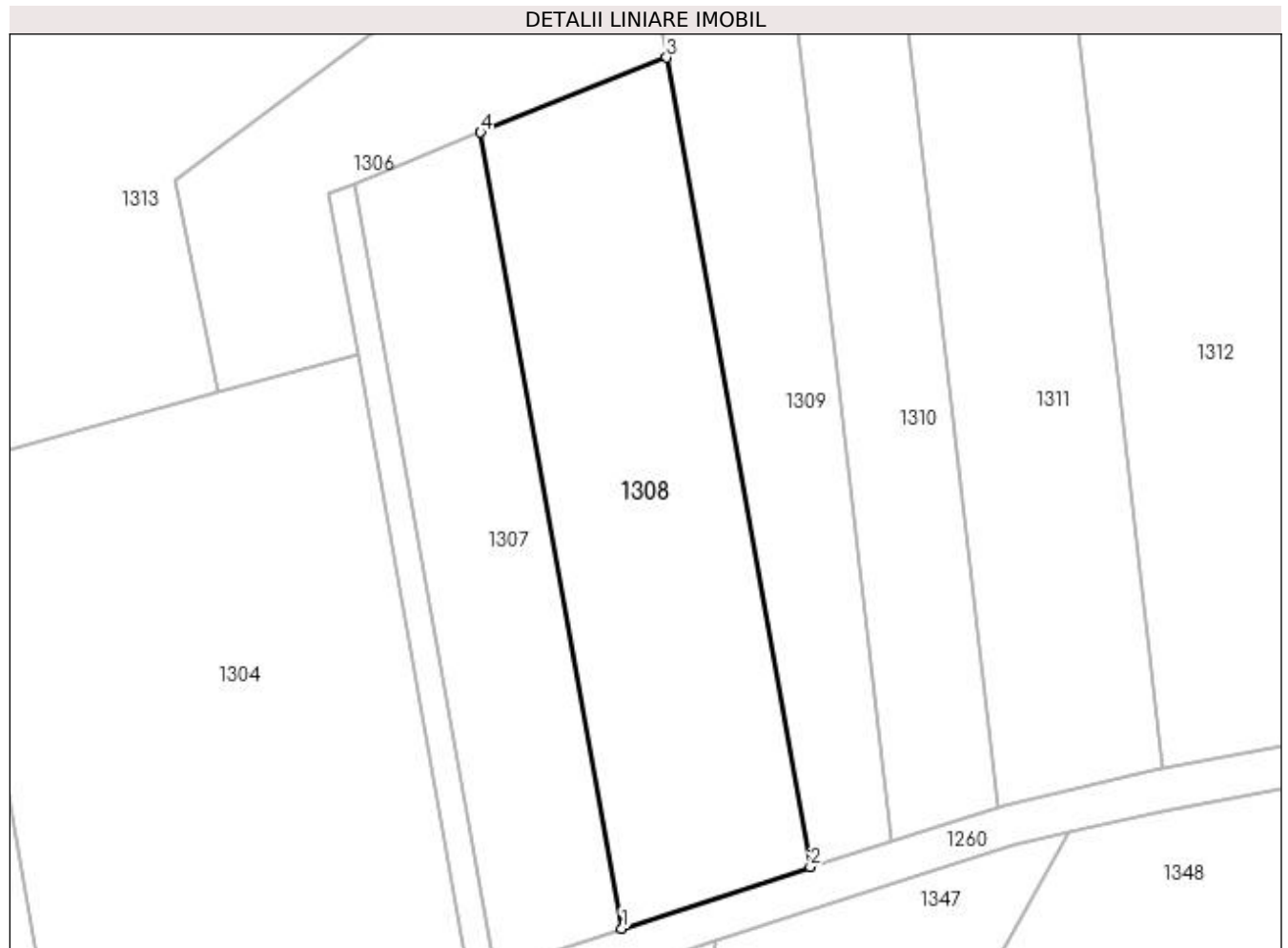
Inscrieri privind dezmembramintele dreptului de proprietate, drepturi reale de garanție și sarcini	Referințe
NU SUNT	

Anexa Nr. 1 La Partea I

Teren

Nr cadastral	Suprafața (mp)*	Observații / Referințe
	1.500	

* Suprafața este determinată în planul de proiecție Stereo 70.



Date referitoare la teren

Crt	Categorie folosință	Intra vilan	Suprafața (mp)	Tarla	Parcelă	Nr. topo	Observații / Referințe
1	arabil	NU	1.500	57	52	-	

Lungime Segmente

1) Valorile lungimilor segmentelor sunt obținute din proiecție în plan.

Punct început	X / Y	Punct sfârșit	X / Y	Lungime segment (** (m)
1	431.316,007 304.786,991	2	431.334,265 304.792,968	19.212
2	431.334,265 304.792,968	3	431.320,358 304.871,246	79.504
3	431.320,358 304.871,246	4	431.302,326 304.863,993	19.436
4	431.302,326 304.863,993	1	431.316,007 304.786,991	78.207

**** Lungimile segmentelor sunt determinate în planul de proiecție Stereo 70 și sunt rotunjite la 1 milimetru.**

***** Distanța dintre puncte este formată din segmente cumulate ce sunt mai mici decât valoarea 1 milimetru.**

**DATE DESPRE IMOBILUL NR. 1309**

Oficiul de Cadastru și Publicitate Imobiliară DOLJ
Biroul de Cadastru și Publicitate Imobiliară Craiova

A. Partea I. Descrierea imobilului

TEREN Extravilan

Adresa: Jud. Dolj, Tarla 57 Parcela 53

Nr. Crt	Nr cadastral Nr. topografic	Suprafața* (mp)	Observații / Referințe
A1		1.200	Sector cadastral:23 Teren neimprejmuit;

B. Partea II. Proprietari și acte

Inscrieri privitoare la dreptul de proprietate și alte drepturi reale	Referințe
/	
Act Administrativ nr. TDP 10981, din 25/07/2008 emis de CJSDPAT DOLJ;	
B1	A1
Intabulare, drept de PROPRIETATE, dobândit prin Reconstituire, cota actuala 1/1, cota initiala 1/1 1) LUCA ION, lipsa CNP	

C. Partea III. SARCINI .

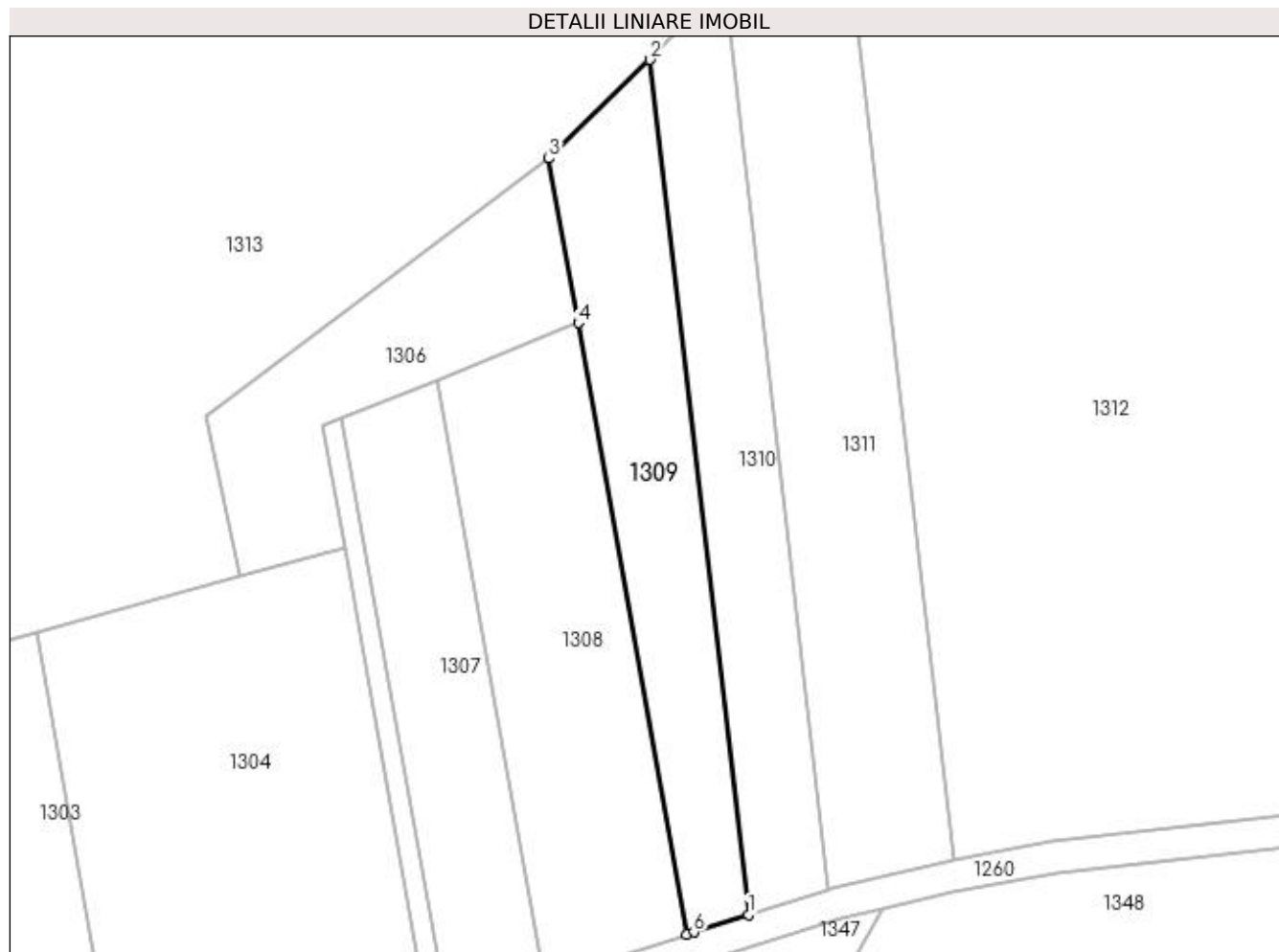
Inscrieri privind dezmembramintele dreptului de proprietate, drepturi reale de garanție și sarcini	Referințe
NU SUNT	

Anexa Nr. 1 La Partea I

Teren

Nr cadastral	Suprafața (mp)*	Observații / Referințe
	1.200	

* Suprafața este determinată în planul de proiecție Stereo 70.



Date referitoare la teren

Crt	Categorie folosință	Intra vilan	Suprafața (mp)	Tarla	Parcelă	Nr. topo	Observații / Referințe
1	arabil	NU	1.200	57	53	-	

Lungime Segmente

1) Valorile lungimilor segmentelor sunt obținute din proiecție în plan.

Punct început	X / Y	Punct sfârșit	X / Y	Lungime segment (** (m)
1	431.342,153 304.795,466	2	431.329,514 304.904,964	110.225
2	431.329,514 304.904,964	3	431.316,614 304.892,32	18.063
3	431.316,614 304.892,32	4	431.320,358 304.871,246	21.404
4	431.320,358 304.871,246	5	431.334,265 304.792,968	79.504
5	431.334,265 304.792,968	6	431.335,17 304.793,264	0.952

Punct început	X / Y	Punct sfârșit	X / Y	Lungime segment (** (m)
6	431.335,17 304.793,264	1	431.342,153 304.795,466	7.322

** Lungimile segmentelor sunt determinate în planul de proiecție Stereo 70 și sunt rotunjite la 1 milimetru.

*** Distanța dintre puncte este formată din segmente cumulate ce sunt mai mici decât valoarea 1 milimetru.

**DATE DESPRE IMOBILUL NR. 1310**

Oficiul de Cadastru și Publicitate Imobiliară DOLJ
 Biroul de Cadastru și Publicitate Imobiliară Craiova

A. Partea I. Descrierea imobilului

TEREN Extravilan

Adresa: Jud. Dolj, Tarla 57 Parcela 755/1

Nr. Crt	Nr cadastral Nr. topografic	Suprafața* (mp)	Observații / Referințe
A1		1.200	Sector cadastral:23 Teren neimprejmuit;

B. Partea II. Proprietari și acte

Inscrieri privitoare la dreptul de proprietate și alte drepturi reale	Referințe
/	
Act Administrativ nr. TDP 689-14942, din 24/01/1997 emis de CJSDPAT DOLJ;	
B1	A1
Intabulare, drept de PROPRIETATE, dobândit prin Reconstituire, cota actuala 1/1, cota initiala 1/1 1) GHINDEANU CONSTANTIN, lipsa CNP	

C. Partea III. SARCINI .

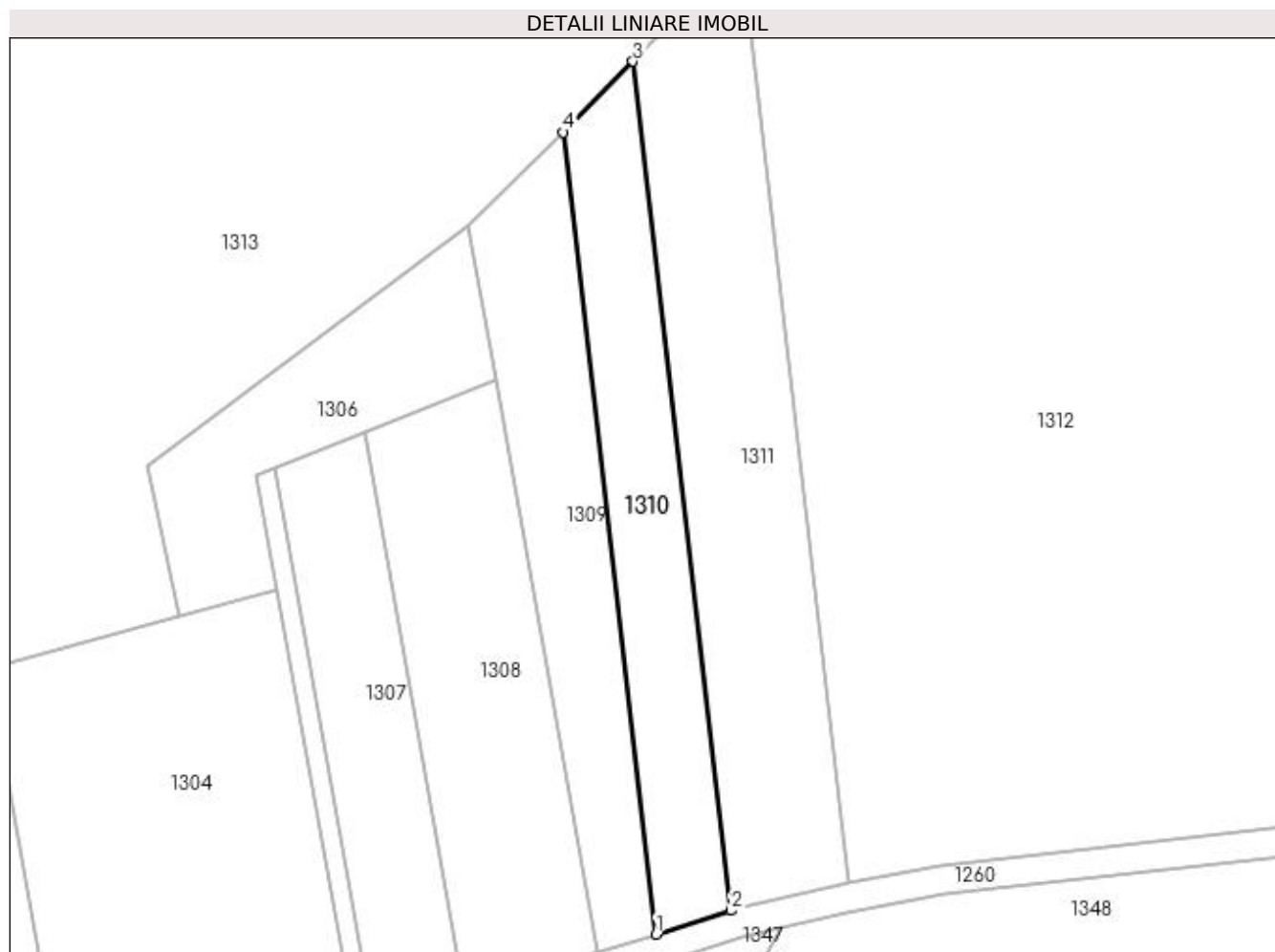
Inscrieri privind dezmembramintele dreptului de proprietate, drepturi reale de garanție și sarcini	Referințe
NU SUNT	

Anexa Nr. 1 La Partea I

Teren

Nr cadastral	Suprafața (mp)*	Observații / Referințe
	1.200	

* Suprafața este determinată în planul de proiecție Stereo 70.



Date referitoare la teren

Crt	Categorie folosință	Intra vilan	Suprafața (mp)	Tarla	Parcelă	Nr. topo	Observații / Referințe
1	arabil	NU	1.200	57	755/1	-	

Lungime Segmente

1) Valorile lungimilor segmentelor sunt obținute din proiecție în plan.

Punct început	X / Y	Punct sfârșit	X / Y	Lungime segment (** (m)
1	431.342,153 304.795,466	2	431.352,425 304.798,705	10.771
2	431.352,425 304.798,705	3	431.339,041 304.914,65	116.715
3	431.339,041 304.914,65	4	431.329,514 304.904,964	13.587
4	431.329,514 304.904,964	1	431.342,153 304.795,466	110.225

**** Lungimile segmentelor sunt determinate în planul de proiecție Stereo 70 și sunt rotunjite la 1 milimetru.**

***** Distanța dintre puncte este formată din segmente cumulate ce sunt mai mici decât valoarea 1 milimetru.**

**DATE DESPRE IMOBILUL NR. 1311**

Oficiul de Cadastru și Publicitate Imobiliară DOLJ
Biroul de Cadastru și Publicitate Imobiliară Craiova

A. Partea I. Descrierea imobilului

TEREN Extravilan

Adresa: Jud. Dolj, Tarla 57 Parcela 755/1

Nr. Crt	Nr cadastral Nr. topografic	Suprafața* (mp)	Observații / Referințe
A1		2.000	Sector cadastral:23 Teren neimprejmuit;

B. Partea II. Proprietari și acte

Inscrieri privitoare la dreptul de proprietate și alte drepturi reale	Referințe
/	
Act Administrativ nr. TDP 680-14942, din 24/01/1997 emis de CJSDPAT DOLJ;	
B1	A1
Intabulare, drept de PROPRIETATE, dobândit prin Reconstituire, cota actuala 1/1, cota initiala 1/1 1) IONESCU MARIA, decedat	

C. Partea III. SARCINI .

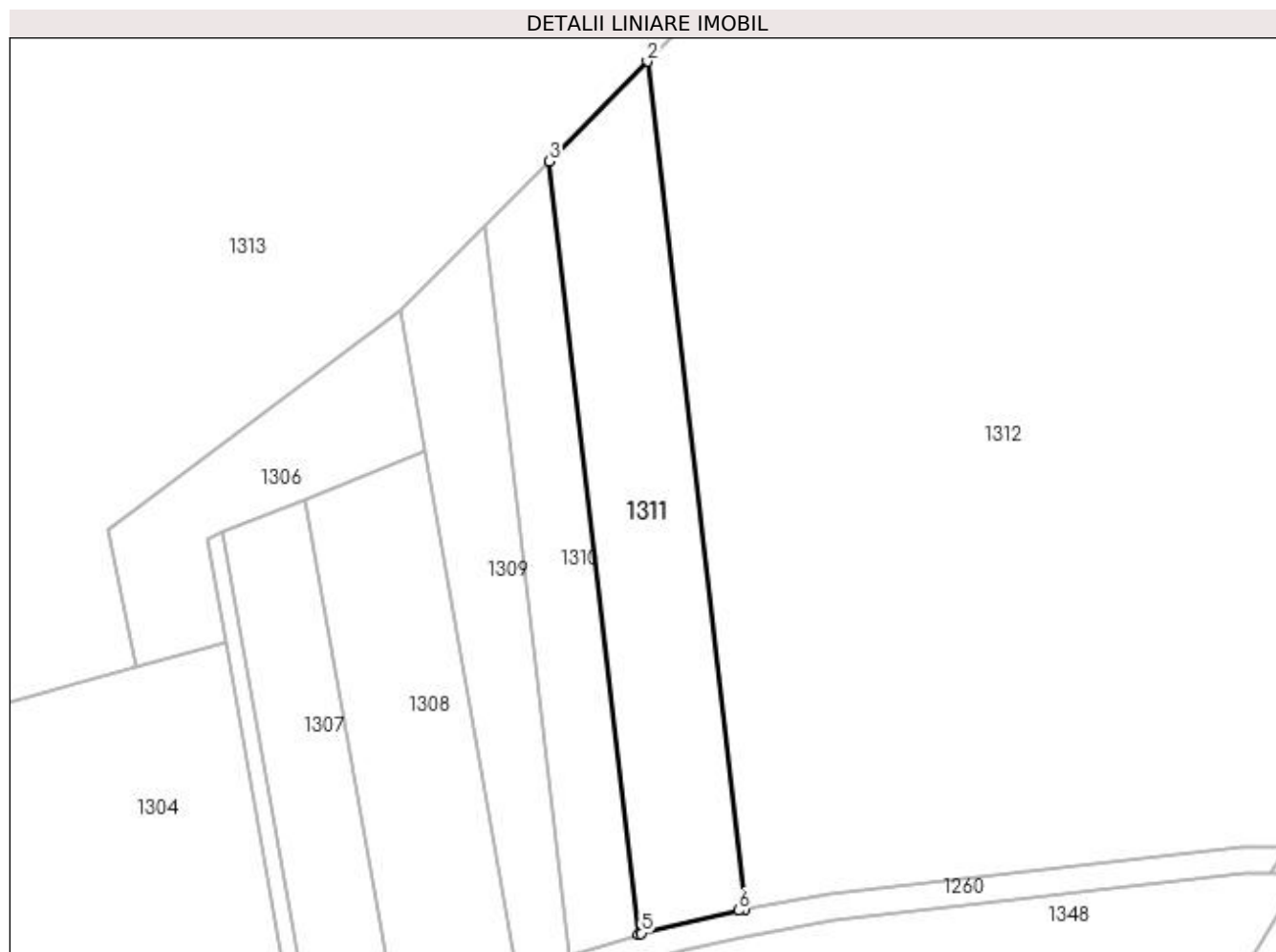
Inscrieri privind dezmembramintele dreptului de proprietate, drepturi reale de garanție și sarcini	Referințe
NU SUNT	

Anexa Nr. 1 La Partea I

Teren

Nr cadastral	Suprafața (mp)*	Observații / Referințe
	2.000	

* Suprafața este determinată în planul de proiecție Stereo 70.



Date referitoare la teren

Crt	Categorie folosință	Intra vilan	Suprafața (mp)	Tarla	Parcelă	Nr. topo	Observații / Referințe
1	arabil	NU	2.000	57	755/1	-	

Lungime Segmente

1) Valorile lungimilor segmentelor sunt obținute din proiecție în plan.

Punct început	X / Y	Punct sfârșit	X / Y	Lungime segment (** (m)
1	431.368,449 304.802,467	2	431.353,772 304.929,625	128.002
2	431.353,772 304.929,625	3	431.339,041 304.914,65	21.006
3	431.339,041 304.914,65	4	431.352,425 304.798,705	116.715
4	431.352,425 304.798,705	5	431.352,887 304.798,85	0.484
5	431.352,887 304.798,85	6	431.367,496 304.802,286	15.008

Punct început	X / Y	Punct sfârșit	X / Y	Lungime segment (** (m)
6	431.367,496 304.802,286	1	431.368,449 304.802,467	0.97

** Lungimile segmentelor sunt determinate în planul de proiecție Stereo 70 și sunt rotunjite la 1 milimetru.

*** Distanța dintre puncte este formată din segmente cumulate ce sunt mai mici decât valoarea 1 milimetru.

**DATE DESPRE IMOBILUL NR. 1312**

Oficiul de Cadastru și Publicitate Imobiliară DOLJ
Biroul de Cadastru și Publicitate Imobiliară Craiova

A. Partea I. Descrierea imobilului

TEREN Extravilan

Adresa: Jud. Dolj, Tarla 57 Parcela 57

Nr. Crt	Nr cadastral Nr. topografic	Suprafața* (mp)	Observații / Referințe
A1		24.000	Sector cadastral:23 Teren neimprejmuit;

B. Partea II. Proprietari și acte

Inscrieri privitoare la dreptul de proprietate și alte drepturi reale		Referințe
/		
Act Normativ nr. Legea 7, din 13/03/1996 emis de Guvernul Romaniei (DG 1 din 07.01.2020, art. 35 alin 9 ANCP);		
B1	Inscrierea provizorie, drept de PROPRIETATE, dobandit prin Lege, cota actuala 1/1, cota initiala 1/1 1) NEIDENTIFICAT NEIDENTIFICAT	A1

C. Partea III. SARCINI .

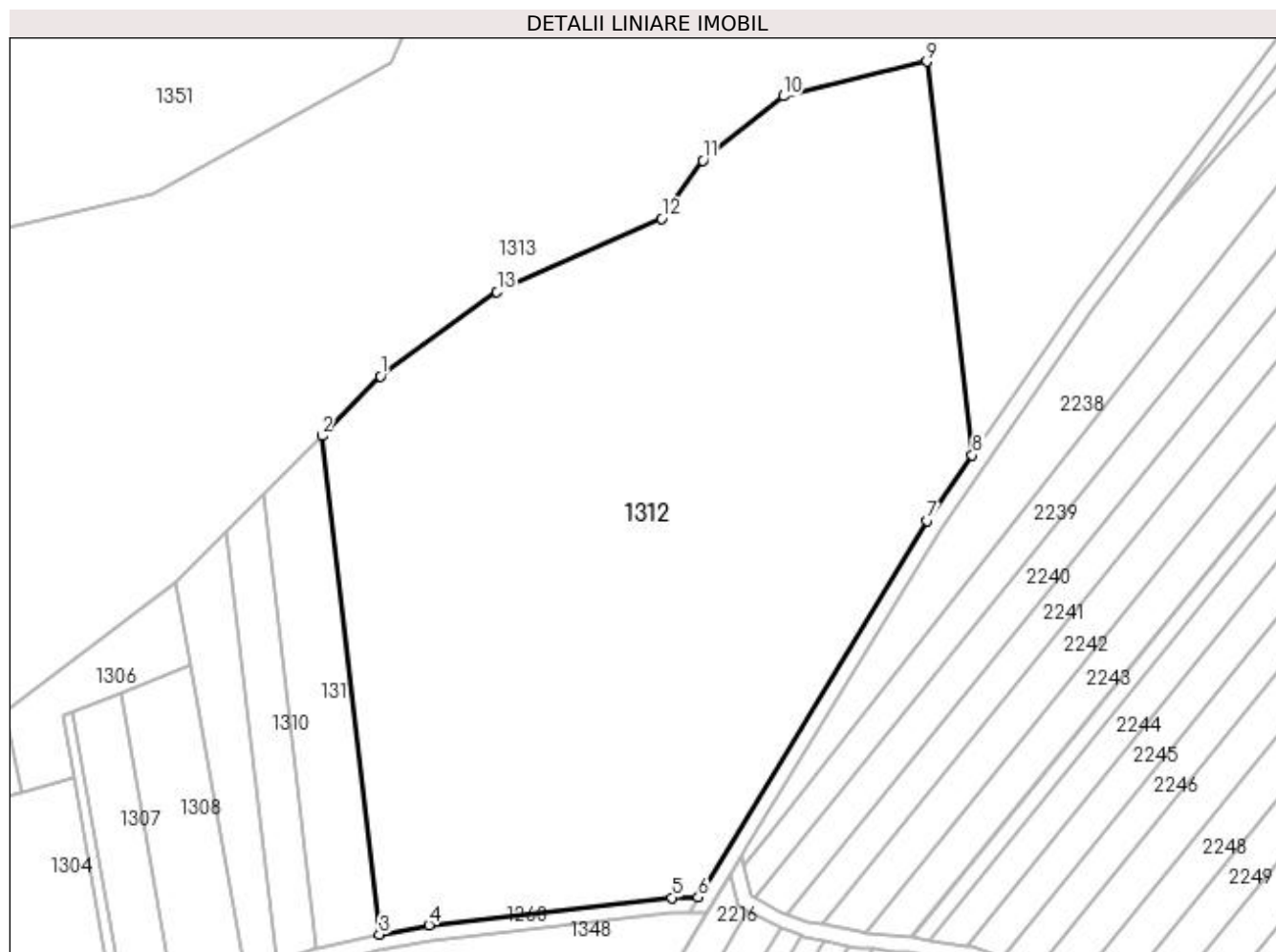
Inscrieri privind dezmembramintele dreptului de proprietate, drepturi reale de garanție și sarcini	Referințe
NU SUNT	

Anexa Nr. 1 La Partea I

Teren

Nr cadastral	Suprafața (mp)*	Observații / Referințe
	24.000	

* Suprafața este determinată în planul de proiecție Stereo 70.



Date referitoare la teren

Crt	Categorie folosință	Intra vilan	Suprafața (mp)	Tarla	Parcelă	Nr. topo	Observații / Referințe
1	arabil	NU	24.000	57	57	-	

Lungime Segmente

1) Valorile lungimilor segmentelor sunt obținute din proiecție în plan.

Punct început	X / Y	Punct sfârșit	X / Y	Lungime segment (** (m)
1	431.368,709 304.944,872	2	431.353,772 304.929,625	21.345
2	431.353,772 304.929,625	3	431.368,449 304.802,467	128.002
3	431.368,449 304.802,467	4	431.381,086 304.804,87	12.863
4	431.381,086 304.804,87	5	431.443,035 304.811,834	62.339
5	431.443,035 304.811,834	6	431.449,786 304.811,917	6.752

Punct început	X / Y	Punct sfârșit	X / Y	Lungime segment (** (m)
6	431.449,786 304.811,917	7	431.508,095 304.908,01	112.4
7	431.508,095 304.908,01	8	431.519,749 304.924,694	20.351
8	431.519,749 304.924,694	9	431.508,16 305.025,09	101.062
9	431.508,16 305.025,09	10	431.471,57 305.016,266	37.639
10	431.471,57 305.016,266	11	431.450,983 304.999,839	26.337
11	431.450,983 304.999,839	12	431.440,524 304.985,071	18.097
12	431.440,524 304.985,071	13	431.398,462 304.966,279	46.07
13	431.398,462 304.966,279	1	431.368,709 304.944,872	36.653

** Lungimile segmentelor sunt determinate în planul de proiecție Stereo 70 și sunt rotunjite la 1 milimetru.

*** Distanța dintre puncte este formată din segmente cumulate ce sunt mai mici decât valoarea 1 milimetru.

**DATE DESPRE IMOBILUL NR. 1313**

Oficiul de Cadastru și Publicitate Imobiliară DOLJ
Biroul de Cadastru și Publicitate Imobiliară Craiova

A. Partea I. Descrierea imobilului

TEREN Extravilan

Adresa: Jud. Dolj, TARLAUA 57, PARCELA 755/1, 763

Nr. Crt	Nr cadastral Nr. topografic	Suprafața* (mp)	Observații / Referințe
A1	30090	60.000	Sector cadastral:23 Teren neimpregmuit;

B. Partea II. Proprietari și acte

Inscrieri privitoare la dreptul de proprietate și alte drepturi reale		Referințe
56366 / 12/08/2011		
Act Administrativ nr. 2, din 25/01/2008 emis de CONSILIUL LOCAL DRAGOTESTI (act administrativ nr. 3077-3078/19-03-2008 emis de PREFECTURA DOLJ);		
B1	Intabulare, drept de PROPRIETATEproprietate, dobandit prin Lege, cota actuala 1/1, cota initiala 1/1 1) COMUNA DRAGOTESTI DOMENIUL PUBLIC , CIF:4554297	A1
B2	Intabulare, drept de ADMINISTRARE 1) CONSILIUL LOCAL DRAGOTESTI , CIF:9999999999999	A1

C. Partea III. SARCINI .

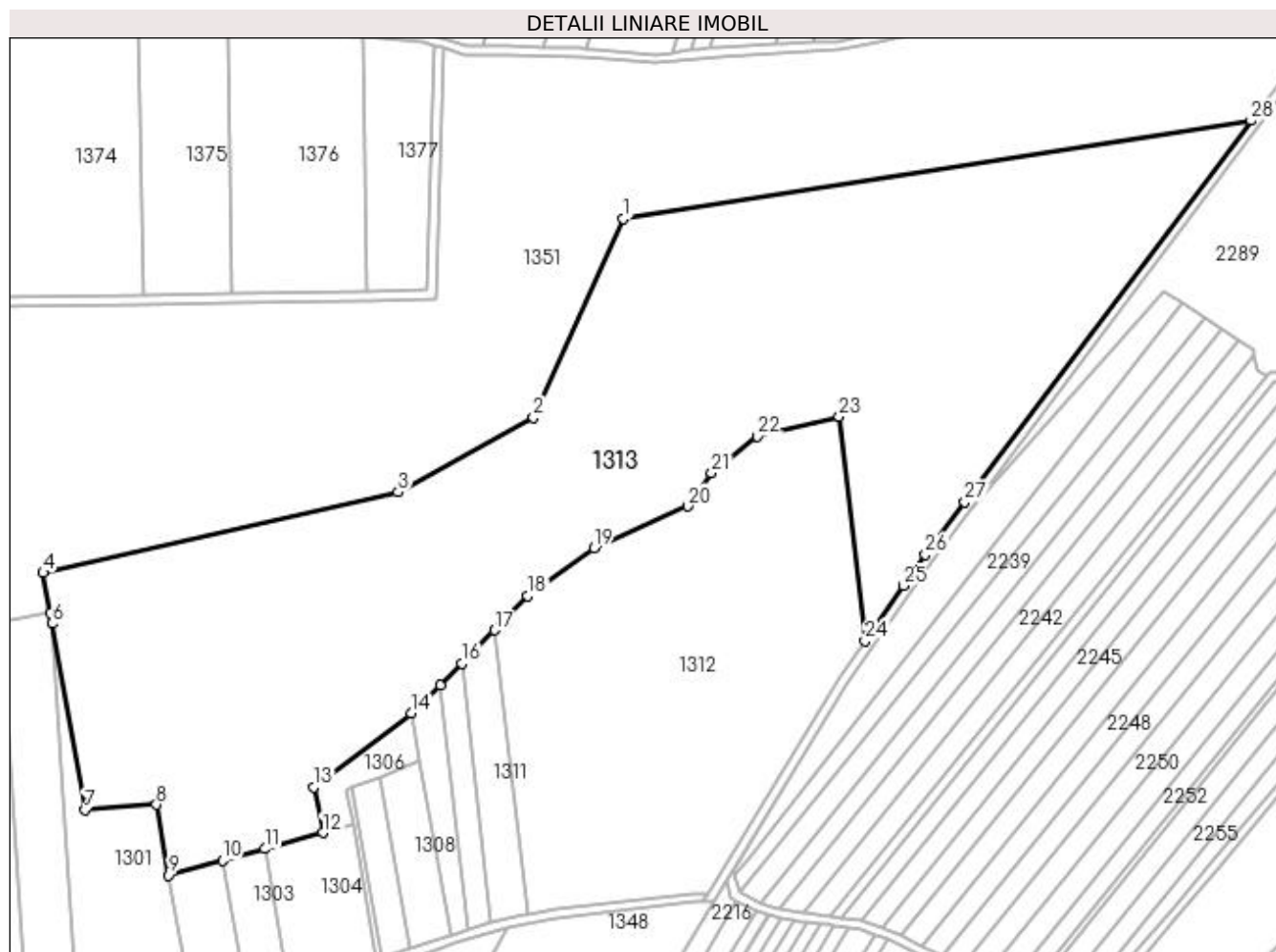
Inscrieri privind dezmembramintele dreptului de proprietate, drepturi reale de garanție și sarcini	Referințe
NU SUNT	

Anexa Nr. 1 La Partea I

Teren

Nr cadastral	Suprafața (mp)*	Observații / Referințe
30090	60.000	

* Suprafața este determinată în planul de proiecție Stereo 70.



Date referitoare la teren

Crt	Categorie folosință	Intra vilan	Suprafața (mp)	Tarla	Parcelă	Nr. topo	Observații / Referințe
1	pasune	NU	60.000	57	755/1, 763	-	

Lungime Segmente

1) Valorile lungimilor segmentelor sunt obținute din proiecție în plan.

Punct început	X / Y	Punct sfârșit	X / Y	Lungime segment (** (m)
1	431.411,464 305.113,632	2	431.371,247 305.024,789	97.522
3	431.310,624 304.991,328	4	431.151,682 304.955,208	162.995
5	431.154,879 304.937,21	6	431.155,713 304.932,516	4.768
7	431.170,548 304.849,017	8	431.202,395 304.851,447	31.94
9	431.208,003 304.819,88	10	431.231,977 304.826,467	24.862

Punct început	X / Y	Punct sfârșit	X / Y	Lungime segment (** (m)
2	431.371,247 305.024,789	3	431.310,624 304.991,328	69.244
4	431.151,682 304.955,208	5	431.154,879 304.937,21	18.28
6	431.155,713 304.932,516	7	431.170,548 304.849,017	84.807
8	431.202,395 304.851,447	9	431.208,003 304.819,88	32.061
10	431.231,977 304.826,467	11	431.250,994 304.831,692	19.722

Punct început	X / Y	Punct sfârșit	X / Y	Lungime segment (** (m))
11	431.250,994 304.831,692	12	431.276,987 304.838,834	26.956
13	431.272,811 304.859,297	14	431.316,614 304.892,32	54.856
15	431.329,513 304.904,964	16	431.339,041 304.914,65	13.587
17	431.353,771 304.929,625	18	431.368,709 304.944,872	21.345
19	431.398,462 304.966,279	20	431.440,524 304.985,071	46.069
21	431.450,983 304.999,839	22	431.471,57 305.016,266	26.338
23	431.508,16 305.025,09	24	431.519,749 304.924,694	101.063
25	431.537,093 304.949,527	26	431.546,772 304.963,386	16.904
27	431.564,437 304.986,936	28	431.692,624 305.157,563	213.414

Punct început	X / Y	Punct sfârșit	X / Y	Lungime segment (** (m))
12	431.276,987 304.838,834	13	431.272,811 304.859,297	20.885
14	431.316,614 304.892,32	15	431.329,513 304.904,964	18.063
16	431.339,041 304.914,65	17	431.353,771 304.929,625	21.005
18	431.368,709 304.944,872	19	431.398,462 304.966,279	36.654
20	431.440,524 304.985,071	21	431.450,983 304.999,839	18.097
22	431.471,57 305.016,266	23	431.508,16 305.025,09	37.639
24	431.519,749 304.924,694	25	431.537,093 304.949,527	30.29
26	431.546,772 304.963,386	27	431.564,437 304.986,936	29.439
28	431.692,624 305.157,563	1	431.411,464 305.113,632	284.571

** Lungimile segmentelor sunt determinate în planul de proiecție Stereo 70 și sunt rotunjite la 1 milimetru.

*** Distanța dintre puncte este formată din segmente cumulate ce sunt mai mici decât valoarea 1 milimetru.

**DATE DESPRE IMOBILUL NR. 1314**

Oficiul de Cadastru și Publicitate Imobiliară DOLJ
 Biroul de Cadastru și Publicitate Imobiliară Craiova

A. Partea I. Descrierea imobilului

TEREN Extravilan

Adresa: Jud. Dolj, Tarla 58 Parcela 15/1

Nr. Crt	Nr cadastral Nr. topografic	Suprafața* (mp)	Observații / Referințe
A1		1.400	Sector cadastral:23 Teren neimprejmuit; in TDP inscris tarlaua 59, eronat in TDP.

B. Partea II. Proprietari și acte

Inscrieri privitoare la dreptul de proprietate și alte drepturi reale		Referințe
/		
Act Administrativ nr. TDP 771-15082, din 28/01/1997 emis de CJSDPAT DOLJ;		
B1	Intabulare, drept de PROPRIETATE, dobandit prin Reconstituire, cota actuala 1/1, cota initiala 1/1 1) TUDORACHE DUMITRU, lipsa CNP	A1

C. Partea III. SARCINI .

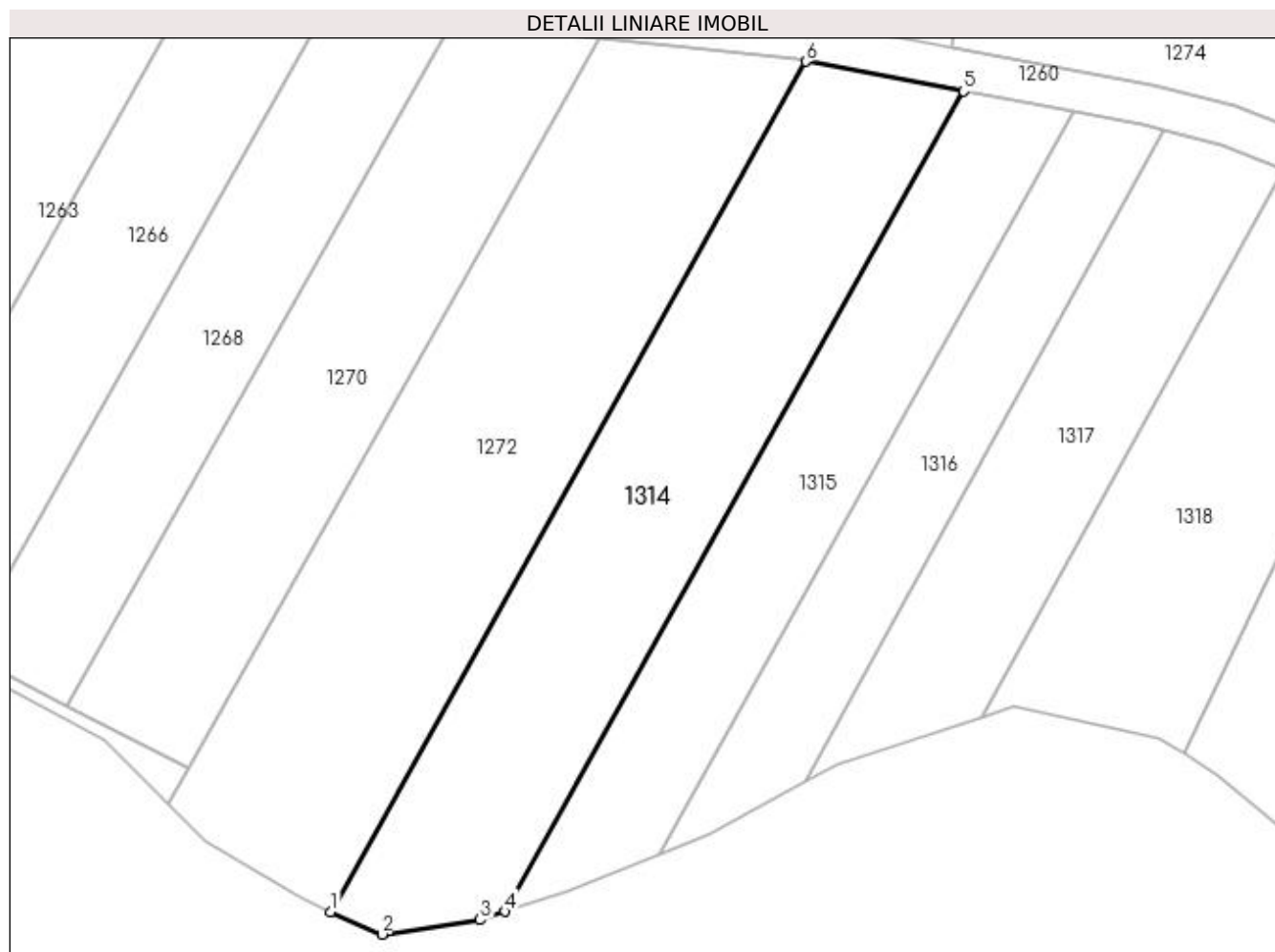
Inscrieri privind dezmembramintele dreptului de proprietate, drepturi reale de garanție și sarcini	Referințe
NU SUNT	

Anexa Nr. 1 La Partea I

Teren

Nr cadastral	Suprafața (mp)*	Observații / Referințe
	1.400	in TDP inscris tarlaua 59, eronat in TDP.

* Suprafața este determinată în planul de proiecție Stereo 70.



Date referitoare la teren

Crt	Categorie folosință	Intra vilan	Suprafața (mp)	Tarla	Parcelă	Nr. topo	Observații / Referințe
1	pasune	NU	1.400	58	15/1	-	in TDP inscris tarlaua 59, eronat in TDP

Lungime Segmente

1) Valorile lungimilor segmentelor sunt obținute din proiecție în plan.

Punct început	X / Y	Punct sfârșit	X / Y	Lungime segment (** (m)
1	430.774,269 304.621,501	2	430.779,26 304.619,3	5.455
2	430.779,26 304.619,3	3	430.788,818 304.620,698	9.66
3	430.788,818 304.620,698	4	430.791,242 304.621,506	2.556
4	430.791,242 304.621,506	5	430.835,86 304.701,326	91.444
5	430.835,86 304.701,326	6	430.820,504 304.704,214	15.625

Punct început	X / Y	Punct sfârșit	X / Y	Lungime segment (** (m)
6	430.820,504 304.704,214	1	430.774,269 304.621,501	94.759

** Lungimile segmentelor sunt determinate în planul de proiecție Stereo 70 și sunt rotunjite la 1 milimetru.

*** Distanța dintre puncte este formată din segmente cumulate ce sunt mai mici decât valoarea 1 milimetru.

**DATE DESPRE IMOBILUL NR. 1315**

Oficiul de Cadastru și Publicitate Imobiliară DOLJ
Biroul de Cadastru și Publicitate Imobiliară Craiova

A. Partea I. Descrierea imobilului

TEREN Extravilan

Adresa: Jud. Dolj, Tarla 58 Parcela 16/2

Nr. Crt	Nr cadastral Nr. topografic	Suprafața* (mp)	Observații / Referințe
A1		900	Sector cadastral:23 Teren neimprejmuit; in TDP in scris in T59, eronat in TDP

B. Partea II. Proprietari și acte

Inscrieri privitoare la dreptul de proprietate și alte drepturi reale		Referințe
/		
Act Administrativ nr. TDP 658-14942, din 24/01/1997 emis de CJSDPAT DOLJ;		
B1	Intabulare, drept de PROPRIETATE, dobandit prin Reconstituire, cota actuala 1/1, cota initiala 1/1 1) DROSU TRAIAN, lipsa CNP	A1

C. Partea III. SARCINI .

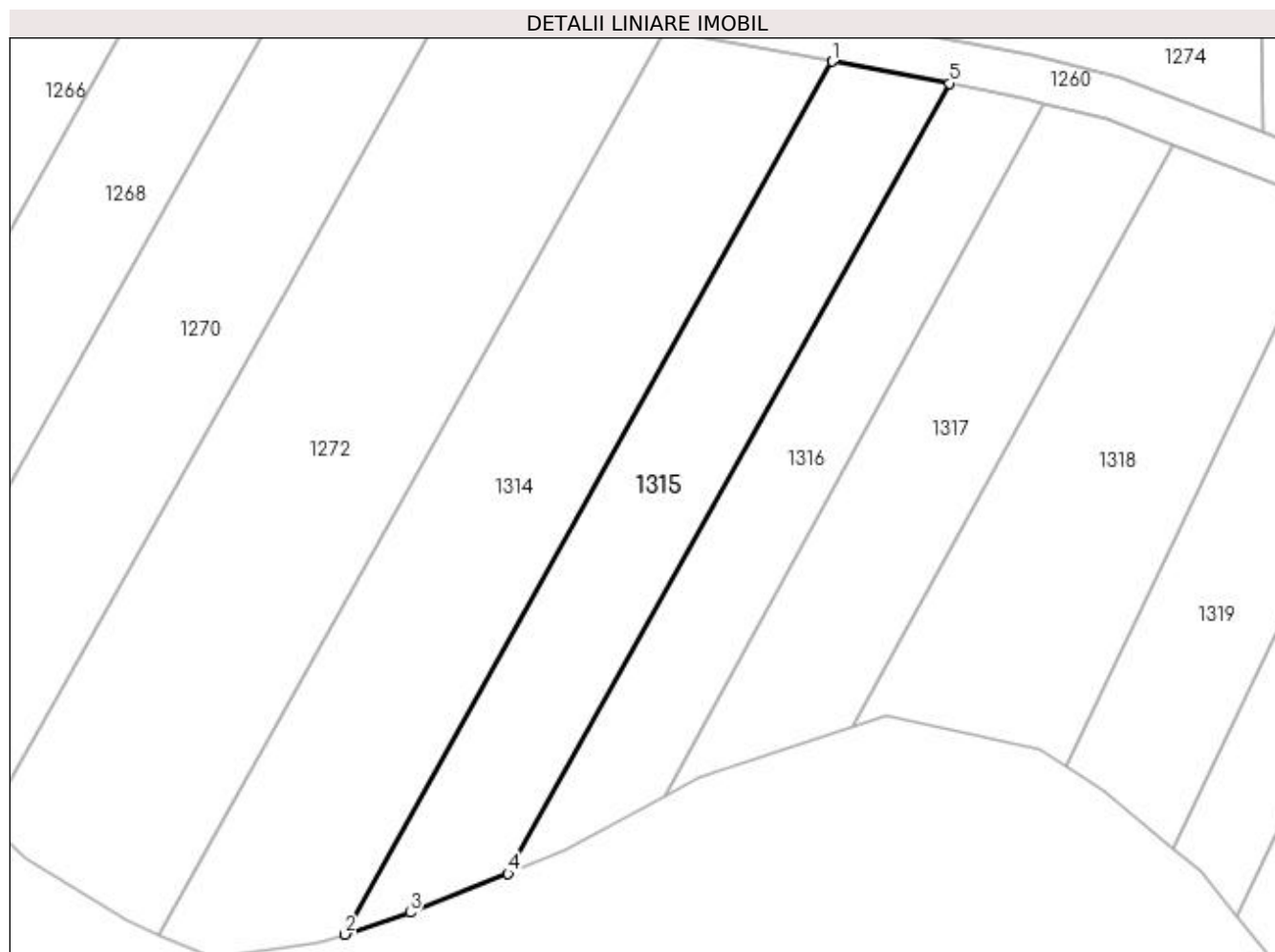
Inscrieri privind dezmembramintele dreptului de proprietate, drepturi reale de garanție și sarcini	Referințe
NU SUNT	

Anexa Nr. 1 La Partea I

Teren

Nr cadastral	Suprafața (mp)*	Observații / Referințe
	900	in TDP inscris in T59, eronat in TDP

* Suprafața este determinată în planul de proiecție Stereo 70.



Date referitoare la teren

Crt	Categorie folosință	Intravilan	Suprafața (mp)	Tarla	Parcelă	Nr. topo	Observații / Referințe
1	arabil	NU	900	58	16/2	-	in TDP inscris in T59, eronat in TDP

Lungime Segmente

1) Valorile lungimilor segmentelor sunt obținute din proiecție în plan.

Punct început	X / Y	Punct sfârșit	X / Y	Lungime segment (** (m)
1	430.835,86 304.701,326	2	430.791,242 304.621,506	91.444
2	430.791,242 304.621,506	3	430.797,209 304.623,493	6.289
3	430.797,209 304.623,493	4	430.806,169 304.627,075	9.65
4	430.806,169 304.627,075	5	430.846,549 304.699,315	82.759
5	430.846,549 304.699,315	1	430.835,86 304.701,326	10.877

**** Lungimile segmentelor sunt determinate în planul de proiecție Stereo 70 și sunt rotunjite la 1 milimetru.**

***** Distanța dintre puncte este formată din segmente cumulate ce sunt mai mici decât valoarea 1 milimetru.**

**DATE DESPRE IMOBILUL NR. 1316**

Oficiul de Cadastru și Publicitate Imobiliară DOLJ
Biroul de Cadastru și Publicitate Imobiliară Craiova

A. Partea I. Descrierea imobilului

TEREN Extravilan

Adresa: Jud. Dolj, Tarla 58 Parcela 17/2

Nr. Crt	Nr cadastral Nr. topografic	Suprafața* (mp)	Observații / Referințe
A1		684	Sector cadastral:23 Teren neimprejmuit; in TDP inscris T59, eronat in TDP

B. Partea II. Proprietari și acte

Inscrieri privitoare la dreptul de proprietate și alte drepturi reale		Referințe
/		
Act Notarial nr. CM 37, din 19/04/2016 emis de NP CLAUDIU VIRGIL FAURAR (TDP 853-45412/29.10.1997);		
B1	Intabulare, drept de PROPRIETATE, dobandit prin Succesiune, cota actuala 1/1, cota initiala 1/1 1) GHINDEANU GRIGORE	A1

C. Partea III. SARCINI .

Inscrieri privind dezmembramintele dreptului de proprietate, drepturi reale de garanție și sarcini	Referințe
NU SUNT	

Anexa Nr. 1 La Partea I

Teren

Nr cadastral	Suprafața (mp)*	Observații / Referințe
	684	in TDP inscris T59, eronat in TDP

* Suprafața este determinată în planul de proiecție Stereo 70.



Date referitoare la teren

Crt	Categorie folosință	Intra vilan	Suprafața (mp)	Tarla	Parcelă	Nr. topo	Observații / Referințe
1	faneata	NU	684	58	17/2	-	in TDP inscris T59, eronat in TDP

Lungime Segmente

1) Valorile lungimilor segmentelor sunt obținute din proiecție în plan.

Punct început	X / Y	Punct sfârșit	X / Y	Lungime segment (** (m)
1	430.846,549 304.699,315	2	430.806,169 304.627,075	82.759
2	430.806,169 304.627,075	3	430.811,196 304.629,085	5.413
3	430.811,196 304.629,085	4	430.820,445 304.634,143	10.541
4	430.820,445 304.634,143	5	430.855,264 304.697,532	72.323
5	430.855,264 304.697,532	6	430.853,333 304.698,038	1.996

Punct început	X / Y	Punct sfârșit	X / Y	Lungime segment (** (m)
6	430.853,333 304.698,038	1	430.846,549 304.699,315	6.903

** Lungimile segmentelor sunt determinate în planul de proiecție Stereo 70 și sunt rotunjite la 1 milimetru.

*** Distanța dintre puncte este formată din segmente cumulate ce sunt mai mici decât valoarea 1 milimetru.

**DATE DESPRE IMOBILUL NR. 1317**

Oficiul de Cadastru și Publicitate Imobiliară DOLJ
Biroul de Cadastru și Publicitate Imobiliară Craiova

A. Partea I. Descrierea imobilului

TEREN Extravilan

Adresa: Jud. Dolj, Tarla 58 Parcela 19/1

Nr. Crt	Nr cadastral Nr. topografic	Suprafața* (mp)	Observații / Referințe
A1		800	Sector cadastral:23 Teren neimprejmuit; in TDP inscris T59, eronat in TDP

B. Partea II. Proprietari și acte

Inscrieri privitoare la dreptul de proprietate și alte drepturi reale		Referințe
/		
Act Administrativ nr. TDP 1731, din 20/04/2003 emis de CJSDPAT DOLJ;		
B1	Intabulare, drept de PROPRIETATE, dobandit prin Reconstituire, cota actuala 1/1, cota initiala 1/1 1) POPA ION, decedat	A1

C. Partea III. SARCINI .

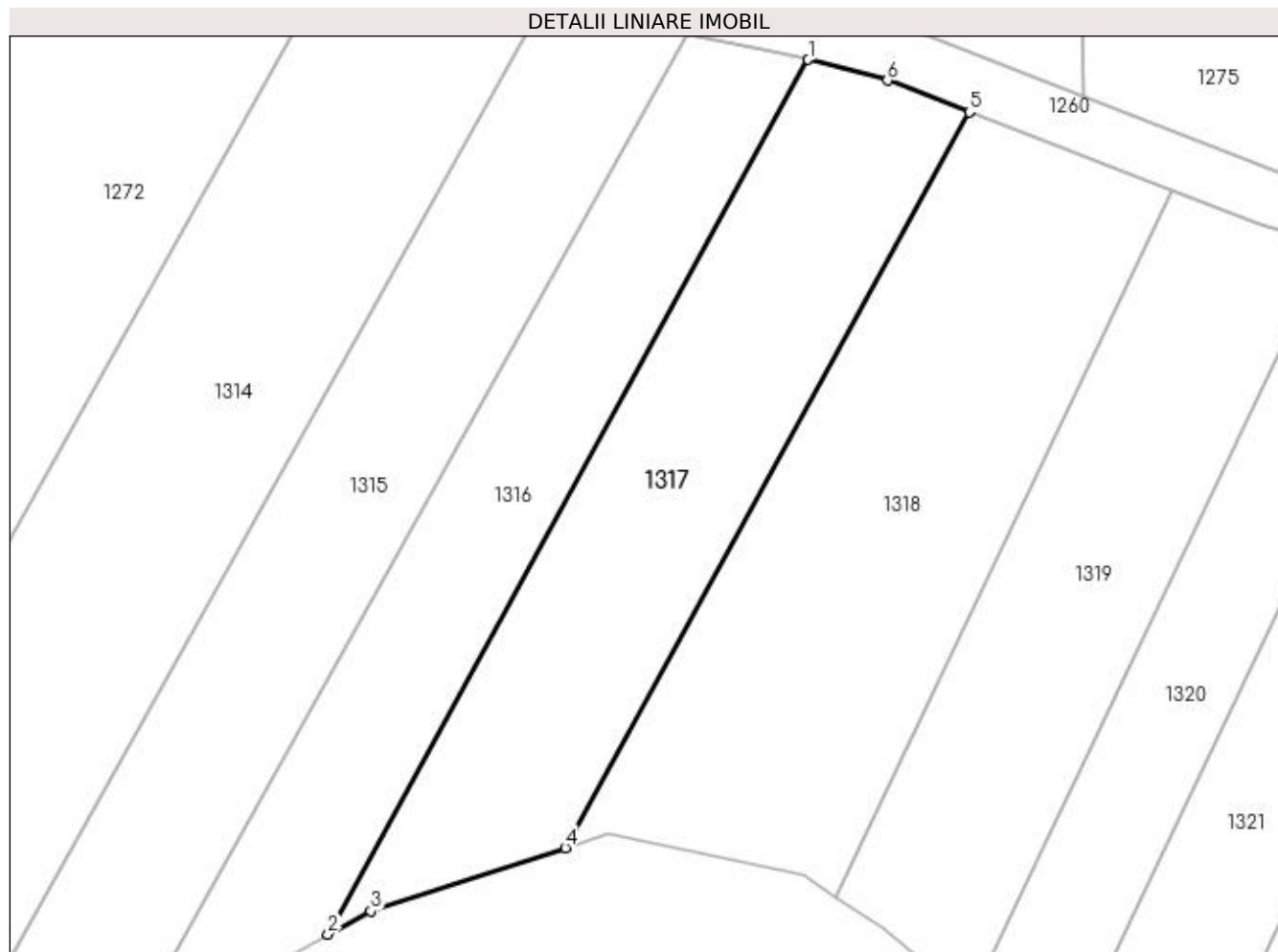
Inscrieri privind dezmembramintele dreptului de proprietate, drepturi reale de garanție și sarcini	Referințe
NU SUNT	

Anexa Nr. 1 La Partea I

Teren

Nr cadastral	Suprafața (mp)*	Observații / Referințe
	800	in TDP inscris T59, eronat in TDP

* Suprafața este determinată în planul de proiecție Stereo 70.



Date referitoare la teren

Crt	Categorie folosință	Intravilan	Suprafața (mp)	Tarla	Parcelă	Nr. topo	Observații / Referințe
1	pasune	NU	800	58	19/1	-	in TDP inscris T59, eronat in TDP

Lungime Segmente

1) Valorile lungimilor segmentelor sunt obținute din proiecție în plan.

Punct început	X / Y	Punct sfârșit	X / Y	Lungime segment (** (m)
1	430.855,264 304.697,532	2	430.820,445 304.634,143	72.323
2	430.820,445 304.634,143	3	430.823,55 304.635,841	3.54
3	430.823,55 304.635,841	4	430.837,642 304.640,409	14.813
4	430.837,642 304.640,409	5	430.866,936 304.693,74	60.847
5	430.866,936 304.693,74	6	430.861,005 304.696,026	6.356

Punct început	X / Y	Punct sfârșit	X / Y	Lungime segment (** (m)
6	430.861,005 304.696,026	1	430.855,264 304.697,532	5.935

** Lungimile segmentelor sunt determinate în planul de proiecție Stereo 70 și sunt rotunjite la 1 milimetru.

*** Distanța dintre puncte este formată din segmente cumulate ce sunt mai mici decât valoarea 1 milimetru.

**DATE DESPRE IMOBILUL NR. 1318**

Oficiul de Cadastru și Publicitate Imobiliară DOLJ
Biroul de Cadastru și Publicitate Imobiliară Craiova

A. Partea I. Descrierea imobilului

TEREN Extravilan

Adresa: Jud. Dolj, Tarla 58 Parcela 20/2

Nr. Crt	Nr cadastral Nr. topografic	Suprafața* (mp)	Observații / Referințe
A1		1.000	Sector cadastral:23 Teren neimprejmuit; in TDP inscris T59, eronat in TDP

B. Partea II. Proprietari și acte

Inscrieri privitoare la dreptul de proprietate și alte drepturi reale		Referințe
/		
Act Administrativ nr. TDP 746-15082, din 27/01/1997 emis de CJSDPAT DOLJ;		
B1	Intabulare, drept de PROPRIETATE, dobandit prin Reconstituire, cota actuala 1/1, cota initiala 1/1 1) CIOCAZAN ION, lipsa CNP	A1

C. Partea III. SARCINI .

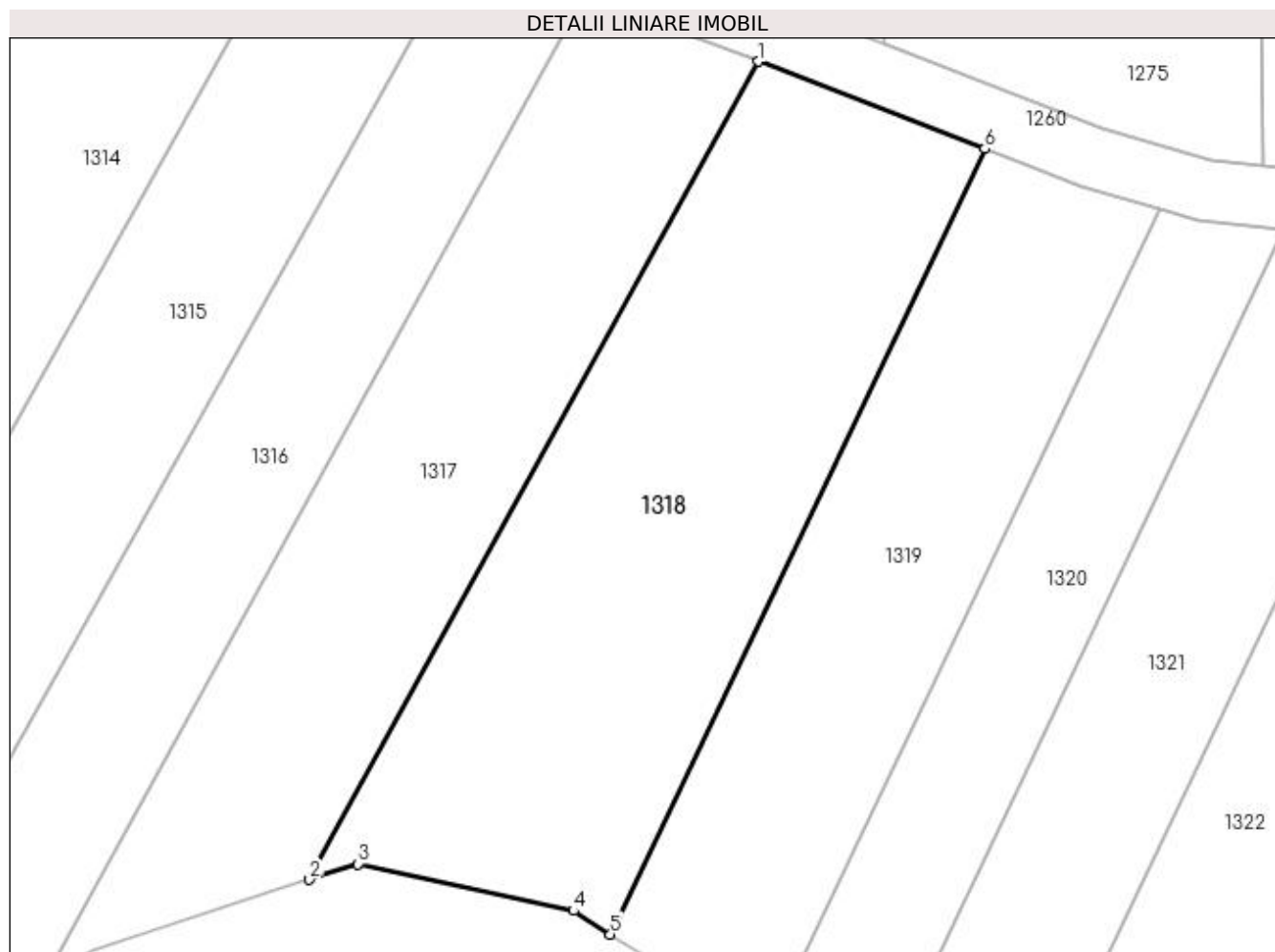
Inscrieri privind dezmembramintele dreptului de proprietate, drepturi reale de garanție și sarcini	Referințe
NU SUNT	

Anexa Nr. 1 La Partea I

Teren

Nr cadastral	Suprafața (mp)*	Observații / Referințe
	1.000	in TDP inscris T59, eronat in TDP

* Suprafața este determinată în planul de proiecție Stereo 70.



Date referitoare la teren

Crt	Categorie folosință	Intra vilan	Suprafața (mp)	Tarla	Parcelă	Nr. topo	Observații / Referințe
1	pasune	NU	1.000	58	20/2	-	in TDP inscris T59, eronat in TDP

Lungime Segmente

1) Valorile lungimilor segmentelor sunt obținute din proiecție în plan.

Punct început	X / Y	Punct sfârșit	X / Y	Lungime segment (** (m)
1	430.866,936 304.693,74	2	430.837,642 304.640,409	60.847
2	430.837,642 304.640,409	3	430.840,8 304.641,433	3.32
3	430.840,8 304.641,433	4	430.854,868 304.638,383	14.395
4	430.854,868 304.638,383	5	430.857,274 304.636,844	2.856
5	430.857,274 304.636,844	6	430.881,687 304.688,054	56.732

Punct început	X / Y	Punct sfârşit	X / Y	Lungime segment (** (m)
6	430.881,687 304.688,054	1	430.866,936 304.693,74	15.809

** Lungimile segmentelor sunt determinate în planul de proiecţie Stereo 70 şi sunt rotunjite la 1 milimetru.

*** Distanţa dintre puncte este formată din segmente cumulate ce sunt mai mici decât valoarea 1 milimetru.

**DATE DESPRE IMOBILUL NR. 1319**

Oficiul de Cadastru și Publicitate Imobiliară DOLJ
Biroul de Cadastru și Publicitate Imobiliară Craiova

A. Partea I. Descrierea imobilului

TEREN Extravilan

Adresa: Jud. Dolj, Tarla 58 Parcela 20/1

Nr. Crt	Nr cadastral Nr. topografic	Suprafața* (mp)	Observații / Referințe
A1		700	Sector cadastral:23 Teren neimprejmuit; in TDP inscris T59, eronat in TDP

B. Partea II. Proprietari și acte

Inscrieri privitoare la dreptul de proprietate și alte drepturi reale		Referințe
/		
Act Administrativ nr. TDP 746-15082, din 27/01/1997 emis de CJSDPAT DOLJ;		
B1	Intabulare, drept de PROPRIETATE, dobandit prin Reconstituire, cota actuala 1/1, cota initiala 1/1 1) CIOCAZAN ION, lipsa CNP	A1

C. Partea III. SARCINI .

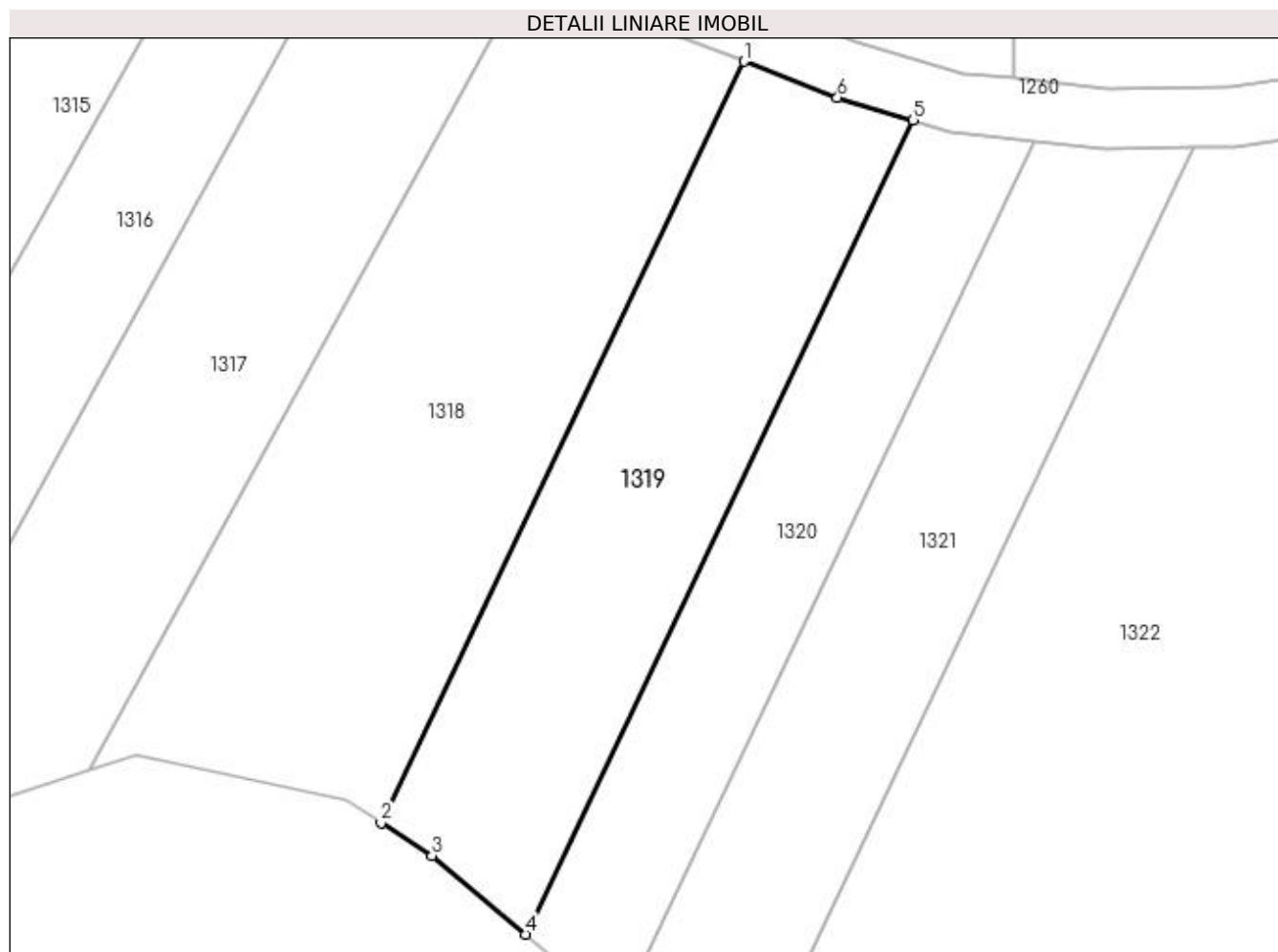
Inscrieri privind dezmembramintele dreptului de proprietate, drepturi reale de garanție și sarcini	Referințe
NU SUNT	

Anexa Nr. 1 La Partea I

Teren

Nr cadastral	Suprafața (mp)*	Observații / Referințe
	700	in TDP inscris T59, eronat in TDP

* Suprafața este determinată în planul de proiecție Stereo 70.



Date referitoare la teren

Crt	Categorie folosință	Intra vilan	Suprafața (mp)	Tarla	Parcelă	Nr. topo	Observații / Referințe
1	pasune	NU	700	58	20/1	-	in TDP inscris T59, eronat in TDP

Lungime Segmente

1) Valorile lungimilor segmentelor sunt obținute din proiecție în plan.

Punct început	X / Y	Punct sfârșit	X / Y	Lungime segment (** (m)
1	430.881,687 304.688,054	2	430.857,274 304.636,844	56.732
2	430.857,274 304.636,844	3	430.860,695 304.634,655	4.062
3	430.860,695 304.634,655	4	430.866,987 304.629,36	8.224
4	430.866,987 304.629,36	5	430.893,082 304.684,098	60.64
5	430.893,082 304.684,098	6	430.887,982 304.685,628	5.325

Punct început	X / Y	Punct sfârșit	X / Y	Lungime segment (** (m)
6	430.887,982 304.685,628	1	430.881,687 304.688,054	6.746

** Lungimile segmentelor sunt determinate în planul de proiecție Stereo 70 și sunt rotunjite la 1 milimetru.

*** Distanța dintre puncte este formată din segmente cumulate ce sunt mai mici decât valoarea 1 milimetru.

**DATE DESPRE IMOBILUL NR. 1320**

Oficiul de Cadastru și Publicitate Imobiliară DOLJ
Biroul de Cadastru și Publicitate Imobiliară Craiova

A. Partea I. Descrierea imobilului

TEREN Extravilan

Adresa: Jud. Dolj, Tarla 58 Parcela 21/2

Nr. Crt	Nr cadastral Nr. topografic	Suprafața* (mp)	Observații / Referințe
A1		500	Sector cadastral:23 Teren neimprejmuit; in TDP inscris T59, eronat in TDP

B. Partea II. Proprietari și acte

Inscrieri privitoare la dreptul de proprietate și alte drepturi reale		Referințe
/		
Act Administrativ nr. TDP 673-14942, din 24/01/1997 emis de CJSDPAT DOLJ;		
B1	Intabulare, drept de PROPRIETATE, dobandit prin Reconstituire, cota actuala 1/1, cota initiala 1/1 1) JOITA MARIN, lipsa CNP	A1

C. Partea III. SARCINI .

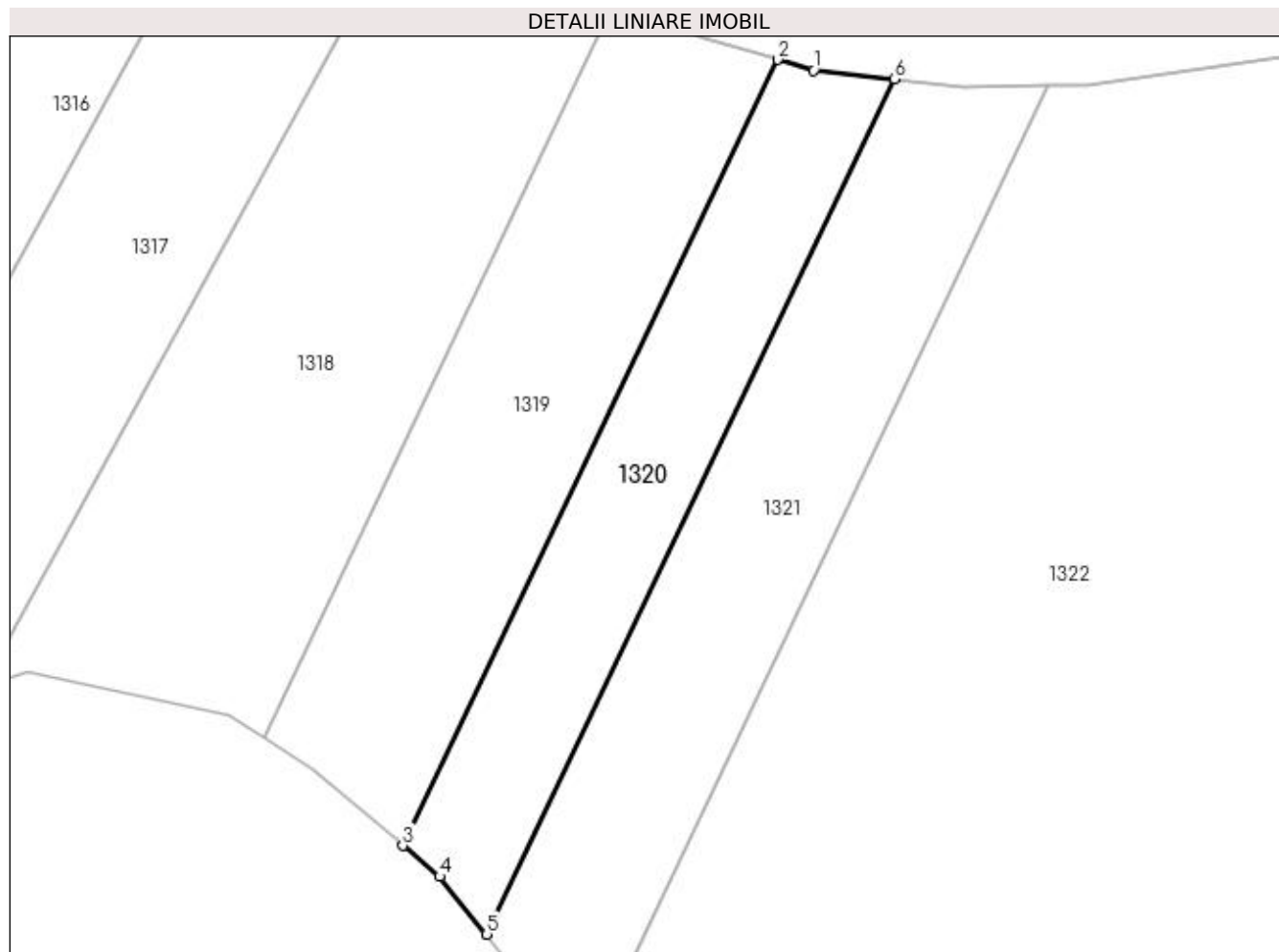
Inscrieri privind dezmembramintele dreptului de proprietate, drepturi reale de garanție și sarcini	Referințe
NU SUNT	

Anexa Nr. 1 La Partea I

Teren

Nr cadastral	Suprafața (mp)*	Observații / Referințe
	500	in TDP inscris T59, eronat in TDP

* Suprafața este determinată în planul de proiecție Stereo 70.



Date referitoare la teren

Crt	Categorie folosință	Intravilan	Suprafața (mp)	Tarla	Parcelă	Nr. topo	Observații / Referințe
1	pasune	NU	500	58	21/2	-	in TDP inscris T59, eronat in TDP

Lungime Segmente

1) Valorile lungimilor segmentelor sunt obținute din proiecție în plan.

Punct început	X / Y	Punct sfârșit	X / Y	Lungime segment (** (m)
1	430.895,59 304.683,346	2	430.893,082 304.684,098	2.618
2	430.893,082 304.684,098	3	430.866,987 304.629,36	60.64
3	430.866,987 304.629,36	4	430.869,554 304.627,2	3.354
4	430.869,554 304.627,2	5	430.872,839 304.623,175	5.196
5	430.872,839 304.623,175	6	430.901,238 304.682,743	65.991

Punct început	X / Y	Punct sfârșit	X / Y	Lungime segment (** (m)
6	430.901,238 304.682,743	1	430.895,59 304.683,346	5.679

** Lungimile segmentelor sunt determinate în planul de proiecție Stereo 70 și sunt rotunjite la 1 milimetru.

*** Distanța dintre puncte este formată din segmente cumulate ce sunt mai mici decât valoarea 1 milimetru.

**DATE DESPRE IMOBILUL NR. 1321**

Oficiul de Cadastru și Publicitate Imobiliară DOLJ
Biroul de Cadastru și Publicitate Imobiliară Craiova

A. Partea I. Descrierea imobilului

TEREN Extravilan

Adresa: Jud. Dolj, Tarla 58 Parcela 24/1

Nr. Crt	Nr cadastral Nr. topografic	Suprafața* (mp)	Observații / Referințe
A1		700	Sector cadastral:23 Teren neimprejmuit; in TDP inscris T59, eronat in TDP

B. Partea II. Proprietari și acte

Inscrieri privitoare la dreptul de proprietate și alte drepturi reale		Referințe
/		
Act Administrativ nr. TDP 601-14942, din 23/01/1997 emis de CJSDPAT DOLJ;		
B1	Intabulare, drept de PROPRIETATE, dobandit prin Reconstituire, cota actuala 1/1, cota initiala 1/1 1) POPA MIHALACHE, lipsa CNP	A1

C. Partea III. SARCINI .

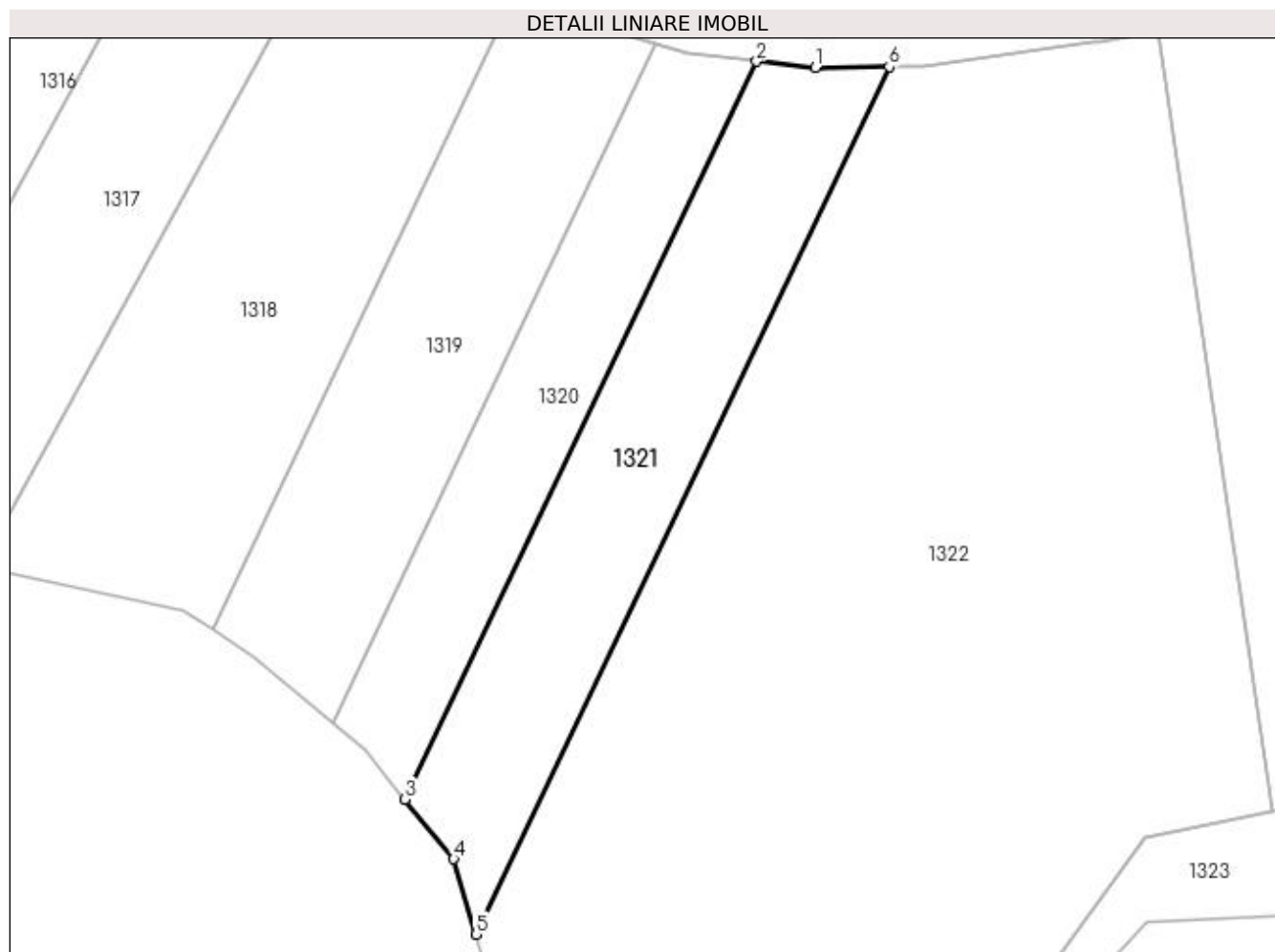
Inscrieri privind dezmembramintele dreptului de proprietate, drepturi reale de garanție și sarcini	Referințe
NU SUNT	

Anexa Nr. 1 La Partea I

Teren

Nr cadastral	Suprafața (mp)*	Observații / Referințe
	700	in TDP inscris T59, eronat in TDP

* Suprafața este determinată în planul de proiecție Stereo 70.



Date referitoare la teren

Crt	Categorie folosință	Intravilan	Suprafața (mp)	Tarla	Parcelă	Nr. topo	Observații / Referințe
1	pasune	NU	700	58	24/1	-	in TDP inscris T59, eronat in TDP

Lungime Segmente

1) Valorile lungimilor segmentelor sunt obținute din proiecție în plan.

Punct început	X / Y	Punct sfârșit	X / Y	Lungime segment (** (m)
1	430.905,996 304.682,236	2	430.901,238 304.682,743	4.786
2	430.901,238 304.682,743	3	430.872,839 304.623,175	65.991
3	430.872,839 304.623,175	4	430.876,78 304.618,347	6.232
4	430.876,78 304.618,347	5	430.878,587 304.612,271	6.339
5	430.878,587 304.612,271	6	430.911,974 304.682,305	77.585

Punct început	X / Y	Punct sfârșit	X / Y	Lungime segment (** (m)
6	430.911,974 304.682,305	1	430.905,996 304.682,236	5.979

** Lungimile segmentelor sunt determinate în planul de proiecție Stereo 70 și sunt rotunjite la 1 milimetru.

*** Distanța dintre puncte este formată din segmente cumulate ce sunt mai mici decât valoarea 1 milimetru.

**DATE DESPRE IMOBILUL NR. 1322**

Oficiul de Cadastru și Publicitate Imobiliară DOLJ
Biroul de Cadastru și Publicitate Imobiliară Craiova

A. Partea I. Descrierea imobilului

TEREN Extravilan

Adresa: Jud. Dolj, Tarla 58 Parcela 26

Nr. Crt	Nr cadastral Nr. topografic	Suprafața* (mp)	Observații / Referințe
A1		5.000	Sector cadastral:23 Teren neimprejmuit; in TDP inscris T59, eronat in TDP

B. Partea II. Proprietari și acte

Inscrieri privitoare la dreptul de proprietate și alte drepturi reale		Referințe
/		
Act Administrativ nr. TDP 1964, din 09/12/2003 emis de CJSDPAT DOLJ;		
B1	Intabulare, drept de PROPRIETATE, dobandit prin Reconstituire, cota actuala 1/1, cota initiala 1/1 1) MATEI IULIANA , lipsa CNP	A1

C. Partea III. SARCINI .

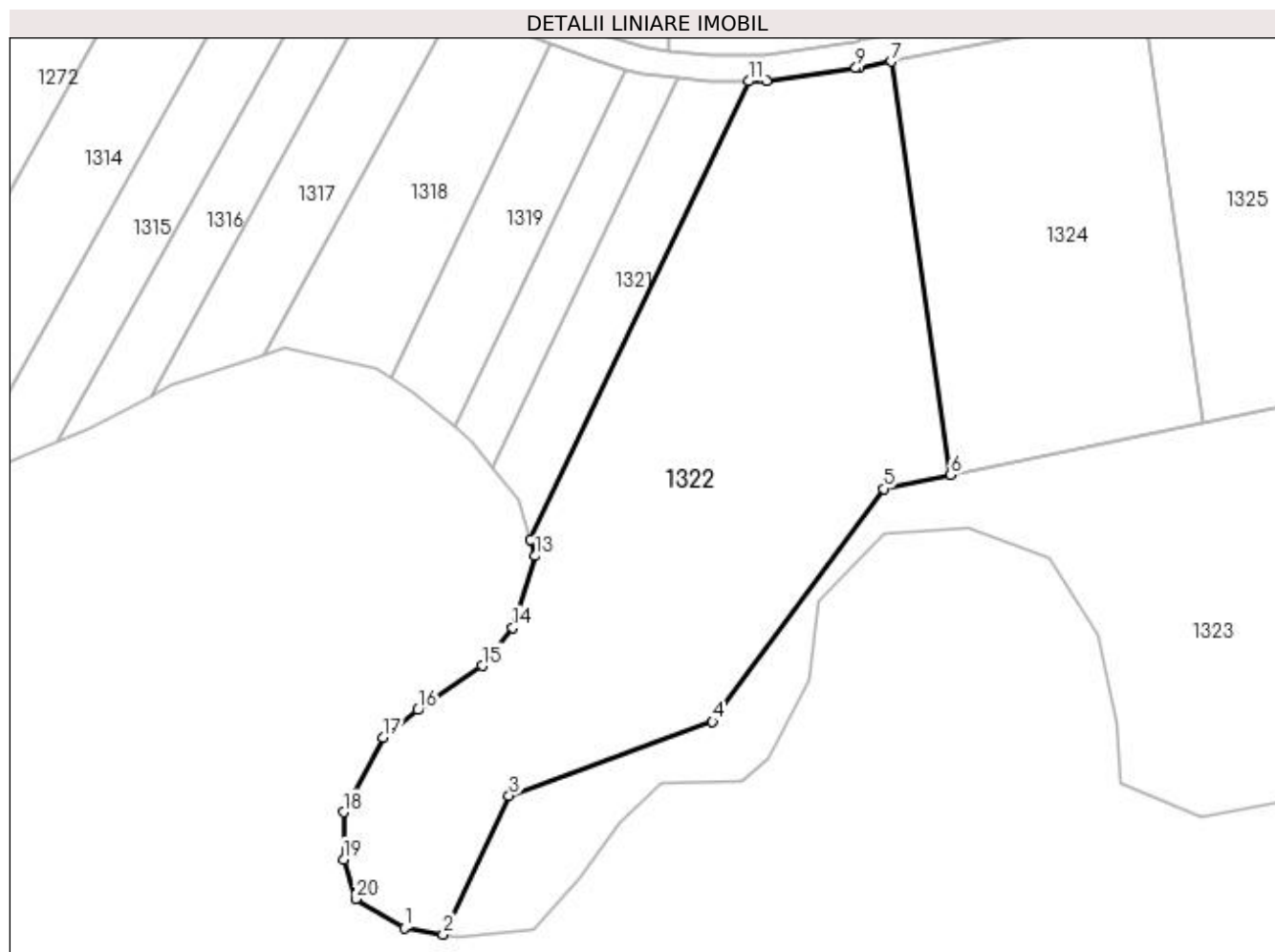
Inscrieri privind dezmembramintele dreptului de proprietate, drepturi reale de garanție și sarcini	Referințe
NU SUNT	

Anexa Nr. 1 La Partea I

Teren

Nr cadastral	Suprafața (mp)*	Observații / Referințe
	5.000	in TDP inscris T59, eronat in TDP

* Suprafața este determinată în planul de proiecție Stereo 70.



Date referitoare la teren

Crt	Categorie folosință	Intra vilan	Suprafața (mp)	Tarla	Parcelă	Nr. topo	Observații / Referințe
1	arabil	NU	5.000	58	26	-	in TDP inscris T59, eronat in TDP

Lungime Segmente

1) Valorile lungimilor segmentelor sunt obținute din proiecție în plan.

Punct început	X / Y	Punct sfârșit	X / Y	Lungime segment (** (m)
1	430.859,297 304.552,881	2	430.865,236 304.551,892	6.021
2	430.865,236 304.551,892	3	430.875,336 304.573,078	23.47
3	430.875,336 304.573,078	4	430.906,448 304.584,389	33.104
4	430.906,448 304.584,389	5	430.932,56 304.620,028	44.181
5	430.932,56 304.620,028	6	430.942,859 304.622,15	10.515

Punct început	X / Y	Punct sfârșit	X / Y	Lungime segment (** (m)
6	430.942,859 304.622,15	7	430.933,715 304.685,298	63.806
7	430.933,715 304.685,298	8	430.928,914 304.684,372	4.889
8	430.928,914 304.684,372	9	430.928,355 304.684,292	0.565
9	430.928,355 304.684,292	10	430.914,708 304.682,336	13.786
10	430.914,708 304.682,336	11	430.911,974 304.682,305	2.734
11	430.911,974 304.682,305	12	430.878,587 304.612,271	77.585
12	430.878,587 304.612,271	13	430.879,344 304.609,727	2.654
13	430.879,344 304.609,727	14	430.875,848 304.598,777	11.494
14	430.875,848 304.598,777	15	430.871,185 304.592,953	7.46
15	430.871,185 304.592,953	16	430.861,395 304.586,197	11.895
16	430.861,395 304.586,197	17	430.856,034 304.582,003	6.807
17	430.856,034 304.582,003	18	430.849,973 304.570,588	12.924
18	430.849,973 304.570,588	19	430.849,973 304.563,365	7.223
19	430.849,973 304.563,365	20	430.851,838 304.557,308	6.338
20	430.851,838 304.557,308	1	430.859,297 304.552,881	8.674

** Lungimile segmentelor sunt determinate în planul de proiecție Stereo 70 și sunt rotunjite la 1 milimetru.

*** Distanța dintre puncte este formată din segmente cumulate ce sunt mai mici decât valoarea 1 milimetru.

**DATE DESPRE IMOBILUL NR. 1323**

Oficiul de Cadastru și Publicitate Imobiliară DOLJ
Biroul de Cadastru și Publicitate Imobiliară Craiova

A. Partea I. Descrierea imobilului

TEREN Extravilan

Adresa: Jud. Dolj, Tarla 58 Parcela 772

Nr. Crt	Nr cadastral Nr. topografic	Suprafața* (mp)	Observații / Referințe
A1		4.079	Sector cadastral:23 Teren neimprejmuit;

B. Partea II. Proprietari și acte

Inscrieri privitoare la dreptul de proprietate și alte drepturi reale		Referințe
/		
Act Normativ nr. Legea 7, din 13/03/1996 emis de Guvernul Romaniei (DG 1 din 07.01.2020, art. 35 alin 9 ANCP);		
B1	Inscrierea provizorie, drept de PROPRIETATE, dobandit prin Lege, cota actuala 1/1, cota initiala 1/1 1) NEIDENTIFICAT NEIDENTIFICAT	A1

C. Partea III. SARCINI .

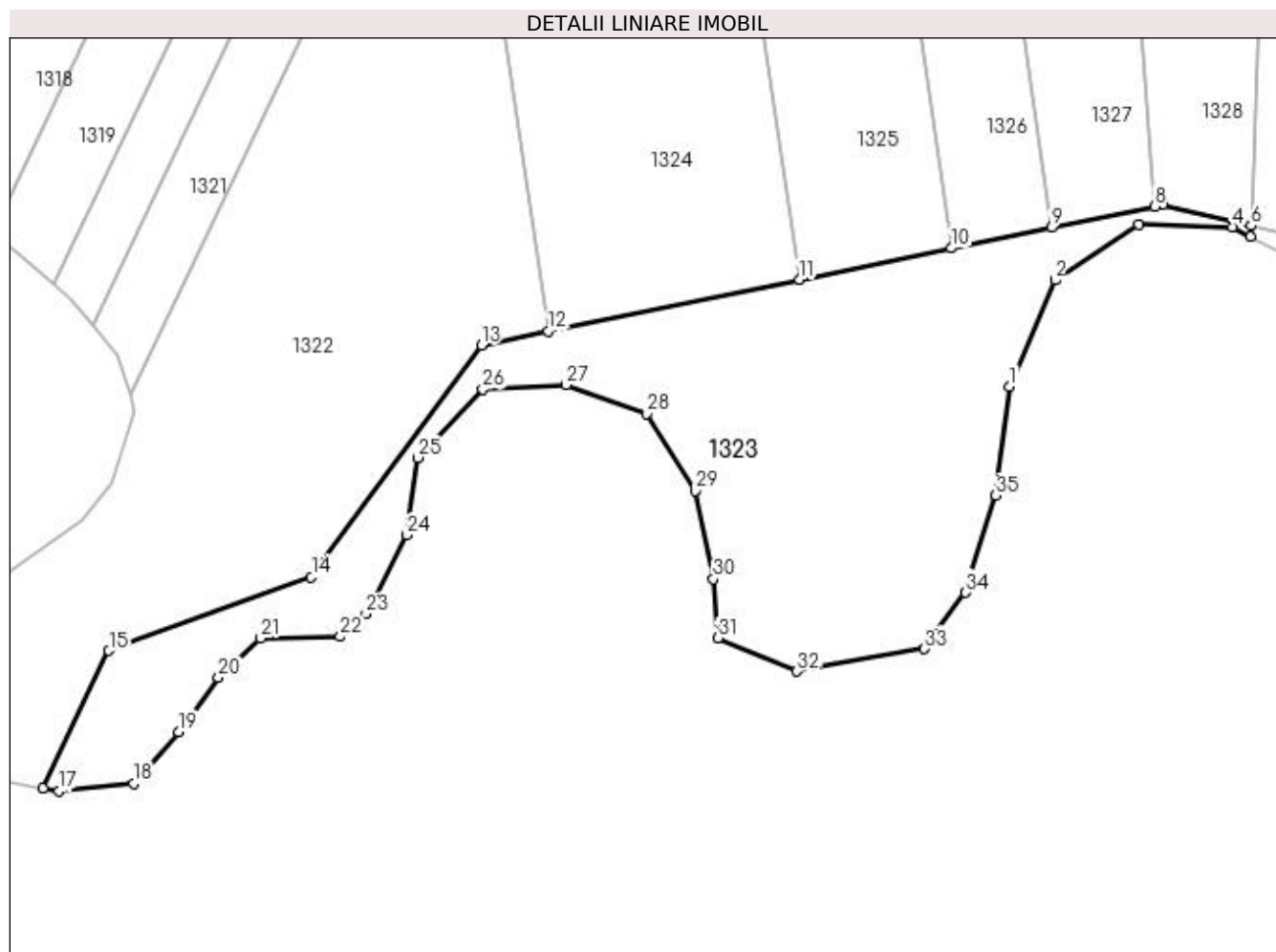
Inscrieri privind dezmembramintele dreptului de proprietate, drepturi reale de garanție și sarcini	Referințe
NU SUNT	

Anexa Nr. 1 La Partea I

Teren

Nr cadastral	Suprafața (mp)*	Observații / Referințe
	4.079	

* Suprafața este determinată în planul de proiecție Stereo 70.



Date referitoare la teren

Crt	Categorie folosință	Intra vilan	Suprafața (mp)	Tarla	Parcelă	Nr. topo	Observații / Referințe
1	pașune	NU	4.079	58	772	-	

Lungime Segmente

1) Valorile lungimilor segmentelor sunt obținute din proiecție în plan.

Punct început	X / Y	Punct sfârșit	X / Y	Lungime segment (** (m)
1	431.013,758 304.613,694	2	431.020,751 304.630,002	17.744
3	431.033,572 304.638,622	4	431.048,024 304.638,156	14.459
5	431.050,822 304.636,698	6	431.050,883 304.638,347	1.651
7	431.037,308 304.641,61	8	431.036,035 304.641,347	1.3
9	431.020,162 304.638,077	10	431.004,814 304.634,915	15.67

Punct început	X / Y	Punct sfârșit	X / Y	Lungime segment (** (m)
2	431.020,751 304.630,002	3	431.033,572 304.638,622	15.45
4	431.048,024 304.638,156	5	431.050,822 304.636,698	3.155
6	431.050,883 304.638,347	7	431.037,308 304.641,61	13.962
8	431.036,035 304.641,347	9	431.020,162 304.638,077	16.206
10	431.004,814 304.634,915	11	430.981,463 304.630,104	23.841

Punct început	X / Y	Punct sfârșit	X / Y	Lungime segment (** (m)
11	430.981,463 304.630,104	12	430.942,859 304.622,15	39.415
13	430.932,56 304.620,028	14	430.906,448 304.584,389	44.181
15	430.875,336 304.573,078	16	430.865,236 304.551,892	23.47
17	430.867,689 304.551,484	18	430.879,111 304.552,649	11.482
19	430.886,105 304.560,57	20	430.892,165 304.568,956	10.348
21	430.898,692 304.575,014	22	430.910,89 304.575,245	12.2
23	430.914,852 304.578,74	24	430.921,146 304.590,854	13.652
25	430.922,778 304.602,736	26	430.932,802 304.613,22	14.505
27	430.945,622 304.613,919	28	430.957,977 304.609,492	13.123
29	430.965,436 304.597,611	30	430.968,234 304.584,098	13.799
31	430.968,933 304.575,012	32	430.981,055 304.569,887	13.161
33	431.000,704 304.573,389	34	431.006,998 304.582,009	10.673
35	431.011,66 304.596,92	1	431.013,758 304.613,694	16.905

Punct început	X / Y	Punct sfârșit	X / Y	Lungime segment (** (m)
12	430.942,859 304.622,15	13	430.932,56 304.620,028	10.515
14	430.906,448 304.584,389	15	430.875,336 304.573,078	33.104
16	430.865,236 304.551,892	17	430.867,689 304.551,484	2.486
18	430.879,111 304.552,649	19	430.886,105 304.560,57	10.566
20	430.892,165 304.568,956	21	430.898,692 304.575,014	8.905
22	430.910,89 304.575,245	23	430.914,852 304.578,74	5.283
24	430.921,146 304.590,854	25	430.922,778 304.602,736	11.993
26	430.932,802 304.613,22	27	430.945,622 304.613,919	12.84
28	430.957,977 304.609,492	29	430.965,436 304.597,611	14.029
30	430.968,234 304.584,098	31	430.968,933 304.575,012	9.113
32	430.981,055 304.569,887	33	431.000,704 304.573,389	19.958
34	431.006,998 304.582,009	35	431.011,66 304.596,92	15.622

** Lungimile segmentelor sunt determinate în planul de proiecție Stereo 70 și sunt rotunjite la 1 milimetru.

*** Distanța dintre puncte este formată din segmente cumulate ce sunt mai mici decât valoarea 1 milimetru.

**DATE DESPRE IMOBILUL NR. 1324**

Oficiul de Cadastru și Publicitate Imobiliară DOLJ
Biroul de Cadastru și Publicitate Imobiliară Craiova

A. Partea I. Descrierea imobilului

TEREN Extravilan

Adresa: Jud. Dolj, Tarla 58 Parcela 1

Nr. Crt	Nr cadastral Nr. topografic	Suprafața* (mp)	Observații / Referințe
A1		2.500	Sector cadastral:23 Teren neimprejmuit;

B. Partea II. Proprietari și acte

Inscrieri privitoare la dreptul de proprietate și alte drepturi reale	Referințe
/	
Act Administrativ nr. TDP 1983, din 01/04/2004 emis de CJSDPAT DOLJ;	
B1	A1
Intabulare, drept de PROPRIETATE, dobândit prin Reconstituire, cota actuala 1/1, cota initiala 1/1 1) VLAICU MARIA, lipsa CNP	

C. Partea III. SARCINI .

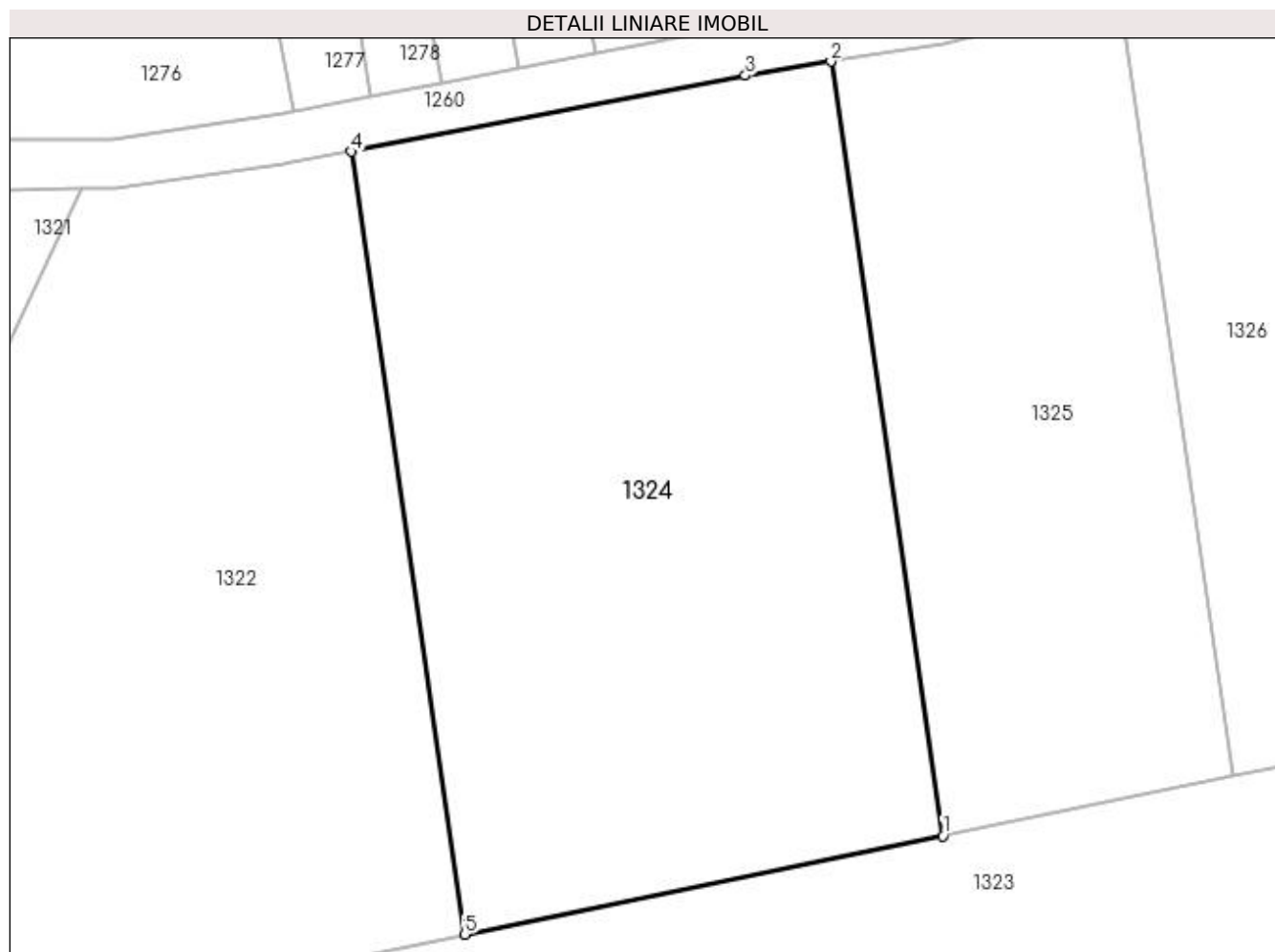
Inscrieri privind dezmembramintele dreptului de proprietate, drepturi reale de garanție și sarcini	Referințe
NU SUNT	

Anexa Nr. 1 La Partea I

Teren

Nr cadastral	Suprafața (mp)*	Observații / Referințe
	2.500	

* Suprafața este determinată în planul de proiecție Stereo 70.



Date referitoare la teren

Crt	Categorie folosință	Intra vilan	Suprafața (mp)	Tarla	Parcelă	Nr. topo	Observații / Referințe
1	arabil	NU	2.500	58	1	-	

Lungime Segmente

1) Valorile lungimilor segmentelor sunt obținute din proiecție în plan.

Punct început	X / Y	Punct sfârșit	X / Y	Lungime segment (** (m)
1	430.981,463 304.630,104	2	430.972,42 304.692,555	63.103
2	430.972,42 304.692,555	3	430.965,524 304.691,435	6.986
3	430.965,524 304.691,435	4	430.933,715 304.685,298	32.395
4	430.933,715 304.685,298	5	430.942,859 304.622,15	63.806
5	430.942,859 304.622,15	1	430.981,463 304.630,104	39.415

**** Lungimile segmentelor sunt determinate în planul de proiecție Stereo 70 și sunt rotunjite la 1 milimetru.**

***** Distanța dintre puncte este formată din segmente cumulate ce sunt mai mici decât valoarea 1 milimetru.**

**DATE DESPRE IMOBILUL NR. 1325**

Oficiul de Cadastru și Publicitate Imobiliară DOLJ
Biroul de Cadastru și Publicitate Imobiliară Craiova

A. Partea I. Descrierea imobilului

TEREN Extravilan

Adresa: Jud. Dolj, Tarla 58 Parcela 2

Nr. Crt	Nr cadastral Nr. topografic	Suprafața* (mp)	Observații / Referințe
A1		1.500	Sector cadastral:23 Teren neimprejmuit;

B. Partea II. Proprietari și acte

Inscrieri privitoare la dreptul de proprietate și alte drepturi reale	Referințe
/	
Act Administrativ nr. TDP 905-44793, din 20/10/1997 emis de CJSDPAT DOLJ;	
B1	A1
Intabulare, drept de PROPRIETATE, dobândit prin Reconstituire, cota actuala 1/1, cota initiala 1/1 1) DINU AURICA, lipsa CNP	

C. Partea III. SARCINI .

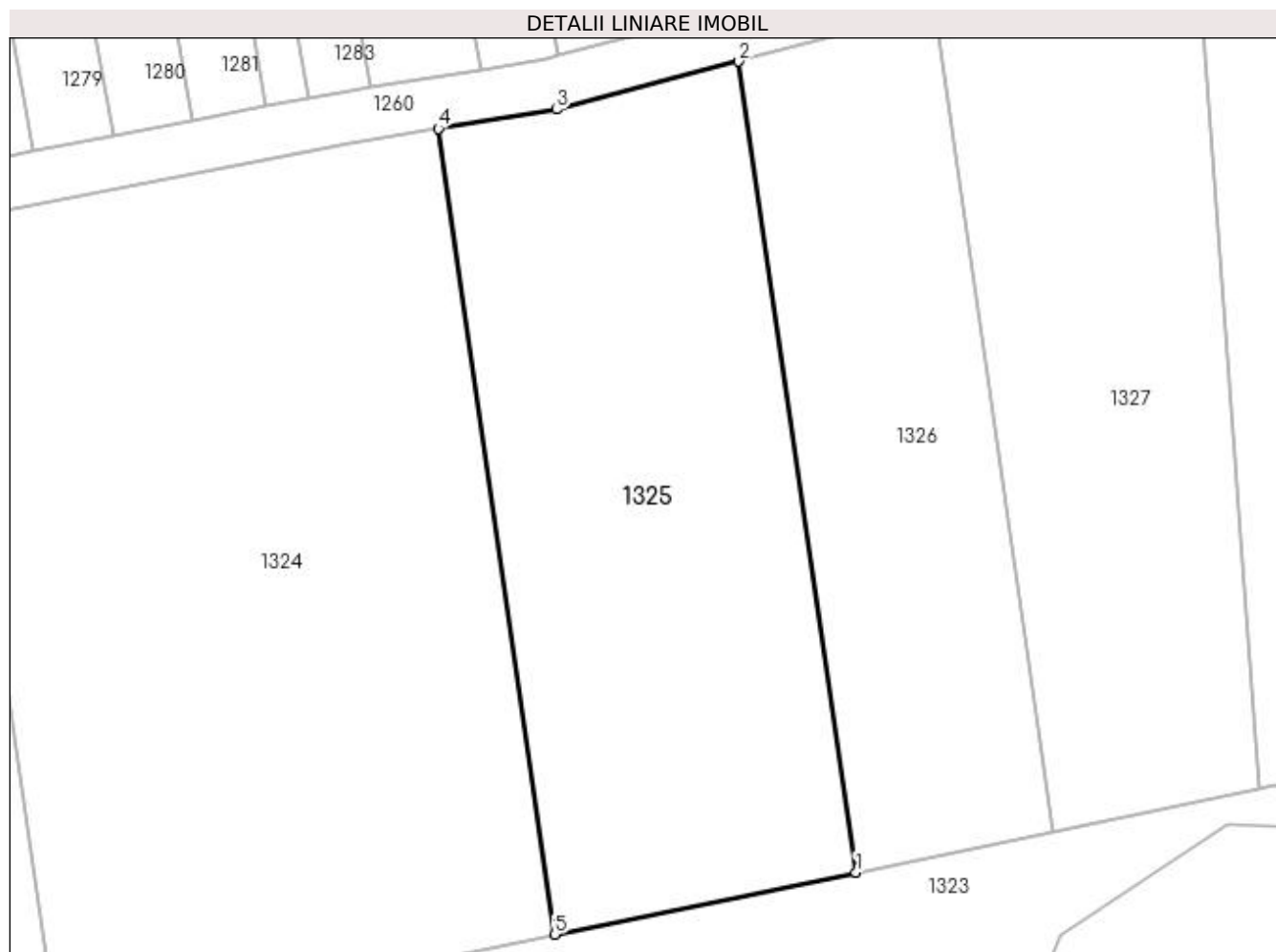
Inscrieri privind dezmembramintele dreptului de proprietate, drepturi reale de garanție și sarcini	Referințe
NU SUNT	

Anexa Nr. 1 La Partea I

Teren

Nr cadastral	Suprafața (mp)*	Observații / Referințe
	1.500	

* Suprafața este determinată în planul de proiecție Stereo 70.



Date referitoare la teren

Crt	Categorie folosință	Intravilan	Suprafața (mp)	Tarla	Parcelă	Nr. topo	Observații / Referințe
1	arabil	NU	1.500	58	2	-	

Lungime Segmente

1) Valorile lungimilor segmentelor sunt obținute din proiecție în plan.

Punct început	X / Y	Punct sfârșit	X / Y	Lungime segment (** (m)
1	431.004,814 304.634,915	2	430.995,714 304.697,759	63.5
2	430.995,714 304.697,759	3	430.981,602 304.694,047	14.591
3	430.981,602 304.694,047	4	430.972,42 304.692,555	9.303
4	430.972,42 304.692,555	5	430.981,463 304.630,104	63.103
5	430.981,463 304.630,104	1	431.004,814 304.634,915	23.841

**** Lungimile segmentelor sunt determinate în planul de proiecție Stereo 70 și sunt rotunjite la 1 milimetru.**

***** Distanța dintre puncte este formată din segmente cumulate ce sunt mai mici decât valoarea 1 milimetru.**

**DATE DESPRE IMOBILUL NR. 1326**

Oficiul de Cadastru și Publicitate Imobiliară DOLJ
 Biroul de Cadastru și Publicitate Imobiliară Craiova

A. Partea I. Descrierea imobilului

TEREN Extravilan

Adresa: Jud. Dolj, Tarla 58 Parcela 3

Nr. Crt	Nr cadastral Nr. topografic	Suprafața* (mp)	Observații / Referințe
A1		1.000	Sector cadastral:23 Teren neimprejmuit;

B. Partea II. Proprietari și acte

Inscrieri privitoare la dreptul de proprietate și alte drepturi reale	Referințe
/	
Act Notarial nr. CVC 825, din 10/02/2004 emis de NP CERNOBAI EMIL (TDP 649-14942/23.01.1997);	
B1	A1
Intabulare, drept de PROPRIETATE, dobândit prin Conventie, cota actuala 1/1, cota initiala 1/1	
1) PENCEA MARIAN	
2) PENCEA LUCIA	

C. Partea III. SARCINI .

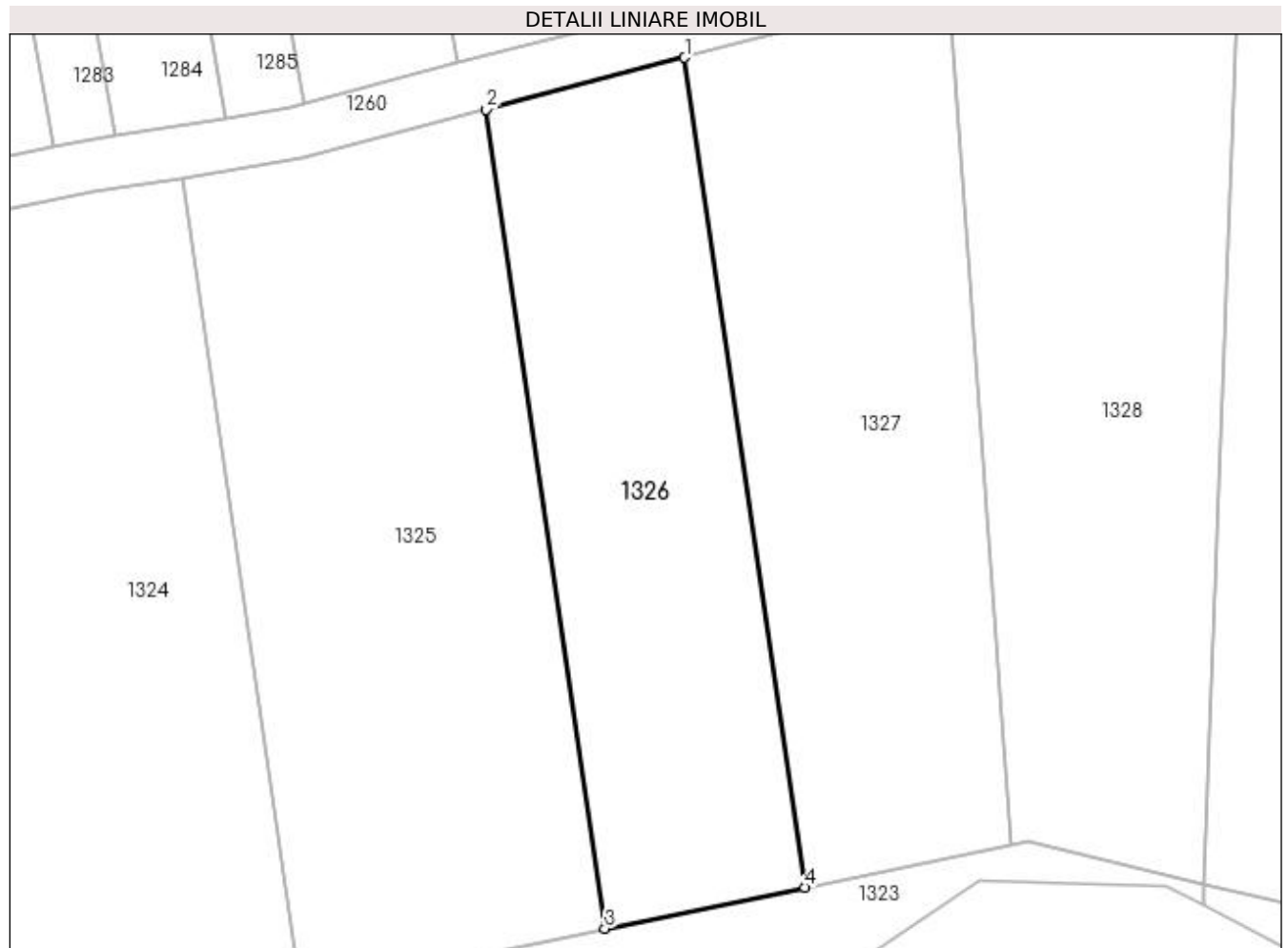
Inscrieri privind dezmembramintele dreptului de proprietate, drepturi reale de garanție și sarcini	Referințe
NU SUNT	

Anexa Nr. 1 La Partea I

Teren

Nr cadastral	Suprafața (mp)*	Observații / Referințe
	1.000	

* Suprafața este determinată în planul de proiecție Stereo 70.



Date referitoare la teren

Crt	Categorie folosință	Intra vilan	Suprafața (mp)	Tarla	Parcelă	Nr. topo	Observații / Referințe
1	arabil	NU	1.000	58	3	-	

Lungime Segmente

1) Valorile lungimilor segmentelor sunt obținute din proiecție în plan.

Punct început	X / Y	Punct sfârșit	X / Y	Lungime segment (** (m)
1	431.010,939 304.701,765	2	430.995,714 304.697,759	15.744
2	430.995,714 304.697,759	3	431.004,814 304.634,915	63.5
3	431.004,814 304.634,915	4	431.020,162 304.638,077	15.67
4	431.020,162 304.638,077	1	431.010,939 304.701,765	64.352

**** Lungimile segmentelor sunt determinate în planul de proiecție Stereo 70 și sunt rotunjite la 1 milimetru.**

***** Distanța dintre puncte este formată din segmente cumulate ce sunt mai mici decât valoarea 1 milimetru.**

**DATE DESPRE IMOBILUL NR. 1327**

Oficiul de Cadastru și Publicitate Imobiliară DOLJ
Biroul de Cadastru și Publicitate Imobiliară Craiova

A. Partea I. Descrierea imobilului

TEREN Extravilan

Adresa: Jud. Dolj, Tarla 58 Parcela 4

Nr. Crt	Nr cadastral Nr. topografic	Suprafața* (mp)	Observații / Referințe
A1		1.200	Sector cadastral:23 Teren neimprejmuit;

B. Partea II. Proprietari și acte

Inscrieri privitoare la dreptul de proprietate și alte drepturi reale	Referințe
/	
Act Administrativ nr. TDP 670-14942, din 24/01/1997 emis de CJSDPAT DOLJ;	
B1	A1
Intabulare, drept de PROPRIETATE, dobandit prin Reconstituire, cota actuala 1/1, cota initiala 1/1 1) DROSU ION, decedat	

C. Partea III. SARCINI .

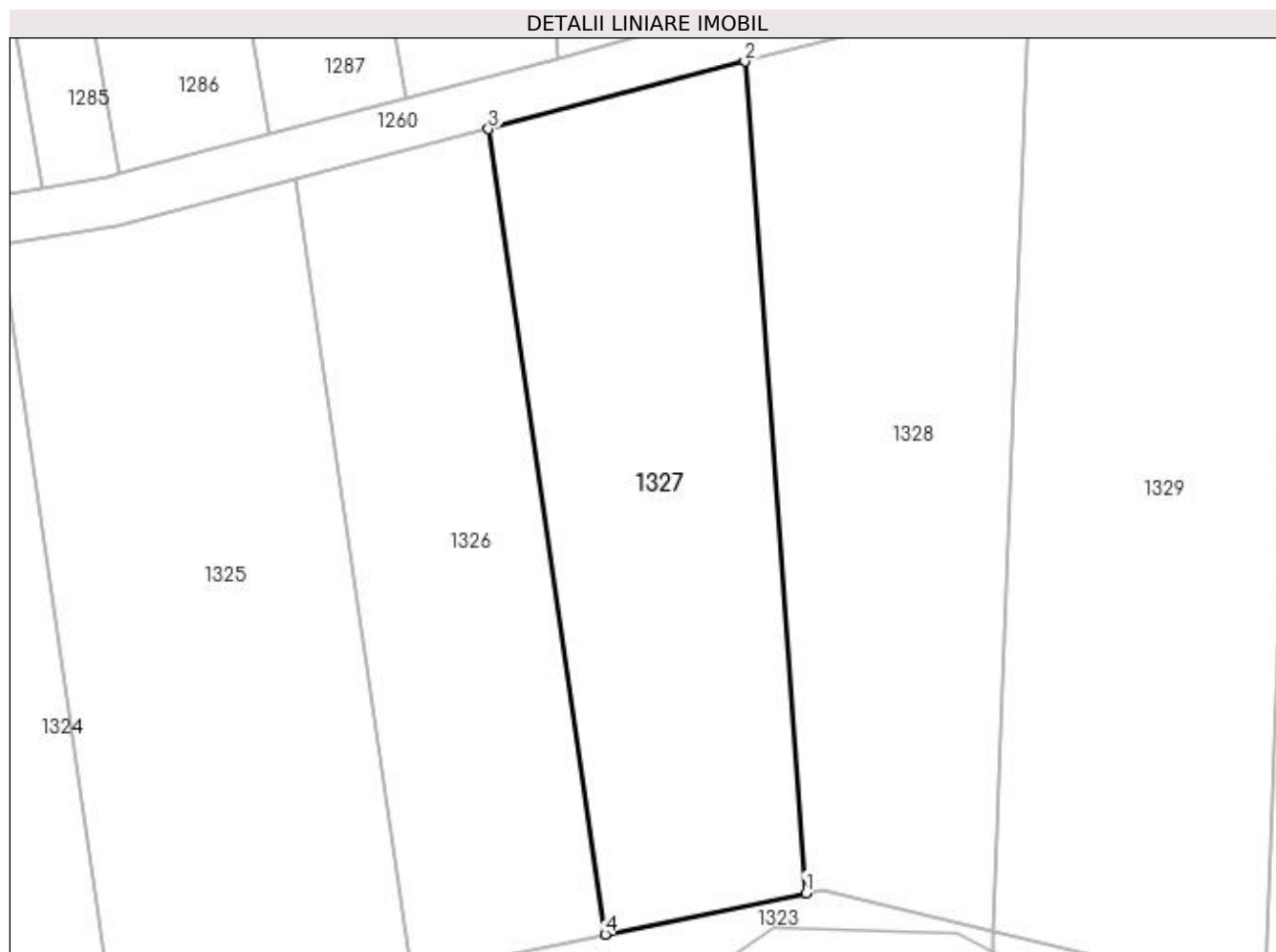
Inscrieri privind dezmembramintele dreptului de proprietate, drepturi reale de garanție și sarcini	Referințe
NU SUNT	

Anexa Nr. 1 La Partea I

Teren

Nr cadastral	Suprafața (mp)*	Observații / Referințe
	1.200	

* Suprafața este determinată în planul de proiecție Stereo 70.



Date referitoare la teren

Crt	Categorie folosință	Intravilan	Suprafața (mp)	Tarla	Parcelă	Nr. topo	Observații / Referințe
1	arabil	NU	1.200	58	4	-	

Lungime Segmente

1) Valorile lungimilor segmentelor sunt obținute din proiecție în plan.

Punct început	X / Y	Punct sfârșit	X / Y	Lungime segment (** (m)
1	431.036,035 304.641,347	2	431.031,216 304.707,099	65.928
2	431.031,216 304.707,099	3	431.010,939 304.701,765	20.967
3	431.010,939 304.701,765	4	431.020,162 304.638,077	64.352
4	431.020,162 304.638,077	1	431.036,035 304.641,347	16.206

**** Lungimile segmentelor sunt determinate în planul de proiecție Stereo 70 și sunt rotunjite la 1 milimetru.**

***** Distanța dintre puncte este formată din segmente cumulate ce sunt mai mici decât valoarea 1 milimetru.**

**DATE DESPRE IMOBILUL NR. 1328**

Oficiul de Cadastru și Publicitate Imobiliară DOLJ
Biroul de Cadastru și Publicitate Imobiliară Craiova

A. Partea I. Descrierea imobilului

TEREN Extravilan

Adresa: Jud. Dolj, Tarla 58 Parcela 5

Nr. Crt	Nr cadastral Nr. topografic	Suprafața* (mp)	Observații / Referințe
A1		1.300	Sector cadastral:23 Teren neimprejmuit;

B. Partea II. Proprietari și acte

Inscrieri privitoare la dreptul de proprietate și alte drepturi reale	Referințe
/	
Act Administrativ nr. TDP 667-14942, din 24/01/1997 emis de CJSDPAT DOLJ;	
B1	A1
Intabulare, drept de PROPRIETATE, dobândit prin Reconstituire, cota actuala 1/1, cota initiala 1/1 1) DINU GHEORGHE, lipsa CNP	

C. Partea III. SARCINI .

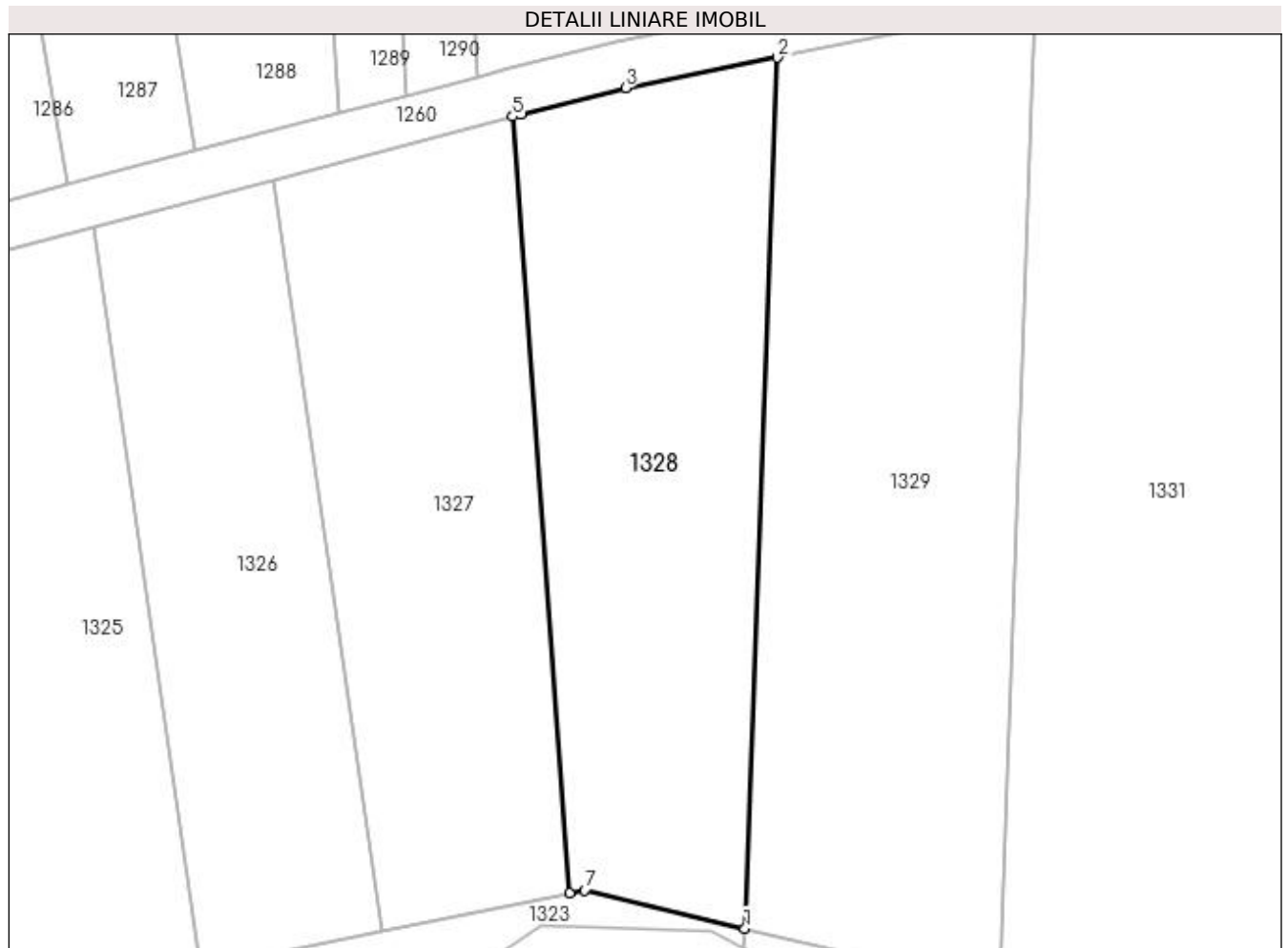
Inscrieri privind dezmembramintele dreptului de proprietate, drepturi reale de garanție și sarcini	Referințe
NU SUNT	

Anexa Nr. 1 La Partea I

Teren

Nr cadastral	Suprafața (mp)*	Observații / Referințe
	1.300	

* Suprafața este determinată în planul de proiecție Stereo 70.



Date referitoare la teren

Crt	Categorie folosință	Intra vilan	Suprafața (mp)	Tarla	Parcelă	Nr. topo	Observații / Referințe
1	arabil	NU	1.300	58	5	-	

Lungime Segmente

1) Valorile lungimilor segmentelor sunt obținute din proiecție în plan.

Punct început	X / Y	Punct sfârșit	X / Y	Lungime segment (** (m)
1	431.050,883 304.638,347	2	431.053,639 304.712,097	73.802
2	431.053,639 304.712,097	3	431.040,781 304.709,523	13.113
3	431.040,781 304.709,523	4	431.031,912 304.707,282	9.148
4	431.031,912 304.707,282	5	431.031,216 304.707,099	0.719
5	431.031,216 304.707,099	6	431.036,035 304.641,347	65.928

Punct început	X / Y	Punct sfârșit	X / Y	Lungime segment (** (m)
6	431.036,035 304.641,347	7	431.037,308 304.641,61	1.3
7	431.037,308 304.641,61	1	431.050,883 304.638,347	13.962

** Lungimile segmentelor sunt determinate în planul de proiecție Stereo 70 și sunt rotunjite la 1 milimetru.

*** Distanța dintre puncte este formată din segmente cumulate ce sunt mai mici decât valoarea 1 milimetru.

**DATE DESPRE IMOBILUL NR. 1329**

Oficiul de Cadastru și Publicitate Imobiliară DOLJ
Biroul de Cadastru și Publicitate Imobiliară Craiova

A. Partea I. Descrierea imobilului

TEREN Extravilan

Adresa: Jud. Dolj, Tarla 58 Parcela 6

Nr. Crt	Nr cadastral Nr. topografic	Suprafața* (mp)	Observații / Referințe
A1		Din acte: 1.240 Masurata: 1.800	Sector cadastral:23 Teren neimprejmuit;

B. Partea II. Proprietari și acte

Inscrieri privitoare la dreptul de proprietate și alte drepturi reale		Referințe
/		
Act Administrativ nr. TDP 662-14942, din 24/01/1997 emis de CJSDPAT DOLJ;		
B1	Intabulare, drept de PROPRIETATE, dobandit prin Reconstituire, cota actuala 1/1, cota initiala 1/1 1) PIRVOIU ION	A1

C. Partea III. SARCINI .

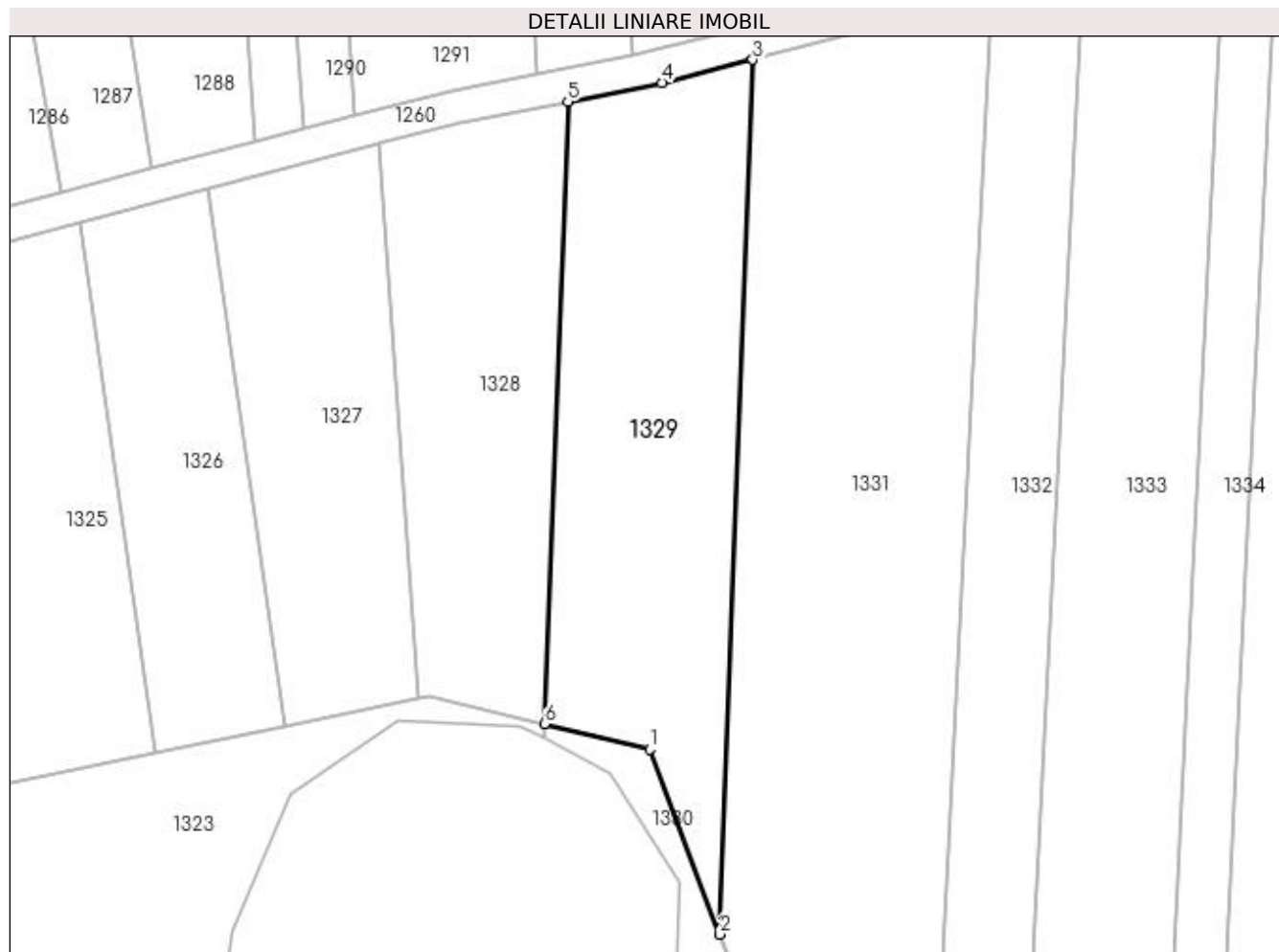
Inscrieri privind dezmembramintele dreptului de proprietate, drepturi reale de garanție și sarcini	Referințe
NU SUNT	

Anexa Nr. 1 La Partea I

Teren

Nr cadastral	Suprafața (mp)*	Observații / Referințe
	Din acte: 1.240 Masurata: 1.800	

* Suprafața este determinată în planul de proiecție Stereo 70.



Date referitoare la teren

Crt	Categorie folosință	Intra vilan	Suprafața (mp)	Tarla	Parcelă	Nr. topo	Observații / Referințe
1	arabil	NU	1.800	58	6	-	

Lungime Segmente

1) Valorile lungimilor segmentelor sunt obținute din proiecție în plan.

Punct început	X / Y	Punct sfârșit	X / Y	Lungime segment (** (m)
1	431.063,344 304.635,352	2	431.071,68 304.613,404	23.478
2	431.071,68 304.613,404	3	431.075,554 304.717,073	103.741
3	431.075,554 304.717,073	4	431.064,84 304.714,34	11.056
4	431.064,84 304.714,34	5	431.053,639 304.712,097	11.424
5	431.053,639 304.712,097	6	431.050,883 304.638,347	73.802

Punct început	X / Y	Punct sfârșit	X / Y	Lungime segment (** (m)
6	431.050,883 304.638,347	1	431.063,344 304.635,352	12.815

** Lungimile segmentelor sunt determinate în planul de proiecție Stereo 70 și sunt rotunjite la 1 milimetru.

*** Distanța dintre puncte este formată din segmente cumulate ce sunt mai mici decât valoarea 1 milimetru.

**DATE DESPRE IMOBILUL NR. 1330**

Oficiul de Cadastru și Publicitate Imobiliară DOLJ
Biroul de Cadastru și Publicitate Imobiliară Craiova

A. Partea I. Descrierea imobilului

TEREN Extravilan

Adresa: Jud. Dolj, Tarla 58 Parcela 6/1

Nr. Crt	Nr cadastral Nr. topografic	Suprafața* (mp)	Observații / Referințe
A1		200	Sector cadastral:23 Teren neimprejmuit;

B. Partea II. Proprietari și acte

Inscrieri privitoare la dreptul de proprietate și alte drepturi reale	Referințe
/	
Act Administrativ nr. TDP 662-14942, din 24/01/1997 emis de CJSDPAT DOLJ;	
B1	A1
Intabulare, drept de PROPRIETATE, dobândit prin Reconstituire, cota actuala 1/1, cota initiala 1/1 1) PIRVOIU ION	

C. Partea III. SARCINI .

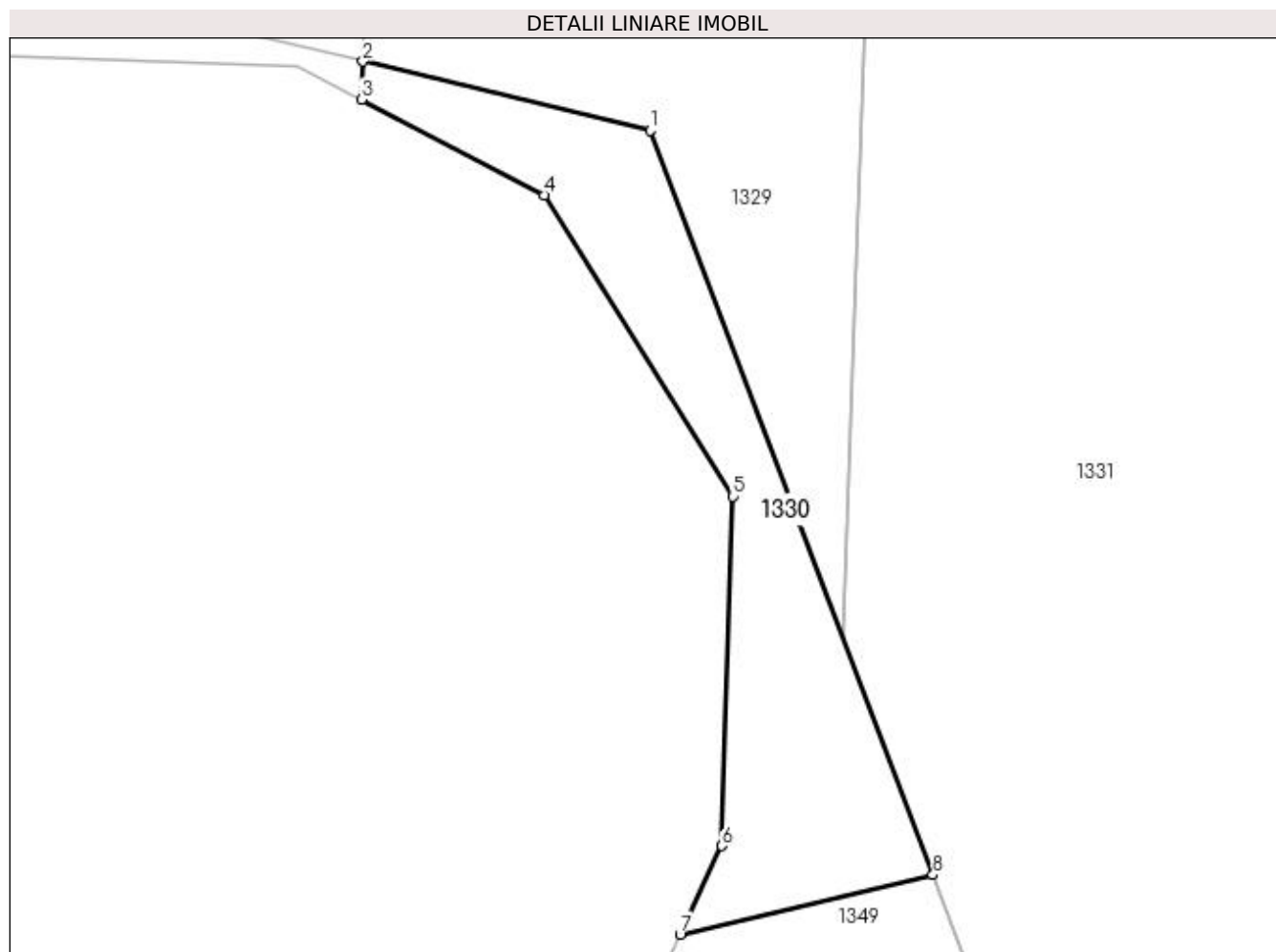
Inscrieri privind dezmembramintele dreptului de proprietate, drepturi reale de garanție și sarcini	Referințe
NU SUNT	

Anexa Nr. 1 La Partea I

Teren

Nr cadastral	Suprafața (mp)*	Observații / Referințe
	200	

* Suprafața este determinată în planul de proiecție Stereo 70.



Date referitoare la teren

Crt	Categorie folosință	Intravilan	Suprafața (mp)	Tarla	Parcelă	Nr. topo	Observații / Referințe
1	arabil	NU	200	58	6/1	-	

Lungime Segmente

1) Valorile lungimilor segmentelor sunt obținute din proiecție în plan.

Punct început	X / Y	Punct sfârșit	X / Y	Lungime segment (** (m)
1	431.063,344 304.635,352	2	431.050,883 304.638,347	12.815
2	431.050,883 304.638,347	3	431.050,822 304.636,698	1.651
3	431.050,822 304.636,698	4	431.058,748 304.632,565	8.939
4	431.058,748 304.632,565	5	431.066,906 304.619,518	15.388
5	431.066,906 304.619,518	6	431.066,44 304.604,375	15.15

Punct început	X / Y	Punct sfârșit	X / Y	Lungime segment (** (m)
6	431.066,44 304.604,375	7	431.064,632 304.600,544	4.237
7	431.064,632 304.600,544	8	431.075,586 304.603,121	11.254
8	431.075,586 304.603,121	1	431.063,344 304.635,352	34.479

** Lungimile segmentelor sunt determinate în planul de proiecție Stereo 70 și sunt rotunjite la 1 milimetru.

*** Distanța dintre puncte este formată din segmente cumulate ce sunt mai mici decât valoarea 1 milimetru.

**DATE DESPRE IMOBILUL NR. 1331**

Oficiul de Cadastru și Publicitate Imobiliară DOLJ
Biroul de Cadastru și Publicitate Imobiliară Craiova

A. Partea I. Descrierea imobilului

TEREN Extravilan

Adresa: Jud. Dolj, Tarla 58 Parcela 7

Nr. Crt	Nr cadastral Nr. topografic	Suprafața* (mp)	Observații / Referințe
A1		3.600	Sector cadastral:23 Teren neimprejmuț;

B. Partea II. Proprietari și acte

Inscrieri privitoare la dreptul de proprietate și alte drepturi reale	Referințe
/	
Act Administrativ nr. TDP 854-45412, din 29/10/1997 emis de CJSDPAT DOLJ;	
B1	A1
Intabulare, drept de PROPRIETATE, dobândit prin Reconstituire, cota actuala 1/1, cota initiala 1/1	
1) PIRVU STEFAN, decedat	
2) PIRVU SMARANDACHE, decedat	
3) PIRVU ALEXANDRU, decedat	

C. Partea III. SARCINI .

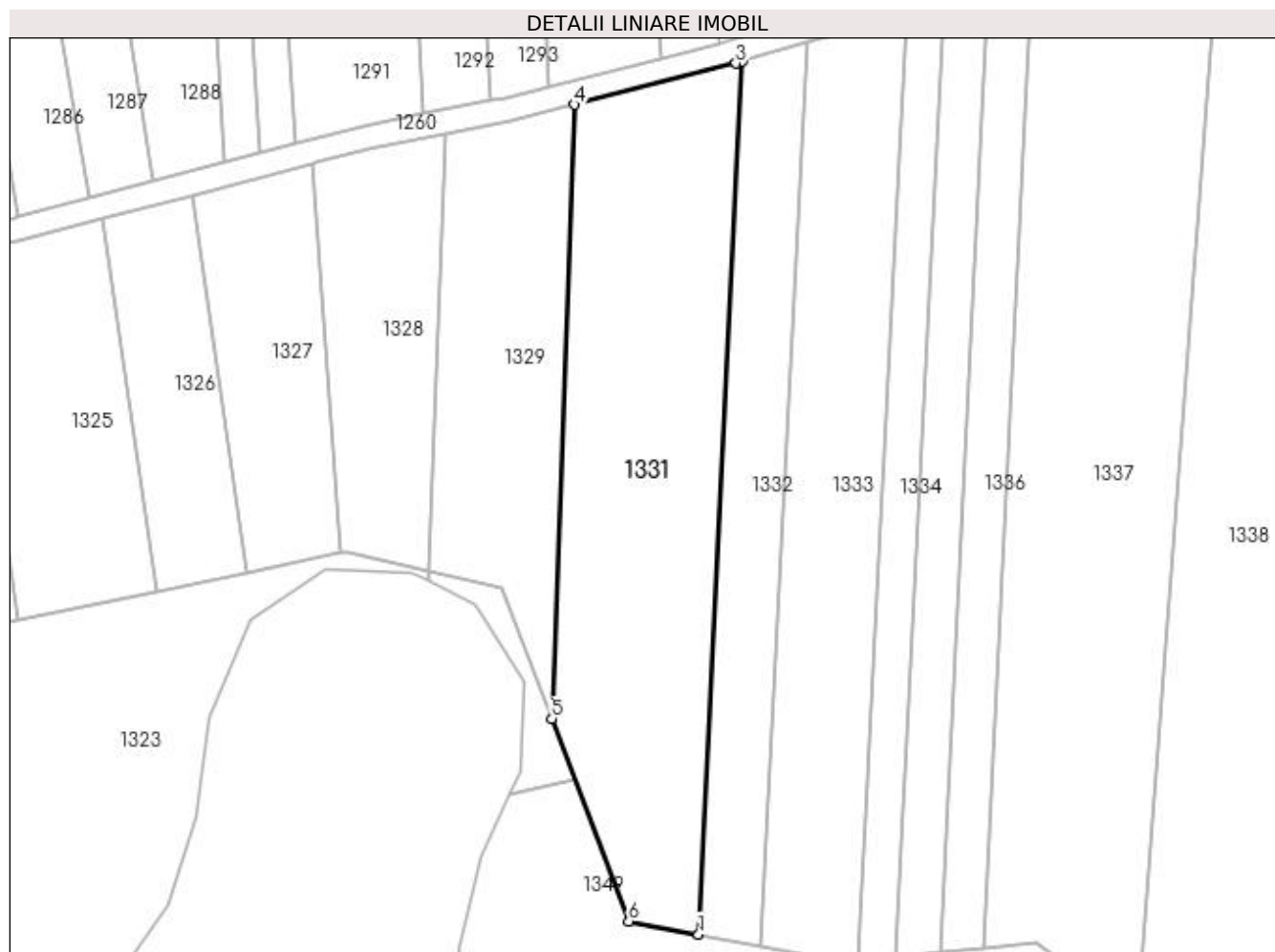
Inscrieri privind dezmembramintele dreptului de proprietate, drepturi reale de garanție și sarcini	Referințe
NU SUNT	

Anexa Nr. 1 La Partea I

Teren

Nr cadastral	Suprafața (mp)*	Observații / Referințe
	3.600	

* Suprafața este determinată în planul de proiecție Stereo 70.



Date referitoare la teren

Crt	Categorie folosință	Intra vilan	Suprafața (mp)	Tarla	Parcelă	Nr. topo	Observații / Referințe
1	arabil	NU	3.600	58	7	-	

Lungime Segmente

1) Valorile lungimilor segmentelor sunt obținute din proiecție în plan.

Punct început	X / Y	Punct sfârșit	X / Y	Lungime segment (** (m)
1	431.096,466 304.577,003	2	431.103,854 304.724,332	147.514
2	431.103,854 304.724,332	3	431.102,792 304.724,02	1.107
3	431.102,792 304.724,02	4	431.075,554 304.717,073	28.111
4	431.075,554 304.717,073	5	431.071,68 304.613,404	103.741
5	431.071,68 304.613,404	6	431.084,672 304.579,2	36.589

Punct început	X / Y	Punct sfârșit	X / Y	Lungime segment (** (m)
6	431.084,672 304.579,2	1	431.096,466 304.577,003	11.997

** Lungimile segmentelor sunt determinate în planul de proiecție Stereo 70 și sunt rotunjite la 1 milimetru.

*** Distanța dintre puncte este formată din segmente cumulate ce sunt mai mici decât valoarea 1 milimetru.

**DATE DESPRE IMOBILUL NR. 1332**

Oficiul de Cadastru și Publicitate Imobiliară DOLJ
 Biroul de Cadastru și Publicitate Imobiliară Craiova

A. Partea I. Descrierea imobilului

TEREN Extravilan

Adresa: Jud. Dolj, Tarla 58 Parcela 8

Nr. Crt	Nr cadastral Nr. topografic	Suprafața* (mp)	Observații / Referințe
A1		1.600	Sector cadastral:23 Teren neimprejmuit;

B. Partea II. Proprietari și acte

Inscrieri privitoare la dreptul de proprietate și alte drepturi reale	Referințe
/	
Act Notarial nr. CM 181, din 07/11/2014 emis de NP ZAVOI AURELIAN PAUL (TDP 162-45398/07.05.1996);	
B1	A1
Intabulare, drept de PROPRIETATE, dobandit prin Succesiune, cota actuala 1/1, cota initiala 1/1 1) BRATIE AURICA	

C. Partea III. SARCINI .

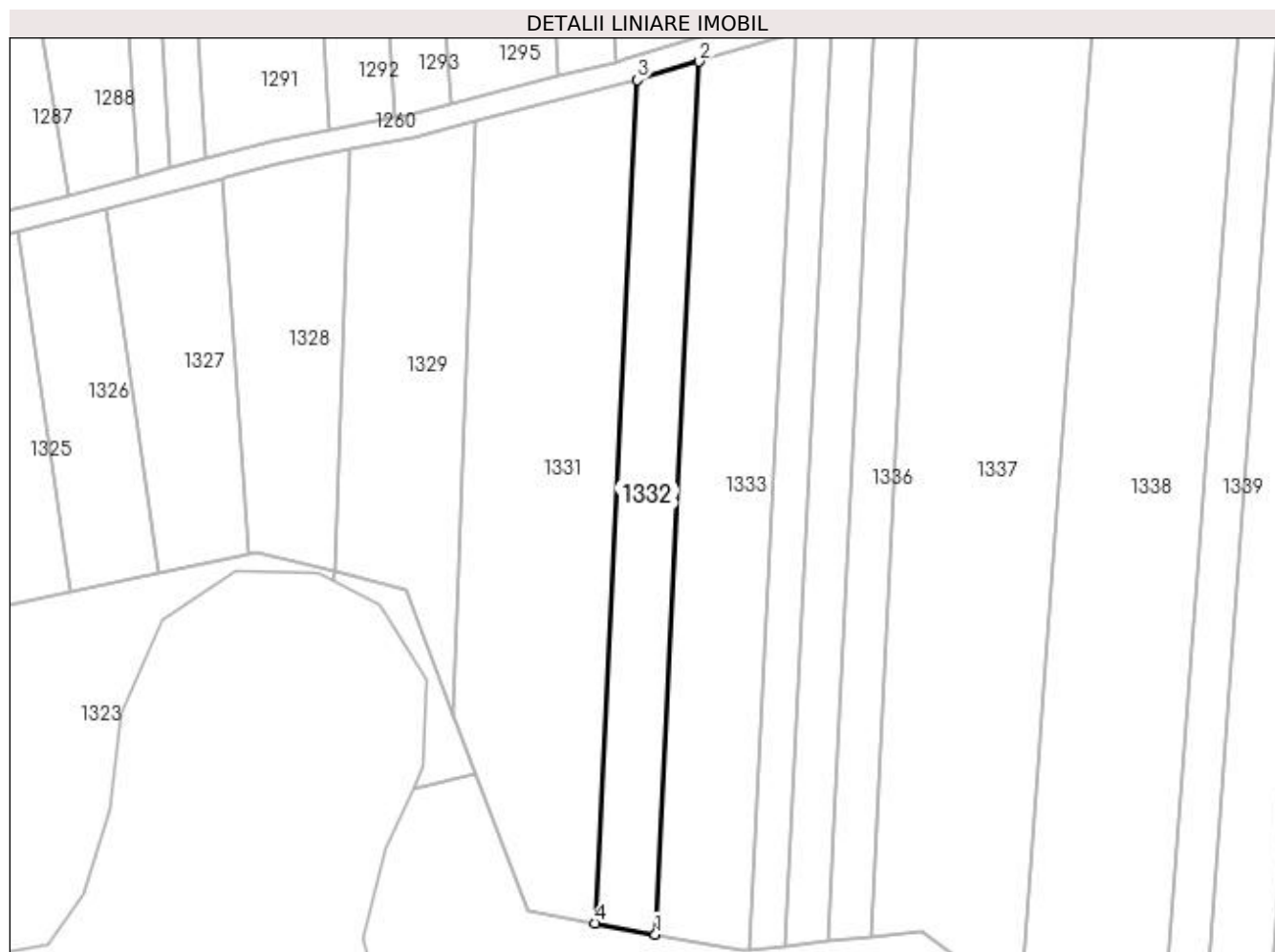
Inscrieri privind dezmembramintele dreptului de proprietate, drepturi reale de garanție și sarcini	Referințe
NU SUNT	

Anexa Nr. 1 La Partea I

Teren

Nr cadastral	Suprafața (mp)*	Observații / Referințe
	1.600	

* Suprafața este determinată în planul de proiecție Stereo 70.



Date referitoare la teren

Crt	Categorie folosință	Intra vilan	Suprafața (mp)	Tarla	Parcelă	Nr. topo	Observații / Referințe
1	arabil	NU	1.600	58	8	-	

Lungime Segmente

1) Valorile lungimilor segmentelor sunt obținute din proiecție în plan.

Punct început	X / Y	Punct sfârșit	X / Y	Lungime segment (** (m)
1	431.107,041 304.575,034	2	431.114,687 304.727,516	152.674
2	431.114,687 304.727,516	3	431.103,854 304.724,332	11.291
3	431.103,854 304.724,332	4	431.096,466 304.577,003	147.514
4	431.096,466 304.577,003	1	431.107,041 304.575,034	10.756

**** Lungimile segmentelor sunt determinate în planul de proiecție Stereo 70 și sunt rotunjite la 1 milimetru.**

***** Distanța dintre puncte este formată din segmente cumulate ce sunt mai mici decât valoarea 1 milimetru.**

**DATE DESPRE IMOBILUL NR. 1333**

Oficiul de Cadastru și Publicitate Imobiliară DOLJ
Biroul de Cadastru și Publicitate Imobiliară Craiova

A. Partea I. Descrierea imobilului

TEREN Extravilan

Adresa: Jud. Dolj, Tarla 58 Parcela 9

Nr. Crt	Nr cadastral Nr. topografic	Suprafața* (mp)	Observații / Referințe
A1		2.600	Sector cadastral:23 Teren neimprejmuit;

B. Partea II. Proprietari și acte

Inscrieri privitoare la dreptul de proprietate și alte drepturi reale	Referințe
/	
Act Administrativ nr. TDP 163-45398, din 07/05/1996 emis de CJSDPATDOLJ;	
B1	A1
Intabulare, drept de PROPRIETATE, dobândit prin Reconstituire, cota actuala 1/1, cota initiala 1/1 1) BRATIE CONSTANTA, lipsa CNP	

C. Partea III. SARCINI .

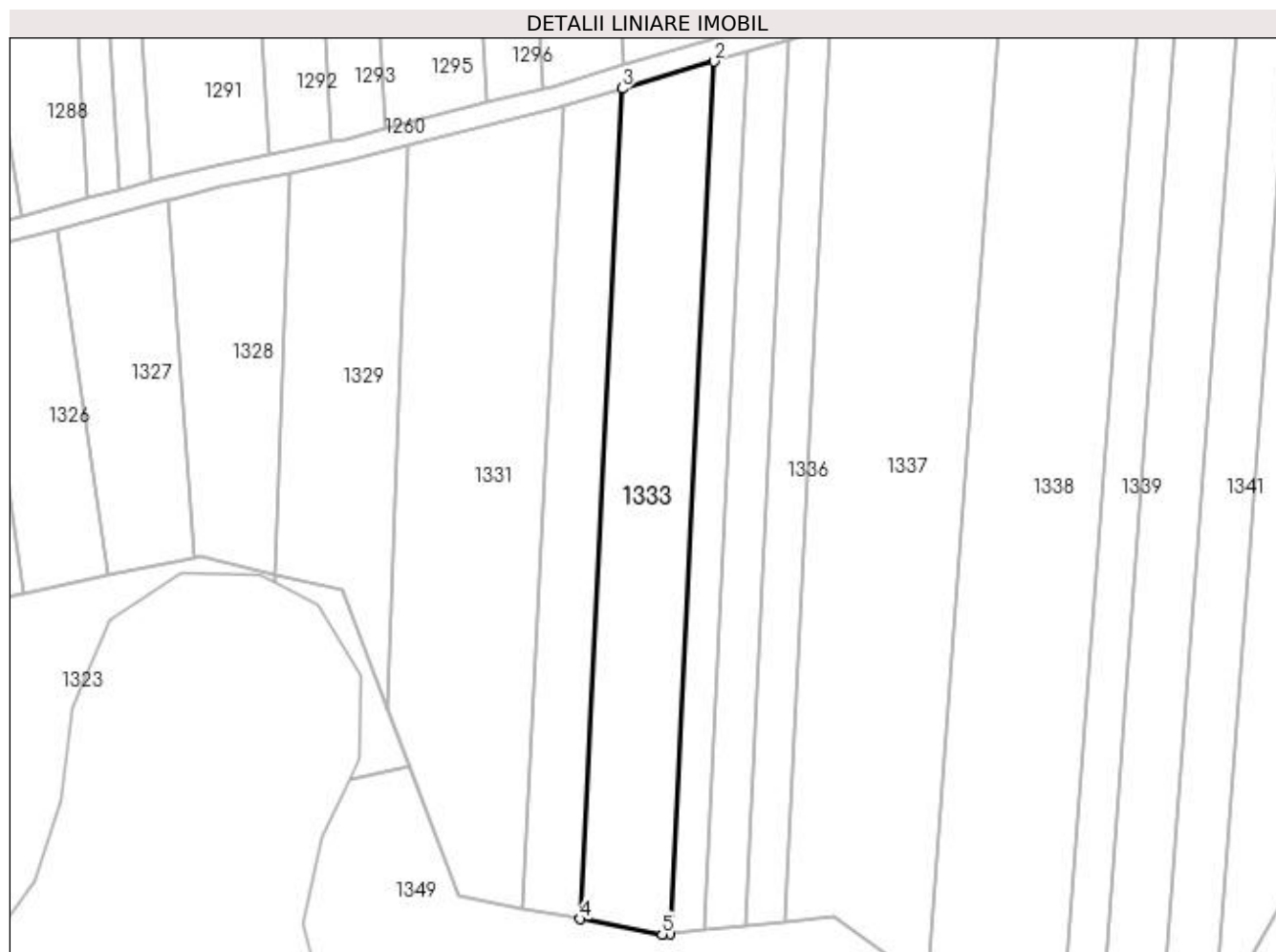
Inscrieri privind dezmembramintele dreptului de proprietate, drepturi reale de garanție și sarcini	Referințe
NU SUNT	

Anexa Nr. 1 La Partea I

Teren

Nr cadastral	Suprafața (mp)*	Observații / Referințe
	2.600	

* Suprafața este determinată în planul de proiecție Stereo 70.



Date referitoare la teren

Crt	Categorie folosință	Intra vilan	Suprafața (mp)	Tarla	Parcelă	Nr. topo	Observații / Referințe
1	arabil	NU	2.600	58	9	-	

Lungime Segmente

1) Valorile lungimilor segmentelor sunt obținute din proiecție în plan.

Punct început	X / Y	Punct sfârșit	X / Y	Lungime segment (** (m)
1	431.123,524 304.572,397	2	431.131,552 304.732,473	160.278
2	431.131,552 304.732,473	3	431.114,687 304.727,516	17.578
3	431.114,687 304.727,516	4	431.107,041 304.575,034	152.674
4	431.107,041 304.575,034	5	431.122,054 304.572,239	15.271
5	431.122,054 304.572,239	1	431.123,524 304.572,397	1.479

**** Lungimile segmentelor sunt determinate în planul de proiecție Stereo 70 și sunt rotunjite la 1 milimetru.**

***** Distanța dintre puncte este formată din segmente cumulate ce sunt mai mici decât valoarea 1 milimetru.**

**DATE DESPRE IMOBILUL NR. 1334**

Oficiul de Cadastru și Publicitate Imobiliară DOLJ
Biroul de Cadastru și Publicitate Imobiliară Craiova

A. Partea I. Descrierea imobilului

TEREN Extravilan

Adresa: Jud. Dolj, Tarla 58 Parcela 10

Nr. Crt	Nr cadastral Nr. topografic	Suprafața* (mp)	Observații / Referințe
A1		1.000	Sector cadastral:23 Teren neimprejmuit;

B. Partea II. Proprietari și acte

Inscrieri privitoare la dreptul de proprietate și alte drepturi reale	Referințe
/	
Act Administrativ nr. TDP 881-45412, din 09/10/1997 emis de CJSDPAT DOLJ;	
B1	A1
Intabulare, drept de PROPRIETATE, dobândit prin Reconstituire, cota actuala 1/1, cota initiala 1/1 1) BRATIE SMARANDACHE, lipsa CNP	

C. Partea III. SARCINI .

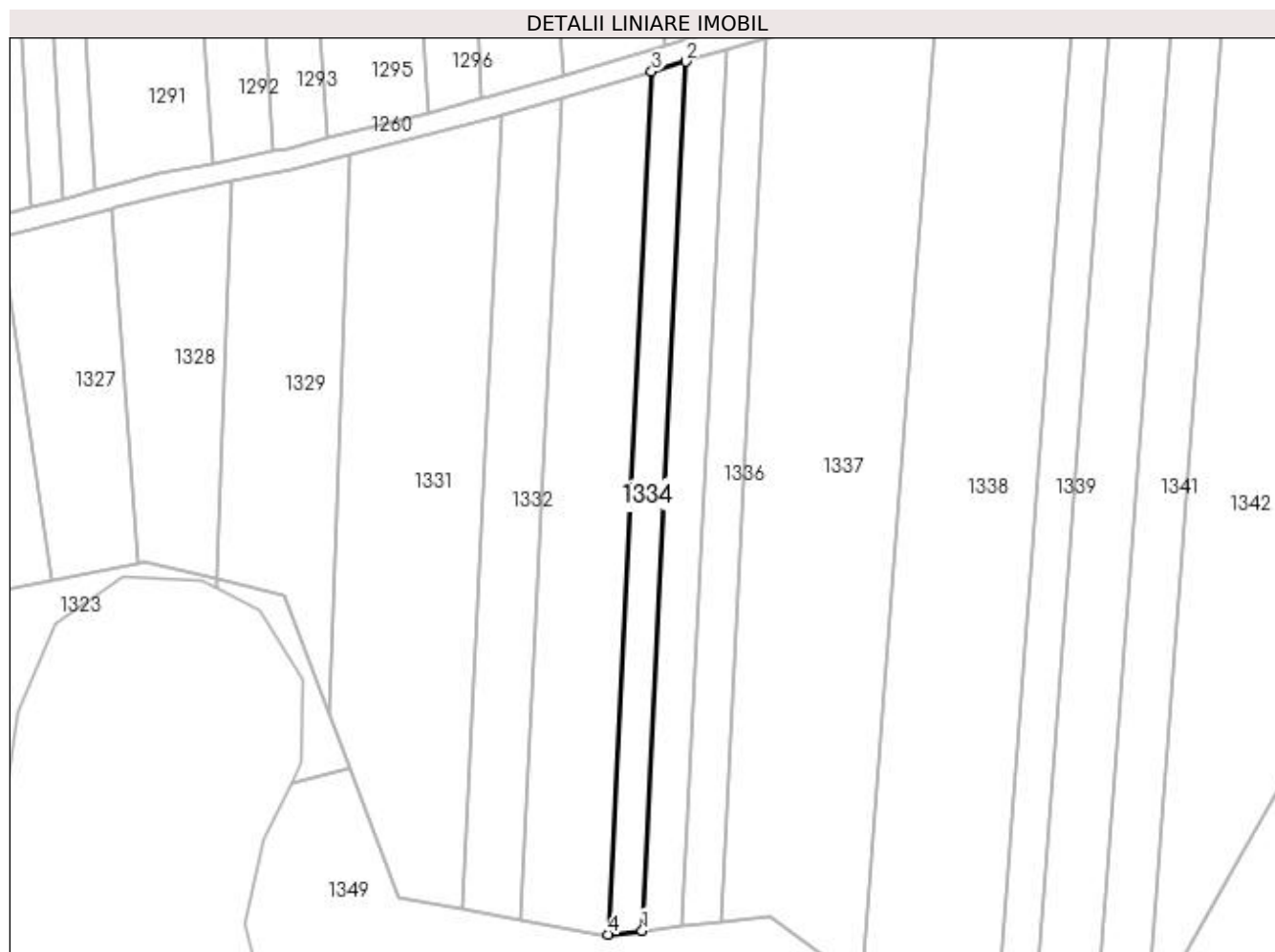
Inscrieri privind dezmembramintele dreptului de proprietate, drepturi reale de garanție și sarcini	Referințe
NU SUNT	

Anexa Nr. 1 La Partea I

Teren

Nr cadastral	Suprafața (mp)*	Observații / Referințe
	1.000	

* Suprafața este determinată în planul de proiecție Stereo 70.



Date referitoare la teren

Crt	Categorie folosință	Intra vilan	Suprafața (mp)	Tarla	Parcelă	Nr. topo	Observații / Referințe
1	arabil	NU	1.000	58	10	-	

Lungime Segmente

1) Valorile lungimilor segmentelor sunt obținute din proiecție în plan.

Punct început	X / Y	Punct sfârșit	X / Y	Lungime segment (** (m)
1	431.129,782 304.573,068	2	431.137,868 304.734,33	161.465
2	431.137,868 304.734,33	3	431.131,552 304.732,473	6.584
3	431.131,552 304.732,473	4	431.123,524 304.572,397	160.278
4	431.123,524 304.572,397	1	431.129,782 304.573,068	6.293

**** Lungimile segmentelor sunt determinate în planul de proiecție Stereo 70 și sunt rotunjite la 1 milimetru.**

***** Distanța dintre puncte este formată din segmente cumulate ce sunt mai mici decât valoarea 1 milimetru.**

**DATE DESPRE IMOBILUL NR. 1335**

Oficiul de Cadastru și Publicitate Imobiliară DOLJ
Biroul de Cadastru și Publicitate Imobiliară Craiova

A. Partea I. Descrierea imobilului

TEREN Extravilan

Adresa: Jud. Dolj, Tarla 58 Parcela 11

Nr. Crt	Nr cadastral Nr. topografic	Suprafața* (mp)	Observații / Referințe
A1		1.200	Sector cadastral:23 Teren neimprejmuit;

B. Partea II. Proprietari și acte

Inscrieri privitoare la dreptul de proprietate și alte drepturi reale	Referințe
/	
Act Administrativ nr. TDP 10981, din 25/07/2008 emis de CJSDPAT DOLJ;	
B1	A1
Intabulare, drept de PROPRIETATE, dobândit prin Reconstituire, cota actuala 1/1, cota initiala 1/1 1) LUCA ION, lipsa CNP	

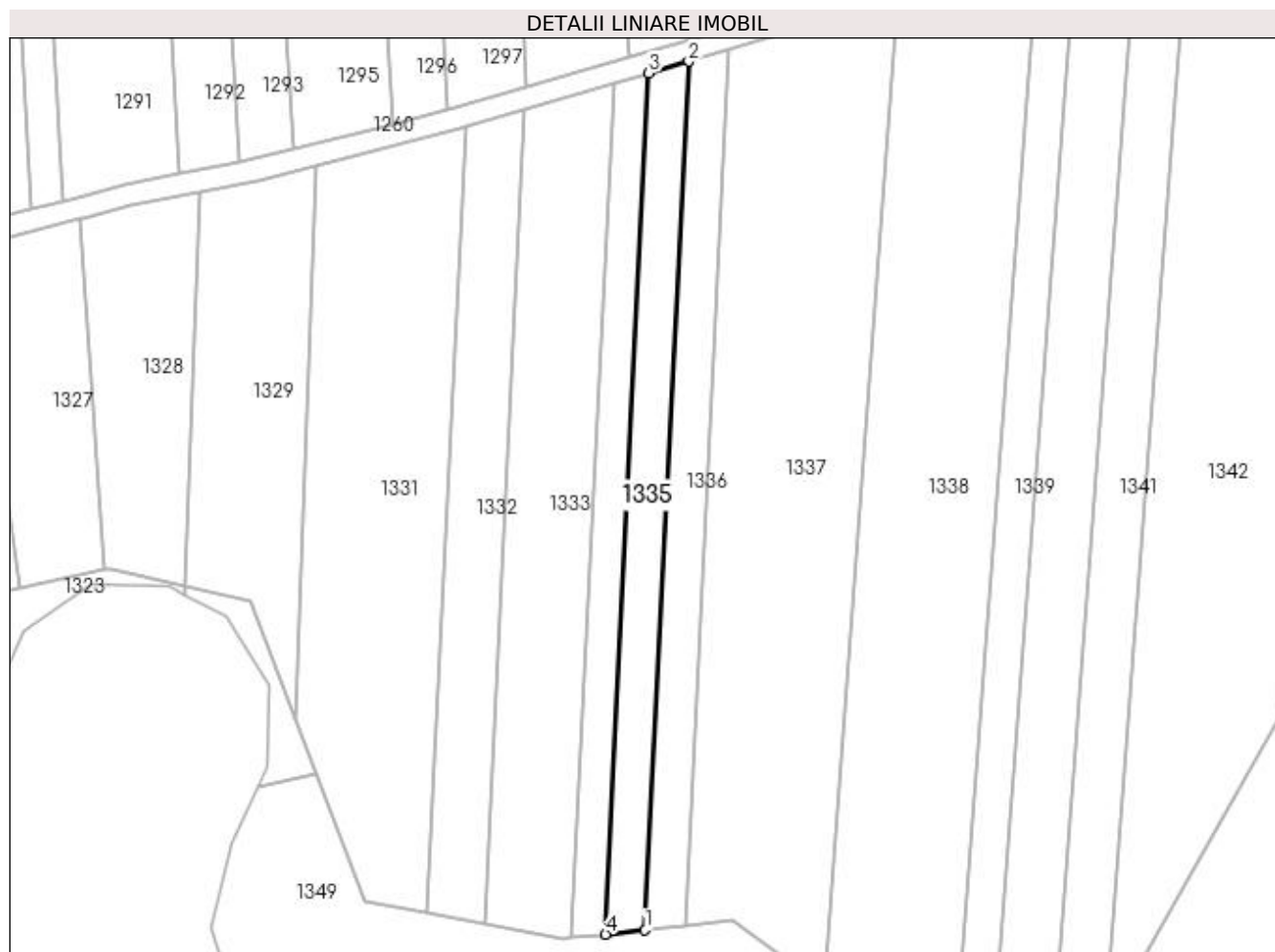
C. Partea III. SARCINI .

Inscrieri privind dezmembramintele dreptului de proprietate, drepturi reale de garanție și sarcini	Referințe
NU SUNT	

Anexa Nr. 1 La Partea I**Teren**

Nr cadastral	Suprafața (mp)*	Observații / Referințe
	1.200	

* Suprafața este determinată în planul de proiecție Stereo 70.

**Date referitoare la teren**

Crt	Categorie folosință	Intra vilan	Suprafața (mp)	Tarla	Parcelă	Nr. topo	Observații / Referințe
1	arabil	NU	1.200	58	11	-	

Lungime Segmente

1) Valorile lungimilor segmentelor sunt obținute din proiecție în plan.

Punct început	X / Y	Punct sfârșit	X / Y	Lungime segment (** (m)
1	431.137,231 304.573,868	2	431.145,388 304.736,54	162.877
2	431.145,388 304.736,54	3	431.137,868 304.734,33	7.838
3	431.137,868 304.734,33	4	431.129,782 304.573,068	161.465
4	431.129,782 304.573,068	1	431.137,231 304.573,868	7.492

**** Lungimile segmentelor sunt determinate în planul de proiecție Stereo 70 și sunt rotunjite la 1 milimetru.**

***** Distanța dintre puncte este formată din segmente cumulate ce sunt mai mici decât valoarea 1 milimetru.**

**DATE DESPRE IMOBILUL NR. 1336**

Oficiul de Cadastru și Publicitate Imobiliară DOLJ
Biroul de Cadastru și Publicitate Imobiliară Craiova

A. Partea I. Descrierea imobilului

TEREN Extravilan

Adresa: Jud. Dolj, Tarla 58 Parcela 12

Nr. Crt	Nr cadastral Nr. topografic	Suprafața* (mp)	Observații / Referințe
A1		1.200	Sector cadastral:23 Teren neimprejmuit;

B. Partea II. Proprietari și acte

Inscrieri privitoare la dreptul de proprietate și alte drepturi reale	Referințe
/	
Act Administrativ nr. TDP 660-14942, din 24/01/1997 emis de CJSDPAT DOLJ;	
B1	A1
Intabulare, drept de PROPRIETATE, dobândit prin Reconstituire, cota actuala 1/1, cota initiala 1/1 1) VADUVA MARIA, lipsa CNP	

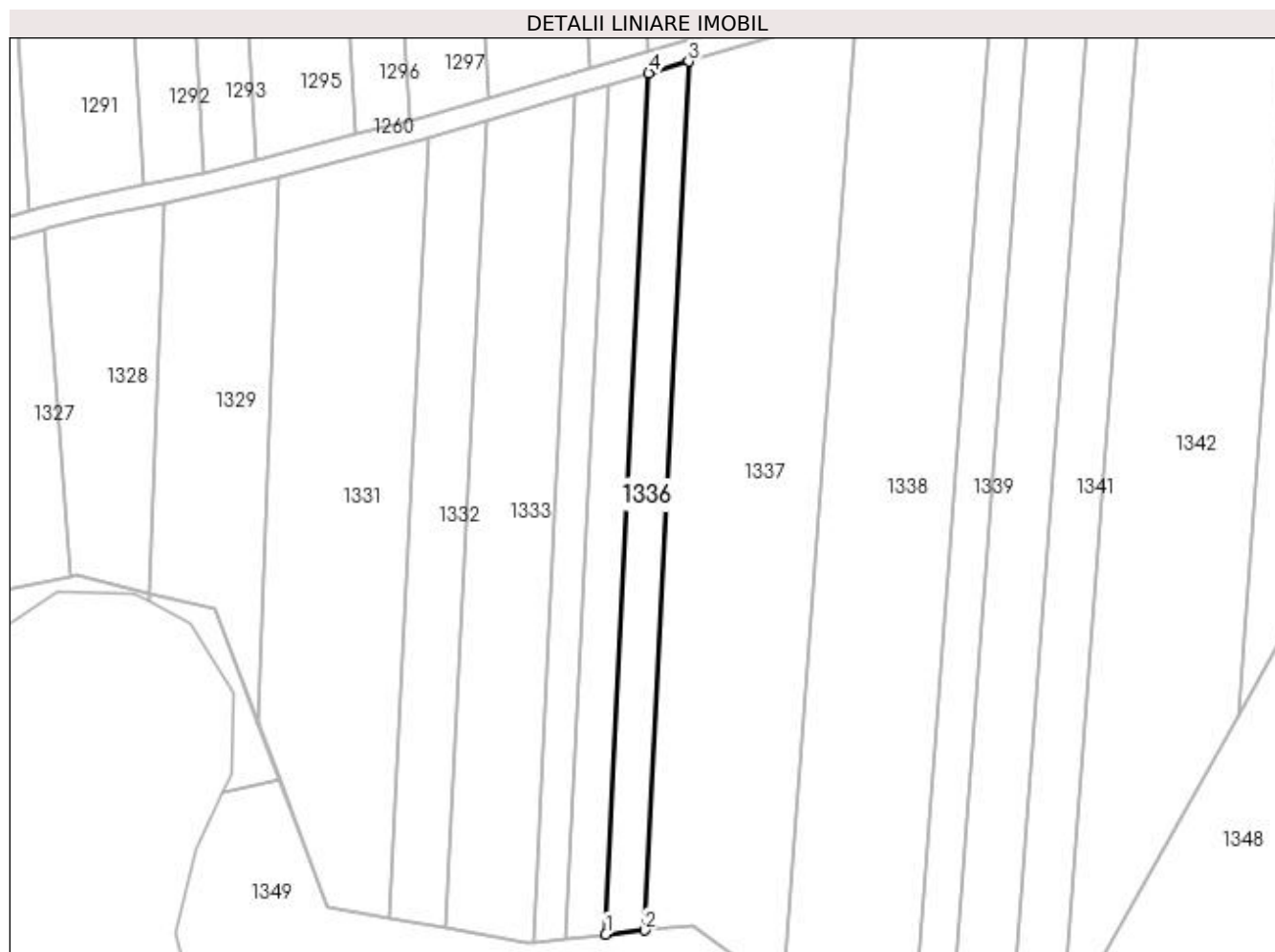
C. Partea III. SARCINI .

Inscrieri privind dezmembramintele dreptului de proprietate, drepturi reale de garanție și sarcini	Referințe
NU SUNT	

Anexa Nr. 1 La Partea I**Teren**

Nr cadastral	Suprafața (mp)*	Observații / Referințe
	1.200	

* Suprafața este determinată în planul de proiecție Stereo 70.

**Date referitoare la teren**

Crt	Categorie folosință	Intravilan	Suprafața (mp)	Tarla	Parcelă	Nr. topo	Observații / Referințe
1	arabil	NU	1.200	58	12	-	

Lungime Segmente

1) Valorile lungimilor segmentelor sunt obținute din proiecție în plan.

Punct început	X / Y	Punct sfârșit	X / Y	Lungime segment (** (m)
1	431.137,231 304.573,868	2	431.144,616 304.574,66	7.427
2	431.144,616 304.574,66	3	431.152,843 304.738,732	164.277
3	431.152,843 304.738,732	4	431.145,388 304.736,54	7.77
4	431.145,388 304.736,54	1	431.137,231 304.573,868	162.877

**** Lungimile segmentelor sunt determinate în planul de proiecție Stereo 70 și sunt rotunjite la 1 milimetru.**

***** Distanța dintre puncte este formată din segmente cumulate ce sunt mai mici decât valoarea 1 milimetru.**

**DATE DESPRE IMOBILUL NR. 1337**

Oficiul de Cadastru și Publicitate Imobiliară DOLJ
Biroul de Cadastru și Publicitate Imobiliară Craiova

A. Partea I. Descrierea imobilului

TEREN Extravilan

Adresa: Jud. Dolj, Tarla 58 Parcela 13

Nr. Crt	Nr cadastral Nr. topografic	Suprafața* (mp)	Observații / Referințe
A1		5.000	Sector cadastral:23 Teren neimprejmuit;

B. Partea II. Proprietari și acte

Inscrieri privitoare la dreptul de proprietate și alte drepturi reale	Referințe
/	
Act Administrativ nr. TDP 182-45398, din 13/06/1996 emis de CJSDPAT DOLJ;	
B1	A1
Intabulare, drept de PROPRIETATE, dobândit prin Reconstituire, cota actuala 1/1, cota initiala 1/1 1) OACA CRACIUNA, decedat	

C. Partea III. SARCINI .

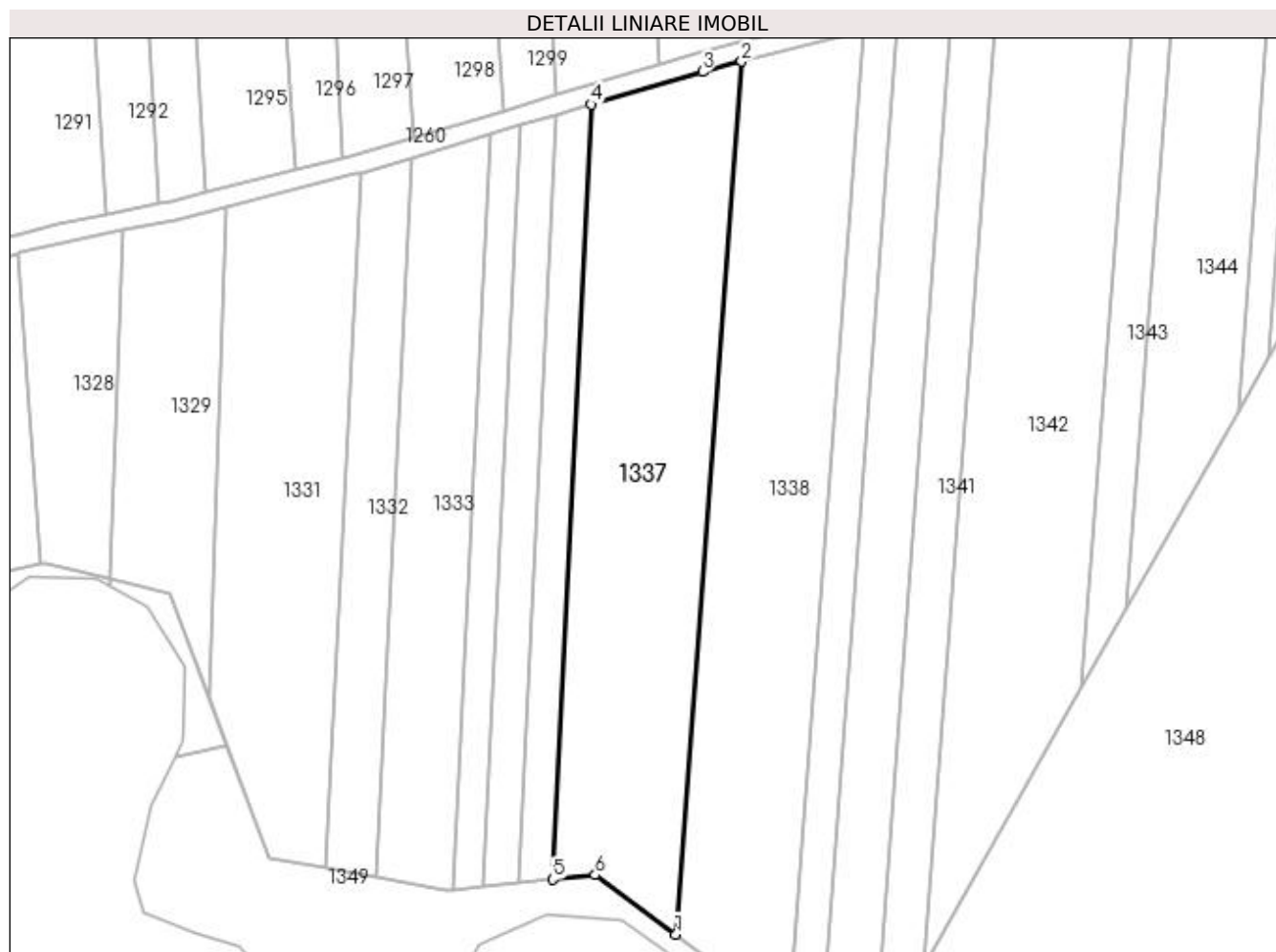
Inscrieri privind dezmembramintele dreptului de proprietate, drepturi reale de garanție și sarcini	Referințe
NU SUNT	

Anexa Nr. 1 La Partea I

Teren

Nr cadastral	Suprafața (mp)*	Observații / Referințe
	5.000	

* Suprafața este determinată în planul de proiecție Stereo 70.



Date referitoare la teren

Crt	Categorie folosință	Intravilan	Suprafața (mp)	Tarla	Parcelă	Nr. topo	Observații / Referințe
1	arabil	NU	5.000	58	13	-	

Lungime Segmente

1) Valorile lungimilor segmentelor sunt obținute din proiecție în plan.

Punct început	X / Y	Punct sfârșit	X / Y	Lungime segment (** (m)
1	431.170,71 304.563,027	2	431.184,625 304.747,829	185.325
2	431.184,625 304.747,829	3	431.176,42 304.745,661	8.487
3	431.176,42 304.745,661	4	431.152,843 304.738,732	24.574
4	431.152,843 304.738,732	5	431.144,616 304.574,66	164.277
5	431.144,616 304.574,66	6	431.153,583 304.575,623	9.019

Punct început	X / Y	Punct sfârșit	X / Y	Lungime segment (** (m)
6	431.153,583 304.575,623	1	431.170,71 304.563,027	21.26

** Lungimile segmentelor sunt determinate în planul de proiecție Stereo 70 și sunt rotunjite la 1 milimetru.

*** Distanța dintre puncte este formată din segmente cumulate ce sunt mai mici decât valoarea 1 milimetru.

**DATE DESPRE IMOBILUL NR. 1338**

Oficiul de Cadastru și Publicitate Imobiliară DOLJ
Biroul de Cadastru și Publicitate Imobiliară Craiova

A. Partea I. Descrierea imobilului

TEREN Extravilan

Adresa: Jud. Dolj, Tarla 58 Parcela 14

Nr. Crt	Nr cadastral Nr. topografic	Suprafața* (mp)	Observații / Referințe
A1		5.000	Sector cadastral:23 Teren neimprejmuit;

B. Partea II. Proprietari și acte

Inscrieri privitoare la dreptul de proprietate și alte drepturi reale	Referințe
/	
Act Notarial nr. CM 166, din 26/09/2008 emis de NP STEFANESCU FLORIANA (TDP 626-14942/23.01.1997);	
B1	A1
Intabulare, drept de PROPRIETATE, dobandit prin Succesiune, cota actuala 1/1, cota initiala 1/1	
1) TUTA MIHALACHE	
2) JICHIN VICTORIA	
3) PIRLEA CRISTINA, decedat	

C. Partea III. SARCINI .

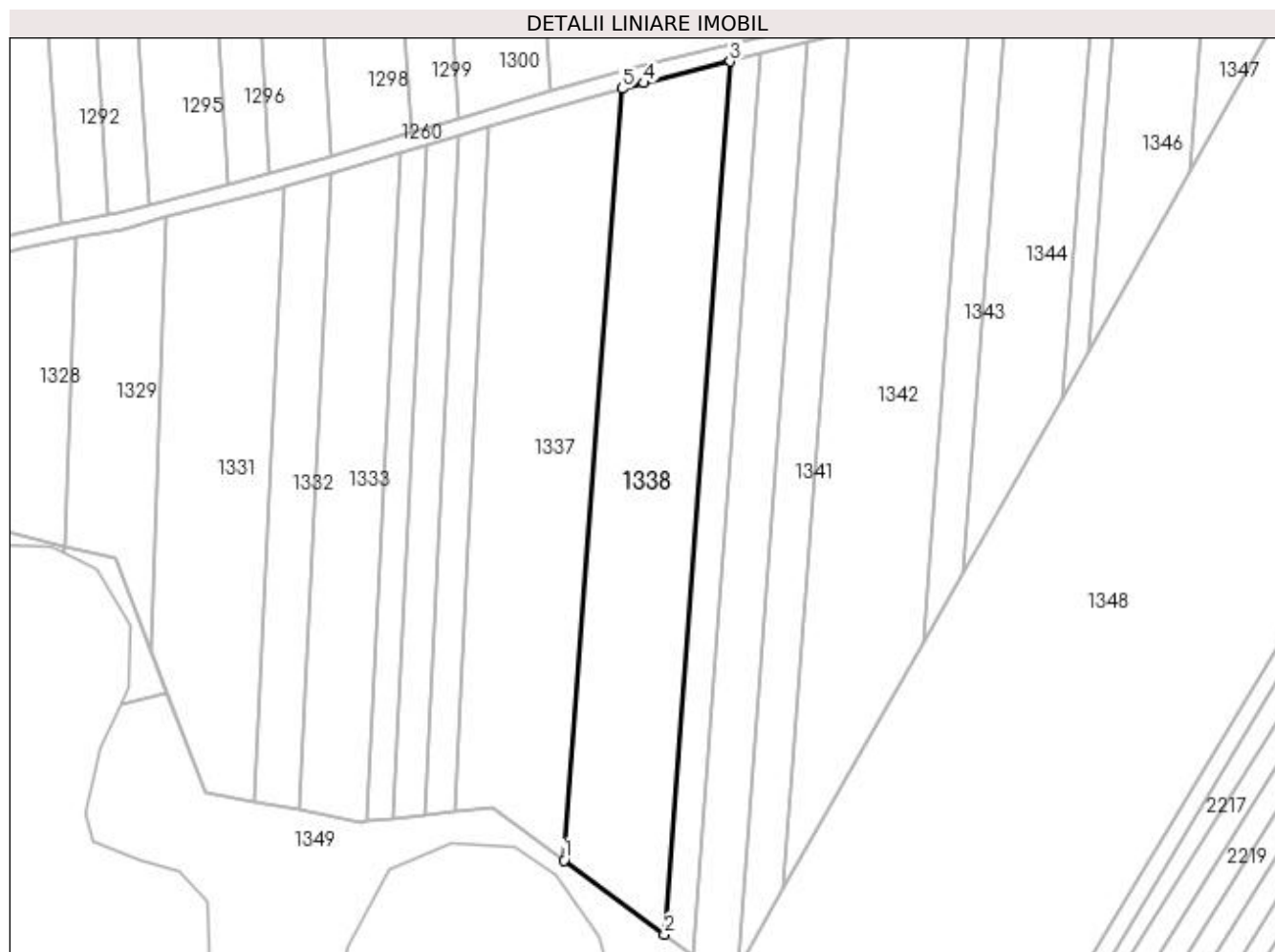
Inscrieri privind dezmembramintele dreptului de proprietate, drepturi reale de garanție și sarcini	Referințe
NU SUNT	

Anexa Nr. 1 La Partea I

Teren

Nr cadastral	Suprafața (mp)*	Observații / Referințe
	5.000	

* Suprafața este determinată în planul de proiecție Stereo 70.



Date referitoare la teren

Crt	Categorie folosință	Intra vilan	Suprafața (mp)	Tarla	Parcelă	Nr. topo	Observații / Referințe
1	arabil	NU	5.000	58	14	-	

Lungime Segmente

1) Valorile lungimilor segmentelor sunt obținute din proiecție în plan.

Punct început	X / Y	Punct sfârșit	X / Y	Lungime segment (** (m)
1	431.170,71 304.563,027	2	431.194,765 304.545,336	29.86
2	431.194,765 304.545,336	3	431.210,505 304.754,374	209.629
3	431.210,505 304.754,374	4	431.189,805 304.749,198	21.337
4	431.189,805 304.749,198	5	431.184,625 304.747,829	5.358
5	431.184,625 304.747,829	1	431.170,71 304.563,027	185.325

**** Lungimile segmentelor sunt determinate în planul de proiecție Stereo 70 și sunt rotunjite la 1 milimetru.**

***** Distanța dintre puncte este formată din segmente cumulate ce sunt mai mici decât valoarea 1 milimetru.**

**DATE DESPRE IMOBILUL NR. 1339**

Oficiul de Cadastru și Publicitate Imobiliară DOLJ
Biroul de Cadastru și Publicitate Imobiliară Craiova

A. Partea I. Descrierea imobilului

TEREN Extravilan

Adresa: Jud. Dolj, Tarla 58 Parcela 15

Nr. Crt	Nr cadastral Nr. topografic	Suprafața* (mp)	Observații / Referințe
A1		1.500	Sector cadastral:23 Teren neimprijmit;

B. Partea II. Proprietari și acte

Inscrieri privitoare la dreptul de proprietate și alte drepturi reale	Referințe
/	
Act Administrativ nr. TDP 1730, din 20/04/2003 emis de CJSDPAT DOLJ;	
B1	A1
Intabulare, drept de PROPRIETATE, dobândit prin Reconstituire, cota actuala 1/1, cota initiala 1/1 1) ILIESCU IOANA, decedat	

C. Partea III. SARCINI .

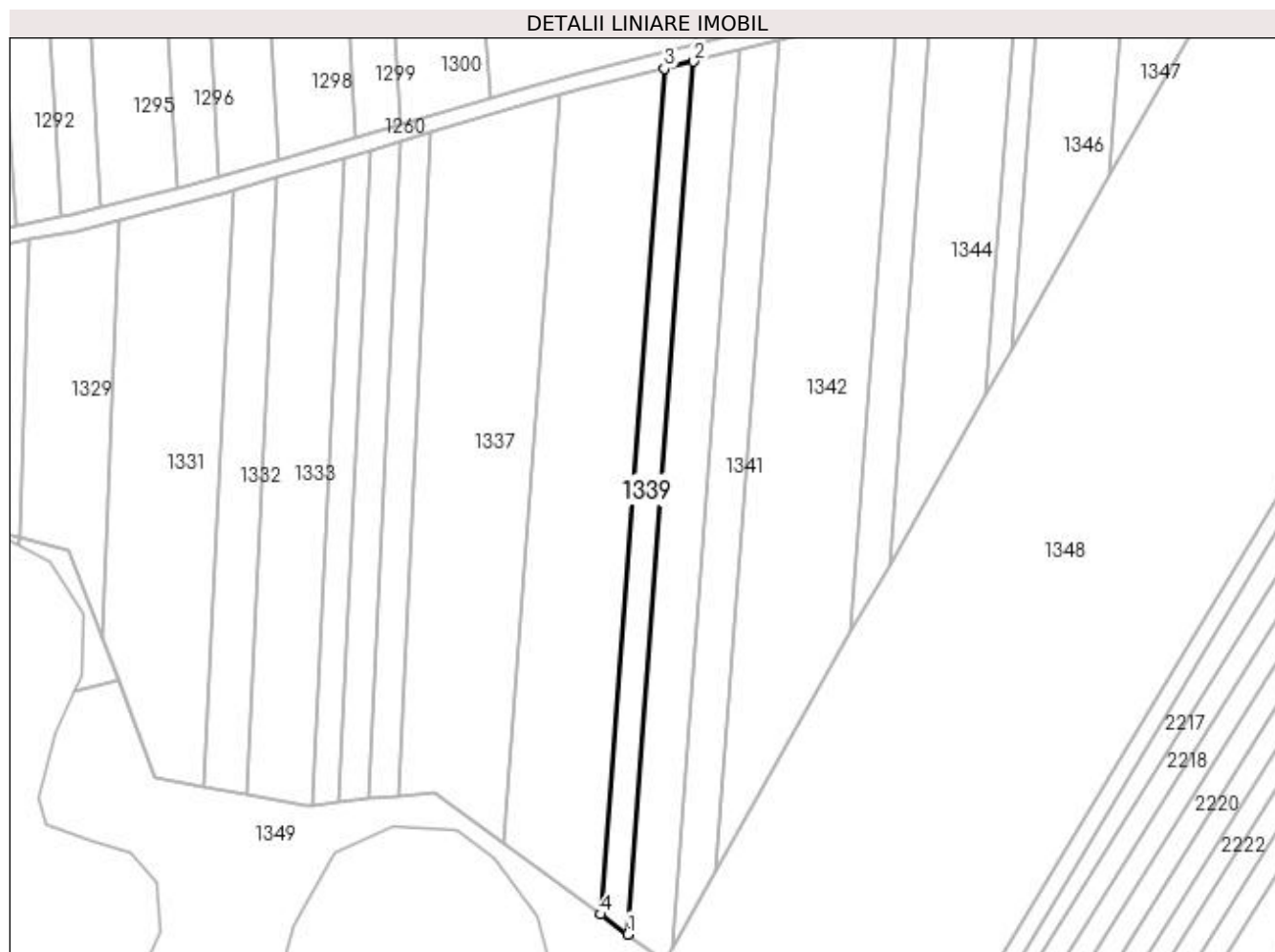
Inscrieri privind dezmembramintele dreptului de proprietate, drepturi reale de garanție și sarcini	Referințe
NU SUNT	

Anexa Nr. 1 La Partea I

Teren

Nr cadastral	Suprafața (mp)*	Observații / Referințe
	1.500	

* Suprafața este determinată în planul de proiecție Stereo 70.



Date referitoare la teren

Crt	Categorie folosință	Intra vilan	Suprafața (mp)	Tarla	Parcelă	Nr. topo	Observații / Referințe
1	arabil	NU	1.500	58	15	-	

Lungime Segmente

1) Valorile lungimilor segmentelor sunt obținute din proiecție în plan.

Punct început	X / Y	Punct sfârșit	X / Y	Lungime segment (** (m)
1	431.201,457 304.540,415	2	431.217,702 304.756,174	216.369
2	431.217,702 304.756,174	3	431.210,505 304.754,374	7.419
3	431.210,505 304.754,374	4	431.194,765 304.545,336	209.629
4	431.194,765 304.545,336	1	431.201,457 304.540,415	8.306

**** Lungimile segmentelor sunt determinate în planul de proiecție Stereo 70 și sunt rotunjite la 1 milimetru.**

***** Distanța dintre puncte este formată din segmente cumulate ce sunt mai mici decât valoarea 1 milimetru.**

**DATE DESPRE IMOBILUL NR. 1340**

Oficiul de Cadastru și Publicitate Imobiliară DOLJ
Biroul de Cadastru și Publicitate Imobiliară Craiova

A. Partea I. Descrierea imobilului

TEREN Extravilan

Adresa: Jud. Dolj, Tarla 58 Parcela 16

Nr. Crt	Nr cadastral Nr. topografic	Suprafața* (mp)	Observații / Referințe
A1		2.500	Sector cadastral:23 Teren neimprejmut;

B. Partea II. Proprietari și acte

Inscrieri privitoare la dreptul de proprietate și alte drepturi reale	Referințe
/	
Act Administrativ nr. TDP 559-14970, din 12/08/1997 emis de CJSDPAT DOLJ;	
B1	A1
Intabulare, drept de PROPRIETATE, dobândit prin Reconstituire, cota actuala 1/1, cota initiala 1/1	
1) PERSU CRACIUN, lipsa CNP	
2) PERSU NICOLAE, lipsa CNP	
3) PERSU GHEORGHE, lipsa CNP	
4) PIRVOIU IORDANA, lipsa CNP	

C. Partea III. SARCINI .

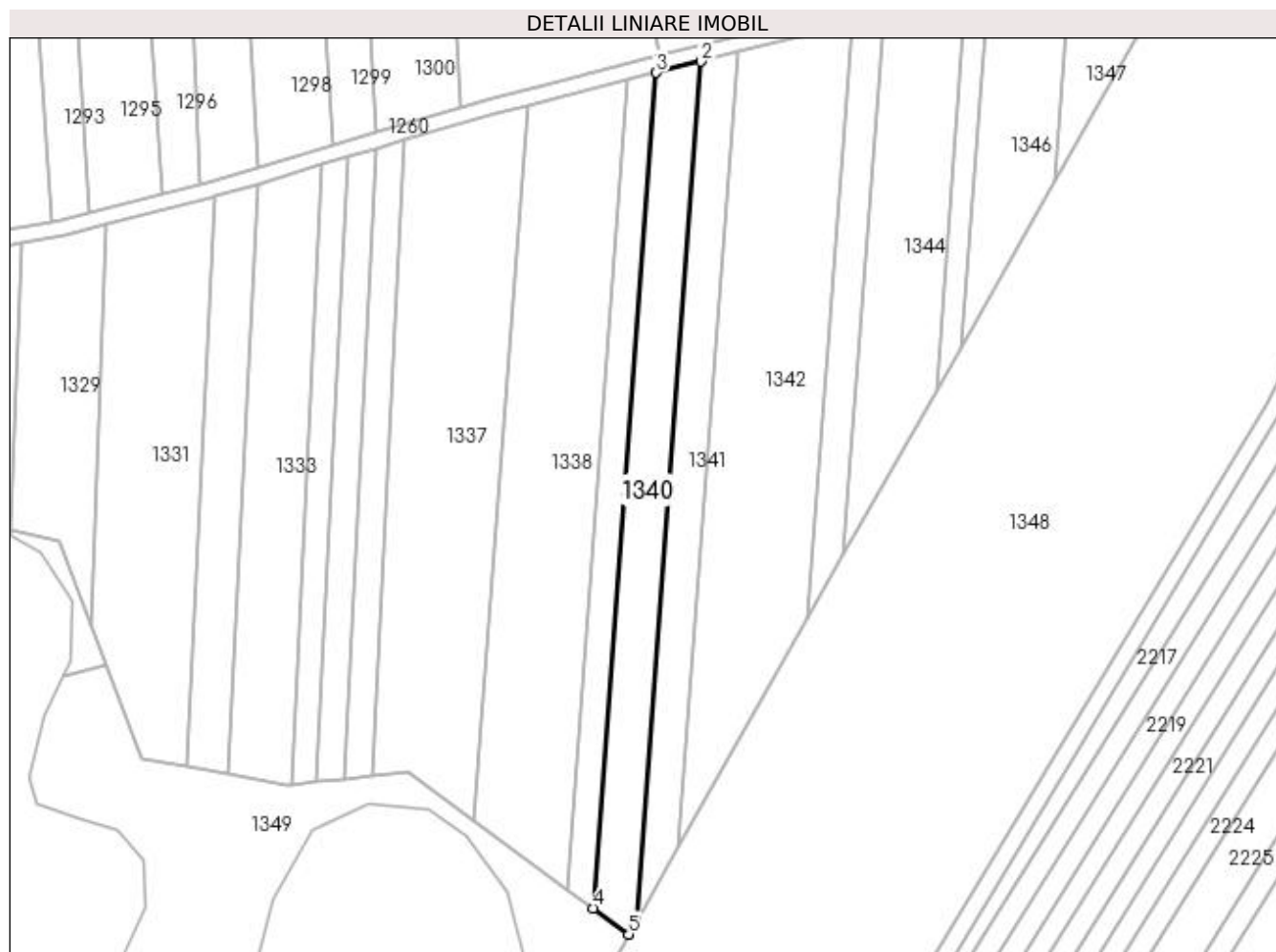
Inscrieri privind dezmembramintele dreptului de proprietate, drepturi reale de garanție și sarcini	Referințe
NU SUNT	

Anexa Nr. 1 La Partea I

Teren

Nr cadastral	Suprafața (mp)*	Observații / Referințe
	2.500	

* Suprafața este determinată în planul de proiecție Stereo 70.



Date referitoare la teren

Crt	Categorie folosință	Intra vilan	Suprafața (mp)	Tarla	Parcelă	Nr. topo	Observații / Referințe
1	arabil	NU	2.500	58	16	-	

Lungime Segmente

1) Valorile lungimilor segmentelor sunt obținute din proiecție în plan.

Punct început	X / Y	Punct sfârșit	X / Y	Lungime segment (** (m)
1	431.212,531 304.537,122	2	431.229,242 304.759,059	222.565
2	431.229,242 304.759,059	3	431.217,702 304.756,174	11.895
3	431.217,702 304.756,174	4	431.201,457 304.540,415	216.369
4	431.201,457 304.540,415	5	431.210,591 304.533,697	11.338
5	431.210,591 304.533,697	1	431.212,531 304.537,122	3.936

**** Lungimile segmentelor sunt determinate în planul de proiecție Stereo 70 și sunt rotunjite la 1 milimetru.**

***** Distanța dintre puncte este formată din segmente cumulate ce sunt mai mici decât valoarea 1 milimetru.**

**DATE DESPRE IMOBILUL NR. 1341**

Oficiul de Cadastru și Publicitate Imobiliară DOLJ
 Biroul de Cadastru și Publicitate Imobiliară Craiova

A. Partea I. Descrierea imobilului

TEREN Extravilan

Adresa: Jud. Dolj, Tarla 58 Parcela 17

Nr. Crt	Nr cadastral Nr. topografic	Suprafața* (mp)	Observații / Referințe
A1		2.000	Sector cadastral:23 Teren neimprejmuit;

B. Partea II. Proprietari și acte

Inscrieri privitoare la dreptul de proprietate și alte drepturi reale		Referințe
/		
Act Notarial nr. APV 521, din 07/05/2014 emis de NP LAURA DIACONU (CM 49/07.05.2014, TDP 855-45412/29.10.1997);		
B1	Intabulare, drept de PROPRIETATE, dobandit prin lesire Din Indiviziune, cota actuala 1/1, cota initiala 1/1 1) POPA ION	A1

C. Partea III. SARCINI .

Inscrieri privind dezmembramintele dreptului de proprietate, drepturi reale de garanție și sarcini	Referințe
NU SUNT	

Anexa Nr. 1 La Partea I

Teren

Nr cadastral	Suprafața (mp)*	Observații / Referințe
	2.000	

* Suprafața este determinată în planul de proiecție Stereo 70.



Date referitoare la teren

Crt	Categorie folosință	Intravilan	Suprafața (mp)	Tarla	Parcelă	Nr. topo	Observații / Referințe
1	arabil	NU	2.000	58	17	-	

Lungime Segmente

1) Valorile lungimilor segmentelor sunt obținute din proiecție în plan.

Punct început	X / Y	Punct sfârșit	X / Y	Lungime segment (** (m)
1	431.223,329 304.556,183	2	431.238,785 304.761,445	205.843
2	431.238,785 304.761,445	3	431.229,242 304.759,059	9.837
3	431.229,242 304.759,059	4	431.212,531 304.537,122	222.565
4	431.212,531 304.537,122	1	431.223,329 304.556,183	21.907

**** Lungimile segmentelor sunt determinate în planul de proiecție Stereo 70 și sunt rotunjite la 1 milimetru.**

***** Distanța dintre puncte este formată din segmente cumulate ce sunt mai mici decât valoarea 1 milimetru.**

**DATE DESPRE IMOBILUL NR. 1342**

Oficiul de Cadastru și Publicitate Imobiliară DOLJ
Biroul de Cadastru și Publicitate Imobiliară Craiova

A. Partea I. Descrierea imobilului

TEREN Extravilan

Adresa: Jud. Dolj, Tarla 58 Parcela 18

Nr. Crt	Nr cadastral Nr. topografic	Suprafața* (mp)	Observații / Referințe
A1		5.200	Sector cadastral:23 Teren neimprejmuit;

B. Partea II. Proprietari și acte

Inscrieri privitoare la dreptul de proprietate și alte drepturi reale	Referințe
/	
Act Administrativ nr. TDP 741-15082, din 27/01/1997 emis de CJSDPAT DOLJ;	
B1	A1
Intabulare, drept de PROPRIETATE, dobândit prin Reconstituire, cota actuala 1/1, cota initiala 1/1 1) MIHAESCU VICTOR, lipsa CNP	

C. Partea III. SARCINI .

Inscrieri privind dezmembramintele dreptului de proprietate, drepturi reale de garanție și sarcini	Referințe
NU SUNT	

Anexa Nr. 1 La Partea I**Teren**

Nr cadastral	Suprafața (mp)*	Observații / Referințe
	5.200	

* Suprafața este determinată în planul de proiecție Stereo 70.

**Date referitoare la teren**

Crt	Categorie folosință	Intra vilan	Suprafața (mp)	Tarla	Parcelă	Nr. topo	Observații / Referințe
1	arabil	NU	5.200	58	18	-	

Lungime Segmente

1) Valorile lungimilor segmentelor sunt obținute din proiecție în plan.

Punct început	X / Y	Punct sfârșit	X / Y	Lungime segment (** (m)
1	431.256,744 304.615,164	2	431.268,324 304.768,957	154.228
2	431.268,324 304.768,957	3	431.262,995 304.767,498	5.525
3	431.262,995 304.767,498	4	431.238,785 304.761,445	24.956
4	431.238,785 304.761,445	5	431.223,329 304.556,183	205.843
5	431.223,329 304.556,183	1	431.256,744 304.615,164	67.789

**** Lungimile segmentelor sunt determinate în planul de proiecție Stereo 70 și sunt rotunjite la 1 milimetru.**

***** Distanța dintre puncte este formată din segmente cumulate ce sunt mai mici decât valoarea 1 milimetru.**

**DATE DESPRE IMOBILUL NR. 1343**

Oficiul de Cadastru și Publicitate Imobiliară DOLJ
Biroul de Cadastru și Publicitate Imobiliară Craiova

A. Partea I. Descrierea imobilului

TEREN Extravilan

Adresa: Jud. Dolj, Tarla 58 Parcela 19

Nr. Crt	Nr cadastral Nr. topografic	Suprafața* (mp)	Observații / Referințe
A1		1.200	Sector cadastral:23 Teren neimprejmuit;

B. Partea II. Proprietari și acte

Inscrieri privitoare la dreptul de proprietate și alte drepturi reale	Referințe
/	
Act Administrativ nr. TDP 2055, din 12/04/2005 emis de CJSDPAT Dolj;	
B1	A1
Intabulare, drept de PROPRIETATE, dobandit prin Reconstituire, cota actuala 1/1, cota initiala 5/8 1) POPA GHEORGHE	

C. Partea III. SARCINI .

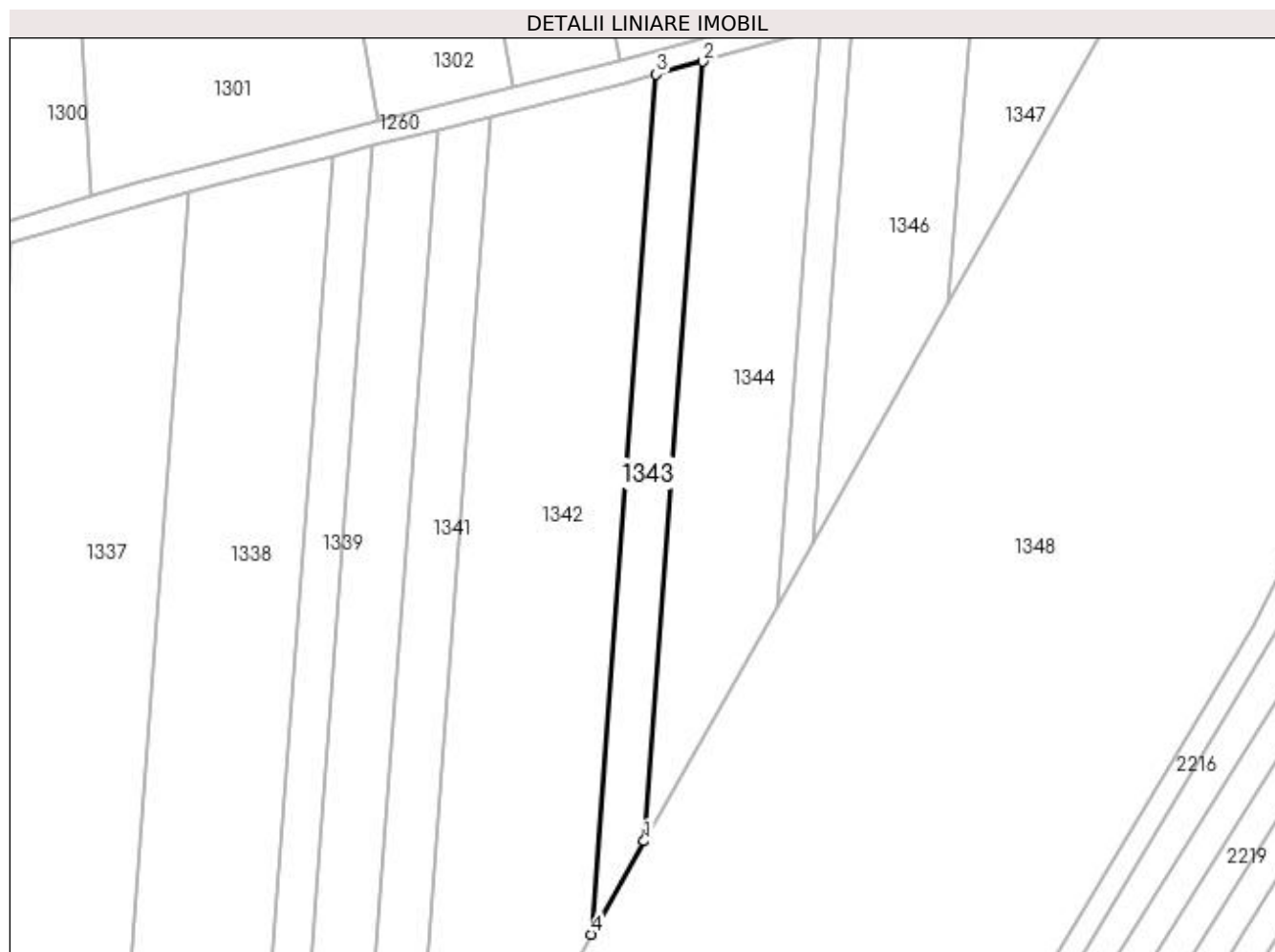
Inscrieri privind dezmembramintele dreptului de proprietate, drepturi reale de garanție și sarcini	Referințe
NU SUNT	

Anexa Nr. 1 La Partea I

Teren

Nr cadastral	Suprafața (mp)*	Observații / Referințe
	1.200	

* Suprafața este determinată în planul de proiecție Stereo 70.



Date referitoare la teren

Crt	Categorie folosință	Intra vilan	Suprafața (mp)	Tarla	Parcelă	Nr. topo	Observații / Referințe
1	arabil	NU	1.200	58	19	-	

Lungime Segmente

1) Valorile lungimilor segmentelor sunt obținute din proiecție în plan.

Punct început	X / Y	Punct sfârșit	X / Y	Lungime segment (** (m)
1	431.266,184 304.631,827	2	431.276,682 304.771,245	139.812
2	431.276,682 304.771,245	3	431.268,324 304.768,957	8.665
3	431.268,324 304.768,957	4	431.256,744 304.615,164	154.228
4	431.256,744 304.615,164	1	431.266,184 304.631,827	19.151

**** Lungimile segmentelor sunt determinate în planul de proiecție Stereo 70 și sunt rotunjite la 1 milimetru.**

***** Distanța dintre puncte este formată din segmente cumulate ce sunt mai mici decât valoarea 1 milimetru.**

**DATE DESPRE IMOBILUL NR. 1344**

Oficiul de Cadastru și Publicitate Imobiliară DOLJ
Biroul de Cadastru și Publicitate Imobiliară Craiova

A. Partea I. Descrierea imobilului

TEREN Extravilan

Adresa: Jud. Dolj, Tarla 58 Parcela 20

Nr. Crt	Nr cadastral Nr. topografic	Suprafața* (mp)	Observații / Referințe
A1		2.500	Sector cadastral:23 Teren neimprejmuit;

B. Partea II. Proprietari și acte

Inscrieri privitoare la dreptul de proprietate și alte drepturi reale	Referințe
/	
Act Administrativ nr. TDP 731-15082, din 27/01/1997 emis de CJSDPAT DOLJ;	
B1	A1
Intabulare, drept de PROPRIETATE, dobândit prin Reconstituire, cota actuala 1/1, cota initiala 1/1 1) VASILESCU NICULINA, lipsa CNP	

C. Partea III. SARCINI .

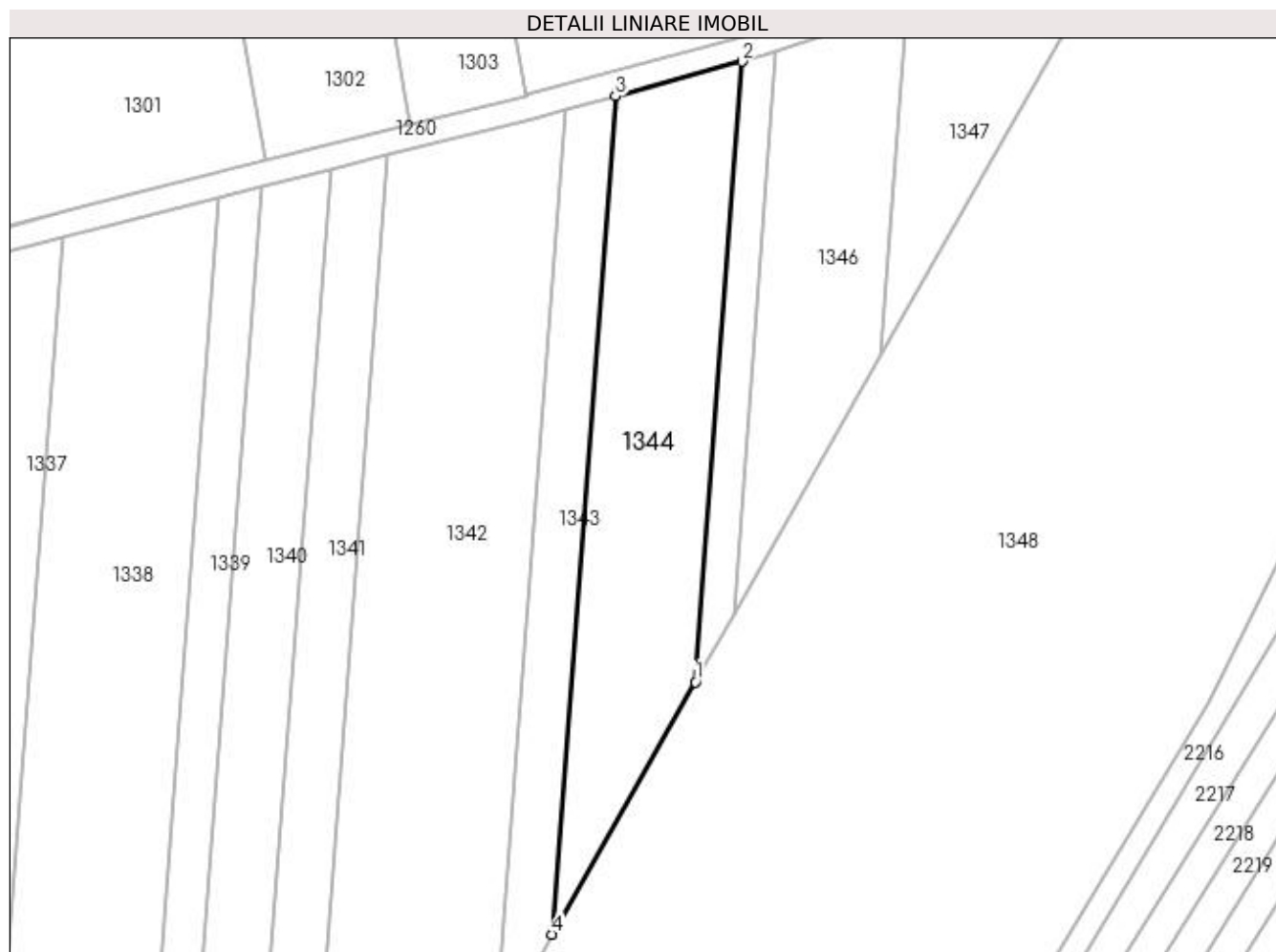
Inscrieri privind dezmembramintele dreptului de proprietate, drepturi reale de garanție și sarcini	Referințe
NU SUNT	

Anexa Nr. 1 La Partea I

Teren

Nr cadastral	Suprafața (mp)*	Observații / Referințe
	2.500	

* Suprafața este determinată în planul de proiecție Stereo 70.



Date referitoare la teren

Crt	Categorie folosință	Intra vilan	Suprafața (mp)	Tarla	Parcelă	Nr. topo	Observații / Referințe
1	arabil	NU	2.500	58	20	-	

Lungime Segmente

1) Valorile lungimilor segmentelor sunt obținute din proiecție în plan.

Punct început	X / Y	Punct sfârșit	X / Y	Lungime segment (** (m)
1	431.289,948 304.673,774	2	431.297,721 304.777,004	103.522
2	431.297,721 304.777,004	3	431.276,682 304.771,245	21.813
3	431.276,682 304.771,245	4	431.266,184 304.631,827	139.812
4	431.266,184 304.631,827	1	431.289,948 304.673,774	48.211

**** Lungimile segmentelor sunt determinate în planul de proiecție Stereo 70 și sunt rotunjite la 1 milimetru.**

***** Distanța dintre puncte este formată din segmente cumulate ce sunt mai mici decât valoarea 1 milimetru.**

**DATE DESPRE IMOBILUL NR. 1345**

Oficiul de Cadastru și Publicitate Imobiliară DOLJ
 Biroul de Cadastru și Publicitate Imobiliară Craiova

A. Partea I. Descrierea imobilului

TEREN Extravilan

Adresa: Jud. Dolj, Tarla 58 Parcela 21

Nr. Crt	Nr cadastral Nr. topografic	Suprafața* (mp)	Observații / Referințe
A1		548	Sector cadastral:23 Teren neimprejmuit;

B. Partea II. Proprietari și acte

Inscrieri privitoare la dreptul de proprietate și alte drepturi reale	Referințe
/	
Act Administrativ nr. TDP 556-14970, din 12/08/1997 emis de CJSDPAT DOLJ;	
B1	A1
Intabulare, drept de PROPRIETATE, dobândit prin Reconstituire, cota actuala 1/1, cota initiala 1/1 1) POPA TRAIAN	

C. Partea III. SARCINI .

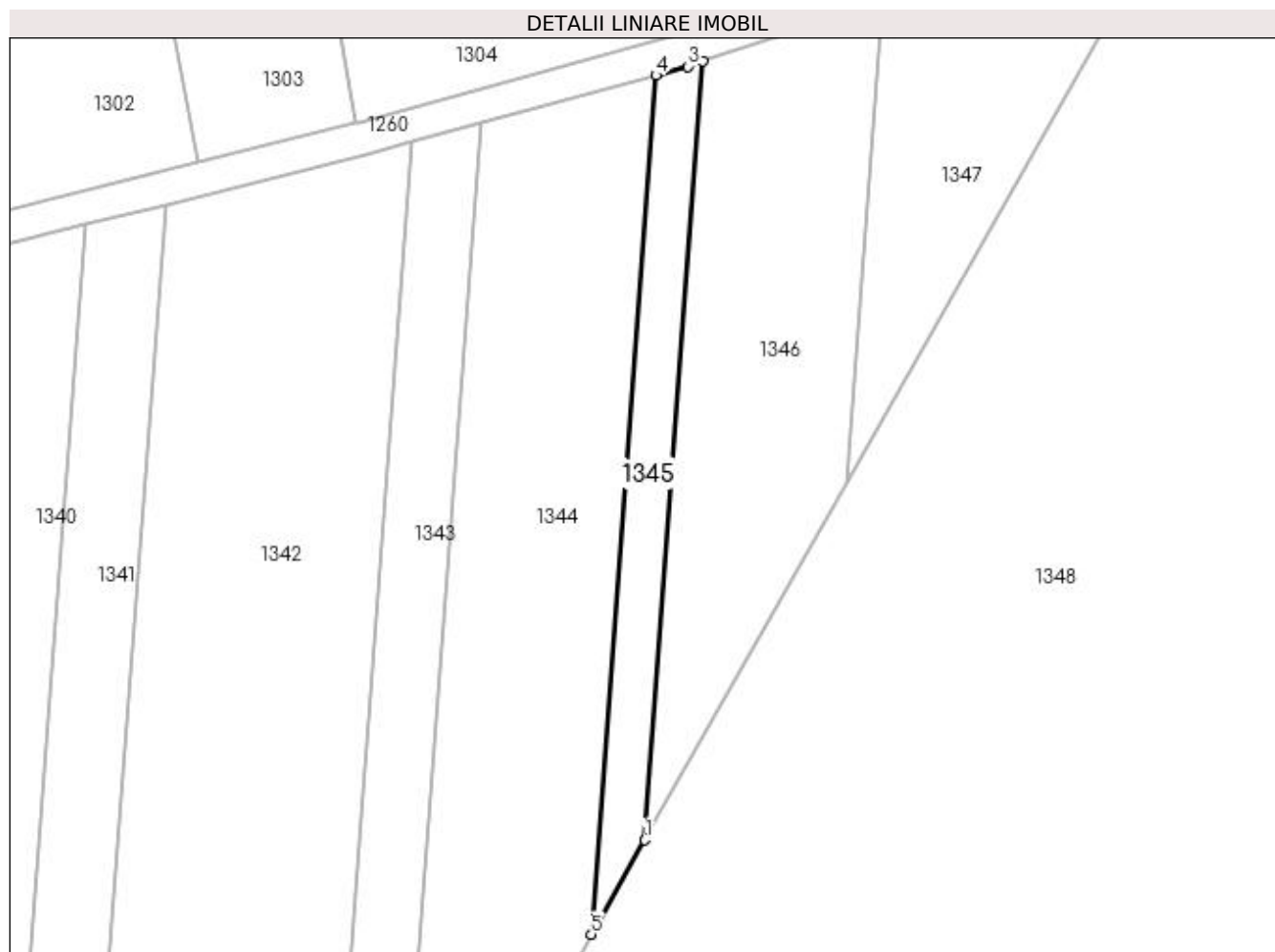
Inscrieri privind dezmembramintele dreptului de proprietate, drepturi reale de garanție și sarcini	Referințe
NU SUNT	

Anexa Nr. 1 La Partea I

Teren

Nr cadastral	Suprafața (mp)*	Observații / Referințe
	548	

* Suprafața este determinată în planul de proiecție Stereo 70.



Date referitoare la teren

Crt	Categorie folosință	Intra vilan	Suprafața (mp)	Tarla	Parcelă	Nr. topo	Observații / Referințe
1	arabil	NU	548	58	21	-	

Lungime Segmente

1) Valorile lungimilor segmentelor sunt obținute din proiecție în plan.

Punct început	X / Y	Punct sfârșit	X / Y	Lungime segment (** (m)
1	431.296,374 304.685,116	2	431.303,417 304.778,662	93.81
2	431.303,417 304.778,662	3	431.301,581 304.778,06	1.932
3	431.301,581 304.778,06	4	431.297,721 304.777,004	4.002
4	431.297,721 304.777,004	5	431.289,948 304.673,774	103.522
5	431.289,948 304.673,774	1	431.296,374 304.685,116	13.035

**** Lungimile segmentelor sunt determinate în planul de proiecție Stereo 70 și sunt rotunjite la 1 milimetru.**

***** Distanța dintre puncte este formată din segmente cumulate ce sunt mai mici decât valoarea 1 milimetru.**

**DATE DESPRE IMOBILUL NR. 1346**

Oficiul de Cadastru și Publicitate Imobiliară DOLJ
 Biroul de Cadastru și Publicitate Imobiliară Craiova

A. Partea I. Descrierea imobilului

TEREN Extravilan

Adresa: Jud. Dolj, Tarla 58 Parcela 2/1

Nr. Crt	Nr cadastral Nr. topografic	Suprafața* (mp)	Observații / Referințe
A1		1.595	Sector cadastral:23 Teren neimprejmuit;

B. Partea II. Proprietari și acte

Inscrieri privitoare la dreptul de proprietate și alte drepturi reale		Referințe
/		
Act Administrativ nr. TDP 1788, din 11/06/2003 emis de CJSDPAT DOLJ (ANULAT TDP 868, HCJ 333/17.04.2003);		
B1	Intabulare, drept de PROPRIETATE, dobandit prin Reconstituire, cota actuala 1/1, cota initiala 1/1 1) PIRVOIU STEFAN, lipsa CNP	A1

C. Partea III. SARCINI .

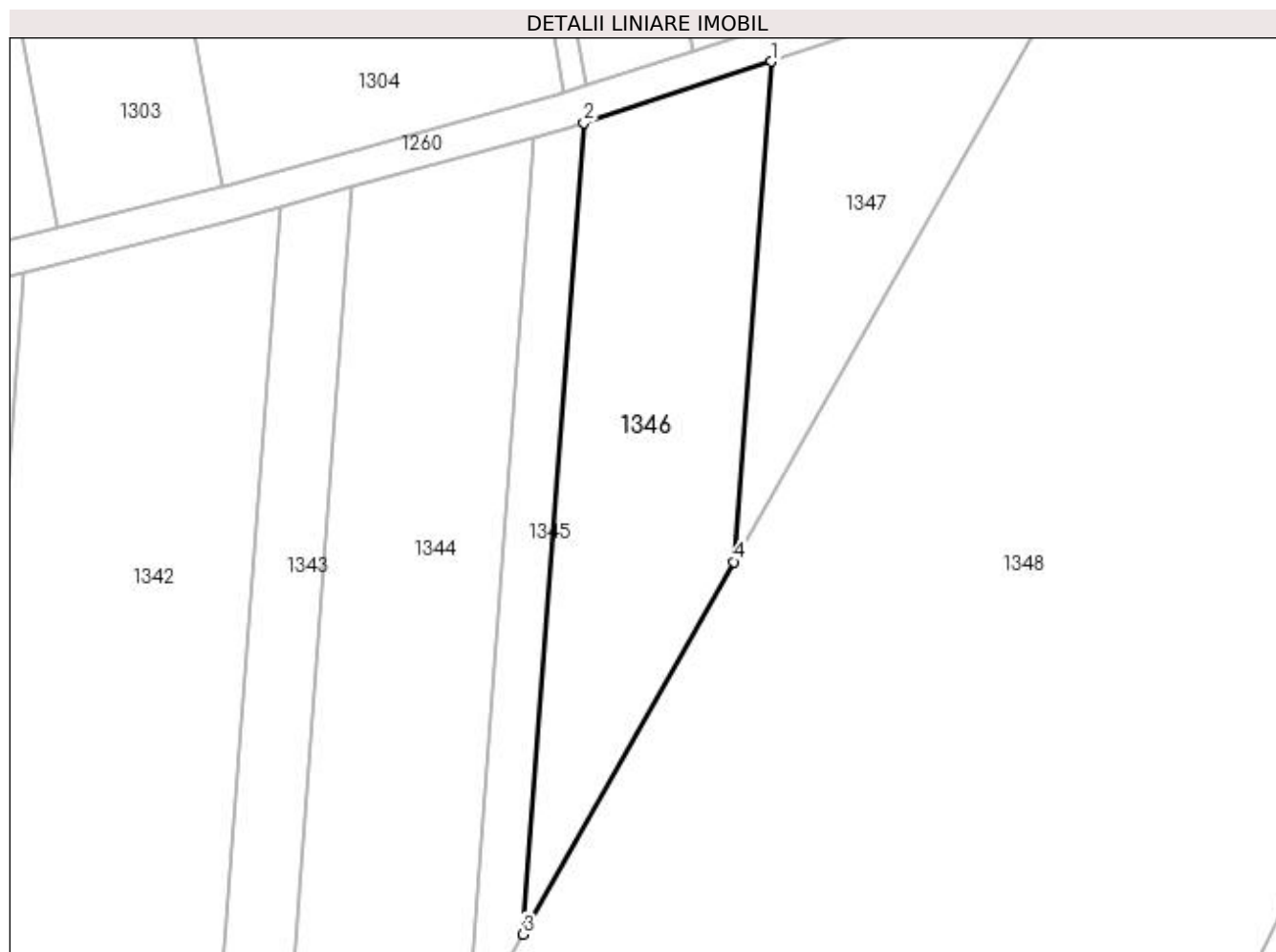
Inscrieri privind dezmembramintele dreptului de proprietate, drepturi reale de garanție și sarcini	Referințe
NU SUNT	

Anexa Nr. 1 La Partea I

Teren

Nr cadastral	Suprafața (mp)*	Observații / Referințe
	1.595	

* Suprafața este determinată în planul de proiecție Stereo 70.



Date referitoare la teren

Crt	Categorie folosință	Intra vilan	Suprafața (mp)	Tarla	Parcelă	Nr. topo	Observații / Referințe
1	arabil	NU	1.595	58	2/1	-	

Lungime Segmente

1) Valorile lungimilor segmentelor sunt obținute din proiecție în plan.

Punct început	X / Y	Punct sfârșit	X / Y	Lungime segment (** (m)
1	431.325,045 304.785,741	2	431.303,417 304.778,662	22.757
2	431.303,417 304.778,662	3	431.296,374 304.685,116	93.81
3	431.296,374 304.685,116	4	431.320,702 304.728,058	49.355
4	431.320,702 304.728,058	1	431.325,045 304.785,741	57.846

**** Lungimile segmentelor sunt determinate în planul de proiecție Stereo 70 și sunt rotunjite la 1 milimetru.**

***** Distanța dintre puncte este formată din segmente cumulate ce sunt mai mici decât valoarea 1 milimetru.**

**DATE DESPRE IMOBILUL NR. 1347**

Oficiul de Cadastru și Publicitate Imobiliară DOLJ
Biroul de Cadastru și Publicitate Imobiliară Craiova

A. Partea I. Descrierea imobilului

TEREN Extravilan

Adresa: Jud. Dolj, Tarla 58 Parcela 21/2

Nr. Crt	Nr cadastral Nr. topografic	Suprafața* (mp)	Observații / Referințe
A1		974	Sector cadastral:23 Teren neimprejmuit;

B. Partea II. Proprietari și acte

Inscrieri privitoare la dreptul de proprietate și alte drepturi reale		Referințe
/		
Act Notarial nr. APV 521, din 07/05/2014 emis de NP LAURA DIACONU (CM 49/07.05.2014, TDP 855-45412/29.10.1997);		
B1	Intabulare, drept de PROPRIETATE, dobandit prin lesire Din Indiviziune, cota actuala 1/1, cota initiala 1/1 1) POPA ION	A1

C. Partea III. SARCINI .

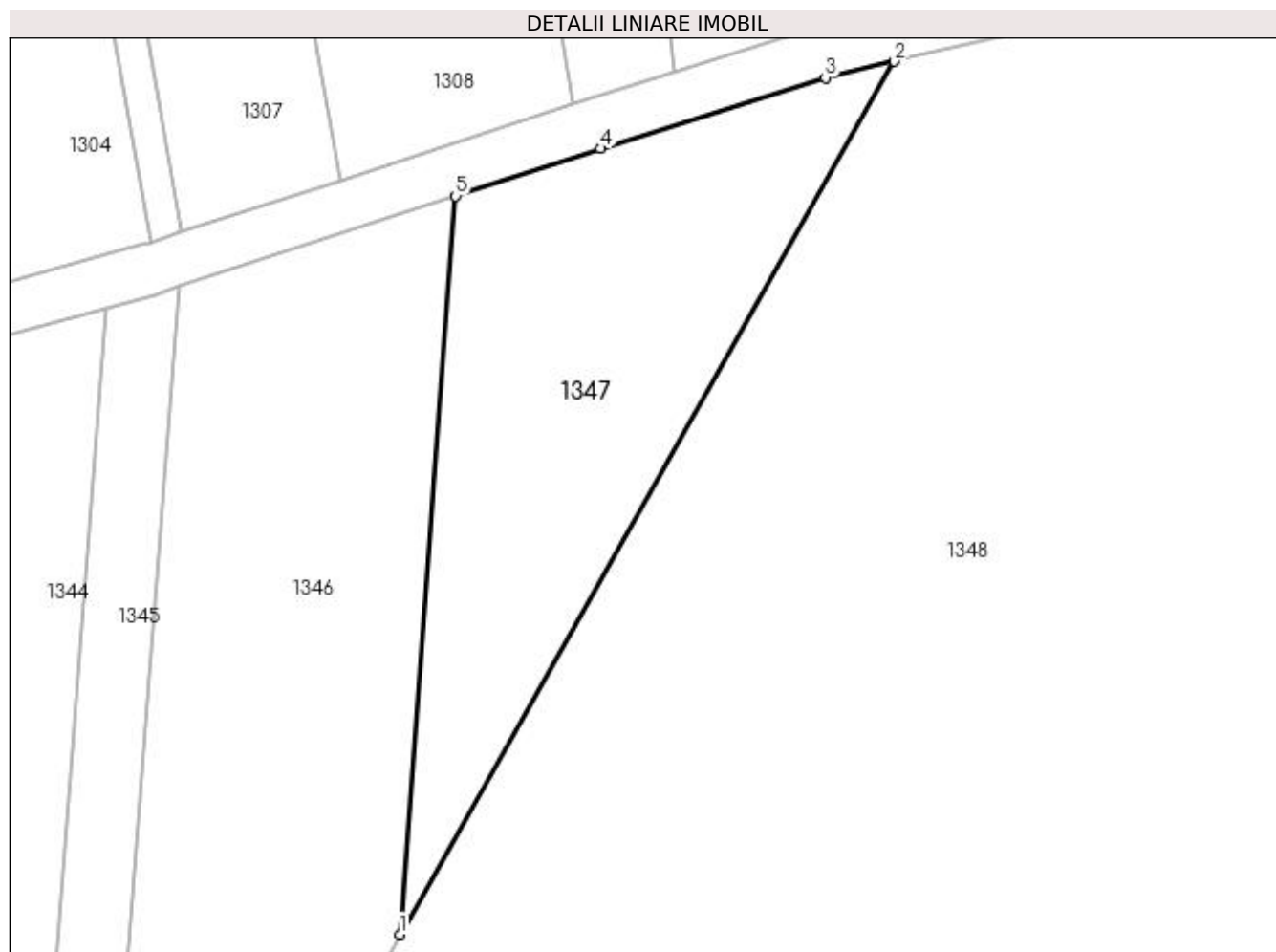
Inscrieri privind dezmembramintele dreptului de proprietate, drepturi reale de garanție și sarcini	Referințe
NU SUNT	

Anexa Nr. 1 La Partea I

Teren

Nr cadastral	Suprafața (mp)*	Observații / Referințe
	974	

* Suprafața este determinată în planul de proiecție Stereo 70.



Date referitoare la teren

Crt	Categorie folosință	Intravilan	Suprafața (mp)	Tarla	Parcelă	Nr. topo	Observații / Referințe
1	arabil	NU	974	58	21/2	-	

Lungime Segmente

1) Valorile lungimilor segmentelor sunt obținute din proiecție în plan.

Punct început	X / Y	Punct sfârșit	X / Y	Lungime segment (** (m)
1	431.320,702 304.728,058	2	431.359,339 304.796,258	78.384
2	431.359,339 304.796,258	3	431.353,947 304.794,991	5.538
3	431.353,947 304.794,991	4	431.336,393 304.789,456	18.406
4	431.336,393 304.789,456	5	431.325,045 304.785,741	11.941
5	431.325,045 304.785,741	1	431.320,702 304.728,058	57.846

**** Lungimile segmentelor sunt determinate în planul de proiecție Stereo 70 și sunt rotunjite la 1 milimetru.**

***** Distanța dintre puncte este formată din segmente cumulate ce sunt mai mici decât valoarea 1 milimetru.**

**DATE DESPRE IMOBILUL NR. 1348**

Oficiul de Cadastru și Publicitate Imobiliară DOLJ
Biroul de Cadastru și Publicitate Imobiliară Craiova

A. Partea I. Descrierea imobilului

TEREN Extravilan

Adresa: Jud. Dolj, Tarla 58 Parcela 22

Nr. Crt	Nr cadastral Nr. topografic	Suprafața* (mp)	Observații / Referințe
A1		30.000	Sector cadastral:23 Teren neimprejmuit;

B. Partea II. Proprietari și acte

Inscrieri privitoare la dreptul de proprietate și alte drepturi reale		Referințe
/		
Act Normativ nr. Legea 7, din 13/03/1996 emis de Guvernul Romaniei (DG 1 din 07.01.2020, art. 35 alin 9 ANCP);		
B1	Inscrierea provizorie, drept de PROPRIETATE, dobandit prin Lege, cota actuala 1/1, cota initiala 1/1 1) NEIDENTIFICAT NEIDENTIFICAT	A1

C. Partea III. SARCINI .

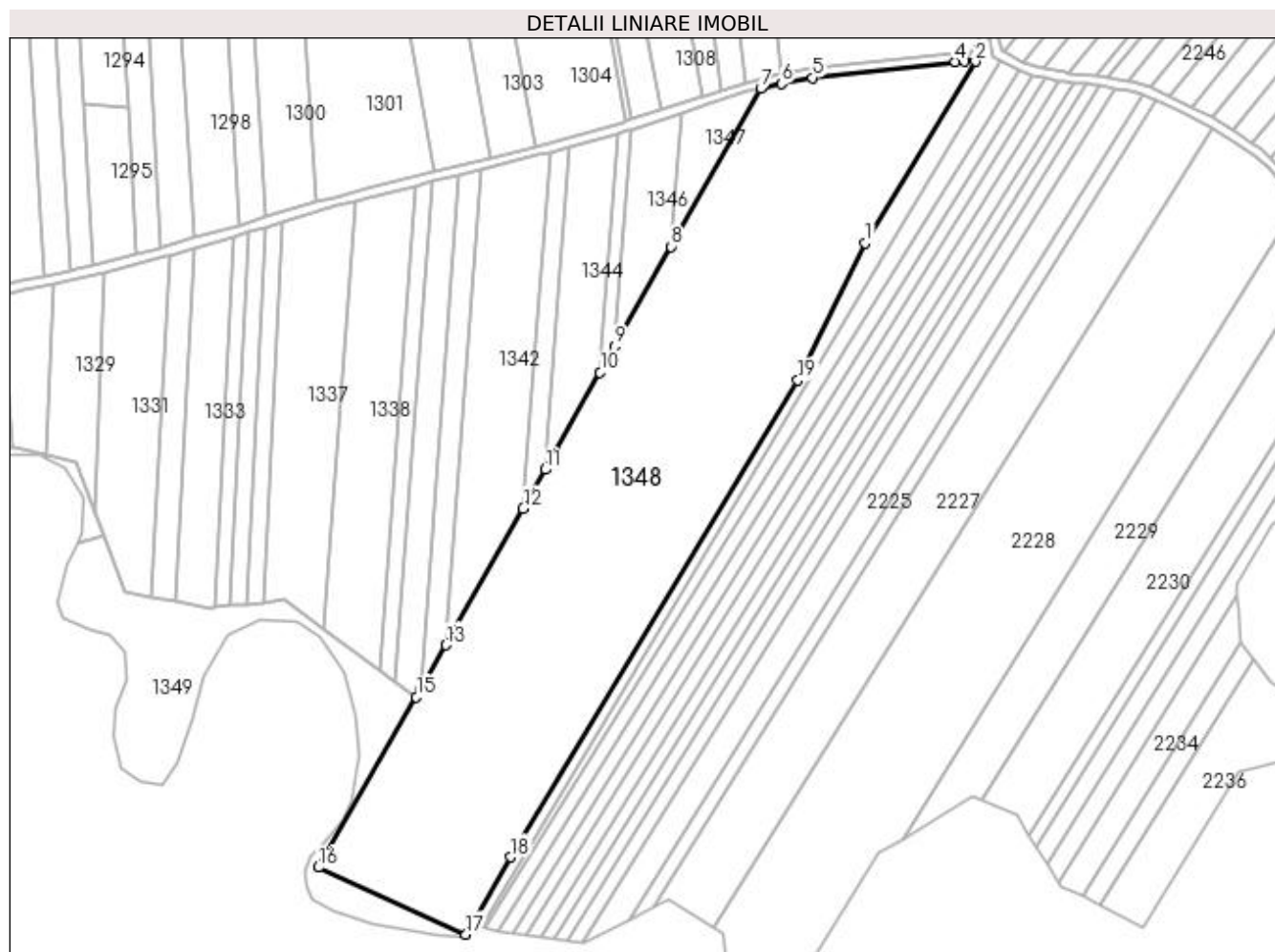
Inscrieri privind dezmembramintele dreptului de proprietate, drepturi reale de garanție și sarcini	Referințe
NU SUNT	

Anexa Nr. 1 La Partea I

Teren

Nr cadastral	Suprafața (mp)*	Observații / Referințe
	30.000	

* Suprafața este determinată în planul de proiecție Stereo 70.



Date referitoare la teren

Crt	Categorie folosință	Intra vilan	Suprafața (mp)	Tarla	Parcelă	Nr. topo	Observații / Referințe
1	arabil	NU	30.000	58	22	-	

Lungime Segmente

1) Valorile lungimilor segmentelor sunt obținute din proiecție în plan.

Punct început	X / Y	Punct sfârșit	X / Y	Lungime segment (** (m)
1	431.404,492 304.729,562	2	431.452,054 304.807,944	91.684
2	431.452,054 304.807,944	3	431.447,341 304.807,887	4.714
3	431.447,341 304.807,887	4	431.443,284 304.807,837	4.057
4	431.443,284 304.807,837	5	431.381,684 304.800,912	61.987
5	431.381,684 304.800,912	6	431.368,328 304.798,373	13.595

Punct început	X / Y	Punct sfârșit	X / Y	Lungime segment (** (m)
6	431.368,328 304.798,373	7	431.359,339 304.796,258	9.235
7	431.359,339 304.796,258	8	431.320,702 304.728,058	78.384
8	431.320,702 304.728,058	9	431.296,374 304.685,116	49.355
9	431.296,374 304.685,116	10	431.289,948 304.673,774	13.035
10	431.289,948 304.673,774	11	431.266,184 304.631,827	48.211
11	431.266,184 304.631,827	12	431.256,744 304.615,164	19.151
12	431.256,744 304.615,164	13	431.223,329 304.556,183	67.789
13	431.223,329 304.556,183	14	431.212,531 304.537,122	21.907
14	431.212,531 304.537,122	15	431.210,591 304.533,697	3.936
15	431.210,591 304.533,697	16	431.168,425 304.460,183	84.748
16	431.168,425 304.460,183	17	431.232,063 304.431,292	69.889
17	431.232,063 304.431,292	18	431.251,361 304.464,631	38.521
18	431.251,361 304.464,631	19	431.375,276 304.670,42	240.217
19	431.375,276 304.670,42	1	431.404,492 304.729,562	65.965

** Lungimile segmentelor sunt determinate în planul de proiecție Stereo 70 și sunt rotunjite la 1 milimetru.

*** Distanța dintre puncte este formată din segmente cumulate ce sunt mai mici decât valoarea 1 milimetru.

**DATE DESPRE IMOBILUL NR. 1349**

Oficiul de Cadastru și Publicitate Imobiliară DOLJ
Biroul de Cadastru și Publicitate Imobiliară Craiova

A. Partea I. Descrierea imobilului

TEREN Extravilan

Adresa: Jud. Dolj, Tarla 58 Parcela 774

Nr. Crt	Nr cadastral Nr. topografic	Suprafața* (mp)	Observații / Referințe
A1		5.777	Sector cadastral:23 Teren neimprejmuit;

B. Partea II. Proprietari și acte

Inscrieri privitoare la dreptul de proprietate și alte drepturi reale		Referințe
/		
Act Normativ nr. Legea 7, din 13/03/1996 emis de Guvernul Romaniei (DG 1 din 07.01.2020, art. 35 alin 9 ANCP);		
B1	Inscrierea provizorie, drept de PROPRIETATE, dobandit prin Lege, cota actuala 1/1, cota initiala 1/1 1) NEIDENTIFICAT NEIDENTIFICAT	A1

C. Partea III. SARCINI .

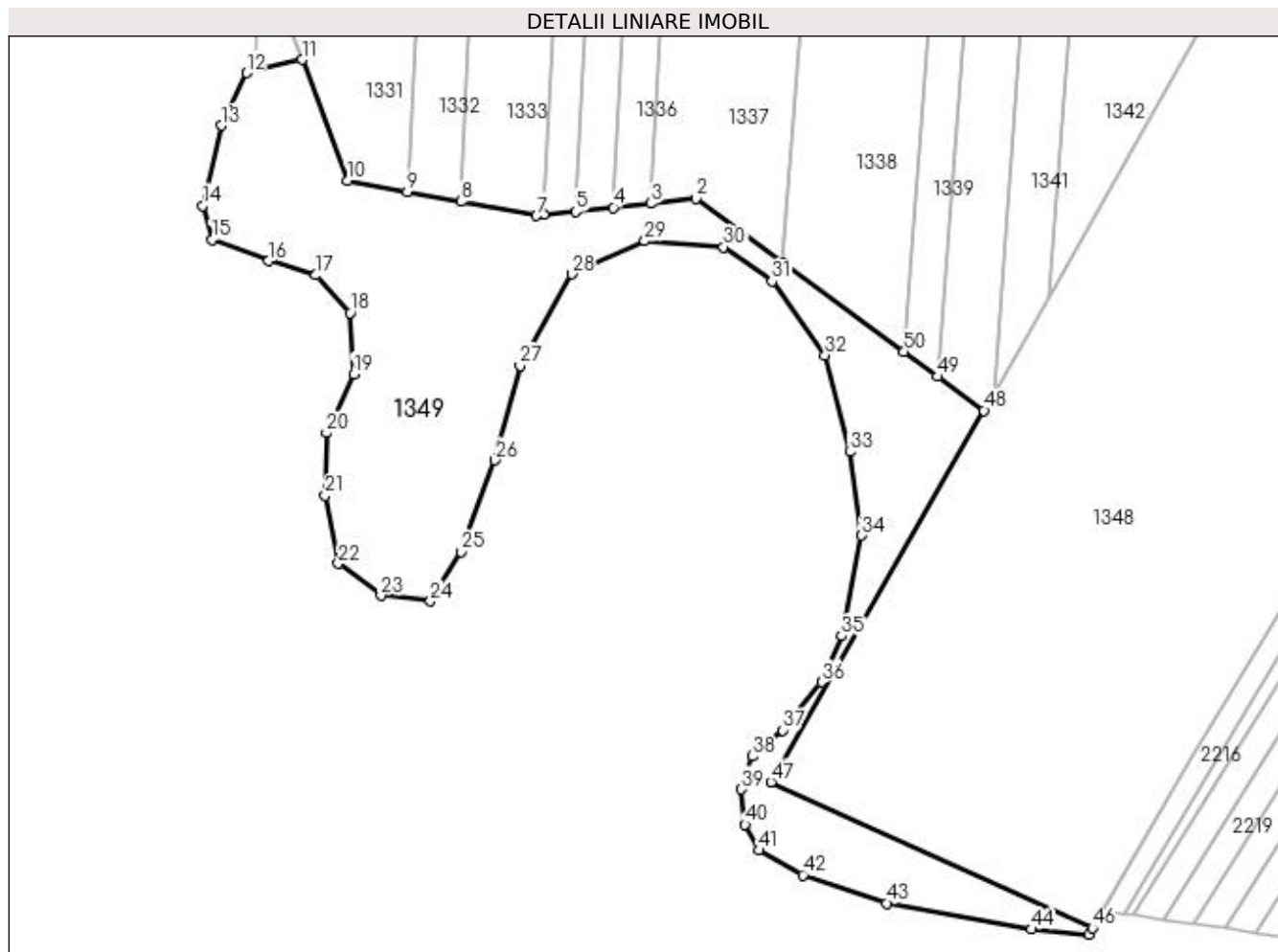
Inscrieri privind dezmembramintele dreptului de proprietate, drepturi reale de garanție și sarcini	Referințe
NU SUNT	

Anexa Nr. 1 La Partea I

Teren

Nr cadastral	Suprafața (mp)*	Observații / Referințe
	5.777	

* Suprafața este determinată în planul de proiecție Stereo 70.



Date referitoare la teren

Crt	Categorie folosință	Intra vilan	Suprafața (mp)	Tarla	Parcelă	Nr. topo	Observații / Referințe
1	pașune	NU	5.777	58	774	-	

Lungime Segmente

1) Valorile lungimilor segmentelor sunt obținute din proiecție în plan.

Punct început	X / Y	Punct sfârșit	X / Y	Lungime segment	Punct început	X / Y	Punct sfârșit	X / Y	Lungime segment	Punct început	X / Y	Punct sfârșit	X / Y	Lungime segment
1	431.170,71 304.563,027	2	431.153,583 304.575,623	21.26	2	431.153,583 304.575,623	3	431.144,616 304.574,66	9.019	3	431.144,616 304.574,66	4	431.137,231 304.573,868	7.427
4	431.137,231 304.573,868	5	431.129,782 304.573,068	7.492	5	431.129,782 304.573,068	6	431.123,524 304.572,397	6.293	6	431.123,524 304.572,397	7	431.122,054 304.572,239	1.479
7	431.122,054 304.572,239	8	431.107,041 304.575,034	15.27 1	8	431.107,041 304.575,034	9	431.096,466 304.577,003	10.75 6	9	431.096,466 304.577,003	10	431.084,672 304.579,2	11.99 7
10	431.084,672 304.579,2	11	431.075,586 304.603,121	25.58 8	11	431.075,586 304.603,121	12	431.064,632 304.600,544	11.25 4	12	431.064,632 304.600,544	13	431.059,694 304.590,086	11.56 4
13	431.059,694 304.590,086	14	431.055,964 304.574,244	16.27 5	14	431.055,964 304.574,244	15	431.057,83 304.567,488	7.009	15	431.057,83 304.567,488	16	431.069,019 304.563,294	11.94 9
16	431.069,019 304.563,294	17	431.078,343 304.560,499	9.734	17	431.078,343 304.560,499	18	431.085,103 304.553,044	10.06 4	18	431.085,103 304.553,044	19	431.085,802 304.540,929	12.13 5

Punct început	X / Y	Punct sfârșit	X / Y	Lungime segment	Punct început	X / Y	Punct sfârșit	X / Y	Lungime segment	Punct început	X / Y	Punct sfârșit	X / Y	Lungime segment
19	431.085,802 304.540,929	20	431.080,44 304.529,28	12.824	20	431.080,44 304.529,28	21	431.080,208 304.516,932	12.35	21	431.080,208 304.516,932	22	431.082,772 304.503,42	13.753
22	431.082,772 304.503,42	23	431.091,235 304.497,101	10.562	23	431.091,235 304.497,101	24	431.101,026 304.495,936	9.86	24	431.101,026 304.495,936	25	431.107,087 304.505,721	11.51
25	431.107,087 304.505,721	26	431.113,847 304.523,893	19.389	26	431.113,847 304.523,893	27	431.118,742 304.542,531	19.27	27	431.118,742 304.542,531	28	431.128,999 304.560,703	20.867
28	431.128,999 304.560,703	29	431.143,451 304.567,226	15.856	29	431.143,451 304.567,226	30	431.159,069 304.566,061	15.662	30	431.159,069 304.566,061	31	431.168,627 304.559,305	11.705
31	431.168,627 304.559,305	32	431.179,117 304.544,628	18.04	32	431.179,117 304.544,628	33	431.184,012 304.525,524	19.721	33	431.184,012 304.525,524	34	431.186,344 304.508,982	16.705
34	431.186,344 304.508,982	35	431.182,405 304.489,074	20.294	35	431.182,405 304.489,074	36	431.178,442 304.479,988	9.913	36	431.178,442 304.479,988	37	431.170,75 304.470,436	12.264
37	431.170,75 304.470,436	38	431.164,688 304.465,311	7.938	38	431.164,688 304.465,311	39	431.162,591 304.458,788	6.852	39	431.162,591 304.458,788	40	431.163,29 304.451,799	7.024
40	431.163,29 304.451,799	41	431.166,087 304.446,673	5.839	41	431.166,087 304.446,673	42	431.174,712 304.441,78	9.916	42	431.174,712 304.441,78	43	431.191,263 304.436,189	17.47
43	431.191,263 304.436,189	44	431.219,936 304.431,064	29.127	44	431.219,936 304.431,064	45	431.231,344 304.430,049	11.453	45	431.231,344 304.430,049	46	431.232,063 304.431,292	1.437
46	431.232,063 304.431,292	47	431.168,425 304.460,183	69.889	47	431.168,425 304.460,183	48	431.210,591 304.533,697	84.748	48	431.210,591 304.533,697	49	431.201,457 304.540,415	11.338
49	431.201,457 304.540,415	50	431.194,765 304.545,336	8.306	50	431.194,765 304.545,336	1	431.170,71 304.563,027	29.86					

** Lungimile segmentelor sunt determinate în planul de proiecție Stereo 70 și sunt rotunjite la 1 milimetru.

*** Distanța dintre puncte este formată din segmente cumulate ce sunt mai mici decât valoarea 1 milimetru.

**DATE DESPRE IMOBILUL NR. 1350**

Oficiul de Cadastru și Publicitate Imobiliară DOLJ
Biroul de Cadastru și Publicitate Imobiliară Craiova

A. Partea I. Descrierea imobilului

TEREN Extravilan

Adresa: Jud. Dolj, Drum exploatare 768/1

Nr. Crt	Nr cadastral Nr. topografic	Suprafața* (mp)	Observații / Referințe
A1		1.872	Sector cadastral:23 Teren neimprejmuit;

B. Partea II. Proprietari și acte

Inscrieri privitoare la dreptul de proprietate și alte drepturi reale		Referințe
/		
Act Normativ nr. Legea 7, din 13/03/1996 emis de Guvernul Romaniei (DG 1 din 07.01.2020, art. 35 alin 9 ANCP);		
B1	Inscrierea provizorie, drept de PROPRIETATE, dobandit prin Lege, cota actuala 1/1, cota initiala 1/1 1) NEIDENTIFICAT NEIDENTIFICAT	A1

C. Partea III. SARCINI .

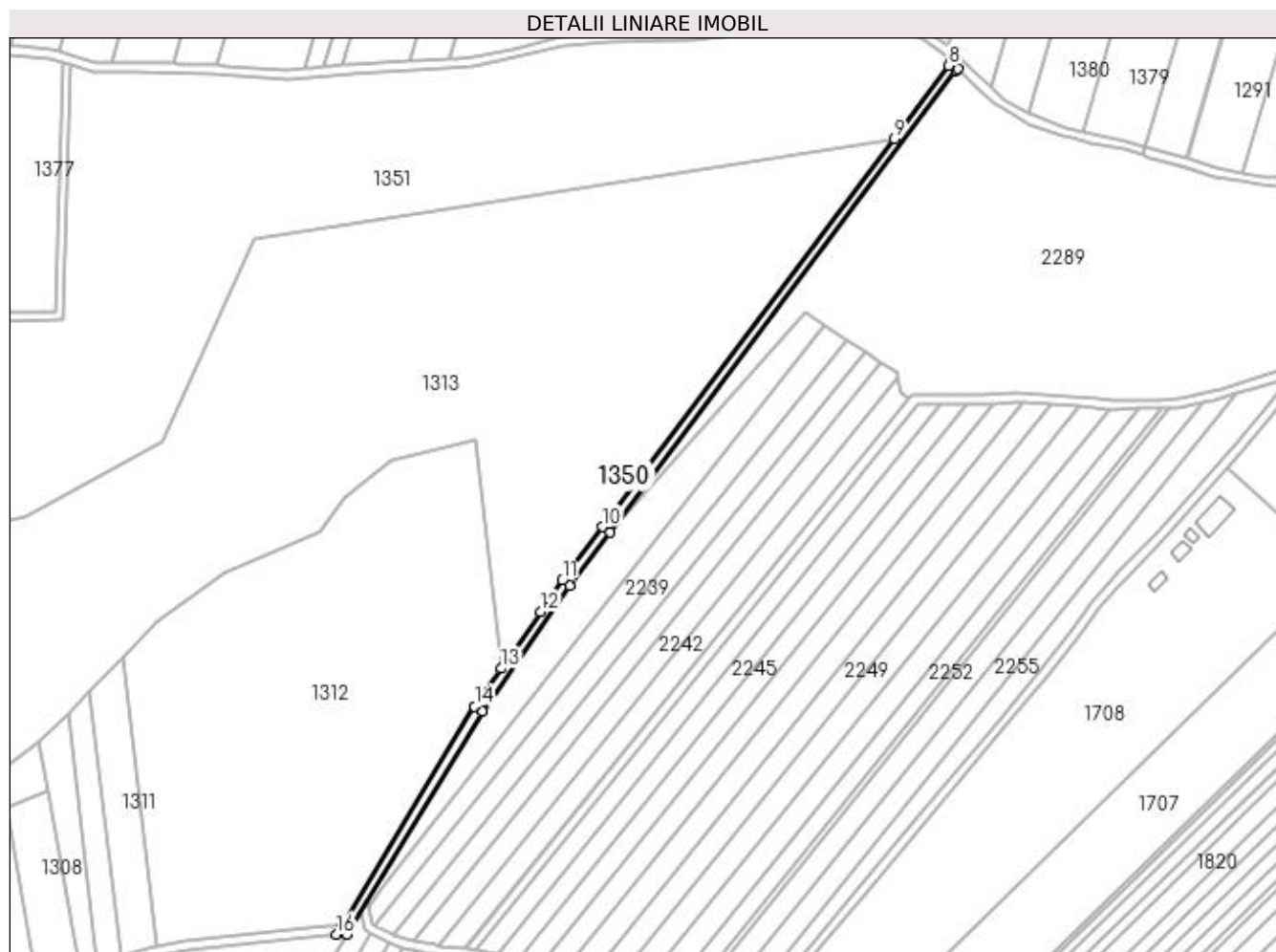
Inscrieri privind dezmembramintele dreptului de proprietate, drepturi reale de garanție și sarcini	Referințe
NU SUNT	

Anexa Nr. 1 La Partea I

Teren

Nr cadastral	Suprafața (mp)*	Observații / Referințe
	1.872	

* Suprafața este determinată în planul de proiecție Stereo 70.



Date referitoare la teren

Crt	Categorie folosință	Intra vilan	Suprafața (mp)	Tarla	Parcelă	Nr. topo	Observații / Referințe
1	arabil	NU	1.872	-	-	-	Drum exploatare 768/1

Lungime Segmente

1) Valorile lungimilor segmentelor sunt obținute din proiecție în plan.

Punct început	X / Y	Punct sfârșit	X / Y	Lungime segment (** (m)
1	431.452,054 304.807,944	2	431.511,448 304.905,824	114.491
2	431.511,448 304.905,824	3	431.550,013 304.961,04	67.35
3	431.550,013 304.961,04	4	431.567,635 304.984,534	29.368
4	431.567,635 304.984,534	5	431.720,003 305.187,347	253.671
5	431.720,003 305.187,347	6	431.720,628 305.188,449	1.267

Punct început	X / Y	Punct sfârșit	X / Y	Lungime segment (** (m)
6	431.720,628 305.188,449	7	431.717,728 305.191,445	4.17
7	431.717,728 305.191,445	8	431.716,65 305.189,543	2.186
8	431.716,65 305.189,543	9	431.692,624 305.157,563	40.0
9	431.692,624 305.157,563	10	431.564,437 304.986,936	213.414
10	431.564,437 304.986,936	11	431.546,772 304.963,386	29.439
11	431.546,772 304.963,386	12	431.537,093 304.949,527	16.904
12	431.537,093 304.949,527	13	431.519,749 304.924,694	30.29
13	431.519,749 304.924,694	14	431.508,095 304.908,01	20.351
14	431.508,095 304.908,01	15	431.449,786 304.811,917	112.4
15	431.449,786 304.811,917	16	431.447,341 304.807,887	4.714
16	431.447,341 304.807,887	1	431.452,054 304.807,944	4.713

** Lungimile segmentelor sunt determinate în planul de proiecție Stereo 70 și sunt rotunjite la 1 milimetru.

*** Distanța dintre puncte este formată din segmente cumulate ce sunt mai mici decât valoarea 1 milimetru.

**DATE DESPRE IMOBILUL NR. 1351**

Oficiul de Cadastru și Publicitate Imobiliară DOLJ
 Biroul de Cadastru și Publicitate Imobiliară Craiova

A. Partea I. Descrierea imobilului

TEREN Extravilan

Adresa: Jud. Dolj, Tarla 56 Parcela 733, 734, 735, 736

Nr. Crt	Nr cadastral Nr. topografic	Suprafața* (mp)	Observații / Referințe
A1	30087	Din acte: 178.100 Masurata: 202.009	Sector cadastral:23 Teren neimprejmuit;

B. Partea II. Proprietari și acte

Inscrieri privitoare la dreptul de proprietate și alte drepturi reale	Referințe
56361 / 12/08/2011	
Act Administrativ nr. Hotararea nr 2, din 25/01/2007 emis de CONSILIUL LOCAL DRAGOTESTI (act administrativ Referat nr nr. 3077-3078/19-03-2008 emis de PREFECTURA DOLJ);	
B1	A1
Intabulare, drept de PROPRIETATE lege, dobandit prin Lege, cota actuala 1/1, cota initiala 1/1	
1) COMUNA DRAGOTESTI - domeniu public, CIF:4554297	

C. Partea III. SARCINI .

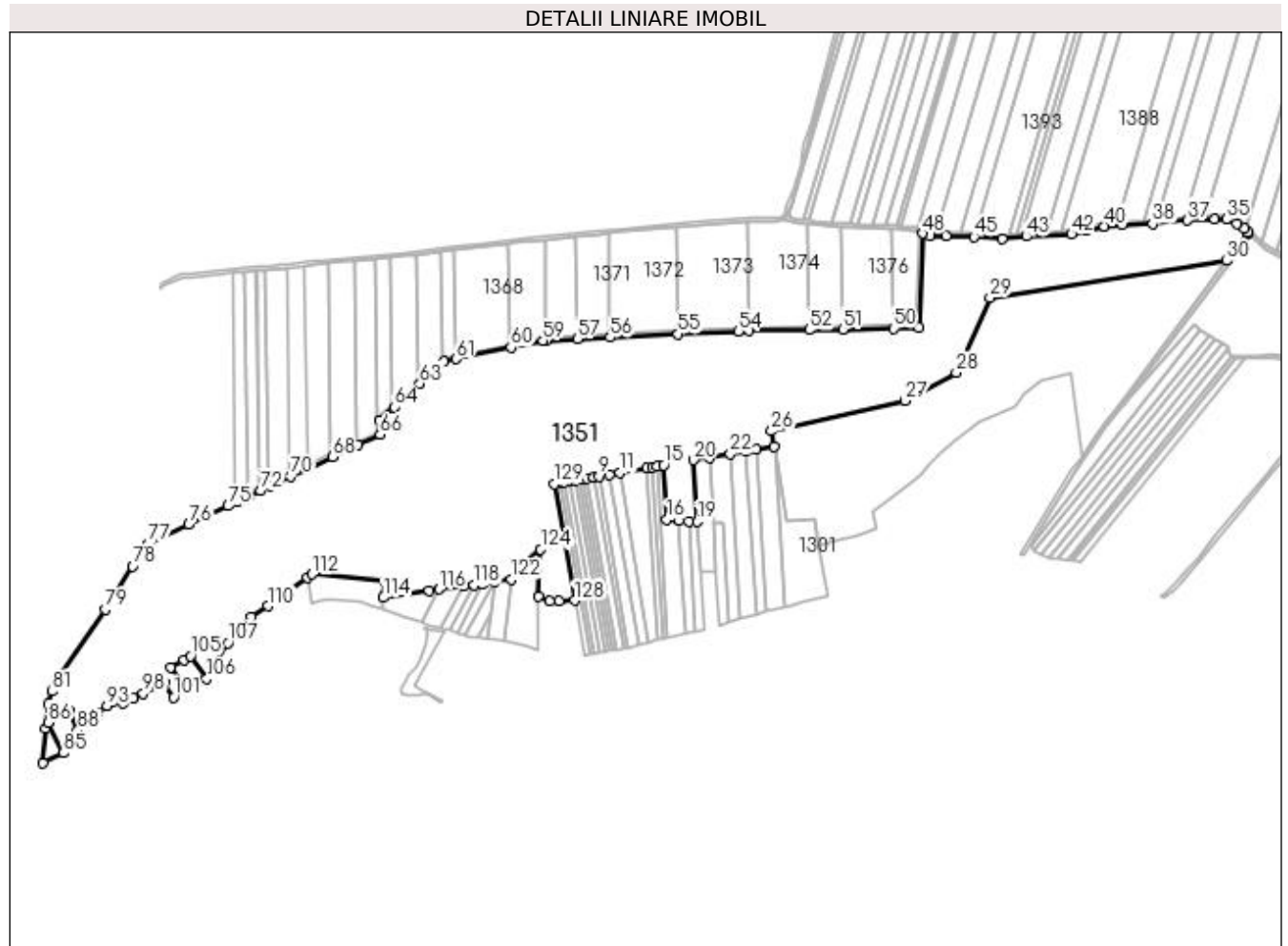
Inscrieri privind dezmembramintele dreptului de proprietate, drepturi reale de garanție și sarcini	Referințe
NU SUNT	

Anexa Nr. 1 La Partea I

Teren

Nr cadastral	Suprafața (mp)*	Observații / Referințe
30087	Din acte: 178.100 Masurata: 202.009	

* Suprafața este determinată în planul de proiecție Stereo 70.



Date referitoare la teren

Crt	Categorie folosință	Intravilan	Suprafața (mp)	Tarla	Parcelă	Nr. topo	Observații / Referințe
1	pasune	NU	202.009	56	733, 734, 735, 736	-	

Lungime Segmente

1) Valorile lungimilor segmentelor sunt obținute din proiecție în plan.

Punct început	X / Y	Punct sfârșit	X / Y	Lungime segment	Punct început	X / Y	Punct sfârșit	X / Y	Lungime segment	Punct început	X / Y	Punct sfârșit	X / Y	Lungime segment
1	430.900,16 304.893,592	2	430.905,877 304.894,571	5.8	2	430.905,877 304.894,571	3	430.912,076 304.895,632	6.289	3	430.912,076 304.895,632	4	430.918,278 304.896,694	6.292
4	430.918,278 304.896,694	5	430.924,006 304.897,675	5.811	5	430.924,006 304.897,675	6	430.927,35 304.898,248	3.393	6	430.927,35 304.898,248	7	430.932,127 304.899,066	4.847
7	430.932,127 304.899,066	8	430.940,63 304.900,522	8.627	8	430.940,63 304.900,522	9	430.946,599 304.901,544	6.056	9	430.946,599 304.901,544	10	430.958,696 304.903,616	12.273
10	430.958,696 304.903,616	11	430.971,802 304.905,86	13.297	11	430.971,802 304.905,86	12	431.004,103 304.911,391	32.771	12	431.004,103 304.911,391	13	431.009,932 304.912,389	5.914

Punct început	X / Y	Punct sfârșit	X / Y	Lungime segment	Punct început	X / Y	Punct sfârșit	X / Y	Lungime segment	Punct început	X / Y	Punct sfârșit	X / Y	Lungime segment
13	431.009,932 304.912,389	14	431.015,97 304.913,423	6.126	14	431.015,97 304.913,423	15	431.023,48 304.914,709	7.619	15	431.023,48 304.914,709	16	431.027,452 304.850,248	64.583
16	431.027,452 304.850,248	17	431.041,881 304.849,256	14.463	17	431.041,881 304.849,256	18	431.053,42 304.848,462	11.566	18	431.053,42 304.848,462	19	431.063,52 304.847,767	10.124
19	431.063,52 304.847,767	20	431.059,097 304.920,808	73.175	20	431.059,097 304.920,808	21	431.077,929 304.924,033	19.106	21	431.077,929 304.924,033	22	431.102,689 304.928,273	25.12
22	431.102,689 304.928,273	23	431.121,937 304.931,568	19.528	23	431.121,937 304.931,568	24	431.133,186 304.933,495	11.413	24	431.133,186 304.933,495	25	431.154,879 304.937,21	22.009
25	431.154,879 304.937,21	26	431.151,682 304.955,208	18.28	26	431.151,682 304.955,208	27	431.310,624 304.991,328	162.995	27	431.310,624 304.991,328	28	431.371,247 305.024,789	69.244
28	431.371,247 305.024,789	29	431.411,464 305.113,632	97.522	29	431.411,464 305.113,632	30	431.692,624 305.157,563	284.571	30	431.692,624 305.157,563	31	431.716,65 305.189,543	40.0
31	431.716,65 305.189,543	32	431.717,728 305.191,445	2.186	32	431.717,728 305.191,445	33	431.714,024 305.195,272	5.326	33	431.714,024 305.195,272	34	431.704,675 305.201,651	11.318
34	431.704,675 305.201,651	35	431.692,023 305.206,494	13.547	35	431.692,023 305.206,494	36	431.678,44 305.207,218	13.602	36	431.678,44 305.207,218	37	431.646,054 305.205,449	32.434
37	431.646,054 305.205,449	38	431.604,482 305.201,154	41.793	38	431.604,482 305.201,154	39	431.567,68 305.200,034	36.819	39	431.567,68 305.200,034	40	431.547,477 305.198,259	20.281
40	431.547,477 305.198,259	41	431.525,943 305.193,064	22.152	41	431.525,943 305.193,064	42	431.508,115 305.189,104	18.263	42	431.508,115 305.189,104	43	431.454,359 305.186,382	53.825
43	431.454,359 305.186,382	44	431.425,751 305.183,288	28.775	44	431.425,751 305.183,288	45	431.392,274 305.186,006	33.587	45	431.392,274 305.186,006	46	431.359,635 305.187,217	32.661
46	431.359,635 305.187,217	47	431.340,51 305.187,028	19.126	47	431.340,51 305.187,028	48	431.330,882 305.190,001	10.077	48	431.330,882 305.190,001	49	431.327,453 305.077,694	112.359
49	431.327,453 305.077,694	50	431.296,992 305.077,173	30.465	50	431.296,992 305.077,173	51	431.236,431 305.076,137	60.57	51	431.236,431 305.076,137	52	431.196,426 305.075,453	40.011
52	431.196,426 305.075,453	53	431.124,468 305.074,222	71.969	53	431.124,468 305.074,222	54	431.112,296 305.074,014	12.174	54	431.112,296 305.074,014	55	431.040,72 305.070,481	71.663
55	431.040,72 305.070,481	56	430.959,829 305.066,488	80.989	56	430.959,829 305.066,488	57	430.920,954 305.064,569	38.922	57	430.920,954 305.064,569	58	430.884,085 305.062,749	36.914
58	430.884,085 305.062,749	59	430.880,203 305.062,557	3.887	59	430.880,203 305.062,557	60	430.842,277 305.054,587	38.754	60	430.842,277 305.054,587	61	430.776,867 305.040,841	66.839
61	430.776,867 305.040,841	62	430.761,984 305.037,714	15.208	62	430.761,984 305.037,714	63	430.733,649 305.011,664	38.49	63	430.733,649 305.011,664	64	430.703,288 304.983,751	41.242
64	430.703,288 304.983,751	65	430.686,232 304.968,07	23.169	65	430.686,232 304.968,07	66	430.686,782 304.951,169	16.91	66	430.686,782 304.951,169	67	430.660,654 304.938,878	28.875
67	430.660,654 304.938,878	68	430.630,122 304.924,515	33.742	68	430.630,122 304.924,515	69	430.602,623 304.911,578	30.39	69	430.602,623 304.911,578	70	430.580,716 304.901,272	24.21
70	430.580,716 304.901,272	71	430.555,993 304.889,642	27.322	71	430.555,993 304.889,642	72	430.544,736 304.884,346	12.441	72	430.544,736 304.884,346	73	430.530,544 304.877,67	15.684
73	430.530,544 304.877,67	74	430.516,636 304.871,127	15.37	74	430.516,636 304.871,127	75	430.506,35 304.866,288	11.367	75	430.506,35 304.866,288	76	430.459,689 304.844,337	51.566
76	430.459,689 304.844,337	77	430.411,509 304.821,672	53.245	77	430.411,509 304.821,672	78	430.392,657 304.794,624	32.97	78	430.392,657 304.794,624	79	430.360,06 304.743,395	60.72
79	430.360,06 304.743,395	80	430.305,794 304.663,588	96.509	80	430.305,794 304.663,588	81	430.296,977 304.646,234	19.465	81	430.296,977 304.646,234	82	430.292,568 304.630,742	16.107
82	430.292,568 304.630,742	83	430.289,656 304.602,736	28.157	83	430.289,656 304.602,736	84	430.286,177 304.560,839	42.041	84	430.286,177 304.560,839	85	430.310,591 304.573,04	27.293
85	430.310,591 304.573,04	86	430.292,784 304.609,41	40.495	86	430.292,784 304.609,41	87	430.316,792 304.623,9	28.042	87	430.316,792 304.623,9	88	430.327,337 304.600,128	26.006
88	430.327,337 304.600,128	89	430.338,54 304.611,884	16.239	89	430.338,54 304.611,884	90	430.339,012 304.612,224	0.582	90	430.339,012 304.612,224	91	430.346,254 304.617,432	8.92
91	430.346,254 304.617,432	92	430.351,414 304.621,144	6.356	92	430.351,414 304.621,144	93	430.362,441 304.629,076	13.583	93	430.362,441 304.629,076	94	430.370,787 304.635,079	10.281
94	430.370,787 304.635,079	95	430.378,55 304.640,663	9.563	95	430.378,55 304.640,663	96	430.381,88 304.632,46	8.853	96	430.381,88 304.632,46	97	430.393,269 304.638,074	12.697
97	430.393,269 304.638,074	98	430.405,238 304.643,974	13.344	98	430.405,238 304.643,974	99	430.428,944 304.655,66	26.43	99	430.428,944 304.655,66	100	430.430,555 304.656,454	1.796
100	430.430,555 304.656,454	101	430.441,651 304.639,514	20.251	101	430.441,651 304.639,514	102	430.454,42 304.650,925	17.125	102	430.454,42 304.650,925	103	430.437,53 304.674,725	29.184
103	430.437,53 304.674,725	104	430.453,366 304.683,409	18.061	104	430.453,366 304.683,409	105	430.461,7 304.687,979	9.505	105	430.461,7 304.687,979	106	430.480,689 304.661,222	32.81
106	430.480,689 304.661,222	107	430.506,125 304.703,805	49.601	107	430.506,125 304.703,805	108	430.521,03 304.722,618	24.002	108	430.521,03 304.722,618	109	430.533,512 304.734,311	17.103
109	430.533,512 304.734,311	110	430.553,931 304.747,346	24.225	110	430.553,931 304.747,346	111	430.600,306 304.781,451	57.566	111	430.600,306 304.781,451	112	430.605,748 304.785,453	6.755

Punct început	X / Y	Punct sfârșit	X / Y	Lungime segment	Punct început	X / Y	Punct sfârșit	X / Y	Lungime segment	Punct început	X / Y	Punct sfârșit	X / Y	Lungime segment
112	430.605,748 304.785,453	113	430.692,061 304.776,296	86.797	113	430.692,061 304.776,296	114	430.690,697 304.757,458	18.887	114	430.690,697 304.757,458	115	430.744,445 304.766,105	54.439
115	430.744,445 304.766,105	116	430.756,701 304.767,512	12.336	116	430.756,701 304.767,512	117	430.785,473 304.770,814	28.961	117	430.785,473 304.770,814	118	430.797,962 304.772,247	12.571
118	430.797,962 304.772,247	119	430.808,522 304.773,459	10.629	119	430.808,522 304.773,459	120	430.822,418 304.776,275	14.178	120	430.822,418 304.776,275	121	430.822,472 304.776,286	0.055
121	430.822,472 304.776,286	122	430.842,69 304.779,067	20.408	122	430.842,69 304.779,067	123	430.855,117 304.795,236	20.393	123	430.855,117 304.795,236	124	430.877,444 304.814,74	29.646
124	430.877,444 304.814,74	125	430.874,876 304.759,466	55.334	125	430.874,876 304.759,466	126	430.888,374 304.753,832	14.627	126	430.888,374 304.753,832	127	430.899,496 304.753,921	11.122
127	430.899,496 304.753,921	128	430.917,702 304.754,067	18.207	128	430.917,702 304.754,067	129	430.893,836 304.892,509	140.484	129	430.893,836 304.892,509	1	430.900,16 304.893,592	6.416

** Lungimile segmentelor sunt determinate în planul de proiecție Stereo 70 și sunt rotunjite la 1 milimetru.

*** Distanța dintre puncte este formată din segmente cumulate ce sunt mai mici decât valoarea 1 milimetru.

**DATE DESPRE IMOBILUL NR. 1352**

Oficiul de Cadastru și Publicitate Imobiliară DOLJ
Biroul de Cadastru și Publicitate Imobiliară Craiova

A. Partea I. Descrierea imobilului

TEREN Extravilan

Adresa: Jud. Dolj, Drum exploatare 754

Nr. Crt	Nr cadastral Nr. topografic	Suprafața* (mp)	Observații / Referințe
A1		4.395	Sector cadastral:23 Teren neimprejmuit;

B. Partea II. Proprietari și acte

Inscrieri privitoare la dreptul de proprietate și alte drepturi reale		Referințe
/		
Act Normativ nr. Legea 7, din 13/03/1996 emis de Guvernul Romaniei (DG 1 din 07.01.2020, art. 35 alin 9 ANCP);		
B1	Inscrierea provizorie, drept de PROPRIETATE, dobandit prin Lege, cota actuala 1/1, cota initiala 1/1 1) NEIDENTIFICAT NEIDENTIFICAT	A1

C. Partea III. SARCINI .

Inscrieri privind dezmembramintele dreptului de proprietate, drepturi reale de garanție și sarcini	Referințe
NU SUNT	

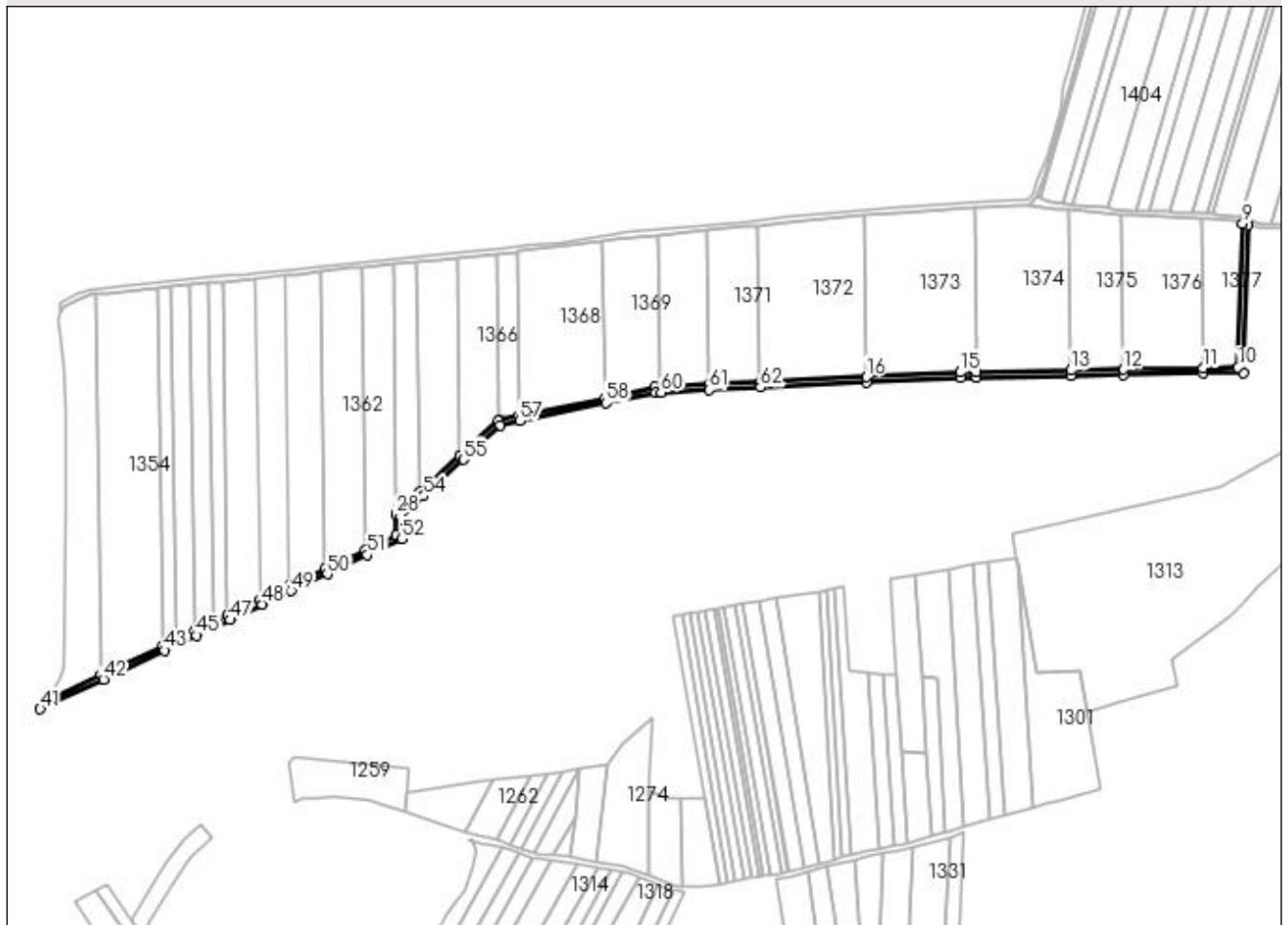
Anexa Nr. 1 La Partea I

Teren

Nr cadastral	Suprafața (mp)*	Observații / Referințe
	4.395	

* Suprafața este determinată în planul de proiecție Stereo 70.

DETALII LINIARE IMOBIL



Date referitoare la teren

Crt	Categorie folosință	Intravilan	Suprafața (mp)	Tarla	Parcelă	Nr. topo	Observații / Referințe
1	arabil	NU	4.395	-	-	-	Drum exploatare 754

Lungime Segmente

1) Valorile lungimilor segmentelor sunt obținute din proiecție în plan.

Punct început	X / Y	Punct sfârșit	X / Y	Lungime segment
1	431.040,72 305.070,481	2	431.112,296 305.074,014	71.664
4	431.196,426 305.075,453	5	431.236,431 305.076,137	40.012
7	431.327,453 305.077,694	8	431.330,882 305.190,001	112.359
10	431.323,572 305.081,628	11	431.296,924 305.081,172	26.652
13	431.196,357 305.079,452	14	431.124,4 305.078,221	71.968
16	431.040,522 305.074,476	17	430.959,632 305.070,483	80.989

Punct început	X / Y	Punct sfârșit	X / Y	Lungime segment
2	431.112,296 305.074,014	3	431.124,468 305.074,222	12.174
5	431.236,431 305.076,137	6	431.296,992 305.077,173	60.57
8	431.330,882 305.190,001	9	431.326,918 305.191,225	4.149
11	431.296,924 305.081,172	12	431.236,363 305.080,136	60.57
14	431.124,4 305.078,221	15	431.112,163 305.078,012	12.238
17	430.959,632 305.070,483	18	430.920,757 305.068,564	38.922

Punct început	X / Y	Punct sfârșit	X / Y	Lungime segment
3	431.124,468 305.074,222	4	431.196,426 305.075,453	71.968
6	431.296,992 305.077,173	7	431.327,453 305.077,694	30.466
9	431.326,918 305.191,225	10	431.323,572 305.081,628	109.648
12	431.236,363 305.080,136	13	431.196,357 305.079,452	40.012
15	431.112,163 305.078,012	16	431.040,522 305.074,476	71.728
18	430.920,757 305.068,564	19	430.883,888 305.066,744	36.914

Punct început	X / Y	Punct sfârșit	X / Y	Lungime segment	Punct început	X / Y	Punct sfârșit	X / Y	Lungime segment	Punct început	X / Y	Punct sfârșit	X / Y	Lungime segment
19	430.883,888 305.066,744	20	430.879,69 305.066,537	4.203	20	430.879,69 305.066,537	21	430.841,454 305.058,502	39.071	21	430.841,454 305.058,502	22	430.776,044 305.044,756	66.839
22	430.776,044 305.044,756	23	430.760,982 305.041,591	15.391	23	430.760,982 305.041,591	24	430.760,086 305.041,402	0.916	24	430.760,086 305.041,402	25	430.730,942 305.014,608	39.59
25	430.730,942 305.014,608	26	430.700,58 304.986,695	41.242	26	430.700,58 304.986,695	27	430.682,74 304.970,294	24.234	27	430.682,74 304.970,294	28	430.682,174 304.969,774	0.768
28	430.682,174 304.969,774	29	430.682,698 304.953,669	16.113	29	430.682,698 304.953,669	30	430.658,951 304.942,497	26.244	30	430.658,951 304.942,497	31	430.628,419 304.928,134	33.741
31	430.628,419 304.928,134	32	430.600,921 304.915,198	30.389	32	430.600,921 304.915,198	33	430.579,013 304.904,892	24.211	33	430.579,013 304.904,892	34	430.554,29 304.893,261	27.322
34	430.554,29 304.893,261	35	430.543,033 304.887,966	12.44	35	430.543,033 304.887,966	36	430.528,842 304.881,29	15.684	36	430.528,842 304.881,29	37	430.514,933 304.874,746	15.371
37	430.514,933 304.874,746	38	430.504,647 304.869,908	11.367	38	430.504,647 304.869,908	39	430.457,986 304.847,957	51.566	39	430.457,986 304.847,957	40	430.416,093 304.828,249	46.297
40	430.416,093 304.828,249	41	430.411,509 304.821,672	8.017	41	430.411,509 304.821,672	42	430.459,689 304.844,337	53.244	42	430.459,689 304.844,337	43	430.506,35 304.866,288	51.566
43	430.506,35 304.866,288	44	430.516,636 304.871,127	11.367	44	430.516,636 304.871,127	45	430.530,544 304.877,67	15.371	45	430.530,544 304.877,67	46	430.544,736 304.884,346	15.684
46	430.544,736 304.884,346	47	430.555,993 304.889,642	12.44	47	430.555,993 304.889,642	48	430.580,716 304.901,272	27.322	48	430.580,716 304.901,272	49	430.602,623 304.911,578	24.211
49	430.602,623 304.911,578	50	430.630,122 304.924,515	30.39	50	430.630,122 304.924,515	51	430.660,654 304.938,878	33.741	51	430.660,654 304.938,878	52	430.686,782 304.951,169	28.875
52	430.686,782 304.951,169	53	430.686,232 304.968,07	16.91	53	430.686,232 304.968,07	54	430.703,288 304.983,751	23.168	54	430.703,288 304.983,751	55	430.733,649 305.011,664	41.242
55	430.733,649 305.011,664	56	430.761,984 305.037,714	38.49	56	430.761,984 305.037,714	57	430.776,867 305.040,841	15.207	57	430.776,867 305.040,841	58	430.842,277 305.054,587	66.839
58	430.842,277 305.054,587	59	430.880,203 305.062,557	38.755	59	430.880,203 305.062,557	60	430.884,085 305.062,749	3.887	60	430.884,085 305.062,749	61	430.920,954 305.064,569	36.914
61	430.920,954 305.064,569	62	430.959,829 305.066,488	38.922	62	430.959,829 305.066,488	1	431.040,72 305.070,481	80.989					

** Lungimile segmentelor sunt determinate în planul de proiecție Stereo 70 și sunt rotunjite la 1 milimetru.

*** Distanța dintre puncte este formată din segmente cumulate ce sunt mai mici decât valoarea 1 milimetru.

**DATE DESPRE IMOBILUL NR. 1353**

Oficiul de Cadastru și Publicitate Imobiliară DOLJ
Biroul de Cadastru și Publicitate Imobiliară Craiova

A. Partea I. Descrierea imobilului

TEREN Extravilan

Adresa: Jud. Dolj, Tarla 55 Parcela 89

Nr. Crt	Nr cadastral Nr. topografic	Suprafața* (mp)	Observații / Referințe
A1		7.800	Sector cadastral:23 Teren neimprejmuit;

B. Partea II. Proprietari și acte

Inscrieri privitoare la dreptul de proprietate și alte drepturi reale	Referințe
/	
Act Administrativ nr. TDP 769-15082, din 28/01/1997 emis de CJSDPAT DOLJ;	
B1	A1
Intabulare, drept de PROPRIETATE, dobândit prin Reconstituire, cota actuala 1/1, cota initiala 1/1 1) STANCIU FLOAREA, lipsa CNP	

C. Partea III. SARCINI .

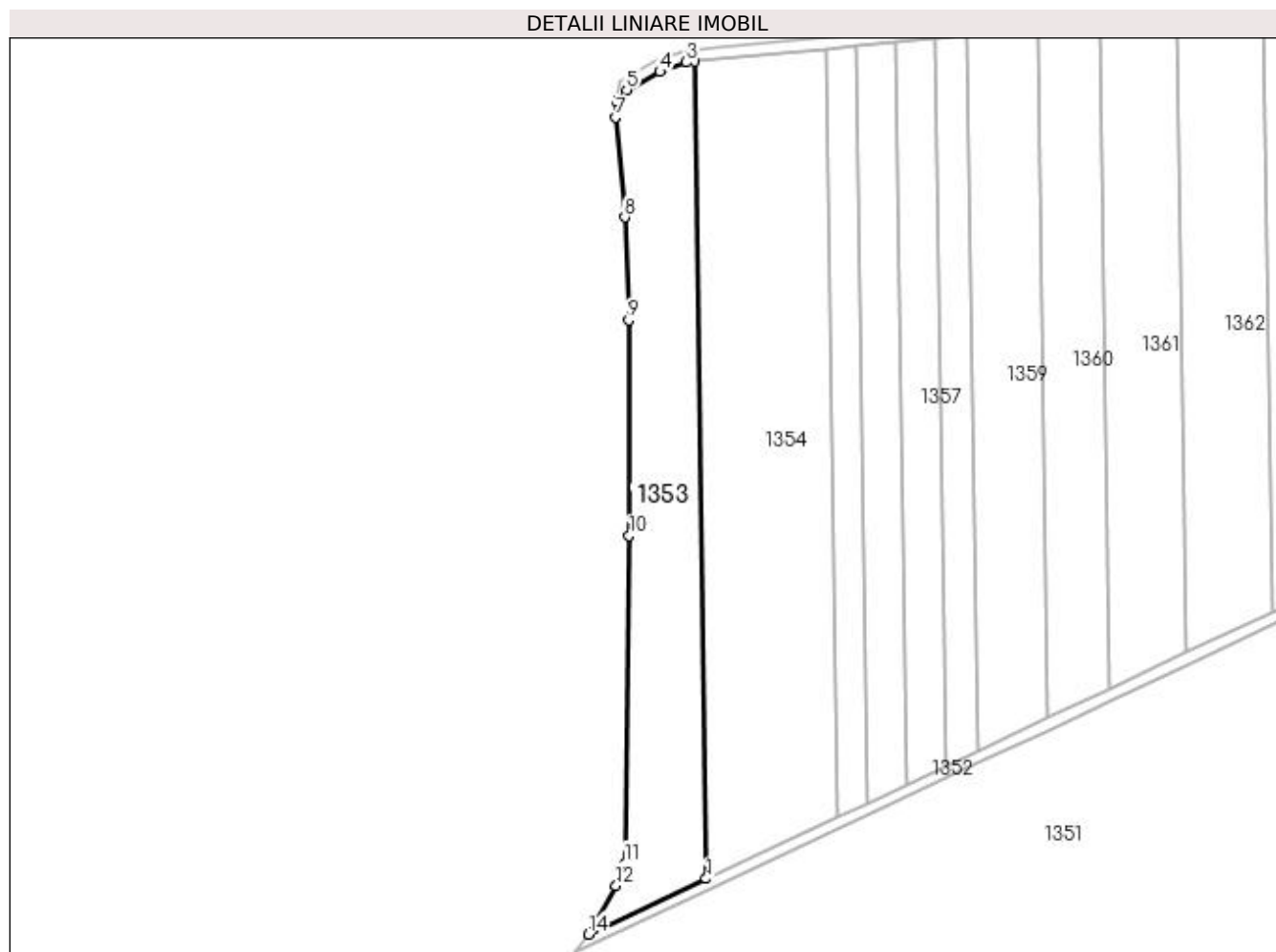
Inscrieri privind dezmembramintele dreptului de proprietate, drepturi reale de garanție și sarcini	Referințe
NU SUNT	

Anexa Nr. 1 La Partea I

Teren

Nr cadastral	Suprafața (mp)*	Observații / Referințe
	7.800	

* Suprafața este determinată în planul de proiecție Stereo 70.



Date referitoare la teren

Crt	Categorie folosință	Intra vilan	Suprafața (mp)	Tarla	Parcelă	Nr. topo	Observații / Referințe
1	arabil	NU	7.800	55	89	-	

Lungime Segmente

1) Valorile lungimilor segmentelor sunt obținute din proiecție în plan.

Punct început	X / Y	Punct sfârșit	X / Y	Lungime segment (** (m)
1	430.457,986 304.847,957	2	430.453,757 305.137,632	289.706
2	430.453,757 305.137,632	3	430.450,945 305.137,367	2.824
3	430.450,945 305.137,367	4	430.441,568 305.133,964	9.976
4	430.441,568 305.133,964	5	430.429,763 305.127,586	13.418
5	430.429,763 305.127,586	6	430.426,306 305.123,491	5.359

Punct început	X / Y	Punct sfârșit	X / Y	Lungime segment (** (m)
6	430.426,306 305.123,491	7	430.425,75 305.117,827	5.691
7	430.425,75 305.117,827	8	430.429,12 305.082,458	35.529
8	430.429,12 305.082,458	9	430.430,537 305.045,964	36.522
9	430.430,537 305.045,964	10	430.430,676 304.969,535	76.429
10	430.430,676 304.969,535	11	430.429,106 304.853,535	116.011
11	430.429,106 304.853,535	12	430.425,983 304.845,576	8.55
12	430.425,983 304.845,576	13	430.418,417 304.831,416	16.055
13	430.418,417 304.831,416	14	430.416,093 304.828,249	3.928
14	430.416,093 304.828,249	1	430.457,986 304.847,957	46.297

** Lungimile segmentelor sunt determinate în planul de proiecție Stereo 70 și sunt rotunjite la 1 milimetru.

*** Distanța dintre puncte este formată din segmente cumulate ce sunt mai mici decât valoarea 1 milimetru.

**DATE DESPRE IMOBILUL NR. 1354**

Oficiul de Cadastru și Publicitate Imobiliară DOLJ
Biroul de Cadastru și Publicitate Imobiliară Craiova

A. Partea I. Descrierea imobilului

TEREN Extravilan

Adresa: Jud. Dolj, TARLAUA 55 PARCELA 88

Nr. Crt	Nr cadastral Nr. topografic	Suprafața* (mp)	Observații / Referințe
A1	31585	13.200	Sector cadastral:23 Teren neimprejmuit;

B. Partea II. Proprietari și acte

Inscrieri privitoare la dreptul de proprietate și alte drepturi reale	Referințe
246714 / 31/10/2019	
Act Notarial nr. CONTRACT DE VANZARE AUT NR 4803, din 30/10/2019 emis de NP CANTAR ELENA;	
B1	A1
Intabulare, drept de PROPRIETATE, dobandit prin Conventie, cota actuala 1/1, cota initiala 1/1	
1) POPA CONSTANTINA CRISTINA	
2) POPA FLORIN	

C. Partea III. SARCINI .

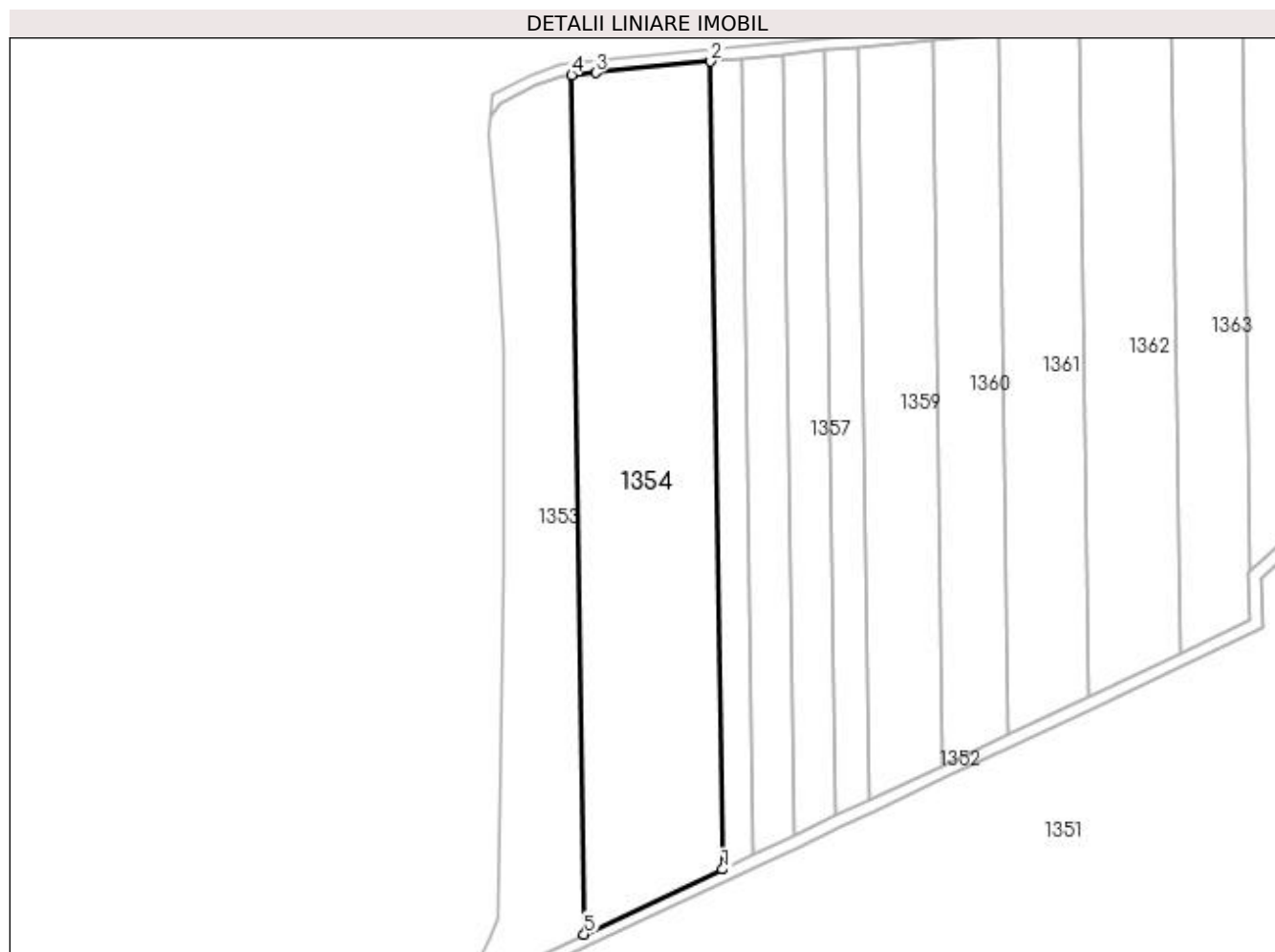
Inscrieri privind dezmembramintele dreptului de proprietate, drepturi reale de garanție și sarcini	Referințe
NU SUNT	

Anexa Nr. 1 La Partea I

Teren

Nr cadastral	Suprafața (mp)*	Observații / Referințe
31585	13.200	

* Suprafața este determinată în planul de proiecție Stereo 70.



Date referitoare la teren

Crt	Categorie folosință	Intra vilan	Suprafața (mp)	Tarla	Parcelă	Nr. topo	Observații / Referințe
1	arabil	NU	13.200	55	88	-	

Lungime Segmente

1) Valorile lungimilor segmentelor sunt obținute din proiecție în plan.

Punct început	X / Y	Punct sfârșit	X / Y	Lungime segment (** (m)
1	430.504,647 304.869,908	2	430.500,672 305.142,18	272.301
2	430.500,672 305.142,18	3	430.461,834 305.138,394	39.022
3	430.461,834 305.138,394	4	430.453,757 305.137,632	8.113
4	430.453,757 305.137,632	5	430.457,986 304.847,957	289.706
5	430.457,986 304.847,957	1	430.504,647 304.869,908	51.566

**** Lungimile segmentelor sunt determinate în planul de proiecție Stereo 70 și sunt rotunjite la 1 milimetru.**

***** Distanța dintre puncte este formată din segmente cumulate ce sunt mai mici decât valoarea 1 milimetru.**

**DATE DESPRE IMOBILUL NR. 1355**

Oficiul de Cadastru și Publicitate Imobiliară DOLJ
Biroul de Cadastru și Publicitate Imobiliară Craiova

A. Partea I. Descrierea imobilului

TEREN Extravilan

Adresa: Jud. Dolj, Tarla 55 Parcela 87

Nr. Crt	Nr cadastral Nr. topografic	Suprafața* (mp)	Observații / Referințe
A1		2.800	Sector cadastral:23 Teren neimprejmuit;

B. Partea II. Proprietari și acte

Inscrieri privitoare la dreptul de proprietate și alte drepturi reale	Referințe
/	
Act Administrativ nr. TDP 669-14942, din 24/01/1997 emis de CJSDPAT DOLJ;	
B1	A1
Intabulare, drept de PROPRIETATE, dobandit prin Reconstituire, cota actuala 1/1, cota initiala 1/1 1) DINU IOANA, lipsa CNP. decedat	

C. Partea III. SARCINI .

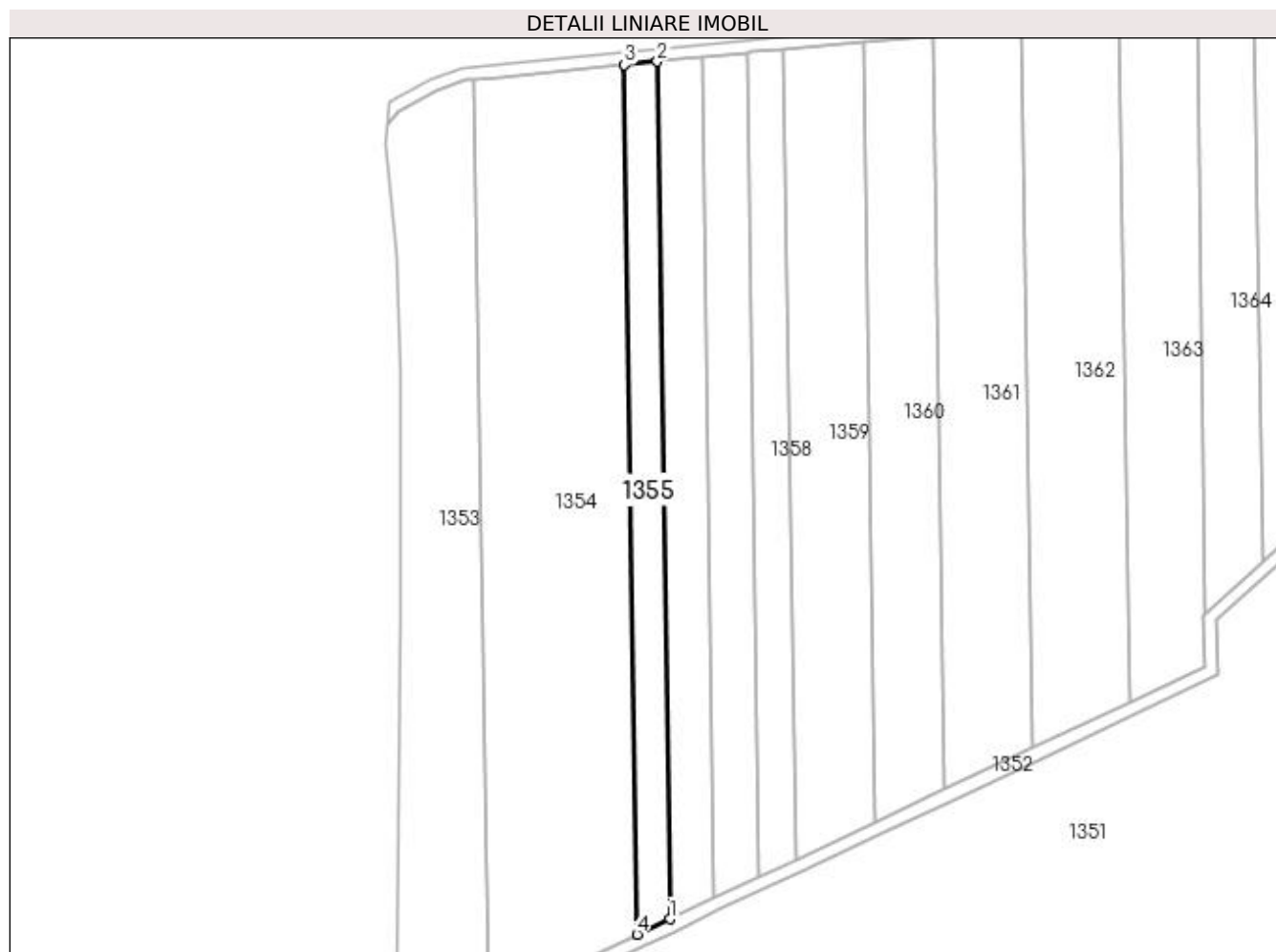
Inscrieri privind dezmembramintele dreptului de proprietate, drepturi reale de garanție și sarcini	Referințe
NU SUNT	

Anexa Nr. 1 La Partea I

Teren

Nr cadastral	Suprafața (mp)*	Observații / Referințe
	2.800	

* Suprafața este determinată în planul de proiecție Stereo 70.



Date referitoare la teren

Crt	Categorie folosință	Intra vilan	Suprafața (mp)	Tarla	Parcelă	Nr. topo	Observații / Referințe
1	arabil	NU	2.800	55	87	-	

Lungime Segmente

1) Valorile lungimilor segmentelor sunt obținute din proiecție în plan.

Punct început	X / Y	Punct sfârșit	X / Y	Lungime segment (** (m)
1	430.514,933 304.874,746	2	430.511,014 305.143,188	268.47
2	430.511,014 305.143,188	3	430.500,672 305.142,18	10.391
3	430.500,672 305.142,18	4	430.504,647 304.869,908	272.301
4	430.504,647 304.869,908	1	430.514,933 304.874,746	11.367

**** Lungimile segmentelor sunt determinate în planul de proiecție Stereo 70 și sunt rotunjite la 1 milimetru.**

***** Distanța dintre puncte este formată din segmente cumulate ce sunt mai mici decât valoarea 1 milimetru.**

**DATE DESPRE IMOBILUL NR. 1356**

Oficiul de Cadastru și Publicitate Imobiliară DOLJ
Biroul de Cadastru și Publicitate Imobiliară Craiova

A. Partea I. Descrierea imobilului

TEREN Extravilan

Adresa: Jud. Dolj, Tarla 55 Parcela 86

Nr. Crt	Nr cadastral Nr. topografic	Suprafața* (mp)	Observații / Referințe
A1	31319	3.723	Sector cadastral:23 Teren neimprejmuit;

B. Partea II. Proprietari și acte

Inscrieri privitoare la dreptul de proprietate și alte drepturi reale	Referințe
2840 / 10/01/2018	
Act Notarial nr. Contract de vanzare aut. nr. 56, din 09/01/2018 emis de NP Tone Gabriela;	
B1	A1
Intabulare, drept de PROPRIETATE, dobandit prin Conventie, cota actuala 1/1, cota initiala 1/1 1) ANDREIESCU COSMIN ALEXANDRU, necasatorit	

C. Partea III. SARCINI .

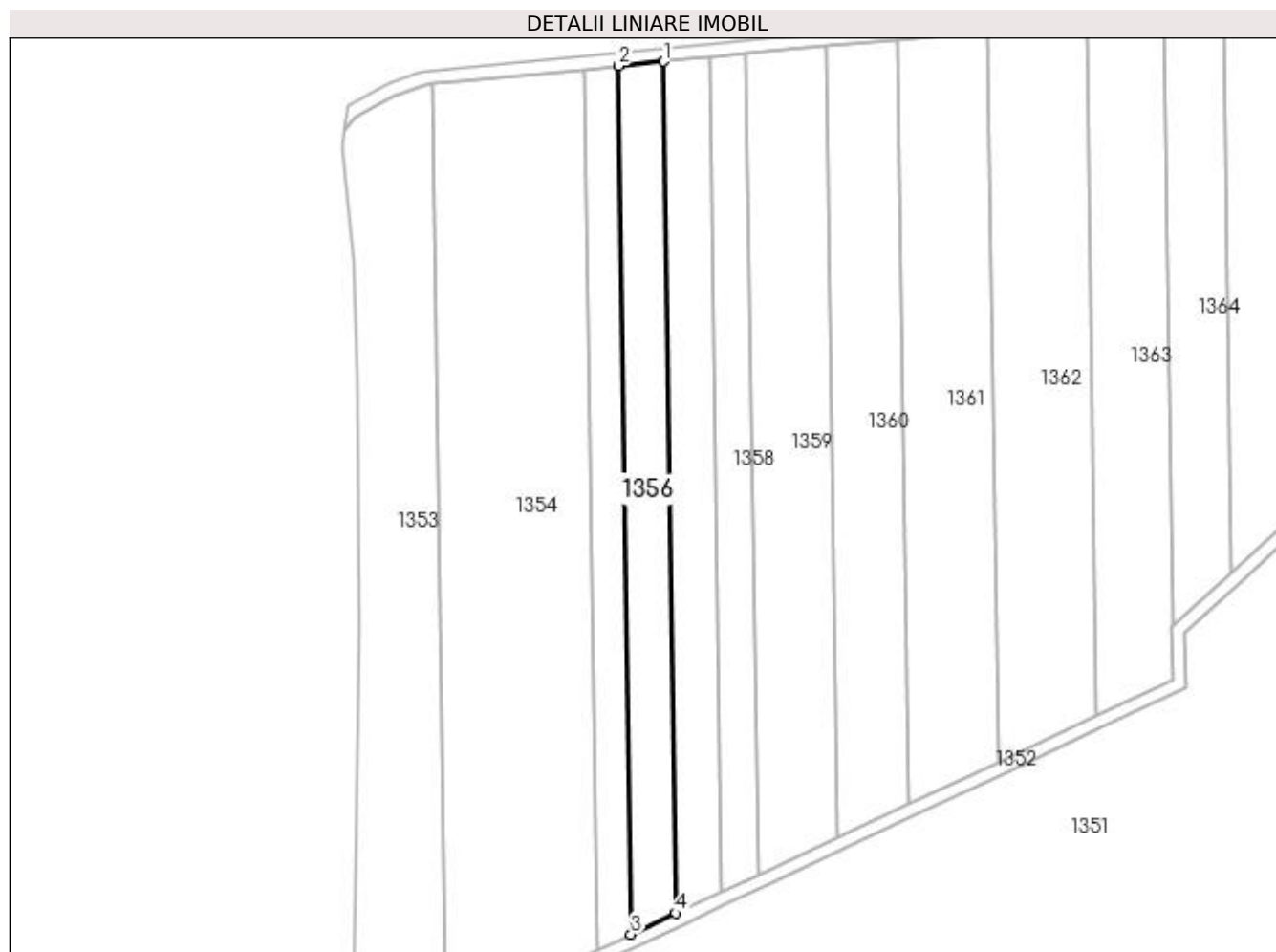
Inscrieri privind dezmembramintele dreptului de proprietate, drepturi reale de garanție și sarcini	Referințe
NU SUNT	

Anexa Nr. 1 La Partea I

Teren

Nr cadastral	Suprafața (mp)*	Observații / Referințe
31319	3.723	

* Suprafața este determinată în planul de proiecție Stereo 70.



Date referitoare la teren

Crt	Categorie folosință	Intra vilan	Suprafața (mp)	Tarla	Parcelă	Nr. topo	Observații / Referințe
1	arabil	NU	3.723	55	86	-	

Lungime Segmente

1) Valorile lungimilor segmentelor sunt obținute din proiecție în plan.

Punct început	X / Y	Punct sfârșit	X / Y	Lungime segment (** (m)
1	430.524,998 305.144,551	2	430.511,014 305.143,188	14.051
2	430.511,014 305.143,188	3	430.514,933 304.874,746	268.47
3	430.514,933 304.874,746	4	430.528,842 304.881,29	15.371
4	430.528,842 304.881,29	1	430.524,998 305.144,551	263.29

**** Lungimile segmentelor sunt determinate în planul de proiecție Stereo 70 și sunt rotunjite la 1 milimetru.**

***** Distanța dintre puncte este formată din segmente cumulate ce sunt mai mici decât valoarea 1 milimetru.**

**DATE DESPRE IMOBILUL NR. 1357**

Oficiul de Cadastru și Publicitate Imobiliară DOLJ
Biroul de Cadastru și Publicitate Imobiliară Craiova

A. Partea I. Descrierea imobilului

TEREN Extravilan

Adresa: Jud. Dolj, Tarla 55 Parcela 86

Nr. Crt	Nr cadastral Nr. topografic	Suprafața* (mp)	Observații / Referințe
A1	31320	3.724	Sector cadastral:23 Teren neimprejmuit;

B. Partea II. Proprietari și acte

Inscrieri privitoare la dreptul de proprietate și alte drepturi reale	Referințe
89757 / 08/06/2017	
Act Notarial nr. Contract de vanzare aut. nr. 1101, din 07/06/2017 emis de NP Tone Florian (act notarial nr Incheiere de rectificare nr. 19 din 26.06.2017, emis de NP Tone Florian);	
B1	A1
Intabulare, drept de PROPRIETATE, dobandit prin Conventie, cota actuala 1/1, cota initiala 1/1 1) ANDREIESCU COSMIN ALEXANDRU, necasatorit	

C. Partea III. SARCINI .

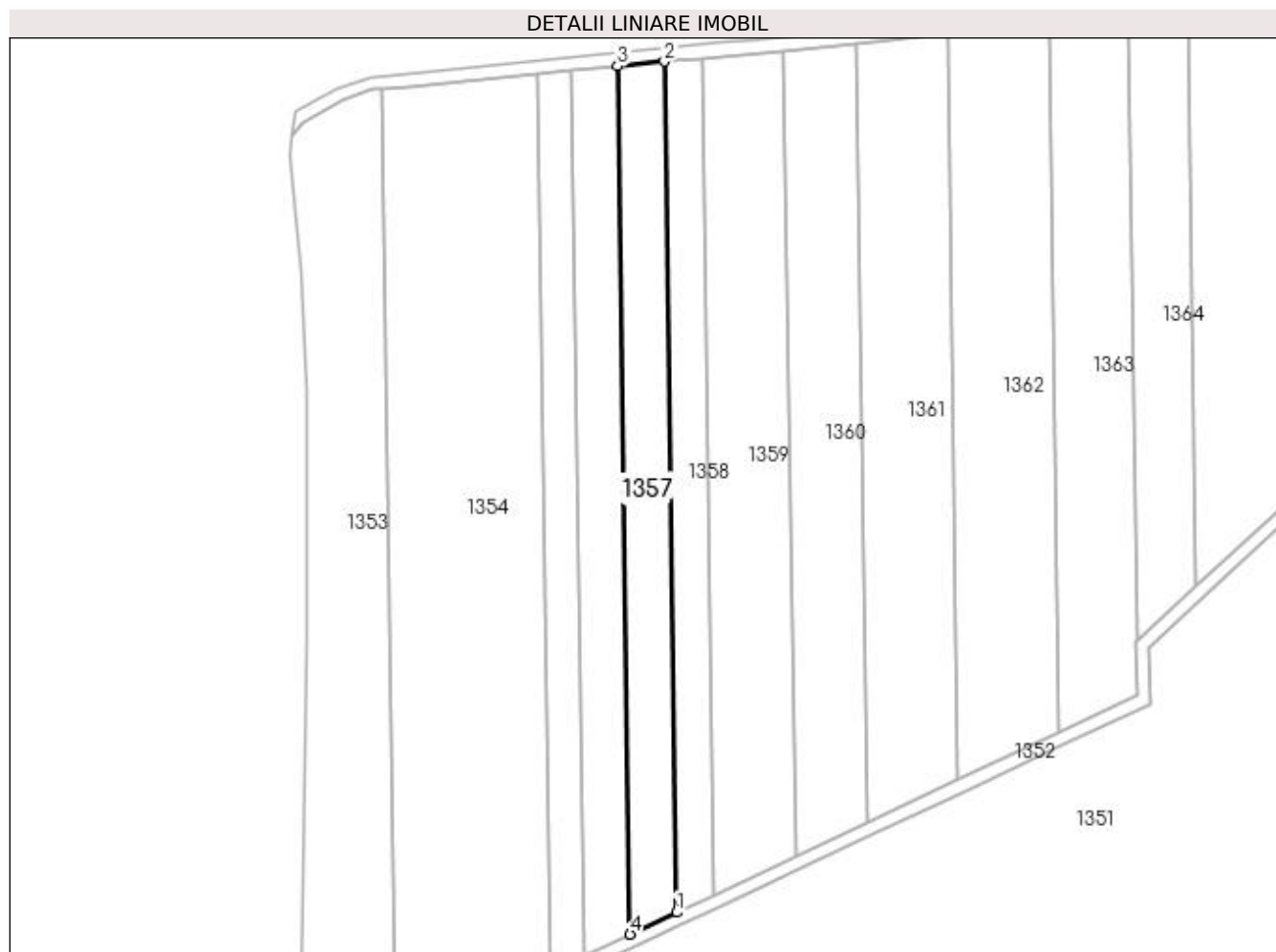
Inscrieri privind dezmembramintele dreptului de proprietate, drepturi reale de garanție și sarcini	Referințe
NU SUNT	

Anexa Nr. 1 La Partea I

Teren

Nr cadastral	Suprafața (mp)*	Observații / Referințe
31320	3.724	

* Suprafața este determinată în planul de proiecție Stereo 70.



Date referitoare la teren

Crt	Categorie folosință	Intra vilan	Suprafața (mp)	Tarla	Parcelă	Nr. topo	Observații / Referințe
1	arabil	NU	3.724	55	86	-	

Lungime Segmente

1) Valorile lungimilor segmentelor sunt obținute din proiecție în plan.

Punct început	X / Y	Punct sfârșit	X / Y	Lungime segment (** (m)
1	430.543,033 304.887,966	2	430.539,267 305.145,942	258.004
2	430.539,267 305.145,942	3	430.524,998 305.144,551	14.336
3	430.524,998 305.144,551	4	430.528,842 304.881,29	263.29
4	430.528,842 304.881,29	1	430.543,033 304.887,966	15.684

**** Lungimile segmentelor sunt determinate în planul de proiecție Stereo 70 și sunt rotunjite la 1 milimetru.**

***** Distanța dintre puncte este formată din segmente cumulate ce sunt mai mici decât valoarea 1 milimetru.**

**DATE DESPRE IMOBILUL NR. 1358**

Oficiul de Cadastru și Publicitate Imobiliară DOLJ
Biroul de Cadastru și Publicitate Imobiliară Craiova

A. Partea I. Descrierea imobilului

TEREN Extravilan

Adresa: Jud. Dolj, Tarla 55 Parcela 85

Nr. Crt	Nr cadastral Nr. topografic	Suprafața* (mp)	Observații / Referințe
A1		2.900	Sector cadastral:23 Teren neimprejmuit;

B. Partea II. Proprietari și acte

Inscrieri privitoare la dreptul de proprietate și alte drepturi reale	Referințe
/	
Act Administrativ nr. TDP 144-45398, din 06/05/1996 emis de CJSDPAT DOLJ;	
B1	A1
Intabulare, drept de PROPRIETATE, dobandit prin Reconstituire, cota actuala 1/1, cota initiala 1/1 1) CALCIU CONSTANTIN, decedat	

C. Partea III. SARCINI .

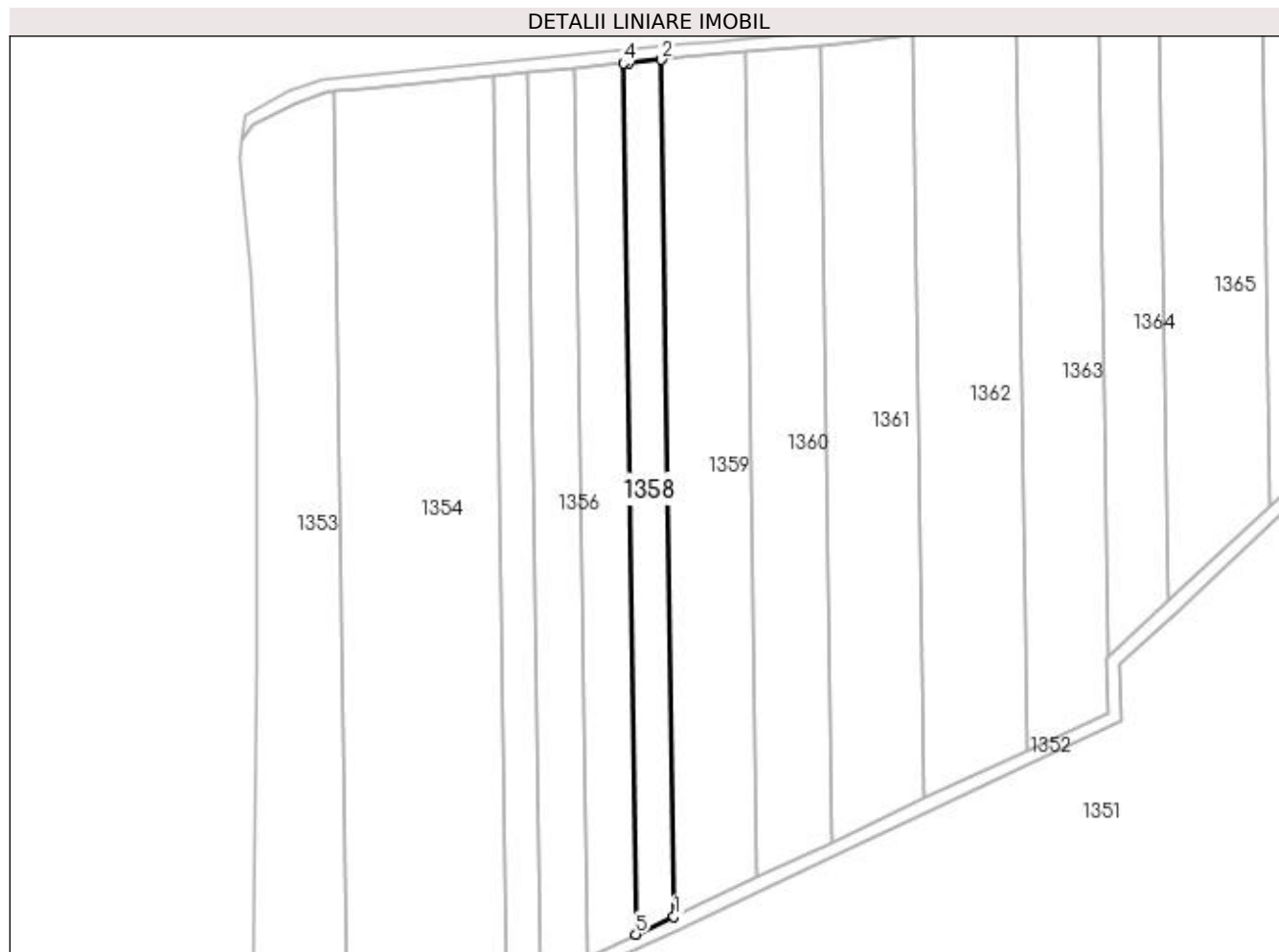
Inscrieri privind dezmembramintele dreptului de proprietate, drepturi reale de garanție și sarcini	Referințe
NU SUNT	

Anexa Nr. 1 La Partea I

Teren

Nr cadastral	Suprafața (mp)*	Observații / Referințe
	2.900	

* Suprafața este determinată în planul de proiecție Stereo 70.



Date referitoare la teren

Crt	Categorie folosință	Intra vilan	Suprafața (mp)	Tarla	Parcelă	Nr. topo	Observații / Referințe
1	arabil	NU	2.900	55	85	-	

Lungime Segmente

1) Valorile lungimilor segmentelor sunt obținute din proiecție în plan.

Punct început	X / Y	Punct sfârșit	X / Y	Lungime segment (** (m)
1	430.554,29 304.893,261	2	430.550,586 305.146,997	253.763
2	430.550,586 305.146,997	3	430.540,681 305.146,08	9.947
3	430.540,681 305.146,08	4	430.539,267 305.145,942	1.421
4	430.539,267 305.145,942	5	430.543,033 304.887,966	258.004
5	430.543,033 304.887,966	1	430.554,29 304.893,261	12.44

**** Lungimile segmentelor sunt determinate în planul de proiecție Stereo 70 și sunt rotunjite la 1 milimetru.**

***** Distanța dintre puncte este formată din segmente cumulate ce sunt mai mici decât valoarea 1 milimetru.**

**DATE DESPRE IMOBILUL NR. 1359**

Oficiul de Cadastru și Publicitate Imobiliară DOLJ
Biroul de Cadastru și Publicitate Imobiliară Craiova

A. Partea I. Descrierea imobilului

TEREN Extravilan

Adresa: Jud. Dolj, Tarla 55 Parcela 84

Nr. Crt	Nr cadastral Nr. topografic	Suprafața* (mp)	Observații / Referințe
A1		6.200	Sector cadastral:23 Teren neimprejmuit;

B. Partea II. Proprietari și acte

Inscrieri privitoare la dreptul de proprietate și alte drepturi reale	Referințe
/	
Act Administrativ nr. TDP 711-15082, din 27/01/1997 emis de CJSDPAT DOLJ;	
B1	A1
Intabulare, drept de PROPRIETATE, dobândit prin Reconstituire, cota actuala 1/1, cota initiala 1/1 1) POPA CONSTANTIN, lipsa CNP	

C. Partea III. SARCINI .

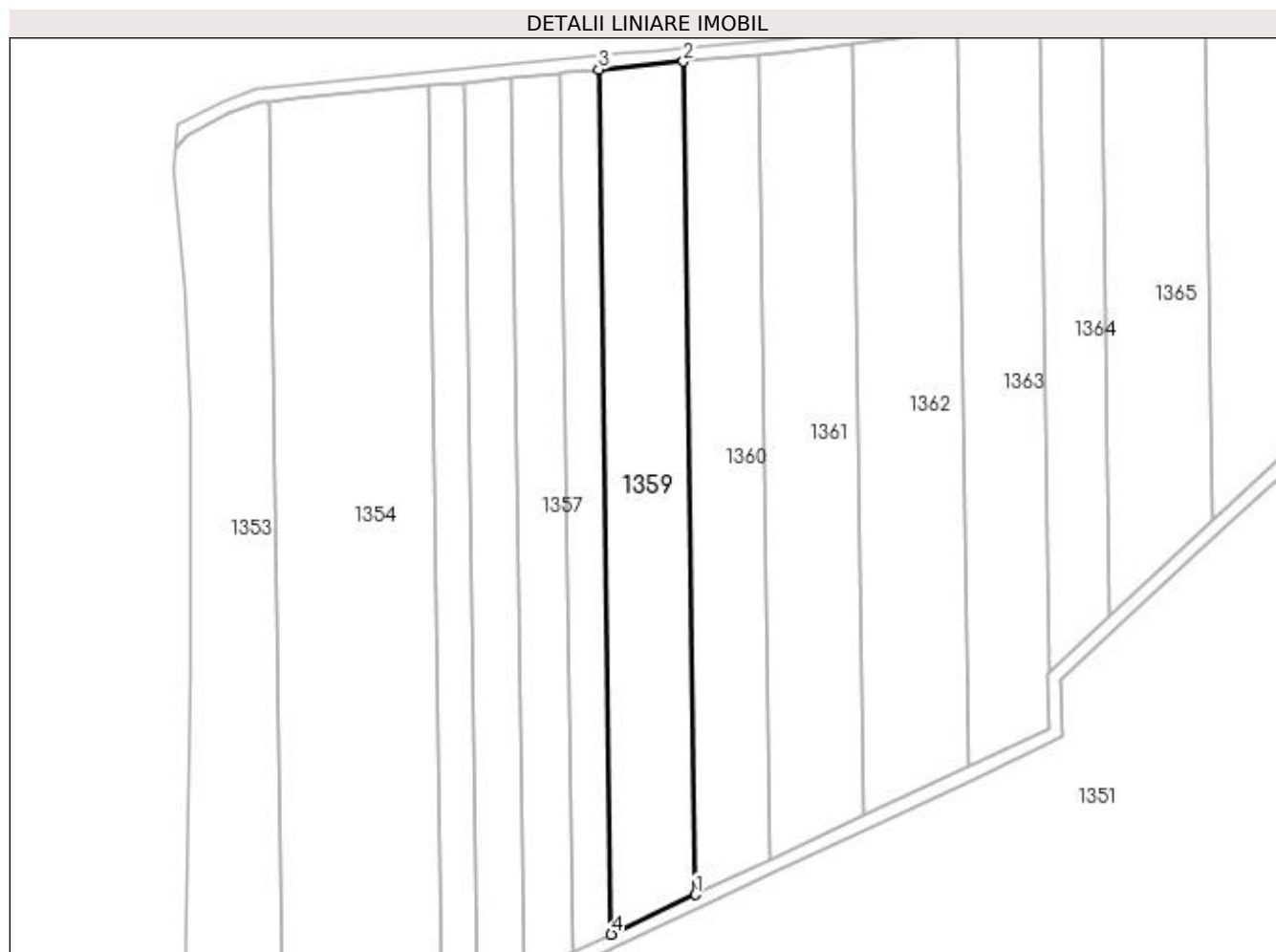
Inscrieri privind dezmembramintele dreptului de proprietate, drepturi reale de garanție și sarcini	Referințe
NU SUNT	

Anexa Nr. 1 La Partea I

Teren

Nr cadastral	Suprafața (mp)*	Observații / Referințe
	6.200	

* Suprafața este determinată în planul de proiecție Stereo 70.



Date referitoare la teren

Crt	Categorie folosință	Intra vilan	Suprafața (mp)	Tarla	Parcelă	Nr. topo	Observații / Referințe
1	arabil	NU	6.200	55	84	-	

Lungime Segmente

1) Valorile lungimilor segmentelor sunt obținute din proiecție în plan.

Punct început	X / Y	Punct sfârșit	X / Y	Lungime segment (** (m)
1	430.579,013 304.904,892	2	430.575,445 305.149,299	244.433
2	430.575,445 305.149,299	3	430.550,586 305.146,997	24.965
3	430.550,586 305.146,997	4	430.554,29 304.893,261	253.763
4	430.554,29 304.893,261	1	430.579,013 304.904,892	27.322

**** Lungimile segmentelor sunt determinate în planul de proiecție Stereo 70 și sunt rotunjite la 1 milimetru.**

***** Distanța dintre puncte este formată din segmente cumulate ce sunt mai mici decât valoarea 1 milimetru.**

**DATE DESPRE IMOBILUL NR. 1360**

Oficiul de Cadastru și Publicitate Imobiliară DOLJ
Biroul de Cadastru și Publicitate Imobiliară Craiova

A. Partea I. Descrierea imobilului

TEREN Extravilan

Adresa: Jud. Dolj, Tarla 55 Parcela 83

Nr. Crt	Nr cadastral Nr. topografic	Suprafața* (mp)	Observații / Referințe
A1		5.300	Sector cadastral:23 Teren neimprejmuit;

B. Partea II. Proprietari și acte

Inscrieri privitoare la dreptul de proprietate și alte drepturi reale	Referințe
/	
Act Administrativ nr. TDP 826/45412, din 11/03/1997 emis de CJSDPAT DOLJ;	
B1	A1
Intabulare, drept de PROPRIETATE, dobandit prin Reconstituire, cota actuala 1/1, cota initiala 1/1 1) CONSTANTIN ION, decedat	

C. Partea III. SARCINI .

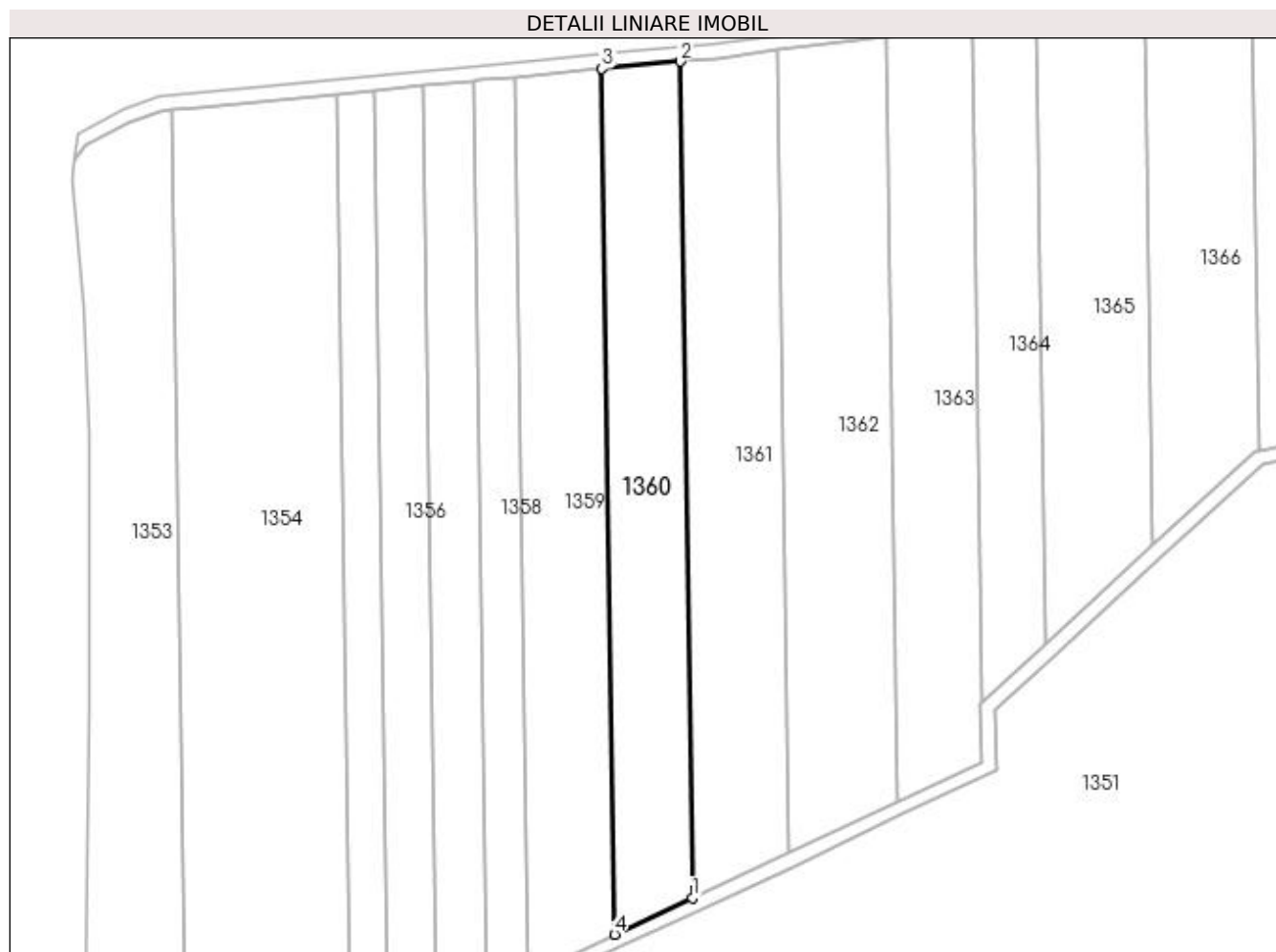
Inscrieri privind dezmembramintele dreptului de proprietate, drepturi reale de garanție și sarcini	Referințe
NU SUNT	

Anexa Nr. 1 La Partea I

Teren

Nr cadastral	Suprafața (mp)*	Observații / Referințe
	5.300	

* Suprafața este determinată în planul de proiecție Stereo 70.



Date referitoare la teren

Crt	Categorie folosință	Intra vilan	Suprafața (mp)	Tarla	Parcelă	Nr. topo	Observații / Referințe
1	arabil	NU	5.300	55	83	-	

Lungime Segmente

1) Valorile lungimilor segmentelor sunt obținute din proiecție în plan.

Punct început	X / Y	Punct sfârșit	X / Y	Lungime segment (** (m)
1	430.600,921 304.915,198	2	430.597,473 305.151,338	236.166
2	430.597,473 305.151,338	3	430.575,445 305.149,299	22.123
3	430.575,445 305.149,299	4	430.579,013 304.904,892	244.433
4	430.579,013 304.904,892	1	430.600,921 304.915,198	24.211

**** Lungimile segmentelor sunt determinate în planul de proiecție Stereo 70 și sunt rotunjite la 1 milimetru.**

***** Distanța dintre puncte este formată din segmente cumulate ce sunt mai mici decât valoarea 1 milimetru.**

**DATE DESPRE IMOBILUL NR. 1361**

Oficiul de Cadastru și Publicitate Imobiliară DOLJ
Biroul de Cadastru și Publicitate Imobiliară Craiova

A. Partea I. Descrierea imobilului

TEREN Extravilan

Adresa: Jud. Dolj, Tarla 55 Parcela 82

Nr. Crt	Nr cadastral Nr. topografic	Suprafața* (mp)	Observații / Referințe
A1		6.400	Sector cadastral:23 Teren neimprejmuit;

B. Partea II. Proprietari și acte

Inscrieri privitoare la dreptul de proprietate și alte drepturi reale	Referințe
/	
Act Administrativ nr. TDP 1117-45357, din 17/05/1999 emis de CJSDPAT DOLJ;	
B1	A1
Intabulare, drept de PROPRIETATE, dobândit prin Reconstituire, cota actuala 1/1, cota initiala 1/1 1) ILIESCU ALEXANDRINA	

C. Partea III. SARCINI .

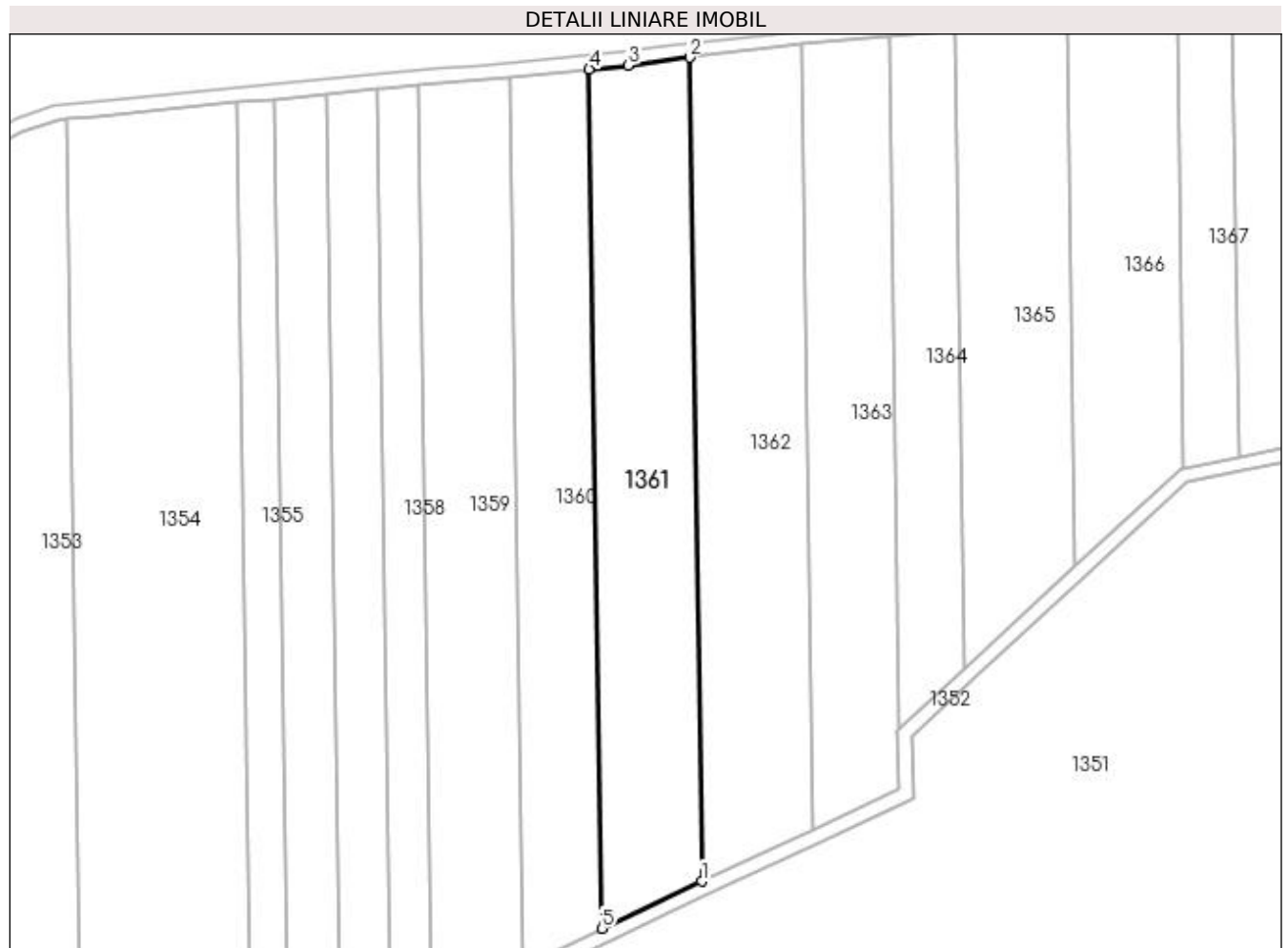
Inscrieri privind dezmembramintele dreptului de proprietate, drepturi reale de garanție și sarcini	Referințe
NU SUNT	

Anexa Nr. 1 La Partea I

Teren

Nr cadastral	Suprafața (mp)*	Observații / Referințe
	6.400	

* Suprafața este determinată în planul de proiecție Stereo 70.



Date referitoare la teren

Crt	Categorie folosință	Intravilan	Suprafața (mp)	Tarla	Parcelă	Nr. topo	Observații / Referințe
1	arabil	NU	6.400	55	82	-	

Lungime Segmente

1) Valorile lungimilor segmentelor sunt obținute din proiecție în plan.

Punct început	X / Y	Punct sfârșit	X / Y	Lungime segment (** (m)
1	430.628,419 304.928,134	2	430.625,114 305.154,552	226.442
2	430.625,114 305.154,552	3	430.608,214 305.152,333	17.045
3	430.608,214 305.152,333	4	430.597,473 305.151,338	10.787
4	430.597,473 305.151,338	5	430.600,921 304.915,198	236.166
5	430.600,921 304.915,198	1	430.628,419 304.928,134	30.389

**** Lungimile segmentelor sunt determinate în planul de proiecție Stereo 70 și sunt rotunjite la 1 milimetru.**

***** Distanța dintre puncte este formată din segmente cumulate ce sunt mai mici decât valoarea 1 milimetru.**

**DATE DESPRE IMOBILUL NR. 1362**

Oficiul de Cadastru și Publicitate Imobiliară DOLJ
Biroul de Cadastru și Publicitate Imobiliară Craiova

A. Partea I. Descrierea imobilului

TEREN Extravilan

Adresa: Jud. Dolj, Tarla 55 Parcela 81

Nr. Crt	Nr cadastral Nr. topografic	Suprafața* (mp)	Observații / Referințe
A1		6.800	Sector cadastral:23 Teren neimprejmuit;

B. Partea II. Proprietari și acte

Inscrieri privitoare la dreptul de proprietate și alte drepturi reale	Referințe
/	
Act Notarial nr. CM 26, din 05/03/2015 emis de NP GASPAR MONICA ORTANSA (TDP 415-15086/16.05.1996);	
B1	A1
Intabulare, drept de PROPRIETATE, dobandit prin Succesiune, cota actuala 1/1, cota initiala 1/1 1) APOSTOL MARIA	

C. Partea III. SARCINI .

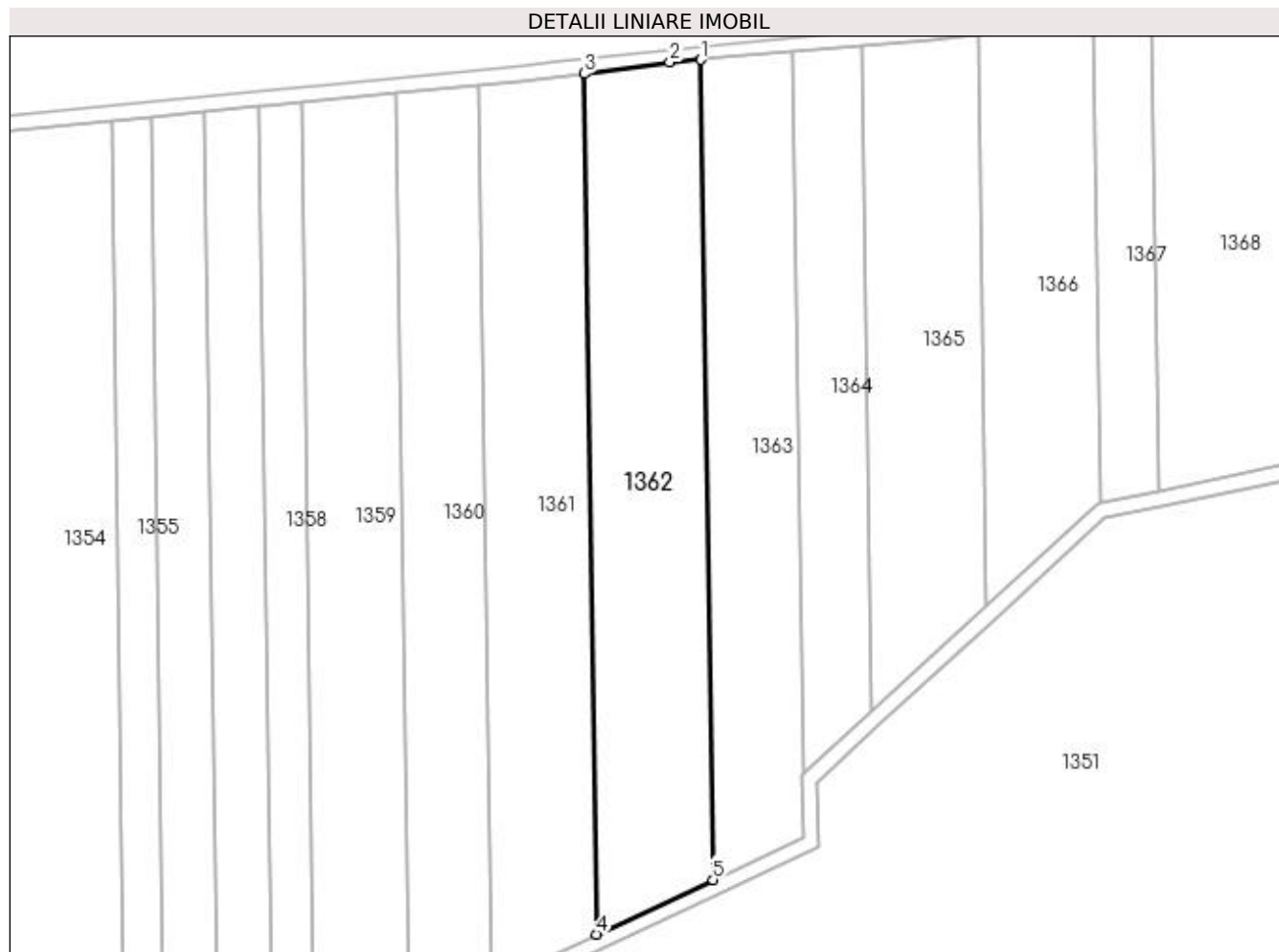
Inscrieri privind dezmembramintele dreptului de proprietate, drepturi reale de garanție și sarcini	Referințe
NU SUNT	

Anexa Nr. 1 La Partea I

Teren

Nr cadastral	Suprafața (mp)*	Observații / Referințe
	6.800	

* Suprafața este determinată în planul de proiecție Stereo 70.



Date referitoare la teren

Crt	Categorie folosință	Intravilan	Suprafața (mp)	Tarla	Parcelă	Nr. topo	Observații / Referințe
1	arabil	NU	6.800	55	81	-	

Lungime Segmente

1) Valorile lungimilor segmentelor sunt obținute din proiecție în plan.

Punct început	X / Y	Punct sfârșit	X / Y	Lungime segment (** (m)
1	430.655,802 305.158,202	2	430.647,593 305.157,505	8.238
2	430.647,593 305.157,505	3	430.625,114 305.154,552	22.672
3	430.625,114 305.154,552	4	430.628,419 304.928,134	226.442
4	430.628,419 304.928,134	5	430.658,951 304.942,497	33.741
5	430.658,951 304.942,497	1	430.655,802 305.158,202	215.728

**** Lungimile segmentelor sunt determinate în planul de proiecție Stereo 70 și sunt rotunjite la 1 milimetru.**

***** Distanța dintre puncte este formată din segmente cumulate ce sunt mai mici decât valoarea 1 milimetru.**

**DATE DESPRE IMOBILUL NR. 1363**

Oficiul de Cadastru și Publicitate Imobiliară DOLJ
Biroul de Cadastru și Publicitate Imobiliară Craiova

A. Partea I. Descrierea imobilului

TEREN Extravilan

Adresa: Jud. Dolj, Tarla 55 Parcela 80

Nr. Crt	Nr cadastral Nr. topografic	Suprafața* (mp)	Observații / Referințe
A1		5.100	Sector cadastral:23 Teren neimprejmuit;

B. Partea II. Proprietari și acte

Inscrieri privitoare la dreptul de proprietate și alte drepturi reale	Referințe
/	
Act Administrativ nr. TDP 772-15082, din 28/01/1997 emis de CJSDPAT DOLJ;	
B1	A1
Intabulare, drept de PROPRIETATE, dobândit prin Reconstituire, cota actuala 1/1, cota initiala 1/1 1) VLAICU GEORGE, lipsa CNP	

C. Partea III. SARCINI .

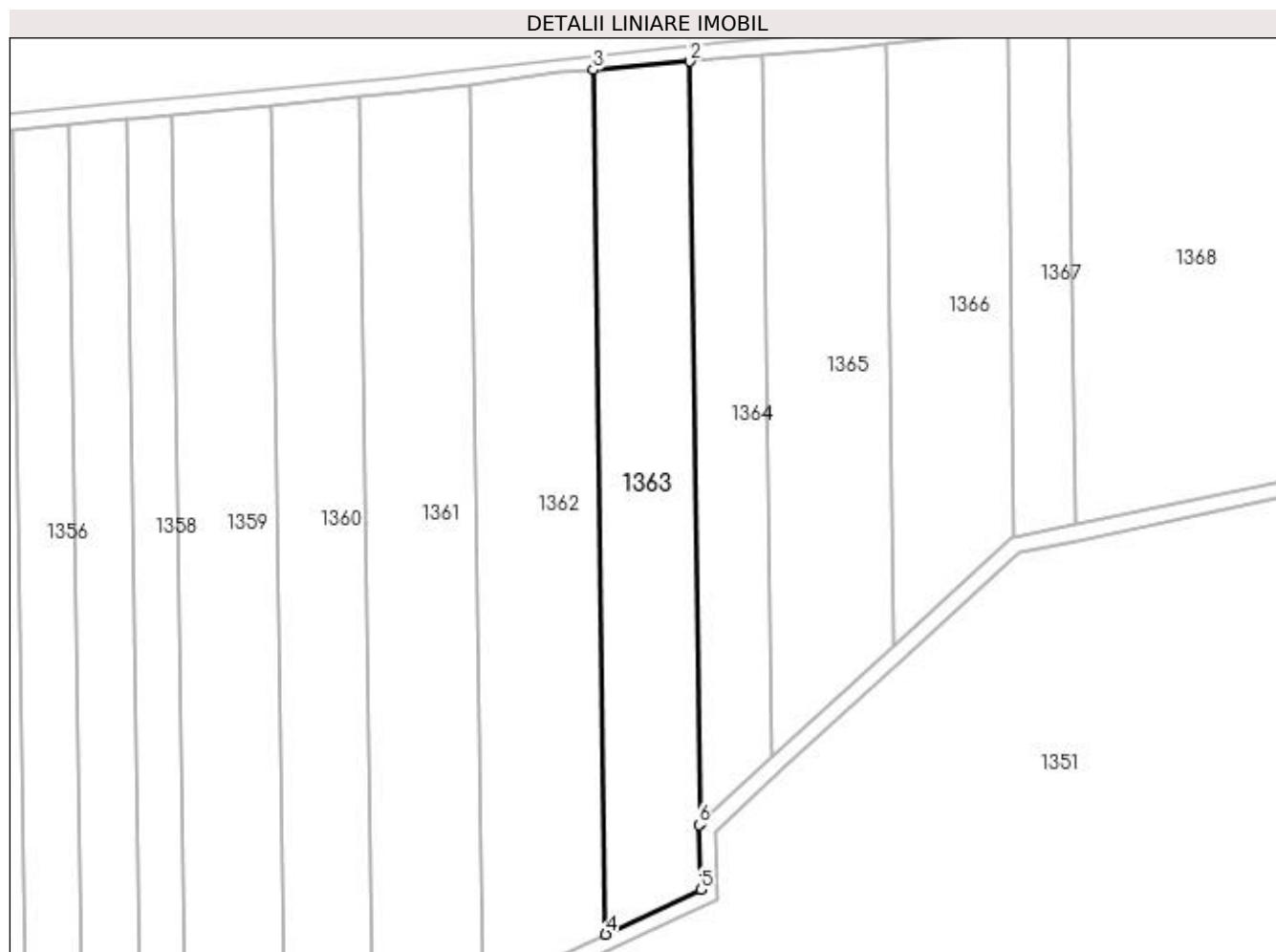
Inscrieri privind dezmembramintele dreptului de proprietate, drepturi reale de garanție și sarcini	Referințe
NU SUNT	

Anexa Nr. 1 La Partea I

Teren

Nr cadastral	Suprafața (mp)*	Observații / Referințe
	5.100	

* Suprafața este determinată în planul de proiecție Stereo 70.



Date referitoare la teren

Crt	Categorie folosință	Intra vilan	Suprafața (mp)	Tarla	Parcelă	Nr. topo	Observații / Referințe
1	arabil	NU	5.100	55	80	-	

Lungime Segmente

1) Valorile lungimilor segmentelor sunt obținute din proiecție în plan.

Punct început	X / Y	Punct sfârșit	X / Y	Lungime segment (** (m)
1	430.682,74 304.970,294	2	430.679,967 305.160,254	189.98
2	430.679,967 305.160,254	3	430.655,802 305.158,202	24.252
3	430.655,802 305.158,202	4	430.658,951 304.942,497	215.728
4	430.658,951 304.942,497	5	430.682,698 304.953,669	26.244
5	430.682,698 304.953,669	6	430.682,174 304.969,774	16.113

Punct început	X / Y	Punct sfârșit	X / Y	Lungime segment (** (m)
6	430.682,174 304.969,774	1	430.682,74 304.970,294	0.768

** Lungimile segmentelor sunt determinate în planul de proiecție Stereo 70 și sunt rotunjite la 1 milimetru.

*** Distanța dintre puncte este formată din segmente cumulate ce sunt mai mici decât valoarea 1 milimetru.

**DATE DESPRE IMOBILUL NR. 1364**

Oficiul de Cadastru și Publicitate Imobiliară DOLJ
Biroul de Cadastru și Publicitate Imobiliară Craiova

A. Partea I. Descrierea imobilului

TEREN Extravilan

Adresa: Jud. Dolj, Tarla 55 Parcela 234

Nr. Crt	Nr cadastral Nr. topografic	Suprafața* (mp)	Observații / Referințe
A1		3.300	Sector cadastral:23 Teren neimprejmuit;

B. Partea II. Proprietari și acte

Inscrieri privitoare la dreptul de proprietate și alte drepturi reale	Referințe
/	
Act Administrativ nr. TDP 909-44793, din 20/10/1997 emis de CJSDPAT DOLJ;	
B1	A1
Intabulare, drept de PROPRIETATE, dobândit prin Reconstituire, cota actuala 1/1, cota initiala 1/1 1) CALCIU NICOLAE, lipsa CNP	

C. Partea III. SARCINI .

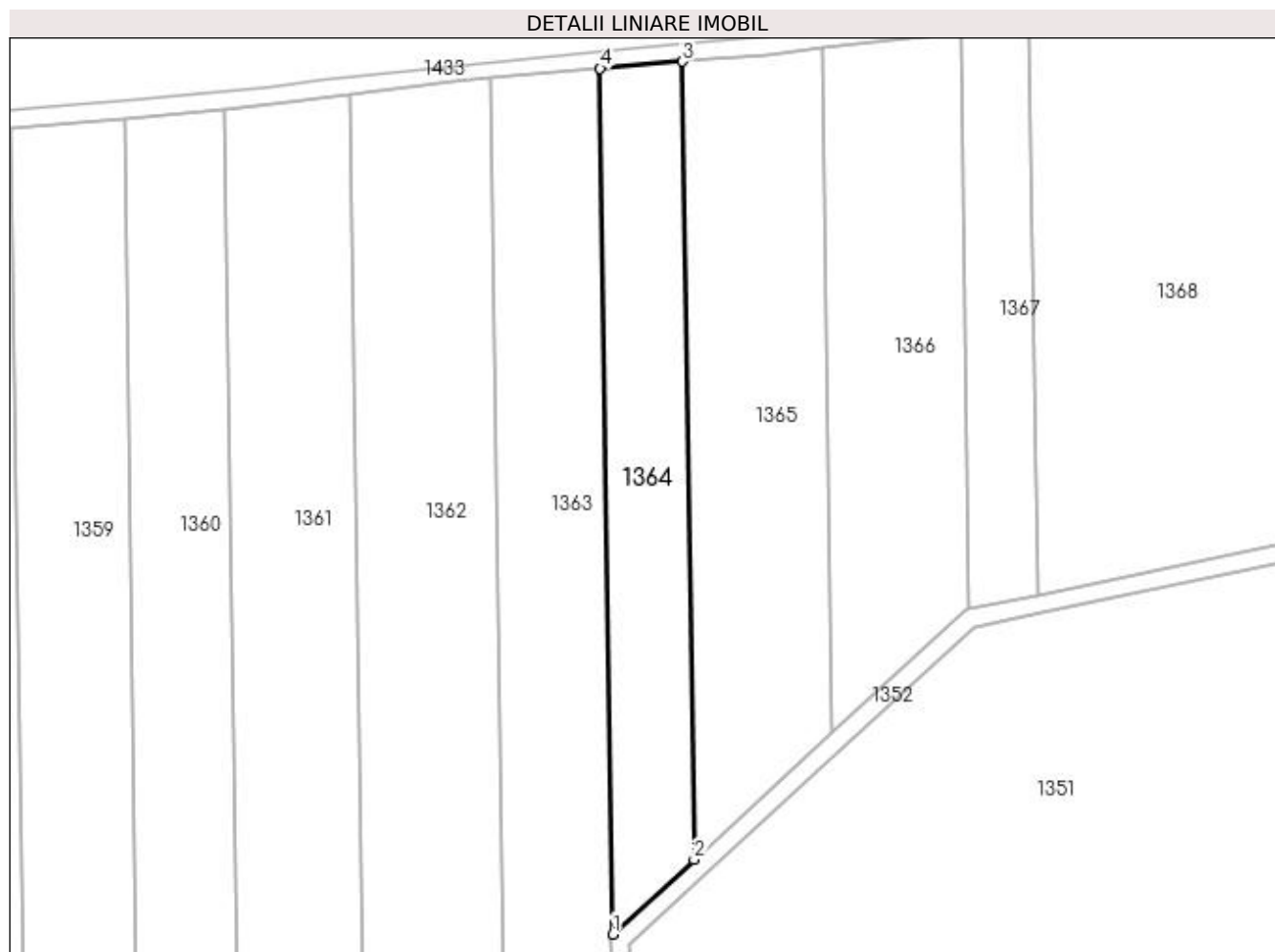
Inscrieri privind dezmembramintele dreptului de proprietate, drepturi reale de garanție și sarcini	Referințe
NU SUNT	

Anexa Nr. 1 La Partea I

Teren

Nr cadastral	Suprafața (mp)*	Observații / Referințe
	3.300	

* Suprafața este determinată în planul de proiecție Stereo 70.



Date referitoare la teren

Crt	Categorie folosință	Intra vilan	Suprafața (mp)	Tarla	Parcelă	Nr. topo	Observații / Referințe
1	arabil	NU	3.300	55	234	-	

Lungime Segmente

1) Valorile lungimilor segmentelor sunt obținute din proiecție în plan.

Punct început	X / Y	Punct sfârșit	X / Y	Lungime segment (** (m)
1	430.682,74 304.970,294	2	430.700,58 304.986,695	24.234
2	430.700,58 304.986,695	3	430.698,024 305.161,787	175.11
3	430.698,024 305.161,787	4	430.679,967 305.160,254	18.122
4	430.679,967 305.160,254	1	430.682,74 304.970,294	189.98

**** Lungimile segmentelor sunt determinate în planul de proiecție Stereo 70 și sunt rotunjite la 1 milimetru.**

***** Distanța dintre puncte este formată din segmente cumulate ce sunt mai mici decât valoarea 1 milimetru.**

**DATE DESPRE IMOBILUL NR. 1365**

Oficiul de Cadastru și Publicitate Imobiliară DOLJ
Biroul de Cadastru și Publicitate Imobiliară Craiova

A. Partea I. Descrierea imobilului

TEREN Extravilan

Adresa: Jud. Dolj, Tarla 55 Parcela 79

Nr. Crt	Nr cadastral Nr. topografic	Suprafața* (mp)	Observații / Referințe
A1		5.000	Sector cadastral:23 Teren neimprejmuit;

B. Partea II. Proprietari și acte

Inscrieri privitoare la dreptul de proprietate și alte drepturi reale	Referințe
/	
Act Administrativ nr. TDP 909-44793, din 20/10/1997 emis de CJSDPAT DOLJ;	
B1	A1
Intabulare, drept de PROPRIETATE, dobândit prin Reconstituire, cota actuala 1/1, cota initiala 1/1 1) CALCIU NICOLAE, lipsa CNP	

C. Partea III. SARCINI .

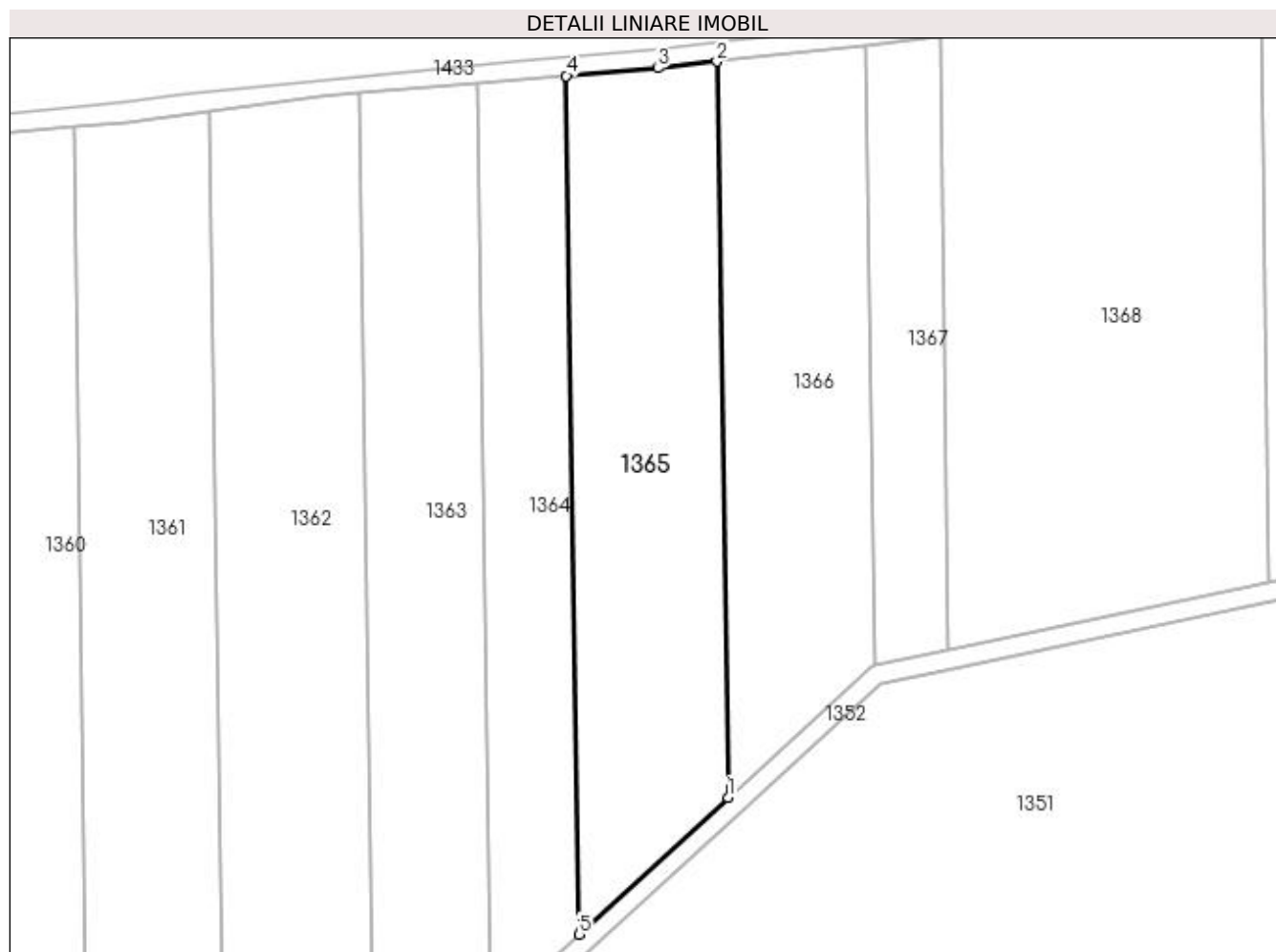
Inscrieri privind dezmembramintele dreptului de proprietate, drepturi reale de garanție și sarcini	Referințe
NU SUNT	

Anexa Nr. 1 La Partea I

Teren

Nr cadastral	Suprafața (mp)*	Observații / Referințe
	5.000	

* Suprafața este determinată în planul de proiecție Stereo 70.



Date referitoare la teren

Crt	Categorie folosință	Intravilan	Suprafața (mp)	Tarla	Parcelă	Nr. topo	Observații / Referințe
1	arabil	NU	5.000	55	79	-	

Lungime Segmente

1) Valorile lungimilor segmentelor sunt obținute din proiecție în plan.

Punct început	X / Y	Punct sfârșit	X / Y	Lungime segment (** (m)
1	430.730,942 305.014,608	2	430.728,75 305.164,714	150.122
2	430.728,75 305.164,714	3	430.716,665 305.163,369	12.16
3	430.716,665 305.163,369	4	430.698,024 305.161,787	18.708
4	430.698,024 305.161,787	5	430.700,58 304.986,695	175.11
5	430.700,58 304.986,695	1	430.730,942 305.014,608	41.242

**** Lungimile segmentelor sunt determinate în planul de proiecție Stereo 70 și sunt rotunjite la 1 milimetru.**

***** Distanța dintre puncte este formată din segmente cumulate ce sunt mai mici decât valoarea 1 milimetru.**

**DATE DESPRE IMOBILUL NR. 1366**

Oficiul de Cadastru și Publicitate Imobiliară DOLJ
Biroul de Cadastru și Publicitate Imobiliară Craiova

A. Partea I. Descrierea imobilului

TEREN Extravilan

Adresa: Jud. Dolj, Tarla 55 Parcela 78

Nr. Crt	Nr cadastral Nr. topografic	Suprafața* (mp)	Observații / Referințe
A1		4.200	Sector cadastral:23 Teren neimprejmuit;

B. Partea II. Proprietari și acte

Inscrieri privitoare la dreptul de proprietate și alte drepturi reale	Referințe
/	
Act Administrativ nr. TDP 674-14942, din 24/01/1997 emis de CJSDPAT DOLJ;	
B1	A1
Intabulare, drept de PROPRIETATE, dobandit prin Reconstituire, cota actuala 1/1, cota initiala 1/1 1) DINU ION, decedat	

C. Partea III. SARCINI .

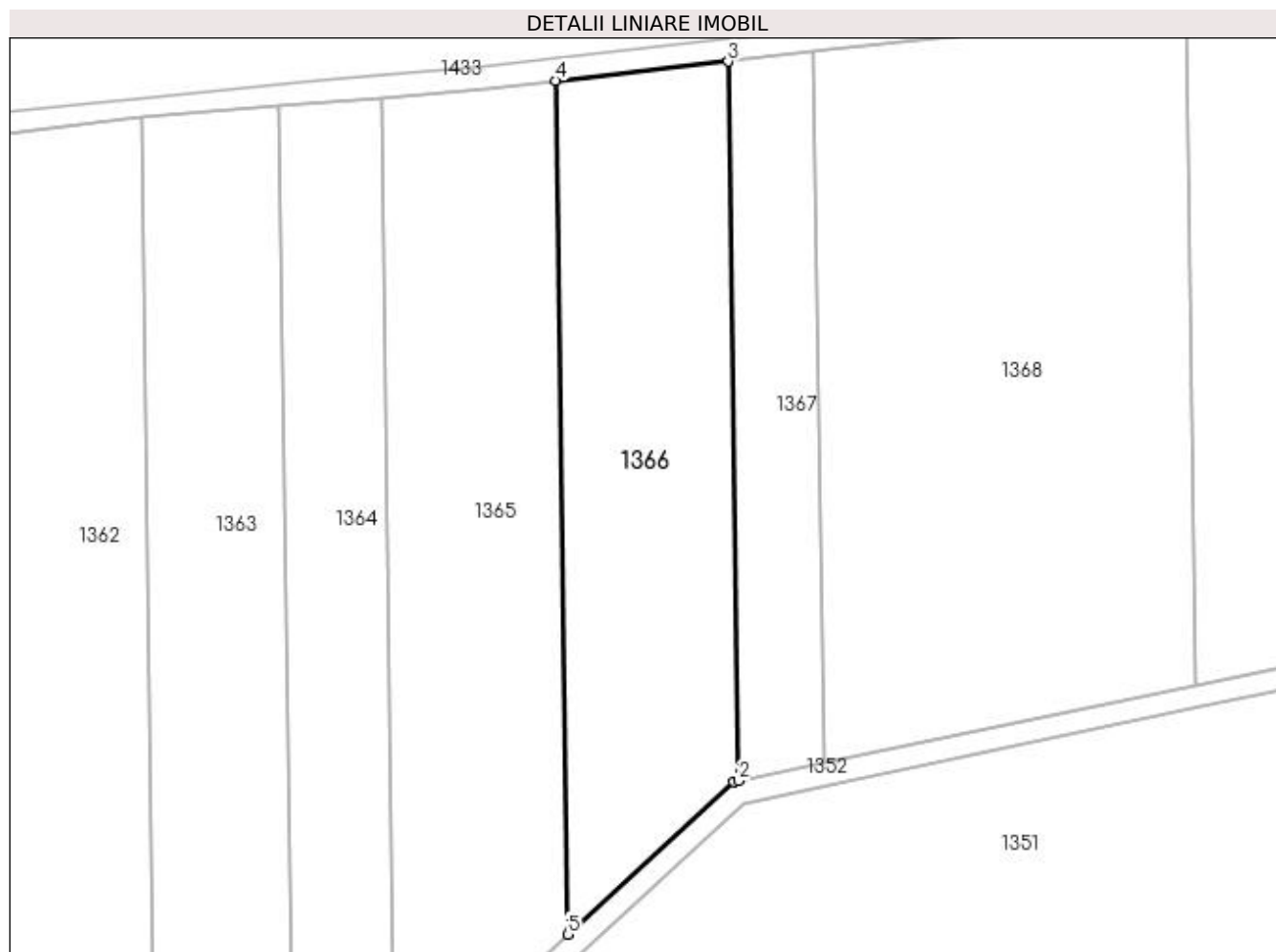
Inscrieri privind dezmembramintele dreptului de proprietate, drepturi reale de garanție și sarcini	Referințe
NU SUNT	

Anexa Nr. 1 La Partea I

Teren

Nr cadastral	Suprafața (mp)*	Observații / Referințe
	4.200	

* Suprafața este determinată în planul de proiecție Stereo 70.



Date referitoare la teren

Crt	Categorie folosință	Intra vilan	Suprafața (mp)	Tarla	Parcelă	Nr. topo	Observații / Referințe
1	arabil	NU	4.200	55	78	-	

Lungime Segmente

1) Valorile lungimilor segmentelor sunt obținute din proiecție în plan.

Punct început	X / Y	Punct sfârșit	X / Y	Lungime segment (** (m)
1	430.760,086 305.041,402	2	430.760,982 305.041,591	0.916
2	430.760,982 305.041,591	3	430.759,135 305.168,096	126.519
3	430.759,135 305.168,096	4	430.728,75 305.164,714	30.573
4	430.728,75 305.164,714	5	430.730,942 305.014,608	150.122
5	430.730,942 305.014,608	1	430.760,086 305.041,402	39.59

**** Lungimile segmentelor sunt determinate în planul de proiecție Stereo 70 și sunt rotunjite la 1 milimetru.**

***** Distanța dintre puncte este formată din segmente cumulate ce sunt mai mici decât valoarea 1 milimetru.**

**DATE DESPRE IMOBILUL NR. 1367**

Oficiul de Cadastru și Publicitate Imobiliară DOLJ
Biroul de Cadastru și Publicitate Imobiliară Craiova

A. Partea I. Descrierea imobilului

TEREN Extravilan

Adresa: Jud. Dolj, Tarla 55 Parcela 77

Nr. Crt	Nr cadastral Nr. topografic	Suprafața* (mp)	Observații / Referințe
A1		1.900	Sector cadastral:23 Teren neimprejmuit;

B. Partea II. Proprietari și acte

Inscrieri privitoare la dreptul de proprietate și alte drepturi reale	Referințe
/	
Act Administrativ nr. TDP 829/45412, din 11/03/1997 emis de CJSDPAT DOLJ;	
B1	A1
Intabulare, drept de PROPRIETATE, dobandit prin Reconstituire, cota actuala 1/1, cota initiala 1/1 1) MILITARU DUMITRU, lipsa CNP	

C. Partea III. SARCINI .

Inscrieri privind dezmembramintele dreptului de proprietate, drepturi reale de garanție și sarcini	Referințe
NU SUNT	

Anexa Nr. 1 La Partea I

Teren

Nr cadastral	Suprafața (mp)*	Observații / Referințe
	1.900	

* Suprafața este determinată în planul de proiecție Stereo 70.



Date referitoare la teren

Crt	Categorie folosință	Intra vilan	Suprafața (mp)	Tarla	Parcelă	Nr. topo	Observații / Referințe
1	arabil	NU	1.900	55	77	-	

Lungime Segmente

1) Valorile lungimilor segmentelor sunt obținute din proiecție în plan.

Punct început	X / Y	Punct sfârșit	X / Y	Lungime segment (** (m)
1	430.776,044 305.044,756	2	430.774,219 305.169,774	125.032
2	430.774,219 305.169,774	3	430.759,135 305.168,096	15.177
3	430.759,135 305.168,096	4	430.760,982 305.041,591	126.519
4	430.760,982 305.041,591	1	430.776,044 305.044,756	15.391

**** Lungimile segmentelor sunt determinate în planul de proiecție Stereo 70 și sunt rotunjite la 1 milimetru.**

***** Distanța dintre puncte este formată din segmente cumulate ce sunt mai mici decât valoarea 1 milimetru.**

**DATE DESPRE IMOBILUL NR. 1368**

Oficiul de Cadastru și Publicitate Imobiliară DOLJ
Biroul de Cadastru și Publicitate Imobiliară Craiova

A. Partea I. Descrierea imobilului

TEREN Extravilan

Adresa: Jud. Dolj, Tarla 55 Parcela 76

Nr. Crt	Nr cadastral Nr. topografic	Suprafața* (mp)	Observații / Referințe
A1	31347	8.000	Sector cadastral:23 Teren neimprejmuit;

B. Partea II. Proprietari și acte

Inscrieri privitoare la dreptul de proprietate și alte drepturi reale	Referințe
135994 / 11/09/2017	
Act Notarial nr. CONTRACT DE VANZARE AUT SUB NR. 3642, din 05/09/2017 emis de NP DOINA FAURAR;	
B1	A1
Intabulare, drept de PROPRIETATE, dobandit prin Conventie, cota actuala 1/1, cota initiala 1/1 1) SC RURAL OLTENIA SRL, CIF:22112978	

C. Partea III. SARCINI .

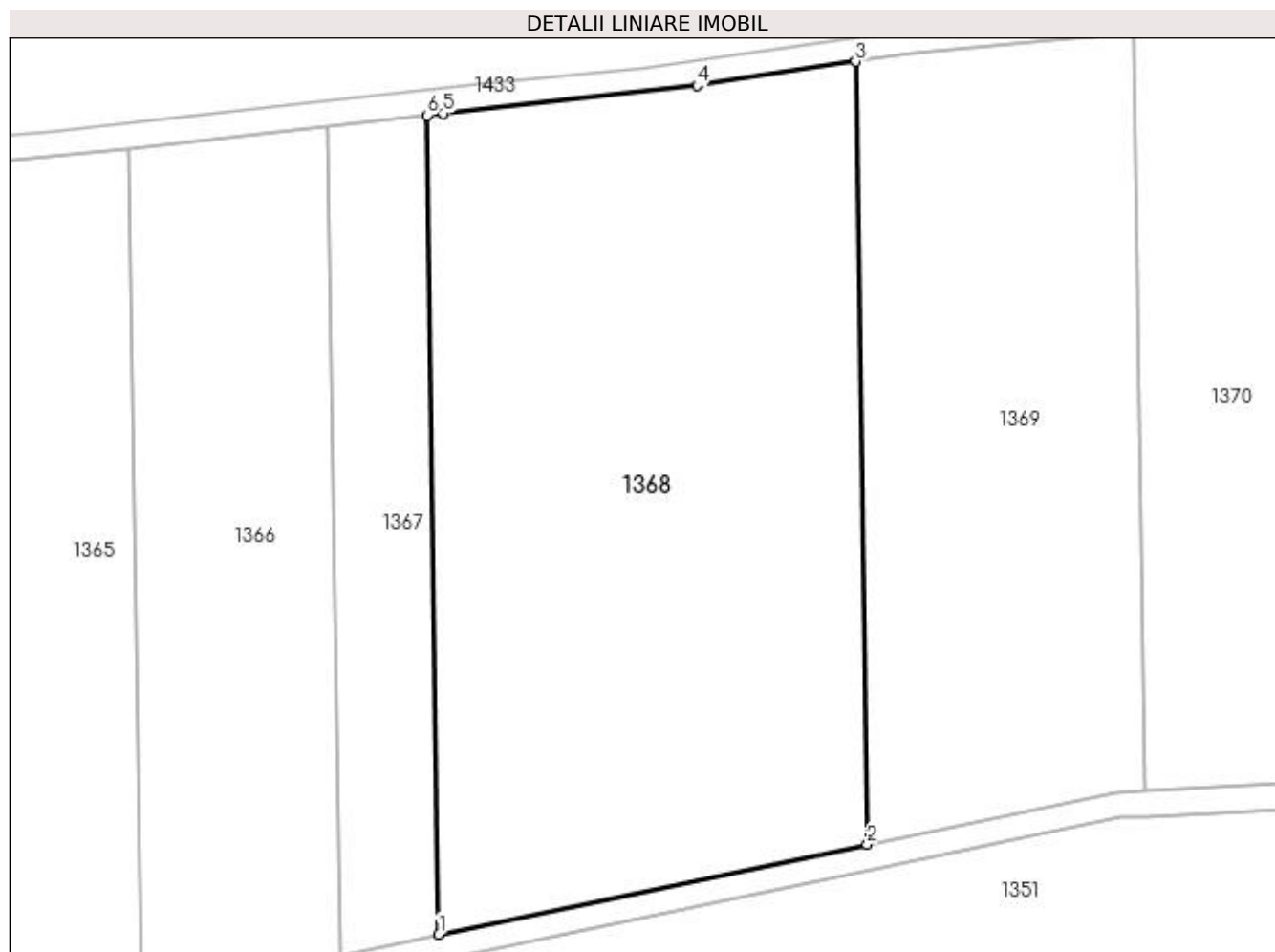
Inscrieri privind dezmembramintele dreptului de proprietate, drepturi reale de garanție și sarcini	Referințe
NU SUNT	

Anexa Nr. 1 La Partea I

Teren

Nr cadastral	Suprafața (mp)*	Observații / Referințe
31347	8.000	

* Suprafața este determinată în planul de proiecție Stereo 70.



Date referitoare la teren

Crt	Categorie folosință	Intravilan	Suprafața (mp)	Tarla	Parcelă	Nr. topo	Observații / Referințe
1	arabil	NU	8.000	55	76	-	

Lungime Segmente

1) Valorile lungimilor segmentelor sunt obținute din proiecție în plan.

Punct început	X / Y	Punct sfârșit	X / Y	Lungime segment (** (m)
1	430.776,044 305.044,756	2	430.841,454 305.058,502	66.839
2	430.841,454 305.058,502	3	430.839,71 305.177,984	119.495
3	430.839,71 305.177,984	4	430.815,428 305.174,298	24.56
4	430.815,428 305.174,298	5	430.776,759 305.170,057	38.901
5	430.776,759 305.170,057	6	430.774,219 305.169,774	2.556

Punct început	X / Y	Punct sfârșit	X / Y	Lungime segment (** (m)
6	430.774,219 305.169,774	1	430.776,044 305.044,756	125.032

** Lungimile segmentelor sunt determinate în planul de proiecție Stereo 70 și sunt rotunjite la 1 milimetru.

*** Distanța dintre puncte este formată din segmente cumulate ce sunt mai mici decât valoarea 1 milimetru.

**DATE DESPRE IMOBILUL NR. 1369**

Oficiul de Cadastru și Publicitate Imobiliară DOLJ
Biroul de Cadastru și Publicitate Imobiliară Craiova

A. Partea I. Descrierea imobilului

TEREN Extravilan

Adresa: Jud. Dolj, Tarla 55 Parcela 75

Nr. Crt	Nr cadastral Nr. topografic	Suprafața* (mp)	Observații / Referințe
A1		5.000	Sector cadastral:23 Teren neimprejmuit;

B. Partea II. Proprietari și acte

Inscrieri privitoare la dreptul de proprietate și alte drepturi reale		Referințe
/		
Act Normativ nr. Legea 7, din 13/03/1996 emis de Guvernul Romaniei (DG 1 din 07.01.2020, art. 35 alin 9 ANCP);		
B1	Inscrierea provizorie, drept de PROPRIETATE, dobandit prin Lege, cota actuala 1/1, cota initiala 1/1 1) NEIDENTIFICAT NEIDENTIFICAT	A1

C. Partea III. SARCINI .

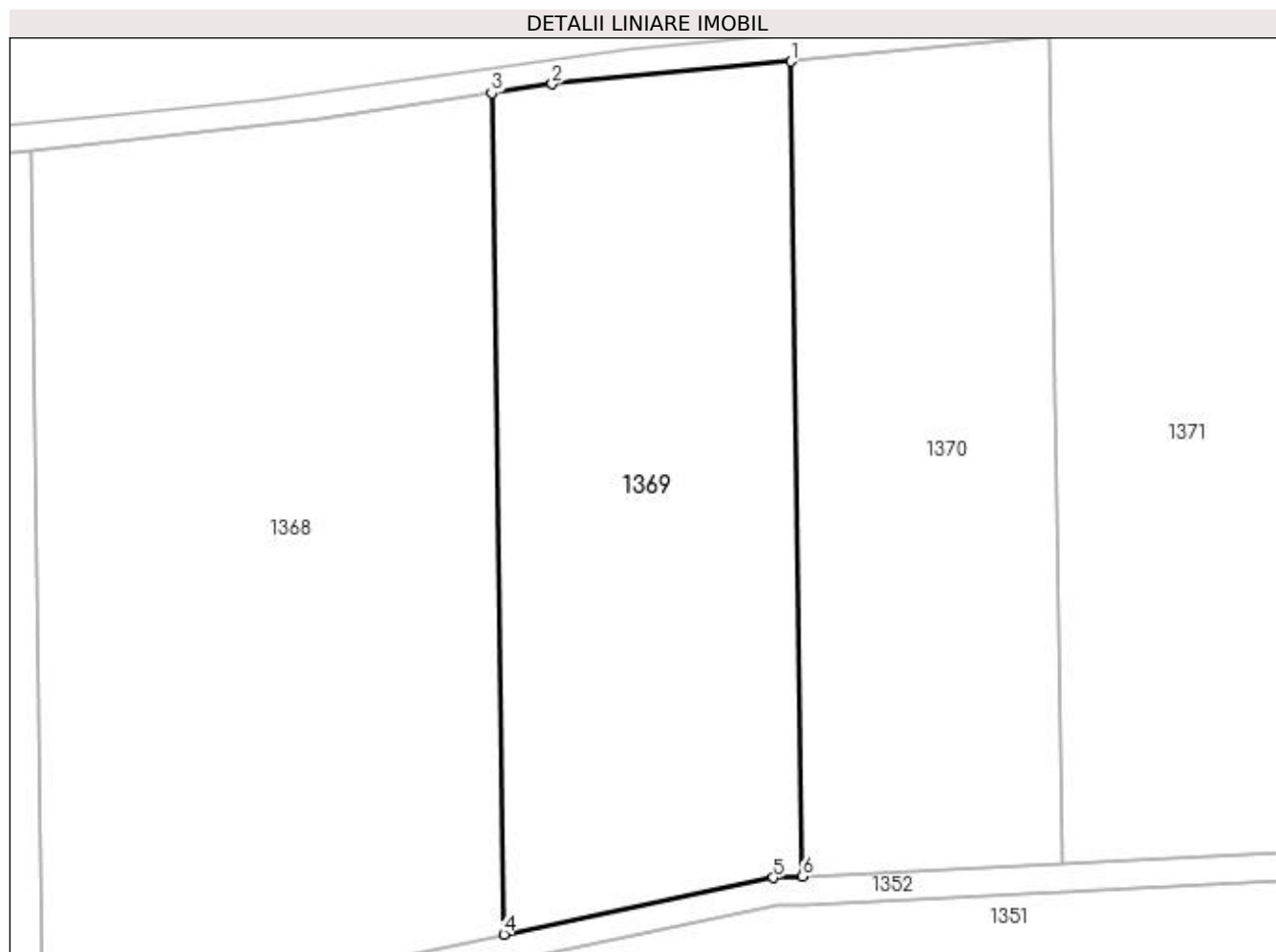
Inscrieri privind dezmembramintele dreptului de proprietate, drepturi reale de garanție și sarcini	Referințe
NU SUNT	

Anexa Nr. 1 La Partea I

Teren

Nr cadastral	Suprafața (mp)*	Observații / Referințe
	5.000	

* Suprafața este determinată în planul de proiecție Stereo 70.



Date referitoare la teren

Crt	Categorie folosință	Intra vilan	Suprafața (mp)	Tarla	Parcelă	Nr. topo	Observații / Referințe
1	arabil	NU	5.000	55	75	-	

Lungime Segmente

1) Valorile lungimilor segmentelor sunt obținute din proiecție în plan.

Punct început	X / Y	Punct sfârșit	X / Y	Lungime segment (** (m)
1	430.882,198 305.182,47	2	430.848,312 305.179,289	34.035
2	430.848,312 305.179,289	3	430.839,71 305.177,984	8.701
3	430.839,71 305.177,984	4	430.841,454 305.058,502	119.495
4	430.841,454 305.058,502	5	430.879,69 305.066,537	39.071
5	430.879,69 305.066,537	6	430.883,888 305.066,744	4.203

Punct început	X / Y	Punct sfârșit	X / Y	Lungime segment (** (m)
6	430.883,888 305.066,744	1	430.882,198 305.182,47	115.738

** Lungimile segmentelor sunt determinate în planul de proiecție Stereo 70 și sunt rotunjite la 1 milimetru.

*** Distanța dintre puncte este formată din segmente cumulate ce sunt mai mici decât valoarea 1 milimetru.

**DATE DESPRE IMOBILUL NR. 1370**

Oficiul de Cadastru și Publicitate Imobiliară DOLJ
Biroul de Cadastru și Publicitate Imobiliară Craiova

A. Partea I. Descrierea imobilului

TEREN Extravilan

Adresa: Jud. Dolj, Tarla 55 Parcela 74

Nr. Crt	Nr cadastral Nr. topografic	Suprafața* (mp)	Observații / Referințe
A1		4.300	Sector cadastral:23 Teren neimprejmuit;

B. Partea II. Proprietari și acte

Inscrieri privitoare la dreptul de proprietate și alte drepturi reale	Referințe
/	
Act Administrativ nr. TDP 10981, din 25/07/2008 emis de CJSDPAT DOLJ;	
B1	A1
Intabulare, drept de PROPRIETATE, dobândit prin Reconstituire, cota actuala 1/1, cota initiala 1/1 1) LUCA ION, lipsa CNP	

C. Partea III. SARCINI .

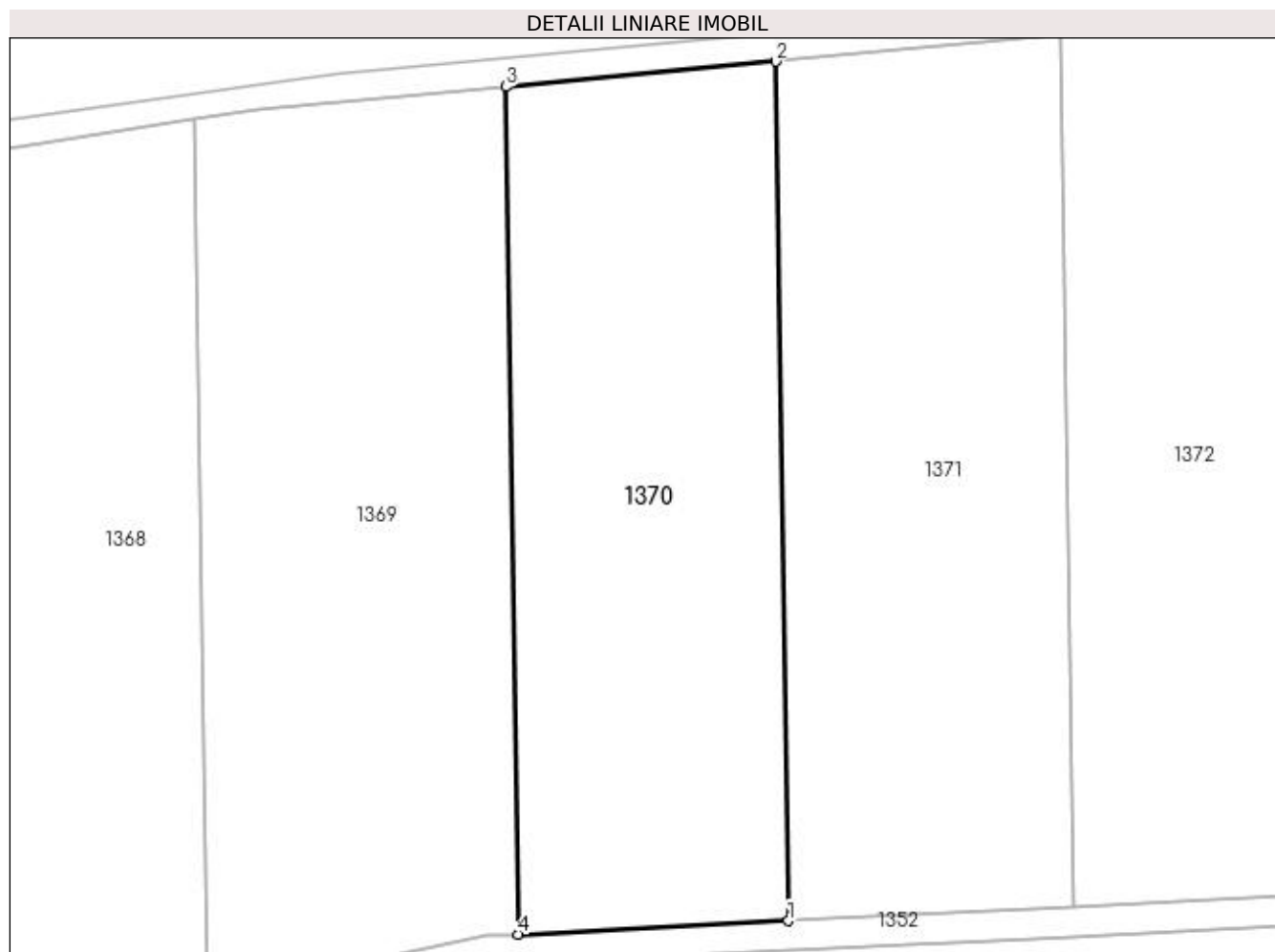
Inscrieri privind dezmembramintele dreptului de proprietate, drepturi reale de garanție și sarcini	Referințe
NU SUNT	

Anexa Nr. 1 La Partea I

Teren

Nr cadastral	Suprafața (mp)*	Observații / Referințe
	4.300	

* Suprafața este determinată în planul de proiecție Stereo 70.



Date referitoare la teren

Crt	Categorie folosință	Intravilan	Suprafața (mp)	Tarla	Parcelă	Nr. topo	Observații / Referințe
1	arabil	NU	4.300	55	74	-	

Lungime Segmente

1) Valorile lungimilor segmentelor sunt obținute din proiecție în plan.

Punct început	X / Y	Punct sfârșit	X / Y	Lungime segment (** (m)
1	430.920,757 305.068,564	2	430.919,044 305.185,928	117.377
2	430.919,044 305.185,928	3	430.882,198 305.182,47	37.007
3	430.882,198 305.182,47	4	430.883,888 305.066,744	115.738
4	430.883,888 305.066,744	1	430.920,757 305.068,564	36.914

**** Lungimile segmentelor sunt determinate în planul de proiecție Stereo 70 și sunt rotunjite la 1 milimetru.**

***** Distanța dintre puncte este formată din segmente cumulate ce sunt mai mici decât valoarea 1 milimetru.**

**DATE DESPRE IMOBILUL NR. 1371**

Oficiul de Cadastru și Publicitate Imobiliară DOLJ
Biroul de Cadastru și Publicitate Imobiliară Craiova

A. Partea I. Descrierea imobilului

TEREN Extravilan

Adresa: Jud. Dolj, Tarla 55 Parcela 73

Nr. Crt	Nr cadastral Nr. topografic	Suprafața* (mp)	Observații / Referințe
A1		4.600	Sector cadastral:23 Teren neimprejmuit;

B. Partea II. Proprietari și acte

Inscrieri privitoare la dreptul de proprietate și alte drepturi reale	Referințe
/	
Act Administrativ nr. TDP 1656-1958, din 12/08/2002 emis de CJSDPAT DOLJ;	
B1	A1
Intabulare, drept de PROPRIETATE, dobandit prin Reconstituire, cota actuala 1/1, cota initiala 1/1	
1) PREDESCU NICOLAE, lipsa CNP	
2) PREDESCU VERGICA, lipsa CNP	

C. Partea III. SARCINI .

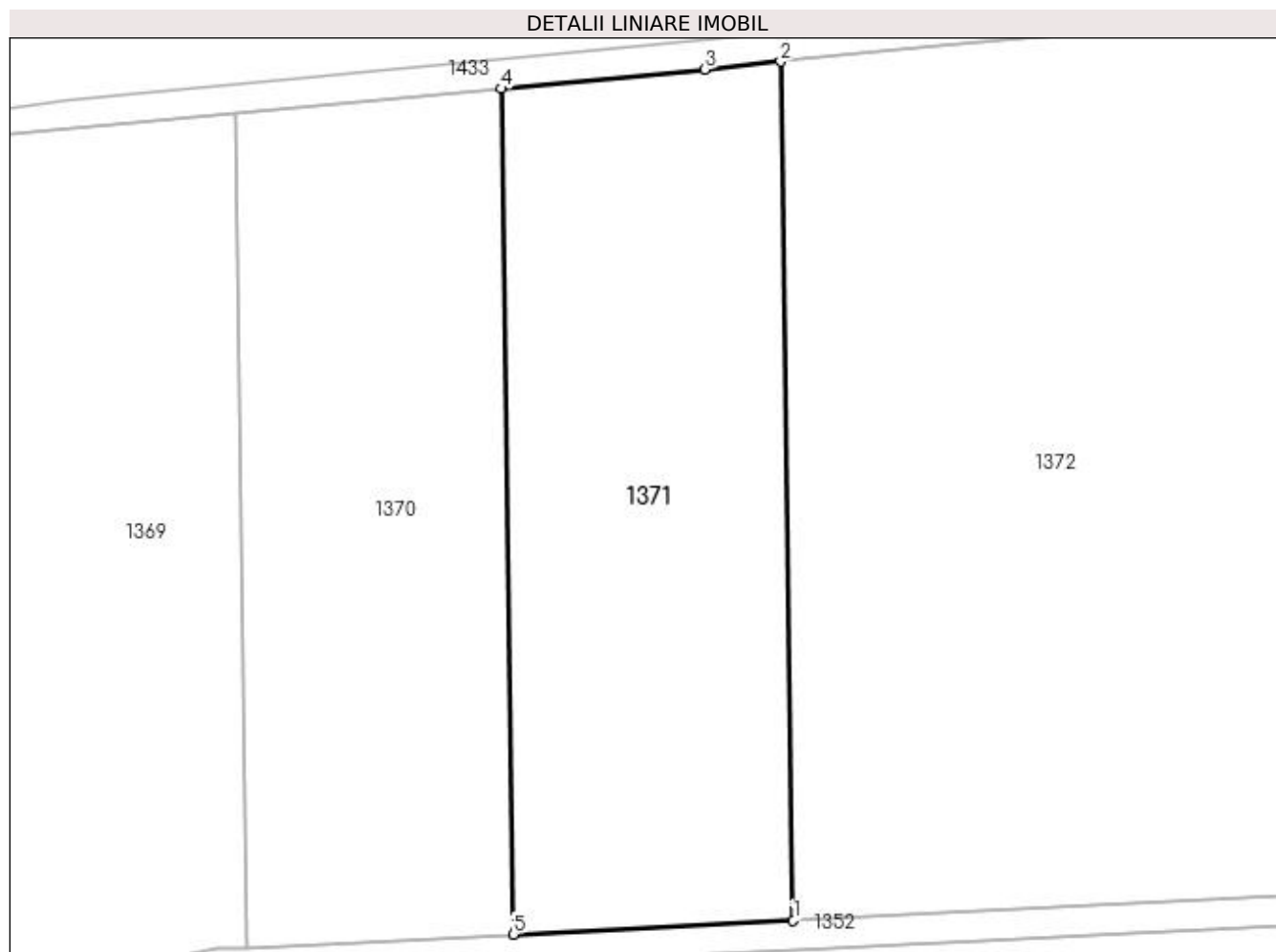
Inscrieri privind dezmembramintele dreptului de proprietate, drepturi reale de garanție și sarcini	Referințe
NU SUNT	

Anexa Nr. 1 La Partea I

Teren

Nr cadastral	Suprafața (mp)*	Observații / Referințe
	4.600	

* Suprafața este determinată în planul de proiecție Stereo 70.



Date referitoare la teren

Crt	Categorie folosință	Intravilan	Suprafața (mp)	Tarla	Parcelă	Nr. topo	Observații / Referințe
1	arabil	NU	4.600	55	73	-	

Lungime Segmente

1) Valorile lungimilor segmentelor sunt obținute din proiecție în plan.

Punct început	X / Y	Punct sfârșit	X / Y	Lungime segment (** (m)
1	430.959,632 305.070,483	2	430.957,892 305.189,684	119.214
2	430.957,892 305.189,684	3	430.947,368 305.188,587	10.581
3	430.947,368 305.188,587	4	430.919,044 305.185,928	28.449
4	430.919,044 305.185,928	5	430.920,757 305.068,564	117.377
5	430.920,757 305.068,564	1	430.959,632 305.070,483	38.922

**** Lungimile segmentelor sunt determinate în planul de proiecție Stereo 70 și sunt rotunjite la 1 milimetru.**

***** Distanța dintre puncte este formată din segmente cumulate ce sunt mai mici decât valoarea 1 milimetru.**

**DATE DESPRE IMOBILUL NR. 1372**

Oficiul de Cadastru și Publicitate Imobiliară DOLJ
 Biroul de Cadastru și Publicitate Imobiliară Craiova

A. Partea I. Descrierea imobilului

TEREN Extravilan

Adresa: Jud. Dolj, Tarla 55 Parcela 72

Nr. Crt	Nr cadastral Nr. topografic	Suprafața* (mp)	Observații / Referințe
A1		9.800	Sector cadastral:23 Teren neimprejmuit;

B. Partea II. Proprietari și acte

Inscrieri privitoare la dreptul de proprietate și alte drepturi reale	Referințe
/	
Act Notarial nr. CM 154, din 16/11/2016 emis de NP GUNESCU TUDOR MARINELA DANIELA (CM 140/09.08.2013, IEM 27/12.08.2013, TDP 1554-19517/29.04.2002);	
B1	A1
Intabulare, drept de PROPRIETATE, dobandit prin Succesiune, cota actuala 1/1, cota initiala 1/1 1) IONESCU GEORGETA	

C. Partea III. SARCINI .

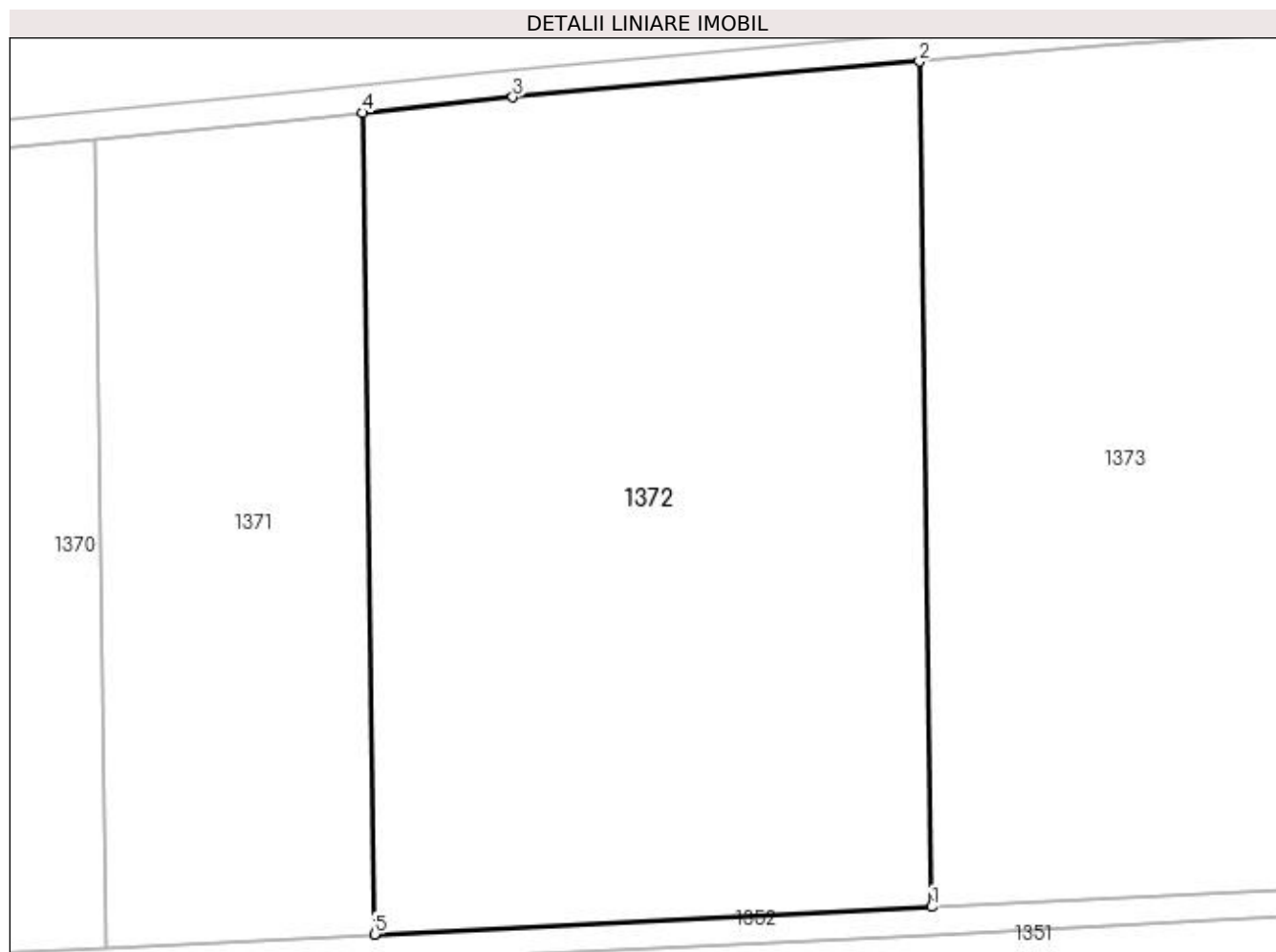
Inscrieri privind dezmembramintele dreptului de proprietate, drepturi reale de garanție și sarcini	Referințe
NU SUNT	

Anexa Nr. 1 La Partea I

Teren

Nr cadastral	Suprafața (mp)*	Observații / Referințe
	9.800	

* Suprafața este determinată în planul de proiecție Stereo 70.



Date referitoare la teren

Crt	Categorie folosință	Intravilan	Suprafața (mp)	Tarla	Parcelă	Nr. topo	Observații / Referințe
1	arabil	NU	9.800	55	72	-	

Lungime Segmente

1) Valorile lungimilor segmentelor sunt obținute din proiecție în plan.

Punct început	X / Y	Punct sfârșit	X / Y	Lungime segment (** (m)
1	431.040,522 305.074,476	2	431.038,731 305.197,144	122.681
2	431.038,731 305.197,144	3	430.979,718 305.191,959	59.241
3	430.979,718 305.191,959	4	430.957,892 305.189,684	21.944
4	430.957,892 305.189,684	5	430.959,632 305.070,483	119.214
5	430.959,632 305.070,483	1	431.040,522 305.074,476	80.989

**** Lungimile segmentelor sunt determinate în planul de proiecție Stereo 70 și sunt rotunjite la 1 milimetru.**

***** Distanța dintre puncte este formată din segmente cumulate ce sunt mai mici decât valoarea 1 milimetru.**

**DATE DESPRE IMOBILUL NR. 1373**

Oficiul de Cadastru și Publicitate Imobiliară DOLJ
Biroul de Cadastru și Publicitate Imobiliară Craiova

A. Partea I. Descrierea imobilului

TEREN Extravilan

Adresa: Jud. Dolj, Tarla 55 Parcela 71

Nr. Crt	Nr cadastral Nr. topografic	Suprafața* (mp)	Observații / Referințe
A1		10.400	Sector cadastral:23 Teren neimprejmuit; Tarla 55 Parcela 71

B. Partea II. Proprietari și acte

Inscrieri privitoare la dreptul de proprietate și alte drepturi reale		Referințe
/		
Hotarare Judecatoreasca nr. SC 4231, din 28/03/2017 emis de JUDECATORIA CRAIOVA (TDP 824/45412/11.03.1997);		
B1	Intabulare, drept de PROPRIETATE, dobandit prin lesire Din Indiviziune, cota actuala 1/1, cota initiala 1/1 1) GHIZDAVET VALENTINA	A1

C. Partea III. SARCINI .

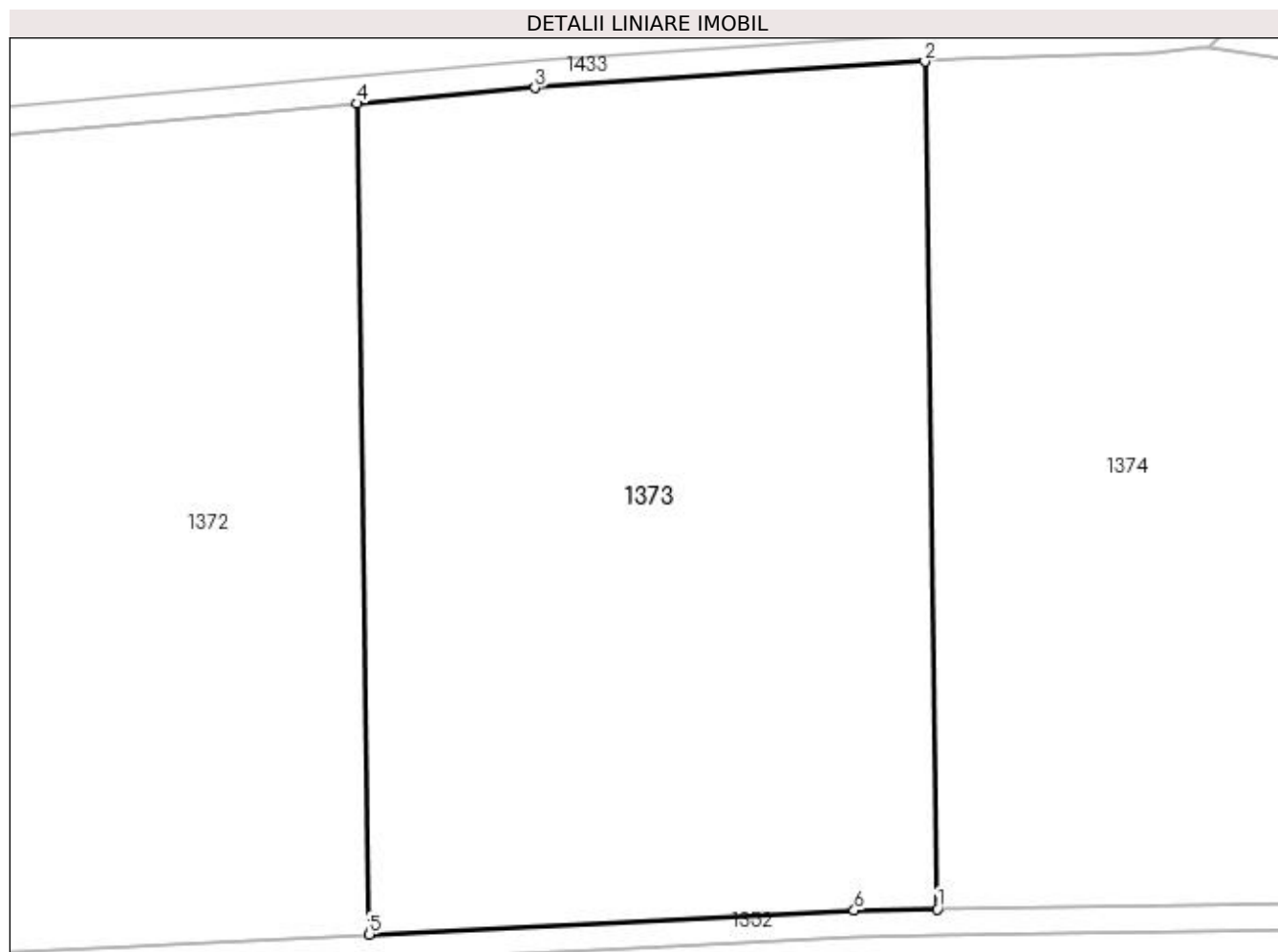
Inscrieri privind dezmembramintele dreptului de proprietate, drepturi reale de garanție și sarcini	Referințe
NU SUNT	

Anexa Nr. 1 La Partea I

Teren

Nr cadastral	Suprafața (mp)*	Observații / Referințe
	10.400	Tarla 55 Parcela 71

* Suprafața este determinată în planul de proiecție Stereo 70.



Date referitoare la teren

Crt	Categorie folosință	Intravilan	Suprafața (mp)	Tarla	Parcelă	Nr. topo	Observații / Referințe
1	arabil	NU	10.400	55	71	-	

Lungime Segmente

1) Valorile lungimilor segmentelor sunt obținute din proiecție în plan.

Punct început	X / Y	Punct sfârșit	X / Y	Lungime segment (** (m)
1	431.124,4 305.078,221	2	431.122,573 305.203,345	125.137
2	431.122,573 305.203,345	3	431.064,986 305.199,451	57.718
3	431.064,986 305.199,451	4	431.038,731 305.197,144	26.356
4	431.038,731 305.197,144	5	431.040,522 305.074,476	122.681
5	431.040,522 305.074,476	6	431.112,163 305.078,012	71.728

Punct început	X / Y	Punct sfârșit	X / Y	Lungime segment (** (m)
6	431.112,163 305.078,012	1	431.124,4 305.078,221	12.238

** Lungimile segmentelor sunt determinate în planul de proiecție Stereo 70 și sunt rotunjite la 1 milimetru.

*** Distanța dintre puncte este formată din segmente cumulate ce sunt mai mici decât valoarea 1 milimetru.

**DATE DESPRE IMOBILUL NR. 1374**

Oficiul de Cadastru și Publicitate Imobiliară DOLJ
Biroul de Cadastru și Publicitate Imobiliară Craiova

A. Partea I. Descrierea imobilului

TEREN Extravilan

Adresa: Jud. Dolj, Tarla 55 Parcela 70

Nr. Crt	Nr cadastral Nr. topografic	Suprafața* (mp)	Observații / Referințe
A1		9.000	Sector cadastral:23 Teren neimprejmuit;

B. Partea II. Proprietari și acte

Inscrieri privitoare la dreptul de proprietate și alte drepturi reale	Referințe
/	
Act Administrativ nr. TDP 689-14942, din 24/01/1997 emis de CJSDPAT DOLJ;	
B1	A1
Intabulare, drept de PROPRIETATE, dobândit prin Reconstituire, cota actuala 1/1, cota initiala 1/1	
1) GHINDEANU CONSTANTIN, lipsa CNP	

C. Partea III. SARCINI .

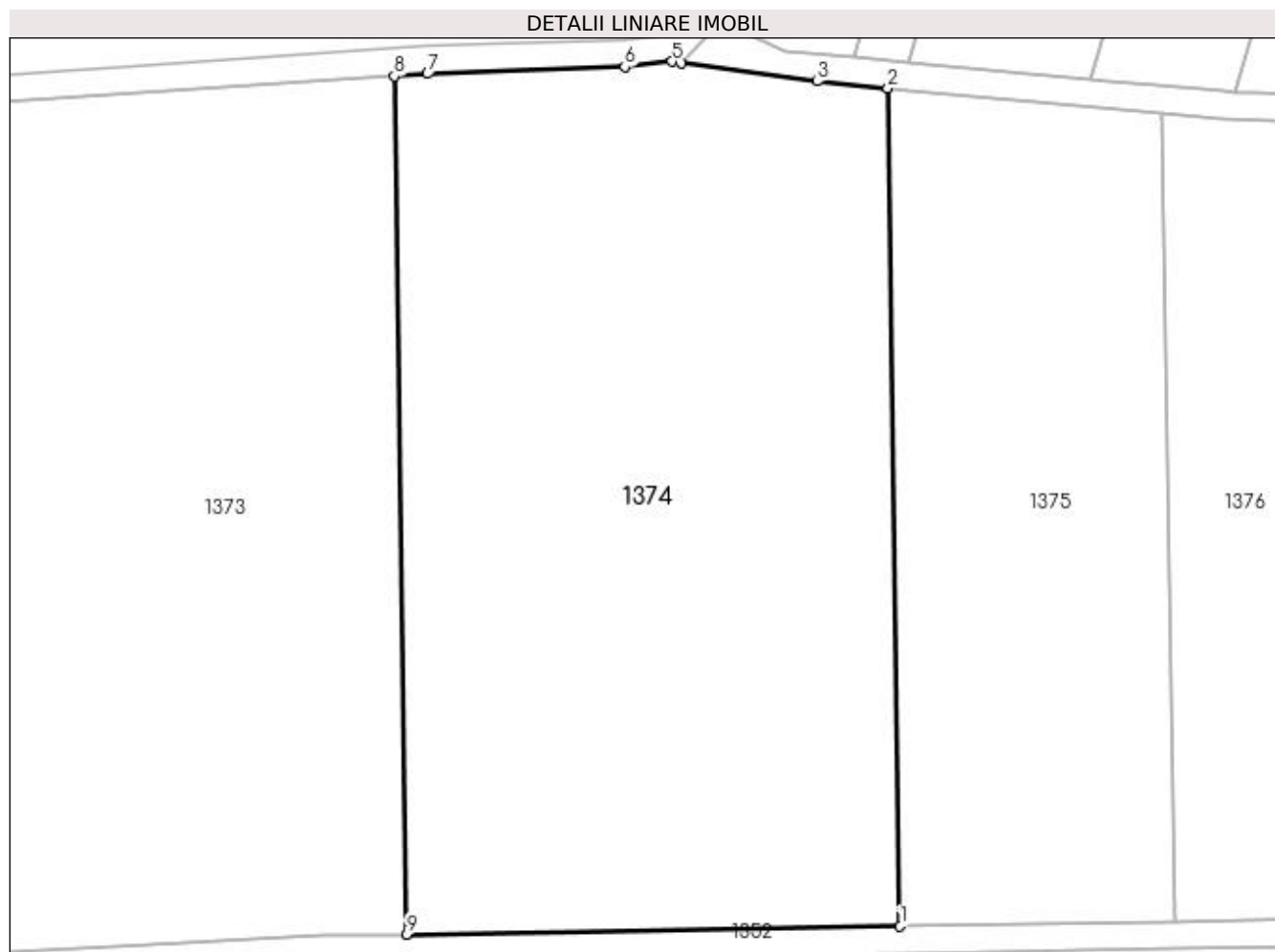
Inscrieri privind dezmembramintele dreptului de proprietate, drepturi reale de garanție și sarcini	Referințe
NU SUNT	

Anexa Nr. 1 La Partea I

Teren

Nr cadastral	Suprafața (mp)*	Observații / Referințe
	9.000	

* Suprafața este determinată în planul de proiecție Stereo 70.



Date referitoare la teren

Crt	Categorie folosință	Intravilan	Suprafața (mp)	Tarla	Parcelă	Nr. topo	Observații / Referințe
1	arabil	NU	9.000	55	70	-	

Lungime Segmente

1) Valorile lungimilor segmentelor sunt obținute din proiecție în plan.

Punct început	X / Y	Punct sfârșit	X / Y	Lungime segment (** (m)
1	431.196,357 305.079,452	2	431.194,574 305.201,613	122.174
2	431.194,574 305.201,613	3	431.184,243 305.202,575	10.375
3	431.184,243 305.202,575	4	431.164,493 305.205,278	19.934
4	431.164,493 305.205,278	5	431.163,124 305.205,465	1.381
5	431.163,124 305.205,465	6	431.156,228 305.204,708	6.938

Punct început	X / Y	Punct sfârșit	X / Y	Lungime segment (** (m)
6	431.156,228 305.204,708	7	431.127,42 305.203,673	28.826
7	431.127,42 305.203,673	8	431.122,573 305.203,345	4.858
8	431.122,573 305.203,345	9	431.124,4 305.078,221	125.137
9	431.124,4 305.078,221	1	431.196,357 305.079,452	71.968

** Lungimile segmentelor sunt determinate în planul de proiecție Stereo 70 și sunt rotunjite la 1 milimetru.

*** Distanța dintre puncte este formată din segmente cumulate ce sunt mai mici decât valoarea 1 milimetru.

**DATE DESPRE IMOBILUL NR. 1375**

Oficiul de Cadastru și Publicitate Imobiliară DOLJ
Biroul de Cadastru și Publicitate Imobiliară Craiova

A. Partea I. Descrierea imobilului

TEREN Extravilan

Adresa: Jud. Dolj, Tarla 55 Parcela 69

Nr. Crt	Nr cadastral Nr. topografic	Suprafața* (mp)	Observații / Referințe
A1		4.800	Sector cadastral:23 Teren neimprejmuit;

B. Partea II. Proprietari și acte

Inscrieri privitoare la dreptul de proprietate și alte drepturi reale	Referințe
/	
Act Administrativ nr. TDP 674-14942, din 24/01/1997 emis de CJSDPAT DOLJ;	
B1	A1
Intabulare, drept de PROPRIETATE, dobândit prin Reconstituire, cota actuala 1/1, cota initiala 1/1 1) DINU ION, decedat	

C. Partea III. SARCINI .

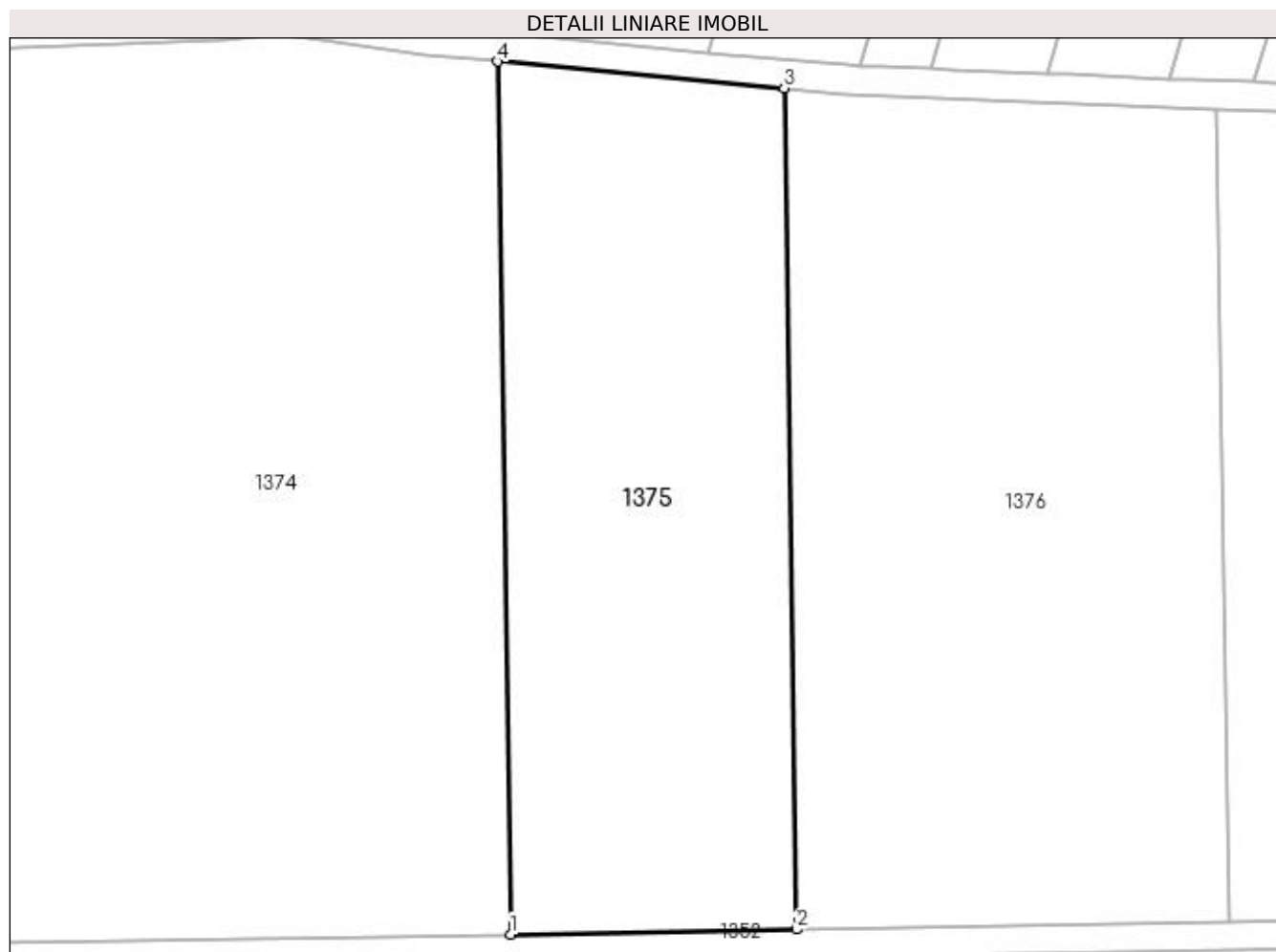
Inscrieri privind dezmembramintele dreptului de proprietate, drepturi reale de garanție și sarcini	Referințe
NU SUNT	

Anexa Nr. 1 La Partea I

Teren

Nr cadastral	Suprafața (mp)*	Observații / Referințe
	4.800	

* Suprafața este determinată în planul de proiecție Stereo 70.



Date referitoare la teren

Crt	Categorie folosință	Intra vilan	Suprafața (mp)	Tarla	Parcelă	Nr. topo	Observații / Referințe
1	arabil	NU	4.800	55	69	-	

Lungime Segmente

1) Valorile lungimilor segmentelor sunt obținute din proiecție în plan.

Punct început	X / Y	Punct sfârșit	X / Y	Lungime segment (** (m)
1	431.196,357 305.079,452	2	431.236,363 305.080,136	40.012
2	431.236,363 305.080,136	3	431.234,644 305.197,879	117.756
3	431.234,644 305.197,879	4	431.194,574 305.201,613	40.244
4	431.194,574 305.201,613	1	431.196,357 305.079,452	122.174

**** Lungimile segmentelor sunt determinate în planul de proiecție Stereo 70 și sunt rotunjite la 1 milimetru.**

***** Distanța dintre puncte este formată din segmente cumulate ce sunt mai mici decât valoarea 1 milimetru.**

**DATE DESPRE IMOBILUL NR. 1376**

Oficiul de Cadastru și Publicitate Imobiliară DOLJ
Biroul de Cadastru și Publicitate Imobiliară Craiova

A. Partea I. Descrierea imobilului

TEREN Extravilan

Adresa: Jud. Dolj, Tarla 55 Parcela 68/1

Nr. Crt	Nr cadastral Nr. topografic	Suprafața* (mp)	Observații / Referințe
A1		7.000	Sector cadastral:23 Teren neimprejmuit;

B. Partea II. Proprietari și acte

Inscrieri privitoare la dreptul de proprietate și alte drepturi reale	Referințe
/	
Act Administrativ nr. TDP 907-44793, din 20/04/2015 emis de CJSDPAT DOLJ;	
B1	A1
Intabulare, drept de PROPRIETATE, dobandit prin Reconstituire, cota actuala 1/1, cota initiala 1/1 1) JUGANARU IOANA, decedat	

C. Partea III. SARCINI .

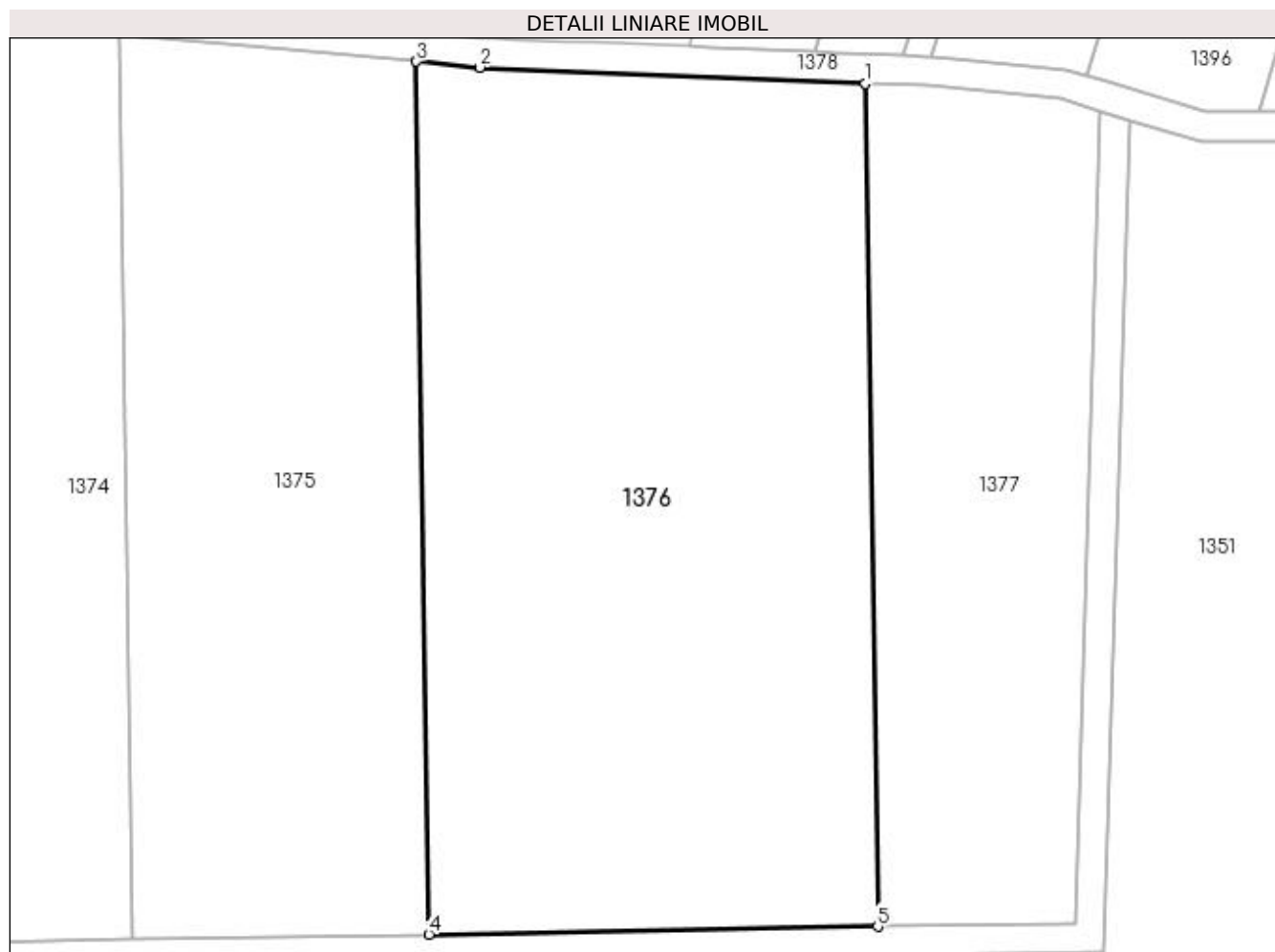
Inscrieri privind dezmembramintele dreptului de proprietate, drepturi reale de garanție și sarcini	Referințe
NU SUNT	

Anexa Nr. 1 La Partea I

Teren

Nr cadastral	Suprafața (mp)*	Observații / Referințe
	7.000	

* Suprafața este determinată în planul de proiecție Stereo 70.



Date referitoare la teren

Crt	Categorie folosință	Intravilan	Suprafața (mp)	Tarla	Parcelă	Nr. topo	Observații / Referințe
1	arabil	NU	7.000	55	68/1	-	

Lungime Segmente

1) Valorile lungimilor segmentelor sunt obținute din proiecție în plan.

Punct început	X / Y	Punct sfârșit	X / Y	Lungime segment (** (m)
1	431.295,263 305.194,92	2	431.243,17 305.197,085	52.139
2	431.243,17 305.197,085	3	431.234,644 305.197,879	8.563
3	431.234,644 305.197,879	4	431.236,363 305.080,136	117.756
4	431.236,363 305.080,136	5	431.296,924 305.081,172	60.57
5	431.296,924 305.081,172	1	431.295,263 305.194,92	113.76

**** Lungimile segmentelor sunt determinate în planul de proiecție Stereo 70 și sunt rotunjite la 1 milimetru.**

***** Distanța dintre puncte este formată din segmente cumulate ce sunt mai mici decât valoarea 1 milimetru.**

**DATE DESPRE IMOBILUL NR. 1377**

Oficiul de Cadastru și Publicitate Imobiliară DOLJ
 Biroul de Cadastru și Publicitate Imobiliară Craiova

A. Partea I. Descrierea imobilului

TEREN Extravilan

Adresa: Jud. Dolj, Tarla 55 Parcela 68

Nr. Crt	Nr cadastral Nr. topografic	Suprafața* (mp)	Observații / Referințe
A1	31128	3.277	Sector cadastral:23 Teren neimprejmuit;

B. Partea II. Proprietari și acte

Inscrieri privitoare la dreptul de proprietate și alte drepturi reale	Referințe
127583 / 03/10/2016	
Act Notarial nr. Contract de vanzare aut. nr.1933, din 29/09/2016 emis de NP Tone Florian;	
B3	A1
Intabulare, drept de PROPRIETATE, dobandit prin Conventie, cota actuala 1/1, cota initiala 1/1 1) CONSTANTIN ION ADRIAN	

C. Partea III. SARCINI .

Inscrieri privind dezmembramintele dreptului de proprietate, drepturi reale de garanție și sarcini	Referințe
NU SUNT	

Anexa Nr. 1 La Partea I

Teren

Nr cadastral	Suprafața (mp)*	Observații / Referințe
31128	3.277	

* Suprafața este determinată în planul de proiecție Stereo 70.



Date referitoare la teren

Crt	Categorie folosință	Intra vilan	Suprafața (mp)	Tarla	Parcelă	Nr. topo	Observații / Referințe
1	arabil	NU	3.277	55	68	-	

Lungime Segmente

1) Valorile lungimilor segmentelor sunt obținute din proiecție în plan.

Punct început	X / Y	Punct sfârșit	X / Y	Lungime segment (** (m)
1	431.326,918 305.191,225	2	431.321,541 305.192,885	5.627
2	431.321,541 305.192,885	3	431.303,508 305.194,578	18.113
3	431.303,508 305.194,578	4	431.295,263 305.194,92	8.252
4	431.295,263 305.194,92	5	431.296,924 305.081,172	113.76
5	431.296,924 305.081,172	6	431.323,572 305.081,628	26.652

Punct început	X / Y	Punct sfârșit	X / Y	Lungime segment (** (m)
6	431.323,572 305.081,628	1	431.326,918 305.191,225	109.648

** Lungimile segmentelor sunt determinate în planul de proiecție Stereo 70 și sunt rotunjite la 1 milimetru.

*** Distanța dintre puncte este formată din segmente cumulate ce sunt mai mici decât valoarea 1 milimetru.

**DATE DESPRE IMOBILUL NR. 1378**

Oficiul de Cadastru și Publicitate Imobiliară DOLJ
Biroul de Cadastru și Publicitate Imobiliară Craiova

A. Partea I. Descrierea imobilului

TEREN Extravilan

Adresa: Jud. Dolj, Drum exploatare 731

Nr. Crt	Nr cadastral Nr. topografic	Suprafața* (mp)	Observații / Referințe
A1		2.638	Sector cadastral:23 Teren neimprejmuit; Mentiune: "Imobil traversat de limita unitatilor administrativ-teritoriale Dragotesti si Teslui" (ODG 1/2020 art. 27 alin. 3^2)

B. Partea II. Proprietari și acte

Inscrieri privitoare la dreptul de proprietate și alte drepturi reale	Referințe
/	
Act Normativ nr. Legea 7, din 13/03/1996 emis de Guvernul Romaniei (DG 1 din 07.01.2020, art. 35 alin 9 ANCP);	
B1	Inscrierea provizorie, drept de PROPRIETATE, dobandit prin Lege, cota actuala 1/1, cota initiala 1/1 1) NEIDENTIFICAT NEIDENTIFICAT
	A1

C. Partea III. SARCINI .

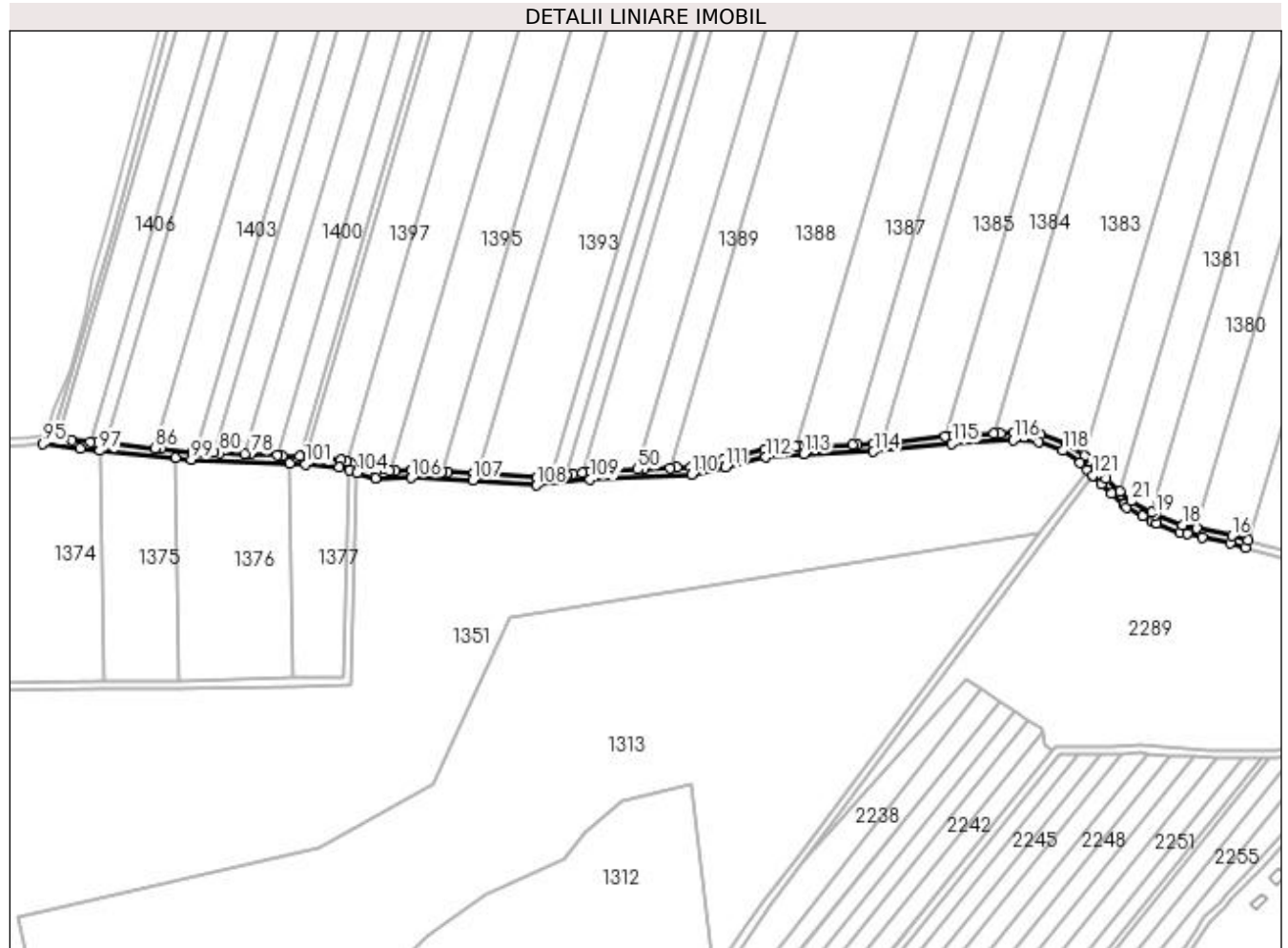
Inscrieri privind dezmembramintele dreptului de proprietate, drepturi reale de garanție și sarcini	Referințe
NU SUNT	

Anexa Nr. 1 La Partea I

Teren

Nr cadastral	Suprafața (mp)*	Observații / Referințe
	2.638	Mentiune: "Imobil traversat de limita unitatilor administrativ-teritoriale Dragotesti si Teslui" (ODG 1/2020 art. 27 alin. 3^2)

* Suprafața este determinată în planul de proiecție Stereo 70.



Date referitoare la teren

Crt	Categorie folosință	Intra vilan	Suprafața (mp)	Tarla	Parcelă	Nr. topo	Observații / Referințe
1	drum	NU	2.638	-	-	-	Drum exploatare 731

Lungime Segmente

1) Valorile lungimilor segmentelor sunt obținute din proiecție în plan.

Punct început	X / Y	Punct sfârșit	X / Y	Lungime segment	Punct început	X / Y	Punct sfârșit	X / Y	Lungime segment	Punct început	X / Y	Punct sfârșit	X / Y	Lungime segment
1	431.720,602 305.188,404	2	431.725,052 305.183,88	6.346	2	431.725,052 305.183,88	3	431.730,501 305.178,968	7.336	3	431.730,501 305.178,968	4	431.737,1 305.173,019	8.885
4	431.737,1 305.173,019	5	431.738,669 305.171,605	2.112	5	431.738,669 305.171,605	6	431.747,105 305.166,941	9.639	6	431.747,105 305.166,941	7	431.752,156 305.164,148	5.772
7	431.752,156 305.164,148	8	431.754,281 305.162,973	2.428	8	431.754,281 305.162,973	9	431.754,375 305.163,295	0.335	9	431.754,375 305.163,295	10	431.766,991 305.158,445	13.516
10	431.766,991 305.158,445	11	431.770,736 305.157,622	3.834	11	431.770,736 305.157,622	12	431.778,567 305.155,901	8.018	12	431.778,567 305.155,901	13	431.793,399 305.152,642	15.186
13	431.793,399 305.152,642	14	431.801,695 305.150,194	8.65	14	431.801,695 305.150,194	15	431.802,827 305.154,03	4.0	15	431.802,827 305.154,03	16	431.794,395 305.156,518	8.791

Punct început	X / Y	Punct sfârșit	X / Y	Lungime segment	Punct început	X / Y	Punct sfârșit	X / Y	Lungime segment	Punct început	X / Y	Punct sfârșit	X / Y	Lungime segment
16	431.794,395 305.156,518	17	431.775,773 305.160,61	19.066	17	431.775,773 305.160,61	18	431.768,144 305.162,287	7.811	18	431.768,144 305.162,287	19	431.753,849 305.167,782	15.315
19	431.753,849 305.167,782	20	431.751,841 305.168,893	2.295	20	431.751,841 305.168,893	21	431.741,006 305.174,884	12.381	21	431.741,006 305.174,884	22	431.735,044 305.180,258	8.027
22	431.735,044 305.180,258	23	431.727,819 305.186,771	9.727	23	431.727,819 305.186,771	24	431.722,684 305.192,076	7.383	24	431.722,684 305.192,076	25	431.718,732 305.196,159	5.682
25	431.718,732 305.196,159	26	431.716,614 305.198,347	3.045	26	431.716,614 305.198,347	27	431.716,067 305.198,72	0.662	27	431.716,067 305.198,72	28	431.706,542 305.205,219	11.531
28	431.706,542 305.205,219	29	431.692,865 305.210,455	14.645	29	431.692,865 305.210,455	30	431.678,438 305.211,224	14.447	30	431.678,438 305.211,224	31	431.671,759 305.210,859	6.689
31	431.671,759 305.210,859	32	431.668,425 305.210,677	3.339	32	431.668,425 305.210,677	33	431.645,739 305.209,438	22.72	33	431.645,739 305.209,438	34	431.645,46 305.209,409	0.281
34	431.645,46 305.209,409	35	431.642,477 305.209,101	2.999	35	431.642,477 305.209,101	36	431.611,651 305.205,916	30.99	36	431.611,651 305.205,916	37	431.609,189 305.205,662	2.475
37	431.609,189 305.205,662	38	431.604,215 305.205,148	5.0	38	431.604,215 305.205,148	39	431.595,644 305.204,887	8.575	39	431.595,644 305.204,887	40	431.593,447 305.204,82	2.198
40	431.593,447 305.204,82	41	431.567,444 305.204,028	26.015	41	431.567,444 305.204,028	42	431.564,974 305.203,811	2.48	42	431.564,974 305.203,811	43	431.563,084 305.203,645	1.897
43	431.563,084 305.203,645	44	431.546,83 305.202,217	16.317	44	431.546,83 305.202,217	45	431.525,041 305.196,961	22.414	45	431.525,041 305.196,961	46	431.507,576 305.193,082	17.891
46	431.507,576 305.193,082	47	431.500,172 305.192,707	7.413	47	431.500,172 305.192,707	48	431.496,761 305.192,534	3.415	48	431.496,761 305.192,534	49	431.483,061 305.191,84	13.718
49	431.483,061 305.191,84	50	431.479,667 305.191,668	3.398	50	431.479,667 305.191,668	51	431.454,043 305.190,371	25.657	51	431.454,043 305.190,371	52	431.453,686 305.190,332	0.359
52	431.453,686 305.190,332	53	431.450,302 305.189,966	3.404	53	431.450,302 305.189,966	54	431.445,383 305.189,434	4.948	54	431.445,383 305.189,434	55	431.442,036 305.189,072	3.367
55	431.442,036 305.189,072	56	431.436,83 305.188,509	5.236	56	431.436,83 305.188,509	57	431.433,53 305.188,152	3.319	57	431.433,53 305.188,152	58	431.425,697 305.187,305	7.879
58	431.425,697 305.187,305	59	431.397,806 305.189,57	27.983	59	431.397,806 305.189,57	60	431.394,808 305.189,813	3.008	60	431.394,808 305.189,813	61	431.392,51 305.190,0	2.306
61	431.392,51 305.190,0	62	431.378,647 305.190,514	13.873	62	431.378,647 305.190,514	63	431.375,666 305.190,625	2.983	63	431.375,666 305.190,625	64	431.359,689 305.191,218	15.988
64	431.359,689 305.191,218	65	431.351,33 305.191,135	8.359	65	431.351,33 305.191,135	66	431.348,371 305.191,106	2.959	66	431.348,371 305.191,106	67	431.341,094 305.191,034	7.277
67	431.341,094 305.191,034	68	431.327,911 305.195,104	13.797	68	431.327,911 305.195,104	69	431.325,179 305.195,948	2.859	69	431.325,179 305.195,948	70	431.322,327 305.196,829	2.985
70	431.322,327 305.196,829	71	431.307,115 305.198,257	15.279	71	431.307,115 305.198,257	72	431.304,206 305.198,53	2.922	72	431.304,206 305.198,53	73	431.303,778 305.198,57	0.43
73	431.303,778 305.198,57	74	431.303,362 305.198,587	0.416	74	431.303,362 305.198,587	75	431.300,41 305.198,71	2.955	75	431.300,41 305.198,71	76	431.291,416 305.199,084	9.002
76	431.291,416 305.199,084	77	431.288,476 305.199,206	2.943	77	431.288,476 305.199,206	78	431.274,35 305.199,793	14.138	78	431.274,35 305.199,793	79	431.271,427 305.199,914	2.926
79	431.271,427 305.199,914	80	431.258,138 305.200,466	13.3	80	431.258,138 305.200,466	81	431.255,232 305.200,587	2.909	81	431.255,232 305.200,587	82	431.248,161 305.200,881	7.077
82	431.248,161 305.200,881	83	431.245,263 305.201,002	2.901	83	431.245,263 305.201,002	84	431.243,438 305.201,077	1.827	84	431.243,438 305.201,077	85	431.226,872 305.202,622	16.638
85	431.226,872 305.202,622	86	431.224,021 305.202,888	2.863	86	431.224,021 305.202,888	87	431.200,354 305.205,096	23.77	87	431.200,354 305.205,096	88	431.197,504 305.205,362	2.862
88	431.197,504 305.205,362	89	431.192,399 305.205,838	5.127	89	431.192,399 305.205,838	90	431.189,55 305.206,103	2.861	90	431.189,55 305.206,103	91	431.179,567 305.207,035	10.026
91	431.179,567 305.207,035	92	431.175,597 305.208,882	4.379	92	431.175,597 305.208,882	93	431.172,998 305.210,092	2.867	93	431.172,998 305.210,092	94	431.170,333 305.211,332	2.939
94	431.170,333 305.211,332	95	431.164,493 305.205,278	8.412	95	431.164,493 305.205,278	96	431.184,243 305.202,575	19.934	96	431.184,243 305.202,575	97	431.194,574 305.201,613	10.376
97	431.194,574 305.201,613	98	431.234,644 305.197,879	40.244	98	431.234,644 305.197,879	99	431.243,169 305.197,085	8.562	99	431.243,169 305.197,085	100	431.295,263 305.194,92	52.139
100	431.295,263 305.194,92	101	431.303,508 305.194,578	8.252	101	431.303,508 305.194,578	102	431.321,541 305.192,885	18.112	102	431.321,541 305.192,885	103	431.326,918 305.191,225	5.627
103	431.326,918 305.191,225	104	431.330,882 305.190,001	4.149	104	431.330,882 305.190,001	105	431.340,51 305.187,028	10.077	105	431.340,51 305.187,028	106	431.359,635 305.187,217	19.126
106	431.359,635 305.187,217	107	431.392,274 305.186,006	32.661	107	431.392,274 305.186,006	108	431.425,751 305.183,288	33.587	108	431.425,751 305.183,288	109	431.454,359 305.186,382	28.775
109	431.454,359 305.186,382	110	431.508,115 305.189,104	53.825	110	431.508,115 305.189,104	111	431.525,943 305.193,064	18.263	111	431.525,943 305.193,064	112	431.547,477 305.198,259	22.152
112	431.547,477 305.198,259	113	431.567,68 305.200,034	20.281	113	431.567,68 305.200,034	114	431.604,482 305.201,154	36.819	114	431.604,482 305.201,154	115	431.646,054 305.205,449	41.793

Punct început	X / Y	Punct sfârșit	X / Y	Lungime segment
115	431.646,054 305.205,449	116	431.678,44 305.207,218	32.434
118	431.704,675 305.201,651	119	431.714,024 305.195,272	11.318
121	431.720,628 305.188,449	1	431.720,602 305.188,404	0.052

Punct început	X / Y	Punct sfârșit	X / Y	Lungime segment
116	431.678,44 305.207,218	117	431.692,023 305.206,494	13.602
119	431.714,024 305.195,272	120	431.717,728 305.191,445	5.326

Punct început	X / Y	Punct sfârșit	X / Y	Lungime segment
117	431.692,023 305.206,494	118	431.704,675 305.201,651	13.547
120	431.717,728 305.191,445	121	431.720,628 305.188,449	4.17

** Lungimile segmentelor sunt determinate în planul de proiecție Stereo 70 și sunt rotunjite la 1 milimetru.

*** Distanța dintre puncte este formată din segmente cumulate ce sunt mai mici decât valoarea 1 milimetru.

**DATE DESPRE IMOBILUL NR. 1379**

Oficiul de Cadastru și Publicitate Imobiliară DOLJ
Biroul de Cadastru și Publicitate Imobiliară Craiova

A. Partea I. Descrierea imobilului

TEREN Extravilan

Adresa: Jud. Dolj, Tarla 55 Parcela 40

Nr. Crt	Nr cadastral Nr. topografic	Suprafața* (mp)	Observații / Referințe
A1		9.000	Sector cadastral:23 Teren neimprejmuit; Mentiune: "Imobil traversat de limita unitatilor administrativ-teritoriale Dragotesti si Teslui" (ODG 1/2020 art. 27 alin. 3^2)

B. Partea II. Proprietari și acte

Inscrieri privitoare la dreptul de proprietate și alte drepturi reale	Referințe
/	
Act Administrativ nr. TDP 14471, din 03/02/2010 emis de CJSDPAT DOLJ;	
B1	A1
Intabulare, drept de PROPRIETATE, dobandit prin Reconstituire, cota actuala 1/1, cota initiala 1/1	
1) JUGANARU CONSTANTIN, lipsa CNP	
2) JUGANARU ION, lipsa CNP	
3) JUGANARU GHEORGHE, lipsa CNP	
4) CONSTANTIN TOMITA, lipsa CNP	

C. Partea III. SARCINI .

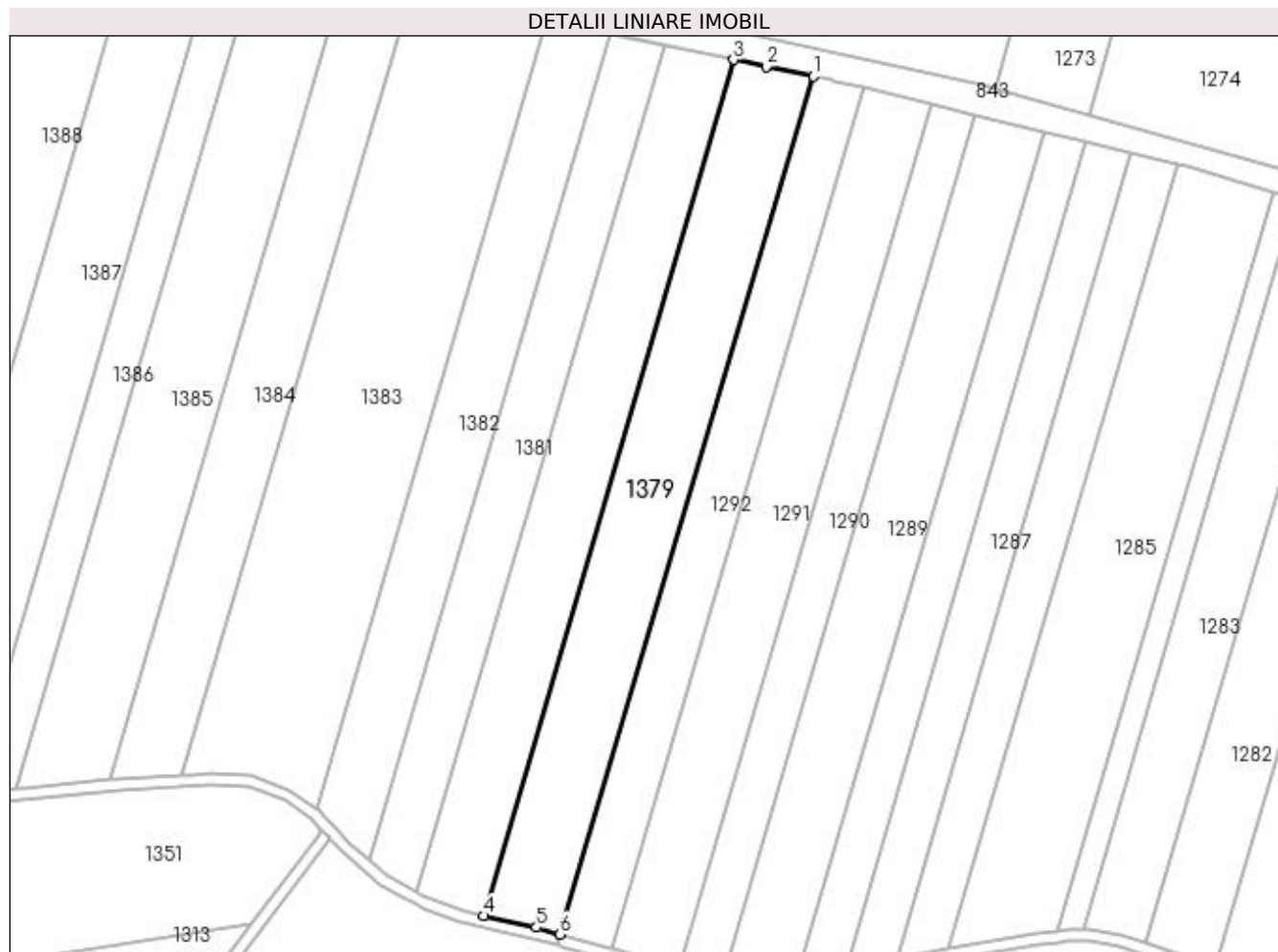
Inscrieri privind dezmembramintele dreptului de proprietate, drepturi reale de garanție și sarcini	Referințe
NU SUNT	

Anexa Nr. 1 La Partea I

Teren

Nr cadastral	Suprafața (mp)*	Observații / Referințe
	9.000	Mențiune: "Imobil traversat de limita unitatilor administrativ-teritoriale Dragotesti si Teslui" (ODG 1/2020 art. 27 alin. 3 [^] 2)

* Suprafața este determinată în planul de proiecție Stereo 70.



Date referitoare la teren

Crt	Categorie folosință	Intra vilan	Suprafața (mp)	Tarla	Parcelă	Nr. topo	Observații / Referințe
1	arabil	NU	9.000	55	40	-	

Lungime Segmente

1) Valorile lungimilor segmentelor sunt obținute din proiecție în plan.

Punct început	X / Y	Punct sfârșit	X / Y	Lungime segment (** (m)
1	431.892,938 305.459,456	2	431.876,216 305.462,904	17.074
2	431.876,216 305.462,904	3	431.864,592 305.465,3	11.868
3	431.864,592 305.465,3	4	431.775,773 305.160,61	317.371
4	431.775,773 305.160,61	5	431.794,395 305.156,518	19.067
5	431.794,395 305.156,518	6	431.802,827 305.154,03	8.791

Punct început	X / Y	Punct sfârșit	X / Y	Lungime segment (** (m)
6	431.802,827 305.154,03	1	431.892,938 305.459,456	318.442

** Lungimile segmentelor sunt determinate în planul de proiecție Stereo 70 și sunt rotunjite la 1 milimetru.

*** Distanța dintre puncte este formată din segmente cumulate ce sunt mai mici decât valoarea 1 milimetru.

**DATE DESPRE IMOBILUL NR. 1380**

Oficiul de Cadastru și Publicitate Imobiliară DOLJ
Biroul de Cadastru și Publicitate Imobiliară Craiova

A. Partea I. Descrierea imobilului

TEREN Extravilan

Adresa: Jud. Dolj, Tarla 55 Parcela 41

Nr. Crt	Nr cadastral Nr. topografic	Suprafața* (mp)	Observații / Referințe
A1		8.000	Sector cadastral:23 Teren neimprejmuit; Mentiune: "Imobil traversat de limita unitatilor administrativ-teritoriale Dragotesti si Teslui" (ODG 1/2020 art. 27 alin. 3^2)

B. Partea II. Proprietari și acte

Inscrieri privitoare la dreptul de proprietate și alte drepturi reale	Referințe
/	
Act Administrativ nr. TDP 693-14942, din 24/01/1997 emis de CJSDPAT DOLJ;	
B1	A1
Intabulare, drept de PROPRIETATE, dobandit prin Reconstituire, cota actuala 1/1, cota initiala 1/1 1) UBLEA MARIN (ELENA), lipsa CNP	

C. Partea III. SARCINI .

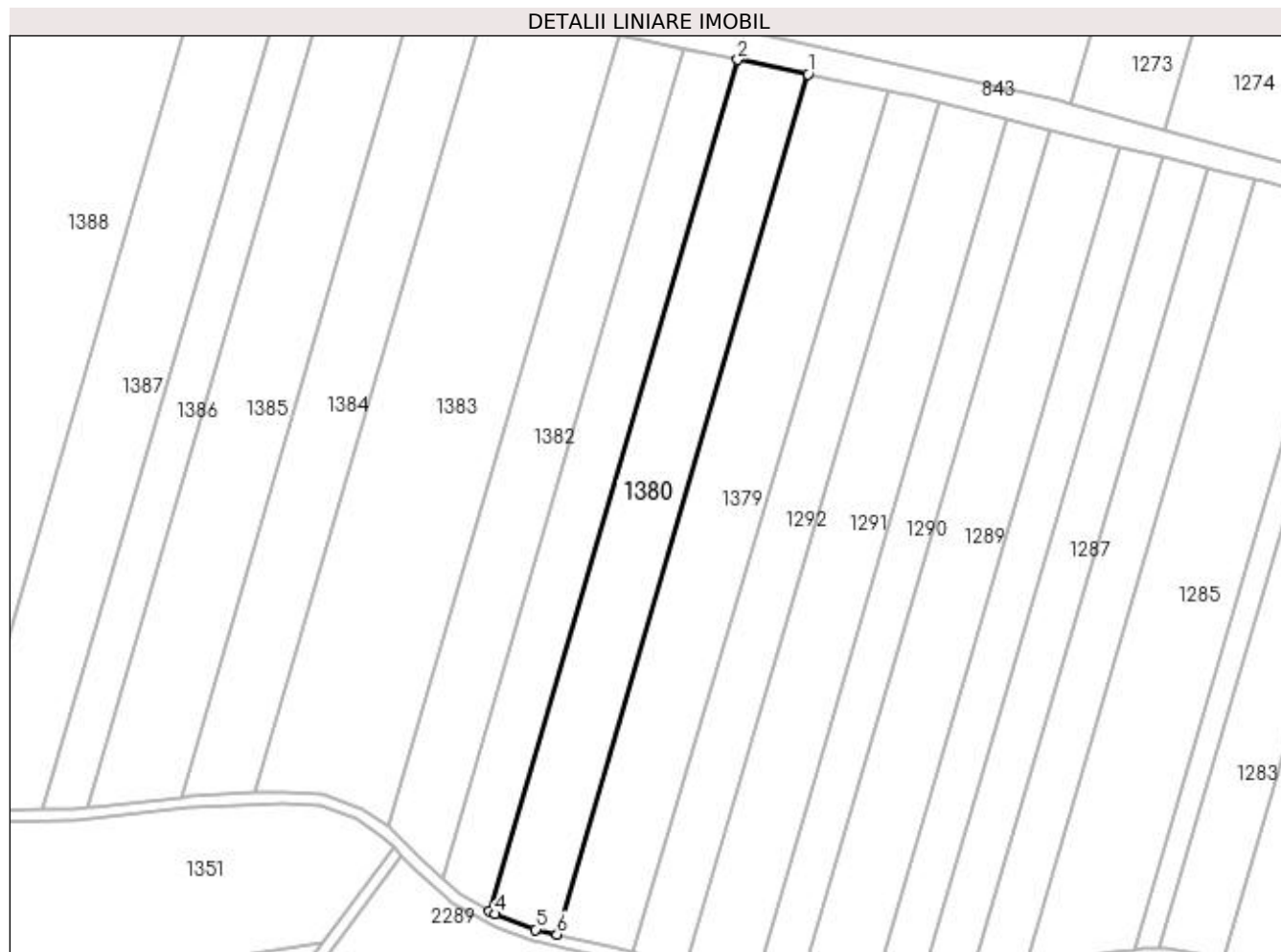
Inscrieri privind dezmembramintele dreptului de proprietate, drepturi reale de garanție și sarcini	Referințe
NU SUNT	

Anexa Nr. 1 La Partea I

Teren

Nr cadastral	Suprafața (mp)*	Observații / Referințe
	8.000	Mentiune: "Imobil traversat de limita unitatilor administrativ-teritoriale Dragotesti si Teslui" (ODG 1/2020 art. 27 alin. 3^2)

* Suprafața este determinată în planul de proiecție Stereo 70.



Date referitoare la teren

Crt	Categorie folosință	Intra vilan	Suprafața (mp)	Tarla	Parcelă	Nr. topo	Observații / Referințe
1	arabil	NU	8.000	55	41	-	

Lungime Segmente

1) Valorile lungimilor segmentelor sunt obținute din proiecție în plan.

Punct început	X / Y	Punct sfârșit	X / Y	Lungime segment (** (m)
1	431.864,592 305.465,3	2	431.839,738 305.470,424	25.376
2	431.839,738 305.470,424	3	431.751,841 305.168,893	314.081
3	431.751,841 305.168,893	4	431.753,849 305.167,782	2.295
4	431.753,849 305.167,782	5	431.768,144 305.162,287	15.315
5	431.768,144 305.162,287	6	431.775,773 305.160,61	7.811

Punct început	X / Y	Punct sfârșit	X / Y	Lungime segment (** (m)
6	431.775,773 305.160,61	1	431.864,592 305.465,3	317.371

** Lungimile segmentelor sunt determinate în planul de proiecție Stereo 70 și sunt rotunjite la 1 milimetru.

*** Distanța dintre puncte este formată din segmente cumulate ce sunt mai mici decât valoarea 1 milimetru.

**DATE DESPRE IMOBILUL NR. 1381**

Oficiul de Cadastru și Publicitate Imobiliară DOLJ
 Biroul de Cadastru și Publicitate Imobiliară Craiova

A. Partea I. Descrierea imobilului

TEREN Extravilan

Adresa: Jud. Dolj, Tarla 55 Parcela 42

Nr. Crt	Nr cadastral Nr. topografic	Suprafața* (mp)	Observații / Referințe
A1		6.000	Sector cadastral:23 Teren neimprejmuit; Mentiune: "Imobil traversat de limita unitatilor administrativ-teritoriale Dragotesti si Teslui" (ODG 1/2020 art. 27 alin. 3^2)

B. Partea II. Proprietari și acte

Inscrieri privitoare la dreptul de proprietate și alte drepturi reale	Referințe
/	
Act Administrativ nr. TDP 895-45412, din 13/10/1997 emis de CJSDPAT DOLJ;	
B1	A1
Intabulare, drept de PROPRIETATE, dobandit prin Reconstituire, cota actuala 1/1, cota initiala 1/1 1) BRATIE RADA , lipsa CNP, decedat	

C. Partea III. SARCINI .

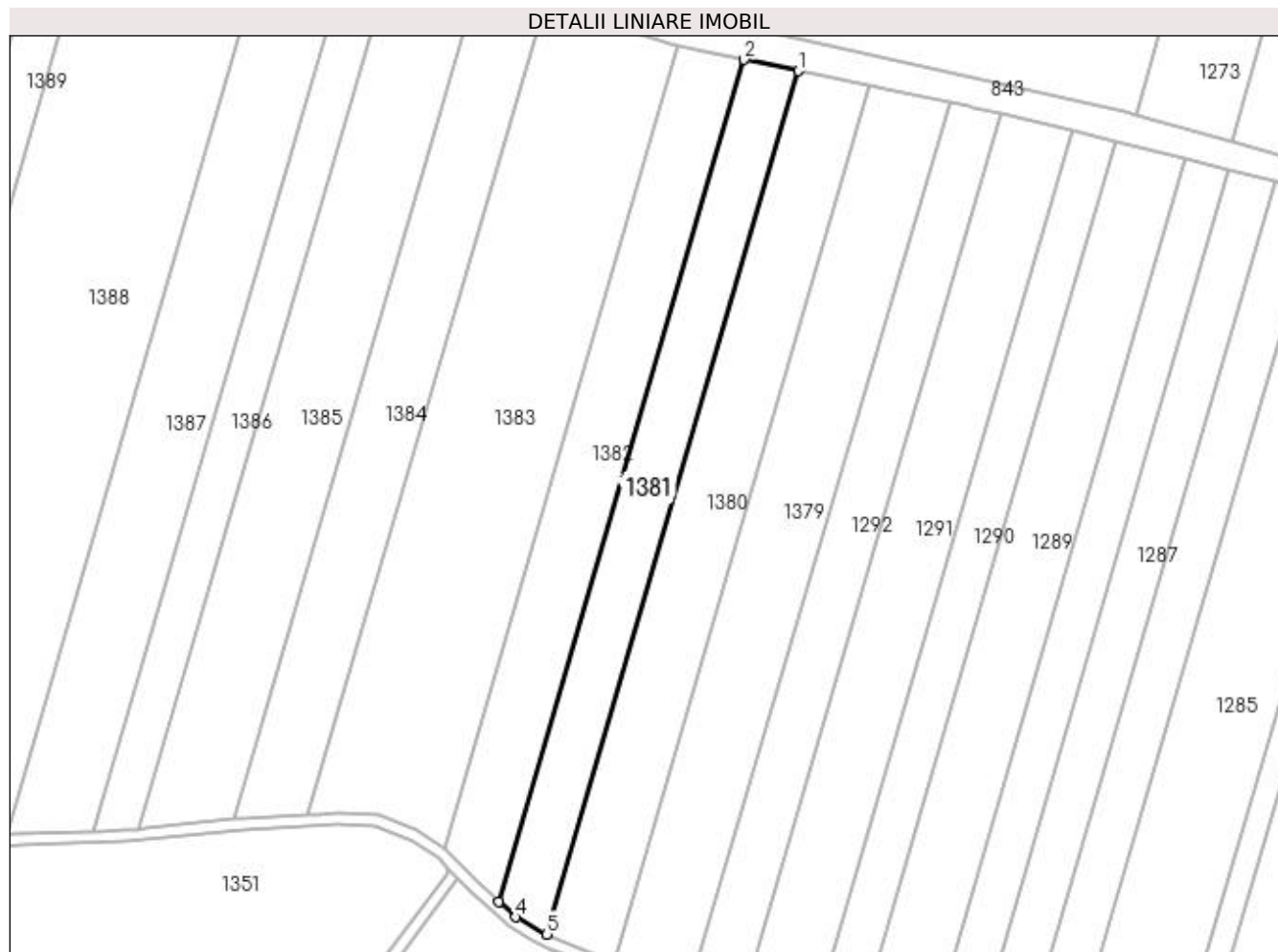
Inscrieri privind dezmembramintele dreptului de proprietate, drepturi reale de garanție și sarcini	Referințe
NU SUNT	

Anexa Nr. 1 La Partea I

Teren

Nr cadastral	Suprafața (mp)*	Observații / Referințe
	6.000	Mențiune: "Imobil traversat de limita unitatilor administrativ-teritoriale Dragotesti si Teslui" (ODG 1/2020 art. 27 alin. 3^2)

* Suprafața este determinată în planul de proiecție Stereo 70.



Date referitoare la teren

Crt	Categorie folosință	Intra vilan	Suprafața (mp)	Tarla	Parcelă	Nr. topo	Observații / Referințe
1	arabil	NU	6.000	55	42	-	

Lungime Segmente

1) Valorile lungimilor segmentelor sunt obținute din proiecție în plan.

Punct început	X / Y	Punct sfârșit	X / Y	Lungime segment (** (m)
1	431.839,738 305.470,424	2	431.820,769 305.474,335	19.369
2	431.820,769 305.474,335	3	431.735,044 305.180,258	306.316
3	431.735,044 305.180,258	4	431.741,006 305.174,884	8.027
4	431.741,006 305.174,884	5	431.751,841 305.168,893	12.38
5	431.751,841 305.168,893	1	431.839,738 305.470,424	314.081

**** Lungimile segmentelor sunt determinate în planul de proiecție Stereo 70 și sunt rotunjite la 1 milimetru.**

***** Distanța dintre puncte este formată din segmente cumulate ce sunt mai mici decât valoarea 1 milimetru.**

**DATE DESPRE IMOBILUL NR. 1382**

Oficiul de Cadastru și Publicitate Imobiliară DOLJ
 Biroul de Cadastru și Publicitate Imobiliară Craiova

A. Partea I. Descrierea imobilului

TEREN Extravilan

Adresa: Jud. Dolj, Tarla 55 Parcela 43

Nr. Crt	Nr cadastral Nr. topografic	Suprafața* (mp)	Observații / Referințe
A1		7.000	Sector cadastral:23 Teren neimprejmuit; Mentiune: "Imobil traversat de limita unitatilor administrativ-teritoriale Dragotesti si Teslui" (ODG 1/2020 art. 27 alin. 3^2)

B. Partea II. Proprietari și acte

Inscrieri privitoare la dreptul de proprietate și alte drepturi reale		Referințe
/		
Act Notarial nr. CM 39, din 08/03/2010 emis de NP TUDOR MARINELA DANIELA (CM 42/10.03.2010, TDP 421-15086/16.05.1996);		
B1	Intabulare, drept de PROPRIETATE, dobandit prin Succesiune, cota actuala 1/1, cota initiala 1/1 1) BALDEA ION	A1

C. Partea III. SARCINI .

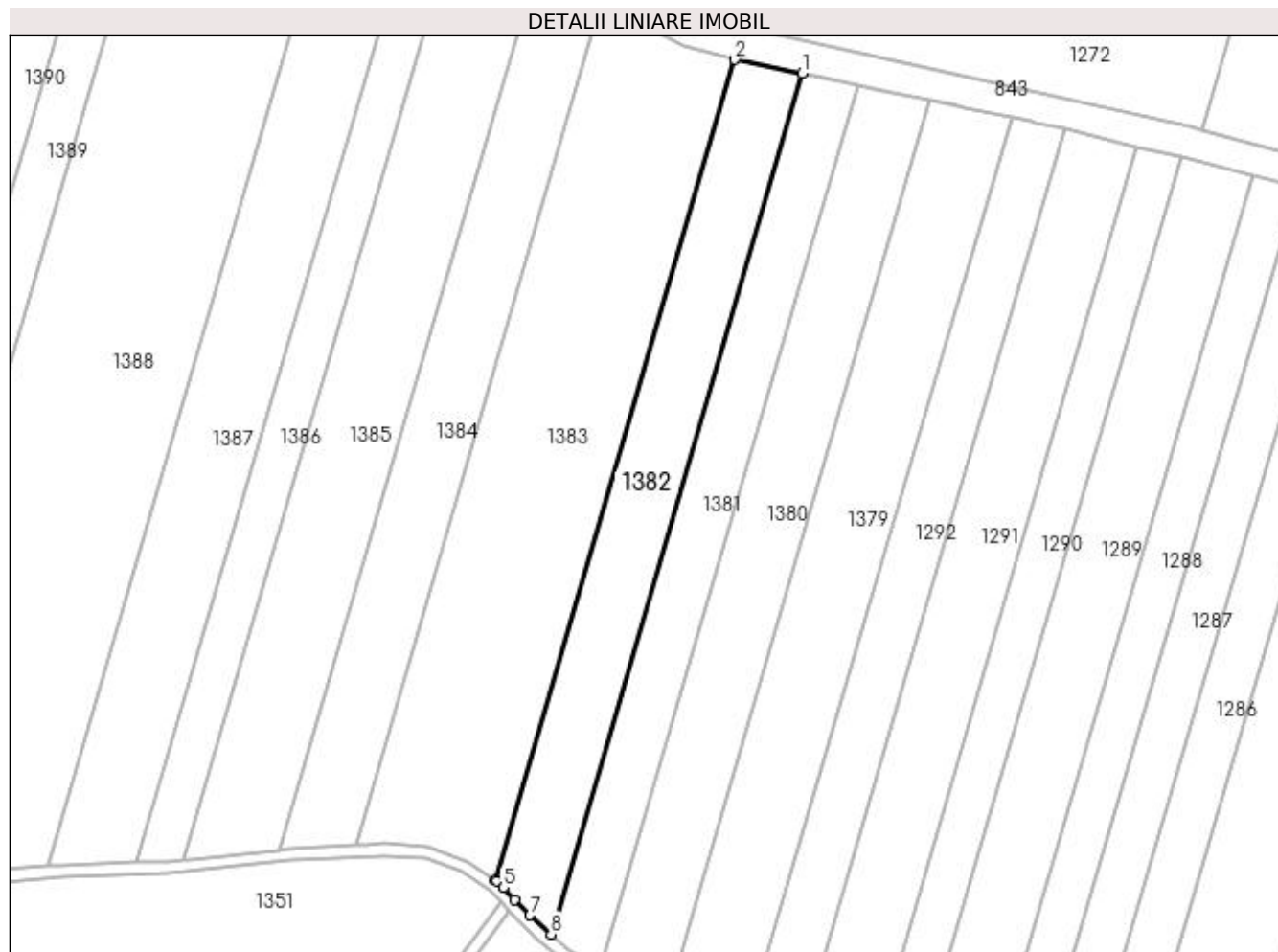
Inscrieri privind dezmembramintele dreptului de proprietate, drepturi reale de garanție și sarcini	Referințe
NU SUNT	

Anexa Nr. 1 La Partea I

Teren

Nr cadastral	Suprafața (mp)*	Observații / Referințe
	7.000	Mențiune: "Imobil traversat de limita unitatilor administrativ-teritoriale Dragotesti si Teslui" (ODG 1/2020 art. 27 alin. 3 [^] 2)

* Suprafața este determinată în planul de proiecție Stereo 70.



Date referitoare la teren

Crt	Categorie folosință	Intra vilan	Suprafața (mp)	Tarla	Parcelă	Nr. topo	Observații / Referințe
1	arabil	NU	7.000	55	43	-	

Lungime Segmente

1) Valorile lungimilor segmentelor sunt obținute din proiecție în plan.

Punct început	X / Y	Punct sfârșit	X / Y	Lungime segment (** (m)
1	431.820,769 305.474,335	2	431.797,791 305.479,072	23.461
2	431.797,791 305.479,072	3	431.716,067 305.198,72	292.02
3	431.716,067 305.198,72	4	431.716,614 305.198,347	0.663
4	431.716,614 305.198,347	5	431.718,732 305.196,159	3.045
5	431.718,732 305.196,159	6	431.722,684 305.192,076	5.682

Punct început	X / Y	Punct sfârșit	X / Y	Lungime segment (** (m)
6	431.722,684 305.192,076	7	431.727,819 305.186,771	7.384
7	431.727,819 305.186,771	8	431.735,044 305.180,258	9.727
8	431.735,044 305.180,258	1	431.820,769 305.474,335	306.316

** Lungimile segmentelor sunt determinate în planul de proiecție Stereo 70 și sunt rotunjite la 1 milimetru.

*** Distanța dintre puncte este formată din segmente cumulate ce sunt mai mici decât valoarea 1 milimetru.

**DATE DESPRE IMOBILUL NR. 1383**

Oficiul de Cadastru și Publicitate Imobiliară DOLJ
 Biroul de Cadastru și Publicitate Imobiliară Craiova

A. Partea I. Descrierea imobilului

TEREN Extravilan

Adresa: Jud. Dolj, Tarla 55 Parcela 44

Nr. Crt	Nr cadastral Nr. topografic	Suprafața* (mp)	Observații / Referințe
A1		14.300	Sector cadastral:23 Teren neimprejmuit;

B. Partea II. Proprietari și acte

Inscrieri privitoare la dreptul de proprietate și alte drepturi reale		Referințe
/		
Act Notarial nr. APV 3180, din 29/11/2018 emis de NP STEFANESCU FLORIANA (CM 207/29.11.2018, TDP 885-45412/10.10.1997);		
B1	Intabulare, drept de PROPRIETATE, dobandit prin lesire Din Indiviziune, cota actuala 1/1, cota initiala 1/1 1) MANEA FLORINA IOANA	A1

C. Partea III. SARCINI .

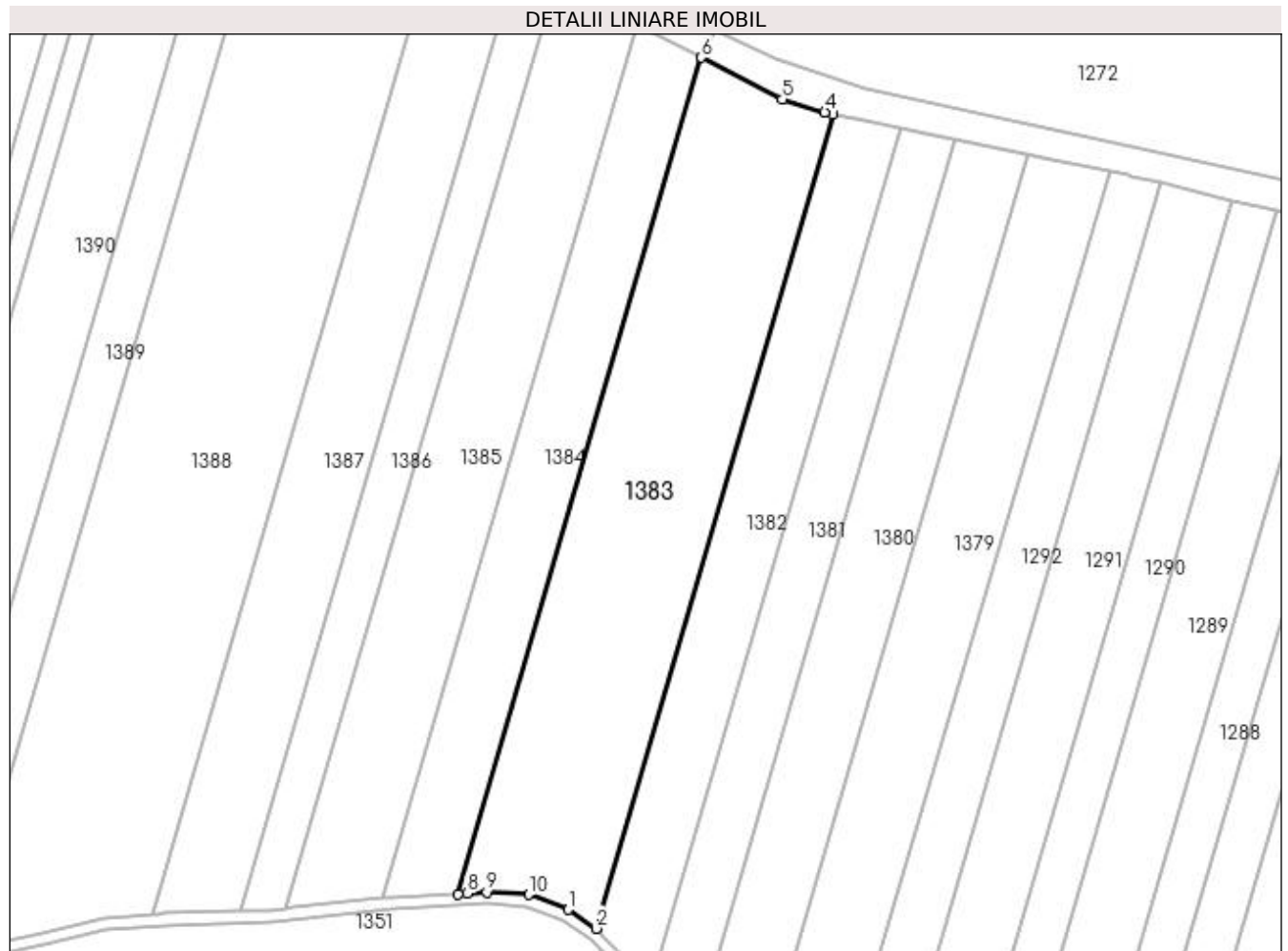
Inscrieri privind dezmembramintele dreptului de proprietate, drepturi reale de garanție și sarcini	Referințe
NU SUNT	

Anexa Nr. 1 La Partea I

Teren

Nr cadastral	Suprafața (mp)*	Observații / Referințe
	14.300	

* Suprafața este determinată în planul de proiecție Stereo 70.



Date referitoare la teren

Crt	Categorie folosință	Intra vilan	Suprafața (mp)	Tarla	Parcelă	Nr. topo	Observații / Referințe
1	arabil	NU	14.300	55	44	-	

Lungime Segmente

1) Valorile lungimilor segmentelor sunt obținute din proiecție în plan.

Punct început	X / Y	Punct sfârșit	X / Y	Lungime segment (** (m)
1	431.706,542 305.205,219	2	431.716,067 305.198,72	11.531
2	431.716,067 305.198,72	3	431.797,791 305.479,072	292.02
3	431.797,791 305.479,072	4	431.794,92 305.479,664	2.931
4	431.794,92 305.479,664	5	431.780,32 305.484,135	15.269
5	431.780,32 305.484,135	6	431.752,331 305.498,514	31.467

Punct început	X / Y	Punct sfârșit	X / Y	Lungime segment (** (m)
6	431.752,331 305.498,514	7	431.668,425 305.210,677	299.817
7	431.668,425 305.210,677	8	431.671,759 305.210,859	3.339
8	431.671,759 305.210,859	9	431.678,438 305.211,224	6.689
9	431.678,438 305.211,224	10	431.692,865 305.210,455	14.448
10	431.692,865 305.210,455	1	431.706,542 305.205,219	14.645

** Lungimile segmentelor sunt determinate în planul de proiecție Stereo 70 și sunt rotunjite la 1 milimetru.

*** Distanța dintre puncte este formată din segmente cumulate ce sunt mai mici decât valoarea 1 milimetru.

**DATE DESPRE IMOBILUL NR. 1384**

Oficiul de Cadastru și Publicitate Imobiliară DOLJ
Biroul de Cadastru și Publicitate Imobiliară Craiova

A. Partea I. Descrierea imobilului

TEREN Extravilan

Adresa: Jud. Dolj, Tarla 55 Parcela 45

Nr. Crt	Nr cadastral Nr. topografic	Suprafața* (mp)	Observații / Referințe
A1	31122	7.500	Sector cadastral:23 Teren neimprejmuit;

B. Partea II. Proprietari și acte

Inscrieri privitoare la dreptul de proprietate și alte drepturi reale	Referințe
109182 / 23/08/2016	
Act Notarial nr. Contract de vanzare aut. nr.1547, din 19/08/2016 emis de NP Tone Florian;	
B3	A1
Intabulare, drept de PROPRIETATE, dobandit prin Conventie, cota actuala 1/1, cota initiala 1/1 1) ANDREIESCU COSMIN ALEXANDRU	

C. Partea III. SARCINI .

Inscrieri privind dezmembramintele dreptului de proprietate, drepturi reale de garanție și sarcini	Referințe
NU SUNT	

Anexa Nr. 1 La Partea I

Teren

Nr cadastral	Suprafața (mp)*	Observații / Referințe
31122	7.500	

* Suprafața este determinată în planul de proiecție Stereo 70.



Date referitoare la teren

Crt	Categorie folosință	Intra vilan	Suprafața (mp)	Tarla	Parcelă	Nr. topo	Observații / Referințe
1	arabil	NU	7.500	55	45	-	

Lungime Segmente

1) Valorile lungimilor segmentelor sunt obținute din proiecție în plan.

Punct început	X / Y	Punct sfârșit	X / Y	Lungime segment (** (m)
1	431.668,425 305.210,677	2	431.752,331 305.498,514	299.817
2	431.752,331 305.498,514	3	431.730,162 305.509,902	24.923
3	431.730,162 305.509,902	4	431.642,477 305.209,101	313.321
4	431.642,477 305.209,101	5	431.645,46 305.209,409	2.999
5	431.645,46 305.209,409	6	431.645,739 305.209,438	0.281

Punct început	X / Y	Punct sfârșit	X / Y	Lungime segment (** (m)
6	431.645,739 305.209,438	1	431.668,425 305.210,677	22.72

** Lungimile segmentelor sunt determinate în planul de proiecție Stereo 70 și sunt rotunjite la 1 milimetru.

*** Distanța dintre puncte este formată din segmente cumulate ce sunt mai mici decât valoarea 1 milimetru.

**DATE DESPRE IMOBILUL NR. 1385**

Oficiul de Cadastru și Publicitate Imobiliară DOLJ
Biroul de Cadastru și Publicitate Imobiliară Craiova

A. Partea I. Descrierea imobilului

TEREN Extravilan

Adresa: Jud. Dolj, Tarla 55 Parcela 46

Nr. Crt	Nr cadastral Nr. topografic	Suprafața* (mp)	Observații / Referințe
A1		10.000	Sector cadastral:23 Teren neimprejmuit;

B. Partea II. Proprietari și acte

Inscrieri privitoare la dreptul de proprietate și alte drepturi reale		Referințe
/		
Act Notarial nr. CM 27, din 06/03/2019 emis de NP CERNOBAI EMIL (CM 128/11.10.2010, CM 378/1995, TDP 860-45412/28.10.1997);		
B1	Intabulare, drept de PROPRIETATE, dobandit prin Succesiune, cota actuala 1/1, cota initiala 1/1 1) POPA AUREL	A1

C. Partea III. SARCINI .

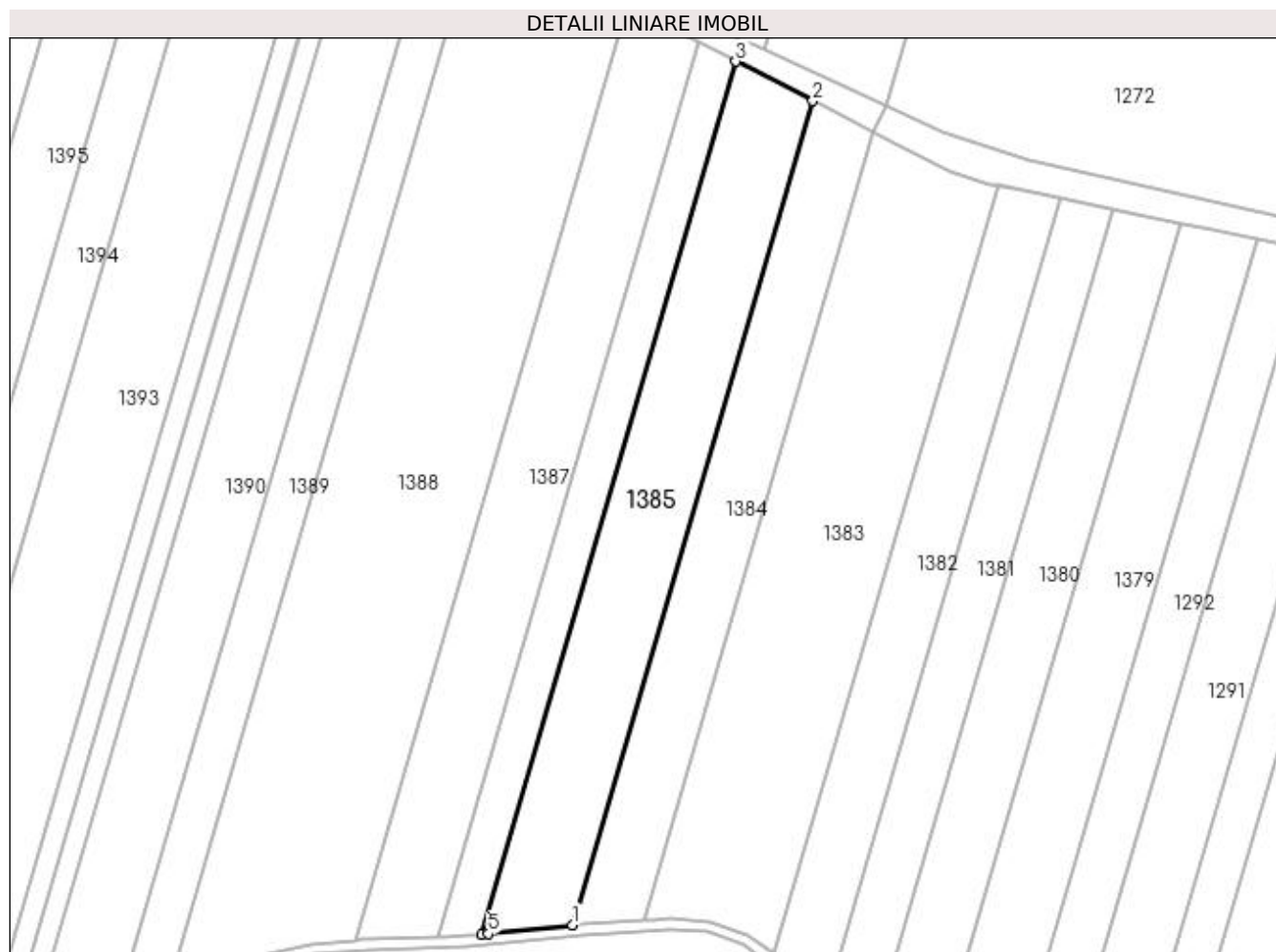
Inscrieri privind dezmembramintele dreptului de proprietate, drepturi reale de garanție și sarcini	Referințe
NU SUNT	

Anexa Nr. 1 La Partea I

Teren

Nr cadastral	Suprafața (mp)*	Observații / Referințe
	10.000	

* Suprafața este determinată în planul de proiecție Stereo 70.



Date referitoare la teren

Crt	Categorie folosință	Intra vilan	Suprafața (mp)	Tarla	Parcelă	Nr. topo	Observații / Referințe
1	arabil	NU	10.000	55	46	-	

Lungime Segmente

1) Valorile lungimilor segmentelor sunt obținute din proiecție în plan.

Punct început	X / Y	Punct sfârșit	X / Y	Lungime segment (** (m)
1	431.642,477 305.209,101	2	431.730,162 305.509,902	313.321
2	431.730,162 305.509,902	3	431.702,081 305.524,328	31.569
3	431.702,081 305.524,328	4	431.609,189 305.205,662	331.93
4	431.609,189 305.205,662	5	431.611,651 305.205,916	2.475
5	431.611,651 305.205,916	1	431.642,477 305.209,101	30.99

**** Lungimile segmentelor sunt determinate în planul de proiecție Stereo 70 și sunt rotunjite la 1 milimetru.**

***** Distanța dintre puncte este formată din segmente cumulate ce sunt mai mici decât valoarea 1 milimetru.**

**DATE DESPRE IMOBILUL NR. 1386**

Oficiul de Cadastru și Publicitate Imobiliară DOLJ
Biroul de Cadastru și Publicitate Imobiliară Craiova

A. Partea I. Descrierea imobilului

TEREN Extravilan

Adresa: Jud. Dolj, Tarla 55 Parcela 47

Nr. Crt	Nr cadastral Nr. topografic	Suprafața* (mp)	Observații / Referințe
A1		5.000	Sector cadastral:23 Teren neimprejmuit;

B. Partea II. Proprietari și acte

Inscrieri privitoare la dreptul de proprietate și alte drepturi reale	Referințe
/	
Act Administrativ nr. TDP 1362-59457, din 19/10/2000 emis de CJSDPAT DOLJ (RETRACTAT TDP 832);	
B1	A1
Intabulare, drept de PROPRIETATE, dobândit prin Reconstituire, cota actuala 1/1, cota initiala 1/1 1) APOSTOL ION	

C. Partea III. SARCINI .

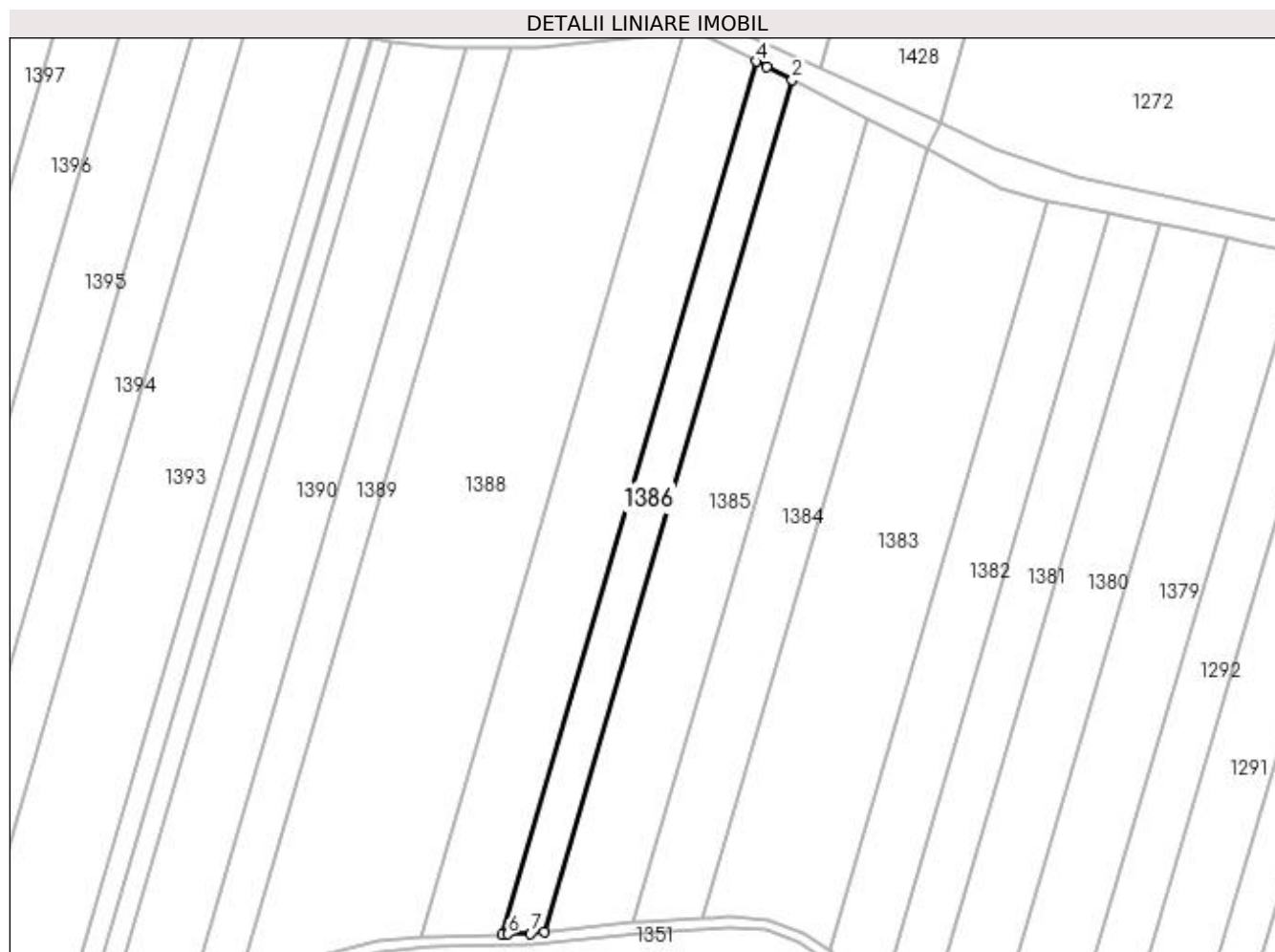
Inscrieri privind dezmembramintele dreptului de proprietate, drepturi reale de garanție și sarcini	Referințe
NU SUNT	

Anexa Nr. 1 La Partea I

Teren

Nr cadastral	Suprafața (mp)*	Observații / Referințe
	5.000	

* Suprafața este determinată în planul de proiecție Stereo 70.



Date referitoare la teren

Crt	Categorie folosință	Intra vilan	Suprafața (mp)	Tarla	Parcelă	Nr. topo	Observații / Referințe
1	arabil	NU	5.000	55	47	-	

Lungime Segmente

1) Valorile lungimilor segmentelor sunt obținute din proiecție în plan.

Punct început	X / Y	Punct sfârșit	X / Y	Lungime segment (** (m)
1	431.609,189 305.205,662	2	431.702,081 305.524,328	331.93
2	431.702,081 305.524,328	3	431.692,53 305.529,235	10.738
3	431.692,53 305.529,235	4	431.688,591 305.531,207	4.406
4	431.688,591 305.531,207	5	431.593,447 305.204,82	339.972
5	431.593,447 305.204,82	6	431.595,644 305.204,887	2.197

Punct început	X / Y	Punct sfârșit	X / Y	Lungime segment (** (m)
6	431.595,644 305.204,887	7	431.604,215 305.205,148	8.575
7	431.604,215 305.205,148	1	431.609,189 305.205,662	5.0

** Lungimile segmentelor sunt determinate în planul de proiecție Stereo 70 și sunt rotunjite la 1 milimetru.

*** Distanța dintre puncte este formată din segmente cumulate ce sunt mai mici decât valoarea 1 milimetru.

**DATE DESPRE IMOBILUL NR. 1387**

Oficiul de Cadastru și Publicitate Imobiliară DOLJ
Biroul de Cadastru și Publicitate Imobiliară Craiova

A. Partea I. Descrierea imobilului

TEREN Extravilan

Adresa: Jud. Dolj, Tarla 55 Parcela 48

Nr. Crt	Nr cadastral Nr. topografic	Suprafața* (mp)	Observații / Referințe
A1		10.000	Sector cadastral:23 Teren neimprejmuit;

B. Partea II. Proprietari și acte

Inscrieri privitoare la dreptul de proprietate și alte drepturi reale	Referințe
/	
Act Administrativ nr. TDP 1947, din 02/12/2003 emis de CJSDPAT DOLJ;	
B1	A1
Intabulare, drept de PROPRIETATE, dobândit prin Reconstituire, cota actuala 1/1, cota initiala 1/1 1) BILDEA ION, lipsa CNP	

C. Partea III. SARCINI .

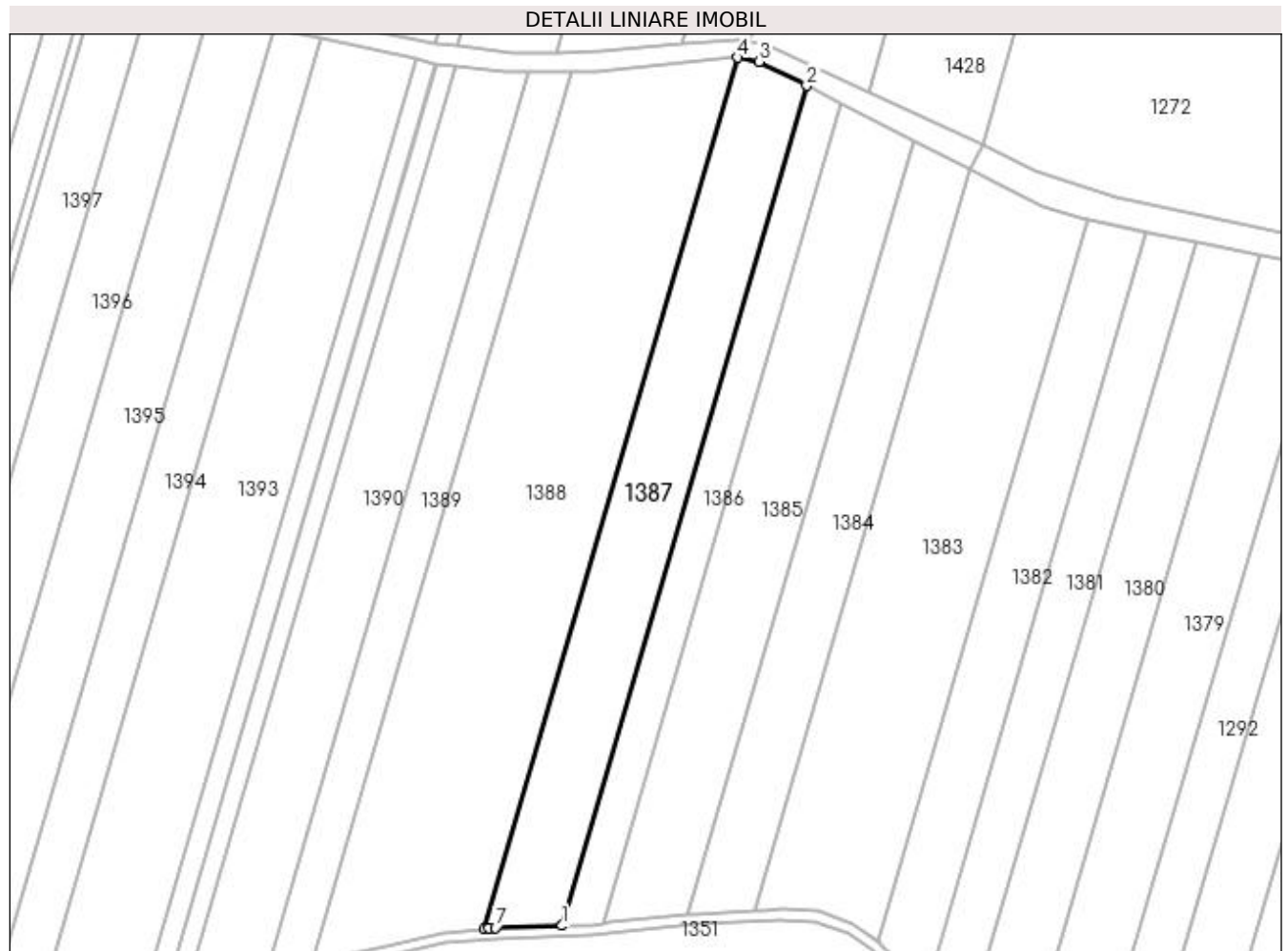
Inscrieri privind dezmembramintele dreptului de proprietate, drepturi reale de garanție și sarcini	Referințe
NU SUNT	

Anexa Nr. 1 La Partea I

Teren

Nr cadastral	Suprafața (mp)*	Observații / Referințe
	10.000	

* Suprafața este determinată în planul de proiecție Stereo 70.



Date referitoare la teren

Crt	Categorie folosință	Intra vilan	Suprafața (mp)	Tarla	Parcelă	Nr. topo	Observații / Referințe
1	arabil	NU	10.000	55	48	-	

Lungime Segmente

1) Valorile lungimilor segmentelor sunt obținute din proiecție în plan.

Punct început	X / Y	Punct sfârșit	X / Y	Lungime segment (** (m)
1	431.593,447 305.204,82	2	431.688,591 305.531,207	339.972
2	431.688,591 305.531,207	3	431.670,04 305.540,497	20.747
3	431.670,04 305.540,497	4	431.661,743 305.542,092	8.449
4	431.661,743 305.542,092	5	431.563,084 305.203,645	352.533
5	431.563,084 305.203,645	6	431.564,974 305.203,811	1.898

Punct început	X / Y	Punct sfârșit	X / Y	Lungime segment (** (m)
6	431.564,974 305.203,811	7	431.567,444 305.204,028	2.479
7	431.567,444 305.204,028	1	431.593,447 305.204,82	26.016

** Lungimile segmentelor sunt determinate în planul de proiecție Stereo 70 și sunt rotunjite la 1 milimetru.

*** Distanța dintre puncte este formată din segmente cumulate ce sunt mai mici decât valoarea 1 milimetru.

**DATE DESPRE IMOBILUL NR. 1388**

Oficiul de Cadastru și Publicitate Imobiliară DOLJ
Biroul de Cadastru și Publicitate Imobiliară Craiova

A. Partea I. Descrierea imobilului

TEREN Extravilan

Adresa: Jud. Dolj, Tarla 55 Parcela 49

Nr. Crt	Nr cadastral Nr. topografic	Suprafața* (mp)	Observații / Referințe
A1	31739	21.500	Sector cadastral:23 Teren neimprejmuit;

B. Partea II. Proprietari și acte

Inscrieri privitoare la dreptul de proprietate și alte drepturi reale	Referințe
283306 / 02/12/2021	
Act Notarial nr. cvc aut. 3036, din 25/11/2021 emis de Defta Florentin Leonard;	
B1	A1
Intabulare, drept de PROPRIETATE, dobandit prin Conventie, cota actuala 1/1, cota initiala 1/1	
1) POPA CONSTANTINA CRISTINA	
2) POPA FLORIN	

C. Partea III. SARCINI .

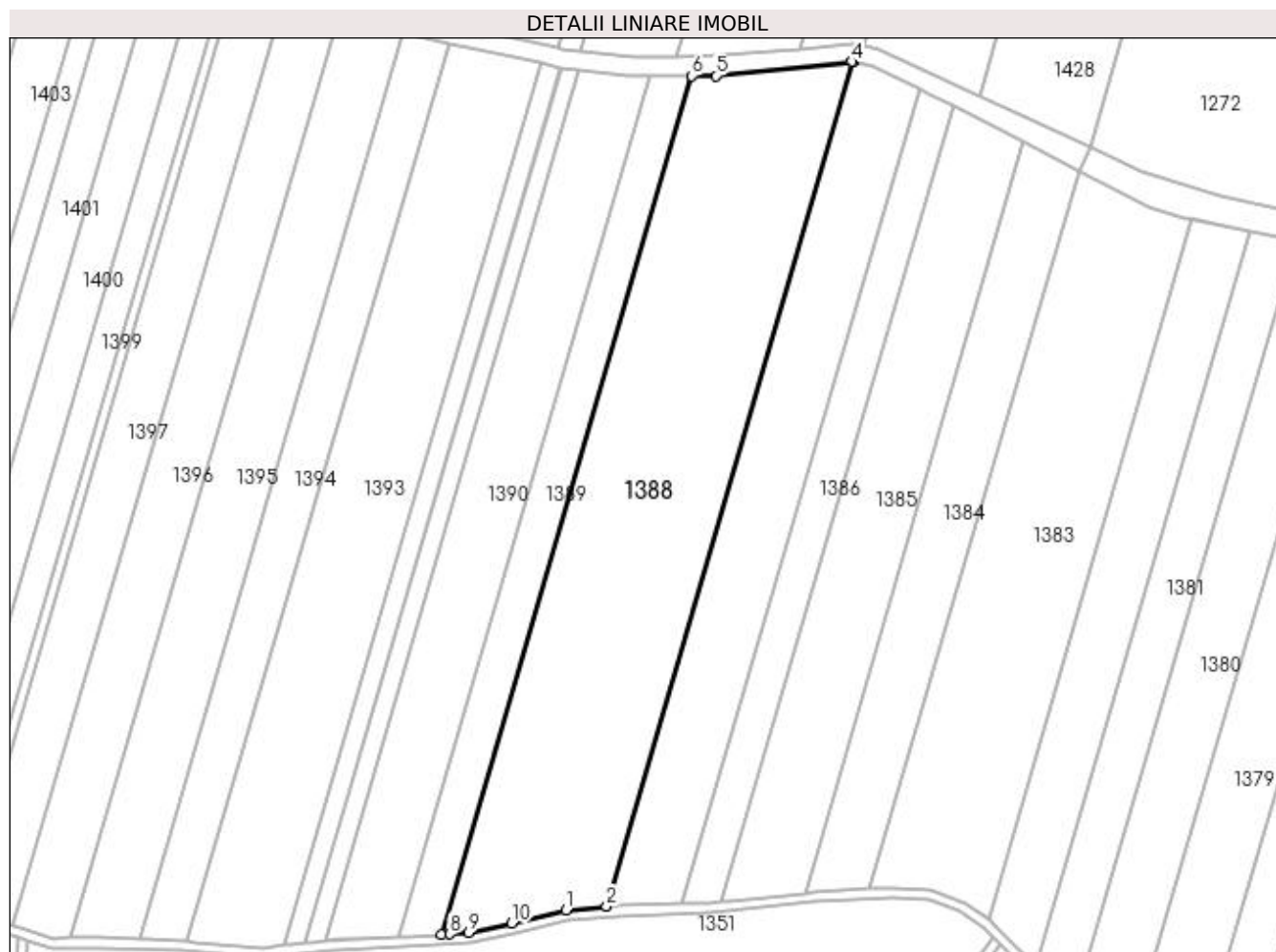
Inscrieri privind dezmembramintele dreptului de proprietate, drepturi reale de garanție și sarcini	Referințe
NU SUNT	

Anexa Nr. 1 La Partea I

Teren

Nr cadastral	Suprafața (mp)*	Observații / Referințe
31739	21.500	

* Suprafața este determinată în planul de proiecție Stereo 70.



Date referitoare la teren

Crt	Categorie folosință	Intravilan	Suprafața (mp)	Tarla	Parcelă	Nr. topo	Observații / Referințe
1	arabil	NU	21.500	55	49	-	

Lungime Segmente

1) Valorile lungimilor segmentelor sunt obținute din proiecție în plan.

Punct început	X / Y	Punct sfârșit	X / Y	Lungime segment (** (m)
1	431.546,83 305.202,217	2	431.563,084 305.203,645	16.317
2	431.563,084 305.203,645	3	431.661,743 305.542,092	352.533
3	431.661,743 305.542,092	4	431.661,228 305.542,191	0.524
4	431.661,228 305.542,191	5	431.606,806 305.536,474	54.722
5	431.606,806 305.536,474	6	431.597,023 305.536,481	9.783

Punct început	X / Y	Punct sfârșit	X / Y	Lungime segment (** (m)
6	431.597,023 305.536,481	7	431.496,761 305.192,534	358.263
7	431.496,761 305.192,534	8	431.500,172 305.192,707	3.416
8	431.500,172 305.192,707	9	431.507,576 305.193,082	7.414
9	431.507,576 305.193,082	10	431.525,041 305.196,961	17.89
10	431.525,041 305.196,961	1	431.546,83 305.202,217	22.414

** Lungimile segmentelor sunt determinate în planul de proiecție Stereo 70 și sunt rotunjite la 1 milimetru.

*** Distanța dintre puncte este formată din segmente cumulate ce sunt mai mici decât valoarea 1 milimetru.

**DATE DESPRE IMOBILUL NR. 1389**

Oficiul de Cadastru și Publicitate Imobiliară DOLJ
Biroul de Cadastru și Publicitate Imobiliară Craiova

A. Partea I. Descrierea imobilului

TEREN Extravilan

Adresa: Jud. Dolj, Tarla 55 Parcela 50

Nr. Crt	Nr cadastral Nr. topografic	Suprafața* (mp)	Observații / Referințe
A1		5.800	Sector cadastral:23 Teren neimprejmuit;

B. Partea II. Proprietari și acte

Inscrieri privitoare la dreptul de proprietate și alte drepturi reale	Referințe
/	
Act Administrativ nr. TDP 724-15082, din 27/01/1997 emis de CJSDPAT DOLJ;	
B1	A1
Intabulare, drept de PROPRIETATE, dobândit prin Reconstituire, cota actuala 1/1, cota initiala 1/1	
1) UBLEA VICTORIA	

C. Partea III. SARCINI .

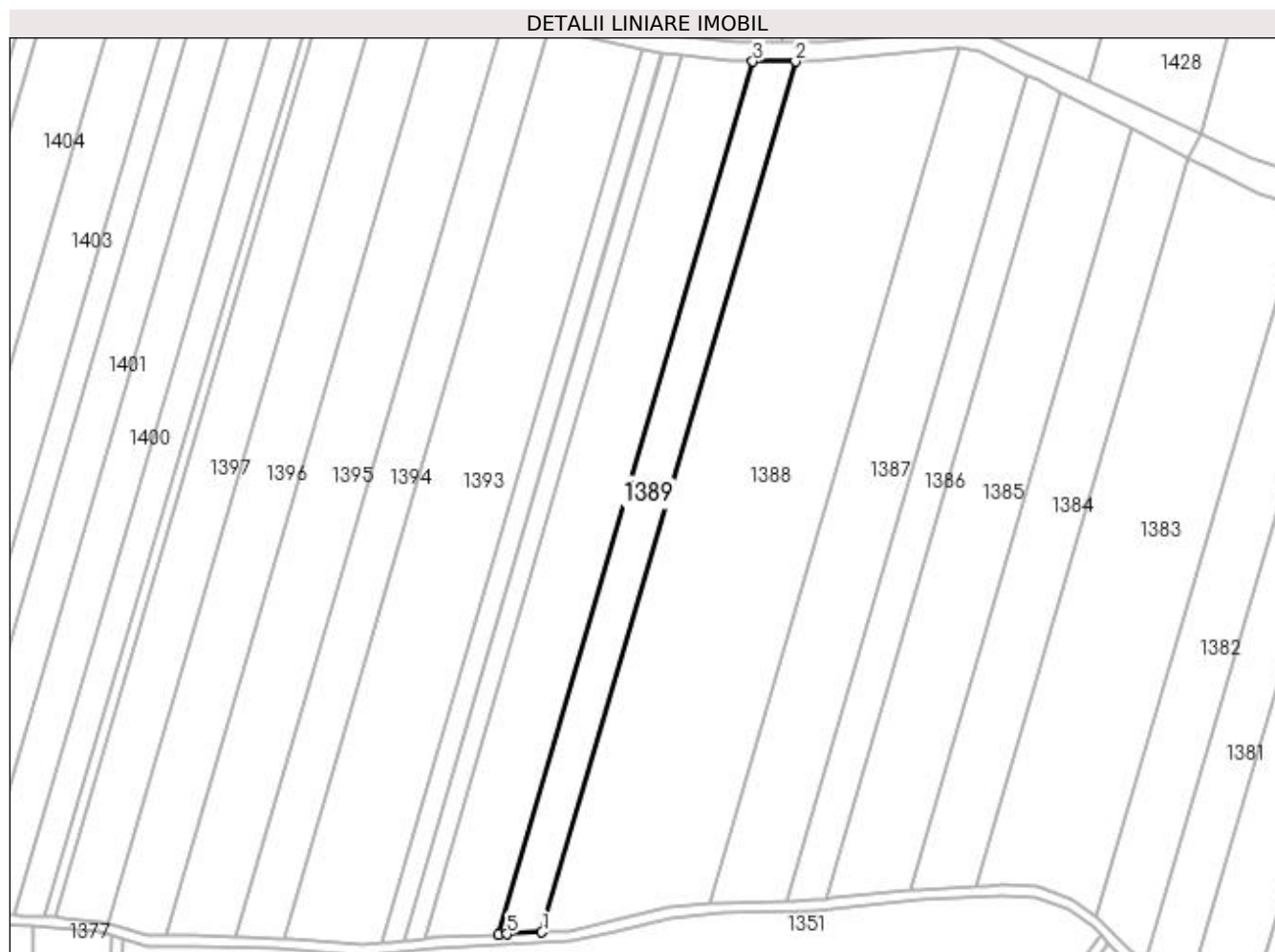
Inscrieri privind dezmembramintele dreptului de proprietate, drepturi reale de garanție și sarcini	Referințe
NU SUNT	

Anexa Nr. 1 La Partea I

Teren

Nr cadastral	Suprafața (mp)*	Observații / Referințe
	5.800	

* Suprafața este determinată în planul de proiecție Stereo 70.



Date referitoare la teren

Crt	Categorie folosință	Intra vilan	Suprafața (mp)	Tarla	Parcelă	Nr. topo	Observații / Referințe
1	arabil	NU	5.800	55	50	-	

Lungime Segmente

1) Valorile lungimilor segmentelor sunt obținute din proiecție în plan.

Punct început	X / Y	Punct sfârșit	X / Y	Lungime segment (** (m)
1	431.496,761 305.192,534	2	431.597,023 305.536,481	358.263
2	431.597,023 305.536,481	3	431.580,185 305.536,493	16.838
3	431.580,185 305.536,493	4	431.479,667 305.191,668	359.177
4	431.479,667 305.191,668	5	431.483,061 305.191,84	3.399
5	431.483,061 305.191,84	1	431.496,761 305.192,534	13.717

**** Lungimile segmentelor sunt determinate în planul de proiecție Stereo 70 și sunt rotunjite la 1 milimetru.**

***** Distanța dintre puncte este formată din segmente cumulate ce sunt mai mici decât valoarea 1 milimetru.**

**DATE DESPRE IMOBILUL NR. 1390**

Oficiul de Cadastru și Publicitate Imobiliară DOLJ
Biroul de Cadastru și Publicitate Imobiliară Craiova

A. Partea I. Descrierea imobilului

TEREN Extravilan

Adresa: Jud. Dolj, Tarla 55 Parcela 51

Nr. Crt	Nr cadastral Nr. topografic	Suprafața* (mp)	Observații / Referințe
A1		10.000	Sector cadastral:23 Teren neimprejmuit;

B. Partea II. Proprietari și acte

Inscrieri privitoare la dreptul de proprietate și alte drepturi reale	Referințe
/	
Act Administrativ nr. TDP 1318-59457, din 18/05/2000 emis de CJSDPAT DOLJ;	
B1	A1
Intabulare, drept de PROPRIETATE, dobândit prin Reconstituire, cota actuala 1/1, cota initiala 1/1 1) IONESCU TRAIAN, decedat	

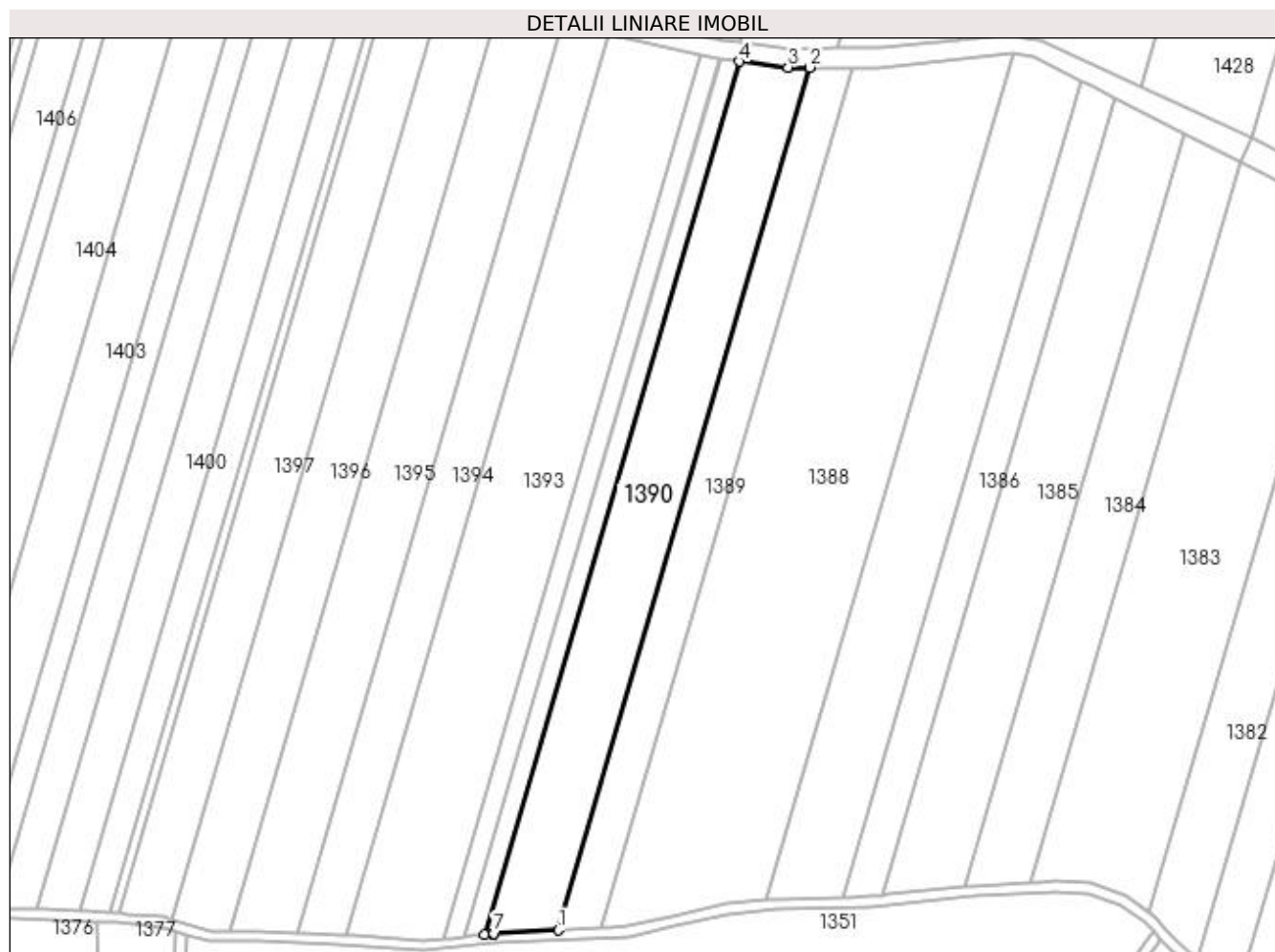
C. Partea III. SARCINI .

Inscrieri privind dezmembramintele dreptului de proprietate, drepturi reale de garanție și sarcini	Referințe
NU SUNT	

Anexa Nr. 1 La Partea I**Teren**

Nr cadastral	Suprafața (mp)*	Observații / Referințe
	10.000	

* Suprafața este determinată în planul de proiecție Stereo 70.

**Date referitoare la teren**

Crt	Categorie folosință	Intra vilan	Suprafața (mp)	Tarla	Parcelă	Nr. topo	Observații / Referințe
1	arabil	NU	10.000	55	51	-	

Lungime Segmente

1) Valorile lungimilor segmentelor sunt obținute din proiecție în plan.

Punct început	X / Y	Punct sfârșit	X / Y	Lungime segment (** (m)
1	431.479,667 305.191,668	2	431.580,185 305.536,493	359.177
2	431.580,185 305.536,493	3	431.571,622 305.536,499	8.563
3	431.571,622 305.536,499	4	431.551,993 305.538,814	19.765
4	431.551,993 305.538,814	5	431.450,302 305.189,966	363.367
5	431.450,302 305.189,966	6	431.453,686 305.190,332	3.403

Punct început	X / Y	Punct sfârșit	X / Y	Lungime segment (** (m)
6	431.453,686 305.190,332	7	431.454,043 305.190,371	0.359
7	431.454,043 305.190,371	1	431.479,667 305.191,668	25.657

** Lungimile segmentelor sunt determinate în planul de proiecție Stereo 70 și sunt rotunjite la 1 milimetru.

*** Distanța dintre puncte este formată din segmente cumulate ce sunt mai mici decât valoarea 1 milimetru.

**DATE DESPRE IMOBILUL NR. 1391**

Oficiul de Cadastru și Publicitate Imobiliară DOLJ
Biroul de Cadastru și Publicitate Imobiliară Craiova

A. Partea I. Descrierea imobilului

TEREN Extravilan

Adresa: Jud. Dolj, Tarla 55 Parcela 52

Nr. Crt	Nr cadastral Nr. topografic	Suprafața* (mp)	Observații / Referințe
A1		2.800	Sector cadastral:23 Teren neimprejmuit;

B. Partea II. Proprietari și acte

Inscrieri privitoare la dreptul de proprietate și alte drepturi reale	Referințe
/	
Act Administrativ nr. CM 185, din 20/11/2018 emis de CJSDPAT DOLJ (TDP 639-14942/23.01.1997);	
B1	A1
Intabulare, drept de PROPRIETATE, dobandit prin Succesiune, cota actuala 1/1, cota initiala 1/1 1) ENE ION	

C. Partea III. SARCINI .

Inscrieri privind dezmembramintele dreptului de proprietate, drepturi reale de garanție și sarcini	Referințe
NU SUNT	

Anexa Nr. 1 La Partea I

Teren

Nr cadastral	Suprafața (mp)*	Observații / Referințe
	2.800	

* Suprafața este determinată în planul de proiecție Stereo 70.



Date referitoare la teren

Crt	Categorie folosință	Intra vilan	Suprafața (mp)	Tarla	Parcelă	Nr. topo	Observații / Referințe
1	arabil	NU	2.800	55	52	-	

Lungime Segmente

1) Valorile lungimilor segmentelor sunt obținute din proiecție în plan.

Punct început	X / Y	Punct sfârșit	X / Y	Lungime segment (** (m)
1	431.450,302 305.189,966	2	431.551,993 305.538,814	363.367
2	431.551,993 305.538,814	3	431.544,811 305.539,66	7.232
3	431.544,811 305.539,66	4	431.544,269 305.539,779	0.555
4	431.544,269 305.539,779	5	431.442,036 305.189,072	365.303
5	431.442,036 305.189,072	6	431.445,383 305.189,434	3.367

Punct început	X / Y	Punct sfârșit	X / Y	Lungime segment (** (m)
6	431.445,383 305.189,434	1	431.450,302 305.189,966	4.948

** Lungimile segmentelor sunt determinate în planul de proiecție Stereo 70 și sunt rotunjite la 1 milimetru.

*** Distanța dintre puncte este formată din segmente cumulate ce sunt mai mici decât valoarea 1 milimetru.

**DATE DESPRE IMOBILUL NR. 1392**

Oficiul de Cadastru și Publicitate Imobiliară DOLJ
Biroul de Cadastru și Publicitate Imobiliară Craiova

A. Partea I. Descrierea imobilului

TEREN Extravilan

Adresa: Jud. Dolj, Tarla 55 Parcela 53

Nr. Crt	Nr cadastral Nr. topografic	Suprafața* (mp)	Observații / Referințe
A1		2.900	Sector cadastral:23 Teren neimprejmuit;

B. Partea II. Proprietari și acte

Inscrieri privitoare la dreptul de proprietate și alte drepturi reale	Referințe
/	
Act Administrativ nr. TDP 869-45412, din 23/10/1997 emis de CJSDPAT DOLJ;	
B1	A1
Intabulare, drept de PROPRIETATE, dobândit prin Reconstituire, cota actuala 1/1, cota initiala 1/1 1) NICOLA TUDOR, lipsa CNP	

C. Partea III. SARCINI .

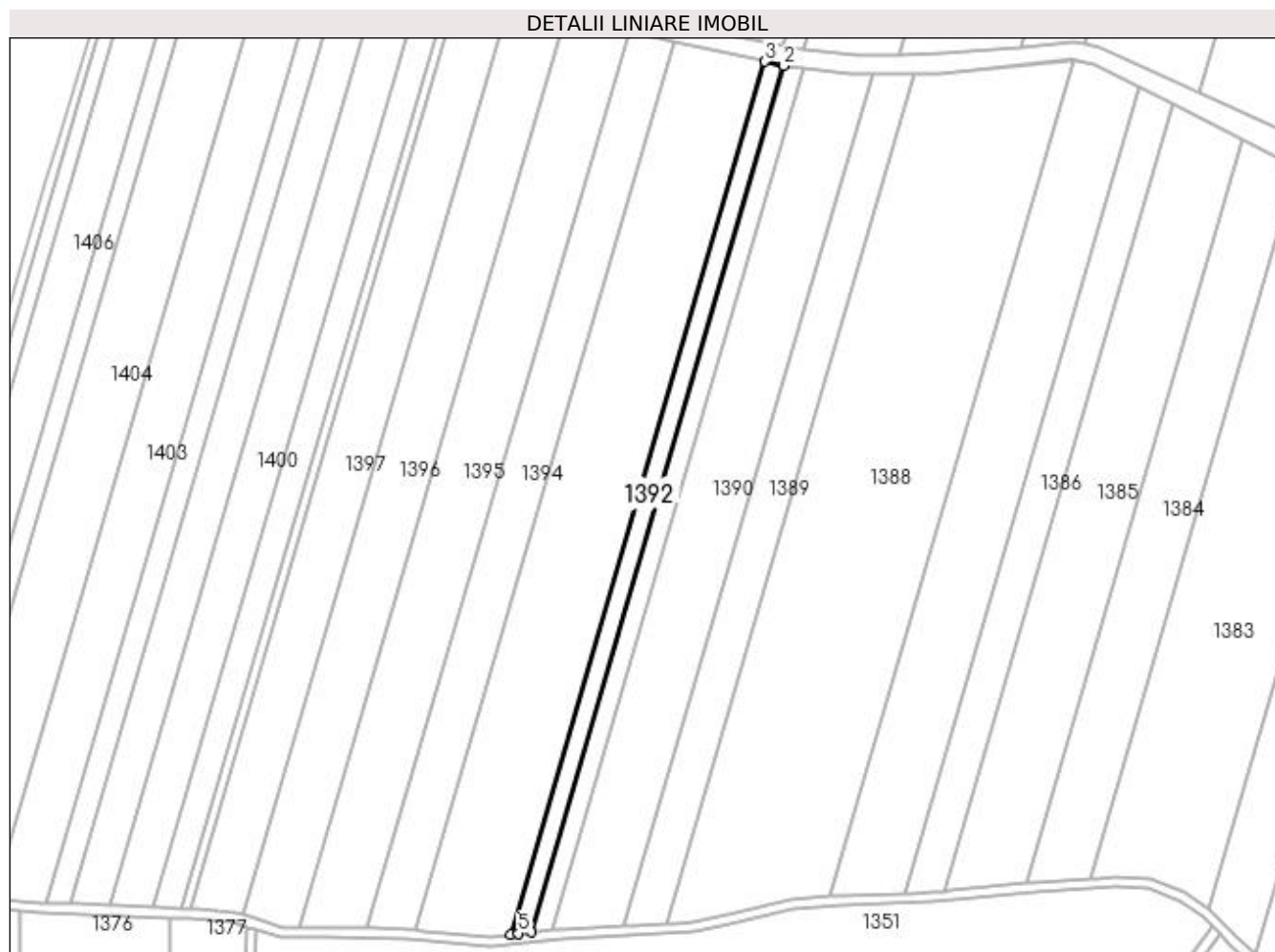
Inscrieri privind dezmembramintele dreptului de proprietate, drepturi reale de garanție și sarcini	Referințe
NU SUNT	

Anexa Nr. 1 La Partea I

Teren

Nr cadastral	Suprafața (mp)*	Observații / Referințe
	2.900	

* Suprafața este determinată în planul de proiecție Stereo 70.



Date referitoare la teren

Crt	Categorie folosință	Intra vilan	Suprafața (mp)	Tarla	Parcelă	Nr. topo	Observații / Referințe
1	arabil	NU	2.900	55	53	-	

Lungime Segmente

1) Valorile lungimilor segmentelor sunt obținute din proiecție în plan.

Punct început	X / Y	Punct sfârșit	X / Y	Lungime segment (** (m)
1	431.442,036 305.189,072	2	431.544,269 305.539,779	365.303
2	431.544,269 305.539,779	3	431.536,523 305.541,468	7.928
3	431.536,523 305.541,468	4	431.433,53 305.188,152	368.021
4	431.433,53 305.188,152	5	431.436,83 305.188,509	3.32
5	431.436,83 305.188,509	1	431.442,036 305.189,072	5.236

**** Lungimile segmentelor sunt determinate în planul de proiecție Stereo 70 și sunt rotunjite la 1 milimetru.**

***** Distanța dintre puncte este formată din segmente cumulate ce sunt mai mici decât valoarea 1 milimetru.**

**DATE DESPRE IMOBILUL NR. 1393**

Oficiul de Cadastru și Publicitate Imobiliară DOLJ
Biroul de Cadastru și Publicitate Imobiliară Craiova

A. Partea I. Descrierea imobilului

TEREN Extravilan

Adresa: Jud. Dolj, Tarla 55 Parcela 54

Nr. Crt	Nr cadastral Nr. topografic	Suprafața* (mp)	Observații / Referințe
A1		14.000	Sector cadastral:23 Teren neimprejmuit;

B. Partea II. Proprietari și acte

Inscrieri privitoare la dreptul de proprietate și alte drepturi reale	Referințe
/	
Act Administrativ nr. TDP 1657-1958, din 12/08/2002 emis de CJSDPAT DOLJ;	
B1	A1
Intabulare, drept de PROPRIETATE, dobândit prin Reconstituire, cota actuala 1/1, cota initiala 1/1 1) BILDEA FLORIN , decedat	

C. Partea III. SARCINI .

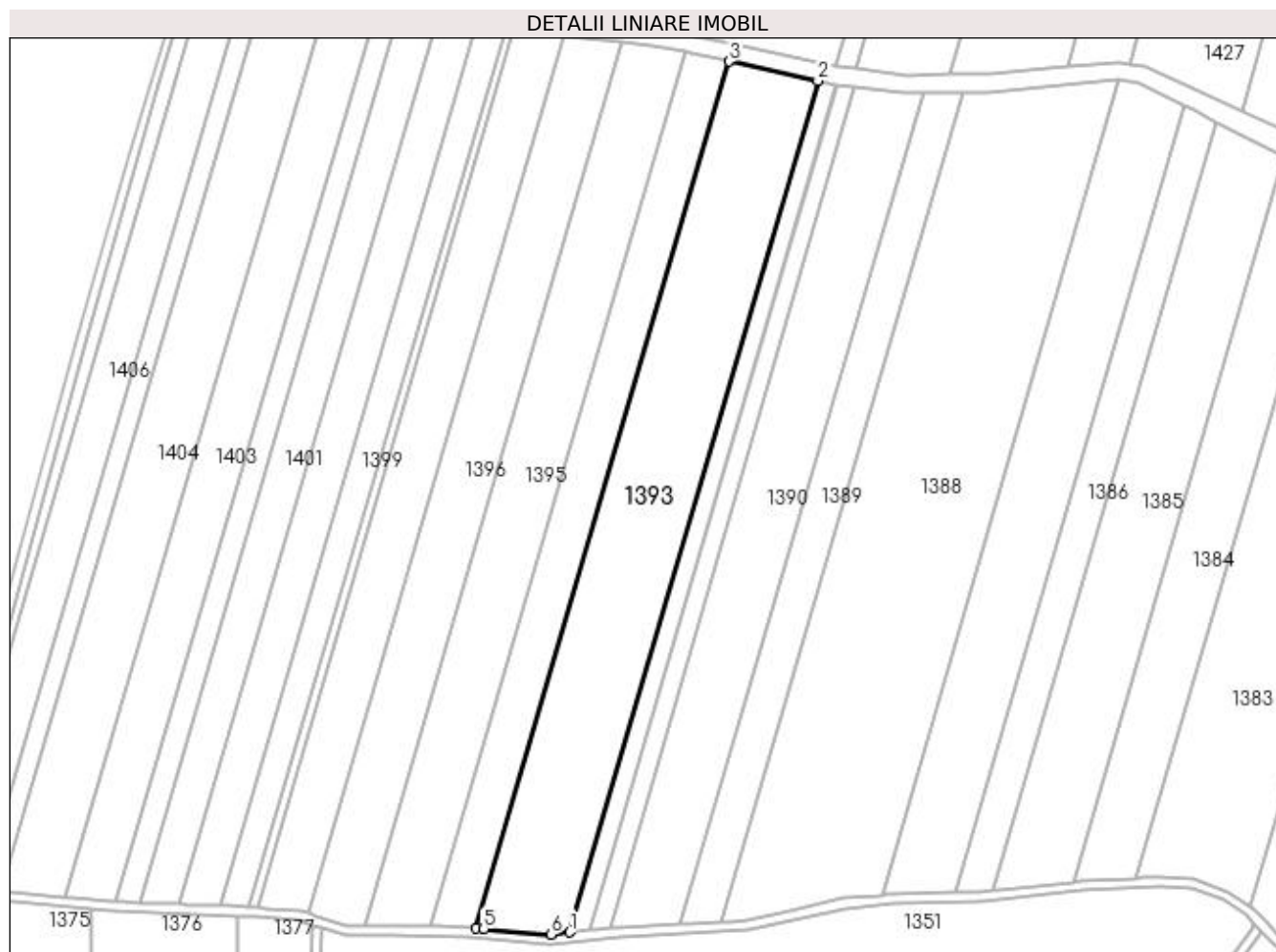
Inscrieri privind dezmembramintele dreptului de proprietate, drepturi reale de garanție și sarcini	Referințe
NU SUNT	

Anexa Nr. 1 La Partea I

Teren

Nr cadastral	Suprafața (mp)*	Observații / Referințe
	14.000	

* Suprafața este determinată în planul de proiecție Stereo 70.



Date referitoare la teren

Crt	Categorie folosință	Intra vilan	Suprafața (mp)	Tarla	Parcelă	Nr. topo	Observații / Referințe
1	arabil	NU	14.000	55	54	-	

Lungime Segmente

1) Valorile lungimilor segmentelor sunt obținute din proiecție în plan.

Punct început	X / Y	Punct sfârșit	X / Y	Lungime segment (** (m)
1	431.433,53 305.188,152	2	431.536,523 305.541,468	368.021
2	431.536,523 305.541,468	3	431.499,66 305.549,506	37.729
3	431.499,66 305.549,506	4	431.394,808 305.189,813	374.663
4	431.394,808 305.189,813	5	431.397,806 305.189,57	3.008
5	431.397,806 305.189,57	6	431.425,697 305.187,305	27.983

Punct început	X / Y	Punct sfârșit	X / Y	Lungime segment (** (m)
6	431.425,697 305.187,305	1	431.433,53 305.188,152	7.878

** Lungimile segmentelor sunt determinate în planul de proiecție Stereo 70 și sunt rotunjite la 1 milimetru.

*** Distanța dintre puncte este formată din segmente cumulate ce sunt mai mici decât valoarea 1 milimetru.

**DATE DESPRE IMOBILUL NR. 1394**

Oficiul de Cadastru și Publicitate Imobiliară DOLJ
 Biroul de Cadastru și Publicitate Imobiliară Craiova

A. Partea I. Descrierea imobilului

TEREN Extravilan

Adresa: Jud. Dolj, Tarla 55 Parcela 55

Nr. Crt	Nr cadastral Nr. topografic	Suprafața* (mp)	Observații / Referințe
A1		7.000	Sector cadastral:23 Teren neimprejmuit;

B. Partea II. Proprietari și acte

Inscrieri privitoare la dreptul de proprietate și alte drepturi reale		Referințe
/		
Act Notarial nr. CM 131, din 14/12/2016 emis de NP CANTAR ELENA (TESTAMENT 3675/25.08.2016, TDP 754-15082/27.01.1997);		
B1	Intabulare, drept de PROPRIETATE, dobandit prin Succesiune, cota actuala 1/1, cota initiala 1/1 1) BRATIE MIHAI	A1

C. Partea III. SARCINI .

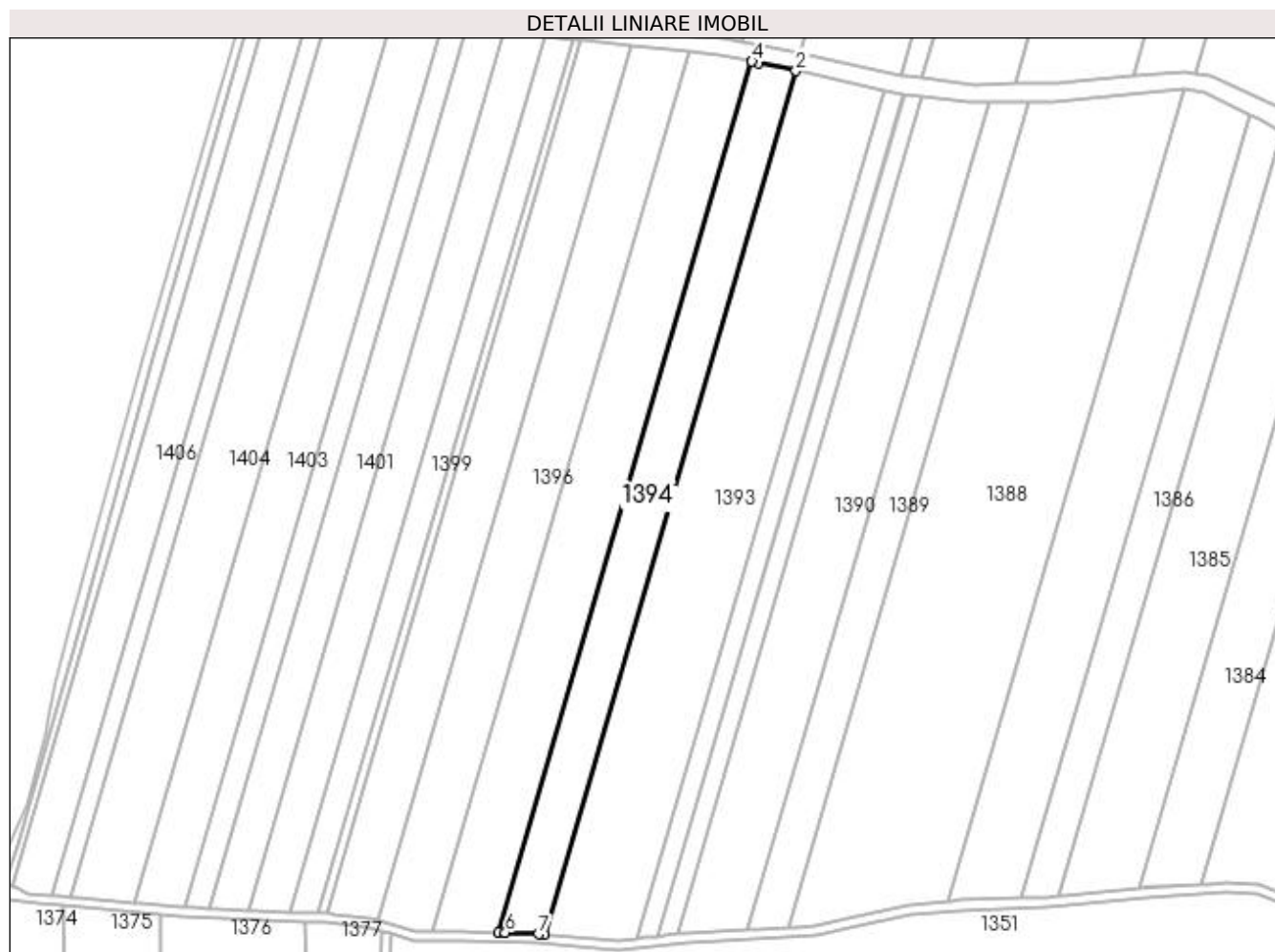
Inscrieri privind dezmembramintele dreptului de proprietate, drepturi reale de garanție și sarcini	Referințe
NU SUNT	

Anexa Nr. 1 La Partea I

Teren

Nr cadastral	Suprafața (mp)*	Observații / Referințe
	7.000	

* Suprafața este determinată în planul de proiecție Stereo 70.



Date referitoare la teren

Crt	Categorie folosință	Intra vilan	Suprafața (mp)	Tarla	Parcelă	Nr. topo	Observații / Referințe
1	arabil	NU	7.000	55	55	-	

Lungime Segmente

1) Valorile lungimilor segmentelor sunt obținute din proiecție în plan.

Punct început	X / Y	Punct sfârșit	X / Y	Lungime segment (** (m)
1	431.394,808 305.189,813	2	431.499,66 305.549,506	374.663
2	431.499,66 305.549,506	3	431.484,092 305.552,9	15.934
3	431.484,092 305.552,9	4	431.481,411 305.553,381	2.724
4	431.481,411 305.553,381	5	431.375,666 305.190,625	377.855
5	431.375,666 305.190,625	6	431.378,647 305.190,514	2.984

Punct început	X / Y	Punct sfârșit	X / Y	Lungime segment (** (m)
6	431.378,647 305.190,514	7	431.392,51 305.190,0	13.873
7	431.392,51 305.190,0	1	431.394,808 305.189,813	2.305

** Lungimile segmentelor sunt determinate în planul de proiecție Stereo 70 și sunt rotunjite la 1 milimetru.

*** Distanța dintre puncte este formată din segmente cumulate ce sunt mai mici decât valoarea 1 milimetru.

**DATE DESPRE IMOBILUL NR. 1395**

Oficiul de Cadastru și Publicitate Imobiliară DOLJ
Biroul de Cadastru și Publicitate Imobiliară Craiova

A. Partea I. Descrierea imobilului

TEREN Extravilan

Adresa: Jud. Dolj, Tarla 55 Parcela 56

Nr. Crt	Nr cadastral Nr. topografic	Suprafața* (mp)	Observații / Referințe
A1		10.000	Sector cadastral:23 Teren neimprejmuit;

B. Partea II. Proprietari și acte

Inscrieri privitoare la dreptul de proprietate și alte drepturi reale	Referințe
/	
Act Administrativ nr. TDP 1154-45357, din 31/05/1999 emis de CJSDPAT DOLJ (RETRACTAT TDP 613);	
B1	A1
Intabulare, drept de PROPRIETATE, dobandit prin Reconstituire, cota actuala 1/1, cota initiala 1/1	
1) GHINDEANU CONSTANTIN	
2) PREDĂ CONSTANTA	

C. Partea III. SARCINI .

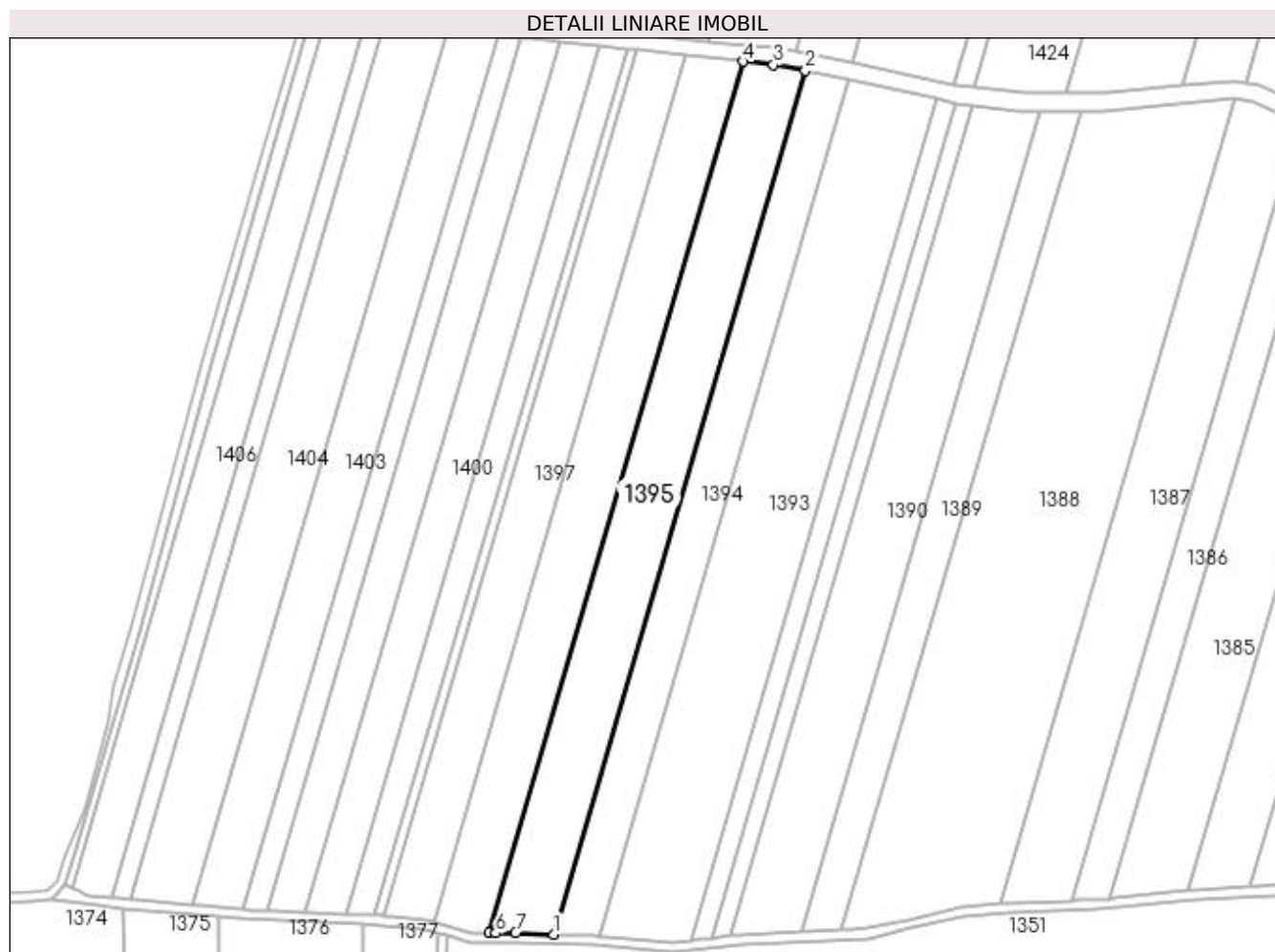
Inscrieri privind dezmembramintele dreptului de proprietate, drepturi reale de garanție și sarcini	Referințe
NU SUNT	

Anexa Nr. 1 La Partea I

Teren

Nr cadastral	Suprafața (mp)*	Observații / Referințe
	10.000	

* Suprafața este determinată în planul de proiecție Stereo 70.



Date referitoare la teren

Crt	Categorie folosință	Intra vilan	Suprafața (mp)	Tarla	Parcelă	Nr. topo	Observații / Referințe
1	arabil	NU	10.000	55	56	-	

Lungime Segmente

1) Valorile lungimilor segmentelor sunt obținute din proiecție în plan.

Punct început	X / Y	Punct sfârșit	X / Y	Lungime segment (** (m)
1	431.375,666 305.190,625	2	431.481,411 305.553,381	377.855
2	431.481,411 305.553,381	3	431.467,979 305.555,791	13.646
3	431.467,979 305.555,791	4	431.455,101 305.557,242	12.959
4	431.455,101 305.557,242	5	431.348,371 305.191,106	381.375
5	431.348,371 305.191,106	6	431.351,33 305.191,135	2.96

Punct început	X / Y	Punct sfârșit	X / Y	Lungime segment (** (m)
6	431.351,33 305.191,135	7	431.359,689 305.191,218	8.359
7	431.359,689 305.191,218	1	431.375,666 305.190,625	15.988

** Lungimile segmentelor sunt determinate în planul de proiecție Stereo 70 și sunt rotunjite la 1 milimetru.

*** Distanța dintre puncte este formată din segmente cumulate ce sunt mai mici decât valoarea 1 milimetru.

**DATE DESPRE IMOBILUL NR. 1396**

Oficiul de Cadastru și Publicitate Imobiliară DOLJ
Biroul de Cadastru și Publicitate Imobiliară Craiova

A. Partea I. Descrierea imobilului

TEREN Extravilan

Adresa: Jud. Dolj, Tarla 55 Parcela 57

Nr. Crt	Nr cadastral Nr. topografic	Suprafața* (mp)	Observații / Referințe
A1		9.000	Sector cadastral:23 Teren neimprejmuit;

B. Partea II. Proprietari și acte

Inscrieri privitoare la dreptul de proprietate și alte drepturi reale	Referințe
/	
Act Administrativ nr. TDP 423-15086, din 16/05/1996 emis de CJSDPAT DOLJ;	
B1	A1
Intabulare, drept de PROPRIETATE, dobândit prin Reconstituire, cota actuala 1/1, cota initiala 1/1 1) POPA MIHAI, lipsa CNP	

C. Partea III. SARCINI .

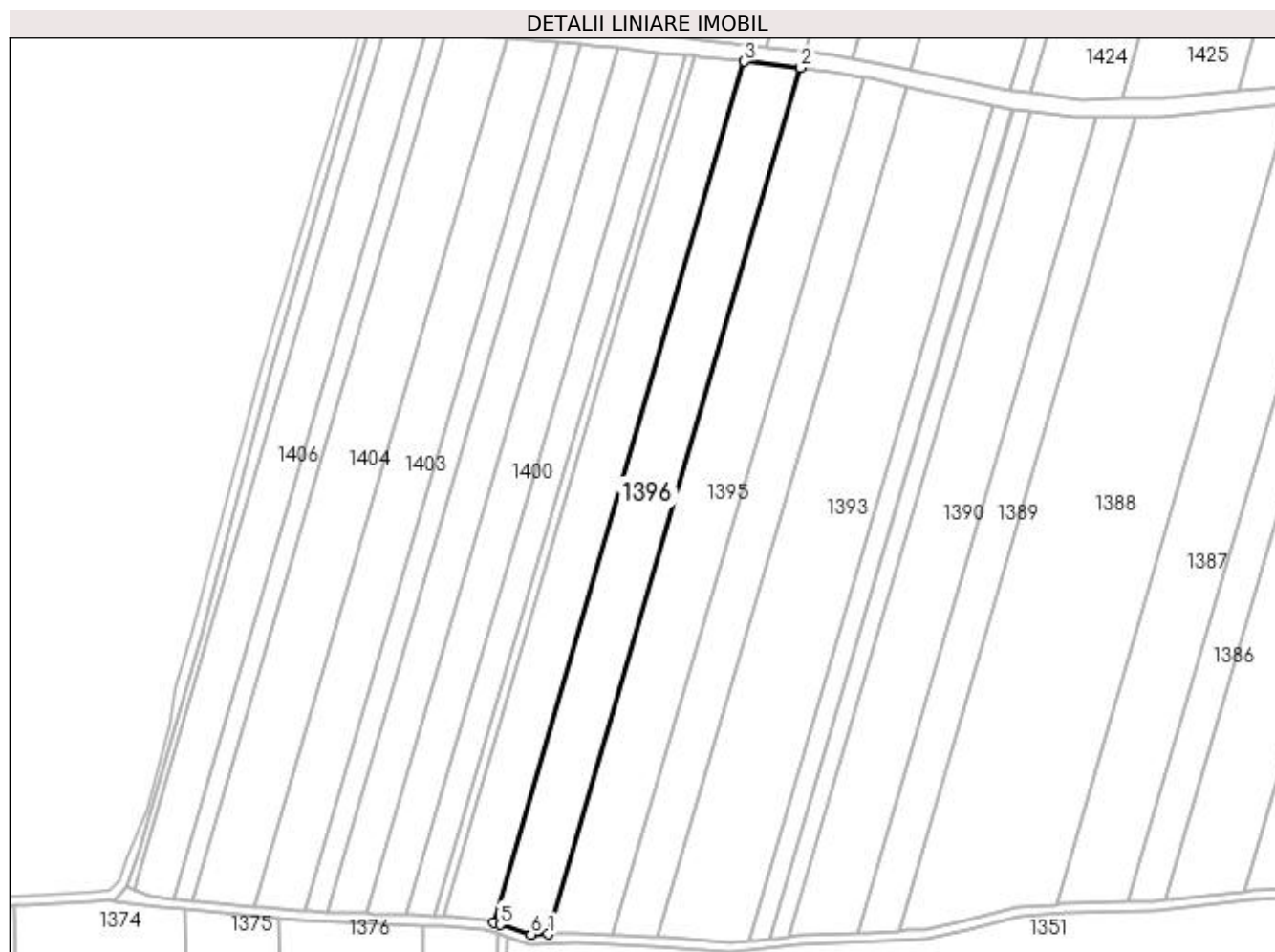
Inscrieri privind dezmembramintele dreptului de proprietate, drepturi reale de garanție și sarcini	Referințe
NU SUNT	

Anexa Nr. 1 La Partea I

Teren

Nr cadastral	Suprafața (mp)*	Observații / Referințe
	9.000	

* Suprafața este determinată în planul de proiecție Stereo 70.



Date referitoare la teren

Crt	Categorie folosință	Intra vilan	Suprafața (mp)	Tarla	Parcelă	Nr. topo	Observații / Referințe
1	arabil	NU	9.000	55	57	-	

Lungime Segmente

1) Valorile lungimilor segmentelor sunt obținute din proiecție în plan.

Punct început	X / Y	Punct sfârșit	X / Y	Lungime segment (** (m)
1	431.348,371 305.191,106	2	431.455,101 305.557,242	381.375
2	431.455,101 305.557,242	3	431.431,281 305.559,926	23.971
3	431.431,281 305.559,926	4	431.325,179 305.195,948	379.127
4	431.325,179 305.195,948	5	431.327,911 305.195,104	2.859
5	431.327,911 305.195,104	6	431.341,094 305.191,034	13.797

Punct început	X / Y	Punct sfârșit	X / Y	Lungime segment (** (m)
6	431.341,094 305.191,034	1	431.348,371 305.191,106	7.278

** Lungimile segmentelor sunt determinate în planul de proiecție Stereo 70 și sunt rotunjite la 1 milimetru.

*** Distanța dintre puncte este formată din segmente cumulate ce sunt mai mici decât valoarea 1 milimetru.

**DATE DESPRE IMOBILUL NR. 1397**

Oficiul de Cadastru și Publicitate Imobiliară DOLJ
Biroul de Cadastru și Publicitate Imobiliară Craiova

A. Partea I. Descrierea imobilului

TEREN Extravilan

Adresa: Jud. Dolj, Tarla 55 Parcela 58

Nr. Crt	Nr cadastral Nr. topografic	Suprafața* (mp)	Observații / Referințe
A1		7.900	Sector cadastral:23 Teren neimprejmuit;

B. Partea II. Proprietari și acte

Inscrieri privitoare la dreptul de proprietate și alte drepturi reale		Referințe
/		
Act Notarial nr. CM 149, din 26/07/1999 emis de NP GAGEATU ILIE (TDP 18734/07.11.2014, RETRACTARE LA TDP 2032);		
B1	Intabulare, drept de PROPRIETATE, dobandit prin Succesiune, cota actuala 1/1, cota initiala 1/1 1) JIANU PAUNA, decedat	A1

C. Partea III. SARCINI .

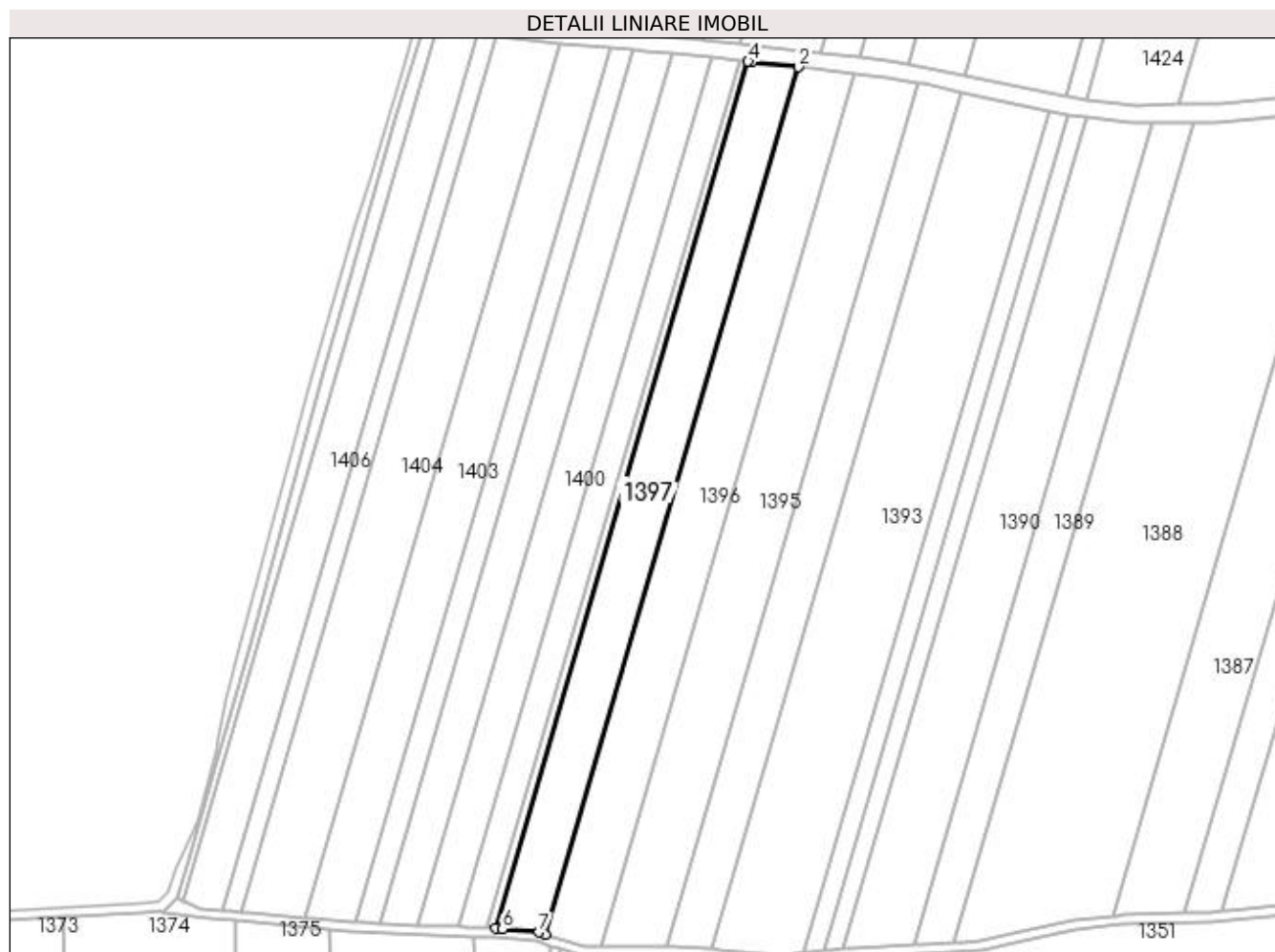
Inscrieri privind dezmembramintele dreptului de proprietate, drepturi reale de garanție și sarcini	Referințe
NU SUNT	

Anexa Nr. 1 La Partea I

Teren

Nr cadastral	Suprafața (mp)*	Observații / Referințe
	7.900	

* Suprafața este determinată în planul de proiecție Stereo 70.



Date referitoare la teren

Crt	Categorie folosință	Intra vilan	Suprafața (mp)	Tarla	Parcelă	Nr. topo	Observații / Referințe
1	arabil	NU	7.900	55	58	-	

Lungime Segmente

1) Valorile lungimilor segmentelor sunt obținute din proiecție în plan.

Punct început	X / Y	Punct sfârșit	X / Y	Lungime segment (** (m)
1	431.325,179 305.195,948	2	431.431,281 305.559,926	379.127
2	431.431,281 305.559,926	3	431.411,594 305.562,144	19.812
3	431.411,594 305.562,144	4	431.410,24 305.562,279	1.36
4	431.410,24 305.562,279	5	431.304,206 305.198,53	378.889
5	431.304,206 305.198,53	6	431.307,115 305.198,256	2.922

Punct început	X / Y	Punct sfârșit	X / Y	Lungime segment (** (m)
6	431.307,115 305.198,256	7	431.322,327 305.196,829	15.278
7	431.322,327 305.196,829	1	431.325,179 305.195,948	2.986

** Lungimile segmentelor sunt determinate în planul de proiecție Stereo 70 și sunt rotunjite la 1 milimetru.

*** Distanța dintre puncte este formată din segmente cumulate ce sunt mai mici decât valoarea 1 milimetru.

**DATE DESPRE IMOBILUL NR. 1398**

Oficiul de Cadastru și Publicitate Imobiliară DOLJ
Biroul de Cadastru și Publicitate Imobiliară Craiova

A. Partea I. Descrierea imobilului

TEREN Extravilan

Adresa: Jud. Dolj, Tarla 55 Parcela 58

Nr. Crt	Nr cadastral Nr. topografic	Suprafața* (mp)	Observații / Referințe
A1		1.400	Sector cadastral:23 Teren neimprejmuit;

B. Partea II. Proprietari și acte

Inscrieri privitoare la dreptul de proprietate și alte drepturi reale	Referințe
/	
Act Administrativ nr. TDP 1499-48370, din 14/11/2001 emis de CJSDPAT DOLJ (ANULAT TDP 582);	
B1	A1
Intabulare, drept de PROPRIETATE, dobândit prin Reconstituire, cota actuala 1/1, cota initiala 1/1 1) MICHINICI IOANA, lipsa CNP	

C. Partea III. SARCINI .

Inscrieri privind dezmembramintele dreptului de proprietate, drepturi reale de garanție și sarcini	Referințe
NU SUNT	

Anexa Nr. 1 La Partea I

Teren

Nr cadastral	Suprafața (mp)*	Observații / Referințe
	1.400	

* Suprafața este determinată în planul de proiecție Stereo 70.



Date referitoare la teren

Crt	Categorie folosință	Intra vilan	Suprafața (mp)	Tarla	Parcelă	Nr. topo	Observații / Referințe
1	arabil	NU	1.400	55	58	-	

Lungime Segmente

1) Valorile lungimilor segmentelor sunt obținute din proiecție în plan.

Punct început	X / Y	Punct sfârșit	X / Y	Lungime segment (** (m)
1	431.304,206 305.198,53	2	431.410,24 305.562,279	378.889
2	431.410,24 305.562,279	3	431.406,501 305.562,652	3.758
3	431.406,501 305.562,652	4	431.300,41 305.198,71	379.09
4	431.300,41 305.198,71	5	431.303,362 305.198,587	2.954
5	431.303,362 305.198,587	6	431.303,778 305.198,57	0.416

Punct început	X / Y	Punct sfârșit	X / Y	Lungime segment (** (m)
6	431.303,778 305.198,57	1	431.304,206 305.198,53	0.429

** Lungimile segmentelor sunt determinate în planul de proiecție Stereo 70 și sunt rotunjite la 1 milimetru.

*** Distanța dintre puncte este formată din segmente cumulate ce sunt mai mici decât valoarea 1 milimetru.

**DATE DESPRE IMOBILUL NR. 1399**

Oficiul de Cadastru și Publicitate Imobiliară DOLJ
Biroul de Cadastru și Publicitate Imobiliară Craiova

A. Partea I. Descrierea imobilului

TEREN Extravilan

Adresa: Jud. Dolj, Tarla 55 Parcela 60

Nr. Crt	Nr cadastral Nr. topografic	Suprafața* (mp)	Observații / Referințe
A1		4.400	Sector cadastral:23 Teren neimprejmuit;

B. Partea II. Proprietari și acte

Inscrieri privitoare la dreptul de proprietate și alte drepturi reale	Referințe
/	
Act Administrativ nr. TDP 1983, din 01/04/2004 emis de CJSDPAT DOLJ;	
B1	A1
Intabulare, drept de PROPRIETATE, dobândit prin Reconstituire, cota actuala 1/1, cota initiala 1/1 1) VLAICU MARIA, lipsa CNP	

C. Partea III. SARCINI .

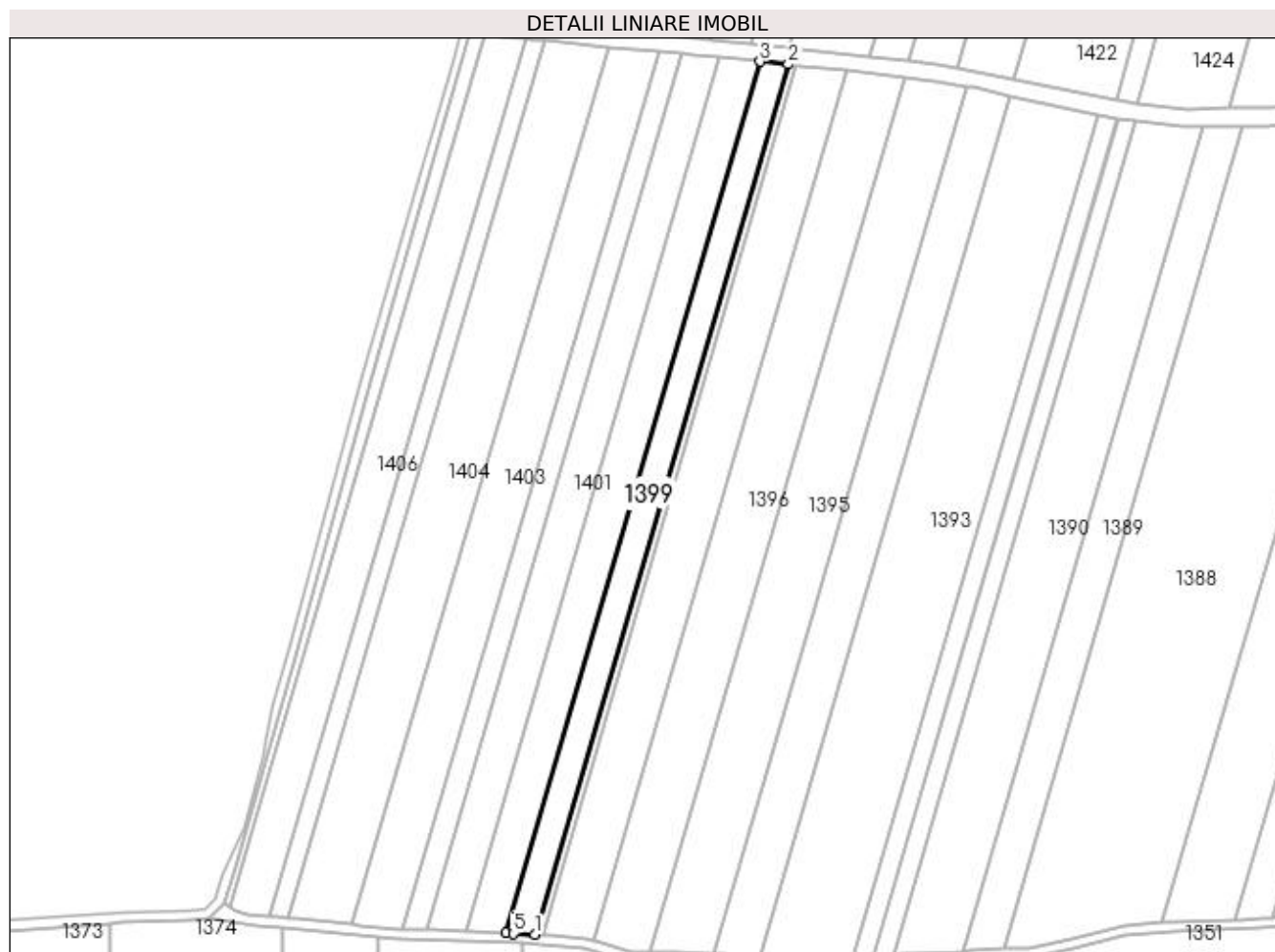
Inscrieri privind dezmembramintele dreptului de proprietate, drepturi reale de garanție și sarcini	Referințe
NU SUNT	

Anexa Nr. 1 La Partea I

Teren

Nr cadastral	Suprafața (mp)*	Observații / Referințe
	4.400	

* Suprafața este determinată în planul de proiecție Stereo 70.



Date referitoare la teren

Crt	Categorie folosință	Intra vilan	Suprafața (mp)	Tarla	Parcelă	Nr. topo	Observații / Referințe
1	arabil	NU	4.400	55	60	-	

Lungime Segmente

1) Valorile lungimilor segmentelor sunt obținute din proiecție în plan.

Punct început	X / Y	Punct sfârșit	X / Y	Lungime segment (** (m)
1	431.300,41 305.198,71	2	431.406,501 305.562,652	379.09
2	431.406,501 305.562,652	3	431.394,764 305.563,823	11.796
3	431.394,764 305.563,823	4	431.288,476 305.199,206	379.793
4	431.288,476 305.199,206	5	431.291,416 305.199,084	2.942
5	431.291,416 305.199,084	1	431.300,41 305.198,71	9.002

**** Lungimile segmentelor sunt determinate în planul de proiecție Stereo 70 și sunt rotunjite la 1 milimetru.**

***** Distanța dintre puncte este formată din segmente cumulate ce sunt mai mici decât valoarea 1 milimetru.**

**DATE DESPRE IMOBILUL NR. 1400**

Oficiul de Cadastru și Publicitate Imobiliară DOLJ
Biroul de Cadastru și Publicitate Imobiliară Craiova

A. Partea I. Descrierea imobilului

TEREN Extravilan

Adresa: Jud. Dolj, Tarla 55 Parcela 61

Nr. Crt	Nr cadastral Nr. topografic	Suprafața* (mp)	Observații / Referințe
A1		6.300	Sector cadastral:23 Teren neimprejmut;

B. Partea II. Proprietari și acte

Inscrieri privitoare la dreptul de proprietate și alte drepturi reale	Referințe
/	
Act Administrativ nr. TDP 21378, din 15/07/2020 emis de CJSDPAT DOLJ (REVOCARE TDP 874, HCJ 93/2020);	
B1	A1
Intabulare, drept de PROPRIETATE, dobândit prin Reconstituire, cota actuala 1/1, cota initiala 1/1	
1) POPA ION, decedat	
2) GEORGESCU ANA, decedat	
3) POPA MIHALACHE, decedat	

C. Partea III. SARCINI .

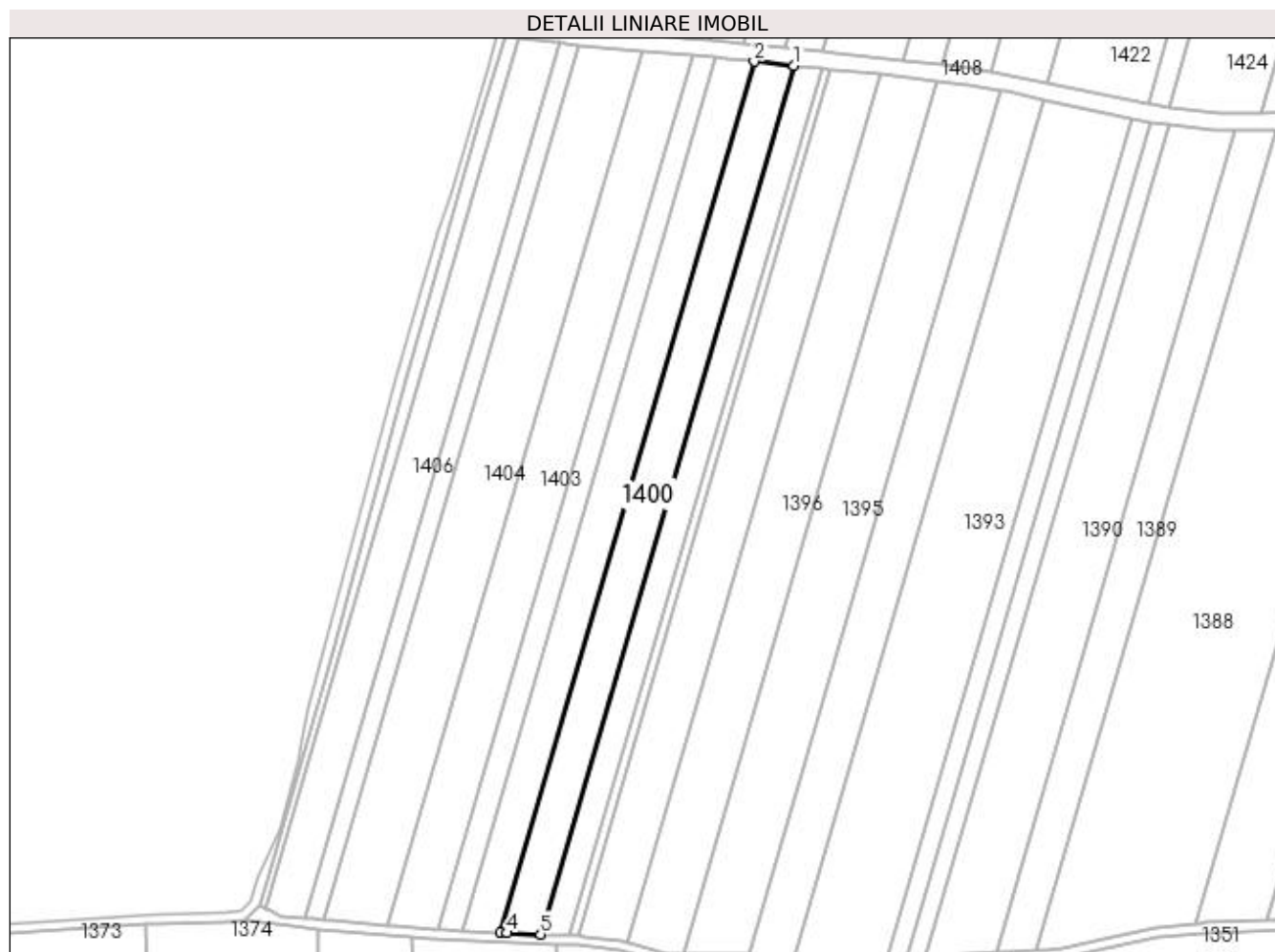
Inscrieri privind dezmembramintele dreptului de proprietate, drepturi reale de garanție și sarcini	Referințe
NU SUNT	

Anexa Nr. 1 La Partea I

Teren

Nr cadastral	Suprafața (mp)*	Observații / Referințe
	6.300	

* Suprafața este determinată în planul de proiecție Stereo 70.



Date referitoare la teren

Crt	Categorie folosință	Intra vilan	Suprafața (mp)	Tarla	Parcelă	Nr. topo	Observații / Referințe
1	arabil	NU	6.300	55	61	-	

Lungime Segmente

1) Valorile lungimilor segmentelor sunt obținute din proiecție în plan.

Punct început	X / Y	Punct sfârșit	X / Y	Lungime segment (** (m)
1	431.394,764 305.563,823	2	431.377,996 305.565,495	16.851
2	431.377,996 305.565,495	3	431.271,427 305.199,914	380.797
3	431.271,427 305.199,914	4	431.274,35 305.199,793	2.925
4	431.274,35 305.199,793	5	431.288,476 305.199,206	14.139
5	431.288,476 305.199,206	1	431.394,764 305.563,823	379.793

**** Lungimile segmentelor sunt determinate în planul de proiecție Stereo 70 și sunt rotunjite la 1 milimetru.**

***** Distanța dintre puncte este formată din segmente cumulate ce sunt mai mici decât valoarea 1 milimetru.**

**DATE DESPRE IMOBILUL NR. 1401**

Oficiul de Cadastru și Publicitate Imobiliară DOLJ
Biroul de Cadastru și Publicitate Imobiliară Craiova

A. Partea I. Descrierea imobilului

TEREN Extravilan

Adresa: Jud. Dolj, Tarla 55 Parcela 62

Nr. Crt	Nr cadastral Nr. topografic	Suprafața* (mp)	Observații / Referințe
A1		6.000	Sector cadastral:23 Teren neimprejmuit;

B. Partea II. Proprietari și acte

Inscrieri privitoare la dreptul de proprietate și alte drepturi reale	Referințe
/	
Act Administrativ nr. TDP 810/45412, din 11/03/1997 emis de CJSDPAT DOLJ;	
B1	A1
Intabulare, drept de PROPRIETATE, dobândit prin Reconstituire, cota actuala 1/1, cota initiala 1/1 1) PATRU MARIA, lipsa CNP	

C. Partea III. SARCINI .

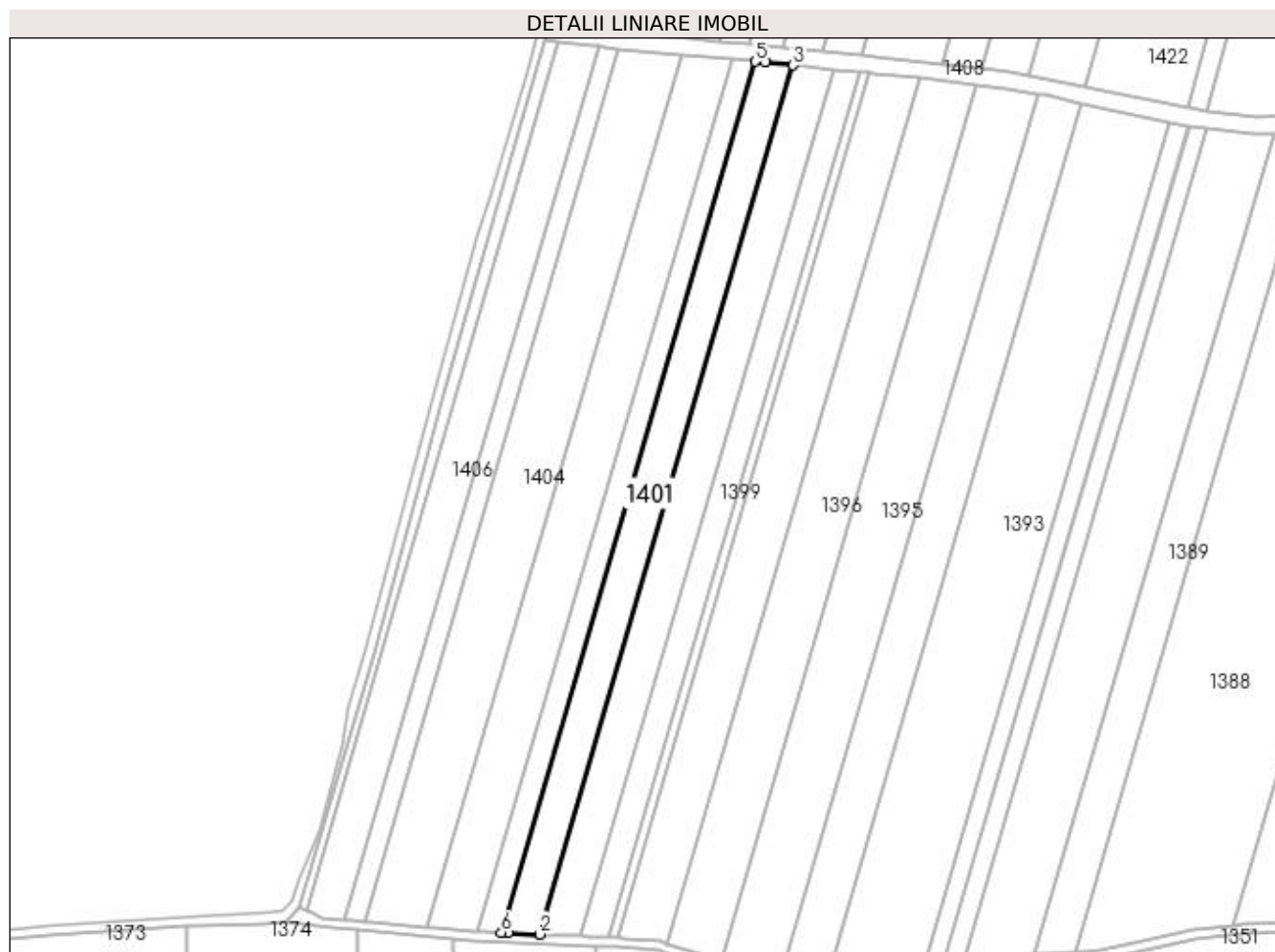
Inscrieri privind dezmembramintele dreptului de proprietate, drepturi reale de garanție și sarcini	Referințe
NU SUNT	

Anexa Nr. 1 La Partea I

Teren

Nr cadastral	Suprafața (mp)*	Observații / Referințe
	6.000	

* Suprafața este determinată în planul de proiecție Stereo 70.



Date referitoare la teren

Crt	Categorie folosință	Intra vilan	Suprafața (mp)	Tarla	Parcelă	Nr. topo	Observații / Referințe
1	arabil	NU	6.000	55	62	-	

Lungime Segmente

1) Valorile lungimilor segmentelor sunt obținute din proiecție în plan.

Punct început	X / Y	Punct sfârșit	X / Y	Lungime segment (** (m)
1	431.258,138 305.200,466	2	431.271,427 305.199,914	13.301
2	431.271,427 305.199,914	3	431.377,996 305.565,495	380.797
3	431.377,996 305.565,495	4	431.366,419 305.566,65	11.634
4	431.366,419 305.566,65	5	431.362,061 305.567,063	4.377
5	431.362,061 305.567,063	6	431.255,232 305.200,587	381.729

Punct început	X / Y	Punct sfârșit	X / Y	Lungime segment (** (m)
6	431.255,232 305.200,587	1	431.258,138 305.200,466	2.909

** Lungimile segmentelor sunt determinate în planul de proiecție Stereo 70 și sunt rotunjite la 1 milimetru.

*** Distanța dintre puncte este formată din segmente cumulate ce sunt mai mici decât valoarea 1 milimetru.

**DATE DESPRE IMOBILUL NR. 1402**

Oficiul de Cadastru și Publicitate Imobiliară DOLJ
Biroul de Cadastru și Publicitate Imobiliară Craiova

A. Partea I. Descrierea imobilului

TEREN Extravilan

Adresa: Jud. Dolj, Tarla 55 Parcela 63

Nr. Crt	Nr cadastral Nr. topografic	Suprafața* (mp)	Observații / Referințe
A1		3.700	Sector cadastral:23 Teren neimprejmuit;

B. Partea II. Proprietari și acte

Inscrieri privitoare la dreptul de proprietate și alte drepturi reale	Referințe
/	
Act Administrativ nr. TDP 1115-45357, din 25/02/1999 emis de CJSDPAT DOLJ;	
B1	A1
Intabulare, drept de PROPRIETATE, dobandit prin Reconstituire, cota actuala 1/1, cota initiala 1/1	
1) ENE IOANA, decedat	
2) JOITA GHEORGHE	

C. Partea III. SARCINI .

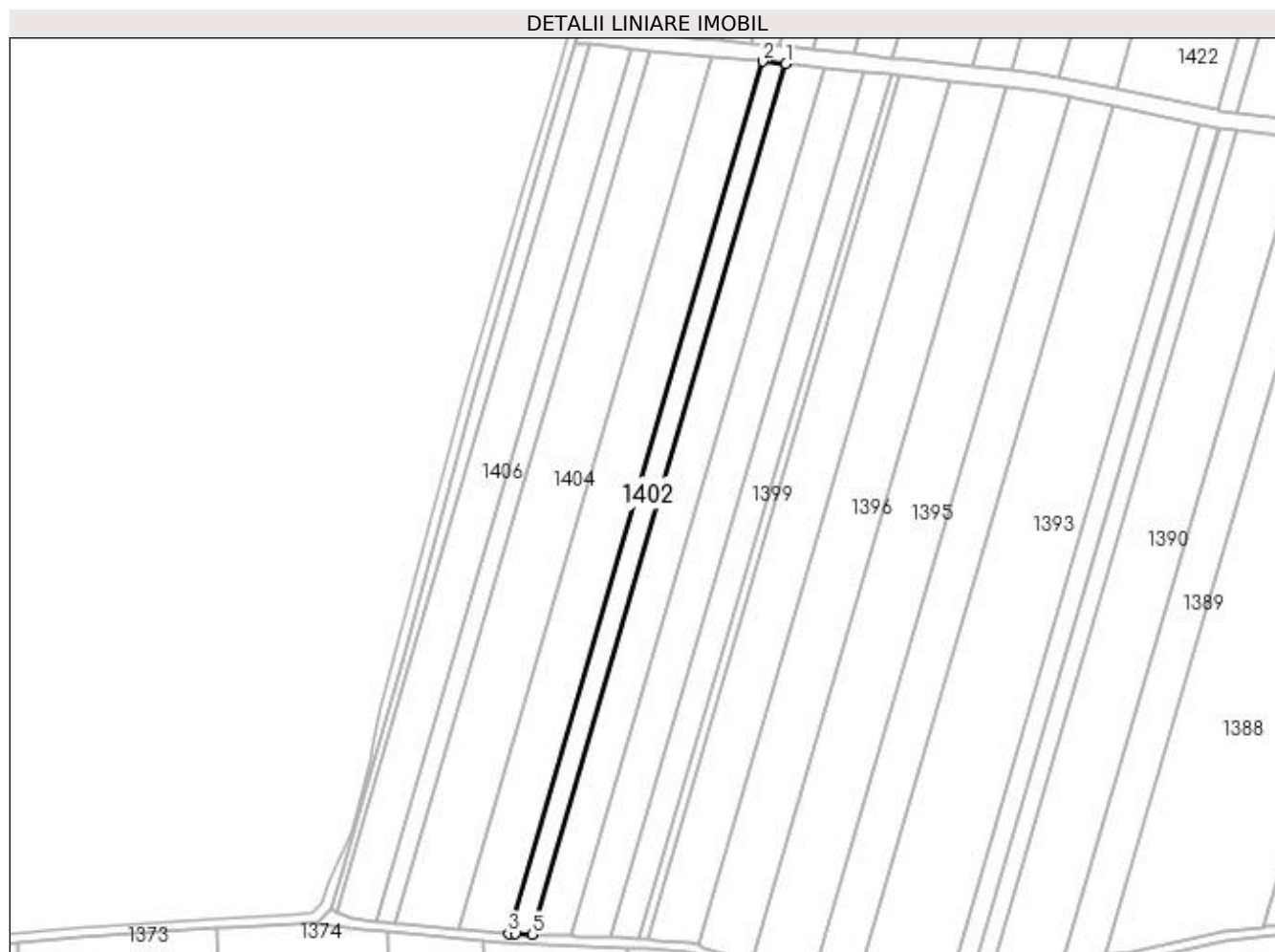
Inscrieri privind dezmembramintele dreptului de proprietate, drepturi reale de garanție și sarcini	Referințe
NU SUNT	

Anexa Nr. 1 La Partea I

Teren

Nr cadastral	Suprafața (mp)*	Observații / Referințe
	3.700	

* Suprafața este determinată în planul de proiecție Stereo 70.



Date referitoare la teren

Crt	Categorie folosință	Intra vilan	Suprafața (mp)	Tarla	Parcelă	Nr. topo	Observații / Referințe
1	arabil	NU	3.700	55	63	-	

Lungime Segmente

1) Valorile lungimilor segmentelor sunt obținute din proiecție în plan.

Punct început	X / Y	Punct sfârșit	X / Y	Lungime segment (** (m)
1	431.362,061 305.567,063	2	431.352,244 305.567,994	9.862
2	431.352,244 305.567,994	3	431.245,263 305.201,002	382.268
3	431.245,263 305.201,002	4	431.248,161 305.200,881	2.9
4	431.248,161 305.200,881	5	431.255,232 305.200,587	7.077
5	431.255,232 305.200,587	1	431.362,061 305.567,063	381.729

**** Lungimile segmentelor sunt determinate în planul de proiecție Stereo 70 și sunt rotunjite la 1 milimetru.**

***** Distanța dintre puncte este formată din segmente cumulate ce sunt mai mici decât valoarea 1 milimetru.**

**DATE DESPRE IMOBILUL NR. 1403**

Oficiul de Cadastru și Publicitate Imobiliară DOLJ
Biroul de Cadastru și Publicitate Imobiliară Craiova

A. Partea I. Descrierea imobilului

TEREN Extravilan

Adresa: Jud. Dolj, Tarla 55 Parcela 64

Nr. Crt	Nr cadastral Nr. topografic	Suprafața* (mp)	Observații / Referințe
A1		8.000	Sector cadastral:23 Teren neimprejmuit;

B. Partea II. Proprietari și acte

Inscrieri privitoare la dreptul de proprietate și alte drepturi reale		Referințe
/		
Act Administrativ nr. TDP 578-14970, din 28/08/1997 emis de CJSDPAT DOLJ;		
B1	Intabulare, drept de PROPRIETATE, dobandit prin Reconstituire, cota actuala 1/1, cota initiala 1/1 1) POPA NICOLAE, decedat	A1

C. Partea III. SARCINI .

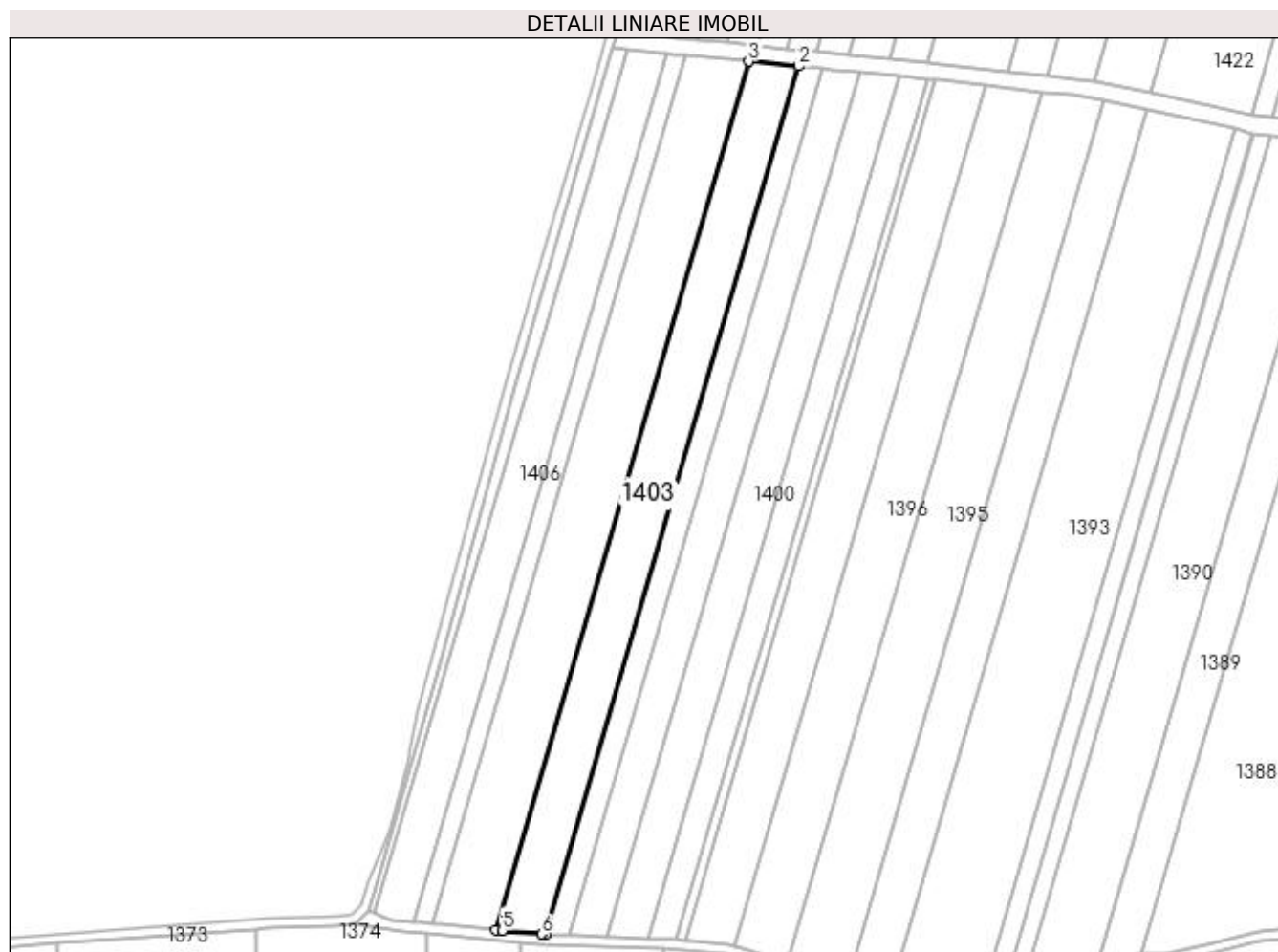
Inscrieri privind dezmembramintele dreptului de proprietate, drepturi reale de garanție și sarcini	Referințe
NU SUNT	

Anexa Nr. 1 La Partea I

Teren

Nr cadastral	Suprafața (mp)*	Observații / Referințe
	8.000	

* Suprafața este determinată în planul de proiecție Stereo 70.



Date referitoare la teren

Crt	Categorie folosință	Intravilan	Suprafața (mp)	Tarla	Parcelă	Nr. topo	Observații / Referințe
1	arabil	NU	8.000	55	64	-	

Lungime Segmente

1) Valorile lungimilor segmentelor sunt obținute din proiecție în plan.

Punct început	X / Y	Punct sfârșit	X / Y	Lungime segment (** (m)
1	431.245,263 305.201,002	2	431.352,244 305.567,994	382.268
2	431.352,244 305.567,994	3	431.331,037 305.570,006	21.301
3	431.331,037 305.570,006	4	431.224,021 305.202,888	382.397
4	431.224,021 305.202,888	5	431.226,872 305.202,622	2.863
5	431.226,872 305.202,622	6	431.243,438 305.201,077	16.639

Punct început	X / Y	Punct sfârșit	X / Y	Lungime segment (** (m)
6	431.243,438 305.201,077	1	431.245,263 305.201,002	1.827

** Lungimile segmentelor sunt determinate în planul de proiecție Stereo 70 și sunt rotunjite la 1 milimetru.

*** Distanța dintre puncte este formată din segmente cumulate ce sunt mai mici decât valoarea 1 milimetru.

**DATE DESPRE IMOBILUL NR. 1404**

Oficiul de Cadastru și Publicitate Imobiliară DOLJ
 Biroul de Cadastru și Publicitate Imobiliară Craiova

A. Partea I. Descrierea imobilului

TEREN Extravilan

Adresa: Jud. Dolj, Tarla 55 Parcela 65

Nr. Crt	Nr cadastral Nr. topografic	Suprafața* (mp)	Observații / Referințe
A1	31463	10.000	Sector cadastral:23 Teren neimprejmuit;

B. Partea II. Proprietari și acte

Inscrieri privitoare la dreptul de proprietate și alte drepturi reale	Referințe
111165 / 06/06/2018	
Act Notarial nr. Contract de vanzare aut. nr. 1088, din 05/06/2018 emis de NP Tone Florian;	
B1	A1
Intabulare, drept de PROPRIETATE, dobandit prin Conventie, cota actuala 1/1, cota initiala 1/1 1) ANDREIESCU COSMIN ALEXANDRU	

C. Partea III. SARCINI .

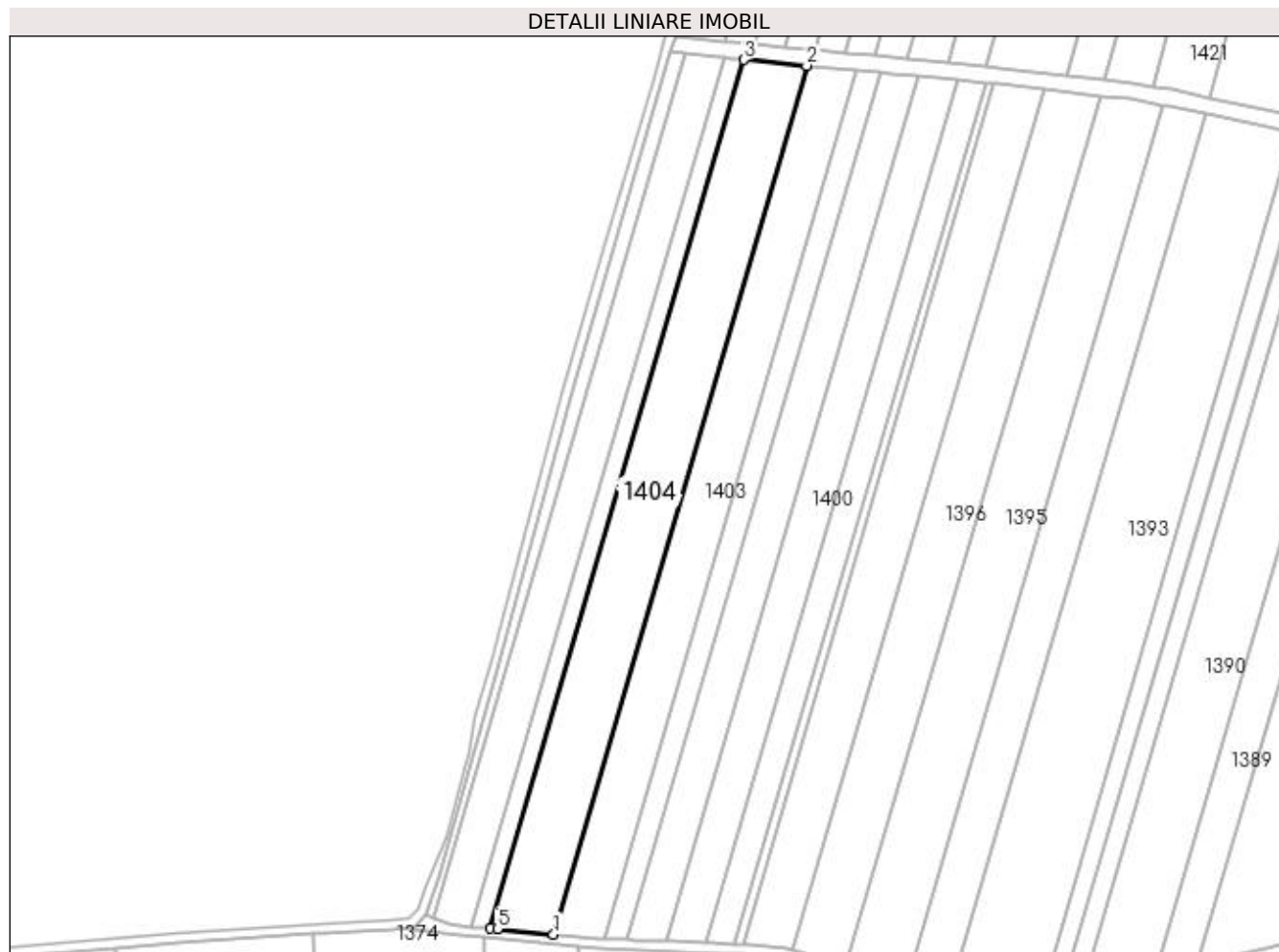
Inscrieri privind dezmembramintele dreptului de proprietate, drepturi reale de garanție și sarcini	Referințe
NU SUNT	

Anexa Nr. 1 La Partea I

Teren

Nr cadastral	Suprafața (mp)*	Observații / Referințe
31463	10.000	

* Suprafața este determinată în planul de proiecție Stereo 70.



Date referitoare la teren

Crt	Categorie folosință	Intra vilan	Suprafața (mp)	Tarla	Parcelă	Nr. topo	Observații / Referințe
1	arabil	NU	10.000	55	65	-	

Lungime Segmente

1) Valorile lungimilor segmentelor sunt obținute din proiecție în plan.

Punct început	X / Y	Punct sfârșit	X / Y	Lungime segment (** (m)
1	431.224,021 305.202,888	2	431.331,037 305.570,006	382.397
2	431.331,037 305.570,006	3	431.304,532 305.572,52	26.624
3	431.304,532 305.572,52	4	431.197,504 305.205,362	382.44
4	431.197,504 305.205,362	5	431.200,354 305.205,096	2.862
5	431.200,354 305.205,096	1	431.224,021 305.202,888	23.77

**** Lungimile segmentelor sunt determinate în planul de proiecție Stereo 70 și sunt rotunjite la 1 milimetru.**

***** Distanța dintre puncte este formată din segmente cumulate ce sunt mai mici decât valoarea 1 milimetru.**

**DATE DESPRE IMOBILUL NR. 1405**

Oficiul de Cadastru și Publicitate Imobiliară DOLJ
 Biroul de Cadastru și Publicitate Imobiliară Craiova

A. Partea I. Descrierea imobilului

TEREN Extravilan

Adresa: Jud. Dolj, TARLAUA 55 PARCELA 66

Nr. Crt	Nr cadastral Nr. topografic	Suprafața* (mp)	Observații / Referințe
A1	30952	3.000	Sector cadastral:23 Teren neimprejmuit;

B. Partea II. Proprietari și acte

Inscrieri privitoare la dreptul de proprietate și alte drepturi reale	Referințe
135838 / 03/11/2015	
Act Notarial nr. C.V. aut. nr. 3161, din 02/11/2015 emis de NP GASPARG M O;	
B1	A1
Intabulare, drept de PROPRIETATE, dobandit prin Conventie, cota actuala 1/1, cota initiala 1/1 1) ANDREIESCU COSMIN ALEXANDRU	

C. Partea III. SARCINI .

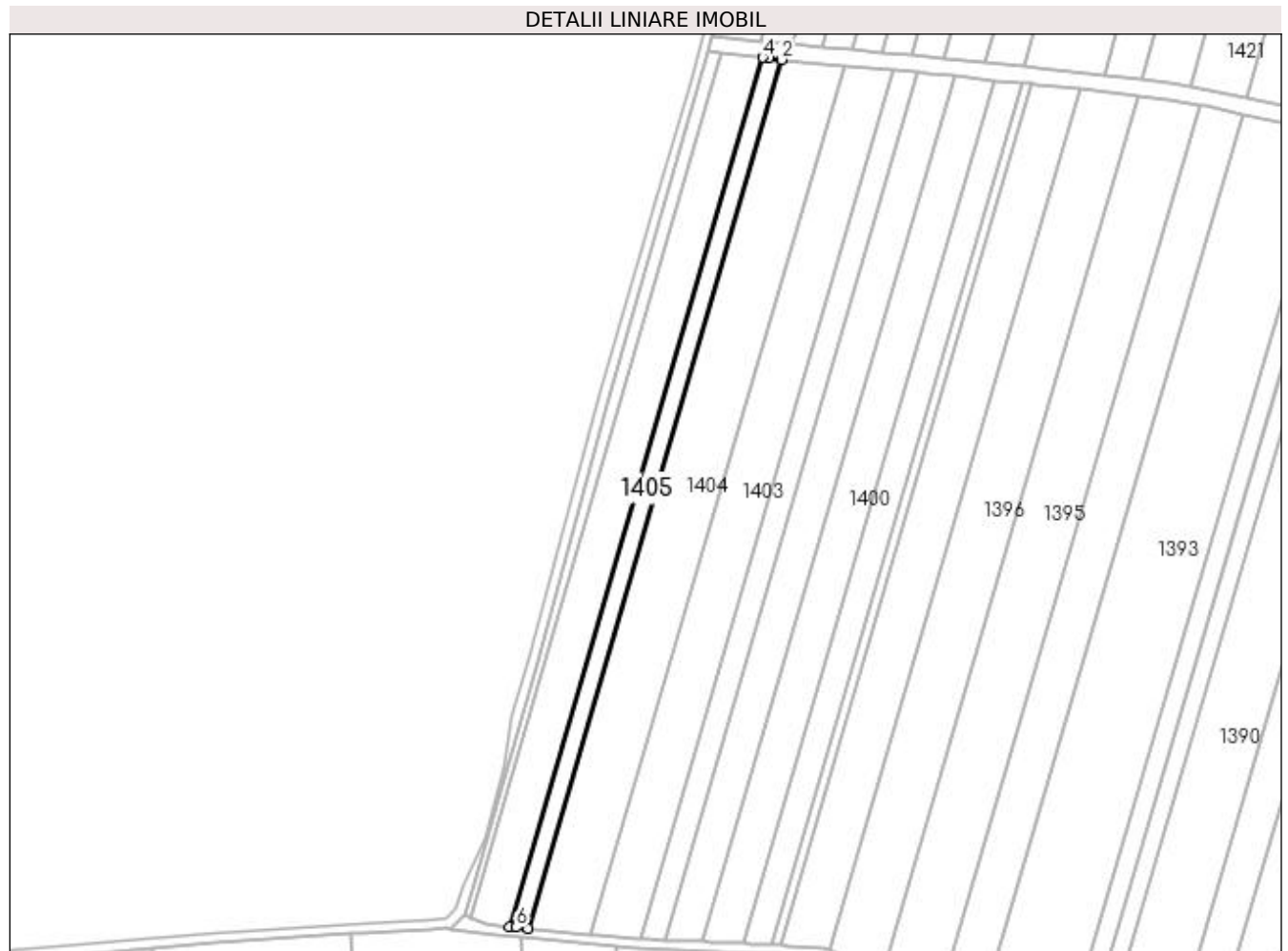
Inscrieri privind dezmembramintele dreptului de proprietate, drepturi reale de garanție și sarcini	Referințe
NU SUNT	

Anexa Nr. 1 La Partea I

Teren

Nr cadastral	Suprafața (mp)*	Observații / Referințe
30952	3.000	

* Suprafața este determinată în planul de proiecție Stereo 70.



Date referitoare la teren

Crt	Categorie folosință	Intra vilan	Suprafața (mp)	Tarla	Parcelă	Nr. topo	Observații / Referințe
1	arabil	NU	3.000	55	66	-	

Lungime Segmente

1) Valorile lungimilor segmentelor sunt obținute din proiecție în plan.

Punct început	X / Y	Punct sfârșit	X / Y	Lungime segment (** (m)
1	431.197,504 305.205,362	2	431.304,532 305.572,52	382.44
2	431.304,532 305.572,52	3	431.299,03 305.573,042	5.527
3	431.299,03 305.573,042	4	431.296,614 305.573,384	2.441
4	431.296,614 305.573,384	5	431.189,55 305.206,103	382.567
5	431.189,55 305.206,103	6	431.192,399 305.205,838	2.862

Punct început	X / Y	Punct sfârșit	X / Y	Lungime segment (** (m)
6	431.192,399 305.205,838	1	431.197,504 305.205,362	5.127

** Lungimile segmentelor sunt determinate în planul de proiecție Stereo 70 și sunt rotunjite la 1 milimetru.

*** Distanța dintre puncte este formată din segmente cumulate ce sunt mai mici decât valoarea 1 milimetru.

**DATE DESPRE IMOBILUL NR. 1406**

Oficiul de Cadastru și Publicitate Imobiliară DOLJ
Biroul de Cadastru și Publicitate Imobiliară Craiova

A. Partea I. Descrierea imobilului

TEREN Extravilan

Adresa: Jud. Dolj, Tarla 55 Parcela 67

Nr. Crt	Nr cadastral Nr. topografic	Suprafața* (mp)	Observații / Referințe
A1		6.500	Sector cadastral:23 Teren neimprejmuit;

B. Partea II. Proprietari și acte

Inscrieri privitoare la dreptul de proprietate și alte drepturi reale	Referințe
/	
Act Administrativ nr. TDP 898-45412, din 13/10/1997 emis de CJSDPAT DOLJ;	
B1	A1
Intabulare, drept de PROPRIETATE, dobandit prin Reconstituire, cota actuala 1/1, cota initiala 1/1	
1) CONSTANTIN ELENA, lipsa CNP	
2) VIZITIU FLOAREA, lipsa CNP	

C. Partea III. SARCINI .

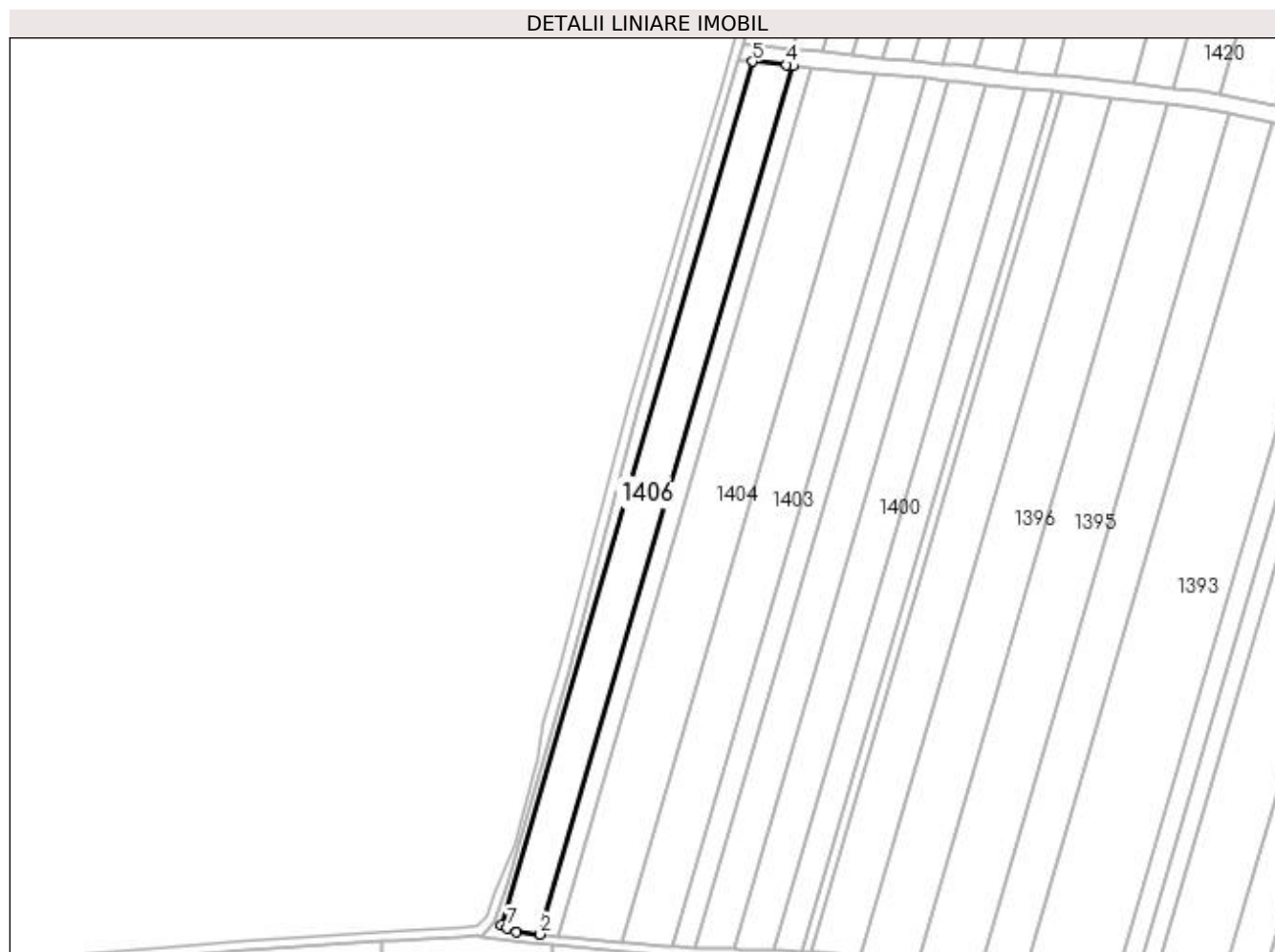
Inscrieri privind dezmembramintele dreptului de proprietate, drepturi reale de garanție și sarcini	Referințe
NU SUNT	

Anexa Nr. 1 La Partea I

Teren

Nr cadastral	Suprafața (mp)*	Observații / Referințe
	6.500	

* Suprafața este determinată în planul de proiecție Stereo 70.



Date referitoare la teren

Crt	Categorie folosință	Intra vilan	Suprafața (mp)	Tarla	Parcelă	Nr. topo	Observații / Referințe
1	arabil	NU	6.500	55	67	-	

Lungime Segmente

1) Valorile lungimilor segmentelor sunt obținute din proiecție în plan.

Punct început	X / Y	Punct sfârșit	X / Y	Lungime segment (** (m)
1	431.179,567 305.207,034	2	431.189,55 305.206,103	10.026
2	431.189,55 305.206,103	3	431.296,614 305.573,384	382.567
3	431.296,614 305.573,384	4	431.293,744 305.573,791	2.898
4	431.293,744 305.573,791	5	431.279,428 305.575,197	14.385
5	431.279,428 305.575,197	6	431.172,998 305.210,092	380.302

Punct început	X / Y	Punct sfârșit	X / Y	Lungime segment (** (m)
6	431.172,998 305.210,092	7	431.175,597 305.208,882	2.866
7	431.175,597 305.208,882	1	431.179,567 305.207,034	4.379

** Lungimile segmentelor sunt determinate în planul de proiecție Stereo 70 și sunt rotunjite la 1 milimetru.

*** Distanța dintre puncte este formată din segmente cumulate ce sunt mai mici decât valoarea 1 milimetru.

**DATE DESPRE IMOBILUL NR. 1407**

Oficiul de Cadastru și Publicitate Imobiliară DOLJ
Biroul de Cadastru și Publicitate Imobiliară Craiova

A. Partea I. Descrierea imobilului

TEREN Extravilan

Adresa: Jud. Dolj, Tarla 55 Parcela 67/1

Nr. Crt	Nr cadastral Nr. topografic	Suprafața* (mp)	Observații / Referințe
A1		1.655	Sector cadastral:23 Teren neimprejmuit;

B. Partea II. Proprietari și acte

Inscrieri privitoare la dreptul de proprietate și alte drepturi reale		Referințe
/		
Act Normativ nr. Legea 7, din 13/03/1996 emis de Guvernul Romaniei (DG 1 din 07.01.2020, art. 35 alin 9 ANCP);		
B1	Inscrierea provizorie, drept de PROPRIETATE, dobandit prin Lege, cota actuala 1/1, cota initiala 1/1 1) NEIDENTIFICAT NEIDENTIFICAT	A1

C. Partea III. SARCINI .

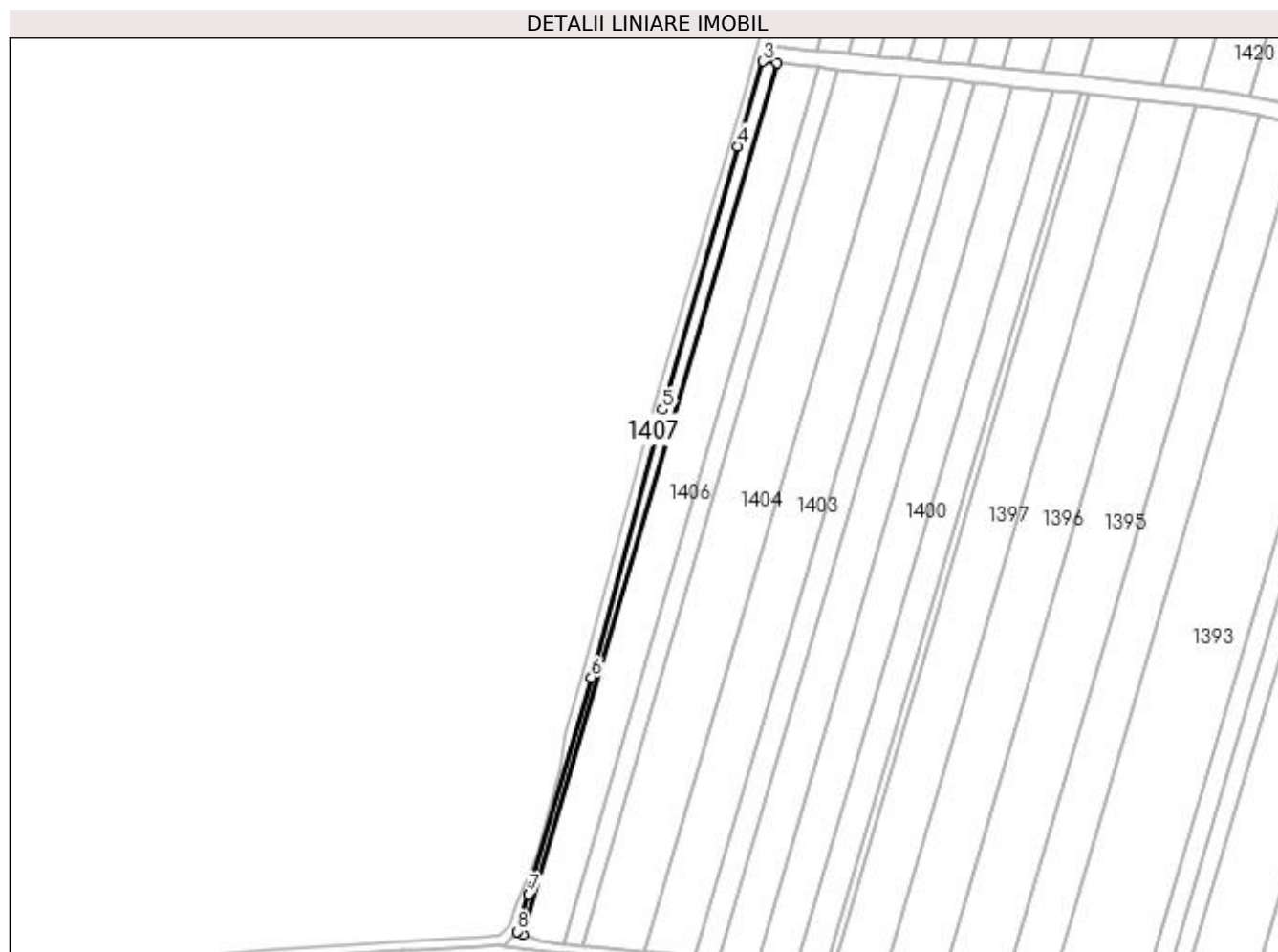
Inscrieri privind dezmembramintele dreptului de proprietate, drepturi reale de garanție și sarcini	Referințe
NU SUNT	

Anexa Nr. 1 La Partea I

Teren

Nr cadastral	Suprafața (mp)*	Observații / Referințe
	1.655	

* Suprafața este determinată în planul de proiecție Stereo 70.



Date referitoare la teren

Crt	Categorie folosință	Intra vilan	Suprafața (mp)	Tarla	Parcelă	Nr. topo	Observații / Referințe
1	arabil	NU	1.655	55	67/1	-	

Lungime Segmente

1) Valorile lungimilor segmentelor sunt obținute din proiecție în plan.

Punct început	X / Y	Punct sfârșit	X / Y	Lungime segment (** (m)
1	431.172,998 305.210,092	2	431.279,428 305.575,197	380.302
2	431.279,428 305.575,197	3	431.273,468 305.575,783	5.989
3	431.273,468 305.575,783	4	431.262,98 305.540,338	36.964
4	431.262,98 305.540,338	5	431.231,405 305.429,899	114.864
5	431.231,405 305.429,899	6	431.201,492 305.317,837	115.986

Punct început	X / Y	Punct sfârșit	X / Y	Lungime segment (** (m)
6	431.201,492 305.317,837	7	431.175,312 305.226,885	94.645
7	431.175,312 305.226,885	8	431.170,333 305.211,332	16.331
8	431.170,333 305.211,332	1	431.172,998 305.210,092	2.939

** Lungimile segmentelor sunt determinate în planul de proiecție Stereo 70 și sunt rotunjite la 1 milimetru.

*** Distanța dintre puncte este formată din segmente cumulate ce sunt mai mici decât valoarea 1 milimetru.

**DATE DESPRE IMOBILUL NR. 1408**

Oficiul de Cadastru și Publicitate Imobiliară DOLJ
Biroul de Cadastru și Publicitate Imobiliară Craiova

A. Partea I. Descrierea imobilului

TEREN Extravilan

Adresa: Jud. Dolj, Canal 55

Nr. Crt	Nr cadastral Nr. topografic	Suprafața* (mp)	Observații / Referințe
A1		3.680	Sector cadastral:23 Teren neimprejmuit;

B. Partea II. Proprietari și acte

Inscrieri privitoare la dreptul de proprietate și alte drepturi reale		Referințe
/		
Act Normativ nr. Legea 7, din 13/03/1996 emis de Guvernul Romaniei (DG 1 din 07.01.2020, art. 35 alin 9 ANCP);		
B1	Inscrierea provizorie, drept de PROPRIETATE, dobandit prin Lege, cota actuala 1/1, cota initiala 1/1 1) NEIDENTIFICAT NEIDENTIFICAT	A1

C. Partea III. SARCINI .

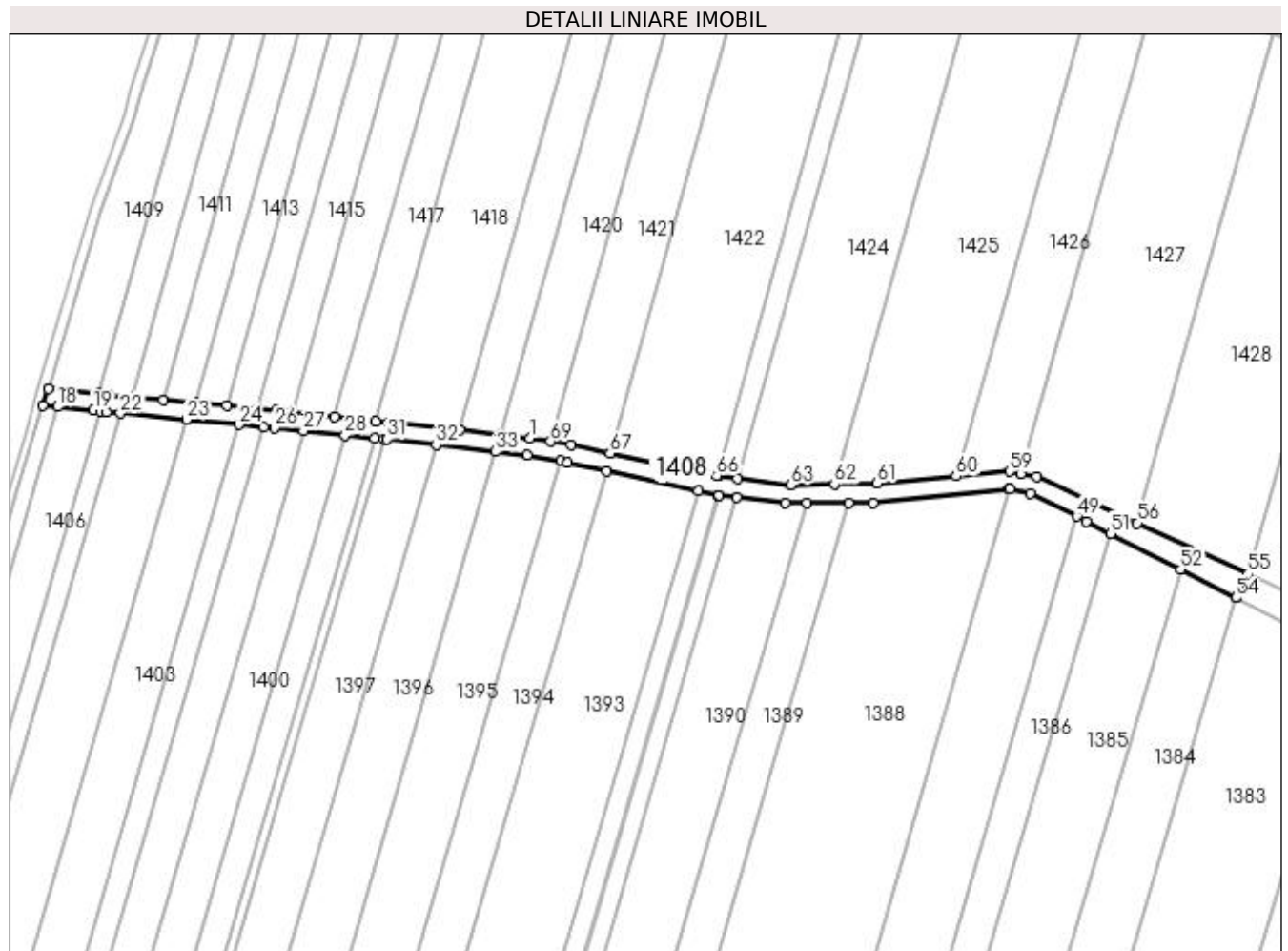
Inscrieri privind dezmembramintele dreptului de proprietate, drepturi reale de garanție și sarcini	Referințe
NU SUNT	

Anexa Nr. 1 La Partea I

Teren

Nr cadastral	Suprafața (mp)*	Observații / Referințe
	3.680	

* Suprafața este determinată în planul de proiecție Stereo 70.



Date referitoare la teren

Crt	Categorie folosință	Intra vilan	Suprafața (mp)	Tarla	Parcelă	Nr. topo	Observații / Referințe
1	altele	NU	3.680	-	-	-	Canal 55

Lungime Segmente

1) Valorile lungimilor segmentelor sunt obținute din proiecție în plan.

Punct început	X / Y	Punct sfârșit	X / Y	Lungime segment
1	431.468,99 305.562,721	2	431.457,157 305.564,006	11.903
4	431.412,39 305.568,866	5	431.406,981 305.569,434	5.439
7	431.373,535 305.572,942	8	431.367,097 305.573,617	6.473
10	431.347,316 305.575,493	11	431.334,694 305.576,69	12.679
13	431.309,075 305.579,12	14	431.299,852 305.579,995	9.264
16	431.275,49 305.582,618	17	431.273,468 305.575,783	7.128
2	431.457,157 305.564,006	3	431.440,868 305.565,774	16.385
5	431.406,981 305.569,434	6	431.390,695 305.571,142	16.375
8	431.367,097 305.573,617	9	431.359,667 305.574,322	7.463
11	431.334,694 305.576,69	12	431.321,783 305.577,915	12.969
14	431.299,852 305.579,995	15	431.296,071 305.580,402	3.803
17	431.273,468 305.575,783	18	431.279,428 305.575,197	5.989
3	431.440,868 305.565,774	4	431.412,39 305.568,866	28.645
6	431.390,695 305.571,142	7	431.373,535 305.572,942	17.254
9	431.359,667 305.574,322	10	431.347,316 305.575,493	12.406
12	431.321,783 305.577,915	13	431.309,075 305.579,12	12.765
15	431.296,071 305.580,402	16	431.275,49 305.582,618	20.7
18	431.279,428 305.575,197	19	431.293,744 305.573,791	14.385

Punct început	X / Y	Punct sfârșit	X / Y	Lungime segment	Punct început	X / Y	Punct sfârșit	X / Y	Lungime segment	Punct început	X / Y	Punct sfârșit	X / Y	Lungime segment
19	431.293,744 305.573,791	20	431.296,614 305.573,384	2.899	20	431.296,614 305.573,384	21	431.299,03 305.573,042	2.44	21	431.299,03 305.573,042	22	431.304,532 305.572,52	5.527
22	431.304,532 305.572,52	23	431.331,037 305.570,006	26.624	23	431.331,037 305.570,006	24	431.352,244 305.567,994	21.302	24	431.352,244 305.567,994	25	431.362,061 305.567,063	9.861
25	431.362,061 305.567,063	26	431.366,419 305.566,65	4.378	26	431.366,419 305.566,65	27	431.377,996 305.565,495	11.634	27	431.377,996 305.565,495	28	431.394,764 305.563,823	16.851
28	431.394,764 305.563,823	29	431.406,501 305.562,652	11.795	29	431.406,501 305.562,652	30	431.410,24 305.562,279	3.758	30	431.410,24 305.562,279	31	431.411,594 305.562,144	1.361
31	431.411,594 305.562,144	32	431.431,281 305.559,926	19.812	32	431.431,281 305.559,926	33	431.455,101 305.557,242	23.971	33	431.455,101 305.557,242	34	431.467,979 305.555,791	12.959
34	431.467,979 305.555,791	35	431.481,411 305.553,381	13.646	35	431.481,411 305.553,381	36	431.484,092 305.552,9	2.724	36	431.484,092 305.552,9	37	431.499,66 305.549,506	15.934
37	431.499,66 305.549,506	38	431.536,523 305.541,468	37.729	38	431.536,523 305.541,468	39	431.544,269 305.539,779	7.928	39	431.544,269 305.539,779	40	431.544,811 305.539,66	0.555
40	431.544,811 305.539,66	41	431.551,993 305.538,814	7.232	41	431.551,993 305.538,814	42	431.571,622 305.536,499	19.765	42	431.571,622 305.536,499	43	431.580,185 305.536,493	8.563
43	431.580,185 305.536,493	44	431.597,023 305.536,481	16.838	44	431.597,023 305.536,481	45	431.606,806 305.536,474	9.783	45	431.606,806 305.536,474	46	431.661,228 305.542,191	54.721
46	431.661,228 305.542,191	47	431.661,743 305.542,092	0.524	47	431.661,743 305.542,092	48	431.670,04 305.540,497	8.449	48	431.670,04 305.540,497	49	431.688,591 305.531,207	20.747
49	431.688,591 305.531,207	50	431.692,53 305.529,235	4.405	50	431.692,53 305.529,235	51	431.702,081 305.524,328	10.738	51	431.702,081 305.524,328	52	431.730,162 305.509,902	31.57
52	431.730,162 305.509,902	53	431.752,331 305.498,514	24.923	53	431.752,331 305.498,514	54	431.752,338 305.498,51	0.008	54	431.752,338 305.498,51	55	431.757,243 305.508,059	10.735
55	431.757,243 305.508,059	56	431.712,782 305.528,543	48.953	56	431.712,782 305.528,543	57	431.672,31 305.547,189	44.561	57	431.672,31 305.547,189	58	431.666,288 305.548,347	6.132
58	431.666,288 305.548,347	59	431.661,53 305.549,261	4.845	59	431.661,53 305.549,261	60	431.640,16 305.547,33	21.457	60	431.640,16 305.547,33	61	431.608,396 305.544,459	31.893
61	431.608,396 305.544,459	62	431.591,211 305.544,168	17.187	62	431.591,211 305.544,168	63	431.573,65 305.543,87	17.564	63	431.573,65 305.543,87	64	431.552,371 305.546,462	21.436
64	431.552,371 305.546,462	65	431.544,776 305.547,387	7.651	65	431.544,776 305.547,387	66	431.543,922 305.547,565	0.872	66	431.543,922 305.547,565	67	431.501,169 305.556,488	43.674
67	431.501,169 305.556,488	68	431.485,456 305.559,767	16.051	68	431.485,456 305.559,767	69	431.477,241 305.561,241	8.346	69	431.477,241 305.561,241	1	431.468,99 305.562,721	8.383

** Lungimile segmentelor sunt determinate în planul de proiecție Stereo 70 și sunt rotunjite la 1 milimetru.

*** Distanța dintre puncte este formată din segmente cumulate ce sunt mai mici decât valoarea 1 milimetru.

**DATE DESPRE IMOBILUL NR. 1409**

Oficiul de Cadastru și Publicitate Imobiliară DOLJ
Biroul de Cadastru și Publicitate Imobiliară Craiova

A. Partea I. Descrierea imobilului

TEREN Extravilan

Adresa: Jud. Dolj, Tarla 55 Parcela 1

Nr. Crt	Nr cadastral Nr. topografic	Suprafața* (mp)	Observații / Referințe
A1		3.310	Sector cadastral:23 Teren neimprejmuit;

B. Partea II. Proprietari și acte

Inscrieri privitoare la dreptul de proprietate și alte drepturi reale		Referințe
/		
Act Notarial nr. CM 39, din 08/03/2010 emis de NP TUDOR MARINELA DANIELA (CM 42/10.03.2010, TDP 421-15086/16.05.1996);		
B1	Intabulare, drept de PROPRIETATE, dobandit prin Succesiune, cota actuala 1/1, cota initiala 1/1 1) BALDEA ION	A1

C. Partea III. SARCINI .

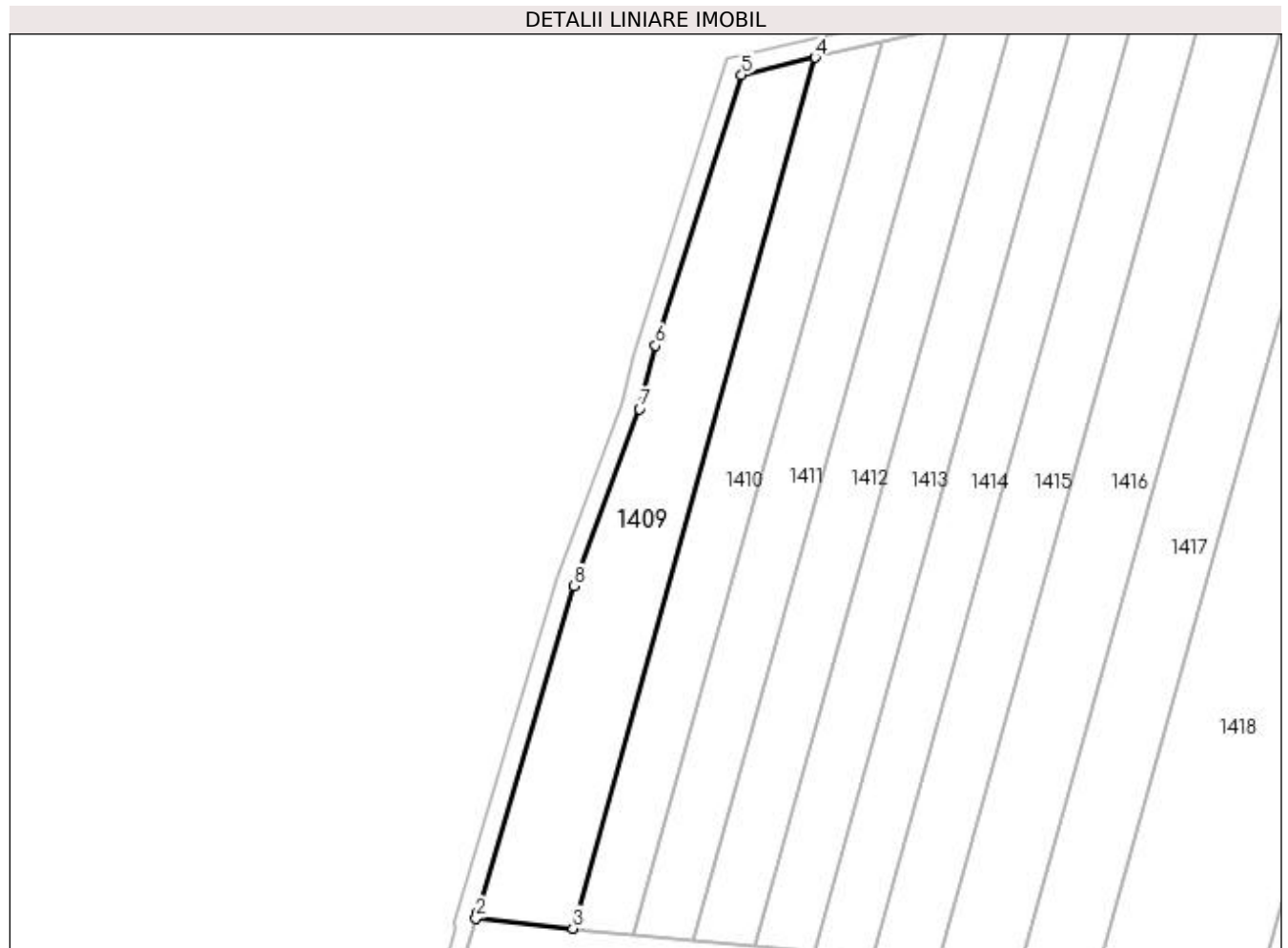
Inscrieri privind dezmembramintele dreptului de proprietate, drepturi reale de garanție și sarcini	Referințe
NU SUNT	

Anexa Nr. 1 La Partea I

Teren

Nr cadastral	Suprafața (mp)*	Observații / Referințe
	3.310	

* Suprafața este determinată în planul de proiecție Stereo 70.



Date referitoare la teren

Crt	Categorie folosință	Intra vilan	Suprafața (mp)	Tarla	Parcelă	Nr. topo	Observații / Referințe
1	arabil	NU	3.310	55	1	-	

Lungime Segmente

1) Valorile lungimilor segmentelor sunt obținute din proiecție în plan.

Punct început	X / Y	Punct sfârșit	X / Y	Lungime segment (** (m)
1	431.275,807 305.583,69	2	431.275,49 305.582,618	1.118
2	431.275,49 305.582,618	3	431.296,071 305.580,402	20.7
3	431.296,071 305.580,402	4	431.347,436 305.765,186	191.79
4	431.347,436 305.765,186	5	431.331,866 305.761,522	15.994
5	431.331,866 305.761,522	6	431.313,636 305.704,115	60.232

Punct început	X / Y	Punct sfârșit	X / Y	Lungime segment (** (m)
6	431.313,636 305.704,115	7	431.310,162 305.690,651	13.905
7	431.310,162 305.690,651	8	431.296,353 305.653,127	39.984
8	431.296,353 305.653,127	1	431.275,807 305.583,69	72.413

** Lungimile segmentelor sunt determinate în planul de proiecție Stereo 70 și sunt rotunjite la 1 milimetru.

*** Distanța dintre puncte este formată din segmente cumulate ce sunt mai mici decât valoarea 1 milimetru.

**DATE DESPRE IMOBILUL NR. 1410**

Oficiul de Cadastru și Publicitate Imobiliară DOLJ
Biroul de Cadastru și Publicitate Imobiliară Craiova

A. Partea I. Descrierea imobilului

TEREN Extravilan

Adresa: Jud. Dolj, Tarla 55 Parcela 2

Nr. Crt	Nr cadastral Nr. topografic	Suprafața* (mp)	Observații / Referințe
A1		2.500	Sector cadastral:23 Teren neimprejmuit; Mentiune: "Imobil traversat de limita unitatilor administrativ-teritoriale Dragotesti si Teslui" (ODG 1/2020 art. 27 alin. 3^2)

B. Partea II. Proprietari și acte

Inscrieri privitoare la dreptul de proprietate și alte drepturi reale	Referințe
/	
Act Administrativ nr. TDP 664-14942, din 24/01/1997 emis de CJSDPAT DOLJ;	
B1	A1
Intabulare, drept de PROPRIETATE, dobandit prin Reconstituire, cota actuala 1/1, cota initiala 1/1 1) ASPROIU VICTORIA, lipsa CNP	

C. Partea III. SARCINI .

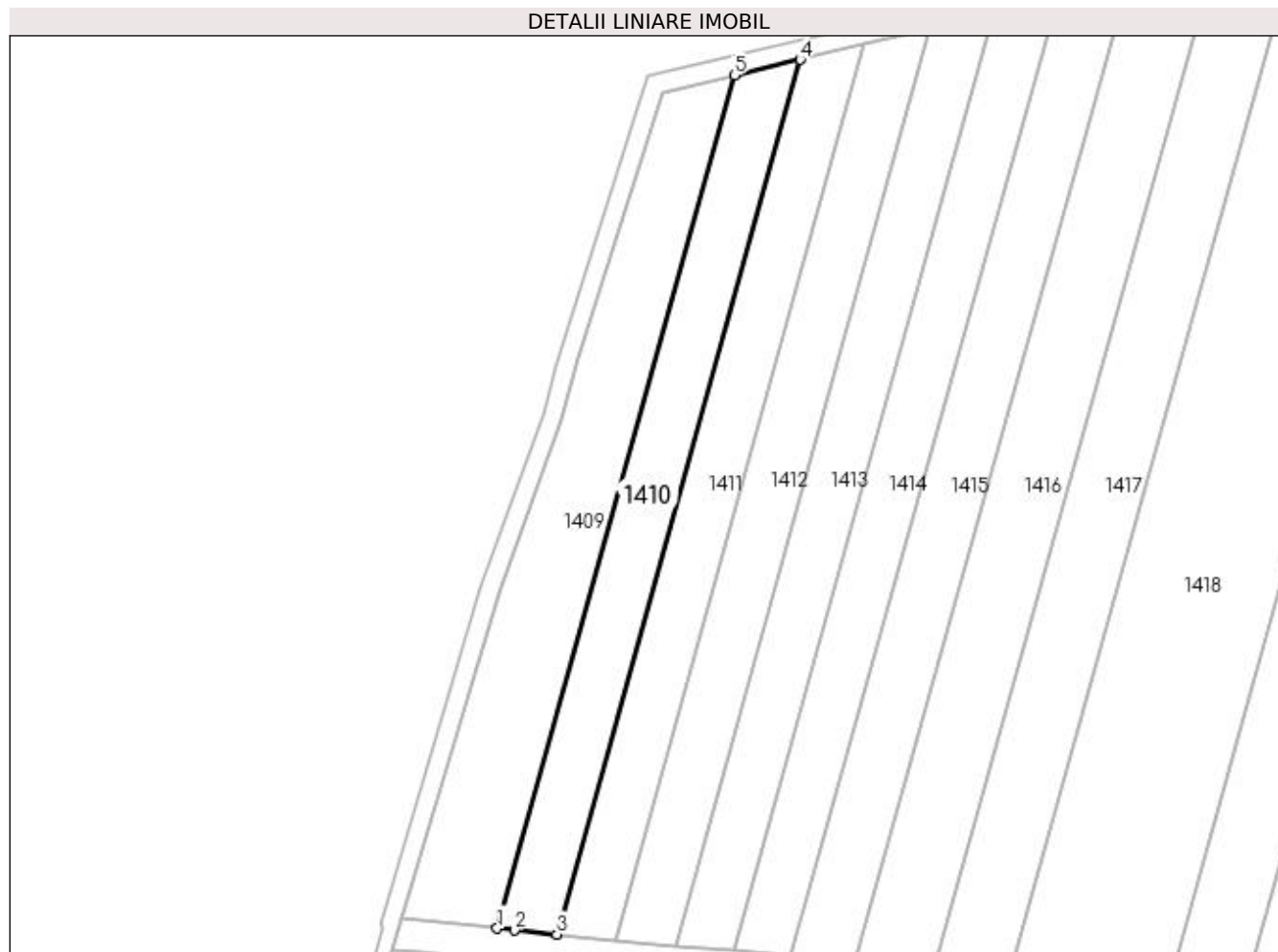
Inscrieri privind dezmembramintele dreptului de proprietate, drepturi reale de garanție și sarcini	Referințe
NU SUNT	

Anexa Nr. 1 La Partea I

Teren

Nr cadastral	Suprafața (mp)*	Observații / Referințe
	2.500	Mențiune: "Imobil traversat de limita unitatilor administrativ-teritoriale Dragotesti si Teslui" (ODG 1/2020 art. 27 alin. 3^2)

* Suprafața este determinată în planul de proiecție Stereo 70.



Date referitoare la teren

Crt	Categorie folosință	Intra vilan	Suprafața (mp)	Tarla	Parcelă	Nr. topo	Observații / Referințe
1	arabil	NU	2.500	55	2	-	

Lungime Segmente

1) Valorile lungimilor segmentelor sunt obținute din proiecție în plan.

Punct început	X / Y	Punct sfârșit	X / Y	Lungime segment (** (m)
1	431.296,071 305.580,402	2	431.299,852 305.579,995	3.803
2	431.299,852 305.579,995	3	431.309,075 305.579,12	9.264
3	431.309,075 305.579,12	4	431.361,731 305.768,55	196.612
4	431.361,731 305.768,55	5	431.347,436 305.765,186	14.686
5	431.347,436 305.765,186	1	431.296,071 305.580,402	191.79

**** Lungimile segmentelor sunt determinate în planul de proiecție Stereo 70 și sunt rotunjite la 1 milimetru.**

***** Distanța dintre puncte este formată din segmente cumulate ce sunt mai mici decât valoarea 1 milimetru.**

**DATE DESPRE IMOBILUL NR. 1411**

Oficiul de Cadastru și Publicitate Imobiliară DOLJ
Biroul de Cadastru și Publicitate Imobiliară Craiova

A. Partea I. Descrierea imobilului

TEREN Extravilan

Adresa: Jud. Dolj, Tarla 55 Parcela 3

Nr. Crt	Nr cadastral Nr. topografic	Suprafața* (mp)	Observații / Referințe
A1	31627	2.500	Sector cadastral:23 Teren neimprejmuit; Mentiune: "Imobil traversat de limita unitatilor administrativ-teritoriale Dragotesti si Teslui" (ODG 1/2020 art. 27 alin. 3^2)

B. Partea II. Proprietari și acte

Inscrieri privitoare la dreptul de proprietate și alte drepturi reale	Referințe
204455 / 20/09/2019	
Act Notarial nr. contract de vanzare aut nr 3838, din 19/09/2019 emis de NP DOINA FAURAR;	
B2	A1
Intabulare, drept de PROPRIETATE, dobandit prin Conventie, cota actuala 1/1, cota initiala 1/1	
1) UBLEA ION	
2) UBLEA STEFANIA	

C. Partea III. SARCINI .

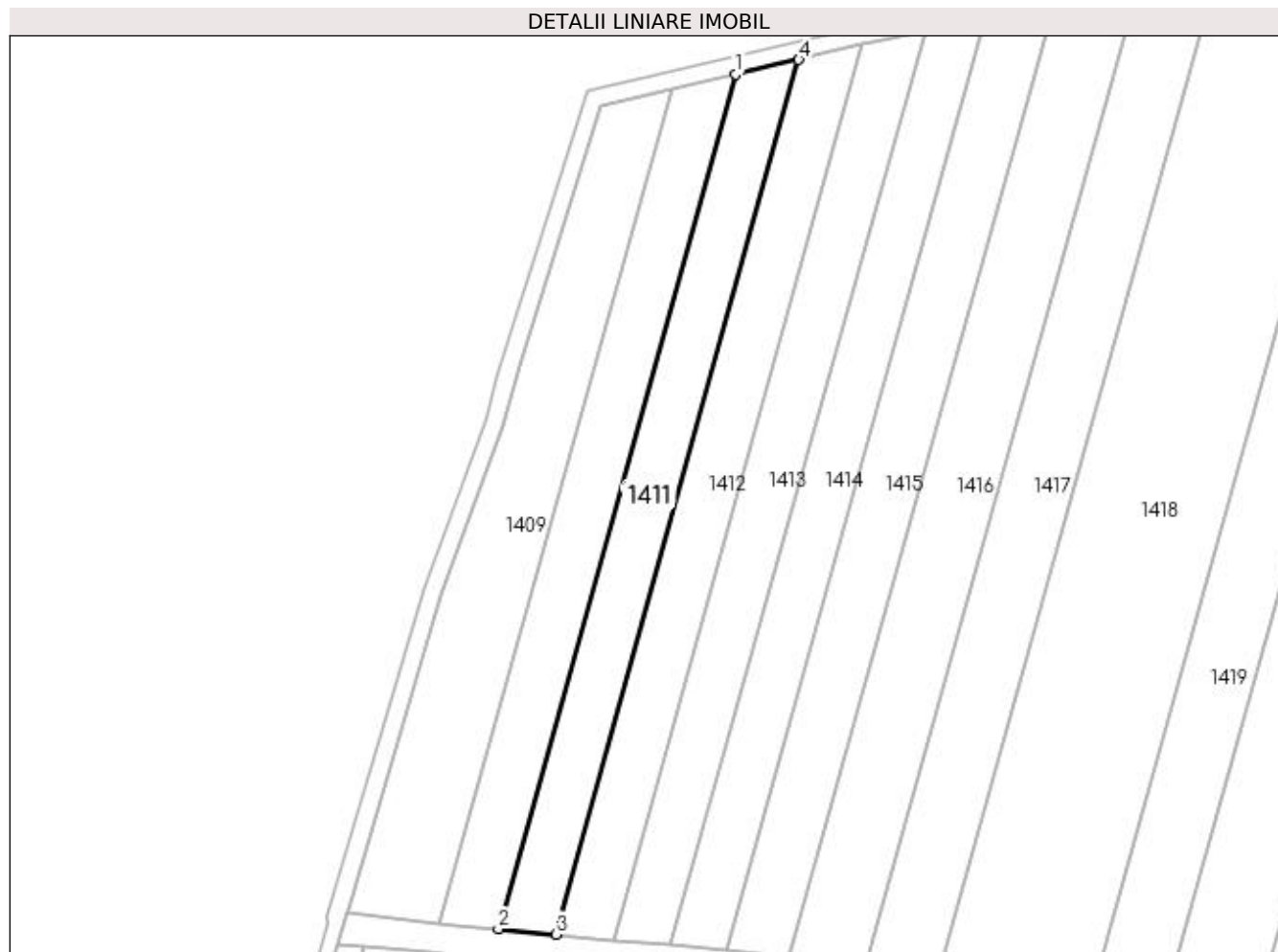
Inscrieri privind dezmembramintele dreptului de proprietate, drepturi reale de garanție și sarcini	Referințe
NU SUNT	

Anexa Nr. 1 La Partea I

Teren

Nr cadastral	Suprafața (mp)*	Observații / Referințe
31627	2.500	Mentiune: "Imobil traversat de limita unitatilor administrativ-teritoriale Dragotesti si Teslui" (ODG 1/2020 art. 27 alin. 3 [^] 2)

* Suprafața este determinată în planul de proiecție Stereo 70.



Date referitoare la teren

Crt	Categorie folosință	Intra vilan	Suprafața (mp)	Tarla	Parcelă	Nr. topo	Observații / Referințe
1	arabil	NU	2.500	55	3	-	

Lungime Segmente

1) Valorile lungimilor segmentelor sunt obținute din proiecție în plan.

Punct început	X / Y	Punct sfârșit	X / Y	Lungime segment (** (m)
1	431.361,731 305.768,55	2	431.309,075 305.579,12	196.612
2	431.309,075 305.579,12	3	431.321,783 305.577,915	12.765
3	431.321,783 305.577,915	4	431.375,686 305.771,834	201.271
4	431.375,686 305.771,834	1	431.361,731 305.768,55	14.337

**** Lungimile segmentelor sunt determinate în planul de proiecție Stereo 70 și sunt rotunjite la 1 milimetru.**

***** Distanța dintre puncte este formată din segmente cumulate ce sunt mai mici decât valoarea 1 milimetru.**

**DATE DESPRE IMOBILUL NR. 1412**

Oficiul de Cadastru și Publicitate Imobiliară DOLJ
Biroul de Cadastru și Publicitate Imobiliară Craiova

A. Partea I. Descrierea imobilului

TEREN Extravilan

Adresa: Jud. Dolj, Tarla 55 Parcela 4

Nr. Crt	Nr cadastral Nr. topografic	Suprafața* (mp)	Observații / Referințe
A1		2.600	Sector cadastral:23 Teren neimprejmuit; Mentiune: "Imobil traversat de limita unitatilor administrativ-teritoriale Dragotesti si Teslui" (ODG 1/2020 art. 27 alin. 3^2)

B. Partea II. Proprietari și acte

Inscrieri privitoare la dreptul de proprietate și alte drepturi reale	Referințe
/	
Act Administrativ nr. TDP 771-15082, din 28/01/1997 emis de CJSDPAT DOLJ;	
B1	A1
Intabulare, drept de PROPRIETATE, dobandit prin Reconstituire, cota actuala 1/1, cota initiala 1/1 1) TUDORACHE DUMITRU, decedat	

C. Partea III. SARCINI .

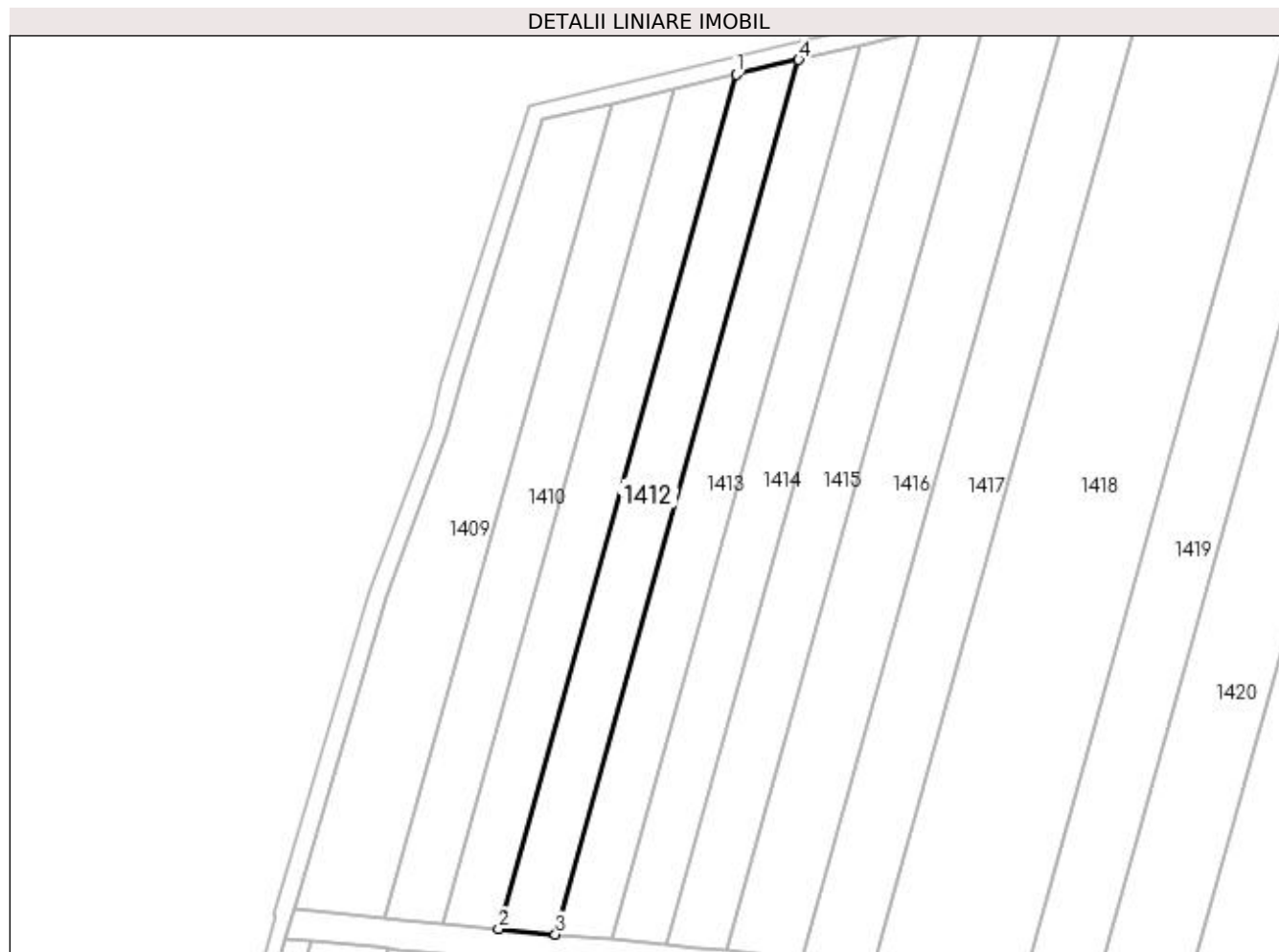
Inscrieri privind dezmembramintele dreptului de proprietate, drepturi reale de garanție și sarcini	Referințe
NU SUNT	

Anexa Nr. 1 La Partea I

Teren

Nr cadastral	Suprafața (mp)*	Observații / Referințe
	2.600	Mentiune: "Imobil traversat de limita unitatilor administrativ-teritoriale Dragotesti si Teslui" (ODG 1/2020 art. 27 alin. 3^2)

* Suprafața este determinată în planul de proiecție Stereo 70.



Date referitoare la teren

Crt	Categorie folosință	Intra vilan	Suprafața (mp)	Tarla	Parcelă	Nr. topo	Observații / Referințe
1	arabil	NU	2.600	55	4	-	

Lungime Segmente

1) Valorile lungimilor segmentelor sunt obținute din proiecție în plan.

Punct început	X / Y	Punct sfârșit	X / Y	Lungime segment (** (m)
1	431.375,686 305.771,834	2	431.321,783 305.577,915	201.271
2	431.321,783 305.577,915	3	431.334,694 305.576,69	12.969
3	431.334,694 305.576,69	4	431.389,866 305.775,171	206.006
4	431.389,866 305.775,171	1	431.375,686 305.771,834	14.567

**** Lungimile segmentelor sunt determinate în planul de proiecție Stereo 70 și sunt rotunjite la 1 milimetru.**

***** Distanța dintre puncte este formată din segmente cumulate ce sunt mai mici decât valoarea 1 milimetru.**

**DATE DESPRE IMOBILUL NR. 1413**

Oficiul de Cadastru și Publicitate Imobiliară DOLJ
Biroul de Cadastru și Publicitate Imobiliară Craiova

A. Partea I. Descrierea imobilului

TEREN Extravilan

Adresa: Jud. Dolj, Tarla 55 Parcela 5

Nr. Crt	Nr cadastral Nr. topografic	Suprafața* (mp)	Observații / Referințe
A1		2.600	Sector cadastral:23 Teren neimprejmuit; Mentiune: "Imobil traversat de limita unitatilor administrativ-teritoriale Dragotesti si Teslui" (ODG 1/2020 art. 27 alin. 3^2)

B. Partea II. Proprietari și acte

Inscrieri privitoare la dreptul de proprietate și alte drepturi reale	Referințe
/	
Act Administrativ nr. TDP 556-14970, din 12/08/1997 emis de CJSDPAT DOLJ;	
B1	A1
Intabulare, drept de PROPRIETATE, dobandit prin Reconstituire, cota actuala 1/1, cota initiala 1/1	
1) POPA TRAIAN	

C. Partea III. SARCINI .

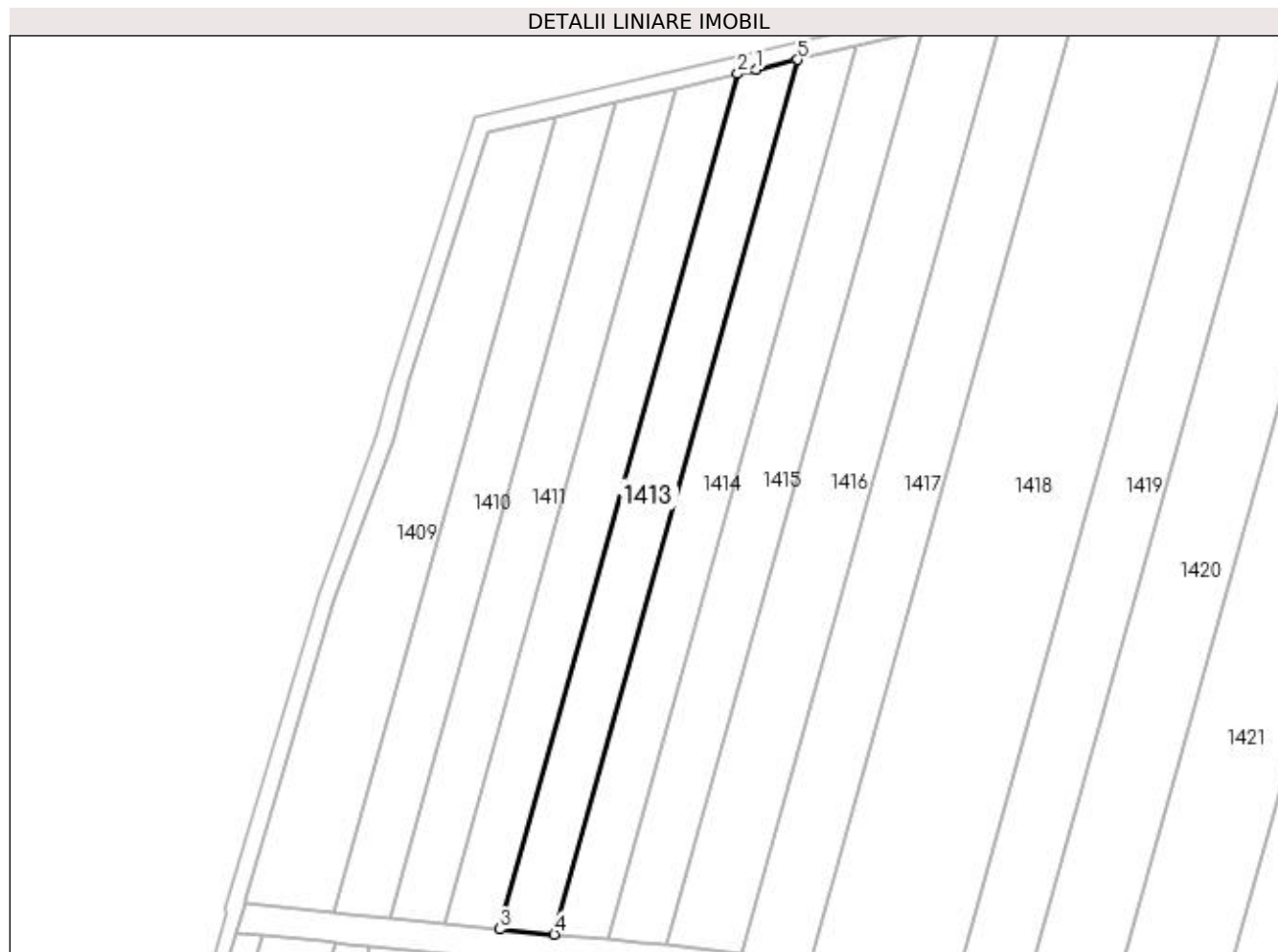
Inscrieri privind dezmembramintele dreptului de proprietate, drepturi reale de garanție și sarcini	Referințe
NU SUNT	

Anexa Nr. 1 La Partea I

Teren

Nr cadastral	Suprafața (mp)*	Observații / Referințe
	2.600	Mentiune: "Imobil traversat de limita unitatilor administrativ-teritoriale Dragotesti si Teslui" (ODG 1/2020 art. 27 alin. 3^2)

* Suprafața este determinată în planul de proiecție Stereo 70.



Date referitoare la teren

Crt	Categorie folosință	Intra vilan	Suprafața (mp)	Tarla	Parcelă	Nr. topo	Observații / Referințe
1	arabil	NU	2.600	55	5	-	

Lungime Segmente

1) Valorile lungimilor segmentelor sunt obținute din proiecție în plan.

Punct început	X / Y	Punct sfârșit	X / Y	Lungime segment (** (m)
1	431.394,104 305.776,168	2	431.389,866 305.775,171	4.354
2	431.389,866 305.775,171	3	431.334,694 305.576,69	206.006
3	431.334,694 305.576,69	4	431.347,316 305.575,493	12.678
4	431.347,316 305.575,493	5	431.403,724 305.778,421	210.621
5	431.403,724 305.778,421	1	431.394,104 305.776,168	9.88

**** Lungimile segmentelor sunt determinate în planul de proiecție Stereo 70 și sunt rotunjite la 1 milimetru.**

***** Distanța dintre puncte este formată din segmente cumulate ce sunt mai mici decât valoarea 1 milimetru.**

**DATE DESPRE IMOBILUL NR. 1414**

Oficiul de Cadastru și Publicitate Imobiliară DOLJ
Biroul de Cadastru și Publicitate Imobiliară Craiova

A. Partea I. Descrierea imobilului

TEREN Extravilan

Adresa: Jud. Dolj, Tarla 55 Parcela 6

Nr. Crt	Nr cadastral Nr. topografic	Suprafața* (mp)	Observații / Referințe
A1		2.600	Sector cadastral:23 Teren neimprejmuat; Mentiune: "Imobil traversat de limita unitatilor administrativ-teritoriale Dragotesti si Teslui" (ODG 1/2020 art. 27 alin. 3^2)

B. Partea II. Proprietari și acte

Inscrieri privitoare la dreptul de proprietate și alte drepturi reale	Referințe
/	
Act Administrativ nr. TDP 915-44793, din 15/12/1997 emis de CJSDPAT DOLJ;	
B1	A1
Intabulare, drept de PROPRIETATE, dobandit prin Reconstituire, cota actuala 1/1, cota initiala 1/1	
1) IACOB STANCA, lipsa CNP	
2) BILDEA VICTORIA, lipsa CNP	
3) BILDEA FLOREA, lipsa CNP	
4) BILDEA GHEORGHE, lipsa CNP	
5) PREDESCU IOANA, lipsa CNP	

C. Partea III. SARCINI .

Inscrieri privind dezmembramintele dreptului de proprietate, drepturi reale de garanție și sarcini	Referințe
NU SUNT	

Anexa Nr. 1 La Partea I**Teren**

Nr cadastral	Suprafața (mp)*	Observații / Referințe
	2.600	Mentiune: "Imobil traversat de limita unitatilor administrativ-teritoriale Dragotesti si Teslui" (ODG 1/2020 art. 27 alin. 3^2)

* Suprafața este determinată în planul de proiecție Stereo 70.

DETALII LINIARE IMOBIL**Date referitoare la teren**

Crt	Categorie folosință	Intravilan	Suprafața (mp)	Tarla	Parcelă	Nr. topo	Observații / Referințe
1	arabil	NU	2.600	55	6	-	

Lungime Segmente

1) Valorile lungimilor segmentelor sunt obținute din proiecție în plan.

Punct început	X / Y	Punct sfârșit	X / Y	Lungime segment (** (m)
1	431.347,316 305.575,493	2	431.359,667 305.574,322	12.406
2	431.359,667 305.574,322	3	431.417,283 305.781,596	215.132
3	431.417,283 305.781,596	4	431.403,724 305.778,421	13.926
4	431.403,724 305.778,421	1	431.347,316 305.575,493	210.621

**** Lungimile segmentelor sunt determinate în planul de proiecție Stereo 70 și sunt rotunjite la 1 milimetru.**

***** Distanța dintre puncte este formată din segmente cumulate ce sunt mai mici decât valoarea 1 milimetru.**

**DATE DESPRE IMOBILUL NR. 1415**

Oficiul de Cadastru și Publicitate Imobiliară DOLJ
Biroul de Cadastru și Publicitate Imobiliară Craiova

A. Partea I. Descrierea imobilului

TEREN Extravilan

Adresa: Jud. Dolj, Tarla 55 Parcela 7

Nr. Crt	Nr cadastral Nr. topografic	Suprafața* (mp)	Observații / Referințe
A1		2.989	Sector cadastral:23 Teren neimprejmuit; Mentiune: "Imobil traversat de limita unitatilor administrativ-teritoriale Dragotesti si Teslui" (ODG 1/2020 art. 27 alin. 3^2)

B. Partea II. Proprietari și acte

Inscrieri privitoare la dreptul de proprietate și alte drepturi reale	Referințe
/	
Act Administrativ nr. TDP 627-14942, din 23/01/1997 emis de CJSDPAT DOLJ;	
B1	A1
Intabulare, drept de PROPRIETATE, dobandit prin Reconstituire, cota actuala 1/1, cota initiala 1/1 1) STANOIU ION, lipsa CNP	

C. Partea III. SARCINI .

Inscrieri privind dezmembramintele dreptului de proprietate, drepturi reale de garanție și sarcini	Referințe
NU SUNT	

Anexa Nr. 1 La Partea I

Teren

Nr cadastral	Suprafața (mp)*	Observații / Referințe
	2.989	Mențiune: "Imobil traversat de limita unitatilor administrativ-teritoriale Dragotesti si Teslui" (ODG 1/2020 art. 27 alin. 3 [^] 2)

* Suprafața este determinată în planul de proiecție Stereo 70.



Date referitoare la teren

Crt	Categorie folosință	Intra vilan	Suprafața (mp)	Tarla	Parcelă	Nr. topo	Observații / Referințe
1	arabil	NU	2.989	55	7	-	

Lungime Segmente

1) Valorile lungimilor segmentelor sunt obținute din proiecție în plan.

Punct început	X / Y	Punct sfârșit	X / Y	Lungime segment (** (m)
1	431.417,283 305.781,596	2	431.359,667 305.574,322	215.132
2	431.359,667 305.574,322	3	431.367,097 305.573,617	7.463
3	431.367,097 305.573,617	4	431.373,535 305.572,942	6.473
4	431.373,535 305.572,942	5	431.432,526 305.785,165	220.269
5	431.432,526 305.785,165	1	431.417,283 305.781,596	15.656

**** Lungimile segmentelor sunt determinate în planul de proiecție Stereo 70 și sunt rotunjite la 1 milimetru.**

***** Distanța dintre puncte este formată din segmente cumulate ce sunt mai mici decât valoarea 1 milimetru.**

**DATE DESPRE IMOBILUL NR. 1416**

Oficiul de Cadastru și Publicitate Imobiliară DOLJ
 Biroul de Cadastru și Publicitate Imobiliară Craiova

A. Partea I. Descrierea imobilului

TEREN Extravilan

Adresa: Jud. Dolj, Tarla 55 Parcela 8

Nr. Crt	Nr cadastral Nr. topografic	Suprafața* (mp)	Observații / Referințe
A1		3.800	Sector cadastral:23 Teren neimprejmuit; Mentiune: "Imobil traversat de limita unitatilor administrativ-teritoriale Dragotesti si Teslui" (ODG 1/2020 art. 27 alin. 3^2)

B. Partea II. Proprietari și acte

Inscrieri privitoare la dreptul de proprietate și alte drepturi reale	Referințe
/	
Act Notarial nr. APV 1616, din 21/04/2017 emis de NP DOINA FAURAR (TDP 866-45412/27.10.1997);	
B1	A1
Intabulare, drept de PROPRIETATE, dobandit prin lesire Din Indiviziune, cota actuala 1/1, cota initiala 1/1 1) UBLEA OTILIA	

C. Partea III. SARCINI .

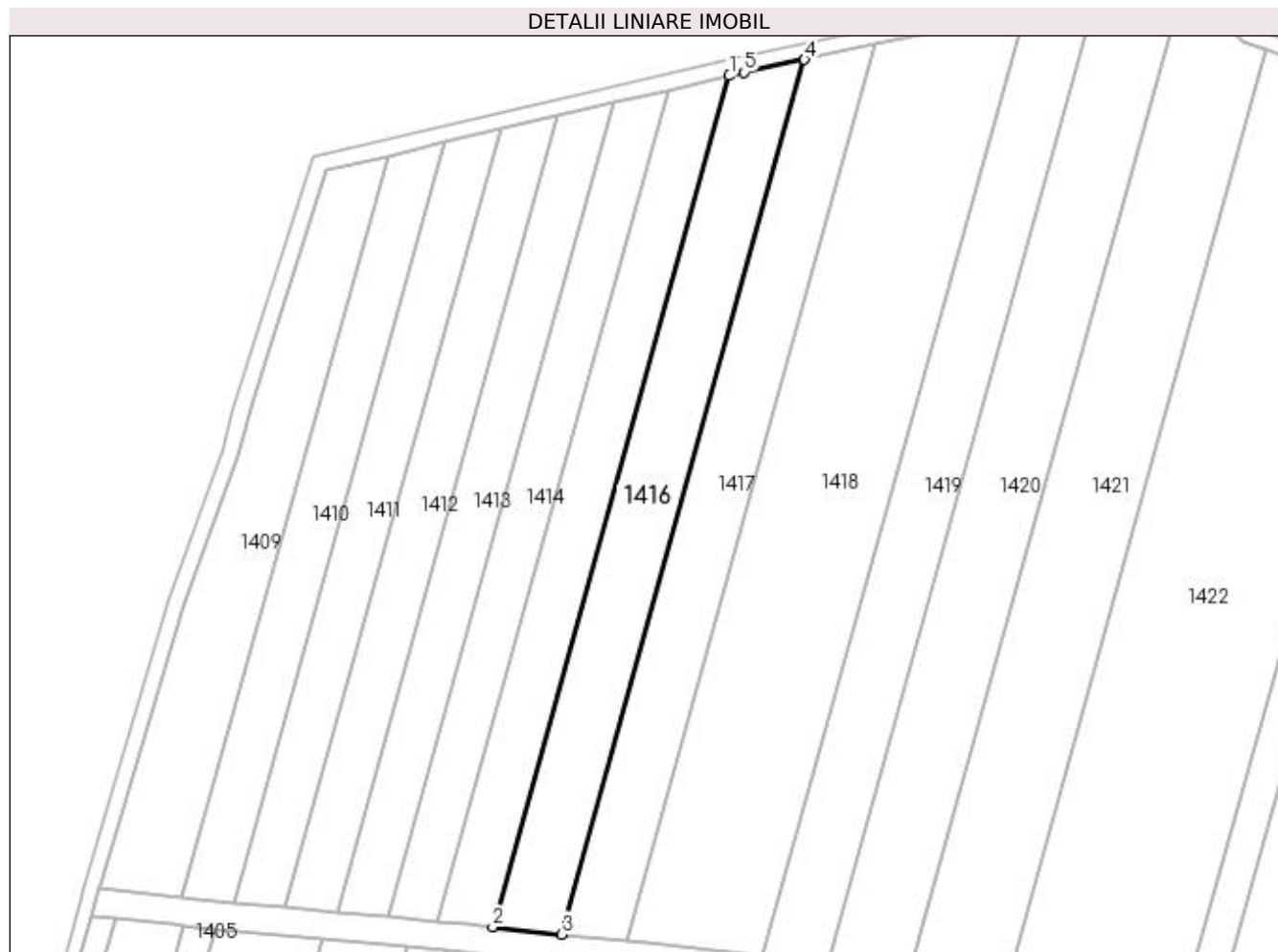
Inscrieri privind dezmembramintele dreptului de proprietate, drepturi reale de garanție și sarcini	Referințe
NU SUNT	

Anexa Nr. 1 La Partea I

Teren

Nr cadastral	Suprafața (mp)*	Observații / Referințe
	3.800	Mențiune: "Imobil traversat de limita unitatilor administrativ-teritoriale Dragotesti si Teslui" (ODG 1/2020 art. 27 alin. 3 [^] 2)

* Suprafața este determinată în planul de proiecție Stereo 70.



Date referitoare la teren

Crt	Categorie folosință	Intra vilan	Suprafața (mp)	Tarla	Parcelă	Nr. topo	Observații / Referințe
1	arabil	NU	3.800	55	8	-	

Lungime Segmente

1) Valorile lungimilor segmentelor sunt obținute din proiecție în plan.

Punct început	X / Y	Punct sfârșit	X / Y	Lungime segment (** (m)
1	431.432,526 305.785,165	2	431.373,535 305.572,942	220.269
2	431.373,535 305.572,942	3	431.390,695 305.571,142	17.254
3	431.390,695 305.571,142	4	431.451,302 305.789,177	226.302
4	431.451,302 305.789,177	5	431.436,158 305.786,015	15.47
5	431.436,158 305.786,015	1	431.432,526 305.785,165	3.73

**** Lungimile segmentelor sunt determinate în planul de proiecție Stereo 70 și sunt rotunjite la 1 milimetru.**

***** Distanța dintre puncte este formată din segmente cumulate ce sunt mai mici decât valoarea 1 milimetru.**

**DATE DESPRE IMOBILUL NR. 1417**

Oficiul de Cadastru și Publicitate Imobiliară DOLJ
Biroul de Cadastru și Publicitate Imobiliară Craiova

A. Partea I. Descrierea imobilului

TEREN Extravilan

Adresa: Jud. Dolj, Tarla 55 Parcela 9

Nr. Crt	Nr cadastral Nr. topografic	Suprafața* (mp)	Observații / Referințe
A1		3.700	Sector cadastral:23 Teren neimprejmuit; Mentiune: "Imobil traversat de limita unitatilor administrativ-teritoriale Dragotesti si Teslui" (ODG 1/2020 art. 27 alin. 3^2)

B. Partea II. Proprietari și acte

Inscrieri privitoare la dreptul de proprietate și alte drepturi reale	Referințe
/	
Act Administrativ nr. TDP 187-45398, din 13/06/1996 emis de CJSDPAT DOLJ;	
B1	A1
Intabulare, drept de PROPRIETATE, dobandit prin Reconstituire, cota actuala 1/1, cota initiala 1/1 1) TRASCA ION, lipsa CNP	

C. Partea III. SARCINI .

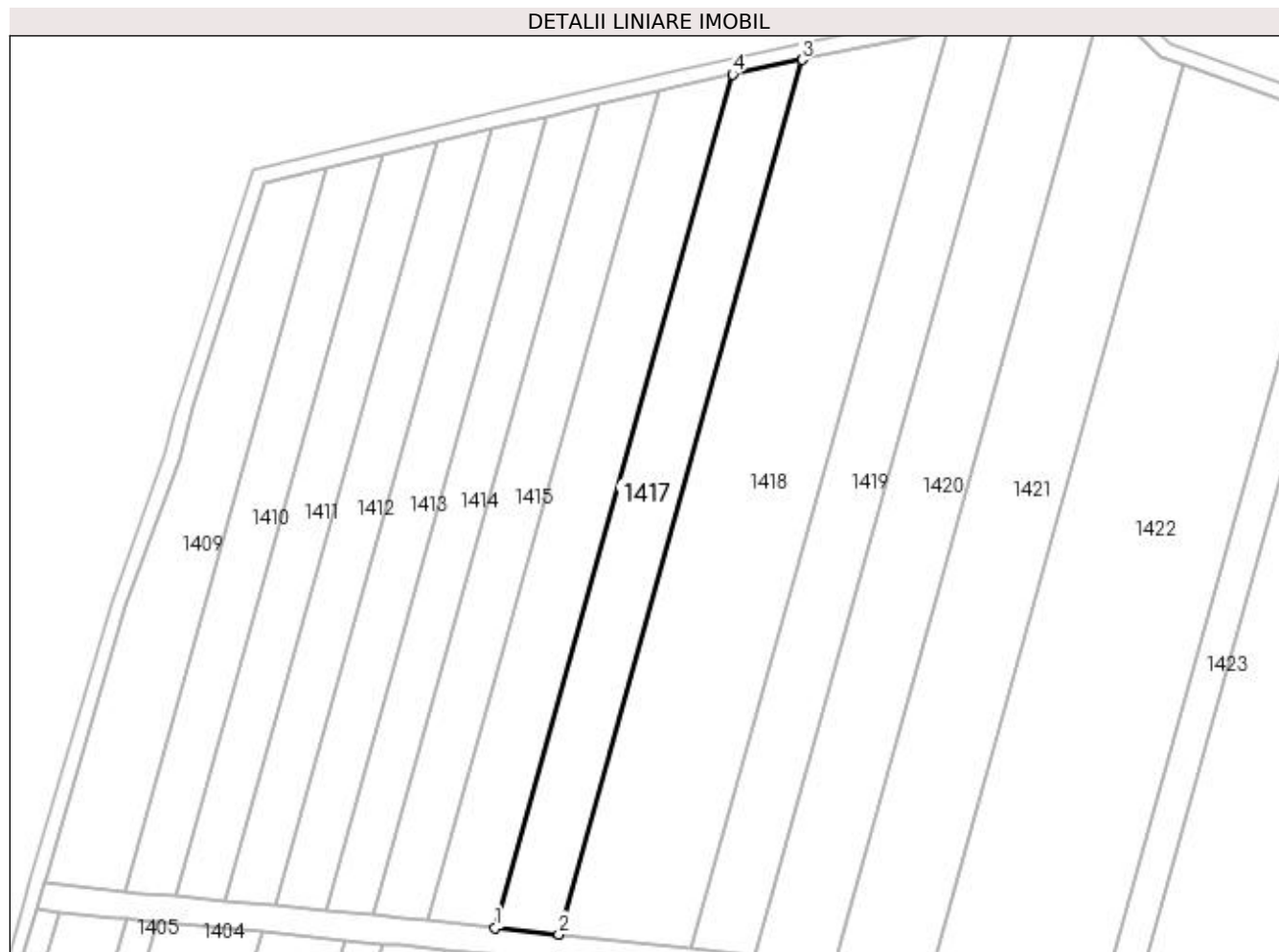
Inscrieri privind dezmembramintele dreptului de proprietate, drepturi reale de garanție și sarcini	Referințe
NU SUNT	

Anexa Nr. 1 La Partea I

Teren

Nr cadastral	Suprafața (mp)*	Observații / Referințe
	3.700	Mentiune: "Imobil traversat de limita unitatilor administrativ-teritoriale Dragotesti si Teslui" (ODG 1/2020 art. 27 alin. 3^2)

* Suprafața este determinată în planul de proiecție Stereo 70.



Date referitoare la teren

Crt	Categorie folosință	Intra vilan	Suprafața (mp)	Tarla	Parcelă	Nr. topo	Observații / Referințe
1	arabil	NU	3.700	55	9	-	

Lungime Segmente

1) Valorile lungimilor segmentelor sunt obținute din proiecție în plan.

Punct început	X / Y	Punct sfârșit	X / Y	Lungime segment (** (m)
1	431.390,695 305.571,142	2	431.406,982 305.569,434	16.376
2	431.406,982 305.569,434	3	431.469,096 305.792,891	231.93
3	431.469,096 305.792,891	4	431.451,302 305.789,177	18.178
4	431.451,302 305.789,177	1	431.390,695 305.571,142	226.302

**** Lungimile segmentelor sunt determinate în planul de proiecție Stereo 70 și sunt rotunjite la 1 milimetru.**

***** Distanța dintre puncte este formată din segmente cumulate ce sunt mai mici decât valoarea 1 milimetru.**

**DATE DESPRE IMOBILUL NR. 1418**

Oficiul de Cadastru și Publicitate Imobiliară DOLJ
Biroul de Cadastru și Publicitate Imobiliară Craiova

A. Partea I. Descrierea imobilului

TEREN Extravilan

Adresa: Jud. Dolj, Tarla 55 Parcela 10

Nr. Crt	Nr cadastral Nr. topografic	Suprafața* (mp)	Observații / Referințe
A1		8.000	Sector cadastral:23 Teren neimprejmuit; Mentiune: "Imobil traversat de limita unitatilor administrativ-teritoriale Dragotesti si Teslui" (ODG 1/2020 art. 27 alin. 3^2)

B. Partea II. Proprietari și acte

Inscrieri privitoare la dreptul de proprietate și alte drepturi reale	Referințe
/	
Act Administrativ nr. TDP 896-45412, din 13/10/1997 emis de CJSDPAT DOLJ;	
B1	A1
Intabulare, drept de PROPRIETATE, dobandit prin Reconstituire, cota actuala 1/1, cota initiala 1/1 1) TRASCA STANA, lipsa CNP	

C. Partea III. SARCINI .

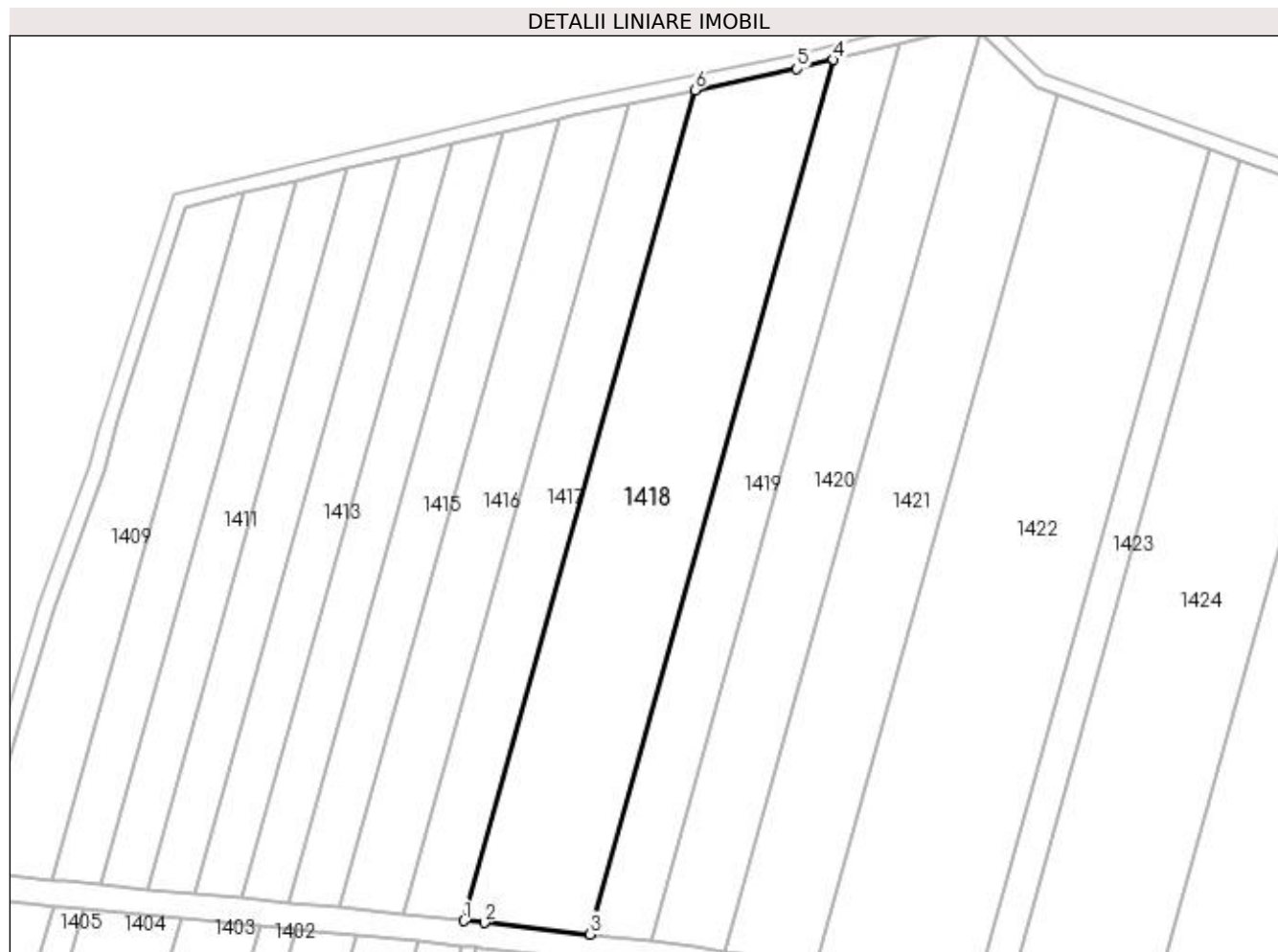
Inscrieri privind dezmembramintele dreptului de proprietate, drepturi reale de garanție și sarcini	Referințe
NU SUNT	

Anexa Nr. 1 La Partea I

Teren

Nr cadastral	Suprafața (mp)*	Observații / Referințe
	8.000	Mențiune: "Imobil traversat de limita unitatilor administrativ-teritoriale Dragotesti si Teslui" (ODG 1/2020 art. 27 alin. 3^2)

* Suprafața este determinată în planul de proiecție Stereo 70.



Date referitoare la teren

Crt	Categorie folosință	Intravilan	Suprafața (mp)	Tarla	Parcelă	Nr. topo	Observații / Referințe
1	arabil	NU	8.000	55	10	-	

Lungime Segmente

1) Valorile lungimilor segmentelor sunt obținute din proiecție în plan.

Punct început	X / Y	Punct sfârșit	X / Y	Lungime segment (** (m)
1	431.406,982 305.569,434	2	431.412,39 305.568,866	5.438
2	431.412,39 305.568,866	3	431.440,868 305.565,774	28.646
3	431.440,868 305.565,774	4	431.506,264 305.801,036	244.182
4	431.506,264 305.801,036	5	431.496,491 305.798,61	10.069
5	431.496,491 305.798,61	6	431.469,096 305.792,891	27.986

Punct început	X / Y	Punct sfârșit	X / Y	Lungime segment (** (m)
6	431.469,096 305.792,891	1	431.406,982 305.569,434	231.93

** Lungimile segmentelor sunt determinate în planul de proiecție Stereo 70 și sunt rotunjite la 1 milimetru.

*** Distanța dintre puncte este formată din segmente cumulate ce sunt mai mici decât valoarea 1 milimetru.

**DATE DESPRE IMOBILUL NR. 1419**

Oficiul de Cadastru și Publicitate Imobiliară DOLJ
Biroul de Cadastru și Publicitate Imobiliară Craiova

A. Partea I. Descrierea imobilului

TEREN Extravilan

Adresa: Jud. Dolj, Tarla 55 Parcela 11

Nr. Crt	Nr cadastral Nr. topografic	Suprafața* (mp)	Observații / Referințe
A1		4.000	Sector cadastral:23 Teren neimprejmuit; Mentiune: "Imobil traversat de limita unitatilor administrativ-teritoriale Dragotesti si Teslui" (ODG 1/2020 art. 27 alin. 3^2)

B. Partea II. Proprietari și acte

Inscrieri privitoare la dreptul de proprietate și alte drepturi reale	Referințe
/	
Act Administrativ nr. TDP 2038, din 09/11/2004 emis de CJSDPAT DOLJ (RETRACTARE TDP 1654, HCJ 1298/1299/2004);	
B1	A1
Intabulare, drept de PROPRIETATE, dobandit prin Reconstituire, cota actuala 1/1, cota initiala 1/1	
1) BRATIE MARIA, lipsa CNP	
2) BADEA CRACIUNA, lipsa CNP	

C. Partea III. SARCINI .

Inscrieri privind dezmembramintele dreptului de proprietate, drepturi reale de garanție și sarcini	Referințe
NU SUNT	

Anexa Nr. 1 La Partea I

Teren

Nr cadastral	Suprafața (mp)*	Observații / Referințe
	4.000	Mentiune: "Imobil traversat de limita unitatilor administrativ-teritoriale Dragotesti si Teslui" (ODG 1/2020 art. 27 alin. 3^2)

* Suprafața este determinată în planul de proiecție Stereo 70.



Date referitoare la teren

Crt	Categorie folosință	Intravilan	Suprafața (mp)	Tarla	Parcelă	Nr. topo	Observații / Referințe
1	arabil	NU	4.000	55	11	-	

Lungime Segmente

1) Valorile lungimilor segmentelor sunt obținute din proiecție în plan.

Punct început	X / Y	Punct sfârșit	X / Y	Lungime segment (** (m)
1	431.440,868 305.565,774	2	431.457,157 305.564,006	16.384
2	431.457,157 305.564,006	3	431.524,287 305.805,51	250.661
3	431.524,287 305.805,51	4	431.506,264 305.801,036	18.57
4	431.506,264 305.801,036	1	431.440,868 305.565,774	244.182

**** Lungimile segmentelor sunt determinate în planul de proiecție Stereo 70 și sunt rotunjite la 1 milimetru.**

***** Distanța dintre puncte este formată din segmente cumulate ce sunt mai mici decât valoarea 1 milimetru.**

**DATE DESPRE IMOBILUL NR. 1420**

Oficiul de Cadastru și Publicitate Imobiliară DOLJ
Biroul de Cadastru și Publicitate Imobiliară Craiova

A. Partea I. Descrierea imobilului

TEREN Extravilan

Adresa: Jud. Dolj, Tarla 55 Parcela 12

Nr. Crt	Nr cadastral Nr. topografic	Suprafața* (mp)	Observații / Referințe
A1	31313	5.116	Sector cadastral:23 Teren neimprejmuit; Mentiune: "Imobil traversat de limita unitatilor administrativ-teritoriale Dragotesti si Teslui" (ODG 1/2020 art. 27 alin. 3^2)

B. Partea II. Proprietari și acte

Inscrieri privitoare la dreptul de proprietate și alte drepturi reale	Referințe
181304 / 22/12/2016	
Hotarare Judecatoreasca nr. Incheiere 864, din 14/11/2013 emis de TRIBUNALUL BUCURESTI - SECTIA A VI-A CIVILA (act notarial nr Incheiere de completare 15 din 28.10.2013, emis de NP ELENA SIMONA ALEXANDRU; act notarial nr proiect de divizare 591 din 30.04.2013, emis de NP DIACONESCU REMUS-STEFAN;act notarial nr cvc 1393 din 21.10.2010, emis de NP SOROP ALEXANDRU-OLIVIU;act notarial nr HAGEA 1845 din 16.09.2013, emis de NP ELENA SIMONA ALEXANDRU);	
B1	A1
Intabulare, drept de PROPRIETATE, dobandit prin Conventie, cota actuala 1/1, cota initiala 1/1 1) SC RURAL AGRI DOLJ SRL, CIF:32630322	

C. Partea III. SARCINI .

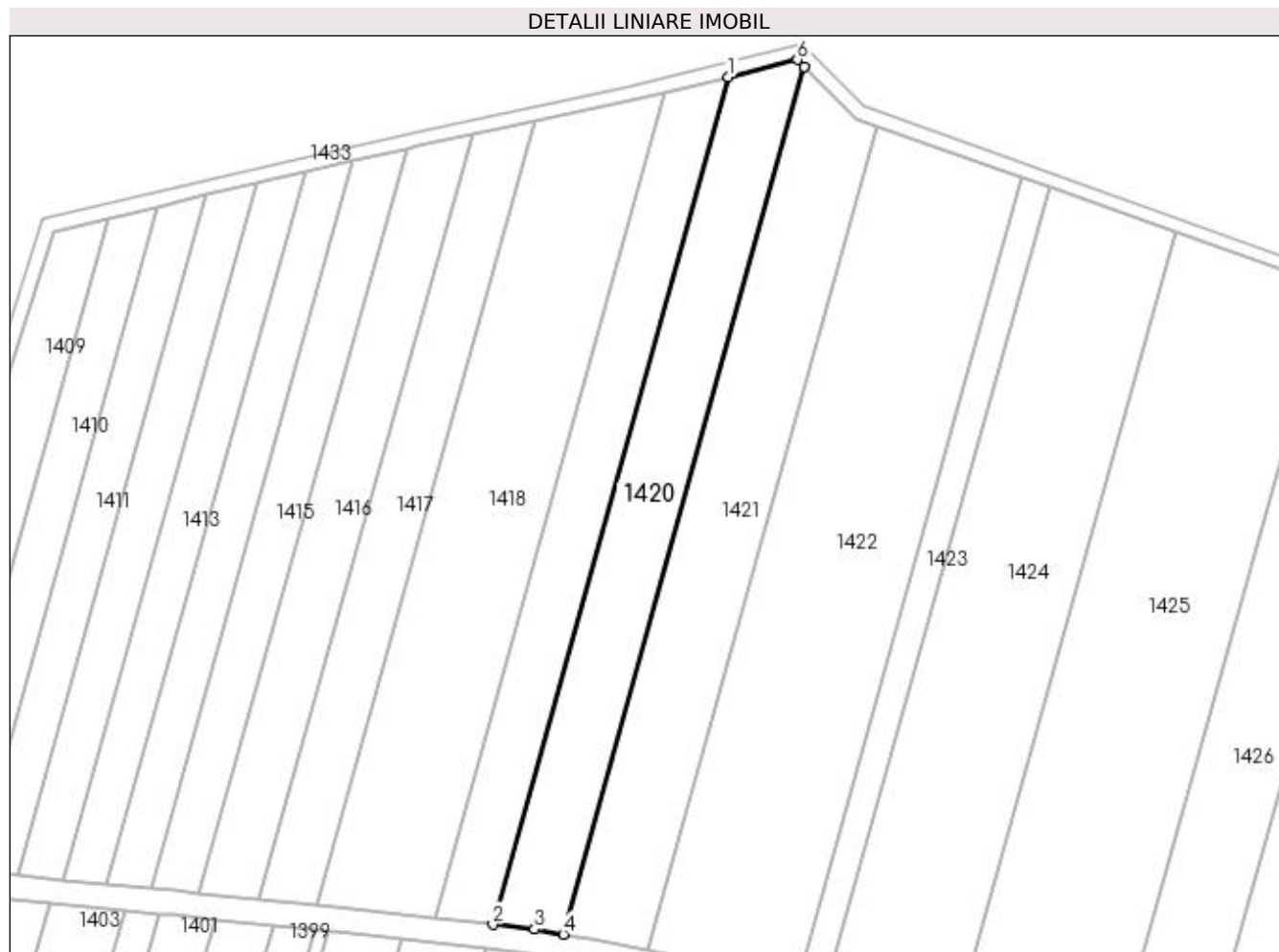
Inscrieri privind dezmembramintele dreptului de proprietate, drepturi reale de garanție și sarcini	Referințe
NU SUNT	

Anexa Nr. 1 La Partea I

Teren

Nr cadastral	Suprafața (mp)*	Observații / Referințe
31313	5.116	Mentiune: "Imobil traversat de limita unitatilor administrativ-teritoriale Dragotesti si Teslui" (ODG 1/2020 art. 27 alin. 3^2)

* Suprafața este determinată în planul de proiecție Stereo 70.



Date referitoare la teren

Crt	Categorie folosință	Intra vilan	Suprafața (mp)	Tarla	Parcelă	Nr. topo	Observații / Referințe
1	arabil	NU	5.116	55	12	-	

Lungime Segmente

1) Valorile lungimilor segmentelor sunt obținute din proiecție în plan.

Punct început	X / Y	Punct sfârșit	X / Y	Lungime segment (** (m)
1	431.524,287 305.805,51	2	431.457,157 305.564,006	250.661
2	431.457,157 305.564,006	3	431.468,99 305.562,721	11.903
3	431.468,99 305.562,721	4	431.477,241 305.561,241	8.382
4	431.477,241 305.561,241	5	431.545,941 305.808,392	256.521
5	431.545,941 305.808,392	6	431.543,943 305.810,39	2.825

Punct început	X / Y	Punct sfârșit	X / Y	Lungime segment (** (m)
6	431.543,943 305.810,39	1	431.524,287 305.805,51	20.253

** Lungimile segmentelor sunt determinate în planul de proiecție Stereo 70 și sunt rotunjite la 1 milimetru.

*** Distanța dintre puncte este formată din segmente cumulate ce sunt mai mici decât valoarea 1 milimetru.

**DATE DESPRE IMOBILUL NR. 1421**

Oficiul de Cadastru și Publicitate Imobiliară DOLJ
 Biroul de Cadastru și Publicitate Imobiliară Craiova

A. Partea I. Descrierea imobilului

TEREN Extravilan

Adresa: Jud. Dolj, Tarla 55 Parcela 90

Nr. Crt	Nr cadastral Nr. topografic	Suprafața* (mp)	Observații / Referințe
A1		6.058	Sector cadastral:23 Teren neimprejmuț; in TDP inscris T86, eronat in TDP, Mențiune: "Imobil traversat de limita unitatilor administrativ-teritoriale Dragotesti si Teslui"

B. Partea II. Proprietari și acte

Inscrieri privitoare la dreptul de proprietate și alte drepturi reale	Referințe
/	
Act Administrativ nr. TDP 1104-45357, din 12/11/1998 emis de CJSDPAT DOLJ;	
B1	A1
Intabulare, drept de PROPRIETATE, dobandit prin Reconstituire, cota actuala 1/1, cota initiala 1/1 1) PIRVOIU MARIN, lipsa CNP	

C. Partea III. SARCINI .

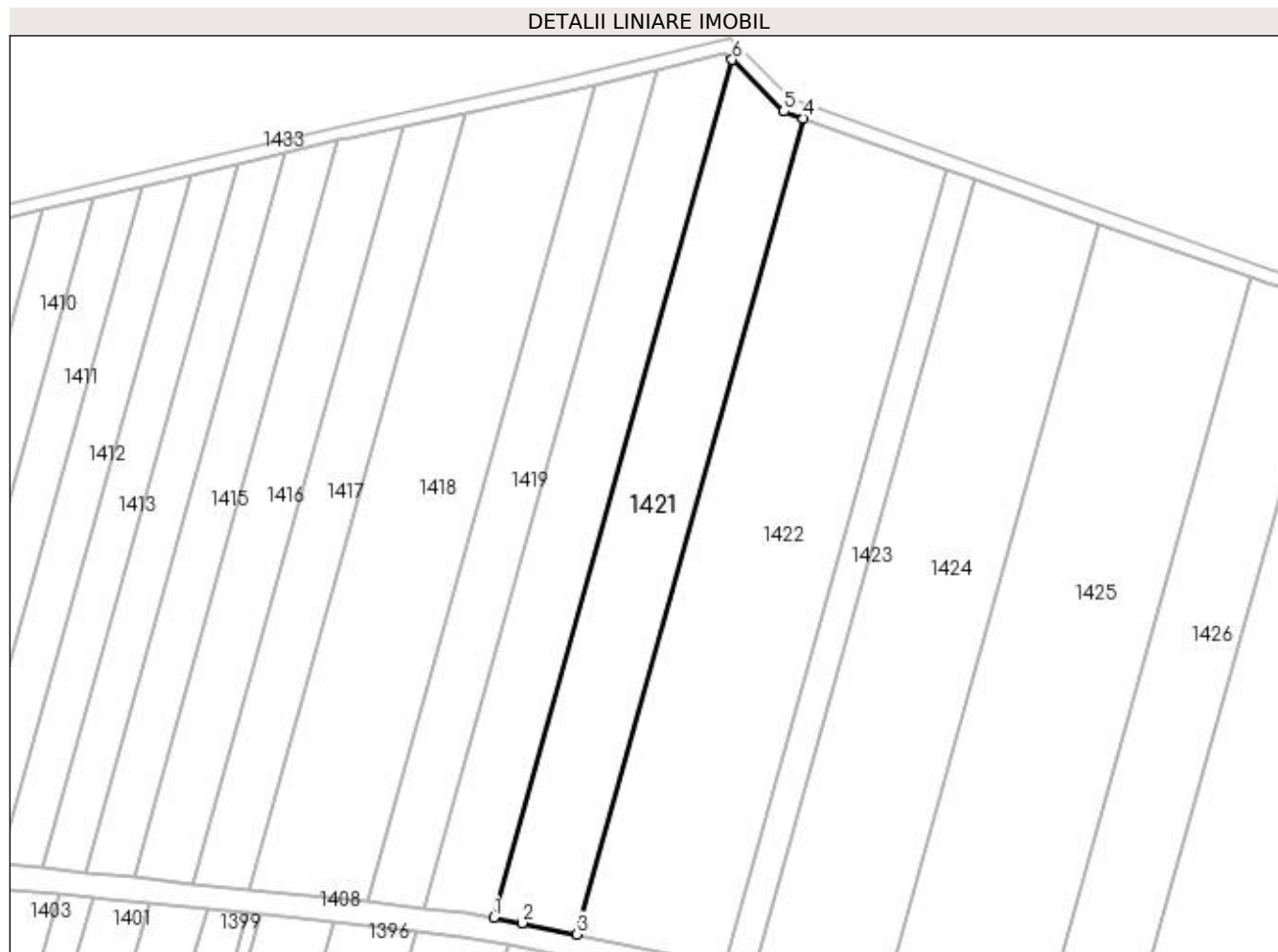
Inscrieri privind dezmembramintele dreptului de proprietate, drepturi reale de garanție și sarcini	Referințe
NU SUNT	

Anexa Nr. 1 La Partea I

Teren

Nr cadastral	Suprafața (mp)*	Observații / Referințe
	6.058	in TDP inscris T86, eronat in TDP, Mențiune: "Imobil traversat de limita unitatilor administrativ-teritoriale Dragotesti si Teslui"

* Suprafața este determinată în planul de proiecție Stereo 70.



Date referitoare la teren

Crt	Categorie folosință	Intra vilan	Suprafața (mp)	Tarla	Parcelă	Nr. topo	Observații / Referințe
1	arabil	NU	6.058	55	90	-	in TDP inscris T86, eronat in TDP

Lungime Segmente

1) Valorile lungimilor segmentelor sunt obținute din proiecție în plan.

Punct început	X / Y	Punct sfârșit	X / Y	Lungime segment (** (m)
1	431.477,241 305.561,241	2	431.485,456 305.559,767	8.346
2	431.485,456 305.559,767	3	431.501,169 305.556,488	16.052
3	431.501,169 305.556,488	4	431.566,495 305.791,498	243.921
4	431.566,495 305.791,498	5	431.560,803 305.793,529	6.043
5	431.560,803 305.793,529	6	431.545,941 305.808,392	21.018

Punct început	X / Y	Punct sfârșit	X / Y	Lungime segment (** (m)
6	431.545,941 305.808,392	1	431.477,241 305.561,241	256.521

** Lungimile segmentelor sunt determinate în planul de proiecție Stereo 70 și sunt rotunjite la 1 milimetru.

*** Distanța dintre puncte este formată din segmente cumulate ce sunt mai mici decât valoarea 1 milimetru.

**DATE DESPRE IMOBILUL NR. 1422**

Oficiul de Cadastru și Publicitate Imobiliară DOLJ
Biroul de Cadastru și Publicitate Imobiliară Craiova

A. Partea I. Descrierea imobilului

TEREN Extravilan

Adresa: Jud. Dolj, Tarla 55 Parcela 14, 14/1

Nr. Crt	Nr cadastral Nr. topografic	Suprafața* (mp)	Observații / Referințe
A1	31102	10.500	Sector cadastral:23 Teren neimprejmuit; Mentiune: "Imobil traversat de limita unitatilor administrativ-teritoriale Dragotesti si Teslui" (ODG 1/2020 art. 27 alin. 3^2)

B. Partea II. Proprietari și acte

Inscrieri privitoare la dreptul de proprietate și alte drepturi reale	Referințe
109133 / 23/08/2016	
Act Notarial nr. Contract de vanzare aut. nr. 1548, din 19/08/2016 emis de NP Tone Florian;	
B1	A1
Intabulare, drept de PROPRIETATE, dobandit prin Conventie, cota actuala 1/1, cota initiala 1/1 1) ANDREIESCU COSMIN ALEXANDRU	

C. Partea III. SARCINI .

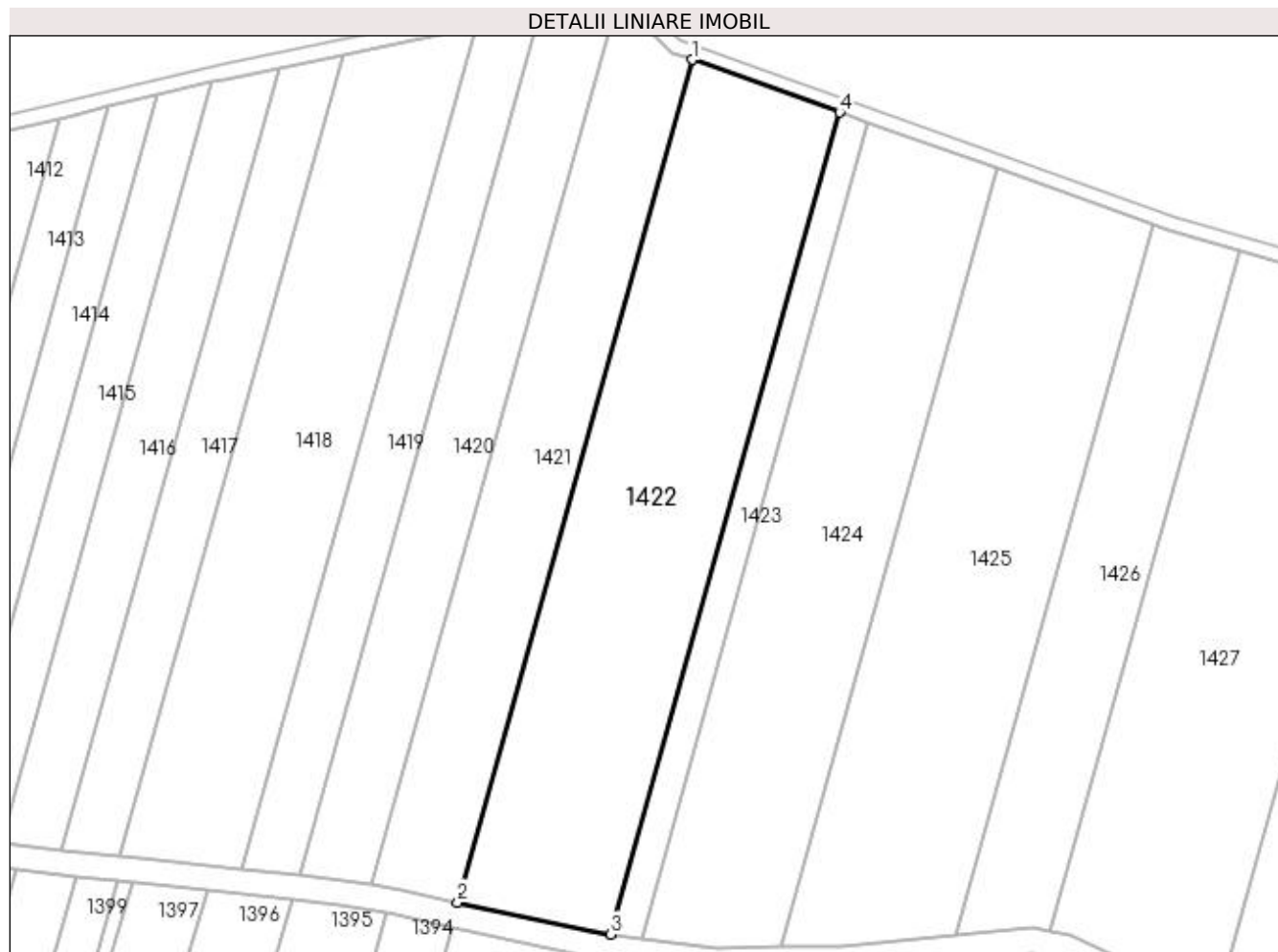
Inscrieri privind dezmembramintele dreptului de proprietate, drepturi reale de garanție și sarcini	Referințe
NU SUNT	

Anexa Nr. 1 La Partea I

Teren

Nr cadastral	Suprafața (mp)*	Observații / Referințe
31102	10.500	Mentiune: "Imobil traversat de limita unitatilor administrativ-teritoriale Dragotesti si Teslui" (ODG 1/2020 art. 27 alin. 3 [^] 2)

* Suprafața este determinată în planul de proiecție Stereo 70.



Date referitoare la teren

Crt	Categorie folosință	Intra vilan	Suprafața (mp)	Tarla	Parcelă	Nr. topo	Observații / Referințe
1	arabil	NU	6.673	55	14	-	
2	arabil	NU	3.827	55	14/1	-	

Lungime Segmente

1) Valorile lungimilor segmentelor sunt obținute din proiecție în plan.

Punct început	X / Y	Punct sfârșit	X / Y	Lungime segment (** (m)
1	431.566,495 305.791,498	2	431.501,169 305.556,488	243.921
2	431.501,169 305.556,488	3	431.543,922 305.547,565	43.674
3	431.543,922 305.547,565	4	431.607,647 305.776,817	237.944
4	431.607,647 305.776,817	1	431.566,495 305.791,498	43.692

**** Lungimile segmentelor sunt determinate în planul de proiecție Stereo 70 și sunt rotunjite la 1 milimetru.**

***** Distanța dintre puncte este formată din segmente cumulate ce sunt mai mici decât valoarea 1 milimetru.**

**DATE DESPRE IMOBILUL NR. 1423**

Oficiul de Cadastru și Publicitate Imobiliară DOLJ
 Biroul de Cadastru și Publicitate Imobiliară Craiova

A. Partea I. Descrierea imobilului

TEREN Extravilan

Adresa: Jud. Dolj, Tarla 55 Parcela 15

Nr. Crt	Nr cadastral Nr. topografic	Suprafața* (mp)	Observații / Referințe
A1		2.000	Sector cadastral:23 Teren neimprejmuit; Mentiune: "Imobil traversat de limita unitatilor administrativ-teritoriale Dragotesti si Teslui" (ODG 1/2020 art. 27 alin. 3^2)

B. Partea II. Proprietari și acte

Inscrieri privitoare la dreptul de proprietate și alte drepturi reale	Referințe
/	
Act Administrativ nr. TDP 716-150882, din 27/01/1997 emis de CJSDPAT DOLJ;	
B1	A1
Intabulare, drept de PROPRIETATE, dobandit prin Reconstituire, cota actuala 1/1, cota initiala 1/1 1) CALCIU MARIN, lipsa CNP	

C. Partea III. SARCINI .

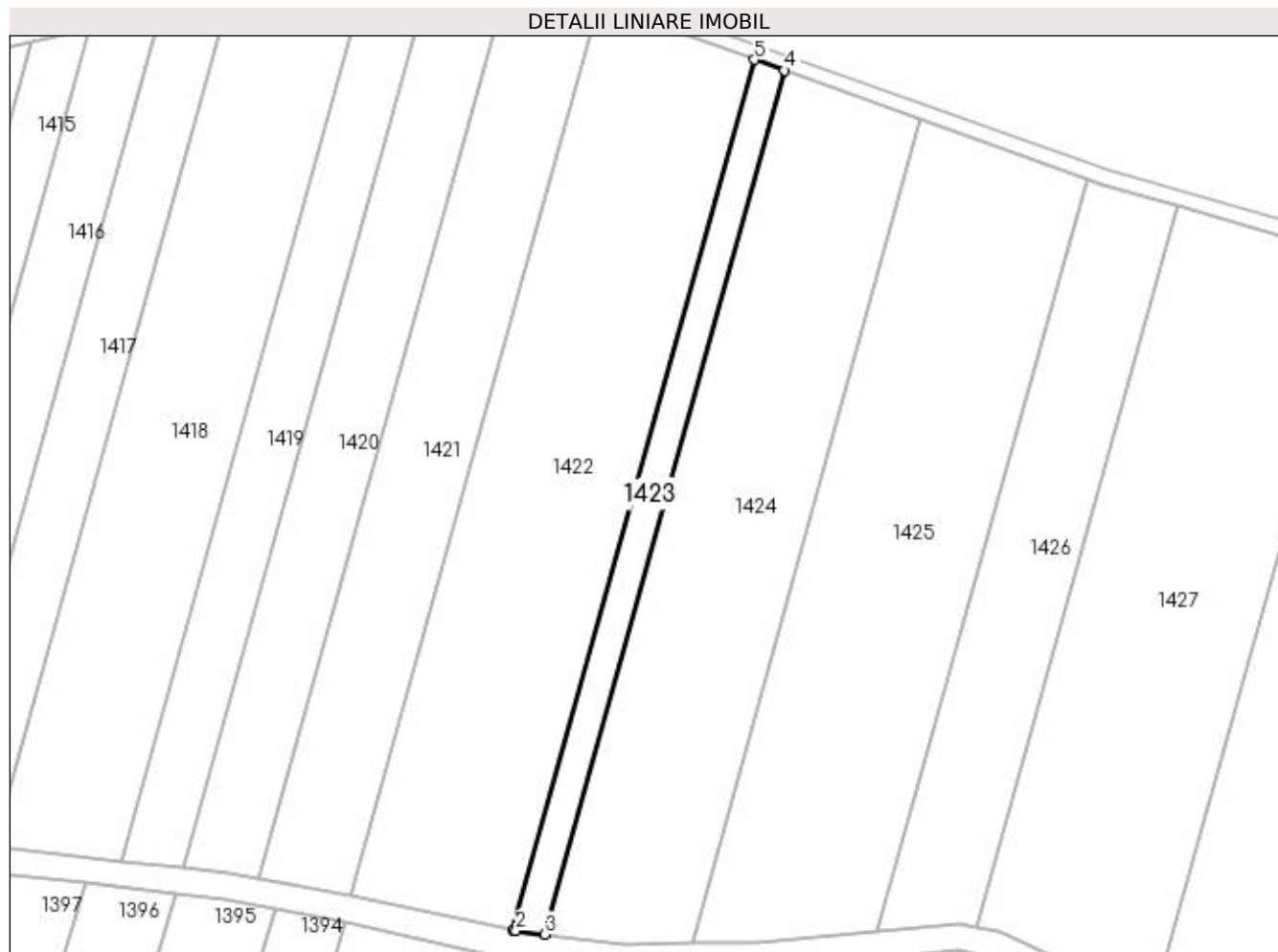
Inscrieri privind dezmembramintele dreptului de proprietate, drepturi reale de garanție și sarcini	Referințe
NU SUNT	

Anexa Nr. 1 La Partea I

Teren

Nr cadastral	Suprafața (mp)*	Observații / Referințe
	2.000	Mentiune: "Imobil traversat de limita unitatilor administrativ-teritoriale Dragotesti si Teslui" (ODG 1/2020 art. 27 alin. 3^2)

* Suprafața este determinată în planul de proiecție Stereo 70.



Date referitoare la teren

Crt	Categorie folosință	Intra vilan	Suprafața (mp)	Tarla	Parcelă	Nr. topo	Observații / Referințe
1	arabil	NU	2.000	55	15	-	

Lungime Segmente

1) Valorile lungimilor segmentelor sunt obținute din proiecție în plan.

Punct început	X / Y	Punct sfârșit	X / Y	Lungime segment (** (m)
1	431.543,922 305.547,565	2	431.544,776 305.547,386	0.872
2	431.544,776 305.547,386	3	431.552,371 305.546,462	7.651
3	431.552,371 305.546,462	4	431.615,613 305.773,975	236.14
4	431.615,613 305.773,975	5	431.607,647 305.776,817	8.458
5	431.607,647 305.776,817	1	431.543,922 305.547,565	237.944

**** Lungimile segmentelor sunt determinate în planul de proiecție Stereo 70 și sunt rotunjite la 1 milimetru.**

***** Distanța dintre puncte este formată din segmente cumulate ce sunt mai mici decât valoarea 1 milimetru.**

**DATE DESPRE IMOBILUL NR. 1424**

Oficiul de Cadastru și Publicitate Imobiliară DOLJ
Biroul de Cadastru și Publicitate Imobiliară Craiova

A. Partea I. Descrierea imobilului

TEREN Extravilan

Adresa: Jud. Dolj, Tarla 55 Parcela 16

Nr. Crt	Nr cadastral Nr. topografic	Suprafața* (mp)	Observații / Referințe
A1		8.800	Sector cadastral:23 Teren neimprejmuat; Mentiuine: "Imobil traversat de limita unitatilor administrativ-teritoriale Dragotesti si Teslui" (ODG 1/2020 art. 27 alin. 3^2)

B. Partea II. Proprietari și acte

Inscrieri privitoare la dreptul de proprietate și alte drepturi reale		Referințe
/		
Act Notarial nr. CM 70, din 02/12/2009 emis de NP PATRAU GHEORGHE (INCHEIERE RECTIFICARE 19/27.08.2014, TDP 911-44793/20.10.1997);		
B1	Intabulare, drept de PROPRIETATE, dobandit prin Succesiune, cota actuala 1/3, cota initiala 1/3 1) JUGANARU IOANA , decedat DEFUNCT:Da	A1
Act Administrativ nr. TDP 911-44793, din 20/10/1997 emis de CJSDPAT DOLJ;		
B1	Intabulare, drept de PROPRIETATE, dobandit prin Reconstituire, cota actuala 2/3, cota initiala 2/3 1) CURCEA ELENA , lipsa CNP 2) JUGANARU MARIN , lipsa CNP	A1

C. Partea III. SARCINI .

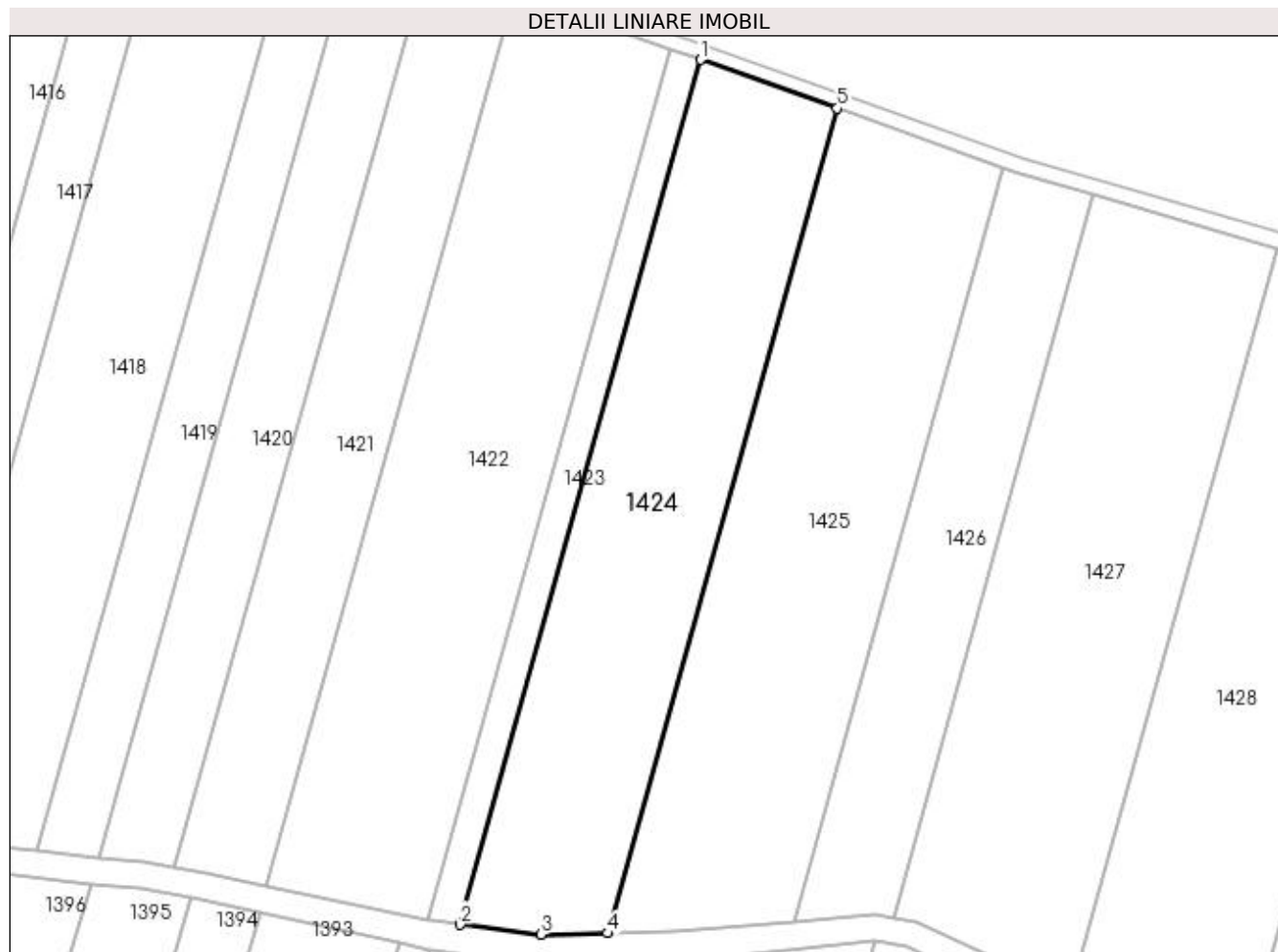
Inscrieri privind dezmembramintele dreptului de proprietate, drepturi reale de garanție și sarcini	Referințe
NU SUNT	

Anexa Nr. 1 La Partea I

Teren

Nr cadastral	Suprafața (mp)*	Observații / Referințe
	8.800	Mentiune: "Imobil traversat de limita unitatilor administrativ-teritoriale Dragotesti si Teslui" (ODG 1/2020 art. 27 alin. 3^2)

* Suprafața este determinată în planul de proiecție Stereo 70.



Date referitoare la teren

Crt	Categorie folosință	Intra vilan	Suprafața (mp)	Tarla	Parcelă	Nr. topo	Observații / Referințe
1	arabil	NU	8.800	55	16	-	

Lungime Segmente

1) Valorile lungimilor segmentelor sunt obținute din proiecție în plan.

Punct început	X / Y	Punct sfârșit	X / Y	Lungime segment (** (m)
1	431.615,613 305.773,975	2	431.552,371 305.546,462	236.14
2	431.552,371 305.546,462	3	431.573,65 305.543,87	21.436
3	431.573,65 305.543,87	4	431.591,211 305.544,168	17.564
4	431.591,211 305.544,168	5	431.651,529 305.761,162	225.222
5	431.651,529 305.761,162	1	431.615,613 305.773,975	38.133

**** Lungimile segmentelor sunt determinate în planul de proiecție Stereo 70 și sunt rotunjite la 1 milimetru.**

***** Distanța dintre puncte este formată din segmente cumulate ce sunt mai mici decât valoarea 1 milimetru.**

**DATE DESPRE IMOBILUL NR. 1425**

Oficiul de Cadastru și Publicitate Imobiliară DOLJ
Biroul de Cadastru și Publicitate Imobiliară Craiova

A. Partea I. Descrierea imobilului

TEREN Extravilan

Adresa: Jud. Dolj, Tarla 55 Parcela 17

Nr. Crt	Nr cadastral Nr. topografic	Suprafața* (mp)	Observații / Referințe
A1		10.000	Sector cadastral:23 Teren neimprejmuit; Mentiune: "Imobil traversat de limita unitatilor administrativ-teritoriale Dragotesti si Teslui" (ODG 1/2020 art. 27 alin. 3^2)

B. Partea II. Proprietari și acte

Inscrieri privitoare la dreptul de proprietate și alte drepturi reale	Referințe
/	
Act Administrativ nr. TDP 430-15086, din 05/06/1996 emis de CJSDPAT DOLJ;	
B1	A1
Intabulare, drept de PROPRIETATE, dobandit prin Reconstituire, cota actuala 1/1, cota initiala 1/1 1) IORDACHE ION, lipsa CNP	

C. Partea III. SARCINI .

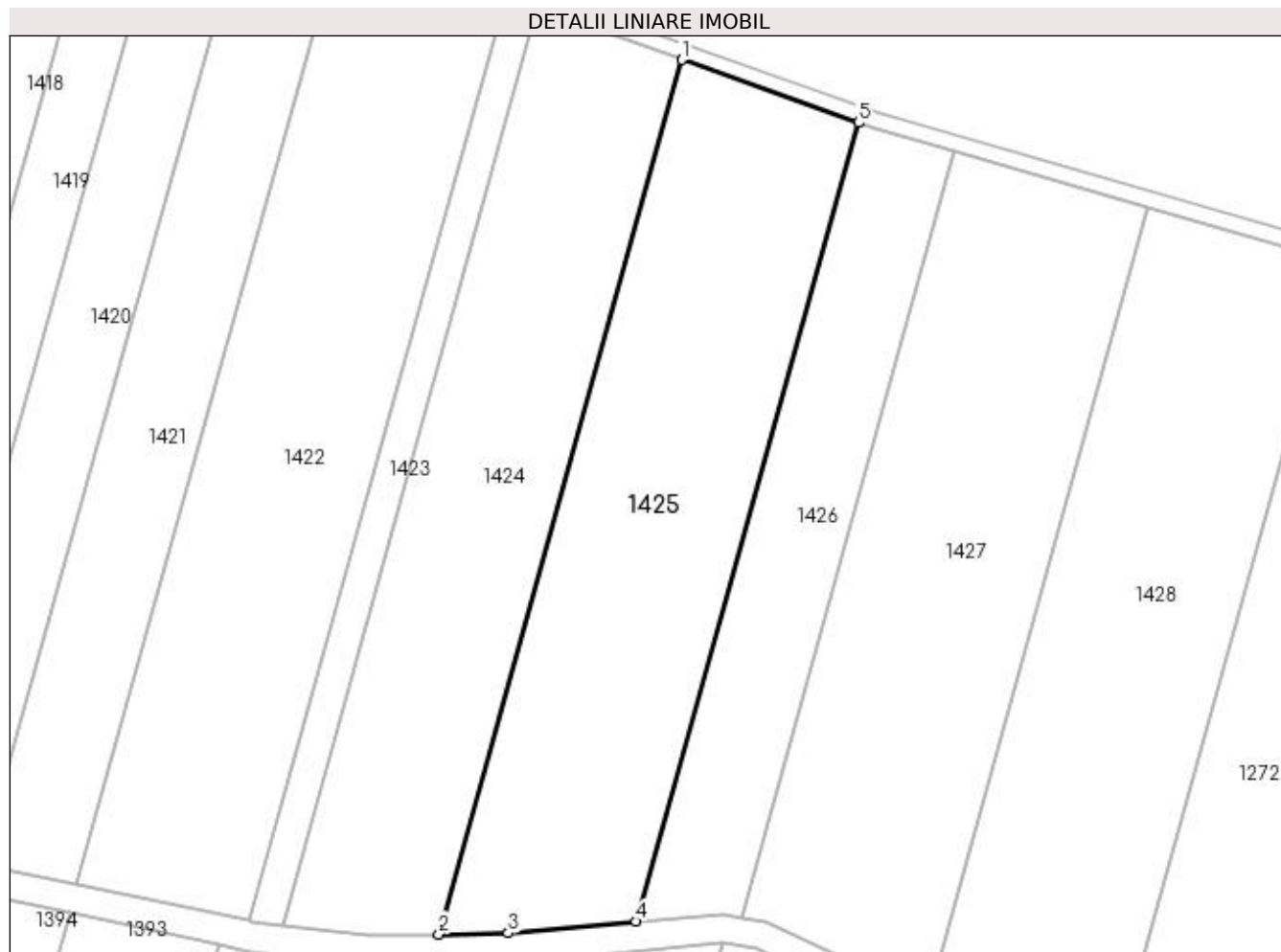
Inscrieri privind dezmembramintele dreptului de proprietate, drepturi reale de garanție și sarcini	Referințe
NU SUNT	

Anexa Nr. 1 La Partea I

Teren

Nr cadastral	Suprafața (mp)*	Observații / Referințe
	10.000	Mentiune: "Imobil traversat de limita unitatilor administrativ-teritoriale Dragotesti si Teslui" (ODG 1/2020 art. 27 alin. 3^2)

* Suprafața este determinată în planul de proiecție Stereo 70.



Date referitoare la teren

Crt	Categorie folosință	Intra vilan	Suprafața (mp)	Tarla	Parcelă	Nr. topo	Observații / Referințe
1	arabil	NU	10.000	55	17	-	

Lungime Segmente

1) Valorile lungimilor segmentelor sunt obținute din proiecție în plan.

Punct început	X / Y	Punct sfârșit	X / Y	Lungime segment (** (m)
1	431.651,529 305.761,162	2	431.591,211 305.544,168	225.222
2	431.591,211 305.544,168	3	431.608,396 305.544,459	17.187
3	431.608,396 305.544,459	4	431.640,16 305.547,33	31.894
4	431.640,16 305.547,33	5	431.695,262 305.745,56	205.746
5	431.695,262 305.745,56	1	431.651,529 305.761,162	46.433

**** Lungimile segmentelor sunt determinate în planul de proiecție Stereo 70 și sunt rotunjite la 1 milimetru.**

***** Distanța dintre puncte este formată din segmente cumulate ce sunt mai mici decât valoarea 1 milimetru.**

**DATE DESPRE IMOBILUL NR. 1426**

Oficiul de Cadastru și Publicitate Imobiliară DOLJ
Biroul de Cadastru și Publicitate Imobiliară Craiova

A. Partea I. Descrierea imobilului

TEREN Extravilan

Adresa: Jud. Dolj, Tarla 55 Parcela 17/1

Nr. Crt	Nr cadastral Nr. topografic	Suprafața* (mp)	Observații / Referințe
A1		5.000	Sector cadastral:23 Teren neimprejmuit; Mentiune: "Imobil traversat de limita unitatilor administrativ-teritoriale Dragotesti si Teslui" (ODG 1/2020 art. 27 alin. 3^2)

B. Partea II. Proprietari și acte

Inscrieri privitoare la dreptul de proprietate și alte drepturi reale	Referințe
/	
Act Notarial nr. CM 67, din 17/04/2007 emis de NP TUDOR MARINELA DANIELA (TDP 1636-1958);	
B1	A1
Intabulare, drept de PROPRIETATE, dobandit prin Succesiune, cota actuala 1/1, cota initiala 1/1 1) STEFAN MARIAN CLAUDIU, decedat	

C. Partea III. SARCINI .

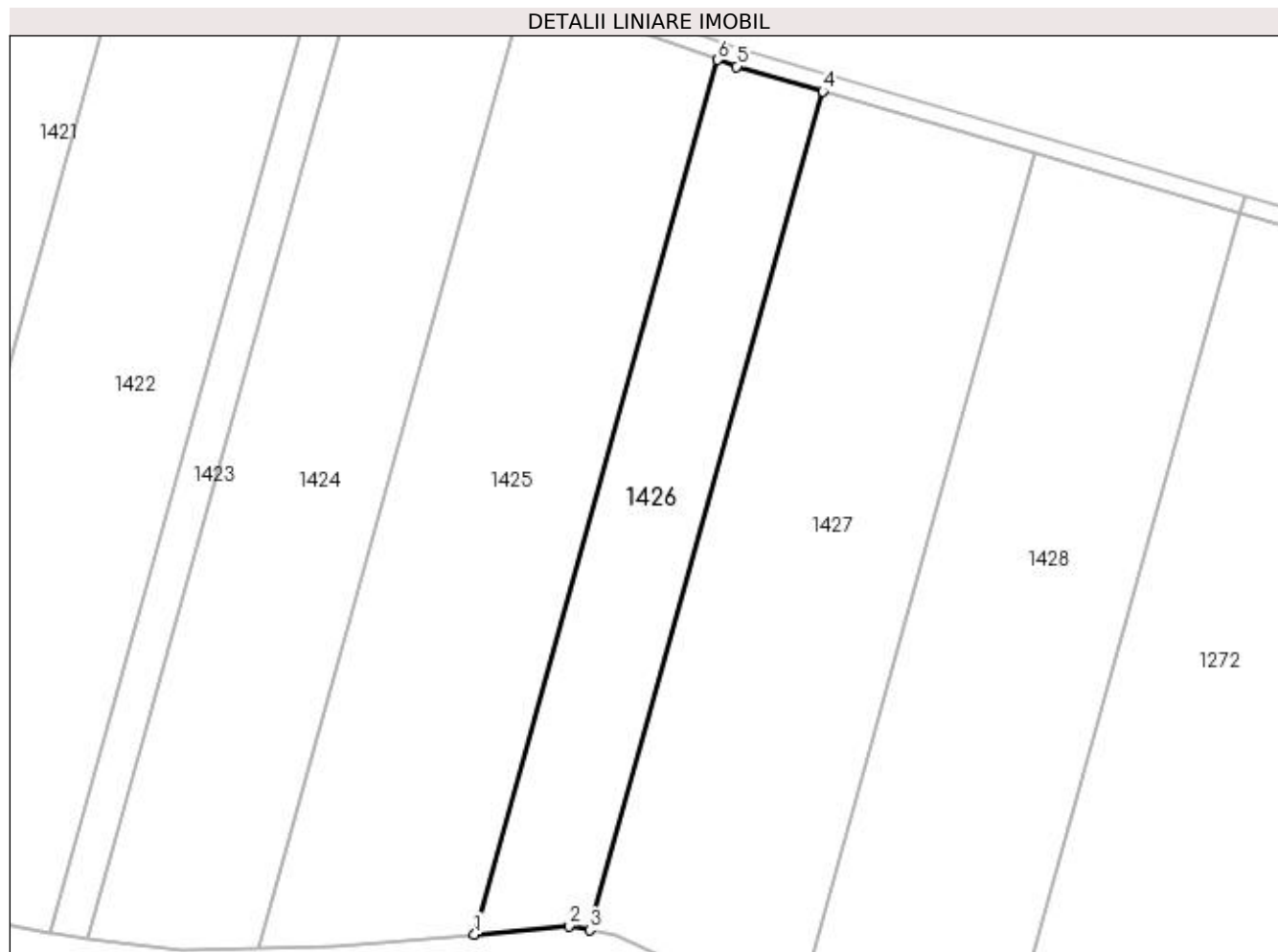
Inscrieri privind dezmembramintele dreptului de proprietate, drepturi reale de garanție și sarcini	Referințe
NU SUNT	

Anexa Nr. 1 La Partea I

Teren

Nr cadastral	Suprafața (mp)*	Observații / Referințe
	5.000	Mențiune: "Imobil traversat de limita unitatilor administrativ-teritoriale Dragotesti si Teslui" (ODG 1/2020 art. 27 alin. 3 [^] 2)

* Suprafața este determinată în planul de proiecție Stereo 70.



Date referitoare la teren

Crt	Categorie folosință	Intra vilan	Suprafața (mp)	Tarla	Parcelă	Nr. topo	Observații / Referințe
1	arabil	NU	5.000	55	17/1	-	

Lungime Segmente

1) Valorile lungimilor segmentelor sunt obținute din proiecție în plan.

Punct început	X / Y	Punct sfârșit	X / Y	Lungime segment (** (m)
1	431.640,16 305.547,33	2	431.661,53 305.549,261	21.457
2	431.661,53 305.549,261	3	431.666,288 305.548,347	4.845
3	431.666,288 305.548,347	4	431.719,106 305.738,36	197.218
4	431.719,106 305.738,36	5	431.699,579 305.744,02	20.331
5	431.699,579 305.744,02	6	431.695,262 305.745,56	4.584

Punct început	X / Y	Punct sfârșit	X / Y	Lungime segment (** (m)
6	431.695,262 305.745,56	1	431.640,16 305.547,33	205.746

** Lungimile segmentelor sunt determinate în planul de proiecție Stereo 70 și sunt rotunjite la 1 milimetru.

*** Distanța dintre puncte este formată din segmente cumulate ce sunt mai mici decât valoarea 1 milimetru.

**DATE DESPRE IMOBILUL NR. 1427**

Oficiul de Cadastru și Publicitate Imobiliară DOLJ
Biroul de Cadastru și Publicitate Imobiliară Craiova

A. Partea I. Descrierea imobilului

TEREN Extravilan

Adresa: Jud. Dolj, Tarla 55 Parcela 18

Nr. Crt	Nr cadastral Nr. topografic	Suprafața* (mp)	Observații / Referințe
A1		10.000	Sector cadastral:23 Teren neimprejmuit; Mentiune: "Imobil traversat de limita unitatilor administrativ-teritoriale Dragotesti si Teslui" (ODG 1/2020 art. 27 alin. 3^2)

B. Partea II. Proprietari și acte

Inscrieri privitoare la dreptul de proprietate și alte drepturi reale	Referințe
/	
Act Administrativ nr. TDP 1200-45357, din 02/08/1999 emis de CJSDPAT DOLJ (ANULAT TDP 800);	
B1	A1
Intabulare, drept de PROPRIETATE, dobandit prin Reconstituire, cota actuala 1/1, cota initiala 1/1	
1) MISU MARIA, lipsa CNP	
2) GHEORGHITA VICTORIA, lipsa CNP	

C. Partea III. SARCINI .

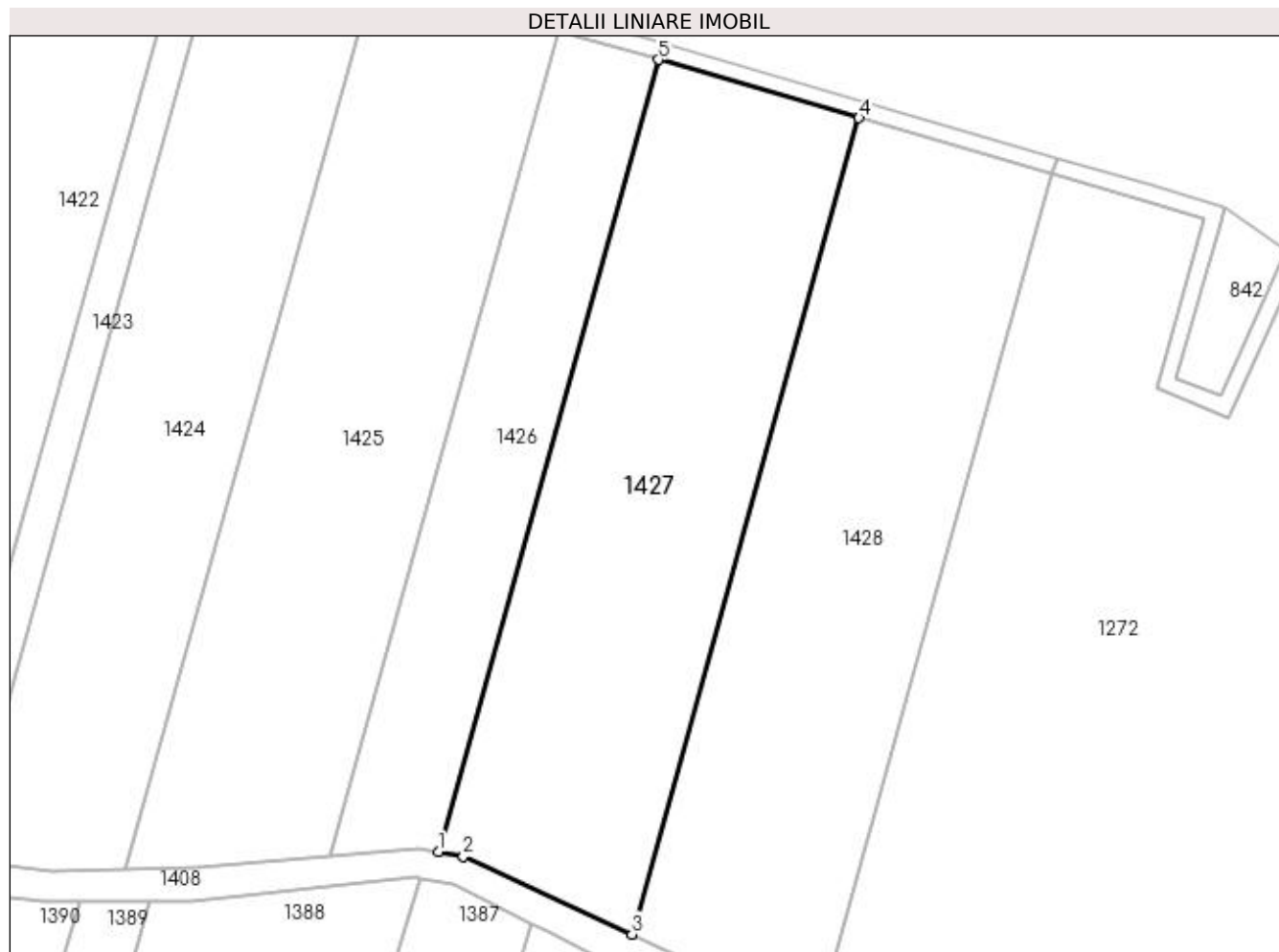
Inscrieri privind dezmembramintele dreptului de proprietate, drepturi reale de garanție și sarcini	Referințe
NU SUNT	

Anexa Nr. 1 La Partea I

Teren

Nr cadastral	Suprafața (mp)*	Observații / Referințe
	10.000	Mentiune: "Imobil traversat de limita unitatilor administrativ-teritoriale Dragotesti si Teslui" (ODG 1/2020 art. 27 alin. 3^2)

* Suprafața este determinată în planul de proiecție Stereo 70.



Date referitoare la teren

Crt	Categorie folosință	Intra vilan	Suprafața (mp)	Tarla	Parcelă	Nr. topo	Observații / Referințe
1	arabil	NU	10.000	55	18	-	

Lungime Segmente

1) Valorile lungimilor segmentelor sunt obținute din proiecție în plan.

Punct început	X / Y	Punct sfârșit	X / Y	Lungime segment (** (m)
1	431.666,288 305.548,347	2	431.672,31 305.547,189	6.132
2	431.672,31 305.547,189	3	431.712,782 305.528,543	44.561
3	431.712,782 305.528,543	4	431.767,228 305.724,412	203.295
4	431.767,228 305.724,412	5	431.719,106 305.738,36	50.102
5	431.719,106 305.738,36	1	431.666,288 305.548,347	197.218

**** Lungimile segmentelor sunt determinate în planul de proiecție Stereo 70 și sunt rotunjite la 1 milimetru.**

***** Distanța dintre puncte este formată din segmente cumulate ce sunt mai mici decât valoarea 1 milimetru.**

**DATE DESPRE IMOBILUL NR. 1428**

Oficiul de Cadastru și Publicitate Imobiliară DOLJ
Biroul de Cadastru și Publicitate Imobiliară Craiova

A. Partea I. Descrierea imobilului

TEREN Extravilan

Adresa: Jud. Dolj, Tarla 55 Parcela 19

Nr. Crt	Nr cadastral Nr. topografic	Suprafața* (mp)	Observații / Referințe
A1		10.000	Sector cadastral:23 Teren neimprejmuat; Mentiune: "Imobil traversat de limita unitatilor administrativ-teritoriale Dragotesti si Teslui" (ODG 1/2020 art. 27 alin. 3^2)

B. Partea II. Proprietari și acte

Inscrieri privitoare la dreptul de proprietate și alte drepturi reale	Referințe
/	
Act Administrativ nr. TDP 854-45412, din 29/10/1997 emis de CJSDPAT DOLJ;	
B1	A1
Intabulare, drept de PROPRIETATE, dobandit prin Reconstituire, cota actuala 1/1, cota initiala 1/1	
1) PIRVU STEFAN, lipsa CNP. decedat	
2) PIRVU SMARANDACHE, decedat	
3) PIRVU ALEXANDRU, decedat	

C. Partea III. SARCINI .

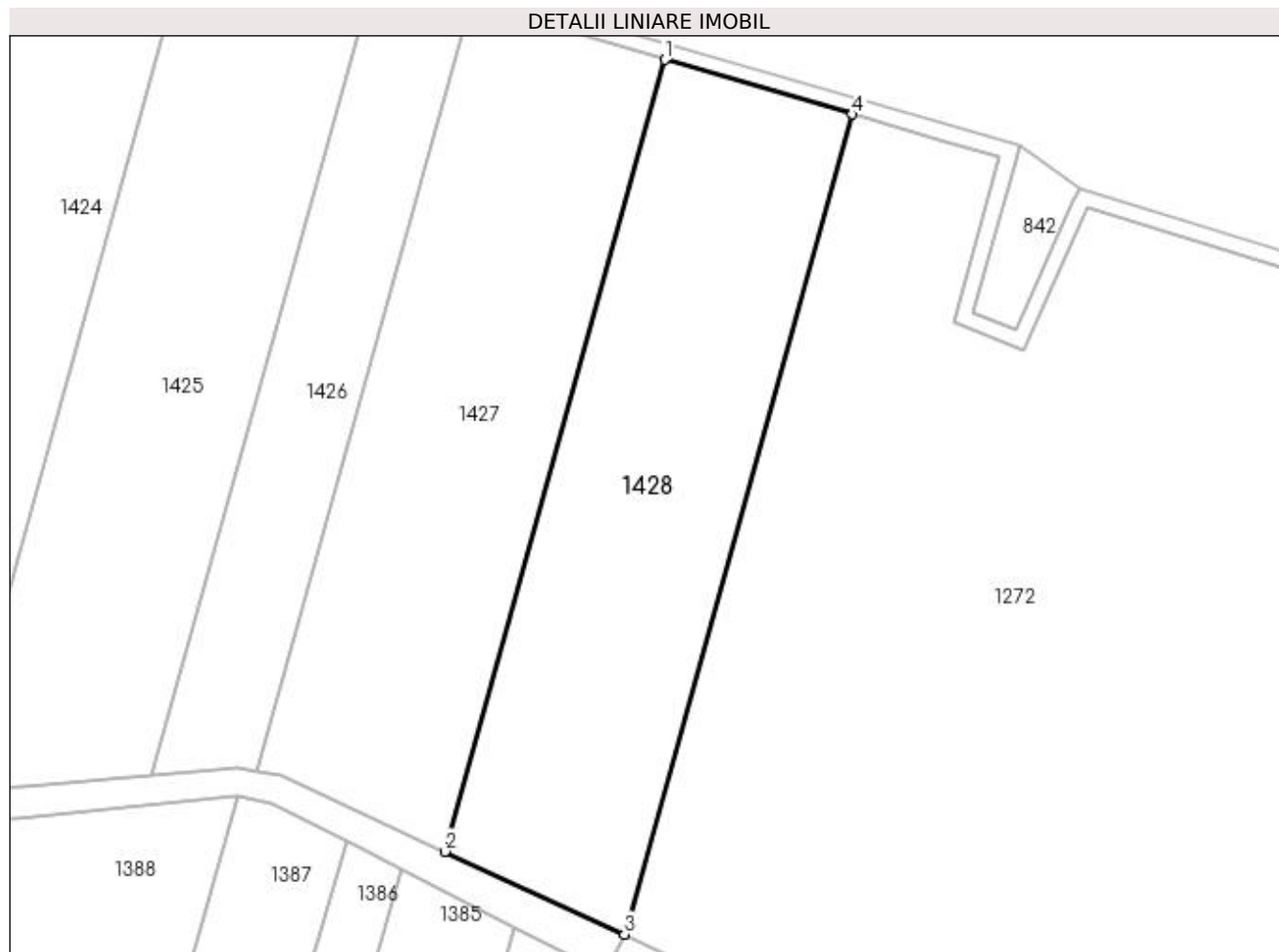
Inscrieri privind dezmembramintele dreptului de proprietate, drepturi reale de garanție și sarcini	Referințe
NU SUNT	

Anexa Nr. 1 La Partea I

Teren

Nr cadastral	Suprafața (mp)*	Observații / Referințe
	10.000	Mentiune: "Imobil traversat de limita unitatilor administrativ-teritoriale Dragotesti si Teslui" (ODG 1/2020 art. 27 alin. 3^2)

* Suprafața este determinată în planul de proiecție Stereo 70.



Date referitoare la teren

Crt	Categorie folosință	Intra vilan	Suprafața (mp)	Tarla	Parcelă	Nr. topo	Observații / Referințe
1	arabil	NU	10.000	55	19	-	

Lungime Segmente

1) Valorile lungimilor segmentelor sunt obținute din proiecție în plan.

Punct început	X / Y	Punct sfârșit	X / Y	Lungime segment (** (m)
1	431.767,228 305.724,412	2	431.712,782 305.528,543	203.295
2	431.712,782 305.528,543	3	431.757,243 305.508,058	48.953
3	431.757,243 305.508,058	4	431.813,643 305.710,958	210.593
4	431.813,643 305.710,958	1	431.767,228 305.724,412	48.326

**** Lungimile segmentelor sunt determinate în planul de proiecție Stereo 70 și sunt rotunjite la 1 milimetru.**

***** Distanța dintre puncte este formată din segmente cumulate ce sunt mai mici decât valoarea 1 milimetru.**

**DATE DESPRE IMOBILUL NR. 1429**

Oficiul de Cadastru și Publicitate Imobiliară DOLJ
Biroul de Cadastru și Publicitate Imobiliară Craiova

A. Partea I. Descrierea imobilului

TEREN Extravilan

Adresa: Jud. Dolj, Tarla 56 Parcela 1

Nr. Crt	Nr cadastral Nr. topografic	Suprafața* (mp)	Observații / Referințe
A1		2.600	Sector cadastral:23 Teren neimprejmuit;

B. Partea II. Proprietari și acte

Inscrieri privitoare la dreptul de proprietate și alte drepturi reale	Referințe
/	
Act Notarial nr. CM 50, din 13/04/2009 emis de NP TUDOR MARINELA DANIELA (TDP 740-15082/27.01.1997);	
B1	A1
Intabulare, drept de PROPRIETATE, dobandit prin lesire Din Indiviziune, cota actuala 1/1, cota initiala 1/1 1) POPA ION	

C. Partea III. SARCINI .

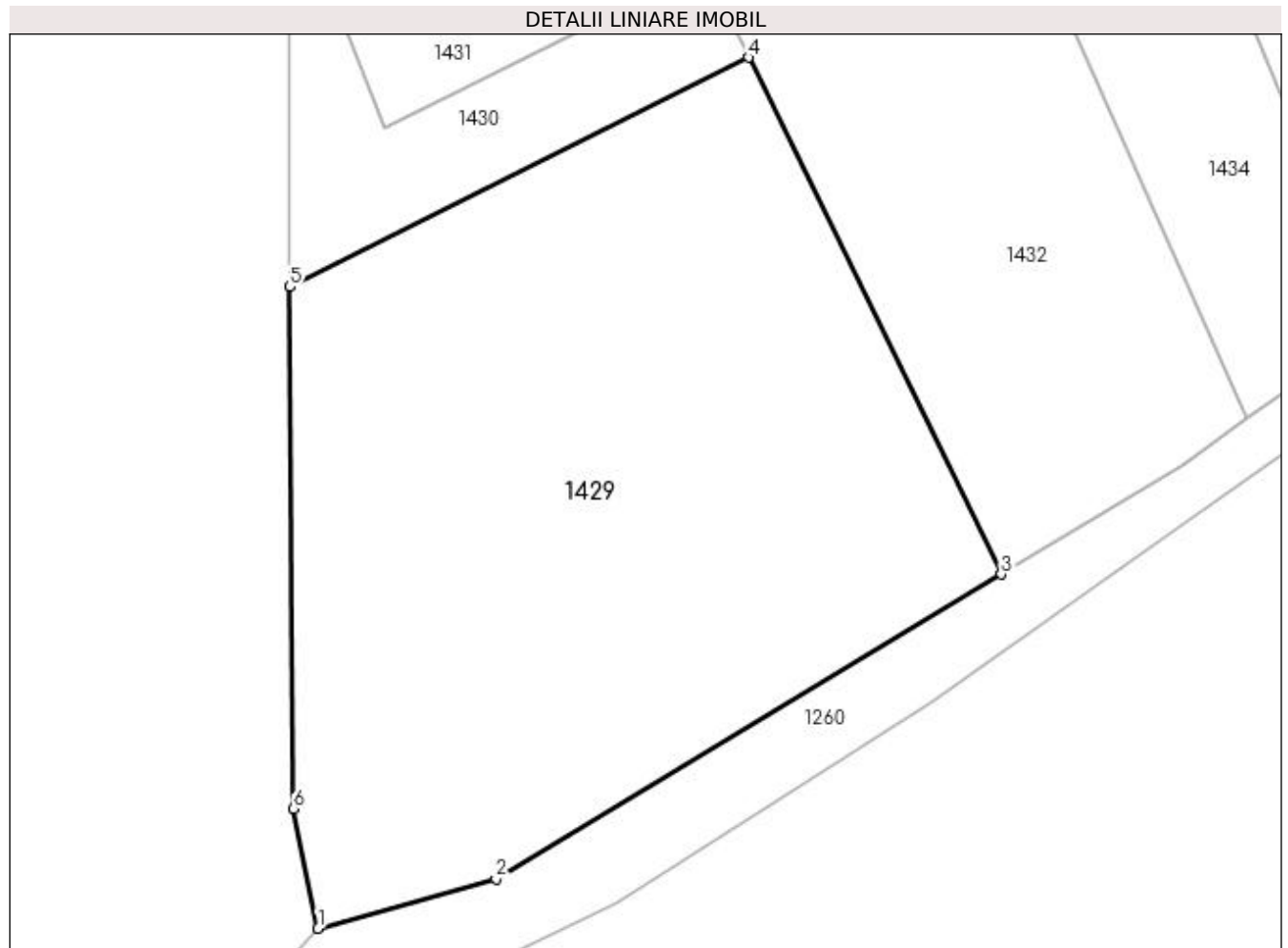
Inscrieri privind dezmembramintele dreptului de proprietate, drepturi reale de garanție și sarcini	Referințe
NU SUNT	

Anexa Nr. 1 La Partea I

Teren

Nr cadastral	Suprafața (mp)*	Observații / Referințe
	2.600	

* Suprafața este determinată în planul de proiecție Stereo 70.



Date referitoare la teren

Crt	Categorie folosință	Intravilan	Suprafața (mp)	Tarla	Parcelă	Nr. topo	Observații / Referințe
1	arabil	NU	2.600	56	1	-	

Lungime Segmente

1) Valorile lungimilor segmentelor sunt obținute din proiecție în plan.

Punct început	X / Y	Punct sfârșit	X / Y	Lungime segment (** (m)
1	430.288,48 304.475,779	2	430.302,981 304.479,786	15.044
2	430.302,981 304.479,786	3	430.344,099 304.504,603	48.027
3	430.344,099 304.504,603	4	430.323,522 304.546,63	46.794
4	430.323,522 304.546,63	5	430.286,184 304.527,971	41.74
5	430.286,184 304.527,971	6	430.286,466 304.485,534	42.438

Punct început	X / Y	Punct sfârșit	X / Y	Lungime segment (** (m)
6	430.286,466 304.485,534	1	430.288,48 304.475,779	9.96

** Lungimile segmentelor sunt determinate în planul de proiecție Stereo 70 și sunt rotunjite la 1 milimetru.

*** Distanța dintre puncte este formată din segmente cumulate ce sunt mai mici decât valoarea 1 milimetru.

**DATE DESPRE IMOBILUL NR. 1430**

Oficiul de Cadastru și Publicitate Imobiliară DOLJ
Biroul de Cadastru și Publicitate Imobiliară Craiova

A. Partea I. Descrierea imobilului

TEREN Extravilan

Adresa: Jud. Dolj, Tarla 56 Parcela 2

Nr. Crt	Nr cadastral Nr. topografic	Suprafața* (mp)	Observații / Referințe
A1		416	Sector cadastral:23 Teren neimprejmuit;

B. Partea II. Proprietari și acte

Inscrieri privitoare la dreptul de proprietate și alte drepturi reale		Referințe
/		
Act Normativ nr. Legea 7, din 13/03/1996 emis de Guvernul Romaniei (DG 1 din 07.01.2020, art. 35 alin 9 ANCP);		
B1	Inscrierea provizorie, drept de PROPRIETATE, dobandit prin Lege, cota actuala 1/1, cota initiala 1/1 1) NEIDENTIFICAT NEIDENTIFICAT	A1

C. Partea III. SARCINI .

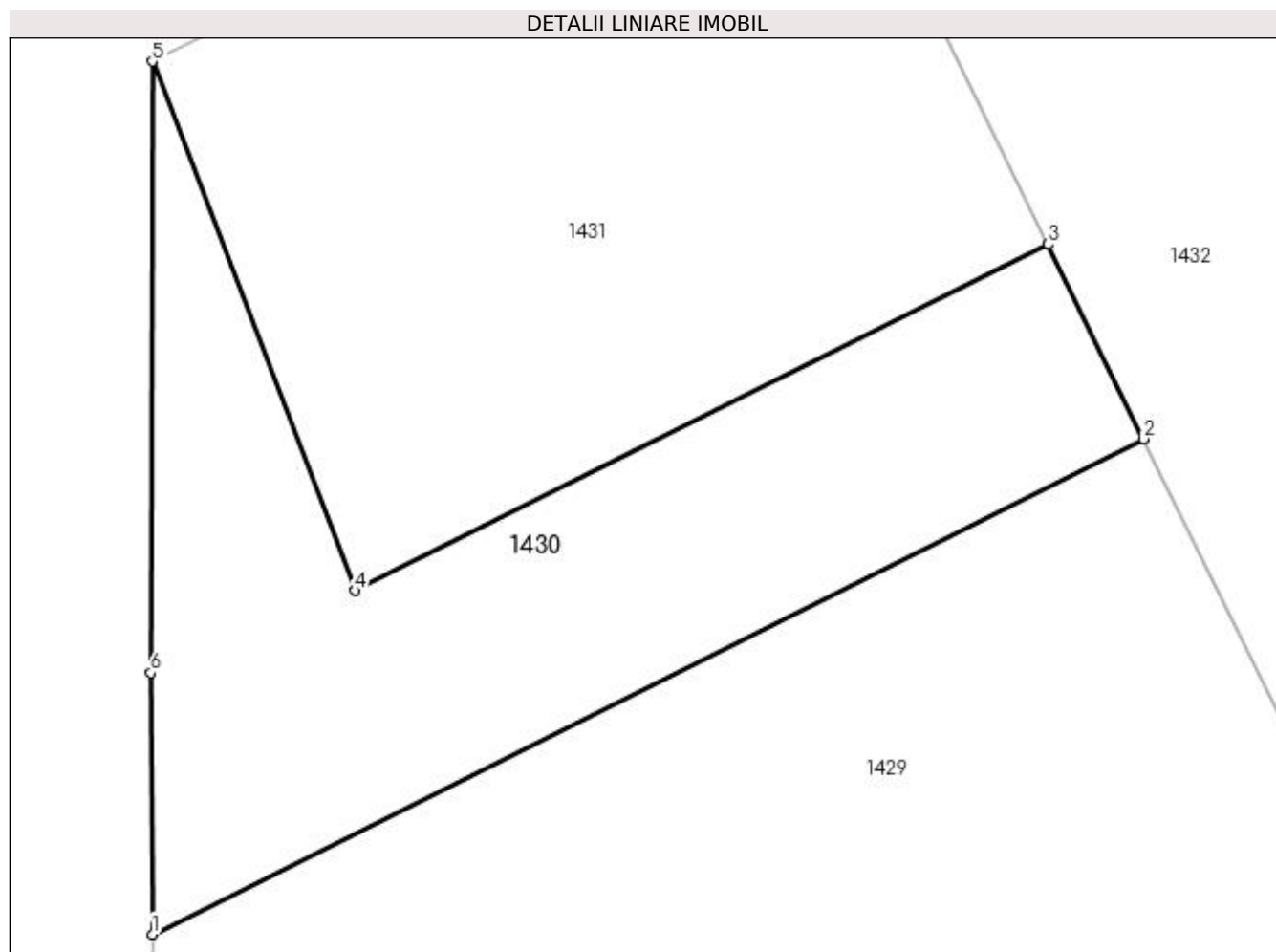
Inscrieri privind dezmembramintele dreptului de proprietate, drepturi reale de garanție și sarcini	Referințe
NU SUNT	

Anexa Nr. 1 La Partea I

Teren

Nr cadastral	Suprafața (mp)*	Observații / Referințe
	416	

* Suprafața este determinată în planul de proiecție Stereo 70.



Date referitoare la teren

Crt	Categorie folosință	Intra vilan	Suprafața (mp)	Tarla	Parcelă	Nr. topo	Observații / Referințe
1	arabil	NU	416	56	2	-	

Lungime Segmente

1) Valorile lungimilor segmentelor sunt obținute din proiecție în plan.

Punct început	X / Y	Punct sfârșit	X / Y	Lungime segment (** (m)
1	430.286,184 304.527,971	2	430.323,522 304.546,63	41.74
2	430.323,522 304.546,63	3	430.319,934 304.553,958	8.159
3	430.319,934 304.553,958	4	430.293,823 304.540,909	29.19
4	430.293,823 304.540,909	5	430.286,177 304.560,839	21.346
5	430.286,177 304.560,839	6	430.286,119 304.537,815	23.024

Punct început	X / Y	Punct sfârșit	X / Y	Lungime segment (** (m)
6	430.286,119 304.537,815	1	430.286,184 304.527,971	9.845

** Lungimile segmentelor sunt determinate în planul de proiecție Stereo 70 și sunt rotunjite la 1 milimetru.

*** Distanța dintre puncte este formată din segmente cumulate ce sunt mai mici decât valoarea 1 milimetru.

**DATE DESPRE IMOBILUL NR. 1431**

Oficiul de Cadastru și Publicitate Imobiliară DOLJ
Biroul de Cadastru și Publicitate Imobiliară Craiova

A. Partea I. Descrierea imobilului

TEREN Extravilan

Adresa: Jud. Dolj, Tarla 56 Parcela 1

Nr. Crt	Nr cadastral Nr. topografic	Suprafața* (mp)	Observații / Referințe
A1		600	Sector cadastral:23 Teren neimprejmuit;

B. Partea II. Proprietari și acte

Inscrieri privitoare la dreptul de proprietate și alte drepturi reale	Referințe
/	
Act Administrativ nr. TDP 684-14942, din 24/01/1997 emis de CJSDPAT DOLJ;	
B1	A1
Intabulare, drept de PROPRIETATE, dobandit prin Reconstituire, cota actuala 1/1, cota initiala 1/1 1) NEGREA GEORGETA , lipsa CNP	

C. Partea III. SARCINI .

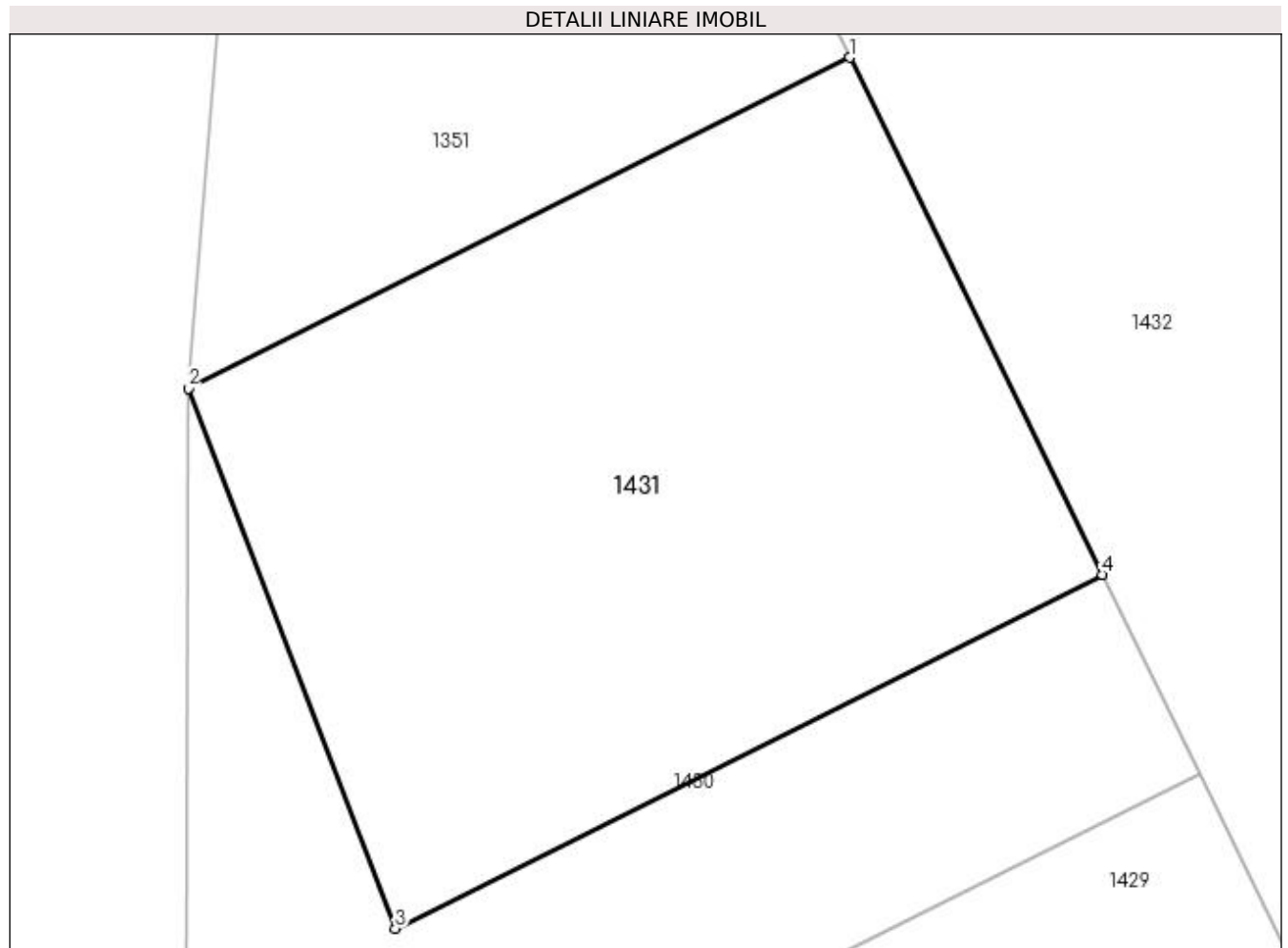
Inscrieri privind dezmembramintele dreptului de proprietate, drepturi reale de garanție și sarcini	Referințe
NU SUNT	

Anexa Nr. 1 La Partea I

Teren

Nr cadastral	Suprafața (mp)*	Observații / Referințe
	600	

* Suprafața este determinată în planul de proiecție Stereo 70.



Date referitoare la teren

Crt	Categorie folosință	Intravilan	Suprafața (mp)	Tarla	Parcelă	Nr. topo	Observații / Referințe
1	arabil	NU	600	56	1	-	

Lungime Segmente

1) Valorile lungimilor segmentelor sunt obținute din proiecție în plan.

Punct început	X / Y	Punct sfârșit	X / Y	Lungime segment (** (m)
1	430.310,591 304.573,04	2	430.286,177 304.560,839	27.293
2	430.286,177 304.560,839	3	430.293,823 304.540,909	21.346
3	430.293,823 304.540,909	4	430.319,934 304.553,958	29.19
4	430.319,934 304.553,958	1	430.310,591 304.573,04	21.246

**** Lungimile segmentelor sunt determinate în planul de proiecție Stereo 70 și sunt rotunjite la 1 milimetru.**

***** Distanța dintre puncte este formată din segmente cumulate ce sunt mai mici decât valoarea 1 milimetru.**

**DATE DESPRE IMOBILUL NR. 1432**

Oficiul de Cadastru și Publicitate Imobiliară DOLJ
 Biroul de Cadastru și Publicitate Imobiliară Craiova

A. Partea I. Descrierea imobilului

TEREN Extravilan

Adresa: Jud. Dolj, Tarla 56 Parcela 3

Nr. Crt	Nr cadastral Nr. topografic	Suprafața* (mp)	Observații / Referințe
A1		3.000	Sector cadastral:23 Teren neimprejmuit;

B. Partea II. Proprietari și acte

Inscrieri privitoare la dreptul de proprietate și alte drepturi reale	Referințe
/	
Act Administrativ nr. TDP 138-45398, din 06/05/1996 emis de CJSDPAT DOLJ;	
B1	A1
Intabulare, drept de PROPRIETATE, dobandit prin Reconstituire, cota actuala 1/1, cota initiala 1/1 1) COJOCARU AURELIA, lipsa CNP	

C. Partea III. SARCINI .

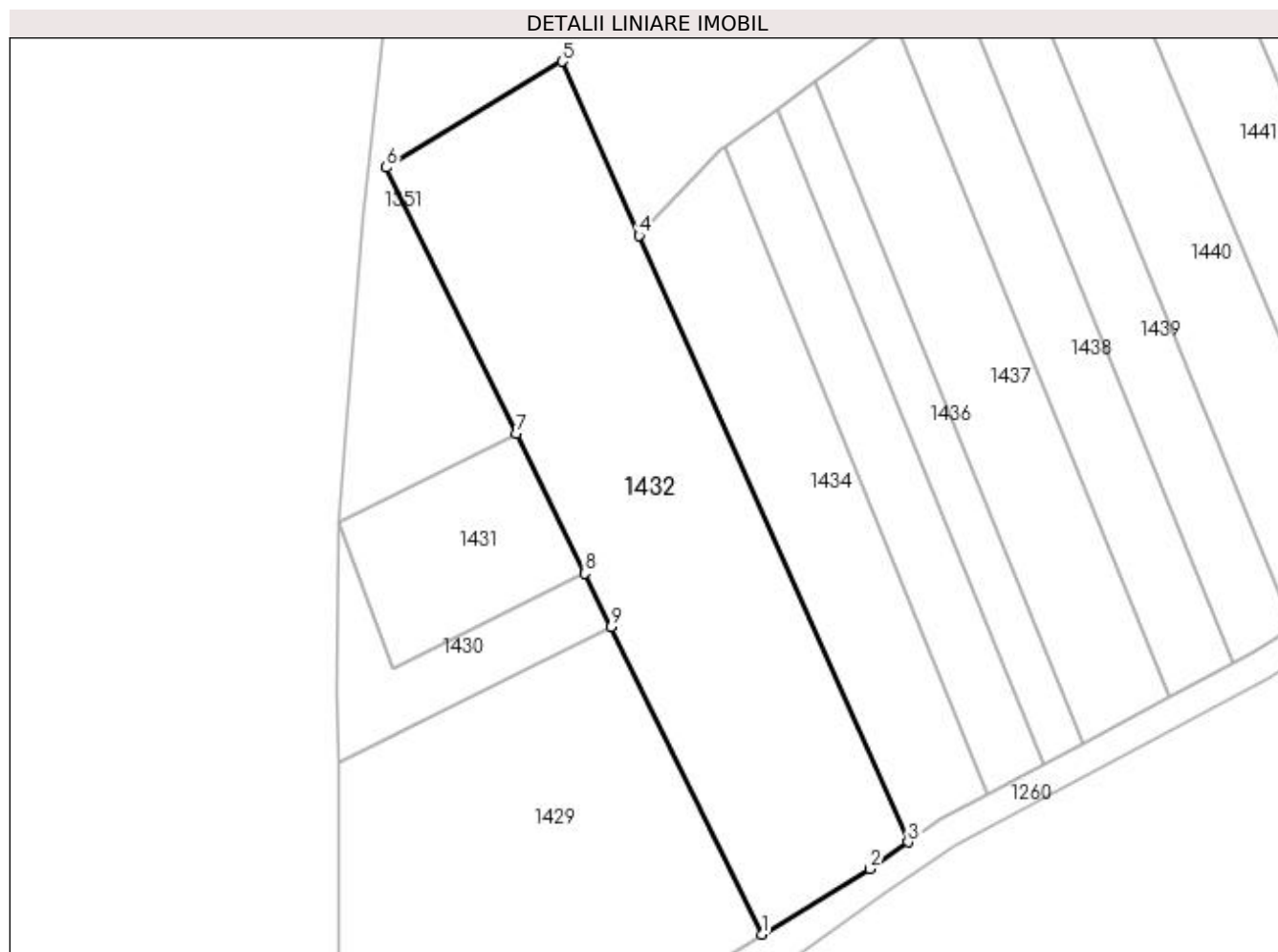
Inscrieri privind dezmembramintele dreptului de proprietate, drepturi reale de garanție și sarcini	Referințe
NU SUNT	

Anexa Nr. 1 La Partea I

Teren

Nr cadastral	Suprafața (mp)*	Observații / Referințe
	3.000	

* Suprafața este determinată în planul de proiecție Stereo 70.



Date referitoare la teren

Crt	Categorie folosință	Intra vilan	Suprafața (mp)	Tarla	Parcelă	Nr. topo	Observații / Referințe
1	arabil	NU	3.000	56	3	-	

Lungime Segmente

1) Valorile lungimilor segmentelor sunt obținute din proiecție în plan.

Punct început	X / Y	Punct sfârșit	X / Y	Lungime segment (** (m)
1	430.344,099 304.504,603	2	430.358,916 304.513,546	17.307
2	430.358,916 304.513,546	3	430.364,11 304.517,231	6.368
3	430.364,11 304.517,231	4	430.327,337 304.600,128	90.687
4	430.327,337 304.600,128	5	430.316,792 304.623,9	26.006
5	430.316,792 304.623,9	6	430.292,784 304.609,41	28.042

Punct început	X / Y	Punct sfârșit	X / Y	Lungime segment (** (m)
6	430.292,784 304.609,41	7	430.310,591 304.573,04	40.495
7	430.310,591 304.573,04	8	430.319,934 304.553,958	21.246
8	430.319,934 304.553,958	9	430.323,522 304.546,63	8.159
9	430.323,522 304.546,63	1	430.344,099 304.504,603	46.794

** Lungimile segmentelor sunt determinate în planul de proiecție Stereo 70 și sunt rotunjite la 1 milimetru.

*** Distanța dintre puncte este formată din segmente cumulate ce sunt mai mici decât valoarea 1 milimetru.

**DATE DESPRE IMOBILUL NR. 1433**

Oficiul de Cadastru și Publicitate Imobiliară DOLJ
 Biroul de Cadastru și Publicitate Imobiliară Craiova

A. Partea I. Descrierea imobilului

TEREN Extravilan

Adresa: Jud. Dolj, Drum exploatare 728

Nr. Crt	Nr cadastral Nr. topografic	Suprafața* (mp)	Observații / Referințe
A1		Din acte: 7.101 Masurata: 7.102	Sector cadastral:23 Teren neimprejmut;

B. Partea II. Proprietari și acte

Inscrieri privitoare la dreptul de proprietate și alte drepturi reale		Referințe
/		
Act Normativ nr. Legea 7, din 13/03/1996 emis de Guvernul Romaniei (DG 1 din 07.01.2020, art. 35 alin 9 ANCPI);		
B1	Inscrierea provizorie, drept de PROPRIETATE, dobandit prin Lege, cota actuala 1/1, cota initiala 1/1 1) NEIDENTIFICAT NEIDENTIFICAT	A1

C. Partea III. SARCINI .

Inscrieri privind dezmembramintele dreptului de proprietate, drepturi reale de garanție și sarcini	Referințe
NU SUNT	

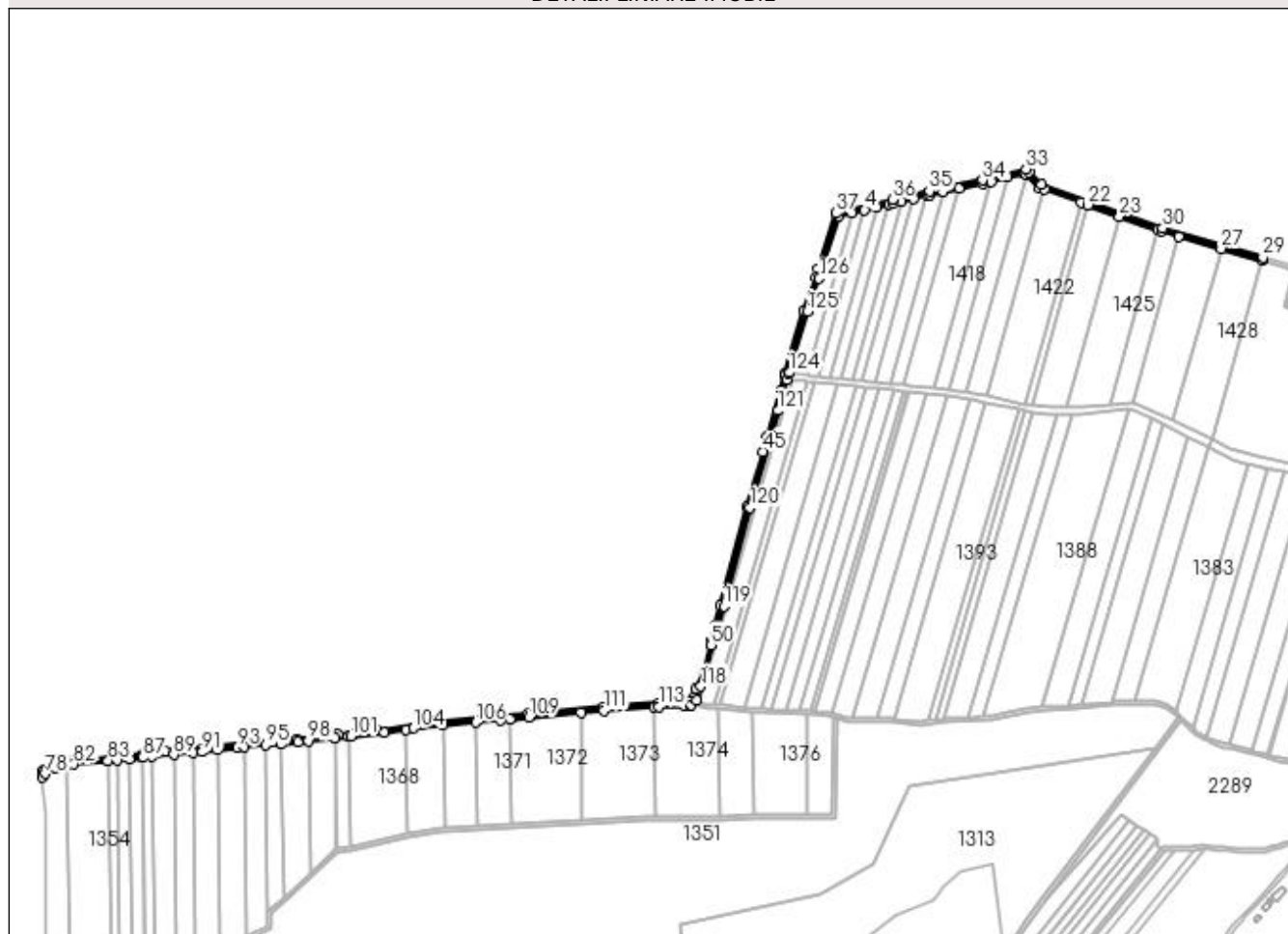
Anexa Nr. 1 La Partea I

Teren

Nr cadastral	Suprafața (mp)*	Observații / Referințe
	Din acte: 7.101 Masurata: 7.102	

* Suprafața este determinată în planul de proiecție Stereo 70.

DETALII LINIARE IMOBIL



Date referitoare la teren

Crt	Categorie folosință	Intra vilan	Suprafața (mp)	Tarla	Parcelă	Nr. topo	Observații / Referințe
1	drum	NU	7.102	-	-	-	Drum exploatare 728

Lungime Segmente

1) Valorile lungimilor segmentelor sunt obținute din proiecție în plan.

Punct început	X / Y	Punct sfârșit	X / Y	Lungime segment	Punct început	X / Y	Punct sfârșit	X / Y	Lungime segment	Punct început	X / Y	Punct sfârșit	X / Y	Lungime segment
1	431.313,636 305.704,115	2	431.331,866 305.761,522	60.23 2	2	431.331,866 305.761,522	3	431.347,436 305.765,186	15.99 5	3	431.347,436 305.765,186	4	431.361,731 305.768,55	14.68 5
4	431.361,731 305.768,55	5	431.375,687 305.771,834	14.33 7	5	431.375,687 305.771,834	6	431.389,866 305.775,171	14.56 6	6	431.389,866 305.775,171	7	431.394,104 305.776,168	4.354
7	431.394,104 305.776,168	8	431.403,724 305.778,421	9.88	8	431.403,724 305.778,421	9	431.417,283 305.781,596	13.92 6	9	431.417,283 305.781,596	10	431.432,526 305.785,165	15.65 5
10	431.432,526 305.785,165	11	431.436,158 305.786,015	3.73	11	431.436,158 305.786,015	12	431.451,302 305.789,177	15.47 1	12	431.451,302 305.789,177	13	431.469,096 305.792,891	18.17 7
13	431.469,096 305.792,891	14	431.496,491 305.798,61	27.98 6	14	431.496,491 305.798,61	15	431.506,264 305.801,036	10.07	15	431.506,264 305.801,036	16	431.524,287 305.805,51	18.57

Punct început	X / Y	Punct sfârșit	X / Y	Lungime segment	Punct început	X / Y	Punct sfârșit	X / Y	Lungime segment	Punct început	X / Y	Punct sfârșit	X / Y	Lungime segment
16	431.524,287 305.805,51	17	431.543,943 305.810,39	20.25 3	17	431.543,943 305.810,39	18	431.545,941 305.808,392	2.826	18	431.545,941 305.808,392	19	431.560,803 305.793,529	21.01 9
19	431.560,803 305.793,529	20	431.566,495 305.791,498	6.043	20	431.566,495 305.791,498	21	431.607,647 305.776,817	43.69 2	21	431.607,647 305.776,817	22	431.615,613 305.773,975	8.458
22	431.615,613 305.773,975	23	431.651,529 305.761,162	38.13 3	23	431.651,529 305.761,162	24	431.695,262 305.745,56	46.43 3	24	431.695,262 305.745,56	25	431.699,579 305.744,02	4.583
25	431.699,579 305.744,02	26	431.719,106 305.738,36	20.33 1	26	431.719,106 305.738,36	27	431.767,228 305.724,412	50.10 3	27	431.767,228 305.724,412	28	431.813,643 305.710,958	48.32 6
28	431.813,643 305.710,958	29	431.814,714 305.714,813	4.001	29	431.814,714 305.714,813	30	431.700,809 305.747,828	118.5 93	30	431.700,809 305.747,828	31	431.562,995 305.796,994	146.3 22
31	431.562,995 305.796,994	32	431.548,521 305.811,469	20.47	32	431.548,521 305.811,469	33	431.545,173 305.814,817	4.735	33	431.545,173 305.814,817	34	431.495,6 305.802,51	51.07 8
34	431.495,6 305.802,51	35	431.435,293 305.789,921	61.60 7	35	431.435,293 305.789,921	36	431.393,19 305.780,062	43.24 2	36	431.393,19 305.780,062	37	431.328,741 305.764,896	66.20 9
37	431.328,741 305.764,896	38	431.308,718 305.701,842	66.15 7	38	431.308,718 305.701,842	39	431.306,393 305.691,991	10.12 2	39	431.306,393 305.691,991	40	431.292,554 305.654,387	40.07
40	431.292,554 305.654,387	41	431.270,931 305.581,309	76.21	41	431.270,931 305.581,309	42	431.271,161 305.580,715	0.637	42	431.271,161 305.580,715	43	431.266,429 305.563,609	17.74 8
43	431.266,429 305.563,609	44	431.250,59 305.510,275	55.63 6	44	431.250,59 305.510,275	45	431.245,536 305.493,875	17.16 1	45	431.245,536 305.493,875	46	431.227,55 305.430,965	65.43 1
46	431.227,55 305.430,965	47	431.197,637 305.318,906	115.9 83	47	431.197,637 305.318,906	48	431.190,772 305.295,057	24.81 7	48	431.190,772 305.295,057	49	431.188,04 305.279,296	15.99 6
49	431.188,04 305.279,296	50	431.187,077 305.273,738	5.641	50	431.187,077 305.273,738	51	431.179,064 305.243,933	30.86 3	51	431.179,064 305.243,933	52	431.170,017 305.223,464	22.37 9
52	431.170,017 305.223,464	53	431.166,808 305.213,438	10.52 7	53	431.166,808 305.213,438	54	431.162,982 305.209,474	5.509	54	431.162,982 305.209,474	55	431.155,937 305.208,7	7.087
55	431.155,937 305.208,7	56	431.127,213 305.207,668	28.74 3	56	431.127,213 305.207,668	57	431.064,676 305.203,439	62.68	57	431.064,676 305.203,439	58	430.979,335 305.195,941	85.67
58	430.979,335 305.195,941	59	430.946,974 305.192,568	32.53 6	59	430.946,974 305.192,568	60	430.858,997 305.184,31	88.36 4	60	430.858,997 305.184,31	61	430.807,328 305.176,963	52.18 9
61	430.807,328 305.176,963	62	430.783,372 305.174,576	24.07 5	62	430.783,372 305.174,576	63	430.762,541 305.172,5	20.93 4	63	430.762,541 305.172,5	64	430.716,275 305.167,351	46.55 2
64	430.716,275 305.167,351	65	430.688,951 305.165,031	27.42 2	65	430.688,951 305.165,031	66	430.619,581 305.157,86	69.74	66	430.619,581 305.157,86	67	430.607,769 305.156,309	11.91 3
67	430.607,769 305.156,309	68	430.577,059 305.153,465	30.84 1	68	430.577,059 305.153,465	69	430.566,575 305.152,382	10.54	69	430.566,575 305.152,382	70	430.556,845 305.151,594	9.762
70	430.556,845 305.151,594	71	430.540,302 305.150,062	16.61 4	71	430.540,302 305.150,062	72	430.461,452 305.142,375	79.22 4	72	430.461,452 305.142,375	73	430.450,061 305.141,301	11.44 2
73	430.450,061 305.141,301	74	430.439,926 305.137,623	10.78 2	74	430.439,926 305.137,623	75	430.427,195 305.130,745	14.47	75	430.427,195 305.130,745	76	430.426,994 305.130,506	0.312
76	430.426,994 305.130,506	77	430.426,306 305.123,491	7.049	77	430.426,306 305.123,491	78	430.429,763 305.127,586	5.359	78	430.429,763 305.127,586	79	430.441,568 305.133,964	13.41 8
79	430.441,568 305.133,964	80	430.450,945 305.137,367	9.975	80	430.450,945 305.137,367	81	430.453,757 305.137,632	2.824	81	430.453,757 305.137,632	82	430.461,834 305.138,394	8.113
82	430.461,834 305.138,394	83	430.500,672 305.142,18	39.02 2	83	430.500,672 305.142,18	84	430.511,014 305.143,188	10.39 1	84	430.511,014 305.143,188	85	430.524,998 305.144,551	14.05
85	430.524,998 305.144,551	86	430.539,267 305.145,942	14.33 7	86	430.539,267 305.145,942	87	430.540,681 305.146,08	1.421	87	430.540,681 305.146,08	88	430.550,586 305.146,997	9.947
88	430.550,586 305.146,997	89	430.575,445 305.149,299	24.96 5	89	430.575,445 305.149,299	90	430.597,473 305.151,338	22.12 2	90	430.597,473 305.151,338	91	430.608,214 305.152,333	10.78 7
91	430.608,214 305.152,333	92	430.625,114 305.154,552	17.04 5	92	430.625,114 305.154,552	93	430.647,593 305.157,505	22.67 2	93	430.647,593 305.157,505	94	430.655,802 305.158,202	8.239
94	430.655,802 305.158,202	95	430.679,967 305.160,254	24.25 2	95	430.679,967 305.160,254	96	430.698,024 305.161,787	18.12 2	96	430.698,024 305.161,787	97	430.716,665 305.163,369	18.70 8
97	430.716,665 305.163,369	98	430.728,75 305.164,714	12.16	98	430.728,75 305.164,714	99	430.759,135 305.168,096	30.57 3	99	430.759,135 305.168,096	100	430.774,219 305.169,774	15.17 7
100	430.774,219 305.169,774	101	430.776,759 305.170,057	2.556	101	430.776,759 305.170,057	102	430.815,428 305.174,298	38.90 1	102	430.815,428 305.174,298	103	430.839,71 305.177,984	24.56
103	430.839,71 305.177,984	104	430.848,312 305.179,289	8.7	104	430.848,312 305.179,289	105	430.882,198 305.182,47	34.03 5	105	430.882,198 305.182,47	106	430.919,044 305.185,928	37.00 8
106	430.919,044 305.185,928	107	430.947,368 305.188,587	28.44 9	107	430.947,368 305.188,587	108	430.957,892 305.189,684	10.58 1	108	430.957,892 305.189,684	109	430.979,718 305.191,959	21.94 4
109	430.979,718 305.191,959	110	431.038,731 305.197,144	59.24	110	431.038,731 305.197,144	111	431.064,986 305.199,451	26.35 6	111	431.064,986 305.199,451	112	431.122,573 305.203,345	57.71 9
112	431.122,573 305.203,345	113	431.127,42 305.203,673	4.858	113	431.127,42 305.203,673	114	431.156,228 305.204,708	28.82 7	114	431.156,228 305.204,708	115	431.163,124 305.205,465	6.937

Punct început	X / Y	Punct sfârșit	X / Y	Lungime segment	Punct început	X / Y	Punct sfârșit	X / Y	Lungime segment	Punct început	X / Y	Punct sfârșit	X / Y	Lungime segment
115	431.163,124 305.205,465	116	431.164,493 305.205,278	1.382	116	431.164,493 305.205,278	117	431.170,333 305.211,332	8.412	117	431.170,333 305.211,332	118	431.175,312 305.226,885	16.331
118	431.175,312 305.226,885	119	431.201,492 305.317,837	94.645	119	431.201,492 305.317,837	120	431.231,405 305.429,899	115.986	120	431.231,405 305.429,899	121	431.262,98 305.540,338	114.864
121	431.262,98 305.540,338	122	431.273,468 305.575,783	36.964	122	431.273,468 305.575,783	123	431.275,49 305.582,618	7.128	123	431.275,49 305.582,618	124	431.275,807 305.583,69	1.118
124	431.275,807 305.583,69	125	431.296,353 305.653,127	72.413	125	431.296,353 305.653,127	126	431.310,162 305.690,651	39.984	126	431.310,162 305.690,651	1	431.313,636 305.704,115	13.905

** Lungimile segmentelor sunt determinate în planul de proiecție Stereo 70 și sunt rotunjite la 1 milimetru.

*** Distanța dintre puncte este formată din segmente cumulate ce sunt mai mici decât valoarea 1 milimetru.

**DATE DESPRE IMOBILUL NR. 1434**

Oficiul de Cadastru și Publicitate Imobiliară DOLJ
Biroul de Cadastru și Publicitate Imobiliară Craiova

A. Partea I. Descrierea imobilului

TEREN Extravilan

Adresa: Jud. Dolj, Tarla 56 Parcela 5

Nr. Crt	Nr cadastral Nr. topografic	Suprafața* (mp)	Observații / Referințe
A1		1.300	Sector cadastral:23 Teren neimprejmuit;

B. Partea II. Proprietari și acte

Inscrieri privitoare la dreptul de proprietate și alte drepturi reale	Referințe
/	
Act Administrativ nr. TDP 142-45398, din 06/05/1996 emis de CJSDPAT DOLJ;	
B1	A1
Intabulare, drept de PROPRIETATE, dobândit prin Reconstituire, cota actuala 1/1, cota initiala 1/1 1) RADU TOMA, lipsa CNP	

C. Partea III. SARCINI .

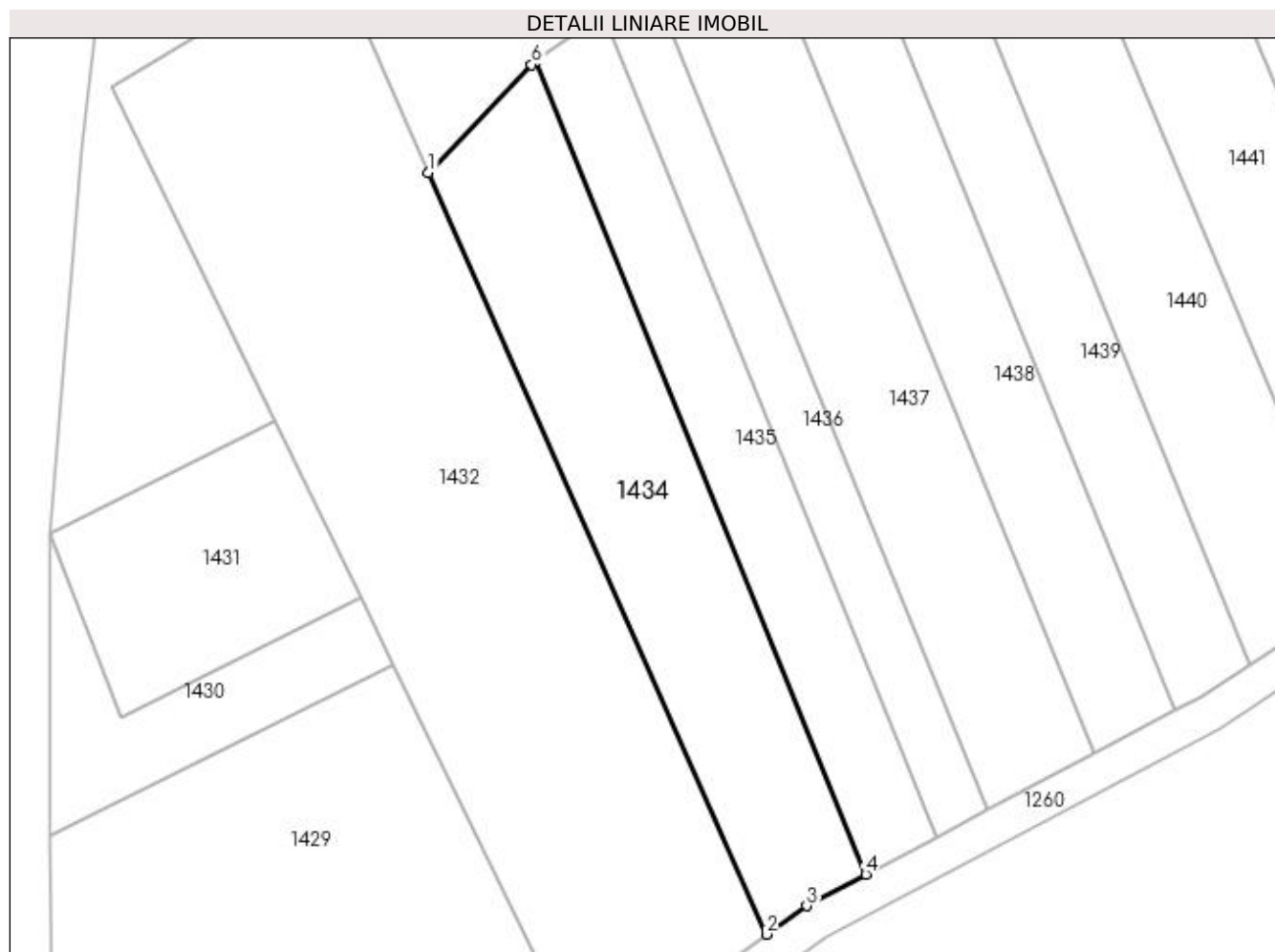
Inscrieri privind dezmembramintele dreptului de proprietate, drepturi reale de garanție și sarcini	Referințe
NU SUNT	

Anexa Nr. 1 La Partea I

Teren

Nr cadastral	Suprafața (mp)*	Observații / Referințe
	1.300	

* Suprafața este determinată în planul de proiecție Stereo 70.



Date referitoare la teren

Crt	Categorie folosință	Intra vilan	Suprafața (mp)	Tarla	Parcelă	Nr. topo	Observații / Referințe
1	arabil	NU	1.300	56	5	-	

Lungime Segmente

1) Valorile lungimilor segmentelor sunt obținute din proiecție în plan.

Punct început	X / Y	Punct sfârșit	X / Y	Lungime segment (** (m)
1	430.327,337 304.600,128	2	430.364,11 304.517,231	90.687
2	430.364,11 304.517,231	3	430.368,484 304.520,335	5.364
3	430.368,484 304.520,335	4	430.374,921 304.523,752	7.288
4	430.374,921 304.523,752	5	430.339,012 304.612,224	95.481
5	430.339,012 304.612,224	6	430.338,539 304.611,884	0.582

Punct început	X / Y	Punct sfârşit	X / Y	Lungime segment (** (m)
6	430.338,539 304.611,884	1	430.327,337 304.600,128	16.238

** Lungimile segmentelor sunt determinate în planul de proiecţie Stereo 70 şi sunt rotunjite la 1 milimetru.

*** Distanţa dintre puncte este formată din segmente cumulate ce sunt mai mici decât valoarea 1 milimetru.

**DATE DESPRE IMOBILUL NR. 1435**

Oficiul de Cadastru și Publicitate Imobiliară DOLJ
 Biroul de Cadastru și Publicitate Imobiliară Craiova

A. Partea I. Descrierea imobilului

TEREN Extravilan

Adresa: Jud. Dolj, Tarla 56 Parcela 6

Nr. Crt	Nr cadastral Nr. topografic	Suprafața* (mp)	Observații / Referințe
A1		833	Sector cadastral:23 Teren neimprejmuit;

B. Partea II. Proprietari și acte

Inscrieri privitoare la dreptul de proprietate și alte drepturi reale	Referințe
/	
Act Administrativ nr. TDP 667-14942, din 24/01/1997 emis de CJSDPAT DOLJ;	
B1	A1
Intabulare, drept de PROPRIETATE, dobândit prin Reconstituire, cota actuala 1/1, cota initiala 1/1 1) DINU GHEORGHE, lipsa CNP	

C. Partea III. SARCINI .

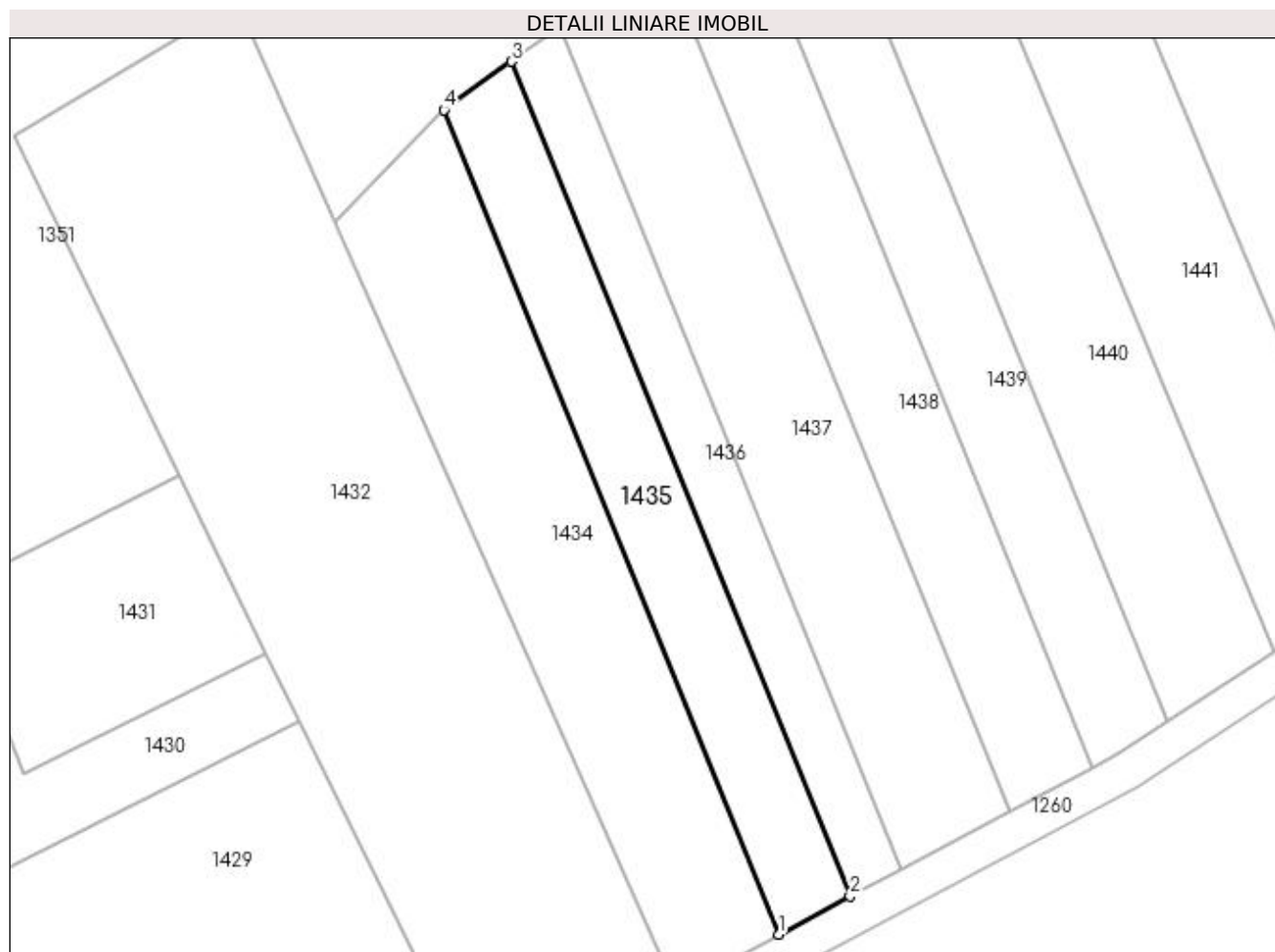
Inscrieri privind dezmembramintele dreptului de proprietate, drepturi reale de garanție și sarcini	Referințe
NU SUNT	

Anexa Nr. 1 La Partea I

Teren

Nr cadastral	Suprafața (mp)*	Observații / Referințe
	833	

* Suprafața este determinată în planul de proiecție Stereo 70.



Date referitoare la teren

Crt	Categorie folosință	Intravilan	Suprafața (mp)	Tarla	Parcelă	Nr. topo	Observații / Referințe
1	arabil	NU	833	56	6	-	

Lungime Segmente

1) Valorile lungimilor segmentelor sunt obținute din proiecție în plan.

Punct început	X / Y	Punct sfârșit	X / Y	Lungime segment (** (m)
1	430.374,921 304.523,752	2	430.382,618 304.527,838	8.715
2	430.382,618 304.527,838	3	430.346,254 304.617,432	96.693
3	430.346,254 304.617,432	4	430.339,012 304.612,224	8.92
4	430.339,012 304.612,224	1	430.374,921 304.523,752	95.481

**** Lungimile segmentelor sunt determinate în planul de proiecție Stereo 70 și sunt rotunjite la 1 milimetru.**

***** Distanța dintre puncte este formată din segmente cumulate ce sunt mai mici decât valoarea 1 milimetru.**

**DATE DESPRE IMOBILUL NR. 1436**

Oficiul de Cadastru și Publicitate Imobiliară DOLJ
Biroul de Cadastru și Publicitate Imobiliară Craiova

A. Partea I. Descrierea imobilului

TEREN Extravilan

Adresa: Jud. Dolj, Tarla 56 Parcela 7

Nr. Crt	Nr cadastral Nr. topografic	Suprafața* (mp)	Observații / Referințe
A1		600	Sector cadastral:23 Teren neimprejmuit;

B. Partea II. Proprietari și acte

Inscrieri privitoare la dreptul de proprietate și alte drepturi reale		Referințe
/		
Act Administrativ nr. TDP 869-45412, din 23/10/1997 emis de CJSDPAT DOLJ;		
B1	Intabulare, drept de PROPRIETATE, dobândit prin Reconstituire, cota actuala 1/1, cota initiala 1/1 1) NICOLA TUDOR, lipsa CNP	A1

C. Partea III. SARCINI .

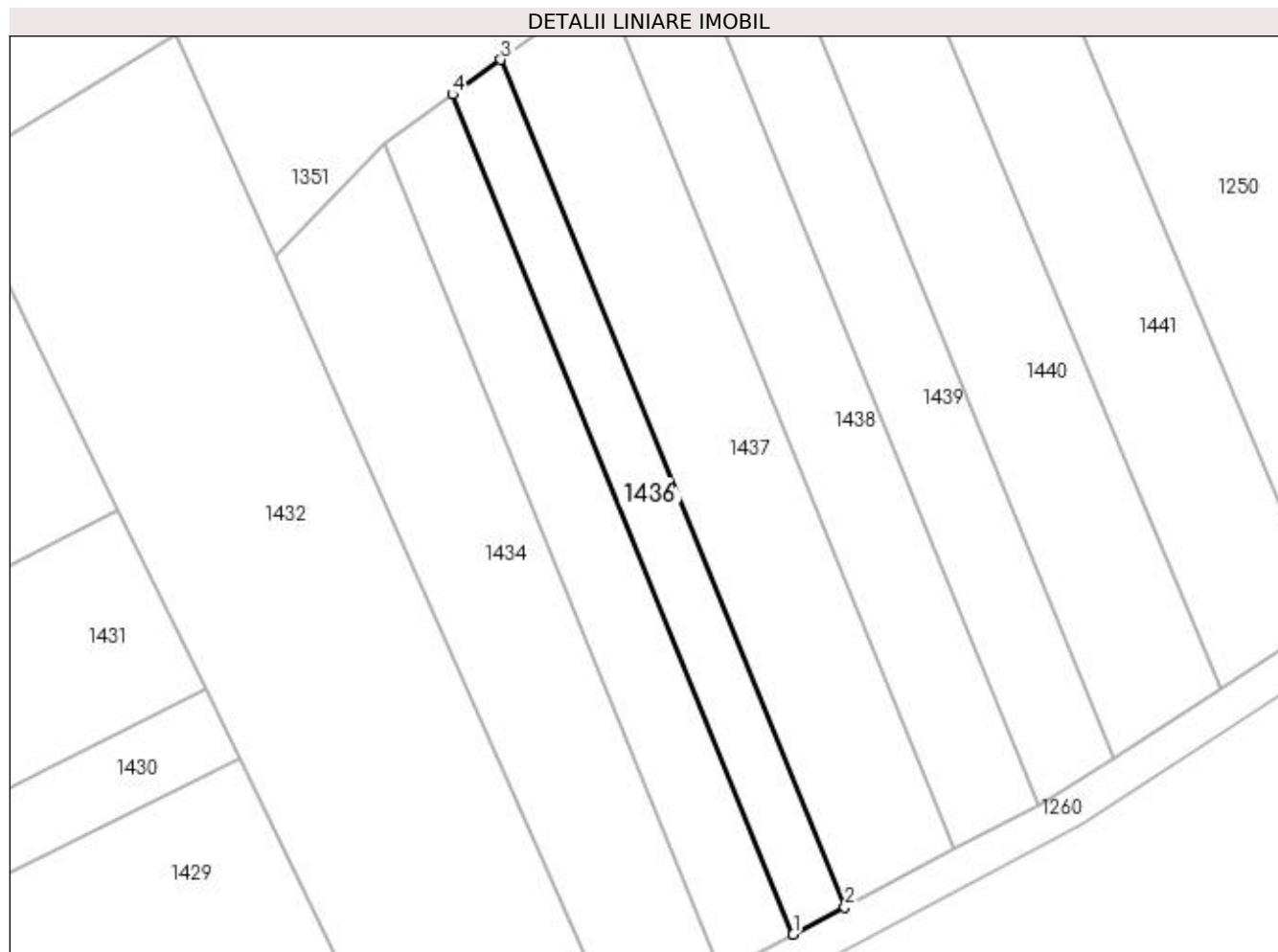
Inscrieri privind dezmembramintele dreptului de proprietate, drepturi reale de garanție și sarcini	Referințe
NU SUNT	

Anexa Nr. 1 La Partea I

Teren

Nr cadastral	Suprafața (mp)*	Observații / Referințe
	600	

* Suprafața este determinată în planul de proiecție Stereo 70.



Date referitoare la teren

Crt	Categorie folosință	Intra vilan	Suprafața (mp)	Tarla	Parcelă	Nr. topo	Observații / Referințe
1	vie	NU	600	56	7	-	

Lungime Segmente

1) Valorile lungimilor segmentelor sunt obținute din proiecție în plan.

Punct început	X / Y	Punct sfârșit	X / Y	Lungime segment (** (m)
1	430.382,618 304.527,838	2	430.388,104 304.530,75	6.21
2	430.388,104 304.530,75	3	430.351,414 304.621,144	97.557
3	430.351,414 304.621,144	4	430.346,254 304.617,432	6.357
4	430.346,254 304.617,432	1	430.382,618 304.527,838	96.693

**** Lungimile segmentelor sunt determinate în planul de proiecție Stereo 70 și sunt rotunjite la 1 milimetru.**

***** Distanța dintre puncte este formată din segmente cumulate ce sunt mai mici decât valoarea 1 milimetru.**

**DATE DESPRE IMOBILUL NR. 1437**

Oficiul de Cadastru și Publicitate Imobiliară DOLJ
 Biroul de Cadastru și Publicitate Imobiliară Craiova

A. Partea I. Descrierea imobilului

TEREN Extravilan

Adresa: Jud. Dolj, Tarla 56 Parcela 8

Nr. Crt	Nr cadastral Nr. topografic	Suprafața* (mp)	Observații / Referințe
A1		1.300	Sector cadastral:23 Teren neimprejmuit;

B. Partea II. Proprietari și acte

Inscrieri privitoare la dreptul de proprietate și alte drepturi reale	Referințe
/	
Act Administrativ nr. TDP 772-15082, din 28/01/1997 emis de CJSDPAT DOLJ;	
B1	A1
Intabulare, drept de PROPRIETATE, dobândit prin Reconstituire, cota actuala 1/1, cota initiala 1/1 1) VLAICU GEORGE, lipsa CNP	

C. Partea III. SARCINI .

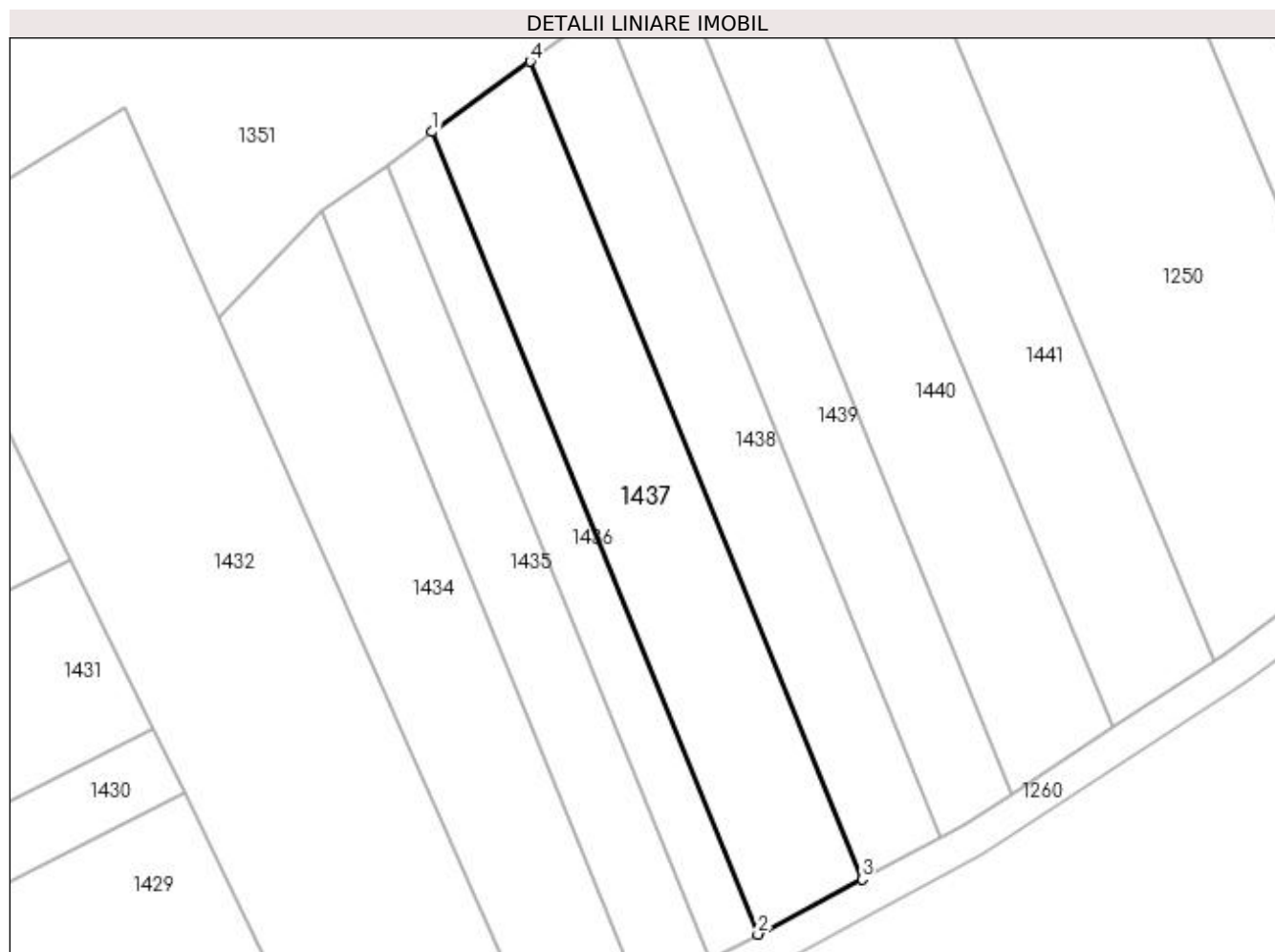
Inscrieri privind dezmembramintele dreptului de proprietate, drepturi reale de garanție și sarcini	Referințe
NU SUNT	

Anexa Nr. 1 La Partea I

Teren

Nr cadastral	Suprafața (mp)*	Observații / Referințe
	1.300	

* Suprafața este determinată în planul de proiecție Stereo 70.



Date referitoare la teren

Crt	Categorie folosință	Intravilan	Suprafața (mp)	Tarla	Parcelă	Nr. topo	Observații / Referințe
1	arabil	NU	1.300	56	8	-	

Lungime Segmente

1) Valorile lungimilor segmentelor sunt obținute din proiecție în plan.

Punct început	X / Y	Punct sfârșit	X / Y	Lungime segment (** (m)
1	430.351,414 304.621,144	2	430.388,104 304.530,75	97.557
2	430.388,104 304.530,75	3	430.399,825 304.536,972	13.27
3	430.399,825 304.536,972	4	430.362,441 304.629,076	99.402
4	430.362,441 304.629,076	1	430.351,414 304.621,144	13.584

**** Lungimile segmentelor sunt determinate în planul de proiecție Stereo 70 și sunt rotunjite la 1 milimetru.**

***** Distanța dintre puncte este formată din segmente cumulate ce sunt mai mici decât valoarea 1 milimetru.**

**DATE DESPRE IMOBILUL NR. 1438**

Oficiul de Cadastru și Publicitate Imobiliară DOLJ
 Biroul de Cadastru și Publicitate Imobiliară Craiova

A. Partea I. Descrierea imobilului

TEREN Extravilan

Adresa: Jud. Dolj, Tarla 56 Parcela 9

Nr. Crt	Nr cadastral Nr. topografic	Suprafața* (mp)	Observații / Referințe
A1		1.000	Sector cadastral:23 Teren neimprejmuit;

B. Partea II. Proprietari și acte

Inscrieri privitoare la dreptul de proprietate și alte drepturi reale	Referințe
/	
Act Administrativ nr. TDP 1800, din 11/06/2003 emis de CJSDPAT DOLJ (ANULAT TDP 1027, HCJ 333/17.04.2003);	
B1	A1
Intabulare, drept de PROPRIETATE, dobandit prin Reconstituire, cota actuala 1/1, cota initiala 1/1 1) PAUNA MARIN, lipsa CNP	

C. Partea III. SARCINI .

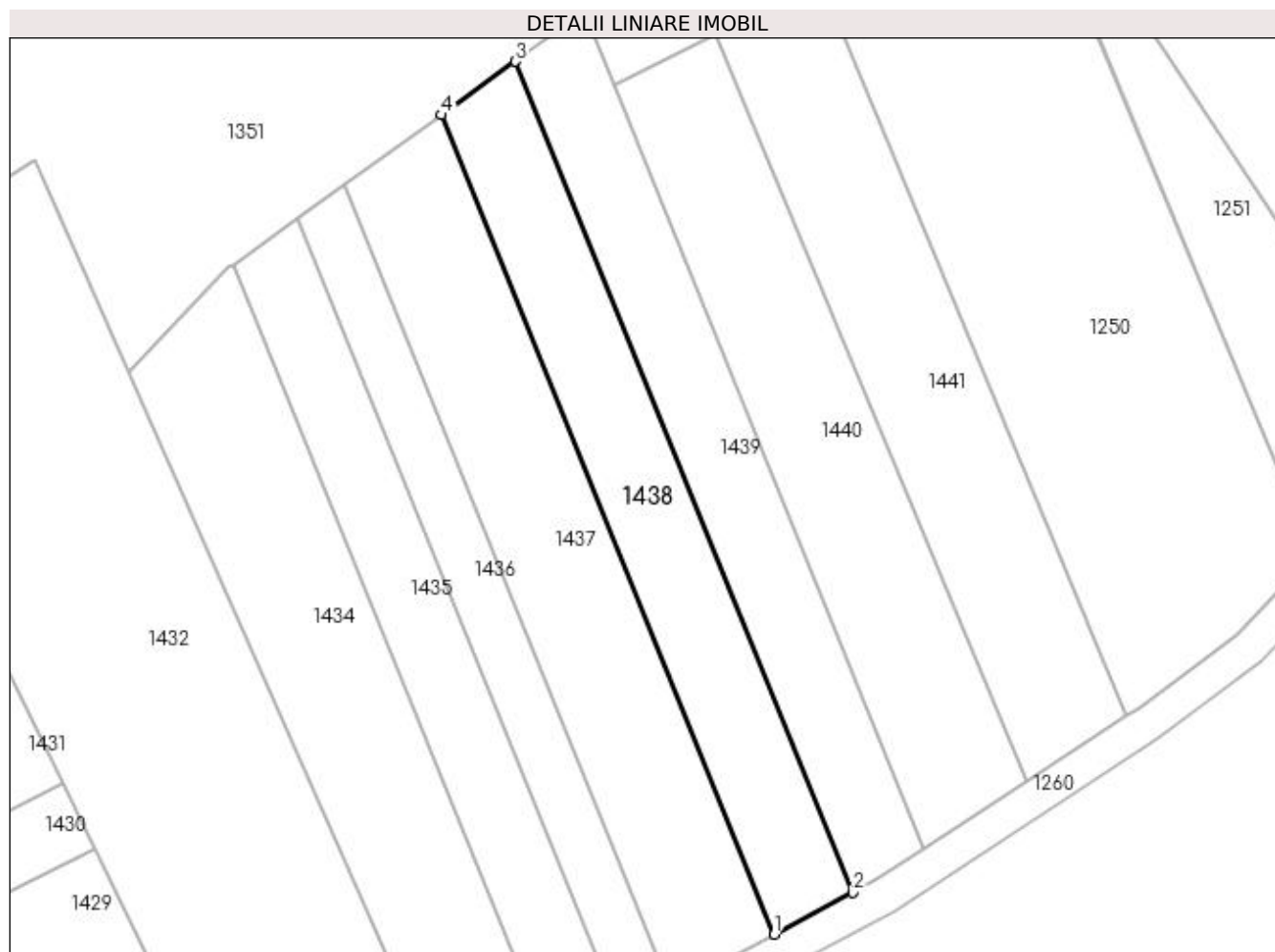
Inscrieri privind dezmembramintele dreptului de proprietate, drepturi reale de garanție și sarcini	Referințe
NU SUNT	

Anexa Nr. 1 La Partea I

Teren

Nr cadastral	Suprafața (mp)*	Observații / Referințe
	1.000	

* Suprafața este determinată în planul de proiecție Stereo 70.



Date referitoare la teren

Crt	Categorie folosință	Intra vilan	Suprafața (mp)	Tarla	Parcelă	Nr. topo	Observații / Referințe
1	arabil	NU	1.000	56	9	-	

Lungime Segmente

1) Valorile lungimilor segmentelor sunt obținute din proiecție în plan.

Punct început	X / Y	Punct sfârșit	X / Y	Lungime segment (** (m)
1	430.399,825 304.536,972	2	430.408,696 304.541,68	10.043
2	430.408,696 304.541,68	3	430.370,787 304.635,079	100.799
3	430.370,787 304.635,079	4	430.362,441 304.629,076	10.28
4	430.362,441 304.629,076	1	430.399,825 304.536,972	99.402

**** Lungimile segmentelor sunt determinate în planul de proiecție Stereo 70 și sunt rotunjite la 1 milimetru.**

***** Distanța dintre puncte este formată din segmente cumulate ce sunt mai mici decât valoarea 1 milimetru.**

**DATE DESPRE IMOBILUL NR. 1439**

Oficiul de Cadastru și Publicitate Imobiliară DOLJ
Biroul de Cadastru și Publicitate Imobiliară Craiova

A. Partea I. Descrierea imobilului

TEREN Extravilan

Adresa: Jud. Dolj, Tarla 56 Parcela 10

Nr. Crt	Nr cadastral Nr. topografic	Suprafața* (mp)	Observații / Referințe
A1		941	Sector cadastral:23 Teren neimprejmuit;

B. Partea II. Proprietari și acte

Inscrieri privitoare la dreptul de proprietate și alte drepturi reale	Referințe
/	
Act Administrativ nr. TDP 1701, din 20/12/2002 emis de CJSDPAT DOLJ;	
B1	A1
Intabulare, drept de PROPRIETATE, dobandit prin Reconstituire, cota actuala 1/1, cota initiala 1/1 1) TRASCULESCU MARIA, decedat	

C. Partea III. SARCINI .

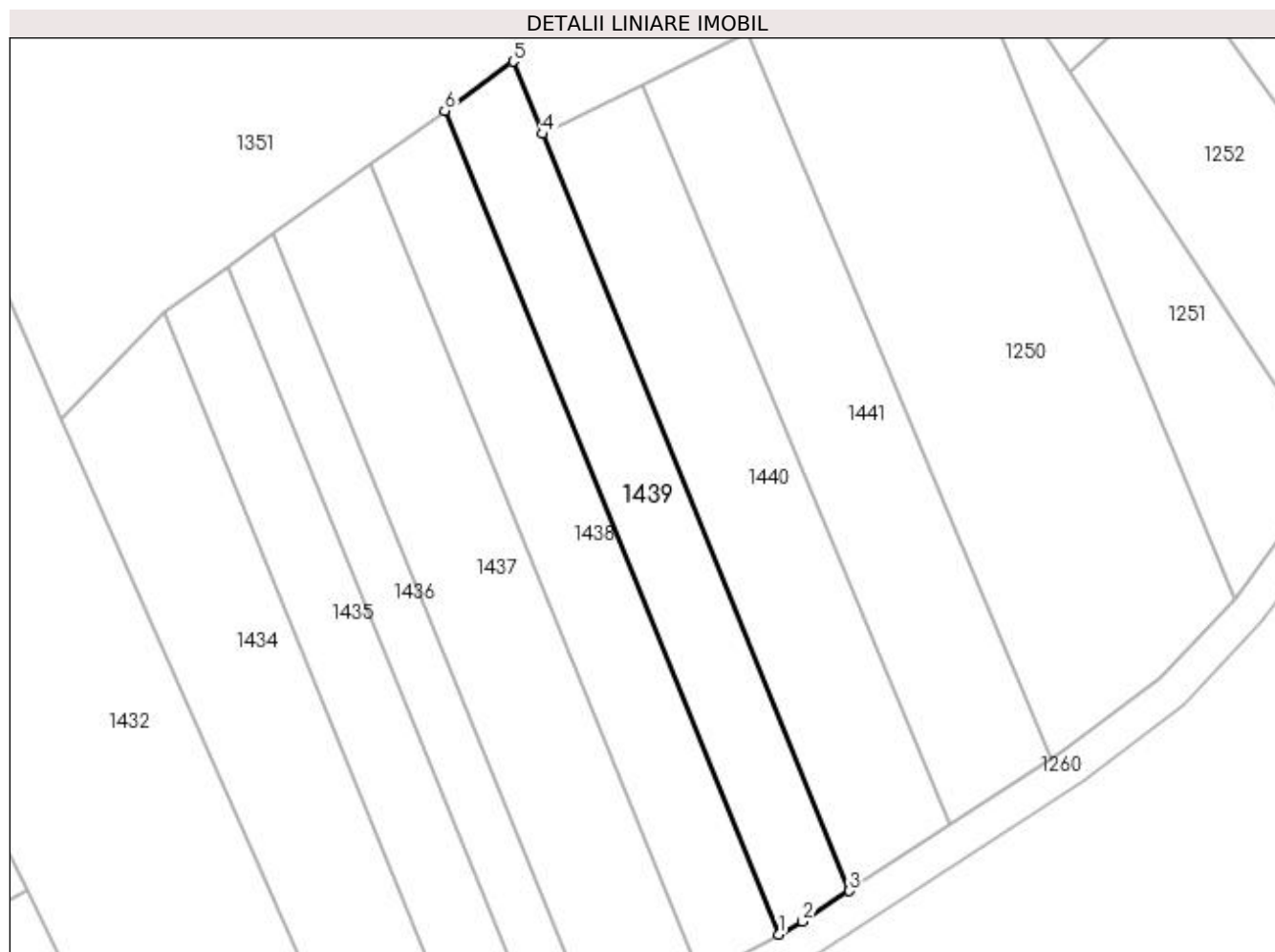
Inscrieri privind dezmembramintele dreptului de proprietate, drepturi reale de garanție și sarcini	Referințe
NU SUNT	

Anexa Nr. 1 La Partea I

Teren

Nr cadastral	Suprafața (mp)*	Observații / Referințe
	941	

* Suprafața este determinată în planul de proiecție Stereo 70.



Date referitoare la teren

Crt	Categorie folosință	Intra vilan	Suprafața (mp)	Tarla	Parcelă	Nr. topo	Observații / Referințe
1	arabil	NU	941	56	10	-	

Lungime Segmente

1) Valorile lungimilor segmentelor sunt obținute din proiecție în plan.

Punct început	X / Y	Punct sfârșit	X / Y	Lungime segment (** (m)
1	430.408,696 304.541,68	2	430.411,404 304.543,118	3.067
2	430.411,404 304.543,118	3	430.416,728 304.546,602	6.362
3	430.416,728 304.546,602	4	430.381,88 304.632,46	92.66
4	430.381,88 304.632,46	5	430.378,55 304.640,663	8.854
5	430.378,55 304.640,663	6	430.370,787 304.635,079	9.563

Punct început	X / Y	Punct sfârșit	X / Y	Lungime segment (** (m)
6	430.370,787 304.635,079	1	430.408,696 304.541,68	100.799

** Lungimile segmentelor sunt determinate în planul de proiecție Stereo 70 și sunt rotunjite la 1 milimetru.

*** Distanța dintre puncte este formată din segmente cumulate ce sunt mai mici decât valoarea 1 milimetru.

**DATE DESPRE IMOBILUL NR. 1440**

Oficiul de Cadastru și Publicitate Imobiliară DOLJ
Biroul de Cadastru și Publicitate Imobiliară Craiova

A. Partea I. Descrierea imobilului

TEREN Extravilan

Adresa: Jud. Dolj, Tarla 57 Parcela 11

Nr. Crt	Nr cadastral Nr. topografic	Suprafața* (mp)	Observații / Referințe
A1		1.200	Sector cadastral:23 Teren neimprejmuit;

B. Partea II. Proprietari și acte

Inscrieri privitoare la dreptul de proprietate și alte drepturi reale	Referințe
/	
Act Administrativ nr. TDP 184-45398, din 13/06/1996 emis de CJSDPAT DOLJ;	
B1	A1
Intabulare, drept de PROPRIETATE, dobândit prin Reconstituire, cota actuala 1/1, cota initiala 1/1 1) CALCIU CONSTANTIN, lipsa CNP	

C. Partea III. SARCINI .

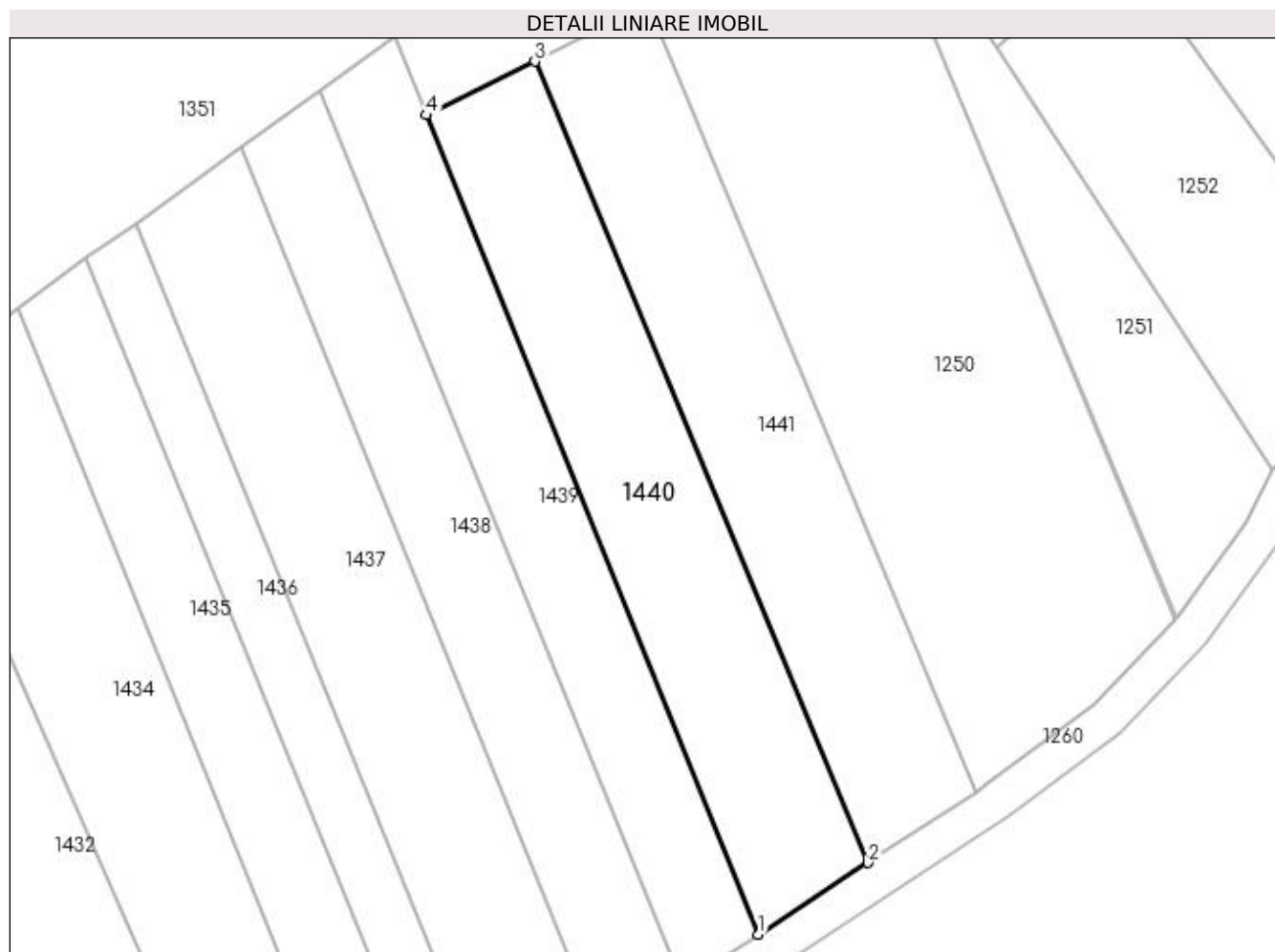
Inscrieri privind dezmembramintele dreptului de proprietate, drepturi reale de garanție și sarcini	Referințe
NU SUNT	

Anexa Nr. 1 La Partea I

Teren

Nr cadastral	Suprafața (mp)*	Observații / Referințe
	1.200	

* Suprafața este determinată în planul de proiecție Stereo 70.



Date referitoare la teren

Crt	Categorie folosință	Intra vilan	Suprafața (mp)	Tarla	Parcelă	Nr. topo	Observații / Referințe
1	arabil	NU	1.200	57	11	-	

Lungime Segmente

1) Valorile lungimilor segmentelor sunt obținute din proiecție în plan.

Punct început	X / Y	Punct sfârșit	X / Y	Lungime segment (** (m)
1	430.416,728 304.546,602	2	430.428,209 304.554,116	13.722
2	430.428,209 304.554,116	3	430.393,269 304.638,074	90.938
3	430.393,269 304.638,074	4	430.381,88 304.632,46	12.699
4	430.381,88 304.632,46	1	430.416,728 304.546,602	92.66

**** Lungimile segmentelor sunt determinate în planul de proiecție Stereo 70 și sunt rotunjite la 1 milimetru.**

***** Distanța dintre puncte este formată din segmente cumulate ce sunt mai mici decât valoarea 1 milimetru.**

**DATE DESPRE IMOBILUL NR. 1441**

Oficiul de Cadastru și Publicitate Imobiliară DOLJ
Biroul de Cadastru și Publicitate Imobiliară Craiova

A. Partea I. Descrierea imobilului

TEREN Extravilan

Adresa: Jud. Dolj, Tarla 57 Parcela 2

Nr. Crt	Nr cadastral Nr. topografic	Suprafața* (mp)	Observații / Referințe
A1		1.200	Sector cadastral:23 Teren neimprejmuit;

B. Partea II. Proprietari și acte

Inscrieri privitoare la dreptul de proprietate și alte drepturi reale	Referințe
/	
Act Administrativ nr. TDP 144-45398, din 06/05/1996 emis de CJSDPAT DOLJ;	
B1	A1
Intabulare, drept de PROPRIETATE, dobandit prin Reconstituire, cota actuala 1/1, cota initiala 1/1 1) CALCIU CONSTANTIN, decedat	

C. Partea III. SARCINI .

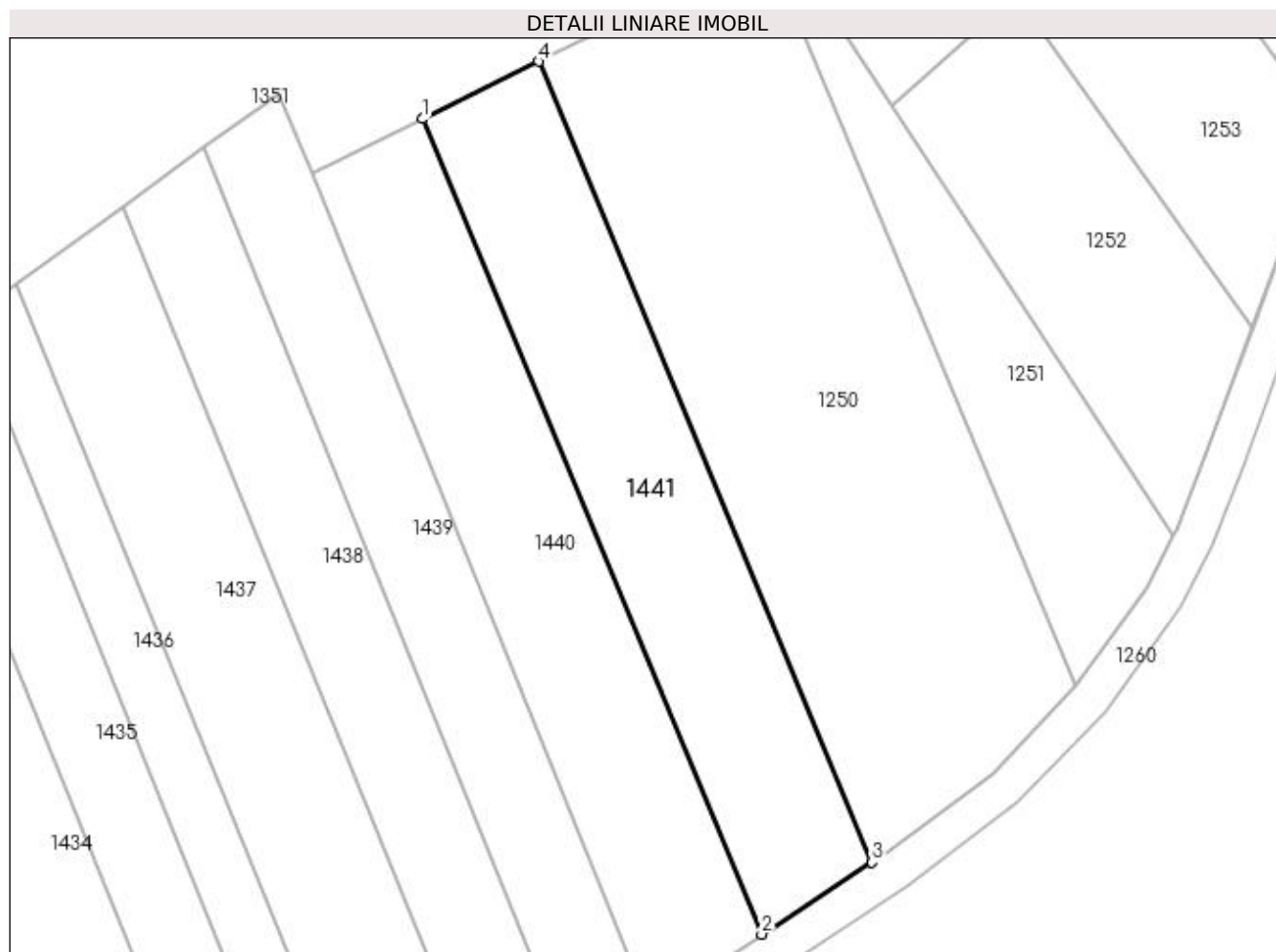
Inscrieri privind dezmembramintele dreptului de proprietate, drepturi reale de garanție și sarcini	Referințe
NU SUNT	

Anexa Nr. 1 La Partea I

Teren

Nr cadastral	Suprafața (mp)*	Observații / Referințe
	1.200	

* Suprafața este determinată în planul de proiecție Stereo 70.



Date referitoare la teren

Crt	Categorie folosință	Intra vilan	Suprafața (mp)	Tarla	Parcelă	Nr. topo	Observații / Referințe
1	arabil	NU	1.200	57	2	-	

Lungime Segmente

1) Valorile lungimilor segmentelor sunt obținute din proiecție în plan.

Punct început	X / Y	Punct sfârșit	X / Y	Lungime segment (** (m)
1	430.393,269 304.638,074	2	430.428,209 304.554,116	90.938
2	430.428,209 304.554,116	3	430.439,545 304.561,536	13.548
3	430.439,545 304.561,536	4	430.405,238 304.643,974	89.292
4	430.405,238 304.643,974	1	430.393,269 304.638,074	13.344

**** Lungimile segmentelor sunt determinate în planul de proiecție Stereo 70 și sunt rotunjite la 1 milimetru.**

***** Distanța dintre puncte este formată din segmente cumulate ce sunt mai mici decât valoarea 1 milimetru.**

