

REGISTRUL CADASTRAL AL IMOBILELOR

Sector cadastral nr. 43

UAT Daneti

Zonă cooperativizată (Co)

1. DESCRIEREA IMOBILULUI

DATE TEREN											DATE CONSTRUCȚII					
Identificator teren	Adresa imobil	Nr. cadastral	Nr. CF	Suprafața măsurată	Intravilan extravilan (I/E)	Nr. top	Nr. tarla	Nr. parcelă	Categorie folosință	Suprafața parcelă	Identif. construcție	Cod grupă destinație	Suprafața construită	Nr. niveluri	Nr. CF	Constr. cu acte (DA/NU)
3978	judet DOLJ, UAT Daneti, Cod postal 207215 (Tarla 52 Parcela 13)			2001	E		52	13	A	2500mp din act dif. la ID 3979						

2. PROPRIETATEA / POSESIA

Titularul dreptului / posesiei			Data nașterii / CUI	Domiciliu / Sediu	Cota parte	Identif. entitate asociată	Cotă parte teren UI	Mod de dobândire	Act juridic			Observații privitoare la proprietar
Nume / Denumire	Inițiala tatălui	Prenume							Tip act	Nr. act / data	Emitent	
IODACHE	A	TUDORA	---	judet DOLJ, UAT Daneti, loc. Neidentificata, Cod Postal 207215	1/1	3978		Reconstituire	act administrativ	TP 2888-45358/11.10.2000	CJSDPAT DOLJ	lipsa CNP
DOROBANTU	I	MATILDA	---	judet DOLJ, UAT Daneti, loc. Neidentificata, Cod Postal 207215				Reconstituire	act administrativ	TP 2888-45358/11.10.2000	CJSDPAT DOLJ	lipsa CNP

3. SARCINI / DEZMEMBRĂMINTE

Titular			Data nașterii / CUI	Domiciliu / Sediu	Tipul sarcinii sau al dezmembrămintelor dreptului de proprietate	Cotă parte	Identif. entitate asociată	Act juridic			Valoare ipotecă	Tip monedă
Nume / Denumire	Inițiala tatălui	Prenume						Tip act	Nr. act / data	Emitent		

4. NOTĂRI, PROCESE, INTERDICȚII

Tipul notării	Tip act	Nr. act / data	Emitent	Identificator entitate asociată	Imobil împrejmuit / neîmprejmuit	Imobil contestat / necontestat	Alte observații
					neîmprejmuit		

5. OBSERVAȚII

Înregistrare sistematică UAT DANETI,
sectorul cadastral nr 43, anul realizării 2023



REGISTRUL CADASTRAL AL IMOBILELOR

Sector cadastral nr. 43

UAT Daneti

Zonă cooperativizată (Co)

1. DESCRIEREA IMOBILULUI

DATE TEREN											DATE CONSTRUCȚII					
Identificator teren	Adresa imobil	Nr. cadastral	Nr. CF	Suprafața măsurată	Intravilan extravilan (I/E)	Nr. top	Nr. tarla	Nr. parcelă	Categorie folosință	Suprafața parcelă	Identif. construcție	Cod grupă destinație	Suprafața construită	Nr. niveluri	Nr. CF	Constr. cu acte (DA/NU)
3979	judet DOLJ, UAT Daneti, Cod postal 207215 (Tarla 52 Parcela 13)			499	E		52	13	PD	2500mp din act dif. la ID 3978						

2. PROPRIETATEA / POSESIA

Titularul dreptului / posesiei			Data nașterii / CUI	Domiciliu / Sediu	Cota parte	Identif. entitate asociată	Cotă parte teren UI	Mod de dobândire	Act juridic			Observații privitoare la proprietar
Nume / Denumire	Inițiala tatălui	Prenume							Tip act	Nr. act / data	Emitent	
IORDACHE	A	TUDORA	---	judet DOLJ, UAT Daneti, loc. Neidentificata, Cod Postal 207215	1/1	3979		Reconstituire	act administrativ	TP 2888-45358/11.10.2000	CJSDPAT DOLJ	lipsa CNP
DOROBANTU	I	MATILDA	---	judet DOLJ, UAT Daneti, loc. Neidentificata, Cod Postal 207215				Reconstituire	act administrativ	TP 2888-45358/11.10.2000	CJSDPAT DOLJ	lipsa CNP

3. SARCINI / DEZMEMBRĂMINTE


Titular			Data nașterii / CUI	Domiciliu / Sediu	Tipul sarcinii sau al dezmembrămintelor dreptului de proprietate	Cotă parte	Identif. entitate asociată	Act juridic			Valoare ipotecă	Tip monedă
Nume / Denumire	Inițiala tatălui	Prenume						Tip act	Nr. act / data	Emitent		

4. NOTĂRI, PROCESE, INTERDICȚII

Tipul notării	Tip act	Nr. act / data	Emitent	Identificator entitate asociată	Imobil împrejmuit / neîmprejmuit	Imobil contestat / necontestat	Alte observații
					neîmprejmuit		

5. OBSERVAȚII

Înregistrare sistematică UAT DANETI,
sectorul cadastral nr 43, anul realizării 2023



REGISTRUL CADASTRAL AL IMOBILELOR

Sector cadastral nr. 43

UAT Daneti

Zonă cooperativizată (Co)

1. DESCRIEREA IMOBILULUI

DATE TEREN											DATE CONSTRUCȚII					
Identificator teren	Adresa imobil	Nr. cadastral	Nr. CF	Suprafața măsurată	Intravilan extravilan (I/E)	Nr. top	Nr. tarla	Nr. parcelă	Categorie folosință	Suprafața parcelă	Identif. construcție	Cod grupă destinație	Suprafața construită	Nr. niveluri	Nr. CF	Constr. cu acte (DA/NU)
3980	judet DOLJ, UAT Daneti, Cod postal 207215 (Tarla 52 Parcela 12)	30520	30520	4002	E		52	12	A	5000mp din act diferenta este la ID 3981						

2. PROPRIETATEA / POSESIA

Titularul dreptului / posesiei			Data nașterii / CUI	Domiciliu / Sediu	Cota parte	Identif. entitate asociată	Cotă parte teren UI	Mod de dobândire	Act juridic			Observații privitoare la proprietar
Nume / Denumire	Inițiala tatălui	Prenume							Tip act	Nr. act / data	Emitent	
SC DELTA GAIA AGRICULTURE SRL			28881954	judet BUCURESTI, UAT Bucuresti Sectorul 6, loc. Bucuresti Sectorul 6, str Preciziei nr 20	1/1	3980		Conventie	act notarial	contract de vanzare nr 1727/26.08.2014	FILIP ADRIAN MARIUS	

3. SARCINI / DEZMEMBRĂMINTE

Titular			Data nașterii / CUI	Domiciliu / Sediu	Tipul sarcinii sau al dezmembrămintelor dreptului de proprietate	Cotă parte	Identif. entitate asociată	Act juridic			Valoare ipotecă	Tip monedă
Nume / Denumire	Inițiala tatălui	Prenume						Tip act	Nr. act / data	Emitent		

4. NOTĂRI, PROCESE, INTERDICȚII

Tipul notării	Tip act	Nr. act / data	Emitent	Identificator entitate asociată	Imobil împrejmuit / neîmprejmuit	Imobil contestat / necontestat	Alte observații
					neîmprejmuit		



Înregistrare sistematică UAT DANETI,
sectorul cadastral nr 43, anul realizării 2023

REGISTRUL CADASTRAL AL IMOBILELOR

Sector cadastral nr. 43

UAT Daneti

Zonă cooperativizată (Co)

1. DESCRIEREA IMOBILULUI

DATE TEREN											DATE CONSTRUCȚII					
Identificator teren	Adresa imobil	Nr. cadastral	Nr. CF	Suprafața măsurată	Intravilan extravilan (I/E)	Nr. top	Nr. tarla	Nr. parcelă	Categorie folosință	Suprafața parcelă	Identif. construcție	Cod grupă destinație	Suprafața construită	Nr. niveluri	Nr. CF	Constr. cu acte (DA/NU)
3981	judet DOLJ, UAT Daneti, Cod postal 207215 (Tarla 52 Parcela 12)			998	E		52	12	PD	5000mp din act diferenta este la ID 3980						

2. PROPRIETATEA / POSESIA

Titularul dreptului / posesiei			Data nașterii / CUI	Domiciliu / Sediu	Cota parte	Identif. entitate asociată	Cotă parte teren UI	Mod de dobândire	Act juridic			Observații privitoare la proprietar
Nume / Denumire	Inițiala tatălui	Prenume							Tip act	Nr. act / data	Emitent	
SC DELTA GAIA AGRICULTURE SRL			28881954	judet BUCURESTI, UAT Bucuresti Sectorul 6, loc. Bucuresti Sectorul 6, str Preciziei nr 20	1/1	3981		Conventie	act notarial	contract de vanzare nr 1727/26.08.2014	FILIP ADRIAN MARIUS	

3. SARCINI / DEZMEMBRĂMINTE

Titular			Data nașterii / CUI	Domiciliu / Sediu	Tipul sarcinii sau al dezmembrămintelor dreptului de proprietate	Cotă parte	Identif. entitate asociată	Act juridic			Valoare ipotecă	Tip monedă
Nume / Denumire	Inițiala tatălui	Prenume						Tip act	Nr. act / data	Emitent		

4. NOTĂRI, PROCESE, INTERDICȚII

Tipul notării	Tip act	Nr. act / data	Emitent	Identificator entitate asociată	Imobil împrejmuit / neîmprejmuit	Imobil contestat / necontestat	Alte observații
					neîmprejmuit		



Înregistrare sistematică UAT DANETI,
sectorul cadastral nr 43, anul realizării 2023

REGISTRUL CADASTRAL AL IMOBILELOR

Sector cadastral nr. 43

UAT Daneti

Zonă cooperativizată (Co)

1. DESCRIEREA IMOBILULUI

DATE TEREN											DATE CONSTRUCȚII					
Identificator teren	Adresa imobil	Nr. cadastral	Nr. CF	Suprafața măsurată	Intravilan extravilan (I/E)	Nr. top	Nr. tarla	Nr. parcelă	Categorie folosință	Suprafața parcelă	Identif. construcție	Cod grupă destinație	Suprafața construită	Nr. niveluri	Nr. CF	Constr. cu acte (DA/NU)
3982	judet DOLJ, UAT Daneti, Cod postal 207215 (Tarla 52 Parcela 11)			8403	E		52	11	A	10500mp din act dif. la ID 3983						

2. PROPRIETATEA / POSESIA

Titularul dreptului / posesiei			Data nașterii / CUI	Domiciliu / Sediul	Cota parte	Identif. entitate asociată	Cotă parte teren UI	Mod de dobândire	Act juridic			Observații privitoare la proprietar
Nume / Denumire	Inițiala tatălui	Prenume							Tip act	Nr. act / data	Emitent	
VOINEA	GH	CORNELIA	---	judet DOLJ, UAT Daneti, loc. Neidentificata, Cod Postal 207215	1/1	3982		Reconstituire	act administrativ	TP 2762-48568/26.11.1998	CJSDPAT DOLJ	lipsa CNP
GEICU	I	ALEXANDRU	---	judet DOLJ, UAT Daneti, loc. Neidentificata, Cod Postal 207215				Reconstituire	act administrativ	TP 2762-48568/26.11.1998	CJSDPAT DOLJ	lipsa CNP

3. SARCINI / DEZMEMBRĂMINTE

Titular			Data nașterii / CUI	Domiciliu / Sediul	Tipul sarcinii sau al dezmembrămintelor dreptului de proprietate	Cotă parte	Identif. entitate asociată	Act juridic			Valoare ipotecă	Tip monedă
Nume / Denumire	Inițiala tatălui	Prenume						Tip act	Nr. act / data	Emitent		

4. NOTĂRI, PROCESE, INTERDICȚII

Tipul notării	Tip act	Nr. act / data	Emitent	Identificator entitate asociată	Imobil împrejmuit / neîmprejmuit	Imobil contestat / necontestat	Alte observații
					neîmprejmuit		

5. OBSERVAȚII

Înregistrare sistematică UAT DANETI,
sectorul cadastral nr 43, anul realizării 2023



REGISTRUL CADASTRAL AL IMOBILELOR

Sector cadastral nr. 43

UAT Daneti

Zonă cooperativizată (Co)

1. DESCRIEREA IMOBILULUI

DATE TEREN											DATE CONSTRUCȚII					
Identificator teren	Adresa imobil	Nr. cadastral	Nr. CF	Suprafața măsurată	Intravilan extravilan (I/E)	Nr. top	Nr. tarla	Nr. parcelă	Categorie folosință	Suprafața parcelă	Identif. construcție	Cod grupă destinație	Suprafața construită	Nr. niveluri	Nr. CF	Constr. cu acte (DA/NU)
3983	judet DOLJ, UAT Daneti, Cod postal 207215 (Tarla 52 Parcela 11)			2097	E		52	11	PD	10500mp din act dif. la ID3982						

2. PROPRIETATEA / POSESIA

Titularul dreptului / posesiei			Data nașterii / CUI	Domiciliu / Sediu	Cota parte	Identif. entitate asociată	Cotă parte teren UI	Mod de dobândire	Act juridic			Observații privitoare la proprietar
Nume / Denumire	Inițiala tatălui	Prenume							Tip act	Nr. act / data	Emitent	
VOINEA	GH	CORNELIA	---	judet DOLJ, UAT Daneti, loc. Neidentificata, Cod Postal 207215	1/1	3983		Reconstituire	act administrativ	TP 2762-48568/26.11.1998	CJSDPAT DOLJ	lipsa CNP
GEICU	I	ALEXANDRU	---	judet DOLJ, UAT Daneti, loc. Neidentificata, Cod Postal 207215				Reconstituire	act administrativ	TP 2762-48568/26.11.1998	CJSDPAT DOLJ	lipsa CNP

3. SARCINI / DEZMEMBRĂMINTE

Titular			Data nașterii / CUI	Domiciliu / Sediu	Tipul sarcinii sau al dezmembrămintelor dreptului de proprietate	Cotă parte	Identif. entitate asociată	Act juridic			Valoare ipotecă	Tip monedă
Nume / Denumire	Inițiala tatălui	Prenume						Tip act	Nr. act / data	Emitent		

4. NOTĂRI, PROCESE, INTERDICȚII

Tipul notării	Tip act	Nr. act / data	Emitent	Identificator entitate asociată	Imobil împrejmuit / neîmprejmuit	Imobil contestat / necontestat	Alte observații
					neîmprejmuit		

5. OBSERVAȚII

Înregistrare sistematică UAT DANETI,
sectorul cadastral nr 43, anul realizării 2023



REGISTRUL CADASTRAL AL IMOBILELOR

Sector cadastral nr. 43

UAT Daneti

Zonă cooperativizată (Co)

1. DESCRIEREA IMOBILULUI

DATE TEREN											DATE CONSTRUCȚII					
Identificator teren	Adresa imobil	Nr. cadastral	Nr. CF	Suprafața măsurată	Intravilan extravilan (IE)	Nr. top	Nr. tarla	Nr. parcelă	Categorie folosință	Suprafața parcelă	Identif. construcție	Cod grupă destinație	Suprafața construită	Nr. niveluri	Nr. CF	Constr. cu acte (DA/NU)
3984	judet DOLJ, UAT Daneti, Cod postal 207215 (Tarla 52 Parcela 10)			9764	E		52	10	A	12200mp din act dif. la ID 3985						

2. PROPRIETATEA / POSESIA

Titularul dreptului / posesiei			Data nașterii / CUI	Domiciliu / Sediu	Cota parte	Identif. entitate asociată	Cotă parte teren UI	Mod de dobândire	Act juridic			Observații privitoare la proprietar
Nume / Denumire	Inițiala tatălui	Prenume							Tip act	Nr. act / data	Emitent	
BOBOC	O	MARIA	---	judet DOLJ, UAT Daneti, loc. Neidentificata, Cod Postal 207215	1/1	3984		Reconstituire	act administrativ	TP 2583-2193/04.06.1997	CJSDPAT DOLJ	lipsa CNP

3. SARCINI / DEZMEMBRĂMINTE

Titular			Data nașterii / CUI	Domiciliu / Sediu	Tipul sarcinii sau al dezmembrămintelor dreptului de proprietate	Cotă parte	Identif. entitate asociată	Act juridic			Valoare ipotecă	Tip monedă
Nume / Denumire	Inițiala tatălui	Prenume						Tip act	Nr. act / data	Emitent		

4. NOTĂRI, PROCESE, INTERDICȚII

Tipul notării	Tip act	Nr. act / data	Emitent	Identificator entitate asociată

5. OBSERVAȚII

Imobil împrejmuit / neîmprejmuit	Imobil contestat / necontestat	Alte observații
neîmprejmuit		



REGISTRUL CADASTRAL AL IMOBILELOR

Sector cadastral nr. 43

UAT Daneti

Zonă cooperativizată (Co)

1. DESCRIEREA IMOBILULUI

DATE TEREN											DATE CONSTRUCȚII					
Identificator teren	Adresa imobil	Nr. cadastral	Nr. CF	Suprafața măsurată	Intravilan extravilan (IE)	Nr. top	Nr. tarla	Nr. parcelă	Categorie folosință	Suprafața parcelă	Identif. construcție	Cod grupă destinație	Suprafața construită	Nr. niveluri	Nr. CF	Constr. cu acte (DA/NU)
3985	judet DOLJ, UAT Daneti, Cod postal 207215 (Tarla 52 Parcela 10)			2436	E		52	10	PD	12200mp din act dif. la ID 3984						

2. PROPRIETATEA / POSESIA

Titularul dreptului / posesiei			Data nașterii / CUI	Domiciliu / Sediu	Cota parte	Identif. entitate asociată	Cotă parte teren UI	Mod de dobândire	Act juridic			Observații privitoare la proprietar
Nume / Denumire	Inițiala tatălui	Prenume							Tip act	Nr. act / data	Emitent	
BOBOC	O	MARIA	---	judet DOLJ, UAT Daneti, loc. Neidentificata, Cod Postal 207215	1/1	3985		Reconstituire	act administrativ	TP 2583-2193/04.06.1997	CJSDPAT DOLJ	lipsa CNP


3. SARCINI / DEZMEMBRĂMINTE

Titular			Data nașterii / CUI	Domiciliu / Sediu	Tipul sarcinii sau al dezmembrămintelor dreptului de proprietate	Cotă parte	Identif. entitate asociată	Act juridic			Valoare ipotecă	Tip monedă
Nume / Denumire	Inițiala tatălui	Prenume						Tip act	Nr. act / data	Emitent		

4. NOTĂRI, PROCESE, INTERDICȚII

Tipul notării	Tip act	Nr. act / data	Emitent	Identificator entitate asociată	Imobil împrejmuit / neîmprejmuit	Imobil contestat / necontestat	Alte observații
					neîmprejmuit		

5. OBSERVAȚII



REGISTRUL CADASTRAL AL IMOBILELOR

Sector cadastral nr. 43

UAT Daneti
Zonă cooperativizată (Co)

1. DESCRIEREA IMOBILULUI

DATE TEREN											DATE CONSTRUCȚII					
Identificator teren	Adresa imobil	Nr. cadastral	Nr. CF	Suprafața măsurată	Intravilan extravilan (I/E)	Nr. top	Nr. tarla	Nr. parcelă	Categorie folosință	Suprafața parcelă	Identif. construcție	Cod grupă destinație	Suprafața construită	Nr. niveluri	Nr. CF	Constr. cu acte (DA/NU)
3986	judet DOLJ, UAT Daneti, Cod postal 207215 (Tarla 52 Parcela 9)			9340	E		52	9	A	11670mp din act dif. la ID 3987						

2. PROPRIETATEA / POSESIA

Titularul dreptului / posesiei			Data nașterii / CUI	Domiciliu / Sediu	Cota parte	Identif. entitate asociată	Cotă parte teren UI	Mod de dobândire	Act juridic			Observații privitoare la proprietar
Nume / Denumire	Inițiala tatălui	Prenume							Tip act	Nr. act / data	Emitent	
VOINEA	I	IOANA	---	judet DOLJ, UAT Daneti, loc. Neidentificata, Cod Postal 207215	1/1	3986		Reconstituire	act administrativ	TP 2562-2193/07.05.1997	CJSDPAT DOLJ	lipsa CNP


3. SARCINI / DEZMEMBRĂMINTE

Titular			Data nașterii / CUI	Domiciliu / Sediu	Tipul sarcinii sau al dezmembrămintelor dreptului de proprietate	Cotă parte	Identif. entitate asociată	Act juridic			Valoare ipotecă	Tip monedă
Nume / Denumire	Inițiala tatălui	Prenume						Tip act	Nr. act / data	Emitent		

4. NOTĂRI, PROCESE, INTERDICȚII

Tipul notării	Tip act	Nr. act / data	Emitent	Identificator entitate asociată	Imobil împrejmuit / neîmprejmuit	Imobil contestat / necontestat	Alte observații
					neîmprejmuit		

5. OBSERVAȚII



REGISTRUL CADASTRAL AL IMOBILELOR

Sector cadastral nr. 43

UAT Daneti

Zonă cooperativizată (Co)

1. DESCRIEREA IMOBILULUI

DATE TEREN											DATE CONSTRUCȚII					
Identificator teren	Adresa imobil	Nr. cadastral	Nr. CF	Suprafața măsurată	Intravilan extravilan (I/E)	Nr. top	Nr. tarla	Nr. parcelă	Categorie folosință	Suprafața parcelă	Identif. construcție	Cod grupă destinație	Suprafața construită	Nr. niveluri	Nr. CF	Constr. cu acte (DA/NU)
3987	judet DOLJ, UAT Daneti, Cod postal 207215 (Tarla 52 Parcela 9)			2330	E		52	9	PD	11670mp din act dif. la ID 3986						

2. PROPRIETATEA / POSESIA

Titularul dreptului / posesiei			Data nașterii / CUI	Domiciliu / Sediu	Cota parte	Identif. entitate asociată	Cotă parte teren UI	Mod de dobândire	Act juridic			Observații privitoare la proprietar
Nume / Denumire	Inițiala tatălui	Prenume							Tip act	Nr. act / data	Emitent	
VOINEA	I	IOANA	---	judet DOLJ, UAT Daneti, loc. Neidentificata, Cod Postal 207215	1/1	3987		Reconstituire	act administrativ	TP 2562-2193/07.05.1997	CJSDPAT DOLJ	lipsa CNP


3. SARCINI / DEZMEMBRĂMINTE

Titular			Data nașterii / CUI	Domiciliu / Sediu	Tipul sarcinii sau al dezmembrămintelor dreptului de proprietate	Cotă parte	Identif. entitate asociată	Act juridic			Valoare ipotecă	Tip monedă
Nume / Denumire	Inițiala tatălui	Prenume						Tip act	Nr. act / data	Emitent		

4. NOTĂRI, PROCESE, INTERDICȚII

Tipul notării	Tip act	Nr. act / data	Emitent	Identificator entitate asociată	Imobil împrejmuit / neîmprejmuit	Imobil contestat / necontestat	Alte observații
					neîmprejmuit		

5. OBSERVAȚII



REGISTRUL CADASTRAL AL IMOBILELOR

Sector cadastral nr. 43

UAT Daneti

Zonă cooperativizată (Co)

1. DESCRIEREA IMOBILULUI

DATE TEREN											DATE CONSTRUCȚII					
Identificator teren	Adresa imobil	Nr. cadastral	Nr. CF	Suprafața măsurată	Intravilan extravilan (I/E)	Nr. top	Nr. tarla	Nr. parcelă	Categorie folosință	Suprafața parcelă	Identif. construcție	Cod grupă destinație	Suprafața construită	Nr. niveluri	Nr. CF	Constr. cu acte (DA/NU)
3988	judet DOLJ, UAT Daneti, Cod postal 207215 (Tarla 52 Parcela 8)			2801	E		52	8	A	3500mp din act dif. la ID 3989						

2. PROPRIETATEA / POSESIA

Titularul dreptului / posesiei			Data nașterii / CUI	Domiciliu / Sediul	Cota parte	Identif. entitate asociată	Cotă parte teren UI	Mod de dobândire	Act juridic			Observații privitoare la proprietar
Nume / Denumire	Inițiala tatălui	Prenume							Tip act	Nr. act / data	Emitent	
DISAGA	A	STELA	---	judet DOLJ, UAT Daneti, loc. Neidentificata, Cod Postal 207215	1/1	3988		Reconstituire	act administrativ	TP 2639-46050/09.07.1998	CJSDPAT DOLJ	lipsa CNP
TENEA	A	GHEORGHE	---	judet DOLJ, UAT Daneti, loc. Neidentificata, Cod Postal 207215				Reconstituire	act administrativ	TP 2639-46050/09.07.1998	CJSDPAT DOLJ	lipsa CNP
TENEA	A	ION	---	judet DOLJ, UAT Daneti, loc. Neidentificata, Cod Postal 207215				Reconstituire	act administrativ	TP 2639-46050/09.07.1998	CJSDPAT DOLJ	lipsa CNP

3. SARCINI / DEZMEMBRĂMINTE

Titular			Data nașterii / CUI	Domiciliu / Sediul	Tipul sarcinii sau al dezmembrămintelor dreptului de proprietate	Cotă parte	Identif. entitate asociată	Act juridic			Valoare ipotecă	Tip monedă
Nume / Denumire	Inițiala tatălui	Prenume						Tip act	Nr. act / data	Emitent		

4. NOTĂRI, PROCESE, INTERDICȚII

Tipul notării	Tip act	Nr. act / data	Emitent	Identificator entitate asociată	Imobil împrejmuit / neîmprejmuit	Imobil contestat / necontestat	Alte observații
					neîmprejmuit		

5. OBSERVAȚII



REGISTRUL CADASTRAL AL IMOBILELOR

Sector cadastral nr. 43

UAT Daneti

Zonă cooperativizată (Co)

1. DESCRIEREA IMOBILULUI

DATE TEREN											DATE CONSTRUCȚII					
Identificator teren	Adresa imobil	Nr. cadastral	Nr. CF	Suprafața măsurată	Intravilan extravilan (I/E)	Nr. top	Nr. tarla	Nr. parcelă	Categorie folosință	Suprafața parcelă	Identif. construcție	Cod grupă destinație	Suprafața construită	Nr. niveluri	Nr. CF	Constr. cu acte (DA/NU)
3989	judet DOLJ, UAT Daneti, Cod postal 207215 (Tarla 52 Parcela 8)			699	E		52	8	PD	3500mp din act dif. la ID 3988						

2. PROPRIETATEA / POSESIA

Titularul dreptului / posesiei			Data nașterii / CUI	Domiciliu / Sediul	Cota parte	Identif. entitate asociată	Cotă parte teren UI	Mod de dobândire	Act juridic			Observații privitoare la proprietar
Nume / Denumire	Inițiala tatălui	Prenume							Tip act	Nr. act / data	Emitent	
DISAGA	A	STELA	---	judet DOLJ, UAT Daneti, loc. Neidentificata, Cod Postal 207215	1/1	3989		Reconstituire	act administrativ	TP 2639-46050/09.07.1998	CJSDPAT DOLJ	lipsa CNP
TENTEA	A	GHEORGHE	---	judet DOLJ, UAT Daneti, loc. Neidentificata, Cod Postal 207215				Reconstituire	act administrativ	TP 2639-46050/09.07.1998	CJSDPAT DOLJ	lipsa CNP
TENTEA	A	ION	---	judet DOLJ, UAT Daneti, loc. Neidentificata, Cod Postal 207215				Reconstituire	act administrativ	TP 2639-46050/09.07.1998	CJSDPAT DOLJ	lipsa CNP

3. SARCINI / DEZMEMBRĂMINTE

Titular			Data nașterii / CUI	Domiciliu / Sediul	Tipul sarcinii sau al dezmembrămintelor dreptului de proprietate	Cotă parte	Identif. entitate asociată	Act juridic			Valoare ipotecă	Tip monedă
Nume / Denumire	Inițiala tatălui	Prenume						Tip act	Nr. act / data	Emitent		

4. NOTĂRI, PROCESE, INTERDICȚII

Tipul notării	Tip act	Nr. act / data	Emitent	Identificator entitate asociată	Imobil împrejmuit / neîmprejmuit	Imobil contestat / necontestat	Alte observații
					neîmprejmuit		

5. OBSERVAȚII



REGISTRUL CADASTRAL AL IMOBILELOR

Sector cadastral nr. 43

UAT Daneti

Zonă cooperativizată (Co)

1. DESCRIEREA IMOBILULUI

DATE TEREN											DATE CONSTRUCȚII					
Identificator teren	Adresa imobil	Nr. cadastral	Nr. CF	Suprafața măsurată	Intravilan extravilan (I/E)	Nr. top	Nr. tarla	Nr. parcelă	Categorie folosință	Suprafața parcelă	Identif. construcție	Cod grupă destinație	Suprafața construită	Nr. niveluri	Nr. CF	Constr. cu acte (DA/NU)
3990	judet DOLJ, UAT Daneti, Cod postal 207215 (Tarla 52 Parcela 7)			9676	E		52	7	A	12089mp din act dif. la ID 3991						

2. PROPRIETATEA / POESIA

Titularul dreptului / posesiei			Data nașterii / CUI	Domiciliu / Sediul	Cota parte	Identif. entitate asociată	Cotă parte teren UI	Mod de dobândire	Act juridic			Observații privitoare la proprietar
Nume / Denumire	Inițiala tatălui	Prenume							Tip act	Nr. act / data	Emitent	
BURCA	M	FILIAN	---	judet DOLJ, UAT Daneti, loc. Neidentificata, Cod Postal 207215	1/1	3990		Reconstituire	act administrativ	TP 2924-59443/09.05.2002	CJSDPAT DOLJ	lipsa CNP
BURCA	M	TUDOR	---	judet DOLJ, UAT Daneti, loc. Neidentificata, Cod Postal 207215				Reconstituire	act administrativ	TP 2924-59443/09.05.2002	CJSDPAT DOLJ	lipsa CNP
BURCA	M	VASILE	---	judet DOLJ, UAT Daneti, loc. Neidentificata, Cod Postal 207215				Reconstituire	act administrativ	TP 2924-59443/09.05.2002	CJSDPAT DOLJ	lipsa CNP


3. SARCINI / DEZMEMBRĂMINTE

Titular			Data nașterii / CUI	Domiciliu / Sediul	Tipul sarcinii sau al dezmembrămintelor dreptului de proprietate	Cotă parte	Identif. entitate asociată	Act juridic			Valoare ipotecă	Tip monedă
Nume / Denumire	Inițiala tatălui	Prenume						Tip act	Nr. act / data	Emitent		

4. NOTĂRI, PROCESE, INTERDICȚII

Tipul notării	Tip act	Nr. act / data	Emitent	Identificator entitate asociată	Imobil împrejmuit / neîmprejmuit	Imobil contestat / necontestat	Alte observații
					neîmprejmuit		

5. OBSERVAȚII



REGISTRUL CADASTRAL AL IMOBILELOR

Sector cadastral nr. 43

UAT Daneti
Zonă cooperativizată (Co)

1. DESCRIEREA IMOBILULUI

DATE TEREN											DATE CONSTRUCȚII					
Identificator teren	Adresa imobil	Nr. cadastral	Nr. CF	Suprafața măsurată	Intravilan extravilan (I/E)	Nr. top	Nr. tarla	Nr. parcelă	Categorie folosință	Suprafața parcelă	Identif. construcție	Cod grupă destinație	Suprafața construită	Nr. niveluri	Nr. CF	Constr. cu acte (DA/NU)
3991	judet DOLJ, UAT Daneti, Cod postal 207215 (Tarla 52 Parcela 7)			2413	E		52	7	PD	12089mp din act dif. la ID 3990						

2. PROPRIETATEA / POSESIA

Titularul dreptului / posesiei			Data nașterii / CUI	Domiciliu / Sediul	Cota parte	Identif. entitate asociată	Cotă parte teren UI	Mod de dobândire	Act juridic			Observații privitoare la proprietar
Nume / Denumire	Inițiala tatălui	Prenume							Tip act	Nr. act / data	Emitent	
BURCA	M	FILIAN	---	judet DOLJ, UAT Daneti, loc. Neidentificata, Cod Postal 207215	1/1	3991		Reconstituire	act administrativ	TP 2924-59443/09.05.2002	CJSDPAT DOLJ	lipsa CNP
BURCA	M	TUDOR	---	judet DOLJ, UAT Daneti, loc. Neidentificata, Cod Postal 207215				Reconstituire	act administrativ	TP 2924-59443/09.05.2002	CJSDPAT DOLJ	lipsa CNP
BURCA	M	VASILE	---	judet DOLJ, UAT Daneti, loc. Neidentificata, Cod Postal 207215				Reconstituire	act administrativ	TP 2924-59443/09.05.2002	CJSDPAT DOLJ	lipsa CNP

3. SARCINI / DEZMEMBRĂMINTE

Titular			Data nașterii / CUI	Domiciliu / Sediul	Tipul sarcinii sau al dezmembrămintelor dreptului de proprietate	Cotă parte	Identif. entitate asociată	Act juridic			Valoare ipotecă	Tip monedă
Nume / Denumire	Inițiala tatălui	Prenume						Tip act	Nr. act / data	Emitent		

4. NOTĂRI, PROCESE, INTERDICȚII

Tipul notării	Tip act	Nr. act / data	Emitent	Identificator entitate asociată	Imobil împrejmuit / neîmprejmuit	Imobil contestat / necontestat	Alte observații
					neîmprejmuit		

5. OBSERVAȚII

MC TOPOCAD SURVEY SRL
P.J.A. seria RO-B-J nr. 1929 clasa a III-a
P.F.A. seria RO-DJ-F nr. 0024 categoria B
ing. Costea Mihail Gabriel



Înregistrare sistematică UAT DANETI,
sectorul cadastral nr 43, anul realizării 2023

REGISTRUL CADASTRAL AL IMOBILELOR

Sector cadastral nr. 43

UAT Daneti

Zonă cooperativizată (Co)

1. DESCRIEREA IMOBILULUI

DATE TEREN											DATE CONSTRUCȚII					
Identificator teren	Adresa imobil	Nr. cadastral	Nr. CF	Suprafața măsurată	Intravilan extravilan (I/E)	Nr. top	Nr. tarla	Nr. parcelă	Categorie folosință	Suprafața parcelă	Identif. construcție	Cod grupă destinație	Suprafața construită	Nr. niveluri	Nr. CF	Constr. cu acte (DA\NU)
3992	judet DOLJ, UAT Daneti, Cod postal 207215 (Tarla 52 Parcela 6)	31505	31505	8004	E		52	6	A	10000mp din act diferenta este la ID 3993						

2. PROPRIETATEA / POSESIA

Titularul dreptului / posesiei			Data nașterii / CUI	Domiciliu / Sediu	Cota parte	Identif. entitate asociată	Cotă parte teren UI	Mod de dobândire	Act juridic			Observații privitoare la proprietar
Nume / Denumire	Inițiala tatălui	Prenume							Tip act	Nr. act / data	Emitent	
SC SPARD SRL			16111870	judet DOLJ, UAT Negoii, loc. Negoii nr. 231	1/1	3992		Convenție	act notarial	CONTRACT DE VANZARE AUT SUB NR. 5009/29.11.2019	NP Faurar Virgil Claudiu	

3. SARCINI / DEZMEMBRĂMINTE

Titular			Data nașterii / CUI	Domiciliu / Sediu	Tipul sarcinii sau al dezmembrămintelor dreptului de proprietate	Cotă parte	Identif. entitate asociată	Act juridic			Valoare ipotecă	Tip monedă
Nume / Denumire	Inițiala tatălui	Prenume						Tip act	Nr. act / data	Emitent		

4. NOTĂRI, PROCESE, INTERDICȚII

Tipul notării	Tip act	Nr. act / data	Emitent	Identificator entitate asociată	Imobil împrejmuit / neîmprejmuit	Imobil contestat / necontestat	Alte observații
					neîmprejmuit		

5. OBSERVAȚII

Tipul notării	Tip act	Nr. act / data	Emitent	Identificator entitate asociată	Imobil împrejmuit / neîmprejmuit	Imobil contestat / necontestat	Alte observații
					neîmprejmuit		



REGISTRUL CADASTRAL AL IMOBILELOR

Sector cadastral nr. 43

UAT Daneti

Zonă cooperativizată (Co)

1. DESCRIEREA IMOBILULUI

DATE TEREN											DATE CONSTRUCȚII					
Identificator teren	Adresa imobil	Nr. cadastral	Nr. CF	Suprafața măsurată	Intravilan extravilan (I/E)	Nr. top	Nr. tarla	Nr. parcelă	Categorie folosință	Suprafața parcelă	Identif. construcție	Cod grupă destinație	Suprafața construită	Nr. niveluri	Nr. CF	Constr. cu acte (DA/NU)
3993	judet DOLJ, UAT Daneti, Cod postal 207215 (Tarla 52 Parcela 6)			1996	E		52	6	PD	10000mp din act diferenta este la ID 3992						

2. PROPRIETATEA / POSESIA

Titularul dreptului / posesiei			Data nașterii / CUI	Domiciliu / Sediu	Cota parte	Identif. entitate asociată	Cotă parte teren UI	Mod de dobândire	Act juridic			Observații privitoare la proprietar
Nume / Denumire	Inițiala tatălui	Prenume							Tip act	Nr. act / data	Emitent	
SC SPARD SRL			16111870	judet DOLJ, UAT Negoii, loc. Negoii nr. 231	1/1	3993		Convenție	act notarial	CONTRACT DE VANZARE AUT SUB NR. 5009/29.11.2019	NP Faurar Virgil Claudiu	

3. SARCINI / DEZMEMBRĂMINTE


Titular			Data nașterii / CUI	Domiciliu / Sediu	Tipul sarcinii sau al dezmembrămintelor dreptului de proprietate	Cotă parte	Identif. entitate asociată	Act juridic			Valoare ipotecă	Tip monedă
Nume / Denumire	Inițiala tatălui	Prenume						Tip act	Nr. act / data	Emitent		

4. NOTĂRI, PROCESE, INTERDICȚII

Tipul notării	Tip act	Nr. act / data	Emitent	Identificator entitate asociată	Imobil împrejmuit / neîmprejmuit	Imobil contestat / necontestat	Alte observații
					neîmprejmuit		

5. OBSERVAȚII

Înregistrare sistematică UAT DANETI,
sectorul cadastral nr 43, anul realizării 2023



REGISTRUL CADASTRAL AL IMOBILELOR

Sector cadastral nr. 43

UAT Daneti

Zonă cooperativizată (Co)

1. DESCRIEREA IMOBILULUI

DATE TEREN											DATE CONSTRUCȚII					
Identificator teren	Adresa imobil	Nr. cadastral	Nr. CF	Suprafața măsurată	Intravilan extravilan (I/E)	Nr. top	Nr. tarla	Nr. parcelă	Categorie folosință	Suprafața parcelă	Identif. construcție	Cod grupă destinație	Suprafața construită	Nr. niveluri	Nr. CF	Constr. cu acte (DA/NU)
3994	judet DOLJ, UAT Daneti, Cod postal 207215 (Tarla 52 Parcela 4)			3522	E		52	4	A	4400mp din act dif. la ID 3995						

2. PROPRIETATEA / POSESIA

Titularul dreptului / posesiei			Data nașterii / CUI	Domiciliu / Sediu	Cota parte	Identif. entitate asociată	Cotă parte teren UI	Mod de dobândire	Act juridic			Observații privitoare la proprietar
Nume / Denumire	Inițiala tatălui	Prenume							Tip act	Nr. act / data	Emitent	
IORDACHE	A	TUDORA	---	judet DOLJ, UAT Daneti, loc. Neidentificata, Cod Postal 207215	1/1	3994		Reconstituire	act administrativ	TP 2888-45358 /11.10.2000	CJSDPAT DOLJ	lipsa CNP
DOROBANTU	I	MATILDA	---	judet DOLJ, UAT Daneti, loc. Neidentificata, Cod Postal 207215				Reconstituire	act administrativ	TP 2888-45358 /11.10.2000	CJSDPAT DOLJ	lipsa CNP

3. SARCINI / DEZMEMBRĂMINTE

Titular			Data nașterii / CUI	Domiciliu / Sediu	Tipul sarcinii sau al dezmembrămintelor dreptului de proprietate	Cotă parte	Identif. entitate asociată	Act juridic			Valoare ipotecă	Tip monedă
Nume / Denumire	Inițiala tatălui	Prenume						Tip act	Nr. act / data	Emitent		

4. NOTĂRI, PROCESE, INTERDICȚII

Tipul notării	Tip act	Nr. act / data	Emitent	Identificator entitate asociată	Imobil împrejmuit / neîmprejmuit	Imobil contestat / necontestat	Alte observații
					neîmprejmuit		

5. OBSERVAȚII

Înregistrare sistematică UAT DANETI,
sectorul cadastral nr 43, anul realizării 2023



REGISTRUL CADASTRAL AL IMOBILELOR

Sector cadastral nr. 43

UAT Daneti

Zonă cooperativizată (Co)

1. DESCRIEREA IMOBILULUI

DATE TEREN											DATE CONSTRUCȚII					
Identificator teren	Adresa imobil	Nr. cadastral	Nr. CF	Suprafața măsurată	Intravilan extravilan (I/E)	Nr. top	Nr. tarla	Nr. parcelă	Categorie folosință	Suprafața parcelă	Identif. construcție	Cod grupă destinație	Suprafața construită	Nr. niveluri	Nr. CF	Constr. cu acte (DA/NU)
3995	judet DOLJ, UAT Daneti, Cod postal 207215 (Tarla 52 Parcela 4 3994)			878	E		52	4	PD	4400mp din act dif. la ID 3994						

2. PROPRIETATEA / POSESIA

Titularul dreptului / posesiei			Data nașterii / CUI	Domiciliu / Sediu	Cota parte	Identif. entitate asociată	Cotă parte teren UI	Mod de dobândire	Act juridic			Observații privitoare la proprietar
Nume / Denumire	Inițiala tatălui	Prenume							Tip act	Nr. act / data	Emitent	
IODACHE	A	TUDORA	---	judet DOLJ, UAT Daneti, loc. Neidentificata, Cod Postal 207215	1/1	3995		Reconstituire	act administrativ	TP 2888-45358 /11.10.2000	CJSDPAT DOLJ	lipsa CNP
DOROBANTU	I	MATILDA	---	judet DOLJ, UAT Daneti, loc. Neidentificata, Cod Postal 207215				Reconstituire	act administrativ	TP 2888-45358 /11.10.2000	CJSDPAT DOLJ	lipsa CNP

3. SARCINI / DEZMEMBRĂMINTE


Titular			Data nașterii / CUI	Domiciliu / Sediu	Tipul sarcinii sau al dezmembrămintelor dreptului de proprietate	Cotă parte	Identif. entitate asociată	Act juridic			Valoare ipotecă	Tip monedă
Nume / Denumire	Inițiala tatălui	Prenume						Tip act	Nr. act / data	Emitent		

4. NOTĂRI, PROCESE, INTERDICȚII

Tipul notării	Tip act	Nr. act / data	Emitent	Identificator entitate asociată	Imobil împrejmuit / neîmprejmuit	Imobil contestat / necontestat	Alte observații
					neîmprejmuit		

5. OBSERVAȚII

Înregistrare sistematică UAT DANETI,
sectorul cadastral nr 43, anul realizării 2023



REGISTRUL CADASTRAL AL IMOBILELOR

Sector cadastral nr. 43

UAT Daneti

Zonă cooperativizată (Co)

1. DESCRIEREA IMOBILULUI

DATE TEREN											DATE CONSTRUCȚII					
Identificator teren	Adresa imobil	Nr. cadastral	Nr. CF	Suprafața măsurată	Intravilan extravilan (I/E)	Nr. top	Nr. tarla	Nr. parcelă	Categorie folosință	Suprafața parcelă	Identif. construcție	Cod grupă destinație	Suprafața construită	Nr. niveluri	Nr. CF	Constr. cu acte (DA/NU)
3996	judet DOLJ, UAT Daneti, Cod postal 207215 (Tarla 52 Parcela 3)	30456	30456	5363	E		52	3	A	6700mp din act diferenta este la ID 3997						

2. PROPRIETATEA / POSESIA

Titularul dreptului / posesiei			Data nașterii / CUI	Domiciliu / Sediul	Cota parte	Identif. entitate asociată	Cotă parte teren UI	Mod de dobândire	Act juridic			Observații privitoare la proprietar
Nume / Denumire	Inițiala tatălui	Prenume							Tip act	Nr. act / data	Emitent	
SC KAMPARO INVESTMENT SRL			25525855	judet BUCURESTI, UAT Bucuresti Sectorul 1, loc. Bucuresti Sectorul 1, str FRUMOASA nr 30	1/1	3996		Conventie	act notarial	contract de vanzare - cumparare nr 1103/30.06.2014	NP. DRAGOMIR ROMELIA	

3. SARCINI / DEZMEMBRĂMINTE

Titular			Data nașterii / CUI	Domiciliu / Sediul	Tipul sarcinii sau al dezmembrămintelor dreptului de proprietate	Cotă parte	Identif. entitate asociată	Act juridic			Valoare ipotecă	Tip monedă
Nume / Denumire	Inițiala tatălui	Prenume						Tip act	Nr. act / data	Emitent		

4. NOTĂRI, PROCESE, INTERDICȚII

Tipul notării	Tip act	Nr. act / data	Emitent	Identificator entitate asociată	Imobil împrejmuit / neîmprejmuit	Imobil contestat / necontestat	Alte observații
					neîmprejmuit		



Înregistrare sistematică UAT DANETI,
sectorul cadastral nr 43, anul realizării 2023

REGISTRUL CADASTRAL AL IMOBILELOR

Sector cadastral nr. 43

UAT Daneti

Zonă cooperativizată (Co)

1. DESCRIEREA IMOBILULUI

DATE TEREN											DATE CONSTRUCȚII					
Identificator teren	Adresa imobil	Nr. cadastral	Nr. CF	Suprafața măsurată	Intravilan extravilan (I/E)	Nr. top	Nr. tarla	Nr. parcelă	Categorie folosință	Suprafața parcelă	Identif. construcție	Cod grupă destinație	Suprafața construită	Nr. niveluri	Nr. CF	Constr. cu acte (DA/NU)
3997	judet DOLJ, UAT Daneti, Cod postal 207215 (Tarla 52 Parcela 3)			1337	E		52	3	PD	6700mp din act diferenta este la ID 3996						

2. PROPRIETATEA / POSESIA

Titularul dreptului / posesiei			Data nașterii / CUI	Domiciliu / Sediu	Cota parte	Identif. entitate asociată	Cotă parte teren UI	Mod de dobândire	Act juridic			Observații privitoare la proprietar
Nume / Denumire	Inițiala tatălui	Prenume							Tip act	Nr. act / data	Emitent	
SC KAMPARO INVESTMENT SRL			25525855	judet BUCURESTI, UAT Bucuresti Sectorul 1, loc. Bucuresti Sectorul 1, str FRUMOASA nr 30	1/1	3997		Conventie	act notarial	contract de vanzare - cumparare nr 1103/30.06.2014	NP. DRAGOMIR ROMELIA	

3. SARCINI / DEZMEMBRĂMINTE

Titular			Data nașterii / CUI	Domiciliu / Sediu	Tipul sarcinii sau al dezmembrămintelor dreptului de proprietate	Cotă parte	Identif. entitate asociată	Act juridic			Valoare ipotecă	Tip monedă
Nume / Denumire	Inițiala tatălui	Prenume						Tip act	Nr. act / data	Emitent		

4. NOTĂRI, PROCESE, INTERDICȚII

Tipul notării	Tip act	Nr. act / data	Emitent	Identificator entitate asociată	Imobil împrejmuit / neîmprejmuit	Imobil contestat / necontestat	Alte observații
					neîmprejmuit		



Înregistrare sistematică UAT DANETI,
sectorul cadastral nr 43, anul realizării 2023

REGISTRUL CADASTRAL AL IMOBILELOR

Sector cadastral nr. 43

UAT Daneti

Zonă cooperativizată (Co)

1. DESCRIEREA IMOBILULUI

DATE TEREN										DATE CONSTRUCȚII						
Identificator teren	Adresa imobil	Nr. cadastral	Nr. CF	Suprafața măsurată	Intravilan extravilan (IE)	Nr. top	Nr. tarla	Nr. parcelă	Categorie folosință	Suprafața parcelă	Identif. construcție	Cod grupă destinație	Suprafața construită	Nr. niveluri	Nr. CF	Constr. cu acte (DA/NU)
3998	judet DOLJ, UAT Daneti, Cod postal 207215 (Tarla 52 Parcela 1)			5603	E		52	1	A	7000mp din act dif. la ID 3999						

2. PROPRIETATEA / POSESIA

Titularul dreptului / posesiei			Data nașterii / CUI	Domiciliu / Sediul	Cota parte	Identif. entitate asociată	Cotă parte teren UI	Mod de dobândire	Act juridic			Observații privitoare la proprietar
Nume / Denumire	Inițiala tatălui	Prenume							Tip act	Nr. act / data	Emitent	
ENACHE	I	ION	---	judet DOLJ, UAT Daneti, loc. Neidentificata, Cod Postal 207215	1/1	3998		Reconstituire	act administrativ	TP 2667- 46050/23.07.1998	CJSDPAT DOLJ	lipsa CNP

3. SARCINI / DEZMEMBRĂMINTE

Titular			Data nașterii / CUI	Domiciliu / Sediul	Tipul sarcinii sau al dezmembrămintelor dreptului de proprietate	Cotă parte	Identif. entitate asociată	Act juridic			Valoare ipotecă	Tip monedă
Nume / Denumire	Inițiala tatălui	Prenume						Tip act	Nr. act / data	Emitent		

4. NOTĂRI, PROCESE, INTERDICȚII

Tipul notării	Tip act	Nr. act / data	Emitent	Identificator entitate asociată	Imobil împrejmuit / neîmprejmuit	Imobil contestat / necontestat	Alte observații
					neîmprejmuit		

5. OBSERVAȚII



REGISTRUL CADASTRAL AL IMOBILELOR

Sector cadastral nr. 43

UAT Daneti
Zonă cooperativizată (Co)

1. DESCRIEREA IMOBILULUI

DATE TEREN											DATE CONSTRUCȚII					
Identificator teren	Adresa imobil	Nr. cadastral	Nr. CF	Suprafața măsurată	Intravilan extravilan (I/E)	Nr. top	Nr. tarla	Nr. parcelă	Categorie folosință	Suprafața parcelă	Identif. construcție	Cod grupă destinație	Suprafața construită	Nr. niveluri	Nr. CF	Constr. cu acte (DA/NU)
3999	judet DOLJ, UAT Daneti, Cod postal 207215 (Tarla 52 Parcela 1)			1397	E		52	1	PD	7000mp din act dif. la ID 3998						

2. PROPRIETATEA / POSESIA

Titularul dreptului / posesiei			Data nașterii / CUI	Domiciliu / Sediu	Cota parte	Identif. entitate asociată	Cotă parte teren UI	Mod de dobândire	Act juridic			Observații privitoare la proprietar
Nume / Denumire	Inițiala tatălui	Prenume							Tip act	Nr. act / data	Emitent	
ENACHE	I	ION	---	judet DOLJ, UAT Daneti, loc. Neidentificata, Cod Postal 207215	1/1	3999		Reconstituire	act administrativ	TP 2667-46050/23.07.1998	CJSDPAT DOLJ	lipsa CNP

3. SARCINI / DEZMEMBRĂMINTE

Titular			Data nașterii / CUI	Domiciliu / Sediu	Tipul sarcinii sau al dezmembrămintelor dreptului de proprietate	Cotă parte	Identif. entitate asociată	Act juridic			Valoare ipotecă	Tip monedă
Nume / Denumire	Inițiala tatălui	Prenume						Tip act	Nr. act / data	Emitent		

4. NOTĂRI, PROCESE, INTERDICȚII

Tipul notării	Tip act	Nr. act / data	Emitent	Identificator entitate asociată	Imobil împrejmuit / neîmprejmuit	Imobil contestat / necontestat	Alte observații
					neîmprejmuit		

5. OBSERVAȚII



REGISTRUL CADASTRAL AL IMOBILELOR

Sector cadastral nr. 43

UAT Daneti

Zonă cooperativizată (Co)

1. DESCRIEREA IMOBILULUI

DATE TEREN											DATE CONSTRUCȚII					
Identificator teren	Adresa imobil	Nr. cadastral	Nr. CF	Suprafața măsurată	Intravilan extravilan (I/E)	Nr. top	Nr. tarla	Nr. parcelă	Categorie folosință	Suprafața parcelă	Identif. construcție	Cod grupă destinație	Suprafața construită	Nr. niveluri	Nr. CF	Constr. cu acte (DA/NU)
4000	judet DOLJ, UAT Daneti, Cod postal 207215 (Tarla 52 Parcela 20/1)			51540	E		52	20/1	PD	51540						

2. PROPRIETATEA / POSESIA

Titularul dreptului / posesiei			Data nașterii / CUI	Domiciliu / Sediu	Cota parte	Identif. entitate asociată	Cotă parte teren UI	Mod de dobândire	Act juridic			Observații privitoare la proprietar
Nume / Denumire	Inițiala tatălui	Prenume							Tip act	Nr. act / data	Emitent	
UAT DANETI – Rezerva Comisiei Locale de Fond Funciar			4553518	judet DOLJ, UAT Daneti, loc. Daneti, str. Principala, nr. 160, Cod Postal 207215	1/1	4000		Lege	act normativ	LEGEA 7/13.03.1996	GUVERNUL ROMANIEI	

3. SARCINI / DEZMEMBRĂMINTE

Titular			Data nașterii / CUI	Domiciliu / Sediu	Tipul sarcinii sau al dezmembrămintelor dreptului de proprietate	Cotă parte	Identif. entitate asociată	Act juridic			Valoare ipotecă	Tip monedă
Nume / Denumire	Inițiala tatălui	Prenume						Tip act	Nr. act / data	Emitent		

4. NOTĂRI, PROCESE, INTERDICȚII

Tipul notării	Tip act	Nr. act / data	Emitent	Identificator entitate asociată	Imobil împrejmuit / neîmprejmuit	Imobil contestat / necontestat	Alte observații
					neîmprejmuit		

5. OBSERVAȚII

Înregistrare sistematică UAT DANETI,
sectorul cadastral nr 43, anul realizării 2023



REGISTRUL CADASTRAL AL IMOBILELOR

Sector cadastral nr. 43

UAT Daneti
Zonă cooperativizată (Co)

1. DESCRIEREA IMOBILULUI

DATE TEREN										DATE CONSTRUCȚII						
Identificator teren	Adresa imobil	Nr. cadastral	Nr. CF	Suprafața măsurată	Intravilan extravilan (I/E)	Nr. top	Nr. tarla	Nr. parcelă	Categorie folosință	Suprafața parcelă	Identif. construcție	Cod grupă destinație	Suprafața construită	Nr. niveluri	Nr. CF	Constr. cu acte (DA/NU)
4001	judet DOLJ, UAT Daneti, Cod postal 207215 (Tarla 52 Parcela 20)			26130	E		52	20	PD	26130						

2. PROPRIETATEA / POSESIA

Titularul dreptului / posesiei			Data nașterii / CUI	Domiciliu / Sediul	Cota parte	Identif. entitate asociată	Cotă parte teren UI	Mod de dobândire	Act juridic			Observații privitoare la proprietar
Nume / Denumire	Inițiala tatălui	Prenume							Tip act	Nr. act / data	Emitent	
FIRICEL	D	DUMITRU	---	judet DOLJ, UAT Daneti, loc. Neidentificata, Cod Postal 207215	1/1	4001		Reconstituire	act administrativ	TP 2604-46050/18.06.1997	CJSDPAT DOLJ	lipsa CNP


3. SARCINI / DEZMEMBRĂMINTE

Titular			Data nașterii / CUI	Domiciliu / Sediul	Tipul sarcinii sau al dezmembrămintelor dreptului de proprietate	Cotă parte	Identif. entitate asociată	Act juridic			Valoare ipotecă	Tip monedă
Nume / Denumire	Inițiala tatălui	Prenume						Tip act	Nr. act / data	Emitent		

4. NOTĂRI, PROCESE, INTERDICȚII

Tipul notării	Tip act	Nr. act / data	Emitent	Identificator entitate asociată	Imobil împrejmuit / neîmprejmuit	Imobil contestat / necontestat	Alte observații
					neîmprejmuit		

5. OBSERVAȚII



REGISTRUL CADASTRAL AL IMOBILELOR

Sector cadastral nr. 43

UAT Daneti

Zonă cooperativizată (Co)

1. DESCRIEREA IMOBILULUI

DATE TEREN											DATE CONSTRUCȚII					
Identificator teren	Adresa imobil	Nr. cadastral	Nr. CF	Suprafața măsurată	Intravilan extravilan (I/E)	Nr. top	Nr. tarla	Nr. parcelă	Categorie folosință	Suprafața parcelă	Identif. construcție	Cod grupă destinație	Suprafața construită	Nr. niveluri	Nr. CF	Constr. cu acte (DA/NU)
4002	judet DOLJ, UAT Daneti, Cod postal 207215 (Tarla 52 Parcele 18, 19)	30521	30521	11513	E		52	18	PD	3513						
					E		52	19	PD	8000						

2. PROPRIETATEA / POSESIA

Titularul dreptului / posesiei			Data nașterii / CUI	Domiciliu / Sediul	Cota parte	Identif. entitate asociată	Cotă parte teren UI	Mod de dobândire	Act juridic			Observații privitoare la proprietar
Nume / Denumire	Inițiala tatălui	Prenume							Tip act	Nr. act / data	Emitent	
SC DELTA GAIA AGRICULTURE SRL			28881954	judet BUCURESTI, UAT Bucuresti Sectorul 6, loc. Bucuresti Sectorul 6, str Preciziei nr 20	1/1	4002		Conventie	act notarial	contract de vanzare nr 1735/26.08.2014	NP FILIP ADRIAN MARIUS	

3. SARCINI / DEZMEMBRĂMINTE

Titular			Data nașterii / CUI	Domiciliu / Sediul	Tipul sarcinii sau al dezmembrămintelor dreptului de proprietate	Cotă parte	Identif. entitate asociată	Act juridic			Valoare ipotecă	Tip monedă
Nume / Denumire	Inițiala tatălui	Prenume						Tip act	Nr. act / data	Emitent		

4. NOTĂRI, PROCESE, INTERDICȚII

Tipul notării	Tip act	Nr. act / data	Emitent	Identificator entitate asociată	Imobil împrejmuit / neîmprejmuit	Imobil contestat / necontestat	Alte observații
					neîmprejmuit		



Înregistrare sistematică UAT DANEȚI,
sectorul cadastral nr 43, anul realizării 2023

REGISTRUL CADASTRAL AL IMOBILELOR

Sector cadastral nr. 43

UAT Daneti

Zonă cooperativizată (Co)

1. DESCRIEREA IMOBILULUI

DATE TEREN											DATE CONSTRUCȚII					
Identificator teren	Adresa imobil	Nr. cadastral	Nr. CF	Suprafața măsurată	Intravilan extravilan (I/E)	Nr. top	Nr. tarla	Nr. parcelă	Categorie folosință	Suprafața parcelă	Identif. construcție	Cod grupă destinație	Suprafața construită	Nr. niveluri	Nr. CF	Constr. cu acte (DA/NU)
4003	judet DOLJ, UAT Daneti, Cod postal 207215 (Tarla 52 Parcela 17)	30566	30566	15600	E		52	17	PD	15600						

2. PROPRIETATEA / POSESIA

Titularul dreptului / posesiei			Data nașterii / CUI	Domiciliu / Sediu	Cota parte	Identif. entitate asociată	Cotă parte teren UI	Mod de dobândire	Act juridic			Observații privitoare la proprietar
Nume / Denumire	Inițiala tatălui	Prenume							Tip act	Nr. act / data	Emitent	
SC DELTA GAIA AGRICULTURE SRL			28881954	judet BUCURESTI, UAT Bucuresti Sectorul 6, loc. Bucuresti Sectorul 6, str Preciziei nr 20	1/1	4003		Conventie	act notarial	contract de vanzare aut. nr. 1737/26.08.2014	NP Filip AM	

3. SARCINI / DEZMEMBRĂMINTE

Titular			Data nașterii / CUI	Domiciliu / Sediu	Tipul sarcinii sau al dezmembrămintelor dreptului de proprietate	Cotă parte	Identif. entitate asociată	Act juridic			Valoare ipotecă	Tip monedă
Nume / Denumire	Inițiala tatălui	Prenume						Tip act	Nr. act / data	Emitent		

4. NOTĂRI, PROCESE, INTERDICȚII

Tipul notării	Tip act	Nr. act / data	Emitent	Identificator entitate asociată	Imobil împrejmuit / neîmprejmuit	Imobil contestat / necontestat	Alte observații
					neîmprejmuit		



Înregistrare sistematică UAT DANETI,
sectorul cadastral nr 43, anul realizării 2023

REGISTRUL CADASTRAL AL IMOBILELOR

Sector cadastral nr. 43

UAT Daneti

Zonă cooperativizată (Co)

1. DESCRIEREA IMOBILULUI

DATE TEREN											DATE CONSTRUCȚII					
Identificator teren	Adresa imobil	Nr. cadastral	Nr. CF	Suprafața măsurată	Intravilan extravilan (I/E)	Nr. top	Nr. tarla	Nr. parcelă	Categorie folosință	Suprafața parcelă	Identif. construcție	Cod grupă destinație	Suprafața construită	Nr. niveluri	Nr. CF	Constr. cu acte (DA/NU)
4004	judet DOLJ, UAT Daneti, Cod postal 207215 (Tarla 52 Parcela 16)	35586	35586	10700	E		52	16	PD	10700						

2. PROPRIETATEA / POSESIA

Titularul dreptului / posesiei			Data nașterii / CUI	Domiciliu / Sediul	Cota parte	Identif. entitate asociată	Cotă parte teren UI	Mod de dobândire	Act juridic			Observații privitoare la proprietar
Nume / Denumire	Inițiala tatălui	Prenume							Tip act	Nr. act / data	Emitent	
GALESANU		GHEORGHE	24.10.1961	judet HUNEDOARA, UAT Hunedoara, loc. Hunedoara, str CERBULUI nr 5bloc Y1, ap. 21	1/2	4004		Sucesiune	act notarial	Certificat de mostenitor nr 110/29.07.2020	BNP Ressler Pop - NP Pop Adina Mioara	
GALESANU		STEFAN	02.11.1955	judet HUNEDOARA, UAT Hunedoara, loc. Hunedoara, str TRANDAFIRILOR nr 7bloc 17, ap. 73	1/2	4004		Sucesiune	act notarial	Certificat de mostenitor nr 110/29.07.2020	BNP Ressler Pop - NP Pop Adina Mioara	

3. SARCINI / DEZMEMBRĂMINTE

Titular			Data nașterii / CUI	Domiciliu / Sediul	Tipul sarcinii sau al dezmembrămintelor dreptului de proprietate	Cotă parte	Identif. entitate asociată	Act juridic			Valoare ipotecă	Tip monedă
Nume / Denumire	Inițiala tatălui	Prenume						Tip act	Nr. act / data	Emitent		

4. NOTĂRI, PROCESE, INTERDICȚII

Tipul notării	Tip act	Nr. act / data	Emitent	Identificator entitate asociată	Imobil împrejmuit / neîmprejmuit	Imobil contestat / necontestat	Alte observații
					neîmprejmuit		



Înregistrare sistematică UAT DANETI,
sectorul cadastral nr 43, anul realizării 2023

REGISTRUL CADASTRAL AL IMOBILELOR

Sector cadastral nr. 43

UAT Daneti

Zonă cooperativizată (Co)

1. DESCRIEREA IMOBILULUI

DATE TEREN											DATE CONSTRUCȚII					
Identificator teren	Adresa imobil	Nr. cadastral	Nr. CF	Suprafața măsurată	Intravilan extravilan (IE)	Nr. top	Nr. tarla	Nr. parcelă	Categorie folosință	Suprafața parcelă	Identif. construcție	Cod grupă destinație	Suprafața construită	Nr. niveluri	Nr. CF	Constr. cu acte (DA/NU)
4005	judet DOLJ, UAT Daneti, Cod postal 207215 (Tarla 63 Parcela 2/1)			7464	E		63	2/1	PD	7464						

2. PROPRIETATEA / POSESIA

Titularul dreptului / posesiei			Data nașterii / CUI	Domiciliu / Sediu	Cota parte	Identif. entitate asociată	Cotă parte teren UI	Mod de dobândire	Act juridic			Observații privitoare la proprietar
Nume / Denumire	Inițiala tatălui	Prenume							Tip act	Nr. act / data	Emitent	
UAT DANETI – Rezerva Comisiei Locale de Fond Funciar			4553518	judet DOLJ, UAT Daneti, loc. Daneti, str. Principala, nr. 160, Cod postal 207215	1/1	4005		Lege	act normativ	LEGEA 7/13.03.1996	GUVERNUL ROMANIEI	

3. SARCINI / DEZMEMBRĂMINTE

Titular			Data nașterii / CUI	Domiciliu / Sediu	Tipul sarcinii sau al dezmembrămintelor dreptului de proprietate	Cotă parte	Identif. entitate asociată	Act juridic			Valoare ipotecă	Tip monedă
Nume / Denumire	Inițiala tatălui	Prenume						Tip act	Nr. act / data	Emitent		

4. NOTĂRI, PROCESE, INTERDICȚII

Tipul notării	Tip act	Nr. act / data	Emitent	Identificator entitate asociată	Imobil împrejmuit / neîmprejmuit	Imobil contestat / necontestat	Alte observații
					neîmprejmuit		

5. OBSERVAȚII



REGISTRUL CADASTRAL AL IMOBILELOR

Sector cadastral nr. 43

UAT Daneti

Zonă cooperativizată (Co)

1. DESCRIEREA IMOBILULUI

DATE TEREN											DATE CONSTRUCȚII					
Identificator teren	Adresa imobil	Nr. cadastral	Nr. CF	Suprafața măsurată	Intravilan extravilan (I/E)	Nr. top	Nr. tarla	Nr. parcelă	Categorie folosință	Suprafața parcelă	Identif. construcție	Cod grupă destinație	Suprafața construită	Nr. niveluri	Nr. CF	Constr. cu acte (DA/NU)
4006	judet DOLJ, UAT Daneti, Cod postal 207215 (Tarla 63 Parcela 2/1)			23105	E		63	2/1	A	23105						

2. PROPRIETATEA / POSESIA

Titularul dreptului / posesiei			Data nașterii / CUI	Domiciliu / Sediu	Cota parte	Identif. entitate asociată	Cotă parte teren UI	Mod de dobândire	Act juridic			Observații privitoare la proprietar
Nume / Denumire	Inițiala tatălui	Prenume							Tip act	Nr. act / data	Emitent	
UAT DANETI – Rezerva Comisiei Locale de Fond Funciar			4553518	judet DOLJ, UAT Daneti, loc. Daneti, str. Principala, nr. 160, Cod Postal 207215	1/1	4006		Lege	act normativ	LEGEA 7/13.03.1996	GUVERNUL ROMANIEI	

3. SARCINI / DEZMEMBRĂMINTE


Titular			Data nașterii / CUI	Domiciliu / Sediu	Tipul sarcinii sau al dezmembrămintelor dreptului de proprietate	Cotă parte	Identif. entitate asociată	Act juridic			Valoare ipotecă	Tip monedă
Nume / Denumire	Inițiala tatălui	Prenume						Tip act	Nr. act / data	Emitent		

4. NOTĂRI, PROCESE, INTERDICȚII

Tipul notării	Tip act	Nr. act / data	Emitent	Identificator entitate asociată	Imobil împrejmuit / neîmprejmuit	Imobil contestat / necontestat	Alte observații
					neîmprejmuit		In interiorul imobilului se regasesc Stalp 194 LEA - ID 4008, 4009, 4010, 4011

5. OBSERVAȚII

MC TOPOCAD SURVEY SRL
P.J.A. seria RO-B-J nr. 1929 clasa a III-a
P.F.A. seria RO-DJ-F nr. 0024 categoria B
ing. Costea Mihail Gabriel



Înregistrare sistematică UAT DANETI,
sectorul cadastral nr 43, anul realizării 2023

REGISTRUL CADASTRAL AL IMOBILELOR

Sector cadastral nr. 43

UAT Daneti

Zonă cooperativizată (Co)

1. DESCRIEREA IMOBILULUI

DATE TEREN											DATE CONSTRUCȚII					
Identificator teren	Adresa imobil	Nr. cadastral	Nr. CF	Suprafața măsurată	Intravilan extravilan (I/E)	Nr. top	Nr. tarla	Nr. parcelă	Categorie folosință	Suprafața parcelă	Identif. construcție	Cod grupă destinație	Suprafața construită	Nr. niveluri	Nr. CF	Constr. cu acte (DA/NU)
4007	judet DOLJ, UAT Daneti, Cod postal 207215 (Perdea Protectie PPr 591)			1588	E		-	-	PD	1588						

2. PROPRIETATEA / POSESIA

Titularul dreptului / posesiei			Data nașterii / CUI	Domiciliu / Sediu	Cota parte	Identif. entitate asociată	Cotă parte teren UI	Mod de dobândire	Act juridic			Observații privitoare la proprietar
Nume / Denumire	Inițiala tatălui	Prenume							Tip act	Nr. act / data	Emitent	
UAT DANETI – Rezerva Comisiei Locale de Fond Funciar			4553518	judet DOLJ, UAT Daneti, loc. Daneti, str. Principala, nr. 160, Cod Postal 207215	1/1	4007		Lege	act normativ	LEGEA 7/13.03.1996	GUVERNUL ROMANIEI	

3. SARCINI / DEZMEMBRĂMINTE


Titular			Data nașterii / CUI	Domiciliu / Sediu	Tipul sarcinii sau al dezmembrămintelor dreptului de proprietate	Cotă parte	Identif. entitate asociată	Act juridic			Valoare ipotecă	Tip monedă
Nume / Denumire	Inițiala tatălui	Prenume						Tip act	Nr. act / data	Emitent		

4. NOTĂRI, PROCESE, INTERDICȚII

Tipul notării	Tip act	Nr. act / data	Emitent	Identificator entitate asociată	Imobil împrejmuit / neîmprejmuit	Imobil contestat / necontestat	Alte observații
					neîmprejmuit		Perdea Protectie PPr 591. Mențiune: "Imobil traversat de limita unitatilor administrativ-teritoriale Daneti si Sadova" (ODG 1/2020 art. 27 alin. 3^2)

5. OBSERVAȚII

MC TOPOCAD SURVEY SRL
P.J.A. seria RO-B-J nr. 1929 clasa a III-a
P.F.A. seria RO-DJ-F nr. 0024 categoria B
ing. Costea Mihail Gabriel



Înregistrare sistematică UAT DANETI,
sectorul cadastral nr 43, anul realizării 2023

REGISTRUL CADASTRAL AL IMOBILELOR

Sector cadastral nr. 43

UAT Daneti

Zonă cooperativizată (Co)

1. DESCRIEREA IMOBILULUI

DATE TEREN										DATE CONSTRUCȚII						
Identificator teren	Adresa imobil	Nr. cadastral	Nr. CF	Suprafața măsurată	Intravilan extravilan (I/E)	Nr. top	Nr. tarla	Nr. parcelă	Categorie folosință	Suprafața parcelă	Identif. construcție	Cod grupă destinație	Suprafața construită	Nr. niveluri	Nr. CF	Constr. cu acte (DA/NU)
4008	judet DOLJ, UAT Daneti, Cod postal 207215 (T 63 - Stalp 194)	32055	32055	7	E		-	-	CC	7						

2. PROPRIETATEA / POSESIA

Titularul dreptului / posesiei			Data nașterii / CUI	Domiciliu / Sediu	Cota parte	Identif. entitate asociată	Cotă parte teren UI	Mod de dobândire	Act juridic			Observații privitoare la proprietar
Nume / Denumire	Inițiala tatălui	Prenume							Tip act	Nr. act / data	Emitent	
STATUL ROMAN			---	judet PRAHOVA, UAT Ploiesti, loc. Neidentificata, str Anul 1848 nr 1-3	1/1	4008		Lege	act normativ	1705/21.12.2006	Guvernul Romaniei	domeniul public

3. SARCINI / DEZMEMBRĂMINTE

Titular			Data nașterii / CUI	Domiciliu / Sediu	Tipul sarcinii sau al dezmembrămintelor dreptului de proprietate	Cotă parte	Identif. entitate asociată	Act juridic			Valoare ipotecă	Tip monedă
Nume / Denumire	Inițiala tatălui	Prenume						Tip act	Nr. act / data	Emitent		

4. NOTĂRI, PROCESE, INTERDICȚII

Tipul notării	Tip act	Nr. act / data	Emitent	Identificator entitate asociată	Imobil împrejmuit / neîmprejmuit	Imobil contestat / necontestat	Alte observații
					neîmprejmuit		Stalp 194



Înregistrare sistematică UAT DANETI,
sectorul cadastral nr 43, anul realizării 2023

REGISTRUL CADASTRAL AL IMOBILELOR

Sector cadastral nr. 43

UAT Daneti

Zonă cooperativizată (Co)

1. DESCRIEREA IMOBILULUI

DATE TEREN											DATE CONSTRUCȚII					
Identificator teren	Adresa imobil	Nr. cadastral	Nr. CF	Suprafața măsurată	Intravilan extravilan (I/E)	Nr. top	Nr. tarla	Nr. parcelă	Categorie folosință	Suprafața parcelă	Identif. construcție	Cod grupă destinație	Suprafața construită	Nr. niveluri	Nr. CF	Constr. cu acte (DA/NU)
4009	judet DOLJ, UAT Daneti, Cod postal 207215 (T 63 - Stalp 194)	32046	32046	7	E		-	-	CC	7						

2. PROPRIETATEA / POSESIA

Titularul dreptului / posesiei			Data nașterii / CUI	Domiciliu / Sediu	Cota parte	Identif. entitate asociată	Cotă parte teren UI	Mod de dobândire	Act juridic			Observații privitoare la proprietar
Nume / Denumire	Inițiala tatălui	Prenume							Tip act	Nr. act / data	Emitent	
STATUL ROMAN			---	judet PRAHOVA, UAT Ploiesti, loc. Neidentificata, str Anul 1848 nr 1-3	1/1	4009		Lege	act normativ	HG 1705/21.12.2006	Guvernul Romaniei	DOMENIUL PUBLIC

3. SARCINI / DEZMEMBRĂMINTE

Titular			Data nașterii / CUI	Domiciliu / Sediu	Tipul sarcinii sau al dezmembrămintelor dreptului de proprietate	Cotă parte	Identif. entitate asociată	Act juridic			Valoare ipotecă	Tip monedă
Nume / Denumire	Inițiala tatălui	Prenume						Tip act	Nr. act / data	Emitent		

4. NOTĂRI, PROCESE, INTERDICȚII

Tipul notării	Tip act	Nr. act / data	Emitent	Identificator entitate asociată	Imobil împrejmuit / neîmprejmuit	Imobil contestat / necontestat	Alte observații
					neîmprejmuit		Stalp 194



Înregistrare sistematică UAT DANETI,
sectorul cadastral nr 43, anul realizării 2023

REGISTRUL CADASTRAL AL IMOBILELOR

Sector cadastral nr. 43

UAT Daneti

Zonă cooperativizată (Co)

1. DESCRIEREA IMOBILULUI

DATE TEREN											DATE CONSTRUCȚII					
Identificator teren	Adresa imobil	Nr. cadastral	Nr. CF	Suprafața măsurată	Intravilan extravilan (I/E)	Nr. top	Nr. tarla	Nr. parcelă	Categorie folosință	Suprafața parcelă	Identif. construcție	Cod grupă destinație	Suprafața construită	Nr. niveluri	Nr. CF	Constr. cu acte (DA/NU)
4010	judet DOLJ, UAT Daneti, Cod postal 207215 (T 63 - Stalp 194)	32187	32187	7	E		63	stalp 194	CC	7						

2. PROPRIETATEA / POSESIA


Titularul dreptului / posesiei			Data nașterii / CUI	Domiciliu / Sediu	Cota parte	Identif. entitate asociată	Cotă parte teren UI	Mod de dobândire	Act juridic			Observații privitoare la proprietar
Nume / Denumire	Inițiala tatălui	Prenume							Tip act	Nr. act / data	Emitent	
STATUL ROMAN - DOMENIUL PUBLIC			---	judet PRAHOVA, UAT Ploiesti, loc. Neidentificata, str Anul 1848 nr 1-3	1/1	4010		Lege	act normativ	Hotararea nr.1705/29.11.2006	Guvernul Romaniei	

3. SARCINI / DEZMEMBRĂMINTE

Titular			Data nașterii / CUI	Domiciliu / Sediu	Tipul sarcinii sau al dezmembrămintelor dreptului de proprietate	Cotă parte	Identif. entitate asociată	Act juridic			Valoare ipotecă	Tip monedă
Nume / Denumire	Inițiala tatălui	Prenume						Tip act	Nr. act / data	Emitent		

4. NOTĂRI, PROCESE, INTERDICȚII

Tipul notării	Tip act	Nr. act / data	Emitent	Identificator entitate asociată	Imobil împrejmuit / neîmprejmuit	Imobil contestat / necontestat	Alte observații
Se noteaza reexaminare la incheierea nr. 115258/2016, admiterea reexaminării, desființarea incheierii reexaminare si radierea mentiunilor cu privire la notare si admiterea reexaminării	act normativ	Hotararea nr.1705/29.11.2006	Guvernul Romaniei	4010	neîmprejmuit		Teren 2, stalp nr. 194, LEA 220KV ISALNITA - KOZLODUI.



Înregistrare sistematică UAT DANETI,
sectorul cadastral nr 43, anul realizării 2023

REGISTRUL CADASTRAL AL IMOBILELOR

Sector cadastral nr. 43

UAT Daneti

Zonă cooperativizată (Co)

1. DESCRIEREA IMOBILULUI

DATE TEREN											DATE CONSTRUCȚII					
Identificator teren	Adresa imobil	Nr. cadastral	Nr. CF	Suprafața măsurată	Intravilan extravilan (I/E)	Nr. top	Nr. tarla	Nr. parcelă	Categorie folosință	Suprafața parcelă	Identif. construcție	Cod grupă destinație	Suprafața construită	Nr. niveluri	Nr. CF	Constr. cu acte (DA/NU)
4011	judet DOLJ, UAT Daneti, Cod postal 207215 (T 63 - Stalp 194)	32021	32021	7	E		-	-	CC	7						

2. PROPRIETATEA / POSESIA

Titularul dreptului / posesiei			Data nașterii / CUI	Domiciliu / Sediu	Cota parte	Identif. entitate asociată	Cotă parte teren UI	Mod de dobândire	Act juridic			Observații privitoare la proprietar
Nume / Denumire	Inițiala tatălui	Prenume							Tip act	Nr. act / data	Emitent	
STATUL ROMAN- DOMENIUL PUBLIC			---	judet PRAHOVA, UAT Ploiesti, loc. Ploiesti, str Anul 1848 nr 1-3	1/1	4011		Lege	act normativ	HOTARAREA NR 1705/29.11.2006	Guvernul Romaniei	

3. SARCINI / DEZMEMBRĂMINTE

Titular			Data nașterii / CUI	Domiciliu / Sediu	Tipul sarcinii sau al dezmembrămintelor dreptului de proprietate	Cotă parte	Identif. entitate asociată	Act juridic			Valoare ipotecă	Tip monedă
Nume / Denumire	Inițiala tatălui	Prenume						Tip act	Nr. act / data	Emitent		

4. NOTĂRI, PROCESE, INTERDICȚII

Tipul notării	Tip act	Nr. act / data	Emitent	Identificator entitate asociată	Imobil împrejmuit / neîmprejmuit	Imobil contestat / necontestat	Alte observații
					neîmprejmuit		



Înregistrare sistematică UAT DANETI,
sectorul cadastral nr 43, anul realizării 2023

REGISTRUL CADASTRAL AL IMOBILELOR

Sector cadastral nr. 43

UAT Daneti

Zonă cooperativizată (Co)

1. DESCRIEREA IMOBILULUI

DATE TEREN										DATE CONSTRUCȚII						
Identificator teren	Adresa imobil	Nr. cadastral	Nr. CF	Suprafața măsurată	Intravilan extravilan (I/E)	Nr. top	Nr. tarla	Nr. parcelă	Categorie folosință	Suprafața parcelă	Identif. construcție	Cod grupă destinație	Suprafața construită	Nr. niveluri	Nr. CF	Constr. cu acte (DA/NU)
4012	judet DOLJ, UAT Daneti, Cod postal 207215 (Tarla 63 Parcela 2)			1222	E		63	2	PD	5022mp din act dif. la ID 4013						

2. PROPRIETATEA / POSESIA

Titularul dreptului / posesiei			Data nașterii / CUI	Domiciliu / Sediu	Cota parte	Identif. entitate asociată	Cotă parte teren UI	Mod de dobândire	Act juridic			Observații privitoare la proprietar
Nume / Denumire	Inițiala tatălui	Prenume							Tip act	Nr. act / data	Emitent	
HUREZEANU	I	DUMITRA	---	judet DOLJ, UAT Daneti, loc. Neidentificata, Cod Postal 207215	1/1	4012		Reconstituire	act administrativ	TP 2602-46050/18.06.1997	CJSDPAT DOLJ	lipsa CNP

3. SARCINI / DEZMEMBRĂMINTE

Titular			Data nașterii / CUI	Domiciliu / Sediu	Tipul sarcinii sau al dezmembrămintelor dreptului de proprietate	Cotă parte	Identif. entitate asociată	Act juridic			Valoare ipotecă	Tip monedă
Nume / Denumire	Inițiala tatălui	Prenume						Tip act	Nr. act / data	Emitent		

4. NOTĂRI, PROCESE, INTERDICȚII

Tipul notării	Tip act	Nr. act / data	Emitent	Identificator entitate asociată	Imobil împrejmuit / neîmprejmuit	Imobil contestat / necontestat	Alte observații
					neîmprejmuit		In TP in scris T 63/1, eronat in TP

5. OBSERVAȚII

MC TOPOCAD SURVEY SRL
P.J.A. seria RO-B-J nr. 1929 clasa a III-a
P.F.A. seria RO-DJ-F nr. 0024 categoria B
ing. Costea Mihail Gabriel



Înregistrare sistematică UAT DANETI,
sectorul cadastral nr 43, anul realizării 2023

REGISTRUL CADASTRAL AL IMOBILELOR

Sector cadastral nr. 43

UAT Daneti

Zonă cooperativizată (Co)

1. DESCRIEREA IMOBILULUI

DATE TEREN											DATE CONSTRUCȚII					
Identificator teren	Adresa imobil	Nr. cadastral	Nr. CF	Suprafața măsurată	Intravilan extravilan (I/E)	Nr. top	Nr. tarla	Nr. parcelă	Categorie folosință	Suprafața parcelă	Identif. construcție	Cod grupă destinație	Suprafața construită	Nr. niveluri	Nr. CF	Constr. cu acte (DA/NU)
4013	judet DOLJ, UAT Daneti, Cod postal 207215 (Tarla 63 Parcela 2)			3800	E		63	2	A	5022mp din act dif. la ID 4012						

2. PROPRIETATEA / POSESIA

Titularul dreptului / posesiei			Data nașterii / CUI	Domiciliu / Sediu	Cota parte	Identif. entitate asociată	Cotă parte teren UI	Mod de dobândire	Act juridic			Observații privitoare la proprietar
Nume / Denumire	Inițiala tatălui	Prenume							Tip act	Nr. act / data	Emitent	
HUREZEANU	I	DUMITRA	---	judet DOLJ, UAT Daneti, loc. Neidentificata, Cod Postal 207215	1/1	4013		Reconstituire	act administrativ	TP 2602-46050/18.06.1997	CJSDPAT DOLJ	lipsa CNP

3. SARCINI / DEZMEMBRĂMINTE

Titular			Data nașterii / CUI	Domiciliu / Sediu	Tipul sarcinii sau al dezmembrămintelor dreptului de proprietate	Cotă parte	Identif. entitate asociată	Act juridic			Valoare ipotecă	Tip monedă
Nume / Denumire	Inițiala tatălui	Prenume						Tip act	Nr. act / data	Emitent		

4. NOTĂRI, PROCESE, INTERDICȚII

Tipul notării	Tip act	Nr. act / data	Emitent	Identificator entitate asociată	Imobil împrejmuit / neîmprejmuit	Imobil contestat / necontestat	Alte observații
					neîmprejmuit		In TP in scris T 63/1, eronat in TP



Înregistrare sistematică UAT DANETI,
sectorul cadastral nr 43, anul realizării 2023

REGISTRUL CADASTRAL AL IMOBILELOR

Sector cadastral nr. 43

UAT Daneti

Zonă cooperativizată (Co)

1. DESCRIEREA IMOBILULUI

DATE TEREN											DATE CONSTRUCȚII					
Identificator teren	Adresa imobil	Nr. cadastral	Nr. CF	Suprafața măsurată	Intravilan extravilan (I/E)	Nr. top	Nr. tarla	Nr. parcelă	Categorie folosință	Suprafața parcelă	Identif. construcție	Cod grupă destinație	Suprafața construită	Nr. niveluri	Nr. CF	Constr. cu acte (DA/NU)
4014	judet DOLJ, UAT Daneti, Cod postal 207215 (Tarla 63 Parcela 3)			1583	E		63	3	PD	6505mp din act dif. la ID 4015						

2. PROPRIETATEA / POSESIA

Titularul dreptului / posesiei			Data nașterii / CUI	Domiciliu / Sediul	Cota parte	Identif. entitate asociată	Cotă parte teren UI	Mod de dobândire	Act juridic			Observații privitoare la proprietar
Nume / Denumire	Inițiala tatălui	Prenume							Tip act	Nr. act / data	Emitent	
IOVA	GH	FLOREA	---	judet DOLJ, UAT Daneti, loc. Neidentificata, Cod Postal 207215	1/1	4014		Reconstituire	act administrativ	TP 2603-46050/18.06.1997	CJSDPAT DOLJ	lipsa CNP

3. SARCINI / DEZMEMBRĂMINTE

Titular			Data nașterii / CUI	Domiciliu / Sediul	Tipul sarcinii sau al dezmembrămintelor dreptului de proprietate	Cotă parte	Identif. entitate asociată	Act juridic			Valoare ipotecă	Tip monedă
Nume / Denumire	Inițiala tatălui	Prenume						Tip act	Nr. act / data	Emitent		

4. NOTĂRI, PROCESE, INTERDICȚII

Tipul notării	Tip act	Nr. act / data	Emitent	Identificator entitate asociată	Imobil împrejmuit / neîmprejmuit	Imobil contestat / necontestat	Alte observații
					neîmprejmuit		

5. OBSERVAȚII



REGISTRUL CADASTRAL AL IMOBILELOR

Sector cadastral nr. 43

UAT Daneti

Zonă cooperativizată (Co)

1. DESCRIEREA IMOBILULUI

DATE TEREN											DATE CONSTRUCȚII					
Identificator teren	Adresa imobil	Nr. cadastral	Nr. CF	Suprafața măsurată	Intravilan extravilan (I/E)	Nr. top	Nr. tarla	Nr. parcelă	Categorie folosință	Suprafața parcelă	Identif. construcție	Cod grupă destinație	Suprafața construită	Nr. niveluri	Nr. CF	Constr. cu acte (DA/NU)
4015	judet DOLJ, UAT Daneti, Cod postal 207215 (Tarla 63 Parcela 3)			4922	E		63	3	A	6505mp din act dif. la ID 4014						

2. PROPRIETATEA / POSESIA

Titularul dreptului / posesiei			Data nașterii / CUI	Domiciliu / Sediu	Cota parte	Identif. entitate asociată	Cotă parte teren UI	Mod de dobândire	Act juridic			Observații privitoare la proprietar
Nume / Denumire	Inițiala tatălui	Prenume							Tip act	Nr. act / data	Emitent	
IOVA	GH	FLOREA	---	judet DOLJ, UAT Daneti, loc. Neidentificata, Cod Postal 207215	1/1	4015		Reconstituire	act administrativ	TP 2603-46050/18.06.1997	CJSDPAT DOLJ	lipsa CNP

3. SARCINI / DEZMEMBRĂMINTE

Titular			Data nașterii / CUI	Domiciliu / Sediu	Tipul sarcinii sau al dezmembrămintelor dreptului de proprietate	Cotă parte	Identif. entitate asociată	Act juridic			Valoare ipotecă	Tip monedă
Nume / Denumire	Inițiala tatălui	Prenume						Tip act	Nr. act / data	Emitent		

4. NOTĂRI, PROCESE, INTERDICȚII

Tipul notării	Tip act	Nr. act / data	Emitent	Identificator entitate asociată	Imobil împrejmuit / neîmprejmuit	Imobil contestat / necontestat	Alte observații
					neîmprejmuit		

5. OBSERVAȚII



REGISTRUL CADASTRAL AL IMOBILELOR

Sector cadastral nr. 43

UAT Daneti

Zonă cooperativizată (Co)

1. DESCRIEREA IMOBILULUI

DATE TEREN											DATE CONSTRUCȚII					
Identificator teren	Adresa imobil	Nr. cadastral	Nr. CF	Suprafața măsurată	Intravilan extravilan (I/E)	Nr. top	Nr. tarla	Nr. parcelă	Categorie folosință	Suprafața parcelă	Identif. construcție	Cod grupă destinație	Suprafața construită	Nr. niveluri	Nr. CF	Constr. cu acte (DA/NU)
4016	judet DOLJ, UAT Daneti, Cod postal 207215 (Tarlaua 61 Parcela 51)	30641	30641	3383	E		61	51	PD	13900mp din act diferenta este la ID 4017						

2. PROPRIETATEA / POSESIA

Titularul dreptului / posesiei			Data nașterii / CUI	Domiciliu / Sediu	Cota parte	Identif. entitate asociată	Cotă parte teren UI	Mod de dobândire	Act juridic			Observații privitoare la proprietar
Nume / Denumire	Inițiala tatălui	Prenume							Tip act	Nr. act / data	Emitent	
SC DELTA GAIA AGRICULTURE SRL			28881954	judet BUCURESTI, UAT Bucuresti Sectorul 6, loc. Bucuresti Sectorul 6, str Precizieietaj 2, ap. 20	1/1	4016		Conventie	act notarial	contract de vanzare nr 2136/23.09.2014	FILIP ADRIAN MARIUS	

3. SARCINI / DEZMEMBRĂMINTE

Titular			Data nașterii / CUI	Domiciliu / Sediu	Tipul sarcinii sau al dezmembrămintelor dreptului de proprietate	Cotă parte	Identif. entitate asociată	Act juridic			Valoare ipotecă	Tip monedă
Nume / Denumire	Inițiala tatălui	Prenume						Tip act	Nr. act / data	Emitent		

4. NOTĂRI, PROCESE, INTERDICȚII

Tipul notării	Tip act	Nr. act / data	Emitent	Identificator entitate asociată	Imobil împrejmuit / neîmprejmuit	Imobil contestat / necontestat	Alte observații
	act notarial	17/07/2020			neîmprejmuit		

5. OBSERVAȚII

Înregistrare sistematică UAT DANETI,
sectorul cadastral nr 43, anul realizării 2023



REGISTRUL CADASTRAL AL IMOBILELOR

Sector cadastral nr. 43

UAT Daneti

Zonă cooperativizată (Co)

1. DESCRIEREA IMOBILULUI

DATE TEREN											DATE CONSTRUCȚII					
Identificator teren	Adresa imobil	Nr. cadastral	Nr. CF	Suprafața măsurată	Intravilan extravilan (I/E)	Nr. top	Nr. tarla	Nr. parcelă	Categorie folosință	Suprafața parcelă	Identif. construcție	Cod grupă destinație	Suprafața construită	Nr. niveluri	Nr. CF	Constr. cu acte (DA/NU)
4017	judet DOLJ, UAT Daneti, Cod postal 207215 (Tarlaua 61 Parcela 51)			10517	E		61	51	A	13900mp din act diferenta este la ID 4016						

2. PROPRIETATEA / POSESIA

Titularul dreptului / posesiei			Data nașterii / CUI	Domiciliu / Sediul	Cota parte	Identif. entitate asociată	Cotă parte teren UI	Mod de dobândire	Act juridic			Observații privitoare la proprietar
Nume / Denumire	Inițiala tatălui	Prenume							Tip act	Nr. act / data	Emitent	
SC DELTA GAIA AGRICULTURE SRL			28881954	judet BUCURESTI, UAT Bucuresti Sectorul 6, loc. Bucuresti Sectorul 6, str Precizieiap. 20	1/1	4017		Conventie	act notarial	contract de vanzare nr 2136/23.09.2014	FILIP ADRIAN MARIUS	

3. SARCINI / DEZMEMBRĂMINTE

Titular			Data nașterii / CUI	Domiciliu / Sediul	Tipul sarcinii sau al dezmembrămintelor dreptului de proprietate	Cotă parte	Identif. entitate asociată	Act juridic			Valoare ipotecă	Tip monedă
Nume / Denumire	Inițiala tatălui	Prenume						Tip act	Nr. act / data	Emitent		

4. NOTĂRI, PROCESE, INTERDICȚII

Tipul notării	Tip act	Nr. act / data	Emitent	Identificator entitate asociată	Imobil împrejmuit / neîmprejmuit	Imobil contestat / necontestat	Alte observații
					neîmprejmuit		

5. OBSERVAȚII

MC TOPOCAD SURVEY SRL
P.J.A. seria RO-B-J nr. 1929 clasa a III-a
P.F.A. seria RO-DJ-F nr. 0024 categoria B
ing. Costea Mihail Gabriel



Înregistrare sistematică UAT DANETI,
sectorul cadastral nr 43, anul realizării 2023

REGISTRUL CADASTRAL AL IMOBILELOR

Sector cadastral nr. 43

UAT Daneti

Zonă cooperativizată (Co)

1. DESCRIEREA IMOBILULUI

DATE TEREN											DATE CONSTRUCȚII					
Identificator teren	Adresa imobil	Nr. cadastral	Nr. CF	Suprafața măsurată	Intravilan extravilan (I/E)	Nr. top	Nr. tarla	Nr. parcelă	Categorie folosință	Suprafața parcelă	Identif. construcție	Cod grupă destinație	Suprafața construită	Nr. niveluri	Nr. CF	Constr. cu acte (DA/NU)
4018	judet DOLJ, UAT Daneti, Cod postal 207215 (Tarla 63 Parcela 7)			5469	E		63	7	PD	22470mp din act dif. la ID 4019						

2. PROPRIETATEA / POSESIA

Titularul dreptului / posesiei			Data nașterii / CUI	Domiciliu / Sediul	Cota parte	Identif. entitate asociată	Cotă parte teren UI	Mod de dobândire	Act juridic			Observații privitoare la proprietar
Nume / Denumire	Inițiala tatălui	Prenume							Tip act	Nr. act / data	Emitent	
CIOBANOIU	v	ANA	---	judet DOLJ, UAT Daneti, loc. Neidentificata, Cod Postal 207215	1/1	4018		Reconstituire	act administrativ	TP 2598-2193/18.06.1997	CJSDPAT DOLJ	lipsa CNP
CIOBANOIU	I	GABRIELA	---	judet DOLJ, UAT Daneti, loc. Neidentificata, Cod Postal 207215				Reconstituire	act administrativ	TP 2598-2193/18.06.1997	CJSDPAT DOLJ	lipsa CNP

3. SARCINI / DEZMEMBRĂMINTE

Titular			Data nașterii / CUI	Domiciliu / Sediul	Tipul sarcinii sau al dezmembrămintelor dreptului de proprietate	Cotă parte	Identif. entitate asociată	Act juridic			Valoare ipotecă	Tip monedă
Nume / Denumire	Inițiala tatălui	Prenume						Tip act	Nr. act / data	Emitent		

4. NOTĂRI, PROCESE, INTERDICȚII

Tipul notării	Tip act	Nr. act / data	Emitent	Identificator entitate asociată	Imobil împrejmuit / neîmprejmuit	Imobil contestat / necontestat	Alte observații
					neîmprejmuit		In TP înscris T63/1, eronat în TP

5. OBSERVAȚII

MC TOPOCAD SURVEY SRL
P.J.A. seria RO-B-J nr. 1929 clasa a III-a
P.F.A. seria RO-DJ-F nr. 0024 categoria B
ing. Costea Mihail Gabriel



Înregistrare sistematică UAT DANETI,
sectorul cadastral nr 43, anul realizării 2023

REGISTRUL CADASTRAL AL IMOBILELOR

Sector cadastral nr. 43

UAT Daneti

Zonă cooperativizată (Co)

1. DESCRIEREA IMOBILULUI

DATE TEREN											DATE CONSTRUCȚII					
Identificator teren	Adresa imobil	Nr. cadastral	Nr. CF	Suprafața măsurată	Intravilan extravilan (I/E)	Nr. top	Nr. tarla	Nr. parcelă	Categorie folosință	Suprafața parcelă	Identif. construcție	Cod grupă destinație	Suprafața construită	Nr. niveluri	Nr. CF	Constr. cu acte (DA/NU)
4019	judet DOLJ, UAT Daneti, Cod postal 207215 (Tarla 63 Parcela 7)			17001	E		63	7	A	22470mp din act dif. la ID 4018						

2. PROPRIETATEA / POSESIA

Titularul dreptului / posesiei			Data nașterii / CUI	Domiciliu / Sediu	Cota parte	Identif. entitate asociată	Cotă parte teren UI	Mod de dobândire	Act juridic			Observații privitoare la proprietar
Nume / Denumire	Inițiala tatălui	Prenume							Tip act	Nr. act / data	Emitent	
CIOBANOIU	V	ANA	---	judet DOLJ, UAT Daneti, loc. Neidentificata, Cod Postal 207215	1/1	4019		Reconstituire	act administrativ	TP 2598-2193/18.06.1997	CJSDPAT DOLJ	lipsa CNP
CIOBANOIU	I	GABRIELA	---	judet DOLJ, UAT Daneti, loc. Neidentificata, Cod Postal 207215				Reconstituire	act administrativ	TP 2598-2193/18.06.1997	CJSDPAT DOLJ	lipsa CNP

3. SARCINI / DEZMEMBRĂMINTE

Titular			Data nașterii / CUI	Domiciliu / Sediu	Tipul sarcinii sau al dezmembrămintelor dreptului de proprietate	Cotă parte	Identif. entitate asociată	Act juridic			Valoare ipotecă	Tip monedă
Nume / Denumire	Inițiala tatălui	Prenume						Tip act	Nr. act / data	Emitent		

4. NOTĂRI, PROCESE, INTERDICȚII

Tipul notării	Tip act	Nr. act / data	Emitent	Identificator entitate asociată	Imobil împrejmuit / neîmprejmuit	Imobil contestat / necontestat	Alte observații
					neîmprejmuit		In TP inscris T63/1, eronat in TP

5. OBSERVAȚII

MC TOPOCAD SURVEY SRL
P.J.A. seria RO-B-J nr. 1929 clasa a III-a
P.F.A. seria RO-DJ-F nr. 0024 categoria B
ing. Costea Mihail Gabriel



Înregistrare sistematică UAT DANETI,
sectorul cadastral nr 43, anul realizării 2023

REGISTRUL CADASTRAL AL IMOBILELOR

Sector cadastral nr. 43

UAT Daneti

Zonă cooperativizată (Co)

1. DESCRIEREA IMOBILULUI

DATE TEREN											DATE CONSTRUCȚII					
Identificator teren	Adresa imobil	Nr. cadastral	Nr. CF	Suprafața măsurată	Intravilan extravilan (I/E)	Nr. top	Nr. tarla	Nr. parcelă	Categorie folosință	Suprafața parcelă	Identif. construcție	Cod grupă destinație	Suprafața construită	Nr. niveluri	Nr. CF	Constr. cu acte (DA/NU)
4020	judet DOLJ, UAT Daneti, Cod postal 207215 (Tarla 63 Parcela 6)			2093	E		63	6	PD	8600mp din act dif. la ID 4021						

2. PROPRIETATEA / POSESIA

Titularul dreptului / posesiei			Data nașterii / CUI	Domiciliu / Sediu	Cota parte	Identif. entitate asociată	Cotă parte teren UI	Mod de dobândire	Act juridic			Observații privitoare la proprietar
Nume / Denumire	Inițiala tatălui	Prenume							Tip act	Nr. act / data	Emitent	
DELTA GAIA AGRICULTURE SRL			28881954	judet BUCURESTI, UAT Bucuresti Sectorul 6, loc. Bucuresti Sectorul 6, str PRECIZIEI nr 20, Cod Postal 207215, etaj 2, ap. 6	1/1	4020		Hotarare Judecatoreasca	hotarare judecatoreasca	SC 2477/17.11.2014	JUDECATORIA BALS	

3. SARCINI / DEZMEMBRĂMINTE

Titular			Data nașterii / CUI	Domiciliu / Sediu	Tipul sarcinii sau al dezmembrămintelor dreptului de proprietate	Cotă parte	Identif. entitate asociată	Act juridic			Valoare ipotecă	Tip monedă
Nume / Denumire	Inițiala tatălui	Prenume						Tip act	Nr. act / data	Emitent		

4. NOTĂRI, PROCESE, INTERDICȚII

Tipul notării	Tip act	Nr. act / data	Emitent	Identificator entitate asociată	Imobil împrejmuit / neîmprejmuit	Imobil contestat / necontestat	Alte observații
					neîmprejmuit		In TP inscris T63/1, eronat in TP

5. OBSERVAȚII

MC TOPOCAD SURVEY SRL
P.J.A. seria RO-B-J nr. 1929 clasa a III-a
P.F.A. seria RO-DJ-F nr. 0024 categoria B
ing. Costea Mihail Gabriel



Înregistrare sistematică UAT DANETI,
sectorul cadastral nr 43, anul realizării 2023

REGISTRUL CADASTRAL AL IMOBILELOR

Sector cadastral nr. 43

UAT Daneti

Zonă cooperativizată (Co)

1. DESCRIEREA IMOBILULUI

DATE TEREN											DATE CONSTRUCȚII					
Identificator teren	Adresa imobil	Nr. cadastral	Nr. CF	Suprafața măsurată	Intravilan extravilan (I/E)	Nr. top	Nr. tarla	Nr. parcelă	Categorie folosință	Suprafața parcelă	Identif. construcție	Cod grupă destinație	Suprafața construită	Nr. niveluri	Nr. CF	Constr. cu acte (DA/NU)
4021	judet DOLJ, UAT Daneti, Cod postal 207215 (Tarla 63 Parcela 6)			6507	E		63	6	A	8600mp din act dif. la ID 4020						

2. PROPRIETATEA / POSESIA

Titularul dreptului / posesiei			Data nașterii / CUI	Domiciliu / Sediu	Cota parte	Identif. entitate asociată	Cotă parte teren UI	Mod de dobândire	Act juridic			Observații privitoare la proprietar
Nume / Denumire	Inițiala tatălui	Prenume							Tip act	Nr. act / data	Emitent	
DELTA GAIA AGRICULTURE SRL			28881954	judet BUCURESTI, UAT Bucuresti Sectorul 6, loc. Bucuresti Sectorul 6, str PRECIZIEI nr 20, Cod Postal 207215, etaj 2, ap. 20	1/1	4021		Hotarare Judecatoreasca	hotarare judecatoreasca	SC 2477/17.11.2014	JUDECATORIA BALS	

3. SARCINI / DEZMEMBRĂMINTE

Titular			Data nașterii / CUI	Domiciliu / Sediu	Tipul sarcinii sau al dezmembrămintelor dreptului de proprietate	Cotă parte	Identif. entitate asociată	Act juridic			Valoare ipotecă	Tip monedă
Nume / Denumire	Inițiala tatălui	Prenume						Tip act	Nr. act / data	Emitent		

4. NOTĂRI, PROCESE, INTERDICȚII

Tipul notării	Tip act	Nr. act / data	Emitent	Identificator entitate asociată	Imobil împrejmuit / neîmprejmuit	Imobil contestat / necontestat	Alte observații
					neîmprejmuit		In TP inscris T63/1, eronat in TP

5. OBSERVAȚII

MC TOPOCAD SURVEY SRL
P.J.A. seria RO-B-J nr. 1929 clasa a III-a
P.F.A. seria RO-DJ-F nr. 0024 categoria B
ing. Costea Mihail Gabriel



Înregistrare sistematică UAT DANETI,
sectorul cadastral nr 43, anul realizării 2023

REGISTRUL CADASTRAL AL IMOBILELOR

Sector cadastral nr. 43

UAT Daneti

Zonă cooperativizată (Co)

1. DESCRIEREA IMOBILULUI

DATE TEREN											DATE CONSTRUCȚII					
Identificator teren	Adresa imobil	Nr. cadastral	Nr. CF	Suprafața măsurată	Intravilan extravilan (I/E)	Nr. top	Nr. tarla	Nr. parcelă	Categorie folosință	Suprafața parcelă	Identif. construcție	Cod grupă destinație	Suprafața construită	Nr. niveluri	Nr. CF	Constr. cu acte (DA/NU)
4022	judet DOLJ, UAT Daneti, Cod postal 207215 (Tarla 63 Parcela 9)			5087	E		63	9	PD	20900mp din act dif. la ID 4023						

2. PROPRIETATEA / POSESIA

Titularul dreptului / posesiei			Data nașterii / CUI	Domiciliu / Sediu	Cota parte	Identif. entitate asociată	Cotă parte teren UI	Mod de dobândire	Act juridic			Observații privitoare la proprietar
Nume / Denumire	Inițiala tatălui	Prenume							Tip act	Nr. act / data	Emitent	
MARINESCU	C	MARIN-MIHAI	---	judet DOLJ, UAT Daneti, loc. Neidentificata, Cod Postal 207215	1/1	4022		Reconstituire	act administrativ	TP 2711-48568/20.11.1998	CJSDPAT DOLJ	lipsa CNP

3. SARCINI / DEZMEMBRĂMINTE

Titular			Data nașterii / CUI	Domiciliu / Sediu	Tipul sarcinii sau al dezmembrămintelor dreptului de proprietate	Cotă parte	Identif. entitate asociată	Act juridic			Valoare ipotecă	Tip monedă
Nume / Denumire	Inițiala tatălui	Prenume						Tip act	Nr. act / data	Emitent		

4. NOTĂRI, PROCESE, INTERDICȚII

Tipul notării	Tip act	Nr. act / data	Emitent	Identificator entitate asociată	Imobil împrejmuit / neîmprejmuit	Imobil contestat / necontestat	Alte observații
					neîmprejmuit		



Înregistrare sistematică UAT DANETI,
sectorul cadastral nr 43, anul realizării 2023

REGISTRUL CADASTRAL AL IMOBILELOR

Sector cadastral nr. 43

UAT Daneti

Zonă cooperativizată (Co)

1. DESCRIEREA IMOBILULUI

DATE TEREN											DATE CONSTRUCȚII					
Identificator teren	Adresa imobil	Nr. cadastral	Nr. CF	Suprafața măsurată	Intravilan extravilan (I/E)	Nr. top	Nr. tarla	Nr. parcelă	Categorie folosință	Suprafața parcelă	Identif. construcție	Cod grupă destinație	Suprafața construită	Nr. niveluri	Nr. CF	Constr. cu acte (DA/NU)
4023	judet DOLJ, UAT Daneti, Cod postal 207215 (Tarla 63 Parcela 9)			15813	E		63	9	A	20900mp din act dif. la ID 4022						

2. PROPRIETATEA / POSESIA

Titularul dreptului / posesiei			Data nașterii / CUI	Domiciliu / Sediu	Cota parte	Identif. entitate asociată	Cotă parte teren UI	Mod de dobândire	Act juridic			Observații privitoare la proprietar
Nume / Denumire	Inițiala tatălui	Prenume							Tip act	Nr. act / data	Emitent	
MARINESCU	C	MARIN-MIHAI	---	judet DOLJ, UAT Daneti, loc. Neidentificata, Cod Postal 207215	1/1	4023		Reconstituire	act administrativ	TP 2711-48568/20.11.1998	CJSDPAT DOLJ	lipsa CNP

3. SARCINI / DEZMEMBRĂMINTE

Titular			Data nașterii / CUI	Domiciliu / Sediu	Tipul sarcinii sau al dezmembrămintelor dreptului de proprietate	Cotă parte	Identif. entitate asociată	Act juridic			Valoare ipotecă	Tip monedă
Nume / Denumire	Inițiala tatălui	Prenume						Tip act	Nr. act / data	Emitent		

4. NOTĂRI, PROCESE, INTERDICȚII

Tipul notării	Tip act	Nr. act / data	Emitent	Identificator entitate asociată	Imobil împrejmuit / neîmprejmuit	Imobil contestat / necontestat	Alte observații
					neîmprejmuit		

5. OBSERVAȚII



REGISTRUL CADASTRAL AL IMOBILELOR

Sector cadastral nr. 43

UAT Daneti

Zonă cooperativizată (Co)

1. DESCRIEREA IMOBILULUI

DATE TEREN											DATE CONSTRUCȚII					
Identificator teren	Adresa imobil	Nr. cadastral	Nr. CF	Suprafața măsurată	Intravilan extravilan (I/E)	Nr. top	Nr. tarla	Nr. parcelă	Categorie folosință	Suprafața parcelă	Identif. construcție	Cod grupă destinație	Suprafața construită	Nr. niveluri	Nr. CF	Constr. cu acte (DA/NU)
4024	judet DOLJ, UAT Daneti, Cod postal 207215 (Tarla 63 Parcela 1)			6300	E		63	1	A	6300						

2. PROPRIETATEA / POSESIA

Titularul dreptului / posesiei			Data nașterii / CUI	Domiciliu / Sediu	Cota parte	Identif. entitate asociată	Cotă parte teren UI	Mod de dobândire	Act juridic			Observații privitoare la proprietar
Nume / Denumire	Inițiala tatălui	Prenume							Tip act	Nr. act / data	Emitent	
PATA	I	IONICA	---	judet DOLJ, UAT Daneti, loc. Neidentificata, Cod Postal 207215	1/1	4024		Reconstituire	act administrativ	TP 2315/45305/24.02.1997	CJSDPAT DOLJ	lipsa CNP

3. SARCINI / DEZMEMBRĂMINTE

Titular			Data nașterii / CUI	Domiciliu / Sediu	Tipul sarcinii sau al dezmembrămintelor dreptului de proprietate	Cotă parte	Identif. entitate asociată	Act juridic			Valoare ipotecă	Tip monedă
Nume / Denumire	Inițiala tatălui	Prenume						Tip act	Nr. act / data	Emitent		

4. NOTĂRI, PROCESE, INTERDICȚII

Tipul notării	Tip act	Nr. act / data	Emitent	Identificator entitate asociată	Imobil împrejmuit / neîmprejmuit	Imobil contestat / necontestat	Alte observații
					neîmprejmuit		

5. OBSERVAȚII

Tipul notării	Tip act	Nr. act / data	Emitent	Identificator entitate asociată	Imobil împrejmuit / neîmprejmuit	Imobil contestat / necontestat	Alte observații
					neîmprejmuit		



REGISTRUL CADASTRAL AL IMOBILELOR

Sector cadastral nr. 43

UAT Daneti
Zonă cooperativizată (Co)
1. DESCRIEREA IMOBILULUI

DATE TEREN											DATE CONSTRUCȚII					
Identificator teren	Adresa imobil	Nr. cadastral	Nr. CF	Suprafața măsurată	Intravilan extravilan (IE)	Nr. top	Nr. tarla	Nr. parcelă	Categorie folosință	Suprafața parcelă	Identif. construcție	Cod grupă destinație	Suprafața construită	Nr. niveluri	Nr. CF	Constr. cu acte (DA/NU)
4025	judet DOLJ, UAT Daneti, Cod postal 207215 (Tarla 63 Parcela 2)			4700	E		63	2	A	4700						

2. PROPRIETATEA / POSESIA

Titularul dreptului / posesiei			Data nașterii / CUI	Domiciliu / Sediul	Cota parte	Identif. entitate asociată	Cotă parte teren UI	Mod de dobândire	Act juridic			Observații privitoare la proprietar
Nume / Denumire	Inițiala tatălui	Prenume							Tip act	Nr. act / data	Emitent	
FLOREA	D	MARIN	---	judet DOLJ, UAT Daneti, loc. Neidentificata, Cod Postal 207215	1/1	4025		Reconstituire	act administrativ	TP 2781-48568/09.12.1998	CJSDPAT DOLJ	lipsa CNP

3. SARCINI / DEZMEMBRĂMINTE


Titular			Data nașterii / CUI	Domiciliu / Sediul	Tipul sarcinii sau al dezmembrămintelor dreptului de proprietate	Cotă parte	Identif. entitate asociată	Act juridic			Valoare ipotecă	Tip monedă
Nume / Denumire	Inițiala tatălui	Prenume						Tip act	Nr. act / data	Emitent		

4. NOTĂRI, PROCESE, INTERDICȚII

Tipul notării	Tip act	Nr. act / data	Emitent	Identificator entitate asociată	Imobil împrejmuit / neîmprejmuit	Imobil contestat / necontestat	Alte observații
					neîmprejmuit		

5. OBSERVAȚII

MC TOPOCAD SURVEY SRL
P.J.A. seria RO-B-J nr. 1929 clasa a III-a
P.F.A. seria RO-DJ-F nr. 0024 categoria B
ing. Costea Mihail Gabriel



Înregistrare sistematică UAT DANETI,
sectorul cadastral nr 43, anul realizării 2023

REGISTRUL CADASTRAL AL IMOBILELOR

Sector cadastral nr. 43

UAT Daneti

Zonă cooperativizată (Co)

1. DESCRIEREA IMOBILULUI

DATE TEREN											DATE CONSTRUCȚII					
Identificator teren	Adresa imobil	Nr. cadastral	Nr. CF	Suprafața măsurată	Intravilan extravilan (I/E)	Nr. top	Nr. tarla	Nr. parcelă	Categorie folosință	Suprafața parcelă	Identif. construcție	Cod grupă destinație	Suprafața construită	Nr. niveluri	Nr. CF	Constr. cu acte (DA/NU)
4026	judet DOLJ, UAT Daneti, Cod postal 207215 (Tarla 63 Parcela 2)			14010	E		63	2	A	14010						

2. PROPRIETATEA / POSESIA

Titularul dreptului / posesiei			Data nașterii / CUI	Domiciliu / Sediu	Cota parte	Identif. entitate asociată	Cotă parte teren UI	Mod de dobândire	Act juridic			Observații privitoare la proprietar
Nume / Denumire	Inițiala tatălui	Prenume							Tip act	Nr. act / data	Emitent	
IORDACHE	A	GHEORGHE	---	judet DOLJ, UAT Daneti, loc. Neidentificata, Cod Postal 207215	1/1	4026		Reconstituire	act administrativ	TP 1330-14912/12.02.1996	CJSDPAT DOLJ	lipsa CNP

3. SARCINI / DEZMEMBRĂMINTE

Titular			Data nașterii / CUI	Domiciliu / Sediu	Tipul sarcinii sau al dezmembrămintelor dreptului de proprietate	Cotă parte	Identif. entitate asociată	Act juridic			Valoare ipotecă	Tip monedă
Nume / Denumire	Inițiala tatălui	Prenume						Tip act	Nr. act / data	Emitent		

4. NOTĂRI, PROCESE, INTERDICȚII

Tipul notării	Tip act	Nr. act / data	Emitent	Identificator entitate asociată	Imobil împrejmuit / neîmprejmuit	Imobil contestat / necontestat	Alte observații
					neîmprejmuit		

5. OBSERVAȚII



REGISTRUL CADASTRAL AL IMOBILELOR

Sector cadastral nr. 43

UAT Daneti
Zonă cooperativizată (Co)
1. DESCRIEREA IMOBILULUI

DATE TEREN											DATE CONSTRUCȚII					
Identificator teren	Adresa imobil	Nr. cadastral	Nr. CF	Suprafața măsurată	Intravilan extravilan (IE)	Nr. top	Nr. tarla	Nr. parcelă	Categorie folosință	Suprafața parcelă	Identif. construcție	Cod grupă destinație	Suprafața construită	Nr. niveluri	Nr. CF	Constr. cu acte (DA/NU)
4027	judet DOLJ, UAT Daneti, Cod postal 207215 (Tarla 63 Parcela 4)			7322	E		63	4	A	7322						

2. PROPRIETATEA / POSESIA

Titularul dreptului / posesiei			Data nașterii / CUI	Domiciliu / Sediul	Cota parte	Identif. entitate asociată	Cotă parte teren UI	Mod de dobândire	Act juridic			Observații privitoare la proprietar
Nume / Denumire	Inițiala tatălui	Prenume							Tip act	Nr. act / data	Emitent	
MITRU	M	ION	---	judet DOLJ, UAT Daneti, loc. Neidentificata, Cod Postal 207215	1/1	4027		Reconstituire	act administrativ	TP 1319-14912/20.02.1996	CJSDPAT DOLJ	lipsa CNP

3. SARCINI / DEZMEMBRĂMINTE

Titular			Data nașterii / CUI	Domiciliu / Sediul	Tipul sarcinii sau al dezmembrămintelor dreptului de proprietate	Cotă parte	Identif. entitate asociată	Act juridic			Valoare ipotecă	Tip monedă
Nume / Denumire	Inițiala tatălui	Prenume						Tip act	Nr. act / data	Emitent		

4. NOTĂRI, PROCESE, INTERDICȚII

Tipul notării	Tip act	Nr. act / data	Emitent	Identificator entitate asociată	Imobil împrejmuit / neîmprejmuit	Imobil contestat / necontestat	Alte observații
					neîmprejmuit		

5. OBSERVAȚII

MC TOPOCAD SURVEY SRL
P.J.A. seria RO-B-J nr. 1929 clasa a III-a
P.F.A. seria RO-DJ-F nr. 0024 categoria B
ing. Costea Mihail Gabriel



Înregistrare sistematică UAT DANETI,
sectorul cadastral nr 43, anul realizării 2023

REGISTRUL CADASTRAL AL IMOBILELOR

Sector cadastral nr. 43

UAT Daneti

Zonă cooperativizată (Co)

1. DESCRIEREA IMOBILULUI

DATE TEREN											DATE CONSTRUCȚII					
Identificator teren	Adresa imobil	Nr. cadastral	Nr. CF	Suprafața măsurată	Intravilan extravilan (I/E)	Nr. top	Nr. tarla	Nr. parcelă	Categorie folosință	Suprafața parcelă	Identif. construcție	Cod grupă destinație	Suprafața construită	Nr. niveluri	Nr. CF	Constr. cu acte (DA/NU)
4028	judet DOLJ, UAT Daneti, Cod postal 207215 (Tarla 63 Parcela 3)			5900	E		63	3	A	5900						

2. PROPRIETATEA / POSESIA

Titularul dreptului / posesiei			Data nașterii / CUI	Domiciliu / Sediu	Cota parte	Identif. entitate asociată	Cotă parte teren UI	Mod de dobândire	Act juridic			Observații privitoare la proprietar
Nume / Denumire	Inițiala tatălui	Prenume							Tip act	Nr. act / data	Emitent	
TATOMIR	GH	FLOREA	---	judet DOLJ, UAT Daneti, loc. Neidentificata, Cod Postal 207215	1/1	4028		Reconstituire	act administrativ	TP 1323-14912/20.02.1996	CJSDPAT DOLJ	lipsa CNP


3. SARCINI / DEZMEMBRĂMINTE

Titular			Data nașterii / CUI	Domiciliu / Sediu	Tipul sarcinii sau al dezmembrămintelor dreptului de proprietate	Cotă parte	Identif. entitate asociată	Act juridic			Valoare ipotecă	Tip monedă
Nume / Denumire	Inițiala tatălui	Prenume						Tip act	Nr. act / data	Emitent		

4. NOTĂRI, PROCESE, INTERDICȚII

Tipul notării	Tip act	Nr. act / data	Emitent	Identificator entitate asociată	Imobil împrejmuit / neîmprejmuit	Imobil contestat / necontestat	Alte observații
					neîmprejmuit		

5. OBSERVAȚII



REGISTRUL CADASTRAL AL IMOBILELOR

Sector cadastral nr. 43

UAT Daneti
Zonă cooperativizată (Co)

1. DESCRIEREA IMOBILULUI

DATE TEREN											DATE CONSTRUCȚII					
Identificator teren	Adresa imobil	Nr. cadastral	Nr. CF	Suprafața măsurată	Intravilan extravilan (I/E)	Nr. top	Nr. tarla	Nr. parcelă	Categorie folosință	Suprafața parcelă	Identif. construcție	Cod grupă destinație	Suprafața construită	Nr. niveluri	Nr. CF	Constr. cu acte (DA/NU)
4029	judet DOLJ, UAT Daneti, Cod postal 207215 (Tarla 63 Parcela 6)			12500	E		63	6	A	12500						

2. PROPRIETATEA / POESIA

Titularul dreptului / posesiei			Data nașterii / CUI	Domiciliu / Sediul	Cota parte	Identif. entitate asociată	Cotă parte teren UI	Mod de dobândire	Act juridic			Observații privitoare la proprietar
Nume / Denumire	Inițiala tatălui	Prenume							Tip act	Nr. act / data	Emitent	
GHIZDAVESCU	M	CONSTANTIN	29.08.1982	judet DOLJ, UAT Daneti, loc. Brabeti, str GHEORGHE DOJA nr 72, Cod Postal 207215	1/2	4029		Sucesiune	act notarial	CM 86/09.09.2011	NP DIACONU CRISTIAN	
GHIZDAVESCU	M	ION	29.08.1982	judet DOLJ, UAT Daneti, loc. Brabeti, str GHEORGHE DOJA nr 72, Cod Postal 207215	1/2	4029		Sucesiune	act notarial	CM 86/09.09.2011	NP DIACONU CRISTIAN	


3. SARCINI / DEZMEMBRĂMINTE

Titular			Data nașterii / CUI	Domiciliu / Sediul	Tipul sarcinii sau al dezmembrămintelor dreptului de proprietate	Cotă parte	Identif. entitate asociată	Act juridic			Valoare ipotecă	Tip monedă
Nume / Denumire	Inițiala tatălui	Prenume						Tip act	Nr. act / data	Emitent		

4. NOTĂRI, PROCESE, INTERDICȚII

Tipul notării	Tip act	Nr. act / data	Emitent	Identificator entitate asociată	Imobil împrejmuit / neîmprejmuit	Imobil contestat / necontestat	Alte observații
					neîmprejmuit		

5. OBSERVAȚII



REGISTRUL CADASTRAL AL IMOBILELOR

Sector cadastral nr. 43

UAT Daneti

Zonă cooperativizată (Co)

1. DESCRIEREA IMOBILULUI

DATE TEREN											DATE CONSTRUCȚII					
Identificator teren	Adresa imobil	Nr. cadastral	Nr. CF	Suprafața măsurată	Intravilan extravilan (IE)	Nr. top	Nr. tarla	Nr. parcelă	Categorie folosință	Suprafața parcelă	Identif. construcție	Cod grupă destinație	Suprafața construită	Nr. niveluri	Nr. CF	Constr. cu acte (DA/NU)
4030	judet DOLJ, UAT Daneti, Cod postal 207215 (Tarla 63 Parcela 8)			13872	E		63	8	A	13872						

2. PROPRIETATEA / POSESIA

Titularul dreptului / posesiei			Data nașterii / CUI	Domiciliu / Sediu	Cota parte	Identif. entitate asociată	Cotă parte teren UI	Mod de dobândire	Act juridic			Observații privitoare la proprietar
Nume / Denumire	Inițiala tatălui	Prenume							Tip act	Nr. act / data	Emitent	
POPA	M	MARIA	---	judet DOLJ, UAT Daneti, loc. Neidentificata, Cod Postal 207215	1/1	4030		Reconstituire	act administrativ	TP 2923-59443/11.04.2002	CJSDPAT DOLJ	lipsa CNP


3. SARCINI / DEZMEMBRĂMINTE

Titular			Data nașterii / CUI	Domiciliu / Sediu	Tipul sarcinii sau al dezmembrămintelor dreptului de proprietate	Cotă parte	Identif. entitate asociată	Act juridic			Valoare ipotecă	Tip monedă
Nume / Denumire	Inițiala tatălui	Prenume						Tip act	Nr. act / data	Emitent		

4. NOTĂRI, PROCESE, INTERDICȚII

Tipul notării	Tip act	Nr. act / data	Emitent	Identificator entitate asociată	Imobil împrejmuit / neîmprejmuit	Imobil contestat / necontestat	Alte observații
					neîmprejmuit		In interiorul imobilului se regaseste Stalp 195 LEA -ID 4031, 4032, 4033, 4034

5. OBSERVAȚII



REGISTRUL CADASTRAL AL IMOBILELOR

Sector cadastral nr. 43

UAT Daneti

Zonă cooperativizată (Co)

1. DESCRIEREA IMOBILULUI

DATE TEREN											DATE CONSTRUCȚII					
Identificator teren	Adresa imobil	Nr. cadastral	Nr. CF	Suprafața măsurată	Intravilan extravilan (IE)	Nr. top	Nr. tarla	Nr. parcelă	Categorie folosință	Suprafața parcelă	Identif. construcție	Cod grupă destinație	Suprafața construită	Nr. niveluri	Nr. CF	Constr. cu acte (DA/NU)
4031	judet DOLJ, UAT Daneti, Cod postal 207215 (T 63 - Stalp 195)	32164	32164	7	E		63	stalp 195	CC	7						

2. PROPRIETATEA / POSESIA

Titularul dreptului / posesiei			Data nașterii / CUI	Domiciliu / Sediu	Cota parte	Identif. entitate asociată	Cotă parte teren UI	Mod de dobândire	Act juridic			Observații privitoare la proprietar
Nume / Denumire	Inițiala tatălui	Prenume							Tip act	Nr. act / data	Emitent	
STATUL ROMAN			---	judet CLUJ, UAT Cluj-Napoca, loc. Cluj-Napoca, str MOTILOR nr 3	1/1	4031		Lege	act normativ	HG 1705/21.12.2006	Guvernul Romaniei	DOMENIUL PUBLIC

3. SARCINI / DEZMEMBRĂMINTE

Titular			Data nașterii / CUI	Domiciliu / Sediu	Tipul sarcinii sau al dezmembrămintelor dreptului de proprietate	Cotă parte	Identif. entitate asociată	Act juridic			Valoare ipotecă	Tip monedă
Nume / Denumire	Inițiala tatălui	Prenume						Tip act	Nr. act / data	Emitent		

4. NOTĂRI, PROCESE, INTERDICȚII

Tipul notării	Tip act	Nr. act / data	Emitent	Identificator entitate asociată	Imobil împrejmuit / neîmprejmuit	Imobil contestat / necontestat	Alte observații
				4031	neîmprejmuit		Teren 4, stalp nr. 195, LEA 220KV ISALNITA-KOZLODUI

5. OBSERVAȚII

Înregistrare sistematică UAT DANETI,
sectorul cadastral nr 43, anul realizării 2023



REGISTRUL CADASTRAL AL IMOBILELOR

Sector cadastral nr. 43

UAT Daneti

Zonă cooperativizată (Co)

1. DESCRIEREA IMOBILULUI

DATE TEREN											DATE CONSTRUCȚII					
Identificator teren	Adresa imobil	Nr. cadastral	Nr. CF	Suprafața măsurată	Intravilan extravilan (I/E)	Nr. top	Nr. tarla	Nr. parcelă	Categorie folosință	Suprafața parcelă	Identif. construcție	Cod grupă destinație	Suprafața construită	Nr. niveluri	Nr. CF	Constr. cu acte (DA/NU)
4032	judet DOLJ, UAT Daneti, Cod postal 207215 (T 63 - Stalp 195)	32168	32168	7	E		63	stalp 195	CC	7						

2. PROPRIETATEA / POSESIA

Titularul dreptului / posesiei			Data nașterii / CUI	Domiciliu / Sediul	Cota parte	Identif. entitate asociată	Cotă parte teren UI	Mod de dobândire	Act juridic			Observații privitoare la proprietar
Nume / Denumire	Inițiala tatălui	Prenume							Tip act	Nr. act / data	Emitent	
STATUL ROMAN- DOMENIUL PUBLIC			---	judet CLUJ, UAT Cluj-Napoca, loc. Cluj-Napoca, str Motilor nr 3	1/1	4032		Lege	act normativ	HG nr 1705/21.12.2006	Guvernul Romaniei	

3. SARCINI / DEZMEMBRĂMINTE

Titular			Data nașterii / CUI	Domiciliu / Sediul	Tipul sarcinii sau al dezmembrămintelor dreptului de proprietate	Cotă parte	Identif. entitate asociată	Act juridic			Valoare ipotecă	Tip monedă
Nume / Denumire	Inițiala tatălui	Prenume						Tip act	Nr. act / data	Emitent		

4. NOTĂRI, PROCESE, INTERDICȚII

Tipul notării	Tip act	Nr. act / data	Emitent	Identificator entitate asociată	Imobil împrejmuit / neîmprejmuit	Imobil contestat / necontestat	Alte observații
					neîmprejmuit		Teren 3, stalp nr. 195, LEA 220KV ISALNITA - KOZLODUI



Înregistrare sistematică UAT DANETI,
sectorul cadastral nr 43, anul realizării 2023

REGISTRUL CADASTRAL AL IMOBILELOR

Sector cadastral nr. 43

UAT Daneti
Zonă cooperativizată (Co)

1. DESCRIEREA IMOBILULUI

DATE TEREN											DATE CONSTRUCȚII					
Identificator teren	Adresa imobil	Nr. cadastral	Nr. CF	Suprafața măsurată	Intravilan extravilan (I/E)	Nr. top	Nr. tarla	Nr. parcelă	Categorie folosință	Suprafața parcelă	Identif. construcție	Cod grupă destinație	Suprafața construită	Nr. niveluri	Nr. CF	Constr. cu acte (DA/NU)
4033	judet DOLJ, UAT Daneti, Cod postal 207215 (T 63 - Stalp 195)	31996	31996	7	E		-	-	CC	7						

2. PROPRIETATEA / POSESIA

Titularul dreptului / posesiei			Data nașterii / CUI	Domiciliu / Sediu	Cota parte	Identif. entitate asociată	Cotă parte teren UI	Mod de dobândire	Act juridic			Observații privitoare la proprietar
Nume / Denumire	Inițiala tatălui	Prenume							Tip act	Nr. act / data	Emitent	
STATUL ROMAN- DOMENIUL PUBLIC			---	judet CLUJ, UAT Cluj-Napoca, loc. Cluj-Napoca, str Motilor nr 3	1/1	4033		Lege	act normativ	HOTARAREA 1705/29.11.2006	Guvernul Romaniei	

3. SARCINI / DEZMEMBRĂMINTE

Titular			Data nașterii / CUI	Domiciliu / Sediu	Tipul sarcinii sau al dezmembrămintelor dreptului de proprietate	Cotă parte	Identif. entitate asociată	Act juridic			Valoare ipotecă	Tip monedă
Nume / Denumire	Inițiala tatălui	Prenume						Tip act	Nr. act / data	Emitent		

4. NOTĂRI, PROCESE, INTERDICȚII

Tipul notării	Tip act	Nr. act / data	Emitent	Identificator entitate asociată	Imobil împrejmuit / neîmprejmuit	Imobil contestat / necontestat	Alte observații
					neîmprejmuit		Stalp 195



Înregistrare sistematică UAT DANETI,
sectorul cadastral nr 43, anul realizării 2023

REGISTRUL CADASTRAL AL IMOBILELOR

Sector cadastral nr. 43

UAT Daneti

Zonă cooperativizată (Co)

1. DESCRIEREA IMOBILULUI

DATE TEREN										DATE CONSTRUCȚII						
Identificator teren	Adresa imobil	Nr. cadastral	Nr. CF	Suprafața măsurată	Intravilan extravilan (IE)	Nr. top	Nr. tarla	Nr. parcelă	Categorie folosință	Suprafața parcelă	Identif. construcție	Cod grupă destinație	Suprafața construită	Nr. niveluri	Nr. CF	Constr. cu acte (DA/NU)
4034	judet DOLJ, UAT Daneti, Cod postal 207215 (T 63 - Stalp 195)	32169	32169	7	E		63	stalp 195	CC	7						

2. PROPRIETATEA / POSESIA

Titularul dreptului / posesiei			Data nașterii / CUI	Domiciliu / Sediu	Cota parte	Identif. entitate asociată	Cotă parte teren UI	Mod de dobândire	Act juridic			Observații privitoare la proprietar
Nume / Denumire	Inițiala tatălui	Prenume							Tip act	Nr. act / data	Emitent	
STATUL ROMAN			---	judet CLUJ, UAT Cluj-Napoca, loc. Cluj-Napoca, str MOTILOR nr 3	1/1	4034		Lege	act normativ	HG 1705/21.12.2006	Guvernul Romaniei	DOMENIUL PUBLIC

3. SARCINI / DEZMEMBRĂMINTE

Titular			Data nașterii / CUI	Domiciliu / Sediu	Tipul sarcinii sau al dezmembrămintelor dreptului de proprietate	Cotă parte	Identif. entitate asociată	Act juridic			Valoare ipotecă	Tip monedă
Nume / Denumire	Inițiala tatălui	Prenume						Tip act	Nr. act / data	Emitent		

4. NOTĂRI, PROCESE, INTERDICȚII

Tipul notării	Tip act	Nr. act / data	Emitent	Identificator entitate asociată	Imobil împrejmuit / neîmprejmuit	Imobil contestat / necontestat	Alte observații
				4034	neîmprejmuit		Teren 1, stalp nr. 195, LEA 220KV ISALNITA-KOZLODUI



Înregistrare sistematică UAT DANETI,
sectorul cadastral nr 43, anul realizării 2023

REGISTRUL CADASTRAL AL IMOBILELOR

Sector cadastral nr. 43

UAT Daneti

Zonă cooperativizată (Co)

1. DESCRIEREA IMOBILULUI

DATE TEREN											DATE CONSTRUCȚII					
Identificator teren	Adresa imobil	Nr. cadastral	Nr. CF	Suprafața măsurată	Intravilan extravilan (I/E)	Nr. top	Nr. tarla	Nr. parcelă	Categorie folosință	Suprafața parcelă	Identif. construcție	Cod grupă destinație	Suprafața construită	Nr. niveluri	Nr. CF	Constr. cu acte (DA/NU)
4035	judet DOLJ, UAT Daneti, Cod postal 207215 (Tarla 63 Parcela 8)			11200	E		63	8	A	11200						

2. PROPRIETATEA / POSESIA

Titularul dreptului / posesiei			Data nașterii / CUI	Domiciliu / Sediul	Cota parte	Identif. entitate asociată	Cotă parte teren UI	Mod de dobândire	Act juridic			Observații privitoare la proprietar
Nume / Denumire	Inițiala tatălui	Prenume							Tip act	Nr. act / data	Emitent	
BÎȚICA	GH	TUDORA	---	judet DOLJ, UAT Daneti, loc. Neidentificata, Cod Postal 207215	1/1	4035		Reconstituire	act administrativ	TP 1467-44696/11.06.1996	CJSDPAT DOLJ	lipsa CNP


3. SARCINI / DEZMEMBRĂMINTE

Titular			Data nașterii / CUI	Domiciliu / Sediul	Tipul sarcinii sau al dezmembrămintelor dreptului de proprietate	Cotă parte	Identif. entitate asociată	Act juridic			Valoare ipotecă	Tip monedă
Nume / Denumire	Inițiala tatălui	Prenume						Tip act	Nr. act / data	Emitent		

4. NOTĂRI, PROCESE, INTERDICȚII

Tipul notării	Tip act	Nr. act / data	Emitent	Identificator entitate asociată	Imobil împrejmuit / neîmprejmuit	Imobil contestat / necontestat	Alte observații
					neîmprejmuit		

5. OBSERVAȚII



REGISTRUL CADASTRAL AL IMOBILELOR

Sector cadastral nr. 43

UAT Daneti
Zonă cooperativizată (Co)

1. DESCRIEREA IMOBILULUI

DATE TEREN											DATE CONSTRUCȚII					
Identificator teren	Adresa imobil	Nr. cadastral	Nr. CF	Suprafața măsurată	Intravilan extravilan (I/E)	Nr. top	Nr. tarla	Nr. parcelă	Categorie folosință	Suprafața parcelă	Identif. construcție	Cod grupă destinație	Suprafața construită	Nr. niveluri	Nr. CF	Constr. cu acte (DA/NU)
4036	judet DOLJ, UAT Daneti, Cod postal 207215 (Tarla 63 Parcela 9)			7500	E		63	9	A	7500						

2. PROPRIETATEA / POSESIA

Titularul dreptului / posesiei			Data nașterii / CUI	Domiciliu / Sediu	Cota parte	Identif. entitate asociată	Cotă parte teren UI	Mod de dobândire	Act juridic			Observații privitoare la proprietar
Nume / Denumire	Inițiala tatălui	Prenume							Tip act	Nr. act / data	Emitent	
LUPU	I	MARIN	---	judet DOLJ, UAT Daneti, loc. Neidentificata, Cod Postal 207215	1/1	4036		Reconstituire	act administrativ	TP 2470-48108/12.02.1997	CJSDPAT DOLJ	lipsa CNP
LUPU	I	VALERIE	---	judet DOLJ, UAT Daneti, loc. Neidentificata, Cod Postal 207215				Reconstituire	act administrativ	TP 2470-48108/12.02.1997	CJSDPAT DOLJ	lipsa CNP
CHIRITA	I	IOANA	---	judet DOLJ, UAT Daneti, loc. Neidentificata, Cod Postal 207215				Reconstituire	act administrativ	TP 2470-48108/12.02.1997	CJSDPAT DOLJ	lipsa CNP
TALATIN	I	GHEORGHITA	---	judet DOLJ, UAT Daneti, loc. Neidentificata, Cod Postal 207215				Reconstituire	act administrativ	TP 2470-48108/12.02.1997	CJSDPAT DOLJ	lipsa CNP

3. SARCINI / DEZMEMBRĂMINTE

Titular			Data nașterii / CUI	Domiciliu / Sediu	Tipul sarcinii sau al dezmembrămintelor dreptului de proprietate	Cotă parte	Identif. entitate asociată	Act juridic			Valoare ipotecă	Tip monedă
Nume / Denumire	Inițiala tatălui	Prenume						Tip act	Nr. act / data	Emitent		

4. NOTĂRI, PROCESE, INTERDICȚII

Tipul notării	Tip act	Nr. act / data	Emitent	Identificator entitate asociată	Imobil împrejmuit / neîmprejmuit	Imobil contestat / necontestat	Alte observații
					neîmprejmuit		

5. OBSERVAȚII

MC TOPOCAD SURVEY SRL
P.J.A. seria RO-B-J nr. 1929 clasa a III-a
P.F.A. seria RO-DJ-F nr. 0024 categoria B
ing. Costea Mihail Gabriel



Înregistrare sistematică UAT DANETI,
sectorul cadastral nr 43, anul realizării 2023

REGISTRUL CADASTRAL AL IMOBILELOR

Sector cadastral nr. 43

UAT Daneti

Zonă cooperativizată (Co)

1. DESCRIEREA IMOBILULUI

DATE TEREN											DATE CONSTRUCȚII					
Identificator teren	Adresa imobil	Nr. cadastral	Nr. CF	Suprafața măsurată	Intravilan extravilan (I/E)	Nr. top	Nr. tarla	Nr. parcelă	Categorie folosință	Suprafața parcelă	Identif. construcție	Cod grupă destinație	Suprafața construită	Nr. niveluri	Nr. CF	Constr. cu acte (DA/NU)
4037	judet DOLJ, UAT Daneti, Cod postal 207215 (Tarla 63 Parcela 10)			11511	E		63	10	A	11511						

2. PROPRIETATEA / POSESIA

Titularul dreptului / posesiei			Data nașterii / CUI	Domiciliu / Sediu	Cota parte	Identif. entitate asociată	Cotă parte teren UI	Mod de dobândire	Act juridic			Observații privitoare la proprietar
Nume / Denumire	Inițiala tatălui	Prenume							Tip act	Nr. act / data	Emitent	
VLAESCU	C	GHEORGHITA	---	judet DOLJ, UAT Daneti, loc. Neidentificata, Cod Postal 207215	1/1	4037		Reconstituire	act administrativ	TP 2927-59443/10.05.2002	CJSDPAT DOLJ	lipsa CNP
SPIRIDON	C	FLORICA	---	judet DOLJ, UAT Daneti, loc. Neidentificata, Cod Postal 207215				Reconstituire	act administrativ	TP 2927-59443/10.05.2002	CJSDPAT DOLJ	lipsa CNP
CHIRITA	C	ION	---	judet DOLJ, UAT Daneti, loc. Neidentificata, Cod Postal 207215				Reconstituire	act administrativ	TP 2927-59443/10.05.2002	CJSDPAT DOLJ	lipsa CNP
CHIRITA	C	TUDOR	---	judet DOLJ, UAT Daneti, loc. Neidentificata, Cod Postal 207215				Reconstituire	act administrativ	TP 2927-59443/10.05.2002	CJSDPAT DOLJ	lipsa CNP
NICOLAESCU	C	MARIA	---	judet DOLJ, UAT Daneti, loc. Neidentificata, Cod Postal 207215				Reconstituire	act administrativ	TP 2927-59443/10.05.2002	CJSDPAT DOLJ	lipsa CNP

3. SARCINI / DEZMEMBRĂMINTE

Titular			Data nașterii / CUI	Domiciliu / Sediu	Tipul sarcinii sau al dezmembrămintelor dreptului de proprietate	Cotă parte	Identif. entitate asociată	Act juridic			Valoare ipotecă	Tip monedă
Nume / Denumire	Inițiala tatălui	Prenume						Tip act	Nr. act / data	Emitent		

4. NOTĂRI, PROCESE, INTERDICȚII

Tipul notării	Tip act	Nr. act / data	Emitent	Identificator entitate asociată	Imobil împrejmuit / neîmprejmuit	Imobil contestat / necontestat	Alte observații
					neîmprejmuit		

5. OBSERVAȚII



REGISTRUL CADASTRAL AL IMOBILELOR

Sector cadastral nr. 43

UAT Daneti

Zonă cooperativizată (Co)

1. DESCRIEREA IMOBILULUI

DATE TEREN											DATE CONSTRUCȚII					
Identificator teren	Adresa imobil	Nr. cadastral	Nr. CF	Suprafața măsurată	Intravilan extravilan (I/E)	Nr. top	Nr. tarla	Nr. parcelă	Categorie folosință	Suprafața parcelă	Identif. construcție	Cod grupă destinație	Suprafața construită	Nr. niveluri	Nr. CF	Constr. cu acte (DA/NU)
4038	judet DOLJ, UAT Daneti, Cod postal 207215 (Tarla 63 Parcela 11)			9600	E		63	11	A	9600						

2. PROPRIETATEA / POSESIA

Titularul dreptului / posesiei			Data nașterii / CUI	Domiciliu / Sediul	Cota parte	Identif. entitate asociată	Cotă parte teren UI	Mod de dobândire	Act juridic			Observații privitoare la proprietar
Nume / Denumire	Inițiala tatălui	Prenume							Tip act	Nr. act / data	Emitent	
PATRU	I	AURICA	---	judet DOLJ, UAT Daneti, loc. Neidentificata, Cod Postal 207215	1/1	4038		Reconstituire	act administrativ	TP 2662-46050/22.07.1998	CJSDPAT DOLJ	lipsa CNP
STEFANICA	D	ANA	---	judet DOLJ, UAT Daneti, loc. Neidentificata, Cod Postal 207215				Reconstituire	act administrativ	TP 2662-46050/22.07.1998	CJSDPAT DOLJ	lipsa CNP


3. SARCINI / DEZMEMBRĂMINTE

Titular			Data nașterii / CUI	Domiciliu / Sediul	Tipul sarcinii sau al dezmembrămintelor dreptului de proprietate	Cotă parte	Identif. entitate asociată	Act juridic			Valoare ipotecă	Tip monedă
Nume / Denumire	Inițiala tatălui	Prenume						Tip act	Nr. act / data	Emitent		

4. NOTĂRI, PROCESE, INTERDICȚII

Tipul notării	Tip act	Nr. act / data	Emitent	Identificator entitate asociată	Imobil împrejmuit / neîmprejmuit	Imobil contestat / necontestat	Alte observații
					neîmprejmuit		

5. OBSERVAȚII



REGISTRUL CADASTRAL AL IMOBILELOR

Sector cadastral nr. 43

UAT Daneti

Zonă cooperativizată (Co)

1. DESCRIEREA IMOBILULUI

DATE TEREN											DATE CONSTRUCȚII					
Identificator teren	Adresa imobil	Nr. cadastral	Nr. CF	Suprafața măsurată	Intravilan extravilan (IE)	Nr. top	Nr. tarla	Nr. parcelă	Categorie folosință	Suprafața parcelă	Identif. construcție	Cod grupă destinație	Suprafața construită	Nr. niveluri	Nr. CF	Constr. cu acte (DA/NU)
4039	judet DOLJ, UAT Daneti, Cod postal 207215 (Tarla 63 Parcela 3/1)			1000	E		63	3/1	A	1000						

2. PROPRIETATEA / POSESIA

Titularul dreptului / posesiei			Data nașterii / CUI	Domiciliu / Sediul	Cota parte	Identif. entitate asociată	Cotă parte teren UI	Mod de dobândire	Act juridic			Observații privitoare la proprietar
Nume / Denumire	Inițiala tatălui	Prenume							Tip act	Nr. act / data	Emitent	
IORDACHE	GH	ION	---	judet DOLJ, UAT Daneti, loc. Neidentificata, Cod Postal 207215	1/1	4039		Reconstituire	act administrativ	TP 2796- 48568/14.12.1998	CJSDPAT DOLJ	lipsa CNP

3. SARCINI / DEZMEMBRĂMINTE

Titular			Data nașterii / CUI	Domiciliu / Sediul	Tipul sarcinii sau al dezmembrămintelor dreptului de proprietate	Cotă parte	Identif. entitate asociată	Act juridic			Valoare ipotecă	Tip monedă
Nume / Denumire	Inițiala tatălui	Prenume						Tip act	Nr. act / data	Emitent		

4. NOTĂRI, PROCESE, INTERDICȚII

Tipul notării	Tip act	Nr. act / data	Emitent	Identificator entitate asociată	Imobil împrejmuit / neîmprejmuit	Imobil contestat / necontestat	Alte observații
					neîmprejmuit		

5. OBSERVAȚII



REGISTRUL CADASTRAL AL IMOBILELOR

Sector cadastral nr. 43

UAT Daneti
Zonă cooperativizată (Co)

1. DESCRIEREA IMOBILULUI

DATE TEREN											DATE CONSTRUCȚII					
Identificator teren	Adresa imobil	Nr. cadastral	Nr. CF	Suprafața măsurată	Intravilan extravilan (I/E)	Nr. top	Nr. tarla	Nr. parcelă	Categorie folosință	Suprafața parcelă	Identif. construcție	Cod grupă destinație	Suprafața construită	Nr. niveluri	Nr. CF	Constr. cu acte (DA/NU)
4040	judet DOLJ, UAT Daneti, Cod postal 207215 (Tarla 63 Parcela 9/1)			8412	E		63	9/1	A	8412						

2. PROPRIETATEA / POSESIA

Titularul dreptului / posesiei			Data nașterii / CUI	Domiciliu / Sedi	Cota parte	Identif. entitate asociată	Cotă parte teren UI	Mod de dobândire	Act juridic			Observații privitoare la proprietar
Nume / Denumire	Inițiala tatălui	Prenume							Tip act	Nr. act / data	Emitent	
UAT DANETI – Rezerva Comisiei Locale de Fond Funciar			4553518	judet DOLJ, UAT Daneti, loc. Daneti, str. Principala, nr. 160, Cod Postal 207215	1/1	4040		Lege	act normativ	LEGEA 7/13.03.1996	GUVERNUL ROMANIEI	

3. SARCINI / DEZMEMBRĂMINTE

Titular			Data nașterii / CUI	Domiciliu / Sedi	Tipul sarcinii sau al dezmembrămintelor dreptului de proprietate	Cotă parte	Identif. entitate asociată	Act juridic			Valoare ipotecă	Tip monedă
Nume / Denumire	Inițiala tatălui	Prenume						Tip act	Nr. act / data	Emitent		

4. NOTĂRI, PROCESE, INTERDICȚII

Tipul notării	Tip act	Nr. act / data	Emitent	Identificator entitate asociată	Imobil împrejmuit / neîmprejmuit	Imobil contestat / necontestat	Alte observații
					neîmprejmuit		Mentiune: "Imobil traversat de limita unitatilor administrativ-teritoriale Daneti si Sadova" (ODG 1/2020 art. 27 alin. 3^2)

5. OBSERVAȚII



REGISTRUL CADASTRAL AL IMOBILELOR

Sector cadastral nr. 43

UAT Daneti

Zonă cooperativizată (Co)

1. DESCRIEREA IMOBILULUI

DATE TEREN										DATE CONSTRUCȚII						
Identificator teren	Adresa imobil	Nr. cadastral	Nr. CF	Suprafața măsurată	Intravilan extravilan (I/E)	Nr. top	Nr. tarla	Nr. parcelă	Categorie folosință	Suprafața parcelă	Identif. construcție	Cod grupă destinație	Suprafața construită	Nr. niveluri	Nr. CF	Constr. cu acte (DA/NU)
4041	judet DOLJ, UAT Daneti, Cod postal 207215 (Tarla 63 Parcela 9)			2700	E		63	9	A	2700						

2. PROPRIETATEA / POSESIA

Titularul dreptului / posesiei			Data nașterii / CUI	Domiciliu / Sediul	Cota parte	Identif. entitate asociată	Cotă parte teren UI	Mod de dobândire	Act juridic			Observații privitoare la proprietar
Nume / Denumire	Inițiala tatălui	Prenume							Tip act	Nr. act / data	Emitent	
VLAESCU	GR	ION	---	judet DOLJ, UAT Daneti, loc. Neidentificata, Cod Postal 207215	1/1	4041		Reconstituire	act administrativ	TP 2791-48568/10.12.1998	CJSDPAT DOLJ	lipsa CNP

3. SARCINI / DEZMEMBRĂMINTE

Titular			Data nașterii / CUI	Domiciliu / Sediul	Tipul sarcinii sau al dezmembrămintelor dreptului de proprietate	Cotă parte	Identif. entitate asociată	Act juridic			Valoare ipotecă	Tip monedă
Nume / Denumire	Inițiala tatălui	Prenume						Tip act	Nr. act / data	Emitent		

4. NOTĂRI, PROCESE, INTERDICȚII

Tipul notării	Tip act	Nr. act / data	Emitent	Identificator entitate asociată	Imobil împrejmuit / neîmprejmuit	Imobil contestat / necontestat	Alte observații
					neîmprejmuit		Mențiune: "Imobil traversat de limita unitatilor administrativ-teritoriale Daneti si Sadova" (ODG 1/2020 art. 27 alin. 3^2)



Înregistrare sistematică UAT DANEȚI,
sectorul cadastral nr 43, anul realizării 2023

REGISTRUL CADASTRAL AL IMOBILELOR

Sector cadastral nr. 43

UAT Daneti
Zonă cooperativizată (Co)
1. DESCRIEREA IMOBILULUI

DATE TEREN											DATE CONSTRUCȚII					
Identificator teren	Adresa imobil	Nr. cadastral	Nr. CF	Suprafața măsurată	Intravilan extravilan (IE)	Nr. top	Nr. tarla	Nr. parcelă	Categorie folosință	Suprafața parcelă	Identif. construcție	Cod grupă destinație	Suprafața construită	Nr. niveluri	Nr. CF	Constr. cu acte (DA/NU)
4042	judet DOLJ, UAT Daneti, Cod postal 207215 (Tarla 63 Parcela 8)			2100	E		63	8	A	2100						

2. PROPRIETATEA / POSESIA

Titularul dreptului / posesiei			Data nașterii / CUI	Domiciliu / Sediu	Cota parte	Identif. entitate asociată	Cotă parte teren UI	Mod de dobândire	Act juridic			Observații privitoare la proprietar
Nume / Denumire	Inițiala tatălui	Prenume							Tip act	Nr. act / data	Emitent	
GALESANU	I	ILINCA	---	judet DOLJ, UAT Daneti, loc. Neidentificata, Cod Postal 207215	1/1	4042		Reconstituire	act administrativ	TP 1388-14912/04.04.1996	CJSDPAT DOLJ	lipsa CNP

3. SARCINI / DEZMEMBRĂMINTE

Titular			Data nașterii / CUI	Domiciliu / Sediu	Tipul sarcinii sau al dezmembrămintelor dreptului de proprietate	Cotă parte	Identif. entitate asociată	Act juridic			Valoare ipotecă	Tip monedă
Nume / Denumire	Inițiala tatălui	Prenume						Tip act	Nr. act / data	Emitent		

4. NOTĂRI, PROCESE, INTERDICȚII

Tipul notării	Tip act	Nr. act / data	Emitent	Identificator entitate asociată	Imobil împrejmuit / neîmprejmuit	Imobil contestat / necontestat	Alte observații
					neîmprejmuit		Mențiune: "Imobil traversat de limita unitatilor administrativ-teritoriale Daneti si Sadova" (ODG 1/2020 art. 27 alin. 3 [^] 2)

5. OBSERVAȚII

MC TOPOCAD SURVEY SRL
P.J.A. seria RO-B-J nr. 1929 clasa a III-a
P.F.A. seria RO-DJ-F nr. 0024 categoria B
ing. Costea Mihail Gabriel



Înregistrare sistematică UAT DANETI,
sectorul cadastral nr 43, anul realizării 2023

REGISTRUL CADASTRAL AL IMOBILELOR

Sector cadastral nr. 43

UAT Daneti

Zonă cooperativizată (Co)

1. DESCRIEREA IMOBILULUI

DATE TEREN											DATE CONSTRUCȚII					
Identificator teren	Adresa imobil	Nr. cadastral	Nr. CF	Suprafața măsurată	Intravilan extravilan (IE)	Nr. top	Nr. tarla	Nr. parcelă	Categorie folosință	Suprafața parcelă	Identif. construcție	Cod grupă destinație	Suprafața construită	Nr. niveluri	Nr. CF	Constr. cu acte (DA\NU)
4043	judet DOLJ, UAT Daneti, Cod postal 207215 (Tarla 63 Parcela 7)			2700	E		63	7	A	2700						

2. PROPRIETATEA / POSESIA

Titularul dreptului / posesiei			Data nașterii / CUI	Domiciliu / Sediu	Cota parte	Identif. entitate asociată	Cotă parte teren UI	Mod de dobândire	Act juridic			Observații privitoare la proprietar
Nume / Denumire	Inițiala tatălui	Prenume							Tip act	Nr. act / data	Emitent	
TENEA	N	ILIE	---	judet DOLJ, UAT Daneti, loc. Neidentificata, Cod Postal 207215	1/1	4043		Reconstituire	act administrativ	TP 2597-2193/18.06.1997	CJSDPAT DOLJ	lipsa CNP

3. SARCINI / DEZMEMBRĂMINTE

Titular			Data nașterii / CUI	Domiciliu / Sediu	Tipul sarcinii sau al dezmembrămintelor dreptului de proprietate	Cotă parte	Identif. entitate asociată	Act juridic			Valoare ipotecă	Tip monedă
Nume / Denumire	Inițiala tatălui	Prenume						Tip act	Nr. act / data	Emitent		

4. NOTĂRI, PROCESE, INTERDICȚII

Tipul notării	Tip act	Nr. act / data	Emitent	Identificator entitate asociată	Imobil împrejmuit / neîmprejmuit	Imobil contestat / necontestat	Alte observații
					neîmprejmuit		Mentiune: "Imobil traversat de limita unitatilor administrativ-teritoriale Daneti si Sadova" (ODG 1/2020 art. 27 alin. 3 ^a)

5. OBSERVAȚII



REGISTRUL CADASTRAL AL IMOBILELOR

Sector cadastral nr. 43

UAT Daneti

Zonă cooperativizată (Co)

1. DESCRIEREA IMOBILULUI

DATE TEREN											DATE CONSTRUCȚII					
Identificator teren	Adresa imobil	Nr. cadastral	Nr. CF	Suprafața măsurată	Intravilan extravilan (I/E)	Nr. top	Nr. tarla	Nr. parcelă	Categorie folosință	Suprafața parcelă	Identif. construcție	Cod grupă destinație	Suprafața construită	Nr. niveluri	Nr. CF	Constr. cu acte (DA/NU)
4044	judet DOLJ, UAT Daneti, Cod postal 207215 (Tarla 63 Parcela 6)			3500	E		63	6	A	3500						

2. PROPRIETATEA / POSESIA

Titularul dreptului / posesiei			Data nașterii / CUI	Domiciliu / Sediu	Cota parte	Identif. entitate asociată	Cotă parte teren UI	Mod de dobândire	Act juridic			Observații privitoare la proprietar
Nume / Denumire	Inițiala tatălui	Prenume							Tip act	Nr. act / data	Emitent	
BITICA	GH	VICTORIA	---	judet DOLJ, UAT Daneti, loc. Neidentificata, Cod Postal 207215	1/1	4044		Reconstituire	act administrativ	TP 2595-2193/18.06.1997	CJSDPAT DOLJ	lipsa CNP

3. SARCINI / DEZMEMBRĂMINTE

Titular			Data nașterii / CUI	Domiciliu / Sediu	Tipul sarcinii sau al dezmembrămintelor dreptului de proprietate	Cotă parte	Identif. entitate asociată	Act juridic			Valoare ipotecă	Tip monedă
Nume / Denumire	Inițiala tatălui	Prenume						Tip act	Nr. act / data	Emitent		

4. NOTĂRI, PROCESE, INTERDICȚII

Tipul notării	Tip act	Nr. act / data	Emitent	Identificator entitate asociată	Imobil împrejmuit / neîmprejmuit	Imobil contestat / necontestat	Alte observații
					neîmprejmuit		Mențiune: "Imobil traversat de limita unitatilor administrativ-teritoriale Daneti si Sadova" (ODG 1/2020 art. 27 alin. 3^2)



Înregistrare sistematică UAT DANETI,
sectorul cadastral nr 43, anul realizării 2023

REGISTRUL CADASTRAL AL IMOBILELOR

Sector cadastral nr. 43

UAT Daneti

Zonă cooperativizată (Co)

1. DESCRIEREA IMOBILULUI

DATE TEREN											DATE CONSTRUCȚII					
Identificator teren	Adresa imobil	Nr. cadastral	Nr. CF	Suprafața măsurată	Intravilan extravilan (I/E)	Nr. top	Nr. tarla	Nr. parcelă	Categorie folosință	Suprafața parcelă	Identif. construcție	Cod grupă destinație	Suprafața construită	Nr. niveluri	Nr. CF	Constr. cu acte (DA/NU)
4045	judet DOLJ, UAT Daneti, Cod postal 207215 (Tarla 63 Parcela 5)			7000	E		63	5	A	7000						

2. PROPRIETATEA / POSESIA

Titularul dreptului / posesiei			Data nașterii / CUI	Domiciliu / Sediu	Cota parte	Identif. entitate asociată	Cotă parte teren UI	Mod de dobândire	Act juridic			Observații privitoare la proprietar
Nume / Denumire	Inițiala tatălui	Prenume							Tip act	Nr. act / data	Emitent	
UAT DANETI – Rezerva Comisiei Locale de Fond Funciar			4553518	judet DOLJ, UAT Daneti, loc. Daneti, str. Principala, nr. 160, Cod Postal 207215	1/1	4045		Lege	act normativ	LEGEA 7/13.03.1996	GUVERNUL ROMANIEI	

3. SARCINI / DEZMEMBRĂMINTE

Titular			Data nașterii / CUI	Domiciliu / Sediu	Tipul sarcinii sau al dezmembrămintelor dreptului de proprietate	Cotă parte	Identif. entitate asociată	Act juridic			Valoare ipotecă	Tip monedă
Nume / Denumire	Inițiala tatălui	Prenume						Tip act	Nr. act / data	Emitent		

4. NOTĂRI, PROCESE, INTERDICȚII

Tipul notării	Tip act	Nr. act / data	Emitent	Identificator entitate asociată	Imobil împrejmuit / neîmprejmuit	Imobil contestat / necontestat	Alte observații
					neîmprejmuit		Mentiune: "Imobil traversat de limita unităților administrativ-teritoriale Daneti si Sadova" (ODG 1/2020 art. 27 alin. 3 ²)

5. OBSERVAȚII



REGISTRUL CADASTRAL AL IMOBILELOR

Sector cadastral nr. 43

UAT Daneti
Zonă cooperativizată (Co)

1. DESCRIEREA IMOBILULUI

DATE TEREN											DATE CONSTRUCȚII					
Identificator teren	Adresa imobil	Nr. cadastral	Nr. CF	Suprafața măsurată	Intravilan extravilan (IE)	Nr. top	Nr. tarla	Nr. parcelă	Categorie folosință	Suprafața parcelă	Identif. construcție	Cod grupă destinație	Suprafața construită	Nr. niveluri	Nr. CF	Constr. cu acte (DA/NU)
4046	judet DOLJ, UAT Daneti, Cod postal 207215 (Tarla 63 Parcela 4)			2800	E		63	4	A	2800						

2. PROPRIETATEA / POSESIA

Titularul dreptului / posesiei			Data nașterii / CUI	Domiciliu / Sediu	Cota parte	Identif. entitate asociată	Cotă parte teren UI	Mod de dobândire	Act juridic			Observații privitoare la proprietar
Nume / Denumire	Inițiala tatălui	Prenume							Tip act	Nr. act / data	Emitent	
MITRU	M	ION	---	judet DOLJ, UAT Daneti, loc. Neidentificata, Cod Postal 207215	1/1	4046		Reconstituire	act administrativ	TP 1319-14912/20.02.1996	CJSDPAT DOLJ	lipsa CNP

3. SARCINI / DEZMEMBRĂMINTE

Titular			Data nașterii / CUI	Domiciliu / Sediu	Tipul sarcinii sau al dezmembrămintelor dreptului de proprietate	Cotă parte	Identif. entitate asociată	Act juridic			Valoare ipotecă	Tip monedă
Nume / Denumire	Inițiala tatălui	Prenume						Tip act	Nr. act / data	Emitent		

4. NOTĂRI, PROCESE, INTERDICȚII

Tipul notării	Tip act	Nr. act / data	Emitent	Identificator entitate asociată	Imobil împrejmuit / neîmprejmuit	Imobil contestat / necontestat	Alte observații
					neîmprejmuit		Mentiune: "Imobil traversat de limita unitatilor administrativ-teritoriale Daneti si Sadova" (ODG 1/2020 art. 27 alin. 3^2)

5. OBSERVAȚII

MC TOPOCAD SURVEY SRL
P.J.A. seria RO-B-J nr. 1929 clasa a III-a
P.F.A. seria RO-DJ-F nr. 0024 categoria B
ing. Costea Mihail Gabriel



Înregistrare sistematică UAT DANETI,
sectorul cadastral nr 43, anul realizării 2023

REGISTRUL CADASTRAL AL IMOBILELOR

Sector cadastral nr. 43

UAT Daneti

Zonă cooperativizată (Co)

1. DESCRIEREA IMOBILULUI

DATE TEREN											DATE CONSTRUCȚII					
Identificator teren	Adresa imobil	Nr. cadastral	Nr. CF	Suprafața măsurată	Intravilan extravilan (IE)	Nr. top	Nr. tarla	Nr. parcelă	Categorie folosință	Suprafața parcelă	Identif. construcție	Cod grupă destinație	Suprafața construită	Nr. niveluri	Nr. CF	Constr. cu acte (DA/NU)
4047	judet DOLJ, UAT Daneti, Cod postal 207215 (Tarla 63 Parcela 3)			5200	E		63	3	A	5200						

2. PROPRIETATEA / POSESIA

Titularul dreptului / posesiei			Data nașterii / CUI	Domiciliu / Sediul	Cota parte	Identif. entitate asociată	Cotă parte teren UI	Mod de dobândire	Act juridic			Observații privitoare la proprietar
Nume / Denumire	Inițiala tatălui	Prenume							Tip act	Nr. act / data	Emitent	
BREBU	GH	EMILIAN	---	judet DOLJ, UAT Daneti, loc. Neidentificata, Cod Postal 207215	1/1	4047		Reconstituire	act administrativ	TP 2288-45415/22.11.1996	CJSDPAT DOLJ	lipsa CNP

3. SARCINI / DEZMEMBRĂMINTE

Titular			Data nașterii / CUI	Domiciliu / Sediul	Tipul sarcinii sau al dezmembrămintelor dreptului de proprietate	Cotă parte	Identif. entitate asociată	Act juridic			Valoare ipotecă	Tip monedă
Nume / Denumire	Inițiala tatălui	Prenume						Tip act	Nr. act / data	Emitent		

4. NOTĂRI, PROCESE, INTERDICȚII

Tipul notării	Tip act	Nr. act / data	Emitent	Identificator entitate asociată	Imobil împrejmuit / neîmprejmuit	Imobil contestat / necontestat	Alte observații
					neîmprejmuit		Mentiune: "Imobil traversat de limita unitatilor administrativ-teritoriale Daneti si Sadova" (ODG 1/2020 art. 27 alin. 3^2)

5. OBSERVAȚII

MC TOPOCAD SURVEY SRL
P.J.A. seria RO-B-J nr. 1929 clasa a III-a
P.F.A. seria RO-DJ-F nr. 0024 categoria B
ing. Costea Mihail Gabriel



Înregistrare sistematică UAT DANETI,
sectorul cadastral nr 43, anul realizării 2023

REGISTRUL CADASTRAL AL IMOBILELOR

Sector cadastral nr. 43

UAT Daneti

Zonă cooperativizată (Co)

1. DESCRIEREA IMOBILULUI

DATE TEREN										DATE CONSTRUCȚII						
Identificator teren	Adresa imobil	Nr. cadastral	Nr. CF	Suprafața măsurată	Intravilan extravilan (I/E)	Nr. top	Nr. tarla	Nr. parcelă	Categorie folosință	Suprafața parcelă	Identif. construcție	Cod grupă destinație	Suprafața construită	Nr. niveluri	Nr. CF	Constr. cu acte (DA/NU)
4048	judet DOLJ, UAT Daneti, Cod postal 207215 (Tarla 63 Parcela 2)			6200	E		63	2	A	6200						

2. PROPRIETATEA / POSESIA

Titularul dreptului / posesiei			Data nașterii / CUI	Domiciliu / Sediu	Cota parte	Identif. entitate asociată	Cotă parte teren UI	Mod de dobândire	Act juridic			Observații privitoare la proprietar
Nume / Denumire	Inițiala tatălui	Prenume							Tip act	Nr. act / data	Emitent	
IOVA	N	CONSTANTIN	28.09.1923	judet DOLJ, UAT Daneti, loc. Neidentificata, Cod Postal 207215	1/1	4048		Reconstituire	act administrativ	TP 2284-45415/22.11.1996	CJSDPAT DOLJ	lipsa CNP, decedat

3. SARCINI / DEZMEMBRĂMINTE

Titular			Data nașterii / CUI	Domiciliu / Sediu	Tipul sarcinii sau al dezmembrămintelor dreptului de proprietate	Cotă parte	Identif. entitate asociată	Act juridic			Valoare ipotecă	Tip monedă
Nume / Denumire	Inițiala tatălui	Prenume						Tip act	Nr. act / data	Emitent		

4. NOTĂRI, PROCESE, INTERDICȚII

Tipul notării	Tip act	Nr. act / data	Emitent	Identificator entitate asociată	Imobil împrejmuit / neîmprejmuit	Imobil contestat / necontestat	Alte observații
					neîmprejmuit		Mențiune: "Imobil traversat de limita unitatilor administrativ-teritoriale Daneti si Sadova" (ODG 1/2020 art. 27 alin. 3 [^] 2)

5. OBSERVAȚII



REGISTRUL CADASTRAL AL IMOBILELOR

Sector cadastral nr. 43

UAT Daneti

Zonă cooperativizată (Co)

1. DESCRIEREA IMOBILULUI

DATE TEREN											DATE CONSTRUCȚII					
Identificator teren	Adresa imobil	Nr. cadastral	Nr. CF	Suprafața măsurată	Intravilan extravilan (IE)	Nr. top	Nr. tarla	Nr. parcelă	Categorie folosință	Suprafața parcelă	Identif. construcție	Cod grupă destinație	Suprafața construită	Nr. niveluri	Nr. CF	Constr. cu acte (DA/NU)
4049	judet DOLJ, UAT Daneti, Cod postal 207215 (Tarla 63 Parcela 1)			17872	E		63	1	A	17872						

2. PROPRIETATEA / POSESIA

Titularul dreptului / posesiei			Data nașterii / CUI	Domiciliu / Sediu	Cota parte	Identif. entitate asociată	Cotă parte teren UI	Mod de dobândire	Act juridic			Observații privitoare la proprietar
Nume / Denumire	Inițiala tatălui	Prenume							Tip act	Nr. act / data	Emitent	
BUTESCU	D	MIRCEA	---	judet DOLJ, UAT Daneti, loc. Neidentificata, Cod Postal 207215	1/1	4049		Reconstituire	act administrativ	TP 2681-46050/12.10.1998	CJSDPAT DOLJ	lipsa CNP

3. SARCINI / DEZMEMBRĂMINTE

Titular			Data nașterii / CUI	Domiciliu / Sediu	Tipul sarcinii sau al dezmembrămintelor dreptului de proprietate	Cotă parte	Identif. entitate asociată	Act juridic			Valoare ipotecă	Tip monedă
Nume / Denumire	Inițiala tatălui	Prenume						Tip act	Nr. act / data	Emitent		

4. NOTĂRI, PROCESE, INTERDICȚII

Tipul notării	Tip act	Nr. act / data	Emitent	Identificator entitate asociată	Imobil împrejmuit / neîmprejmuit	Imobil contestat / necontestat	Alte observații
					neîmprejmuit		Mentiune: "Imobil traversat de limita unitatilor administrativ-teritoriale Daneti si Sadova" (ODG 1/2020 art. 27 alin. 3 ^a 2) . In interiorul imobilului se regaseste Stalp 196 LEA - ID 4050, 4051, 4052, 4053



Înregistrare sistematică UAT DANETI,
sectorul cadastral nr 43, anul realizării 2023

REGISTRUL CADASTRAL AL IMOBILELOR

Sector cadastral nr. 43

UAT Daneti

Zonă cooperativizată (Co)

1. DESCRIEREA IMOBILULUI

DATE TEREN											DATE CONSTRUCȚII					
Identificator teren	Adresa imobil	Nr. cadastral	Nr. CF	Suprafața măsurată	Intravilan extravilan (IE)	Nr. top	Nr. tarla	Nr. parcelă	Categorie folosință	Suprafața parcelă	Identif. construcție	Cod grupă destinație	Suprafața construită	Nr. niveluri	Nr. CF	Constr. cu acte (DA/NU)
4050	judet DOLJ, UAT Daneti, Cod postal 207215 (T63, STALP 196)	32176	32176	7	E		63	stalp 196	CC	7						

2. PROPRIETATEA / POSESIA

Titularul dreptului / posesiei			Data nașterii / CUI	Domiciliu / Sediu	Cota parte	Identif. entitate asociată	Cotă parte teren UI	Mod de dobândire	Act juridic			Observații privitoare la proprietar
Nume / Denumire	Inițiala tatălui	Prenume							Tip act	Nr. act / data	Emitent	
STATUL ROMAN - DOMENIUL PUBLIC			---	judet PRAHOVA, UAT Ploiesti, loc. Neidentificata, str Anul 1848 nr 1-3	1/1	4050		Lege	act normativ	HG NR. 1705, anexa 7- inventarul bunurilor care alcatuiesc domeniul public al statului/29.11.2006	Guvernul Romaniei	

3. SARCINI / DEZMEMBRĂMINTE

Titular			Data nașterii / CUI	Domiciliu / Sediu	Tipul sarcinii sau al dezmembrămintelor dreptului de proprietate	Cotă parte	Identif. entitate asociată	Act juridic			Valoare ipotecă	Tip monedă
Nume / Denumire	Inițiala tatălui	Prenume						Tip act	Nr. act / data	Emitent		

4. NOTĂRI, PROCESE, INTERDICȚII

Tipul notării	Tip act	Nr. act / data	Emitent	Identificator entitate asociată	Imobil împrejmuit / neîmprejmuit	Imobil contestat / necontestat	Alte observații
				4050	neîmprejmuit		Teren 4, stalp nr. 196, LEA 220KV ISALNITA - KOZLODUI

5. OBSERVAȚII

Înregistrare sistematică UAT DANETI,
sectorul cadastral nr 43, anul realizării 2023



REGISTRUL CADASTRAL AL IMOBILELOR

Sector cadastral nr. 43

UAT Daneti
Zonă cooperativizată (Co)

1. DESCRIEREA IMOBILULUI

DATE TEREN											DATE CONSTRUCȚII					
Identificator teren	Adresa imobil	Nr. cadastral	Nr. CF	Suprafața măsurată	Intravilan extravilan (I/E)	Nr. top	Nr. tarla	Nr. parcelă	Categorie folosință	Suprafața parcelă	Identif. construcție	Cod grupă destinație	Suprafața construită	Nr. niveluri	Nr. CF	Constr. cu acte (DA/NU)
4051	judet DOLJ, UAT Daneti, Cod postal 207215 (T 63 - Stalp 196)	31994	31994	7	E		-	-	CC	7						

2. PROPRIETATEA / POSESIA

Titularul dreptului / posesiei			Data nașterii / CUI	Domiciliu / Sediu	Cota parte	Identif. entitate asociată	Cotă parte teren UI	Mod de dobândire	Act juridic			Observații privitoare la proprietar
Nume / Denumire	Inițiala tatălui	Prenume							Tip act	Nr. act / data	Emitent	
STATUL ROMAN- DOMENIUL PUBLIC			---	judet PRAHOVA, UAT Ploiesti, loc. Ploiesti, str Anul 1848 nr 1-3	1/1	4051		Lege	act normativ	HOTARAREA 1705/29.11.2006	Guvernul Romaniei	

3. SARCINI / DEZMEMBRĂMINTE

Titular			Data nașterii / CUI	Domiciliu / Sediu	Tipul sarcinii sau al dezmembrămintelor dreptului de proprietate	Cotă parte	Identif. entitate asociată	Act juridic			Valoare ipotecă	Tip monedă
Nume / Denumire	Inițiala tatălui	Prenume						Tip act	Nr. act / data	Emitent		

4. NOTĂRI, PROCESE, INTERDICȚII

Tipul notării	Tip act	Nr. act / data	Emitent	Identificator entitate asociată	Imobil împrejmuit / neîmprejmuit	Imobil contestat / necontestat	Alte observații
					neîmprejmuit		Stalp 196



Înregistrare sistematică UAT DANETI,
sectorul cadastral nr 43, anul realizării 2023

REGISTRUL CADASTRAL AL IMOBILELOR

Sector cadastral nr. 43

UAT Daneti

Zonă cooperativizată (Co)

1. DESCRIEREA IMOBILULUI

DATE TEREN											DATE CONSTRUCȚII					
Identificator teren	Adresa imobil	Nr. cadastral	Nr. CF	Suprafața măsurată	Intravilan extravilan (I/E)	Nr. top	Nr. tarla	Nr. parcelă	Categorie folosință	Suprafața parcelă	Identif. construcție	Cod grupă destinație	Suprafața construită	Nr. niveluri	Nr. CF	Constr. cu acte (DA/NU)
4052	judet DOLJ, UAT Daneti, Cod postal 207215 (T 63 - Stalp 196)	32003	32003	7	E		63	STILP 196	CC	7						

2. PROPRIETATEA / POSESIA

Titularul dreptului / posesiei			Data nașterii / CUI	Domiciliu / Sediu	Cota parte	Identif. entitate asociată	Cotă parte teren UI	Mod de dobândire	Act juridic			Observații privitoare la proprietar
Nume / Denumire	Inițiala tatălui	Prenume							Tip act	Nr. act / data	Emitent	
STATUL ROMAN			---	judet PRAHOVA, UAT Ploiesti, loc. Ploiesti, str Anul 1848 nr 1-3	1/1	4052		Lege	act normativ	HG 1705/21.12.2006	Guvernul Romaniei	DOMENIUL PUBLIC

3. SARCINI / DEZMEMBRĂMINTE

Titular			Data nașterii / CUI	Domiciliu / Sediu	Tipul sarcinii sau al dezmembrămintelor dreptului de proprietate	Cotă parte	Identif. entitate asociată	Act juridic			Valoare ipotecă	Tip monedă
Nume / Denumire	Inițiala tatălui	Prenume						Tip act	Nr. act / data	Emitent		

4. NOTĂRI, PROCESE, INTERDICȚII

Tipul notării	Tip act	Nr. act / data	Emitent	Identificator entitate asociată	Imobil împrejmuit / neîmprejmuit	Imobil contestat / necontestat	Alte observații
					neîmprejmuit		Stalp 196



Înregistrare sistematică UAT DANETI,
sectorul cadastral nr 43, anul realizării 2023

REGISTRUL CADASTRAL AL IMOBILELOR

Sector cadastral nr. 43

UAT Daneti

Zonă cooperativizată (Co)

1. DESCRIEREA IMOBILULUI

DATE TEREN											DATE CONSTRUCȚII					
Identificator teren	Adresa imobil	Nr. cadastral	Nr. CF	Suprafața măsurată	Intravilan extravilan (I/E)	Nr. top	Nr. tarla	Nr. parcelă	Categorie folosință	Suprafața parcelă	Identif. construcție	Cod grupă destinație	Suprafața construită	Nr. niveluri	Nr. CF	Constr. cu acte (DA/NU)
4053	judet DOLJ, UAT Daneti, Cod postal 207215 (T 63 - Stalp 196)	32033	32033	7	E		-	-	CC	7						

2. PROPRIETATEA / POSESIA

Titularul dreptului / posesiei			Data nașterii / CUI	Domiciliu / Sediu	Cota parte	Identif. entitate asociată	Cotă parte teren UI	Mod de dobândire	Act juridic			Observații privitoare la proprietar
Nume / Denumire	Inițiala tatălui	Prenume							Tip act	Nr. act / data	Emitent	
STATUL ROMAN			---	judet PRAHOVA, UAT Ploiesti, loc. Ploiesti, str Anul 1848 nr 1-3	1/1	4053		Lege	act normativ	HG 1705/21.12.2006	Guvernul Romaniei	DOMENIUL PUBLIC

3. SARCINI / DEZMEMBRĂMINTE

Titular			Data nașterii / CUI	Domiciliu / Sediu	Tipul sarcinii sau al dezmembrămintelor dreptului de proprietate	Cotă parte	Identif. entitate asociată	Act juridic			Valoare ipotecă	Tip monedă
Nume / Denumire	Inițiala tatălui	Prenume						Tip act	Nr. act / data	Emitent		

4. NOTĂRI, PROCESE, INTERDICȚII

Tipul notării	Tip act	Nr. act / data	Emitent	Identificator entitate asociată	Imobil împrejmuit / neîmprejmuit	Imobil contestat / necontestat	Alte observații
					neîmprejmuit		Stalp 196



Înregistrare sistematică UAT DANETI,
sectorul cadastral nr 43, anul realizării 2023

REGISTRUL CADASTRAL AL IMOBILELOR

Sector cadastral nr. 43

UAT Daneti

Zonă cooperativizată (Co)

1. DESCRIEREA IMOBILULUI

DATE TEREN											DATE CONSTRUCȚII					
Identificator teren	Adresa imobil	Nr. cadastral	Nr. CF	Suprafața măsurată	Intravilan extravilan (I/E)	Nr. top	Nr. tarla	Nr. parcelă	Categorie folosință	Suprafața parcelă	Identif. construcție	Cod grupă destinație	Suprafața construită	Nr. niveluri	Nr. CF	Constr. cu acte (DA/NU)
4054	judet DOLJ, UAT Daneti, Cod postal 207215 (Perdea Protectie PPr 591)			2192	E		-	-	PD	2192						

2. PROPRIETATEA / POSESIA

Titularul dreptului / posesiei			Data nașterii / CUI	Domiciliu / Sedi	Cota parte	Identif. entitate asociată	Cotă parte teren UI	Mod de dobândire	Act juridic			Observații privitoare la proprietar
Nume / Denumire	Inițiala tatălui	Prenume							Tip act	Nr. act / data	Emitent	
NEIDENTIFICAT		NEIDENTIFICAT	0000000000000	judet DOLJ, UAT Daneti, loc. Neidentificata	1/1	4054		Lege	act normativ	LEGEA 7/13.03.1996	GUVERNUL ROMANIEI	proprietar neidentificat


3. SARCINI / DEZMEMBRĂMINTE

Titular			Data nașterii / CUI	Domiciliu / Sedi	Tipul sarcinii sau al dezmembrămintelor dreptului de proprietate	Cotă parte	Identif. entitate asociată	Act juridic			Valoare ipotecă	Tip monedă
Nume / Denumire	Inițiala tatălui	Prenume						Tip act	Nr. act / data	Emitent		

4. NOTĂRI, PROCESE, INTERDICȚII

Tipul notării	Tip act	Nr. act / data	Emitent	Identificator entitate asociată	Imobil împrejmuit / neîmprejmuit	Imobil contestat / necontestat	Alte observații
					neîmprejmuit		Perdea Protecție PPr 591

5. OBSERVAȚII



REGISTRUL CADASTRAL AL IMOBILELOR

Sector cadastral nr. 43

UAT Daneti

Zonă cooperativizată (Co)

1. DESCRIEREA IMOBILULUI

DATE TEREN											DATE CONSTRUCȚII					
Identificator teren	Adresa imobil	Nr. cadastral	Nr. CF	Suprafața măsurată	Intravilan extravilan (I/E)	Nr. top	Nr. tarla	Nr. parcelă	Categorie folosință	Suprafața parcelă	Identif. construcție	Cod grupă destinație	Suprafața construită	Nr. niveluri	Nr. CF	Constr. cu acte (DA/NU)
4055	judet DOLJ, UAT Daneti, Cod postal 207215 (Perdea Protectie PPr 591)			4292	E		-	-	PD	4292						

2. PROPRIETATEA / POSESIA

Titularul dreptului / posesiei			Data nașterii / CUI	Domiciliu / Sedi	Cota parte	Identif. entitate asociată	Cotă parte teren UI	Mod de dobândire	Act juridic			Observații privitoare la proprietar
Nume / Denumire	Inițiala tatălui	Prenume							Tip act	Nr. act / data	Emitent	
NEIDENTIFICAT		NEIDENTIFICAT	0000000000000	judet DOLJ, UAT Daneti, loc. Neidentificata	1/1	4055		Lege	act normativ	LEGEA 7/13.03.1996	GUVERNUL ROMANIEI	proprietar neidentificat

3. SARCINI / DEZMEMBRĂMINTE

Titular			Data nașterii / CUI	Domiciliu / Sedi	Tipul sarcinii sau al dezmembrămintelor dreptului de proprietate	Cotă parte	Identif. entitate asociată	Act juridic			Valoare ipotecă	Tip monedă
Nume / Denumire	Inițiala tatălui	Prenume						Tip act	Nr. act / data	Emitent		

4. NOTĂRI, PROCESE, INTERDICȚII

Tipul notării	Tip act	Nr. act / data	Emitent	Identificator entitate asociată	Imobil împrejmuit / neîmprejmuit	Imobil contestat / necontestat	Alte observații
					neîmprejmuit		Perdea Protecție PPr 591

5. OBSERVAȚII

MC TOPOCAD SURVEY SRL
P.J.A. seria RO-B-J nr. 1929 clasa a III-a
P.F.A. seria RO-DJ-F nr. 0024 categoria B
ing. Costea Mihail Gabriel



Înregistrare sistematică UAT DANETI,
sectorul cadastral nr 43, anul realizării 2023

REGISTRUL CADASTRAL AL IMOBILELOR

Sector cadastral nr. 43

UAT Daneti

Zonă cooperativizată (Co)

1. DESCRIEREA IMOBILULUI

DATE TEREN										DATE CONSTRUCȚII						
Identificator teren	Adresa imobil	Nr. cadastral	Nr. CF	Suprafața măsurată	Intravilan extravilan (I/E)	Nr. top	Nr. tarla	Nr. parcelă	Categorie folosință	Suprafața parcelă	Identif. construcție	Cod grupă destinație	Suprafața construită	Nr. niveluri	Nr. CF	Constr. cu acte (DA/NU)
4056	judet DOLJ, UAT Daneti, Cod postal 207215 (Perdea Protectie PPr 591)			4928	E		-	-	PD	4928						

2. PROPRIETATEA / POSESIA

Titularul dreptului / posesiei			Data nașterii / CUI	Domiciliu / Sedi	Cota parte	Identif. entitate asociată	Cotă parte teren UI	Mod de dobândire	Act juridic			Observații privitoare la proprietar
Nume / Denumire	Inițiala tatălui	Prenume							Tip act	Nr. act / data	Emitent	
NEIDENTIFICAT		NEIDENTIFICAT	0000000000000	judet DOLJ, UAT Daneti, loc. Neidentificata	1/1	4056		Lege	act normativ	LEGEA 7/13.03.1996	GUVERNUL ROMANIEI	proprietar neidentificat

3. SARCINI / DEZMEMBRĂMINTE

Titular			Data nașterii / CUI	Domiciliu / Sedi	Tipul sarcinii sau al dezmembrămintelor dreptului de proprietate	Cotă parte	Identif. entitate asociată	Act juridic			Valoare ipotecă	Tip monedă
Nume / Denumire	Inițiala tatălui	Prenume						Tip act	Nr. act / data	Emitent		

4. NOTĂRI, PROCESE, INTERDICȚII

Tipul notării	Tip act	Nr. act / data	Emitent	Identificator entitate asociată	Imobil împrejmuit / neîmprejmuit	Imobil contestat / necontestat	Alte observații
					neîmprejmuit		Perdea Protecție PPr 591

5. OBSERVAȚII



REGISTRUL CADASTRAL AL IMOBILELOR

Sector cadastral nr. 43

UAT Daneti

Zonă cooperativizată (Co)

1. DESCRIEREA IMOBILULUI

DATE TEREN											DATE CONSTRUCȚII					
Identificator teren	Adresa imobil	Nr. cadastral	Nr. CF	Suprafața măsurată	Intravilan extravilan (I/E)	Nr. top	Nr. tarla	Nr. parcelă	Categorie folosință	Suprafața parcelă	Identif. construcție	Cod grupă destinație	Suprafața construită	Nr. niveluri	Nr. CF	Constr. cu acte (DA/NU)
4057	judet DOLJ, UAT Daneti, Cod postal 207215 (Drum exploatare 551/1)			4751	E		-	-	DR	4751						

2. PROPRIETATEA / POSESIA

Titularul dreptului / posesiei			Data nașterii / CUI	Domiciliu / Sediu	Cota parte	Identif. entitate asociată	Cotă parte teren UI	Mod de dobândire	Act juridic			Observații privitoare la proprietar
Nume / Denumire	Inițiala tatălui	Prenume							Tip act	Nr. act / data	Emitent	
NEIDENTIFICAT			0000000000000	judet DOLJ, UAT Daneti, loc. Neidentificata, Cod Postal 207215	1/1	4057		Lege	act normativ	LEGEA 7/13.03.1996	GUVERNUL ROMANIEI	proprietar neidentificat

3. SARCINI / DEZMEMBRĂMINTE

Titular			Data nașterii / CUI	Domiciliu / Sediu	Tipul sarcinii sau al dezmembrămintelor dreptului de proprietate	Cotă parte	Identif. entitate asociată	Act juridic			Valoare ipotecă	Tip monedă
Nume / Denumire	Inițiala tatălui	Prenume						Tip act	Nr. act / data	Emitent		

4. NOTĂRI, PROCESE, INTERDICȚII

Tipul notării	Tip act	Nr. act / data	Emitent	Identificator entitate asociată	Imobil împrejmuit / neîmprejmuit	Imobil contestat / necontestat	Alte observații
					neîmprejmuit		Drum exploatare 551/1

5. OBSERVAȚII

