

REGISTRUL CADASTRAL AL IMOBILELOR

Sector cadastral nr. 43

UAT Daneti

Zonă cooperativizată (Co)

1. DESCRIEREA IMOBILULUI

DATE TEREN											DATE CONSTRUCȚII					
Identificator teren	Adresa imobil	Nr. cadastral	Nr. CF	Suprafața măsurată	Intravilan extravilan (I/E)	Nr. top	Nr. tarla	Nr. parcelă	Categorie folosință	Suprafața parcelă	Identif. construcție	Cod grupă destinație	Suprafața construită	Nr. niveluri	Nr. CF	Constr. cu acte (DA/NU)
3778	judet DOLJ, UAT Daneti, Cod postal 207215 (Tarla 60 Parcela 11)			1814	E		60	11	PD	14500mp din act dif. la ID 3779 si ID 3780						

2. PROPRIETATEA / POSESIA

Titularul dreptului / posesiei			Data nașterii / CUI	Domiciliu / Sediul	Cota parte	Identif. entitate asociată	Cotă parte teren UI	Mod de dobândire	Act juridic			Observații privitoare la proprietar
Nume / Denumire	Inițiala tatălui	Prenume							Tip act	Nr. act / data	Emitent	
BARBU	I	GHEORGHITA	---	judet DOLJ, UAT Daneti, loc. Neidentificata, Cod Postal 207215	1/1	3778		Reconstituire	act administrativ	TP 1802-45385/09.08.1996	CJSDPAT DOLJ	lipsa CNP

3. SARCINI / DEZMEMBRĂMINTE

Titular			Data nașterii / CUI	Domiciliu / Sediul	Tipul sarcinii sau al dezmembrămintelor dreptului de proprietate	Cotă parte	Identif. entitate asociată	Act juridic			Valoare ipotecă	Tip monedă
Nume / Denumire	Inițiala tatălui	Prenume						Tip act	Nr. act / data	Emitent		

4. NOTĂRI, PROCESE, INTERDICȚII

Tipul notării	Tip act	Nr. act / data	Emitent	Identificator entitate asociată	Imobil împrejmuit / neîmprejmuit	Imobil contestat / necontestat	Alte observații
					neîmprejmuit		

5. OBSERVAȚII

MC TOPOCAD SURVEY SRL
P.J.A. seria RO-B-J nr. 1929 clasa a III-a
P.F.A. seria RO-DJ-F nr. 0024 categoria B
ing. Costea Mihail Gabriel



Înregistrare sistematică UAT DANETI,
sectorul cadastral nr 43, anul realizării 2023

REGISTRUL CADASTRAL AL IMOBILELOR

Sector cadastral nr. 43

UAT Daneti
Zonă cooperativizată (Co)

1. DESCRIEREA IMOBILULUI

DATE TEREN											DATE CONSTRUCȚII					
Identificator teren	Adresa imobil	Nr. cadastral	Nr. CF	Suprafața măsurată	Intravilan extravilan (I/E)	Nr. top	Nr. tarla	Nr. parcelă	Categorie folosință	Suprafața parcelă	Identif. construcție	Cod grupă destinație	Suprafața construită	Nr. niveluri	Nr. CF	Constr. cu acte (DA/NU)
3779	judet DOLJ, UAT Daneti, Cod postal 207215 (Tarla 60 Parcela 11)			11286	E		60	11	A	14500mp din act dif. la ID 3778 si ID 3780						

2. PROPRIETATEA / POSESIA

Titularul dreptului / posesiei			Data nașterii / CUI	Domiciliu / Sediu	Cota parte	Identif. entitate asociată	Cotă parte teren UI	Mod de dobândire	Act juridic			Observații privitoare la proprietar
Nume / Denumire	Inițiala tatălui	Prenume							Tip act	Nr. act / data	Emitent	
BARBU	I	GHEORGHITA	---	judet DOLJ, UAT Daneti, loc. Neidentificata, Cod Postal 207215	1/1	3779		Reconstituire	act administrativ	TP 1802-45385/09.08.1996	CJSDPAT DOLJ	lipsa CNP


3. SARCINI / DEZMEMBRĂMINTE

Titular			Data nașterii / CUI	Domiciliu / Sediu	Tipul sarcinii sau al dezmembrămintelor dreptului de proprietate	Cotă parte	Identif. entitate asociată	Act juridic			Valoare ipotecă	Tip monedă
Nume / Denumire	Inițiala tatălui	Prenume						Tip act	Nr. act / data	Emitent		

4. NOTĂRI, PROCESE, INTERDICȚII

Tipul notării	Tip act	Nr. act / data	Emitent	Identificator entitate asociată	Imobil împrejmuit / neîmprejmuit	Imobil contestat / necontestat	Alte observații
					neîmprejmuit		

5. OBSERVAȚII



REGISTRUL CADASTRAL AL IMOBILELOR

Sector cadastral nr. 43

UAT Daneti

Zonă cooperativizată (Co)

1. DESCRIEREA IMOBILULUI

DATE TEREN											DATE CONSTRUCȚII					
Identificator teren	Adresa imobil	Nr. cadastral	Nr. CF	Suprafața măsurată	Intravilan extravilan (I/E)	Nr. top	Nr. tarla	Nr. parcelă	Categorie folosință	Suprafața parcelă	Identif. construcție	Cod grupă destinație	Suprafața construită	Nr. niveluri	Nr. CF	Constr. cu acte (DA/NU)
3780	judet DOLJ, UAT Daneti, Cod postal 207215 (Tarla 60 Parcela 11)			1400	E		60	11	A	14500mp din act dif. la ID 3778 si ID 3779						

2. PROPRIETATEA / POSESIA

Titularul dreptului / posesiei			Data nașterii / CUI	Domiciliu / Sediul	Cota parte	Identif. entitate asociată	Cotă parte teren UI	Mod de dobândire	Act juridic			Observații privitoare la proprietar
Nume / Denumire	Inițiala tatălui	Prenume							Tip act	Nr. act / data	Emitent	
BARBU	I	GHEORGHITA	---	judet DOLJ, UAT Daneti, loc. Neidentificata, Cod Postal 207215	1/1	3780		Reconstituire	act administrativ	TP 1802-45385/09.08.1996	CJSDPAT DOLJ	lipsa CNP

3. SARCINI / DEZMEMBRĂMINTE

Titular			Data nașterii / CUI	Domiciliu / Sediul	Tipul sarcinii sau al dezmembrămintelor dreptului de proprietate	Cotă parte	Identif. entitate asociată	Act juridic			Valoare ipotecă	Tip monedă
Nume / Denumire	Inițiala tatălui	Prenume						Tip act	Nr. act / data	Emitent		

4. NOTĂRI, PROCESE, INTERDICȚII

Tipul notării	Tip act	Nr. act / data	Emitent	Identificator entitate asociată	Imobil împrejmuit / neîmprejmuit	Imobil contestat / necontestat	Alte observații
					neîmprejmuit		



Înregistrare sistematică UAT DANETI,
sectorul cadastral nr 43, anul realizării 2023

REGISTRUL CADASTRAL AL IMOBILELOR

Sector cadastral nr. 43

UAT Daneti
Zonă cooperativizată (Co)

1. DESCRIEREA IMOBILULUI

DATE TEREN											DATE CONSTRUCȚII					
Identificator teren	Adresa imobil	Nr. cadastral	Nr. CF	Suprafața măsurată	Intravilan extravilan (I/E)	Nr. top	Nr. tarla	Nr. parcelă	Categorie folosință	Suprafața parcelă	Identif. construcție	Cod grupă destinație	Suprafața construită	Nr. niveluri	Nr. CF	Constr. cu acte (DA/NU)
3781	judet DOLJ, UAT Daneti, Cod postal 207215 (Tarla 60 Parcela 15)			1771	E		60	15	PD	14200mp din act dif. la ID 3782 si ID 3783						

2. PROPRIETATEA / POSESIA

Titularul dreptului / posesiei			Data nașterii / CUI	Domiciliu / Sediul	Cota parte	Identif. entitate asociată	Cotă parte teren UI	Mod de dobândire	Act juridic			Observații privitoare la proprietar
Nume / Denumire	Inițiala tatălui	Prenume							Tip act	Nr. act / data	Emitent	
ILIESCU	C	VICTOR ITA	---	judet DOLJ, UAT Daneti, loc. Neidentificata, Cod Postal 207215	1/1	3781		Reconstituire	act administrativ	TP 1049-48390/31.01.1995	CJSDPAT DOLJ	lipsa CNP
ILIESCU	C	ELENA	---	judet DOLJ, UAT Daneti, loc. Neidentificata, Cod Postal 207215				Reconstituire	act administrativ	TP 1049-48390/31.01.1995	CJSDPAT DOLJ	lipsa CNP
ILIESCU	C	OPREA	---	judet DOLJ, UAT Daneti, loc. Neidentificata, Cod Postal 207215				Reconstituire	act administrativ	TP 1049-48390/31.01.1995	CJSDPAT DOLJ	lipsa CNP

3. SARCINI / DEZMEMBRĂMINTE

Titular			Data nașterii / CUI	Domiciliu / Sediul	Tipul sarcinii sau al dezmembrămintelor dreptului de proprietate	Cotă parte	Identif. entitate asociată	Act juridic			Valoare ipotecă	Tip monedă
Nume / Denumire	Inițiala tatălui	Prenume						Tip act	Nr. act / data	Emitent		

4. NOTĂRI, PROCESE, INTERDICȚII

Tipul notării	Tip act	Nr. act / data	Emitent	Identificator entitate asociată	Imobil împrejmuit / neîmprejmuit	Imobil contestat / necontestat	Alte observații
					neîmprejmuit		

5. OBSERVAȚII

--	--	--	--	--	--	--	--



REGISTRUL CADASTRAL AL IMOBILELOR

Sector cadastral nr. 43

UAT Daneti
Zonă cooperativizată (Co)

1. DESCRIEREA IMOBILULUI

DATE TEREN											DATE CONSTRUCȚII					
Identificator teren	Adresa imobil	Nr. cadastral	Nr. CF	Suprafața măsurată	Intravilan extravilan (I/E)	Nr. top	Nr. tarla	Nr. parcelă	Categorie folosință	Suprafața parcelă	Identif. construcție	Cod grupă destinație	Suprafața construită	Nr. niveluri	Nr. CF	Constr. cu acte (DA/NU)
3782	judet DOLJ, UAT Daneti, Cod postal 207215 (Tarla 60 Parcela 15)			10838	E		60	15	A	14200mp din act dif. la ID 3781 si ID 3783						

2. PROPRIETATEA / POSESIA

Titularul dreptului / posesiei			Data nașterii / CUI	Domiciliu / Sediul	Cota parte	Identif. entitate asociată	Cotă parte teren UI	Mod de dobândire	Act juridic			Observații privitoare la proprietar
Nume / Denumire	Inițiala tatălui	Prenume							Tip act	Nr. act / data	Emitent	
ILIESCU	C	VICTOR ITA	---	judet DOLJ, UAT Daneti, loc. Neidentificata, Cod Postal 207215	1/1	3782		Reconstituire	act administrativ	TP 1049-48390/31.01.1995	CJSDPAT DOLJ	lipsa CNP
ILIESCU	C	ELENA	---	judet DOLJ, UAT Daneti, loc. Neidentificata, Cod Postal 207215				Reconstituire	act administrativ	TP 1049-48390/31.01.1995	CJSDPAT DOLJ	lipsa CNP
ILIESCU	C	OPREA	---	judet DOLJ, UAT Daneti, loc. Neidentificata, Cod Postal 207215				Reconstituire	act administrativ	TP 1049-48390/31.01.1995	CJSDPAT DOLJ	lipsa CNP

3. SARCINI / DEZMEMBRĂMINTE

Titular			Data nașterii / CUI	Domiciliu / Sediul	Tipul sarcinii sau al dezmembrămintelor dreptului de proprietate	Cotă parte	Identif. entitate asociată	Act juridic			Valoare ipotecă	Tip monedă
Nume / Denumire	Inițiala tatălui	Prenume						Tip act	Nr. act / data	Emitent		

4. NOTĂRI, PROCESE, INTERDICȚII

Tipul notării	Tip act	Nr. act / data	Emitent	Identificator entitate asociată	Imobil împrejmuit / neîmprejmuit	Imobil contestat / necontestat	Alte observații
					neîmprejmuit		

5. OBSERVAȚII

--	--	--	--	--	--	--	--



REGISTRUL CADASTRAL AL IMOBILELOR

Sector cadastral nr. 43

UAT Daneti
Zonă cooperativizată (Co)

1. DESCRIEREA IMOBILULUI

DATE TEREN											DATE CONSTRUCȚII					
Identificator teren	Adresa imobil	Nr. cadastral	Nr. CF	Suprafața măsurată	Intravilan extravilan (I/E)	Nr. top	Nr. tarla	Nr. parcelă	Categorie folosință	Suprafața parcelă	Identif. construcție	Cod grupă destinație	Suprafața construită	Nr. niveluri	Nr. CF	Constr. cu acte (DA/NU)
3783	judet DOLJ, UAT Daneti, Cod postal 207215 (Tarla 60 Parcela 15)			1591	E		60	15	A	14200mp din act dif. la ID 3881 si ID 3882						

2. PROPRIETATEA / POSESIA

Titularul dreptului / posesiei			Data nașterii / CUI	Domiciliu / Sediu	Cota parte	Identif. entitate asociată	Cotă parte teren UI	Mod de dobândire	Act juridic			Observații privitoare la proprietar
Nume / Denumire	Inițiala tatălui	Prenume							Tip act	Nr. act / data	Emitent	
ILIESCU	C	VICTOR ITA	---	judet DOLJ, UAT Daneti, loc. Neidentificata, Cod Postal 207215	1/1	3783		Reconstituire	act administrativ	TP 1049-48390/31.01.1995	CJSDPAT DOLJ	lipsa CNP
ILIESCU	C	ELENA	---	judet DOLJ, UAT Daneti, loc. Neidentificata, Cod Postal 207215				Reconstituire	act administrativ	TP 1049-48390/31.01.1995	CJSDPAT DOLJ	lipsa CNP
ILIESCU	C	OPREA	---	judet DOLJ, UAT Daneti, loc. Neidentificata, Cod Postal 207215				Reconstituire	act administrativ	TP 1049-48390/31.01.1995	CJSDPAT DOLJ	lipsa CNP

3. SARCINI / DEZMEMBRĂMINTE

Titular			Data nașterii / CUI	Domiciliu / Sediu	Tipul sarcinii sau al dezmembrămintelor dreptului de proprietate	Cotă parte	Identif. entitate asociată	Act juridic			Valoare ipotecă	Tip monedă
Nume / Denumire	Inițiala tatălui	Prenume						Tip act	Nr. act / data	Emitent		

4. NOTĂRI, PROCESE, INTERDICȚII

Tipul notării	Tip act	Nr. act / data	Emitent	Identificator entitate asociată	Imobil împrejmuit / neîmprejmuit	Imobil contestat / necontestat	Alte observații
					neîmprejmuit		

5. OBSERVAȚII

Înregistrare sistematică UAT DANETI,
sectorul cadastral nr 43, anul realizării 2023

REGISTRUL CADASTRAL AL IMOBILELOR

Sector cadastral nr. 43

UAT Daneti

Zonă cooperativizată (Co)

1. DESCRIEREA IMOBILULUI

DATE TEREN											DATE CONSTRUCȚII					
Identificator teren	Adresa imobil	Nr. cadastral	Nr. CF	Suprafața măsurată	Intravilan extravilan (I/E)	Nr. top	Nr. tarla	Nr. parcelă	Categorie folosință	Suprafața parcelă	Identif. construcție	Cod grupă destinație	Suprafața construită	Nr. niveluri	Nr. CF	Constr. cu acte (DA/NU)
3784	judet DOLJ, UAT Daneti, Cod postal 207215 (Tarla 60 Parcela 13)			581	E		60	13	PD	4663mp din act dif. la ID 3785 si ID 3786						

2. PROPRIETATEA / POSESIA

Titularul dreptului / posesiei			Data nașterii / CUI	Domiciliu / Sediul	Cota parte	Identif. entitate asociată	Cotă parte teren UI	Mod de dobândire	Act juridic			Observații privitoare la proprietar
Nume / Denumire	Inițiala tatălui	Prenume							Tip act	Nr. act / data	Emitent	
GONGEA	D	ELENA	---	judet DOLJ, UAT Daneti, loc. Neidentificata, Cod Postal 207215	1/1	3784		Reconstituire	act administrativ	TP 1009-48390/31.01.1995	CJSDPAT DOLJ	lipsa CNP
GONGEA	M	STEFAN	---	judet DOLJ, UAT Daneti, loc. Neidentificata, Cod Postal 207215				Reconstituire	act administrativ	TP 1009-48390/31.01.1995	CJSDPAT DOLJ	lipsa CNP
GONGEA	M	VASILE	---	judet DOLJ, UAT Daneti, loc. Neidentificata, Cod Postal 207215				Reconstituire	act administrativ	TP 1009-48390/31.01.1995	CJSDPAT DOLJ	lipsa CNP

3. SARCINI / DEZMEMBRĂMINTE

Titular			Data nașterii / CUI	Domiciliu / Sediul	Tipul sarcinii sau al dezmembrămintelor dreptului de proprietate	Cotă parte	Identif. entitate asociată	Act juridic			Valoare ipotecă	Tip monedă
Nume / Denumire	Inițiala tatălui	Prenume						Tip act	Nr. act / data	Emitent		

4. NOTĂRI, PROCESE, INTERDICȚII

Tipul notării	Tip act	Nr. act / data	Emitent	Identificator entitate asociată	Imobil împrejmuit / neîmprejmuit	Imobil contestat / necontestat	Alte observații
					neîmprejmuit		

5. OBSERVAȚII



REGISTRUL CADASTRAL AL IMOBILELOR

Sector cadastral nr. 43

UAT Daneti

Zonă cooperativizată (Co)

1. DESCRIEREA IMOBILULUI

DATE TEREN											DATE CONSTRUCȚII					
Identificator teren	Adresa imobil	Nr. cadastral	Nr. CF	Suprafața măsurată	Intravilan extravilan (I/E)	Nr. top	Nr. tarla	Nr. parcelă	Categorie folosință	Suprafața parcelă	Identif. construcție	Cod grupă destinație	Suprafața construită	Nr. niveluri	Nr. CF	Constr. cu acte (DA/NU)
3785	judet DOLJ, UAT Daneti, Cod postal 207215 (Tarla 60 Parcela 13)			3527	E		60	13	A	4663mp din act dif. la ID 3784 si ID 3786						

2. PROPRIETATEA / POSESIA

Titularul dreptului / posesiei			Data nașterii / CUI	Domiciliu / Sediul	Cota parte	Identif. entitate asociată	Cotă parte teren UI	Mod de dobândire	Act juridic			Observații privitoare la proprietar
Nume / Denumire	Inițiala tatălui	Prenume							Tip act	Nr. act / data	Emitent	
GONGEA	D	ELENA	---	judet DOLJ, UAT Daneti, loc. Neidentificata, Cod Postal 207215	1/1	3785		Reconstituire	act administrativ	TP 1009-48390/31.01.1995	CJSDPAT DOLJ	lipsa CNP
GONGEA	M	STEFAN	---	judet DOLJ, UAT Daneti, loc. Neidentificata, Cod Postal 207215				Reconstituire	act administrativ	TP 1009-48390/31.01.1995	CJSDPAT DOLJ	lipsa CNP
GONGEA	M	VASILE	---	judet DOLJ, UAT Daneti, loc. Neidentificata, Cod Postal 207215				Reconstituire	act administrativ	TP 1009-48390/31.01.1995	CJSDPAT DOLJ	lipsa CNP

3. SARCINI / DEZMEMBRĂMINTE

Titular			Data nașterii / CUI	Domiciliu / Sediul	Tipul sarcinii sau al dezmembrămintelor dreptului de proprietate	Cotă parte	Identif. entitate asociată	Act juridic			Valoare ipotecă	Tip monedă
Nume / Denumire	Inițiala tatălui	Prenume						Tip act	Nr. act / data	Emitent		

4. NOTĂRI, PROCESE, INTERDICȚII

Tipul notării	Tip act	Nr. act / data	Emitent	Identificator entitate asociată	Imobil împrejmuit / neîmprejmuit	Imobil contestat / necontestat	Alte observații
					neîmprejmuit		

5. OBSERVAȚII

MC TOPOCAD SURVEY SRL
P.J.A. seria RO-B-J nr. 1929 clasa a III-a
P.F.A. seria RO-DJ-F nr. 0024 categoria B
ing. Costea Mihail Gabriel



Înregistrare sistematică UAT DANETI,
sectorul cadastral nr 43, anul realizării 2023

REGISTRUL CADASTRAL AL IMOBILELOR

Sector cadastral nr. 43

UAT Daneti

Zonă cooperativizată (Co)

1. DESCRIEREA IMOBILULUI

DATE TEREN											DATE CONSTRUCȚII					
Identificator teren	Adresa imobil	Nr. cadastral	Nr. CF	Suprafața măsurată	Intravilan extravilan (I/E)	Nr. top	Nr. tarla	Nr. parcelă	Categorie folosință	Suprafața parcelă	Identif. construcție	Cod grupă destinație	Suprafața construită	Nr. niveluri	Nr. CF	Constr. cu acte (DA/NU)
3786	judet DOLJ, UAT Daneti, Cod postal 207215 (Tarla 60 Parcela 13)			555	E		60	13	A	4663mp din act dif. la ID 3784 si ID 3785						

2. PROPRIETATEA / POSESIA

Titularul dreptului / posesiei			Data nașterii / CUI	Domiciliu / Sediu	Cota parte	Identif. entitate asociată	Cotă parte teren UI	Mod de dobândire	Act juridic			Observații privitoare la proprietar
Nume / Denumire	Inițiala tatălui	Prenume							Tip act	Nr. act / data	Emitent	
GONGEA	D	ELENA	---	judet DOLJ, UAT Daneti, loc. Neidentificata, Cod Postal 207215	1/1	3786		Reconstituire	act administrativ	TP 1009-48390/31.01.1995	CJSDPAT DOLJ	lipsa CNP
GONGEA	M	STEFAN	---	judet DOLJ, UAT Daneti, loc. Neidentificata, Cod Postal 207215				Reconstituire	act administrativ	TP 1009-48390/31.01.1995	CJSDPAT DOLJ	lipsa CNP
GONGEA	M	VASILE	---	judet DOLJ, UAT Daneti, loc. Neidentificata, Cod Postal 207215				Reconstituire	act administrativ	TP 1009-48390/31.01.1995	CJSDPAT DOLJ	lipsa CNP

3. SARCINI / DEZMEMBRĂMINTE

Titular			Data nașterii / CUI	Domiciliu / Sediu	Tipul sarcinii sau al dezmembrămintelor dreptului de proprietate	Cotă parte	Identif. entitate asociată	Act juridic			Valoare ipotecă	Tip monedă
Nume / Denumire	Inițiala tatălui	Prenume						Tip act	Nr. act / data	Emitent		

4. NOTĂRI, PROCESE, INTERDICȚII

Tipul notării	Tip act	Nr. act / data	Emitent	Identificator entitate asociată	Imobil împrejmuit / neîmprejmuit	Imobil contestat / necontestat	Alte observații
					neîmprejmuit		

5. OBSERVAȚII

MC TOPOCAD SURVEY SRL
P.J.A. seria RO-B-J nr. 1929 clasa a III-a
P.F.A. seria RO-DJ-F nr. 0024 categoria B
ing. Costea Mihail Gabriel



Înregistrare sistematică UAT DANETI,
sectorul cadastral nr 43, anul realizării 2023

REGISTRUL CADASTRAL AL IMOBILELOR

Sector cadastral nr. 43

UAT Daneti
Zonă cooperativizată (Co)

1. DESCRIEREA IMOBILULUI

DATE TEREN											DATE CONSTRUCȚII					
Identificator teren	Adresa imobil	Nr. cadastral	Nr. CF	Suprafața măsurată	Intravilan extravilan (I/E)	Nr. top	Nr. tarla	Nr. parcelă	Categorie folosință	Suprafața parcelă	Identif. construcție	Cod grupă destinație	Suprafața construită	Nr. niveluri	Nr. CF	Constr. cu acte (DA/NU)
3787	judet DOLJ, UAT Daneti, Cod postal 207215 (Tarla 60 Parcela 14)			1608	E		60	14	PD	12866mp din act dif. la ID 3788 si ID 3789						

2. PROPRIETATEA / POSESIA

Titularul dreptului / posesiei			Data nașterii / CUI	Domiciliu / Sediul	Cota parte	Identif. entitate asociată	Cotă parte teren UI	Mod de dobândire	Act juridic			Observații privitoare la proprietar
Nume / Denumire	Inițiala tatălui	Prenume							Tip act	Nr. act / data	Emitent	
TATARU	A	OPRICA	---	judet DOLJ, UAT Daneti, loc. Neidentificata, Cod Postal 207215	1/1	3787		Reconstituire	act administrativ	TP 20835/12.02.2019	CJSDPAT DOLJ	lipsa CNP
TATARU	A	FLOREA	---	judet DOLJ, UAT Daneti, loc. Neidentificata, Cod Postal 207215				Reconstituire	act administrativ	TP 20835/12.02.2019	CJSDPAT DOLJ	lipsa CNP
TATARU	A	RICA	---	judet DOLJ, UAT Daneti, loc. Neidentificata, Cod Postal 207215				Reconstituire	act administrativ	TP 20835/12.02.2019	CJSDPAT DOLJ	lipsa CNP

3. SARCINI / DEZMEMBRĂMINTE

Titular			Data nașterii / CUI	Domiciliu / Sediul	Tipul sarcinii sau al dezmembrămintelor dreptului de proprietate	Cotă parte	Identif. entitate asociată	Act juridic			Valoare ipotecă	Tip monedă
Nume / Denumire	Inițiala tatălui	Prenume						Tip act	Nr. act / data	Emitent		

4. NOTĂRI, PROCESE, INTERDICȚII

Tipul notării	Tip act	Nr. act / data	Emitent	Identificator entitate asociată	Imobil împrejmuit / neîmprejmuit	Imobil contestat / necontestat	Alte observații
					neîmprejmuit		

5. OBSERVAȚII

Înregistrare sistematică UAT DANETI,
sectorul cadastral nr 43, anul realizării 2023



REGISTRUL CADASTRAL AL IMOBILELOR

Sector cadastral nr. 43

UAT Daneti
Zonă cooperativizată (Co)

1. DESCRIEREA IMOBILULUI

DATE TEREN											DATE CONSTRUCȚII					
Identificator teren	Adresa imobil	Nr. cadastral	Nr. CF	Suprafața măsurată	Intravilan extravilan (I/E)	Nr. top	Nr. tarla	Nr. parcelă	Categorie folosință	Suprafața parcelă	Identif. construcție	Cod grupă destinație	Suprafața construită	Nr. niveluri	Nr. CF	Constr. cu acte (DA/NU)
3788	judet DOLJ, UAT Daneti, Cod postal 207215 (Tarla 60 Parcela 14)			9650	E		60	14	A	12866mp din act dif. la ID 3787 si ID 3789						

2. PROPRIETATEA / POSESIA

Titularul dreptului / posesiei			Data nașterii / CUI	Domiciliu / Sediul	Cota parte	Identif. entitate asociată	Cotă parte teren UI	Mod de dobândire	Act juridic			Observații privitoare la proprietar
Nume / Denumire	Inițiala tatălui	Prenume							Tip act	Nr. act / data	Emitent	
TATARU	A	OPRICA	---	judet DOLJ, UAT Daneti, loc. Neidentificata, Cod Postal 207215	1/1	3788		Reconstituire	act administrativ	TP 20835/12.02.2019	CJSDPAT DOLJ	lipsa CNP
TATARU	A	FLOREA	---	judet DOLJ, UAT Daneti, loc. Neidentificata, Cod Postal 207215				Reconstituire	act administrativ	TP 20835/12.02.2019	CJSDPAT DOLJ	lipsa CNP
TATARU	A	RICA	---	judet DOLJ, UAT Daneti, loc. Neidentificata, Cod Postal 207215				Reconstituire	act administrativ	TP 20835/12.02.2019	CJSDPAT DOLJ	lipsa CNP

3. SARCINI / DEZMEMBRĂMINTE

Titular			Data nașterii / CUI	Domiciliu / Sediul	Tipul sarcinii sau al dezmembrămintelor dreptului de proprietate	Cotă parte	Identif. entitate asociată	Act juridic			Valoare ipotecă	Tip monedă
Nume / Denumire	Inițiala tatălui	Prenume						Tip act	Nr. act / data	Emitent		

4. NOTĂRI, PROCESE, INTERDICȚII

Tipul notării	Tip act	Nr. act / data	Emitent	Identificator entitate asociată	Imobil împrejmuit / neîmprejmuit	Imobil contestat / necontestat	Alte observații
					neîmprejmuit		

5. OBSERVAȚII

MC TOPOCAD SURVEY SRL
P.J.A. seria RO-B-J nr. 1929 clasa a III-a
P.F.A. seria RO-DJ-F nr. 0024 categoria B
ing. Costea Mihail Gabriel



Înregistrare sistematică UAT DANETI,
sectorul cadastral nr 43, anul realizării 2023

REGISTRUL CADASTRAL AL IMOBILELOR

Sector cadastral nr. 43

UAT Daneti
Zonă cooperativizată (Co)

1. DESCRIEREA IMOBILULUI

DATE TEREN											DATE CONSTRUCȚII					
Identificator teren	Adresa imobil	Nr. cadastral	Nr. CF	Suprafața măsurată	Intravilan extravilan (I/E)	Nr. top	Nr. tarla	Nr. parcelă	Categorie folosință	Suprafața parcelă	Identif. construcție	Cod grupă destinație	Suprafața construită	Nr. niveluri	Nr. CF	Constr. cu acte (DA/NU)
3789	judet DOLJ, UAT Daneti, Cod postal 207215 (Tarla 60 Parcela 14)			1608	E		60	14	A	12866mp din act dif. la ID 3787 si ID 3788						

2. PROPRIETATEA / POSESIA

Titularul dreptului / posesiei			Data nașterii / CUI	Domiciliu / Sediu	Cota parte	Identif. entitate asociată	Cotă parte teren UI	Mod de dobândire	Act juridic			Observații privitoare la proprietar
Nume / Denumire	Inițiala tatălui	Prenume							Tip act	Nr. act / data	Emitent	
TATARU	A	OPRICA	---	judet DOLJ, UAT Daneti, loc. Neidentificata, Cod Postal 207215	1/1	3789		Reconstituire	act administrativ	TP 20835/12.02.2019	CJSDPAT DOLJ	lipsa CNP
TATARU	A	FLOREA	---	judet DOLJ, UAT Daneti, loc. Neidentificata, Cod Postal 207215				Reconstituire	act administrativ	TP 20835/12.02.2019	CJSDPAT DOLJ	lipsa CNP
TATARU	A	RICA	---	judet DOLJ, UAT Daneti, loc. Neidentificata, Cod Postal 207215				Reconstituire	act administrativ	TP 20835/12.02.2019	CJSDPAT DOLJ	lipsa CNP

3. SARCINI / DEZMEMBRĂMINTE

Titular			Data nașterii / CUI	Domiciliu / Sediu	Tipul sarcinii sau al dezmembrămintelor dreptului de proprietate	Cotă parte	Identif. entitate asociată	Act juridic			Valoare ipotecă	Tip monedă
Nume / Denumire	Inițiala tatălui	Prenume						Tip act	Nr. act / data	Emitent		

4. NOTĂRI, PROCESE, INTERDICȚII

Tipul notării	Tip act	Nr. act / data	Emitent	Identificator entitate asociată	Imobil împrejmuit / neîmprejmuit	Imobil contestat / necontestat	Alte observații
					neîmprejmuit		

5. OBSERVAȚII

Înregistrare sistematică UAT DANETI,
sectorul cadastral nr 43, anul realizării 2023

REGISTRUL CADASTRAL AL IMOBILELOR

Sector cadastral nr. 43

UAT Daneti

Zonă cooperativizată (Co)

1. DESCRIEREA IMOBILULUI

DATE TEREN										DATE CONSTRUCȚII						
Identificator teren	Adresa imobil	Nr. cadastral	Nr. CF	Suprafața măsurată	Intravilan extravilan (I/E)	Nr. top	Nr. tarla	Nr. parcelă	Categorie folosință	Suprafața parcelă	Identif. construcție	Cod grupă destinație	Suprafața construită	Nr. niveluri	Nr. CF	Constr. cu acte (DA/NU)
3790	judet DOLJ, UAT Daneti, Cod postal 207215 (Tarla 60 Parcela 15)	30580	30580	2441	E		60	15	PD	19400mp din act diferenta este la ID3791 si ID3792						

2. PROPRIETATEA / POSESIA

Titularul dreptului / posesiei			Data nașterii / CUI	Domiciliu / Sediu	Cota parte	Identif. entitate asociată	Cotă parte teren UI	Mod de dobândire	Act juridic			Observații privitoare la proprietar
Nume / Denumire	Inițiala tatălui	Prenume							Tip act	Nr. act / data	Emitent	
SC DELTA GAIA AGRICULTURE SRL			28881954	judet BUCURESTI, UAT Bucuresti Sectorul 6, loc. Bucuresti Sectorul 6, str Preciziei nr 20	1/1	3790		Conventie	act notarial	CVC aut. nr. 2097/23.09.2014	NP FILIP ADRIAN MARIUS	

3. SARCINI / DEZMEMBRĂMINTE


Titular			Data nașterii / CUI	Domiciliu / Sediu	Tipul sarcinii sau al dezmembrămintelor dreptului de proprietate	Cotă parte	Identif. entitate asociată	Act juridic			Valoare ipotecă	Tip monedă
Nume / Denumire	Inițiala tatălui	Prenume						Tip act	Nr. act / data	Emitent		

4. NOTĂRI, PROCESE, INTERDICȚII

Tipul notării	Tip act	Nr. act / data	Emitent	Identificator entitate asociată	Imobil împrejmuit / neîmprejmuit	Imobil contestat / necontestat	Alte observații
					neîmprejmuit		

5. OBSERVAȚII

Înregistrare sistematică UAT DANEȚI,
sectorul cadastral nr 43, anul realizării 2023



REGISTRUL CADASTRAL AL IMOBILELOR

Sector cadastral nr. 43

UAT Daneti

Zonă cooperativizată (Co)

1. DESCRIEREA IMOBILULUI

DATE TEREN											DATE CONSTRUCȚII					
Identificator teren	Adresa imobil	Nr. cadastral	Nr. CF	Suprafața măsurată	Intravilan extravilan (I/E)	Nr. top	Nr. tarla	Nr. parcelă	Categorie folosință	Suprafața parcelă	Identif. construcție	Cod grupă destinație	Suprafața construită	Nr. niveluri	Nr. CF	Constr. cu acte (DA/NU)
3791	judet DOLJ, UAT Daneti, Cod postal 207215 (Tarla 60 Parcela 15)			14097	E		60	15	A	19400mp din act diferenta este la ID3790 si ID3792						

2. PROPRIETATEA / POSESIA

Titularul dreptului / posesiei			Data nașterii / CUI	Domiciliu / Sediu	Cota parte	Identif. entitate asociată	Cotă parte teren UI	Mod de dobândire	Act juridic			Observații privitoare la proprietar
Nume / Denumire	Inițiala tatălui	Prenume							Tip act	Nr. act / data	Emitent	
SC DELTA GAIA AGRICULTURE SRL			28881954	judet BUCURESTI, UAT Bucuresti Sectorul 6, loc. Bucuresti Sectorul 6, str Preciziei nr 20	1/1	3791		Conventie	act notarial	CVC aut. nr. 2097/23.09.2014	NP FILIP ADRIAN MARIUS	

3. SARCINI / DEZMEMBRĂMINTE

Titular			Data nașterii / CUI	Domiciliu / Sediu	Tipul sarcinii sau al dezmembrămintelor dreptului de proprietate	Cotă parte	Identif. entitate asociată	Act juridic			Valoare ipotecă	Tip monedă
Nume / Denumire	Inițiala tatălui	Prenume						Tip act	Nr. act / data	Emitent		

4. NOTĂRI, PROCESE, INTERDICȚII

Tipul notării	Tip act	Nr. act / data	Emitent	Identificator entitate asociată	Imobil împrejmuit / neîmprejmuit	Imobil contestat / necontestat	Alte observații
					neîmprejmuit		



Înregistrare sistematică UAT DANETI,
sectorul cadastral nr 43, anul realizării 2023

REGISTRUL CADASTRAL AL IMOBILELOR

Sector cadastral nr. 43

UAT Daneti

Zonă cooperativizată (Co)

1. DESCRIEREA IMOBILULUI

DATE TEREN											DATE CONSTRUCȚII					
Identificator teren	Adresa imobil	Nr. cadastral	Nr. CF	Suprafața măsurată	Intravilan extravilan (I/E)	Nr. top	Nr. tarla	Nr. parcelă	Categorie folosință	Suprafața parcelă	Identif. construcție	Cod grupă destinație	Suprafața construită	Nr. niveluri	Nr. CF	Constr. cu acte (DA/NU)
3792	judet DOLJ, UAT Daneti, Cod postal 207215 (Tarla 60 Parcela 15)	30594	30594	2862	E		60	15	A	19400mp din act diferenta este la ID3790 si ID3791						

2. PROPRIETATEA / POSESIA

Titularul dreptului / posesiei			Data nașterii / CUI	Domiciliu / Sediul	Cota parte	Identif. entitate asociată	Cotă parte teren UI	Mod de dobândire	Act juridic			Observații privitoare la proprietar
Nume / Denumire	Inițiala tatălui	Prenume							Tip act	Nr. act / data	Emitent	
SC DELTA GAIA AGRICULTURE SRL			28881954	judet BUCURESTI, UAT Bucuresti Sectorul 6, loc. Bucuresti Sectorul 6, str Preciziei nr 20	1/1	3792		Conventie	act notarial	contract de vanzare aut nr 2097/23.09.2014	NP FILIP ADRIAN MARIUS	

3. SARCINI / DEZMEMBRĂMINTE

Titular			Data nașterii / CUI	Domiciliu / Sediul	Tipul sarcinii sau al dezmembrămintelor dreptului de proprietate	Cotă parte	Identif. entitate asociată	Act juridic			Valoare ipotecă	Tip monedă
Nume / Denumire	Inițiala tatălui	Prenume						Tip act	Nr. act / data	Emitent		

4. NOTĂRI, PROCESE, INTERDICȚII

Tipul notării	Tip act	Nr. act / data	Emitent	Identificator entitate asociată	Imobil împrejmuit / neîmprejmuit	Imobil contestat / necontestat	Alte observații
					neîmprejmuit		



Înregistrare sistematică UAT DANETI,
sectorul cadastral nr 43, anul realizării 2023

REGISTRUL CADASTRAL AL IMOBILELOR

Sector cadastral nr. 43

UAT Daneti

Zonă cooperativizată (Co)

1. DESCRIEREA IMOBILULUI

DATE TEREN										DATE CONSTRUCȚII						
Identificator teren	Adresa imobil	Nr. cadastral	Nr. CF	Suprafața măsurată	Intravilan extravilan (IE)	Nr. top	Nr. tarla	Nr. parcelă	Categorie folosință	Suprafața parcelă	Identif. construcție	Cod grupă destinație	Suprafața construită	Nr. niveluri	Nr. CF	Constr. cu acte (DA/NU)
3793	judet DOLJ, UAT Daneti, Cod postal 207215 (Tarla 60 Parcela 18)			996	E		60	18	PD	8000mp din act dif. la ID 3794 si ID 3795						

2. PROPRIETATEA / POSESIA

Titularul dreptului / posesiei			Data nașterii / CUI	Domiciliu / Sediu	Cota parte	Identif. entitate asociată	Cotă parte teren UI	Mod de dobândire	Act juridic			Observații privitoare la proprietar
Nume / Denumire	Inițiala tatălui	Prenume							Tip act	Nr. act / data	Emitent	
TOPORAN	D	ANA	---	judet DOLJ, UAT Daneti, loc. Neidentificata, Cod Postal 207215	1/1	3793		Reconstituire	act administrativ	TP 1365-14912/15.02.1996	CJSDPAT DOLJ	lipsa CNP

3. SARCINI / DEZMEMBRĂMINTE

Titular			Data nașterii / CUI	Domiciliu / Sediu	Tipul sarcinii sau al dezmembrămintelor dreptului de proprietate	Cotă parte	Identif. entitate asociată	Act juridic			Valoare ipotecă	Tip monedă
Nume / Denumire	Inițiala tatălui	Prenume						Tip act	Nr. act / data	Emitent		

4. NOTĂRI, PROCESE, INTERDICȚII

Tipul notării	Tip act	Nr. act / data	Emitent	Identificator entitate asociată	Imobil împrejmuit / neîmprejmuit	Imobil contestat / necontestat	Alte observații
					neîmprejmuit		

5. OBSERVAȚII



REGISTRUL CADASTRAL AL IMOBILELOR

Sector cadastral nr. 43

UAT Daneti

Zonă cooperativizată (Co)

1. DESCRIEREA IMOBILULUI

DATE TEREN											DATE CONSTRUCȚII					
Identificator teren	Adresa imobil	Nr. cadastral	Nr. CF	Suprafața măsurată	Intravilan extravilan (I/E)	Nr. top	Nr. tarla	Nr. parcelă	Categorie folosință	Suprafața parcelă	Identif. construcție	Cod grupă destinație	Suprafața construită	Nr. niveluri	Nr. CF	Constr. cu acte (DA/NU)
3794	judet DOLJ, UAT Daneti, Cod postal 207215 (Tarla 60 Parcela 18)			5680	E		60	18	A	8000mp din act dif. la ID 3793 si ID 3795						

2. PROPRIETATEA / POSESIA

Titularul dreptului / posesiei			Data nașterii / CUI	Domiciliu / Sediu	Cota parte	Identif. entitate asociată	Cotă parte teren UI	Mod de dobândire	Act juridic			Observații privitoare la proprietar
Nume / Denumire	Inițiala tatălui	Prenume							Tip act	Nr. act / data	Emitent	
TOPORAN	D	ANA	---	judet DOLJ, UAT Daneti, loc. Neidentificata, Cod Postal 207215	1/1	3794		Reconstituire	act administrativ	TP 1365-14912/15.02.1996	CJSDPAT DOLJ	lipsa CNP

3. SARCINI / DEZMEMBRĂMINTE

Titular			Data nașterii / CUI	Domiciliu / Sediu	Tipul sarcinii sau al dezmembrămintelor dreptului de proprietate	Cotă parte	Identif. entitate asociată	Act juridic			Valoare ipotecă	Tip monedă
Nume / Denumire	Inițiala tatălui	Prenume						Tip act	Nr. act / data	Emitent		

4. NOTĂRI, PROCESE, INTERDICȚII

Tipul notării	Tip act	Nr. act / data	Emitent	Identificator entitate asociată	Imobil împrejmuit / neîmprejmuit	Imobil contestat / necontestat	Alte observații
					neîmprejmuit		

5. OBSERVAȚII



REGISTRUL CADASTRAL AL IMOBILELOR

Sector cadastral nr. 43

UAT Daneti
Zonă cooperativizată (Co)

1. DESCRIEREA IMOBILULUI

DATE TEREN										DATE CONSTRUCȚII						
Identificator teren	Adresa imobil	Nr. cadastral	Nr. CF	Suprafața măsurată	Intravilan extravilan (I/E)	Nr. top	Nr. tarla	Nr. parcelă	Categorie folosință	Suprafața parcelă	Identif. construcție	Cod grupă destinație	Suprafața construită	Nr. niveluri	Nr. CF	Constr. cu acte (DA/NU)
3795	judet DOLJ, UAT Daneti, Cod postal 207215 (Tarla 60 Parcela 18)			1324	E		60	18	A	8000mp din act dif. la ID 3793 si ID 3794						

2. PROPRIETATEA / POSESIA

Titularul dreptului / posesiei			Data nașterii / CUI	Domiciliu / Sediu	Cota parte	Identif. entitate asociată	Cotă parte teren UI	Mod de dobândire	Act juridic			Observații privitoare la proprietar
Nume / Denumire	Inițiala tatălui	Prenume							Tip act	Nr. act / data	Emitent	
TOPORAN	D	ANA	---	judet DOLJ, UAT Daneti, loc. Neidentificata, Cod Postal 207215	1/1	3795		Reconstituire	act administrativ	TP 1365-14912/15.02.1996	CJSDPAT DOLJ	lipsa CNP

3. SARCINI / DEZMEMBRĂMINTE

Titular			Data nașterii / CUI	Domiciliu / Sediu	Tipul sarcinii sau al dezmembrămintelor dreptului de proprietate	Cotă parte	Identif. entitate asociată	Act juridic			Valoare ipotecă	Tip monedă
Nume / Denumire	Inițiala tatălui	Prenume						Tip act	Nr. act / data	Emitent		

4. NOTĂRI, PROCESE, INTERDICȚII

Tipul notării	Tip act	Nr. act / data	Emitent	Identificator entitate asociată	Imobil împrejmuit / neîmprejmuit	Imobil contestat / necontestat	Alte observații
					neîmprejmuit		

5. OBSERVAȚII



REGISTRUL CADASTRAL AL IMOBILELOR

Sector cadastral nr. 43

UAT Daneti

Zonă cooperativizată (Co)

1. DESCRIEREA IMOBILULUI

DATE TEREN											DATE CONSTRUCȚII					
Identificator teren	Adresa imobil	Nr. cadastral	Nr. CF	Suprafața măsurată	Intravilan extravilan (I/E)	Nr. top	Nr. tarla	Nr. parcelă	Categorie folosință	Suprafața parcelă	Identif. construcție	Cod grupă destinație	Suprafața construită	Nr. niveluri	Nr. CF	Constr. cu acte (DA/NU)
3796	judet DOLJ, UAT Daneti, Cod postal 207215 (Tarla 60 Parcela 19)	30579	30579	3610	E		60	19	PD	27600mp din act diferenta este la ID3797 si ID3798						

2. PROPRIETATEA / POSESIA

Titularul dreptului / posesiei			Data nașterii / CUI	Domiciliu / Sediu	Cota parte	Identif. entitate asociată	Cotă parte teren UI	Mod de dobândire	Act juridic			Observații privitoare la proprietar
Nume / Denumire	Inițiala tatălui	Prenume							Tip act	Nr. act / data	Emitent	
SC DELTA GAIA AGRICULTURE SRL			28881954	judet BUCURESTI, UAT Bucuresti Sectorul 6, loc. Bucuresti Sectorul 6, str Preciziei nr 20	1/1	3796		Conventie	act notarial	contract de vanzare aut nr 2126/23.09.2014	NP Filip Adrian Marius	

3. SARCINI / DEZMEMBRĂMINTE

Titular			Data nașterii / CUI	Domiciliu / Sediu	Tipul sarcinii sau al dezmembrămintelor dreptului de proprietate	Cotă parte	Identif. entitate asociată	Act juridic			Valoare ipotecă	Tip monedă
Nume / Denumire	Inițiala tatălui	Prenume						Tip act	Nr. act / data	Emitent		

4. NOTĂRI, PROCESE, INTERDICȚII

Tipul notării	Tip act	Nr. act / data	Emitent	Identificator entitate asociată	Imobil împrejmuit / neîmprejmuit	Imobil contestat / necontestat	Alte observații
					neîmprejmuit		



Înregistrare sistematică UAT DANETI,
sectorul cadastral nr 43, anul realizării 2023

REGISTRUL CADASTRAL AL IMOBILELOR

Sector cadastral nr. 43

UAT Daneti

Zonă cooperativizată (Co)

1. DESCRIEREA IMOBILULUI

DATE TEREN											DATE CONSTRUCȚII					
Identificator teren	Adresa imobil	Nr. cadastral	Nr. CF	Suprafața măsurată	Intravilan extravilan (I/E)	Nr. top	Nr. tarla	Nr. parcelă	Categorie folosință	Suprafața parcelă	Identif. construcție	Cod grupă destinație	Suprafața construită	Nr. niveluri	Nr. CF	Constr. cu acte (DA/NU)
3797	judet DOLJ, UAT Daneti, Cod postal 207215 (Tarla 60 Parcela 19)			19475	E		60	19	A	27600mp din act diferenta este la ID3796 si ID3798						

2. PROPRIETATEA / POSESIA

Titularul dreptului / posesiei			Data nașterii / CUI	Domiciliu / Sediu	Cota parte	Identif. entitate asociată	Cotă parte teren UI	Mod de dobândire	Act juridic			Observații privitoare la proprietar
Nume / Denumire	Inițiala tatălui	Prenume							Tip act	Nr. act / data	Emitent	
SC DELTA GAIA AGRICULTURE SRL			28881954	judet BUCURESTI, UAT Bucuresti Sectorul 6, loc. Bucuresti Sectorul 6, str Preciziei nr 20	1/1	3797		Conventie	act notarial	contract de vanzare aut nr 2126/23.09.2014	NP Filip Adrian Marius	

3. SARCINI / DEZMEMBRĂMINTE

Titular			Data nașterii / CUI	Domiciliu / Sediu	Tipul sarcinii sau al dezmembrămintelor dreptului de proprietate	Cotă parte	Identif. entitate asociată	Act juridic			Valoare ipotecă	Tip monedă
Nume / Denumire	Inițiala tatălui	Prenume						Tip act	Nr. act / data	Emitent		

4. NOTĂRI, PROCESE, INTERDICȚII

Tipul notării	Tip act	Nr. act / data	Emitent	Identificator entitate asociată	Imobil împrejmuit / neîmprejmuit	Imobil contestat / necontestat	Alte observații
					neîmprejmuit		



Înregistrare sistematică UAT DANETI,
sectorul cadastral nr 43, anul realizării 2023

REGISTRUL CADASTRAL AL IMOBILELOR

Sector cadastral nr. 43

UAT Daneti

Zonă cooperativizată (Co)

1. DESCRIEREA IMOBILULUI

DATE TEREN											DATE CONSTRUCȚII					
Identificator teren	Adresa imobil	Nr. cadastral	Nr. CF	Suprafața măsurată	Intravilan extravilan (I/E)	Nr. top	Nr. tarla	Nr. parcelă	Categorie folosință	Suprafața parcelă	Identif. construcție	Cod grupă destinație	Suprafața construită	Nr. niveluri	Nr. CF	Constr. cu acte (DA/NU)
3798	judet DOLJ, UAT Daneti, Cod postal 207215 (Tarla 60 Parcela 19)	30611	30611	4515	E		60	19	A	27600mp din act diferenta este la ID3796 si ID3797						

2. PROPRIETATEA / POSESIA

Titularul dreptului / posesiei			Data nașterii / CUI	Domiciliu / Sediu	Cota parte	Identif. entitate asociată	Cotă parte teren UI	Mod de dobândire	Act juridic			Observații privitoare la proprietar
Nume / Denumire	Inițiala tatălui	Prenume							Tip act	Nr. act / data	Emitent	
SC DELTA GAIA AGRICULTURE SRL			28881954	judet BUCURESTI, UAT Bucuresti Sectorul 6, loc. Bucuresti Sectorul 6, str Preciziei nr 20	1/1	3798		Conventie	act notarial	contract de vanzare nr 2126/23.09.2014	NP. FILIP ADRIAN MARIUS	

3. SARCINI / DEZMEMBRĂMINTE

Titular			Data nașterii / CUI	Domiciliu / Sediu	Tipul sarcinii sau al dezmembrămintelor dreptului de proprietate	Cotă parte	Identif. entitate asociată	Act juridic			Valoare ipotecă	Tip monedă
Nume / Denumire	Inițiala tatălui	Prenume						Tip act	Nr. act / data	Emitent		

4. NOTĂRI, PROCESE, INTERDICȚII

Tipul notării	Tip act	Nr. act / data	Emitent	Identificator entitate asociată	Imobil împrejmuit / neîmprejmuit	Imobil contestat / necontestat	Alte observații
					neîmprejmuit		



Înregistrare sistematică UAT DANETI,
sectorul cadastral nr 43, anul realizării 2023

REGISTRUL CADASTRAL AL IMOBILELOR

Sector cadastral nr. 43

UAT Daneti

Zonă cooperativizată (Co)

1. DESCRIEREA IMOBILULUI

DATE TEREN										DATE CONSTRUCȚII						
Identificator teren	Adresa imobil	Nr. cadastral	Nr. CF	Suprafața măsurată	Intravilan extravilan (I/E)	Nr. top	Nr. tarla	Nr. parcelă	Categorie folosință	Suprafața parcelă	Identif. construcție	Cod grupă destinație	Suprafața construită	Nr. niveluri	Nr. CF	Constr. cu acte (DA/NU)
3799	judet DOLJ, UAT Daneti, Cod postal 207215 (Tarla 60 Parcela 21)			835	E		60	21	PD	6700mp din act dif. la ID 3800 si ID 3801						

2. PROPRIETATEA / POSESIA

Titularul dreptului / posesiei			Data nașterii / CUI	Domiciliu / Sediu	Cota parte	Identif. entitate asociată	Cotă parte teren UI	Mod de dobândire	Act juridic			Observații privitoare la proprietar
Nume / Denumire	Inițiala tatălui	Prenume							Tip act	Nr. act / data	Emitent	
TÎMBURESCU	I	CONSTANTA	---	judet DOLJ, UAT Daneti, loc. Neidentificata, Cod Postal 207215	1/1	3799		Reconstituire	act administrativ	TP 1340-14912/06.02.1996	CJSDPAT DOLJ	lipsa CNP

3. SARCINI / DEZMEMBRĂMINTE

Titular			Data nașterii / CUI	Domiciliu / Sediu	Tipul sarcinii sau al dezmembrămintelor dreptului de proprietate	Cotă parte	Identif. entitate asociată	Act juridic			Valoare ipotecă	Tip monedă
Nume / Denumire	Inițiala tatălui	Prenume						Tip act	Nr. act / data	Emitent		

4. NOTĂRI, PROCESE, INTERDICȚII

Tipul notării	Tip act	Nr. act / data	Emitent	Identificator entitate asociată	Imobil împrejmuit / neîmprejmuit	Imobil contestat / necontestat	Alte observații
					neîmprejmuit		

5. OBSERVAȚII



REGISTRUL CADASTRAL AL IMOBILELOR

Sector cadastral nr. 43

UAT Daneti

Zonă cooperativizată (Co)

1. DESCRIEREA IMOBILULUI

DATE TEREN											DATE CONSTRUCȚII					
Identificator teren	Adresa imobil	Nr. cadastral	Nr. CF	Suprafața măsurată	Intravilan extravilan (I/E)	Nr. top	Nr. tarla	Nr. parcelă	Categorie folosință	Suprafața parcelă	Identif. construcție	Cod grupă destinație	Suprafața construită	Nr. niveluri	Nr. CF	Constr. cu acte (DA/NU)
3800	judet DOLJ, UAT Daneti, Cod postal 207215 (Tarla 60 Parcela 21)			4675	E		60	21	A	6700mp din act dif. la ID 3799 si ID 3801						

2. PROPRIETATEA / POSESIA

Titularul dreptului / posesiei			Data nașterii / CUI	Domiciliu / Sediu	Cota parte	Identif. entitate asociată	Cotă parte teren UI	Mod de dobândire	Act juridic			Observații privitoare la proprietar
Nume / Denumire	Inițiala tatălui	Prenume							Tip act	Nr. act / data	Emitent	
TÎMBURESCU	I	CONSTANTA	---	judet DOLJ, UAT Daneti, loc. Neidentificata, Cod Postal 207215	1/1	3800		Reconstituire	act administrativ	TP 1340-14912/06.02.1996	CJSDPAT DOLJ	lipsa CNP

3. SARCINI / DEZMEMBRĂMINTE

Titular			Data nașterii / CUI	Domiciliu / Sediu	Tipul sarcinii sau al dezmembrămintelor dreptului de proprietate	Cotă parte	Identif. entitate asociată	Act juridic			Valoare ipotecă	Tip monedă
Nume / Denumire	Inițiala tatălui	Prenume						Tip act	Nr. act / data	Emitent		

4. NOTĂRI, PROCESE, INTERDICȚII

Tipul notării	Tip act	Nr. act / data	Emitent	Identificator entitate asociată	Imobil împrejmuit / neîmprejmuit	Imobil contestat / necontestat	Alte observații
					neîmprejmuit		



Înregistrare sistematică UAT DANETI,
sectorul cadastral nr 43, anul realizării 2023

REGISTRUL CADASTRAL AL IMOBILELOR

Sector cadastral nr. 43

UAT Daneti

Zonă cooperativizată (Co)

1. DESCRIEREA IMOBILULUI

DATE TEREN											DATE CONSTRUCȚII					
Identificator teren	Adresa imobil	Nr. cadastral	Nr. CF	Suprafața măsurată	Intravilan extravilan (I/E)	Nr. top	Nr. tarla	Nr. parcelă	Categorie folosință	Suprafața parcelă	Identif. construcție	Cod grupă destinație	Suprafața construită	Nr. niveluri	Nr. CF	Constr. cu acte (DA/NU)
3801	judet DOLJ, UAT Daneti, Cod postal 207215 (Tarla 60 Parcela 21)			1190	E		60	21	A	6700mp din act dif. la ID 3799 si ID 3800						

2. PROPRIETATEA / POSESIA

Titularul dreptului / posesiei			Data nașterii / CUI	Domiciliu / Sediu	Cota parte	Identif. entitate asociată	Cotă parte teren UI	Mod de dobândire	Act juridic			Observații privitoare la proprietar
Nume / Denumire	Inițiala tatălui	Prenume							Tip act	Nr. act / data	Emitent	
TÎMBURESCU	I	CONSTANTA	---	judet DOLJ, UAT Daneti, loc. Neidentificata, Cod Postal 207215	1/1	3801		Reconstituire	act administrativ	TP 1340-14912/06.02.1996	CJSDPAT DOLJ	lipsa CNP


3. SARCINI / DEZMEMBRĂMINTE

Titular			Data nașterii / CUI	Domiciliu / Sediu	Tipul sarcinii sau al dezmembrămintelor dreptului de proprietate	Cotă parte	Identif. entitate asociată	Act juridic			Valoare ipotecă	Tip monedă
Nume / Denumire	Inițiala tatălui	Prenume						Tip act	Nr. act / data	Emitent		

4. NOTĂRI, PROCESE, INTERDICȚII

Tipul notării	Tip act	Nr. act / data	Emitent	Identificator entitate asociată	Imobil împrejmuit / neîmprejmuit	Imobil contestat / necontestat	Alte observații
					neîmprejmuit		

5. OBSERVAȚII



REGISTRUL CADASTRAL AL IMOBILELOR

Sector cadastral nr. 43

UAT Daneti

Zonă cooperativizată (Co)

1. DESCRIEREA IMOBILULUI

DATE TEREN											DATE CONSTRUCȚII					
Identificator teren	Adresa imobil	Nr. cadastral	Nr. CF	Suprafața măsurată	Intravilan extravilan (I/E)	Nr. top	Nr. tarla	Nr. parcelă	Categorie folosință	Suprafața parcelă	Identif. construcție	Cod grupă destinație	Suprafața construită	Nr. niveluri	Nr. CF	Constr. cu acte (DA/NU)
3802	judet DOLJ, UAT Daneti, Cod postal 207215 (Tarla 60 Parcela 8)			1571	E		60	8	PD	12600mp din act dif. la ID 3803 si ID 3804						

2. PROPRIETATEA / POSESIA

Titularul dreptului / posesiei			Data nașterii / CUI	Domiciliu / Sediu	Cota parte	Identif. entitate asociată	Cotă parte teren UI	Mod de dobândire	Act juridic			Observații privitoare la proprietar
Nume / Denumire	Inițiala tatălui	Prenume							Tip act	Nr. act / data	Emitent	
BREBU	I	CONSTANTIN	---	judet DOLJ, UAT Daneti, loc. Neidentificata, Cod Postal 207215	1/1	3802		Reconstituire	act administrativ	TP 2828-45358/25.06.1999	CJSDPAT DOLJ	lipsa CNP

3. SARCINI / DEZMEMBRĂMINTE

Titular			Data nașterii / CUI	Domiciliu / Sediu	Tipul sarcinii sau al dezmembrămintelor dreptului de proprietate	Cotă parte	Identif. entitate asociată	Act juridic			Valoare ipotecă	Tip monedă
Nume / Denumire	Inițiala tatălui	Prenume						Tip act	Nr. act / data	Emitent		

4. NOTĂRI, PROCESE, INTERDICȚII

Tipul notării	Tip act	Nr. act / data	Emitent	Identificator entitate asociată	Imobil împrejmuit / neîmprejmuit	Imobil contestat / necontestat	Alte observații
					neîmprejmuit		

5. OBSERVAȚII



REGISTRUL CADASTRAL AL IMOBILELOR

Sector cadastral nr. 43

UAT Daneti

Zonă cooperativizată (Co)

1. DESCRIEREA IMOBILULUI

DATE TEREN											DATE CONSTRUCȚII					
Identificator teren	Adresa imobil	Nr. cadastral	Nr. CF	Suprafața măsurată	Intravilan extravilan (I/E)	Nr. top	Nr. tarla	Nr. parcelă	Categorie folosință	Suprafața parcelă	Identif. construcție	Cod grupă destinație	Suprafața construită	Nr. niveluri	Nr. CF	Constr. cu acte (DA/NU)
3803	judet DOLJ, UAT Daneti, Cod postal 207215 (Tarla 60 Parcela 8)			8745	E		60	8	A	12600mp din act dif. la ID 3802 si ID 3804						

2. PROPRIETATEA / POSESIA

Titularul dreptului / posesiei			Data nașterii / CUI	Domiciliu / Sediu	Cota parte	Identif. entitate asociată	Cotă parte teren UI	Mod de dobândire	Act juridic			Observații privitoare la proprietar
Nume / Denumire	Inițiala tatălui	Prenume							Tip act	Nr. act / data	Emitent	
BREBU	I	CONSTANTIN	---	judet DOLJ, UAT Daneti, loc. Neidentificata, Cod Postal 207215	1/1	3803		Reconstituire	act administrativ	TP 2828-45358/25.06.1999	CJSDPAT DOLJ	lipsa CNP

3. SARCINI / DEZMEMBRĂMINTE

Titular			Data nașterii / CUI	Domiciliu / Sediu	Tipul sarcinii sau al dezmembrămintelor dreptului de proprietate	Cotă parte	Identif. entitate asociată	Act juridic			Valoare ipotecă	Tip monedă
Nume / Denumire	Inițiala tatălui	Prenume						Tip act	Nr. act / data	Emitent		

4. NOTĂRI, PROCESE, INTERDICȚII

Tipul notării	Tip act	Nr. act / data	Emitent	Identificator entitate asociată	Imobil împrejmuit / neîmprejmuit	Imobil contestat / necontestat	Alte observații
					neîmprejmuit		



Înregistrare sistematică UAT DANETI,
sectorul cadastral nr 43, anul realizării 2023

REGISTRUL CADASTRAL AL IMOBILELOR

Sector cadastral nr. 43

UAT Daneti

Zonă cooperativizată (Co)

1. DESCRIEREA IMOBILULUI

DATE TEREN											DATE CONSTRUCȚII					
Identificator teren	Adresa imobil	Nr. cadastral	Nr. CF	Suprafața măsurată	Intravilan extravilan (I/E)	Nr. top	Nr. tarla	Nr. parcelă	Categorie folosință	Suprafața parcelă	Identif. construcție	Cod grupă destinație	Suprafața construită	Nr. niveluri	Nr. CF	Constr. cu acte (DA/NU)
3804	judet DOLJ, UAT Daneti, Cod postal 207215 (Tarla 60 Parcela 8)			2284	E		60	8	A	12600mp din act dif. la ID 3802 si ID 3803						

2. PROPRIETATEA / POSESIA

Titularul dreptului / posesiei			Data nașterii / CUI	Domiciliu / Sediu	Cota parte	Identif. entitate asociată	Cotă parte teren UI	Mod de dobândire	Act juridic			Observații privitoare la proprietar
Nume / Denumire	Inițiala tatălui	Prenume							Tip act	Nr. act / data	Emitent	
BREBU	I	CONSTANTIN	---	judet DOLJ, UAT Daneti, loc. Neidentificata, Cod Postal 207215	1/1	3804		Reconstituire	act administrativ	TP 2828-45358/25.06.1999	CJSDPAT DOLJ	lipsa CNP


3. SARCINI / DEZMEMBRĂMINTE

Titular			Data nașterii / CUI	Domiciliu / Sediu	Tipul sarcinii sau al dezmembrămintelor dreptului de proprietate	Cotă parte	Identif. entitate asociată	Act juridic			Valoare ipotecă	Tip monedă
Nume / Denumire	Inițiala tatălui	Prenume						Tip act	Nr. act / data	Emitent		

4. NOTĂRI, PROCESE, INTERDICȚII

Tipul notării	Tip act	Nr. act / data	Emitent	Identificator entitate asociată	Imobil împrejmuit / neîmprejmuit	Imobil contestat / necontestat	Alte observații
					neîmprejmuit		

5. OBSERVAȚII



REGISTRUL CADASTRAL AL IMOBILELOR

Sector cadastral nr. 43

UAT Daneti

Zonă cooperativizată (Co)

1. DESCRIEREA IMOBILULUI

DATE TEREN											DATE CONSTRUCȚII					
Identificator teren	Adresa imobil	Nr. cadastral	Nr. CF	Suprafața măsurată	Intravilan extravilan (I/E)	Nr. top	Nr. tarla	Nr. parcelă	Categorie folosință	Suprafața parcelă	Identif. construcție	Cod grupă destinație	Suprafața construită	Nr. niveluri	Nr. CF	Constr. cu acte (DA/NU)
3805	judet DOLJ, UAT Daneti, Cod postal 207215 (Tarla 60 Parcela 32)	31922	31922	2716	E		60	32	PD	21800mp din act diferenta este la ID3806 si ID3807						

2. PROPRIETATEA / POSESIA

Titularul dreptului / posesiei			Data nașterii / CUI	Domiciliu / Sediu	Cota parte	Identif. entitate asociată	Cotă parte teren UI	Mod de dobândire	Act juridic			Observații privitoare la proprietar
Nume / Denumire	Inițiala tatălui	Prenume							Tip act	Nr. act / data	Emitent	
PALFI		ANASTASIA	02.05.1952	judet DOLJ, UAT Daneti, loc. Brabeti, str Duzilor, Cod Postal 207515	1/1	3805		Sucesiune	act administrativ	TDP 2172-45382/28.02.1997	CJSDPT Dolj	

3. SARCINI / DEZMEMBRĂMINTE


Titular			Data nașterii / CUI	Domiciliu / Sediu	Tipul sarcinii sau al dezmembrămintelor dreptului de proprietate	Cotă parte	Identif. entitate asociată	Act juridic			Valoare ipotecă	Tip monedă
Nume / Denumire	Inițiala tatălui	Prenume						Tip act	Nr. act / data	Emitent		

4. NOTĂRI, PROCESE, INTERDICȚII

Tipul notării	Tip act	Nr. act / data	Emitent	Identificator entitate asociată

5. OBSERVAȚII

Imobil împrejmuit / neîmprejmuit	Imobil contestat / necontestat	Alte observații
neîmprejmuit		



REGISTRUL CADASTRAL AL IMOBILELOR

Sector cadastral nr. 43

UAT Daneti

Zonă cooperativizată (Co)

1. DESCRIEREA IMOBILULUI

DATE TEREN											DATE CONSTRUCȚII					
Identificator teren	Adresa imobil	Nr. cadastral	Nr. CF	Suprafața măsurată	Intravilan extravilan (I/E)	Nr. top	Nr. tarla	Nr. parcelă	Categorie folosință	Suprafața parcelă	Identif. construcție	Cod grupă destinație	Suprafața construită	Nr. niveluri	Nr. CF	Constr. cu acte (DA/NU)
3806	judet DOLJ, UAT Daneti, Cod postal 207215 (Tarla 60 Parcela 32)			15019	E		60	32	A	21800mp din act diferenta este la ID3805 si ID3807						

2. PROPRIETATEA / POSESIA

Titularul dreptului / posesiei			Data nașterii / CUI	Domiciliu / Sediu	Cota parte	Identif. entitate asociată	Cotă parte teren UI	Mod de dobândire	Act juridic			Observații privitoare la proprietar
Nume / Denumire	Inițiala tatălui	Prenume							Tip act	Nr. act / data	Emitent	
PALFI		ANASTASIA	02.05.1952	judet DOLJ, UAT Daneti, loc. Brabeti, str Duzilor, Cod Postal 207515	1/1	3806		Sucesiune	act administrativ	TDP 2172-45382/28.02.1997	CJSDPT Dolj	

3. SARCINI / DEZMEMBRĂMINTE

Titular			Data nașterii / CUI	Domiciliu / Sediu	Tipul sarcinii sau al dezmembrămintelor dreptului de proprietate	Cotă parte	Identif. entitate asociată	Act juridic			Valoare ipotecă	Tip monedă
Nume / Denumire	Inițiala tatălui	Prenume						Tip act	Nr. act / data	Emitent		

4. NOTĂRI, PROCESE, INTERDICȚII

Tipul notării	Tip act	Nr. act / data	Emitent	Identificator entitate asociată	Imobil împrejmuit / neîmprejmuit	Imobil contestat / necontestat	Alte observații
					neîmprejmuit		

5. OBSERVAȚII



REGISTRUL CADASTRAL AL IMOBILELOR

Sector cadastral nr. 43

UAT Daneti

Zonă cooperativizată (Co)

1. DESCRIEREA IMOBILULUI

DATE TEREN											DATE CONSTRUCȚII					
Identificator teren	Adresa imobil	Nr. cadastral	Nr. CF	Suprafața măsurată	Intravilan extravilan (I/E)	Nr. top	Nr. tarla	Nr. parcelă	Categorie folosință	Suprafața parcelă	Identif. construcție	Cod grupă destinație	Suprafața construită	Nr. niveluri	Nr. CF	Constr. cu acte (DA/NU)
3807	judet DOLJ, UAT Daneti, Cod postal 207215 (Tarla 60 Parcela 32)	31923	31923	4065	E		60	32	A	21800mp din act diferenta este la ID3805 si ID3806						

2. PROPRIETATEA / POSESIA

Titularul dreptului / posesiei			Data nașterii / CUI	Domiciliu / Sediu	Cota parte	Identif. entitate asociată	Cotă parte teren UI	Mod de dobândire	Act juridic			Observații privitoare la proprietar
Nume / Denumire	Inițiala tatălui	Prenume							Tip act	Nr. act / data	Emitent	
PALFI		ANASTASIA	02.05.1952	judet DOLJ, UAT Daneti, loc. Brabeti, str Duzilor, Cod Postal 207515	1/1	3807		Sucesiune	act administrativ	TDP nr 2172-45382/28.02.1997	CJSDPT Dolj	

3. SARCINI / DEZMEMBRĂMINTE

Titular			Data nașterii / CUI	Domiciliu / Sediu	Tipul sarcinii sau al dezmembrămintelor dreptului de proprietate	Cotă parte	Identif. entitate asociată	Act juridic			Valoare ipotecă	Tip monedă
Nume / Denumire	Inițiala tatălui	Prenume						Tip act	Nr. act / data	Emitent		

4. NOTĂRI, PROCESE, INTERDICȚII

Tipul notării	Tip act	Nr. act / data	Emitent	Identificator entitate asociată	Imobil împrejmuit / neîmprejmuit	Imobil contestat / necontestat	Alte observații
					neîmprejmuit		

5. OBSERVAȚII

Înregistrare sistematică UAT DANETI,
sectorul cadastral nr 43, anul realizării 2023



REGISTRUL CADASTRAL AL IMOBILELOR

Sector cadastral nr. 43

UAT Daneti
Zonă cooperativizată (Co)

1. DESCRIEREA IMOBILULUI

DATE TEREN											DATE CONSTRUCȚII					
Identificator teren	Adresa imobil	Nr. cadastral	Nr. CF	Suprafața măsurată	Intravilan extravilan (I/E)	Nr. top	Nr. tarla	Nr. parcelă	Categorie folosință	Suprafața parcelă	Identif. construcție	Cod grupă destinație	Suprafața construită	Nr. niveluri	Nr. CF	Constr. cu acte (DA/NU)
3808	judet DOLJ, UAT Daneti, Cod postal 207215 (Tarla 60 Parcela 30)			2044	E		60	30	PD	16400mp din act dif. la ID 3809 si ID 3810						

2. PROPRIETATEA / POSESIA

Titularul dreptului / posesiei			Data nașterii / CUI	Domiciliu / Sediu	Cota parte	Identif. entitate asociată	Cotă parte teren UI	Mod de dobândire	Act juridic			Observații privitoare la proprietar
Nume / Denumire	Inițiala tatălui	Prenume							Tip act	Nr. act / data	Emitent	
DRAGAN	E	MIRCEA	---	judet DOLJ, UAT Daneti, loc. Neidentificata, Cod Postal 207215	1/1	3808		Reconstituire	act administrativ	TP 2123-45382/27.02.1997	CJSDPAT DOLJ	lipsa CNP
POPA	I	MIORICA	---	judet DOLJ, UAT Daneti, loc. Neidentificata, Cod Postal 207215				Reconstituire	act administrativ	TP 2123-45382/27.02.1997	CJSDPAT DOLJ	lipsa CNP

3. SARCINI / DEZMEMBRĂMINTE

Titular			Data nașterii / CUI	Domiciliu / Sediu	Tipul sarcinii sau al dezmembrămintelor dreptului de proprietate	Cotă parte	Identif. entitate asociată	Act juridic			Valoare ipotecă	Tip monedă
Nume / Denumire	Inițiala tatălui	Prenume						Tip act	Nr. act / data	Emitent		

4. NOTĂRI, PROCESE, INTERDICȚII

Tipul notării	Tip act	Nr. act / data	Emitent	Identificator entitate asociată	Imobil împrejmuit / neîmprejmuit	Imobil contestat / necontestat	Alte observații
					neîmprejmuit		

5. OBSERVAȚII

Înregistrare sistematică UAT DANETI,
sectorul cadastral nr 43, anul realizării 2023



REGISTRUL CADASTRAL AL IMOBILELOR

UAT Daneti
Zonă cooperativizată (Co)

Sector cadastral nr. 43

1. DESCRIEREA IMOBILULUI

DATE TEREN											DATE CONSTRUCȚII					
Identificator teren	Adresa imobil	Nr. cadastral	Nr. CF	Suprafața măsurată	Intravilan extravilan (I/E)	Nr. top	Nr. tarla	Nr. parcelă	Categorie folosință	Suprafața parcelă	Identif. construcție	Cod grupă destinație	Suprafața construită	Nr. niveluri	Nr. CF	Constr. cu acte (DA/NU)
3809	judet DOLJ, UAT Daneti, Cod postal 207215 (Tarla 60 Parcela 30)			11242	E		60	30	A	16400mp din act dif. la ID 3808 si ID 3810						

2. PROPRIETATEA / POSESIA

Titularul dreptului / posesiei			Data nașterii / CUI	Domiciliu / Sediu	Cota parte	Identif. entitate asociată	Cotă parte teren UI	Mod de dobândire	Act juridic			Observații privitoare la proprietar
Nume / Denumire	Inițiala tatălui	Prenume							Tip act	Nr. act / data	Emitent	
DRAGAN	E	MIRCEA	---	judet DOLJ, UAT Daneti, loc. Neidentificata, Cod Postal 207215	1/1	3809		Reconstituire	act administrativ	TP 2123-45382/27.02.1997	CJSDPAT DOLJ	lipsa CNP
POPA	I	MIORICA	---	judet DOLJ, UAT Daneti, loc. Neidentificata, Cod Postal 207215				Reconstituire	act administrativ	TP 2123-45382/27.02.1997	CJSDPAT DOLJ	lipsa CNP

3. SARCINI / DEZMEMBRĂMINTE


Titular			Data nașterii / CUI	Domiciliu / Sediu	Tipul sarcinii sau al dezmembrămintelor dreptului de proprietate	Cotă parte	Identif. entitate asociată	Act juridic			Valoare ipotecă	Tip monedă
Nume / Denumire	Inițiala tatălui	Prenume						Tip act	Nr. act / data	Emitent		

4. NOTĂRI, PROCESE, INTERDICȚII

Tipul notării	Tip act	Nr. act / data	Emitent	Identificator entitate asociată	Imobil împrejmuit / neîmprejmuit	Imobil contestat / necontestat	Alte observații
					neîmprejmuit		

5. OBSERVAȚII

Înregistrare sistematică UAT DANETI,
sectorul cadastral nr 43, anul realizării 2023



REGISTRUL CADASTRAL AL IMOBILELOR

Sector cadastral nr. 43

UAT Daneti

Zonă cooperativizată (Co)

1. DESCRIEREA IMOBILULUI

DATE TEREN											DATE CONSTRUCȚII					
Identificator teren	Adresa imobil	Nr. cadastral	Nr. CF	Suprafața măsurată	Intravilan extravilan (I/E)	Nr. top	Nr. tarla	Nr. parcelă	Categorie folosință	Suprafața parcelă	Identif. construcție	Cod grupă destinație	Suprafața construită	Nr. niveluri	Nr. CF	Constr. cu acte (DA/NU)
3810	judet DOLJ, UAT Daneti, Cod postal 207215 (Tarla 60 Parcela 30)			3114	E		60	30	A	16400mp din act dif. la ID 3808 si ID 3809						

2. PROPRIETATEA / POSESIA

Titularul dreptului / posesiei			Data nașterii / CUI	Domiciliu / Sediu	Cota parte	Identif. entitate asociată	Cotă parte teren UI	Mod de dobândire	Act juridic			Observații privitoare la proprietar
Nume / Denumire	Inițiala tatălui	Prenume							Tip act	Nr. act / data	Emitent	
DRAGAN	E	MIRCEA	---	judet DOLJ, UAT Daneti, loc. Neidentificata, Cod Postal 207215	1/1	3810		Reconstituire	act administrativ	TP 2123-45382/27.02.1997	CJSDPAT DOLJ	lipsa CNP
POPA	I	MIORICA	---	judet DOLJ, UAT Daneti, loc. Neidentificata, Cod Postal 207215				Reconstituire	act administrativ	TP 2123-45382/27.02.1997	CJSDPAT DOLJ	lipsa CNP

3. SARCINI / DEZMEMBRĂMINTE


Titular			Data nașterii / CUI	Domiciliu / Sediu	Tipul sarcinii sau al dezmembrămintelor dreptului de proprietate	Cotă parte	Identif. entitate asociată	Act juridic			Valoare ipotecă	Tip monedă
Nume / Denumire	Inițiala tatălui	Prenume						Tip act	Nr. act / data	Emitent		

4. NOTĂRI, PROCESE, INTERDICȚII

Tipul notării	Tip act	Nr. act / data	Emitent	Identificator entitate asociată	Imobil împrejmuit / neîmprejmuit	Imobil contestat / necontestat	Alte observații
					neîmprejmuit		

5. OBSERVAȚII

Înregistrare sistematică UAT DANETI,
sectorul cadastral nr 43, anul realizării 2023



REGISTRUL CADASTRAL AL IMOBILELOR

Sector cadastral nr. 43

UAT Daneti

Zonă cooperativizată (Co)

1. DESCRIEREA IMOBILULUI

DATE TEREN											DATE CONSTRUCȚII					
Identificator teren	Adresa imobil	Nr. cadastral	Nr. CF	Suprafața măsurată	Intravilan extravilan (I/E)	Nr. top	Nr. tarla	Nr. parcelă	Categorie folosință	Suprafața parcelă	Identif. construcție	Cod grupă destinație	Suprafața construită	Nr. niveluri	Nr. CF	Constr. cu acte (DA/NU)
3811	judet DOLJ, UAT Daneti, Cod postal 207215 (Tarla 60 Parcela 28)	30970	30970	2406	E		60	28	PD	19300mp din act diferenta este la ID3812 si ID3813						

2. PROPRIETATEA / POSESIA

Titularul dreptului / posesiei			Data nașterii / CUI	Domiciliu / Sediu	Cota parte	Identif. entitate asociată	Cotă parte teren UI	Mod de dobândire	Act juridic			Observații privitoare la proprietar
Nume / Denumire	Inițiala tatălui	Prenume							Tip act	Nr. act / data	Emitent	
SC DELTA GAIA AGRICULTURE SRL			28881954	judet BUCURESTI, UAT Bucuresti Sectorul 6, loc. Bucuresti Sectorul 6, str Preciziei nr 20	1/1	3811		Conventie	act notarial	contract de vanzare aut nr 2769/10.11.2014	NP FILIP ADRIAN MARIUS	

3. SARCINI / DEZMEMBRĂMINTE

Titular			Data nașterii / CUI	Domiciliu / Sediu	Tipul sarcinii sau al dezmembrămintelor dreptului de proprietate	Cotă parte	Identif. entitate asociată	Act juridic			Valoare ipotecă	Tip monedă
Nume / Denumire	Inițiala tatălui	Prenume						Tip act	Nr. act / data	Emitent		

4. NOTĂRI, PROCESE, INTERDICȚII

Tipul notării	Tip act	Nr. act / data	Emitent	Identificator entitate asociată	Imobil împrejmuit / neîmprejmuit	Imobil contestat / necontestat	Alte observații
					neîmprejmuit		



Înregistrare sistematică UAT DANETI,
sectorul cadastral nr 43, anul realizării 2023

REGISTRUL CADASTRAL AL IMOBILELOR

Sector cadastral nr. 43

UAT Daneti

Zonă cooperativizată (Co)

1. DESCRIEREA IMOBILULUI

DATE TEREN											DATE CONSTRUCȚII					
Identificator teren	Adresa imobil	Nr. cadastral	Nr. CF	Suprafața măsurată	Intravilan extravilan (IE)	Nr. top	Nr. tarla	Nr. parcelă	Categorie folosință	Suprafața parcelă	Identif. construcție	Cod grupă destinație	Suprafața construită	Nr. niveluri	Nr. CF	Constr. cu acte (DA/NU)
3812	judet DOLJ, UAT Daneti, Cod postal 207215 (Tarla 60 Parcela 28)			13182	E		60	28	A	19300mp din act diferenta este la ID3811 si ID3813						

2. PROPRIETATEA / POSESIA

Titularul dreptului / posesiei			Data nașterii / CUI	Domiciliu / Sediu	Cota parte	Identif. entitate asociată	Cotă parte teren UI	Mod de dobândire	Act juridic			Observații privitoare la proprietar
Nume / Denumire	Inițiala tatălui	Prenume							Tip act	Nr. act / data	Emitent	
SC DELTA GAIA AGRICULTURE SRL			28881954	judet BUCURESTI, UAT Bucuresti Sectorul 6, loc. Bucuresti Sectorul 6, str Preciziei nr 20	1/1	3812		Conventie	act notarial	contract de vanzare aut nr 2769/10.11.2014	NP FILIP ADRIAN MARIUS	

3. SARCINI / DEZMEMBRĂMINTE

Titular			Data nașterii / CUI	Domiciliu / Sediu	Tipul sarcinii sau al dezmembrămintelor dreptului de proprietate	Cotă parte	Identif. entitate asociată	Act juridic			Valoare ipotecă	Tip monedă
Nume / Denumire	Inițiala tatălui	Prenume						Tip act	Nr. act / data	Emitent		

4. NOTĂRI, PROCESE, INTERDICȚII

Tipul notării	Tip act	Nr. act / data	Emitent	Identificator entitate asociată	Imobil împrejmuit / neîmprejmuit	Imobil contestat / necontestat	Alte observații
					neîmprejmuit		

5. OBSERVAȚII

MC TOPOCAD SURVEY SRL
P.J.A. seria RO-B-J nr. 1929 clasa a III-a
P.F.A. seria RO-DJ-F nr. 0024 categoria B
ing. Costea Mihail Gabriel



Înregistrare sistematică UAT DANETI,
sectorul cadastral nr 43, anul realizării 2023

REGISTRUL CADASTRAL AL IMOBILELOR

Sector cadastral nr. 43

UAT Daneti

Zonă cooperativizată (Co)

1. DESCRIEREA IMOBILULUI

DATE TEREN											DATE CONSTRUCȚII					
Identificator teren	Adresa imobil	Nr. cadastral	Nr. CF	Suprafața măsurată	Intravilan extravilan (I/E)	Nr. top	Nr. tarla	Nr. parcelă	Categorie folosință	Suprafața parcelă	Identif. construcție	Cod grupă destinație	Suprafața construită	Nr. niveluri	Nr. CF	Constr. cu acte (DA/NU)
3813	judet DOLJ, UAT Daneti, Cod postal 207215 (Tarla 60 Parcela 28)	30976	30976	3712	E		60	28	A	19300mp din act diferenta este la ID3811 si ID3812						

2. PROPRIETATEA / POSESIA

Titularul dreptului / posesiei			Data nașterii / CUI	Domiciliu / Sediul	Cota parte	Identif. entitate asociată	Cotă parte teren UI	Mod de dobândire	Act juridic			Observații privitoare la proprietar
Nume / Denumire	Inițiala tatălui	Prenume							Tip act	Nr. act / data	Emitent	
SC DELTA GAIA AGRICULTURE SRL			28881954	judet BUCURESTI, UAT Bucuresti Sectorul 6, loc. Bucuresti Sectorul 6, str Preciziei nr 20	1/1	3813		Conventie	act notarial	contract de vanzare nr 2769/10.11.2014	NP FILIP ADRIAN MARIUS	

3. SARCINI / DEZMEMBRĂMINTE

Titular			Data nașterii / CUI	Domiciliu / Sediul	Tipul sarcinii sau al dezmembrămintelor dreptului de proprietate	Cotă parte	Identif. entitate asociată	Act juridic			Valoare ipotecă	Tip monedă
Nume / Denumire	Inițiala tatălui	Prenume						Tip act	Nr. act / data	Emitent		

4. NOTĂRI, PROCESE, INTERDICȚII

Tipul notării	Tip act	Nr. act / data	Emitent	Identificator entitate asociată	Imobil împrejmuit / neîmprejmuit	Imobil contestat / necontestat	Alte observații
					neîmprejmuit		

5. OBSERVAȚII

MC TOPOCAD SURVEY SRL
P.J.A. seria RO-B-J nr. 1929 clasa a III-a
P.F.A. seria RO-DJ-F nr. 0024 categoria B
ing. Costea Mihail Gabriel



Înregistrare sistematică UAT DANETI,
sectorul cadastral nr 43, anul realizării 2023

REGISTRUL CADASTRAL AL IMOBILELOR

Sector cadastral nr. 43

UAT Daneti

Zonă cooperativizată (Co)

1. DESCRIEREA IMOBILULUI

DATE TEREN										DATE CONSTRUCȚII						
Identificator teren	Adresa imobil	Nr. cadastral	Nr. CF	Suprafața măsurată	Intravilan extravilan (I/E)	Nr. top	Nr. tarla	Nr. parcelă	Categorie folosință	Suprafața parcelă	Identif. construcție	Cod grupă destinație	Suprafața construită	Nr. niveluri	Nr. CF	Constr. cu acte (DA/NU)
3814	judet DOLJ, UAT Daneti, Cod postal 207215 (Tarla 60 Parcela 26)			1484	E		60	26	PD	11900mp din act dif. la ID 3815 si ID 3816						

2. PROPRIETATEA / POSESIA

Titularul dreptului / posesiei			Data nașterii / CUI	Domiciliu / Sediu	Cota parte	Identif. entitate asociată	Cotă parte teren UI	Mod de dobândire	Act juridic			Observații privitoare la proprietar
Nume / Denumire	Inițiala tatălui	Prenume							Tip act	Nr. act / data	Emitent	
VASILE	N	VASILE	---	judet DOLJ, UAT Daneti, loc. Neidentificata, Cod Postal 207215	1/1	3814		Reconstituire	act administrativ	TP 1386-14912/04.04.1996	CJSDPAT DOLJ	lipsa CNP


3. SARCINI / DEZMEMBRĂMINTE

Titular			Data nașterii / CUI	Domiciliu / Sediu	Tipul sarcinii sau al dezmembrămintelor dreptului de proprietate	Cotă parte	Identif. entitate asociată	Act juridic			Valoare ipotecă	Tip monedă
Nume / Denumire	Inițiala tatălui	Prenume						Tip act	Nr. act / data	Emitent		

4. NOTĂRI, PROCESE, INTERDICȚII

Tipul notării	Tip act	Nr. act / data	Emitent	Identificator entitate asociată	Imobil împrejmuit / neîmprejmuit	Imobil contestat / necontestat	Alte observații
					neîmprejmuit		

5. OBSERVAȚII



REGISTRUL CADASTRAL AL IMOBILELOR

Sector cadastral nr. 43

UAT Daneti

Zonă cooperativizată (Co)

1. DESCRIEREA IMOBILULUI

DATE TEREN											DATE CONSTRUCȚII					
Identificator teren	Adresa imobil	Nr. cadastral	Nr. CF	Suprafața măsurată	Intravilan extravilan (IE)	Nr. top	Nr. tarla	Nr. parcelă	Categorie folosință	Suprafața parcelă	Identif. construcție	Cod grupă destinație	Suprafața construită	Nr. niveluri	Nr. CF	Constr. cu acte (DA/NU)
3815	judet DOLJ, UAT Daneti, Cod postal 207215 (Tarla 60 Parcela 26)			8108	E		60	26	A	11900mp din act dif. la ID 3814 si ID 3816						

2. PROPRIETATEA / POSESIA

Titularul dreptului / posesiei			Data nașterii / CUI	Domiciliu / Sediul	Cota parte	Identif. entitate asociată	Cotă parte teren UI	Mod de dobândire	Act juridic			Observații privitoare la proprietar
Nume / Denumire	Inițiala tatălui	Prenume							Tip act	Nr. act / data	Emitent	
VASILE	N	VASILE	---	judet DOLJ, UAT Daneti, loc. Neidentificata, Cod Postal 207215	1/1	3815		Reconstituire	act administrativ	TP 1386-14912/04.04.1996	CJSDPAT DOLJ	lipsa CNP

3. SARCINI / DEZMEMBRĂMINTE

Titular			Data nașterii / CUI	Domiciliu / Sediul	Tipul sarcinii sau al dezmembrămintelor dreptului de proprietate	Cotă parte	Identif. entitate asociată	Act juridic			Valoare ipotecă	Tip monedă
Nume / Denumire	Inițiala tatălui	Prenume						Tip act	Nr. act / data	Emitent		

4. NOTĂRI, PROCESE, INTERDICȚII

Tipul notării	Tip act	Nr. act / data	Emitent	Identificator entitate asociată	Imobil împrejmuit / neîmprejmuit	Imobil contestat / necontestat	Alte observații
					neîmprejmuit		

5. OBSERVAȚII



REGISTRUL CADASTRAL AL IMOBILELOR

Sector cadastral nr. 43

UAT Daneti

Zonă cooperativizată (Co)

1. DESCRIEREA IMOBILULUI

DATE TEREN											DATE CONSTRUCȚII					
Identificator teren	Adresa imobil	Nr. cadastral	Nr. CF	Suprafața măsurată	Intravilan extravilan (IE)	Nr. top	Nr. tarla	Nr. parcelă	Categorie folosință	Suprafața parcelă	Identif. construcție	Cod grupă destinație	Suprafața construită	Nr. niveluri	Nr. CF	Constr. cu acte (DA/NU)
3816	judet DOLJ, UAT Daneti, Cod postal 207215 (Tarla 60 Parcela 26)			2308	E		60	26	A	11900mp din act dif. la ID 3814 si ID 3815						

2. PROPRIETATEA / POSESIA

Titularul dreptului / posesiei			Data nașterii / CUI	Domiciliu / Sediu	Cota parte	Identif. entitate asociată	Cotă parte teren UI	Mod de dobândire	Act juridic			Observații privitoare la proprietar
Nume / Denumire	Inițiala tatălui	Prenume							Tip act	Nr. act / data	Emitent	
VASILE	N	VASILE	---	judet DOLJ, UAT Daneti, loc. Neidentificata, Cod Postal 207215	1/1	3816		Reconstituire	act administrativ	TP 1386-14912/04.04.1996	CJSDPAT DOLJ	lipsa CNP

3. SARCINI / DEZMEMBRĂMINTE

Titular			Data nașterii / CUI	Domiciliu / Sediu	Tipul sarcinii sau al dezmembrămintelor dreptului de proprietate	Cotă parte	Identif. entitate asociată	Act juridic			Valoare ipotecă	Tip monedă
Nume / Denumire	Inițiala tatălui	Prenume						Tip act	Nr. act / data	Emitent		

4. NOTĂRI, PROCESE, INTERDICȚII

Tipul notării	Tip act	Nr. act / data	Emitent	Identificator entitate asociată	Imobil împrejmuit / neîmprejmuit	Imobil contestat / necontestat	Alte observații
					neîmprejmuit		

5. OBSERVAȚII



REGISTRUL CADASTRAL AL IMOBILELOR

Sector cadastral nr. 43

UAT Daneti

Zonă cooperativizată (Co)

1. DESCRIEREA IMOBILULUI

DATE TEREN										DATE CONSTRUCȚII						
Identificator teren	Adresa imobil	Nr. cadastral	Nr. CF	Suprafața măsurată	Intravilan extravilan (IE)	Nr. top	Nr. tarla	Nr. parcelă	Categorie folosință	Suprafața parcelă	Identif. construcție	Cod grupă destinație	Suprafața construită	Nr. niveluri	Nr. CF	Constr. cu acte (DA\NU)
3817	judet DOLJ, UAT Daneti, Cod postal 207215 (Tarla 60 Parcela 27)			1197	E		60	27	PD	9600mp din act dif. la ID 3818 si ID3819						

2. PROPRIETATEA / POSESIA

Titularul dreptului / posesiei			Data nașterii / CUI	Domiciliu / Sediu	Cota parte	Identif. entitate asociată	Cotă parte teren UI	Mod de dobândire	Act juridic			Observații privitoare la proprietar
Nume / Denumire	Inițiala tatălui	Prenume							Tip act	Nr. act / data	Emitent	
VASILE	M	NICOLAE	---	judet DOLJ, UAT Daneti, loc. Neidentificata, Cod Postal 207215	1/1	3817		Reconstituire	act administrativ	TP 2473-48108/10.02.1997	CJSDPAT DOLJ	lipsa CNP

3. SARCINI / DEZMEMBRĂMINTE

Titular			Data nașterii / CUI	Domiciliu / Sediu	Tipul sarcinii sau al dezmembrămintelor dreptului de proprietate	Cotă parte	Identif. entitate asociată	Act juridic			Valoare ipotecă	Tip monedă
Nume / Denumire	Inițiala tatălui	Prenume						Tip act	Nr. act / data	Emitent		

4. NOTĂRI, PROCESE, INTERDICȚII

Tipul notării	Tip act	Nr. act / data	Emitent	Identificator entitate asociată	Imobil împrejmuit / neîmprejmuit	Imobil contestat / necontestat	Alte observații
					neîmprejmuit		

5. OBSERVAȚII



REGISTRUL CADASTRAL AL IMOBILELOR

Sector cadastral nr. 43

UAT Daneti

Zonă cooperativizată (Co)

1. DESCRIEREA IMOBILULUI

DATE TEREN											DATE CONSTRUCȚII					
Identificator teren	Adresa imobil	Nr. cadastral	Nr. CF	Suprafața măsurată	Intravilan extravilan (I/E)	Nr. top	Nr. tarla	Nr. parcelă	Categorie folosință	Suprafața parcelă	Identif. construcție	Cod grupă destinație	Suprafața construită	Nr. niveluri	Nr. CF	Constr. cu acte (DA/NU)
3818	judet DOLJ, UAT Daneti, Cod postal 207215 (Tarla 60 Parcela 27)			6539	E		60	27	A	9600mp din act dif. la ID 3817 si ID3819						

2. PROPRIETATEA / POSESIA

Titularul dreptului / posesiei			Data nașterii / CUI	Domiciliu / Sediu	Cota parte	Identif. entitate asociată	Cotă parte teren UI	Mod de dobândire	Act juridic			Observații privitoare la proprietar
Nume / Denumire	Inițiala tatălui	Prenume							Tip act	Nr. act / data	Emitent	
VASILE	M	NICOLAE	---	judet DOLJ, UAT Daneti, loc. Neidentificata, Cod Postal 207215	1/1	3818		Reconstituire	act administrativ	TP 2473-48108/10.02.1997	CJSDPAT DOLJ	lipsa CNP

3. SARCINI / DEZMEMBRĂMINTE

Titular			Data nașterii / CUI	Domiciliu / Sediu	Tipul sarcinii sau al dezmembrămintelor dreptului de proprietate	Cotă parte	Identif. entitate asociată	Act juridic			Valoare ipotecă	Tip monedă
Nume / Denumire	Inițiala tatălui	Prenume						Tip act	Nr. act / data	Emitent		

4. NOTĂRI, PROCESE, INTERDICȚII

Tipul notării	Tip act	Nr. act / data	Emitent	Identificator entitate asociată	Imobil împrejmuit / neîmprejmuit	Imobil contestat / necontestat	Alte observații
					neîmprejmuit		

5. OBSERVAȚII



REGISTRUL CADASTRAL AL IMOBILELOR

Sector cadastral nr. 43

UAT Daneti
Zonă cooperativizată (Co)

1. DESCRIEREA IMOBILULUI

DATE TEREN											DATE CONSTRUCȚII					
Identificator teren	Adresa imobil	Nr. cadastral	Nr. CF	Suprafața măsurată	Intravilan extravilan (I/E)	Nr. top	Nr. tarla	Nr. parcelă	Categorie folosință	Suprafața parcelă	Identif. construcție	Cod grupă destinație	Suprafața construită	Nr. niveluri	Nr. CF	Constr. cu acte (DA/NU)
3819	judet DOLJ, UAT Daneti, Cod postal 207215 (Tarla 60 Parcela 27)			1864	E		60	27	A	9600mp din act dif. la ID 3817 si ID 3818						

2. PROPRIETATEA / POSESIA

Titularul dreptului / posesiei			Data nașterii / CUI	Domiciliu / Sediu	Cota parte	Identif. entitate asociată	Cotă parte teren UI	Mod de dobândire	Act juridic			Observații privitoare la proprietar
Nume / Denumire	Inițiala tatălui	Prenume							Tip act	Nr. act / data	Emitent	
VASILE	M	NICOLAE	---	judet DOLJ, UAT Daneti, loc. Neidentificata, Cod Postal 207215	1/1	3819		Reconstituire	act administrativ	TP 2473-48108/10.02.1997	CJSDPAT DOLJ	lipsa CNP

3. SARCINI / DEZMEMBRĂMINTE

Titular			Data nașterii / CUI	Domiciliu / Sediu	Tipul sarcinii sau al dezmembrămintelor dreptului de proprietate	Cotă parte	Identif. entitate asociată	Act juridic			Valoare ipotecă	Tip monedă
Nume / Denumire	Inițiala tatălui	Prenume						Tip act	Nr. act / data	Emitent		

4. NOTĂRI, PROCESE, INTERDICȚII

Tipul notării	Tip act	Nr. act / data	Emitent	Identificator entitate asociată	Imobil împrejmuit / neîmprejmuit	Imobil contestat / necontestat	Alte observații
					neîmprejmuit		

5. OBSERVAȚII



REGISTRUL CADASTRAL AL IMOBILELOR

Sector cadastral nr. 43

UAT Daneti
Zonă cooperativizată (Co)

1. DESCRIEREA IMOBILULUI

DATE TEREN											DATE CONSTRUCȚII					
Identificator teren	Adresa imobil	Nr. cadastral	Nr. CF	Suprafața măsurată	Intravilan extravilan (I/E)	Nr. top	Nr. tarla	Nr. parcelă	Categorie folosință	Suprafața parcelă	Identif. construcție	Cod grupă destinație	Suprafața construită	Nr. niveluri	Nr. CF	Constr. cu acte (DA/NU)
3820	judet DOLJ, UAT Daneti, Cod postal 207215 (Tarla 60 Parcela 3)			2756	E		60	3	PD	22100mp din act dif. la ID 3821 si ID 3822						

2. PROPRIETATEA / POSESIA

Titularul dreptului / posesiei			Data nașterii / CUI	Domiciliu / Sediu	Cota parte	Identif. entitate asociată	Cotă parte teren UI	Mod de dobândire	Act juridic			Observații privitoare la proprietar
Nume / Denumire	Inițiala tatălui	Prenume							Tip act	Nr. act / data	Emitent	
NISTOR	I	VICTOR	14.12.1922	judet DOLJ, UAT Craiova, loc. Craiova, str CIMPIA ISLAZ nr 100, Cod Postal 200420	1/1	3820		Reconstituire	act administrativ	TP 2822-45358/25.06.1999	CJSDPAT DOLJ	
NISTOR	I	MARIN	10.03.1939	judet DOLJ, UAT Craiova, loc. Craiova, str PIATA GARII, Cod Postal 200645, bloc O3, scara 1, etaj 3, ap. 14				Reconstituire	act administrativ	TP 2822-45358/25.06.1999	CJSDPAT DOLJ	

3. SARCINI / DEZMEMBRĂMINTE

Titular			Data nașterii / CUI	Domiciliu / Sediu	Tipul sarcinii sau al dezmembrămintelor dreptului de proprietate	Cotă parte	Identif. entitate asociată	Act juridic			Valoare ipotecă	Tip monedă
Nume / Denumire	Inițiala tatălui	Prenume						Tip act	Nr. act / data	Emitent		

4. NOTĂRI, PROCESE, INTERDICȚII

Tipul notării	Tip act	Nr. act / data	Emitent	Identificator entitate asociată	Imobil împrejmuit / neîmprejmuit	Imobil contestat / necontestat	Alte observații
					neîmprejmuit		

5. OBSERVAȚII

MC TOPOCAD SURVEY SRL
P.J.A. seria RO-B-J nr. 1929 clasa a III-a
P.F.A. seria RO-DJ-F nr. 0024 categoria B
ing. Costea Mihail Gabriel



Înregistrare sistematică UAT DANETI,
sectorul cadastral nr 43, anul realizării 2023

REGISTRUL CADASTRAL AL IMOBILELOR

Sector cadastral nr. 43

UAT Daneti

Zonă cooperativizată (Co)

1. DESCRIEREA IMOBILULUI

DATE TEREN											DATE CONSTRUCȚII					
Identificator teren	Adresa imobil	Nr. cadastral	Nr. CF	Suprafața măsurată	Intravilan extravilan (I/E)	Nr. top	Nr. tarla	Nr. parcelă	Categorie folosință	Suprafața parcelă	Identif. construcție	Cod grupă destinație	Suprafața construită	Nr. niveluri	Nr. CF	Constr. cu acte (DA/NU)
3821	judet DOLJ, UAT Daneti, Cod postal 207215 (Tarla 60 Parcela 3)			15087	E		60	3	A	22100mp din act dif. la ID 3820 si ID 3822						

2. PROPRIETATEA / POSESIA

Titularul dreptului / posesiei			Data nașterii / CUI	Domiciliu / Sediu	Cota parte	Identif. entitate asociată	Cotă parte teren UI	Mod de dobândire	Act juridic			Observații privitoare la proprietar
Nume / Denumire	Inițiala tatălui	Prenume							Tip act	Nr. act / data	Emitent	
NISTOR	I	VICTOR	14.12.1922	judet DOLJ, UAT Craiova, loc. Craiova, str CIMPIA ISLAZ nr 100, Cod Postal 200420	1/1	3821		Reconstituire	act administrativ	TP 2822-45358/25.06.1999	CJSDPAT DOLJ	
NISTOR	I	MARIN	10.03.1939	judet DOLJ, UAT Craiova, loc. Craiova, str PIATA GARII, Cod Postal 200645, bloc O3, scara 1, etaj 3, ap. 14				Reconstituire	act administrativ	TP 2822-45358/25.06.1999	CJSDPAT DOLJ	

3. SARCINI / DEZMEMBRĂMINTE

Titular			Data nașterii / CUI	Domiciliu / Sediu	Tipul sarcinii sau al dezmembrămintelor dreptului de proprietate	Cotă parte	Identif. entitate asociată	Act juridic			Valoare ipotecă	Tip monedă
Nume / Denumire	Inițiala tatălui	Prenume						Tip act	Nr. act / data	Emitent		

4. NOTĂRI, PROCESE, INTERDICȚII

Tipul notării	Tip act	Nr. act / data	Emitent	Identificator entitate asociată	Imobil împrejmuit / neîmprejmuit	Imobil contestat / necontestat	Alte observații
					neîmprejmuit		

5. OBSERVAȚII

MC TOPOCAD SURVEY SRL
P.J.A. seria RO-B-J nr. 1929 clasa a III-a
P.F.A. seria RO-DJ-F nr. 0024 categoria B
ing. Costea Mihail Gabriel



Înregistrare sistematică UAT DANETI,
sectorul cadastral nr 43, anul realizării 2023

REGISTRUL CADASTRAL AL IMOBILELOR

Sector cadastral nr. 43

UAT Daneti

Zonă cooperativizată (Co)

1. DESCRIEREA IMOBILULUI

DATE TEREN											DATE CONSTRUCȚII					
Identificator teren	Adresa imobil	Nr. cadastral	Nr. CF	Suprafața măsurată	Intravilan extravilan (I/E)	Nr. top	Nr. tarla	Nr. parcelă	Categorie folosință	Suprafața parcelă	Identif. construcție	Cod grupă destinație	Suprafața construită	Nr. niveluri	Nr. CF	Constr. cu acte (DA/NU)
3822	judet DOLJ, UAT Daneti, Cod postal 207215 (Tarla 60 Parcela 3)			4257	E		60	3	A	22100mp din act dif. la ID 3821 si ID 3822						

2. PROPRIETATEA / POSESIA

Titularul dreptului / posesiei			Data nașterii / CUI	Domiciliu / Sediu	Cota parte	Identif. entitate asociată	Cotă parte teren UI	Mod de dobândire	Act juridic			Observații privitoare la proprietar
Nume / Denumire	Inițiala tatălui	Prenume							Tip act	Nr. act / data	Emitent	
NISTOR	I	VICTOR	---	judet DOLJ, UAT Daneti, loc. Neidentificata, Cod Postal 207215	1/1	3822		Reconstituire	act administrativ	TP 2822-45358/25.06.1999	CJSDPAT DOLJ	lipsa CNP
NISTOR	I	MARIN	---	judet DOLJ, UAT Daneti, loc. Neidentificata, Cod Postal 207215				Reconstituire	act administrativ	TP 2822-45358/25.06.1999	CJSDPAT DOLJ	lipsa CNP

3. SARCINI / DEZMEMBRĂMINTE


Titular			Data nașterii / CUI	Domiciliu / Sediu	Tipul sarcinii sau al dezmembrămintelor dreptului de proprietate	Cotă parte	Identif. entitate asociată	Act juridic			Valoare ipotecă	Tip monedă
Nume / Denumire	Inițiala tatălui	Prenume						Tip act	Nr. act / data	Emitent		

4. NOTĂRI, PROCESE, INTERDICȚII

Tipul notării	Tip act	Nr. act / data	Emitent	Identificator entitate asociată	Imobil împrejmuit / neîmprejmuit	Imobil contestat / necontestat	Alte observații
					neîmprejmuit		Mentiune: "Imobil traversat de limita unitatilor administrativ-teritoriale Daneti si Sadova" (ODG 1/2020 art. 27 alin. 3^2)

5. OBSERVAȚII

MC TOPOCAD SURVEY SRL
P.J.A. seria RO-B-J nr. 1929 clasa a III-a
P.F.A. seria RO-DJ-F nr. 0024 categoria B
ing. Costea Mihail Gabriel



Înregistrare sistematică UAT DANETI,
sectorul cadastral nr 43, anul realizării 2023

REGISTRUL CADASTRAL AL IMOBILELOR

Sector cadastral nr. 43

UAT Daneti
Zonă cooperativizată (Co)

1. DESCRIEREA IMOBILULUI

DATE TEREN											DATE CONSTRUCȚII					
Identificator teren	Adresa imobil	Nr. cadastral	Nr. CF	Suprafața măsurată	Intravilan extravilan (I/E)	Nr. top	Nr. tarla	Nr. parcelă	Categorie folosință	Suprafața parcelă	Identif. construcție	Cod grupă destinație	Suprafața construită	Nr. niveluri	Nr. CF	Constr. cu acte (DA/NU)
3823	judet DOLJ, UAT Daneti, Cod postal 207215 (Tarla 60 Parcela 2)	33150	33150	799	E		60	2	A	6409mp din act diferenta este la ID3824 si ID3825						

2. PROPRIETATEA / POSESIA

Titularul dreptului / posesiei			Data nașterii / CUI	Domiciliu / Sediu	Cota parte	Identif. entitate asociată	Cotă parte teren UI	Mod de dobândire	Act juridic			Observații privitoare la proprietar
Nume / Denumire	Inițiala tatălui	Prenume							Tip act	Nr. act / data	Emitent	
RADA		TUDOR	28.03.1949	judet DOLJ, UAT Daneti, loc. Brabeti, str GHEORGHE DOJA nr 61, Cod Postal 207515	1/1	3823		Sucesiune	act notarial	CM nr 289/27.09.2004	NP DANA TOMITA	

3. SARCINI / DEZMEMBRĂMINTE

Titular			Data nașterii / CUI	Domiciliu / Sediu	Tipul sarcinii sau al dezmembrămintelor dreptului de proprietate	Cotă parte	Identif. entitate asociată	Act juridic			Valoare ipotecă	Tip monedă
Nume / Denumire	Inițiala tatălui	Prenume						Tip act	Nr. act / data	Emitent		

4. NOTĂRI, PROCESE, INTERDICȚII

Tipul notării	Tip act	Nr. act / data	Emitent	Identificator entitate asociată	Imobil împrejmuit / neîmprejmuit	Imobil contestat / necontestat	Alte observații
					neîmprejmuit		

5. OBSERVAȚII

MC TOPOCAD SURVEY SRL
P.J.A. seria RO-B-J nr. 1929 clasa a III-a
P.F.A. seria RO-DJ-F nr. 0024 categoria B
ing. Costea Mihail Gabriel



Înregistrare sistematică UAT DANETI,
sectorul cadastral nr 43, anul realizării 2023

REGISTRUL CADASTRAL AL IMOBILELOR

Sector cadastral nr. 43

UAT Daneti

Zonă cooperativizată (Co)

1. DESCRIEREA IMOBILULUI

DATE TEREN											DATE CONSTRUCȚII					
Identificator teren	Adresa imobil	Nr. cadastral	Nr. CF	Suprafața măsurată	Intravilan extravilan (I/E)	Nr. top	Nr. tarla	Nr. parcelă	Categorie folosință	Suprafața parcelă	Identif. construcție	Cod grupă destinație	Suprafața construită	Nr. niveluri	Nr. CF	Constr. cu acte (DA/NU)
3824	judet DOLJ, UAT Daneti, Cod postal 207215 (Tarla 60 Parcela 2)			4383	E		60	2	PD	6409mp din act diferenta este la ID3823 si ID3825						

2. PROPRIETATEA / POSESIA

Titularul dreptului / posesiei			Data nașterii / CUI	Domiciliu / Sediul	Cota parte	Identif. entitate asociată	Cotă parte teren UI	Mod de dobândire	Act juridic			Observații privitoare la proprietar
Nume / Denumire	Inițiala tatălui	Prenume							Tip act	Nr. act / data	Emitent	
RADA		TUDOR	28.03.1949	judet DOLJ, UAT Daneti, loc. Brabeti, str GHEORGHE DOJA nr 61, Cod Postal 207515	1/1	3824		Sucesiune	act administrativ	TDP nr. 2661-46050/21.07.1998	CJ DOLJ	

3. SARCINI / DEZMEMBRĂMINTE

Titular			Data nașterii / CUI	Domiciliu / Sediul	Tipul sarcinii sau al dezmembrămintelor dreptului de proprietate	Cotă parte	Identif. entitate asociată	Act juridic			Valoare ipotecă	Tip monedă
Nume / Denumire	Inițiala tatălui	Prenume						Tip act	Nr. act / data	Emitent		

4. NOTĂRI, PROCESE, INTERDICȚII

Tipul notării	Tip act	Nr. act / data	Emitent	Identificator entitate asociată	Imobil împrejmuit / neîmprejmuit	Imobil contestat / necontestat	Alte observații
					neîmprejmuit		

5. OBSERVAȚII

MC TOPOCAD SURVEY SRL
P.J.A. seria RO-B-J nr. 1929 clasa a III-a
P.F.A. seria RO-DJ-F nr. 0024 categoria B
ing. Costea Mihail Gabriel



Înregistrare sistematică UAT DANETI,
sectorul cadastral nr 43, anul realizării 2023

REGISTRUL CADASTRAL AL IMOBILELOR

Sector cadastral nr. 43

UAT Daneti

Zonă cooperativizată (Co)

1. DESCRIEREA IMOBILULUI

DATE TEREN											DATE CONSTRUCȚII					
Identificator teren	Adresa imobil	Nr. cadastral	Nr. CF	Suprafața măsurată	Intravilan extravilan (I/E)	Nr. top	Nr. tarla	Nr. parcelă	Categorie folosință	Suprafața parcelă	Identif. construcție	Cod grupă destinație	Suprafața construită	Nr. niveluri	Nr. CF	Constr. cu acte (DA/NU)
3825	judet DOLJ, UAT Daneti, Cod postal 207215 (Tarla 60 Parcela 2)	33151	33151	1227	E		60	2	A	6409mp din act diferenta este la ID3823 si ID3824						

2. PROPRIETATEA / POSESIA

Titularul dreptului / posesiei			Data nașterii / CUI	Domiciliu / Sediul	Cota parte	Identif. entitate asociată	Cotă parte teren UI	Mod de dobândire	Act juridic			Observații privitoare la proprietar
Nume / Denumire	Inițiala tatălui	Prenume							Tip act	Nr. act / data	Emitent	
RADA		TUDOR	28.03.1949	judet DOLJ, UAT Daneti, loc. Brabeti, str GHEORGHE DOJA nr 61, Cod Postal 207515	1/1	3825		Sucesiune	act notarial	CM nr 289/27.09.2004	NP DANA TOMITA	

3. SARCINI / DEZMEMBRĂMINTE

Titular			Data nașterii / CUI	Domiciliu / Sediul	Tipul sarcinii sau al dezmembrămintelor dreptului de proprietate	Cotă parte	Identif. entitate asociată	Act juridic			Valoare ipotecă	Tip monedă
Nume / Denumire	Inițiala tatălui	Prenume						Tip act	Nr. act / data	Emitent		

4. NOTĂRI, PROCESE, INTERDICȚII

Tipul notării	Tip act	Nr. act / data	Emitent	Identificator entitate asociată	Imobil împrejmuit / neîmprejmuit	Imobil contestat / necontestat	Alte observații
					neîmprejmuit		Mențiune: "Imobil traversat de limita unitatilor administrativ-teritoriale Daneti si Sadova" (ODG 1/2020 art. 27 alin. 3 ^a)



Înregistrare sistematică UAT DANETI,
sectorul cadastral nr 43, anul realizării 2023

REGISTRUL CADASTRAL AL IMOBILELOR

Sector cadastral nr. 43

UAT Daneti

Zonă cooperativizată (Co)

1. DESCRIEREA IMOBILULUI

DATE TEREN										DATE CONSTRUCȚII						
Identificator teren	Adresa imobil	Nr. cadastral	Nr. CF	Suprafața măsurată	Intravilan extravilan (IE)	Nr. top	Nr. tarla	Nr. parcelă	Categorie folosință	Suprafața parcelă	Identif. construcție	Cod grupă destinație	Suprafața construită	Nr. niveluri	Nr. CF	Constr. cu acte (DA/NU)
3826	judet DOLJ, UAT Daneti, Cod postal 207215 (Tarla 60 Parcela 1)			1118	E		60	1	PD	8962mp din act dif. la ID 3827 si ID3828						

2. PROPRIETATEA / POSESIA

Titularul dreptului / posesiei			Data nașterii / CUI	Domiciliu / Sediul	Cota parte	Identif. entitate asociată	Cotă parte teren UI	Mod de dobândire	Act juridic			Observații privitoare la proprietar
Nume / Denumire	Inițiala tatălui	Prenume							Tip act	Nr. act / data	Emitent	
SUIU	T	EMILIAN	---	judet DOLJ, UAT Daneti, loc. Neidentificata, Cod Postal 207215	1/1	3826		Reconstituire	act administrativ	TP 2669-46050/23.07.1998	CJSDPAT DOLJ	lipsa CNP

3. SARCINI / DEZMEMBRĂMINTE

Titular			Data nașterii / CUI	Domiciliu / Sediul	Tipul sarcinii sau al dezmembrămintelor dreptului de proprietate	Cotă parte	Identif. entitate asociată	Act juridic			Valoare ipotecă	Tip monedă
Nume / Denumire	Inițiala tatălui	Prenume						Tip act	Nr. act / data	Emitent		

4. NOTĂRI, PROCESE, INTERDICȚII

Tipul notării	Tip act	Nr. act / data	Emitent	Identificator entitate asociată	Imobil împrejmuit / neîmprejmuit	Imobil contestat / necontestat	Alte observații
					neîmprejmuit		

5. OBSERVAȚII



REGISTRUL CADASTRAL AL IMOBILELOR

Sector cadastral nr. 43

UAT Daneti

Zonă cooperativizată (Co)

1. DESCRIEREA IMOBILULUI

DATE TEREN											DATE CONSTRUCȚII					
Identificator teren	Adresa imobil	Nr. cadastral	Nr. CF	Suprafața măsurată	Intravilan extravilan (IE)	Nr. top	Nr. tarla	Nr. parcelă	Categorie folosință	Suprafața parcelă	Identif. construcție	Cod grupă destinație	Suprafața construită	Nr. niveluri	Nr. CF	Constr. cu acte (DA/NU)
3827	judet DOLJ, UAT Daneti, Cod postal 207215 (Tarla 60 Parcela 1)			6133	E		60	1	A	8962mp din act dif. la ID 3826 si ID3828						

2. PROPRIETATEA / POSESIA

Titularul dreptului / posesiei			Data nașterii / CUI	Domiciliu / Sediu	Cota parte	Identif. entitate asociată	Cotă parte teren UI	Mod de dobândire	Act juridic			Observații privitoare la proprietar
Nume / Denumire	Inițiala tatălui	Prenume							Tip act	Nr. act / data	Emitent	
SUIU	T	EMILIAN	---	judet DOLJ, UAT Daneti, loc. Neidentificata, Cod Postal 207215	1/1	3827		Reconstituire	act administrativ	TP 2669-46050/23.07.1998	CJSDPAT DOLJ	lipsa CNP

3. SARCINI / DEZMEMBRĂMINTE

Titular			Data nașterii / CUI	Domiciliu / Sediu	Tipul sarcinii sau al dezmembrămintelor dreptului de proprietate	Cotă parte	Identif. entitate asociată	Act juridic			Valoare ipotecă	Tip monedă
Nume / Denumire	Inițiala tatălui	Prenume						Tip act	Nr. act / data	Emitent		

4. NOTĂRI, PROCESE, INTERDICȚII

Tipul notării	Tip act	Nr. act / data	Emitent	Identificator entitate asociată	Imobil împrejmuit / neîmprejmuit	Imobil contestat / necontestat	Alte observații
					neîmprejmuit		

5. OBSERVAȚII



REGISTRUL CADASTRAL AL IMOBILELOR

Sector cadastral nr. 43

UAT Daneti

Zonă cooperativizată (Co)

1. DESCRIEREA IMOBILULUI

DATE TEREN											DATE CONSTRUCȚII					
Identificator teren	Adresa imobil	Nr. cadastral	Nr. CF	Suprafața măsurată	Intravilan extravilan (I/E)	Nr. top	Nr. tarla	Nr. parcelă	Categorie folosință	Suprafața parcelă	Identif. construcție	Cod grupă destinație	Suprafața construită	Nr. niveluri	Nr. CF	Constr. cu acte (DA/NU)
3828	judet DOLJ, UAT Daneti, Cod postal 207215 (Tarla 60 Parcela 1)			1711	E		60	1	A	8962mp din act dif. la ID 3826 si ID 3827						

2. PROPRIETATEA / POSESIA

Titularul dreptului / posesiei			Data nașterii / CUI	Domiciliu / Sediu	Cota parte	Identif. entitate asociată	Cotă parte teren UI	Mod de dobândire	Act juridic			Observații privitoare la proprietar
Nume / Denumire	Inițiala tatălui	Prenume							Tip act	Nr. act / data	Emitent	
SUIU	T	EMILIAN	---	judet DOLJ, UAT Daneti, loc. Neidentificata, Cod Postal 207215	1/1	3828		Reconstituire	act administrativ	TP 2669-46050/23.07.1998	CJSDPAT DOLJ	lipsa CNP

3. SARCINI / DEZMEMBRĂMINTE

Titular			Data nașterii / CUI	Domiciliu / Sediu	Tipul sarcinii sau al dezmembrămintelor dreptului de proprietate	Cotă parte	Identif. entitate asociată	Act juridic			Valoare ipotecă	Tip monedă
Nume / Denumire	Inițiala tatălui	Prenume						Tip act	Nr. act / data	Emitent		

4. NOTĂRI, PROCESE, INTERDICȚII

Tipul notării	Tip act	Nr. act / data	Emitent	Identificator entitate asociată	Imobil împrejmuit / neîmprejmuit	Imobil contestat / necontestat	Alte observații
					neîmprejmuit		Mențiune: "Imobil traversat de limita unitatilor administrativ-teritoriale Daneti si Sadova" (ODG 1/2020 art. 27 alin. 3^2)



Înregistrare sistematică UAT DANETI,
sectorul cadastral nr 43, anul realizării 2023

REGISTRUL CADASTRAL AL IMOBILELOR

Sector cadastral nr. 43

UAT Daneti

Zonă cooperativizată (Co)

1. DESCRIEREA IMOBILULUI

DATE TEREN										DATE CONSTRUCȚII						
Identificator teren	Adresa imobil	Nr. cadastral	Nr. CF	Suprafața măsurată	Intravilan extravilan (I/E)	Nr. top	Nr. tarla	Nr. parcelă	Categorie folosință	Suprafața parcelă	Identif. construcție	Cod grupă destinație	Suprafața construită	Nr. niveluri	Nr. CF	Constr. cu acte (DA/NU)
3829	judet DOLJ, UAT Daneti, Cod postal 207215 (Perdea Protectie PPr 576)			2191	E		-	-	PD	2191						

2. PROPRIETATEA / POSESIA

Titularul dreptului / posesiei			Data nașterii / CUI	Domiciliu / Sediul	Cota parte	Identif. entitate asociată	Cotă parte teren UI	Mod de dobândire	Act juridic			Observații privitoare la proprietar
Nume / Denumire	Inițiala tatălui	Prenume							Tip act	Nr. act / data	Emitent	
NEIDENTIFICAT		NEIDENTIFICAT	0000000000000	judet DOLJ, UAT Daneti, loc. Neidentificata	1/1	3829		Lege	act normativ	LEGEA 7/13.03.1996	GUVERNUL ROMANIEI	proprietar neidentificat

3. SARCINI / DEZMEMBRĂMINTE

Titular			Data nașterii / CUI	Domiciliu / Sediul	Tipul sarcinii sau al dezmembrămintelor dreptului de proprietate	Cotă parte	Identif. entitate asociată	Act juridic			Valoare ipotecă	Tip monedă
Nume / Denumire	Inițiala tatălui	Prenume						Tip act	Nr. act / data	Emitent		

4. NOTĂRI, PROCESE, INTERDICȚII

Tipul notării	Tip act	Nr. act / data	Emitent	Identificator entitate asociată	Imobil împrejmuit / neîmprejmuit	Imobil contestat / necontestat	Alte observații
					neîmprejmuit		Perdea Protecție PPr 576

5. OBSERVAȚII



REGISTRUL CADASTRAL AL IMOBILELOR

Sector cadastral nr. 43

UAT Daneti

Zonă cooperativizată (Co)

1. DESCRIEREA IMOBILULUI

DATE TEREN											DATE CONSTRUCȚII					
Identificator teren	Adresa imobil	Nr. cadastral	Nr. CF	Suprafața măsurată	Intravilan extravilan (I/E)	Nr. top	Nr. tarla	Nr. parcelă	Categorie folosință	Suprafața parcelă	Identif. construcție	Cod grupă destinație	Suprafața construită	Nr. niveluri	Nr. CF	Constr. cu acte (DA/NU)
3830	judet DOLJ, UAT Daneti, Cod postal 207215 (Perdea Protectie PPr 576)			4314	E		-	-	PD	4314						

2. PROPRIETATEA / POSESIA

Titularul dreptului / posesiei			Data nașterii / CUI	Domiciliu / Sediu	Cota parte	Identif. entitate asociată	Cotă parte teren UI	Mod de dobândire	Act juridic			Observații privitoare la proprietar
Nume / Denumire	Inițiala tatălui	Prenume							Tip act	Nr. act / data	Emitent	
NEIDENTIFICAT		NEIDENTIFICAT	0000000000000	judet DOLJ, UAT Daneti, loc. Neidentificata	1/1	3830		Lege	act normativ	LEGEA 7/13.03.1996	GUVERNUL ROMANIEI	proprietar neidentificat

3. SARCINI / DEZMEMBRĂMINTE

Titular			Data nașterii / CUI	Domiciliu / Sediu	Tipul sarcinii sau al dezmembrămintelor dreptului de proprietate	Cotă parte	Identif. entitate asociată	Act juridic			Valoare ipotecă	Tip monedă
Nume / Denumire	Inițiala tatălui	Prenume						Tip act	Nr. act / data	Emitent		

4. NOTĂRI, PROCESE, INTERDICȚII

Tipul notării	Tip act	Nr. act / data	Emitent	Identificator entitate asociată	Imobil împrejmuit / neîmprejmuit	Imobil contestat / necontestat	Alte observații
					neîmprejmuit		Perdea Protecție PPr 576

5. OBSERVAȚII



REGISTRUL CADASTRAL AL IMOBILELOR

Sector cadastral nr. 43

UAT Daneti

Zonă cooperativizată (Co)

1. DESCRIEREA IMOBILULUI

DATE TEREN										DATE CONSTRUCȚII						
Identificator teren	Adresa imobil	Nr. cadastral	Nr. CF	Suprafața măsurată	Intravilan extravilan (I/E)	Nr. top	Nr. tarla	Nr. parcelă	Categorie folosință	Suprafața parcelă	Identif. construcție	Cod grupă destinație	Suprafața construită	Nr. niveluri	Nr. CF	Constr. cu acte (DA/NU)
3831	judet DOLJ, UAT Daneti, Cod postal 207215 (Perdea Protecție PPr 576)			5082	E		-	-	PD	5082						

2. PROPRIETATEA / POSESIA

Titularul dreptului / posesiei			Data nașterii / CUI	Domiciliu / Sediu	Cota parte	Identif. entitate asociată	Cotă parte teren UI	Mod de dobândire	Act juridic			Observații privitoare la proprietar
Nume / Denumire	Inițiala tatălui	Prenume							Tip act	Nr. act / data	Emitent	
NEIDENTIFICAT		NEIDENTIFICAT	0000000000000	judet DOLJ, UAT Daneti, loc. Neidentificata	1/1	3831		Lege	act normativ	LEGEA 7/13.03.1996	GUVERNUL ROMANIEI	proprietar neidentificat


3. SARCINI / DEZMEMBRĂMINTE

Titular			Data nașterii / CUI	Domiciliu / Sediu	Tipul sarcinii sau al dezmembrămintelor dreptului de proprietate	Cotă parte	Identif. entitate asociată	Act juridic			Valoare ipotecă	Tip monedă
Nume / Denumire	Inițiala tatălui	Prenume						Tip act	Nr. act / data	Emitent		

4. NOTĂRI, PROCESE, INTERDICȚII

Tipul notării	Tip act	Nr. act / data	Emitent	Identificator entitate asociată	Imobil împrejmuit / neîmprejmuit	Imobil contestat / necontestat	Alte observații
					neîmprejmuit		Perdea Protecție PPr 576

5. OBSERVAȚII



REGISTRUL CADASTRAL AL IMOBILELOR

Sector cadastral nr. 43

UAT Daneti

Zonă cooperativizată (Co)

1. DESCRIEREA IMOBILULUI

DATE TEREN										DATE CONSTRUCȚII						
Identificator teren	Adresa imobil	Nr. cadastral	Nr. CF	Suprafața măsurată	Intravilan extravilan (I/E)	Nr. top	Nr. tarla	Nr. parcelă	Categorie folosință	Suprafața parcelă	Identif. construcție	Cod grupă destinație	Suprafața construită	Nr. niveluri	Nr. CF	Constr. cu acte (DA/NU)
3832	judet DOLJ, UAT Daneti, Cod postal 207215 (Perdea Protectie PPr 576)			1413	E		-	-	PD	1413						

2. PROPRIETATEA / POSESIA

Titularul dreptului / posesiei			Data nașterii / CUI	Domiciliu / Sediu	Cota parte	Identif. entitate asociată	Cotă parte teren UI	Mod de dobândire	Act juridic			Observații privitoare la proprietar
Nume / Denumire	Inițiala tatălui	Prenume							Tip act	Nr. act / data	Emitent	
NEIDENTIFICAT		NEIDENTIFICAT	0000000000000	judet DOLJ, UAT Daneti, loc. Neidentificata	1/1	3832		Lege	act normativ	LEGEA 7/13.03.1996	GUVERNUL ROMANIEI	proprietar neidentificat

3. SARCINI / DEZMEMBRĂMINTE

Titular			Data nașterii / CUI	Domiciliu / Sediu	Tipul sarcinii sau al dezmembrămintelor dreptului de proprietate	Cotă parte	Identif. entitate asociată	Act juridic			Valoare ipotecă	Tip monedă
Nume / Denumire	Inițiala tatălui	Prenume						Tip act	Nr. act / data	Emitent		

4. NOTĂRI, PROCESE, INTERDICȚII

Tipul notării	Tip act	Nr. act / data	Emitent	Identificator entitate asociată	Imobil împrejmuit / neîmprejmuit	Imobil contestat / necontestat	Alte observații
					neîmprejmuit		Perdea Protectie PPr 576. Mențiune: "Imobil traversat de limita unitatilor administrativ-teritoriale Daneti si Sadova" (ODG 1/2020 art. 27 alin. 3^2)

5. OBSERVAȚII

MC TOPOCAD SURVEY SRL
P.J.A. seria RO-B-J nr. 1929 clasa a III-a
P.F.A. seria RO-DJ-F nr. 0024 categoria B
ing. Costea Mihail Gabriel



Înregistrare sistematică UAT DANETI,
sectorul cadastral nr 43, anul realizării 2023

REGISTRUL CADASTRAL AL IMOBILELOR

Sector cadastral nr. 43

UAT Daneti

Zonă cooperativizată (Co)

1. DESCRIEREA IMOBILULUI

DATE TEREN											DATE CONSTRUCȚII					
Identificator teren	Adresa imobil	Nr. cadastral	Nr. CF	Suprafața măsurată	Intravilan extravilan (I/E)	Nr. top	Nr. tarla	Nr. parcelă	Categorie folosință	Suprafața parcelă	Identif. construcție	Cod grupă destinație	Suprafața construită	Nr. niveluri	Nr. CF	Constr. cu acte (DA/NU)
3833	judet DOLJ, UAT Daneti, Cod postal 207215 (Tarla 54 Parcela 1)			4733	E		54	1	A	10920mp din act dif. la ID 3834						

2. PROPRIETATEA / POSESIA

Titularul dreptului / posesiei			Data nașterii / CUI	Domiciliu / Sediu	Cota parte	Identif. entitate asociată	Cotă parte teren UI	Mod de dobândire	Act juridic			Observații privitoare la proprietar
Nume / Denumire	Inițiala tatălui	Prenume							Tip act	Nr. act / data	Emitent	
IACOB	I	CONSTANTIN	---	judet DOLJ, UAT Daneti, loc. Neidentificata, Cod Postal 207215	1/1	3833		Reconstituire	act administrativ	TP 2342/45305/24.02.1997	CJSDPAT DOLJ	lipsa CNP

3. SARCINI / DEZMEMBRĂMINTE

Titular			Data nașterii / CUI	Domiciliu / Sediu	Tipul sarcinii sau al dezmembrămintelor dreptului de proprietate	Cotă parte	Identif. entitate asociată	Act juridic			Valoare ipotecă	Tip monedă
Nume / Denumire	Inițiala tatălui	Prenume						Tip act	Nr. act / data	Emitent		

4. NOTĂRI, PROCESE, INTERDICȚII

Tipul notării	Tip act	Nr. act / data	Emitent	Identificator entitate asociată	Imobil împrejmuit / neîmprejmuit	Imobil contestat / necontestat	Alte observații
					neîmprejmuit		

5. OBSERVAȚII

Înregistrare sistematică UAT DANETI,
sectorul cadastral nr 43, anul realizării 2023



REGISTRUL CADASTRAL AL IMOBILELOR

Sector cadastral nr. 43

UAT Daneti

Zonă cooperativizată (Co)

1. DESCRIEREA IMOBILULUI

DATE TEREN											DATE CONSTRUCȚII					
Identificator teren	Adresa imobil	Nr. cadastral	Nr. CF	Suprafața măsurată	Intravilan extravilan (I/E)	Nr. top	Nr. tarla	Nr. parcelă	Categorie folosință	Suprafața parcelă	Identif. construcție	Cod grupă destinație	Suprafața construită	Nr. niveluri	Nr. CF	Constr. cu acte (DA/NU)
3834	judet DOLJ, UAT Daneti, Cod postal 207215 (Tarla 54 Parcela 1)			6187	E		54	1	PD	10920mp din act dif. la ID 3833						

2. PROPRIETATEA / POSESIA

Titularul dreptului / posesiei			Data nașterii / CUI	Domiciliu / Sediu	Cota parte	Identif. entitate asociată	Cotă parte teren UI	Mod de dobândire	Act juridic			Observații privitoare la proprietar
Nume / Denumire	Inițiala tatălui	Prenume							Tip act	Nr. act / data	Emitent	
IACOB	I	CONSTANTIN	---	judet DOLJ, UAT Daneti, loc. Neidentificata, Cod Postal 207215	1/1	3834		Reconstituire	act administrativ	TP 2342/45305/24.02.1997	CJSDPAT DOLJ	lipsa CNP


3. SARCINI / DEZMEMBRĂMINTE

Titular			Data nașterii / CUI	Domiciliu / Sediu	Tipul sarcinii sau al dezmembrămintelor dreptului de proprietate	Cotă parte	Identif. entitate asociată	Act juridic			Valoare ipotecă	Tip monedă
Nume / Denumire	Inițiala tatălui	Prenume						Tip act	Nr. act / data	Emitent		

4. NOTĂRI, PROCESE, INTERDICȚII

Tipul notării	Tip act	Nr. act / data	Emitent	Identificator entitate asociată	Imobil împrejmuit / neîmprejmuit	Imobil contestat / necontestat	Alte observații
					neîmprejmuit		

5. OBSERVAȚII



REGISTRUL CADASTRAL AL IMOBILELOR

Sector cadastral nr. 43

UAT Daneti

Zonă cooperativizată (Co)

1. DESCRIEREA IMOBILULUI

DATE TEREN										DATE CONSTRUCȚII						
Identificator teren	Adresa imobil	Nr. cadastral	Nr. CF	Suprafața măsurată	Intravilan extravilan (I/E)	Nr. top	Nr. tarla	Nr. parcelă	Categorie folosință	Suprafața parcelă	Identif. construcție	Cod grupă destinație	Suprafața construită	Nr. niveluri	Nr. CF	Constr. cu acte (DA/NU)
3835	judet DOLJ, UAT Daneti, Cod postal 207215 (Tarla 54 Parcela 3)			2253	E		54	3	A	5197mp din act dif. la ID 3836						

2. PROPRIETATEA / POSESIA

Titularul dreptului / posesiei			Data nașterii / CUI	Domiciliu / Sediu	Cota parte	Identif. entitate asociată	Cotă parte teren UI	Mod de dobândire	Act juridic			Observații privitoare la proprietar
Nume / Denumire	Inițiala tatălui	Prenume							Tip act	Nr. act / data	Emitent	
VATAU	I	STEFAN	---	judet DOLJ, UAT Daneti, loc. Neidentificata, Cod Postal 207215	1/1	3835		Reconstituire	act administrativ	TP 1603-15083/08.07.1996	CJSDPAT DOLJ	lipsa CNP

3. SARCINI / DEZMEMBRĂMINTE

Titular			Data nașterii / CUI	Domiciliu / Sediu	Tipul sarcinii sau al dezmembrămintelor dreptului de proprietate	Cotă parte	Identif. entitate asociată	Act juridic			Valoare ipotecă	Tip monedă
Nume / Denumire	Inițiala tatălui	Prenume						Tip act	Nr. act / data	Emitent		

4. NOTĂRI, PROCESE, INTERDICȚII

Tipul notării	Tip act	Nr. act / data	Emitent	Identificator entitate asociată	Imobil împrejmuit / neîmprejmuit	Imobil contestat / necontestat	Alte observații
					neîmprejmuit		

5. OBSERVAȚII



REGISTRUL CADASTRAL AL IMOBILELOR

Sector cadastral nr. 43

UAT Daneti

Zonă cooperativizată (Co)

1. DESCRIEREA IMOBILULUI

DATE TEREN										DATE CONSTRUCȚII						
Identificator teren	Adresa imobil	Nr. cadastral	Nr. CF	Suprafața măsurată	Intravilan extravilan (I/E)	Nr. top	Nr. tarla	Nr. parcelă	Categorie folosință	Suprafața parcelă	Identif. construcție	Cod grupă destinație	Suprafața construită	Nr. niveluri	Nr. CF	Constr. cu acte (DA/NU)
3836	judet DOLJ, UAT Daneti, Cod postal 207215 (Tarla 54 Parcela 3)			2944	E		54	3	PD	5197mp din act dif. la ID 3835						

2. PROPRIETATEA / POSESIA

Titularul dreptului / posesiei			Data nașterii / CUI	Domiciliu / Sediu	Cota parte	Identif. entitate asociată	Cotă parte teren UI	Mod de dobândire	Act juridic			Observații privitoare la proprietar
Nume / Denumire	Inițiala tatălui	Prenume							Tip act	Nr. act / data	Emitent	
VATAU	I	STEFAN	---	judet DOLJ, UAT Daneti, loc. Neidentificata, Cod Postal 207215	1/1	3836		Reconstituire	act administrativ	TP 1603-15083/08.07.1996	CJSDPAT DOLJ	lipsa CNP

3. SARCINI / DEZMEMBRĂMINTE

Titular			Data nașterii / CUI	Domiciliu / Sediu	Tipul sarcinii sau al dezmembrămintelor dreptului de proprietate	Cotă parte	Identif. entitate asociată	Act juridic			Valoare ipotecă	Tip monedă
Nume / Denumire	Inițiala tatălui	Prenume						Tip act	Nr. act / data	Emitent		

4. NOTĂRI, PROCESE, INTERDICȚII

Tipul notării	Tip act	Nr. act / data	Emitent	Identificator entitate asociată	Imobil împrejmuit / neîmprejmuit	Imobil contestat / necontestat	Alte observații
					neîmprejmuit		

5. OBSERVAȚII



REGISTRUL CADASTRAL AL IMOBILELOR

Sector cadastral nr. 43

UAT Daneti

Zonă cooperativizată (Co)

1. DESCRIEREA IMOBILULUI

DATE TEREN											DATE CONSTRUCȚII					
Identificator teren	Adresa imobil	Nr. cadastral	Nr. CF	Suprafața măsurată	Intravilan extravilan (IE)	Nr. top	Nr. tarla	Nr. parcelă	Categorie folosință	Suprafața parcelă	Identif. construcție	Cod grupă destinație	Suprafața construită	Nr. niveluri	Nr. CF	Constr. cu acte (DA/NU)
3837	judet DOLJ, UAT Daneti, Cod postal 207215 (Tarla 54 Parcela 4)			1804	E		54	4	A	4163mp din act dif. la ID 3838						

2. PROPRIETATEA / POSESIA

Titularul dreptului / posesiei			Data nașterii / CUI	Domiciliu / Sediul	Cota parte	Identif. entitate asociată	Cotă parte teren UI	Mod de dobândire	Act juridic			Observații privitoare la proprietar
Nume / Denumire	Inițiala tatălui	Prenume							Tip act	Nr. act / data	Emitent	
ZAINEL	I	VENA	30.01.1942	judet DOLJ, UAT Daneti, loc. Neidentificata, Cod Postal 207215	1/1	3837		Reconstituire	act administrativ	TP 21693/20.09.2021	CJSDPAT DOLJ	
MACIUCA	I	ELENA	02.08.1947	judet DOLJ, UAT Daneti, loc. Neidentificata, Cod Postal 207215				Reconstituire	act administrativ	TP 21693/20.09.2021	CJSDPAT DOLJ	
PREDA	I	MARIN	22.09.1944	judet DOLJ, UAT Daneti, loc. Neidentificata, Cod Postal 207215				Reconstituire	act administrativ	TP 21693/20.09.2021	CJSDPAT DOLJ	

3. SARCINI / DEZMEMBRĂMINTE

Titular			Data nașterii / CUI	Domiciliu / Sediul	Tipul sarcinii sau al dezmembrămintelor dreptului de proprietate	Cotă parte	Identif. entitate asociată	Act juridic			Valoare ipotecă	Tip monedă
Nume / Denumire	Inițiala tatălui	Prenume						Tip act	Nr. act / data	Emitent		

4. NOTĂRI, PROCESE, INTERDICȚII

Tipul notării	Tip act	Nr. act / data	Emitent	Identificator entitate asociată	Imobil împrejmuit / neîmprejmuit	Imobil contestat / necontestat	Alte observații
					neîmprejmuit		

5. OBSERVAȚII

Înregistrare sistematică UAT DANETI,
sectorul cadastral nr 43, anul realizării 2023



REGISTRUL CADASTRAL AL IMOBILELOR

Sector cadastral nr. 43

UAT Daneti

Zonă cooperativizată (Co)

1. DESCRIEREA IMOBILULUI

DATE TEREN											DATE CONSTRUCȚII					
Identificator teren	Adresa imobil	Nr. cadastral	Nr. CF	Suprafața măsurată	Intravilan extravilan (IE)	Nr. top	Nr. tarla	Nr. parcelă	Categorie folosință	Suprafața parcelă	Identif. construcție	Cod grupă destinație	Suprafața construită	Nr. niveluri	Nr. CF	Constr. cu acte (DA/NU)
3838	judet DOLJ, UAT Daneti, Cod postal 207215 (Tarla 54 Parcela 4)			2359	E		54	4	PD	4163mp din act dif. la ID 3837						

2. PROPRIETATEA / POSESIA

Titularul dreptului / posesiei			Data nașterii / CUI	Domiciliu / Sediul	Cota parte	Identif. entitate asociată	Cotă parte teren UI	Mod de dobândire	Act juridic			Observații privitoare la proprietar
Nume / Denumire	Inițiala tatălui	Prenume							Tip act	Nr. act / data	Emitent	
ZAINEL	I	VENA	30.01.1942	judet DOLJ, UAT Daneti, loc. Neidentificata, Cod Postal 207215	1/1	3838		Reconstituire	act administrativ	TP 21693/20.09.2021	CJSDPAT DOLJ	
MACIUCA	I	ELENA	02.08.1947	judet DOLJ, UAT Daneti, loc. Neidentificata, Cod Postal 207215				Reconstituire	act administrativ	TP 21693/20.09.2021	CJSDPAT DOLJ	
PREDA	I	MARIN	22.09.1944	judet DOLJ, UAT Daneti, loc. Neidentificata, Cod Postal 207215				Reconstituire	act administrativ	TP 21693/20.09.2021	CJSDPAT DOLJ	

3. SARCINI / DEZMEMBRĂMINTE


Titular			Data nașterii / CUI	Domiciliu / Sediul	Tipul sarcinii sau al dezmembrămintelor dreptului de proprietate	Cotă parte	Identif. entitate asociată	Act juridic			Valoare ipotecă	Tip monedă
Nume / Denumire	Inițiala tatălui	Prenume						Tip act	Nr. act / data	Emitent		

4. NOTĂRI, PROCESE, INTERDICȚII

Tipul notării	Tip act	Nr. act / data	Emitent	Identificator entitate asociată	Imobil împrejmuit / neîmprejmuit	Imobil contestat / necontestat	Alte observații
					neîmprejmuit		

5. OBSERVAȚII

Înregistrare sistematică UAT DANETI,
sectorul cadastral nr 43, anul realizării 2023



REGISTRUL CADASTRAL AL IMOBILELOR

Sector cadastral nr. 43

UAT Daneti

Zonă cooperativizată (Co)

1. DESCRIEREA IMOBILULUI

DATE TEREN											DATE CONSTRUCȚII					
Identificator teren	Adresa imobil	Nr. cadastral	Nr. CF	Suprafața măsurată	Intravilan extravilan (I/E)	Nr. top	Nr. tarla	Nr. parcelă	Categorie folosință	Suprafața parcelă	Identif. construcție	Cod grupă destinație	Suprafața construită	Nr. niveluri	Nr. CF	Constr. cu acte (DA/NU)
3839	judet DOLJ, UAT Daneti, Cod postal 207215 (Tarla 54 Parcela -)			825	E		54	-	A	1904mp din act dif. la ID 3840						

2. PROPRIETATEA / POSESIA

Titularul dreptului / posesiei			Data nașterii / CUI	Domiciliu / Sediu	Cota parte	Identif. entitate asociată	Cotă parte teren UI	Mod de dobândire	Act juridic			Observații privitoare la proprietar
Nume / Denumire	Inițiala tatălui	Prenume							Tip act	Nr. act / data	Emitent	
BETEAGU	T	ALEXANDRU	---	judet DOLJ, UAT Daneti, loc. Neidentificata, Cod Postal 207215	1/1	3839		Constituire	act administrativ	TP 77-59397/02.12.1993	CJSDPAT DOLJ	lipsa CNP

3. SARCINI / DEZMEMBRĂMINTE

Titular			Data nașterii / CUI	Domiciliu / Sediu	Tipul sarcinii sau al dezmembrămintelor dreptului de proprietate	Cotă parte	Identif. entitate asociată	Act juridic			Valoare ipotecă	Tip monedă
Nume / Denumire	Inițiala tatălui	Prenume						Tip act	Nr. act / data	Emitent		

4. NOTĂRI, PROCESE, INTERDICȚII

Tipul notării	Tip act	Nr. act / data	Emitent	Identificator entitate asociată	Imobil împrejmuit / neîmprejmuit	Imobil contestat / necontestat	Alte observații
					neîmprejmuit		

5. OBSERVAȚII



REGISTRUL CADASTRAL AL IMOBILELOR

Sector cadastral nr. 43

UAT Daneti

Zonă cooperativizată (Co)

1. DESCRIEREA IMOBILULUI

DATE TEREN											DATE CONSTRUCȚII					
Identificator teren	Adresa imobil	Nr. cadastral	Nr. CF	Suprafața măsurată	Intravilan extravilan (IE)	Nr. top	Nr. tarla	Nr. parcelă	Categorie folosință	Suprafața parcelă	Identif. construcție	Cod grupă destinație	Suprafața construită	Nr. niveluri	Nr. CF	Constr. cu acte (DAIU)
3840	judet DOLJ, UAT Daneti, Cod postal 207215 (Tarla 54 Parcela -)			1079	E		54	-	PD	1904mp din act dif. la ID 3839						

2. PROPRIETATEA / POSESIA

Titularul dreptului / posesiei			Data nașterii / CUI	Domiciliu / Sediu	Cota parte	Identif. entitate asociată	Cotă parte teren UI	Mod de dobândire	Act juridic			Observații privitoare la proprietar
Nume / Denumire	Inițiala tatălui	Prenume							Tip act	Nr. act / data	Emitent	
BETEAGU	T	ALEXANDRU	---	judet DOLJ, UAT Daneti, loc. Neidentificata, Cod Postal 207215	1/1	3840		Constituire	act administrativ	TP 77-59397/02.12.1993	CJSDPAT DOLJ	lipsa CNP

3. SARCINI / DEZMEMBRĂMINTE

Titular			Data nașterii / CUI	Domiciliu / Sediu	Tipul sarcinii sau al dezmembrămintelor dreptului de proprietate	Cotă parte	Identif. entitate asociată	Act juridic			Valoare ipotecă	Tip monedă
Nume / Denumire	Inițiala tatălui	Prenume						Tip act	Nr. act / data	Emitent		

4. NOTĂRI, PROCESE, INTERDICȚII

Tipul notării	Tip act	Nr. act / data	Emitent	Identificator entitate asociată	Imobil împrejmuit / neîmprejmuit	Imobil contestat / necontestat	Alte observații
					neîmprejmuit		

5. OBSERVAȚII



REGISTRUL CADASTRAL AL IMOBILELOR

Sector cadastral nr. 43

UAT Daneti

Zonă cooperativizată (Co)

1. DESCRIEREA IMOBILULUI

DATE TEREN											DATE CONSTRUCȚII					
Identificator teren	Adresa imobil	Nr. cadastral	Nr. CF	Suprafața măsurată	Intravilan extravilan (I/E)	Nr. top	Nr. tarla	Nr. parcelă	Categorie folosință	Suprafața parcelă	Identif. construcție	Cod grupă destinație	Suprafața construită	Nr. niveluri	Nr. CF	Constr. cu acte (DA/NU)
3841	judet DOLJ, UAT Daneti, Cod postal 207215 (Tarla 54 Parcela 7)			4638	E		54	7	A	10700mp din act dif. la ID 3842						

2. PROPRIETATEA / POSESIA

Titularul dreptului / posesiei			Data nașterii / CUI	Domiciliu / Sediu	Cota parte	Identif. entitate asociată	Cotă parte teren UI	Mod de dobândire	Act juridic			Observații privitoare la proprietar
Nume / Denumire	Inițiala tatălui	Prenume							Tip act	Nr. act / data	Emitent	
JIANU	T	EFTENIE	---	judet DOLJ, UAT Daneti, loc. Neidentificata, Cod Postal 207215	1/1	3841		Constituire	act administrativ	TP 2053-45383/30.01.1997	CJSDPAT DOLJ	lipsa CNP

3. SARCINI / DEZMEMBRĂMINTE

Titular			Data nașterii / CUI	Domiciliu / Sediu	Tipul sarcinii sau al dezmembrămintelor dreptului de proprietate	Cotă parte	Identif. entitate asociată	Act juridic			Valoare ipotecă	Tip monedă
Nume / Denumire	Inițiala tatălui	Prenume						Tip act	Nr. act / data	Emitent		

4. NOTĂRI, PROCESE, INTERDICȚII

Tipul notării	Tip act	Nr. act / data	Emitent	Identificator entitate asociată	Imobil împrejmuit / neîmprejmuit	Imobil contestat / necontestat	Alte observații
					neîmprejmuit		

5. OBSERVAȚII



Înregistrare sistematică UAT DANETI,
sectorul cadastral nr 43, anul realizării 2023

REGISTRUL CADASTRAL AL IMOBILELOR

Sector cadastral nr. 43

UAT Daneti

Zonă cooperativizată (Co)

1. DESCRIEREA IMOBILULUI

DATE TEREN											DATE CONSTRUCȚII					
Identificator teren	Adresa imobil	Nr. cadastral	Nr. CF	Suprafața măsurată	Intravilan extravilan (IE)	Nr. top	Nr. tarla	Nr. parcelă	Categorie folosință	Suprafața parcelă	Identif. construcție	Cod grupă destinație	Suprafața construită	Nr. niveluri	Nr. CF	Constr. cu acte (DAIU)
3842	judet DOLJ, UAT Daneti, Cod postal 207215 (Tarla 54 Parcela 7)			6062	E		54	7	PD	10700mp din act dif. la ID 3841						

2. PROPRIETATEA / POSESIA

Titularul dreptului / posesiei			Data nașterii / CUI	Domiciliu / Sediu	Cota parte	Identif. entitate asociată	Cotă parte teren UI	Mod de dobândire	Act juridic			Observații privitoare la proprietar
Nume / Denumire	Inițiala tatălui	Prenume							Tip act	Nr. act / data	Emitent	
JIANU	T	EFTENIE	---	judet DOLJ, UAT Daneti, loc. Neidentificata, Cod Postal 207215	1/1	3842		Constituire	act administrativ	TP 2053-45383/30.01.1997	CJSDPAT DOLJ	lipsa CNP

3. SARCINI / DEZMEMBRĂMINTE

Titular			Data nașterii / CUI	Domiciliu / Sediu	Tipul sarcinii sau al dezmembrămintelor dreptului de proprietate	Cotă parte	Identif. entitate asociată	Act juridic			Valoare ipotecă	Tip monedă
Nume / Denumire	Inițiala tatălui	Prenume						Tip act	Nr. act / data	Emitent		

4. NOTĂRI, PROCESE, INTERDICȚII

Tipul notării	Tip act	Nr. act / data	Emitent	Identificator entitate asociată	Imobil împrejmuit / neîmprejmuit	Imobil contestat / necontestat	Alte observații
					neîmprejmuit		

5. OBSERVAȚII



REGISTRUL CADASTRAL AL IMOBILELOR

Sector cadastral nr. 43

UAT Daneti

Zonă cooperativizată (Co)

1. DESCRIEREA IMOBILULUI

DATE TEREN											DATE CONSTRUCȚII					
Identificator teren	Adresa imobil	Nr. cadastral	Nr. CF	Suprafața măsurată	Intravilan extravilan (IE)	Nr. top	Nr. tarla	Nr. parcelă	Categorie folosință	Suprafața parcelă	Identif. construcție	Cod grupă destinație	Suprafața construită	Nr. niveluri	Nr. CF	Constr. cu acte (DA/NU)
3843	judet DOLJ, UAT Daneti, Cod postal 207215 (Tarla 54 Parcela 7/1)			4119	E		54	7/1	A	4119						

2. PROPRIETATEA / POSESIA

Titularul dreptului / posesiei			Data nașterii / CUI	Domiciliu / Sediul	Cota parte	Identif. entitate asociată	Cotă parte teren UI	Mod de dobândire	Act juridic			Observații privitoare la proprietar
Nume / Denumire	Inițiala tatălui	Prenume							Tip act	Nr. act / data	Emitent	
UAT DANETI – Rezerva Comisiei Locale de Fond Funciar			4553518	judet DOLJ, UAT Daneti, loc. Daneti, str. Principala, nr. 160, Cod Postal 207215	1/1	3843		Lege	act normativ	LEGEA 7/13.03.1996	GUVERNUL ROMANIEI	

3. SARCINI / DEZMEMBRĂMINTE

Titular			Data nașterii / CUI	Domiciliu / Sediul	Tipul sarcinii sau al dezmembrămintelor dreptului de proprietate	Cotă parte	Identif. entitate asociată	Act juridic			Valoare ipotecă	Tip monedă
Nume / Denumire	Inițiala tatălui	Prenume						Tip act	Nr. act / data	Emitent		

4. NOTĂRI, PROCESE, INTERDICȚII

Tipul notării	Tip act	Nr. act / data	Emitent	Identificator entitate asociată	Imobil împrejmuit / neîmprejmuit	Imobil contestat / necontestat	Alte observații
					neîmprejmuit		

5. OBSERVAȚII



REGISTRUL CADASTRAL AL IMOBILELOR

Sector cadastral nr. 43

UAT Daneti

Zonă cooperativizată (Co)

1. DESCRIEREA IMOBILULUI

DATE TEREN											DATE CONSTRUCȚII					
Identificator teren	Adresa imobil	Nr. cadastral	Nr. CF	Suprafața măsurată	Intravilan extravilan (IE)	Nr. top	Nr. tarla	Nr. parcelă	Categorie folosință	Suprafața parcelă	Identif. construcție	Cod grupă destinație	Suprafața construită	Nr. niveluri	Nr. CF	Constr. cu acte (DA/NU)
3844	judet DOLJ, UAT Daneti, Cod postal 207215 (Tarla 54 Parcela 7/1)			5381	E		54	7/1	PD	5381						

2. PROPRIETATEA / POSESIA

Titularul dreptului / posesiei			Data nașterii / CUI	Domiciliu / Sediul	Cota parte	Identif. entitate asociată	Cotă parte teren UI	Mod de dobândire	Act juridic			Observații privitoare la proprietar
Nume / Denumire	Inițiala tatălui	Prenume							Tip act	Nr. act / data	Emitent	
UAT DANETI – Rezerva Comisiei Locale de Fond Funciar			4553518	judet DOLJ, UAT Daneti, loc. Daneti, str. Principala, nr. 160, Cod Postal 207215	1/1	3844		Lege	act normativ	LEGEA 7/13.03.1996	GUVERNUL ROMANIEI	

3. SARCINI / DEZMEMBRĂMINTE

Titular			Data nașterii / CUI	Domiciliu / Sediul	Tipul sarcinii sau al dezmembrămintelor dreptului de proprietate	Cotă parte	Identif. entitate asociată	Act juridic			Valoare ipotecă	Tip monedă
Nume / Denumire	Inițiala tatălui	Prenume						Tip act	Nr. act / data	Emitent		

4. NOTĂRI, PROCESE, INTERDICȚII

Tipul notării	Tip act	Nr. act / data	Emitent	Identificator entitate asociată	Imobil împrejmuit / neîmprejmuit	Imobil contestat / necontestat	Alte observații
					neîmprejmuit		

5. OBSERVAȚII



REGISTRUL CADASTRAL AL IMOBILELOR

Sector cadastral nr. 43

UAT Daneti

Zonă cooperativizată (Co)

1. DESCRIEREA IMOBILULUI

DATE TEREN											DATE CONSTRUCȚII					
Identificator teren	Adresa imobil	Nr. cadastral	Nr. CF	Suprafața măsurată	Intravilan extravilan (I/E)	Nr. top	Nr. tarla	Nr. parcelă	Categorie folosință	Suprafața parcelă	Identif. construcție	Cod grupă destinație	Suprafața construită	Nr. niveluri	Nr. CF	Constr. cu acte (DA/NU)
3845	judet DOLJ, UAT Daneti, Cod postal 207215 (Tarla 54 Parcela 8)			2344	E		54	8	A	5406mp din act dif. la ID 3846						

2. PROPRIETATEA / POSESIA

Titularul dreptului / posesiei			Data nașterii / CUI	Domiciliu / Sediu	Cota parte	Identif. entitate asociată	Cotă parte teren UI	Mod de dobândire	Act juridic			Observații privitoare la proprietar
Nume / Denumire	Inițiala tatălui	Prenume							Tip act	Nr. act / data	Emitent	
LUPU	I	CONSTANTIN	---	judet DOLJ, UAT Daneti, loc. Neidentificata, Cod Postal 207215	1/1	3845		Constituire	act administrativ	TP 2561-2193/07.05.1997	CJSDPAT DOLJ	lipsa CNP

3. SARCINI / DEZMEMBRĂMINTE

Titular			Data nașterii / CUI	Domiciliu / Sediu	Tipul sarcinii sau al dezmembrămintelor dreptului de proprietate	Cotă parte	Identif. entitate asociată	Act juridic			Valoare ipotecă	Tip monedă
Nume / Denumire	Inițiala tatălui	Prenume						Tip act	Nr. act / data	Emitent		

4. NOTĂRI, PROCESE, INTERDICȚII

Tipul notării	Tip act	Nr. act / data	Emitent	Identificator entitate asociată	Imobil împrejmuit / neîmprejmuit	Imobil contestat / necontestat	Alte observații
					neîmprejmuit		n TP in scris T34, eronat in TP

5. OBSERVAȚII



REGISTRUL CADASTRAL AL IMOBILELOR

Sector cadastral nr. 43

UAT Daneti

Zonă cooperativizată (Co)

1. DESCRIEREA IMOBILULUI

DATE TEREN											DATE CONSTRUCȚII					
Identificator teren	Adresa imobil	Nr. cadastral	Nr. CF	Suprafața măsurată	Intravilan extravilan (IE)	Nr. top	Nr. tarla	Nr. parcelă	Categorie folosință	Suprafața parcelă	Identif. construcție	Cod grupă destinație	Suprafața construită	Nr. niveluri	Nr. CF	Constr. cu acte (DA/NU)
3846	judet DOLJ, UAT Daneti, Cod postal 207215 (Tarla 54 Parcela 8)			3062	E		54	8	PD	5406mp din act dif. la ID 3845						

2. PROPRIETATEA / POSESIA

Titularul dreptului / posesiei			Data nașterii / CUI	Domiciliu / Sediu	Cota parte	Identif. entitate asociată	Cotă parte teren UI	Mod de dobândire	Act juridic			Observații privitoare la proprietar
Nume / Denumire	Inițiala tatălui	Prenume							Tip act	Nr. act / data	Emitent	
LUPU	I	CONSTANTIN	---	judet DOLJ, UAT Daneti, loc. Neidentificata, Cod Postal 207215	1/1	3846		Constituire	act administrativ	TP 2561-2193/07.05.1997	CJSDPAT DOLJ	lipsa CNP

3. SARCINI / DEZMEMBRĂMINTE

Titular			Data nașterii / CUI	Domiciliu / Sediu	Tipul sarcinii sau al dezmembrămintelor dreptului de proprietate	Cotă parte	Identif. entitate asociată	Act juridic			Valoare ipotecă	Tip monedă
Nume / Denumire	Inițiala tatălui	Prenume						Tip act	Nr. act / data	Emitent		

4. NOTĂRI, PROCESE, INTERDICȚII

Tipul notării	Tip act	Nr. act / data	Emitent	Identificator entitate asociată	Imobil împrejmuit / neîmprejmuit	Imobil contestat / necontestat	Alte observații
					neîmprejmuit		In TP inscris T34, eronat in TP



Înregistrare sistematică UAT DANETI,
sectorul cadastral nr 43, anul realizării 2023

REGISTRUL CADASTRAL AL IMOBILELOR

Sector cadastral nr. 43

UAT Daneti

Zonă cooperativizată (Co)

1. DESCRIEREA IMOBILULUI

DATE TEREN											DATE CONSTRUCȚII					
Identificator teren	Adresa imobil	Nr. cadastral	Nr. CF	Suprafața măsurată	Intravilan extravilan (I/E)	Nr. top	Nr. tarla	Nr. parcelă	Categorie folosință	Suprafața parcelă	Identif. construcție	Cod grupă destinație	Suprafața construită	Nr. niveluri	Nr. CF	Constr. cu acte (DA/NU)
3847	judet DOLJ, UAT Daneti, Cod postal 207215 (Tarla 54 Parcela 18)	30692	30692	7174	E		54	18	A	16544mp din act diferenta este la ID 3848						

2. PROPRIETATEA / POSESIA

Titularul dreptului / posesiei			Data nașterii / CUI	Domiciliu / Sediu	Cota parte	Identif. entitate asociată	Cotă parte teren UI	Mod de dobândire	Act juridic			Observații privitoare la proprietar
Nume / Denumire	Inițiala tatălui	Prenume							Tip act	Nr. act / data	Emitent	
SC DELTA GAIA AGRICULTURE SRL			28881954	judet BUCURESTI, UAT Bucuresti Sectorul 6, loc. Bucuresti Sectorul 6, str Preciziei nr 20	1/1	3847		Conventie	act notarial	CVC aut. nr. 2095/23.09.2014	NP FILIP ADRIAN MARIUS	

3. SARCINI / DEZMEMBRĂMINTE

Titular			Data nașterii / CUI	Domiciliu / Sediu	Tipul sarcinii sau al dezmembrămintelor dreptului de proprietate	Cotă parte	Identif. entitate asociată	Act juridic			Valoare ipotecă	Tip monedă
Nume / Denumire	Inițiala tatălui	Prenume						Tip act	Nr. act / data	Emitent		

4. NOTĂRI, PROCESE, INTERDICȚII

Tipul notării	Tip act	Nr. act / data	Emitent	Identificator entitate asociată	Imobil împrejmuit / neîmprejmuit	Imobil contestat / necontestat	Alte observații

5. OBSERVAȚII

MC TOPOCAD SURVEY SRL
P.J.A. seria RO-B-J nr. 1929 clasa a III-a
P.F.A. seria RO-DJ-F nr. 0024 categoria B
ing. Costea Mihail Gabriel



Înregistrare sistematică UAT DANETI,
sectorul cadastral nr 43, anul realizării 2023

neimprejmuit

ANEXA NR. 2

REGISTRUL CADASTRAL AL IMOBILELOR

Sector cadastral nr. 43

UAT Daneti

Zonă cooperativizată (Co)

1. DESCRIEREA IMOBILULUI

DATE TEREN											DATE CONSTRUCȚII					
Identificator teren	Adresa imobil	Nr. cadastral	Nr. CF	Suprafața măsurată	Intravilan extravilan (I/E)	Nr. top	Nr. tarla	Nr. parcelă	Categorie folosință	Suprafața parcelă	Identif. construcție	Cod grupă destinație	Suprafața construită	Nr. niveluri	Nr. CF	Constr. cu acte (DA/NU)
3848	judet DOLJ, UAT Daneti, Cod postal 207215 (Tarla 54 Parcela 18)			9370	E		54	18	PD	16544mp din act diferenta este la ID 3847						

2. PROPRIETATEA / POSESIA

Titularul dreptului / posesiei			Data nașterii / CUI	Domiciliu / Sediu	Cota parte	Identif. entitate asociată	Cotă parte teren UI	Mod de dobândire	Act juridic			Observații privitoare la proprietar
Nume / Denumire	Inițiala tatălui	Prenume							Tip act	Nr. act / data	Emitent	
SC DELTA GAIA AGRICULTURE SRL			28881954	judet BUCURESTI, UAT Bucuresti Sectorul 6, loc. Bucuresti Sectorul 6, str Preciziei nr 20	1/1	3848		Conventie	act notarial	CVC aut. nr. 2095/23.09.2014	NP FILIP ADRIAN MARIUS	

3. SARCINI / DEZMEMBRĂMINTE

Titular			Data nașterii / CUI	Domiciliu / Sediu	Tipul sarcinii sau al dezmembrămintelor dreptului de proprietate	Cotă parte	Identif. entitate asociată	Act juridic			Valoare ipotecă	Tip monedă
Nume / Denumire	Inițiala tatălui	Prenume						Tip act	Nr. act / data	Emitent		

4. NOTĂRI, PROCESE, INTERDICȚII

Tipul notării	Tip act	Nr. act / data	Emitent	Identificator entitate asociată	Imobil împrejmuit / neîmprejmuit	Imobil contestat / necontestat	Alte observații
					neîmprejmuit		

5. OBSERVAȚII

--	--	--	--	--	--	--	--

Înregistrare sistematică UAT DANETI,
sectorul cadastral nr 43, anul realizării 2023



REGISTRUL CADASTRAL AL IMOBILELOR

Sector cadastral nr. 43

UAT Daneti

Zonă cooperativizată (Co)

1. DESCRIEREA IMOBILULUI

DATE TEREN											DATE CONSTRUCȚII					
Identificator teren	Adresa imobil	Nr. cadastral	Nr. CF	Suprafața măsurată	Intravilan extravilan (IE)	Nr. top	Nr. tarla	Nr. parcelă	Categorie folosință	Suprafața parcelă	Identif. construcție	Cod grupă destinație	Suprafața construită	Nr. niveluri	Nr. CF	Constr. cu acte (DAIU)
3849	judet DOLJ, UAT Daneti, Cod postal 207215 (Tarla 54 Parcela 16)			12073	E		54	16	A	27852mp din act dif. la ID 3850						

2. PROPRIETATEA / POSESIA

Titularul dreptului / posesiei			Data nașterii / CUI	Domiciliu / Sediu	Cota parte	Identif. entitate asociată	Cotă parte teren UI	Mod de dobândire	Act juridic			Observații privitoare la proprietar
Nume / Denumire	Inițiala tatălui	Prenume							Tip act	Nr. act / data	Emitent	
MAZILU	M	GHEORGHE	---	judet DOLJ, UAT Daneti, loc. Neidentificata, Cod Postal 207215	1/1	3849		Constituire	act administrativ	TP 1596-59026/16.04.1996	CJSDPAT DOLJ	lipsa CNP

3. SARCINI / DEZMEMBRĂMINTE

Titular			Data nașterii / CUI	Domiciliu / Sediu	Tipul sarcinii sau al dezmembrămintelor dreptului de proprietate	Cotă parte	Identif. entitate asociată	Act juridic			Valoare ipotecă	Tip monedă
Nume / Denumire	Inițiala tatălui	Prenume						Tip act	Nr. act / data	Emitent		

4. NOTĂRI, PROCESE, INTERDICȚII

Tipul notării	Tip act	Nr. act / data	Emitent	Identificator entitate asociată	Imobil împrejmuit / neîmprejmuit	Imobil contestat / necontestat	Alte observații
					neîmprejmuit		In interiorul imobilului se afla Stalp 190 LEA - ID 3851

5. OBSERVAȚII



REGISTRUL CADASTRAL AL IMOBILELOR

Sector cadastral nr. 43

UAT Daneti

Zonă cooperativizată (Co)

1. DESCRIEREA IMOBILULUI

DATE TEREN											DATE CONSTRUCȚII					
Identificator teren	Adresa imobil	Nr. cadastral	Nr. CF	Suprafața măsurată	Intravilan extravilan (I/E)	Nr. top	Nr. tarla	Nr. parcelă	Categorie folosință	Suprafața parcelă	Identif. construcție	Cod grupă destinație	Suprafața construită	Nr. niveluri	Nr. CF	Constr. cu acte (DA/NU)
3850	judet DOLJ, UAT Daneti, Cod postal 207215 (Tarla 54 Parcela 16)			15772	E		54	16	PD	27852mp din act dif. la ID3849						

2. PROPRIETATEA / POSESIA

Titularul dreptului / posesiei			Data nașterii / CUI	Domiciliu / Sediu	Cota parte	Identif. entitate asociată	Cotă parte teren UI	Mod de dobândire	Act juridic			Observații privitoare la proprietar
Nume / Denumire	Inițiala tatălui	Prenume							Tip act	Nr. act / data	Emitent	
MAZILU	M	GHEORGHE	---	judet DOLJ, UAT Daneti, loc. Neidentificata, Cod Postal 207215	1/1	3850		Constituire	act administrativ	TP 1596-59026/16.04.1996	CJSDPAT DOLJ	lipsa CNP

3. SARCINI / DEZMEMBRĂMINTE

Titular			Data nașterii / CUI	Domiciliu / Sediu	Tipul sarcinii sau al dezmembrămintelor dreptului de proprietate	Cotă parte	Identif. entitate asociată	Act juridic			Valoare ipotecă	Tip monedă
Nume / Denumire	Inițiala tatălui	Prenume						Tip act	Nr. act / data	Emitent		

4. NOTĂRI, PROCESE, INTERDICȚII

Tipul notării	Tip act	Nr. act / data	Emitent	Identificator entitate asociată	Imobil împrejmuit / neîmprejmuit	Imobil contestat / necontestat	Alte observații
					neîmprejmuit		

5. OBSERVAȚII



REGISTRUL CADASTRAL AL IMOBILELOR

Sector cadastral nr. 43

UAT Daneti

Zonă cooperativizată (Co)

1. DESCRIEREA IMOBILULUI

DATE TEREN											DATE CONSTRUCȚII					
Identificator teren	Adresa imobil	Nr. cadastral	Nr. CF	Suprafața măsurată	Intravilan extravilan (I/E)	Nr. top	Nr. tarla	Nr. parcelă	Categorie folosință	Suprafața parcelă	Identif. construcție	Cod grupă destinație	Suprafața construită	Nr. niveluri	Nr. CF	Constr. cu acte (DA/NU)
3851	judet DOLJ, UAT Daneti, Cod postal 207215 (T 54 - Stalp 190)	31997	31997	7	E		-	-	CC	7						

2. PROPRIETATEA / POSESIA

Titularul dreptului / posesiei			Data nașterii / CUI	Domiciliu / Sediul	Cota parte	Identif. entitate asociată	Cotă parte teren UI	Mod de dobândire	Act juridic			Observații privitoare la proprietar
Nume / Denumire	Inițiala tatălui	Prenume							Tip act	Nr. act / data	Emitent	
STATUL ROMAN-DOMENIUL PUBLIC			---	judet PRAHOVA, UAT Ploiesti, loc. Ploiesti, str Anul 1848 nr 1-3	1/1	3851		Lege	act normativ	HOTARAREA 1705/29.11.2006	Guvernul Romaniei	

3. SARCINI / DEZMEMBRĂMINTE

Titular			Data nașterii / CUI	Domiciliu / Sediul	Tipul sarcinii sau al dezmembrămintelor dreptului de proprietate	Cotă parte	Identif. entitate asociată	Act juridic			Valoare ipotecă	Tip monedă
Nume / Denumire	Inițiala tatălui	Prenume						Tip act	Nr. act / data	Emitent		

4. NOTĂRI, PROCESE, INTERDICȚII

Tipul notării	Tip act	Nr. act / data	Emitent	Identificator entitate asociată	Imobil împrejmuit / neîmprejmuit	Imobil contestat / necontestat	Alte observații
					neîmprejmuit		Stalp 190



Înregistrare sistematică UAT DANETI,
sectorul cadastral nr 43, anul realizării 2023

REGISTRUL CADASTRAL AL IMOBILELOR

Sector cadastral nr. 43

UAT Daneti

Zonă cooperativizată (Co)

1. DESCRIEREA IMOBILULUI

DATE TEREN											DATE CONSTRUCȚII					
Identificator teren	Adresa imobil	Nr. cadastral	Nr. CF	Suprafața măsurată	Intravilan extravilan (I/E)	Nr. top	Nr. tarla	Nr. parcelă	Categorie folosință	Suprafața parcelă	Identif. construcție	Cod grupă destinație	Suprafața construită	Nr. niveluri	Nr. CF	Constr. cu acte (DA/NU)
3852	judet DOLJ, UAT Daneti, Cod postal 207215 (Tarla 54 Parcela 14)	30746	30746	2516	E		54	14	A	5800mp din act diferenta este la ID3853						

2. PROPRIETATEA / POSESIA

Titularul dreptului / posesiei			Data nașterii / CUI	Domiciliu / Sediu	Cota parte	Identif. entitate asociată	Cotă parte teren UI	Mod de dobândire	Act juridic			Observații privitoare la proprietar
Nume / Denumire	Inițiala tatălui	Prenume							Tip act	Nr. act / data	Emitent	
SC DELTA GAIA AGRICULTURE SRL			28881954	judet BUCURESTI, UAT Bucuresti Sectorul 6, loc. Bucuresti Sectorul 6, str Preciziei nr 20	1/1	3852		Conventie	act notarial	contract de vanzare nr 2379/06.10.2014	NP. FILIP ADRIAN MARIUS	

3. SARCINI / DEZMEMBRĂMINTE

Titular			Data nașterii / CUI	Domiciliu / Sediu	Tipul sarcinii sau al dezmembrămintelor dreptului de proprietate	Cotă parte	Identif. entitate asociată	Act juridic			Valoare ipotecă	Tip monedă
Nume / Denumire	Inițiala tatălui	Prenume						Tip act	Nr. act / data	Emitent		

4. NOTĂRI, PROCESE, INTERDICȚII

Tipul notării	Tip act	Nr. act / data	Emitent	Identificator entitate asociată	Imobil împrejmuit / neîmprejmuit	Imobil contestat / necontestat	Alte observații
					neîmprejmuit		

5. OBSERVAȚII

MC TOPOCAD SURVEY SRL
P.J.A. seria RO-B-J nr. 1929 clasa a III-a
P.F.A. seria RO-DJ-F nr. 0024 categoria B
ing. Costea Mihail Gabriel



Înregistrare sistematică UAT DANETI,
sectorul cadastral nr 43, anul realizării 2023

REGISTRUL CADASTRAL AL IMOBILELOR

Sector cadastral nr. 43

UAT Daneti

Zonă cooperativizată (Co)

1. DESCRIEREA IMOBILULUI

DATE TEREN											DATE CONSTRUCȚII					
Identificator teren	Adresa imobil	Nr. cadastral	Nr. CF	Suprafața măsurată	Intravilan extravilan (I/E)	Nr. top	Nr. tarla	Nr. parcelă	Categorie folosință	Suprafața parcelă	Identif. construcție	Cod grupă destinație	Suprafața construită	Nr. niveluri	Nr. CF	Constr. cu acte (DA/NU)
3853	judet DOLJ, UAT Daneti, Cod postal 207215 (Tarla 54 Parcela 14)			3284	E		54	14	PD	5800mp din act diferenta este la ID3852						

2. PROPRIETATEA / POSESIA

Titularul dreptului / posesiei			Data nașterii / CUI	Domiciliu / Sediu	Cota parte	Identif. entitate asociată	Cotă parte teren UI	Mod de dobândire	Act juridic			Observații privitoare la proprietar
Nume / Denumire	Inițiala tatălui	Prenume							Tip act	Nr. act / data	Emitent	
SC DELTA GAIA AGRICULTURE SRL			28881954	judet BUCURESTI, UAT Bucuresti Sectorul 6, loc. Bucuresti Sectorul 6, str Preciziei nr 20	1/1	3853		Conventie	act notarial	contract de vanzare nr 2379/06.10.2014	NP. FILIP ADRIAN MARIUS	

3. SARCINI / DEZMEMBRĂMINTE

Titular			Data nașterii / CUI	Domiciliu / Sediu	Tipul sarcinii sau al dezmembrămintelor dreptului de proprietate	Cotă parte	Identif. entitate asociată	Act juridic			Valoare ipotecă	Tip monedă
Nume / Denumire	Inițiala tatălui	Prenume						Tip act	Nr. act / data	Emitent		

4. NOTĂRI, PROCESE, INTERDICȚII

Tipul notării	Tip act	Nr. act / data	Emitent	Identificator entitate asociată	Imobil împrejmuit / neîmprejmuit	Imobil contestat / necontestat	Alte observații
					neîmprejmuit		

5. OBSERVAȚII

MC TOPOCAD SURVEY SRL
P.J.A. seria RO-B-J nr. 1929 clasa a III-a
P.F.A. seria RO-DJ-F nr. 0024 categoria B
ing. Costea Mihail Gabriel



Înregistrare sistematică UAT DANETI,
sectorul cadastral nr 43, anul realizării 2023

REGISTRUL CADASTRAL AL IMOBILELOR

Sector cadastral nr. 43

UAT Daneti

Zonă cooperativizată (Co)

1. DESCRIEREA IMOBILULUI

DATE TEREN											DATE CONSTRUCȚII					
Identificator teren	Adresa imobil	Nr. cadastral	Nr. CF	Suprafața măsurată	Intravilan extravilan (IE)	Nr. top	Nr. tarla	Nr. parcelă	Categorie folosință	Suprafața parcelă	Identif. construcție	Cod grupă destinație	Suprafața construită	Nr. niveluri	Nr. CF	Constr. cu acte (DA/NU)
3854	judet DOLJ, UAT Daneti, Cod postal 207215 (Tarla 54 Parcela 20)	31008	31008	2900	E		54	20	A	6684mp din act diferenta este la ID 3855						

2. PROPRIETATEA / POSESIA

Titularul dreptului / posesiei			Data nașterii / CUI	Domiciliu / Sediu	Cota parte	Identif. entitate asociată	Cotă parte teren UI	Mod de dobândire	Act juridic			Observații privitoare la proprietar
Nume / Denumire	Inițiala tatălui	Prenume							Tip act	Nr. act / data	Emitent	
SC DELTA GAIA AGRICULTURE SRL			28881954	judet BUCURESTI, UAT Bucuresti Sectorul 6, loc. Bucuresti Sectorul 6, str Preciziei nr 20	1/1	3854		Conventie	act notarial	contract de vanzare aut nr 439/07.03.2016	NP FILIP ADRIAN MARIUS	

3. SARCINI / DEZMEMBRĂMINTE

Titular			Data nașterii / CUI	Domiciliu / Sediu	Tipul sarcinii sau al dezmembrămintelor dreptului de proprietate	Cotă parte	Identif. entitate asociată	Act juridic			Valoare ipotecă	Tip monedă
Nume / Denumire	Inițiala tatălui	Prenume						Tip act	Nr. act / data	Emitent		

4. NOTĂRI, PROCESE, INTERDICȚII

Tipul notării	Tip act	Nr. act / data	Emitent	Identificator entitate asociată	Imobil împrejmuit / neîmprejmuit	Imobil contestat / necontestat	Alte observații
					neîmprejmuit		

5. OBSERVAȚII

MC TOPOCAD SURVEY SRL
P.J.A. seria RO-B-J nr. 1929 clasa a III-a
P.F.A. seria RO-DJ-F nr. 0024 categoria B
ing. Costea Mihail Gabriel



Înregistrare sistematică UAT DANETI,
sectorul cadastral nr 43, anul realizării 2023

REGISTRUL CADASTRAL AL IMOBILELOR

Sector cadastral nr. 43

UAT Daneti

Zonă cooperativizată (Co)

1. DESCRIEREA IMOBILULUI

DATE TEREN											DATE CONSTRUCȚII					
Identificator teren	Adresa imobil	Nr. cadastral	Nr. CF	Suprafața măsurată	Intravilan extravilan (IE)	Nr. top	Nr. tarla	Nr. parcelă	Categorie folosință	Suprafața parcelă	Identif. construcție	Cod grupă destinație	Suprafața construită	Nr. niveluri	Nr. CF	Constr. cu acte (DA/NU)
3855	judet DOLJ, UAT Daneti, Cod postal 207215 (Tarla 54 Parcela 20)			3784	E		54	20	PD	6684mp din act diferenta este la ID 3854						

2. PROPRIETATEA / POSESIA

Titularul dreptului / posesiei			Data nașterii / CUI	Domiciliu / Sediu	Cota parte	Identif. entitate asociată	Cotă parte teren UI	Mod de dobândire	Act juridic			Observații privitoare la proprietar
Nume / Denumire	Inițiala tatălui	Prenume							Tip act	Nr. act / data	Emitent	
SC DELTA GAIA AGRICULTURE SRL			28881954	judet BUCURESTI, UAT Bucuresti Sectorul 6, loc. Bucuresti Sectorul 6, str Preciziei nr 20	1/1	3855		Conventie	act notarial	contract de vanzare aut nr 439/07.03.2016	NP FILIP ADRIAN MARIUS	

3. SARCINI / DEZMEMBRĂMINTE

Titular			Data nașterii / CUI	Domiciliu / Sediu	Tipul sarcinii sau al dezmembrămintelor dreptului de proprietate	Cotă parte	Identif. entitate asociată	Act juridic			Valoare ipotecă	Tip monedă
Nume / Denumire	Inițiala tatălui	Prenume						Tip act	Nr. act / data	Emitent		

4. NOTĂRI, PROCESE, INTERDICȚII

Tipul notării	Tip act	Nr. act / data	Emitent	Identificator entitate asociată	Imobil împrejmuit / neîmprejmuit	Imobil contestat / necontestat	Alte observații
					neîmprejmuit		

5. OBSERVAȚII

MC TOPOCAD SURVEY SRL
P.J.A. seria RO-B-J nr. 1929 clasa a III-a
P.F.A. seria RO-DJ-F nr. 0024 categoria B
ing. Costea Mihail Gabriel



Înregistrare sistematică UAT DANETI,
sectorul cadastral nr 43, anul realizării 2023

REGISTRUL CADASTRAL AL IMOBILELOR

Sector cadastral nr. 43

UAT Daneti

Zonă cooperativizată (Co)

1. DESCRIEREA IMOBILULUI

DATE TEREN											DATE CONSTRUCȚII					
Identificator teren	Adresa imobil	Nr. cadastral	Nr. CF	Suprafața măsurată	Intravilan extravilan (I/E)	Nr. top	Nr. tarla	Nr. parcelă	Categorie folosință	Suprafața parcelă	Identif. construcție	Cod grupă destinație	Suprafața construită	Nr. niveluri	Nr. CF	Constr. cu acte (DA/NU)
3856	judet DOLJ, UAT Daneti, Cod postal 207215 (Tarla 54 Parcela 13)			4501	E		54	13	A	10375mp din act dif. la ID 3857						

2. PROPRIETATEA / POSESIA

Titularul dreptului / posesiei			Data nașterii / CUI	Domiciliu / Sediu	Cota parte	Identif. entitate asociată	Cotă parte teren UI	Mod de dobândire	Act juridic			Observații privitoare la proprietar
Nume / Denumire	Inițiala tatălui	Prenume							Tip act	Nr. act / data	Emitent	
GALESANU	I	STEFAN	---	judet DOLJ, UAT Daneti, loc. Neidentificata, Cod Postal 207215	1/1	3856		Constituire	act administrativ	TP 2565-2193/08.05.1997	CJSDPAT DOLJ	lipsa CNP

3. SARCINI / DEZMEMBRĂMINTE

Titular			Data nașterii / CUI	Domiciliu / Sediu	Tipul sarcinii sau al dezmembrămintelor dreptului de proprietate	Cotă parte	Identif. entitate asociată	Act juridic			Valoare ipotecă	Tip monedă
Nume / Denumire	Inițiala tatălui	Prenume						Tip act	Nr. act / data	Emitent		

4. NOTĂRI, PROCESE, INTERDICȚII

Tipul notării	Tip act	Nr. act / data	Emitent	Identificator entitate asociată	Imobil împrejmuit / neîmprejmuit	Imobil contestat / necontestat	Alte observații
					neîmprejmuit		



Înregistrare sistematică UAT DANETI,
sectorul cadastral nr 43, anul realizării 2023

REGISTRUL CADASTRAL AL IMOBILELOR

Sector cadastral nr. 43

UAT Daneti

Zonă cooperativizată (Co)

1. DESCRIEREA IMOBILULUI

DATE TEREN											DATE CONSTRUCȚII					
Identificator teren	Adresa imobil	Nr. cadastral	Nr. CF	Suprafața măsurată	Intravilan extravilan (I/E)	Nr. top	Nr. tarla	Nr. parcelă	Categorie folosință	Suprafața parcelă	Identif. construcție	Cod grupă destinație	Suprafața construită	Nr. niveluri	Nr. CF	Constr. cu acte (DA\NU)
3857	judet DOLJ, UAT Daneti, Cod postal 207215 (Tarla 54 Parcela 13)			5874	E		54	13	PD	10375mp din act dif. la ID 3856						

2. PROPRIETATEA / POSESIA

Titularul dreptului / posesiei			Data nașterii / CUI	Domiciliu / Sediu	Cota parte	Identif. entitate asociată	Cotă parte teren UI	Mod de dobândire	Act juridic			Observații privitoare la proprietar
Nume / Denumire	Inițiala tatălui	Prenume							Tip act	Nr. act / data	Emitent	
GALESANU	I	STEFAN	---	judet DOLJ, UAT Daneti, loc. Neidentificata, Cod Postal 207215	1/1	3857		Constituire	act administrativ	TP 2565-2193/08.05.1997	CJSDPAT DOLJ	lipsa CNP


3. SARCINI / DEZMEMBRĂMINTE

Titular			Data nașterii / CUI	Domiciliu / Sediu	Tipul sarcinii sau al dezmembrămintelor dreptului de proprietate	Cotă parte	Identif. entitate asociată	Act juridic			Valoare ipotecă	Tip monedă
Nume / Denumire	Inițiala tatălui	Prenume						Tip act	Nr. act / data	Emitent		

4. NOTĂRI, PROCESE, INTERDICȚII

Tipul notării	Tip act	Nr. act / data	Emitent	Identificator entitate asociată	Imobil împrejmuit / neîmprejmuit	Imobil contestat / necontestat	Alte observații
					neîmprejmuit		

5. OBSERVAȚII



REGISTRUL CADASTRAL AL IMOBILELOR

Sector cadastral nr. 43

UAT Daneti

Zonă cooperativizată (Co)

1. DESCRIEREA IMOBILULUI

DATE TEREN											DATE CONSTRUCȚII					
Identificator teren	Adresa imobil	Nr. cadastral	Nr. CF	Suprafața măsurată	Intravilan extravilan (I/E)	Nr. top	Nr. tarla	Nr. parcelă	Categorie folosință	Suprafața parcelă	Identif. construcție	Cod grupă destinație	Suprafața construită	Nr. niveluri	Nr. CF	Constr. cu acte (DA\NU)
3858	judet DOLJ, UAT Daneti, Cod postal 207215 (Tarla 54 Parcela 14)			2213	E		54	14	A	5100mp din act dif. la ID 3859						

2. PROPRIETATEA / POSESIA

Titularul dreptului / posesiei			Data nașterii / CUI	Domiciliu / Sediu	Cota parte	Identif. entitate asociată	Cotă parte teren UI	Mod de dobândire	Act juridic			Observații privitoare la proprietar
Nume / Denumire	Inițiala tatălui	Prenume							Tip act	Nr. act / data	Emitent	
PAUNA	T	GRIGORE	---	judet DOLJ, UAT Daneti, loc. Neidentificata, Cod Postal 207215	1/1	3858		Constituire	act administrativ	TP 2592-2193/18.06.1997	CJSDPAT DOLJ	lipsa CNP

3. SARCINI / DEZMEMBRĂMINTE

Titular			Data nașterii / CUI	Domiciliu / Sediu	Tipul sarcinii sau al dezmembrămintelor dreptului de proprietate	Cotă parte	Identif. entitate asociată	Act juridic			Valoare ipotecă	Tip monedă
Nume / Denumire	Inițiala tatălui	Prenume						Tip act	Nr. act / data	Emitent		

4. NOTĂRI, PROCESE, INTERDICȚII

Tipul notării	Tip act	Nr. act / data	Emitent	Identificator entitate asociată	Imobil împrejmuit / neîmprejmuit	Imobil contestat / necontestat	Alte observații
					neîmprejmuit		

5. OBSERVAȚII

Înregistrare sistematică UAT DANETI,
sectorul cadastral nr 43, anul realizării 2023



REGISTRUL CADASTRAL AL IMOBILELOR

Sector cadastral nr. 43

UAT Daneti

Zonă cooperativizată (Co)

1. DESCRIEREA IMOBILULUI

DATE TEREN											DATE CONSTRUCȚII					
Identificator teren	Adresa imobil	Nr. cadastral	Nr. CF	Suprafața măsurată	Intravilan extravilan (I/E)	Nr. top	Nr. tarla	Nr. parcelă	Categorie folosință	Suprafața parcelă	Identif. construcție	Cod grupă destinație	Suprafața construită	Nr. niveluri	Nr. CF	Constr. cu acte (DA/NU)
3859	judet DOLJ, UAT Daneti, Cod postal 207215 (Tarla 54 Parcela 14)			2887	E		54	14	PD	5100mp din act dif. la ID 3858						

2. PROPRIETATEA / POSESIA

Titularul dreptului / posesiei			Data nașterii / CUI	Domiciliu / Sediu	Cota parte	Identif. entitate asociată	Cotă parte teren UI	Mod de dobândire	Act juridic			Observații privitoare la proprietar
Nume / Denumire	Inițiala tatălui	Prenume							Tip act	Nr. act / data	Emitent	
PAUNA	T	GRIGORE	---	judet DOLJ, UAT Daneti, loc. Neidentificata, Cod Postal 207215	1/1	3859		Constituire	act administrativ	TP 2592-2193/18.06.1997	CJSDPAT DOLJ	lipsa CNP

3. SARCINI / DEZMEMBRĂMINTE

Titular			Data nașterii / CUI	Domiciliu / Sediu	Tipul sarcinii sau al dezmembrămintelor dreptului de proprietate	Cotă parte	Identif. entitate asociată	Act juridic			Valoare ipotecă	Tip monedă
Nume / Denumire	Inițiala tatălui	Prenume						Tip act	Nr. act / data	Emitent		

4. NOTĂRI, PROCESE, INTERDICȚII

Tipul notării	Tip act	Nr. act / data	Emitent	Identificator entitate asociată	Imobil împrejmuit / neîmprejmuit	Imobil contestat / necontestat	Alte observații
					neîmprejmuit		



Înregistrare sistematică UAT DANETI,
sectorul cadastral nr 43, anul realizării 2023

REGISTRUL CADASTRAL AL IMOBILELOR

Sector cadastral nr. 43

UAT Daneti

Zonă cooperativizată (Co)

1. DESCRIEREA IMOBILULUI

DATE TEREN											DATE CONSTRUCȚII					
Identificator teren	Adresa imobil	Nr. cadastral	Nr. CF	Suprafața măsurată	Intravilan extravilan (I/E)	Nr. top	Nr. tarla	Nr. parcelă	Categorie folosință	Suprafața parcelă	Identif. construcție	Cod grupă destinație	Suprafața construită	Nr. niveluri	Nr. CF	Constr. cu acte (DA/NU)
3860	judet DOLJ, UAT Daneti, Cod postal 207215 (Tarla 54 Parcela 14)			7745	E		54	14	A	7745						

2. PROPRIETATEA / POSESIA

Titularul dreptului / posesiei			Data nașterii / CUI	Domiciliu / Sediu	Cota parte	Identif. entitate asociată	Cotă parte teren UI	Mod de dobândire	Act juridic			Observații privitoare la proprietar
Nume / Denumire	Inițiala tatălui	Prenume							Tip act	Nr. act / data	Emitent	
LUNGU	I	NICOLAE	---	judet DOLJ, UAT Daneti, loc. Neidentificata, Cod Postal 207215	1/1	3860		Constituire	act administrativ	TP 1322-14912/20.02.1996	CJSDPAT DOLJ	lipsa CNP


3. SARCINI / DEZMEMBRĂMINTE

Titular			Data nașterii / CUI	Domiciliu / Sediu	Tipul sarcinii sau al dezmembrămintelor dreptului de proprietate	Cotă parte	Identif. entitate asociată	Act juridic			Valoare ipotecă	Tip monedă
Nume / Denumire	Inițiala tatălui	Prenume						Tip act	Nr. act / data	Emitent		

4. NOTĂRI, PROCESE, INTERDICȚII

Tipul notării	Tip act	Nr. act / data	Emitent	Identificator entitate asociată	Imobil împrejmuit / neîmprejmuit	Imobil contestat / necontestat	Alte observații
					neîmprejmuit		In TP înscris T55, eronat in TP

5. OBSERVAȚII



REGISTRUL CADASTRAL AL IMOBILELOR

Sector cadastral nr. 43

UAT Daneti
Zonă cooperativizată (Co)

1. DESCRIEREA IMOBILULUI

DATE TEREN											DATE CONSTRUCȚII					
Identificator teren	Adresa imobil	Nr. cadastral	Nr. CF	Suprafața măsurată	Intravilan extravilan (I/E)	Nr. top	Nr. tarla	Nr. parcelă	Categorie folosință	Suprafața parcelă	Identif. construcție	Cod grupă destinație	Suprafața construită	Nr. niveluri	Nr. CF	Constr. cu acte (DA/NU)
3861	judet DOLJ, UAT Daneti, Cod postal 207215 (Tarla 54 Parcela 15)	30688	30688	6751	E		54	15	A	6751						

2. PROPRIETATEA / POSESIA

Titularul dreptului / posesiei			Data nașterii / CUI	Domiciliu / Sediu	Cota parte	Identif. entitate asociată	Cotă parte teren UI	Mod de dobândire	Act juridic			Observații privitoare la proprietar
Nume / Denumire	Inițiala tatălui	Prenume							Tip act	Nr. act / data	Emitent	
SC DELTA GAIA AGRICULTURE SRL			28881954	judet BUCURESTI, UAT Bucuresti Sectorul 6, loc. Bucuresti Sectorul 6, str Preciziei nr 20	1/1	3861		Conventie	act notarial	CVC aut. nr. 2069/23.09.2014	NP FILIP ADRIAN MARIUS	

3. SARCINI / DEZMEMBRĂMINTE

Titular			Data nașterii / CUI	Domiciliu / Sediu	Tipul sarcinii sau al dezmembrămintelor dreptului de proprietate	Cotă parte	Identif. entitate asociată	Act juridic			Valoare ipotecă	Tip monedă
Nume / Denumire	Inițiala tatălui	Prenume						Tip act	Nr. act / data	Emitent		

4. NOTĂRI, PROCESE, INTERDICȚII

Tipul notării	Tip act	Nr. act / data	Emitent	Identificator entitate asociată	Imobil împrejmuit / neîmprejmuit	Imobil contestat / necontestat	Alte observații
					neîmprejmuit		

5. OBSERVAȚII

Înregistrare sistematică UAT DANETI,
sectorul cadastral nr 43, anul realizării 2023



REGISTRUL CADASTRAL AL IMOBILELOR

Sector cadastral nr. 43

UAT Daneti

Zonă cooperativizată (Co)

1. DESCRIEREA IMOBILULUI

DATE TEREN											DATE CONSTRUCȚII					
Identificator teren	Adresa imobil	Nr. cadastral	Nr. CF	Suprafața măsurată	Intravilan extravilan (I/E)	Nr. top	Nr. tarla	Nr. parcelă	Categorie folosință	Suprafața parcelă	Identif. construcție	Cod grupă destinație	Suprafața construită	Nr. niveluri	Nr. CF	Constr. cu acte (DA\NU)
3862	judet DOLJ, UAT Daneti, Cod postal 207215 (Tarla 54 Parcela 9)			8471	E		54	9	A	8471						

2. PROPRIETATEA / POSESIA

Titularul dreptului / posesiei			Data nașterii / CUI	Domiciliu / Sediu	Cota parte	Identif. entitate asociată	Cotă parte teren UI	Mod de dobândire	Act juridic			Observații privitoare la proprietar
Nume / Denumire	Inițiala tatălui	Prenume							Tip act	Nr. act / data	Emitent	
LUPU	F	MIRCEA	---	judet DOLJ, UAT Daneti, loc. Neidentificata, Cod Postal 207215	1/1	3862		Constituire	act administrativ	TP 2564-2193/07.05.1997	CJSDPAT DOLJ	lipsa CNP

3. SARCINI / DEZMEMBRĂMINTE

Titular			Data nașterii / CUI	Domiciliu / Sediu	Tipul sarcinii sau al dezmembrămintelor dreptului de proprietate	Cotă parte	Identif. entitate asociată	Act juridic			Valoare ipotecă	Tip monedă
Nume / Denumire	Inițiala tatălui	Prenume						Tip act	Nr. act / data	Emitent		

4. NOTĂRI, PROCESE, INTERDICȚII

Tipul notării	Tip act	Nr. act / data	Emitent	Identificator entitate asociată	Imobil împrejmuit / neîmprejmuit	Imobil contestat / necontestat	Alte observații
					neîmprejmuit		In TP in scris T51, eronat in TP. In interiorul imobilului se regaseste Stalp 191 LEA -ID 3863, 3864, 3865, 3866

5. OBSERVAȚII

Înregistrare sistematică UAT DANEȚI,
sectorul cadastral nr 43, anul realizării 2023



REGISTRUL CADASTRAL AL IMOBILELOR

Sector cadastral nr. 43

UAT Daneti

Zonă cooperativizată (Co)

1. DESCRIEREA IMOBILULUI

DATE TEREN											DATE CONSTRUCȚII					
Identificator teren	Adresa imobil	Nr. cadastral	Nr. CF	Suprafața măsurată	Intravilan extravilan (I/E)	Nr. top	Nr. tarla	Nr. parcelă	Categorie folosință	Suprafața parcelă	Identif. construcție	Cod grupă destinație	Suprafața construită	Nr. niveluri	Nr. CF	Constr. cu acte (DA/NU)
3863	judet DOLJ, UAT Daneti, Cod postal 207215 (T 54 - Stalp 191)	32103	32103	7	E		54	-	CC	7						

2. PROPRIETATEA / POSESIA

Titularul dreptului / posesiei			Data nașterii / CUI	Domiciliu / Sediu	Cota parte	Identif. entitate asociată	Cotă parte teren UI	Mod de dobândire	Act juridic			Observații privitoare la proprietar
Nume / Denumire	Inițiala tatălui	Prenume							Tip act	Nr. act / data	Emitent	
STATUL ROMAN -DOMENIUL PUBLIC			---	judet PRAHOVA, UAT Ploiesti, loc. Ploiesti, str Anul 1848 nr 1-3	1/1	3863		Lege	act normativ	HOT. NR. 1705, anexa 7- inventarul bunurilor care alcatuiesc domeniul public al statului/28.11.2006	Guvernul Romaniei	

3. SARCINI / DEZMEMBRĂMINTE

Titular			Data nașterii / CUI	Domiciliu / Sediu	Tipul sarcinii sau al dezmembrămintelor dreptului de proprietate	Cotă parte	Identif. entitate asociată	Act juridic			Valoare ipotecă	Tip monedă
Nume / Denumire	Inițiala tatălui	Prenume						Tip act	Nr. act / data	Emitent		

4. NOTĂRI, PROCESE, INTERDICȚII

Tipul notării	Tip act	Nr. act / data	Emitent	Identificator entitate asociată	Imobil împrejmuit / neîmprejmuit	Imobil contestat / necontestat	Alte observații
					neîmprejmuit		Stalp 191

5. OBSERVAȚII



REGISTRUL CADASTRAL AL IMOBILELOR

Sector cadastral nr. 43

UAT Daneti

Zonă cooperativizată (Co)

1. DESCRIEREA IMOBILULUI

DATE TEREN											DATE CONSTRUCȚII					
Identificator teren	Adresa imobil	Nr. cadastral	Nr. CF	Suprafața măsurată	Intravilan extravilan (IE)	Nr. top	Nr. tarla	Nr. parcelă	Categorie folosință	Suprafața parcelă	Identif. construcție	Cod grupă destinație	Suprafața construită	Nr. niveluri	Nr. CF	Constr. cu acte (DA\NU)
3864	judet DOLJ, UAT Daneti, Cod postal 207215 (T 54 - Stalp 191)	32104	32104	7	E		-	-	CC	7						

2. PROPRIETATEA / POSESIA

Titularul dreptului / posesiei			Data nașterii / CUI	Domiciliu / Sediul	Cota parte	Identif. entitate asociată	Cotă parte teren UI	Mod de dobândire	Act juridic			Observații privitoare la proprietar
Nume / Denumire	Inițiala tatălui	Prenume							Tip act	Nr. act / data	Emitent	
STATUL ROMAN			---	judet PRAHOVA, UAT Ploiesti, loc. Ploiesti, str Anul 1848 nr 1-3	1/1	3864		Lege	act normativ	1705/21.12.2006	Guvernul Romaniei	domeniul public

3. SARCINI / DEZMEMBRĂMINTE

Titular			Data nașterii / CUI	Domiciliu / Sediul	Tipul sarcinii sau al dezmembrămintelor dreptului de proprietate	Cotă parte	Identif. entitate asociată	Act juridic			Valoare ipotecă	Tip monedă
Nume / Denumire	Inițiala tatălui	Prenume						Tip act	Nr. act / data	Emitent		

4. NOTĂRI, PROCESE, INTERDICȚII

Tipul notării	Tip act	Nr. act / data	Emitent	Identificator entitate asociată	Imobil împrejmuit / neîmprejmuit	Imobil contestat / necontestat	Alte observații
					neîmprejmuit		Stalp 191



Înregistrare sistematică UAT DANETI,
sectorul cadastral nr 43, anul realizării 2023

REGISTRUL CADASTRAL AL IMOBILELOR

Sector cadastral nr. 43

UAT Daneti

Zonă cooperativizată (Co)

1. DESCRIEREA IMOBILULUI

DATE TEREN											DATE CONSTRUCȚII					
Identificator teren	Adresa imobil	Nr. cadastral	Nr. CF	Suprafața măsurată	Intravilan extravilan (I/E)	Nr. top	Nr. tarla	Nr. parcelă	Categorie folosință	Suprafața parcelă	Identif. construcție	Cod grupă destinație	Suprafața construită	Nr. niveluri	Nr. CF	Constr. cu acte (DA/NU)
3865	judet DOLJ, UAT Daneti, Cod postal 207215 (T 53 - Stalp 191)	32232	32232	7	E		53	stalp 191	CC	7						

2. PROPRIETATEA / POSESIA

Titularul dreptului / posesiei			Data nașterii / CUI	Domiciliu / Sediu	Cota parte	Identif. entitate asociată	Cotă parte teren UI	Mod de dobândire	Act juridic			Observații privitoare la proprietar
Nume / Denumire	Inițiala tatălui	Prenume							Tip act	Nr. act / data	Emitent	
STATUL ROMAN- DOMENIUL PUBLIC			---	judet PRAHOVA, UAT Ploiesti, loc. Ploiesti, str Anul 1848 nr 1-3	1/1	3865		Lege	act normativ	HG nr 1705/21.12.2006	Guvernul Romaniei	

3. SARCINI / DEZMEMBRĂMINTE

Titular			Data nașterii / CUI	Domiciliu / Sediu	Tipul sarcinii sau al dezmembrămintelor dreptului de proprietate	Cotă parte	Identif. entitate asociată	Act juridic			Valoare ipotecă	Tip monedă
Nume / Denumire	Inițiala tatălui	Prenume						Tip act	Nr. act / data	Emitent		

4. NOTĂRI, PROCESE, INTERDICȚII

Tipul notării	Tip act	Nr. act / data	Emitent	Identificator entitate asociată	Imobil împrejmuit / neîmprejmuit	Imobil contestat / necontestat	Alte observații
					neîmprejmuit		Teren 2, stalp nr. 191, LEA 220KV ISALNITA - KOZLODUI



Înregistrare sistematică UAT DANETI,
sectorul cadastral nr 43, anul realizării 2023

REGISTRUL CADASTRAL AL IMOBILELOR

Sector cadastral nr. 43

UAT Daneti

Zonă cooperativizată (Co)

1. DESCRIEREA IMOBILULUI

DATE TEREN											DATE CONSTRUCȚII					
Identificator teren	Adresa imobil	Nr. cadastral	Nr. CF	Suprafața măsurată	Intravilan extravilan (I/E)	Nr. top	Nr. tarla	Nr. parcelă	Categorie folosință	Suprafața parcelă	Identif. construcție	Cod grupă destinație	Suprafața construită	Nr. niveluri	Nr. CF	Constr. cu acte (DA/NU)
3866	judet DOLJ, UAT Daneti, Cod postal 207215 (T 53 - Stalp 191)	32048	32048	7	E		-	-	CC	7						

2. PROPRIETATEA / POSESIA

Titularul dreptului / posesiei			Data nașterii / CUI	Domiciliu / Sediul	Cota parte	Identif. entitate asociată	Cotă parte teren UI	Mod de dobândire	Act juridic			Observații privitoare la proprietar
Nume / Denumire	Inițiala tatălui	Prenume							Tip act	Nr. act / data	Emitent	
STATUL ROMAN DOMENIU PUBLIC			---	judet PRAHOVA, UAT Ploiesti, loc. Neidentificata, str Anul 1848 nr 1-3	1/1	3866		Lege	act normativ	Hotararea nr 1705/21.12.2006	Guvernul Romaniei	

3. SARCINI / DEZMEMBRĂMINTE

Titular			Data nașterii / CUI	Domiciliu / Sediul	Tipul sarcinii sau al dezmembrămintelor dreptului de proprietate	Cotă parte	Identif. entitate asociată	Act juridic			Valoare ipotecă	Tip monedă
Nume / Denumire	Inițiala tatălui	Prenume						Tip act	Nr. act / data	Emitent		

4. NOTĂRI, PROCESE, INTERDICȚII

Tipul notării	Tip act	Nr. act / data	Emitent	Identificator entitate asociată	Imobil împrejmuit / neîmprejmuit	Imobil contestat / necontestat	Alte observații
					neîmprejmuit		Stalp 191



Înregistrare sistematică UAT DANETI,
sectorul cadastral nr 43, anul realizării 2023

REGISTRUL CADASTRAL AL IMOBILELOR

Sector cadastral nr. 43

UAT Daneti

Zonă cooperativizată (Co)

1. DESCRIEREA IMOBILULUI

DATE TEREN											DATE CONSTRUCȚII					
Identificator teren	Adresa imobil	Nr. cadastral	Nr. CF	Suprafața măsurată	Intravilan extravilan (I/E)	Nr. top	Nr. tarla	Nr. parcelă	Categorie folosință	Suprafața parcelă	Identif. construcție	Cod grupă destinație	Suprafața construită	Nr. niveluri	Nr. CF	Constr. cu acte (DA/NU)
3867	judet DOLJ, UAT Daneti, Cod postal 207215 (Tarla 54 Parcela 9/1)			6097	E		54	9/1	A	6097						

2. PROPRIETATEA / POSESIA

Titularul dreptului / posesiei			Data nașterii / CUI	Domiciliu / Sediu	Cota parte	Identif. entitate asociată	Cotă parte teren UI	Mod de dobândire	Act juridic			Observații privitoare la proprietar
Nume / Denumire	Inițiala tatălui	Prenume							Tip act	Nr. act / data	Emitent	
UAT DANETI – Rezerva Comisiei Locale de Fond Funciar			4553518	judet DOLJ, UAT Daneti, loc. Daneti, str. Principala, nr. 160, Cod Postal 207215	1/1	3867		Lege	act normativ	LEGEA 7/13.03.1996	GUVERNUL ROMANIEI	

3. SARCINI / DEZMEMBRĂMINTE

Titular			Data nașterii / CUI	Domiciliu / Sediu	Tipul sarcinii sau al dezmembrămintelor dreptului de proprietate	Cotă parte	Identif. entitate asociată	Act juridic			Valoare ipotecă	Tip monedă
Nume / Denumire	Inițiala tatălui	Prenume						Tip act	Nr. act / data	Emitent		

4. NOTĂRI, PROCESE, INTERDICȚII

Tipul notării	Tip act	Nr. act / data	Emitent	Identificator entitate asociată	Imobil împrejmuit / neîmprejmuit	Imobil contestat / necontestat	Alte observații
					neîmprejmuit		

5. OBSERVAȚII



REGISTRUL CADASTRAL AL IMOBILELOR

Sector cadastral nr. 43

UAT Daneti

Zonă cooperativizată (Co)

1. DESCRIEREA IMOBILULUI

DATE TEREN											DATE CONSTRUCȚII					
Identificator teren	Adresa imobil	Nr. cadastral	Nr. CF	Suprafața măsurată	Intravilan extravilan (I/E)	Nr. top	Nr. tarla	Nr. parcelă	Categorie folosință	Suprafața parcelă	Identif. construcție	Cod grupă destinație	Suprafața construită	Nr. niveluri	Nr. CF	Constr. cu acte (DA/NU)
3868	judet DOLJ, UAT Daneti, Cod postal 207215 (Tarla 54 Parcela 9/1)			37860	E		54	9/1	PD	37860						

2. PROPRIETATEA / POSESIA

Titularul dreptului / posesiei			Data nașterii / CUI	Domiciliu / Sediul	Cota parte	Identif. entitate asociată	Cotă parte teren UI	Mod de dobândire	Act juridic			Observații privitoare la proprietar
Nume / Denumire	Inițiala tatălui	Prenume							Tip act	Nr. act / data	Emitent	
UAT DANETI – Rezerva Comisiei Locale de Fond Funciar			4553518	judet DOLJ, UAT Daneti, loc. Daneti, str. Principala, nr. 160, Cod Postal 207215	1/1	3868		Lege	act normativ	LEGEA 7/13.03.1996	GUVERNUL ROMANIEI	

3. SARCINI / DEZMEMBRĂMINTE

Titular			Data nașterii / CUI	Domiciliu / Sediul	Tipul sarcinii sau al dezmembrămintelor dreptului de proprietate	Cotă parte	Identif. entitate asociată	Act juridic			Valoare ipotecă	Tip monedă
Nume / Denumire	Inițiala tatălui	Prenume						Tip act	Nr. act / data	Emitent		

4. NOTĂRI, PROCESE, INTERDICȚII

Tipul notării	Tip act	Nr. act / data	Emitent	Identificator entitate asociată	Imobil împrejmuit / neîmprejmuit	Imobil contestat / necontestat	Alte observații
					neîmprejmuit		

5. OBSERVAȚII



REGISTRUL CADASTRAL AL IMOBILELOR

Sector cadastral nr. 43

UAT Daneti

Zonă cooperativizată (Co)

1. DESCRIEREA IMOBILULUI

DATE TEREN											DATE CONSTRUCȚII					
Identificator teren	Adresa imobil	Nr. cadastral	Nr. CF	Suprafața măsurată	Intravilan extravilan (I/E)	Nr. top	Nr. tarla	Nr. parcelă	Categorie folosință	Suprafața parcelă	Identif. construcție	Cod grupă destinație	Suprafața construită	Nr. niveluri	Nr. CF	Constr. cu acte (DA/NU)
3869	judet DOLJ, UAT Daneti, Cod postal 207215 (Tarla 61 Parcela 2)			16579	E		61	2	PD	16579						

2. PROPRIETATEA / POSESIA

Titularul dreptului / posesiei			Data nașterii / CUI	Domiciliu / Sediu	Cota parte	Identif. entitate asociată	Cotă parte teren UI	Mod de dobândire	Act juridic			Observații privitoare la proprietar
Nume / Denumire	Inițiala tatălui	Prenume							Tip act	Nr. act / data	Emitent	
PREDA	I	GHEORGHE	---	judet DOLJ, UAT Daneti, loc. Neidentificata, Cod Postal 207215	1/1	3869		Reconstituire	act administrativ	TP 2673-46050/07.10.1998	CJSDPAT DOLJ	lipsa CNP

3. SARCINI / DEZMEMBRĂMINTE

Titular			Data nașterii / CUI	Domiciliu / Sediu	Tipul sarcinii sau al dezmembrămintelor dreptului de proprietate	Cotă parte	Identif. entitate asociată	Act juridic			Valoare ipotecă	Tip monedă
Nume / Denumire	Inițiala tatălui	Prenume						Tip act	Nr. act / data	Emitent		

4. NOTĂRI, PROCESE, INTERDICȚII

Tipul notării	Tip act	Nr. act / data	Emitent	Identificator entitate asociată	Imobil împrejmuit / neîmprejmuit	Imobil contestat / necontestat	Alte observații
					neîmprejmuit		In TP in scris T61/3, eronat in TP



Înregistrare sistematică UAT DANETI,
sectorul cadastral nr 43, anul realizării 2023

REGISTRUL CADASTRAL AL IMOBILELOR

Sector cadastral nr. 43

UAT Daneti

Zonă cooperativizată (Co)

1. DESCRIEREA IMOBILULUI

DATE TEREN										DATE CONSTRUCȚII						
Identificator teren	Adresa imobil	Nr. cadastral	Nr. CF	Suprafața măsurată	Intravilan extravilan (I/E)	Nr. top	Nr. tarla	Nr. parcelă	Categorie folosință	Suprafața parcelă	Identif. construcție	Cod grupă destinație	Suprafața construită	Nr. niveluri	Nr. CF	Constr. cu acte (DA/NU)
3870	judet DOLJ, UAT Daneti, Cod postal 207215 (Tarla 61 Parcela 3)			5363	E		61	3	PD	5363						

2. PROPRIETATEA / POSESIA

Titularul dreptului / posesiei			Data nașterii / CUI	Domiciliu / Sediu	Cota parte	Identif. entitate asociată	Cotă parte teren UI	Mod de dobândire	Act juridic			Observații privitoare la proprietar
Nume / Denumire	Inițiala tatălui	Prenume							Tip act	Nr. act / data	Emitent	
POPESCU	L	MARIN	---	judet DOLJ, UAT Daneti, loc. Neidentificata, Cod Postal 207215	1/1	3870		Reconstituire	act administrativ	TP 2821-45358/25.06.1999	CJSDPAT DOLJ	lipsa CNP


3. SARCINI / DEZMEMBRĂMINTE

Titular			Data nașterii / CUI	Domiciliu / Sediu	Tipul sarcinii sau al dezmembrămintelor dreptului de proprietate	Cotă parte	Identif. entitate asociată	Act juridic			Valoare ipotecă	Tip monedă
Nume / Denumire	Inițiala tatălui	Prenume						Tip act	Nr. act / data	Emitent		

4. NOTĂRI, PROCESE, INTERDICȚII

Tipul notării	Tip act	Nr. act / data	Emitent	Identificator entitate asociată	Imobil împrejmuit / neîmprejmuit	Imobil contestat / necontestat	Alte observații
					neîmprejmuit		

5. OBSERVAȚII



REGISTRUL CADASTRAL AL IMOBILELOR

Sector cadastral nr. 43

UAT Daneti

Zonă cooperativizată (Co)

1. DESCRIEREA IMOBILULUI

DATE TEREN											DATE CONSTRUCȚII					
Identificator teren	Adresa imobil	Nr. cadastral	Nr. CF	Suprafața măsurată	Intravilan extravilan (IE)	Nr. top	Nr. tarla	Nr. parcelă	Categorie folosință	Suprafața parcelă	Identif. construcție	Cod grupă destinație	Suprafața construită	Nr. niveluri	Nr. CF	Constr. cu acte (DA/NU)
3871	judet DOLJ, UAT Daneti, Cod postal 207215 (Tarla 61 Parcela 1/1)			31655	E		61	1/1	PD	31655						

2. PROPRIETATEA / POSESIA

Titularul dreptului / posesiei			Data nașterii / CUI	Domiciliu / Sediul	Cota parte	Identif. entitate asociată	Cotă parte teren UI	Mod de dobândire	Act juridic			Observații privitoare la proprietar
Nume / Denumire	Inițiala tatălui	Prenume							Tip act	Nr. act / data	Emitent	
UAT DANETI – Rezerva Comisiei Locale de Fond Funciar			4553518	judet DOLJ, UAT Daneti, loc. Daneti, str. Principala, nr. 160, Cod Postal 207215	1/1	3871		Lege	act normativ	LEGEA 7/13.03.1996	GUVERNUL ROMANIEI	

3. SARCINI / DEZMEMBRĂMINTE

Titular			Data nașterii / CUI	Domiciliu / Sediul	Tipul sarcinii sau al dezmembrămintelor dreptului de proprietate	Cotă parte	Identif. entitate asociată	Act juridic			Valoare ipotecă	Tip monedă
Nume / Denumire	Inițiala tatălui	Prenume						Tip act	Nr. act / data	Emitent		

4. NOTĂRI, PROCESE, INTERDICȚII

Tipul notării	Tip act	Nr. act / data	Emitent	Identificator entitate asociată	Imobil împrejmuit / neîmprejmuit	Imobil contestat / necontestat	Alte observații
					neîmprejmuit		

5. OBSERVAȚII



REGISTRUL CADASTRAL AL IMOBILELOR

Sector cadastral nr. 43

UAT Daneti

Zonă cooperativizată (Co)

1. DESCRIEREA IMOBILULUI

DATE TEREN										DATE CONSTRUCȚII						
Identificator teren	Adresa imobil	Nr. cadastral	Nr. CF	Suprafața măsurată	Intravilan extravilan (I/E)	Nr. top	Nr. tarla	Nr. parcelă	Categorie folosință	Suprafața parcelă	Identif. construcție	Cod grupă destinație	Suprafața construită	Nr. niveluri	Nr. CF	Constr. cu acte (DA/NU)
3872	judet DOLJ, UAT Daneti, Cod postal 207215 (Tarla 61 Parcela 1)			5262	E		61	1	A	5262						

2. PROPRIETATEA / POSESIA

Titularul dreptului / posesiei			Data nașterii / CUI	Domiciliu / Sediu	Cota parte	Identif. entitate asociată	Cotă parte teren UI	Mod de dobândire	Act juridic			Observații privitoare la proprietar
Nume / Denumire	Inițiala tatălui	Prenume							Tip act	Nr. act / data	Emitent	
RADA	I	MARIN	---	judet DOLJ, UAT Daneti, loc. Neidentificata, Cod Postal 207215	1/1	3872		Reconstituire	act administrativ	TP 1600-59026/16.04.1996	CJSDPAT DOLJ	lipsa CNP

3. SARCINI / DEZMEMBRĂMINTE

Titular			Data nașterii / CUI	Domiciliu / Sediu	Tipul sarcinii sau al dezmembrămintelor dreptului de proprietate	Cotă parte	Identif. entitate asociată	Act juridic			Valoare ipotecă	Tip monedă
Nume / Denumire	Inițiala tatălui	Prenume						Tip act	Nr. act / data	Emitent		

4. NOTĂRI, PROCESE, INTERDICȚII

Tipul notării	Tip act	Nr. act / data	Emitent	Identificator entitate asociată	Imobil împrejmuit / neîmprejmuit	Imobil contestat / necontestat	Alte observații
					neîmprejmuit		

5. OBSERVAȚII



REGISTRUL CADASTRAL AL IMOBILELOR

Sector cadastral nr. 43

UAT Daneti

Zonă cooperativizată (Co)

1. DESCRIEREA IMOBILULUI

DATE TEREN											DATE CONSTRUCȚII					
Identificator teren	Adresa imobil	Nr. cadastral	Nr. CF	Suprafața măsurată	Intravilan extravilan (I/E)	Nr. top	Nr. tarla	Nr. parcelă	Categorie folosință	Suprafața parcelă	Identif. construcție	Cod grupă destinație	Suprafața construită	Nr. niveluri	Nr. CF	Constr. cu acte (DA/NU)
3873	judet DOLJ, UAT Daneti, Cod postal 207215 (Tarla 61 Parcela 2)			3387	E		61	2	A	3387						

2. PROPRIETATEA / POSESIA

Titularul dreptului / posesiei			Data nașterii / CUI	Domiciliu / Sediul	Cota parte	Identif. entitate asociată	Cotă parte teren UI	Mod de dobândire	Act juridic			Observații privitoare la proprietar
Nume / Denumire	Inițiala tatălui	Prenume							Tip act	Nr. act / data	Emitent	
VATAU	T	CONSTANTIN	---	judet DOLJ, UAT Daneti, loc. Neidentificata, Cod Postal 207215	1/1	3873		Reconstituire	act administrativ	TP 1929-45384/25.07.1996	CJSDPAT DOLJ	lipsa CNP
VATAU	T	PETRE	---	judet DOLJ, UAT Daneti, loc. Neidentificata, Cod Postal 207215				Reconstituire	act administrativ	TP 1929-45384/25.07.1996	CJSDPAT DOLJ	lipsa CNP

3. SARCINI / DEZMEMBRĂMINTE

Titular			Data nașterii / CUI	Domiciliu / Sediul	Tipul sarcinii sau al dezmembrămintelor dreptului de proprietate	Cotă parte	Identif. entitate asociată	Act juridic			Valoare ipotecă	Tip monedă
Nume / Denumire	Inițiala tatălui	Prenume						Tip act	Nr. act / data	Emitent		

4. NOTĂRI, PROCESE, INTERDICȚII

Tipul notării	Tip act	Nr. act / data	Emitent	Identificator entitate asociată	Imobil împrejmuit / neîmprejmuit	Imobil contestat / necontestat	Alte observații
					neîmprejmuit		

5. OBSERVAȚII

MC TOPOCAD SURVEY SRL
P.J.A. seria RO-B-J nr. 1929 clasa a III-a
P.F.A. seria RO-DJ-F nr. 0024 categoria B
ing. Costea Mihail Gabriel



Înregistrare sistematică UAT DANETI,
sectorul cadastral nr 43, anul realizării 2023

REGISTRUL CADASTRAL AL IMOBILELOR

Sector cadastral nr. 43

UAT Daneti
Zonă cooperativizată (Co)

1. DESCRIEREA IMOBILULUI

DATE TEREN											DATE CONSTRUCȚII					
Identificator teren	Adresa imobil	Nr. cadastral	Nr. CF	Suprafața măsurată	Intravilan extravilan (I/E)	Nr. top	Nr. tarla	Nr. parcelă	Categorie folosință	Suprafața parcelă	Identif. construcție	Cod grupă destinație	Suprafața construită	Nr. niveluri	Nr. CF	Constr. cu acte (DA/NU)
3874	judet DOLJ, UAT Daneti, Cod postal 207215 (Tarla 61 Parcela 3)	31296	31296	5382	E		61	3	A	5382						

2. PROPRIETATEA / POSESIA

Titularul dreptului / posesiei			Data nașterii / CUI	Domiciliu / Sediu	Cota parte	Identif. entitate asociată	Cotă parte teren UI	Mod de dobândire	Act juridic			Observații privitoare la proprietar
Nume / Denumire	Inițiala tatălui	Prenume							Tip act	Nr. act / data	Emitent	
SC KAMPARO INVESTMENT SRL			25525855	judet BUCURESTI, UAT Bucuresti Sectorul 1, loc. Bucuresti Sectorul 1, str FRUMOASA nr 30	1/1	3874		Conventie	act notarial	CVC AUT. NR. 1000/29.06.2016	NP Scantei Laura Iuliana	

3. SARCINI / DEZMEMBRĂMINTE

Titular			Data nașterii / CUI	Domiciliu / Sediu	Tipul sarcinii sau al dezmembrămintelor dreptului de proprietate	Cotă parte	Identif. entitate asociată	Act juridic			Valoare ipotecă	Tip monedă
Nume / Denumire	Inițiala tatălui	Prenume						Tip act	Nr. act / data	Emitent		

4. NOTĂRI, PROCESE, INTERDICȚII

Tipul notării	Tip act	Nr. act / data	Emitent	Identificator entitate asociată	Imobil împrejmuit / neîmprejmuit	Imobil contestat / necontestat	Alte observații
					neîmprejmuit		

5. OBSERVAȚII

MC TOPOCAD SURVEY SRL
P.J.A. seria RO-B-J nr. 1929 clasa a III-a
P.F.A. seria RO-DJ-F nr. 0024 categoria B
ing. Costea Mihail Gabriel



Înregistrare sistematică UAT DANETI,
sectorul cadastral nr 43, anul realizării 2023

REGISTRUL CADASTRAL AL IMOBILELOR

Sector cadastral nr. 43

UAT Daneti

Zonă cooperativizată (Co)

1. DESCRIEREA IMOBILULUI

DATE TEREN											DATE CONSTRUCȚII					
Identificator teren	Adresa imobil	Nr. cadastral	Nr. CF	Suprafața măsurată	Intravilan extravilan (I/E)	Nr. top	Nr. tarla	Nr. parcelă	Categorie folosință	Suprafața parcelă	Identif. construcție	Cod grupă destinație	Suprafața construită	Nr. niveluri	Nr. CF	Constr. cu acte (DA/NU)
3875	judet DOLJ, UAT Daneti, Cod postal 207215 (Tarlaua 61 Parcela 4)	30619	30619	2523	E		61	4	A	2523						

2. PROPRIETATEA / POSESIA

Titularul dreptului / posesiei			Data nașterii / CUI	Domiciliu / Sediu	Cota parte	Identif. entitate asociată	Cotă parte teren UI	Mod de dobândire	Act juridic			Observații privitoare la proprietar
Nume / Denumire	Inițiala tatălui	Prenume							Tip act	Nr. act / data	Emitent	
SC DELTA GAIA AGRICULTURE SRL			28881954	judet BUCURESTI, UAT Bucuresti Sectorul 6, loc. Bucuresti Sectorul 6, str Preciziei, etaj 2, ap. 20	1/1	3875		Conventie	act notarial	contract de vanzare nr 2450/10.10.2014	FILIP ADRIAN MARIUS	

3. SARCINI / DEZMEMBRĂMINTE

Titular			Data nașterii / CUI	Domiciliu / Sediu	Tipul sarcinii sau al dezmembrămintelor dreptului de proprietate	Cotă parte	Identif. entitate asociată	Act juridic			Valoare ipotecă	Tip monedă
Nume / Denumire	Inițiala tatălui	Prenume						Tip act	Nr. act / data	Emitent		

4. NOTĂRI, PROCESE, INTERDICȚII

Tipul notării	Tip act	Nr. act / data	Emitent	Identificator entitate asociată	Imobil împrejmuit / neîmprejmuit	Imobil contestat / necontestat	Alte observații
					neîmprejmuit		

5. OBSERVAȚII

MC TOPOCAD SURVEY SRL
P.J.A. seria RO-B-J nr. 1929 clasa a III-a
P.F.A. seria RO-DJ-F nr. 0024 categoria B
ing. Costea Mihail Gabriel



Înregistrare sistematică UAT DANETI,
sectorul cadastral nr 43, anul realizării 2023

REGISTRUL CADASTRAL AL IMOBILELOR

Sector cadastral nr. 43

UAT Daneti

Zonă cooperativizată (Co)

1. DESCRIEREA IMOBILULUI

DATE TEREN											DATE CONSTRUCȚII					
Identificator teren	Adresa imobil	Nr. cadastral	Nr. CF	Suprafața măsurată	Intravilan extravilan (I/E)	Nr. top	Nr. tarla	Nr. parcelă	Categorie folosință	Suprafața parcelă	Identif. construcție	Cod grupă destinație	Suprafața construită	Nr. niveluri	Nr. CF	Constr. cu acte (DA/NU)
3876	judet DOLJ, UAT Daneti, Cod postal 207215 (Tarla 61 Parcela 5)	30453	30453	12800	E		61	5	A	12800						

2. PROPRIETATEA / POSESIA

Titularul dreptului / posesiei			Data nașterii / CUI	Domiciliu / Sediul	Cota parte	Identif. entitate asociată	Cotă parte teren UI	Mod de dobândire	Act juridic			Observații privitoare la proprietar
Nume / Denumire	Inițiala tatălui	Prenume							Tip act	Nr. act / data	Emitent	
SC KAMPARO INVESTMENT SRL			25525855	judet BUCURESTI, UAT Bucuresti Sectorul 1, loc. Bucuresti Sectorul 1, str FRUMOASA nr 30	1/1	3876		Conventie	act notarial	contract de vanzare - cumparare nr 1103/30.06.2014	NP DRAGOMIR ROMELIA	

3. SARCINI / DEZMEMBRĂMINTE

Titular			Data nașterii / CUI	Domiciliu / Sediul	Tipul sarcinii sau al dezmembrămintelor dreptului de proprietate	Cotă parte	Identif. entitate asociată	Act juridic			Valoare ipotecă	Tip monedă
Nume / Denumire	Inițiala tatălui	Prenume						Tip act	Nr. act / data	Emitent		

4. NOTĂRI, PROCESE, INTERDICȚII

Tipul notării	Tip act	Nr. act / data	Emitent	Identificator entitate asociată	Imobil împrejmuit / neîmprejmuit	Imobil contestat / necontestat	Alte observații
					neîmprejmuit		



Înregistrare sistematică UAT DANETI,
sectorul cadastral nr 43, anul realizării 2023

REGISTRUL CADASTRAL AL IMOBILELOR

Sector cadastral nr. 43

UAT Daneti

Zonă cooperativizată (Co)

1. DESCRIEREA IMOBILULUI

DATE TEREN											DATE CONSTRUCȚII					
Identificator teren	Adresa imobil	Nr. cadastral	Nr. CF	Suprafața măsurată	Intravilan extravilan (I/E)	Nr. top	Nr. tarla	Nr. parcelă	Categorie folosință	Suprafața parcelă	Identif. construcție	Cod grupă destinație	Suprafața construită	Nr. niveluri	Nr. CF	Constr. cu acte (DA/NU)
3877	judet DOLJ, UAT Daneti, Cod postal 207215 (Tarla 61 Parcela 6)			1477	E		61	6	A	1477						

2. PROPRIETATEA / POSESIA

Titularul dreptului / posesiei			Data nașterii / CUI	Domiciliu / Sediu	Cota parte	Identif. entitate asociată	Cotă parte teren UI	Mod de dobândire	Act juridic			Observații privitoare la proprietar
Nume / Denumire	Inițiala tatălui	Prenume							Tip act	Nr. act / data	Emitent	
STANICA	V	NICUSOR IONEL	19.07.1973	judet DOLJ, UAT Craiova, loc. Craiova, str GRIGORE PLESOIANU nr 7, Cod Postal 200457, bloc 79, scara 1, ap. 5	1/1	3877	Succesiune	act notarial	CM 24/20.03.2014	NP CATANOIU GEORGETA		

3. SARCINI / DEZMEMBRĂMINTE

Titular			Data nașterii / CUI	Domiciliu / Sediu	Tipul sarcinii sau al dezmembrămintelor dreptului de proprietate	Cotă parte	Identif. entitate asociată	Act juridic			Valoare ipotecă	Tip monedă
Nume / Denumire	Inițiala tatălui	Prenume						Tip act	Nr. act / data	Emitent		

4. NOTĂRI, PROCESE, INTERDICȚII

Tipul notării	Tip act	Nr. act / data	Emitent	Identificator entitate asociată	Imobil împrejmuit / neîmprejmuit	Imobil contestat / necontestat	Alte observații
					neîmprejmuit		

5. OBSERVAȚII



REGISTRUL CADASTRAL AL IMOBILELOR

Sector cadastral nr. 43

UAT Daneti

Zonă cooperativizată (Co)

1. DESCRIEREA IMOBILULUI

DATE TEREN											DATE CONSTRUCȚII					
Identificator teren	Adresa imobil	Nr. cadastral	Nr. CF	Suprafața măsurată	Intravilan extravilan (I/E)	Nr. top	Nr. tarla	Nr. parcelă	Categorie folosință	Suprafața parcelă	Identif. construcție	Cod grupă destinație	Suprafața construită	Nr. niveluri	Nr. CF	Constr. cu acte (DA/NU)
3878	judet DOLJ, UAT Daneti, Cod postal 207215 (Tarla 61 Parcela 7)	32388	32388	4325	E		61	7	A	4325						

2. PROPRIETATEA / POSESIA

Titularul dreptului / posesiei			Data nașterii / CUI	Domiciliu / Sediu	Cota parte	Identif. entitate asociată	Cotă parte teren UI	Mod de dobândire	Act juridic			Observații privitoare la proprietar
Nume / Denumire	Inițiala tatălui	Prenume							Tip act	Nr. act / data	Emitent	
SC DELTA GAIA AGRICULTURE SRL			28881954	judet BUCURESTI, UAT Bucuresti Sectorul 6, loc. Bucuresti Sectorul 6, str Pr3ciziei, etaj 2, ap. 20	1/1	3878		Hotarare Judecatoreasca	hotarare judecatoreasca	SC 2421/07.11.2014	JUDECATORIA BALS	

3. SARCINI / DEZMEMBRĂMINTE

Titular			Data nașterii / CUI	Domiciliu / Sediu	Tipul sarcinii sau al dezmembrămintelor dreptului de proprietate	Cotă parte	Identif. entitate asociată	Act juridic			Valoare ipotecă	Tip monedă
Nume / Denumire	Inițiala tatălui	Prenume						Tip act	Nr. act / data	Emitent		

4. NOTĂRI, PROCESE, INTERDICȚII

Tipul notării	Tip act	Nr. act / data	Emitent	Identificator entitate asociată	Imobil împrejmuit / neîmprejmuit	Imobil contestat / necontestat	Alte observații
					neîmprejmuit		

5. OBSERVAȚII

MC TOPOCAD SURVEY SRL
P.J.A. seria RO-B-J nr. 1929 clasa a III-a
P.F.A. seria RO-DJ-F nr. 0024 categoria B
ing. Costea Mihail Gabriel



Înregistrare sistematică UAT DANETI,
sectorul cadastral nr 43, anul realizării 2023

REGISTRUL CADASTRAL AL IMOBILELOR

Sector cadastral nr. 43

UAT Daneti

Zonă cooperativizată (Co)

1. DESCRIEREA IMOBILULUI

DATE TEREN											DATE CONSTRUCȚII					
Identificator teren	Adresa imobil	Nr. cadastral	Nr. CF	Suprafața măsurată	Intravilan extravilan (I/E)	Nr. top	Nr. tarla	Nr. parcelă	Categorie folosință	Suprafața parcelă	Identif. construcție	Cod grupă destinație	Suprafața construită	Nr. niveluri	Nr. CF	Constr. cu acte (DA/NU)
3879	judet DOLJ, UAT Daneti, Cod postal 207215 (Tarla 61 Parcela 8)			16341	E		61	8	A	16341						

2. PROPRIETATEA / POSESIA

Titularul dreptului / posesiei			Data nașterii / CUI	Domiciliu / Sediu	Cota parte	Identif. entitate asociată	Cotă parte teren UI	Mod de dobândire	Act juridic			Observații privitoare la proprietar
Nume / Denumire	Inițiala tatălui	Prenume							Tip act	Nr. act / data	Emitent	
LUNGU	C	ALEXANDRU	---	judet DOLJ, UAT Daneti, loc. Neidentificata, Cod Postal 207215	1/1	3879		Reconstituire	act administrativ	TP 2089-45383/31.01.1997	CJSDPAT DOLJ	lipsa CNP

3. SARCINI / DEZMEMBRĂMINTE

Titular			Data nașterii / CUI	Domiciliu / Sediu	Tipul sarcinii sau al dezmembrămintelor dreptului de proprietate	Cotă parte	Identif. entitate asociată	Act juridic			Valoare ipotecă	Tip monedă
Nume / Denumire	Inițiala tatălui	Prenume						Tip act	Nr. act / data	Emitent		

4. NOTĂRI, PROCESE, INTERDICȚII

Tipul notării	Tip act	Nr. act / data	Emitent	Identificator entitate asociată	Imobil împrejmuit / neîmprejmuit	Imobil contestat / necontestat	Alte observații
					neîmprejmuit		

5. OBSERVAȚII

MC TOPOCAD SURVEY SRL
P.J.A. seria RO-B-J nr. 1929 clasa a III-a
P.F.A. seria RO-DJ-F nr. 0024 categoria B
ing. Costea Mihail Gabriel



Înregistrare sistematică UAT DANETI,
sectorul cadastral nr 43, anul realizării 2023

REGISTRUL CADASTRAL AL IMOBILELOR

Sector cadastral nr. 43

UAT Daneti

Zonă cooperativizată (Co)

1. DESCRIEREA IMOBILULUI

DATE TEREN										DATE CONSTRUCȚII						
Identificator teren	Adresa imobil	Nr. cadastral	Nr. CF	Suprafața măsurată	Intravilan extravilan (I/E)	Nr. top	Nr. tarla	Nr. parcelă	Categorie folosință	Suprafața parcelă	Identif. construcție	Cod grupă destinație	Suprafața construită	Nr. niveluri	Nr. CF	Constr. cu acte (DA/NU)
3880	judet DOLJ, UAT Daneti, Cod postal 207215 (Tarla 61 Parcela 9)			4591	E		61	9	A	4591						

2. PROPRIETATEA / POSESIA

Titularul dreptului / posesiei			Data nașterii / CUI	Domiciliu / Sediul	Cota parte	Identif. entitate asociată	Cotă parte teren UI	Mod de dobândire	Act juridic			Observații privitoare la proprietar
Nume / Denumire	Inițiala tatălui	Prenume							Tip act	Nr. act / data	Emitent	
SANDU	GH	TUDOR	---	judet DOLJ, UAT Daneti, loc. Neidentificata, Cod Postal 207215	1/1	3880		Reconstituire	act administrativ	TP 1601-15083/08.07.1996	CJSDPAT DOLJ	lipsa CNP

3. SARCINI / DEZMEMBRĂMINTE

Titular			Data nașterii / CUI	Domiciliu / Sediul	Tipul sarcinii sau al dezmembrămintelor dreptului de proprietate	Cotă parte	Identif. entitate asociată	Act juridic			Valoare ipotecă	Tip monedă
Nume / Denumire	Inițiala tatălui	Prenume						Tip act	Nr. act / data	Emitent		

4. NOTĂRI, PROCESE, INTERDICȚII

Tipul notării	Tip act	Nr. act / data	Emitent	Identificator entitate asociată	Imobil împrejmuit / neîmprejmuit	Imobil contestat / necontestat	Alte observații
					neîmprejmuit		

5. OBSERVAȚII



REGISTRUL CADASTRAL AL IMOBILELOR

Sector cadastral nr. 43

UAT Daneti

Zonă cooperativizată (Co)

1. DESCRIEREA IMOBILULUI

DATE TEREN											DATE CONSTRUCȚII					
Identificator teren	Adresa imobil	Nr. cadastral	Nr. CF	Suprafața măsurată	Intravilan extravilan (I/E)	Nr. top	Nr. tarla	Nr. parcelă	Categorie folosință	Suprafața parcelă	Identif. construcție	Cod grupă destinație	Suprafața construită	Nr. niveluri	Nr. CF	Constr. cu acte (DA/NU)
3881	judet DOLJ, UAT Daneti, Cod postal 207215 (Tarla 61 Parcela 11)	30628	30628	6700	E		61	11	A	6700						

2. PROPRIETATEA / POSESIA

Titularul dreptului / posesiei			Data nașterii / CUI	Domiciliu / Sediu	Cota parte	Identif. entitate asociată	Cotă parte teren UI	Mod de dobândire	Act juridic			Observații privitoare la proprietar
Nume / Denumire	Inițiala tatălui	Prenume							Tip act	Nr. act / data	Emitent	
SC DELTA GAIA AGRICULTURE SRL			28881954	judet BUCURESTI, UAT Bucuresti Sectorul 6, loc. Bucuresti Sectorul 6, str Preciziei, etaj 2, ap. 20	1/1	3881		Conventie	act notarial	contract de vanzare aut. nr. 2144/23.09.2014	NP FILIP ADRIAN MARIUS	

3. SARCINI / DEZMEMBRĂMINTE

Titular			Data nașterii / CUI	Domiciliu / Sediu	Tipul sarcinii sau al dezmembrămintelor dreptului de proprietate	Cotă parte	Identif. entitate asociată	Act juridic			Valoare ipotecă	Tip monedă
Nume / Denumire	Inițiala tatălui	Prenume						Tip act	Nr. act / data	Emitent		

4. NOTĂRI, PROCESE, INTERDICȚII

Tipul notării	Tip act	Nr. act / data	Emitent	Identificator entitate asociată	Imobil împrejmuit / neîmprejmuit	Imobil contestat / necontestat	Alte observații
					neîmprejmuit		

5. OBSERVAȚII

MC TOPOCAD SURVEY SRL
P.J.A. seria RO-B-J nr. 1929 clasa a III-a
P.F.A. seria RO-DJ-F nr. 0024 categoria B
ing. Costea Mihail Gabriel



Înregistrare sistematică UAT DANETI,
sectorul cadastral nr 43, anul realizării 2023

REGISTRUL CADASTRAL AL IMOBILELOR

Sector cadastral nr. 43

UAT Daneti
Zonă cooperativizată (Co)
1. DESCRIEREA IMOBILULUI

DATE TEREN											DATE CONSTRUCȚII					
Identificator teren	Adresa imobil	Nr. cadastral	Nr. CF	Suprafața măsurată	Intravilan extravilan (IE)	Nr. top	Nr. tarla	Nr. parcelă	Categorie folosință	Suprafața parcelă	Identif. construcție	Cod grupă destinație	Suprafața construită	Nr. niveluri	Nr. CF	Constr. cu acte (DA/NU)
3882	judet DOLJ, UAT Daneti, Cod postal 207215 (Tarla 61 Parcela 12)			8978	E		61	12	A	8978						

2. PROPRIETATEA / POSESIA

Titularul dreptului / posesiei			Data nașterii / CUI	Domiciliu / Sediu	Cota parte	Identif. entitate asociată	Cotă parte teren UI	Mod de dobândire	Act juridic			Observații privitoare la proprietar
Nume / Denumire	Inițiala tatălui	Prenume							Tip act	Nr. act / data	Emitent	
ENACHE	C	FLOREA	---	judet DOLJ, UAT Daneti, loc. Neidentificata, Cod Postal 207215	1/1	3882		Reconstituire	act administrativ	TP 2827-45358/25.06.1999	CJSDPAT DOLJ	lipsa CNP

3. SARCINI / DEZMEMBRĂMINTE

Titular			Data nașterii / CUI	Domiciliu / Sediu	Tipul sarcinii sau al dezmembrămintelor dreptului de proprietate	Cotă parte	Identif. entitate asociată	Act juridic			Valoare ipotecă	Tip monedă
Nume / Denumire	Inițiala tatălui	Prenume						Tip act	Nr. act / data	Emitent		

4. NOTĂRI, PROCESE, INTERDICȚII

Tipul notării	Tip act	Nr. act / data	Emitent	Identificator entitate asociată	Imobil împrejmuit / neîmprejmuit	Imobil contestat / necontestat	Alte observații
					neîmprejmuit		

5. OBSERVAȚII

MC TOPOCAD SURVEY SRL
P.J.A. seria RO-B-J nr. 1929 clasa a III-a
P.F.A. seria RO-DJ-F nr. 0024 categoria B
ing. Costea Mihail Gabriel



Înregistrare sistematică UAT DANETI,
sectorul cadastral nr 43, anul realizării 2023

REGISTRUL CADASTRAL AL IMOBILELOR

Sector cadastral nr. 43

UAT Daneti

Zonă cooperativizată (Co)

1. DESCRIEREA IMOBILULUI

DATE TEREN											DATE CONSTRUCȚII					
Identificator teren	Adresa imobil	Nr. cadastral	Nr. CF	Suprafața măsurată	Intravilan extravilan (I/E)	Nr. top	Nr. tarla	Nr. parcelă	Categorie folosință	Suprafața parcelă	Identif. construcție	Cod grupă destinație	Suprafața construită	Nr. niveluri	Nr. CF	Constr. cu acte (DA/NU)
3883	judet DOLJ, UAT Daneti, Cod postal 207215 (Tarla 61 Parcela 13)	30617	30617	18100	E		61	13	A	18100						

2. PROPRIETATEA / POSESIA

Titularul dreptului / posesiei			Data nașterii / CUI	Domiciliu / Sediul	Cota parte	Identif. entitate asociată	Cotă parte teren UI	Mod de dobândire	Act juridic			Observații privitoare la proprietar
Nume / Denumire	Inițiala tatălui	Prenume							Tip act	Nr. act / data	Emitent	
SC DELTA GAIA AGRICULTURE SRL			28881954	judet BUCURESTI, UAT Bucuresti Sectorul 6, loc. Bucuresti Sectorul 6, str Preciziei, etaj 2, ap. 20	1/1	3883		Conventie	act notarial	contract de vanzare nr. 2044/23.09.2014	NP. FILIP ADRIAN MARIUS	

3. SARCINI / DEZMEMBRĂMINTE

Titular			Data nașterii / CUI	Domiciliu / Sediul	Tipul sarcinii sau al dezmembrămintelor dreptului de proprietate	Cotă parte	Identif. entitate asociată	Act juridic			Valoare ipotecă	Tip monedă
Nume / Denumire	Inițiala tatălui	Prenume						Tip act	Nr. act / data	Emitent		

4. NOTĂRI, PROCESE, INTERDICȚII

Tipul notării	Tip act	Nr. act / data	Emitent	Identificator entitate asociată	Imobil împrejmuit / neîmprejmuit	Imobil contestat / necontestat	Alte observații
					neîmprejmuit		



Înregistrare sistematică UAT DANETI,
sectorul cadastral nr 43, anul realizării 2023

REGISTRUL CADASTRAL AL IMOBILELOR

Sector cadastral nr. 43

UAT Daneti

Zonă cooperativizată (Co)

1. DESCRIEREA IMOBILULUI

DATE TEREN											DATE CONSTRUCȚII					
Identificator teren	Adresa imobil	Nr. cadastral	Nr. CF	Suprafața măsurată	Intravilan extravilan (I/E)	Nr. top	Nr. tarla	Nr. parcelă	Categorie folosință	Suprafața parcelă	Identif. construcție	Cod grupă destinație	Suprafața construită	Nr. niveluri	Nr. CF	Constr. cu acte (DA/NU)
3884	judet DOLJ, UAT Daneti, Cod postal 207215 (Tarla 61 Parcela 14)			13502	E		61	14	A	13502						

2. PROPRIETATEA / POSESIA

Titularul dreptului / posesiei			Data nașterii / CUI	Domiciliu / Sediu	Cota parte	Identif. entitate asociată	Cotă parte teren UI	Mod de dobândire	Act juridic			Observații privitoare la proprietar
Nume / Denumire	Inițiala tatălui	Prenume							Tip act	Nr. act / data	Emitent	
IACOBESCU	I	VASILE	---	judet DOLJ, UAT Daneti, loc. Neidentificata, Cod Postal 207215	1/1	3884		Reconstituire	act administrativ	TP 2684- 46050/12.10.1998	CJSDPAT DOLJ	lipsa CNP


3. SARCINI / DEZMEMBRĂMINTE

Titular			Data nașterii / CUI	Domiciliu / Sediu	Tipul sarcinii sau al dezmembrămintelor dreptului de proprietate	Cotă parte	Identif. entitate asociată	Act juridic			Valoare ipotecă	Tip monedă
Nume / Denumire	Inițiala tatălui	Prenume						Tip act	Nr. act / data	Emitent		

4. NOTĂRI, PROCESE, INTERDICȚII

Tipul notării	Tip act	Nr. act / data	Emitent	Identificator entitate asociată	Imobil împrejmuit / neîmprejmuit	Imobil contestat / necontestat	Alte observații
					neîmprejmuit		

5. OBSERVAȚII



REGISTRUL CADASTRAL AL IMOBILELOR

Sector cadastral nr. 43

UAT Daneti

Zonă cooperativizată (Co)

1. DESCRIEREA IMOBILULUI

DATE TEREN											DATE CONSTRUCȚII					
Identificator teren	Adresa imobil	Nr. cadastral	Nr. CF	Suprafața măsurată	Intravilan extravilan (I/E)	Nr. top	Nr. tarla	Nr. parcelă	Categorie folosință	Suprafața parcelă	Identif. construcție	Cod grupă destinație	Suprafața construită	Nr. niveluri	Nr. CF	Constr. cu acte (DA/NU)
3885	judet DOLJ, UAT Daneti, Cod postal 207215 (Tarla 61 Parcela 15)	30612	30612	10000	E		61	15	A	10000						

2. PROPRIETATEA / POSESIA

Titularul dreptului / posesiei			Data nașterii / CUI	Domiciliu / Sediu	Cota parte	Identif. entitate asociată	Cotă parte teren UI	Mod de dobândire	Act juridic			Observații privitoare la proprietar
Nume / Denumire	Inițiala tatălui	Prenume							Tip act	Nr. act / data	Emitent	
SC DELTA GAIA AGRICULTURE SRL			28881954	judet BUCURESTI, UAT Bucuresti Sectorul 6, loc. Bucuresti Sectorul 6, str Preciziei, etaj 2, ap. 20	1/1	3885		Conventie	act notarial	contract de vanzare nr 2136/23.09.2014	FILIP ADRIAN MARIUS	

3. SARCINI / DEZMEMBRĂMINTE

Titular			Data nașterii / CUI	Domiciliu / Sediu	Tipul sarcinii sau al dezmembrămintelor dreptului de proprietate	Cotă parte	Identif. entitate asociată	Act juridic			Valoare ipotecă	Tip monedă
Nume / Denumire	Inițiala tatălui	Prenume						Tip act	Nr. act / data	Emitent		

4. NOTĂRI, PROCESE, INTERDICȚII

Tipul notării	Tip act	Nr. act / data	Emitent	Identificator entitate asociată	Imobil împrejmuit / neîmprejmuit	Imobil contestat / necontestat	Alte observații
					neîmprejmuit		

5. OBSERVAȚII

MC TOPOCAD SURVEY SRL
P.J.A. seria RO-B-J nr. 1929 clasa a III-a
P.F.A. seria RO-DJ-F nr. 0024 categoria B
ing. Costea Mihail Gabriel



Înregistrare sistematică UAT DANETI,
sectorul cadastral nr 43, anul realizării 2023

REGISTRUL CADASTRAL AL IMOBILELOR

Sector cadastral nr. 43

UAT Daneti

Zonă cooperativizată (Co)

1. DESCRIEREA IMOBILULUI

DATE TEREN											DATE CONSTRUCȚII					
Identificator teren	Adresa imobil	Nr. cadastral	Nr. CF	Suprafața măsurată	Intravilan extravilan (I/E)	Nr. top	Nr. tarla	Nr. parcelă	Categorie folosință	Suprafața parcelă	Identif. construcție	Cod grupă destinație	Suprafața construită	Nr. niveluri	Nr. CF	Constr. cu acte (DA/NU)
3886	judet DOLJ, UAT Daneti, Cod postal 207215 (Tarla 61 PArcela 16)			16900	E		61	16	A	16900						

2. PROPRIETATEA / POSESIA

Titularul dreptului / posesiei			Data nașterii / CUI	Domiciliu / Sediul	Cota parte	Identif. entitate asociată	Cotă parte teren UI	Mod de dobândire	Act juridic			Observații privitoare la proprietar
Nume / Denumire	Inițiala tatălui	Prenume							Tip act	Nr. act / data	Emitent	
UAT DANETI – Rezerva Comisiei Locale de Fond Funciar			4553518	judet DOLJ, UAT Daneti, loc. Daneti, str. Principala, nr. 160, Cod Postal 207215	1/1	3886		Lege	act normativ	LEGEA 7/13.03.1996	GUVERNUL ROMANIEI	

3. SARCINI / DEZMEMBRĂMINTE

Titular			Data nașterii / CUI	Domiciliu / Sediul	Tipul sarcinii sau al dezmembrămintelor dreptului de proprietate	Cotă parte	Identif. entitate asociată	Act juridic			Valoare ipotecă	Tip monedă
Nume / Denumire	Inițiala tatălui	Prenume						Tip act	Nr. act / data	Emitent		

4. NOTĂRI, PROCESE, INTERDICȚII

Tipul notării	Tip act	Nr. act / data	Emitent	Identificator entitate asociată	Imobil împrejmuit / neîmprejmuit	Imobil contestat / necontestat	Alte observații
					neîmprejmuit		

5. OBSERVAȚII

Înregistrare sistematică UAT DANETI,
sectorul cadastral nr 43, anul realizării 2023



REGISTRUL CADASTRAL AL IMOBILELOR

Sector cadastral nr. 43

UAT Daneti

Zonă cooperativizată (Co)

1. DESCRIEREA IMOBILULUI

DATE TEREN											DATE CONSTRUCȚII					
Identificator teren	Adresa imobil	Nr. cadastral	Nr. CF	Suprafața măsurată	Intravilan extravilan (I/E)	Nr. top	Nr. tarla	Nr. parcelă	Categorie folosință	Suprafața parcelă	Identif. construcție	Cod grupă destinație	Suprafața construită	Nr. niveluri	Nr. CF	Constr. cu acte (DA/NU)
3887	judet DOLJ, UAT Daneti, Cod postal 207215 (Tarla 61 Parcela 17)	32225	32225	21400	E		61	17	A	21400						

2. PROPRIETATEA / POSESIA

Titularul dreptului / posesiei			Data nașterii / CUI	Domiciliu / Sediul	Cota parte	Identif. entitate asociată	Cotă parte teren UI	Mod de dobândire	Act juridic			Observații privitoare la proprietar
Nume / Denumire	Inițiala tatălui	Prenume							Tip act	Nr. act / data	Emitent	
AMARASTI LAND INVESTMENT SRL			33091650	judet TIMIS, UAT Timisoara, loc. Timisoara, str Mures nr 143, etaj 1	1/1	3887		Conventie	act notarial	CVC AUT NR 1137/04.05.2018	Balaci Eugen	

3. SARCINI / DEZMEMBRĂMINTE

Titular			Data nașterii / CUI	Domiciliu / Sediul	Tipul sarcinii sau al dezmembrămintelor dreptului de proprietate	Cotă parte	Identif. entitate asociată	Act juridic			Valoare ipotecă	Tip monedă
Nume / Denumire	Inițiala tatălui	Prenume						Tip act	Nr. act / data	Emitent		

4. NOTĂRI, PROCESE, INTERDICȚII

Tipul notării	Tip act	Nr. act / data	Emitent	Identificator entitate asociată	Imobil împrejmuit / neîmprejmuit	Imobil contestat / necontestat	Alte observații
-	-	-	-	-	neîmprejmuit		

5. OBSERVAȚII

MC TOPOCAD SURVEY SRL
P.J.A. seria RO-B-J nr. 1929 clasa a III-a
P.F.A. seria RO-DJ-F nr. 0024 categoria B
ing. Costea Mihail Gabriel



Înregistrare sistematică UAT DANETI,
sectorul cadastral nr 43, anul realizării 2023

REGISTRUL CADASTRAL AL IMOBILELOR

Sector cadastral nr. 43

UAT Daneti

Zonă cooperativizată (Co)

1. DESCRIEREA IMOBILULUI

DATE TEREN											DATE CONSTRUCȚII					
Identificator teren	Adresa imobil	Nr. cadastral	Nr. CF	Suprafața măsurată	Intravilan extravilan (IE)	Nr. top	Nr. tarla	Nr. parcelă	Categorie folosință	Suprafața parcelă	Identif. construcție	Cod grupă destinație	Suprafața construită	Nr. niveluri	Nr. CF	Constr. cu acte (DA/NU)
3888	judet DOLJ, UAT Daneti, Cod postal 207215 (Tarla 61 Parcela 18)	30639	30639	10000	E		61	18	A	10000						

2. PROPRIETATEA / POSESIA

Titularul dreptului / posesiei			Data nașterii / CUI	Domiciliu / Sediu	Cota parte	Identif. entitate asociată	Cotă parte teren UI	Mod de dobândire	Act juridic			Observații privitoare la proprietar
Nume / Denumire	Inițiala tatălui	Prenume							Tip act	Nr. act / data	Emitent	
SC DELTA GAIA AGRICULTURE SRL			28881954	judet BUCURESTI, UAT Bucuresti Sectorul 6, loc. Bucuresti Sectorul 6, str Preciziei, etaj 2, ap. 20	1/1	3888		Conventie	act notarial	CVC aut. nr. 2151/23.09.2014	NP FILIP ADRIAN MARIUS	

3. SARCINI / DEZMEMBRĂMINTE

Titular			Data nașterii / CUI	Domiciliu / Sediu	Tipul sarcinii sau al dezmembrămintelor dreptului de proprietate	Cotă parte	Identif. entitate asociată	Act juridic			Valoare ipotecă	Tip monedă
Nume / Denumire	Inițiala tatălui	Prenume						Tip act	Nr. act / data	Emitent		

4. NOTĂRI, PROCESE, INTERDICȚII

Tipul notării	Tip act	Nr. act / data	Emitent	Identificator entitate asociată	Imobil împrejmuit / neîmprejmuit	Imobil contestat / necontestat	Alte observații
					neîmprejmuit		

5. OBSERVAȚII

MC TOPOCAD SURVEY SRL
P.J.A. seria RO-B-J nr. 1929 clasa a III-a
P.F.A. seria RO-DJ-F nr. 0024 categoria B
ing. Costea Mihail Gabriel



Înregistrare sistematică UAT DANETI,
sectorul cadastral nr 43, anul realizării 2023

REGISTRUL CADASTRAL AL IMOBILELOR

Sector cadastral nr. 43

UAT Daneti

Zonă cooperativizată (Co)

1. DESCRIEREA IMOBILULUI

DATE TEREN											DATE CONSTRUCȚII					
Identificator teren	Adresa imobil	Nr. cadastral	Nr. CF	Suprafața măsurată	Intravilan extravilan (I/E)	Nr. top	Nr. tarla	Nr. parcelă	Categorie folosință	Suprafața parcelă	Identif. construcție	Cod grupă destinație	Suprafața construită	Nr. niveluri	Nr. CF	Constr. cu acte (DA/NU)
3889	judet DOLJ, UAT Daneti, Cod postal 207215 (Tarla 61 Parcela 1/1)			9608	E		61	1/1	A	9608						

2. PROPRIETATEA / POSESIA

Titularul dreptului / posesiei			Data nașterii / CUI	Domiciliu / Sedi	Cota parte	Identif. entitate asociată	Cotă parte teren UI	Mod de dobândire	Act juridic			Observații privitoare la proprietar
Nume / Denumire	Inițiala tatălui	Prenume							Tip act	Nr. act / data	Emitent	
UAT DANETI – Rezerva Comisiei Locale de Fond Funciar			4553518	judet DOLJ, UAT Daneti, loc. Daneti, str. Principala, nr. 160, Cod Postal 207215	1/1	3889		Lege	act normativ	LEGEA 7/13.03.1996	GUVERNUL ROMANIEI	

3. SARCINI / DEZMEMBRĂMINTE

Titular			Data nașterii / CUI	Domiciliu / Sedi	Tipul sarcinii sau al dezmembrămintelor dreptului de proprietate	Cotă parte	Identif. entitate asociată	Act juridic			Valoare ipotecă	Tip monedă
Nume / Denumire	Inițiala tatălui	Prenume						Tip act	Nr. act / data	Emitent		

4. NOTĂRI, PROCESE, INTERDICȚII

Tipul notării	Tip act	Nr. act / data	Emitent	Identificator entitate asociată	Imobil împrejmuit / neîmprejmuit	Imobil contestat / necontestat	Alte observații
					neîmprejmuit		

5. OBSERVAȚII

MC TOPOCAD SURVEY SRL
P.J.A. seria RO-B-J nr. 1929 clasa a III-a
P.F.A. seria RO-DJ-F nr. 0024 categoria B
ing. Costea Mihail Gabriel



Înregistrare sistematică UAT DANETI,
sectorul cadastral nr 43, anul realizării 2023

REGISTRUL CADASTRAL AL IMOBILELOR

Sector cadastral nr. 43

UAT Daneti
Zonă cooperativizată (Co)

1. DESCRIEREA IMOBILULUI

DATE TEREN											DATE CONSTRUCȚII					
Identificator teren	Adresa imobil	Nr. cadastral	Nr. CF	Suprafața măsurată	Intravilan extravilan (I/E)	Nr. top	Nr. tarla	Nr. parcelă	Categorie folosință	Suprafața parcelă	Identif. construcție	Cod grupă destinație	Suprafața construită	Nr. niveluri	Nr. CF	Constr. cu acte (DA/NU)
3890	judet DOLJ, UAT Daneti, Cod postal 207215 (Tarla 61 Parcela 20)			6792	E		61	20	P	6792						

2. PROPRIETATEA / POESIA

Titularul dreptului / posesiei			Data nașterii / CUI	Domiciliu / Sediul	Cota parte	Identif. entitate asociată	Cotă parte teren UI	Mod de dobândire	Act juridic			Observații privitoare la proprietar
Nume / Denumire	Inițiala tatălui	Prenume							Tip act	Nr. act / data	Emitent	
UAT DANETI – Rezerva Comisiei Locale de Fond Funciar			4553518	judet DOLJ, UAT Daneti, loc. Daneti, str. Principala, nr. 160, Cod Postal 207215	1/1	3890		Lege	act normativ	LEGEA 7/13.03.1996	GUVERNUL ROMANIEI	

3. SARCINI / DEZMEMBRĂMINTE


Titular			Data nașterii / CUI	Domiciliu / Sediul	Tipul sarcinii sau al dezmembrămintelor dreptului de proprietate	Cotă parte	Identif. entitate asociată	Act juridic			Valoare ipotecă	Tip monedă
Nume / Denumire	Inițiala tatălui	Prenume						Tip act	Nr. act / data	Emitent		

4. NOTĂRI, PROCESE, INTERDICȚII

Tipul notării	Tip act	Nr. act / data	Emitent	Identificator entitate asociată	Imobil împrejmuit / neîmprejmuit	Imobil contestat / necontestat	Alte observații
					neîmprejmuit		

5. OBSERVAȚII

Înregistrare sistematică UAT DANETI,
sectorul cadastral nr 43, anul realizării 2023



REGISTRUL CADASTRAL AL IMOBILELOR

Sector cadastral nr. 43

UAT Daneti
Zonă cooperativizată (Co)

1. DESCRIEREA IMOBILULUI

DATE TEREN											DATE CONSTRUCȚII					
Identificator teren	Adresa imobil	Nr. cadastral	Nr. CF	Suprafața măsurată	Intravilan extravilan (I/E)	Nr. top	Nr. tarla	Nr. parcelă	Categorie folosință	Suprafața parcelă	Identif. construcție	Cod grupă destinație	Suprafața construită	Nr. niveluri	Nr. CF	Constr. cu acte (DA/NU)
3891	judet DOLJ, UAT Daneti, Cod postal 207215 (Tarla 61 Parcela 10)			1600	E		61	10	A	1600						

2. PROPRIETATEA / POSESIA

Titularul dreptului / posesiei			Data nașterii / CUI	Domiciliu / Sediul	Cota parte	Identif. entitate asociată	Cotă parte teren UI	Mod de dobândire	Act juridic			Observații privitoare la proprietar
Nume / Denumire	Inițiala tatălui	Prenume							Tip act	Nr. act / data	Emitent	
STAMIN	V	GEORGETA	---	judet DOLJ, UAT Daneti, loc. Neidentificata, Cod Postal 207215	1/1	3891		Reconstituire	act administrativ	TP 2861-45358/18.11.1999	CJSDPAT DOLJ	lipsa CNP
DIACONU	V	TITU	---	judet DOLJ, UAT Daneti, loc. Neidentificata, Cod Postal 207215				Reconstituire	act administrativ	TP 2861-45358/18.11.1999	CJSDPAT DOLJ	lipsa CNP
TATU	I	EMILIA	---	judet DOLJ, UAT Daneti, loc. Neidentificata, Cod Postal 207215				Reconstituire	act administrativ	TP 2861-45358/18.11.1999	CJSDPAT DOLJ	lipsa CNP

3. SARCINI / DEZMEMBRĂMINTE

Titular			Data nașterii / CUI	Domiciliu / Sediul	Tipul sarcinii sau al dezmembrămintelor dreptului de proprietate	Cotă parte	Identif. entitate asociată	Act juridic			Valoare ipotecă	Tip monedă
Nume / Denumire	Inițiala tatălui	Prenume						Tip act	Nr. act / data	Emitent		

4. NOTĂRI, PROCESE, INTERDICȚII

Tipul notării	Tip act	Nr. act / data	Emitent	Identificator entitate asociată	Imobil împrejmuit / neîmprejmuit	Imobil contestat / necontestat	Alte observații
					neîmprejmuit		Mentiune: "Imobil traversat de limita unitatilor administrativ-teritoriale Daneti si Sadova" (ODG 1/2020 art. 27 alin. 3^2)

5. OBSERVAȚII



REGISTRUL CADASTRAL AL IMOBILELOR

Sector cadastral nr. 43

UAT Daneti

Zonă cooperativizată (Co)

1. DESCRIEREA IMOBILULUI

DATE TEREN											DATE CONSTRUCȚII					
Identificator teren	Adresa imobil	Nr. cadastral	Nr. CF	Suprafața măsurată	Intravilan extravilan (I/E)	Nr. top	Nr. tarla	Nr. parcelă	Categorie folosință	Suprafața parcelă	Identif. construcție	Cod grupă destinație	Suprafața construită	Nr. niveluri	Nr. CF	Constr. cu acte (DA/NU)
3892	judet DOLJ, UAT Daneti, Cod postal 207215 (Tarla 61 Parcela 9)			3400	E		61	9	A	3400						

2. PROPRIETATEA / POSESIA

Titularul dreptului / posesiei			Data nașterii / CUI	Domiciliu / Sediu	Cota parte	Identif. entitate asociată	Cotă parte teren UI	Mod de dobândire	Act juridic			Observații privitoare la proprietar
Nume / Denumire	Inițiala tatălui	Prenume							Tip act	Nr. act / data	Emitent	
STANICA	S	CONSTANTIN	---	judet DOLJ, UAT Daneti, loc. Neidentificata, Cod Postal 207215	1/1	3892		Reconstituire	act administrativ	TP 1495-44696/11.06.1996	CJSDPAT DOLJ	lipsa CNP

3. SARCINI / DEZMEMBRĂMINTE

Titular			Data nașterii / CUI	Domiciliu / Sediu	Tipul sarcinii sau al dezmembrămintelor dreptului de proprietate	Cotă parte	Identif. entitate asociată	Act juridic			Valoare ipotecă	Tip monedă
Nume / Denumire	Inițiala tatălui	Prenume						Tip act	Nr. act / data	Emitent		

4. NOTĂRI, PROCESE, INTERDICȚII

Tipul notării	Tip act	Nr. act / data	Emitent	Identificator entitate asociată	Imobil împrejmuit / neîmprejmuit	Imobil contestat / necontestat	Alte observații
					neîmprejmuit		Mențiune: "Imobil traversat de limita unitatilor administrativ-teritoriale Daneti si Sadova" (ODG 1/2020 art. 27 alin. 3^2)



Înregistrare sistematică UAT DANETI,
sectorul cadastral nr 43, anul realizării 2023

REGISTRUL CADASTRAL AL IMOBILELOR

Sector cadastral nr. 43

UAT Daneti
Zonă cooperativizată (Co)

1. DESCRIEREA IMOBILULUI

DATE TEREN											DATE CONSTRUCȚII					
Identificator teren	Adresa imobil	Nr. cadastral	Nr. CF	Suprafața măsurată	Intravilan extravilan (I/E)	Nr. top	Nr. tarla	Nr. parcelă	Categorie folosință	Suprafața parcelă	Identif. construcție	Cod grupă destinație	Suprafața construită	Nr. niveluri	Nr. CF	Constr. cu acte (DA/NU)
3893	judet DOLJ, UAT Daneti, Cod postal 207215 (Tarla 61 Parcela 8)	30879	30879	5500	E		61	8	A	5500						

2. PROPRIETATEA / POSESIA

Titularul dreptului / posesiei			Data nașterii / CUI	Domiciliu / Sediul	Cota parte	Identif. entitate asociată	Cotă parte teren UI	Mod de dobândire	Act juridic			Observații privitoare la proprietar
Nume / Denumire	Inițiala tatălui	Prenume							Tip act	Nr. act / data	Emitent	
SC DELTA GAIA AGRICULTURE SRL			28881954	judet BUCURESTI, UAT Bucuresti Sectorul 6, loc. Bucuresti Sectorul 6, str Preciziei nr 20	1/1	3893		Conventie	act notarial	contract de vanzare nr 2470/10.10.2014	NP. FILIP ADRIAN MARIUS	

3. SARCINI / DEZMEMBRĂMINTE

Titular			Data nașterii / CUI	Domiciliu / Sediul	Tipul sarcinii sau al dezmembrămintelor dreptului de proprietate	Cotă parte	Identif. entitate asociată	Act juridic			Valoare ipotecă	Tip monedă
Nume / Denumire	Inițiala tatălui	Prenume						Tip act	Nr. act / data	Emitent		

4. NOTĂRI, PROCESE, INTERDICȚII

Tipul notării	Tip act	Nr. act / data	Emitent	Identificator entitate asociată	Imobil împrejmuit / neîmprejmuit	Imobil contestat / necontestat	Alte observații
					neîmprejmuit		Mentiune: "Imobil traversat de limita unitatilor administrative-teritoriale Daneti si Sadova" (ODG 1/2020 art. 27 alin. 3^2)



Înregistrare sistematică UAT DANETI,
sectorul cadastral nr 43, anul realizării 2023

REGISTRUL CADASTRAL AL IMOBILELOR

Sector cadastral nr. 43

UAT Daneti
Zonă cooperativizată (Co)

1. DESCRIEREA IMOBILULUI

DATE TEREN											DATE CONSTRUCȚII					
Identificator teren	Adresa imobil	Nr. cadastral	Nr. CF	Suprafața măsurată	Intravilan extravilan (I/E)	Nr. top	Nr. tarla	Nr. parcelă	Categorie folosință	Suprafața parcelă	Identif. construcție	Cod grupă destinație	Suprafața construită	Nr. niveluri	Nr. CF	Constr. cu acte (DA/NU)
3894	judet DOLJ, UAT Daneti, Cod postal 207215 (Tarlaua 61 Parcela 29)	30638	30638	5500	E		61	29	A	5500						

2. PROPRIETATEA / POSESIA

Titularul dreptului / posesiei			Data nașterii / CUI	Domiciliu / Sediu	Cota parte	Identif. entitate asociată	Cotă parte teren UI	Mod de dobândire	Act juridic			Observații privitoare la proprietar
Nume / Denumire	Inițiala tatălui	Prenume							Tip act	Nr. act / data	Emitent	
SC DELTA GAIA AGRICULTURE SRL			28881954	judet BUCURESTI, UAT Bucuresti Sectorul 6, loc. Bucuresti Sectorul 6, str Preciziei nr 20	1/1	3894		Conventie	act notarial	contract de vanzare nr 2101/23.09.2014	FILIP ADRIAN MARIUS	

3. SARCINI / DEZMEMBRĂMINTE

Titular			Data nașterii / CUI	Domiciliu / Sediu	Tipul sarcinii sau al dezmembrămintelor dreptului de proprietate	Cotă parte	Identif. entitate asociată	Act juridic			Valoare ipotecă	Tip monedă
Nume / Denumire	Inițiala tatălui	Prenume						Tip act	Nr. act / data	Emitent		

4. NOTĂRI, PROCESE, INTERDICȚII

Tipul notării	Tip act	Nr. act / data	Emitent	Identificator entitate asociată	Imobil împrejmuit / neîmprejmuit	Imobil contestat / necontestat	Alte observații
					neîmprejmuit		Mențiune: "Imobil traversat de limita unitatilor administrativ-teritoriale Daneti si Sadova" (ODG 1/2020 art. 27 alin. 3^2)



Înregistrare sistematică UAT DANETI,
sectorul cadastral nr 43, anul realizării 2023

REGISTRUL CADASTRAL AL IMOBILELOR

Sector cadastral nr. 43

UAT Daneti

Zonă cooperativizată (Co)

1. DESCRIEREA IMOBILULUI

DATE TEREN											DATE CONSTRUCȚII					
Identificator teren	Adresa imobil	Nr. cadastral	Nr. CF	Suprafața măsurată	Intravilan extravilan (I/E)	Nr. top	Nr. tarla	Nr. parcelă	Categorie folosință	Suprafața parcelă	Identif. construcție	Cod grupă destinație	Suprafața construită	Nr. niveluri	Nr. CF	Constr. cu acte (DA/NU)
3895	judet DOLJ, UAT Daneti, Cod postal 207215 (Tarlaua 61 Parcela 6)	30599	30599	6525	E		61	6	A	6525						

2. PROPRIETATEA / POSESIA

Titularul dreptului / posesiei			Data nașterii / CUI	Domiciliu / Sediu	Cota parte	Identif. entitate asociată	Cotă parte teren UI	Mod de dobândire	Act juridic			Observații privitoare la proprietar
Nume / Denumire	Inițiala tatălui	Prenume							Tip act	Nr. act / data	Emitent	
SC DELTA GAIA AGRICULTURE SRL			28881954	judet BUCURESTI, UAT Bucuresti Sectorul 6, loc. Bucuresti Sectorul 6, str Preciziei nr 20	1/1	3895		Conventie	act notarial	contract de vanzare nr 2034/23.09.2014	FILIP ADRIAN MARIUS	

3. SARCINI / DEZMEMBRĂMINTE

Titular			Data nașterii / CUI	Domiciliu / Sediu	Tipul sarcinii sau al dezmembrămintelor dreptului de proprietate	Cotă parte	Identif. entitate asociată	Act juridic			Valoare ipotecă	Tip monedă
Nume / Denumire	Inițiala tatălui	Prenume						Tip act	Nr. act / data	Emitent		

4. NOTĂRI, PROCESE, INTERDICȚII

Tipul notării	Tip act	Nr. act / data	Emitent	Identificator entitate asociată	Imobil împrejmuit / neîmprejmuit	Imobil contestat / necontestat	Alte observații
					neîmprejmuit		Mențiune: "Imobil traversat de limita unitatilor administrativ-teritoriale Daneti si Sadova" (ODG 1/2020 art. 27 alin. 3^2)

5. OBSERVAȚII



REGISTRUL CADASTRAL AL IMOBILELOR

UAT Daneti
Zonă cooperativizată (Co)

Sector cadastral nr. 43

1. DESCRIEREA IMOBILULUI

DATE TEREN											DATE CONSTRUCȚII					
Identificator teren	Adresa imobil	Nr. cadastral	Nr. CF	Suprafața măsurată	Intravilan extravilan (IE)	Nr. top	Nr. tarla	Nr. parcelă	Categorie folosință	Suprafața parcelă	Identif. construcție	Cod grupă destinație	Suprafața construită	Nr. niveluri	Nr. CF	Constr. cu acte (DA/NU)
3896	judet DOLJ, UAT Daneti, Cod postal 207215 (Tarla 61 Parcela 5)	32914	32914	6600	E		61	5	A	6600						

2. PROPRIETATEA / POSESIA

Titularul dreptului / posesiei			Data nașterii / CUI	Domiciliu / Sediu	Cota parte	Identif. entitate asociată	Cotă parte teren UI	Mod de dobândire	Act juridic			Observații privitoare la proprietar
Nume / Denumire	Inițiala tatălui	Prenume							Tip act	Nr. act / data	Emitent	
SC DELTA GAIA AGRICULTURE SRL			28881954	judet BUCURESTI, UAT Bucuresti Sectorul 6, loc. Bucuresti Sectorul 6, str Preciziei, etaj 2, ap. 20	1/1	3896		Conventie	act notarial	CONTRACT DE VANZARE AUT SUB NR. 465/07.02.2020	NP Faurar Virgil Claudiu	

3. SARCINI / DEZMEMBRĂMINTE

Titular			Data nașterii / CUI	Domiciliu / Sediu	Tipul sarcinii sau al dezmembrămintelor dreptului de proprietate	Cotă parte	Identif. entitate asociată	Act juridic			Valoare ipotecă	Tip monedă
Nume / Denumire	Inițiala tatălui	Prenume						Tip act	Nr. act / data	Emitent		

4. NOTĂRI, PROCESE, INTERDICȚII

Tipul notării	Tip act	Nr. act / data	Emitent	Identificator entitate asociată	Imobil împrejmuit / neîmprejmuit	Imobil contestat / necontestat	Alte observații
					neîmprejmuit		Mențiune: "Imobil traversat de limita unităților administrativ-teritoriale Daneti si Sadova" (ODG 1/2020 art. 27 alin. 3 ²)



Înregistrare sistematică UAT DANETI,
sectorul cadastral nr 43, anul realizării 2023

REGISTRUL CADASTRAL AL IMOBILELOR

Sector cadastral nr. 43

UAT Daneti

Zonă cooperativizată (Co)

1. DESCRIEREA IMOBILULUI

DATE TEREN											DATE CONSTRUCȚII					
Identificator teren	Adresa imobil	Nr. cadastral	Nr. CF	Suprafața măsurată	Intravilan extravilan (I/E)	Nr. top	Nr. tarla	Nr. parcelă	Categorie folosință	Suprafața parcelă	Identif. construcție	Cod grupă destinație	Suprafața construită	Nr. niveluri	Nr. CF	Constr. cu acte (DA/NU)
3897	judet DOLJ, UAT Daneti, Cod postal 207215 (Tarla 61 Parcela 4)			12200	E		61	4	A	12200						

2. PROPRIETATEA / POSESIA

Titularul dreptului / posesiei			Data nașterii / CUI	Domiciliu / Sediu	Cota parte	Identif. entitate asociată	Cotă parte teren UI	Mod de dobândire	Act juridic			Observații privitoare la proprietar
Nume / Denumire	Inițiala tatălui	Prenume							Tip act	Nr. act / data	Emitent	
STAN	I	ION	29.05.1914	judet DOLJ, UAT Daneti, loc. Neidentificata, Cod Postal 207215	1/1	3897		Reconstituire	act administrativ	TP 2622-46050/17.11.1998	CJSDPAT DOLJ	decedat

3. SARCINI / DEZMEMBRĂMINTE

Titular			Data nașterii / CUI	Domiciliu / Sediu	Tipul sarcinii sau al dezmembrămintelor dreptului de proprietate	Cotă parte	Identif. entitate asociată	Act juridic			Valoare ipotecă	Tip monedă
Nume / Denumire	Inițiala tatălui	Prenume						Tip act	Nr. act / data	Emitent		

4. NOTĂRI, PROCESE, INTERDICȚII

Tipul notării	Tip act	Nr. act / data	Emitent	Identificator entitate asociată	Imobil împrejmuit / neîmprejmuit	Imobil contestat / necontestat	Alte observații
					neîmprejmuit		Mentiuțe: "Imobil traversat de limita unităților administrativ-teritoriale Daneti si Sadova" (ODG 1/2020 art. 27 alin. 3 ²)



Înregistrare sistematică UAT DANEȚI,
sectorul cadastral nr 43, anul realizării 2023

REGISTRUL CADASTRAL AL IMOBILELOR

UAT Daneti
Zonă cooperativizată (Co)

Sector cadastral nr. 43

1. DESCRIEREA IMOBILULUI

DATE TEREN											DATE CONSTRUCȚII					
Identificator teren	Adresa imobil	Nr. cadastral	Nr. CF	Suprafața măsurată	Intravilan extravilan (I/E)	Nr. top	Nr. tarla	Nr. parcelă	Categorie folosință	Suprafața parcelă	Identif. construcție	Cod grupă destinație	Suprafața construită	Nr. niveluri	Nr. CF	Constr. cu acte (DANU)
3898	judet DOLJ, UAT Daneti, Cod postal 207215 (Tarla 61 Parcela 3)			1675	E		61	3	A	1675						

2. PROPRIETATEA / POSESIA

Titularul dreptului / posesiei			Data nașterii / CUI	Domiciliu / Sediu	Cota parte	Identif. entitate asociată	Cotă parte teren UI	Mod de dobândire	Act juridic			Observații privitoare la proprietar
Nume / Denumire	Inițiala tatălui	Prenume							Tip act	Nr. act / data	Emitent	
COJOCARU	C	ION	18.05.1937	judet DOLJ, UAT Daneti, loc. Neidentificata, Cod Postal 207215	1/1	3898		Reconstituire	act administrativ	TP 1653-15083/02.07.1996	CJSDPAT DOLJ	decedat

3. SARCINI / DEZMEMBRĂMINTE

Titular			Data nașterii / CUI	Domiciliu / Sediu	Tipul sarcinii sau al dezmembrămintelor dreptului de proprietate	Cotă parte	Identif. entitate asociată	Act juridic			Valoare ipotecă	Tip monedă
Nume / Denumire	Inițiala tatălui	Prenume						Tip act	Nr. act / data	Emitent		

4. NOTĂRI, PROCESE, INTERDICȚII

Tipul notării	Tip act	Nr. act / data	Emitent	Identificator entitate asociată	Imobil împrejmuit / neîmprejmuit	Imobil contestat / necontestat	Alte observații
					neîmprejmuit		Mentiuțe: "Imobil traversat de limita unitatilor administrativ-teritoriale Daneti si Sadova" (ODG 1/2020 art. 27 alin. 3^2)



Înregistrare sistematică UAT DANETI,
sectorul cadastral nr 43, anul realizării 2023

REGISTRUL CADASTRAL AL IMOBILELOR

Sector cadastral nr. 43

UAT Daneti

Zonă cooperativizată (Co)

1. DESCRIEREA IMOBILULUI

DATE TEREN											DATE CONSTRUCȚII					
Identificator teren	Adresa imobil	Nr. cadastral	Nr. CF	Suprafața măsurată	Intravilan extravilan (I/E)	Nr. top	Nr. tarla	Nr. parcelă	Categorie folosință	Suprafața parcelă	Identif. construcție	Cod grupă destinație	Suprafața construită	Nr. niveluri	Nr. CF	Constr. cu acte (DA/NU)
3899	judet DOLJ, UAT Daneti, Cod postal 207215 (Tarla 61 Parcela 2)			7000	E		61	2	A	7000						

2. PROPRIETATEA / POSESIA

Titularul dreptului / posesiei			Data nașterii / CUI	Domiciliu / Sediul	Cota parte	Identif. entitate asociată	Cotă parte teren UI	Mod de dobândire	Act juridic			Observații privitoare la proprietar
Nume / Denumire	Inițiala tatălui	Prenume							Tip act	Nr. act / data	Emitent	
GEICU	GH	GHEORGHE	---	judet DOLJ, UAT Daneti, loc. Neidentificata, Cod Postal 207215	1/1	3899		Reconstituire	act administrativ	TP 2682-46050/12.10.1998	CJSDPAT DOLJ	lipsa CNP

3. SARCINI / DEZMEMBRĂMINTE

Titular			Data nașterii / CUI	Domiciliu / Sediul	Tipul sarcinii sau al dezmembrămintelor dreptului de proprietate	Cotă parte	Identif. entitate asociată	Act juridic			Valoare ipotecă	Tip monedă
Nume / Denumire	Inițiala tatălui	Prenume						Tip act	Nr. act / data	Emitent		

4. NOTĂRI, PROCESE, INTERDICȚII

Tipul notării	Tip act	Nr. act / data	Emitent	Identificator entitate asociată	Imobil împrejmuit / neîmprejmuit	Imobil contestat / necontestat	Alte observații
					neîmprejmuit		Mentiune: "Imobil traversat de limita unitatilor administrativ-teritoriale Daneti si Sadova" (ODG 1/2020 art. 27 alin. 3^2)

5. OBSERVAȚII

Înregistrare sistematică UAT DANETI,
sectorul cadastral nr 43, anul realizării 2023



REGISTRUL CADASTRAL AL IMOBILELOR

UAT Daneti
Zonă cooperativizată (Co)

Sector cadastral nr. 43

1. DESCRIEREA IMOBILULUI

DATE TEREN											DATE CONSTRUCȚII					
Identificator teren	Adresa imobil	Nr. cadastral	Nr. CF	Suprafața măsurată	Intravilan extravilan (I/E)	Nr. top	Nr. tarla	Nr. parcelă	Categorie folosință	Suprafața parcelă	Identif. construcție	Cod grupă destinație	Suprafața construită	Nr. niveluri	Nr. CF	Constr. cu acte (DA/NU)
3900	judet DOLJ, UAT Daneti, Cod postal 207215 (Tarla 61 Parcela 1)			7700	E		61	1	A	7700						

2. PROPRIETATEA / POSESIA

Titularul dreptului / posesiei			Data nașterii / CUI	Domiciliu / Sediu	Cota parte	Identif. entitate asociată	Cotă parte teren UI	Mod de dobândire	Act juridic			Observații privitoare la proprietar
Nume / Denumire	Inițiala tatălui	Prenume							Tip act	Nr. act / data	Emitent	
COJOCARU	C	MARIN	---	judet DOLJ, UAT Daneti, loc. Neidentificata, Cod Postal 207215	1/1	3900		Reconstituire	act administrativ	TP 2793-48568/10.12.1998	CJSDPAT DOLJ	lipsa CNP

3. SARCINI / DEZMEMBRĂMINTE

Titular			Data nașterii / CUI	Domiciliu / Sediu	Tipul sarcinii sau al dezmembrămintelor dreptului de proprietate	Cotă parte	Identif. entitate asociată	Act juridic			Valoare ipotecă	Tip monedă
Nume / Denumire	Inițiala tatălui	Prenume						Tip act	Nr. act / data	Emitent		

4. NOTĂRI, PROCESE, INTERDICȚII

Tipul notării	Tip act	Nr. act / data	Emitent	Identificator entitate asociată	Imobil împrejmuit / neîmprejmuit	Imobil contestat / necontestat	Alte observații
					neîmprejmuit		Mentiune: "Imobil traversat de limita unitatilor administrativ-teritoriale Daneti si Sadova" (ODG 1/2020 art. 27 alin. 3^2)



Înregistrare sistematică UAT DANETI,
sectorul cadastral nr 43, anul realizării 2023

ANEXA NR. 2

REGISTRUL CADASTRAL AL IMOBILELOR

UAT Daneti
Zonă cooperativizată (Co)

Sector cadastral nr. 43

1. DESCRIEREA IMOBILULUI

DATE TEREN											DATE CONSTRUCȚII					
Identificator teren	Adresa imobil	Nr. cadastral	Nr. CF	Suprafața măsurată	Intravilan extravilan (IE)	Nr. top	Nr. tarla	Nr. parcelă	Categorie folosință	Suprafața parcelă	Identif. construcție	Cod grupă destinație	Suprafața construită	Nr. niveluri	Nr. CF	Constr. cu acte (DANU)
3901	judet DOLJ, UAT Daneti, Cod postal 207215 (Tarla 61 Parcela 1/1)			5018	E		61	1/1	A	5018						

2. PROPRIETATEA / POSESIA

Titularul dreptului / posesiei			Data nașterii / CUI	Domiciliu / Sediu	Cota parte	Identif. entitate asociată	Cotă parte teren UI	Mod de dobândire	Act juridic			Observații privitoare la proprietar
Nume / Denumire	Inițiala tatălui	Prenume							Tip act	Nr. act / data	Emitent	
UAT DANETI – Rezerva Comisiei Locale de Fond Funciar			4553518	judet DOLJ, UAT Daneti, loc. Daneti, str. Principala, nr. 160, Cod Postal 207215	1/1	3901		Lege	act normativ	LEGEA 7/13.03.1996	GUVERNUL ROMANIEI	

3. SARCINI / DEZMEMBRĂMINTE

Titular			Data nașterii / CUI	Domiciliu / Sediu	Tipul sarcinii sau al dezmembrămintelor dreptului de proprietate	Cotă parte	Identif. entitate asociată	Act juridic			Valoare ipotecă	Tip monedă
Nume / Denumire	Inițiala tatălui	Prenume						Tip act	Nr. act / data	Emitent		

4. NOTĂRI, PROCESE, INTERDICȚII

Tipul notării	Tip act	Nr. act / data	Emitent	Identificator entitate asociată	Imobil împrejmuit / neîmprejmuit	Imobil contestat / necontestat	Alte observații
					neîmprejmuit		Mentiuine: "Imobil traversat de limita unitatilor administrativ-teritoriale Daneti si Sadova" (ODG 1/2020 art. 27 alin. 3^2)

ANEXA NR. 2

MC TOPOCAD SURVEY SRL
P.J.A. seria RO-B-J nr. 1929 clasa a III-a
P.F.A. seria RO-DJ-F nr. 0024 categoria B
ing. Costea Mihail Gabriel



Înregistrare sistematică UAT DANETI,
sectorul cadastral nr 43, anul realizării 2023

REGISTRUL CADASTRAL AL IMOBILELOR

UAT Daneti
Zonă cooperativizată (Co)

Sector cadastral nr. 43

1. DESCRIEREA IMOBILULUI

DATE TEREN											DATE CONSTRUCȚII					
Identificator teren	Adresa imobil	Nr. cadastral	Nr. CF	Suprafața măsurată	Intravilan extravilan (IE)	Nr. top	Nr. tarla	Nr. parcelă	Categorie folosință	Suprafața parcelă	Identif. construcție	Cod grupă destinație	Suprafața construită	Nr. niveluri	Nr. CF	Constr. cu acte (DANU)
3902	judet DOLJ, UAT Daneti, Cod postal 207215 (Perdea Protectie PPr 581)			2257	E		-	-	PD	2257						

2. PROPRIETATEA / POSESIA

Titularul dreptului / posesiei			Data nașterii / CUI	Domiciliu / Sedi	Cota parte	Identif. entitate asociată	Cotă parte teren UI	Mod de dobândire	Act juridic			Observații privitoare la proprietar
Nume / Denumire	Inițiala tatălui	Prenume							Tip act	Nr. act / data	Emitent	
NEIDENTIFICAT		NEIDENTIFICAT	0000000000000	judet DOLJ, UAT Daneti, loc. Neidentificata	1/1	3902		Lege	act normativ	LEGEA 7/13.03.1996	GUVERNUL ROMANIEI	proprietar neidentificat

3. SARCINI / DEZMEMBRĂMINTE

Titular			Data nașterii / CUI	Domiciliu / Sedi	Tipul sarcinii sau al dezmembrămintelor dreptului de proprietate	Cotă parte	Identif. entitate asociată	Act juridic			Valoare ipotecă	Tip monedă
Nume / Denumire	Inițiala tatălui	Prenume						Tip act	Nr. act / data	Emitent		

4. NOTĂRI, PROCESE, INTERDICȚII

Tipul notării	Tip act	Nr. act / data	Emitent	Identificator entitate asociată	Imobil împrejmuit / neîmprejmuit	Imobil contestat / necontestat	Alte observații
					neîmprejmuit		Perdea Protectie PPr 581. Mențiune: "Imobil traversat de limita unitatilor administrativ-teritoriale Daneti si Sadova" (ODG 1/2020 art. 27 alin. 3^2)

5. OBSERVAȚII

ANEXA NR. 2

MC TOPOCAD SURVEY SRL
P.J.A. seria RO-B-J nr. 1929 clasa a III-a
P.F.A. seria RO-DJ-F nr. 0024 categoria B
ing. Costea Mihail Gabriel



Înregistrare sistematică UAT DANETI,
sectorul cadastral nr 43, anul realizării 2023

REGISTRUL CADASTRAL AL IMOBILELOR

UAT Daneti
Zonă cooperativizată (Co)

Sector cadastral nr. 43

1. DESCRIEREA IMOBILULUI

DATE TEREN											DATE CONSTRUCȚII					
Identificator teren	Adresa imobil	Nr. cadastral	Nr. CF	Suprafața măsurată	Intravilan extravilan (IE)	Nr. top	Nr. tarla	Nr. parcelă	Categorie folosință	Suprafața parcelă	Identif. construcție	Cod grupă destinație	Suprafața construită	Nr. niveluri	Nr. CF	Constr. cu acte (DAINU)
3903	judet DOLJ, UAT Daneti, Cod postal 207215 (Perdea Protectie PPr 581)			4433	E		-	-	PD	4433						

2. PROPRIETATEA / POSESIA

Titularul dreptului / posesiei			Data nașterii / CUI	Domiciliu / Sediu	Cota parte	Identif. entitate asociată	Cotă parte teren UI	Mod de dobândire	Act juridic			Observații privitoare la proprietar
Nume / Denumire	Inițiala tatălui	Prenume							Tip act	Nr. act / data	Emitent	
NEIDENTIFICAT		NEIDENTIFICAT	00000000000000	judet DOLJ, UAT Daneti, loc. Neidentificata	1/1	3903		Lege	act normativ	LEGEA 7/13.03.1996	GUVERNUL ROMANIEI	proprietar neidentificat

3. SARCINI / DEZMEMBRĂMINTE

Titular			Data nașterii / CUI	Domiciliu / Sediu	Tipul sarcinii sau al dezmembrămintelor dreptului de proprietate	Cotă parte	Identif. entitate asociată	Act juridic			Valoare ipotecă	Tip monedă
Nume / Denumire	Inițiala tatălui	Prenume						Tip act	Nr. act / data	Emitent		

4. NOTĂRI, PROCESE, INTERDICȚII

Tipul notării	Tip act	Nr. act / data	Emitent	Identificator entitate asociată	Imobil împrejmuit / neîmprejmuit	Imobil contestat / necontestat	Alte observații
					neîmprejmuit		Perdea Protectie PPr 581. Mențiune: "Imobil traversat de limita unitatilor administrativ-teritoriale Daneti si Sadova" (ODG 1/2020 art. 27 alin. 3^2)

ANEXA NR. 2

MC TOPOCAD SURVEY SRL
P.J.A. seria RO-B-J nr. 1929 clasa a III-a
P.F.A. seria RO-DJ-F nr. 0024 categoria B
ing. Costea Mihail Gabriel



Înregistrare sistematică UAT DANETI,
sectorul cadastral nr 43, anul realizării 2023

REGISTRUL CADASTRAL AL IMOBILELOR

UAT Daneti
Zonă cooperativizată (Co)

Sector cadastral nr. 43

1. DESCRIEREA IMOBILULUI

DATE TEREN											DATE CONSTRUCȚII					
Identificator teren	Adresa imobil	Nr. cadastral	Nr. CF	Suprafața măsurată	Intravilan extravilan (IE)	Nr. top	Nr. tarla	Nr. parcelă	Categorie folosință	Suprafața parcelă	Identif. construcție	Cod grupă destinație	Suprafața construită	Nr. niveluri	Nr. CF	Constr. cu acte (DANU)
3904	judet DOLJ, UAT Daneti, Cod postal 207215 (Perdea Protectie PPr 581)			4480	E		-	-	PD	4480						

2. PROPRIETATEA / POSESIA

Titularul dreptului / posesiei			Data nașterii / CUI	Domiciliu / Sediu	Cota parte	Identif. entitate asociată	Cotă parte teren UI	Mod de dobândire	Act juridic			Observații privitoare la proprietar
Nume / Denumire	Inițiala tatălui	Prenume							Tip act	Nr. act / data	Emitent	
NEIDENTIFICAT		NEIDENTIFICAT	00000000000000	judet DOLJ, UAT Daneti, loc. Neidentificata	1/1	3904		Lege	act normativ	LEGEA 7/13.03.1996	GUVERNUL ROMANIEI	proprietar neidentificat

3. SARCINI / DEZMEMBRĂMINTE

Titular			Data nașterii / CUI	Domiciliu / Sediu	Tipul sarcinii sau al dezmembrămintelor dreptului de proprietate	Cotă parte	Identif. entitate asociată	Act juridic			Valoare ipotecă	Tip monedă
Nume / Denumire	Inițiala tatălui	Prenume						Tip act	Nr. act / data	Emitent		

4. NOTĂRI, PROCESE, INTERDICȚII

Tipul notării	Tip act	Nr. act / data	Emitent	Identificator entitate asociată	Imobil împrejmuit / neîmprejmuit	Imobil contestat / necontestat	Alte observații
					neîmprejmuit		Perdea Protectie PPr 581. Mențiune: "Imobil traversat de limita unitatilor administrativ-teritoriale Daneti si Sadova" (ODG 1/2020 art. 27 alin. 3^2)

5. OBSERVAȚII

ANEXA NR. 2

MC TOPOCAD SURVEY SRL
P.J.A. seria RO-B-J nr. 1929 clasa a III-a
P.F.A. seria RO-DJ-F nr. 0024 categoria B
ing. Costea Mihail Gabriel



Înregistrare sistematică UAT DANETI,
sectorul cadastral nr 43, anul realizării 2023

REGISTRUL CADASTRAL AL IMOBILELOR

UAT Daneti
Zonă cooperativizată (Co)

Sector cadastral nr. 43

1. DESCRIEREA IMOBILULUI

DATE TEREN											DATE CONSTRUCȚII					
Identificator teren	Adresa imobil	Nr. cadastral	Nr. CF	Suprafața măsurată	Intravilan extravilan (IE)	Nr. top	Nr. tarla	Nr. parcelă	Categorie folosință	Suprafața parcelă	Identif. construcție	Cod grupă destinație	Suprafața construită	Nr. niveluri	Nr. CF	Constr. cu acte (DAINU)
3905	judet DOLJ, UAT Daneti, Cod postal 207215 (Perdea Protectie PPr 581)			1830	E		-	-	PD	1830						

2. PROPRIETATEA / POSESIA

Titularul dreptului / posesiei			Data nașterii / CUI	Domiciliu / Sediu	Cota parte	Identif. entitate asociată	Cotă parte teren UI	Mod de dobândire	Act juridic			Observații privitoare la proprietar
Nume / Denumire	Inițiala tatălui	Prenume							Tip act	Nr. act / data	Emitent	
NEIDENTIFICAT		NEIDENTIFICAT	0000000000000	judet DOLJ, UAT Daneti, loc. Neidentificata	1/1	3905		Lege	act normativ	LEGEA 7/13.03.1996	GUVERNUL ROMANIEI	proprietar neidentificat

3. SARCINI / DEZMEMBRĂMINTE

Titular			Data nașterii / CUI	Domiciliu / Sediu	Tipul sarcinii sau al dezmembrămintelor dreptului de proprietate	Cotă parte	Identif. entitate asociată	Act juridic			Valoare ipotecă	Tip monedă
Nume / Denumire	Inițiala tatălui	Prenume						Tip act	Nr. act / data	Emitent		

4. NOTĂRI, PROCESE, INTERDICȚII

Tipul notării	Tip act	Nr. act / data	Emitent	Identificator entitate asociată	Imobil împrejmuit / neîmprejmuit	Imobil contestat / necontestat	Alte observații
					neîmprejmuit		Perdea Protectie PPr 581. Mențiune: "Imobil traversat de limita unitatilor administrativ-teritoriale Daneti si Sadova" (ODG 1/2020 art. 27 alin. 3^2)

5. OBSERVAȚII

ANEXA NR. 2

MC TOPOCAD SURVEY SRL
P.J.A. seria RO-B-J nr. 1929 clasa a III-a
P.F.A. seria RO-DJ-F nr. 0024 categoria B
ing. Costea Mihail Gabriel



Înregistrare sistematică UAT DANETI,
sectorul cadastral nr 43, anul realizării 2023

REGISTRUL CADASTRAL AL IMOBILELOR

UAT Daneti
Zonă cooperativizată (Co)

Sector cadastral nr. 43

1. DESCRIEREA IMOBILULUI

DATE TEREN											DATE CONSTRUCȚII					
Identificator teren	Adresa imobil	Nr. cadastral	Nr. CF	Suprafața măsurată	Intravilan extravilan (I/E)	Nr. top	Nr. tarla	Nr. parcelă	Categorie folosință	Suprafața parcelă	Identif. construcție	Cod grupă destinație	Suprafața construită	Nr. niveluri	Nr. CF	Constr. cu acte (DA/NU)
3906	judet DOLJ, UAT Daneti, Cod postal 207215 (Tarla 53 Parcela 5)			1346	E		53	5	A	2386mp din act dif. la ID3907						

2. PROPRIETATEA / POSESIA

Titularul dreptului / posesiei			Data nașterii / CUI	Domiciliu / Sediu	Cota parte	Identif. entitate asociată	Cotă parte teren UI	Mod de dobândire	Act juridic			Observații privitoare la proprietar
Nume / Denumire	Inițiala tatălui	Prenume							Tip act	Nr. act / data	Emitent	
PREDA	I	GHEORGHE	---	judet DOLJ, UAT Daneti, loc. Neidentificata, Cod Postal 207215	1/1	3906		Reconstituire	act administrativ	TP 2474-48108/10.02.1997	CJSDPAT DOLJ	lipsa CNP

3. SARCINI / DEZMEMBRĂMINTE

Titular			Data nașterii / CUI	Domiciliu / Sediu	Tipul sarcinii sau al dezmembrămintelor dreptului de proprietate	Cotă parte	Identif. entitate asociată	Act juridic			Valoare ipotecă	Tip monedă
Nume / Denumire	Inițiala tatălui	Prenume						Tip act	Nr. act / data	Emitent		

4. NOTĂRI, PROCESE, INTERDICȚII

Tipul notării	Tip act	Nr. act / data	Emitent	Identificator entitate asociată	Imobil împrejmuit / neîmprejmuit	Imobil contestat / necontestat	Alte observații
					neîmprejmuit		

5. OBSERVAȚII



REGISTRUL CADASTRAL AL IMOBILELOR

Sector cadastral nr. 43

UAT Daneti

Zonă cooperativizată (Co)

1. DESCRIEREA IMOBILULUI

DATE TEREN											DATE CONSTRUCȚII					
Identificator teren	Adresa imobil	Nr. cadastral	Nr. CF	Suprafața măsurată	Intravilan extravilan (I/E)	Nr. top	Nr. tarla	Nr. parcelă	Categorie folosință	Suprafața parcelă	Identif. construcție	Cod grupă destinație	Suprafața construită	Nr. niveluri	Nr. CF	Constr. cu acte (DA/NU)
3907	judet DOLJ, UAT Daneti, Cod postal 207215 (Tarla 53 Parcela 5)			1040	E		53	5	PD	2386mp din act dif. la ID 3906						

2. PROPRIETATEA / POSESIA

Titularul dreptului / posesiei			Data nașterii / CUI	Domiciliu / Sediu	Cota parte	Identif. entitate asociată	Cotă parte teren UI	Mod de dobândire	Act juridic			Observații privitoare la proprietar
Nume / Denumire	Inițiala tatălui	Prenume							Tip act	Nr. act / data	Emitent	
PREDA	I	GHEORGHE	---	judet DOLJ, UAT Daneti, loc. Neidentificata, Cod Postal 207215	1/1	3907		Reconstituire	act administrativ	TP 2474-48108/10.02.1997	CJSDPAT DOLJ	lipsa CNP


3. SARCINI / DEZMEMBRĂMINTE

Titular			Data nașterii / CUI	Domiciliu / Sediu	Tipul sarcinii sau al dezmembrămintelor dreptului de proprietate	Cotă parte	Identif. entitate asociată	Act juridic			Valoare ipotecă	Tip monedă
Nume / Denumire	Inițiala tatălui	Prenume						Tip act	Nr. act / data	Emitent		

4. NOTĂRI, PROCESE, INTERDICȚII

Tipul notării	Tip act	Nr. act / data	Emitent	Identificator entitate asociată	Imobil împrejmuit / neîmprejmuit	Imobil contestat / necontestat	Alte observații
					neîmprejmuit		

5. OBSERVAȚII



REGISTRUL CADASTRAL AL IMOBILELOR

UAT Daneti
Zonă cooperativizată (Co)

Sector cadastral nr. 43

1. DESCRIEREA IMOBILULUI

DATE TEREN											DATE CONSTRUCȚII					
Identificator teren	Adresa imobil	Nr. cadastral	Nr. CF	Suprafața măsurată	Intravilan extravilan (IE)	Nr. top	Nr. tarla	Nr. parcelă	Categorie folosință	Suprafața parcelă	Identif. construcție	Cod grupă destinație	Suprafața construită	Nr. niveluri	Nr. CF	Constr. cu acte (DA/NU)
3908	judet DOLJ, UAT Daneti, Cod postal 207215 (Tarlaua 53 Parcela 12)	30658	30658	2878	E		53	12	A	5100mp din act diferenta este la ID 3909						

2. PROPRIETATEA / POSESIA

Titularul dreptului / posesiei			Data nașterii / CUI	Domiciliu / Sediul	Cota parte	Identif. entitate asociată	Cotă parte teren UI	Mod de dobândire	Act juridic			Observații privitoare la proprietar
Nume / Denumire	Inițiala tatălui	Prenume							Tip act	Nr. act / data	Emitent	
SC DELTA GAIA AGRICULTURE SRL			28881954	judet BUCURESTI, UAT Bucuresti Sectorul 6, loc. Bucuresti Sectorul 6, str Preciziei nr 20	1/1	3908		Conventie	act notarial	contract de vanzare nr 2052/23.09.2014	FILIP ADRIAN MARIUS	
SC DELTA GAIA AGRICULTURE SRL			28881954	judet BUCURESTI, UAT Bucuresti Sectorul 6, loc. Bucuresti Sectorul 6, str Preciziei nr 20	1/1	3908			act normativ	legea 17/07.03.2014	Guvernul Romaniei	

3. SARCINI / DEZMEMBRĂMINTE

Titular			Data nașterii / CUI	Domiciliu / Sediul	Tipul sarcinii sau al dezmembrămintelor dreptului de proprietate	Cotă parte	Identif. entitate asociată	Act juridic			Valoare ipotecă	Tip monedă
Nume / Denumire	Inițiala tatălui	Prenume						Tip act	Nr. act / data	Emitent		

4. NOTĂRI, PROCESE, INTERDICȚII

Tipul notării	Tip act	Nr. act / data	Emitent	Identificator entitate asociată	Imobil împrejmuit / neîmprejmuit	Imobil contestat / necontestat	Alte observații
	act normativ	legea 17/07.03.2014			neîmprejmuit		

5. OBSERVAȚII

MC TOPOCAD SURVEY SRL
P.J.A. seria RO-B-J nr. 1929 clasa a III-a
P.F.A. seria RO-DJ-F nr. 0024 categoria B
ing. Costea Mihail Gabriel



Înregistrare sistematică UAT DANETI,
sectorul cadastral nr 43, anul realizării 2023

REGISTRUL CADASTRAL AL IMOBILELOR

Sector cadastral nr. 43

UAT Daneti
Zonă cooperativizată (Co)

1. DESCRIEREA IMOBILULUI

DATE TEREN											DATE CONSTRUCȚII					
Identificator teren	Adresa imobil	Nr. cadastral	Nr. CF	Suprafața măsurată	Intravilan extravilan (I/E)	Nr. top	Nr. tarla	Nr. parcelă	Categorie folosință	Suprafața parcelă	Identif. construcție	Cod grupă destinație	Suprafața construită	Nr. niveluri	Nr. CF	Constr. cu acte (DA/NU)
3909	judet DOLJ, UAT Daneti, Cod postal 207215 (Tarlaua 53 Parcela 12)			2222	E		53	12	PD	5100mp din act diferenta este la ID 3908						

2. PROPRIETATEA / POSESIA

Titularul dreptului / posesiei			Data nașterii / CUI	Domiciliu / Sediu	Cota parte	Identif. entitate asociată	Cotă parte teren UI	Mod de dobândire	Act juridic			Observații privitoare la proprietar
Nume / Denumire	Inițiala tatălui	Prenume							Tip act	Nr. act / data	Emitent	
SC DELTA GAIA AGRICULTURE SRL			28881954	judet BUCURESTI, UAT Bucuresti Sectorul 6, loc. Bucuresti Sectorul 6, str Preciziei nr 20	1/1	3909		Conventie	act notarial	contract de vanzare nr 2052/23.09.2014	FILIP ADRIAN MARIUS	
SC DELTA GAIA AGRICULTURE SRL			28881954	judet BUCURESTI, UAT Bucuresti Sectorul 6, loc. Bucuresti Sectorul 6, str Preciziei nr 20	1/1	3909			act normativ	legea 17/07.03.2014	Guvernul Romaniei	

3. SARCINI / DEZMEMBRĂMINTE


Titular			Data nașterii / CUI	Domiciliu / Sediu	Tipul sarcinii sau al dezmembrămintelor dreptului de proprietate	Cotă parte	Identif. entitate asociată	Act juridic			Valoare ipotecă	Tip monedă
Nume / Denumire	Inițiala tatălui	Prenume						Tip act	Nr. act / data	Emitent		

4. NOTĂRI, PROCESE, INTERDICȚII

Tipul notării	Tip act	Nr. act / data	Emitent	Identificator entitate asociată	Imobil împrejmuit / neîmprejmuit	Imobil contestat / necontestat	Alte observații
	act normativ	legea 17/07.03.2014			neîmprejmuit		

5. OBSERVAȚII

Înregistrare sistematică UAT DANETI,
sectorul cadastral nr 43, anul realizării 2023



REGISTRUL CADASTRAL AL IMOBILELOR

Sector cadastral nr. 43

UAT Daneti

Zonă cooperativizată (Co)

1. DESCRIEREA IMOBILULUI

DATE TEREN											DATE CONSTRUCȚII					
Identificator teren	Adresa imobil	Nr. cadastral	Nr. CF	Suprafața măsurată	Intravilan extravilan (IE)	Nr. top	Nr. tarla	Nr. parcelă	Categorie folosință	Suprafața parcelă	Identif. construcție	Cod grupă destinație	Suprafața construită	Nr. niveluri	Nr. CF	Constr. cu acte (DAINU)
3910	judet DOLJ, UAT Daneti, Cod postal 207215 (Tarla 53 Parcela 1)			4307	E		53	1	A	7633mp din act dif. la ID 3911						

2. PROPRIETATEA / POSESIA

Titularul dreptului / posesiei			Data nașterii / CUI	Domiciliu / Sediu	Cota parte	Identif. entitate asociată	Cotă parte teren UI	Mod de dobândire	Act juridic			Observații privitoare la proprietar
Nume / Denumire	Inițiala tatălui	Prenume							Tip act	Nr. act / data	Emitent	
PAUNA	T	GRIGORE	---	judet DOLJ, UAT Daneti, loc. Neidentificata, Cod Postal 207215	1/1	3910		Reconstituire	act administrativ	TP 2592-2193/18.06.1997	CJSDPAT DOLJ	lipsa CNP

3. SARCINI / DEZMEMBRĂMINTE

Titular			Data nașterii / CUI	Domiciliu / Sediu	Tipul sarcinii sau al dezmembrămintelor dreptului de proprietate	Cotă parte	Identif. entitate asociată	Act juridic			Valoare ipotecă	Tip monedă
Nume / Denumire	Inițiala tatălui	Prenume						Tip act	Nr. act / data	Emitent		

4. NOTĂRI, PROCESE, INTERDICȚII

Tipul notării	Tip act	Nr. act / data	Emitent	Identificator entitate asociată	Imobil împrejmuit / neîmprejmuit	Imobil contestat / necontestat	Alte observații
					neîmprejmuit		

5. OBSERVAȚII



REGISTRUL CADASTRAL AL IMOBILELOR

Sector cadastral nr. 43

UAT Daneti

Zonă cooperativizată (Co)

1. DESCRIEREA IMOBILULUI

DATE TEREN											DATE CONSTRUCȚII					
Identificator teren	Adresa imobil	Nr. cadastral	Nr. CF	Suprafața măsurată	Intravilan extravilan (I/E)	Nr. top	Nr. tarla	Nr. parcelă	Categorie folosință	Suprafața parcelă	Identif. construcție	Cod grupă destinație	Suprafața construită	Nr. niveluri	Nr. CF	Constr. cu acte (DA/NU)
3911	judet DOLJ, UAT Daneti, Cod postal 207215 (Tarla 53 Parcela 1)			3326	E		53	1	PD	7633mp din act dif. la ID 3910						

2. PROPRIETATEA / POSESIA

Titularul dreptului / posesiei			Data nașterii / CUI	Domiciliu / Sedi	Cota parte	Identif. entitate asociată	Cotă parte teren UI	Mod de dobândire	Act juridic			Observații privitoare la proprietar
Nume / Denumire	Inițiala tatălui	Prenume							Tip act	Nr. act / data	Emitent	
PAUNA	T	GRIGORE	---	judet DOLJ, UAT Daneti, loc. Neidentificata, Cod Postal 207215	1/1	3911		Reconstituire	act administrativ	TP 2592-2193/18.06.1997	CJSDPAT DOLJ	lipsa CNP


3. SARCINI / DEZMEMBRĂMINTE

Titular			Data nașterii / CUI	Domiciliu / Sedi	Tipul sarcinii sau al dezmembrămintelor dreptului de proprietate	Cotă parte	Identif. entitate asociată	Act juridic			Valoare ipotecă	Tip monedă
Nume / Denumire	Inițiala tatălui	Prenume						Tip act	Nr. act / data	Emitent		

4. NOTĂRI, PROCESE, INTERDICȚII

Tipul notării	Tip act	Nr. act / data	Emitent	Identificator entitate asociată	Imobil împrejmuit / neîmprejmuit	Imobil contestat / necontestat	Alte observații
					neîmprejmuit		

5. OBSERVAȚII



REGISTRUL CADASTRAL AL IMOBILELOR

UAT Daneti
Zonă cooperativizată (Co)

Sector cadastral nr. 43

1. DESCRIEREA IMOBILULUI

DATE TEREN											DATE CONSTRUCȚII					
Identificator teren	Adresa imobil	Nr. cadastral	Nr. CF	Suprafața măsurată	Intravilan extravilan (IE)	Nr. top	Nr. tarla	Nr. parcelă	Categorie folosință	Suprafața parcelă	Identif. construcție	Cod grupă destinație	Suprafața construită	Nr. niveluri	Nr. CF	Constr. cu acte (DAINU)
3912	judet DOLJ, UAT Daneti, Cod postal 207215 (Tarla 53 Parcela 10)			1419	E		53	10	A	2515mp din act dif. la ID 3913						

2. PROPRIETATEA / POSESIA

Titularul dreptului / posesiei			Data nașterii / CUI	Domiciliu / Sedi	Cota parte	Identif. entitate asociată	Cotă parte teren UI	Mod de dobândire	Act juridic			Observații privitoare la proprietar
Nume / Denumire	Inițiala tatălui	Prenume							Tip act	Nr. act / data	Emitent	
STAN	I	ELENA	---	judet DOLJ, UAT Daneti, loc. Neidentificata, Cod Postal 207215	1/1	3912		Reconstituire	act administrativ	TP 2577-2193/08.05.1997	CJSDPAT DOLJ	lipsa CNP

3. SARCINI / DEZMEMBRĂMINTE

Titular			Data nașterii / CUI	Domiciliu / Sedi	Tipul sarcinii sau al dezmembrămintelor dreptului de proprietate	Cotă parte	Identif. entitate asociată	Act juridic			Valoare ipotecă	Tip monedă
Nume / Denumire	Inițiala tatălui	Prenume						Tip act	Nr. act / data	Emitent		

4. NOTĂRI, PROCESE, INTERDICȚII

Tipul notării	Tip act	Nr. act / data	Emitent	Identificator entitate asociată	Imobil împrejmuit / neîmprejmuit	Imobil contestat / necontestat	Alte observații
					neîmprejmuit		

5. OBSERVAȚII

Tipul notării	Tip act	Nr. act / data	Emitent	Identificator entitate asociată	Imobil împrejmuit / neîmprejmuit	Imobil contestat / necontestat	Alte observații
					neîmprejmuit		



REGISTRUL CADASTRAL AL IMOBILELOR

Sector cadastral nr. 43

UAT Daneti
Zonă cooperativizată (Co)

1. DESCRIEREA IMOBILULUI

DATE TEREN											DATE CONSTRUCȚII					
Identificator teren	Adresa imobil	Nr. cadastral	Nr. CF	Suprafața măsurată	Intravilan extravilan (I/E)	Nr. top	Nr. tarla	Nr. parcelă	Categorie folosință	Suprafața parcelă	Identif. construcție	Cod grupă destinație	Suprafața construită	Nr. niveluri	Nr. CF	Constr. cu acte (DA/NU)
3913	judet DOLJ, UAT Daneti, Cod postal 207215 (Tarla 53 Parcela 10)			1096	E		53	10	PD	2515mp din act dif. la ID 3912						

2. PROPRIETATEA / POSESIA

Titularul dreptului / posesiei			Data nașterii / CUI	Domiciliu / Sediu	Cota parte	Identif. entitate asociată	Cotă parte teren UI	Mod de dobândire	Act juridic			Observații privitoare la proprietar
Nume / Denumire	Inițiala tatălui	Prenume							Tip act	Nr. act / data	Emitent	
STAN	I	ELENA	---	judet DOLJ, UAT Daneti, loc. Neidentificata, Cod Postal 207215	1/1	3913		Reconstituire	act administrativ	TP 2577-2193/08.05.1997	CJSDPAT DOLJ	lipsa CNP

3. SARCINI / DEZMEMBRĂMINTE

Titular			Data nașterii / CUI	Domiciliu / Sediu	Tipul sarcinii sau al dezmembrămintelor dreptului de proprietate	Cotă parte	Identif. entitate asociată	Act juridic			Valoare ipotecă	Tip monedă
Nume / Denumire	Inițiala tatălui	Prenume						Tip act	Nr. act / data	Emitent		

4. NOTĂRI, PROCESE, INTERDICȚII

Tipul notării	Tip act	Nr. act / data	Emitent	Identificator entitate asociată	Imobil împrejmuit / neîmprejmuit	Imobil contestat / necontestat	Alte observații
					neîmprejmuit		

5. OBSERVAȚII



REGISTRUL CADASTRAL AL IMOBILELOR

Sector cadastral nr. 43

UAT Daneti

Zonă cooperativizată (Co)

1. DESCRIEREA IMOBILULUI

DATE TEREN											DATE CONSTRUCȚII					
Identificator teren	Adresa imobil	Nr. cadastral	Nr. CF	Suprafața măsurată	Intravilan extravilan (I/E)	Nr. top	Nr. tarla	Nr. parcelă	Categorie folosință	Suprafața parcelă	Identif. construcție	Cod grupă destinație	Suprafața construită	Nr. niveluri	Nr. CF	Constr. cu acte (DA/NU)
3914	judet DOLJ, UAT Daneti, Cod postal 207215 (Tarlaua 53 Parcelele 6, 9)	30665	30665	2821	E		53	6	A	12455mp din act diferenta este la ID3915, ID3920, ID3921						

2. PROPRIETATEA / POSESIA

Titularul dreptului / posesiei			Data nașterii / CUI	Domiciliu / Sediu	Cota parte	Identif. entitate asociată	Cotă parte teren UI	Mod de dobândire	Act juridic			Observații privitoare la proprietar
Nume / Denumire	Inițiala tatălui	Prenume							Tip act	Nr. act / data	Emitent	
SC DELTA GAIA AGRICULTURE SRL			28881954	judet BUCURESTI, UAT Bucuresti Sectorul 6, loc. Bucuresti Sectorul 6, str Preciziei nr 20	1/1	3914		Conventie	act notarial	contract de vanzare aut nr 2076/23.09.2014	BNP FILIP ADRIAN MARIUS	

3. SARCINI / DEZMEMBRĂMINTE

Titular			Data nașterii / CUI	Domiciliu / Sediu	Tipul sarcinii sau al dezmembrămintelor dreptului de proprietate	Cotă parte	Identif. entitate asociată	Act juridic			Valoare ipotecă	Tip monedă
Nume / Denumire	Inițiala tatălui	Prenume						Tip act	Nr. act / data	Emitent		

4. NOTĂRI, PROCESE, INTERDICȚII

Tipul notării	Tip act	Nr. act / data	Emitent	Identificator entitate asociată	Imobil împrejmuit / neîmprejmuit	Imobil contestat / necontestat	Alte observații
					neîmprejmuit		

5. OBSERVAȚII

Înregistrare sistematică UAT DANETI,
sectorul cadastral nr 43, anul realizării 2023



REGISTRUL CADASTRAL AL IMOBILELOR

Sector cadastral nr. 43

UAT Daneti

Zonă cooperativizată (Co)

1. DESCRIEREA IMOBILULUI

DATE TEREN											DATE CONSTRUCȚII					
Identificator teren	Adresa imobil	Nr. cadastral	Nr. CF	Suprafața măsurată	Intravilan extravilan (I/E)	Nr. top	Nr. tarla	Nr. parcelă	Categorie folosință	Suprafața parcelă	Identif. construcție	Cod grupă destinație	Suprafața construită	Nr. niveluri	Nr. CF	Constr. cu acte (DA/NU)
3915	judet DOLJ, UAT Daneti, Cod postal 207215 (Tarlaua 53 Parcelele 6, 9)			2179	E		53	6	PD	12455mp din act diferenta este la ID3914, ID3920, ID3921						

2. PROPRIETATEA / POSESIA

Titularul dreptului / posesiei			Data nașterii / CUI	Domiciliu / Sediu	Cota parte	Identif. entitate asociată	Cotă parte teren UI	Mod de dobândire	Act juridic			Observații privitoare la proprietar
Nume / Denumire	Inițiala tatălui	Prenume							Tip act	Nr. act / data	Emitent	
SC DELTA GAIA AGRICULTURE SRL			28881954	judet BUCURESTI, UAT Bucuresti Sectorul 6, loc. Bucuresti Sectorul 6, str Preciziei nr 20	1/1	3915		Conventie	act notarial	contract de vanzare aut nr 2076/23.09.2014	BNP FILIP ADRIAN MARIUS	

3. SARCINI / DEZMEMBRĂMINTE

Titular			Data nașterii / CUI	Domiciliu / Sediu	Tipul sarcinii sau al dezmembrămintelor dreptului de proprietate	Cotă parte	Identif. entitate asociată	Act juridic			Valoare ipotecă	Tip monedă
Nume / Denumire	Inițiala tatălui	Prenume						Tip act	Nr. act / data	Emitent		

4. NOTĂRI, PROCESE, INTERDICȚII

Tipul notării	Tip act	Nr. act / data	Emitent	Identificator entitate asociată	Imobil împrejmuit / neîmprejmuit	Imobil contestat / necontestat	Alte observații
					neîmprejmuit		



Înregistrare sistematică UAT DANETI,
sectorul cadastral nr 43, anul realizării 2023

REGISTRUL CADASTRAL AL IMOBILELOR

Sector cadastral nr. 43

UAT Daneti

Zonă cooperativizată (Co)

1. DESCRIEREA IMOBILULUI

DATE TEREN											DATE CONSTRUCȚII					
Identificator teren	Adresa imobil	Nr. cadastral	Nr. CF	Suprafața măsurată	Intravilan extravilan (IE)	Nr. top	Nr. tarla	Nr. parcelă	Categorie folosință	Suprafața parcelă	Identif. construcție	Cod grupă destinație	Suprafața construită	Nr. niveluri	Nr. CF	Constr. cu acte (DA/NU)
3916	judet DOLJ, UAT Daneti, Cod postal 207215 (Tarla 53 Parcela 8)			3642	E		53	8	A	6454mp din act dif. la ID3917						

2. PROPRIETATEA / POSESIA

Titularul dreptului / posesiei			Data nașterii / CUI	Domiciliu / Sediul	Cota parte	Identif. entitate asociată	Cotă parte teren UI	Mod de dobândire	Act juridic			Observații privitoare la proprietar
Nume / Denumire	Inițiala tatălui	Prenume							Tip act	Nr. act / data	Emitent	
HÎRNAU	I	OPREA	---	judet DOLJ, UAT Daneti, loc. Neidentificata, Cod Postal 207215	1/1	3916		Reconstituire	act administrativ	TP 2596-2193/18.06.1997	CJSDPAT DOLJ	lipsa CNP

3. SARCINI / DEZMEMBRĂMINTE

Titular			Data nașterii / CUI	Domiciliu / Sediul	Tipul sarcinii sau al dezmembrămintelor dreptului de proprietate	Cotă parte	Identif. entitate asociată	Act juridic			Valoare ipotecă	Tip monedă
Nume / Denumire	Inițiala tatălui	Prenume						Tip act	Nr. act / data	Emitent		

4. NOTĂRI, PROCESE, INTERDICȚII

Tipul notării	Tip act	Nr. act / data	Emitent	Identificator entitate asociată	Imobil împrejmuit / neîmprejmuit	Imobil contestat / necontestat	Alte observații
					neîmprejmuit		

5. OBSERVAȚII

Înregistrare sistematică UAT DANETI,
sectorul cadastral nr 43, anul realizării 2023



REGISTRUL CADASTRAL AL IMOBILELOR

Sector cadastral nr. 43

UAT Daneti

Zonă cooperativizată (Co)

1. DESCRIEREA IMOBILULUI

DATE TEREN											DATE CONSTRUCȚII					
Identificator teren	Adresa imobil	Nr. cadastral	Nr. CF	Suprafața măsurată	Intravilan extravilan (I/E)	Nr. top	Nr. tarla	Nr. parcelă	Categorie folosință	Suprafața parcelă	Identif. construcție	Cod grupă destinație	Suprafața construită	Nr. niveluri	Nr. CF	Constr. cu acte (DA/NU)
3917	judet DOLJ, UAT Daneti, Cod postal 207215 (Tarla 53 Parcela 8)			2812	E		53	8	PD	6454mp din act dif. la ID 3916						

2. PROPRIETATEA / POSESIA

Titularul dreptului / posesiei			Data nașterii / CUI	Domiciliu / Sedi	Cota parte	Identif. entitate asociată	Cotă parte teren UI	Mod de dobândire	Act juridic			Observații privitoare la proprietar
Nume / Denumire	Inițiala tatălui	Prenume							Tip act	Nr. act / data	Emitent	
HÎRNAU	I	OPREA	---	judet DOLJ, UAT Daneti, loc. Neidentificata, Cod Postal 207215	1/1	3917		Reconstituire	act administrativ	TP 2596-2193/18.06.1997	CJSDPAT DOLJ	lipsa CNP

3. SARCINI / DEZMEMBRĂMINTE

Titular			Data nașterii / CUI	Domiciliu / Sedi	Tipul sarcinii sau al dezmembrămintelor dreptului de proprietate	Cotă parte	Identif. entitate asociată	Act juridic			Valoare ipotecă	Tip monedă
Nume / Denumire	Inițiala tatălui	Prenume						Tip act	Nr. act / data	Emitent		

4. NOTĂRI, PROCESE, INTERDICȚII

Tipul notării	Tip act	Nr. act / data	Emitent	Identificator entitate asociată	Imobil împrejmuit / neîmprejmuit	Imobil contestat / necontestat	Alte observații
					neîmprejmuit		

5. OBSERVAȚII



REGISTRUL CADASTRAL AL IMOBILELOR

Sector cadastral nr. 43

UAT Daneti

Zonă cooperativizată (Co)

1. DESCRIEREA IMOBILULUI

DATE TEREN											DATE CONSTRUCȚII					
Identificator teren	Adresa imobil	Nr. cadastral	Nr. CF	Suprafața măsurată	Intravilan extravilan (I/E)	Nr. top	Nr. tarla	Nr. parcelă	Categorie folosință	Suprafața parcelă	Identif. construcție	Cod grupă destinație	Suprafața construită	Nr. niveluri	Nr. CF	Constr. cu acte (DA/NU)
3918	judet DOLJ, UAT Daneti, Cod postal 207215 (Tarla 53 Parcela 7)			3216	E		53	7	A	5700mp din act dif. la ID 3919						

2. PROPRIETATEA / POSESIA

Titularul dreptului / posesiei			Data nașterii / CUI	Domiciliu / Sediu	Cota parte	Identif. entitate asociată	Cotă parte teren UI	Mod de dobândire	Act juridic			Observații privitoare la proprietar
Nume / Denumire	Inițiala tatălui	Prenume							Tip act	Nr. act / data	Emitent	
DOROBANTU	I	MATILDA	---	judet DOLJ, UAT Daneti, loc. Neidentificata, Cod Postal 207215	1/1	3918		Reconstituire	act administrativ	TP 2888-45358/11.10.2000	CJSDPAT DOLJ	lipsa CNP
IORDACHE	A	TUDORA	---	judet DOLJ, UAT Daneti, loc. Neidentificata, Cod Postal 207215				Reconstituire	act administrativ	TP 2888-45358/11.10.2000	CJSDPAT DOLJ	lipsa CNP

3. SARCINI / DEZMEMBRĂMINTE

Titular			Data nașterii / CUI	Domiciliu / Sediu	Tipul sarcinii sau al dezmembrămintelor dreptului de proprietate	Cotă parte	Identif. entitate asociată	Act juridic			Valoare ipotecă	Tip monedă
Nume / Denumire	Inițiala tatălui	Prenume						Tip act	Nr. act / data	Emitent		

4. NOTĂRI, PROCESE, INTERDICȚII

Tipul notării	Tip act	Nr. act / data	Emitent	Identificator entitate asociată	Imobil împrejmuit / neîmprejmuit	Imobil contestat / necontestat	Alte observații
					neîmprejmuit		

5. OBSERVAȚII



REGISTRUL CADASTRAL AL IMOBILELOR

Sector cadastral nr. 43

UAT Daneti

Zonă cooperativizată (Co)

1. DESCRIEREA IMOBILULUI

DATE TEREN											DATE CONSTRUCȚII					
Identificator teren	Adresa imobil	Nr. cadastral	Nr. CF	Suprafața măsurată	Intravilan extravilan (I/E)	Nr. top	Nr. tarla	Nr. parcelă	Categorie folosință	Suprafața parcelă	Identif. construcție	Cod grupă destinație	Suprafața construită	Nr. niveluri	Nr. CF	Constr. cu acte (DA/NU)
3919	judet DOLJ, UAT Daneti, Cod postal 207215 (Tarla 53 Parcela 7)			2484	E		53	7	PD	5700mp din act dif. la ID 3918						

2. PROPRIETATEA / POSESIA

Titularul dreptului / posesiei			Data nașterii / CUI	Domiciliu / Sediu	Cota parte	Identif. entitate asociată	Cotă parte teren UI	Mod de dobândire	Act juridic			Observații privitoare la proprietar
Nume / Denumire	Inițiala tatălui	Prenume							Tip act	Nr. act / data	Emitent	
DOROBANTU	I	MATILDA	---	judet DOLJ, UAT Daneti, loc. Neidentificata, Cod Postal 207215	1/1	3919		Reconstituire	act administrativ	TP 2888-45358/11.10.2000	CJSDPAT DOLJ	lipsa CNP
IORDACHE	A	TUDORA	---	judet DOLJ, UAT Daneti, loc. Neidentificata, Cod Postal 207215				Reconstituire	act administrativ	TP 2888-45358/11.10.2000	CJSDPAT DOLJ	lipsa CNP

3. SARCINI / DEZMEMBRĂMINTE

Titular			Data nașterii / CUI	Domiciliu / Sediu	Tipul sarcinii sau al dezmembrămintelor dreptului de proprietate	Cotă parte	Identif. entitate asociată	Act juridic			Valoare ipotecă	Tip monedă
Nume / Denumire	Inițiala tatălui	Prenume						Tip act	Nr. act / data	Emitent		

4. NOTĂRI, PROCESE, INTERDICȚII

Tipul notării	Tip act	Nr. act / data	Emitent	Identificator entitate asociată	Imobil împrejmuit / neîmprejmuit	Imobil contestat / necontestat	Alte observații
					neîmprejmuit		

5. OBSERVAȚII

Înregistrare sistematică UAT DANETI,
sectorul cadastral nr 43, anul realizării 2023



REGISTRUL CADASTRAL AL IMOBILELOR

Sector cadastral nr. 43

UAT Daneti

Zonă cooperativizată (Co)

1. DESCRIEREA IMOBILULUI

DATE TEREN											DATE CONSTRUCȚII					
Identificator teren	Adresa imobil	Nr. cadastral	Nr. CF	Suprafața măsurată	Intravilan extravilan (IE)	Nr. top	Nr. tarla	Nr. parcelă	Categorie folosință	Suprafața parcelă	Identif. construcție	Cod grupă destinație	Suprafața construită	Nr. niveluri	Nr. CF	Constr. cu acte (DA\NU)
3920	judet DOLJ, UAT Daneti, Cod postal 207215 (Tarlaua 53 Parcelele 6, 9)			4206	E		53	9	A	12455mp din act diferenta este la ID3915, ID3914, ID3921						

2. PROPRIETATEA / POSESIA

Titularul dreptului / posesiei			Data nașterii / CUI	Domiciliu / Sediu	Cota parte	Identif. entitate asociată	Cotă parte teren UI	Mod de dobândire	Act juridic			Observații privitoare la proprietar
Nume / Denumire	Inițiala tatălui	Prenume							Tip act	Nr. act / data	Emitent	
SC DELTA GAIA AGRICULTURE SRL			28881954	judet BUCURESTI, UAT Bucuresti Sectorul 6, loc. Bucuresti Sectorul 6, str Preciziei nr 20	1/1	3920		Conventie	act notarial	contract de vanzare aut nr 2076/23.09.2014	BNP FILIP ADRIAN MARIUS	

3. SARCINI / DEZMEMBRĂMINTE

Titular			Data nașterii / CUI	Domiciliu / Sediu	Tipul sarcinii sau al dezmembrămintelor dreptului de proprietate	Cotă parte	Identif. entitate asociată	Act juridic			Valoare ipotecă	Tip monedă
Nume / Denumire	Inițiala tatălui	Prenume						Tip act	Nr. act / data	Emitent		

4. NOTĂRI, PROCESE, INTERDICȚII

Tipul notării	Tip act	Nr. act / data	Emitent	Identificator entitate asociată	Imobil împrejmuit / neîmprejmuit	Imobil contestat / necontestat	Alte observații
					neîmprejmuit		



Înregistrare sistematică UAT DANETI,
sectorul cadastral nr 43, anul realizării 2023

REGISTRUL CADASTRAL AL IMOBILELOR

Sector cadastral nr. 43

UAT Daneti

Zonă cooperativizată (Co)

1. DESCRIEREA IMOBILULUI

DATE TEREN											DATE CONSTRUCȚII					
Identificator teren	Adresa imobil	Nr. cadastral	Nr. CF	Suprafața măsurată	Intravilan extravilan (I/E)	Nr. top	Nr. tarla	Nr. parcelă	Categorie folosință	Suprafața parcelă	Identif. construcție	Cod grupă destinație	Suprafața construită	Nr. niveluri	Nr. CF	Constr. cu acte (DA/NU)
3921	judet DOLJ, UAT Daneti, Cod postal 207215 (Tarlaua 53 Parcelele 6, 9)			3249	E		53	9	PD	12455mp din act diferenta este la ID3915, ID3914, ID3920						

2. PROPRIETATEA / POSESIA

Titularul dreptului / posesiei			Data nașterii / CUI	Domiciliu / Sediul	Cota parte	Identif. entitate asociată	Cotă parte teren UI	Mod de dobândire	Act juridic			Observații privitoare la proprietar
Nume / Denumire	Inițiala tatălui	Prenume							Tip act	Nr. act / data	Emitent	
SC DELTA GAIA AGRICULTURE SRL			28881954	judet BUCURESTI, UAT Bucuresti Sectorul 6, loc. Bucuresti Sectorul 6, str Preciziei nr 20	1/1	3921		Conventie	act notarial	contract de vanzare aut nr 2076/23.09.2014	BNP FILIP ADRIAN MARIUS	

3. SARCINI / DEZMEMBRĂMINTE

Titular			Data nașterii / CUI	Domiciliu / Sediul	Tipul sarcinii sau al dezmembrămintelor dreptului de proprietate	Cotă parte	Identif. entitate asociată	Act juridic			Valoare ipotecă	Tip monedă
Nume / Denumire	Inițiala tatălui	Prenume						Tip act	Nr. act / data	Emitent		

4. NOTĂRI, PROCESE, INTERDICȚII

Tipul notării	Tip act	Nr. act / data	Emitent	Identificator entitate asociată	Imobil împrejmuit / neîmprejmuit	Imobil contestat / necontestat	Alte observații
					neîmprejmuit		

5. OBSERVAȚII

MC TOPOCAD SURVEY SRL
P.J.A. seria RO-B-J nr. 1929 clasa a III-a
P.F.A. seria RO-DJ-F nr. 0024 categoria B
ing. Costea Mihail Gabriel



Înregistrare sistematică UAT DANETI,
sectorul cadastral nr 43, anul realizării 2023

REGISTRUL CADASTRAL AL IMOBILELOR

Sector cadastral nr. 43

UAT Daneti
Zonă cooperativizată (Co)
1. DESCRIEREA IMOBILULUI

DATE TEREN											DATE CONSTRUCȚII					
Identificator teren	Adresa imobil	Nr. cadastral	Nr. CF	Suprafața măsurată	Intravilan extravilan (IE)	Nr. top	Nr. tarla	Nr. parcelă	Categorie folosință	Suprafața parcelă	Identif. construcție	Cod grupă destinație	Suprafața construită	Nr. niveluri	Nr. CF	Constr. cu acte (DA/NU)
3922	judet DOLJ, UAT Daneti, Cod postal 207215 (Tarla 53, Parcela 5)	31685	31685	8958	E		53	5	A	15875mp din act diferenta este la ID 3923						

2. PROPRIETATEA / POSESIA

Titularul dreptului / posesiei			Data nașterii / CUI	Domiciliu / Sediul	Cota parte	Identif. entitate asociată	Cotă parte teren UI	Mod de dobândire	Act juridic			Observații privitoare la proprietar
Nume / Denumire	Inițiala tatălui	Prenume							Tip act	Nr. act / data	Emitent	
SC DELTA GAIA AGRICULTURE SRL			28881954	judet BUCURESTI, UAT Bucuresti Sectorul 6, loc. Bucuresti Sectorul 6, str Preciziei nr 20	1/1	3922		Conventie	act notarial	contract de vanzare nr 688/30.03.2016	NP FILIP ADRIAN MARIUS	

3. SARCINI / DEZMEMBRĂMINTE

Titular			Data nașterii / CUI	Domiciliu / Sediul	Tipul sarcinii sau al dezmembrămintelor dreptului de proprietate	Cotă parte	Identif. entitate asociată	Act juridic			Valoare ipotecă	Tip monedă
Nume / Denumire	Inițiala tatălui	Prenume						Tip act	Nr. act / data	Emitent		

4. NOTĂRI, PROCESE, INTERDICȚII

Tipul notării	Tip act	Nr. act / data	Emitent	Identificator entitate asociată	Imobil împrejmuit / neîmprejmuit	Imobil contestat / necontestat	Alte observații
					neîmprejmuit		Eronat in TDP Tarla 51

5. OBSERVAȚII

MC TOPOCAD SURVEY SRL
P.J.A. seria RO-B-J nr. 1929 clasa a III-a
P.F.A. seria RO-DJ-F nr. 0024 categoria B
ing. Costea Mihail Gabriel



Înregistrare sistematică UAT DANETI,
sectorul cadastral nr 43, anul realizării 2023

REGISTRUL CADASTRAL AL IMOBILELOR

Sector cadastral nr. 43

UAT Daneti

Zonă cooperativizată (Co)

1. DESCRIEREA IMOBILULUI

DATE TEREN											DATE CONSTRUCȚII					
Identificator teren	Adresa imobil	Nr. cadastral	Nr. CF	Suprafața măsurată	Intravilan extravilan (IE)	Nr. top	Nr. tarla	Nr. parcelă	Categorie folosință	Suprafața parcelă	Identif. construcție	Cod grupă destinație	Suprafața construită	Nr. niveluri	Nr. CF	Constr. cu acte (DA/NU)
3923	judet DOLJ, UAT Daneti, Cod postal 207215 (Tarla 53, Parcela 5)			6917	E		53	5	PD	15875mp din act diferenta este la ID 3922						

2. PROPRIETATEA / POSESIA

Titularul dreptului / posesiei			Data nașterii / CUI	Domiciliu / Sediu	Cota parte	Identif. entitate asociată	Cotă parte teren UI	Mod de dobândire	Act juridic			Observații privitoare la proprietar
Nume / Denumire	Inițiala tatălui	Prenume							Tip act	Nr. act / data	Emitent	
SC DELTA GAIA AGRICULTURE SRL			28881954	judet BUCURESTI, UAT Bucuresti Sectorul 6, loc. Bucuresti Sectorul 6, str Preciziei nr 20	1/1	3923		Conventie	act notarial	contract de vanzare nr 688/30.03.2016	NP FILIP ADRIAN MARIUS	

3. SARCINI / DEZMEMBRĂMINTE

Titular			Data nașterii / CUI	Domiciliu / Sediu	Tipul sarcinii sau al dezmembrămintelor dreptului de proprietate	Cotă parte	Identif. entitate asociată	Act juridic			Valoare ipotecă	Tip monedă
Nume / Denumire	Inițiala tatălui	Prenume						Tip act	Nr. act / data	Emitent		

4. NOTĂRI, PROCESE, INTERDICȚII

Tipul notării	Tip act	Nr. act / data	Emitent	Identificator entitate asociată	Imobil împrejmuit / neîmprejmuit	Imobil contestat / necontestat	Alte observații
					neîmprejmuit		Eronat in TDP tarla 51.



Înregistrare sistematică UAT DANETI,
sectorul cadastral nr 43, anul realizării 2023

REGISTRUL CADASTRAL AL IMOBILELOR

Sector cadastral nr. 43

UAT Daneti

Zonă cooperativizată (Co)

1. DESCRIEREA IMOBILULUI

DATE TEREN											DATE CONSTRUCȚII					
Identificator teren	Adresa imobil	Nr. cadastral	Nr. CF	Suprafața măsurată	Intravilan extravilan (I/E)	Nr. top	Nr. tarla	Nr. parcelă	Categorie folosință	Suprafața parcelă	Identif. construcție	Cod grupă destinație	Suprafața construită	Nr. niveluri	Nr. CF	Constr. cu acte (DA/NU)
3924	judet DOLJ, UAT Daneti, Cod postal 207215 (Tarla 53 Parcela 4)			9932	E		53	4	A	9932						

2. PROPRIETATEA / POSESIA

Titularul dreptului / posesiei			Data nașterii / CUI	Domiciliu / Sediul	Cota parte	Identif. entitate asociată	Cotă parte teren UI	Mod de dobândire	Act juridic			Observații privitoare la proprietar
Nume / Denumire	Inițiala tatălui	Prenume							Tip act	Nr. act / data	Emitent	
UAT DANETI – Rezerva Comisiei Locale de Fond Funciar			4553518	judet DOLJ, UAT Daneti, loc. Daneti, str. Principala, nr. 160, Cod Postal 207215	1/1	3924		Lege	act normativ	LEGEA 7/13.03.1996	GUVERNUL ROMANIEI	

3. SARCINI / DEZMEMBRĂMINTE

Titular			Data nașterii / CUI	Domiciliu / Sediul	Tipul sarcinii sau al dezmembrămintelor dreptului de proprietate	Cotă parte	Identif. entitate asociată	Act juridic			Valoare ipotecă	Tip monedă
Nume / Denumire	Inițiala tatălui	Prenume						Tip act	Nr. act / data	Emitent		

4. NOTĂRI, PROCESE, INTERDICȚII

Tipul notării	Tip act	Nr. act / data	Emitent	Identificator entitate asociată	Imobil împrejmuit / neîmprejmuit	Imobil contestat / necontestat	Alte observații
					neîmprejmuit		

5. OBSERVAȚII



REGISTRUL CADASTRAL AL IMOBILELOR

Sector cadastral nr. 43

UAT Daneti
Zonă cooperativizată (Co)

1. DESCRIEREA IMOBILULUI

DATE TEREN											DATE CONSTRUCȚII					
Identificator teren	Adresa imobil	Nr. cadastral	Nr. CF	Suprafața măsurată	Intravilan extravilan (I/E)	Nr. top	Nr. tarla	Nr. parcelă	Categorie folosință	Suprafața parcelă	Identif. construcție	Cod grupă destinație	Suprafața construită	Nr. niveluri	Nr. CF	Constr. cu acte (DA/NU)
3925	judet DOLJ, UAT Daneti, Cod postal 207215 (Tarla 53 Parcela 4)			7668	E		53	4	PD	7668						

2. PROPRIETATEA / POSESIA

Titularul dreptului / posesiei			Data nașterii / CUI	Domiciliu / Sediu	Cota parte	Identif. entitate asociată	Cotă parte teren UI	Mod de dobândire	Act juridic			Observații privitoare la proprietar
Nume / Denumire	Inițiala tatălui	Prenume							Tip act	Nr. act / data	Emitent	
UAT DANETI – Rezerva Comisiei Locale de Fond Funciar			4553518	judet DOLJ, UAT Daneti, loc. Daneti, str. Principala, nr. 160, Cod Postal 207215	1/1	3925		Lege	act normativ	LEGEA 7/13.03.1996	GUVERNUL ROMANIEI	


3. SARCINI / DEZMEMBRĂMINTE

Titular			Data nașterii / CUI	Domiciliu / Sediu	Tipul sarcinii sau al dezmembrămintelor dreptului de proprietate	Cotă parte	Identif. entitate asociată	Act juridic			Valoare ipotecă	Tip monedă
Nume / Denumire	Inițiala tatălui	Prenume						Tip act	Nr. act / data	Emitent		

4. NOTĂRI, PROCESE, INTERDICȚII

Tipul notării	Tip act	Nr. act / data	Emitent	Identificator entitate asociată	Imobil împrejmuit / neîmprejmuit	Imobil contestat / necontestat	Alte observații
					neîmprejmuit		

5. OBSERVAȚII



REGISTRUL CADASTRAL AL IMOBILELOR

Sector cadastral nr. 43

UAT Daneti

Zonă cooperativizată (Co)

1. DESCRIEREA IMOBILULUI

DATE TEREN											DATE CONSTRUCȚII					
Identificator teren	Adresa imobil	Nr. cadastral	Nr. CF	Suprafața măsurată	Intravilan extravilan (IE)	Nr. top	Nr. tarla	Nr. parcelă	Categorie folosință	Suprafața parcelă	Identif. construcție	Cod grupă destinație	Suprafața construită	Nr. niveluri	Nr. CF	Constr. cu acte (DA/NU)
3926	judet DOLJ, UAT Daneti, Cod postal 207215 (Tarla 53 Parcela 3)			16477	E		53	3	A	29197mp din act dif. la ID 3927						

2. PROPRIETATEA / POSESIA

Titularul dreptului / posesiei			Data nașterii / CUI	Domiciliu / Sediu	Cota parte	Identif. entitate asociată	Cotă parte teren UI	Mod de dobândire	Act juridic			Observații privitoare la proprietar
Nume / Denumire	Inițiala tatălui	Prenume							Tip act	Nr. act / data	Emitent	
NISTOR	P	TUDOR	---	judet DOLJ, UAT Daneti, loc. Neidentificata, Cod Postal 207215	1/1	3926		Reconstituire	act administrativ	TP 2587-2193/04.06.1997	CJSDPAT DOLJ	lipsa CNP

3. SARCINI / DEZMEMBRĂMINTE

Titular			Data nașterii / CUI	Domiciliu / Sediu	Tipul sarcinii sau al dezmembrămintelor dreptului de proprietate	Cotă parte	Identif. entitate asociată	Act juridic			Valoare ipotecă	Tip monedă
Nume / Denumire	Inițiala tatălui	Prenume						Tip act	Nr. act / data	Emitent		

4. NOTĂRI, PROCESE, INTERDICȚII

Tipul notării	Tip act	Nr. act / data	Emitent	Identificator entitate asociată	Imobil împrejmuit / neîmprejmuit	Imobil contestat / necontestat	Alte observații
					neîmprejmuit		

5. OBSERVAȚII

Înregistrare sistematică UAT DANETI,
sectorul cadastral nr 43, anul realizării 2023



REGISTRUL CADASTRAL AL IMOBILELOR

Sector cadastral nr. 43

UAT Daneti
Zonă cooperativizată (Co)

1. DESCRIEREA IMOBILULUI

DATE TEREN											DATE CONSTRUCȚII					
Identificator teren	Adresa imobil	Nr. cadastral	Nr. CF	Suprafața măsurată	Intravilan extravilan (I/E)	Nr. top	Nr. tarla	Nr. parcelă	Categorie folosință	Suprafața parcelă	Identif. construcție	Cod grupă destinație	Suprafața construită	Nr. niveluri	Nr. CF	Constr. cu acte (DA/NU)
3927	judet DOLJ, UAT Daneti, Cod postal 207215 (Tarla 53 Parcela 3)			12720	E		53	3	PD	29197mp din act dif. la ID 3926						

2. PROPRIETATEA / POSESIA

Titularul dreptului / posesiei			Data nașterii / CUI	Domiciliu / Sediu	Cota parte	Identif. entitate asociată	Cotă parte teren UI	Mod de dobândire	Act juridic			Observații privitoare la proprietar
Nume / Denumire	Inițiala tatălui	Prenume							Tip act	Nr. act / data	Emitent	
NISTOR	P	TUDOR	---	judet DOLJ, UAT Daneti, loc. Neidentificata, Cod Postal 207215	1/1	3927		Reconstituire	act administrativ	TP 2587-2193/04.06.1997	CJSDPAT DOLJ	lipsa CNP

3. SARCINI / DEZMEMBRĂMINTE

Titular			Data nașterii / CUI	Domiciliu / Sediu	Tipul sarcinii sau al dezmembrămintelor dreptului de proprietate	Cotă parte	Identif. entitate asociată	Act juridic			Valoare ipotecă	Tip monedă
Nume / Denumire	Inițiala tatălui	Prenume						Tip act	Nr. act / data	Emitent		

4. NOTĂRI, PROCESE, INTERDICȚII

Tipul notării	Tip act	Nr. act / data	Emitent	Identificator entitate asociată	Imobil împrejmuit / neîmprejmuit	Imobil contestat / necontestat	Alte observații
					neîmprejmuit		

5. OBSERVAȚII



REGISTRUL CADASTRAL AL IMOBILELOR

Sector cadastral nr. 43

UAT Daneti

Zonă cooperativizată (Co)

1. DESCRIEREA IMOBILULUI

DATE TEREN											DATE CONSTRUCȚII					
Identificator teren	Adresa imobil	Nr. cadastral	Nr. CF	Suprafața măsurată	Intravilan extravilan (I/E)	Nr. top	Nr. tarla	Nr. parcelă	Categorie folosință	Suprafața parcelă	Identif. construcție	Cod grupă destinație	Suprafața construită	Nr. niveluri	Nr. CF	Constr. cu acte (DA/NU)
3928	judet DOLJ, UAT Daneti, Cod postal 207215 (Tarla 53 Parcela 2)			7393	E		53	2	A	13100mp din act dif. la ID 3929						

2. PROPRIETATEA / POSESIA

Titularul dreptului / posesiei			Data nașterii / CUI	Domiciliu / Sediul	Cota parte	Identif. entitate asociată	Cotă parte teren UI	Mod de dobândire	Act juridic			Observații privitoare la proprietar
Nume / Denumire	Inițiala tatălui	Prenume							Tip act	Nr. act / data	Emitent	
PREDA	C	ION	---	judet DOLJ, UAT Daneti, loc. Neidentificata, Cod Postal 207215	1/1	3928		Reconstituire	act administrativ	TP 2550-2193/07.05.1997	CJSDPAT DOLJ	lipsa CNP
PATA	F	ECATERINA	---	judet DOLJ, UAT Daneti, loc. Neidentificata, Cod Postal 207215				Reconstituire	act administrativ	TP 2550-2193/07.05.1997	CJSDPAT DOLJ	lipsa CNP

3. SARCINI / DEZMEMBRĂMINTE

Titular			Data nașterii / CUI	Domiciliu / Sediul	Tipul sarcinii sau al dezmembrămintelor dreptului de proprietate	Cotă parte	Identif. entitate asociată	Act juridic			Valoare ipotecă	Tip monedă
Nume / Denumire	Inițiala tatălui	Prenume						Tip act	Nr. act / data	Emitent		

4. NOTĂRI, PROCESE, INTERDICȚII

Tipul notării	Tip act	Nr. act / data	Emitent	Identificator entitate asociată	Imobil împrejmuit / neîmprejmuit	Imobil contestat / necontestat	Alte observații
					neîmprejmuit		

5. OBSERVAȚII

Înregistrare sistematică UAT DANETI,
sectorul cadastral nr 43, anul realizării 2023



REGISTRUL CADASTRAL AL IMOBILELOR

Sector cadastral nr. 43

UAT Daneti

Zonă cooperativizată (Co)

1. DESCRIEREA IMOBILULUI

DATE TEREN											DATE CONSTRUCȚII					
Identificator teren	Adresa imobil	Nr. cadastral	Nr. CF	Suprafața măsurată	Intravilan extravilan (I/E)	Nr. top	Nr. tarla	Nr. parcelă	Categorie folosință	Suprafața parcelă	Identif. construcție	Cod grupă destinație	Suprafața construită	Nr. niveluri	Nr. CF	Constr. cu acte (DA/NU)
3929	judet DOLJ, UAT Daneti, Cod postal 207215 (Tarla 53 Parcela 2)			5707	E		53	2	PD	13100mp din act dif. la ID 3928						

2. PROPRIETATEA / POSESIA

Titularul dreptului / posesiei			Data nașterii / CUI	Domiciliu / Sediu	Cota parte	Identif. entitate asociată	Cotă parte teren UI	Mod de dobândire	Act juridic			Observații privitoare la proprietar
Nume / Denumire	Inițiala tatălui	Prenume							Tip act	Nr. act / data	Emitent	
PREDA	C	ION	---	judet DOLJ, UAT Daneti, loc. Neidentificata, Cod Postal 207215	1/1	3929		Reconstituire	act administrativ	TP 2550-2193/07.05.1997	CJSDPAT DOLJ	lipsa CNP
PATA	F	ECATERINA	---	judet DOLJ, UAT Daneti, loc. Neidentificata, Cod Postal 207215				Reconstituire	act administrativ	TP 2550-2193/07.05.1997	CJSDPAT DOLJ	lipsa CNP

3. SARCINI / DEZMEMBRĂMINTE

Titular			Data nașterii / CUI	Domiciliu / Sediu	Tipul sarcinii sau al dezmembrămintelor dreptului de proprietate	Cotă parte	Identif. entitate asociată	Act juridic			Valoare ipotecă	Tip monedă
Nume / Denumire	Inițiala tatălui	Prenume						Tip act	Nr. act / data	Emitent		

4. NOTĂRI, PROCESE, INTERDICȚII

Tipul notării	Tip act	Nr. act / data	Emitent	Identificator entitate asociată	Imobil împrejmuit / neîmprejmuit	Imobil contestat / necontestat	Alte observații
					neîmprejmuit		

5. OBSERVAȚII

Înregistrare sistematică UAT DANETI,
sectorul cadastral nr 43, anul realizării 2023



REGISTRUL CADASTRAL AL IMOBILELOR

Sector cadastral nr. 43

UAT Daneti

Zonă cooperativizată (Co)

1. DESCRIEREA IMOBILULUI

DATE TEREN											DATE CONSTRUCȚII					
Identificator teren	Adresa imobil	Nr. cadastral	Nr. CF	Suprafața măsurată	Intravilan extravilan (I/E)	Nr. top	Nr. tarla	Nr. parcelă	Categorie folosință	Suprafața parcelă	Identif. construcție	Cod grupă destinație	Suprafața construită	Nr. niveluri	Nr. CF	Constr. cu acte (DA/NU)
3930	judet DOLJ, UAT Daneti, Cod postal 207215 (Tarla 53 Parcela 2/1)			14296	E		53	2/1	A	14296						

2. PROPRIETATEA / POSESIA

Titularul dreptului / posesiei			Data nașterii / CUI	Domiciliu / Sediu	Cota parte	Identif. entitate asociată	Cotă parte teren UI	Mod de dobândire	Act juridic			Observații privitoare la proprietar
Nume / Denumire	Inițiala tatălui	Prenume							Tip act	Nr. act / data	Emitent	
UAT DANETI – Rezerva Comisiei Locale de Fond Funciar			4553518	judet DOLJ, UAT Daneti, loc. Daneti, str. Principala, nr. 160, Cod Postal 207215	1/1	3930		Lege	act normativ	LEGEA 7/13.03.1996	GUVERNUL ROMANIEI	

3. SARCINI / DEZMEMBRĂMINTE

Titular			Data nașterii / CUI	Domiciliu / Sediu	Tipul sarcinii sau al dezmembrămintelor dreptului de proprietate	Cotă parte	Identif. entitate asociată	Act juridic			Valoare ipotecă	Tip monedă
Nume / Denumire	Inițiala tatălui	Prenume						Tip act	Nr. act / data	Emitent		

4. NOTĂRI, PROCESE, INTERDICȚII

Tipul notării	Tip act	Nr. act / data	Emitent	Identificator entitate asociată	Imobil împrejmuit / neîmprejmuit	Imobil contestat / necontestat	Alte observații
					neîmprejmuit		

5. OBSERVAȚII



REGISTRUL CADASTRAL AL IMOBILELOR

Sector cadastral nr. 43

UAT Daneti
Zonă cooperativizată (Co)

1. DESCRIEREA IMOBILULUI

DATE TEREN											DATE CONSTRUCȚII					
Identificator teren	Adresa imobil	Nr. cadastral	Nr. CF	Suprafața măsurată	Intravilan extravilan (I/E)	Nr. top	Nr. tarla	Nr. parcelă	Categorie folosință	Suprafața parcelă	Identif. construcție	Cod grupă destinație	Suprafața construită	Nr. niveluri	Nr. CF	Constr. cu acte (DA/NU)
3931	judet DOLJ, UAT Daneti, Cod postal 207215 (Tarla 53 Parcela 2/1)			11187	E		53	2/1	PD	11187						

2. PROPRIETATEA / POSESIA

Titularul dreptului / posesiei			Data nașterii / CUI	Domiciliu / Sediu	Cota parte	Identif. entitate asociată	Cotă parte teren UI	Mod de dobândire	Act juridic			Observații privitoare la proprietar
Nume / Denumire	Inițiala tatălui	Prenume							Tip act	Nr. act / data	Emitent	
UAT DANETI – Rezerva Comisiei Locale de Fond Funciar			4553518	judet DOLJ, UAT Daneti, loc. Daneti, str. Principala, nr. 160, Cod Postal 207215	1/1	3931		Lege	act normativ	LEGEA 7/13.03.1996	GUVERNUL ROMANIEI	

3. SARCINI / DEZMEMBRĂMINTE

Titular			Data nașterii / CUI	Domiciliu / Sediu	Tipul sarcinii sau al dezmembrămintelor dreptului de proprietate	Cotă parte	Identif. entitate asociată	Act juridic			Valoare ipotecă	Tip monedă
Nume / Denumire	Inițiala tatălui	Prenume						Tip act	Nr. act / data	Emitent		

4. NOTĂRI, PROCESE, INTERDICȚII

Tipul notării	Tip act	Nr. act / data	Emitent	Identificator entitate asociată	Imobil împrejmuit / neîmprejmuit	Imobil contestat / necontestat	Alte observații
					neîmprejmuit		

5. OBSERVAȚII



REGISTRUL CADASTRAL AL IMOBILELOR

Sector cadastral nr. 43

UAT Daneti

Zonă cooperativizată (Co)

1. DESCRIEREA IMOBILULUI

DATE TEREN											DATE CONSTRUCȚII					
Identificator teren	Adresa imobil	Nr. cadastral	Nr. CF	Suprafața măsurată	Intravilan extravilan (I/E)	Nr. top	Nr. tarla	Nr. parcelă	Categorie folosință	Suprafața parcelă	Identif. construcție	Cod grupă destinație	Suprafața construită	Nr. niveluri	Nr. CF	Constr. cu acte (DA/NU)
3932	judet DOLJ, UAT Daneti, Cod postal 207215 (Tarla 62 Parcela 18)			12516	E		62	18	PD	12516						

2. PROPRIETATEA / POSESIA

Titularul dreptului / posesiei			Data nașterii / CUI	Domiciliu / Sediu	Cota parte	Identif. entitate asociată	Cotă parte teren UI	Mod de dobândire	Act juridic			Observații privitoare la proprietar
Nume / Denumire	Inițiala tatălui	Prenume							Tip act	Nr. act / data	Emitent	
IODACHE	M	DUMITRU	---	judet DOLJ, UAT Daneti, loc. Neidentificata, Cod Postal 207215	1/1	3932		Reconstituire	act administrativ	TP 2558-2193/07.05.1997	CJSDPAT DOLJ	lipsa CNP
IODACHE	M	IULIAN	---	judet DOLJ, UAT Daneti, loc. Neidentificata, Cod Postal 207215				Reconstituire	act administrativ	TP 2558-2193/07.05.1997	CJSDPAT DOLJ	lipsa CNP
IODACHE	M	MIHAI	---	judet DOLJ, UAT Daneti, loc. Neidentificata, Cod Postal 207215				Reconstituire	act administrativ	TP 2558-2193/07.05.1997	CJSDPAT DOLJ	lipsa CNP
DUNCA	M	CONSTANTINA	---	judet DOLJ, UAT Daneti, loc. Neidentificata, Cod Postal 207215				Reconstituire	act administrativ	TP 2558-2193/07.05.1997	CJSDPAT DOLJ	lipsa CNP

3. SARCINI / DEZMEMBRĂMINTE


Titular			Data nașterii / CUI	Domiciliu / Sediu	Tipul sarcinii sau al dezmembrămintelor dreptului de proprietate	Cotă parte	Identif. entitate asociată	Act juridic			Valoare ipotecă	Tip monedă
Nume / Denumire	Inițiala tatălui	Prenume						Tip act	Nr. act / data	Emitent		

4. NOTĂRI, PROCESE, INTERDICȚII

Tipul notării	Tip act	Nr. act / data	Emitent	Identificator entitate asociată	Imobil împrejmuit / neîmprejmuit	Imobil contestat / necontestat	Alte observații
					neîmprejmuit		

5. OBSERVAȚII

MC TOPOCAD SURVEY SRL
P.J.A. seria RO-B-J nr. 1929 clasa a III-a
P.F.A. seria RO-DJ-F nr. 0024 categoria B
ing. Costea Mihail Gabriel



Înregistrare sistematică UAT DANETI,
sectorul cadastral nr 43, anul realizării 2023

REGISTRUL CADASTRAL AL IMOBILELOR

Sector cadastral nr. 43

UAT Daneti

Zonă cooperativizată (Co)

1. DESCRIEREA IMOBILULUI

DATE TEREN											DATE CONSTRUCȚII					
Identificator teren	Adresa imobil	Nr. cadastral	Nr. CF	Suprafața măsurată	Intravilan extravilan (IE)	Nr. top	Nr. tarla	Nr. parcelă	Categorie folosință	Suprafața parcelă	Identif. construcție	Cod grupă destinație	Suprafața construită	Nr. niveluri	Nr. CF	Constr. cu acte (DA/NU)
3933	judet DOLJ, UAT Daneti, Cod postal 207215 (Tarla 62 Parcela 17)			3475	E		62	17	PD	3475						

2. PROPRIETATEA / POSESIA

Titularul dreptului / posesiei			Data nașterii / CUI	Domiciliu / Sediu	Cota parte	Identif. entitate asociată	Cotă parte teren UI	Mod de dobândire	Act juridic			Observații privitoare la proprietar
Nume / Denumire	Inițiala tatălui	Prenume							Tip act	Nr. act / data	Emitent	
IODACHE	I	MIHAI	---	judet DOLJ, UAT Daneti, loc. Neidentificata, Cod Postal 207215	1/1	3933		Reconstituire	act administrativ	TP 2557-2193/07.05.1997	CJSDPAT DOLJ	lipsa CNP

3. SARCINI / DEZMEMBRĂMINTE

Titular			Data nașterii / CUI	Domiciliu / Sediu	Tipul sarcinii sau al dezmembrămintelor dreptului de proprietate	Cotă parte	Identif. entitate asociată	Act juridic			Valoare ipotecă	Tip monedă
Nume / Denumire	Inițiala tatălui	Prenume						Tip act	Nr. act / data	Emitent		

4. NOTĂRI, PROCESE, INTERDICȚII

Tipul notării	Tip act	Nr. act / data	Emitent	Identificator entitate asociată	Imobil împrejmuit / neîmprejmuit	Imobil contestat / necontestat	Alte observații
					neîmprejmuit		

5. OBSERVAȚII

Înregistrare sistematică UAT DANETI,
sectorul cadastral nr 43, anul realizării 2023



REGISTRUL CADASTRAL AL IMOBILELOR

Sector cadastral nr. 43

UAT Daneti

Zonă cooperativizată (Co)

1. DESCRIEREA IMOBILULUI

DATE TEREN											DATE CONSTRUCȚII					
Identificator teren	Adresa imobil	Nr. cadastral	Nr. CF	Suprafața măsurată	Intravilan extravilan (I/E)	Nr. top	Nr. tarla	Nr. parcelă	Categorie folosință	Suprafața parcelă	Identif. construcție	Cod grupă destinație	Suprafața construită	Nr. niveluri	Nr. CF	Constr. cu acte (DA/NU)
3934	judet DOLJ, UAT Daneti, Cod postal 207215 (Tarla 62 Parcela 3)			9986	E		62	3	PD	9986						

2. PROPRIETATEA / POSESIA

Titularul dreptului / posesiei			Data nașterii / CUI	Domiciliu / Sediu	Cota parte	Identif. entitate asociată	Cotă parte teren UI	Mod de dobândire	Act juridic			Observații privitoare la proprietar
Nume / Denumire	Inițiala tatălui	Prenume							Tip act	Nr. act / data	Emitent	
MAZILU	GH	ONEL	---	judet DOLJ, UAT Daneti, loc. Neidentificata, Cod Postal 207215	1/1	3934		Reconstituire	act administrativ	TP 1339-14912/06.02.1996	CJSDPAT DOLJ	lipsa CNP
MAZILU	GH	CONSTANTIN	---	judet DOLJ, UAT Daneti, loc. Neidentificata, Cod Postal 207215				Reconstituire	act administrativ	TP 1339-14912/06.02.1996	CJSDPAT DOLJ	lipsa CNP
MACESANU	GH	OPRICA	---	judet DOLJ, UAT Daneti, loc. Neidentificata, Cod Postal 207215				Reconstituire	act administrativ	TP 1339-14912/06.02.1996	CJSDPAT DOLJ	lipsa CNP

3. SARCINI / DEZMEMBRĂMINTE


Titular			Data nașterii / CUI	Domiciliu / Sediu	Tipul sarcinii sau al dezmembrămintelor dreptului de proprietate	Cotă parte	Identif. entitate asociată	Act juridic			Valoare ipotecă	Tip monedă
Nume / Denumire	Inițiala tatălui	Prenume						Tip act	Nr. act / data	Emitent		

4. NOTĂRI, PROCESE, INTERDICȚII

Tipul notării	Tip act	Nr. act / data	Emitent	Identificator entitate asociată	Imobil împrejmuit / neîmprejmuit	Imobil contestat / necontestat	Alte observații
					neîmprejmuit		In interiorul imobilului se regaseste Stalp 192 LEA - ID 3935 si 3936

5. OBSERVAȚII

MC TOPOCAD SURVEY SRL
P.J.A. seria RO-B-J nr. 1929 clasa a III-a
P.F.A. seria RO-DJ-F nr. 0024 categoria B
ing. Costea Mihail Gabriel



Înregistrare sistematică UAT DANEȚI,
sectorul cadastral nr 43, anul realizării 2023

REGISTRUL CADASTRAL AL IMOBILELOR

Sector cadastral nr. 43

UAT Daneti

Zonă cooperativizată (Co)

1. DESCRIEREA IMOBILULUI

DATE TEREN											DATE CONSTRUCȚII					
Identificator teren	Adresa imobil	Nr. cadastral	Nr. CF	Suprafața măsurată	Intravilan extravilan (I/E)	Nr. top	Nr. tarla	Nr. parcelă	Categorie folosință	Suprafața parcelă	Identif. construcție	Cod grupă destinație	Suprafața construită	Nr. niveluri	Nr. CF	Constr. cu acte (DA/NU)
3935	judet DOLJ, UAT Daneti, Cod postal 207215 (T 53 - Stalp 192)	32057	32057	7	E		-	-	CC	7						

2. PROPRIETATEA / POSESIA

Titularul dreptului / posesiei			Data nașterii / CUI	Domiciliu / Sediu	Cota parte	Identif. entitate asociată	Cotă parte teren UI	Mod de dobândire	Act juridic			Observații privitoare la proprietar
Nume / Denumire	Inițiala tatălui	Prenume							Tip act	Nr. act / data	Emitent	
STATUL ROMAN- DOMENIUL PUBLIC			---	judet PRAHOVA, UAT Ploiesti, loc. Neidentificata, str Anul 1848 nr 1-3	1/1	3935		Lege	act normativ	HOTARAREA 1705/29.11.2006	Guvernul Romaniei	

3. SARCINI / DEZMEMBRĂMINTE

Titular			Data nașterii / CUI	Domiciliu / Sediu	Tipul sarcinii sau al dezmembrămintelor dreptului de proprietate	Cotă parte	Identif. entitate asociată	Act juridic			Valoare ipotecă	Tip monedă
Nume / Denumire	Inițiala tatălui	Prenume						Tip act	Nr. act / data	Emitent		

4. NOTĂRI, PROCESE, INTERDICȚII

Tipul notării	Tip act	Nr. act / data	Emitent	Identificator entitate asociată	Imobil împrejmuit / neîmprejmuit	Imobil contestat / necontestat	Alte observații
					neîmprejmuit		Stalp 192



Înregistrare sistematică UAT DANETI,
sectorul cadastral nr 43, anul realizării 2023

REGISTRUL CADASTRAL AL IMOBILELOR

Sector cadastral nr. 43

UAT Daneti

Zonă cooperativizată (Co)

1. DESCRIEREA IMOBILULUI

DATE TEREN											DATE CONSTRUCȚII					
Identificator teren	Adresa imobil	Nr. cadastral	Nr. CF	Suprafața măsurată	Intravilan extravilan (I/E)	Nr. top	Nr. tarla	Nr. parcelă	Categorie folosință	Suprafața parcelă	Identif. construcție	Cod grupă destinație	Suprafața construită	Nr. niveluri	Nr. CF	Constr. cu acte (DA/NU)
3936	judet DOLJ, UAT Daneti, Cod postal 207215 (T 53 - Stalp 192)	32024	32024	7	E		53	STALP 192	CC	7						

2. PROPRIETATEA / POSESIA

Titularul dreptului / posesiei			Data nașterii / CUI	Domiciliu / Sediul	Cota parte	Identif. entitate asociată	Cotă parte teren UI	Mod de dobândire	Act juridic			Observații privitoare la proprietar
Nume / Denumire	Inițiala tatălui	Prenume							Tip act	Nr. act / data	Emitent	
STATUL ROMAN- DOMENIUL PUBLIC			---	judet PRAHOVA, UAT Ploiesti, loc. Ploiesti, str Anul 1848 nr 1-3	1/1	3936		Lege	act normativ	HOTARAREA 1705/29.11.2006	Guvernul Romaniei	

3. SARCINI / DEZMEMBRĂMINTE

Titular			Data nașterii / CUI	Domiciliu / Sediul	Tipul sarcinii sau al dezmembrămintelor dreptului de proprietate	Cotă parte	Identif. entitate asociată	Act juridic			Valoare ipotecă	Tip monedă
Nume / Denumire	Inițiala tatălui	Prenume						Tip act	Nr. act / data	Emitent		

4. NOTĂRI, PROCESE, INTERDICȚII

Tipul notării	Tip act	Nr. act / data	Emitent	Identificator entitate asociată	Imobil împrejmuit / neîmprejmuit	Imobil contestat / necontestat	Alte observații
					neîmprejmuit		Teren 3, stalp nr. 192, LEA 220KV ISALNITA - KOZLODUI



Înregistrare sistematică UAT DANETI,
sectorul cadastral nr 43, anul realizării 2023

REGISTRUL CADASTRAL AL IMOBILELOR

Sector cadastral nr. 43

UAT Daneti

Zonă cooperativizată (Co)

1. DESCRIEREA IMOBILULUI

DATE TEREN											DATE CONSTRUCȚII					
Identificator teren	Adresa imobil	Nr. cadastral	Nr. CF	Suprafața măsurată	Intravilan extravilan (I/E)	Nr. top	Nr. tarla	Nr. parcelă	Categorie folosință	Suprafața parcelă	Identif. construcție	Cod grupă destinație	Suprafața construită	Nr. niveluri	Nr. CF	Constr. cu acte (DA/NU)
3937	judet DOLJ, UAT Daneti, Cod postal 207215 (T 53 - Stalp 192)	32007	32007	7	E		-	-	CC	7						

2. PROPRIETATEA / POSESIA

Titularul dreptului / posesiei			Data nașterii / CUI	Domiciliu / Sediul	Cota parte	Identif. entitate asociată	Cotă parte teren UI	Mod de dobândire	Act juridic			Observații privitoare la proprietar
Nume / Denumire	Inițiala tatălui	Prenume							Tip act	Nr. act / data	Emitent	
STATUL ROMAN- DOMENIUL PUBLIC			---	judet PRAHOVA, UAT Ploiesti, loc. Neidentificata, str Anul 1848 nr 1-3	1/1	3937		Lege	act normativ	HOTARAREA NR 1705/29.11.2006	Guvernul Romaniei	

3. SARCINI / DEZMEMBRĂMINTE

Titular			Data nașterii / CUI	Domiciliu / Sediul	Tipul sarcinii sau al dezmembrămintelor dreptului de proprietate	Cotă parte	Identif. entitate asociată	Act juridic			Valoare ipotecă	Tip monedă
Nume / Denumire	Inițiala tatălui	Prenume						Tip act	Nr. act / data	Emitent		

4. NOTĂRI, PROCESE, INTERDICȚII

Tipul notării	Tip act	Nr. act / data	Emitent	Identificator entitate asociată	Imobil împrejmuit / neîmprejmuit	Imobil contestat / necontestat	Alte observații
					neîmprejmuit		Stalp 192



Înregistrare sistematică UAT DANETI,
sectorul cadastral nr 43, anul realizării 2023

REGISTRUL CADASTRAL AL IMOBILELOR

Sector cadastral nr. 43

UAT Daneti

Zonă cooperativizată (Co)

1. DESCRIEREA IMOBILULUI

DATE TEREN											DATE CONSTRUCȚII					
Identificator teren	Adresa imobil	Nr. cadastral	Nr. CF	Suprafața măsurată	Intravilan extravilan (I/E)	Nr. top	Nr. tarla	Nr. parcelă	Categorie folosință	Suprafața parcelă	Identif. construcție	Cod grupă destinație	Suprafața construită	Nr. niveluri	Nr. CF	Constr. cu acte (DA/NU)
3938	judet DOLJ, UAT Daneti, Cod postal 207215 (T 53 - Stalp 192)	32037	32037	7	E		-	-	CC	7						

2. PROPRIETATEA / POSESIA

Titularul dreptului / posesiei			Data nașterii / CUI	Domiciliu / Sediul	Cota parte	Identif. entitate asociată	Cotă parte teren UI	Mod de dobândire	Act juridic			Observații privitoare la proprietar
Nume / Denumire	Inițiala tatălui	Prenume							Tip act	Nr. act / data	Emitent	
STATUL ROMAN- DOMENIUL PUBLIC			---	judet PRAHOVA, UAT Ploiesti, loc. Neidentificata, str Anul 1848 nr 1-3	1/1	3938		Lege	act normativ	HOTARAREA NR 1705/29.11.2006	Guvernul Romaniei	

3. SARCINI / DEZMEMBRĂMINTE

Titular			Data nașterii / CUI	Domiciliu / Sediul	Tipul sarcinii sau al dezmembrămintelor dreptului de proprietate	Cotă parte	Identif. entitate asociată	Act juridic			Valoare ipotecă	Tip monedă
Nume / Denumire	Inițiala tatălui	Prenume						Tip act	Nr. act / data	Emitent		

4. NOTĂRI, PROCESE, INTERDICȚII

Tipul notării	Tip act	Nr. act / data	Emitent	Identificator entitate asociată	Imobil împrejmuit / neîmprejmuit	Imobil contestat / necontestat	Alte observații
					neîmprejmuit		Stalp 192



Înregistrare sistematică UAT DANETI,
sectorul cadastral nr 43, anul realizării 2023

REGISTRUL CADASTRAL AL IMOBILELOR

Sector cadastral nr. 43

UAT Daneti

Zonă cooperativizată (Co)

1. DESCRIEREA IMOBILULUI

DATE TEREN											DATE CONSTRUCȚII					
Identificator teren	Adresa imobil	Nr. cadastral	Nr. CF	Suprafața măsurată	Intravilan extravilan (I/E)	Nr. top	Nr. tarla	Nr. parcelă	Categorie folosință	Suprafața parcelă	Identif. construcție	Cod grupă destinație	Suprafața construită	Nr. niveluri	Nr. CF	Constr. cu acte (DA/NU)
3939	judet DOLJ, UAT Daneti, Cod postal 207215 (Tarla 62 Parcela 2)			10929	E		62	2	PD	10929						

2. PROPRIETATEA / POSESIA

Titularul dreptului / posesiei			Data nașterii / CUI	Domiciliu / Sediu	Cota parte	Identif. entitate asociată	Cotă parte teren UI	Mod de dobândire	Act juridic			Observații privitoare la proprietar
Nume / Denumire	Inițiala tatălui	Prenume							Tip act	Nr. act / data	Emitent	
MAZILU	C	GHEORGHITA	---	judet DOLJ, UAT Daneti, loc. Neidentificata, Cod Postal 207215	1/1	3939		Reconstituire	act administrativ	TP 2058-45383/30.01.1997	CJSDPAT DOLJ	lipsa CNP
TESCU	C	JANA	---	judet DOLJ, UAT Daneti, loc. Neidentificata, Cod Postal 207215				Reconstituire	act administrativ	TP 2058-45383/30.01.1997	CJSDPAT DOLJ	lipsa CNP

3. SARCINI / DEZMEMBRĂMINTE

Titular			Data nașterii / CUI	Domiciliu / Sediu	Tipul sarcinii sau al dezmembrămintelor dreptului de proprietate	Cotă parte	Identif. entitate asociată	Act juridic			Valoare ipotecă	Tip monedă
Nume / Denumire	Inițiala tatălui	Prenume						Tip act	Nr. act / data	Emitent		

4. NOTĂRI, PROCESE, INTERDICȚII

Tipul notării	Tip act	Nr. act / data	Emitent	Identificator entitate asociată	Imobil împrejmuit / neîmprejmuit	Imobil contestat / necontestat	Alte observații
					neîmprejmuit		In interiorul imobilului se regaseste Stalp 192 LEA – ID3937 si 3938

5. OBSERVAȚII

MC TOPOCAD SURVEY SRL
P.J.A. seria RO-B-J nr. 1929 clasa a III-a
P.F.A. seria RO-DJ-F nr. 0024 categoria B
ing. Costea Mihail Gabriel



Înregistrare sistematică UAT DANETI,
sectorul cadastral nr 43, anul realizării 2023

REGISTRUL CADASTRAL AL IMOBILELOR

Sector cadastral nr. 43

UAT Daneti

Zonă cooperativizată (Co)

1. DESCRIEREA IMOBILULUI

DATE TEREN											DATE CONSTRUCȚII					
Identificator teren	Adresa imobil	Nr. cadastral	Nr. CF	Suprafața măsurată	Intravilan extravilan (I/E)	Nr. top	Nr. tarla	Nr. parcelă	Categorie folosință	Suprafața parcelă	Identif. construcție	Cod grupă destinație	Suprafața construită	Nr. niveluri	Nr. CF	Constr. cu acte (DA/NU)
3940	judet DOLJ, UAT Daneti, Cod postal 207215 (Tarla 62 Parcela 1)			12152	E		62	1	PD	12152						

2. PROPRIETATEA / POSESIA

Titularul dreptului / posesiei			Data nașterii / CUI	Domiciliu / Sediul	Cota parte	Identif. entitate asociată	Cotă parte teren UI	Mod de dobândire	Act juridic			Observații privitoare la proprietar
Nume / Denumire	Inițiala tatălui	Prenume							Tip act	Nr. act / data	Emitent	
GHENCIOIU		TUDORITA	14.10.1962	judet DOLJ, UAT Daneti, loc. Brabeti, str GHEORGHE DOJA nr 85, Cod Postal 207215	1/1	3940		Sucesiune	hotarare judecatoreasca	SC 2417/12.02.2009	JUDECATORIA CRAIOVA	

3. SARCINI / DEZMEMBRĂMINTE

Titular			Data nașterii / CUI	Domiciliu / Sediul	Tipul sarcinii sau al dezmembrămintelor dreptului de proprietate	Cotă parte	Identif. entitate asociată	Act juridic			Valoare ipotecă	Tip monedă
Nume / Denumire	Inițiala tatălui	Prenume						Tip act	Nr. act / data	Emitent		

4. NOTĂRI, PROCESE, INTERDICȚII

Tipul notării	Tip act	Nr. act / data	Emitent	Identificator entitate asociată	Imobil împrejmuit / neîmprejmuit	Imobil contestat / necontestat	Alte observații
					neîmprejmuit		



Înregistrare sistematică UAT DANETI,
sectorul cadastral nr 43, anul realizării 2023

REGISTRUL CADASTRAL AL IMOBILELOR

Sector cadastral nr. 43

UAT Daneti

Zonă cooperativizată (Co)

1. DESCRIEREA IMOBILULUI

DATE TEREN											DATE CONSTRUCȚII					
Identificator teren	Adresa imobil	Nr. cadastral	Nr. CF	Suprafața măsurată	Intravilan extravilan (I/E)	Nr. top	Nr. tarla	Nr. parcelă	Categorie folosință	Suprafața parcelă	Identif. construcție	Cod grupă destinație	Suprafața construită	Nr. niveluri	Nr. CF	Constr. cu acte (DA/NU)
3941	judet DOLJ, UAT Daneti, Cod postal 207215 (Tarla 62 Parcela 15)			12264	E		62	15	PD	12264						

2. PROPRIETATEA / POSESIA

Titularul dreptului / posesiei			Data nașterii / CUI	Domiciliu / Sediul	Cota parte	Identif. entitate asociată	Cotă parte teren UI	Mod de dobândire	Act juridic			Observații privitoare la proprietar
Nume / Denumire	Inițiala tatălui	Prenume							Tip act	Nr. act / data	Emitent	
POPA	T	MARIA	---	judet DOLJ, UAT Daneti, loc. Neidentificata, Cod Postal 207215	1/1	3941		Reconstituire	act administrativ	TP 2930-59443/26.06.2002	CJSDPAT DOLJ	lipsa CNP
CLOANTA	T	STEFAN	---	judet DOLJ, UAT Daneti, loc. Neidentificata, Cod Postal 207215				Reconstituire	act administrativ	TP 2930-59443/26.06.2002	CJSDPAT DOLJ	lipsa CNP

3. SARCINI / DEZMEMBRĂMINTE

Titular			Data nașterii / CUI	Domiciliu / Sediul	Tipul sarcinii sau al dezmembrămintelor dreptului de proprietate	Cotă parte	Identif. entitate asociată	Act juridic			Valoare ipotecă	Tip monedă
Nume / Denumire	Inițiala tatălui	Prenume						Tip act	Nr. act / data	Emitent		

4. NOTĂRI, PROCESE, INTERDICȚII

Tipul notării	Tip act	Nr. act / data	Emitent	Identificator entitate asociată	Imobil împrejmuit / neîmprejmuit	Imobil contestat / necontestat	Alte observații
					neîmprejmuit		

5. OBSERVAȚII

MC TOPOCAD SURVEY SRL
P.J.A. seria RO-B-J nr. 1929 clasa a III-a
P.F.A. seria RO-DJ-F nr. 0024 categoria B
ing. Costea Mihail Gabriel



Înregistrare sistematică UAT DANETI,
sectorul cadastral nr 43, anul realizării 2023

REGISTRUL CADASTRAL AL IMOBILELOR

Sector cadastral nr. 43

UAT Daneti

Zonă cooperativizată (Co)

1. DESCRIEREA IMOBILULUI

DATE TEREN										DATE CONSTRUCȚII						
Identificator teren	Adresa imobil	Nr. cadastral	Nr. CF	Suprafața măsurată	Intravilan extravilan (I/E)	Nr. top	Nr. tarla	Nr. parcelă	Categorie folosință	Suprafața parcelă	Identif. construcție	Cod grupă destinație	Suprafața construită	Nr. niveluri	Nr. CF	Constr. cu acte (DA/NU)
3942	judet DOLJ, UAT Daneti, Cod postal 207215 (Tarla 62 Parcela 15/1)			35496	E		62	15/1	PD	35496						

2. PROPRIETATEA / POSESIA

Titularul dreptului / posesiei			Data nașterii / CUI	Domiciliu / Sediu	Cota parte	Identif. entitate asociată	Cotă parte teren UI	Mod de dobândire	Act juridic			Observații privitoare la proprietar
Nume / Denumire	Inițiala tatălui	Prenume							Tip act	Nr. act / data	Emitent	
NEIDENTIFICAT		NEIDENTIFICAT	0000000000000	judet DOLJ, UAT Daneti, loc. Neidentificata	1/1	3942		Lege	act normativ	LEGEA 7/13.03.1996	GUVERNUL ROMANIEI	proprietar neidentificat

3. SARCINI / DEZMEMBRĂMINTE

Titular			Data nașterii / CUI	Domiciliu / Sediu	Tipul sarcinii sau al dezmembrămintelor dreptului de proprietate	Cotă parte	Identif. entitate asociată	Act juridic			Valoare ipotecă	Tip monedă
Nume / Denumire	Inițiala tatălui	Prenume						Tip act	Nr. act / data	Emitent		

4. NOTĂRI, PROCESE, INTERDICȚII

Tipul notării	Tip act	Nr. act / data	Emitent	Identificator entitate asociată	Imobil împrejmuit / neîmprejmuit	Imobil contestat / necontestat	Alte observații
					neîmprejmuit		

5. OBSERVAȚII



REGISTRUL CADASTRAL AL IMOBILELOR

Sector cadastral nr. 43

UAT Daneti

Zonă cooperativizată (Co)

1. DESCRIEREA IMOBILULUI

DATE TEREN											DATE CONSTRUCȚII					
Identificator teren	Adresa imobil	Nr. cadastral	Nr. CF	Suprafața măsurată	Intravilan extravilan (I/E)	Nr. top	Nr. tarla	Nr. parcelă	Categorie folosință	Suprafața parcelă	Identif. construcție	Cod grupă destinație	Suprafața construită	Nr. niveluri	Nr. CF	Constr. cu acte (DA/NU)
3943	judet DOLJ, UAT Daneti, Cod postal 207215 (T62 STALP193)	32102	32102	7	E		T62	-	CC	7						

2. PROPRIETATEA / POSESIA

Titularul dreptului / posesiei			Data nașterii / CUI	Domiciliu / Sediul	Cota parte	Identif. entitate asociată	Cotă parte teren UI	Mod de dobândire	Act juridic			Observații privitoare la proprietar
Nume / Denumire	Inițiala tatălui	Prenume							Tip act	Nr. act / data	Emitent	
STATUL ROMAN			---	judet PRAHOVA, UAT Ploiesti, loc. Ploiesti, str Anul 1848 nr 1-3	1/1	3943		Lege	act normativ	1705/21.12.2006	Guvernul Romaniei	domeniul public

3. SARCINI / DEZMEMBRĂMINTE

Titular			Data nașterii / CUI	Domiciliu / Sediul	Tipul sarcinii sau al dezmembrămintelor dreptului de proprietate	Cotă parte	Identif. entitate asociată	Act juridic			Valoare ipotecă	Tip monedă
Nume / Denumire	Inițiala tatălui	Prenume						Tip act	Nr. act / data	Emitent		

4. NOTĂRI, PROCESE, INTERDICȚII

Tipul notării	Tip act	Nr. act / data	Emitent	Identificator entitate asociată	Imobil împrejmuit / neîmprejmuit	Imobil contestat / necontestat	Alte observații
					neîmprejmuit		STALP 193



Înregistrare sistematică UAT DANETI,
sectorul cadastral nr 43, anul realizării 2023

REGISTRUL CADASTRAL AL IMOBILELOR

Sector cadastral nr. 43

UAT Daneti
Zonă cooperativizată (Co)

1. DESCRIEREA IMOBILULUI

DATE TEREN											DATE CONSTRUCȚII					
Identificator teren	Adresa imobil	Nr. cadastral	Nr. CF	Suprafața măsurată	Intravilan extravilan (I/E)	Nr. top	Nr. tarla	Nr. parcelă	Categorie folosință	Suprafața parcelă	Identif. construcție	Cod grupă destinație	Suprafața construită	Nr. niveluri	Nr. CF	Constr. cu acte (DA/NU)
3944	judet DOLJ, UAT Daneti, Cod postal 207215 (T 53 - Stalp 193)	32167	32167	7	E		53	stalp 193	CC	7						

2. PROPRIETATEA / POSESIA

Titularul dreptului / posesiei			Data nașterii / CUI	Domiciliu / Sediu	Cota parte	Identif. entitate asociată	Cotă parte teren UI	Mod de dobândire	Act juridic			Observații privitoare la proprietar
Nume / Denumire	Inițiala tatălui	Prenume							Tip act	Nr. act / data	Emitent	
STATUL ROMAN - DOMENIUL PUBLIC			---	judet PRAHOVA, UAT Ploiesti, loc. Neidentificata, str Anul 1848 nr 1-3	1/1	3944		Lege	act normativ	HG nr. 1705/29.11.2006	Guvernul Romaniei	

3. SARCINI / DEZMEMBRĂMINTE

Titular			Data nașterii / CUI	Domiciliu / Sediu	Tipul sarcinii sau al dezmembrămintelor dreptului de proprietate	Cotă parte	Identif. entitate asociată	Act juridic			Valoare ipotecă	Tip monedă
Nume / Denumire	Inițiala tatălui	Prenume						Tip act	Nr. act / data	Emitent		

4. NOTĂRI, PROCESE, INTERDICȚII

Tipul notării	Tip act	Nr. act / data	Emitent	Identificator entitate asociată	Imobil împrejmuit / neîmprejmuit	Imobil contestat / necontestat	Alte observații
					neîmprejmuit		Teren 3, stalp nr. 193, LEA 220KV ISALNITA - KOZLODUI



Înregistrare sistematică UAT DANETI,
sectorul cadastral nr 43, anul realizării 2023

REGISTRUL CADASTRAL AL IMOBILELOR

Sector cadastral nr. 43

UAT Daneti

Zonă cooperativizată (Co)

1. DESCRIEREA IMOBILULUI

DATE TEREN											DATE CONSTRUCȚII					
Identificator teren	Adresa imobil	Nr. cadastral	Nr. CF	Suprafața măsurată	Intravilan extravilan (I/E)	Nr. top	Nr. tarla	Nr. parcelă	Categorie folosință	Suprafața parcelă	Identif. construcție	Cod grupă destinație	Suprafața construită	Nr. niveluri	Nr. CF	Constr. cu acte (DA/NU)
3945	judet DOLJ, UAT Daneti, Cod postal 207215 (T 62 - Stalp 193)	32105	32105	7	E		-	-	CC	7						

2. PROPRIETATEA / POSESIA

Titularul dreptului / posesiei			Data nașterii / CUI	Domiciliu / Sediu	Cota parte	Identif. entitate asociată	Cotă parte teren UI	Mod de dobândire	Act juridic			Observații privitoare la proprietar
Nume / Denumire	Inițiala tatălui	Prenume							Tip act	Nr. act / data	Emitent	
STATUL ROMAN-DOMENIUL PUBLIC			---	judet PRAHOVA, UAT Ploiesti, loc. Ploiesti, str Anul 1848 nr 1-3	1/1	3945		Lege	act normativ	HG 1705/29.11.2006	Guvernul Romaniei	

3. SARCINI / DEZMEMBRĂMINTE

Titular			Data nașterii / CUI	Domiciliu / Sediu	Tipul sarcinii sau al dezmembrămintelor dreptului de proprietate	Cotă parte	Identif. entitate asociată	Act juridic			Valoare ipotecă	Tip monedă
Nume / Denumire	Inițiala tatălui	Prenume						Tip act	Nr. act / data	Emitent		

4. NOTĂRI, PROCESE, INTERDICȚII

Tipul notării	Tip act	Nr. act / data	Emitent	Identificator entitate asociată	Imobil împrejmuit / neîmprejmuit	Imobil contestat / necontestat	Alte observații
					neîmprejmuit		Stalp 193



Înregistrare sistematică UAT DANETI,
sectorul cadastral nr 43, anul realizării 2023

REGISTRUL CADASTRAL AL IMOBILELOR

Sector cadastral nr. 43

UAT Daneti

Zonă cooperativizată (Co)

1. DESCRIEREA IMOBILULUI

DATE TEREN											DATE CONSTRUCȚII					
Identificator teren	Adresa imobil	Nr. cadastral	Nr. CF	Suprafața măsurată	Intravilan extravilan (IE)	Nr. top	Nr. tarla	Nr. parcelă	Categorie folosință	Suprafața parcelă	Identif. construcție	Cod grupă destinație	Suprafața construită	Nr. niveluri	Nr. CF	Constr. cu acte (DA/NU)
3946	judet DOLJ, UAT Daneti, Cod postal 207215 (T 53 - Stalp 193)	32172	32172	7	E		53	stalp 193	CC	7						

2. PROPRIETATEA / POSESIA

Titularul dreptului / posesiei			Data nașterii / CUI	Domiciliu / Sediul	Cota parte	Identif. entitate asociată	Cotă parte teren UI	Mod de dobândire	Act juridic			Observații privitoare la proprietar
Nume / Denumire	Inițiala tatălui	Prenume							Tip act	Nr. act / data	Emitent	
STATUL ROMAN DOMENIU PUBLIC			---	judet PRAHOVA, UAT Ploiesti, loc. Ploiesti, str ANUL 1848 nr 1-3	1/1	3946		Lege	act normativ	HG NR. 1705/29.1/29.11.2006	Guvernul Romaniei	

3. SARCINI / DEZMEMBRĂMINTE

Titular			Data nașterii / CUI	Domiciliu / Sediul	Tipul sarcinii sau al dezmembrămintelor dreptului de proprietate	Cotă parte	Identif. entitate asociată	Act juridic			Valoare ipotecă	Tip monedă
Nume / Denumire	Inițiala tatălui	Prenume						Tip act	Nr. act / data	Emitent		

4. NOTĂRI, PROCESE, INTERDICȚII

Tipul notării	Tip act	Nr. act / data	Emitent	Identificator entitate asociată	Imobil împrejmuit / neîmprejmuit	Imobil contestat / necontestat	Alte observații
					neîmprejmuit		Teren 1, stalp nr. 193, LEA 220KV ISALNITA- KOZLODUI



Înregistrare sistematică UAT DANETI,
sectorul cadastral nr 43, anul realizării 2023

REGISTRUL CADASTRAL AL IMOBILELOR

Sector cadastral nr. 43

UAT Daneti
Zonă cooperativizată (Co)
1. DESCRIEREA IMOBILULUI

DATE TEREN											DATE CONSTRUCȚII					
Identificator teren	Adresa imobil	Nr. cadastral	Nr. CF	Suprafața măsurată	Intravilan extravilan (IE)	Nr. top	Nr. tarla	Nr. parcelă	Categorie folosință	Suprafața parcelă	Identif. construcție	Cod grupă destinație	Suprafața construită	Nr. niveluri	Nr. CF	Constr. cu acte (DA/NU)
3947	judet DOLJ, UAT Daneti, Cod postal 207215 (Tarla 62 Parcela 1)			10580	E		62	1	A	10580						

2. PROPRIETATEA / POSESIA

Titularul dreptului / posesiei			Data nașterii / CUI	Domiciliu / Sediu	Cota parte	Identif. entitate asociată	Cotă parte teren UI	Mod de dobândire	Act juridic			Observații privitoare la proprietar
Nume / Denumire	Inițiala tatălui	Prenume							Tip act	Nr. act / data	Emitent	
CAZAN	I	ANTONIE	---	judet DOLJ, UAT Daneti, loc. Neidentificata, Cod Postal 207215	1/1	3947		Reconstituire	act administrativ	TP 1345-14912/06.02.1996	CJSDPAT DOLJ	lipsa CNP

3. SARCINI / DEZMEMBRĂMINTE

Titular			Data nașterii / CUI	Domiciliu / Sediu	Tipul sarcinii sau al dezmembrămintelor dreptului de proprietate	Cotă parte	Identif. entitate asociată	Act juridic			Valoare ipotecă	Tip monedă
Nume / Denumire	Inițiala tatălui	Prenume						Tip act	Nr. act / data	Emitent		

4. NOTĂRI, PROCESE, INTERDICȚII

Tipul notării	Tip act	Nr. act / data	Emitent	Identificator entitate asociată	Imobil împrejmuit / neîmprejmuit	Imobil contestat / necontestat	Alte observații
					neîmprejmuit		

5. OBSERVAȚII

MC TOPOCAD SURVEY SRL
P.J.A. seria RO-B-J nr. 1929 clasa a III-a
P.F.A. seria RO-DJ-F nr. 0024 categoria B
ing. Costea Mihail Gabriel



Înregistrare sistematică UAT DANETI,
sectorul cadastral nr 43, anul realizării 2023

REGISTRUL CADASTRAL AL IMOBILELOR

Sector cadastral nr. 43

UAT Daneti

Zonă cooperativizată (Co)

1. DESCRIEREA IMOBILULUI

DATE TEREN											DATE CONSTRUCȚII					
Identificator teren	Adresa imobil	Nr. cadastral	Nr. CF	Suprafața măsurată	Intravilan extravilan (IE)	Nr. top	Nr. tarla	Nr. parcelă	Categorie folosință	Suprafața parcelă	Identif. construcție	Cod grupă destinație	Suprafața construită	Nr. niveluri	Nr. CF	Constr. cu acte (DA/NU)
3948	judet DOLJ, UAT Daneti, Cod postal 207215 (Tarla 62 Parcela 2)	259	190 (IE 30118)	13696	E		62	2	A	13696						

2. PROPRIETATEA / POSESIA

Titularul dreptului / posesiei			Data nașterii / CUI	Domiciliu / Sediul	Cota parte	Identif. entitate asociată	Cotă parte teren UI	Mod de dobândire	Act juridic			Observații privitoare la proprietar
Nume / Denumire	Inițiala tatălui	Prenume							Tip act	Nr. act / data	Emitent	
SC DELTA GAIA AGRICULTURE SRL			28881954	judet BUCURESTI, UAT Bucuresti Sectorul 6, loc. Bucuresti Sectorul 6, str Preciziei, etaj 2, ap. 20	1/1	3948		Conventie	act notarial	Contract de Vanzare aut. nr. 466/01.03.2012	NP Filip AM	

3. SARCINI / DEZMEMBRĂMINTE


Titular			Data nașterii / CUI	Domiciliu / Sediul	Tipul sarcinii sau al dezmembrămintelor dreptului de proprietate	Cotă parte	Identif. entitate asociată	Act juridic			Valoare ipotecă	Tip monedă
Nume / Denumire	Inițiala tatălui	Prenume						Tip act	Nr. act / data	Emitent		

4. NOTĂRI, PROCESE, INTERDICȚII

Tipul notării	Tip act	Nr. act / data	Emitent	Identificator entitate asociată	Imobil împrejmuit / neîmprejmuit	Imobil contestat / necontestat	Alte observații
					neîmprejmuit		

5. OBSERVAȚII

MC TOPOCAD SURVEY SRL
P.J.A. seria RO-B-J nr. 1929 clasa a III-a
P.F.A. seria RO-DJ-F nr. 0024 categoria B
ing. Costea Mihail Gabriel



Înregistrare sistematică UAT DANETI,
sectorul cadastral nr 43, anul realizării 2023

REGISTRUL CADASTRAL AL IMOBILELOR

Sector cadastral nr. 43

UAT Daneti

Zonă cooperativizată (Co)

1. DESCRIEREA IMOBILULUI

DATE TEREN											DATE CONSTRUCȚII					
Identificator teren	Adresa imobil	Nr. cadastral	Nr. CF	Suprafața măsurată	Intravilan extravilan (I/E)	Nr. top	Nr. tarla	Nr. parcelă	Categorie folosință	Suprafața parcelă	Identif. construcție	Cod grupă destinație	Suprafața construită	Nr. niveluri	Nr. CF	Constr. cu acte (DA/NU)
3949	judet DOLJ, UAT Daneti, Cod postal 207215 (Tarla 62 Parcela 211)			1600	E		62	211	A	1600						

2. PROPRIETATEA / POSESIA

Titularul dreptului / posesiei			Data nașterii / CUI	Domiciliu / Sediu	Cota parte	Identif. entitate asociată	Cotă parte teren UI	Mod de dobândire	Act juridic			Observații privitoare la proprietar
Nume / Denumire	Inițiala tatălui	Prenume							Tip act	Nr. act / data	Emitent	
DUMITRASCU	I	EMILIAN	---	judet DOLJ, UAT Daneti, loc. Neidentificata, Cod Postal 207215	1/1	3949		Reconstituire	act administrativ	TP 1320-14912/20.02.1996	CJSDPAT DOLJ	lipsa CNP

3. SARCINI / DEZMEMBRĂMINTE

Titular			Data nașterii / CUI	Domiciliu / Sediu	Tipul sarcinii sau al dezmembrămintelor dreptului de proprietate	Cotă parte	Identif. entitate asociată	Act juridic			Valoare ipotecă	Tip monedă
Nume / Denumire	Inițiala tatălui	Prenume						Tip act	Nr. act / data	Emitent		

4. NOTĂRI, PROCESE, INTERDICȚII

Tipul notării	Tip act	Nr. act / data	Emitent	Identificator entitate asociată	Imobil împrejmuit / neîmprejmuit	Imobil contestat / necontestat	Alte observații
					neîmprejmuit		

5. OBSERVAȚII



REGISTRUL CADASTRAL AL IMOBILELOR

Sector cadastral nr. 43

UAT Daneti

Zonă cooperativizată (Co)

1. DESCRIEREA IMOBILULUI

DATE TEREN											DATE CONSTRUCȚII					
Identificator teren	Adresa imobil	Nr. cadastral	Nr. CF	Suprafața măsurată	Intravilan extravilan (I/E)	Nr. top	Nr. tarla	Nr. parcelă	Categorie folosință	Suprafața parcelă	Identif. construcție	Cod grupă destinație	Suprafața construită	Nr. niveluri	Nr. CF	Constr. cu acte (DA/NU)
3950	judet DOLJ, UAT Daneti, Cod postal 207215 (Tarla 62 Parcela 3)			4191	E		62	3	A	4191						

2. PROPRIETATEA / POSESIA

Titularul dreptului / posesiei			Data nașterii / CUI	Domiciliu / Sediu	Cota parte	Identif. entitate asociată	Cotă parte teren UI	Mod de dobândire	Act juridic			Observații privitoare la proprietar
Nume / Denumire	Inițiala tatălui	Prenume							Tip act	Nr. act / data	Emitent	
VLAESCU	I	FLOAREA	---	judet DOLJ, UAT Daneti, loc. Neidentificata, Cod Postal 207215	1/1	3950		Reconstituire	act administrativ	TP 1327-14912/20.02.1996	CJSDPAT DOLJ	lipsa CNP


3. SARCINI / DEZMEMBRĂMINTE

Titular			Data nașterii / CUI	Domiciliu / Sediu	Tipul sarcinii sau al dezmembrămintelor dreptului de proprietate	Cotă parte	Identif. entitate asociată	Act juridic			Valoare ipotecă	Tip monedă
Nume / Denumire	Inițiala tatălui	Prenume						Tip act	Nr. act / data	Emitent		

4. NOTĂRI, PROCESE, INTERDICȚII

Tipul notării	Tip act	Nr. act / data	Emitent	Identificator entitate asociată	Imobil împrejmuit / neîmprejmuit	Imobil contestat / necontestat	Alte observații
					neîmprejmuit		

5. OBSERVAȚII



REGISTRUL CADASTRAL AL IMOBILELOR

Sector cadastral nr. 43

UAT Daneti

Zonă cooperativizată (Co)

1. DESCRIEREA IMOBILULUI

DATE TEREN											DATE CONSTRUCȚII					
Identificator teren	Adresa imobil	Nr. cadastral	Nr. CF	Suprafața măsurată	Intravilan extravilan (I/E)	Nr. top	Nr. tarla	Nr. parcelă	Categorie folosință	Suprafața parcelă	Identif. construcție	Cod grupă destinație	Suprafața construită	Nr. niveluri	Nr. CF	Constr. cu acte (DA/NU)
3951	judet DOLJ, UAT Daneti, Cod postal 207215 (Tarla 62 Parcela 4)	30993	30993	14109	E		62	4	A	14109						

2. PROPRIETATEA / POSESIA

Titularul dreptului / posesiei			Data nașterii / CUI	Domiciliu / Sediul	Cota parte	Identif. entitate asociată	Cotă parte teren UI	Mod de dobândire	Act juridic			Observații privitoare la proprietar
Nume / Denumire	Inițiala tatălui	Prenume							Tip act	Nr. act / data	Emitent	
SC DELTA GAIA AGRICULTURE SRL			28881954	judet BUCURESTI, UAT Bucuresti Sectorul 6, loc. Bucuresti Sectorul 6, str Preciziei, etaj 2, ap. 20	1/1	3951		Hotarare Judecatoreasca	hotarare judecatoreasca	Sentinta Civila nr. 255/06.02.2015	JUDECATORIA BALS- DOSAR NR.3812/184/2014	

3. SARCINI / DEZMEMBRĂMINTE


Titular			Data nașterii / CUI	Domiciliu / Sediul	Tipul sarcinii sau al dezmembrămintelor dreptului de proprietate	Cotă parte	Identif. entitate asociată	Act juridic			Valoare ipotecă	Tip monedă
Nume / Denumire	Inițiala tatălui	Prenume						Tip act	Nr. act / data	Emitent		

4. NOTĂRI, PROCESE, INTERDICȚII

Tipul notării	Tip act	Nr. act / data	Emitent	Identificator entitate asociată	Imobil împrejmuit / neîmprejmuit	Imobil contestat / necontestat	Alte observații
					neîmprejmuit		

5. OBSERVAȚII

MC TOPOCAD SURVEY SRL
P.J.A. seria RO-B-J nr. 1929 clasa a III-a
P.F.A. seria RO-DJ-F nr. 0024 categoria B
ing. Costea Mihail Gabriel



Înregistrare sistematică UAT DANETI,
sectorul cadastral nr 43, anul realizării 2023

REGISTRUL CADASTRAL AL IMOBILELOR

Sector cadastral nr. 43

UAT Daneti

Zonă cooperativizată (Co)

1. DESCRIEREA IMOBILULUI

DATE TEREN											DATE CONSTRUCȚII					
Identificator teren	Adresa imobil	Nr. cadastral	Nr. CF	Suprafața măsurată	Intravilan extravilan (I/E)	Nr. top	Nr. tarla	Nr. parcelă	Categorie folosință	Suprafața parcelă	Identif. construcție	Cod grupă destinație	Suprafața construită	Nr. niveluri	Nr. CF	Constr. cu acte (DA/NU)
3952	judet DOLJ, UAT Daneti, Cod postal 207215 (Tarla 62 Parcela 5)			35700	E		62	5	A	35700						

2. PROPRIETATEA / POSESIA

Titularul dreptului / posesiei			Data nașterii / CUI	Domiciliu / Sediu	Cota parte	Identif. entitate asociată	Cotă parte teren UI	Mod de dobândire	Act juridic			Observații privitoare la proprietar
Nume / Denumire	Inițiala tatălui	Prenume							Tip act	Nr. act / data	Emitent	
MAZILU	M I	GHEORGHE	---	judet DOLJ, UAT Daneti, loc. Neidentificata, Cod Postal 207215	1/1	3952		Reconstituire	act administrativ	TP 2720-48568/23.11.1993	CJSDPAT DOLJ	lipsa CNP

3. SARCINI / DEZMEMBRĂMINTE

Titular			Data nașterii / CUI	Domiciliu / Sediu	Tipul sarcinii sau al dezmembrămintelor dreptului de proprietate	Cotă parte	Identif. entitate asociată	Act juridic			Valoare ipotecă	Tip monedă
Nume / Denumire	Inițiala tatălui	Prenume						Tip act	Nr. act / data	Emitent		

4. NOTĂRI, PROCESE, INTERDICȚII

Tipul notării	Tip act	Nr. act / data	Emitent	Identificator entitate asociată	Imobil împrejmuit / neîmprejmuit	Imobil contestat / necontestat	Alte observații
					neîmprejmuit		

5. OBSERVAȚII



REGISTRUL CADASTRAL AL IMOBILELOR

Sector cadastral nr. 43

UAT Daneti

Zonă cooperativizată (Co)

1. DESCRIEREA IMOBILULUI

DATE TEREN											DATE CONSTRUCȚII					
Identificator teren	Adresa imobil	Nr. cadastral	Nr. CF	Suprafața măsurată	Intravilan extravilan (I/E)	Nr. top	Nr. tarla	Nr. parcelă	Categorie folosință	Suprafața parcelă	Identif. construcție	Cod grupă destinație	Suprafața construită	Nr. niveluri	Nr. CF	Constr. cu acte (DA/NU)
3953	judet DOLJ, UAT Daneti, Cod postal 207215 (Tarla 62 Parcela 6)			10600	E		62	6	A	10600						

2. PROPRIETATEA / POSESIA

Titularul dreptului / posesiei			Data nașterii / CUI	Domiciliu / Sediu	Cota parte	Identif. entitate asociată	Cotă parte teren UI	Mod de dobândire	Act juridic			Observații privitoare la proprietar
Nume / Denumire	Inițiala tatălui	Prenume							Tip act	Nr. act / data	Emitent	
MAZILU	M	GHEORGHE	---	judet DOLJ, UAT Daneti, loc. Neidentificata, Cod Postal 207215	1/1	3953		Reconstituire	act administrativ	TP 2733-48568/24.11.1998	CJSDPAT DOLJ	lipsa CNP


3. SARCINI / DEZMEMBRĂMINTE

Titular			Data nașterii / CUI	Domiciliu / Sediu	Tipul sarcinii sau al dezmembrămintelor dreptului de proprietate	Cotă parte	Identif. entitate asociată	Act juridic			Valoare ipotecă	Tip monedă
Nume / Denumire	Inițiala tatălui	Prenume						Tip act	Nr. act / data	Emitent		

4. NOTĂRI, PROCESE, INTERDICȚII

Tipul notării	Tip act	Nr. act / data	Emitent	Identificator entitate asociată	Imobil împrejmuit / neîmprejmuit	Imobil contestat / necontestat	Alte observații
					neîmprejmuit		

5. OBSERVAȚII



REGISTRUL CADASTRAL AL IMOBILELOR

Sector cadastral nr. 43

UAT Daneti

Zonă cooperativizată (Co)

1. DESCRIEREA IMOBILULUI

DATE TEREN											DATE CONSTRUCȚII					
Identificator teren	Adresa imobil	Nr. cadastral	Nr. CF	Suprafața măsurată	Intravilan extravilan (I/E)	Nr. top	Nr. tarla	Nr. parcelă	Categorie folosință	Suprafața parcelă	Identif. construcție	Cod grupă destinație	Suprafața construită	Nr. niveluri	Nr. CF	Constr. cu acte (DA/NU)
3954	judet DOLJ, UAT Daneti, Cod postal 207215 (Tarla 62 Parcela 7)			13300	E		62	7	A	13300						

2. PROPRIETATEA / POSESIA

Titularul dreptului / posesiei			Data nașterii / CUI	Domiciliu / Sediul	Cota parte	Identif. entitate asociată	Cotă parte teren UI	Mod de dobândire	Act juridic			Observații privitoare la proprietar
Nume / Denumire	Inițiala tatălui	Prenume							Tip act	Nr. act / data	Emitent	
MAZILU	GH	ONEL	---	judet DOLJ, UAT Daneti, loc. Neidentificata, Cod Postal 207215	1/1	3954		Reconstituire	act administrativ	TP 1339-14912/06.02.1996	CJSDPAT DOLJ	lipsa CNP
MAZILU	GH	CONSTANTIN	---	judet DOLJ, UAT Daneti, loc. Neidentificata, Cod Postal 207215				Reconstituire	act administrativ	TP 1339-14912/06.02.1996	CJSDPAT DOLJ	lipsa CNP
MACESANU	GH	OPRICA	---	judet DOLJ, UAT Daneti, loc. Neidentificata, Cod Postal 207215				Reconstituire	act administrativ	TP 1339-14912/06.02.1996	CJSDPAT DOLJ	lipsa CNP

3. SARCINI / DEZMEMBRĂMINTE

Titular			Data nașterii / CUI	Domiciliu / Sediul	Tipul sarcinii sau al dezmembrămintelor dreptului de proprietate	Cotă parte	Identif. entitate asociată	Act juridic			Valoare ipotecă	Tip monedă
Nume / Denumire	Inițiala tatălui	Prenume						Tip act	Nr. act / data	Emitent		

4. NOTĂRI, PROCESE, INTERDICȚII

Tipul notării	Tip act	Nr. act / data	Emitent	Identificator entitate asociată	Imobil împrejmuit / neîmprejmuit	Imobil contestat / necontestat	Alte observații
					neîmprejmuit		

5. OBSERVAȚII

MC TOPOCAD SURVEY SRL
P.J.A. seria RO-B-J nr. 1929 clasa a III-a
P.F.A. seria RO-DJ-F nr. 0024 categoria B
ing. Costea Mihail Gabriel



Înregistrare sistematică UAT DANETI,
sectorul cadastral nr 43, anul realizării 2023

REGISTRUL CADASTRAL AL IMOBILELOR

Sector cadastral nr. 43

UAT Daneti

Zonă cooperativizată (Co)

1. DESCRIEREA IMOBILULUI

DATE TEREN											DATE CONSTRUCȚII					
Identificator teren	Adresa imobil	Nr. cadastral	Nr. CF	Suprafața măsurată	Intravilan extravilan (I/E)	Nr. top	Nr. tarla	Nr. parcelă	Categorie folosință	Suprafața parcelă	Identif. construcție	Cod grupă destinație	Suprafața construită	Nr. niveluri	Nr. CF	Constr. cu acte (DA/NU)
3955	judet DOLJ, UAT Daneti, Cod postal 207215 (Tarla 62 Parcela 8)			3700	E		62	8	A	3700						

2. PROPRIETATEA / POSESIA

Titularul dreptului / posesiei			Data nașterii / CUI	Domiciliu / Sediu	Cota parte	Identif. entitate asociată	Cotă parte teren UI	Mod de dobândire	Act juridic			Observații privitoare la proprietar
Nume / Denumire	Inițiala tatălui	Prenume							Tip act	Nr. act / data	Emitent	
MAZILU	M	GHEORGHE	---	judet DOLJ, UAT Daneti, loc. Neidentificata, Cod Postal 207215	1/1	3955		Reconstituire	act administrativ	TP 2733-48568/24.11.1998	CJSDPAT DOLJ	lipsa CNP


3. SARCINI / DEZMEMBRĂMINTE

Titular			Data nașterii / CUI	Domiciliu / Sediu	Tipul sarcinii sau al dezmembrămintelor dreptului de proprietate	Cotă parte	Identif. entitate asociată	Act juridic			Valoare ipotecă	Tip monedă
Nume / Denumire	Inițiala tatălui	Prenume						Tip act	Nr. act / data	Emitent		

4. NOTĂRI, PROCESE, INTERDICȚII

Tipul notării	Tip act	Nr. act / data	Emitent	Identificator entitate asociată	Imobil împrejmuit / neîmprejmuit	Imobil contestat / necontestat	Alte observații
					neîmprejmuit		

5. OBSERVAȚII



REGISTRUL CADASTRAL AL IMOBILELOR

Sector cadastral nr. 43

UAT Daneti

Zonă cooperativizată (Co)

1. DESCRIEREA IMOBILULUI

DATE TEREN											DATE CONSTRUCȚII					
Identificator teren	Adresa imobil	Nr. cadastral	Nr. CF	Suprafața măsurată	Intravilan extravilan (I/E)	Nr. top	Nr. tarla	Nr. parcelă	Categorie folosință	Suprafața parcelă	Identif. construcție	Cod grupă destinație	Suprafața construită	Nr. niveluri	Nr. CF	Constr. cu acte (DA/NU)
3956	judet DOLJ, UAT Daneti, Cod postal 207215 (Tarla 62 Parcela 9)			9600	E		62	9	A	9600						

2. PROPRIETATEA / POSESIA

Titularul dreptului / posesiei			Data nașterii / CUI	Domiciliu / Sediu	Cota parte	Identif. entitate asociată	Cotă parte teren UI	Mod de dobândire	Act juridic			Observații privitoare la proprietar
Nume / Denumire	Inițiala tatălui	Prenume							Tip act	Nr. act / data	Emitent	
MAZILU	GH	ONEL	---	judet DOLJ, UAT Daneti, loc. Neidentificata, Cod Postal 207215	1/1	3956		Reconstituire	act administrativ	TP 1339-14912/06.02.1996	CJSDPAT DOLJ	lipsa CNP
MAZILU	GH	CONSTANTIN	---	judet DOLJ, UAT Daneti, loc. Neidentificata, Cod Postal 207215				Reconstituire	act administrativ	TP 1339-14912/06.02.1996	CJSDPAT DOLJ	lipsa CNP
MACESANU	GH	OPRICA	---	judet DOLJ, UAT Daneti, loc. Neidentificata, Cod Postal 207215				Reconstituire	act administrativ	TP 1339-14912/06.02.1996	CJSDPAT DOLJ	lipsa CNP

3. SARCINI / DEZMEMBRĂMINTE

Titular			Data nașterii / CUI	Domiciliu / Sediu	Tipul sarcinii sau al dezmembrămintelor dreptului de proprietate	Cotă parte	Identif. entitate asociată	Act juridic			Valoare ipotecă	Tip monedă
Nume / Denumire	Inițiala tatălui	Prenume						Tip act	Nr. act / data	Emitent		

4. NOTĂRI, PROCESE, INTERDICȚII

Tipul notării	Tip act	Nr. act / data	Emitent	Identificator entitate asociată	Imobil împrejmuit / neîmprejmuit	Imobil contestat / necontestat	Alte observații
					neîmprejmuit		

5. OBSERVAȚII

Înregistrare sistematică UAT DANETI,
sectorul cadastral nr 43, anul realizării 2023



REGISTRUL CADASTRAL AL IMOBILELOR

Sector cadastral nr. 43

UAT Daneti

Zonă cooperativizată (Co)

1. DESCRIEREA IMOBILULUI

DATE TEREN											DATE CONSTRUCȚII					
Identificator teren	Adresa imobil	Nr. cadastral	Nr. CF	Suprafața măsurată	Intravilan extravilan (I/E)	Nr. top	Nr. tarla	Nr. parcelă	Categorie folosință	Suprafața parcelă	Identif. construcție	Cod grupă destinație	Suprafața construită	Nr. niveluri	Nr. CF	Constr. cu acte (DA/NU)
3957	judet DOLJ, UAT Daneti, Cod postal 207215 (Tarla 62 Parcela 11)			23300	E		62	11	A	23300						

2. PROPRIETATEA / POSESIA

Titularul dreptului / posesiei			Data nașterii / CUI	Domiciliu / Sediu	Cota parte	Identif. entitate asociată	Cotă parte teren UI	Mod de dobândire	Act juridic			Observații privitoare la proprietar
Nume / Denumire	Inițiala tatălui	Prenume							Tip act	Nr. act / data	Emitent	
GHENCIOIU		TUDORITA	14.10.1962	judet DOLJ, UAT Daneti, loc. Brabeti, str GHEORGHE DOJA nr 85, Cod Postal 207215	1/1	3957		Succesiune	hotarare judecatoreasca	SC 2417/12.02.2009	JUDECATORIA CRAIOVA	


3. SARCINI / DEZMEMBRĂMINTE

Titular			Data nașterii / CUI	Domiciliu / Sediu	Tipul sarcinii sau al dezmembrămintelor dreptului de proprietate	Cotă parte	Identif. entitate asociată	Act juridic			Valoare ipotecă	Tip monedă
Nume / Denumire	Inițiala tatălui	Prenume						Tip act	Nr. act / data	Emitent		

4. NOTĂRI, PROCESE, INTERDICȚII

Tipul notării	Tip act	Nr. act / data	Emitent	Identificator entitate asociată	Imobil împrejmuit / neîmprejmuit	Imobil contestat / necontestat	Alte observații
					neîmprejmuit		

5. OBSERVAȚII



REGISTRUL CADASTRAL AL IMOBILELOR

Sector cadastral nr. 43

UAT Daneti

Zonă cooperativizată (Co)

1. DESCRIEREA IMOBILULUI

DATE TEREN											DATE CONSTRUCȚII					
Identificator teren	Adresa imobil	Nr. cadastral	Nr. CF	Suprafața măsurată	Intravilan extravilan (I/E)	Nr. top	Nr. tarla	Nr. parcelă	Categorie folosință	Suprafața parcelă	Identif. construcție	Cod grupă destinație	Suprafața construită	Nr. niveluri	Nr. CF	Constr. cu acte (DA/NU)
3958	judet DOLJ, UAT Daneti, Cod postal 207215 (Tarla 62 Parcela 12)			33348	E		62	12	A	33348						

2. PROPRIETATEA / POSESIA

Titularul dreptului / posesiei			Data nașterii / CUI	Domiciliu / Sediul	Cota parte	Identif. entitate asociată	Cotă parte teren UI	Mod de dobândire	Act juridic			Observații privitoare la proprietar
Nume / Denumire	Inițiala tatălui	Prenume							Tip act	Nr. act / data	Emitent	
UAT DANETI – Rezerva Comisiei Locale de Fond Funciar			4553518	judet DOLJ, UAT Daneti, loc. Daneti, str. Principala, nr. 160, Cod Postal 207215	1/1	3958		Lege	act normativ	LEGEA 7/13.03.1996	GUVERNUL ROMANIEI	

3. SARCINI / DEZMEMBRĂMINTE

Titular			Data nașterii / CUI	Domiciliu / Sediul	Tipul sarcinii sau al dezmembrămintelor dreptului de proprietate	Cotă parte	Identif. entitate asociată	Act juridic			Valoare ipotecă	Tip monedă
Nume / Denumire	Inițiala tatălui	Prenume						Tip act	Nr. act / data	Emitent		

4. NOTĂRI, PROCESE, INTERDICȚII

Tipul notării	Tip act	Nr. act / data	Emitent	Identificator entitate asociată	Imobil împrejmuit / neîmprejmuit	Imobil contestat / necontestat	Alte observații
					neîmprejmuit		

5. OBSERVAȚII



REGISTRUL CADASTRAL AL IMOBILELOR

Sector cadastral nr. 43

UAT Daneti

Zonă cooperativizată (Co)

1. DESCRIEREA IMOBILULUI

DATE TEREN											DATE CONSTRUCȚII					
Identificator teren	Adresa imobil	Nr. cadastral	Nr. CF	Suprafața măsurată	Intravilan extravilan (IE)	Nr. top	Nr. tarla	Nr. parcelă	Categorie folosință	Suprafața parcelă	Identif. construcție	Cod grupă destinație	Suprafața construită	Nr. niveluri	Nr. CF	Constr. cu acte (DA/NU)
3959	judet DOLJ, UAT Daneti, Cod postal 207215 (Tarla 62 Parcela 13)			13332	E		62	13	P	13332						

2. PROPRIETATEA / POSESIA

Titularul dreptului / posesiei			Data nașterii / CUI	Domiciliu / Sediul	Cota parte	Identif. entitate asociată	Cotă parte teren UI	Mod de dobândire	Act juridic			Observații privitoare la proprietar
Nume / Denumire	Inițiala tatălui	Prenume							Tip act	Nr. act / data	Emitent	
UAT DANETI – Rezerva Comisiei Locale de Fond Funciar			4553518	judet DOLJ, UAT Daneti, loc. Daneti, str. Principala, nr. 160, Cod Postal 207215	1/1	3959		Lege	act normativ	LEGEA 7/13.03.1996	GUVERNUL ROMANIEI	

3. SARCINI / DEZMEMBRĂMINTE

Titular			Data nașterii / CUI	Domiciliu / Sediul	Tipul sarcinii sau al dezmembrămintelor dreptului de proprietate	Cotă parte	Identif. entitate asociată	Act juridic			Valoare ipotecă	Tip monedă
Nume / Denumire	Inițiala tatălui	Prenume						Tip act	Nr. act / data	Emitent		

4. NOTĂRI, PROCESE, INTERDICȚII

Tipul notării	Tip act	Nr. act / data	Emitent	Identificator entitate asociată	Imobil împrejmuit / neîmprejmuit	Imobil contestat / necontestat	Alte observații
					neîmprejmuit		

5. OBSERVAȚII

MC TOPOCAD SURVEY SRL
P.J.A. seria RO-B-J nr. 1929 clasa a III-a
P.F.A. seria RO-DJ-F nr. 0024 categoria B
ing. Costea Mihail Gabriel



Înregistrare sistematică UAT DANETI,
sectorul cadastral nr 43, anul realizării 2023

REGISTRUL CADASTRAL AL IMOBILELOR

Sector cadastral nr. 43

UAT Daneti

Zonă cooperativizată (Co)

1. DESCRIEREA IMOBILULUI

DATE TEREN										DATE CONSTRUCȚII						
Identificator teren	Adresa imobil	Nr. cadastral	Nr. CF	Suprafața măsurată	Intravilan extravilan (I/E)	Nr. top	Nr. tarla	Nr. parcelă	Categorie folosință	Suprafața parcelă	Identif. construcție	Cod grupă destinație	Suprafața construită	Nr. niveluri	Nr. CF	Constr. cu acte (DA/NU)
3960	judet DOLJ, UAT Daneti, Cod postal 207215 (Tarla 62 Parcela 21)			3600	E		62	21	A	3600						

2. PROPRIETATEA / POSESIA

Titularul dreptului / posesiei			Data nașterii / CUI	Domiciliu / Sediu	Cota parte	Identif. entitate asociată	Cotă parte teren UI	Mod de dobândire	Act juridic			Observații privitoare la proprietar
Nume / Denumire	Inițiala tatălui	Prenume							Tip act	Nr. act / data	Emitent	
RADA	I	MARIN	---	judet DOLJ, UAT Daneti, loc. Neidentificata, Cod Postal 207215	1/1	3960		Reconstituire	act administrativ	TP 1600-59026/16.04.1996	CJSDPAT DOLJ	lipsa CNP

3. SARCINI / DEZMEMBRĂMINTE

Titular			Data nașterii / CUI	Domiciliu / Sediu	Tipul sarcinii sau al dezmembrămintelor dreptului de proprietate	Cotă parte	Identif. entitate asociată	Act juridic			Valoare ipotecă	Tip monedă
Nume / Denumire	Inițiala tatălui	Prenume						Tip act	Nr. act / data	Emitent		

4. NOTĂRI, PROCESE, INTERDICȚII

Tipul notării	Tip act	Nr. act / data	Emitent	Identificator entitate asociată	Imobil împrejmuit / neîmprejmuit	Imobil contestat / necontestat	Alte observații
					neîmprejmuit		Mențiune: "Imobil traversat de limita unităților administrativ-teritoriale Daneti si Sadova" (ODG 1/2020 art. 27 alin. 3 ^a 2)

5. OBSERVAȚII

MC TOPOCAD SURVEY SRL
P.J.A. seria RO-B-J nr. 1929 clasa a III-a
P.F.A. seria RO-DJ-F nr. 0024 categoria B
ing. Costea Mihail Gabriel



Înregistrare sistematică UAT DANETI,
sectorul cadastral nr 43, anul realizării 2023

REGISTRUL CADASTRAL AL IMOBILELOR

Sector cadastral nr. 43

UAT Daneti

Zonă cooperativizată (Co)

1. DESCRIEREA IMOBILULUI

DATE TEREN											DATE CONSTRUCȚII					
Identificator teren	Adresa imobil	Nr. cadastral	Nr. CF	Suprafața măsurată	Intravilan extravilan (I/E)	Nr. top	Nr. tarla	Nr. parcelă	Categorie folosință	Suprafața parcelă	Identif. construcție	Cod grupă destinație	Suprafața construită	Nr. niveluri	Nr. CF	Constr. cu acte (DA/NU)
3961	judet DOLJ, UAT Daneti, Cod postal 207215 (Tarla 62 Parcela 20)			3400	E		62	20	A	3400						

2. PROPRIETATEA / POSESIA

Titularul dreptului / posesiei			Data nașterii / CUI	Domiciliu / Sediu	Cota parte	Identif. entitate asociată	Cotă parte teren UI	Mod de dobândire	Act juridic			Observații privitoare la proprietar
Nume / Denumire	Inițiala tatălui	Prenume							Tip act	Nr. act / data	Emitent	
IODACHE	M	DUMITRU	---	judet DOLJ, UAT Daneti, loc. Neidentificata, Cod Postal 207215	1/1	3961		Reconstituire	act administrativ	TP 2238-45415/21.11.1996	CJSDPAT DOLJ	lipsa CNP
STAVARACHE	M	MARIN	---	judet DOLJ, UAT Daneti, loc. Neidentificata, Cod Postal 207215				Reconstituire	act administrativ	TP 2238-45415/21.11.1996	CJSDPAT DOLJ	lipsa CNP

3. SARCINI / DEZMEMBRĂMINTE

Titular			Data nașterii / CUI	Domiciliu / Sediu	Tipul sarcinii sau al dezmembrămintelor dreptului de proprietate	Cotă parte	Identif. entitate asociată	Act juridic			Valoare ipotecă	Tip monedă
Nume / Denumire	Inițiala tatălui	Prenume						Tip act	Nr. act / data	Emitent		

4. NOTĂRI, PROCESE, INTERDICȚII

Tipul notării	Tip act	Nr. act / data	Emitent	Identificator entitate asociată	Imobil împrejmuit / neîmprejmuit	Imobil contestat / necontestat	Alte observații
					neîmprejmuit		Mentiune: "Imobil traversat de limita unitatilor administrativ-teritoriale Daneti si Sadova" (ODG 1/2020 art. 27 alin. 3^2)

5. OBSERVAȚII

MC TOPOCAD SURVEY SRL
P.J.A. seria RO-B-J nr. 1929 clasa a III-a
P.F.A. seria RO-DJ-F nr. 0024 categoria B
ing. Costea Mihail Gabriel



Înregistrare sistematică UAT DANETI,
sectorul cadastral nr 43, anul realizării 2023

REGISTRUL CADASTRAL AL IMOBILELOR

Sector cadastral nr. 43

UAT Daneti
Zonă cooperativizată (Co)

1. DESCRIEREA IMOBILULUI

DATE TEREN											DATE CONSTRUCȚII					
Identificator teren	Adresa imobil	Nr. cadastral	Nr. CF	Suprafața măsurată	Intravilan extravilan (I/E)	Nr. top	Nr. tarla	Nr. parcelă	Categorie folosință	Suprafața parcelă	Identif. construcție	Cod grupă destinație	Suprafața construită	Nr. niveluri	Nr. CF	Constr. cu acte (DA/NU)
3962	judet DOLJ, UAT Daneti, Cod postal 207215 (Tarla 62 Parcela 19)			6200	E		62	19	A	6200						

2. PROPRIETATEA / POSESIA

Titularul dreptului / posesiei			Data nașterii / CUI	Domiciliu / Sediu	Cota parte	Identif. entitate asociată	Cotă parte teren UI	Mod de dobândire	Act juridic			Observații privitoare la proprietar
Nume / Denumire	Inițiala tatălui	Prenume							Tip act	Nr. act / data	Emitent	
VATAU	T	PETRE	---	judet DOLJ, UAT Daneti, loc. Neidentificata, Cod Postal 207215	1/1	3962		Reconstituire	act administrativ	TP 1929-45384/25.07.1996	CJDPAT DOLJ	lipsa CNP
VATAU	T	CONSTANTIN	---	judet DOLJ, UAT Daneti, loc. Neidentificata, Cod Postal 207215				Reconstituire	act administrativ	TP 1929-45384/25.07.1996	CJDPAT DOLJ	lipsa CNP


3. SARCINI / DEZMEMBRĂMINTE

Titular			Data nașterii / CUI	Domiciliu / Sediu	Tipul sarcinii sau al dezmembrămintelor dreptului de proprietate	Cotă parte	Identif. entitate asociată	Act juridic			Valoare ipotecă	Tip monedă
Nume / Denumire	Inițiala tatălui	Prenume						Tip act	Nr. act / data	Emitent		

4. NOTĂRI, PROCESE, INTERDICȚII

Tipul notării	Tip act	Nr. act / data	Emitent	Identificator entitate asociată	Imobil împrejmuit / neîmprejmuit	Imobil contestat / necontestat	Alte observații
					neîmprejmuit		In TP inscris T63, eronat in TP. Mențiune: "Imobil traversat de limita unitatilor administrativ-teritoriale Daneti si Sadova" (ODG 1/2020 art. 27 alin. 3 ²)

5. OBSERVAȚII

MC TOPOCAD SURVEY SRL
P.J.A. seria RO-B-J nr. 1929 clasa a III-a
P.F.A. seria RO-DJ-F nr. 0024 categoria B
ing. Costea Mihail GabrielÎnregistrare sistematică UAT DANETI,
sectorul cadastral nr 43, anul realizării 2023

REGISTRUL CADASTRAL AL IMOBILELOR

Sector cadastral nr. 43

UAT Daneti
Zonă cooperativizată (Co)
1. DESCRIEREA IMOBILULUI

DATE TEREN											DATE CONSTRUCȚII					
Identificator teren	Adresa imobil	Nr. cadastral	Nr. CF	Suprafața măsurată	Intravilan extravilan (IE)	Nr. top	Nr. tarla	Nr. parcelă	Categorie folosință	Suprafața parcelă	Identif. construcție	Cod grupă destinație	Suprafața construită	Nr. niveluri	Nr. CF	Constr. cu acte (DA/NU)
3963	judet DOLJ, UAT Daneti, Cod postal 207215 (Tarla 62 Parcela 9)			7200	E		62	9	A	7200						

2. PROPRIETATEA / POSESIA

Titularul dreptului / posesiei			Data nașterii / CUI	Domiciliu / Sediu	Cota parte	Identif. entitate asociată	Cotă parte teren UI	Mod de dobândire	Act juridic			Observații privitoare la proprietar
Nume / Denumire	Inițiala tatălui	Prenume							Tip act	Nr. act / data	Emitent	
SUIU	T	EMILIAN	---	judet DOLJ, UAT Daneti, loc. Neidentificata, Cod Postal 207215	1/1	3963		Reconstituire	act administrativ	TP 2669-46050/23.07.1998	CJSDPAT DOLJ	lipsa CNP

3. SARCINI / DEZMEMBRĂMINTE

Titular			Data nașterii / CUI	Domiciliu / Sediu	Tipul sarcinii sau al dezmembrămintelor dreptului de proprietate	Cotă parte	Identif. entitate asociată	Act juridic			Valoare ipotecă	Tip monedă
Nume / Denumire	Inițiala tatălui	Prenume						Tip act	Nr. act / data	Emitent		

4. NOTĂRI, PROCESE, INTERDICȚII

Tipul notării	Tip act	Nr. act / data	Emitent	Identificator entitate asociată	Imobil împrejmuit / neîmprejmuit	Imobil contestat / necontestat	Alte observații
					neîmprejmuit		Mentiune: "Imobil traversat de limita unitatilor administrativ-teritoriale Daneti si Sadova" (ODG 1/2020 art. 27 alin. 3^2)



Înregistrare sistematică UAT DANETI,
sectorul cadastral nr 43, anul realizării 2023

REGISTRUL CADASTRAL AL IMOBILELOR

Sector cadastral nr. 43

UAT Daneti

Zonă cooperativizată (Co)

1. DESCRIEREA IMOBILULUI

DATE TEREN											DATE CONSTRUCȚII					
Identificator teren	Adresa imobil	Nr. cadastral	Nr. CF	Suprafața măsurată	Intravilan extravilan (IE)	Nr. top	Nr. tarla	Nr. parcelă	Categorie folosință	Suprafața parcelă	Identif. construcție	Cod grupă destinație	Suprafața construită	Nr. niveluri	Nr. CF	Constr. cu acte (DA/NU)
3964	judet DOLJ, UAT Daneti, Cod postal 207215 (Tarla 62 Parcela 17)			3900	E		62	17	A	3900						

2. PROPRIETATEA / POSESIA

Titularul dreptului / posesiei			Data nașterii / CUI	Domiciliu / Sediu	Cota parte	Identif. entitate asociată	Cotă parte teren UI	Mod de dobândire	Act juridic			Observații privitoare la proprietar
Nume / Denumire	Inițiala tatălui	Prenume							Tip act	Nr. act / data	Emitent	
IORDACHE	GH	OPRICA	---	judet DOLJ, UAT Daneti, loc. Neidentificata, Cod Postal 207215	1/1	3964		Reconstituire	act administrativ	TP 1598-59026/16.04.1996	CJSDPAT DOLJ	lipsa CNP

3. SARCINI / DEZMEMBRĂMINTE

Titular			Data nașterii / CUI	Domiciliu / Sediu	Tipul sarcinii sau al dezmembrămintelor dreptului de proprietate	Cotă parte	Identif. entitate asociată	Act juridic			Valoare ipotecă	Tip monedă
Nume / Denumire	Inițiala tatălui	Prenume						Tip act	Nr. act / data	Emitent		

4. NOTĂRI, PROCESE, INTERDICȚII

Tipul notării	Tip act	Nr. act / data	Emitent	Identificator entitate asociată	Imobil împrejmuit / neîmprejmuit	Imobil contestat / necontestat	Alte observații
					neîmprejmuit		In TP inscris T63, eronat in TP. Mențiune: "Imobil traversat de limita unitatilor administrativ-teritoriale Daneti si Sadova" (ODG 1/2020 art. 27 alin. 3^2)

5. OBSERVAȚII



REGISTRUL CADASTRAL AL IMOBILELOR

Sector cadastral nr. 43

UAT Daneti

Zonă cooperativizată (Co)

1. DESCRIEREA IMOBILULUI

DATE TEREN											DATE CONSTRUCȚII					
Identificator teren	Adresa imobil	Nr. cadastral	Nr. CF	Suprafața măsurată	Intravilan extravilan (I/E)	Nr. top	Nr. tarla	Nr. parcelă	Categorie folosință	Suprafața parcelă	Identif. construcție	Cod grupă destinație	Suprafața construită	Nr. niveluri	Nr. CF	Constr. cu acte (DA/NU)
3965	judet DOLJ, UAT Daneti, Cod postal 207215 (Tarla 62 Parcela 5)			2700	E		62	5	A	2700						

2. PROPRIETATEA / POSESIA

Titularul dreptului / posesiei			Data nașterii / CUI	Domiciliu / Sediu	Cota parte	Identif. entitate asociată	Cotă parte teren UI	Mod de dobândire	Act juridic			Observații privitoare la proprietar
Nume / Denumire	Inițiala tatălui	Prenume							Tip act	Nr. act / data	Emitent	
VLAESCU	C	GHEORGHITA	---	judet DOLJ, UAT Daneti, loc. Neidentificata, Cod Postal 207215	1/1	3965		Reconstituire	act administrativ	TP 2927-59443/10.05.2002	CJSDPAT DOLJ	lipsa CNP
NICOLAESCU	C	MARIA	---	judet DOLJ, UAT Daneti, loc. Neidentificata, Cod Postal 207215				Reconstituire	act administrativ	TP 2927-59443/10.05.2002	CJSDPAT DOLJ	lipsa CNP
CHIRITA	C	ION	---	judet DOLJ, UAT Daneti, loc. Neidentificata, Cod Postal 207215				Reconstituire	act administrativ	TP 2927-59443/10.05.2002	CJSDPAT DOLJ	lipsa CNP
SPIRIDON	C	FLORICA	---	judet DOLJ, UAT Daneti, loc. Neidentificata, Cod Postal 207215				Reconstituire	act administrativ	TP 2927-59443/10.05.2002	CJSDPAT DOLJ	lipsa CNP
CHIRITA	C	TUDOR	---	judet DOLJ, UAT Daneti, loc. Neidentificata, Cod Postal 207215				Reconstituire	act administrativ	TP 2927-59443/10.05.2002	CJSDPAT DOLJ	lipsa CNP

3. SARCINI / DEZMEMBRĂMINTE

Titular			Data nașterii / CUI	Domiciliu / Sediu	Tipul sarcinii sau al dezmembrămintelor dreptului de proprietate	Cotă parte	Identif. entitate asociată	Act juridic			Valoare ipotecă	Tip monedă
Nume / Denumire	Inițiala tatălui	Prenume						Tip act	Nr. act / data	Emitent		

4. NOTĂRI, PROCESE, INTERDICȚII

Tipul notării	Tip act	Nr. act / data	Emitent	Identificator entitate asociată	Imobil împrejmuit / neîmprejmuit	Imobil contestat / necontestat	Alte observații
					neîmprejmuit		Mențiune: "Imobil traversat de limita unitatilor administrativ-teritoriale Daneti si Sadova" (ODG 1/2020 art. 27 alin. 3 ^o)



Înregistrare sistematică UAT DANETI,
sectorul cadastral nr 43, anul realizării 2023

REGISTRUL CADASTRAL AL IMOBILELOR

Sector cadastral nr. 43

UAT Daneti

Zonă cooperativizată (Co)

1. DESCRIEREA IMOBILULUI

DATE TEREN											DATE CONSTRUCȚII					
Identificator teren	Adresa imobil	Nr. cadastral	Nr. CF	Suprafața măsurată	Intravilan extravilan (IE)	Nr. top	Nr. tarla	Nr. parcelă	Categorie folosință	Suprafața parcelă	Identif. construcție	Cod grupă destinație	Suprafața construită	Nr. niveluri	Nr. CF	Constr. cu acte (DA/NU)
3966	judet DOLJ, UAT Daneti, Cod postal 207215 (Tarla 62 Parcela 13)			2700	E		62	13	A	2700						

2. PROPRIETATEA / POSESIA

Titularul dreptului / posesiei			Data nașterii / CUI	Domiciliu / Sediul	Cota parte	Identif. entitate asociată	Cotă parte teren UI	Mod de dobândire	Act juridic			Observații privitoare la proprietar
Nume / Denumire	Inițiala tatălui	Prenume							Tip act	Nr. act / data	Emitent	
BURCA		MARIN	---	judet DOLJ, UAT Daneti, loc. Neidentificata, Cod Postal 207215	1/1	3966		Reconstituire	act administrativ	TP 1494-44696/11.06.1996	CJSDPAT DOLJ	lipsa CNP

3. SARCINI / DEZMEMBRĂMINTE

Titular			Data nașterii / CUI	Domiciliu / Sediul	Tipul sarcinii sau al dezmembrămintelor dreptului de proprietate	Cotă parte	Identif. entitate asociată	Act juridic			Valoare ipotecă	Tip monedă
Nume / Denumire	Inițiala tatălui	Prenume						Tip act	Nr. act / data	Emitent		

4. NOTĂRI, PROCESE, INTERDICȚII

Tipul notării	Tip act	Nr. act / data	Emitent	Identificator entitate asociată	Imobil împrejmuit / neîmprejmuit	Imobil contestat / necontestat	Alte observații
					neîmprejmuit		In TP inscris T63, eronat in TP. Mențiune: "Imobil traversat de limita unitatilor administrativ-teritoriale Daneti si Sadova" (ODG 1/2020 art. 27 alin. 3 [^] 2)

5. OBSERVAȚII



REGISTRUL CADASTRAL AL IMOBILELOR

Sector cadastral nr. 43

UAT Daneti

Zonă cooperativizată (Co)

1. DESCRIEREA IMOBILULUI

DATE TEREN											DATE CONSTRUCȚII					
Identificator teren	Adresa imobil	Nr. cadastral	Nr. CF	Suprafața măsurată	Intravilan extravilan (I/E)	Nr. top	Nr. tarla	Nr. parcelă	Categorie folosință	Suprafața parcelă	Identif. construcție	Cod grupă destinație	Suprafața construită	Nr. niveluri	Nr. CF	Constr. cu acte (DA/NU)
3967	judet DOLJ, UAT Daneti, Cod postal 207215 (Tarla 62 Parcela 12)			2400	E		62	12	A	2400						

2. PROPRIETATEA / POSESIA

Titularul dreptului / posesiei			Data nașterii / CUI	Domiciliu / Sediu	Cota parte	Identif. entitate asociată	Cotă parte teren UI	Mod de dobândire	Act juridic			Observații privitoare la proprietar
Nume / Denumire	Inițiala tatălui	Prenume							Tip act	Nr. act / data	Emitent	
HÎRNAU	T	NICOLAE	---	judet DOLJ, UAT Daneti, loc. Neidentificata, Cod Postal 207215	1/1	3967		Reconstituire	act administrativ	TP 14753/02.04.2010	CJSDPAT DOLJ	lipsa CNP

3. SARCINI / DEZMEMBRĂMINTE

Titular			Data nașterii / CUI	Domiciliu / Sediu	Tipul sarcinii sau al dezmembrămintelor dreptului de proprietate	Cotă parte	Identif. entitate asociată	Act juridic			Valoare ipotecă	Tip monedă
Nume / Denumire	Inițiala tatălui	Prenume						Tip act	Nr. act / data	Emitent		

4. NOTĂRI, PROCESE, INTERDICȚII

Tipul notării	Tip act	Nr. act / data	Emitent	Identificator entitate asociată	Imobil împrejmuit / neîmprejmuit	Imobil contestat / necontestat	Alte observații
					neîmprejmuit		Mențiune: "Imobil traversat de limita unitatilor administrativ-teritoriale Daneti si Sadova" (ODG 1/2020 art. 27 alin. 3^2)



Înregistrare sistematică UAT DANETI,
sectorul cadastral nr 43, anul realizării 2023

REGISTRUL CADASTRAL AL IMOBILELOR

Sector cadastral nr. 43

UAT Daneti

Zonă cooperativizată (Co)

1. DESCRIEREA IMOBILULUI

DATE TEREN											DATE CONSTRUCȚII					
Identificator teren	Adresa imobil	Nr. cadastral	Nr. CF	Suprafața măsurată	Intravilan extravilan (I/E)	Nr. top	Nr. tarla	Nr. parcelă	Categorie folosință	Suprafața parcelă	Identif. construcție	Cod grupă destinație	Suprafața construită	Nr. niveluri	Nr. CF	Constr. cu acte (DA/NU)
3968	judet DOLJ, UAT Daneti, Cod postal 207215 (Tarla 62 Parcela 1)			4888	E		62	1	A	4888						

2. PROPRIETATEA / POSESIA

Titularul dreptului / posesiei			Data nașterii / CUI	Domiciliu / Sediu	Cota parte	Identif. entitate asociată	Cotă parte teren UI	Mod de dobândire	Act juridic			Observații privitoare la proprietar
Nume / Denumire	Inițiala tatălui	Prenume							Tip act	Nr. act / data	Emitent	
PATRU	I	AURICA	---	judet DOLJ, UAT Daneti, loc. Neidentificata, Cod Postal 207215	1/1	3968		Reconstituire	act administrativ	TP 2662-46050/22.07.1998	CJSDPAT DOLJ	lipsa CNP
STEFANICA	D	ANA	---	judet DOLJ, UAT Daneti, loc. Neidentificata, Cod Postal 207215				Reconstituire	act administrativ	TP 2662-46050/22.07.1998	CJSDPAT DOLJ	lipsa CNP

3. SARCINI / DEZMEMBRĂMINTE

Titular			Data nașterii / CUI	Domiciliu / Sediu	Tipul sarcinii sau al dezmembrămintelor dreptului de proprietate	Cotă parte	Identif. entitate asociată	Act juridic			Valoare ipotecă	Tip monedă
Nume / Denumire	Inițiala tatălui	Prenume						Tip act	Nr. act / data	Emitent		

4. NOTĂRI, PROCESE, INTERDICȚII

Tipul notării	Tip act	Nr. act / data	Emitent	Identificator entitate asociată	Imobil împrejmuit / neîmprejmuit	Imobil contestat / necontestat	Alte observații
					neîmprejmuit		Mențiune: "Imobil traversat de limita unitatilor administrativ-teritoriale Daneti si Sadova" (ODG 1/2020 art. 27 alin. 3^2)



Înregistrare sistematică UAT DANETI,
sectorul cadastral nr 43, anul realizării 2023

REGISTRUL CADASTRAL AL IMOBILELOR

Sector cadastral nr. 43

UAT Daneti

Zonă cooperativizată (Co)

1. DESCRIEREA IMOBILULUI

DATE TEREN											DATE CONSTRUCȚII					
Identificator teren	Adresa imobil	Nr. cadastral	Nr. CF	Suprafața măsurată	Intravilan extravilan (I/E)	Nr. top	Nr. tarla	Nr. parcelă	Categorie folosință	Suprafața parcelă	Identif. construcție	Cod grupă destinație	Suprafața construită	Nr. niveluri	Nr. CF	Constr. cu acte (DA/NU)
3969	judet DOLJ, UAT Daneti, Cod postal 207215 (Tarla 62 Parcela 1/1)			19552	E		62	1/1	A	19552						

2. PROPRIETATEA / POSESIA

Titularul dreptului / posesiei			Data nașterii / CUI	Domiciliu / Sediul	Cota parte	Identif. entitate asociată	Cotă parte teren UI	Mod de dobândire	Act juridic			Observații privitoare la proprietar
Nume / Denumire	Inițiala tatălui	Prenume							Tip act	Nr. act / data	Emitent	
UAT DANETI – Rezerva Comisiei Locale de Fond Funciar			4553518	judet DOLJ, UAT Daneti, loc. Daneti, str. Principala, nr. 160, Cod Postal 207215	1/1	3969		Lege	act normativ	LEGEA 7/13.03.1996	GUVERNUL ROMANIEI	

3. SARCINI / DEZMEMBRĂMINTE

Titular			Data nașterii / CUI	Domiciliu / Sediul	Tipul sarcinii sau al dezmembrămintelor dreptului de proprietate	Cotă parte	Identif. entitate asociată	Act juridic			Valoare ipotecă	Tip monedă
Nume / Denumire	Inițiala tatălui	Prenume						Tip act	Nr. act / data	Emitent		

4. NOTĂRI, PROCESE, INTERDICȚII

Tipul notării	Tip act	Nr. act / data	Emitent	Identificator entitate asociată	Imobil împrejmuit / neîmprejmuit	Imobil contestat / necontestat	Alte observații
					neîmprejmuit		Mențiune: "Imobil traversat de limita unitatilor administrativ-teritoriale Daneti si Sadova" (ODG 1/2020 art. 27 alin. 3^2)

5. OBSERVAȚII

MC TOPOCAD SURVEY SRL
P.J.A. seria RO-B-J nr. 1929 clasa a III-a
P.F.A. seria RO-DJ-F nr. 0024 categoria B
ing. Costea Mihail Gabriel



Înregistrare sistematică UAT DANETI,
sectorul cadastral nr 43, anul realizării 2023

REGISTRUL CADASTRAL AL IMOBILELOR

Sector cadastral nr. 43

UAT Daneti

Zonă cooperativizată (Co)

1. DESCRIEREA IMOBILULUI

DATE TEREN										DATE CONSTRUCȚII						
Identificator teren	Adresa imobil	Nr. cadastral	Nr. CF	Suprafața măsurată	Intravilan extravilan (I/E)	Nr. top	Nr. tarla	Nr. parcelă	Categorie folosință	Suprafața parcelă	Identif. construcție	Cod grupă destinație	Suprafața construită	Nr. niveluri	Nr. CF	Constr. cu acte (DA/NU)
3970	judet DOLJ, UAT Daneti, Cod postal 207215 (Perdea Protectie PPr 586)			2189	E		-	-	PD	2189						

2. PROPRIETATEA / POSESIA

Titularul dreptului / posesiei			Data nașterii / CUI	Domiciliu / Sedi	Cota parte	Identif. entitate asociată	Cotă parte teren UI	Mod de dobândire	Act juridic			Observații privitoare la proprietar
Nume / Denumire	Inițiala tatălui	Prenume							Tip act	Nr. act / data	Emitent	
NEIDENTIFICAT		NEIDENTIFICAT	0000000000000	judet DOLJ, UAT Daneti, loc. Neidentificata	1/1	3970		Lege	act normativ	LEGEA 7/13.03.1996	GUVERNUL ROMANIEI	proprietar neidentificat


3. SARCINI / DEZMEMBRĂMINTE

Titular			Data nașterii / CUI	Domiciliu / Sedi	Tipul sarcinii sau al dezmembrămintelor dreptului de proprietate	Cotă parte	Identif. entitate asociată	Act juridic			Valoare ipotecă	Tip monedă
Nume / Denumire	Inițiala tatălui	Prenume						Tip act	Nr. act / data	Emitent		

4. NOTĂRI, PROCESE, INTERDICȚII

Tipul notării	Tip act	Nr. act / data	Emitent	Identificator entitate asociată	Imobil împrejmuit / neîmprejmuit	Imobil contestat / necontestat	Alte observații
					neîmprejmuit		Perdea Protectie PPr 586

5. OBSERVAȚII



REGISTRUL CADASTRAL AL IMOBILELOR

Sector cadastral nr. 43

UAT Daneti

Zonă cooperativizată (Co)

1. DESCRIEREA IMOBILULUI

DATE TEREN										DATE CONSTRUCȚII						
Identificator teren	Adresa imobil	Nr. cadastral	Nr. CF	Suprafața măsurată	Intravilan extravilan (I/E)	Nr. top	Nr. tarla	Nr. parcelă	Categorie folosință	Suprafața parcelă	Identif. construcție	Cod grupă destinație	Suprafața construită	Nr. niveluri	Nr. CF	Constr. cu acte (DA/NU)
3971	judet DOLJ, UAT Daneti, Cod postal 207215 (Perdea Protectie PPr 586)			4297	E		-	-	PD	4297						

2. PROPRIETATEA / POSESIA

Titularul dreptului / posesiei			Data nașterii / CUI	Domiciliu / Sediu	Cota parte	Identif. entitate asociată	Cotă parte teren UI	Mod de dobândire	Act juridic			Observații privitoare la proprietar
Nume / Denumire	Inițiala tatălui	Prenume							Tip act	Nr. act / data	Emitent	
NEIDENTIFICAT		NEIDENTIFICAT	0000000000000	judet DOLJ, UAT Daneti, loc. Neidentificata	1/1	3971		Lege	act normativ	LEGEA 7/13.03.1996	GUVERNUL ROMANIEI	proprietar neidentificat

3. SARCINI / DEZMEMBRĂMINTE

Titular			Data nașterii / CUI	Domiciliu / Sediu	Tipul sarcinii sau al dezmembrămintelor dreptului de proprietate	Cotă parte	Identif. entitate asociată	Act juridic			Valoare ipotecă	Tip monedă
Nume / Denumire	Inițiala tatălui	Prenume						Tip act	Nr. act / data	Emitent		

4. NOTĂRI, PROCESE, INTERDICȚII

Tipul notării	Tip act	Nr. act / data	Emitent	Identificator entitate asociată	Imobil împrejmuit / neimprejmuit	Imobil contestat / necontestat	Alte observații
					neimprejmuit		Perdea Protectie PPr 586

5. OBSERVAȚII



REGISTRUL CADASTRAL AL IMOBILELOR

Sector cadastral nr. 43

UAT Daneti

Zonă cooperativizată (Co)

1. DESCRIEREA IMOBILULUI

DATE TEREN										DATE CONSTRUCȚII						
Identificator teren	Adresa imobil	Nr. cadastral	Nr. CF	Suprafața măsurată	Intravilan extravilan (I/E)	Nr. top	Nr. tarla	Nr. parcelă	Categorie folosință	Suprafața parcelă	Identif. construcție	Cod grupă destinație	Suprafața construită	Nr. niveluri	Nr. CF	Constr. cu acte (DA/NU)
3972	judet DOLJ, UAT Daneti, Cod postal 207215 (Perdea Protectie PPr 586)			5088	E		-	-	PD	5088						

2. PROPRIETATEA / POSESIA

Titularul dreptului / posesiei			Data nașterii / CUI	Domiciliu / Sediu	Cota parte	Identif. entitate asociată	Cotă parte teren UI	Mod de dobândire	Act juridic			Observații privitoare la proprietar
Nume / Denumire	Inițiala tatălui	Prenume							Tip act	Nr. act / data	Emitent	
NEIDENTIFICAT		NEIDENTIFICAT	0000000000000	judet DOLJ, UAT Daneti, loc. Neidentificata	1/1	3972		Lege	act normativ	LEGEA 7/13.03.1996	GUVERNUL ROMANIEI	proprietar neidentificat


3. SARCINI / DEZMEMBRĂMINTE

Titular			Data nașterii / CUI	Domiciliu / Sediu	Tipul sarcinii sau al dezmembrămintelor dreptului de proprietate	Cotă parte	Identif. entitate asociată	Act juridic			Valoare ipotecă	Tip monedă
Nume / Denumire	Inițiala tatălui	Prenume						Tip act	Nr. act / data	Emitent		

4. NOTĂRI, PROCESE, INTERDICȚII

Tipul notării	Tip act	Nr. act / data	Emitent	Identificator entitate asociată	Imobil împrejmuit / neîmprejmuit	Imobil contestat / necontestat	Alte observații
					neîmprejmuit		Perdea Protecție PPr 586

5. OBSERVAȚII



REGISTRUL CADASTRAL AL IMOBILELOR

Sector cadastral nr. 43

UAT Daneti
Zonă cooperativizată (Co)

1. DESCRIEREA IMOBILULUI

DATE TEREN										DATE CONSTRUCȚII						
Identificator teren	Adresa imobil	Nr. cadastral	Nr. CF	Suprafața măsurată	Intravilan extravilan (I/E)	Nr. top	Nr. tarla	Nr. parcelă	Categorie folosință	Suprafața parcelă	Identif. construcție	Cod grupă destinație	Suprafața construită	Nr. niveluri	Nr. CF	Constr. cu acte (DA/NU)
3973	judet DOLJ, UAT Daneti, Cod postal 207215 (Perdea Protectie PPr 586)			1426	E		-	-	PD	1426						

2. PROPRIETATEA / POSESIA

Titularul dreptului / posesiei			Data nașterii / CUI	Domiciliu / Sedi	Cota parte	Identif. entitate asociată	Cotă parte teren UI	Mod de dobândire	Act juridic			Observații privitoare la proprietar
Nume / Denumire	Inițiala tatălui	Prenume							Tip act	Nr. act / data	Emitent	
NEIDENTIFICAT		NEIDENTIFICAT	0000000000000	judet DOLJ, UAT Daneti, loc. Neidentificata	1/1	3973		Lege	act normativ	LEGEA 7/13.03.1996	GUVERNUL ROMANIEI	proprietar neidentificat

3. SARCINI / DEZMEMBRĂMINTE

Titular			Data nașterii / CUI	Domiciliu / Sedi	Tipul sarcinii sau al dezmembrămintelor dreptului de proprietate	Cotă parte	Identif. entitate asociată	Act juridic			Valoare ipotecă	Tip monedă
Nume / Denumire	Inițiala tatălui	Prenume						Tip act	Nr. act / data	Emitent		

4. NOTĂRI, PROCESE, INTERDICȚII

Tipul notării	Tip act	Nr. act / data	Emitent	Identificator entitate asociată	Imobil împrejmuit / neîmprejmuit	Imobil contestat / necontestat	Alte observații
					neîmprejmuit		Perdea Protecție PPr 586. Mențiune: "Imobil traversat de limita unitatilor administrativ-teritoriale Daneti si Sadova" (ODG 1/2020 art. 27 alin. 3^2)

5. OBSERVAȚII



REGISTRUL CADASTRAL AL IMOBILELOR

Sector cadastral nr. 43

UAT Daneti

Zonă cooperativizată (Co)

1. DESCRIEREA IMOBILULUI

DATE TEREN											DATE CONSTRUCȚII					
Identificator teren	Adresa imobil	Nr. cadastral	Nr. CF	Suprafața măsurată	Intravilan extravilan (IE)	Nr. top	Nr. tarla	Nr. parcelă	Categorie folosință	Suprafața parcelă	Identif. construcție	Cod grupă destinație	Suprafața construită	Nr. niveluri	Nr. CF	Constr. cu acte (DA/NU)
3974	judet DOLJ, UAT Daneti, Cod postal 207215 (Tarla 52 Parcela 14/1)			13370	E		52	14/1	A	13370						

2. PROPRIETATEA / POSESIA

Titularul dreptului / posesiei			Data nașterii / CUI	Domiciliu / Sediul	Cota parte	Identif. entitate asociată	Cotă parte teren UI	Mod de dobândire	Act juridic			Observații privitoare la proprietar
Nume / Denumire	Inițiala tatălui	Prenume							Tip act	Nr. act / data	Emitent	
UAT DANETI – Rezerva Comisiei Locale de Fond Funciar			4553518	judet DOLJ, UAT Daneti, loc. Daneti, str. Principala, nr. 160, Cod Postal 207215	1/1	3974		Lege	act normativ	LEGEA 7/13.03.1996	GUVERNUL ROMANIEI	

3. SARCINI / DEZMEMBRĂMINTE


Titular			Data nașterii / CUI	Domiciliu / Sediul	Tipul sarcinii sau al dezmembrămintelor dreptului de proprietate	Cotă parte	Identif. entitate asociată	Act juridic			Valoare ipotecă	Tip monedă
Nume / Denumire	Inițiala tatălui	Prenume						Tip act	Nr. act / data	Emitent		

4. NOTĂRI, PROCESE, INTERDICȚII

Tipul notării	Tip act	Nr. act / data	Emitent	Identificator entitate asociată	Imobil împrejmuit / neîmprejmuit	Imobil contestat / necontestat	Alte observații
					neîmprejmuit		

5. OBSERVAȚII

Tipul notării	Tip act	Nr. act / data	Emitent	Identificator entitate asociată	Imobil împrejmuit / neîmprejmuit	Imobil contestat / necontestat	Alte observații
					neîmprejmuit		



REGISTRUL CADASTRAL AL IMOBILELOR

Sector cadastral nr. 43

UAT Daneti

Zonă cooperativizată (Co)

1. DESCRIEREA IMOBILULUI

DATE TEREN											DATE CONSTRUCȚII					
Identificator teren	Adresa imobil	Nr. cadastral	Nr. CF	Suprafața măsurată	Intravilan extravilan (IE)	Nr. top	Nr. tarla	Nr. parcelă	Categorie folosință	Suprafața parcelă	Identif. construcție	Cod grupă destinație	Suprafața construită	Nr. niveluri	Nr. CF	Constr. cu acte (DA/NU)
3975	judet DOLJ, UAT Daneti, Cod postal 207215 (Tarla 52 Parcela 14/1)			3319	E		52	14/1	PD	3319						

2. PROPRIETATEA / POSESIA

Titularul dreptului / posesiei			Data nașterii / CUI	Domiciliu / Sediul	Cota parte	Identif. entitate asociată	Cotă parte teren UI	Mod de dobândire	Act juridic			Observații privitoare la proprietar
Nume / Denumire	Inițiala tatălui	Prenume							Tip act	Nr. act / data	Emitent	
UAT DANETI – Rezerva Comisiei Locale de Fond Funciar			4553518	judet DOLJ, UAT Daneti, loc. Daneti, str. Principala, nr. 160, Cod Postal 207215	1/1	3975		Lege	act normativ	LEGEA 7/13.03.1996	GUVERNUL ROMANIEI	

3. SARCINI / DEZMEMBRĂMINTE


Titular			Data nașterii / CUI	Domiciliu / Sediul	Tipul sarcinii sau al dezmembrămintelor dreptului de proprietate	Cotă parte	Identif. entitate asociată	Act juridic			Valoare ipotecă	Tip monedă
Nume / Denumire	Inițiala tatălui	Prenume						Tip act	Nr. act / data	Emitent		

4. NOTĂRI, PROCESE, INTERDICȚII

Tipul notării	Tip act	Nr. act / data	Emitent	Identificator entitate asociată	Imobil împrejmuit / neîmprejmuit	Imobil contestat / necontestat	Alte observații
					neîmprejmuit		

5. OBSERVAȚII

Înregistrare sistematică UAT DANETI,
sectorul cadastral nr 43, anul realizării 2023



REGISTRUL CADASTRAL AL IMOBILELOR

Sector cadastral nr. 43

UAT Daneti

Zonă cooperativizată (Co)

1. DESCRIEREA IMOBILULUI

DATE TEREN											DATE CONSTRUCȚII					
Identificator teren	Adresa imobil	Nr. cadastral	Nr. CF	Suprafața măsurată	Intravilan extravilan (I/E)	Nr. top	Nr. tarla	Nr. parcelă	Categorie folosință	Suprafața parcelă	Identif. construcție	Cod grupă destinație	Suprafața construită	Nr. niveluri	Nr. CF	Constr. cu acte (DA/NU)
3976	judet DOLJ, UAT Daneti, Cod postal 207215 (Tarla 52 Parcela 14)			1180	E		52	14	A	1474mp din act dif. la ID 3977						

2. PROPRIETATEA / POSESIA

Titularul dreptului / posesiei			Data nașterii / CUI	Domiciliu / Sediu	Cota parte	Identif. entitate asociată	Cotă parte teren UI	Mod de dobândire	Act juridic			Observații privitoare la proprietar
Nume / Denumire	Inițiala tatălui	Prenume							Tip act	Nr. act / data	Emitent	
COJOCARU	C	MARIN	---	judet DOLJ, UAT Daneti, loc. Neidentificata, Cod Postal 207215	1/1	3976		Reconstituire	act administrativ	TP 2793-48568/10.12.1998	CJSDPAT DOLJ	lipsa CNP
--	-	--	----	----				---	--	--	--	--

3. SARCINI / DEZMEMBRĂMINTE

Titular			Data nașterii / CUI	Domiciliu / Sediu	Tipul sarcinii sau al dezmembrămintelor dreptului de proprietate	Cotă parte	Identif. entitate asociată	Act juridic			Valoare ipotecă	Tip monedă
Nume / Denumire	Inițiala tatălui	Prenume						Tip act	Nr. act / data	Emitent		

4. NOTĂRI, PROCESE, INTERDICȚII

Tipul notării	Tip act	Nr. act / data	Emitent	Identificator entitate asociată	Imobil împrejmuit / neîmprejmuit	Imobil contestat / necontestat	Alte observații
					neîmprejmuit		

5. OBSERVAȚII

MC TOPOCAD SURVEY SRL
P.J.A. seria RO-B-J nr. 1929 clasa a III-a
P.F.A. seria RO-DJ-F nr. 0024 categoria B
ing. Costea Mihail Gabriel



Înregistrare sistematică UAT DANETI,
sectorul cadastral nr 43, anul realizării 2023

REGISTRUL CADASTRAL AL IMOBILELOR

Sector cadastral nr. 43

UAT Daneti

Zonă cooperativizată (Co)

1. DESCRIEREA IMOBILULUI

DATE TEREN											DATE CONSTRUCȚII					
Identificator teren	Adresa imobil	Nr. cadastral	Nr. CF	Suprafața măsurată	Intravilan extravilan (I/E)	Nr. top	Nr. tarla	Nr. parcelă	Categorie folosință	Suprafața parcelă	Identif. construcție	Cod grupă destinație	Suprafața construită	Nr. niveluri	Nr. CF	Constr. cu acte (DA/NU)
3977	judet DOLJ, UAT Daneti, Cod postal 207215 (Tarla 52 Parcela 14)			294	E		52	14	PD	1474mp din act dif. la ID 3976						

2. PROPRIETATEA / POSESIA

Titularul dreptului / posesiei			Data nașterii / CUI	Domiciliu / Sediu	Cota parte	Identif. entitate asociată	Cotă parte teren UI	Mod de dobândire	Act juridic			Observații privitoare la proprietar
Nume / Denumire	Inițiala tatălui	Prenume							Tip act	Nr. act / data	Emitent	
COJOCARU	C	MARIN	---	judet DOLJ, UAT Daneti, loc. Neidentificata, Cod Postal 207215	1/1	3977		Reconstituire	act administrativ	TP 2793-48568/10.12.1998	CJSDPAT DOLJ	lipsa CNP
---	---	---	---	---	---	---	---	--	---	---	---	---

3. SARCINI / DEZMEMBRĂMINTE

Titular			Data nașterii / CUI	Domiciliu / Sediu	Tipul sarcinii sau al dezmembrămintelor dreptului de proprietate	Cotă parte	Identif. entitate asociată	Act juridic			Valoare ipotecă	Tip monedă
Nume / Denumire	Inițiala tatălui	Prenume						Tip act	Nr. act / data	Emitent		

4. NOTĂRI, PROCESE, INTERDICȚII

Tipul notării	Tip act	Nr. act / data	Emitent	Identificator entitate asociată	Imobil împrejmuit / neîmprejmuit	Imobil contestat / necontestat	Alte observații
					neîmprejmuit		

5. OBSERVAȚII

Înregistrare sistematică UAT DANETI,
sectorul cadastral nr 43, anul realizării 2023

