

REGISTRUL CADASTRAL AL IMOBILELOR

Sector cadastral nr. 43

UAT Daneti

Zonă cooperativizată (Co)

1. DESCRIEREA IMOBILULUI

DATE TEREN											DATE CONSTRUCȚII					
Identificator teren	Adresa imobil	Nr. cadastral	Nr. CF	Suprafața măsurată	Intravilan extravilan (I/E)	Nr. top	Nr. tarla	Nr. parcelă	Categorie folosință	Suprafața parcelă	Identif. construcție	Cod grupă destinație	Suprafața construită	Nr. niveluri	Nr. CF	Constr. cu acte (DA/NU)
3578	judet DOLJ, UAT Daneti, Cod postal 207215 (Drum exploatare 572/1)			4745	E		-	-	DR	4745						

2. PROPRIETATEA / POSESIA

Titularul dreptului / posesiei			Data nașterii / CUI	Domiciliu / Sediu	Cota parte	Identif. entitate asociată	Cotă parte teren UJ	Mod de dobândire	Act juridic			Observații privitoare la proprietar
Nume / Denumire	Inițiala tatălui	Prenume							Tip act	Nr. act / data	Emitent	
NEIDENTIFICAT			0000000000000	judet DOLJ, UAT Daneti, loc. Neidentificata, Cod Postal 207215	1/1	3578		Lege	act normativ	LEGEA 7/13.03.1996	GUVERNUL ROMANIEI	proprietar neidentificat

3. SARCINI / DEZMEMBRĂMINTE

Titular			Data nașterii / CUI	Domiciliu / Sediu	Tipul sarcinii sau al dezmembrămintelor dreptului de proprietate	Cotă parte	Identif. entitate asociată	Act juridic			Valoare ipotecă	Tip monedă
Nume / Denumire	Inițiala tatălui	Prenume						Tip act	Nr. act / data	Emitent		

4. NOTĂRI, PROCESE, INTERDICȚII

Tipul notării	Tip act	Nr. act / data	Emitent	Identificator entitate asociată	Imobil împrejmuit / neîmprejmuit	Imobil contestat / necontestat	Alte observații
					neîmprejmuit		Drum exploatare 572/1

5. OBSERVAȚII

MC TOPOCAD SURVEY SRL
P.J.A. seria RO-B-J nr. 1929 clasa a III-a
P.F.A. seria RO-DJ-F nr. 0024 categoria B
ing. Costea Mihail Gabriel



Înregistrare sistematică UAT DANETI,
sectorul cadastral nr 43, anul realizării 2023

REGISTRUL CADASTRAL AL IMOBILELOR

Sector cadastral nr. 43

UAT Daneti

Zonă cooperativizată (Co)

1. DESCRIEREA IMOBILULUI

DATE TEREN											DATE CONSTRUCȚII					
Identificator teren	Adresa imobil	Nr. cadastral	Nr. CF	Suprafața măsurată	Intravilan extravilan (I/E)	Nr. top	Nr. tarla	Nr. parcelă	Categorie folosință	Suprafața parcelă	Identif. construcție	Cod grupă destinație	Suprafața construită	Nr. niveluri	Nr. CF	Constr. cu acte (DA/NU)
3579	judet DOLJ, UAT Daneti, Cod postal 207215 (Drum exploatare 564/3)			2109	E		-	-	DR	2109						

2. PROPRIETATEA / POSESIA

Titularul dreptului / posesiei			Data nașterii / CUI	Domiciliu / Sediu	Cota parte	Identif. entitate asociată	Cotă parte teren UI	Mod de dobândire	Act juridic			Observații privitoare la proprietar
Nume / Denumire	Inițiala tatălui	Prenume							Tip act	Nr. act / data	Emitent	
NEIDENTIFICAT			00000000000000	judet DOLJ, UAT Daneti, loc. Neidentificata, Cod Postal 207215	1/1	3579		Lege	act normativ	LEGEA 7/13.03.1996	GUVERNUL ROMANIEI	proprietar neidentificat

3. SARCINI / DEZMEMBRĂMINTE

Titular			Data nașterii / CUI	Domiciliu / Sediu	Tipul sarcinii sau al dezmembrămintelor dreptului de proprietate	Cotă parte	Identif. entitate asociată	Act juridic			Valoare ipotecă	Tip monedă
Nume / Denumire	Inițiala tatălui	Prenume						Tip act	Nr. act / data	Emitent		

4. NOTĂRI, PROCESE, INTERDICȚII

Tipul notării	Tip act	Nr. act / data	Emitent	Identificator entitate asociată	Imobil împrejmuit / neîmprejmuit	Imobil contestat / necontestat	Alte observații
					neîmprejmuit		Drum exploatare 564/3

5. OBSERVAȚII

MC TOPOCAD SURVEY SRL
P.J.A. seria RO-B-J nr. 1929 clasa a III-a
P.F.A. seria RO-DJ-F nr. 0024 categoria B
ing. Costea Mihail Gabriel



Înregistrare sistematică UAT DANETI,
sectorul cadastral nr 43, anul realizării 2023

REGISTRUL CADASTRAL AL IMOBILELOR

Sector cadastral nr. 43

UAT Daneti

Zonă cooperativizată (Co)

1. DESCRIEREA IMOBILULUI

DATE TEREN											DATE CONSTRUCȚII					
Identificator teren	Adresa imobil	Nr. cadastral	Nr. CF	Suprafața măsurată	Intravilan extravilan (I/E)	Nr. top	Nr. tarla	Nr. parcelă	Categorie folosință	Suprafața parcelă	Identif. construcție	Cod grupă destinație	Suprafața construită	Nr. niveluri	Nr. CF	Constr. cu acte (DA/NU)
3580	judet DOLJ, UAT Daneti, Cod postal 207215 (Drum exploatare 574/3)			5356	E		-	-	DR	5356						

2. PROPRIETATEA / POSESIA

Titularul dreptului / posesiei			Data nașterii / CUI	Domiciliu / Sediu	Cota parte	Identif. entitate asociată	Cotă parte teren UI	Mod de dobândire	Act juridic			Observații privitoare la proprietar
Nume / Denumire	Inițiala tatălui	Prenume							Tip act	Nr. act / data	Emitent	
NEIDENTIFICAT			00000000000000	judet DOLJ, UAT Daneti, loc. Neidentificata, Cod Postal 207215	1/1	3580		Lege	act normativ	LEGEA 7/13.03.1996	GUVERNUL ROMANIEI	proprietar neidentificat

3. SARCINI / DEZMEMBRĂMINTE


Titular			Data nașterii / CUI	Domiciliu / Sediu	Tipul sarcinii sau al dezmembrămintelor dreptului de proprietate	Cotă parte	Identif. entitate asociată	Act juridic			Valoare ipotecă	Tip monedă
Nume / Denumire	Inițiala tatălui	Prenume						Tip act	Nr. act / data	Emitent		

4. NOTĂRI, PROCESE, INTERDICȚII

Tipul notării	Tip act	Nr. act / data	Emitent	Identificator entitate asociată	Imobil împrejmuit / neîmprejmuit	Imobil contestat / necontestat	Alte observații
					neîmprejmuit		Drum exploatare 574/3

5. OBSERVAȚII

MC TOPOCAD SURVEY SRL
P.J.A. seria RO-B-J nr. 1929 clasa a III-a
P.F.A. seria RO-DJ-F nr. 0024 categoria B
ing. Costea Mihail Gabriel



Înregistrare sistematică UAT DANETI,
sectorul cadastral nr 43, anul realizării 2023

REGISTRUL CADASTRAL AL IMOBILELOR

Sector cadastral nr. 43

UAT Daneti

Zonă cooperativizată (Co)

1. DESCRIEREA IMOBILULUI

DATE TEREN										DATE CONSTRUCȚII						
Identificator teren	Adresa imobil	Nr. cadastral	Nr. CF	Suprafața măsurată	Intravilan extravilan (I/E)	Nr. top	Nr. tarla	Nr. parcelă	Categorie folosință	Suprafața parcelă	Identif. construcție	Cod grupă destinație	Suprafața construită	Nr. niveluri	Nr. CF	Constr. cu acte (DA/NU)
3581	judet DOLJ, UAT Daneti, Cod postal 207215 (Canal Cn 564/1)			14273	E		-	-	ALTELE	14273						

2. PROPRIETATEA / POSESIA

Titularul dreptului / posesiei			Data nașterii / CUI	Domiciliu / Sediul	Cota parte	Identif. entitate asociată	Cotă parte teren UI	Mod de dobândire	Act juridic			Observații privitoare la proprietar
Nume / Denumire	Inițiala tatălui	Prenume							Tip act	Nr. act / data	Emitent	
NEIDENTIFICAT		NEIDENTIFICAT	00000000000000	judet DOLJ, UAT Daneti, loc. Neidentificata	1/1	3581		Lege	act normativ	LEGEA 7/13.03.1996	GUVERNUL ROMANIEI	proprietar neidentificat

3. SARCINI / DEZMEMBRĂMINTE

Titular			Data nașterii / CUI	Domiciliu / Sediul	Tipul sarcinii sau al dezmembrămintelor dreptului de proprietate	Cotă parte	Identif. entitate asociată	Act juridic			Valoare ipotecă	Tip monedă
Nume / Denumire	Inițiala tatălui	Prenume						Tip act	Nr. act / data	Emitent		

4. NOTĂRI, PROCESE, INTERDICȚII

Tipul notării	Tip act	Nr. act / data	Emitent	Identificator entitate asociată	Imobil împrejmuit / neîmprejmuit	Imobil contestat / necontestat	Alte observații
					neîmprejmuit		Canal Cn 564/1

5. OBSERVAȚII



REGISTRUL CADASTRAL AL IMOBILELOR

Sector cadastral nr. 43

UAT Daneti
Zonă cooperativizată (Co)
1. DESCRIEREA IMOBILULUI

DATE TEREN											DATE CONSTRUCȚII					
Identificator teren	Adresa imobil	Nr. cadastral	Nr. CF	Suprafața măsurată	Intravilan extravilan (IE)	Nr. top	Nr. tarla	Nr. parcelă	Categorie folosință	Suprafața parcelă	Identif. construcție	Cod grupă destinație	Suprafața construită	Nr. niveluri	Nr. CF	Constr. cu acte (DA/NU)
3582	judet DOLJ, UAT Daneti, Cod postal 207215 (Drum exploatare 653)			602	E		-	-	DR	602						

2. PROPRIETATEA / POSESIA

Titularul dreptului / posesiei			Data nașterii / CUI	Domiciliu / Sediu	Cota parte	Identif. entitate asociată	Cotă parte teren UI	Mod de dobândire	Act juridic			Observații privitoare la proprietar
Nume / Denumire	Inițiala tatălui	Prenume							Tip act	Nr. act / data	Emitent	
NEIDENTIFICAT			0000000000000	judet DOLJ, UAT Daneti, loc. Neidentificata, Cod Postal 207215	1/1	3582		Lege	act normativ	LEGEA 7/13.03.1996	GUVERNUL ROMANIEI	proprietar neidentificat

3. SARCINI / DEZMEMBRĂMINTE

Titular			Data nașterii / CUI	Domiciliu / Sediu	Tipul sarcinii sau al dezmembrămintelor dreptului de proprietate	Cotă parte	Identif. entitate asociată	Act juridic			Valoare ipotecă	Tip monedă
Nume / Denumire	Inițiala tatălui	Prenume						Tip act	Nr. act / data	Emitent		

4. NOTĂRI, PROCESE, INTERDICȚII

Tipul notării	Tip act	Nr. act / data	Emitent	Identificator entitate asociată	Imobil împrejmuit / neîmprejmuit	Imobil contestat / necontestat	Alte observații
					neîmprejmuit		Mențiune: "Imobil traversat de limita unitatilor administrativ-teritoriale Daneti si Sadova" (ODG 1/2020 art. 27 alin. 3^2)Drum exploatare 653

5. OBSERVAȚII

MC TOPOCAD SURVEY SRL
P.J.A. seria RO-B-J nr. 1929 clasa a III-a
P.F.A. seria RO-DJ-F nr. 0024 categoria B
ing. Costea Mihail Gabriel



Înregistrare sistematică UAT DANETI,
sectorul cadastral nr 43, anul realizării 2023

REGISTRUL CADASTRAL AL IMOBILELOR

Sector cadastral nr. 43

UAT Daneti

Zonă cooperativizată (Co)

1. DESCRIEREA IMOBILULUI

DATE TEREN											DATE CONSTRUCȚII					
Identificator teren	Adresa imobil	Nr. cadastral	Nr. CF	Suprafața măsurată	Intravilan extravilan (IE)	Nr. top	Nr. tarla	Nr. parcelă	Categorie folosință	Suprafața parcelă	Identif. construcție	Cod grupă destinație	Suprafața construită	Nr. niveluri	Nr. CF	Constr. cu acte (DA\NU)
3583	judet DOLJ, UAT Daneti, Cod postal 207215 (Drum exploatare 653)			6559	E		-	-	DR	6559						

2. PROPRIETATEA / POSESIA

Titularul dreptului / posesiei			Data nașterii / CUI	Domiciliu / Sediu	Cota parte	Identif. entitate asociată	Cotă parte teren UI	Mod de dobândire	Act juridic			Observații privitoare la proprietar
Nume / Denumire	Inițiala tatălui	Prenume							Tip act	Nr. act / data	Emitent	
NEIDENTIFICAT			0000000000000	judet DOLJ, UAT Daneti, loc. Neidentificata, Cod Postal 207215	1/1	3583		Lege	act normativ	LEGEA 7/13.03.1996	GUVERNUL ROMANIEI	proprietar neidentificat

3. SARCINI / DEZMEMBRĂMINTE

Titular			Data nașterii / CUI	Domiciliu / Sediu	Tipul sarcinii sau al dezmembrămintelor dreptului de proprietate	Cotă parte	Identif. entitate asociată	Act juridic			Valoare ipotecă	Tip monedă
Nume / Denumire	Inițiala tatălui	Prenume						Tip act	Nr. act / data	Emitent		

4. NOTĂRI, PROCESE, INTERDICȚII

Tipul notării	Tip act	Nr. act / data	Emitent	Identificator entitate asociată	Imobil împrejmuit / neîmprejmuit	Imobil contestat / necontestat	Alte observații
					neîmprejmuit		Drum exploatare 653. Mențiune: "Imobil traversat de limita unitatilor administrativ-teritoriale Daneti si Sadova" (ODG 1/2020 art. 27 alin. 3^2)

5. OBSERVAȚII

MC TOPOCAD SURVEY SRL
P.J.A. seria RO-B-J nr. 1929 clasa a III-a
P.F.A. seria RO-DJ-F nr. 0024 categoria B
ing. Costea Mihail Gabriel



Înregistrare sistematică UAT DANEȚI,
sectorul cadastral nr 43, anul realizării 2023

REGISTRUL CADASTRAL AL IMOBILELOR

Sector cadastral nr. 43

UAT Daneti

Zonă cooperativizată (Co)

1. DESCRIEREA IMOBILULUI

DATE TEREN											DATE CONSTRUCȚII					
Identificator teren	Adresa imobil	Nr. cadastral	Nr. CF	Suprafața măsurată	Intravilan extravilan (I/E)	Nr. top	Nr. tarla	Nr. parcelă	Categorie folosință	Suprafața parcelă	Identif. construcție	Cod grupă destinație	Suprafața construită	Nr. niveluri	Nr. CF	Constr. cu acte (DA/NU)
3584	judet DOLJ, UAT Daneti, Cod postal 207215 (Tarla 57 parcela 14/1)			21444	E		57	14/1	PD	21444						

2. PROPRIETATEA / POSESIA

Titularul dreptului / posesiei			Data nașterii / CUI	Domiciliu / Sediu	Cota parte	Identif. entitate asociată	Cotă parte teren UI	Mod de dobândire	Act juridic			Observații privitoare la proprietar
Nume / Denumire	Inițiala tatălui	Prenume							Tip act	Nr. act / data	Emitent	
UAT DANETI – Rezerva Comisiei Locale de Fond Funciar			4553518	judet DOLJ, UAT Daneti, loc. Daneti, str. Principala, nr. 160, Cod postal 207215	1/1	3584		Lege	act normativ	LEGEA 7/13.03.1996	GUVERNUL ROMANIEI	

3. SARCINI / DEZMEMBRĂMINTE

Titular			Data nașterii / CUI	Domiciliu / Sediu	Tipul sarcinii sau al dezmembrămintelor dreptului de proprietate	Cotă parte	Identif. entitate asociată	Act juridic			Valoare ipotecă	Tip monedă
Nume / Denumire	Inițiala tatălui	Prenume						Tip act	Nr. act / data	Emitent		

4. NOTĂRI, PROCESE, INTERDICȚII

Tipul notării	Tip act	Nr. act / data	Emitent	Identificator entitate asociată	Imobil împrejmuit / neîmprejmuit	Imobil contestat / necontestat	Alte observații
					neîmprejmuit		

5. OBSERVAȚII



REGISTRUL CADASTRAL AL IMOBILELOR

Sector cadastral nr. 43

UAT Daneti

Zonă cooperativizată (Co)

1. DESCRIEREA IMOBILULUI

DATE TEREN											DATE CONSTRUCȚII					
Identificator teren	Adresa imobil	Nr. cadastral	Nr. CF	Suprafața măsurată	Intravilan extravilan (I/E)	Nr. top	Nr. tarla	Nr. parcelă	Categorie folosință	Suprafața parcelă	Identif. construcție	Cod grupă destinație	Suprafața construită	Nr. niveluri	Nr. CF	Constr. cu acte (DA/NU)
3585	judet DOLJ, UAT Daneti, Cod postal 207215 (Tarla 57 Parcela 14)			1880	E		57	14	PD	1880						

2. PROPRIETATEA / POSESIA

Titularul dreptului / posesiei			Data nașterii / CUI	Domiciliu / Sediu	Cota parte	Identif. entitate asociată	Cotă parte teren UI	Mod de dobândire	Act juridic			Observații privitoare la proprietar
Nume / Denumire	Inițiala tatălui	Prenume							Tip act	Nr. act / data	Emitent	
VOICU	M	FLORICA	---	judet DOLJ, UAT Daneti, loc. Neidentificata, Cod Postal 207215	1/1	3585		Reconstituire	act administrativ	TP 664-58751/13.06.1994	CJSDPAT DOLJ	lipsa CNP

3. SARCINI / DEZMEMBRĂMINTE

Titular			Data nașterii / CUI	Domiciliu / Sediu	Tipul sarcinii sau al dezmembrămintelor dreptului de proprietate	Cotă parte	Identif. entitate asociată	Act juridic			Valoare ipotecă	Tip monedă
Nume / Denumire	Inițiala tatălui	Prenume						Tip act	Nr. act / data	Emitent		

4. NOTĂRI, PROCESE, INTERDICȚII

Tipul notării	Tip act	Nr. act / data	Emitent	Identificator entitate asociată	Imobil împrejmuit / neîmprejmuit	Imobil contestat / necontestat	Alte observații
					neîmprejmuit		

5. OBSERVAȚII



REGISTRUL CADASTRAL AL IMOBILELOR

UAT Daneti
Zonă cooperativizată (Co)

Sector cadastral nr. 43

1. DESCRIEREA IMOBILULUI

DATE TEREN											DATE CONSTRUCȚII					
Identificator teren	Adresa imobil	Nr. cadastral	Nr. CF	Suprafața măsurată	Intravilan extravilan (I/E)	Nr. top	Nr. tarla	Nr. parcelă	Categorie folosință	Suprafața parcelă	Identif. construcție	Cod grupă destinație	Suprafața construită	Nr. niveluri	Nr. CF	Constr. cu acte (DA/NU)
3586	judet DOLJ, UAT Daneti, Cod postal 207215 (Tarla 57 Parcela13)	32904	32904	6111	E		57	13	A	6111						

2. PROPRIETATEA / POSESIA

Titularul dreptului / posesiei			Data nașterii / CUI	Domiciliu / Sediul	Cota parte	Identif. entitate asociată	Cotă parte teren UI	Mod de dobândire	Act juridic			Observații privitoare la proprietar
Nume / Denumire	Inițiala tatălui	Prenume							Tip act	Nr. act / data	Emitent	
ZAINEL		TUDOR	06.10.1957	judet TIMIS, UAT Timisoara, loc. Timisoara, str ASTRILOR nr 15, bloc 27, ap. 14	1/2	3586		Conventie	act notarial	216/21.08.2020	UDRISTOIU IM	
ZAINEL		VERGINIA	12.08.1957	judet DOLJ, UAT Daneti, loc. Neidentificata, Cod Postal 207515				Conventie	act notarial	216/21.08.2020	UDRISTOIU IM	
ZAINEL		TUDOR	06.10.1957	judet TIMIS, UAT Timisoara, loc. Timisoara, str ASTRILOR nr 15, bloc 27, ap. 14	1/2	3586		Conventie	act notarial	ACT DE PARTAJ VOLUNTAR NR 4010/16.10.2015	BIN IONASCU NICOLAE	

3. SARCINI / DEZMEMBRĂMINTE


Titular			Data nașterii / CUI	Domiciliu / Sediul	Tipul sarcinii sau al dezmembrămintelor dreptului de proprietate	Cotă parte	Identif. entitate asociată	Act juridic			Valoare ipotecă	Tip monedă
Nume / Denumire	Inițiala tatălui	Prenume						Tip act	Nr. act / data	Emitent		

4. NOTĂRI, PROCESE, INTERDICȚII

Tipul notării	Tip act	Nr. act / data	Emitent	Identificator entitate asociată	Imobil împrejmuit / neîmprejmuit	Imobil contestat / necontestat	Alte observații
					neîmprejmuit		

5. OBSERVAȚII

Tipul notării	Tip act	Nr. act / data	Emitent	Identificator entitate asociată	Imobil împrejmuit / neîmprejmuit	Imobil contestat / necontestat	Alte observații
					neîmprejmuit		



REGISTRUL CADASTRAL AL IMOBILELOR

Sector cadastral nr. 43

UAT Daneti
Zonă cooperativizată (Co)

1. DESCRIEREA IMOBILULUI

DATE TEREN											DATE CONSTRUCȚII					
Identificator teren	Adresa imobil	Nr. cadastral	Nr. CF	Suprafața măsurată	Intravilan extravilan (I/E)	Nr. top	Nr. tarla	Nr. parcelă	Categorie folosință	Suprafața parcelă	Identif. construcție	Cod grupă destinație	Suprafața construită	Nr. niveluri	Nr. CF	Constr. cu acte (DA/NU)
3587	judet DOLJ, UAT Daneti, Cod postal 207215 (Tarla 57 Parcela 12)			5600	E		57	12	PD	5600						

2. PROPRIETATEA / POSESIA

Titularul dreptului / posesiei			Data nașterii / CUI	Domiciliu / Sediul	Cota parte	Identif. entitate asociată	Cotă parte teren UI	Mod de dobândire	Act juridic			Observații privitoare la proprietar
Nume / Denumire	Inițiala tatălui	Prenume							Tip act	Nr. act / data	Emitent	
BANCU	D	ION	---	judet DOLJ, UAT Daneti, loc. Neidentificata, Cod Postal 207215	1/1	3587		Reconstituire	act administrativ	TP 274-58794/15.12.1993	CJSDPAT DOLJ	lipsa CNP
BANCU	D	TUDOR	---	judet DOLJ, UAT Daneti, loc. Neidentificata, Cod Postal 207215				Reconstituire	act administrativ	TP 274-58794/15.12.1993	CJSDPAT DOLJ	lipsa CNP

3. SARCINI / DEZMEMBRĂMINTE

Titular			Data nașterii / CUI	Domiciliu / Sediul	Tipul sarcinii sau al dezmembrămintelor dreptului de proprietate	Cotă parte	Identif. entitate asociată	Act juridic			Valoare ipotecă	Tip monedă
Nume / Denumire	Inițiala tatălui	Prenume						Tip act	Nr. act / data	Emitent		

4. NOTĂRI, PROCESE, INTERDICȚII

Tipul notării	Tip act	Nr. act / data	Emitent	Identificator entitate asociată	Imobil împrejmuit / neîmprejmuit	Imobil contestat / necontestat	Alte observații
					neîmprejmuit		

5. OBSERVAȚII



REGISTRUL CADASTRAL AL IMOBILELOR

Sector cadastral nr. 43

UAT Daneti

Zonă cooperativizată (Co)

1. DESCRIEREA IMOBILULUI

DATE TEREN											DATE CONSTRUCȚII					
Identificator teren	Adresa imobil	Nr. cadastral	Nr. CF	Suprafața măsurată	Intravilan extravilan (I/E)	Nr. top	Nr. tarla	Nr. parcelă	Categorie folosință	Suprafața parcelă	Identif. construcție	Cod grupă destinație	Suprafața construită	Nr. niveluri	Nr. CF	Constr. cu acte (DA/NU)
3588	judet DOLJ, UAT Daneti, Cod postal 207215 (Tarla 57 Parcela 11)			3728	E		57	11	PD	3728						

2. PROPRIETATEA / POSESIA

Titularul dreptului / posesiei			Data nașterii / CUI	Domiciliu / Sediu	Cota parte	Identif. entitate asociată	Cotă parte teren UI	Mod de dobândire	Act juridic			Observații privitoare la proprietar
Nume / Denumire	Inițiala tatălui	Prenume							Tip act	Nr. act / data	Emitent	
BUCICIOIU	M	DUMITRU	---	judet DOLJ, UAT Daneti, loc. Neidentificata, Cod Postal 207215	1/1	3588		Reconstituire	act administrativ	TP 247-58794/17.12.1993	CJSDPAT DOLJ	lipsa CNP

3. SARCINI / DEZMEMBRĂMINTE

Titular			Data nașterii / CUI	Domiciliu / Sediu	Tipul sarcinii sau al dezmembrămintelor dreptului de proprietate	Cotă parte	Identif. entitate asociată	Act juridic			Valoare ipotecă	Tip monedă
Nume / Denumire	Inițiala tatălui	Prenume						Tip act	Nr. act / data	Emitent		

4. NOTĂRI, PROCESE, INTERDICȚII

Tipul notării	Tip act	Nr. act / data	Emitent	Identificator entitate asociată	Imobil împrejmuit / neîmprejmuit	Imobil contestat / necontestat	Alte observații
					neîmprejmuit		

5. OBSERVAȚII



REGISTRUL CADASTRAL AL IMOBILELOR

Sector cadastral nr. 43

UAT Daneti

Zonă cooperativizată (Co)

1. DESCRIEREA IMOBILULUI

DATE TEREN											DATE CONSTRUCȚII					
Identificator teren	Adresa imobil	Nr. cadastral	Nr. CF	Suprafața măsurată	Intravilan extravilan (I/E)	Nr. top	Nr. tarla	Nr. parcelă	Categorie folosință	Suprafața parcelă	Identif. construcție	Cod grupă destinație	Suprafața construită	Nr. niveluri	Nr. CF	Constr. cu acte (DA/NU)
3589	judet DOLJ, UAT Daneti, Cod postal 207215 (Tarla 57 Parcela 10)			21495	E		57	10	PD	21495						

2. PROPRIETATEA / POSESIA

Titularul dreptului / posesiei			Data nașterii / CUI	Domiciliu / Sediu	Cota parte	Identif. entitate asociată	Cotă parte teren UI	Mod de dobândire	Act juridic			Observații privitoare la proprietar
Nume / Denumire	Inițiala tatălui	Prenume							Tip act	Nr. act / data	Emitent	
IACOB	C	VICTOR	---	judet DOLJ, UAT Daneti, loc. Neidentificata, Cod Postal 207215	1/1	3589		Reconstituire	act administrativ	TP 511-46122/08.02.1994	CJSDPAT DOLJ	lipsa CNP

3. SARCINI / DEZMEMBRĂMINTE

Titular			Data nașterii / CUI	Domiciliu / Sediu	Tipul sarcinii sau al dezmembrămintelor dreptului de proprietate	Cotă parte	Identif. entitate asociată	Act juridic			Valoare ipotecă	Tip monedă
Nume / Denumire	Inițiala tatălui	Prenume						Tip act	Nr. act / data	Emitent		

4. NOTĂRI, PROCESE, INTERDICȚII

Tipul notării	Tip act	Nr. act / data	Emitent	Identificator entitate asociată	Imobil împrejmuit / neîmprejmuit	Imobil contestat / necontestat	Alte observații
					neîmprejmuit		



Înregistrare sistematică UAT DANETI,
sectorul cadastral nr 43, anul realizării 2023

REGISTRUL CADASTRAL AL IMOBILELOR

UAT Daneti
Zonă cooperativizată (Co)

Sector cadastral nr. 43

1. DESCRIEREA IMOBILULUI

DATE TEREN											DATE CONSTRUCȚII					
Identificator teren	Adresa imobil	Nr. cadastral	Nr. CF	Suprafața măsurată	Intravilan extravilan (I/E)	Nr. top	Nr. tarla	Nr. parcelă	Categorie folosință	Suprafața parcelă	Identif. construcție	Cod grupă destinație	Suprafața construită	Nr. niveluri	Nr. CF	Constr. cu acte (DA/NU)
3590	judet DOLJ, UAT Daneti, Cod postal 207215 (Tarla 57 Parcela 9)			44500	E		57	9	PD	44500						

2. PROPRIETATEA / POSESIA

Titularul dreptului / posesiei			Data nașterii / CUI	Domiciliu / Sediu	Cota parte	Identif. entitate asociată	Cotă parte teren UI	Mod de dobândire	Act juridic			Observații privitoare la proprietar
Nume / Denumire	Inițiala tatălui	Prenume							Tip act	Nr. act / data	Emitent	
IACOB	C	TEODOR	13.10.1927	judet DOLJ, UAT Daneti, loc. Neidentificata, Cod Postal 207215	1/1	3590		Reconstituire	act administrativ	TP 553-46122/28.03.1994	CJSDPAT DOLJ	decedat

3. SARCINI / DEZMEMBRĂMINTE

Titular			Data nașterii / CUI	Domiciliu / Sediu	Tipul sarcinii sau al dezmembrămintelor dreptului de proprietate	Cotă parte	Identif. entitate asociată	Act juridic			Valoare ipotecă	Tip monedă
Nume / Denumire	Inițiala tatălui	Prenume						Tip act	Nr. act / data	Emitent		

4. NOTĂRI, PROCESE, INTERDICȚII

Tipul notării	Tip act	Nr. act / data	Emitent	Identificator entitate asociată	Imobil împrejmuit / neîmprejmuit	Imobil contestat / necontestat	Alte observații
					neîmprejmuit		

5. OBSERVAȚII



REGISTRUL CADASTRAL AL IMOBILELOR

Sector cadastral nr. 43

UAT Daneti

Zonă cooperativizată (Co)

1. DESCRIEREA IMOBILULUI

DATE TEREN										DATE CONSTRUCȚII						
Identificator teren	Adresa imobil	Nr. cadastral	Nr. CF	Suprafața măsurată	Intravilan extravilan (I/E)	Nr. top	Nr. tarla	Nr. parcelă	Categorie folosință	Suprafața parcelă	Identif. construcție	Cod grupă destinație	Suprafața construită	Nr. niveluri	Nr. CF	Constr. cu acte (DA/NU)
3591	judet DOLJ, UAT Daneti, Cod postal 207215 (Tarla 57 Parcela 8)			10000	E		57	8	PD	10000						

2. PROPRIETATEA / POSESIA

Titularul dreptului / posesiei			Data nașterii / CUI	Domiciliu / Sediul	Cota parte	Identif. entitate asociată	Cotă parte teren UI	Mod de dobândire	Act juridic			Observații privitoare la proprietar
Nume / Denumire	Inițiala tatălui	Prenume							Tip act	Nr. act / data	Emitent	
GÎLCA	C	VICTOR	---	judet DOLJ, UAT Daneti, loc. Neidentificata, Cod Postal 207215	1/1	3591		Reconstituire	act administrativ	TP 430-45419/07.01.1994	CJSDPAT DOLJ	lipsa CNP


3. SARCINI / DEZMEMBRĂMINTE

Titular			Data nașterii / CUI	Domiciliu / Sediul	Tipul sarcinii sau al dezmembrămintelor dreptului de proprietate	Cotă parte	Identif. entitate asociată	Act juridic			Valoare ipotecă	Tip monedă
Nume / Denumire	Inițiala tatălui	Prenume						Tip act	Nr. act / data	Emitent		

4. NOTĂRI, PROCESE, INTERDICȚII

Tipul notării	Tip act	Nr. act / data	Emitent	Identificator entitate asociată	Imobil împrejmuit / neîmprejmuit	Imobil contestat / necontestat	Alte observații
					neîmprejmuit		

5. OBSERVAȚII



REGISTRUL CADASTRAL AL IMOBILELOR

Sector cadastral nr. 43

UAT Daneti

Zonă cooperativizată (Co)

1. DESCRIEREA IMOBILULUI

DATE TEREN											DATE CONSTRUCȚII					
Identificator teren	Adresa imobil	Nr. cadastral	Nr. CF	Suprafața măsurată	Intravilan extravilan (I/E)	Nr. top	Nr. tarla	Nr. parcelă	Categorie folosință	Suprafața parcelă	Identif. construcție	Cod grupă destinație	Suprafața construită	Nr. niveluri	Nr. CF	Constr. cu acte (DA/NU)
3592	judet DOLJ, UAT Daneti, Cod postal 207215 (Tarla 57 Parcela 7)			28905	E		57	7	PD	28905						

2. PROPRIETATEA / POSESIA

Titularul dreptului / posesiei			Data nașterii / CUI	Domiciliu / Sediul	Cota parte	Identif. entitate asociată	Cotă parte teren UI	Mod de dobândire	Act juridic			Observații privitoare la proprietar
Nume / Denumire	Inițiala tatălui	Prenume							Tip act	Nr. act / data	Emitent	
BOCICOIU	N	LUCIA	17.03.1935	judet DOLJ, UAT Daneti, loc. Neidentificata, Cod Postal 207215	1/1	3592		Reconstituire	act administrativ	TP 548-46122/30.03.1994	CJSDPAT DOLJ	decedat
CHIMIGERU	I	DUMITRU	21.06.1929	judet DOLJ, UAT Daneti, loc. Neidentificata, Cod Postal 207215				Reconstituire	act administrativ	TP 548-46122/30.03.1994	CJSDPAT DOLJ	decedat

3. SARCINI / DEZMEMBRĂMINTE

Titular			Data nașterii / CUI	Domiciliu / Sediul	Tipul sarcinii sau al dezmembrămintelor dreptului de proprietate	Cotă parte	Identif. entitate asociată	Act juridic			Valoare ipotecă	Tip monedă
Nume / Denumire	Inițiala tatălui	Prenume						Tip act	Nr. act / data	Emitent		

4. NOTĂRI, PROCESE, INTERDICȚII

Tipul notării	Tip act	Nr. act / data	Emitent	Identificator entitate asociată	Imobil împrejmuit / neîmprejmuit	Imobil contestat / necontestat	Alte observații
					neîmprejmuit		

5. OBSERVAȚII

MC TOPOCAD SURVEY SRL
P.J.A. seria RO-B-J nr. 1929 clasa a III-a
P.F.A. seria RO-DJ-F nr. 0024 categoria B
ing. Costea Mihail Gabriel



Înregistrare sistematică UAT DANETI,
sectorul cadastral nr 43, anul realizării 2023

REGISTRUL CADASTRAL AL IMOBILELOR

Sector cadastral nr. 43

UAT Daneti
Zonă cooperativizată (Co)
1. DESCRIEREA IMOBILULUI

DATE TEREN											DATE CONSTRUCȚII					
Identificator teren	Adresa imobil	Nr. cadastral	Nr. CF	Suprafața măsurată	Intravilan extravilan (IE)	Nr. top	Nr. tarla	Nr. parcelă	Categorie folosință	Suprafața parcelă	Identif. construcție	Cod grupă destinație	Suprafața construită	Nr. niveluri	Nr. CF	Constr. cu acte (DA/NU)
3593	judet DOLJ, UAT Daneti, Cod postal 207215 (Tarla 57 Parcela 6)			6448	E		57	6	PD	6448						

2. PROPRIETATEA / POSESIA

Titularul dreptului / posesiei			Data nașterii / CUI	Domiciliu / Sediu	Cota parte	Identif. entitate asociată	Cotă parte teren UI	Mod de dobândire	Act juridic			Observații privitoare la proprietar
Nume / Denumire	Inițiala tatălui	Prenume							Tip act	Nr. act / data	Emitent	
MÎNIOȘU	I	VICTOR	---	judet DOLJ, UAT Daneti, loc. Neidentificata, Cod Postal 207215	1/1	3593		Reconstituire	act administrativ	TP 244-58794/17.12.1993	CJSDPAT DOLJ	lipsa CNP

3. SARCINI / DEZMEMBRĂMINTE

Titular			Data nașterii / CUI	Domiciliu / Sediu	Tipul sarcinii sau al dezmembrămintelor dreptului de proprietate	Cotă parte	Identif. entitate asociată	Act juridic			Valoare ipotecă	Tip monedă
Nume / Denumire	Inițiala tatălui	Prenume						Tip act	Nr. act / data	Emitent		

4. NOTĂRI, PROCESE, INTERDICȚII

Tipul notării	Tip act	Nr. act / data	Emitent	Identificator entitate asociată	Imobil împrejmuit / neîmprejmuit	Imobil contestat / necontestat	Alte observații
					neîmprejmuit		

5. OBSERVAȚII

MC TOPOCAD SURVEY SRL
P.J.A. seria RO-B-J nr. 1929 clasa a III-a
P.F.A. seria RO-DJ-F nr. 0024 categoria B
ing. Costea Mihail Gabriel



Înregistrare sistematică UAT DANETI,
sectorul cadastral nr 43, anul realizării 2023

REGISTRUL CADASTRAL AL IMOBILELOR

Sector cadastral nr. 43

UAT Daneti

Zonă cooperativizată (Co)

1. DESCRIEREA IMOBILULUI

DATE TEREN											DATE CONSTRUCȚII					
Identificator teren	Adresa imobil	Nr. cadastral	Nr. CF	Suprafața măsurată	Intravilan extravilan (IE)	Nr. top	Nr. tarla	Nr. parcelă	Categorie folosință	Suprafața parcelă	Identif. construcție	Cod grupă destinație	Suprafața construită	Nr. niveluri	Nr. CF	Constr. cu acte (DA/NU)
3594	judet DOLJ, UAT Daneti, Cod postal 207215 (Tarla 57 Parcela 5)			5848	E		57	5	PD	5848						

2. PROPRIETATEA / POSESIA

Titularul dreptului / posesiei			Data nașterii / CUI	Domiciliu / Sediu	Cota parte	Identif. entitate asociată	Cotă parte teren UI	Mod de dobândire	Act juridic			Observații privitoare la proprietar
Nume / Denumire	Inițiala tatălui	Prenume							Tip act	Nr. act / data	Emitent	
IORDACHE	V	OPRICA	---	judet DOLJ, UAT Daneti, loc. Neidentificata, Cod Postal 207215	1/1	3594		Reconstituire	act administrativ	TP 512-46122/08.02.1994	CJSDPAT DOLJ	lipsa CNP


3. SARCINI / DEZMEMBRĂMINTE

Titular			Data nașterii / CUI	Domiciliu / Sediu	Tipul sarcinii sau al dezmembrămintelor dreptului de proprietate	Cotă parte	Identif. entitate asociată	Act juridic			Valoare ipotecă	Tip monedă
Nume / Denumire	Inițiala tatălui	Prenume						Tip act	Nr. act / data	Emitent		

4. NOTĂRI, PROCESE, INTERDICȚII

Tipul notării	Tip act	Nr. act / data	Emitent	Identificator entitate asociată	Imobil împrejmuit / neîmprejmuit	Imobil contestat / necontestat	Alte observații
					neîmprejmuit		

5. OBSERVAȚII



REGISTRUL CADASTRAL AL IMOBILELOR

Sector cadastral nr. 43

UAT Daneti

Zonă cooperativizată (Co)

1. DESCRIEREA IMOBILULUI

DATE TEREN											DATE CONSTRUCȚII					
Identificator teren	Adresa imobil	Nr. cadastral	Nr. CF	Suprafața măsurată	Intravilan extravilan (I/E)	Nr. top	Nr. tarla	Nr. parcelă	Categorie folosință	Suprafața parcelă	Identif. construcție	Cod grupă destinație	Suprafața construită	Nr. niveluri	Nr. CF	Constr. cu acte (DA/NU)
3595	judet DOLJ, UAT Daneti, Cod postal 207215 (Tarla 57 Parcela 411)			3300	E		57	411	PD	3300						

2. PROPRIETATEA / POSESIA

Titularul dreptului / posesiei			Data nașterii / CUI	Domiciliu / Sediu	Cota parte	Identif. entitate asociată	Cotă parte teren UI	Mod de dobândire	Act juridic			Observații privitoare la proprietar
Nume / Denumire	Inițiala tatălui	Prenume							Tip act	Nr. act / data	Emitent	
BUCICOIU	I	DUMITRU	---	judet DOLJ, UAT Daneti, loc. Neidentificata, Cod Postal 207215	1/1	3595		Reconstituire	act administrativ	TP 517-46122/08.02.1994	CJSDPAT DOLJ	lipsa CNP

3. SARCINI / DEZMEMBRĂMINTE

Titular			Data nașterii / CUI	Domiciliu / Sediu	Tipul sarcinii sau al dezmembrămintelor dreptului de proprietate	Cotă parte	Identif. entitate asociată	Act juridic			Valoare ipotecă	Tip monedă
Nume / Denumire	Inițiala tatălui	Prenume						Tip act	Nr. act / data	Emitent		

4. NOTĂRI, PROCESE, INTERDICȚII

Tipul notării	Tip act	Nr. act / data	Emitent	Identificator entitate asociată	Imobil împrejmuit / neîmprejmuit	Imobil contestat / necontestat	Alte observații
					neîmprejmuit		

5. OBSERVAȚII



REGISTRUL CADASTRAL AL IMOBILELOR

Sector cadastral nr. 43

UAT Daneti

Zonă cooperativizată (Co)

1. DESCRIEREA IMOBILULUI

DATE TEREN										DATE CONSTRUCȚII						
Identificator teren	Adresa imobil	Nr. cadastral	Nr. CF	Suprafața măsurată	Intravilan extravilan (I/E)	Nr. top	Nr. tarla	Nr. parcelă	Categorie folosință	Suprafața parcelă	Identif. construcție	Cod grupă destinație	Suprafața construită	Nr. niveluri	Nr. CF	Constr. cu acte (DA/NU)
3596	judet DOLJ, UAT Daneti, Cod postal 207215 (Tarla 57 Parcela 4)			4680	E		57	4	PD	4680						

2. PROPRIETATEA / POSESIA

Titularul dreptului / posesiei			Data nașterii / CUI	Domiciliu / Sediu	Cota parte	Identif. entitate asociată	Cotă parte teren UI	Mod de dobândire	Act juridic			Observații privitoare la proprietar
Nume / Denumire	Inițiala tatălui	Prenume							Tip act	Nr. act / data	Emitent	
TUTA	T	MARIN	---	judet DOLJ, UAT Daneti, loc. Neidentificata, Cod Postal 207215	1/1	3596		Reconstituire	act administrativ	TP 497-45419/06.02.1994	CJSDPAT DOLJ	lipsa CNP
TUTA	T	ION	---	judet DOLJ, UAT Daneti, loc. Neidentificata, Cod Postal 207215				Reconstituire	act administrativ	TP 497-45419/06.02.1994	CJSDPAT DOLJ	lipsa CNP

3. SARCINI / DEZMEMBRĂMINTE


Titular			Data nașterii / CUI	Domiciliu / Sediu	Tipul sarcinii sau al dezmembrămintelor dreptului de proprietate	Cotă parte	Identif. entitate asociată	Act juridic			Valoare ipotecă	Tip monedă
Nume / Denumire	Inițiala tatălui	Prenume						Tip act	Nr. act / data	Emitent		

4. NOTĂRI, PROCESE, INTERDICȚII

Tipul notării	Tip act	Nr. act / data	Emitent	Identificator entitate asociată	Imobil împrejmuit / neîmprejmuit	Imobil contestat / necontestat	Alte observații
					neîmprejmuit		

5. OBSERVAȚII

MC TOPOCAD SURVEY SRL
P.J.A. seria RO-B-J nr. 1929 clasa a III-a
P.F.A. seria RO-DJ-F nr. 0024 categoria B
ing. Costea Mihail Gabriel



Înregistrare sistematică UAT DANETI,
sectorul cadastral nr 43, anul realizării 2023

REGISTRUL CADASTRAL AL IMOBILELOR

Sector cadastral nr. 43

UAT Daneti

Zonă cooperativizată (Co)

1. DESCRIEREA IMOBILULUI

DATE TEREN											DATE CONSTRUCȚII					
Identificator teren	Adresa imobil	Nr. cadastral	Nr. CF	Suprafața măsurată	Intravilan extravilan (I/E)	Nr. top	Nr. tarla	Nr. parcelă	Categorie folosință	Suprafața parcelă	Identif. construcție	Cod grupă destinație	Suprafața construită	Nr. niveluri	Nr. CF	Constr. cu acte (DA/NU)
3597	judet DOLJ, UAT Daneti, Cod postal 207215 (Tarla 57 Parcela 3)			9700	E		57	3	PD	9700						

2. PROPRIETATEA / POSESIA

Titularul dreptului / posesiei			Data nașterii / CUI	Domiciliu / Sediu	Cota parte	Identif. entitate asociată	Cotă parte teren UI	Mod de dobândire	Act juridic			Observații privitoare la proprietar
Nume / Denumire	Inițiala tatălui	Prenume							Tip act	Nr. act / data	Emitent	
HUREZEANU	G	TUDOR	---	judet DOLJ, UAT Daneti, loc. Neidentificata, Cod Postal 207215	1/1	3597		Reconstituire	act administrativ	TP 273-58794/15.12.1993	CJSDPAT DOLJ	lipsa CNP

3. SARCINI / DEZMEMBRĂMINTE

Titular			Data nașterii / CUI	Domiciliu / Sediu	Tipul sarcinii sau al dezmembrămintelor dreptului de proprietate	Cotă parte	Identif. entitate asociată	Act juridic			Valoare ipotecă	Tip monedă
Nume / Denumire	Inițiala tatălui	Prenume						Tip act	Nr. act / data	Emitent		

4. NOTĂRI, PROCESE, INTERDICȚII

Tipul notării	Tip act	Nr. act / data	Emitent	Identificator entitate asociată	Imobil împrejmuit / neîmprejmuit	Imobil contestat / necontestat	Alte observații
					neîmprejmuit		

5. OBSERVAȚII



REGISTRUL CADASTRAL AL IMOBILELOR

Sector cadastral nr. 43

UAT Daneti

Zonă cooperativizată (Co)

1. DESCRIEREA IMOBILULUI

DATE TEREN											DATE CONSTRUCȚII					
Identificator teren	Adresa imobil	Nr. cadastral	Nr. CF	Suprafața măsurată	Intravilan extravilan (I/E)	Nr. top	Nr. tarla	Nr. parcelă	Categorie folosință	Suprafața parcelă	Identif. construcție	Cod grupă destinație	Suprafața construită	Nr. niveluri	Nr. CF	Constr. cu acte (DA/NU)
3598	judet DOLJ, UAT Daneti, Cod postal 207215 (Tarla 57 Parcela 2)			8448	E		57	2	PD	8448						

2. PROPRIETATEA / POSESIA

Titularul dreptului / posesiei			Data nașterii / CUI	Domiciliu / Sediul	Cota parte	Identif. entitate asociată	Cotă parte teren UI	Mod de dobândire	Act juridic			Observații privitoare la proprietar
Nume / Denumire	Inițiala tatălui	Prenume							Tip act	Nr. act / data	Emitent	
NASTASE	C	MARIA	---	judet DOLJ, UAT Daneti, loc. Neidentificata, Cod Postal 207215	1/1	3598		Reconstituire	act administrativ	TP 239-58794/16.12.1993	CJSDPAT DOLJ	lipsa CNP
CHIMIGERU	I	ANA	---	judet DOLJ, UAT Daneti, loc. Neidentificata, Cod Postal 207215				Reconstituire	act administrativ	TP 239-58794/16.12.1993	CJSDPAT DOLJ	lipsa CNP


3. SARCINI / DEZMEMBRĂMINTE

Titular			Data nașterii / CUI	Domiciliu / Sediul	Tipul sarcinii sau al dezmembrămintelor dreptului de proprietate	Cotă parte	Identif. entitate asociată	Act juridic			Valoare ipotecă	Tip monedă
Nume / Denumire	Inițiala tatălui	Prenume						Tip act	Nr. act / data	Emitent		

4. NOTĂRI, PROCESE, INTERDICȚII

Tipul notării	Tip act	Nr. act / data	Emitent	Identificator entitate asociată	Imobil împrejmuit / neîmprejmuit	Imobil contestat / necontestat	Alte observații
					neîmprejmuit		

5. OBSERVAȚII



REGISTRUL CADASTRAL AL IMOBILELOR

Sector cadastral nr. 43

UAT Daneti

Zonă cooperativizată (Co)

1. DESCRIEREA IMOBILULUI

DATE TEREN										DATE CONSTRUCȚII						
Identificator teren	Adresa imobil	Nr. cadastral	Nr. CF	Suprafața măsurată	Intravilan extravilan (I/E)	Nr. top	Nr. tarla	Nr. parcelă	Categorie folosință	Suprafața parcelă	Identif. construcție	Cod grupă destinație	Suprafața construită	Nr. niveluri	Nr. CF	Constr. cu acte (DA/NU)
3599	judet DOLJ, UAT Daneti, Cod postal 207215 (Tarla 57 Parcela 1)			18800	E		57	1	PD	18800						

2. PROPRIETATEA / POSESIA

Titularul dreptului / posesiei			Data nașterii / CUI	Domiciliu / Sediul	Cota parte	Identif. entitate asociată	Cotă parte teren UI	Mod de dobândire	Act juridic			Observații privitoare la proprietar
Nume / Denumire	Inițiala tatălui	Prenume							Tip act	Nr. act / data	Emitent	
CAZAN	I	ELENA	---	judet DOLJ, UAT Daneti, loc. Neidentificata, Cod Postal 207215	1/1	3599		Reconstituire	act administrativ	TP 270-58794/15.12.1993	CJSDPAT DOLJ	lipsa CNP, decedat


3. SARCINI / DEZMEMBRĂMINTE

Titular			Data nașterii / CUI	Domiciliu / Sediul	Tipul sarcinii sau al dezmembrămintelor dreptului de proprietate	Cotă parte	Identif. entitate asociată	Act juridic			Valoare ipotecă	Tip monedă
Nume / Denumire	Inițiala tatălui	Prenume						Tip act	Nr. act / data	Emitent		

4. NOTĂRI, PROCESE, INTERDICȚII

Tipul notării	Tip act	Nr. act / data	Emitent	Identificator entitate asociată	Imobil împrejmuit / neîmprejmuit	Imobil contestat / necontestat	Alte observații
					neîmprejmuit		in TP in scris T56, eronat in TP

5. OBSERVAȚII



REGISTRUL CADASTRAL AL IMOBILELOR

Sector cadastral nr. 43

UAT Daneti

Zonă cooperativizată (Co)

1. DESCRIEREA IMOBILULUI

DATE TEREN											DATE CONSTRUCȚII					
Identificator teren	Adresa imobil	Nr. cadastral	Nr. CF	Suprafața măsurată	Intravilan extravilan (I/E)	Nr. top	Nr. tarla	Nr. parcelă	Categorie folosință	Suprafața parcelă	Identif. construcție	Cod grupă destinație	Suprafața construită	Nr. niveluri	Nr. CF	Constr. cu acte (DA/NU)
3600	judet DOLJ, UAT Daneti, Cod postal 207215 (Tarla 58 Parcela 34)			2556	E		58	34	PD	2556						

2. PROPRIETATEA / POSESIA

Titularul dreptului / posesiei			Data nașterii / CUI	Domiciliu / Sediu	Cota parte	Identif. entitate asociată	Cotă parte teren UI	Mod de dobândire	Act juridic			Observații privitoare la proprietar
Nume / Denumire	Inițiala tatălui	Prenume							Tip act	Nr. act / data	Emitent	
MÎNIOȘU	T	CONSTANTIN	---	judet DOLJ, UAT Daneti, loc. Neidentificata, Cod Postal 207215	1/1	3600		Reconstituire	act administrativ	TP 581-46122/13.04.1994	CJSDPAT DOLJ	lipsa CNP

3. SARCINI / DEZMEMBRĂMINTE

Titular			Data nașterii / CUI	Domiciliu / Sediu	Tipul sarcinii sau al dezmembrămintelor dreptului de proprietate	Cotă parte	Identif. entitate asociată	Act juridic			Valoare ipotecă	Tip monedă
Nume / Denumire	Inițiala tatălui	Prenume						Tip act	Nr. act / data	Emitent		

4. NOTĂRI, PROCESE, INTERDICȚII

Tipul notării	Tip act	Nr. act / data	Emitent	Identificator entitate asociată	Imobil împrejmuit / neîmprejmuit	Imobil contestat / necontestat	Alte observații
					neîmprejmuit		Mentiune: "Imobil traversat de limita unitatilor administrativ-teritoriale Daneti si Dobresti" (ODG 1/2020 art. 27 alin. 3^2)



Înregistrare sistematică UAT DANETI,
sectorul cadastral nr 43, anul realizării 2023

REGISTRUL CADASTRAL AL IMOBILELOR

Sector cadastral nr. 43

UAT Daneti

Zonă cooperativizată (Co)

1. DESCRIEREA IMOBILULUI

DATE TEREN											DATE CONSTRUCȚII					
Identificator teren	Adresa imobil	Nr. cadastral	Nr. CF	Suprafața măsurată	Intravilan extravilan (I/E)	Nr. top	Nr. tarla	Nr. parcelă	Categorie folosință	Suprafața parcelă	Identif. construcție	Cod grupă destinație	Suprafața construită	Nr. niveluri	Nr. CF	Constr. cu acte (DA/NU)
3601	judet DOLJ, UAT Daneti, Cod postal 207215 (Tarla 58 Parcela 32)			14738	E		58	32	PD	14738						

2. PROPRIETATEA / POSESIA

Titularul dreptului / posesiei			Data nașterii / CUI	Domiciliu / Sediu	Cota parte	Identif. entitate asociată	Cotă parte teren UI	Mod de dobândire	Act juridic			Observații privitoare la proprietar
Nume / Denumire	Inițiala tatălui	Prenume							Tip act	Nr. act / data	Emitent	
DIACONESCU	A	ANDREI	---	judet DOLJ, UAT Daneti, loc. Neidentificata, Cod Postal 207215	1/1	3601		Reconstituire	act administrativ	TP 669-58751/16.06.1994	CJSDPAT DOLJ	lipsa CNP


3. SARCINI / DEZMEMBRĂMINTE

Titular			Data nașterii / CUI	Domiciliu / Sediu	Tipul sarcinii sau al dezmembrămintelor dreptului de proprietate	Cotă parte	Identif. entitate asociată	Act juridic			Valoare ipotecă	Tip monedă
Nume / Denumire	Inițiala tatălui	Prenume						Tip act	Nr. act / data	Emitent		

4. NOTĂRI, PROCESE, INTERDICȚII

Tipul notării	Tip act	Nr. act / data	Emitent	Identificator entitate asociată	Imobil împrejmuit / neîmprejmuit	Imobil contestat / necontestat	Alte observații
					neîmprejmuit		

5. OBSERVAȚII



REGISTRUL CADASTRAL AL IMOBILELOR

Sector cadastral nr. 43

UAT Daneti
Zonă cooperativizată (Co)

1. DESCRIEREA IMOBILULUI

DATE TEREN										DATE CONSTRUCȚII						
Identificator teren	Adresa imobil	Nr. cadastral	Nr. CF	Suprafața măsurată	Intravilan extravilan (I/E)	Nr. top	Nr. tarla	Nr. parcelă	Categorie folosință	Suprafața parcelă	Identif. construcție	Cod grupă destinație	Suprafața construită	Nr. niveluri	Nr. CF	Constr. cu acte (DA/NU)
3602	judet DOLJ, UAT Daneti, Cod postal 207215 (Tarla 58 Parcela 33)			1221	E		58	33	PD	1221						

2. PROPRIETATEA / POSESIA

Titularul dreptului / posesiei			Data nașterii / CUI	Domiciliu / Sediu	Cota parte	Identif. entitate asociată	Cotă parte teren UI	Mod de dobândire	Act juridic			Observații privitoare la proprietar
Nume / Denumire	Inițiala tatălui	Prenume							Tip act	Nr. act / data	Emitent	
TOILA	GH	ANA	---	judet DOLJ, UAT Daneti, loc. Neidentificata, Cod Postal 207215	1/1	3602		Reconstituire	act administrativ	TP 584-46122/13.04.1994	CJSDPAT DOLJ	lipsa CNP


3. SARCINI / DEZMEMBRĂMINTE

Titular			Data nașterii / CUI	Domiciliu / Sediu	Tipul sarcinii sau al dezmembrămintelor dreptului de proprietate	Cotă parte	Identif. entitate asociată	Act juridic			Valoare ipotecă	Tip monedă
Nume / Denumire	Inițiala tatălui	Prenume						Tip act	Nr. act / data	Emitent		

4. NOTĂRI, PROCESE, INTERDICȚII

Tipul notării	Tip act	Nr. act / data	Emitent	Identificator entitate asociată	Imobil împrejmuit / neîmprejmuit	Imobil contestat / necontestat	Alte observații
					neîmprejmuit		

5. OBSERVAȚII



REGISTRUL CADASTRAL AL IMOBILELOR

Sector cadastral nr. 43

UAT Daneti

Zonă cooperativizată (Co)

1. DESCRIEREA IMOBILULUI

DATE TEREN										DATE CONSTRUCȚII						
Identificator teren	Adresa imobil	Nr. cadastral	Nr. CF	Suprafața măsurată	Intravilan extravilan (I/E)	Nr. top	Nr. tarla	Nr. parcelă	Categorie folosință	Suprafața parcelă	Identif. construcție	Cod grupă destinație	Suprafața construită	Nr. niveluri	Nr. CF	Constr. cu acte (DA/NU)
3603	judet DOLJ, UAT Daneti, Cod postal 207215 (Tarla 58 Parcela 31)			4248	E		58	31	PD	4248						

2. PROPRIETATEA / POSESIA

Titularul dreptului / posesiei			Data nașterii / CUI	Domiciliu / Sediul	Cota parte	Identif. entitate asociată	Cotă parte teren UI	Mod de dobândire	Act juridic			Observații privitoare la proprietar
Nume / Denumire	Inițiala tatălui	Prenume							Tip act	Nr. act / data	Emitent	
CRISTEA	A	STAN	---	judet DOLJ, UAT Daneti, loc. Neidentificata, Cod Postal 207215	1/1	3603		Reconstituire	act administrativ	TP 590-46122/13.04.1994	CJSDPAT DOLJ	lipsa CNP

3. SARCINI / DEZMEMBRĂMINTE

Titular			Data nașterii / CUI	Domiciliu / Sediul	Tipul sarcinii sau al dezmembrămintelor dreptului de proprietate	Cotă parte	Identif. entitate asociată	Act juridic			Valoare ipotecă	Tip monedă
Nume / Denumire	Inițiala tatălui	Prenume						Tip act	Nr. act / data	Emitent		

4. NOTĂRI, PROCESE, INTERDICȚII

Tipul notării	Tip act	Nr. act / data	Emitent	Identificator entitate asociată	Imobil împrejmuit / neîmprejmuit	Imobil contestat / necontestat	Alte observații
					neîmprejmuit		

5. OBSERVAȚII



REGISTRUL CADASTRAL AL IMOBILELOR

Sector cadastral nr. 43

UAT Daneti

Zonă cooperativizată (Co)

1. DESCRIEREA IMOBILULUI

DATE TEREN											DATE CONSTRUCȚII					
Identificator teren	Adresa imobil	Nr. cadastral	Nr. CF	Suprafața măsurată	Intravilan extravilan (IE)	Nr. top	Nr. tarla	Nr. parcelă	Categorie folosință	Suprafața parcelă	Identif. construcție	Cod grupă destinație	Suprafața construită	Nr. niveluri	Nr. CF	Constr. cu acte (DA\NU)
3604	judet DOLJ, UAT Daneti, Cod postal 207215 (Tarla 58 Parcela 29)	31914	31914	9400	E		58	29	PD	9400						

2. PROPRIETATEA / POSESIA

Titularul dreptului / posesiei			Data nașterii / CUI	Domiciliu / Sediu	Cota parte	Identif. entitate asociată	Cotă parte teren UI	Mod de dobândire	Act juridic			Observații privitoare la proprietar
Nume / Denumire	Inițiala tatălui	Prenume							Tip act	Nr. act / data	Emitent	
SC DELTA GAIA AGRICULTURE SRL			28881954	judet BUCURESTI, UAT Bucuresti Sectorul 6, loc. Bucuresti Sectorul 6, str Preciziei nr 20	1/1	3604		Conventie	act notarial	CONTRACT DE VANZARE AUT.NR.1924/03.11.2016	NP GAGEATU ILEANA MADALINA	

3. SARCINI / DEZMEMBRĂMINTE

Titular			Data nașterii / CUI	Domiciliu / Sediu	Tipul sarcinii sau al dezmembrămintelor dreptului de proprietate	Cotă parte	Identif. entitate asociată	Act juridic			Valoare ipotecă	Tip monedă
Nume / Denumire	Inițiala tatălui	Prenume						Tip act	Nr. act / data	Emitent		

4. NOTĂRI, PROCESE, INTERDICȚII

Tipul notării	Tip act	Nr. act / data	Emitent	Identificator entitate asociată	Imobil împrejmuit / neîmprejmuit	Imobil contestat / necontestat	Alte observații
					neîmprejmuit		

5. OBSERVAȚII

MC TOPOCAD SURVEY SRL
P.J.A. seria RO-B-J nr. 1929 clasa a III-a
P.F.A. seria RO-DJ-F nr. 0024 categoria B
ing. Costea Mihail Gabriel



Înregistrare sistematică UAT DANETI,
sectorul cadastral nr 43, anul realizării 2023

REGISTRUL CADASTRAL AL IMOBILELOR

Sector cadastral nr. 43

UAT Daneti

Zonă cooperativizată (Co)

1. DESCRIEREA IMOBILULUI

DATE TEREN										DATE CONSTRUCȚII						
Identificator teren	Adresa imobil	Nr. cadastral	Nr. CF	Suprafața măsurată	Intravilan extravilan (I/E)	Nr. top	Nr. tarla	Nr. parcelă	Categorie folosință	Suprafața parcelă	Identif. construcție	Cod grupă destinație	Suprafața construită	Nr. niveluri	Nr. CF	Constr. cu acte (DA/NU)
3605	judet DOLJ, UAT Daneti, Cod postal 207215 (Tarla 58 Parcela 29)			548	E		58	29	PD	548						

2. PROPRIETATEA / POSESIA

Titularul dreptului / posesiei			Data nașterii / CUI	Domiciliu / Sediul	Cota parte	Identif. entitate asociată	Cotă parte teren UI	Mod de dobândire	Act juridic			Observații privitoare la proprietar
Nume / Denumire	Inițiala tatălui	Prenume							Tip act	Nr. act / data	Emitent	
BADANOIU	I	TUDOR	---	judet DOLJ, UAT Daneti, loc. Neidentificata, Cod Postal 207215	1/1	3605		Reconstituire	act administrativ	TP 495-45419/06.02.1994	CJSDPAT DOLJ	lipsa CNP
BADANOIU	I	OPREA	---	judet DOLJ, UAT Daneti, loc. Neidentificata, Cod Postal 207215				Reconstituire	act administrativ	TP 495-45419/06.02.1994	CJSDPAT DOLJ	lipsa CNP

3. SARCINI / DEZMEMBRĂMINTE

Titular			Data nașterii / CUI	Domiciliu / Sediul	Tipul sarcinii sau al dezmembrămintelor dreptului de proprietate	Cotă parte	Identif. entitate asociată	Act juridic			Valoare ipotecă	Tip monedă
Nume / Denumire	Inițiala tatălui	Prenume						Tip act	Nr. act / data	Emitent		

4. NOTĂRI, PROCESE, INTERDICȚII

Tipul notării	Tip act	Nr. act / data	Emitent	Identificator entitate asociată	Imobil împrejmuit / neîmprejmuit	Imobil contestat / necontestat	Alte observații
					neîmprejmuit		

5. OBSERVAȚII

MC TOPOCAD SURVEY SRL
P.J.A. seria RO-B-J nr. 1929 clasa a III-a
P.F.A. seria RO-DJ-F nr. 0024 categoria B
ing. Costea Mihail Gabriel



Înregistrare sistematică UAT DANEȚI,
sectorul cadastral nr 43, anul realizării 2023

REGISTRUL CADASTRAL AL IMOBILELOR

Sector cadastral nr. 43

UAT Daneti

Zonă cooperativizată (Co)

1. DESCRIEREA IMOBILULUI

DATE TEREN											DATE CONSTRUCȚII					
Identificator teren	Adresa imobil	Nr. cadastral	Nr. CF	Suprafața măsurată	Intravilan extravilan (I/E)	Nr. top	Nr. tarla	Nr. parcelă	Categorie folosință	Suprafața parcelă	Identif. construcție	Cod grupă destinație	Suprafața construită	Nr. niveluri	Nr. CF	Constr. cu acte (DA/NU)
3606	judet DOLJ, UAT Daneti, Cod postal 207215 (Tarla 58 Parcela 27)	31359	31359	5000	E		58	27	PD	5000						

2. PROPRIETATEA / POSESIA

Titularul dreptului / posesiei			Data nașterii / CUI	Domiciliu / Sediul	Cota parte	Identif. entitate asociată	Cotă parte teren UI	Mod de dobândire	Act juridic			Observații privitoare la proprietar
Nume / Denumire	Inițiala tatălui	Prenume							Tip act	Nr. act / data	Emitent	
SC SPARD SRL			16111870	judet DOLJ, UAT Negoii, loc. Negoii nr. 231	1/1	3606		Convenție	act notarial	contract de vânzare-cumpărare aut nr 2502/31.08.2005	NP Faurar Maria Magdalena	

3. SARCINI / DEZMEMBRĂMINTE

Titular			Data nașterii / CUI	Domiciliu / Sediul	Tipul sarcinii sau al dezmembrămintelor dreptului de proprietate	Cotă parte	Identif. entitate asociată	Act juridic			Valoare ipotecă	Tip monedă
Nume / Denumire	Inițiala tatălui	Prenume						Tip act	Nr. act / data	Emitent		

4. NOTĂRI, PROCESE, INTERDICȚII

Tipul notării	Tip act	Nr. act / data	Emitent	Identificator entitate asociată	Imobil împrejmuit / neîmprejmuit	Imobil contestat / necontestat	Alte observații
					neîmprejmuit		



Înregistrare sistematică UAT DANETI,
sectorul cadastral nr 43, anul realizării 2023

REGISTRUL CADASTRAL AL IMOBILELOR

Sector cadastral nr. 43

UAT Daneti

Zonă cooperativizată (Co)

1. DESCRIEREA IMOBILULUI

DATE TEREN											DATE CONSTRUCȚII					
Identificator teren	Adresa imobil	Nr. cadastral	Nr. CF	Suprafața măsurată	Intravilan extravilan (I/E)	Nr. top	Nr. tarla	Nr. parcelă	Categorie folosință	Suprafața parcelă	Identif. construcție	Cod grupă destinație	Suprafața construită	Nr. niveluri	Nr. CF	Constr. cu acte (DA/NU)
3607	judet DOLJ, UAT Daneti, Cod postal 207215 (Tarla 59 Parcela 27)	31354	31354	2300	E		59	27	PD	2300						

2. PROPRIETATEA / POESIA

Titularul dreptului / posesiei			Data nașterii / CUI	Domiciliu / Sediul	Cota parte	Identif. entitate asociată	Cotă parte teren UI	Mod de dobândire	Act juridic			Observații privitoare la proprietar
Nume / Denumire	Inițiala tatălui	Prenume							Tip act	Nr. act / data	Emitent	
SC SPARD SRL			16111870	judet DOLJ, UAT Negoii, loc. Negoii nr. 231	1/1	3607		Convenție	act notarial	contract de vânzare cumparare aut nr 2557/31.08.2005	NOTAR PUBLIC FAURAR Maria Magdalena	
--			--	--	-	-			-	-	-	

3. SARCINI / DEZMEMBRĂMINTE

Titular			Data nașterii / CUI	Domiciliu / Sediul	Tipul sarcinii sau al dezmembrămintelor dreptului de proprietate	Cotă parte	Identif. entitate asociată	Act juridic			Valoare ipotecă	Tip monedă
Nume / Denumire	Inițiala tatălui	Prenume						Tip act	Nr. act / data	Emitent		

4. NOTĂRI, PROCESE, INTERDICȚII

Tipul notării	Tip act	Nr. act / data	Emitent	Identificator entitate asociată	Imobil împrejmuit / neîmprejmuit	Imobil contestat / necontestat	Alte observații
	act notarial	17/07.0			neîmprejmuit		



Înregistrare sistematică UAT DANETI,
sectorul cadastral nr 43, anul realizării 2023

REGISTRUL CADASTRAL AL IMOBILELOR

Sector cadastral nr. 43

UAT Daneti

Zonă cooperativizată (Co)

1. DESCRIEREA IMOBILULUI

DATE TEREN										DATE CONSTRUCȚII						
Identificator teren	Adresa imobil	Nr. cadastral	Nr. CF	Suprafața măsurată	Intravilan extravilan (IE)	Nr. top	Nr. tarla	Nr. parcelă	Categorie folosință	Suprafața parcelă	Identif. construcție	Cod grupă destinație	Suprafața construită	Nr. niveluri	Nr. CF	Constr. cu acte (DA/NU)
3608	judet DOLJ, UAT Daneti, Cod postal 207215 (Tarla 58 Parcela 25)			5000	E		58	25	PD	5000						

2. PROPRIETATEA / POSESIA

Titularul dreptului / posesiei			Data nașterii / CUI	Domiciliu / Sediul	Cota parte	Identif. entitate asociată	Cotă parte teren UI	Mod de dobândire	Act juridic			Observații privitoare la proprietar
Nume / Denumire	Inițiala tatălui	Prenume							Tip act	Nr. act / data	Emitent	
LATEA	F	VALITA	---	judet DOLJ, UAT Daneti, loc. Neidentificata, Cod Postal 207215	1/1	3608		Reconstituire	act administrativ	TP 425- 45419/07.01.1994	CJSDPAT DOLJ	lipsa CNP

3. SARCINI / DEZMEMBRĂMINTE

Titular			Data nașterii / CUI	Domiciliu / Sediul	Tipul sarcinii sau al dezmembrămintelor dreptului de proprietate	Cotă parte	Identif. entitate asociată	Act juridic			Valoare ipotecă	Tip monedă
Nume / Denumire	Inițiala tatălui	Prenume						Tip act	Nr. act / data	Emitent		

4. NOTĂRI, PROCESE, INTERDICȚII

Tipul notării	Tip act	Nr. act / data	Emitent	Identificator entitate asociată	Imobil împrejmuit / neîmprejmuit	Imobil contestat / necontestat	Alte observații
					neîmprejmuit		

5. OBSERVAȚII



REGISTRUL CADASTRAL AL IMOBILELOR

Sector cadastral nr. 43

UAT Daneti

Zonă cooperativizată (Co)

1. DESCRIEREA IMOBILULUI

DATE TEREN											DATE CONSTRUCȚII					
Identificator teren	Adresa imobil	Nr. cadastral	Nr. CF	Suprafața măsurată	Intravilan extravilan (I/E)	Nr. top	Nr. tarla	Nr. parcelă	Categorie folosință	Suprafața parcelă	Identif. construcție	Cod grupă destinație	Suprafața construită	Nr. niveluri	Nr. CF	Constr. cu acte (DA/NU)
3609	judet DOLJ, UAT Daneti, Cod postal 207215 (Tarla 58 Parcela 24)	31356	31356	4900	E		58	24	PD	4900						

2. PROPRIETATEA / POSESIA

Titularul dreptului / posesiei			Data nașterii / CUI	Domiciliu / Sediu	Cota parte	Identif. entitate asociată	Cotă parte teren UI	Mod de dobândire	Act juridic			Observații privitoare la proprietar
Nume / Denumire	Inițiala tatălui	Prenume							Tip act	Nr. act / data	Emitent	
SC SPARD SRL			16111870	judet DOLJ, UAT Negoii, loc. Negoii nr. 231	1/1	3609		Convenție	act notarial	CVC 2509/31.08.2005	NOTAR PUBLIC MARIA MAGDALENA FAURAR	

3. SARCINI / DEZMEMBRĂMINTE


Titular			Data nașterii / CUI	Domiciliu / Sediu	Tipul sarcinii sau al dezmembrămintelor dreptului de proprietate	Cotă parte	Identif. entitate asociată	Act juridic			Valoare ipotecă	Tip monedă
Nume / Denumire	Inițiala tatălui	Prenume						Tip act	Nr. act / data	Emitent		

4. NOTĂRI, PROCESE, INTERDICȚII

Tipul notării	Tip act	Nr. act / data	Emitent	Identificator entitate asociată	Imobil împrejmuit / neîmprejmuit	Imobil contestat / necontestat	Alte observații
					neîmprejmuit		

5. OBSERVAȚII

Tipul notării	Tip act	Nr. act / data	Emitent	Identificator entitate asociată	Imobil împrejmuit / neîmprejmuit	Imobil contestat / necontestat	Alte observații
					neîmprejmuit		



REGISTRUL CADASTRAL AL IMOBILELOR

Sector cadastral nr. 43

UAT Daneti

Zonă cooperativizată (Co)

1. DESCRIEREA IMOBILULUI

DATE TEREN										DATE CONSTRUCȚII						
Identificator teren	Adresa imobil	Nr. cadastral	Nr. CF	Suprafața măsurată	Intravilan extravilan (I/E)	Nr. top	Nr. tarla	Nr. parcelă	Categorie folosință	Suprafața parcelă	Identif. construcție	Cod grupă destinație	Suprafața construită	Nr. niveluri	Nr. CF	Constr. cu acte (DA/NU)
3610	judet DOLJ, UAT Daneti, Cod postal 207215 (Tarla 58 Parcela 23)			2300	E		58	23	PD	2300						

2. PROPRIETATEA / POSESIA

Titularul dreptului / posesiei			Data nașterii / CUI	Domiciliu / Sediul	Cota parte	Identif. entitate asociată	Cotă parte teren UI	Mod de dobândire	Act juridic			Observații privitoare la proprietar
Nume / Denumire	Inițiala tatălui	Prenume							Tip act	Nr. act / data	Emitent	
CRETU	I	ELENA	---	judet DOLJ, UAT Daneti, loc. Neidentificata, Cod Postal 207215	1/1	3610		Reconstituire	act administrativ	TP 427-45419/07.01.1994	CJSDPAT DOLJ	lipsa CNP


3. SARCINI / DEZMEMBRĂMINTE

Titular			Data nașterii / CUI	Domiciliu / Sediul	Tipul sarcinii sau al dezmembrămintelor dreptului de proprietate	Cotă parte	Identif. entitate asociată	Act juridic			Valoare ipotecă	Tip monedă
Nume / Denumire	Inițiala tatălui	Prenume						Tip act	Nr. act / data	Emitent		

4. NOTĂRI, PROCESE, INTERDICȚII

Tipul notării	Tip act	Nr. act / data	Emitent	Identificator entitate asociată	Imobil împrejmuit / neîmprejmuit	Imobil contestat / necontestat	Alte observații
					neîmprejmuit		

5. OBSERVAȚII



REGISTRUL CADASTRAL AL IMOBILELOR

Sector cadastral nr. 43

UAT Daneti

Zonă cooperativizată (Co)

1. DESCRIEREA IMOBILULUI

DATE TEREN										DATE CONSTRUCȚII						
Identificator teren	Adresa imobil	Nr. cadastral	Nr. CF	Suprafața măsurată	Intravilan extravilan (I/E)	Nr. top	Nr. tarla	Nr. parcelă	Categorie folosință	Suprafața parcelă	Identif. construcție	Cod grupă destinație	Suprafața construită	Nr. niveluri	Nr. CF	Constr. cu acte (DA/NU)
3611	judet DOLJ, UAT Daneti, Cod postal 207215 (Tarla 58 Parcela 23)			2043	E		58	23	PD	2043						

2. PROPRIETATEA / POSESIA

Titularul dreptului / posesiei			Data nașterii / CUI	Domiciliu / Sediu	Cota parte	Identif. entitate asociată	Cotă parte teren UI	Mod de dobândire	Act juridic			Observații privitoare la proprietar
Nume / Denumire	Inițiala tatălui	Prenume							Tip act	Nr. act / data	Emitent	
HUREZEANU	I	MIHAI	---	judet DOLJ, UAT Daneti, loc. Neidentificata, Cod Postal 207215	1/1	3611		Reconstituire	act administrativ	TP 408-45419/06.01.1994	CJSDPAT DOLJ	lipsa CNP

3. SARCINI / DEZMEMBRĂMINTE

Titular			Data nașterii / CUI	Domiciliu / Sediu	Tipul sarcinii sau al dezmembrămintelor dreptului de proprietate	Cotă parte	Identif. entitate asociată	Act juridic			Valoare ipotecă	Tip monedă
Nume / Denumire	Inițiala tatălui	Prenume						Tip act	Nr. act / data	Emitent		

4. NOTĂRI, PROCESE, INTERDICȚII

Tipul notării	Tip act	Nr. act / data	Emitent	Identificator entitate asociată	Imobil împrejmuit / neîmprejmuit	Imobil contestat / necontestat	Alte observații
					neîmprejmuit		in TP in scris T28, eronat in TP



Înregistrare sistematică UAT DANETI,
sectorul cadastral nr 43, anul realizării 2023

REGISTRUL CADASTRAL AL IMOBILELOR

Sector cadastral nr. 43

UAT Daneti

Zonă cooperativizată (Co)

1. DESCRIEREA IMOBILULUI

DATE TEREN											DATE CONSTRUCȚII					
Identificator teren	Adresa imobil	Nr. cadastral	Nr. CF	Suprafața măsurată	Intravilan extravilan (I/E)	Nr. top	Nr. tarla	Nr. parcelă	Categorie folosință	Suprafața parcelă	Identif. construcție	Cod grupă destinație	Suprafața construită	Nr. niveluri	Nr. CF	Constr. cu acte (DA/NU)
3612	judet DOLJ, UAT Daneti, Cod postal 207215 (Tarla 58 Parcela 21)			4400	E		58	21	PD	4400						

2. PROPRIETATEA / POSESIA

Titularul dreptului / posesiei			Data nașterii / CUI	Domiciliu / Sediu	Cota parte	Identif. entitate asociată	Cotă parte teren UI	Mod de dobândire	Act juridic			Observații privitoare la proprietar
Nume / Denumire	Inițiala tatălui	Prenume							Tip act	Nr. act / data	Emitent	
TOILA	N	GHEORGHITA	---	judet DOLJ, UAT Daneti, loc. Neidentificata, Cod Postal 207215	1/1	3612		Reconstituire	act administrativ	TP 418-45419/06.01.1994	CJSDPAT DOLJ	lipsa CNP


3. SARCINI / DEZMEMBRĂMINTE

Titular			Data nașterii / CUI	Domiciliu / Sediu	Tipul sarcinii sau al dezmembrămintelor dreptului de proprietate	Cotă parte	Identif. entitate asociată	Act juridic			Valoare ipotecă	Tip monedă
Nume / Denumire	Inițiala tatălui	Prenume						Tip act	Nr. act / data	Emitent		

4. NOTĂRI, PROCESE, INTERDICȚII

Tipul notării	Tip act	Nr. act / data	Emitent	Identificator entitate asociată	Imobil împrejmuit / neîmprejmuit	Imobil contestat / necontestat	Alte observații
					neîmprejmuit		

5. OBSERVAȚII



REGISTRUL CADASTRAL AL IMOBILELOR

Sector cadastral nr. 43

UAT Daneti

Zonă cooperativizată (Co)

1. DESCRIEREA IMOBILULUI

DATE TEREN											DATE CONSTRUCȚII					
Identificator teren	Adresa imobil	Nr. cadastral	Nr. CF	Suprafața măsurată	Intravilan extravilan (I/E)	Nr. top	Nr. tarla	Nr. parcelă	Categorie folosință	Suprafața parcelă	Identif. construcție	Cod grupă destinație	Suprafața construită	Nr. niveluri	Nr. CF	Constr. cu acte (DA/NU)
3613	judet DOLJ, UAT Daneti, Cod postal 207215 (Tarla 58 Parcela 20)			5000	E		58	20	PD	5000						

2. PROPRIETATEA / POSESIA

Titularul dreptului / posesiei			Data nașterii / CUI	Domiciliu / Sediu	Cota parte	Identif. entitate asociată	Cotă parte teren UI	Mod de dobândire	Act juridic			Observații privitoare la proprietar
Nume / Denumire	Inițiala tatălui	Prenume							Tip act	Nr. act / data	Emitent	
BARBUGEANU	D	MARIA	---	judet DOLJ, UAT Daneti, loc. Neidentificata, Cod Postal 207215	1/1	3613		Reconstituire	act administrativ	TP 417-45419/06.01.1994	CJSDPAT DOLJ	lipsa CNP

3. SARCINI / DEZMEMBRĂMINTE

Titular			Data nașterii / CUI	Domiciliu / Sediu	Tipul sarcinii sau al dezmembrămintelor dreptului de proprietate	Cotă parte	Identif. entitate asociată	Act juridic			Valoare ipotecă	Tip monedă
Nume / Denumire	Inițiala tatălui	Prenume						Tip act	Nr. act / data	Emitent		

4. NOTĂRI, PROCESE, INTERDICȚII

Tipul notării	Tip act	Nr. act / data	Emitent	Identificator entitate asociată	Imobil împrejmuit / neîmprejmuit	Imobil contestat / necontestat	Alte observații
					neîmprejmuit		

5. OBSERVAȚII



REGISTRUL CADASTRAL AL IMOBILELOR

Sector cadastral nr. 43

UAT Daneti

Zonă cooperativizată (Co)

1. DESCRIEREA IMOBILULUI

DATE TEREN										DATE CONSTRUCȚII						
Identificator teren	Adresa imobil	Nr. cadastral	Nr. CF	Suprafața măsurată	Intravilan extravilan (I/E)	Nr. top	Nr. tarla	Nr. parcelă	Categorie folosință	Suprafața parcelă	Identif. construcție	Cod grupă destinație	Suprafața construită	Nr. niveluri	Nr. CF	Constr. cu acte (DA/NU)
3614	judet DOLJ, UAT Daneti, Cod postal 207215 (Tarla 58 Parcela 19)			1310	E		58	19	PD	1310						

2. PROPRIETATEA / POSESIA

Titularul dreptului / posesiei			Data nașterii / CUI	Domiciliu / Sediu	Cota parte	Identif. entitate asociată	Cotă parte teren UI	Mod de dobândire	Act juridic			Observații privitoare la proprietar
Nume / Denumire	Inițiala tatălui	Prenume							Tip act	Nr. act / data	Emitent	
BORUZ	I	MARIA	---	judet DOLJ, UAT Daneti, loc. Neidentificata, Cod Postal 207215	1/1	3614		Reconstituire	act administrativ	TP 421-45419/06.01.1994	CJSDPAT DOLJ	lipsa CNP


3. SARCINI / DEZMEMBRĂMINTE

Titular			Data nașterii / CUI	Domiciliu / Sediu	Tipul sarcinii sau al dezmembrămintelor dreptului de proprietate	Cotă parte	Identif. entitate asociată	Act juridic			Valoare ipotecă	Tip monedă
Nume / Denumire	Inițiala tatălui	Prenume						Tip act	Nr. act / data	Emitent		

4. NOTĂRI, PROCESE, INTERDICȚII

Tipul notării	Tip act	Nr. act / data	Emitent	Identificator entitate asociată	Imobil împrejmuit / neîmprejmuit	Imobil contestat / necontestat	Alte observații
					neîmprejmuit		

5. OBSERVAȚII



REGISTRUL CADASTRAL AL IMOBILELOR

Sector cadastral nr. 43

UAT Daneti

Zonă cooperativizată (Co)

1. DESCRIEREA IMOBILULUI

DATE TEREN										DATE CONSTRUCȚII						
Identificator teren	Adresa imobil	Nr. cadastral	Nr. CF	Suprafața măsurată	Intravilan extravilan (I/E)	Nr. top	Nr. tarla	Nr. parcelă	Categorie folosință	Suprafața parcelă	Identif. construcție	Cod grupă destinație	Suprafața construită	Nr. niveluri	Nr. CF	Constr. cu acte (DA/NU)
3615	judet DOLJ, UAT Daneti, Cod postal 207215 (Tarla 58 Parcela 18)			5000	E		58	18	PD	5000						

2. PROPRIETATEA / POSESIA

Titularul dreptului / posesiei			Data nașterii / CUI	Domiciliu / Sediu	Cota parte	Identif. entitate asociată	Cotă parte teren UI	Mod de dobândire	Act juridic			Observații privitoare la proprietar
Nume / Denumire	Inițiala tatălui	Prenume							Tip act	Nr. act / data	Emitent	
GAVRILA	V	VERGIL	---	judet DOLJ, UAT Daneti, loc. Neidentificata, Cod Postal 207215	1/1	3615		Reconstituire	act administrativ	TP 419-45419/06.01.1994	CJSDPAT DOLJ	lipsa CNP


3. SARCINI / DEZMEMBRĂMINTE

Titular			Data nașterii / CUI	Domiciliu / Sediu	Tipul sarcinii sau al dezmembrămintelor dreptului de proprietate	Cotă parte	Identif. entitate asociată	Act juridic			Valoare ipotecă	Tip monedă
Nume / Denumire	Inițiala tatălui	Prenume						Tip act	Nr. act / data	Emitent		

4. NOTĂRI, PROCESE, INTERDICȚII

Tipul notării	Tip act	Nr. act / data	Emitent	Identificator entitate asociată	Imobil împrejmuit / neîmprejmuit	Imobil contestat / necontestat	Alte observații
					neîmprejmuit		

5. OBSERVAȚII



REGISTRUL CADASTRAL AL IMOBILELOR

Sector cadastral nr. 43

UAT Daneti

Zonă cooperativizată (Co)

1. DESCRIEREA IMOBILULUI

DATE TEREN											DATE CONSTRUCȚII					
Identificator teren	Adresa imobil	Nr. cadastral	Nr. CF	Suprafața măsurată	Intravilan extravilan (I/E)	Nr. top	Nr. tarla	Nr. parcelă	Categorie folosință	Suprafața parcelă	Identif. construcție	Cod grupă destinație	Suprafața construită	Nr. niveluri	Nr. CF	Constr. cu acte (DA/NU)
3616	judet DOLJ, UAT Daneti, Cod postal 207215 (Tarla 58 Parcela 17)			792	E		58	17	PD	792						

2. PROPRIETATEA / POSESIA

Titularul dreptului / posesiei			Data nașterii / CUI	Domiciliu / Sediul	Cota parte	Identif. entitate asociată	Cotă parte teren UI	Mod de dobândire	Act juridic			Observații privitoare la proprietar
Nume / Denumire	Inițiala tatălui	Prenume							Tip act	Nr. act / data	Emitent	
GAVRILA	GH	FLORICA	---	judet DOLJ, UAT Daneti, loc. Neidentificata, Cod Postal 207215	1/1	3616		Reconstituire	act administrativ	TP 416-45419/06.01.1994	CJSDPAT DOLJ	lipsa CNP

3. SARCINI / DEZMEMBRĂMINTE

Titular			Data nașterii / CUI	Domiciliu / Sediul	Tipul sarcinii sau al dezmembrămintelor dreptului de proprietate	Cotă parte	Identif. entitate asociată	Act juridic			Valoare ipotecă	Tip monedă
Nume / Denumire	Inițiala tatălui	Prenume						Tip act	Nr. act / data	Emitent		

4. NOTĂRI, PROCESE, INTERDICȚII

Tipul notării	Tip act	Nr. act / data	Emitent	Identificator entitate asociată	Imobil împrejmuit / neîmprejmuit	Imobil contestat / necontestat	Alte observații
					neîmprejmuit		

5. OBSERVAȚII



REGISTRUL CADASTRAL AL IMOBILELOR

Sector cadastral nr. 43

UAT Daneti

Zonă cooperativizată (Co)

1. DESCRIEREA IMOBILULUI

DATE TEREN											DATE CONSTRUCȚII					
Identificator teren	Adresa imobil	Nr. cadastral	Nr. CF	Suprafața măsurată	Intravilan extravilan (IE)	Nr. top	Nr. tarla	Nr. parcelă	Categorie folosință	Suprafața parcelă	Identif. construcție	Cod grupă destinație	Suprafața construită	Nr. niveluri	Nr. CF	Constr. cu acte (DA/NU)
3617	judet DOLJ, UAT Daneti, Cod postal 207215 (Tarla 58 Parcela 16)	31358	31358	5200	E		58	16	PD	5200						

2. PROPRIETATEA / POSESIA

Titularul dreptului / posesiei			Data nașterii / CUI	Domiciliu / Sediu	Cota parte	Identif. entitate asociată	Cotă parte teren UI	Mod de dobândire	Act juridic			Observații privitoare la proprietar
Nume / Denumire	Inițiala tatălui	Prenume							Tip act	Nr. act / data	Emitent	
SC SPARD SRL			16111870	judet DOLJ, UAT Negoii, loc. Negoii nr. 231	1/1	3617		Conventie	act administrativ	contract de vanzare - cumparare aut nr 2504/26.08.2010	NP Maria Magdalena Faurar	

3. SARCINI / DEZMEMBRĂMINTE

Titular			Data nașterii / CUI	Domiciliu / Sediu	Tipul sarcinii sau al dezmembrămintelor dreptului de proprietate	Cotă parte	Identif. entitate asociată	Act juridic			Valoare ipotecă	Tip monedă
Nume / Denumire	Inițiala tatălui	Prenume						Tip act	Nr. act / data	Emitent		

4. NOTĂRI, PROCESE, INTERDICȚII

Tipul notării	Tip act	Nr. act / data	Emitent	Identificator entitate asociată	Imobil împrejmuit / neîmprejmuit	Imobil contestat / necontestat	Alte observații
					neîmprejmuit		



Înregistrare sistematică UAT DANETI,
sectorul cadastral nr 43, anul realizării 2023

REGISTRUL CADASTRAL AL IMOBILELOR

Sector cadastral nr. 43

UAT Daneti

Zonă cooperativizată (Co)

1. DESCRIEREA IMOBILULUI

DATE TEREN											DATE CONSTRUCȚII					
Identificator teren	Adresa imobil	Nr. cadastral	Nr. CF	Suprafața măsurată	Intravilan extravilan (IE)	Nr. top	Nr. tarla	Nr. parcelă	Categorie folosință	Suprafața parcelă	Identif. construcție	Cod grupă destinație	Suprafața construită	Nr. niveluri	Nr. CF	Constr. cu acte (DA/NU)
3618	judet DOLJ, UAT Daneti, Cod postal 207215 (Tarla 58 Parcela 15)	31509	31509	2400	E		58	15	PD	2400						

2. PROPRIETATEA / POSESIA

Titularul dreptului / posesiei			Data nașterii / CUI	Domiciliu / Sediu	Cota parte	Identif. entitate asociată	Cotă parte teren UI	Mod de dobândire	Act juridic			Observații privitoare la proprietar
Nume / Denumire	Inițiala tatălui	Prenume							Tip act	Nr. act / data	Emitent	
SC SPARD SRL			16111870	judet DOLJ, UAT Negoii, loc. Negoii nr. 231	1/1	3618		Convenție	act notarial	contract de vânzare cumpărare aut nr 2508/31.08.2005	NP MARIA MAGDALENA FAURAR	

3. SARCINI / DEZMEMBRĂMINTE

Titular			Data nașterii / CUI	Domiciliu / Sediu	Tipul sarcinii sau al dezmembrămintelor dreptului de proprietate	Cotă parte	Identif. entitate asociată	Act juridic			Valoare ipotecă	Tip monedă
Nume / Denumire	Inițiala tatălui	Prenume						Tip act	Nr. act / data	Emitent		

4. NOTĂRI, PROCESE, INTERDICȚII

Tipul notării	Tip act	Nr. act / data	Emitent	Identificator entitate asociată	Imobil împrejmuit / neîmprejmuit	Imobil contestat / necontestat	Alte observații
					neîmprejmuit		



Înregistrare sistematică UAT DANETI,
sectorul cadastral nr 43, anul realizării 2023

REGISTRUL CADASTRAL AL IMOBILELOR

Sector cadastral nr. 43

UAT Daneti

Zonă cooperativizată (Co)

1. DESCRIEREA IMOBILULUI

DATE TEREN											DATE CONSTRUCȚII					
Identificator teren	Adresa imobil	Nr. cadastral	Nr. CF	Suprafața măsurată	Intravilan extravilan (I/E)	Nr. top	Nr. tarla	Nr. parcelă	Categorie folosință	Suprafața parcelă	Identif. construcție	Cod grupă destinație	Suprafața construită	Nr. niveluri	Nr. CF	Constr. cu acte (DA/NU)
3619	judet DOLJ, UAT Daneti, Cod postal 207215 (Tarla 58 Parcela 14)			2606	E		58	14	PD	2606						

2. PROPRIETATEA / POSESIA

Titularul dreptului / posesiei			Data nașterii / CUI	Domiciliu / Sediul	Cota parte	Identif. entitate asociată	Cotă parte teren UI	Mod de dobândire	Act juridic			Observații privitoare la proprietar
Nume / Denumire	Inițiala tatălui	Prenume							Tip act	Nr. act / data	Emitent	
DAN	I	PANTELIMON	---	judet DOLJ, UAT Daneti, loc. Neidentificata, Cod Postal 207215	1/1	3619		Reconstituire	act administrativ	TP 275-58794/15.12.1993	CJSDPAT DOLJ	lipsa CNP

3. SARCINI / DEZMEMBRĂMINTE

Titular			Data nașterii / CUI	Domiciliu / Sediul	Tipul sarcinii sau al dezmembrămintelor dreptului de proprietate	Cotă parte	Identif. entitate asociată	Act juridic			Valoare ipotecă	Tip monedă
Nume / Denumire	Inițiala tatălui	Prenume						Tip act	Nr. act / data	Emitent		

4. NOTĂRI, PROCESE, INTERDICȚII

Tipul notării	Tip act	Nr. act / data	Emitent	Identificator entitate asociată	Imobil împrejmuit / neîmprejmuit	Imobil contestat / necontestat	Alte observații
					neîmprejmuit		

5. OBSERVAȚII



REGISTRUL CADASTRAL AL IMOBILELOR

Sector cadastral nr. 43

UAT Daneti

Zonă cooperativizată (Co)

1. DESCRIEREA IMOBILULUI

DATE TEREN											DATE CONSTRUCȚII					
Identificator teren	Adresa imobil	Nr. cadastral	Nr. CF	Suprafața măsurată	Intravilan extravilan (I/E)	Nr. top	Nr. tarla	Nr. parcelă	Categorie folosință	Suprafața parcelă	Identif. construcție	Cod grupă destinație	Suprafața construită	Nr. niveluri	Nr. CF	Constr. cu acte (DA/NU)
3620	judet DOLJ, UAT Daneti, Cod postal 207215 (Tarla 58 Parcela 13)			25100	E		58	13	PD	25100						

2. PROPRIETATEA / POSESIA

Titularul dreptului / posesiei			Data nașterii / CUI	Domiciliu / Sedi	Cota parte	Identif. entitate asociată	Cotă parte teren UI	Mod de dobândire	Act juridic			Observații privitoare la proprietar
Nume / Denumire	Inițiala tatălui	Prenume							Tip act	Nr. act / data	Emitent	
SANINOIU	I	ALEXANDRU	---	judet DOLJ, UAT Daneti, loc. Neidentificata, Cod Postal 207215	1/1	3620		Reconstituire	act administrativ	TP 3061/27.05.2004	CJSDPAT DOLJ	lipsa CNP
VOICU	I	ANETA	---	judet DOLJ, UAT Daneti, loc. Neidentificata, Cod Postal 207215				Reconstituire	act administrativ	TP 3061/27.05.2004	CJSDPAT DOLJ	lipsa CNP

3. SARCINI / DEZMEMBRĂMINTE

Titular			Data nașterii / CUI	Domiciliu / Sedi	Tipul sarcinii sau al dezmembrămintelor dreptului de proprietate	Cotă parte	Identif. entitate asociată	Act juridic			Valoare ipotecă	Tip monedă
Nume / Denumire	Inițiala tatălui	Prenume						Tip act	Nr. act / data	Emitent		

4. NOTĂRI, PROCESE, INTERDICȚII

Tipul notării	Tip act	Nr. act / data	Emitent	Identificator entitate asociată	Imobil împrejmuit / neîmprejmuit	Imobil contestat / necontestat	Alte observații
					neîmprejmuit		



Înregistrare sistematică UAT DANETI,
sectorul cadastral nr 43, anul realizării 2023

REGISTRUL CADASTRAL AL IMOBILELOR

Sector cadastral nr. 43

UAT Daneti

Zonă cooperativizată (Co)

1. DESCRIEREA IMOBILULUI

DATE TEREN											DATE CONSTRUCȚII					
Identificator teren	Adresa imobil	Nr. cadastral	Nr. CF	Suprafața măsurată	Intravilan extravilan (I/E)	Nr. top	Nr. tarla	Nr. parcelă	Categorie folosință	Suprafața parcelă	Identif. construcție	Cod grupă destinație	Suprafața construită	Nr. niveluri	Nr. CF	Constr. cu acte (DA/NU)
3621	judet DOLJ, UAT Daneti, Cod postal 207215 (Tarla 58 Parcela 13)			20426	E		58	13	PD	20426						

2. PROPRIETATEA / POSESIA

Titularul dreptului / posesiei			Data nașterii / CUI	Domiciliu / Sediul	Cota parte	Identif. entitate asociată	Cotă parte teren UI	Mod de dobândire	Act juridic			Observații privitoare la proprietar
Nume / Denumire	Inițiala tatălui	Prenume							Tip act	Nr. act / data	Emitent	
RADU	T	HARALAMBIE	---	judet DOLJ, UAT Daneti, loc. Neidentificata, Cod Postal 207215	1/1	3621		Reconstituire	act administrativ	TP 661-58751/13.06.1994	CJSDPT DOLJ	lipsa CNP
RADU	I	TUDOR	---	judet DOLJ, UAT Daneti, loc. Neidentificata, Cod Postal 207215				Reconstituire	act administrativ	TP 661-58751/13.06.1994	CJSDPT DOLJ	lipsa CNP

3. SARCINI / DEZMEMBRĂMINTE

Titular			Data nașterii / CUI	Domiciliu / Sediul	Tipul sarcinii sau al dezmembrămintelor dreptului de proprietate	Cotă parte	Identif. entitate asociată	Act juridic			Valoare ipotecă	Tip monedă
Nume / Denumire	Inițiala tatălui	Prenume						Tip act	Nr. act / data	Emitent		

4. NOTĂRI, PROCESE, INTERDICȚII

Tipul notării	Tip act	Nr. act / data	Emitent	Identificator entitate asociată	Imobil împrejmuit / neîmprejmuit	Imobil contestat / necontestat	Alte observații
					neîmprejmuit		

5. OBSERVAȚII



REGISTRUL CADASTRAL AL IMOBILELOR

Sector cadastral nr. 43

UAT Daneti
Zonă cooperativizată (Co)

1. DESCRIEREA IMOBILULUI

DATE TEREN											DATE CONSTRUCȚII					
Identificator teren	Adresa imobil	Nr. cadastral	Nr. CF	Suprafața măsurată	Intravilan extravilan (I/E)	Nr. top	Nr. tarla	Nr. parcelă	Categorie folosință	Suprafața parcelă	Identif. construcție	Cod grupă destinație	Suprafața construită	Nr. niveluri	Nr. CF	Constr. cu acte (DA/NU)
3622	judet DOLJ, UAT Daneti, Cod postal 207215 (Tarla 58 Parcela 12)			11400	E		58	12	PD	11400						

2. PROPRIETATEA / POSESIA

Titularul dreptului / posesiei			Data nașterii / CUI	Domiciliu / Sediu	Cota parte	Identif. entitate asociată	Cotă parte teren UI	Mod de dobândire	Act juridic			Observații privitoare la proprietar
Nume / Denumire	Inițiala tatălui	Prenume							Tip act	Nr. act / data	Emitent	
CIUGULIN	I	GHEORGHE	---	judet DOLJ, UAT Daneti, loc. Neidentificata, Cod Postal 207215	1/1	3622		Reconstituire	act administrativ	TP 516-46122/08.02.1994	CJSDPAT DOLJ	lipsa CNP

3. SARCINI / DEZMEMBRĂMINTE

Titular			Data nașterii / CUI	Domiciliu / Sediu	Tipul sarcinii sau al dezmembrămintelor dreptului de proprietate	Cotă parte	Identif. entitate asociată	Act juridic			Valoare ipotecă	Tip monedă
Nume / Denumire	Inițiala tatălui	Prenume						Tip act	Nr. act / data	Emitent		

4. NOTĂRI, PROCESE, INTERDICȚII

Tipul notării	Tip act	Nr. act / data	Emitent	Identificator entitate asociată	Imobil împrejmuit / neîmprejmuit	Imobil contestat / necontestat	Alte observații
					neîmprejmuit		

5. OBSERVAȚII



REGISTRUL CADASTRAL AL IMOBILELOR

Sector cadastral nr. 43

UAT Daneti

Zonă cooperativizată (Co)

1. DESCRIEREA IMOBILULUI

DATE TEREN										DATE CONSTRUCȚII						
Identificator teren	Adresa imobil	Nr. cadastral	Nr. CF	Suprafața măsurată	Intravilan extravilan (I/E)	Nr. top	Nr. tarla	Nr. parcelă	Categorie folosință	Suprafața parcelă	Identif. construcție	Cod grupă destinație	Suprafața construită	Nr. niveluri	Nr. CF	Constr. cu acte (DA/NU)
3623	judet DOLJ, UAT Daneti, Cod postal 207215 (Tarla 58 Parcela 11/1)			5500	E		58	11/1	PD	5500						

2. PROPRIETATEA / POSESIA

Titularul dreptului / posesiei			Data nașterii / CUI	Domiciliu / Sediu	Cota parte	Identif. entitate asociată	Cotă parte teren UI	Mod de dobândire	Act juridic			Observații privitoare la proprietar
Nume / Denumire	Inițiala tatălui	Prenume							Tip act	Nr. act / data	Emitent	
CIUGULIN	G	TRAIAN	---	judet DOLJ, UAT Daneti, loc. Neidentificata, Cod Postal 207215	1/1	3623		Reconstituire	act administrativ	TP 502-46122/08.02.1994	CJSDPAT DOLJ	lipsa CNP


3. SARCINI / DEZMEMBRĂMINTE

Titular			Data nașterii / CUI	Domiciliu / Sediu	Tipul sarcinii sau al dezmembrămintelor dreptului de proprietate	Cotă parte	Identif. entitate asociată	Act juridic			Valoare ipotecă	Tip monedă
Nume / Denumire	Inițiala tatălui	Prenume						Tip act	Nr. act / data	Emitent		

4. NOTĂRI, PROCESE, INTERDICȚII

Tipul notării	Tip act	Nr. act / data	Emitent	Identificator entitate asociată	Imobil împrejmuit / neîmprejmuit	Imobil contestat / necontestat	Alte observații
					neîmprejmuit		

5. OBSERVAȚII



REGISTRUL CADASTRAL AL IMOBILELOR

Sector cadastral nr. 43

UAT Daneti

Zonă cooperativizată (Co)

1. DESCRIEREA IMOBILULUI

DATE TEREN											DATE CONSTRUCȚII					
Identificator teren	Adresa imobil	Nr. cadastral	Nr. CF	Suprafața măsurată	Intravilan extravilan (IE)	Nr. top	Nr. tarla	Nr. parcelă	Categorie folosință	Suprafața parcelă	Identif. construcție	Cod grupă destinație	Suprafața construită	Nr. niveluri	Nr. CF	Constr. cu acte (DA/NU)
3624	judet DOLJ, UAT Daneti, Cod postal 207215 (Tarla 58 Parcela 11)			35800	E		58	11	PD	35800						

2. PROPRIETATEA / POSESIA

Titularul dreptului / posesiei			Data nașterii / CUI	Domiciliu / Sediu	Cota parte	Identif. entitate asociată	Cotă parte teren UI	Mod de dobândire	Act juridic			Observații privitoare la proprietar
Nume / Denumire	Inițiala tatălui	Prenume							Tip act	Nr. act / data	Emitent	
IACOB	V	ILIE	---	judet DOLJ, UAT Daneti, loc. Neidentificata, Cod Postal 207215	1/1	3624		Reconstituire	act administrativ	TP 2982/22.11.2002	CJSDPAT DOLJ	lipsa CNP

3. SARCINI / DEZMEMBRĂMINTE

Titular			Data nașterii / CUI	Domiciliu / Sediu	Tipul sarcinii sau al dezmembrămintelor dreptului de proprietate	Cotă parte	Identif. entitate asociată	Act juridic			Valoare ipotecă	Tip monedă
Nume / Denumire	Inițiala tatălui	Prenume						Tip act	Nr. act / data	Emitent		

4. NOTĂRI, PROCESE, INTERDICȚII

Tipul notării	Tip act	Nr. act / data	Emitent	Identificator entitate asociată	Imobil împrejmuit / neîmprejmuit	Imobil contestat / necontestat	Alte observații
					neîmprejmuit		

5. OBSERVAȚII



REGISTRUL CADASTRAL AL IMOBILELOR

Sector cadastral nr. 43

UAT Daneti

Zonă cooperativizată (Co)

1. DESCRIEREA IMOBILULUI

DATE TEREN											DATE CONSTRUCȚII					
Identificator teren	Adresa imobil	Nr. cadastral	Nr. CF	Suprafața măsurată	Intravilan extravilan (I/E)	Nr. top	Nr. tarla	Nr. parcelă	Categorie folosință	Suprafața parcelă	Identif. construcție	Cod grupă destinație	Suprafața construită	Nr. niveluri	Nr. CF	Constr. cu acte (DA/NU)
3625	judet DOLJ, UAT Daneti, Cod postal 207215 (Tarla 58 Parcela 9)			6052	E		58	9	PD	6052						

2. PROPRIETATEA / POSESIA

Titularul dreptului / posesiei			Data nașterii / CUI	Domiciliu / Sediu	Cota parte	Identif. entitate asociată	Cotă parte teren UI	Mod de dobândire	Act juridic			Observații privitoare la proprietar
Nume / Denumire	Inițiala tatălui	Prenume							Tip act	Nr. act / data	Emitent	
HUREZEANU	I	LUCIAN	---	judet DOLJ, UAT Daneti, loc. Neidentificata, Cod Postal 207215	1/1	3625		Reconstituire	act administrativ	TP 429-45419/07.01.1994	CJSDPAT DOLJ	lipsa CNP
HUREZEANU	I	MIHAI	---	judet DOLJ, UAT Daneti, loc. Neidentificata, Cod Postal 207215				Reconstituire	act administrativ	TP 429-45419/07.01.1994	CJSDPAT DOLJ	lipsa CNP


3. SARCINI / DEZMEMBRĂMINTE

Titular			Data nașterii / CUI	Domiciliu / Sediu	Tipul sarcinii sau al dezmembrămintelor dreptului de proprietate	Cotă parte	Identif. entitate asociată	Act juridic			Valoare ipotecă	Tip monedă
Nume / Denumire	Inițiala tatălui	Prenume						Tip act	Nr. act / data	Emitent		

4. NOTĂRI, PROCESE, INTERDICȚII

Tipul notării	Tip act	Nr. act / data	Emitent	Identificator entitate asociată	Imobil împrejmuit / neîmprejmuit	Imobil contestat / necontestat	Alte observații
					neîmprejmuit		

5. OBSERVAȚII



REGISTRUL CADASTRAL AL IMOBILELOR

Sector cadastral nr. 43

UAT Daneti

Zonă cooperativizată (Co)

1. DESCRIEREA IMOBILULUI

DATE TEREN											DATE CONSTRUCȚII					
Identificator teren	Adresa imobil	Nr. cadastral	Nr. CF	Suprafața măsurată	Intravilan extravilan (I/E)	Nr. top	Nr. tarla	Nr. parcelă	Categorie folosință	Suprafața parcelă	Identif. construcție	Cod grupă destinație	Suprafața construită	Nr. niveluri	Nr. CF	Constr. cu acte (DA/NU)
3626	judet DOLJ, UAT Daneti, Cod postal 207215 (Tarla 58 Parcela 9)			8872	E		58	9	PD	8872						

2. PROPRIETATEA / POSESIA

Titularul dreptului / posesiei			Data nașterii / CUI	Domiciliu / Sediu	Cota parte	Identif. entitate asociată	Cotă parte teren UI	Mod de dobândire	Act juridic			Observații privitoare la proprietar
Nume / Denumire	Inițiala tatălui	Prenume							Tip act	Nr. act / data	Emitent	
DIACONESCU	N	GHEORGHE	01.04.1938	judet DOLJ, UAT Daneti, loc. Neidentificata, Cod Postal 207215	1/1	3626		Reconstituire	act administrativ	TP 20136/03.08.2017	CJSDPAT DOLJ	

3. SARCINI / DEZMEMBRĂMINTE

Titular			Data nașterii / CUI	Domiciliu / Sediu	Tipul sarcinii sau al dezmembrămintelor dreptului de proprietate	Cotă parte	Identif. entitate asociată	Act juridic			Valoare ipotecă	Tip monedă
Nume / Denumire	Inițiala tatălui	Prenume						Tip act	Nr. act / data	Emitent		

4. NOTĂRI, PROCESE, INTERDICȚII

Tipul notării	Tip act	Nr. act / data	Emitent	Identificator entitate asociată	Imobil împrejmuit / neîmprejmuit	Imobil contestat / necontestat	Alte observații
					neîmprejmuit		

5. OBSERVAȚII



REGISTRUL CADASTRAL AL IMOBILELOR

Sector cadastral nr. 43

UAT Daneti

Zonă cooperativizată (Co)

1. DESCRIEREA IMOBILULUI

DATE TEREN											DATE CONSTRUCȚII					
Identificator teren	Adresa imobil	Nr. cadastral	Nr. CF	Suprafața măsurată	Intravilan extravilan (I/E)	Nr. top	Nr. tarla	Nr. parcelă	Categorie folosință	Suprafața parcelă	Identif. construcție	Cod grupă destinație	Suprafața construită	Nr. niveluri	Nr. CF	Constr. cu acte (DA/NU)
3627	judet DOLJ, UAT Daneti, Cod postal 207215 (Tarla 58 Parcela 8)			5240	E		58	8	PD	5240						

2. PROPRIETATEA / POSESIA

Titularul dreptului / posesiei			Data nașterii / CUI	Domiciliu / Sediu	Cota parte	Identif. entitate asociată	Cotă parte teren UI	Mod de dobândire	Act juridic			Observații privitoare la proprietar
Nume / Denumire	Inițiala tatălui	Prenume							Tip act	Nr. act / data	Emitent	
DIACONESCU	M	MIHAI	---	judet DOLJ, UAT Daneti, loc. Neidentificata, Cod Postal 207215	1/1	3627		Reconstituire	act administrativ	TP 15584/07.09.2010	CJSDPAT DOLJ	lipsa CNP

3. SARCINI / DEZMEMBRĂMINTE


Titular			Data nașterii / CUI	Domiciliu / Sediu	Tipul sarcinii sau al dezmembrămintelor dreptului de proprietate	Cotă parte	Identif. entitate asociată	Act juridic			Valoare ipotecă	Tip monedă
Nume / Denumire	Inițiala tatălui	Prenume						Tip act	Nr. act / data	Emitent		

4. NOTĂRI, PROCESE, INTERDICȚII

Tipul notării	Tip act	Nr. act / data	Emitent	Identificator entitate asociată	Imobil împrejmuit / neîmprejmuit	Imobil contestat / necontestat	Alte observații
					neîmprejmuit		

5. OBSERVAȚII

Înregistrare sistematică UAT DANETI,
sectorul cadastral nr 43, anul realizării 2023



REGISTRUL CADASTRAL AL IMOBILELOR

Sector cadastral nr. 43

UAT Daneti
Zonă cooperativizată (Co)

1. DESCRIEREA IMOBILULUI

DATE TEREN											DATE CONSTRUCȚII					
Identificator teren	Adresa imobil	Nr. cadastral	Nr. CF	Suprafața măsurată	Intravilan extravilan (I/E)	Nr. top	Nr. tarla	Nr. parcelă	Categorie folosință	Suprafața parcelă	Identif. construcție	Cod grupă destinație	Suprafața construită	Nr. niveluri	Nr. CF	Constr. cu acte (DA/NU)
3628	judet DOLJ, UAT Daneti, Cod postal 207215 (Tarla 58 Parcela 7)			17000	E		58	7	PD	17000						

2. PROPRIETATEA / POSESIA

Titularul dreptului / posesiei			Data nașterii / CUI	Domiciliu / Sediu	Cota parte	Identif. entitate asociată	Cotă parte teren UI	Mod de dobândire	Act juridic			Observații privitoare la proprietar
Nume / Denumire	Inițiala tatălui	Prenume							Tip act	Nr. act / data	Emitent	
NICOLCIOIU	NM	FLOAREA	---	judet DOLJ, UAT Daneti, loc. Neidentificata, Cod Postal 207215	1/1	3628		Reconstituire	act administrativ	TP 503-46122/08.02.1994	CJSDPAT DOLJ	lipsa CNP
DINU	M	MILA	---	judet DOLJ, UAT Daneti, loc. Neidentificata, Cod Postal 207215				Reconstituire	act administrativ	TP 503-46122/08.02.1994	CJSDPAT DOLJ	lipsa CNP

3. SARCINI / DEZMEMBRĂMINTE

Titular			Data nașterii / CUI	Domiciliu / Sediu	Tipul sarcinii sau al dezmembrămintelor dreptului de proprietate	Cotă parte	Identif. entitate asociată	Act juridic			Valoare ipotecă	Tip monedă
Nume / Denumire	Inițiala tatălui	Prenume						Tip act	Nr. act / data	Emitent		

4. NOTĂRI, PROCESE, INTERDICȚII

Tipul notării	Tip act	Nr. act / data	Emitent	Identificator entitate asociată	Imobil împrejmuit / neîmprejmuit	Imobil contestat / necontestat	Alte observații
					neîmprejmuit		

5. OBSERVAȚII

MC TOPOCAD SURVEY SRL
P.J.A. seria RO-B-J nr. 1929 clasa a III-a
P.F.A. seria RO-DJ-F nr. 0024 categoria B
ing. Costea Mihail Gabriel



Înregistrare sistematică UAT DANETI,
sectorul cadastral nr 43, anul realizării 2023

REGISTRUL CADASTRAL AL IMOBILELOR

Sector cadastral nr. 43

UAT Daneti

Zonă cooperativizată (Co)

1. DESCRIEREA IMOBILULUI

DATE TEREN										DATE CONSTRUCȚII						
Identificator teren	Adresa imobil	Nr. cadastral	Nr. CF	Suprafața măsurată	Intravilan extravilan (IE)	Nr. top	Nr. tarla	Nr. parcelă	Categorie folosință	Suprafața parcelă	Identif. construcție	Cod grupă destinație	Suprafața construită	Nr. niveluri	Nr. CF	Constr. cu acte (DA/NU)
3629	judet DOLJ, UAT Daneti, Cod postal 207215 (Tarla 58 Parcela 6)			4985	E		58	6	PD	4985						

2. PROPRIETATEA / POSESIA

Titularul dreptului / posesiei			Data nașterii / CUI	Domiciliu / Sediul	Cota parte	Identif. entitate asociată	Cotă parte teren UI	Mod de dobândire	Act juridic			Observații privitoare la proprietar
Nume / Denumire	Inițiala tatălui	Prenume							Tip act	Nr. act / data	Emitent	
RADU	V	MIHAI	---	judet DOLJ, UAT Daneti, loc. Neidentificata, Cod Postal 207215	1/1	3629		Reconstituire	act administrativ	TP 2732-48568/24.11.1998	CJSDPAT DOLJ	lipsa CNP

3. SARCINI / DEZMEMBRĂMINTE

Titular			Data nașterii / CUI	Domiciliu / Sediul	Tipul sarcinii sau al dezmembrămintelor dreptului de proprietate	Cotă parte	Identif. entitate asociată	Act juridic			Valoare ipotecă	Tip monedă
Nume / Denumire	Inițiala tatălui	Prenume						Tip act	Nr. act / data	Emitent		

4. NOTĂRI, PROCESE, INTERDICȚII

Tipul notării	Tip act	Nr. act / data	Emitent	Identificator entitate asociată	Imobil împrejmuit / neîmprejmuit	Imobil contestat / necontestat	Alte observații
					neîmprejmuit		in TP înscris T56, eronat in TP



Înregistrare sistematică UAT DANETI,
sectorul cadastral nr 43, anul realizării 2023

REGISTRUL CADASTRAL AL IMOBILELOR

Sector cadastral nr. 43

UAT Daneti

Zonă cooperativizată (Co)

1. DESCRIEREA IMOBILULUI

DATE TEREN											DATE CONSTRUCȚII					
Identificator teren	Adresa imobil	Nr. cadastral	Nr. CF	Suprafața măsurată	Intravilan extravilan (I/E)	Nr. top	Nr. tarla	Nr. parcelă	Categorie folosință	Suprafața parcelă	Identif. construcție	Cod grupă destinație	Suprafața construită	Nr. niveluri	Nr. CF	Constr. cu acte (DA/NU)
3630	judet DOLJ, UAT Daneti, Cod postal 207215 (Tarla 58 Parcela 5)			24700	E		58	5	PD	24700						

2. PROPRIETATEA / POSESIA

Titularul dreptului / posesiei			Data nașterii / CUI	Domiciliu / Sedi	Cota parte	Identif. entitate asociată	Cotă parte teren UI	Mod de dobândire	Act juridic			Observații privitoare la proprietar
Nume / Denumire	Inițiala tatălui	Prenume							Tip act	Nr. act / data	Emitent	
DIACONESCU	I	HARALAMBIE	---	judet DOLJ, UAT Daneti, loc. Neidentificata, Cod Postal 207215	1/1	3630		Reconstituire	act administrativ	TP 2818-45358/25.06.1999	CJSDPAT DOLJ	lipsa CNP

3. SARCINI / DEZMEMBRĂMINTE

Titular			Data nașterii / CUI	Domiciliu / Sedi	Tipul sarcinii sau al dezmembrămintelor dreptului de proprietate	Cotă parte	Identif. entitate asociată	Act juridic			Valoare ipotecă	Tip monedă
Nume / Denumire	Inițiala tatălui	Prenume						Tip act	Nr. act / data	Emitent		

4. NOTĂRI, PROCESE, INTERDICȚII

Tipul notării	Tip act	Nr. act / data	Emitent	Identificator entitate asociată	Imobil împrejmuit / neîmprejmuit	Imobil contestat / necontestat	Alte observații
					neîmprejmuit		

5. OBSERVAȚII



REGISTRUL CADASTRAL AL IMOBILELOR

Sector cadastral nr. 43

UAT Daneti
Zonă cooperativizată (Co)

1. DESCRIEREA IMOBILULUI

DATE TEREN										DATE CONSTRUCȚII						
Identificator teren	Adresa imobil	Nr. cadastral	Nr. CF	Suprafața măsurată	Intravilan extravilan (I/E)	Nr. top	Nr. tarla	Nr. parcelă	Categorie folosință	Suprafața parcelă	Identif. construcție	Cod grupă destinație	Suprafața construită	Nr. niveluri	Nr. CF	Constr. cu acte (DA/NU)
3631	judet DOLJ, UAT Daneti, Cod postal 207215 (Tarla 58 Parcela 4)			13600	E		58	4	PD	13600						

2. PROPRIETATEA / POSESIA

Titularul dreptului / posesiei			Data nașterii / CUI	Domiciliu / Sediu	Cota parte	Identif. entitate asociată	Cotă parte teren UI	Mod de dobândire	Act juridic			Observații privitoare la proprietar
Nume / Denumire	Inițiala tatălui	Prenume							Tip act	Nr. act / data	Emitent	
UAT DANETI – Rezerva Comisiei Locale de Fond Funciar			4553518	judet DOLJ, UAT Daneti, loc. Daneti, str. Principala, nr. 160, Cod Postal 207215	1/1	3631		Lege	act normativ	LEGEA 7/13.03.1996	GUVERNUL ROMANIEI	

3. SARCINI / DEZMEMBRĂMINTE

Titular			Data nașterii / CUI	Domiciliu / Sediu	Tipul sarcinii sau al dezmembrămintelor dreptului de proprietate	Cotă parte	Identif. entitate asociată	Act juridic			Valoare ipotecă	Tip monedă
Nume / Denumire	Inițiala tatălui	Prenume						Tip act	Nr. act / data	Emitent		

4. NOTĂRI, PROCESE, INTERDICȚII

Tipul notării	Tip act	Nr. act / data	Emitent	Identificator entitate asociată	Imobil împrejmuit / neîmprejmuit	Imobil contestat / necontestat	Alte observații
					neîmprejmuit		

5. OBSERVAȚII

Înregistrare sistematică UAT DANETI,
sectorul cadastral nr 43, anul realizării 2023



REGISTRUL CADASTRAL AL IMOBILELOR

Sector cadastral nr. 43

UAT Daneti
Zonă cooperativizată (Co)

1. DESCRIEREA IMOBILULUI

DATE TEREN											DATE CONSTRUCȚII					
Identificator teren	Adresa imobil	Nr. cadastral	Nr. CF	Suprafața măsurată	Intravilan extravilan (I/E)	Nr. top	Nr. tarla	Nr. parcelă	Categorie folosință	Suprafața parcelă	Identif. construcție	Cod grupă destinație	Suprafața construită	Nr. niveluri	Nr. CF	Constr. cu acte (DA/NU)
3632	judet DOLJ, UAT Daneti, Cod postal 207215 (Tarla 58 Parcela 2)			6000	E		58	2	PD	6000						

2. PROPRIETATEA / POSESIA

Titularul dreptului / posesiei			Data nașterii / CUI	Domiciliu / Sediu	Cota parte	Identif. entitate asociată	Cotă parte teren UI	Mod de dobândire	Act juridic			Observații privitoare la proprietar
Nume / Denumire	Inițiala tatălui	Prenume							Tip act	Nr. act / data	Emitent	
TOILA	I	TUDOR	---	judet DOLJ, UAT Daneti, loc. Neidentificata, Cod Postal 207215	1/1	3632		Reconstituire	act administrativ	TP 18656/16.10.2014	CJSDPAT DOLJ	lipsa CNP
TOILA	I	STEFAN	---	judet DOLJ, UAT Daneti, loc. Neidentificata, Cod Postal 207215				Reconstituire	act administrativ	TP 18656/16.10.2014	CJSDPAT DOLJ	lipsa CNP
TURLEA	I	ANGHEL	---	judet DOLJ, UAT Daneti, loc. Neidentificata, Cod Postal 207215				Reconstituire	act administrativ	TP 18656/16.10.2014	CJSDPAT DOLJ	lipsa CNP
BOOVEANU	I	OPRICA	---	judet DOLJ, UAT Daneti, loc. Neidentificata, Cod Postal 207215				Reconstituire	act administrativ	TP 18656/16.10.2014	CJSDPAT DOLJ	lipsa CNP

3. SARCINI / DEZMEMBRĂMINTE

Titular			Data nașterii / CUI	Domiciliu / Sediu	Tipul sarcinii sau al dezmembrămintelor dreptului de proprietate	Cotă parte	Identif. entitate asociată	Act juridic			Valoare ipotecă	Tip monedă
Nume / Denumire	Inițiala tatălui	Prenume						Tip act	Nr. act / data	Emitent		

4. NOTĂRI, PROCESE, INTERDICȚII

Tipul notării	Tip act	Nr. act / data	Emitent	Identificator entitate asociată	Imobil împrejmuit / neîmprejmuit	Imobil contestat / necontestat	Alte observații
					neîmprejmuit		

5. OBSERVAȚII

MC TOPOCAD SURVEY SRL
P.J.A. seria RO-B-J nr. 1929 clasa a III-a
P.F.A. seria RO-DJ-F nr. 0024 categoria B
ing. Costea Mihail GabrielÎnregistrare sistematică UAT DANETI,
sectorul cadastral nr 43, anul realizării 2023

REGISTRUL CADASTRAL AL IMOBILELOR

Sector cadastral nr. 43

UAT Daneti

Zonă cooperativizată (Co)

1. DESCRIEREA IMOBILULUI

DATE TEREN											DATE CONSTRUCȚII					
Identificator teren	Adresa imobil	Nr. cadastral	Nr. CF	Suprafața măsurată	Intravilan extravilan (IE)	Nr. top	Nr. tarla	Nr. parcelă	Categorie folosință	Suprafața parcelă	Identif. construcție	Cod grupă destinație	Suprafața construită	Nr. niveluri	Nr. CF	Constr. cu acte (DA/NU)
3633	judet DOLJ, UAT Daneti, Cod postal 207215 (Tarla 58 Parcela 3)			4300	E		58	3	PD	4300						

2. PROPRIETATEA / POSESIA

Titularul dreptului / posesiei			Data nașterii / CUI	Domiciliu / Sediul	Cota parte	Identif. entitate asociată	Cotă parte teren UI	Mod de dobândire	Act juridic			Observații privitoare la proprietar
Nume / Denumire	Inițiala tatălui	Prenume							Tip act	Nr. act / data	Emitent	
UAT DANETI – Rezerva Comisiei Locale de Fond Funciar			4553518	judet DOLJ, UAT Daneti, loc. Daneti, str. Principala, nr. 160, Cod Postal 207215	1/1	3633		Lege	act normativ	LEGEA 7/13.03.1996	GUVERNUL ROMANIEI	


3. SARCINI / DEZMEMBRĂMINTE

Titular			Data nașterii / CUI	Domiciliu / Sediul	Tipul sarcinii sau al dezmembrămintelor dreptului de proprietate	Cotă parte	Identif. entitate asociată	Act juridic			Valoare ipotecă	Tip monedă
Nume / Denumire	Inițiala tatălui	Prenume						Tip act	Nr. act / data	Emitent		

4. NOTĂRI, PROCESE, INTERDICȚII

Tipul notării	Tip act	Nr. act / data	Emitent	Identificator entitate asociată	Imobil împrejmuit / neîmprejmuit	Imobil contestat / necontestat	Alte observații
					neîmprejmuit		

5. OBSERVAȚII



REGISTRUL CADASTRAL AL IMOBILELOR

Sector cadastral nr. 43

UAT Daneti
Zonă cooperativizată (Co)

1. DESCRIEREA IMOBILULUI

DATE TEREN											DATE CONSTRUCȚII					
Identificator teren	Adresa imobil	Nr. cadastral	Nr. CF	Suprafața măsurată	Intravilan extravilan (I/E)	Nr. top	Nr. tarla	Nr. parcelă	Categorie folosință	Suprafața parcelă	Identif. construcție	Cod grupă destinație	Suprafața construită	Nr. niveluri	Nr. CF	Constr. cu acte (DA/NU)
3634	judet DOLJ, UAT Daneti, Cod postal 207215 (Tarla 58 Parcela 1)			11000	E		58	1	PD	11000						

2. PROPRIETATEA / POSESIA

Titularul dreptului / posesiei			Data nașterii / CUI	Domiciliu / Sediul	Cota parte	Identif. entitate asociată	Cotă parte teren UI	Mod de dobândire	Act juridic			Observații privitoare la proprietar
Nume / Denumire	Inițiala tatălui	Prenume							Tip act	Nr. act / data	Emitent	
IACOBESCU	J	FANEL	---	judet DOLJ, UAT Daneti, loc. Neidentificata, Cod Postal 207215	1/1	3634		Reconstituire	act administrativ	TP 14072/21.10.2009	CJSDPAT DOLJ	lipsa CNP
IACOBESCU	I	ECATERINA	---	judet DOLJ, UAT Daneti, loc. Neidentificata, Cod Postal 207215				Reconstituire	act administrativ	TP 14072/21.10.2009	CJSDPAT DOLJ	lipsa CNP

3. SARCINI / DEZMEMBRĂMINTE

Titular			Data nașterii / CUI	Domiciliu / Sediul	Tipul sarcinii sau al dezmembrămintelor dreptului de proprietate	Cotă parte	Identif. entitate asociată	Act juridic			Valoare ipotecă	Tip monedă
Nume / Denumire	Inițiala tatălui	Prenume						Tip act	Nr. act / data	Emitent		

4. NOTĂRI, PROCESE, INTERDICȚII

Tipul notării	Tip act	Nr. act / data	Emitent	Identificator entitate asociată	Imobil împrejmuit / neîmprejmuit	Imobil contestat / necontestat	Alte observații
					neîmprejmuit		

5. OBSERVAȚII

Înregistrare sistematică UAT DANETI,
sectorul cadastral nr 43, anul realizării 2023



REGISTRUL CADASTRAL AL IMOBILELOR

Sector cadastral nr. 43

UAT Daneti

Zonă cooperativizată (Co)

1. DESCRIEREA IMOBILULUI

DATE TEREN											DATE CONSTRUCȚII					
Identificator teren	Adresa imobil	Nr. cadastral	Nr. CF	Suprafața măsurată	Intravilan extravilan (IE)	Nr. top	Nr. tarla	Nr. parcelă	Categorie folosință	Suprafața parcelă	Identif. construcție	Cod grupă destinație	Suprafața construită	Nr. niveluri	Nr. CF	Constr. cu acte (DA/NU)
3635	judet DOLJ, UAT Daneti, Cod postal 207215 (Tarla 58 Parcela 1/1)			5406	E		58	1/1	PD	5406						

2. PROPRIETATEA / POSESIA

Titularul dreptului / posesiei			Data nașterii / CUI	Domiciliu / Sediu	Cota parte	Identif. entitate asociată	Cotă parte teren UI	Mod de dobândire	Act juridic			Observații privitoare la proprietar
Nume / Denumire	Inițiala tatălui	Prenume							Tip act	Nr. act / data	Emitent	
UAT DANETI – Rezerva Comisiei Locale de Fond Funciar			4553518	judet DOLJ, UAT Daneti, loc. Daneti, str. Principala, nr. 160, Cod Postal 207215	1/1	3635		Lege	act normativ	LEGEA 7/13.03.1996	GUVERNUL ROMANIEI	

3. SARCINI / DEZMEMBRĂMINTE

Titular			Data nașterii / CUI	Domiciliu / Sediu	Tipul sarcinii sau al dezmembrămintelor dreptului de proprietate	Cotă parte	Identif. entitate asociată	Act juridic			Valoare ipotecă	Tip monedă
Nume / Denumire	Inițiala tatălui	Prenume						Tip act	Nr. act / data	Emitent		

4. NOTĂRI, PROCESE, INTERDICȚII

Tipul notării	Tip act	Nr. act / data	Emitent	Identificator entitate asociată	Imobil împrejmuit / neîmprejmuit	Imobil contestat / necontestat	Alte observații
					neîmprejmuit		

5. OBSERVAȚII

Înregistrare sistematică UAT DANETI,
sectorul cadastral nr 43, anul realizării 2023



REGISTRUL CADASTRAL AL IMOBILELOR

Sector cadastral nr. 43

UAT Daneti

Zonă cooperativizată (Co)

1. DESCRIEREA IMOBILULUI

DATE TEREN										DATE CONSTRUCȚII						
Identificator teren	Adresa imobil	Nr. cadastral	Nr. CF	Suprafața măsurată	Intravilan extravilan (I/E)	Nr. top	Nr. tarla	Nr. parcelă	Categorie folosință	Suprafața parcelă	Identif. construcție	Cod grupă destinație	Suprafața construită	Nr. niveluri	Nr. CF	Constr. cu acte (DA/NU)
3636	judet DOLJ, UAT Daneti, Cod postal 207215 (Perdea Protectie PPr 566)			12322	E		-	-	A	12322						

2. PROPRIETATEA / POSESIA

Titularul dreptului / posesiei			Data nașterii / CUI	Domiciliu / Sedi	Cota parte	Identif. entitate asociată	Cotă parte teren UI	Mod de dobândire	Act juridic			Observații privitoare la proprietar
Nume / Denumire	Inițiala tatălui	Prenume							Tip act	Nr. act / data	Emitent	
NEIDENTIFICAT		NEIDENTIFICAT	0000000000000	judet DOLJ, UAT Daneti, loc. Neidentificata	1/1	3636		Lege	act normativ	LEGEA 7/13.03.1996	GUVERNUL ROMANIEI	proprietar neidentificat

3. SARCINI / DEZMEMBRĂMINTE

Titular			Data nașterii / CUI	Domiciliu / Sedi	Tipul sarcinii sau al dezmembrămintelor dreptului de proprietate	Cotă parte	Identif. entitate asociată	Act juridic			Valoare ipotecă	Tip monedă
Nume / Denumire	Inițiala tatălui	Prenume						Tip act	Nr. act / data	Emitent		

4. NOTĂRI, PROCESE, INTERDICȚII

Tipul notării	Tip act	Nr. act / data	Emitent	Identificator entitate asociată	Imobil împrejmuit / neîmprejmuit	Imobil contestat / necontestat	Alte observații
					neîmprejmuit		Perdea Protectie PPr 566

5. OBSERVAȚII



REGISTRUL CADASTRAL AL IMOBILELOR

Sector cadastral nr. 43

UAT Daneti

Zonă cooperativizată (Co)

1. DESCRIEREA IMOBILULUI

DATE TEREN										DATE CONSTRUCȚII						
Identificator teren	Adresa imobil	Nr. cadastral	Nr. CF	Suprafața măsurată	Intravilan extravilan (I/E)	Nr. top	Nr. tarla	Nr. parcelă	Categorie folosință	Suprafața parcelă	Identif. construcție	Cod grupă destinație	Suprafața construită	Nr. niveluri	Nr. CF	Constr. cu acte (DA/NU)
3637	judet DOLJ, UAT Daneti, Cod postal 207215 (Perdea Protectie PPr 566)			878	E		-	-	A	878						

2. PROPRIETATEA / POSESIA

Titularul dreptului / posesiei			Data nașterii / CUI	Domiciliu / Sedi	Cota parte	Identif. entitate asociată	Cotă parte teren UI	Mod de dobândire	Act juridic			Observații privitoare la proprietar
Nume / Denumire	Inițiala tatălui	Prenume							Tip act	Nr. act / data	Emitent	
NEIDENTIFICAT		NEIDENTIFICAT	0000000000000	judet DOLJ, UAT Daneti, loc. Neidentificata	1/1	3637		Lege	act normativ	LEGEA 7/13.03.1996	GUVERNUL ROMANIEI	proprietar neidentificat

3. SARCINI / DEZMEMBRĂMINTE

Titular			Data nașterii / CUI	Domiciliu / Sedi	Tipul sarcinii sau al dezmembrămintelor dreptului de proprietate	Cotă parte	Identif. entitate asociată	Act juridic			Valoare ipotecă	Tip monedă
Nume / Denumire	Inițiala tatălui	Prenume						Tip act	Nr. act / data	Emitent		

4. NOTĂRI, PROCESE, INTERDICȚII

Tipul notării	Tip act	Nr. act / data	Emitent	Identificator entitate asociată	Imobil împrejmuit / neîmprejmuit	Imobil contestat / necontestat	Alte observații
					neîmprejmuit		Perdea Protectie PPr 566

5. OBSERVAȚII



REGISTRUL CADASTRAL AL IMOBILELOR

Sector cadastral nr. 43

UAT Daneti

Zonă cooperativizată (Co)

1. DESCRIEREA IMOBILULUI

DATE TEREN											DATE CONSTRUCȚII					
Identificator teren	Adresa imobil	Nr. cadastral	Nr. CF	Suprafața măsurată	Intravilan extravilan (I/E)	Nr. top	Nr. tarla	Nr. parcelă	Categorie folosință	Suprafața parcelă	Identif. construcție	Cod grupă destinație	Suprafața construită	Nr. niveluri	Nr. CF	Constr. cu acte (DA/NU)
3638	judet DOLJ, UAT Daneti, Cod postal 207215 (Tarla 56 Parcela 16)			34700	E		56	16	PD	34700						

2. PROPRIETATEA / POSESIA

Titularul dreptului / posesiei			Data nașterii / CUI	Domiciliu / Sediu	Cota parte	Identif. entitate asociată	Cotă parte teren UI	Mod de dobândire	Act juridic			Observații privitoare la proprietar
Nume / Denumire	Inițiala tatălui	Prenume							Tip act	Nr. act / data	Emitent	
TRIFANESCU	F	DUMITRU	---	judet DOLJ, UAT Daneti, loc. Neidentificata, Cod Postal 207215	1/1	3638		Reconstituire	act administrativ	TP 500-45419/06.02.1994	CJSDPAT DOLJ	lipsa CNP

3. SARCINI / DEZMEMBRĂMINTE

Titular			Data nașterii / CUI	Domiciliu / Sediu	Tipul sarcinii sau al dezmembrămintelor dreptului de proprietate	Cotă parte	Identif. entitate asociată	Act juridic			Valoare ipotecă	Tip monedă
Nume / Denumire	Inițiala tatălui	Prenume						Tip act	Nr. act / data	Emitent		

4. NOTĂRI, PROCESE, INTERDICȚII

Tipul notării	Tip act	Nr. act / data	Emitent	Identificator entitate asociată	Imobil împrejmuit / neîmprejmuit	Imobil contestat / necontestat	Alte observații
					neîmprejmuit		

5. OBSERVAȚII



REGISTRUL CADASTRAL AL IMOBILELOR

UAT Daneti
Zonă cooperativizată (Co)

Sector cadastral nr. 43

1. DESCRIEREA IMOBILULUI

DATE TEREN										DATE CONSTRUCȚII						
Identificator teren	Adresa imobil	Nr. cadastral	Nr. CF	Suprafața măsurată	Intravilan extravilan (I/E)	Nr. top	Nr. tarla	Nr. parcelă	Categorie folosință	Suprafața parcelă	Identif. construcție	Cod grupă destinație	Suprafața construită	Nr. niveluri	Nr. CF	Constr. cu acte (DA/NU)
3639	judet DOLJ, UAT Daneti, Cod postal 207215 (Tarla 56 Parcela 15)			32513	E		56	15	PD	32513						

2. PROPRIETATEA / POSESIA

Titularul dreptului / posesiei			Data nașterii / CUI	Domiciliu / Sediu	Cota parte	Identif. entitate asociată	Cotă parte teren UI	Mod de dobândire	Act juridic			Observații privitoare la proprietar
Nume / Denumire	Inițiala tatălui	Prenume							Tip act	Nr. act / data	Emitent	
RADULESCU	M	FLORICA	09.02.1951	judet DOLJ, UAT Mărsani, loc. Mărsani nr. 1023, Cod Postal 207380	1/1	3639		Reconstituire	act administrativ	TP 775-45396/17.01.1995	CJSDPAT DOLJ	
IACOB	M	IULIAN	03.05.1952	judet DOLJ, UAT Daneti, loc. Locusteni nr. 114, Cod Postal 207215				Reconstituire	act administrativ	TP 775-45396/17.01.1995	CJSDPAT DOLJ	

3. SARCINI / DEZMEMBRĂMINTE

Titular			Data nașterii / CUI	Domiciliu / Sediu	Tipul sarcinii sau al dezmembrămintelor dreptului de proprietate	Cotă parte	Identif. entitate asociată	Act juridic			Valoare ipotecă	Tip monedă
Nume / Denumire	Inițiala tatălui	Prenume						Tip act	Nr. act / data	Emitent		

4. NOTĂRI, PROCESE, INTERDICȚII

Tipul notării	Tip act	Nr. act / data	Emitent	Identificator entitate asociată	Imobil împrejmuit / neîmprejmuit	Imobil contestat / necontestat	Alte observații
					neîmprejmuit		

5. OBSERVAȚII

Înregistrare sistematică UAT DANETI,
sectorul cadastral nr 43, anul realizării 2023



REGISTRUL CADASTRAL AL IMOBILELOR

Sector cadastral nr. 43

UAT Daneti

Zonă cooperativizată (Co)

1. DESCRIEREA IMOBILULUI

DATE TEREN											DATE CONSTRUCȚII					
Identificator teren	Adresa imobil	Nr. cadastral	Nr. CF	Suprafața măsurată	Intravilan extravilan (I/E)	Nr. top	Nr. tarla	Nr. parcelă	Categorie folosință	Suprafața parcelă	Identif. construcție	Cod grupă destinație	Suprafața construită	Nr. niveluri	Nr. CF	Constr. cu acte (DA/NU)
3640	judet DOLJ, UAT Daneti, Cod postal 207215 (Tarla 56 Parcela 13)			15396	E		56	13	PD	15396						

2. PROPRIETATEA / POSESIA

Titularul dreptului / posesiei			Data nașterii / CUI	Domiciliu / Sediu	Cota parte	Identif. entitate asociată	Cotă parte teren UI	Mod de dobândire	Act juridic			Observații privitoare la proprietar
Nume / Denumire	Inițiala tatălui	Prenume							Tip act	Nr. act / data	Emitent	
CHIMIGERU	I	DUMITRU	---	judet DOLJ, UAT Daneti, loc. Neidentificata, Cod Postal 207215	1/1	3640		Reconstituire	act administrativ	TP 272-58794/15.12.1993	CJSDPAT DOLJ	lipsa CNP

3. SARCINI / DEZMEMBRĂMINTE

Titular			Data nașterii / CUI	Domiciliu / Sediu	Tipul sarcinii sau al dezmembrămintelor dreptului de proprietate	Cotă parte	Identif. entitate asociată	Act juridic			Valoare ipotecă	Tip monedă
Nume / Denumire	Inițiala tatălui	Prenume						Tip act	Nr. act / data	Emitent		

4. NOTĂRI, PROCESE, INTERDICȚII

Tipul notării	Tip act	Nr. act / data	Emitent	Identificator entitate asociată	Imobil împrejmuit / neîmprejmuit	Imobil contestat / necontestat	Alte observații
					neîmprejmuit		

5. OBSERVAȚII



REGISTRUL CADASTRAL AL IMOBILELOR

Sector cadastral nr. 43

UAT Daneti

Zonă cooperativizată (Co)

1. DESCRIEREA IMOBILULUI

DATE TEREN											DATE CONSTRUCȚII					
Identificator teren	Adresa imobil	Nr. cadastral	Nr. CF	Suprafața măsurată	Intravilan extravilan (I/E)	Nr. top	Nr. tarla	Nr. parcelă	Categorie folosință	Suprafața parcelă	Identif. construcție	Cod grupă destinație	Suprafața construită	Nr. niveluri	Nr. CF	Constr. cu acte (DA/NU)
3641	judet DOLJ, UAT Daneti, Cod postal 207215 (Tarla 56 Parcela 13)			6600	E		56	13	PD	6600						

2. PROPRIETATEA / POSESIA

Titularul dreptului / posesiei			Data nașterii / CUI	Domiciliu / Sediu	Cota parte	Identif. entitate asociată	Cotă parte teren UI	Mod de dobândire	Act juridic			Observații privitoare la proprietar
Nume / Denumire	Inițiala tatălui	Prenume							Tip act	Nr. act / data	Emitent	
VISAN	F	ION	---	judet DOLJ, UAT Daneti, loc. Neidentificata, Cod Postal 207215	1/1	3641		Reconstituire	act administrativ	TP 1245-14957/10.05.1995	CJSDPAT DOLJ	lipsa CNP
VISAN	F	CONSTANTIN	---	judet DOLJ, UAT Daneti, loc. Neidentificata, Cod Postal 207215				Reconstituire	act administrativ	TP 1245-14957/10.05.1995	CJSDPAT DOLJ	lipsa CNP
GRECU	F	ALEXANDRA	---	judet DOLJ, UAT Daneti, loc. Neidentificata, Cod Postal 207215				Reconstituire	act administrativ	TP 1245-14957/10.05.1995	CJSDPAT DOLJ	lipsa CNP

3. SARCINI / DEZMEMBRĂMINTE


Titular			Data nașterii / CUI	Domiciliu / Sediu	Tipul sarcinii sau al dezmembrămintelor dreptului de proprietate	Cotă parte	Identif. entitate asociată	Act juridic			Valoare ipotecă	Tip monedă
Nume / Denumire	Inițiala tatălui	Prenume						Tip act	Nr. act / data	Emitent		

4. NOTĂRI, PROCESE, INTERDICȚII

Tipul notării	Tip act	Nr. act / data	Emitent	Identificator entitate asociată	Imobil împrejmuit / neîmprejmuit	Imobil contestat / necontestat	Alte observații
					neîmprejmuit		

5. OBSERVAȚII

Înregistrare sistematică UAT DANETI,
sectorul cadastral nr 43, anul realizării 2023



REGISTRUL CADASTRAL AL IMOBILELOR

Sector cadastral nr. 43

UAT Daneti

Zonă cooperativizată (Co)

1. DESCRIEREA IMOBILULUI

DATE TEREN											DATE CONSTRUCȚII					
Identificator teren	Adresa imobil	Nr. cadastral	Nr. CF	Suprafața măsurată	Intravilan extravilan (I/E)	Nr. top	Nr. tarla	Nr. parcelă	Categorie folosință	Suprafața parcelă	Identif. construcție	Cod grupă destinație	Suprafața construită	Nr. niveluri	Nr. CF	Constr. cu acte (DA/NU)
3642	judet DOLJ, UAT Daneti, Cod postal 207215 (Tarla 56 Parcela 12)			4848	E		56	12	PD	4848						

2. PROPRIETATEA / POSESIA

Titularul dreptului / posesiei			Data nașterii / CUI	Domiciliu / Sediu	Cota parte	Identif. entitate asociată	Cotă parte teren UI	Mod de dobândire	Act juridic			Observații privitoare la proprietar
Nume / Denumire	Inițiala tatălui	Prenume							Tip act	Nr. act / data	Emitent	
GRECU		TITU	19.01.1945	judet DOLJ, UAT Daneti, loc. Neidentificata, Cod Postal 207215	1/1	3642		Succesiune	act notarial	CM 25/20.04.2016	NP DINCA ALINA CAMELIA	

3. SARCINI / DEZMEMBRĂMINTE

Titular			Data nașterii / CUI	Domiciliu / Sediu	Tipul sarcinii sau al dezmembrămintelor dreptului de proprietate	Cotă parte	Identif. entitate asociată	Act juridic			Valoare ipotecă	Tip monedă
Nume / Denumire	Inițiala tatălui	Prenume						Tip act	Nr. act / data	Emitent		

4. NOTĂRI, PROCESE, INTERDICȚII

Tipul notării	Tip act	Nr. act / data	Emitent	Identificator entitate asociată	Imobil împrejmuit / neîmprejmuit	Imobil contestat / necontestat	Alte observații
					neîmprejmuit		

5. OBSERVAȚII

Înregistrare sistematică UAT DANETI,
sectorul cadastral nr 43, anul realizării 2023



REGISTRUL CADASTRAL AL IMOBILELOR

Sector cadastral nr. 43

UAT Daneti

Zonă cooperativizată (Co)

1. DESCRIEREA IMOBILULUI

DATE TEREN											DATE CONSTRUCȚII					
Identificator teren	Adresa imobil	Nr. cadastral	Nr. CF	Suprafața măsurată	Intravilan extravilan (I/E)	Nr. top	Nr. tarla	Nr. parcelă	Categorie folosință	Suprafața parcelă	Identif. construcție	Cod grupă destinație	Suprafața construită	Nr. niveluri	Nr. CF	Constr. cu acte (DA/NU)
3643	judet DOLJ, UAT Daneti, Cod postal 207215 (Tarla 56 Parcela 11)			14148	E		56	11	PD	14148						

2. PROPRIETATEA / POSESIA

Titularul dreptului / posesiei			Data nașterii / CUI	Domiciliu / Sediul	Cota parte	Identif. entitate asociată	Cotă parte teren UI	Mod de dobândire	Act juridic			Observații privitoare la proprietar
Nume / Denumire	Inițiala tatălui	Prenume							Tip act	Nr. act / data	Emitent	
CHIMIGERU	M	ALEXANDRU	01.10.1933	judet DOLJ, UAT Daneti, loc. Neidentificata, Cod Postal 207215	1/1	3643		Reconstituire	act administrativ	TP 238-58794/16.12.1993	CJSDPAT DOLJ	decedat

3. SARCINI / DEZMEMBRĂMINTE

Titular			Data nașterii / CUI	Domiciliu / Sediul	Tipul sarcinii sau al dezmembrămintelor dreptului de proprietate	Cotă parte	Identif. entitate asociată	Act juridic			Valoare ipotecă	Tip monedă
Nume / Denumire	Inițiala tatălui	Prenume						Tip act	Nr. act / data	Emitent		

4. NOTĂRI, PROCESE, INTERDICȚII

Tipul notării	Tip act	Nr. act / data	Emitent	Identificator entitate asociată	Imobil împrejmuit / neîmprejmuit	Imobil contestat / necontestat	Alte observații
					neîmprejmuit		

5. OBSERVAȚII



REGISTRUL CADASTRAL AL IMOBILELOR

Sector cadastral nr. 43

UAT Daneti

Zonă cooperativizată (Co)

1. DESCRIEREA IMOBILULUI

DATE TEREN											DATE CONSTRUCȚII					
Identificator teren	Adresa imobil	Nr. cadastral	Nr. CF	Suprafața măsurată	Intravilan extravilan (I/E)	Nr. top	Nr. tarla	Nr. parcelă	Categorie folosință	Suprafața parcelă	Identif. construcție	Cod grupă destinație	Suprafața construită	Nr. niveluri	Nr. CF	Constr. cu acte (DA/NU)
3644	judet DOLJ, UAT Daneti, Cod postal 207215 (Tarla 56 Parcela 10)			4000	E		56	10	PD	4000						

2. PROPRIETATEA / POSESIA

Titularul dreptului / posesiei			Data nașterii / CUI	Domiciliu / Sediul	Cota parte	Identif. entitate asociată	Cotă parte teren UI	Mod de dobândire	Act juridic			Observații privitoare la proprietar
Nume / Denumire	Inițiala tatălui	Prenume							Tip act	Nr. act / data	Emitent	
OSICEANU	F	STELIAN	---	judet DOLJ, UAT Daneti, loc. Neidentificata, Cod Postal 207215	1/1	3644		Reconstituire	act administrativ	TP 234-58794/16.12.1993	CJSDPAT DOLJ	lipsa CNP


3. SARCINI / DEZMEMBRĂMINTE

Titular			Data nașterii / CUI	Domiciliu / Sediul	Tipul sarcinii sau al dezmembrămintelor dreptului de proprietate	Cotă parte	Identif. entitate asociată	Act juridic			Valoare ipotecă	Tip monedă
Nume / Denumire	Inițiala tatălui	Prenume						Tip act	Nr. act / data	Emitent		

4. NOTĂRI, PROCESE, INTERDICȚII

Tipul notării	Tip act	Nr. act / data	Emitent	Identificator entitate asociată	Imobil împrejmuit / neîmprejmuit	Imobil contestat / necontestat	Alte observații
					neîmprejmuit		

5. OBSERVAȚII



REGISTRUL CADASTRAL AL IMOBILELOR

Sector cadastral nr. 43

UAT Daneti

Zonă cooperativizată (Co)

1. DESCRIEREA IMOBILULUI

DATE TEREN										DATE CONSTRUCȚII						
Identificator teren	Adresa imobil	Nr. cadastral	Nr. CF	Suprafața măsurată	Intravilan extravilan (I/E)	Nr. top	Nr. tarla	Nr. parcelă	Categorie folosință	Suprafața parcelă	Identif. construcție	Cod grupă destinație	Suprafața construită	Nr. niveluri	Nr. CF	Constr. cu acte (DA/NU)
3645	judet DOLJ, UAT Daneti, Cod postal 207215 (Tarla 56 Parcela 9)			9748	E		56	9	PD	9748						

2. PROPRIETATEA / POSESIA

Titularul dreptului / posesiei			Data nașterii / CUI	Domiciliu / Sediul	Cota parte	Identif. entitate asociată	Cotă parte teren UI	Mod de dobândire	Act juridic			Observații privitoare la proprietar
Nume / Denumire	Inițiala tatălui	Prenume							Tip act	Nr. act / data	Emitent	
OSICEANU	I	FLOREA	---	judet DOLJ, UAT Daneti, loc. Neidentificata, Cod Postal 207215	1/1	3645		Reconstituire	act administrativ	TP 414-45419/06.01.1994	CJSDPAT DOLJ	lipsa CNP

3. SARCINI / DEZMEMBRĂMINTE

Titular			Data nașterii / CUI	Domiciliu / Sediul	Tipul sarcinii sau al dezmembrămintelor dreptului de proprietate	Cotă parte	Identif. entitate asociată	Act juridic			Valoare ipotecă	Tip monedă
Nume / Denumire	Inițiala tatălui	Prenume						Tip act	Nr. act / data	Emitent		

4. NOTĂRI, PROCESE, INTERDICȚII

Tipul notării	Tip act	Nr. act / data	Emitent	Identificator entitate asociată	Imobil împrejmuit / neîmprejmuit	Imobil contestat / necontestat	Alte observații
					neîmprejmuit		

5. OBSERVAȚII



REGISTRUL CADASTRAL AL IMOBILELOR

Sector cadastral nr. 43

UAT Daneti
Zonă cooperativizată (Co)
1. DESCRIEREA IMOBILULUI

DATE TEREN											DATE CONSTRUCȚII					
Identificator teren	Adresa imobil	Nr. cadastral	Nr. CF	Suprafața măsurată	Intravilan extravilan (IE)	Nr. top	Nr. tarla	Nr. parcelă	Categorie folosință	Suprafața parcelă	Identif. construcție	Cod grupă destinație	Suprafața construită	Nr. niveluri	Nr. CF	Constr. cu acte (DA/NU)
3646	judet DOLJ, UAT Daneti, Cod postal 207215 (Tarla 56 Parcela 8)			5248	E		56	8	PD	5248						

2. PROPRIETATEA / POSESIA

Titularul dreptului / posesiei			Data nașterii / CUI	Domiciliu / Sediul	Cota parte	Identif. entitate asociată	Cotă parte teren UI	Mod de dobândire	Act juridic			Observații privitoare la proprietar
Nume / Denumire	Inițiala tatălui	Prenume							Tip act	Nr. act / data	Emitent	
LUPU	D	ILIE	---	judet DOLJ, UAT Daneti, loc. Neidentificata, Cod Postal 207215	1/1	3646		Reconstituire	act administrativ	TP 240-58794/16.12.1993	CJSDPAT DOLJ	lipsa CNP

3. SARCINI / DEZMEMBRĂMINTE


Titular			Data nașterii / CUI	Domiciliu / Sediul	Tipul sarcinii sau al dezmembrămintelor dreptului de proprietate	Cotă parte	Identif. entitate asociată	Act juridic			Valoare ipotecă	Tip monedă
Nume / Denumire	Inițiala tatălui	Prenume						Tip act	Nr. act / data	Emitent		

4. NOTĂRI, PROCESE, INTERDICȚII

Tipul notării	Tip act	Nr. act / data	Emitent	Identificator entitate asociată	Imobil împrejmuit / neîmprejmuit	Imobil contestat / necontestat	Alte observații
					neîmprejmuit		

5. OBSERVAȚII

MC TOPOCAD SURVEY SRL
P.J.A. seria RO-B-J nr. 1929 clasa a III-a
P.F.A. seria RO-DJ-F nr. 0024 categoria B
ing. Costea Mihail Gabriel



Înregistrare sistematică UAT DANETI,
sectorul cadastral nr 43, anul realizării 2023

REGISTRUL CADASTRAL AL IMOBILELOR

Sector cadastral nr. 43

UAT Daneti
Zonă cooperativizată (Co)
1. DESCRIEREA IMOBILULUI

DATE TEREN											DATE CONSTRUCȚII					
Identificator teren	Adresa imobil	Nr. cadastral	Nr. CF	Suprafața măsurată	Intravilan extravilan (IE)	Nr. top	Nr. tarla	Nr. parcelă	Categorie folosință	Suprafața parcelă	Identif. construcție	Cod grupă destinație	Suprafața construită	Nr. niveluri	Nr. CF	Constr. cu acte (DA/NU)
3647	judet DOLJ, UAT Daneti, Cod postal 207215 (Tarla 56 Parcela 7)			27888	E		56	7	PD	27888						

2. PROPRIETATEA / POSESIA

Titularul dreptului / posesiei			Data nașterii / CUI	Domiciliu / Sediu	Cota parte	Identif. entitate asociată	Cotă parte teren UI	Mod de dobândire	Act juridic			Observații privitoare la proprietar
Nume / Denumire	Inițiala tatălui	Prenume							Tip act	Nr. act / data	Emitent	
IACOB	M	GHEORGHITA	---	judet DOLJ, UAT Daneti, loc. Neidentificata, Cod Postal 207215	1/1	3647		Reconstituire	act administrativ	TP 496-45419/06.02.1994	CJSDPAT DOLJ	lipsa CNP

3. SARCINI / DEZMEMBRĂMINTE

Titular			Data nașterii / CUI	Domiciliu / Sediu	Tipul sarcinii sau al dezmembrămintelor dreptului de proprietate	Cotă parte	Identif. entitate asociată	Act juridic			Valoare ipotecă	Tip monedă
Nume / Denumire	Inițiala tatălui	Prenume						Tip act	Nr. act / data	Emitent		

4. NOTĂRI, PROCESE, INTERDICȚII

Tipul notării	Tip act	Nr. act / data	Emitent	Identificator entitate asociată	Imobil împrejmuit / neîmprejmuit	Imobil contestat / necontestat	Alte observații
					neîmprejmuit		

5. OBSERVAȚII

MC TOPOCAD SURVEY SRL
P.J.A. seria RO-B-J nr. 1929 clasa a III-a
P.F.A. seria RO-DJ-F nr. 0024 categoria B
ing. Costea Mihail Gabriel



Înregistrare sistematică UAT DANETI,
sectorul cadastral nr 43, anul realizării 2023

REGISTRUL CADASTRAL AL IMOBILELOR

Sector cadastral nr. 43

UAT Daneti
Zonă cooperativizată (Co)

1. DESCRIEREA IMOBILULUI

DATE TEREN										DATE CONSTRUCȚII						
Identificator teren	Adresa imobil	Nr. cadastral	Nr. CF	Suprafața măsurată	Intravilan extravilan (I/E)	Nr. top	Nr. tarla	Nr. parcelă	Categorie folosință	Suprafața parcelă	Identif. construcție	Cod grupă destinație	Suprafața construită	Nr. niveluri	Nr. CF	Constr. cu acte (DA/NU)
3648	judet DOLJ, UAT Daneti, Cod postal 207215 (Tarla 56 Parcela 6)			7813	E		56	6	PD	7813						

2. PROPRIETATEA / POSESIA

Titularul dreptului / posesiei			Data nașterii / CUI	Domiciliu / Sediu	Cota parte	Identif. entitate asociată	Cotă parte teren UI	Mod de dobândire	Act juridic			Observații privitoare la proprietar
Nume / Denumire	Inițiala tatălui	Prenume							Tip act	Nr. act / data	Emitent	
BANCU	I	OPRICA	11.03.1936	judet DOLJ, UAT Daneti, loc. Locusteni, str ZAHARUA STANCU nr 125, Cod Postal 207215	1/1	3648		Reconstituire	act administrativ	TP 242-58794/16.12.1993	CJSDPAT DOLJ	

3. SARCINI / DEZMEMBRĂMINTE

Titular			Data nașterii / CUI	Domiciliu / Sediu	Tipul sarcinii sau al dezmembrămintelor dreptului de proprietate	Cotă parte	Identif. entitate asociată	Act juridic			Valoare ipotecă	Tip monedă
Nume / Denumire	Inițiala tatălui	Prenume						Tip act	Nr. act / data	Emitent		

4. NOTĂRI, PROCESE, INTERDICȚII

Tipul notării	Tip act	Nr. act / data	Emitent	Identificator entitate asociată	Imobil împrejmuit / neîmprejmuit	Imobil contestat / necontestat	Alte observații
					neîmprejmuit		

5. OBSERVAȚII



REGISTRUL CADASTRAL AL IMOBILELOR

Sector cadastral nr. 43

UAT Daneti
Zonă cooperativizată (Co)

1. DESCRIEREA IMOBILULUI

DATE TEREN											DATE CONSTRUCȚII					
Identificator teren	Adresa imobil	Nr. cadastral	Nr. CF	Suprafața măsurată	Intravilan extravilan (IE)	Nr. top	Nr. tarla	Nr. parcelă	Categorie folosință	Suprafața parcelă	Identif. construcție	Cod grupă destinație	Suprafața construită	Nr. niveluri	Nr. CF	Constr. cu acte (DA/NU)
3649	judet DOLJ, UAT Daneti, Cod postal 207215 (Tarla 56 Parcela 5)			9000	E		56	5	PD	9000						

2. PROPRIETATEA / POSESIA

Titularul dreptului / posesiei			Data nașterii / CUI	Domiciliu / Sediu	Cota parte	Identif. entitate asociată	Cotă parte teren UI	Mod de dobândire	Act juridic			Observații privitoare la proprietar
Nume / Denumire	Inițiala tatălui	Prenume							Tip act	Nr. act / data	Emitent	
BANCU	N	TUDOR	---	judet DOLJ, UAT Daneti, loc. Neidentificata, Cod Postal 207215	1/1	3649		Reconstituire	act administrativ	TP 237-58794/16.12.1993	CJSDPAT DOLJ	lipsa CNP

3. SARCINI / DEZMEMBRĂMINTE

Titular			Data nașterii / CUI	Domiciliu / Sediu	Tipul sarcinii sau al dezmembrămintelor dreptului de proprietate	Cotă parte	Identif. entitate asociată	Act juridic			Valoare ipotecă	Tip monedă
Nume / Denumire	Inițiala tatălui	Prenume						Tip act	Nr. act / data	Emitent		

4. NOTĂRI, PROCESE, INTERDICȚII

Tipul notării	Tip act	Nr. act / data	Emitent	Identificator entitate asociată	Imobil împrejmuit / neîmprejmuit	Imobil contestat / necontestat	Alte observații
					neîmprejmuit		

5. OBSERVAȚII

MC TOPOCAD SURVEY SRL
P.J.A. seria RO-B-J nr. 1929 clasa a III-a
P.F.A. seria RO-DJ-F nr. 0024 categoria B
ing. Costea Mihail Gabriel



Înregistrare sistematică UAT DANETI,
sectorul cadastral nr 43, anul realizării 2023

REGISTRUL CADASTRAL AL IMOBILELOR

Sector cadastral nr. 43

UAT Daneti

Zonă cooperativizată (Co)

1. DESCRIEREA IMOBILULUI

DATE TEREN										DATE CONSTRUCȚII						
Identificator teren	Adresa imobil	Nr. cadastral	Nr. CF	Suprafața măsurată	Intravilan extravilan (I/E)	Nr. top	Nr. tarla	Nr. parcelă	Categorie folosință	Suprafața parcelă	Identif. construcție	Cod grupă destinație	Suprafața construită	Nr. niveluri	Nr. CF	Constr. cu acte (DA/NU)
3650	judet DOLJ, UAT Daneti, Cod postal 207215 (Tarla 56 Parcela 4)			8800	E		56	4	PD	8800						

2. PROPRIETATEA / POSESIA

Titularul dreptului / posesiei			Data nașterii / CUI	Domiciliu / Sediu	Cota parte	Identif. entitate asociată	Cotă parte teren UI	Mod de dobândire	Act juridic			Observații privitoare la proprietar
Nume / Denumire	Inițiala tatălui	Prenume							Tip act	Nr. act / data	Emitent	
BADANOIU	A	FLOREA	---	judet DOLJ, UAT Daneti, loc. Neidentificata, Cod Postal 207215	1/1	3650		Reconstituire	act administrativ	TP 271-58794/15.12.1993	CJSDPAT DOLJ	lipsa CNP


3. SARCINI / DEZMEMBRĂMINTE

Titular			Data nașterii / CUI	Domiciliu / Sediu	Tipul sarcinii sau al dezmembrămintelor dreptului de proprietate	Cotă parte	Identif. entitate asociată	Act juridic			Valoare ipotecă	Tip monedă
Nume / Denumire	Inițiala tatălui	Prenume						Tip act	Nr. act / data	Emitent		

4. NOTĂRI, PROCESE, INTERDICȚII

Tipul notării	Tip act	Nr. act / data	Emitent	Identificator entitate asociată	Imobil împrejmuit / neîmprejmuit	Imobil contestat / necontestat	Alte observații
					neîmprejmuit		

5. OBSERVAȚII



REGISTRUL CADASTRAL AL IMOBILELOR

Sector cadastral nr. 43

UAT Daneti

Zonă cooperativizată (Co)

1. DESCRIEREA IMOBILULUI

DATE TEREN										DATE CONSTRUCȚII						
Identificator teren	Adresa imobil	Nr. cadastral	Nr. CF	Suprafața măsurată	Intravilan extravilan (I/E)	Nr. top	Nr. tarla	Nr. parcelă	Categorie folosință	Suprafața parcelă	Identif. construcție	Cod grupă destinație	Suprafața construită	Nr. niveluri	Nr. CF	Constr. cu acte (DA/NU)
3651	judet DOLJ, UAT Daneti, Cod postal 207215 (Tarla 56 Parcela 3)			4200	E		56	3	PD	4200						

2. PROPRIETATEA / POSESIA

Titularul dreptului / posesiei			Data nașterii / CUI	Domiciliu / Sediul	Cota parte	Identif. entitate asociată	Cotă parte teren UI	Mod de dobândire	Act juridic			Observații privitoare la proprietar
Nume / Denumire	Inițiala tatălui	Prenume							Tip act	Nr. act / data	Emitent	
GÎLCA	I	OPRICA	---	judet DOLJ, UAT Daneti, loc. Neidentificata, Cod Postal 207215	1/1	3651		Reconstituire	act administrativ	TP 245-58794/17.12.1993	CJSDPAT DOLJ	lipsa CNP


3. SARCINI / DEZMEMBRĂMINTE

Titular			Data nașterii / CUI	Domiciliu / Sediul	Tipul sarcinii sau al dezmembrămintelor dreptului de proprietate	Cotă parte	Identif. entitate asociată	Act juridic			Valoare ipotecă	Tip monedă
Nume / Denumire	Inițiala tatălui	Prenume						Tip act	Nr. act / data	Emitent		

4. NOTĂRI, PROCESE, INTERDICȚII

Tipul notării	Tip act	Nr. act / data	Emitent	Identificator entitate asociată	Imobil împrejmuit / neîmprejmuit	Imobil contestat / necontestat	Alte observații
					neîmprejmuit		

5. OBSERVAȚII



REGISTRUL CADASTRAL AL IMOBILELOR

Sector cadastral nr. 43

UAT Daneti

Zonă cooperativizată (Co)

1. DESCRIEREA IMOBILULUI

DATE TEREN											DATE CONSTRUCȚII					
Identificator teren	Adresa imobil	Nr. cadastral	Nr. CF	Suprafața măsurată	Intravilan extravilan (IE)	Nr. top	Nr. tarla	Nr. parcelă	Categorie folosință	Suprafața parcelă	Identif. construcție	Cod grupă destinație	Suprafața construită	Nr. niveluri	Nr. CF	Constr. cu acte (DA/NU)
3652	judet DOLJ, UAT Daneti, Cod postal 207215 (Tarla 56 Parcela 2)			7000	E		56	2	PD	7000						

2. PROPRIETATEA / POSESIA

Titularul dreptului / posesiei			Data nașterii / CUI	Domiciliu / Sediu	Cota parte	Identif. entitate asociată	Cotă parte teren UI	Mod de dobândire	Act juridic			Observații privitoare la proprietar
Nume / Denumire	Inițiala tatălui	Prenume							Tip act	Nr. act / data	Emitent	
GÎLCA	C	MIHAI	---	judet DOLJ, UAT Daneti, loc. Neidentificata, Cod Postal 207215	1/1	3652		Reconstituire	act administrativ	TP 250-58794/17.12.1993	CJSDPAT DOLJ	lipsa CNP

3. SARCINI / DEZMEMBRĂMINTE

Titular			Data nașterii / CUI	Domiciliu / Sediu	Tipul sarcinii sau al dezmembrămintelor dreptului de proprietate	Cotă parte	Identif. entitate asociată	Act juridic			Valoare ipotecă	Tip monedă
Nume / Denumire	Inițiala tatălui	Prenume						Tip act	Nr. act / data	Emitent		

4. NOTĂRI, PROCESE, INTERDICȚII

Tipul notării	Tip act	Nr. act / data	Emitent	Identificator entitate asociată	Imobil împrejmuit / neîmprejmuit	Imobil contestat / necontestat	Alte observații
					neîmprejmuit		

5. OBSERVAȚII



REGISTRUL CADASTRAL AL IMOBILELOR

Sector cadastral nr. 43

UAT Daneti
Zonă cooperativizată (Co)

1. DESCRIEREA IMOBILULUI

DATE TEREN											DATE CONSTRUCȚII					
Identificator teren	Adresa imobil	Nr. cadastral	Nr. CF	Suprafața măsurată	Intravilan extravilan (I/E)	Nr. top	Nr. tarla	Nr. parcelă	Categorie folosință	Suprafața parcelă	Identif. construcție	Cod grupă destinație	Suprafața construită	Nr. niveluri	Nr. CF	Constr. cu acte (DA/NU)
3653	judet DOLJ, UAT Daneti, Cod postal 207215 (Tarla 56 Parcela 1)			7000	E		56	1	PD	7000						

2. PROPRIETATEA / POSESIA

Titularul dreptului / posesiei			Data nașterii / CUI	Domiciliu / Sediul	Cota parte	Identif. entitate asociată	Cotă parte teren UI	Mod de dobândire	Act juridic			Observații privitoare la proprietar
Nume / Denumire	Inițiala tatălui	Prenume							Tip act	Nr. act / data	Emitent	
RADULESCU	GH	STELIAN	---	judet DOLJ, UAT Daneti, loc. Neidentificata, Cod Postal 207215	1/1	3653		Reconstituire	act administrativ	TP 766-45396/12.01.1995	CJSDPAT DOLJ	lipsa CNP
RADULESCU	GH	ION	---	judet DOLJ, UAT Daneti, loc. Neidentificata, Cod Postal 207215				Reconstituire	act administrativ	TP 766-45396/12.01.1995	CJSDPAT DOLJ	lipsa CNP

3. SARCINI / DEZMEMBRĂMINTE

Titular			Data nașterii / CUI	Domiciliu / Sediul	Tipul sarcinii sau al dezmembrămintelor dreptului de proprietate	Cotă parte	Identif. entitate asociată	Act juridic			Valoare ipotecă	Tip monedă
Nume / Denumire	Inițiala tatălui	Prenume						Tip act	Nr. act / data	Emitent		

4. NOTĂRI, PROCESE, INTERDICȚII

Tipul notării	Tip act	Nr. act / data	Emitent	Identificator entitate asociată	Imobil împrejmuit / neîmprejmuit	Imobil contestat / necontestat	Alte observații
					neîmprejmuit		

5. OBSERVAȚII

MC TOPOCAD SURVEY SRL
P.J.A. seria RO-B-J nr. 1929 clasa a III-a
P.F.A. seria RO-DJ-F nr. 0024 categoria B
ing. Costea Mihail Gabriel



Înregistrare sistematică UAT DANETI,
sectorul cadastral nr 43, anul realizării 2023

REGISTRUL CADASTRAL AL IMOBILELOR

Sector cadastral nr. 43

UAT Daneti
Zonă cooperativizată (Co)

1. DESCRIEREA IMOBILULUI

DATE TEREN											DATE CONSTRUCȚII					
Identificator teren	Adresa imobil	Nr. cadastral	Nr. CF	Suprafața măsurată	Intravilan extravilan (I/E)	Nr. top	Nr. tarla	Nr. parcelă	Categorie folosință	Suprafața parcelă	Identif. construcție	Cod grupă destinație	Suprafața construită	Nr. niveluri	Nr. CF	Constr. cu acte (DA/NU)
3654	judet DOLJ, UAT Daneti, Cod postal 207215 (Tarla 59 Parcela 28)			14411	E		59	28	PD	14411						

2. PROPRIETATEA / POSESIA

Titularul dreptului / posesiei			Data nașterii / CUI	Domiciliu / Sediu	Cota parte	Identif. entitate asociată	Cotă parte teren UI	Mod de dobândire	Act juridic			Observații privitoare la proprietar
Nume / Denumire	Inițiala tatălui	Prenume							Tip act	Nr. act / data	Emitent	
SALARU	I	IOANA	---	judet DOLJ, UAT Daneti, loc. Neidentificata, Cod Postal 207215	1/1	3654		Reconstituire	act administrativ	TP 2406-48108/27.02.1997	CJSDPAT DOLJ	lipsa CNP
BOTESCU	I	OPRICA	---	judet DOLJ, UAT Daneti, loc. Neidentificata, Cod Postal 207215				Reconstituire	act administrativ	TP 2406-48108/27.02.1997	CJSDPAT DOLJ	lipsa CNP
BOTESCU	I	GHEORGHE	---	judet DOLJ, UAT Daneti, loc. Neidentificata, Cod Postal 207215				Reconstituire	act administrativ	TP 2406-48108/27.02.1997	CJSDPAT DOLJ	lipsa CNP

3. SARCINI / DEZMEMBRĂMINTE

Titular			Data nașterii / CUI	Domiciliu / Sediu	Tipul sarcinii sau al dezmembrămintelor dreptului de proprietate	Cotă parte	Identif. entitate asociată	Act juridic			Valoare ipotecă	Tip monedă
Nume / Denumire	Inițiala tatălui	Prenume						Tip act	Nr. act / data	Emitent		

4. NOTĂRI, PROCESE, INTERDICȚII

Tipul notării	Tip act	Nr. act / data	Emitent	Identificator entitate asociată	Imobil împrejmuit / neîmprejmuit	Imobil contestat / necontestat	Alte observații
					neîmprejmuit		

5. OBSERVAȚII

MC TOPOCAD SURVEY SRL
P.J.A. seria RO-B-J nr. 1929 clasa a III-a
P.F.A. seria RO-DJ-F nr. 0024 categoria B
ing. Costea Mihail Gabriel



Înregistrare sistematică UAT DANETI,
sectorul cadastral nr 43, anul realizării 2023

REGISTRUL CADASTRAL AL IMOBILELOR

Sector cadastral nr. 43

UAT Daneti

Zonă cooperativizată (Co)

1. DESCRIEREA IMOBILULUI

DATE TEREN										DATE CONSTRUCȚII						
Identificator teren	Adresa imobil	Nr. cadastral	Nr. CF	Suprafața măsurată	Intravilan extravilan (IE)	Nr. top	Nr. tarla	Nr. parcelă	Categorie folosință	Suprafața parcelă	Identif. construcție	Cod grupă destinație	Suprafața construită	Nr. niveluri	Nr. CF	Constr. cu acte (DA/NU)
3655	judet DOLJ, UAT Daneti, Cod postal 207215 (Tarla 59 Parcela 27)			4200	E		59	27	PD	4200						

2. PROPRIETATEA / POSESIA

Titularul dreptului / posesiei			Data nașterii / CUI	Domiciliu / Sediul	Cota parte	Identif. entitate asociată	Cotă parte teren UI	Mod de dobândire	Act juridic			Observații privitoare la proprietar
Nume / Denumire	Inițiala tatălui	Prenume							Tip act	Nr. act / data	Emitent	
BOTESCU	M	OPRICA	---	judet DOLJ, UAT Daneti, loc. Neidentificata, Cod Postal 207215	1/1	3655		Reconstituire	act administrativ	TP 423-45419/07.01.1994	CJSDPAT DOLJ	lipsa CNP

3. SARCINI / DEZMEMBRĂMINTE

Titular			Data nașterii / CUI	Domiciliu / Sediul	Tipul sarcinii sau al dezmembrămintelor dreptului de proprietate	Cotă parte	Identif. entitate asociată	Act juridic			Valoare ipotecă	Tip monedă
Nume / Denumire	Inițiala tatălui	Prenume						Tip act	Nr. act / data	Emitent		

4. NOTĂRI, PROCESE, INTERDICȚII

Tipul notării	Tip act	Nr. act / data	Emitent	Identificator entitate asociată	Imobil împrejmuit / neîmprejmuit	Imobil contestat / necontestat	Alte observații
					neîmprejmuit		

5. OBSERVAȚII



REGISTRUL CADASTRAL AL IMOBILELOR

Sector cadastral nr. 43

UAT Daneti

Zonă cooperativizată (Co)

1. DESCRIEREA IMOBILULUI

DATE TEREN											DATE CONSTRUCȚII					
Identificator teren	Adresa imobil	Nr. cadastral	Nr. CF	Suprafața măsurată	Intravilan extravilan (I/E)	Nr. top	Nr. tarla	Nr. parcelă	Categorie folosință	Suprafața parcelă	Identif. construcție	Cod grupă destinație	Suprafața construită	Nr. niveluri	Nr. CF	Constr. cu acte (DA/NU)
3656	judet DOLJ, UAT Daneti, Cod postal 207215 (Tarla 59 Parcela 26)			7100	E		59	26	PD	7100						

2. PROPRIETATEA / POESIA

Titularul dreptului / posesiei			Data nașterii / CUI	Domiciliu / Sediu	Cota parte	Identif. entitate asociată	Cotă parte teren UI	Mod de dobândire	Act juridic			Observații privitoare la proprietar
Nume / Denumire	Inițiala tatălui	Prenume							Tip act	Nr. act / data	Emitent	
IACOB	GR	CONSTANTINA	---	judet DOLJ, UAT Daneti, loc. Neidentificata, Cod Postal 207215	1/1	3656		Reconstituire	act administrativ	TP 957-59536/23.01.1995	CJSDPAT DOLJ	lipsa CNP
GANCEA	GR	ANASTASIA	---	judet DOLJ, UAT Daneti, loc. Neidentificata, Cod Postal 207215				Reconstituire	act administrativ	TP 957-59536/23.01.1995	CJSDPAT DOLJ	lipsa CNP
POPESCU	GR	TUDOR	---	judet DOLJ, UAT Daneti, loc. Neidentificata, Cod Postal 207215				Reconstituire	act administrativ	TP 957-59536/23.01.1995	CJSDPAT DOLJ	lipsa CNP
DIACONESCU	GR	ION	---	judet DOLJ, UAT Daneti, loc. Neidentificata, Cod Postal 207215				Reconstituire	act administrativ	TP 957-59536/23.01.1995	CJSDPAT DOLJ	lipsa CNP

3. SARCINI / DEZMEMBRĂMINTE

Titular			Data nașterii / CUI	Domiciliu / Sediu	Tipul sarcinii sau al dezmembrămintelor dreptului de proprietate	Cotă parte	Identif. entitate asociată	Act juridic			Valoare ipotecă	Tip monedă
Nume / Denumire	Inițiala tatălui	Prenume						Tip act	Nr. act / data	Emitent		

4. NOTĂRI, PROCESE, INTERDICȚII

Tipul notării	Tip act	Nr. act / data	Emitent	Identificator entitate asociată	Imobil împrejmuit / neîmprejmuit	Imobil contestat / necontestat	Alte observații
					neîmprejmuit		

5. OBSERVAȚII



REGISTRUL CADASTRAL AL IMOBILELOR

Sector cadastral nr. 43

UAT Daneti

Zonă cooperativizată (Co)

1. DESCRIEREA IMOBILULUI

DATE TEREN											DATE CONSTRUCȚII					
Identificator teren	Adresa imobil	Nr. cadastral	Nr. CF	Suprafața măsurată	Intravilan extravilan (I/E)	Nr. top	Nr. tarla	Nr. parcelă	Categorie folosință	Suprafața parcelă	Identif. construcție	Cod grupă destinație	Suprafața construită	Nr. niveluri	Nr. CF	Constr. cu acte (DA/NU)
3657	judet DOLJ, UAT Daneti, Cod postal 207215 (Tarla 59 Parcela 25)	32884	32884	11034	E		59	25	PD	11034						

2. PROPRIETATEA / POSESIA

Titularul dreptului / posesiei			Data nașterii / CUI	Domiciliu / Sediu	Cota parte	Identif. entitate asociată	Cotă parte teren UI	Mod de dobândire	Act juridic			Observații privitoare la proprietar
Nume / Denumire	Inițiala tatălui	Prenume							Tip act	Nr. act / data	Emitent	
VISAN		GHEORGHE	26.02.1958	judet DOLJ, UAT Craiova, loc. Craiova, str CODLEA nr 42	1/1	3657		Conventie	act notarial	CONTRACT DE VANZARE AUT. NR. 2950/08.11.2019	NP DUMITRICA ANCA COSTINA	
VISAN		ONELA	18.11.1963	judet DOLJ, UAT Craiova, loc. Craiova, str CODLEA nr 42				Conventie	act notarial	CONTRACT DE VANZARE AUT. NR. 2950/08.11.2019	NP DUMITRICA ANCA COSTINA	

3. SARCINI / DEZMEMBRĂMINTE

Titular			Data nașterii / CUI	Domiciliu / Sediu	Tipul sarcinii sau al dezmembrămintelor dreptului de proprietate	Cotă parte	Identif. entitate asociată	Act juridic			Valoare ipotecă	Tip monedă
Nume / Denumire	Inițiala tatălui	Prenume						Tip act	Nr. act / data	Emitent		

4. NOTĂRI, PROCESE, INTERDICȚII

Tipul notării	Tip act	Nr. act / data	Emitent	Identificator entitate asociată	Imobil împrejmuit / neîmprejmuit	Imobil contestat / necontestat	Alte observații
					neîmprejmuit		



Înregistrare sistematică UAT DANETI,
sectorul cadastral nr 43, anul realizării 2023

REGISTRUL CADASTRAL AL IMOBILELOR

Sector cadastral nr. 43

UAT Daneti

Zonă cooperativizată (Co)

1. DESCRIEREA IMOBILULUI

DATE TEREN											DATE CONSTRUCȚII					
Identificator teren	Adresa imobil	Nr. cadastral	Nr. CF	Suprafața măsurată	Intravilan extravilan (I/E)	Nr. top	Nr. tarla	Nr. parcelă	Categorie folosință	Suprafața parcelă	Identif. construcție	Cod grupă destinație	Suprafața construită	Nr. niveluri	Nr. CF	Constr. cu acte (DA/NU)
3658	judet DOLJ, UAT Daneti, Cod postal 207215 (Tarla 59 Parcela 24)	30461	30461	10945	E		59	24	PD	10945						

2. PROPRIETATEA / POSESIA

Titularul dreptului / posesiei			Data nașterii / CUI	Domiciliu / Sediul	Cota parte	Identif. entitate asociată	Cotă parte teren UI	Mod de dobândire	Act juridic			Observații privitoare la proprietar
Nume / Denumire	Inițiala tatălui	Prenume							Tip act	Nr. act / data	Emitent	
SC KAMPARO INVESTMENT SRL			25525855	judet BUCURESTI, UAT Bucuresti Sectorul 1, loc. Bucuresti Sectorul 1, str Frumoasa nr 30	1/1	3658		Conventie	act notarial	contract de vanzare - cumparare aut. nr. 1103/30.06.2014	NP DRAGOMIR ROMELIA	

3. SARCINI / DEZMEMBRĂMINTE

Titular			Data nașterii / CUI	Domiciliu / Sediul	Tipul sarcinii sau al dezmembrămintelor dreptului de proprietate	Cotă parte	Identif. entitate asociată	Act juridic			Valoare ipotecă	Tip monedă
Nume / Denumire	Inițiala tatălui	Prenume						Tip act	Nr. act / data	Emitent		

4. NOTĂRI, PROCESE, INTERDICȚII

Tipul notării	Tip act	Nr. act / data	Emitent	Identificator entitate asociată	Imobil împrejmuit / neîmprejmuit	Imobil contestat / necontestat	Alte observații
					neîmprejmuit		



Înregistrare sistematică UAT DANETI,
sectorul cadastral nr 43, anul realizării 2023

REGISTRUL CADASTRAL AL IMOBILELOR

Sector cadastral nr. 43

UAT Daneti
Zonă cooperativizată (Co)
1. DESCRIEREA IMOBILULUI

DATE TEREN										DATE CONSTRUCȚII						
Identificator teren	Adresa imobil	Nr. cadastral	Nr. CF	Suprafața măsurată	Intravilan extravilan (IE)	Nr. top	Nr. tarla	Nr. parcelă	Categorie folosință	Suprafața parcelă	Identif. construcție	Cod grupă destinație	Suprafața construită	Nr. niveluri	Nr. CF	Constr. cu acte (DA/NU)
3659	judet DOLJ, UAT Daneti, Cod postal 207215 (Tarla 59 Parcela 23)			22125	E		59	23	PD	22125						

2. PROPRIETATEA / POSESIA

Titularul dreptului / posesiei			Data nașterii / CUI	Domiciliu / Sediul	Cota parte	Identif. entitate asociată	Cotă parte teren UI	Mod de dobândire	Act juridic			Observații privitoare la proprietar
Nume / Denumire	Inițiala tatălui	Prenume							Tip act	Nr. act / data	Emitent	
CIUGULIN	I	TUDOR	---	judet DOLJ, UAT Daneti, loc. Neidentificata, Cod Postal 207215	1/1	3659		Reconstituire	act administrativ	TP 550-46122/29.03.1994	CJSDPAT DOLJ	lipsa CNP

3. SARCINI / DEZMEMBRĂMINTE

Titular			Data nașterii / CUI	Domiciliu / Sediul	Tipul sarcinii sau al dezmembrămintelor dreptului de proprietate	Cotă parte	Identif. entitate asociată	Act juridic			Valoare ipotecă	Tip monedă
Nume / Denumire	Inițiala tatălui	Prenume						Tip act	Nr. act / data	Emitent		

4. NOTĂRI, PROCESE, INTERDICȚII

Tipul notării	Tip act	Nr. act / data	Emitent	Identificator entitate asociată	Imobil împrejmuit / neîmprejmuit	Imobil contestat / necontestat	Alte observații
					neîmprejmuit		in TP înscris T25, eronat in TP

5. OBSERVAȚII

MC TOPOCAD SURVEY SRL
P.J.A. seria RO-B-J nr. 1929 clasa a III-a
P.F.A. seria RO-DJ-F nr. 0024 categoria B
ing. Costea Mihail Gabriel



Înregistrare sistematică UAT DANETI,
sectorul cadastral nr 43, anul realizării 2023

REGISTRUL CADASTRAL AL IMOBILELOR

Sector cadastral nr. 43

UAT Daneti

Zonă cooperativizată (Co)

1. DESCRIEREA IMOBILULUI

DATE TEREN										DATE CONSTRUCȚII						
Identificator teren	Adresa imobil	Nr. cadastral	Nr. CF	Suprafața măsurată	Intravilan extravilan (IE)	Nr. top	Nr. tarla	Nr. parcelă	Categorie folosință	Suprafața parcelă	Identif. construcție	Cod grupă destinație	Suprafața construită	Nr. niveluri	Nr. CF	Constr. cu acte (DA/NU)
3660	judet DOLJ, UAT Daneti, Cod postal 207215 (Tarla 59 Parcela 22)			16963	E		59	22	PD	16963						

2. PROPRIETATEA / POESIA

Titularul dreptului / posesiei			Data nașterii / CUI	Domiciliu / Sediu	Cota parte	Identif. entitate asociată	Cotă parte teren UI	Mod de dobândire	Act juridic			Observații privitoare la proprietar
Nume / Denumire	Inițiala tatălui	Prenume							Tip act	Nr. act / data	Emitent	
GRECU	GH	LUCICA	---	judet DOLJ, UAT Daneti, loc. Neidentificata, Cod Postal 207215	1/1	3660		Reconstituire	act administrativ	TP 2028-45383/30.01.1997	CJSDPAT DOLJ	lipsa CNP
GRECU	GH	MARIN	---	judet DOLJ, UAT Daneti, loc. Neidentificata, Cod Postal 207215				Reconstituire	act administrativ	TP 2028-45383/30.01.1997	CJSDPAT DOLJ	lipsa CNP
MITRU	GH	ELENA	---	judet DOLJ, UAT Daneti, loc. Neidentificata, Cod Postal 207215				Reconstituire	act administrativ	TP 2028-45383/30.01.1997	CJSDPAT DOLJ	lipsa CNP

3. SARCINI / DEZMEMBRĂMINTE

Titular			Data nașterii / CUI	Domiciliu / Sediu	Tipul sarcinii sau al dezmembrămintelor dreptului de proprietate	Cotă parte	Identif. entitate asociată	Act juridic			Valoare ipotecă	Tip monedă
Nume / Denumire	Inițiala tatălui	Prenume						Tip act	Nr. act / data	Emitent		

4. NOTĂRI, PROCESE, INTERDICȚII

Tipul notării	Tip act	Nr. act / data	Emitent	Identificator entitate asociată	Imobil împrejmuit / neîmprejmuit	Imobil contestat / necontestat	Alte observații
					neîmprejmuit		

5. OBSERVAȚII



REGISTRUL CADASTRAL AL IMOBILELOR

Sector cadastral nr. 43

UAT Daneti

Zonă cooperativizată (Co)

1. DESCRIEREA IMOBILULUI

DATE TEREN										DATE CONSTRUCȚII						
Identificator teren	Adresa imobil	Nr. cadastral	Nr. CF	Suprafața măsurată	Intravilan extravilan (IE)	Nr. top	Nr. tarla	Nr. parcelă	Categorie folosință	Suprafața parcelă	Identif. construcție	Cod grupă destinație	Suprafața construită	Nr. niveluri	Nr. CF	Constr. cu acte (DA\NU)
3661	judet DOLJ, UAT Daneti, Cod postal 207215 (Tarla 59 Parcela 21)			7715	E		59	21	PD	7715						

2. PROPRIETATEA / POSESIA

Titularul dreptului / posesiei			Data nașterii / CUI	Domiciliu / Sediul	Cota parte	Identif. entitate asociată	Cotă parte teren UI	Mod de dobândire	Act juridic			Observații privitoare la proprietar
Nume / Denumire	Inițiala tatălui	Prenume							Tip act	Nr. act / data	Emitent	
ANTONIE	N	OPREA	---	judet DOLJ, UAT Daneti, loc. Neidentificata, Cod Postal 207215	1/1	3661		Reconstituire	act administrativ	TP 543-46122/29.03.1994	CJSDPAT DOLJ	lipsa CNP

3. SARCINI / DEZMEMBRĂMINTE

Titular			Data nașterii / CUI	Domiciliu / Sediul	Tipul sarcinii sau al dezmembrămintelor dreptului de proprietate	Cotă parte	Identif. entitate asociată	Act juridic			Valoare ipotecă	Tip monedă
Nume / Denumire	Inițiala tatălui	Prenume						Tip act	Nr. act / data	Emitent		

4. NOTĂRI, PROCESE, INTERDICȚII

Tipul notării	Tip act	Nr. act / data	Emitent	Identificator entitate asociată	Imobil împrejmuit / neîmprejmuit	Imobil contestat / necontestat	Alte observații
					neîmprejmuit		

5. OBSERVAȚII

Înregistrare sistematică UAT DANETI,
sectorul cadastral nr 43, anul realizării 2023



REGISTRUL CADASTRAL AL IMOBILELOR

Sector cadastral nr. 43

UAT Daneti

Zonă cooperativizată (Co)

1. DESCRIEREA IMOBILULUI

DATE TEREN										DATE CONSTRUCȚII						
Identificator teren	Adresa imobil	Nr. cadastral	Nr. CF	Suprafața măsurată	Intravilan extravilan (IE)	Nr. top	Nr. tarla	Nr. parcelă	Categorie folosință	Suprafața parcelă	Identif. construcție	Cod grupă destinație	Suprafața construită	Nr. niveluri	Nr. CF	Constr. cu acte (DA/NU)
3662	judet DOLJ, UAT Daneti, Cod postal 207215 (Tarla 59 Parcela 20)			1040	E		59	20	PD	1040						

2. PROPRIETATEA / POSESIA

Titularul dreptului / posesiei			Data nașterii / CUI	Domiciliu / Sediu	Cota parte	Identif. entitate asociată	Cotă parte teren UI	Mod de dobândire	Act juridic			Observații privitoare la proprietar
Nume / Denumire	Inițiala tatălui	Prenume							Tip act	Nr. act / data	Emitent	
ANTONIE	I	TRAIAN	---	judet DOLJ, UAT Daneti, loc. Neidentificata, Cod Postal 207215	1/1	3662		Reconstituire	act administrativ	TP 2775- 48568/26.11.1998	CJSDPAT DOLJ	lipsa CNP

3. SARCINI / DEZMEMBRĂMINTE

Titular			Data nașterii / CUI	Domiciliu / Sediu	Tipul sarcinii sau al dezmembrămintelor dreptului de proprietate	Cotă parte	Identif. entitate asociată	Act juridic			Valoare ipotecă	Tip monedă
Nume / Denumire	Inițiala tatălui	Prenume						Tip act	Nr. act / data	Emitent		

4. NOTĂRI, PROCESE, INTERDICȚII

Tipul notării	Tip act	Nr. act / data	Emitent	Identificator entitate asociată	Imobil împrejmuit / neîmprejmuit	Imobil contestat / necontestat	Alte observații
					neîmprejmuit		

5. OBSERVAȚII



REGISTRUL CADASTRAL AL IMOBILELOR

Sector cadastral nr. 43

UAT Daneti

Zonă cooperativizată (Co)

1. DESCRIEREA IMOBILULUI

DATE TEREN											DATE CONSTRUCȚII					
Identificator teren	Adresa imobil	Nr. cadastral	Nr. CF	Suprafața măsurată	Intravilan extravilan (I/E)	Nr. top	Nr. tarla	Nr. parcelă	Categorie folosință	Suprafața parcelă	Identif. construcție	Cod grupă destinație	Suprafața construită	Nr. niveluri	Nr. CF	Constr. cu acte (DA/NU)
3663	judet DOLJ, UAT Daneti, Cod postal 207215 (Tarla 59 Parcela 19 - lot2)	31772	31772	4888	E		59	19	PD	4888						

2. PROPRIETATEA / POSESIA

Titularul dreptului / posesiei			Data nașterii / CUI	Domiciliu / Sediu	Cota parte	Identif. entitate asociată	Cotă parte teren UI	Mod de dobândire	Act juridic			Observații privitoare la proprietar
Nume / Denumire	Inițiala tatălui	Prenume							Tip act	Nr. act / data	Emitent	
SC DELTA GAIA AGRICULTURE SRL			28881954	judet BUCURESTI, UAT Bucuresti Sectorul 6, loc. Bucuresti Sectorul 6, str Preciziei nr 20	1/1	3663		Conventie	act notarial	CONTRACT DE VANZARE AUT SUB NR. 4288/03.11.2016	NP Faurar Virgil Claudiu	

3. SARCINI / DEZMEMBRĂMINTE

Titular			Data nașterii / CUI	Domiciliu / Sediu	Tipul sarcinii sau al dezmembrămintelor dreptului de proprietate	Cotă parte	Identif. entitate asociată	Act juridic			Valoare ipotecă	Tip monedă
Nume / Denumire	Inițiala tatălui	Prenume						Tip act	Nr. act / data	Emitent		

4. NOTĂRI, PROCESE, INTERDICȚII

Tipul notării	Tip act	Nr. act / data	Emitent	Identificator entitate asociată	Imobil împrejmuit / neîmprejmuit	Imobil contestat / necontestat	Alte observații
					neîmprejmuit		

5. OBSERVAȚII

MC TOPOCAD SURVEY SRL
P.J.A. seria RO-B-J nr. 1929 clasa a III-a
P.F.A. seria RO-DJ-F nr. 0024 categoria B
ing. Costea Mihail Gabriel



Înregistrare sistematică UAT DANETI,
sectorul cadastral nr 43, anul realizării 2023

REGISTRUL CADASTRAL AL IMOBILELOR

Sector cadastral nr. 43

UAT Daneti

Zonă cooperativizată (Co)

1. DESCRIEREA IMOBILULUI

DATE TEREN											DATE CONSTRUCȚII					
Identificator teren	Adresa imobil	Nr. cadastral	Nr. CF	Suprafața măsurată	Intravilan extravilan (I/E)	Nr. top	Nr. tarla	Nr. parcelă	Categorie folosință	Suprafața parcelă	Identif. construcție	Cod grupă destinație	Suprafața construită	Nr. niveluri	Nr. CF	Constr. cu acte (DA/NU)
3664	judet DOLJ, UAT Daneti, Cod postal 207215 (Tarla 59 Parcela 19)			12000	E		59	19	PD	12000						

2. PROPRIETATEA / POSESIA

Titularul dreptului / posesiei			Data nașterii / CUI	Domiciliu / Sediu	Cota parte	Identif. entitate asociată	Cotă parte teren UI	Mod de dobândire	Act juridic			Observații privitoare la proprietar
Nume / Denumire	Inițiala tatălui	Prenume							Tip act	Nr. act / data	Emitent	
DUMITRESCU		FLORICA	---	judet DOLJ, UAT Daneti, loc. Neidentificata, Cod Postal 207215	1/1	3664		Iesire din indiviziune	Hotarare judecatoreasca	SC 6350 /16.06.2003 TP 2636-46050/08.08.1998	Judecatoria Craiova CJSDPAT DOLJ	lipsa CNP

3. SARCINI / DEZMEMBRĂMINTE

Titular			Data nașterii / CUI	Domiciliu / Sediu	Tipul sarcinii sau al dezmembrămintelor dreptului de proprietate	Cotă parte	Identif. entitate asociată	Act juridic			Valoare ipotecă	Tip monedă
Nume / Denumire	Inițiala tatălui	Prenume						Tip act	Nr. act / data	Emitent		

4. NOTĂRI, PROCESE, INTERDICȚII

Tipul notării	Tip act	Nr. act / data	Emitent	Identificator entitate asociată	Imobil împrejmuit / neîmprejmuit	Imobil contestat / necontestat	Alte observații
					neîmprejmuit		in SC inscris T50, eronat in SC

5. OBSERVAȚII



REGISTRUL CADASTRAL AL IMOBILELOR

Sector cadastral nr. 43

UAT Daneti
Zonă cooperativizată (Co)

1. DESCRIEREA IMOBILULUI

DATE TEREN										DATE CONSTRUCȚII						
Identificator teren	Adresa imobil	Nr. cadastral	Nr. CF	Suprafața măsurată	Intravilan extravilan (I/E)	Nr. top	Nr. tarla	Nr. parcelă	Categorie folosință	Suprafața parcelă	Identif. construcție	Cod grupă destinație	Suprafața construită	Nr. niveluri	Nr. CF	Constr. cu acte (DA/NU)
3665	judet DOLJ, UAT Daneti, Cod postal 207215 (Tarla 59 Parcela 19)			12000	E		59	19	PD	12000						

2. PROPRIETATEA / POSESIA

Titularul dreptului / posesiei			Data nașterii / CUI	Domiciliu / Sediul	Cota parte	Identif. entitate asociată	Cotă parte teren UI	Mod de dobândire	Act juridic			Observații privitoare la proprietar
Nume / Denumire	Inițiala tatălui	Prenume							Tip act	Nr. act / data	Emitent	
CUCU	H	ANA	---	judet DOLJ, UAT Daneti, loc. Neidentificata, Cod Postal 207215	1/1	3665		Iesire din indiviziune	Hotarare judecatoreasca	SC 6350 /16.06.2003 TP 2636-46050/08.08.1998	Judecatoria Craiova CJSDPAT DOLJ	lipsa CNP


3. SARCINI / DEZMEMBRĂMINTE

Titular			Data nașterii / CUI	Domiciliu / Sediul	Tipul sarcinii sau al dezmembrămintelor dreptului de proprietate	Cotă parte	Identif. entitate asociată	Act juridic			Valoare ipotecă	Tip monedă
Nume / Denumire	Inițiala tatălui	Prenume						Tip act	Nr. act / data	Emitent		

4. NOTĂRI, PROCESE, INTERDICȚII

Tipul notării	Tip act	Nr. act / data	Emitent	Identificator entitate asociată	Imobil împrejmuit / neîmprejmuit	Imobil contestat / necontestat	Alte observații
					neîmprejmuit		

5. OBSERVAȚII



REGISTRUL CADASTRAL AL IMOBILELOR

Sector cadastral nr. 43

UAT Daneti

Zonă cooperativizată (Co)

1. DESCRIEREA IMOBILULUI

DATE TEREN											DATE CONSTRUCȚII					
Identificator teren	Adresa imobil	Nr. cadastral	Nr. CF	Suprafața măsurată	Intravilan extravilan (I/E)	Nr. top	Nr. tarla	Nr. parcelă	Categorie folosință	Suprafața parcelă	Identif. construcție	Cod grupă destinație	Suprafața construită	Nr. niveluri	Nr. CF	Constr. cu acte (DA/NU)
3666	judet DOLJ, UAT Daneti, Cod postal 207215 (Tarla 59 Parcela 181/1)			1350	E		59	181/1	PD	1350						

2. PROPRIETATEA / POSESIA

Titularul dreptului / posesiei			Data nașterii / CUI	Domiciliu / Sediul	Cota parte	Identif. entitate asociată	Cotă parte teren UI	Mod de dobândire	Act juridic			Observații privitoare la proprietar
Nume / Denumire	Inițiala tatălui	Prenume							Tip act	Nr. act / data	Emitent	
BANCU	D	TUDOR	---	judet DOLJ, UAT Daneti, loc. Neidentificata, Cod Postal 207215	1/1	3666		Reconstituire	act administrativ	TP 274-58794/15.12.1993	CJSDPAT DOLJ	lipsa CNP
BANCU	D	ION	---	judet DOLJ, UAT Daneti, loc. Neidentificata, Cod Postal 207215				Reconstituire	act administrativ	TP 274-58794/15.12.1993	CJSDPAT DOLJ	lipsa CNP

3. SARCINI / DEZMEMBRĂMINTE

Titular			Data nașterii / CUI	Domiciliu / Sediul	Tipul sarcinii sau al dezmembrămintelor dreptului de proprietate	Cotă parte	Identif. entitate asociată	Act juridic			Valoare ipotecă	Tip monedă
Nume / Denumire	Inițiala tatălui	Prenume						Tip act	Nr. act / data	Emitent		

4. NOTĂRI, PROCESE, INTERDICȚII

Tipul notării	Tip act	Nr. act / data	Emitent	Identificator entitate asociată	Imobil împrejmuit / neîmprejmuit	Imobil contestat / necontestat	Alte observații
					neîmprejmuit		

5. OBSERVAȚII



REGISTRUL CADASTRAL AL IMOBILELOR

Sector cadastral nr. 43

UAT Daneti
Zonă cooperativizată (Co)

1. DESCRIEREA IMOBILULUI

DATE TEREN										DATE CONSTRUCȚII						
Identificator teren	Adresa imobil	Nr. cadastral	Nr. CF	Suprafața măsurată	Intravilan extravilan (IE)	Nr. top	Nr. tarla	Nr. parcelă	Categorie folosință	Suprafața parcelă	Identif. construcție	Cod grupă destinație	Suprafața construită	Nr. niveluri	Nr. CF	Constr. cu acte (DA/NU)
3667	judet DOLJ, UAT Daneti, Cod postal 207215 (Tarla 59 Parcela 18)			8068	E		59	18	PD	8068						

2. PROPRIETATEA / POSESIA

Titularul dreptului / posesiei			Data nașterii / CUI	Domiciliu / Sediu	Cota parte	Identif. entitate asociată	Cotă parte teren UI	Mod de dobândire	Act juridic			Observații privitoare la proprietar
Nume / Denumire	Inițiala tatălui	Prenume							Tip act	Nr. act / data	Emitent	
BANCU	D	MIHAI	09.04.1935	judet DOLJ, UAT Daneti, loc. Neidentificata, Cod Postal 207215	1/1	3667		Reconstituire	act administrativ	TP 109- 58792/08.12.1993	CJSDPAT DOLJ	decedat

3. SARCINI / DEZMEMBRĂMINTE

Titular			Data nașterii / CUI	Domiciliu / Sediu	Tipul sarcinii sau al dezmembrămintelor dreptului de proprietate	Cotă parte	Identif. entitate asociată	Act juridic			Valoare ipotecă	Tip monedă
Nume / Denumire	Inițiala tatălui	Prenume						Tip act	Nr. act / data	Emitent		

4. NOTĂRI, PROCESE, INTERDICȚII

Tipul notării	Tip act	Nr. act / data	Emitent	Identificator entitate asociată	Imobil împrejmuit / neîmprejmuit	Imobil contestat / necontestat	Alte observații
					neîmprejmuit		

5. OBSERVAȚII



REGISTRUL CADASTRAL AL IMOBILELOR

Sector cadastral nr. 43

UAT Daneti

Zonă cooperativizată (Co)

1. DESCRIEREA IMOBILULUI

DATE TEREN											DATE CONSTRUCȚII					
Identificator teren	Adresa imobil	Nr. cadastral	Nr. CF	Suprafața măsurată	Intravilan extravilan (IE)	Nr. top	Nr. tarla	Nr. parcelă	Categorie folosință	Suprafața parcelă	Identif. construcție	Cod grupă destinație	Suprafața construită	Nr. niveluri	Nr. CF	Constr. cu acte (DA/NU)
3668	judet DOLJ, UAT Daneti, Cod postal 207215 (Tarla 59 Parcela 17)	31819	31819	5976	E		59	17	PD	5976						

2. PROPRIETATEA / POSESIA

Titularul dreptului / posesiei			Data nașterii / CUI	Domiciliu / Sedi	Cota parte	Identif. entitate asociată	Cotă parte teren UI	Mod de dobândire	Act juridic			Observații privitoare la proprietar
Nume / Denumire	Inițiala tatălui	Prenume							Tip act	Nr. act / data	Emitent	
SC DELTA GAIA AGRICULTURE SRL			28881954	judet BUCURESTI, UAT Bucuresti Sectorul 6, loc. Bucuresti Sectorul 6, str Preciziei nr 20	1/1	3668		Conventie	act notarial	contract de vanzare nr 683/30.03.2016	NP FILIP ADRIAN MARIUS	


3. SARCINI / DEZMEMBRĂMINTE

Titular			Data nașterii / CUI	Domiciliu / Sedi	Tipul sarcinii sau al dezmembrămintelor dreptului de proprietate	Cotă parte	Identif. entitate asociată	Act juridic			Valoare ipotecă	Tip monedă
Nume / Denumire	Inițiala tatălui	Prenume						Tip act	Nr. act / data	Emitent		

4. NOTĂRI, PROCESE, INTERDICȚII

Tipul notării	Tip act	Nr. act / data	Emitent	Identificator entitate asociată	Imobil împrejmuit / neîmprejmuit	Imobil contestat / necontestat	Alte observații
					neîmprejmuit		

5. OBSERVAȚII



REGISTRUL CADASTRAL AL IMOBILELOR

Sector cadastral nr. 43

UAT Daneti
Zonă cooperativizată (Co)

1. DESCRIEREA IMOBILULUI

DATE TEREN										DATE CONSTRUCȚII						
Identificator teren	Adresa imobil	Nr. cadastral	Nr. CF	Suprafața măsurată	Intravilan extravilan (IE)	Nr. top	Nr. tarla	Nr. parcelă	Categorie folosință	Suprafața parcelă	Identif. construcție	Cod grupă destinație	Suprafața construită	Nr. niveluri	Nr. CF	Constr. cu acte (DA/NU)
3669	judet DOLJ, UAT Daneti, Cod postal 207215 (Tarla 59 Parcela 16)			5180	E		59	16	PD	5180						

2. PROPRIETATEA / POSESIA

Titularul dreptului / posesiei			Data nașterii / CUI	Domiciliu / Sediul	Cota parte	Identif. entitate asociată	Cotă parte teren UI	Mod de dobândire	Act juridic			Observații privitoare la proprietar
Nume / Denumire	Inițiala tatălui	Prenume							Tip act	Nr. act / data	Emitent	
MINIOSU	T	IULICA	20.04.1937	judet DOLJ, UAT Daneti, loc. Neidentificata, Cod Postal 207215	1/1	3669		Reconstituire	act administrativ	TP 1227- 14957/08.05.1995	CJSDPAT DOLJ	decedat

3. SARCINI / DEZMEMBRĂMINTE


Titular			Data nașterii / CUI	Domiciliu / Sediul	Tipul sarcinii sau al dezmembrămintelor dreptului de proprietate	Cotă parte	Identif. entitate asociată	Act juridic			Valoare ipotecă	Tip monedă
Nume / Denumire	Inițiala tatălui	Prenume						Tip act	Nr. act / data	Emitent		

4. NOTĂRI, PROCESE, INTERDICȚII

Tipul notării	Tip act	Nr. act / data	Emitent	Identificator entitate asociată	Imobil împrejmuit / neîmprejmuit	Imobil contestat / necontestat	Alte observații
					neîmprejmuit		

5. OBSERVAȚII

MC TOPOCAD SURVEY SRL
P.J.A. seria RO-B-J nr. 1929 clasa a III-a
P.F.A. seria RO-DJ-F nr. 0024 categoria B
ing. Costea Mihail Gabriel



Înregistrare sistematică UAT DANETI,
sectorul cadastral nr 43, anul realizării 2023

REGISTRUL CADASTRAL AL IMOBILELOR

Sector cadastral nr. 43

UAT Daneti
Zonă cooperativizată (Co)

1. DESCRIEREA IMOBILULUI

DATE TEREN											DATE CONSTRUCȚII					
Identificator teren	Adresa imobil	Nr. cadastral	Nr. CF	Suprafața măsurată	Intravilan extravilan (I/E)	Nr. top	Nr. tarla	Nr. parcelă	Categorie folosință	Suprafața parcelă	Identif. construcție	Cod grupă destinație	Suprafața construită	Nr. niveluri	Nr. CF	Constr. cu acte (DA/NU)
3670	judet DOLJ, UAT Daneti, Cod postal 207215 (Tarla 59 Parcela 15)			7014	E		59	15	PD	7014						

2. PROPRIETATEA / POSESIA

Titularul dreptului / posesiei			Data nașterii / CUI	Domiciliu / Sediu	Cota parte	Identif. entitate asociată	Cotă parte teren UI	Mod de dobândire	Act juridic			Observații privitoare la proprietar
Nume / Denumire	Inițiala tatălui	Prenume							Tip act	Nr. act / data	Emitent	
TUDOR	O	OPREA	---	judet DOLJ, UAT Daneti, loc. Neidentificata, Cod Postal 207215	1/1	3670		Reconstituire	act administrativ	TP 235-58794/15.12.1993	CJSDPAT DOLJ	lipsa CNP
GAVRILA	E	SPIRU	---	judet DOLJ, UAT Daneti, loc. Neidentificata, Cod Postal 207215				Reconstituire	act administrativ	TP 235-58794/15.12.1993	CJSDPAT DOLJ	lipsa CNP

3. SARCINI / DEZMEMBRĂMINTE


Titular			Data nașterii / CUI	Domiciliu / Sediu	Tipul sarcinii sau al dezmembrămintelor dreptului de proprietate	Cotă parte	Identif. entitate asociată	Act juridic			Valoare ipotecă	Tip monedă
Nume / Denumire	Inițiala tatălui	Prenume						Tip act	Nr. act / data	Emitent		

4. NOTĂRI, PROCESE, INTERDICȚII

Tipul notării	Tip act	Nr. act / data	Emitent	Identificator entitate asociată	Imobil împrejmuit / neîmprejmuit	Imobil contestat / necontestat	Alte observații
					neîmprejmuit		

5. OBSERVAȚII

Înregistrare sistematică UAT DANETI,
sectorul cadastral nr 43, anul realizării 2023



REGISTRUL CADASTRAL AL IMOBILELOR

Sector cadastral nr. 43

UAT Daneti

Zonă cooperativizată (Co)

1. DESCRIEREA IMOBILULUI

DATE TEREN											DATE CONSTRUCȚII					
Identificator teren	Adresa imobil	Nr. cadastral	Nr. CF	Suprafața măsurată	Intravilan extravilan (I/E)	Nr. top	Nr. tarla	Nr. parcelă	Categorie folosință	Suprafața parcelă	Identif. construcție	Cod grupă destinație	Suprafața construită	Nr. niveluri	Nr. CF	Constr. cu acte (DA/NU)
3671	judet DOLJ, UAT Daneti, Cod postal 207215 (Tarla 59 Parcela 14/2)			10000	E		59	14/2	PD	10000						

2. PROPRIETATEA / POSESIA

Titularul dreptului / posesiei			Data nașterii / CUI	Domiciliu / Sediu	Cota parte	Identif. entitate asociată	Cotă parte teren UI	Mod de dobândire	Act juridic			Observații privitoare la proprietar
Nume / Denumire	Inițiala tatălui	Prenume							Tip act	Nr. act / data	Emitent	
STAVARACHE	F	MARIN	---	judet DOLJ, UAT Daneti, loc. Neidentificata, Cod Postal 207215	1/1	3671		Reconstituire	act administrativ	TP 662-58751/13.06.1994	CJSDPAT DOLJ	lipsa CNP

3. SARCINI / DEZMEMBRĂMINTE


Titular			Data nașterii / CUI	Domiciliu / Sediu	Tipul sarcinii sau al dezmembrămintelor dreptului de proprietate	Cotă parte	Identif. entitate asociată	Act juridic			Valoare ipotecă	Tip monedă
Nume / Denumire	Inițiala tatălui	Prenume						Tip act	Nr. act / data	Emitent		

4. NOTĂRI, PROCESE, INTERDICȚII

Tipul notării	Tip act	Nr. act / data	Emitent	Identificator entitate asociată	Imobil împrejmuit / neîmprejmuit	Imobil contestat / necontestat	Alte observații
					neîmprejmuit		

5. OBSERVAȚII

Înregistrare sistematică UAT DANETI,
sectorul cadastral nr 43, anul realizării 2023



REGISTRUL CADASTRAL AL IMOBILELOR

Sector cadastral nr. 43

UAT Daneti

Zonă cooperativizată (Co)

1. DESCRIEREA IMOBILULUI

DATE TEREN											DATE CONSTRUCȚII					
Identificator teren	Adresa imobil	Nr. cadastral	Nr. CF	Suprafața măsurată	Intravilan extravilan (I/E)	Nr. top	Nr. tarla	Nr. parcelă	Categorie folosință	Suprafața parcelă	Identif. construcție	Cod grupă destinație	Suprafața construită	Nr. niveluri	Nr. CF	Constr. cu acte (DA/NU)
3672	judet DOLJ, UAT Daneti, Cod postal 207215 (Tarla 59 Parcela 14/1)			6840	E		59	14/1	PD	6840						

2. PROPRIETATEA / POSESIA

Titularul dreptului / posesiei			Data nașterii / CUI	Domiciliu / Sediu	Cota parte	Identif. entitate asociată	Cotă parte teren UI	Mod de dobândire	Act juridic			Observații privitoare la proprietar
Nume / Denumire	Inițiala tatălui	Prenume							Tip act	Nr. act / data	Emitent	
DIACONESCU	I	ECATERINA	---	judet DOLJ, UAT Daneti, loc. Neidentificata, Cod Postal 207215	1/1	3672		Reconstituire	act administrativ	TP 665-58751/13.06.1994	CJSDPAT DOLJ	lipsa CNP

3. SARCINI / DEZMEMBRĂMINTE

Titular			Data nașterii / CUI	Domiciliu / Sediu	Tipul sarcinii sau al dezmembrămintelor dreptului de proprietate	Cotă parte	Identif. entitate asociată	Act juridic			Valoare ipotecă	Tip monedă
Nume / Denumire	Inițiala tatălui	Prenume						Tip act	Nr. act / data	Emitent		

4. NOTĂRI, PROCESE, INTERDICȚII

Tipul notării	Tip act	Nr. act / data	Emitent	Identificator entitate asociată	Imobil împrejmuit / neîmprejmuit	Imobil contestat / necontestat	Alte observații
					neîmprejmuit		

5. OBSERVAȚII



REGISTRUL CADASTRAL AL IMOBILELOR

Sector cadastral nr. 43

UAT Daneti

Zonă cooperativizată (Co)

1. DESCRIEREA IMOBILULUI

DATE TEREN											DATE CONSTRUCȚII					
Identificator teren	Adresa imobil	Nr. cadastral	Nr. CF	Suprafața măsurată	Intravilan extravilan (I/E)	Nr. top	Nr. tarla	Nr. parcelă	Categorie folosință	Suprafața parcelă	Identif. construcție	Cod grupă destinație	Suprafața construită	Nr. niveluri	Nr. CF	Constr. cu acte (DA/NU)
3673	judet DOLJ, UAT Daneti, Cod postal 207215 (Tarla 59 Parcela 14)			15800	E		59	14	PD	15800						

2. PROPRIETATEA / POSESIA

Titularul dreptului / posesiei			Data nașterii / CUI	Domiciliu / Sediu	Cota parte	Identif. entitate asociată	Cotă parte teren UI	Mod de dobândire	Act juridic			Observații privitoare la proprietar
Nume / Denumire	Inițiala tatălui	Prenume							Tip act	Nr. act / data	Emitent	
STAVARACHE	F	MARIN	---	judet DOLJ, UAT Daneti, loc. Neidentificata, Cod Postal 207215	1/1	3673		Reconstituire	act administrativ	TP 662-58751/13.06.1994	CJSDPAT DOLJ	lipsa CNP


3. SARCINI / DEZMEMBRĂMINTE

Titular			Data nașterii / CUI	Domiciliu / Sediu	Tipul sarcinii sau al dezmembrămintelor dreptului de proprietate	Cotă parte	Identif. entitate asociată	Act juridic			Valoare ipotecă	Tip monedă
Nume / Denumire	Inițiala tatălui	Prenume						Tip act	Nr. act / data	Emitent		

4. NOTĂRI, PROCESE, INTERDICȚII

Tipul notării	Tip act	Nr. act / data	Emitent	Identificator entitate asociată	Imobil împrejmuit / neîmprejmuit	Imobil contestat / necontestat	Alte observații
					neîmprejmuit		

5. OBSERVAȚII



REGISTRUL CADASTRAL AL IMOBILELOR

Sector cadastral nr. 43

UAT Daneti
Zonă cooperativizată (Co)

1. DESCRIEREA IMOBILULUI

DATE TEREN											DATE CONSTRUCȚII					
Identificator teren	Adresa imobil	Nr. cadastral	Nr. CF	Suprafața măsurată	Intravilan extravilan (I/E)	Nr. top	Nr. tarla	Nr. parcelă	Categorie folosință	Suprafața parcelă	Identif. construcție	Cod grupă destinație	Suprafața construită	Nr. niveluri	Nr. CF	Constr. cu acte (DA/NU)
3674	judet DOLJ, UAT Daneti, Cod postal 207215 (Tarla 59 Parcela 13)	32885	32885	5000	E		59	13	PD	5000						

2. PROPRIETATEA / POSESIA

Titularul dreptului / posesiei			Data nașterii / CUI	Domiciliu / Sediu	Cota parte	Identif. entitate asociată	Cotă parte teren UI	Mod de dobândire	Act juridic			Observații privitoare la proprietar
Nume / Denumire	Inițiala tatălui	Prenume							Tip act	Nr. act / data	Emitent	
DUMITRASCU		GHEORGHITA	08.11.1940	judet DOLJ, UAT Daneti, loc. Daneti nr. 1664, Cod Postal 207215	1/1	3674		Sucesiune	act notarial	CM nr. 25/11.10.2018	BIN IONASCU NICOLAE	

3. SARCINI / DEZMEMBRĂMINTE


Titular			Data nașterii / CUI	Domiciliu / Sediu	Tipul sarcinii sau al dezmembrămintelor dreptului de proprietate	Cotă parte	Identif. entitate asociată	Act juridic			Valoare ipotecă	Tip monedă
Nume / Denumire	Inițiala tatălui	Prenume						Tip act	Nr. act / data	Emitent		

4. NOTĂRI, PROCESE, INTERDICȚII

Tipul notării	Tip act	Nr. act / data	Emitent	Identificator entitate asociată	Imobil împrejmuit / neîmprejmuit	Imobil contestat / necontestat	Alte observații
					neîmprejmuit		

5. OBSERVAȚII

Înregistrare sistematică UAT DANETI,
sectorul cadastral nr 43, anul realizării 2023



REGISTRUL CADASTRAL AL IMOBILELOR

Sector cadastral nr. 43

UAT Daneti

Zonă cooperativizată (Co)

1. DESCRIEREA IMOBILULUI

DATE TEREN											DATE CONSTRUCȚII					
Identificator teren	Adresa imobil	Nr. cadastral	Nr. CF	Suprafața măsurată	Intravilan extravilan (I/E)	Nr. top	Nr. tarla	Nr. parcelă	Categorie folosință	Suprafața parcelă	Identif. construcție	Cod grupă destinație	Suprafața construită	Nr. niveluri	Nr. CF	Constr. cu acte (DA/NU)
3675	judet DOLJ, UAT Daneti, Cod postal 207215 (Tarla 59 Parcela 12)			14030	E		59	12	PD	14030						

2. PROPRIETATEA / POSESIA

Titularul dreptului / posesiei			Data nașterii / CUI	Domiciliu / Sediu	Cota parte	Identif. entitate asociată	Cotă parte teren UI	Mod de dobândire	Act juridic			Observații privitoare la proprietar
Nume / Denumire	Inițiala tatălui	Prenume							Tip act	Nr. act / data	Emitent	
CHIMIGERU	G	DUMITRU	11.04.1925	judet DOLJ, UAT Daneti, loc. Neidentificata, Cod Postal 207215	1/1	3675		Reconstituire	act administrativ	TP 493-45419/06.02.1994	CJSDPAT DOLJ	decedat

3. SARCINI / DEZMEMBRĂMINTE

Titular			Data nașterii / CUI	Domiciliu / Sediu	Tipul sarcinii sau al dezmembrămintelor dreptului de proprietate	Cotă parte	Identif. entitate asociată	Act juridic			Valoare ipotecă	Tip monedă
Nume / Denumire	Inițiala tatălui	Prenume						Tip act	Nr. act / data	Emitent		

4. NOTĂRI, PROCESE, INTERDICȚII

Tipul notării	Tip act	Nr. act / data	Emitent	Identificator entitate asociată	Imobil împrejmuit / neîmprejmuit	Imobil contestat / necontestat	Alte observații
					neîmprejmuit		

5. OBSERVAȚII

Înregistrare sistematică UAT DANEȚI,
sectorul cadastral nr 43, anul realizării 2023



REGISTRUL CADASTRAL AL IMOBILELOR

Sector cadastral nr. 43

UAT Daneti

Zonă cooperativizată (Co)

1. DESCRIEREA IMOBILULUI

DATE TEREN										DATE CONSTRUCȚII						
Identificator teren	Adresa imobil	Nr. cadastral	Nr. CF	Suprafața măsurată	Intravilan extravilan (I/E)	Nr. top	Nr. tarla	Nr. parcelă	Categorie folosință	Suprafața parcelă	Identif. construcție	Cod grupă destinație	Suprafața construită	Nr. niveluri	Nr. CF	Constr. cu acte (DA/NU)
3676	judet DOLJ, UAT Daneti, Cod postal 207215 (Tarla 59 Parcela 11)			7476	E		59	11	PD	7476						

2. PROPRIETATEA / POSESIA

Titularul dreptului / posesiei			Data nașterii / CUI	Domiciliu / Sediu	Cota parte	Identif. entitate asociată	Cotă parte teren UI	Mod de dobândire	Act juridic			Observații privitoare la proprietar
Nume / Denumire	Inițiala tatălui	Prenume							Tip act	Nr. act / data	Emitent	
TAMASAN	V	AURICA	---	judet DOLJ, UAT Daneti, loc. Neidentificata, Cod Postal 207215	1/1	3676		Reconstituire	act administrativ	TP 963-59536/19.01.1995	CJSDPAT DOLJ	lipsa CNP

3. SARCINI / DEZMEMBRĂMINTE

Titular			Data nașterii / CUI	Domiciliu / Sediu	Tipul sarcinii sau al dezmembrămintelor dreptului de proprietate	Cotă parte	Identif. entitate asociată	Act juridic			Valoare ipotecă	Tip monedă
Nume / Denumire	Inițiala tatălui	Prenume						Tip act	Nr. act / data	Emitent		

4. NOTĂRI, PROCESE, INTERDICȚII

Tipul notării	Tip act	Nr. act / data	Emitent	Identificator entitate asociată	Imobil împrejmuit / neîmprejmuit	Imobil contestat / necontestat	Alte observații
					neîmprejmuit		

5. OBSERVAȚII



REGISTRUL CADASTRAL AL IMOBILELOR

Sector cadastral nr. 43

UAT Daneti

Zonă cooperativizată (Co)

1. DESCRIEREA IMOBILULUI

DATE TEREN											DATE CONSTRUCȚII					
Identificator teren	Adresa imobil	Nr. cadastral	Nr. CF	Suprafața măsurată	Intravilan extravilan (I/E)	Nr. top	Nr. tarla	Nr. parcelă	Categorie folosință	Suprafața parcelă	Identif. construcție	Cod grupă destinație	Suprafața construită	Nr. niveluri	Nr. CF	Constr. cu acte (DA/NU)
3677	judet DOLJ, UAT Daneti, Cod postal 207215 (Tarla 59 Parcela 10)	31769	31769	11000	E		59	10	PD	11000						

2. PROPRIETATEA / POSESIA

Titularul dreptului / posesiei			Data nașterii / CUI	Domiciliu / Sediu	Cota parte	Identif. entitate asociată	Cotă parte teren UI	Mod de dobândire	Act juridic			Observații privitoare la proprietar
Nume / Denumire	Inițiala tatălui	Prenume							Tip act	Nr. act / data	Emitent	
DELTA GAIA AGRICULTURE SRL			28881954	judet BUCURESTI, UAT Bucuresti Sectorul 6, loc. Bucuresti Sectorul 6, str Preciziei, etaj 2, ap. 20	1/1	3677		Conventie	act notarial	CONTRACT DE VANZARE AUT. NR. 1261/15.07.2016	NP Gageatu Ilie	

3. SARCINI / DEZMEMBRĂMINTE

Titular			Data nașterii / CUI	Domiciliu / Sediu	Tipul sarcinii sau al dezmembrămintelor dreptului de proprietate	Cotă parte	Identif. entitate asociată	Act juridic			Valoare ipotecă	Tip monedă
Nume / Denumire	Inițiala tatălui	Prenume						Tip act	Nr. act / data	Emitent		

4. NOTĂRI, PROCESE, INTERDICȚII

Tipul notării	Tip act	Nr. act / data	Emitent	Identificator entitate asociată	Imobil împrejmuit / neîmprejmuit	Imobil contestat / necontestat	Alte observații
					neîmprejmuit		

5. OBSERVAȚII

MC TOPOCAD SURVEY SRL
P.J.A. seria RO-B-J nr. 1929 clasa a III-a
P.F.A. seria RO-DJ-F nr. 0024 categoria B
ing. Costea Mihail Gabriel



Înregistrare sistematică UAT DANETI,
sectorul cadastral nr 43, anul realizării 2023

REGISTRUL CADASTRAL AL IMOBILELOR

Sector cadastral nr. 43

UAT Daneti

Zonă cooperativizată (Co)

1. DESCRIEREA IMOBILULUI

DATE TEREN										DATE CONSTRUCȚII						
Identificator teren	Adresa imobil	Nr. cadastral	Nr. CF	Suprafața măsurată	Intravilan extravilan (I/E)	Nr. top	Nr. tarla	Nr. parcelă	Categorie folosință	Suprafața parcelă	Identif. construcție	Cod grupă destinație	Suprafața construită	Nr. niveluri	Nr. CF	Constr. cu acte (DA/NU)
3678	judet DOLJ, UAT Daneti, Cod postal 207215 (Tarla 59 Parcela 9)			7210	E		59	9	PD	7210						

2. PROPRIETATEA / POSESIA

Titularul dreptului / posesiei			Data nașterii / CUI	Domiciliu / Sediu	Cota parte	Identif. entitate asociată	Cotă parte teren UI	Mod de dobândire	Act juridic			Observații privitoare la proprietar
Nume / Denumire	Inițiala tatălui	Prenume							Tip act	Nr. act / data	Emitent	
VASILE	A	TUDOR	---	judet DOLJ, UAT Daneti, loc. Neidentificata, Cod Postal 207215	1/1	3678		Reconstituire	act administrativ	TP 104-58792/08.12.1993	CJSDPAT DOLJ	lipsa CNP


3. SARCINI / DEZMEMBRĂMINTE

Titular			Data nașterii / CUI	Domiciliu / Sediu	Tipul sarcinii sau al dezmembrămintelor dreptului de proprietate	Cotă parte	Identif. entitate asociată	Act juridic			Valoare ipotecă	Tip monedă
Nume / Denumire	Inițiala tatălui	Prenume						Tip act	Nr. act / data	Emitent		

4. NOTĂRI, PROCESE, INTERDICȚII

Tipul notării	Tip act	Nr. act / data	Emitent	Identificator entitate asociată	Imobil împrejmuit / neîmprejmuit	Imobil contestat / necontestat	Alte observații
					neîmprejmuit		

5. OBSERVAȚII



REGISTRUL CADASTRAL AL IMOBILELOR

Sector cadastral nr. 43

UAT Daneti

Zonă cooperativizată (Co)

1. DESCRIEREA IMOBILULUI

DATE TEREN											DATE CONSTRUCȚII					
Identificator teren	Adresa imobil	Nr. cadastral	Nr. CF	Suprafața măsurată	Intravilan extravilan (I/E)	Nr. top	Nr. tarla	Nr. parcelă	Categorie folosință	Suprafața parcelă	Identif. construcție	Cod grupă destinație	Suprafața construită	Nr. niveluri	Nr. CF	Constr. cu acte (DA/NU)
3679	judet DOLJ, UAT Daneti, Cod postal 207215 (Tarla 59 Parcela 8)			11300	E		59	8	PD	11300						

2. PROPRIETATEA / POSESIA

Titularul dreptului / posesiei			Data nașterii / CUI	Domiciliu / Sediul	Cota parte	Identif. entitate asociată	Cotă parte teren UI	Mod de dobândire	Act juridic			Observații privitoare la proprietar
Nume / Denumire	Inițiala tatălui	Prenume							Tip act	Nr. act / data	Emitent	
RADU	I	VALERIA	---	judet DOLJ, UAT Daneti, loc. Neidentificata, Cod Postal 207215	1/1	3679		Reconstituire	act administrativ	TP 2715-48568/23.11.1998	CJSDPAT DOLJ	lipsa CNP
GHITA	I	ION	---	judet DOLJ, UAT Daneti, loc. Neidentificata, Cod Postal 207215				Reconstituire	act administrativ	TP 2715-48568/23.11.1998	CJSDPAT DOLJ	lipsa CNP
GHITA	I	AUREL	---	judet DOLJ, UAT Daneti, loc. Neidentificata, Cod Postal 207215				Reconstituire	act administrativ	TP 2715-48568/23.11.1998	CJSDPAT DOLJ	lipsa CNP

3. SARCINI / DEZMEMBRĂMINTE

Titular			Data nașterii / CUI	Domiciliu / Sediul	Tipul sarcinii sau al dezmembrămintelor dreptului de proprietate	Cotă parte	Identif. entitate asociată	Act juridic			Valoare ipotecă	Tip monedă
Nume / Denumire	Inițiala tatălui	Prenume						Tip act	Nr. act / data	Emitent		

4. NOTĂRI, PROCESE, INTERDICȚII

Tipul notării	Tip act	Nr. act / data	Emitent	Identificator entitate asociată	Imobil împrejmuit / neîmprejmuit	Imobil contestat / necontestat	Alte observații
					neîmprejmuit		

5. OBSERVAȚII



REGISTRUL CADASTRAL AL IMOBILELOR

Sector cadastral nr. 43

UAT Daneti

Zonă cooperativizată (Co)

1. DESCRIEREA IMOBILULUI

DATE TEREN											DATE CONSTRUCȚII					
Identificator teren	Adresa imobil	Nr. cadastral	Nr. CF	Suprafața măsurată	Intravilan extravilan (I/E)	Nr. top	Nr. tarla	Nr. parcelă	Categorie folosință	Suprafața parcelă	Identif. construcție	Cod grupă destinație	Suprafața construită	Nr. niveluri	Nr. CF	Constr. cu acte (DA/NU)
3680	judet DOLJ, UAT Daneti, Cod postal 207215 (Tarla 59 Parcela 8/1)			25118	E		59	8/1	PD	25118						

2. PROPRIETATEA / POSESIA

Titularul dreptului / posesiei			Data nașterii / CUI	Domiciliu / Sediu	Cota parte	Identif. entitate asociată	Cotă parte teren UI	Mod de dobândire	Act juridic			Observații privitoare la proprietar
Nume / Denumire	Inițiala tatălui	Prenume							Tip act	Nr. act / data	Emitent	
UAT DANETI – Rezerva Comisiei Locale de Fond Funciar			4553518	judet DOLJ, UAT Daneti, loc. Daneti, str. Principala, nr. 160, Cod Postal 207215	1/1	3680		Lege	act normativ	LEGEA 7/13.03.1996	GUVERNUL ROMANIEI	

3. SARCINI / DEZMEMBRĂMINTE

Titular			Data nașterii / CUI	Domiciliu / Sediu	Tipul sarcinii sau al dezmembrămintelor dreptului de proprietate	Cotă parte	Identif. entitate asociată	Act juridic			Valoare ipotecă	Tip monedă
Nume / Denumire	Inițiala tatălui	Prenume						Tip act	Nr. act / data	Emitent		

4. NOTĂRI, PROCESE, INTERDICȚII

Tipul notării	Tip act	Nr. act / data	Emitent	Identificator entitate asociată	Imobil împrejmuit / neîmprejmuit	Imobil contestat / necontestat	Alte observații
					neîmprejmuit		

5. OBSERVAȚII



REGISTRUL CADASTRAL AL IMOBILELOR

Sector cadastral nr. 43

UAT Daneti

Zonă cooperativizată (Co)

1. DESCRIEREA IMOBILULUI

DATE TEREN											DATE CONSTRUCȚII					
Identificator teren	Adresa imobil	Nr. cadastral	Nr. CF	Suprafața măsurată	Intravilan extravilan (I/E)	Nr. top	Nr. tarla	Nr. parcelă	Categorie folosință	Suprafața parcelă	Identif. construcție	Cod grupă destinație	Suprafața construită	Nr. niveluri	Nr. CF	Constr. cu acte (DA/NU)
3681	judet DOLJ, UAT Daneti, Cod postal 207215 (Tarla 59 Parcela 1)			7640	E		59	1	PD	7640						

2. PROPRIETATEA / POSESIA

Titularul dreptului / posesiei			Data nașterii / CUI	Domiciliu / Sediu	Cota parte	Identif. entitate asociată	Cotă parte teren UI	Mod de dobândire	Act juridic			Observații privitoare la proprietar
Nume / Denumire	Inițiala tatălui	Prenume							Tip act	Nr. act / data	Emitent	
DIACONESCU	F	ADRIANA	---	judet DOLJ, UAT Daneti, loc. Neidentificata, Cod Postal 207215	1/1	3681		Reconstituire	act administrativ	TP 248-58794/17.12.1993	CJSDPAT DOLJ	lipsa CNP


3. SARCINI / DEZMEMBRĂMINTE

Titular			Data nașterii / CUI	Domiciliu / Sediu	Tipul sarcinii sau al dezmembrămintelor dreptului de proprietate	Cotă parte	Identif. entitate asociată	Act juridic			Valoare ipotecă	Tip monedă
Nume / Denumire	Inițiala tatălui	Prenume						Tip act	Nr. act / data	Emitent		

4. NOTĂRI, PROCESE, INTERDICȚII

Tipul notării	Tip act	Nr. act / data	Emitent	Identificator entitate asociată	Imobil împrejmuit / neîmprejmuit	Imobil contestat / necontestat	Alte observații
					neîmprejmuit		

5. OBSERVAȚII



REGISTRUL CADASTRAL AL IMOBILELOR

Sector cadastral nr. 43

UAT Daneti
Zonă cooperativizată (Co)

1. DESCRIEREA IMOBILULUI

DATE TEREN											DATE CONSTRUCȚII					
Identificator teren	Adresa imobil	Nr. cadastral	Nr. CF	Suprafața măsurată	Intravilan extravilan (I/E)	Nr. top	Nr. tarla	Nr. parcelă	Categorie folosință	Suprafața parcelă	Identif. construcție	Cod grupă destinație	Suprafața construită	Nr. niveluri	Nr. CF	Constr. cu acte (DA/NU)
3682	judet DOLJ, UAT Daneti, Cod postal 207215 (Tarla 59 Parcela 20)			4590	E		59	20	PD	4590						

2. PROPRIETATEA / POSESIA

Titularul dreptului / posesiei			Data nașterii / CUI	Domiciliu / Sediu	Cota parte	Identif. entitate asociată	Cotă parte teren UI	Mod de dobândire	Act juridic			Observații privitoare la proprietar
Nume / Denumire	Inițiala tatălui	Prenume							Tip act	Nr. act / data	Emitent	
GALESANU	S	TUDOR	21.11.1955	judet DOLJ, UAT Daneti, loc. Locusteni, str PRINCIPALA nr 45, Cod Postal 207215	1/1	3682	lesire Din Indiviziune	act notarial	AP 2449/07.11.2011	NP MIRCEA DRAGUSIN		

3. SARCINI / DEZMEMBRĂMINTE


Titular			Data nașterii / CUI	Domiciliu / Sediu	Tipul sarcinii sau al dezmembrămintelor dreptului de proprietate	Cotă parte	Identif. entitate asociată	Act juridic			Valoare ipotecă	Tip monedă
Nume / Denumire	Inițiala tatălui	Prenume						Tip act	Nr. act / data	Emitent		

4. NOTĂRI, PROCESE, INTERDICȚII

Tipul notării	Tip act	Nr. act / data	Emitent	Identificator entitate asociată	Imobil împrejmuit / neîmprejmuit	Imobil contestat / necontestat	Alte observații
					neîmprejmuit		

5. OBSERVAȚII

Înregistrare sistematică UAT DANETI,
sectorul cadastral nr 43, anul realizării 2023



REGISTRUL CADASTRAL AL IMOBILELOR

Sector cadastral nr. 43

UAT Daneti

Zonă cooperativizată (Co)

1. DESCRIEREA IMOBILULUI

DATE TEREN											DATE CONSTRUCȚII					
Identificator teren	Adresa imobil	Nr. cadastral	Nr. CF	Suprafața măsurată	Intravilan extravilan (I/E)	Nr. top	Nr. tarla	Nr. parcelă	Categorie folosință	Suprafața parcelă	Identif. construcție	Cod grupă destinație	Suprafața construită	Nr. niveluri	Nr. CF	Constr. cu acte (DA/NU)
3683	judet DOLJ, UAT Daneti, Cod postal 207215 (Tarla 59 Parcela 3)			5000	E		59	3	PD	5000						

2. PROPRIETATEA / POSESIA

Titularul dreptului / posesiei			Data nașterii / CUI	Domiciliu / Sediu	Cota parte	Identif. entitate asociată	Cotă parte teren UI	Mod de dobândire	Act juridic			Observații privitoare la proprietar
Nume / Denumire	Inițiala tatălui	Prenume							Tip act	Nr. act / data	Emitent	
OLARU	L	MARIOARA	16.10.1963	judet DOLJ, UAT Daneti, loc. Locusteni, str PRINCIPALA nr 157, Cod Postal 207215	1/1	3683		Constituire	act administrativ	TP 116-58792/08.12.1993	CJSDPAT DOLJ	

3. SARCINI / DEZMEMBRĂMINTE

Titular			Data nașterii / CUI	Domiciliu / Sediu	Tipul sarcinii sau al dezmembrămintelor dreptului de proprietate	Cotă parte	Identif. entitate asociată	Act juridic			Valoare ipotecă	Tip monedă
Nume / Denumire	Inițiala tatălui	Prenume						Tip act	Nr. act / data	Emitent		

4. NOTĂRI, PROCESE, INTERDICȚII

Tipul notării	Tip act	Nr. act / data	Emitent	Identificator entitate asociată	Imobil împrejmuit / neîmprejmuit	Imobil contestat / necontestat	Alte observații
					neîmprejmuit		

5. OBSERVAȚII

MC TOPOCAD SURVEY SRL
P.J.A. seria RO-B-J nr. 1929 clasa a III-a
P.F.A. seria RO-DJ-F nr. 0024 categoria B
ing. Costea Mihail Gabriel



Înregistrare sistematică UAT DANETI,
sectorul cadastral nr 43, anul realizării 2023

REGISTRUL CADASTRAL AL IMOBILELOR

Sector cadastral nr. 43

UAT Daneti
Zonă cooperativizată (Co)
1. DESCRIEREA IMOBILULUI

DATE TEREN											DATE CONSTRUCȚII					
Identificator teren	Adresa imobil	Nr. cadastral	Nr. CF	Suprafața măsurată	Intravilan extravilan (IE)	Nr. top	Nr. tarla	Nr. parcelă	Categorie folosință	Suprafața parcelă	Identif. construcție	Cod grupă destinație	Suprafața construită	Nr. niveluri	Nr. CF	Constr. cu acte (DA/NU)
3684	judet DOLJ, UAT Daneti, Cod postal 207215 (Tarla 59 Parcela 4)			2440	E		59	4	PD	2440						

2. PROPRIETATEA / POSESIA

Titularul dreptului / posesiei			Data nașterii / CUI	Domiciliu / Sediu	Cota parte	Identif. entitate asociată	Cotă parte teren UI	Mod de dobândire	Act juridic			Observații privitoare la proprietar
Nume / Denumire	Inițiala tatălui	Prenume							Tip act	Nr. act / data	Emitent	
OLARU	L	MARIOARA	16.10.1963	judet DOLJ, UAT Daneti, loc. Locusteni, str PRINCIPALA nr 157, Cod Postal 207215	1/1	3684		Succesiune	act notarial	CM 63/01.08.2014	NP CUREA IONEL	

3. SARCINI / DEZMEMBRĂMINTE

Titular			Data nașterii / CUI	Domiciliu / Sediu	Tipul sarcinii sau al dezmembrămintelor dreptului de proprietate	Cotă parte	Identif. entitate asociată	Act juridic			Valoare ipotecă	Tip monedă
Nume / Denumire	Inițiala tatălui	Prenume						Tip act	Nr. act / data	Emitent		

4. NOTĂRI, PROCESE, INTERDICȚII

Tipul notării	Tip act	Nr. act / data	Emitent	Identificator entitate asociată	Imobil împrejmuit / neîmprejmuit	Imobil contestat / necontestat	Alte observații
					neîmprejmuit		

5. OBSERVAȚII

MC TOPOCAD SURVEY SRL
P.J.A. seria RO-B-J nr. 1929 clasa a III-a
P.F.A. seria RO-DJ-F nr. 0024 categoria B
ing. Costea Mihail Gabriel



Înregistrare sistematică UAT DANETI,
sectorul cadastral nr 43, anul realizării 2023

REGISTRUL CADASTRAL AL IMOBILELOR

Sector cadastral nr. 43

UAT Daneti

Zonă cooperativizată (Co)

1. DESCRIEREA IMOBILULUI

DATE TEREN											DATE CONSTRUCȚII					
Identificator teren	Adresa imobil	Nr. cadastral	Nr. CF	Suprafața măsurată	Intravilan extravilan (IE)	Nr. top	Nr. tarla	Nr. parcelă	Categorie folosință	Suprafața parcelă	Identif. construcție	Cod grupă destinație	Suprafața construită	Nr. niveluri	Nr. CF	Constr. cu acte (DA/NU)
3685	judet DOLJ, UAT Daneti, Cod postal 207215 (Tarla 59 Parcela 5)			2048	E		59	5	PD	2048						

2. PROPRIETATEA / POSESIA

Titularul dreptului / posesiei			Data nașterii / CUI	Domiciliu / Sediu	Cota parte	Identif. entitate asociată	Cotă parte teren UI	Mod de dobândire	Act juridic			Observații privitoare la proprietar
Nume / Denumire	Inițiala tatălui	Prenume							Tip act	Nr. act / data	Emitent	
RADU		STEFAN	28.11.1949	judet DOLJ, UAT Daneti, loc. Locusteni, str ZAHARIA STANCU nr 48, Cod Postal 207215	1/1	3685		Sucesiune	act notarial	CM 16/04.04.2013	NP NICU FLORIN MARCEL	

3. SARCINI / DEZMEMBRĂMINTE

Titular			Data nașterii / CUI	Domiciliu / Sediu	Tipul sarcinii sau al dezmembrămintelor dreptului de proprietate	Cotă parte	Identif. entitate asociată	Act juridic			Valoare ipotecă	Tip monedă
Nume / Denumire	Inițiala tatălui	Prenume						Tip act	Nr. act / data	Emitent		

4. NOTĂRI, PROCESE, INTERDICȚII

Tipul notării	Tip act	Nr. act / data	Emitent	Identificator entitate asociată	Imobil împrejmuit / neimprejmuit	Imobil contestat / necontestat	Alte observații
					neimprejmuit		

5. OBSERVAȚII

MC TOPOCAD SURVEY SRL
P.J.A. seria RO-B-J nr. 1929 clasa a III-a
P.F.A. seria RO-DJ-F nr. 0024 categoria B
ing. Costea Mihail Gabriel



Înregistrare sistematică UAT DANETI,
sectorul cadastral nr 43, anul realizării 2023

REGISTRUL CADASTRAL AL IMOBILELOR

Sector cadastral nr. 43

UAT Daneti

Zonă cooperativizată (Co)

1. DESCRIEREA IMOBILULUI

DATE TEREN											DATE CONSTRUCȚII					
Identificator teren	Adresa imobil	Nr. cadastral	Nr. CF	Suprafața măsurată	Intravilan extravilan (IE)	Nr. top	Nr. tarla	Nr. parcelă	Categorie folosință	Suprafața parcelă	Identif. construcție	Cod grupă destinație	Suprafața construită	Nr. niveluri	Nr. CF	Constr. cu acte (DA/NU)
3686	judet DOLJ, UAT Daneti, Cod postal 207215 (Tarla 59 Parcela 6)	31170	31170	4600	E		59	6	PD	4600						

2. PROPRIETATEA / POSESIA

Titularul dreptului / posesiei			Data nașterii / CUI	Domiciliu / Sediul	Cota parte	Identif. entitate asociată	Cotă parte teren UI	Mod de dobândire	Act juridic			Observații privitoare la proprietar
Nume / Denumire	Inițiala tatălui	Prenume							Tip act	Nr. act / data	Emitent	
SC SPARD SRL			16111870	judet DOLJ, UAT Negoii, loc. Negoii nr. 231	1/1	3686		Convenție	act notarial	Contract de vânzare - cumpărare aut nr 2551/31.08.2005	NOTAR PUBLIC MAGDALENA FAURAR	

3. SARCINI / DEZMEMBRĂMINTE

Titular			Data nașterii / CUI	Domiciliu / Sediul	Tipul sarcinii sau al dezmembrămintelor dreptului de proprietate	Cotă parte	Identif. entitate asociată	Act juridic			Valoare ipotecă	Tip monedă
Nume / Denumire	Inițiala tatălui	Prenume						Tip act	Nr. act / data	Emitent		

4. NOTĂRI, PROCESE, INTERDICȚII

Tipul notării	Tip act	Nr. act / data	Emitent	Identificator entitate asociată	Imobil împrejmuit / neîmprejmuit	Imobil contestat / necontestat	Alte observații
					neîmprejmuit		

5. OBSERVAȚII



REGISTRUL CADASTRAL AL IMOBILELOR

Sector cadastral nr. 43

UAT Daneti

Zonă cooperativizată (Co)

1. DESCRIEREA IMOBILULUI

DATE TEREN											DATE CONSTRUCȚII					
Identificator teren	Adresa imobil	Nr. cadastral	Nr. CF	Suprafața măsurată	Intravilan extravilan (I/E)	Nr. top	Nr. tarla	Nr. parcelă	Categorie folosință	Suprafața parcelă	Identif. construcție	Cod grupă destinație	Suprafața construită	Nr. niveluri	Nr. CF	Constr. cu acte (DA/NU)
3687	judet DOLJ, UAT Daneti, Cod postal 207215 (Tarla 59 Parcela 7)			3040	E		59	7	PD	3040						

2. PROPRIETATEA / POSESIA

Titularul dreptului / posesiei			Data nașterii / CUI	Domiciliu / Sediu	Cota parte	Identif. entitate asociată	Cotă parte teren UI	Mod de dobândire	Act juridic			Observații privitoare la proprietar
Nume / Denumire	Inițiala tatălui	Prenume							Tip act	Nr. act / data	Emitent	
RADU	N	GHEORGHE	02.06.1937	judet DOLJ, UAT Daneti, loc. Neidentificata, Cod Postal 207215	1/1	3687		Reconstituire	act administrativ	TP 1067-48390/30.01.1995	CJSDPAT DOLJ	decedat


3. SARCINI / DEZMEMBRĂMINTE

Titular			Data nașterii / CUI	Domiciliu / Sediu	Tipul sarcinii sau al dezmembrămintelor dreptului de proprietate	Cotă parte	Identif. entitate asociată	Act juridic			Valoare ipotecă	Tip monedă
Nume / Denumire	Inițiala tatălui	Prenume						Tip act	Nr. act / data	Emitent		

4. NOTĂRI, PROCESE, INTERDICȚII

Tipul notării	Tip act	Nr. act / data	Emitent	Identificator entitate asociată	Imobil împrejmuit / neîmprejmuit	Imobil contestat / necontestat	Alte observații
					neîmprejmuit		

5. OBSERVAȚII



REGISTRUL CADASTRAL AL IMOBILELOR

Sector cadastral nr. 43

UAT Daneti

Zonă cooperativizată (Co)

1. DESCRIEREA IMOBILULUI

DATE TEREN											DATE CONSTRUCȚII					
Identificator teren	Adresa imobil	Nr. cadastral	Nr. CF	Suprafața măsurată	Intravilan extravilan (I/E)	Nr. top	Nr. tarla	Nr. parcelă	Categorie folosință	Suprafața parcelă	Identif. construcție	Cod grupă destinație	Suprafața construită	Nr. niveluri	Nr. CF	Constr. cu acte (DA/NU)
3688	judet DOLJ, UAT Daneti, Cod postal 207215 (Tarla 55 Parcela 7/1)			2992	E		55	7/1	PD	2992						

2. PROPRIETATEA / POSESIA

Titularul dreptului / posesiei			Data nașterii / CUI	Domiciliu / Sediu	Cota parte	Identif. entitate asociată	Cotă parte teren UI	Mod de dobândire	Act juridic			Observații privitoare la proprietar
Nume / Denumire	Inițiala tatălui	Prenume							Tip act	Nr. act / data	Emitent	
UAT DANETI – Rezerva Comisiei Locale de Fond Funciar			4553518	judet DOLJ, UAT Daneti, loc. Daneti, str. Principala, nr. 160, Cod Postal 207215	1/1	3688		Lege	act normativ	LEGEA 7/13.03.1996	GUVERNUL ROMANIEI	

3. SARCINI / DEZMEMBRĂMINTE

Titular			Data nașterii / CUI	Domiciliu / Sediu	Tipul sarcinii sau al dezmembrămintelor dreptului de proprietate	Cotă parte	Identif. entitate asociată	Act juridic			Valoare ipotecă	Tip monedă
Nume / Denumire	Inițiala tatălui	Prenume						Tip act	Nr. act / data	Emitent		

4. NOTĂRI, PROCESE, INTERDICȚII

Tipul notării	Tip act	Nr. act / data	Emitent	Identificator entitate asociată	Imobil împrejmuit / neîmprejmuit	Imobil contestat / necontestat	Alte observații
					neîmprejmuit		

5. OBSERVAȚII

Înregistrare sistematică UAT DANETI,
sectorul cadastral nr 43, anul realizării 2023



REGISTRUL CADASTRAL AL IMOBILELOR

Sector cadastral nr. 43

UAT Daneti

Zonă cooperativizată (Co)

1. DESCRIEREA IMOBILULUI

DATE TEREN										DATE CONSTRUCȚII						
Identificator teren	Adresa imobil	Nr. cadastral	Nr. CF	Suprafața măsurată	Intravilan extravilan (I/E)	Nr. top	Nr. tarla	Nr. parcelă	Categorie folosință	Suprafața parcelă	Identif. construcție	Cod grupă destinație	Suprafața construită	Nr. niveluri	Nr. CF	Constr. cu acte (DA/NU)
3689	judet DOLJ, UAT Daneti, Cod postal 207215 (Perdea Protectie PPr 570)			12494	E		-	-	PD	12494						

2. PROPRIETATEA / POSESIA

Titularul dreptului / posesiei			Data nașterii / CUI	Domiciliu / Sedi	Cota parte	Identif. entitate asociată	Cotă parte teren UI	Mod de dobândire	Act juridic			Observații privitoare la proprietar
Nume / Denumire	Inițiala tatălui	Prenume							Tip act	Nr. act / data	Emitent	
NEIDENTIFICAT		NEIDENTIFICAT	0000000000000	judet DOLJ, UAT Daneti, loc. Neidentificata	1/1	3689		Lege	act normativ	LEGEA 7/13.03.1996	GUVERNUL ROMANIEI	proprietar neidentificat

3. SARCINI / DEZMEMBRĂMINTE

Titular			Data nașterii / CUI	Domiciliu / Sedi	Tipul sarcinii sau al dezmembrămintelor dreptului de proprietate	Cotă parte	Identif. entitate asociată	Act juridic			Valoare ipotecă	Tip monedă
Nume / Denumire	Inițiala tatălui	Prenume						Tip act	Nr. act / data	Emitent		

4. NOTĂRI, PROCESE, INTERDICȚII

Tipul notării	Tip act	Nr. act / data	Emitent	Identificator entitate asociată	Imobil împrejmuit / neîmprejmuit	Imobil contestat / necontestat	Alte observații
					neîmprejmuit		Perdea Protectie PPr 570

5. OBSERVAȚII



REGISTRUL CADASTRAL AL IMOBILELOR

Sector cadastral nr. 43

UAT Daneti
Zonă cooperativizată (Co)

1. DESCRIEREA IMOBILULUI

DATE TEREN										DATE CONSTRUCȚII						
Identificator teren	Adresa imobil	Nr. cadastral	Nr. CF	Suprafața măsurată	Intravilan extravilan (I/E)	Nr. top	Nr. tarla	Nr. parcelă	Categorie folosință	Suprafața parcelă	Identif. construcție	Cod grupă destinație	Suprafața construită	Nr. niveluri	Nr. CF	Constr. cu acte (DA/NU)
3690	judet DOLJ, UAT Daneti, Cod postal 207215 (Perdea Protectie PPr 570)			506	E		-	-	PD	506						

2. PROPRIETATEA / POSESIA

Titularul dreptului / posesiei			Data nașterii / CUI	Domiciliu / Sediu	Cota parte	Identif. entitate asociată	Cotă parte teren UI	Mod de dobândire	Act juridic			Observații privitoare la proprietar
Nume / Denumire	Inițiala tatălui	Prenume							Tip act	Nr. act / data	Emitent	
NEIDENTIFICAT		NEIDENTIFICAT	0000000000000	judet DOLJ, UAT Daneti, loc. Neidentificata	1/1	3690		Lege	act normativ	LEGEA 7/13.03.1996	GUVERNUL ROMANIEI	proprietar neidentificat


3. SARCINI / DEZMEMBRĂMINTE

Titular			Data nașterii / CUI	Domiciliu / Sediu	Tipul sarcinii sau al dezmembrămintelor dreptului de proprietate	Cotă parte	Identif. entitate asociată	Act juridic			Valoare ipotecă	Tip monedă
Nume / Denumire	Inițiala tatălui	Prenume						Tip act	Nr. act / data	Emitent		

4. NOTĂRI, PROCESE, INTERDICȚII

Tipul notării	Tip act	Nr. act / data	Emitent	Identificator entitate asociată	Imobil împrejmuit / neîmprejmuit	Imobil contestat / necontestat	Alte observații
					neîmprejmuit		Perdea Protectie PPr 570

5. OBSERVAȚII



REGISTRUL CADASTRAL AL IMOBILELOR

Sector cadastral nr. 43

UAT Daneti

Zonă cooperativizată (Co)

1. DESCRIEREA IMOBILULUI

DATE TEREN											DATE CONSTRUCȚII					
Identificator teren	Adresa imobil	Nr. cadastral	Nr. CF	Suprafața măsurată	Intravilan extravilan (I/E)	Nr. top	Nr. tarla	Nr. parcelă	Categorie folosință	Suprafața parcelă	Identif. construcție	Cod grupă destinație	Suprafața construită	Nr. niveluri	Nr. CF	Constr. cu acte (DA/NU)
3691	judet DOLJ, UAT Daneti, Cod postal 207215 (Drum exploatare 571)			6570	E		-	-	DR	6570						

2. PROPRIETATEA / POSESIA

Titularul dreptului / posesiei			Data nașterii / CUI	Domiciliu / Sediu	Cota parte	Identif. entitate asociată	Cotă parte teren UI	Mod de dobândire	Act juridic			Observații privitoare la proprietar
Nume / Denumire	Inițiala tatălui	Prenume							Tip act	Nr. act / data	Emitent	
NEIDENTIFICAT			0000000000000	judet DOLJ, UAT Daneti, loc. Neidentificata, Cod Postal 207215	1/1	3691		Lege	act normativ	LEGEA 7/13.03.1996	GUVERNUL ROMANIEI	proprietar neidentificat

3. SARCINI / DEZMEMBRĂMINTE

Titular			Data nașterii / CUI	Domiciliu / Sediu	Tipul sarcinii sau al dezmembrămintelor dreptului de proprietate	Cotă parte	Identif. entitate asociată	Act juridic			Valoare ipotecă	Tip monedă
Nume / Denumire	Inițiala tatălui	Prenume						Tip act	Nr. act / data	Emitent		

4. NOTĂRI, PROCESE, INTERDICȚII

Tipul notării	Tip act	Nr. act / data	Emitent	Identificator entitate asociată	Imobil împrejmuit / neîmprejmuit	Imobil contestat / necontestat	Alte observații
					neîmprejmuit		Drum exploatare 571

5. OBSERVAȚII

MC TOPOCAD SURVEY SRL
P.J.A. seria RO-B-J nr. 1929 clasa a III-a
P.F.A. seria RO-DJ-F nr. 0024 categoria B
ing. Costea Mihail Gabriel



Înregistrare sistematică UAT DANETI,
sectorul cadastral nr 43, anul realizării 2023

REGISTRUL CADASTRAL AL IMOBILELOR

Sector cadastral nr. 43

UAT Daneti

Zonă cooperativizată (Co)

1. DESCRIEREA IMOBILULUI

DATE TEREN											DATE CONSTRUCȚII					
Identificator teren	Adresa imobil	Nr. cadastral	Nr. CF	Suprafața măsurată	Intravilan extravilan (I/E)	Nr. top	Nr. tarla	Nr. parcelă	Categorie folosință	Suprafața parcelă	Identif. construcție	Cod grupă destinație	Suprafața construită	Nr. niveluri	Nr. CF	Constr. cu acte (DA/NU)
3692	judet DOLJ, UAT Daneti, Cod postal 207215 (Drum exploatare 571)			225	E		-	-	DR	225						

2. PROPRIETATEA / POSESIA

Titularul dreptului / posesiei			Data nașterii / CUI	Domiciliu / Sediu	Cota parte	Identif. entitate asociată	Cotă parte teren UI	Mod de dobândire	Act juridic			Observații privitoare la proprietar
Nume / Denumire	Inițiala tatălui	Prenume							Tip act	Nr. act / data	Emitent	
NEIDENTIFICAT			00000000000000	judet DOLJ, UAT Daneti, loc. Neidentificata, Cod Postal 207215	1/1	3692		Lege	act normativ	LEGEA 7/13.03.1996	GUVERNUL ROMANIEI	proprietar neidentificat

3. SARCINI / DEZMEMBRĂMINTE

Titular			Data nașterii / CUI	Domiciliu / Sediu	Tipul sarcinii sau al dezmembrămintelor dreptului de proprietate	Cotă parte	Identif. entitate asociată	Act juridic			Valoare ipotecă	Tip monedă
Nume / Denumire	Inițiala tatălui	Prenume						Tip act	Nr. act / data	Emitent		

4. NOTĂRI, PROCESE, INTERDICȚII

Tipul notării	Tip act	Nr. act / data	Emitent	Identificator entitate asociată	Imobil împrejmuit / neîmprejmuit	Imobil contestat / necontestat	Alte observații
					neîmprejmuit		Drum exploatare 571

5. OBSERVAȚII

MC TOPOCAD SURVEY SRL
P.J.A. seria RO-B-J nr. 1929 clasa a III-a
P.F.A. seria RO-DJ-F nr. 0024 categoria B
ing. Costea Mihail Gabriel



Înregistrare sistematică UAT DANETI,
sectorul cadastral nr 43, anul realizării 2023

REGISTRUL CADASTRAL AL IMOBILELOR

Sector cadastral nr. 43

UAT Daneti

Zonă cooperativizată (Co)

1. DESCRIEREA IMOBILULUI

DATE TEREN											DATE CONSTRUCȚII					
Identificator teren	Adresa imobil	Nr. cadastral	Nr. CF	Suprafața măsurată	Intravilan extravilan (IE)	Nr. top	Nr. tarla	Nr. parcelă	Categorie folosință	Suprafața parcelă	Identif. construcție	Cod grupă destinație	Suprafața construită	Nr. niveluri	Nr. CF	Constr. cu acte (DA/NU)
3693	judet DOLJ, UAT Daneti, Cod postal 207215 (Tarla 55 Parcela 1)			1688	E		55	1	A	3300mp din act dif. la ID 3694						

2. PROPRIETATEA / POSESIA

Titularul dreptului / posesiei			Data nașterii / CUI	Domiciliu / Sediul	Cota parte	Identif. entitate asociată	Cotă parte teren UI	Mod de dobândire	Act juridic			Observații privitoare la proprietar
Nume / Denumire	Inițiala tatălui	Prenume							Tip act	Nr. act / data	Emitent	
VISAN	M	NICOLAE	---	judet DOLJ, UAT Daneti, loc. Neidentificata, Cod Postal 207215	1/1	3693		Reconstituire	act administrativ	TP 983-59536/23.01.1995	CJSDPAT DOLJ	lipsa CNP
JUMIGA	M	AURELIA	---	judet DOLJ, UAT Daneti, loc. Neidentificata, Cod Postal 207215				Reconstituire	act administrativ	TP 983-59536/23.01.1995	CJSDPAT DOLJ	lipsa CNP

3. SARCINI / DEZMEMBRĂMINTE

Titular			Data nașterii / CUI	Domiciliu / Sediul	Tipul sarcinii sau al dezmembrămintelor dreptului de proprietate	Cotă parte	Identif. entitate asociată	Act juridic			Valoare ipotecă	Tip monedă
Nume / Denumire	Inițiala tatălui	Prenume						Tip act	Nr. act / data	Emitent		

4. NOTĂRI, PROCESE, INTERDICȚII

Tipul notării	Tip act	Nr. act / data	Emitent	Identificator entitate asociată	Imobil împrejmuit / neîmprejmuit	Imobil contestat / necontestat	Alte observații
					neîmprejmuit		

5. OBSERVAȚII

Înregistrare sistematică UAT DANETI,
sectorul cadastral nr 43, anul realizării 2023



REGISTRUL CADASTRAL AL IMOBILELOR

Sector cadastral nr. 43

UAT Daneti

Zonă cooperativizată (Co)

1. DESCRIEREA IMOBILULUI

DATE TEREN											DATE CONSTRUCȚII					
Identificator teren	Adresa imobil	Nr. cadastral	Nr. CF	Suprafața măsurată	Intravilan extravilan (IE)	Nr. top	Nr. tarla	Nr. parcelă	Categorie folosință	Suprafața parcelă	Identif. construcție	Cod grupă destinație	Suprafața construită	Nr. niveluri	Nr. CF	Constr. cu acte (DA/NU)
3694	judet DOLJ, UAT Daneti, Cod postal 207215 (Tarla 55 Parcela 1)			1612	E		55	1	PD	3300mp din act dif. la ID 3693						

2. PROPRIETATEA / POSESIA

Titularul dreptului / posesiei			Data nașterii / CUI	Domiciliu / Sediul	Cota parte	Identif. entitate asociată	Cotă parte teren UI	Mod de dobândire	Act juridic			Observații privitoare la proprietar
Nume / Denumire	Inițiala tatălui	Prenume							Tip act	Nr. act / data	Emitent	
VISAN	M	NICOLAE	---	judet DOLJ, UAT Daneti, loc. Neidentificata, Cod Postal 207215	1/1	3694		Reconstituire	act administrativ	TP 983-59536/23.01.1995	CJSDPAT DOLJ	lipsa CNP
JUMIGA	M	AURELIA	---	judet DOLJ, UAT Daneti, loc. Neidentificata, Cod Postal 207215				Reconstituire	act administrativ	TP 983-59536/23.01.1995	CJSDPAT DOLJ	lipsa CNP

3. SARCINI / DEZMEMBRĂMINTE

Titular			Data nașterii / CUI	Domiciliu / Sediul	Tipul sarcinii sau al dezmembrămintelor dreptului de proprietate	Cotă parte	Identif. entitate asociată	Act juridic			Valoare ipotecă	Tip monedă
Nume / Denumire	Inițiala tatălui	Prenume						Tip act	Nr. act / data	Emitent		

4. NOTĂRI, PROCESE, INTERDICȚII

Tipul notării	Tip act	Nr. act / data	Emitent	Identificator entitate asociată	Imobil împrejmuit / neîmprejmuit	Imobil contestat / necontestat	Alte observații
					neîmprejmuit		

5. OBSERVAȚII

Înregistrare sistematică UAT DANETI,
sectorul cadastral nr 43, anul realizării 2023



REGISTRUL CADASTRAL AL IMOBILELOR

Sector cadastral nr. 43

UAT Daneti

Zonă cooperativizată (Co)

1. DESCRIEREA IMOBILULUI

DATE TEREN										DATE CONSTRUCȚII						
Identificator teren	Adresa imobil	Nr. cadastral	Nr. CF	Suprafața măsurată	Intravilan extravilan (I/E)	Nr. top	Nr. tarla	Nr. parcelă	Categorie folosință	Suprafața parcelă	Identif. construcție	Cod grupă destinație	Suprafața construită	Nr. niveluri	Nr. CF	Constr. cu acte (DA/NU)
3695	judet DOLJ, UAT Daneti, Cod postal 207215 (Tarla 55 Parcela 2)			596	E		55	2	A	1200mp din act dif. la ID 3696						

2. PROPRIETATEA / POSESIA

Titularul dreptului / posesiei			Data nașterii / CUI	Domiciliu / Sediul	Cota parte	Identif. entitate asociată	Cotă parte teren UI	Mod de dobândire	Act juridic			Observații privitoare la proprietar
Nume / Denumire	Inițiala tatălui	Prenume							Tip act	Nr. act / data	Emitent	
IORDACHE	I	LUCICA	---	judet DOLJ, UAT Daneti, loc. Neidentificata, Cod Postal 207215	1/1	3695		Reconstituire	act administrativ	TP 978-59536/19.01.1995	CJSDPAT DOLJ	lipsa CNP
COTEANU	G	MARIA	---	judet DOLJ, UAT Daneti, loc. Neidentificata, Cod Postal 207215				Reconstituire	act administrativ	TP 978-59536/19.01.1995	CJSDPAT DOLJ	lipsa CNP
COTEANU	G	MIHAI	---	judet DOLJ, UAT Daneti, loc. Neidentificata, Cod Postal 207215				Reconstituire	act administrativ	TP 978-59536/19.01.1995	CJSDPAT DOLJ	lipsa CNP

3. SARCINI / DEZMEMBRĂMINTE

Titular			Data nașterii / CUI	Domiciliu / Sediul	Tipul sarcinii sau al dezmembrămintelor dreptului de proprietate	Cotă parte	Identif. entitate asociată	Act juridic			Valoare ipotecă	Tip monedă
Nume / Denumire	Inițiala tatălui	Prenume						Tip act	Nr. act / data	Emitent		

4. NOTĂRI, PROCESE, INTERDICȚII

Tipul notării	Tip act	Nr. act / data	Emitent	Identificator entitate asociată	Imobil împrejmuit / neîmprejmuit	Imobil contestat / necontestat	Alte observații
					neîmprejmuit		

5. OBSERVAȚII

Înregistrare sistematică UAT DANETI,
sectorul cadastral nr 43, anul realizării 2023



REGISTRUL CADASTRAL AL IMOBILELOR

Sector cadastral nr. 43

UAT Daneti

Zonă cooperativizată (Co)

1. DESCRIEREA IMOBILULUI

DATE TEREN											DATE CONSTRUCȚII					
Identificator teren	Adresa imobil	Nr. cadastral	Nr. CF	Suprafața măsurată	Intravilan extravilan (I/E)	Nr. top	Nr. tarla	Nr. parcelă	Categorie folosință	Suprafața parcelă	Identif. construcție	Cod grupă destinație	Suprafața construită	Nr. niveluri	Nr. CF	Constr. cu acte (DA/NU)
3696	judet DOLJ, UAT Daneti, Cod postal 207215 (Tarla 55 Parcela 2)			604	E		55	2	PD	1200mp din act dif. la ID 3695						

2. PROPRIETATEA / POSESIA

Titularul dreptului / posesiei			Data nașterii / CUI	Domiciliu / Sediul	Cota parte	Identif. entitate asociată	Cotă parte teren UI	Mod de dobândire	Act juridic			Observații privitoare la proprietar
Nume / Denumire	Inițiala tatălui	Prenume							Tip act	Nr. act / data	Emitent	
IORDACHE	I	LUCICA	---	judet DOLJ, UAT Daneti, loc. Neidentificata, Cod Postal 207215	1/1	3696		Reconstituire	act administrativ	TP 978-59536/19.01.1995	CJSDPAT DOLJ	lipsa CNP
COTEANU	G	MARIA	---	judet DOLJ, UAT Daneti, loc. Neidentificata, Cod Postal 207215				Reconstituire	act administrativ	TP 978-59536/19.01.1995	CJSDPAT DOLJ	lipsa CNP
COTEANU	G	MIHAI	---	judet DOLJ, UAT Daneti, loc. Neidentificata, Cod Postal 207215				Reconstituire	act administrativ	TP 978-59536/19.01.1995	CJSDPAT DOLJ	lipsa CNP

3. SARCINI / DEZMEMBRĂMINTE

Titular			Data nașterii / CUI	Domiciliu / Sediul	Tipul sarcinii sau al dezmembrămintelor dreptului de proprietate	Cotă parte	Identif. entitate asociată	Act juridic			Valoare ipotecă	Tip monedă
Nume / Denumire	Inițiala tatălui	Prenume						Tip act	Nr. act / data	Emitent		

4. NOTĂRI, PROCESE, INTERDICȚII

Tipul notării	Tip act	Nr. act / data	Emitent	Identificator entitate asociată	Imobil împrejmuit / neîmprejmuit	Imobil contestat / necontestat	Alte observații
					neîmprejmuit		

5. OBSERVAȚII



REGISTRUL CADASTRAL AL IMOBILELOR

Sector cadastral nr. 43

UAT Daneti

Zonă cooperativizată (Co)

1. DESCRIEREA IMOBILULUI

DATE TEREN											DATE CONSTRUCȚII					
Identificator teren	Adresa imobil	Nr. cadastral	Nr. CF	Suprafața măsurată	Intravilan extravilan (I/E)	Nr. top	Nr. tarla	Nr. parcelă	Categorie folosință	Suprafața parcelă	Identif. construcție	Cod grupă destinație	Suprafața construită	Nr. niveluri	Nr. CF	Constr. cu acte (DA/NU)
3697	judet DOLJ, UAT Daneti, Cod postal 207215 (Tarla 55 Parcela 3)			2035	E		55	3	A	4100mp din act dif. la ID 3698						

2. PROPRIETATEA / POSESIA

Titularul dreptului / posesiei			Data nașterii / CUI	Domiciliu / Sediul	Cota parte	Identif. entitate asociată	Cotă parte teren UI	Mod de dobândire	Act juridic			Observații privitoare la proprietar
Nume / Denumire	Inițiala tatălui	Prenume							Tip act	Nr. act / data	Emitent	
SMARANDACHE	GH	MIHAI	---	judet DOLJ, UAT Daneti, loc. Neidentificata, Cod Postal 207215	1/1	3697		Reconstituire	act administrativ	TP 958-59536/23.01.1995	CJSDPAT DOLJ	lipsa CNP
SMARANDACHE	GH	EUGEN	---	judet DOLJ, UAT Daneti, loc. Neidentificata, Cod Postal 207215				Reconstituire	act administrativ	TP 958-59536/23.01.1995	CJSDPAT DOLJ	lipsa CNP
SMARANDACHE	GH	SPIRU	---	judet DOLJ, UAT Daneti, loc. Neidentificata, Cod Postal 207215				Reconstituire	act administrativ	TP 958-59536/23.01.1995	CJSDPAT DOLJ	lipsa CNP

3. SARCINI / DEZMEMBRĂMINTE


Titular			Data nașterii / CUI	Domiciliu / Sediul	Tipul sarcinii sau al dezmembrămintelor dreptului de proprietate	Cotă parte	Identif. entitate asociată	Act juridic			Valoare ipotecă	Tip monedă
Nume / Denumire	Inițiala tatălui	Prenume						Tip act	Nr. act / data	Emitent		

4. NOTĂRI, PROCESE, INTERDICȚII

Tipul notării	Tip act	Nr. act / data	Emitent	Identificator entitate asociată	Imobil împrejmuit / neîmprejmuit	Imobil contestat / necontestat	Alte observații
					neîmprejmuit		

5. OBSERVAȚII

Înregistrare sistematică UAT DANETI,
sectorul cadastral nr 43, anul realizării 2023



REGISTRUL CADASTRAL AL IMOBILELOR

Sector cadastral nr. 43

UAT Daneti

Zonă cooperativizată (Co)

1. DESCRIEREA IMOBILULUI

DATE TEREN											DATE CONSTRUCȚII					
Identificator teren	Adresa imobil	Nr. cadastral	Nr. CF	Suprafața măsurată	Intravilan extravilan (I/E)	Nr. top	Nr. tarla	Nr. parcelă	Categorie folosință	Suprafața parcelă	Identif. construcție	Cod grupă destinație	Suprafața construită	Nr. niveluri	Nr. CF	Constr. cu acte (DA/NU)
3698	judet DOLJ, UAT Daneti, Cod postal 207215 (Tarla 55 Parcela 3)			2065	E		55	3	PD	4100mp din act dif. la ID3698						

2. PROPRIETATEA / POSESIA

Titularul dreptului / posesiei			Data nașterii / CUI	Domiciliu / Sediu	Cota parte	Identif. entitate asociată	Cotă parte teren UI	Mod de dobândire	Act juridic			Observații privitoare la proprietar
Nume / Denumire	Inițiala tatălui	Prenume							Tip act	Nr. act / data	Emitent	
SMARANDACHE	GH	MIHAI	---	judet DOLJ, UAT Daneti, loc. Neidentificata, Cod Postal 207215	1/1	3698		Reconstituire	act administrativ	TP 958-59536/23.01.1995	CJSDPAT DOLJ	lipsa CNP
SMARANDACHE	GH	EUGEN	---	judet DOLJ, UAT Daneti, loc. Neidentificata, Cod Postal 207215				Reconstituire	act administrativ	TP 958-59536/23.01.1995	CJSDPAT DOLJ	lipsa CNP
SMARANDACHE	GH	SPIRU	---	judet DOLJ, UAT Daneti, loc. Neidentificata, Cod Postal 207215				Reconstituire	act administrativ	TP 958-59536/23.01.1995	CJSDPAT DOLJ	lipsa CNP

3. SARCINI / DEZMEMBRĂMINTE

Titular			Data nașterii / CUI	Domiciliu / Sediu	Tipul sarcinii sau al dezmembrămintelor dreptului de proprietate	Cotă parte	Identif. entitate asociată	Act juridic			Valoare ipotecă	Tip monedă
Nume / Denumire	Inițiala tatălui	Prenume						Tip act	Nr. act / data	Emitent		

4. NOTĂRI, PROCESE, INTERDICȚII

Tipul notării	Tip act	Nr. act / data	Emitent	Identificator entitate asociată	Imobil împrejmuit / neîmprejmuit	Imobil contestat / necontestat	Alte observații
					neîmprejmuit		

5. OBSERVAȚII



REGISTRUL CADASTRAL AL IMOBILELOR

Sector cadastral nr. 43

UAT Daneti

Zonă cooperativizată (Co)

1. DESCRIEREA IMOBILULUI

DATE TEREN											DATE CONSTRUCȚII					
Identificator teren	Adresa imobil	Nr. cadastral	Nr. CF	Suprafața măsurată	Intravilan extravilan (I/E)	Nr. top	Nr. tarla	Nr. parcelă	Categorie folosință	Suprafața parcelă	Identif. construcție	Cod grupă destinație	Suprafața construită	Nr. niveluri	Nr. CF	Constr. cu acte (DA/NU)
3699	judet DOLJ, UAT Daneti, Cod postal 207215 (Tarla 55 Parcela 4)			745	E		55	4	A	1500mp din act dif. la ID 3700						

2. PROPRIETATEA / POSESIA

Titularul dreptului / posesiei			Data nașterii / CUI	Domiciliu / Sedi	Cota parte	Identif. entitate asociată	Cotă parte teren UI	Mod de dobândire	Act juridic			Observații privitoare la proprietar
Nume / Denumire	Inițiala tatălui	Prenume							Tip act	Nr. act / data	Emitent	
FRANCISC	N	CONSTANTINA	---	judet DOLJ, UAT Daneti, loc. Neidentificata, Cod Postal 207215	1/1	3699		Reconstituire	act administrativ	TP 977-59536/19.01.1995	CJSDPAT DOLJ	lipsa CNP
HUREZEANU	F	IOANA	---	judet DOLJ, UAT Daneti, loc. Neidentificata, Cod Postal 207215				Reconstituire	act administrativ	TP 977-59536/19.01.1995	CJSDPAT DOLJ	lipsa CNP

3. SARCINI / DEZMEMBRĂMINTE


Titular			Data nașterii / CUI	Domiciliu / Sedi	Tipul sarcinii sau al dezmembrămintelor dreptului de proprietate	Cotă parte	Identif. entitate asociată	Act juridic			Valoare ipotecă	Tip monedă
Nume / Denumire	Inițiala tatălui	Prenume						Tip act	Nr. act / data	Emitent		

4. NOTĂRI, PROCESE, INTERDICȚII

Tipul notării	Tip act	Nr. act / data	Emitent	Identificator entitate asociată	Imobil împrejmuit / neîmprejmuit	Imobil contestat / necontestat	Alte observații
					neîmprejmuit		

5. OBSERVAȚII

Înregistrare sistematică UAT DANETI,
sectorul cadastral nr 43, anul realizării 2023



REGISTRUL CADASTRAL AL IMOBILELOR

Sector cadastral nr. 43

UAT Daneti

Zonă cooperativizată (Co)

1. DESCRIEREA IMOBILULUI

DATE TEREN											DATE CONSTRUCȚII					
Identificator teren	Adresa imobil	Nr. cadastral	Nr. CF	Suprafața măsurată	Intravilan extravilan (I/E)	Nr. top	Nr. tarla	Nr. parcelă	Categorie folosință	Suprafața parcelă	Identif. construcție	Cod grupă destinație	Suprafața construită	Nr. niveluri	Nr. CF	Constr. cu acte (DA/NU)
3700	judet DOLJ, UAT Daneti, Cod postal 207215 (Tarla 55 Parcela 4)			755	E		55	4	PD	1500mp din act dif. la ID 3699						

2. PROPRIETATEA / POSESIA

Titularul dreptului / posesiei			Data nașterii / CUI	Domiciliu / Sedi	Cota parte	Identif. entitate asociată	Cotă parte teren UI	Mod de dobândire	Act juridic			Observații privitoare la proprietar
Nume / Denumire	Inițiala tatălui	Prenume							Tip act	Nr. act / data	Emitent	
FRANCISC	N	CONSTANTINA	---	judet DOLJ, UAT Daneti, loc. Neidentificata, Cod Postal 207215	1/1	3700		Reconstituire	act administrativ	TP 977-59536/19.01.1995	CJSDPAT DOLJ	lipsa CNP
HUREZEANU	F	IOANA	---	judet DOLJ, UAT Daneti, loc. Neidentificata, Cod Postal 207215				Reconstituire	act administrativ	TP 977-59536/19.01.1995	CJSDPAT DOLJ	lipsa CNP

3. SARCINI / DEZMEMBRĂMINTE

Titular			Data nașterii / CUI	Domiciliu / Sedi	Tipul sarcinii sau al dezmembrămintelor dreptului de proprietate	Cotă parte	Identif. entitate asociată	Act juridic			Valoare ipotecă	Tip monedă
Nume / Denumire	Inițiala tatălui	Prenume						Tip act	Nr. act / data	Emitent		

4. NOTĂRI, PROCESE, INTERDICȚII

Tipul notării	Tip act	Nr. act / data	Emitent	Identificator entitate asociată	Imobil împrejmuit / neîmprejmuit	Imobil contestat / necontestat	Alte observații
					neîmprejmuit		

5. OBSERVAȚII

Înregistrare sistematică UAT DANETI,
sectorul cadastral nr 43, anul realizării 2023



REGISTRUL CADASTRAL AL IMOBILELOR

Sector cadastral nr. 43

UAT Daneti

Zonă cooperativizată (Co)

1. DESCRIEREA IMOBILULUI

DATE TEREN											DATE CONSTRUCȚII					
Identificator teren	Adresa imobil	Nr. cadastral	Nr. CF	Suprafața măsurată	Intravilan extravilan (I/E)	Nr. top	Nr. tarla	Nr. parcelă	Categorie folosință	Suprafața parcelă	Identif. construcție	Cod grupă destinație	Suprafața construită	Nr. niveluri	Nr. CF	Constr. cu acte (DA/NU)
3701	judet DOLJ, UAT Daneti, Cod postal 207215 (Tarla 55 Parcela 5)			3971	E		55	5	A	8000mp din act dif. la ID 3702						

2. PROPRIETATEA / POSESIA

Titularul dreptului / posesiei			Data nașterii / CUI	Domiciliu / Sediu	Cota parte	Identif. entitate asociată	Cotă parte teren UI	Mod de dobândire	Act juridic			Observații privitoare la proprietar
Nume / Denumire	Inițiala tatălui	Prenume							Tip act	Nr. act / data	Emitent	
IACOB	L	AURELIAN	---	judet DOLJ, UAT Daneti, loc. Neidentificata, Cod Postal 207215	1/1	3701		Reconstituire	act administrativ	TP 1062-48390/31.01.1995	CJSDPAT DOLJ	lipsa CNP
VOICU	L	SEVASTITA	---	judet DOLJ, UAT Daneti, loc. Neidentificata, Cod Postal 207215				Reconstituire	act administrativ	TP 1062-48390/31.01.1995	CJSDPAT DOLJ	lipsa CNP

3. SARCINI / DEZMEMBRĂMINTE

Titular			Data nașterii / CUI	Domiciliu / Sediu	Tipul sarcinii sau al dezmembrămintelor dreptului de proprietate	Cotă parte	Identif. entitate asociată	Act juridic			Valoare ipotecă	Tip monedă
Nume / Denumire	Inițiala tatălui	Prenume						Tip act	Nr. act / data	Emitent		

4. NOTĂRI, PROCESE, INTERDICȚII

Tipul notării	Tip act	Nr. act / data	Emitent	Identificator entitate asociată	Imobil împrejmuit / neîmprejmuit	Imobil contestat / necontestat	Alte observații
					neîmprejmuit		

5. OBSERVAȚII

MC TOPOCAD SURVEY SRL
P.J.A. seria RO-B-J nr. 1929 clasa a III-a
P.F.A. seria RO-DJ-F nr. 0024 categoria B
ing. Costea Mihail Gabriel



Înregistrare sistematică UAT DANETI,
sectorul cadastral nr 43, anul realizării 2023

REGISTRUL CADASTRAL AL IMOBILELOR

Sector cadastral nr. 43

UAT Daneti

Zonă cooperativizată (Co)

1. DESCRIEREA IMOBILULUI

DATE TEREN											DATE CONSTRUCȚII					
Identificator teren	Adresa imobil	Nr. cadastral	Nr. CF	Suprafața măsurată	Intravilan extravilan (I/E)	Nr. top	Nr. tarla	Nr. parcelă	Categorie folosință	Suprafața parcelă	Identif. construcție	Cod grupă destinație	Suprafața construită	Nr. niveluri	Nr. CF	Constr. cu acte (DA/NU)
3702	judet DOLJ, UAT Daneti, Cod postal 207215 (Tarla 55 Parcela 5)			4029	E		55	5	PD	8000mp din act dif. la ID3701						

2. PROPRIETATEA / POSESIA

Titularul dreptului / posesiei			Data nașterii / CUI	Domiciliu / Sediul	Cota parte	Identif. entitate asociată	Cotă parte teren UI	Mod de dobândire	Act juridic			Observații privitoare la proprietar
Nume / Denumire	Inițiala tatălui	Prenume							Tip act	Nr. act / data	Emitent	
IACOB	L	AURELIAN	---	judet DOLJ, UAT Daneti, loc. Neidentificata, Cod Postal 207215	1/1	3702		Reconstituire	act administrativ	TP 1062-48390/31.01.1995	CJSDPAT DOLJ	lipsa CNP
VOICU	L	SEVASTITA	---	judet DOLJ, UAT Daneti, loc. Neidentificata, Cod Postal 207215				Reconstituire	act administrativ	TP 1062-48390/31.01.1995	CJSDPAT DOLJ	lipsa CNP

3. SARCINI / DEZMEMBRĂMINTE

Titular			Data nașterii / CUI	Domiciliu / Sediul	Tipul sarcinii sau al dezmembrămintelor dreptului de proprietate	Cotă parte	Identif. entitate asociată	Act juridic			Valoare ipotecă	Tip monedă
Nume / Denumire	Inițiala tatălui	Prenume						Tip act	Nr. act / data	Emitent		

4. NOTĂRI, PROCESE, INTERDICȚII

Tipul notării	Tip act	Nr. act / data	Emitent	Identificator entitate asociată	Imobil împrejmuit / neîmprejmuit	Imobil contestat / necontestat	Alte observații
					neîmprejmuit		

5. OBSERVAȚII

Înregistrare sistematică UAT DANETI,
sectorul cadastral nr 43, anul realizării 2023



REGISTRUL CADASTRAL AL IMOBILELOR

Sector cadastral nr. 43

UAT Daneti

Zonă cooperativizată (Co)

1. DESCRIEREA IMOBILULUI

DATE TEREN											DATE CONSTRUCȚII					
Identificator teren	Adresa imobil	Nr. cadastral	Nr. CF	Suprafața măsurată	Intravilan extravilan (I/E)	Nr. top	Nr. tarla	Nr. parcelă	Categorie folosință	Suprafața parcelă	Identif. construcție	Cod grupă destinație	Suprafața construită	Nr. niveluri	Nr. CF	Constr. cu acte (DA/NU)
3703	judet DOLJ, UAT Daneti, Cod postal 207215 (Tarla 55 Parcela 6)	30454	30454	2591	E		55	6	A	5220mp din act diferenta este la ID3704						

2. PROPRIETATEA / POSESIA

Titularul dreptului / posesiei			Data nașterii / CUI	Domiciliu / Sediu	Cota parte	Identif. entitate asociată	Cotă parte teren UI	Mod de dobândire	Act juridic			Observații privitoare la proprietar
Nume / Denumire	Inițiala tatălui	Prenume							Tip act	Nr. act / data	Emitent	
SC DELTA GAIA AGRICULTURE SRL			28881954	judet BUCURESTI, UAT Bucuresti Sectorul 6, loc. Bucuresti Sectorul 6, str Preciziei nr 20	1/1	3703		Conventie	act notarial	cvc aut nr 1619/10.10.2014	GAGEATU ILEANA MADALINA	

3. SARCINI / DEZMEMBRĂMINTE

Titular			Data nașterii / CUI	Domiciliu / Sediu	Tipul sarcinii sau al dezmembrămintelor dreptului de proprietate	Cotă parte	Identif. entitate asociată	Act juridic			Valoare ipotecă	Tip monedă
Nume / Denumire	Inițiala tatălui	Prenume						Tip act	Nr. act / data	Emitent		

4. NOTĂRI, PROCESE, INTERDICȚII

Tipul notării	Tip act	Nr. act / data	Emitent	Identificator entitate asociată	Imobil împrejmuit / neîmprejmuit	Imobil contestat / necontestat	Alte observații
					neîmprejmuit		

5. OBSERVAȚII

MC TOPOCAD SURVEY SRL
P.J.A. seria RO-B-J nr. 1929 clasa a III-a
P.F.A. seria RO-DJ-F nr. 0024 categoria B
ing. Costea Mihail Gabriel



Înregistrare sistematică UAT DANETI,
sectorul cadastral nr 43, anul realizării 2023

REGISTRUL CADASTRAL AL IMOBILELOR

Sector cadastral nr. 43

UAT Daneti

Zonă cooperativizată (Co)

1. DESCRIEREA IMOBILULUI

DATE TEREN											DATE CONSTRUCȚII					
Identificator teren	Adresa imobil	Nr. cadastral	Nr. CF	Suprafața măsurată	Intravilan extravilan (IE)	Nr. top	Nr. tarla	Nr. parcelă	Categorie folosință	Suprafața parcelă	Identif. construcție	Cod grupă destinație	Suprafața construită	Nr. niveluri	Nr. CF	Constr. cu acte (DA/NU)
3704	judet DOLJ, UAT Daneti, Cod postal 207215 (Tarla 55 Parcela 6)			2629	E		55	6	PD	5220mp din act diferenta este la ID3703						

2. PROPRIETATEA / POSESIA

Titularul dreptului / posesiei			Data nașterii / CUI	Domiciliu / Sediu	Cota parte	Identif. entitate asociată	Cotă parte teren UI	Mod de dobândire	Act juridic			Observații privitoare la proprietar
Nume / Denumire	Inițiala tatălui	Prenume							Tip act	Nr. act / data	Emitent	
SC DELTA GAIA AGRICULTURE SRL			28881954	judet BUCURESTI, UAT Bucuresti Sectorul 6, loc. Bucuresti Sectorul 6, str Preciziei nr 20	1/1	3704		Conventie	act notarial	cvc aut nr 1619/10.10.2014	GAGEATU ILEANA MADALINA	

3. SARCINI / DEZMEMBRĂMINTE

Titular			Data nașterii / CUI	Domiciliu / Sediu	Tipul sarcinii sau al dezmembrămintelor dreptului de proprietate	Cotă parte	Identif. entitate asociată	Act juridic			Valoare ipotecă	Tip monedă
Nume / Denumire	Inițiala tatălui	Prenume						Tip act	Nr. act / data	Emitent		

4. NOTĂRI, PROCESE, INTERDICȚII

Tipul notării	Tip act	Nr. act / data	Emitent	Identificator entitate asociată	Imobil împrejmuit / neîmprejmuit	Imobil contestat / necontestat	Alte observații
					neîmprejmuit		



Înregistrare sistematică UAT DANETI,
sectorul cadastral nr 43, anul realizării 2023

REGISTRUL CADASTRAL AL IMOBILELOR

Sector cadastral nr. 43

UAT Daneti

Zonă cooperativizată (Co)

1. DESCRIEREA IMOBILULUI

DATE TEREN										DATE CONSTRUCȚII						
Identificator teren	Adresa imobil	Nr. cadastral	Nr. CF	Suprafața măsurată	Intravilan extravilan (I/E)	Nr. top	Nr. tarla	Nr. parcelă	Categorie folosință	Suprafața parcelă	Identif. construcție	Cod grupă destinație	Suprafața construită	Nr. niveluri	Nr. CF	Constr. cu acte (DA/NU)
3705	judet DOLJ, UAT Daneti, Cod postal 207215 (Tarla 55 Parcela 7)			1837	E		55	7	A	3700mp din act dif. la ID 3706						

2. PROPRIETATEA / POSESIA

Titularul dreptului / posesiei			Data nașterii / CUI	Domiciliu / Sediu	Cota parte	Identif. entitate asociată	Cotă parte teren UI	Mod de dobândire	Act juridic			Observații privitoare la proprietar
Nume / Denumire	Inițiala tatălui	Prenume							Tip act	Nr. act / data	Emitent	
CIUGULIN	I	VASILE	---	judet DOLJ, UAT Daneti, loc. Neidentificata, Cod Postal 207215	1/1	3705		Reconstituire	act administrativ	TP 20738/27.11.2018	CJSDPAT DOLJ	lipsa CNP
NEATU	I	VIORICA	---	judet DOLJ, UAT Daneti, loc. Neidentificata, Cod Postal 207215				Reconstituire	act administrativ	TP 20738/27.11.2018	CJSDPAT DOLJ	lipsa CNP

3. SARCINI / DEZMEMBRĂMINTE

Titular			Data nașterii / CUI	Domiciliu / Sediu	Tipul sarcinii sau al dezmembrămintelor dreptului de proprietate	Cotă parte	Identif. entitate asociată	Act juridic			Valoare ipotecă	Tip monedă
Nume / Denumire	Inițiala tatălui	Prenume						Tip act	Nr. act / data	Emitent		

4. NOTĂRI, PROCESE, INTERDICȚII

Tipul notării	Tip act	Nr. act / data	Emitent	Identificator entitate asociată	Imobil împrejmuit / neîmprejmuit	Imobil contestat / necontestat	Alte observații
					neîmprejmuit		

5. OBSERVAȚII

MC TOPOCAD SURVEY SRL
P.J.A. seria RO-B-J nr. 1929 clasa a III-a
P.F.A. seria RO-DJ-F nr. 0024 categoria B
ing. Costea Mihail Gabriel



Înregistrare sistematică UAT DANETI,
sectorul cadastral nr 43, anul realizării 2023

REGISTRUL CADASTRAL AL IMOBILELOR

Sector cadastral nr. 43

UAT Daneti

Zonă cooperativizată (Co)

1. DESCRIEREA IMOBILULUI

DATE TEREN											DATE CONSTRUCȚII					
Identificator teren	Adresa imobil	Nr. cadastral	Nr. CF	Suprafața măsurată	Intravilan extravilan (I/E)	Nr. top	Nr. tarla	Nr. parcelă	Categorie folosință	Suprafața parcelă	Identif. construcție	Cod grupă destinație	Suprafața construită	Nr. niveluri	Nr. CF	Constr. cu acte (DA/NU)
3706	judet DOLJ, UAT Daneti, Cod postal 207215 (Tarla 55 Parcela 7)			1863	E		55	7	PD	3700mp din act dif. la ID 3705						

2. PROPRIETATEA / POSESIA

Titularul dreptului / posesiei			Data nașterii / CUI	Domiciliu / Sediu	Cota parte	Identif. entitate asociată	Cotă parte teren UI	Mod de dobândire	Act juridic			Observații privitoare la proprietar
Nume / Denumire	Inițiala tatălui	Prenume							Tip act	Nr. act / data	Emitent	
CIUGULIN	I	VASILE	---	judet DOLJ, UAT Daneti, loc. Neidentificata, Cod Postal 207215	1/1	3706		Reconstituire	act administrativ	TP 20738/27.11.2018	CJSDPAT DOLJ	lipsa CNP
NEATU	I	VIORICA	---	judet DOLJ, UAT Daneti, loc. Neidentificata, Cod Postal 207215				Reconstituire	act administrativ	TP 20738/27.11.2018	CJSDPAT DOLJ	lipsa CNP

3. SARCINI / DEZMEMBRĂMINTE


Titular			Data nașterii / CUI	Domiciliu / Sediu	Tipul sarcinii sau al dezmembrămintelor dreptului de proprietate	Cotă parte	Identif. entitate asociată	Act juridic			Valoare ipotecă	Tip monedă
Nume / Denumire	Inițiala tatălui	Prenume						Tip act	Nr. act / data	Emitent		

4. NOTĂRI, PROCESE, INTERDICȚII

Tipul notării	Tip act	Nr. act / data	Emitent	Identificator entitate asociată	Imobil împrejmuit / neîmprejmuit	Imobil contestat / necontestat	Alte observații
					neîmprejmuit		

5. OBSERVAȚII

Înregistrare sistematică UAT DANETI,
sectorul cadastral nr 43, anul realizării 2023



REGISTRUL CADASTRAL AL IMOBILELOR

Sector cadastral nr. 43

UAT Daneti

Zonă cooperativizată (Co)

1. DESCRIEREA IMOBILULUI

DATE TEREN											DATE CONSTRUCȚII					
Identificator teren	Adresa imobil	Nr. cadastral	Nr. CF	Suprafața măsurată	Intravilan extravilan (I/E)	Nr. top	Nr. tarla	Nr. parcelă	Categorie folosință	Suprafața parcelă	Identif. construcție	Cod grupă destinație	Suprafața construită	Nr. niveluri	Nr. CF	Constr. cu acte (DA/NU)
3707	judet DOLJ, UAT Daneti, Cod postal 207215 (Tarla 55 Parcela 7)			943	E		55	7	A	1900mp din act dif. la ID 3708						

2. PROPRIETATEA / POSESIA

Titularul dreptului / posesiei			Data nașterii / CUI	Domiciliu / Sediu	Cota parte	Identif. entitate asociată	Cotă parte teren UI	Mod de dobândire	Act juridic			Observații privitoare la proprietar
Nume / Denumire	Inițiala tatălui	Prenume							Tip act	Nr. act / data	Emitent	
CHIVU	GR	PAULINA	---	judet DOLJ, UAT Daneti, loc. Neidentificata, Cod Postal 207215	1/2	3707		Reconstituire	act administrativ	TP 954-59356/23.01.1995	CJSDPAT DOLJ	lipsa CNP
BADANOIU		GHEORGHE	25.06.1962	judet TIMIS, UAT Timisoara, loc. Timisoara, str SF. AP. PETRU SI PAVEL, Cod Postal 207215, bloc B1, etaj 4, ap. 14	1/2	3707		Sucesiune	act notarial	CM 47/24.11.2018	BIN GHIZDAVU STELA	

3. SARCINI / DEZMEMBRĂMINTE

Titular			Data nașterii / CUI	Domiciliu / Sediu	Tipul sarcinii sau al dezmembrămintelor dreptului de proprietate	Cotă parte	Identif. entitate asociată	Act juridic			Valoare ipotecă	Tip monedă
Nume / Denumire	Inițiala tatălui	Prenume						Tip act	Nr. act / data	Emitent		

4. NOTĂRI, PROCESE, INTERDICȚII

Tipul notării	Tip act	Nr. act / data	Emitent	Identificator entitate asociată	Imobil împrejmuit / neîmprejmuit	Imobil contestat / necontestat	Alte observații
					neîmprejmuit		

5. OBSERVAȚII

Înregistrare sistematică UAT DANETI,
sectorul cadastral nr 43, anul realizării 2023



REGISTRUL CADASTRAL AL IMOBILELOR

Sector cadastral nr. 43

UAT Daneti

Zonă cooperativizată (Co)

1. DESCRIEREA IMOBILULUI

DATE TEREN											DATE CONSTRUCȚII					
Identificator teren	Adresa imobil	Nr. cadastral	Nr. CF	Suprafața măsurată	Intravilan extravilan (I/E)	Nr. top	Nr. tarla	Nr. parcelă	Categorie folosință	Suprafața parcelă	Identif. construcție	Cod grupă destinație	Suprafața construită	Nr. niveluri	Nr. CF	Constr. cu acte (DA\NU)
3708	judet DOLJ, UAT Daneti, Cod postal 207215 (Tarla 55 Parcela 7)			957	E		55	7	PD	1900mp din act dif. la ID 3707						

2. PROPRIETATEA / POSESIA

Titularul dreptului / posesiei			Data nașterii / CUI	Domiciliu / Sediu	Cota parte	Identif. entitate asociată	Cotă parte teren UI	Mod de dobândire	Act juridic			Observații privitoare la proprietar
Nume / Denumire	Inițiala tatălui	Prenume							Tip act	Nr. act / data	Emitent	
CHIVU	GR	PAULINA	---	judet DOLJ, UAT Daneti, loc. Neidentificata, Cod Postal 207215	1/2	3708		Reconstituire	act administrativ	TP 954-59536/23.01.1995	CJSDPAT DOLJ	lipsa CNP
BADANOIU	C	GHEORGHE	25.06.1962	judet TIMIS, UAT Timisoara, loc. Timisoara, str SF AP PETRU SI PAVEL, Cod Postal 300269, bloc B1, etaj 4, ap. 14	1/2	3708		Sucesiune	act notarial	CM 47/24.11.2018	BIN GHIZDAVU STELA	

3. SARCINI / DEZMEMBRĂMINTE


Titular			Data nașterii / CUI	Domiciliu / Sediu	Tipul sarcinii sau al dezmembrămintelor dreptului de proprietate	Cotă parte	Identif. entitate asociată	Act juridic			Valoare ipotecă	Tip monedă
Nume / Denumire	Inițiala tatălui	Prenume						Tip act	Nr. act / data	Emitent		

4. NOTĂRI, PROCESE, INTERDICȚII

Tipul notării	Tip act	Nr. act / data	Emitent	Identificator entitate asociată	Imobil împrejmuit / neîmprejmuit	Imobil contestat / necontestat	Alte observații
					neîmprejmuit		

5. OBSERVAȚII

Tipul notării	Tip act	Nr. act / data	Emitent	Identificator entitate asociată	Imobil împrejmuit / neîmprejmuit	Imobil contestat / necontestat	Alte observații
					neîmprejmuit		



REGISTRUL CADASTRAL AL IMOBILELOR

Sector cadastral nr. 43

UAT Daneti

Zonă cooperativizată (Co)

1. DESCRIEREA IMOBILULUI

DATE TEREN											DATE CONSTRUCȚII					
Identificator teren	Adresa imobil	Nr. cadastral	Nr. CF	Suprafața măsurată	Intravilan extravilan (IE)	Nr. top	Nr. tarla	Nr. parcelă	Categorie folosință	Suprafața parcelă	Identif. construcție	Cod grupă destinație	Suprafața construită	Nr. niveluri	Nr. CF	Constr. cu acte (DA/NU)
3709	judet DOLJ, UAT Daneti, Cod postal 207215 (Tarla 55 Parcela 8)	30527	30527	1733	E		55	8	A	3491mp din act diferenta este la ID 3710						

2. PROPRIETATEA / POSESIA

Titularul dreptului / posesiei			Data nașterii / CUI	Domiciliu / Sediu	Cota parte	Identif. entitate asociată	Cotă parte teren UI	Mod de dobândire	Act juridic			Observații privitoare la proprietar
Nume / Denumire	Inițiala tatălui	Prenume							Tip act	Nr. act / data	Emitent	
SC DELTA GAIA AGRICULTURE SRL			28881954	judet BUCURESTI, UAT Bucuresti Sectorul 6, loc. Bucuresti Sectorul 6, str Preciziei nr 20	1/1	3709		Conventie	act notarial	contract de vanzare nr 1732/26.08.2014	NP FILIP ADRIAN MARIUS	

3. SARCINI / DEZMEMBRĂMINTE

Titular			Data nașterii / CUI	Domiciliu / Sediu	Tipul sarcinii sau al dezmembrămintelor dreptului de proprietate	Cotă parte	Identif. entitate asociată	Act juridic			Valoare ipotecă	Tip monedă
Nume / Denumire	Inițiala tatălui	Prenume						Tip act	Nr. act / data	Emitent		

4. NOTĂRI, PROCESE, INTERDICȚII

Tipul notării	Tip act	Nr. act / data	Emitent	Identificator entitate asociată	Imobil împrejmuit / neîmprejmuit	Imobil contestat / necontestat	Alte observații
					neîmprejmuit		



Înregistrare sistematică UAT DANETI,
sectorul cadastral nr 43, anul realizării 2023

REGISTRUL CADASTRAL AL IMOBILELOR

Sector cadastral nr. 43

UAT Daneti

Zonă cooperativizată (Co)

1. DESCRIEREA IMOBILULUI

DATE TEREN											DATE CONSTRUCȚII					
Identificator teren	Adresa imobil	Nr. cadastral	Nr. CF	Suprafața măsurată	Intravilan extravilan (I/E)	Nr. top	Nr. tarla	Nr. parcelă	Categorie folosință	Suprafața parcelă	Identif. construcție	Cod grupă destinație	Suprafața construită	Nr. niveluri	Nr. CF	Constr. cu acte (DA/NU)
3710	judet DOLJ, UAT Daneti, Cod postal 207215 (Tarla 55 Parcela 8)			1758	E		55	8	PD	3491mp din act diferenta este la ID 3709						

2. PROPRIETATEA / POSESIA

Titularul dreptului / posesiei			Data nașterii / CUI	Domiciliu / Sediu	Cota parte	Identif. entitate asociată	Cotă parte teren UI	Mod de dobândire	Act juridic			Observații privitoare la proprietar
Nume / Denumire	Inițiala tatălui	Prenume							Tip act	Nr. act / data	Emitent	
SC DELTA GAIA AGRICULTURE SRL			28881954	judet BUCURESTI, UAT Bucuresti Sectorul 6, loc. Bucuresti Sectorul 6, str Preciziei nr 20	1/1	3710		Conventie	act notarial	contract de vanzare nr 1732/26.08.2014	NP FILIP ADRIAN MARIUS	

3. SARCINI / DEZMEMBRĂMINTE

Titular			Data nașterii / CUI	Domiciliu / Sediu	Tipul sarcinii sau al dezmembrămintelor dreptului de proprietate	Cotă parte	Identif. entitate asociată	Act juridic			Valoare ipotecă	Tip monedă
Nume / Denumire	Inițiala tatălui	Prenume						Tip act	Nr. act / data	Emitent		

4. NOTĂRI, PROCESE, INTERDICȚII

Tipul notării	Tip act	Nr. act / data	Emitent	Identificator entitate asociată	Imobil împrejmuit / neîmprejmuit	Imobil contestat / necontestat	Alte observații
					neîmprejmuit		



Înregistrare sistematică UAT DANETI,
sectorul cadastral nr 43, anul realizării 2023

REGISTRUL CADASTRAL AL IMOBILELOR

Sector cadastral nr. 43

UAT Daneti

Zonă cooperativizată (Co)

1. DESCRIEREA IMOBILULUI

DATE TEREN										DATE CONSTRUCȚII						
Identificator teren	Adresa imobil	Nr. cadastral	Nr. CF	Suprafața măsurată	Intravilan extravilan (I/E)	Nr. top	Nr. tarla	Nr. parcelă	Categorie folosință	Suprafața parcelă	Identif. construcție	Cod grupă destinație	Suprafața construită	Nr. niveluri	Nr. CF	Constr. cu acte (DA/NU)
3711	judet DOLJ, UAT Daneti, Cod postal 207215 (Tarla 55 Parcela 11)	31661	31661	1057	E		55	11	A	2130mp din act diferenta este la ID 3712						

2. PROPRIETATEA / POSESIA

Titularul dreptului / posesiei			Data nașterii / CUI	Domiciliu / Sediu	Cota parte	Identif. entitate asociată	Cotă parte teren UI	Mod de dobândire	Act juridic			Observații privitoare la proprietar
Nume / Denumire	Inițiala tatălui	Prenume							Tip act	Nr. act / data	Emitent	
SC DELTA GAIA AGRICULTURE SRL			28881954	judet BUCURESTI, UAT Bucuresti Sectorul 6, loc. Bucuresti Sectorul 6, str Preciziei nr 20	1/1	3711		Convenție	act notarial	CONTRACT DE VANZARE AUT SUB NR. 1151/20.03.2019	NP Faurar Virgil Claudiu	

3. SARCINI / DEZMEMBRĂMINTE

Titular			Data nașterii / CUI	Domiciliu / Sediu	Tipul sarcinii sau al dezmembrămintelor dreptului de proprietate	Cotă parte	Identif. entitate asociată	Act juridic			Valoare ipotecă	Tip monedă
Nume / Denumire	Inițiala tatălui	Prenume						Tip act	Nr. act / data	Emitent		

4. NOTĂRI, PROCESE, INTERDICȚII

Tipul notării	Tip act	Nr. act / data	Emitent	Identificator entitate asociată	Imobil împrejmuit / neîmprejmuit	Imobil contestat / necontestat	Alte observații
					neîmprejmuit		



Înregistrare sistematică UAT DANETI,
sectorul cadastral nr 43, anul realizării 2023

REGISTRUL CADASTRAL AL IMOBILELOR

Sector cadastral nr. 43

UAT Daneti

Zonă cooperativizată (Co)

1. DESCRIEREA IMOBILULUI

DATE TEREN											DATE CONSTRUCȚII					
Identificator teren	Adresa imobil	Nr. cadastral	Nr. CF	Suprafața măsurată	Intravilan extravilan (IE)	Nr. top	Nr. tarla	Nr. parcelă	Categorie folosință	Suprafața parcelă	Identif. construcție	Cod grupă destinație	Suprafața construită	Nr. niveluri	Nr. CF	Constr. cu acte (DA/NU)
3712	judet DOLJ, UAT Daneti, Cod postal 207215 (Tarla 55 Parcela 11)			1073	E		55	11	PD	2130mp din act diferenta este la ID 3711						

2. PROPRIETATEA / POSESIA

Titularul dreptului / posesiei			Data nașterii / CUI	Domiciliu / Sediu	Cota parte	Identif. entitate asociată	Cotă parte teren UI	Mod de dobândire	Act juridic			Observații privitoare la proprietar
Nume / Denumire	Inițiala tatălui	Prenume							Tip act	Nr. act / data	Emitent	
SC DELTA GAIA AGRICULTURE SRL			28881954	judet BUCURESTI, UAT Bucuresti Sectorul 6, loc. Bucuresti Sectorul 6, str Preciziei nr 20	1/1	3712		Conventie	act notarial	CONTRACT DE VANZARE AUT SUB NR. 1151/20.03.2019	NP Faurar Virgil Claudiu	

3. SARCINI / DEZMEMBRĂMINTE

Titular			Data nașterii / CUI	Domiciliu / Sediu	Tipul sarcinii sau al dezmembrămintelor dreptului de proprietate	Cotă parte	Identif. entitate asociată	Act juridic			Valoare ipotecă	Tip monedă
Nume / Denumire	Inițiala tatălui	Prenume						Tip act	Nr. act / data	Emitent		

4. NOTĂRI, PROCESE, INTERDICȚII

Tipul notării	Tip act	Nr. act / data	Emitent	Identificator entitate asociată	Imobil împrejmuit / neimprejmuit	Imobil contestat / necontestat	Alte observații
					neimprejmuit		

5. OBSERVAȚII

Înregistrare sistematică UAT DANETI,
sectorul cadastral nr 43, anul realizării 2023



REGISTRUL CADASTRAL AL IMOBILELOR

Sector cadastral nr. 43

UAT Daneti

Zonă cooperativizată (Co)

1. DESCRIEREA IMOBILULUI

DATE TEREN										DATE CONSTRUCȚII						
Identificator teren	Adresa imobil	Nr. cadastral	Nr. CF	Suprafața măsurată	Intravilan extravilan (I/E)	Nr. top	Nr. tarla	Nr. parcelă	Categorie folosință	Suprafața parcelă	Identif. construcție	Cod grupă destinație	Suprafața construită	Nr. niveluri	Nr. CF	Constr. cu acte (DA/NU)
3713	judet DOLJ, UAT Daneti, Cod postal 207215 (Tarla 55 Parcela 11)			1489	E		55	11	A	3000mp din act dif. la ID 3714						

2. PROPRIETATEA / POSESIA

Titularul dreptului / posesiei			Data nașterii / CUI	Domiciliu / Sediu	Cota parte	Identif. entitate asociată	Cotă parte teren UI	Mod de dobândire	Act juridic			Observații privitoare la proprietar
Nume / Denumire	Inițiala tatălui	Prenume							Tip act	Nr. act / data	Emitent	
BARBU	I	GHEORGHITA	---	judet DOLJ, UAT Daneti, loc. Neidentificata, Cod Postal 207215	1/1	3713		Reconstituire	act administrativ	TP 1802-45385/09.08.1996	CJSDPAT DOLJ	lipsa CNP


3. SARCINI / DEZMEMBRĂMINTE

Titular			Data nașterii / CUI	Domiciliu / Sediu	Tipul sarcinii sau al dezmembrămintelor dreptului de proprietate	Cotă parte	Identif. entitate asociată	Act juridic			Valoare ipotecă	Tip monedă
Nume / Denumire	Inițiala tatălui	Prenume						Tip act	Nr. act / data	Emitent		

4. NOTĂRI, PROCESE, INTERDICȚII

Tipul notării	Tip act	Nr. act / data	Emitent	Identificator entitate asociată	Imobil împrejmuit / neîmprejmuit	Imobil contestat / necontestat	Alte observații
					neîmprejmuit		

5. OBSERVAȚII



REGISTRUL CADASTRAL AL IMOBILELOR

Sector cadastral nr. 43

UAT Daneti

Zonă cooperativizată (Co)

1. DESCRIEREA IMOBILULUI

DATE TEREN										DATE CONSTRUCȚII						
Identificator teren	Adresa imobil	Nr. cadastral	Nr. CF	Suprafața măsurată	Intravilan extravilan (I/E)	Nr. top	Nr. tarla	Nr. parcelă	Categorie folosință	Suprafața parcelă	Identif. construcție	Cod grupă destinație	Suprafața construită	Nr. niveluri	Nr. CF	Constr. cu acte (DA/NU)
3714	judet DOLJ, UAT Daneti, Cod postal 207215 (Tarla 55 Parcela 11)			1511	E		55	11	PD	3000mp din act dif. la ID 3713						

2. PROPRIETATEA / POSESIA

Titularul dreptului / posesiei			Data nașterii / CUI	Domiciliu / Sediu	Cota parte	Identif. entitate asociată	Cotă parte teren UI	Mod de dobândire	Act juridic			Observații privitoare la proprietar
Nume / Denumire	Inițiala tatălui	Prenume							Tip act	Nr. act / data	Emitent	
BARBU	I	GHEORGHITA	---	judet DOLJ, UAT Daneti, loc. Neidentificata, Cod Postal 207215	1/1	3714		Reconstituire	act administrativ	TP 1802-45385/09.08.1996	CJSDPAT DOLJ	lipsa CNP

3. SARCINI / DEZMEMBRĂMINTE

Titular			Data nașterii / CUI	Domiciliu / Sediu	Tipul sarcinii sau al dezmembrămintelor dreptului de proprietate	Cotă parte	Identif. entitate asociată	Act juridic			Valoare ipotecă	Tip monedă
Nume / Denumire	Inițiala tatălui	Prenume						Tip act	Nr. act / data	Emitent		

4. NOTĂRI, PROCESE, INTERDICȚII

Tipul notării	Tip act	Nr. act / data	Emitent	Identificator entitate asociată	Imobil împrejmuit / neîmprejmuit	Imobil contestat / necontestat	Alte observații
					neîmprejmuit		

5. OBSERVAȚII



REGISTRUL CADASTRAL AL IMOBILELOR

Sector cadastral nr. 43

UAT Daneti

Zonă cooperativizată (Co)

1. DESCRIEREA IMOBILULUI

DATE TEREN											DATE CONSTRUCȚII					
Identificator teren	Adresa imobil	Nr. cadastral	Nr. CF	Suprafața măsurată	Intravilan extravilan (IE)	Nr. top	Nr. tarla	Nr. parcelă	Categorie folosință	Suprafața parcelă	Identif. construcție	Cod grupă destinație	Suprafața construită	Nr. niveluri	Nr. CF	Constr. cu acte (DA/NU)
3715	judet DOLJ, UAT Daneti, Cod postal 207215 (Tarla 55 Parcela 15)			1589	E		55	15	A	3200mp din act dif. la ID 3716						

2. PROPRIETATEA / POSESIA

Titularul dreptului / posesiei			Data nașterii / CUI	Domiciliu / Sediul	Cota parte	Identif. entitate asociată	Cotă parte teren UI	Mod de dobândire	Act juridic			Observații privitoare la proprietar
Nume / Denumire	Inițiala tatălui	Prenume							Tip act	Nr. act / data	Emitent	
ILIESCU	C	ELENA	---	judet DOLJ, UAT Daneti, loc. Neidentificata, Cod Postal 207215	1/1	3715		Reconstituire	act administrativ	TP 1049-48390/31.01.1995	CJSDPAT DOLJ	lipsa CNP
ILIESCU	C	OPREA	---	judet DOLJ, UAT Daneti, loc. Neidentificata, Cod Postal 207215				Reconstituire	act administrativ	TP 1049-48390/31.01.1995	CJSDPAT DOLJ	lipsa CNP
ILIESCU	C	VICTOR	---	judet DOLJ, UAT Daneti, loc. Neidentificata, Cod Postal 207215				Reconstituire	act administrativ	TP 1049-48390/31.01.1995	CJSDPAT DOLJ	lipsa CNP

3. SARCINI / DEZMEMBRĂMINTE

Titular			Data nașterii / CUI	Domiciliu / Sediul	Tipul sarcinii sau al dezmembrămintelor dreptului de proprietate	Cotă parte	Identif. entitate asociată	Act juridic			Valoare ipotecă	Tip monedă
Nume / Denumire	Inițiala tatălui	Prenume						Tip act	Nr. act / data	Emitent		

4. NOTĂRI, PROCESE, INTERDICȚII

Tipul notării	Tip act	Nr. act / data	Emitent	Identificator entitate asociată	Imobil împrejmuit / neîmprejmuit	Imobil contestat / necontestat	Alte observații
					neîmprejmuit		

5. OBSERVAȚII

Înregistrare sistematică UAT DANETI,
sectorul cadastral nr 43, anul realizării 2023



REGISTRUL CADASTRAL AL IMOBILELOR

Sector cadastral nr. 43

UAT Daneti

Zonă cooperativizată (Co)

1. DESCRIEREA IMOBILULUI

DATE TEREN											DATE CONSTRUCȚII					
Identificator teren	Adresa imobil	Nr. cadastral	Nr. CF	Suprafața măsurată	Intravilan extravilan (IE)	Nr. top	Nr. tarla	Nr. parcelă	Categorie folosință	Suprafața parcelă	Identif. construcție	Cod grupă destinație	Suprafața construită	Nr. niveluri	Nr. CF	Constr. cu acte (DA/NU)
3716	judet DOLJ, UAT Daneti, Cod postal 207215 (Tarla 55 Parcela 15)			1611	E		55	15	PD	3200mp din act dif. la ID 3715						

2. PROPRIETATEA / POSESIA

Titularul dreptului / posesiei			Data nașterii / CUI	Domiciliu / Sediul	Cota parte	Identif. entitate asociată	Cotă parte teren UI	Mod de dobândire	Act juridic			Observații privitoare la proprietar
Nume / Denumire	Inițiala tatălui	Prenume							Tip act	Nr. act / data	Emitent	
ILIESCU	C	ELENA	---	judet DOLJ, UAT Daneti, loc. Neidentificata, Cod Postal 207215	1/1	3716		Reconstituire	act administrativ	TP 1049-48390/31.01.1995	CJSDPAT DOLJ	lipsa CNP
ILIESCU	C	OPREA	---	judet DOLJ, UAT Daneti, loc. Neidentificata, Cod Postal 207215				Reconstituire	act administrativ	TP 1049-48390/31.01.1995	CJSDPAT DOLJ	lipsa CNP
ILIESCU	C	VICTOR	---	judet DOLJ, UAT Daneti, loc. Neidentificata, Cod Postal 207215				Reconstituire	act administrativ	TP 1049-48390/31.01.1995	CJSDPAT DOLJ	lipsa CNP

3. SARCINI / DEZMEMBRĂMINTE

Titular			Data nașterii / CUI	Domiciliu / Sediul	Tipul sarcinii sau al dezmembrămintelor dreptului de proprietate	Cotă parte	Identif. entitate asociată	Act juridic			Valoare ipotecă	Tip monedă
Nume / Denumire	Inițiala tatălui	Prenume						Tip act	Nr. act / data	Emitent		

4. NOTĂRI, PROCESE, INTERDICȚII

Tipul notării	Tip act	Nr. act / data	Emitent	Identificator entitate asociată	Imobil împrejmuit / neîmprejmuit	Imobil contestat / necontestat	Alte observații
					neîmprejmuit		

5. OBSERVAȚII

MC TOPOCAD SURVEY SRL
P.J.A. seria RO-B-J nr. 1929 clasa a III-a
P.F.A. seria RO-DJ-F nr. 0024 categoria B
ing. Costea Mihail Gabriel



Înregistrare sistematică UAT DANETI,
sectorul cadastral nr 43, anul realizării 2023

REGISTRUL CADASTRAL AL IMOBILELOR

Sector cadastral nr. 43

UAT Daneti

Zonă cooperativizată (Co)

1. DESCRIEREA IMOBILULUI

DATE TEREN											DATE CONSTRUCȚII					
Identificator teren	Adresa imobil	Nr. cadastral	Nr. CF	Suprafața măsurată	Intravilan extravilan (I/E)	Nr. top	Nr. tarla	Nr. parcelă	Categorie folosință	Suprafața parcelă	Identif. construcție	Cod grupă destinație	Suprafața construită	Nr. niveluri	Nr. CF	Constr. cu acte (DA/NU)
3717	judet DOLJ, UAT Daneti, Cod postal 207215 (Tarla 55 Parcela 12)	98	55 (IE 33073)	12296	E		55	12	A	24500mp din act diferenta la ID 3718						

2. PROPRIETATEA / POSESIA

Titularul dreptului / posesiei			Data nașterii / CUI	Domiciliu / Sediul	Cota parte	Identif. entitate asociată	Cotă parte teren UI	Mod de dobândire	Act juridic			Observații privitoare la proprietar
Nume / Denumire	Inițiala tatălui	Prenume							Tip act	Nr. act / data	Emitent	
MITRU		DOREL	---	judet DOLJ, UAT Daneti, loc. Neidentificata, Cod Postal 207515	1/1	3717		Conventie	act notarial	aut nr 1068/18.06.2001	NP Stefanescu Floriana	lipsa CNP
MITRU		MIOARA	---	judet DOLJ, UAT Daneti, loc. Neidentificata, Cod Postal 207515				Conventie	act notarial	aut nr 1068/18.06.2001	NP Stefanescu Floriana	lipsa CNP

3. SARCINI / DEZMEMBRĂMINTE

Titular			Data nașterii / CUI	Domiciliu / Sediul	Tipul sarcinii sau al dezmembrămintelor dreptului de proprietate	Cotă parte	Identif. entitate asociată	Act juridic			Valoare ipotecă	Tip monedă
Nume / Denumire	Inițiala tatălui	Prenume						Tip act	Nr. act / data	Emitent		

4. NOTĂRI, PROCESE, INTERDICȚII

Tipul notării	Tip act	Nr. act / data	Emitent	Identificator entitate asociată	Imobil împrejmuit / neîmprejmuit	Imobil contestat / necontestat	Alte observații
					neîmprejmuit		

5. OBSERVAȚII

Înregistrare sistematică UAT DANETI,
sectorul cadastral nr 43, anul realizării 2023



REGISTRUL CADASTRAL AL IMOBILELOR

Sector cadastral nr. 43

UAT Daneti

Zonă cooperativizată (Co)

1. DESCRIEREA IMOBILULUI

DATE TEREN											DATE CONSTRUCȚII					
Identificator teren	Adresa imobil	Nr. cadastral	Nr. CF	Suprafața măsurată	Intravilan extravilan (I/E)	Nr. top	Nr. tarla	Nr. parcelă	Categorie folosință	Suprafața parcelă	Identif. construcție	Cod grupă destinație	Suprafața construită	Nr. niveluri	Nr. CF	Constr. cu acte (DA/NU)
3718	judet DOLJ, UAT Daneti, Cod postal 207215 (Tarla 55 Parcela 12)	98	55	12193	E		55	12	PD	24500mp din act diferenta la ID 3717						

2. PROPRIETATEA / POSESIA

Titularul dreptului / posesiei			Data nașterii / CUI	Domiciliu / Sediul	Cota parte	Identif. entitate asociată	Cotă parte teren UI	Mod de dobândire	Act juridic			Observații privitoare la proprietar
Nume / Denumire	Inițiala tatălui	Prenume							Tip act	Nr. act / data	Emitent	
MITRU		DOREL	---	judet DOLJ, UAT Daneti, loc. Neidentificata, Cod Postal 207515	1/1	3718		Conventie	act notarial	aut nr 1068/18.06.2001	NP Stefanescu Floriana	lipsa CNP
MITRU		MIOARA	---	judet DOLJ, UAT Daneti, loc. Neidentificata, Cod Postal 207515				Conventie	act notarial	aut nr 1068/18.06.2001	NP Stefanescu Floriana	lipsa CNP

3. SARCINI / DEZMEMBRĂMINTE

Titular			Data nașterii / CUI	Domiciliu / Sediul	Tipul sarcinii sau al dezmembrămintelor dreptului de proprietate	Cotă parte	Identif. entitate asociată	Act juridic			Valoare ipotecă	Tip monedă
Nume / Denumire	Inițiala tatălui	Prenume						Tip act	Nr. act / data	Emitent		

4. NOTĂRI, PROCESE, INTERDICȚII

Tipul notării	Tip act	Nr. act / data	Emitent	Identificator entitate asociată	Imobil împrejmuit / neîmprejmuit	Imobil contestat / necontestat	Alte observații
					neîmprejmuit		



Înregistrare sistematică UAT DANETI,
sectorul cadastral nr 43, anul realizării 2023

REGISTRUL CADASTRAL AL IMOBILELOR

Sector cadastral nr. 43

UAT Daneti

Zonă cooperativizată (Co)

1. DESCRIEREA IMOBILULUI

DATE TEREN											DATE CONSTRUCȚII					
Identificator teren	Adresa imobil	Nr. cadastral	Nr. CF	Suprafața măsurată	Intravilan extravilan (I/E)	Nr. top	Nr. tarla	Nr. parcelă	Categorie folosință	Suprafața parcelă	Identif. construcție	Cod grupă destinație	Suprafața construită	Nr. niveluri	Nr. CF	Constr. cu acte (DA/NU)
3719	judet DOLJ, UAT Daneti, Cod postal 207215 (Tarla 55 Parcela 12)			687	E		55	12	A	1383mp din act dif. la ID 3720						

2. PROPRIETATEA / POSESIA

Titularul dreptului / posesiei			Data nașterii / CUI	Domiciliu / Sediu	Cota parte	Identif. entitate asociată	Cotă parte teren UI	Mod de dobândire	Act juridic			Observații privitoare la proprietar
Nume / Denumire	Inițiala tatălui	Prenume							Tip act	Nr. act / data	Emitent	
GEICU	ST	DUMITRU	---	judet DOLJ, UAT Daneti, loc. Neidentificata, Cod Postal 207215	1/1	3719		Reconstituire	act administrativ	TP 2904-59443/28.03.2001	CJSDPAT DOLJ	lipsa CNP
GEICU	ST	GHEORGHE	---	judet DOLJ, UAT Daneti, loc. Neidentificata, Cod Postal 207215				Reconstituire	act administrativ	TP 2904-59443/28.03.2001	CJSDPAT DOLJ	lipsa CNP

3. SARCINI / DEZMEMBRĂMINTE

Titular			Data nașterii / CUI	Domiciliu / Sediu	Tipul sarcinii sau al dezmembrămintelor dreptului de proprietate	Cotă parte	Identif. entitate asociată	Act juridic			Valoare ipotecă	Tip monedă
Nume / Denumire	Inițiala tatălui	Prenume						Tip act	Nr. act / data	Emitent		

4. NOTĂRI, PROCESE, INTERDICȚII

Tipul notării	Tip act	Nr. act / data	Emitent	Identificator entitate asociată	Imobil împrejmuit / neîmprejmuit	Imobil contestat / necontestat	Alte observații
					neîmprejmuit		

5. OBSERVAȚII

MC TOPOCAD SURVEY SRL
P.J.A. seria RO-B-J nr. 1929 clasa a III-a
P.F.A. seria RO-DJ-F nr. 0024 categoria B
ing. Costea Mihail Gabriel



Înregistrare sistematică UAT DANETI,
sectorul cadastral nr 43, anul realizării 2023

REGISTRUL CADASTRAL AL IMOBILELOR

Sector cadastral nr. 43

UAT Daneti

Zonă cooperativizată (Co)

1. DESCRIEREA IMOBILULUI

DATE TEREN											DATE CONSTRUCȚII					
Identificator teren	Adresa imobil	Nr. cadastral	Nr. CF	Suprafața măsurată	Intravilan extravilan (I/E)	Nr. top	Nr. tarla	Nr. parcelă	Categorie folosință	Suprafața parcelă	Identif. construcție	Cod grupă destinație	Suprafața construită	Nr. niveluri	Nr. CF	Constr. cu acte (DA/NU)
3720	judet DOLJ, UAT Daneti, Cod postal 207215 (Tarla 55 Parcela 12)			696	E		55	12	PD	1383mp din act dif. la ID 3719						

2. PROPRIETATEA / POSESIA

Titularul dreptului / posesiei			Data nașterii / CUI	Domiciliu / Sediu	Cota parte	Identif. entitate asociată	Cotă parte teren UI	Mod de dobândire	Act juridic			Observații privitoare la proprietar
Nume / Denumire	Inițiala tatălui	Prenume							Tip act	Nr. act / data	Emitent	
GEICU	ST	DUMITRU	---	judet DOLJ, UAT Daneti, loc. Neidentificata, Cod Postal 207215	1/1	3720		Reconstituire	act administrativ	TP 2904-59443/28.03.2001	CJSDPAT DOLJ	lipsa CNP
GEICU	ST	GHEORGHE	---	judet DOLJ, UAT Daneti, loc. Neidentificata, Cod Postal 207215				Reconstituire	act administrativ	TP 2904-59443/28.03.2001	CJSDPAT DOLJ	lipsa CNP

3. SARCINI / DEZMEMBRĂMINTE

Titular			Data nașterii / CUI	Domiciliu / Sediu	Tipul sarcinii sau al dezmembrămintelor dreptului de proprietate	Cotă parte	Identif. entitate asociată	Act juridic			Valoare ipotecă	Tip monedă
Nume / Denumire	Inițiala tatălui	Prenume						Tip act	Nr. act / data	Emitent		

4. NOTĂRI, PROCESE, INTERDICȚII

Tipul notării	Tip act	Nr. act / data	Emitent	Identificator entitate asociată	Imobil împrejmuit / neîmprejmuit	Imobil contestat / necontestat	Alte observații
					neîmprejmuit		

5. OBSERVAȚII

MC TOPOCAD SURVEY SRL
P.J.A. seria RO-B-J nr. 1929 clasa a III-a
P.F.A. seria RO-DJ-F nr. 0024 categoria B
ing. Costea Mihail Gabriel



Înregistrare sistematică UAT DANETI,
sectorul cadastral nr 43, anul realizării 2023

REGISTRUL CADASTRAL AL IMOBILELOR

Sector cadastral nr. 43

UAT Daneti

Zonă cooperativizată (Co)

1. DESCRIEREA IMOBILULUI

DATE TEREN											DATE CONSTRUCȚII					
Identificator teren	Adresa imobil	Nr. cadastral	Nr. CF	Suprafața măsurată	Intravilan extravilan (I/E)	Nr. top	Nr. tarla	Nr. parcelă	Categorie folosință	Suprafața parcelă	Identif. construcție	Cod grupă destinație	Suprafața construită	Nr. niveluri	Nr. CF	Constr. cu acte (DA/NU)
3721	judet DOLJ, UAT Daneti, Cod postal 207215 (Tarla 55 Parcela 10)			5580	E		55	10	A	11239mp din act dif. la ID 3722						

2. PROPRIETATEA / POSESIA

Titularul dreptului / posesiei			Data nașterii / CUI	Domiciliu / Sediu	Cota parte	Identif. entitate asociată	Cotă parte teren UI	Mod de dobândire	Act juridic			Observații privitoare la proprietar
Nume / Denumire	Inițiala tatălui	Prenume							Tip act	Nr. act / data	Emitent	
COJOCARU	C	HARALAMBIE	---	judet DOLJ, UAT Daneti, loc. Neidentificata, Cod Postal 207215	1/1	3721		Reconstituire	act administrativ	TP 2678-46050/09.10.1998	CJSDPAT DOLJ	lipsa CNP

3. SARCINI / DEZMEMBRĂMINTE

Titular			Data nașterii / CUI	Domiciliu / Sediu	Tipul sarcinii sau al dezmembrămintelor dreptului de proprietate	Cotă parte	Identif. entitate asociată	Act juridic			Valoare ipotecă	Tip monedă
Nume / Denumire	Inițiala tatălui	Prenume						Tip act	Nr. act / data	Emitent		

4. NOTĂRI, PROCESE, INTERDICȚII

Tipul notării	Tip act	Nr. act / data	Emitent	Identificator entitate asociată	Imobil împrejmuit / neîmprejmuit	Imobil contestat / necontestat	Alte observații
					neîmprejmuit		In TP înscris în T50, eronat în TP



Înregistrare sistematică UAT DANETI,
sectorul cadastral nr 43, anul realizării 2023

REGISTRUL CADASTRAL AL IMOBILELOR

Sector cadastral nr. 43

UAT Daneti

Zonă cooperativizată (Co)

1. DESCRIEREA IMOBILULUI

DATE TEREN											DATE CONSTRUCȚII					
Identificator teren	Adresa imobil	Nr. cadastral	Nr. CF	Suprafața măsurată	Intravilan extravilan (I/E)	Nr. top	Nr. tarla	Nr. parcelă	Categorie folosință	Suprafața parcelă	Identif. construcție	Cod grupă destinație	Suprafața construită	Nr. niveluri	Nr. CF	Constr. cu acte (DA/NU)
3722	judet DOLJ, UAT Daneti, Cod postal 207215 (Tarla 55 Parcela 10)			5659	E		55	10	PD	11239mp din act dif. la ID 3721						

2. PROPRIETATEA / POSESIA

Titularul dreptului / posesiei			Data nașterii / CUI	Domiciliu / Sediu	Cota parte	Identif. entitate asociată	Cotă parte teren UI	Mod de dobândire	Act juridic			Observații privitoare la proprietar
Nume / Denumire	Inițiala tatălui	Prenume							Tip act	Nr. act / data	Emitent	
COJOCARU	C	HARALAMBIE	---	judet DOLJ, UAT Daneti, loc. Neidentificata, Cod Postal 207215	1/1	3722		Reconstituire	act administrativ	TP 2678-46050/09.10.1998	CJSDPAT DOLJ	lipsa CNP

3. SARCINI / DEZMEMBRĂMINTE

Titular			Data nașterii / CUI	Domiciliu / Sediu	Tipul sarcinii sau al dezmembrămintelor dreptului de proprietate	Cotă parte	Identif. entitate asociată	Act juridic			Valoare ipotecă	Tip monedă
Nume / Denumire	Inițiala tatălui	Prenume						Tip act	Nr. act / data	Emitent		

4. NOTĂRI, PROCESE, INTERDICȚII

Tipul notării	Tip act	Nr. act / data	Emitent	Identificator entitate asociată	Imobil împrejmuit / neîmprejmuit	Imobil contestat / necontestat	Alte observații
					neîmprejmuit		In TP înscris în T50, eronat în TP



Înregistrare sistematică UAT DANETI,
sectorul cadastral nr 43, anul realizării 2023

REGISTRUL CADASTRAL AL IMOBILELOR

Sector cadastral nr. 43

UAT Daneti
Zonă cooperativizată (Co)

1. DESCRIEREA IMOBILULUI

DATE TEREN											DATE CONSTRUCȚII					
Identificator teren	Adresa imobil	Nr. cadastral	Nr. CF	Suprafața măsurată	Intravilan extravilan (I/E)	Nr. top	Nr. tarla	Nr. parcelă	Categorie folosință	Suprafața parcelă	Identif. construcție	Cod grupă destinație	Suprafața construită	Nr. niveluri	Nr. CF	Constr. cu acte (DA/NU)
3723	judet DOLJ, UAT Daneti, Cod postal 207215 (Tarla 55 Parcela 25)			4121	E		55	25	A	8300mp din act dif. la ID 3724						

2. PROPRIETATEA / POSESIA

Titularul dreptului / posesiei			Data nașterii / CUI	Domiciliu / Sediu	Cota parte	Identif. entitate asociată	Cotă parte teren UI	Mod de dobândire	Act juridic			Observații privitoare la proprietar
Nume / Denumire	Inițiala tatălui	Prenume							Tip act	Nr. act / data	Emitent	
VASILE	N	VASILE	---	judet DOLJ, UAT Daneti, loc. Neidentificata, Cod Postal 207215	1/1	3723		Reconstituire	act administrativ	TP 1386-14912/04.04.1996	CJSDPAT DOLJ	lipsa CNP

3. SARCINI / DEZMEMBRĂMINTE

Titular			Data nașterii / CUI	Domiciliu / Sediu	Tipul sarcinii sau al dezmembrămintelor dreptului de proprietate	Cotă parte	Identif. entitate asociată	Act juridic			Valoare ipotecă	Tip monedă
Nume / Denumire	Inițiala tatălui	Prenume						Tip act	Nr. act / data	Emitent		

4. NOTĂRI, PROCESE, INTERDICȚII

Tipul notării	Tip act	Nr. act / data	Emitent	Identificator entitate asociată	Imobil împrejmuit / neîmprejmuit	Imobil contestat / necontestat	Alte observații
					neîmprejmuit		

5. OBSERVAȚII



REGISTRUL CADASTRAL AL IMOBILELOR

Sector cadastral nr. 43

UAT Daneti

Zonă cooperativizată (Co)

1. DESCRIEREA IMOBILULUI

DATE TEREN										DATE CONSTRUCȚII						
Identificator teren	Adresa imobil	Nr. cadastral	Nr. CF	Suprafața măsurată	Intravilan extravilan (IE)	Nr. top	Nr. tarla	Nr. parcelă	Categorie folosință	Suprafața parcelă	Identif. construcție	Cod grupă destinație	Suprafața construită	Nr. niveluri	Nr. CF	Constr. cu acte (DA/NU)
3724	judet DOLJ, UAT Daneti, Cod postal 207215 (Tarla 55 Parcela 25)			4179	E		55	25	PD	8300mp din act dif. la ID 3723						

2. PROPRIETATEA / POSESIA

Titularul dreptului / posesiei			Data nașterii / CUI	Domiciliu / Sediu	Cota parte	Identif. entitate asociată	Cotă parte teren UI	Mod de dobândire	Act juridic			Observații privitoare la proprietar
Nume / Denumire	Inițiala tatălui	Prenume							Tip act	Nr. act / data	Emitent	
VASILE	N	VASILE	---	judet DOLJ, UAT Daneti, loc. Neidentificata, Cod Postal 207215	1/1	3724		Reconstituire	act administrativ	TP 1386-14912/04.04.1996	CJSDPAT DOLJ	lipsa CNP


3. SARCINI / DEZMEMBRĂMINTE

Titular			Data nașterii / CUI	Domiciliu / Sediu	Tipul sarcinii sau al dezmembrămintelor dreptului de proprietate	Cotă parte	Identif. entitate asociată	Act juridic			Valoare ipotecă	Tip monedă
Nume / Denumire	Inițiala tatălui	Prenume						Tip act	Nr. act / data	Emitent		

4. NOTĂRI, PROCESE, INTERDICȚII

Tipul notării	Tip act	Nr. act / data	Emitent	Identificator entitate asociată	Imobil împrejmuit / neîmprejmuit	Imobil contestat / necontestat	Alte observații
					neîmprejmuit		

5. OBSERVAȚII



REGISTRUL CADASTRAL AL IMOBILELOR

Sector cadastral nr. 43

UAT Daneti

Zonă cooperativizată (Co)

1. DESCRIEREA IMOBILULUI

DATE TEREN										DATE CONSTRUCȚII						
Identificator teren	Adresa imobil	Nr. cadastral	Nr. CF	Suprafața măsurată	Intravilan extravilan (I/E)	Nr. top	Nr. tarla	Nr. parcelă	Categorie folosință	Suprafața parcelă	Identif. construcție	Cod grupă destinație	Suprafața construită	Nr. niveluri	Nr. CF	Constr. cu acte (DA/NU)
3725	judet DOLJ, UAT Daneti, Cod postal 207215 (Tarla 55 Parcela 11)	31660	31660	4249	E		55	11	A	8557mp din act diferenta este la ID 3726						

2. PROPRIETATEA / POSESIA

Titularul dreptului / posesiei			Data nașterii / CUI	Domiciliu / Sedi	Cota parte	Identif. entitate asociată	Cotă parte teren UI	Mod de dobândire	Act juridic			Observații privitoare la proprietar
Nume / Denumire	Inițiala tatălui	Prenume							Tip act	Nr. act / data	Emitent	
SC DELTA GAIA AGRICULTURE SRL			28881954	judet BUCURESTI, UAT Bucuresti Sectorul 6, loc. Bucuresti Sectorul 6, str Preciziei nr 20	1/1	3725		Conventie	act notarial	CONTRACT DE VANZARE AUT. NR.1470/16.08.2016	NP Gageatu Ilie	

3. SARCINI / DEZMEMBRĂMINTE

Titular			Data nașterii / CUI	Domiciliu / Sedi	Tipul sarcinii sau al dezmembrămintelor dreptului de proprietate	Cotă parte	Identif. entitate asociată	Act juridic			Valoare ipotecă	Tip monedă
Nume / Denumire	Inițiala tatălui	Prenume						Tip act	Nr. act / data	Emitent		

4. NOTĂRI, PROCESE, INTERDICȚII

Tipul notării	Tip act	Nr. act / data	Emitent	Identificator entitate asociată	Imobil împrejmuit / neîmprejmuit	Imobil contestat / necontestat	Alte observații
					neîmprejmuit		

5. OBSERVAȚII

MC TOPOCAD SURVEY SRL
P.J.A. seria RO-B-J nr. 1929 clasa a III-a
P.F.A. seria RO-DJ-F nr. 0024 categoria B
ing. Costea Mihail Gabriel



Înregistrare sistematică UAT DANETI,
sectorul cadastral nr 43, anul realizării 2023

REGISTRUL CADASTRAL AL IMOBILELOR

Sector cadastral nr. 43

UAT Daneti

Zonă cooperativizată (Co)

1. DESCRIEREA IMOBILULUI

DATE TEREN											DATE CONSTRUCȚII					
Identificator teren	Adresa imobil	Nr. cadastral	Nr. CF	Suprafața măsurată	Intravilan extravilan (I/E)	Nr. top	Nr. tarla	Nr. parcelă	Categorie folosință	Suprafața parcelă	Identif. construcție	Cod grupă destinație	Suprafața construită	Nr. niveluri	Nr. CF	Constr. cu acte (DA/NU)
3726	judet DOLJ, UAT Daneti, Cod postal 207215 (Tarla 55 Parcela 11)			4308	E		55	11	PD	8557mp din act diferenta este la ID 3725						

2. PROPRIETATEA / POSESIA

Titularul dreptului / posesiei			Data nașterii / CUI	Domiciliu / Sediu	Cota parte	Identif. entitate asociată	Cotă parte teren UI	Mod de dobândire	Act juridic			Observații privitoare la proprietar
Nume / Denumire	Inițiala tatălui	Prenume							Tip act	Nr. act / data	Emitent	
SC DELTA GAIA AGRICULTURE SRL			28881954	judet BUCURESTI, UAT Bucuresti Sectorul 6, loc. Bucuresti Sectorul 6, str Preciziei nr 20	1/1	3726		Conventie	act notarial	CONTRACT DE VANZARE AUT. NR.1470/16.08.2016	NP Gageatu Ilie	

3. SARCINI / DEZMEMBRĂMINTE

Titular			Data nașterii / CUI	Domiciliu / Sediu	Tipul sarcinii sau al dezmembrămintelor dreptului de proprietate	Cotă parte	Identif. entitate asociată	Act juridic			Valoare ipotecă	Tip monedă
Nume / Denumire	Inițiala tatălui	Prenume						Tip act	Nr. act / data	Emitent		

4. NOTĂRI, PROCESE, INTERDICȚII

Tipul notării	Tip act	Nr. act / data	Emitent	Identificator entitate asociată	Imobil împrejmuit / neîmprejmuit	Imobil contestat / necontestat	Alte observații
					neîmprejmuit		

5. OBSERVAȚII

MC TOPOCAD SURVEY SRL
P.J.A. seria RO-B-J nr. 1929 clasa a III-a
P.F.A. seria RO-DJ-F nr. 0024 categoria B
ing. Costea Mihail Gabriel



Înregistrare sistematică UAT DANETI,
sectorul cadastral nr 43, anul realizării 2023

REGISTRUL CADASTRAL AL IMOBILELOR

Sector cadastral nr. 43

UAT Daneti

Zonă cooperativizată (Co)

1. DESCRIEREA IMOBILULUI

DATE TEREN										DATE CONSTRUCȚII						
Identificator teren	Adresa imobil	Nr. cadastral	Nr. CF	Suprafața măsurată	Intravilan extravilan (IE)	Nr. top	Nr. tarla	Nr. parcelă	Categorie folosință	Suprafața parcelă	Identif. construcție	Cod grupă destinație	Suprafața construită	Nr. niveluri	Nr. CF	Constr. cu acte (DA\NU)
3727	judet DOLJ, UAT Daneti, Cod postal 207215 (Tarla 55 Parcela 27)			3327	E		55	27	A	6700mp din act dif. la ID 3728						

2. PROPRIETATEA / POSESIA

Titularul dreptului / posesiei			Data nașterii / CUI	Domiciliu / Sediu	Cota parte	Identif. entitate asociată	Cotă parte teren UI	Mod de dobândire	Act juridic			Observații privitoare la proprietar
Nume / Denumire	Inițiala tatălui	Prenume							Tip act	Nr. act / data	Emitent	
VASILE	M	NICOLAE	---	judet DOLJ, UAT Daneti, loc. Neidentificata, Cod Postal 207215	1/1	3727		Reconstituire	act administrativ	TP 2473-48108/10.02.1997	CJSDPAT DOLJ	lipsa CNP

3. SARCINI / DEZMEMBRĂMINTE

Titular			Data nașterii / CUI	Domiciliu / Sediu	Tipul sarcinii sau al dezmembrămintelor dreptului de proprietate	Cotă parte	Identif. entitate asociată	Act juridic			Valoare ipotecă	Tip monedă
Nume / Denumire	Inițiala tatălui	Prenume						Tip act	Nr. act / data	Emitent		

4. NOTĂRI, PROCESE, INTERDICȚII

Tipul notării	Tip act	Nr. act / data	Emitent	Identificator entitate asociată	Imobil împrejmuit / neîmprejmuit	Imobil contestat / necontestat	Alte observații
					neîmprejmuit		

5. OBSERVAȚII



REGISTRUL CADASTRAL AL IMOBILELOR

Sector cadastral nr. 43

UAT Daneti
Zonă cooperativizată (Co)

1. DESCRIEREA IMOBILULUI

DATE TEREN										DATE CONSTRUCȚII						
Identificator teren	Adresa imobil	Nr. cadastral	Nr. CF	Suprafața măsurată	Intravilan extravilan (I/E)	Nr. top	Nr. tarla	Nr. parcelă	Categorie folosință	Suprafața parcelă	Identif. construcție	Cod grupă destinație	Suprafața construită	Nr. niveluri	Nr. CF	Constr. cu acte (DA/NU)
3728	judet DOLJ, UAT Daneti, Cod postal 207215 (Tarla 55 Parcela 27)			3373	E		55	27	PD	6700mp din act dif. la ID 3727						

2. PROPRIETATEA / POSESIA

Titularul dreptului / posesiei			Data nașterii / CUI	Domiciliu / Sediul	Cota parte	Identif. entitate asociată	Cotă parte teren UI	Mod de dobândire	Act juridic			Observații privitoare la proprietar
Nume / Denumire	Inițiala tatălui	Prenume							Tip act	Nr. act / data	Emitent	
VASILE	M	NICOLAE	---	judet DOLJ, UAT Daneti, loc. Neidentificata, Cod Postal 207215	1/1	3728		Reconstituire	act administrativ	TP 2473-48108/10.02.1997	CJSDPAT DOLJ	lipsa CNP

3. SARCINI / DEZMEMBRĂMINTE

Titular			Data nașterii / CUI	Domiciliu / Sediul	Tipul sarcinii sau al dezmembrămintelor dreptului de proprietate	Cotă parte	Identif. entitate asociată	Act juridic			Valoare ipotecă	Tip monedă
Nume / Denumire	Inițiala tatălui	Prenume						Tip act	Nr. act / data	Emitent		

4. NOTĂRI, PROCESE, INTERDICȚII

Tipul notării	Tip act	Nr. act / data	Emitent	Identificator entitate asociată	Imobil împrejmuit / neîmprejmuit	Imobil contestat / necontestat	Alte observații
					neîmprejmuit		

5. OBSERVAȚII



REGISTRUL CADASTRAL AL IMOBILELOR

Sector cadastral nr. 43

UAT Daneti

Zonă cooperativizată (Co)

1. DESCRIEREA IMOBILULUI

DATE TEREN											DATE CONSTRUCȚII					
Identificator teren	Adresa imobil	Nr. cadastral	Nr. CF	Suprafața măsurată	Intravilan extravilan (I/E)	Nr. top	Nr. tarla	Nr. parcelă	Categorie folosință	Suprafața parcelă	Identif. construcție	Cod grupă destinație	Suprafața construită	Nr. niveluri	Nr. CF	Constr. cu acte (DA/NU)
3729	judet DOLJ, UAT Daneti, Cod postal 207215 (Tarla 55 Parcela 28)	31039	31039	6654	E		55	28	A	13400mp din act diferenta este la ID3730						

2. PROPRIETATEA / POSESIA

Titularul dreptului / posesiei			Data nașterii / CUI	Domiciliu / Sediu	Cota parte	Identif. entitate asociată	Cotă parte teren UI	Mod de dobândire	Act juridic			Observații privitoare la proprietar
Nume / Denumire	Inițiala tatălui	Prenume							Tip act	Nr. act / data	Emitent	
SC DELTA GAIA AGRICULTURE SRL			28881954	judet BUCURESTI, UAT Bucuresti Sectorul 6, loc. Bucuresti Sectorul 6, str Preciziei nr 20	1/1	3729		Conventie	act notarial	contract de vanzare nr 2821/21.11.2014	FILIP ADRIAN MARIUS	

3. SARCINI / DEZMEMBRĂMINTE

Titular			Data nașterii / CUI	Domiciliu / Sediu	Tipul sarcinii sau al dezmembrămintelor dreptului de proprietate	Cotă parte	Identif. entitate asociată	Act juridic			Valoare ipotecă	Tip monedă
Nume / Denumire	Inițiala tatălui	Prenume						Tip act	Nr. act / data	Emitent		

4. NOTĂRI, PROCESE, INTERDICȚII

Tipul notării	Tip act	Nr. act / data	Emitent	Identificator entitate asociată	Imobil împrejmuit / neîmprejmuit	Imobil contestat / necontestat	Alte observații
					neîmprejmuit		

5. OBSERVAȚII

Înregistrare sistematică UAT DANETI,
sectorul cadastral nr 43, anul realizării 2023



REGISTRUL CADASTRAL AL IMOBILELOR

Sector cadastral nr. 43

UAT Daneti
Zonă cooperativizată (Co)

1. DESCRIEREA IMOBILULUI

DATE TEREN											DATE CONSTRUCȚII					
Identificator teren	Adresa imobil	Nr. cadastral	Nr. CF	Suprafața măsurată	Intravilan extravilan (I/E)	Nr. top	Nr. tarla	Nr. parcelă	Categorie folosință	Suprafața parcelă	Identif. construcție	Cod grupă destinație	Suprafața construită	Nr. niveluri	Nr. CF	Constr. cu acte (DA/NU)
3730	judet DOLJ, UAT Daneti, Cod postal 207215 (Tarla 55 Parcela 28)			6746	E		55	28	PD	13400mp din act diferenta este la ID 3729						

2. PROPRIETATEA / POSESIA

Titularul dreptului / posesiei			Data nașterii / CUI	Domiciliu / Sediu	Cota parte	Identif. entitate asociată	Cotă parte teren UI	Mod de dobândire	Act juridic			Observații privitoare la proprietar
Nume / Denumire	Inițiala tatălui	Prenume							Tip act	Nr. act / data	Emitent	
SC DELTA GAIA AGRICULTURE SRL			28881954	judet BUCURESTI, UAT Bucuresti Sectorul 6, loc. Bucuresti Sectorul 6, str Preciziei nr 20	1/1	3730		Conventie	act notarial	contract de vanzare nr 2821/21.11.2014	FILIP ADRIAN MARIUS	

3. SARCINI / DEZMEMBRĂMINTE

Titular			Data nașterii / CUI	Domiciliu / Sediu	Tipul sarcinii sau al dezmembrămintelor dreptului de proprietate	Cotă parte	Identif. entitate asociată	Act juridic			Valoare ipotecă	Tip monedă
Nume / Denumire	Inițiala tatălui	Prenume						Tip act	Nr. act / data	Emitent		

4. NOTĂRI, PROCESE, INTERDICȚII

Tipul notării	Tip act	Nr. act / data	Emitent	Identificator entitate asociată	Imobil împrejmuit / neîmprejmuit	Imobil contestat / necontestat	Alte observații
					neîmprejmuit		



Înregistrare sistematică UAT DANETI,
sectorul cadastral nr 43, anul realizării 2023

REGISTRUL CADASTRAL AL IMOBILELOR

Sector cadastral nr. 43

UAT Daneti

Zonă cooperativizată (Co)

1. DESCRIEREA IMOBILULUI

DATE TEREN										DATE CONSTRUCȚII						
Identificator teren	Adresa imobil	Nr. cadastral	Nr. CF	Suprafața măsurată	Intravilan extravilan (IE)	Nr. top	Nr. tarla	Nr. parcelă	Categorie folosință	Suprafața parcelă	Identif. construcție	Cod grupă destinație	Suprafața construită	Nr. niveluri	Nr. CF	Constr. cu acte (DA/NU)
3731	judet DOLJ, UAT Daneti, Cod postal 207215 (Tarla 55 Parcela 30)			5710	E		55	30	A	11500mp din act dif. la ID 3732						

2. PROPRIETATEA / POSESIA

Titularul dreptului / posesiei			Data nașterii / CUI	Domiciliu / Sediu	Cota parte	Identif. entitate asociată	Cotă parte teren UI	Mod de dobândire	Act juridic			Observații privitoare la proprietar
Nume / Denumire	Inițiala tatălui	Prenume							Tip act	Nr. act / data	Emitent	
POPA	I	MIORICA	---	judet DOLJ, UAT Daneti, loc. Neidentificata, Cod Postal 207215	1/1	3731		Reconstituire	act administrativ	TP 2123-45382/27.02.1997	CJSDPAT DOLJ	lipsa CNP
DRAGAN	E	MIRCEA	---	judet DOLJ, UAT Daneti, loc. Neidentificata, Cod Postal 207215				Reconstituire	act administrativ	TP 2123-45382/27.02.1997	CJSDPAT DOLJ	lipsa CNP

3. SARCINI / DEZMEMBRĂMINTE

Titular			Data nașterii / CUI	Domiciliu / Sediu	Tipul sarcinii sau al dezmembrămintelor dreptului de proprietate	Cotă parte	Identif. entitate asociată	Act juridic			Valoare ipotecă	Tip monedă
Nume / Denumire	Inițiala tatălui	Prenume						Tip act	Nr. act / data	Emitent		

4. NOTĂRI, PROCESE, INTERDICȚII

Tipul notării	Tip act	Nr. act / data	Emitent	Identificator entitate asociată	Imobil împrejmuit / neîmprejmuit	Imobil contestat / necontestat	Alte observații
					neîmprejmuit		

5. OBSERVAȚII



REGISTRUL CADASTRAL AL IMOBILELOR

Sector cadastral nr. 43

UAT Daneti

Zonă cooperativizată (Co)

1. DESCRIEREA IMOBILULUI

DATE TEREN											DATE CONSTRUCȚII					
Identificator teren	Adresa imobil	Nr. cadastral	Nr. CF	Suprafața măsurată	Intravilan extravilan (I/E)	Nr. top	Nr. tarla	Nr. parcelă	Categorie folosință	Suprafața parcelă	Identif. construcție	Cod grupă destinație	Suprafața construită	Nr. niveluri	Nr. CF	Constr. cu acte (DA/NU)
3732	judet DOLJ, UAT Daneti, Cod postal 207215 (Tarla 55 Parcela 30)			5790	E		55	30	PD	11500mp din act dif. la ID 3731						

2. PROPRIETATEA / POSESIA

Titularul dreptului / posesiei			Data nașterii / CUI	Domiciliu / Sediu	Cota parte	Identif. entitate asociată	Cotă parte teren UI	Mod de dobândire	Act juridic			Observații privitoare la proprietar
Nume / Denumire	Inițiala tatălui	Prenume							Tip act	Nr. act / data	Emitent	
POPA	I	MIORICA	---	judet DOLJ, UAT Daneti, loc. Neidentificata, Cod Postal 207215	1/1	3732		Reconstituire	act administrativ	TP 2123-45382/27.02.1997	CJSDPAT DOLJ	lipsa CNP
DRAGAN	E	MIRCEA	---	judet DOLJ, UAT Daneti, loc. Neidentificata, Cod Postal 207215				Reconstituire	act administrativ	TP 2123-45382/27.02.1997	CJSDPAT DOLJ	lipsa CNP


3. SARCINI / DEZMEMBRĂMINTE

Titular			Data nașterii / CUI	Domiciliu / Sediu	Tipul sarcinii sau al dezmembrămintelor dreptului de proprietate	Cotă parte	Identif. entitate asociată	Act juridic			Valoare ipotecă	Tip monedă
Nume / Denumire	Inițiala tatălui	Prenume						Tip act	Nr. act / data	Emitent		

4. NOTĂRI, PROCESE, INTERDICȚII

Tipul notării	Tip act	Nr. act / data	Emitent	Identificator entitate asociată	Imobil împrejmuit / neîmprejmuit	Imobil contestat / necontestat	Alte observații
					neîmprejmuit		

5. OBSERVAȚII



REGISTRUL CADASTRAL AL IMOBILELOR

Sector cadastral nr. 43

UAT Daneti

Zonă cooperativizată (Co)

1. DESCRIEREA IMOBILULUI

DATE TEREN											DATE CONSTRUCȚII					
Identificator teren	Adresa imobil	Nr. cadastral	Nr. CF	Suprafața măsurată	Intravilan extravilan (IE)	Nr. top	Nr. tarla	Nr. parcelă	Categorie folosință	Suprafața parcelă	Identif. construcție	Cod grupă destinație	Suprafața construită	Nr. niveluri	Nr. CF	Constr. cu acte (DA/NU)
3733	judet DOLJ, UAT Daneti, Cod postal 207215 (Tarla 55 Parcela 500)	31921	31921	5710	E		55	500	A	11500mp din act diferenta este la ID 3734						

2. PROPRIETATEA / POSESIA

Titularul dreptului / posesiei			Data nașterii / CUI	Domiciliu / Sediu	Cota parte	Identif. entitate asociată	Cotă parte teren UI	Mod de dobândire	Act juridic			Observații privitoare la proprietar
Nume / Denumire	Inițiala tatălui	Prenume							Tip act	Nr. act / data	Emitent	
PALFI		ANASTASIA	02.05.1952	judet DOLJ, UAT Daneti, loc. Brabeti, str Duzilor, Cod Postal 207515	1/1	3733		Sucesiune	act notarial	CM nr 51/20.11.2013	BNP Diaconescu Gelu Emilian	

3. SARCINI / DEZMEMBRĂMINTE

Titular			Data nașterii / CUI	Domiciliu / Sediu	Tipul sarcinii sau al dezmembrămintelor dreptului de proprietate	Cotă parte	Identif. entitate asociată	Act juridic			Valoare ipotecă	Tip monedă
Nume / Denumire	Inițiala tatălui	Prenume						Tip act	Nr. act / data	Emitent		

4. NOTĂRI, PROCESE, INTERDICȚII

Tipul notării	Tip act	Nr. act / data	Emitent	Identificator entitate asociată	Imobil împrejmuit / neîmprejmuit	Imobil contestat / necontestat	Alte observații
					neîmprejmuit		

5. OBSERVAȚII

Înregistrare sistematică UAT DANEȚI,
sectorul cadastral nr 43, anul realizării 2023



REGISTRUL CADASTRAL AL IMOBILELOR

Sector cadastral nr. 43

UAT Daneti

Zonă cooperativizată (Co)

1. DESCRIEREA IMOBILULUI

DATE TEREN											DATE CONSTRUCȚII					
Identificator teren	Adresa imobil	Nr. cadastral	Nr. CF	Suprafața măsurată	Intravilan extravilan (I/E)	Nr. top	Nr. tarla	Nr. parcelă	Categorie folosință	Suprafața parcelă	Identif. construcție	Cod grupă destinație	Suprafața construită	Nr. niveluri	Nr. CF	Constr. cu acte (DA/NU)
3734	judet DOLJ, UAT Daneti, Cod postal 207215 (Tarla 55 Parcela 500)			5790	E		55	500	PD	11500mp din act diferenta este la ID 3733						

2. PROPRIETATEA / POSESIA

Titularul dreptului / posesiei			Data nașterii / CUI	Domiciliu / Sediu	Cota parte	Identif. entitate asociată	Cotă parte teren UI	Mod de dobândire	Act juridic			Observații privitoare la proprietar
Nume / Denumire	Inițiala tatălui	Prenume							Tip act	Nr. act / data	Emitent	
PALFI		ANASTASIA	02.05.1952	judet DOLJ, UAT Daneti, loc. Brabeti, str Duzilor, Cod Postal 207515	1/1	3734		Sucesiune	act notarial	CM nr 51/20.11.2013	BNP Diaconescu Gelu Emilian	

3. SARCINI / DEZMEMBRĂMINTE


Titular			Data nașterii / CUI	Domiciliu / Sediu	Tipul sarcinii sau al dezmembrămintelor dreptului de proprietate	Cotă parte	Identif. entitate asociată	Act juridic			Valoare ipotecă	Tip monedă
Nume / Denumire	Inițiala tatălui	Prenume						Tip act	Nr. act / data	Emitent		

4. NOTĂRI, PROCESE, INTERDICȚII

Tipul notării	Tip act	Nr. act / data	Emitent	Identificator entitate asociată	Imobil împrejmuit / neîmprejmuit	Imobil contestat / necontestat	Alte observații
					neîmprejmuit		

5. OBSERVAȚII

Înregistrare sistematică UAT DANETI,
sectorul cadastral nr 43, anul realizării 2023



REGISTRUL CADASTRAL AL IMOBILELOR

Sector cadastral nr. 43

UAT Daneti

Zonă cooperativizată (Co)

1. DESCRIEREA IMOBILULUI

DATE TEREN											DATE CONSTRUCȚII					
Identificator teren	Adresa imobil	Nr. cadastral	Nr. CF	Suprafața măsurată	Intravilan extravilan (I/E)	Nr. top	Nr. tarla	Nr. parcelă	Categorie folosință	Suprafața parcelă	Identif. construcție	Cod grupă destinație	Suprafața construită	Nr. niveluri	Nr. CF	Constr. cu acte (DA/NU)
3735	judet DOLJ, UAT Daneti, Cod postal 207215 (Tarla 55 Parcela 19)	30531	30531	9584	E		55	19	A	19300mp din act diferenta este la ID 3736						

2. PROPRIETATEA / POSESIA

Titularul dreptului / posesiei			Data nașterii / CUI	Domiciliu / Sediu	Cota parte	Identif. entitate asociată	Cotă parte teren UI	Mod de dobândire	Act juridic			Observații privitoare la proprietar
Nume / Denumire	Inițiala tatălui	Prenume							Tip act	Nr. act / data	Emitent	
SC DELTA GAIA AGRICULTURE SRL			28881954	judet BUCURESTI, UAT Bucuresti Sectorul 6, loc. Bucuresti Sectorul 6, str Preciziei nr 20	1/1	3735		Conventie	act notarial	contract de vanzare nr. 1718/26.08.2014	NP Filip Adrian Marius	

3. SARCINI / DEZMEMBRĂMINTE

Titular			Data nașterii / CUI	Domiciliu / Sediu	Tipul sarcinii sau al dezmembrămintelor dreptului de proprietate	Cotă parte	Identif. entitate asociată	Act juridic			Valoare ipotecă	Tip monedă
Nume / Denumire	Inițiala tatălui	Prenume						Tip act	Nr. act / data	Emitent		

4. NOTĂRI, PROCESE, INTERDICȚII

Tipul notării	Tip act	Nr. act / data	Emitent	Identificator entitate asociată	Imobil împrejmuit / neîmprejmuit	Imobil contestat / necontestat	Alte observații
					neîmprejmuit		



Înregistrare sistematică UAT DANETI,
sectorul cadastral nr 43, anul realizării 2023

REGISTRUL CADASTRAL AL IMOBILELOR

Sector cadastral nr. 43

UAT Daneti

Zonă cooperativizată (Co)

1. DESCRIEREA IMOBILULUI

DATE TEREN											DATE CONSTRUCȚII					
Identificator teren	Adresa imobil	Nr. cadastral	Nr. CF	Suprafața măsurată	Intravilan extravilan (IE)	Nr. top	Nr. tarla	Nr. parcelă	Categorie folosință	Suprafața parcelă	Identif. construcție	Cod grupă destinație	Suprafața construită	Nr. niveluri	Nr. CF	Constr. cu acte (DA\NU)
3736	judet DOLJ, UAT Daneti, Cod postal 207215 (Tarla 55 Parcela 19)			9716	E		55	19	PD	19300mp din act diferenta este la ID 3735						

2. PROPRIETATEA / POSESIA

Titularul dreptului / posesiei			Data nașterii / CUI	Domiciliu / Sediu	Cota parte	Identif. entitate asociată	Cotă parte teren UI	Mod de dobândire	Act juridic			Observații privitoare la proprietar
Nume / Denumire	Inițiala tatălui	Prenume							Tip act	Nr. act / data	Emitent	
SC DELTA GAIA AGRICULTURE SRL			28881954	judet BUCURESTI, UAT Bucuresti Sectorul 6, loc. Bucuresti Sectorul 6, str Preciziei nr 20	1/1	3736		Conventie	act notarial	contract de vanzare nr. 1718/26.08.2014	NP Filip Adrian Marius	

3. SARCINI / DEZMEMBRĂMINTE

Titular			Data nașterii / CUI	Domiciliu / Sediu	Tipul sarcinii sau al dezmembrămintelor dreptului de proprietate	Cotă parte	Identif. entitate asociată	Act juridic			Valoare ipotecă	Tip monedă
Nume / Denumire	Inițiala tatălui	Prenume						Tip act	Nr. act / data	Emitent		

4. NOTĂRI, PROCESE, INTERDICȚII

Tipul notării	Tip act	Nr. act / data	Emitent	Identificator entitate asociată	Imobil împrejmuit / neîmprejmuit	Imobil contestat / necontestat	Alte observații
					neîmprejmuit		

5. OBSERVAȚII

MC TOPOCAD SURVEY SRL
P.J.A. seria RO-B-J nr. 1929 clasa a III-a
P.F.A. seria RO-DJ-F nr. 0024 categoria B
ing. Costea Mihail Gabriel



Înregistrare sistematică UAT DANETI,
sectorul cadastral nr 43, anul realizării 2023

REGISTRUL CADASTRAL AL IMOBILELOR

Sector cadastral nr. 43

UAT Daneti

Zonă cooperativizată (Co)

1. DESCRIEREA IMOBILULUI

DATE TEREN											DATE CONSTRUCȚII					
Identificator teren	Adresa imobil	Nr. cadastral	Nr. CF	Suprafața măsurată	Intravilan extravilan (I/E)	Nr. top	Nr. tarla	Nr. parcelă	Categorie folosință	Suprafața parcelă	Identif. construcție	Cod grupă destinație	Suprafața construită	Nr. niveluri	Nr. CF	Constr. cu acte (DA/NU)
3737	judet DOLJ, UAT Daneti, Cod postal 207215 (Tarla 55 Parcela 21)			2334	E		55	21	A	4700mp din act dif. la ID 3738						

2. PROPRIETATEA / POSESIA

Titularul dreptului / posesiei			Data nașterii / CUI	Domiciliu / Sediu	Cota parte	Identif. entitate asociată	Cotă parte teren UI	Mod de dobândire	Act juridic			Observații privitoare la proprietar
Nume / Denumire	Inițiala tatălui	Prenume							Tip act	Nr. act / data	Emitent	
TÎMBURESCU	I	CONSTANTA	---	judet DOLJ, UAT Daneti, loc. Neidentificata, Cod Postal 207215	1/1	3737		Reconstituire	act administrativ	TP 1340-14912/06.02.1996	CJSDPAT DOLJ	lipsa CNP

3. SARCINI / DEZMEMBRĂMINTE

Titular			Data nașterii / CUI	Domiciliu / Sediu	Tipul sarcinii sau al dezmembrămintelor dreptului de proprietate	Cotă parte	Identif. entitate asociată	Act juridic			Valoare ipotecă	Tip monedă
Nume / Denumire	Inițiala tatălui	Prenume						Tip act	Nr. act / data	Emitent		

4. NOTĂRI, PROCESE, INTERDICȚII

Tipul notării	Tip act	Nr. act / data	Emitent	Identificator entitate asociată	Imobil împrejmuit / neîmprejmuit	Imobil contestat / necontestat	Alte observații
					neîmprejmuit		

5. OBSERVAȚII



REGISTRUL CADASTRAL AL IMOBILELOR

Sector cadastral nr. 43

UAT Daneti

Zonă cooperativizată (Co)

1. DESCRIEREA IMOBILULUI

DATE TEREN										DATE CONSTRUCȚII						
Identificator teren	Adresa imobil	Nr. cadastral	Nr. CF	Suprafața măsurată	Intravilan extravilan (I/E)	Nr. top	Nr. tarla	Nr. parcelă	Categorie folosință	Suprafața parcelă	Identif. construcție	Cod grupă destinație	Suprafața construită	Nr. niveluri	Nr. CF	Constr. cu acte (DA/NU)
3738	judet DOLJ, UAT Daneti, Cod postal 207215 (Tarla 55 Parcela 21)			2366	E		55	21	PD	4700mp din act dif. la ID 3737						

2. PROPRIETATEA / POSESIA

Titularul dreptului / posesiei			Data nașterii / CUI	Domiciliu / Sediu	Cota parte	Identif. entitate asociată	Cotă parte teren UI	Mod de dobândire	Act juridic			Observații privitoare la proprietar
Nume / Denumire	Inițiala tatălui	Prenume							Tip act	Nr. act / data	Emitent	
TÎMBURESCU	I	CONSTANTA	---	judet DOLJ, UAT Daneti, loc. Neidentificata, Cod Postal 207215	1/1	3738		Reconstituire	act administrativ	TP 1340-14912/06.02.1996	CJSDPAT DOLJ	lipsa CNP


3. SARCINI / DEZMEMBRĂMINTE

Titular			Data nașterii / CUI	Domiciliu / Sediu	Tipul sarcinii sau al dezmembrămintelor dreptului de proprietate	Cotă parte	Identif. entitate asociată	Act juridic			Valoare ipotecă	Tip monedă
Nume / Denumire	Inițiala tatălui	Prenume						Tip act	Nr. act / data	Emitent		

4. NOTĂRI, PROCESE, INTERDICȚII

Tipul notării	Tip act	Nr. act / data	Emitent	Identificator entitate asociată	Imobil împrejmuit / neîmprejmuit	Imobil contestat / necontestat	Alte observații
					neîmprejmuit		

5. OBSERVAȚII



REGISTRUL CADASTRAL AL IMOBILELOR

Sector cadastral nr. 43

UAT Daneti
Zonă cooperativizată (Co)

1. DESCRIEREA IMOBILULUI

DATE TEREN											DATE CONSTRUCȚII					
Identificator teren	Adresa imobil	Nr. cadastral	Nr. CF	Suprafața măsurată	Intravilan extravilan (I/E)	Nr. top	Nr. tarla	Nr. parcelă	Categorie folosință	Suprafața parcelă	Identif. construcție	Cod grupă destinație	Suprafața construită	Nr. niveluri	Nr. CF	Constr. cu acte (DA/NU)
3739	judet DOLJ, UAT Daneti, Cod postal 207215 (Tarla 55 Parcela 13)			1195	E		55	13	A	2407mp din act dif. la ID 3740						

2. PROPRIETATEA / POSESIA

Titularul dreptului / posesiei			Data nașterii / CUI	Domiciliu / Sediul	Cota parte	Identif. entitate asociată	Cotă parte teren UI	Mod de dobândire	Act juridic			Observații privitoare la proprietar
Nume / Denumire	Inițiala tatălui	Prenume							Tip act	Nr. act / data	Emitent	
GONGEA	M	STEFAN	---	judet DOLJ, UAT Daneti, loc. Neidentificata, Cod Postal 207215	1/1	3739		Reconstituire	act administrativ	TP 1009-48390/30.01.1995	CJSDPAT DOLJ	lipsa CNP
GONGEA	D	ELENA	---	judet DOLJ, UAT Daneti, loc. Neidentificata, Cod Postal 207215				Reconstituire	act administrativ	TP 1009-48390/30.01.1995	CJSDPAT DOLJ	lipsa CNP
GONGEA	M	VASILE	---	judet DOLJ, UAT Daneti, loc. Neidentificata, Cod Postal 207215				Reconstituire	act administrativ	TP 1009-48390/30.01.1995	CJSDPAT DOLJ	lipsa CNP

3. SARCINI / DEZMEMBRĂMINTE

Titular			Data nașterii / CUI	Domiciliu / Sediul	Tipul sarcinii sau al dezmembrămintelor dreptului de proprietate	Cotă parte	Identif. entitate asociată	Act juridic			Valoare ipotecă	Tip monedă
Nume / Denumire	Inițiala tatălui	Prenume						Tip act	Nr. act / data	Emitent		

4. NOTĂRI, PROCESE, INTERDICȚII

Tipul notării	Tip act	Nr. act / data	Emitent	Identificator entitate asociată	Imobil împrejmuit / neîmprejmuit	Imobil contestat / necontestat	Alte observații
					neîmprejmuit		

5. OBSERVAȚII



REGISTRUL CADASTRAL AL IMOBILELOR

Sector cadastral nr. 43

UAT Daneti

Zonă cooperativizată (Co)

1. DESCRIEREA IMOBILULUI

DATE TEREN											DATE CONSTRUCȚII					
Identificator teren	Adresa imobil	Nr. cadastral	Nr. CF	Suprafața măsurată	Intravilan extravilan (I/E)	Nr. top	Nr. tarla	Nr. parcelă	Categorie folosință	Suprafața parcelă	Identif. construcție	Cod grupă destinație	Suprafața construită	Nr. niveluri	Nr. CF	Constr. cu acte (DA/NU)
3740	judet DOLJ, UAT Daneti, Cod postal 207215 (Tarla 55 Parcela 13)			1212	E		55	13	PD	2407mp din act dif. la ID 3739						

2. PROPRIETATEA / POSESIA

Titularul dreptului / posesiei			Data nașterii / CUI	Domiciliu / Sediul	Cota parte	Identif. entitate asociată	Cotă parte teren UI	Mod de dobândire	Act juridic			Observații privitoare la proprietar
Nume / Denumire	Inițiala tatălui	Prenume							Tip act	Nr. act / data	Emitent	
GONGEA	M	STEFAN	---	judet DOLJ, UAT Daneti, loc. Neidentificata, Cod Postal 207215	1/1	3740		Reconstituire	act administrativ	TP 1009-48390/30.01.1995	CJSDPAT DOLJ	lipsa CNP
GONGEA	D	ELENA	---	judet DOLJ, UAT Daneti, loc. Neidentificata, Cod Postal 207215				Reconstituire	act administrativ	TP 1009-48390/30.01.1995	CJSDPAT DOLJ	lipsa CNP
GONGEA	M	VASILE	---	judet DOLJ, UAT Daneti, loc. Neidentificata, Cod Postal 207215				Reconstituire	act administrativ	TP 1009-48390/30.01.1995	CJSDPAT DOLJ	lipsa CNP

3. SARCINI / DEZMEMBRĂMINTE

Titular			Data nașterii / CUI	Domiciliu / Sediul	Tipul sarcinii sau al dezmembrămintelor dreptului de proprietate	Cotă parte	Identif. entitate asociată	Act juridic			Valoare ipotecă	Tip monedă
Nume / Denumire	Inițiala tatălui	Prenume						Tip act	Nr. act / data	Emitent		

4. NOTĂRI, PROCESE, INTERDICȚII

Tipul notării	Tip act	Nr. act / data	Emitent	Identificator entitate asociată	Imobil împrejmuit / neîmprejmuit	Imobil contestat / necontestat	Alte observații
					neîmprejmuit		

5. OBSERVAȚII

Înregistrare sistematică UAT DANETI,
sectorul cadastral nr 43, anul realizării 2023



REGISTRUL CADASTRAL AL IMOBILELOR

Sector cadastral nr. 43

UAT Daneti

Zonă cooperativizată (Co)

1. DESCRIEREA IMOBILULUI

DATE TEREN											DATE CONSTRUCȚII					
Identificator teren	Adresa imobil	Nr. cadastral	Nr. CF	Suprafața măsurată	Intravilan extravilan (I/E)	Nr. top	Nr. tarla	Nr. parcelă	Categorie folosință	Suprafața parcelă	Identif. construcție	Cod grupă destinație	Suprafața construită	Nr. niveluri	Nr. CF	Constr. cu acte (DA/NU)
3741	judet DOLJ, UAT Daneti, Cod postal 207215 (Tarla 55 Parcela 14)			1192	E		55	14	A	2400mp din act dif. la ID 3742						

2. PROPRIETATEA / POSESIA

Titularul dreptului / posesiei			Data nașterii / CUI	Domiciliu / Sediu	Cota parte	Identif. entitate asociată	Cotă parte teren UI	Mod de dobândire	Act juridic			Observații privitoare la proprietar
Nume / Denumire	Inițiala tatălui	Prenume							Tip act	Nr. act / data	Emitent	
TATARU	A	RICA	---	judet DOLJ, UAT Daneti, loc. Neidentificata, Cod Postal 207215	1/1	3741		Reconstituire	act administrativ	TP 20835/12.02.2019	CJSDPAT DOLJ	lipsa CNP
TATARU	A	OPRICA	---	judet DOLJ, UAT Daneti, loc. Neidentificata, Cod Postal 207215				Reconstituire	act administrativ	TP 20835/12.02.2019	CJSDPAT DOLJ	lipsa CNP
TATARU	A	FLOREA	---	judet DOLJ, UAT Daneti, loc. Neidentificata, Cod Postal 207215				Reconstituire	act administrativ	TP 20835/12.02.2019	CJSDPAT DOLJ	lipsa CNP

3. SARCINI / DEZMEMBRĂMINTE

Titular			Data nașterii / CUI	Domiciliu / Sediu	Tipul sarcinii sau al dezmembrămintelor dreptului de proprietate	Cotă parte	Identif. entitate asociată	Act juridic			Valoare ipotecă	Tip monedă
Nume / Denumire	Inițiala tatălui	Prenume						Tip act	Nr. act / data	Emitent		

4. NOTĂRI, PROCESE, INTERDICȚII

Tipul notării	Tip act	Nr. act / data	Emitent	Identificator entitate asociată	Imobil împrejmuit / neîmprejmuit	Imobil contestat / necontestat	Alte observații
					neîmprejmuit		

5. OBSERVAȚII



REGISTRUL CADASTRAL AL IMOBILELOR

Sector cadastral nr. 43

UAT Daneti
Zonă cooperativizată (Co)

1. DESCRIEREA IMOBILULUI

DATE TEREN											DATE CONSTRUCȚII					
Identificator teren	Adresa imobil	Nr. cadastral	Nr. CF	Suprafața măsurată	Intravilan extravilan (I/E)	Nr. top	Nr. tarla	Nr. parcelă	Categorie folosință	Suprafața parcelă	Identif. construcție	Cod grupă destinație	Suprafața construită	Nr. niveluri	Nr. CF	Constr. cu acte (DA/NU)
3742	judet DOLJ, UAT Daneti, Cod postal 207215 (Tarla 55 Parcela 14)			1208	E		55	14	PD	2400mp din act dif. la ID 3741						

2. PROPRIETATEA / POSESIA

Titularul dreptului / posesiei			Data nașterii / CUI	Domiciliu / Sediul	Cota parte	Identif. entitate asociată	Cotă parte teren UI	Mod de dobândire	Act juridic			Observații privitoare la proprietar
Nume / Denumire	Inițiala tatălui	Prenume							Tip act	Nr. act / data	Emitent	
TATARU	A	RICA	---	judet DOLJ, UAT Daneti, loc. Neidentificata, Cod Postal 207215	1/1	3742		Reconstituire	act administrativ	TP 20835/12.02.2019	CJSDPAT DOLJ	lipsa CNP
TATARU	A	OPRICA	---	judet DOLJ, UAT Daneti, loc. Neidentificata, Cod Postal 207215				Reconstituire	act administrativ	TP 20835/12.02.2019	CJSDPAT DOLJ	lipsa CNP
TATARU	A	FLOREA	---	judet DOLJ, UAT Daneti, loc. Neidentificata, Cod Postal 207215				Reconstituire	act administrativ	TP 20835/12.02.2019	CJSDPAT DOLJ	lipsa CNP

3. SARCINI / DEZMEMBRĂMINTE

Titular			Data nașterii / CUI	Domiciliu / Sediul	Tipul sarcinii sau al dezmembrămintelor dreptului de proprietate	Cotă parte	Identif. entitate asociată	Act juridic			Valoare ipotecă	Tip monedă
Nume / Denumire	Inițiala tatălui	Prenume						Tip act	Nr. act / data	Emitent		

4. NOTĂRI, PROCESE, INTERDICȚII

Tipul notării	Tip act	Nr. act / data	Emitent	Identificator entitate asociată	Imobil împrejmuit / neîmprejmuit	Imobil contestat / necontestat	Alte observații
					neîmprejmuit		

5. OBSERVAȚII

Înregistrare sistematică UAT DANETI,
sectorul cadastral nr 43, anul realizării 2023



REGISTRUL CADASTRAL AL IMOBILELOR

Sector cadastral nr. 43

UAT Daneti

Zonă cooperativizată (Co)

1. DESCRIEREA IMOBILULUI

DATE TEREN											DATE CONSTRUCȚII					
Identificator teren	Adresa imobil	Nr. cadastral	Nr. CF	Suprafața măsurată	Intravilan extravilan (I/E)	Nr. top	Nr. tarla	Nr. parcelă	Categorie folosință	Suprafața parcelă	Identif. construcție	Cod grupă destinație	Suprafața construită	Nr. niveluri	Nr. CF	Constr. cu acte (DA/NU)
3743	judet DOLJ, UAT Daneti, Cod postal 207215 (Tarlaua 55 Parcela 15)	30548	30548	2135	E		55	15	A	4300mp din act diferenta este la ID 3744						

2. PROPRIETATEA / POSESIA

Titularul dreptului / posesiei			Data nașterii / CUI	Domiciliu / Sediu	Cota parte	Identif. entitate asociată	Cotă parte teren UI	Mod de dobândire	Act juridic			Observații privitoare la proprietar
Nume / Denumire	Inițiala tatălui	Prenume							Tip act	Nr. act / data	Emitent	
SC DELTA GAIA AGRICULTURE SRL			28881954	judet BUCURESTI, UAT Bucuresti Sectorul 6, loc. Bucuresti Sectorul 6, str Preciziei nr 20	1/1	3743		Conventie	act notarial	contract de vanzare nr 2097/23.09.2014	FILIP ADRIAN MARIUS	

3. SARCINI / DEZMEMBRĂMINTE

Titular			Data nașterii / CUI	Domiciliu / Sediu	Tipul sarcinii sau al dezmembrămintelor dreptului de proprietate	Cotă parte	Identif. entitate asociată	Act juridic			Valoare ipotecă	Tip monedă
Nume / Denumire	Inițiala tatălui	Prenume						Tip act	Nr. act / data	Emitent		

4. NOTĂRI, PROCESE, INTERDICȚII

Tipul notării	Tip act	Nr. act / data	Emitent	Identificator entitate asociată	Imobil împrejmuit / neîmprejmuit	Imobil contestat / necontestat	Alte observații
					neîmprejmuit		



Înregistrare sistematică UAT DANETI,
sectorul cadastral nr 43, anul realizării 2023

REGISTRUL CADASTRAL AL IMOBILELOR

Sector cadastral nr. 43

UAT Daneti

Zonă cooperativizată (Co)

1. DESCRIEREA IMOBILULUI

DATE TEREN											DATE CONSTRUCȚII					
Identificator teren	Adresa imobil	Nr. cadastral	Nr. CF	Suprafața măsurată	Intravilan extravilan (I/E)	Nr. top	Nr. tarla	Nr. parcelă	Categorie folosință	Suprafața parcelă	Identif. construcție	Cod grupă destinație	Suprafața construită	Nr. niveluri	Nr. CF	Constr. cu acte (DA/NU)
3744	judet DOLJ, UAT Daneti, Cod postal 207215 (Tarlaua 55 Parcela 15)			2165	E		55	15	PD	4300mp din act diferenta este la ID 3743						

2. PROPRIETATEA / POSESIA

Titularul dreptului / posesiei			Data nașterii / CUI	Domiciliu / Sediu	Cota parte	Identif. entitate asociată	Cotă parte teren UI	Mod de dobândire	Act juridic			Observații privitoare la proprietar
Nume / Denumire	Inițiala tatălui	Prenume							Tip act	Nr. act / data	Emitent	
SC DELTA GAIA AGRICULTURE SRL			28881954	judet BUCURESTI, UAT Bucuresti Sectorul 6, loc. Bucuresti Sectorul 6, str Preciziei nr 20	1/1	3744		Conventie	act notarial	contract de vanzare nr 2097/23.09.2014	FILIP ADRIAN MARIUS	

3. SARCINI / DEZMEMBRĂMINTE

Titular			Data nașterii / CUI	Domiciliu / Sediu	Tipul sarcinii sau al dezmembrămintelor dreptului de proprietate	Cotă parte	Identif. entitate asociată	Act juridic			Valoare ipotecă	Tip monedă
Nume / Denumire	Inițiala tatălui	Prenume						Tip act	Nr. act / data	Emitent		

4. NOTĂRI, PROCESE, INTERDICȚII

Tipul notării	Tip act	Nr. act / data	Emitent	Identificator entitate asociată	Imobil împrejmuit / neîmprejmuit	Imobil contestat / necontestat	Alte observații
					neîmprejmuit		



Înregistrare sistematică UAT DANETI,
sectorul cadastral nr 43, anul realizării 2023

REGISTRUL CADASTRAL AL IMOBILELOR

UAT Daneti
Zonă cooperativizată (Co)

Sector cadastral nr. 43

1. DESCRIEREA IMOBILULUI

DATE TEREN										DATE CONSTRUCȚII						
Identificator teren	Adresa imobil	Nr. cadastral	Nr. CF	Suprafața măsurată	Intravilan extravilan (I/E)	Nr. top	Nr. tarla	Nr. parcelă	Categorie folosință	Suprafața parcelă	Identif. construcție	Cod grupă destinație	Suprafața construită	Nr. niveluri	Nr. CF	Constr. cu acte (DA/NU)
3745	judet DOLJ, UAT Daneti, Cod postal 207215 (Tarla 55 Parcela 18)			2781	E		55	18	A	5600mp din act dif. la ID 3746						

2. PROPRIETATEA / POSESIA

Titularul dreptului / posesiei			Data nașterii / CUI	Domiciliu / Sediul	Cota parte	Identif. entitate asociată	Cotă parte teren UI	Mod de dobândire	Act juridic			Observații privitoare la proprietar
Nume / Denumire	Inițiala tatălui	Prenume							Tip act	Nr. act / data	Emitent	
TOPORAN	D	ANA	---	judet DOLJ, UAT Daneti, loc. Neidentificata, Cod Postal 207215	1/1	3745		Reconstituire	act administrativ	TP 1365-14912/15.02.1996	CJSDPAT DOLJ	lipsa CNP

3. SARCINI / DEZMEMBRĂMINTE

Titular			Data nașterii / CUI	Domiciliu / Sediul	Tipul sarcinii sau al dezmembrămintelor dreptului de proprietate	Cotă parte	Identif. entitate asociată	Act juridic			Valoare ipotecă	Tip monedă
Nume / Denumire	Inițiala tatălui	Prenume						Tip act	Nr. act / data	Emitent		

4. NOTĂRI, PROCESE, INTERDICȚII

Tipul notării	Tip act	Nr. act / data	Emitent	Identificator entitate asociată	Imobil împrejmuit / neîmprejmuit	Imobil contestat / necontestat	Alte observații
					neîmprejmuit		

5. OBSERVAȚII

Înregistrare sistematică UAT DANETI,
sectorul cadastral nr 43, anul realizării 2023



REGISTRUL CADASTRAL AL IMOBILELOR

Sector cadastral nr. 43

UAT Daneti
Zonă cooperativizată (Co)

1. DESCRIEREA IMOBILULUI

DATE TEREN											DATE CONSTRUCȚII					
Identificator teren	Adresa imobil	Nr. cadastral	Nr. CF	Suprafața măsurată	Intravilan extravilan (I/E)	Nr. top	Nr. tarla	Nr. parcelă	Categorie folosință	Suprafața parcelă	Identif. construcție	Cod grupă destinație	Suprafața construită	Nr. niveluri	Nr. CF	Constr. cu acte (DA/NU)
3746	judet DOLJ, UAT Daneti, Cod postal 207215 (Tarla 55 Parcela 18)			2819	E		55	18	PD	5600mp din act dif. la ID 3745						

2. PROPRIETATEA / POSESIA

Titularul dreptului / posesiei			Data nașterii / CUI	Domiciliu / Sediu	Cota parte	Identif. entitate asociată	Cotă parte teren UI	Mod de dobândire	Act juridic			Observații privitoare la proprietar
Nume / Denumire	Inițiala tatălui	Prenume							Tip act	Nr. act / data	Emitent	
TOPORAN	D	ANA	---	judet DOLJ, UAT Daneti, loc. Neidentificata, Cod Postal 207215	1/1	3746		Reconstituire	act administrativ	TP 1365-14912/15.02.1996	CJSDPAT DOLJ	lipsa CNP

3. SARCINI / DEZMEMBRĂMINTE

Titular			Data nașterii / CUI	Domiciliu / Sediu	Tipul sarcinii sau al dezmembrămintelor dreptului de proprietate	Cotă parte	Identif. entitate asociată	Act juridic			Valoare ipotecă	Tip monedă
Nume / Denumire	Inițiala tatălui	Prenume						Tip act	Nr. act / data	Emitent		

4. NOTĂRI, PROCESE, INTERDICȚII

Tipul notării	Tip act	Nr. act / data	Emitent	Identificator entitate asociată	Imobil împrejmuit / neîmprejmuit	Imobil contestat / necontestat	Alte observații
					neîmprejmuit		

5. OBSERVAȚII



REGISTRUL CADASTRAL AL IMOBILELOR

Sector cadastral nr. 43

UAT Daneti

Zonă cooperativizată (Co)

1. DESCRIEREA IMOBILULUI

DATE TEREN											DATE CONSTRUCȚII					
Identificator teren	Adresa imobil	Nr. cadastral	Nr. CF	Suprafața măsurată	Intravilan extravilan (I/E)	Nr. top	Nr. tarla	Nr. parcelă	Categorie folosință	Suprafața parcelă	Identif. construcție	Cod grupă destinație	Suprafața construită	Nr. niveluri	Nr. CF	Constr. cu acte (DA/NU)
3747	judet DOLJ, UAT Daneti, Cod postal 207215 (Tarla 55 Parcela 31)			46633	E		55	31	PD	46633						

2. PROPRIETATEA / POSESIA

Titularul dreptului / posesiei			Data nașterii / CUI	Domiciliu / Sediu	Cota parte	Identif. entitate asociată	Cotă parte teren UI	Mod de dobândire	Act juridic			Observații privitoare la proprietar
Nume / Denumire	Inițiala tatălui	Prenume							Tip act	Nr. act / data	Emitent	
UAT DANETI – Rezerva Comisiei Locale de Fond Funciar			4553518	judet DOLJ, UAT Daneti, loc. Daneti, str. Principala, nr. 160, Cod Postal 207215	1/1	3747		Lege	act normativ	LEGEA 7/13.03.1996	GUVERNUL ROMANIEI	

3. SARCINI / DEZMEMBRĂMINTE

Titular			Data nașterii / CUI	Domiciliu / Sediu	Tipul sarcinii sau al dezmembrămintelor dreptului de proprietate	Cotă parte	Identif. entitate asociată	Act juridic			Valoare ipotecă	Tip monedă
Nume / Denumire	Inițiala tatălui	Prenume						Tip act	Nr. act / data	Emitent		

4. NOTĂRI, PROCESE, INTERDICȚII

Tipul notării	Tip act	Nr. act / data	Emitent	Identificator entitate asociată	Imobil împrejmuit / neîmprejmuit	Imobil contestat / necontestat	Alte observații
					neîmprejmuit		

5. OBSERVAȚII

Înregistrare sistematică UAT DANETI,
sectorul cadastral nr 43, anul realizării 2023



REGISTRUL CADASTRAL AL IMOBILELOR

Sector cadastral nr. 43

UAT Daneti

Zonă cooperativizată (Co)

1. DESCRIEREA IMOBILULUI

DATE TEREN											DATE CONSTRUCȚII					
Identificator teren	Adresa imobil	Nr. cadastral	Nr. CF	Suprafața măsurată	Intravilan extravilan (I/E)	Nr. top	Nr. tarla	Nr. parcelă	Categorie folosință	Suprafața parcelă	Identif. construcție	Cod grupă destinație	Suprafața construită	Nr. niveluri	Nr. CF	Constr. cu acte (DA/NU)
3748	judet DOLJ, UAT Daneti, Cod postal 207215 (Tarla 60 Parcela 1)			800	E		60	1	PD	6300mp din act dif. la ID 3749 si ID 3750						

2. PROPRIETATEA / POSESIA

Titularul dreptului / posesiei			Data nașterii / CUI	Domiciliu / Sediul	Cota parte	Identif. entitate asociată	Cotă parte teren UI	Mod de dobândire	Act juridic			Observații privitoare la proprietar
Nume / Denumire	Inițiala tatălui	Prenume							Tip act	Nr. act / data	Emitent	
JUMIGA	M	AURELIA	---	judet DOLJ, UAT Daneti, loc. Neidentificata, Cod Postal 207215	1/1	3748		Reconstituire	act administrativ	TP 983-59536/23.01.1995	CJSDPAT DOLJ	lipsa CNP
VISAN	M	NICOLAE	---	judet DOLJ, UAT Daneti, loc. Neidentificata, Cod Postal 207215				Reconstituire	act administrativ	TP 983-59536/23.01.1995	CJSDPAT DOLJ	lipsa CNP

3. SARCINI / DEZMEMBRĂMINTE

Titular			Data nașterii / CUI	Domiciliu / Sediul	Tipul sarcinii sau al dezmembrămintelor dreptului de proprietate	Cotă parte	Identif. entitate asociată	Act juridic			Valoare ipotecă	Tip monedă
Nume / Denumire	Inițiala tatălui	Prenume						Tip act	Nr. act / data	Emitent		

4. NOTĂRI, PROCESE, INTERDICȚII

Tipul notării	Tip act	Nr. act / data	Emitent	Identificator entitate asociată	Imobil împrejmuit / neîmprejmuit	Imobil contestat / necontestat	Alte observații
					neîmprejmuit		

5. OBSERVAȚII

Înregistrare sistematică UAT DANETI,
sectorul cadastral nr 43, anul realizării 2023



REGISTRUL CADASTRAL AL IMOBILELOR

Sector cadastral nr. 43

UAT Daneti

Zonă cooperativizată (Co)

1. DESCRIEREA IMOBILULUI

DATE TEREN											DATE CONSTRUCȚII					
Identificator teren	Adresa imobil	Nr. cadastral	Nr. CF	Suprafața măsurată	Intravilan extravilan (I/E)	Nr. top	Nr. tarla	Nr. parcelă	Categorie folosință	Suprafața parcelă	Identif. construcție	Cod grupă destinație	Suprafața construită	Nr. niveluri	Nr. CF	Constr. cu acte (DA/NU)
3749	judet DOLJ, UAT Daneti, Cod postal 207215 (Tarla 60 Parcela 1)			5114	E		60	1	A	6300mp din act dif. la ID 3748 si ID 3750						

2. PROPRIETATEA / POSESIA

Titularul dreptului / posesiei			Data nașterii / CUI	Domiciliu / Sediu	Cota parte	Identif. entitate asociată	Cotă parte teren UI	Mod de dobândire	Act juridic			Observații privitoare la proprietar
Nume / Denumire	Inițiala tatălui	Prenume							Tip act	Nr. act / data	Emitent	
JUMIGA	M	AURELIA	---	judet DOLJ, UAT Daneti, loc. Neidentificata, Cod Postal 207215	1/1	3749		Reconstituire	act administrativ	TP 983-59536/23.01.1995	CJSDPAT DOLJ	lipsa CNP
VISAN	M	NICOLAE	---	judet DOLJ, UAT Daneti, loc. Neidentificata, Cod Postal 207215				Reconstituire	act administrativ	TP 983-59536/23.01.1995	CJSDPAT DOLJ	lipsa CNP

3. SARCINI / DEZMEMBRĂMINTE

Titular			Data nașterii / CUI	Domiciliu / Sediu	Tipul sarcinii sau al dezmembrămintelor dreptului de proprietate	Cotă parte	Identif. entitate asociată	Act juridic			Valoare ipotecă	Tip monedă
Nume / Denumire	Inițiala tatălui	Prenume						Tip act	Nr. act / data	Emitent		

4. NOTĂRI, PROCESE, INTERDICȚII

Tipul notării	Tip act	Nr. act / data	Emitent	Identificator entitate asociată	Imobil împrejmuit / neîmprejmuit	Imobil contestat / necontestat	Alte observații
					neîmprejmuit		

5. OBSERVAȚII

Înregistrare sistematică UAT DANETI,
sectorul cadastral nr 43, anul realizării 2023



REGISTRUL CADASTRAL AL IMOBILELOR

Sector cadastral nr. 43

UAT Daneti

Zonă cooperativizată (Co)

1. DESCRIEREA IMOBILULUI

DATE TEREN											DATE CONSTRUCȚII					
Identificator teren	Adresa imobil	Nr. cadastral	Nr. CF	Suprafața măsurată	Intravilan extravilan (I/E)	Nr. top	Nr. tarla	Nr. parcelă	Categorie folosință	Suprafața parcelă	Identif. construcție	Cod grupă destinație	Suprafața construită	Nr. niveluri	Nr. CF	Constr. cu acte (DA/NU)
3750	judet DOLJ, UAT Daneti, Cod postal 207215 (Tarla 60 Parcela 1)			386	E		60	1	A	6300mp din act dif. la ID 3748 si ID 3749						

2. PROPRIETATEA / POSESIA

Titularul dreptului / posesiei			Data nașterii / CUI	Domiciliu / Sediul	Cota parte	Identif. entitate asociată	Cotă parte teren UI	Mod de dobândire	Act juridic			Observații privitoare la proprietar
Nume / Denumire	Inițiala tatălui	Prenume							Tip act	Nr. act / data	Emitent	
JUMIGA	M	AURELIA	---	judet DOLJ, UAT Daneti, loc. Neidentificata, Cod Postal 207215	1/1	3750		Reconstituire	act administrativ	TP 983-59536/23.01.1995	CJSDPAT DOLJ	lipsa CNP
VISAN	M	NICOLAE	---	judet DOLJ, UAT Daneti, loc. Neidentificata, Cod Postal 207215				Reconstituire	act administrativ	TP 983-59536/23.01.1995	CJSDPAT DOLJ	lipsa CNP

3. SARCINI / DEZMEMBRĂMINTE

Titular			Data nașterii / CUI	Domiciliu / Sediul	Tipul sarcinii sau al dezmembrămintelor dreptului de proprietate	Cotă parte	Identif. entitate asociată	Act juridic			Valoare ipotecă	Tip monedă
Nume / Denumire	Inițiala tatălui	Prenume						Tip act	Nr. act / data	Emitent		

4. NOTĂRI, PROCESE, INTERDICȚII

Tipul notării	Tip act	Nr. act / data	Emitent	Identificator entitate asociată	Imobil împrejmuit / neîmprejmuit	Imobil contestat / necontestat	Alte observații
					neîmprejmuit		

5. OBSERVAȚII

Înregistrare sistematică UAT DANETI,
sectorul cadastral nr 43, anul realizării 2023



REGISTRUL CADASTRAL AL IMOBILELOR

Sector cadastral nr. 43

UAT Daneti

Zonă cooperativizată (Co)

1. DESCRIEREA IMOBILULUI

DATE TEREN											DATE CONSTRUCȚII					
Identificator teren	Adresa imobil	Nr. cadastral	Nr. CF	Suprafața măsurată	Intravilan extravilan (I/E)	Nr. top	Nr. tarla	Nr. parcelă	Categorie folosință	Suprafața parcelă	Identif. construcție	Cod grupă destinație	Suprafața construită	Nr. niveluri	Nr. CF	Constr. cu acte (DA/NU)
3751	judet DOLJ, UAT Daneti, Cod postal 207215 (Tarla 60 Parcela 2)			292	E		60	2	PD	2300mp din act dif. la ID 3753 si ID 3752						

2. PROPRIETATEA / POSESIA

Titularul dreptului / posesiei			Data nașterii / CUI	Domiciliu / Sediul	Cota parte	Identif. entitate asociată	Cotă parte teren UI	Mod de dobândire	Act juridic			Observații privitoare la proprietar
Nume / Denumire	Inițiala tatălui	Prenume							Tip act	Nr. act / data	Emitent	
COTEANU	G	MARIA	---	judet DOLJ, UAT Daneti, loc. Neidentificata, Cod Postal 207215	1/1	3751		Reconstituire	act administrativ	TP 978-59536/19.01.1995	CJSDPAT DOLJ	lipsa CNP
IORDACHE	I	LUCICA	---	judet DOLJ, UAT Daneti, loc. Neidentificata, Cod Postal 207215				Reconstituire	act administrativ	TP 978-59536/19.01.1995	CJSDPAT DOLJ	lipsa CNP
COTEANU	G	MIHAI	---	judet DOLJ, UAT Daneti, loc. Neidentificata, Cod Postal 207215				Reconstituire	act administrativ	TP 978-59536/19.01.1995	CJSDPAT DOLJ	lipsa CNP

3. SARCINI / DEZMEMBRĂMINTE


Titular			Data nașterii / CUI	Domiciliu / Sediul	Tipul sarcinii sau al dezmembrămintelor dreptului de proprietate	Cotă parte	Identif. entitate asociată	Act juridic			Valoare ipotecă	Tip monedă
Nume / Denumire	Inițiala tatălui	Prenume						Tip act	Nr. act / data	Emitent		

4. NOTĂRI, PROCESE, INTERDICȚII

Tipul notării	Tip act	Nr. act / data	Emitent	Identificator entitate asociată	Imobil împrejmuit / neîmprejmuit	Imobil contestat / necontestat	Alte observații
					neîmprejmuit		

5. OBSERVAȚII

MC TOPOCAD SURVEY SRL
P.J.A. seria RO-B-J nr. 1929 clasa a III-a
P.F.A. seria RO-DJ-F nr. 0024 categoria B
ing. Costea Mihail Gabriel



Înregistrare sistematică UAT DANETI,
sectorul cadastral nr 43, anul realizării 2023

REGISTRUL CADASTRAL AL IMOBILELOR

Sector cadastral nr. 43

UAT Daneti

Zonă cooperativizată (Co)

1. DESCRIEREA IMOBILULUI

DATE TEREN										DATE CONSTRUCȚII						
Identificator teren	Adresa imobil	Nr. cadastral	Nr. CF	Suprafața măsurată	Intravilan extravilan (IE)	Nr. top	Nr. tarla	Nr. parcelă	Categorie folosință	Suprafața parcelă	Identif. construcție	Cod grupă destinație	Suprafața construită	Nr. niveluri	Nr. CF	Constr. cu acte (DA/NU)
3752	judet DOLJ, UAT Daneti, Cod postal 207215 (Tarla 60 Parcela 2)			1863	E		60	2	A	2300mp din act dif. la ID 3753 si ID 3751						

2. PROPRIETATEA / POSESIA

Titularul dreptului / posesiei			Data nașterii / CUI	Domiciliu / Sediu	Cota parte	Identif. entitate asociată	Cotă parte teren UI	Mod de dobândire	Act juridic			Observații privitoare la proprietar
Nume / Denumire	Inițiala tatălui	Prenume							Tip act	Nr. act / data	Emitent	
COTEANU	G	MARIA	---	judet DOLJ, UAT Daneti, loc. Neidentificata, Cod Postal 207215	1/1	3752		Reconstituire	act administrativ	TP 978-59536/19.01.1995	CJSDPAT DOLJ	lipsa CNP
IORDACHE	I	LUCICA	---	judet DOLJ, UAT Daneti, loc. Neidentificata, Cod Postal 207215				Reconstituire	act administrativ	TP 978-59536/19.01.1995	CJSDPAT DOLJ	lipsa CNP
COTEANU	G	MIHAI	---	judet DOLJ, UAT Daneti, loc. Neidentificata, Cod Postal 207215				Reconstituire	act administrativ	TP 978-59536/19.01.1995	CJSDPAT DOLJ	lipsa CNP

3. SARCINI / DEZMEMBRĂMINTE

Titular			Data nașterii / CUI	Domiciliu / Sediu	Tipul sarcinii sau al dezmembrămintelor dreptului de proprietate	Cotă parte	Identif. entitate asociată	Act juridic			Valoare ipotecă	Tip monedă
Nume / Denumire	Inițiala tatălui	Prenume						Tip act	Nr. act / data	Emitent		

4. NOTĂRI, PROCESE, INTERDICȚII

Tipul notării	Tip act	Nr. act / data	Emitent	Identificator entitate asociată	Imobil împrejmuit / neîmprejmuit	Imobil contestat / necontestat	Alte observații
					neîmprejmuit		

5. OBSERVAȚII

MC TOPOCAD SURVEY SRL
P.J.A. seria RO-B-J nr. 1929 clasa a III-a
P.F.A. seria RO-DJ-F nr. 0024 categoria B
ing. Costea Mihail Gabriel



Înregistrare sistematică UAT DANETI,
sectorul cadastral nr 43, anul realizării 2023

REGISTRUL CADASTRAL AL IMOBILELOR

Sector cadastral nr. 43

UAT Daneti

Zonă cooperativizată (Co)

1. DESCRIEREA IMOBILULUI

DATE TEREN										DATE CONSTRUCȚII						
Identificator teren	Adresa imobil	Nr. cadastral	Nr. CF	Suprafața măsurată	Intravilan extravilan (I/E)	Nr. top	Nr. tarla	Nr. parcelă	Categorie folosință	Suprafața parcelă	Identif. construcție	Cod grupă destinație	Suprafața construită	Nr. niveluri	Nr. CF	Constr. cu acte (DA/NU)
3753	judet DOLJ, UAT Daneti, Cod postal 207215 (Tarla 60 Parcela 2)			145	E		60	2	A	2300mp din act dif. la ID 3751 si ID 3752						

2. PROPRIETATEA / POSESIA

Titularul dreptului / posesiei			Data nașterii / CUI	Domiciliu / Sediul	Cota parte	Identif. entitate asociată	Cotă parte teren UI	Mod de dobândire	Act juridic			Observații privitoare la proprietar
Nume / Denumire	Inițiala tatălui	Prenume							Tip act	Nr. act / data	Emitent	
COTEANU	G	MARIA	---	judet DOLJ, UAT Daneti, loc. Neidentificata, Cod Postal 207215	1/1	3753		Reconstituire	act administrativ	TP 978-59536/19.01.1995	CJSDPAT DOLJ	lipsa CNP
IORDACHE	I	LUCICA	---	judet DOLJ, UAT Daneti, loc. Neidentificata, Cod Postal 207215				Reconstituire	act administrativ	TP 978-59536/19.01.1995	CJSDPAT DOLJ	lipsa CNP
COTEANU	G	MIHAI	---	judet DOLJ, UAT Daneti, loc. Neidentificata, Cod Postal 207215				Reconstituire	act administrativ	TP 978-59536/19.01.1995	CJSDPAT DOLJ	lipsa CNP

3. SARCINI / DEZMEMBRĂMINTE

Titular			Data nașterii / CUI	Domiciliu / Sediul	Tipul sarcinii sau al dezmembrămintelor dreptului de proprietate	Cotă parte	Identif. entitate asociată	Act juridic			Valoare ipotecă	Tip monedă
Nume / Denumire	Inițiala tatălui	Prenume						Tip act	Nr. act / data	Emitent		

4. NOTĂRI, PROCESE, INTERDICȚII

Tipul notării	Tip act	Nr. act / data	Emitent	Identificator entitate asociată	Imobil împrejmuit / neîmprejmuit	Imobil contestat / necontestat	Alte observații
					neîmprejmuit		

5. OBSERVAȚII

MC TOPOCAD SURVEY SRL
P.J.A. seria RO-B-J nr. 1929 clasa a III-a
P.F.A. seria RO-DJ-F nr. 0024 categoria B
ing. Costea Mihail Gabriel



Înregistrare sistematică UAT DANETI,
sectorul cadastral nr 43, anul realizării 2023

REGISTRUL CADASTRAL AL IMOBILELOR

Sector cadastral nr. 43

UAT Daneti

Zonă cooperativizată (Co)

1. DESCRIEREA IMOBILULUI

DATE TEREN											DATE CONSTRUCȚII					
Identificator teren	Adresa imobil	Nr. cadastral	Nr. CF	Suprafața măsurată	Intravilan extravilan (I/E)	Nr. top	Nr. tarla	Nr. parcelă	Categorie folosință	Suprafața parcelă	Identif. construcție	Cod grupă destinație	Suprafața construită	Nr. niveluri	Nr. CF	Constr. cu acte (DA/NU)
3754	judet DOLJ, UAT Daneti, Cod postal 207215 (Tarla 60 Parcela 3)			998	E		60	3	PD	7900mp din act dif. la ID 3755 si ID 3756						

2. PROPRIETATEA / POSESIA

Titularul dreptului / posesiei			Data nașterii / CUI	Domiciliu / Sediu	Cota parte	Identif. entitate asociată	Cotă parte teren UI	Mod de dobândire	Act juridic			Observații privitoare la proprietar
Nume / Denumire	Inițiala tatălui	Prenume							Tip act	Nr. act / data	Emitent	
SMARANDACHE	GH	EUGEN	---	judet DOLJ, UAT Daneti, loc. Neidentificata, Cod Postal 207215	1/1	3754		Reconstituire	act administrativ	TP 958-59536/23.01.1995	CJSDPAT DOLJ	lipsa CNP
SMARANDACHE	GH	MIHAI	---	judet DOLJ, UAT Daneti, loc. Neidentificata, Cod Postal 207215				Reconstituire	act administrativ	TP 958-59536/23.01.1995	CJSDPAT DOLJ	lipsa CNP
SMARANDACHE	GH	SPIRU	---	judet DOLJ, UAT Daneti, loc. Neidentificata, Cod Postal 207215				Reconstituire	act administrativ	TP 958-59536/23.01.1995	CJSDPAT DOLJ	lipsa CNP

3. SARCINI / DEZMEMBRĂMINTE

Titular			Data nașterii / CUI	Domiciliu / Sediu	Tipul sarcinii sau al dezmembrămintelor dreptului de proprietate	Cotă parte	Identif. entitate asociată	Act juridic			Valoare ipotecă	Tip monedă
Nume / Denumire	Inițiala tatălui	Prenume						Tip act	Nr. act / data	Emitent		

4. NOTĂRI, PROCESE, INTERDICȚII

Tipul notării	Tip act	Nr. act / data	Emitent	Identificator entitate asociată	Imobil împrejmuit / neîmprejmuit	Imobil contestat / necontestat	Alte observații
					neîmprejmuit		

5. OBSERVAȚII

MC TOPOCAD SURVEY SRL
P.J.A. seria RO-B-J nr. 1929 clasa a III-a
P.F.A. seria RO-DJ-F nr. 0024 categoria B
ing. Costea Mihail Gabriel



Înregistrare sistematică UAT DANETI,
sectorul cadastral nr 43, anul realizării 2023

REGISTRUL CADASTRAL AL IMOBILELOR

Sector cadastral nr. 43

UAT Daneti

Zonă cooperativizată (Co)

1. DESCRIEREA IMOBILULUI

DATE TEREN											DATE CONSTRUCȚII					
Identificator teren	Adresa imobil	Nr. cadastral	Nr. CF	Suprafața măsurată	Intravilan extravilan (I/E)	Nr. top	Nr. tarla	Nr. parcelă	Categorie folosință	Suprafața parcelă	Identif. construcție	Cod grupă destinație	Suprafața construită	Nr. niveluri	Nr. CF	Constr. cu acte (DA/NU)
3755	judet DOLJ, UAT Daneti, Cod postal 207215 (Tarla 60 Parcela 3)			6382	E		60	3	A	7900mp din act dif. la ID 3754 si ID 3756						

2. PROPRIETATEA / POSESIA

Titularul dreptului / posesiei			Data nașterii / CUI	Domiciliu / Sediul	Cota parte	Identif. entitate asociată	Cotă parte teren UI	Mod de dobândire	Act juridic			Observații privitoare la proprietar
Nume / Denumire	Inițiala tatălui	Prenume							Tip act	Nr. act / data	Emitent	
SMARANDACHE	GH	EUGEN	---	judet DOLJ, UAT Daneti, loc. Neidentificata, Cod Postal 207215	1/1	3755		Reconstituire	act administrativ	TP 958-59536/23.01.1995	CJSDPAT DOLJ	lipsa CNP
SMARANDACHE	GH	MIHAI	---	judet DOLJ, UAT Daneti, loc. Neidentificata, Cod Postal 207215				Reconstituire	act administrativ	TP 958-59536/23.01.1995	CJSDPAT DOLJ	lipsa CNP
SMARANDACHE	GH	SPIRU	---	judet DOLJ, UAT Daneti, loc. Neidentificata, Cod Postal 207215				Reconstituire	act administrativ	TP 958-59536/23.01.1995	CJSDPAT DOLJ	lipsa CNP

3. SARCINI / DEZMEMBRĂMINTE

Titular			Data nașterii / CUI	Domiciliu / Sediul	Tipul sarcinii sau al dezmembrămintelor dreptului de proprietate	Cotă parte	Identif. entitate asociată	Act juridic			Valoare ipotecă	Tip monedă
Nume / Denumire	Inițiala tatălui	Prenume						Tip act	Nr. act / data	Emitent		

4. NOTĂRI, PROCESE, INTERDICȚII

Tipul notării	Tip act	Nr. act / data	Emitent	Identificator entitate asociată	Imobil împrejmuit / neîmprejmuit	Imobil contestat / necontestat	Alte observații
					neîmprejmuit		

5. OBSERVAȚII

MC TOPOCAD SURVEY SRL
P.J.A. seria RO-B-J nr. 1929 clasa a III-a
P.F.A. seria RO-DJ-F nr. 0024 categoria B
ing. Costea Mihail Gabriel



Înregistrare sistematică UAT DANETI,
sectorul cadastral nr 43, anul realizării 2023

REGISTRUL CADASTRAL AL IMOBILELOR

Sector cadastral nr. 43

UAT Daneti
Zonă cooperativizată (Co)

1. DESCRIEREA IMOBILULUI

DATE TEREN											DATE CONSTRUCȚII					
Identificator teren	Adresa imobil	Nr. cadastral	Nr. CF	Suprafața măsurată	Intravilan extravilan (I/E)	Nr. top	Nr. tarla	Nr. parcelă	Categorie folosință	Suprafața parcelă	Identif. construcție	Cod grupă destinație	Suprafața construită	Nr. niveluri	Nr. CF	Constr. cu acte (DA/NU)
3756	judet DOLJ, UAT Daneti, Cod postal 207215 (Tarla 60 Parcela 3)			520	E		60	3	A	7900mp din act dif. la ID 3754 si ID 3755						

2. PROPRIETATEA / POSESIA

Titularul dreptului / posesiei			Data nașterii / CUI	Domiciliu / Sediu	Cota parte	Identif. entitate asociată	Cotă parte teren UI	Mod de dobândire	Act juridic			Observații privitoare la proprietar
Nume / Denumire	Inițiala tatălui	Prenume							Tip act	Nr. act / data	Emitent	
SMARANDACHE	GH	EUGEN	---	judet DOLJ, UAT Daneti, loc. Neidentificata, Cod Postal 207215	1/1	3756		Reconstituire	act administrativ	TP 958-59536/23.01.1995	CJSDPAT DOLJ	lipsa CNP
SMARANDACHE	GH	MIHAI	---	judet DOLJ, UAT Daneti, loc. Neidentificata, Cod Postal 207215				Reconstituire	act administrativ	TP 958-59536/23.01.1995	CJSDPAT DOLJ	lipsa CNP
SMARANDACHE	GH	SPIRU	---	judet DOLJ, UAT Daneti, loc. Neidentificata, Cod Postal 207215				Reconstituire	act administrativ	TP 958-59536/23.01.1995	CJSDPAT DOLJ	lipsa CNP

3. SARCINI / DEZMEMBRĂMINTE

Titular			Data nașterii / CUI	Domiciliu / Sediu	Tipul sarcinii sau al dezmembrămintelor dreptului de proprietate	Cotă parte	Identif. entitate asociată	Act juridic			Valoare ipotecă	Tip monedă
Nume / Denumire	Inițiala tatălui	Prenume						Tip act	Nr. act / data	Emitent		

4. NOTĂRI, PROCESE, INTERDICȚII

Tipul notării	Tip act	Nr. act / data	Emitent	Identificator entitate asociată	Imobil împrejmuit / neîmprejmuit	Imobil contestat / necontestat	Alte observații
					neîmprejmuit		

5. OBSERVAȚII

MC TOPOCAD SURVEY SRL
P.J.A. seria RO-B-J nr. 1929 clasa a III-a
P.F.A. seria RO-DJ-F nr. 0024 categoria B
ing. Costea Mihail Gabriel



Înregistrare sistematică UAT DANETI,
sectorul cadastral nr 43, anul realizării 2023

REGISTRUL CADASTRAL AL IMOBILELOR

Sector cadastral nr. 43

UAT Daneti
Zonă cooperativizată (Co)

1. DESCRIEREA IMOBILULUI

DATE TEREN											DATE CONSTRUCȚII					
Identificator teren	Adresa imobil	Nr. cadastral	Nr. CF	Suprafața măsurată	Intravilan extravilan (I/E)	Nr. top	Nr. tarla	Nr. parcelă	Categorie folosință	Suprafața parcelă	Identif. construcție	Cod grupă destinație	Suprafața construită	Nr. niveluri	Nr. CF	Constr. cu acte (DA/NU)
3757	judet DOLJ, UAT Daneti, Cod postal 207215 (Tarla 60 Parcela 4)			364	E		60	4	PD	2900mp din act dif. la ID 3758si ID 3759						

2. PROPRIETATEA / POSESIA

Titularul dreptului / posesiei			Data nașterii / CUI	Domiciliu / Sediu	Cota parte	Identif. entitate asociată	Cotă parte teren UI	Mod de dobândire	Act juridic			Observații privitoare la proprietar
Nume / Denumire	Inițiala tatălui	Prenume							Tip act	Nr. act / data	Emitent	
FRANCISC	N	CONSTANTINA	---	judet DOLJ, UAT Daneti, loc. Neidentificata, Cod Postal 207215	1/1	3757		Reconstituire	act administrativ	TP 977-59536/19.01.1995	CJSDPAT DOLJ	lipsa CNP
HUREZEANU	F	IOANA	---	judet DOLJ, UAT Daneti, loc. Neidentificata, Cod Postal 207215				Reconstituire	act administrativ	TP 977-59536/19.01.1995	CJSDPAT DOLJ	lipsa CNP

3. SARCINI / DEZMEMBRĂMINTE

Titular			Data nașterii / CUI	Domiciliu / Sediu	Tipul sarcinii sau al dezmembrămintelor dreptului de proprietate	Cotă parte	Identif. entitate asociată	Act juridic			Valoare ipotecă	Tip monedă
Nume / Denumire	Inițiala tatălui	Prenume						Tip act	Nr. act / data	Emitent		

4. NOTĂRI, PROCESE, INTERDICȚII

Tipul notării	Tip act	Nr. act / data	Emitent	Identificator entitate asociată	Imobil împrejmuit / neîmprejmuit	Imobil contestat / necontestat	Alte observații
					neîmprejmuit		

5. OBSERVAȚII



REGISTRUL CADASTRAL AL IMOBILELOR

Sector cadastral nr. 43

UAT Daneti
Zonă cooperativizată (Co)

1. DESCRIEREA IMOBILULUI

DATE TEREN											DATE CONSTRUCȚII					
Identificator teren	Adresa imobil	Nr. cadastral	Nr. CF	Suprafața măsurată	Intravilan extravilan (I/E)	Nr. top	Nr. tarla	Nr. parcelă	Categorie folosință	Suprafața parcelă	Identif. construcție	Cod grupă destinație	Suprafața construită	Nr. niveluri	Nr. CF	Constr. cu acte (DA/NU)
3758	judet DOLJ, UAT Daneti, Cod postal 207215 (Tarla 60 Parcela 4)			2332	E		60	4	A	2900mp din act dif. la ID 3757 si ID 3759						

2. PROPRIETATEA / POSESIA

Titularul dreptului / posesiei			Data nașterii / CUI	Domiciliu / Sediu	Cota parte	Identif. entitate asociată	Cotă parte teren UI	Mod de dobândire	Act juridic			Observații privitoare la proprietar
Nume / Denumire	Inițiala tatălui	Prenume							Tip act	Nr. act / data	Emitent	
FRANCISC	N	CONSTANTINA	---	judet DOLJ, UAT Daneti, loc. Neidentificata, Cod Postal 207215	1/1	3758		Reconstituire	act administrativ	TP 977-59536/19.01.1995	CJSDPAT DOLJ	lipsa CNP
HUREZEANU	F	IOANA	---	judet DOLJ, UAT Daneti, loc. Neidentificata, Cod Postal 207215				Reconstituire	act administrativ	TP 977-59536/19.01.1995	CJSDPAT DOLJ	lipsa CNP

3. SARCINI / DEZMEMBRĂMINTE


Titular			Data nașterii / CUI	Domiciliu / Sediu	Tipul sarcinii sau al dezmembrămintelor dreptului de proprietate	Cotă parte	Identif. entitate asociată	Act juridic			Valoare ipotecă	Tip monedă
Nume / Denumire	Inițiala tatălui	Prenume						Tip act	Nr. act / data	Emitent		

4. NOTĂRI, PROCESE, INTERDICȚII

Tipul notării	Tip act	Nr. act / data	Emitent	Identificator entitate asociată	Imobil împrejmuit / neîmprejmuit	Imobil contestat / necontestat	Alte observații
					neîmprejmuit		

5. OBSERVAȚII

Înregistrare sistematică UAT DANETI,
sectorul cadastral nr 43, anul realizării 2023



REGISTRUL CADASTRAL AL IMOBILELOR

Sector cadastral nr. 43

UAT Daneti
Zonă cooperativizată (Co)

1. DESCRIEREA IMOBILULUI

DATE TEREN											DATE CONSTRUCȚII					
Identificator teren	Adresa imobil	Nr. cadastral	Nr. CF	Suprafața măsurată	Intravilan extravilan (I/E)	Nr. top	Nr. tarla	Nr. parcelă	Categorie folosință	Suprafața parcelă	Identif. construcție	Cod grupă destinație	Suprafața construită	Nr. niveluri	Nr. CF	Constr. cu acte (DA/NU)
3759	judet DOLJ, UAT Daneti, Cod postal 207215 (Tarla 60 Parcela 4)			204	E		60	4	A	2900mp din act dif. la ID3757 si ID3758						

2. PROPRIETATEA / POSESIA

Titularul dreptului / posesiei			Data nașterii / CUI	Domiciliu / Sedi	Cota parte	Identif. entitate asociată	Cotă parte teren UI	Mod de dobândire	Act juridic			Observații privitoare la proprietar
Nume / Denumire	Inițiala tatălui	Prenume							Tip act	Nr. act / data	Emitent	
FRANCISC	N	CONSTANTINA	---	judet DOLJ, UAT Daneti, loc. Neidentificata, Cod Postal 207215	1/1	3759		Reconstituire	act administrativ	TP 977-59536/19.01.1995	CJSDPAT DOLJ	lipsa CNP
HUREZEANU	F	IOANA	---	judet DOLJ, UAT Daneti, loc. Neidentificata, Cod Postal 207215				Reconstituire	act administrativ	TP 977-59536/19.01.1995	CJSDPAT DOLJ	lipsa CNP

3. SARCINI / DEZMEMBRĂMINTE

Titular			Data nașterii / CUI	Domiciliu / Sedi	Tipul sarcinii sau al dezmembrămintelor dreptului de proprietate	Cotă parte	Identif. entitate asociată	Act juridic			Valoare ipotecă	Tip monedă
Nume / Denumire	Inițiala tatălui	Prenume						Tip act	Nr. act / data	Emitent		

4. NOTĂRI, PROCESE, INTERDICȚII

Tipul notării	Tip act	Nr. act / data	Emitent	Identificator entitate asociată	Imobil împrejmuit / neîmprejmuit	Imobil contestat / necontestat	Alte observații
					neîmprejmuit		

5. OBSERVAȚII

MC TOPOCAD SURVEY SRL
P.J.A. seria RO-B-J nr. 1929 clasa a III-a
P.F.A. seria RO-DJ-F nr. 0024 categoria B
ing. Costea Mihail Gabriel



Înregistrare sistematică UAT DANETI,
sectorul cadastral nr 43, anul realizării 2023

REGISTRUL CADASTRAL AL IMOBILELOR

Sector cadastral nr. 43

UAT Daneti

Zonă cooperativizată (Co)

1. DESCRIEREA IMOBILULUI

DATE TEREN											DATE CONSTRUCȚII					
Identificator teren	Adresa imobil	Nr. cadastral	Nr. CF	Suprafața măsurată	Intravilan extravilan (I/E)	Nr. top	Nr. tarla	Nr. parcelă	Categorie folosință	Suprafața parcelă	Identif. construcție	Cod grupă destinație	Suprafața construită	Nr. niveluri	Nr. CF	Constr. cu acte (DA\NU)
3760	judet DOLJ, UAT Daneti, Cod postal 207215 (Tarla 60 Parcela 5)			701	E		60	5	PD	5600mp din act dif. la ID 3761 si ID 3762						

2. PROPRIETATEA / POSESIA

Titularul dreptului / posesiei			Data nașterii / CUI	Domiciliu / Sediu	Cota parte	Identif. entitate asociată	Cotă parte teren UI	Mod de dobândire	Act juridic			Observații privitoare la proprietar
Nume / Denumire	Inițiala tatălui	Prenume							Tip act	Nr. act / data	Emitent	
IACOB	L	AURELIAN	---	judet DOLJ, UAT Daneti, loc. Neidentificata, Cod Postal 207215	1/1	3760		Reconstituire	act administrativ	TP 1062-48390/31.01.1995	CJSDPAT DOLJ	lipsa CNP
VOICU	L	SEVASTITA	---	judet DOLJ, UAT Daneti, loc. Neidentificata, Cod Postal 207215				Reconstituire	act administrativ	TP 1062-48390/31.01.1995	CJSDPAT DOLJ	lipsa CNP

3. SARCINI / DEZMEMBRĂMINTE

Titular			Data nașterii / CUI	Domiciliu / Sediu	Tipul sarcinii sau al dezmembrămintelor dreptului de proprietate	Cotă parte	Identif. entitate asociată	Act juridic			Valoare ipotecă	Tip monedă
Nume / Denumire	Inițiala tatălui	Prenume						Tip act	Nr. act / data	Emitent		

4. NOTĂRI, PROCESE, INTERDICȚII

Tipul notării	Tip act	Nr. act / data	Emitent	Identificator entitate asociată	Imobil împrejmuit / neîmprejmuit	Imobil contestat / necontestat	Alte observații
					neîmprejmuit		

5. OBSERVAȚII

Înregistrare sistematică UAT DANETI,
sectorul cadastral nr 43, anul realizării 2023



REGISTRUL CADASTRAL AL IMOBILELOR

UAT Daneti
Zonă cooperativizată (Co)

Sector cadastral nr. 43

1. DESCRIEREA IMOBILULUI

DATE TEREN											DATE CONSTRUCȚII					
Identificator teren	Adresa imobil	Nr. cadastral	Nr. CF	Suprafața măsurată	Intravilan extravilan (I/E)	Nr. top	Nr. tarla	Nr. parcelă	Categorie folosință	Suprafața parcelă	Identif. construcție	Cod grupă destinație	Suprafața construită	Nr. niveluri	Nr. CF	Constr. cu acte (DA\NU)
3761	judet DOLJ, UAT Daneti, Cod postal 207215 (Tarla 60 Parcela 5)			4487	E		60	5	A	5600mp din act dif. la ID 3760 si ID 3762						

2. PROPRIETATEA / POSESIA

Titularul dreptului / posesiei			Data nașterii / CUI	Domiciliu / Sediu	Cota parte	Identif. entitate asociată	Cotă parte teren UI	Mod de dobândire	Act juridic			Observații privitoare la proprietar
Nume / Denumire	Inițiala tatălui	Prenume							Tip act	Nr. act / data	Emitent	
IACOB	L	AURELIAN	---	judet DOLJ, UAT Daneti, loc. Neidentificata, Cod Postal 207215	1/1	3761		Reconstituire	act administrativ	TP 1062-48390/31.01.1995	CJSDPAT DOLJ	lipsa CNP
VOICU	L	SEVASTITA	---	judet DOLJ, UAT Daneti, loc. Neidentificata, Cod Postal 207215				Reconstituire	act administrativ	TP 1062-48390/31.01.1995	CJSDPAT DOLJ	lipsa CNP

3. SARCINI / DEZMEMBRĂMINTE

Titular			Data nașterii / CUI	Domiciliu / Sediu	Tipul sarcinii sau al dezmembrămintelor dreptului de proprietate	Cotă parte	Identif. entitate asociată	Act juridic			Valoare ipotecă	Tip monedă
Nume / Denumire	Inițiala tatălui	Prenume						Tip act	Nr. act / data	Emitent		

4. NOTĂRI, PROCESE, INTERDICȚII

Tipul notării	Tip act	Nr. act / data	Emitent	Identificator entitate asociată	Imobil împrejmuit / neîmprejmuit	Imobil contestat / necontestat	Alte observații
					neîmprejmuit		

5. OBSERVAȚII



REGISTRUL CADASTRAL AL IMOBILELOR

Sector cadastral nr. 43

UAT Daneti

Zonă cooperativizată (Co)

1. DESCRIEREA IMOBILULUI

DATE TEREN											DATE CONSTRUCȚII					
Identificator teren	Adresa imobil	Nr. cadastral	Nr. CF	Suprafața măsurată	Intravilan extravilan (I/E)	Nr. top	Nr. tarla	Nr. parcelă	Categorie folosință	Suprafața parcelă	Identif. construcție	Cod grupă destinație	Suprafața construită	Nr. niveluri	Nr. CF	Constr. cu acte (DA/NU)
3762	judet DOLJ, UAT Daneti, Cod postal 207215 (Tarla 60 Parcela 5)			412	E		60	5	A	5600mp din act dif. la ID 3760 si ID 3761						

2. PROPRIETATEA / POSESIA

Titularul dreptului / posesiei			Data nașterii / CUI	Domiciliu / Sediu	Cota parte	Identif. entitate asociată	Cotă parte teren UI	Mod de dobândire	Act juridic			Observații privitoare la proprietar
Nume / Denumire	Inițiala tatălui	Prenume							Tip act	Nr. act / data	Emitent	
IACOB	L	AURELIAN	---	judet DOLJ, UAT Daneti, loc. Neidentificata, Cod Postal 207215	1/1	3762		Reconstituire	act administrativ	TP 1062-48390/31.01.1995	CJSDPAT DOLJ	lipsa CNP
VOICU	L	SEVASTITA	---	judet DOLJ, UAT Daneti, loc. Neidentificata, Cod Postal 207215				Reconstituire	act administrativ	TP 1062-48390/31.01.1995	CJSDPAT DOLJ	lipsa CNP

3. SARCINI / DEZMEMBRĂMINTE

Titular			Data nașterii / CUI	Domiciliu / Sediu	Tipul sarcinii sau al dezmembrămintelor dreptului de proprietate	Cotă parte	Identif. entitate asociată	Act juridic			Valoare ipotecă	Tip monedă
Nume / Denumire	Inițiala tatălui	Prenume						Tip act	Nr. act / data	Emitent		

4. NOTĂRI, PROCESE, INTERDICȚII

Tipul notării	Tip act	Nr. act / data	Emitent	Identificator entitate asociată	Imobil împrejmuit / neîmprejmuit	Imobil contestat / necontestat	Alte observații
					neîmprejmuit		

5. OBSERVAȚII

MC TOPOCAD SURVEY SRL
P.J.A. seria RO-B-J nr. 1929 clasa a III-a
P.F.A. seria RO-DJ-F nr. 0024 categoria B
ing. Costea Mihail Gabriel



Înregistrare sistematică UAT DANETI,
sectorul cadastral nr 43, anul realizării 2023

REGISTRUL CADASTRAL AL IMOBILELOR

Sector cadastral nr. 43

UAT Daneti

Zonă cooperativizată (Co)

1. DESCRIEREA IMOBILULUI

DATE TEREN											DATE CONSTRUCȚII					
Identificator teren	Adresa imobil	Nr. cadastral	Nr. CF	Suprafața măsurată	Intravilan extravilan (I/E)	Nr. top	Nr. tarla	Nr. parcelă	Categorie folosință	Suprafața parcelă	Identif. construcție	Cod grupă destinație	Suprafața construită	Nr. niveluri	Nr. CF	Constr. cu acte (DA/NU)
3763	judet DOLJ, UAT Daneti, Cod postal 207215 (Tarla 60 Parcela 6)	30450	30450	1257	E		60	6	PD	10080mp din act diferenta este la ID 3764 si ID 3765						

2. PROPRIETATEA / POSESIA

Titularul dreptului / posesiei			Data nașterii / CUI	Domiciliu / Sediu	Cota parte	Identif. entitate asociată	Cotă parte teren UI	Mod de dobândire	Act juridic			Observații privitoare la proprietar
Nume / Denumire	Inițiala tatălui	Prenume							Tip act	Nr. act / data	Emitent	
SC DELTA GAIA AGRICULTURE SRL			28881954	judet BUCURESTI, UAT Bucuresti Sectorul 6, loc. Bucuresti Sectorul 6, str Preciziei nr 20	1/1	3763		Conventie	act notarial	CVC aut nr 1619/10.10.2014	BNP GAGEATU ILEANA MADALINA	

3. SARCINI / DEZMEMBRĂMINTE


Titular			Data nașterii / CUI	Domiciliu / Sediu	Tipul sarcinii sau al dezmembrămintelor dreptului de proprietate	Cotă parte	Identif. entitate asociată	Act juridic			Valoare ipotecă	Tip monedă
Nume / Denumire	Inițiala tatălui	Prenume						Tip act	Nr. act / data	Emitent		

4. NOTĂRI, PROCESE, INTERDICȚII

Tipul notării	Tip act	Nr. act / data	Emitent	Identificator entitate asociată	Imobil împrejmuit / neîmprejmuit	Imobil contestat / necontestat	Alte observații
					neîmprejmuit		

5. OBSERVAȚII

Înregistrare sistematică UAT DANETI,
sectorul cadastral nr 43, anul realizării 2023



REGISTRUL CADASTRAL AL IMOBILELOR

Sector cadastral nr. 43

UAT Daneti

Zonă cooperativizată (Co)

1. DESCRIEREA IMOBILULUI

DATE TEREN											DATE CONSTRUCȚII					
Identificator teren	Adresa imobil	Nr. cadastral	Nr. CF	Suprafața măsurată	Intravilan extravilan (I/E)	Nr. top	Nr. tarla	Nr. parcelă	Categorie folosință	Suprafața parcelă	Identif. construcție	Cod grupă destinație	Suprafața construită	Nr. niveluri	Nr. CF	Constr. cu acte (DA/NU)
3764	judet DOLJ, UAT Daneti, Cod postal 207215 (Tarla 60 Parcela 6)			8043	E		60	6	A	10080mp din act diferenta este la ID 3763 si ID 3765						

2. PROPRIETATEA / POSESIA

Titularul dreptului / posesiei			Data nașterii / CUI	Domiciliu / Sediu	Cota parte	Identif. entitate asociată	Cotă parte teren UI	Mod de dobândire	Act juridic			Observații privitoare la proprietar
Nume / Denumire	Inițiala tatălui	Prenume							Tip act	Nr. act / data	Emitent	
SC DELTA GAIA AGRICULTURE SRL			28881954	judet BUCURESTI, UAT Bucuresti Sectorul 6, loc. Bucuresti Sectorul 6, str Preciziei nr 20	1/1	3764		Conventie	act notarial	CVC aut nr 1619/10.10.2014	BNP GAGEATU ILEANA MADALINA	

3. SARCINI / DEZMEMBRĂMINTE

Titular			Data nașterii / CUI	Domiciliu / Sediu	Tipul sarcinii sau al dezmembrămintelor dreptului de proprietate	Cotă parte	Identif. entitate asociată	Act juridic			Valoare ipotecă	Tip monedă
Nume / Denumire	Inițiala tatălui	Prenume						Tip act	Nr. act / data	Emitent		

4. NOTĂRI, PROCESE, INTERDICȚII

Tipul notării	Tip act	Nr. act / data	Emitent	Identificator entitate asociată	Imobil împrejmuit / neîmprejmuit	Imobil contestat / necontestat	Alte observații
					neîmprejmuit		



Înregistrare sistematică UAT DANETI,
sectorul cadastral nr 43, anul realizării 2023

REGISTRUL CADASTRAL AL IMOBILELOR

Sector cadastral nr. 43

UAT Daneti

Zonă cooperativizată (Co)

1. DESCRIEREA IMOBILULUI

DATE TEREN											DATE CONSTRUCȚII					
Identificator teren	Adresa imobil	Nr. cadastral	Nr. CF	Suprafața măsurată	Intravilan extravilan (I/E)	Nr. top	Nr. tarla	Nr. parcelă	Categorie folosință	Suprafața parcelă	Identif. construcție	Cod grupă destinație	Suprafața construită	Nr. niveluri	Nr. CF	Constr. cu acte (DA/NU)
3765	judet DOLJ, UAT Daneti, Cod postal 207215 (Tarla 60 Parcela 6)			780	E		60	6	A	10080mp din act diferenta este la ID3763 si ID 3764						

2. PROPRIETATEA / POSESIA

Titularul dreptului / posesiei			Data nașterii / CUI	Domiciliu / Sediu	Cota parte	Identif. entitate asociată	Cotă parte teren UI	Mod de dobândire	Act juridic			Observații privitoare la proprietar
Nume / Denumire	Inițiala tatălui	Prenume							Tip act	Nr. act / data	Emitent	
SC DELTA GAIA AGRICULTURE SRL			28881954	judet BUCURESTI, UAT Bucuresti Sectorul 6, loc. Bucuresti Sectorul 6, str Preciziei nr 20	1/1	3765		Conventie	act notarial	CVC aut nr 1619/10.10.2014	BNP GAGEATU ILEANA MADALINA	

3. SARCINI / DEZMEMBRĂMINTE

Titular			Data nașterii / CUI	Domiciliu / Sediu	Tipul sarcinii sau al dezmembrămintelor dreptului de proprietate	Cotă parte	Identif. entitate asociată	Act juridic			Valoare ipotecă	Tip monedă
Nume / Denumire	Inițiala tatălui	Prenume						Tip act	Nr. act / data	Emitent		

4. NOTĂRI, PROCESE, INTERDICȚII

Tipul notării	Tip act	Nr. act / data	Emitent	Identificator entitate asociată	Imobil împrejmuit / neîmprejmuit	Imobil contestat / necontestat	Alte observații
					neîmprejmuit		

5. OBSERVAȚII

MC TOPOCAD SURVEY SRL
P.J.A. seria RO-B-J nr. 1929 clasa a III-a
P.F.A. seria RO-DJ-F nr. 0024 categoria B
ing. Costea Mihail Gabriel



Înregistrare sistematică UAT DANETI,
sectorul cadastral nr 43, anul realizării 2023

REGISTRUL CADASTRAL AL IMOBILELOR

Sector cadastral nr. 43

UAT Daneti
Zonă cooperativizată (Co)
1. DESCRIEREA IMOBILULUI

DATE TEREN										DATE CONSTRUCȚII						
Identificator teren	Adresa imobil	Nr. cadastral	Nr. CF	Suprafața măsurată	Intravilan extravilan (IE)	Nr. top	Nr. tarla	Nr. parcelă	Categorie folosință	Suprafața parcelă	Identif. construcție	Cod grupă destinație	Suprafața construită	Nr. niveluri	Nr. CF	Constr. cu acte (DA/NU)
3766	judet DOLJ, UAT Daneti, Cod postal 207215 (Tarla 60 Parcela 7)			896	E		60	7	PD	7200mp din act dif. la ID 3767 si ID 3768						

2. PROPRIETATEA / POSESIA

Titularul dreptului / posesiei			Data nașterii / CUI	Domiciliu / Sediu	Cota parte	Identif. entitate asociată	Cotă parte teren UI	Mod de dobândire	Act juridic			Observații privitoare la proprietar
Nume / Denumire	Inițiala tatălui	Prenume							Tip act	Nr. act / data	Emitent	
CIUGULIN	I	VASILE	---	judet DOLJ, UAT Daneti, loc. Neidentificata, Cod Postal 207215	1/1	3766		Reconstituire	act administrativ	TP 20738/27.11.2018	CJSDPAT DOLJ	lipsa CNP
NEATU	I	VIORICA	---	judet DOLJ, UAT Daneti, loc. Neidentificata, Cod Postal 207215				Reconstituire	act administrativ	TP 20738/27.11.2018	CJSDPAT DOLJ	lipsa CNP

3. SARCINI / DEZMEMBRĂMINTE

Titular			Data nașterii / CUI	Domiciliu / Sediu	Tipul sarcinii sau al dezmembrămintelor dreptului de proprietate	Cotă parte	Identif. entitate asociată	Act juridic			Valoare ipotecă	Tip monedă
Nume / Denumire	Inițiala tatălui	Prenume						Tip act	Nr. act / data	Emitent		

4. NOTĂRI, PROCESE, INTERDICȚII

Tipul notării	Tip act	Nr. act / data	Emitent	Identificator entitate asociată	Imobil împrejmuit / neîmprejmuit	Imobil contestat / necontestat	Alte observații
					neîmprejmuit		

5. OBSERVAȚII

Înregistrare sistematică UAT DANETI,
sectorul cadastral nr 43, anul realizării 2023



REGISTRUL CADASTRAL AL IMOBILELOR

Sector cadastral nr. 43

UAT Daneti

Zonă cooperativizată (Co)

1. DESCRIEREA IMOBILULUI

DATE TEREN											DATE CONSTRUCȚII					
Identificator teren	Adresa imobil	Nr. cadastral	Nr. CF	Suprafața măsurată	Intravilan extravilan (I/E)	Nr. top	Nr. tarla	Nr. parcelă	Categorie folosință	Suprafața parcelă	Identif. construcție	Cod grupă destinație	Suprafața construită	Nr. niveluri	Nr. CF	Constr. cu acte (DA/NU)
3767	judet DOLJ, UAT Daneti, Cod postal 207215 (Tarla 60 Parcela 7)			5727	E		60	7	A	7200mp din act dif. la ID 3766 si ID 3768						

2. PROPRIETATEA / POSESIA

Titularul dreptului / posesiei			Data nașterii / CUI	Domiciliu / Sediu	Cota parte	Identif. entitate asociată	Cotă parte teren UI	Mod de dobândire	Act juridic			Observații privitoare la proprietar
Nume / Denumire	Inițiala tatălui	Prenume							Tip act	Nr. act / data	Emitent	
CIUGULIN	I	VASILE	---	judet DOLJ, UAT Daneti, loc. Neidentificata, Cod Postal 207215	1/1	3767		Reconstituire	act administrativ	TP 20738/27.11.2018	CJSDPAT DOLJ	lipsa CNP
NEATU	I	VIORICA	---	judet DOLJ, UAT Daneti, loc. Neidentificata, Cod Postal 207215				Reconstituire	act administrativ	TP 20738/27.11.2018	CJSDPAT DOLJ	lipsa CNP

3. SARCINI / DEZMEMBRĂMINTE

Titular			Data nașterii / CUI	Domiciliu / Sediu	Tipul sarcinii sau al dezmembrămintelor dreptului de proprietate	Cotă parte	Identif. entitate asociată	Act juridic			Valoare ipotecă	Tip monedă
Nume / Denumire	Inițiala tatălui	Prenume						Tip act	Nr. act / data	Emitent		

4. NOTĂRI, PROCESE, INTERDICȚII

Tipul notării	Tip act	Nr. act / data	Emitent	Identificator entitate asociată	Imobil împrejmuit / neîmprejmuit	Imobil contestat / necontestat	Alte observații
					neîmprejmuit		

5. OBSERVAȚII

Tipul notării	Tip act	Nr. act / data	Emitent	Identificator entitate asociată	Imobil împrejmuit / neîmprejmuit	Imobil contestat / necontestat	Alte observații
					neîmprejmuit		



REGISTRUL CADASTRAL AL IMOBILELOR

Sector cadastral nr. 43

UAT Daneti

Zonă cooperativizată (Co)

1. DESCRIEREA IMOBILULUI

DATE TEREN											DATE CONSTRUCȚII					
Identificator teren	Adresa imobil	Nr. cadastral	Nr. CF	Suprafața măsurată	Intravilan extravilan (I/E)	Nr. top	Nr. tarla	Nr. parcelă	Categorie folosință	Suprafața parcelă	Identif. construcție	Cod grupă destinație	Suprafața construită	Nr. niveluri	Nr. CF	Constr. cu acte (DA/NU)
3768	judet DOLJ, UAT Daneti, Cod postal 207215 (Tarla 60 Parcela 7)			577	E		60	7	A	7200mp din act dif. la ID 3766 si ID 3767						

2. PROPRIETATEA / POSESIA

Titularul dreptului / posesiei			Data nașterii / CUI	Domiciliu / Sediu	Cota parte	Identif. entitate asociată	Cotă parte teren UI	Mod de dobândire	Act juridic			Observații privitoare la proprietar
Nume / Denumire	Inițiala tatălui	Prenume							Tip act	Nr. act / data	Emitent	
CIUGULIN	I	VASILE	---	judet DOLJ, UAT Daneti, loc. Neidentificata, Cod Postal 207215	1/1	3768		Reconstituire	act administrativ	TP 20738/27.11.2018	CJSDPAT DOLJ	lipsa CNP
NEATU	I	VIORICA	---	judet DOLJ, UAT Daneti, loc. Neidentificata, Cod Postal 207215				Reconstituire	act administrativ	TP 20738/27.11.2018	CJSDPAT DOLJ	lipsa CNP

3. SARCINI / DEZMEMBRĂMINTE

Titular			Data nașterii / CUI	Domiciliu / Sediu	Tipul sarcinii sau al dezmembrămintelor dreptului de proprietate	Cotă parte	Identif. entitate asociată	Act juridic			Valoare ipotecă	Tip monedă
Nume / Denumire	Inițiala tatălui	Prenume						Tip act	Nr. act / data	Emitent		

4. NOTĂRI, PROCESE, INTERDICȚII

Tipul notării	Tip act	Nr. act / data	Emitent	Identificator entitate asociată	Imobil împrejmuit / neîmprejmuit	Imobil contestat / necontestat	Alte observații
					neîmprejmuit		

5. OBSERVAȚII

Înregistrare sistematică UAT DANETI,
sectorul cadastral nr 43, anul realizării 2023



REGISTRUL CADASTRAL AL IMOBILELOR

Sector cadastral nr. 43

UAT Daneti

Zonă cooperativizată (Co)

1. DESCRIEREA IMOBILULUI

DATE TEREN											DATE CONSTRUCȚII					
Identificator teren	Adresa imobil	Nr. cadastral	Nr. CF	Suprafața măsurată	Intravilan extravilan (I/E)	Nr. top	Nr. tarla	Nr. parcelă	Categorie folosință	Suprafața parcelă	Identif. construcție	Cod grupă destinație	Suprafața construită	Nr. niveluri	Nr. CF	Constr. cu acte (DA/NU)
3769	judet DOLJ, UAT Daneti, Cod postal 207215 (Tarla 60 Parcela 7)			448	E		60	7	A	3600mp din act dif. la ID3770 si ID3771						

2. PROPRIETATEA / POSESIA

Titularul dreptului / posesiei			Data nașterii / CUI	Domiciliu / Sediu	Cota parte	Identif. entitate asociată	Cotă parte teren UI	Mod de dobândire	Act juridic			Observații privitoare la proprietar
Nume / Denumire	Inițiala tatălui	Prenume							Tip act	Nr. act / data	Emitent	
CHIVU	GR	PAULINA	---	judet DOLJ, UAT Daneti, loc. Neidentificata, Cod Postal 207215	1/2	3769		Reconstituire	act administrativ	TP 954-59356/23.01.1995	CJSDPAT DOLJ	lipsa CNP
BADANOIU		GHEORGHE	25.06.1962	judet TIMIS, UAT Timisoara, loc. Timisoara, str SF. AP. PETRU SI PAVEL, Cod Postal 207215, bloc B1, ap. 14	1/2	3769		Sucesiune	act notarial	CM 47/24.11.2018	BIN GHIZDAVU STELA	

3. SARCINI / DEZMEMBRĂMINTE

Titular			Data nașterii / CUI	Domiciliu / Sediu	Tipul sarcinii sau al dezmembrămintelor dreptului de proprietate	Cotă parte	Identif. entitate asociată	Act juridic			Valoare ipotecă	Tip monedă
Nume / Denumire	Inițiala tatălui	Prenume						Tip act	Nr. act / data	Emitent		

4. NOTĂRI, PROCESE, INTERDICȚII

Tipul notării	Tip act	Nr. act / data	Emitent	Identificator entitate asociată	Imobil împrejmuit / neîmprejmuit	Imobil contestat / necontestat	Alte observații
					neîmprejmuit		

5. OBSERVAȚII



REGISTRUL CADASTRAL AL IMOBILELOR

Sector cadastral nr. 43

UAT Daneti

Zonă cooperativizată (Co)

1. DESCRIEREA IMOBILULUI

DATE TEREN										DATE CONSTRUCȚII						
Identificator teren	Adresa imobil	Nr. cadastral	Nr. CF	Suprafața măsurată	Intravilan extravilan (I/E)	Nr. top	Nr. tarla	Nr. parcelă	Categorie folosință	Suprafața parcelă	Identif. construcție	Cod grupă destinație	Suprafața construită	Nr. niveluri	Nr. CF	Constr. cu acte (DA/NU)
3770	judet DOLJ, UAT Daneti, Cod postal 207215 (Tarla 60 Parcela 7)			2857	E		60	7	A	3600mp din act dif. la ID 3769 si ID 3771						

2. PROPRIETATEA / POSESIA

Titularul dreptului / posesiei			Data nașterii / CUI	Domiciliu / Sediu	Cota parte	Identif. entitate asociată	Cotă parte teren UI	Mod de dobândire	Act juridic			Observații privitoare la proprietar
Nume / Denumire	Inițiala tatălui	Prenume							Tip act	Nr. act / data	Emitent	
CHIVU	GR	PAULINA	---	judet DOLJ, UAT Daneti, loc. Neidentificata, Cod Postal 207215	1/2	3770		Reconstituire	act administrativ	TP 954-59536/23.01.1995	CJSDPAT DOLJ	lipsa CNP
BADANOIU	C	GHEORGHE	25.06.1962	judet TIMIS, UAT Timisoara, loc. Timisoara, str SF AP PETRU SI PAVEL, Cod Postal 300269, bloc B1, etaj 4, ap. 14	1/2	3770		Sucesiune	act notarial	CM 47/24.11.2018	BIN GHIZDAVU STELA	

3. SARCINI / DEZMEMBRĂMINTE

Titular			Data nașterii / CUI	Domiciliu / Sediu	Tipul sarcinii sau al dezmembrămintelor dreptului de proprietate	Cotă parte	Identif. entitate asociată	Act juridic			Valoare ipotecă	Tip monedă
Nume / Denumire	Inițiala tatălui	Prenume						Tip act	Nr. act / data	Emitent		

4. NOTĂRI, PROCESE, INTERDICȚII

Tipul notării	Tip act	Nr. act / data	Emitent	Identificator entitate asociată	Imobil împrejmuit / neîmprejmuit	Imobil contestat / necontestat	Alte observații
					neîmprejmuit		

5. OBSERVAȚII

Înregistrare sistematică UAT DANETI,
sectorul cadastral nr 43, anul realizării 2023



REGISTRUL CADASTRAL AL IMOBILELOR

Sector cadastral nr. 43

UAT Daneti

Zonă cooperativizată (Co)

1. DESCRIEREA IMOBILULUI

DATE TEREN											DATE CONSTRUCȚII					
Identificator teren	Adresa imobil	Nr. cadastral	Nr. CF	Suprafața măsurată	Intravilan extravilan (I/E)	Nr. top	Nr. tarla	Nr. parcelă	Categorie folosință	Suprafața parcelă	Identif. construcție	Cod grupă destinație	Suprafața construită	Nr. niveluri	Nr. CF	Constr. cu acte (DA/NU)
3771	judet DOLJ, UAT Daneti, Cod postal 207215 (Tarla 60 Parcela 7)			295	E		60	7	A	3600mp din act dif. la ID3770 si ID3769						

2. PROPRIETATEA / POSESIA

Titularul dreptului / posesiei			Data nașterii / CUI	Domiciliu / Sediu	Cota parte	Identif. entitate asociată	Cotă parte teren UI	Mod de dobândire	Act juridic			Observații privitoare la proprietar
Nume / Denumire	Inițiala tatălui	Prenume							Tip act	Nr. act / data	Emitent	
CHIVU	GR	PAULINA	---	judet DOLJ, UAT Daneti, loc. Neidentificata, Cod Postal 207215	1/2	3771		Reconstituire	act administrativ	TP 954-59356/23.01.1995	CJSDPAT DOLJ	lipsa CNP
BADANOIU		GHEORGHE	25.06.1962	judet TIMIS, UAT Timisoara, loc. Timisoara, str SF. AP. PETRU SI PAVEL, Cod Postal 207215, bloc B1, ap. 14	1/2	3771		Sucesiune	act notarial	CM 47/24.11.2018	BIN GHIZDAVU STELA	

3. SARCINI / DEZMEMBRĂMINTE

Titular			Data nașterii / CUI	Domiciliu / Sediu	Tipul sarcinii sau al dezmembrămintelor dreptului de proprietate	Cotă parte	Identif. entitate asociată	Act juridic			Valoare ipotecă	Tip monedă
Nume / Denumire	Inițiala tatălui	Prenume						Tip act	Nr. act / data	Emitent		

4. NOTĂRI, PROCESE, INTERDICȚII

Tipul notării	Tip act	Nr. act / data	Emitent	Identificator entitate asociată	Imobil împrejmuit / neîmprejmuit	Imobil contestat / necontestat	Alte observații
					neîmprejmuit		

5. OBSERVAȚII

Înregistrare sistematică UAT DANETI,
sectorul cadastral nr 43, anul realizării 2023



REGISTRUL CADASTRAL AL IMOBILELOR

Sector cadastral nr. 43

UAT Daneti

Zonă cooperativizată (Co)

1. DESCRIEREA IMOBILULUI

DATE TEREN											DATE CONSTRUCȚII					
Identificator teren	Adresa imobil	Nr. cadastral	Nr. CF	Suprafața măsurată	Intravilan extravilan (I/E)	Nr. top	Nr. tarla	Nr. parcelă	Categorie folosință	Suprafața parcelă	Identif. construcție	Cod grupă destinație	Suprafața construită	Nr. niveluri	Nr. CF	Constr. cu acte (DA/NU)
3772	judet DOLJ, UAT Daneti, Cod postal 207215 (Tarla 60 Parcela 8)	30555	30555	839	E		60	8	PD	6742mp din act diferenta este la ID3773 si ID3774						

2. PROPRIETATEA / POESIA

Titularul dreptului / posesiei			Data nașterii / CUI	Domiciliu / Sediu	Cota parte	Identif. entitate asociată	Cotă parte teren UI	Mod de dobândire	Act juridic			Observații privitoare la proprietar
Nume / Denumire	Inițiala tatălui	Prenume							Tip act	Nr. act / data	Emitent	
SC DELTA GAIA AGRICULTURE SRL			28881954	judet BUCURESTI, UAT Bucuresti Sectorul 6, loc. Bucuresti Sectorul 6, str Preciziei nr 20	1/1	3772		Conventie	act notarial	contract de vanzare aut nr 2058/23.09.2014	BNP FILIP ADRIAN MARIUS	

3. SARCINI / DEZMEMBRĂMINTE

Titular			Data nașterii / CUI	Domiciliu / Sediu	Tipul sarcinii sau al dezmembrămintelor dreptului de proprietate	Cotă parte	Identif. entitate asociată	Act juridic			Valoare ipotecă	Tip monedă
Nume / Denumire	Inițiala tatălui	Prenume						Tip act	Nr. act / data	Emitent		

4. NOTĂRI, PROCESE, INTERDICȚII

Tipul notării	Tip act	Nr. act / data	Emitent	Identificator entitate asociată	Imobil împrejmuit / neîmprejmuit	Imobil contestat / necontestat	Alte observații
					neîmprejmuit		



Înregistrare sistematică UAT DANETI,
sectorul cadastral nr 43, anul realizării 2023

REGISTRUL CADASTRAL AL IMOBILELOR

Sector cadastral nr. 43

UAT Daneti

Zonă cooperativizată (Co)

1. DESCRIEREA IMOBILULUI

DATE TEREN											DATE CONSTRUCȚII					
Identificator teren	Adresa imobil	Nr. cadastral	Nr. CF	Suprafața măsurată	Intravilan extravilan (I/E)	Nr. top	Nr. tarla	Nr. parcelă	Categorie folosință	Suprafața parcelă	Identif. construcție	Cod grupă destinație	Suprafața construită	Nr. niveluri	Nr. CF	Constr. cu acte (DA/NU)
3773	judet DOLJ, UAT Daneti, Cod postal 207215 (Tarla 60 Parcela 8)			5331	E		60	8	A	6742mp din act diferenta este la ID3772 si ID3774						

2. PROPRIETATEA / POSESIA

Titularul dreptului / posesiei			Data nașterii / CUI	Domiciliu / Sediu	Cota parte	Identif. entitate asociată	Cotă parte teren UI	Mod de dobândire	Act juridic			Observații privitoare la proprietar
Nume / Denumire	Inițiala tatălui	Prenume							Tip act	Nr. act / data	Emitent	
SC DELTA GAIA AGRICULTURE SRL			28881954	judet BUCURESTI, UAT Bucuresti Sectorul 6, loc. Bucuresti Sectorul 6, str Preciziei nr 20	1/1	3773		Conventie	act notarial	contract de vanzare aut nr 2058/23.09.2014	BNP FILIP ADRIAN MARIUS	

3. SARCINI / DEZMEMBRĂMINTE

Titular			Data nașterii / CUI	Domiciliu / Sediu	Tipul sarcinii sau al dezmembrămintelor dreptului de proprietate	Cotă parte	Identif. entitate asociată	Act juridic			Valoare ipotecă	Tip monedă
Nume / Denumire	Inițiala tatălui	Prenume						Tip act	Nr. act / data	Emitent		

4. NOTĂRI, PROCESE, INTERDICȚII

Tipul notării	Tip act	Nr. act / data	Emitent	Identificator entitate asociată	Imobil împrejmuit / neîmprejmuit	Imobil contestat / necontestat	Alte observații
					neîmprejmuit		



Înregistrare sistematică UAT DANETI,
sectorul cadastral nr 43, anul realizării 2023

REGISTRUL CADASTRAL AL IMOBILELOR

Sector cadastral nr. 43

UAT Daneti

Zonă cooperativizată (Co)

1. DESCRIEREA IMOBILULUI

DATE TEREN											DATE CONSTRUCȚII					
Identificator teren	Adresa imobil	Nr. cadastral	Nr. CF	Suprafața măsurată	Intravilan extravilan (I/E)	Nr. top	Nr. tarla	Nr. parcelă	Categorie folosință	Suprafața parcelă	Identif. construcție	Cod grupă destinație	Suprafața construită	Nr. niveluri	Nr. CF	Constr. cu acte (DA/NU)
3774	judet DOLJ, UAT Daneti, Cod postal 207215 (Tarla 60 Parcela 8)	30544	30544	572	E		60	8	A	6742mp din act diferenta este la ID3772 si ID3773						

2. PROPRIETATEA / POSESIA

Titularul dreptului / posesiei			Data nașterii / CUI	Domiciliu / Sediul	Cota parte	Identif. entitate asociată	Cotă parte teren UI	Mod de dobândire	Act juridic			Observații privitoare la proprietar
Nume / Denumire	Inițiala tatălui	Prenume							Tip act	Nr. act / data	Emitent	
SC DELTA GAIA AGRICULTURE SRL			28881954	judet BUCURESTI, UAT Bucuresti Sectorul 6, loc. Bucuresti Sectorul 6, str Preciziei nr 20	1/1	3774		Conventie	act notarial	contract de vanzare aut. nr. 2058/23.09.2014	NP FILIP ADRIAN MARIUS	

3. SARCINI / DEZMEMBRĂMINTE

Titular			Data nașterii / CUI	Domiciliu / Sediul	Tipul sarcinii sau al dezmembrămintelor dreptului de proprietate	Cotă parte	Identif. entitate asociată	Act juridic			Valoare ipotecă	Tip monedă
Nume / Denumire	Inițiala tatălui	Prenume						Tip act	Nr. act / data	Emitent		

4. NOTĂRI, PROCESE, INTERDICȚII

Tipul notării	Tip act	Nr. act / data	Emitent	Identificator entitate asociată	Imobil împrejmuit / neîmprejmuit	Imobil contestat / necontestat	Alte observații
					neîmprejmuit		

5. OBSERVAȚII

MC TOPOCAD SURVEY SRL
P.J.A. seria RO-B-J nr. 1929 clasa a III-a
P.F.A. seria RO-DJ-F nr. 0024 categoria B
ing. Costea Mihail Gabriel



Înregistrare sistematică UAT DANETI,
sectorul cadastral nr 43, anul realizării 2023

REGISTRUL CADASTRAL AL IMOBILELOR

Sector cadastral nr. 43

UAT Daneti

Zonă cooperativizată (Co)

1. DESCRIEREA IMOBILULUI

DATE TEREN											DATE CONSTRUCȚII					
Identificator teren	Adresa imobil	Nr. cadastral	Nr. CF	Suprafața măsurată	Intravilan extravilan (I/E)	Nr. top	Nr. tarla	Nr. parcelă	Categorie folosință	Suprafața parcelă	Identif. construcție	Cod grupă destinație	Suprafața construită	Nr. niveluri	Nr. CF	Constr. cu acte (DA/NU)
3775	judet DOLJ, UAT Daneti, Cod postal 207215 (Tarla 60 Parcela 11)	31015	31015	498	E		60	11	PD	3990mp din act diferenta la ID3776 si ID3777						

2. PROPRIETATEA / POSESIA

Titularul dreptului / posesiei			Data nașterii / CUI	Domiciliu / Sediu	Cota parte	Identif. entitate asociată	Cotă parte teren UI	Mod de dobândire	Act juridic			Observații privitoare la proprietar
Nume / Denumire	Inițiala tatălui	Prenume							Tip act	Nr. act / data	Emitent	
SC DELTA GAIA AGRICULTURE SRL			28881954	judet BUCURESTI, UAT Bucuresti Sectorul 6, loc. Bucuresti Sectorul 6, str Precizie nr 20	1/1	3775		Conventie	act notarial	CONTRACT DE VANZARE AUT SUB NR. 3316/21.08.2019	NP Faurar Virgil Claudiu	

3. SARCINI / DEZMEMBRĂMINTE

Titular			Data nașterii / CUI	Domiciliu / Sediu	Tipul sarcinii sau al dezmembrămintelor dreptului de proprietate	Cotă parte	Identif. entitate asociată	Act juridic			Valoare ipotecă	Tip monedă
Nume / Denumire	Inițiala tatălui	Prenume						Tip act	Nr. act / data	Emitent		

4. NOTĂRI, PROCESE, INTERDICȚII

Tipul notării	Tip act	Nr. act / data	Emitent	Identificator entitate asociată	Imobil împrejmuit / neîmprejmuit	Imobil contestat / necontestat	Alte observații
					neîmprejmuit		

5. OBSERVAȚII

MC TOPOCAD SURVEY SRL
P.J.A. seria RO-B-J nr. 1929 clasa a III-a
P.F.A. seria RO-DJ-F nr. 0024 categoria B
ing. Costea Mihail Gabriel



Înregistrare sistematică UAT DANETI,
sectorul cadastral nr 43, anul realizării 2023

REGISTRUL CADASTRAL AL IMOBILELOR

Sector cadastral nr. 43

UAT Daneti

Zonă cooperativizată (Co)

1. DESCRIEREA IMOBILULUI

DATE TEREN											DATE CONSTRUCȚII					
Identificator teren	Adresa imobil	Nr. cadastral	Nr. CF	Suprafața măsurată	Intravilan extravilan (I/E)	Nr. top	Nr. tarla	Nr. parcelă	Categorie folosință	Suprafața parcelă	Identif. construcție	Cod grupă destinație	Suprafața construită	Nr. niveluri	Nr. CF	Constr. cu acte (DA/NU)
3776	judet DOLJ, UAT Daneti, Cod postal 207215 (Tarla 60 Parcela 11)			3141	E		60	11	A	3990mp din act diferenta la ID3775 si ID3777						

2. PROPRIETATEA / POSESIA

Titularul dreptului / posesiei			Data nașterii / CUI	Domiciliu / Sediu	Cota parte	Identif. entitate asociată	Cotă parte teren UI	Mod de dobândire	Act juridic			Observații privitoare la proprietar
Nume / Denumire	Inițiala tatălui	Prenume							Tip act	Nr. act / data	Emitent	
SC DELTA GAIA AGRICULTURE SRL			28881954	judet BUCURESTI, UAT Bucuresti Sectorul 6, loc. Bucuresti Sectorul 6, str Precizie nr 20	1/1	3776		Conventie	act notarial	CONTRACT DE VANZARE AUT SUB NR. 3316/21.08.2019	NP Faurar Virgil Claudiu	

3. SARCINI / DEZMEMBRĂMINTE

Titular			Data nașterii / CUI	Domiciliu / Sediu	Tipul sarcinii sau al dezmembrămintelor dreptului de proprietate	Cotă parte	Identif. entitate asociată	Act juridic			Valoare ipotecă	Tip monedă
Nume / Denumire	Inițiala tatălui	Prenume						Tip act	Nr. act / data	Emitent		

4. NOTĂRI, PROCESE, INTERDICȚII

Tipul notării	Tip act	Nr. act / data	Emitent	Identificator entitate asociată	Imobil împrejmuit / neîmprejmuit	Imobil contestat / necontestat	Alte observații
					neîmprejmuit		



Înregistrare sistematică UAT DANETI,
sectorul cadastral nr 43, anul realizării 2023

REGISTRUL CADASTRAL AL IMOBILELOR

Sector cadastral nr. 43

UAT Daneti

Zonă cooperativizată (Co)

1. DESCRIEREA IMOBILULUI

DATE TEREN											DATE CONSTRUCȚII					
Identificator teren	Adresa imobil	Nr. cadastral	Nr. CF	Suprafața măsurată	Intravilan extravilan (I/E)	Nr. top	Nr. tarla	Nr. parcelă	Categorie folosință	Suprafața parcelă	Identif. construcție	Cod grupă destinație	Suprafața construită	Nr. niveluri	Nr. CF	Constr. cu acte (DA/NU)
3777	judet DOLJ, UAT Daneti, Cod postal 207215 (Tarla 60 Parcela 11)	31016	31016	351	E		60	11	A	3990mp din act diferenta la ID3775 si ID3776						

2. PROPRIETATEA / POSESIA

Titularul dreptului / posesiei			Data nașterii / CUI	Domiciliu / Sediu	Cota parte	Identif. entitate asociată	Cotă parte teren UI	Mod de dobândire	Act juridic			Observații privitoare la proprietar
Nume / Denumire	Inițiala tatălui	Prenume							Tip act	Nr. act / data	Emitent	
SC DELTA GAIA AGRICULTURE SRL			28881954	judet BUCURESTI, UAT Bucuresti Sectorul 6, loc. Bucuresti Sectorul 6, str Preciziei nr 20	1/1	3777		Conventie	act notarial	CONTRACT DE VANZARE AUT SUB NR. 3316/21.08.2019	NP Faurar Virgil Claudiu	

3. SARCINI / DEZMEMBRĂMINTE

Titular			Data nașterii / CUI	Domiciliu / Sediu	Tipul sarcinii sau al dezmembrămintelor dreptului de proprietate	Cotă parte	Identif. entitate asociată	Act juridic			Valoare ipotecă	Tip monedă
Nume / Denumire	Inițiala tatălui	Prenume						Tip act	Nr. act / data	Emitent		

4. NOTĂRI, PROCESE, INTERDICȚII

Tipul notării	Tip act	Nr. act / data	Emitent	Identificator entitate asociată	Imobil împrejmuit / neîmprejmuit	Imobil contestat / necontestat	Alte observații
					neîmprejmuit		



Înregistrare sistematică UAT DANETI,
sectorul cadastral nr 43, anul realizării 2023