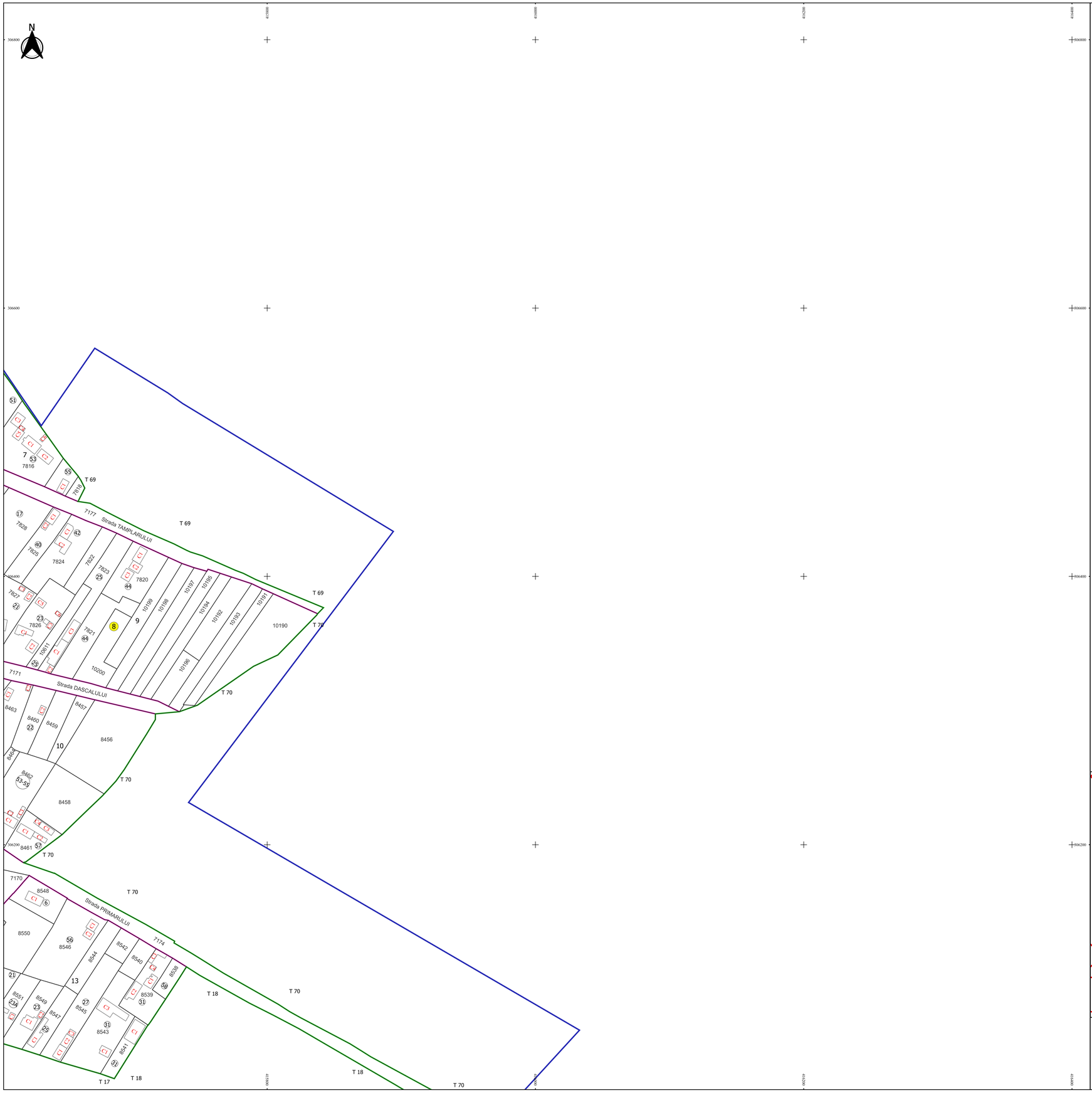

PLAN CADASTRAL

JUDEȚ DOLJ, UAT COSOVENI

Sectorul Cadastral 8

Spre publicare

Scara 1:1000

Sistem de proiecție "STEREO '70"

- Plansa 2 -

Schița de racordare a planșelor

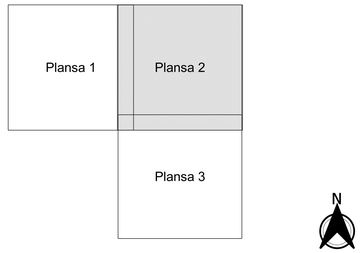

Legendă

- Limită sector
- Limită UAT
- Limită intravilan
- Limită imobil
- Limită construcții
- Limită tarla
- 8 Număr sector
- 66 Numar_administrativ
- 10190 Număr imobil
- 7185-C1 Număr construcții
- 6,3 Număr tarla
- T 22 Toponimie

Schița dispunerii sectorului cadastral

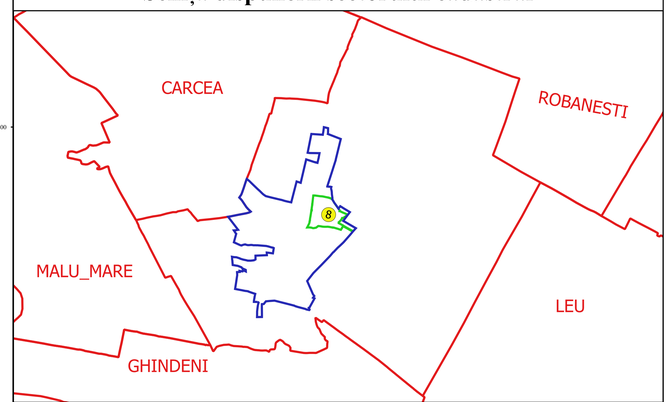

Executant
SC GEOAGRICADASTRU SRL
Ing. FILIP-CONSTANTIN VULTURU
Data.....

FILIP-CONSTANTIN VULTURU
OFICIUDECADASTRU.COM

ANCPI - O. G. Nr. 256
Data: 2009-09-08 14:00:00
OFICIUDECADASTRU@GMAIL.COM