PLAN CADASTRAL

JUDEȚ DOLJ, UAT COSOVENI

Sectorul Cadastral 7

Spre publicare

Scara 1:1000

Sistem de proiecție "STEREO '70"

- Plansa 5 -

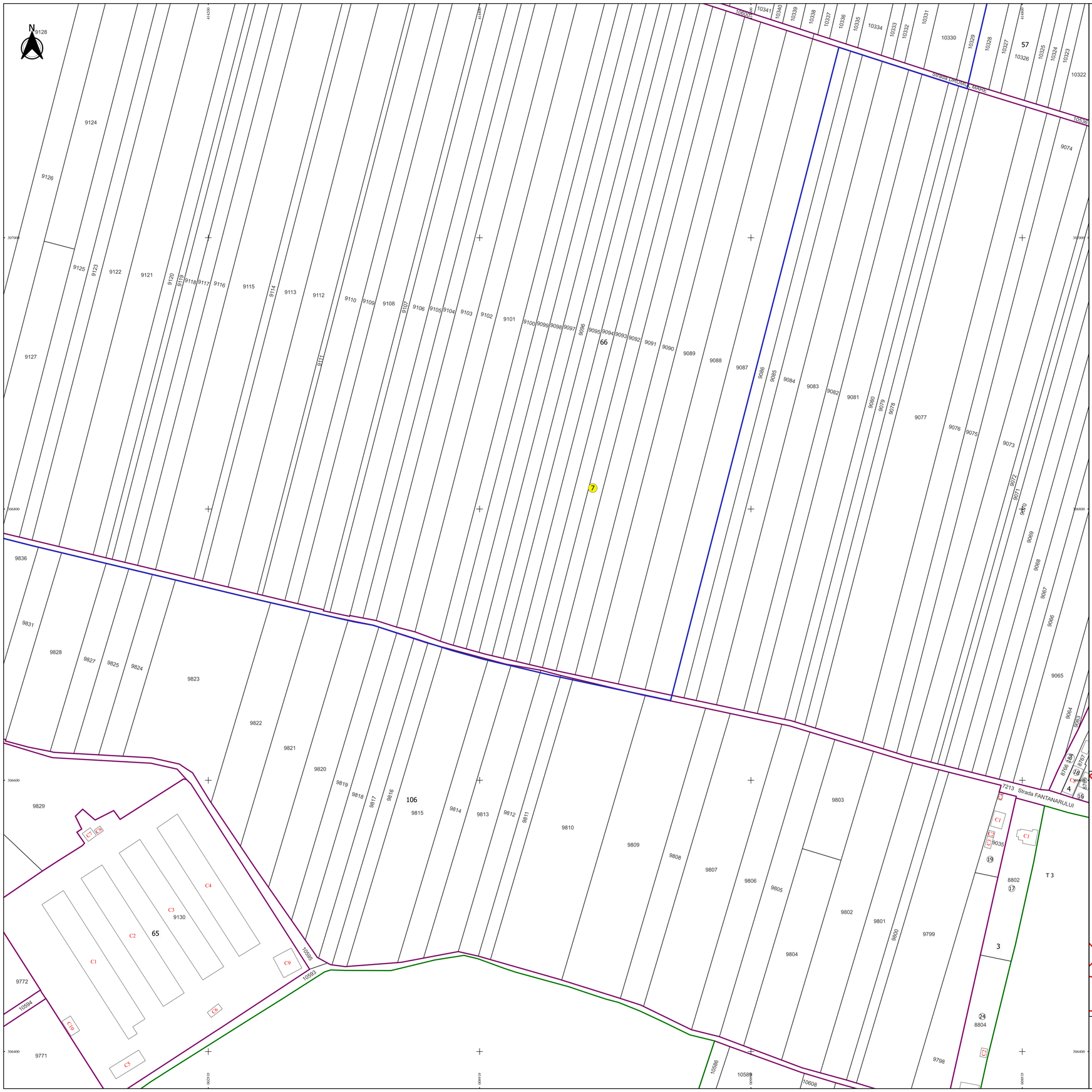

Schița de racordare a planșelor

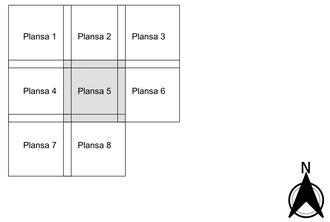

Legendă

- Limită sector
- Limită UAT
- Limită intravilan
- Limită imobil
- Limită construcții
- Limită tarla
- 7 Număr sector
- 45 Numar_administrativ
- 10091 Număr imobil
- 10322-C1 Număr construcții
- 3 Număr tarla
- T 64/1 Toponimie

Schița dispunerii sectorului cadastral

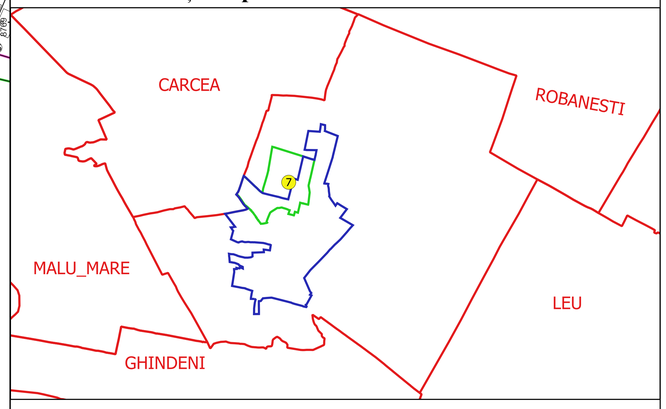

Executant
SC GEOAGRICADASTRU SRL
ing. FILIP-CONSTANTIN VULTUR
Data.....

FILIP-CONSTANTIN VULTUR
VALCEA@GMAIL.COM

ANCPI-R: G.2.01.204
ORCID: 0009-0006-
0011/RAPPS/FAR/1440944