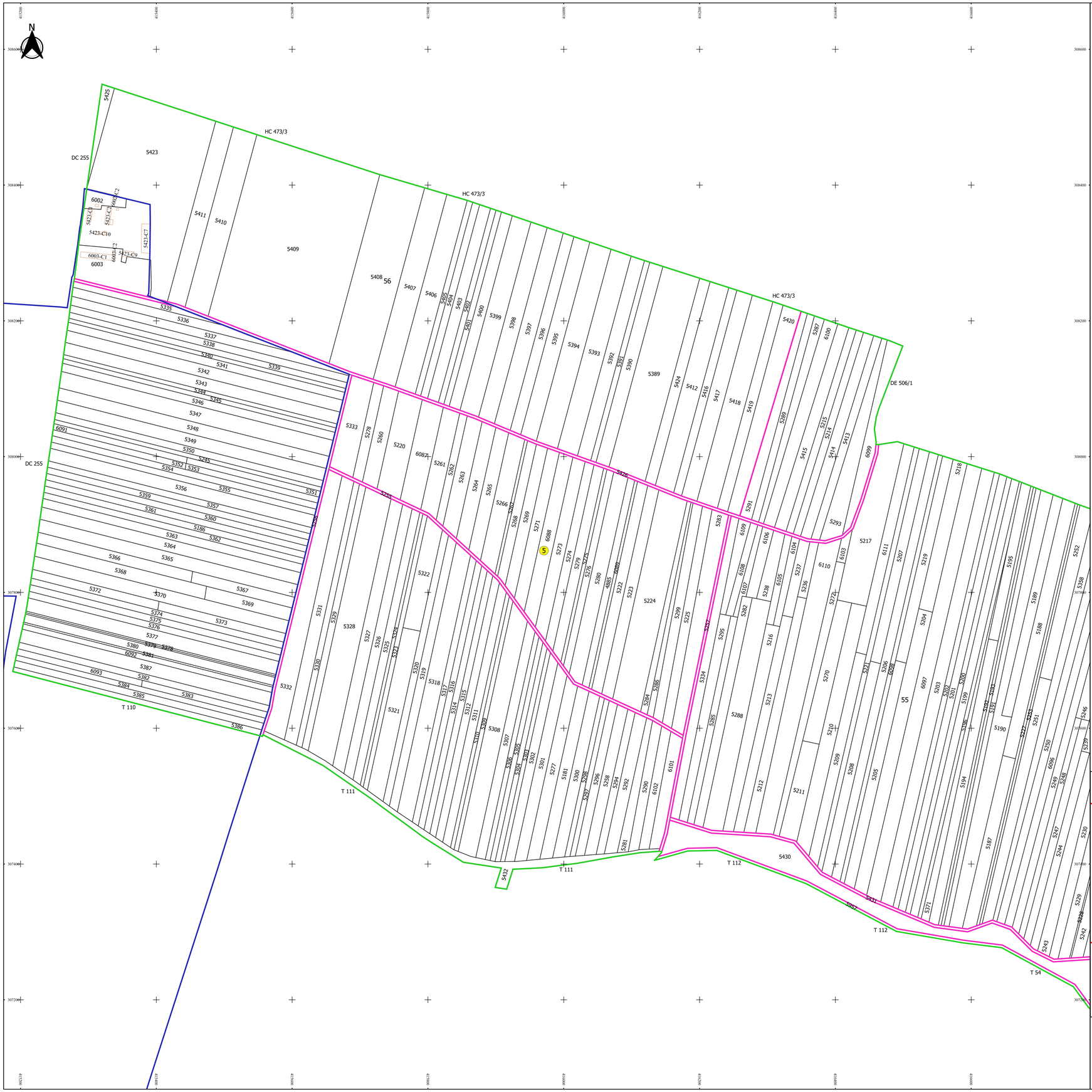

PLAN CADASTRAL

JUDEȚ DOLJ, UAT COȘOVENI

Sectorul Cadastral 5

Spre publicare

Scara 1:2000

Sistem de proiecție "STEREO '70"

- Planșa 1 -

Schița de racordare a planșelor

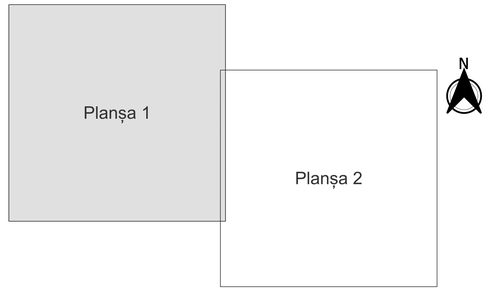

Legendă

- Limită sector
- Limită UAT
- Limită intravilan
- Limită imobil
- Limită construcții
- Limită tarla
- (5) Număr sector
- 5188 Număr imobil
- 5423-C1 Număr construcții
- 55 Număr tarla
- DE 483 Toponimie

Schița dispunerii sectorului cadastral

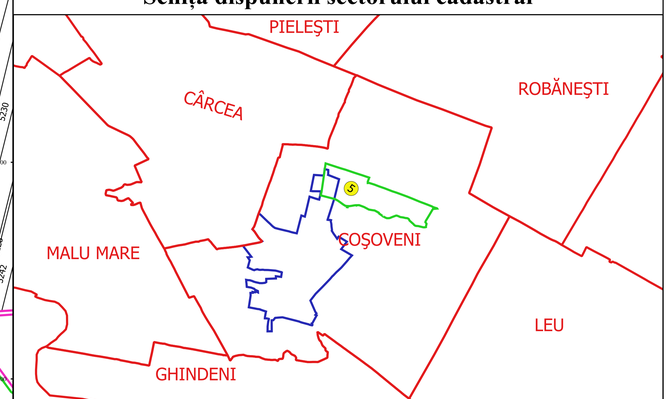

Executant
SC GEOAGRICADASTRU SRL
VL. FILIP CONSTANTIN
Data: 2022
Semnătura

FILIP-CONSTANTIN VULTURE
FILIPCONSULT@YAHOO.COM

ANCPI-R. 7. 32. 254
OFICIUL DE ÎNREGISTRARE
0011040919040102040