

PLAN CADASTRAL

JUDEȚ DOLJ, UAT COSOVENI

Sectorul Cadastral 29

Spre publicare

Scara 1:1000

Sistem de proiecție "STEREO '70"

- Plansa 2 -

Schița de racordare a planșelor

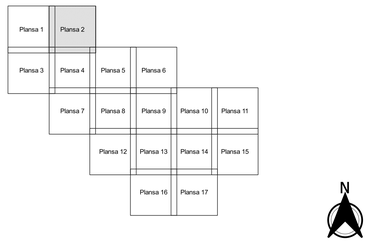

Legendă

- Limită sector
- Limită UAT
- Limită intravilan
- Limită imobil
- Limită construcții
- Limită tarla
- 29 Număr sector
- 15 Numar_administrativ
- 10163 Număr imobil
- 10163-C1 Număr construcții
- 32 Număr tarla
- DN 712 Toponimie

Schița dispunerii sectorului cadastral

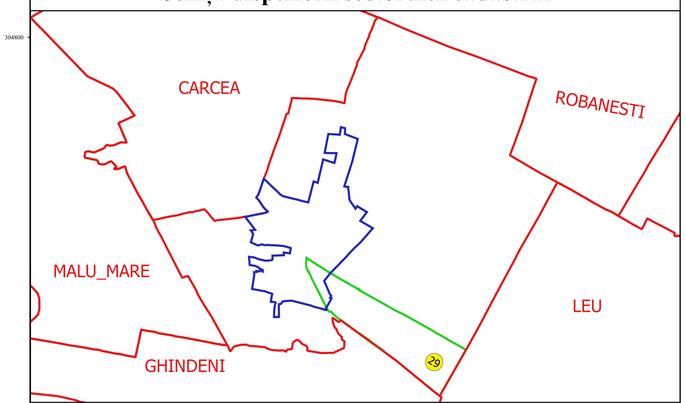

Executant
SC GEOAGRICADASTRU SRL
Ing. FILIP-CONSTANTIN
VULTURU
Data.....

FILIP-CONSTANTIN VULTURU
OFICIUDECADASTRU.COM

ANCPI: A. U. Nr. 204
Data: 19.07.2021
OIL18270/05/2021204ua