PLAN CADASTRAL

JUDEȚ DOLJ, UAT COSOVENI

Sectorul Cadastral 28

Spre publicare

Scara 1:1000

Sistem de proiecție "STEREO '70"

- Plansa 4 -

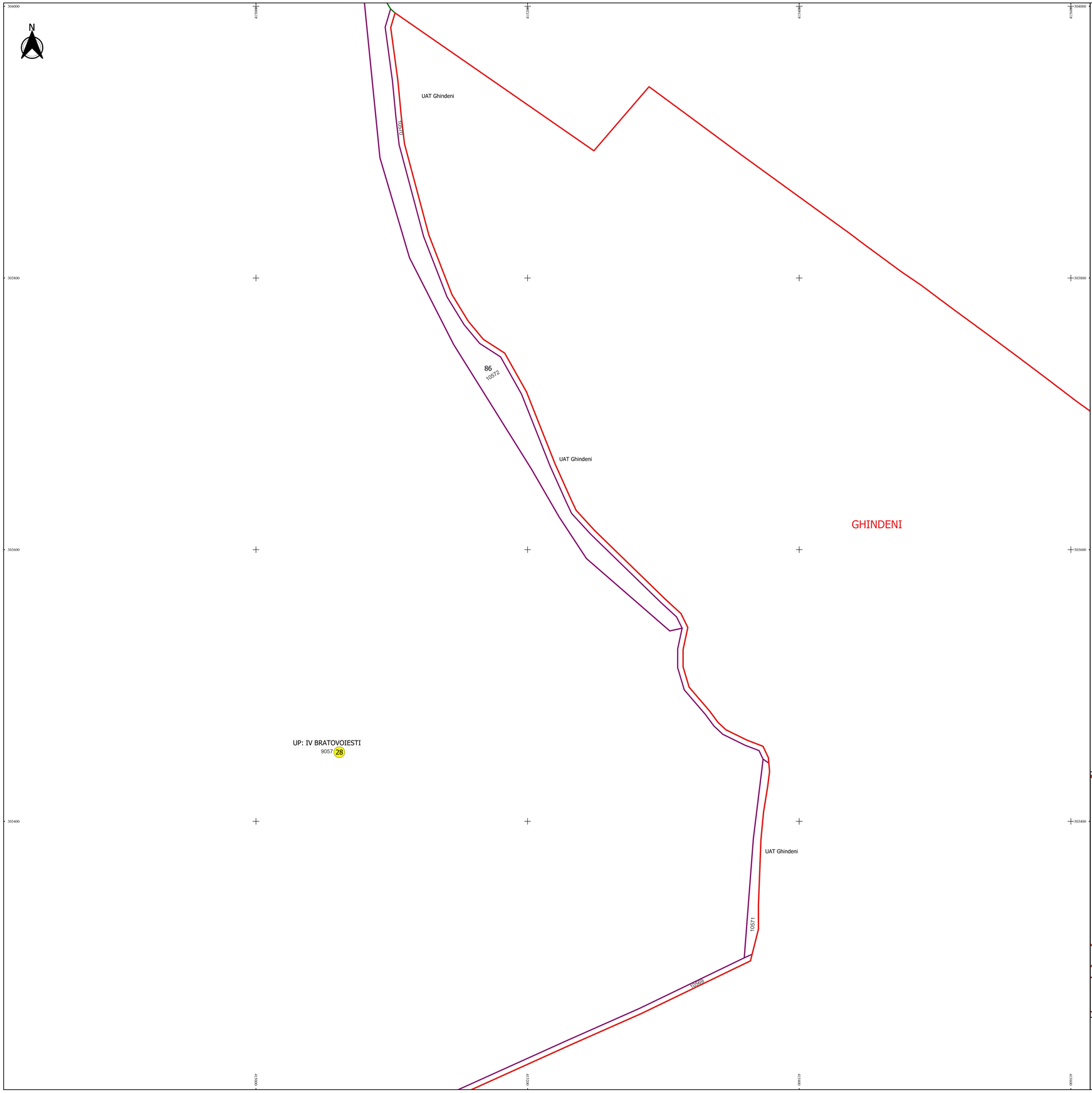

Schița de racordare a planșelor

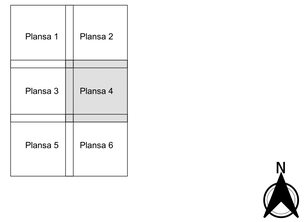

Legendă

- Limită sector
- Limită UAT
- Limită intravilan
- Limită imobil
- Limită construcții
- Limită tarla
- 28 Număr sector
- 67 Numar_administrativ
- 10569 Număr imobil
- 7235-C1 Număr construcții
- UP: IV BRATOVOIESTI Număr tarla
- De 813 Toponimie

Schița dispunerii sectorului cadastral

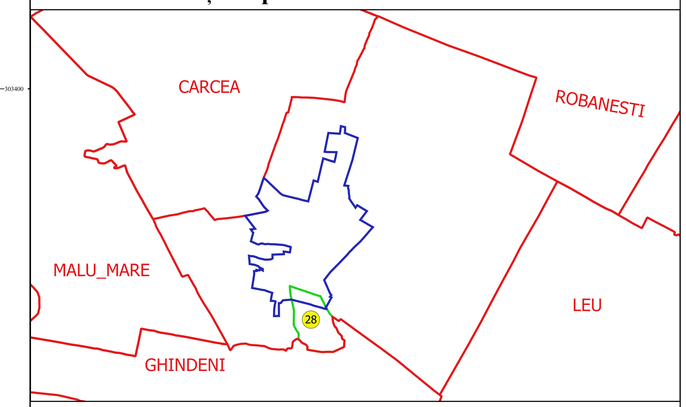

Executant
M GEOGRIGCADASTRU SRL
VULTURC
FILIP-CONSTANTIN
Data.....

FILIP-CONSTANTIN VULTURC
GEOGRIGCADASTRU.COM

ANCPI - B. O. Nr. 254
Data: 31.07.2012
2011[REDACTED]