PLAN CADASTRAL

JUDEȚ DOLJ, UAT COSOVENI
Sectorul Cadastral 27
Spre publicare
Scara 1:2000
Sistem de proiecție "STEREO '70"
- Plansa 2 -

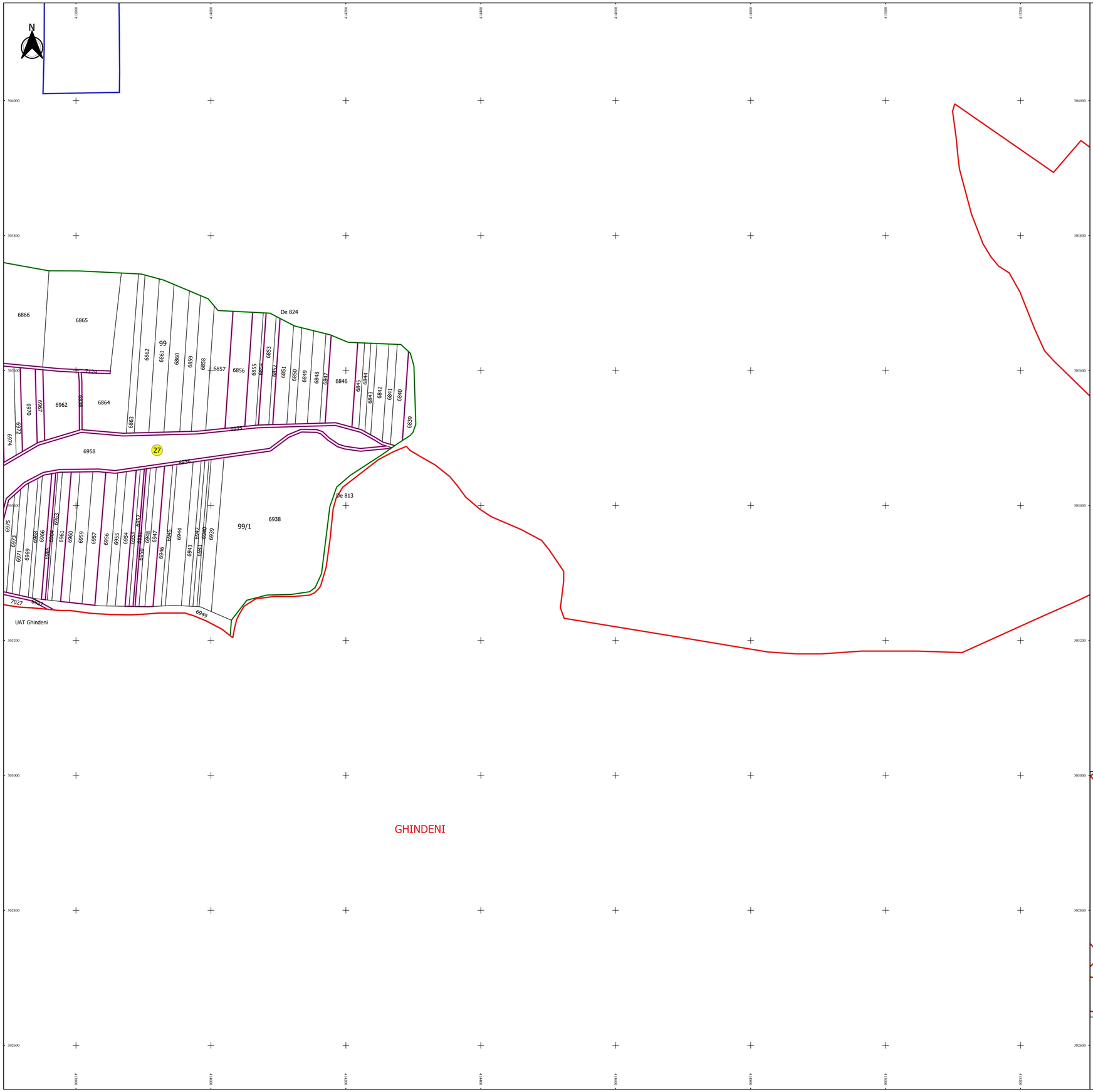

Schița de racordare a planșelor

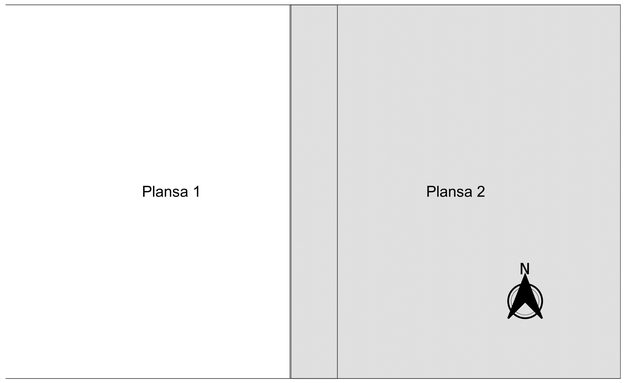

Legendă

- Limită sector
- Limită UAT
- Limită intravilan
- Limită imobil
- Limită construcții
- Limită tarla
- 27 Număr sector
- 6891 Număr imobil
- 7019-C1 Număr construcții
- 99/1 Număr tarla
- T94 Toponimie

Schița dispunerii sectorului cadastral

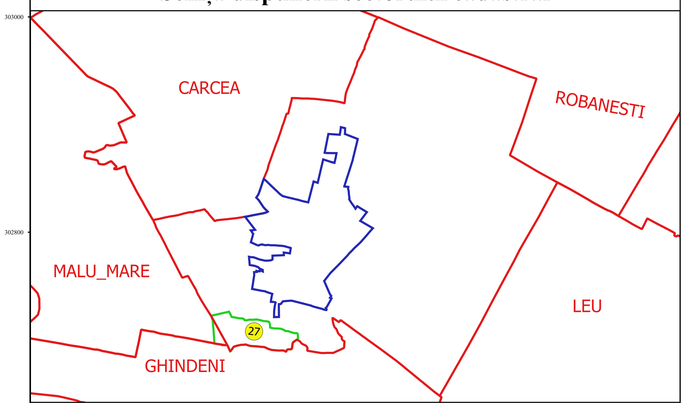

Executant
SC GEOAGRICADASTRU SRL
Ing. FILIP-CONSTANTIN VULTURU
Data.....

FILIP-CONSTANTIN VULTURU
GEOAGRICADASTRU.COM

ANCPI- R. G. DJ. 204
Semnat digital
20110429090825Z00a0d