PLAN CADASTRAL

JUDEȚ DOLJ, UAT COSOVENI

Sectorul Cadastral 20

Spre publicare

Scara 1:1000

Sistem de proiecție "STEREO '70"

- Plansa 2 -



Schița de racordare a planșelor

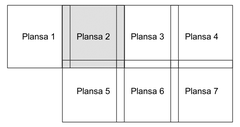

N

Legendă

- Limită sector
- Limită UAT
- Limită intravilan
- Limită imobil
- Limită construcții
- Limită tarla
- 20 Număr sector
- 10 Numar_administrativ
- 10160 Număr imobil
- 10304-C1 Număr construcții
- 88 Număr tarla
- Ps 870/1 Toponimie

Schița dispunerii sectorului cadastral

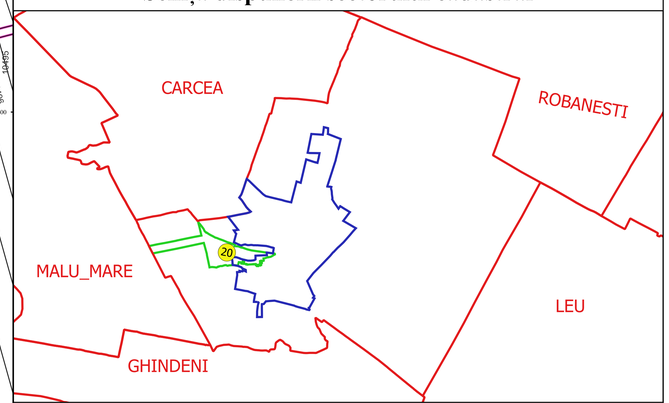

Executant
SC GEOAGRICADASTRU SRL
Ing. FILIP-CONSTANTIN VULTURU
Data.....

FILIP-CONSTANTIN VULTURU
FILIPCONSTANTIN@YAHOO.COM

ANCPI - O. G. 41/1994
INMAT. ÎNREGISTR.
2011040999040104N968