

PLAN CADASTRAL

JUDEȚ DOLJ, UAT COSOVENI

Sectorul Cadastral 18

Spre publicare

Scara 1:1000

Sistem de proiecție "STEREO '70"

- Plansa 4 -

Schița de racordare a planșelor

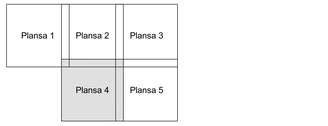

N

Legendă

- Limită sector
- Limită UAT
- Limită intravilan
- Limită imobil
- Limită construcții
- Limită tarla
- 18 Număr sector
- 36 Numar_administrativ
- 10000 Număr imobil
- 10003-C1 Număr construcții
- 105.0 Număr tarla
- DN 416 Toponimie

Schița dispunerii sectorului cadastral

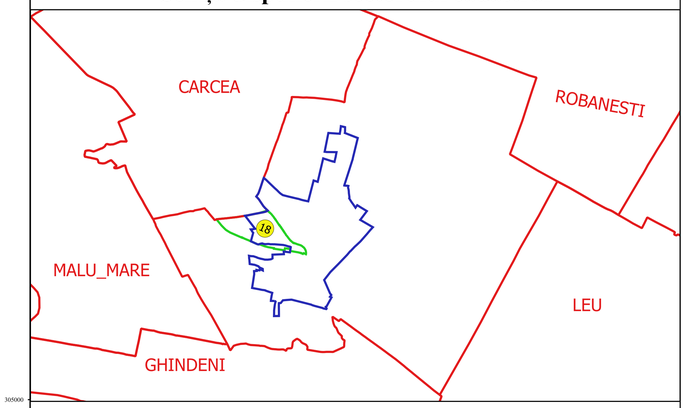

Executat
SC GEOAGRICADASTRU SRL
ing. FILIP-CONSTANTIN
VULTURU
Data.....

FILIP-CONSTANTIN VULTURU
VULTURUFILIP@YAHOO.COM

ANCPI: R. C. Al. 254
Semnat digital
2011.06.07 09:41:14+03'00