PLAN CADASTRAL

JUDEȚ DOLJ, UAT COSOVENI

Sectorul Cadastral 18

Spre publicare

Scara 1:1000

Sistem de proiecție "STEREO '70"

- Plansa 1 -

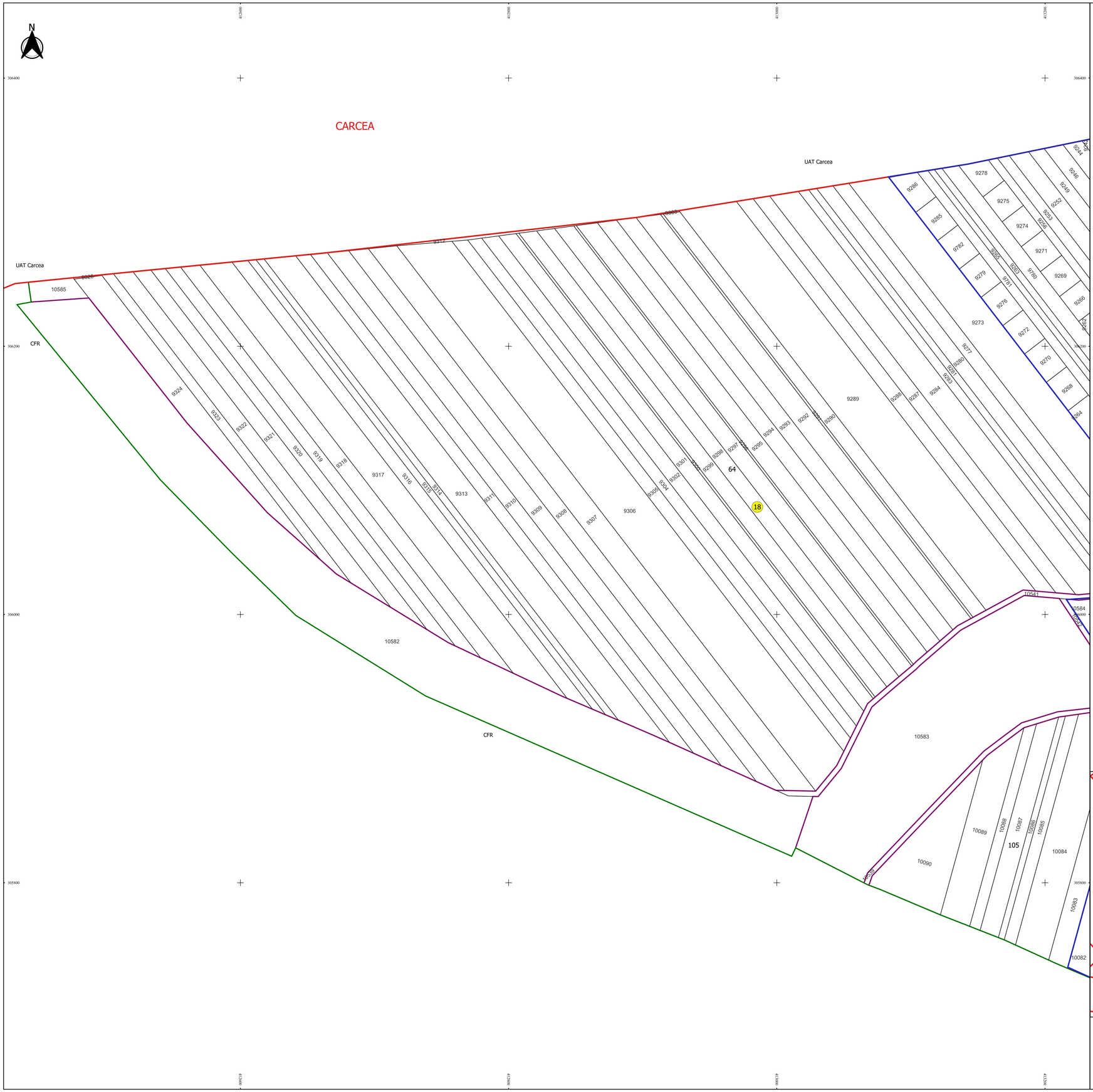

Legendă

- Limită sector
- Limită UAT
- Limită intravilan
- Limită imobil
- Limită construcții
- Limită tarla
- 18 Număr sector
- 36 Numar_administrativ
- 10000 Număr imobil
- 10003-C1 Număr construcții
- 105.0 Număr tarla
- DN 416 Toponimie

Schița de racordare a planșelor

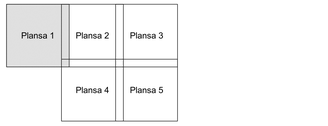

Schița dispunerii sectorului cadastral

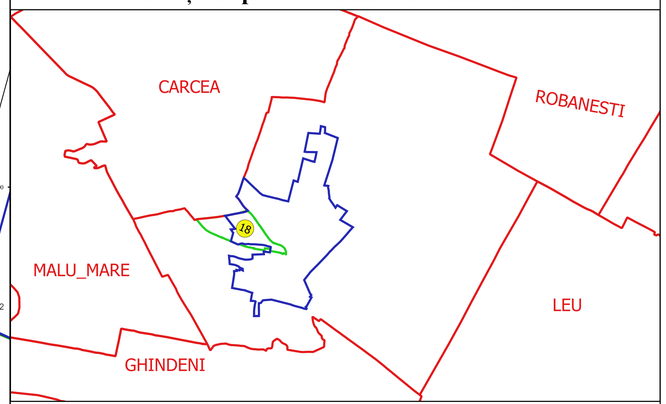

Executant
SC GEOAGRICADASTRU SRL
Ing. FILIP-CONSTANTIN VULTURU
Data.....

FILIP-CONSTANTIN VULTURU
VALIDARE CERTIFICAT CADASTRU

ANCPI: Nr. C. 32/.204
Data validare: 2011/02/15
2011/02/15-14:11:12.0944