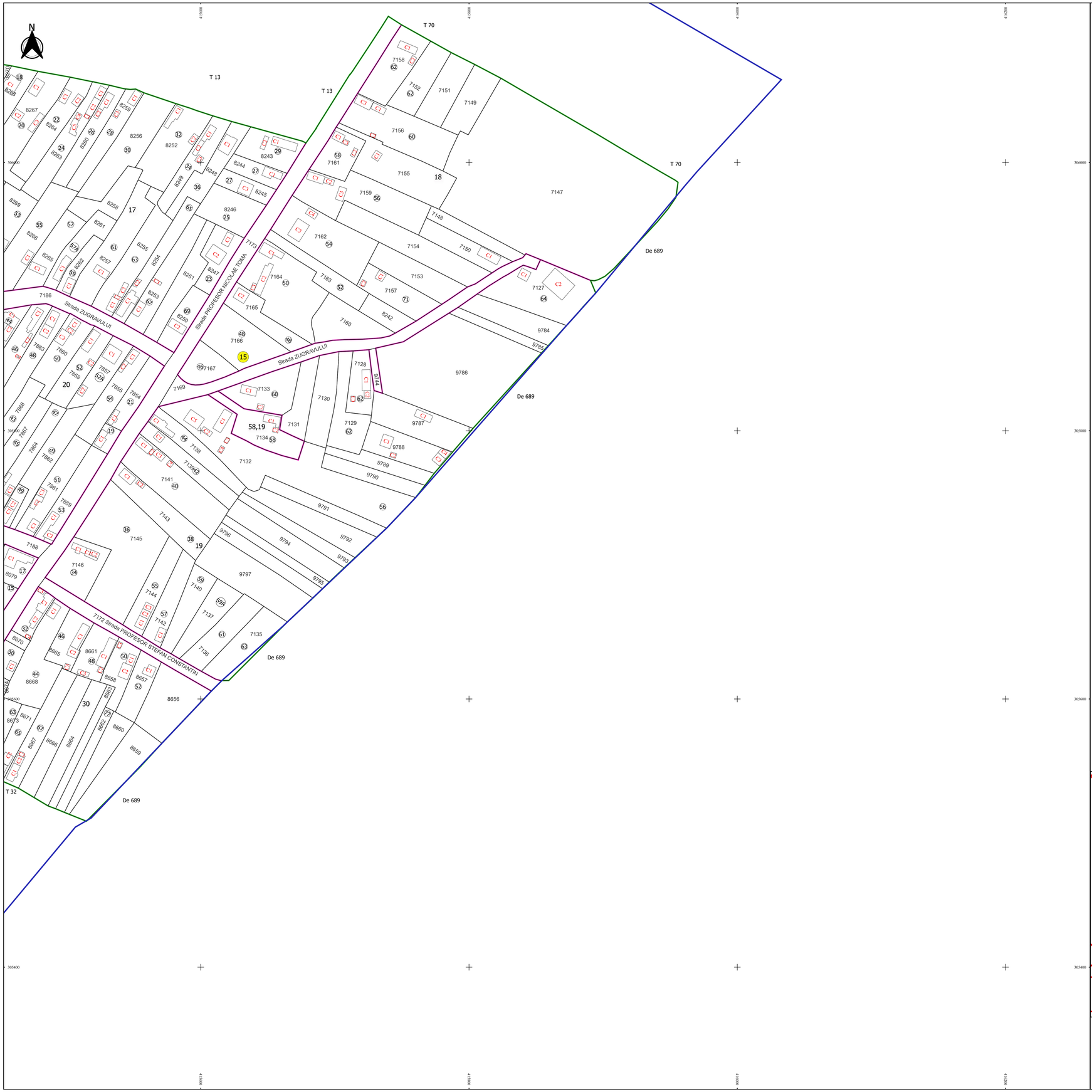

PLAN CADASTRAL

JUDEȚ DOLJ, UAT COSOVENI

Sectorul Cadastral 15

Spre publicare

Scara 1:1000

Sistem de proiecție "STEREO '70"

- Plansa 2 -

Schița de racordare a planșelor

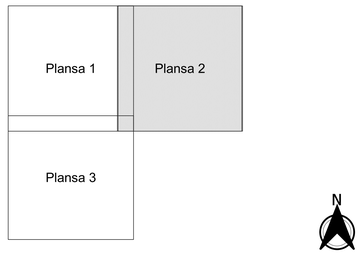

Legendă

- Limită sector
- Limită UAT
- Limită intravilan
- Limită imobil
- Limită construcții
- Limită tarla
- 15 Număr sector
- 26 Numar_administrativ
- 10605 Număr imobil
- 10605-C2 Număr construcții
- 18 Număr tarla
- T 70 Toponimie

Schița dispunerii sectorului cadastral

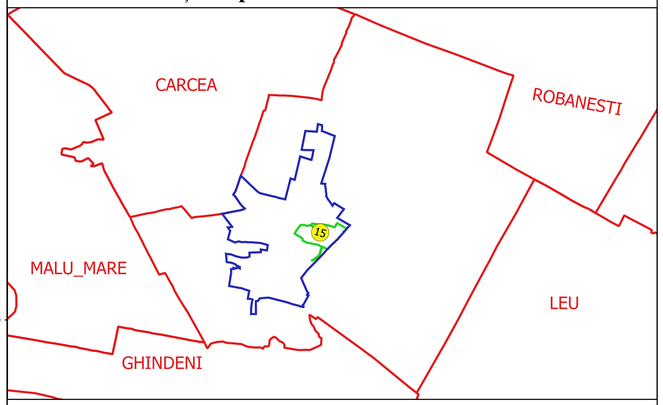

Executant
SC GEOAGRICADASTRU SRL
Ing. FILIP-CONSTANTIN VULTURU
Data.....

FILIP-CONSTANTIN VULTURU
GEOAGRICADASTRU.COM

ANCPI - B. C. Nr. 204
Data: 31.01.2014
2011240209:0401240:9ed