

PLAN CADASTRAL

JUDEȚ DOLJ, UAT COSOVENI

Sectorul Cadastral 0

Spre publicare

Scara 1:2000

Sistem de proiecție "STEREO '70"

- Plansa 13 -

Schița de racordare a planșelor

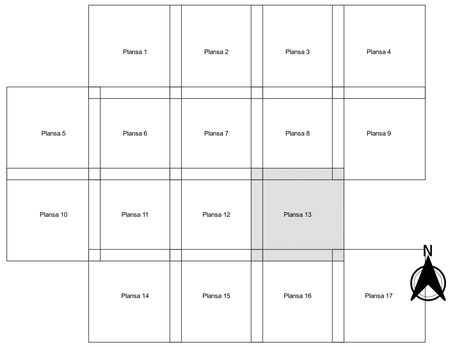

Legendă

- Limită sector
- Limită UAT
- Limită intravilan
- Limită imobil
- Limită construcții
- Limită tarla
- 0 Număr sector
- 10528 Număr imobil
- 10528-C1 Număr construcții
- 124 Număr tarla
- T 54 Toponimie

Schița dispunerii sectorului cadastral

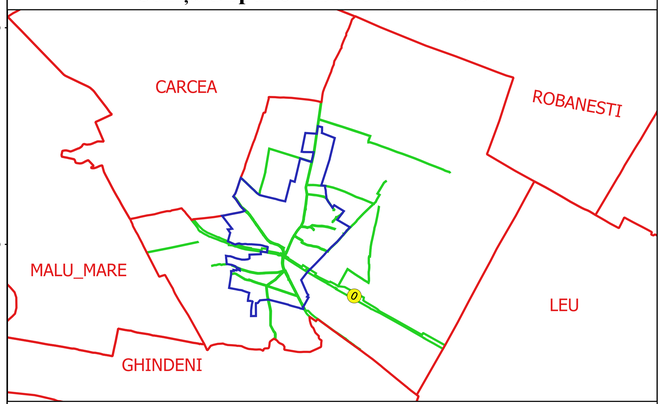

Executant
SC GEOAGRICADASTRU SRL
Ing. FILIP-CONSTANTIN VULTURU
Data.....

FILIP-CONSTANTIN VULTURU
GEOAGRICADASTRU.COM

ANCPI: R. O. DOL.004
Certificat de atestare
2011/30/09/0/0/0/1/0/0/ma