

PLAN CADASTRAL

JUDEȚ DOLJ, UAT CETATE
Sectorul Cadastral 6
Spre publicare
Scara 1:2000
Sistem de proiecție "STEREO '70"
- Planșa 4 -

Schița de racordare a planșelor

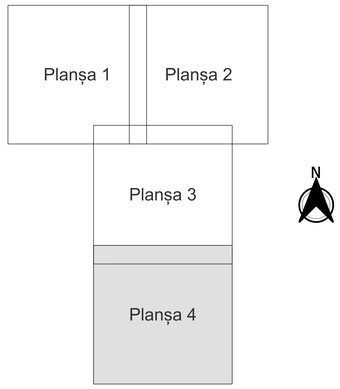

Legendă

- Limită sector
- Limită UAT
- Limită intravilan
- Limită imobil
- Limită construcții
- Limită tarla
- 6 Număr sector
- 10442 Număr imobil
- 10682-C1 Număr construcții
- 37 Număr tarla
- T33 Toponimie

Schița dispunerii sectorului cadastral

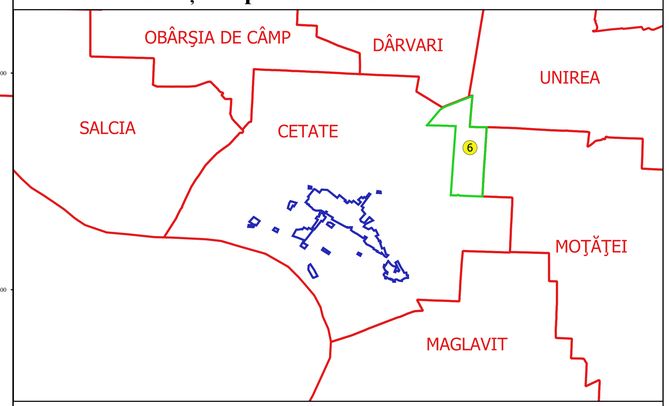

Executant
SC GEOAGRI CADASTRU SRL
Ing. DANIEL TODERASCU
Data.....

DANIEL TODERASCU