
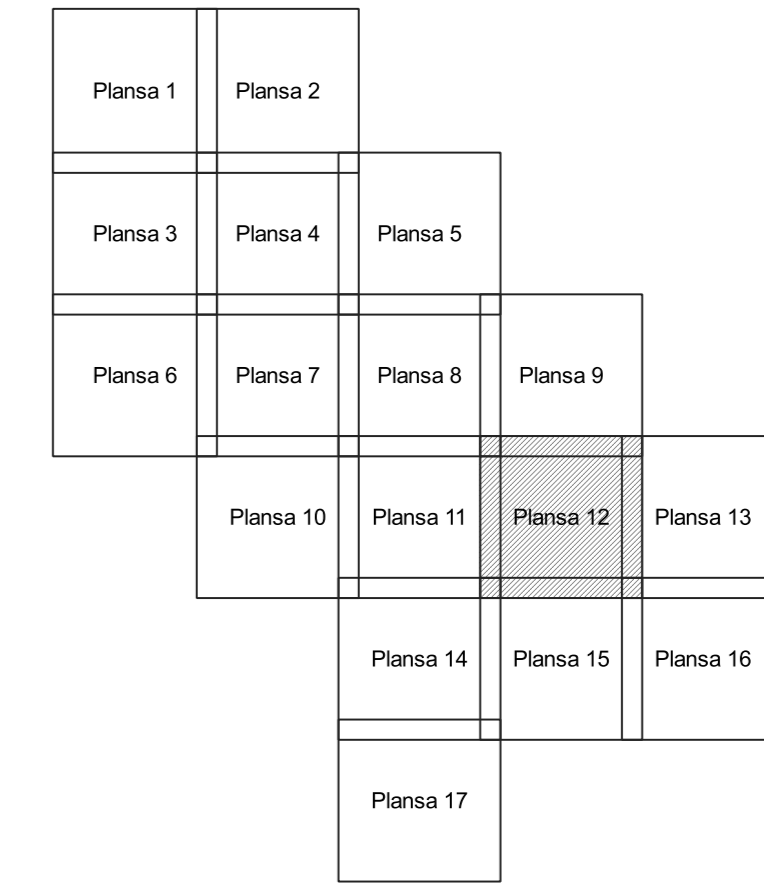


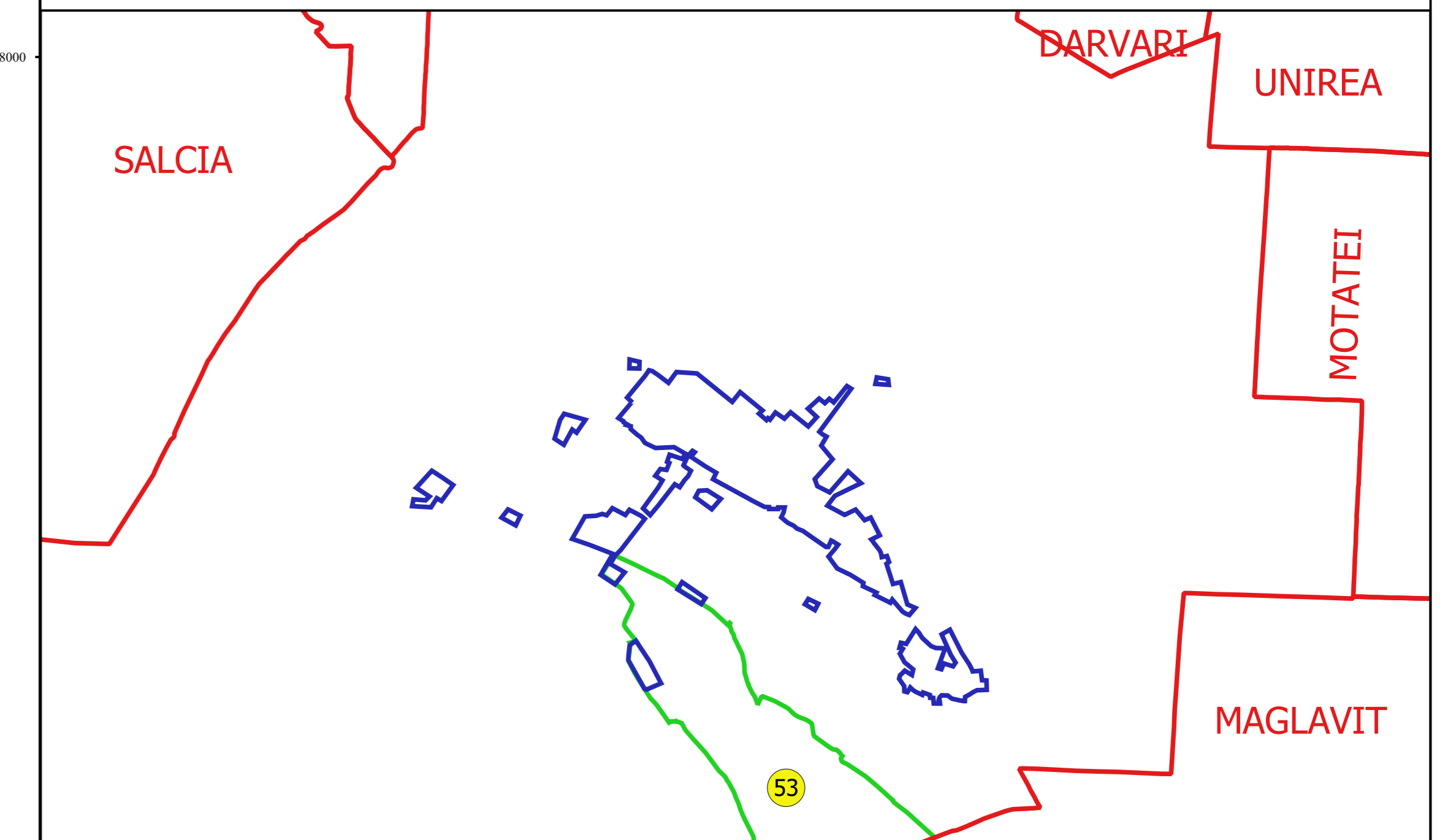
PLAN CADASTRAL
JUDEȚ DOLJ, UAT CETATE
Sectorul Cadastral 53
Spre publicare
Scara 1:1000
Sistem de proiecție "STEREO '70"
- Planșa 12 -

Schița de racordare a planșelor



- Legendă**
- Limită sector
 - Limită UAT
 - Limită intravilan
 - Limită imobil
 - Limită construcții
 - Limită tarla
 - 53 Număr sector
 - 57 Număr administrativ
 - 13224 Număr imobil
 - 13978-C1 Număr construcții
 - 146 Număr tarla
 - T 134 Toponimie

Schița dispunerii sectorului cadastral



Proiectant
 Ing. GAVRILĂ CĂSTANU
 Ing. DANIEL TOMBERACU
 Desenat