

PLAN CADASTRAL

JUDEȚ DOLJ, UAT CETATE
Sectorul Cadastral 44
Spre publicare
Scara 1:2000
Sistem de proiecție "STEREO '70"
- Planșa 1 -

Schița de racordare a planșelor



Legendă

- Limită sector
- Limită UAT
- Limită intravilan
- Limită imobil
- Limită construcții
- Limită tarla
- 44 Număr sector
- 11965 Număr imobil
- 10946-C1 Număr construcții
- 84 Număr tarla
- Hr 1486 Toponimie

Schița dispunerii sectorului cadastral

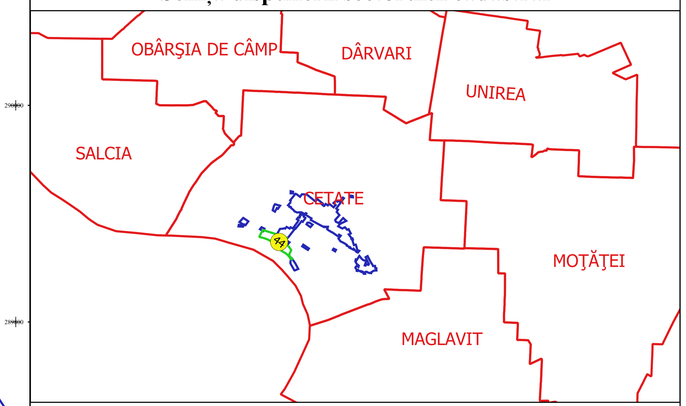

Executant
SC GEOAGRI CADASTRE SRL
ing. DANIEL TODERASCU
Data.....

* DANIEL TODERASCU *
Director Geodezie Cadastre Unit

REGIS - A. G. - 1997
Date: 2013/06/05 08:53:00 Ora