
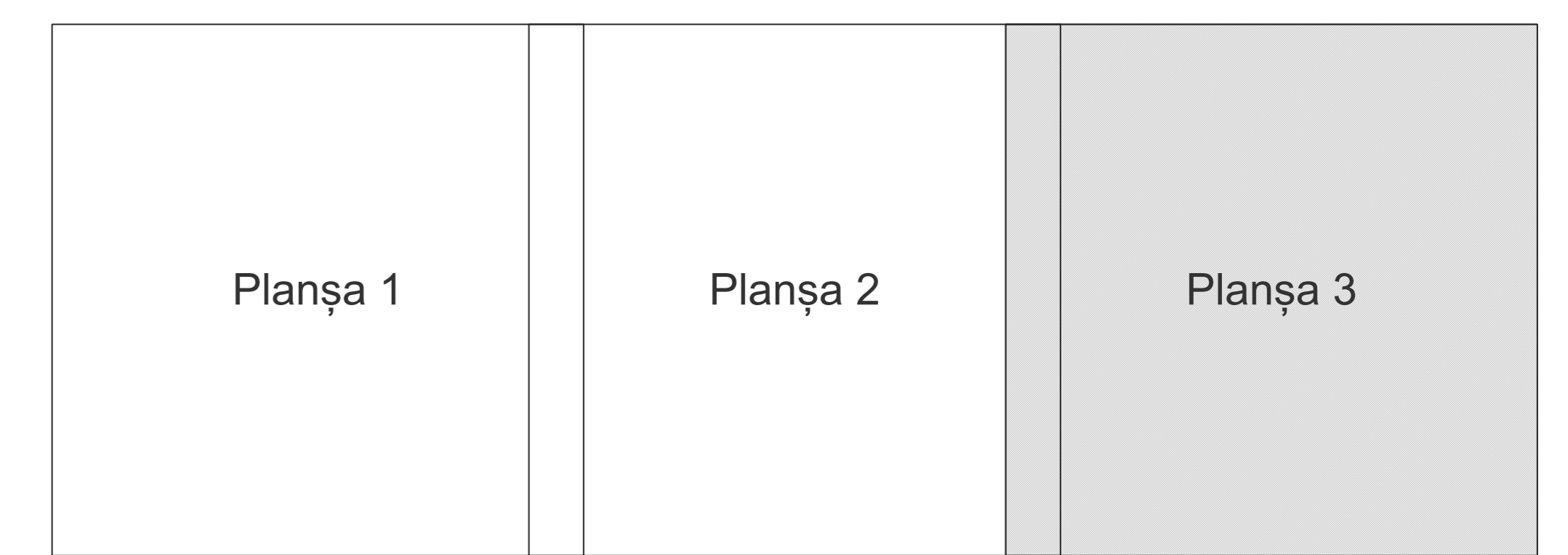


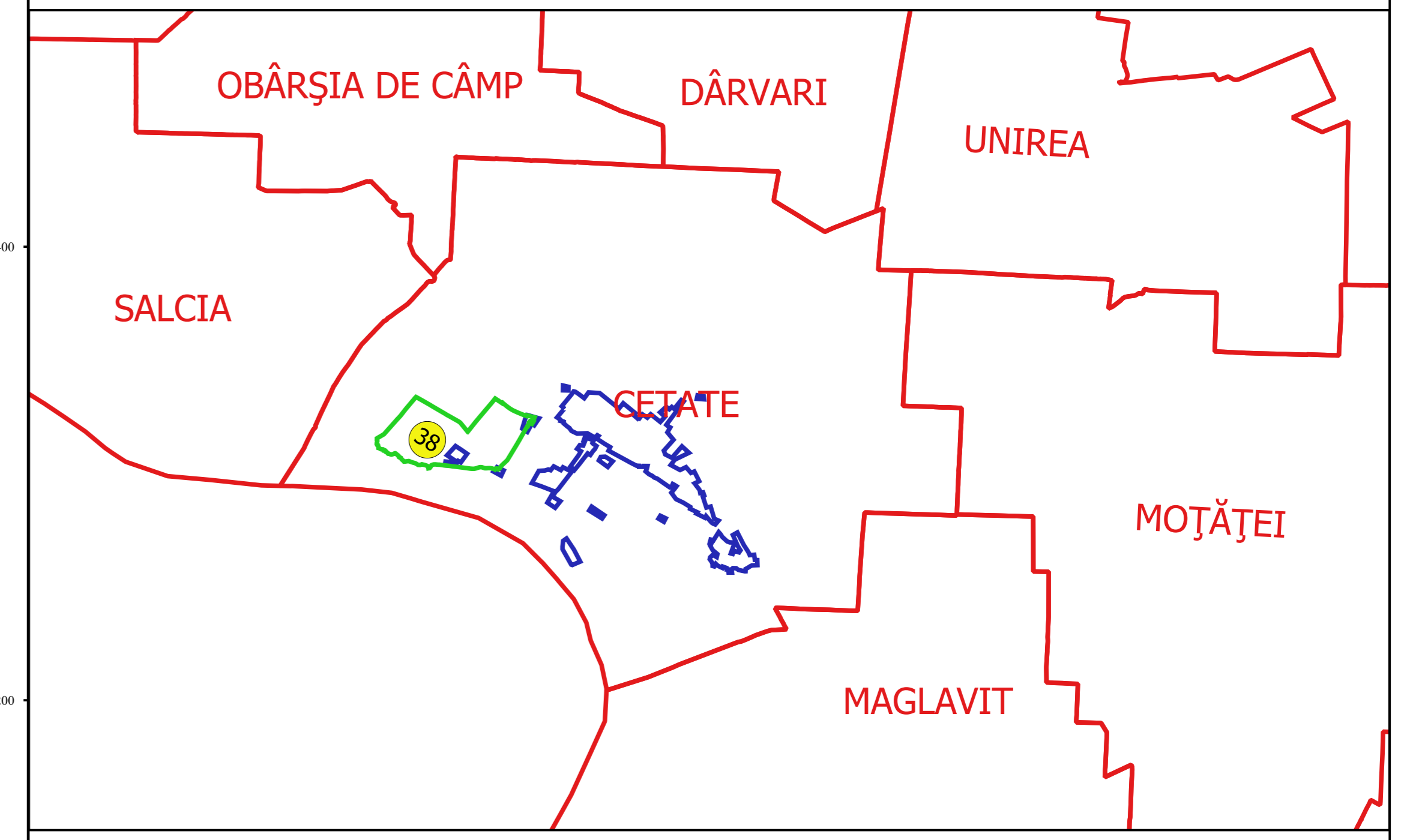
**PLAN CADASTRAL**  
**JUDEȚ DOLJ, UAT CETATE**  
**Sectorul Cadastral 38**  
**Spre publicare**  
**Scara 1:2000**  
**Sistem de proiecție "STEREO '70"**  
**- Planșa 3 -**

**Schița de racordare a planșelor**



- Legendă**
- Limită sector
  - Limită UAT
  - Limită intravilan
  - Limită imobil
  - Limită construcții
  - Limită tarla
  - 38 Număr sector
  - 10919 Număr imobil
  - 10834-C1 Număr construcții
  - 75 Număr tarla
  - De 547 Toponimie

**Schița dispunerii sectorului cadastral**



Proiectant  
 Ing. GEORGHE CRĂCIUN  
 Ing. DANIEL TOMBERACU  
 Desenat