
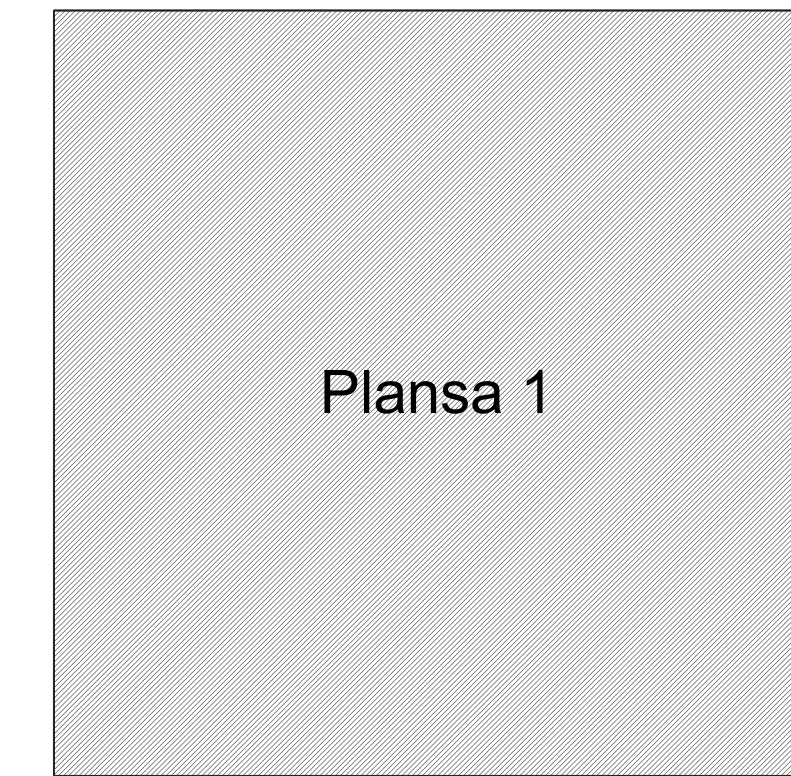


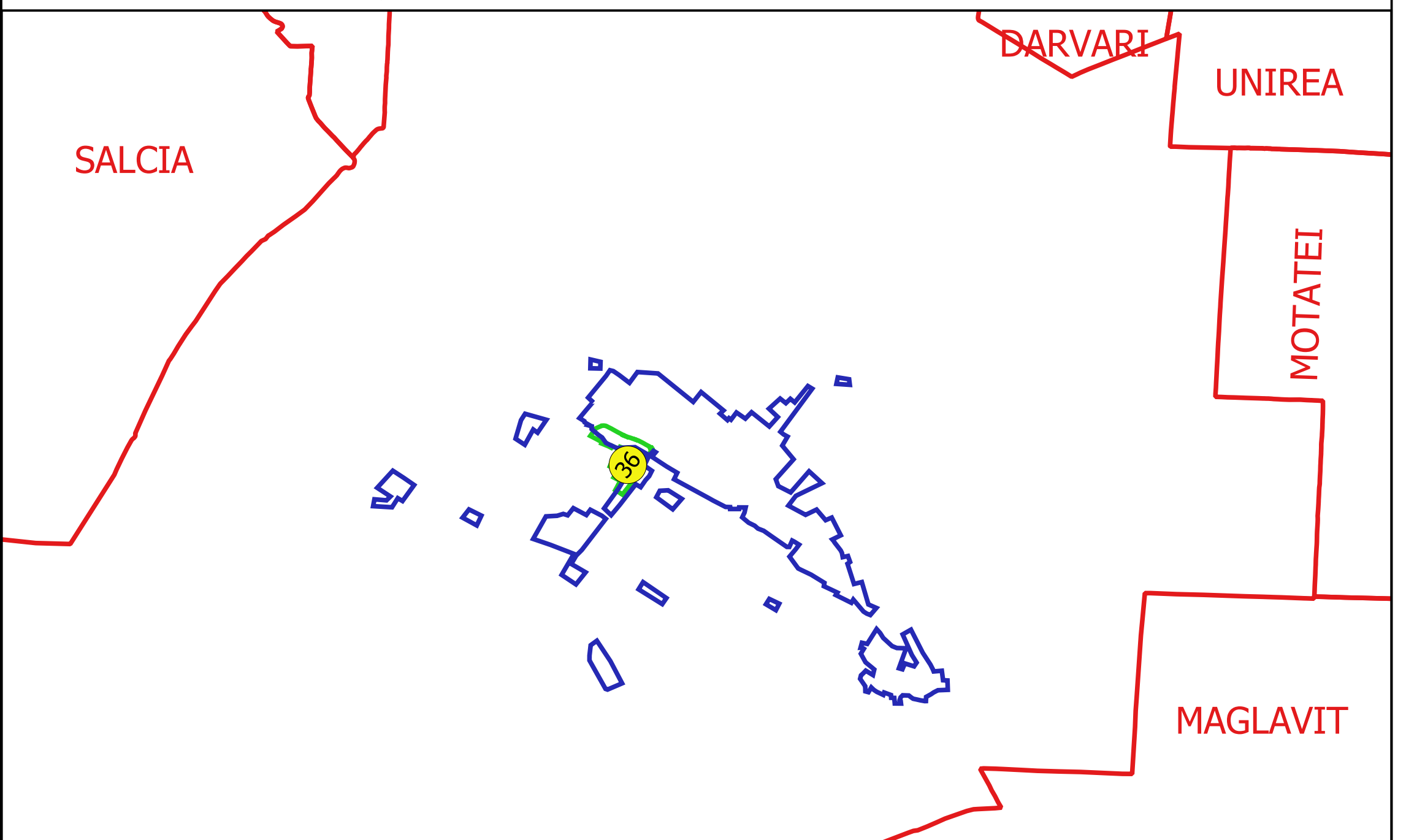
PLAN CADASTRAL
JUDEȚ DOLJ, UAT CETATE
Sectorul Cadastral 36
Spre publicare
Scara 1:1000
Sistem de proiecție "STEREO '70"
- Plansa 1 -

Schița de racordare a planșelor



- Legendă**
- Limită sector
 - Limită UAT
 - Limită intravilan
 - Limită imobil
 - Limită construcții
 - Limită tarla
 - 36 Număr sector
 - 7 Numar_administrativ
 - 13827 Număr imobil
 - 13873-C1 Număr construcții
 - 123 Număr tarla
 - DN 1020 Toponimie

Schița dispunerii sectorului cadastral



Proiectat de
 SC CADASTRU SA
 Nr. 10/2014
 Bucuresti

