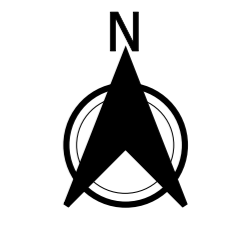
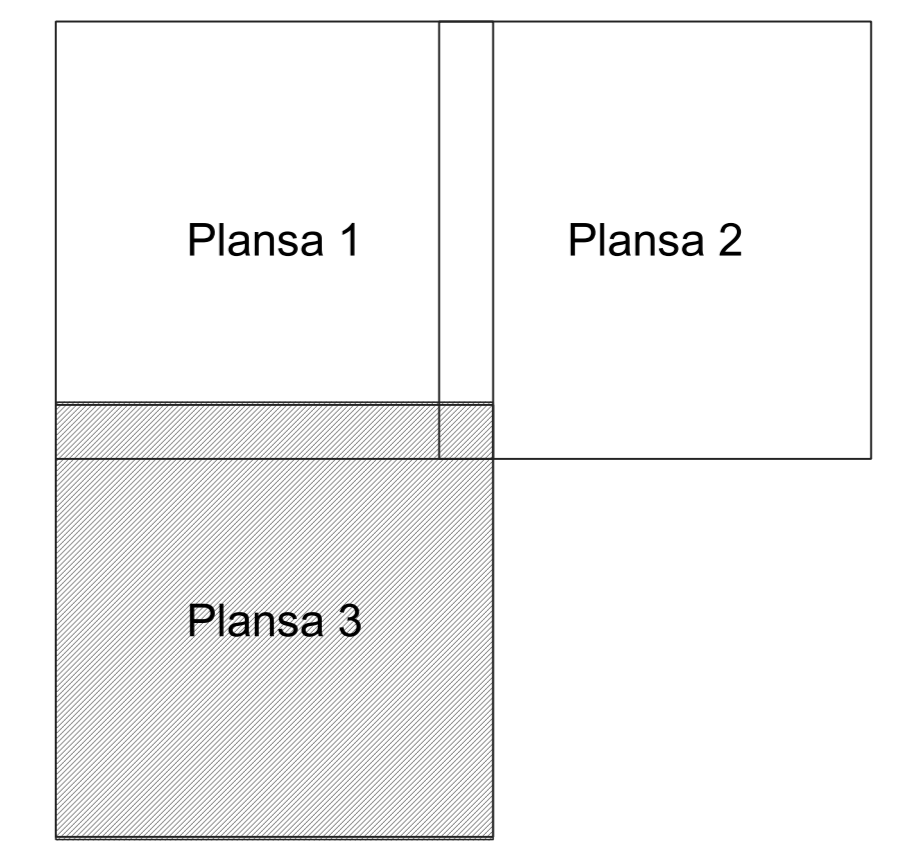


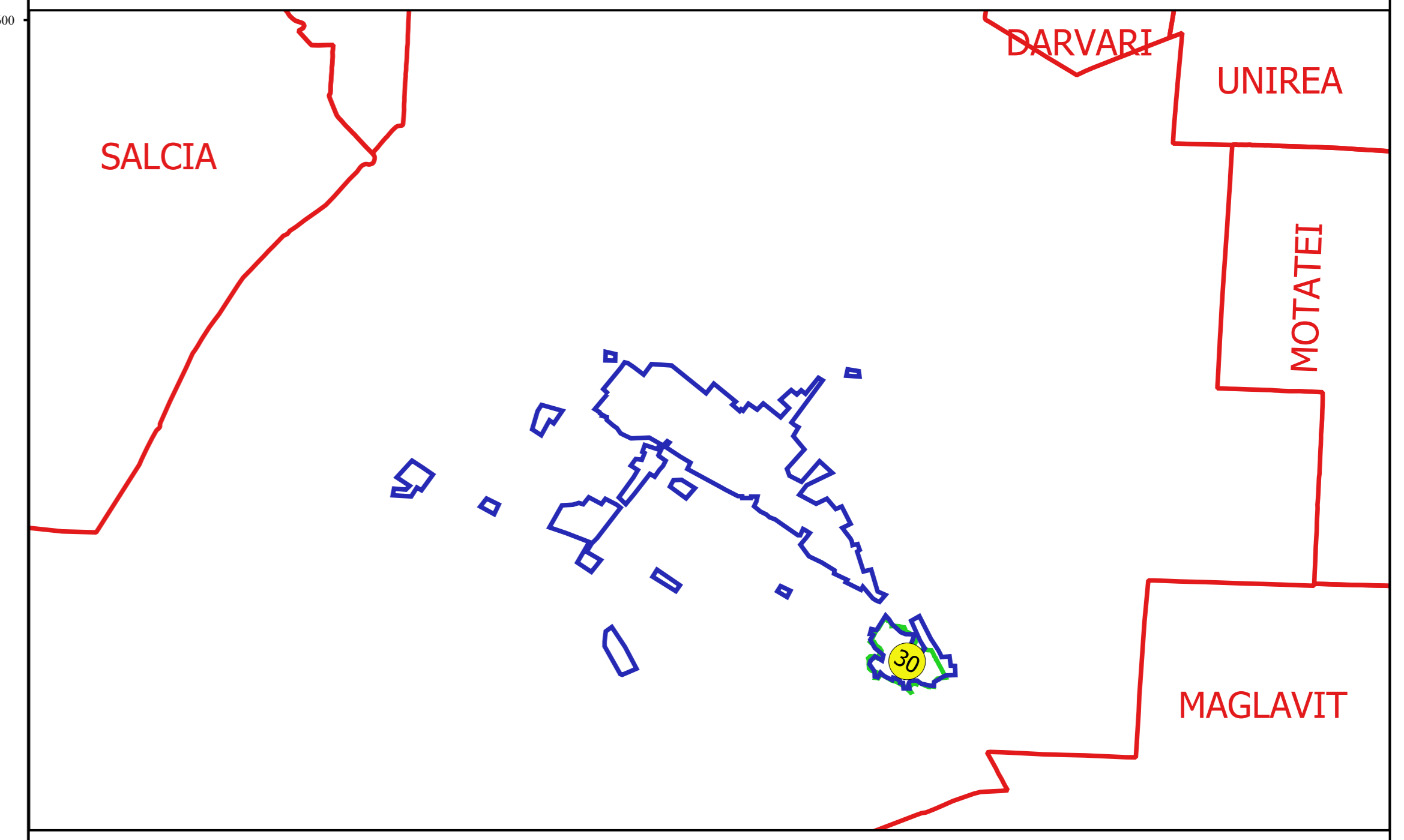
**PLAN CADASTRAL**  
**JUDEȚ DOLJ, UAT CETATE**  
**Sectorul Cadastral 30**  
**Spre publicare**  
**Scara 1:1000**  
**Sistem de proiecție "STEREO '70"**  
**- Plansa 3 -**

**Schița de racordare a planșelor**



- Legendă**
- Limită sector
  - Limită UAT
  - Limită intravilan
  - Limită imobil
  - Limită construcții
  - Limită tarla
  - 30 Număr sector
  - 12 Număr administrativ
  - 14157 Număr imobil
  - 14157-C1 Număr construcții
  - 10 Număr tarla
  - DN 1020 Toponimie

**Schița dispunerii sectorului cadastral**



Proiectant  
 SC CADASTRU AGRIARU SRL  
 BUCUREȘTI, ROMANIA