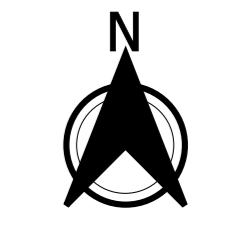
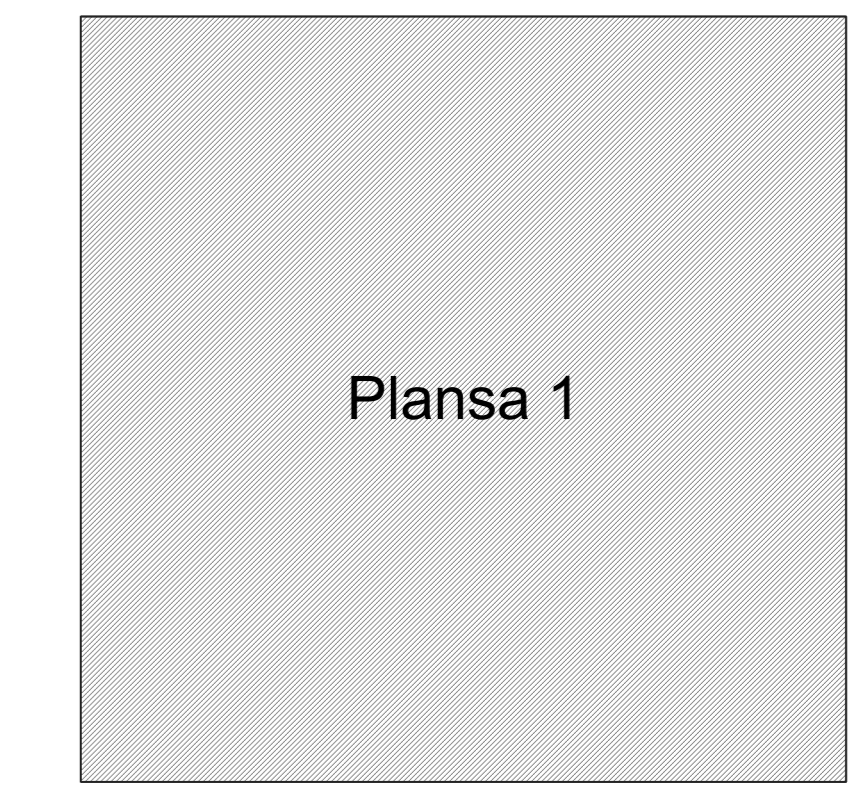


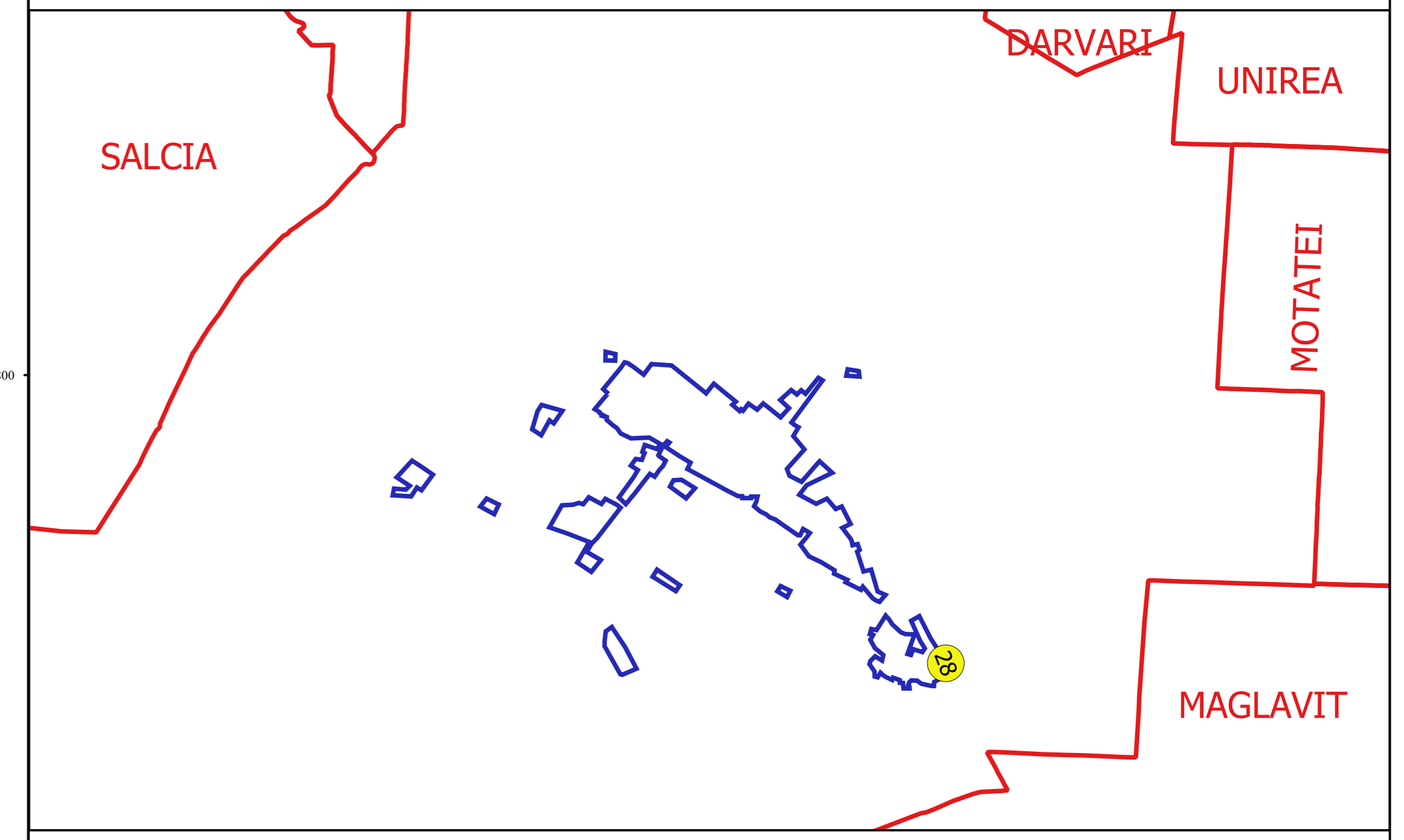
**PLAN CADASTRAL**  
**JUDEȚ DOLJ, UAT CETATE**  
**Sectorul Cadastral 28**  
**Spre publicare**  
**Scara 1:1000**  
**Sistem de proiecție "STEREO '70"**  
**- Plansa 1 -**

**Schița de racordare a planșelor**



- Legendă**
- Limită sector
  - Limită UAT
  - Limită intravilan
  - Limită imobil
  - Limită construcții
  - Limită tarla
  - 28 Număr sector
  - 13 Număr administrativ
  - 13197 Număr imobil
  - 13197-C1 Număr construcții
  - 27 Număr tarla
  - T 134 Toponimie

**Schița dispunerii sectorului cadastral**



Proiectant  
 Ing. GAVRILĂ CĂSTANU ȘTEF  
 Ing. DIANEI TOMBERACU  
 Data: \_\_\_\_\_