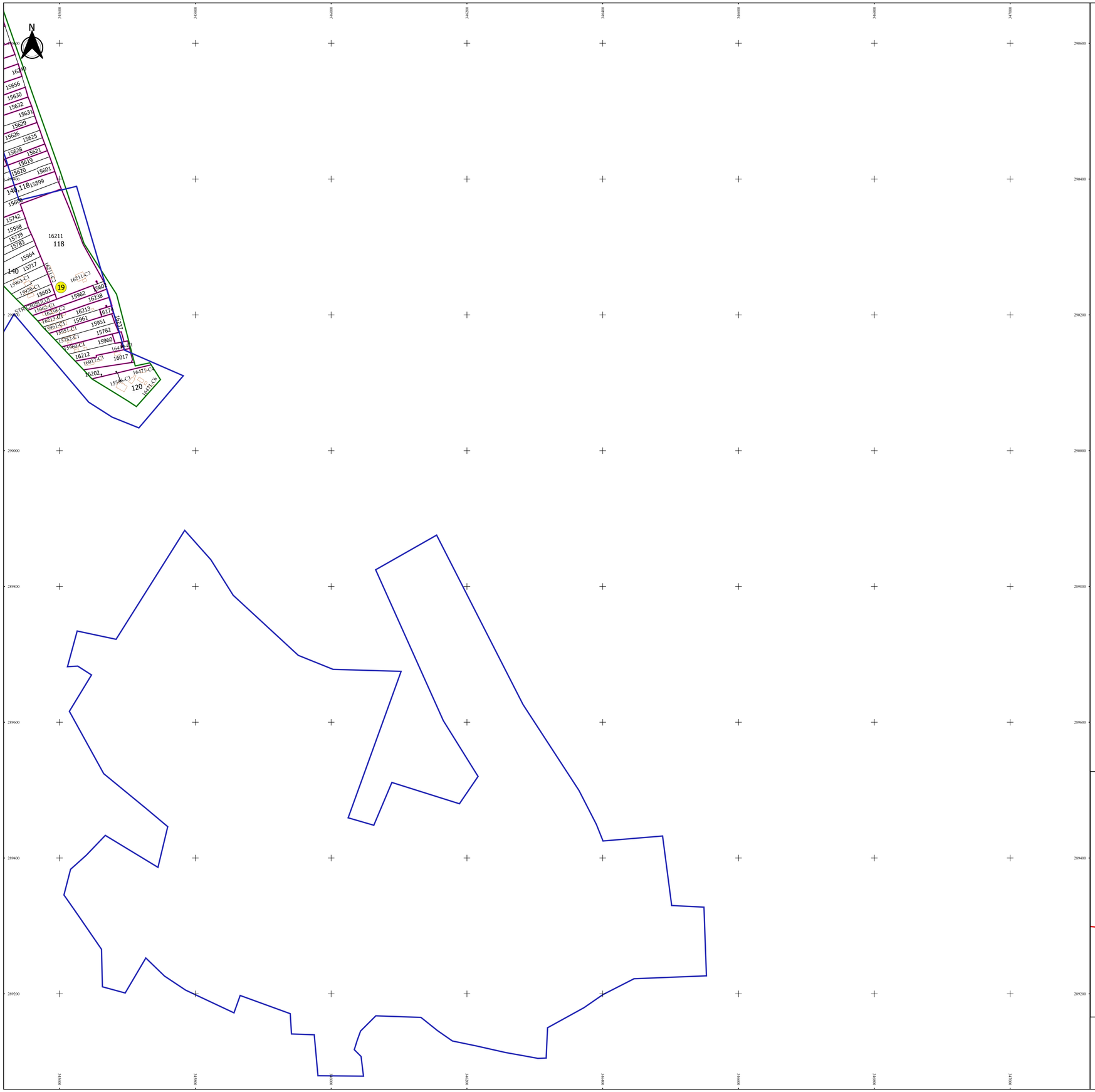

PLAN CADASTRAL

JUDEȚ DOLJ, UAT CETATE

Sectorul Cadastral 19

Spre publicare

Scara 1:2000

Sistem de proiecție "STEREO '70"

- Plansa 3 -

Schița de racordare a planșelor

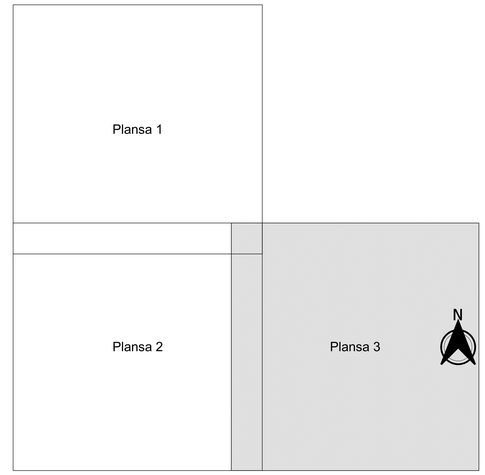

Legendă

- Limită sector
- Limită UAT
- Limită intravilan
- Limită imobil
- Limită construcții
- Limită tarla
- 19 Număr sector
- 15400 Număr imobil
- 15400-C2 Număr construcții
- 82 Număr tarla
- T 98 Toponimie

Schița dispunerii sectorului cadastral

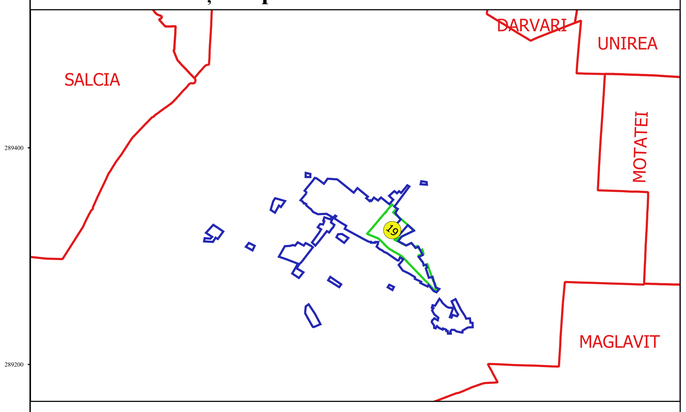

Executant
SC GEOAGRICADASTRU SRL
ing. DANIEL TODERASCU
Data.....

* DANIEL TODERASCU *
DANIEL TODERASCU@GMAIL.COM

ANUL: A. B. 1797
Semnat: Original