
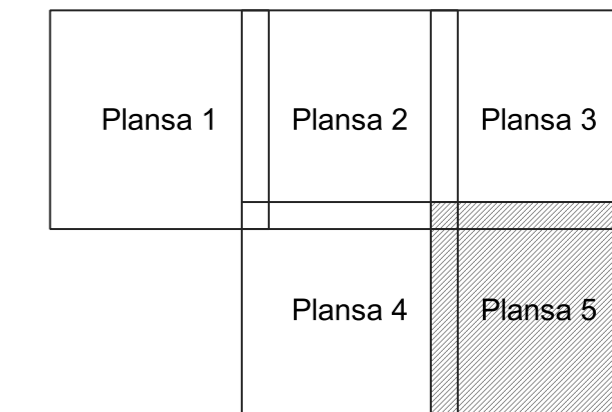


**PLAN CADASTRAL**  
**JUDEȚ DOLJ, UAT CETATE**  
**Sectorul Cadastral 17**  
**Spre publicare**  
**Scara 1:1000**  
**Sistem de proiecție "STEREO '70"**  
**- Plansa 5 -**

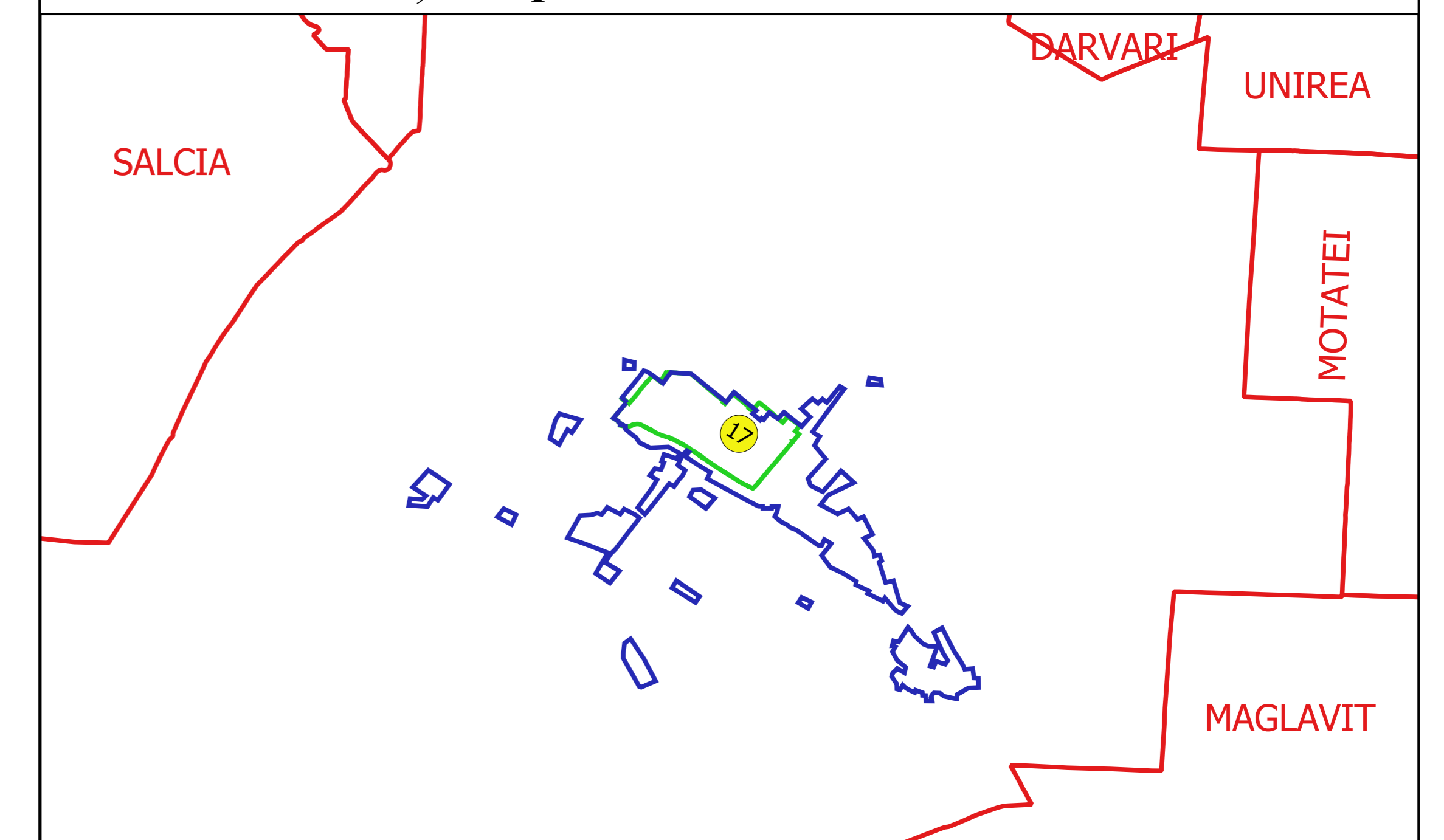
**Schița de racordare a planșelor**



**Legendă**

- Limită sector
- Limită UAT
- Limită intravilan
- Limită imobil
- Limită construcții
- Limită tarla
- 17 Număr sector
- 39 Numar\_administrativ
- 17876 Număr imobil
- 17876-C1 Număr construcții
- 69 Număr tarla
- T.98 Toponimie

**Schița dispunerii sectorului cadastral**



Proiectant  
 SC CADASTRU SA  
 Nr. 10/2014  
 Bucuresti

