
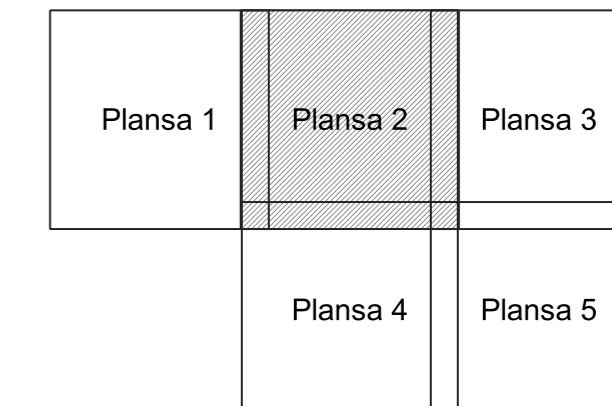


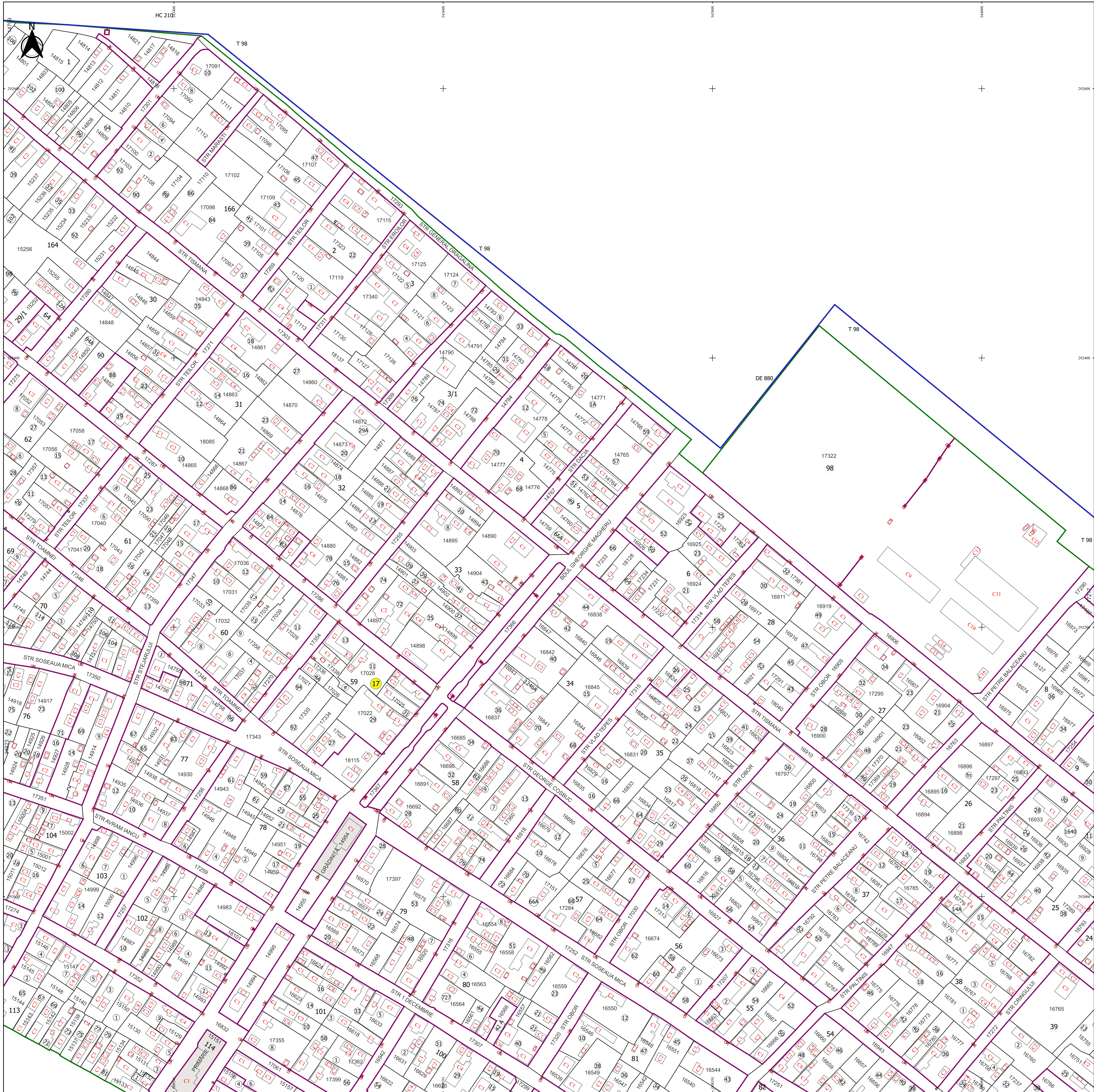
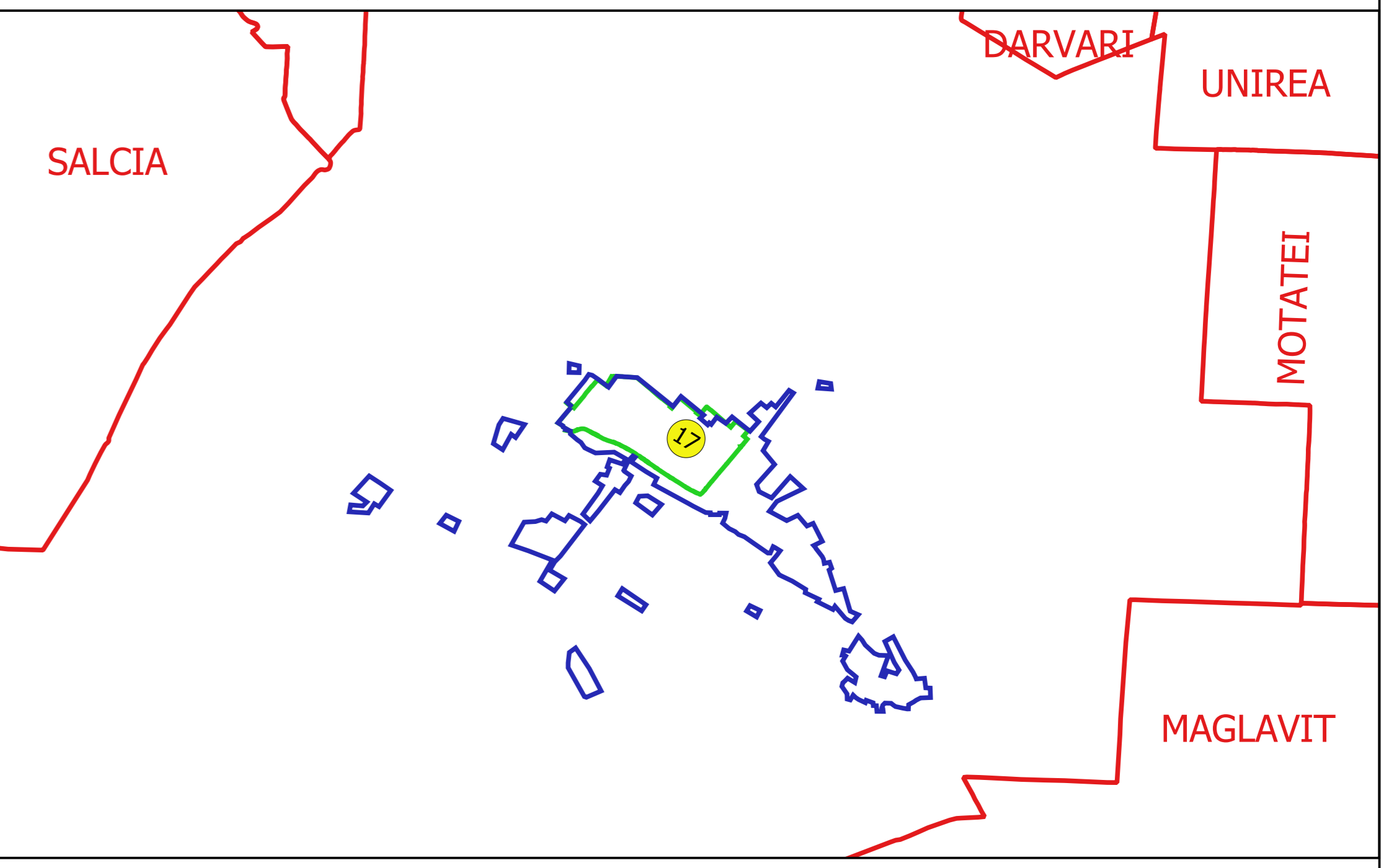
PLAN CADASTRAL
JUDEȚ DOLJ, UAT CETATE
Sectorul Cadastral 17
Spre publicare
Scara 1:1000
Sistem de proiecție "STEREO '70"
- Plansa 2 -

Schița de racordare a planșelor



- Legendă**
- Limită sector
 - Limită UAT
 - Limită intravilan
 - Limită imobil
 - Limită construcții
 - Limită tarla
 - Număr sector
 - 39 Numar_administrativ
 - 17876 Număr imobil
 - 17876-C1 Număr construcții
 - 69 Număr tarla
 - T.98 Toponimie

Schița dispunerii sectorului cadastral



Proiectat de: **SC. CADASTRALĂ JUDEȚULUI DOLJ**
 Serviciul de Proiectare și Documentare
 Data: 2023