



PLAN CADASTRAL
JUDEȚ DOLJ, UAT CETATE
Sectorul Cadastral 16
Spre publicare
Scara 1:1000
Sistem de proiecție "STEREO '70"
- Plansa 2 -

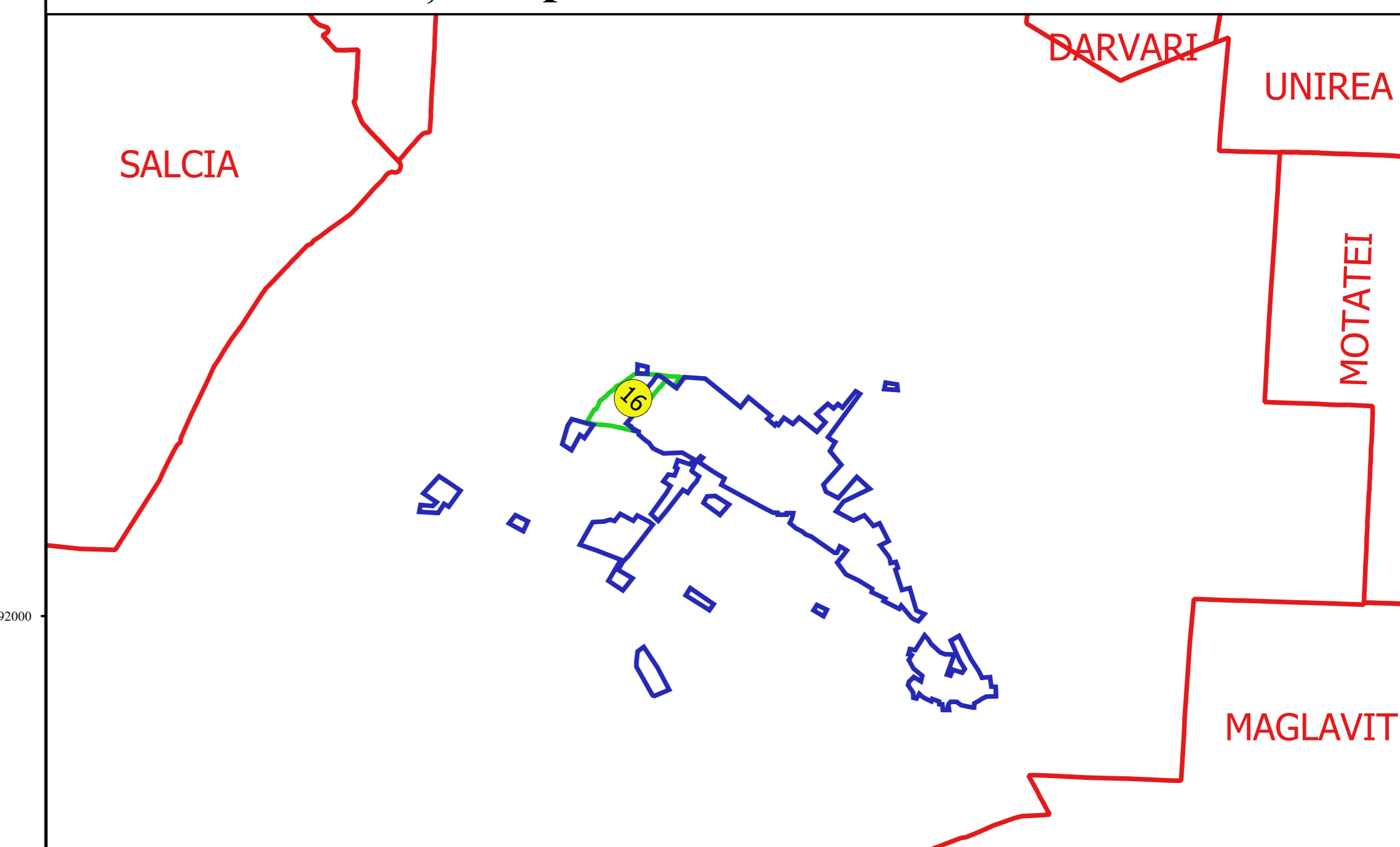
Schița de racordare a planșelor



Legendă

- Limită sector
- Limită UAT
- Limită intravilan
- Limită imobil
- Limită construcții
- Limită tarla
- 16 Număr sector
- 13498 Număr imobil
- 13442-C1 Număr construcții
- 96 Număr tarla
- DN 844 Toponimie

Schița dispunerii sectorului cadastral



Proiectant
 Ing. GAVRILĂ CĂSTIUS ȘEL
 Ing. DIANEI TOMERANCU
 Desenat

