
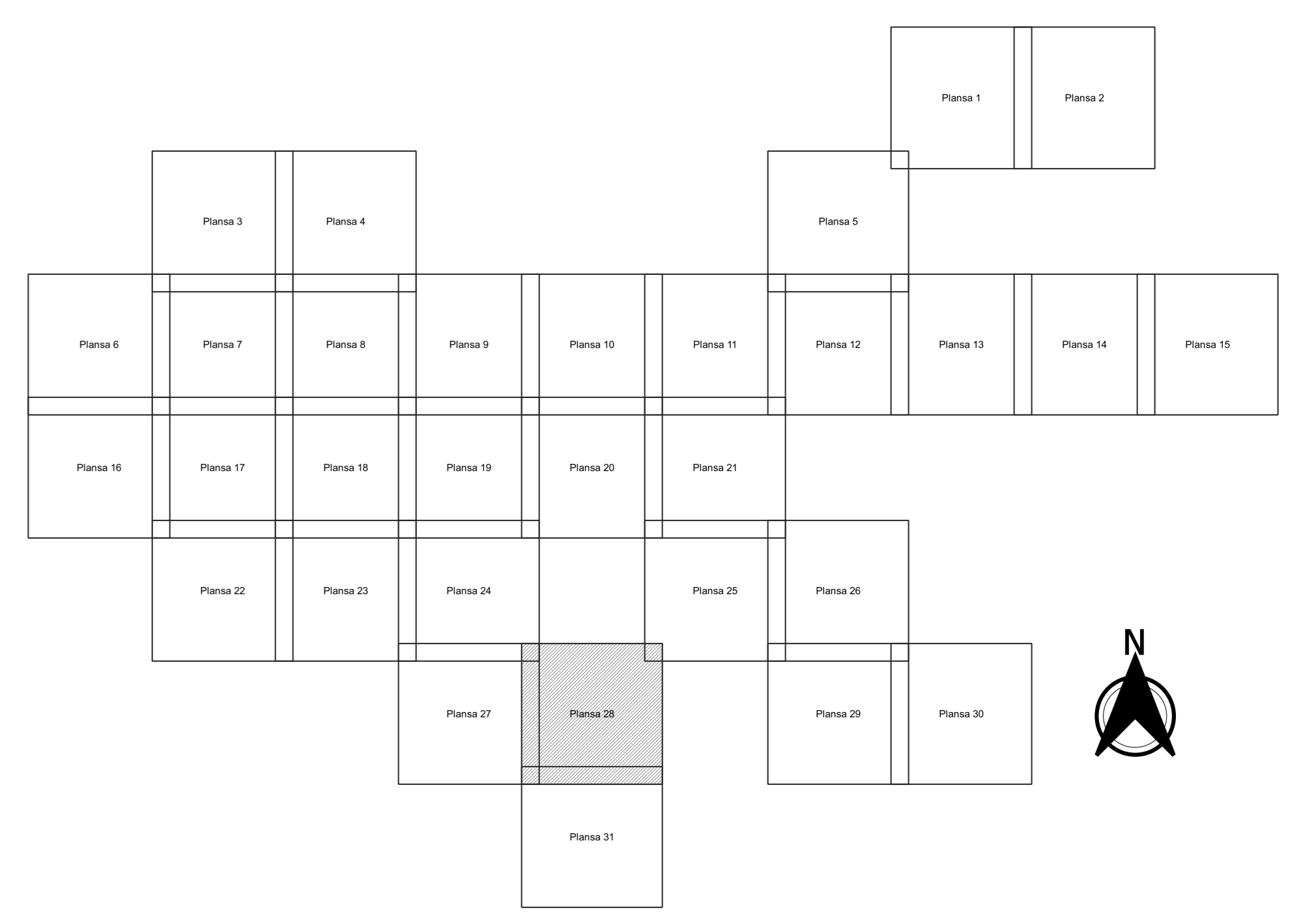


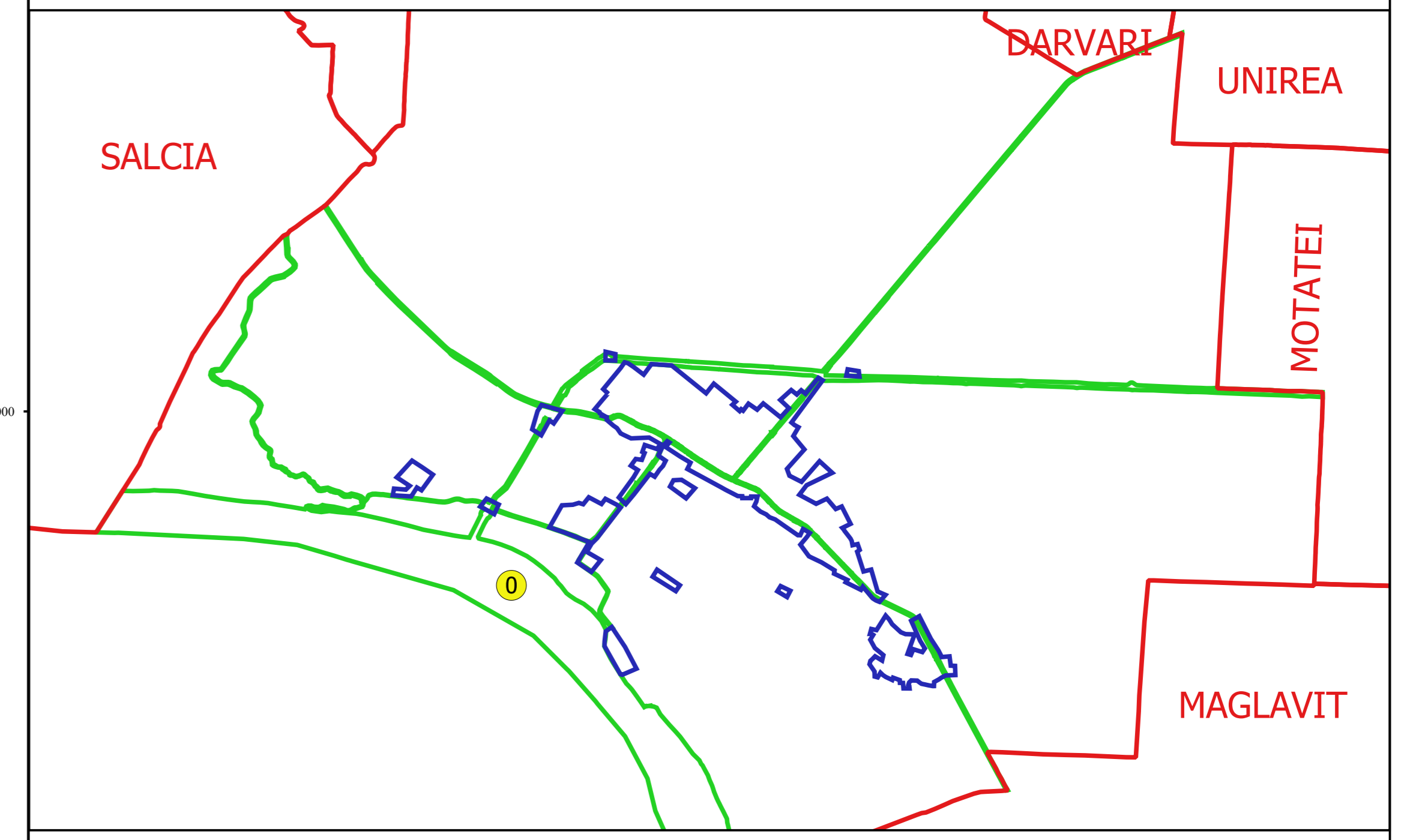
**PLAN CADASTRAL**  
**JUDEȚ DOLJ, UAT CETATE**  
**Sectorul Cadastral 0**  
**Spre publicare**  
**Scara 1:2000**  
**Sistem de proiecție "STEREO '70"**  
**- Planșa 28 -**

**Schița de racordare a planșelor**



- Legendă**
- Limită sector
  - Limită UAT
  - Limită intravilan
  - Limită imobil
  - Limită construcții
  - Limită tarla
  - 0 Număr sector
  - 14093 Număr imobil
  - 14093-C1 Număr construcții
  - DN 844 Număr tarla
  - T 71 Toponimie

**Schița dispunerii sectorului cadastral**



Proiectant  
 Ing. GEORGHE CRĂSTIȘU SRL  
 Ing. DANIEL TOMBERACU  
 Baza