
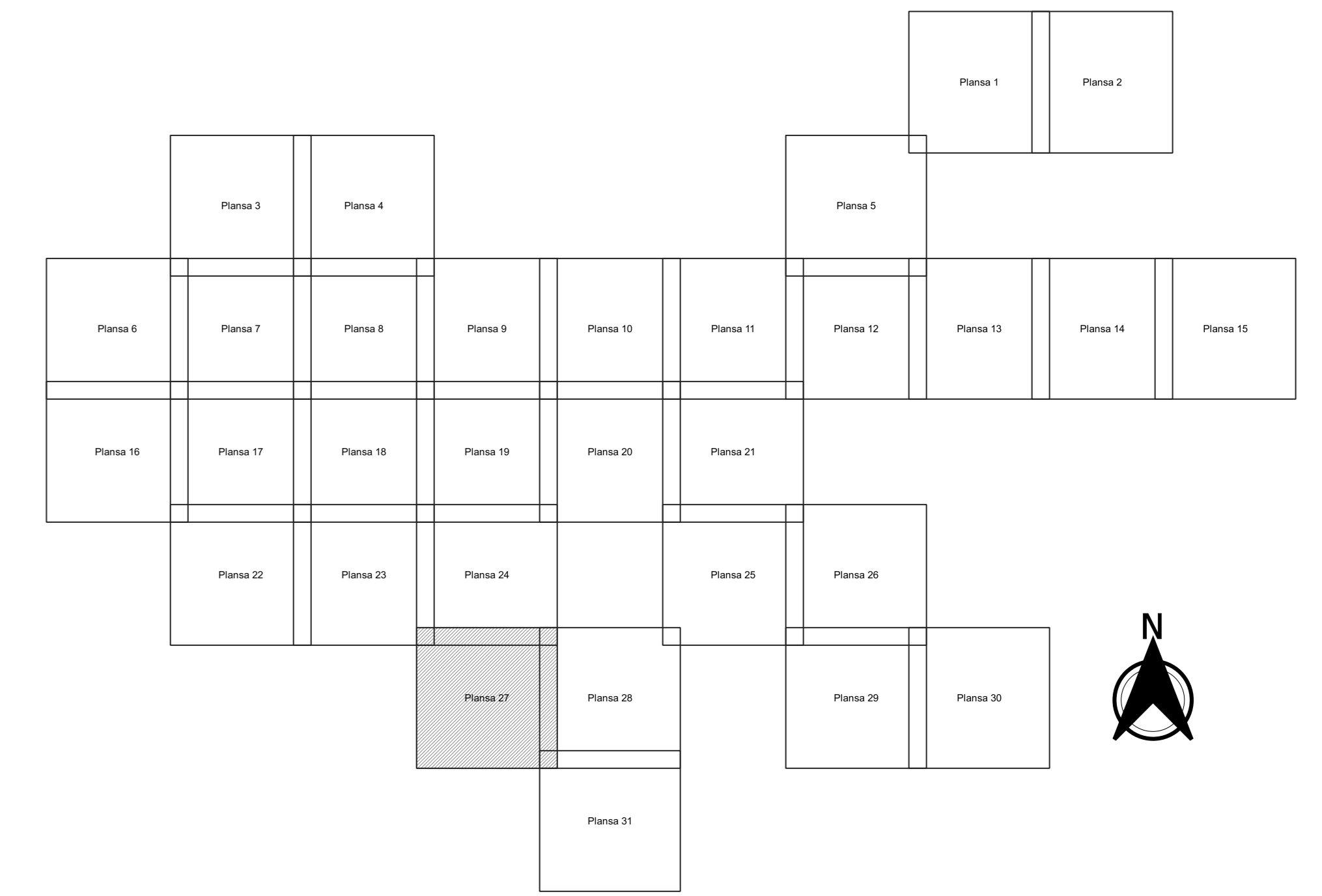


PLAN CADASTRAL
JUDEȚ DOLJ, UAT CETATE
Sectorul Cadastral 0
Spre publicare
Scara 1:2000
Sistem de proiecție "STEREO '70"
- Planșa 27 -

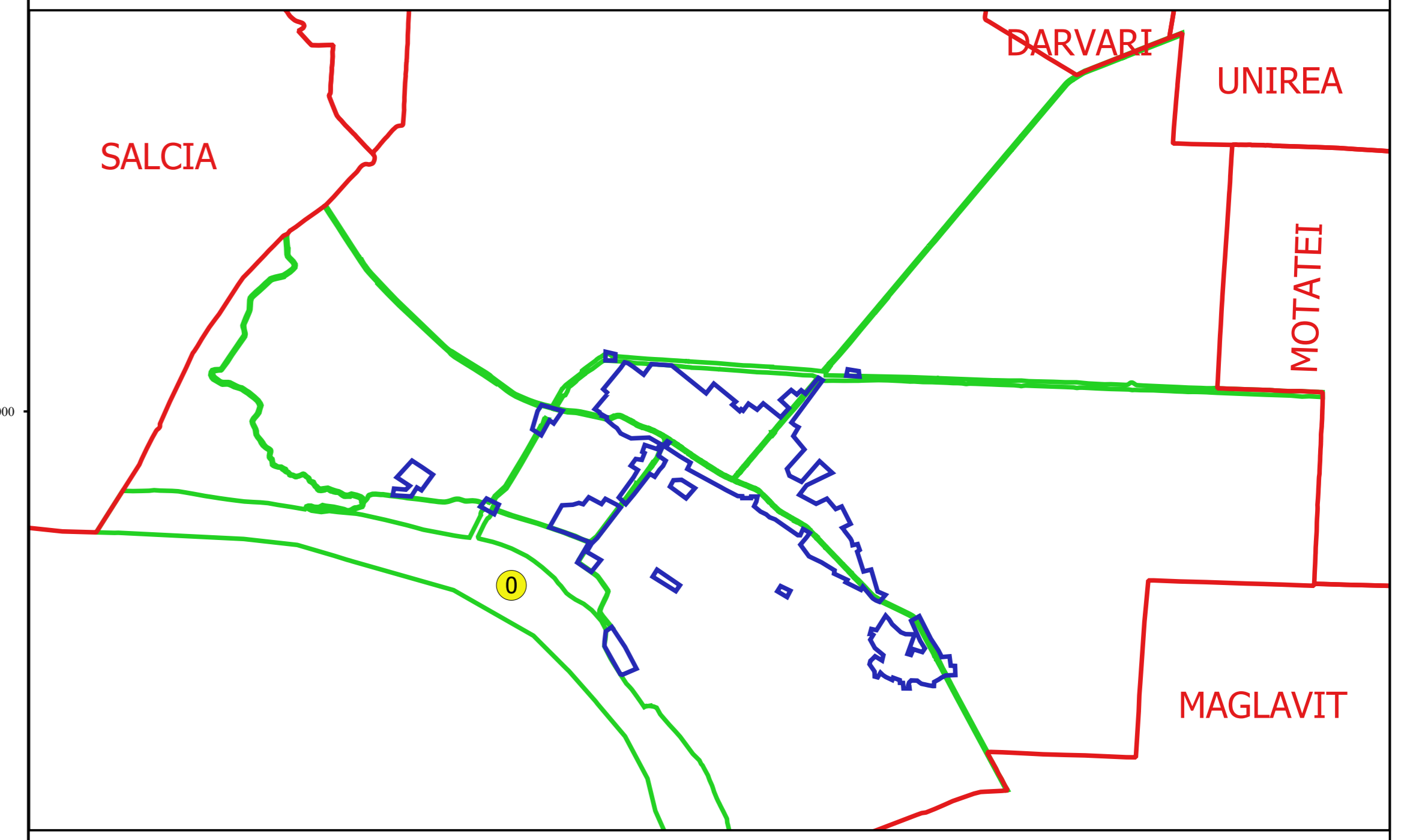
Schița de racordare a planșelor



Legendă

- Limită sector
- Limită UAT
- Limită intravilan
- Limită imobil
- Limită construcții
- Limită tarla
- 0 Număr sector
- 14093 Număr imobil
- 14093-C1 Număr construcții
- DN 844 Număr tarla
- T 71 Toponimie

Schița dispunerii sectorului cadastral



Proiectant
 Ing. GEORGHE CRĂSTĂȘU SRL
 Ing. DANIEL TOMBERACU
 Baza