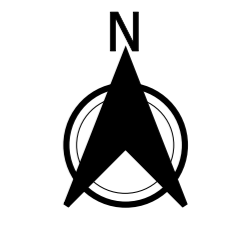
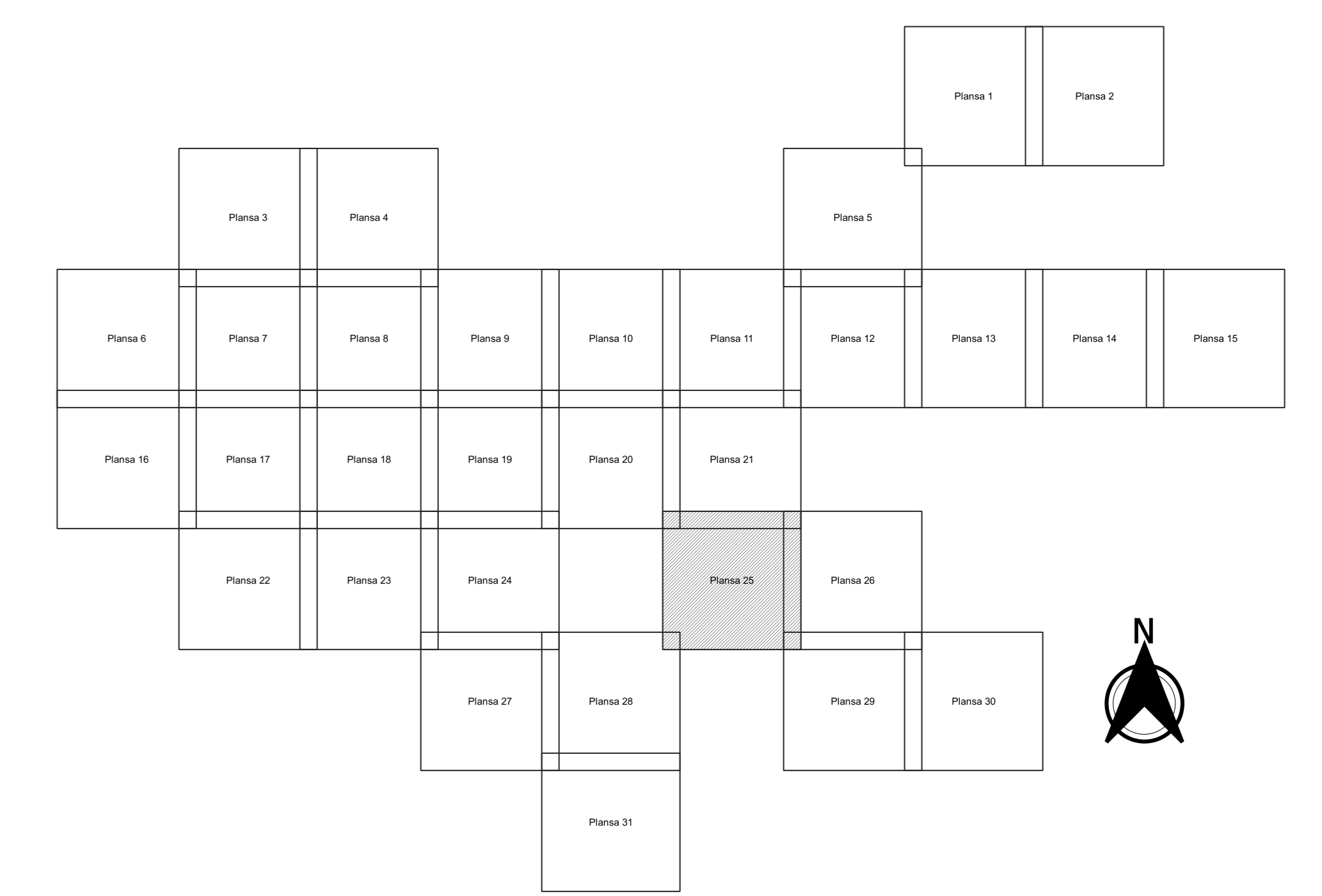


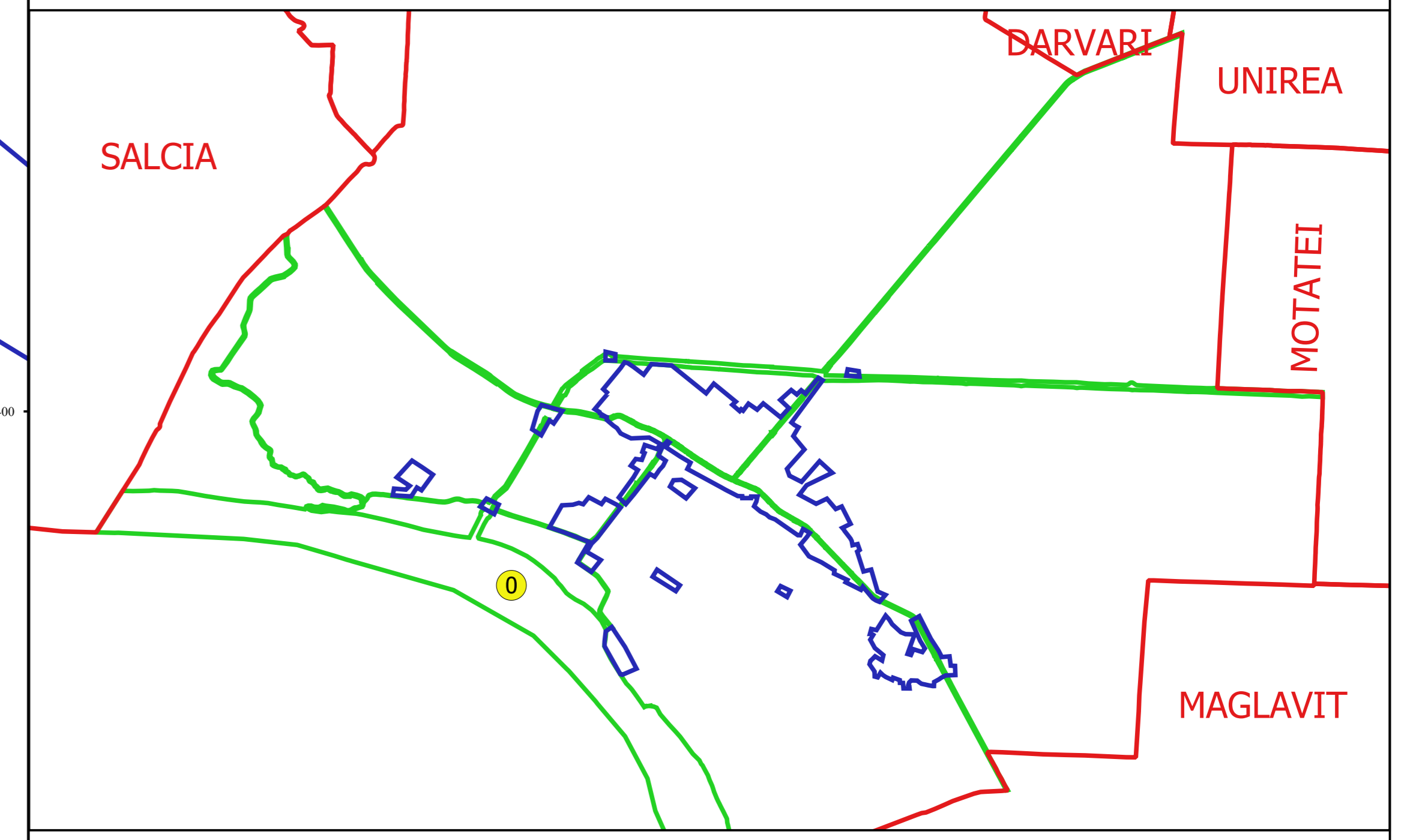
PLAN CADASTRAL
JUDEȚ DOLJ, UAT CETATE
Sectorul Cadastral 0
Spre publicare
Scara 1:2000
Sistem de proiecție "STEREO '70"
- Plansa 25 -

Schița de racordare a planșelor



- Legendă**
- Limită sector
 - Limită UAT
 - Limită intravilan
 - Limită imobil
 - Limită construcții
 - Limită tarla
 - 14093 Număr sector
 - 14093-C1 Număr imobil
 - DN 844 Număr construcții
 - T 71 Toponimie

Schița dispunerii sectorului cadastral



Proiectant
 Ing. GEORGHE CRĂSTIȘU SRL
 Ing. DANIEL TOMBERACU
 Date: