
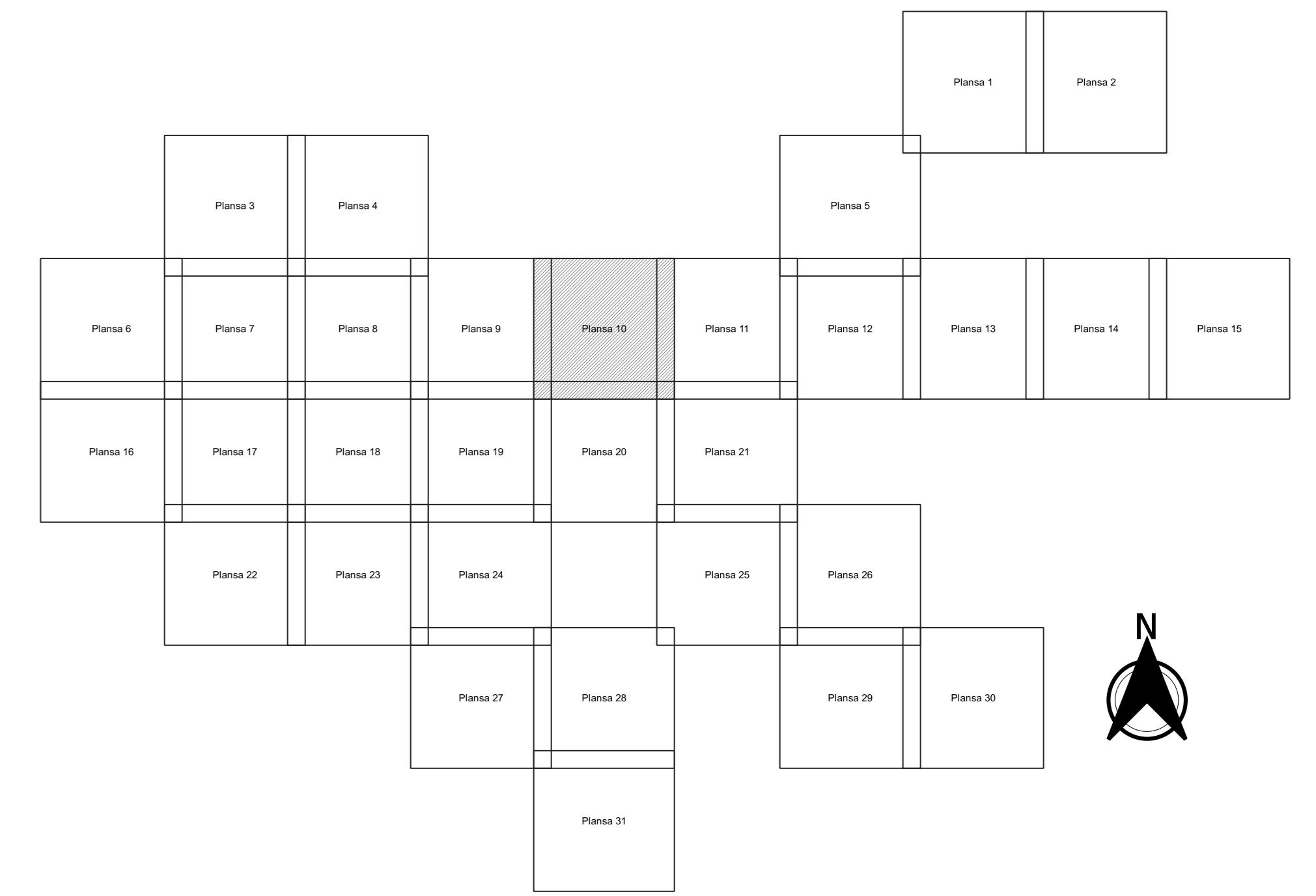


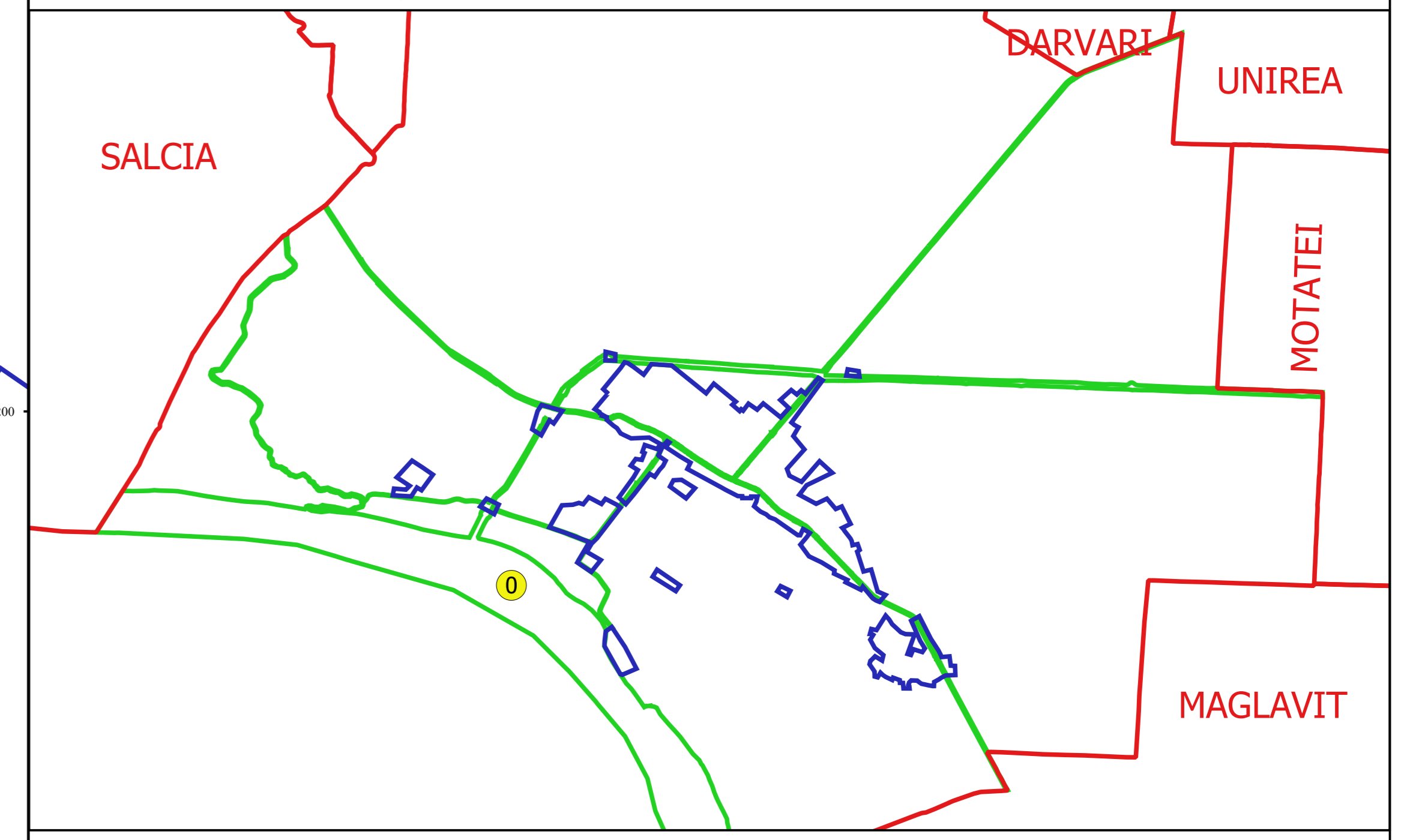
PLAN CADASTRAL
JUDEȚ DOLJ, UAT CETATE
Sectorul Cadastral 0
Spre publicare
Scara 1:2000
Sistem de proiecție "STEREO '70"
- Plansa 10 -

Schița de racordare a planșelor



- Legendă**
- Limită sector
 - Limită UAT
 - Limită intravilan
 - Limită imobil
 - Limită construcții
 - Limită tarla
 - 0 Număr sector
 - 14093 Număr imobil
 - 14093-C1 Număr construcții
 - DN 844 Număr tarla
 - T 71 Toponimie

Schița dispunerii sectorului cadastral



Proiectat de
 S.C. GEODEZIC CADASTRU SRL
 B-d. BANULI TOMERANCI
 BUCUREȘTI