

**DATE DESPRE IMOBILUL NR. 10816**

Oficiul de Cadastru și Publicitate Imobiliară DOLJ
Biroul de Cadastru și Publicitate Imobiliară Craiova

A. Partea I. Descrierea imobilului

TEREN Extravilan

Adresa: Jud. Dolj, T80/1, P583, P583/1

Nr. Crt	Nr cadastral Nr. topografic	Suprafața* (mp)	Observații / Referințe
A1		Din acte: 253.100 Masurata: 227.283	Sector cadastral:38 Teren neimprejmuit; Imobil despartit de De 464/1; Diferenta de suprafata se regasese la ID-ul 11944

B. Partea II. Proprietari și acte

Inscrieri privitoare la dreptul de proprietate și alte drepturi reale		Referințe
128007 / 25/08/2017		
Act Notarial nr. Contract de vânzare aut. 1675, din 24/08/2017 emis de Balaci Eugen;		
B1	Intabulare, drept de PROPRIETATE, dobandit prin Conventie, cota actuala 1/1, cota initiala 1/1 1) NICA GHEORGHE LELIUS 2) NICA SIMONA	A1

C. Partea III. SARCINI .

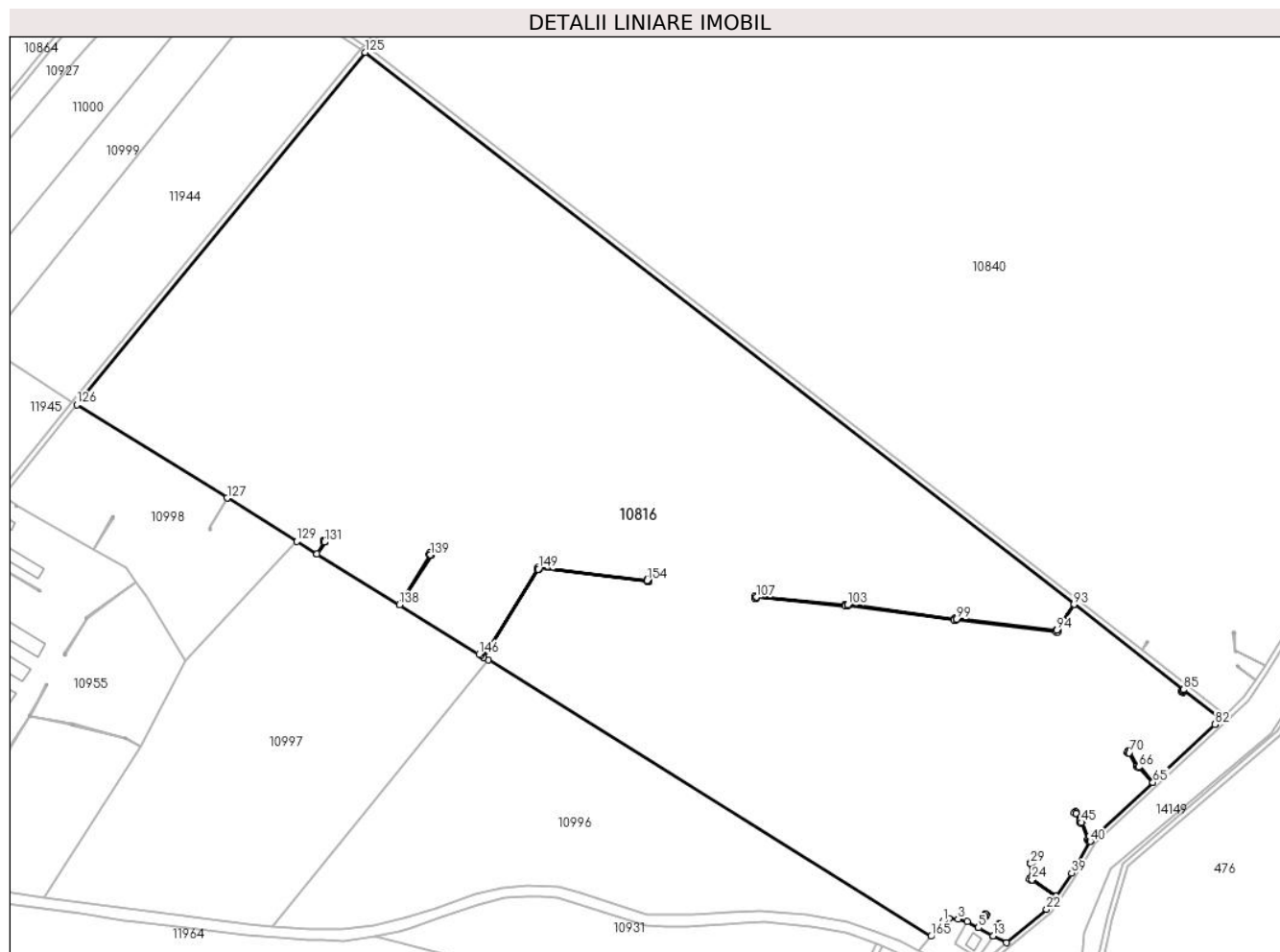
Inscrieri privind dezmembramintele dreptului de proprietate, drepturi reale de garanție și sarcini	Referințe
NU SUNT	

Anexa Nr. 1 La Partea I

Teren

Nr cadastral	Suprafața (mp)*	Observații / Referințe
	Din acte: 253.100 Masurata: 227.283	Imobil despartit de De 464/1; Diferenta de suprafata se regaseste la ID-ul 11944

* Suprafata este determinată in plan de proiectie Stereo 70.



Date referitoare la teren

Crt	Categorie folosință	Intravilan	Suprafața (mp)	Tarla	Parcelă	Nr. topo	Observații / Referințe
1	arabil	NU	227.283	80/1	583,583/1	-	

Lungime Segmente

1) Valorile lungimilor segmentelor sunt obținute din proiectie în plan.

Punct început	X / Y	Punct sfârșit	X / Y	Lungime segment
1	341.364,911 291.144,839	2	341.369,252 291.146,686	4.718
4	341.382,689 291.144,545	5	341.390,774 291.140,122	9.216
7	341.394,916 291.149,14	8	341.395,798 291.150,227	1.4
10	341.396,011 291.148,251	11	341.395,468 291.148,693	0.7
2	341.369,252 291.146,686	3	341.375,91 291.146,397	6.664
5	341.390,774 291.140,122	6	341.395,464 291.148,696	9.773
8	341.395,798 291.150,227	9	341.396,893 291.149,339	1.41
11	341.395,468 291.148,693	12	341.390,779 291.140,12	9.772
3	341.375,91 291.146,397	4	341.382,689 291.144,545	7.027
6	341.395,464 291.148,696	7	341.394,916 291.149,14	0.705
9	341.396,893 291.149,339	10	341.396,011 291.148,251	1.401
12	341.390,779 291.140,12	13	341.401,557 291.134,224	12.285

Punct început	X / Y	Punct sfârșit	X / Y	Lungime segment	Punct început	X / Y	Punct sfârșit	X / Y	Lungime segment	Punct început	X / Y	Punct sfârșit	X / Y	Lungime segment
13	341.401,557 291.134,224	14	341.405,805 291.141,99	8.852	14	341.405,805 291.141,99	15	341.405,256 291.142,432	0.705	15	341.405,256 291.142,432	16	341.406,135 291.143,522	1.4
16	341.406,135 291.143,522	17	341.407,233 291.142,636	1.411	17	341.407,233 291.142,636	18	341.406,354 291.141,547	1.399	18	341.406,354 291.141,547	19	341.405,809 291.141,987	0.7
19	341.405,809 291.141,987	20	341.401,562 291.134,222	8.851	20	341.401,562 291.134,222	21	341.411,199 291.129,09	10.918	21	341.411,199 291.129,09	22	341.440,792 291.153,539	38.386
22	341.440,792 291.153,539	23	341.447,483 291.163,287	11.823	23	341.447,483 291.163,287	24	341.429,929 291.175,334	21.29	24	341.429,929 291.175,334	25	341.429,489 291.174,79	0.7
25	341.429,489 291.174,79	26	341.428,391 291.175,675	1.41	26	341.428,391 291.175,675	27	341.429,27 291.176,765	1.4	27	341.429,27 291.176,765	28	341.429,819 291.176,322	0.705
28	341.429,819 291.176,322	29	341.429,093 291.186,956	10.659	29	341.429,093 291.186,956	30	341.428,545 291.187,401	0.706	30	341.428,545 291.187,401	31	341.429,427 291.188,488	1.4
31	341.429,427 291.188,488	32	341.430,522 291.187,6	1.41	32	341.430,522 291.187,6	33	341.429,64 291.186,512	1.401	33	341.429,64 291.186,512	34	341.429,096 291.186,953	0.7
34	341.429,096 291.186,953	35	341.429,823 291.176,319	10.659	35	341.429,823 291.176,319	36	341.430,368 291.175,879	0.7	36	341.430,368 291.175,879	37	341.429,932 291.175,338	0.695
37	341.429,932 291.175,338	38	341.447,486 291.163,291	21.29	38	341.447,486 291.163,291	39	341.459,045 291.180,135	20.429	39	341.459,045 291.180,135	40	341.472,775 291.203,307	26.934
40	341.472,775 291.203,307	41	341.472,116 291.203,696	0.765	41	341.472,116 291.203,696	42	341.471,503 291.203,368	0.695	42	341.471,503 291.203,368	43	341.470,837 291.204,61	1.409
43	341.470,837 291.204,61	44	341.471,45 291.204,939	0.696	44	341.471,45 291.204,939	45	341.466,246 291.217,249	13.365	45	341.466,246 291.217,249	46	341.465,558 291.216,886	0.778
46	341.465,558 291.216,886	47	341.464,898 291.218,132	1.41	47	341.464,898 291.218,132	48	341.465,519 291.218,46	0.702	48	341.465,519 291.218,46	49	341.462,486 291.223,937	6.261
49	341.462,486 291.223,937	50	341.462,055 291.223,385	0.7	50	341.462,055 291.223,385	51	341.460,942 291.224,252	1.411	51	341.460,942 291.224,252	52	341.461,803 291.225,356	1.4
52	341.461,803 291.225,356	53	341.462,916 291.224,489	1.411	53	341.462,916 291.224,489	54	341.462,489 291.223,941	0.695	54	341.462,489 291.223,941	55	341.465,523 291.218,463	6.262
55	341.465,523 291.218,463	56	341.466,136 291.218,786	0.693	56	341.466,136 291.218,786	57	341.466,796 291.217,54	1.41	57	341.466,796 291.217,54	58	341.466,25 291.217,251	0.618
58	341.466,25 291.217,251	59	341.471,454 291.204,941	13.365	59	341.471,454 291.204,941	60	341.472,071 291.205,272	0.7	60	341.472,071 291.205,272	61	341.472,737 291.204,03	1.409
61	341.472,737 291.204,03	62	341.472,12 291.203,698	0.701	62	341.472,12 291.203,698	63	341.472,778 291.203,311	0.763	63	341.472,778 291.203,311	64	341.473,347 291.204,272	1.117
64	341.473,347 291.204,272	65	341.518,62 291.246,579	61.964	65	341.518,62 291.246,579	66	341.508,16 291.257,772	15.32	66	341.508,16 291.257,772	67	341.507,654 291.257,289	0.7
67	341.507,654 291.257,289	68	341.506,681 291.258,31	1.41	68	341.506,681 291.258,31	69	341.507,209 291.258,813	0.729	69	341.507,209 291.258,813	70	341.501,318 291.268,23	11.108
70	341.501,318 291.268,23	71	341.500,844 291.267,716	0.699	71	341.500,844 291.267,716	72	341.499,807 291.268,672	1.41	72	341.499,807 291.268,672	73	341.500,756 291.269,701	1.4
73	341.500,756 291.269,701	74	341.501,793 291.268,745	1.41	74	341.501,793 291.268,745	75	341.501,321 291.268,233	0.696	75	341.501,321 291.268,233	76	341.507,212 291.258,816	11.108
76	341.507,212 291.258,816	77	341.507,694 291.259,276	0.666	77	341.507,694 291.259,276	78	341.508,667 291.258,255	1.41	78	341.508,667 291.258,255	79	341.508,164 291.257,775	0.695
79	341.508,164 291.257,775	80	341.518,624 291.246,582	15.32	80	341.518,624 291.246,582	81	341.525,209 291.252,735	9.012	81	341.525,209 291.252,735	82	341.564,066 291.288,877	53.067
82	341.564,066 291.288,877	83	341.564,069 291.288,881	0.005	83	341.564,069 291.288,881	84	341.568,194 291.292,844	5.72	84	341.568,194 291.292,844	85	341.541,098 291.314,492	34.682
85	341.541,098 291.314,492	86	341.540,58 291.313,832	0.839	86	341.540,58 291.313,832	87	341.541,154 291.313,433	0.699	87	341.541,154 291.313,433	88	341.540,355 291.312,283	1.4
88	341.540,355 291.312,283	89	341.539,198 291.313,088	1.409	89	341.539,198 291.313,088	90	341.539,996 291.314,237	1.399	90	341.539,996 291.314,237	91	341.540,576 291.313,835	0.706
91	341.540,576 291.313,835	92	341.541,094 291.314,496	0.84	92	341.541,094 291.314,496	93	341.460,736 291.376,824	101.697	93	341.460,736 291.376,824	94	341.448,326 291.357,926	22.608
94	341.448,326 291.357,926	95	341.449,024 291.357,872	0.7	95	341.449,024 291.357,872	96	341.448,915 291.356,467	1.409	96	341.448,915 291.356,467	97	341.447,519 291.356,575	1.4
97	341.447,519 291.356,575	98	341.447,573 291.357,277	0.704	98	341.447,573 291.357,277	99	341.374,55 291.365,97	73.539	99	341.374,55 291.365,97	100	341.374,522 291.365,265	0.706
100	341.374,522 291.365,265	101	341.373,123 291.365,321	1.4	101	341.373,123 291.365,321	102	341.373,151 291.366,025	0.705	102	341.373,151 291.366,025	103	341.294,9 291.376,409	78.937
103	341.294,9 291.376,409	104	341.294,917 291.375,704	0.705	104	341.294,917 291.375,704	105	341.293,517 291.375,671	1.4	105	341.293,517 291.375,671	106	341.293,5 291.376,376	0.705
106	341.293,5 291.376,376	107	341.228,328 291.382,129	65.425	107	341.228,328 291.382,129	108	341.228,319 291.381,425	0.704	108	341.228,319 291.381,425	109	341.226,92 291.381,44	1.399
109	341.226,92 291.381,44	110	341.226,936 291.382,851	1.411	110	341.226,936 291.382,851	111	341.228,336 291.382,834	1.4	111	341.228,336 291.382,834	112	341.228,328 291.382,134	0.7

Punct început	X / Y	Punct sfârșit	X / Y	Lungime segment	Punct început	X / Y	Punct sfârșit	X / Y	Lungime segment	Punct început	X / Y	Punct sfârșit	X / Y	Lungime segment
112	341.228,328 291.382,134	113	341.293,5 291.376,381	65.425	113	341.293,5 291.376,381	114	341.293,484 291.377,081	0.7	114	341.293,484 291.377,081	115	341.294,884 291.377,114	1.4
115	341.294,884 291.377,114	116	341.294,9 291.376,414	0.7	116	341.294,9 291.376,414	117	341.373,151 291.366,03	78.937	117	341.373,151 291.366,03	118	341.373,179 291.366,73	0.701
118	341.373,179 291.366,73	119	341.374,578 291.366,674	1.4	119	341.374,578 291.366,674	120	341.374,55 291.365,974	0.701	120	341.374,55 291.365,974	121	341.447,574 291.357,282	73.539
121	341.447,574 291.357,282	122	341.447,628 291.357,98	0.7	122	341.447,628 291.357,98	123	341.448,321 291.357,926	0.695	123	341.448,321 291.357,926	124	341.460,732 291.376,827	22.612
124	341.460,732 291.376,827	125	340.941,811 291.781,042	657.776	125	340.941,811 291.781,042	126	340.730,445 291.523,055	333.516	126	340.730,445 291.523,055	127	340.840,588 291.454,731	129.613
127	340.840,588 291.454,731	128	340.840,592 291.454,728	0.005	128	340.840,592 291.454,728	129	340.891,759 291.422,988	60.212	129	340.891,759 291.422,988	130	340.906,462 291.413,867	17.302
130	340.906,462 291.413,867	131	340.911,791 291.422,457	10.109	131	340.911,791 291.422,457	132	340.911,092 291.422,504	0.701	132	340.911,092 291.422,504	133	340.911,187 291.423,912	1.411
133	340.911,187 291.423,912	134	340.912,584 291.423,818	1.4	134	340.912,584 291.423,818	135	340.912,489 291.422,41	1.411	135	340.912,489 291.422,41	136	340.911,795 291.422,457	0.696
136	340.911,795 291.422,457	137	340.906,466 291.413,864	10.111	137	340.906,466 291.413,864	138	340.966,726 291.376,484	70.912	138	340.966,726 291.376,484	139	340.989,397 291.413,031	43.008
139	340.989,397 291.413,031	140	340.988,7 291.413,09	0.699	140	340.988,7 291.413,09	141	340.988,819 291.414,496	1.411	141	340.988,819 291.414,496	142	340.990,213 291.414,377	1.399
142	340.990,213 291.414,377	143	340.990,095 291.412,972	1.41	143	340.990,095 291.412,972	144	340.989,402 291.413,031	0.696	144	340.989,402 291.413,031	145	340.966,73 291.376,481	43.011
145	340.966,73 291.376,481	146	341.025,04 291.340,31	68.618	146	341.025,04 291.340,31	147	341.026,386 291.339,475	1.584	147	341.026,386 291.339,475	148	341.028,511 291.338,157	2.501
148	341.028,511 291.338,157	149	341.068,539 291.402,684	75.934	149	341.068,539 291.402,684	150	341.067,841 291.402,741	0.7	150	341.067,841 291.402,741	151	341.067,957 291.404,146	1.41
151	341.067,957 291.404,146	152	341.069,352 291.404,032	1.4	152	341.069,352 291.404,032	153	341.069,295 291.403,329	0.705	153	341.069,295 291.403,329	154	341.148,123 291.394,27	79.347
154	341.148,123 291.394,27	155	341.148,169 291.394,973	0.705	155	341.148,169 291.394,973	156	341.149,566 291.394,882	1.4	156	341.149,566 291.394,882	157	341.149,474 291.393,476	1.409
157	341.149,474 291.393,476	158	341.148,077 291.393,567	1.4	158	341.148,077 291.393,567	159	341.148,123 291.394,265	0.7	159	341.148,123 291.394,265	160	341.069,294 291.403,325	79.348
160	341.069,294 291.403,325	161	341.069,237 291.402,627	0.7	161	341.069,237 291.402,627	162	341.068,544 291.402,684	0.695	162	341.068,544 291.402,684	163	341.028,515 291.338,154	75.937
163	341.028,515 291.338,154	164	341.031,788 291.336,113	3.857	164	341.031,788 291.336,113	165	341.356,083 291.133,833	382.21	165	341.356,083 291.133,833	1	341.364,911 291.144,839	14.109

** Lungimile segmentelor sunt determinate în planul de proiecție Stereo 70 și sunt rotunjite la 1 milimetru.

*** Distanța dintre puncte este formată din segmente cumulate ce sunt mai mici decât valoarea 1 milimetru.

**DATE DESPRE IMOBILUL NR. 10817**

Oficiul de Cadastru și Publicitate Imobiliară DOLJ
Biroul de Cadastru și Publicitate Imobiliară Craiova

A. Partea I. Descrierea imobilului

TEREN Extravilan

Adresa: Jud. Dolj, T80/1, P583, 583/1/10

Nr. Crt	Nr cadastral Nr. topografic	Suprafața* (mp)	Observații / Referințe
A1		2	Sector cadastral:38 Teren neimprejmuit; L20 KV CETATE - SPA 1

Construcții

Crt	Nr cadastral Nr. topografic	Adresa	Observații / Referințe
A1.1		Jud. Dolj, T80/1, P583, 583/1/10	Nr. niveluri:1; S. construita la sol:2 mp; Stalp electric

B. Partea II. Proprietari și acte

Inscrieri privitoare la dreptul de proprietate și alte drepturi reale		Referințe
/		
Act Normativ nr. Legea 123, din 10/07/2012 emis de PARLAMENTUL ROMÂNIEI;		
B1	Intabulare, drept de PROPRIETATE, dobandit prin Lege, cota actuala 1/1, cota initiala 1/1 1) STATUL ROMAN-DOMENIUL PUBLIC, CIF:99999999999999, LIPSA CUI	A1
Act Administrativ nr. Contract de Concesiune nr. 6, din 20/06/2005 emis de Ministerul Economiei si Comertului (Act aditional nr.1 din 04.03.2016);		
B2	Intabulare, drept de CONCESIUNE pe o perioada de 49 de ani, dobandit prin Lege, cota actuala 1/1, cota initiala 1/1 1) CEZ DISTRIBUTIE SA, CIF:14491102	A1, A1.1

C. Partea III. SARCINI .

Inscrieri privind dezmembramintele dreptului de proprietate, drepturi reale de garanție și sarcini	Referințe
NU SUNT	

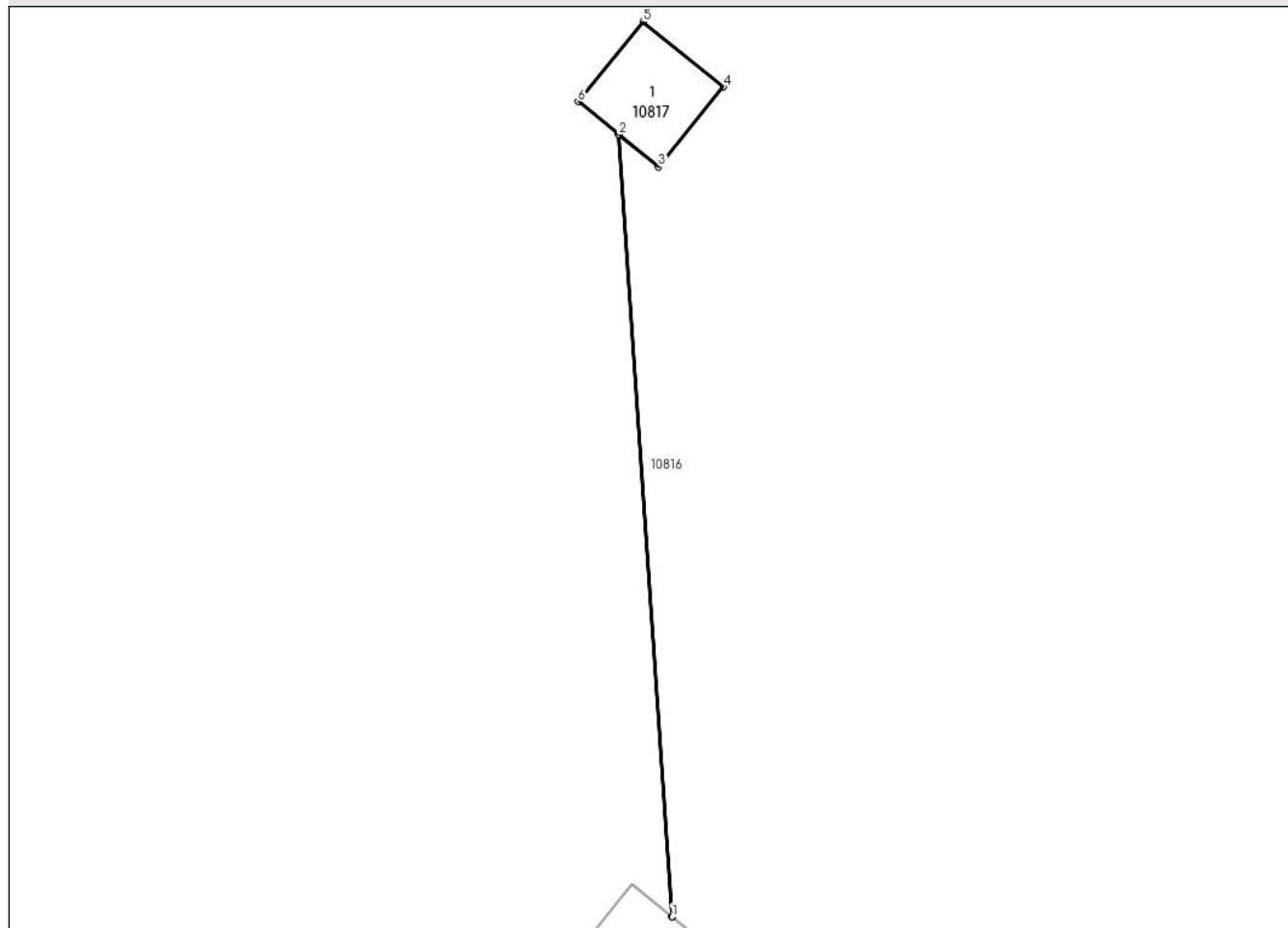
Anexa Nr. 1 La Partea I

Teren

Nr cadastral	Suprafața (mp)*	Observații / Referințe
	2	L20 KV CETATE - SPA 1

* Suprafața este determinată în planul de proiecție Stereo 70.

DETALII LINIARE IMOBIL



Date referitoare la teren

Crt	Categorie folosință	Intravilan	Suprafața (mp)	Tarla	Parcelă	Nr. topo	Observații / Referințe
1	curți constructii	NU	2	80/1	583;583/1/10	-	

Date referitoare la construcții

Crt	Număr	Destinație construcție	Supraf. (mp)	Situație juridică	Observații / Referințe
A1.1		construcții industriale și edilitare	2	Cu acte	Nr. niveluri:1; S. construita la sol:2 mp; Stalp electric

Lungime Segmente

1) Valorile lungimilor segmentelor sunt obținute din proiecție în plan.

Punct început	X / Y	Punct sfârșit	X / Y	Lungime segment (** (m)
1	341.429,823 291.176,319	2	341.429,096 291.186,953	10.659
2	341.429,096 291.186,953	3	341.429,64 291.186,512	0.7
3	341.429,64 291.186,512	4	341.430,522 291.187,6	1.401

Punct început	X / Y	Punct sfârșit	X / Y	Lungime segment (** (m)
4	341.430,522 291.187,6	5	341.429,427 291.188,488	1.41
5	341.429,427 291.188,488	6	341.428,545 291.187,401	1.4
6	341.428,545 291.187,401	7	341.429,093 291.186,956	0.706
7	341.429,093 291.186,956	8	341.429,819 291.176,322	10.659
8	341.429,819 291.176,322	1	341.429,823 291.176,319	0.005

** Lungimile segmentelor sunt determinate în planul de proiecție Stereo 70 și sunt rotunjite la 1 milimetru.

*** Distanța dintre puncte este formată din segmente cumulate ce sunt mai mici decât valoarea 1 milimetru.

**DATE DESPRE IMOBILUL NR. 10818**

Oficiul de Cadastru și Publicitate Imobiliară DOLJ
Biroul de Cadastru și Publicitate Imobiliară Craiova

A. Partea I. Descrierea imobilului

TEREN Extravilan

Adresa: Jud. Dolj, T80/1, P583, 583/1/13

Nr. Crt	Nr cadastral Nr. topografic	Suprafața* (mp)	Observații / Referințe
A1		2	Sector cadastral:38 Teren neimprejmuit; L20 KV CETATE - SPA 1

Construcții

Crt	Nr cadastral Nr. topografic	Adresa	Observații / Referințe
A1.1		Jud. Dolj, T80/1, P583, 583/1/13	Nr. niveluri:1; S. construita la sol:2 mp; Stalp electric

B. Partea II. Proprietari și acte

Inscrieri privitoare la dreptul de proprietate și alte drepturi reale		Referințe
/		
Act Normativ nr. Legea 123, din 10/07/2012 emis de PARLAMENTUL ROMÂNIEI;		
B1	Intabulare, drept de PROPRIETATE, dobandit prin Lege, cota actuala 1/1, cota initiala 1/1 1) STATUL ROMAN-DOMENIUL PUBLIC, CIF:9999999999999, LIPSA CUI	A1
Act Administrativ nr. Contract de Concesiune nr. 6, din 20/06/2005 emis de Ministerul Economiei si Comertului (Act aditional nr.1 din 04.03.2016);		
B2	Intabulare, drept de CONCESIUNE pe o perioada de 49 de ani, dobandit prin Lege, cota actuala 1/1, cota initiala 1/1 1) CEZ DISTRIBUTIE SA, CIF:14491102	A1, A1.1

C. Partea III. SARCINI .

Inscrieri privind dezmembramintele dreptului de proprietate, drepturi reale de garanție și sarcini	Referințe
NU SUNT	

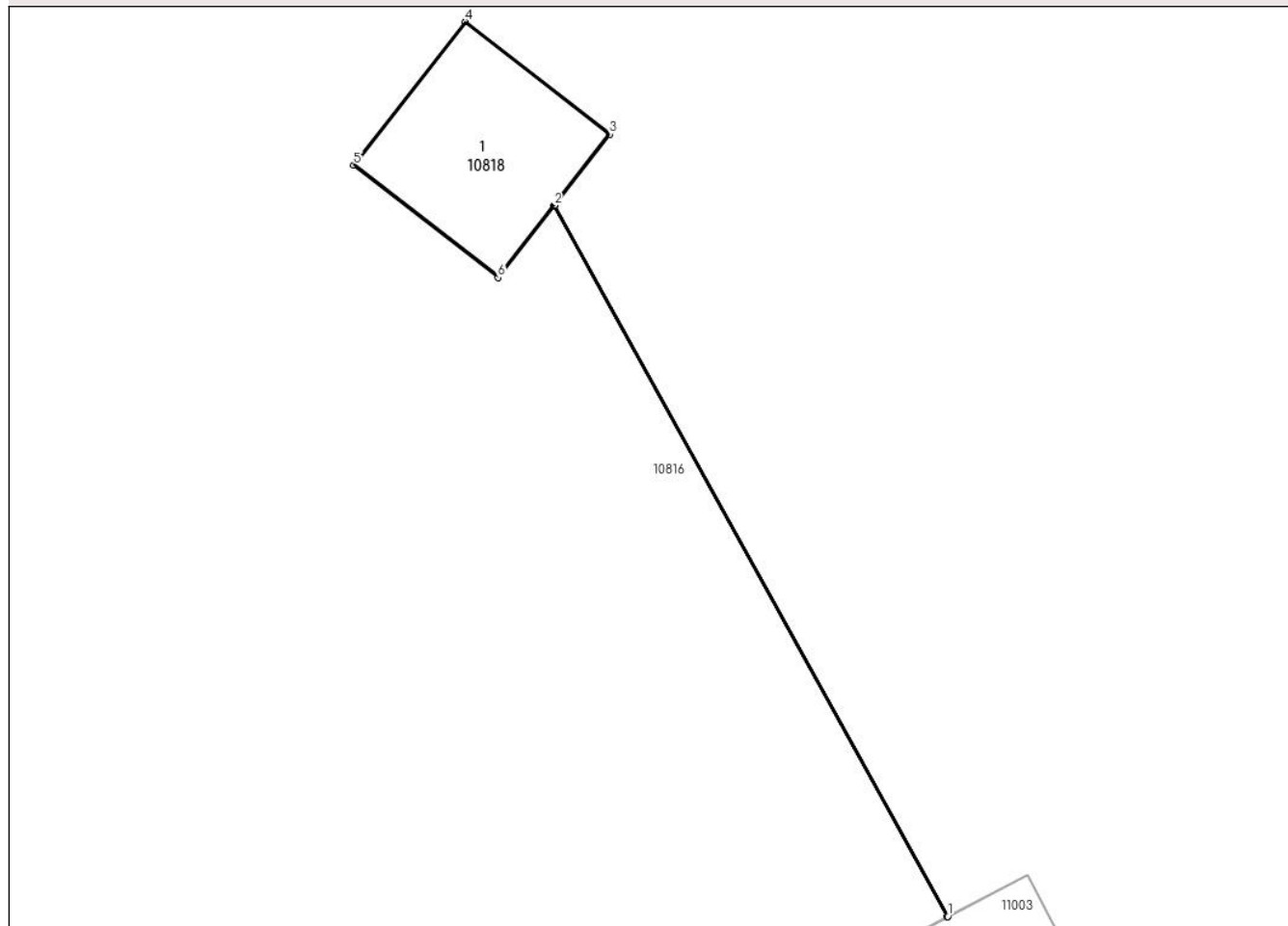
Anexa Nr. 1 La Partea I

Teren

Nr cadastral	Suprafața (mp)*	Observații / Referințe
	2	L20 KV CETATE - SPA 1

* Suprafața este determinată în planul de proiecție Stereo 70.

DETALII LINIARE IMOBIL



Date referitoare la teren

Crt	Categorie folosință	Intra vilan	Suprafața (mp)	Tarla	Parcelă	Nr. topo	Observații / Referințe
1	curți constructii	NU	2	80/1	583;583/1/13	-	

Date referitoare la construcții

Crt	Număr	Destinație construcție	Supraf. (mp)	Situație juridică	Observații / Referințe
A1.1		construcții industriale și edilitare	2	Cu acte	Nr. niveluri:1; S. construita la sol:2 mp; Stalp electric

Lungime Segmente

1) Valorile lungimilor segmentelor sunt obținute din proiecție în plan.

Punct început	X / Y	Punct sfârșit	X / Y	Lungime segment (** (m)
1	341.465,523 291.218,463	2	341.462,489 291.223,941	6.262
2	341.462,489 291.223,941	3	341.462,916 291.224,489	0.695
3	341.462,916 291.224,489	4	341.461,803 291.225,356	1.411

Punct început	X / Y	Punct sfârșit	X / Y	Lungime segment (** (m)
4	341.461,803 291.225,356	5	341.460,942 291.224,252	1.4
5	341.460,942 291.224,252	6	341.462,055 291.223,385	1.411
6	341.462,055 291.223,385	7	341.462,486 291.223,937	0.7
7	341.462,486 291.223,937	8	341.465,519 291.218,46	6.261
8	341.465,519 291.218,46	1	341.465,523 291.218,463	0.005

** Lungimile segmentelor sunt determinate în planul de proiecție Stereo 70 și sunt rotunjite la 1 milimetru.

*** Distanța dintre puncte este formată din segmente cumulate ce sunt mai mici decât valoarea 1 milimetru.

**DATE DESPRE IMOBILUL NR. 10819**

Oficiul de Cadastru și Publicitate Imobiliară DOLJ
Biroul de Cadastru și Publicitate Imobiliară Craiova

A. Partea I. Descrierea imobilului

TEREN Extravilan

Adresa: Jud. Dolj, T80/1, P583, 583/1/11

Nr. Crt	Nr cadastral Nr. topografic	Suprafața* (mp)	Observații / Referințe
A1		2	Sector cadastral:38 Teren neimprejmuit; L20 KV CETATE - SPA 1

Construcții

Crt	Nr cadastral Nr. topografic	Adresa	Observații / Referințe
A1.1		Jud. Dolj, T80/1, P583, 583/1/11	Nr. niveluri:1; S. construita la sol:2 mp; Stalp electric

B. Partea II. Proprietari și acte

Inscrieri privitoare la dreptul de proprietate și alte drepturi reale		Referințe
/		
Act Normativ nr. Legea 123, din 10/07/2012 emis de PARLAMENTUL ROMÂNIEI;		
B1	Intabulare, drept de PROPRIETATE, dobandit prin Lege, cota actuala 1/1, cota initiala 1/1 1) STATUL ROMAN-DOMENIUL PUBLIC, CIF:9999999999999, LIPSA CUI	A1
Act Administrativ nr. Contract de Concesiune nr. 6, din 20/06/2005 emis de Ministerul Economiei si Comertului (Act aditional nr.1 din 04.03.2016);		
B2	Intabulare, drept de CONCESIUNE pe o perioada de 49 de ani, dobandit prin Lege, cota actuala 1/1, cota initiala 1/1 1) CEZ DISTRIBUTIE SA, CIF:14491102	A1, A1.1

C. Partea III. SARCINI .

Inscrieri privind dezmembramintele dreptului de proprietate, drepturi reale de garanție și sarcini	Referințe
NU SUNT	

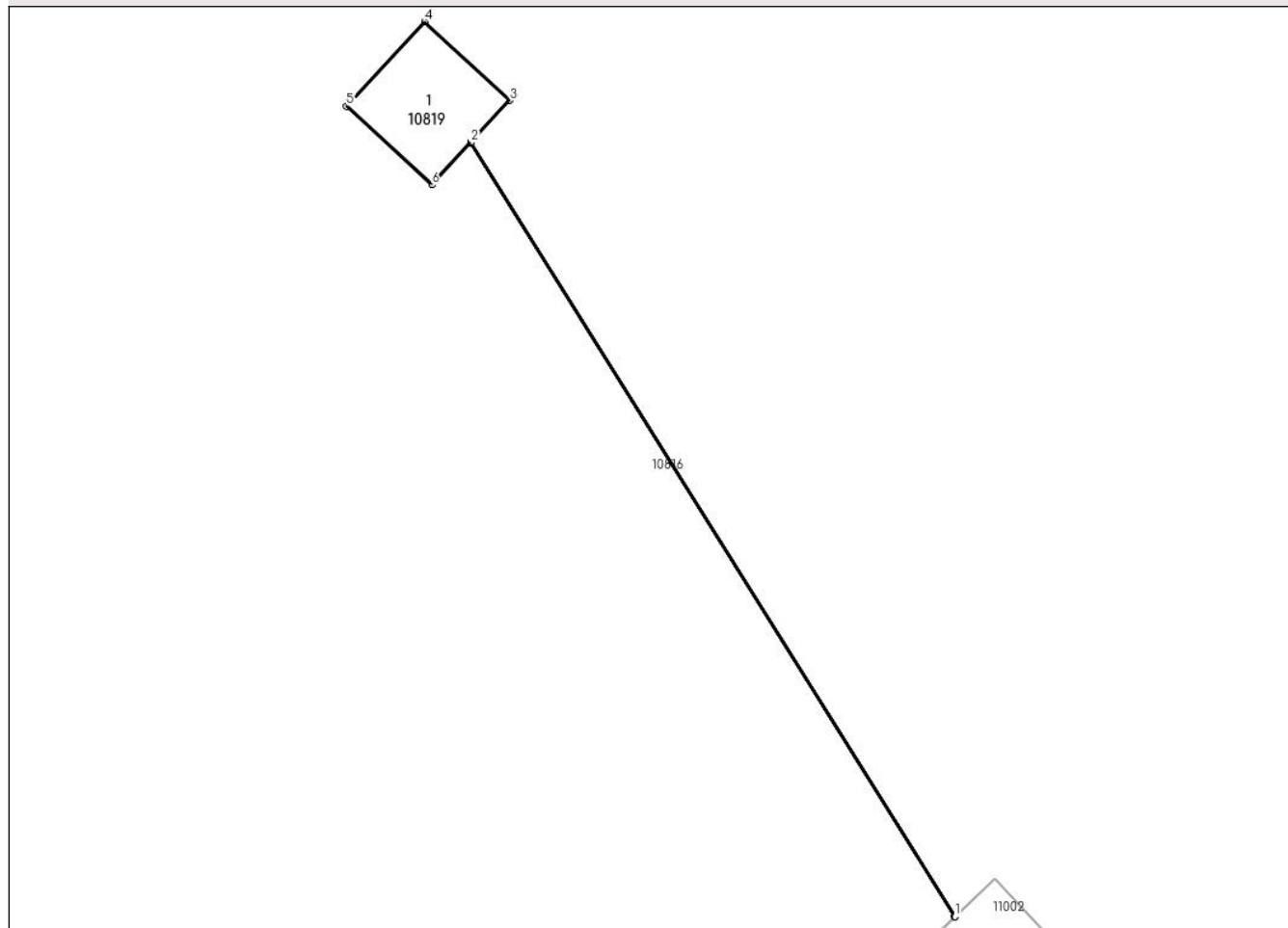
Anexa Nr. 1 La Partea I

Teren

Nr cadastral	Suprafața (mp)*	Observații / Referințe
	2	L20 KV CETATE - SPA 1

* Suprafața este determinată în planul de proiecție Stereo 70.

DETALII LINIARE IMOBIL



Date referitoare la teren

Crt	Categorie folosință	Intra vilan	Suprafața (mp)	Tarla	Parcelă	Nr. topo	Observații / Referințe
1	curți constructii	NU	2	80/1	583;583/1/11	-	

Date referitoare la construcții

Crt	Număr	Destinație construcție	Supraf. (mp)	Situație juridică	Observații / Referințe
A1.1		construcții industriale și edilitare	2	Cu acte	Nr. niveluri:1; S. construita la sol:2 mp; Stalp electric

Lungime Segmente

1) Valorile lungimilor segmentelor sunt obținute din proiecție în plan.

Punct început	X / Y	Punct sfârșit	X / Y	Lungime segment (** (m)
1	341.507,212 291.258,816	2	341.501,321 291.268,233	11.108
2	341.501,321 291.268,233	3	341.501,793 291.268,745	0.696
3	341.501,793 291.268,745	4	341.500,756 291.269,701	1.41

Punct început	X / Y	Punct sfârșit	X / Y	Lungime segment (** (m)
4	341.500,756 291.269,701	5	341.499,807 291.268,672	1.4
5	341.499,807 291.268,672	6	341.500,844 291.267,716	1.41
6	341.500,844 291.267,716	7	341.501,318 291.268,23	0.699
7	341.501,318 291.268,23	8	341.507,209 291.258,813	11.108
8	341.507,209 291.258,813	1	341.507,212 291.258,816	0.004

** Lungimile segmentelor sunt determinate în planul de proiecție Stereo 70 și sunt rotunjite la 1 milimetru.

*** Distanța dintre puncte este formată din segmente cumulate ce sunt mai mici decât valoarea 1 milimetru.

**DATE DESPRE IMOBILUL NR. 10820**

Oficiul de Cadastru și Publicitate Imobiliară DOLJ
Biroul de Cadastru și Publicitate Imobiliară Craiova

A. Partea I. Descrierea imobilului

TEREN Extravilan

Adresa: Jud. Dolj, T80/1, P583, 583/1/9

Nr. Crt	Nr cadastral Nr. topografic	Suprafața* (mp)	Observații / Referințe
A1		2	Sector cadastral:38 Teren neimprejmuit; L20 KV CETATE - SPA 1

Construcții

Crt	Nr cadastral Nr. topografic	Adresa	Observații / Referințe
A1.1		Jud. Dolj, T80/1, P583, 583/1/9	Nr. niveluri:1; S. construita la sol:2 mp; Stalp electric

B. Partea II. Proprietari și acte

Inscrieri privitoare la dreptul de proprietate și alte drepturi reale		Referințe
/		
Act Normativ nr. Legea 123, din 10/07/2012 emis de PARLAMENTUL ROMÂNIEI;		
B1	Intabulare, drept de PROPRIETATE, dobandit prin Lege, cota actuala 1/1, cota initiala 1/1 1) STATUL ROMAN-DOMENIUL PUBLIC, CIF:99999999999999, LIPSA CUI	A1
Act Administrativ nr. Contract de Concesiune nr. 6, din 20/06/2005 emis de Ministerul Economiei si Comertului (Act aditional nr.1 din 04.03.2016);		
B2	Intabulare, drept de CONCESIUNE pe o perioada de 49 de ani, dobandit prin Lege, cota actuala 1/1, cota initiala 1/1 1) CEZ DISTRIBUTIE SA, CIF:14491102	A1, A1.1

C. Partea III. SARCINI .

Inscrieri privind dezmembramintele dreptului de proprietate, drepturi reale de garanție și sarcini	Referințe
NU SUNT	

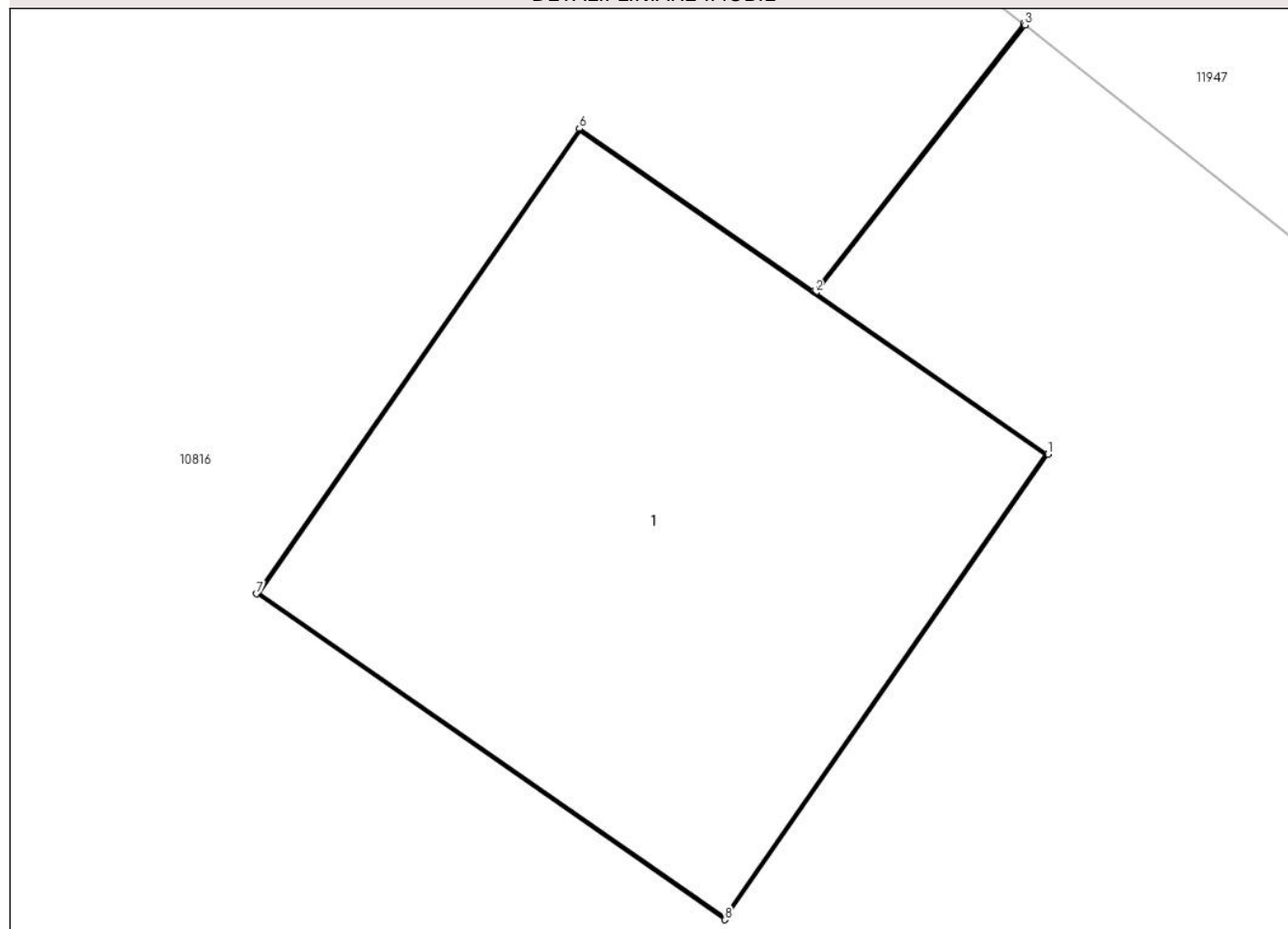
Anexa Nr. 1 La Partea I

Teren

Nr cadastral	Suprafața (mp)*	Observații / Referințe
	2	L20 KV CETATE - SPA 1

* Suprafața este determinată în planul de proiecție Stereo 70.

DETALII LINIARE IMOBIL



Date referitoare la teren

Crt	Categorie folosință	Intra vilan	Suprafața (mp)	Tarla	Parcelă	Nr. topo	Observații / Referințe
1	curți constructii	NU	2	80/1	583;583/1/9	-	

Date referitoare la construcții

Crt	Număr	Destinație construcție	Supraf. (mp)	Situație juridică	Observații / Referințe
A1.1		construcții industriale și edilitare	2	Cu acte	Nr. niveluri:1; S. construita la sol:2 mp; Stalp electric

Lungime Segmente

1) Valorile lungimilor segmentelor sunt obținute din proiecție în plan.

Punct început	X / Y	Punct sfârșit	X / Y	Lungime segment (** (m)
1	341.541,154 291.313,433	2	341.540,58 291.313,832	0.699
2	341.540,58 291.313,832	3	341.541,098 291.314,492	0.839
3	341.541,098 291.314,492	4	341.541,094 291.314,496	0.006

Punct început	X / Y	Punct sfârșit	X / Y	Lungime segment (** (m)
4	341.541,094 291.314,496	5	341.540,576 291.313,835	0.84
5	341.540,576 291.313,835	6	341.539,996 291.314,237	0.706
6	341.539,996 291.314,237	7	341.539,198 291.313,088	1.399
7	341.539,198 291.313,088	8	341.540,355 291.312,283	1.409
8	341.540,355 291.312,283	1	341.541,154 291.313,433	1.4

** Lungimile segmentelor sunt determinate în planul de proiecție Stereo 70 și sunt rotunjite la 1 milimetru.

*** Distanța dintre puncte este formată din segmente cumulate ce sunt mai mici decât valoarea 1 milimetru.

**DATE DESPRE IMOBILUL NR. 10821**

Oficiul de Cadastru și Publicitate Imobiliară DOLJ
Biroul de Cadastru și Publicitate Imobiliară Craiova

A. Partea I. Descrierea imobilului

TEREN Extravilan

Adresa: Jud. Dolj, T80/1, P583, 583/1/12

Nr. Crt	Nr cadastral Nr. topografic	Suprafața* (mp)	Observații / Referințe
A1		2	Sector cadastral:38 Teren neimprejmuit; RACORD 20 KV PTA IAS CETATE (CAP)

Construcții

Crt	Nr cadastral Nr. topografic	Adresa	Observații / Referințe
A1.1		Jud. Dolj, T80/1, P583, 583/1/12	Nr. niveluri:1; S. construita la sol:2 mp; Stalp electric

B. Partea II. Proprietari și acte

Inscrieri privitoare la dreptul de proprietate și alte drepturi reale	Referințe
/	
Act Normativ nr. Legea 123, din 10/07/2012 emis de PARLAMENTUL ROMÂNIEI;	
B1	A1
Intabulare, drept de PROPRIETATE, dobandit prin Lege, cota actuala 1/1, cota initiala 1/1 1) STATUL ROMAN-DOMENIUL PUBLIC, CIF:99999999999999, LIPSA CUI	
Act Administrativ nr. Contract de Concesiune nr. 6, din 20/06/2005 emis de Ministerul Economiei si Comertului (Act aditional nr.1 din 04.03.2016);	
B2	A1, A1.1
Intabulare, drept de CONCESIUNE pe o perioada de 49 de ani, dobandit prin Lege, cota actuala 1/1, cota initiala 1/1 1) CEZ DISTRIBUTIE SA, CIF:14491102	

C. Partea III. SARCINI .

Inscrieri privind dezmembramintele dreptului de proprietate, drepturi reale de garanție și sarcini	Referințe
NU SUNT	

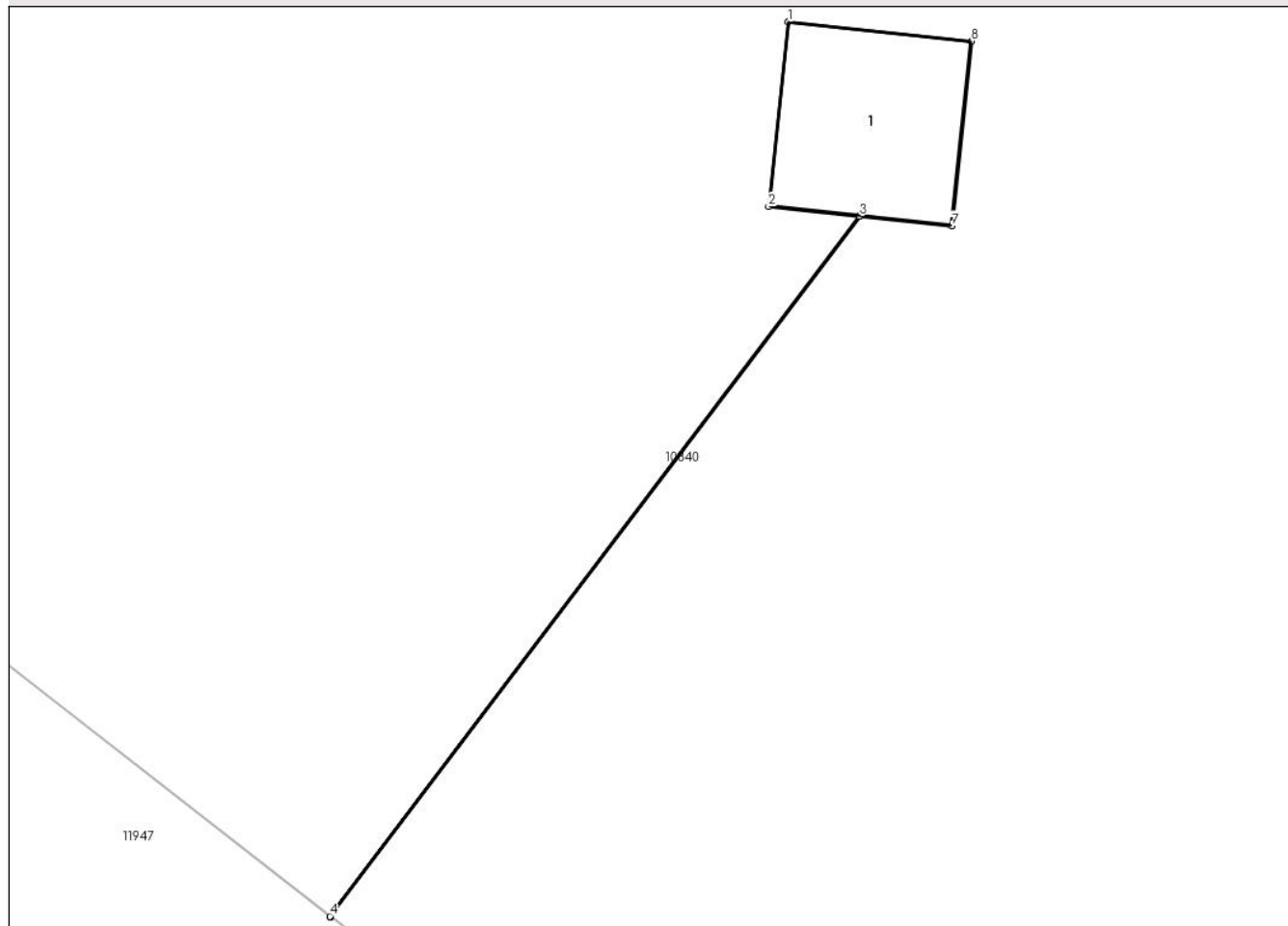
Anexa Nr. 1 La Partea I

Teren

Nr cadastral	Suprafața (mp)*	Observații / Referințe
	2	RACORD 20 KV PTA IAS CETATE (CAP)

* Suprafața este determinată în planul de proiecție Stereo 70.

DETALII LINIARE IMOBIL



Date referitoare la teren

Crt	Categorie folosință	Intra vilan	Suprafața (mp)	Tarla	Parcelă	Nr. topo	Observații / Referințe
1	curți constructii	NU	2	66/1	5/9	-	

Date referitoare la construcții

Crt	Număr	Destinație construcție	Supraf. (mp)	Situație juridică	Observații / Referințe
A1.1		construcții industriale și edilitare	2	Cu acte	Nr. niveluri:1; S. construita la sol:2 mp; Stalp electric

Lungime Segmente

1) Valorile lungimilor segmentelor sunt obținute din proiecție în plan.

Punct început	X / Y	Punct sfârșit	X / Y	Lungime segment (** (m)
1	341.513,909 291.349,978	2	341.513,76 291.348,576	1.41
2	341.513,76 291.348,576	3	341.514,448 291.348,503	0.692
3	341.514,448 291.348,503	4	341.510,428 291.343,187	6.665

Punct început	X / Y	Punct sfârșit	X / Y	Lungime segment (** (m)
4	341.510,428 291.343,187	5	341.510,432 291.343,184	0.005
5	341.510,432 291.343,184	6	341.514,453 291.348,503	6.668
6	341.514,453 291.348,503	7	341.515,152 291.348,429	0.703
7	341.515,152 291.348,429	8	341.515,301 291.349,831	1.41
8	341.515,301 291.349,831	1	341.513,909 291.349,978	1.4

** Lungimile segmentelor sunt determinate în planul de proiecție Stereo 70 și sunt rotunjite la 1 milimetru.

*** Distanța dintre puncte este formată din segmente cumulate ce sunt mai mici decât valoarea 1 milimetru.

**DATE DESPRE IMOBILUL NR. 10822**

Oficiul de Cadastru și Publicitate Imobiliară DOLJ
Biroul de Cadastru și Publicitate Imobiliară Craiova

A. Partea I. Descrierea imobilului

TEREN Extravilan

Adresa: Jud. Dolj, T80/1, P583, 583/1/3

Nr. Crt	Nr cadastral Nr. topografic	Suprafața* (mp)	Observații / Referințe
A1		2	Sector cadastral:38 Teren neimprejmuit; RACORD 20 KV PTA IAS CETATE (CAP)

Construcții

Crt	Nr cadastral Nr. topografic	Adresa	Observații / Referințe
A1.1		Jud. Dolj, T80/1, P583, 583/1/3	Nr. niveluri:1; S. construita la sol:2 mp; Stalp electric

B. Partea II. Proprietari și acte

Inscrieri privitoare la dreptul de proprietate și alte drepturi reale		Referințe
/		
Act Normativ nr. Legea 123, din 10/07/2012 emis de PARLAMENTUL ROMÂNIEI;		
B1	Intabulare, drept de PROPRIETATE, dobandit prin Lege, cota actuala 1/1, cota initiala 1/1 1) STATUL ROMAN-DOMENIUL PUBLIC, CIF:99999999999999, LIPSA CUI	A1
Act Administrativ nr. Contract de Concesiune nr. 6, din 20/06/2005 emis de Ministerul Economiei si Comertului (Act aditional nr.1 din 04.03.2016);		
B2	Intabulare, drept de CONCESIUNE pe o perioada de 49 de ani, dobandit prin Lege, cota actuala 1/1, cota initiala 1/1 1) CEZ DISTRIBUTIE SA, CIF:14491102	A1, A1.1

C. Partea III. SARCINI .

Inscrieri privind dezmembramintele dreptului de proprietate, drepturi reale de garanție și sarcini	Referințe
NU SUNT	

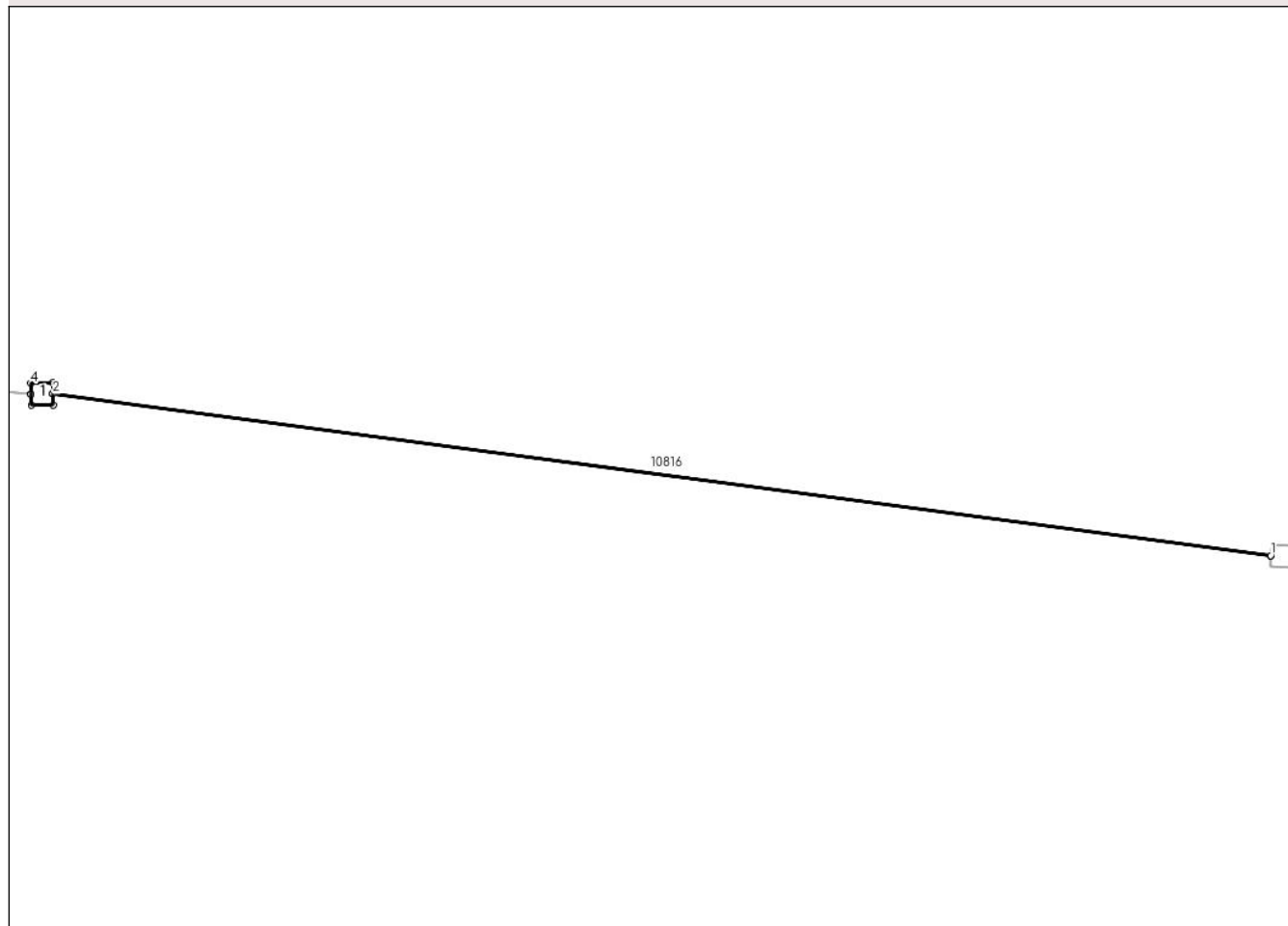
Anexa Nr. 1 La Partea I

Teren

Nr cadastral	Suprafaţa (mp)*	Observații / Referințe
	2	RACORD 20 KV PTA IAS CETATE (CAP)

* Suprafața este determinată în planul de proiecție Stereo 70.

DETALII LINIARE IMOBIL



Date referitoare la teren

Crt	Categorie folosință	Intra vilan	Suprafața (mp)	Tarla	Parcelă	Nr. topo	Observații / Referințe
1	curți constructii	NU	2	80/1	583;583/1/3	-	

Date referitoare la construcții

Crt	Număr	Destinație construcție	Supraf. (mp)	Situație juridică	Observații / Referințe
A1.1		construcții industriale și edilitare	2	Cu acte	Nr. niveluri:1; S. construita la sol:2 mp; Stalp electric

Lungime Segmente

1) Valorile lungimilor segmentelor sunt obținute din proiecție în plan.

Punct început	X / Y	Punct sfârșit	X / Y	Lungime segment (** (m))
1	341.373,151 291.366,03	2	341.294,9 291.376,414	78.937
2	341.294,9 291.376,414	3	341.294,884 291.377,114	0.7
3	341.294,884 291.377,114	4	341.293,484 291.377,081	1.4

Punct început	X / Y	Punct sfârșit	X / Y	Lungime segment (** (m)
4	341.293,484 291.377,081	5	341.293,5 291.376,381	0.7
5	341.293,5 291.376,381	6	341.293,5 291.376,376	0.005
6	341.293,5 291.376,376	7	341.293,517 291.375,671	0.705
7	341.293,517 291.375,671	8	341.294,917 291.375,704	1.4
8	341.294,917 291.375,704	9	341.294,9 291.376,409	0.705
9	341.294,9 291.376,409	10	341.373,151 291.366,025	78.937
10	341.373,151 291.366,025	1	341.373,151 291.366,03	0.005

** Lungimile segmentelor sunt determinate în planul de proiecție Stereo 70 și sunt rotunjite la 1 milimetru.

*** Distanța dintre puncte este formată din segmente cumulate ce sunt mai mici decât valoarea 1 milimetru.

**DATE DESPRE IMOBILUL NR. 10823**

Oficiul de Cadastru și Publicitate Imobiliară DOLJ
Biroul de Cadastru și Publicitate Imobiliară Craiova

A. Partea I. Descrierea imobilului

TEREN Extravilan

Adresa: Jud. Dolj, T80/1, P583, 583/1/4

Nr. Crt	Nr cadastral Nr. topografic	Suprafața* (mp)	Observații / Referințe
A1		2	Sector cadastral:38 Teren neimprejmuit; RACORD 20 KV PTA IAS CETATE (CAP)

Construcții

Crt	Nr cadastral Nr. topografic	Adresa	Observații / Referințe
A1.1		Jud. Dolj, T80/1, P583, 583/1/4	Nr. niveluri:1; S. construita la sol:2 mp; Stalp electric

B. Partea II. Proprietari și acte

Inscrieri privitoare la dreptul de proprietate și alte drepturi reale		Referințe
/		
Act Normativ nr. Legea 123, din 10/07/2012 emis de PARLAMENTUL ROMÂNIEI;		
B1	Intabulare, drept de PROPRIETATE, dobandit prin Lege, cota actuala 1/1, cota initiala 1/1 1) STATUL ROMAN-DOMENIUL PUBLIC, CIF:9999999999999, LIPSA CUI	A1
Act Administrativ nr. Contract de Concesiune nr. 6, din 20/06/2005 emis de Ministerul Economiei si Comertului (Act aditional nr.1 din 04.03.2016);		
B2	Intabulare, drept de CONCESIUNE pe o perioada de 49 de ani, dobandit prin Lege, cota actuala 1/1, cota initiala 1/1 1) CEZ DISTRIBUTIE SA, CIF:14491102	A1, A1.1

C. Partea III. SARCINI .

Inscrieri privind dezmembramintele dreptului de proprietate, drepturi reale de garanție și sarcini	Referințe
NU SUNT	

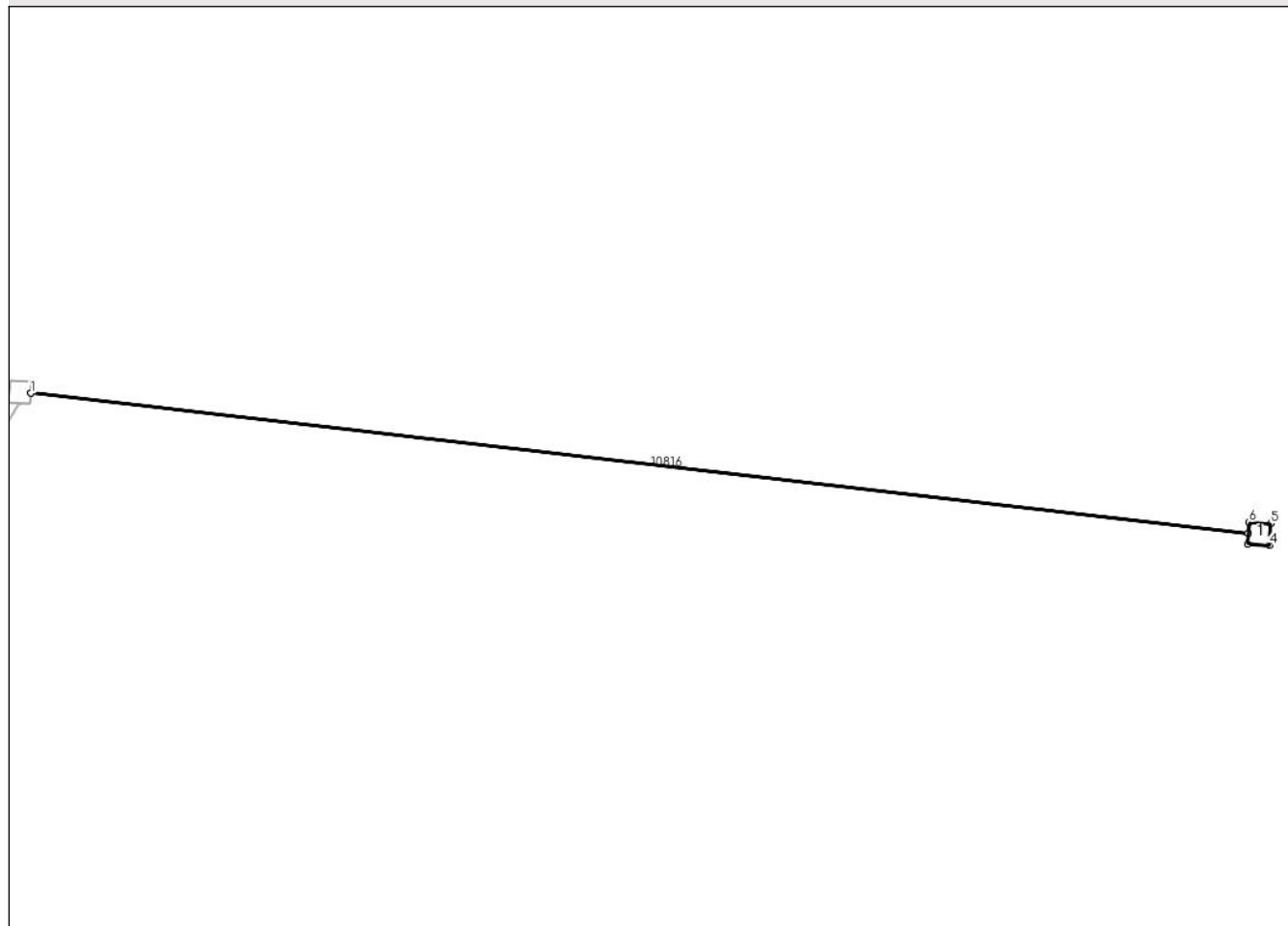
Anexa Nr. 1 La Partea I

Teren

Nr cadastral	Suprafața (mp)*	Observații / Referințe
	2	RACORD 20 KV PTA IAS CETATE (CAP)

* Suprafața este determinată în planul de proiecție Stereo 70.

DETALII LINIARE IMOBIL



Date referitoare la teren

Crt	Categorie folosință	Intra vilan	Suprafața (mp)	Tarla	Parcelă	Nr. topo	Observații / Referințe
1	curți constructii	NU	2	80/1	583;583/1/4	-	

Date referitoare la construcții

Crt	Număr	Destinație construcție	Supraf. (mp)	Situație juridică	Observații / Referințe
A1.1		construcții industriale și edilitare	2	Cu acte	Nr. niveluri:1; S. construita la sol:2 mp; Stalp electric

Lungime Segmente

1) Valorile lungimilor segmentelor sunt obținute din proiecție în plan.

Punct început	X / Y	Punct sfârșit	X / Y	Lungime segment (** (m)
1	341.069,294 291.403,325	2	341.148,123 291.394,265	79.348
2	341.148,123 291.394,265	3	341.148,077 291.393,567	0.7
3	341.148,077 291.393,567	4	341.149,474 291.393,476	1.4

Punct început	X / Y	Punct sfârșit	X / Y	Lungime segment (** (m)
4	341.149,474 291.393,476	5	341.149,566 291.394,882	1.409
5	341.149,566 291.394,882	6	341.148,169 291.394,973	1.4
6	341.148,169 291.394,973	7	341.148,123 291.394,27	0.705
7	341.148,123 291.394,27	8	341.069,295 291.403,329	79.347
8	341.069,295 291.403,329	1	341.069,294 291.403,325	0.004

** Lungimile segmentelor sunt determinate în planul de proiecție Stereo 70 și sunt rotunjite la 1 milimetru.

*** Distanța dintre puncte este formată din segmente cumulate ce sunt mai mici decât valoarea 1 milimetru.

**DATE DESPRE IMOBILUL NR. 10824**

Oficiul de Cadastru și Publicitate Imobiliară DOLJ
Biroul de Cadastru și Publicitate Imobiliară Craiova

A. Partea I. Descrierea imobilului

TEREN Extravilan

Adresa: Jud. Dolj, T80/1, P583, 583/1/6

Nr. Crt	Nr cadastral Nr. topografic	Suprafața* (mp)	Observații / Referințe
A1		2	Sector cadastral:38 Teren neimprejmuit; RACORD 20 KV PTA IAS CETATE (CAP)

Construcții

Crt	Nr cadastral Nr. topografic	Adresa	Observații / Referințe
A1.1		Jud. Dolj, T80/1, P583, 583/1/6	Nr. niveluri:1; S. construita la sol:2 mp; Stalp electric

B. Partea II. Proprietari și acte

Inscrieri privitoare la dreptul de proprietate și alte drepturi reale		Referințe
/		
Act Normativ nr. Legea 123, din 10/07/2012 emis de PARLAMENTUL ROMÂNIEI;		
B1	Intabulare, drept de PROPRIETATE, dobandit prin Lege, cota actuala 1/1, cota initiala 1/1 1) STATUL ROMAN-DOMENIUL PUBLIC, CIF:9999999999999, LIPSA CUI	A1
Act Administrativ nr. Contract de Concesiune nr. 6, din 20/06/2005 emis de Ministerul Economiei si Comertului (Act aditional nr.1 din 04.03.2016);		
B2	Intabulare, drept de CONCESIUNE pe o perioada de 49 de ani, dobandit prin Lege, cota actuala 1/1, cota initiala 1/1 1) CEZ DISTRIBUTIE SA, CIF:14491102	A1, A1.1

C. Partea III. SARCINI .

Inscrieri privind dezmembramintele dreptului de proprietate, drepturi reale de garanție și sarcini	Referințe
NU SUNT	

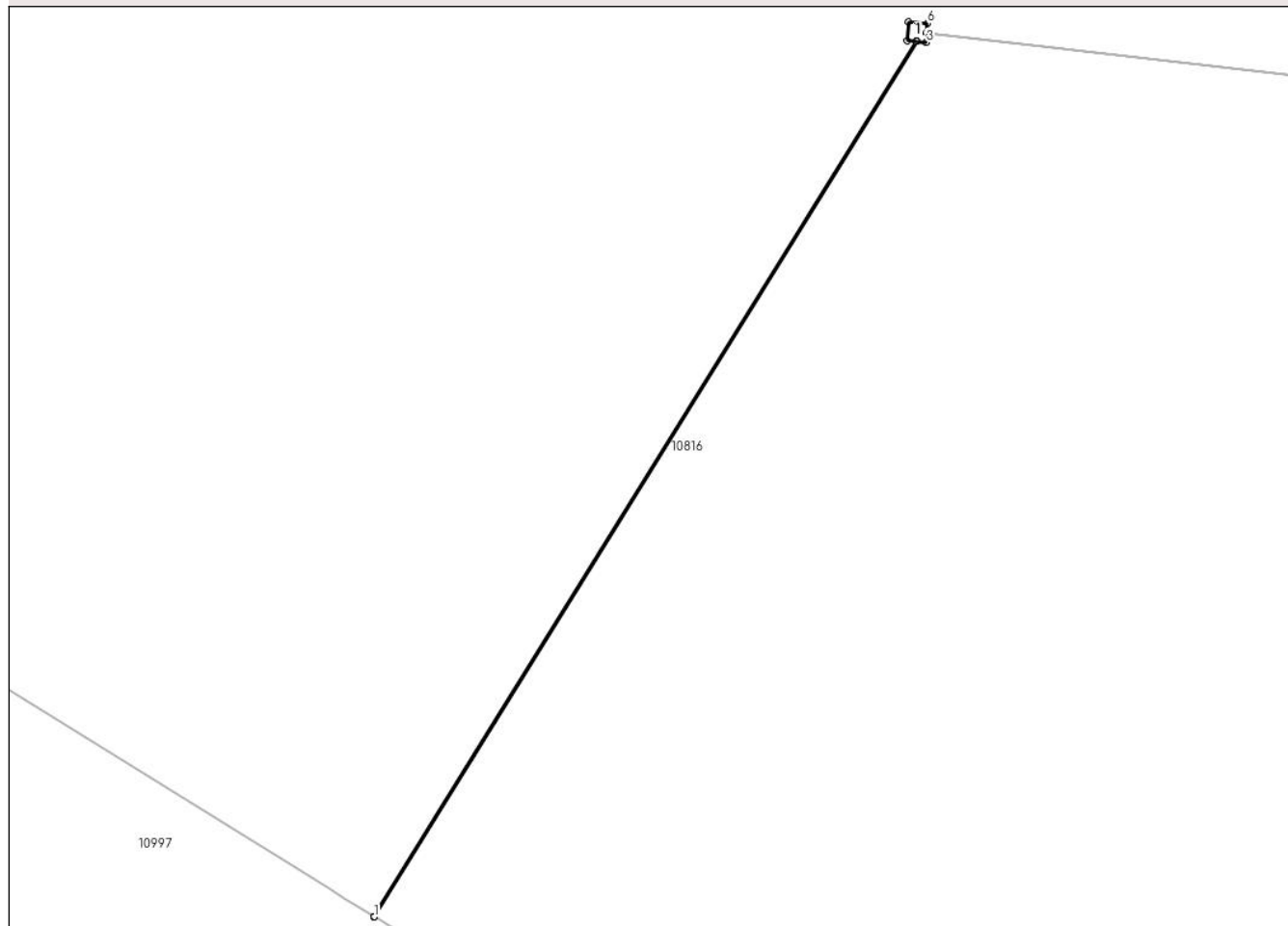
Anexa Nr. 1 La Partea I

Teren

Nr cadastral	Suprafața (mp)*	Observații / Referințe
	2	RACORD 20 KV PTA IAS CETATE (CAP)

* Suprafața este determinată în planul de proiecție Stereo 70.

DETALII LINIARE IMOBIL



Date referitoare la teren

Crt	Categorie folosință	Intra vilan	Suprafața (mp)	Tarla	Parcelă	Nr. topo	Observații / Referințe
1	curți constructii	NU	2	80/1	583;583/1/6	-	

Date referitoare la construcții

Crt	Număr	Destinație construcție	Supraf. (mp)	Situație juridică	Observații / Referințe
A1.1		construcții industriale și edilitare	2	Cu acte	Nr. niveluri:1; S. construita la sol:2 mp; Stalp electric

Lungime Segmente

1) Valorile lungimilor segmentelor sunt obținute din proiecție în plan.

Punct început	X / Y	Punct sfârșit	X / Y	Lungime segment (** (m)
1	341.028,515 291.338,154	2	341.068,544 291.402,684	75.937
2	341.068,544 291.402,684	3	341.069,237 291.402,627	0.695
3	341.069,237 291.402,627	4	341.069,294 291.403,325	0.7

Punct început	X / Y	Punct sfârșit	X / Y	Lungime segment (** (m)
4	341.069,294 291.403,325	5	341.069,295 291.403,329	0.004
5	341.069,295 291.403,329	6	341.069,352 291.404,032	0.705
6	341.069,352 291.404,032	7	341.067,957 291.404,146	1.4
7	341.067,957 291.404,146	8	341.067,841 291.402,741	1.41
8	341.067,841 291.402,741	9	341.068,539 291.402,684	0.7
9	341.068,539 291.402,684	10	341.028,511 291.338,157	75.934
10	341.028,511 291.338,157	1	341.028,515 291.338,154	0.005

** Lungimile segmentelor sunt determinate în planul de proiecție Stereo 70 și sunt rotunjite la 1 milimetru.

*** Distanța dintre puncte este formată din segmente cumulate ce sunt mai mici decât valoarea 1 milimetru.

**DATE DESPRE IMOBILUL NR. 10825**

Oficiul de Cadastru și Publicitate Imobiliară DOLJ
Biroul de Cadastru și Publicitate Imobiliară Craiova

A. Partea I. Descrierea imobilului

TEREN Extravilan

Adresa: Jud. Dolj, T80/1, P583, 583/1/8

Nr. Crt	Nr cadastral Nr. topografic	Suprafața* (mp)	Observații / Referințe
A1		2	Sector cadastral:38 Teren neimprejmuit; RACORD 20 KV PTA IAS CETATE (CAP)

Construcții

Crt	Nr cadastral Nr. topografic	Adresa	Observații / Referințe
A1.1		Jud. Dolj, T80/1, P583, 583/1/8	Nr. niveluri:1; S. construita la sol:2 mp; Stalp electric

B. Partea II. Proprietari și acte

Inscrieri privitoare la dreptul de proprietate și alte drepturi reale		Referințe
/		
Act Normativ nr. Legea 123, din 10/07/2012 emis de PARLAMENTUL ROMÂNIEI;		
B1	Intabulare, drept de PROPRIETATE, dobandit prin Lege, cota actuala 1/1, cota initiala 1/1 1) STATUL ROMAN-DOMENIUL PUBLIC, CIF:9999999999999, LIPSA CUI	A1
Act Administrativ nr. Contract de Concesiune nr. 6, din 20/06/2005 emis de Ministerul Economiei si Comertului (Act aditional nr.1 din 04.03.2016);		
B2	Intabulare, drept de CONCESIUNE pe o perioada de 49 de ani, dobandit prin Lege, cota actuala 1/1, cota initiala 1/1 1) CEZ DISTRIBUTIE SA, CIF:14491102	A1, A1.1

C. Partea III. SARCINI .

Inscrieri privind dezmembramintele dreptului de proprietate, drepturi reale de garanție și sarcini	Referințe
NU SUNT	

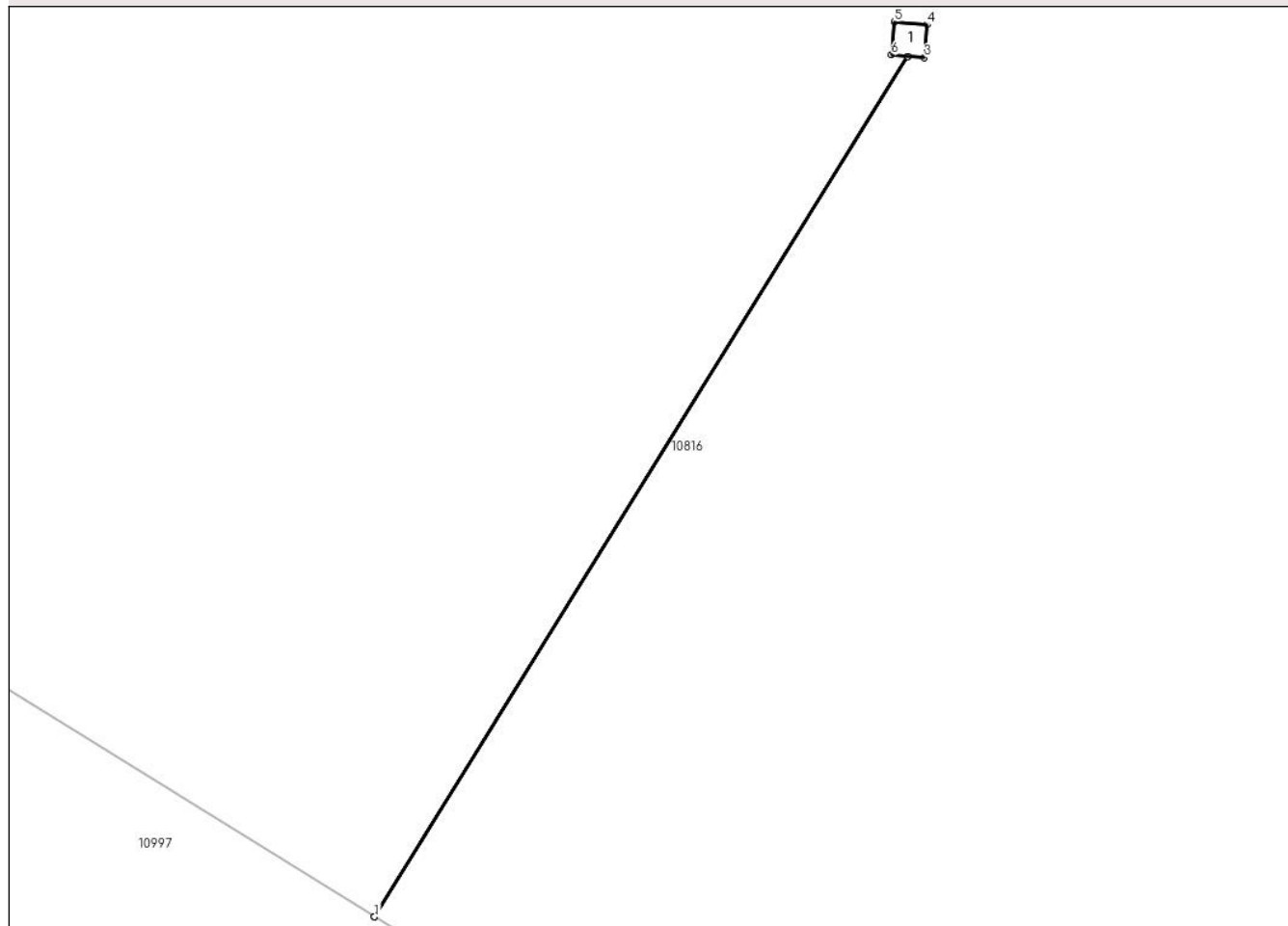
Anexa Nr. 1 La Partea I

Teren

Nr cadastral	Suprafața (mp)*	Observații / Referințe
	2	RACORD 20 KV PTA IAS CETATE (CAP)

* Suprafața este determinată în planul de proiecție Stereo 70.

DETALII LINIARE IMOBIL



Date referitoare la teren

Crt	Categorie folosință	Intra vilan	Suprafața (mp)	Tarla	Parcelă	Nr. topo	Observații / Referințe
1	curți constructii	NU	2	80/1	583;583/1/8	-	

Date referitoare la construcții

Crt	Număr	Destinație construcție	Supraf. (mp)	Situație juridică	Observații / Referințe
A1.1		construcții industriale și edilitare	2	Cu acte	Nr. niveluri:1; S. construita la sol:2 mp; Stalp electric

Lungime Segmente

1) Valorile lungimilor segmentelor sunt obținute din proiecție în plan.

Punct început	X / Y	Punct sfârșit	X / Y	Lungime segment (** (m)
1	340.966,73 291.376,481	2	340.989,402 291.413,031	43.011
2	340.989,402 291.413,031	3	340.990,095 291.412,972	0.696
3	340.990,095 291.412,972	4	340.990,213 291.414,377	1.41

Punct început	X / Y	Punct sfârșit	X / Y	Lungime segment (** (m)
4	340.990,213 291.414,377	5	340.988,819 291.414,496	1.399
5	340.988,819 291.414,496	6	340.988,7 291.413,09	1.411
6	340.988,7 291.413,09	7	340.989,397 291.413,031	0.699
7	340.989,397 291.413,031	8	340.966,726 291.376,484	43.008
8	340.966,726 291.376,484	1	340.966,73 291.376,481	0.005

** Lungimile segmentelor sunt determinate în planul de proiecție Stereo 70 și sunt rotunjite la 1 milimetru.

*** Distanța dintre puncte este formată din segmente cumulate ce sunt mai mici decât valoarea 1 milimetru.

**DATE DESPRE IMOBILUL NR. 10826**

Oficiul de Cadastru și Publicitate Imobiliară DOLJ
Biroul de Cadastru și Publicitate Imobiliară Craiova

A. Partea I. Descrierea imobilului

TEREN Extravilan

Adresa: Jud. Dolj, T80/1, P583, 583/1/17

Nr. Crt	Nr cadastral Nr. topografic	Suprafața* (mp)	Observații / Referințe
A1		2	Sector cadastral:38 Teren neimprejmuit; RACORD 20 KV PTA IAS CETATE (CAP)

Construcții

Crt	Nr cadastral Nr. topografic	Adresa	Observații / Referințe
A1.1		Jud. Dolj, T80/1, P583, 583/1/17	Nr. niveluri:1; S. construita la sol:2 mp; Stalp electric

B. Partea II. Proprietari și acte

Inscrieri privitoare la dreptul de proprietate și alte drepturi reale	Referințe
/	
Act Normativ nr. Legea 123, din 10/07/2012 emis de PARLAMENTUL ROMÂNIEI;	
B1	A1
Intabulare, drept de PROPRIETATE, dobandit prin Lege, cota actuala 1/1, cota initiala 1/1 1) STATUL ROMAN-DOMENIUL PUBLIC, CIF:9999999999999, LIPSA CUI	
Act Administrativ nr. Contract de Concesiune nr. 6, din 20/06/2005 emis de Ministerul Economiei si Comertului (Act aditional nr.1 din 04.03.2016);	
B2	A1, A1.1
Intabulare, drept de CONCESIUNE pe o perioada de 49 de ani, dobandit prin Lege, cota actuala 1/1, cota initiala 1/1 1) CEZ DISTRIBUTIE SA, CIF:14491102	

C. Partea III. SARCINI .

Inscrieri privind dezmembramintele dreptului de proprietate, drepturi reale de garanție și sarcini	Referințe
NU SUNT	

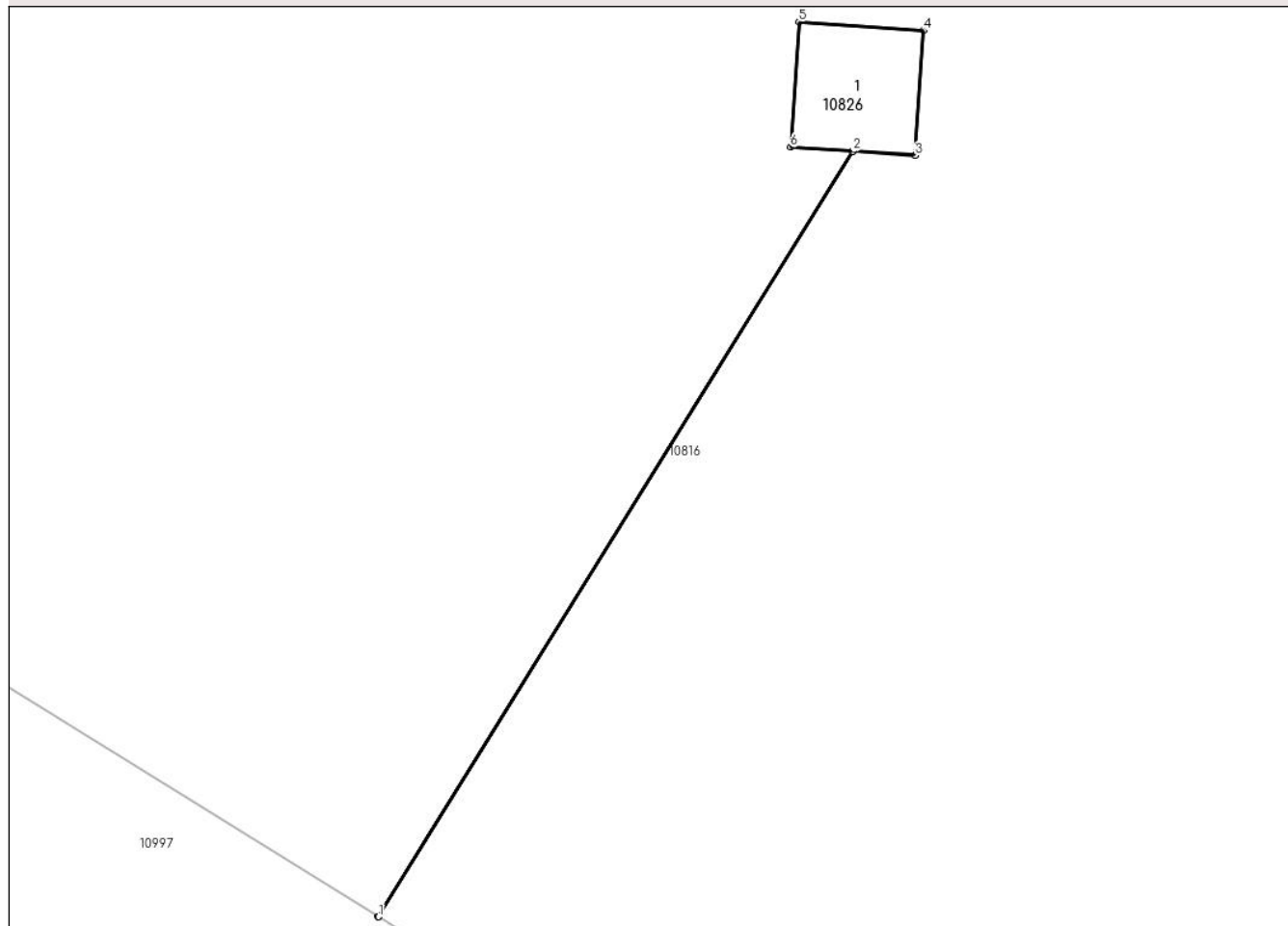
Anexa Nr. 1 La Partea I

Teren

Nr cadastral	Suprafața (mp)*	Observații / Referințe
	2	RACORD 20 KV PTA IAS CETATE (CAP)

* Suprafața este determinată în planul de proiecție Stereo 70.

DETALII LINIARE IMOBIL



Date referitoare la teren

Crt	Categorie folosință	Intra vilan	Suprafața (mp)	Tarla	Parcelă	Nr. topo	Observații / Referințe
1	curți constructii	NU	2	80/1	583;583/1/17	-	

Date referitoare la construcții

Crt	Număr	Destinație construcție	Supraf. (mp)	Situație juridică	Observații / Referințe
A1.1		construcții industriale și edilitare	2	Cu acte	Nr. niveluri:1; S. construita la sol:2 mp; Stalp electric

Lungime Segmente

1) Valorile lungimilor segmentelor sunt obținute din proiecție în plan.

Punct început	X / Y	Punct sfârșit	X / Y	Lungime segment (** (m))
1	340.906,466 291.413,864	2	340.911,795 291.422,457	10.111
2	340.911,795 291.422,457	3	340.912,489 291.422,41	0.696
3	340.912,489 291.422,41	4	340.912,584 291.423,818	1.411

Punct început	X / Y	Punct sfârșit	X / Y	Lungime segment (** (m)
4	340.912,584 291.423,818	5	340.911,187 291.423,912	1.4
5	340.911,187 291.423,912	6	340.911,092 291.422,504	1.411
6	340.911,092 291.422,504	7	340.911,791 291.422,457	0.701
7	340.911,791 291.422,457	8	340.906,462 291.413,867	10.109
8	340.906,462 291.413,867	1	340.906,466 291.413,864	0.005

** Lungimile segmentelor sunt determinate în planul de proiecție Stereo 70 și sunt rotunjite la 1 milimetru.

*** Distanța dintre puncte este formată din segmente cumulate ce sunt mai mici decât valoarea 1 milimetru.

**DATE DESPRE IMOBILUL NR. 10829**

Oficiul de Cadastru și Publicitate Imobiliară DOLJ
Biroul de Cadastru și Publicitate Imobiliară Craiova

A. Partea I. Descrierea imobilului

TEREN Extravilan

Adresa: Jud. Dolj, T80/1, P583, 583/1/5

Nr. Crt	Nr cadastral Nr. topografic	Suprafața* (mp)	Observații / Referințe
A1		2	Sector cadastral:38 Teren neimprejmuit; RACORD 20 KV PTA IAS CETATE (CAP)

Construcții

Crt	Nr cadastral Nr. topografic	Adresa	Observații / Referințe
A1.1		Jud. Dolj, T80/1, P583, 583/1/5	Nr. niveluri:1; S. construita la sol:2 mp; Stalp electric

B. Partea II. Proprietari și acte

Inscrieri privitoare la dreptul de proprietate și alte drepturi reale		Referințe
/		
Act Normativ nr. Legea 123, din 10/07/2012 emis de PARLAMENTUL ROMÂNIEI;		
B1	Intabulare, drept de PROPRIETATE, dobandit prin Lege, cota actuala 1/1, cota initiala 1/1 1) STATUL ROMAN-DOMENIUL PUBLIC, CIF:99999999999999, LIPSA CUI	A1
Act Administrativ nr. Contract de Concesiune nr. 6, din 20/06/2005 emis de Ministerul Economiei si Comertului (Act aditional nr.1 din 04.03.2016);		
B2	Intabulare, drept de CONCESIUNE pe o perioada de 49 de ani, dobandit prin Lege, cota actuala 1/1, cota initiala 1/1 1) CEZ DISTRIBUTIE SA, CIF:14491102	A1, A1.1

C. Partea III. SARCINI .

Inscrieri privind dezmembramintele dreptului de proprietate, drepturi reale de garanție și sarcini	Referințe
NU SUNT	

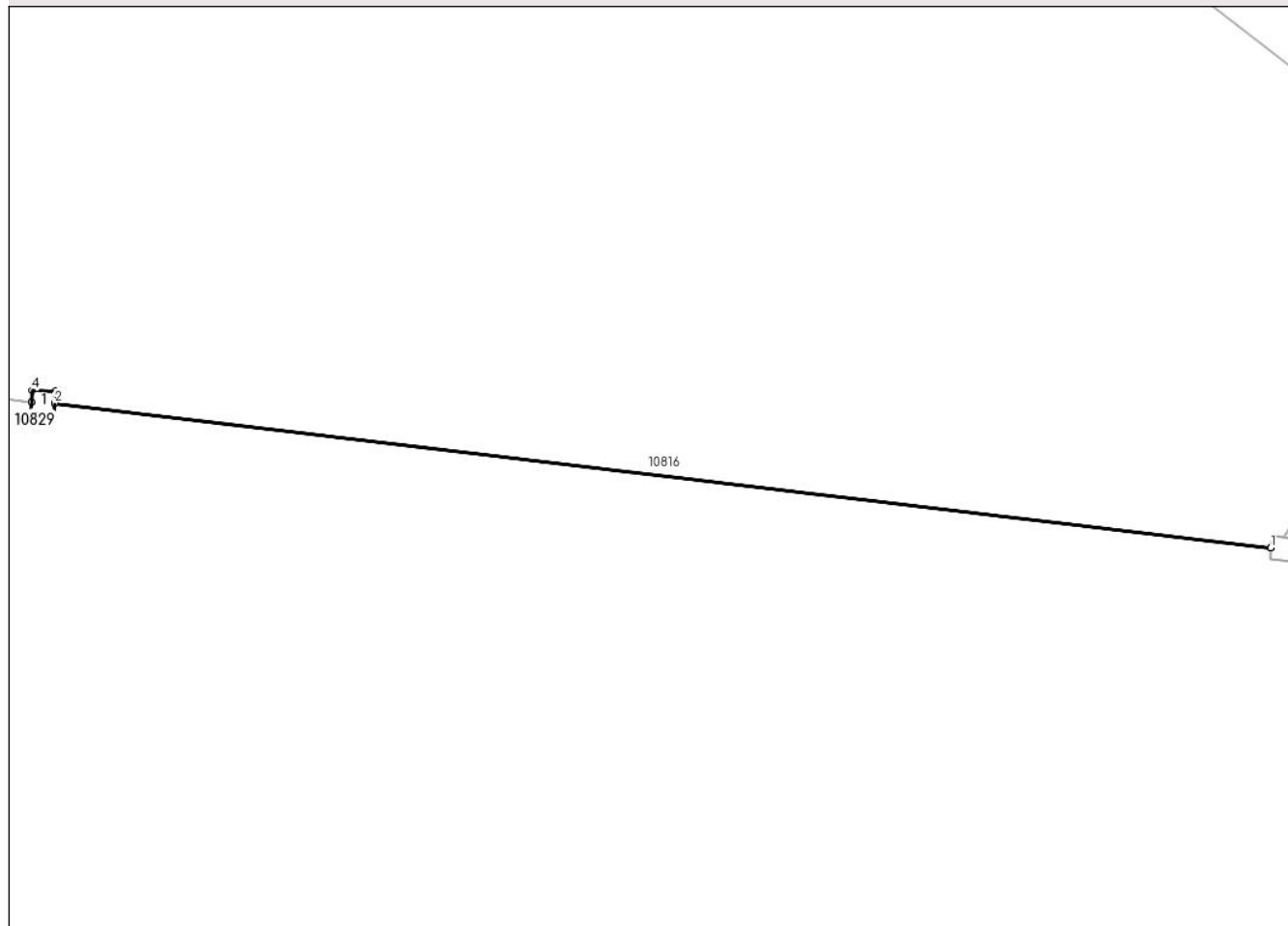
Anexa Nr. 1 La Partea I

Teren

Nr cadastral	Suprafaţa (mp)*	Observații / Referințe
	2	RACORD 20 KV PTA IAS CETATE (CAP)

* Suprafața este determinată în planul de proiecție Stereo 70.

DETALII LINIARE IMOBIL



Date referitoare la teren

Crt	Categorie folosință	Intra vilan	Suprafața (mp)	Tarla	Parcelă	Nr. topo	Observații / Referințe
1	curți constructii	NU	2	80/1	583;583/1/5	-	

Date referitoare la construcții

Crt	Număr	Destinație construcție	Supraf. (mp)	Situație juridică	Observații / Referințe
A1.1		construcții industriale și edilitare	2	Cu acte	Nr. niveluri:1; S. construita la sol:2 mp; Stalp electric

Lungime Segmente

1) Valorile lungimilor segmentelor sunt obținute din proiecție în plan.

Punct început	X / Y	Punct sfârșit	X / Y	Lungime segment (** (m))
1	341.447,574 291.357,282	2	341.374,55 291.365,974	73.539
2	341.374,55 291.365,974	3	341.374,578 291.366,674	0.701
3	341.374,578 291.366,674	4	341.373,179 291.366,73	1.4

Punct început	X / Y	Punct sfârșit	X / Y	Lungime segment (** (m)
4	341.373,179 291.366,73	5	341.373,151 291.366,03	0.701
5	341.373,151 291.366,03	6	341.373,151 291.366,025	0.005
6	341.373,151 291.366,025	7	341.373,123 291.365,321	0.705
7	341.373,123 291.365,321	8	341.374,522 291.365,265	1.4
8	341.374,522 291.365,265	9	341.374,55 291.365,97	0.706
9	341.374,55 291.365,97	10	341.447,573 291.357,277	73.539
10	341.447,573 291.357,277	1	341.447,574 291.357,282	0.005

** Lungimile segmentelor sunt determinate în planul de proiecție Stereo 70 și sunt rotunjite la 1 milimetru.

*** Distanța dintre puncte este formată din segmente cumulate ce sunt mai mici decât valoarea 1 milimetru.

**DATE DESPRE IMOBILUL NR. 10830**

Oficiul de Cadastru și Publicitate Imobiliară DOLJ
Biroul de Cadastru și Publicitate Imobiliară Craiova

A. Partea I. Descrierea imobilului

TEREN Extravilan

Adresa: Jud. Dolj, T80/1, P583, 583/1/2

Nr. Crt	Nr cadastral Nr. topografic	Suprafața* (mp)	Observații / Referințe
A1		2	Sector cadastral:38 Teren neimprejmuit; RACORD 20 KV PTA IAS CETATE (CAP)

Construcții

Crt	Nr cadastral Nr. topografic	Adresa	Observații / Referințe
A1.1		Jud. Dolj, T80/1, P583, 583/1/2	Nr. niveluri:1; S. construita la sol:2 mp; Stalp electric

B. Partea II. Proprietari și acte

Inscrieri privitoare la dreptul de proprietate și alte drepturi reale		Referințe
/		
Act Normativ nr. Legea 123, din 10/07/2012 emis de PARLAMENTUL ROMÂNIEI;		
B1	Intabulare, drept de PROPRIETATE, dobandit prin Lege, cota actuala 1/1, cota initiala 1/1 1) STATUL ROMAN-DOMENIUL PUBLIC, CIF:9999999999999, LIPSA CUI	A1
Act Administrativ nr. Contract de Concesiune nr. 6, din 20/06/2005 emis de Ministerul Economiei si Comertului (Act aditional nr.1 din 04.03.2016);		
B2	Intabulare, drept de CONCESIUNE pe o perioada de 49 de ani, dobandit prin Lege, cota actuala 1/1, cota initiala 1/1 1) CEZ DISTRIBUTIE SA, CIF:14491102	A1, A1.1

C. Partea III. SARCINI .

Inscrieri privind dezmembramintele dreptului de proprietate, drepturi reale de garanție și sarcini	Referințe
NU SUNT	

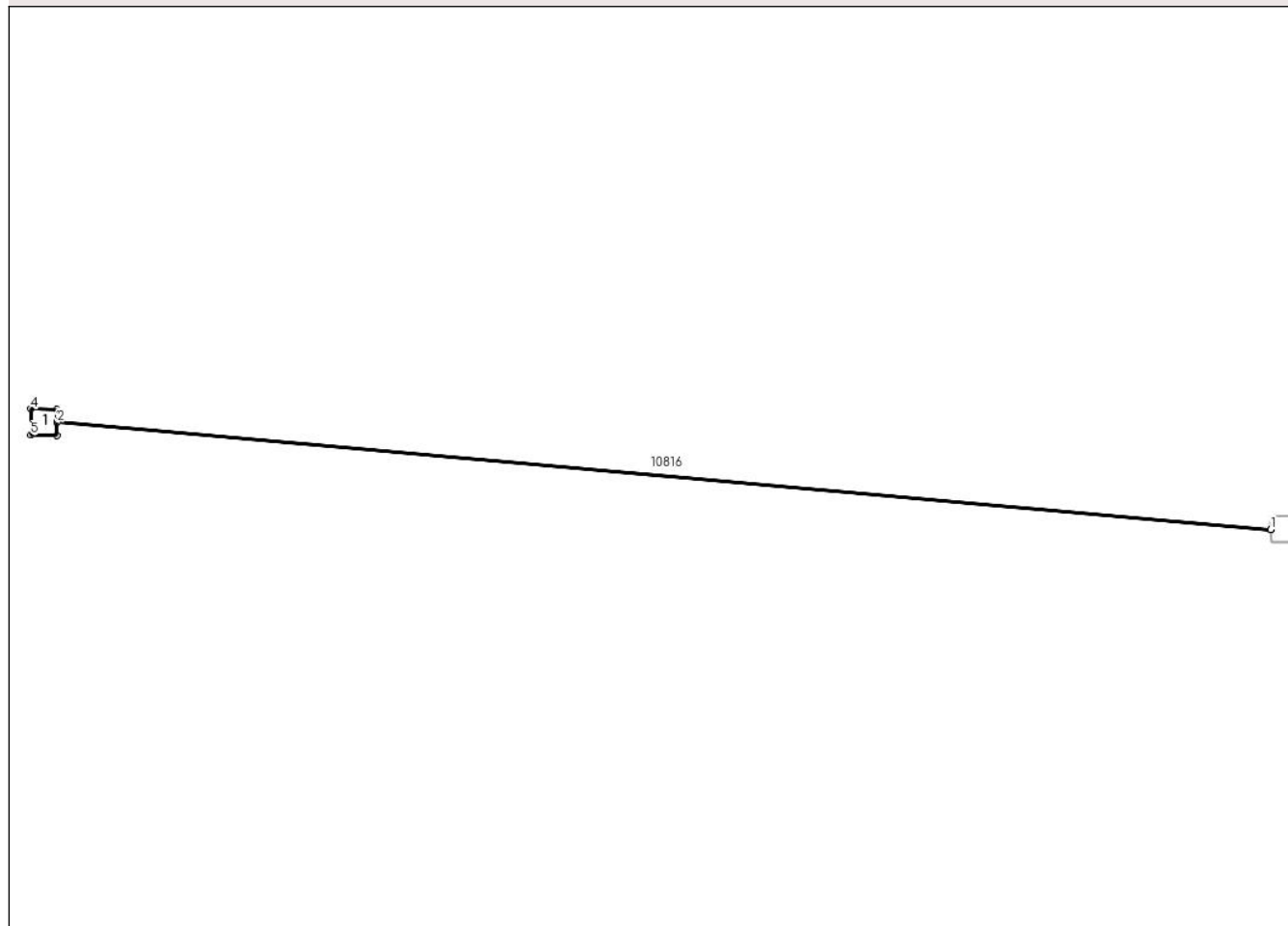
Anexa Nr. 1 La Partea I

Teren

Nr cadastral	Suprafața (mp)*	Observații / Referințe
	2	RACORD 20 KV PTA IAS CETATE (CAP)

* Suprafața este determinată în planul de proiecție Stereo 70.

DETALII LINIARE IMOBIL



Date referitoare la teren

Crt	Categorie folosință	Intra vilan	Suprafața (mp)	Tarla	Parcelă	Nr. topo	Observații / Referințe
1	curți constructii	NU	2	80/1	583;583/1/2	-	

Date referitoare la construcții

Crt	Număr	Destinație construcție	Supraf. (mp)	Situație juridică	Observații / Referințe
A1.1		construcții industriale și edilitare	2	Cu acte	Nr. niveluri:1; S. construita la sol:2 mp; Stalp electric

Lungime Segmente

1) Valorile lungimilor segmentelor sunt obținute din proiecție în plan.

Punct început	X / Y	Punct sfârșit	X / Y	Lungime segment (** (m))
1	341.293,5 291.376,381	2	341.228,328 291.382,134	65.425
2	341.228,328 291.382,134	3	341.228,336 291.382,834	0.7
3	341.228,336 291.382,834	4	341.226,936 291.382,851	1.4

Punct început	X / Y	Punct sfârșit	X / Y	Lungime segment (** (m)
4	341.226,936 291.382,851	5	341.226,92 291.381,44	1.411
5	341.226,92 291.381,44	6	341.228,319 291.381,425	1.399
6	341.228,319 291.381,425	7	341.228,328 291.382,129	0.704
7	341.228,328 291.382,129	8	341.293,5 291.376,376	65.425
8	341.293,5 291.376,376	1	341.293,5 291.376,381	0.005

** Lungimile segmentelor sunt determinate în planul de proiecție Stereo 70 și sunt rotunjite la 1 milimetru.

*** Distanța dintre puncte este formată din segmente cumulate ce sunt mai mici decât valoarea 1 milimetru.

**DATE DESPRE IMOBILUL NR. 10831**

Oficiul de Cadastru și Publicitate Imobiliară DOLJ
Biroul de Cadastru și Publicitate Imobiliară Craiova

A. Partea I. Descrierea imobilului

TEREN Extravilan

Adresa: Jud. Dolj, T80/1, P583, 583/1/7

Nr. Crt	Nr cadastral Nr. topografic	Suprafața* (mp)	Observații / Referințe
A1		2	Sector cadastral:38 Teren neimprejmuit; RACORD 20 KV PTA IAS CETATE (CAP)

Construcții

Crt	Nr cadastral Nr. topografic	Adresa	Observații / Referințe
A1.1		Jud. Dolj, T80/1, P583, 583/1/7	Nr. niveluri:1; S. construita la sol:2 mp; Stalp electric

B. Partea II. Proprietari și acte

Inscrieri privitoare la dreptul de proprietate și alte drepturi reale		Referințe
/		
Act Normativ nr. Legea 123, din 10/07/2012 emis de PARLAMENTUL ROMÂNIEI;		
B1	Intabulare, drept de PROPRIETATE, dobandit prin Lege, cota actuala 1/1, cota initiala 1/1 1) STATUL ROMAN-DOMENIUL PUBLIC, CIF:99999999999999, LIPSA CUI	A1
Act Administrativ nr. Contract de Concesiune nr. 6, din 20/06/2005 emis de Ministerul Economiei si Comertului (Act aditional nr.1 din 04.03.2016);		
B2	Intabulare, drept de CONCESIUNE pe o perioada de 49 de ani, dobandit prin Lege, cota actuala 1/1, cota initiala 1/1 1) CEZ DISTRIBUTIE SA, CIF:14491102	A1, A1.1

C. Partea III. SARCINI .

Inscrieri privind dezmembramintele dreptului de proprietate, drepturi reale de garanție și sarcini	Referințe
NU SUNT	

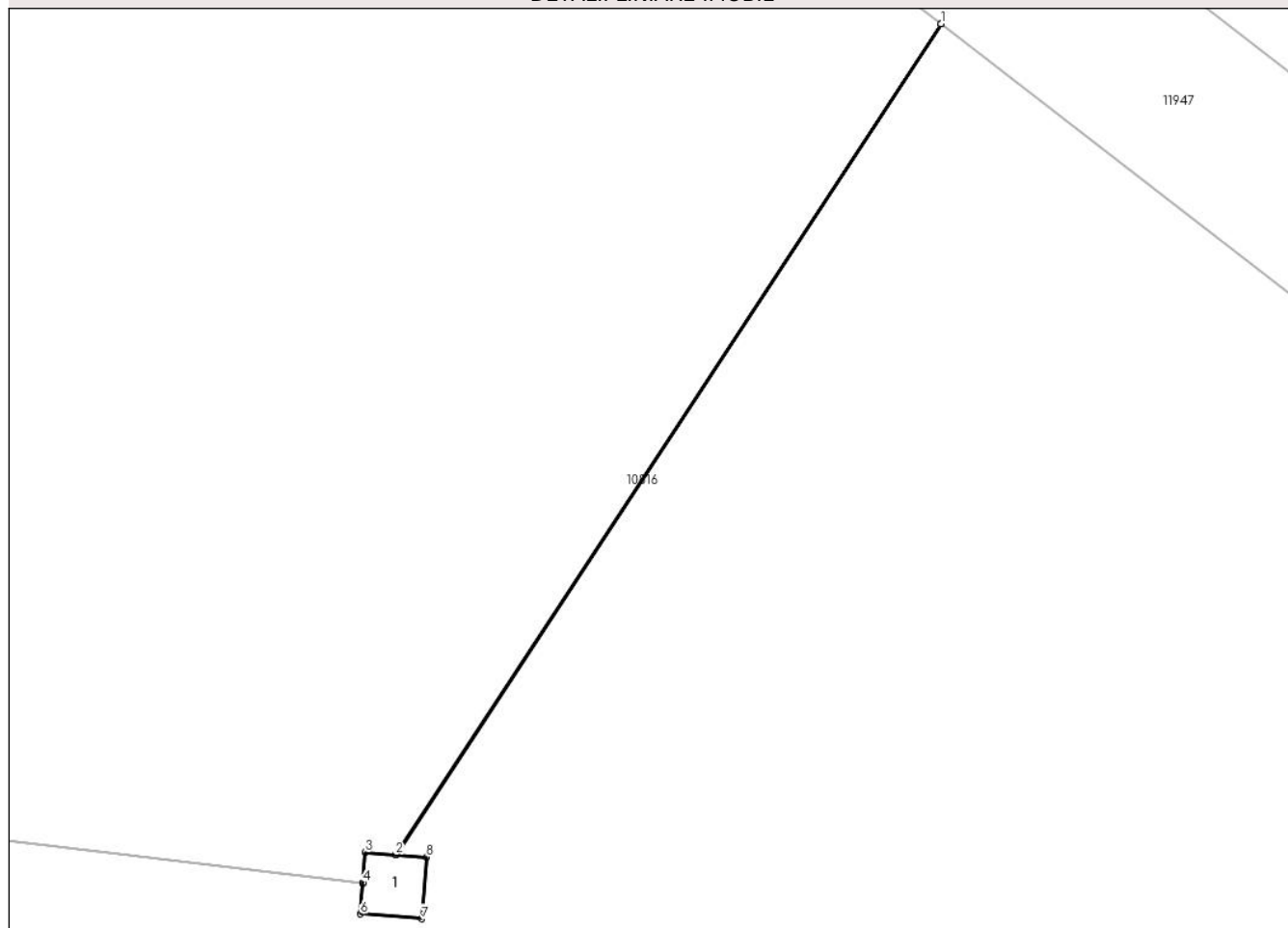
Anexa Nr. 1 La Partea I

Teren

Nr cadastral	Suprafața (mp)*	Observații / Referințe
	2	RACORD 20 KV PTA IAS CETATE (CAP)

* Suprafața este determinată în planul de proiecție Stereo 70.

DETALII LINIARE IMOBIL



Date referitoare la teren

Crt	Categorie folosință	Intra vilan	Suprafața (mp)	Tarla	Parcelă	Nr. topo	Observații / Referințe
1	curți constructii	NU	2	80/1	583;583/1/7	-	

Date referitoare la construcții

Crt	Număr	Destinație construcție	Supraf. (mp)	Situație juridică	Observații / Referințe
A1.1		construcții industriale și edilitare	2	Cu acte	Nr. niveluri:1; S. construita la sol:2 mp; Stalp electric

Lungime Segmente

1) Valorile lungimilor segmentelor sunt obținute din proiecție în plan.

Punct început	X / Y	Punct sfârșit	X / Y	Lungime segment (** (m))
1	341.460,732 291.376,827	2	341.448,321 291.357,926	22.612
2	341.448,321 291.357,926	3	341.447,628 291.357,98	0.695
3	341.447,628 291.357,98	4	341.447,574 291.357,282	0.7

Punct început	X / Y	Punct sfârșit	X / Y	Lungime segment (** (m)
4	341.447,574 291.357,282	5	341.447,573 291.357,277	0.005
5	341.447,573 291.357,277	6	341.447,519 291.356,575	0.704
6	341.447,519 291.356,575	7	341.448,915 291.356,467	1.4
7	341.448,915 291.356,467	8	341.449,024 291.357,872	1.409
8	341.449,024 291.357,872	9	341.448,326 291.357,926	0.7
9	341.448,326 291.357,926	10	341.460,736 291.376,824	22.608
10	341.460,736 291.376,824	1	341.460,732 291.376,827	0.005

** Lungimile segmentelor sunt determinate în planul de proiecție Stereo 70 și sunt rotunjite la 1 milimetru.

*** Distanța dintre puncte este formată din segmente cumulate ce sunt mai mici decât valoarea 1 milimetru.

**DATE DESPRE IMOBILUL NR. 10834**

Oficiul de Cadastru și Publicitate Imobiliară DOLJ
Biroul de Cadastru și Publicitate Imobiliară Craiova

A. Partea I. Descrierea imobilului

TEREN Extravilan

Adresa: Jud. Dolj, T66/1, P452/1

Nr. Crt	Nr cadastral Nr. topografic	Suprafața* (mp)	Observații / Referințe
A1	32831	Din acte: 100.000 Masurata: 99.625	Sector cadastral:38 Teren imprejmuit;

B. Partea II. Proprietari și acte

Inscrieri privitoare la dreptul de proprietate și alte drepturi reale		Referințe
24492 / 03/03/2014		
Act Notarial nr. CVC AUT 305, din 28/02/2014 emis de Dragancea Ofelia;		
B1	Intabulare, drept de PROPRIETATE, dobandit prin Conventie, cota actuala 1/1, cota initiala 1/1 1) SC RAZMARFLOR PLANT SRL, CIF:30924682	A1
/		
Act Normativ nr. Legea 7, din 13/03/1996 emis de PARLAMENTUL ROMANIEI;		
B2	Intabulare, drept de PROPRIETATE, dobandit prin Lege, cota actuala 1/1, cota initiala 1/1 1) SC RAZMARFLOR PLANT SRL, CIF:30924682	A1.1, A1.2, A1.3, A1.4, A1.5

C. Partea III. SARCINI .

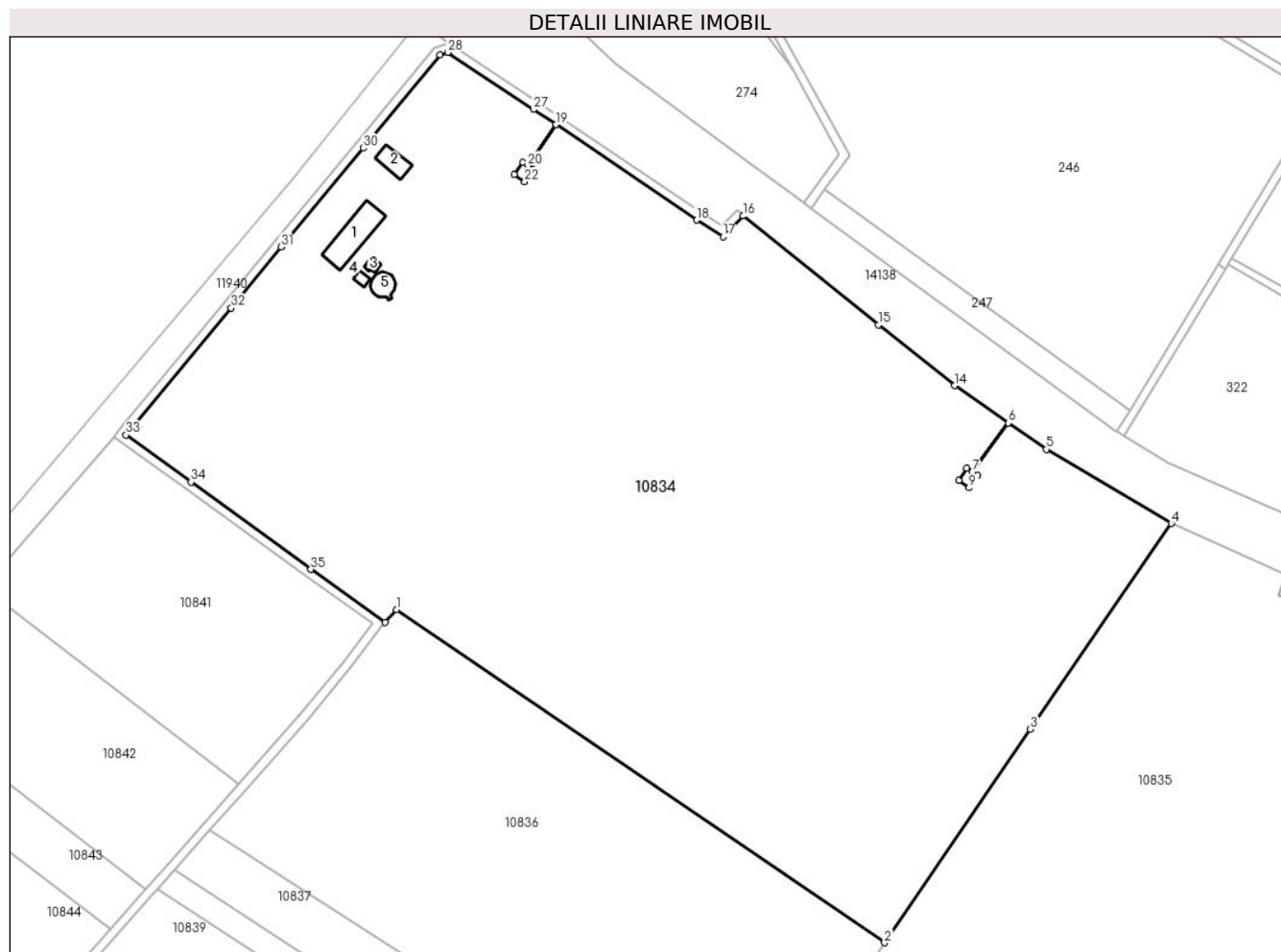
Inscrieri privind dezmembramintele dreptului de proprietate, drepturi reale de garanție și sarcini	Referințe
NU SUNT	

Anexa Nr. 1 La Partea I

Teren

Nr cadastral	Suprafața (mp)*	Observații / Referințe
32831	Din acte: 100.000 Masurata: 99.625	

* Suprafața este determinată în planul de proiecție Stereo 70.



Date referitoare la teren

Crt	Categorie folosință	Intra vilan	Suprafața (mp)	Tarla	Parcelă	Nr. topo	Observații / Referințe
1	arabil	NU	99.625	66/1	452/1	-	

Date referitoare la construcții

Crt	Număr	Destinație construcție	Supraf. (mp)	Situație juridică	Observații / Referințe
A1.1		construcții industriale și edilitare	376	Fara acte	Nr. niveluri:1; S. construita la sol:376 mp;
A1.2		construcții industriale și edilitare	132	Fara acte	Nr. niveluri:1; S. construita la sol:132 mp;
A1.3		construcții industriale și edilitare	31	Fara acte	Nr. niveluri:1; S. construita la sol:31 mp;
A1.4		construcții industriale și edilitare	33	Fara acte	Nr. niveluri:1; S. construita la sol:33 mp;
A1.5		construcții industriale și edilitare	112	Fara acte	Nr. niveluri:1; S. construita la sol:112 mp;

Lungime Segmente

1) Valorile lungimilor segmentelor sunt obținute din proiecție în plan.

Punct început	X / Y	Punct sfârșit	X / Y	Lungime segment (** (m))
1	341.341,285 292.256,169	2	341.571,447 292.099,109	278.644
3	341.640,208 292.199,793	4	341.706,664 292.296,771	117.563
5	341.647,634 292.331,747	6	341.629,752 292.344,18	21.779
7	341.612,781 292.321,021	8	341.615,251 292.319,319	3.0
9	341.611,279 292.313,555	10	341.606,339 292.316,959	5.999
11	341.610,311 292.322,723	12	341.612,777 292.321,024	2.995
13	341.629,748 292.344,183	14	341.604,456 292.361,767	30.804
15	341.568,474 292.390,45	16	341.504,728 292.441,745	81.821
17	341.495,285 292.431,936	18	341.482,796 292.439,825	14.772
19	341.416,512 292.484,749	20	341.403,311 292.465,377	23.442
21	341.405,781 292.463,675	22	341.401,808 292.457,911	7.001
23	341.396,868 292.461,315	24	341.400,84 292.467,079	7.0
25	341.403,306 292.465,38	26	341.416,507 292.484,752	23.442
27	341.405,933 292.491,895	28	341.365,551 292.518,843	48.548
29	341.361,761 292.517,618	30	341.325,547 292.473,746	56.888
31	341.287,02 292.427,074	32	341.263,325 292.398,325	37.255
33	341.213,827 292.338,48	34	341.244,463 292.316,224	37.867
35	341.300,974 292.275,123	36	341.336,049 292.250,218	43.018

Punct început	X / Y	Punct sfârșit	X / Y	Lungime segment (** (m))
2	341.571,447 292.099,109	3	341.640,208 292.199,793	121.924
4	341.706,664 292.296,771	5	341.647,634 292.331,747	68.614
6	341.629,752 292.344,18	7	341.612,781 292.321,021	28.712
8	341.615,251 292.319,319	9	341.611,279 292.313,555	7.0
10	341.606,339 292.316,959	11	341.610,311 292.322,723	7.0
12	341.612,777 292.321,024	13	341.629,748 292.344,183	28.712
14	341.604,456 292.361,767	15	341.568,474 292.390,45	46.015
16	341.504,728 292.441,745	17	341.495,285 292.431,936	13.616
18	341.482,796 292.439,825	19	341.416,512 292.484,749	80.073
20	341.403,311 292.465,377	21	341.405,781 292.463,675	3.0
22	341.401,808 292.457,911	23	341.396,868 292.461,315	5.999
24	341.400,84 292.467,079	25	341.403,306 292.465,38	2.995
26	341.416,507 292.484,752	27	341.405,933 292.491,895	12.761
28	341.365,551 292.518,843	29	341.361,761 292.517,618	3.983
30	341.325,547 292.473,746	31	341.287,02 292.427,074	60.519
32	341.263,325 292.398,325	33	341.213,827 292.338,48	77.663
34	341.244,463 292.316,224	35	341.300,974 292.275,123	69.877
36	341.336,049 292.250,218	1	341.341,285 292.256,169	7.927

** Lungimile segmentelor sunt determinate în planul de proiecție Stereo 70 și sunt rotunjite la 1 milimetru.

*** Distanța dintre puncte este formată din segmente cumulate ce sunt mai mici decât valoarea 1 milimetru.

**DATE DESPRE IMOBILUL NR. 10835**

Oficiul de Cadastru și Publicitate Imobiliară DOLJ
Biroul de Cadastru și Publicitate Imobiliară Craiova

A. Partea I. Descrierea imobilului

TEREN Extravilan

Adresa: Jud. Dolj, T66/1, P452/2

Nr. Crt	Nr cadastral Nr. topografic	Suprafața* (mp)	Observații / Referințe
A1	33008	100.000	Sector cadastral:38 Teren neimprejmuit;

B. Partea II. Proprietari și acte

Inscrieri privitoare la dreptul de proprietate și alte drepturi reale		Referințe
120516 / 09/08/2017		
Act Notarial nr. Contract de vânzare aut. 1524, din 08/08/2017 emis de Balaci Eugen;		
B1	Intabulare, drept de PROPRIETATE, dobandit prin Conventie, cota actuala 1/1, cota initiala 1/1 1) NICA GHEORGHE LELIUS 2) NICA SIMONA	A1

C. Partea III. SARCINI .

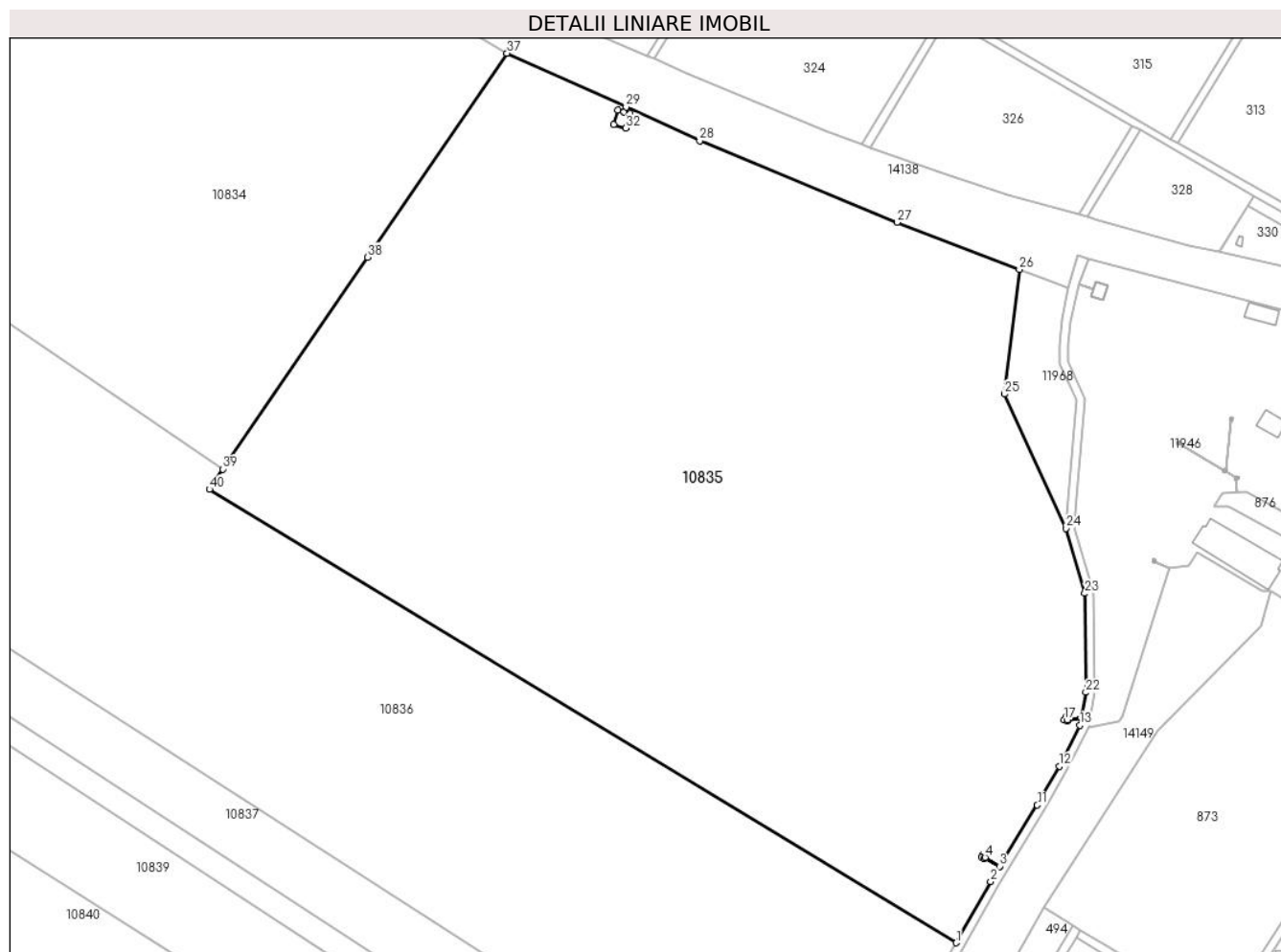
Inscrieri privind dezmembramintele dreptului de proprietate, drepturi reale de garanție și sarcini	Referințe
NU SUNT	

Anexa Nr. 1 La Partea I

Teren

Nr cadastral	Suprafața (mp)*	Observații / Referințe
33008	100.000	

* Suprafața este determinată în planul de proiecție Stereo 70.



Date referitoare la teren

Crt	Categorie folosință	Intravilan	Suprafața (mp)	Tarla	Parcelă	Nr. topo	Observații / Referințe
1	arabil	NU	100.000	66/1	452/2	-	

Lungime Segmente

1) Valorile lungimilor segmentelor sunt obținute din proiecție în plan.

Punct început	X / Y	Punct sfârșit	X / Y	Lungime segment (** (m)
1	341.920,131 291.873,998	2	341.936,605 291.903,144	33.48
3	341.940,98 291.910,299	4	341.933,956 291.914,594	8.233
5	341.933,585 291.913,977	6	341.932,352 291.914,72	1.44
7	341.933,095 291.915,954	8	341.934,328 291.915,21	1.44
9	341.933,959 291.914,598	10	341.940,983 291.910,303	8.233

Punct început	X / Y	Punct sfârșit	X / Y	Lungime segment (** (m)
2	341.936,605 291.903,144	3	341.940,98 291.910,299	8.387
4	341.933,956 291.914,594	5	341.933,585 291.913,977	0.72
6	341.932,352 291.914,72	7	341.933,095 291.915,954	1.44
8	341.934,328 291.915,21	9	341.933,959 291.914,598	0.715
10	341.940,983 291.910,303	11	341.958,812 291.939,459	34.175

Punct început	X / Y	Punct sfârșit	X / Y	Lungime segment (** (m)	Punct început	X / Y	Punct sfârșit	X / Y	Lungime segment (** (m)
11	341.958,812 291.939,459	12	341.969,451 291.957,885	21.277	12	341.969,451 291.957,885	13	341.979,153 291.977,407	21.8
13	341.979,153 291.977,407	14	341.979,761 291.980,796	3.443	14	341.979,761 291.980,796	15	341.973,323 291.979,909	6.499
15	341.973,323 291.979,909	16	341.972,951 291.979,292	0.72	16	341.972,951 291.979,292	17	341.971,718 291.980,035	1.44
17	341.971,718 291.980,035	18	341.972,461 291.981,269	1.44	18	341.972,461 291.981,269	19	341.973,694 291.980,525	1.44
19	341.973,694 291.980,525	20	341.973,325 291.979,913	0.715	20	341.973,325 291.979,913	21	341.979,762 291.980,801	6.498
21	341.979,762 291.980,801	22	341.981,952 291.993,01	12.404	22	341.981,952 291.993,01	23	341.981,385 292.040,071	47.064
23	341.981,385 292.040,071	24	341.972,567 292.070,96	32.123	24	341.972,567 292.070,96	25	341.943,274 292.134,801	70.241
25	341.943,274 292.134,801	26	341.950,254 292.194,026	59.635	26	341.950,254 292.194,026	27	341.892,166 292.216,439	62.262
27	341.892,166 292.216,439	28	341.798,296 292.255,157	101.541	28	341.798,296 292.255,157	29	341.763,315 292.271,214	38.49
29	341.763,315 292.271,214	30	341.762,282 292.268,791	2.634	30	341.762,282 292.268,791	31	341.765,162 292.267,948	3.001
31	341.765,162 292.267,948	32	341.763,196 292.261,229	7.001	32	341.763,196 292.261,229	33	341.757,437 292.262,914	6.0
33	341.757,437 292.262,914	34	341.759,403 292.269,633	7.001	34	341.759,403 292.269,633	35	341.762,278 292.268,792	2.995
35	341.762,278 292.268,792	36	341.763,311 292.271,216	2.635	36	341.763,311 292.271,216	37	341.706,664 292.296,771	62.145
37	341.706,664 292.296,771	38	341.640,208 292.199,793	117.563	38	341.640,208 292.199,793	39	341.571,447 292.099,109	121.924
39	341.571,447 292.099,109	40	341.565,131 292.089,53	11.474	40	341.565,131 292.089,53	1	341.920,131 291.873,998	415.306

** Lungimile segmentelor sunt determinate în planul de proiecție Stereo 70 și sunt rotunjite la 1 milimetru.

*** Distanța dintre puncte este formată din segmente cumulate ce sunt mai mici decât valoarea 1 milimetru.

**DATE DESPRE IMOBILUL NR. 10836**

Oficiul de Cadastru și Publicitate Imobiliară DOLJ
Biroul de Cadastru și Publicitate Imobiliară Craiova

A. Partea I. Descrierea imobilului

TEREN Extravilan

Adresa: Jud. Dolj, T66/1, P1

Nr. Crt	Nr cadastral Nr. topografic	Suprafața* (mp)	Observații / Referințe
A1	33234	88.000	Sector cadastral:38 Teren neimprejmuit;

B. Partea II. Proprietari și acte

Inscrieri privitoare la dreptul de proprietate și alte drepturi reale		Referințe
28924 / 18/03/2015		
Hotarare Judecatoreasca nr. 1481, din 20/09/2011 emis de Judecatoria Calafat (Dosar nr. 2667/201/2011);		
B1	Intabulare, drept de PROPRIETATE, dobandit prin Hotarare Judecatoreasca, cota actuala 1/1, cota initiala 1/1 1) FLORESCU TRINCA ION	A1

C. Partea III. SARCINI .

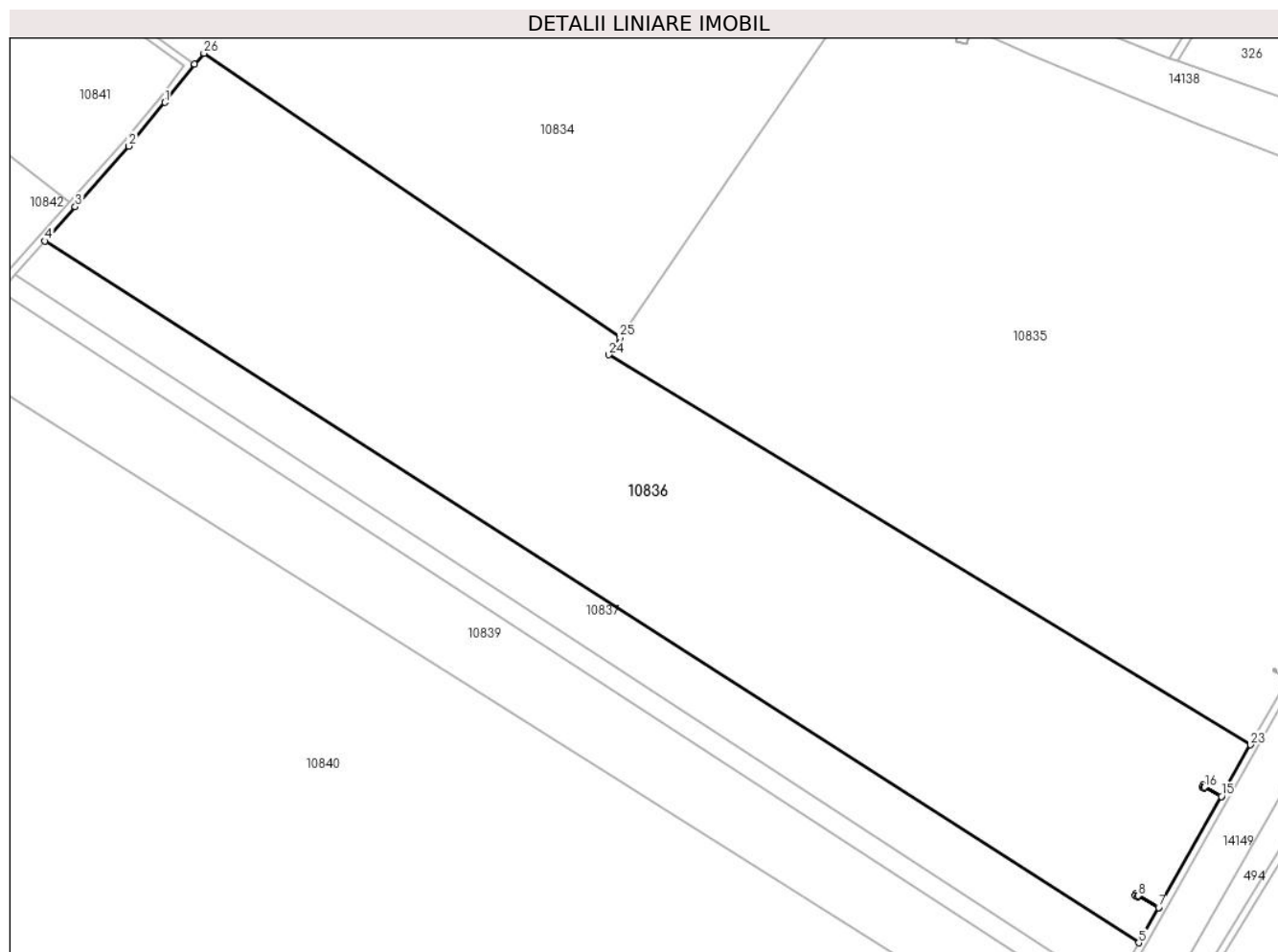
Inscrieri privind dezmembramintele dreptului de proprietate, drepturi reale de garanție și sarcini	Referințe
NU SUNT	

Anexa Nr. 1 La Partea I

Teren

Nr cadastral	Suprafața (mp)*	Observații / Referințe
33234	88.000	

* Suprafața este determinată în planul de proiecție Stereo 70.



Date referitoare la teren

Crt	Categorie folosință	Intravilan	Suprafața (mp)	Tarla	Parcelă	Nr. topo	Observații / Referințe
1	arabil	NU	88.000	66/1	1	-	

Lungime Segmente

1) Valorile lungimilor segmentelor sunt obținute din proiecție în plan.

Punct început	X / Y	Punct sfârșit	X / Y	Lungime segment (** (m)
1	341.319,759 292.228,993	2	341.299,781 292.204,855	31.333
3	341.270,067 292.171,355	4	341.253,236 292.152,379	25.365
5	341.858,241 291.764,558	6	341.859,878 291.767,453	3.326
7	341.869,307 291.784,127	8	341.857,98 291.790,533	13.013
9	341.857,61 291.789,927	10	341.856,406 291.790,661	1.41

Punct început	X / Y	Punct sfârșit	X / Y	Lungime segment (** (m)
2	341.299,781 292.204,855	3	341.270,067 292.171,355	44.779
4	341.253,236 292.152,379	5	341.858,241 291.764,558	718.635
6	341.859,878 291.767,453	7	341.869,307 291.784,127	19.155
8	341.857,98 291.790,533	9	341.857,61 291.789,927	0.71
10	341.856,406 291.790,661	11	341.857,146 291.791,874	1.421

Punct început	X / Y	Punct sfârșit	X / Y	Lungime segment (** (m)
11	341.857,146 291.791,874	12	341.858,349 291.791,139	1.41
13	341.857,982 291.790,537	14	341.869,31 291.784,131	13.014
15	341.903,977 291.845,433	16	341.894,796 291.850,625	10.547
17	341.894,426 291.850,019	18	341.893,222 291.850,754	1.411
19	341.893,961 291.851,966	20	341.895,165 291.851,232	1.41
21	341.894,798 291.850,63	22	341.903,98 291.845,437	10.549
23	341.920,131 291.873,998	24	341.565,131 292.089,53	415.306
25	341.571,447 292.099,109	26	341.341,285 292.256,169	278.644
27	341.336,049 292.250,218	1	341.319,759 292.228,993	26.756

Punct început	X / Y	Punct sfârșit	X / Y	Lungime segment (** (m)
12	341.858,349 291.791,139	13	341.857,982 291.790,537	0.705
14	341.869,31 291.784,131	15	341.903,977 291.845,433	70.425
16	341.894,796 291.850,625	17	341.894,426 291.850,019	0.71
18	341.893,222 291.850,754	19	341.893,961 291.851,966	1.42
20	341.895,165 291.851,232	21	341.894,798 291.850,63	0.705
22	341.903,98 291.845,437	23	341.920,131 291.873,998	32.811
24	341.565,131 292.089,53	25	341.571,447 292.099,109	11.474
26	341.341,285 292.256,169	27	341.336,049 292.250,218	7.927

** Lungimile segmentelor sunt determinate în planul de proiecție Stereo 70 și sunt rotunjite la 1 milimetru.

*** Distanța dintre puncte este formată din segmente cumulate ce sunt mai mici decât valoarea 1 milimetru.

**DATE DESPRE IMOBILUL NR. 10837**

Oficiul de Cadastru și Publicitate Imobiliară DOLJ
Biroul de Cadastru și Publicitate Imobiliară Craiova

A. Partea I. Descrierea imobilului

TEREN Extravilan

Adresa: Jud. Dolj, T66/1, P2

Nr. Crt	Nr cadastral Nr. topografic	Suprafața* (mp)	Observații / Referințe
A1	33246	19.800	Sector cadastral:38 Teren neimprejmuit;

B. Partea II. Proprietari și acte

Inscrieri privitoare la dreptul de proprietate și alte drepturi reale	Referințe
28921 / 18/03/2015	
Hotarare Judecatoreasca nr. 1374, din 13/09/2011 emis de Judecatoria Calafat;	
B1	A1
Intabulare, drept de PROPRIETATE, dobandit prin Hotarare Judecatoreasca, cota actuala 1/1, cota initiala 1/1 1) FLORESCU TRINCA RAZVAN COSMIN	

C. Partea III. SARCINI .

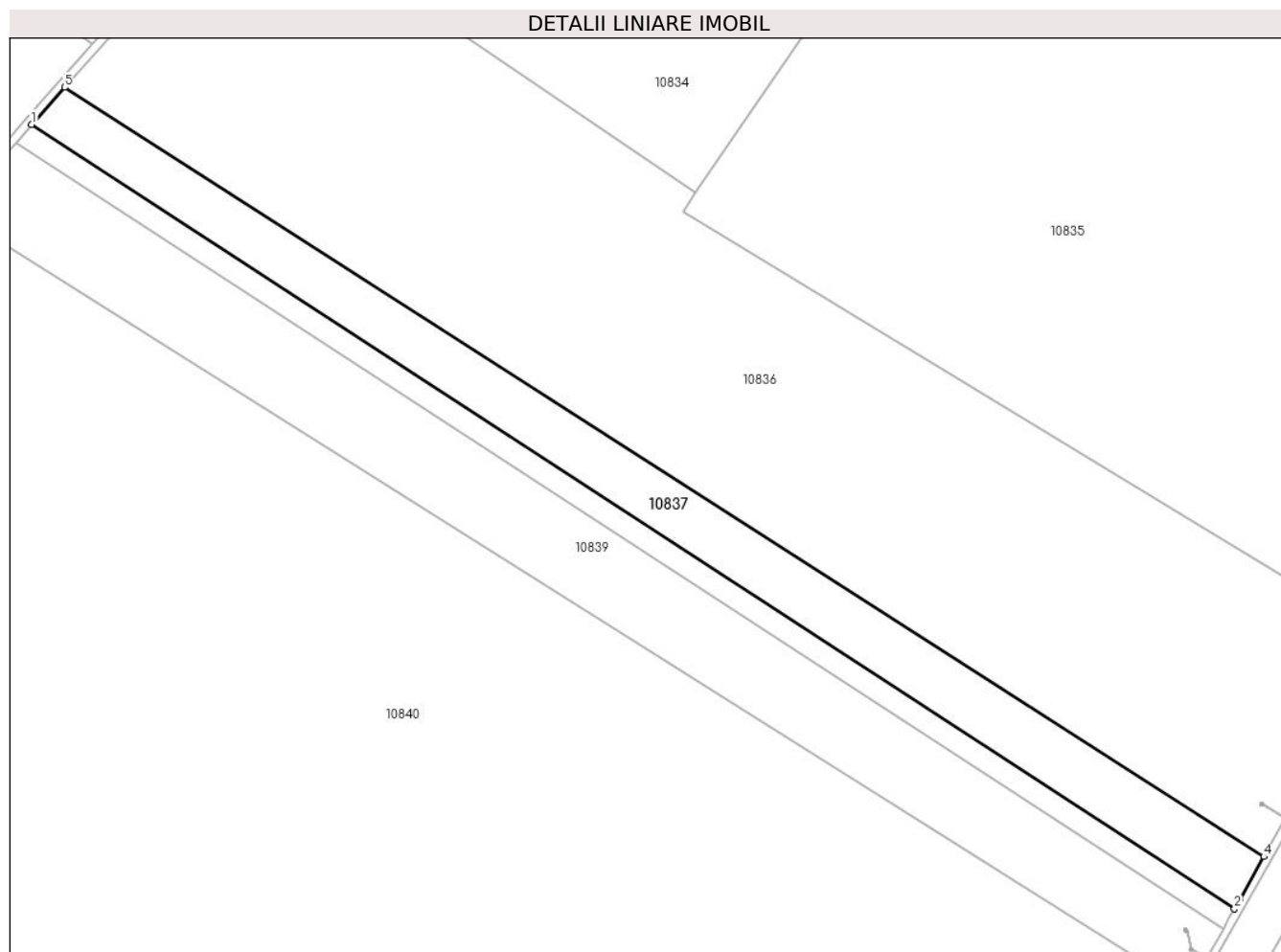
Inscrieri privind dezmembramintele dreptului de proprietate, drepturi reale de garanție și sarcini	Referințe
NU SUNT	

Anexa Nr. 1 La Partea I

Teren

Nr cadastral	Suprafața (mp)*	Observații / Referințe
33246	19.800	

* Suprafața este determinată în planul de proiecție Stereo 70.



Date referitoare la teren

Crt	Categorie folosință	Intravilan	Suprafața (mp)	Tarla	Parcelă	Nr. topo	Observații / Referințe
1	arabil	NU	19.800	66/1	2	-	

Lungime Segmente

1) Valorile lungimilor segmentelor sunt obținute din proiecție în plan.

Punct început	X / Y	Punct sfârșit	X / Y	Lungime segment (** (m)
1	341.236,626 292.133,652	2	341.843,374 291.738,27	724.203
2	341.843,374 291.738,27	3	341.846,314 291.743,468	5.972
3	341.846,314 291.743,468	4	341.858,241 291.764,558	24.229
4	341.858,241 291.764,558	5	341.253,236 292.152,379	718.635
5	341.253,236 292.152,379	1	341.236,626 292.133,652	25.032

**** Lungimile segmentelor sunt determinate în planul de proiecție Stereo 70 și sunt rotunjite la 1 milimetru.**

***** Distanța dintre puncte este formată din segmente cumulate ce sunt mai mici decât valoarea 1 milimetru.**

**DATE DESPRE IMOBILUL NR. 10838**

Oficiul de Cadastru și Publicitate Imobiliară DOLJ
Biroul de Cadastru și Publicitate Imobiliară Craiova

A. Partea I. Descrierea imobilului

TEREN Extravilan

Adresa: Jud. Dolj, T66/1, P3

Nr. Crt	Nr cadastral Nr. topografic	Suprafața* (mp)	Observații / Referințe
A1	33255	8.500	Sector cadastral:38 Teren neimprejmuit;

B. Partea II. Proprietari și acte

Inscrieri privitoare la dreptul de proprietate și alte drepturi reale		Referințe
28914 / 18/03/2015		
Hotarare Judecatoreasca nr. sentinta civila nr 1409, din 10/07/2012 emis de Judecatoria Calafat (dosar nr 3175/201/2011);		
B1	Intabulare, drept de PROPRIETATE, dobandit prin Hotarare Judecatoreasca, cota actuala 1/1, cota initiala 1/1 1) FLORESCU TRINCA ION	A1

C. Partea III. SARCINI .

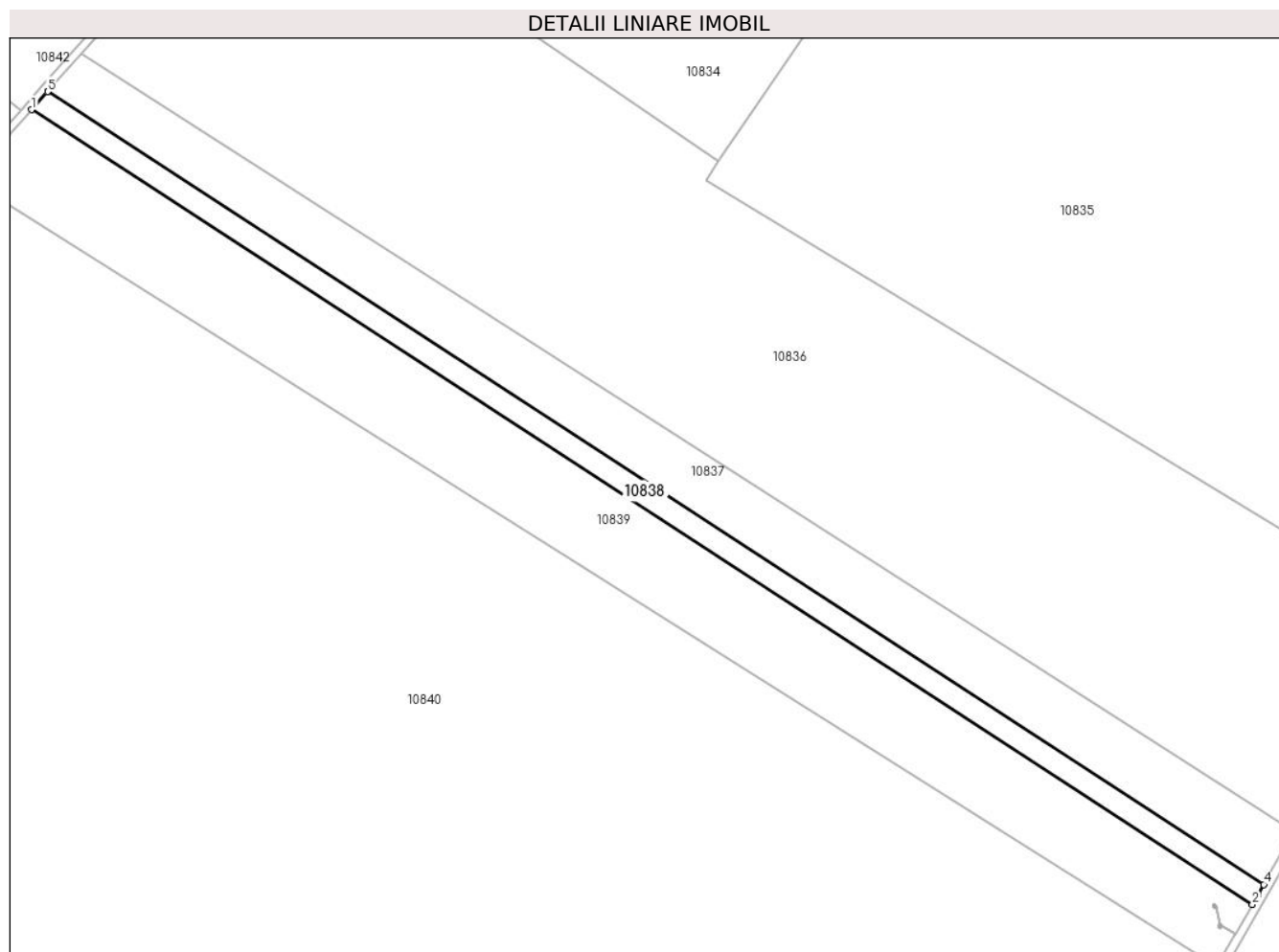
Inscrieri privind dezmembramintele dreptului de proprietate, drepturi reale de garanție și sarcini	Referințe
NU SUNT	

Anexa Nr. 1 La Partea I

Teren

Nr cadastral	Suprafața (mp)*	Observații / Referințe
33255	8.500	

* Suprafața este determinată în planul de proiecție Stereo 70.



Date referitoare la teren

Crt	Categorie folosință	Intra vilan	Suprafața (mp)	Tarla	Parcelă	Nr. topo	Observații / Referințe
1	arabil	NU	8.500	66/1	3	-	

Lungime Segmente

1) Valorile lungimilor segmentelor sunt obținute din proiecție în plan.

Punct început	X / Y	Punct sfârșit	X / Y	Lungime segment (** (m)
1	341.228,58 292.124,559	2	341.837,74 291.728,306	726.7
2	341.837,74 291.728,306	3	341.840,524 291.733,23	5.657
3	341.840,524 291.733,23	4	341.843,374 291.738,27	5.79
4	341.843,374 291.738,27	5	341.236,626 292.133,652	724.203
5	341.236,626 292.133,652	6	341.236,575 292.133,595	0.076

Punct început	X / Y	Punct sfârșit	X / Y	Lungime segment (** (m)
6	341.236,575 292.133,595	1	341.228,58 292.124,559	12.065

** Lungimile segmentelor sunt determinate în planul de proiecție Stereo 70 și sunt rotunjite la 1 milimetru.

*** Distanța dintre puncte este formată din segmente cumulate ce sunt mai mici decât valoarea 1 milimetru.

**DATE DESPRE IMOBILUL NR. 10839**

Oficiul de Cadastru și Publicitate Imobiliară DOLJ
Biroul de Cadastru și Publicitate Imobiliară Craiova

A. Partea I. Descrierea imobilului

TEREN Extravilan

Adresa: Jud. Dolj, T66/1, P4

Nr. Crt	Nr cadastral Nr. topografic	Suprafața* (mp)	Observații / Referințe
A1		30.000	Sector cadastral:38 Teren neimprejmuit;

B. Partea II. Proprietari și acte

Inscrieri privitoare la dreptul de proprietate și alte drepturi reale		Referințe
/		
Act Administrativ nr. TDP3018-1372, din 29/07/2002 emis de CJSDPAT DOLJ;		
B1	Intabulare, drept de PROPRIETATE, dobandit prin Reconstituire, cota actuala 1/1, cota initiala 1/1 1) STOIAN G. ION-MIHAI, LIPSA CNP	A1

C. Partea III. SARCINI .

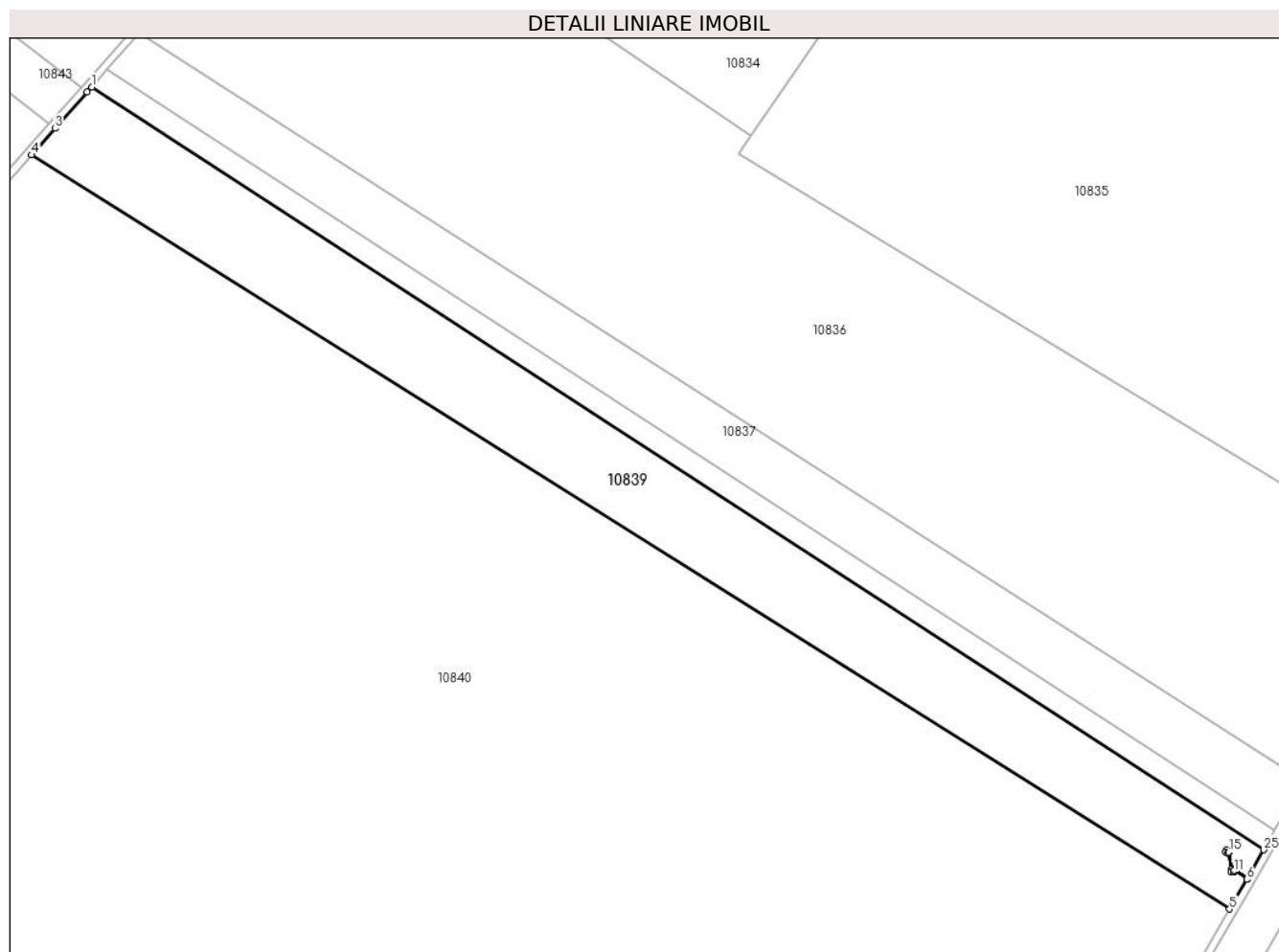
Inscrieri privind dezmembramintele dreptului de proprietate, drepturi reale de garanție și sarcini	Referințe
NU SUNT	

Anexa Nr. 1 La Partea I

Teren

Nr cadastral	Suprafața (mp)*	Observații / Referințe
	30.000	

* Suprafața este determinată în planul de proiecție Stereo 70.



Date referitoare la teren

Crt	Categorie folosință	Intravilan	Suprafața (mp)	Tarla	Parcelă	Nr. topo	Observații / Referințe
1	arabil	NU	30.000	66/1	4	-	

Lungime Segmente

1) Valorile lungimilor segmentelor sunt obținute din proiecție în plan.

Punct început	X / Y	Punct sfârșit	X / Y	Lungime segment (** (m)
1	341.228,58 292.124,559	2	341.226,176 292.121,841	3.629
3	341.209,454 292.102,942	4	341.197,341 292.089,25	18.281
5	341.820,013 291.697,516	6	341.829,013 291.712,879	17.805
7	341.829,016 291.712,883	8	341.829,066 291.712,969	0.099
9	341.829,403 291.713,564	10	341.822,22 291.717,626	8.252

Punct început	X / Y	Punct sfârșit	X / Y	Lungime segment (** (m)
2	341.226,176 292.121,841	3	341.209,454 292.102,942	25.235
4	341.197,341 292.089,25	5	341.820,013 291.697,516	735.647
6	341.829,013 291.712,879	7	341.829,016 291.712,883	0.005
8	341.829,066 291.712,969	9	341.829,403 291.713,564	0.684
10	341.822,22 291.717,626	11	341.822,304 291.716,921	0.71

Punct început	X / Y	Punct sfârșit	X / Y	Lungime segment (** (m)
11	341.822,304 291.716,921	12	341.820,904 291.716,755	1.41
13	341.820,736 291.718,165	14	341.821,436 291.718,248	0.705
15	341.819,47 291.727,081	16	341.819,1 291.726,475	0.71
17	341.817,896 291.727,209	18	341.818,636 291.728,421	1.42
19	341.819,84 291.727,687	20	341.819,473 291.727,085	0.705
21	341.821,441 291.718,249	22	341.822,137 291.718,331	0.701
23	341.822,22 291.717,631	24	341.829,406 291.713,568	8.255
25	341.837,74 291.728,306	1	341.228,58 292.124,559	726.7

Punct început	X / Y	Punct sfârșit	X / Y	Lungime segment (** (m)
12	341.820,904 291.716,755	13	341.820,736 291.718,165	1.42
14	341.821,436 291.718,248	15	341.819,47 291.727,081	9.049
16	341.819,1 291.726,475	17	341.817,896 291.727,209	1.41
18	341.818,636 291.728,421	19	341.819,84 291.727,687	1.41
20	341.819,473 291.727,085	21	341.821,441 291.718,249	9.053
22	341.822,137 291.718,331	23	341.822,22 291.717,631	0.705
24	341.829,406 291.713,568	25	341.837,74 291.728,306	16.931

** Lungimile segmentelor sunt determinate în planul de proiecție Stereo 70 și sunt rotunjite la 1 milimetru.

*** Distanța dintre puncte este formată din segmente cumulate ce sunt mai mici decât valoarea 1 milimetru.

**DATE DESPRE IMOBILUL NR. 10840**

Oficiul de Cadastru și Publicitate Imobiliară DOLJ
Biroul de Cadastru și Publicitate Imobiliară Craiova

A. Partea I. Descrierea imobilului

TEREN Extravilan

Adresa: Jud. Dolj, T66/1,P5

Nr. Crt	Nr cadastral Nr. topografic	Suprafața* (mp)	Observații / Referințe
A1	35363	333.568	Sector cadastral:38 Teren neimprejmuit;

B. Partea II. Proprietari și acte

Inscrieri privitoare la dreptul de proprietate și alte drepturi reale		Referințe
89569 / 13/05/2022		
Act Notarial nr. CVC nr 374, din 12/05/2022 emis de Papa Eugenia (contract de vanzare);		
B2	Intabulare, drept de PROPRIETATE, dobandit prin Conventie, cota actuala 1/1, cota initiala 1/1 1) SC EAST WAY SPEDITION SRL, CIF:13176107	A1

C. Partea III. SARCINI

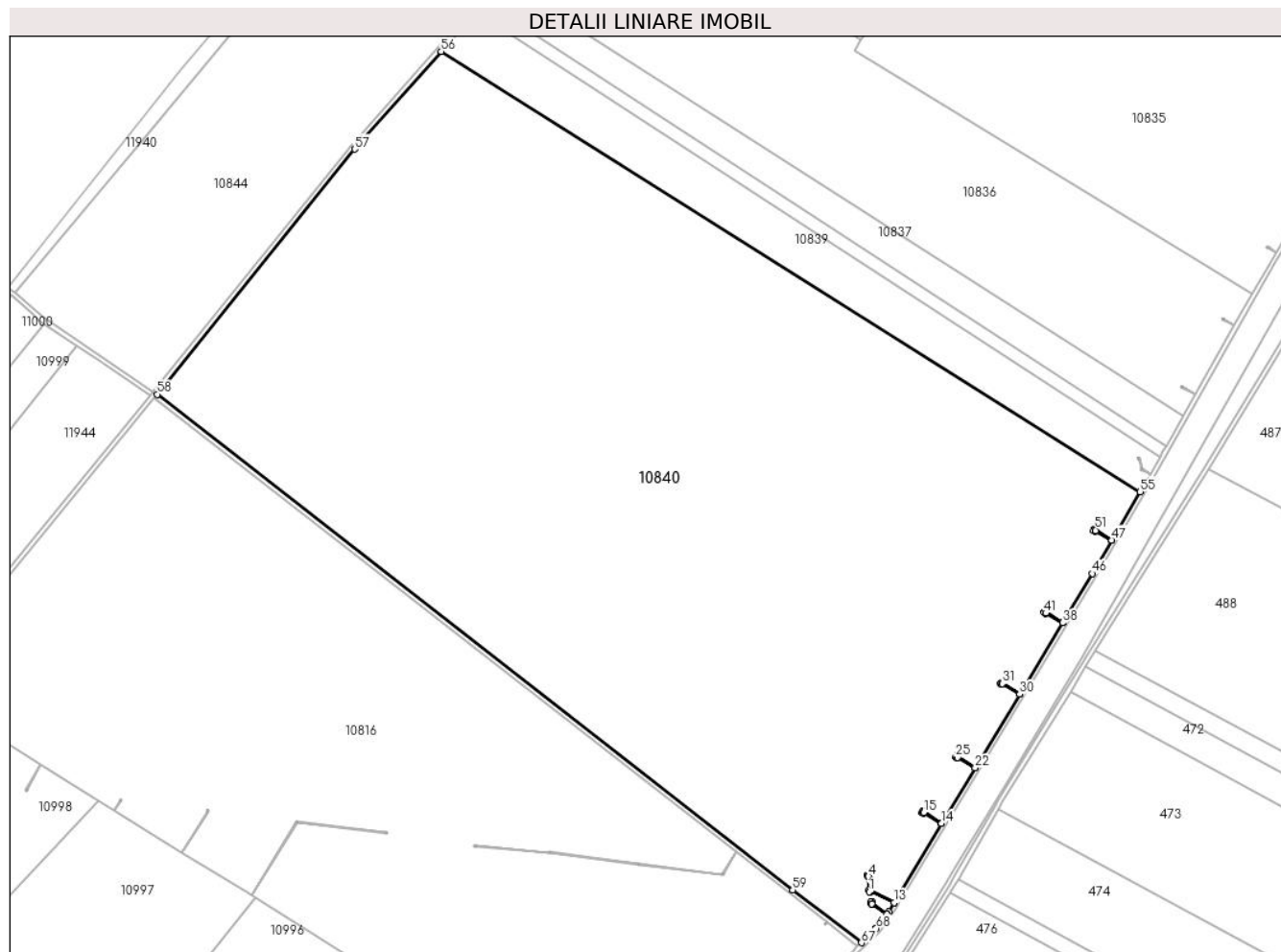
Inscrieri privind dezmembramintele dreptului de proprietate, drepturi reale de garanție și sarcini		Referințe
128395 / 08/07/2022		
Act Notarial nr. Contract de superficie nr.639, din 07/07/2022 emis de NP Papa Eugenia;		
C1	Intabulare, drept de SUPERFICIE pentru o perioada de 25 de ani 1) SEARA LA CETATE SRL, CIF:45423094	A1

Anexa Nr. 1 La Partea I

Teren

Nr cadastral	Suprafața (mp)*	Observații / Referințe
35363	333.568	

* Suprafața este determinată în planul de proiecție Stereo 70.



Date referitoare la teren

Crt	Categorie folosință	Intravilan	Suprafața (mp)	Tarla	Parcelă	Nr. topo	Observații / Referințe
1	arabil	NU	333.568	66/1	5	-	

Lungime Segmente

1) Valorile lungimilor segmentelor sunt obținute din proiecție în plan.

Punct început	X / Y	Punct sfârșit	X / Y	Lungime segment	Punct început	X / Y	Punct sfârșit	X / Y	Lungime segment	Punct început	X / Y	Punct sfârșit	X / Y	Lungime segment
1	341.578,606 291.341,44	2	341.578,4 291.342,834	1.409	2	341.578,4 291.342,834	3	341.579,093 291.342,936	0.7	3	341.579,093 291.342,936	4	341.578,003 291.355,319	12.43 1
4	341.578,003 291.355,319	5	341.577,311 291.355,217	0.699	5	341.577,311 291.355,217	6	341.577,105 291.356,612	1.41	6	341.577,105 291.356,612	7	341.578,49 291.356,816	1.4
7	341.578,49 291.356,816	8	341.578,696 291.355,421	1.41	8	341.578,696 291.355,421	9	341.578,008 291.355,32	0.695	9	341.578,008 291.355,32	10	341.579,097 291.342,937	12.43 1
10	341.579,097 291.342,937	11	341.579,785 291.343,039	0.696	11	341.579,785 291.343,039	12	341.579,883 291.342,375	0.671	12	341.579,883 291.342,375	13	341.600,825 291.331,723	23.49 5
13	341.600,825 291.331,723	14	341.643,139 291.402,4	82.37 5	14	341.643,139 291.402,4	15	341.627,255 291.411,99	18.55 5	15	341.627,255 291.411,99	16	341.626,888 291.411,388	0.705
16	341.626,888 291.411,388	17	341.625,693 291.412,117	1.4	17	341.625,693 291.412,117	18	341.626,427 291.413,321	1.41	18	341.626,427 291.413,321	19	341.627,622 291.412,592	1.4

Punct început	X / Y	Punct sfârșit	X / Y	Lungime segment	Punct început	X / Y	Punct sfârșit	X / Y	Lungime segment	Punct început	X / Y	Punct sfârșit	X / Y	Lungime segment
19	341.627,622 291.412,592	20	341.627,258 291.411,994	0.7	20	341.627,258 291.411,994	21	341.643,141 291.402,404	18.55 4	21	341.643,141 291.402,404	22	341.672,951 291.451,778	57.67 5
22	341.672,951 291.451,778	23	341.657,266 291.461,248	18.32 2	23	341.657,266 291.461,248	24	341.656,899 291.460,646	0.705	24	341.656,899 291.460,646	25	341.655,703 291.461,375	1.401
25	341.655,703 291.461,375	26	341.656,438 291.462,579	1.411	26	341.656,438 291.462,579	27	341.657,633 291.461,85	1.4	27	341.657,633 291.461,85	28	341.657,269 291.461,252	0.7
28	341.657,269 291.461,252	29	341.672,953 291.451,783	18.32 1	29	341.672,953 291.451,783	30	341.712,565 291.517,392	76.64	30	341.712,565 291.517,392	31	341.697,259 291.526,633	17.87 9
31	341.697,259 291.526,633	32	341.696,892 291.526,031	0.705	32	341.696,892 291.526,031	33	341.695,697 291.526,76	1.4	33	341.695,697 291.526,76	34	341.696,431 291.527,964	1.41
34	341.696,431 291.527,964	35	341.697,626 291.527,235	1.4	35	341.697,626 291.527,235	36	341.697,262 291.526,637	0.7	36	341.697,262 291.526,637	37	341.712,567 291.517,396	17.87 8
37	341.712,567 291.517,396	38	341.750,906 291.580,897	74.17 7	38	341.750,906 291.580,897	39	341.736,129 291.589,818	17.26 1	39	341.736,129 291.589,818	40	341.735,762 291.589,217	0.704
40	341.735,762 291.589,217	41	341.734,567 291.589,946	1.4	41	341.734,567 291.589,946	42	341.735,301 291.591,149	1.409	42	341.735,301 291.591,149	43	341.736,496 291.590,42	1.4
43	341.736,496 291.590,42	44	341.736,132 291.589,823	0.699	44	341.736,132 291.589,823	45	341.750,908 291.580,901	17.26 1	45	341.750,908 291.580,901	46	341.777,379 291.624,746	51.21 6
46	341.777,379 291.624,746	47	341.794,744 291.654,385	34.35 1	47	341.794,744 291.654,385	48	341.780,245 291.662,88	16.80 4	48	341.780,245 291.662,88	49	341.779,877 291.662,278	0.706
49	341.779,877 291.662,278	50	341.778,682 291.663,007	1.4	50	341.778,682 291.663,007	51	341.779,416 291.664,211	1.41	51	341.779,416 291.664,211	52	341.780,612 291.663,482	1.401
52	341.780,612 291.663,482	53	341.780,247 291.662,884	0.701	53	341.780,247 291.662,884	54	341.794,747 291.654,389	16.80 5	54	341.794,747 291.654,389	55	341.820,013 291.697,516	49.98 3
55	341.820,013 291.697,516	56	341.197,341 292.089,25	735.6 47	56	341.197,341 292.089,25	57	341.120,455 292.002,349	116.0 31	57	341.120,455 292.002,349	58	340.944,344 291.784,134	280.4 16
58	340.944,344 291.784,134	59	341.510,428 291.343,187	717.5 55	59	341.510,428 291.343,187	60	341.514,448 291.348,503	6.665	60	341.514,448 291.348,503	61	341.513,76 291.348,576	0.692
61	341.513,76 291.348,576	62	341.513,909 291.349,978	1.41	62	341.513,909 291.349,978	63	341.515,301 291.349,831	1.4	63	341.515,301 291.349,831	64	341.515,152 291.348,429	1.41
64	341.515,152 291.348,429	65	341.514,453 291.348,503	0.703	65	341.514,453 291.348,503	66	341.510,432 291.343,184	6.668	66	341.510,432 291.343,184	67	341.571,651 291.296,165	77.19 2
67	341.571,651 291.296,165	68	341.585,0 291.308,99	18.51 2	68	341.585,0 291.308,99	69	341.585,001 291.308,991	0.001	69	341.585,001 291.308,991	70	341.594,23 291.321,747	15.74 5
70	341.594,23 291.321,747	71	341.580,899 291.330,864	16.15	71	341.580,899 291.330,864	72	341.580,212 291.330,762	0.695	72	341.580,212 291.330,762	73	341.580,006 291.332,157	1.41
73	341.580,006 291.332,157	74	341.581,391 291.332,362	1.4	74	341.581,391 291.332,362	75	341.581,597 291.330,967	1.41	75	341.581,597 291.330,967	76	341.580,904 291.330,864	0.701
76	341.580,904 291.330,864	77	341.594,233 291.321,751	16.14 6	77	341.594,233 291.321,751	78	341.595,811 291.323,933	2.693	78	341.595,811 291.323,933	79	341.600,822 291.331,717	9.257
79	341.600,822 291.331,717	80	341.579,884 291.342,369	23.49 2	80	341.579,884 291.342,369	81	341.579,991 291.341,644	0.733	81	341.579,991 291.341,644	1	341.578,606 291.341,44	1.4

** Lungimile segmentelor sunt determinate în planul de proiecție Stereo 70 și sunt rotunjite la 1 milimetru.

*** Distanța dintre puncte este formată din segmente cumulate ce sunt mai mici decât valoarea 1 milimetru.

**DATE DESPRE IMOBILUL NR. 10841**

Oficiul de Cadastru și Publicitate Imobiliară DOLJ
Biroul de Cadastru și Publicitate Imobiliară Craiova

A. Partea I. Descrierea imobilului

TEREN Extravilan

Adresa: Jud. Dolj, T66/1, P9

Nr. Crt	Nr cadastral Nr. topografic	Suprafața* (mp)	Observații / Referințe
A1		14.600	Sector cadastral:38 Teren neimprejmuit;

B. Partea II. Proprietari și acte

Inscrieri privitoare la dreptul de proprietate și alte drepturi reale	Referințe
/	
Act Administrativ nr. TDP3013-1372, din 29/07/2002 emis de CJSDPAT DOLJ;	
B1	A1
Intabulare, drept de PROPRIETATE, dobandit prin Reconstituire, cota actuala 1/1, cota initiala 1/1 1) TĂTARU D. MIOARA, LIPSA CNP	

C. Partea III. SARCINI .

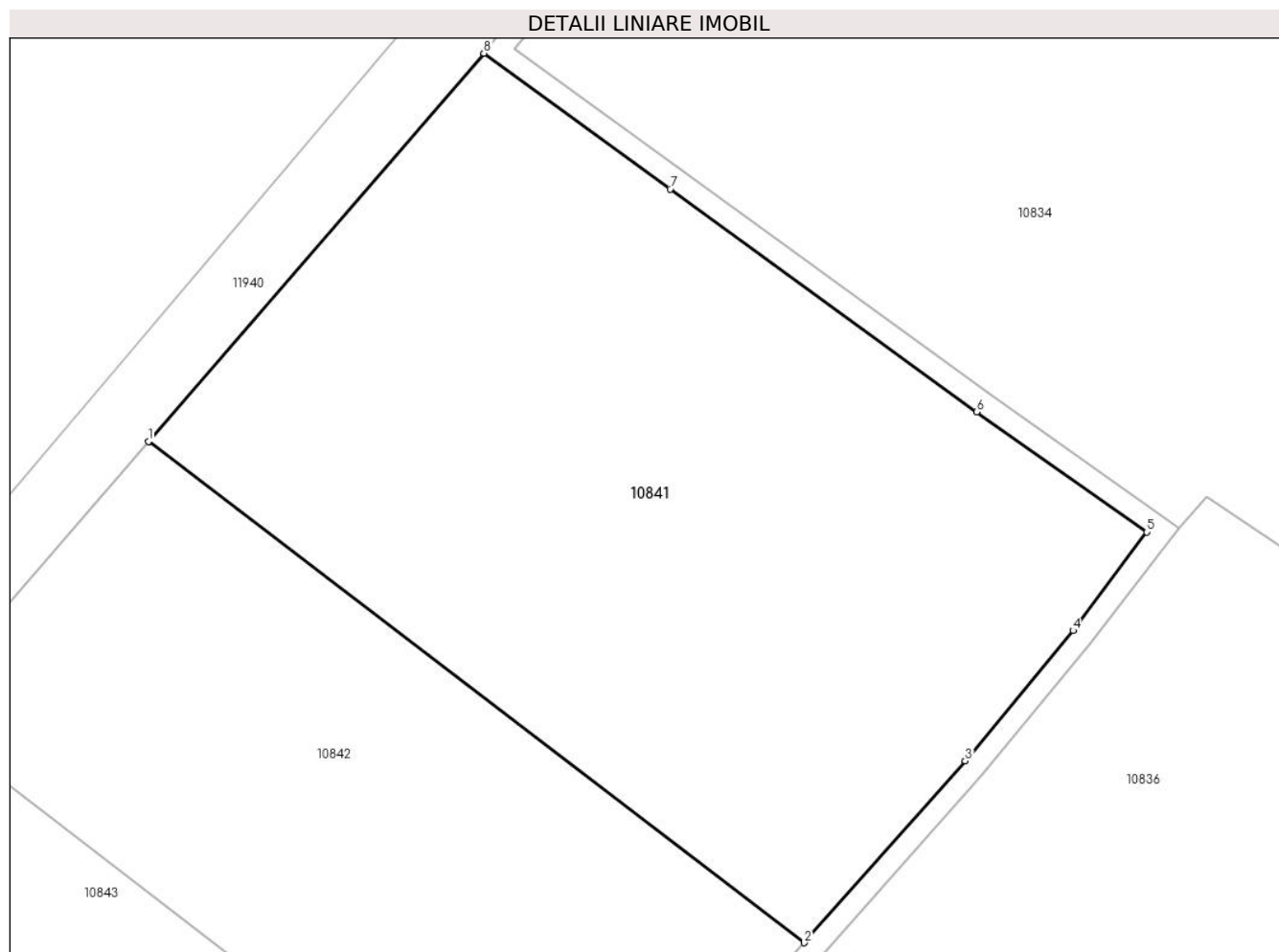
Inscrieri privind dezmembramintele dreptului de proprietate, drepturi reale de garanție și sarcini	Referințe
NU SUNT	

Anexa Nr. 1 La Partea I

Teren

Nr cadastral	Suprafața (mp)*	Observații / Referințe
	14.600	

* Suprafața este determinată în planul de proiecție Stereo 70.



Date referitoare la teren

Crt	Categorie folosință	Intravilan	Suprafața (mp)	Tarla	Parcelă	Nr. topo	Observații / Referințe
1	arabil	NU	14.600	66/1	9	-	

Lungime Segmente

1) Valorile lungimilor segmentelor sunt obținute din proiecție în plan.

Punct început	X / Y	Punct sfârșit	X / Y	Lungime segment (** (m)
1	341.146,369 292.266,285	2	341.267,075 292.174,009	151.937
2	341.267,075 292.174,009	3	341.296,744 292.207,459	44.712
3	341.296,744 292.207,459	4	341.316,616 292.231,469	31.167
4	341.316,616 292.231,469	5	341.330,186 292.249,588	22.637
5	341.330,186 292.249,588	6	341.298,857 292.271,668	38.328

Punct început	X / Y	Punct sfârșit	X / Y	Lungime segment (** (m)
6	341.298,857 292.271,668	7	341.242,423 292.312,689	69.768
7	341.242,423 292.312,689	8	341.208,107 292.337,686	42.455
8	341.208,107 292.337,686	1	341.146,369 292.266,285	94.391

** Lungimile segmentelor sunt determinate în planul de proiecție Stereo 70 și sunt rotunjite la 1 milimetru.

*** Distanța dintre puncte este formată din segmente cumulate ce sunt mai mici decât valoarea 1 milimetru.

**DATE DESPRE IMOBILUL NR. 10842**

Oficiul de Cadastru și Publicitate Imobiliară DOLJ
Biroul de Cadastru și Publicitate Imobiliară Craiova

A. Partea I. Descrierea imobilului

TEREN Extravilan

Adresa: Jud. Dolj, T66/1, P10

Nr. Crt	Nr cadastral Nr. topografic	Suprafața* (mp)	Observații / Referințe
A1		10.000	Sector cadastral:38 Teren neimprejmuit;

B. Partea II. Proprietari și acte

Inscrieri privitoare la dreptul de proprietate și alte drepturi reale		Referințe
/		
Act Administrativ nr. TDP3006-1372, din 29/07/2002 emis de CJSDPAT DOLJ;		
B1	Intabulare, drept de PROPRIETATE, dobandit prin Reconstituire, cota actuala 1/1, cota initiala 1/1 1) SPÎNU C. AUREL, LIPSA CNP	A1

C. Partea III. SARCINI .

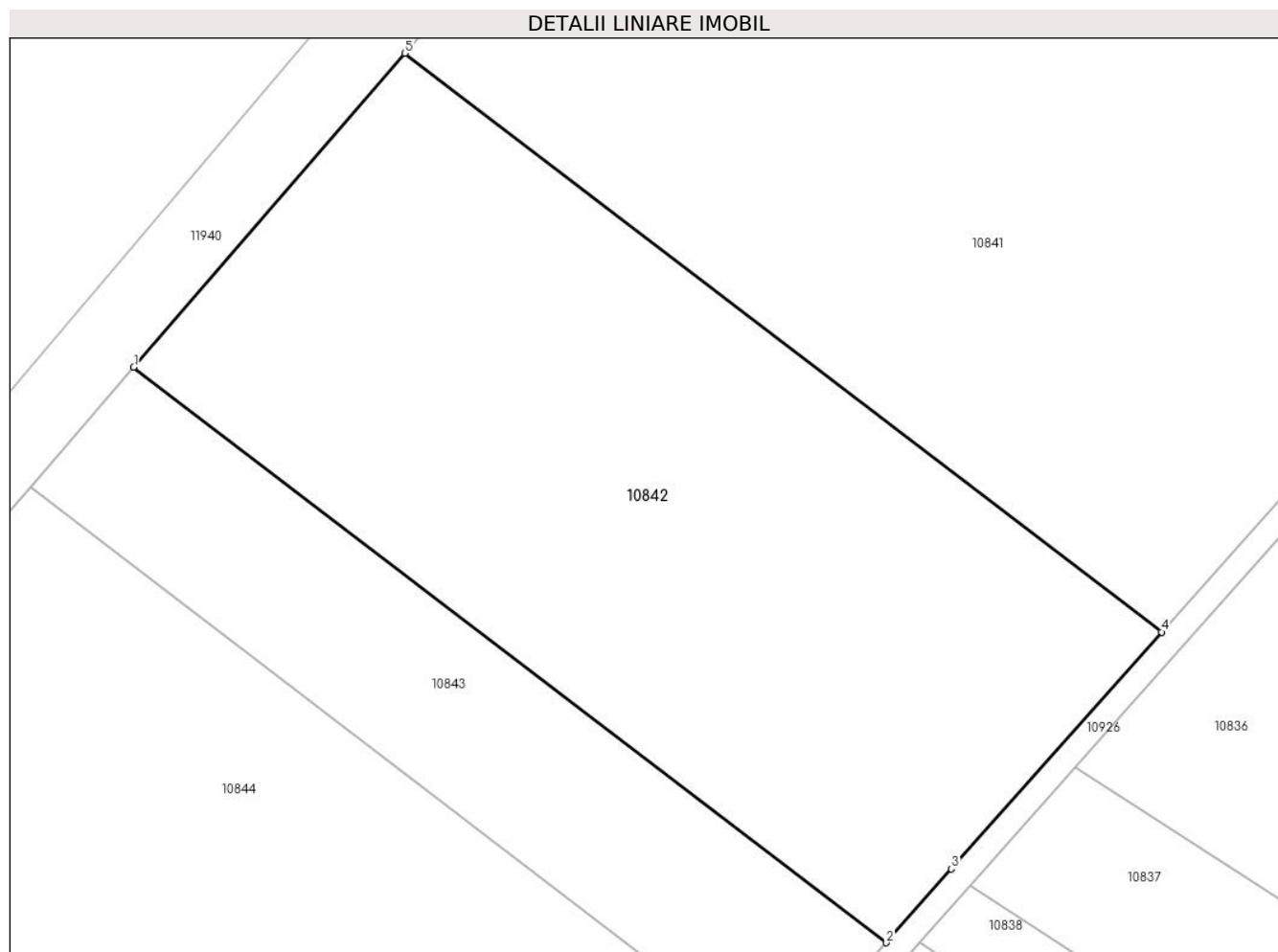
Inscrieri privind dezmembramintele dreptului de proprietate, drepturi reale de garanție și sarcini	Referințe
NU SUNT	

Anexa Nr. 1 La Partea I

Teren

Nr cadastral	Suprafața (mp)*	Observații / Referințe
	10.000	

* Suprafața este determinată în planul de proiecție Stereo 70.



Date referitoare la teren

Crt	Categorie folosință	Intravilan	Suprafața (mp)	Tarla	Parcelă	Nr. topo	Observații / Referințe
1	arabil	NU	10.000	66/1	10	-	

Lungime Segmente

1) Valorile lungimilor segmentelor sunt obținute din proiecție în plan.

Punct început	X / Y	Punct sfârșit	X / Y	Lungime segment (** (m)
1	341.103,124 292.216,27	2	341.223,18 292.124,491	151.119
2	341.223,18 292.124,491	3	341.233,581 292.136,247	15.697
3	341.233,581 292.136,247	4	341.267,075 292.174,009	50.476
4	341.267,075 292.174,009	5	341.146,369 292.266,285	151.937
5	341.146,369 292.266,285	1	341.103,124 292.216,27	66.118

**** Lungimile segmentelor sunt determinate în planul de proiecție Stereo 70 și sunt rotunjite la 1 milimetru.**

***** Distanța dintre puncte este formată din segmente cumulate ce sunt mai mici decât valoarea 1 milimetru.**

**DATE DESPRE IMOBILUL NR. 10843**

Oficiul de Cadastru și Publicitate Imobiliară DOLJ
Biroul de Cadastru și Publicitate Imobiliară Craiova

A. Partea I. Descrierea imobilului

TEREN Extravilan

Adresa: Jud. Dolj, T66/1, P11

Nr. Crt	Nr cadastral Nr. topografic	Suprafața* (mp)	Observații / Referințe
A1		3.800	Sector cadastral:38 Teren neimprejmuit;

B. Partea II. Proprietari și acte

Inscrieri privitoare la dreptul de proprietate și alte drepturi reale	Referințe
/	
Act Administrativ nr. TDP3048, din 25/09/2002 emis de CJSDPAT DOLJ;	
B1	A1
Intabulare, drept de PROPRIETATE, dobandit prin Reconstituire, cota actuala 1/1, cota initiala 1/1 1) NIȚOI I. EMANUEL, LIPSA CNP	

C. Partea III. SARCINI .

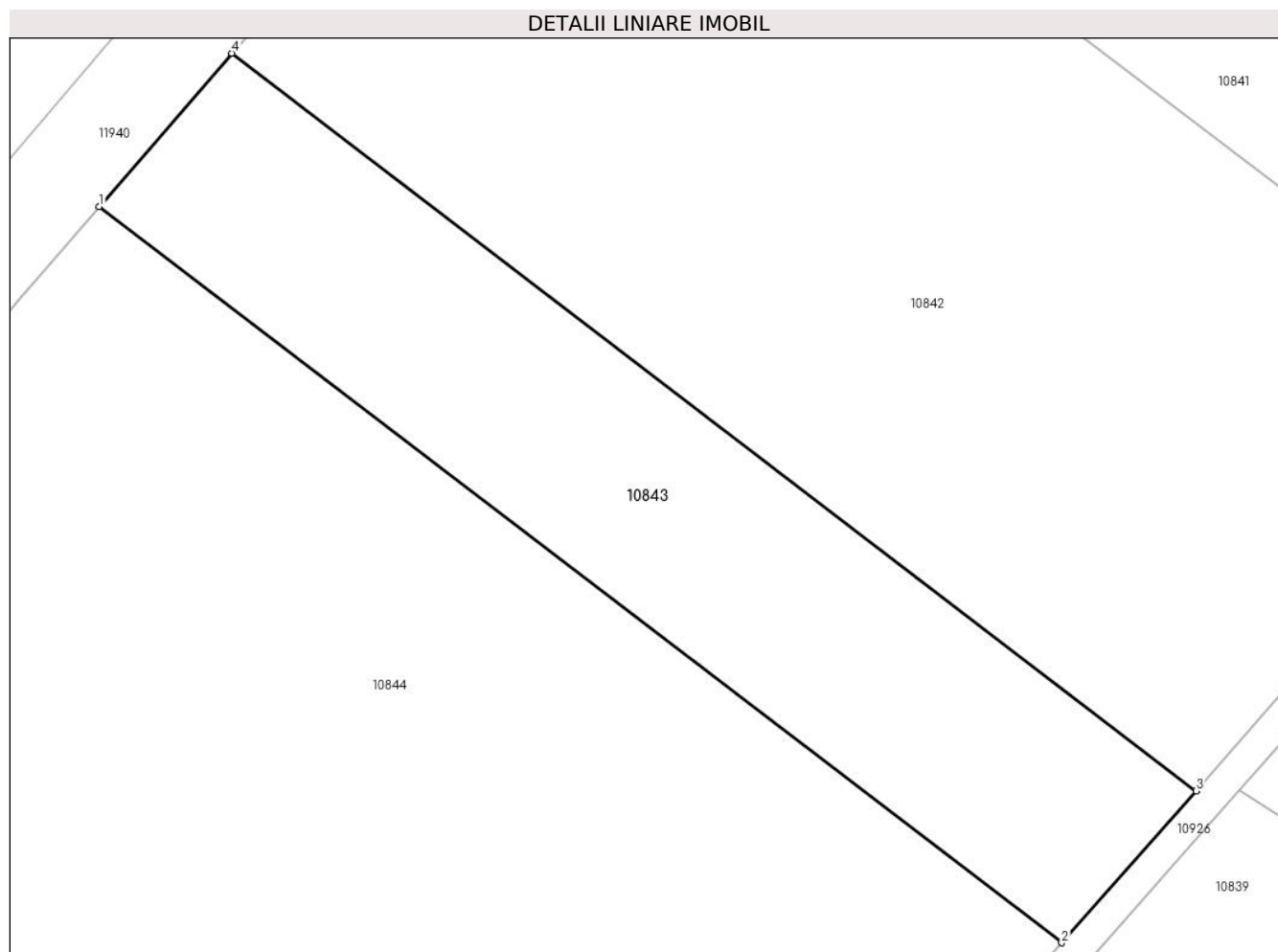
Inscrieri privind dezmembramintele dreptului de proprietate, drepturi reale de garanție și sarcini	Referințe
NU SUNT	

Anexa Nr. 1 La Partea I

Teren

Nr cadastral	Suprafața (mp)*	Observații / Referințe
	3.800	

* Suprafața este determinată în planul de proiecție Stereo 70.



Date referitoare la teren

Crt	Categorie folosință	Intra vilan	Suprafața (mp)	Tarla	Parcelă	Nr. topo	Observații / Referințe
1	arabil	NU	3.800	66/1	11	-	

Lungime Segmente

1) Valorile lungimilor segmentelor sunt obținute din proiecție în plan.

Punct început	X / Y	Punct sfârșit	X / Y	Lungime segment (** (m)
1	341.086,631 292.197,196	2	341.206,459 292.105,592	150.831
2	341.206,459 292.105,592	3	341.223,18 292.124,491	25.234
3	341.223,18 292.124,491	4	341.103,124 292.216,27	151.119
4	341.103,124 292.216,27	1	341.086,631 292.197,196	25.216

** Lungimile segmentelor sunt determinate în planul de proiecție Stereo 70 și sunt rotunjite la 1 milimetru.

***** Distanţa dintre puncte este formată din segmente cumulate ce sunt mai mici decât valoarea 1 milimetru.**

**DATE DESPRE IMOBILUL NR. 10844**

Oficiul de Cadastru și Publicitate Imobiliară DOLJ
Biroul de Cadastru și Publicitate Imobiliară Craiova

A. Partea I. Descrierea imobilului

TEREN Extravilan

Adresa: Jud. Dolj, T66/1,P12

Nr. Crt	Nr cadastral Nr. topografic	Suprafața* (mp)	Observații / Referințe
A1	35367	62.532	Sector cadastral:38 Teren neimpregmuit;

B. Partea II. Proprietari și acte

Inscrieri privitoare la dreptul de proprietate și alte drepturi reale		Referințe
89602 / 13/05/2022		
Act Notarial nr. Contract de vanzare aut nr 375, din 12/05/2022 emis de Papa Eugenia;		
B2	Intabulare, drept de PROPRIETATE, dobandit prin Conventie, cota actuala 1/1, cota initiala 1/1 1) SC EAST WAY SPEDITION SRL, CIF:13176107	A1

C. Partea III. SARCINI

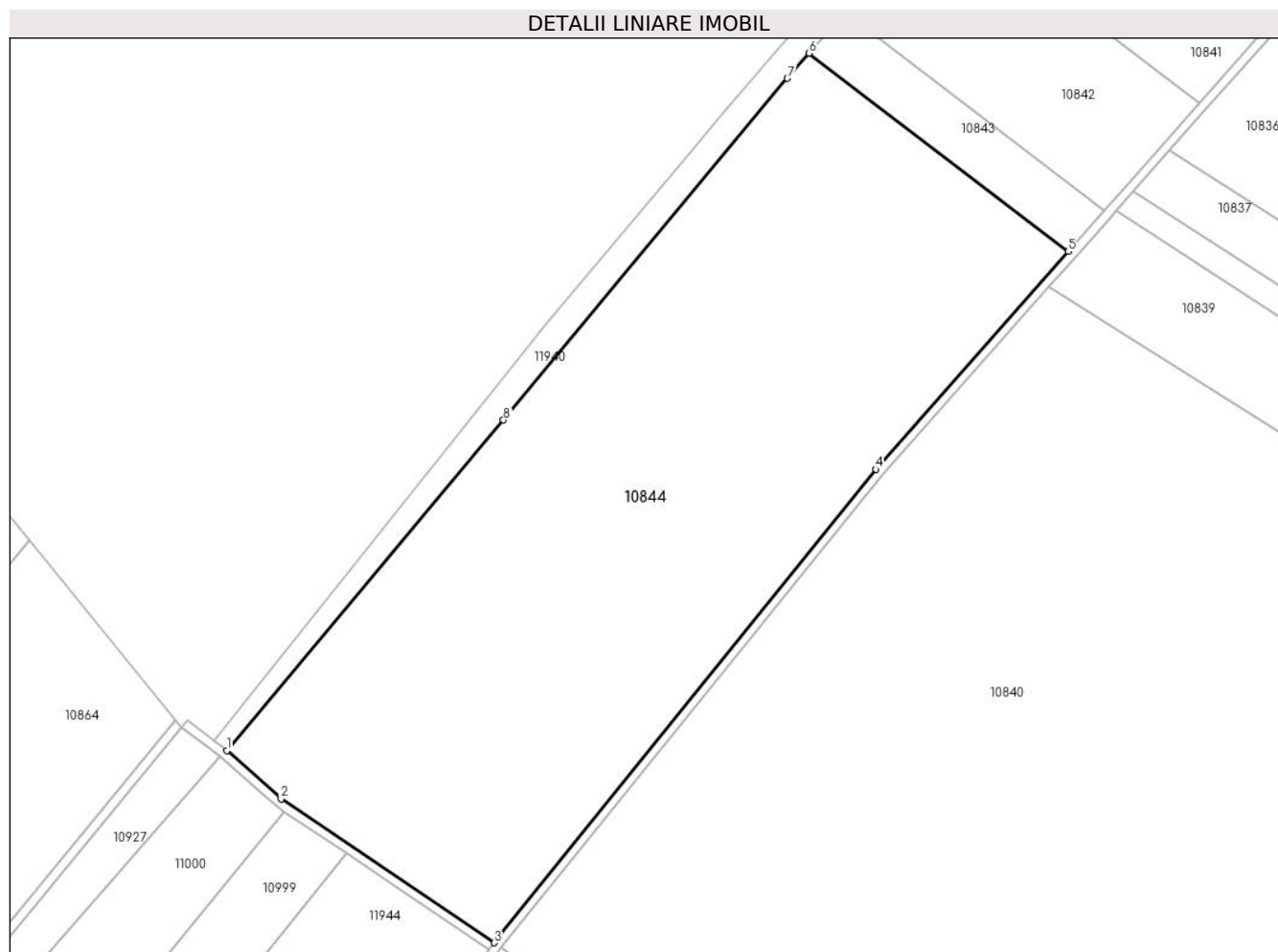
Inscrieri privind dezmembramintele dreptului de proprietate, drepturi reale de garanție și sarcini		Referințe
128404 / 08/07/2022		
Act Notarial nr. Contract de superficie nr. 639, din 07/07/2022 emis de Papa Eugenia;		
C1	Intabulare, drept de SUPERFICIE, pe o perioada de 25 ani, incepand cu data de 07.07.2022 pana la 07.07.2047 1) SEARA LA CETATE SRL, CIF:45423094	A1

Anexa Nr. 1 La Partea I

Teren

Nr cadastral	Suprafața (mp)*	Observații / Referințe
35367	62.532	

* Suprafața este determinată în planul de proiecție Stereo 70.



Date referitoare la teren

Crt	Categorie folosință	Intravilan	Suprafața (mp)	Tarla	Parcelă	Nr. topo	Observații / Referințe
1	curți constructii	NU	62.532	66/1	12	-	

Lungime Segmente

1) Valorile lungimilor segmentelor sunt obținute din proiecție în plan.

Punct început	X / Y	Punct sfârșit	X / Y	Lungime segment (** (m)
1	340.817,418 291.874,974	2	340.842,508 291.852,787	33.493
2	340.842,508 291.852,787	3	340.940,907 291.786,251	118.783
3	340.940,907 291.786,251	4	341.117,399 292.004,932	281.017
4	341.117,399 292.004,932	5	341.206,459 292.105,592	134.403
5	341.206,459 292.105,592	6	341.086,631 292.197,196	150.831

Punct început	X / Y	Punct sfârșit	X / Y	Lungime segment (** (m)
6	341.086,631 292.197,196	7	341.076,595 292.185,589	15.344
7	341.076,595 292.185,589	8	340.945,286 292.027,771	205.301
8	340.945,286 292.027,771	1	340.817,418 291.874,974	199.241

** Lungimile segmentelor sunt determinate în planul de proiecție Stereo 70 și sunt rotunjite la 1 milimetru.

*** Distanța dintre puncte este formată din segmente cumulate ce sunt mai mici decât valoarea 1 milimetru.

**DATE DESPRE IMOBILUL NR. 10845**

Oficiul de Cadastru și Publicitate Imobiliară DOLJ
Biroul de Cadastru și Publicitate Imobiliară Craiova

A. Partea I. Descrierea imobilului

TEREN Extravilan

Adresa: Jud. Dolj, T66/1, P452/1/2

Nr. Crt	Nr cadastral Nr. topografic	Suprafața* (mp)	Observații / Referințe
A1		42	Sector cadastral:38 Teren neimprejmuit; LEA 110 KV DUBLU CIRCUIT - CUJMIR - CETATE / GRUIA - CETATE

Construcții

Crt	Nr cadastral Nr. topografic	Adresa	Observații / Referințe
A1.1		Jud. Dolj, T66/1, P452/1/2	Nr. niveluri:1; S. construita la sol:42 mp; Stalp electric

B. Partea II. Proprietari și acte

Inscrieri privitoare la dreptul de proprietate și alte drepturi reale		Referințe
/		
Act Normativ nr. Legea 123, din 10/07/2012 emis de PARLAMENTUL ROMÂNIEI;		
B1	Intabulare, drept de PROPRIETATE, dobandit prin Lege, cota actuala 1/1, cota initiala 1/1 1) STATUL ROMAN-DOMENIUL PUBLIC, CIF:99999999999999, LIPSA CUI	A1
Act Administrativ nr. Contract de Concesiune nr. 6, din 20/06/2005 emis de Ministerul Economiei si Comertului (Act aditional nr.1 din 04.03.2016);		
B2	Intabulare, drept de CONCESIUNE pe o perioada de 49 de ani, dobandit prin Lege, cota actuala 1/1, cota initiala 1/1 1) CEZ DISTRIBUTIE SA, CIF:14491102	A1, A1.1

C. Partea III. SARCINI .

Inscrieri privind dezmembramintele dreptului de proprietate, drepturi reale de garanție și sarcini	Referințe
NU SUNT	

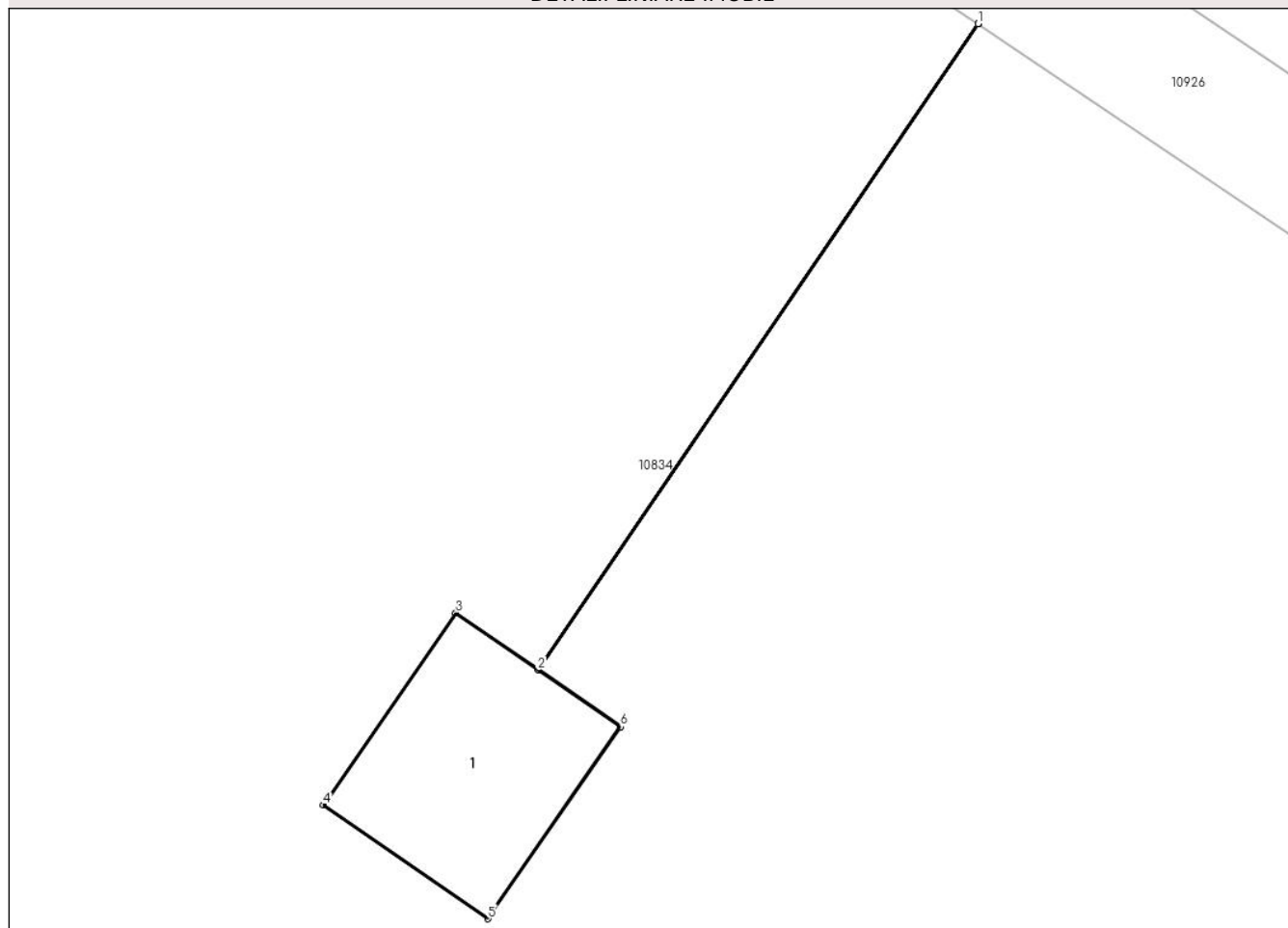
Anexa Nr. 1 La Partea I

Teren

Nr cadastral	Suprafața (mp)*	Observații / Referințe
	42	LEA 110 KV DUBLU CIRCUIT - CUJMIR - CETATE / GRUIA - CETATE

* Suprafața este determinată în planul de proiecție Stereo 70.

DETALII LINIARE IMOBIL



Date referitoare la teren

Crt	Categorie folosință	Intra vilan	Suprafața (mp)	Tarla	Parcelă	Nr. topo	Observații / Referințe
1	curți constructii	NU	42	66/1	452/1/2	-	

Date referitoare la construcții

Crt	Număr	Destinație construcție	Supraf. (mp)	Situație juridică	Observații / Referințe
A1.1		construcții industriale și edilitare	42	Cu acte	Nr. niveluri:1; S. construită la sol:42 mp; Stalp electric

Lungime Segmente

1) Valorile lungimilor segmentelor sunt obținute din proiecție în plan.

Punct început	X / Y	Punct sfârșit	X / Y	Lungime segment (** (m))
1	341.416,507 292.484,752	2	341.403,306 292.465,38	23.442
2	341.403,306 292.465,38	3	341.400,84 292.467,079	2.995
3	341.400,84 292.467,079	4	341.396,868 292.461,315	7.0

Punct început	X / Y	Punct sfârșit	X / Y	Lungime segment (** (m)
4	341.396,868 292.461,315	5	341.401,808 292.457,911	5.999
5	341.401,808 292.457,911	6	341.405,781 292.463,675	7.001
6	341.405,781 292.463,675	7	341.403,311 292.465,377	3.0
7	341.403,311 292.465,377	8	341.416,512 292.484,749	23.442
8	341.416,512 292.484,749	1	341.416,507 292.484,752	0.006

** Lungimile segmentelor sunt determinate în planul de proiecție Stereo 70 și sunt rotunjite la 1 milimetru.

*** Distanța dintre puncte este formată din segmente cumulate ce sunt mai mici decât valoarea 1 milimetru.

**DATE DESPRE IMOBILUL NR. 10846**

Oficiul de Cadastru și Publicitate Imobiliară DOLJ
Biroul de Cadastru și Publicitate Imobiliară Craiova

A. Partea I. Descrierea imobilului

TEREN Extravilan

Adresa: Jud. Dolj, T66/1, P452/1/1

Nr. Crt	Nr cadastral Nr. topografic	Suprafața* (mp)	Observații / Referințe
A1		42	Sector cadastral:38 Teren neimprejmuit; LEA 110 KV DUBLU CIRCUIT - CUJMIR - CETATE / GRUIA - CETATE

Construcții

Crt	Nr cadastral Nr. topografic	Adresa	Observații / Referințe
A1.1		Jud. Dolj, T66/1, P452/1/1	Nr. niveluri:1; S. construita la sol:42 mp; Stalp electric

B. Partea II. Proprietari și acte

Inscrieri privitoare la dreptul de proprietate și alte drepturi reale		Referințe
/		
Act Normativ nr. Legea 123, din 10/07/2012 emis de PARLAMENTUL ROMÂNIEI;		
B1	Intabulare, drept de PROPRIETATE, dobandit prin Lege, cota actuala 1/1, cota initiala 1/1 1) STATUL ROMAN-DOMENIUL PUBLIC, CIF:99999999999999, LIPSA CUI	A1
Act Administrativ nr. Contract de Concesiune nr. 6, din 20/06/2005 emis de Ministerul Economiei si Comertului (Act aditional nr.1 din 04.03.2016);		
B2	Intabulare, drept de CONCESIUNE pe o perioada de 49 de ani, dobandit prin Lege, cota actuala 1/1, cota initiala 1/1 1) CEZ DISTRIBUTIE SA, CIF:14491102	A1, A1.1

C. Partea III. SARCINI .

Inscrieri privind dezmembramintele dreptului de proprietate, drepturi reale de garanție și sarcini	Referințe
NU SUNT	

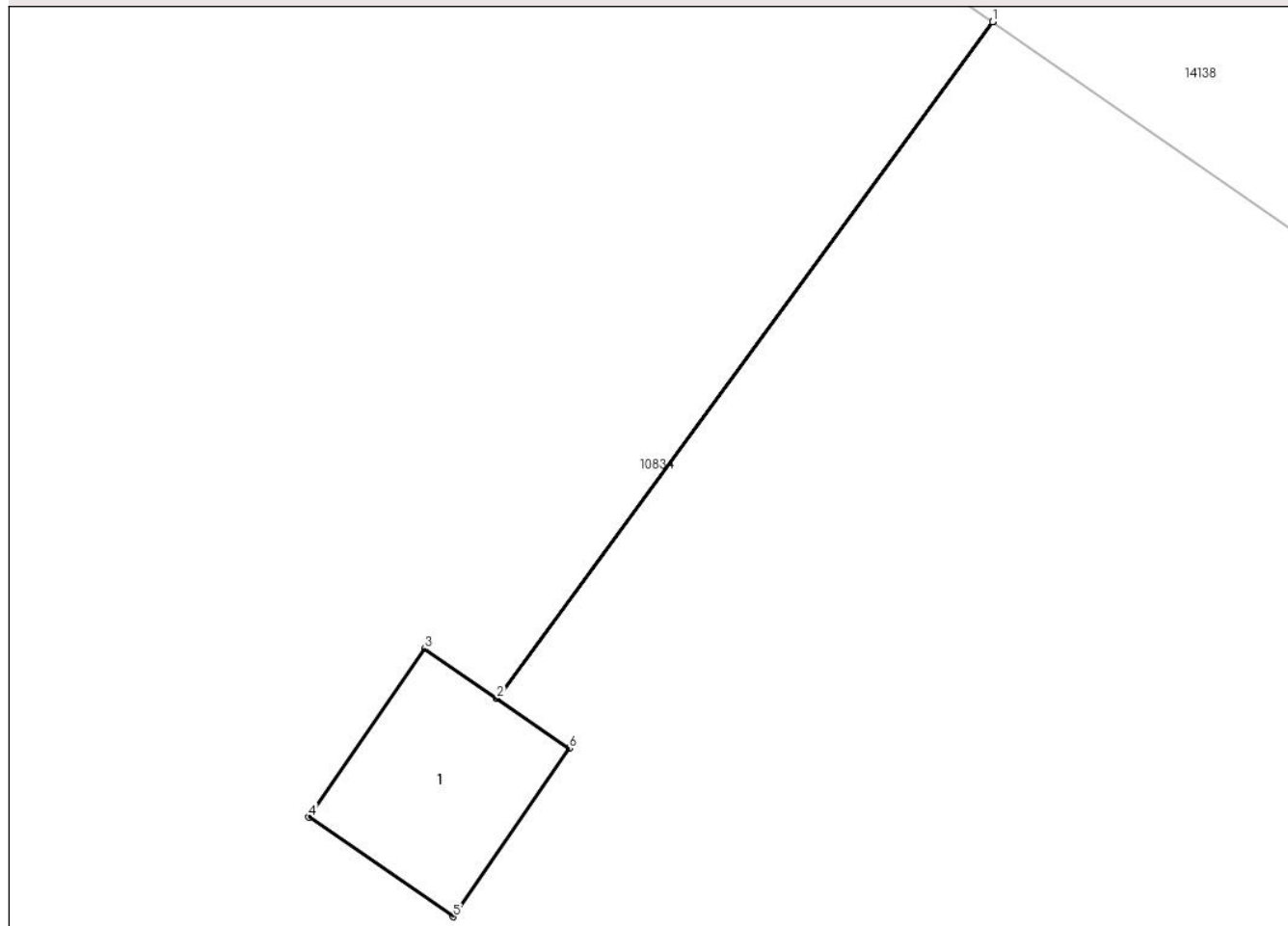
Anexa Nr. 1 La Partea I

Teren

Nr cadastral	Suprafaţa (mp)*	Observaţii / Referinţe
	42	LEA 110 KV DUBLU CIRCUIT - CUJMIR - CETATE / GRUIA - CETATE

* Suprafaţa este determinată în planul de proiecţie Stereo 70.

DETALII LINIARE IMOBIL



Date referitoare la teren

Crt	Categorie folosinţă	Intra vilan	Suprafaţa (mp)	Tarla	Parcelă	Nr. topo	Observaţii / Referinţe
1	curti constructii	NU	42	66/1	452/1/1	-	

Date referitoare la construcţii

Crt	Număr	Destinaţie construcţie	Supraf. (mp)	Situaţie juridică	Observaţii / Referinţe
A1.1		construcţii industriale si edilitare	42	Cu acte	Nr. niveluri:1; S. construita la sol:42 mp; Stalp electric

Lungime Segmente

1) Valorile lungimilor segmentelor sunt obţinute din proiecţie în plan.

Punct început	X / Y	Punct sfârşit	X / Y	Lungime segment (** (m)
1	341.629,748 292.344,183	2	341.612,777 292.321,024	28.712
2	341.612,777 292.321,024	3	341.610,311 292.322,723	2.995
3	341.610,311 292.322,723	4	341.606,339 292.316,959	7.0

Punct început	X / Y	Punct sfârșit	X / Y	Lungime segment (** (m)
4	341.606,339 292.316,959	5	341.611,279 292.313,555	5.999
5	341.611,279 292.313,555	6	341.615,251 292.319,319	7.0
6	341.615,251 292.319,319	7	341.612,781 292.321,021	3.0
7	341.612,781 292.321,021	8	341.629,752 292.344,18	28.712
8	341.629,752 292.344,18	1	341.629,748 292.344,183	0.005

** Lungimile segmentelor sunt determinate în planul de proiecție Stereo 70 și sunt rotunjite la 1 milimetru.

*** Distanța dintre puncte este formată din segmente cumulate ce sunt mai mici decât valoarea 1 milimetru.

**DATE DESPRE IMOBILUL NR. 10847**

Oficiul de Cadastru și Publicitate Imobiliară DOLJ
Biroul de Cadastru și Publicitate Imobiliară Craiova

A. Partea I. Descrierea imobilului

TEREN Extravilan

Adresa: Jud. Dolj, T66/1, P452/2/2

Nr. Crt	Nr cadastral Nr. topografic	Suprafața* (mp)	Observații / Referințe
A1		42	Sector cadastral:38 Teren neimprejmuit; LEA 110 KV DUBLU CIRCUIT - CUJMIR - CETATE / GRUIA - CETATE

Construcții

Crt	Nr cadastral Nr. topografic	Adresa	Observații / Referințe
A1.1		Jud. Dolj, T66/1, P452/2/2	Nr. niveluri:1; S. construita la sol:42 mp; Stalp electric

B. Partea II. Proprietari și acte

Inscrieri privitoare la dreptul de proprietate și alte drepturi reale		Referințe
/		
Act Normativ nr. Legea 123, din 10/07/2012 emis de PARLAMENTUL ROMÂNIEI;		
B1	Intabulare, drept de PROPRIETATE, dobandit prin Lege, cota actuala 1/1, cota initiala 1/1 1) STATUL ROMAN-DOMENIUL PUBLIC, CIF:9999999999999, LIPSA CUI	A1
Act Administrativ nr. Contract de Concesiune nr. 6, din 20/06/2005 emis de Ministerul Economiei si Comertului (Act aditional nr.1 din 04.03.2016);		
B2	Intabulare, drept de CONCESIUNE pe o perioada de 49 de ani, dobandit prin Lege, cota actuala 1/1, cota initiala 1/1 1) CEZ DISTRIBUTIE SA, CIF:14491102	A1, A1.1

C. Partea III. SARCINI .

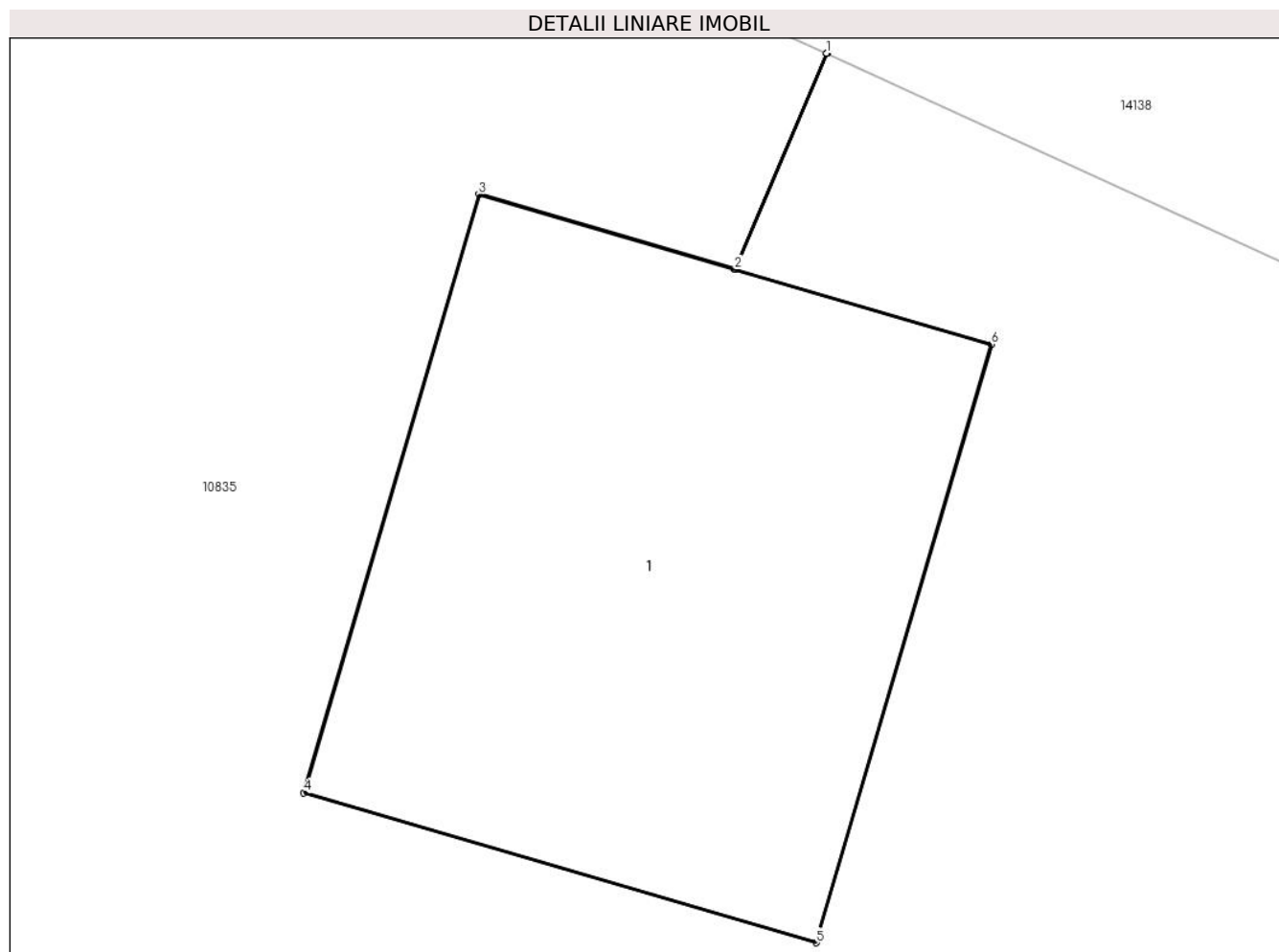
Inscrieri privind dezmembramintele dreptului de proprietate, drepturi reale de garanție și sarcini	Referințe
NU SUNT	

Anexa Nr. 1 La Partea I

Teren

Nr cadastral	Suprafața (mp)*	Observații / Referințe
	42	LEA 110 KV DUBLU CIRCUIT - CUJMIR - CETATE / GRUIA - CETATE

* Suprafața este determinată în planul de proiecție Stereo 70.



Date referitoare la teren

Crt	Categorie folosință	Intravilan	Suprafața (mp)	Tarla	Parcelă	Nr. topo	Observații / Referințe
1	curți constructii	NU	42	66/1	452/2/2	-	

Date referitoare la construcții

Crt	Număr	Destinație construcție	Supraf. (mp)	Situație juridică	Observații / Referințe
A1.1		construcții industriale și edilitare	42	Cu acte	Nr. niveluri:1; S. construita la sol:42 mp; Stalp electric

Lungime Segmente

1) Valorile lungimilor segmentelor sunt obținute din proiecție în plan.

Punct început	X / Y	Punct sfârșit	X / Y	Lungime segment (** (m)
1	341.763,311 292.271,216	2	341.762,278 292.268,792	2.635
2	341.762,278 292.268,792	3	341.759,403 292.269,633	2.995
3	341.759,403 292.269,633	4	341.757,437 292.262,914	7.001

Punct început	X / Y	Punct sfârșit	X / Y	Lungime segment (** (m)
4	341.757,437 292.262,914	5	341.763,196 292.261,229	6.0
5	341.763,196 292.261,229	6	341.765,162 292.267,948	7.001
6	341.765,162 292.267,948	7	341.762,282 292.268,791	3.001
7	341.762,282 292.268,791	8	341.763,315 292.271,214	2.634
8	341.763,315 292.271,214	1	341.763,311 292.271,216	0.004

** Lungimile segmentelor sunt determinate în planul de proiecție Stereo 70 și sunt rotunjite la 1 milimetru.

*** Distanța dintre puncte este formată din segmente cumulate ce sunt mai mici decât valoarea 1 milimetru.

**DATE DESPRE IMOBILUL NR. 10848**

Oficiul de Cadastru și Publicitate Imobiliară DOLJ
Biroul de Cadastru și Publicitate Imobiliară Craiova

A. Partea I. Descrierea imobilului

TEREN Extravilan

Adresa: Jud. Dolj, T66/1, P1/2

Nr. Crt	Nr cadastral Nr. topografic	Suprafața* (mp)	Observații / Referințe
A1		2	Sector cadastral:38 Teren neimprejmuit; L20 KV CETATE - SPA 1

Construcții

Crt	Nr cadastral Nr. topografic	Adresa	Observații / Referințe
A1.1		Jud. Dolj, T66/1, P1/2	Nr. niveluri:1; S. construita la sol:2 mp; Stalp electric

B. Partea II. Proprietari și acte

Inscrieri privitoare la dreptul de proprietate și alte drepturi reale		Referințe
/		
Act Normativ nr. Legea 123, din 10/07/2012 emis de PARLAMENTUL ROMÂNIEI;		
B1	Intabulare, drept de PROPRIETATE, dobandit prin Lege, cota actuala 1/1, cota initiala 1/1 1) STATUL ROMAN-DOMENIUL PUBLIC, CIF:9999999999999, LIPSA CUI	A1
Act Administrativ nr. Contract de Concesiune nr. 6, din 20/06/2005 emis de Ministerul Economiei si Comertului (Act aditional nr.1 din 04.03.2016);		
B2	Intabulare, drept de CONCESIUNE pe o perioada de 49 de ani, dobandit prin Lege, cota actuala 1/1, cota initiala 1/1 1) CEZ DISTRIBUTIE SA, CIF:14491102	A1, A1.1

C. Partea III. SARCINI .

Inscrieri privind dezmembramintele dreptului de proprietate, drepturi reale de garanție și sarcini	Referințe
NU SUNT	

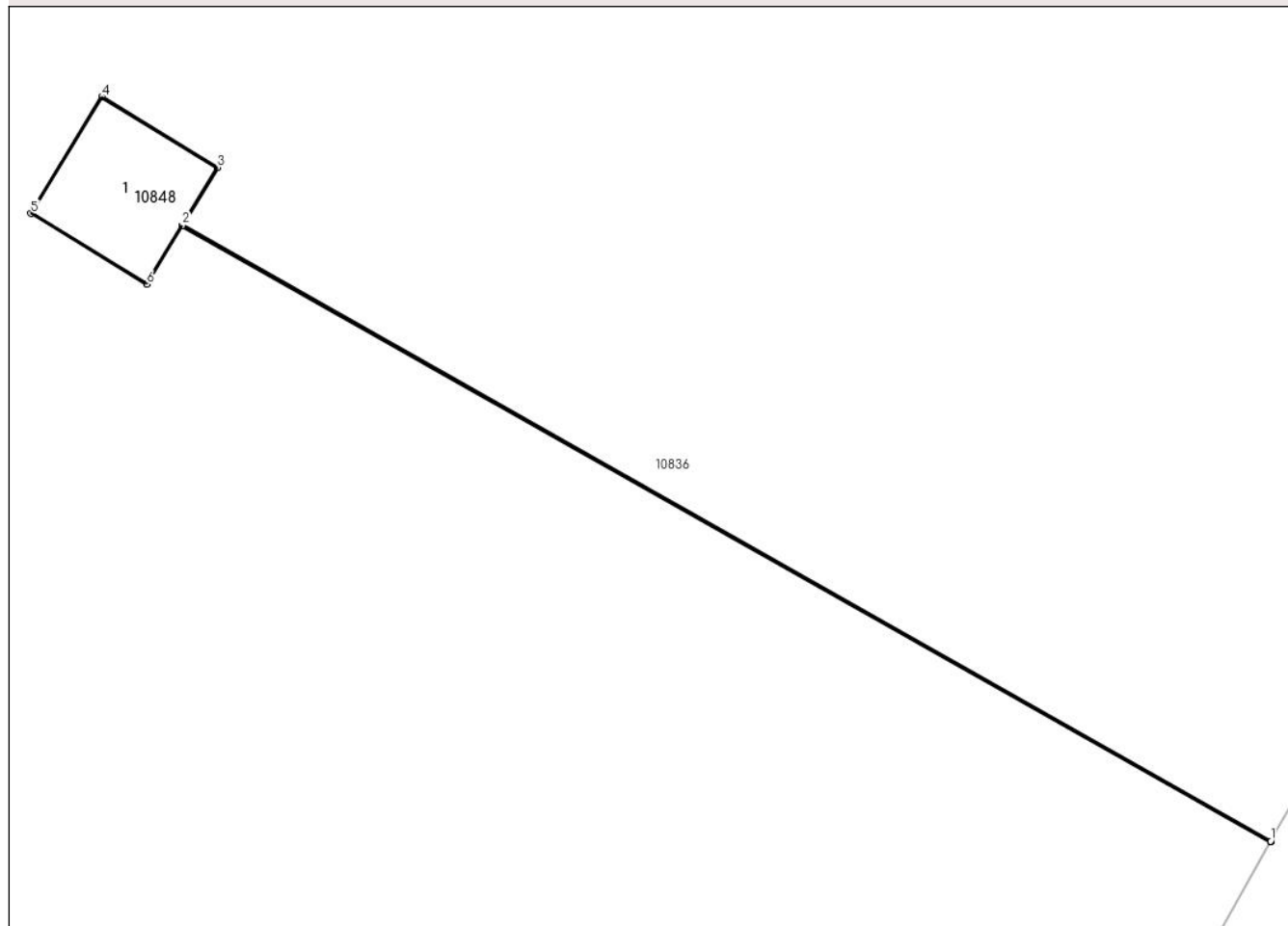
Anexa Nr. 1 La Partea I

Teren

Nr cadastral	Suprafața (mp)*	Observații / Referințe
	2	L20 KV CETATE - SPA 1

* Suprafața este determinată în planul de proiecție Stereo 70.

DETALII LINIARE IMOBIL



Date referitoare la teren

Crt	Categorie folosință	Intra vilan	Suprafața (mp)	Tarla	Parcelă	Nr. topo	Observații / Referințe
1	curți constructii	NU	2	66/1	1/2	-	

Date referitoare la construcții

Crt	Număr	Destinație construcție	Supraf. (mp)	Situație juridică	Observații / Referințe
A1.1		construcții industriale și edilitare	2	Cu acte	Nr. niveluri:1; S. construita la sol:2 mp; Stalp electric

Lungime Segmente

1) Valorile lungimilor segmentelor sunt obținute din proiecție în plan.

Punct început	X / Y	Punct sfârșit	X / Y	Lungime segment (** (m)
1	341.869,31 291.784,131	2	341.857,982 291.790,537	13.014
2	341.857,982 291.790,537	3	341.858,349 291.791,139	0.705
3	341.858,349 291.791,139	4	341.857,146 291.791,874	1.41

Punct început	X / Y	Punct sfârșit	X / Y	Lungime segment (** (m)
4	341.857,146 291.791,874	5	341.856,406 291.790,661	1.421
5	341.856,406 291.790,661	6	341.857,61 291.789,927	1.41
6	341.857,61 291.789,927	7	341.857,98 291.790,533	0.71
7	341.857,98 291.790,533	8	341.869,307 291.784,127	13.013
8	341.869,307 291.784,127	1	341.869,31 291.784,131	0.005

** Lungimile segmentelor sunt determinate în planul de proiecție Stereo 70 și sunt rotunjite la 1 milimetru.

*** Distanța dintre puncte este formată din segmente cumulate ce sunt mai mici decât valoarea 1 milimetru.

**DATE DESPRE IMOBILUL NR. 10849**

Oficiul de Cadastru și Publicitate Imobiliară DOLJ
Biroul de Cadastru și Publicitate Imobiliară Craiova

A. Partea I. Descrierea imobilului

TEREN Extravilan

Adresa: Jud. Dolj, T66/1, P1/1

Nr. Crt	Nr cadastral Nr. topografic	Suprafața* (mp)	Observații / Referințe
A1		2	Sector cadastral:38 Teren neimprejmuit; L20 KV CETATE - SPA 1

Construcții

Crt	Nr cadastral Nr. topografic	Adresa	Observații / Referințe
A1.1		Jud. Dolj, T66/1, P1/1	Nr. niveluri:1; S. construita la sol:2 mp; Stalp electric

B. Partea II. Proprietari și acte

Inscrieri privitoare la dreptul de proprietate și alte drepturi reale	Referințe
/	
Act Normativ nr. Legea 123, din 10/07/2012 emis de PARLAMENTUL ROMÂNIEI;	
B1	A1
Intabulare, drept de PROPRIETATE, dobandit prin Lege, cota actuala 1/1, cota initiala 1/1 1) STATUL ROMAN-DOMENIUL PUBLIC, CIF:9999999999999, LIPSA CUI	
Act Administrativ nr. Contract de Concesiune nr. 6, din 20/06/2005 emis de Ministerul Economiei si Comertului (Act aditional nr.1 din 04.03.2016);	
B2	A1, A1.1
Intabulare, drept de CONCESIUNE pe o perioada de 49 de ani, dobandit prin Lege, cota actuala 1/1, cota initiala 1/1 1) CEZ DISTRIBUTIE SA, CIF:14491102	

C. Partea III. SARCINI .

Inscrieri privind dezmembramintele dreptului de proprietate, drepturi reale de garanție și sarcini	Referințe
NU SUNT	

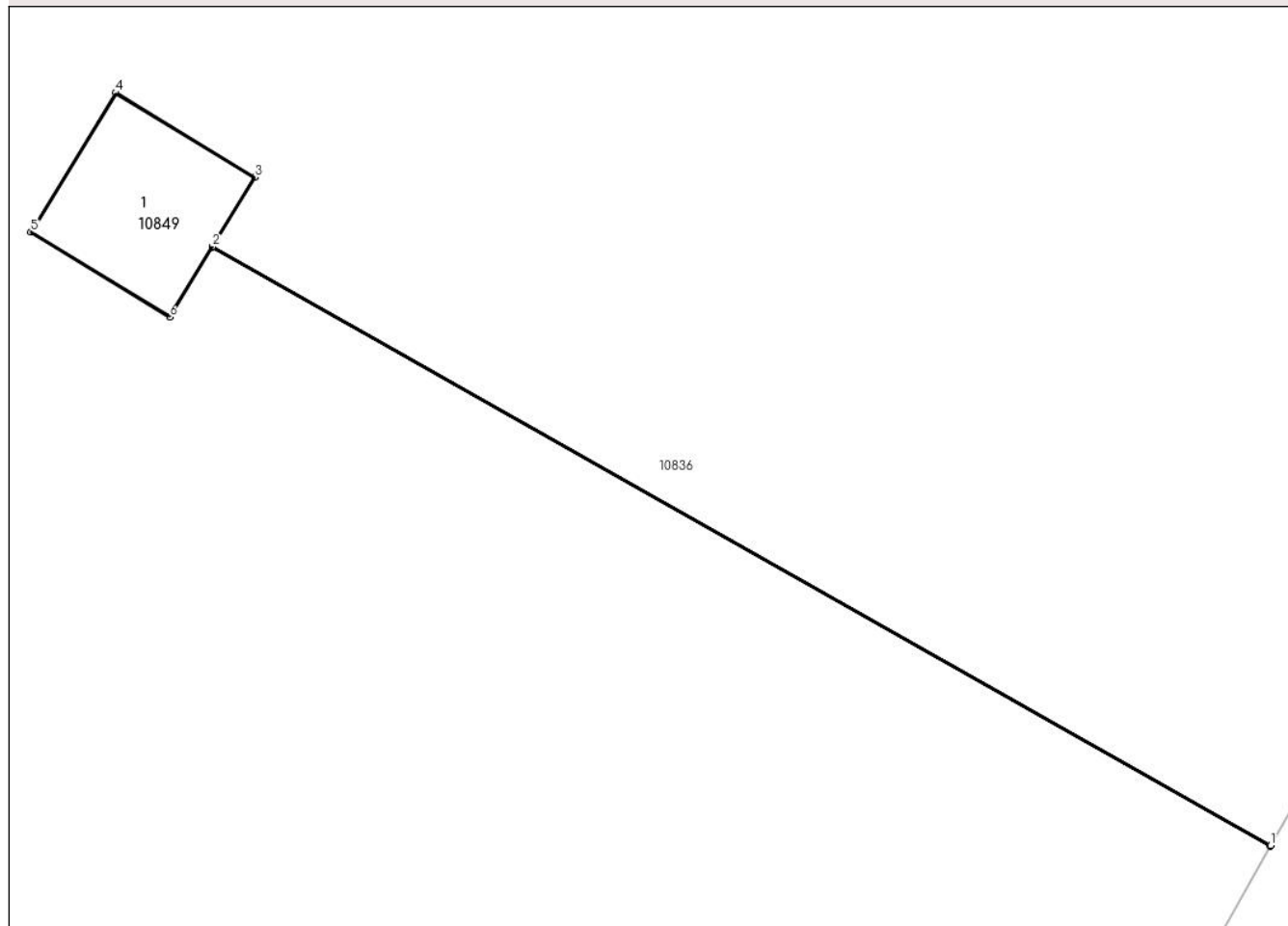
Anexa Nr. 1 La Partea I

Teren

Nr cadastral	Suprafața (mp)*	Observații / Referințe
	2	L20 KV CETATE - SPA 1

* Suprafața este determinată în planul de proiecție Stereo 70.

DETALII LINIARE IMOBIL



Date referitoare la teren

Crt	Categorie folosință	Intra vilan	Suprafața (mp)	Tarla	Parcelă	Nr. topo	Observații / Referințe
1	curți constructii	NU	2	66/1	1/1	-	

Date referitoare la construcții

Crt	Număr	Destinație construcție	Supraf. (mp)	Situație juridică	Observații / Referințe
A1.1		construcții industriale și edilitare	2	Cu acte	Nr. niveluri:1; S. construita la sol:2 mp; Stalp electric

Lungime Segmente

1) Valorile lungimilor segmentelor sunt obținute din proiecție în plan.

Punct început	X / Y	Punct sfârșit	X / Y	Lungime segment (** (m))
1	341.903,98 291.845,437	2	341.894,798 291.850,63	10.549
2	341.894,798 291.850,63	3	341.895,165 291.851,232	0.705
3	341.895,165 291.851,232	4	341.893,961 291.851,966	1.41

Punct început	X / Y	Punct sfârșit	X / Y	Lungime segment (** (m)
4	341.893,961 291.851,966	5	341.893,222 291.850,754	1.42
5	341.893,222 291.850,754	6	341.894,426 291.850,019	1.411
6	341.894,426 291.850,019	7	341.894,796 291.850,625	0.71
7	341.894,796 291.850,625	8	341.903,977 291.845,433	10.547
8	341.903,977 291.845,433	1	341.903,98 291.845,437	0.005

** Lungimile segmentelor sunt determinate în planul de proiecție Stereo 70 și sunt rotunjite la 1 milimetru.

*** Distanța dintre puncte este formată din segmente cumulate ce sunt mai mici decât valoarea 1 milimetru.

**DATE DESPRE IMOBILUL NR. 10850**

Oficiul de Cadastru și Publicitate Imobiliară DOLJ
Biroul de Cadastru și Publicitate Imobiliară Craiova

A. Partea I. Descrierea imobilului

TEREN Extravilan

Adresa: Jud. Dolj, T66/1, P5/2

Nr. Crt	Nr cadastral Nr. topografic	Suprafața* (mp)	Observații / Referințe
A1		2	Sector cadastral:38 Teren neimprejmuit; L20 KV CETATE - SPA 1

Construcții

Crt	Nr cadastral Nr. topografic	Adresa	Observații / Referințe
A1.1		Jud. Dolj, T66/1, P5/2	Nr. niveluri:1; S. construita la sol:2 mp; Stalp electric

B. Partea II. Proprietari și acte

Inscrieri privitoare la dreptul de proprietate și alte drepturi reale	Referințe
/	
Act Normativ nr. Legea 123, din 10/07/2012 emis de PARLAMENTUL ROMÂNIEI;	
B1	A1
Intabulare, drept de PROPRIETATE, dobandit prin Lege, cota actuala 1/1, cota initiala 1/1 1) STATUL ROMAN-DOMENIUL PUBLIC, CIF:9999999999999, LIPSA CUI	
Act Administrativ nr. Contract de Concesiune nr. 6, din 20/06/2005 emis de Ministerul Economiei si Comertului (Act aditional nr.1 din 04.03.2016);	
B2	A1, A1.1
Intabulare, drept de CONCESIUNE pe o perioada de 49 de ani, dobandit prin Lege, cota actuala 1/1, cota initiala 1/1 1) CEZ DISTRIBUTIE SA, CIF:14491102	

C. Partea III. SARCINI .

Inscrieri privind dezmembramintele dreptului de proprietate, drepturi reale de garanție și sarcini	Referințe
NU SUNT	

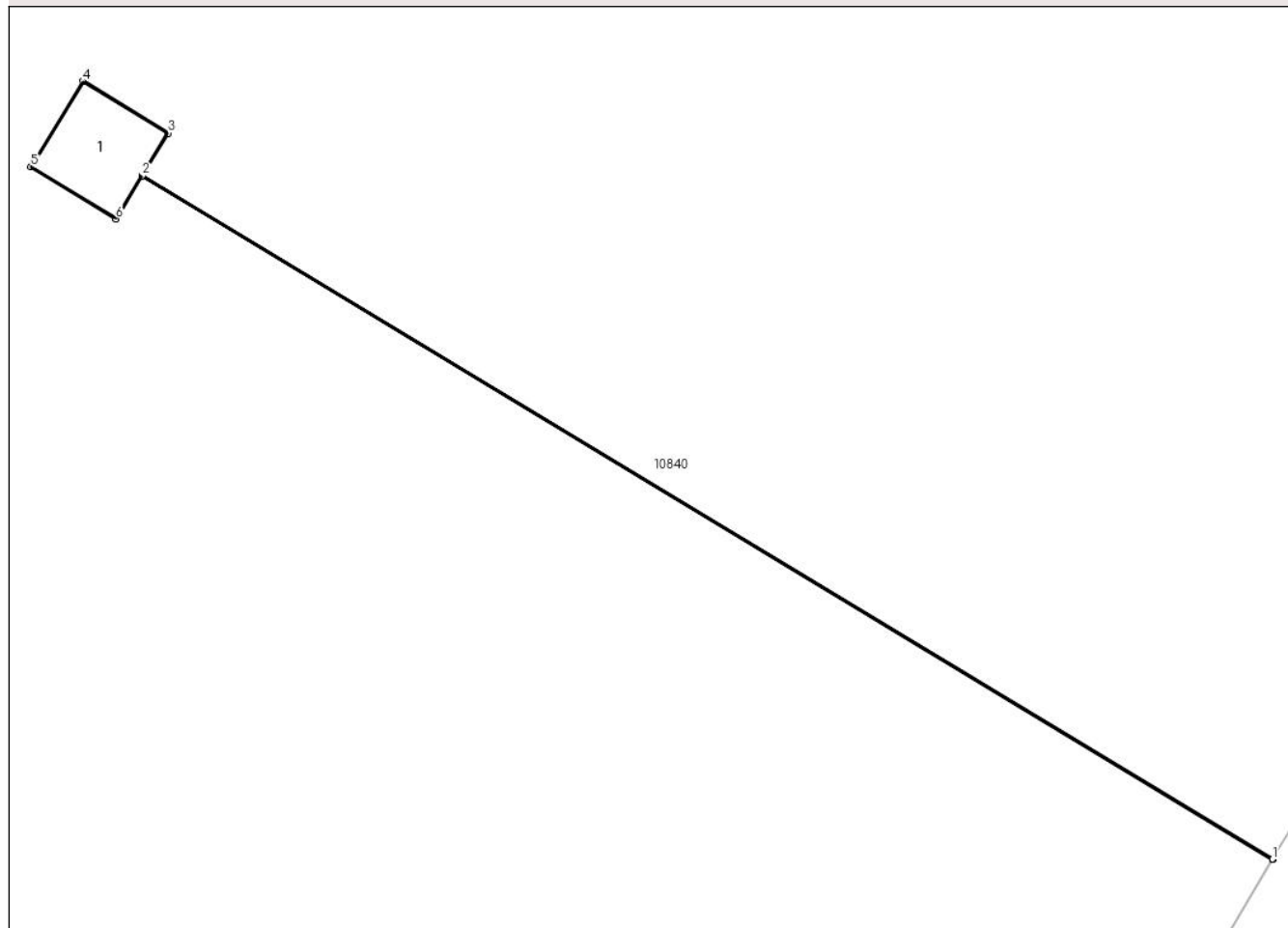
Anexa Nr. 1 La Partea I

Teren

Nr cadastral	Suprafața (mp)*	Observații / Referințe
	2	L20 KV CETATE - SPA 1

* Suprafața este determinată în planul de proiecție Stereo 70.

DETALII LINIARE IMOBIL



Date referitoare la teren

Crt	Categorie folosință	Intra vilan	Suprafața (mp)	Tarla	Parcelă	Nr. topo	Observații / Referințe
1	curți constructii	NU	2	66/1	5/2	-	

Date referitoare la construcții

Crt	Număr	Destinație construcție	Supraf. (mp)	Situație juridică	Observații / Referințe
A1.1		construcții industriale și edilitare	2	Cu acte	Nr. niveluri:1; S. construita la sol:2 mp; Stalp electric

Lungime Segmente

1) Valorile lungimilor segmentelor sunt obținute din proiecție în plan.

Punct început	X / Y	Punct sfârșit	X / Y	Lungime segment (** (m))
1	341.643,141 291.402,404	2	341.627,258 291.411,994	18.554
2	341.627,258 291.411,994	3	341.627,622 291.412,592	0.7
3	341.627,622 291.412,592	4	341.626,427 291.413,321	1.4

Punct început	X / Y	Punct sfârșit	X / Y	Lungime segment (** (m)
4	341.626,427 291.413,321	5	341.625,693 291.412,117	1.41
5	341.625,693 291.412,117	6	341.626,888 291.411,388	1.4
6	341.626,888 291.411,388	7	341.627,255 291.411,99	0.705
7	341.627,255 291.411,99	8	341.643,139 291.402,4	18.555
8	341.643,139 291.402,4	1	341.643,141 291.402,404	0.004

** Lungimile segmentelor sunt determinate în planul de proiecție Stereo 70 și sunt rotunjite la 1 milimetru.

*** Distanța dintre puncte este formată din segmente cumulate ce sunt mai mici decât valoarea 1 milimetru.

**DATE DESPRE IMOBILUL NR. 10851**

Oficiul de Cadastru și Publicitate Imobiliară DOLJ
Biroul de Cadastru și Publicitate Imobiliară Craiova

A. Partea I. Descrierea imobilului

TEREN Extravilan

Adresa: Jud. Dolj, T66/1, P5/3

Nr. Crt	Nr cadastral Nr. topografic	Suprafața* (mp)	Observații / Referințe
A1		2	Sector cadastral:38 Teren neimprejmuit; L20 KV CETATE - SPA 1

Construcții

Crt	Nr cadastral Nr. topografic	Adresa	Observații / Referințe
A1.1		Jud. Dolj, T66/1, P5/3	Nr. niveluri:1; S. construita la sol:2 mp; Stalp electric

B. Partea II. Proprietari și acte

Inscrieri privitoare la dreptul de proprietate și alte drepturi reale		Referințe
/		
Act Normativ nr. Legea 123, din 10/07/2012 emis de PARLAMENTUL ROMÂNIEI;		
B1	Intabulare, drept de PROPRIETATE, dobandit prin Lege, cota actuala 1/1, cota initiala 1/1 1) STATUL ROMAN-DOMENIUL PUBLIC, CIF:9999999999999, LIPSA CUI	A1
Act Administrativ nr. Contract de Concesiune nr. 6, din 20/06/2005 emis de Ministerul Economiei si Comertului (Act aditional nr.1 din 04.03.2016);		
B2	Intabulare, drept de CONCESIUNE pe o perioada de 49 de ani, dobandit prin Lege, cota actuala 1/1, cota initiala 1/1 1) CEZ DISTRIBUTIE SA, CIF:14491102	A1, A1.1

C. Partea III. SARCINI .

Inscrieri privind dezmembramintele dreptului de proprietate, drepturi reale de garanție și sarcini	Referințe
NU SUNT	

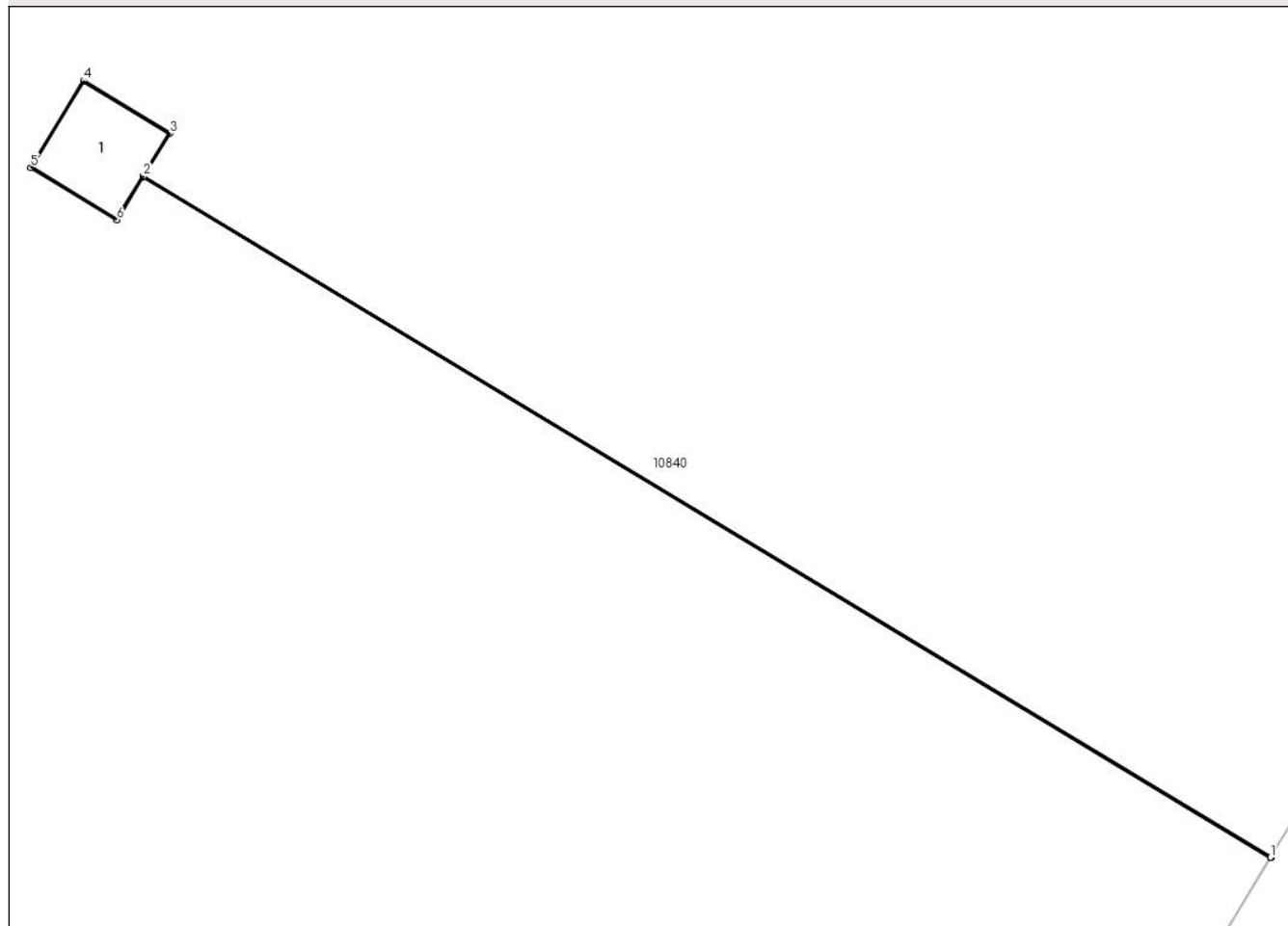
Anexa Nr. 1 La Partea I

Teren

Nr cadastral	Suprafața (mp)*	Observații / Referințe
	2	L20 KV CETATE - SPA 1

* Suprafața este determinată în planul de proiecție Stereo 70.

DETALII LINIARE IMOBIL



Date referitoare la teren

Crt	Categorie folosință	Intra vilan	Suprafața (mp)	Tarla	Parcelă	Nr. topo	Observații / Referințe
1	curți constructii	NU	2	66/1	5/3	-	

Date referitoare la construcții

Crt	Număr	Destinație construcție	Supraf. (mp)	Situație juridică	Observații / Referințe
A1.1		construcții industriale și edilitare	2	Cu acte	Nr. niveluri:1; S. construita la sol:2 mp; Stalp electric

Lungime Segmente

1) Valorile lungimilor segmentelor sunt obținute din proiecție în plan.

Punct început	X / Y	Punct sfârșit	X / Y	Lungime segment (** (m)
1	341.672,953 291.451,783	2	341.657,269 291.461,252	18.321
2	341.657,269 291.461,252	3	341.657,633 291.461,85	0.7
3	341.657,633 291.461,85	4	341.656,438 291.462,579	1.4

Punct început	X / Y	Punct sfârșit	X / Y	Lungime segment (** (m)
4	341.656,438 291.462,579	5	341.655,703 291.461,375	1.411
5	341.655,703 291.461,375	6	341.656,899 291.460,646	1.401
6	341.656,899 291.460,646	7	341.657,266 291.461,248	0.705
7	341.657,266 291.461,248	8	341.672,951 291.451,778	18.322
8	341.672,951 291.451,778	1	341.672,953 291.451,783	0.005

** Lungimile segmentelor sunt determinate în planul de proiecție Stereo 70 și sunt rotunjite la 1 milimetru.

*** Distanța dintre puncte este formată din segmente cumulate ce sunt mai mici decât valoarea 1 milimetru.

**DATE DESPRE IMOBILUL NR. 10852**

Oficiul de Cadastru și Publicitate Imobiliară DOLJ
Biroul de Cadastru și Publicitate Imobiliară Craiova

A. Partea I. Descrierea imobilului

TEREN Extravilan

Adresa: Jud. Dolj, T66/1, P5/4

Nr. Crt	Nr cadastral Nr. topografic	Suprafața* (mp)	Observații / Referințe
A1		2	Sector cadastral:38 Teren neimprejmuit; L20 KV CETATE - SPA 1

Construcții

Crt	Nr cadastral Nr. topografic	Adresa	Observații / Referințe
A1.1		Jud. Dolj, T66/1, P5/4	Nr. niveluri:1; S. construita la sol:2 mp; Stalp electric

B. Partea II. Proprietari și acte

Inscrieri privitoare la dreptul de proprietate și alte drepturi reale		Referințe
/		
Act Normativ nr. Legea 123, din 10/07/2012 emis de PARLAMENTUL ROMÂNIEI;		
B1	Intabulare, drept de PROPRIETATE, dobandit prin Lege, cota actuala 1/1, cota initiala 1/1 1) STATUL ROMAN-DOMENIUL PUBLIC, CIF:9999999999999, LIPSA CUI	A1
Act Administrativ nr. Contract de Concesiune nr. 6, din 20/06/2005 emis de Ministerul Economiei si Comertului (Act aditional nr.1 din 04.03.2016);		
B2	Intabulare, drept de CONCESIUNE pe o perioada de 49 de ani, dobandit prin Lege, cota actuala 1/1, cota initiala 1/1 1) CEZ DISTRIBUTIE SA, CIF:14491102	A1, A1.1

C. Partea III. SARCINI .

Inscrieri privind dezmembramintele dreptului de proprietate, drepturi reale de garanție și sarcini	Referințe
NU SUNT	

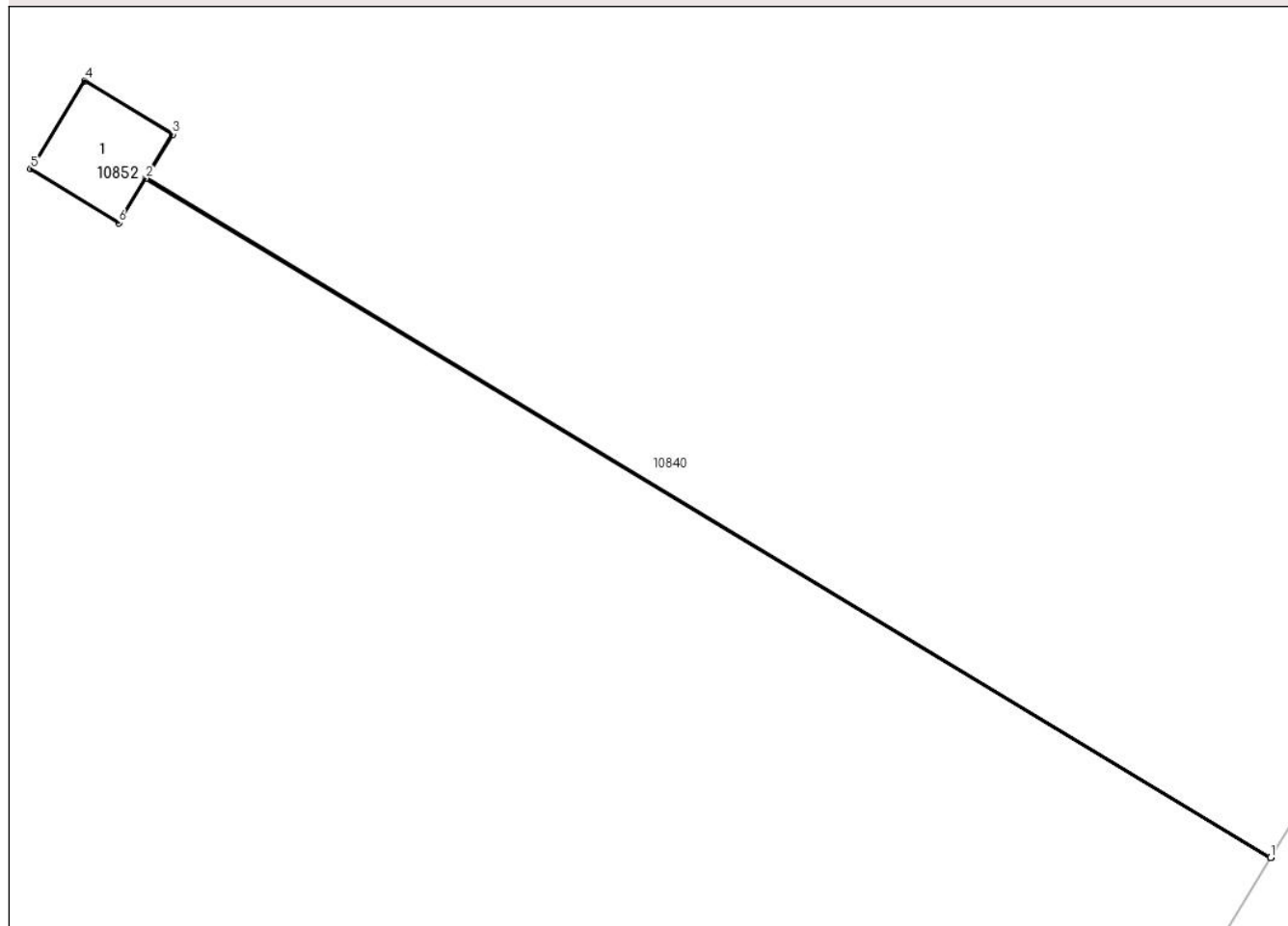
Anexa Nr. 1 La Partea I

Teren

Nr cadastral	Suprafața (mp)*	Observații / Referințe
	2	L20 KV CETATE - SPA 1

* Suprafața este determinată în planul de proiecție Stereo 70.

DETALII LINIARE IMOBIL



Date referitoare la teren

Crt	Categorie folosință	Intra vilan	Suprafața (mp)	Tarla	Parcelă	Nr. topo	Observații / Referințe
1	curți constructii	NU	2	66/1	5/4	-	

Date referitoare la construcții

Crt	Număr	Destinație construcție	Supraf. (mp)	Situație juridică	Observații / Referințe
A1.1		construcții industriale și edilitare	2	Cu acte	Nr. niveluri:1; S. construita la sol:2 mp; Stalp electric

Lungime Segmente

1) Valorile lungimilor segmentelor sunt obținute din proiecție în plan.

Punct început	X / Y	Punct sfârșit	X / Y	Lungime segment (** (m))
1	341.712,567 291.517,396	2	341.697,262 291.526,637	17.878
2	341.697,262 291.526,637	3	341.697,626 291.527,235	0.7
3	341.697,626 291.527,235	4	341.696,431 291.527,964	1.4

Punct început	X / Y	Punct sfârșit	X / Y	Lungime segment (** (m)
4	341.696,431 291.527,964	5	341.695,697 291.526,76	1.41
5	341.695,697 291.526,76	6	341.696,892 291.526,031	1.4
6	341.696,892 291.526,031	7	341.697,259 291.526,633	0.705
7	341.697,259 291.526,633	8	341.712,565 291.517,392	17.879
8	341.712,565 291.517,392	1	341.712,567 291.517,396	0.004

** Lungimile segmentelor sunt determinate în planul de proiecție Stereo 70 și sunt rotunjite la 1 milimetru.

*** Distanța dintre puncte este formată din segmente cumulate ce sunt mai mici decât valoarea 1 milimetru.

**DATE DESPRE IMOBILUL NR. 10853**

Oficiul de Cadastru și Publicitate Imobiliară DOLJ
Biroul de Cadastru și Publicitate Imobiliară Craiova

A. Partea I. Descrierea imobilului

TEREN Extravilan

Adresa: Jud. Dolj, T66/1, P5/5

Nr. Crt	Nr cadastral Nr. topografic	Suprafața* (mp)	Observații / Referințe
A1		2	Sector cadastral:38 Teren neimprejmuit; L20 KV CETATE - SPA 1

Construcții

Crt	Nr cadastral Nr. topografic	Adresa	Observații / Referințe
A1.1		Jud. Dolj, T66/1, P5/5	Nr. niveluri:1; S. construita la sol:2 mp; Stalp electric

B. Partea II. Proprietari și acte

Inscrieri privitoare la dreptul de proprietate și alte drepturi reale		Referințe
/		
Act Normativ nr. Legea 123, din 10/07/2012 emis de PARLAMENTUL ROMÂNIEI;		
B1	Intabulare, drept de PROPRIETATE, dobandit prin Lege, cota actuala 1/1, cota initiala 1/1 1) STATUL ROMAN-DOMENIUL PUBLIC, CIF:99999999999999, LIPSA CUI	A1
Act Administrativ nr. Contract de Concesiune nr. 6, din 20/06/2005 emis de Ministerul Economiei si Comertului (Act aditional nr.1 din 04.03.2016);		
B2	Intabulare, drept de CONCESIUNE pe o perioada de 49 de ani, dobandit prin Lege, cota actuala 1/1, cota initiala 1/1 1) CEZ DISTRIBUTIE SA, CIF:14491102	A1, A1.1

C. Partea III. SARCINI .

Inscrieri privind dezmembramintele dreptului de proprietate, drepturi reale de garanție și sarcini	Referințe
NU SUNT	

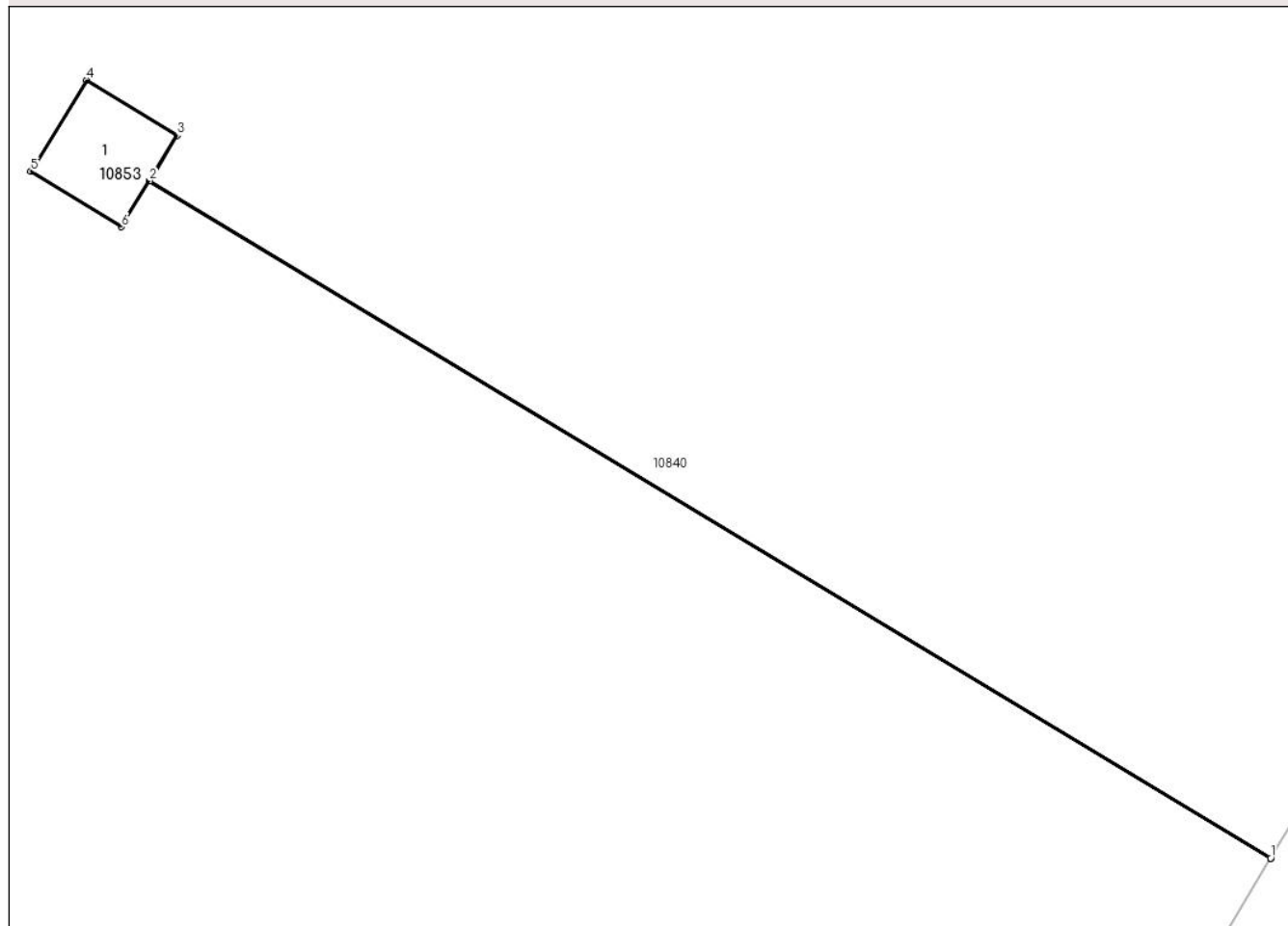
Anexa Nr. 1 La Partea I

Teren

Nr cadastral	Suprafața (mp)*	Observații / Referințe
	2	L20 KV CETATE - SPA 1

* Suprafața este determinată în planul de proiecție Stereo 70.

DETALII LINIARE IMOBIL



Date referitoare la teren

Crt	Categorie folosință	Intra vilan	Suprafața (mp)	Tarla	Parcelă	Nr. topo	Observații / Referințe
1	curți constructii	NU	2	66/1	5/5	-	

Date referitoare la construcții

Crt	Număr	Destinație construcție	Supraf. (mp)	Situație juridică	Observații / Referințe
A1.1		construcții industriale și edilitare	2	Cu acte	Nr. niveluri:1; S. construita la sol:2 mp; Stalp electric

Lungime Segmente

1) Valorile lungimilor segmentelor sunt obținute din proiecție în plan.

Punct început	X / Y	Punct sfârșit	X / Y	Lungime segment (** (m))
1	341.750,908 291.580,901	2	341.736,132 291.589,823	17.261
2	341.736,132 291.589,823	3	341.736,496 291.590,42	0.699
3	341.736,496 291.590,42	4	341.735,301 291.591,149	1.4

Punct început	X / Y	Punct sfârșit	X / Y	Lungime segment (** (m)
4	341.735,301 291.591,149	5	341.734,567 291.589,946	1.409
5	341.734,567 291.589,946	6	341.735,762 291.589,217	1.4
6	341.735,762 291.589,217	7	341.736,129 291.589,818	0.704
7	341.736,129 291.589,818	8	341.750,906 291.580,897	17.261
8	341.750,906 291.580,897	1	341.750,908 291.580,901	0.004

** Lungimile segmentelor sunt determinate în planul de proiecție Stereo 70 și sunt rotunjite la 1 milimetru.

*** Distanța dintre puncte este formată din segmente cumulate ce sunt mai mici decât valoarea 1 milimetru.

**DATE DESPRE IMOBILUL NR. 10854**

Oficiul de Cadastru și Publicitate Imobiliară DOLJ
Biroul de Cadastru și Publicitate Imobiliară Craiova

A. Partea I. Descrierea imobilului

TEREN Extravilan

Adresa: Jud. Dolj, T66/1, P5/6

Nr. Crt	Nr cadastral Nr. topografic	Suprafața* (mp)	Observații / Referințe
A1		2	Sector cadastral:38 Teren neimprejmuit; L20 KV CETATE - SPA 1

Construcții

Crt	Nr cadastral Nr. topografic	Adresa	Observații / Referințe
A1.1		Jud. Dolj, T66/1, P5/6	Nr. niveluri:1; S. construita la sol:2 mp; Stalp electric

B. Partea II. Proprietari și acte

Inscrieri privitoare la dreptul de proprietate și alte drepturi reale		Referințe
/		
Act Normativ nr. Legea 123, din 10/07/2012 emis de PARLAMENTUL ROMÂNIEI;		
B1	Intabulare, drept de PROPRIETATE, dobandit prin Lege, cota actuala 1/1, cota initiala 1/1 1) STATUL ROMAN-DOMENIUL PUBLIC, CIF:9999999999999, LIPSA CUI	A1
Act Administrativ nr. Contract de Concesiune nr. 6, din 20/06/2005 emis de Ministerul Economiei si Comertului (Act aditional nr.1 din 04.03.2016);		
B2	Intabulare, drept de CONCESIUNE pe o perioada de 49 de ani, dobandit prin Lege, cota actuala 1/1, cota initiala 1/1 1) CEZ DISTRIBUTIE SA, CIF:14491102	A1, A1.1

C. Partea III. SARCINI .

Inscrieri privind dezmembramintele dreptului de proprietate, drepturi reale de garanție și sarcini	Referințe
NU SUNT	

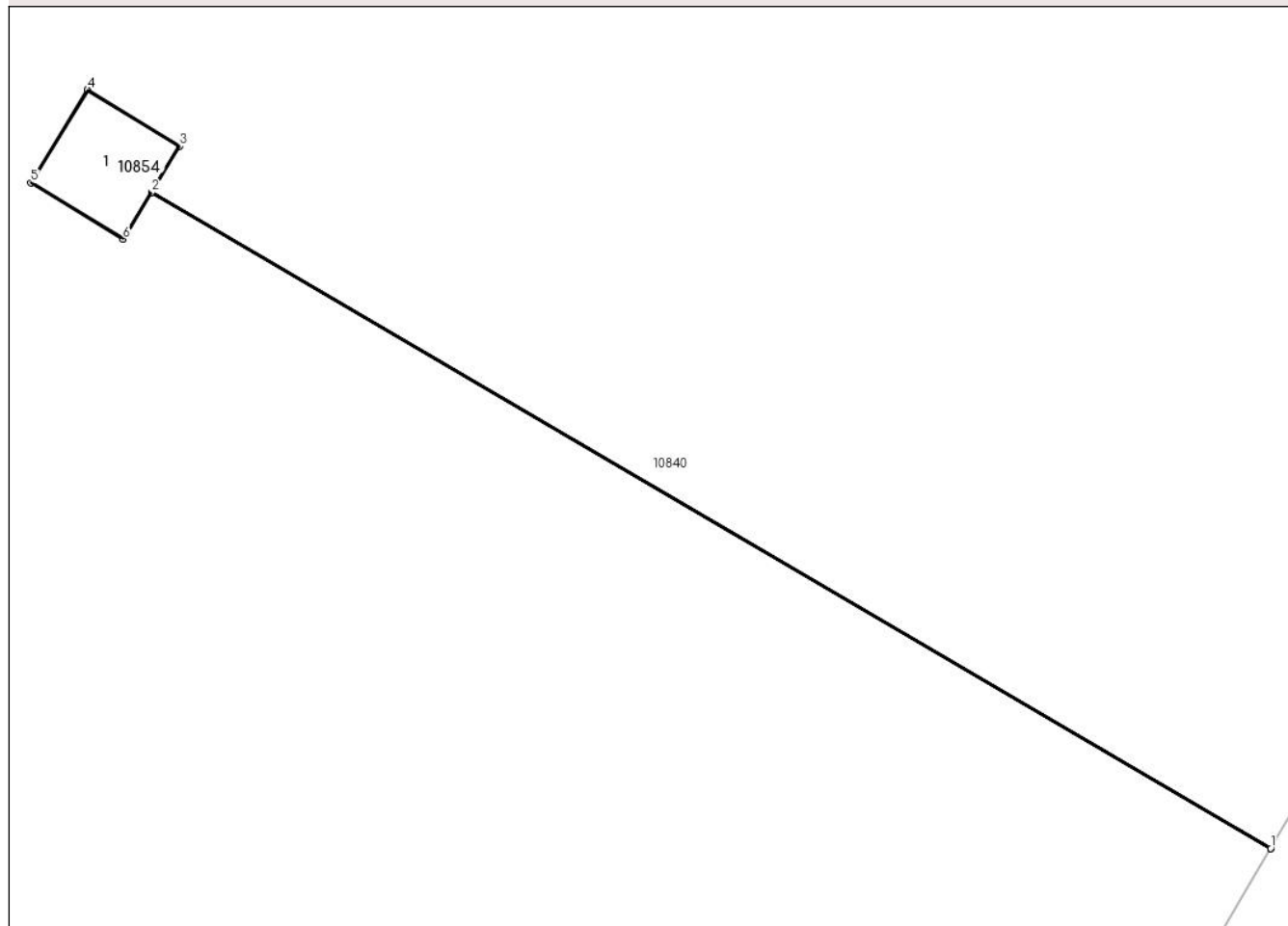
Anexa Nr. 1 La Partea I

Teren

Nr cadastral	Suprafața (mp)*	Observații / Referințe
	2	L20 KV CETATE - SPA 1

* Suprafața este determinată în planul de proiecție Stereo 70.

DETALII LINIARE IMOBIL



Date referitoare la teren

Crt	Categorie folosință	Intra vilan	Suprafața (mp)	Tarla	Parcelă	Nr. topo	Observații / Referințe
1	curți constructii	NU	2	66/1	5/6	-	

Date referitoare la construcții

Crt	Număr	Destinație construcție	Supraf. (mp)	Situație juridică	Observații / Referințe
A1.1		construcții industriale și edilitare	2	Cu acte	Nr. niveluri:1; S. construita la sol:2 mp; Stalp electric

Lungime Segmente

1) Valorile lungimilor segmentelor sunt obținute din proiecție în plan.

Punct început	X / Y	Punct sfârșit	X / Y	Lungime segment (** (m))
1	341.794,747 291.654,389	2	341.780,247 291.662,884	16.805
2	341.780,247 291.662,884	3	341.780,612 291.663,482	0.701
3	341.780,612 291.663,482	4	341.779,416 291.664,211	1.401

Punct început	X / Y	Punct sfârșit	X / Y	Lungime segment (** (m)
4	341.779,416 291.664,211	5	341.778,682 291.663,007	1.41
5	341.778,682 291.663,007	6	341.779,877 291.662,278	1.4
6	341.779,877 291.662,278	7	341.780,245 291.662,88	0.706
7	341.780,245 291.662,88	8	341.794,744 291.654,385	16.804
8	341.794,744 291.654,385	1	341.794,747 291.654,389	0.005

** Lungimile segmentelor sunt determinate în planul de proiecție Stereo 70 și sunt rotunjite la 1 milimetru.

*** Distanța dintre puncte este formată din segmente cumulate ce sunt mai mici decât valoarea 1 milimetru.

**DATE DESPRE IMOBILUL NR. 10855**

Oficiul de Cadastru și Publicitate Imobiliară DOLJ
Biroul de Cadastru și Publicitate Imobiliară Craiova

A. Partea I. Descrierea imobilului

TEREN Extravilan

Adresa: Jud. Dolj, T66/1, P4/2

Nr. Crt	Nr cadastral Nr. topografic	Suprafața* (mp)	Observații / Referințe
A1		2	Sector cadastral:38 Teren neimprejmuit; L20 KV CETATE - SPA 1

Construcții

Crt	Nr cadastral Nr. topografic	Adresa	Observații / Referințe
A1.1		Jud. Dolj, T66/1, P4/2	Nr. niveluri:1; S. construita la sol:2 mp; Stalp electric

B. Partea II. Proprietari și acte

Inscrieri privitoare la dreptul de proprietate și alte drepturi reale		Referințe
/		
Act Normativ nr. Legea 123, din 10/07/2012 emis de PARLAMENTUL ROMÂNIEI;		
B1	Intabulare, drept de PROPRIETATE, dobandit prin Lege, cota actuala 1/1, cota initiala 1/1 1) STATUL ROMAN-DOMENIUL PUBLIC, CIF:9999999999999, LIPSA CUI	A1
Act Administrativ nr. Contract de Concesiune nr. 6, din 20/06/2005 emis de Ministerul Economiei si Comertului (Act aditional nr.1 din 04.03.2016);		
B2	Intabulare, drept de CONCESIUNE pe o perioada de 49 de ani, dobandit prin Lege, cota actuala 1/1, cota initiala 1/1 1) CEZ DISTRIBUTIE SA, CIF:14491102	A1, A1.1

C. Partea III. SARCINI .

Inscrieri privind dezmembramintele dreptului de proprietate, drepturi reale de garanție și sarcini	Referințe
NU SUNT	

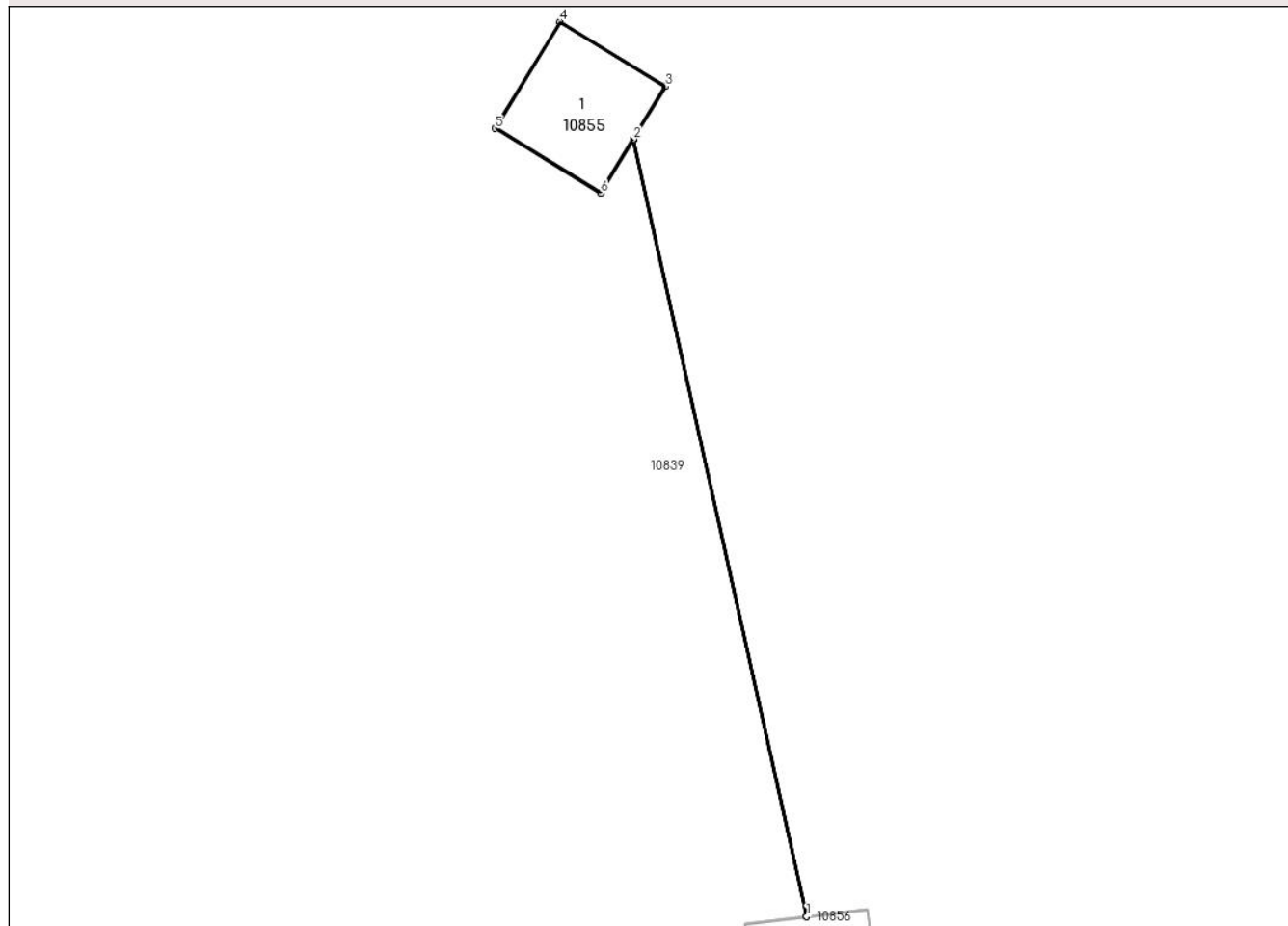
Anexa Nr. 1 La Partea I

Teren

Nr cadastral	Suprafața (mp)*	Observații / Referințe
	2	L20 KV CETATE - SPA 1

* Suprafața este determinată în planul de proiecție Stereo 70.

DETALII LINIARE IMOBIL



Date referitoare la teren

Crt	Categorie folosință	Intra vilan	Suprafața (mp)	Tarla	Parcelă	Nr. topo	Observații / Referințe
1	curți constructii	NU	2	66/1	4/2	-	

Date referitoare la construcții

Crt	Număr	Destinație construcție	Supraf. (mp)	Situație juridică	Observații / Referințe
A1.1		construcții industriale și edilitare	2	Cu acte	Nr. niveluri:1; S. construita la sol:2 mp; Stalp electric

Lungime Segmente

1) Valorile lungimilor segmentelor sunt obținute din proiecție în plan.

Punct început	X / Y	Punct sfârșit	X / Y	Lungime segment (** (m)
1	341.821,441 291.718,249	2	341.819,473 291.727,085	9.053
2	341.819,473 291.727,085	3	341.819,84 291.727,687	0.705
3	341.819,84 291.727,687	4	341.818,636 291.728,421	1.41

Punct început	X / Y	Punct sfârșit	X / Y	Lungime segment (** (m)
4	341.818,636 291.728,421	5	341.817,896 291.727,209	1.42
5	341.817,896 291.727,209	6	341.819,1 291.726,475	1.41
6	341.819,1 291.726,475	7	341.819,47 291.727,081	0.71
7	341.819,47 291.727,081	8	341.821,436 291.718,248	9.049
8	341.821,436 291.718,248	1	341.821,441 291.718,249	0.005

** Lungimile segmentelor sunt determinate în planul de proiecție Stereo 70 și sunt rotunjite la 1 milimetru.

*** Distanța dintre puncte este formată din segmente cumulate ce sunt mai mici decât valoarea 1 milimetru.

**DATE DESPRE IMOBILUL NR. 10856**

Oficiul de Cadastru și Publicitate Imobiliară DOLJ
Biroul de Cadastru și Publicitate Imobiliară Craiova

A. Partea I. Descrierea imobilului

TEREN Extravilan

Adresa: Jud. Dolj, T66/1, P4/1

Nr. Crt	Nr cadastral Nr. topografic	Suprafața* (mp)	Observații / Referințe
A1		2	Sector cadastral:38 Teren neimprejmuit; L20 KV CETATE - SPA 1

Construcții

Crt	Nr cadastral Nr. topografic	Adresa	Observații / Referințe
A1.1		Jud. Dolj, T66/1, P4/1	Nr. niveluri:1; S. construita la sol:2 mp; Stalp electric

B. Partea II. Proprietari și acte

Inscrieri privitoare la dreptul de proprietate și alte drepturi reale	Referințe
/	
Act Normativ nr. Legea 123, din 10/07/2012 emis de PARLAMENTUL ROMÂNIEI;	
B1	A1
Intabulare, drept de PROPRIETATE, dobandit prin Lege, cota actuala 1/1, cota initiala 1/1 1) STATUL ROMAN-DOMENIUL PUBLIC, CIF:99999999999999, LIPSA CUI	
Act Administrativ nr. Contract de Concesiune nr. 6, din 20/06/2005 emis de Ministerul Economiei si Comertului (Act aditional nr.1 din 04.03.2016);	
B2	A1, A1.1
Intabulare, drept de CONCESIUNE pe o perioada de 49 de ani, dobandit prin Lege, cota actuala 1/1, cota initiala 1/1 1) CEZ DISTRIBUTIE SA, CIF:14491102	

C. Partea III. SARCINI .

Inscrieri privind dezmembramintele dreptului de proprietate, drepturi reale de garanție și sarcini	Referințe
NU SUNT	

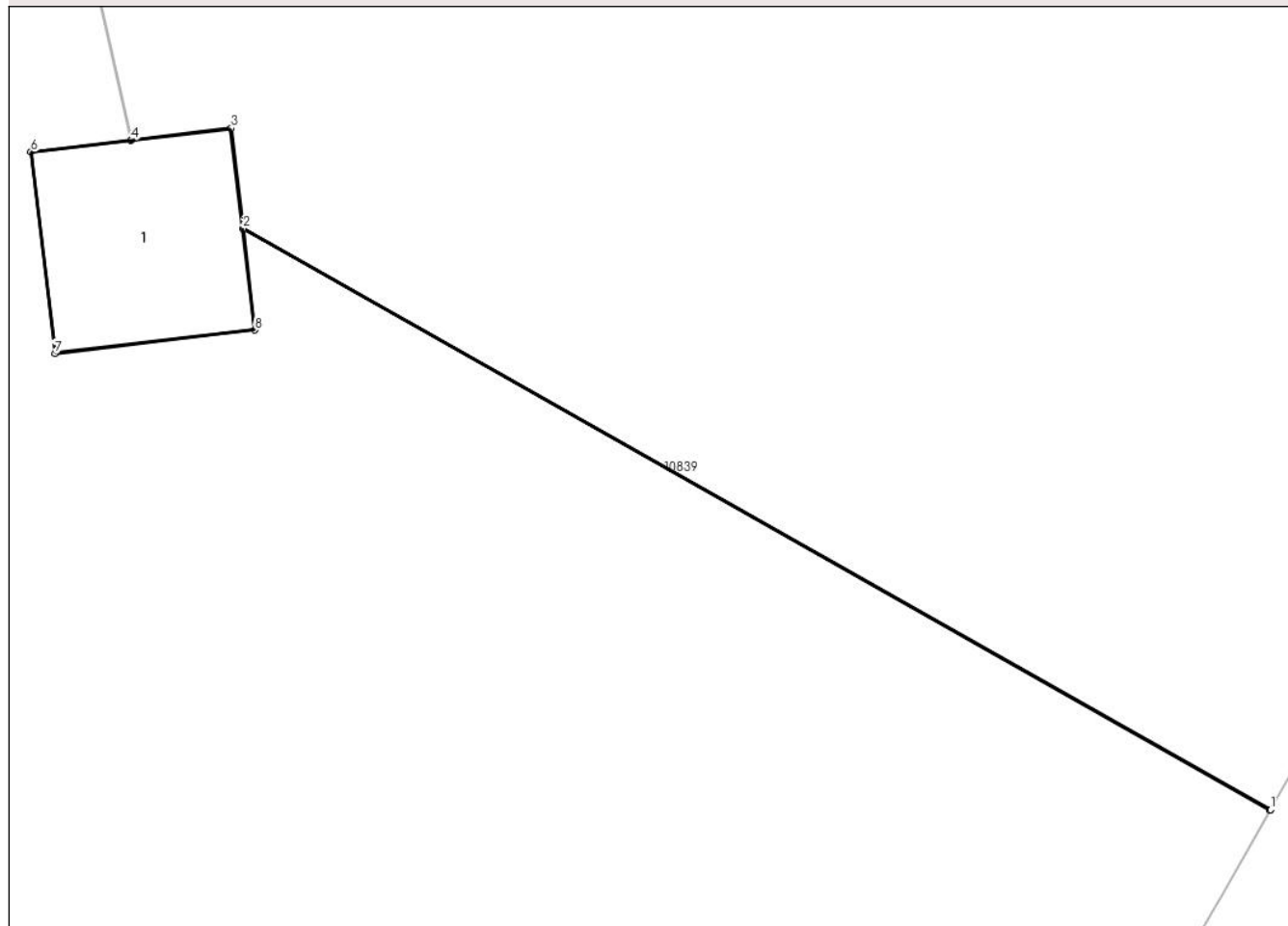
Anexa Nr. 1 La Partea I

Teren

Nr cadastral	Suprafața (mp)*	Observații / Referințe
	2	L20 KV CETATE - SPA 1

* Suprafața este determinată în planul de proiecție Stereo 70.

DETALII LINIARE IMOBIL



Date referitoare la teren

Crt	Categorie folosință	Intra vilan	Suprafața (mp)	Tarla	Parcelă	Nr. topo	Observații / Referințe
1	curți constructii	NU	2	66/1	4/1	-	

Date referitoare la construcții

Crt	Număr	Destinație construcție	Supraf. (mp)	Situație juridică	Observații / Referințe
A1.1		construcții industriale și edilitare	2	Cu acte	Nr. niveluri:1; S. construita la sol:2 mp; Stalp electric

Lungime Segmente

1) Valorile lungimilor segmentelor sunt obținute din proiecție în plan.

Punct început	X / Y	Punct sfârșit	X / Y	Lungime segment (** (m)
1	341.829,406 291.713,568	2	341.822,22 291.717,631	8.255
2	341.822,22 291.717,631	3	341.822,137 291.718,331	0.705
3	341.822,137 291.718,331	4	341.821,441 291.718,249	0.701

Punct început	X / Y	Punct sfârşit	X / Y	Lungime segment (** (m)
4	341.821,441 291.718,249	5	341.821,436 291.718,248	0.005
5	341.821,436 291.718,248	6	341.820,736 291.718,165	0.705
6	341.820,736 291.718,165	7	341.820,904 291.716,755	1.42
7	341.820,904 291.716,755	8	341.822,304 291.716,921	1.41
8	341.822,304 291.716,921	9	341.822,22 291.717,626	0.71
9	341.822,22 291.717,626	10	341.829,403 291.713,564	8.252
10	341.829,403 291.713,564	1	341.829,406 291.713,568	0.005

** Lungimile segmentelor sunt determinate în planul de proiecție Stereo 70 și sunt rotunjite la 1 milimetru.

*** Distanța dintre puncte este formată din segmente cumulate ce sunt mai mici decât valoarea 1 milimetru.

**DATE DESPRE IMOBILUL NR. 10857**

Oficiul de Cadastru și Publicitate Imobiliară DOLJ
Biroul de Cadastru și Publicitate Imobiliară Craiova

A. Partea I. Descrierea imobilului

TEREN Extravilan

Adresa: Jud. Dolj, T66/1, P5/1

Nr. Crt	Nr cadastral Nr. topografic	Suprafața* (mp)	Observații / Referințe
A1		2	Sector cadastral:38 Teren neimprejmuit; L20 KV CETATE - SPA 1

Construcții

Crt	Nr cadastral Nr. topografic	Adresa	Observații / Referințe
A1.1		Jud. Dolj, T66/1, P5/1	Nr. niveluri:1; S. construita la sol:2 mp; Stalp electric

B. Partea II. Proprietari și acte

Inscrieri privitoare la dreptul de proprietate și alte drepturi reale		Referințe
/		
Act Normativ nr. Legea 123, din 10/07/2012 emis de PARLAMENTUL ROMÂNIEI;		
B1	Intabulare, drept de PROPRIETATE, dobandit prin Lege, cota actuala 1/1, cota initiala 1/1 1) STATUL ROMAN-DOMENIUL PUBLIC, CIF:9999999999999, LIPSA CUI	A1
Act Administrativ nr. Contract de Concesiune nr. 6, din 20/06/2005 emis de Ministerul Economiei si Comertului (Act aditional nr.1 din 04.03.2016);		
B2	Intabulare, drept de CONCESIUNE pe o perioada de 49 de ani, dobandit prin Lege, cota actuala 1/1, cota initiala 1/1 1) CEZ DISTRIBUTIE SA, CIF:14491102	A1, A1.1

C. Partea III. SARCINI .

Inscrieri privind dezmembramintele dreptului de proprietate, drepturi reale de garanție și sarcini	Referințe
NU SUNT	

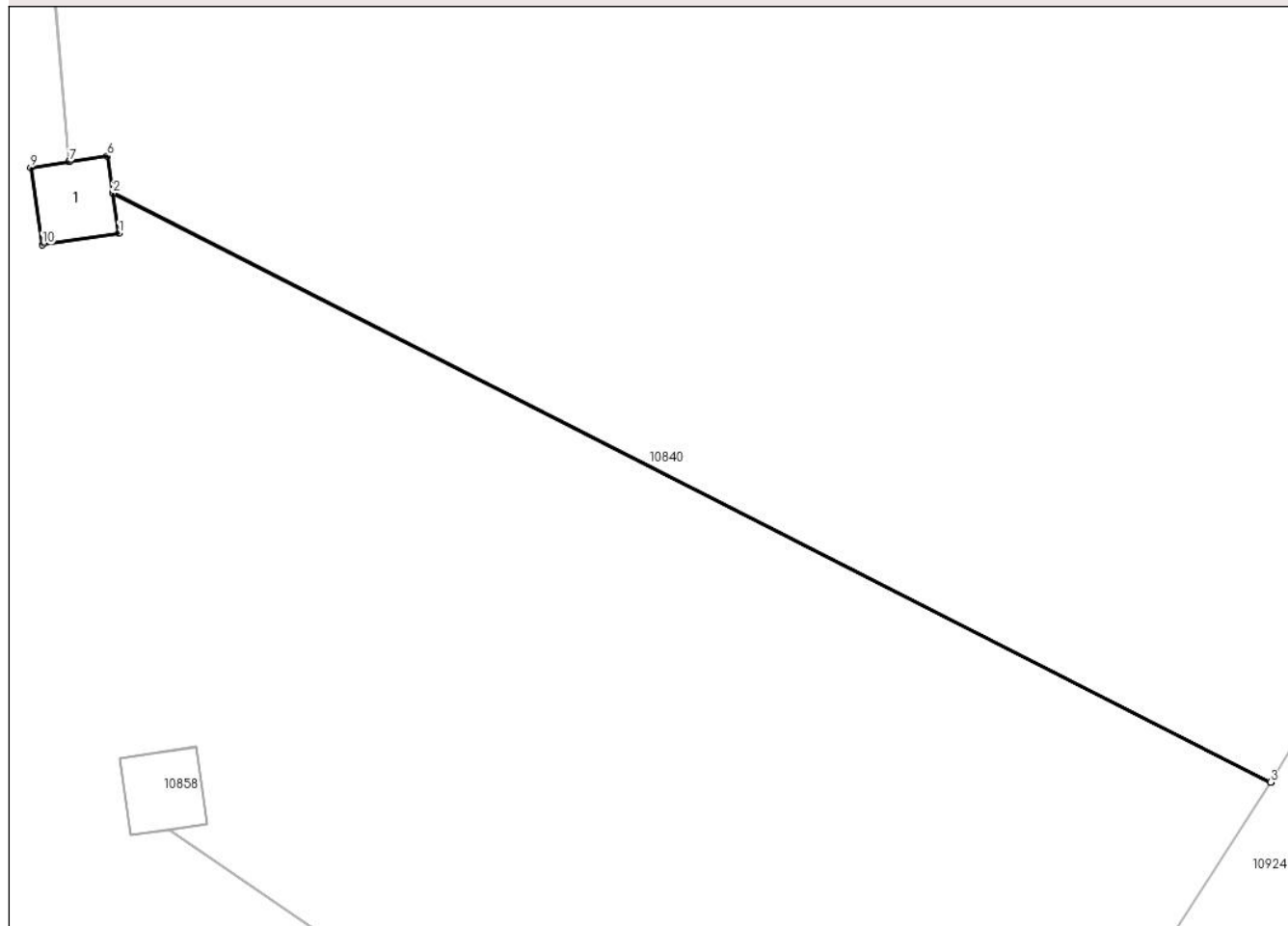
Anexa Nr. 1 La Partea I

Teren

Nr cadastral	Suprafața (mp)*	Observații / Referințe
	2	L20 KV CETATE - SPA 1

* Suprafața este determinată în planul de proiecție Stereo 70.

DETALII LINIARE IMOBIL



Date referitoare la teren

Crt	Categorie folosință	Intra vilan	Suprafața (mp)	Tarla	Parcelă	Nr. topo	Observații / Referințe
1	curți constructii	NU	2	66/1	5/1	-	

Date referitoare la construcții

Crt	Număr	Destinație construcție	Supraf. (mp)	Situație juridică	Observații / Referințe
A1.1		construcții industriale și edilitare	2	Cu acte	Nr. niveluri:1; S. construita la sol:2 mp; Stalp electric

Lungime Segmente

1) Valorile lungimilor segmentelor sunt obținute din proiecție în plan.

Punct început	X / Y	Punct sfârșit	X / Y	Lungime segment (** (m)
1	341.579,991 291.341,644	2	341.579,884 291.342,369	0.733
2	341.579,884 291.342,369	3	341.600,822 291.331,717	23.492
3	341.600,822 291.331,717	4	341.600,825 291.331,723	0.007

Punct început	X / Y	Punct sfârșit	X / Y	Lungime segment (** (m)
4	341.600,825 291.331,723	5	341.579,883 291.342,375	23.495
5	341.579,883 291.342,375	6	341.579,785 291.343,039	0.671
6	341.579,785 291.343,039	7	341.579,097 291.342,937	0.696
7	341.579,097 291.342,937	8	341.579,093 291.342,936	0.004
8	341.579,093 291.342,936	9	341.578,4 291.342,834	0.7
9	341.578,4 291.342,834	10	341.578,606 291.341,44	1.409
10	341.578,606 291.341,44	1	341.579,991 291.341,644	1.4

** Lungimile segmentelor sunt determinate în planul de proiecție Stereo 70 și sunt rotunjite la 1 milimetru.

*** Distanța dintre puncte este formată din segmente cumulate ce sunt mai mici decât valoarea 1 milimetru.

**DATE DESPRE IMOBILUL NR. 10858**

Oficiul de Cadastru și Publicitate Imobiliară DOLJ
Biroul de Cadastru și Publicitate Imobiliară Craiova

A. Partea I. Descrierea imobilului

TEREN Extravilan

Adresa: Jud. Dolj, T80/1, P583, 583/1/20

Nr. Crt	Nr cadastral Nr. topografic	Suprafața* (mp)	Observații / Referințe
A1		2	Sector cadastral:38 Teren neimprejmuit; L20 KV CETATE - SPA 1

Construcții

Crt	Nr cadastral Nr. topografic	Adresa	Observații / Referințe
A1.1		Jud. Dolj, T80/1, P583, 583/1/20	Nr. niveluri:1; S. construita la sol:2 mp; Stalp electric

B. Partea II. Proprietari și acte

Inscrieri privitoare la dreptul de proprietate și alte drepturi reale		Referințe
/		
Act Normativ nr. Legea 123, din 10/07/2012 emis de PARLAMENTUL ROMÂNIEI;		
B1	Intabulare, drept de PROPRIETATE, dobandit prin Lege, cota actuala 1/1, cota initiala 1/1 1) STATUL ROMAN-DOMENIUL PUBLIC, CIF:9999999999999, LIPSA CUI	A1
Act Administrativ nr. Contract de Concesiune nr. 6, din 20/06/2005 emis de Ministerul Economiei si Comertului (Act aditional nr.1 din 04.03.2016);		
B2	Intabulare, drept de CONCESIUNE pe o perioada de 49 de ani, dobandit prin Lege, cota actuala 1/1, cota initiala 1/1 1) CEZ DISTRIBUTIE SA, CIF:14491102	A1, A1.1

C. Partea III. SARCINI .

Inscrieri privind dezmembramintele dreptului de proprietate, drepturi reale de garanție și sarcini	Referințe
NU SUNT	

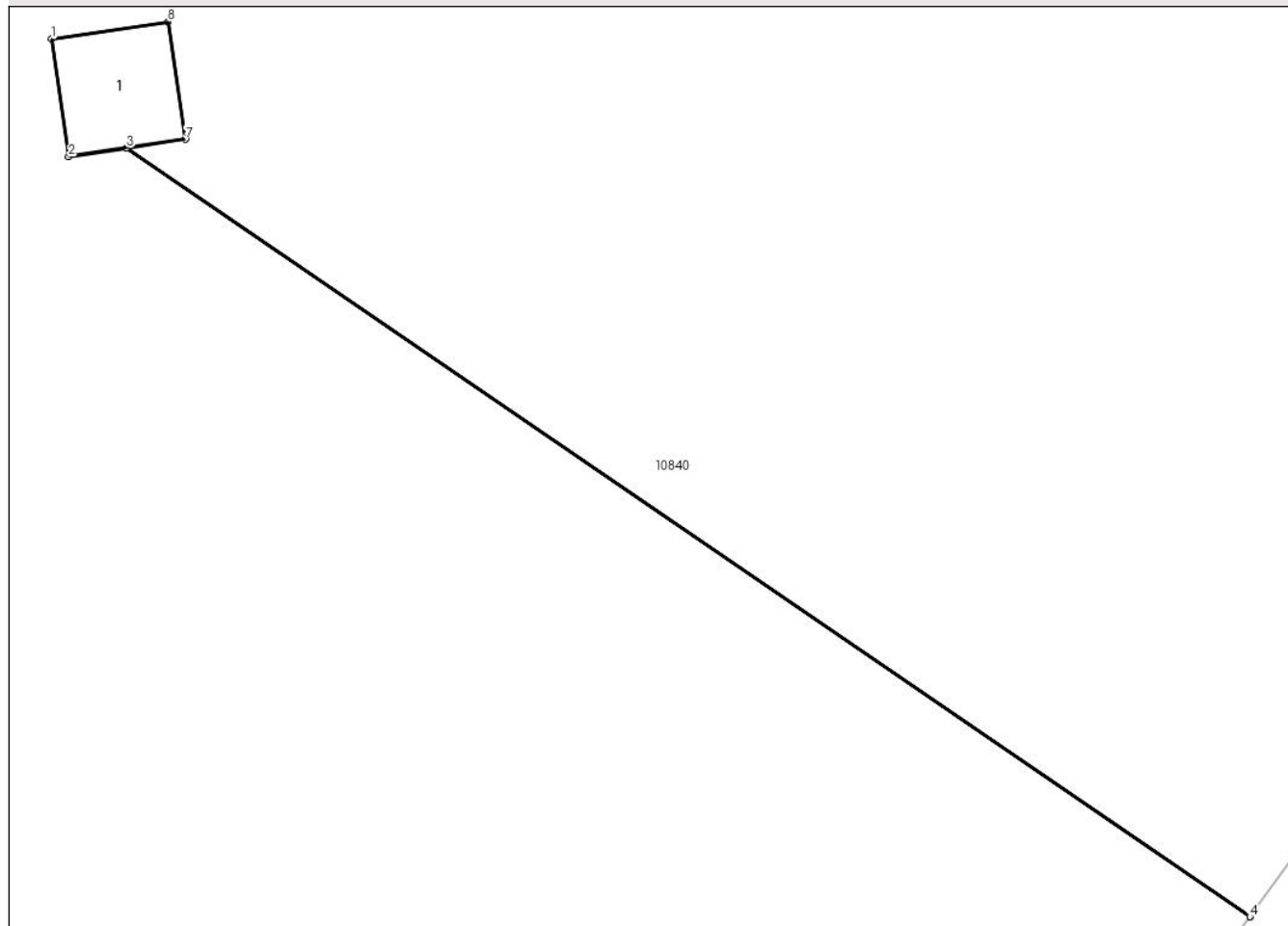
Anexa Nr. 1 La Partea I

Teren

Nr cadastral	Suprafața (mp)*	Observații / Referințe
	2	L20 KV CETATE - SPA 1

* Suprafața este determinată în planul de proiecție Stereo 70.

DETALII LINIARE IMOBIL



Date referitoare la teren

Crt	Categorie folosință	Intra vilan	Suprafața (mp)	Tarla	Parcelă	Nr. topo	Observații / Referințe
1	curți constructii	NU	2	66/1	5/8	-	

Date referitoare la construcții

Crt	Număr	Destinație construcție	Supraf. (mp)	Situație juridică	Observații / Referințe
A1.1		construcții industriale și edilitare	2	Cu acte	Nr. niveluri:1; S. construita la sol:2 mp; Stalp electric

Lungime Segmente

1) Valorile lungimilor segmentelor sunt obținute din proiecție în plan.

Punct început	X / Y	Punct sfârșit	X / Y	Lungime segment (** (m)
1	341.580,006 291.332,157	2	341.580,212 291.330,762	1.41
2	341.580,212 291.330,762	3	341.580,899 291.330,864	0.695
3	341.580,899 291.330,864	4	341.594,23 291.321,747	16.15

Punct început	X / Y	Punct sfârșit	X / Y	Lungime segment (** (m)
4	341.594,23 291.321,747	5	341.594,233 291.321,751	0.005
5	341.594,233 291.321,751	6	341.580,904 291.330,864	16.146
6	341.580,904 291.330,864	7	341.581,597 291.330,967	0.701
7	341.581,597 291.330,967	8	341.581,391 291.332,362	1.41
8	341.581,391 291.332,362	1	341.580,006 291.332,157	1.4

** Lungimile segmentelor sunt determinate în planul de proiecție Stereo 70 și sunt rotunjite la 1 milimetru.

*** Distanța dintre puncte este formată din segmente cumulate ce sunt mai mici decât valoarea 1 milimetru.

**DATE DESPRE IMOBILUL NR. 10859**

Oficiul de Cadastru și Publicitate Imobiliară DOLJ
Biroul de Cadastru și Publicitate Imobiliară Craiova

A. Partea I. Descrierea imobilului

TEREN Extravilan

Adresa: Jud. Dolj, T66/1, P5/7

Nr. Crt	Nr cadastral Nr. topografic	Suprafața* (mp)	Observații / Referințe
A1		2	Sector cadastral:38 Teren neimprejmuit; L20 KV CETATE - SPA 1

Construcții

Crt	Nr cadastral Nr. topografic	Adresa	Observații / Referințe
A1.1		Jud. Dolj, T66/1, P5/7	Nr. niveluri:1; S. construita la sol:2 mp; Stalp electric

B. Partea II. Proprietari și acte

Inscrieri privitoare la dreptul de proprietate și alte drepturi reale		Referințe
/		
Act Normativ nr. Legea 123, din 10/07/2012 emis de PARLAMENTUL ROMÂNIEI;		
B1	Intabulare, drept de PROPRIETATE, dobandit prin Lege, cota actuala 1/1, cota initiala 1/1 1) STATUL ROMAN-DOMENIUL PUBLIC, CIF:9999999999999, LIPSA CUI	A1
Act Administrativ nr. Contract de Concesiune nr. 6, din 20/06/2005 emis de Ministerul Economiei si Comertului (Act aditional nr.1 din 04.03.2016);		
B2	Intabulare, drept de CONCESIUNE pe o perioada de 49 de ani, dobandit prin Lege, cota actuala 1/1, cota initiala 1/1 1) CEZ DISTRIBUTIE SA, CIF:14491102	A1, A1.1

C. Partea III. SARCINI .

Inscrieri privind dezmembramintele dreptului de proprietate, drepturi reale de garanție și sarcini	Referințe
NU SUNT	

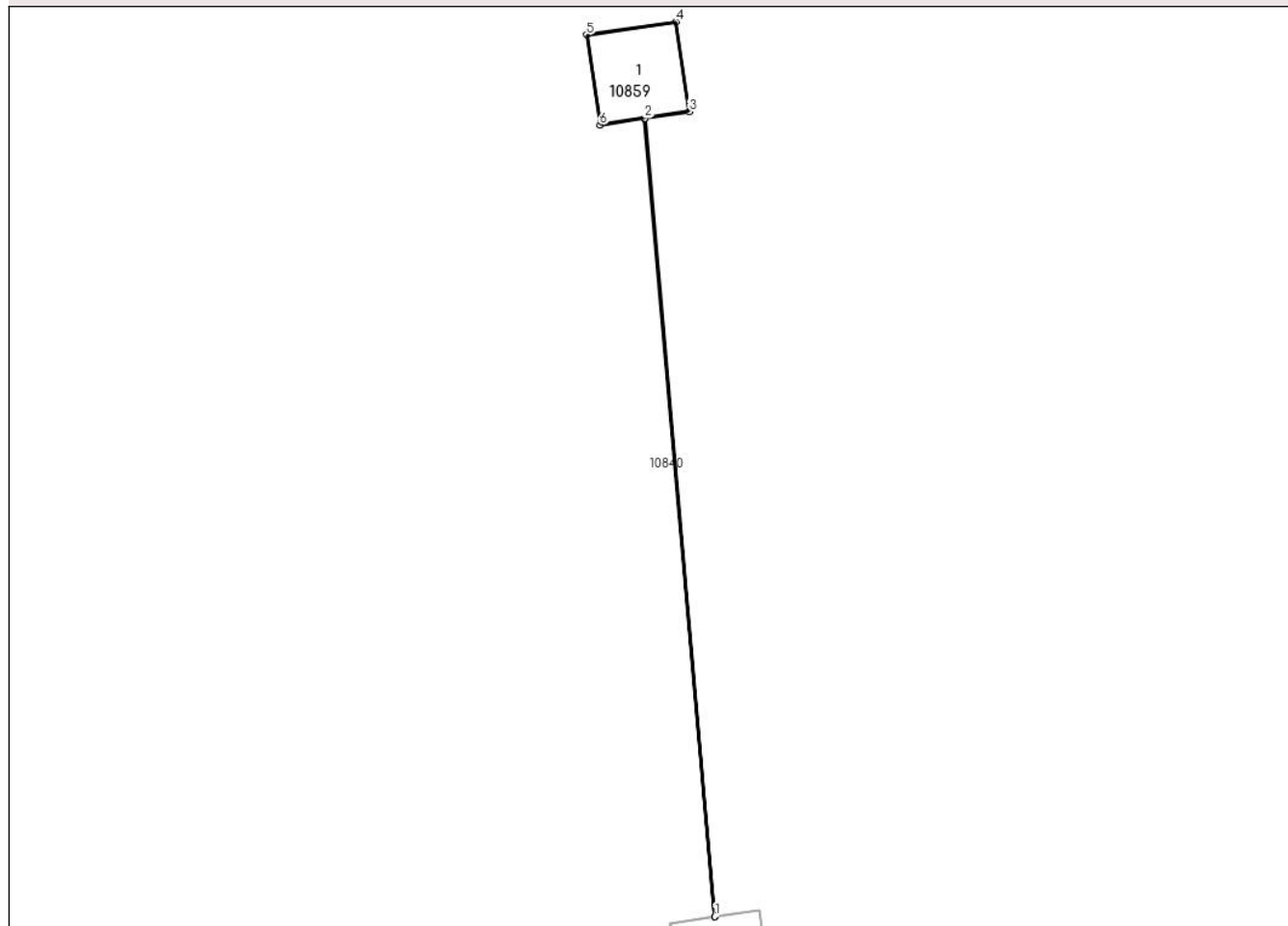
Anexa Nr. 1 La Partea I

Teren

Nr cadastral	Suprafața (mp)*	Observații / Referințe
	2	L20 KV CETATE - SPA 1

* Suprafața este determinată în planul de proiecție Stereo 70.

DETALII LINIARE IMOBIL



Date referitoare la teren

Crt	Categorie folosință	Intra vilan	Suprafața (mp)	Tarla	Parcelă	Nr. topo	Observații / Referințe
1	curți constructii	NU	2	66/1	5/7	-	

Date referitoare la construcții

Crt	Număr	Destinație construcție	Supraf. (mp)	Situație juridică	Observații / Referințe
A1.1		construcții industriale și edilitare	2	Cu acte	Nr. niveluri:1; S. construita la sol:2 mp; Stalp electric

Lungime Segmente

1) Valorile lungimilor segmentelor sunt obținute din proiecție în plan.

Punct început	X / Y	Punct sfârșit	X / Y	Lungime segment (** (m))
1	341.579,097 291.342,937	2	341.578,008 291.355,32	12.431
2	341.578,008 291.355,32	3	341.578,696 291.355,421	0.695
3	341.578,696 291.355,421	4	341.578,49 291.356,816	1.41

Punct început	X / Y	Punct sfârșit	X / Y	Lungime segment (** (m)
4	341.578,49 291.356,816	5	341.577,105 291.356,612	1.4
5	341.577,105 291.356,612	6	341.577,311 291.355,217	1.41
6	341.577,311 291.355,217	7	341.578,003 291.355,319	0.699
7	341.578,003 291.355,319	8	341.579,093 291.342,936	12.431
8	341.579,093 291.342,936	1	341.579,097 291.342,937	0.004

** Lungimile segmentelor sunt determinate în planul de proiecție Stereo 70 și sunt rotunjite la 1 milimetru.

*** Distanța dintre puncte este formată din segmente cumulate ce sunt mai mici decât valoarea 1 milimetru.

**DATE DESPRE IMOBILUL NR. 10861**

Oficiul de Cadastru și Publicitate Imobiliară DOLJ
Biroul de Cadastru și Publicitate Imobiliară Craiova

A. Partea I. Descrierea imobilului

TEREN Extravilan

Adresa: Jud. Dolj, T75, P541

Nr. Crt	Nr cadastral Nr. topografic	Suprafața* (mp)	Observații / Referințe
A1		114.800	Sector cadastral:38 Teren neimprejmut;

B. Partea II. Proprietari și acte

Inscrieri privitoare la dreptul de proprietate și alte drepturi reale		Referințe
/		
Act Normativ nr. HG 626, din 06/07/2001 emis de GUVERNUL ROMANIEI (Adresa NR. Dj/86/22.02.2023; Protocolul nr. 229/25.04.2000; Inventarul bunurilor);		
B1	Intabulare, drept de PROPRIETATE, dobandit prin Lege, cota actuala 1/1, cota initiala 1/1 1) STATUL ROMAN, CIF:9999999999999, LIPSA CUI	A1
B2	Intabulare, drept de ADMINISTRARE, dobandit prin Lege, cota actuala 1/1, cota initiala 1/1 1) AGENTIA DOMENIILOR STATULUI, CIF:14818116	A1

C. Partea III. SARCINI .

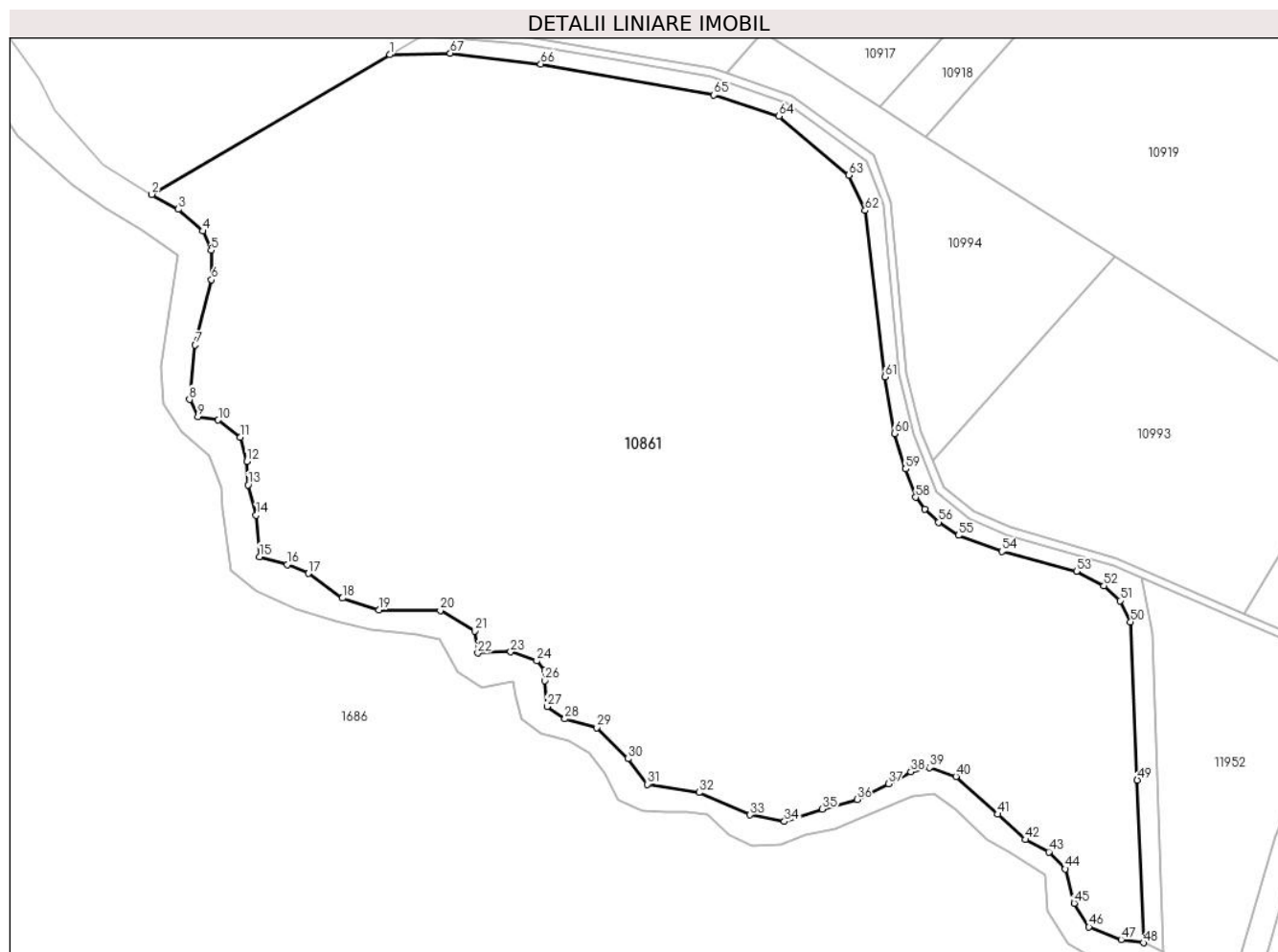
Inscrieri privind dezmembramintele dreptului de proprietate, drepturi reale de garanție și sarcini	Referințe
NU SUNT	

Anexa Nr. 1 La Partea I

Teren

Nr cadastral	Suprafața (mp)*	Observații / Referințe
	114.800	

* Suprafața este determinată în planul de proiecție Stereo 70.



Date referitoare la teren

Crt	Categorie folosință	Intravilan	Suprafața (mp)	Tarla	Parcelă	Nr. topo	Observații / Referințe
1	faneata	NU	114.800	75	541	-	

Lungime Segmente

1) Valorile lungimilor segmentelor sunt obținute din proiecție în plan.

Punct început	X / Y	Punct sfârșit	X / Y	Lungime segment
1	339.100,074 291.798,114	2	338.982,819 291.729,388	135.912
4	339.007,979 291.711,289	5	339.011,994 291.701,751	10.349
7	339.004,121 291.655,181	8	339.001,412 291.628,399	26.919
10	339.015,531 291.618,222	11	339.026,398 291.609,711	13.803
13	339.030,251 291.586,299	14	339.034,237 291.571,399	15.424
16	339.049,595 291.547,098	17	339.060,028 291.542,75	11.303
2	338.982,819 291.729,388	3	338.995,906 291.722,066	14.996
5	339.011,994 291.701,751	6	339.012,193 291.687,315	14.437
8	339.001,412 291.628,399	9	339.005,483 291.619,911	9.414
11	339.026,398 291.609,711	12	339.029,659 291.597,829	12.321
14	339.034,237 291.571,399	15	339.035,888 291.550,925	20.54
17	339.060,028 291.542,75	18	339.076,743 291.530,531	20.705
3	338.995,906 291.722,066	4	339.007,979 291.711,289	16.183
6	339.012,193 291.687,315	7	339.004,121 291.655,181	33.132
9	339.005,483 291.619,911	10	339.015,531 291.618,222	10.189
12	339.029,659 291.597,829	13	339.030,251 291.586,299	11.545
15	339.035,888 291.550,925	16	339.049,595 291.547,098	14.231
18	339.076,743 291.530,531	19	339.094,651 291.524,648	18.85

Punct început	X / Y	Punct sfârșit	X / Y	Lungime segment	Punct început	X / Y	Punct sfârșit	X / Y	Lungime segment	Punct început	X / Y	Punct sfârșit	X / Y	Lungime segment
19	339.094,651 291.524,648	20	339.124,946 291.524,42	30.296	20	339.124,946 291.524,42	21	339.141,859 291.514,398	19.659	21	339.141,859 291.514,398	22	339.143,454 291.503,521	10.993
22	339.143,454 291.503,521	23	339.159,63 291.504,098	16.186	23	339.159,63 291.504,098	24	339.172,548 291.499,673	13.655	24	339.172,548 291.499,673	25	339.176,375 291.494,888	6.127
25	339.176,375 291.494,888	26	339.176,375 291.489,865	5.023	26	339.176,375 291.489,865	27	339.177,571 291.477,186	12.735	27	339.177,571 291.477,186	28	339.186,422 291.471,087	10.749
28	339.186,422 291.471,087	29	339.202,109 291.466,759	16.273	29	339.202,109 291.466,759	30	339.217,489 291.451,444	21.705	30	339.217,489 291.451,444	31	339.226,969 291.438,912	15.714
31	339.226,969 291.438,912	32	339.252,445 291.434,846	25.798	32	339.252,445 291.434,846	33	339.277,562 291.423,842	27.422	33	339.277,562 291.423,842	34	339.294,546 291.420,613	17.288
34	339.294,546 291.420,613	35	339.313,205 291.426,712	19.63	35	339.313,205 291.426,712	36	339.330,309 291.431,377	17.729	36	339.330,309 291.431,377	37	339.345,858 291.439,152	17.385
37	339.345,858 291.439,152	38	339.356,861 291.445,012	12.466	38	339.356,861 291.445,012	39	339.366,191 291.447,165	9.575	39	339.366,191 291.447,165	40	339.379,108 291.442,74	13.654
40	339.379,108 291.442,74	41	339.399,622 291.424,16	27.677	41	339.399,622 291.424,16	42	339.413,409 291.411,634	18.627	42	339.413,409 291.411,634	43	339.424,93 291.405,592	13.009
43	339.424,93 291.405,592	44	339.433,017 291.397,249	11.619	44	339.433,017 291.397,249	45	339.437,304 291.380,282	17.5	45	339.437,304 291.380,282	46	339.444,63 291.368,653	13.744
46	339.444,63 291.368,653	47	339.460,452 291.362,411	17.009	47	339.460,452 291.362,411	48	339.471,485 291.360,83	11.146	48	339.471,485 291.360,83	49	339.468,442 291.440,987	80.215
49	339.468,442 291.440,987	50	339.465,155 291.518,879	77.961	50	339.465,155 291.518,879	51	339.459,884 291.529,286	11.666	51	339.459,884 291.529,286	52	339.452,006 291.536,605	10.753
52	339.452,006 291.536,605	53	339.438,47 291.543,72	15.292	53	339.438,47 291.543,72	54	339.401,72 291.553,523	38.035	54	339.401,72 291.553,523	55	339.380,337 291.561,449	22.805
55	339.380,337 291.561,449	56	339.370,422 291.567,956	11.86	56	339.370,422 291.567,956	57	339.363,654 291.574,293	9.272	57	339.363,654 291.574,293	58	339.359,195 291.580,184	7.388
58	339.359,195 291.580,184	59	339.354,298 291.594,149	14.799	59	339.354,298 291.594,149	60	339.348,747 291.611,603	18.315	60	339.348,747 291.611,603	61	339.344,154 291.639,437	28.21
61	339.344,154 291.639,437	62	339.334,288 291.721,447	82.601	62	339.334,288 291.721,447	63	339.326,232 291.738,829	19.158	63	339.326,232 291.738,829	64	339.291,905 291.767,907	44.987
64	339.291,905 291.767,907	65	339.259,781 291.778,25	33.748	65	339.259,781 291.778,25	66	339.174,481 291.793,553	86.662	66	339.174,481 291.793,553	67	339.129,901 291.798,867	44.896
67	339.129,901 291.798,867	1	339.100,074 291.798,114	29.837										

** Lungimile segmentelor sunt determinate în planul de proiecție Stereo 70 și sunt rotunjite la 1 milimetru.

*** Distanța dintre puncte este formată din segmente cumulate ce sunt mai mici decât valoarea 1 milimetru.

**DATE DESPRE IMOBILUL NR. 10863**

Oficiul de Cadastru și Publicitate Imobiliară DOLJ
Biroul de Cadastru și Publicitate Imobiliară Craiova

A. Partea I. Descrierea imobilului

TEREN Extravilan

Adresa: Jud. Dolj, T75, P538

Nr. Crt	Nr cadastral Nr. topografic	Suprafața* (mp)	Observații / Referințe
A1		26.600	Sector cadastral:38 Teren neimprejmut;

B. Partea II. Proprietari și acte

Inscrieri privitoare la dreptul de proprietate și alte drepturi reale		Referințe
/		
Act Normativ nr. HG 626, din 06/07/2001 emis de GUVERNUL ROMANIEI (Adresa NR. Dj/86/22.02.2023; Protocolul nr. 229/25.04.2000; Inventarul bunurilor);		
B1	Intabulare, drept de PROPRIETATE, dobandit prin Lege, cota actuala 1/1, cota initiala 1/1 1) STATUL ROMAN, CIF:9999999999999, LIPSA CUI	A1
B2	Intabulare, drept de ADMINISTRARE, dobandit prin Lege, cota actuala 1/1, cota initiala 1/1 1) AGENTIA DOMENIILOR STATULUI, CIF:14818116	A1

C. Partea III. SARCINI .

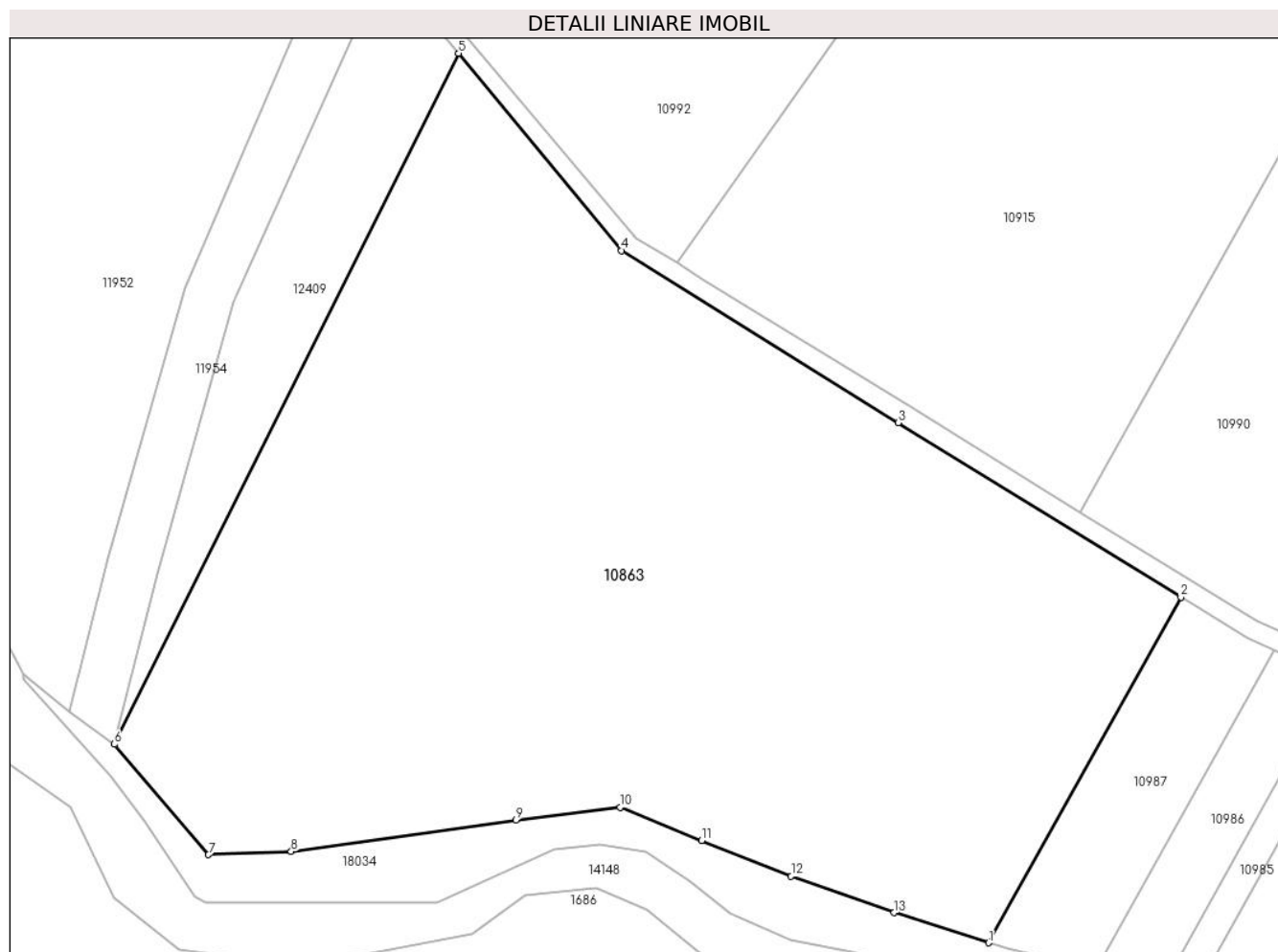
Inscrieri privind dezmembramintele dreptului de proprietate, drepturi reale de garanție și sarcini	Referințe
NU SUNT	

Anexa Nr. 1 La Partea I

Teren

Nr cadastral	Suprafața (mp)*	Observații / Referințe
	26.600	

* Suprafața este determinată în planul de proiecție Stereo 70.



Date referitoare la teren

Crt	Categorie folosință	Intravilan	Suprafața (mp)	Tarla	Parcelă	Nr. topo	Observații / Referințe
1	pasune	NU	26.600	75	538	-	

Lungime Segmente

1) Valorile lungimilor segmentelor sunt obținute din proiecție în plan.

Punct început	X / Y	Punct sfârșit	X / Y	Lungime segment (** (m)
1	339.723,487 291.261,074	2	339.768,238 291.341,518	92.054
2	339.768,238 291.341,518	3	339.702,457 291.382,104	77.294
3	339.702,457 291.382,104	4	339.638,027 291.422,135	75.853
4	339.638,027 291.422,135	5	339.600,069 291.468,047	59.571
5	339.600,069 291.468,047	6	339.519,943 291.307,286	179.623

Punct început	X / Y	Punct sfârșit	X / Y	Lungime segment (** (m)
6	339.519,943 291.307,286	7	339.541,829 291.281,542	33.79
7	339.541,829 291.281,542	8	339.561,098 291.282,302	19.284
8	339.561,098 291.282,302	9	339.613,447 291.289,599	52.855
9	339.613,447 291.289,599	10	339.637,685 291.292,59	24.422
10	339.637,685 291.292,59	11	339.656,676 291.284,872	20.499
11	339.656,676 291.284,872	12	339.677,509 291.276,559	22.43
12	339.677,509 291.276,559	13	339.701,479 291.268,081	25.425
13	339.701,479 291.268,081	1	339.723,487 291.261,074	23.097

** Lungimile segmentelor sunt determinate în planul de proiecție Stereo 70 și sunt rotunjite la 1 milimetru.

*** Distanța dintre puncte este formată din segmente cumulate ce sunt mai mici decât valoarea 1 milimetru.

**DATE DESPRE IMOBILUL NR. 10864**

Oficiul de Cadastru și Publicitate Imobiliară DOLJ
Biroul de Cadastru și Publicitate Imobiliară Craiova

A. Partea I. Descrierea imobilului

TEREN Extravilan

Adresa: Jud. Dolj, T78/1, P1

Nr. Crt	Nr cadastral Nr. topografic	Suprafața* (mp)	Observații / Referințe
A1	35161	30.000	Sector cadastral:38 Teren neimprejmut;

B. Partea II. Proprietari și acte

Inscrieri privitoare la dreptul de proprietate și alte drepturi reale		Referințe
161700 / 23/10/2017		
Act Administrativ nr. Titlu de proprietate, nr. 2871-19533, din 01/11/2001 emis de CJSDPAT DOLJ (act notarial nr Certificat de mostenitor, nr. 48 din 17.05.2007, emis de NP Ramona Mihaela Filip);		
B1	Intabulare, drept de PROPRIETATE, dobandit prin Succesiune, cota actuala 1/2, cota initiala 1/2 1) MARIAN CORNELIU-IONEL	A1
B2	Intabulare, drept de PROPRIETATE, dobandit prin Succesiune, cota actuala 1/2, cota initiala 1/2 1) MARIAN VERONICA	A1

C. Partea III. SARCINI .

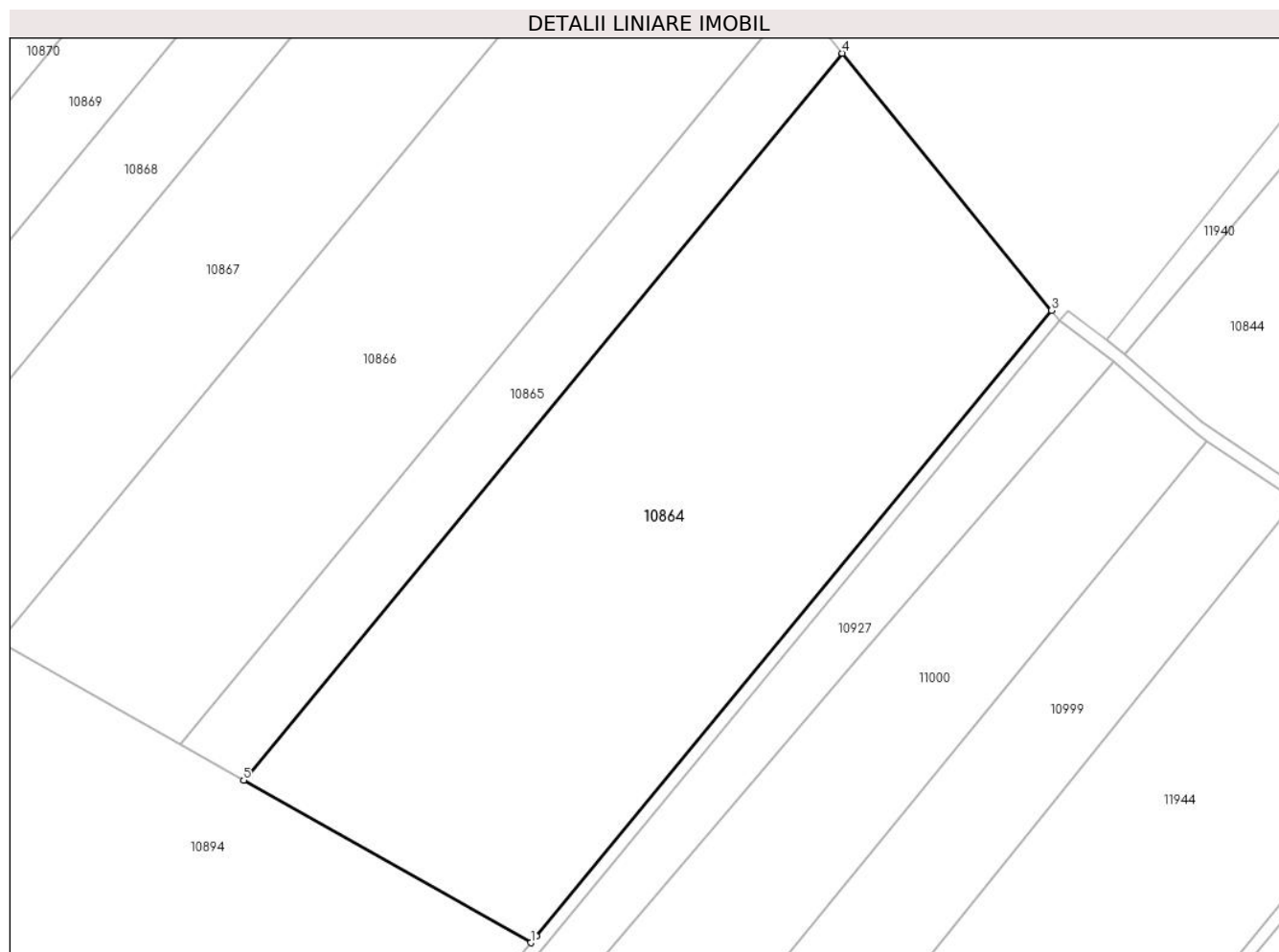
Inscrieri privind dezmembramintele dreptului de proprietate, drepturi reale de garanție și sarcini	Referințe
NU SUNT	

Anexa Nr. 1 La Partea I

Teren

Nr cadastral	Suprafața (mp)*	Observații / Referințe
35161	30.000	

* Suprafața este determinată în planul de proiecție Stereo 70.



Date referitoare la teren

Crt	Categorie folosință	Intra vilan	Suprafața (mp)	Tarla	Parcelă	Nr. topo	Observații / Referințe
1	arabil	NU	30.000	78/1	1	-	

Lungime Segmente

1) Valorile lungimilor segmentelor sunt obținute din proiecție în plan.

Punct început	X / Y	Punct sfârșit	X / Y	Lungime segment (** (m)
1	340.624,965 291.684,365	2	340.626,75 291.686,507	2.788
2	340.626,75 291.686,507	3	340.793,705 291.889,085	262.511
3	340.793,705 291.889,085	4	340.725,912 291.972,278	107.317
4	340.725,912 291.972,278	5	340.531,994 291.736,985	304.905
5	340.531,994 291.736,985	1	340.624,965 291.684,365	106.829

**** Lungimile segmentelor sunt determinate în planul de proiecție Stereo 70 și sunt rotunjite la 1 milimetru.**

***** Distanța dintre puncte este formată din segmente cumulate ce sunt mai mici decât valoarea 1 milimetru.**

**DATE DESPRE IMOBILUL NR. 10865**

Oficiul de Cadastru și Publicitate Imobiliară DOLJ
Biroul de Cadastru și Publicitate Imobiliară Craiova

A. Partea I. Descrierea imobilului

TEREN Extravilan

Adresa: Jud. Dolj, T78/1, P2

Nr. Crt	Nr cadastral Nr. topografic	Suprafața* (mp)	Observații / Referințe
A1	35981	7.200	Sector cadastral:38 Teren neimprejmuit;

B. Partea II. Proprietari și acte

Inscrieri privitoare la dreptul de proprietate și alte drepturi reale		Referințe
47332 / 11/03/2019		
Act Administrativ nr. Titlu de proprietate nr. 2812-19533, din 03/05/2000 emis de CJSDPAT DOLJ (act notarial nr Certificat de mostenitor nr. 67 din 16.09.2014, emis de BNP BALACI EUGEN;act notarial nr Certificat de mostenitor nr. 161 din 14.09.2014, emis de BNP IONASCU TITU;act notarial nr Certificat de mostenitor nr. 66 din 16.09.2014, emis de BNP BALACI EUGEN);		
B1	Intabulare, drept de PROPRIETATE, dobandit prin Succesiune, cota actuala 1/1, cota initiala 1/1 1) CALITOIU OANA <i>OBSERVATII: def Zamfirescu Elena, Petre Maria si Dumitru</i>	A1

C. Partea III. SARCINI .

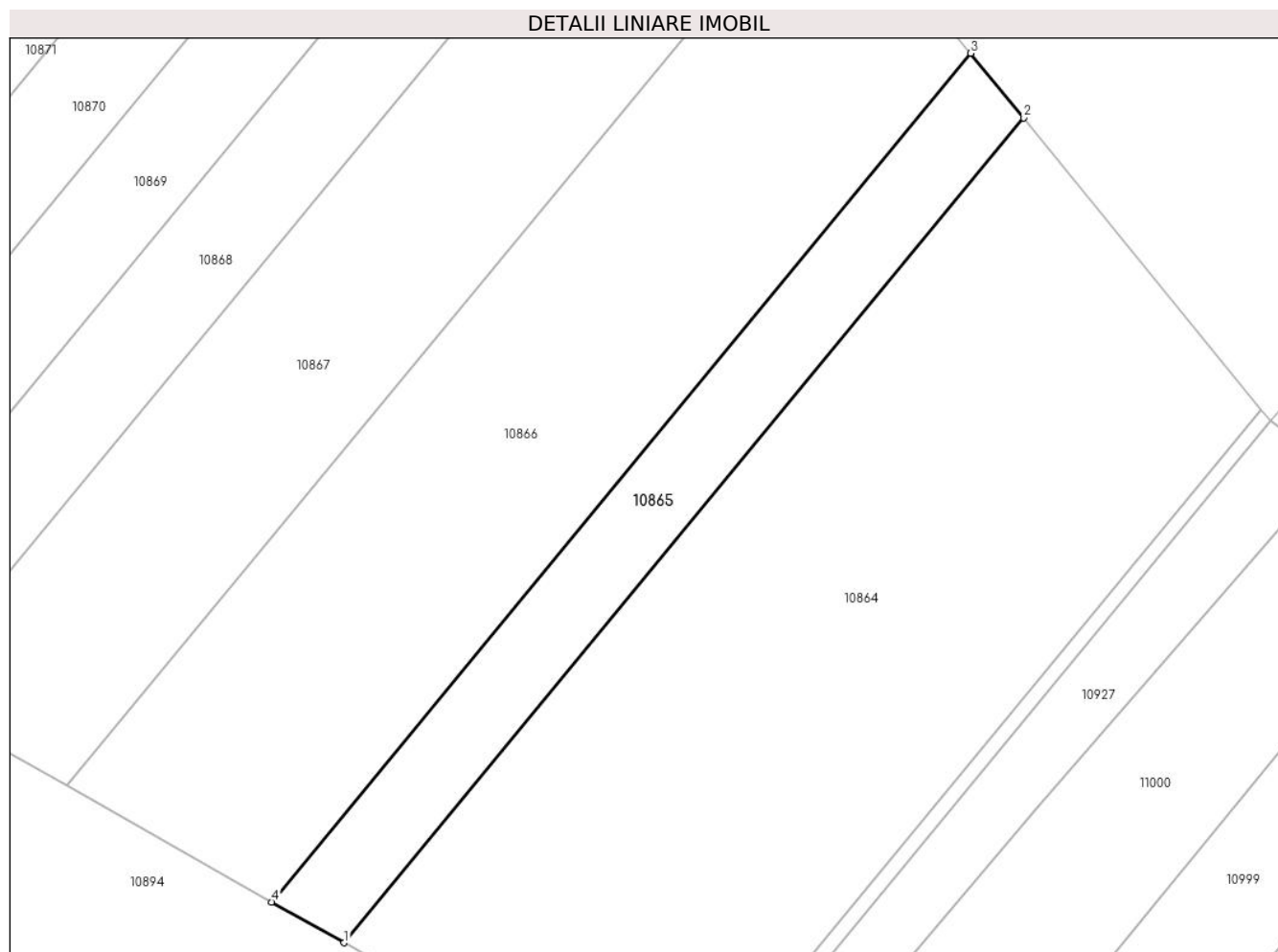
Inscrieri privind dezmembramintele dreptului de proprietate, drepturi reale de garanție și sarcini	Referințe
NU SUNT	

Anexa Nr. 1 La Partea I

Teren

Nr cadastral	Suprafața (mp)*	Observații / Referințe
35981	7.200	

* Suprafața este determinată în planul de proiecție Stereo 70.



Date referitoare la teren

Crt	Categorie folosință	Intravilan	Suprafața (mp)	Tarla	Parcelă	Nr. topo	Observații / Referințe
1	arabil	NU	7.200	78/1	2	-	

Lungime Segmente

1) Valorile lungimilor segmentelor sunt obținute din proiecție în plan.

Punct început	X / Y	Punct sfârșit	X / Y	Lungime segment (** (m)
1	340.531,994 291.736,985	2	340.725,912 291.972,278	304.905
2	340.725,912 291.972,278	3	340.710,914 291.990,683	23.742
3	340.710,914 291.990,683	4	340.511,423 291.748,627	313.668
4	340.511,423 291.748,627	1	340.531,994 291.736,985	23.637

** Lungimile segmentelor sunt determinate în planul de proiecție Stereo 70 și sunt rotunjite la 1 milimetru.

***** Distanţa dintre puncte este formată din segmente cumulate ce sunt mai mici decât valoarea 1 milimetru.**

**DATE DESPRE IMOBILUL NR. 10866**

Oficiul de Cadastru și Publicitate Imobiliară DOLJ
Biroul de Cadastru și Publicitate Imobiliară Craiova

A. Partea I. Descrierea imobilului

TEREN Extravilan

Adresa: Jud. Dolj, T78/1, P3

Nr. Crt	Nr cadastral Nr. topografic	Suprafața* (mp)	Observații / Referințe
A1	32988	21.600	Sector cadastral:38 Teren neimprejmuit;

B. Partea II. Proprietari și acte

Inscrieri privitoare la dreptul de proprietate și alte drepturi reale		Referințe
72115 / 17/06/2014		
Hotarare Judecatoreasca nr. Sentinta civila nr.2331, din 18/11/2011 emis de Judecatoria Calafat (dosar nr. 3552/201/2011);		
B1	Intabulare, drept de PROPRIETATE, dobandit prin Hotarare Judecatoreasca, cota actuala 1/1, cota initiala 1/1 1) FLORESCU TRINCA ION	A1

C. Partea III. SARCINI .

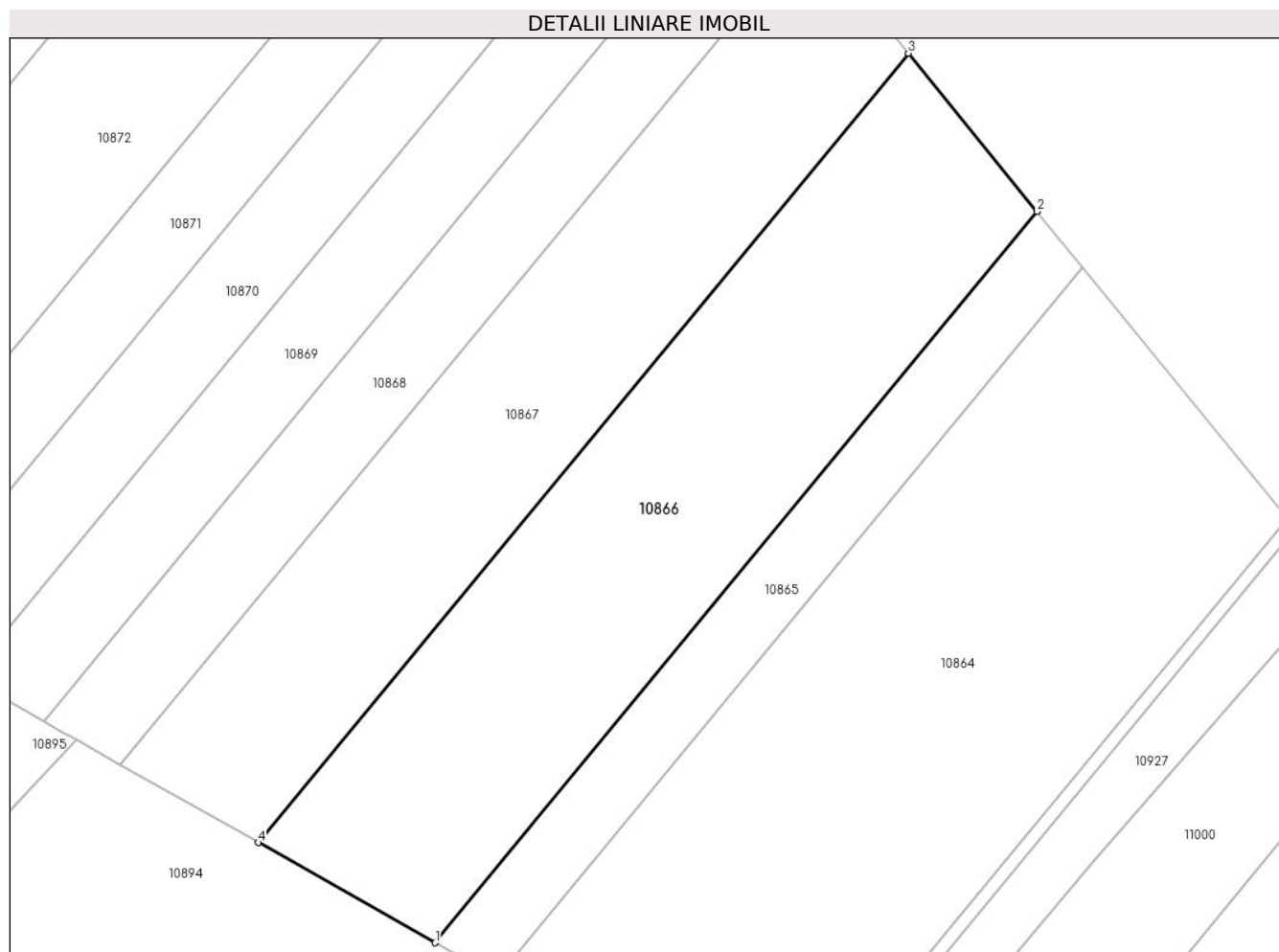
Inscrieri privind dezmembramintele dreptului de proprietate, drepturi reale de garanție și sarcini	Referințe
NU SUNT	

Anexa Nr. 1 La Partea I

Teren

Nr cadastral	Suprafața (mp)*	Observații / Referințe
32988	21.600	

* Suprafața este determinată în planul de proiecție Stereo 70.



Date referitoare la teren

Crt	Categorie folosință	Intra vilan	Suprafața (mp)	Tarla	Parcelă	Nr. topo	Observații / Referințe
1	arabil	NU	21.600	78/1	3	-	

Lungime Segmente

1) Valorile lungimilor segmentelor sunt obținute din proiecție în plan.

Punct început	X / Y	Punct sfârșit	X / Y	Lungime segment (** (m)
1	340.511,423 291.748,627	2	340.710,914 291.990,683	313.668
2	340.710,914 291.990,683	3	340.668,244 292.043,046	67.547
3	340.668,244 292.043,046	4	340.452,897 291.781,751	338.599
4	340.452,897 291.781,751	1	340.511,423 291.748,627	67.249

** Lungimile segmentelor sunt determinate în planul de proiecție Stereo 70 și sunt rotunjite la 1 milimetru.

***** Distanţa dintre puncte este formată din segmente cumulate ce sunt mai mici decât valoarea 1 milimetru.**

**DATE DESPRE IMOBILUL NR. 10867**

Oficiul de Cadastru și Publicitate Imobiliară DOLJ
Biroul de Cadastru și Publicitate Imobiliară Craiova

A. Partea I. Descrierea imobilului

TEREN Extravilan

Adresa: Jud. Dolj, T78/1, P4

Nr. Crt	Nr cadastral Nr. topografic	Suprafața* (mp)	Observații / Referințe
A1		17.800	Sector cadastral:38 Teren neimprejmuit;

B. Partea II. Proprietari și acte

Inscrieri privitoare la dreptul de proprietate și alte drepturi reale	Referințe
/	
Act Administrativ nr. TDP2767-48356, din 03/04/2000 emis de CJSDPAT DOLJ;	
B1	A1
Intabulare, drept de PROPRIETATE, dobandit prin Reconstituire, cota actuala 1/1, cota initiala 1/1 1) IONESCU C. ANA, LIPSA CNP	

C. Partea III. SARCINI .

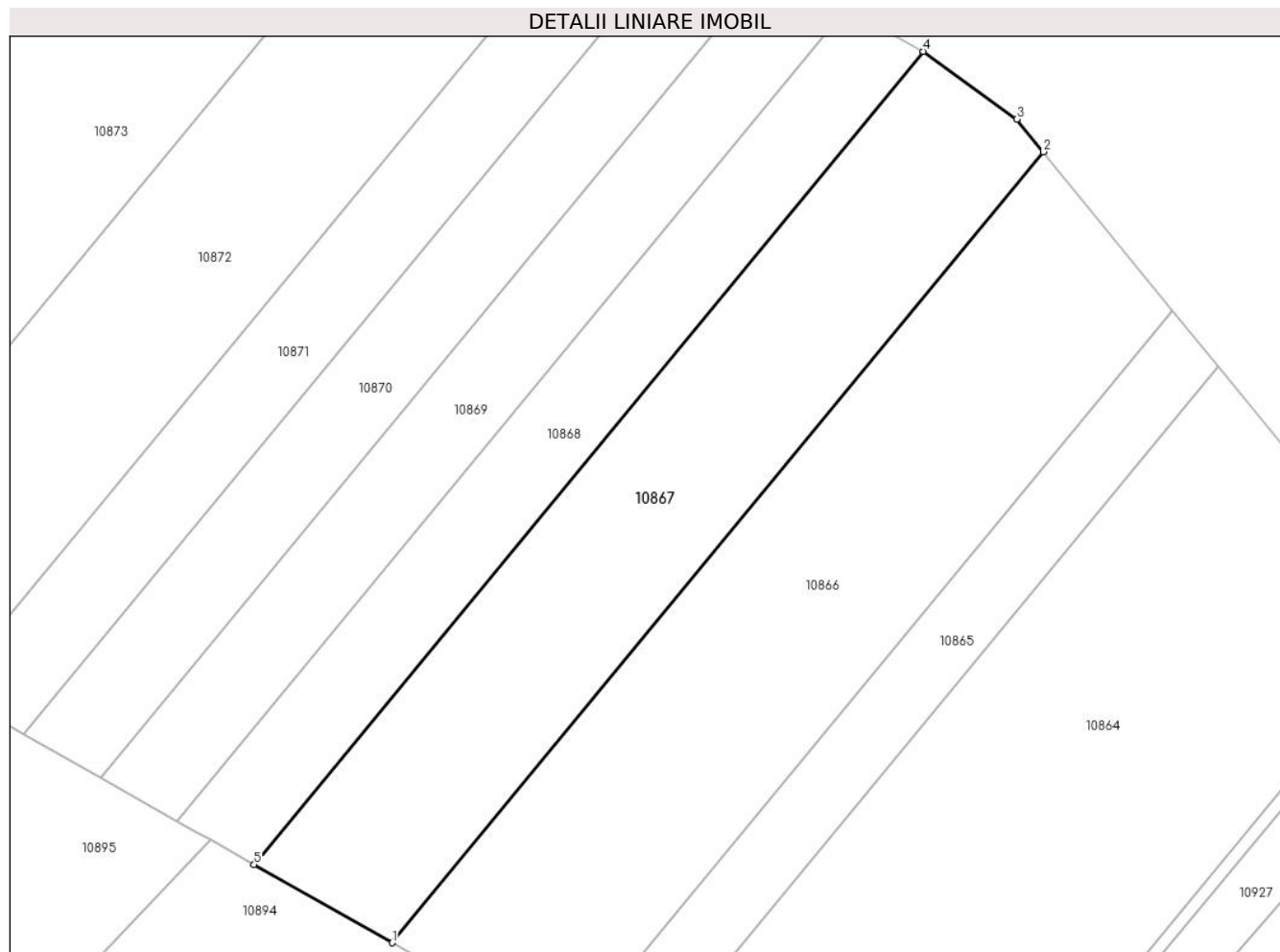
Inscrieri privind dezmembramintele dreptului de proprietate, drepturi reale de garanție și sarcini	Referințe
NU SUNT	

Anexa Nr. 1 La Partea I

Teren

Nr cadastral	Suprafața (mp)*	Observații / Referințe
	17.800	

* Suprafața este determinată în planul de proiecție Stereo 70.



Date referitoare la teren

Crt	Categorie folosință	Intravilan	Suprafața (mp)	Tarla	Parcelă	Nr. topo	Observații / Referințe
1	arabil	NU	17.800	78/1	4	-	

Lungime Segmente

1) Valorile lungimilor segmentelor sunt obținute din proiecție în plan.

Punct început	X / Y	Punct sfârșit	X / Y	Lungime segment (** (m)
1	340.452,897 291.781,751	2	340.668,244 292.043,046	338.599
2	340.668,244 292.043,046	3	340.659,495 292.053,782	13.849
3	340.659,495 292.053,782	4	340.628,601 292.076,156	38.145
4	340.628,601 292.076,156	5	340.407,256 291.807,583	348.03
5	340.407,256 291.807,583	1	340.452,897 291.781,751	52.444

**** Lungimile segmentelor sunt determinate în planul de proiecție Stereo 70 și sunt rotunjite la 1 milimetru.**

***** Distanța dintre puncte este formată din segmente cumulate ce sunt mai mici decât valoarea 1 milimetru.**

**DATE DESPRE IMOBILUL NR. 10868**

Oficiul de Cadastru și Publicitate Imobiliară DOLJ
 Biroul de Cadastru și Publicitate Imobiliară Craiova

A. Partea I. Descrierea imobilului

TEREN Extravilan

Adresa: Jud. Dolj, T78/1, P5

Nr. Crt	Nr cadastral Nr. topografic	Suprafața* (mp)	Observații / Referințe
A1		10.000	Sector cadastral:38 Teren neimprejmuit;

B. Partea II. Proprietari și acte

Inscrieri privitoare la dreptul de proprietate și alte drepturi reale	Referințe
/	
Act Administrativ nr. TDP2818-19533, din 05/05/2000 emis de CJSDPAT DOLJ;	
B1	A1
Intabulare, drept de PROPRIETATE, dobandit prin Reconstituire, cota actuala 1/1, cota initiala 1/1	
1) STĂNESCU GH. PETRE, LIPSA CNP	
2) STĂNESCU GH. NICOLAE, LIPSA CNP	

C. Partea III. SARCINI .

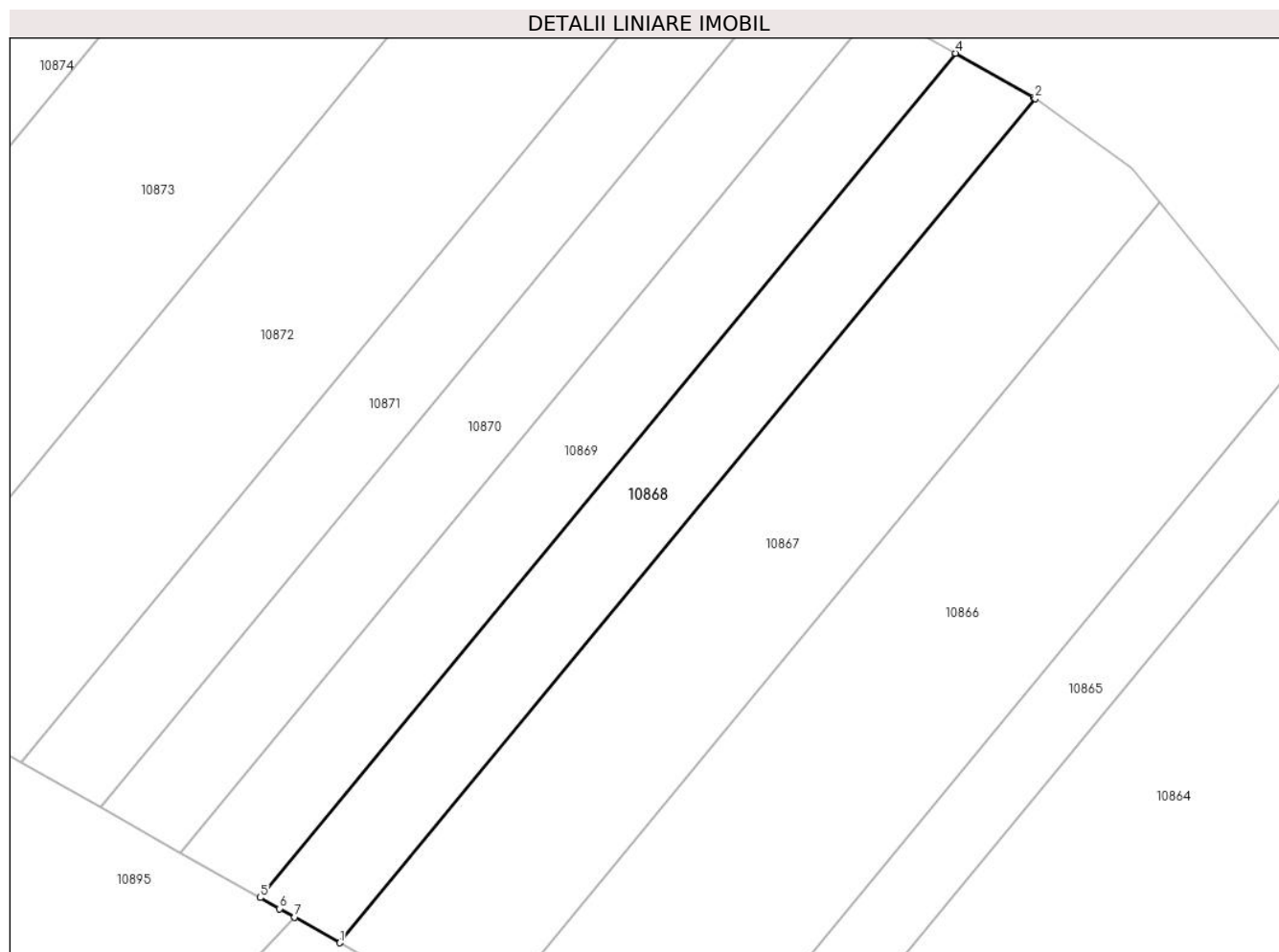
Inscrieri privind dezmembramintele dreptului de proprietate, drepturi reale de garanție și sarcini	Referințe
NU SUNT	

Anexa Nr. 1 La Partea I

Teren

Nr cadastral	Suprafața (mp)*	Observații / Referințe
	10.000	

* Suprafața este determinată în planul de proiecție Stereo 70.



Date referitoare la teren

Crt	Categorie folosință	Intravilan	Suprafața (mp)	Tarla	Parcelă	Nr. topo	Observații / Referințe
1	arabil	NU	10.000	78/1	5	-	

Lungime Segmente

1) Valorile lungimilor segmentelor sunt obținute din proiecție în plan.

Punct început	X / Y	Punct sfârșit	X / Y	Lungime segment (** (m)
1	340.407,256 291.807,583	2	340.628,601 292.076,156	348.03
2	340.628,601 292.076,156	3	340.628,012 292.076,582	0.727
3	340.628,012 292.076,582	4	340.603,262 292.090,578	28.433
4	340.603,262 292.090,578	5	340.381,871 291.821,95	348.102
5	340.381,871 291.821,95	6	340.388,048 291.818,454	7.098

Punct început	X / Y	Punct sfârșit	X / Y	Lungime segment (** (m)
6	340.388,048 291.818,454	7	340.392,866 291.815,727	5.536
7	340.392,866 291.815,727	1	340.407,256 291.807,583	16.535

** Lungimile segmentelor sunt determinate în planul de proiecție Stereo 70 și sunt rotunjite la 1 milimetru.

*** Distanța dintre puncte este formată din segmente cumulate ce sunt mai mici decât valoarea 1 milimetru.

**DATE DESPRE IMOBILUL NR. 10869**

Oficiul de Cadastru și Publicitate Imobiliară DOLJ
Biroul de Cadastru și Publicitate Imobiliară Craiova

A. Partea I. Descrierea imobilului

TEREN Extravilan

Adresa: Jud. Dolj, T78/1, P6

Nr. Crt	Nr cadastral Nr. topografic	Suprafața* (mp)	Observații / Referințe
A1		10.000	Sector cadastral:38 Teren neimprejmuit;

B. Partea II. Proprietari și acte

Inscrieri privitoare la dreptul de proprietate și alte drepturi reale		Referințe
/		
Act Administrativ nr. TDP2820-19533, din 05/05/2000 emis de CJSDPAT DOLJ;		
B1	Intabulare, drept de PROPRIETATE, dobandit prin Reconstituire, cota actuala 1/1, cota initiala 1/1 1) POPA I. DANIELA, LIPSA CNP 2) POPA I. MIHAI OVIDIU, LIPSA CNP	A1

C. Partea III. SARCINI .

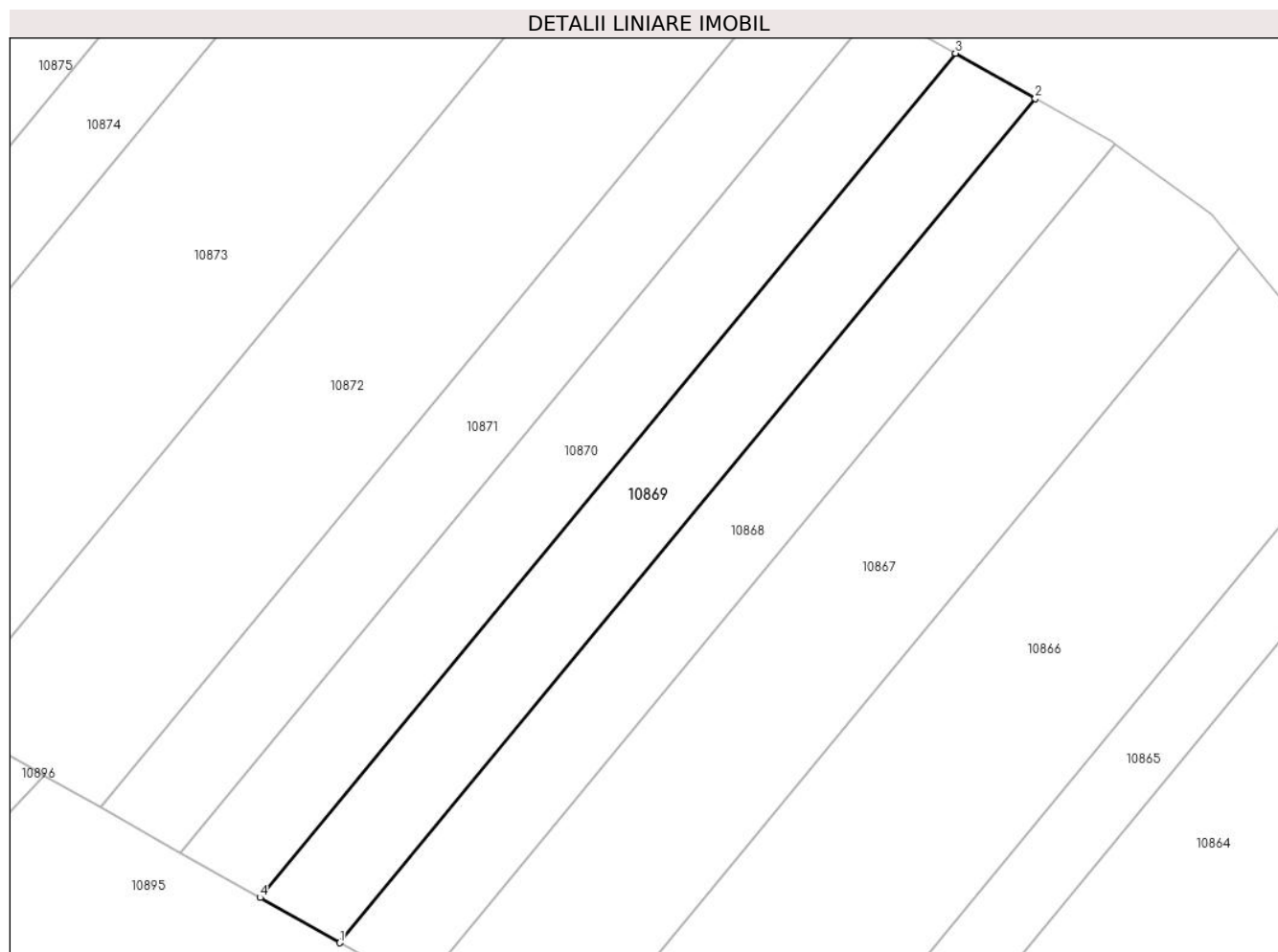
Inscrieri privind dezmembramintele dreptului de proprietate, drepturi reale de garanție și sarcini	Referințe
NU SUNT	

Anexa Nr. 1 La Partea I

Teren

Nr cadastral	Suprafața (mp)*	Observații / Referințe
	10.000	

* Suprafața este determinată în planul de proiecție Stereo 70.



Date referitoare la teren

Crt	Categorie folosință	Intra vilan	Suprafața (mp)	Tarla	Parcelă	Nr. topo	Observații / Referințe
1	arabil	NU	10.000	78/1	6	-	

Lungime Segmente

1) Valorile lungimilor segmentelor sunt obținute din proiecție în plan.

Punct început	X / Y	Punct sfârșit	X / Y	Lungime segment (** (m)
1	340.381,871 291.821,95	2	340.603,262 292.090,578	348.102
2	340.603,262 292.090,578	3	340.577,869 292.104,937	29.172
3	340.577,869 292.104,937	4	340.356,485 291.836,318	348.091
4	340.356,485 291.836,318	1	340.381,871 291.821,95	29.17

** Lungimile segmentelor sunt determinate în planul de proiecție Stereo 70 și sunt rotunjite la 1 milimetru.

***** Distanţa dintre puncte este formată din segmente cumulate ce sunt mai mici decât valoarea 1 milimetru.**

**DATE DESPRE IMOBILUL NR. 10870**

Oficiul de Cadastru și Publicitate Imobiliară DOLJ
Biroul de Cadastru și Publicitate Imobiliară Craiova

A. Partea I. Descrierea imobilului

TEREN Extravilan

Adresa: Jud. Dolj, T78/1, P7

Nr. Crt	Nr cadastral Nr. topografic	Suprafața* (mp)	Observații / Referințe
A1		10.000	Sector cadastral:38 Teren neimprejmuit;

B. Partea II. Proprietari și acte

Inscrieri privitoare la dreptul de proprietate și alte drepturi reale	Referințe
/	
Act Administrativ nr. TDP2798-48356, din 04/05/2000 emis de CJSDPAT DOLJ;	
B1	A1
Intabulare, drept de PROPRIETATE, dobandit prin Reconstituire, cota actuala 1/1, cota initiala 1/1	
1) BURDUBUȘ GH. ION , LIPSA CNP	

C. Partea III. SARCINI .

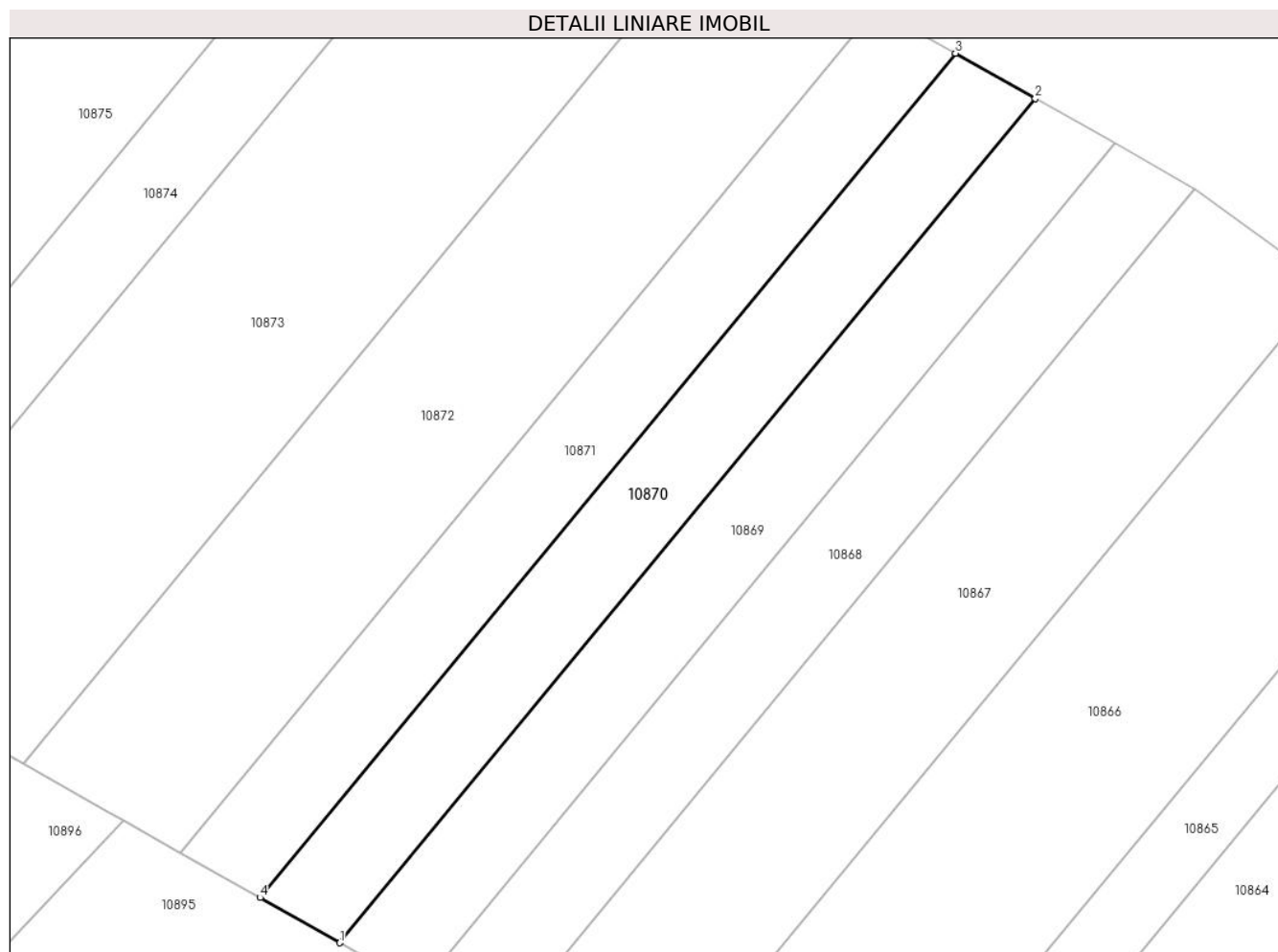
Inscrieri privind dezmembramintele dreptului de proprietate, drepturi reale de garanție și sarcini	Referințe
NU SUNT	

Anexa Nr. 1 La Partea I

Teren

Nr cadastral	Suprafața (mp)*	Observații / Referințe
	10.000	

* Suprafața este determinată în planul de proiecție Stereo 70.



Date referitoare la teren

Crt	Categorie folosință	Intravilan	Suprafața (mp)	Tarla	Parcelă	Nr. topo	Observații / Referințe
1	arabil	NU	10.000	78/1	7	-	

Lungime Segmente

1) Valorile lungimilor segmentelor sunt obținute din proiecție în plan.

Punct început	X / Y	Punct sfârșit	X / Y	Lungime segment (** (m)
1	340.356,485 291.836,318	2	340.577,869 292.104,937	348.091
2	340.577,869 292.104,937	3	340.552,475 292.119,297	29.173
3	340.552,475 292.119,297	4	340.331,099 291.850,686	348.079
4	340.331,099 291.850,686	1	340.356,485 291.836,318	29.17

** Lungimile segmentelor sunt determinate în planul de proiecție Stereo 70 și sunt rotunjite la 1 milimetru.

***** Distanţa dintre puncte este formată din segmente cumulate ce sunt mai mici decât valoarea 1 milimetru.**

**DATE DESPRE IMOBILUL NR. 10871**

Oficiul de Cadastru și Publicitate Imobiliară DOLJ
Biroul de Cadastru și Publicitate Imobiliară Craiova

A. Partea I. Descrierea imobilului

TEREN Extravilan

Adresa: Jud. Dolj, T78/1, P8

Nr. Crt	Nr cadastral Nr. topografic	Suprafața* (mp)	Observații / Referințe
A1	32987	10.000	Sector cadastral:38 Teren neimprejmuit;

B. Partea II. Proprietari și acte

Inscrieri privitoare la dreptul de proprietate și alte drepturi reale	Referințe
72108 / 17/06/2014	
Hotarare Judecatoreasca nr. Sentinta civila nr.1631, din 29/09/2011 emis de Judecatoria Calafat (din Dosar nr 2640/201/2011);	
B1	A1
Intabulare, drept de PROPRIETATE, dobandit prin Hotarare Judecatoreasca, cota actuala 1/1, cota initiala 1/1	
1) FLORESCU TRINCA ION	
OBSERVATII: parat Stoian Dragos Nicolae	

C. Partea III. SARCINI .

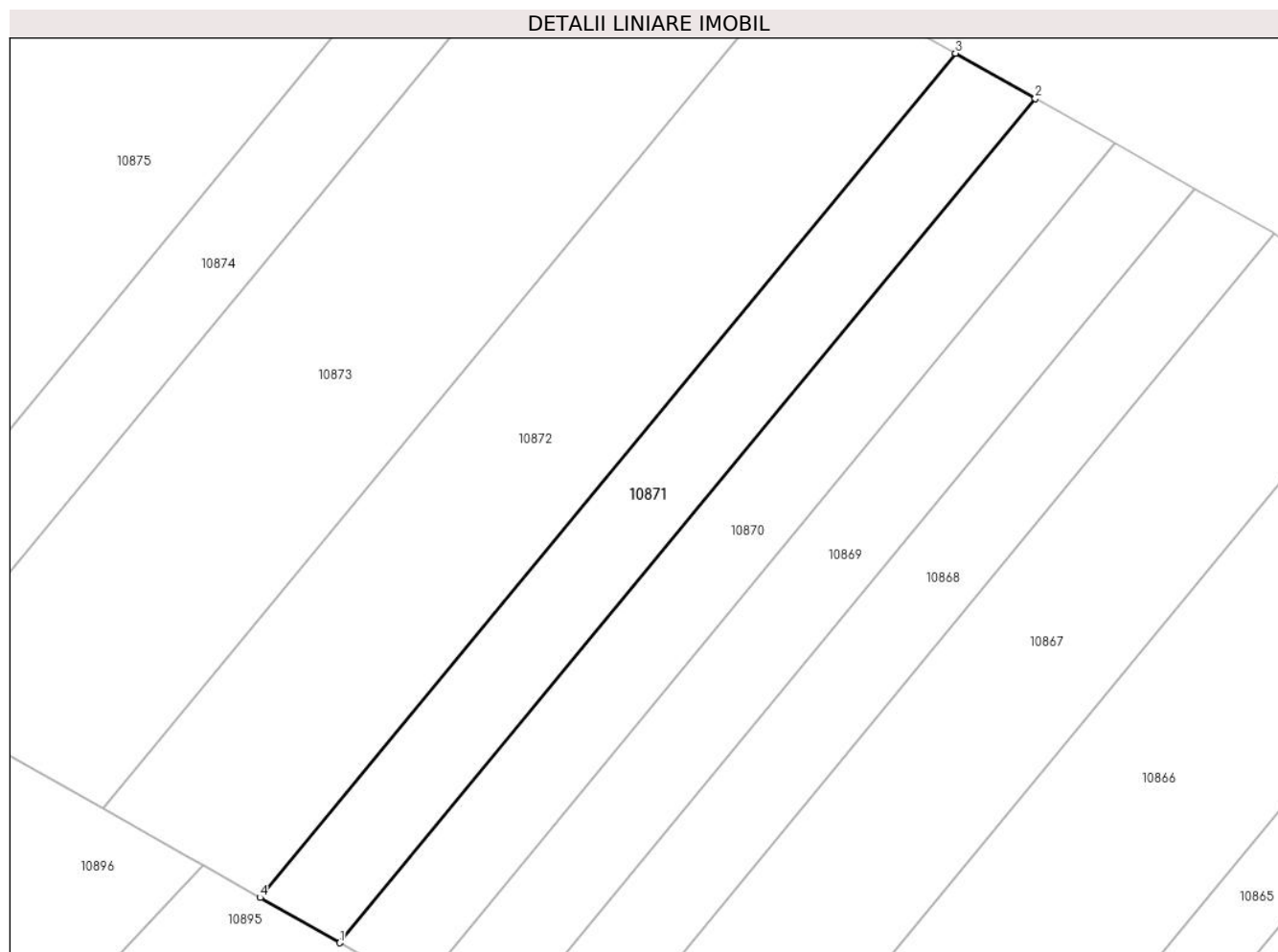
Inscrieri privind dezmembramintele dreptului de proprietate, drepturi reale de garanție și sarcini	Referințe
NU SUNT	

Anexa Nr. 1 La Partea I

Teren

Nr cadastral	Suprafața (mp)*	Observații / Referințe
32987	10.000	

* Suprafața este determinată în planul de proiecție Stereo 70.



Date referitoare la teren

Crt	Categorie folosință	Intravilan	Suprafața (mp)	Tarla	Parcelă	Nr. topo	Observații / Referințe
1	arabil	NU	10.000	78/1	8	-	

Lungime Segmente

1) Valorile lungimilor segmentelor sunt obținute din proiecție în plan.

Punct început	X / Y	Punct sfârșit	X / Y	Lungime segment (** (m)
1	340.331,099 291.850,686	2	340.552,475 292.119,297	348.079
2	340.552,475 292.119,297	3	340.527,081 292.133,656	29.173
3	340.527,081 292.133,656	4	340.305,712 291.865,054	348.068
4	340.305,712 291.865,054	1	340.331,099 291.850,686	29.171

** Lungimile segmentelor sunt determinate în planul de proiecție Stereo 70 și sunt rotunjite la 1 milimetru.

***** Distanţa dintre puncte este formată din segmente cumulate ce sunt mai mici decât valoarea 1 milimetru.**

**DATE DESPRE IMOBILUL NR. 10872**

Oficiul de Cadastru și Publicitate Imobiliară DOLJ
Biroul de Cadastru și Publicitate Imobiliară Craiova

A. Partea I. Descrierea imobilului

TEREN Extravilan

Adresa: Jud. Dolj, T78/1, P9

Nr. Crt	Nr cadastral Nr. topografic	Suprafața* (mp)	Observații / Referințe
A1		19.700	Sector cadastral:38 Teren neimprejmuit;

B. Partea II. Proprietari și acte

Inscrieri privitoare la dreptul de proprietate și alte drepturi reale	Referințe
/	
Act Normativ nr. Legea 7, din 13/03/1996 emis de PARLAMENTUL ROMÂNIEI (art. 13 alin. 14);	
B1	A1
Intabulare, drept de PROPRIETATE, dobandit prin Lege, cota actuala 1/1, cota initiala 1/1	
1) COMUNA CETATE-REZERVA COMISIEI LOCALE DE FOND FUNCJAR, CIF:0000000000000	

C. Partea III. SARCINI .

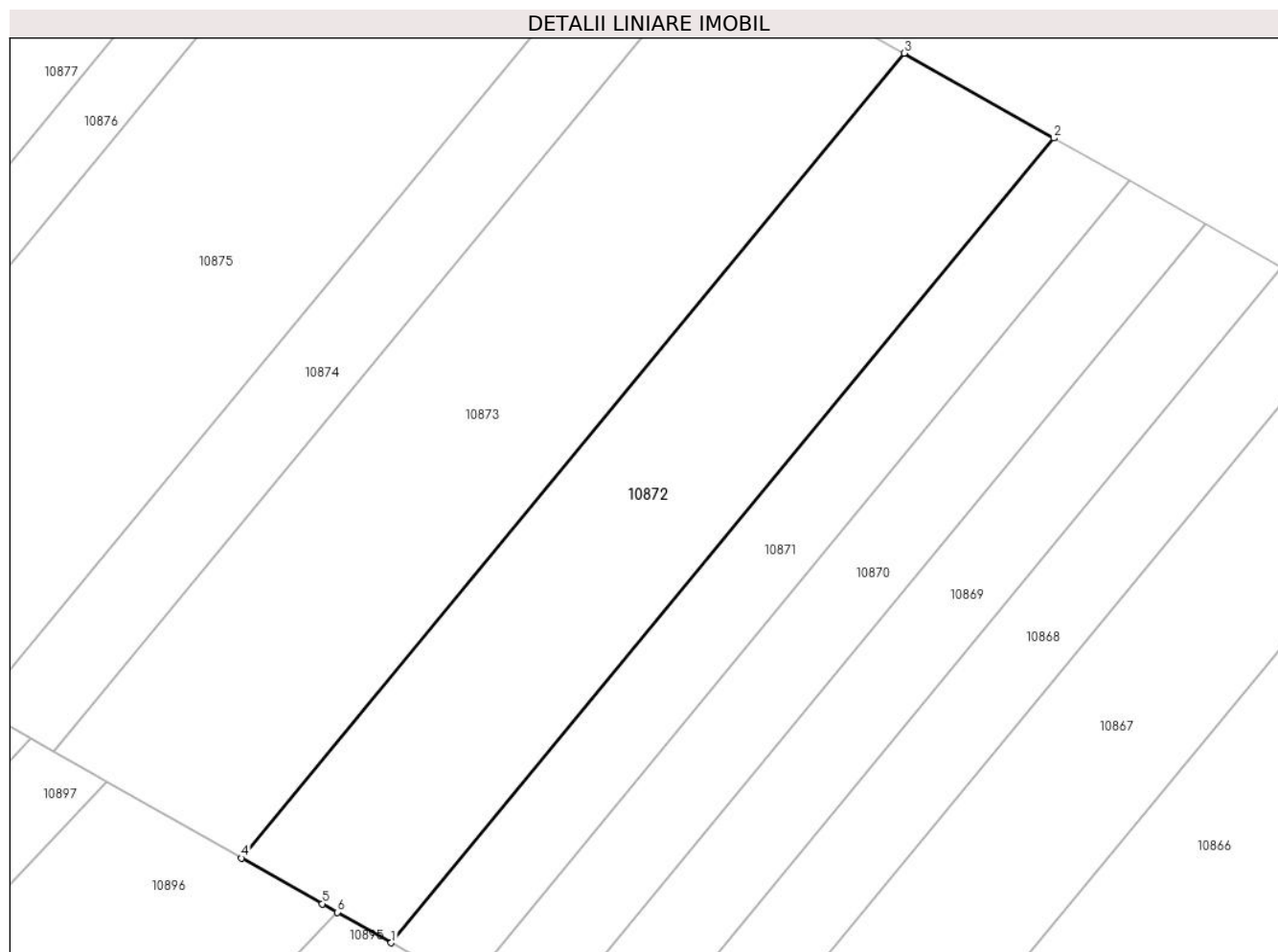
Inscrieri privind dezmembramintele dreptului de proprietate, drepturi reale de garanție și sarcini	Referințe
NU SUNT	

Anexa Nr. 1 La Partea I

Teren

Nr cadastral	Suprafața (mp)*	Observații / Referințe
	19.700	

* Suprafața este determinată în planul de proiecție Stereo 70.



Date referitoare la teren

Crt	Categorie folosință	Intravilan	Suprafața (mp)	Tarla	Parcelă	Nr. topo	Observații / Referințe
1	arabil	NU	19.700	78/1	9	-	

Lungime Segmente

1) Valorile lungimilor segmentelor sunt obținute din proiecție în plan.

Punct început	X / Y	Punct sfârșit	X / Y	Lungime segment (** (m)
1	340.305,712 291.865,054	2	340.527,081 292.133,656	348.068
2	340.527,081 292.133,656	3	340.477,052 292.161,947	57.474
3	340.477,052 292.161,947	4	340.255,696 291.893,362	348.047
4	340.255,696 291.893,362	5	340.282,725 291.878,064	31.058
5	340.282,725 291.878,064	6	340.287,686 291.875,256	5.701

Punct început	X / Y	Punct sfârșit	X / Y	Lungime segment (** (m)
6	340.287,686 291.875,256	1	340.305,712 291.865,054	20.713

** Lungimile segmentelor sunt determinate în planul de proiecție Stereo 70 și sunt rotunjite la 1 milimetru.

*** Distanța dintre puncte este formată din segmente cumulate ce sunt mai mici decât valoarea 1 milimetru.

**DATE DESPRE IMOBILUL NR. 10873**

Oficiul de Cadastru și Publicitate Imobiliară DOLJ
Biroul de Cadastru și Publicitate Imobiliară Craiova

A. Partea I. Descrierea imobilului

TEREN Extravilan

Adresa: Jud. Dolj, T78/1, P10

Nr. Crt	Nr cadastral Nr. topografic	Suprafața* (mp)	Observații / Referințe
A1		24.700	Sector cadastral:38 Teren neimprejmuit;

B. Partea II. Proprietari și acte

Inscrieri privitoare la dreptul de proprietate și alte drepturi reale	Referințe
/	
Act Administrativ nr. TDP2824-19533, din 05/05/2000 emis de CJSDPAT DOLJ;	
B1	A1
Intabulare, drept de PROPRIETATE, dobandit prin Reconstituire, cota actuala 1/1, cota initiala 1/1	
1) CHILOM I. VASILICA, LIPSA CNP	

C. Partea III. SARCINI .

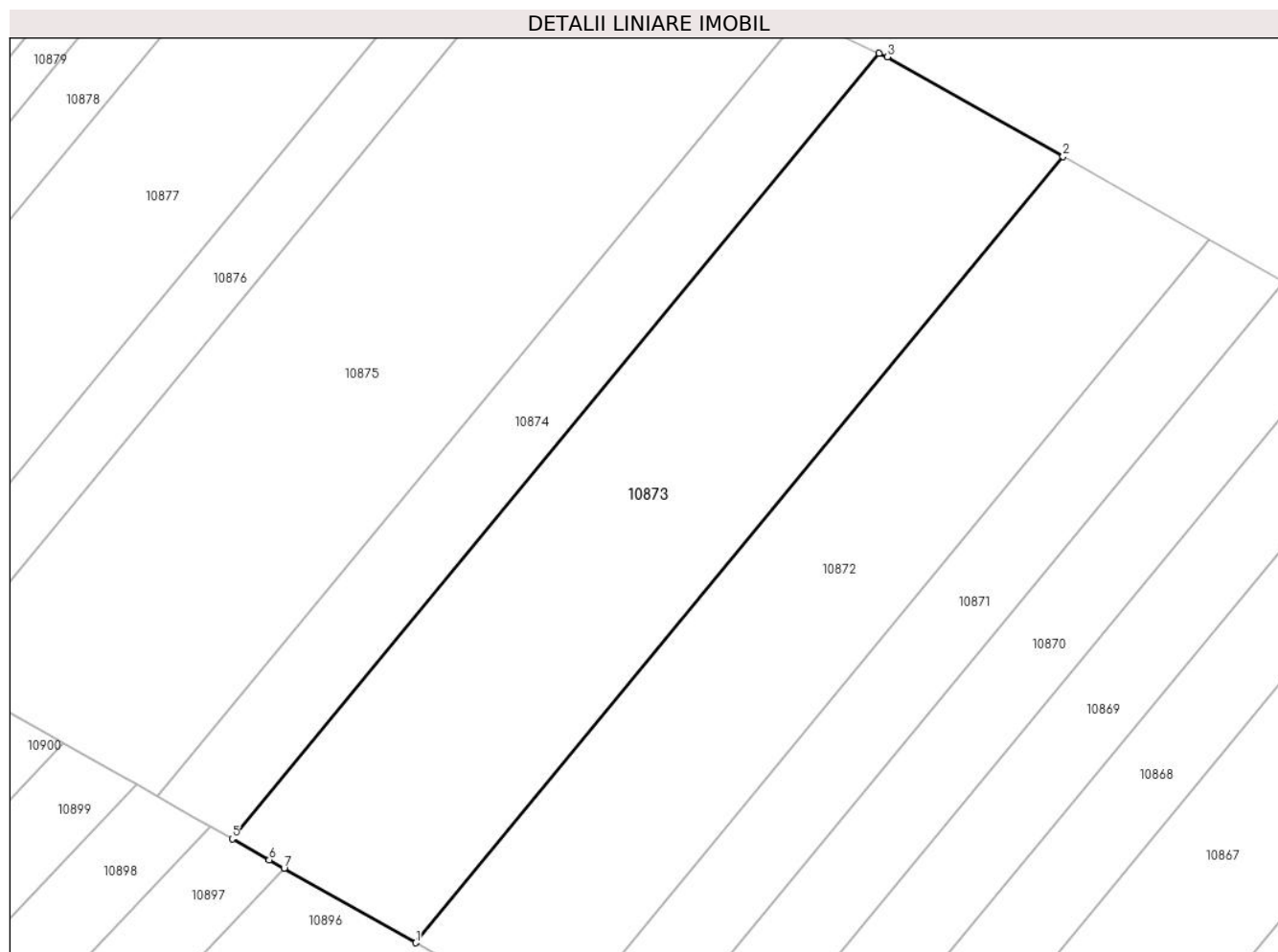
Inscrieri privind dezmembramintele dreptului de proprietate, drepturi reale de garanție și sarcini	Referințe
NU SUNT	

Anexa Nr. 1 La Partea I

Teren

Nr cadastral	Suprafața (mp)*	Observații / Referințe
	24.700	

* Suprafața este determinată în planul de proiecție Stereo 70.



Date referitoare la teren

Crt	Categorie folosință	Intravilan	Suprafața (mp)	Tarla	Parcelă	Nr. topo	Observații / Referințe
1	arabil	NU	24.700	78/1	10	-	

Lungime Segmente

1) Valorile lungimilor segmentelor sunt obținute din proiecție în plan.

Punct început	X / Y	Punct sfârșit	X / Y	Lungime segment (** (m)
1	340.255,696 291.893,362	2	340.477,052 292.161,947	348.047
2	340.477,052 292.161,947	3	340.416,899 292.195,962	69.104
3	340.416,899 292.195,962	4	340.414,155 292.197,222	3.019
4	340.414,155 292.197,222	5	340.192,981 291.928,857	347.761
5	340.192,981 291.928,857	6	340.205,678 291.921,67	14.59

Punct început	X / Y	Punct sfârșit	X / Y	Lungime segment (** (m)
6	340.205,678 291.921,67	7	340.210,743 291.918,804	5.82
7	340.210,743 291.918,804	1	340.255,696 291.893,362	51.653

** Lungimile segmentelor sunt determinate în planul de proiecție Stereo 70 și sunt rotunjite la 1 milimetru.

*** Distanța dintre puncte este formată din segmente cumulate ce sunt mai mici decât valoarea 1 milimetru.

**DATE DESPRE IMOBILUL NR. 10874**

Oficiul de Cadastru și Publicitate Imobiliară DOLJ
Biroul de Cadastru și Publicitate Imobiliară Craiova

A. Partea I. Descrierea imobilului

TEREN Extravilan

Adresa: Jud. Dolj, T78/1, P11

Nr. Crt	Nr cadastral Nr. topografic	Suprafața* (mp)	Observații / Referințe
A1	32437	10.000	Sector cadastral:38 Teren neimprejmuit;

B. Partea II. Proprietari și acte

Inscrieri privitoare la dreptul de proprietate și alte drepturi reale		Referințe
235016 / 10/12/2018		
Act Notarial nr. declaratia aut nr 3246, din 05/12/2018 emis de NP Diaconescu Remus Stefan (act notarial nr Contract de vanzare cu plata pretului in rate si rezerva proprietatii aut 2033 din 19.09.2017, emis de NP Diaconesu Remus Stefan);		
B1	Intabulare, drept de PROPRIETATE, dobandit prin Conventie, cota actuala 1/1, cota initiala 1/1 1) Florescu-Trinca Ion	A1
B2	se notează faptul că, urmare a transferului intrapatrimonial, imobilul face parte din patrimoniul de afectatiune al lui: Florescu-Trinca Ion INTREPRINDERE INDIVIDUALA,	A1

C. Partea III. SARCINI .

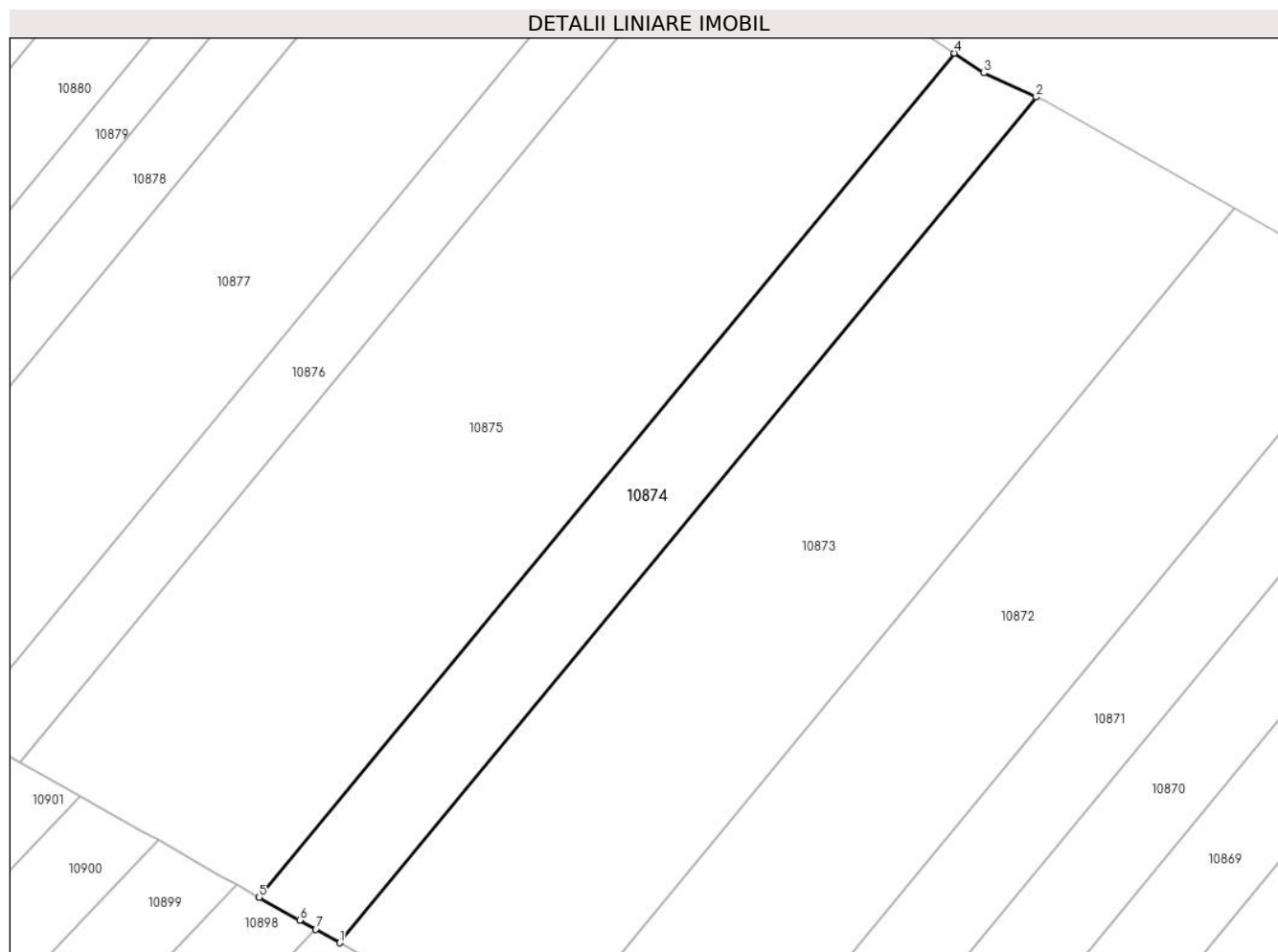
Inscrieri privind dezmembramintele dreptului de proprietate, drepturi reale de garanție și sarcini	Referințe
NU SUNT	

Anexa Nr. 1 La Partea I

Teren

Nr cadastral	Suprafața (mp)*	Observații / Referințe
32437	10.000	

* Suprafața este determinată în planul de proiecție Stereo 70.



Date referitoare la teren

Crt	Categorie folosință	Intravilan	Suprafața (mp)	Tarla	Parcelă	Nr. topo	Observații / Referințe
1	arabil	NU	10.000	78/1	11	-	

Lungime Segmente

1) Valorile lungimilor segmentelor sunt obținute din proiecție în plan.

Punct început	X / Y	Punct sfârșit	X / Y	Lungime segment (** (m)
1	340.192,981 291.928,857	2	340.414,155 292.197,222	347.761
2	340.414,155 292.197,222	3	340.397,545 292.204,852	18.279
3	340.397,545 292.204,852	4	340.388,234 292.211,102	11.214
4	340.388,234 292.211,102	5	340.167,504 291.943,276	347.063
5	340.167,504 291.943,276	6	340.180,346 291.936,008	14.756

Punct început	X / Y	Punct sfârșit	X / Y	Lungime segment (** (m)
6	340.180,346 291.936,008	7	340.185,446 291.933,122	5.86
7	340.185,446 291.933,122	1	340.192,981 291.928,857	8.658

** Lungimile segmentelor sunt determinate în planul de proiecție Stereo 70 și sunt rotunjite la 1 milimetru.

*** Distanța dintre puncte este formată din segmente cumulate ce sunt mai mici decât valoarea 1 milimetru.

**DATE DESPRE IMOBILUL NR. 10875**

Oficiul de Cadastru și Publicitate Imobiliară DOLJ
Biroul de Cadastru și Publicitate Imobiliară Craiova

A. Partea I. Descrierea imobilului

TEREN Extravilan

Adresa: Jud. Dolj, T78/1, P12

Nr. Crt	Nr cadastral Nr. topografic	Suprafața* (mp)	Observații / Referințe
A1		30.000	Sector cadastral:38 Teren neimprejmuit;

B. Partea II. Proprietari și acte

Inscrieri privitoare la dreptul de proprietate și alte drepturi reale		Referințe
/		
Act Administrativ nr. TDP2782-48356, din 04/05/2000 emis de CJSDPAT DOLJ;		
B1	Intabulare, drept de PROPRIETATE, dobandit prin Reconstituire, cota actuala 1/1, cota initiala 1/1	A1
	1) MARINCA I. FLOREA , LIPSA CNP	
	2) MARINCA I. VICTORIA LUCREȚI , LIPSA CNP	

C. Partea III. SARCINI .

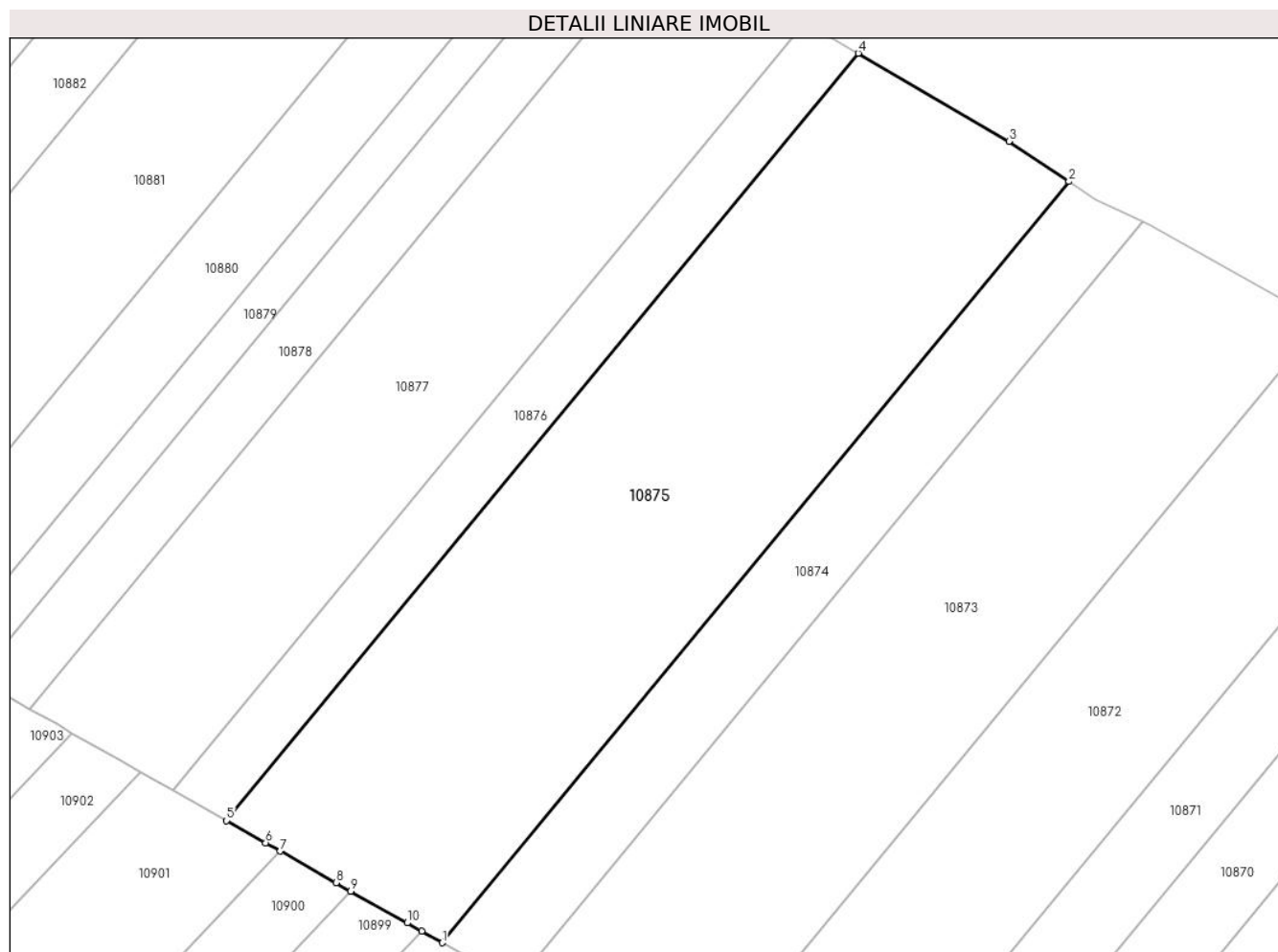
Inscrieri privind dezmembramintele dreptului de proprietate, drepturi reale de garanție și sarcini	Referințe
NU SUNT	

Anexa Nr. 1 La Partea I

Teren

Nr cadastral	Suprafața (mp)*	Observații / Referințe
	30.000	

* Suprafața este determinată în planul de proiecție Stereo 70.



Date referitoare la teren

Crt	Categorie folosință	Intravilan	Suprafața (mp)	Tarla	Parcelă	Nr. topo	Observații / Referințe
1	arabil	NU	30.000	78/1	12	-	

Lungime Segmente

1) Valorile lungimilor segmentelor sunt obținute din proiecție în plan.

Punct început	X / Y	Punct sfârșit	X / Y	Lungime segment (** (m)
1	340.167,504 291.943,276	2	340.388,234 292.211,102	347.063
2	340.388,234 292.211,102	3	340.367,097 292.225,291	25.458
3	340.367,097 292.225,291	4	340.314,062 292.256,25	61.41
4	340.314,062 292.256,25	5	340.091,551 291.986,263	349.863
5	340.091,551 291.986,263	6	340.105,353 291.978,452	15.859

Punct început	X / Y	Punct sfârşit	X / Y	Lungime segment (** (m)
6	340.105,353 291.978,452	7	340.110,554 291.975,508	5.976
7	340.110,554 291.975,508	8	340.130,187 291.964,396	22.56
8	340.130,187 291.964,396	9	340.135,354 291.961,472	5.937
9	340.135,354 291.961,472	10	340.155,184 291.950,249	22.786
10	340.155,184 291.950,249	11	340.160,317 291.947,344	5.898
11	340.160,317 291.947,344	1	340.167,504 291.943,276	8.258

** Lungimile segmentelor sunt determinate în planul de proiecție Stereo 70 și sunt rotunjite la 1 milimetru.

*** Distanța dintre puncte este formată din segmente cumulate ce sunt mai mici decât valoarea 1 milimetru.

**DATE DESPRE IMOBILUL NR. 10876**

Oficiul de Cadastru și Publicitate Imobiliară DOLJ
Biroul de Cadastru și Publicitate Imobiliară Craiova

A. Partea I. Descrierea imobilului

TEREN Extravilan

Adresa: Jud. Dolj, T78/1, P13

Nr. Crt	Nr cadastral Nr. topografic	Suprafața* (mp)	Observații / Referințe
A1	32999	7.500	Sector cadastral:38 Teren neimprejmuit;

B. Partea II. Proprietari și acte

Inscrieri privitoare la dreptul de proprietate și alte drepturi reale	Referințe
75985 / 25/06/2014	
Hotarare Judecatoreasca nr. Sentinta civila nr.441, din 20/02/2014 emis de Judecatoria Calafat;	
B1	A1
Intabulare, drept de PROPRIETATE, dobandit prin Hotarare Judecatoreasca, cota actuala 1/1, cota initiala 1/1 1) FLORESCU TRINCA ION	

C. Partea III. SARCINI .

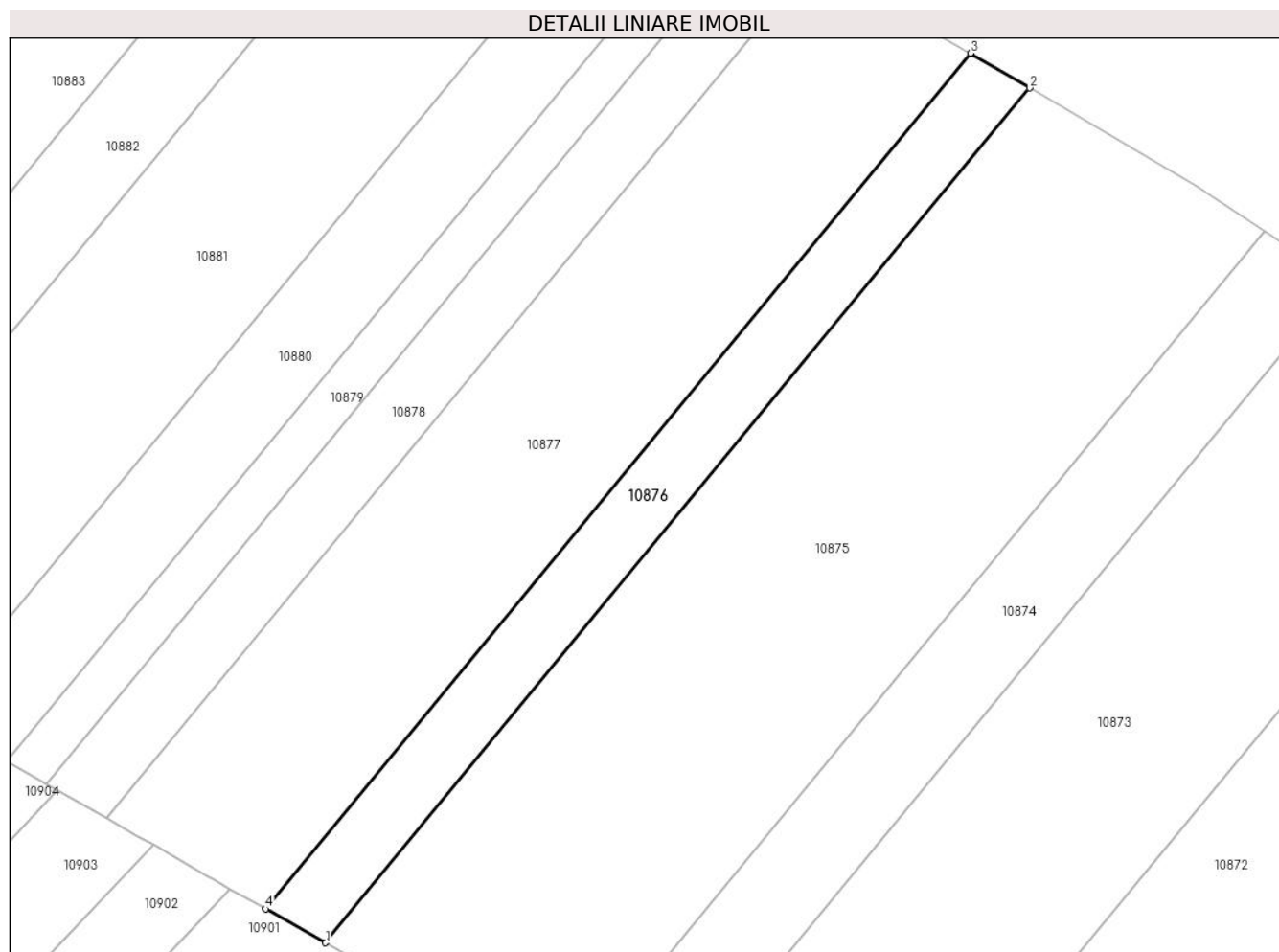
Inscrieri privind dezmembramintele dreptului de proprietate, drepturi reale de garanție și sarcini	Referințe
NU SUNT	

Anexa Nr. 1 La Partea I

Teren

Nr cadastral	Suprafața (mp)*	Observații / Referințe
32999	7.500	

* Suprafața este determinată în planul de proiecție Stereo 70.



Date referitoare la teren

Crt	Categorie folosință	Intra vilan	Suprafața (mp)	Tarla	Parcelă	Nr. topo	Observații / Referințe
1	arabil	NU	7.500	78/1	13	-	

Lungime Segmente

1) Valorile lungimilor segmentelor sunt obținute din proiecție în plan.

Punct început	X / Y	Punct sfârșit	X / Y	Lungime segment (** (m)
1	340.091,551 291.986,263	2	340.314,062 292.256,25	349.863
2	340.314,062 292.256,25	3	340.295,315 292.267,195	21.708
3	340.295,315 292.267,195	4	340.072,616 291.996,98	350.159
4	340.072,616 291.996,98	1	340.091,551 291.986,263	21.757

** Lungimile segmentelor sunt determinate în planul de proiecție Stereo 70 și sunt rotunjite la 1 milimetru.

***** Distanţa dintre puncte este formată din segmente cumulate ce sunt mai mici decât valoarea 1 milimetru.**

**DATE DESPRE IMOBILUL NR. 10877**

Oficiul de Cadastru și Publicitate Imobiliară DOLJ
Biroul de Cadastru și Publicitate Imobiliară Craiova

A. Partea I. Descrierea imobilului

TEREN Extravilan

Adresa: Jud. Dolj, T78/1, P14

Nr. Crt	Nr cadastral Nr. topografic	Suprafața* (mp)	Observații / Referințe
A1		20.000	Sector cadastral:38 Teren neimprejmuit;

B. Partea II. Proprietari și acte

Inscrieri privitoare la dreptul de proprietate și alte drepturi reale	Referințe
/	
Act Administrativ nr. TDP2765-48356, din 03/04/2000 emis de CJSDPAT DOLJ;	
B1	A1
Intabulare, drept de PROPRIETATE, dobandit prin Reconstituire, cota actuala 1/1, cota initiala 1/1	
1) LUPESCU I. ELENA, LIPSA CNP	

C. Partea III. SARCINI .

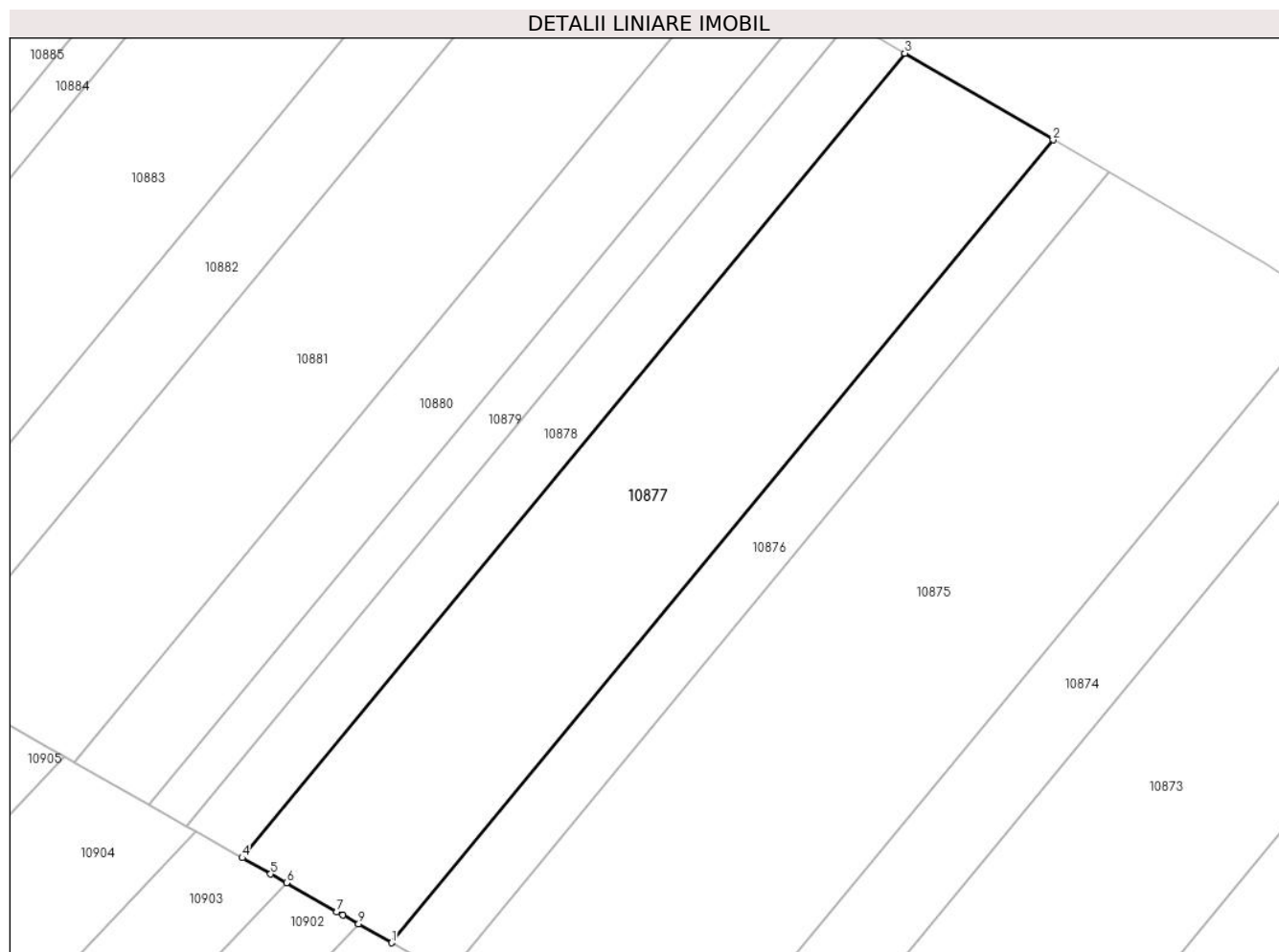
Inscrieri privind dezmembramintele dreptului de proprietate, drepturi reale de garanție și sarcini	Referințe
NU SUNT	

Anexa Nr. 1 La Partea I

Teren

Nr cadastral	Suprafața (mp)*	Observații / Referințe
	20.000	

* Suprafața este determinată în planul de proiecție Stereo 70.



Date referitoare la teren

Crt	Categorie folosință	Intravilan	Suprafața (mp)	Tarla	Parcelă	Nr. topo	Observații / Referințe
1	arabil	NU	20.000	78/1	14	-	

Lungime Segmente

1) Valorile lungimilor segmentelor sunt obținute din proiecție în plan.

Punct început	X / Y	Punct sfârșit	X / Y	Lungime segment (** (m)
1	340.072,616 291.996,98	2	340.295,315 292.267,195	350.159
2	340.295,315 292.267,195	3	340.245,394 292.296,337	57.805
3	340.245,394 292.296,337	4	340.022,253 292.025,586	350.853
4	340.022,253 292.025,586	5	340.031,84 292.020,129	11.031
5	340.031,84 292.020,129	6	340.037,132 292.017,117	6.089

Punct început	X / Y	Punct sfârșit	X / Y	Lungime segment (** (m)
6	340.037,132 292.017,117	7	340.054,095 292.007,462	19.518
7	340.054,095 292.007,462	8	340.056,16 292.006,293	2.373
8	340.056,16 292.006,293	9	340.061,428 292.003,312	6.053
9	340.061,428 292.003,312	1	340.072,616 291.996,98	12.856

** Lungimile segmentelor sunt determinate în planul de proiecție Stereo 70 și sunt rotunjite la 1 milimetru.

*** Distanța dintre puncte este formată din segmente cumulate ce sunt mai mici decât valoarea 1 milimetru.

**DATE DESPRE IMOBILUL NR. 10878**

Oficiul de Cadastru și Publicitate Imobiliară DOLJ
Biroul de Cadastru și Publicitate Imobiliară Craiova

A. Partea I. Descrierea imobilului

TEREN Extravilan

Adresa: Jud. Dolj, T78/1, P15

Nr. Crt	Nr cadastral Nr. topografic	Suprafața* (mp)	Observații / Referințe
A1		7.500	Sector cadastral:38 Teren neimprejmuit;

B. Partea II. Proprietari și acte

Inscrieri privitoare la dreptul de proprietate și alte drepturi reale		Referințe
/		
Act Administrativ nr. TDP2789-48356, din 04/05/2000 emis de CJSDPAT DOLJ;		
B1	Intabulare, drept de PROPRIETATE, dobandit prin Reconstituire, cota actuala 1/1, cota initiala 1/1 1) MERTESCU I. VASILE , LIPSA CNP	A1

C. Partea III. SARCINI .

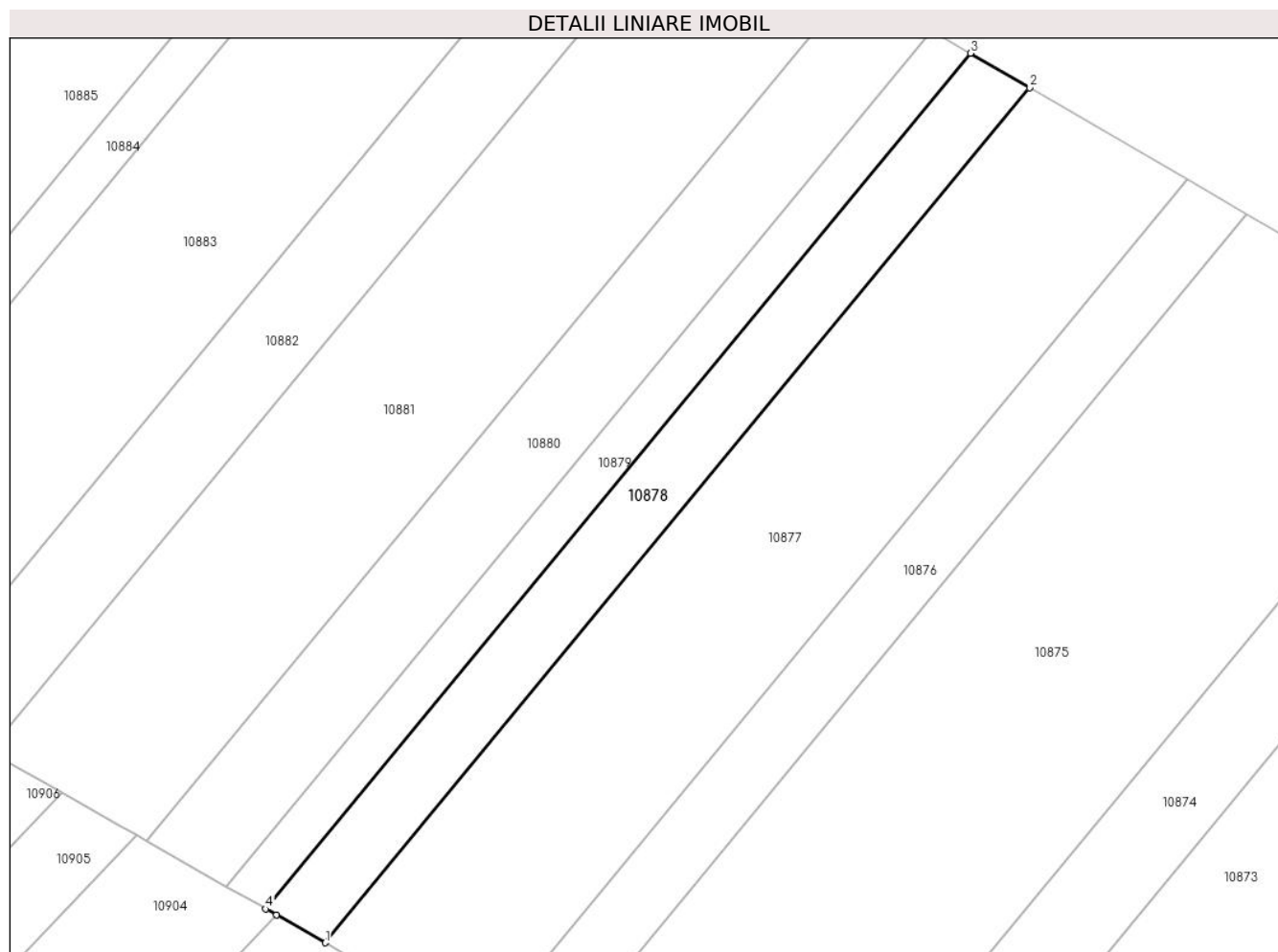
Inscrieri privind dezmembramintele dreptului de proprietate, drepturi reale de garanție și sarcini	Referințe
NU SUNT	

Anexa Nr. 1 La Partea I

Teren

Nr cadastral	Suprafața (mp)*	Observații / Referințe
	7.500	

* Suprafața este determinată în planul de proiecție Stereo 70.



Date referitoare la teren

Crt	Categorie folosință	Intravilan	Suprafața (mp)	Tarla	Parcelă	Nr. topo	Observații / Referințe
1	arabil	NU	7.500	78/1	15	-	

Lungime Segmente

1) Valorile lungimilor segmentelor sunt obținute din proiecție în plan.

Punct început	X / Y	Punct sfârșit	X / Y	Lungime segment (** (m)
1	340.022,253 292.025,586	2	340.245,394 292.296,337	350.853
2	340.245,394 292.296,337	3	340.226,697 292.307,251	21.649
3	340.226,697 292.307,251	4	340.003,404 292.036,314	351.093
4	340.003,404 292.036,314	5	340.006,764 292.034,402	3.866
5	340.006,764 292.034,402	1	340.022,253 292.025,586	17.822

**** Lungimile segmentelor sunt determinate în planul de proiecție Stereo 70 și sunt rotunjite la 1 milimetru.**

***** Distanța dintre puncte este formată din segmente cumulate ce sunt mai mici decât valoarea 1 milimetru.**

**DATE DESPRE IMOBILUL NR. 10879**

Oficiul de Cadastru și Publicitate Imobiliară DOLJ
Biroul de Cadastru și Publicitate Imobiliară Craiova

A. Partea I. Descrierea imobilului

TEREN Extravilan

Adresa: Jud. Dolj, T78/1, P16

Nr. Crt	Nr cadastral Nr. topografic	Suprafața* (mp)	Observații / Referințe
A1	32982	5.000	Sector cadastral:38 Teren neimprejmuit;

B. Partea II. Proprietari și acte

Inscrieri privitoare la dreptul de proprietate și alte drepturi reale	Referințe
66276 / 03/06/2014	
Hotarare Judecatoreasca nr. Sentinta civila nr.1657, din 03/10/2011 emis de Judecatoria Calafat;	
B1	A1
Intabulare, drept de PROPRIETATE, dobandit prin Hotarare Judecatoreasca, cota actuala 1/1, cota initiala 1/1 1) FLORESCU TRINCA ION	

C. Partea III. SARCINI .

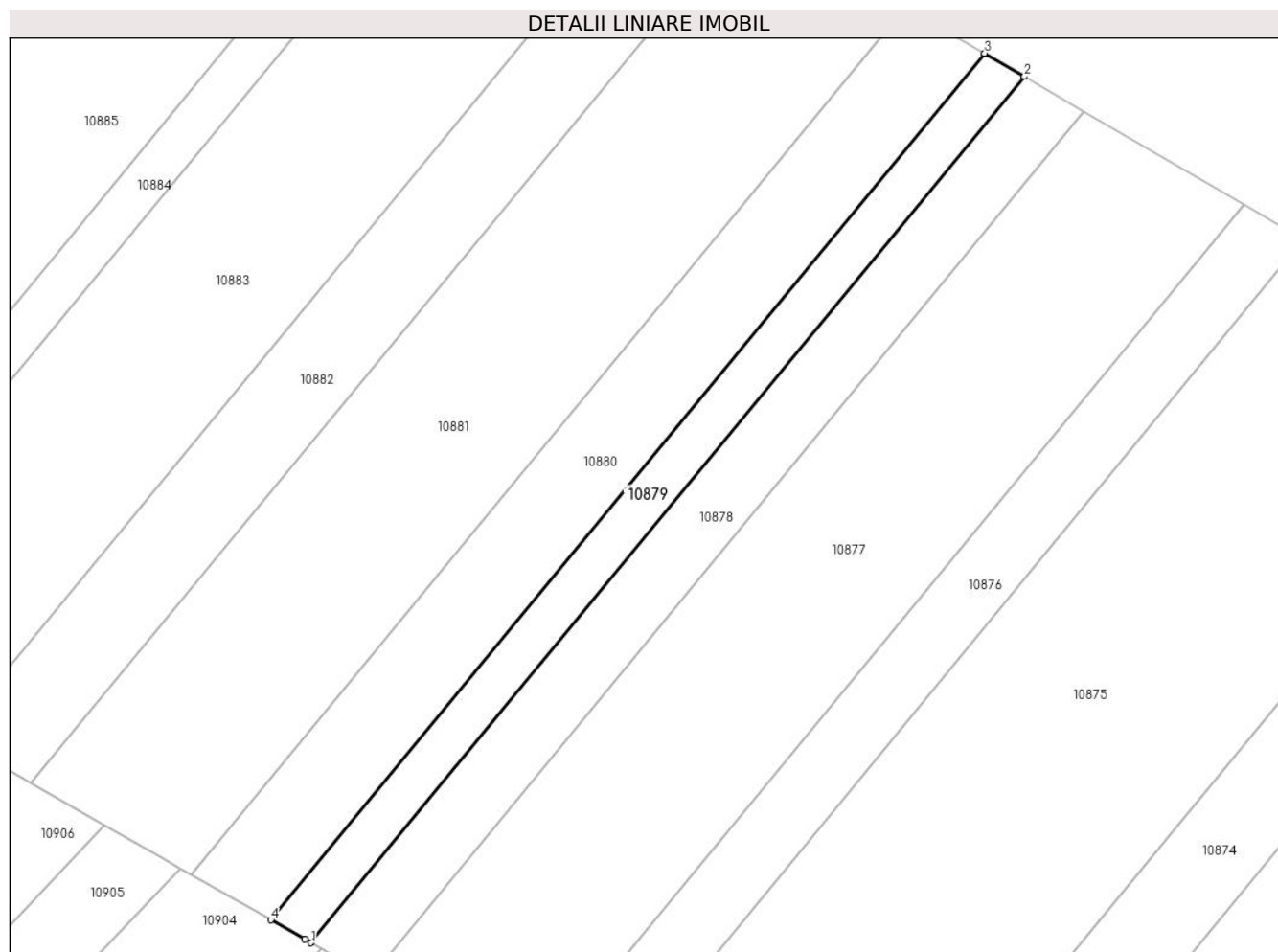
Inscrieri privind dezmembramintele dreptului de proprietate, drepturi reale de garanție și sarcini	Referințe
NU SUNT	

Anexa Nr. 1 La Partea I

Teren

Nr cadastral	Suprafața (mp)*	Observații / Referințe
32982	5.000	

* Suprafața este determinată în planul de proiecție Stereo 70.



Date referitoare la teren

Crt	Categorie folosință	Intravilan	Suprafața (mp)	Tarla	Parcelă	Nr. topo	Observații / Referințe
1	arabil	NU	5.000	78/1	16	-	

Lungime Segmente

1) Valorile lungimilor segmentelor sunt obținute din proiecție în plan.

Punct început	X / Y	Punct sfârșit	X / Y	Lungime segment (** (m)
1	340.003,404 292.036,314	2	340.226,697 292.307,251	351.093
2	340.226,697 292.307,251	3	340.214,24 292.314,523	14.424
3	340.214,24 292.314,523	4	339.990,845 292.043,463	351.253
4	339.990,845 292.043,463	5	340.001,428 292.037,439	12.177
5	340.001,428 292.037,439	1	340.003,404 292.036,314	2.274

**** Lungimile segmentelor sunt determinate în planul de proiecție Stereo 70 și sunt rotunjite la 1 milimetru.**

***** Distanța dintre puncte este formată din segmente cumulate ce sunt mai mici decât valoarea 1 milimetru.**

**DATE DESPRE IMOBILUL NR. 10880**

Oficiul de Cadastru și Publicitate Imobiliară DOLJ
Biroul de Cadastru și Publicitate Imobiliară Craiova

A. Partea I. Descrierea imobilului

TEREN Extravilan

Adresa: Jud. Dolj, T78/1, P17

Nr. Crt	Nr cadastral Nr. topografic	Suprafața* (mp)	Observații / Referințe
A1		10.000	Sector cadastral:38 Teren neimprejmuit;

B. Partea II. Proprietari și acte

Inscrieri privitoare la dreptul de proprietate și alte drepturi reale	Referințe
/	
Act Administrativ nr. TDP2823-19533, din 05/05/2000 emis de CJSDPAT DOLJ;	
B1	A1
Intabulare, drept de PROPRIETATE, dobandit prin Reconstituire, cota actuala 1/1, cota initiala 1/1	
1) CRĂCIUNESCU C TITUS JEAN FLAVIAN, LIPSA CNP	

C. Partea III. SARCINI .

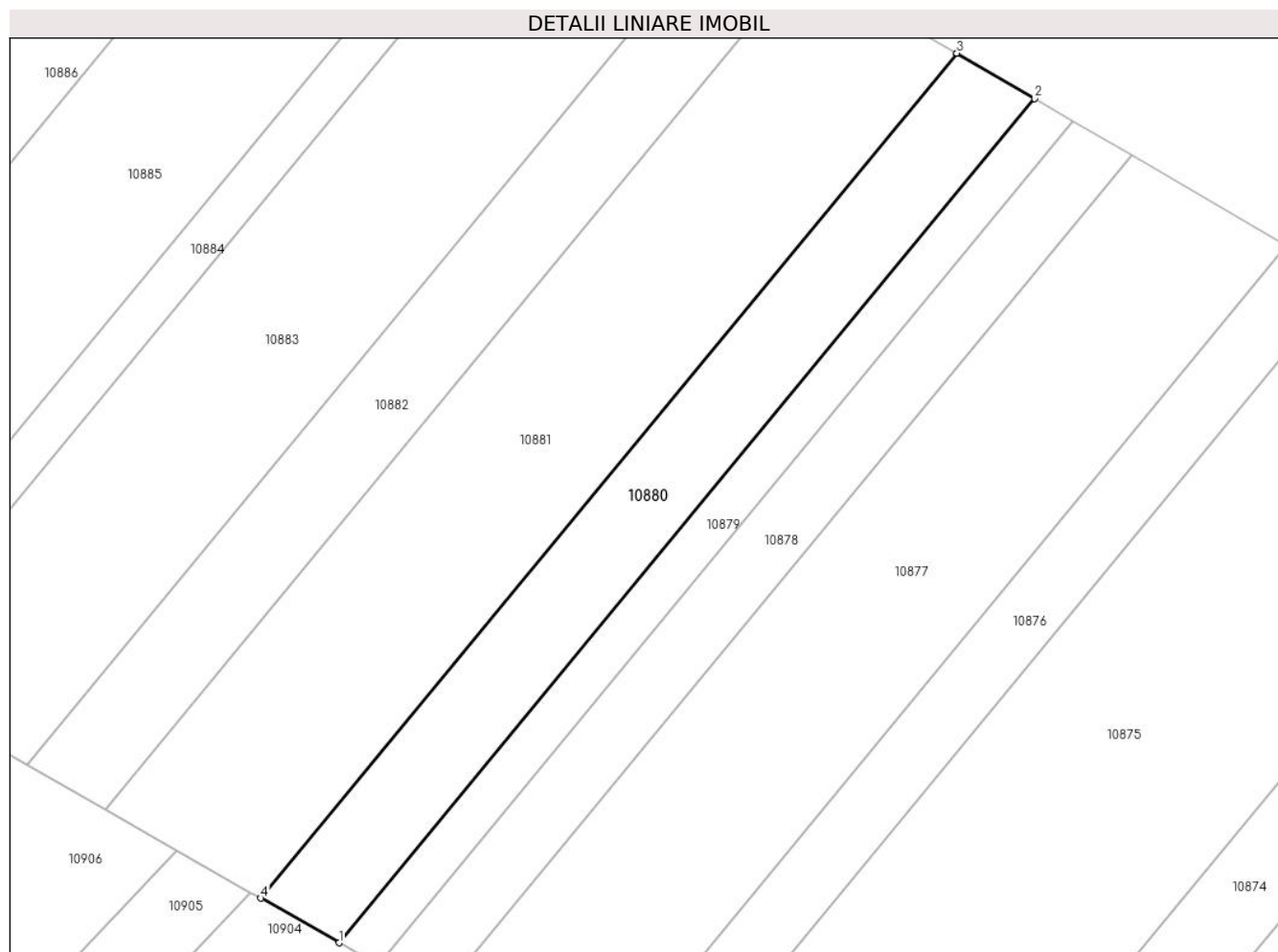
Inscrieri privind dezmembramintele dreptului de proprietate, drepturi reale de garanție și sarcini	Referințe
NU SUNT	

Anexa Nr. 1 La Partea I

Teren

Nr cadastral	Suprafața (mp)*	Observații / Referințe
	10.000	

* Suprafața este determinată în planul de proiecție Stereo 70.



Date referitoare la teren

Crt	Categorie folosință	Intravilan	Suprafața (mp)	Tarla	Parcelă	Nr. topo	Observații / Referințe
1	arabil	NU	10.000	78/1	17	-	

Lungime Segmente

1) Valorile lungimilor segmentelor sunt obținute din proiecție în plan.

Punct început	X / Y	Punct sfârșit	X / Y	Lungime segment (** (m)
1	339.990,845 292.043,463	2	340.214,24 292.314,523	351.253
2	340.214,24 292.314,523	3	340.189,343 292.329,057	28.829
3	340.189,343 292.329,057	4	339.965,744 292.057,749	351.574
4	339.965,744 292.057,749	1	339.990,845 292.043,463	28.882

** Lungimile segmentelor sunt determinate în planul de proiecție Stereo 70 și sunt rotunjite la 1 milimetru.

***** Distanţa dintre puncte este formată din segmente cumulate ce sunt mai mici decât valoarea 1 milimetru.**

**DATE DESPRE IMOBILUL NR. 10881**

Oficiul de Cadastru și Publicitate Imobiliară DOLJ
Biroul de Cadastru și Publicitate Imobiliară Craiova

A. Partea I. Descrierea imobilului

TEREN Extravilan

Adresa: Jud. Dolj, T78/1, P18

Nr. Crt	Nr cadastral Nr. topografic	Suprafața* (mp)	Observații / Referințe
A1	32985	20.000	Sector cadastral:38 Teren neimprejmuit;

B. Partea II. Proprietari și acte

Inscrieri privitoare la dreptul de proprietate și alte drepturi reale	Referințe
68078 / 06/06/2014	
Hotarare Judecatoreasca nr. Sentinta civila nr.865, din 29/05/2012 emis de Judecatoria Calafat;	
B1	A1
Intabulare, drept de PROPRIETATE, dobandit prin Hotarare Judecatoreasca, cota actuala 1/1, cota initiala 1/1 1) FLORESCU TRINCA ION	

C. Partea III. SARCINI .

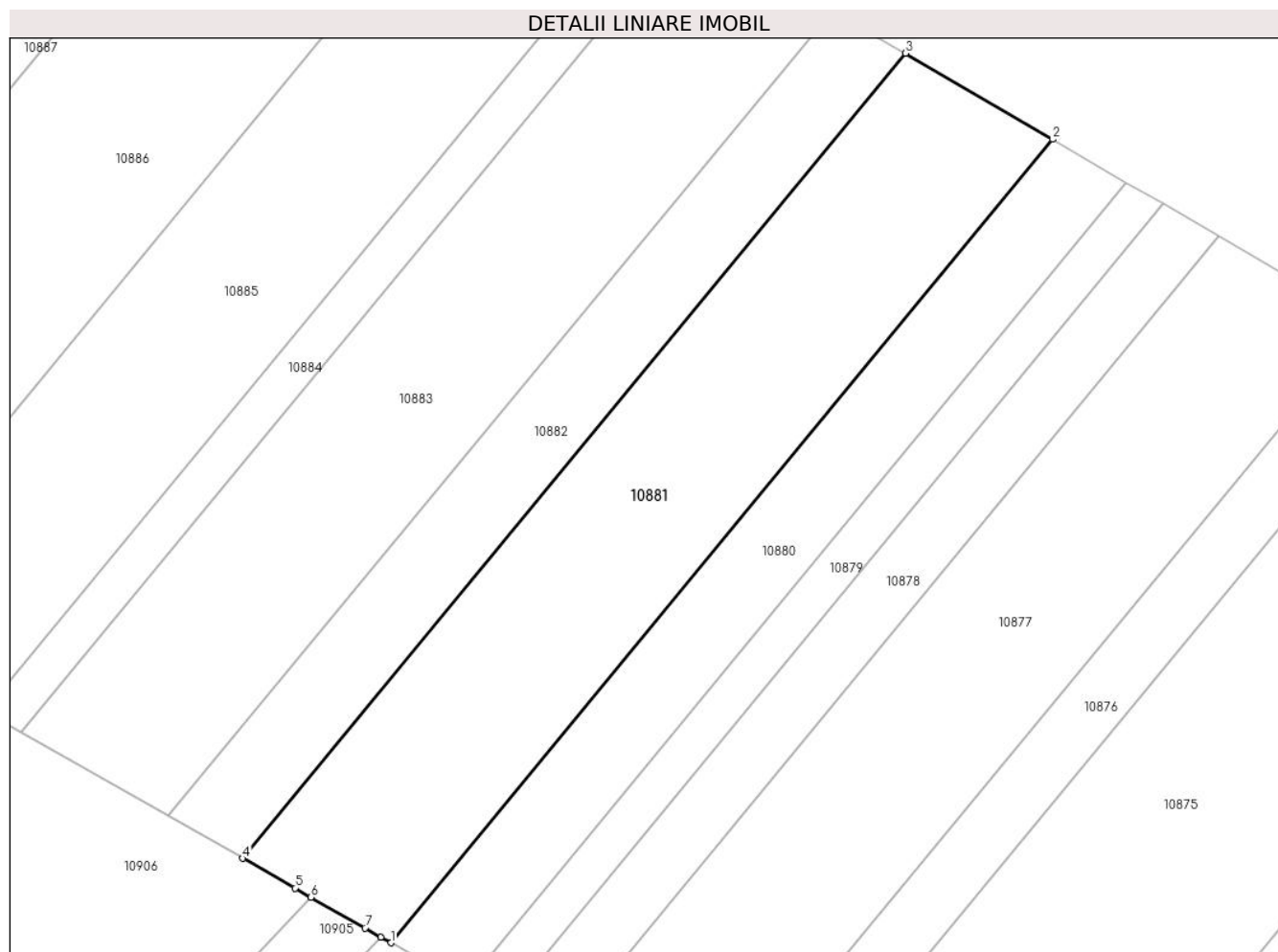
Inscrieri privind dezmembramintele dreptului de proprietate, drepturi reale de garanție și sarcini	Referințe
NU SUNT	

Anexa Nr. 1 La Partea I

Teren

Nr cadastral	Suprafața (mp)*	Observații / Referințe
32985	20.000	

* Suprafața este determinată în planul de proiecție Stereo 70.



Date referitoare la teren

Crt	Categorie folosință	Intravilan	Suprafața (mp)	Tarla	Parcelă	Nr. topo	Observații / Referințe
1	arabil	NU	20.000	78/1	18	-	

Lungime Segmente

1) Valorile lungimilor segmentelor sunt obținute din proiecție în plan.

Punct început	X / Y	Punct sfârșit	X / Y	Lungime segment (** (m)
1	339.965,744 292.057,749	2	340.189,343 292.329,057	351.574
2	340.189,343 292.329,057	3	340.139,617 292.358,085	57.579
3	340.139,617 292.358,085	4	339.915,611 292.086,284	352.214
4	339.915,611 292.086,284	5	339.933,302 292.076,215	20.356
5	339.933,302 292.076,215	6	339.938,734 292.073,123	6.25

Punct început	X / Y	Punct sfârșit	X / Y	Lungime segment (** (m)
6	339.938,734 292.073,123	7	339.956,984 292.062,736	20.999
7	339.956,984 292.062,736	8	339.962,383 292.059,663	6.212
8	339.962,383 292.059,663	1	339.965,744 292.057,749	3.868

** Lungimile segmentelor sunt determinate în planul de proiecție Stereo 70 și sunt rotunjite la 1 milimetru.

*** Distanța dintre puncte este formată din segmente cumulate ce sunt mai mici decât valoarea 1 milimetru.

**DATE DESPRE IMOBILUL NR. 10882**

Oficiul de Cadastru și Publicitate Imobiliară DOLJ
 Biroul de Cadastru și Publicitate Imobiliară Craiova

A. Partea I. Descrierea imobilului

TEREN Extravilan

Adresa: Jud. Dolj, T78/1, P19

Nr. Crt	Nr cadastral Nr. topografic	Suprafața* (mp)	Observații / Referințe
A1	35993	10.000	Sector cadastral:38 Teren neimprejmuit;

B. Partea II. Proprietari și acte

Inscrieri privitoare la dreptul de proprietate și alte drepturi reale	Referințe
47220 / 08/03/2019	
Act Administrativ nr. Titlu de proprietate nr.2799-48356, din 04/05/2000 emis de CJSDPAT DOLJ;	
B1	A1
Intabulare, drept de PROPRIETATE, dobandit prin Reconstituire, cota actuala 1/1, cota initiala 1/1	
1) HOTĂRANU MARIA	

C. Partea III. SARCINI .

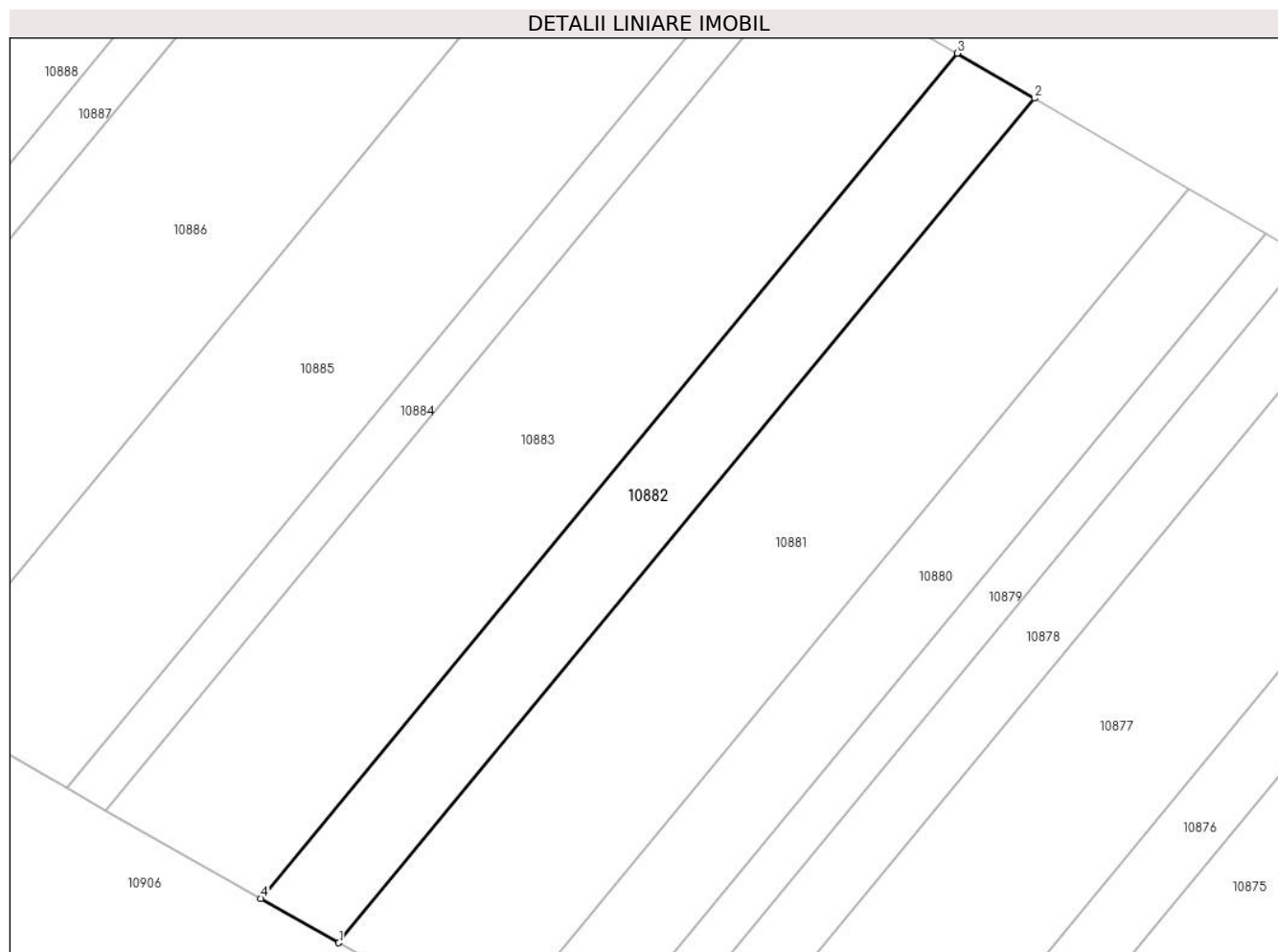
Inscrieri privind dezmembramintele dreptului de proprietate, drepturi reale de garanție și sarcini	Referințe
NU SUNT	

Anexa Nr. 1 La Partea I

Teren

Nr cadastral	Suprafața (mp)*	Observații / Referințe
35993	10.000	

* Suprafața este determinată în planul de proiecție Stereo 70.



Date referitoare la teren

Crt	Categorie folosință	Intra vilan	Suprafața (mp)	Tarla	Parcelă	Nr. topo	Observații / Referințe
1	arabil	NU	10.000	78/1	19	-	

Lungime Segmente

1) Valorile lungimilor segmentelor sunt obținute din proiecție în plan.

Punct început	X / Y	Punct sfârșit	X / Y	Lungime segment (** (m)
1	339.915,611 292.086,284	2	340.139,617 292.358,085	352.214
2	340.139,617 292.358,085	3	340.114,787 292.372,579	28.751
3	340.114,787 292.372,579	4	339.890,579 292.100,532	352.532
4	339.890,579 292.100,532	1	339.915,611 292.086,284	28.803

** Lungimile segmentelor sunt determinate în planul de proiecție Stereo 70 și sunt rotunjite la 1 milimetru.

***** Distanţa dintre puncte este formată din segmente cumulate ce sunt mai mici decât valoarea 1 milimetru.**

**DATE DESPRE IMOBILUL NR. 10883**

Oficiul de Cadastru și Publicitate Imobiliară DOLJ
Biroul de Cadastru și Publicitate Imobiliară Craiova

A. Partea I. Descrierea imobilului

TEREN Extravilan

Adresa: Jud. Dolj, T78/1, P20

Nr. Crt	Nr cadastral Nr. topografic	Suprafața* (mp)	Observații / Referințe
A1		20.000	Sector cadastral:38 Teren neimprejmuit;

B. Partea II. Proprietari și acte

Inscrieri privitoare la dreptul de proprietate și alte drepturi reale		Referințe
/		
Act Administrativ nr. TDP2786-48356, din 04/05/2000 emis de CJSDPAT DOLJ;		
B1	Intabulare, drept de PROPRIETATE, dobandit prin Reconstituire, cota actuala 1/1, cota initiala 1/1 1) BUTARU C. MARIN, LIPSA CNP 2) POP C. MARIA, LIPSA CNP 3) BUTARU C. ALEXANDRU, LIPSA CNP	A1

C. Partea III. SARCINI .

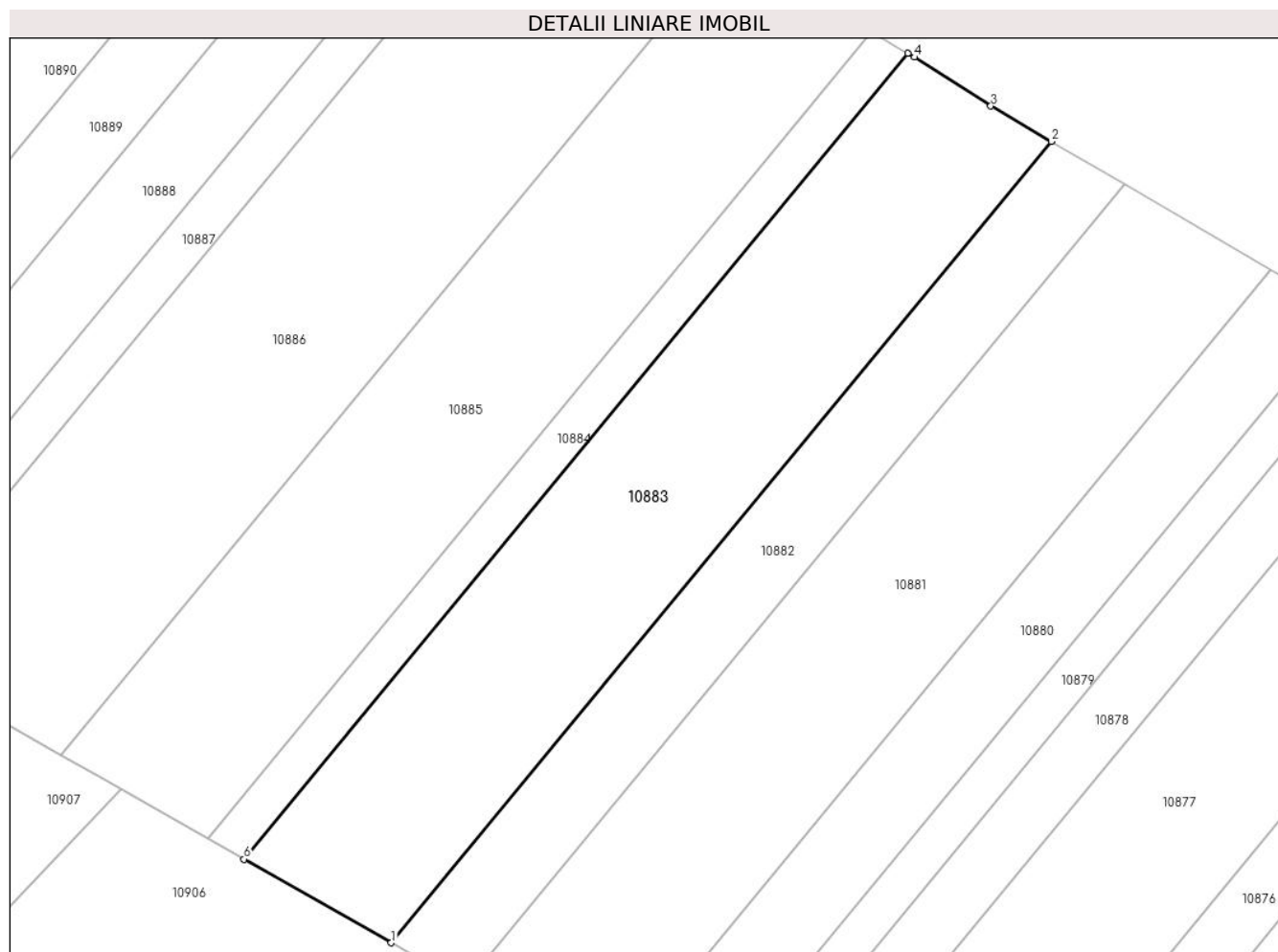
Inscrieri privind dezmembramintele dreptului de proprietate, drepturi reale de garanție și sarcini	Referințe
NU SUNT	

Anexa Nr. 1 La Partea I

Teren

Nr cadastral	Suprafața (mp)*	Observații / Referințe
	20.000	

* Suprafața este determinată în planul de proiecție Stereo 70.



Date referitoare la teren

Crt	Categorie folosință	Intravilan	Suprafața (mp)	Tarla	Parcelă	Nr. topo	Observații / Referințe
1	arabil	NU	20.000	78/1	20	-	

Lungime Segmente

1) Valorile lungimilor segmentelor sunt obținute din proiecție în plan.

Punct început	X / Y	Punct sfârșit	X / Y	Lungime segment (** (m)
1	339.890,579 292.100,532	2	340.114,787 292.372,579	352.532
2	340.114,787 292.372,579	3	340.094,287 292.384,547	23.738
3	340.094,287 292.384,547	4	340.068,448 292.401,16	30.719
4	340.068,448 292.401,16	5	340.066,093 292.402,51	2.715
5	340.066,093 292.402,51	6	339.840,641 292.128,955	354.487

Punct început	X / Y	Punct sfârșit	X / Y	Lungime segment (** (m)
6	339.840,641 292.128,955	1	339.890,579 292.100,532	57.46

** Lungimile segmentelor sunt determinate în planul de proiecție Stereo 70 și sunt rotunjite la 1 milimetru.

*** Distanța dintre puncte este formată din segmente cumulate ce sunt mai mici decât valoarea 1 milimetru.

**DATE DESPRE IMOBILUL NR. 10884**

Oficiul de Cadastru și Publicitate Imobiliară DOLJ
Biroul de Cadastru și Publicitate Imobiliară Craiova

A. Partea I. Descrierea imobilului

TEREN Extravilan

Adresa: Jud. Dolj, T78/1, P21

Nr. Crt	Nr cadastral Nr. topografic	Suprafața* (mp)	Observații / Referințe
A1		5.000	Sector cadastral:38 Teren neimprejmuit;

B. Partea II. Proprietari și acte

Inscrieri privitoare la dreptul de proprietate și alte drepturi reale		Referințe
/		
Act Administrativ nr. TDP2808-19533, din 03/05/2000 emis de CJSDPAT DOLJ;		
B1	Intabulare, drept de PROPRIETATE, dobandit prin Reconstituire, cota actuala 1/1, cota initiala 1/1 1) STOIAN ION MIHAI, LIPSA CNP	A1

C. Partea III. SARCINI .

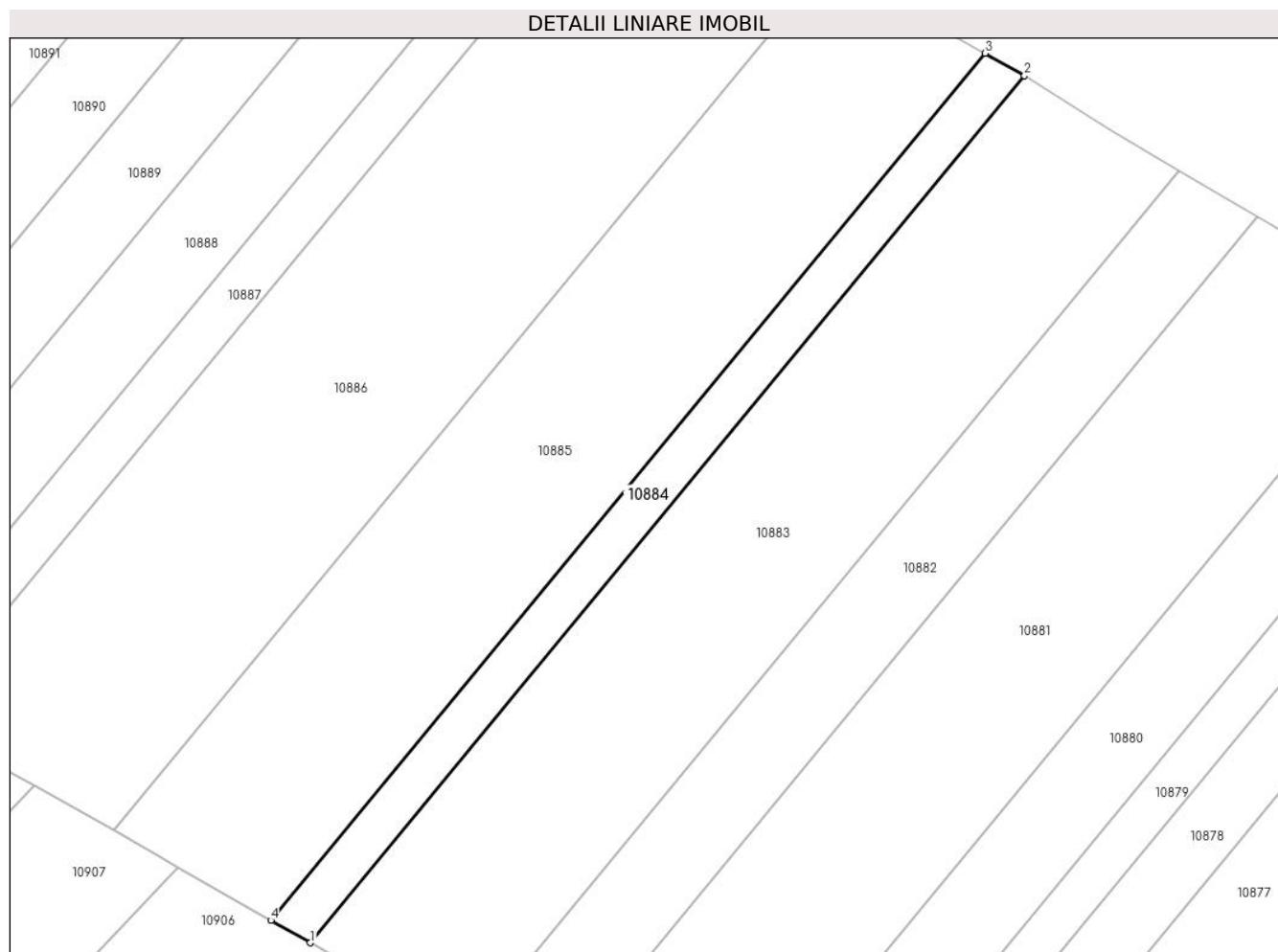
Inscrieri privind dezmembramintele dreptului de proprietate, drepturi reale de garanție și sarcini	Referințe
NU SUNT	

Anexa Nr. 1 La Partea I

Teren

Nr cadastral	Suprafața (mp)*	Observații / Referințe
	5.000	

* Suprafața este determinată în planul de proiecție Stereo 70.



Date referitoare la teren

Crt	Categorie folosință	Intra vilan	Suprafața (mp)	Tarla	Parcelă	Nr. topo	Observații / Referințe
1	arabil	NU	5.000	78/1	21	-	

Lungime Segmente

1) Valorile lungimilor segmentelor sunt obținute din proiecție în plan.

Punct început	X / Y	Punct sfârșit	X / Y	Lungime segment (** (m)
1	339.840,641 292.128,955	2	340.066,093 292.402,51	354.487
2	340.066,093 292.402,51	3	340.053,68 292.409,625	14.308
3	340.053,68 292.409,625	4	339.828,2 292.136,036	354.531
4	339.828,2 292.136,036	1	339.840,641 292.128,955	14.315

** Lungimile segmentelor sunt determinate în planul de proiecție Stereo 70 și sunt rotunjite la 1 milimetru.

***** Distanţa dintre puncte este formată din segmente cumulate ce sunt mai mici decât valoarea 1 milimetru.**

**DATE DESPRE IMOBILUL NR. 10885**

Oficiul de Cadastru și Publicitate Imobiliară DOLJ
Biroul de Cadastru și Publicitate Imobiliară Craiova

A. Partea I. Descrierea imobilului

TEREN Extravilan

Adresa: Jud. Dolj, T78/1, P22

Nr. Crt	Nr cadastral Nr. topografic	Suprafața* (mp)	Observații / Referințe
A1	36122	20.000	Sector cadastral:38 Teren neimprejmuit;

B. Partea II. Proprietari și acte

Inscrieri privitoare la dreptul de proprietate și alte drepturi reale		Referințe
172364 / 08/08/2019		
Act Administrativ nr. T.D.P. nr.2766-48356, din 03/04/2000 emis de CJSDPAT DOLJ (act notarial nr C.M. nr. 86 din 28.10.2009, emis de BNPA Pencea Paula si Uidumac Daniela;act notarial nr Incheiere de completare nr 24 din 13.07.2019, emis de BIN Orsa Marius;act notarial nr C.M. nr. 35 din 19.03.2019, emis de BIN Orsa Marius; act notarial nr C.M. nr. 87 din 28.10.2009, emis de BNPA Pencea Paula si Uidumac Daniela);		
B1	Intabulare, drept de PROPRIETATE, dobandit prin Succesiune, cota actuala 1/2, cota initiala 1/2 1) IONESCU CRISTIAN-NICOLAE <i>OBSERVATII: def Ionescu Pimen-Emil</i>	A1
198718 / 19/10/2022		
Act Notarial nr. act de partaj voluntar aut nr 838, din 19/10/2022 emis de Uidumac Daniela;		
B3	Intabulare, drept de PROPRIETATE, dobandit prin Conventie, cota actuala 1/2, cota initiala 1/2 1) IONESCU CRISTIAN-NICOLAE	A1

C. Partea III. SARCINI .

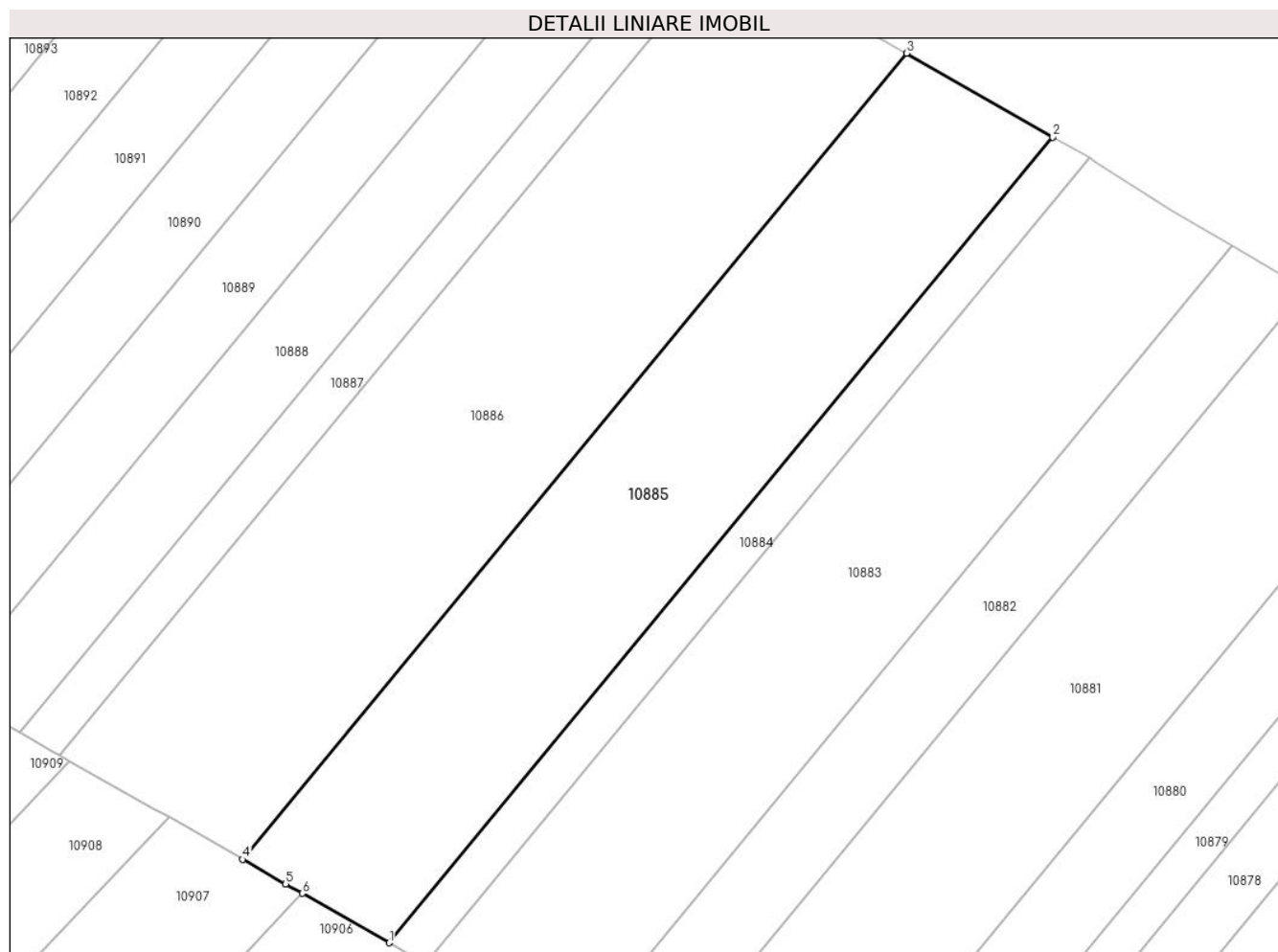
Inscrieri privind dezmembramintele dreptului de proprietate, drepturi reale de garanție și sarcini	Referințe
NU SUNT	

Anexa Nr. 1 La Partea I

Teren

Nr cadastral	Suprafața (mp)*	Observații / Referințe
36122	20.000	

* Suprafața este determinată în planul de proiecție Stereo 70.



Date referitoare la teren

Crt	Categorie folosință	Intravilan	Suprafața (mp)	Tarla	Parcelă	Nr. topo	Observații / Referințe
1	arabil	NU	20.000	78/1	22	-	

Lungime Segmente

1) Valorile lungimilor segmentelor sunt obținute din proiecție în plan.

Punct început	X / Y	Punct sfârșit	X / Y	Lungime segment (** (m)
1	339.828,2 292.136,036	2	340.053,68 292.409,625	354.531
2	340.053,68 292.409,625	3	340.004,045 292.438,078	57.212
3	340.004,045 292.438,078	4	339.778,453 292.164,351	354.709
4	339.778,453 292.164,351	5	339.793,107 292.156,01	16.862
5	339.793,107 292.156,01	6	339.798,726 292.152,812	6.465

Punct început	X / Y	Punct sfârșit	X / Y	Lungime segment (** (m)
6	339.798,726 292.152,812	1	339.828,2 292.136,036	33.914

** Lungimile segmentelor sunt determinate în planul de proiecție Stereo 70 și sunt rotunjite la 1 milimetru.

*** Distanța dintre puncte este formată din segmente cumulate ce sunt mai mici decât valoarea 1 milimetru.

**DATE DESPRE IMOBILUL NR. 10886**

Oficiul de Cadastru și Publicitate Imobiliară DOLJ
Biroul de Cadastru și Publicitate Imobiliară Craiova

A. Partea I. Descrierea imobilului

TEREN Extravilan

Adresa: Jud. Dolj, T78/1,P23

Nr. Crt	Nr cadastral Nr. topografic	Suprafața* (mp)	Observații / Referințe
A1	36006	25.000	Sector cadastral:38 Teren neimprejmuit;

B. Partea II. Proprietari și acte

Inscrieri privitoare la dreptul de proprietate și alte drepturi reale		Referințe
294365 / 15/12/2021		
Act Notarial nr. contract de vanzare aut nr 1091, din 10/12/2021 emis de NP Papa Eugenia;		
B1	Intabulare, drept de PROPRIETATE, dobandit prin Conventie, cota actuala 1/1, cota initiala 1/1 1) SC EAST WAY SPEDITION SRL, CIF:13176107	A1
84478 / 06/05/2022		
Act Notarial nr. Contract de ipoteca aut nr.418, din 02/05/2022 emis de NP Marincas Eugen;		
B2	Se notează interdicțiile de înstrăinare, grevare, închiriere, dezmembrare, comasare, construire, demolare, restructurare și amenajare 1) LIBRA INTERNET BANK SA, CIF:8119466	A1

C. Partea III. SARCINI

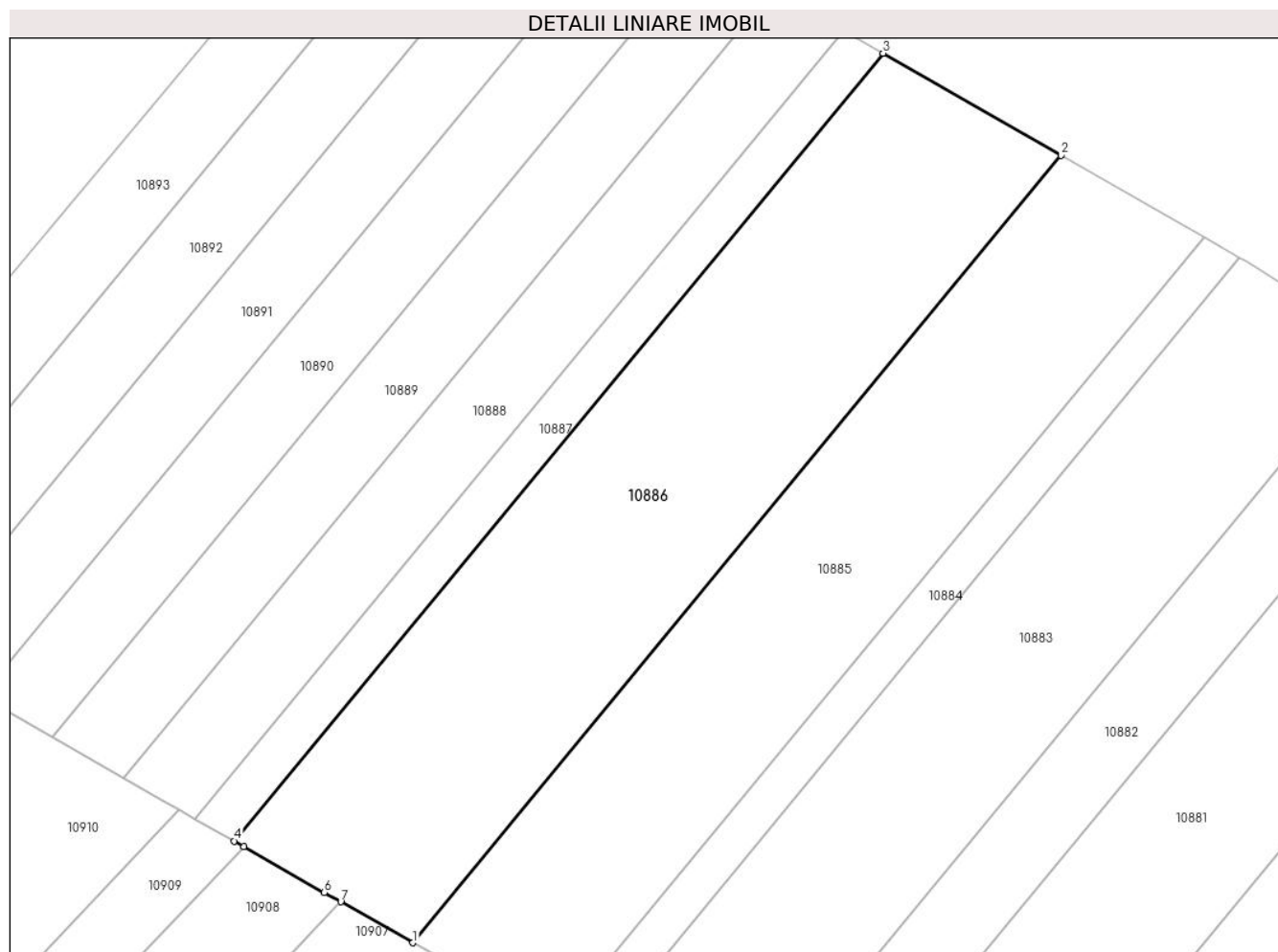
Inscrieri privind dezmembramintele dreptului de proprietate, drepturi reale de garanție și sarcini		Referințe
84478 / 06/05/2022		
Act Notarial nr. Contract de ipoteca aut nr.418, din 02/05/2022 emis de NP Marincas Eugen;		
C1	Intabulare, drept de IPOTECA, Valoare:4700000 RON+alte obligatii aferente creditului 1) LIBRA INTERNET BANK SA, CIF:8119466	A1

Anexa Nr. 1 La Partea I

Teren

Nr cadastral	Suprafața (mp)*	Observații / Referințe
36006	25.000	

* Suprafața este determinată în planul de proiecție Stereo 70.



Date referitoare la teren

Crt	Categorie folosință	Intravilan	Suprafața (mp)	Tarla	Parcelă	Nr. topo	Observații / Referințe
1	arabil	NU	25.000	78/1	23	-	

Lungime Segmente

1) Valorile lungimilor segmentelor sunt obținute din proiecție în plan.

Punct început	X / Y	Punct sfârșit	X / Y	Lungime segment (** (m)
1	339.778,453 292.164,351	2	340.004,045 292.438,078	354.709
2	340.004,045 292.438,078	3	339.942,036 292.473,623	71.474
3	339.942,036 292.473,623	4	339.716,303 292.199,725	354.93
4	339.716,303 292.199,725	5	339.719,677 292.197,805	3.882
5	339.719,677 292.197,805	6	339.747,703 292.181,853	32.248

Punct început	X / Y	Punct sfârșit	X / Y	Lungime segment (** (m)
6	339.747,703 292.181,853	7	339.753,383 292.178,62	6.536
7	339.753,383 292.178,62	1	339.778,453 292.164,351	28.846

** Lungimile segmentelor sunt determinate în planul de proiecție Stereo 70 și sunt rotunjite la 1 milimetru.

*** Distanța dintre puncte este formată din segmente cumulate ce sunt mai mici decât valoarea 1 milimetru.

**DATE DESPRE IMOBILUL NR. 10887**

Oficiul de Cadastru și Publicitate Imobiliară DOLJ
Biroul de Cadastru și Publicitate Imobiliară Craiova

A. Partea I. Descrierea imobilului

TEREN Extravilan

Adresa: Jud. Dolj, T78/1, P24

Nr. Crt	Nr cadastral Nr. topografic	Suprafața* (mp)	Observații / Referințe
A1		5.500	Sector cadastral:38 Teren neimprejmuit;

B. Partea II. Proprietari și acte

Inscrieri privitoare la dreptul de proprietate și alte drepturi reale	Referințe
/	
Act Administrativ nr. TDP2816-19533, din 04/05/2000 emis de CJSDPAT DOLJ;	
B1	A1
Intabulare, drept de PROPRIETATE, dobandit prin Reconstituire, cota actuala 1/1, cota initiala 1/1	
1) TĂNASE I. GHEORGHE, LIPSA CNP	

C. Partea III. SARCINI .

Inscrieri privind dezmembramintele dreptului de proprietate, drepturi reale de garanție și sarcini	Referințe
NU SUNT	

Anexa Nr. 1 La Partea I

Teren

Nr cadastral	Suprafața (mp)*	Observații / Referințe
	5.500	

* Suprafața este determinată în planul de proiecție Stereo 70.



Date referitoare la teren

Crt	Categorie folosință	Intravilan	Suprafața (mp)	Tarla	Parcelă	Nr. topo	Observații / Referințe
1	arabil	NU	5.500	78/1	24	-	

Lungime Segmente

1) Valorile lungimilor segmentelor sunt obținute din proiecție în plan.

Punct început	X / Y	Punct sfârșit	X / Y	Lungime segment (** (m)
1	339.716,303 292.199,725	2	339.942,036 292.473,623	354.93
2	339.942,036 292.473,623	3	339.928,4 292.481,44	15.718
3	339.928,4 292.481,44	4	339.702,635 292.207,505	354.979
4	339.702,635 292.207,505	5	339.713,957 292.201,061	13.027
5	339.713,957 292.201,061	1	339.716,303 292.199,725	2.7

**** Lungimile segmentelor sunt determinate în planul de proiecție Stereo 70 și sunt rotunjite la 1 milimetru.**

***** Distanța dintre puncte este formată din segmente cumulate ce sunt mai mici decât valoarea 1 milimetru.**

**DATE DESPRE IMOBILUL NR. 10888**

Oficiul de Cadastru și Publicitate Imobiliară DOLJ
 Biroul de Cadastru și Publicitate Imobiliară Craiova

A. Partea I. Descrierea imobilului

TEREN Extravilan

Adresa: Jud. Dolj, T78/1, P25

Nr. Crt	Nr cadastral Nr. topografic	Suprafața* (mp)	Observații / Referințe
A1		10.000	Sector cadastral:38 Teren neimprejmuit;

B. Partea II. Proprietari și acte

Inscrieri privitoare la dreptul de proprietate și alte drepturi reale	Referințe
/	
Hotarare Judecatoreasca nr. Sentinta 9197, din 14/06/2012 emis de JUDECATORIA CRAIOVA;	
B1	A1
Intabulare, drept de PROPRIETATE, dobandit prin Hotarare Judecatoreasca, cota actuala 1/1, cota initiala 1/1 1) PIROTEALĂ TIBERIU, LIPSA CNP	

C. Partea III. SARCINI .

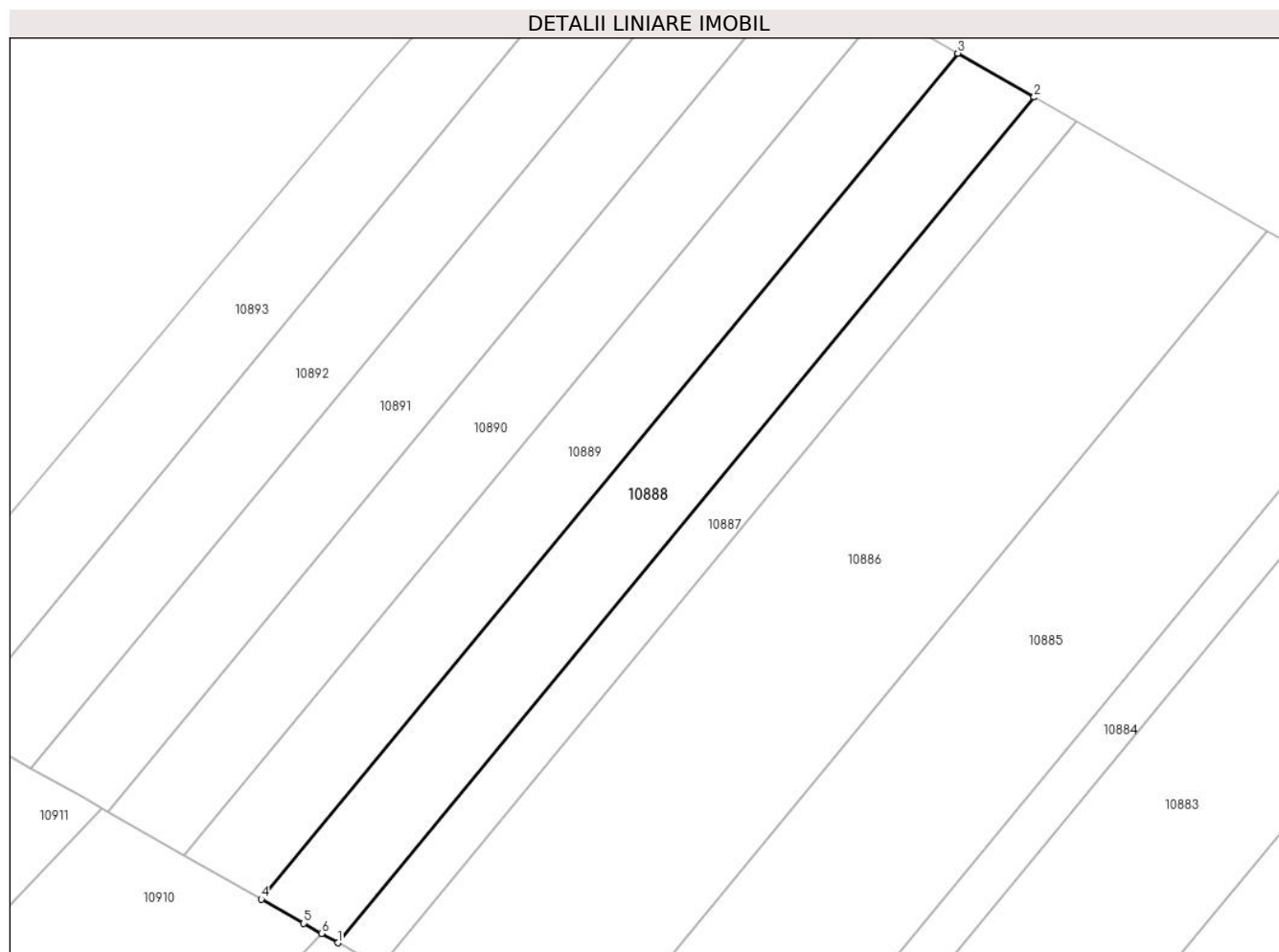
Inscrieri privind dezmembramintele dreptului de proprietate, drepturi reale de garanție și sarcini	Referințe
NU SUNT	

Anexa Nr. 1 La Partea I

Teren

Nr cadastral	Suprafața (mp)*	Observații / Referințe
	10.000	

* Suprafața este determinată în planul de proiecție Stereo 70.



Date referitoare la teren

Crt	Categorie folosință	Intravilan	Suprafața (mp)	Tarla	Parcelă	Nr. topo	Observații / Referințe
1	arabil	NU	10.000	78/1	25	-	

Lungime Segmente

1) Valorile lungimilor segmentelor sunt obținute din proiecție în plan.

Punct început	X / Y	Punct sfârșit	X / Y	Lungime segment (** (m)
1	339.702,635 292.207,505	2	339.928,4 292.481,44	354.979
2	339.928,4 292.481,44	3	339.903,61 292.495,65	28.574
3	339.903,61 292.495,65	4	339.677,789 292.221,646	355.068
4	339.677,789 292.221,646	5	339.691,589 292.213,792	15.878
5	339.691,589 292.213,792	6	339.697,336 292.210,521	6.613

Punct început	X / Y	Punct sfârșit	X / Y	Lungime segment (** (m)
6	339.697,336 292.210,521	1	339.702,635 292.207,505	6.097

** Lungimile segmentelor sunt determinate în planul de proiecție Stereo 70 și sunt rotunjite la 1 milimetru.

*** Distanța dintre puncte este formată din segmente cumulate ce sunt mai mici decât valoarea 1 milimetru.

**DATE DESPRE IMOBILUL NR. 10889**

Oficiul de Cadastru și Publicitate Imobiliară DOLJ
 Biroul de Cadastru și Publicitate Imobiliară Craiova

A. Partea I. Descrierea imobilului

TEREN Extravilan

Adresa: Jud. Dolj, T78/1, P26

Nr. Crt	Nr cadastral Nr. topografic	Suprafața* (mp)	Observații / Referințe
A1	30106	10.000	Sector cadastral:38 Teren neimprejmuit;

B. Partea II. Proprietari și acte

Inscrieri privitoare la dreptul de proprietate și alte drepturi reale	Referințe
163152 / 25/10/2017	
Act Notarial nr. CONTRACT DE VANZARE AUT. NR. 4814, din 24/10/2017 emis de NP CANTAR ELENA;	
B1	A1
Intabulare, drept de PROPRIETATE, dobandit prin Conventie, cota actuala 1/1, cota initiala 1/1	
1) DINU DANA MARIA	

C. Partea III. SARCINI .

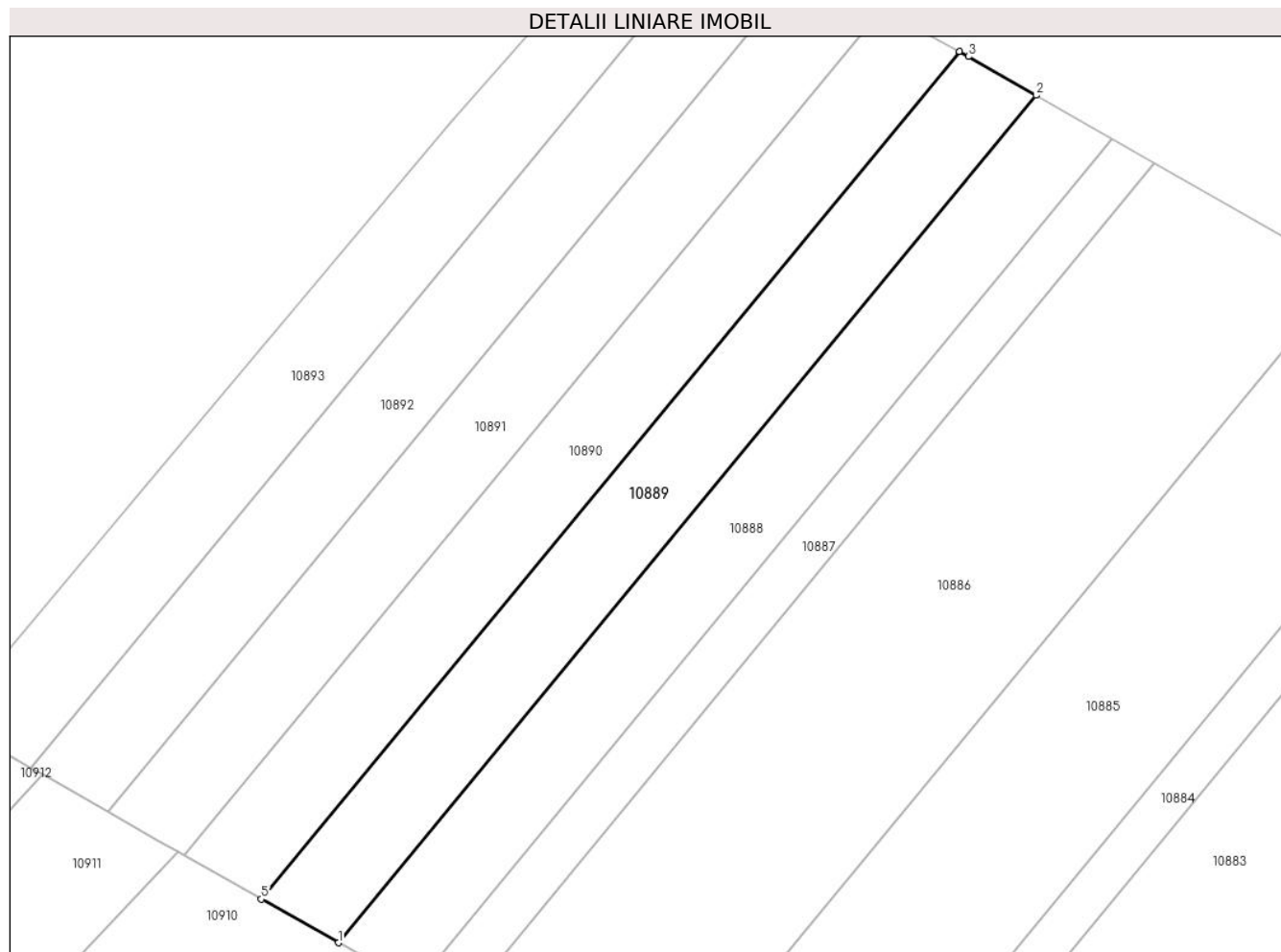
Inscrieri privind dezmembramintele dreptului de proprietate, drepturi reale de garanție și sarcini	Referințe
NU SUNT	

Anexa Nr. 1 La Partea I

Teren

Nr cadastral	Suprafața (mp)*	Observații / Referințe
30106	10.000	

* Suprafața este determinată în planul de proiecție Stereo 70.



Date referitoare la teren

Crt	Categorie folosință	Intravilan	Suprafața (mp)	Tarla	Parcelă	Nr. topo	Observații / Referințe
1	arabil	NU	10.000	78/1	26	-	

Lungime Segmente

1) Valorile lungimilor segmentelor sunt obținute din proiecție în plan.

Punct început	X / Y	Punct sfârșit	X / Y	Lungime segment (** (m)
1	339.677,789 292.221,646	2	339.903,61 292.495,65	355.068
2	339.903,61 292.495,65	3	339.881,778 292.508,165	25.165
3	339.881,778 292.508,165	4	339.878,791 292.509,813	3.411
4	339.878,791 292.509,813	5	339.652,95 292.235,784	355.1
5	339.652,95 292.235,784	1	339.677,789 292.221,646	28.581

**** Lungimile segmentelor sunt determinate în planul de proiecție Stereo 70 și sunt rotunjite la 1 milimetru.**

***** Distanța dintre puncte este formată din segmente cumulate ce sunt mai mici decât valoarea 1 milimetru.**

**DATE DESPRE IMOBILUL NR. 10890**

Oficiul de Cadastru și Publicitate Imobiliară DOLJ
Biroul de Cadastru și Publicitate Imobiliară Craiova

A. Partea I. Descrierea imobilului

TEREN Extravilan

Adresa: Jud. Dolj, T78/1, P27

Nr. Crt	Nr cadastral Nr. topografic	Suprafața* (mp)	Observații / Referințe
A1		10.000	Sector cadastral:38 Teren neimprejmuit;

B. Partea II. Proprietari și acte

Inscrieri privitoare la dreptul de proprietate și alte drepturi reale		Referințe
/		
Act Administrativ nr. TDP2854-19533, din 24/08/2001 emis de CJSDPAT DOLJ;		
B1	Intabulare, drept de PROPRIETATE, dobandit prin Reconstituire, cota actuala 1/1, cota initiala 1/1 1) CHILOM N. IOANA, LIPSA CNP	A1

C. Partea III. SARCINI .

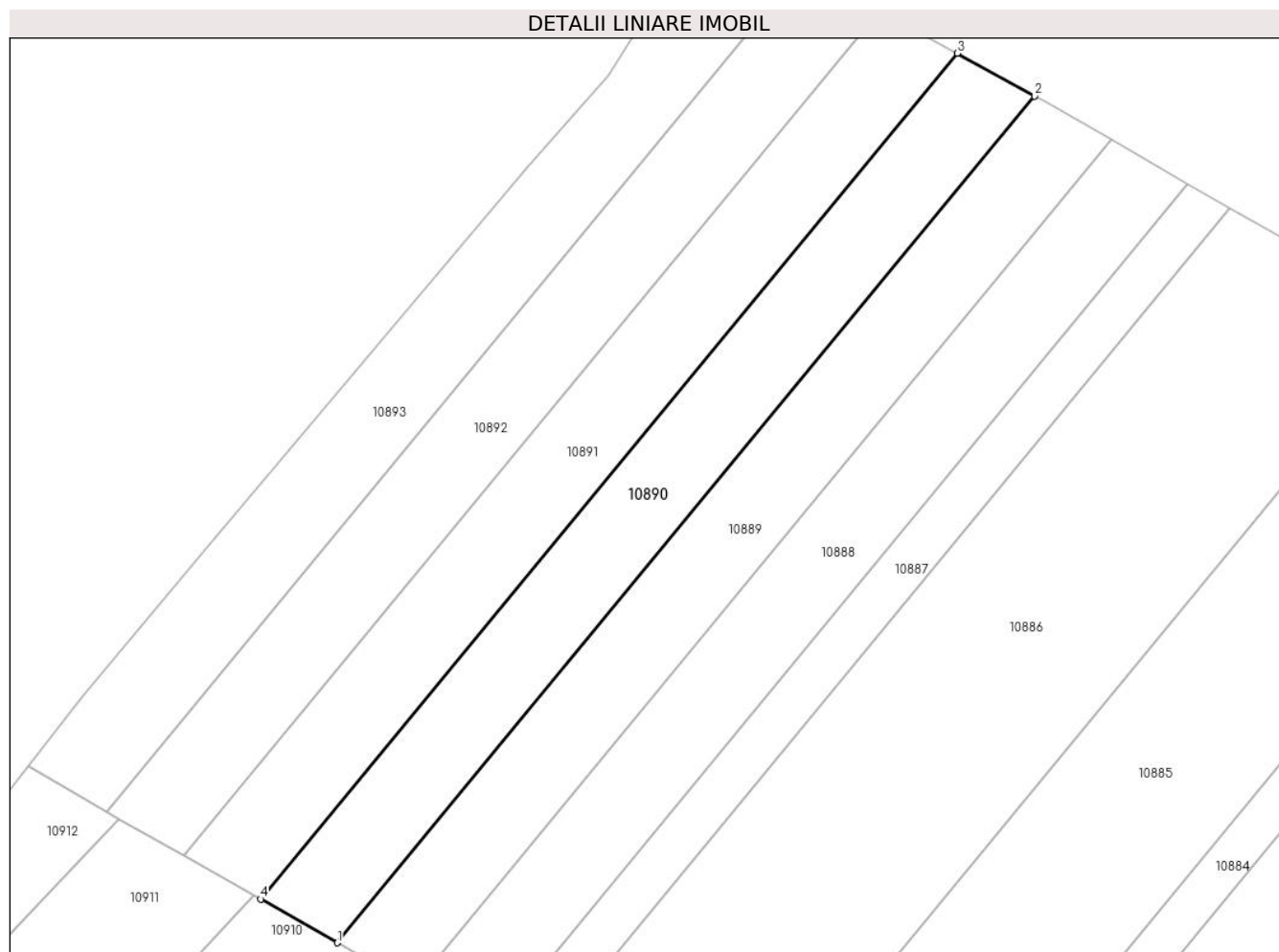
Inscrieri privind dezmembramintele dreptului de proprietate, drepturi reale de garanție și sarcini	Referințe
NU SUNT	

Anexa Nr. 1 La Partea I

Teren

Nr cadastral	Suprafața (mp)*	Observații / Referințe
	10.000	

* Suprafața este determinată în planul de proiecție Stereo 70.



Date referitoare la teren

Crt	Categorie folosință	Intravilan	Suprafața (mp)	Tarla	Parcelă	Nr. topo	Observații / Referințe
1	arabil	NU	10.000	78/1	27	-	

Lungime Segmente

1) Valorile lungimilor segmentelor sunt obținute din proiecție în plan.

Punct început	X / Y	Punct sfârșit	X / Y	Lungime segment (** (m)
1	339.652,95 292.235,784	2	339.878,791 292.509,813	355.1
2	339.878,791 292.509,813	3	339.853,689 292.523,658	28.667
3	339.853,689 292.523,658	4	339.628,096 292.249,931	354.709
4	339.628,096 292.249,931	1	339.652,95 292.235,784	28.598

** Lungimile segmentelor sunt determinate în planul de proiecție Stereo 70 și sunt rotunjite la 1 milimetru.

***** Distanţa dintre puncte este formată din segmente cumulate ce sunt mai mici decât valoarea 1 milimetru.**

**DATE DESPRE IMOBILUL NR. 10891**

Oficiul de Cadastru și Publicitate Imobiliară DOLJ
Biroul de Cadastru și Publicitate Imobiliară Craiova

A. Partea I. Descrierea imobilului

TEREN Extravilan

Adresa: Jud. Dolj, T78/1, P28

Nr. Crt	Nr cadastral Nr. topografic	Suprafața* (mp)	Observații / Referințe
A1	32296	10.000	Sector cadastral:38 Teren neimprejmit;

B. Partea II. Proprietari și acte

Inscrieri privitoare la dreptul de proprietate și alte drepturi reale		Referințe
110174 / 12/11/2013		
Act Notarial nr. contract de vanzare nr. 1125, din 11/11/2013 emis de NP Marta Elena Daniela;		
B1	Intabulare, drept de PROPRIETATE, dobandit prin Conventie, cota actuala 1/1, cota initiala 1/1	A1
	1) FLORESCU-TRINCA ION	
	2) FLORESCU-TRINCA FIBIEA	

C. Partea III. SARCINI .

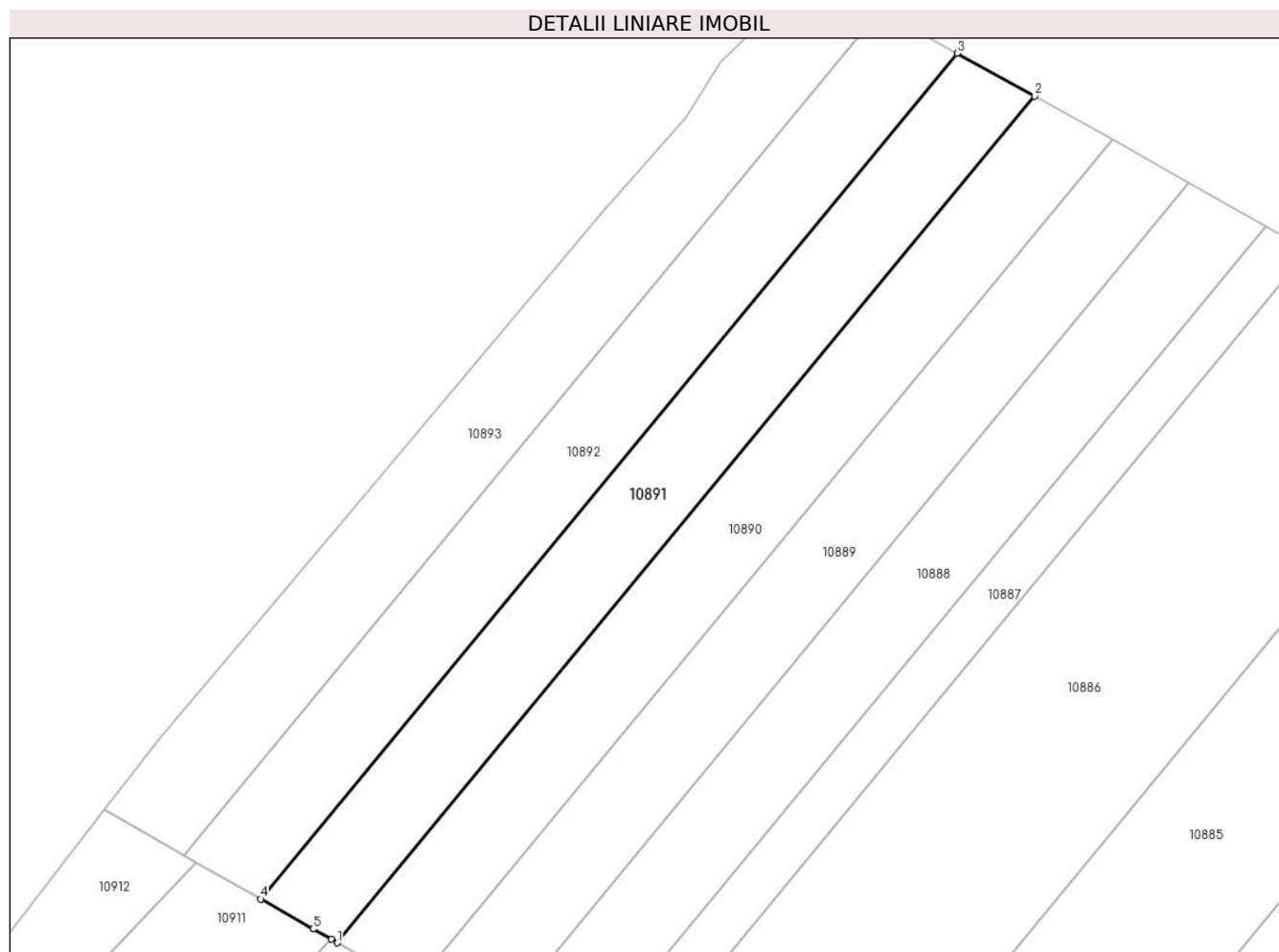
Inscrieri privind dezmembramintele dreptului de proprietate, drepturi reale de garanție și sarcini	Referințe
NU SUNT	

Anexa Nr. 1 La Partea I

Teren

Nr cadastral	Suprafața (mp)*	Observații / Referințe
32296	10.000	

* Suprafața este determinată în planul de proiecție Stereo 70.



Date referitoare la teren

Crt	Categorie folosință	Intravilan	Suprafața (mp)	Tarla	Parcelă	Nr. topo	Observații / Referințe
1	arabil	NU	10.000	78/1	28	-	

Lungime Segmente

1) Valorile lungimilor segmentelor sunt obținute din proiecție în plan.

Punct început	X / Y	Punct sfârșit	X / Y	Lungime segment (** (m)
1	339.628,096 292.249,931	2	339.853,689 292.523,658	354.709
2	339.853,689 292.523,658	3	339.828,559 292.537,518	28.699
3	339.828,559 292.537,518	4	339.603,214 292.264,093	354.319
4	339.603,214 292.264,093	5	339.620,254 292.254,394	19.607
5	339.620,254 292.254,394	6	339.626,085 292.251,075	6.709

Punct început	X / Y	Punct sfârşit	X / Y	Lungime segment (** (m)
6	339.626,085 292.251,075	1	339.628,096 292.249,931	2.314

** Lungimile segmentelor sunt determinate în planul de proiecţie Stereo 70 şi sunt rotunjite la 1 milimetru.

*** Distanţa dintre puncte este formată din segmente cumulate ce sunt mai mici decât valoarea 1 milimetru.

**DATE DESPRE IMOBILUL NR. 10892**

Oficiul de Cadastru și Publicitate Imobiliară DOLJ
Biroul de Cadastru și Publicitate Imobiliară Craiova

A. Partea I. Descrierea imobilului

TEREN Extravilan

Adresa: Jud. Dolj, T78/1, P29

Nr. Crt	Nr cadastral Nr. topografic	Suprafața* (mp)	Observații / Referințe
A1		10.000	Sector cadastral:38 Teren neimprejmuit;

B. Partea II. Proprietari și acte

Inscrieri privitoare la dreptul de proprietate și alte drepturi reale		Referințe
/		
Act Administrativ nr. TDP2806-19533, din 03/05/2000 emis de CJSDPAT DOLJ;		
B1	Intabulare, drept de PROPRIETATE, dobandit prin Reconstituire, cota actuala 1/1, cota initiala 1/1 1) CIOBANU A. VASILICA, LIPSA CNP	A1

C. Partea III. SARCINI .

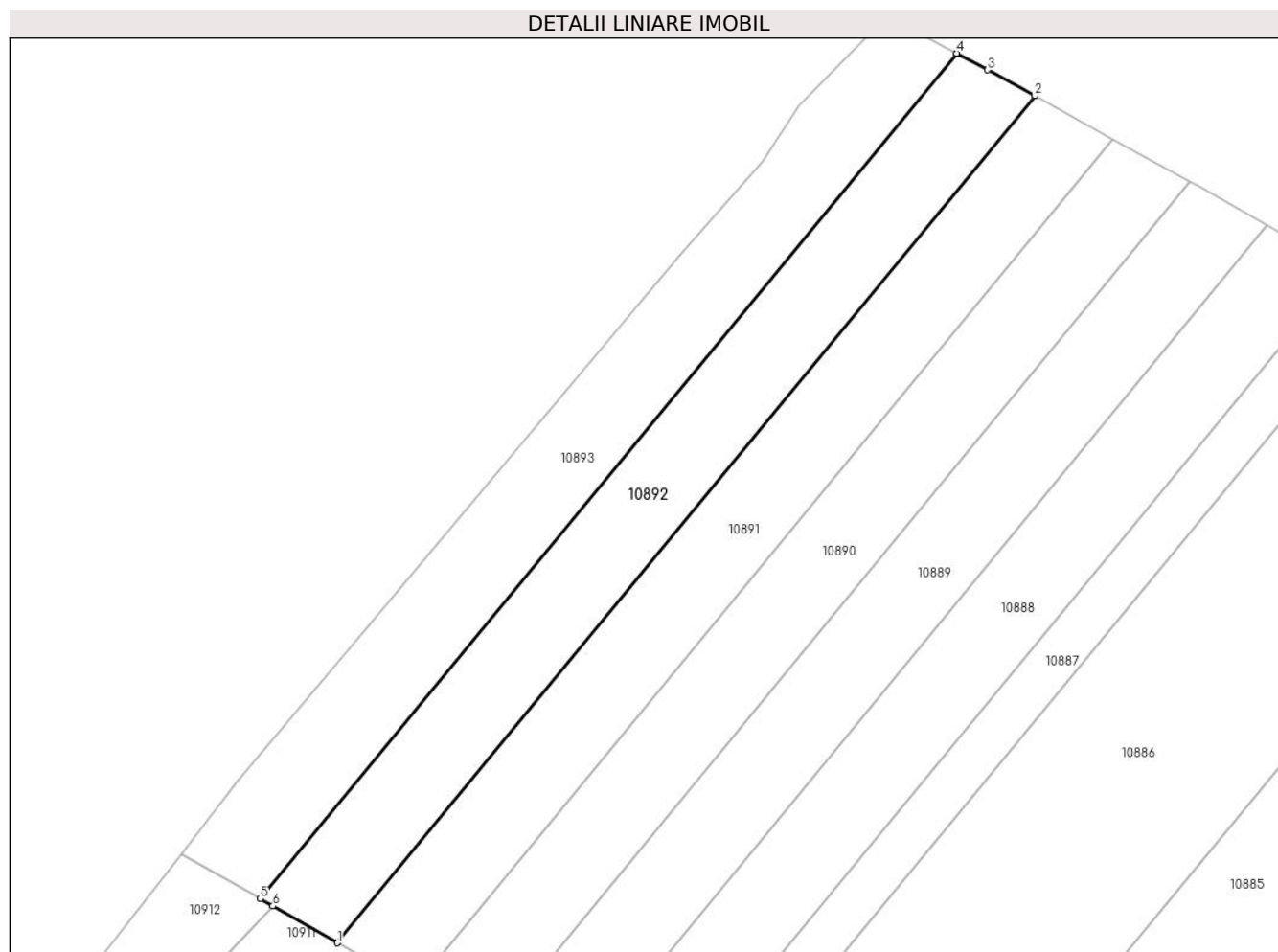
Inscrieri privind dezmembramintele dreptului de proprietate, drepturi reale de garanție și sarcini	Referințe
NU SUNT	

Anexa Nr. 1 La Partea I

Teren

Nr cadastral	Suprafața (mp)*	Observații / Referințe
	10.000	

* Suprafața este determinată în planul de proiecție Stereo 70.



Date referitoare la teren

Crt	Categorie folosință	Intra vilan	Suprafața (mp)	Tarla	Parcelă	Nr. topo	Observații / Referințe
1	arabil	NU	10.000	78/1	29	-	

Lungime Segmente

1) Valorile lungimilor segmentelor sunt obținute din proiecție în plan.

Punct început	X / Y	Punct sfârșit	X / Y	Lungime segment (** (m)
1	339.603,214 292.264,093	2	339.828,559 292.537,518	354.319
2	339.828,559 292.537,518	3	339.813,295 292.545,937	17.432
3	339.813,295 292.545,937	4	339.803,307 292.551,283	11.329
4	339.803,307 292.551,283	5	339.578,304 292.278,271	353.782
5	339.578,304 292.278,271	6	339.582,343 292.275,972	4.647

Punct început	X / Y	Punct sfârșit	X / Y	Lungime segment (** (m)
6	339.582,343 292.275,972	1	339.603,214 292.264,093	24.015

** Lungimile segmentelor sunt determinate în planul de proiecție Stereo 70 și sunt rotunjite la 1 milimetru.

*** Distanța dintre puncte este formată din segmente cumulate ce sunt mai mici decât valoarea 1 milimetru.

**DATE DESPRE IMOBILUL NR. 10893**

Oficiul de Cadastru și Publicitate Imobiliară DOLJ
Biroul de Cadastru și Publicitate Imobiliară Craiova

A. Partea I. Descrierea imobilului

TEREN Extravilan

Adresa: Jud. Dolj, T78/1, P30

Nr. Crt	Nr cadastral Nr. topografic	Suprafața* (mp)	Observații / Referințe
A1		10.000	Sector cadastral:38 Teren neimprejmuit;

B. Partea II. Proprietari și acte

Inscrieri privitoare la dreptul de proprietate și alte drepturi reale	Referințe
/	
Act Administrativ nr. TDP2790-48356, din 04/05/2000 emis de CJSDPAT DOLJ;	
B1	A1
Intabulare, drept de PROPRIETATE, dobandit prin Reconstituire, cota actuala 1/1, cota initiala 1/1	
1) FLOAREA I. MARGARETA, LIPSA CNP	

C. Partea III. SARCINI .

Inscrieri privind dezmembramintele dreptului de proprietate, drepturi reale de garanție și sarcini	Referințe
NU SUNT	

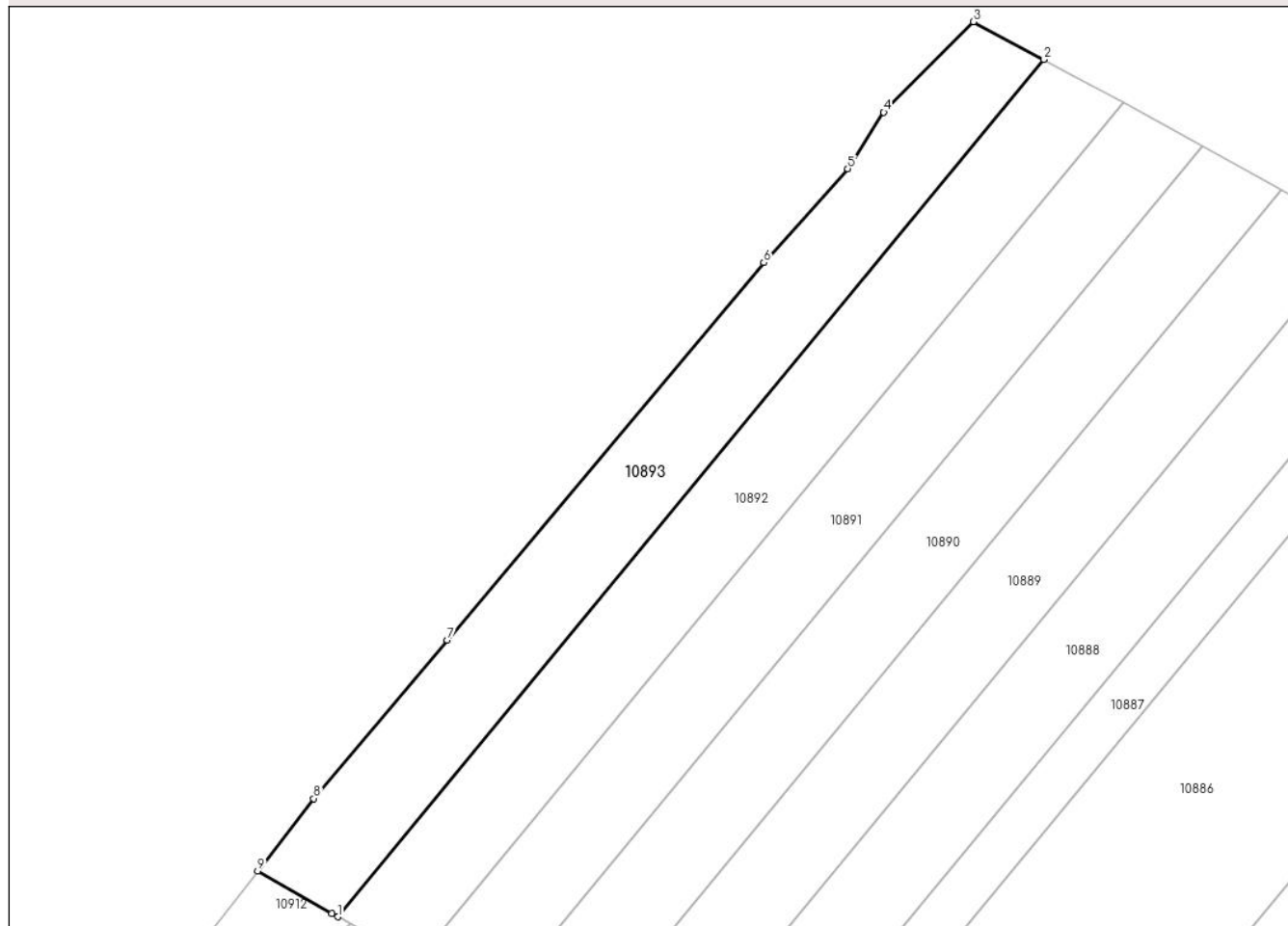
Anexa Nr. 1 La Partea I

Teren

Nr cadastral	Suprafața (mp)*	Observații / Referințe
	10.000	

* Suprafața este determinată în planul de proiecție Stereo 70.

DETALII LINIARE IMOBIL



Date referitoare la teren

Crt	Categorie folosință	Intravilan	Suprafața (mp)	Tarla	Parcelă	Nr. topo	Observații / Referințe
1	arabil	NU	10.000	78/1	30	-	

Lungime Segmente

1) Valorile lungimilor segmentelor sunt obținute din proiecție în plan.

Punct început	X / Y	Punct sfârșit	X / Y	Lungime segment (** (m)
1	339.578,304 292.278,271	2	339.803,307 292.551,283	353.782
2	339.803,307 292.551,283	3	339.780,877 292.563,288	25.441
3	339.780,877 292.563,288	4	339.752,256 292.534,48	40.609
4	339.752,256 292.534,48	5	339.740,718 292.516,533	21.336
5	339.740,718 292.516,533	6	339.714,04 292.486,567	40.121

Punct început	X / Y	Punct sfârșit	X / Y	Lungime segment (** (m)
6	339.714,04 292.486,567	7	339.613,183 292.366,372	156.904
7	339.613,183 292.366,372	8	339.570,662 292.315,894	66.0
8	339.570,662 292.315,894	9	339.552,714 292.292,844	29.214
9	339.552,714 292.292,844	10	339.576,46 292.279,32	27.327
10	339.576,46 292.279,32	1	339.578,304 292.278,271	2.121

** Lungimile segmentelor sunt determinate în planul de proiecție Stereo 70 și sunt rotunjite la 1 milimetru.

*** Distanța dintre puncte este formată din segmente cumulate ce sunt mai mici decât valoarea 1 milimetru.

**DATE DESPRE IMOBILUL NR. 10894**

Oficiul de Cadastru și Publicitate Imobiliară DOLJ
Biroul de Cadastru și Publicitate Imobiliară Craiova

A. Partea I. Descrierea imobilului

TEREN Extravilan

Adresa: Jud. Dolj, T78/1, P28/1

Nr. Crt	Nr cadastral Nr. topografic	Suprafața* (mp)	Observații / Referințe
A1		42.900	Sector cadastral:38 Teren neimprejmuit;

B. Partea II. Proprietari și acte

Inscrieri privitoare la dreptul de proprietate și alte drepturi reale	Referințe
/	
Act Administrativ nr. TDP3060, din 25/09/2002 emis de CJSDPAT DOLJ;	
B1	A1
Intabulare, drept de PROPRIETATE, dobandit prin Reconstituire, cota actuala 1/1, cota initiala 1/1	
1) GREZI I. NICOLAE VALENTIN MIRON, LIPSA CNP	

C. Partea III. SARCINI .

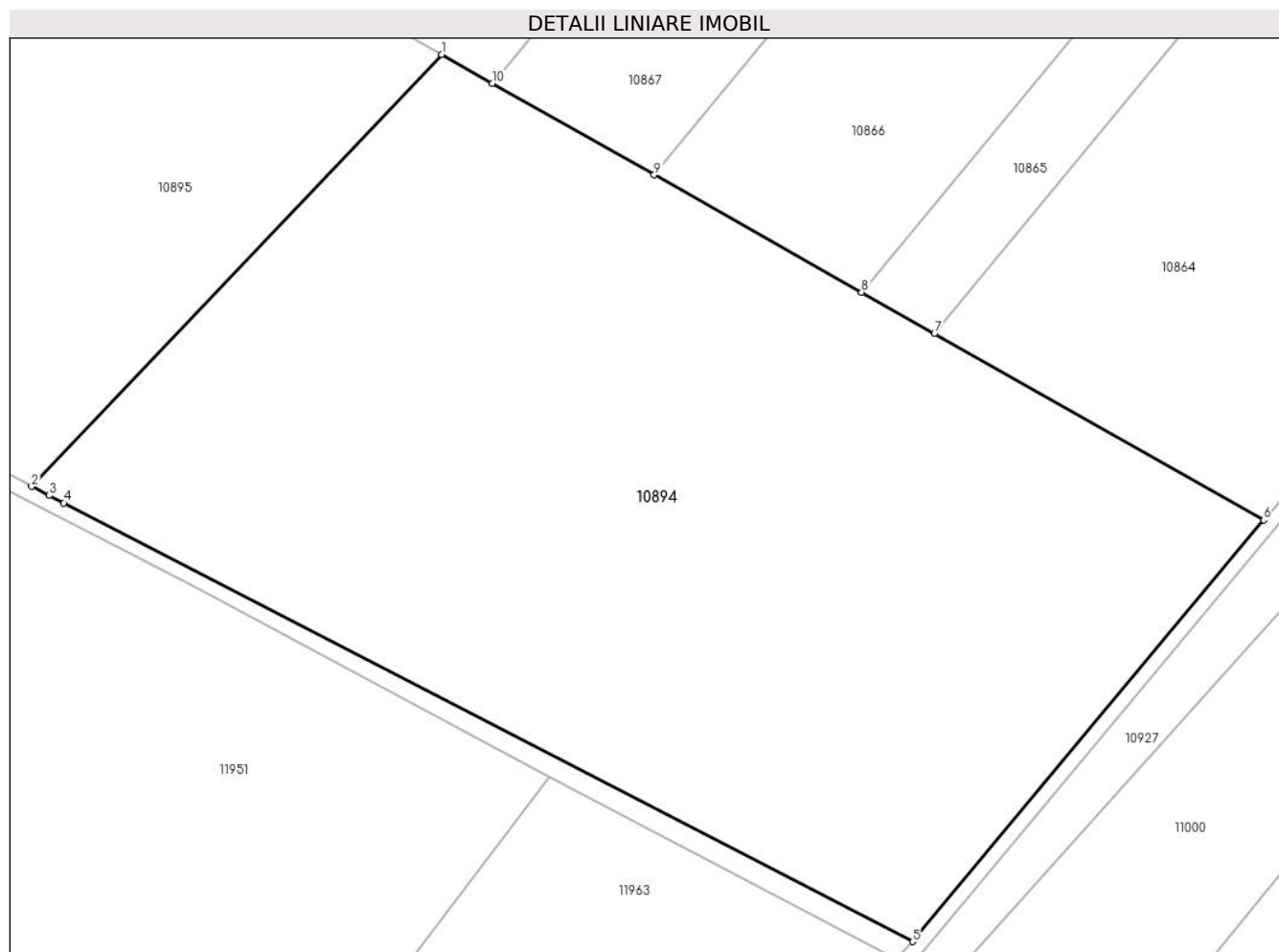
Inscrieri privind dezmembramintele dreptului de proprietate, drepturi reale de garanție și sarcini	Referințe
NU SUNT	

Anexa Nr. 1 La Partea I

Teren

Nr cadastral	Suprafața (mp)*	Observații / Referințe
	42.900	

* Suprafața este determinată în planul de proiecție Stereo 70.



Date referitoare la teren

Crt	Categorie folosință	Intra vilan	Suprafața (mp)	Tarla	Parcelă	Nr. topo	Observații / Referințe
1	arabil	NU	42.900	78/1	28/1	-	

Lungime Segmente

1) Valorile lungimilor segmentelor sunt obținute din proiecție în plan.

Punct început	X / Y	Punct sfârșit	X / Y	Lungime segment (** (m)
1	340.392,866 291.815,727	2	340.277,11 291.693,867	168.075
2	340.277,11 291.693,867	3	340.282,078 291.691,309	5.588
3	340.282,078 291.691,309	4	340.286,168 291.689,203	4.6
4	340.286,168 291.689,203	5	340.525,838 291.565,431	269.743
5	340.525,838 291.565,431	6	340.624,965 291.684,365	154.827

Punct început	X / Y	Punct sfârșit	X / Y	Lungime segment (** (m)
6	340.624,965 291.684,365	7	340.531,994 291.736,985	106.829
7	340.531,994 291.736,985	8	340.511,423 291.748,627	23.637
8	340.511,423 291.748,627	9	340.452,897 291.781,751	67.249
9	340.452,897 291.781,751	10	340.407,256 291.807,583	52.444
10	340.407,256 291.807,583	1	340.392,866 291.815,727	16.535

** Lungimile segmentelor sunt determinate în planul de proiecție Stereo 70 și sunt rotunjite la 1 milimetru.

*** Distanța dintre puncte este formată din segmente cumulate ce sunt mai mici decât valoarea 1 milimetru.

**DATE DESPRE IMOBILUL NR. 10895**

Oficiul de Cadastru și Publicitate Imobiliară DOLJ
Biroul de Cadastru și Publicitate Imobiliară Craiova

A. Partea I. Descrierea imobilului

TEREN Extravilan

Adresa: Jud. Dolj, T78/1, P29/1

Nr. Crt	Nr cadastral Nr. topografic	Suprafața* (mp)	Observații / Referințe
A1	32986	20.000	Sector cadastral:38 Teren neimprejmuit;

B. Partea II. Proprietari și acte

Inscrieri privitoare la dreptul de proprietate și alte drepturi reale	Referințe
72205 / 17/06/2014	
Hotarare Judecatoreasca nr. Sentinta civila nr.1588, din 27/09/2011 emis de Judecatoria Calafat;	
B1	A1
Intabulare, drept de PROPRIETATE, dobandit prin Hotarare Judecatoreasca, cota actuala 1/1, cota initiala 1/1	
1) FLORESCU TRINCA ION	

C. Partea III. SARCINI .

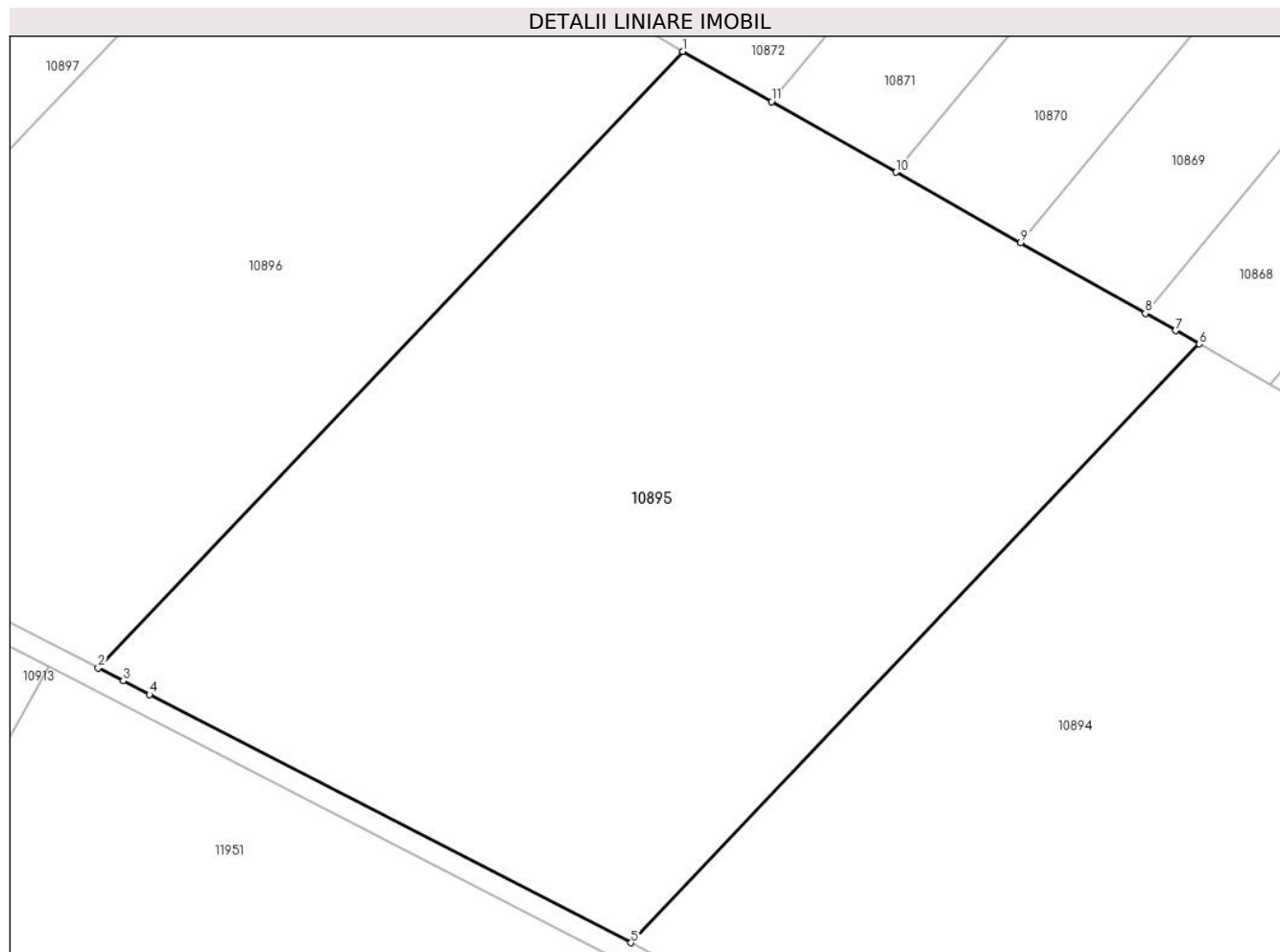
Inscrieri privind dezmembramintele dreptului de proprietate, drepturi reale de garanție și sarcini	Referințe
NU SUNT	

Anexa Nr. 1 La Partea I

Teren

Nr cadastral	Suprafața (mp)*	Observații / Referințe
32986	20.000	

* Suprafața este determinată în planul de proiecție Stereo 70.



Date referitoare la teren

Crt	Categorie folosință	Intra vilan	Suprafața (mp)	Tarla	Parcelă	Nr. topo	Observații / Referințe
1	arabil	NU	20.000	78/1	29/1	-	

Lungime Segmente

1) Valorile lungimilor segmentelor sunt obținute din proiecție în plan.

Punct început	X / Y	Punct sfârșit	X / Y	Lungime segment (** (m)
1	340.287,686 291.875,256	2	340.168,502 291.749,789	173.051
2	340.168,502 291.749,789	3	340.173,617 291.747,155	5.753
3	340.173,617 291.747,155	4	340.178,979 291.744,394	6.031
4	340.178,979 291.744,394	5	340.277,11 291.693,867	110.375
5	340.277,11 291.693,867	6	340.392,866 291.815,727	168.075

Punct început	X / Y	Punct sfârșit	X / Y	Lungime segment (** (m)
6	340.392,866 291.815,727	7	340.388,048 291.818,454	5.536
7	340.388,048 291.818,454	8	340.381,871 291.821,95	7.098
8	340.381,871 291.821,95	9	340.356,485 291.836,318	29.17
9	340.356,485 291.836,318	10	340.331,099 291.850,686	29.17
10	340.331,099 291.850,686	11	340.305,712 291.865,054	29.171
11	340.305,712 291.865,054	1	340.287,686 291.875,256	20.713

** Lungimile segmentelor sunt determinate în planul de proiecție Stereo 70 și sunt rotunjite la 1 milimetru.

*** Distanța dintre puncte este formată din segmente cumulate ce sunt mai mici decât valoarea 1 milimetru.

**DATE DESPRE IMOBILUL NR. 10896**

Oficiul de Cadastru și Publicitate Imobiliară DOLJ
Biroul de Cadastru și Publicitate Imobiliară Craiova

A. Partea I. Descrierea imobilului

TEREN Extravilan

Adresa: Jud. Dolj, T78/1, P30/1

Nr. Crt	Nr cadastral Nr. topografic	Suprafața* (mp)	Observații / Referințe
A1		15.000	Sector cadastral:38 Teren neimprejmuit;

B. Partea II. Proprietari și acte

Inscrieri privitoare la dreptul de proprietate și alte drepturi reale		Referințe
/		
Act Administrativ nr. TDP20935, din 19/04/2019 emis de CJSDPAT DOLJ;		
B1	Intabulare, drept de PROPRIETATE, dobandit prin Reconstituire, cota actuala 1/1, cota initiala 1/1 1) STANCIU N. FEVRONIA	A1

C. Partea III. SARCINI .

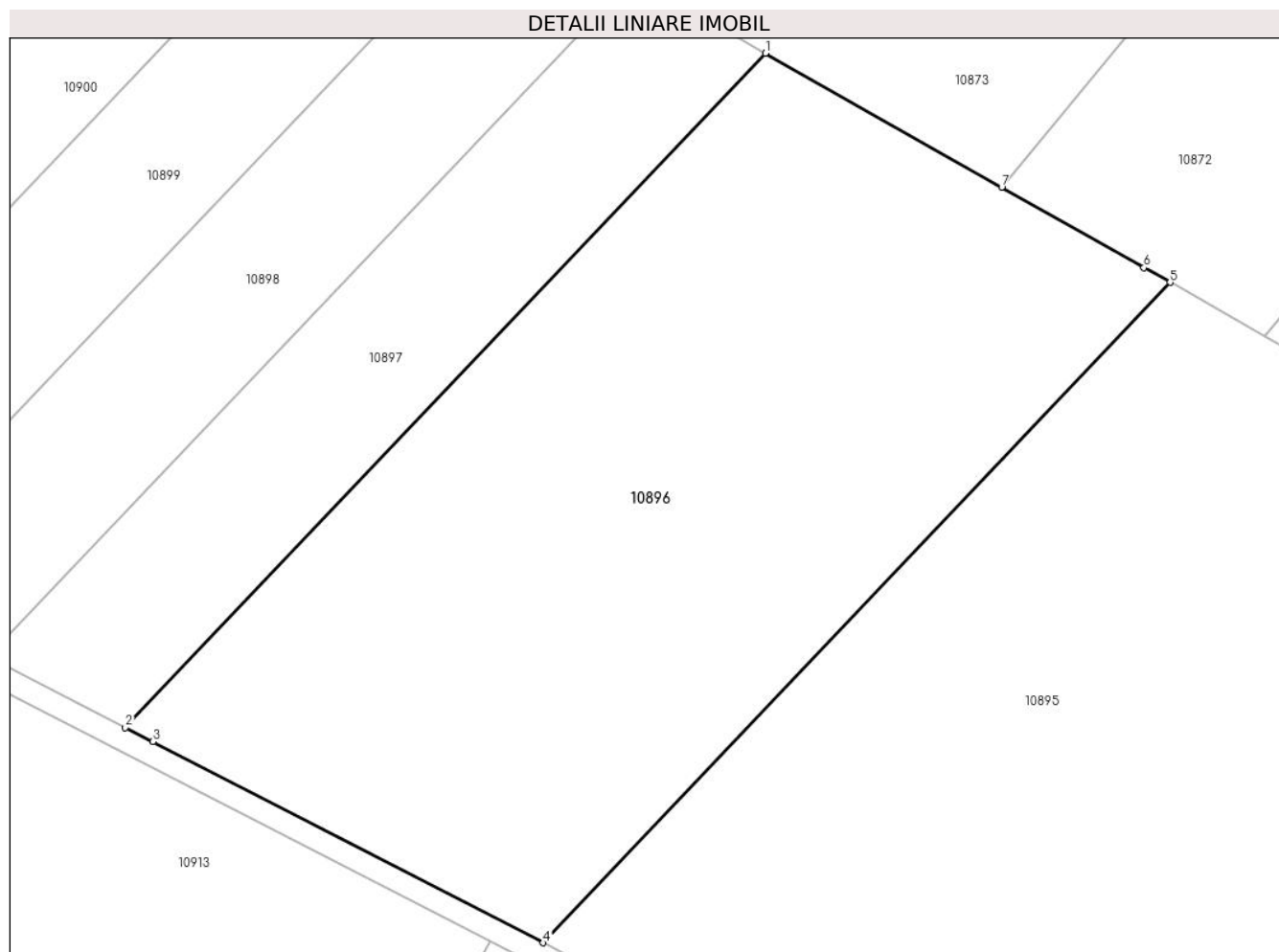
Inscrieri privind dezmembramintele dreptului de proprietate, drepturi reale de garanție și sarcini	Referințe
NU SUNT	

Anexa Nr. 1 La Partea I

Teren

Nr cadastral	Suprafața (mp)*	Observații / Referințe
	15.000	

* Suprafața este determinată în planul de proiecție Stereo 70.



Date referitoare la teren

Crt	Categorie folosință	Intravilan	Suprafața (mp)	Tarla	Parcelă	Nr. topo	Observații / Referințe
1	arabil	NU	15.000	78/1	30/1	-	

Lungime Segmente

1) Valorile lungimilor segmentelor sunt obținute din proiecție în plan.

Punct început	X / Y	Punct sfârșit	X / Y	Lungime segment (** (m)
1	340.210,743 291.918,804	2	340.089,053 291.790,697	176.691
2	340.089,053 291.790,697	3	340.094,276 291.788,008	5.875
3	340.094,276 291.788,008	4	340.168,502 291.749,789	83.488
4	340.168,502 291.749,789	5	340.287,686 291.875,256	173.051
5	340.287,686 291.875,256	6	340.282,725 291.878,064	5.701

Punct început	X / Y	Punct sfârșit	X / Y	Lungime segment (** (m)
6	340.282,725 291.878,064	7	340.255,696 291.893,362	31.058
7	340.255,696 291.893,362	1	340.210,743 291.918,804	51.653

** Lungimile segmentelor sunt determinate în planul de proiecție Stereo 70 și sunt rotunjite la 1 milimetru.

*** Distanța dintre puncte este formată din segmente cumulate ce sunt mai mici decât valoarea 1 milimetru.

**DATE DESPRE IMOBILUL NR. 10897**

Oficiul de Cadastru și Publicitate Imobiliară DOLJ
Biroul de Cadastru și Publicitate Imobiliară Craiova

A. Partea I. Descrierea imobilului

TEREN Extravilan

Adresa: Jud. Dolj, T78/1, P31

Nr. Crt	Nr cadastral Nr. topografic	Suprafața* (mp)	Observații / Referințe
A1		5.000	Sector cadastral:38 Teren neimprejmuit;

B. Partea II. Proprietari și acte

Inscrieri privitoare la dreptul de proprietate și alte drepturi reale		Referințe
/		
Act Administrativ nr. TDP2890-19533, din 23/11/2001 emis de CJSDPAT DOLJ;		
B1	Intabulare, drept de PROPRIETATE, dobandit prin Reconstituire, cota actuala 1/1, cota initiala 1/1 1) ȚĂPOIU I. NICOLAE, LIPSA CNP	A1

C. Partea III. SARCINI .

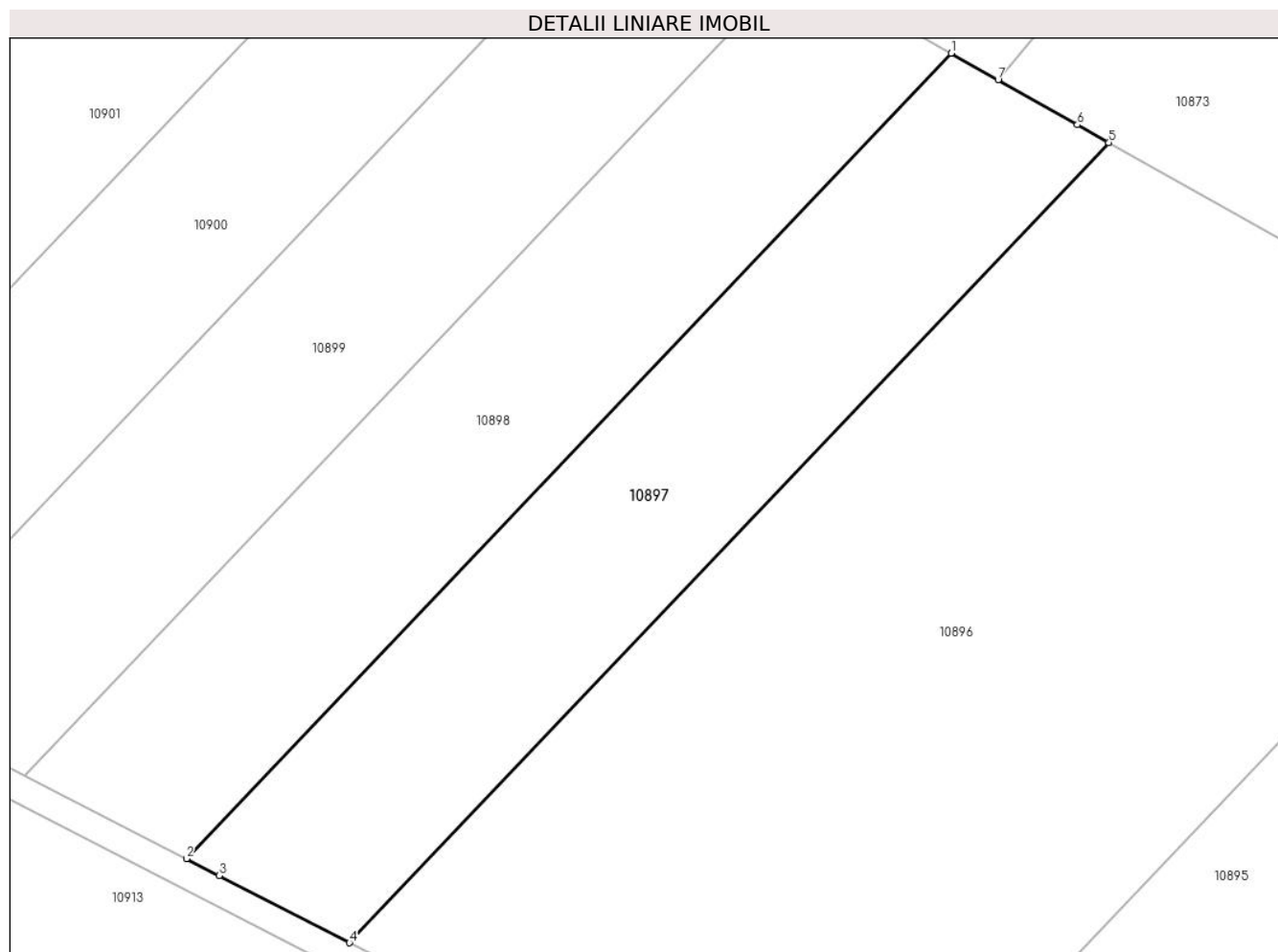
Inscrieri privind dezmembramintele dreptului de proprietate, drepturi reale de garanție și sarcini	Referințe
NU SUNT	

Anexa Nr. 1 La Partea I

Teren

Nr cadastral	Suprafața (mp)*	Observații / Referințe
	5.000	

* Suprafața este determinată în planul de proiecție Stereo 70.



Date referitoare la teren

Crt	Categorie folosință	Intravilan	Suprafața (mp)	Tarla	Parcelă	Nr. topo	Observații / Referințe
1	arabil	NU	5.000	78/1	31	-	

Lungime Segmente

1) Valorile lungimilor segmentelor sunt obținute din proiecție în plan.

Punct început	X / Y	Punct sfârșit	X / Y	Lungime segment (** (m)
1	340.185,446 291.933,122	2	340.062,931 291.804,147	177.889
2	340.062,931 291.804,147	3	340.068,19 291.801,44	5.915
3	340.068,19 291.801,44	4	340.089,053 291.790,697	23.467
4	340.089,053 291.790,697	5	340.210,743 291.918,804	176.691
5	340.210,743 291.918,804	6	340.205,678 291.921,67	5.82

Punct început	X / Y	Punct sfârșit	X / Y	Lungime segment (** (m)
6	340.205,678 291.921,67	7	340.192,981 291.928,857	14.59
7	340.192,981 291.928,857	1	340.185,446 291.933,122	8.658

** Lungimile segmentelor sunt determinate în planul de proiecție Stereo 70 și sunt rotunjite la 1 milimetru.

*** Distanța dintre puncte este formată din segmente cumulate ce sunt mai mici decât valoarea 1 milimetru.

**DATE DESPRE IMOBILUL NR. 10898**

Oficiul de Cadastru și Publicitate Imobiliară DOLJ
Biroul de Cadastru și Publicitate Imobiliară Craiova

A. Partea I. Descrierea imobilului

TEREN Extravilan

Adresa: Jud. Dolj, T78/1, P32

Nr. Crt	Nr cadastral Nr. topografic	Suprafața* (mp)	Observații / Referințe
A1		5.000	Sector cadastral:38 Teren neimprejmuit;

B. Partea II. Proprietari și acte

Inscrieri privitoare la dreptul de proprietate și alte drepturi reale	Referințe
/	
Act Administrativ nr. TDP2887-19533, din 23/11/2001 emis de CJSDPAT DOLJ;	
B1	A1
Intabulare, drept de PROPRIETATE, dobandit prin Reconstituire, cota actuala 1/1, cota initiala 1/1	
1) STĂNESCU I. ALEXANDRU SEPTIMIU, LIPSA CNP	

C. Partea III. SARCINI .

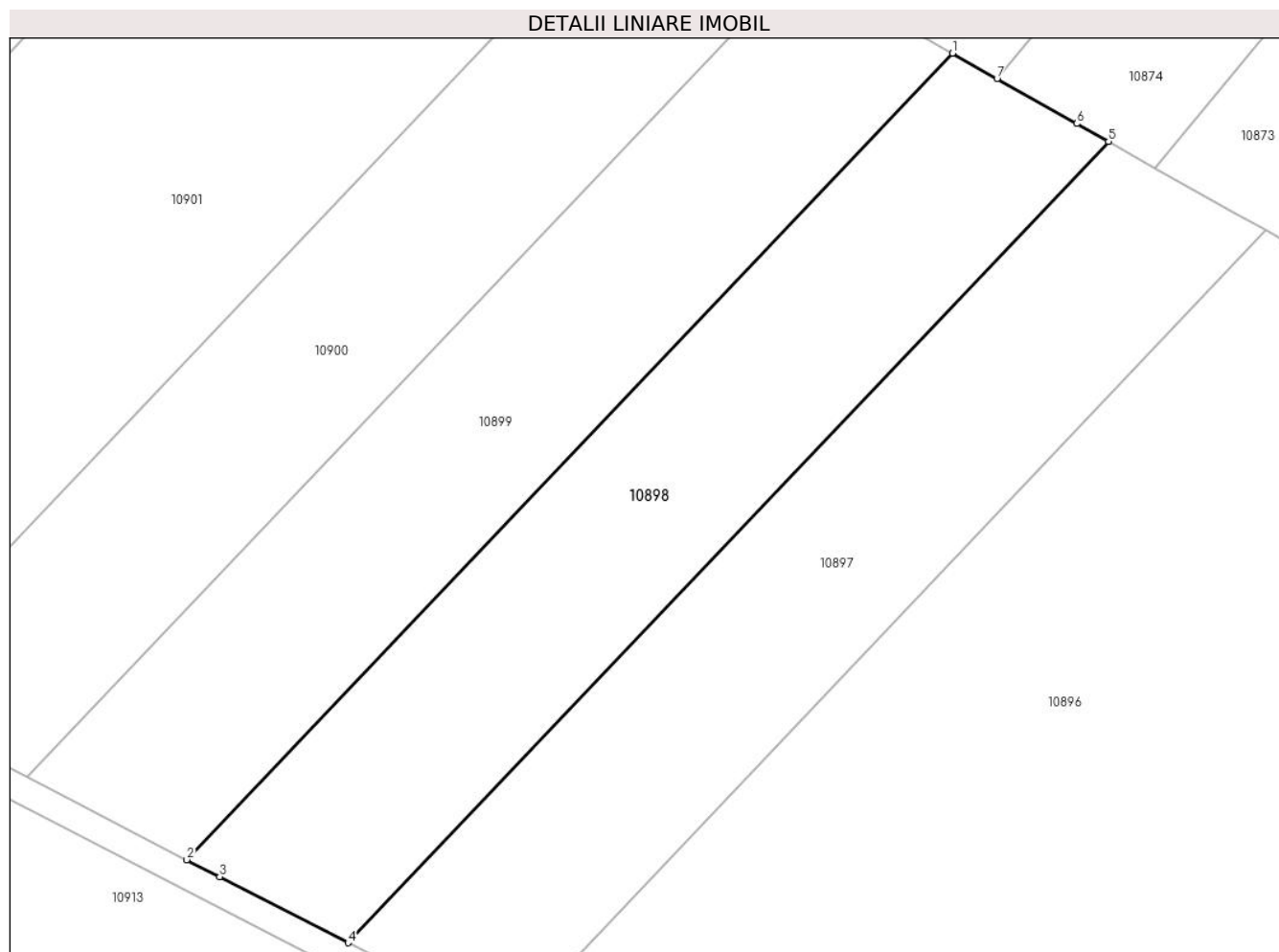
Inscrieri privind dezmembramintele dreptului de proprietate, drepturi reale de garanție și sarcini	Referințe
NU SUNT	

Anexa Nr. 1 La Partea I

Teren

Nr cadastral	Suprafața (mp)*	Observații / Referințe
	5.000	

* Suprafața este determinată în planul de proiecție Stereo 70.



Date referitoare la teren

Crt	Categorie folosință	Intravilan	Suprafața (mp)	Tarla	Parcelă	Nr. topo	Observații / Referințe
1	arabil	NU	5.000	78/1	32	-	

Lungime Segmente

1) Valorile lungimilor segmentelor sunt obținute din proiecție în plan.

Punct început	X / Y	Punct sfârșit	X / Y	Lungime segment (** (m)
1	340.160,317 291.947,344	2	340.036,984 291.817,508	179.077
2	340.036,984 291.817,508	3	340.042,277 291.814,782	5.954
3	340.042,277 291.814,782	4	340.062,931 291.804,147	23.231
4	340.062,931 291.804,147	5	340.185,446 291.933,122	177.889
5	340.185,446 291.933,122	6	340.180,346 291.936,008	5.86

Punct început	X / Y	Punct sfârșit	X / Y	Lungime segment (** (m)
6	340.180,346 291.936,008	7	340.167,504 291.943,276	14.756
7	340.167,504 291.943,276	1	340.160,317 291.947,344	8.258

** Lungimile segmentelor sunt determinate în planul de proiecție Stereo 70 și sunt rotunjite la 1 milimetru.

*** Distanța dintre puncte este formată din segmente cumulate ce sunt mai mici decât valoarea 1 milimetru.

**DATE DESPRE IMOBILUL NR. 10899**

Oficiul de Cadastru și Publicitate Imobiliară DOLJ
Biroul de Cadastru și Publicitate Imobiliară Craiova

A. Partea I. Descrierea imobilului

TEREN Extravilan

Adresa: Jud. Dolj, T78/1, P33

Nr. Crt	Nr cadastral Nr. topografic	Suprafața* (mp)	Observații / Referințe
A1		5.000	Sector cadastral:38 Teren neimprejmuit;

B. Partea II. Proprietari și acte

Inscrieri privitoare la dreptul de proprietate și alte drepturi reale	Referințe
/	
Act Administrativ nr. TDP2888-19533, din 23/11/2001 emis de CJSDPAT DOLJ;	
B1	A1
Intabulare, drept de PROPRIETATE, dobandit prin Reconstituire, cota actuala 1/1, cota initiala 1/1 1) PÎRJOL I. ANICA, LIPSA CNP	

C. Partea III. SARCINI .

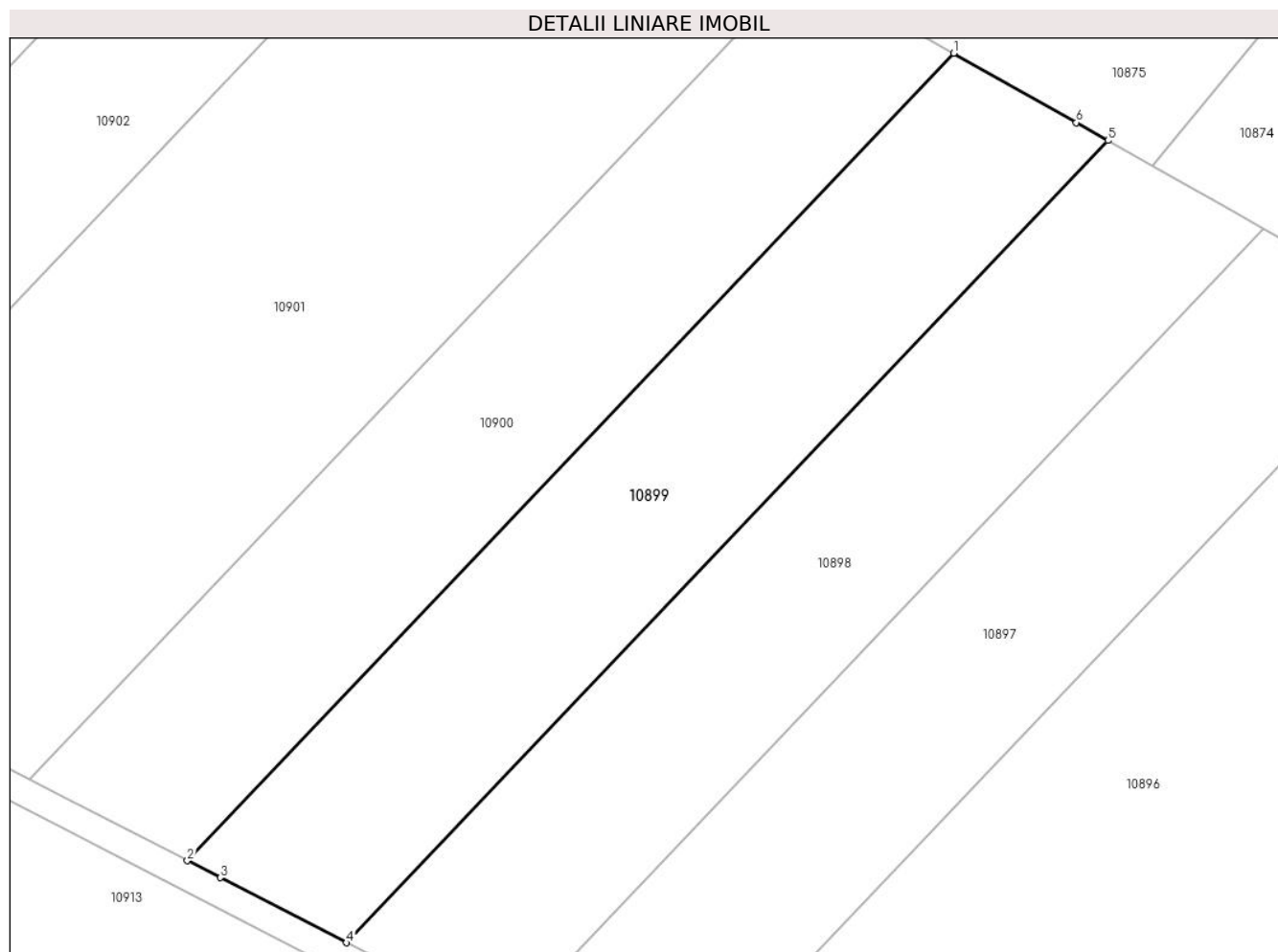
Inscrieri privind dezmembramintele dreptului de proprietate, drepturi reale de garanție și sarcini	Referințe
NU SUNT	

Anexa Nr. 1 La Partea I

Teren

Nr cadastral	Suprafața (mp)*	Observații / Referințe
	5.000	

* Suprafața este determinată în planul de proiecție Stereo 70.



Date referitoare la teren

Crt	Categorie folosință	Intravilan	Suprafața (mp)	Tarla	Parcelă	Nr. topo	Observații / Referințe
1	arabil	NU	5.000	78/1	33	-	

Lungime Segmente

1) Valorile lungimilor segmentelor sunt obținute din proiecție în plan.

Punct început	X / Y	Punct sfârșit	X / Y	Lungime segment (** (m)
1	340.135,354 291.961,472	2	340.011,208 291.830,78	180.257
2	340.011,208 291.830,78	3	340.016,536 291.828,036	5.993
3	340.016,536 291.828,036	4	340.036,984 291.817,508	22.999
4	340.036,984 291.817,508	5	340.160,317 291.947,344	179.077
5	340.160,317 291.947,344	6	340.155,184 291.950,249	5.898

Punct început	X / Y	Punct sfârșit	X / Y	Lungime segment (** (m)
6	340.155,184 291.950,249	1	340.135,354 291.961,472	22.786

** Lungimile segmentelor sunt determinate în planul de proiecție Stereo 70 și sunt rotunjite la 1 milimetru.

*** Distanța dintre puncte este formată din segmente cumulate ce sunt mai mici decât valoarea 1 milimetru.

**DATE DESPRE IMOBILUL NR. 10900**

Oficiul de Cadastru și Publicitate Imobiliară DOLJ
Biroul de Cadastru și Publicitate Imobiliară Craiova

A. Partea I. Descrierea imobilului

TEREN Extravilan

Adresa: Jud. Dolj, T78/1, P34

Nr. Crt	Nr cadastral Nr. topografic	Suprafața* (mp)	Observații / Referințe
A1		5.000	Sector cadastral:38 Teren neimprejmuit;

B. Partea II. Proprietari și acte

Inscrieri privitoare la dreptul de proprietate și alte drepturi reale	Referințe
/	
Act Administrativ nr. TDP2870-19533, din 01/11/2001 emis de CJSDPAT DOLJ;	
B1	A1
Intabulare, drept de PROPRIETATE, dobandit prin Reconstituire, cota actuala 1/1, cota initiala 1/1 1) GEORGESCU I. MARIA, LIPSA CNP	

C. Partea III. SARCINI .

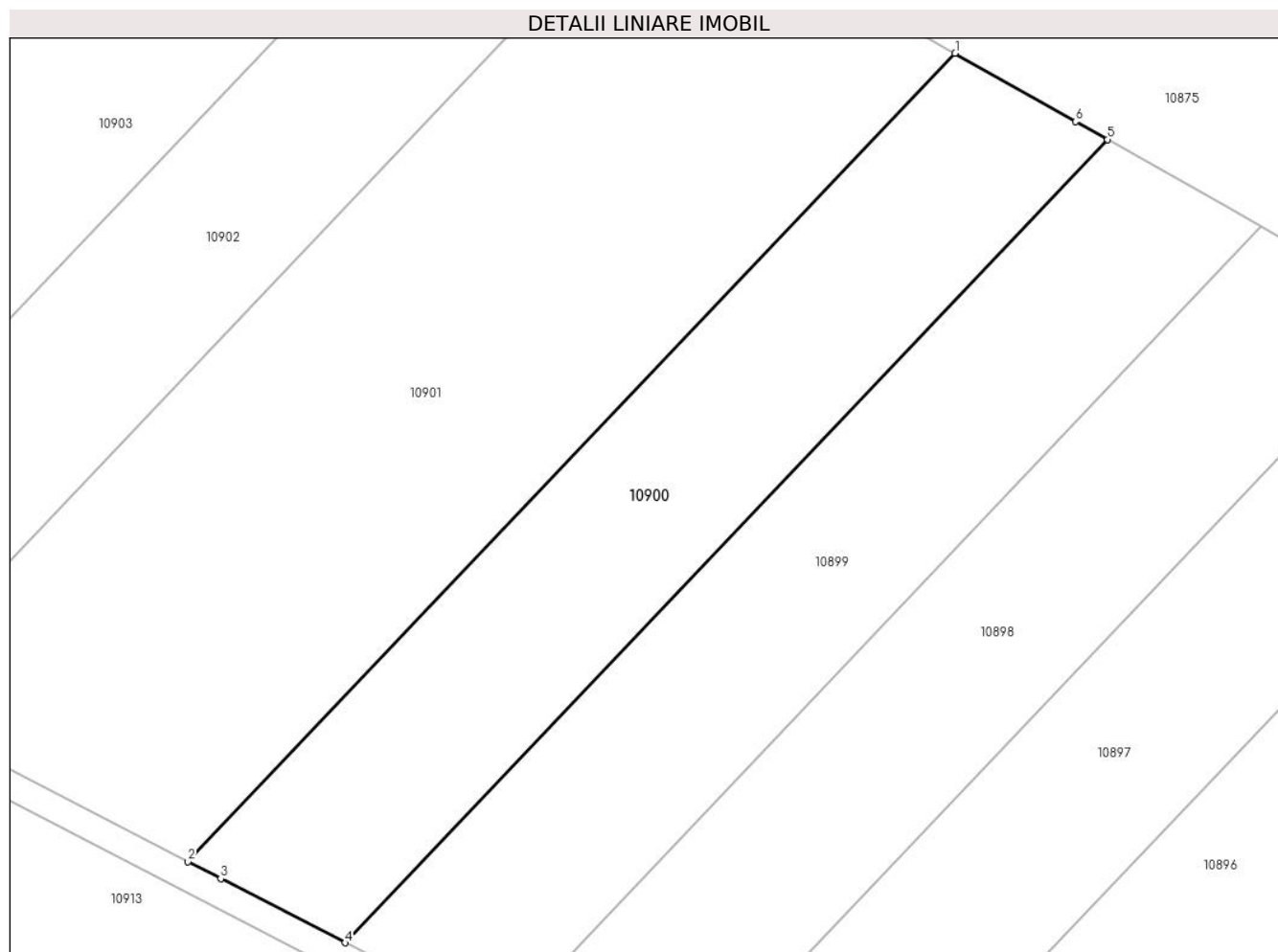
Inscrieri privind dezmembramintele dreptului de proprietate, drepturi reale de garanție și sarcini	Referințe
NU SUNT	

Anexa Nr. 1 La Partea I

Teren

Nr cadastral	Suprafața (mp)*	Observații / Referințe
	5.000	

* Suprafața este determinată în planul de proiecție Stereo 70.



Date referitoare la teren

Crt	Categorie folosință	Intra vilan	Suprafața (mp)	Tarla	Parcelă	Nr. topo	Observații / Referințe
1	arabil	NU	5.000	78/1	34	-	

Lungime Segmente

1) Valorile lungimilor segmentelor sunt obținute din proiecție în plan.

Punct început	X / Y	Punct sfârșit	X / Y	Lungime segment (** (m)
1	340.110,554 291.975,508	2	339.985,6 291.843,966	181.43
2	339.985,6 291.843,966	3	339.990,963 291.841,204	6.032
3	339.990,963 291.841,204	4	340.011,208 291.830,78	22.771
4	340.011,208 291.830,78	5	340.135,354 291.961,472	180.257
5	340.135,354 291.961,472	6	340.130,187 291.964,396	5.937

Punct început	X / Y	Punct sfârșit	X / Y	Lungime segment (** (m)
6	340.130,187 291.964,396	1	340.110,554 291.975,508	22.56

** Lungimile segmentelor sunt determinate în planul de proiecție Stereo 70 și sunt rotunjite la 1 milimetru.

*** Distanța dintre puncte este formată din segmente cumulate ce sunt mai mici decât valoarea 1 milimetru.

**DATE DESPRE IMOBILUL NR. 10901**

Oficiul de Cadastru și Publicitate Imobiliară DOLJ
Biroul de Cadastru și Publicitate Imobiliară Craiova

A. Partea I. Descrierea imobilului

TEREN Extravilan

Adresa: Jud. Dolj, T78/1, P35

Nr. Crt	Nr cadastral Nr. topografic	Suprafața* (mp)	Observații / Referințe
A1		10.000	Sector cadastral:38 Teren neimprejmuit;

B. Partea II. Proprietari și acte

Inscrieri privitoare la dreptul de proprietate și alte drepturi reale	Referințe
/	
Act Administrativ nr. TDP2834-19533, din 06/11/2000 emis de CJSDPAT DOLJ;	
B1	A1
Intabulare, drept de PROPRIETATE, dobandit prin Reconstituire, cota actuala 1/1, cota initiala 1/1	
1) CONSTANTINESCU P. DUMITRU, LIPSA CNP	

C. Partea III. SARCINI .

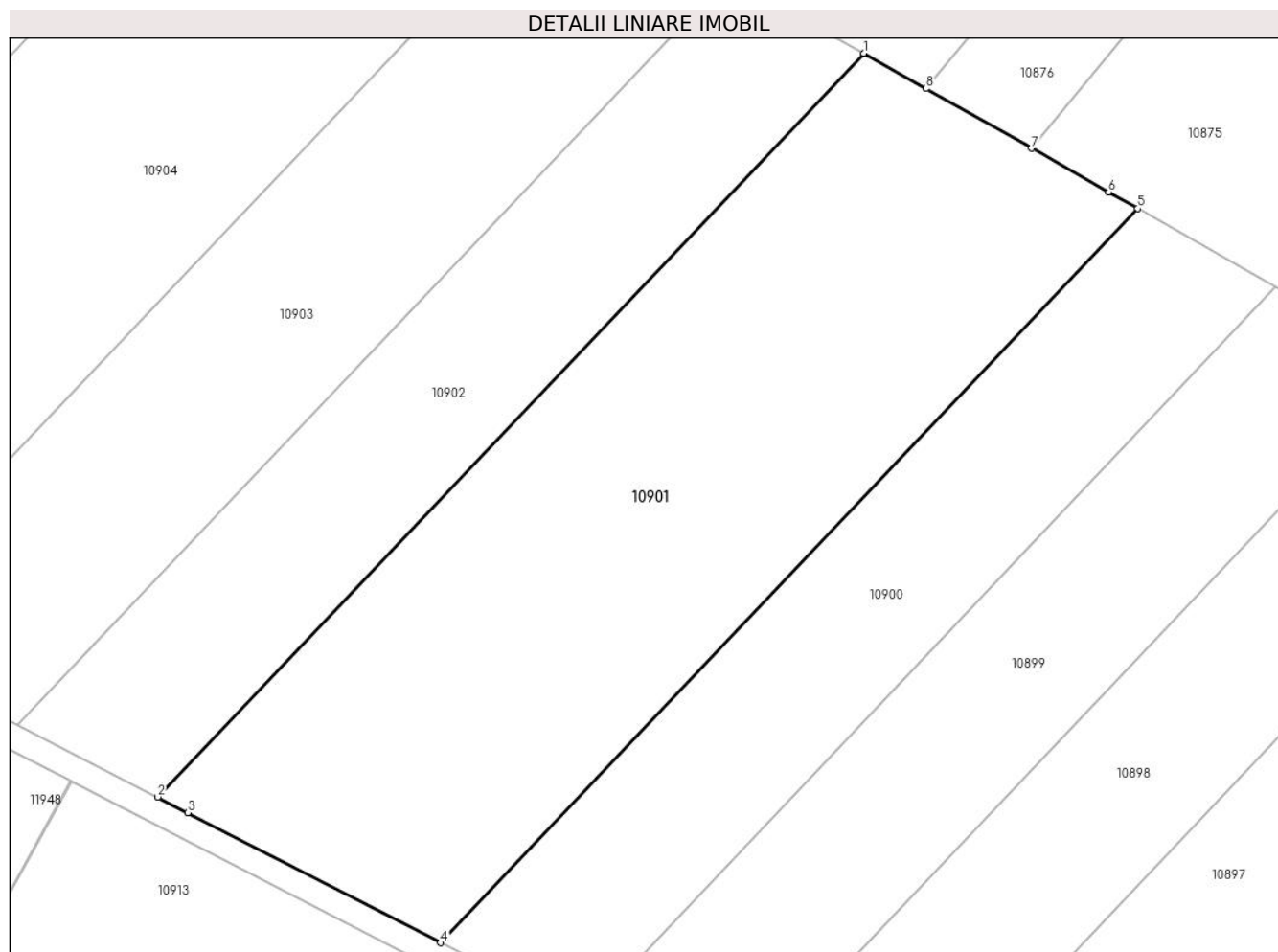
Inscrieri privind dezmembramintele dreptului de proprietate, drepturi reale de garanție și sarcini	Referințe
NU SUNT	

Anexa Nr. 1 La Partea I

Teren

Nr cadastral	Suprafața (mp)*	Observații / Referințe
	10.000	

* Suprafața este determinată în planul de proiecție Stereo 70.



Date referitoare la teren

Crt	Categorie folosință	Intra vilan	Suprafața (mp)	Tarla	Parcelă	Nr. topo	Observații / Referințe
1	arabil	NU	10.000	78/1	35	-	

Lungime Segmente

1) Valorile lungimilor segmentelor sunt obținute din proiecție în plan.

Punct început	X / Y	Punct sfârșit	X / Y	Lungime segment (** (m)
1	340.061,428 292.003,312	2	339.934,873 291.870,085	183.754
2	339.934,873 291.870,085	3	339.940,305 291.867,288	6.11
3	339.940,305 291.867,288	4	339.985,6 291.843,966	50.947
4	339.985,6 291.843,966	5	340.110,554 291.975,508	181.43
5	340.110,554 291.975,508	6	340.105,353 291.978,452	5.976

Punct început	X / Y	Punct sfârșit	X / Y	Lungime segment (** (m)
6	340.105,353 291.978,452	7	340.091,551 291.986,263	15.859
7	340.091,551 291.986,263	8	340.072,616 291.996,98	21.757
8	340.072,616 291.996,98	1	340.061,428 292.003,312	12.856

** Lungimile segmentelor sunt determinate în planul de proiecție Stereo 70 și sunt rotunjite la 1 milimetru.

*** Distanța dintre puncte este formată din segmente cumulate ce sunt mai mici decât valoarea 1 milimetru.

**DATE DESPRE IMOBILUL NR. 10902**

Oficiul de Cadastru și Publicitate Imobiliară DOLJ
Biroul de Cadastru și Publicitate Imobiliară Craiova

A. Partea I. Descrierea imobilului

TEREN Extravilan

Adresa: Jud. Dolj, T78/1, P36

Nr. Crt	Nr cadastral Nr. topografic	Suprafața* (mp)	Observații / Referințe
A1		5.000	Sector cadastral:38 Teren neimprejmit;

B. Partea II. Proprietari și acte

Inscrieri privitoare la dreptul de proprietate și alte drepturi reale		Referințe
/		
Act Administrativ nr. TDP2873-19533, din 22/11/2001 emis de CJSDPAT DOLJ;		
B1	Intabulare, drept de PROPRIETATE, dobandit prin Reconstituire, cota actuala 1/1, cota initiala 1/1 1) HAINES I. ANETA, LIPSA CNP 2) HAINES I. ION, LIPSA CNP	A1

C. Partea III. SARCINI .

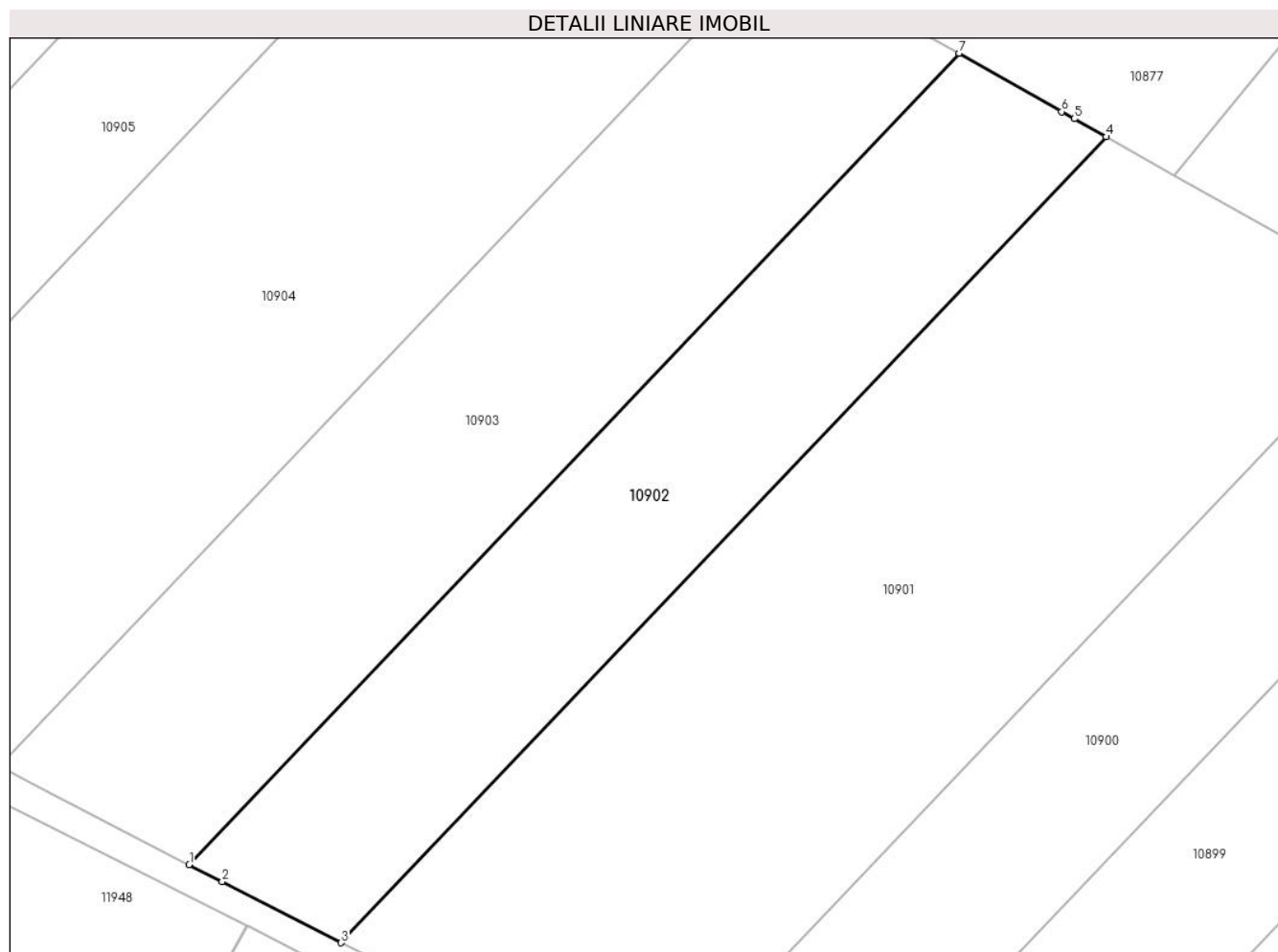
Inscrieri privind dezmembramintele dreptului de proprietate, drepturi reale de garanție și sarcini	Referințe
NU SUNT	

Anexa Nr. 1 La Partea I

Teren

Nr cadastral	Suprafața (mp)*	Observații / Referințe
	5.000	

* Suprafața este determinată în planul de proiecție Stereo 70.



Date referitoare la teren

Crt	Categorie folosință	Intravilan	Suprafața (mp)	Tarla	Parcelă	Nr. topo	Observații / Referințe
1	arabil	NU	5.000	78/1	36	-	

Lungime Segmente

1) Valorile lungimilor segmentelor sunt obținute din proiecție în plan.

Punct început	X / Y	Punct sfârșit	X / Y	Lungime segment (** (m)
1	339.909,751 291.883,02	2	339.915,219 291.880,205	6.15
2	339.915,219 291.880,205	3	339.934,873 291.870,085	22.106
3	339.934,873 291.870,085	4	340.061,428 292.003,312	183.754
4	340.061,428 292.003,312	5	340.056,16 292.006,293	6.053
5	340.056,16 292.006,293	6	340.054,095 292.007,462	2.373

Punct început	X / Y	Punct sfârșit	X / Y	Lungime segment (** (m)
6	340.054,095 292.007,462	7	340.037,132 292.017,117	19.518
7	340.037,132 292.017,117	1	339.909,751 291.883,02	184.954

** Lungimile segmentelor sunt determinate în planul de proiecție Stereo 70 și sunt rotunjite la 1 milimetru.

*** Distanța dintre puncte este formată din segmente cumulate ce sunt mai mici decât valoarea 1 milimetru.

**DATE DESPRE IMOBILUL NR. 10903**

Oficiul de Cadastru și Publicitate Imobiliară DOLJ
Biroul de Cadastru și Publicitate Imobiliară Craiova

A. Partea I. Descrierea imobilului

TEREN Extravilan

Adresa: Jud. Dolj, T78/1, P37

Nr. Crt	Nr cadastral Nr. topografic	Suprafața* (mp)	Observații / Referințe
A1		6.300	Sector cadastral:38 Teren neimprejmuit;

B. Partea II. Proprietari și acte

Inscrieri privitoare la dreptul de proprietate și alte drepturi reale	Referințe
/	
Act Administrativ nr. TDP2869-19533, din 01/11/2001 emis de CJSDPAT DOLJ;	
B1	A1
Intabulare, drept de PROPRIETATE, dobandit prin Reconstituire, cota actuala 1/1, cota initiala 1/1	
1) MINCĂ M. CONSTANTIN, LIPSA CNP	

C. Partea III. SARCINI .

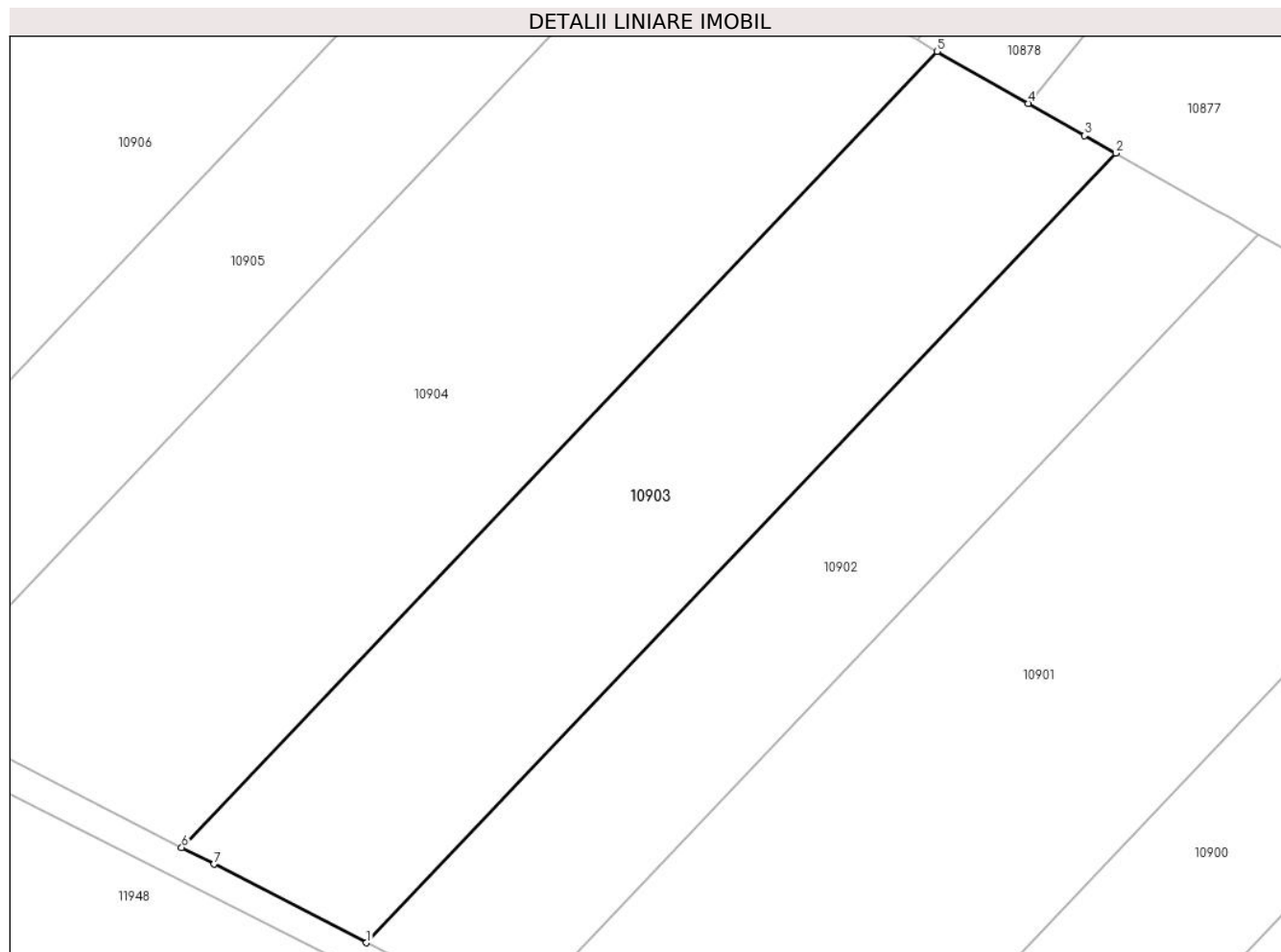
Inscrieri privind dezmembramintele dreptului de proprietate, drepturi reale de garanție și sarcini	Referințe
NU SUNT	

Anexa Nr. 1 La Partea I

Teren

Nr cadastral	Suprafața (mp)*	Observații / Referințe
	6.300	

* Suprafața este determinată în planul de proiecție Stereo 70.



Date referitoare la teren

Crt	Categorie folosință	Intravilan	Suprafața (mp)	Tarla	Parcelă	Nr. topo	Observații / Referințe
1	arabil	NU	6.300	78/1	37	-	

Lungime Segmente

1) Valorile lungimilor segmentelor sunt obținute din proiecție în plan.

Punct început	X / Y	Punct sfârșit	X / Y	Lungime segment (** (m)
1	339.909,751 291.883,02	2	340.037,132 292.017,117	184.954
2	340.037,132 292.017,117	3	340.031,84 292.020,129	6.089
3	340.031,84 292.020,129	4	340.022,253 292.025,586	11.031
4	340.022,253 292.025,586	5	340.006,764 292.034,402	17.822
5	340.006,764 292.034,402	6	339.878,332 291.899,198	186.48

Punct început	X / Y	Punct sfârșit	X / Y	Lungime segment (** (m)
6	339.878,332 291.899,198	7	339.883,844 291.896,36	6.2
7	339.883,844 291.896,36	1	339.909,751 291.883,02	29.14

** Lungimile segmentelor sunt determinate în planul de proiecție Stereo 70 și sunt rotunjite la 1 milimetru.

*** Distanța dintre puncte este formată din segmente cumulate ce sunt mai mici decât valoarea 1 milimetru.

**DATE DESPRE IMOBILUL NR. 10904**

Oficiul de Cadastru și Publicitate Imobiliară DOLJ
Biroul de Cadastru și Publicitate Imobiliară Craiova

A. Partea I. Descrierea imobilului

TEREN Extravilan

Adresa: Jud. Dolj, T78/1, P38

Nr. Crt	Nr cadastral Nr. topografic	Suprafața* (mp)	Observații / Referințe
A1		9.300	Sector cadastral:38 Teren neimprejmuit;

B. Partea II. Proprietari și acte

Inscrieri privitoare la dreptul de proprietate și alte drepturi reale	Referințe
/	
Act Administrativ nr. TDP2868-19533, din 01/11/2001 emis de CJSDPAT DOLJ;	
B1	A1
Intabulare, drept de PROPRIETATE, dobandit prin Reconstituire, cota actuala 1/1, cota initiala 1/1	
1) CIOBANU ST. IOAN, LIPSA CNP	

C. Partea III. SARCINI .

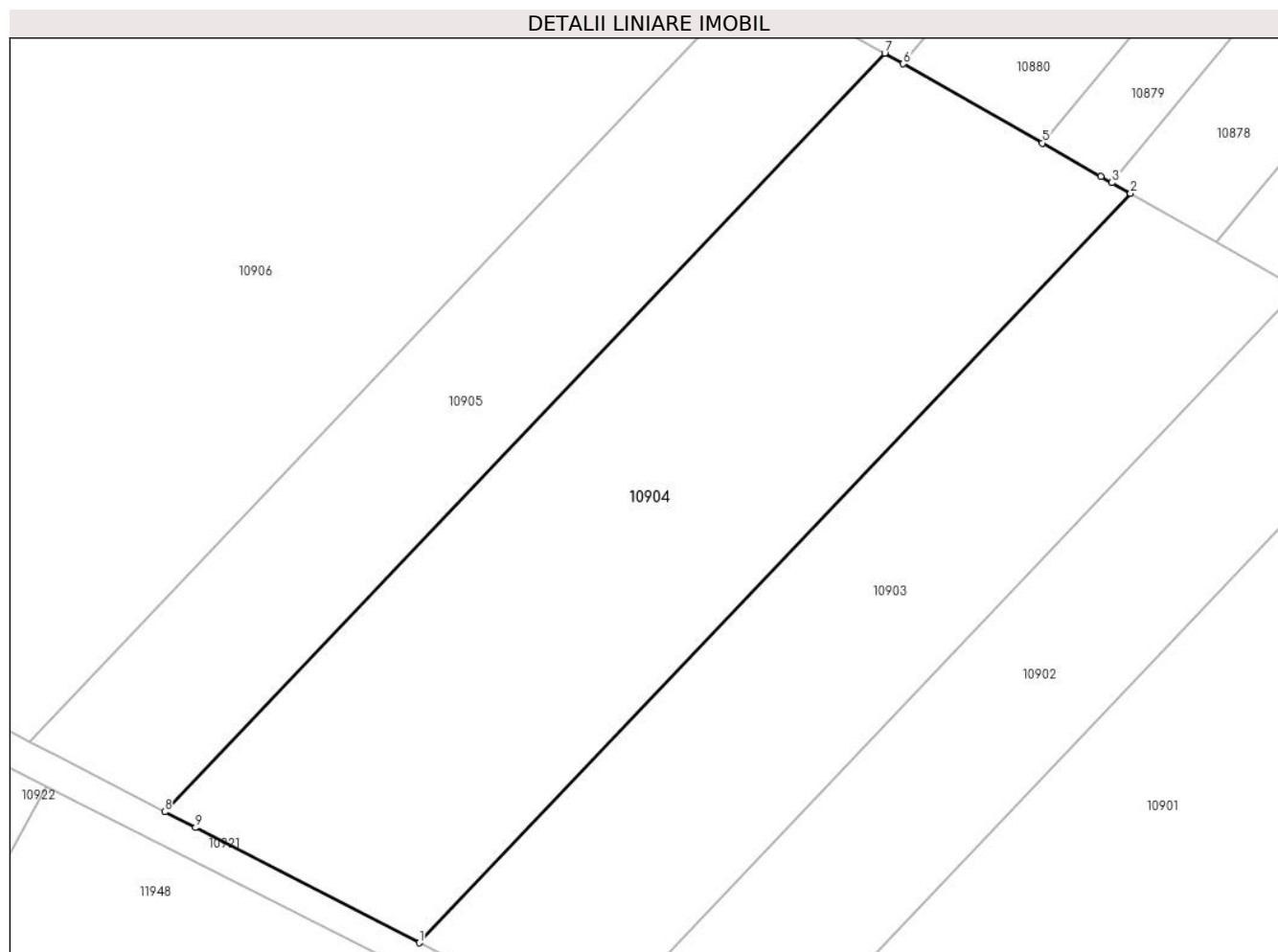
Inscrieri privind dezmembramintele dreptului de proprietate, drepturi reale de garanție și sarcini	Referințe
NU SUNT	

Anexa Nr. 1 La Partea I

Teren

Nr cadastral	Suprafața (mp)*	Observații / Referințe
	9.300	

* Suprafața este determinată în planul de proiecție Stereo 70.



Date referitoare la teren

Crt	Categorie folosință	Intravilan	Suprafața (mp)	Tarla	Parcelă	Nr. topo	Observații / Referințe
1	arabil	NU	9.300	78/1	38	-	

Lungime Segmente

1) Valorile lungimilor segmentelor sunt obținute din proiecție în plan.

Punct început	X / Y	Punct sfârșit	X / Y	Lungime segment (** (m)
1	339.878,332 291.899,198	2	340.006,764 292.034,402	186.48
2	340.006,764 292.034,402	3	340.003,404 292.036,314	3.866
3	340.003,404 292.036,314	4	340.001,428 292.037,439	2.274
4	340.001,428 292.037,439	5	339.990,845 292.043,463	12.177
5	339.990,845 292.043,463	6	339.965,744 292.057,749	28.882

Punct început	X / Y	Punct sfârșit	X / Y	Lungime segment (** (m)
6	339.965,744 292.057,749	7	339.962,383 292.059,663	3.868
7	339.962,383 292.059,663	8	339.832,414 291.922,841	188.712
8	339.832,414 291.922,841	9	339.837,993 291.919,969	6.275
9	339.837,993 291.919,969	1	339.878,332 291.899,198	45.373

** Lungimile segmentelor sunt determinate în planul de proiecție Stereo 70 și sunt rotunjite la 1 milimetru.

*** Distanța dintre puncte este formată din segmente cumulate ce sunt mai mici decât valoarea 1 milimetru.

**DATE DESPRE IMOBILUL NR. 10905**

Oficiul de Cadastru și Publicitate Imobiliară DOLJ
Biroul de Cadastru și Publicitate Imobiliară Craiova

A. Partea I. Descrierea imobilului

TEREN Extravilan

Adresa: Jud. Dolj, T78/1, P39

Nr. Crt	Nr cadastral Nr. topografic	Suprafața* (mp)	Observații / Referințe
A1	32582	5.000	Sector cadastral:38 Teren neimprejmuit;

B. Partea II. Proprietari și acte

Inscrieri privitoare la dreptul de proprietate și alte drepturi reale		Referințe
104960 / 28/10/2013		
Act Notarial nr. cvc aut nr 1385, din 28/10/2013 emis de BNP Papa Eugenia;		
B1	Intabulare, drept de PROPRIETATE, dobandit prin Conventie, cota actuala 1/1, cota initiala 1/1 1) VLAD COSTIN 2) VLAD ELENA	A1

C. Partea III. SARCINI .

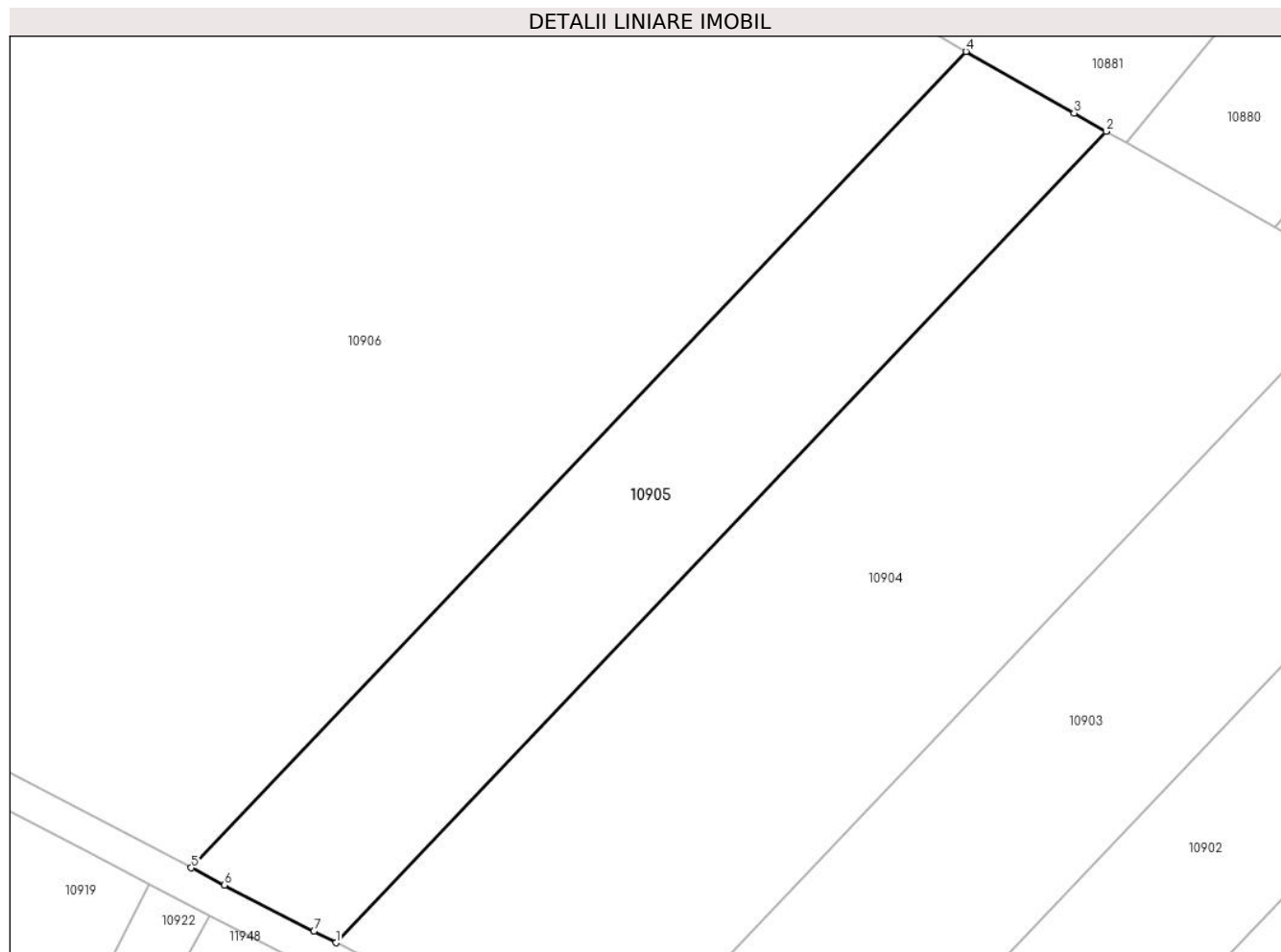
Inscrieri privind dezmembramintele dreptului de proprietate, drepturi reale de garanție și sarcini	Referințe
NU SUNT	

Anexa Nr. 1 La Partea I

Teren

Nr cadastral	Suprafața (mp)*	Observații / Referințe
32582	5.000	

* Suprafața este determinată în planul de proiecție Stereo 70.



Date referitoare la teren

Crt	Categorie folosință	Intravilan	Suprafața (mp)	Tarla	Parcelă	Nr. topo	Observații / Referințe
1	arabil	NU	5.000	78/1	39	-	

Lungime Segmente

1) Valorile lungimilor segmentelor sunt obținute din proiecție în plan.

Punct început	X / Y	Punct sfârșit	X / Y	Lungime segment (** (m)
1	339.832,414 291.922,841	2	339.962,383 292.059,663	188.712
2	339.962,383 292.059,663	3	339.956,984 292.062,736	6.212
3	339.956,984 292.062,736	4	339.938,734 292.073,123	20.999
4	339.938,734 292.073,123	5	339.807,995 291.935,49	189.83
5	339.807,995 291.935,49	6	339.813,595 291.932,587	6.308

Punct început	X / Y	Punct sfârșit	X / Y	Lungime segment (** (m)
6	339.813,595 291.932,587	7	339.828,662 291.924,773	16.973
7	339.828,662 291.924,773	1	339.832,414 291.922,841	4.22

** Lungimile segmentelor sunt determinate în planul de proiecție Stereo 70 și sunt rotunjite la 1 milimetru.

*** Distanța dintre puncte este formată din segmente cumulate ce sunt mai mici decât valoarea 1 milimetru.

**DATE DESPRE IMOBILUL NR. 10906**

Oficiul de Cadastru și Publicitate Imobiliară DOLJ
Biroul de Cadastru și Publicitate Imobiliară Craiova

A. Partea I. Descrierea imobilului

TEREN Extravilan

Adresa: Jud. Dolj, T78/1, P40

Nr. Crt	Nr cadastral Nr. topografic	Suprafața* (mp)	Observații / Referințe
A1	30073	30.200	Sector cadastral:38 Teren neimprejmuit;

B. Partea II. Proprietari și acte

Inscrieri privitoare la dreptul de proprietate și alte drepturi reale		Referințe
48980 / 14/07/2011		
Act Notarial nr. CVC 4548, din 13/07/2011 emis de NP TUDOR MARINELA DANIELA;		
B1	Intabulare, drept de PROPRIETATE, dobandit prin Conventie, cota actuala 1/1, cota initiala 1/1	A1
	1) TRAILA CONSTANTIN	
	2) TRAILA ELENA, LIPSA CNP	

C. Partea III. SARCINI .

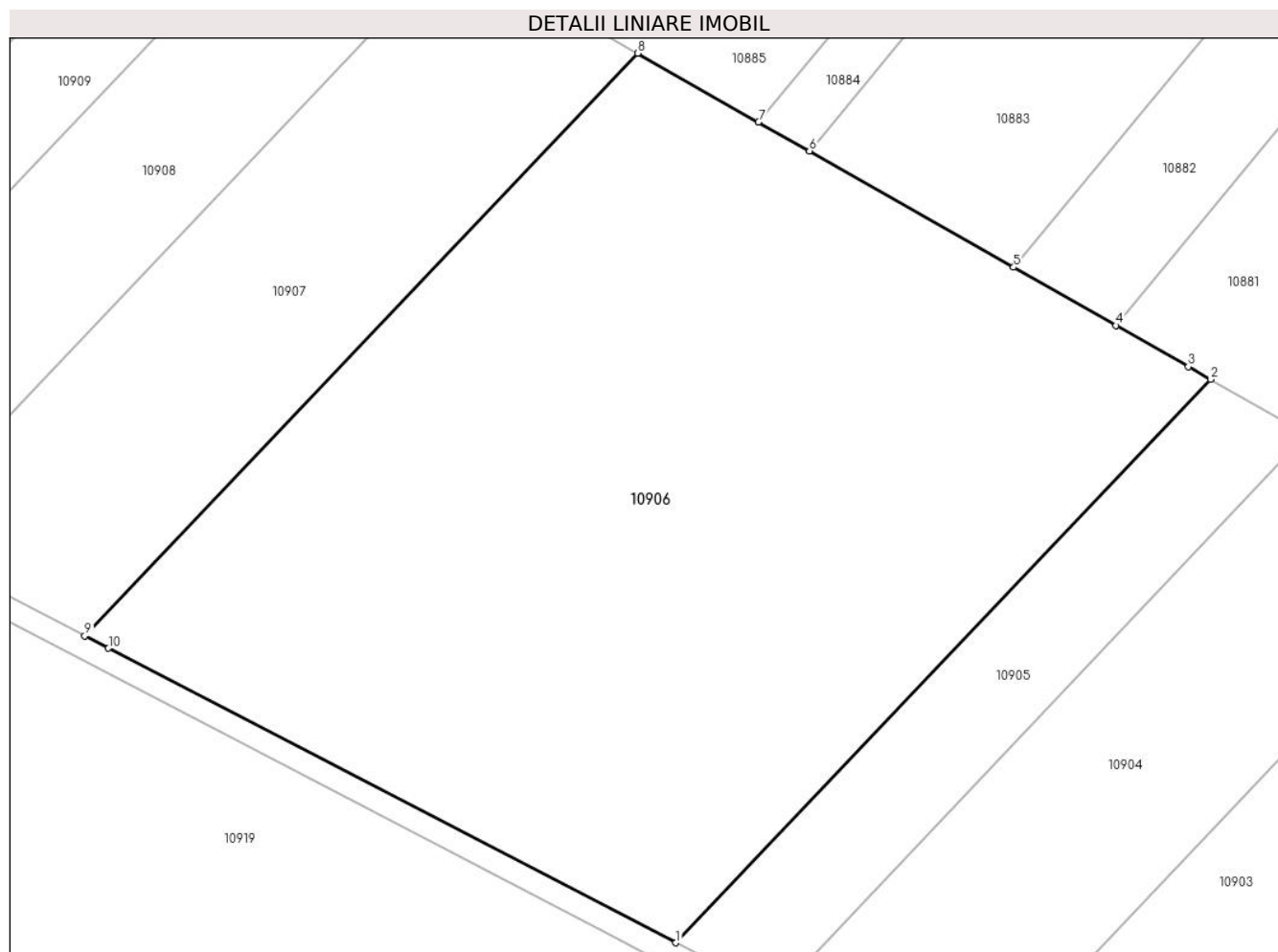
Inscrieri privind dezmembramintele dreptului de proprietate, drepturi reale de garanție și sarcini	Referințe
NU SUNT	

Anexa Nr. 1 La Partea I

Teren

Nr cadastral	Suprafața (mp)*	Observații / Referințe
30073	30.200	

* Suprafața este determinată în planul de proiecție Stereo 70.



Date referitoare la teren

Crt	Categorie folosință	Intravilan	Suprafața (mp)	Tarla	Parcelă	Nr. topo	Observații / Referințe
1	arabil	NU	30.200	78/1	40	-	

Lungime Segmente

1) Valorile lungimilor segmentelor sunt obținute din proiecție în plan.

Punct început	X / Y	Punct sfârșit	X / Y	Lungime segment (** (m)
1	339.807,995 291.935,49	2	339.938,734 292.073,123	189.83
2	339.938,734 292.073,123	3	339.933,302 292.076,215	6.25
3	339.933,302 292.076,215	4	339.915,611 292.086,284	20.356
4	339.915,611 292.086,284	5	339.890,579 292.100,532	28.803
5	339.890,579 292.100,532	6	339.840,641 292.128,955	57.46

Punct început	X / Y	Punct sfârșit	X / Y	Lungime segment (** (m)
6	339.840,641 292.128,955	7	339.828,2 292.136,036	14.315
7	339.828,2 292.136,036	8	339.798,726 292.152,812	33.914
8	339.798,726 292.152,812	9	339.663,479 292.010,434	196.375
9	339.663,479 292.010,434	10	339.669,271 292.007,43	6.525
10	339.669,271 292.007,43	1	339.807,995 291.935,49	156.268

** Lungimile segmentelor sunt determinate în planul de proiecție Stereo 70 și sunt rotunjite la 1 milimetru.

*** Distanța dintre puncte este formată din segmente cumulate ce sunt mai mici decât valoarea 1 milimetru.



DATE DESPRE IMOBILUL NR. 10907

Oficiul de Cadastru și Publicitate Imobiliară DOLJ
Biroul de Cadastru și Publicitate Imobiliară Craiova

A. Partea I. Descrierea imobilului

TEREN Extravilan

Adresa: Jud. Dolj, T78/1, P41

Nr. Crt	Nr cadastral Nr. topografic	Suprafața* (mp)	Observații / Referințe
A1	36156	10.000	Sector cadastral:38 Teren neimprejmuit;

B. Partea II. Proprietari și acte

Inscrieri privitoare la dreptul de proprietate și alte drepturi reale		Referințe
205089 / 20/09/2019		
Act Administrativ nr. Titlu de proprietate nr. 2866-19533, din 01/11/2001 emis de CJSDPAT DOLJ (act notarial nr Certificat de Mostenitor nr. 31 din 19.03.2019, emis de BNP Curea Ionel; act notarial nr Certificat de mostenitor nr. 18 din 29.01.2018, emis de BNP CUREA IONEL);		
B1	Intabulare, drept de PROPRIETATE, dobandit prin Succesiune, cota actuala 1/3, cota initiala 1/3 1) BOLD TONY CORNEL <i>OBSERVATII: def Bold Elena</i>	A1
B2	Intabulare, drept de PROPRIETATE, dobandit prin Succesiune, cota actuala 1/6, cota initiala 1/6 1) TENDER CATALIN-AURELIAN <i>OBSERVATII: def Tender Maria</i>	A1
B3	Intabulare, drept de PROPRIETATE, dobandit prin Succesiune, cota actuala 1/6, cota initiala 1/6 1) TENDER GABRIEL CLAUDIU <i>OBSERVATII: def Tender Maria</i>	A1
78321 / 29/04/2022		
Act Notarial nr. CERTIFICAT DE MOSTENITOR NR 83, din 28/04/2022 emis de NP CUREA IONEL;		
B5	Intabulare, drept de PROPRIETATE, dobandit prin Succesiune, cota actuala 1/3, cota initiala 1/3 1) ILIESCU GABRIELA-ELENA	A1

C. Partea III. SARCINI .

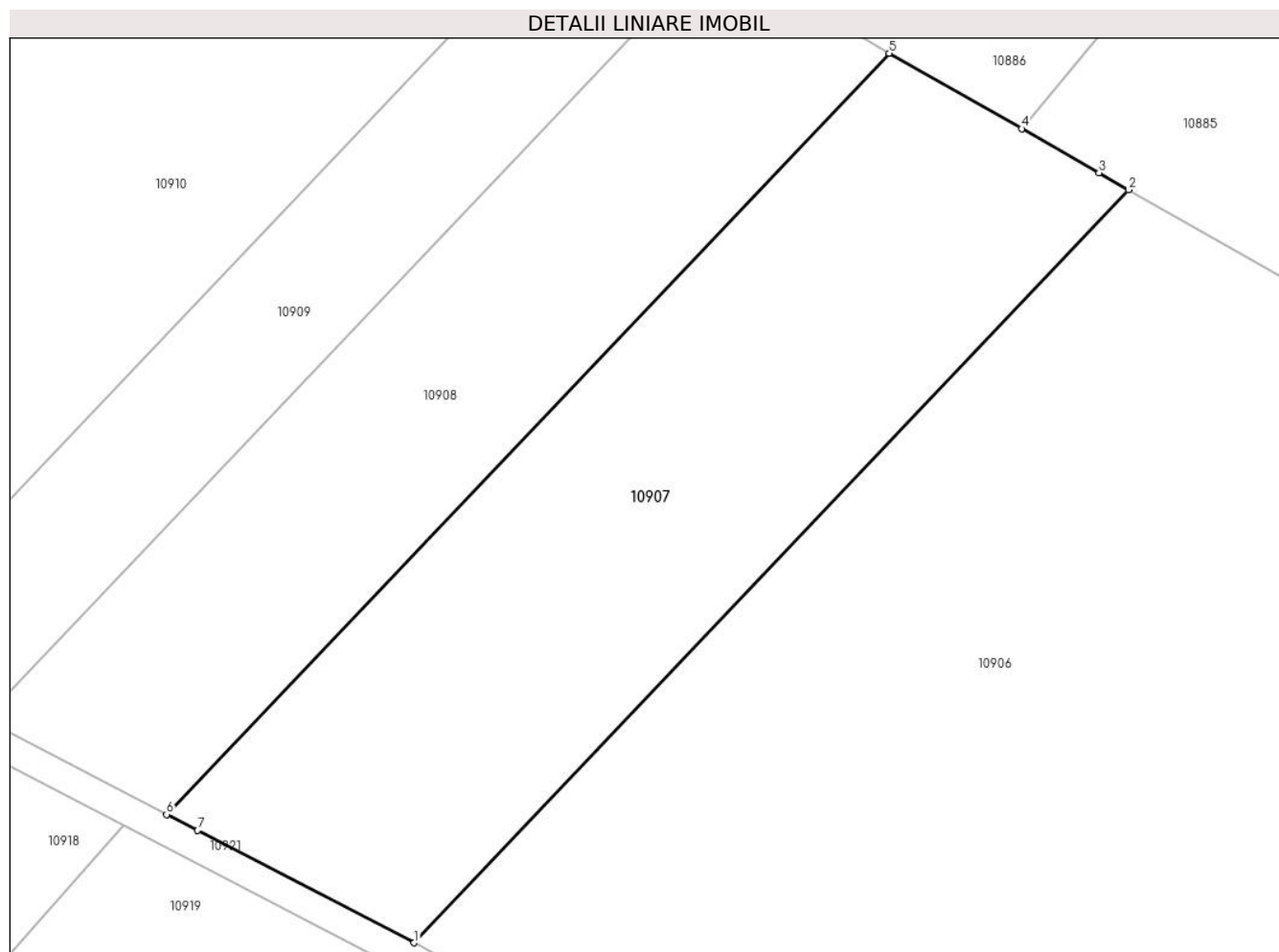
Inscrieri privind dezmembramintele dreptului de proprietate, drepturi reale de garanție și sarcini	Referințe
NU SUNT	

Anexa Nr. 1 La Partea I

Teren

Nr cadastral	Suprafața (mp)*	Observații / Referințe
36156	10.000	

* Suprafața este determinată în planul de proiecție Stereo 70.



Date referitoare la teren

Crt	Categorie folosință	Intra vilan	Suprafața (mp)	Tarla	Parcelă	Nr. topo	Observații / Referințe
1	arabil	NU	10.000	78/1	41	-	

Lungime Segmente

1) Valorile lungimilor segmentelor sunt obținute din proiecție în plan.

Punct început	X / Y	Punct sfârșit	X / Y	Lungime segment (** (m)
1	339.663,479 292.010,434	2	339.798,726 292.152,812	196.375
2	339.798,726 292.152,812	3	339.793,107 292.156,01	6.465
3	339.793,107 292.156,01	4	339.778,453 292.164,351	16.862
4	339.778,453 292.164,351	5	339.753,383 292.178,62	28.846
5	339.753,383 292.178,62	6	339.616,676 292.034,705	198.495

Punct început	X / Y	Punct sfârșit	X / Y	Lungime segment (** (m)
6	339.616,676 292.034,705	7	339.622,531 292.031,669	6.595
7	339.622,531 292.031,669	1	339.663,479 292.010,434	46.127

** Lungimile segmentelor sunt determinate în planul de proiecție Stereo 70 și sunt rotunjite la 1 milimetru.

*** Distanța dintre puncte este formată din segmente cumulate ce sunt mai mici decât valoarea 1 milimetru.

**DATE DESPRE IMOBILUL NR. 10908**

Oficiul de Cadastru și Publicitate Imobiliară DOLJ
Biroul de Cadastru și Publicitate Imobiliară Craiova

A. Partea I. Descrierea imobilului

TEREN Extravilan

Adresa: Jud. Dolj, T78/1, P42

Nr. Crt	Nr cadastral Nr. topografic	Suprafața* (mp)	Observații / Referințe
A1		7.500	Sector cadastral:38 Teren neimprejmuit;

B. Partea II. Proprietari și acte

Inscrieri privitoare la dreptul de proprietate și alte drepturi reale	Referințe
/	
Act Administrativ nr. TDP2865-19533, din 01/11/2001 emis de CJSDPAT DOLJ;	
B1	A1
Intabulare, drept de PROPRIETATE, dobandit prin Reconstituire, cota actuala 1/1, cota initiala 1/1	
1) POPESCU I. CONSTANTIN, LIPSA CNP	

C. Partea III. SARCINI .

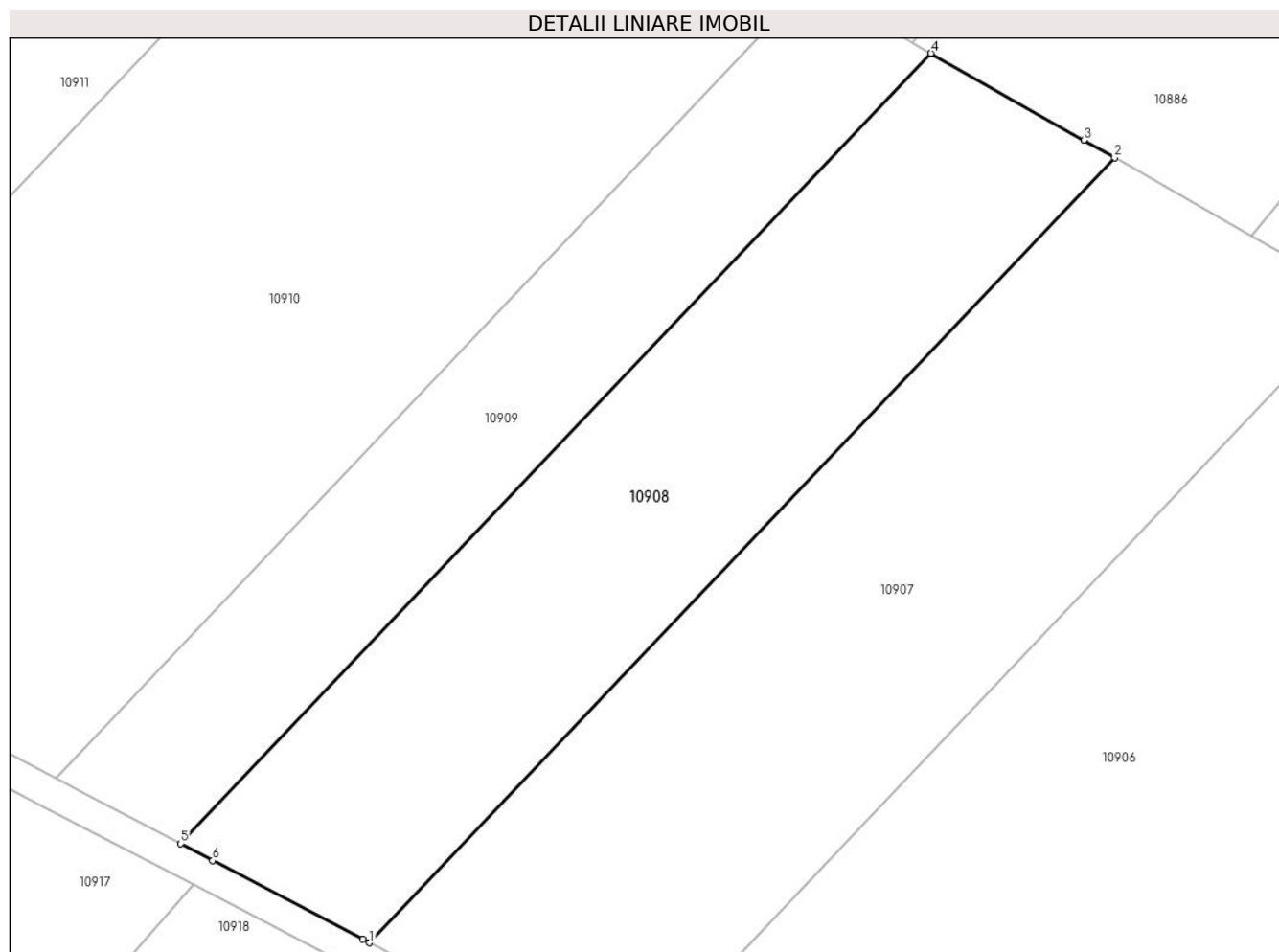
Inscrieri privind dezmembramintele dreptului de proprietate, drepturi reale de garanție și sarcini	Referințe
NU SUNT	

Anexa Nr. 1 La Partea I

Teren

Nr cadastral	Suprafața (mp)*	Observații / Referințe
	7.500	

* Suprafața este determinată în planul de proiecție Stereo 70.



Date referitoare la teren

Crt	Categorie folosință	Intravilan	Suprafața (mp)	Tarla	Parcelă	Nr. topo	Observații / Referințe
1	arabil	NU	7.500	78/1	42	-	

Lungime Segmente

1) Valorile lungimilor segmentelor sunt obținute din proiecție în plan.

Punct început	X / Y	Punct sfârșit	X / Y	Lungime segment (** (m)
1	339.616,676 292.034,705	2	339.753,383 292.178,62	198.495
2	339.753,383 292.178,62	3	339.747,703 292.181,853	6.536
3	339.747,703 292.181,853	4	339.719,677 292.197,805	32.248
4	339.719,677 292.197,805	5	339.582,007 292.052,876	199.894
5	339.582,007 292.052,876	6	339.587,883 292.049,795	6.635

Punct început	X / Y	Punct sfârșit	X / Y	Lungime segment (** (m)
6	339.587,883 292.049,795	7	339.615,407 292.035,363	31.078
7	339.615,407 292.035,363	1	339.616,676 292.034,705	1.429

** Lungimile segmentelor sunt determinate în planul de proiecție Stereo 70 și sunt rotunjite la 1 milimetru.

*** Distanța dintre puncte este formată din segmente cumulate ce sunt mai mici decât valoarea 1 milimetru.

**DATE DESPRE IMOBILUL NR. 10909**

Oficiul de Cadastru și Publicitate Imobiliară DOLJ
Biroul de Cadastru și Publicitate Imobiliară Craiova

A. Partea I. Descrierea imobilului

TEREN Extravilan

Adresa: Jud. Dolj, T78/1, P43

Nr. Crt	Nr cadastral Nr. topografic	Suprafața* (mp)	Observații / Referințe
A1		5.000	Sector cadastral:38 Teren neimprejmuit;

B. Partea II. Proprietari și acte

Inscrieri privitoare la dreptul de proprietate și alte drepturi reale		Referințe
/		
Act Administrativ nr. TDP2864-19533, din 01/11/2001 emis de CJSDPAT DOLJ;		
B1	Intabulare, drept de PROPRIETATE, dobandit prin Reconstituire, cota actuala 1/1, cota initiala 1/1 1) PUICOVICI T. CONSTANTIN, LIPSA CNP	A1

C. Partea III. SARCINI .

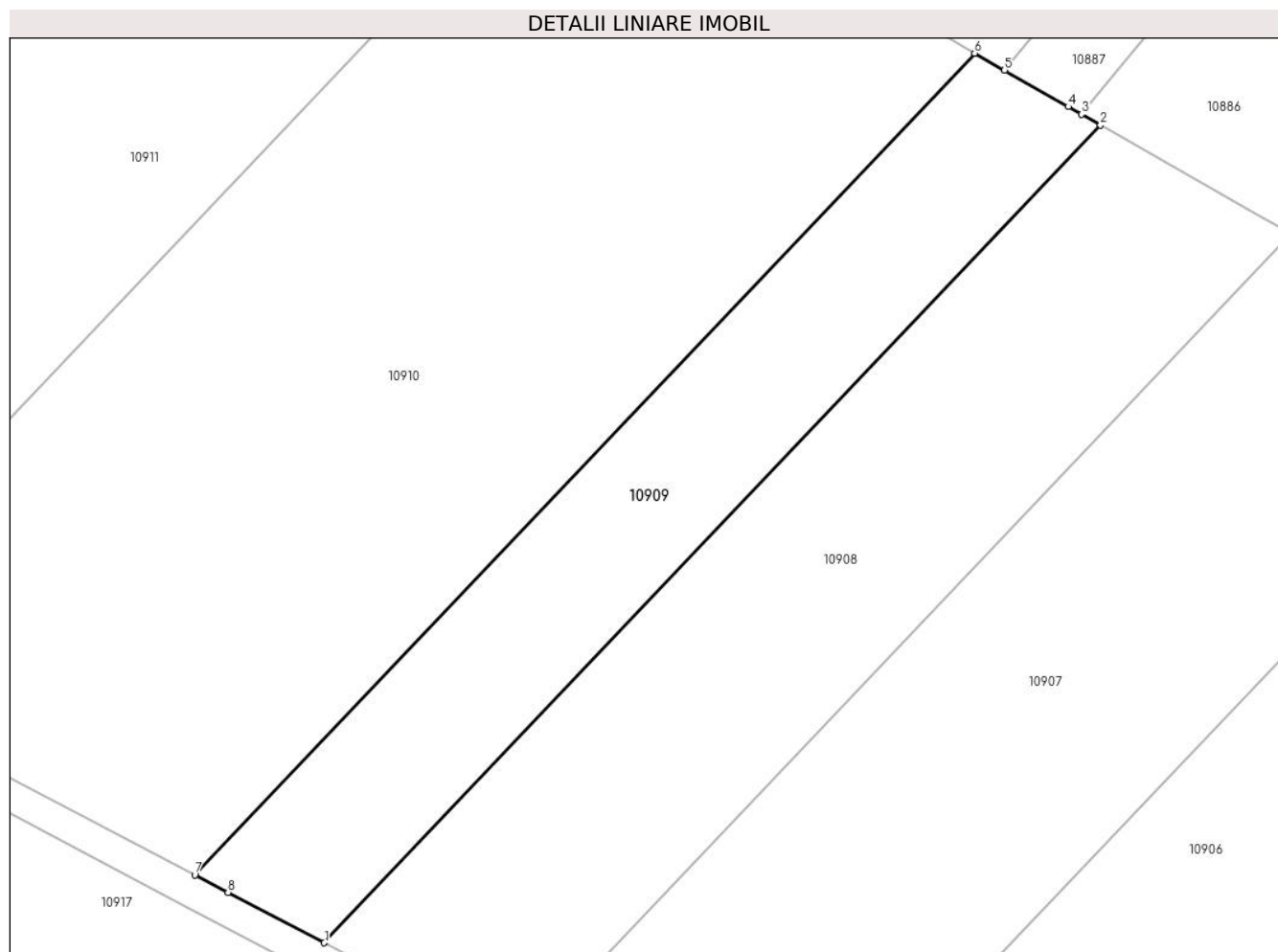
Inscrieri privind dezmembramintele dreptului de proprietate, drepturi reale de garanție și sarcini	Referințe
NU SUNT	

Anexa Nr. 1 La Partea I

Teren

Nr cadastral	Suprafața (mp)*	Observații / Referințe
	5.000	

* Suprafața este determinată în planul de proiecție Stereo 70.



Date referitoare la teren

Crt	Categorie folosință	Intra vilan	Suprafața (mp)	Tarla	Parcelă	Nr. topo	Observații / Referințe
1	arabil	NU	5.000	78/1	43	-	

Lungime Segmente

1) Valorile lungimilor segmentelor sunt obținute din proiecție în plan.

Punct început	X / Y	Punct sfârșit	X / Y	Lungime segment (** (m)
1	339.582,007 292.052,876	2	339.719,677 292.197,805	199.894
2	339.719,677 292.197,805	3	339.716,303 292.199,725	3.882
3	339.716,303 292.199,725	4	339.713,957 292.201,061	2.7
4	339.713,957 292.201,061	5	339.702,635 292.207,505	13.027
5	339.702,635 292.207,505	6	339.697,336 292.210,521	6.097

Punct început	X / Y	Punct sfârșit	X / Y	Lungime segment (** (m)
6	339.697,336 292.210,521	7	339.559,03 292.064,923	200.817
7	339.559,03 292.064,923	8	339.564,933 292.061,828	6.665
8	339.564,933 292.061,828	1	339.582,007 292.052,876	19.278

** Lungimile segmentelor sunt determinate în planul de proiecție Stereo 70 și sunt rotunjite la 1 milimetru.

*** Distanța dintre puncte este formată din segmente cumulate ce sunt mai mici decât valoarea 1 milimetru.

**DATE DESPRE IMOBILUL NR. 10910**

Oficiul de Cadastru și Publicitate Imobiliară DOLJ
Biroul de Cadastru și Publicitate Imobiliară Craiova

A. Partea I. Descrierea imobilului

TEREN Extravilan

Adresa: Jud. Dolj, T78/1, P44

Nr. Crt	Nr cadastral Nr. topografic	Suprafața* (mp)	Observații / Referințe
A1	35117	16.100	Sector cadastral:38 Teren neimprejmuit;

B. Partea II. Proprietari și acte

Inscrieri privitoare la dreptul de proprietate și alte drepturi reale	Referințe
6082 / 16/01/2019	
Act Notarial nr. CONTRACT DE VANZARE AUT 142, din 14/01/2019 emis de Budiana Ionut Razvan;	
B2	A1
Intabulare, drept de PROPRIETATE, dobandit prin Conventie, cota actuala 1/1, cota initiala 1/1	
1) MIRTAN CRISTIAN	
2) MIRTAN MARINELA MIHAELA	

C. Partea III. SARCINI .

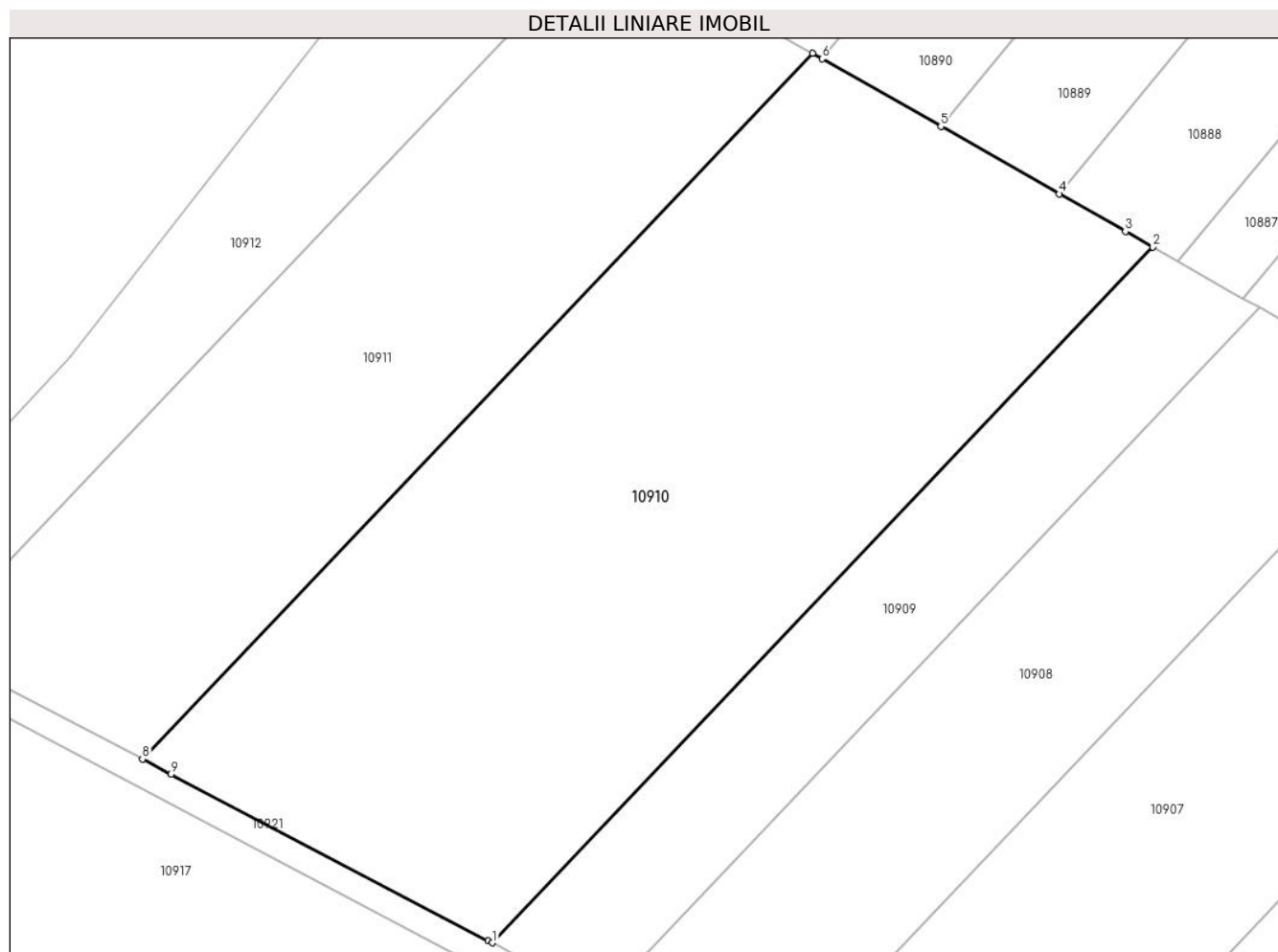
Inscrieri privind dezmembramintele dreptului de proprietate, drepturi reale de garanție și sarcini	Referințe
NU SUNT	

Anexa Nr. 1 La Partea I

Teren

Nr cadastral	Suprafața (mp)*	Observații / Referințe
35117	16.100	

* Suprafața este determinată în planul de proiecție Stereo 70.



Date referitoare la teren

Crt	Categorie folosință	Intravilan	Suprafața (mp)	Tarla	Parcelă	Nr. topo	Observații / Referințe
1	arabil	NU	16.100	78/1	44	-	

Lungime Segmente

1) Valorile lungimilor segmentelor sunt obținute din proiecție în plan.

Punct început	X / Y	Punct sfârșit	X / Y	Lungime segment (** (m)
1	339.559,03 292.064,923	2	339.697,336 292.210,521	200.817
2	339.697,336 292.210,521	3	339.691,589 292.213,792	6.613
3	339.691,589 292.213,792	4	339.677,789 292.221,646	15.878
4	339.677,789 292.221,646	5	339.652,95 292.235,784	28.581
5	339.652,95 292.235,784	6	339.628,096 292.249,931	28.598

Punct început	X / Y	Punct sfârșit	X / Y	Lungime segment (** (m)
6	339.628,096 292.249,931	7	339.626,085 292.251,075	2.314
7	339.626,085 292.251,075	8	339.485,753 292.103,344	203.758
8	339.485,753 292.103,344	9	339.491,742 292.100,203	6.763
9	339.491,742 292.100,203	10	339.558,201 292.065,358	75.04
10	339.558,201 292.065,358	1	339.559,03 292.064,923	0.936

** Lungimile segmentelor sunt determinate în planul de proiecție Stereo 70 și sunt rotunjite la 1 milimetru.

*** Distanța dintre puncte este formată din segmente cumulate ce sunt mai mici decât valoarea 1 milimetru.

**DATE DESPRE IMOBILUL NR. 10911**

Oficiul de Cadastru și Publicitate Imobiliară DOLJ
Biroul de Cadastru și Publicitate Imobiliară Craiova

A. Partea I. Descrierea imobilului

TEREN Extravilan

Adresa: Jud. Dolj, T78/1, P45

Nr. Crt	Nr cadastral Nr. topografic	Suprafața* (mp)	Observații / Referințe
A1	30093	10.000	Sector cadastral:38 Teren neimprejmuit;

B. Partea II. Proprietari și acte

Inscrieri privitoare la dreptul de proprietate și alte drepturi reale	Referințe
6443 / 03/02/2011	
Act Notarial nr. contract de vanzare cumparare aut nr 1962, din 03/07/2009 emis de NP Stoenescu Florea;	
B1	A1
Intabulare, drept de PROPRIETATEcumparare, dobandit prin Conventie, cota actuala 1/1, cota initiala 1/1	
1) SGAIBA CONSTANTIN	
2) SGAIBA MARCICA	

C. Partea III. SARCINI .

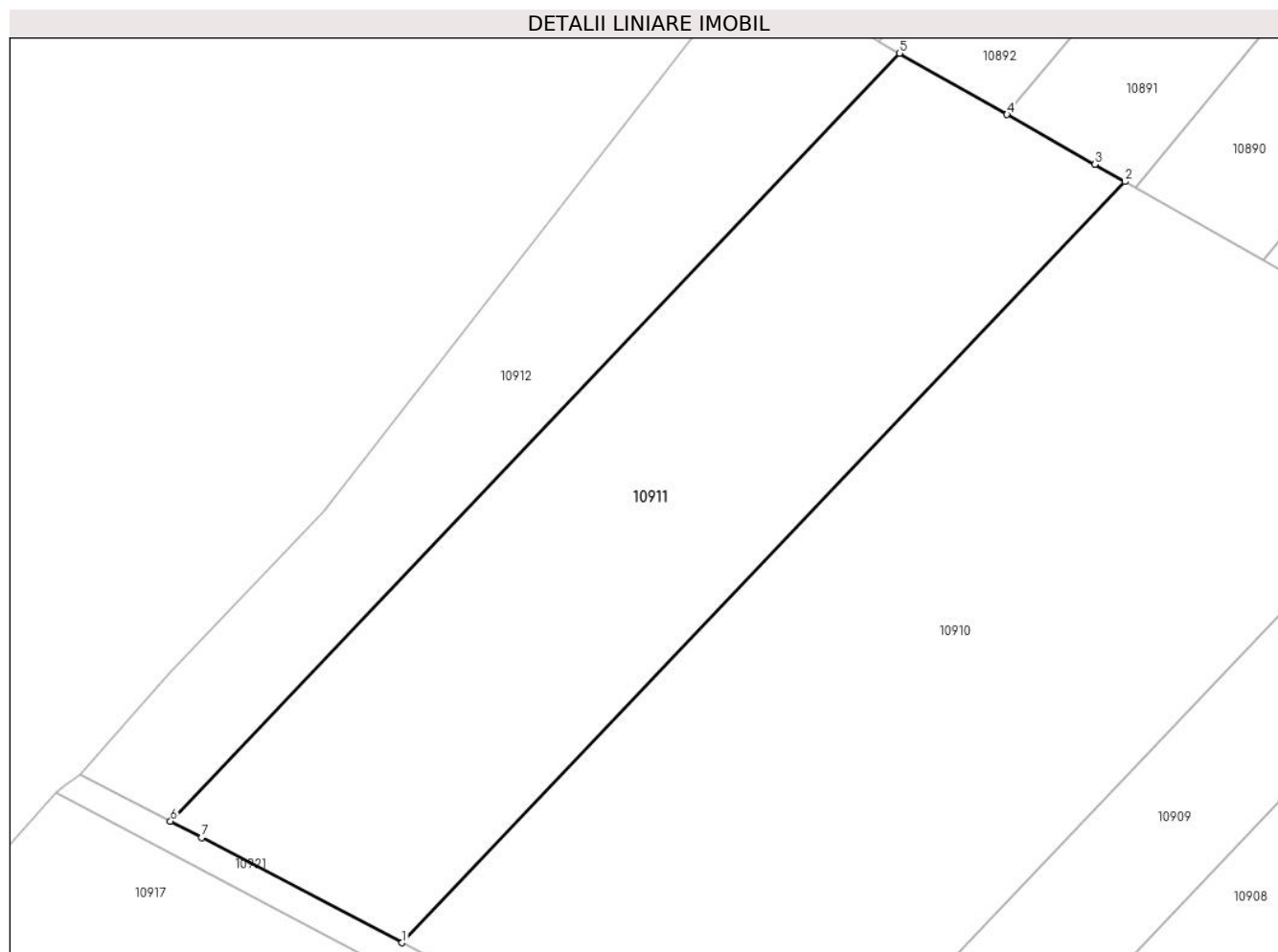
Inscrieri privind dezmembramintele dreptului de proprietate, drepturi reale de garanție și sarcini	Referințe
NU SUNT	

Anexa Nr. 1 La Partea I

Teren

Nr cadastral	Suprafața (mp)*	Observații / Referințe
30093	10.000	

* Suprafața este determinată în planul de proiecție Stereo 70.



Date referitoare la teren

Crt	Categorie folosință	Intravilan	Suprafața (mp)	Tarla	Parcelă	Nr. topo	Observații / Referințe
1	arabil	NU	10.000	78/1	45	-	

Lungime Segmente

1) Valorile lungimilor segmentelor sunt obținute din proiecție în plan.

Punct început	X / Y	Punct sfârșit	X / Y	Lungime segment (** (m)
1	339.485,753 292.103,344	2	339.626,085 292.251,075	203.758
2	339.626,085 292.251,075	3	339.620,254 292.254,394	6.709
3	339.620,254 292.254,394	4	339.603,214 292.264,093	19.607
4	339.603,214 292.264,093	5	339.582,343 292.275,972	24.015
5	339.582,343 292.275,972	6	339.440,767 292.126,931	205.565

Punct început	X / Y	Punct sfârșit	X / Y	Lungime segment (** (m)
6	339.440,767 292.126,931	7	339.446,81 292.123,763	6.823
7	339.446,81 292.123,763	1	339.485,753 292.103,344	43.971

** Lungimile segmentelor sunt determinate în planul de proiecție Stereo 70 și sunt rotunjite la 1 milimetru.

*** Distanța dintre puncte este formată din segmente cumulate ce sunt mai mici decât valoarea 1 milimetru.

**DATE DESPRE IMOBILUL NR. 10912**

Oficiul de Cadastru și Publicitate Imobiliară DOLJ
Biroul de Cadastru și Publicitate Imobiliară Craiova

A. Partea I. Descrierea imobilului

TEREN Extravilan

Adresa: Jud. Dolj, T78/1, P46

Nr. Crt	Nr cadastral Nr. topografic	Suprafața* (mp)	Observații / Referințe
A1		5.000	Sector cadastral:38 Teren neimprejmuit;

B. Partea II. Proprietari și acte

Inscrieri privitoare la dreptul de proprietate și alte drepturi reale		Referințe
/		
Act Administrativ nr. TDP2889-19533, din 23/11/2001 emis de CJSDPAT DOLJ;		
B1	Intabulare, drept de PROPRIETATE, dobandit prin Reconstituire, cota actuala 1/1, cota initiala 1/1 1) COJOCARU I. IOANA, LIPSA CNP	A1

C. Partea III. SARCINI .

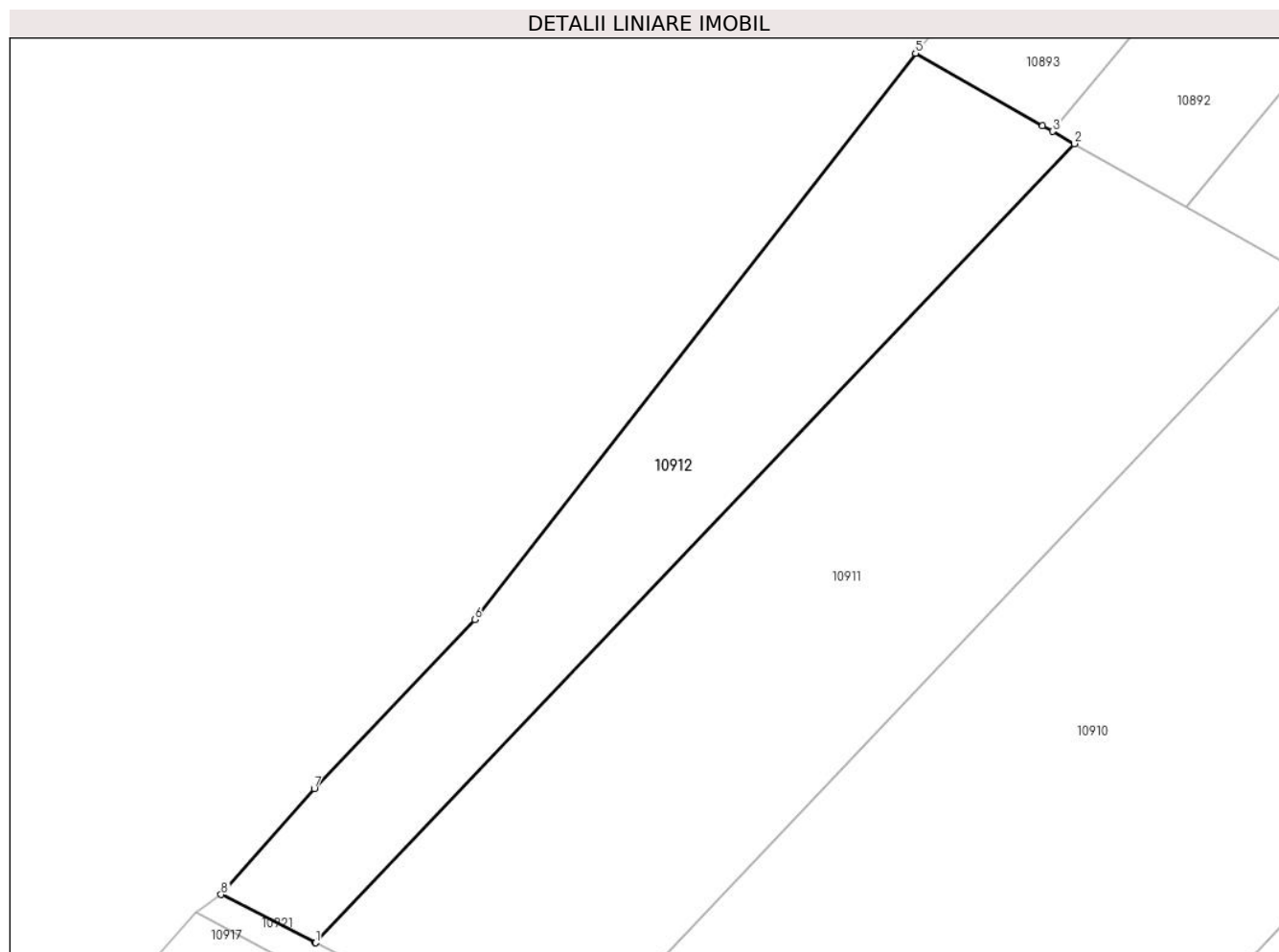
Inscrieri privind dezmembramintele dreptului de proprietate, drepturi reale de garanție și sarcini	Referințe
NU SUNT	

Anexa Nr. 1 La Partea I

Teren

Nr cadastral	Suprafața (mp)*	Observații / Referințe
	5.000	

* Suprafața este determinată în planul de proiecție Stereo 70.



Date referitoare la teren

Crt	Categorie folosință	Intravilan	Suprafața (mp)	Tarla	Parcelă	Nr. topo	Observații / Referințe
1	arabil	NU	5.000	78/1	46	-	

Lungime Segmente

1) Valorile lungimilor segmentelor sunt obținute din proiecție în plan.

Punct început	X / Y	Punct sfârșit	X / Y	Lungime segment (** (m)
1	339.440,767 292.126,931	2	339.582,343 292.275,972	205.565
2	339.582,343 292.275,972	3	339.578,304 292.278,271	4.647
3	339.578,304 292.278,271	4	339.576,46 292.279,32	2.121
4	339.576,46 292.279,32	5	339.552,714 292.292,844	27.327
5	339.552,714 292.292,844	6	339.470,448 292.187,194	133.902

Punct început	X / Y	Punct sfârșit	X / Y	Lungime segment (** (m)
6	339.470,448 292.187,194	7	339.440,492 292.155,658	43.496
7	339.440,492 292.155,658	8	339.423,117 292.135,93	26.288
8	339.423,117 292.135,93	9	339.440,639 292.126,998	19.667
9	339.440,639 292.126,998	1	339.440,767 292.126,931	0.144

** Lungimile segmentelor sunt determinate în planul de proiecție Stereo 70 și sunt rotunjite la 1 milimetru.

*** Distanța dintre puncte este formată din segmente cumulate ce sunt mai mici decât valoarea 1 milimetru.

**DATE DESPRE IMOBILUL NR. 10913**

Oficiul de Cadastru și Publicitate Imobiliară DOLJ
Biroul de Cadastru și Publicitate Imobiliară Craiova

A. Partea I. Descrierea imobilului

TEREN Extravilan

Adresa: Jud. Dolj, T79, P1

Nr. Crt	Nr cadastral Nr. topografic	Suprafața* (mp)	Observații / Referințe
A1	31699	107.000	Sector cadastral:38 Teren neimprejmut;

B. Partea II. Proprietari și acte

Inscrieri privitoare la dreptul de proprietate și alte drepturi reale		Referințe
55134 / 07/06/2013		
Act Notarial nr. contract de vanzare cumparare aut nr 1252, din 05/06/2013 emis de NP STOENESCU FLOREA;		
B1	Intabulare, drept de PROPRIETATE, dobandit prin Conventie, cota actuala 1/1, cota initiala 1/1 1) SC EAST WAY SPEDITION SRL, CIF:999999999999, LIPSA CUI	A1
150194 / 28/07/2020		
Act Notarial nr. Contract de ipoteca imobiliara aut. nr.658, din 16/07/2020 emis de Marincas Eugen;		
B2	Se noteaza interdictiile de instrainare, grevare, inchiriere, dezmembrare, alipire, construire, demolare, restructurare si amenajare; 1) LIBRA INTERNET BANK S.A., CIF:8119644	A1
85767 / 10/05/2022		
Act Notarial nr. CONTRACT DE IPOTECA AUT. NR. 418, din 02/05/2022 emis de NP Marincas Eugen;		
B3	Se noteaza interdicțiile de înstrăinare, grevare, închiriere, dezmembrare, alipire, construire, demolare, restructurare , amenajare , in favoarea lui 1) LIBRA INTERNET BANK S.A., CIF:8119644	A1

C. Partea III. SARCINI

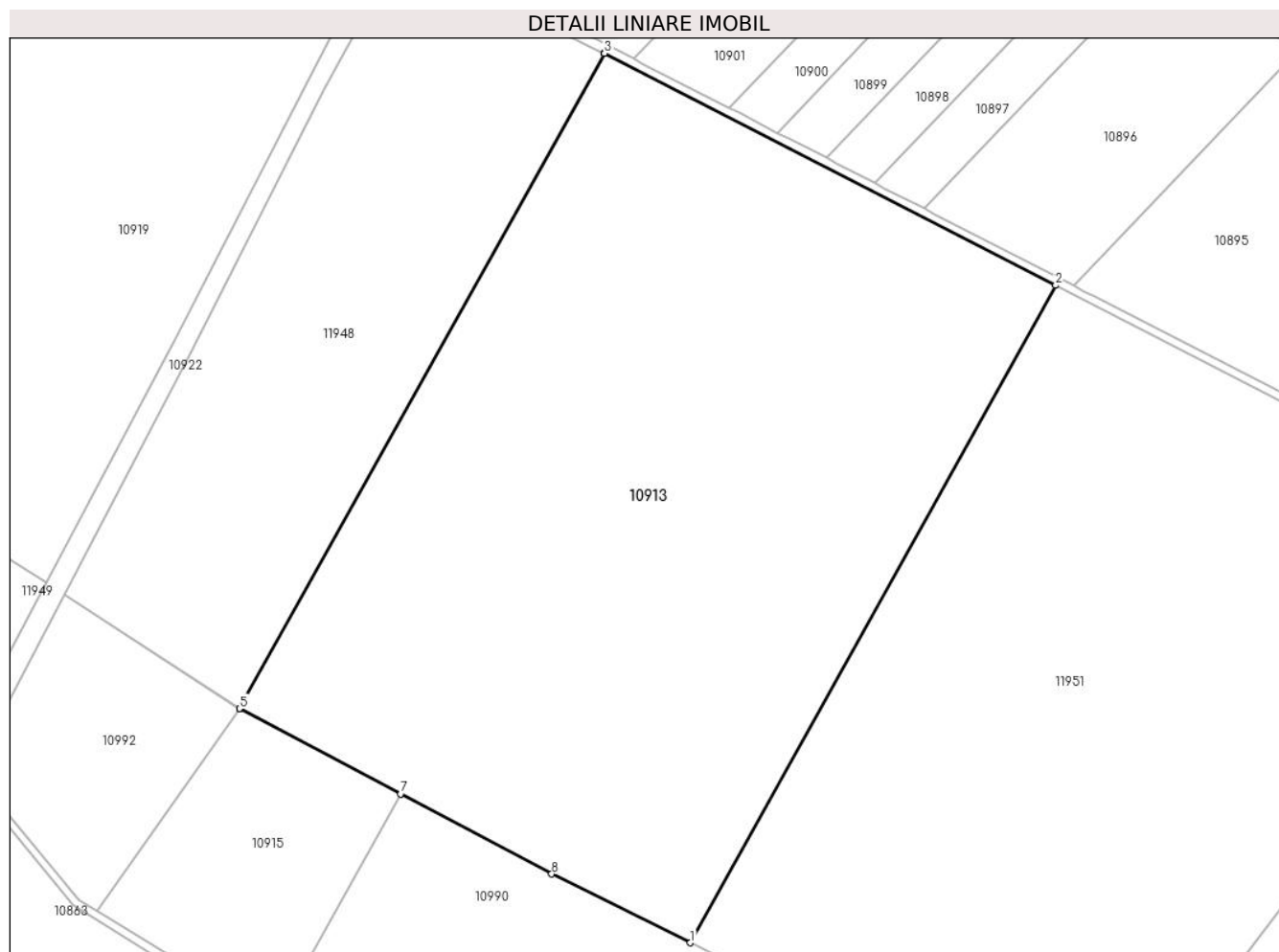
Inscrieri privind dezmembramintele dreptului de proprietate, drepturi reale de garanție și sarcini		Referințe
150194 / 28/07/2020		
Act Notarial nr. Contract de ipoteca imobiliara aut. nr.658, din 16/07/2020 emis de Marincas Eugen;		
C1	Intabulare, drept de IPOTECA, Valoare:7500000 RONsi celelalte obligatii aferente creditului; 1) LIBRA INTERNET BANK S.A., CIF:8119644	A1
85767 / 10/05/2022		
Act Notarial nr. CONTRACT DE IPOTECA AUT. NR. 418, din 02/05/2022 emis de NP Marincas Eugen;		
C2	Intabulare, drept de IPOTECA, Valoare:4700000 RONsi celelalte obligatii aferente creditului 1) LIBRA INTERNET BANK S.A., CIF:8119644	A1

Anexa Nr. 1 La Partea I

Teren

Nr cadastral	Suprafața (mp)*	Observații / Referințe
31699	107.000	

* Suprafața este determinată în planul de proiecție Stereo 70.



Date referitoare la teren

Crt	Categorie folosință	Intra vilan	Suprafața (mp)	Tarla	Parcelă	Nr. topo	Observații / Referințe
1	arabil	NU	107.000	79	1	-	

Lungime Segmente

1) Valorile lungimilor segmentelor sunt obținute din proiecție în plan.

Punct început	X / Y	Punct sfârșit	X / Y	Lungime segment (** (m)
1	339.964,903 291.402,217	2	340.158,425 291.750,089	398.077
2	340.158,425 291.750,089	3	339.919,419 291.872,885	268.706
3	339.919,419 291.872,885	4	339.919,307 291.872,942	0.126
4	339.919,307 291.872,942	5	339.726,365 291.526,112	396.885
5	339.726,365 291.526,112	6	339.726,471 291.526,043	0.126

Punct început	X / Y	Punct sfârșit	X / Y	Lungime segment (** (m)
6	339.726,471 291.526,043	7	339.811,501 291.481,015	96.217
7	339.811,501 291.481,015	8	339.891,563 291.438,618	90.595
8	339.891,563 291.438,618	1	339.964,903 291.402,217	81.877

** Lungimile segmentelor sunt determinate în planul de proiecție Stereo 70 și sunt rotunjite la 1 milimetru.

*** Distanța dintre puncte este formată din segmente cumulate ce sunt mai mici decât valoarea 1 milimetru.

**DATE DESPRE IMOBILUL NR. 10915**

Oficiul de Cadastru și Publicitate Imobiliară DOLJ
Biroul de Cadastru și Publicitate Imobiliară Craiova

A. Partea I. Descrierea imobilului

TEREN Extravilan

Adresa: Jud. Dolj, T79, P4

Nr. Crt	Nr cadastral Nr. topografic	Suprafața* (mp)	Observații / Referințe
A1	33908	13.800	Sector cadastral:38 Teren neimprejmuit;

B. Partea II. Proprietari și acte

Inscrieri privitoare la dreptul de proprietate și alte drepturi reale		Referințe
23757 / 22/02/2016		
Act Administrativ nr. TDP nr.18989, din 04/05/2015 emis de CJSDPAT DOLJ (PENTRU STABILIREA DREPTULUI DE PROPRIETATE ASUPRA TERENURILOR; Adev.nr.5110 din 17.02.2016 Prim.Cetate);		
B1	Intabulare, drept de PROPRIETATE, dobandit prin Reconstituire, cota actuala 1/1, cota initiala 1/1 1) GHEORGHIU CONSTANTIN ALEXANDRU	A1

C. Partea III. SARCINI .

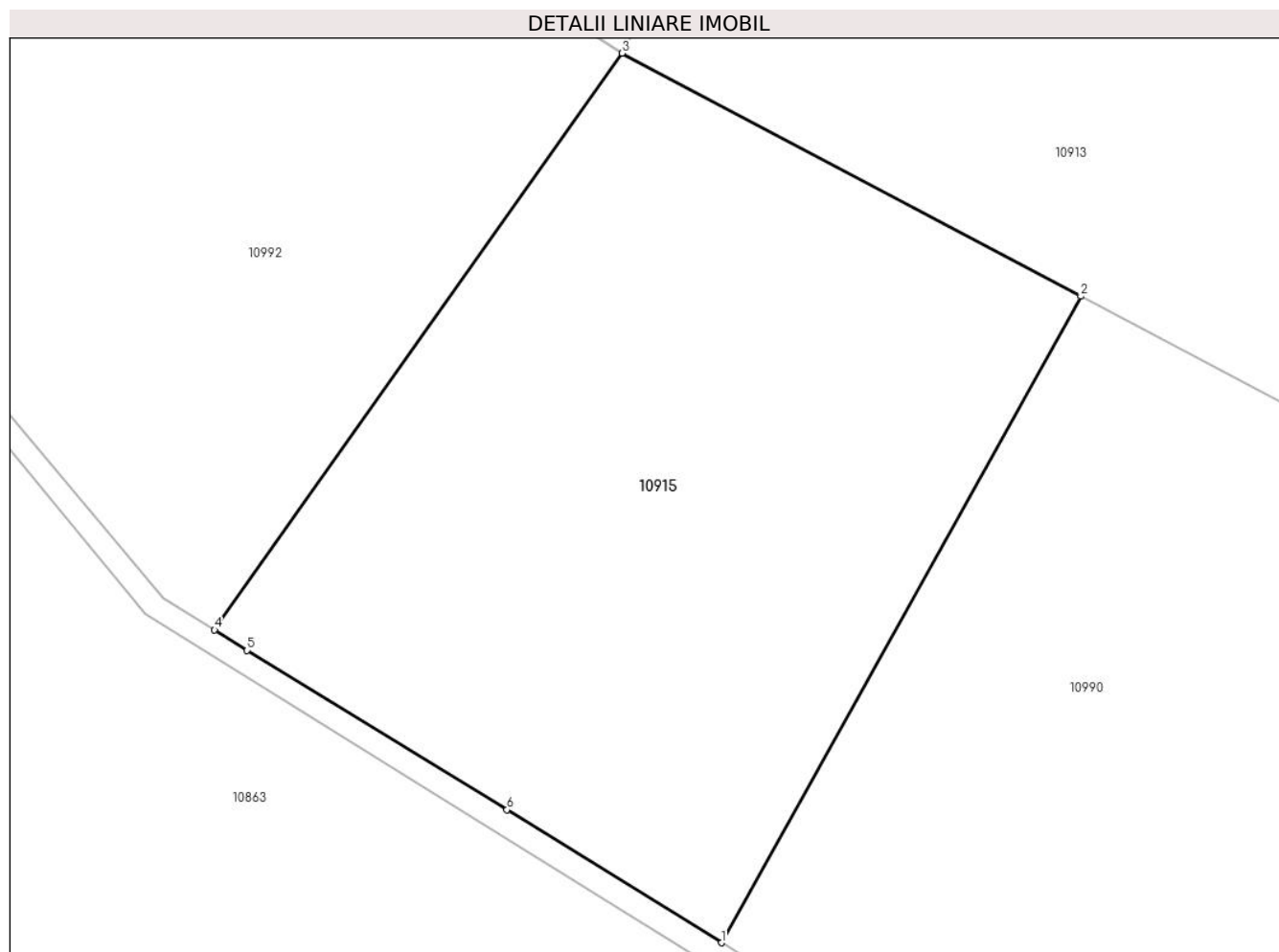
Inscrieri privind dezmembramintele dreptului de proprietate, drepturi reale de garanție și sarcini	Referințe
NU SUNT	

Anexa Nr. 1 La Partea I

Teren

Nr cadastral	Suprafața (mp)*	Observații / Referințe
33908	13.800	

* Suprafața este determinată în planul de proiecție Stereo 70.



Date referitoare la teren

Crt	Categorie folosință	Intra vilan	Suprafața (mp)	Tarla	Parcelă	Nr. topo	Observații / Referințe
1	arabil	NU	13.800	79	4	-	

Lungime Segmente

1) Valorile lungimilor segmentelor sunt obținute din proiecție în plan.

Punct început	X / Y	Punct sfârșit	X / Y	Lungime segment (** (m)
1	339.744,872 291.361,244	2	339.811,501 291.481,015	137.057
2	339.811,501 291.481,015	3	339.726,471 291.526,043	96.217
3	339.726,471 291.526,043	4	339.650,886 291.419,223	130.857
4	339.650,886 291.419,223	5	339.656,935 291.415,406	7.153
5	339.656,935 291.415,406	6	339.705,122 291.385,889	56.509

Punct început	X / Y	Punct sfârșit	X / Y	Lungime segment (** (m)
6	339.705,122 291.385,889	1	339.744,872 291.361,244	46.77

** Lungimile segmentelor sunt determinate în planul de proiecție Stereo 70 și sunt rotunjite la 1 milimetru.

*** Distanța dintre puncte este formată din segmente cumulate ce sunt mai mici decât valoarea 1 milimetru.

**DATE DESPRE IMOBILUL NR. 10917**

Oficiul de Cadastru și Publicitate Imobiliară DOLJ
Biroul de Cadastru și Publicitate Imobiliară Craiova

A. Partea I. Descrierea imobilului

TEREN Extravilan

Adresa: Jud. Dolj, T79/1, P2

Nr. Crt	Nr cadastral Nr. topografic	Suprafața* (mp)	Observații / Referințe
A1		65.000	Sector cadastral:38 Teren neimprejmuit;

B. Partea II. Proprietari și acte

Inscrieri privitoare la dreptul de proprietate și alte drepturi reale	Referințe
/	
Act Administrativ nr. TDP4089, din 13/11/2003 emis de CJSDPAT DOLJ;	
B1	A1
Intabulare, drept de PROPRIETATE, dobandit prin Reconstituire, cota actuala 1/1, cota initiala 1/1	
1) FUNDAȚIA MADONA DUDU, CIF:9999999999999, LIPSA CNP	

C. Partea III. SARCINI .

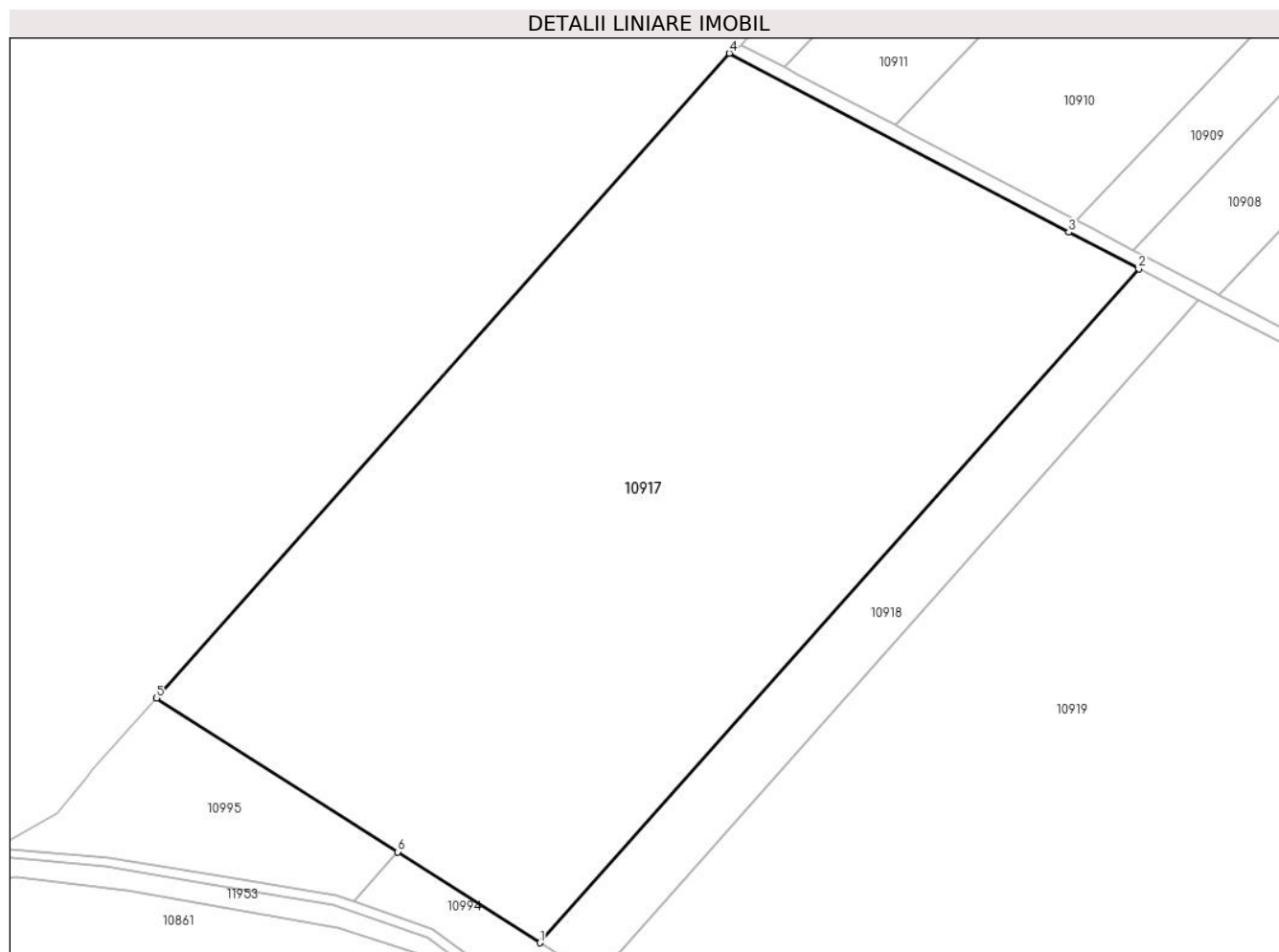
Inscrieri privind dezmembramintele dreptului de proprietate, drepturi reale de garanție și sarcini	Referințe
NU SUNT	

Anexa Nr. 1 La Partea I

Teren

Nr cadastral	Suprafața (mp)*	Observații / Referințe
	65.000	

* Suprafața este determinată în planul de proiecție Stereo 70.



Date referitoare la teren

Crt	Categorie folosință	Intra vilan	Suprafața (mp)	Tarla	Parcelă	Nr. topo	Observații / Referințe
1	arabil	NU	65.000	79/1	2	-	

Lungime Segmente

1) Valorile lungimilor segmentelor sunt obținute din proiecție în plan.

Punct început	X / Y	Punct sfârșit	X / Y	Lungime segment (** (m)
1	339.341,792 291.772,342	2	339.584,356 292.045,3	365.162
2	339.584,356 292.045,3	3	339.555,966 292.060,049	31.993
3	339.555,966 292.060,049	4	339.418,424 292.132,546	155.479
4	339.418,424 292.132,546	5	339.186,375 291.871,42	349.333
5	339.186,375 291.871,42	6	339.284,098 291.809,122	115.891

Punct început	X / Y	Punct sfârșit	X / Y	Lungime segment (** (m)
6	339.284,098 291.809,122	1	339.341,792 291.772,342	68.421

** Lungimile segmentelor sunt determinate în planul de proiecție Stereo 70 și sunt rotunjite la 1 milimetru.

*** Distanța dintre puncte este formată din segmente cumulate ce sunt mai mici decât valoarea 1 milimetru.

**DATE DESPRE IMOBILUL NR. 10918**

Oficiul de Cadastru și Publicitate Imobiliară DOLJ
Biroul de Cadastru și Publicitate Imobiliară Craiova

A. Partea I. Descrierea imobilului

TEREN Extravilan

Adresa: Jud. Dolj, T79/1, P3

Nr. Crt	Nr cadastral Nr. topografic	Suprafața* (mp)	Observații / Referințe
A1		9.700	Sector cadastral:38 Teren neimprejmuit;

B. Partea II. Proprietari și acte

Inscrieri privitoare la dreptul de proprietate și alte drepturi reale		Referințe
/		
Act Administrativ nr. TDP4114, din 06/04/2004 emis de CJSDPAT DOLJ;		
B1	Intabulare, drept de PROPRIETATE, dobandit prin Reconstituire, cota actuala 1/1, cota initiala 1/1 1) BURTEA A. MARIA, LIPSA CNP	A1

C. Partea III. SARCINI .

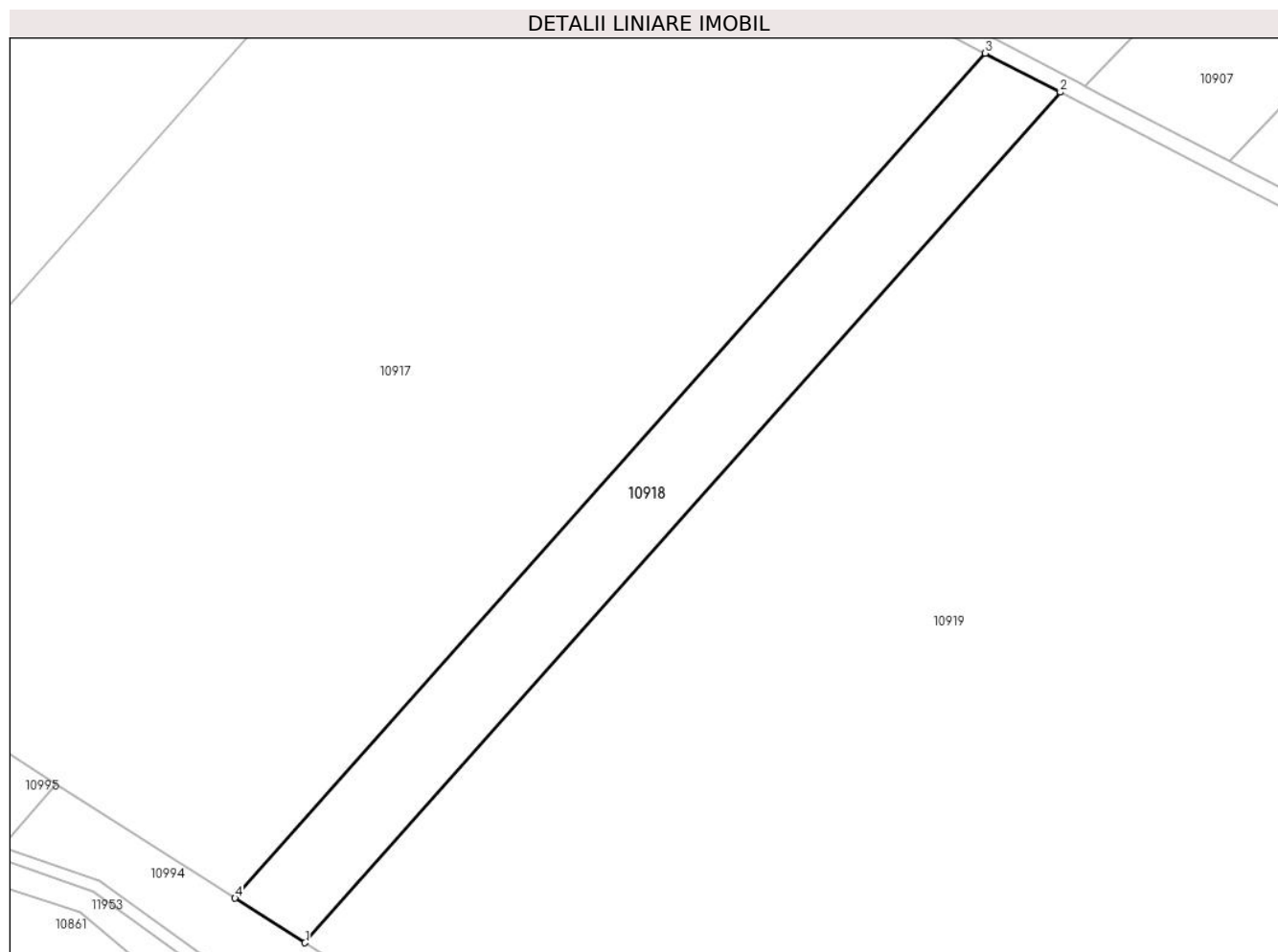
Inscrieri privind dezmembramintele dreptului de proprietate, drepturi reale de garanție și sarcini	Referințe
NU SUNT	

Anexa Nr. 1 La Partea I

Teren

Nr cadastral	Suprafața (mp)*	Observații / Referințe
	9.700	

* Suprafața este determinată în planul de proiecție Stereo 70.



Date referitoare la teren

Crt	Categorie folosință	Intra vilan	Suprafața (mp)	Tarla	Parcelă	Nr. topo	Observații / Referințe
1	arabil	NU	9.700	79/1	3	-	

Lungime Segmente

1) Valorile lungimilor segmentelor sunt obținute din proiecție în plan.

Punct început	X / Y	Punct sfârșit	X / Y	Lungime segment (** (m)
1	339.364,402 291.757,928	2	339.608,587 292.032,711	367.603
2	339.608,587 292.032,711	3	339.584,356 292.045,3	27.306
3	339.584,356 292.045,3	4	339.341,792 291.772,342	365.162
4	339.341,792 291.772,342	1	339.364,402 291.757,928	26.814

** Lungimile segmentelor sunt determinate în planul de proiecție Stereo 70 și sunt rotunjite la 1 milimetru.

***** Distanţa dintre puncte este formată din segmente cumulate ce sunt mai mici decât valoarea 1 milimetru.**

**DATE DESPRE IMOBILUL NR. 10919**

Oficiul de Cadastru și Publicitate Imobiliară DOLJ
Biroul de Cadastru și Publicitate Imobiliară Craiova

A. Partea I. Descrierea imobilului

TEREN Extravilan

Adresa: Jud. Dolj, T79/1,P4

Nr. Crt	Nr cadastral Nr. topografic	Suprafața* (mp)	Observații / Referințe
A1		Din acte: 143.000 Masurata: 97.595	Sector cadastral:38 Teren neimpregmuit; Imobil despartit de Hc 596; Diferenta de suprafata se regaseste la ID-ul 11948

B. Partea II. Proprietari și acte

Inscrieri privitoare la dreptul de proprietate și alte drepturi reale		Referințe
55142 / 07/06/2013		
Act Notarial nr. Contract de vanzare cumparare aut nr 1252, din 05/06/2013 emis de NP STOENESCU FLOREA (act notarial nr Incheiere rectificare 11 din 10.05.2022, emis de Marincas Eugen);		
B1	Intabulare, drept de PROPRIETATE, dobandit prin Conventie, cota actuala 1/1, cota initiala 1/1 1) SC EAST WAY SPEDITION SRL , CIF:9999999999999, LIPSA CUI	A1
151197 / 29/07/2020		
Act Notarial nr. contract de ipoteca aut. nr. 659, din 16/07/2020 emis de Marincas Eugen (act notarial nr Incheiere rectificare 11 din 10.05.2022, emis de Marincas Eugen);		
B2	Se noteaza interdictiile de instrainare, grevare, inchiriere, dezmembrare, comasare, restructurare, amenajare, construire, demolare 1) LIBRA INTERNET BANK S.A. , CIF:8119644	A1
83616 / 05/05/2022		
Act Notarial nr. Contract de ipoteca 418, din 02/05/2022 emis de Marincas Eugen (act notarial nr Incheiere rectificare 11 din 10.05.2022, emis de Marincas Eugen);		
B3	Se noteaza interdictiile de instrainare, grevare, inchiriere, dezmembrare, comasare, restructurare, amenajare, construire, demolare 1) LIBRA INTERNET BANK S.A. , CIF:8119644	A1

C. Partea III. SARCINI

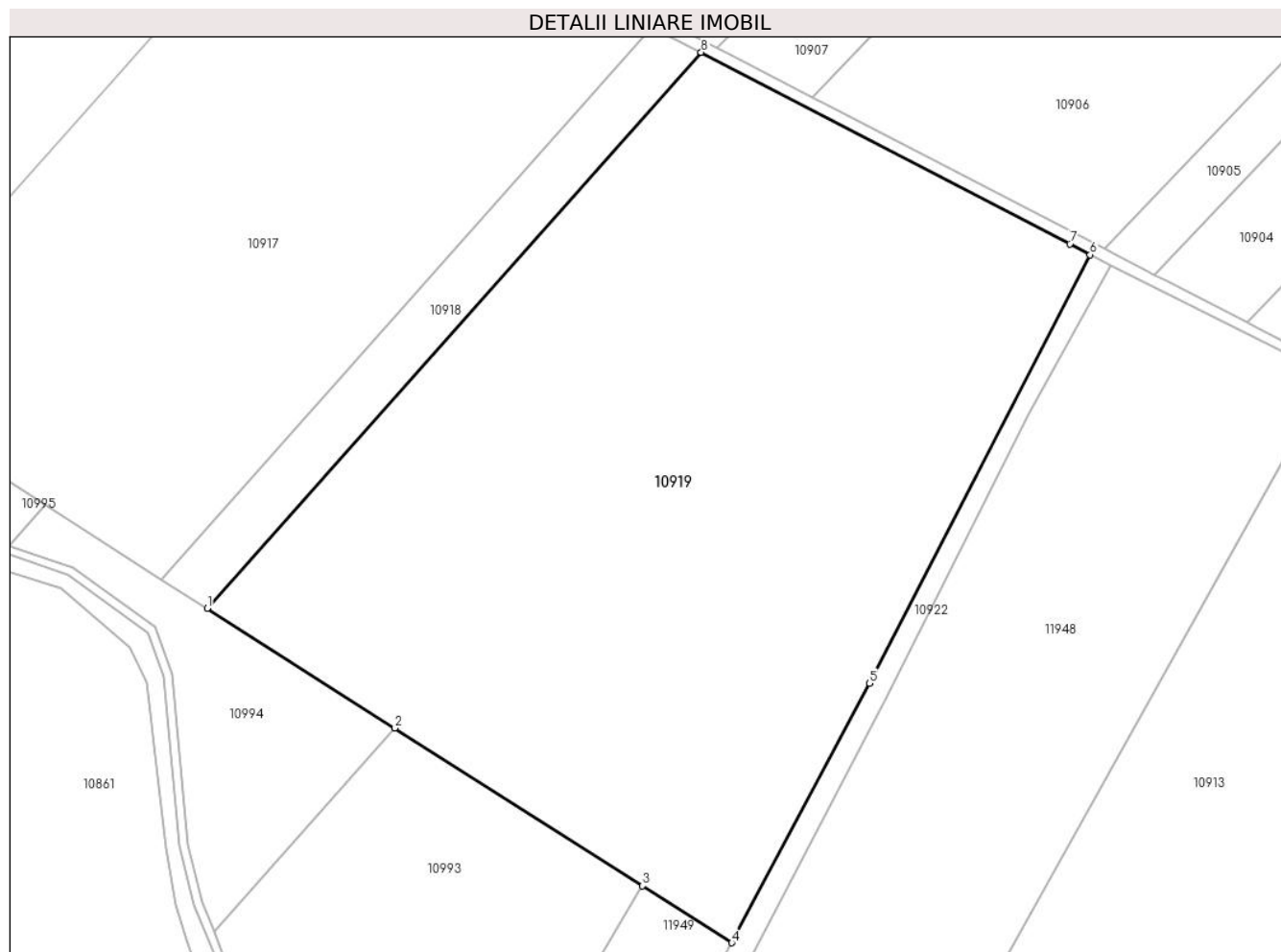
Inscrieri privind dezmembramintele dreptului de proprietate, drepturi reale de garanție și sarcini		Referințe
151197 / 29/07/2020		
Act Notarial nr. contract de ipoteca aut. nr. 659, din 16/07/2020 emis de Marincas Eugen (act notarial nr Incheiere rectificare 11 din 10.05.2022, emis de Marincas Eugen);		
C1	Intabulare, drept de IPOTECA, Valoare:8000000 RON, si celelalte obligatii de plata aferente creditului 1) LIBRA INTERNET BANK S.A. , CIF:8119644	A1
83616 / 05/05/2022		
Act Notarial nr. Contract de ipoteca 418, din 02/05/2022 emis de Marincas Eugen (act notarial nr Incheiere rectificare 11 din 10.05.2022, emis de Marincas Eugen);		
C2	Intabulare, drept de IPOTECA, Valoare:4700000 RONsi celelalte obligatii de plata aferente creditului 1) LIBRA INTERNET BANK S.A. , CIF:8119644	A1

Anexa Nr. 1 La Partea I

Teren

Nr cadastral	Suprafața (mp)*	Observații / Referințe
	Din acte: 143.000 Masurata: 97.595	Imobil despartit de Hc 596; Diferenta de suprafata se regaseste la ID-ul 11948

* Suprafața este determinată în planul de proiecție Stereo 70.



Date referitoare la teren

Crt	Categorie folosință	Intravilan	Suprafața (mp)	Tarla	Parcelă	Nr. topo	Observații / Referințe
1	arabil	NU	97.595	79/1	4	-	

Lungime Segmente

1) Valorile lungimilor segmentelor sunt obținute din proiecție în plan.

Punct început	X / Y	Punct sfârșit	X / Y	Lungime segment (** (m)
1	339.364,402 291.757,928	2	339.457,193 291.698,774	110.043
2	339.457,193 291.698,774	3	339.579,599 291.620,74	145.164
3	339.579,599 291.620,74	4	339.623,705 291.592,622	52.306
4	339.623,705 291.592,622	5	339.691,807 291.720,889	145.225

Punct început	X / Y	Punct sfârșit	X / Y	Lungime segment (** (m)
5	339.691,807 291.720,889	6	339.800,889 291.932,679	238.231
6	339.800,889 291.932,679	7	339.790,862 291.938,014	11.358
7	339.790,862 291.938,014	8	339.608,587 292.032,711	205.406
8	339.608,587 292.032,711	1	339.364,402 291.757,928	367.603

** Lungimile segmentelor sunt determinate în planul de proiecție Stereo 70 și sunt rotunjite la 1 milimetru.

*** Distanța dintre puncte este formată din segmente cumulate ce sunt mai mici decât valoarea 1 milimetru.

**DATE DESPRE IMOBILUL NR. 10921**

Oficiul de Cadastru și Publicitate Imobiliară DOLJ
Biroul de Cadastru și Publicitate Imobiliară Craiova

A. Partea I. Descrierea imobilului

TEREN Extravilan

Adresa: Jud. Dolj, Hc 572/3

Nr. Crt	Nr cadastral Nr. topografic	Suprafața* (mp)	Observații / Referințe
A1		6.300	Sector cadastral:38 Teren neimprejmuit;

B. Partea II. Proprietari și acte

Inscrieri privitoare la dreptul de proprietate și alte drepturi reale		Referințe
/		
Act Normativ nr. HG 626, din 06/07/2001 emis de GUVERNUL ROMANIEI (Adresa NR. Dj/86/22.02.2023; Protocolul nr. 229/25.04.2000; Inventarul bunurilor);		
B1	Intabulare, drept de PROPRIETATE, dobandit prin Lege, cota actuala 1/1, cota initiala 1/1 1) STATUL ROMAN, CIF:99999999999999, LIPSA CUI	A1
B2	Intabulare, drept de ADMINISTRARE, dobandit prin Lege, cota actuala 1/1, cota initiala 1/1 1) AGENTIA DOMENIILOR STATULUI, CIF:14818116	A1

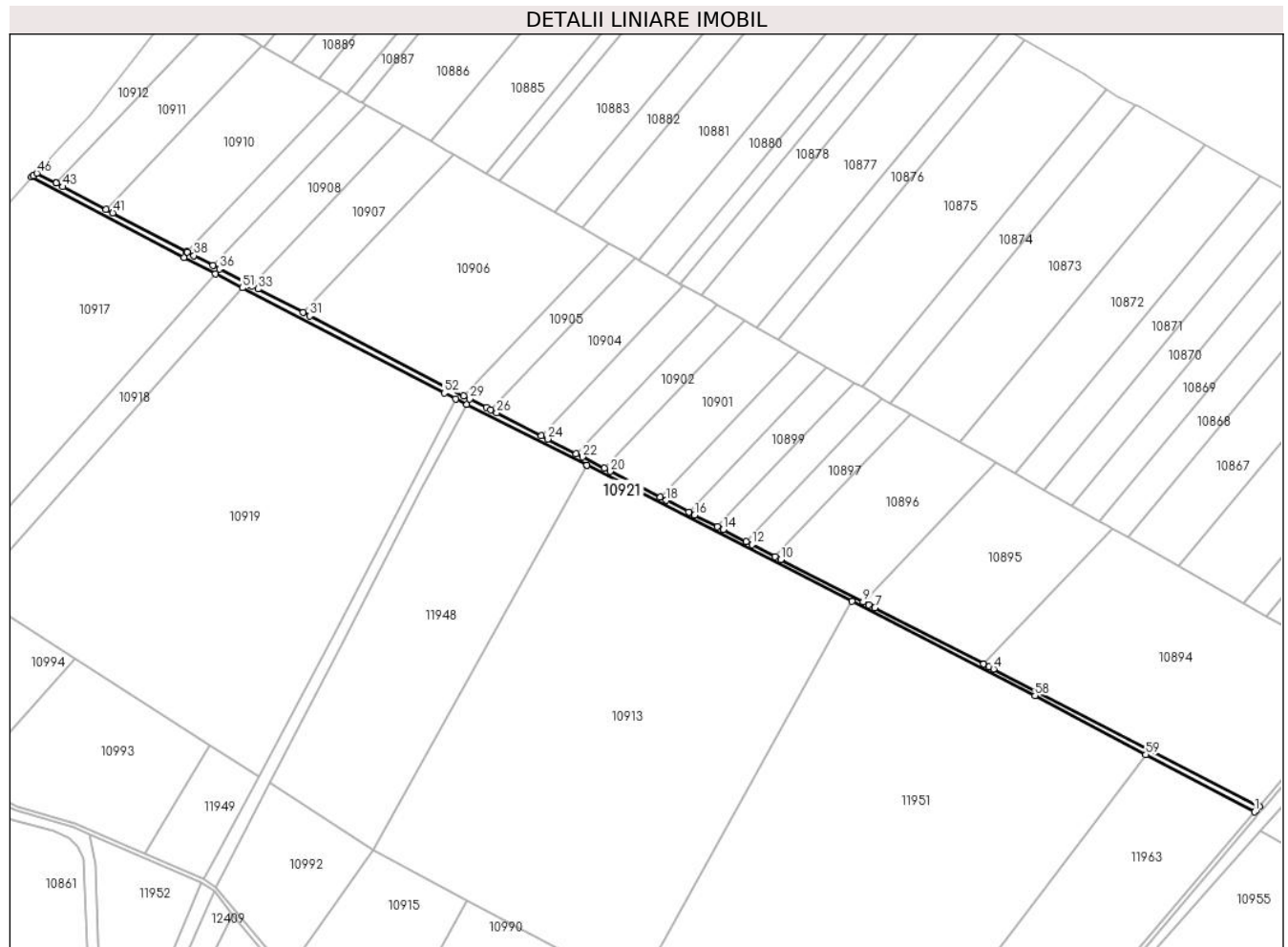
C. Partea III. SARCINI .

Inscrieri privind dezmembramintele dreptului de proprietate, drepturi reale de garanție și sarcini	Referințe
NU SUNT	

Teren

Nr cadastral	Suprafața (mp)*	Observații / Referințe
	6.300	

* Suprafața este determinată în planul de proiecție Stereo 70.



Date referitoare la teren

Crt	Categorie folosință	Intravilan	Suprafața (mp)	Tarla	Parcelă	Nr. topo	Observații / Referințe
1	curți constructii	NU	6.300	Hc 572/3	-	-	

Lungime Segmente

1) Valorile lungimilor segmentelor sunt obținute din proiecție în plan.

Punct început	X / Y	Punct sfârșit	X / Y	Lungime segment
1	340.521,491 291.560,49	2	340.523,121 291.562,338	2.464
4	340.286,168 291.689,203	5	340.282,078 291.691,309	4.6
7	340.178,979 291.744,394	8	340.173,617 291.747,155	6.031
10	340.094,276 291.788,008	11	340.089,053 291.790,697	5.875
13	340.062,931 291.804,147	14	340.042,277 291.814,782	23.231
2	340.523,121 291.562,338	3	340.525,838 291.565,431	4.117
5	340.282,078 291.691,309	6	340.277,11 291.693,867	5.588
8	340.173,617 291.747,155	9	340.168,502 291.749,789	5.753
11	340.089,053 291.790,697	12	340.068,19 291.801,44	23.467
14	340.042,277 291.814,782	15	340.036,984 291.817,508	5.954
3	340.525,838 291.565,431	4	340.286,168 291.689,203	269.743
6	340.277,11 291.693,867	7	340.178,979 291.744,394	110.375
9	340.168,502 291.749,789	10	340.094,276 291.788,008	83.488
12	340.068,19 291.801,44	13	340.062,931 291.804,147	5.915
15	340.036,984 291.817,508	16	340.016,536 291.828,036	22.999

Punct început	X / Y	Punct sfârșit	X / Y	Lungime segment	Punct început	X / Y	Punct sfârșit	X / Y	Lungime segment	Punct început	X / Y	Punct sfârșit	X / Y	Lungime segment
16	340.016,536 291.828,036	17	340.011,208 291.830,78	5.993	17	340.011,208 291.830,78	18	339.990,963 291.841,204	22.771	18	339.990,963 291.841,204	19	339.985,6 291.843,966	6.032
19	339.985,6 291.843,966	20	339.940,305 291.867,288	50.947	20	339.940,305 291.867,288	21	339.934,873 291.870,085	6.11	21	339.934,873 291.870,085	22	339.915,219 291.880,205	22.106
22	339.915,219 291.880,205	23	339.909,751 291.883,02	6.15	23	339.909,751 291.883,02	24	339.883,844 291.896,36	29.14	24	339.883,844 291.896,36	25	339.878,332 291.899,198	6.2
25	339.878,332 291.899,198	26	339.837,993 291.919,969	45.373	26	339.837,993 291.919,969	27	339.832,414 291.922,841	6.275	27	339.832,414 291.922,841	28	339.828,662 291.924,773	4.22
28	339.828,662 291.924,773	29	339.813,595 291.932,587	16.973	29	339.813,595 291.932,587	30	339.807,995 291.935,49	6.308	30	339.807,995 291.935,49	31	339.669,271 292.007,43	156.268
31	339.669,271 292.007,43	32	339.663,479 292.010,434	6.525	32	339.663,479 292.010,434	33	339.622,531 292.031,669	46.127	33	339.622,531 292.031,669	34	339.616,676 292.034,705	6.595
34	339.616,676 292.034,705	35	339.615,407 292.035,363	1.429	35	339.615,407 292.035,363	36	339.587,883 292.049,795	31.078	36	339.587,883 292.049,795	37	339.582,007 292.052,876	6.635
37	339.582,007 292.052,876	38	339.564,933 292.061,828	19.278	38	339.564,933 292.061,828	39	339.559,03 292.064,923	6.665	39	339.559,03 292.064,923	40	339.558,201 292.065,358	0.936
40	339.558,201 292.065,358	41	339.491,742 292.100,203	75.04	41	339.491,742 292.100,203	42	339.485,753 292.103,344	6.763	42	339.485,753 292.103,344	43	339.446,81 292.123,763	43.971
43	339.446,81 292.123,763	44	339.440,767 292.126,931	6.823	44	339.440,767 292.126,931	45	339.440,639 292.126,998	0.144	45	339.440,639 292.126,998	46	339.423,117 292.135,93	19.667
46	339.423,117 292.135,93	47	339.419,865 292.133,585	4.009	47	339.419,865 292.133,585	48	339.418,424 292.132,546	1.777	48	339.418,424 292.132,546	49	339.555,966 292.060,049	155.479
49	339.555,966 292.060,049	50	339.584,356 292.045,3	31.993	50	339.584,356 292.045,3	51	339.608,587 292.032,711	27.306	51	339.608,587 292.032,711	52	339.790,862 291.938,014	205.406
52	339.790,862 291.938,014	53	339.800,889 291.932,679	11.358	53	339.800,889 291.932,679	54	339.811,072 291.927,398	11.471	54	339.811,072 291.927,398	55	339.919,307 291.872,942	121.162
55	339.919,307 291.872,942	56	339.919,419 291.872,885	0.126	56	339.919,419 291.872,885	57	340.158,425 291.750,089	268.706	57	340.158,425 291.750,089	58	340.323,543 291.665,256	185.636
58	340.323,543 291.665,256	59	340.423,396 291.612,035	113.151	59	340.423,396 291.612,035	1	340.521,491 291.560,49	110.813					

** Lungimile segmentelor sunt determinate în planul de proiecție Stereo 70 și sunt rotunjite la 1 milimetru.

*** Distanța dintre puncte este formată din segmente cumulate ce sunt mai mici decât valoarea 1 milimetru.

**DATE DESPRE IMOBILUL NR. 10922**

Oficiul de Cadastru și Publicitate Imobiliară DOLJ
Biroul de Cadastru și Publicitate Imobiliară Craiova

A. Partea I. Descrierea imobilului

TEREN Extravilan

Adresa: Jud. Dolj, Hc 596

Nr. Crt	Nr cadastral Nr. topografic	Suprafața* (mp)	Observații / Referințe
A1		5.298	Sector cadastral:38 Teren neimprejmut;

B. Partea II. Proprietari și acte

Inscrieri privitoare la dreptul de proprietate și alte drepturi reale		Referințe
/		
Act Normativ nr. HG 626, din 06/07/2001 emis de GUVERNUL ROMANIEI (Adresa NR. Dj/86/22.02.2023; Protocolul nr. 229/25.04.2000; Inventarul bunurilor);		
B1	Intabulare, drept de PROPRIETATE, dobandit prin Lege, cota actuala 1/1, cota initiala 1/1 1) STATUL ROMAN, CIF:99999999999999, LIPSA CUI	A1
B2	Intabulare, drept de ADMINISTRARE, dobandit prin Lege, cota actuala 1/1, cota initiala 1/1 1) AGENTIA DOMENIILOR STATULUI, CIF:14818116	A1

C. Partea III. SARCINI .

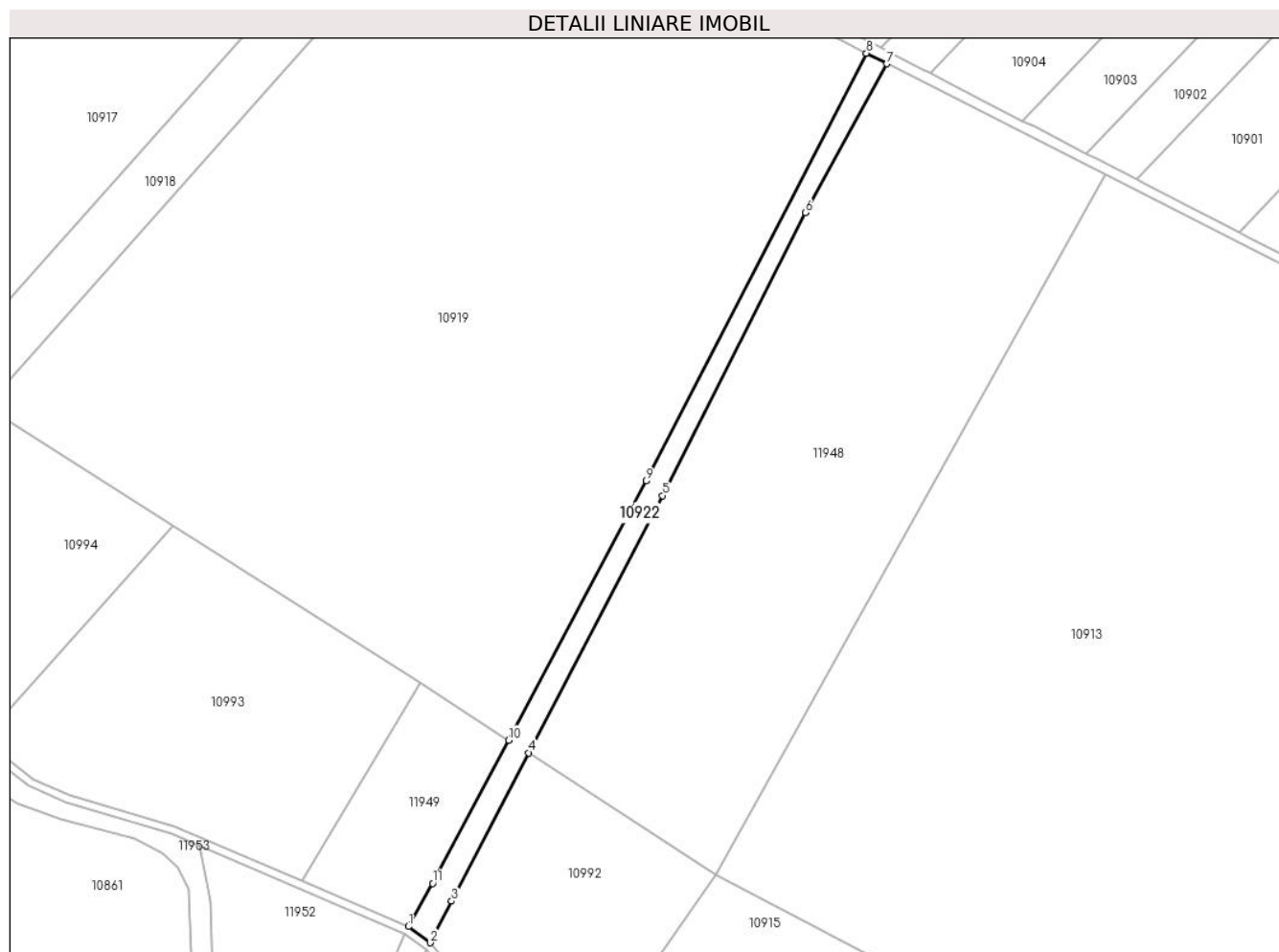
Inscrieri privind dezmembramintele dreptului de proprietate, drepturi reale de garanție și sarcini	Referințe
NU SUNT	

Anexa Nr. 1 La Partea I

Teren

Nr cadastral	Suprafața (mp)*	Observații / Referințe
	5.298	

* Suprafața este determinată în planul de proiecție Stereo 70.



Date referitoare la teren

Crt	Categorie folosință	Intravilan	Suprafața (mp)	Tarla	Parcelă	Nr. topo	Observații / Referințe
1	curți constructii	NU	5.298	Hc 596	-	-	

Lungime Segmente

1) Valorile lungimilor segmentelor sunt obținute din proiecție în plan.

Punct început	X / Y	Punct sfârșit	X / Y	Lungime segment (** (m)
1	339.573,979 291.500,316	2	339.584,858 291.492,295	13.516
2	339.584,858 291.492,295	3	339.595,388 291.512,949	23.183
3	339.595,388 291.512,949	4	339.633,599 291.586,315	82.72
4	339.633,599 291.586,315	5	339.699,935 291.713,68	143.605
5	339.699,935 291.713,68	6	339.770,653 291.853,821	156.973

Punct început	X / Y	Punct sfârșit	X / Y	Lungime segment (** (m)
6	339.770,653 291.853,821	7	339.811,072 291.927,398	83.948
7	339.811,072 291.927,398	8	339.800,889 291.932,679	11.471
8	339.800,889 291.932,679	9	339.691,807 291.720,889	238.231
9	339.691,807 291.720,889	10	339.623,705 291.592,622	145.225
10	339.623,705 291.592,622	11	339.586,034 291.521,672	80.331
11	339.586,034 291.521,672	1	339.573,979 291.500,316	24.523

** Lungimile segmentelor sunt determinate în planul de proiecție Stereo 70 și sunt rotunjite la 1 milimetru.

*** Distanța dintre puncte este formată din segmente cumulate ce sunt mai mici decât valoarea 1 milimetru.

**DATE DESPRE IMOBILUL NR. 10923**

Oficiul de Cadastru și Publicitate Imobiliară DOLJ
Biroul de Cadastru și Publicitate Imobiliară Craiova

A. Partea I. Descrierea imobilului

TEREN Extravilan

Adresa: Jud. Dolj, De 539

Nr. Crt	Nr cadastral Nr. topografic	Suprafața* (mp)	Observații / Referințe
A1		5.115	Sector cadastral:38 Teren neimprejmut;

B. Partea II. Proprietari și acte

Inscrieri privitoare la dreptul de proprietate și alte drepturi reale		Referințe
/		
Act Normativ nr. HG 626, din 06/07/2001 emis de GUVERNUL ROMANIEI (Adresa NR. Dj/86/22.02.2023; Protocolul nr. 229/25.04.2000; Inventarul bunurilor);		
B1	Intabulare, drept de PROPRIETATE, dobandit prin Lege, cota actuala 1/1, cota initiala 1/1 1) STATUL ROMAN, CIF:99999999999999, LIPSA CUI	A1
B2	Intabulare, drept de ADMINISTRARE, dobandit prin Lege, cota actuala 1/1, cota initiala 1/1 1) AGENTIA DOMENIILOR STATULUI, CIF:14818116	A1

C. Partea III. SARCINI .

Inscrieri privind dezmembramintele dreptului de proprietate, drepturi reale de garanție și sarcini	Referințe
NU SUNT	

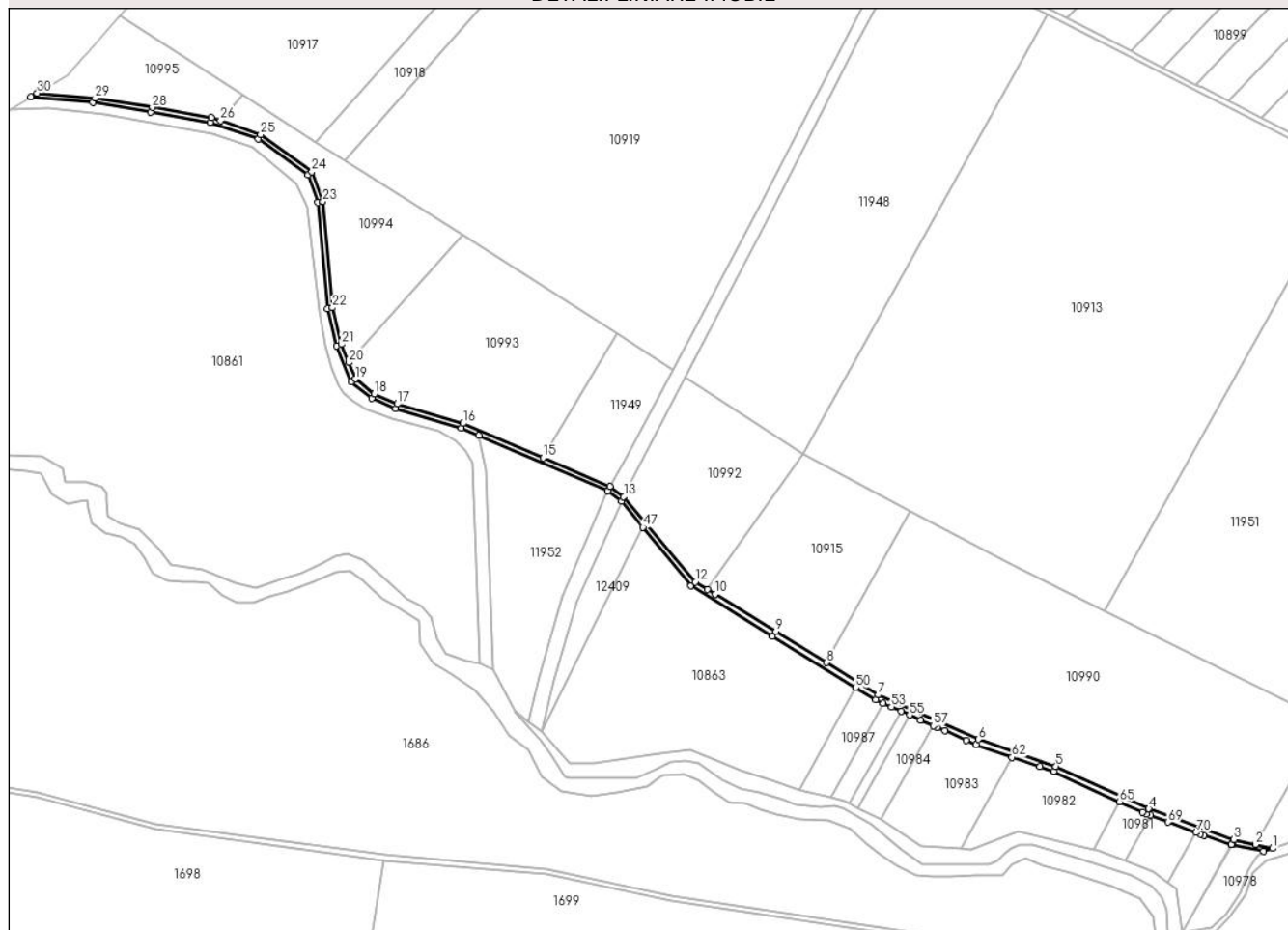
Anexa Nr. 1 La Partea I

Teren

Nr cadastral	Suprafața (mp)*	Observații / Referințe
	5.115	

* Suprafața este determinată în planul de proiecție Stereo 70.

DETALII LINIARE IMOBIL



Date referitoare la teren

Crt	Categorie folosință	Intravilan	Suprafața (mp)	Tarla	Parcelă	Nr. topo	Observații / Referințe
1	drum	NU	5.115	De 539	-	-	

Lungime Segmente

1) Valorile lungimilor segmentelor sunt obținute din proiecție în plan.

Punct început	X / Y	Punct sfârșit	X / Y	Lungime segment	Punct început	X / Y	Punct sfârșit	X / Y	Lungime segment	Punct început	X / Y	Punct sfârșit	X / Y	Lungime segment
1	340.097,511 291.214,723	2	340.083,819 291.217,827	14.039	2	340.083,819 291.217,827	3	340.067,001 291.221,716	17.262	3	340.067,001 291.221,716	4	339.999,711 291.245,957	71.523
4	339.999,711 291.245,957	5	339.926,281 291.279,468	80.715	5	339.926,281 291.279,468	6	339.865,007 291.300,646	64.831	6	339.865,007 291.300,646	7	339.785,939 291.335,784	86.524
7	339.785,939 291.335,784	8	339.744,872 291.361,244	48.319	8	339.744,872 291.361,244	9	339.705,122 291.385,889	46.779	9	339.705,122 291.385,889	10	339.656,935 291.415,406	56.509
10	339.656,935 291.415,406	11	339.650,886 291.419,223	7.153	11	339.650,886 291.419,223	12	339.641,355 291.424,988	11.139	12	339.641,355 291.424,988	13	339.584,858 291.492,295	87.876
13	339.584,858 291.492,295	14	339.573,979 291.500,316	13.516	14	339.573,979 291.500,316	15	339.521,049 291.523,023	57.595	15	339.521,049 291.523,023	16	339.457,994 291.550,073	68.612
16	339.457,994 291.550,073	17	339.405,871 291.565,471	54.35	17	339.405,871 291.565,471	18	339.387,833 291.573,467	19.731	18	339.387,833 291.573,467	19	339.372,845 291.585,169	19.015

Punct început	X / Y	Punct sfârșit	X / Y	Lungime segment	Punct început	X / Y	Punct sfârșit	X / Y	Lungime segment	Punct început	X / Y	Punct sfârșit	X / Y	Lungime segment
19	339.372,845 291.585,169	20	339.367,699 291.598,066	13.886	20	339.367,699 291.598,066	21	339.361,923 291.612,542	15.586	21	339.361,923 291.612,542	22	339.354,759 291.641,282	29.619
22	339.354,759 291.641,282	23	339.347,0 291.725,257	84.333	23	339.347,0 291.725,257	24	339.338,478 291.748,573	24.825	24	339.338,478 291.748,573	25	339.297,952 291.777,92	50.036
25	339.297,952 291.777,92	26	339.266,197 291.788,977	33.625	26	339.266,197 291.788,977	27	339.259,167 291.791,425	7.444	27	339.259,167 291.791,425	28	339.212,284 291.799,311	47.542
28	339.212,284 291.799,311	29	339.167,131 291.806,806	45.771	29	339.167,131 291.806,806	30	339.121,413 291.810,621	45.877	30	339.121,413 291.810,621	31	339.116,404 291.807,685	5.806
31	339.116,404 291.807,685	32	339.165,441 291.803,173	49.244	32	339.165,441 291.803,173	33	339.211,112 291.795,472	46.316	33	339.211,112 291.795,472	34	339.258,17 291.787,537	47.722
34	339.258,17 291.787,537	35	339.295,998 291.774,366	40.055	35	339.295,998 291.774,366	36	339.335,265 291.746,016	48.432	36	339.335,265 291.746,016	37	339.343,064 291.724,381	22.998
37	339.343,064 291.724,381	38	339.350,804 291.640,61	84.128	38	339.350,804 291.640,61	39	339.358,107 291.611,311	30.195	39	339.358,107 291.611,311	40	339.369,531 291.582,682	30.824
40	339.369,531 291.582,682	41	339.385,761 291.570,011	20.59	41	339.385,761 291.570,011	42	339.404,488 291.561,708	20.485	42	339.404,488 291.561,708	43	339.456,635 291.546,304	54.375
43	339.456,635 291.546,304	44	339.470,452 291.540,379	15.034	44	339.470,452 291.540,379	45	339.572,018 291.496,829	110.509	45	339.572,018 291.496,829	46	339.582,963 291.488,737	13.612
46	339.582,963 291.488,737	47	339.600,069 291.468,047	26.846	47	339.600,069 291.468,047	48	339.638,027 291.422,135	59.571	48	339.638,027 291.422,135	49	339.702,457 291.382,104	75.853
49	339.702,457 291.382,104	50	339.768,238 291.341,518	77.294	50	339.768,238 291.341,518	51	339.783,865 291.331,876	18.362	51	339.783,865 291.331,876	52	339.789,854 291.329,2	6.56
52	339.789,854 291.329,2	53	339.796,342 291.326,301	7.106	53	339.796,342 291.326,301	54	339.804,057 291.322,854	8.45	54	339.804,057 291.322,854	55	339.810,634 291.319,915	7.204
55	339.810,634 291.319,915	56	339.819,395 291.316,0	9.596	56	339.819,395 291.316,0	57	339.829,448 291.311,508	11.011	57	339.829,448 291.311,508	58	339.832,597 291.310,101	3.449
58	339.832,597 291.310,101	59	339.838,564 291.307,435	6.535	59	339.838,564 291.307,435	60	339.855,361 291.299,929	18.398	60	339.855,361 291.299,929	61	339.863,237 291.296,41	8.626
61	339.863,237 291.296,41	62	339.891,661 291.286,651	30.053	62	339.891,661 291.286,651	63	339.913,581 291.279,125	23.176	63	339.913,581 291.279,125	64	339.924,448 291.275,394	11.49
64	339.924,448 291.275,394	65	339.976,635 291.251,579	57.364	65	339.976,635 291.251,579	66	339.994,942 291.243,225	20.123	66	339.994,942 291.243,225	67	339.997,779 291.241,93	3.119
67	339.997,779 291.241,93	68	340.000,756 291.240,81	3.181	68	340.000,756 291.240,81	69	340.015,101 291.235,412	15.327	69	340.015,101 291.235,412	70	340.037,014 291.227,168	23.412
70	340.037,014 291.227,168	71	340.040,372 291.225,904	3.588	71	340.040,372 291.225,904	72	340.043,048 291.225,033	2.814	72	340.043,048 291.225,033	73	340.064,975 291.217,896	23.059
73	340.064,975 291.217,896	74	340.064,978 291.217,895	0.003	74	340.064,978 291.217,895	75	340.065,671 291.217,669	0.729	75	340.065,671 291.217,669	76	340.090,457 291.212,423	25.335
76	340.090,457 291.212,423	1	340.097,511 291.214,723	7.419										

** Lungimile segmentelor sunt determinate în planul de proiecție Stereo 70 și sunt rotunjite la 1 milimetru.

*** Distanța dintre puncte este formată din segmente cumulate ce sunt mai mici decât valoarea 1 milimetru.

**DATE DESPRE IMOBILUL NR. 10924**

Oficiul de Cadastru și Publicitate Imobiliară DOLJ
Biroul de Cadastru și Publicitate Imobiliară Craiova

A. Partea I. Descrierea imobilului

TEREN Extravilan

Adresa: Jud. Dolj, De 588

Nr. Crt	Nr cadastral Nr. topografic	Suprafața* (mp)	Observații / Referințe
A1		4.988	Sector cadastral:38 Teren neimprejmuit;

B. Partea II. Proprietari și acte

Inscrieri privitoare la dreptul de proprietate și alte drepturi reale		Referințe
/		
Act Normativ nr. HG 626, din 06/07/2001 emis de GUVERNUL ROMANIEI (Adresa NR. Dj/86/22.02.2023; Protocolul nr. 229/25.04.2000; Inventarul bunurilor);		
B1	Intabulare, drept de PROPRIETATE, dobandit prin Lege, cota actuala 1/1, cota initiala 1/1 1) STATUL ROMAN, CIF:9999999999999, LIPSA CUI	A1
B2	Intabulare, drept de ADMINISTRARE, dobandit prin Lege, cota actuala 1/1, cota initiala 1/1 1) AGENTIA DOMENIILOR STATULUI, CIF:14818116	A1

C. Partea III. SARCINI .

Inscrieri privind dezmembramintele dreptului de proprietate, drepturi reale de garanție și sarcini	Referințe
NU SUNT	

Anexa Nr. 1 La Partea I

Teren

Nr cadastral	Suprafața (mp)*	Observații / Referințe
	4.988	

* Suprafața este determinată în planul de proiecție Stereo 70.



Date referitoare la teren

Crt	Categorie folosință	Intravilan	Suprafața (mp)	Tarla	Parcelă	Nr. topo	Observații / Referințe
1	drum	NU	4.988	De 588	-	-	

Lungime Segmente

1) Valorile lungimilor segmentelor sunt obținute din proiecție în plan.

Punct început	X / Y	Punct sfârșit	X / Y	Lungime segment
1	341.411,199 291.129,09	2	341.414,794 291.127,285	4.023
4	341.462,25 291.177,74	5	341.476,314 291.201,574	27.674
7	341.588,262 291.306,238	8	341.599,255 291.321,938	19.166
10	341.609,555 291.339,343	11	341.781,091 291.623,154	331.622
13	341.940,114 291.901,22	14	341.962,452 291.937,822	42.88
16	341.983,191 291.976,521	17	341.985,951 291.993,137	16.844
2	341.414,794 291.127,285	3	341.444,108 291.151,3	37.895
5	341.476,314 291.201,574	6	341.527,843 291.249,725	70.525
8	341.599,255 291.321,938	9	341.601,043 291.324,934	3.489
11	341.781,091 291.623,154	12	341.832,487 291.710,896	101.687
14	341.962,452 291.937,822	15	341.972,974 291.956,033	21.032
17	341.985,951 291.993,137	18	341.985,378 292.040,655	47.521
3	341.444,108 291.151,3	4	341.462,25 291.177,74	32.066
6	341.527,843 291.249,725	7	341.588,262 291.306,238	82.73
9	341.601,043 291.324,934	10	341.609,555 291.339,343	16.735
12	341.832,487 291.710,896	13	341.940,114 291.901,22	218.648
15	341.972,974 291.956,033	16	341.983,191 291.976,521	22.894
18	341.985,378 292.040,655	19	341.976,613 292.071,357	31.929

Punct început	X / Y	Punct sfârșit	X / Y	Lungime segment	Punct început	X / Y	Punct sfârșit	X / Y	Lungime segment	Punct început	X / Y	Punct sfârșit	X / Y	Lungime segment
19	341.976,613 292.071,357	20	341.981,672 292.132,357	61.209	20	341.981,672 292.132,357	21	341.978,718 292.138,677	6.976	21	341.978,718 292.138,677	22	341.973,538 292.150,19	12.625
22	341.973,538 292.150,19	23	341.973,241 292.158,151	7.967	23	341.973,241 292.158,151	24	341.974,533 292.169,442	11.365	24	341.974,533 292.169,442	25	341.978,816 292.186,751	17.831
25	341.978,816 292.186,751	26	341.978,817 292.186,756	0.005	26	341.978,817 292.186,756	27	341.983,046 292.199,165	13.11	27	341.983,046 292.199,165	28	341.977,89 292.200,578	5.346
28	341.977,89 292.200,578	29	341.973,574 292.185,027	16.139	29	341.973,574 292.185,027	30	341.970,578 292.170,064	15.26	30	341.970,578 292.170,064	31	341.969,232 292.158,305	11.836
31	341.969,232 292.158,305	32	341.969,57 292.149,261	9.05	32	341.969,57 292.149,261	33	341.975,082 292.137,01	13.434	33	341.975,082 292.137,01	34	341.977,598 292.131,627	5.942
34	341.977,598 292.131,627	35	341.972,567 292.070,96	60.875	35	341.972,567 292.070,96	36	341.981,385 292.040,071	32.123	36	341.981,385 292.040,071	37	341.981,952 291.993,01	47.064
37	341.981,952 291.993,01	38	341.979,762 291.980,801	12.404	38	341.979,762 291.980,801	39	341.979,761 291.980,796	0.005	39	341.979,761 291.980,796	40	341.979,153 291.977,407	3.443
40	341.979,153 291.977,407	41	341.969,451 291.957,885	21.8	41	341.969,451 291.957,885	42	341.958,812 291.939,459	21.277	42	341.958,812 291.939,459	43	341.940,983 291.910,303	34.175
43	341.940,983 291.910,303	44	341.940,98 291.910,299	0.005	44	341.940,98 291.910,299	45	341.936,605 291.903,144	8.387	45	341.936,605 291.903,144	46	341.920,131 291.873,998	33.48
46	341.920,131 291.873,998	47	341.903,98 291.845,437	32.811	47	341.903,98 291.845,437	48	341.903,977 291.845,433	0.005	48	341.903,977 291.845,433	49	341.869,31 291.784,131	70.425
49	341.869,31 291.784,131	50	341.869,307 291.784,127	0.005	50	341.869,307 291.784,127	51	341.859,878 291.767,453	19.155	51	341.859,878 291.767,453	52	341.858,241 291.764,558	3.326
52	341.858,241 291.764,558	53	341.846,314 291.743,468	24.229	53	341.846,314 291.743,468	54	341.843,374 291.738,27	5.972	54	341.843,374 291.738,27	55	341.840,524 291.733,23	5.79
55	341.840,524 291.733,23	56	341.837,74 291.728,306	5.657	56	341.837,74 291.728,306	57	341.829,406 291.713,568	16.931	57	341.829,406 291.713,568	58	341.829,403 291.713,564	0.005
58	341.829,403 291.713,564	59	341.829,066 291.712,969	0.684	59	341.829,066 291.712,969	60	341.829,016 291.712,883	0.099	60	341.829,016 291.712,883	61	341.829,013 291.712,879	0.005
61	341.829,013 291.712,879	62	341.820,013 291.697,516	17.805	62	341.820,013 291.697,516	63	341.794,747 291.654,389	49.983	63	341.794,747 291.654,389	64	341.794,744 291.654,385	0.005
64	341.794,744 291.654,385	65	341.777,379 291.624,746	34.351	65	341.777,379 291.624,746	66	341.750,908 291.580,901	51.216	66	341.750,908 291.580,901	67	341.750,906 291.580,897	0.004
67	341.750,906 291.580,897	68	341.712,567 291.517,396	74.177	68	341.712,567 291.517,396	69	341.712,565 291.517,392	0.004	69	341.712,565 291.517,392	70	341.672,953 291.451,783	76.64
70	341.672,953 291.451,783	71	341.672,951 291.451,778	0.005	71	341.672,951 291.451,778	72	341.643,141 291.402,404	57.675	72	341.643,141 291.402,404	73	341.643,139 291.402,4	0.004
73	341.643,139 291.402,4	74	341.600,825 291.331,723	82.375	74	341.600,825 291.331,723	75	341.600,822 291.331,717	0.007	75	341.600,822 291.331,717	76	341.595,811 291.323,933	9.257
76	341.595,811 291.323,933	77	341.594,233 291.321,751	2.693	77	341.594,233 291.321,751	78	341.594,23 291.321,747	0.005	78	341.594,23 291.321,747	79	341.585,001 291.308,991	15.745
79	341.585,001 291.308,991	80	341.585,0 291.308,99	0.001	80	341.585,0 291.308,99	81	341.571,651 291.296,165	18.512	81	341.571,651 291.296,165	82	341.568,194 291.292,844	4.794
82	341.568,194 291.292,844	83	341.564,069 291.288,881	5.72	83	341.564,069 291.288,881	84	341.564,066 291.288,877	0.005	84	341.564,066 291.288,877	85	341.525,209 291.252,735	53.067
85	341.525,209 291.252,735	86	341.518,624 291.246,582	9.012	86	341.518,624 291.246,582	87	341.518,62 291.246,579	0.005	87	341.518,62 291.246,579	88	341.473,347 291.204,272	61.964
88	341.473,347 291.204,272	89	341.472,778 291.203,311	1.117	89	341.472,778 291.203,311	90	341.472,775 291.203,307	0.005	90	341.472,775 291.203,307	91	341.459,045 291.180,135	26.934
91	341.459,045 291.180,135	92	341.447,486 291.163,291	20.429	92	341.447,486 291.163,291	93	341.447,483 291.163,287	0.005	93	341.447,483 291.163,287	94	341.440,792 291.153,539	11.823
94	341.440,792 291.153,539	1	341.411,199 291.129,09	38.386										

** Lungimile segmentelor sunt determinate în planul de proiecție Stereo 70 și sunt rotunjite la 1 milimetru.

*** Distanța dintre puncte este formată din segmente cumulate ce sunt mai mici decât valoarea 1 milimetru.

**DATE DESPRE IMOBILUL NR. 10925**

Oficiul de Cadastru și Publicitate Imobiliară DOLJ
Biroul de Cadastru și Publicitate Imobiliară Craiova

A. Partea I. Descrierea imobilului

TEREN Extravilan

Adresa: Jud. Dolj, De 585

Nr. Crt	Nr cadastral Nr. topografic	Suprafața* (mp)	Observații / Referințe
A1		700	Sector cadastral:38 Teren neimprejmuit;

B. Partea II. Proprietari și acte

Inscrieri privitoare la dreptul de proprietate și alte drepturi reale	Referințe
/	
Act Normativ nr. Legea 7, din 13/03/1996 emis de PARLAMENTUL ROMÂNIEI (art. 13 alin. 15);	
B1	Inscrierea provizorie, drept de PROPRIETATE, dobandit prin Lege, cota actuala 1/1, cota initiala 1/1
	1) NEIDENTIFICAT NEIDENTIFICAT, CIF:00000000000000

C. Partea III. SARCINI .

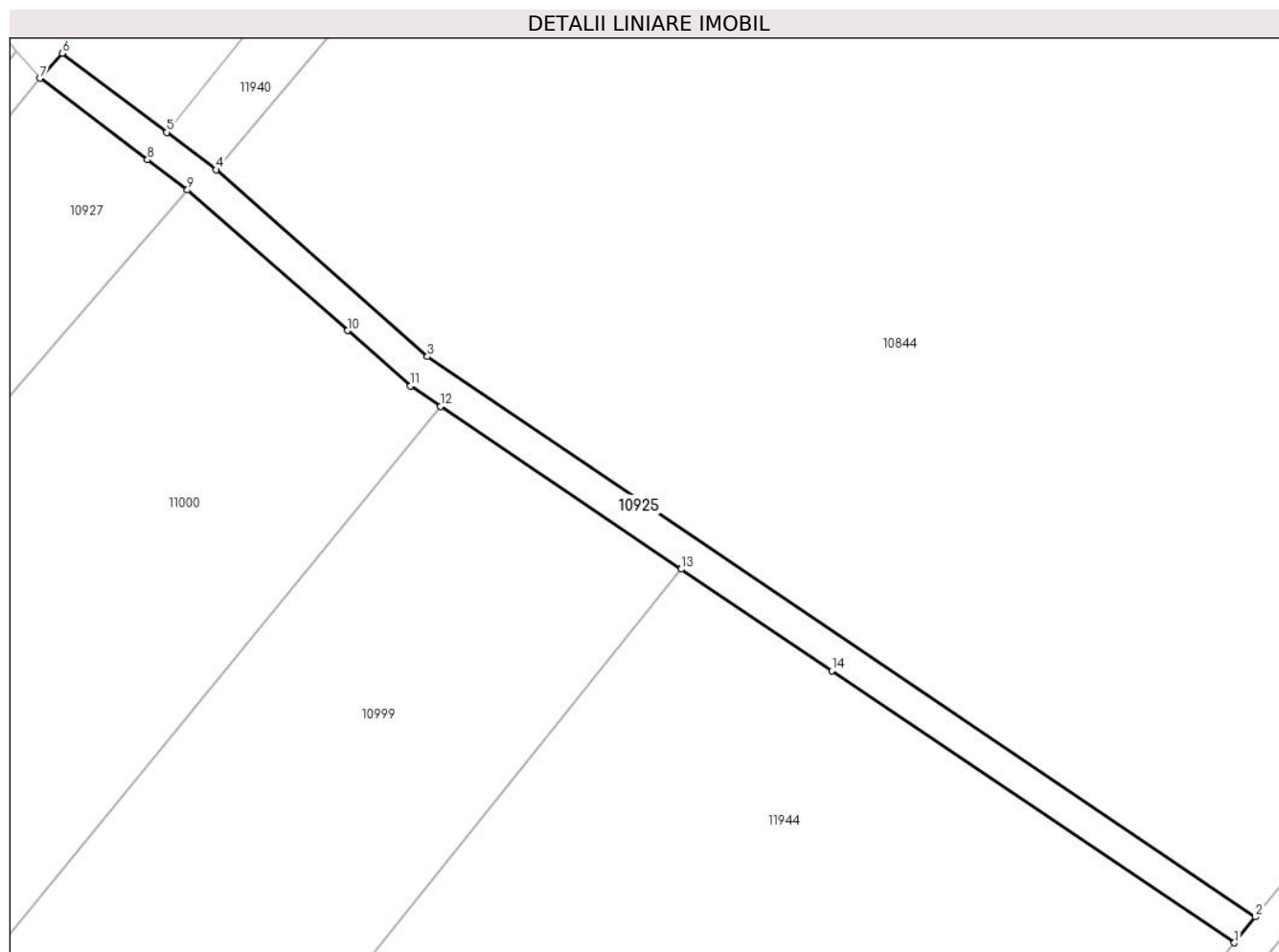
Inscrieri privind dezmembramintele dreptului de proprietate, drepturi reale de garanție și sarcini	Referințe
NU SUNT	

Anexa Nr. 1 La Partea I

Teren

Nr cadastral	Suprafața (mp)*	Observații / Referințe
	700	

* Suprafața este determinată în planul de proiecție Stereo 70.



Date referitoare la teren

Crt	Categorie folosință	Intravilan	Suprafața (mp)	Tarla	Parcelă	Nr. topo	Observații / Referințe
1	drum	NU	700	De 585	-	-	

Lungime Segmente

1) Valorile lungimilor segmentelor sunt obținute din proiecție în plan.

Punct început	X / Y	Punct sfârșit	X / Y	Lungime segment (** (m)
1	340.938,394 291.783,187	2	340.940,907 291.786,251	3.963
2	340.940,907 291.786,251	3	340.842,508 291.852,787	118.783
3	340.842,508 291.852,787	4	340.817,418 291.874,974	33.493
4	340.817,418 291.874,974	5	340.811,553 291.879,43	7.366
5	340.811,553 291.879,43	6	340.799,106 291.888,813	15.587

Punct început	X / Y	Punct sfârşit	X / Y	Lungime segment (** (m)
6	340.799,106 291.888,813	7	340.796,445 291.885,825	4.001
7	340.796,445 291.885,825	8	340.809,237 291.876,169	16.027
8	340.809,237 291.876,169	9	340.813,994 291.872,578	5.96
9	340.813,994 291.872,578	10	340.833,008 291.855,863	25.316
10	340.833,008 291.855,863	11	340.840,489 291.849,287	9.96
11	340.840,489 291.849,287	12	340.844,055 291.846,879	4.303
12	340.844,055 291.846,879	13	340.872,672 291.827,558	34.529
13	340.872,672 291.827,558	14	340.890,541 291.815,494	21.56
14	340.890,541 291.815,494	1	340.938,394 291.783,187	57.738

** Lungimile segmentelor sunt determinate în planul de proiecție Stereo 70 și sunt rotunjite la 1 milimetru.

*** Distanța dintre puncte este formată din segmente cumulate ce sunt mai mici decât valoarea 1 milimetru.

**DATE DESPRE IMOBILUL NR. 10926**

Oficiul de Cadastru și Publicitate Imobiliară DOLJ
Biroul de Cadastru și Publicitate Imobiliară Craiova

A. Partea I. Descrierea imobilului

TEREN Extravilan

Adresa: Jud. Dolj, Dc 464/1

Nr. Crt	Nr cadastral Nr. topografic	Suprafața* (mp)	Observații / Referințe
A1		6.408	Sector cadastral:38 Teren neimprejmuit;

B. Partea II. Proprietari și acte

Inscrieri privitoare la dreptul de proprietate și alte drepturi reale		Referințe
/		
Act Normativ nr. HG 626, din 06/07/2001 emis de GUVERNUL ROMANIEI (Adresa NR. Dj/86/22.02.2023; Protocolul nr. 229/25.04.2000; Inventarul bunurilor);		
B1	Intabulare, drept de PROPRIETATE, dobandit prin Lege, cota actuala 1/1, cota initiala 1/1 1) STATUL ROMAN, CIF:9999999999999, LIPSA CUI	A1
B2	Intabulare, drept de ADMINISTRARE, dobandit prin Lege, cota actuala 1/1, cota initiala 1/1 1) AGENTIA DOMENIILOR STATULUI, CIF:14818116	A1

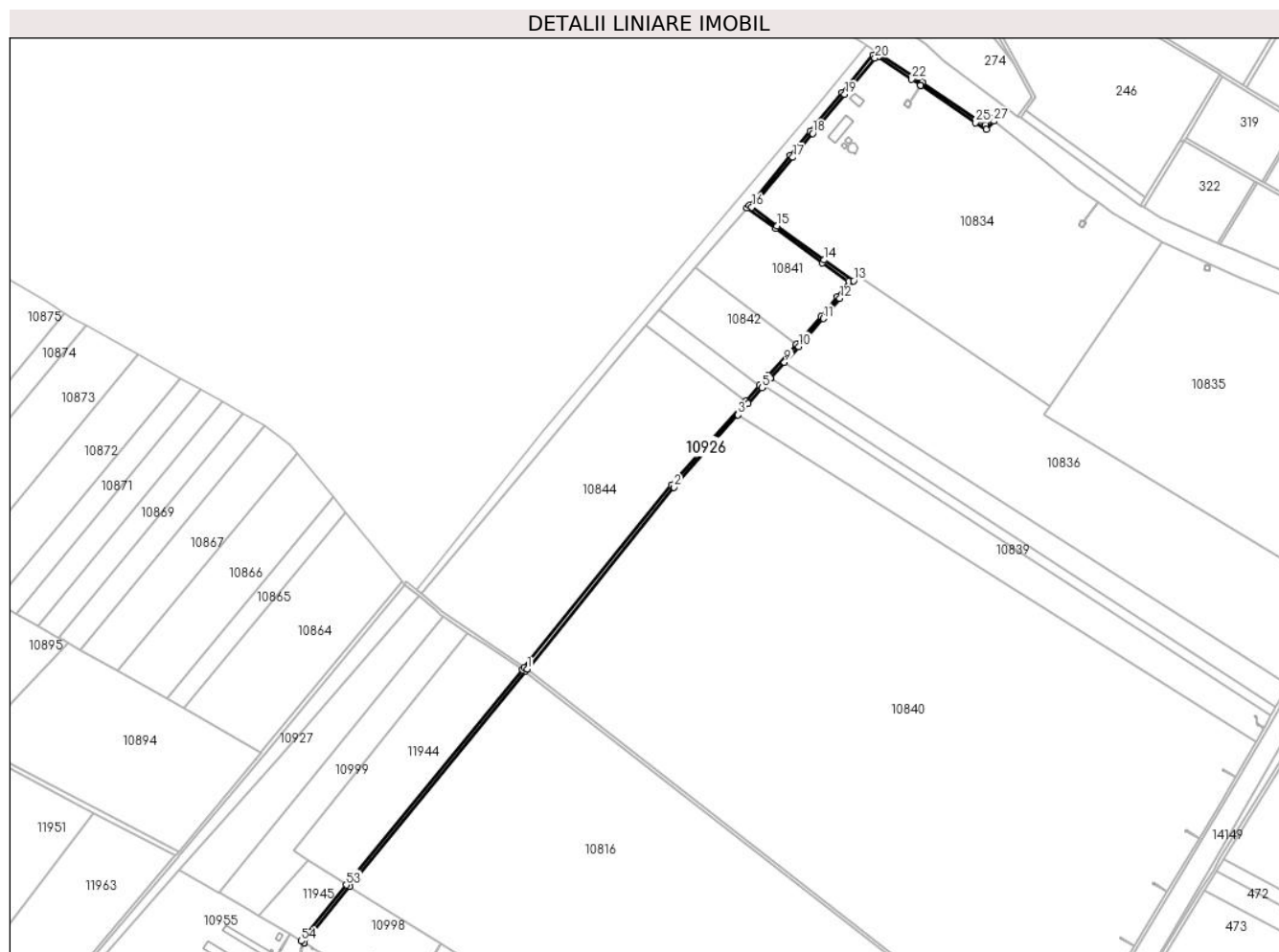
C. Partea III. SARCINI .

Inscrieri privind dezmembramintele dreptului de proprietate, drepturi reale de garanție și sarcini	Referințe
NU SUNT	

Teren

Nr cadastral	Suprafața (mp)*	Observații / Referințe
	6.408	

* Suprafața este determinată în planul de proiecție Stereo 70.



Date referitoare la teren

Crt	Categorie folosință	Intra vilan	Suprafața (mp)	Tarla	Parcelă	Nr. topo	Observații / Referințe
1	drum	NU	6.408	Dc 464/1	-	-	

Lungime Segmente

1) Valorile lungimilor segmentelor sunt obținute din proiecție în plan.

Punct început	X / Y	Punct sfârșit	X / Y	Lungime segment	Punct început	X / Y	Punct sfârșit	X / Y	Lungime segment	Punct început	X / Y	Punct sfârșit	X / Y	Lungime segment
1	340.944,344 291.784,134	2	341.120,455 292.002,349	280.416	2	341.120,455 292.002,349	3	341.197,341 292.089,25	116.031	3	341.197,341 292.089,25	4	341.209,454 292.102,942	18.281
4	341.209,454 292.102,942	5	341.226,176 292.121,841	25.235	5	341.226,176 292.121,841	6	341.228,58 292.124,559	3.629	6	341.228,58 292.124,559	7	341.236,575 292.133,595	12.065
7	341.236,575 292.133,595	8	341.236,626 292.133,652	0.076	8	341.236,626 292.133,652	9	341.253,236 292.152,379	25.032	9	341.253,236 292.152,379	10	341.270,067 292.171,355	25.365
10	341.270,067 292.171,355	11	341.299,781 292.204,855	44.779	11	341.299,781 292.204,855	12	341.319,759 292.228,993	31.333	12	341.319,759 292.228,993	13	341.336,049 292.250,218	26.756
13	341.336,049 292.250,218	14	341.300,974 292.275,123	43.018	14	341.300,974 292.275,123	15	341.244,463 292.316,224	69.877	15	341.244,463 292.316,224	16	341.213,827 292.338,48	37.867
16	341.213,827 292.338,48	17	341.263,325 292.398,325	77.663	17	341.263,325 292.398,325	18	341.287,02 292.427,074	37.255	18	341.287,02 292.427,074	19	341.325,547 292.473,746	60.519

Punct început	X / Y	Punct sfârșit	X / Y	Lungime segment	Punct început	X / Y	Punct sfârșit	X / Y	Lungime segment	Punct început	X / Y	Punct sfârșit	X / Y	Lungime segment
19	341.325,547 292.473,746	20	341.361,761 292.517,618	56.888	20	341.361,761 292.517,618	21	341.365,551 292.518,843	3.983	21	341.365,551 292.518,843	22	341.405,933 292.491,895	48.548
22	341.405,933 292.491,895	23	341.416,507 292.484,752	12.761	23	341.416,507 292.484,752	24	341.416,512 292.484,749	0.006	24	341.416,512 292.484,749	25	341.482,796 292.439,825	80.073
25	341.482,796 292.439,825	26	341.495,285 292.431,936	14.772	26	341.495,285 292.431,936	27	341.504,728 292.441,745	13.616	27	341.504,728 292.441,745	28	341.501,846 292.444,519	4.0
28	341.501,846 292.444,519	29	341.494,664 292.437,059	10.355	29	341.494,664 292.437,059	30	341.484,986 292.443,173	11.447	30	341.484,986 292.443,173	31	341.418,731 292.488,078	80.039
31	341.418,731 292.488,078	32	341.418,723 292.488,083	0.009	32	341.418,723 292.488,083	33	341.408,162 292.495,216	12.744	33	341.408,162 292.495,216	34	341.366,162 292.523,244	50.493
34	341.366,162 292.523,244	35	341.359,42 292.521,065	7.085	35	341.359,42 292.521,065	36	341.322,462 292.476,292	58.056	36	341.322,462 292.476,292	37	341.283,934 292.429,618	60.522
37	341.283,934 292.429,618	38	341.260,24 292.400,872	37.252	38	341.260,24 292.400,872	39	341.210,684 292.340,878	77.814	39	341.210,684 292.340,878	40	341.208,107 292.337,686	4.102
40	341.208,107 292.337,686	41	341.242,423 292.312,689	42.455	41	341.242,423 292.312,689	42	341.298,857 292.271,668	69.768	42	341.298,857 292.271,668	43	341.330,186 292.249,588	38.328
43	341.330,186 292.249,588	44	341.316,616 292.231,469	22.637	44	341.316,616 292.231,469	45	341.296,744 292.207,459	31.167	45	341.296,744 292.207,459	46	341.267,075 292.174,009	44.712
46	341.267,075 292.174,009	47	341.233,581 292.136,247	50.476	47	341.233,581 292.136,247	48	341.223,18 292.124,491	15.697	48	341.223,18 292.124,491	49	341.206,459 292.105,592	25.234
49	341.206,459 292.105,592	50	341.117,399 292.004,932	134.403	50	341.117,399 292.004,932	51	340.940,907 291.786,251	281.017	51	340.940,907 291.786,251	52	340.938,394 291.783,187	3.963
52	340.938,394 291.783,187	53	340.726,86 291.525,306	333.54	53	340.726,86 291.525,306	54	340.673,025 291.457,784	86.356	54	340.673,025 291.457,784	55	340.676,357 291.455,905	3.825
55	340.676,357 291.455,905	56	340.676,361 291.455,903	0.004	56	340.676,361 291.455,903	57	340.676,578 291.455,781	0.249	57	340.676,578 291.455,781	58	340.730,445 291.523,055	86.183
58	340.730,445 291.523,055	59	340.941,811 291.781,042	333.516	59	340.941,811 291.781,042	1	340.944,344 291.784,134	3.997					

** Lungimile segmentelor sunt determinate în planul de proiecție Stereo 70 și sunt rotunjite la 1 milimetru.

*** Distanța dintre puncte este formată din segmente cumulate ce sunt mai mici decât valoarea 1 milimetru.

**DATE DESPRE IMOBILUL NR. 10927**

Oficiul de Cadastru și Publicitate Imobiliară DOLJ
Biroul de Cadastru și Publicitate Imobiliară Craiova

A. Partea I. Descrierea imobilului

TEREN Extravilan

Adresa: Jud. Dolj, Hc 579

Nr. Crt	Nr cadastral Nr. topografic	Suprafața* (mp)	Observații / Referințe
A1		9.587	Sector cadastral:38 Teren neimpregmuit;

B. Partea II. Proprietari și acte

Inscrieri privitoare la dreptul de proprietate și alte drepturi reale		Referințe
/		
Act Normativ nr. HG 626, din 06/07/2001 emis de GUVERNUL ROMANIEI (Adresa NR. Dj/86/22.02.2023; Protocolul nr. 229/25.04.2000; Inventarul bunurilor);		
B1	Intabulare, drept de PROPRIETATE, dobandit prin Lege, cota actuala 1/1, cota initiala 1/1 1) STATUL ROMAN, CIF:99999999999999, LIPSA CUI	A1
B2	Intabulare, drept de ADMINISTRARE, dobandit prin Lege, cota actuala 1/1, cota initiala 1/1 1) AGENTIA DOMENIILOR STATULUI, CIF:14818116	A1

C. Partea III. SARCINI .

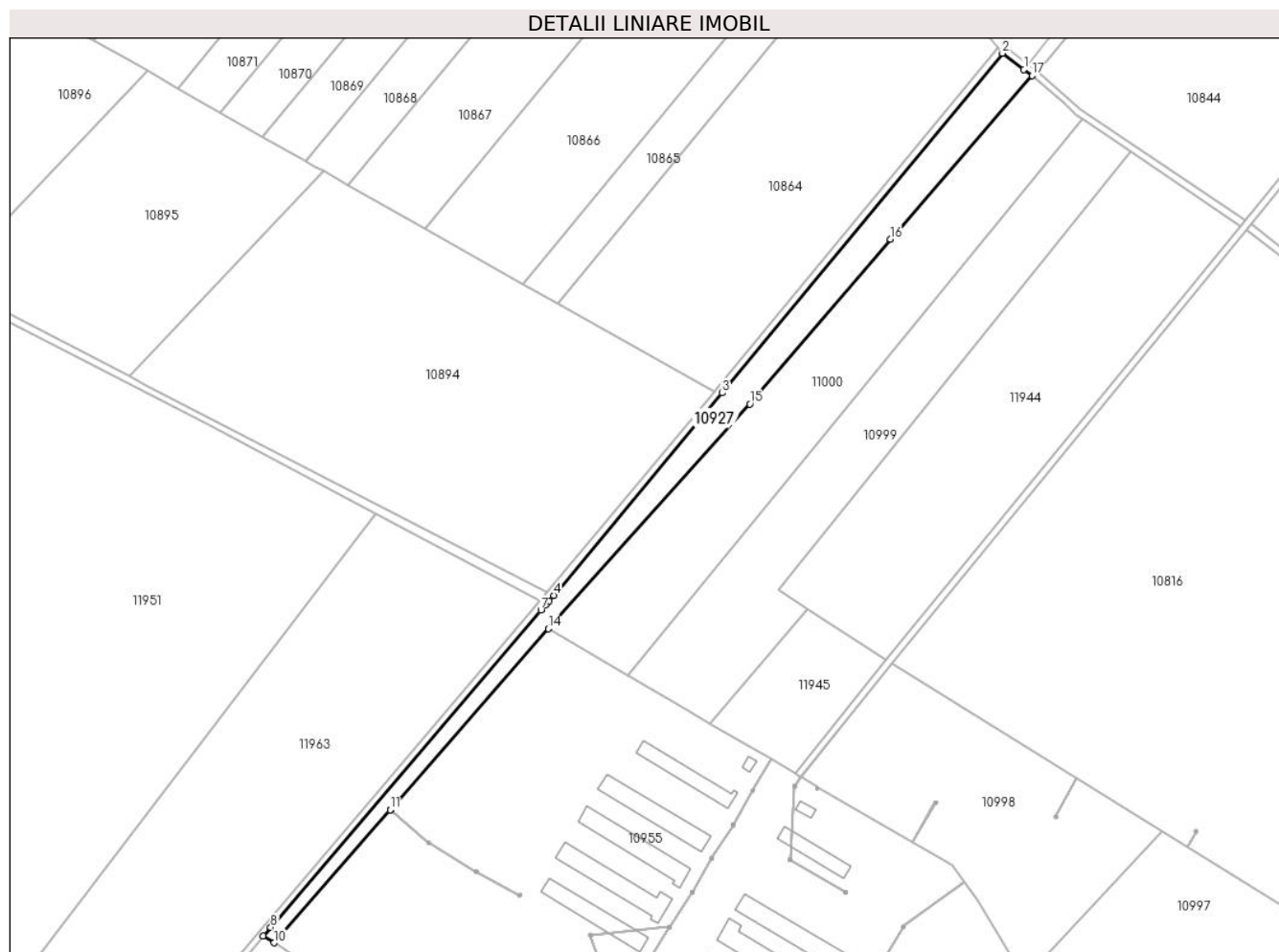
Inscrieri privind dezmembramintele dreptului de proprietate, drepturi reale de garanție și sarcini	Referințe
NU SUNT	

Anexa Nr. 1 La Partea I

Teren

Nr cadastral	Suprafața (mp)*	Observații / Referințe
	9.587	

* Suprafața este determinată în planul de proiecție Stereo 70.



Date referitoare la teren

Crt	Categorie folosință	Intravilan	Suprafața (mp)	Tarla	Parcelă	Nr. topo	Observații / Referințe
1	curți constructii	NU	9.587	Hc 579	-	-	

Lungime Segmente

1) Valorile lungimilor segmentelor sunt obținute din proiecție în plan.

Punct început	X / Y	Punct sfârșit	X / Y	Lungime segment (** (m)
1	340.809,237 291.876,169	2	340.796,445 291.885,825	16.027
2	340.796,445 291.885,825	3	340.629,787 291.683,903	261.816
3	340.629,787 291.683,903	4	340.529,523 291.563,577	156.624
4	340.529,523 291.563,577	5	340.526,733 291.560,382	4.242
5	340.526,733 291.560,382	6	340.524,867 291.558,246	2.836

Punct început	X / Y	Punct sfârșit	X / Y	Lungime segment (** (m)
6	340.524,867 291.558,246	7	340.521,933 291.554,886	4.461
7	340.521,933 291.554,886	8	340.361,143 291.366,131	247.955
8	340.361,143 291.366,131	9	340.356,869 291.361,113	6.591
9	340.356,869 291.361,113	10	340.363,146 291.357,04	7.483
10	340.363,146 291.357,04	11	340.432,261 291.436,109	105.018
11	340.432,261 291.436,109	12	340.432,264 291.436,112	0.004
12	340.432,264 291.436,112	13	340.434,84 291.439,116	3.957
13	340.434,84 291.439,116	14	340.526,322 291.543,72	138.964
14	340.526,322 291.543,72	15	340.646,273 291.677,258	179.501
15	340.646,273 291.677,258	16	340.729,669 291.775,358	128.758
16	340.729,669 291.775,358	17	340.813,994 291.872,578	128.695
17	340.813,994 291.872,578	1	340.809,237 291.876,169	5.96

** Lungimile segmentelor sunt determinate în planul de proiecție Stereo 70 și sunt rotunjite la 1 milimetru.

*** Distanța dintre puncte este formată din segmente cumulate ce sunt mai mici decât valoarea 1 milimetru.

**DATE DESPRE IMOBILUL NR. 10928**

Oficiul de Cadastru și Publicitate Imobiliară DOLJ
Biroul de Cadastru și Publicitate Imobiliară Craiova

A. Partea I. Descrierea imobilului

TEREN Extravilan

Adresa: Jud. Dolj, De 580

Nr. Crt	Nr cadastral Nr. topografic	Suprafața* (mp)	Observații / Referințe
A1		3.389	Sector cadastral:38 Teren neimprejmuit;

B. Partea II. Proprietari și acte

Inscrieri privitoare la dreptul de proprietate și alte drepturi reale	Referințe
/	
Act Normativ nr. Legea 7, din 13/03/1996 emis de PARLAMENTUL ROMÂNIEI (art. 13 alin. 15);	
B1	Inscrierea provizorie, drept de PROPRIETATE, dobandit prin Lege, cota actuala 1/1, cota initiala 1/1
	1) NEIDENTIFICAT NEIDENTIFICAT, CIF:00000000000000

C. Partea III. SARCINI .

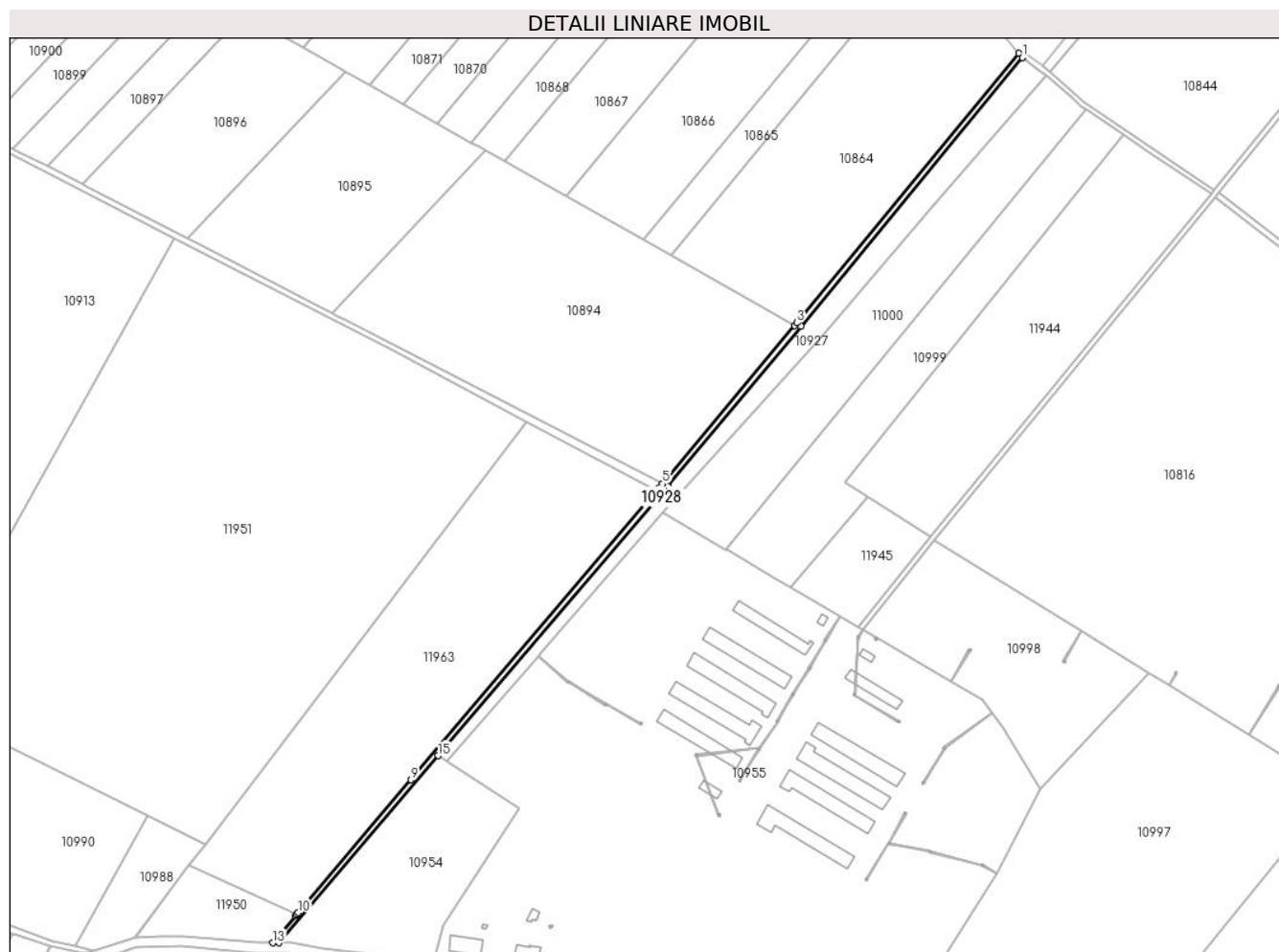
Inscrieri privind dezmembramintele dreptului de proprietate, drepturi reale de garanție și sarcini	Referințe
NU SUNT	

Anexa Nr. 1 La Partea I

Teren

Nr cadastral	Suprafața (mp)*	Observații / Referințe
	3.389	

* Suprafața este determinată în planul de proiecție Stereo 70.



Date referitoare la teren

Crt	Categorie folosință	Intravilan	Suprafața (mp)	Tarla	Parcelă	Nr. topo	Observații / Referințe
1	drum	NU	3.389	De 580	-	-	

Lungime Segmente

1) Valorile lungimilor segmentelor sunt obținute din proiecție în plan.

Punct început	X / Y	Punct sfârșit	X / Y	Lungime segment (** (m)	Punct început	X / Y	Punct sfârșit	X / Y	Lungime segment (** (m)
1	340.796,445 291.885,825	2	340.793,705 291.889,085	4.259	2	340.793,705 291.889,085	3	340.626,75 291.686,507	262.511
3	340.626,75 291.686,507	4	340.624,965 291.684,365	2.788	4	340.624,965 291.684,365	5	340.525,838 291.565,431	154.827
5	340.525,838 291.565,431	6	340.523,121 291.562,338	4.117	6	340.523,121 291.562,338	7	340.521,491 291.560,49	2.464
7	340.521,491 291.560,49	8	340.518,145 291.556,673	5.076	8	340.518,145 291.556,673	9	340.336,58 291.342,899	280.473
9	340.336,58 291.342,899	10	340.251,889 291.243,184	130.827	10	340.251,889 291.243,184	11	340.250,668 291.241,747	1.886

Punct început	X / Y	Punct sfârșit	X / Y	Lungime segment (** (m)
11	340.250,668 291.241,747	12	340.249,87 291.240,807	1.233
13	340.232,623 291.220,501	14	340.237,1 291.220,501	4.477
15	340.356,869 291.361,113	16	340.361,143 291.366,131	6.591
17	340.521,933 291.554,886	18	340.524,867 291.558,246	4.461
19	340.526,733 291.560,382	20	340.529,523 291.563,577	4.242
21	340.629,787 291.683,903	1	340.796,445 291.885,825	261.816

Punct început	X / Y	Punct sfârșit	X / Y	Lungime segment (** (m)
12	340.249,87 291.240,807	13	340.232,623 291.220,501	26.642
14	340.237,1 291.220,501	15	340.356,869 291.361,113	184.706
16	340.361,143 291.366,131	17	340.521,933 291.554,886	247.955
18	340.524,867 291.558,246	19	340.526,733 291.560,382	2.836
20	340.529,523 291.563,577	21	340.629,787 291.683,903	156.624

** Lungimile segmentelor sunt determinate în planul de proiecție Stereo 70 și sunt rotunjite la 1 milimetru.

*** Distanța dintre puncte este formată din segmente cumulate ce sunt mai mici decât valoarea 1 milimetru.

**DATE DESPRE IMOBILUL NR. 10952**

Oficiul de Cadastru și Publicitate Imobiliară DOLJ
Biroul de Cadastru și Publicitate Imobiliară Craiova

A. Partea I. Descrierea imobilului

TEREN Extravilan

Adresa: Jud. Dolj, T66/1, P452/2/1

Nr. Crt	Nr cadastral Nr. topografic	Suprafața* (mp)	Observații / Referințe
A1		2	Sector cadastral:38 Teren neimprejmuit; L20 KV CETATE - SPA 1

Construcții

Crt	Nr cadastral Nr. topografic	Adresa	Observații / Referințe
A1.1		Jud. Dolj, T66/1, P452/2/1	Nr. niveluri:1; S. construita la sol:2 mp; Stalp electric

B. Partea II. Proprietari și acte

Inscrieri privitoare la dreptul de proprietate și alte drepturi reale		Referințe
/		
Act Normativ nr. Legea 123, din 10/07/2012 emis de PARLAMENTUL ROMÂNIEI;		
B1	Intabulare, drept de PROPRIETATE, dobandit prin Lege, cota actuala 1/1, cota initiala 1/1 1) STATUL ROMAN-DOMENIUL PUBLIC, CIF:9999999999999, LIPSA CUI	A1
Act Administrativ nr. Contract de Concesiune nr. 6, din 20/06/2005 emis de Ministerul Economiei si Comertului (Act aditional nr.1 din 04.03.2016);		
B2	Intabulare, drept de CONCESIUNE pe o perioada de 49 de ani, dobandit prin Lege, cota actuala 1/1, cota initiala 1/1 1) CEZ DISTRIBUTIE SA, CIF:14491102	A1, A1.1

C. Partea III. SARCINI .

Inscrieri privind dezmembramintele dreptului de proprietate, drepturi reale de garanție și sarcini	Referințe
NU SUNT	

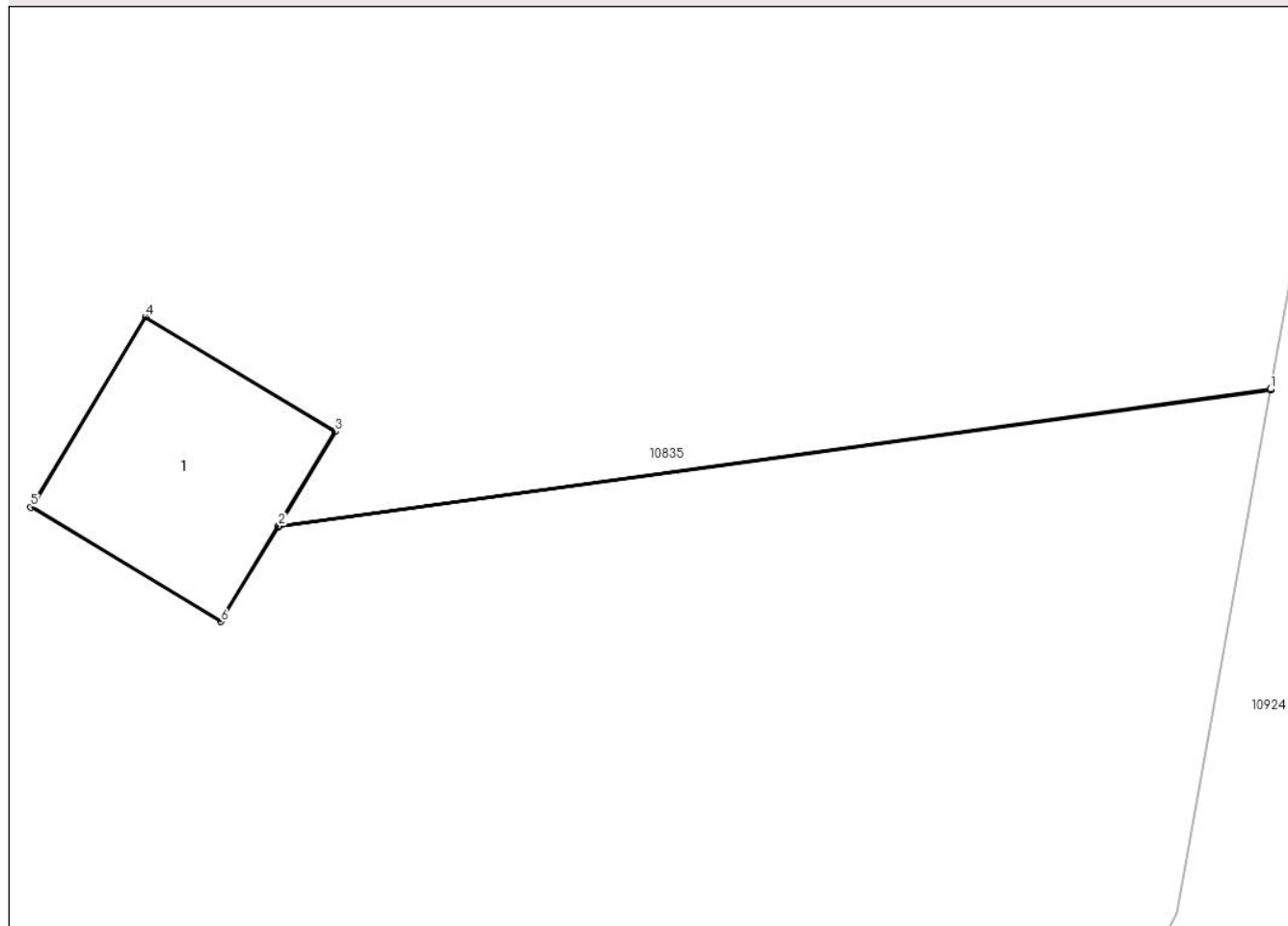
Anexa Nr. 1 La Partea I

Teren

Nr cadastral	Suprafața (mp)*	Observații / Referințe
	2	L20 KV CETATE - SPA 1

* Suprafața este determinată în planul de proiecție Stereo 70.

DETALII LINIARE IMOBIL



Date referitoare la teren

Crt	Categorie folosință	Intra vilan	Suprafața (mp)	Tarla	Parcelă	Nr. topo	Observații / Referințe
1	curți constructii	NU	2	66/1	452/2/1	-	

Date referitoare la construcții

Crt	Număr	Destinație construcție	Supraf. (mp)	Situație juridică	Observații / Referințe
A1.1		construcții industriale și edilitare	2	Cu acte	Nr. niveluri:1; S. construita la sol:2 mp; Stalp electric

Lungime Segmente

1) Valorile lungimilor segmentelor sunt obținute din proiecție în plan.

Punct început	X / Y	Punct sfârșit	X / Y	Lungime segment (** (m)
1	341.979,762 291.980,801	2	341.973,325 291.979,913	6.498
2	341.973,325 291.979,913	3	341.973,694 291.980,525	0.715
3	341.973,694 291.980,525	4	341.972,461 291.981,269	1.44

Punct început	X / Y	Punct sfârșit	X / Y	Lungime segment (** (m)
4	341.972,461 291.981,269	5	341.971,718 291.980,035	1.44
5	341.971,718 291.980,035	6	341.972,951 291.979,292	1.44
6	341.972,951 291.979,292	7	341.973,323 291.979,909	0.72
7	341.973,323 291.979,909	8	341.979,761 291.980,796	6.499
8	341.979,761 291.980,796	1	341.979,762 291.980,801	0.005

** Lungimile segmentelor sunt determinate în planul de proiecție Stereo 70 și sunt rotunjite la 1 milimetru.

*** Distanța dintre puncte este formată din segmente cumulate ce sunt mai mici decât valoarea 1 milimetru.

**DATE DESPRE IMOBILUL NR. 10953**

Oficiul de Cadastru și Publicitate Imobiliară DOLJ
Biroul de Cadastru și Publicitate Imobiliară Craiova

A. Partea I. Descrierea imobilului

TEREN Extravilan

Adresa: Jud. Dolj, T66/1, P452/2/3

Nr. Crt	Nr cadastral Nr. topografic	Suprafața* (mp)	Observații / Referințe
A1		2	Sector cadastral:38 Teren neimprejmuit; L20 KV CETATE - SPA 1

Construcții

Crt	Nr cadastral Nr. topografic	Adresa	Observații / Referințe
A1.1		Jud. Dolj, T66/1, P452/2/3	Nr. niveluri:1; S. construita la sol:2 mp; Stalp electric

B. Partea II. Proprietari și acte

Inscrieri privitoare la dreptul de proprietate și alte drepturi reale	Referințe
/	
Act Normativ nr. Legea 123, din 10/07/2012 emis de PARLAMENTUL ROMÂNIEI;	
B1	A1
Intabulare, drept de PROPRIETATE, dobandit prin Lege, cota actuala 1/1, cota initiala 1/1 1) STATUL ROMAN-DOMENIUL PUBLIC, CIF:9999999999999, LIPSA CUI	
Act Administrativ nr. Contract de Concesiune nr. 6, din 20/06/2005 emis de Ministerul Economiei si Comertului (Act aditional nr.1 din 04.03.2016);	
B2	A1, A1.1
Intabulare, drept de CONCESIUNE pe o perioada de 49 de ani, dobandit prin Lege, cota actuala 1/1, cota initiala 1/1 1) CEZ DISTRIBUTIE SA, CIF:14491102	

C. Partea III. SARCINI .

Inscrieri privind dezmembramintele dreptului de proprietate, drepturi reale de garanție și sarcini	Referințe
NU SUNT	

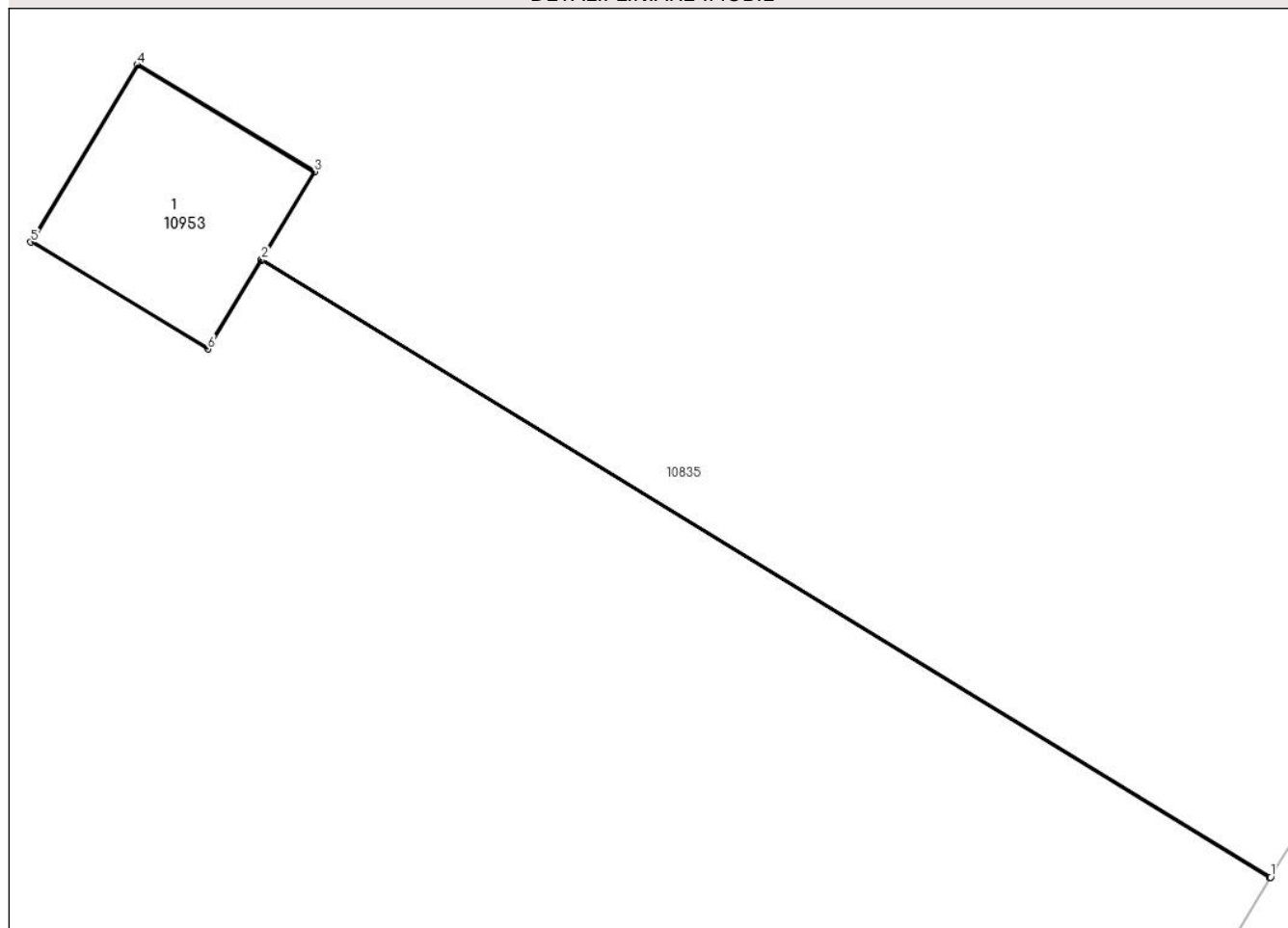
Anexa Nr. 1 La Partea I

Teren

Nr cadastral	Suprafața (mp)*	Observații / Referințe
	2	L20 KV CETATE - SPA 1

* Suprafața este determinată în planul de proiecție Stereo 70.

DETALII LINIARE IMOBIL



Date referitoare la teren

Crt	Categorie folosință	Intra vilan	Suprafața (mp)	Tarla	Parcelă	Nr. topo	Observații / Referințe
1	curți constructii	NU	2	66/1	452/2/3	-	

Date referitoare la construcții

Crt	Număr	Destinație construcție	Supraf. (mp)	Situație juridică	Observații / Referințe
A1.1		construcții industriale și edilitare	2	Cu acte	Nr. niveluri:1; S. construita la sol:2 mp; Stalp electric

Lungime Segmente

1) Valorile lungimilor segmentelor sunt obținute din proiecție în plan.

Punct început	X / Y	Punct sfârșit	X / Y	Lungime segment (** (m))
1	341.940,983 291.910,303	2	341.933,959 291.914,598	8.233
2	341.933,959 291.914,598	3	341.934,328 291.915,21	0.715
3	341.934,328 291.915,21	4	341.933,095 291.915,954	1.44

Punct început	X / Y	Punct sfârșit	X / Y	Lungime segment (** (m)
4	341.933,095 291.915,954	5	341.932,352 291.914,72	1.44
5	341.932,352 291.914,72	6	341.933,585 291.913,977	1.44
6	341.933,585 291.913,977	7	341.933,956 291.914,594	0.72
7	341.933,956 291.914,594	8	341.940,98 291.910,299	8.233
8	341.940,98 291.910,299	1	341.940,983 291.910,303	0.005

** Lungimile segmentelor sunt determinate în planul de proiecție Stereo 70 și sunt rotunjite la 1 milimetru.

*** Distanța dintre puncte este formată din segmente cumulate ce sunt mai mici decât valoarea 1 milimetru.

**DATE DESPRE IMOBILUL NR. 10954**

Oficiul de Cadastru și Publicitate Imobiliară DOLJ
Biroul de Cadastru și Publicitate Imobiliară Craiova

A. Partea I. Descrierea imobilului

TEREN Extravilan

Adresa: Jud. Dolj, T80/1, P6

Nr. Crt	Nr cadastral Nr. topografic	Suprafața* (mp)	Observații / Referințe
A1		Din acte: 17.700 Masurata: 13.334	Sector cadastral:38 Teren neimprejmuit; Imobilul a fost diminuat cu un procent de 24,67%

B. Partea II. Proprietari și acte

Inscrieri privitoare la dreptul de proprietate și alte drepturi reale		Referințe
/		
Act Administrativ nr. PV 3194, din 15/03/2011 emis de PRIMARIA POIANA MARE (Certificat de deces seria D. 10 nr. 145736/15.07.2018; Hotararea nr. 829/03.04.2008; Anexa nr. 30, Hotararea nr. 1903/ 29.11.2007);		
B1	Inscrierea provizorie, drept de PROPRIETATE, dobandit prin Lege, cota actuala 1/1, cota initiala 1/1 1) DEACONESCU-SCĂRLĂTESCU I NICOLAE 2) DEACONESCU-SCĂRLĂTESCU ION	A1

C. Partea III. SARCINI .

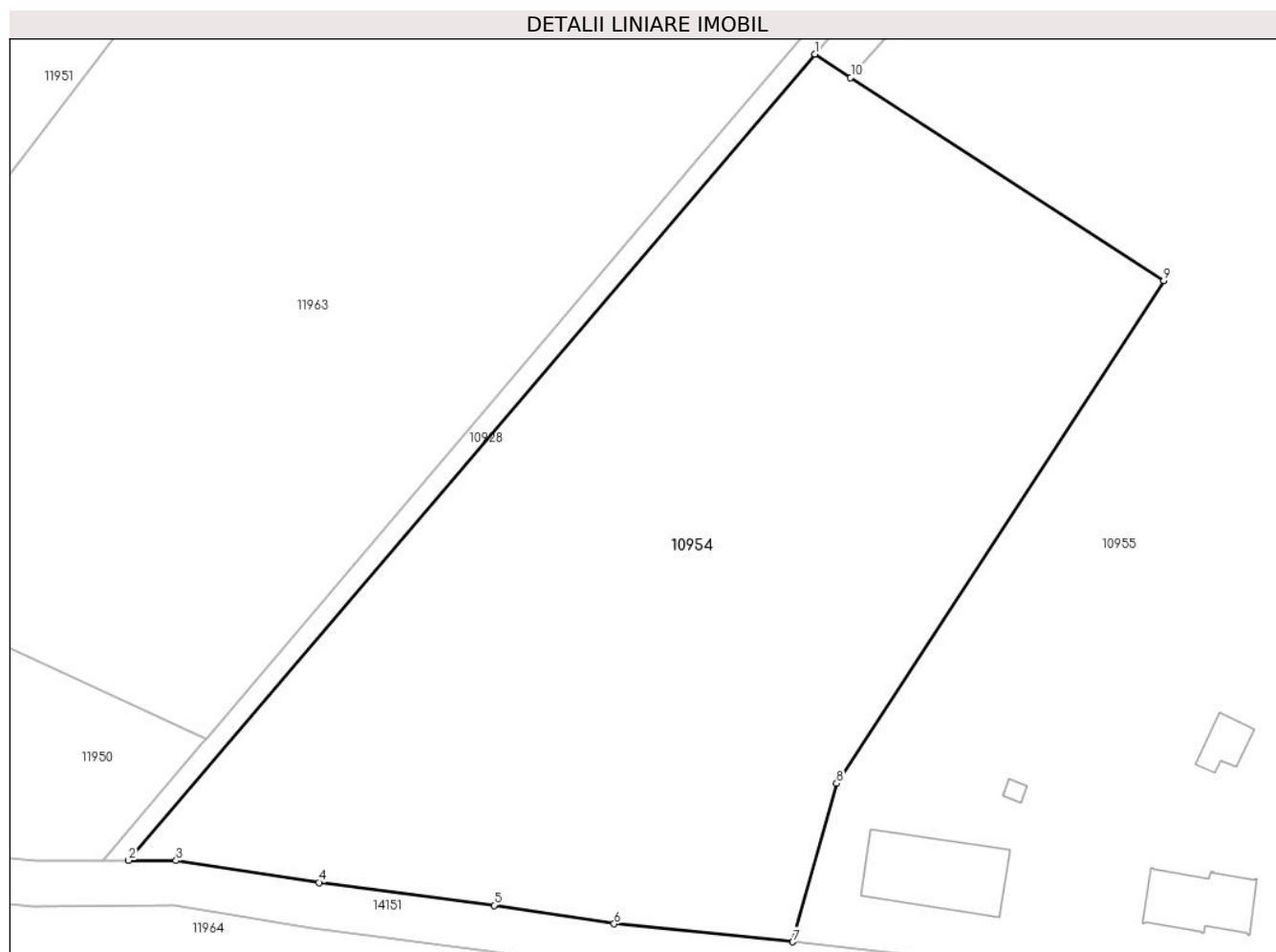
Inscrieri privind dezmembramintele dreptului de proprietate, drepturi reale de garanție și sarcini	Referințe
NU SUNT	

Anexa Nr. 1 La Partea I

Teren

Nr cadastral	Suprafața (mp)*	Observații / Referințe
	Din acte: 17.700 Masurata: 13.334	Imobilul a fost diminuat cu un procent de 24,67%

* Suprafața este determinată în planul de proiecție Stereo 70.



Date referitoare la teren

Crt	Categorie folosință	Intravilan	Suprafața (mp)	Tarla	Parcelă	Nr. topo	Observații / Referințe
1	arabil	NU	13.334	80/1	6	-	

Lungime Segmente

1) Valorile lungimilor segmentelor sunt obținute din proiecție în plan.

Punct început	X / Y	Punct sfârșit	X / Y	Lungime segment (** (m)
1	340.356,869 291.361,113	2	340.237,1 291.220,501	184.706
2	340.237,1 291.220,501	3	340.245,402 291.220,501	8.302
3	340.245,402 291.220,501	4	340.270,348 291.216,667	25.239
4	340.270,348 291.216,667	5	340.300,902 291.212,685	30.812

Punct început	X / Y	Punct sfârșit	X / Y	Lungime segment (** (m)
5	340.300,902 291.212,685	6	340.321,858 291.209,459	21.203
6	340.321,858 291.209,459	7	340.353,055 291.206,312	31.355
7	340.353,055 291.206,312	8	340.360,697 291.233,919	28.645
8	340.360,697 291.233,919	9	340.417,788 291.321,59	104.621
9	340.417,788 291.321,59	10	340.363,146 291.357,04	65.134
10	340.363,146 291.357,04	1	340.356,869 291.361,113	7.483

** Lungimile segmentelor sunt determinate în planul de proiecție Stereo 70 și sunt rotunjite la 1 milimetru.

*** Distanța dintre puncte este formată din segmente cumulate ce sunt mai mici decât valoarea 1 milimetru.



DATE DESPRE IMOBILUL NR. 10955

Oficiul de Cadastru și Publicitate Imobiliară DOLJ
Biroul de Cadastru și Publicitate Imobiliară Craiova

A. Partea I. Descrierea imobilului

TEREN Necunoscut

Nr. CF vechi:97

Nr. cadastral vechi:137

Adresa: Loc. Cetate, Jud. Dolj, FERMA 1, P582

Nr. Crt	Nr cadastral Nr. topografic	Suprafața* (mp)	Observații / Referințe
A1	34828	Din acte: 111.731 Masurata: 111.549	Sector cadastral:38 Teren neimprejmuit;

Construcții

Crt	Nr cadastral Nr. topografic	Adresa	Observații / Referințe
A1.2	34828-C2	Loc. Cetate, Jud. Dolj, FERMA 1, P582	Nr. niveluri:1; S. construita la sol:542 mp; S. construita desfasurata:542 mp; grajd - 542,01.mp
A1.3	34828-C3	Loc. Cetate, Jud. Dolj, FERMA 1, P582	Nr. niveluri:1; S. construita la sol:41 mp; S. construita desfasurata:41 mp; atelier - 41,19.mp
A1.4	34828-C4	Loc. Cetate, Jud. Dolj, FERMA 1, P582	Nr. niveluri:1; S. construita la sol:62 mp; S. construita desfasurata:62 mp; atelier - 61,95.mp
A1.5	34828-C5	Loc. Cetate, Jud. Dolj, FERMA 1, P582	Nr. niveluri:1; S. construita la sol:373 mp; S. construita desfasurata:373 mp; grajd - 372,80.mp
A1.6	34828-C6	Loc. Cetate, Jud. Dolj, FERMA 1, P582	Nr. niveluri:1; S. construita la sol:832 mp; S. construita desfasurata:832 mp; grajd - 831,88.mp
A1.7	34828-C7	Loc. Cetate, Jud. Dolj, FERMA 1, P582	Nr. niveluri:1; S. construita la sol:860 mp; S. construita desfasurata:860 mp; grajd - 859,93.mp
A1.8	34828-C8	Loc. Cetate, Jud. Dolj, FERMA 1, P582	Nr. niveluri:1; S. construita la sol:813 mp; S. construita desfasurata:815 mp; grajd - 814,51.mp
A1.9	34828-C9	Loc. Cetate, Jud. Dolj, FERMA 1, P582	Nr. niveluri:1; S. construita la sol:866 mp; S. construita desfasurata:866 mp; grajd - 865,95.mp
A1.11	34828-C11	Loc. Cetate, Jud. Dolj, FERMA 1, P582	Nr. niveluri:1; S. construita la sol:80 mp; S. construita desfasurata:80 mp; cantina - 79,79.mp
A1.12	34828-C12	Loc. Cetate, Jud. Dolj, FERMA 1, P582	Nr. niveluri:1; S. construita la sol:175 mp; S. construita desfasurata:175 mp; bloc locuinte - 175,05
A1.13	34828-C13	Loc. Cetate, Jud. Dolj, FERMA 1, P582	Nr. niveluri:1; S. construita la sol:292 mp; S. construita desfasurata:292 mp; locuinta - 291,80.mp
A1.14	34828-C14	Loc. Cetate, Jud. Dolj, FERMA 1, P582	Nr. niveluri:1; S. construita la sol:10 mp; S. construita desfasurata:10 mp; anexa - 9,97.mp
A1.15	34828-C15	Loc. Cetate, Jud. Dolj, FERMA 1, P582	Nr. niveluri:1; S. construita la sol:58 mp; S. construita desfasurata:58 mp; cotet - 58,10.mp
A1.16	34828-C16	Loc. Cetate, Jud. Dolj, FERMA 1, P582	Nr. niveluri:1; S. construita la sol:5 mp; S. construita desfasurata:5 mp; wc - 4,99.mp
A1.20	34828-C20	Loc. Cetate, Jud. Dolj, FERMA 1, P582	Nr. niveluri:1; S. construita la sol:103 mp; S. construita desfasurata:103 mp; magazie - 102,85.mp
A1.22	34828-C22	Loc. Cetate, Jud. Dolj, FERMA 1, P582	Nr. niveluri:1; S. construita la sol:689 mp; S. construita desfasurata:689 mp; grajd - 688,61.mp
A1.23	34828-C23	Loc. Cetate, Jud. Dolj, FERMA 1, P582	Nr. niveluri:1; S. construita la sol:832 mp; S. construita desfasurata:832 mp; grajd - 832,10.mp
A1.24	34828-C24	Loc. Cetate, Jud. Dolj, FERMA 1, P582	Nr. niveluri:1; S. construita la sol:798 mp; S. construita desfasurata:799 mp; grajd - 798,66.mp
A1.25	34828-C25	Loc. Cetate, Jud. Dolj, FERMA 1, P582	Nr. niveluri:1; S. construita la sol:753 mp; S. construita desfasurata:753 mp; grajd - 752,85.mp

B. Partea II. Proprietari și acte

Inscrieri privitoare la dreptul de proprietate și alte drepturi reale	Referințe
871 / 20/10/2004	
Act Notarial nr. 4086, din 01/09/2004 emis de NP Cernobai C E;	
B1	Intabulare, drept de PROPRIETATE, dobandit prin Conventie, cota actuala 1/1, cota initiala 1/1
1) SC CUI TRAUM SRL, CIF:9999999999999, LIPSA CUI	

C. Partea III. SARCINI

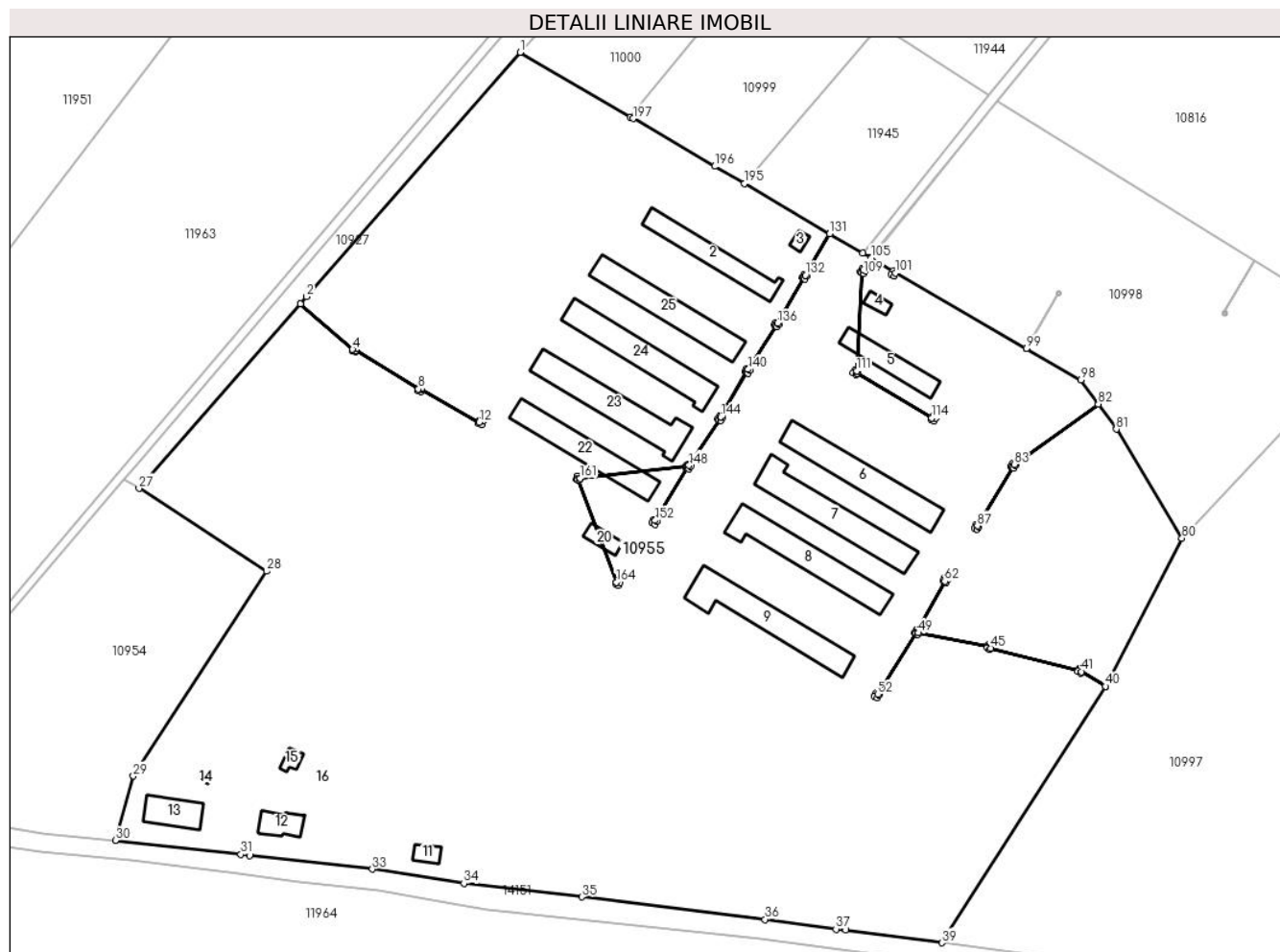
Inscrieri privind dezmembramintele dreptului de proprietate, drepturi reale de garanție și sarcini	Referințe
--	-----------

Inscrieri privind dezmembramintele dreptului de proprietate, drepturi reale de garanție și sarcini		Referințe
620 / 07/05/1996		
Act Administrativ nr. inregistrat in RTI sub nr 620, din 07/05/1996 emis de BCPI CRAIOVA;		
C1	se notează, prin transcriere, în prezenta carte funciară sub C 1 faptul că în Registrul de Transcripțiuni și Inscripțiuni există înscris sub nr 620/07.05.1996 asupra imobilului în cauză următoarele sarcină : IPOTECA pe numele debitorului SC AGROFRUCT Motatei SA	A1, A1.2, A1.3, A1.4, A1.5, A1.6, A1.7, A1.8, A1.9, A1.11, A1.12, A1.13, A1.14, A1.15, A1.16, A1.20, A1.22, A1.23, A1.24, A1.25
1309 / 23/10/1998		
Act Administrativ nr. 1309, din 23/10/1998 emis de BCPI CRAIOVA;		
C2	se notează, prin transcriere, în prezenta carte funciară sub C 2 faptul că în Registrul de Transcripțiuni și Inscripțiuni există înscris sub nr 1309/23.10.1998 asupra imobilului în cauză următoarea sarcină : COMANDAMENT in favoarea BCR SA pe numele debitorului SC AGROFRUCT Motatei SA	A1, A1.2, A1.3, A1.4, A1.5, A1.6, A1.7, A1.8, A1.9, A1.11, A1.12, A1.13, A1.14, A1.15, A1.16, A1.20, A1.22, A1.23, A1.24, A1.25

Teren

Nr cadastral	Suprafața (mp)*	Observații / Referințe
34828	Din acte: 111.731 Masurata: 111.549	

* Suprafața este determinată în planul de proiecție Stereo 70.



Date referitoare la teren

Crt	Categorie folosință	Intra vilan	Suprafața (mp)	Tarla	Parcelă	Nr. topo	Observații / Referințe
1	curți constructii	DA	70.658	80/1	582	-	
2	curți constructii	NU	11.784	80/1	582	-	
3	curți constructii	NU	29.107	80/1	582	-	

Date referitoare la construcții

Crt	Număr	Destinație construcție	Supraf. (mp)	Situație juridică	Observații / Referințe
A1.2	34828-C2	construcții anexa	542	Cu acte	Nr. niveluri:1; S. construita la sol:542 mp; S. construita desfasurata:542 mp; grajd - 542,01. mp
A1.3	34828-C3	construcții anexa	41	Cu acte	Nr. niveluri:1; S. construita la sol:41 mp; S. construita desfasurata:41 mp; atelier - 41,19. mp
A1.4	34828-C4	construcții anexa	62	Cu acte	Nr. niveluri:1; S. construita la sol:62 mp; S. construita desfasurata:62 mp; atelier - 61,95. mp
A1.5	34828-C5	construcții anexa	373	Cu acte	Nr. niveluri:1; S. construita la sol:373 mp; S. construita desfasurata:373 mp; grajd - 372,80. mp

Crt	Număr	Destinație construcție	Supraf. (mp)	Situație juridică	Observații / Referințe
A1.6	34828-C6	construcții anexa	832	Cu acte	Nr. niveluri:1; S. construita la sol:832 mp; S. construita desfasurata:832 mp; grajd - 831,88. mp
A1.7	34828-C7	construcții anexa	860	Cu acte	Nr. niveluri:1; S. construita la sol:860 mp; S. construita desfasurata:860 mp; grajd - 859,93. mp
A1.8	34828-C8	construcții anexa	813	Cu acte	Nr. niveluri:1; S. construita la sol:813 mp; S. construita desfasurata:815 mp; grajd - 814,51. mp
A1.9	34828-C9	construcții anexa	866	Cu acte	Nr. niveluri:1; S. construita la sol:866 mp; S. construita desfasurata:866 mp; grajd - 865,95. mp
A1.11	34828-C11	construcții anexa	80	Cu acte	Nr. niveluri:1; S. construita la sol:80 mp; S. construita desfasurata:80 mp; cantina - 79,79. mp
A1.12	34828-C12	construcții de locuințe	175	Cu acte	Nr. niveluri:1; S. construita la sol:175 mp; S. construita desfasurata:175 mp; bloc locuințe - 175,05
A1.13	34828-C13	construcții de locuințe	292	Cu acte	Nr. niveluri:1; S. construita la sol:292 mp; S. construita desfasurata:292 mp; locuința - 291,80. mp
A1.14	34828-C14	construcții anexa	10	Cu acte	Nr. niveluri:1; S. construita la sol:10 mp; S. construita desfasurata:10 mp; anexa - 9,97. mp
A1.15	34828-C15	construcții anexa	58	Cu acte	Nr. niveluri:1; S. construita la sol:58 mp; S. construita desfasurata:58 mp; cotet - 58,10. mp
A1.16	34828-C16	construcții anexa	5	Cu acte	Nr. niveluri:1; S. construita la sol:5 mp; S. construita desfasurata:5 mp; wc - 4,99. mp
A1.20	34828-C20	construcții anexa	103	Cu acte	Nr. niveluri:1; S. construita la sol:103 mp; S. construita desfasurata:103 mp; magazie - 102,85. mp
A1.22	34828-C22	construcții anexa	689	Cu acte	Nr. niveluri:1; S. construita la sol:689 mp; S. construita desfasurata:689 mp; grajd - 688,61. mp
A1.23	34828-C23	construcții anexa	832	Cu acte	Nr. niveluri:1; S. construita la sol:832 mp; S. construita desfasurata:832 mp; grajd - 832,10. mp
A1.24	34828-C24	construcții anexa	798	Cu acte	Nr. niveluri:1; S. construita la sol:798 mp; S. construita desfasurata:799 mp; grajd - 798,66. mp
A1.25	34828-C25	construcții anexa	753	Cu acte	Nr. niveluri:1; S. construita la sol:753 mp; S. construita desfasurata:753 mp; grajd - 752,85. mp

Lungime Segmente

1) Valorile lungimilor segmentelor sunt obținute din proiecție în plan.

Punct început	X / Y	Punct sfârșit	X / Y	Lungime segment	Punct început	X / Y	Punct sfârșit	X / Y	Lungime segment	Punct început	X / Y	Punct sfârșit	X / Y	Lungime segment
1	340.526,322 291.543,72	2	340.434,84 291.439,116	138.964	2	340.434,84 291.439,116	3	340.432,264 291.436,112	3.957	3	340.432,264 291.436,112	4	340.454,647 291.416,548	29.728
4	340.454,647 291.416,548	5	340.454,827 291.417,245	0.72	5	340.454,827 291.417,245	6	340.456,221 291.416,885	1.44	6	340.456,221 291.416,885	7	340.456,041 291.416,188	0.72
7	340.456,041 291.416,188	8	340.482,816 291.399,576	31.51	8	340.482,816 291.399,576	9	340.482,996 291.400,273	0.72	9	340.482,996 291.400,273	10	340.484,39 291.399,912	1.44
10	340.484,39 291.399,912	11	340.484,21 291.399,215	0.72	11	340.484,21 291.399,215	12	340.508,78 291.385,424	28.176	12	340.508,78 291.385,424	13	340.508,961 291.386,121	0.72
13	340.508,961 291.386,121	14	340.510,355 291.385,76	1.44	14	340.510,355 291.385,76	15	340.509,995 291.384,366	1.44	15	340.509,995 291.384,366	16	340.508,6 291.384,727	1.441
16	340.508,6 291.384,727	17	340.508,779 291.385,419	0.715	17	340.508,779 291.385,419	18	340.484,209 291.399,21	28.176	18	340.484,209 291.399,21	19	340.484,03 291.398,518	0.715
19	340.484,03 291.398,518	20	340.482,636 291.398,879	1.44	20	340.482,636 291.398,879	21	340.482,815 291.399,571	0.715	21	340.482,815 291.399,571	22	340.456,04 291.416,183	31.51
22	340.456,04 291.416,183	23	340.455,861 291.415,491	0.715	23	340.455,861 291.415,491	24	340.454,467 291.415,851	1.44	24	340.454,467 291.415,851	25	340.454,646 291.416,543	0.715
25	340.454,646 291.416,543	26	340.432,261 291.436,109	29.731	26	340.432,261 291.436,109	27	340.363,146 291.357,04	105.018	27	340.363,146 291.357,04	28	340.417,788 291.321,59	65.134
28	340.417,788 291.321,59	29	340.360,697 291.233,919	104.621	29	340.360,697 291.233,919	30	340.353,055 291.206,312	28.645	30	340.353,055 291.206,312	31	340.406,814 291.200,361	54.087
31	340.406,814 291.200,361	32	340.410,449 291.199,817	3.675	32	340.410,449 291.199,817	33	340.463,068 291.194,047	52.934	33	340.463,068 291.194,047	34	340.502,283 291.187,909	39.692
34	340.502,283 291.187,909	35	340.552,692 291.182,154	50.736	35	340.552,692 291.182,154	36	340.631,18 291.172,537	79.075	36	340.631,18 291.172,537	37	340.661,628 291.168,385	30.73

Punct început	X / Y	Punct sfârşit	X / Y	Lungime segment	Punct început	X / Y	Punct sfârşit	X / Y	Lungime segment	Punct început	X / Y	Punct sfârşit	X / Y	Lungime segment
37	340.661,628 291.168,385	38	340.665,751 291.168,037	4.138	38	340.665,751 291.168,037	39	340.706,93 291.162,535	41.54 5	39	340.706,93 291.162,535	40	340.776,984 291.272,357	130.2 63
40	340.776,984 291.272,357	41	340.766,758 291.278,601	11.98 2	41	340.766,758 291.278,601	42	340.766,391 291.277,982	0.72	42	340.766,391 291.277,982	43	340.765,152 291.278,717	1.441
43	340.765,152 291.278,717	44	340.765,52 291.279,336	0.72	44	340.765,52 291.279,336	45	340.727,865 291.288,652	38.79	45	340.727,865 291.288,652	46	340.727,497 291.288,033	0.72
46	340.727,497 291.288,033	47	340.726,258 291.288,768	1.441	47	340.726,258 291.288,768	48	340.726,626 291.289,387	0.72	48	340.726,626 291.289,387	49	340.696,872 291.295,196	30.31 6
49	340.696,872 291.295,196	50	340.696,502 291.294,578	0.72	50	340.696,502 291.294,578	51	340.695,884 291.294,948	0.72	51	340.695,884 291.294,948	52	340.679,46 291.268,958	30.74 5
52	340.679,46 291.268,958	53	340.680,078 291.268,587	0.721	53	340.680,078 291.268,587	54	340.679,337 291.267,352	1.44	54	340.679,337 291.267,352	55	340.678,102 291.268,093	1.44
55	340.678,102 291.268,093	56	340.678,843 291.269,328	1.44	56	340.678,843 291.269,328	57	340.679,456 291.268,96	0.715	57	340.679,456 291.268,96	58	340.695,88 291.294,951	30.74 5
58	340.695,88 291.294,951	59	340.695,267 291.295,319	0.715	59	340.695,267 291.295,319	60	340.696,008 291.296,554	1.44	60	340.696,008 291.296,554	61	340.696,625 291.296,184	0.719
61	340.696,625 291.296,184	62	340.708,14 291.317,264	24.02	62	340.708,14 291.317,264	63	340.707,523 291.317,635	0.72	63	340.707,523 291.317,635	64	340.708,264 291.318,87	1.44
64	340.708,264 291.318,87	65	340.709,498 291.318,129	1.439	65	340.709,498 291.318,129	66	340.708,757 291.316,894	1.44	66	340.708,757 291.316,894	67	340.708,144 291.317,262	0.715
67	340.708,144 291.317,262	68	340.696,63 291.296,181	24.02	68	340.696,63 291.296,181	69	340.697,243 291.295,813	0.715	69	340.697,243 291.295,813	70	340.696,875 291.295,2	0.715
70	340.696,875 291.295,2	71	340.726,629 291.289,391	30.31 6	71	340.726,629 291.289,391	72	340.726,994 291.290,006	0.715	72	340.726,994 291.290,006	73	340.728,232 291.289,271	1.44
73	340.728,232 291.289,271	74	340.727,867 291.288,656	0.715	74	340.727,867 291.288,656	75	340.765,523 291.279,34	38.79 1	75	340.765,523 291.279,34	76	340.765,888 291.279,955	0.715
76	340.765,888 291.279,955	77	340.767,126 291.279,22	1.44	77	340.767,126 291.279,22	78	340.766,761 291.278,605	0.715	78	340.766,761 291.278,605	79	340.776,986 291.272,361	11.98 1
79	340.776,986 291.272,361	80	340.809,729 291.335,706	71.30 7	80	340.809,729 291.335,706	81	340.781,626 291.382,442	54.53 5	81	340.781,626 291.382,442	82	340.773,921 291.393,179	13.21 6
82	340.773,921 291.393,179	83	340.737,859 291.367,299	44.38 7	83	340.737,859 291.367,299	84	340.738,476 291.366,929	0.719	84	340.738,476 291.366,929	85	340.737,735 291.365,694	1.44
85	340.737,735 291.365,694	86	340.737,118 291.366,064	0.719	86	340.737,118 291.366,064	87	340.722,166 291.341,037	29.15 3	87	340.722,166 291.341,037	88	340.722,784 291.340,666	0.721
88	340.722,784 291.340,666	89	340.722,043 291.339,431	1.44	89	340.722,043 291.339,431	90	340.720,808 291.340,172	1.44	90	340.720,808 291.340,172	91	340.721,549 291.341,407	1.44
91	340.721,549 291.341,407	92	340.722,162 291.341,039	0.715	92	340.722,162 291.341,039	93	340.737,114 291.366,067	29.15 4	93	340.737,114 291.366,067	94	340.736,501 291.366,435	0.715
94	340.736,501 291.366,435	95	340.737,242 291.367,67	1.44	95	340.737,242 291.367,67	96	340.737,855 291.367,302	0.715	96	340.737,855 291.367,302	97	340.773,918 291.393,183	44.38 9
97	340.773,918 291.393,183	98	340.766,476 291.403,553	12.76 4	98	340.766,476 291.403,553	99	340.743,116 291.417,024	26.96 6	99	340.743,116 291.417,024	100	340.743,111 291.417,026	0.005
100	340.743,111 291.417,026	101	340.687,16 291.449,292	64.58 8	101	340.687,16 291.449,292	102	340.686,411 291.448,062	1.44	102	340.686,411 291.448,062	103	340.685,181 291.448,811	1.44
103	340.685,181 291.448,811	104	340.685,931 291.450,041	1.441	104	340.685,931 291.450,041	105	340.676,578 291.455,781	10.97 4	105	340.676,578 291.455,781	106	340.676,361 291.455,903	0.249
106	340.676,361 291.455,903	107	340.673,399 291.450,649	6.031	107	340.673,399 291.450,649	108	340.674,014 291.450,275	0.72	108	340.674,014 291.450,275	109	340.673,265 291.449,045	1.44
109	340.673,265 291.449,045	110	340.672,65 291.449,419	0.72	110	340.672,65 291.449,419	111	340.670,398 291.407,328	42.15 1	111	340.670,398 291.407,328	112	340.671,023 291.406,97	0.72
112	340.671,023 291.406,97	113	340.670,666 291.406,345	0.72	113	340.670,666 291.406,345	114	340.702,649 291.387,218	37.26 6	114	340.702,649 291.387,218	115	340.703,006 291.387,843	0.72
115	340.703,006 291.387,843	116	340.704,256 291.387,129	1.44	116	340.704,256 291.387,129	117	340.703,541 291.385,878	1.441	117	340.703,541 291.385,878	118	340.702,291 291.386,593	1.44
118	340.702,291 291.386,593	119	340.702,646 291.387,214	0.715	119	340.702,646 291.387,214	120	340.670,663 291.406,341	37.26 6	120	340.670,663 291.406,341	121	340.670,308 291.405,72	0.715
121	340.670,308 291.405,72	122	340.669,058 291.406,435	1.44	122	340.669,058 291.406,435	123	340.669,773 291.407,685	1.44	123	340.669,773 291.407,685	124	340.670,394 291.407,33	0.715
124	340.670,394 291.407,33	125	340.672,646 291.449,422	42.15 2	125	340.672,646 291.449,422	126	340.672,035 291.449,794	0.715	126	340.672,035 291.449,794	127	340.672,785 291.451,024	1.441
127	340.672,785 291.451,024	128	340.673,395 291.450,652	0.714	128	340.673,395 291.450,652	129	340.676,357 291.455,905	6.031	129	340.676,357 291.455,905	130	340.673,025 291.457,784	3.825
130	340.673,025 291.457,784	131	340.658,912 291.466,05	16.35 6	131	340.658,912 291.466,05	132	340.648,503 291.448,281	20.59 3	132	340.648,503 291.448,281	133	340.649,118 291.447,906	0.72
133	340.649,118 291.447,906	134	340.648,369 291.446,677	1.439	134	340.648,369 291.446,677	135	340.647,754 291.447,052	0.72	135	340.647,754 291.447,052	136	340.636,556 291.427,747	22.31 8

Punct început	X / Y	Punct sfârșit	X / Y	Lungime segment	Punct început	X / Y	Punct sfârșit	X / Y	Lungime segment	Punct început	X / Y	Punct sfârșit	X / Y	Lungime segment
136	340.636,556 291.427,747	137	340.637,171 291.427,372	0.72	137	340.637,171 291.427,372	138	340.636,421 291.426,142	1.441	138	340.636,421 291.426,142	139	340.635,806 291.426,517	0.72
139	340.635,806 291.426,517	140	340.624,041 291.408,001	21.938	140	340.624,041 291.408,001	141	340.624,656 291.407,626	0.72	141	340.624,656 291.407,626	142	340.623,906 291.406,397	1.44
142	340.623,906 291.406,397	143	340.623,292 291.406,772	0.719	143	340.623,292 291.406,772	144	340.612,363 291.387,659	22.017	144	340.612,363 291.387,659	145	340.612,978 291.387,284	0.72
145	340.612,978 291.387,284	146	340.612,228 291.386,054	1.441	146	340.612,228 291.386,054	147	340.611,613 291.386,429	0.72	147	340.611,613 291.386,429	148	340.598,635 291.366,912	23.438
148	340.598,635 291.366,912	149	340.599,249 291.366,537	0.719	149	340.599,249 291.366,537	150	340.598,5 291.365,308	1.439	150	340.598,5 291.365,308	151	340.597,885 291.365,682	0.72
151	340.597,885 291.365,682	152	340.584,165 291.343,326	26.23	152	340.584,165 291.343,326	153	340.584,78 291.342,951	0.72	153	340.584,78 291.342,951	154	340.584,03 291.341,721	1.441
154	340.584,03 291.341,721	155	340.582,801 291.342,47	1.439	155	340.582,801 291.342,47	156	340.583,55 291.343,7	1.44	156	340.583,55 291.343,7	157	340.584,161 291.343,328	0.715
157	340.584,161 291.343,328	158	340.597,881 291.365,685	26.231	158	340.597,881 291.365,685	159	340.597,27 291.366,057	0.715	159	340.597,27 291.366,057	160	340.597,645 291.366,672	0.72
160	340.597,645 291.366,672	161	340.551,947 291.361,361	46.006	161	340.551,947 291.361,361	162	340.551,767 291.360,664	0.72	162	340.551,767 291.360,664	163	340.551,07 291.360,844	0.72
163	340.551,07 291.360,844	164	340.567,56 291.316,86	46.974	164	340.567,56 291.316,86	165	340.567,935 291.317,475	0.72	165	340.567,935 291.317,475	166	340.569,164 291.316,726	1.439
166	340.569,164 291.316,726	167	340.568,415 291.315,496	1.44	167	340.568,415 291.315,496	168	340.567,185 291.316,246	1.441	168	340.567,185 291.316,246	169	340.567,557 291.316,856	0.714
169	340.567,557 291.316,856	170	340.551,065 291.360,845	46.979	170	340.551,065 291.360,845	171	340.550,373 291.361,024	0.715	171	340.550,373 291.361,024	172	340.550,733 291.362,419	1.441
172	340.550,733 291.362,419	173	340.552,127 291.362,058	1.44	173	340.552,127 291.362,058	174	340.551,948 291.361,366	0.715	174	340.551,948 291.361,366	175	340.597,648 291.366,676	46.007
175	340.597,648 291.366,676	176	340.598,02 291.367,287	0.715	176	340.598,02 291.367,287	177	340.598,63 291.366,915	0.714	177	340.598,63 291.366,915	178	340.611,609 291.386,432	23.439
178	340.611,609 291.386,432	179	340.610,999 291.386,804	0.714	179	340.610,999 291.386,804	180	340.611,748 291.388,033	1.439	180	340.611,748 291.388,033	181	340.612,359 291.387,661	0.715
181	340.612,359 291.387,661	182	340.623,287 291.406,774	22.017	182	340.623,287 291.406,774	183	340.622,677 291.407,146	0.714	183	340.622,677 291.407,146	184	340.623,426 291.408,376	1.44
184	340.623,426 291.408,376	185	340.624,037 291.408,004	0.715	185	340.624,037 291.408,004	186	340.635,802 291.426,519	21.937	186	340.635,802 291.426,519	187	340.635,192 291.426,891	0.714
187	340.635,192 291.426,891	188	340.635,941 291.428,121	1.44	188	340.635,941 291.428,121	189	340.636,552 291.427,749	0.715	189	340.636,552 291.427,749	190	340.647,75 291.447,054	22.318
190	340.647,75 291.447,054	191	340.647,139 291.447,426	0.715	191	340.647,139 291.447,426	192	340.647,889 291.448,656	1.441	192	340.647,889 291.448,656	193	340.648,499 291.448,284	0.714
193	340.648,499 291.448,284	194	340.658,908 291.466,053	20.593	194	340.658,908 291.466,053	195	340.622,287 291.487,505	42.442	195	340.622,287 291.487,505	196	340.609,63 291.494,919	14.669
196	340.609,63 291.494,919	197	340.574,764 291.515,343	40.408	197	340.574,764 291.515,343	198	340.573,497 291.516,085	1.468	198	340.573,497 291.516,085	199	340.526,322 291.543,72	54.673

** Lungimile segmentelor sunt determinate în planul de proiecție Stereo 70 și sunt rotunjite la 1 milimetru.

*** Distanța dintre puncte este formată din segmente cumulate ce sunt mai mici decât valoarea 1 milimetru.

**DATE DESPRE IMOBILUL NR. 10956**

Oficiul de Cadastru și Publicitate Imobiliară DOLJ
Biroul de Cadastru și Publicitate Imobiliară Craiova

A. Partea I. Descrierea imobilului

TEREN Intravilan

Adresa: Loc. Cetate, Jud. Dolj, T80/1, P582, 582/4

Nr. Crt	Nr cadastral Nr. topografic	Suprafața* (mp)	Observații / Referințe
A1		2	Sector cadastral:38 Teren neimprejmuit; RACORD 20 KV PTA IAS CETATE (CAP)

Construcții

Crt	Nr cadastral Nr. topografic	Adresa	Observații / Referințe
A1.1		Loc. Cetate, Jud. Dolj, T80/1, P582, 582/4	Nr. niveluri:1; S. construita la sol:2 mp; Stalp electric

B. Partea II. Proprietari și acte

Inscrieri privitoare la dreptul de proprietate și alte drepturi reale		Referințe
/		
Act Normativ nr. Legea 123, din 10/07/2012 emis de PARLAMENTUL ROMÂNIEI;		
B1	Intabulare, drept de PROPRIETATE, dobandit prin Lege, cota actuala 1/1, cota initiala 1/1 1) STATUL ROMAN-DOMENIUL PUBLIC, CIF:999999999999, LIPSA CUI	A1
Act Administrativ nr. Contract de Concesiune nr. 6, din 20/06/2005 emis de Ministerul Economiei si Comertului (Act aditional nr.1 din 04.03.2016);		
B2	Intabulare, drept de CONCESIUNE pe o perioada de 49 de ani, dobandit prin Lege, cota actuala 1/1, cota initiala 1/1 1) CEZ DISTRIBUTIE SA, CIF:14491102	A1, A1.1

C. Partea III. SARCINI .

Inscrieri privind dezmembramintele dreptului de proprietate, drepturi reale de garanție și sarcini	Referințe
NU SUNT	

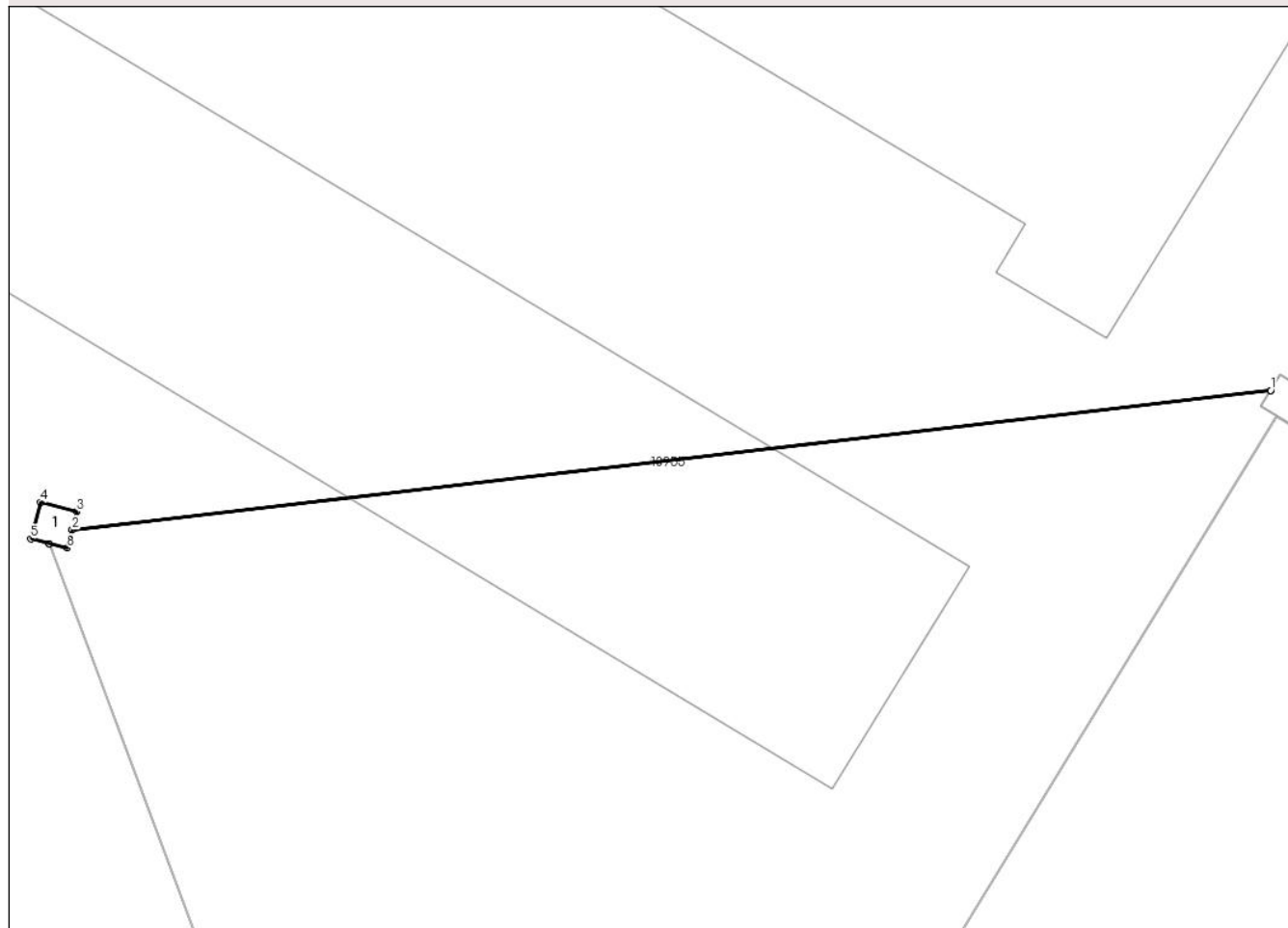
Anexa Nr. 1 La Partea I

Teren

Nr cadastral	Suprafața (mp)*	Observații / Referințe
	2	RACORD 20 KV PTA IAS CETATE (CAP)

* Suprafața este determinată în planul de proiecție Stereo 70.

DETALII LINIARE IMOBIL



Date referitoare la teren

Crt	Categorie folosință	Intra vilan	Suprafața (mp)	Tarla	Parcelă	Nr. topo	Observații / Referințe
1	curți constructii	DA	2	80/1	582;582/4	-	

Date referitoare la construcții

Crt	Număr	Destinație construcție	Supraf. (mp)	Situație juridică	Observații / Referințe
A1.1		construcții industriale și edilitare	2	Cu acte	Nr. niveluri:1; S. construita la sol:2 mp; Stalp electric

Lungime Segmente

1) Valorile lungimilor segmentelor sunt obținute din proiecție în plan.

Punct început	X / Y	Punct sfârșit	X / Y	Lungime segment (** (m))
1	340.597,648 291.366,676	2	340.551,948 291.361,366	46.007
2	340.551,948 291.361,366	3	340.552,127 291.362,058	0.715
3	340.552,127 291.362,058	4	340.550,733 291.362,419	1.44

Punct început	X / Y	Punct sfârșit	X / Y	Lungime segment (** (m)
4	340.550,733 291.362,419	5	340.550,373 291.361,024	1.441
5	340.550,373 291.361,024	6	340.551,065 291.360,845	0.715
6	340.551,065 291.360,845	7	340.551,07 291.360,844	0.005
7	340.551,07 291.360,844	8	340.551,767 291.360,664	0.72
8	340.551,767 291.360,664	9	340.551,947 291.361,361	0.72
9	340.551,947 291.361,361	10	340.597,645 291.366,672	46.006
10	340.597,645 291.366,672	1	340.597,648 291.366,676	0.005

** Lungimile segmentelor sunt determinate în planul de proiecție Stereo 70 și sunt rotunjite la 1 milimetru.

*** Distanța dintre puncte este formată din segmente cumulate ce sunt mai mici decât valoarea 1 milimetru.

**DATE DESPRE IMOBILUL NR. 10957**

Oficiul de Cadastru și Publicitate Imobiliară DOLJ
Biroul de Cadastru și Publicitate Imobiliară Craiova

A. Partea I. Descrierea imobilului

TEREN Intravilan

Adresa: Loc. Cetate, Jud. Dolj, T80/1, P582, 582/7

Nr. Crt	Nr cadastral Nr. topografic	Suprafața* (mp)	Observații / Referințe
A1		2	Sector cadastral:38 Teren neimprejmuț; RACORD 20 KV PTA IAS CETATE (CAP)

Construcții

Crt	Nr cadastral Nr. topografic	Adresa	Observații / Referințe
A1.1		Loc. Cetate, Jud. Dolj, T80/1, P582, 582/7	Nr. niveluri:1; S. construita la sol:2 mp; Stalp electric

B. Partea II. Proprietari și acte

Inscrieri privitoare la dreptul de proprietate și alte drepturi reale		Referințe
/		
Act Normativ nr. Legea 123, din 10/07/2012 emis de PARLAMENTUL ROMÂNIEI;		
B1	Intabulare, drept de PROPRIETATE, dobandit prin Lege, cota actuala 1/1, cota initiala 1/1 1) STATUL ROMAN-DOMENIUL PUBLIC, CIF:999999999999, LIPSA CUI	A1
Act Administrativ nr. Contract de Concesiune nr. 6, din 20/06/2005 emis de Ministerul Economiei si Comertului (Act aditional nr.1 din 04.03.2016);		
B2	Intabulare, drept de CONCESIUNE pe o perioada de 49 de ani, dobandit prin Lege, cota actuala 1/1, cota initiala 1/1 1) CEZ DISTRIBUTIE SA, CIF:14491102	A1, A1.1

C. Partea III. SARCINI .

Inscrieri privind dezmembramintele dreptului de proprietate, drepturi reale de garanție și sarcini	Referințe
NU SUNT	

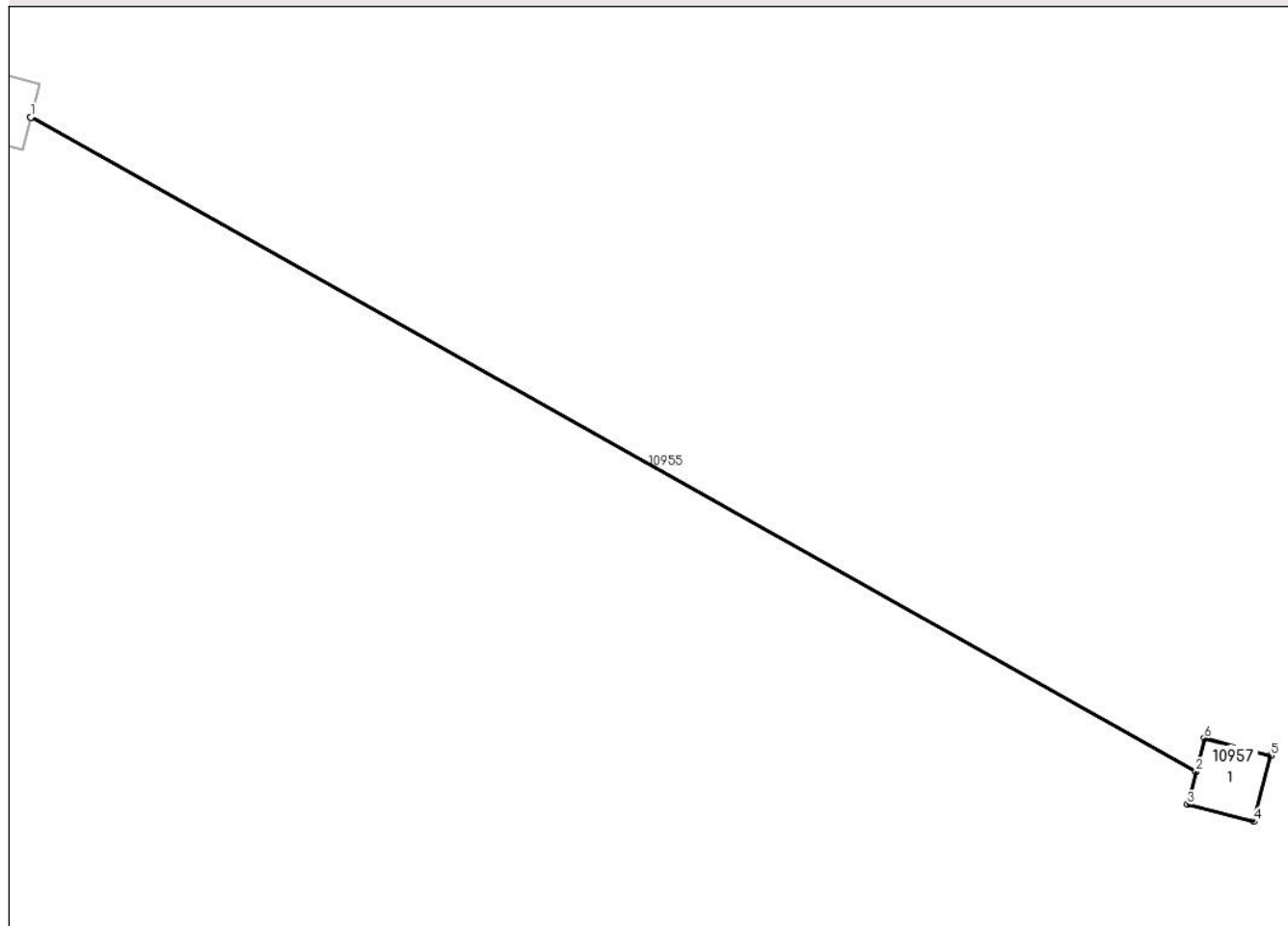
Anexa Nr. 1 La Partea I

Teren

Nr cadastral	Suprafața (mp)*	Observații / Referințe
	2	RACORD 20 KV PTA IAS CETATE (CAP)

* Suprafața este determinată în planul de proiecție Stereo 70.

DETALII LINIARE IMOBIL



Date referitoare la teren

Crt	Categorie folosință	Intravilan	Suprafața (mp)	Tarla	Parcelă	Nr. topo	Observații / Referințe
1	curți constructii	DA	2	80/1	582;582/7	-	

Date referitoare la construcții

Crt	Număr	Destinație construcție	Supraf. (mp)	Situație juridică	Observații / Referințe
A1.1		construcții industriale și edilitare	2	Cu acte	Nr. niveluri:1; S. construita la sol:2 mp; Stalp electric

Lungime Segmente

1) Valorile lungimilor segmentelor sunt obținute din proiecție în plan.

Punct început	X / Y	Punct sfârșit	X / Y	Lungime segment (** (m))
1	340.484,209 291.399,21	2	340.508,779 291.385,419	28.176
2	340.508,779 291.385,419	3	340.508,6 291.384,727	0.715
3	340.508,6 291.384,727	4	340.509,995 291.384,366	1.441

Punct început	X / Y	Punct sfârșit	X / Y	Lungime segment (** (m)
4	340.509,995 291.384,366	5	340.510,355 291.385,76	1.44
5	340.510,355 291.385,76	6	340.508,961 291.386,121	1.44
6	340.508,961 291.386,121	7	340.508,78 291.385,424	0.72
7	340.508,78 291.385,424	8	340.484,21 291.399,215	28.176
8	340.484,21 291.399,215	1	340.484,209 291.399,21	0.005

** Lungimile segmentelor sunt determinate în planul de proiecție Stereo 70 și sunt rotunjite la 1 milimetru.

*** Distanța dintre puncte este formată din segmente cumulate ce sunt mai mici decât valoarea 1 milimetru.

**DATE DESPRE IMOBILUL NR. 10958**

Oficiul de Cadastru și Publicitate Imobiliară DOLJ
Biroul de Cadastru și Publicitate Imobiliară Craiova

A. Partea I. Descrierea imobilului

TEREN Intravilan

Adresa: Loc. Cetate, Jud. Dolj, T80/1, P582, 582/1

Nr. Crt	Nr cadastral Nr. topografic	Suprafața* (mp)	Observații / Referințe
A1		2	Sector cadastral:38 Teren neimprejmuț; RACORD 20 KV PTA IAS CETATE (CAP)

Construcții

Crt	Nr cadastral Nr. topografic	Adresa	Observații / Referințe
A1.1		Loc. Cetate, Jud. Dolj, T80/1, P582, 582/1	Nr. niveluri:1; S. construita la sol:2 mp; Stalp electric

B. Partea II. Proprietari și acte

Inscrieri privitoare la dreptul de proprietate și alte drepturi reale		Referințe
/		
Act Normativ nr. Legea 123, din 10/07/2012 emis de PARLAMENTUL ROMÂNIEI;		
B1	Intabulare, drept de PROPRIETATE, dobandit prin Lege, cota actuala 1/1, cota initiala 1/1 1) STATUL ROMAN-DOMENIUL PUBLIC, CIF:999999999999, LIPSA CUI	A1
Act Administrativ nr. Contract de Concesiune nr. 6, din 20/06/2005 emis de Ministerul Economiei si Comertului (Act aditional nr.1 din 04.03.2016);		
B2	Intabulare, drept de CONCESIUNE pe o perioada de 49 de ani, dobandit prin Lege, cota actuala 1/1, cota initiala 1/1 1) CEZ DISTRIBUTIE SA, CIF:14491102	A1, A1.1

C. Partea III. SARCINI .

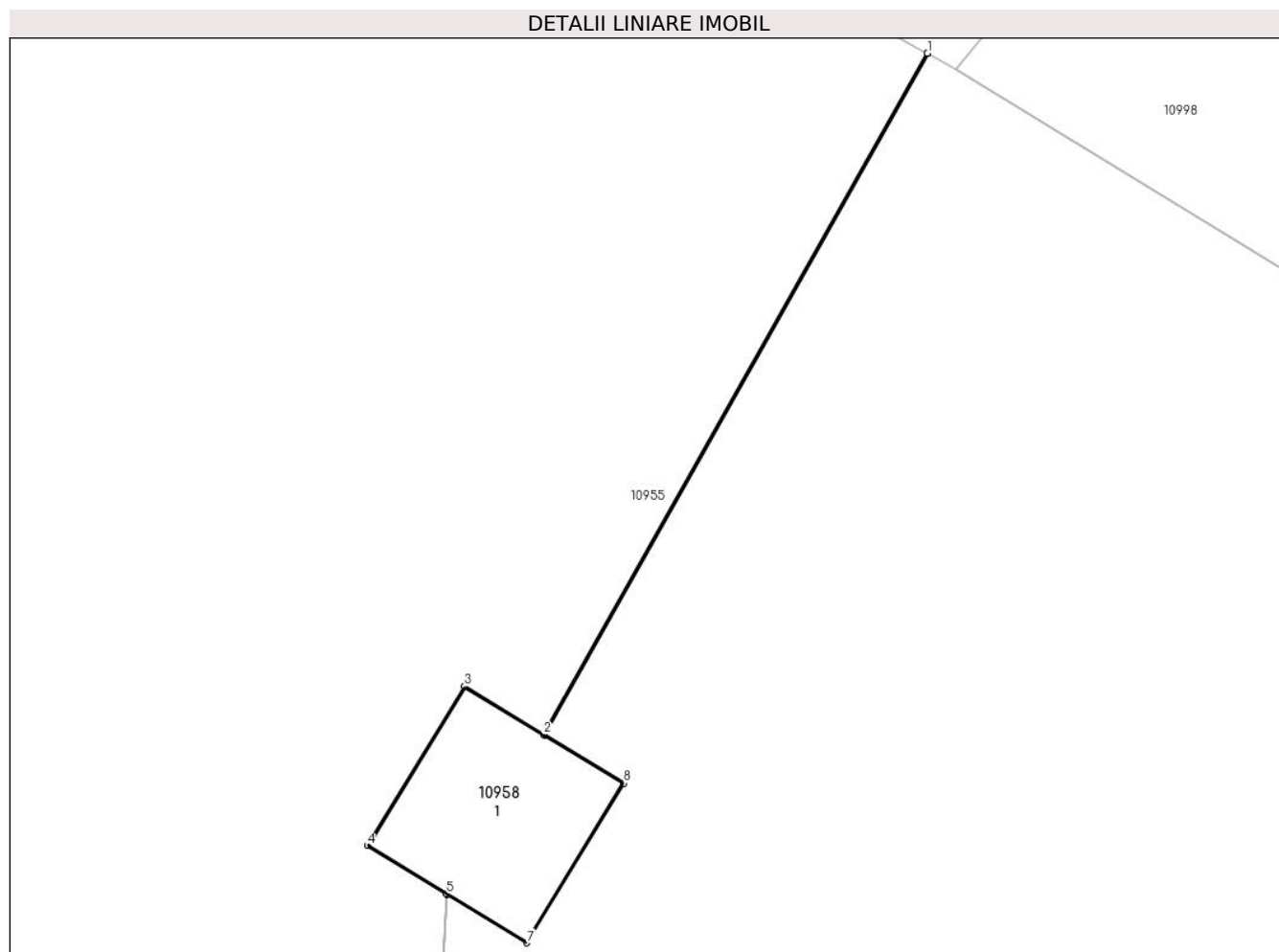
Inscrieri privind dezmembramintele dreptului de proprietate, drepturi reale de garanție și sarcini	Referințe
NU SUNT	

Anexa Nr. 1 La Partea I

Teren

Nr cadastral	Suprafața (mp)*	Observații / Referințe
	2	RACORD 20 KV PTA IAS CETATE (CAP)

* Suprafața este determinată în planul de proiecție Stereo 70.



Date referitoare la teren

Crt	Categorie folosință	Intra vilan	Suprafața (mp)	Tarla	Parcelă	Nr. topo	Observații / Referințe
1	curți constructii	DA	2	80/1	582;582/1	-	

Date referitoare la construcții

Crt	Număr	Destinație construcție	Supraf. (mp)	Situație juridică	Observații / Referințe
A1.1		construcții industriale și edilitare	2	Cu acte	Nr. niveluri:1; S. construita la sol:2 mp; Stalp electric

Lungime Segmente

1) Valorile lungimilor segmentelor sunt obținute din proiecție în plan.

Punct început	X / Y	Punct sfârșit	X / Y	Lungime segment (** (m))
1	340.676,357 291.455,905	2	340.673,395 291.450,652	6.031
2	340.673,395 291.450,652	3	340.672,785 291.451,024	0.714
3	340.672,785 291.451,024	4	340.672,035 291.449,794	1.441

Punct început	X / Y	Punct sfârșit	X / Y	Lungime segment (** (m)
4	340.672,035 291.449,794	5	340.672,646 291.449,422	0.715
5	340.672,646 291.449,422	6	340.672,65 291.449,419	0.005
6	340.672,65 291.449,419	7	340.673,265 291.449,045	0.72
7	340.673,265 291.449,045	8	340.674,014 291.450,275	1.44
8	340.674,014 291.450,275	9	340.673,399 291.450,649	0.72
9	340.673,399 291.450,649	10	340.676,361 291.455,903	6.031
10	340.676,361 291.455,903	1	340.676,357 291.455,905	0.004

** Lungimile segmentelor sunt determinate în planul de proiecție Stereo 70 și sunt rotunjite la 1 milimetru.

*** Distanța dintre puncte este formată din segmente cumulate ce sunt mai mici decât valoarea 1 milimetru.

**DATE DESPRE IMOBILUL NR. 10959**

Oficiul de Cadastru și Publicitate Imobiliară DOLJ
Biroul de Cadastru și Publicitate Imobiliară Craiova

A. Partea I. Descrierea imobilului

TEREN Intravilan

Adresa: Loc. Cetate, Jud. Dolj, T80/1, P582, 582/17

Nr. Crt	Nr cadastral Nr. topografic	Suprafața* (mp)	Observații / Referințe
A1		2	Sector cadastral:38 Teren neimprejmuț; RACORD 20 KV PTA IAS CETATE (CAP)

Construcții

Crt	Nr cadastral Nr. topografic	Adresa	Observații / Referințe
A1.1		Loc. Cetate, Jud. Dolj, T80/1, P582, 582/17	Nr. niveluri:1; S. construita la sol:2 mp; Stalp electric

B. Partea II. Proprietari și acte

Inscrieri privitoare la dreptul de proprietate și alte drepturi reale		Referințe
/		
Act Normativ nr. Legea 123, din 10/07/2012 emis de PARLAMENTUL ROMÂNIEI;		
B1	Intabulare, drept de PROPRIETATE, dobandit prin Lege, cota actuala 1/1, cota initiala 1/1 1) STATUL ROMAN-DOMENIUL PUBLIC, CIF:999999999999, LIPSA CUI	A1
Act Administrativ nr. Contract de Concesiune nr. 6, din 20/06/2005 emis de Ministerul Economiei si Comertului (Act aditional nr.1 din 04.03.2016);		
B2	Intabulare, drept de CONCESIUNE pe o perioada de 49 de ani, dobandit prin Lege, cota actuala 1/1, cota initiala 1/1 1) CEZ DISTRIBUTIE SA, CIF:14491102	A1, A1.1

C. Partea III. SARCINI .

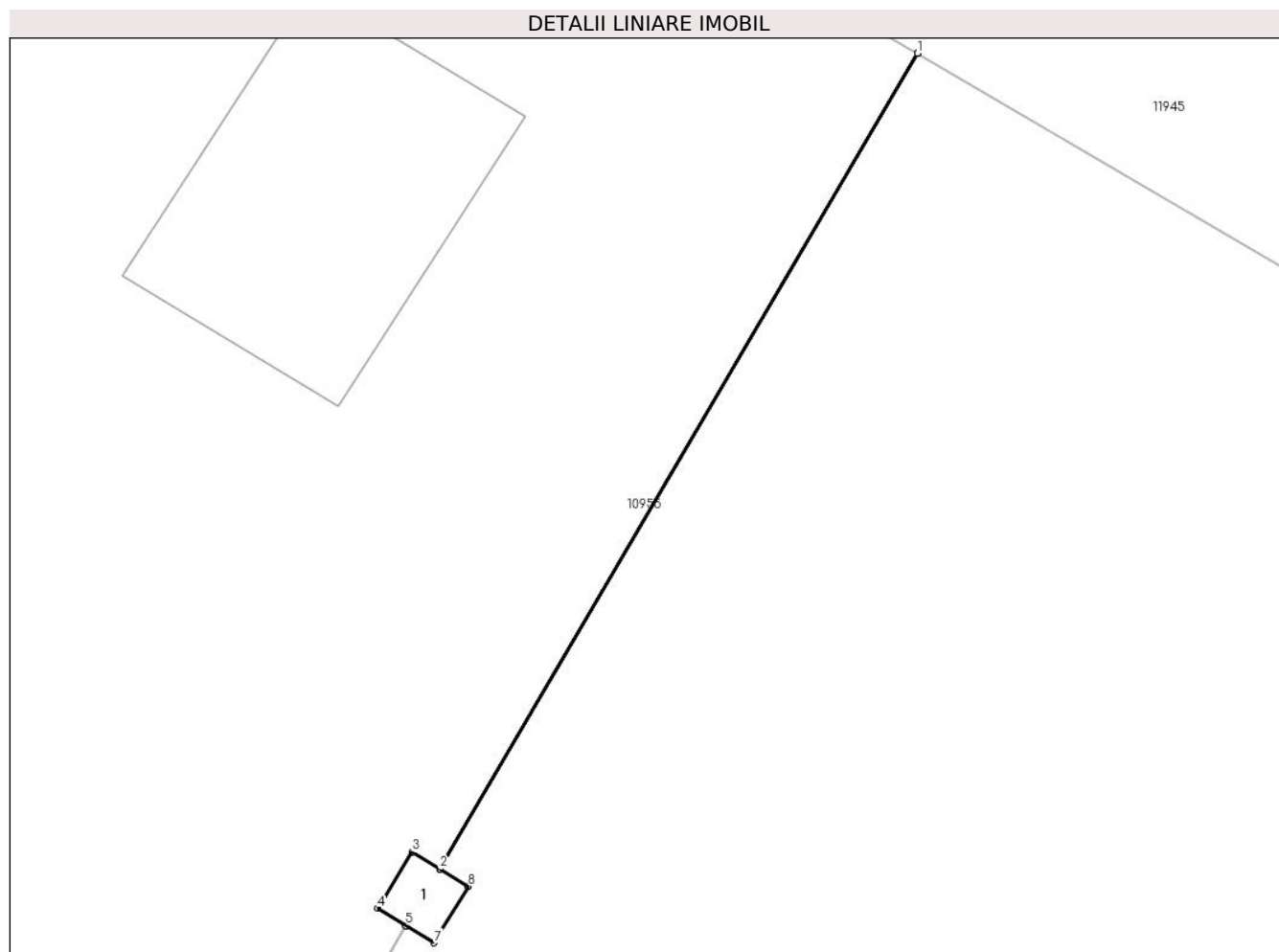
Inscrieri privind dezmembramintele dreptului de proprietate, drepturi reale de garanție și sarcini	Referințe
NU SUNT	

Anexa Nr. 1 La Partea I

Teren

Nr cadastral	Suprafața (mp)*	Observații / Referințe
	2	RACORD 20 KV PTA IAS CETATE (CAP)

* Suprafața este determinată în planul de proiecție Stereo 70.



Date referitoare la teren

Crt	Categorie folosință	Intra vilan	Suprafața (mp)	Tarla	Parcelă	Nr. topo	Observații / Referințe
1	curți constructii	DA	2	80/1	582;582/17	-	

Date referitoare la construcții

Crt	Număr	Destinație construcție	Supraf. (mp)	Situație juridică	Observații / Referințe
A1.1		construcții industriale și edilitare	2	Cu acte	Nr. niveluri:1; S. construita la sol:2 mp; Stalp electric

Lungime Segmente

1) Valorile lungimilor segmentelor sunt obținute din proiecție în plan.

Punct început	X / Y	Punct sfârșit	X / Y	Lungime segment (** (m))
1	340.658,908 291.466,053	2	340.648,499 291.448,284	20.593
2	340.648,499 291.448,284	3	340.647,889 291.448,656	0.714
3	340.647,889 291.448,656	4	340.647,139 291.447,426	1.441

Punct început	X / Y	Punct sfârșit	X / Y	Lungime segment (** (m)
4	340.647,139 291.447,426	5	340.647,75 291.447,054	0.715
5	340.647,75 291.447,054	6	340.647,754 291.447,052	0.004
6	340.647,754 291.447,052	7	340.648,369 291.446,677	0.72
7	340.648,369 291.446,677	8	340.649,118 291.447,906	1.439
8	340.649,118 291.447,906	9	340.648,503 291.448,281	0.72
9	340.648,503 291.448,281	10	340.658,912 291.466,05	20.593
10	340.658,912 291.466,05	1	340.658,908 291.466,053	0.005

** Lungimile segmentelor sunt determinate în planul de proiecție Stereo 70 și sunt rotunjite la 1 milimetru.

*** Distanța dintre puncte este formată din segmente cumulate ce sunt mai mici decât valoarea 1 milimetru.

**DATE DESPRE IMOBILUL NR. 10960**

Oficiul de Cadastru și Publicitate Imobiliară DOLJ
Biroul de Cadastru și Publicitate Imobiliară Craiova

A. Partea I. Descrierea imobilului

TEREN Intravilan

Adresa: Loc. Cetate, Jud. Dolj, T80/1, P582, 582/13

Nr. Crt	Nr cadastral Nr. topografic	Suprafața* (mp)	Observații / Referințe
A1		2	Sector cadastral:38 Teren neimprejmuit; RACORD 20 KV PTA IAS CETATE (CAP)

Construcții

Crt	Nr cadastral Nr. topografic	Adresa	Observații / Referințe
A1.1		Loc. Cetate, Jud. Dolj, T80/1, P582, 582/13	Nr. niveluri:1; S. construita la sol:2 mp; Stalp electric

B. Partea II. Proprietari și acte

Inscrieri privitoare la dreptul de proprietate și alte drepturi reale		Referințe
/		
Act Normativ nr. Legea 123, din 10/07/2012 emis de PARLAMENTUL ROMÂNIEI;		
B1	Intabulare, drept de PROPRIETATE, dobandit prin Lege, cota actuala 1/1, cota initiala 1/1 1) STATUL ROMAN-DOMENIUL PUBLIC, CIF:999999999999, LIPSA CUI	A1
Act Administrativ nr. Contract de Concesiune nr. 6, din 20/06/2005 emis de Ministerul Economiei si Comertului (Act aditional nr.1 din 04.03.2016);		
B2	Intabulare, drept de CONCESIUNE pe o perioada de 49 de ani, dobandit prin Lege, cota actuala 1/1, cota initiala 1/1 1) CEZ DISTRIBUTIE SA, CIF:14491102	A1, A1.1

C. Partea III. SARCINI .

Inscrieri privind dezmembramintele dreptului de proprietate, drepturi reale de garanție și sarcini	Referințe
NU SUNT	

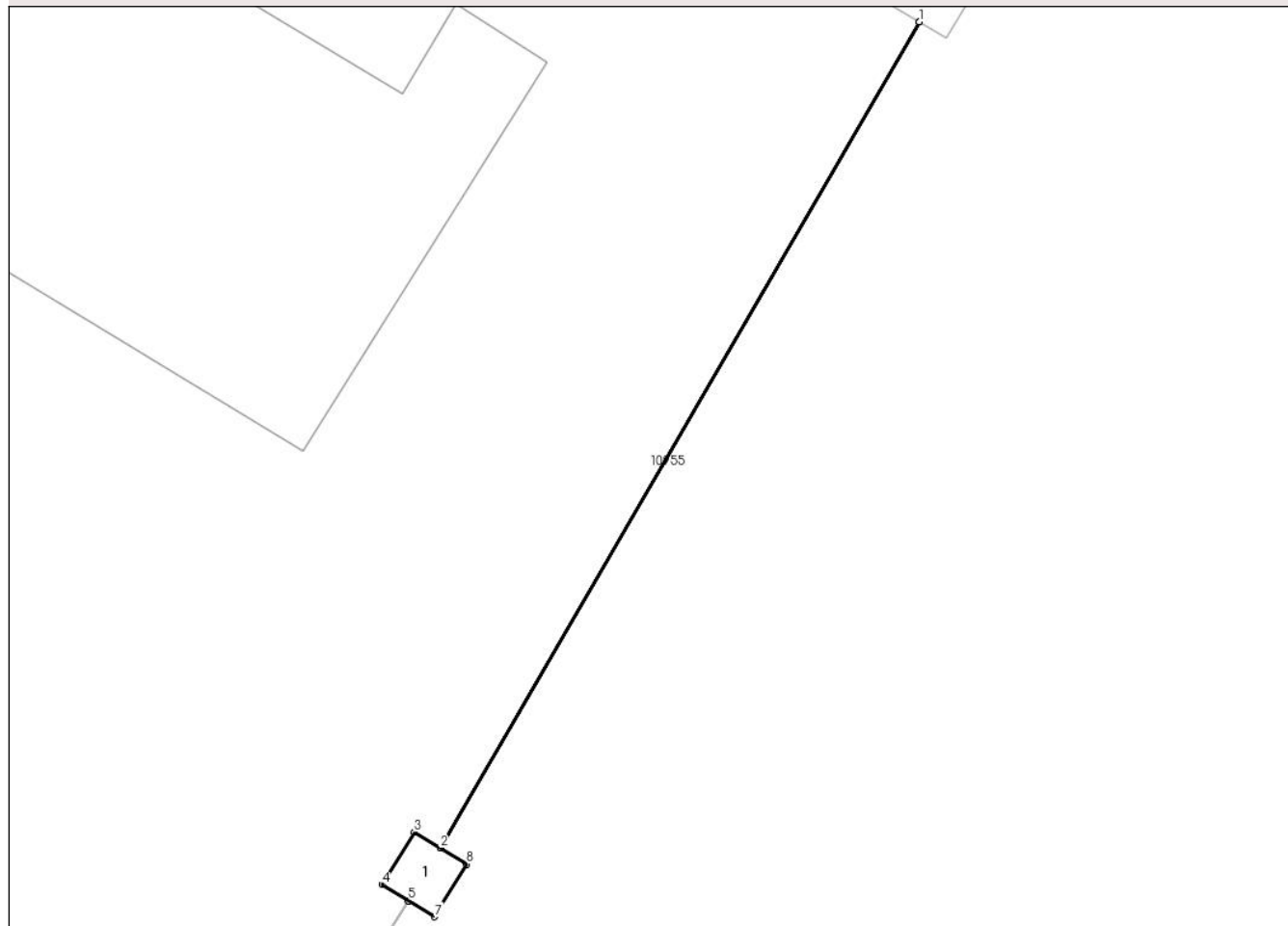
Anexa Nr. 1 La Partea I

Teren

Nr cadastral	Suprafața (mp)*	Observații / Referințe
	2	RACORD 20 KV PTA IAS CETATE (CAP)

* Suprafața este determinată în planul de proiecție Stereo 70.

DETALII LINIARE IMOBIL



Date referitoare la teren

Crt	Categorie folosință	Intravilan	Suprafața (mp)	Tarla	Parcelă	Nr. topo	Observații / Referințe
1	curți constructii	DA	2	80/1	582;582/13	-	

Date referitoare la construcții

Crt	Număr	Destinație construcție	Supraf. (mp)	Situație juridică	Observații / Referințe
A1.1		construcții industriale și edilitare	2	Cu acte	Nr. niveluri:1; S. construita la sol:2 mp; Stalp electric

Lungime Segmente

1) Valorile lungimilor segmentelor sunt obținute din proiecție în plan.

Punct început	X / Y	Punct sfârșit	X / Y	Lungime segment (** (m))
1	340.647,75 291.447,054	2	340.636,552 291.427,749	22.318
2	340.636,552 291.427,749	3	340.635,941 291.428,121	0.715
3	340.635,941 291.428,121	4	340.635,192 291.426,891	1.44

Punct început	X / Y	Punct sfârşit	X / Y	Lungime segment (** (m)
4	340.635,192 291.426,891	5	340.635,802 291.426,519	0.714
5	340.635,802 291.426,519	6	340.635,806 291.426,517	0.004
6	340.635,806 291.426,517	7	340.636,421 291.426,142	0.72
7	340.636,421 291.426,142	8	340.637,171 291.427,372	1.441
8	340.637,171 291.427,372	9	340.636,556 291.427,747	0.72
9	340.636,556 291.427,747	10	340.647,754 291.447,052	22.318
10	340.647,754 291.447,052	1	340.647,75 291.447,054	0.004

** Lungimile segmentelor sunt determinate în planul de proiecție Stereo 70 și sunt rotunjite la 1 milimetru.

*** Distanța dintre puncte este formată din segmente cumulate ce sunt mai mici decât valoarea 1 milimetru.

**DATE DESPRE IMOBILUL NR. 10961**

Oficiul de Cadastru și Publicitate Imobiliară DOLJ
Biroul de Cadastru și Publicitate Imobiliară Craiova

A. Partea I. Descrierea imobilului

TEREN Intravilan

Adresa: Loc. Cetate, Jud. Dolj, T80/1, P582, 582/6

Nr. Crt	Nr cadastral Nr. topografic	Suprafața* (mp)	Observații / Referințe
A1		2	Sector cadastral:38 Teren neimprejmuț; RACORD 20 KV PTA IAS CETATE (CAP)

Construcții

Crt	Nr cadastral Nr. topografic	Adresa	Observații / Referințe
A1.1		Loc. Cetate, Jud. Dolj, T80/1, P582, 582/6	Nr. niveluri:1; S. construita la sol:2 mp; Stalp electric

B. Partea II. Proprietari și acte

Inscrieri privitoare la dreptul de proprietate și alte drepturi reale		Referințe
/		
Act Normativ nr. Legea 123, din 10/07/2012 emis de PARLAMENTUL ROMÂNIEI;		
B1	Intabulare, drept de PROPRIETATE, dobandit prin Lege, cota actuala 1/1, cota initiala 1/1 1) STATUL ROMAN-DOMENIUL PUBLIC, CIF:999999999999, LIPSA CUI	A1
Act Administrativ nr. Contract de Concesiune nr. 6, din 20/06/2005 emis de Ministerul Economiei si Comertului (Act aditional nr.1 din 04.03.2016);		
B2	Intabulare, drept de CONCESIUNE pe o perioada de 49 de ani, dobandit prin Lege, cota actuala 1/1, cota initiala 1/1 1) CEZ DISTRIBUTIE SA, CIF:14491102	A1, A1.1

C. Partea III. SARCINI .

Inscrieri privind dezmembramintele dreptului de proprietate, drepturi reale de garanție și sarcini	Referințe
NU SUNT	

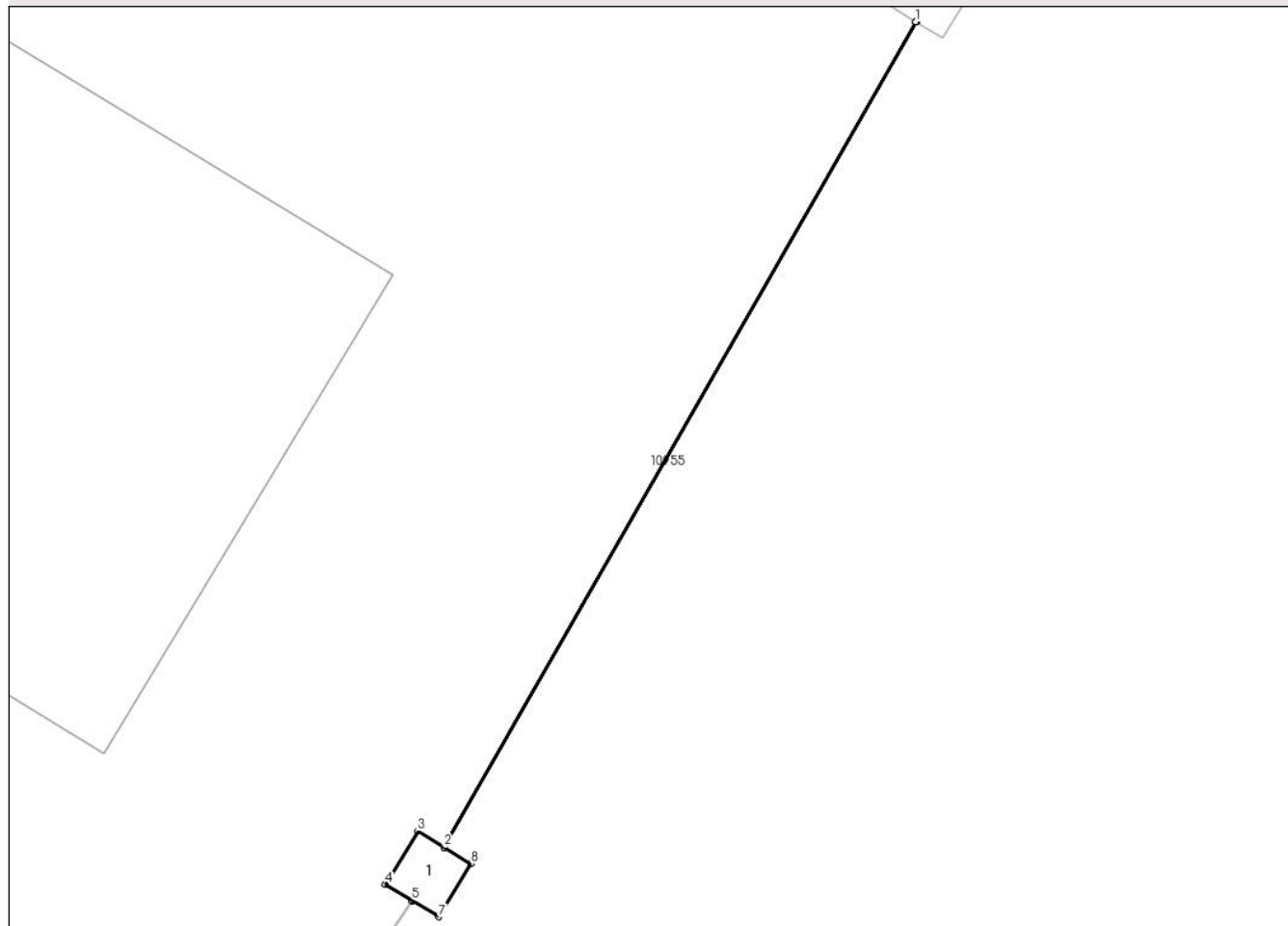
Anexa Nr. 1 La Partea I

Teren

Nr cadastral	Suprafața (mp)*	Observații / Referințe
	2	RACORD 20 KV PTA IAS CETATE (CAP)

* Suprafața este determinată în planul de proiecție Stereo 70.

DETALII LINIARE IMOBIL



Date referitoare la teren

Crt	Categorie folosință	Intra vilan	Suprafața (mp)	Tarla	Parcelă	Nr. topo	Observații / Referințe
1	curți constructii	DA	2	80/1	582;582/6	-	

Date referitoare la construcții

Crt	Număr	Destinație construcție	Supraf. (mp)	Situație juridică	Observații / Referințe
A1.1		construcții industriale și edilitare	2	Cu acte	Nr. niveluri:1; S. construita la sol:2 mp; Stalp electric

Lungime Segmente

1) Valorile lungimilor segmentelor sunt obținute din proiecție în plan.

Punct început	X / Y	Punct sfârșit	X / Y	Lungime segment (** (m)
1	340.623,287 291.406,774	2	340.612,359 291.387,661	22.017
2	340.612,359 291.387,661	3	340.611,748 291.388,033	0.715
3	340.611,748 291.388,033	4	340.610,999 291.386,804	1.439

Punct început	X / Y	Punct sfârşit	X / Y	Lungime segment (** (m)
4	340.610,999 291.386,804	5	340.611,609 291.386,432	0.714
5	340.611,609 291.386,432	6	340.611,613 291.386,429	0.005
6	340.611,613 291.386,429	7	340.612,228 291.386,054	0.72
7	340.612,228 291.386,054	8	340.612,978 291.387,284	1.441
8	340.612,978 291.387,284	9	340.612,363 291.387,659	0.72
9	340.612,363 291.387,659	10	340.623,292 291.406,772	22.017
10	340.623,292 291.406,772	1	340.623,287 291.406,774	0.005

** Lungimile segmentelor sunt determinate în planul de proiecție Stereo 70 și sunt rotunjite la 1 milimetru.

*** Distanța dintre puncte este formată din segmente cumulate ce sunt mai mici decât valoarea 1 milimetru.

**DATE DESPRE IMOBILUL NR. 10962**

Oficiul de Cadastru și Publicitate Imobiliară DOLJ
Biroul de Cadastru și Publicitate Imobiliară Craiova

A. Partea I. Descrierea imobilului

TEREN Intravilan

Adresa: Loc. Cetate, Jud. Dolj, T80/1, P582, 582/5

Nr. Crt	Nr cadastral Nr. topografic	Suprafața* (mp)	Observații / Referințe
A1		2	Sector cadastral:38 Teren neimprejmuit; RACORD 20 KV PTA IAS CETATE (CAP)

Construcții

Crt	Nr cadastral Nr. topografic	Adresa	Observații / Referințe
A1.1		Loc. Cetate, Jud. Dolj, T80/1, P582, 582/5	Nr. niveluri:1; S. construita la sol:2 mp; Stalp electric

B. Partea II. Proprietari și acte

Inscrieri privitoare la dreptul de proprietate și alte drepturi reale		Referințe
/		
Act Normativ nr. Legea 123, din 10/07/2012 emis de PARLAMENTUL ROMÂNIEI;		
B1	Intabulare, drept de PROPRIETATE, dobandit prin Lege, cota actuala 1/1, cota initiala 1/1 1) STATUL ROMAN-DOMENIUL PUBLIC, CIF:999999999999, LIPSA CUI	A1
Act Administrativ nr. Contract de Concesiune nr. 6, din 20/06/2005 emis de Ministerul Economiei si Comertului (Act aditional nr.1 din 04.03.2016);		
B2	Intabulare, drept de CONCESIUNE pe o perioada de 49 de ani, dobandit prin Lege, cota actuala 1/1, cota initiala 1/1 1) CEZ DISTRIBUTIE SA, CIF:14491102	A1, A1.1

C. Partea III. SARCINI .

Inscrieri privind dezmembramintele dreptului de proprietate, drepturi reale de garanție și sarcini	Referințe
NU SUNT	

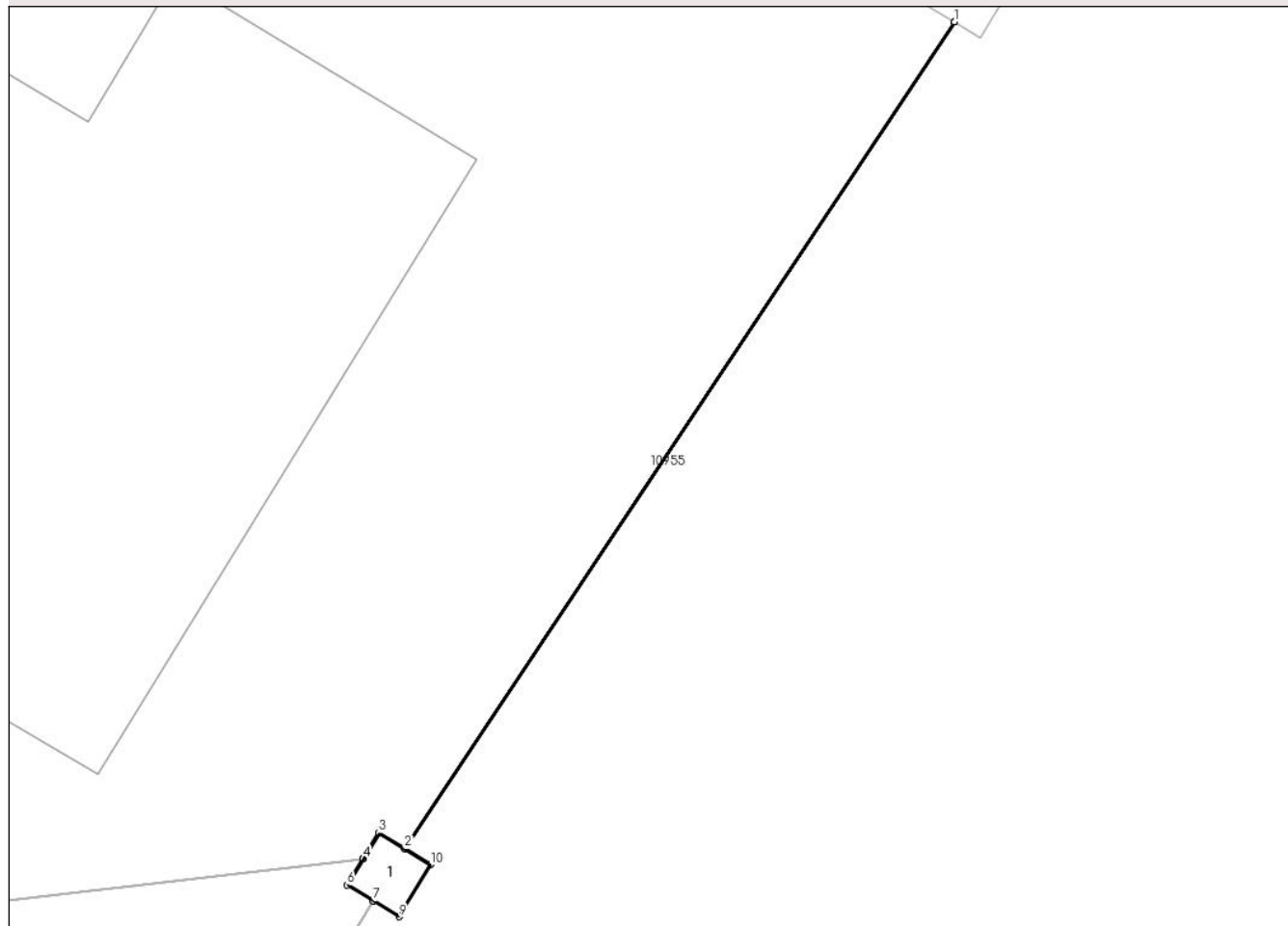
Anexa Nr. 1 La Partea I

Teren

Nr cadastral	Suprafața (mp)*	Observații / Referințe
	2	RACORD 20 KV PTA IAS CETATE (CAP)

* Suprafața este determinată în planul de proiecție Stereo 70.

DETALII LINIARE IMOBIL



Date referitoare la teren

Crt	Categorie folosință	Intra vilan	Suprafața (mp)	Tarla	Parcelă	Nr. topo	Observații / Referințe
1	curți constructii	DA	2	80/1	582;582/5	-	

Date referitoare la construcții

Crt	Număr	Destinație construcție	Supraf. (mp)	Situație juridică	Observații / Referințe
A1.1		construcții industriale și edilitare	2	Cu acte	Nr. niveluri:1; S. construita la sol:2 mp; Stalp electric

Lungime Segmente

1) Valorile lungimilor segmentelor sunt obținute din proiecție în plan.

Punct început	X / Y	Punct sfârșit	X / Y	Lungime segment (** (m))
1	340.611,609 291.386,432	2	340.598,63 291.366,915	23.439
2	340.598,63 291.366,915	3	340.598,02 291.367,287	0.714
3	340.598,02 291.367,287	4	340.597,648 291.366,676	0.715

Punct început	X / Y	Punct sfârşit	X / Y	Lungime segment (** (m)
4	340.597,648 291.366,676	5	340.597,645 291.366,672	0.005
5	340.597,645 291.366,672	6	340.597,27 291.366,057	0.72
6	340.597,27 291.366,057	7	340.597,881 291.365,685	0.715
7	340.597,881 291.365,685	8	340.597,885 291.365,682	0.005
8	340.597,885 291.365,682	9	340.598,5 291.365,308	0.72
9	340.598,5 291.365,308	10	340.599,249 291.366,537	1.439
10	340.599,249 291.366,537	11	340.598,635 291.366,912	0.719
11	340.598,635 291.366,912	12	340.611,613 291.386,429	23.438
12	340.611,613 291.386,429	1	340.611,609 291.386,432	0.005

** Lungimile segmentelor sunt determinate în planul de proiecție Stereo 70 și sunt rotunjite la 1 milimetru.

*** Distanța dintre puncte este formată din segmente cumulate ce sunt mai mici decât valoarea 1 milimetru.

**DATE DESPRE IMOBILUL NR. 10963**

Oficiul de Cadastru și Publicitate Imobiliară DOLJ
Biroul de Cadastru și Publicitate Imobiliară Craiova

A. Partea I. Descrierea imobilului

TEREN Intravilan

Adresa: Loc. Cetate, Jud. Dolj, T80/1, P582, 582/19

Nr. Crt	Nr cadastral Nr. topografic	Suprafața* (mp)	Observații / Referințe
A1		2	Sector cadastral:38 Teren neimprejmuit; RACORD 20 KV PTA IAS CETATE (CAP)

Construcții

Crt	Nr cadastral Nr. topografic	Adresa	Observații / Referințe
A1.1		Loc. Cetate, Jud. Dolj, T80/1, P582, 582/19	Nr. niveluri:1; S. construita la sol:2 mp; Stalp electric

B. Partea II. Proprietari și acte

Inscrieri privitoare la dreptul de proprietate și alte drepturi reale		Referințe
/		
Act Normativ nr. Legea 123, din 10/07/2012 emis de PARLAMENTUL ROMÂNIEI;		
B1	Intabulare, drept de PROPRIETATE, dobandit prin Lege, cota actuala 1/1, cota initiala 1/1 1) STATUL ROMAN-DOMENIUL PUBLIC, CIF:999999999999, LIPSA CUI	A1
Act Administrativ nr. Contract de Concesiune nr. 6, din 20/06/2005 emis de Ministerul Economiei si Comertului (Act aditional nr.1 din 04.03.2016);		
B2	Intabulare, drept de CONCESIUNE pe o perioada de 49 de ani, dobandit prin Lege, cota actuala 1/1, cota initiala 1/1 1) CEZ DISTRIBUTIE SA, CIF:14491102	A1, A1.1

C. Partea III. SARCINI .

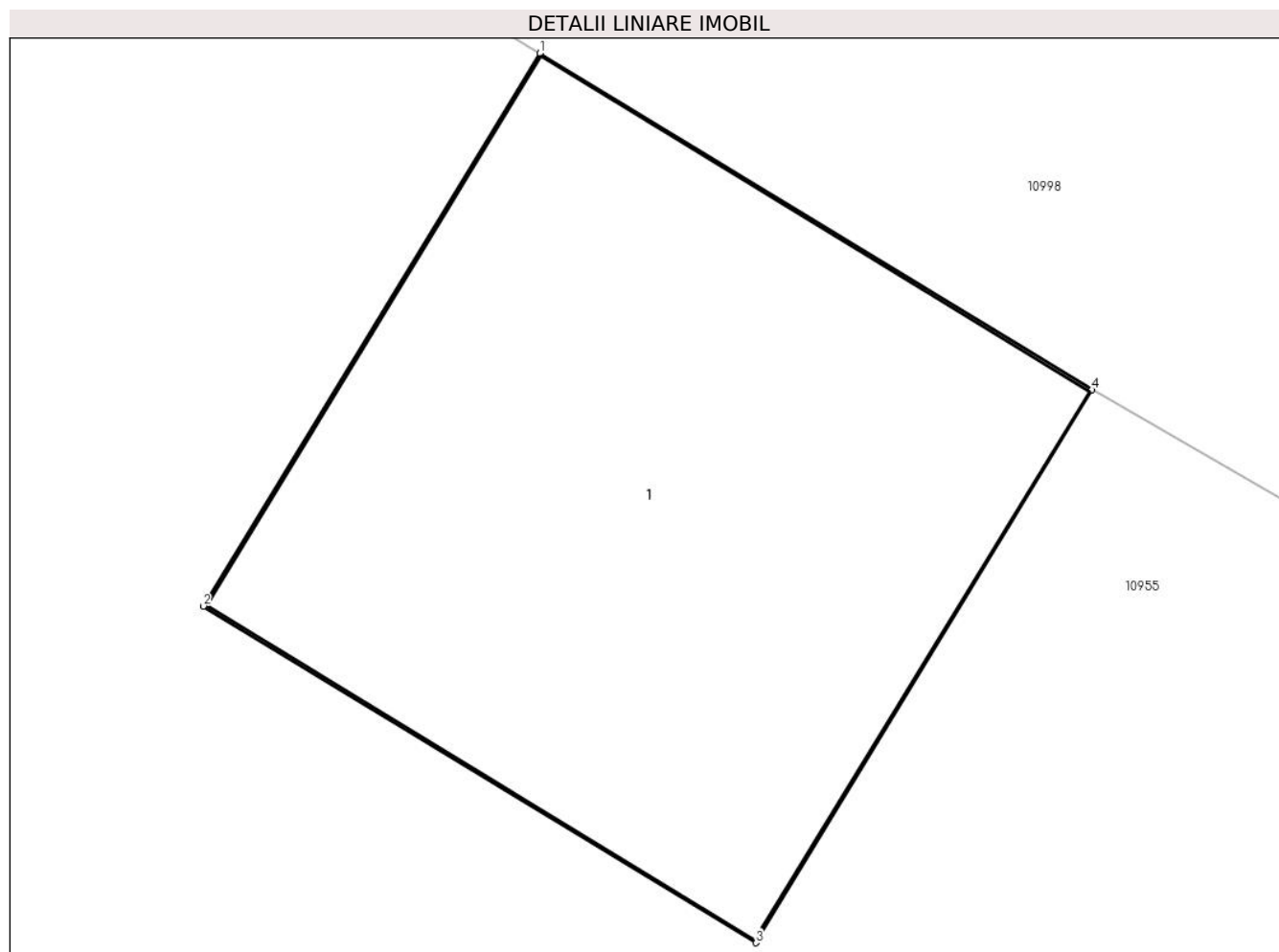
Inscrieri privind dezmembramintele dreptului de proprietate, drepturi reale de garanție și sarcini	Referințe
NU SUNT	

Anexa Nr. 1 La Partea I

Teren

Nr cadastral	Suprafața (mp)*	Observații / Referințe
	2	RACORD 20 KV PTA IAS CETATE (CAP)

* Suprafața este determinată în planul de proiecție Stereo 70.



Date referitoare la teren

Crt	Categorie folosință	Intra vilan	Suprafața (mp)	Tarla	Parcelă	Nr. topo	Observații / Referințe
1	curți constructii	DA	2	80/1	582;582/19	-	

Date referitoare la construcții

Crt	Număr	Destinație construcție	Supraf. (mp)	Situație juridică	Observații / Referințe
A1.1		construcții industriale și edilitare	2	Cu acte	Nr. niveluri:1; S. construita la sol:2 mp; Stalp electric

Lungime Segmente

1) Valorile lungimilor segmentelor sunt obținute din proiecție în plan.

Punct început	X / Y	Punct sfârșit	X / Y	Lungime segment (** (m)
1	340.685,931 291.450,041	2	340.685,181 291.448,811	1.441
2	340.685,181 291.448,811	3	340.686,411 291.448,062	1.44
3	340.686,411 291.448,062	4	340.687,16 291.449,292	1.44

Punct început	X / Y	Punct sfârșit	X / Y	Lungime segment (** (m)
4	340.687,16 291.449,292	1	340.685,931 291.450,041	1.439

** Lungimile segmentelor sunt determinate în planul de proiecție Stereo 70 și sunt rotunjite la 1 milimetru.

*** Distanța dintre puncte este formată din segmente cumulate ce sunt mai mici decât valoarea 1 milimetru.

**DATE DESPRE IMOBILUL NR. 10964**

Oficiul de Cadastru și Publicitate Imobiliară DOLJ
Biroul de Cadastru și Publicitate Imobiliară Craiova

A. Partea I. Descrierea imobilului

TEREN Intravilan

Adresa: Loc. Cetate, Jud. Dolj, T80/1, P582, 582/10

Nr. Crt	Nr cadastral Nr. topografic	Suprafața* (mp)	Observații / Referințe
A1		2	Sector cadastral:38 Teren neimprejmuit; RACORD 20 KV PTA IAS CETATE (CAP)

Construcții

Crt	Nr cadastral Nr. topografic	Adresa	Observații / Referințe
A1.1		Loc. Cetate, Jud. Dolj, T80/1, P582, 582/10	Nr. niveluri:1; S. construita la sol:2 mp; Stalp electric

B. Partea II. Proprietari și acte

Inscrieri privitoare la dreptul de proprietate și alte drepturi reale		Referințe
/		
Act Normativ nr. Legea 123, din 10/07/2012 emis de PARLAMENTUL ROMÂNIEI;		
B1	Intabulare, drept de PROPRIETATE, dobandit prin Lege, cota actuala 1/1, cota initiala 1/1 1) STATUL ROMAN-DOMENIUL PUBLIC, CIF:999999999999, LIPSA CUI	A1
Act Administrativ nr. Contract de Concesiune nr. 6, din 20/06/2005 emis de Ministerul Economiei si Comertului (Act aditional nr.1 din 04.03.2016);		
B2	Intabulare, drept de CONCESIUNE pe o perioada de 49 de ani, dobandit prin Lege, cota actuala 1/1, cota initiala 1/1 1) CEZ DISTRIBUTIE SA, CIF:14491102	A1, A1.1

C. Partea III. SARCINI .

Inscrieri privind dezmembramintele dreptului de proprietate, drepturi reale de garanție și sarcini	Referințe
NU SUNT	

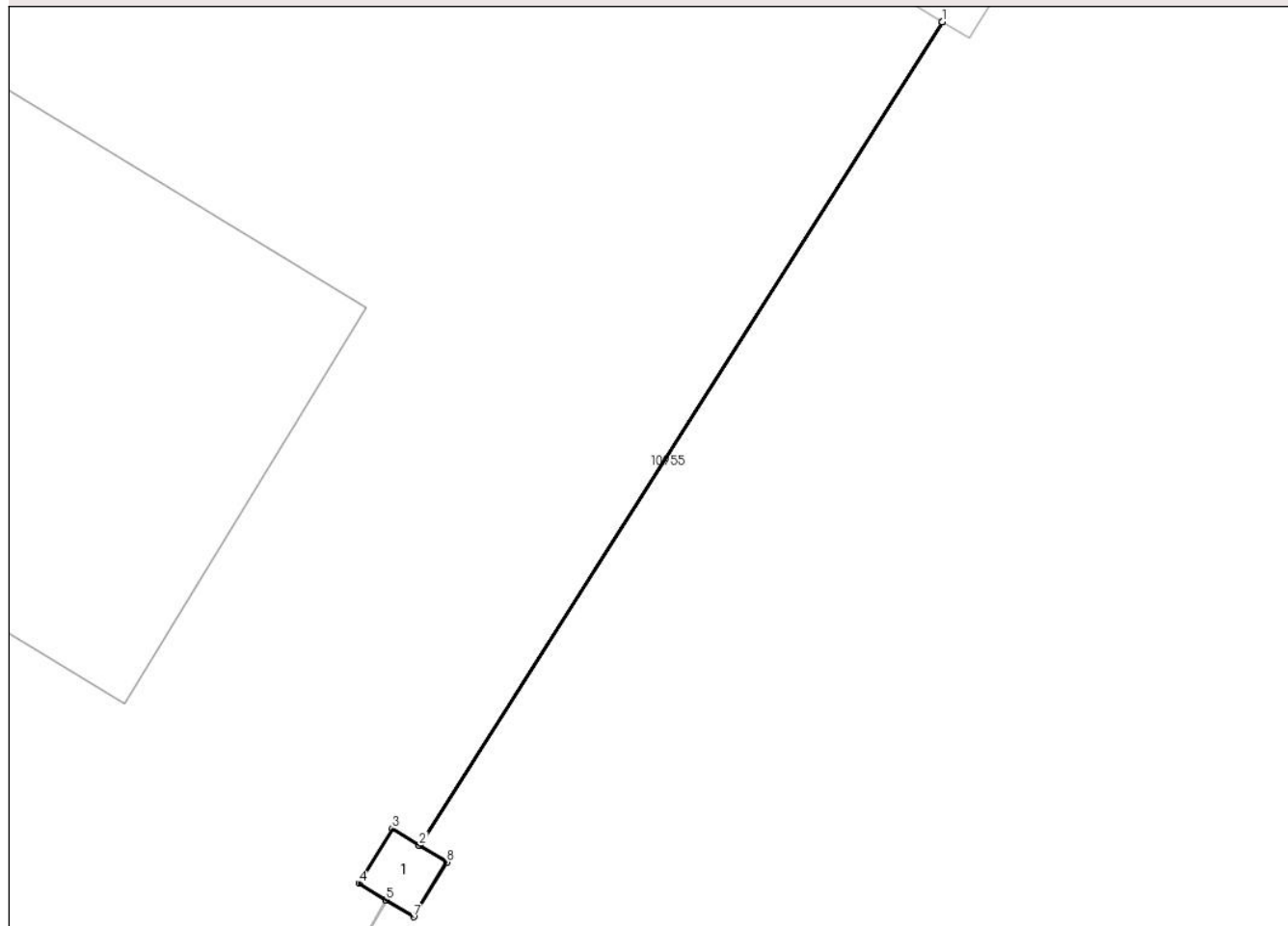
Anexa Nr. 1 La Partea I

Teren

Nr cadastral	Suprafața (mp)*	Observații / Referințe
	2	RACORD 20 KV PTA IAS CETATE (CAP)

* Suprafața este determinată în planul de proiecție Stereo 70.

DETALII LINIARE IMOBIL



Date referitoare la teren

Crt	Categorie folosință	Intravilan	Suprafața (mp)	Tarla	Parcelă	Nr. topo	Observații / Referințe
1	curți constructii	DA	2	80/1	582;582/10	-	

Date referitoare la construcții

Crt	Număr	Destinație construcție	Supraf. (mp)	Situație juridică	Observații / Referințe
A1.1		construcții industriale și edilitare	2	Cu acte	Nr. niveluri:1; S. construita la sol:2 mp; Stalp electric

Lungime Segmente

1) Valorile lungimilor segmentelor sunt obținute din proiecție în plan.

Punct început	X / Y	Punct sfârșit	X / Y	Lungime segment (** (m))
1	340.635,802 291.426,519	2	340.624,037 291.408,004	21.937
2	340.624,037 291.408,004	3	340.623,426 291.408,376	0.715
3	340.623,426 291.408,376	4	340.622,677 291.407,146	1.44

Punct început	X / Y	Punct sfârșit	X / Y	Lungime segment (** (m)
4	340.622,677 291.407,146	5	340.623,287 291.406,774	0.714
5	340.623,287 291.406,774	6	340.623,292 291.406,772	0.005
6	340.623,292 291.406,772	7	340.623,906 291.406,397	0.719
7	340.623,906 291.406,397	8	340.624,656 291.407,626	1.44
8	340.624,656 291.407,626	9	340.624,041 291.408,001	0.72
9	340.624,041 291.408,001	10	340.635,806 291.426,517	21.938
10	340.635,806 291.426,517	1	340.635,802 291.426,519	0.004

** Lungimile segmentelor sunt determinate în planul de proiecție Stereo 70 și sunt rotunjite la 1 milimetru.

*** Distanța dintre puncte este formată din segmente cumulate ce sunt mai mici decât valoarea 1 milimetru.

**DATE DESPRE IMOBILUL NR. 10965**

Oficiul de Cadastru și Publicitate Imobiliară DOLJ
Biroul de Cadastru și Publicitate Imobiliară Craiova

A. Partea I. Descrierea imobilului

TEREN Intravilan

Adresa: Loc. Cetate, Jud. Dolj, T80/1, P582, 582/2

Nr. Crt	Nr cadastral Nr. topografic	Suprafața* (mp)	Observații / Referințe
A1		2	Sector cadastral:38 Teren neimprejmuit; RACORD 20 KV PTA IAS CETATE (CAP)

Construcții

Crt	Nr cadastral Nr. topografic	Adresa	Observații / Referințe
A1.1		Loc. Cetate, Jud. Dolj, T80/1, P582, 582/2	Nr. niveluri:1; S. construita la sol:2 mp; Stalp electric

B. Partea II. Proprietari și acte

Inscrieri privitoare la dreptul de proprietate și alte drepturi reale		Referințe
/		
Act Normativ nr. Legea 123, din 10/07/2012 emis de PARLAMENTUL ROMÂNIEI;		
B1	Intabulare, drept de PROPRIETATE, dobandit prin Lege, cota actuala 1/1, cota initiala 1/1 1) STATUL ROMAN-DOMENIUL PUBLIC, CIF:999999999999, LIPSA CUI	A1
Act Administrativ nr. Contract de Concesiune nr. 6, din 20/06/2005 emis de Ministerul Economiei si Comertului (Act aditional nr.1 din 04.03.2016);		
B2	Intabulare, drept de CONCESIUNE pe o perioada de 49 de ani, dobandit prin Lege, cota actuala 1/1, cota initiala 1/1 1) CEZ DISTRIBUTIE SA, CIF:14491102	A1, A1.1

C. Partea III. SARCINI .

Inscrieri privind dezmembramintele dreptului de proprietate, drepturi reale de garanție și sarcini	Referințe
NU SUNT	

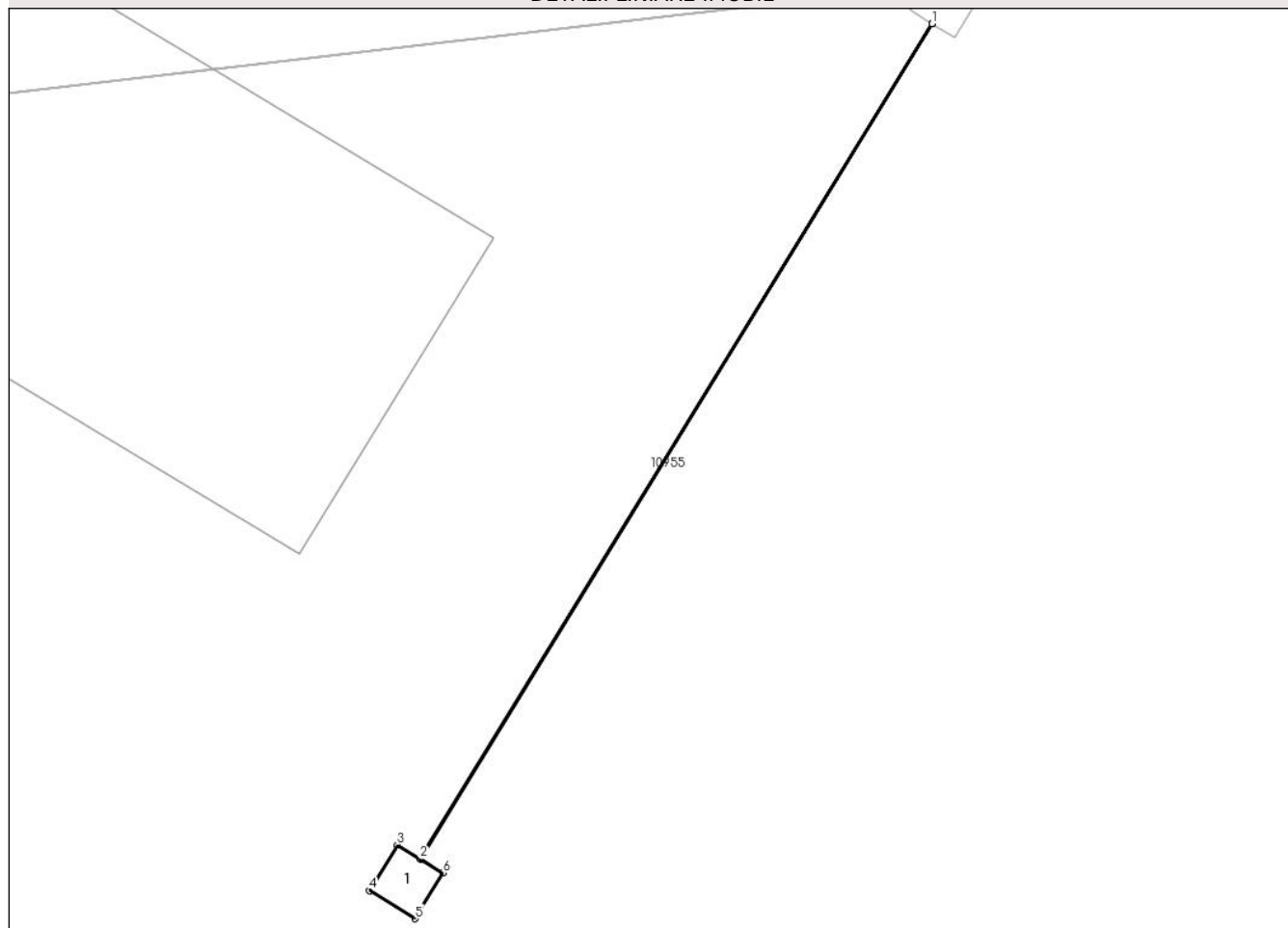
Anexa Nr. 1 La Partea I

Teren

Nr cadastral	Suprafața (mp)*	Observații / Referințe
	2	RACORD 20 KV PTA IAS CETATE (CAP)

* Suprafața este determinată în planul de proiecție Stereo 70.

DETALII LINIARE IMOBIL



Date referitoare la teren

Crt	Categorie folosință	Intra vilan	Suprafața (mp)	Tarla	Parcelă	Nr. topo	Observații / Referințe
1	curți constructii	DA	2	80/1	582;582/2	-	

Date referitoare la construcții

Crt	Număr	Destinație construcție	Supraf. (mp)	Situație juridică	Observații / Referințe
A1.1		construcții industriale și edilitare	2	Cu acte	Nr. niveluri:1; S. construita la sol:2 mp; Stalp electric

Lungime Segmente

1) Valorile lungimilor segmentelor sunt obținute din proiecție în plan.

Punct început	X / Y	Punct sfârșit	X / Y	Lungime segment (** (m))
1	340.597,881 291.365,685	2	340.584,161 291.343,328	26.231
2	340.584,161 291.343,328	3	340.583,55 291.343,7	0.715
3	340.583,55 291.343,7	4	340.582,801 291.342,47	1.44

Punct început	X / Y	Punct sfârșit	X / Y	Lungime segment (** (m)
4	340.582,801 291.342,47	5	340.584,03 291.341,721	1.439
5	340.584,03 291.341,721	6	340.584,78 291.342,951	1.441
6	340.584,78 291.342,951	7	340.584,165 291.343,326	0.72
7	340.584,165 291.343,326	8	340.597,885 291.365,682	26.23
8	340.597,885 291.365,682	1	340.597,881 291.365,685	0.005

** Lungimile segmentelor sunt determinate în planul de proiecție Stereo 70 și sunt rotunjite la 1 milimetru.

*** Distanța dintre puncte este formată din segmente cumulate ce sunt mai mici decât valoarea 1 milimetru.

**DATE DESPRE IMOBILUL NR. 10966**

Oficiul de Cadastru și Publicitate Imobiliară DOLJ
Biroul de Cadastru și Publicitate Imobiliară Craiova

A. Partea I. Descrierea imobilului

TEREN Intravilan

Adresa: Loc. Cetate, Jud. Dolj, T80/1, P582, 582/3

Nr. Crt	Nr cadastral Nr. topografic	Suprafața* (mp)	Observații / Referințe
A1		2	Sector cadastral:38 Teren neimprejmuit; RACORD 20 KV PTA IAS CETATE (CAP)

Construcții

Crt	Nr cadastral Nr. topografic	Adresa	Observații / Referințe
A1.1		Loc. Cetate, Jud. Dolj, T80/1, P582, 582/3	Nr. niveluri:1; S. construita la sol:2 mp; Stalp electric

B. Partea II. Proprietari și acte

Inscrieri privitoare la dreptul de proprietate și alte drepturi reale		Referințe
/		
Act Normativ nr. Legea 123, din 10/07/2012 emis de PARLAMENTUL ROMÂNIEI;		
B1	Intabulare, drept de PROPRIETATE, dobandit prin Lege, cota actuala 1/1, cota initiala 1/1 1) STATUL ROMAN-DOMENIUL PUBLIC, CIF:999999999999, LIPSA CUI	A1
Act Administrativ nr. Contract de Concesiune nr. 6, din 20/06/2005 emis de Ministerul Economiei si Comertului (Act aditional nr.1 din 04.03.2016);		
B2	Intabulare, drept de CONCESIUNE pe o perioada de 49 de ani, dobandit prin Lege, cota actuala 1/1, cota initiala 1/1 1) CEZ DISTRIBUTIE SA, CIF:14491102	A1, A1.1

C. Partea III. SARCINI .

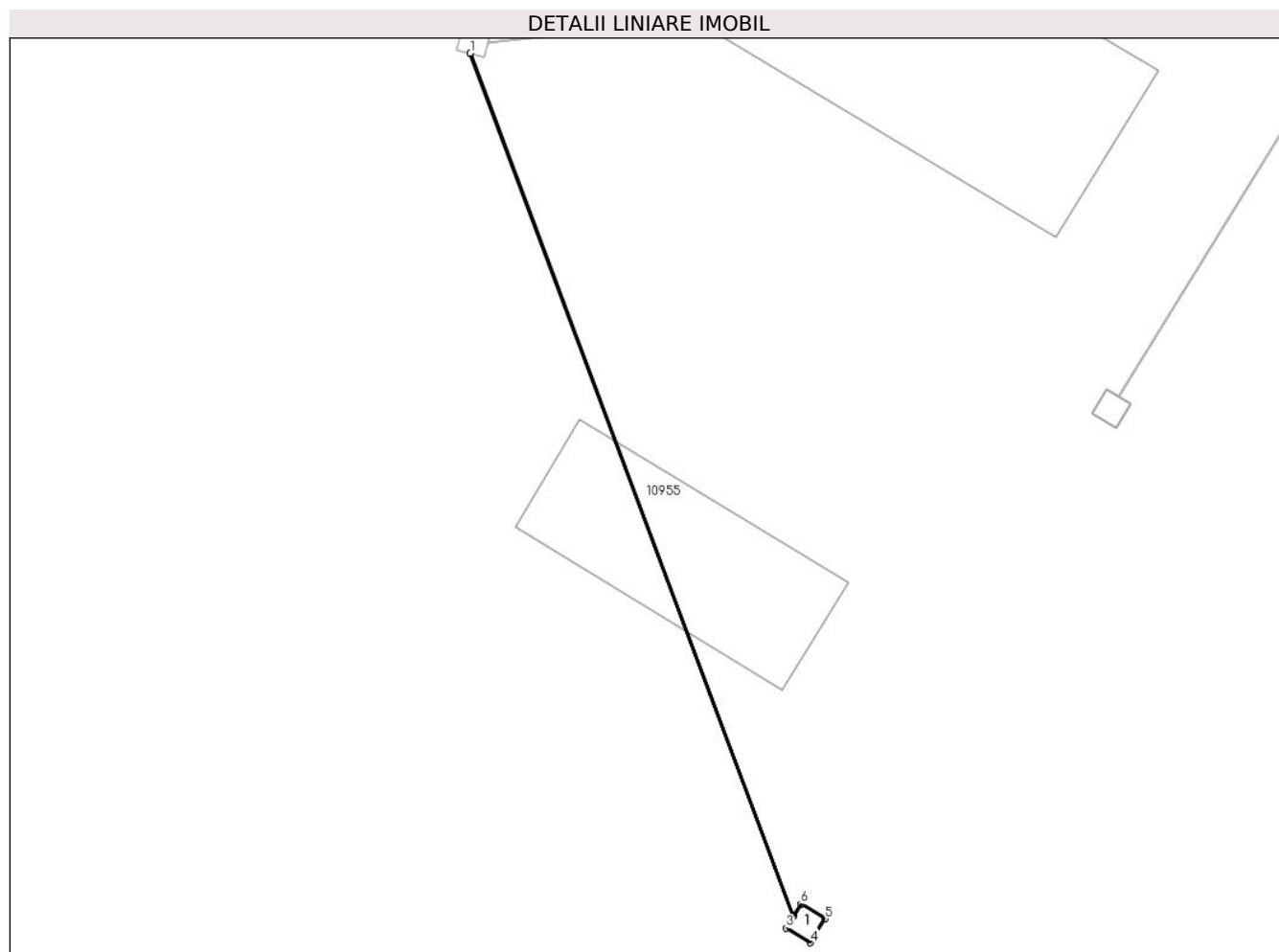
Inscrieri privind dezmembramintele dreptului de proprietate, drepturi reale de garanție și sarcini	Referințe
NU SUNT	

Anexa Nr. 1 La Partea I

Teren

Nr cadastral	Suprafața (mp)*	Observații / Referințe
	2	RACORD 20 KV PTA IAS CETATE (CAP)

* Suprafața este determinată în planul de proiecție Stereo 70.



Date referitoare la teren

Crt	Categorie folosință	Intra vilan	Suprafața (mp)	Tarla	Parcelă	Nr. topo	Observații / Referințe
1	curti constructii	DA	2	80/1	582;582/3	-	

Date referitoare la construcții

Crt	Număr	Destinație construcție	Supraf. (mp)	Situație juridică	Observații / Referințe
A1.1		construcții industriale și edilitare	2	Cu acte	Nr. niveluri:1; S. construita la sol:2 mp; Stalp electric

Lungime Segmente

1) Valorile lungimilor segmentelor sunt obținute din proiecție în plan.

Punct început	X / Y	Punct sfârșit	X / Y	Lungime segment (** (m))
1	340.551,065 291.360,845	2	340.567,557 291.316,856	46.979
2	340.567,557 291.316,856	3	340.567,185 291.316,246	0.714
3	340.567,185 291.316,246	4	340.568,415 291.315,496	1.441

Punct început	X / Y	Punct sfârșit	X / Y	Lungime segment (** (m)
4	340.568,415 291.315,496	5	340.569,164 291.316,726	1.44
5	340.569,164 291.316,726	6	340.567,935 291.317,475	1.439
6	340.567,935 291.317,475	7	340.567,56 291.316,86	0.72
7	340.567,56 291.316,86	8	340.551,07 291.360,844	46.974
8	340.551,07 291.360,844	1	340.551,065 291.360,845	0.005

** Lungimile segmentelor sunt determinate în planul de proiecție Stereo 70 și sunt rotunjite la 1 milimetru.

*** Distanța dintre puncte este formată din segmente cumulate ce sunt mai mici decât valoarea 1 milimetru.

**DATE DESPRE IMOBILUL NR. 10967**

Oficiul de Cadastru și Publicitate Imobiliară DOLJ
Biroul de Cadastru și Publicitate Imobiliară Craiova

A. Partea I. Descrierea imobilului

TEREN Intravilan

Adresa: Loc. Cetate, Jud. Dolj, T80/1, P582, 582/15

Nr. Crt	Nr cadastral Nr. topografic	Suprafața* (mp)	Observații / Referințe
A1		2	Sector cadastral:38 Teren neimprejmuț; RACORD 20 KV PTA IAS CETATE (CAP)

Construcții

Crt	Nr cadastral Nr. topografic	Adresa	Observații / Referințe
A1.1		Loc. Cetate, Jud. Dolj, T80/1, P582, 582/15	Nr. niveluri:1; S. construita la sol:2 mp; Stalp electric

B. Partea II. Proprietari și acte

Inscrieri privitoare la dreptul de proprietate și alte drepturi reale		Referințe
/		
Act Normativ nr. Legea 123, din 10/07/2012 emis de PARLAMENTUL ROMÂNIEI;		
B1	Intabulare, drept de PROPRIETATE, dobandit prin Lege, cota actuala 1/1, cota initiala 1/1 1) STATUL ROMAN-DOMENIUL PUBLIC, CIF:999999999999, LIPSA CUI	A1
Act Administrativ nr. Contract de Concesiune nr. 6, din 20/06/2005 emis de Ministerul Economiei si Comertului (Act aditional nr.1 din 04.03.2016);		
B2	Intabulare, drept de CONCESIUNE pe o perioada de 49 de ani, dobandit prin Lege, cota actuala 1/1, cota initiala 1/1 1) CEZ DISTRIBUTIE SA, CIF:14491102	A1, A1.1

C. Partea III. SARCINI .

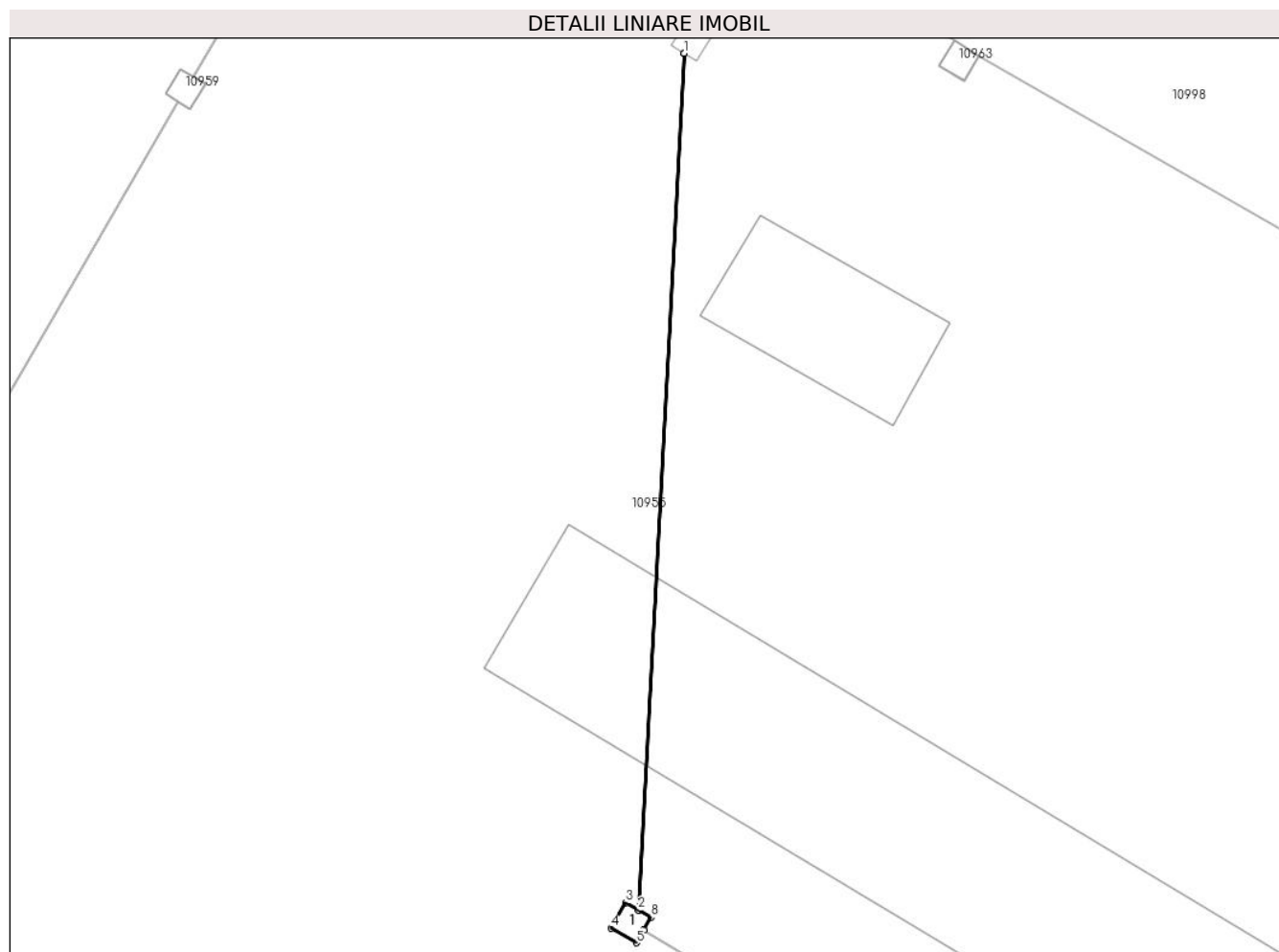
Inscrieri privind dezmembramintele dreptului de proprietate, drepturi reale de garanție și sarcini	Referințe
NU SUNT	

Anexa Nr. 1 La Partea I

Teren

Nr cadastral	Suprafața (mp)*	Observații / Referințe
	2	RACORD 20 KV PTA IAS CETATE (CAP)

* Suprafața este determinată în planul de proiecție Stereo 70.



Date referitoare la teren

Crt	Categorie folosință	Intra vilan	Suprafața (mp)	Tarla	Parcelă	Nr. topo	Observații / Referințe
1	curți constructii	DA	2	80/1	582;582/15	-	

Date referitoare la construcții

Crt	Număr	Destinație construcție	Supraf. (mp)	Situație juridică	Observații / Referințe
A1.1		construcții industriale și edilitare	2	Cu acte	Nr. niveluri:1; S. construita la sol:2 mp; Stalp electric

Lungime Segmente

1) Valorile lungimilor segmentelor sunt obținute din proiecție în plan.

Punct început	X / Y	Punct sfârșit	X / Y	Lungime segment (** (m)
1	340.672,646 291.449,422	2	340.670,394 291.407,33	42.152
2	340.670,394 291.407,33	3	340.669,773 291.407,685	0.715
3	340.669,773 291.407,685	4	340.669,058 291.406,435	1.44

Punct început	X / Y	Punct sfârșit	X / Y	Lungime segment (** (m)
4	340.669,058 291.406,435	5	340.670,308 291.405,72	1.44
5	340.670,308 291.405,72	6	340.670,663 291.406,341	0.715
6	340.670,663 291.406,341	7	340.670,666 291.406,345	0.005
7	340.670,666 291.406,345	8	340.671,023 291.406,97	0.72
8	340.671,023 291.406,97	9	340.670,398 291.407,328	0.72
9	340.670,398 291.407,328	10	340.672,65 291.449,419	42.151
10	340.672,65 291.449,419	1	340.672,646 291.449,422	0.005

** Lungimile segmentelor sunt determinate în planul de proiecție Stereo 70 și sunt rotunjite la 1 milimetru.

*** Distanța dintre puncte este formată din segmente cumulate ce sunt mai mici decât valoarea 1 milimetru.

**DATE DESPRE IMOBILUL NR. 10968**

Oficiul de Cadastru și Publicitate Imobiliară DOLJ
Biroul de Cadastru și Publicitate Imobiliară Craiova

A. Partea I. Descrierea imobilului

TEREN Intravilan

Adresa: Loc. Cetate, Jud. Dolj, T80/1, P582, 582/22

Nr. Crt	Nr cadastral Nr. topografic	Suprafața* (mp)	Observații / Referințe
A1		2	Sector cadastral:38 Teren neimprejmuit; RACORD 20 KV PTA IAS CETATE (CAP)

Construcții

Crt	Nr cadastral Nr. topografic	Adresa	Observații / Referințe
A1.1		Loc. Cetate, Jud. Dolj, T80/1, P582, 582/22	Nr. niveluri:1; S. construita la sol:2 mp; Stalp electric

B. Partea II. Proprietari și acte

Inscrieri privitoare la dreptul de proprietate și alte drepturi reale		Referințe
/		
Act Normativ nr. Legea 123, din 10/07/2012 emis de PARLAMENTUL ROMÂNIEI;		
B1	Intabulare, drept de PROPRIETATE, dobandit prin Lege, cota actuala 1/1, cota initiala 1/1 1) STATUL ROMAN-DOMENIUL PUBLIC, CIF:999999999999, LIPSA CUI	A1
Act Administrativ nr. Contract de Concesiune nr. 6, din 20/06/2005 emis de Ministerul Economiei si Comertului (Act aditional nr.1 din 04.03.2016);		
B2	Intabulare, drept de CONCESIUNE pe o perioada de 49 de ani, dobandit prin Lege, cota actuala 1/1, cota initiala 1/1 1) CEZ DISTRIBUTIE SA, CIF:14491102	A1, A1.1

C. Partea III. SARCINI .

Inscrieri privind dezmembramintele dreptului de proprietate, drepturi reale de garanție și sarcini	Referințe
NU SUNT	

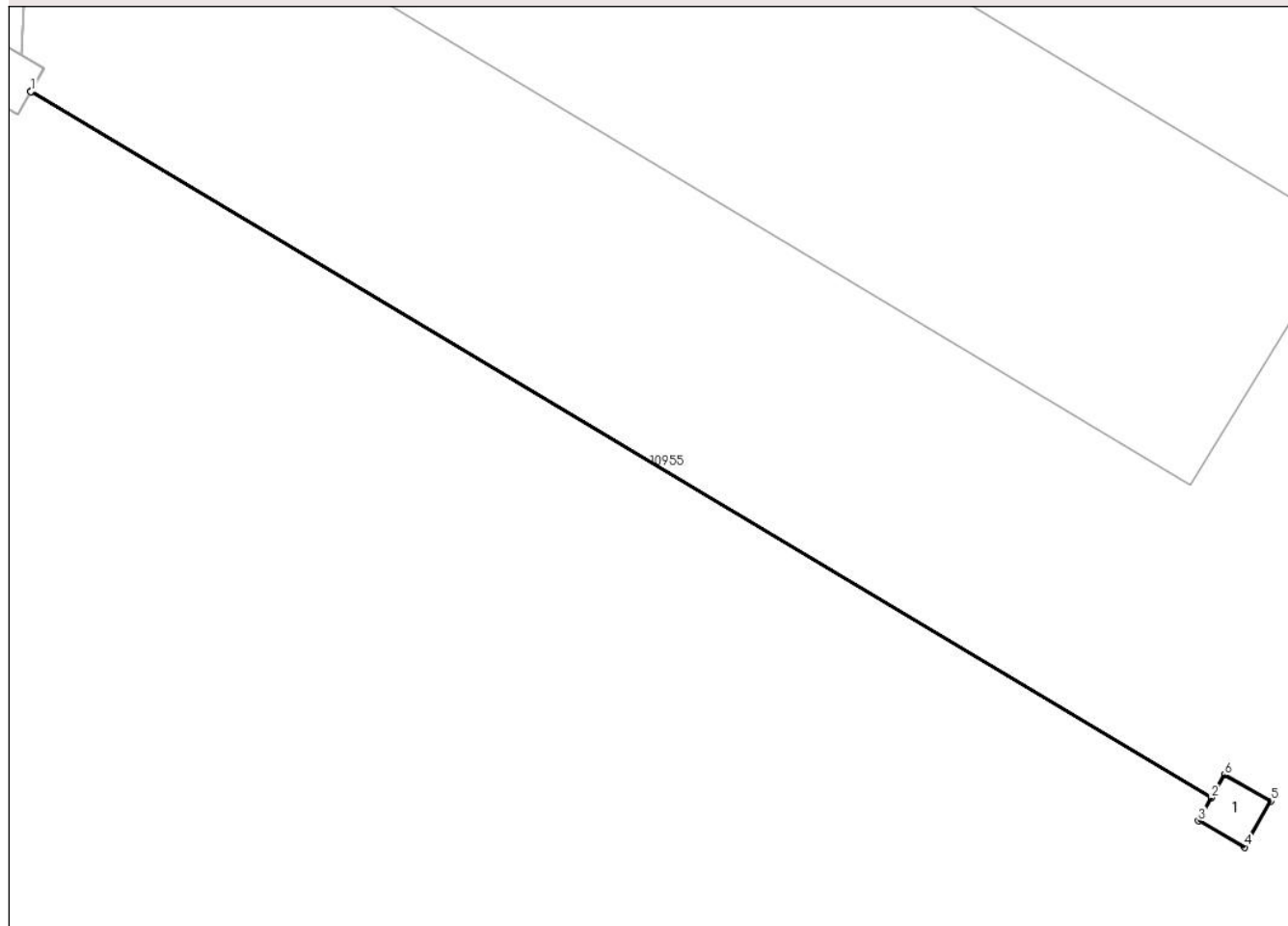
Anexa Nr. 1 La Partea I

Teren

Nr cadastral	Suprafața (mp)*	Observații / Referințe
	2	RACORD 20 KV PTA IAS CETATE (CAP)

* Suprafața este determinată în planul de proiecție Stereo 70.

DETALII LINIARE IMOBIL



Date referitoare la teren

Crt	Categorie folosință	Intra vilan	Suprafața (mp)	Tarla	Parcelă	Nr. topo	Observații / Referințe
1	curți constructii	DA	2	80/1	582;582/22	-	

Date referitoare la construcții

Crt	Număr	Destinație construcție	Supraf. (mp)	Situație juridică	Observații / Referințe
A1.1		construcții industriale și edilitare	2	Cu acte	Nr. niveluri:1; S. construita la sol:2 mp; Stalp electric

Lungime Segmente

1) Valorile lungimilor segmentelor sunt obținute din proiecție în plan.

Punct început	X / Y	Punct sfârșit	X / Y	Lungime segment (** (m))
1	340.670,663 291.406,341	2	340.702,646 291.387,214	37.266
2	340.702,646 291.387,214	3	340.702,291 291.386,593	0.715
3	340.702,291 291.386,593	4	340.703,541 291.385,878	1.44

Punct început	X / Y	Punct sfârșit	X / Y	Lungime segment (** (m)
4	340.703,541 291.385,878	5	340.704,256 291.387,129	1.441
5	340.704,256 291.387,129	6	340.703,006 291.387,843	1.44
6	340.703,006 291.387,843	7	340.702,649 291.387,218	0.72
7	340.702,649 291.387,218	8	340.670,666 291.406,345	37.266
8	340.670,666 291.406,345	1	340.670,663 291.406,341	0.005

** Lungimile segmentelor sunt determinate în planul de proiecție Stereo 70 și sunt rotunjite la 1 milimetru.

*** Distanța dintre puncte este formată din segmente cumulate ce sunt mai mici decât valoarea 1 milimetru.

**DATE DESPRE IMOBILUL NR. 10969**

Oficiul de Cadastru și Publicitate Imobiliară DOLJ
Biroul de Cadastru și Publicitate Imobiliară Craiova

A. Partea I. Descrierea imobilului

TEREN Intravilan

Adresa: Loc. Cetate, Jud. Dolj, T80/1, P582, 582/11

Nr. Crt	Nr cadastral Nr. topografic	Suprafața* (mp)	Observații / Referințe
A1		2	Sector cadastral:38 Teren neimprejmuț; RACORD 20 KV PTA IAS CETATE (CAP)

Construcții

Crt	Nr cadastral Nr. topografic	Adresa	Observații / Referințe
A1.1		Loc. Cetate, Jud. Dolj, T80/1, P582, 582/11	Nr. niveluri:1; S. construita la sol:2 mp; Stalp electric

B. Partea II. Proprietari și acte

Inscrieri privitoare la dreptul de proprietate și alte drepturi reale		Referințe
/		
Act Normativ nr. Legea 123, din 10/07/2012 emis de PARLAMENTUL ROMÂNIEI;		
B1	Intabulare, drept de PROPRIETATE, dobandit prin Lege, cota actuala 1/1, cota initiala 1/1 1) STATUL ROMAN-DOMENIUL PUBLIC, CIF:999999999999, LIPSA CUI	A1
Act Administrativ nr. Contract de Concesiune nr. 6, din 20/06/2005 emis de Ministerul Economiei si Comertului (Act aditional nr.1 din 04.03.2016);		
B2	Intabulare, drept de CONCESIUNE pe o perioada de 49 de ani, dobandit prin Lege, cota actuala 1/1, cota initiala 1/1 1) CEZ DISTRIBUTIE SA, CIF:14491102	A1, A1.1

C. Partea III. SARCINI .

Inscrieri privind dezmembramintele dreptului de proprietate, drepturi reale de garanție și sarcini	Referințe
NU SUNT	

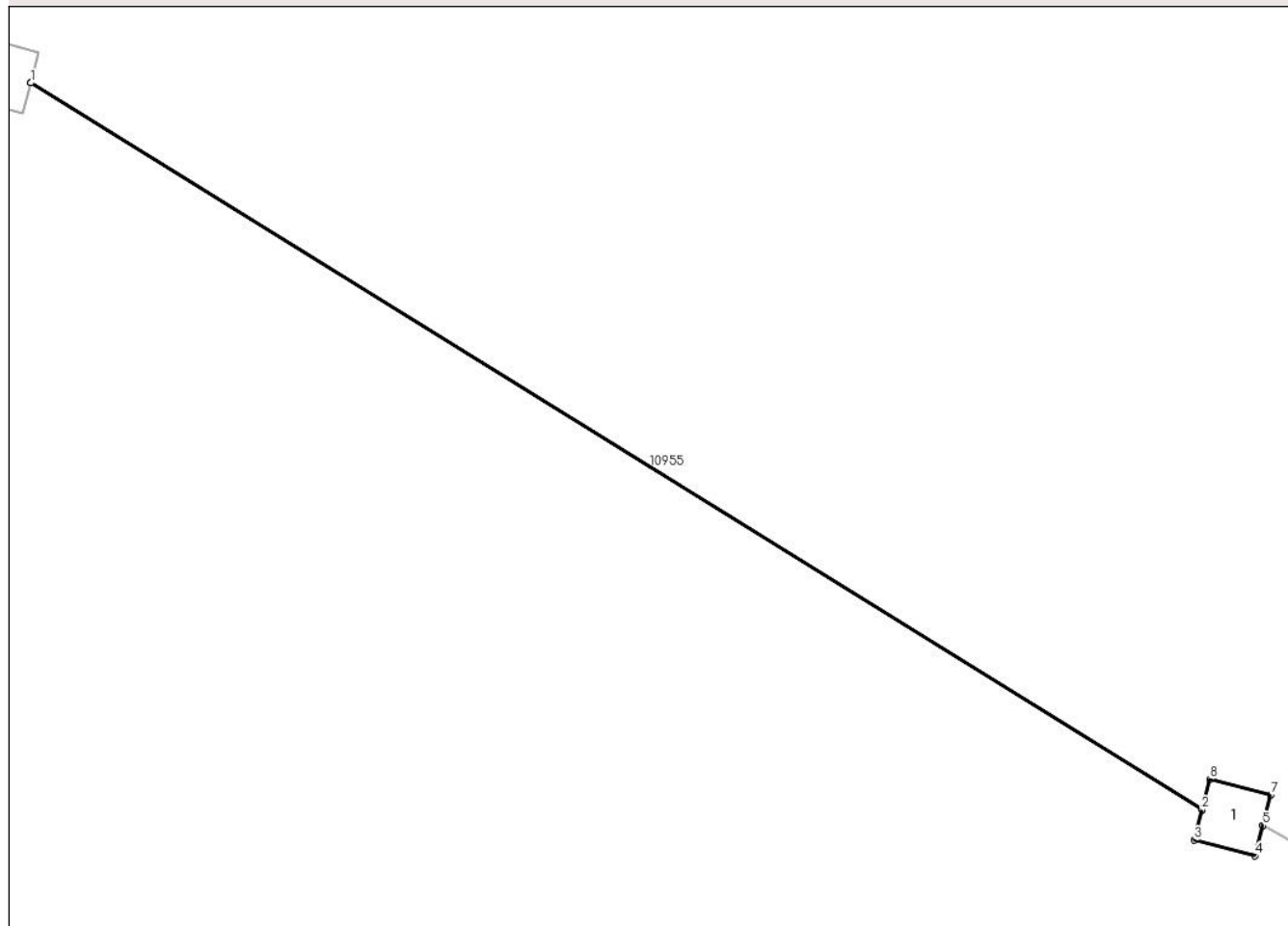
Anexa Nr. 1 La Partea I

Teren

Nr cadastral	Suprafața (mp)*	Observații / Referințe
	2	RACORD 20 KV PTA IAS CETATE (CAP)

* Suprafața este determinată în planul de proiecție Stereo 70.

DETALII LINIARE IMOBIL



Date referitoare la teren

Crt	Categorie folosință	Intravilan	Suprafața (mp)	Tarla	Parcelă	Nr. topo	Observații / Referințe
1	curți constructii	DA	2	80/1	582;582/11	-	

Date referitoare la construcții

Crt	Număr	Destinație construcție	Supraf. (mp)	Situație juridică	Observații / Referințe
A1.1		construcții industriale și edilitare	2	Cu acte	Nr. niveluri:1; S. construita la sol:2 mp; Stalp electric

Lungime Segmente

1) Valorile lungimilor segmentelor sunt obținute din proiecție în plan.

Punct început	X / Y	Punct sfârșit	X / Y	Lungime segment (** (m))
1	340.456,04 291.416,183	2	340.482,815 291.399,571	31.51
2	340.482,815 291.399,571	3	340.482,636 291.398,879	0.715
3	340.482,636 291.398,879	4	340.484,03 291.398,518	1.44

Punct început	X / Y	Punct sfârșit	X / Y	Lungime segment (** (m)
4	340.484,03 291.398,518	5	340.484,209 291.399,21	0.715
5	340.484,209 291.399,21	6	340.484,21 291.399,215	0.005
6	340.484,21 291.399,215	7	340.484,39 291.399,912	0.72
7	340.484,39 291.399,912	8	340.482,996 291.400,273	1.44
8	340.482,996 291.400,273	9	340.482,816 291.399,576	0.72
9	340.482,816 291.399,576	10	340.456,041 291.416,188	31.51
10	340.456,041 291.416,188	1	340.456,04 291.416,183	0.005

** Lungimile segmentelor sunt determinate în planul de proiecție Stereo 70 și sunt rotunjite la 1 milimetru.

*** Distanța dintre puncte este formată din segmente cumulate ce sunt mai mici decât valoarea 1 milimetru.

**DATE DESPRE IMOBILUL NR. 10970**

Oficiul de Cadastru și Publicitate Imobiliară DOLJ
Biroul de Cadastru și Publicitate Imobiliară Craiova

A. Partea I. Descrierea imobilului

TEREN Extravilan

Adresa: Jud. Dolj, T80/1, P582, 582/16

Nr. Crt	Nr cadastral Nr. topografic	Suprafața* (mp)	Observații / Referințe
A1		2	Sector cadastral:38 Teren neimprejmuit; RACORD 20 KV PTA IAS CETATE (CAP)

Construcții

Crt	Nr cadastral Nr. topografic	Adresa	Observații / Referințe
A1.1		Jud. Dolj, T80/1, P582, 582/16	Nr. niveluri:1; S. construita la sol:2 mp; Stalp electric

B. Partea II. Proprietari și acte

Inscrieri privitoare la dreptul de proprietate și alte drepturi reale		Referințe
/		
Act Normativ nr. Legea 123, din 10/07/2012 emis de PARLAMENTUL ROMÂNIEI;		
B1	Intabulare, drept de PROPRIETATE, dobandit prin Lege, cota actuala 1/1, cota initiala 1/1 1) STATUL ROMAN-DOMENIUL PUBLIC, CIF:9999999999999, LIPSA CUI	A1
Act Administrativ nr. Contract de Concesiune nr. 6, din 20/06/2005 emis de Ministerul Economiei si Comertului (Act aditional nr.1 din 04.03.2016);		
B2	Intabulare, drept de CONCESIUNE pe o perioada de 49 de ani, dobandit prin Lege, cota actuala 1/1, cota initiala 1/1 1) CEZ DISTRIBUTIE SA, CIF:14491102	A1, A1.1

C. Partea III. SARCINI .

Inscrieri privind dezmembramintele dreptului de proprietate, drepturi reale de garanție și sarcini	Referințe
NU SUNT	

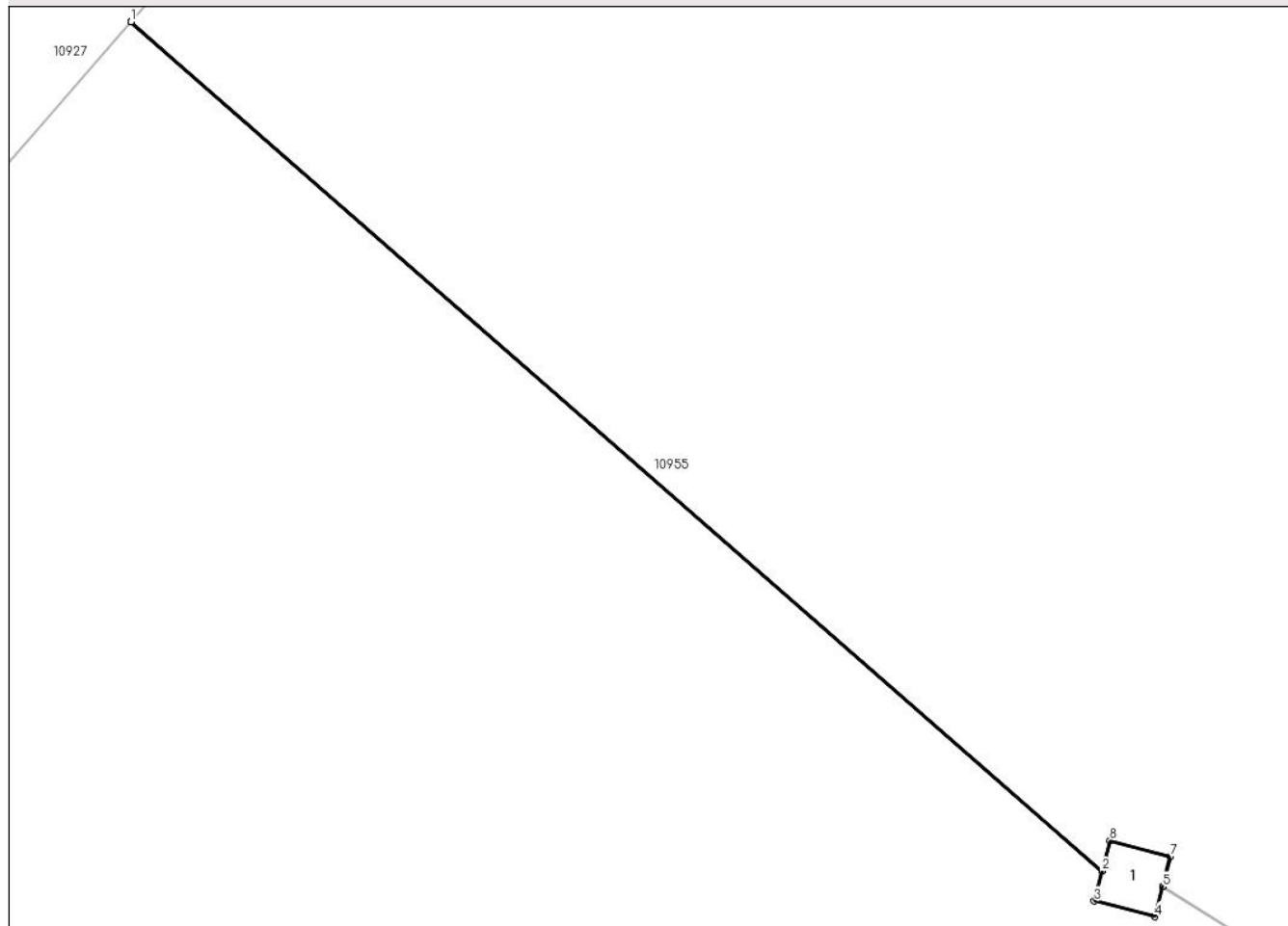
Anexa Nr. 1 La Partea I

Teren

Nr cadastral	Suprafața (mp)*	Observații / Referințe
	2	RACORD 20 KV PTA IAS CETATE (CAP)

* Suprafața este determinată în planul de proiecție Stereo 70.

DETALII LINIARE IMOBIL



Date referitoare la teren

Crt	Categorie folosință	Intra vilan	Suprafața (mp)	Tarla	Parcelă	Nr. topo	Observații / Referințe
1	curți constructii	NU	2	80/1	582;582/16	-	

Date referitoare la construcții

Crt	Număr	Destinație construcție	Supraf. (mp)	Situație juridică	Observații / Referințe
A1.1		construcții industriale și edilitare	2	Cu acte	Nr. niveluri:1; S. construita la sol:2 mp; Stalp electric

Lungime Segmente

1) Valorile lungimilor segmentelor sunt obținute din proiecție în plan.

Punct început	X / Y	Punct sfârșit	X / Y	Lungime segment (** (m))
1	340.432,261 291.436,109	2	340.454,646 291.416,543	29.731
2	340.454,646 291.416,543	3	340.454,467 291.415,851	0.715
3	340.454,467 291.415,851	4	340.455,861 291.415,491	1.44

Punct început	X / Y	Punct sfârșit	X / Y	Lungime segment (** (m)
4	340.455,861 291.415,491	5	340.456,04 291.416,183	0.715
5	340.456,04 291.416,183	6	340.456,041 291.416,188	0.005
6	340.456,041 291.416,188	7	340.456,221 291.416,885	0.72
7	340.456,221 291.416,885	8	340.454,827 291.417,245	1.44
8	340.454,827 291.417,245	9	340.454,647 291.416,548	0.72
9	340.454,647 291.416,548	10	340.432,264 291.436,112	29.728
10	340.432,264 291.436,112	1	340.432,261 291.436,109	0.004

** Lungimile segmentelor sunt determinate în planul de proiecție Stereo 70 și sunt rotunjite la 1 milimetru.

*** Distanța dintre puncte este formată din segmente cumulate ce sunt mai mici decât valoarea 1 milimetru.

**DATE DESPRE IMOBILUL NR. 10971**

Oficiul de Cadastru și Publicitate Imobiliară DOLJ
Biroul de Cadastru și Publicitate Imobiliară Craiova

A. Partea I. Descrierea imobilului

TEREN Extravilan

Adresa: Jud. Dolj, T80/1, P582, 582/14

Nr. Crt	Nr cadastral Nr. topografic	Suprafața* (mp)	Observații / Referințe
A1		2	Sector cadastral:38 Teren neimprejmuit; RACORD 20 KV PTA IAS CETATE (CAP)

Construcții

Crt	Nr cadastral Nr. topografic	Adresa	Observații / Referințe
A1.1		Jud. Dolj, T80/1, P582, 582/14	Nr. niveluri:1; S. construita la sol:2 mp; Stalp electric

B. Partea II. Proprietari și acte

Inscrieri privitoare la dreptul de proprietate și alte drepturi reale		Referințe
/		
Act Normativ nr. Legea 123, din 10/07/2012 emis de PARLAMENTUL ROMÂNIEI;		
B1	Intabulare, drept de PROPRIETATE, dobandit prin Lege, cota actuala 1/1, cota initiala 1/1 1) STATUL ROMAN-DOMENIUL PUBLIC, CIF:9999999999999, LIPSA CUI	A1
Act Administrativ nr. Contract de Concesiune nr. 6, din 20/06/2005 emis de Ministerul Economiei si Comertului (Act aditional nr.1 din 04.03.2016);		
B2	Intabulare, drept de CONCESIUNE pe o perioada de 49 de ani, dobandit prin Lege, cota actuala 1/1, cota initiala 1/1 1) CEZ DISTRIBUTIE SA, CIF:14491102	A1, A1.1

C. Partea III. SARCINI .

Inscrieri privind dezmembramintele dreptului de proprietate, drepturi reale de garanție și sarcini	Referințe
NU SUNT	

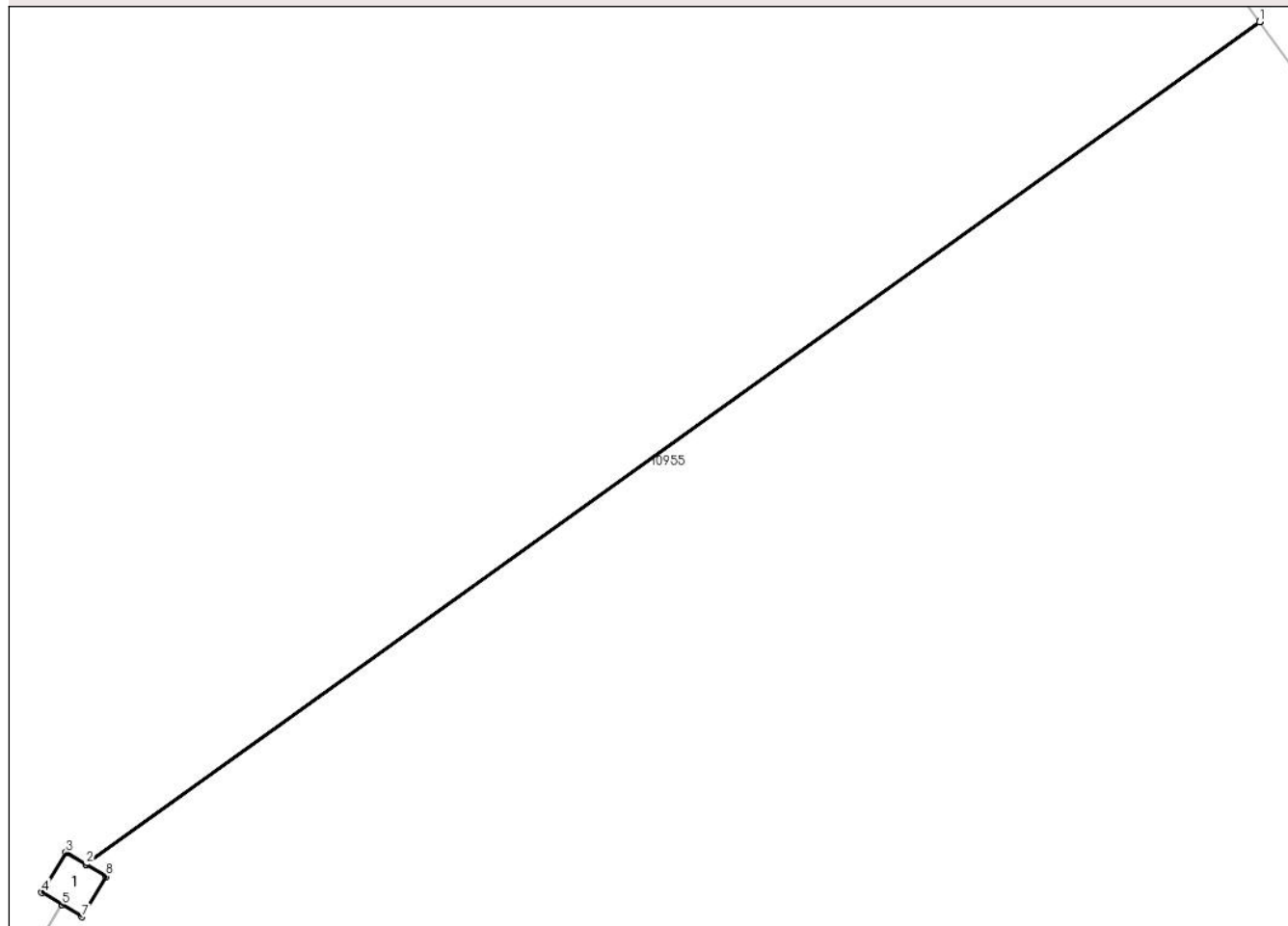
Anexa Nr. 1 La Partea I

Teren

Nr cadastral	Suprafața (mp)*	Observații / Referințe
	2	RACORD 20 KV PTA IAS CETATE (CAP)

* Suprafața este determinată în planul de proiecție Stereo 70.

DETALII LINIARE IMOBIL



Date referitoare la teren

Crt	Categorie folosință	Intra vilan	Suprafața (mp)	Tarla	Parcelă	Nr. topo	Observații / Referințe
1	curți constructii	NU	2	80/1	582;582/14	-	

Date referitoare la construcții

Crt	Număr	Destinație construcție	Supraf. (mp)	Situație juridică	Observații / Referințe
A1.1		construcții industriale și edilitare	2	Cu acte	Nr. niveluri:1; S. construita la sol:2 mp; Stalp electric

Lungime Segmente

1) Valorile lungimilor segmentelor sunt obținute din proiecție în plan.

Punct început	X / Y	Punct sfârșit	X / Y	Lungime segment (** (m)
1	340.773,918 291.393,183	2	340.737,855 291.367,302	44.389
2	340.737,855 291.367,302	3	340.737,242 291.367,67	0.715
3	340.737,242 291.367,67	4	340.736,501 291.366,435	1.44

Punct început	X / Y	Punct sfârșit	X / Y	Lungime segment (** (m)
4	340.736,501 291.366,435	5	340.737,114 291.366,067	0.715
5	340.737,114 291.366,067	6	340.737,118 291.366,064	0.005
6	340.737,118 291.366,064	7	340.737,735 291.365,694	0.719
7	340.737,735 291.365,694	8	340.738,476 291.366,929	1.44
8	340.738,476 291.366,929	9	340.737,859 291.367,299	0.719
9	340.737,859 291.367,299	10	340.773,921 291.393,179	44.387
10	340.773,921 291.393,179	1	340.773,918 291.393,183	0.005

** Lungimile segmentelor sunt determinate în planul de proiecție Stereo 70 și sunt rotunjite la 1 milimetru.

*** Distanța dintre puncte este formată din segmente cumulate ce sunt mai mici decât valoarea 1 milimetru.

**DATE DESPRE IMOBILUL NR. 10972**

Oficiul de Cadastru și Publicitate Imobiliară DOLJ
Biroul de Cadastru și Publicitate Imobiliară Craiova

A. Partea I. Descrierea imobilului

TEREN Extravilan

Adresa: Jud. Dolj, T80/1, P582, 582/9

Nr. Crt	Nr cadastral Nr. topografic	Suprafața* (mp)	Observații / Referințe
A1		2	Sector cadastral:38 Teren neimprejmuit; RACORD 20 KV PTA IAS CETATE (CAP)

Construcții

Crt	Nr cadastral Nr. topografic	Adresa	Observații / Referințe
A1.1		Jud. Dolj, T80/1, P582, 582/9	Nr. niveluri:1; S. construita la sol:2 mp; Stalp electric

B. Partea II. Proprietari și acte

Inscrieri privitoare la dreptul de proprietate și alte drepturi reale	Referințe
/	
Act Normativ nr. Legea 123, din 10/07/2012 emis de PARLAMENTUL ROMÂNIEI;	
B1	A1
Intabulare, drept de PROPRIETATE, dobandit prin Lege, cota actuala 1/1, cota initiala 1/1 1) STATUL ROMAN-DOMENIUL PUBLIC, CIF:99999999999999, LIPSA CUI	
Act Administrativ nr. Contract de Concesiune nr. 6, din 20/06/2005 emis de Ministerul Economiei si Comertului (Act aditional nr.1 din 04.03.2016);	
B2	A1, A1.1
Intabulare, drept de CONCESIUNE pe o perioada de 49 de ani, dobandit prin Lege, cota actuala 1/1, cota initiala 1/1 1) CEZ DISTRIBUTIE SA, CIF:14491102	

C. Partea III. SARCINI .

Inscrieri privind dezmembramintele dreptului de proprietate, drepturi reale de garanție și sarcini	Referințe
NU SUNT	

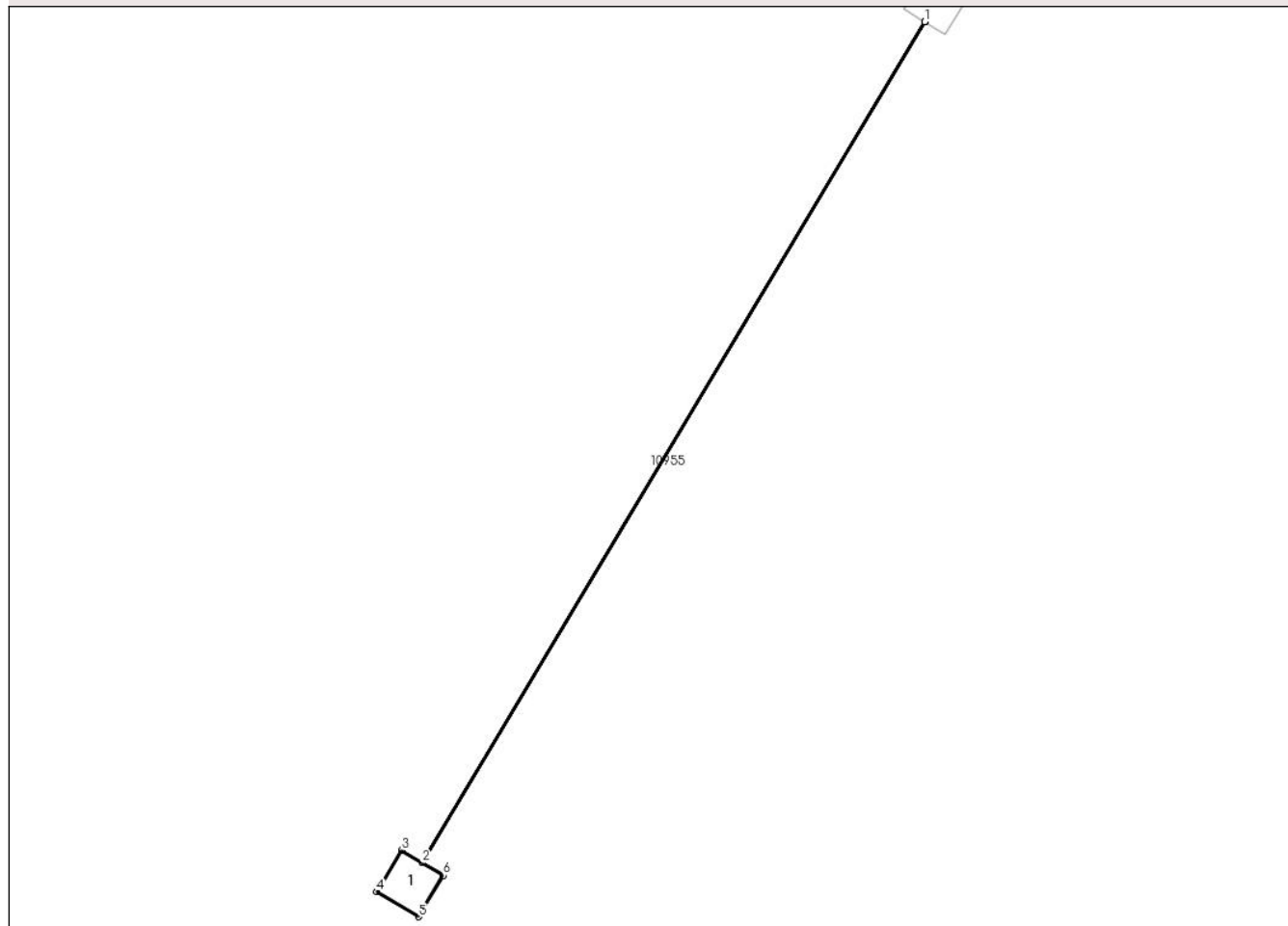
Anexa Nr. 1 La Partea I

Teren

Nr cadastral	Suprafața (mp)*	Observații / Referințe
	2	RACORD 20 KV PTA IAS CETATE (CAP)

* Suprafața este determinată în planul de proiecție Stereo 70.

DETALII LINIARE IMOBIL



Date referitoare la teren

Crt	Categorie folosință	Intra vilan	Suprafața (mp)	Tarla	Parcelă	Nr. topo	Observații / Referințe
1	curți constructii	NU	2	80/1	582;582/9	-	

Date referitoare la construcții

Crt	Număr	Destinație construcție	Supraf. (mp)	Situație juridică	Observații / Referințe
A1.1		construcții industriale și edilitare	2	Cu acte	Nr. niveluri:1; S. construita la sol:2 mp; Stalp electric

Lungime Segmente

1) Valorile lungimilor segmentelor sunt obținute din proiecție în plan.

Punct început	X / Y	Punct sfârșit	X / Y	Lungime segment (** (m))
1	340.737,114 291.366,067	2	340.722,162 291.341,039	29.154
2	340.722,162 291.341,039	3	340.721,549 291.341,407	0.715
3	340.721,549 291.341,407	4	340.720,808 291.340,172	1.44

Punct început	X / Y	Punct sfârșit	X / Y	Lungime segment (** (m)
4	340.720,808 291.340,172	5	340.722,043 291.339,431	1.44
5	340.722,043 291.339,431	6	340.722,784 291.340,666	1.44
6	340.722,784 291.340,666	7	340.722,166 291.341,037	0.721
7	340.722,166 291.341,037	8	340.737,118 291.366,064	29.153
8	340.737,118 291.366,064	1	340.737,114 291.366,067	0.005

** Lungimile segmentelor sunt determinate în planul de proiecție Stereo 70 și sunt rotunjite la 1 milimetru.

*** Distanța dintre puncte este formată din segmente cumulate ce sunt mai mici decât valoarea 1 milimetru.

**DATE DESPRE IMOBILUL NR. 10973**

Oficiul de Cadastru și Publicitate Imobiliară DOLJ
Biroul de Cadastru și Publicitate Imobiliară Craiova

A. Partea I. Descrierea imobilului

TEREN Extravilan

Adresa: Jud. Dolj, T80/1, P582, 582/20

Nr. Crt	Nr cadastral Nr. topografic	Suprafața* (mp)	Observații / Referințe
A1		2	Sector cadastral:38 Teren neimprejmuit; RACORD 20 KV PTA IAS CETATE (CAP)

Construcții

Crt	Nr cadastral Nr. topografic	Adresa	Observații / Referințe
A1.1		Jud. Dolj, T80/1, P582, 582/20	Nr. niveluri:1; S. construita la sol:2 mp; Stalp electric

B. Partea II. Proprietari și acte

Inscrieri privitoare la dreptul de proprietate și alte drepturi reale		Referințe
/		
Act Normativ nr. Legea 123, din 10/07/2012 emis de PARLAMENTUL ROMÂNIEI;		
B1	Intabulare, drept de PROPRIETATE, dobandit prin Lege, cota actuala 1/1, cota initiala 1/1 1) STATUL ROMAN-DOMENIUL PUBLIC, CIF:99999999999999, LIPSA CUI	A1
Act Administrativ nr. Contract de Concesiune nr. 6, din 20/06/2005 emis de Ministerul Economiei si Comertului (Act aditional nr.1 din 04.03.2016);		
B2	Intabulare, drept de CONCESIUNE pe o perioada de 49 de ani, dobandit prin Lege, cota actuala 1/1, cota initiala 1/1 1) CEZ DISTRIBUTIE SA, CIF:14491102	A1, A1.1

C. Partea III. SARCINI .

Inscrieri privind dezmembramintele dreptului de proprietate, drepturi reale de garanție și sarcini	Referințe
NU SUNT	

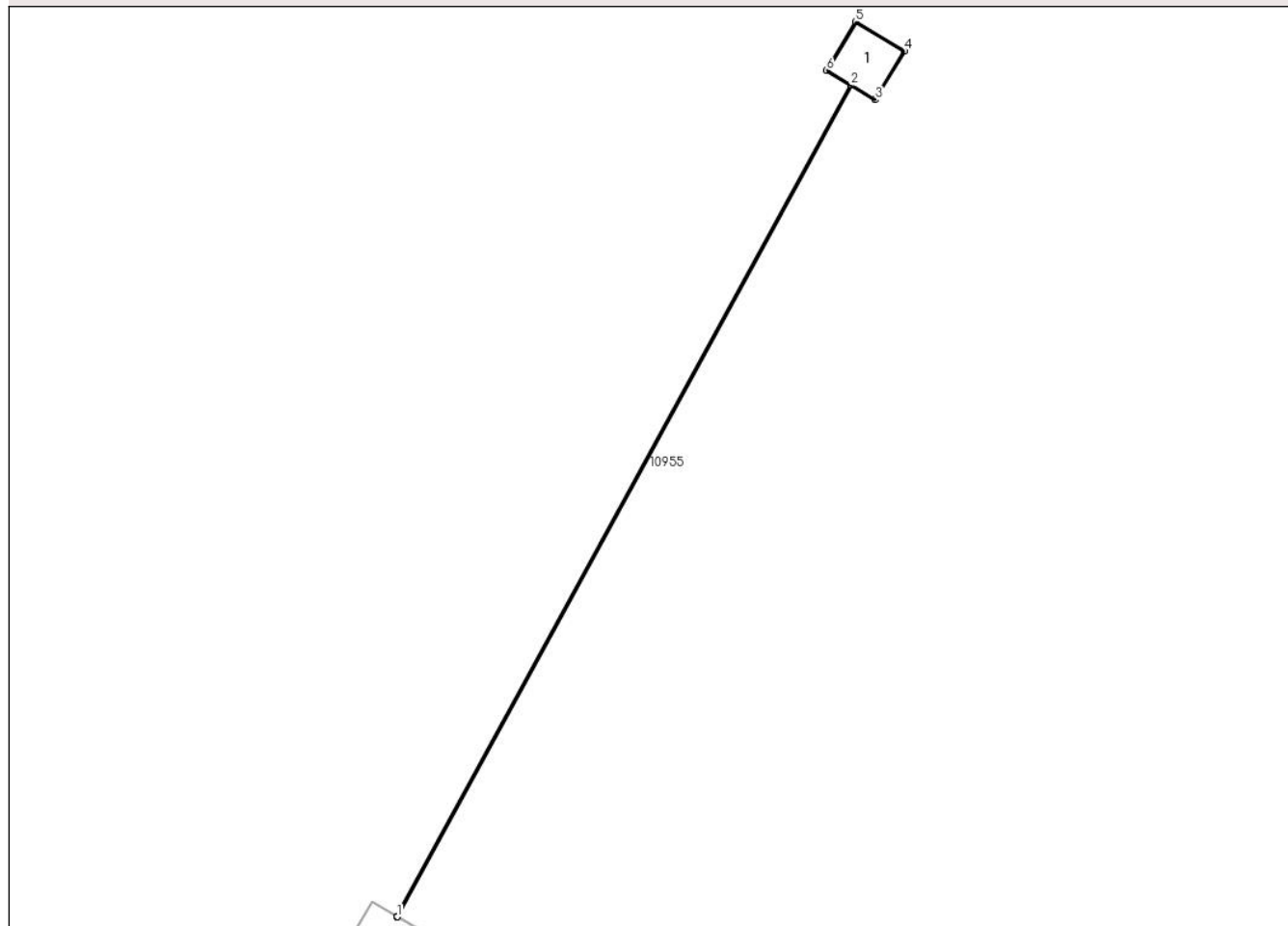
Anexa Nr. 1 La Partea I

Teren

Nr cadastral	Suprafața (mp)*	Observații / Referințe
	2	RACORD 20 KV PTA IAS CETATE (CAP)

* Suprafața este determinată în planul de proiecție Stereo 70.

DETALII LINIARE IMOBIL



Date referitoare la teren

Crt	Categorie folosință	Intra vilan	Suprafața (mp)	Tarla	Parcelă	Nr. topo	Observații / Referințe
1	curți constructii	NU	2	80/1	582;582/20	-	

Date referitoare la construcții

Crt	Număr	Destinație construcție	Supraf. (mp)	Situație juridică	Observații / Referințe
A1.1		construcții industriale și edilitare	2	Cu acte	Nr. niveluri:1; S. construita la sol:2 mp; Stalp electric

Lungime Segmente

1) Valorile lungimilor segmentelor sunt obținute din proiecție în plan.

Punct început	X / Y	Punct sfârșit	X / Y	Lungime segment (** (m)
1	340.696,63 291.296,181	2	340.708,144 291.317,262	24.02
2	340.708,144 291.317,262	3	340.708,757 291.316,894	0.715
3	340.708,757 291.316,894	4	340.709,498 291.318,129	1.44

Punct început	X / Y	Punct sfârșit	X / Y	Lungime segment (** (m)
4	340.709,498 291.318,129	5	340.708,264 291.318,87	1.439
5	340.708,264 291.318,87	6	340.707,523 291.317,635	1.44
6	340.707,523 291.317,635	7	340.708,14 291.317,264	0.72
7	340.708,14 291.317,264	8	340.696,625 291.296,184	24.02
8	340.696,625 291.296,184	1	340.696,63 291.296,181	0.006

** Lungimile segmentelor sunt determinate în planul de proiecție Stereo 70 și sunt rotunjite la 1 milimetru.

*** Distanța dintre puncte este formată din segmente cumulate ce sunt mai mici decât valoarea 1 milimetru.

**DATE DESPRE IMOBILUL NR. 10974**

Oficiul de Cadastru și Publicitate Imobiliară DOLJ
Biroul de Cadastru și Publicitate Imobiliară Craiova

A. Partea I. Descrierea imobilului

TEREN Extravilan

Adresa: Jud. Dolj, T80/1, P582, 582/8

Nr. Crt	Nr cadastral Nr. topografic	Suprafața* (mp)	Observații / Referințe
A1		2	Sector cadastral:38 Teren neimprejmuit; RACORD 20 KV PTA IAS CETATE (CAP)

Construcții

Crt	Nr cadastral Nr. topografic	Adresa	Observații / Referințe
A1.1		Jud. Dolj, T80/1, P582, 582/8	Nr. niveluri:1; S. construita la sol:2 mp; Stalp electric

B. Partea II. Proprietari și acte

Inscrieri privitoare la dreptul de proprietate și alte drepturi reale		Referințe
/		
Act Normativ nr. Legea 123, din 10/07/2012 emis de PARLAMENTUL ROMÂNIEI;		
B1	Intabulare, drept de PROPRIETATE, dobandit prin Lege, cota actuala 1/1, cota initiala 1/1 1) STATUL ROMAN-DOMENIUL PUBLIC, CIF:9999999999999, LIPSA CUI	A1
Act Administrativ nr. Contract de Concesiune nr. 6, din 20/06/2005 emis de Ministerul Economiei si Comertului (Act aditional nr.1 din 04.03.2016);		
B2	Intabulare, drept de CONCESIUNE pe o perioada de 49 de ani, dobandit prin Lege, cota actuala 1/1, cota initiala 1/1 1) CEZ DISTRIBUTIE SA, CIF:14491102	A1, A1.1

C. Partea III. SARCINI .

Inscrieri privind dezmembramintele dreptului de proprietate, drepturi reale de garanție și sarcini	Referințe
NU SUNT	

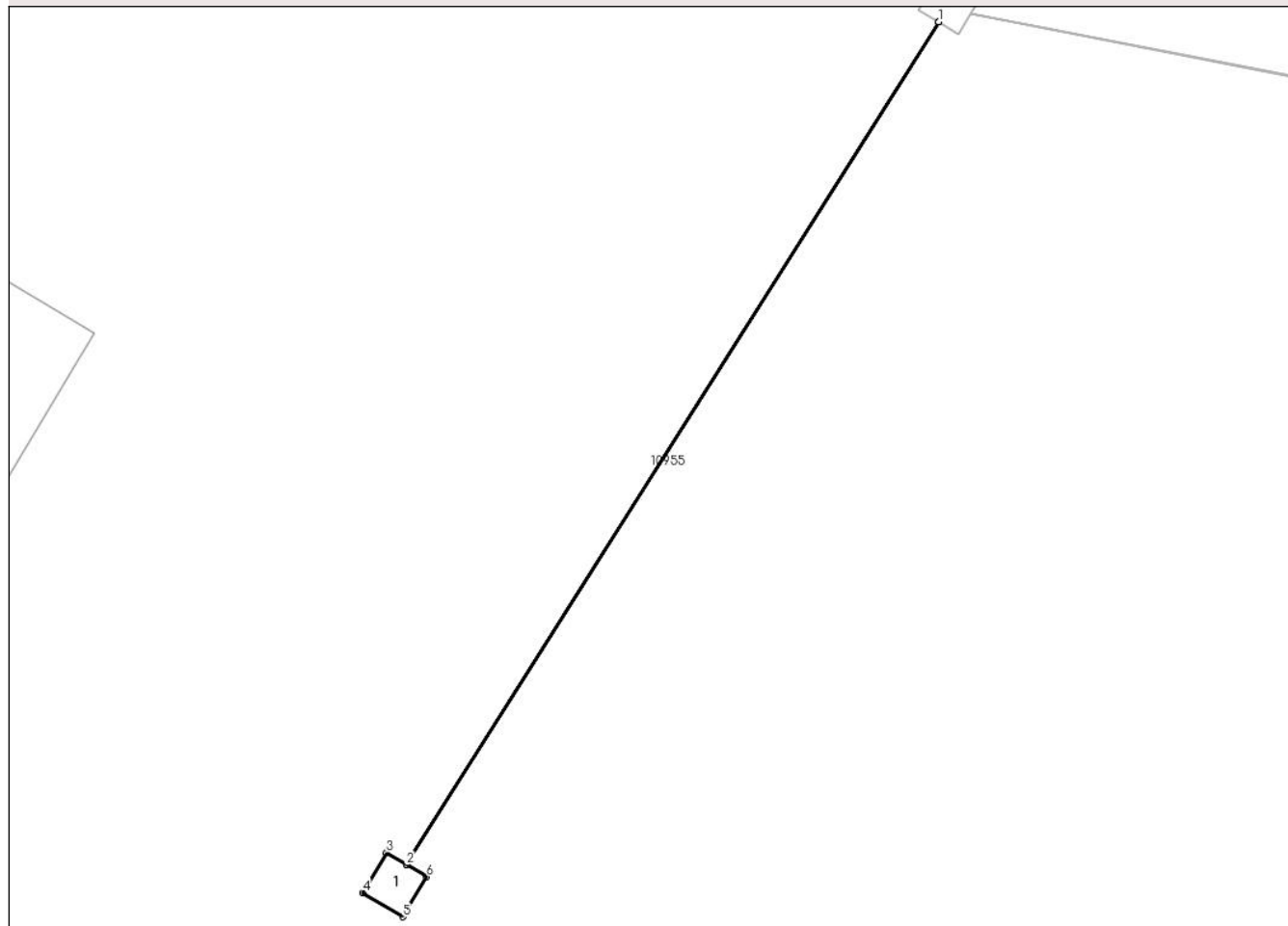
Anexa Nr. 1 La Partea I

Teren

Nr cadastral	Suprafața (mp)*	Observații / Referințe
	2	RACORD 20 KV PTA IAS CETATE (CAP)

* Suprafața este determinată în planul de proiecție Stereo 70.

DETALII LINIARE IMOBIL



Date referitoare la teren

Crt	Categorie folosință	Intra vilan	Suprafața (mp)	Tarla	Parcelă	Nr. topo	Observații / Referințe
1	curți constructii	NU	2	80/1	582;582/8	-	

Date referitoare la construcții

Crt	Număr	Destinație construcție	Supraf. (mp)	Situație juridică	Observații / Referințe
A1.1		construcții industriale și edilitare	2	Cu acte	Nr. niveluri:1; S. construita la sol:2 mp; Stalp electric

Lungime Segmente

1) Valorile lungimilor segmentelor sunt obținute din proiecție în plan.

Punct început	X / Y	Punct sfârșit	X / Y	Lungime segment (** (m)
1	340.695,88 291.294,951	2	340.679,456 291.268,96	30.745
2	340.679,456 291.268,96	3	340.678,843 291.269,328	0.715
3	340.678,843 291.269,328	4	340.678,102 291.268,093	1.44

Punct început	X / Y	Punct sfârșit	X / Y	Lungime segment (** (m)
4	340.678,102 291.268,093	5	340.679,337 291.267,352	1.44
5	340.679,337 291.267,352	6	340.680,078 291.268,587	1.44
6	340.680,078 291.268,587	7	340.679,46 291.268,958	0.721
7	340.679,46 291.268,958	8	340.695,884 291.294,948	30.745
8	340.695,884 291.294,948	1	340.695,88 291.294,951	0.005

** Lungimile segmentelor sunt determinate în planul de proiecție Stereo 70 și sunt rotunjite la 1 milimetru.

*** Distanța dintre puncte este formată din segmente cumulate ce sunt mai mici decât valoarea 1 milimetru.

**DATE DESPRE IMOBILUL NR. 10975**

Oficiul de Cadastru și Publicitate Imobiliară DOLJ
Biroul de Cadastru și Publicitate Imobiliară Craiova

A. Partea I. Descrierea imobilului

TEREN Extravilan

Adresa: Jud. Dolj, T80/1, P582, 582/21

Nr. Crt	Nr cadastral Nr. topografic	Suprafața* (mp)	Observații / Referințe
A1		2	Sector cadastral:38 Teren neimprejmuit; RACORD 20 KV PTA IAS CETATE (CAP)

Construcții

Crt	Nr cadastral Nr. topografic	Adresa	Observații / Referințe
A1.1		Jud. Dolj, T80/1, P582, 582/21	Nr. niveluri:1; S. construita la sol:2 mp; Stalp electric

B. Partea II. Proprietari și acte

Inscrieri privitoare la dreptul de proprietate și alte drepturi reale		Referințe
/		
Act Normativ nr. Legea 123, din 10/07/2012 emis de PARLAMENTUL ROMÂNIEI;		
B1	Intabulare, drept de PROPRIETATE, dobandit prin Lege, cota actuala 1/1, cota initiala 1/1 1) STATUL ROMAN-DOMENIUL PUBLIC, CIF:9999999999999, LIPSA CUI	A1
Act Administrativ nr. Contract de Concesiune nr. 6, din 20/06/2005 emis de Ministerul Economiei si Comertului (Act aditional nr.1 din 04.03.2016);		
B2	Intabulare, drept de CONCESIUNE pe o perioada de 49 de ani, dobandit prin Lege, cota actuala 1/1, cota initiala 1/1 1) CEZ DISTRIBUTIE SA, CIF:14491102	A1, A1.1

C. Partea III. SARCINI .

Inscrieri privind dezmembramintele dreptului de proprietate, drepturi reale de garanție și sarcini	Referințe
NU SUNT	

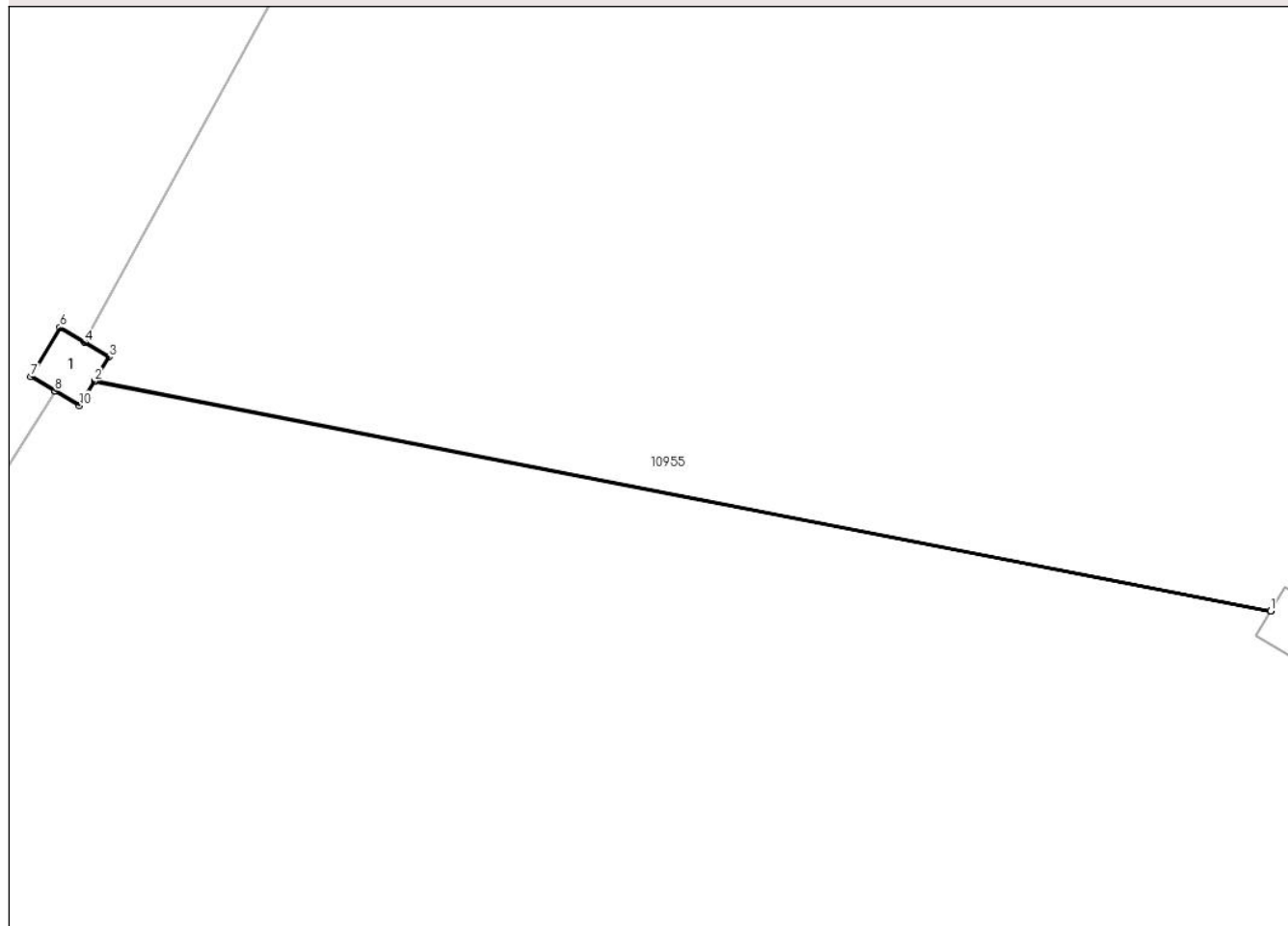
Anexa Nr. 1 La Partea I

Teren

Nr cadastral	Suprafața (mp)*	Observații / Referințe
	2	RACORD 20 KV PTA IAS CETATE (CAP)

* Suprafața este determinată în planul de proiecție Stereo 70.

DETALII LINIARE IMOBIL



Date referitoare la teren

Crt	Categorie folosință	Intra vilan	Suprafața (mp)	Tarla	Parcelă	Nr. topo	Observații / Referințe
1	curti constructii	NU	2	80/1	582;582/21	-	

Date referitoare la construcții

Crt	Număr	Destinație construcție	Supraf. (mp)	Situație juridică	Observații / Referințe
A1.1		construcții industriale și edilitare	2	Cu acte	Nr. niveluri:1; S. construita la sol:2 mp; Stalp electric

Lungime Segmente

1) Valorile lungimilor segmentelor sunt obținute din proiecție în plan.

Punct început	X / Y	Punct sfârșit	X / Y	Lungime segment (** (m)
1	340.726,629 291.289,391	2	340.696,875 291.295,2	30.316
2	340.696,875 291.295,2	3	340.697,243 291.295,813	0.715
3	340.697,243 291.295,813	4	340.696,63 291.296,181	0.715

Punct început	X / Y	Punct sfârșit	X / Y	Lungime segment (** (m)
4	340.696,63 291.296,181	5	340.696,625 291.296,184	0.006
5	340.696,625 291.296,184	6	340.696,008 291.296,554	0.719
6	340.696,008 291.296,554	7	340.695,267 291.295,319	1.44
7	340.695,267 291.295,319	8	340.695,88 291.294,951	0.715
8	340.695,88 291.294,951	9	340.695,884 291.294,948	0.005
9	340.695,884 291.294,948	10	340.696,502 291.294,578	0.72
10	340.696,502 291.294,578	11	340.696,872 291.295,196	0.72
11	340.696,872 291.295,196	12	340.726,626 291.289,387	30.316
12	340.726,626 291.289,387	1	340.726,629 291.289,391	0.005

** Lungimile segmentelor sunt determinate în planul de proiecție Stereo 70 și sunt rotunjite la 1 milimetru.

*** Distanța dintre puncte este formată din segmente cumulate ce sunt mai mici decât valoarea 1 milimetru.

**DATE DESPRE IMOBILUL NR. 10976**

Oficiul de Cadastru și Publicitate Imobiliară DOLJ
Biroul de Cadastru și Publicitate Imobiliară Craiova

A. Partea I. Descrierea imobilului

TEREN Extravilan

Adresa: Jud. Dolj, T80/1, P582, 582/12

Nr. Crt	Nr cadastral Nr. topografic	Suprafața* (mp)	Observații / Referințe
A1		2	Sector cadastral:38 Teren neimprejmuit; RACORD 20 KV PTA IAS CETATE (CAP)

Construcții

Crt	Nr cadastral Nr. topografic	Adresa	Observații / Referințe
A1.1		Jud. Dolj, T80/1, P582, 582/12	Nr. niveluri:1; S. construita la sol:2 mp; Stalp electric

B. Partea II. Proprietari și acte

Inscrieri privitoare la dreptul de proprietate și alte drepturi reale		Referințe
/		
Act Normativ nr. Legea 123, din 10/07/2012 emis de PARLAMENTUL ROMÂNIEI;		
B1	Intabulare, drept de PROPRIETATE, dobandit prin Lege, cota actuala 1/1, cota initiala 1/1 1) STATUL ROMAN-DOMENIUL PUBLIC, CIF:9999999999999, LIPSA CUI	A1
Act Administrativ nr. Contract de Concesiune nr. 6, din 20/06/2005 emis de Ministerul Economiei si Comertului (Act aditional nr.1 din 04.03.2016);		
B2	Intabulare, drept de CONCESIUNE pe o perioada de 49 de ani, dobandit prin Lege, cota actuala 1/1, cota initiala 1/1 1) CEZ DISTRIBUTIE SA, CIF:14491102	A1, A1.1

C. Partea III. SARCINI .

Inscrieri privind dezmembramintele dreptului de proprietate, drepturi reale de garanție și sarcini	Referințe
NU SUNT	

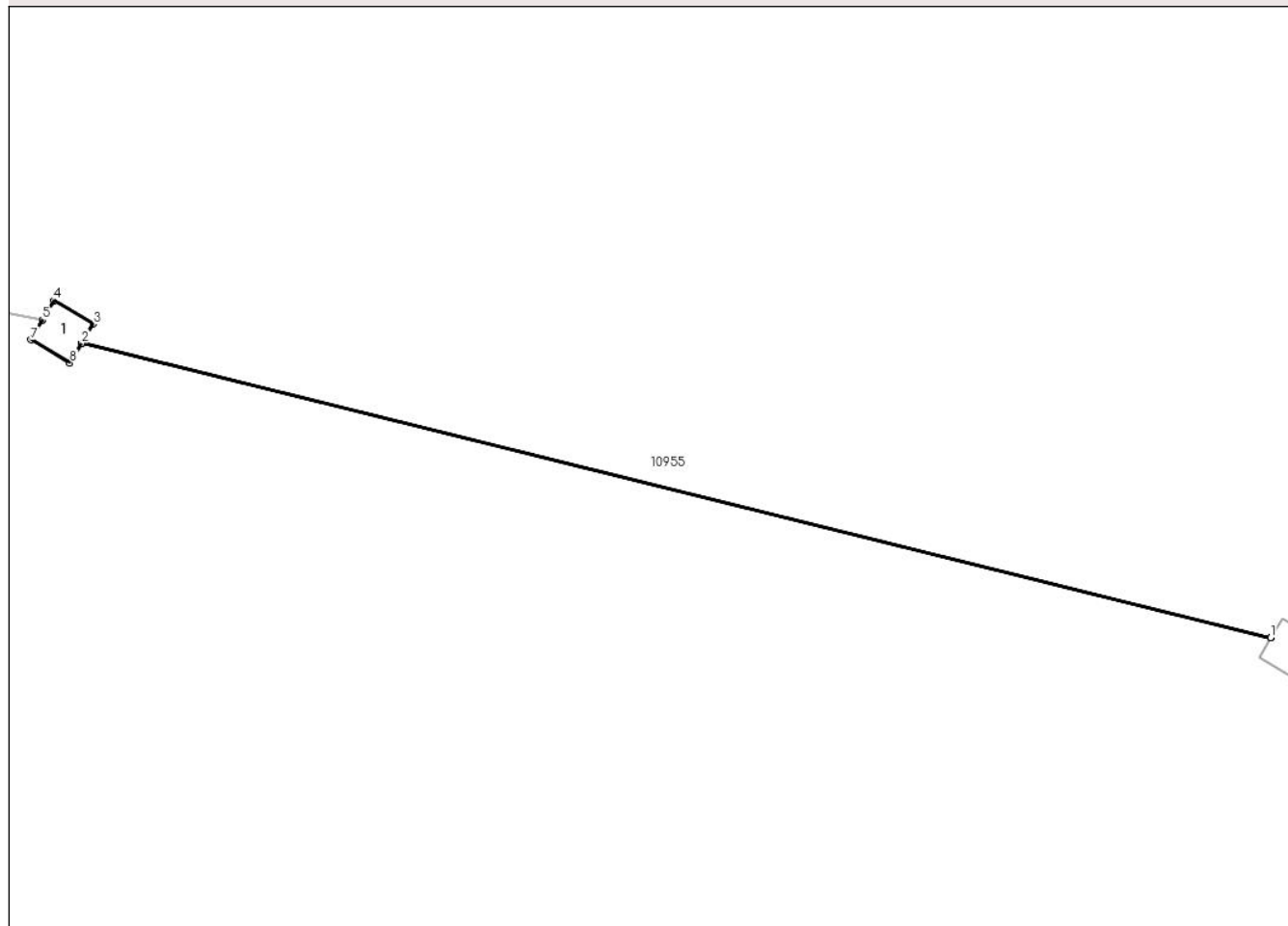
Anexa Nr. 1 La Partea I

Teren

Nr cadastral	Suprafața (mp)*	Observații / Referințe
	2	RACORD 20 KV PTA IAS CETATE (CAP)

* Suprafața este determinată în planul de proiecție Stereo 70.

DETALII LINIARE IMOBIL



Date referitoare la teren

Crt	Categorie folosință	Intra vilan	Suprafața (mp)	Tarla	Parcelă	Nr. topo	Observații / Referințe
1	curți constructii	NU	2	80/1	582;582/12	-	

Date referitoare la construcții

Crt	Număr	Destinație construcție	Supraf. (mp)	Situație juridică	Observații / Referințe
A1.1		construcții industriale și edilitare	2	Cu acte	Nr. niveluri:1; S. construita la sol:2 mp; Stalp electric

Lungime Segmente

1) Valorile lungimilor segmentelor sunt obținute din proiecție în plan.

Punct început	X / Y	Punct sfârșit	X / Y	Lungime segment (** (m)
1	340.765,523 291.279,34	2	340.727,867 291.288,656	38.791
2	340.727,867 291.288,656	3	340.728,232 291.289,271	0.715
3	340.728,232 291.289,271	4	340.726,994 291.290,006	1.44

Punct început	X / Y	Punct sfârșit	X / Y	Lungime segment (** (m)
4	340.726,994 291.290,006	5	340.726,629 291.289,391	0.715
5	340.726,629 291.289,391	6	340.726,626 291.289,387	0.005
6	340.726,626 291.289,387	7	340.726,258 291.288,768	0.72
7	340.726,258 291.288,768	8	340.727,497 291.288,033	1.441
8	340.727,497 291.288,033	9	340.727,865 291.288,652	0.72
9	340.727,865 291.288,652	10	340.765,52 291.279,336	38.79
10	340.765,52 291.279,336	1	340.765,523 291.279,34	0.005

** Lungimile segmentelor sunt determinate în planul de proiecție Stereo 70 și sunt rotunjite la 1 milimetru.

*** Distanța dintre puncte este formată din segmente cumulate ce sunt mai mici decât valoarea 1 milimetru.

**DATE DESPRE IMOBILUL NR. 10977**

Oficiul de Cadastru și Publicitate Imobiliară DOLJ
Biroul de Cadastru și Publicitate Imobiliară Craiova

A. Partea I. Descrierea imobilului

TEREN Extravilan

Adresa: Jud. Dolj, T80/1, P582, 582/18

Nr. Crt	Nr cadastral Nr. topografic	Suprafața* (mp)	Observații / Referințe
A1		2	Sector cadastral:38 Teren neimprejmuit; RACORD 20 KV PTA IAS CETATE (CAP)

Construcții

Crt	Nr cadastral Nr. topografic	Adresa	Observații / Referințe
A1.1		Jud. Dolj, T80/1, P582, 582/18	Nr. niveluri:1; S. construita la sol:2 mp; Stalp electric

B. Partea II. Proprietari și acte

Inscrieri privitoare la dreptul de proprietate și alte drepturi reale		Referințe
/		
Act Normativ nr. Legea 123, din 10/07/2012 emis de PARLAMENTUL ROMÂNIEI;		
B1	Intabulare, drept de PROPRIETATE, dobandit prin Lege, cota actuala 1/1, cota initiala 1/1 1) STATUL ROMAN-DOMENIUL PUBLIC, CIF:9999999999999, LIPSA CUI	A1
Act Administrativ nr. Contract de Concesiune nr. 6, din 20/06/2005 emis de Ministerul Economiei si Comertului (Act aditional nr.1 din 04.03.2016);		
B2	Intabulare, drept de CONCESIUNE pe o perioada de 49 de ani, dobandit prin Lege, cota actuala 1/1, cota initiala 1/1 1) CEZ DISTRIBUTIE SA, CIF:14491102	A1, A1.1

C. Partea III. SARCINI .

Inscrieri privind dezmembramintele dreptului de proprietate, drepturi reale de garanție și sarcini	Referințe
NU SUNT	

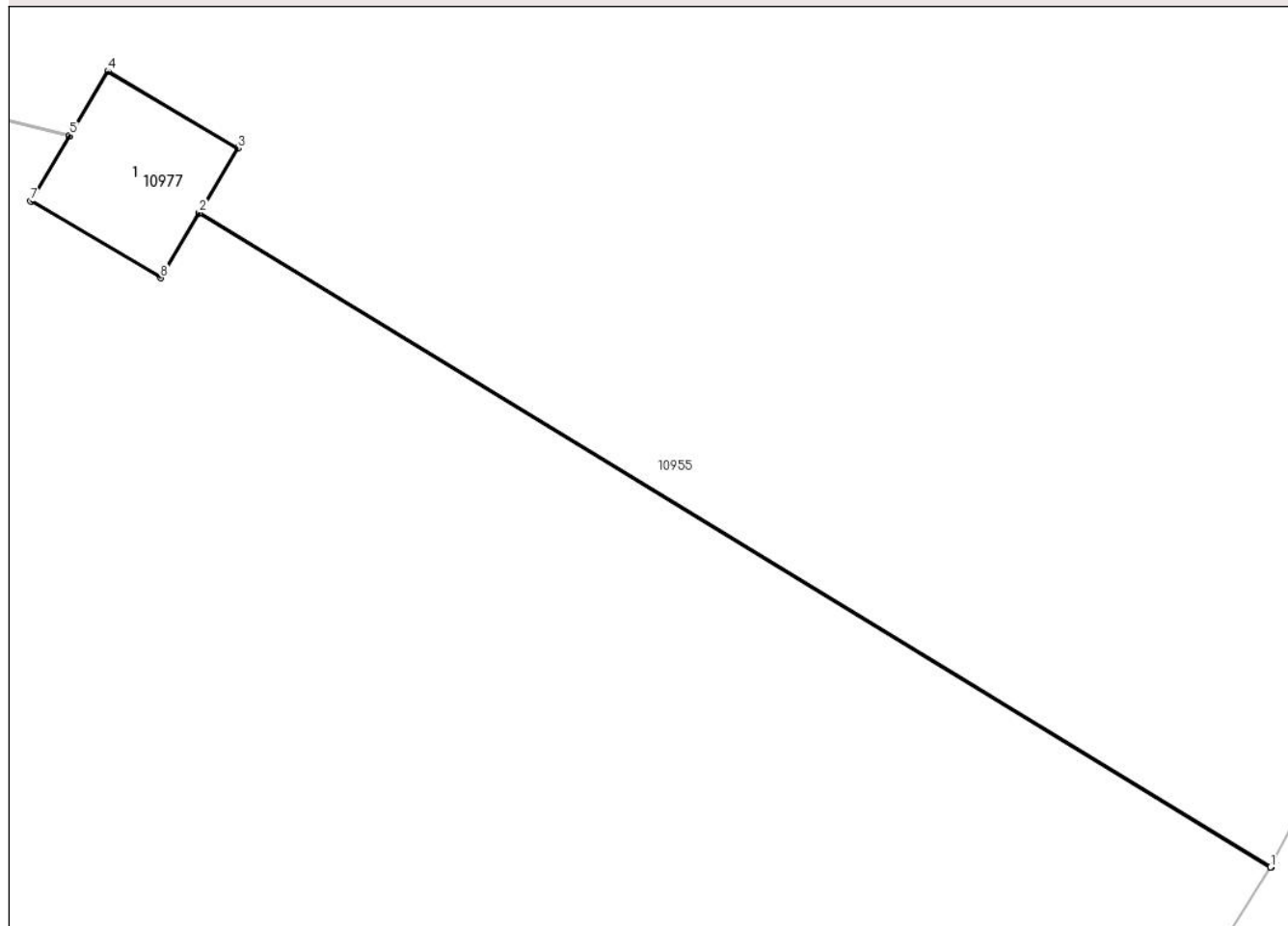
Anexa Nr. 1 La Partea I

Teren

Nr cadastral	Suprafața (mp)*	Observații / Referințe
	2	RACORD 20 KV PTA IAS CETATE (CAP)

* Suprafața este determinată în planul de proiecție Stereo 70.

DETALII LINIARE IMOBIL



Date referitoare la teren

Crt	Categorie folosință	Intra vilan	Suprafața (mp)	Tarla	Parcelă	Nr. topo	Observații / Referințe
1	curți constructii	NU	2	80/1	582;582/18	-	

Date referitoare la construcții

Crt	Număr	Destinație construcție	Supraf. (mp)	Situație juridică	Observații / Referințe
A1.1		construcții industriale și edilitare	2	Cu acte	Nr. niveluri:1; S. construita la sol:2 mp; Stalp electric

Lungime Segmente

1) Valorile lungimilor segmentelor sunt obținute din proiecție în plan.

Punct început	X / Y	Punct sfârșit	X / Y	Lungime segment (** (m)
1	340.776,986 291.272,361	2	340.766,761 291.278,605	11.981
2	340.766,761 291.278,605	3	340.767,126 291.279,22	0.715
3	340.767,126 291.279,22	4	340.765,888 291.279,955	1.44

Punct început	X / Y	Punct sfârșit	X / Y	Lungime segment (** (m)
4	340.765,888 291.279,955	5	340.765,523 291.279,34	0.715
5	340.765,523 291.279,34	6	340.765,52 291.279,336	0.005
6	340.765,52 291.279,336	7	340.765,152 291.278,717	0.72
7	340.765,152 291.278,717	8	340.766,391 291.277,982	1.441
8	340.766,391 291.277,982	9	340.766,758 291.278,601	0.72
9	340.766,758 291.278,601	10	340.776,984 291.272,357	11.982
10	340.776,984 291.272,357	1	340.776,986 291.272,361	0.004

** Lungimile segmentelor sunt determinate în planul de proiecție Stereo 70 și sunt rotunjite la 1 milimetru.

*** Distanța dintre puncte este formată din segmente cumulate ce sunt mai mici decât valoarea 1 milimetru.

**DATE DESPRE IMOBILUL NR. 10978**

Oficiul de Cadastru și Publicitate Imobiliară DOLJ
Biroul de Cadastru și Publicitate Imobiliară Craiova

A. Partea I. Descrierea imobilului

TEREN Extravilan

Adresa: Jud. Dolj, T75, P1

Nr. Crt	Nr cadastral Nr. topografic	Suprafața* (mp)	Observații / Referințe
A1		1.700	Sector cadastral:38 Teren neimprejmuit;

B. Partea II. Proprietari și acte

Inscrieri privitoare la dreptul de proprietate și alte drepturi reale		Referințe
/		
Act Administrativ nr. PV 3202, din 15/03/2011 emis de PRIMARIA POIANA MARE (Extras din registrul de deces dupa actul de deces nr. 1227/09.04.2020; Extras din registrul de deces dupa actul de deces nr. 2524/19.08.2015; Extras din registrul de deces dupa actul de deces nr. 371/02.02.2015; Hotararea nr. 53/20.01.2009; Anexa 30);		
B1	Inscrierea provizorie, drept de PROPRIETATE, dobandit prin Lege, cota actuala 1/1, cota initiala 1/1 1) IONESCU ELENA DEFUNCT:Da 2) BENDESCU CONSTANȚA-CORNELIA DEFUNCT:Da 3) POPA ION-PAUL DEFUNCT:Da	A1

C. Partea III. SARCINI .

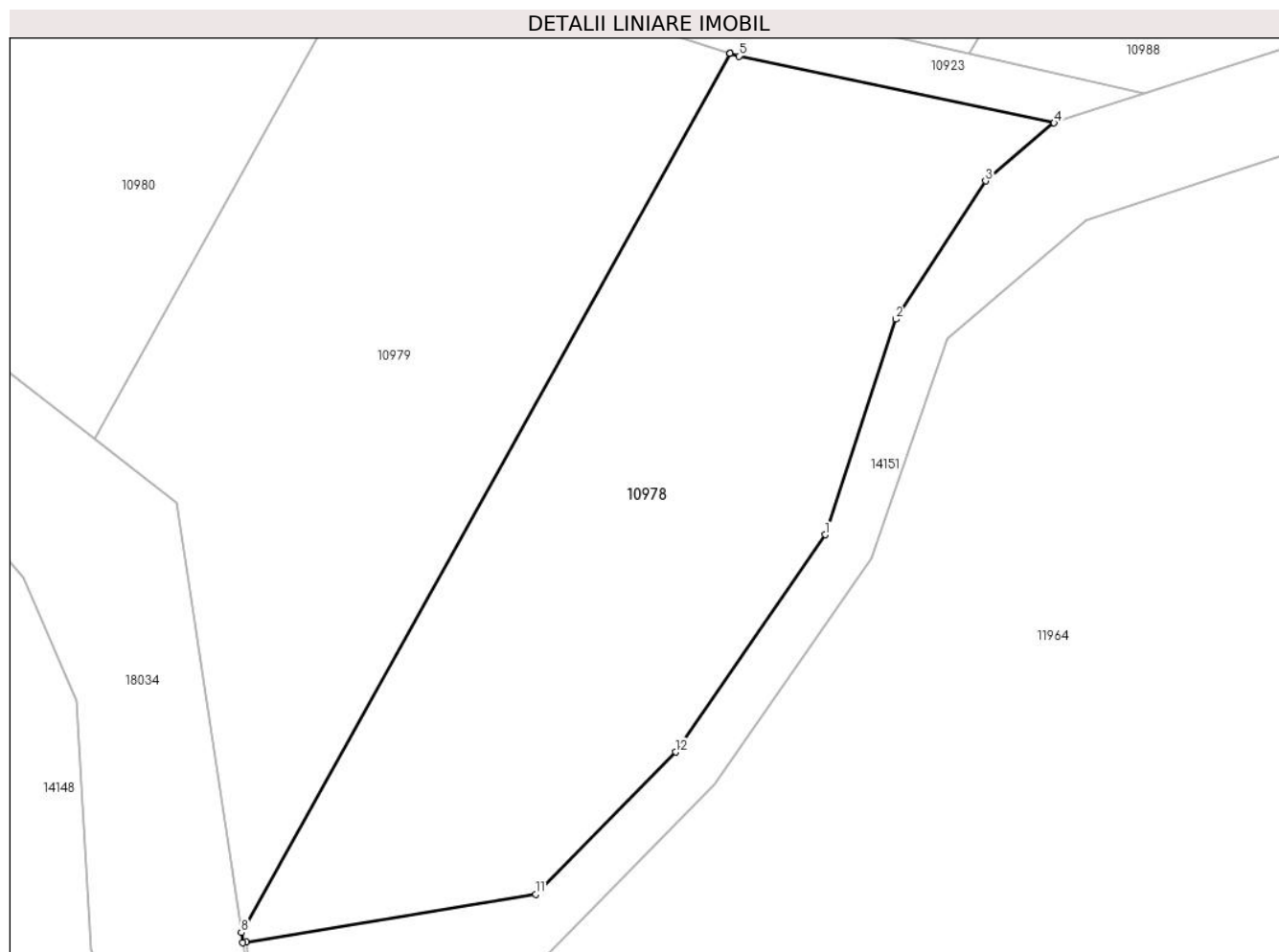
Inscrieri privind dezmembramintele dreptului de proprietate, drepturi reale de garanție și sarcini	Referințe
NU SUNT	

Anexa Nr. 1 La Partea I

Teren

Nr cadastral	Suprafața (mp)*	Observații / Referințe
	1.700	

* Suprafața este determinată în planul de proiecție Stereo 70.



Date referitoare la teren

Crt	Categorie folosință	Intravilan	Suprafața (mp)	Tarla	Parcelă	Nr. topo	Observații / Referințe
1	pașune	NU	1.700	75	1	-	

Lungime Segmente

1) Valorile lungimilor segmentelor sunt obținute din proiecție în plan.

Punct început	X / Y	Punct sfârșit	X / Y	Lungime segment (** (m)
1	340.072,454 291.180,071	2	340.077,991 291.197,003	17.814
2	340.077,991 291.197,003	3	340.085,063 291.207,867	12.963
3	340.085,063 291.207,867	4	340.090,457 291.212,423	7.061
4	340.090,457 291.212,423	5	340.065,671 291.217,669	25.335
5	340.065,671 291.217,669	6	340.064,978 291.217,895	0.729

Punct început	X / Y	Punct sfârșit	X / Y	Lungime segment (** (m)
6	340.064,978 291.217,895	7	340.064,975 291.217,896	0.003
7	340.064,975 291.217,896	8	340.026,549 291.148,822	79.043
8	340.026,549 291.148,822	9	340.026,67 291.148,011	0.82
9	340.026,67 291.148,011	10	340.026,945 291.148,057	0.279
10	340.026,945 291.148,057	11	340.049,688 291.151,821	23.052
11	340.049,688 291.151,821	12	340.060,694 291.162,997	15.686
12	340.060,694 291.162,997	1	340.072,454 291.180,071	20.732

** Lungimile segmentelor sunt determinate în planul de proiecție Stereo 70 și sunt rotunjite la 1 milimetru.

*** Distanța dintre puncte este formată din segmente cumulate ce sunt mai mici decât valoarea 1 milimetru.

**DATE DESPRE IMOBILUL NR. 10979**

Oficiul de Cadastru și Publicitate Imobiliară DOLJ
Biroul de Cadastru și Publicitate Imobiliară Craiova

A. Partea I. Descrierea imobilului

TEREN Extravilan

Adresa: Jud. Dolj, T75, P2

Nr. Crt	Nr cadastral Nr. topografic	Suprafața* (mp)	Observații / Referințe
A1		1.700	Sector cadastral:38 Teren neimprejmuit;

B. Partea II. Proprietari și acte

Inscrieri privitoare la dreptul de proprietate și alte drepturi reale		Referințe
/		
Act Administrativ nr. PV 3201, din 15/03/2011 emis de PRIMARIA POIANA MARE (Certificat de deces D.11 Nr. 161294/17.06.2020; Hotararea nr. 53/20.01.2009; Anexa 30);		
B1	Inscrierea provizorie, drept de PROPRIETATE, dobandit prin Lege, cota actuala 1/1, cota initiala 1/1 1) ENUICĂ VIRGIL DEFUNCT:Da	A1

C. Partea III. SARCINI .

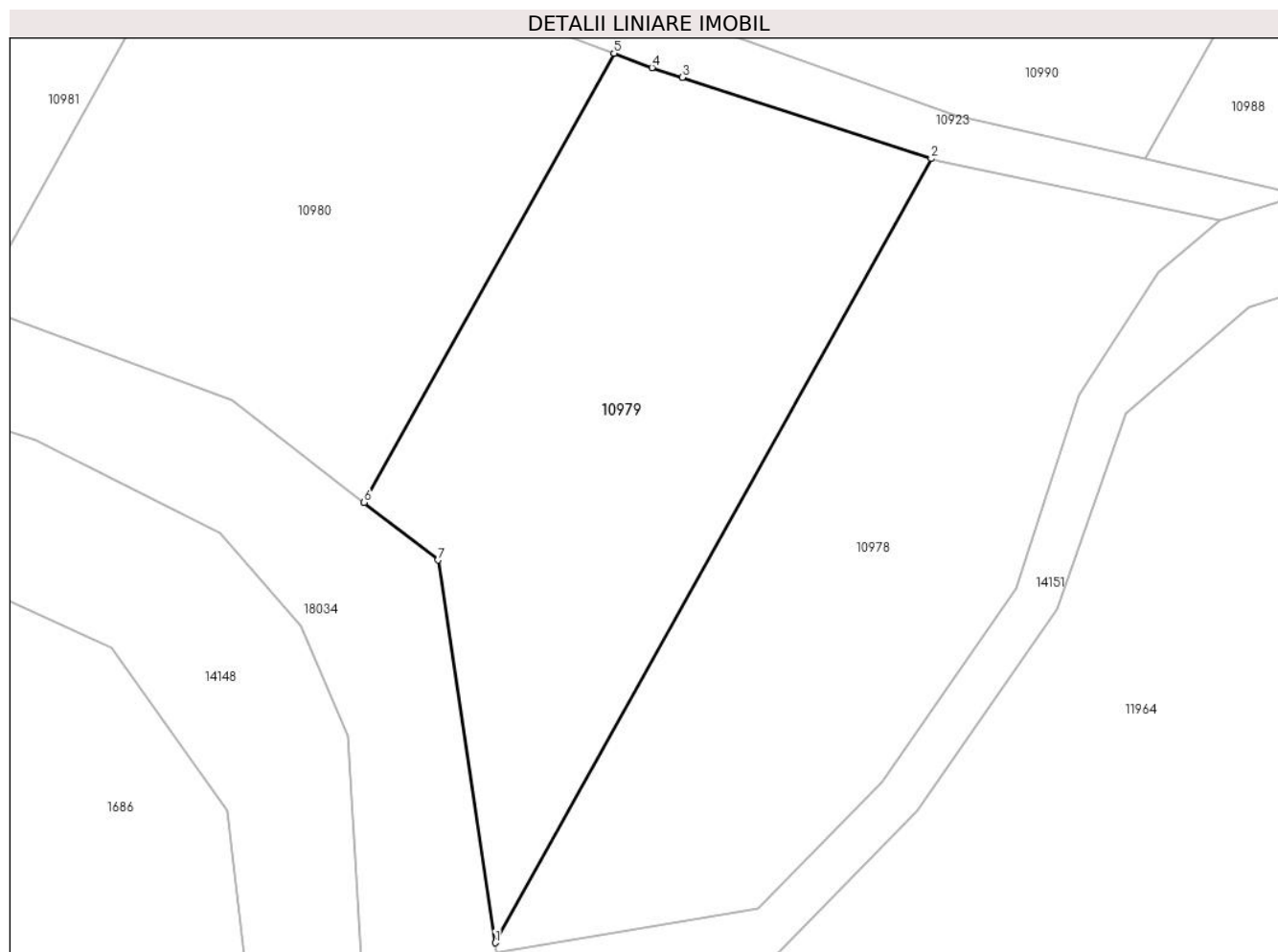
Inscrieri privind dezmembramintele dreptului de proprietate, drepturi reale de garanție și sarcini	Referințe
NU SUNT	

Anexa Nr. 1 La Partea I

Teren

Nr cadastral	Suprafața (mp)*	Observații / Referințe
	1.700	

* Suprafața este determinată în planul de proiecție Stereo 70.



Date referitoare la teren

Crt	Categorie folosință	Intravilan	Suprafața (mp)	Tarla	Parcelă	Nr. topo	Observații / Referințe
1	pașune	NU	1.700	75	2	-	

Lungime Segmente

1) Valorile lungimilor segmentelor sunt obținute din proiecție în plan.

Punct început	X / Y	Punct sfârșit	X / Y	Lungime segment (** (m)
1	340.026,549 291.148,822	2	340.064,975 291.217,896	79.043
2	340.064,975 291.217,896	3	340.043,048 291.225,033	23.059
3	340.043,048 291.225,033	4	340.040,372 291.225,904	2.814
4	340.040,372 291.225,904	5	340.037,014 291.227,168	3.588
5	340.037,014 291.227,168	6	340.015,0 291.187,595	45.284

Punct început	X / Y	Punct sfârșit	X / Y	Lungime segment (** (m)
6	340.015,0 291.187,595	7	340.021,512 291.182,531	8.249
7	340.021,512 291.182,531	1	340.026,549 291.148,822	34.083

** Lungimile segmentelor sunt determinate în planul de proiecție Stereo 70 și sunt rotunjite la 1 milimetru.

*** Distanța dintre puncte este formată din segmente cumulate ce sunt mai mici decât valoarea 1 milimetru.

**DATE DESPRE IMOBILUL NR. 10980**

Oficiul de Cadastru și Publicitate Imobiliară DOLJ
Biroul de Cadastru și Publicitate Imobiliară Craiova

A. Partea I. Descrierea imobilului

TEREN Extravilan

Adresa: Jud. Dolj, T75, P3

Nr. Crt	Nr cadastral Nr. topografic	Suprafața* (mp)	Observații / Referințe
A1		1.600	Sector cadastral:38 Teren neimprejmuit;

B. Partea II. Proprietari și acte

Inscrieri privitoare la dreptul de proprietate și alte drepturi reale		Referințe
/		
Act Administrativ nr. PV 3192, din 15/03/2011 emis de PRIMARIA POIANA MARE (Extras din registrul de deces dupa actul de deces nr.3838/06.10.2021; Hotararea nr. 829/03.04.2008; Anexa nr. 30);		
B1	Inscrierea provizorie, drept de PROPRIETATE, dobandit prin Lege, cota actuala 1/1, cota initiala 1/1 1) GHEORGHIU CONSTANTIN-ALEXANDRU DEFUNCT:Da	A1

C. Partea III. SARCINI .

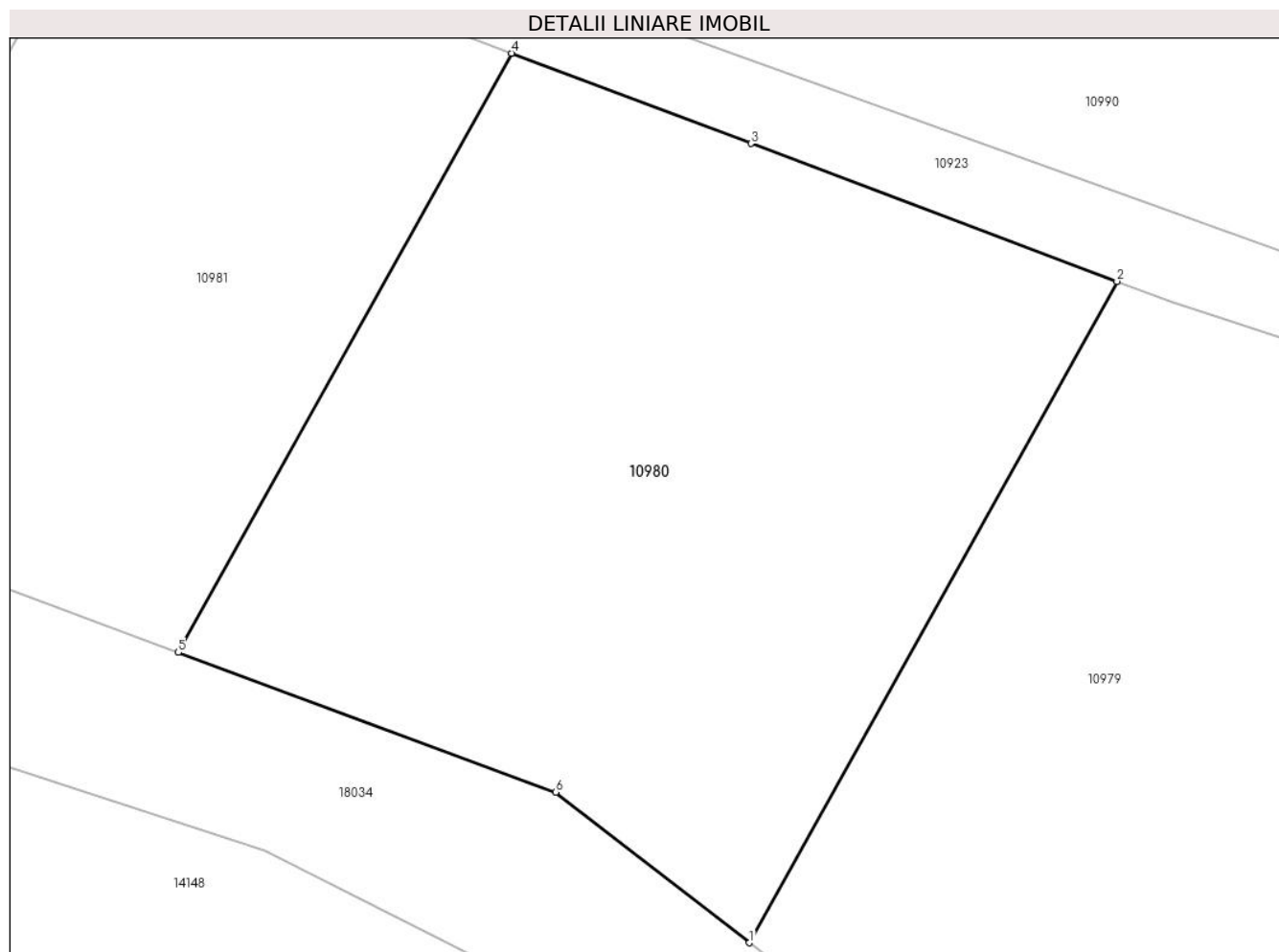
Inscrieri privind dezmembramintele dreptului de proprietate, drepturi reale de garanție și sarcini	Referințe
NU SUNT	

Anexa Nr. 1 La Partea I

Teren

Nr cadastral	Suprafața (mp)*	Observații / Referințe
	1.600	

* Suprafața este determinată în planul de proiecție Stereo 70.



Date referitoare la teren

Crt	Categorie folosință	Intra vilan	Suprafața (mp)	Tarla	Parcelă	Nr. topo	Observații / Referințe
1	pasune	NU	1.600	75	3	-	

Lungime Segmente

1) Valorile lungimilor segmentelor sunt obținute din proiecție în plan.

Punct început	X / Y	Punct sfârșit	X / Y	Lungime segment (** (m)
1	340.015,0 291.187,595	2	340.037,014 291.227,168	45.284
2	340.037,014 291.227,168	3	340.015,101 291.235,412	23.412
3	340.015,101 291.235,412	4	340.000,756 291.240,81	15.327
4	340.000,756 291.240,81	5	339.980,816 291.204,967	41.016
5	339.980,816 291.204,967	6	340.003,406 291.196,61	24.086

Punct început	X / Y	Punct sfârşit	X / Y	Lungime segment (** (m)
6	340.003,406 291.196,61	1	340.015,0 291.187,595	14.686

** Lungimile segmentelor sunt determinate în planul de proiecţie Stereo 70 şi sunt rotunjite la 1 milimetru.

*** Distanţa dintre puncte este formată din segmente cumulate ce sunt mai mici decât valoarea 1 milimetru.

**DATE DESPRE IMOBILUL NR. 10981**

Oficiul de Cadastru și Publicitate Imobiliară DOLJ
Biroul de Cadastru și Publicitate Imobiliară Craiova

A. Partea I. Descrierea imobilului

TEREN Extravilan

Adresa: Jud. Dolj, T75, P4

Nr. Crt	Nr cadastral Nr. topografic	Suprafața* (mp)	Observații / Referințe
A1		1.100	Sector cadastral:38 Teren neimprejmuit;

B. Partea II. Proprietari și acte

Inscrieri privitoare la dreptul de proprietate și alte drepturi reale		Referințe
/		
Act Administrativ nr. PV 3193, din 15/03/2021 emis de PRIMARIA POIANA MARE (Hotararea nr. 829/03.04.2008; Anexa nr. 30);		
B1	Inscrierea provizorie, drept de PROPRIETATE, dobandit prin Lege, cota actuala 1/1, cota initiala 1/1 1) BUȘCĂ D EMIL	A1

C. Partea III. SARCINI .

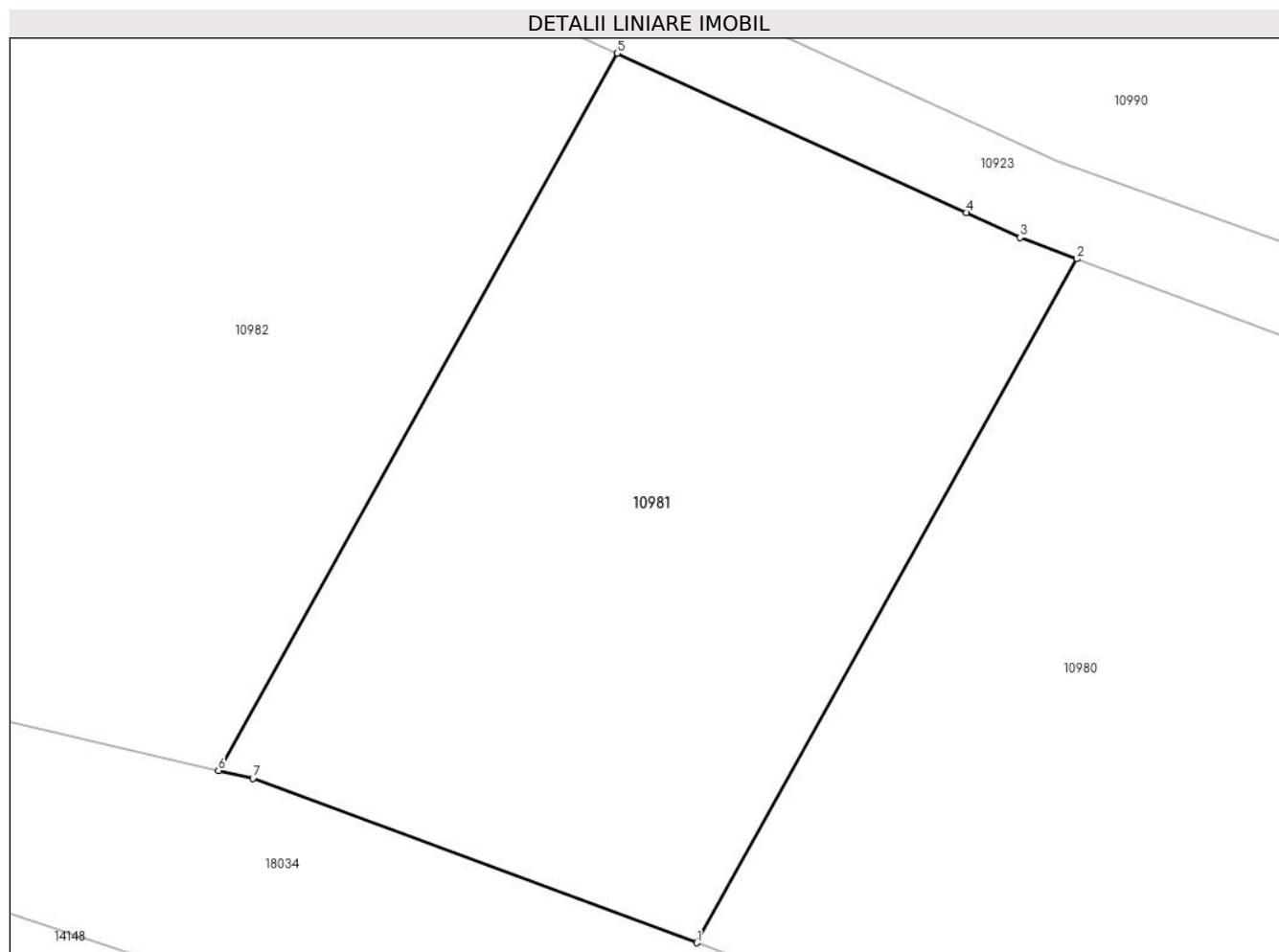
Inscrieri privind dezmembramintele dreptului de proprietate, drepturi reale de garanție și sarcini	Referințe
NU SUNT	

Anexa Nr. 1 La Partea I

Teren

Nr cadastral	Suprafața (mp)*	Observații / Referințe
	1.100	

* Suprafața este determinată în planul de proiecție Stereo 70.



Date referitoare la teren

Crt	Categorie folosință	Intra vilan	Suprafața (mp)	Tarla	Parcelă	Nr. topo	Observații / Referințe
1	pasune	NU	1.100	75	4	-	

Lungime Segmente

1) Valorile lungimilor segmentelor sunt obținute din proiecție în plan.

Punct început	X / Y	Punct sfârșit	X / Y	Lungime segment (** (m)
1	339.980,816 291.204,967	2	340.000,756 291.240,81	41.016
2	340.000,756 291.240,81	3	339.997,779 291.241,93	3.181
3	339.997,779 291.241,93	4	339.994,942 291.243,225	3.119
4	339.994,942 291.243,225	5	339.976,635 291.251,579	20.123
5	339.976,635 291.251,579	6	339.955,73 291.213,999	43.003

Punct început	X / Y	Punct sfârșit	X / Y	Lungime segment (** (m)
6	339.955,73 291.213,999	7	339.957,545 291.213,575	1.864
7	339.957,545 291.213,575	1	339.980,816 291.204,967	24.812

** Lungimile segmentelor sunt determinate în planul de proiecție Stereo 70 și sunt rotunjite la 1 milimetru.

*** Distanța dintre puncte este formată din segmente cumulate ce sunt mai mici decât valoarea 1 milimetru.

**DATE DESPRE IMOBILUL NR. 10982**

Oficiul de Cadastru și Publicitate Imobiliară DOLJ
Biroul de Cadastru și Publicitate Imobiliară Craiova

A. Partea I. Descrierea imobilului

TEREN Extravilan

Adresa: Jud. Dolj, T75, P5

Nr. Crt	Nr cadastral Nr. topografic	Suprafața* (mp)	Observații / Referințe
A1		5.200	Sector cadastral:38 Teren neimpregmuit;

B. Partea II. Proprietari și acte

Inscrieri privitoare la dreptul de proprietate și alte drepturi reale		Referințe
/		
Act Administrativ nr. PV 3200, din 15/03/2011 emis de PRIMARIA POIANA MARE (Hotararea nr. 829/03.04.2008; Anexa nr. 30);		
B1	Inscrierea provizorie, drept de PROPRIETATE, dobandit prin Lege, cota actuala 1/1, cota initiala 1/1 1) ANGHEL I ION 2) ANGHEL I STEFAN-ION 3) CORNELIU I LUCIA-MAGDALENA	A1

C. Partea III. SARCINI .

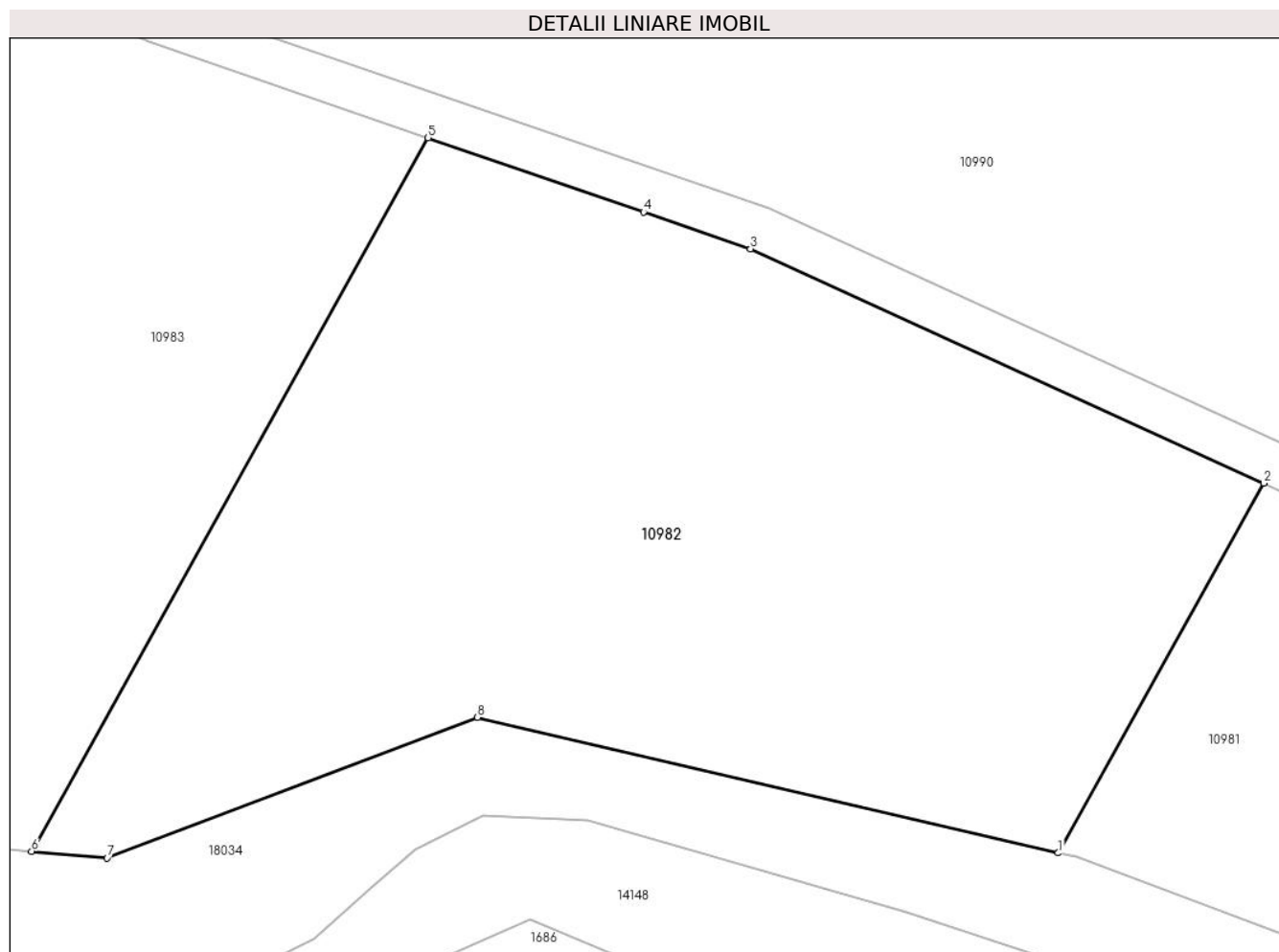
Inscrieri privind dezmembramintele dreptului de proprietate, drepturi reale de garanție și sarcini	Referințe
NU SUNT	

Anexa Nr. 1 La Partea I

Teren

Nr cadastral	Suprafața (mp)*	Observații / Referințe
	5.200	

* Suprafața este determinată în planul de proiecție Stereo 70.



Date referitoare la teren

Crt	Categorie folosință	Intravilan	Suprafața (mp)	Tarla	Parcelă	Nr. topo	Observații / Referințe
1	pașune	NU	5.200	75	5	-	

Lungime Segmente

1) Valorile lungimilor segmentelor sunt obținute din proiecție în plan.

Punct început	X / Y	Punct sfârșit	X / Y	Lungime segment (** (m)
1	339.955,73 291.213,999	2	339.976,635 291.251,579	43.003
2	339.976,635 291.251,579	3	339.924,448 291.275,394	57.364
3	339.924,448 291.275,394	4	339.913,581 291.279,125	11.49
4	339.913,581 291.279,125	5	339.891,661 291.286,651	23.176
5	339.891,661 291.286,651	6	339.851,344 291.214,177	82.933

Punct început	X / Y	Punct sfârșit	X / Y	Lungime segment (** (m)
6	339.851,344 291.214,177	7	339.859,031 291.213,483	7.718
7	339.859,031 291.213,483	8	339.896,687 291.227,783	40.28
8	339.896,687 291.227,783	1	339.955,73 291.213,999	60.631

** Lungimile segmentelor sunt determinate în planul de proiecție Stereo 70 și sunt rotunjite la 1 milimetru.

*** Distanța dintre puncte este formată din segmente cumulate ce sunt mai mici decât valoarea 1 milimetru.

**DATE DESPRE IMOBILUL NR. 10983**

Oficiul de Cadastru și Publicitate Imobiliară DOLJ
Biroul de Cadastru și Publicitate Imobiliară Craiova

A. Partea I. Descrierea imobilului

TEREN Extravilan

Adresa: Jud. Dolj, T75, P6

Nr. Crt	Nr cadastral Nr. topografic	Suprafața* (mp)	Observații / Referințe
A1		5.800	Sector cadastral:38 Teren neimprejmuit;

B. Partea II. Proprietari și acte

Inscrieri privitoare la dreptul de proprietate și alte drepturi reale		Referințe
/		
Act Administrativ nr. PV 3198, din 15/03/2011 emis de PRIMARIA POIANA MARE (Certificat de deces seria D. 10 nr. 971227/07.06.2020; Hotararea nr. 829/03.04.2008; Anexa nr. 30);		
B1	Inscrierea provizorie, drept de PROPRIETATE, dobandit prin Lege, cota actuala 1/1, cota initiala 1/1 1) POPĂRĂSCU AUREL DEFUNCT:Da	A1

C. Partea III. SARCINI .

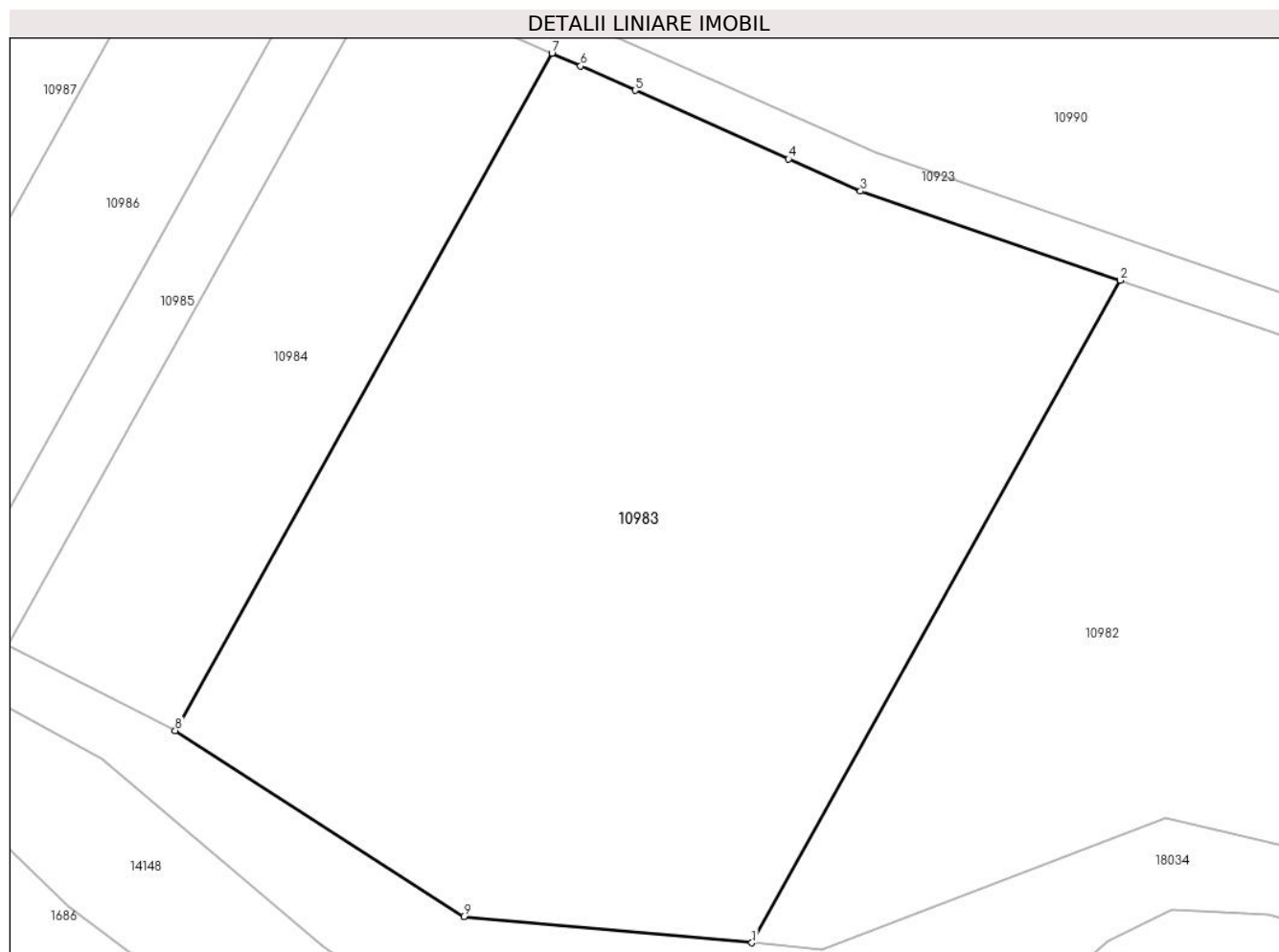
Inscrieri privind dezmembramintele dreptului de proprietate, drepturi reale de garanție și sarcini	Referințe
NU SUNT	

Anexa Nr. 1 La Partea I

Teren

Nr cadastral	Suprafața (mp)*	Observații / Referințe
	5.800	

* Suprafața este determinată în planul de proiecție Stereo 70.



Date referitoare la teren

Crt	Categorie folosință	Intravilan	Suprafața (mp)	Tarla	Parcelă	Nr. topo	Observații / Referințe
1	pasune	NU	5.800	75	6	-	

Lungime Segmente

1) Valorile lungimilor segmentelor sunt obținute din proiecție în plan.

Punct început	X / Y	Punct sfârșit	X / Y	Lungime segment (** (m)
1	339.851,344 291.214,177	2	339.891,661 291.286,651	82.933
2	339.891,661 291.286,651	3	339.863,237 291.296,41	30.053
3	339.863,237 291.296,41	4	339.855,361 291.299,929	8.626
4	339.855,361 291.299,929	5	339.838,564 291.307,435	18.398
5	339.838,564 291.307,435	6	339.832,597 291.310,101	6.535

Punct început	X / Y	Punct sfârșit	X / Y	Lungime segment (** (m)
6	339.832,597 291.310,101	7	339.829,448 291.311,508	3.449
7	339.829,448 291.311,508	8	339.788,215 291.237,387	84.818
8	339.788,215 291.237,387	9	339.819,811 291.217,023	37.59
9	339.819,811 291.217,023	1	339.851,344 291.214,177	31.661

** Lungimile segmentelor sunt determinate în planul de proiecție Stereo 70 și sunt rotunjite la 1 milimetru.

*** Distanța dintre puncte este formată din segmente cumulate ce sunt mai mici decât valoarea 1 milimetru.

**DATE DESPRE IMOBILUL NR. 10984**

Oficiul de Cadastru și Publicitate Imobiliară DOLJ
Biroul de Cadastru și Publicitate Imobiliară Craiova

A. Partea I. Descrierea imobilului

TEREN Extravilan

Adresa: Jud. Dolj, T75, P7

Nr. Crt	Nr cadastral Nr. topografic	Suprafața* (mp)	Observații / Referințe
A1		1.730	Sector cadastral:38 Teren neimprejmuit;

B. Partea II. Proprietari și acte

Inscrieri privitoare la dreptul de proprietate și alte drepturi reale		Referințe
/		
Act Administrativ nr. PV 3196, din 15/09/2011 emis de PRIMARIA POIANA MARE (Certificat de deces seria D. 10 nr. 968459/09.03.2020; Hotararea nr. 829/03.04.2008; Anexa nr. 30);		
B1	Inscrierea provizorie, drept de PROPRIETATE, dobandit prin Lege, cota actuala 1/1, cota initiala 1/1 1) ȚAMBOI GICA DEFUNCT:Da	A1

C. Partea III. SARCINI .

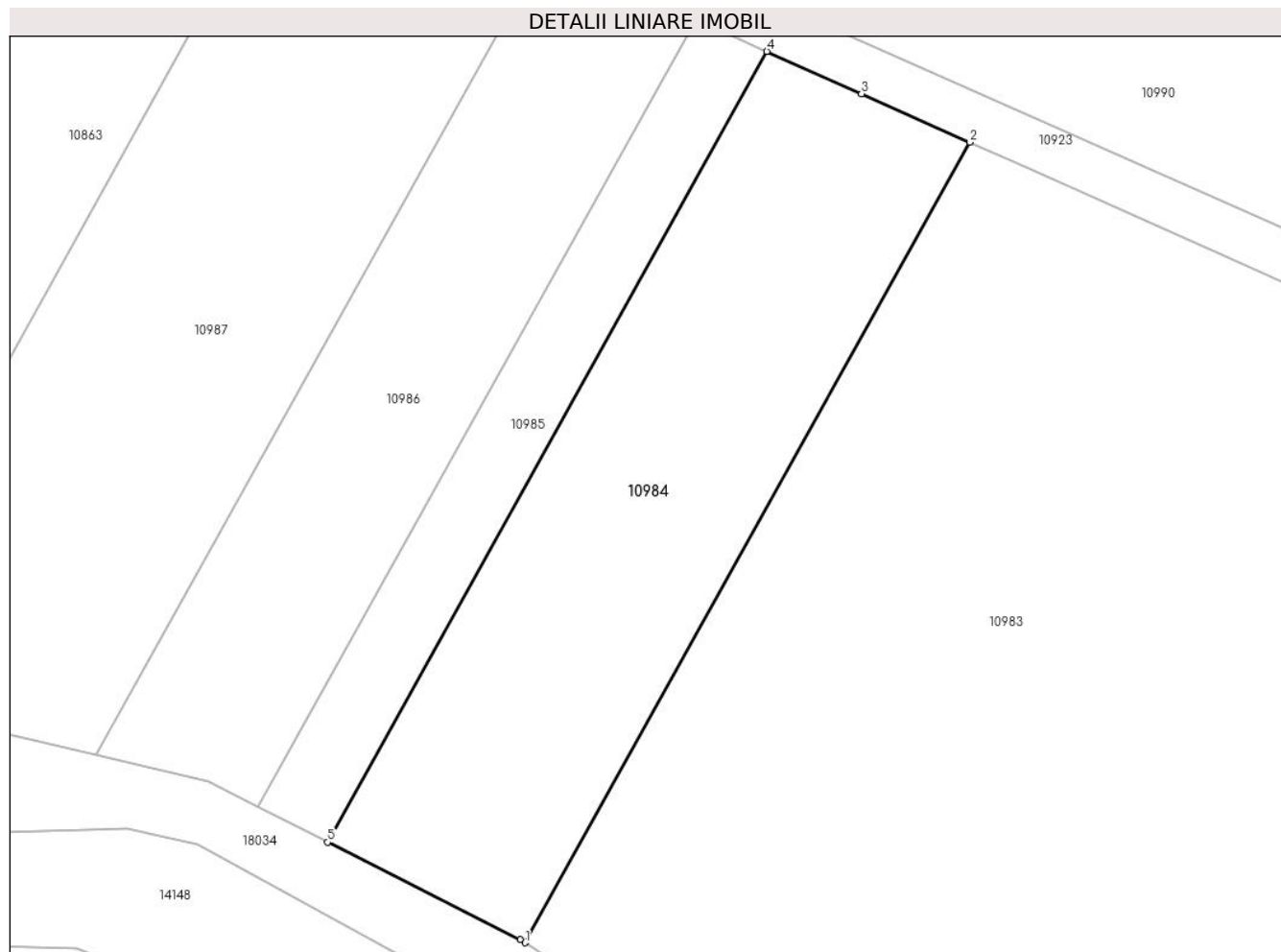
Inscrieri privind dezmembramintele dreptului de proprietate, drepturi reale de garanție și sarcini	Referințe
NU SUNT	

Anexa Nr. 1 La Partea I

Teren

Nr cadastral	Suprafața (mp)*	Observații / Referințe
	1.730	

* Suprafața este determinată în planul de proiecție Stereo 70.



Date referitoare la teren

Crt	Categorie folosință	Intra vilan	Suprafața (mp)	Tarla	Parcelă	Nr. topo	Observații / Referințe
1	pașune	NU	1.730	75	7	-	

Lungime Segmente

1) Valorile lungimilor segmentelor sunt obținute din proiecție în plan.

Punct început	X / Y	Punct sfârșit	X / Y	Lungime segment (** (m)
1	339.788,215 291.237,387	2	339.829,448 291.311,508	84.818
2	339.829,448 291.311,508	3	339.819,395 291.316,0	11.011
3	339.819,395 291.316,0	4	339.810,634 291.319,915	9.596
4	339.810,634 291.319,915	5	339.769,905 291.246,701	83.78
5	339.769,905 291.246,701	6	339.787,782 291.237,665	20.031

Punct început	X / Y	Punct sfârșit	X / Y	Lungime segment (** (m)
6	339.787,782 291.237,665	1	339.788,215 291.237,387	0.515

** Lungimile segmentelor sunt determinate în planul de proiecție Stereo 70 și sunt rotunjite la 1 milimetru.

*** Distanța dintre puncte este formată din segmente cumulate ce sunt mai mici decât valoarea 1 milimetru.

**DATE DESPRE IMOBILUL NR. 10985**

Oficiul de Cadastru și Publicitate Imobiliară DOLJ
 Biroul de Cadastru și Publicitate Imobiliară Craiova

A. Partea I. Descrierea imobilului

TEREN Extravilan

Adresa: Jud. Dolj, T75, P8

Nr. Crt	Nr cadastral Nr. topografic	Suprafața* (mp)	Observații / Referințe
A1		600	Sector cadastral:38 Teren neimprejmuit;

B. Partea II. Proprietari și acte

Inscrieri privitoare la dreptul de proprietate și alte drepturi reale		Referințe
/		
Act Administrativ nr. PV 3197, din 15/03/2011 emis de PRIMARIA POIANA MARE (Hotararea nr. 829/03.04.2008; Anexa nr. 30);		
B1	Inscrierea provizorie, drept de PROPRIETATE, dobandit prin Lege, cota actuala 1/1, cota initiala 1/1 1) BUTOI I ANETA	A1

C. Partea III. SARCINI .

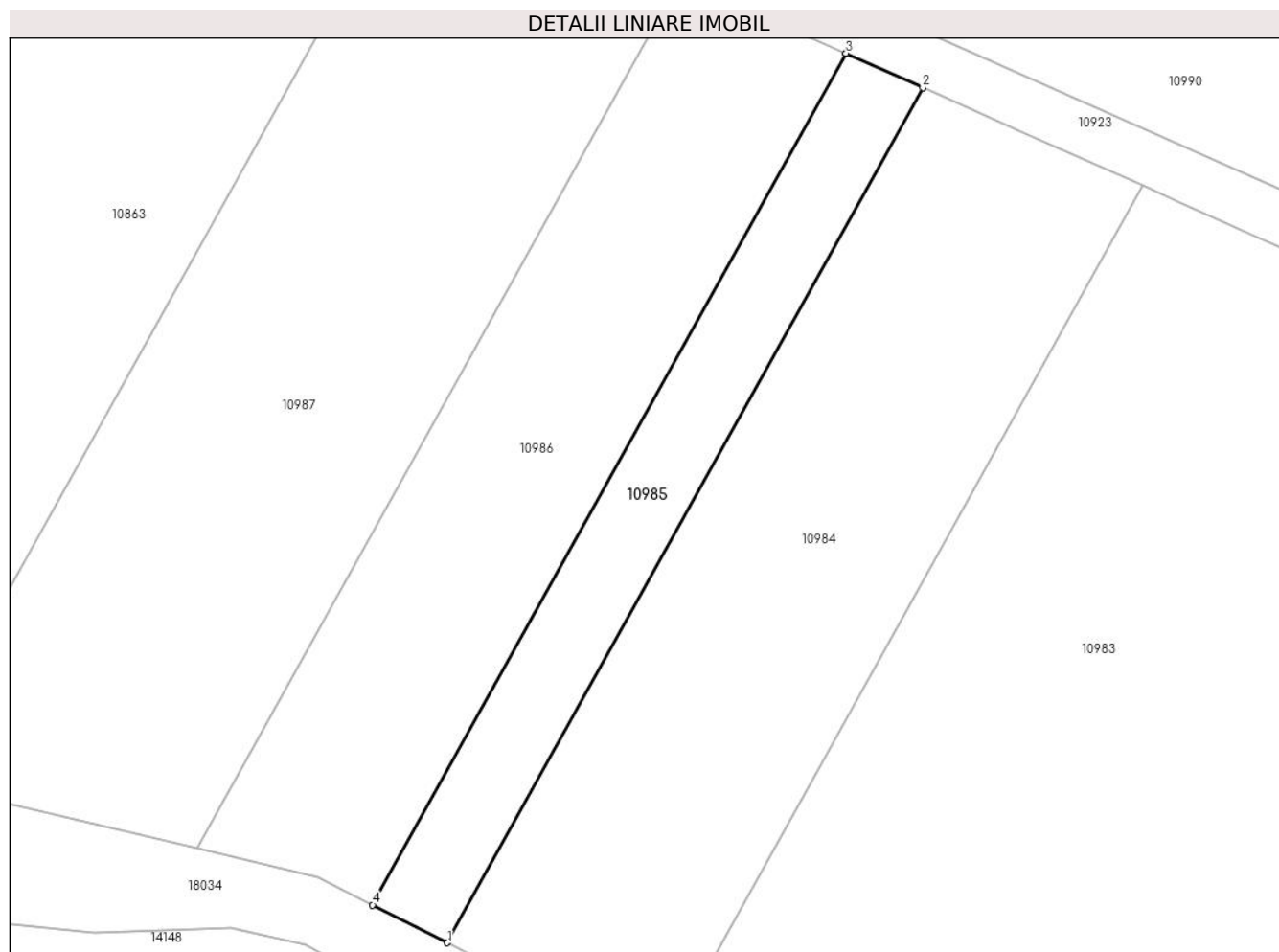
Inscrieri privind dezmembramintele dreptului de proprietate, drepturi reale de garanție și sarcini	Referințe
NU SUNT	

Anexa Nr. 1 La Partea I

Teren

Nr cadastral	Suprafața (mp)*	Observații / Referințe
	600	

* Suprafața este determinată în planul de proiecție Stereo 70.



Date referitoare la teren

Crt	Categorie folosință	Intra vilan	Suprafața (mp)	Tarla	Parcelă	Nr. topo	Observații / Referințe
1	pasune	NU	600	75	8	-	

Lungime Segmente

1) Valorile lungimilor segmentelor sunt obținute din proiecție în plan.

Punct început	X / Y	Punct sfârșit	X / Y	Lungime segment (** (m)
1	339.769,905 291.246,701	2	339.810,634 291.319,915	83.78
2	339.810,634 291.319,915	3	339.804,057 291.322,854	7.204
3	339.804,057 291.322,854	4	339.763,495 291.249,941	83.436
4	339.763,495 291.249,941	1	339.769,905 291.246,701	7.182

** Lungimile segmentelor sunt determinate în planul de proiecție Stereo 70 și sunt rotunjite la 1 milimetru.

***** Distanţa dintre puncte este formată din segmente cumulate ce sunt mai mici decât valoarea 1 milimetru.**

**DATE DESPRE IMOBILUL NR. 10986**

Oficiul de Cadastru și Publicitate Imobiliară DOLJ
Biroul de Cadastru și Publicitate Imobiliară Craiova

A. Partea I. Descrierea imobilului

TEREN Extravilan

Adresa: Jud. Dolj, T75, P9

Nr. Crt	Nr cadastral Nr. topografic	Suprafața* (mp)	Observații / Referințe
A1		1.300	Sector cadastral:38 Teren neimprejmuit;

B. Partea II. Proprietari și acte

Inscrieri privitoare la dreptul de proprietate și alte drepturi reale		Referințe
/		
Act Administrativ nr. PV 3191, din 15/03/2011 emis de PRIMARIA POIANA MARE (Certificat de deces seria DS nr. 906228/ 10.05.2009; Hotararea nr. 829/03.04.2008; Anexa nr. 30);		
B1	Inscrierea provizorie, drept de PROPRIETATE, dobandit prin Lege, cota actuala 1/1, cota initiala 1/1 1) DUMITRU F TRAIAN, LIPSA CNP DEFUNCT:Da	A1

C. Partea III. SARCINI .

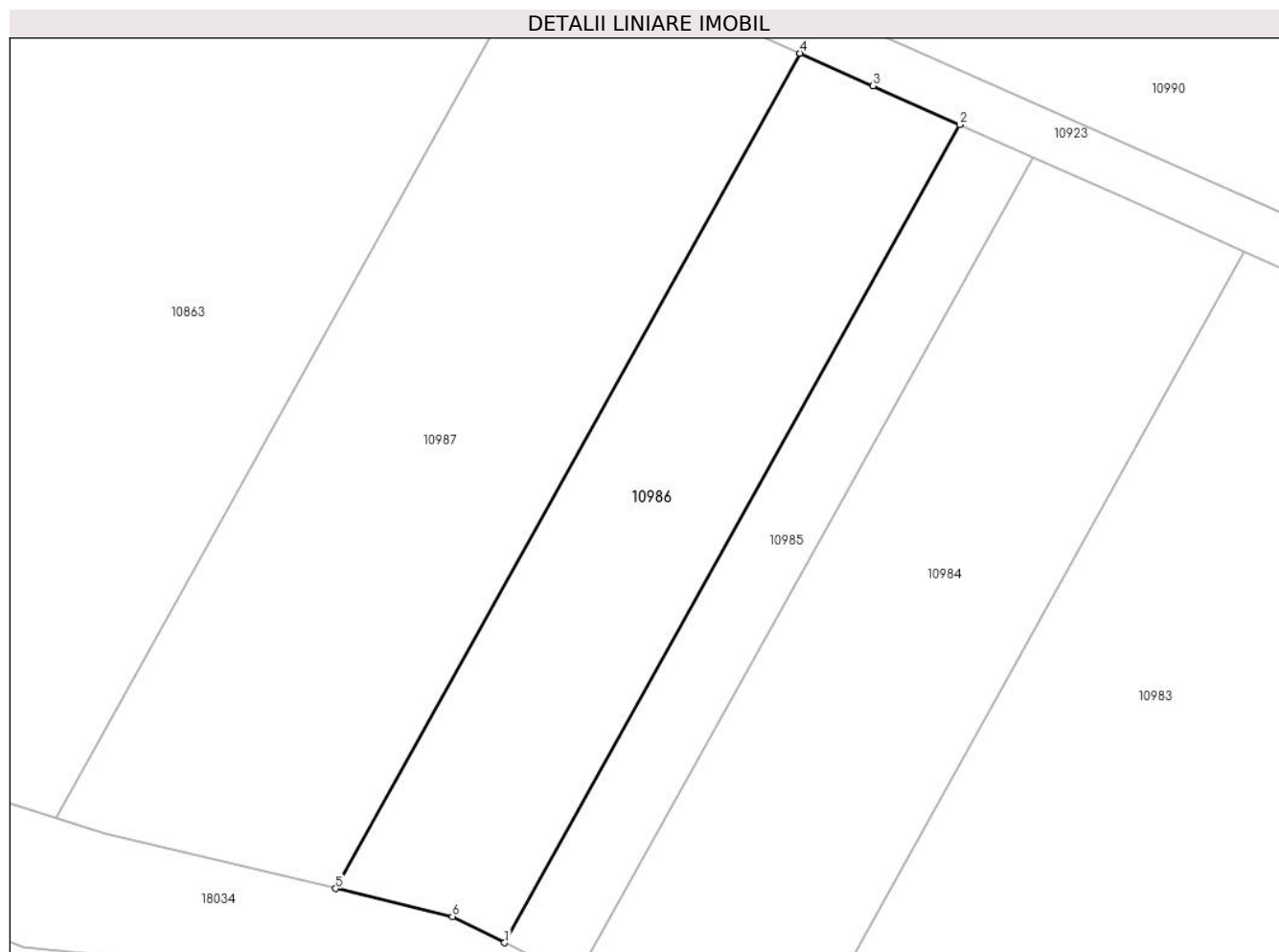
Inscrieri privind dezmembramintele dreptului de proprietate, drepturi reale de garanție și sarcini	Referințe
NU SUNT	

Anexa Nr. 1 La Partea I

Teren

Nr cadastral	Suprafața (mp)*	Observații / Referințe
	1.300	

* Suprafața este determinată în planul de proiecție Stereo 70.



Date referitoare la teren

Crt	Categorie folosință	Intravilan	Suprafața (mp)	Tarla	Parcelă	Nr. topo	Observații / Referințe
1	pașune	NU	1.300	75	9	-	

Lungime Segmente

1) Valorile lungimilor segmentelor sunt obținute din proiecție în plan.

Punct început	X / Y	Punct sfârșit	X / Y	Lungime segment (** (m)
1	339.763,495 291.249,941	2	339.804,057 291.322,854	83.436
2	339.804,057 291.322,854	3	339.796,342 291.326,301	8.45
3	339.796,342 291.326,301	4	339.789,854 291.329,2	7.106
4	339.789,854 291.329,2	5	339.748,448 291.254,77	85.172
5	339.748,448 291.254,77	6	339.758,846 291.252,291	10.689

Punct început	X / Y	Punct sfârșit	X / Y	Lungime segment (** (m)
6	339.758,846 291.252,291	1	339.763,495 291.249,941	5.209

** Lungimile segmentelor sunt determinate în planul de proiecție Stereo 70 și sunt rotunjite la 1 milimetru.

*** Distanța dintre puncte este formată din segmente cumulate ce sunt mai mici decât valoarea 1 milimetru.

**DATE DESPRE IMOBILUL NR. 10987**

Oficiul de Cadastru și Publicitate Imobiliară DOLJ
Biroul de Cadastru și Publicitate Imobiliară Craiova

A. Partea I. Descrierea imobilului

TEREN Extravilan

Adresa: Jud. Dolj, T75, P10

Nr. Crt	Nr cadastral Nr. topografic	Suprafața* (mp)	Observații / Referințe
A1		2.200	Sector cadastral:38 Teren neimprejmuit;

B. Partea II. Proprietari și acte

Inscrieri privitoare la dreptul de proprietate și alte drepturi reale		Referințe
/		
Act Administrativ nr. PV 3199, din 15/03/2011 emis de PRIMARIA POIANA MARE (Hotararea nr. 829/03.04.2008; Anexa nr. 30);		
B1	Inscrierea provizorie, drept de PROPRIETATE, dobandit prin Lege, cota actuala 1/1, cota initiala 1/1 1) VÎJOI GENOVICA	A1

C. Partea III. SARCINI .

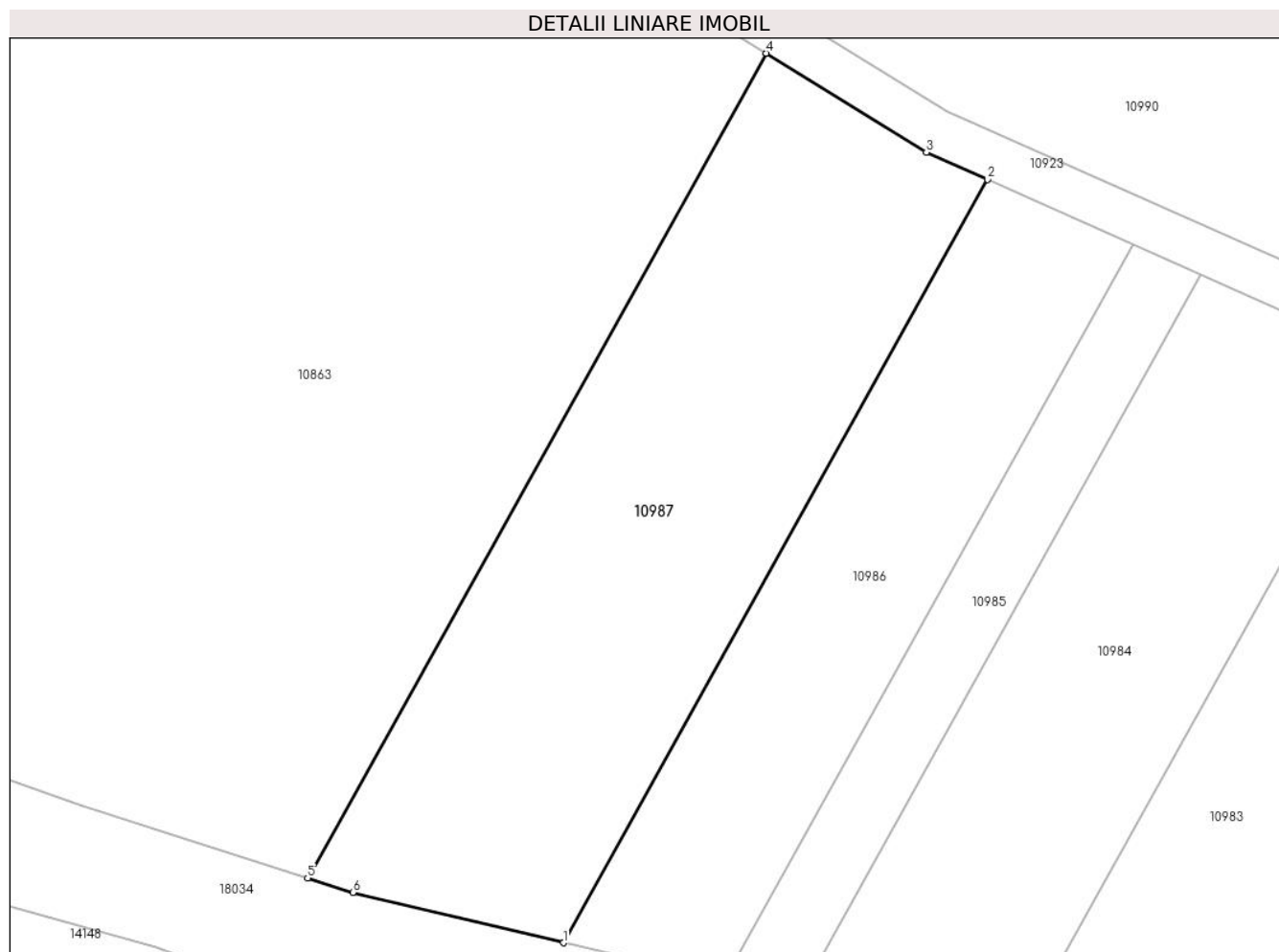
Inscrieri privind dezmembramintele dreptului de proprietate, drepturi reale de garanție și sarcini	Referințe
NU SUNT	

Anexa Nr. 1 La Partea I

Teren

Nr cadastral	Suprafața (mp)*	Observații / Referințe
	2.200	

* Suprafața este determinată în planul de proiecție Stereo 70.



Date referitoare la teren

Crt	Categorie folosință	Intravilan	Suprafața (mp)	Tarla	Parcelă	Nr. topo	Observații / Referințe
1	pasune	NU	2.200	75	10	-	

Lungime Segmente

1) Valorile lungimilor segmentelor sunt obținute din proiecție în plan.

Punct început	X / Y	Punct sfârșit	X / Y	Lungime segment (** (m)
1	339.748,448 291.254,77	2	339.789,854 291.329,2	85.172
2	339.789,854 291.329,2	3	339.783,865 291.331,876	6.56
3	339.783,865 291.331,876	4	339.768,238 291.341,518	18.362
4	339.768,238 291.341,518	5	339.723,487 291.261,074	92.054
5	339.723,487 291.261,074	6	339.727,894 291.259,671	4.625

Punct început	X / Y	Punct sfârșit	X / Y	Lungime segment (** (m)
6	339.727,894 291.259,671	1	339.748,448 291.254,77	21.13

** Lungimile segmentelor sunt determinate în planul de proiecție Stereo 70 și sunt rotunjite la 1 milimetru.

*** Distanța dintre puncte este formată din segmente cumulate ce sunt mai mici decât valoarea 1 milimetru.

**DATE DESPRE IMOBILUL NR. 10988**

Oficiul de Cadastru și Publicitate Imobiliară DOLJ
Biroul de Cadastru și Publicitate Imobiliară Craiova

A. Partea I. Descrierea imobilului

TEREN Extravilan

Adresa: Jud. Dolj, T79, P1

Nr. Crt	Nr cadastral Nr. topografic	Suprafața* (mp)	Observații / Referințe
A1		4.200	Sector cadastral:38 Teren neimprejmuit;

B. Partea II. Proprietari și acte

Inscrieri privitoare la dreptul de proprietate și alte drepturi reale	Referințe
/	
Act Administrativ nr. PV 3194, din 15/03/2011 emis de PRIMARIA POIANA MARE (Certificat de deces seria D. 10 nr. 145736/15.07.2018; Hotararea nr. 829/03.04.2008; Anexa nr. 30, Hotararea nr. 1903/ 29.11.2007);	
B1	Inscrierea provizorie, drept de PROPRIETATE, dobandit prin Lege, cota actuala 1/1, cota initiala 1/1
	1) DEACONESCU-SCĂRLĂTESCU I NICOLAE
	2) DEACONESCU-SCĂRLĂTESCU ION

C. Partea III. SARCINI .

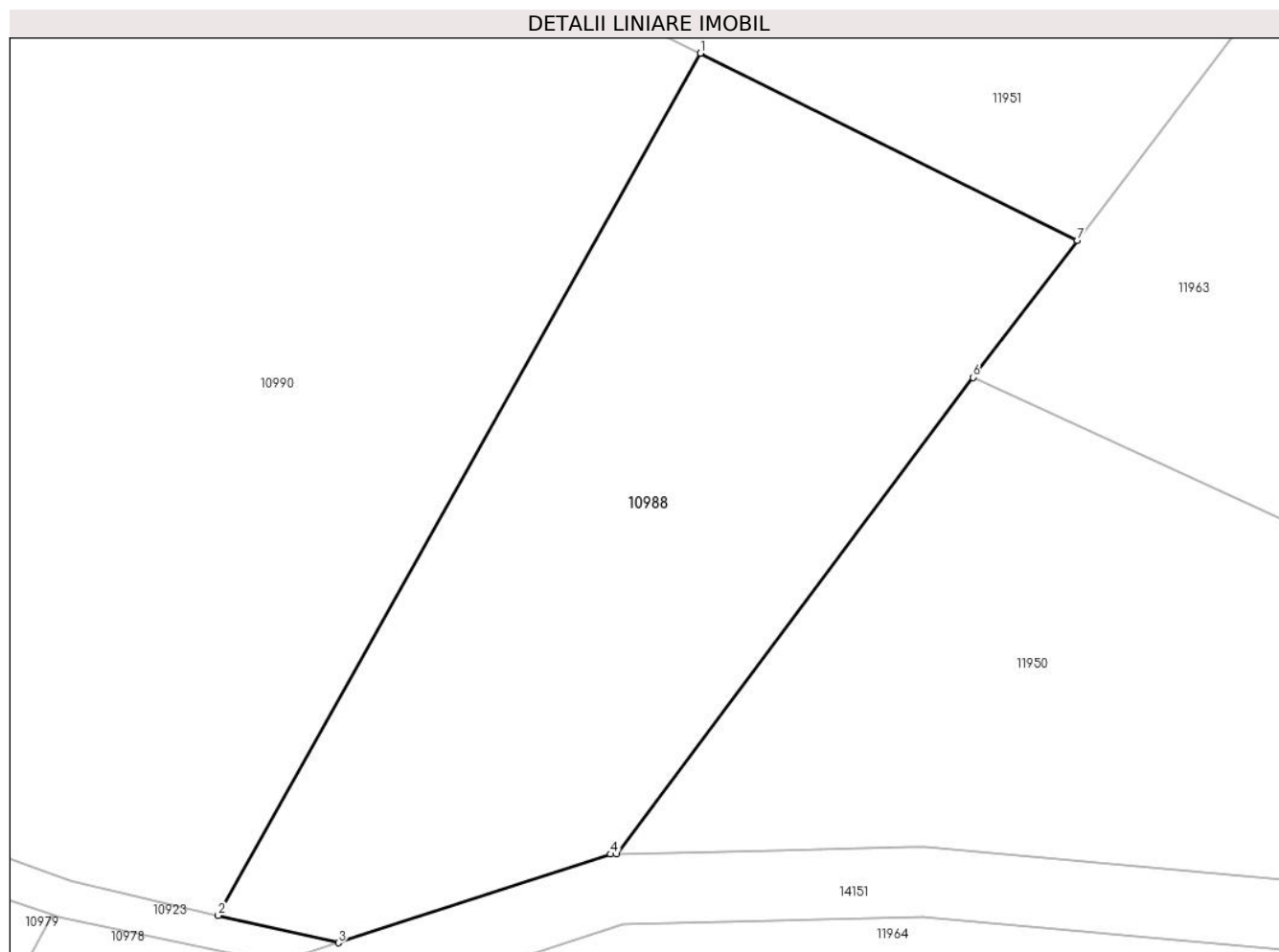
Inscrieri privind dezmembramintele dreptului de proprietate, drepturi reale de garanție și sarcini	Referințe
NU SUNT	

Anexa Nr. 1 La Partea I

Teren

Nr cadastral	Suprafața (mp)*	Observații / Referințe
	4.200	

* Suprafața este determinată în planul de proiecție Stereo 70.



Date referitoare la teren

Crt	Categorie folosință	Intravilan	Suprafața (mp)	Tarla	Parcelă	Nr. topo	Observații / Referințe
1	pașune	NU	4.200	79	1	-	

Lungime Segmente

1) Valorile lungimilor segmentelor sunt obținute din proiecție în plan.

Punct început	X / Y	Punct sfârșit	X / Y	Lungime segment (** (m)
1	340.138,707 291.315,954	2	340.083,819 291.217,827	112.435
2	340.083,819 291.217,827	3	340.097,511 291.214,723	14.039
3	340.097,511 291.214,723	4	340.128,482 291.224,821	32.576
4	340.128,482 291.224,821	5	340.129,194 291.224,838	0.712
5	340.129,194 291.224,838	6	340.169,765 291.279,065	67.724

Punct început	X / Y	Punct sfârșit	X / Y	Lungime segment (** (m)
6	340.169,765 291.279,065	7	340.181,627 291.294,651	19.586
7	340.181,627 291.294,651	1	340.138,707 291.315,954	47.916

** Lungimile segmentelor sunt determinate în planul de proiecție Stereo 70 și sunt rotunjite la 1 milimetru.

*** Distanța dintre puncte este formată din segmente cumulate ce sunt mai mici decât valoarea 1 milimetru.

**DATE DESPRE IMOBILUL NR. 10990**

Oficiul de Cadastru și Publicitate Imobiliară DOLJ
Biroul de Cadastru și Publicitate Imobiliară Craiova

A. Partea I. Descrierea imobilului

TEREN Extravilan

Adresa: Jud. Dolj, T79, P2

Nr. Crt	Nr cadastral Nr. topografic	Suprafața* (mp)	Observații / Referințe
A1		47.500	Sector cadastral:38 Teren neimprejmuit;

B. Partea II. Proprietari și acte

Inscrieri privitoare la dreptul de proprietate și alte drepturi reale		Referințe
/		
Act Administrativ nr. PV 3195, din 15/03/2011 emis de PRIMARIA POIANA MARE (Hotararea nr. 829/03.04.2008; Anexa nr. 30);		
B1	Inscrierea provizorie, drept de PROPRIETATE, dobandit prin Lege, cota actuala 1/1, cota initiala 1/1 1) CONSTANTINESCU CONSTANTIN VALENTIN	A1

C. Partea III. SARCINI .

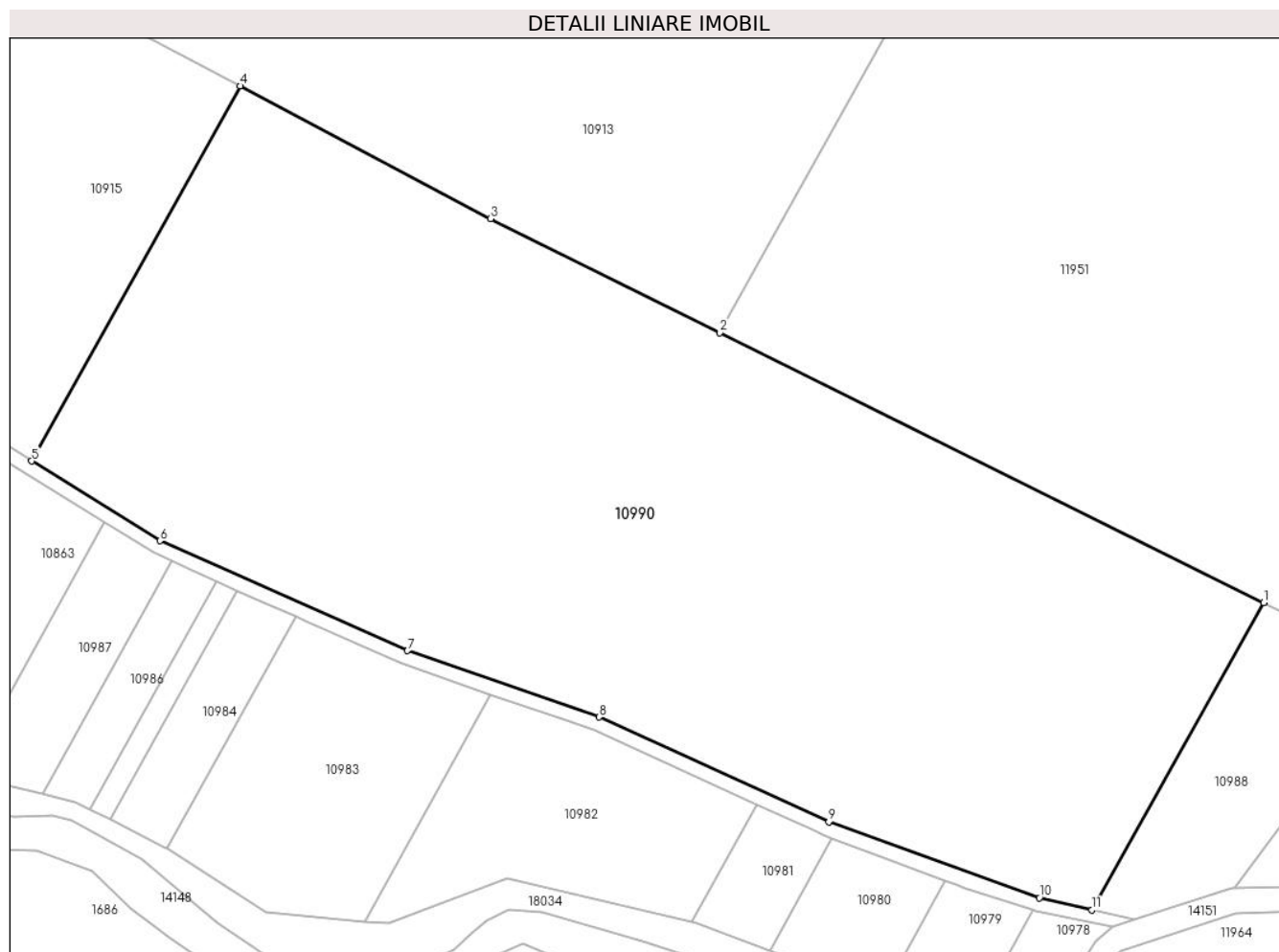
Inscrieri privind dezmembramintele dreptului de proprietate, drepturi reale de garanție și sarcini	Referințe
NU SUNT	

Anexa Nr. 1 La Partea I

Teren

Nr cadastral	Suprafața (mp)*	Observații / Referințe
	47.500	

* Suprafața este determinată în planul de proiecție Stereo 70.



Date referitoare la teren

Crt	Categorie folosință	Intravilan	Suprafața (mp)	Tarla	Parcelă	Nr. topo	Observații / Referințe
1	arabil	NU	43.400	79	2	-	
2	arabil	NU	4.100	79	3	-	

Lungime Segmente

1) Valorile lungimilor segmentelor sunt obținute din proiecție în plan.

Punct început	X / Y	Punct sfârșit	X / Y	Lungime segment (** (m))
1	340.138,707 291.315,954	2	339.964,903 291.402,217	194.034
2	339.964,903 291.402,217	3	339.891,563 291.438,618	81.877
3	339.891,563 291.438,618	4	339.811,501 291.481,015	90.595
4	339.811,501 291.481,015	5	339.744,872 291.361,244	137.057

Punct început	X / Y	Punct sfârşit	X / Y	Lungime segment (** (m)
5	339.744,872 291.361,244	6	339.785,939 291.335,784	48.319
6	339.785,939 291.335,784	7	339.865,007 291.300,646	86.524
7	339.865,007 291.300,646	8	339.926,281 291.279,468	64.831
8	339.926,281 291.279,468	9	339.999,711 291.245,957	80.715
9	339.999,711 291.245,957	10	340.067,001 291.221,716	71.523
10	340.067,001 291.221,716	11	340.083,819 291.217,827	17.262
11	340.083,819 291.217,827	1	340.138,707 291.315,954	112.435

** Lungimile segmentelor sunt determinate în planul de proiecţie Stereo 70 şi sunt rotunjite la 1 milimetru.

*** Distanţa dintre puncte este formată din segmente cumulate ce sunt mai mici decât valoarea 1 milimetru.

**DATE DESPRE IMOBILUL NR. 10992**

Oficiul de Cadastru și Publicitate Imobiliară DOLJ
Biroul de Cadastru și Publicitate Imobiliară Craiova

A. Partea I. Descrierea imobilului

TEREN Extravilan

Adresa: Jud. Dolj, T79/1, P6

Nr. Crt	Nr cadastral Nr. topografic	Suprafața* (mp)	Observații / Referințe
A1		Din acte: 18.300 Masurata: 12.289	Sector cadastral:38 Teren neimprijmit; Imobil despartit de Hc 596; Diferenta de suprafata se regaseste la ID-ul 11949

B. Partea II. Proprietari și acte

Inscrieri privitoare la dreptul de proprietate și alte drepturi reale		Referințe
/		
Act Administrativ nr. PV 3202, din 15/03/2011 emis de PRIMARIA POIANA MARE (Extras din registrul de deces dupa actul de deces nr. 1227/09.04.2020; Extras din registrul de deces dupa actul de deces nr. 2524/19.08.2015; Extras din registrul de deces dupa actul de deces nr. 371/02.02.2015; Hotararea nr. 53/20.01.2009; Anexa 30);		
B1	Inscrierea provizorie, drept de PROPRIETATE, dobandit prin Lege, cota actuala 1/1, cota initiala 1/1 1) IONESCU ELENA DEFUNCT:Da 2) BENDESCU CONSTANȚA-CORNELIA DEFUNCT:Da 3) POPA ION-PAUL DEFUNCT:Da	A1

C. Partea III. SARCINI .

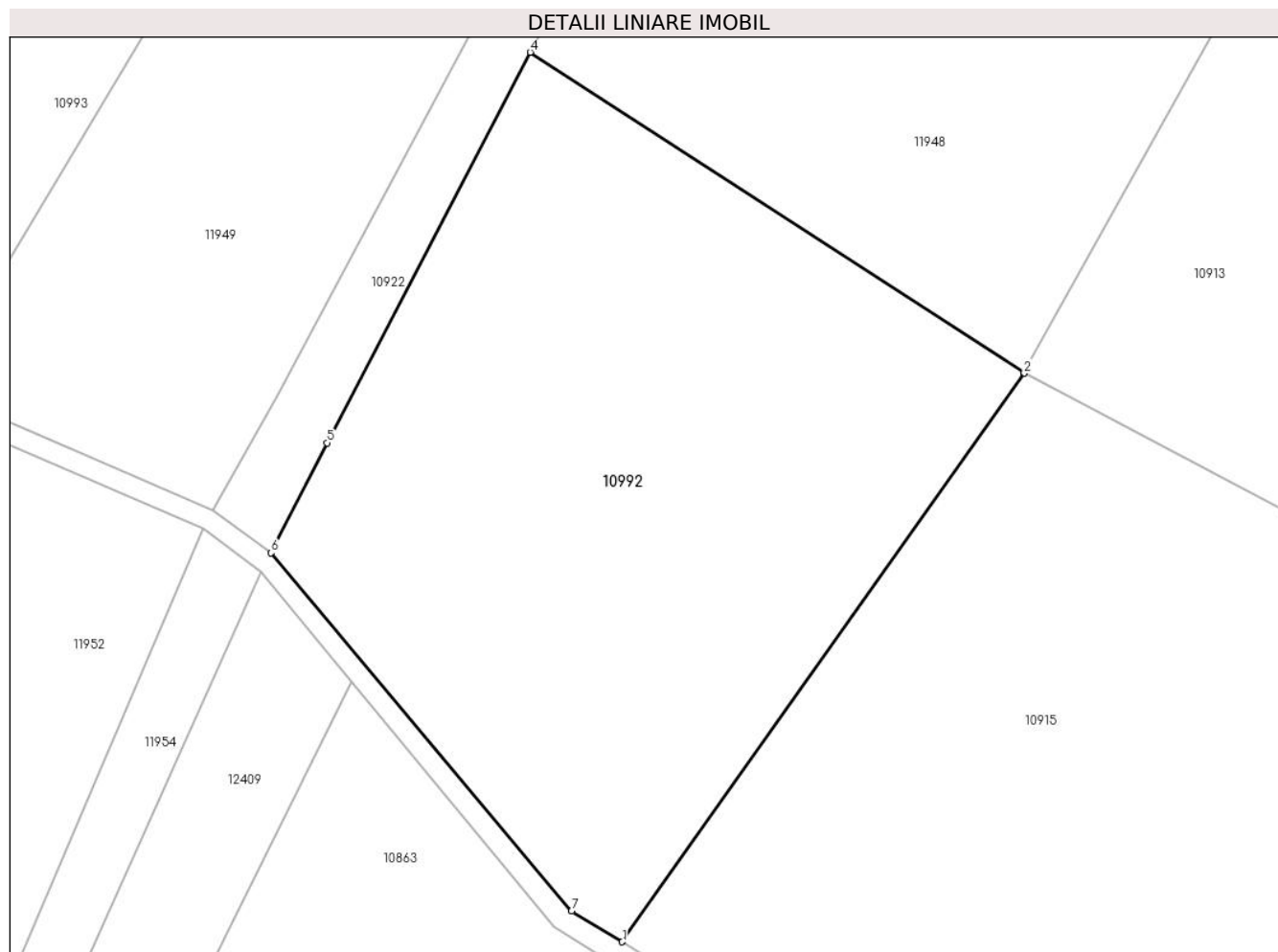
Inscrieri privind dezmembramintele dreptului de proprietate, drepturi reale de garanție și sarcini	Referințe
NU SUNT	

Anexa Nr. 1 La Partea I

Teren

Nr cadastral	Suprafața (mp)*	Observații / Referințe
	Din acte: 18.300 Masurata: 12.289	Imobil despartit de Hc 596; Diferenta de suprafata se regaseste la ID-ul 11949

* Suprafața este determinată în planul de proiecție Stereo 70.



Date referitoare la teren

Crt	Categorie folosință	Intravilan	Suprafața (mp)	Tarla	Parcelă	Nr. topo	Observații / Referințe
1	arabil	NU	12.289	79/1	6	-	

Lungime Segmente

1) Valorile lungimilor segmentelor sunt obținute din proiecție în plan.

Punct început	X / Y	Punct sfârșit	X / Y	Lungime segment (** (m)
1	339.650,886 291.419,223	2	339.726,471 291.526,043	130.857
2	339.726,471 291.526,043	3	339.726,365 291.526,112	0.126
3	339.726,365 291.526,112	4	339.633,599 291.586,315	110.589
4	339.633,599 291.586,315	5	339.595,388 291.512,949	82.72

Punct început	X / Y	Punct sfârșit	X / Y	Lungime segment (** (m)
5	339.595,388 291.512,949	6	339.584,858 291.492,295	23.183
6	339.584,858 291.492,295	7	339.641,355 291.424,988	87.876
7	339.641,355 291.424,988	1	339.650,886 291.419,223	11.139

** Lungimile segmentelor sunt determinate în planul de proiecție Stereo 70 și sunt rotunjite la 1 milimetru.

*** Distanța dintre puncte este formată din segmente cumulate ce sunt mai mici decât valoarea 1 milimetru.

**DATE DESPRE IMOBILUL NR. 10993**

Oficiul de Cadastru și Publicitate Imobiliară DOLJ
Biroul de Cadastru și Publicitate Imobiliară Craiova

A. Partea I. Descrierea imobilului

TEREN Extravilan

Adresa: Jud. Dolj, T79/1, P7

Nr. Crt	Nr cadastral Nr. topografic	Suprafața* (mp)	Observații / Referințe
A1		20.400	Sector cadastral:38 Teren neimprejmuit;

B. Partea II. Proprietari și acte

Inscrieri privitoare la dreptul de proprietate și alte drepturi reale		Referințe
/		
Act Administrativ nr. PV 3201, din 15/03/2011 emis de PRIMARIA POIANA MARE (Certificat de deces seria D. 11 nr. 161294/17.06.2020; Hotararea nr. 53/20.01.2009; Anexa 30);		
B1	Inscrierea provizorie, drept de PROPRIETATE, dobandit prin Lege, cota actuala 1/1, cota initiala 1/1 1) ENUICĂ VIRGIL DEFUNCT:Da	A1

C. Partea III. SARCINI .

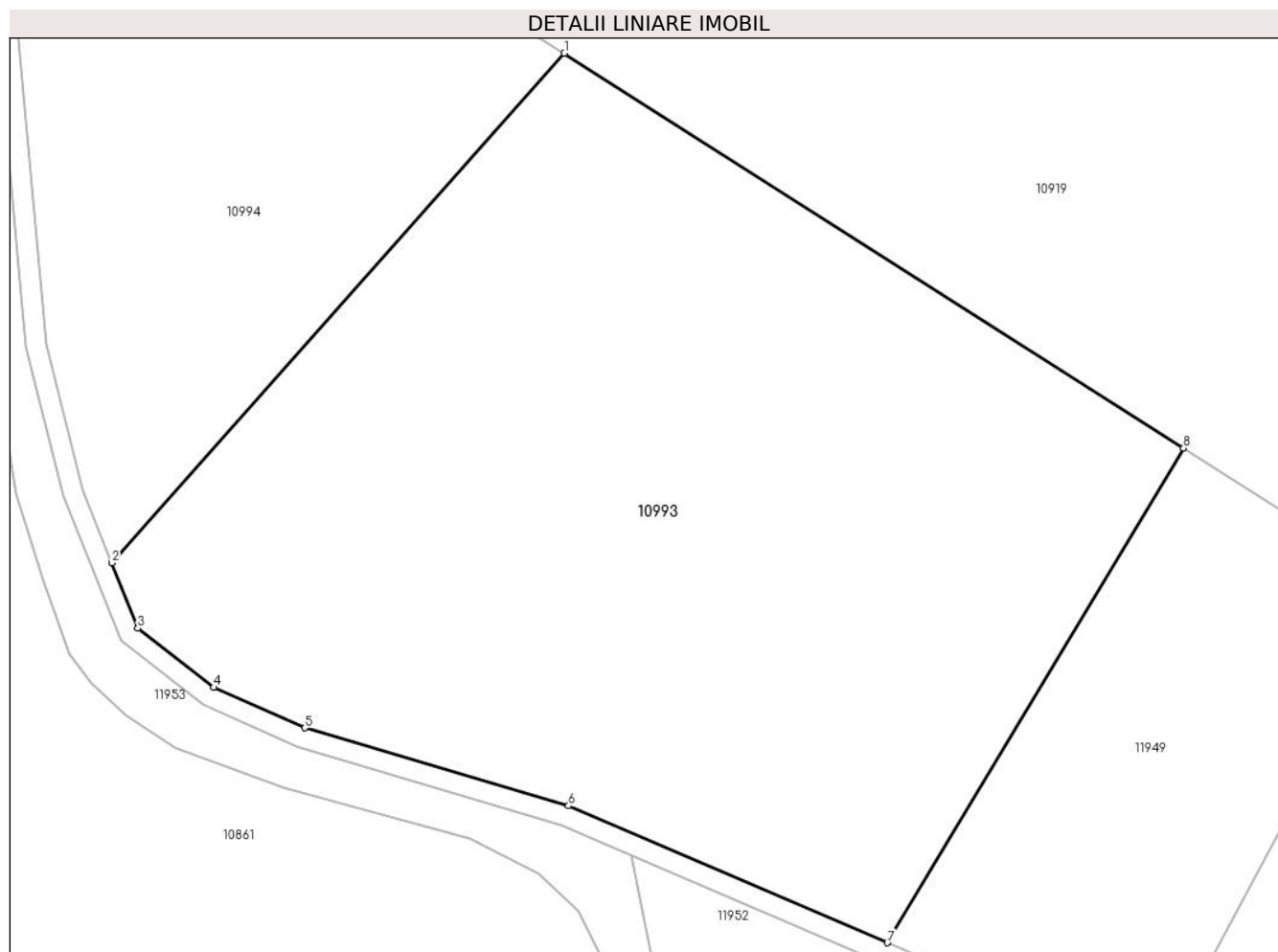
Inscrieri privind dezmembramintele dreptului de proprietate, drepturi reale de garanție și sarcini	Referințe
NU SUNT	

Anexa Nr. 1 La Partea I

Teren

Nr cadastral	Suprafața (mp)*	Observații / Referințe
	20.400	

* Suprafața este determinată în planul de proiecție Stereo 70.



Date referitoare la teren

Crt	Categorie folosință	Intravilan	Suprafața (mp)	Tarla	Parcelă	Nr. topo	Observații / Referințe
1	arabil	NU	20.400	79/1	7	-	

Lungime Segmente

1) Valorile lungimilor segmentelor sunt obținute din proiecție în plan.

Punct început	X / Y	Punct sfârșit	X / Y	Lungime segment (** (m)
1	339.457,193 291.698,774	2	339.367,699 291.598,066	134.727
2	339.367,699 291.598,066	3	339.372,845 291.585,169	13.886
3	339.372,845 291.585,169	4	339.387,833 291.573,467	19.015
4	339.387,833 291.573,467	5	339.405,871 291.565,471	19.731
5	339.405,871 291.565,471	6	339.457,994 291.550,073	54.35

Punct început	X / Y	Punct sfârșit	X / Y	Lungime segment (** (m)
6	339.457,994 291.550,073	7	339.521,049 291.523,023	68.612
7	339.521,049 291.523,023	8	339.579,599 291.620,74	113.915
8	339.579,599 291.620,74	1	339.457,193 291.698,774	145.164

** Lungimile segmentelor sunt determinate în planul de proiecție Stereo 70 și sunt rotunjite la 1 milimetru.

*** Distanța dintre puncte este formată din segmente cumulate ce sunt mai mici decât valoarea 1 milimetru.

**DATE DESPRE IMOBILUL NR. 10994**

Oficiul de Cadastru și Publicitate Imobiliară DOLJ
Biroul de Cadastru și Publicitate Imobiliară Craiova

A. Partea I. Descrierea imobilului

TEREN Extravilan

Adresa: Jud. Dolj, T79/1, P8

Nr. Crt	Nr cadastral Nr. topografic	Suprafața* (mp)	Observații / Referințe
A1		11.400	Sector cadastral:38 Teren neimprejmuit;

B. Partea II. Proprietari și acte

Inscrieri privitoare la dreptul de proprietate și alte drepturi reale		Referințe
/		
Act Administrativ nr. PV 3193, din 15/03/2021 emis de PRIMARIA POIANA MARE (Hotararea nr. 829/03.04.2008; Anexa nr. 30);		
B1	Inscrierea provizorie, drept de PROPRIETATE, dobandit prin Lege, cota actuala 1/1, cota initiala 1/1 1) BUȘCĂ D EMIL	A1

C. Partea III. SARCINI .

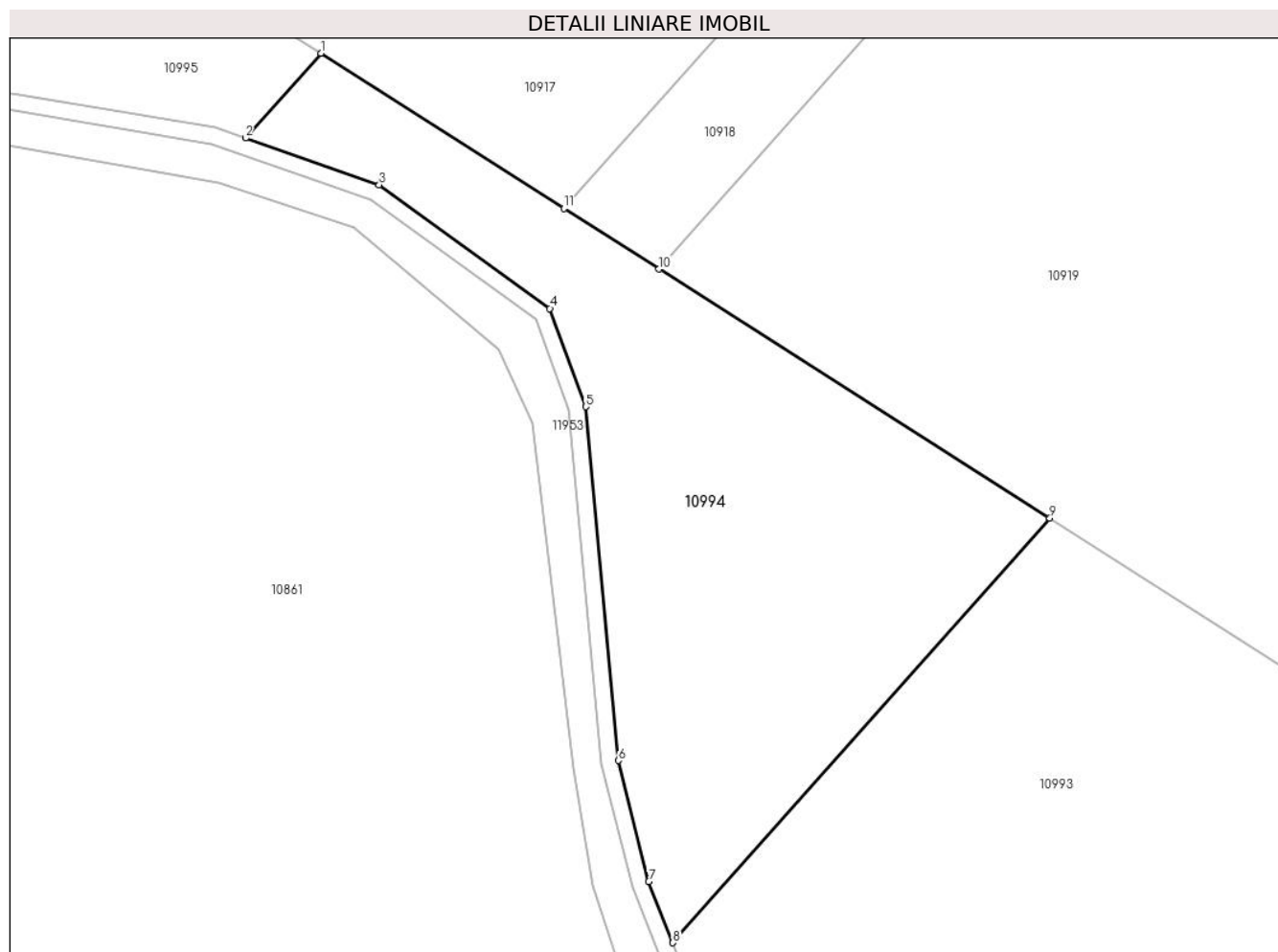
Inscrieri privind dezmembramintele dreptului de proprietate, drepturi reale de garanție și sarcini	Referințe
NU SUNT	

Anexa Nr. 1 La Partea I

Teren

Nr cadastral	Suprafața (mp)*	Observații / Referințe
	11.400	

* Suprafața este determinată în planul de proiecție Stereo 70.



Date referitoare la teren

Crt	Categorie folosință	Intra vilan	Suprafața (mp)	Tarla	Parcelă	Nr. topo	Observații / Referințe
1	arabil	NU	11.400	79/1	8	-	

Lungime Segmente

1) Valorile lungimilor segmentelor sunt obținute din proiecție în plan.

Punct început	X / Y	Punct sfârșit	X / Y	Lungime segment (** (m)
1	339.284,098 291.809,122	2	339.266,197 291.788,977	26.949
2	339.266,197 291.788,977	3	339.297,952 291.777,92	33.625
3	339.297,952 291.777,92	4	339.338,478 291.748,573	50.036
4	339.338,478 291.748,573	5	339.347,0 291.725,257	24.825
5	339.347,0 291.725,257	6	339.354,759 291.641,282	84.333

Punct început	X / Y	Punct sfârşit	X / Y	Lungime segment (** (m)
6	339.354,759 291.641,282	7	339.361,923 291.612,542	29.619
7	339.361,923 291.612,542	8	339.367,699 291.598,066	15.586
8	339.367,699 291.598,066	9	339.457,193 291.698,774	134.727
9	339.457,193 291.698,774	10	339.364,402 291.757,928	110.043
10	339.364,402 291.757,928	11	339.341,792 291.772,342	26.814
11	339.341,792 291.772,342	1	339.284,098 291.809,122	68.421

** Lungimile segmentelor sunt determinate în planul de proiecţie Stereo 70 şi sunt rotunjite la 1 milimetru.

*** Distanţa dintre puncte este formată din segmente cumulate ce sunt mai mici decât valoarea 1 milimetru.

**DATE DESPRE IMOBILUL NR. 10995**

Oficiul de Cadastru și Publicitate Imobiliară DOLJ
Biroul de Cadastru și Publicitate Imobiliară Craiova

A. Partea I. Descrierea imobilului

TEREN Extravilan

Adresa: Jud. Dolj, T79/1, P9

Nr. Crt	Nr cadastral Nr. topografic	Suprafața* (mp)	Observații / Referințe
A1		6.100	Sector cadastral:38 Teren neimprejmuit;

B. Partea II. Proprietari și acte

Inscrieri privitoare la dreptul de proprietate și alte drepturi reale		Referințe
/		
Act Administrativ nr. PV 3197, din 15/03/2021 emis de PRIMARIA POIANA MARE (Hotararea nr. 829/03.04.2008; Anexa nr. 30;);		
B1	Inscrierea provizorie, drept de PROPRIETATE, dobandit prin Lege, cota actuala 1/1, cota initiala 1/1 1) BUTOI I ANETA	A1

C. Partea III. SARCINI .


Inscrieri privind dezmembramintele dreptului de proprietate, drepturi reale de garanție și sarcini	Referințe
NU SUNT	

Anexa Nr. 1 La Partea I

Teren

Nr cadastral	Suprafața (mp)*	Observații / Referințe
	6.100	

* Suprafața este determinată în planul de proiecție Stereo 70.



Date referitoare la teren

Crt	Categorie folosință	Intravilan	Suprafața (mp)	Tarla	Parcelă	Nr. topo	Observații / Referințe
1	arabil	NU	6.100	79/1	9	-	

Lungime Segmente

1) Valorile lungimilor segmentelor sunt obținute din proiecție în plan.

Punct început	X / Y	Punct sfârșit	X / Y	Lungime segment (** (m)
1	339.121,413 291.810,621	2	339.167,131 291.806,806	45.877
2	339.167,131 291.806,806	3	339.212,284 291.799,311	45.771
3	339.212,284 291.799,311	4	339.259,167 291.791,425	47.542
4	339.259,167 291.791,425	5	339.266,197 291.788,977	7.444
5	339.266,197 291.788,977	6	339.284,098 291.809,122	26.949

Punct început	X / Y	Punct sfârșit	X / Y	Lungime segment (** (m)
6	339.284,098 291.809,122	7	339.186,375 291.871,42	115.891
7	339.186,375 291.871,42	8	339.160,508 291.842,311	38.941
8	339.160,508 291.842,311	9	339.157,871 291.839,178	4.095
9	339.157,871 291.839,178	10	339.145,937 291.824,995	18.536
10	339.145,937 291.824,995	1	339.121,413 291.810,621	28.426

** Lungimile segmentelor sunt determinate în planul de proiecție Stereo 70 și sunt rotunjite la 1 milimetru.

*** Distanța dintre puncte este formată din segmente cumulate ce sunt mai mici decât valoarea 1 milimetru.

**DATE DESPRE IMOBILUL NR. 10996**

Oficiul de Cadastru și Publicitate Imobiliară DOLJ
Biroul de Cadastru și Publicitate Imobiliară Craiova

A. Partea I. Descrierea imobilului

TEREN Extravilan

Adresa: Jud. Dolj, T80/1, P1

Nr. Crt	Nr cadastral Nr. topografic	Suprafața* (mp)	Observații / Referințe
A1		Din acte: 54.800 Masurata: 41.282	Sector cadastral:38 Teren neimprejmuit; Imobilul a fost diminuat cu un procent de 24,67%

B. Partea II. Proprietari și acte

Inscrieri privitoare la dreptul de proprietate și alte drepturi reale	Referințe
/	
Act Administrativ nr. PV 3200, din 15/03/2011 emis de PRIMARIA POIANA MARE (Hotararea nr. 829/03.04.2008; Anexa nr. 30);	
B1	A1
Inscrierea provizorie, drept de PROPRIETATE, dobandit prin Lege, cota actuala 1/1, cota initiala 1/1	
1) ANGHEL I ION	
2) ANGHEL I STEFAN-ION	
3) CORNELIU I LUCIA-MAGDALENA	

C. Partea III. SARCINI .

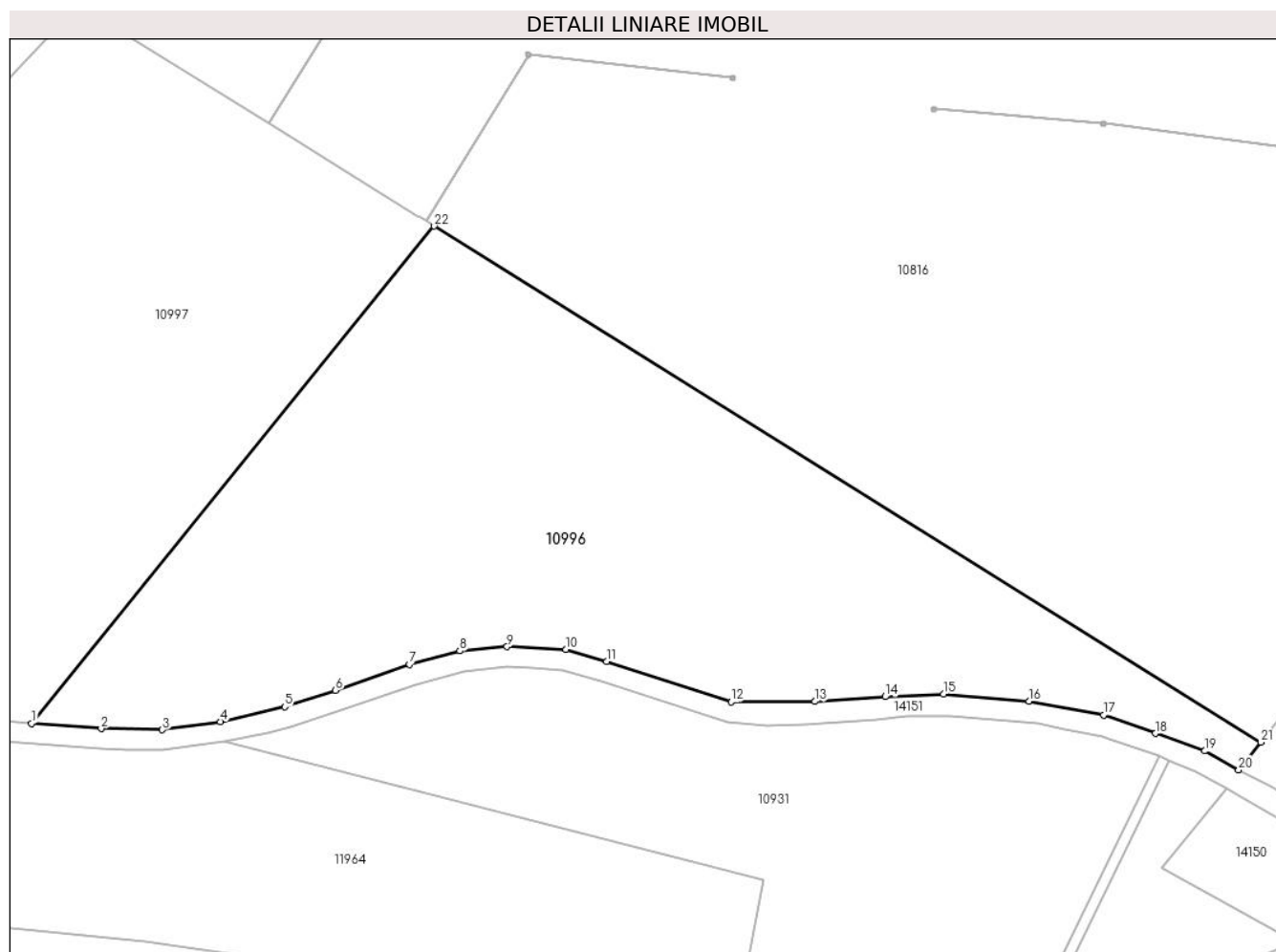
Inscrieri privind dezmembramintele dreptului de proprietate, drepturi reale de garanție și sarcini	Referințe
NU SUNT	

Anexa Nr. 1 La Partea I

Teren

Nr cadastral	Suprafața (mp)*	Observații / Referințe
	Din acte: 54.800 Masurata: 41.282	Imobilul a fost diminuat cu un procent de 24,67%

* Suprafața este determinată în planul de proiecție Stereo 70.



Date referitoare la teren

Crt	Categorie folosință	Intravilan	Suprafața (mp)	Tarla	Parcelă	Nr. topo	Observații / Referințe
1	arabil	NU	41.282	80/1	1	-	

Lungime Segmente

1) Valorile lungimilor segmentelor sunt obținute din proiecție în plan.

Punct început	X / Y	Punct sfârșit	X / Y	Lungime segment (** (m)
1	340.873,732 291.141,156	2	340.901,052 291.139,14	27.394
3	340.925,051 291.138,696	4	340.947,841 291.141,906	23.015
5	340.973,035 291.147,775	6	340.993,006 291.154,136	20.96
7	341.022,039 291.164,382	8	341.041,89 291.169,609	20.528

Punct început	X / Y	Punct sfârșit	X / Y	Lungime segment (** (m)
2	340.901,052 291.139,14	3	340.925,051 291.138,696	24.003
4	340.947,841 291.141,906	5	340.973,035 291.147,775	25.869
6	340.993,006 291.154,136	7	341.022,039 291.164,382	30.788
8	341.041,89 291.169,609	9	341.060,34 291.171,282	18.526

Punct început	X / Y	Punct sfârșit	X / Y	Lungime segment (** (m))
9	341.060,34 291.171,282	10	341.083,478 291.170,192	23.164
11	341.099,416 291.165,546	12	341.148,2 291.149,617	51.319
13	341.181,179 291.149,814	14	341.208,688 291.151,677	27.572
15	341.231,539 291.152,707	16	341.265,131 291.149,976	33.703
17	341.294,434 291.144,556	18	341.314,799 291.137,288	21.623
19	341.334,091 291.130,402	20	341.347,452 291.123,071	15.24
21	341.356,083 291.133,833	22	341.031,788 291.336,113	382.21

Punct început	X / Y	Punct sfârșit	X / Y	Lungime segment (** (m))
10	341.083,478 291.170,192	11	341.099,416 291.165,546	16.601
12	341.148,2 291.149,617	13	341.181,179 291.149,814	32.98
14	341.208,688 291.151,677	15	341.231,539 291.152,707	22.874
16	341.265,131 291.149,976	17	341.294,434 291.144,556	29.8
18	341.314,799 291.137,288	19	341.334,091 291.130,402	20.484
20	341.347,452 291.123,071	21	341.356,083 291.133,833	13.795
22	341.031,788 291.336,113	1	340.873,732 291.141,156	250.978

** Lungimile segmentelor sunt determinate în planul de proiecție Stereo 70 și sunt rotunjite la 1 milimetru.

*** Distanța dintre puncte este formată din segmente cumulate ce sunt mai mici decât valoarea 1 milimetru.

**DATE DESPRE IMOBILUL NR. 10997**

Oficiul de Cadastru și Publicitate Imobiliară DOLJ
Biroul de Cadastru și Publicitate Imobiliară Craiova

A. Partea I. Descrierea imobilului

TEREN Extravilan

Adresa: Jud. Dolj, T80/1, P2

Nr. Crt	Nr cadastral Nr. topografic	Suprafața* (mp)	Observații / Referințe
A1		Din acte: 61.700 Masurata: 46.480	Sector cadastral:38 Teren neimprejmuit; Imobilul a fost diminuat cu un procent de 24,67%

B. Partea II. Proprietari și acte

Inscrieri privitoare la dreptul de proprietate și alte drepturi reale	Referințe
/	
Act Administrativ nr. PV3198, din 15/03/2011 emis de PRIMARIA POIANA MARE (Certificat de deces seria D. 10 nr. 971227/07.06.2020; Hotararea nr. 829/03.04.2008; Anexa nr. 30);	
B1	A1
Inscrierea provizorie, drept de PROPRIETATE, dobandit prin Lege, cota actuala 1/1, cota initiala 1/1 1) POPĂRĂSCU AUREL DEFUNCT:Da	

C. Partea III. SARCINI .

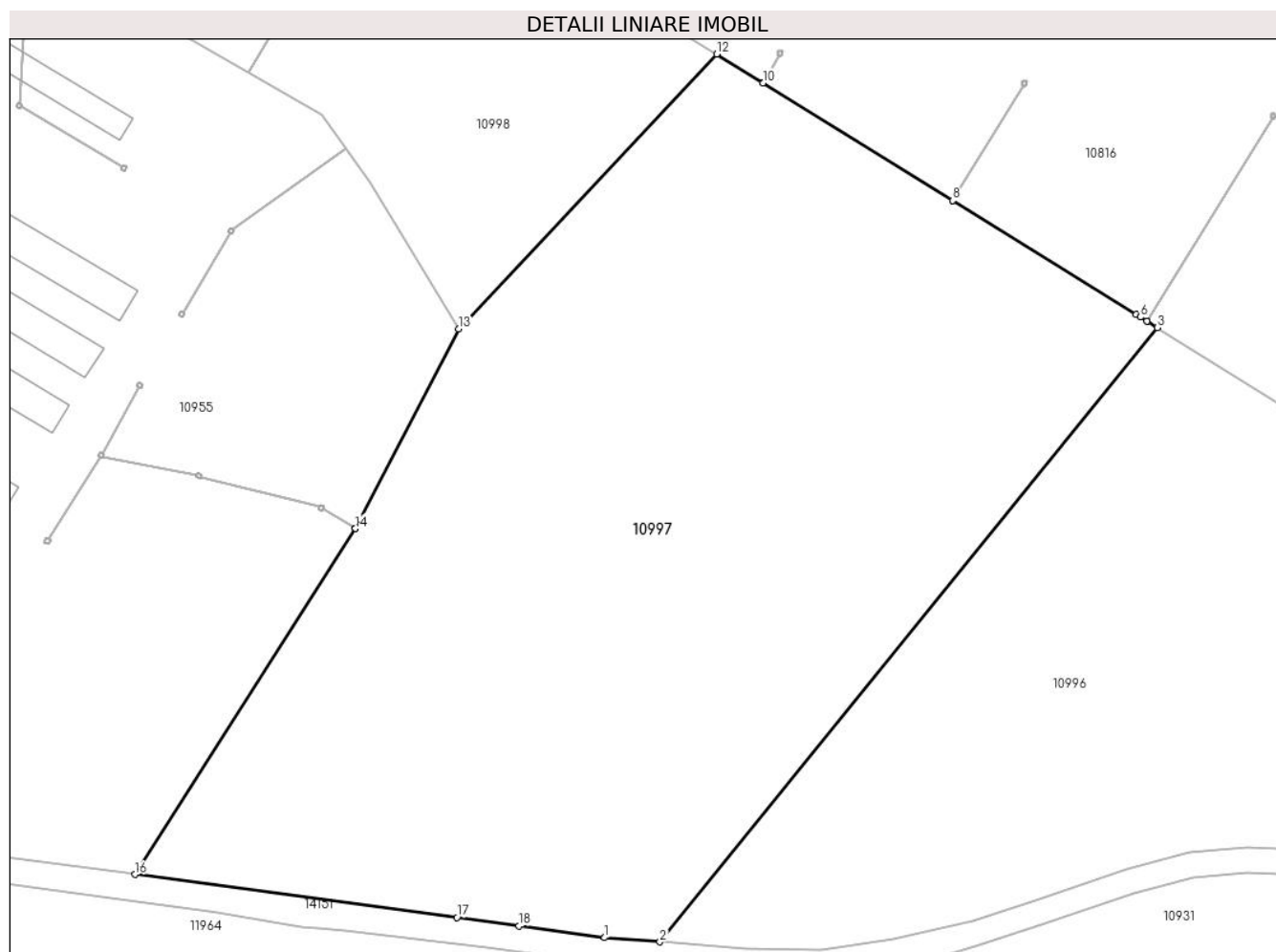
Inscrieri privind dezmembramintele dreptului de proprietate, drepturi reale de garanție și sarcini	Referințe
NU SUNT	

Anexa Nr. 1 La Partea I

Teren

Nr cadastral	Suprafața (mp)*	Observații / Referințe
	Din acte: 61.700 Masurata: 46.480	Imobilul a fost diminuat cu un procent de 24,67%

* Suprafața este determinată în planul de proiecție Stereo 70.



Date referitoare la teren

Crt	Categorie folosință	Intra vilan	Suprafața (mp)	Tarla	Parcelă	Nr. topo	Observații / Referințe
1	arabil	NU	46.480	80/1	2	-	

Lungime Segmente

1) Valorile lungimilor segmentelor sunt obținute din proiecție în plan.

Punct început	X / Y	Punct sfârșit	X / Y	Lungime segment (** (m)
1	340.856,152 291.142,454	2	340.873,732 291.141,156	17.628
2	340.873,732 291.141,156	3	341.031,788 291.336,113	250.978
3	341.031,788 291.336,113	4	341.028,515 291.338,154	3.857
4	341.028,515 291.338,154	5	341.028,511 291.338,157	0.005

Punct început	X / Y	Punct sfârşit	X / Y	Lungime segment (** (m)
5	341.028,511 291.338,157	6	341.026,386 291.339,475	2.501
6	341.026,386 291.339,475	7	341.025,04 291.340,31	1.584
7	341.025,04 291.340,31	8	340.966,73 291.376,481	68.618
8	340.966,73 291.376,481	9	340.966,726 291.376,484	0.005
9	340.966,726 291.376,484	10	340.906,466 291.413,864	70.912
10	340.906,466 291.413,864	11	340.906,462 291.413,867	0.005
11	340.906,462 291.413,867	12	340.891,759 291.422,988	17.302
12	340.891,759 291.422,988	13	340.809,729 291.335,706	119.779
13	340.809,729 291.335,706	14	340.776,986 291.272,361	71.307
14	340.776,986 291.272,361	15	340.776,984 291.272,357	0.004
15	340.776,984 291.272,357	16	340.706,93 291.162,535	130.263
16	340.706,93 291.162,535	17	340.809,247 291.148,866	103.226
17	340.809,247 291.148,866	18	340.828,967 291.146,237	19.894
18	340.828,967 291.146,237	1	340.856,152 291.142,454	27.447

** Lungimile segmentelor sunt determinate în planul de proiecție Stereo 70 și sunt rotunjite la 1 milimetru.

*** Distanța dintre puncte este formată din segmente cumulate ce sunt mai mici decât valoarea 1 milimetru.

**DATE DESPRE IMOBILUL NR. 10998**

Oficiul de Cadastru și Publicitate Imobiliară DOLJ
Biroul de Cadastru și Publicitate Imobiliară Craiova

A. Partea I. Descrierea imobilului

TEREN Extravilan

Adresa: Jud. Dolj, T80/1, P3

Nr. Crt	Nr cadastral Nr. topografic	Suprafața* (mp)	Observații / Referințe
A1		Din acte: 29.000 Masurata: 16.891	Sector cadastral:38 Teren neimprejmuit; Imobil despartit de De 464/1; Diferenta de suprafata se regaseste la ID-ul 11945; Imobilul a fost diminuat cu un procent de 24,67%

B. Partea II. Proprietari și acte

Inscrieri privitoare la dreptul de proprietate și alte drepturi reale		Referințe
/		
Act Administrativ nr. PV 3196, din 15/03/2011 emis de PRIMARIA POIANA MARE (Certificat de deces seria D. 10 nr. 968459/09.03.2020; Hotararea nr. 829/03.04.2008; Anexa nr. 30);		
B1	Inscrierea provizorie, drept de PROPRIETATE, dobandit prin Lege, cota actuala 1/1, cota initiala 1/1 1) ȚAMBOI GICA DEFUNCT:Da	A1

C. Partea III. SARCINI .

Inscrieri privind dezmembramintele dreptului de proprietate, drepturi reale de garanție și sarcini	Referințe
NU SUNT	

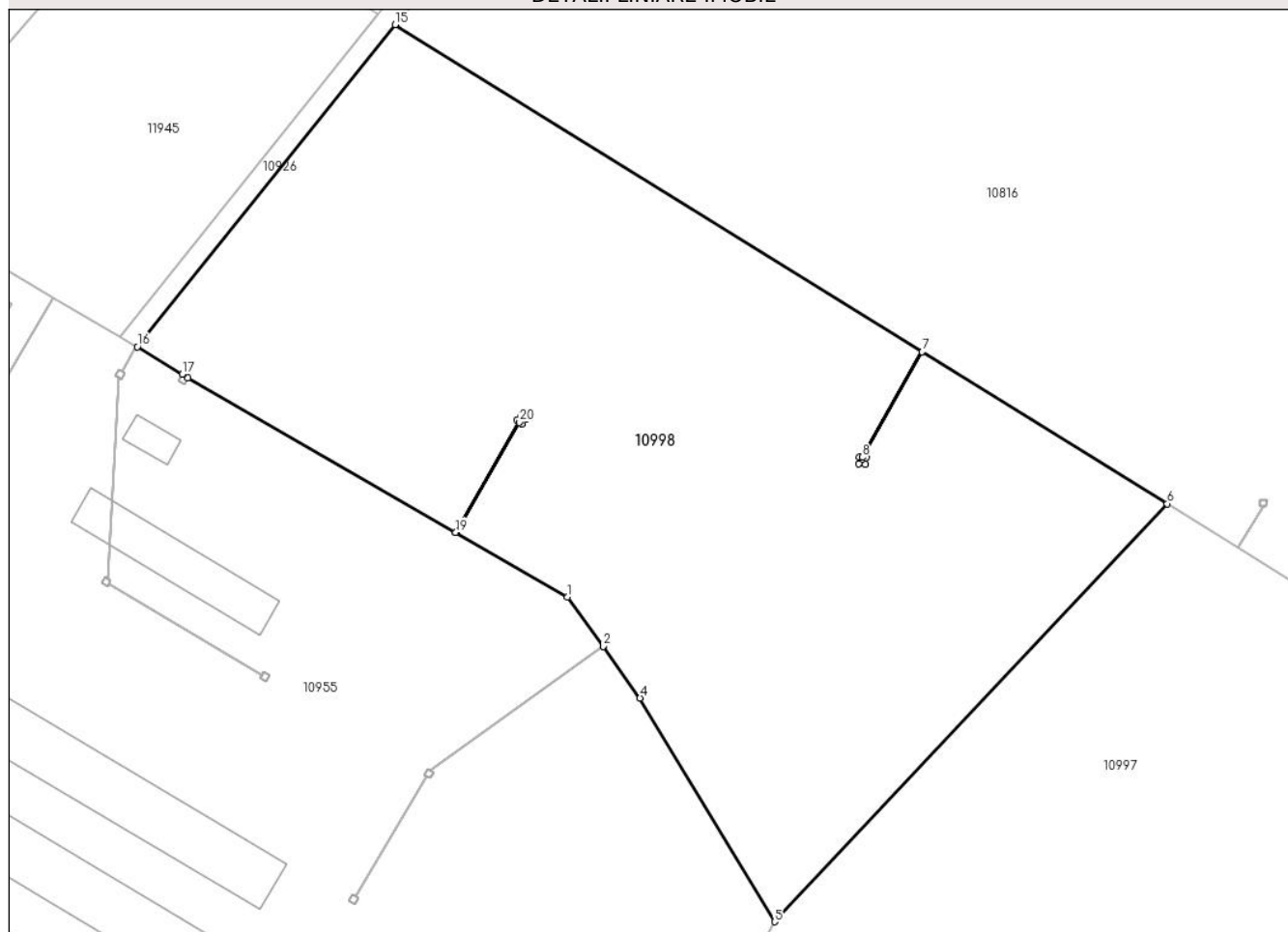
Anexa Nr. 1 La Partea I

Teren

Nr cadastral	Suprafața (mp)*	Observații / Referințe
	Din acte: 29.000 Masurata: 16.891	Imobil despartit de De 464/1; Diferenta de suprafata se regaseste la ID-ul 11945; Imobilul a fost diminuat cu un procent de 24,67%

* Suprafața este determinată în planul de proiecție Stereo 70.

DETALII LINIARE IMOBIL



Date referitoare la teren

Crt	Categorie folosință	Intravilan	Suprafața (mp)	Tarla	Parcelă	Nr. topo	Observații / Referințe
1	arabil	NU	16.891	80/1	3	-	

Lungime Segmente

1) Valorile lungimilor segmentelor sunt obținute din proiecție în plan.

Punct început	X / Y	Punct sfârșit	X / Y	Lungime segment (** (m)
1	340.766,476 291.403,553	2	340.773,918 291.393,183	12.764
3	340.773,921 291.393,179	4	340.781,626 291.382,442	13.216
5	340.809,729 291.335,706	6	340.891,759 291.422,988	119.779
7	340.840,592 291.454,728	8	340.828,083 291.432,719	25.315

Punct început	X / Y	Punct sfârșit	X / Y	Lungime segment (** (m)
2	340.773,918 291.393,183	3	340.773,921 291.393,179	0.005
4	340.781,626 291.382,442	5	340.809,729 291.335,706	54.535
6	340.891,759 291.422,988	7	340.840,592 291.454,728	60.212
8	340.828,083 291.432,719	9	340.828,816 291.432,659	0.735

Punct început	X / Y	Punct sfârșit	X / Y	Lungime segment (** (m))
9	340.828,816 291.432,659	10	340.828,701 291.431,254	1.41
11	340.827,306 291.431,369	12	340.827,421 291.432,774	1.41
13	340.828,078 291.432,72	14	340.840,588 291.454,731	25.318
15	340.730,445 291.523,055	16	340.676,578 291.455,781	86.183
17	340.685,931 291.450,041	18	340.687,16 291.449,292	1.439
19	340.743,111 291.417,026	20	340.756,372 291.440,02	26.544
21	340.755,842 291.440,486	22	340.756,779 291.441,553	1.42
23	340.757,838 291.440,622	24	340.756,901 291.439,555	1.42
25	340.756,375 291.440,017	26	340.743,116 291.417,024	26.542

Punct început	X / Y	Punct sfârșit	X / Y	Lungime segment (** (m))
10	340.828,701 291.431,254	11	340.827,306 291.431,369	1.4
12	340.827,421 291.432,774	13	340.828,078 291.432,72	0.659
14	340.840,588 291.454,731	15	340.730,445 291.523,055	129.613
16	340.676,578 291.455,781	17	340.685,931 291.450,041	10.974
18	340.687,16 291.449,292	19	340.743,111 291.417,026	64.588
20	340.756,372 291.440,02	21	340.755,842 291.440,486	0.706
22	340.756,779 291.441,553	23	340.757,838 291.440,622	1.41
24	340.756,901 291.439,555	25	340.756,375 291.440,017	0.7
26	340.743,116 291.417,024	1	340.766,476 291.403,553	26.966

** Lungimile segmentelor sunt determinate în planul de proiecție Stereo 70 și sunt rotunjite la 1 milimetru.

*** Distanța dintre puncte este formată din segmente cumulate ce sunt mai mici decât valoarea 1 milimetru.

**DATE DESPRE IMOBILUL NR. 10999**

Oficiul de Cadastru și Publicitate Imobiliară DOLJ
Biroul de Cadastru și Publicitate Imobiliară Craiova

A. Partea I. Descrierea imobilului

TEREN Extravilan

Adresa: Jud. Dolj, T80/1, P4

Nr. Crt	Nr cadastral Nr. topografic	Suprafața* (mp)	Observații / Referințe
A1		Din acte: 22.800 Masurata: 17.176	Sector cadastral:38 Teren neimprejmuit; Imobilul a fost diminuat cu un procent de 24,67%

B. Partea II. Proprietari și acte

Inscrieri privitoare la dreptul de proprietate și alte drepturi reale	Referințe
/	
Act Administrativ nr. PV 3199, din 15/03/2011 emis de PRIMARIA POIANA MARE (Hotararea nr. 829/03.04.2008; Anexa nr. 30);	
B1	A1
Inscrierea provizorie, drept de PROPRIETATE, dobandit prin Lege, cota actuala 1/1, cota initiala 1/1 1) VÎJOI GENOVICA	

C. Partea III. SARCINI .

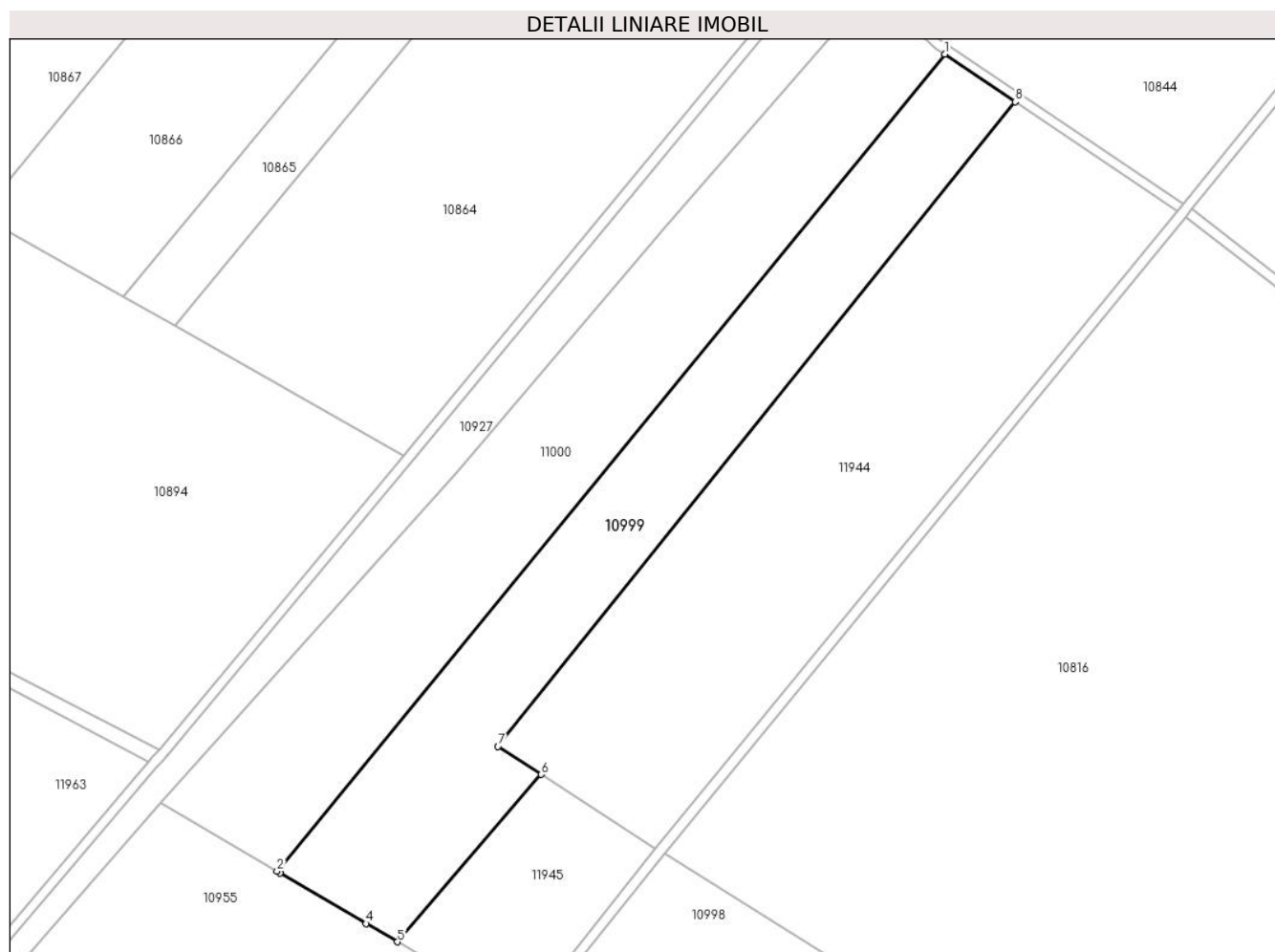
Inscrieri privind dezmembramintele dreptului de proprietate, drepturi reale de garanție și sarcini	Referințe
NU SUNT	

Anexa Nr. 1 La Partea I

Teren

Nr cadastral	Suprafața (mp)*	Observații / Referințe
	Din acte: 22.800 Masurata: 17.176	Imobilul a fost diminuat cu un procent de 24,67%

* Suprafața este determinată în planul de proiecție Stereo 70.



Date referitoare la teren

Crt	Categorie folosință	Intravilan	Suprafața (mp)	Tarla	Parcelă	Nr. topo	Observații / Referințe
1	arabil	NU	17.176	80/1	4	-	

Lungime Segmente

1) Valorile lungimilor segmentelor sunt obținute din proiecție în plan.

Punct început	X / Y	Punct sfârșit	X / Y	Lungime segment (** (m)
1	340.844,055 291.846,879	2	340.573,497 291.516,085	427.348
2	340.573,497 291.516,085	3	340.574,764 291.515,343	1.468
3	340.574,764 291.515,343	4	340.609,63 291.494,919	40.408
4	340.609,63 291.494,919	5	340.622,287 291.487,505	14.669

Punct început	X / Y	Punct sfârșit	X / Y	Lungime segment (** (m)
5	340.622,287 291.487,505	6	340.680,545 291.555,281	89.373
6	340.680,545 291.555,281	7	340.663,072 291.566,589	20.813
7	340.663,072 291.566,589	8	340.872,672 291.827,558	334.719
8	340.872,672 291.827,558	1	340.844,055 291.846,879	34.529

** Lungimile segmentelor sunt determinate în planul de proiecție Stereo 70 și sunt rotunjite la 1 milimetru.

*** Distanța dintre puncte este formată din segmente cumulate ce sunt mai mici decât valoarea 1 milimetru.

**DATE DESPRE IMOBILUL NR. 11000**

Oficiul de Cadastru și Publicitate Imobiliară DOLJ
Biroul de Cadastru și Publicitate Imobiliară Craiova

A. Partea I. Descrierea imobilului

TEREN Extravilan

Adresa: Jud. Dolj, T80/1, P5

Nr. Crt	Nr cadastral Nr. topografic	Suprafața* (mp)	Observații / Referințe
A1		Din acte: 26.200 Masurata: 19.737	Sector cadastral:38 Teren neimprejmuit; Imobilul a fost diminuat cu un procent de 24,67%

B. Partea II. Proprietari și acte

Inscrieri privitoare la dreptul de proprietate și alte drepturi reale		Referințe
/		
Act Administrativ nr. PV 3194, din 15/03/2011 emis de PRIMARIA POIANA MARE (Certificat de deces seria D. 10 nr. 145736/15.07.2018; Hotararea nr. 829/03.04.2008; Anexa nr. 30, Hotararea nr. 1903/ 29.11.2007);		
B1	Inscrierea provizorie, drept de PROPRIETATE, dobandit prin Lege, cota actuala 1/1, cota initiala 1/1 1) DEACONESCU-SCĂRLĂTESCU I NICOLAE 2) DEACONESCU-SCĂRLĂTESCU ION	A1

C. Partea III. SARCINI .

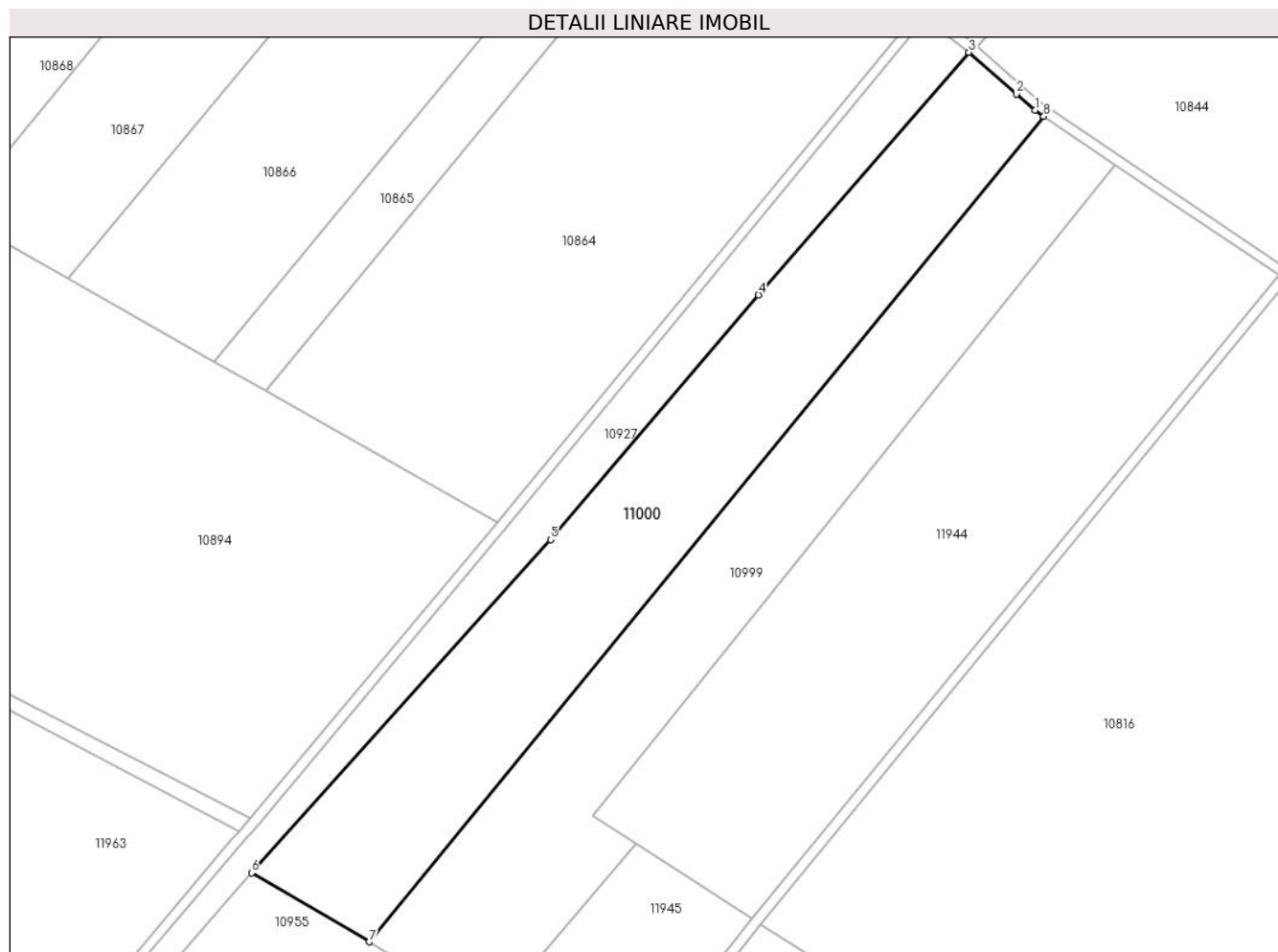
Inscrieri privind dezmembramintele dreptului de proprietate, drepturi reale de garanție și sarcini	Referințe
NU SUNT	

Anexa Nr. 1 La Partea I

Teren

Nr cadastral	Suprafața (mp)*	Observații / Referințe
	Din acte: 26.200 Masurata: 19.737	Imobilul a fost diminuat cu un procent de 24,67%

* Suprafața este determinată în planul de proiecție Stereo 70.



Date referitoare la teren

Crt	Categorie folosință	Intravilan	Suprafața (mp)	Tarla	Parcelă	Nr. topo	Observații / Referințe
1	arabil	NU	19.737	80/1	5	-	

Lungime Segmente

1) Valorile lungimilor segmentelor sunt obținute din proiecție în plan.

Punct început	X / Y	Punct sfârșit	X / Y	Lungime segment (** (m)
1	340.840,489 291.849,287	2	340.833,008 291.855,863	9.96
2	340.833,008 291.855,863	3	340.813,994 291.872,578	25.316
3	340.813,994 291.872,578	4	340.729,669 291.775,358	128.695
4	340.729,669 291.775,358	5	340.646,273 291.677,258	128.758

Punct început	X / Y	Punct sfârșit	X / Y	Lungime segment (** (m)
5	340.646,273 291.677,258	6	340.526,322 291.543,72	179.501
6	340.526,322 291.543,72	7	340.573,497 291.516,085	54.673
7	340.573,497 291.516,085	8	340.844,055 291.846,879	427.348
8	340.844,055 291.846,879	1	340.840,489 291.849,287	4.303

** Lungimile segmentelor sunt determinate în planul de proiecție Stereo 70 și sunt rotunjite la 1 milimetru.

*** Distanța dintre puncte este formată din segmente cumulate ce sunt mai mici decât valoarea 1 milimetru.

**DATE DESPRE IMOBILUL NR. 11002**

Oficiul de Cadastru și Publicitate Imobiliară DOLJ
Biroul de Cadastru și Publicitate Imobiliară Craiova

A. Partea I. Descrierea imobilului

TEREN Extravilan

Adresa: Jud. Dolj, T80/1, P583, 583/1/15

Nr. Crt	Nr cadastral Nr. topografic	Suprafața* (mp)	Observații / Referințe
A1		2	Sector cadastral:38 Teren neimprejmuit; L20 KV CETATE - SPA 1

Construcții

Crt	Nr cadastral Nr. topografic	Adresa	Observații / Referințe
A1.1		Jud. Dolj, T80/1, P583, 583/1/15	Nr. niveluri:1; S. construita la sol:2 mp; Stalp electric

B. Partea II. Proprietari și acte

Inscrieri privitoare la dreptul de proprietate și alte drepturi reale		Referințe
/		
Act Normativ nr. Legea 123, din 10/07/2012 emis de PARLAMENTUL ROMÂNIEI;		
B1	Intabulare, drept de PROPRIETATE, dobandit prin Lege, cota actuala 1/1, cota initiala 1/1 1) STATUL ROMAN-DOMENIUL PUBLIC, CIF:9999999999999, LIPSA CUI	A1
Act Administrativ nr. Contract de Concesiune nr. 6, din 20/06/2005 emis de Ministerul Economiei si Comertului (Act aditional nr.1 din 04.03.2016);		
B2	Intabulare, drept de CONCESIUNE pe o perioada de 49 de ani, dobandit prin Lege, cota actuala 1/1, cota initiala 1/1 1) CEZ DISTRIBUTIE SA, CIF:14491102	A1, A1.1

C. Partea III. SARCINI .

Inscrieri privind dezmembramintele dreptului de proprietate, drepturi reale de garanție și sarcini	Referințe
NU SUNT	

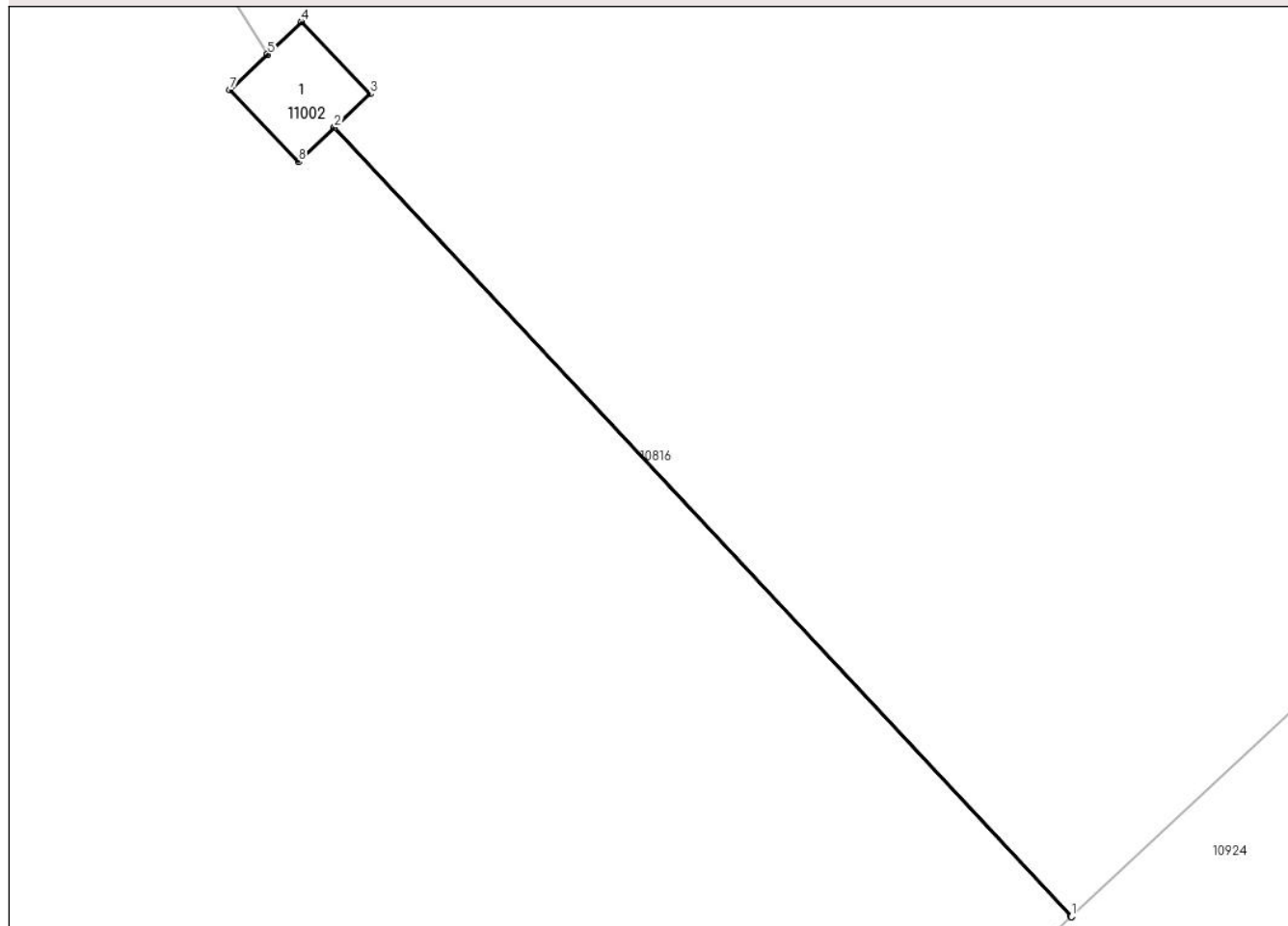
Anexa Nr. 1 La Partea I

Teren

Nr cadastral	Suprafața (mp)*	Observații / Referințe
	2	L20 KV CETATE - SPA 1

* Suprafața este determinată în planul de proiecție Stereo 70.

DETALII LINIARE IMOBIL



Date referitoare la teren

Crt	Categorie folosință	Intra vilan	Suprafața (mp)	Tarla	Parcelă	Nr. topo	Observații / Referințe
1	curți constructii	NU	2	80/1	583;583/1/15	-	

Date referitoare la construcții

Crt	Număr	Destinație construcție	Supraf. (mp)	Situație juridică	Observații / Referințe
A1.1		construcții industriale și edilitare	2	Cu acte	Nr. niveluri:1; S. construita la sol:2 mp; Stalp electric

Lungime Segmente

1) Valorile lungimilor segmentelor sunt obținute din proiecție în plan.

Punct început	X / Y	Punct sfârșit	X / Y	Lungime segment (** (m))
1	341.518,624 291.246,582	2	341.508,164 291.257,775	15.32
2	341.508,164 291.257,775	3	341.508,667 291.258,255	0.695
3	341.508,667 291.258,255	4	341.507,694 291.259,276	1.41

Punct început	X / Y	Punct sfârșit	X / Y	Lungime segment (** (m)
4	341.507,694 291.259,276	5	341.507,212 291.258,816	0.666
5	341.507,212 291.258,816	6	341.507,209 291.258,813	0.004
6	341.507,209 291.258,813	7	341.506,681 291.258,31	0.729
7	341.506,681 291.258,31	8	341.507,654 291.257,289	1.41
8	341.507,654 291.257,289	9	341.508,16 291.257,772	0.7
9	341.508,16 291.257,772	10	341.518,62 291.246,579	15.32
10	341.518,62 291.246,579	1	341.518,624 291.246,582	0.005

** Lungimile segmentelor sunt determinate în planul de proiecție Stereo 70 și sunt rotunjite la 1 milimetru.

*** Distanța dintre puncte este formată din segmente cumulate ce sunt mai mici decât valoarea 1 milimetru.

**DATE DESPRE IMOBILUL NR. 11003**

Oficiul de Cadastru și Publicitate Imobiliară DOLJ
Biroul de Cadastru și Publicitate Imobiliară Craiova

A. Partea I. Descrierea imobilului

TEREN Extravilan

Adresa: Jud. Dolj, T80/1, P583, 583/1/16

Nr. Crt	Nr cadastral Nr. topografic	Suprafața* (mp)	Observații / Referințe
A1		2	Sector cadastral:38 Teren neimprejmuit; L20 KV CETATE - SPA 1

Construcții

Crt	Nr cadastral Nr. topografic	Adresa	Observații / Referințe
A1.1		Jud. Dolj, T80/1, P583, 583/1/16	Nr. niveluri:1; S. construita la sol:2 mp; Stalp electric

B. Partea II. Proprietari și acte

Inscrieri privitoare la dreptul de proprietate și alte drepturi reale		Referințe
/		
Act Normativ nr. Legea 123, din 10/07/2012 emis de PARLAMENTUL ROMÂNIEI;		
B1	Intabulare, drept de PROPRIETATE, dobandit prin Lege, cota actuala 1/1, cota initiala 1/1 1) STATUL ROMAN-DOMENIUL PUBLIC, CIF:9999999999999, LIPSA CUI	A1
Act Administrativ nr. Contract de Concesiune nr. 6, din 20/06/2005 emis de Ministerul Economiei si Comertului (Act aditional nr.1 din 04.03.2016);		
B2	Intabulare, drept de CONCESIUNE pe o perioada de 49 de ani, dobandit prin Lege, cota actuala 1/1, cota initiala 1/1 1) CEZ DISTRIBUTIE SA, CIF:14491102	A1, A1.1

C. Partea III. SARCINI .

Inscrieri privind dezmembramintele dreptului de proprietate, drepturi reale de garanție și sarcini	Referințe
NU SUNT	

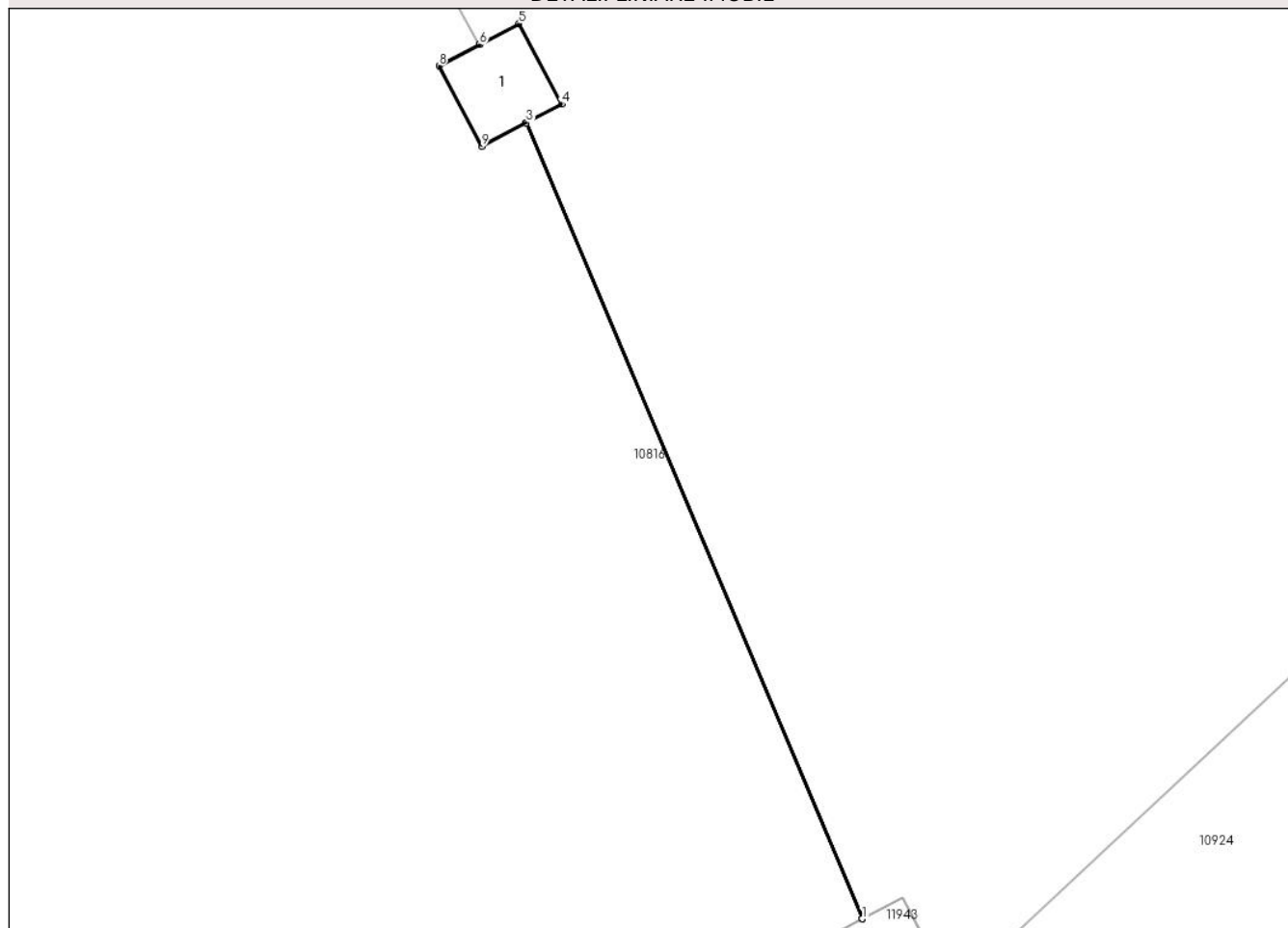
Anexa Nr. 1 La Partea I

Teren

Nr cadastral	Suprafața (mp)*	Observații / Referințe
	2	L20 KV CETATE - SPA 1

* Suprafața este determinată în planul de proiecție Stereo 70.

DETALII LINIARE IMOBIL



Date referitoare la teren

Crt	Categorie folosință	Intravilan	Suprafața (mp)	Tarla	Parcelă	Nr. topo	Observații / Referințe
1	curți constructii	NU	2	80/1	583;583/1/16	-	

Date referitoare la construcții

Crt	Număr	Destinație construcție	Supraf. (mp)	Situație juridică	Observații / Referințe
A1.1		construcții industriale și edilitare	2	Cu acte	Nr. niveluri:1; S. construită la sol:2 mp; Stalp electric

Lungime Segmente

1) Valorile lungimilor segmentelor sunt obținute din proiecție în plan.

Punct început	X / Y	Punct sfârșit	X / Y	Lungime segment (** (m)
1	341.471,45 291.204,939	2	341.471,454 291.204,941	0.004
2	341.471,454 291.204,941	3	341.466,25 291.217,251	13.365
3	341.466,25 291.217,251	4	341.466,796 291.217,54	0.618

Punct început	X / Y	Punct sfârșit	X / Y	Lungime segment (** (m)
4	341.466,796 291.217,54	5	341.466,136 291.218,786	1.41
5	341.466,136 291.218,786	6	341.465,523 291.218,463	0.693
6	341.465,523 291.218,463	7	341.465,519 291.218,46	0.005
7	341.465,519 291.218,46	8	341.464,898 291.218,132	0.702
8	341.464,898 291.218,132	9	341.465,558 291.216,886	1.41
9	341.465,558 291.216,886	10	341.466,246 291.217,249	0.778
10	341.466,246 291.217,249	1	341.471,45 291.204,939	13.365

** Lungimile segmentelor sunt determinate în planul de proiecție Stereo 70 și sunt rotunjite la 1 milimetru.

*** Distanța dintre puncte este formată din segmente cumulate ce sunt mai mici decât valoarea 1 milimetru.

**DATE DESPRE IMOBILUL NR. 11004**

Oficiul de Cadastru și Publicitate Imobiliară DOLJ
Biroul de Cadastru și Publicitate Imobiliară Craiova

A. Partea I. Descrierea imobilului

TEREN Extravilan

Adresa: Jud. Dolj, T80/1, P583, 583/1/14

Nr. Crt	Nr cadastral Nr. topografic	Suprafața* (mp)	Observații / Referințe
A1		2	Sector cadastral:38 Teren neimprejmuit; L20 KV CETATE - SPA 1

Construcții

Crt	Nr cadastral Nr. topografic	Adresa	Observații / Referințe
A1.1		Jud. Dolj, T80/1, P583, 583/1/14	Nr. niveluri:1; S. construita la sol:2 mp; Stalp electric

B. Partea II. Proprietari și acte

Inscrieri privitoare la dreptul de proprietate și alte drepturi reale		Referințe
/		
Act Normativ nr. Legea 123, din 10/07/2012 emis de PARLAMENTUL ROMÂNIEI;		
B1	Intabulare, drept de PROPRIETATE, dobandit prin Lege, cota actuala 1/1, cota initiala 1/1 1) STATUL ROMAN-DOMENIUL PUBLIC, CIF:9999999999999, LIPSA CUI	A1
Act Administrativ nr. Contract de Concesiune nr. 6, din 20/06/2005 emis de Ministerul Economiei si Comertului (Act aditional nr.1 din 04.03.2016);		
B2	Intabulare, drept de CONCESIUNE pe o perioada de 49 de ani, dobandit prin Lege, cota actuala 1/1, cota initiala 1/1 1) CEZ DISTRIBUTIE SA, CIF:14491102	A1, A1.1

C. Partea III. SARCINI .

Inscrieri privind dezmembramintele dreptului de proprietate, drepturi reale de garanție și sarcini	Referințe
NU SUNT	

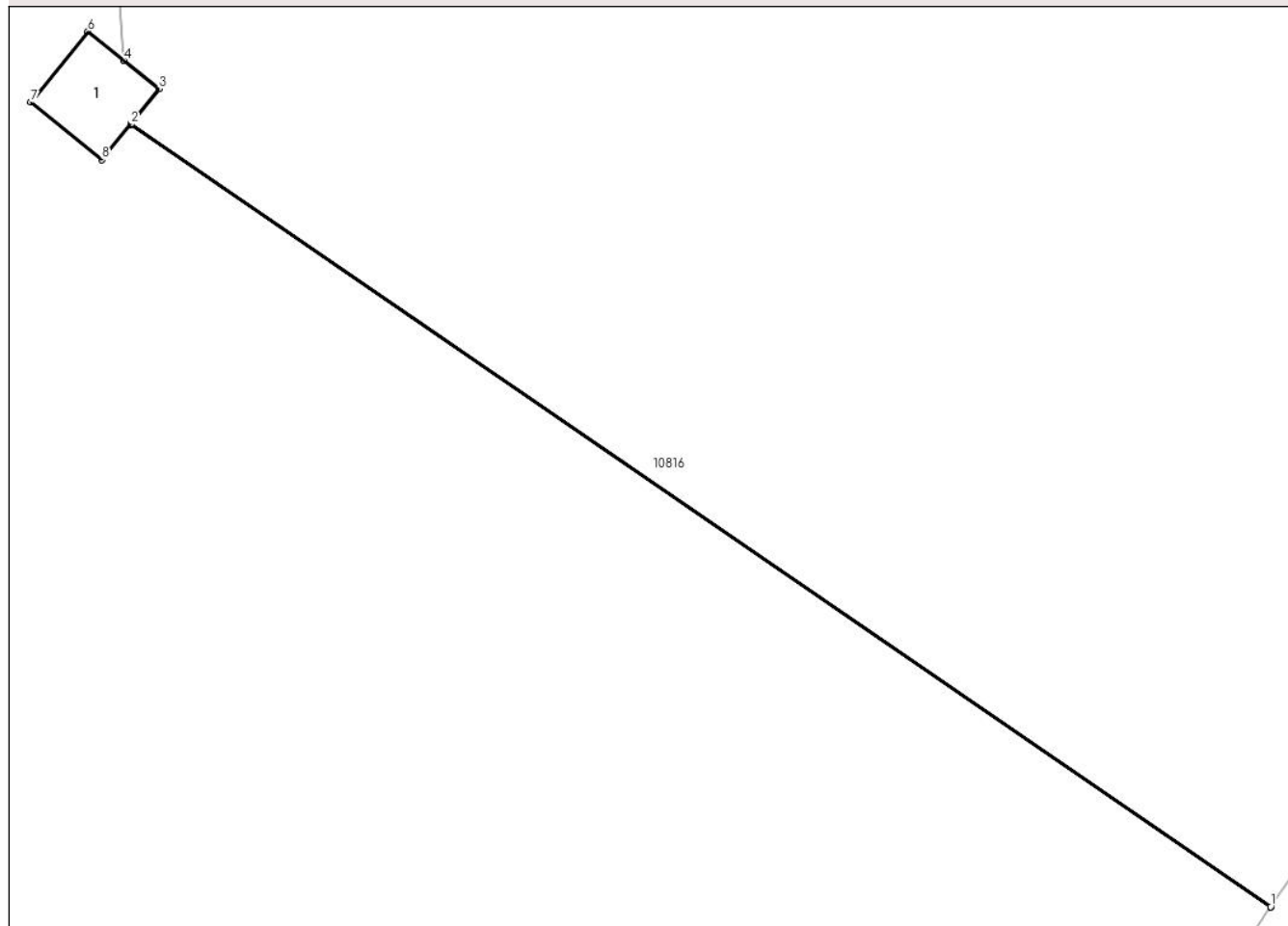
Anexa Nr. 1 La Partea I

Teren

Nr cadastral	Suprafaţa (mp)*	Observații / Referințe
	2	L20 KV CETATE - SPA 1

* Suprafața este determinată în planul de proiecție Stereo 70.

DETALII LINIARE IMOBIL



Date referitoare la teren

Crt	Categorie folosință	Intravilan	Suprafața (mp)	Tarla	Parcelă	Nr. topo	Observații / Referințe
1	curti constructii	NU	2	80/1	583;583/1/14	-	

Date referitoare la construcții

Crt	Număr	Destinație construcție	Supraf. (mp)	Situație juridică	Observații / Referințe
A1.1		construcții industriale și edilitare	2	Cu acte	Nr. niveluri:1; S. construita la sol:2 mp; Stalp electric

Lungime Segmente

1) Valorile lungimilor segmentelor sunt obținute din proiecție în plan.

Punct început	X / Y	Punct sfârșit	X / Y	Lungime segment (** (m)
1	341.447,486 291.163,291	2	341.429,932 291.175,338	21.29
2	341.429,932 291.175,338	3	341.430,368 291.175,879	0.695
3	341.430,368 291.175,879	4	341.429,823 291.176,319	0.7

Punct început	X / Y	Punct sfârșit	X / Y	Lungime segment (** (m)
4	341.429,823 291.176,319	5	341.429,819 291.176,322	0.005
5	341.429,819 291.176,322	6	341.429,27 291.176,765	0.705
6	341.429,27 291.176,765	7	341.428,391 291.175,675	1.4
7	341.428,391 291.175,675	8	341.429,489 291.174,79	1.41
8	341.429,489 291.174,79	9	341.429,929 291.175,334	0.7
9	341.429,929 291.175,334	10	341.447,483 291.163,287	21.29
10	341.447,483 291.163,287	1	341.447,486 291.163,291	0.005

** Lungimile segmentelor sunt determinate în planul de proiecție Stereo 70 și sunt rotunjite la 1 milimetru.

*** Distanța dintre puncte este formată din segmente cumulate ce sunt mai mici decât valoarea 1 milimetru.

**DATE DESPRE IMOBILUL NR. 11938**

Oficiul de Cadastru și Publicitate Imobiliară DOLJ
Biroul de Cadastru și Publicitate Imobiliară Craiova

A. Partea I. Descrierea imobilului

TEREN Extravilan

Adresa: Jud. Dolj, T80/1, P3/1

Nr. Crt	Nr cadastral Nr. topografic	Suprafața* (mp)	Observații / Referințe
A1		2	Sector cadastral:38 Teren neimprejmuit; RACORD 20 KV PTA IAS CETATE (CAP)

Construcții

Crt	Nr cadastral Nr. topografic	Adresa	Observații / Referințe
A1.1		Jud. Dolj, T80/1, P3/1	Nr. niveluri:1; S. construita la sol:2 mp; Stalp electric

B. Partea II. Proprietari și acte

Inscrieri privitoare la dreptul de proprietate și alte drepturi reale		Referințe
/		
Act Normativ nr. Legea 123, din 10/07/2012 emis de PARLAMENTUL ROMÂNIEI;		
B1	Intabulare, drept de PROPRIETATE, dobandit prin Lege, cota actuala 1/1, cota initiala 1/1 1) STATUL ROMAN-DOMENIUL PUBLIC, CIF:9999999999999, LIPSA CUI	A1
Act Administrativ nr. Contract de Concesiune nr. 6, din 20/06/2005 emis de Ministerul Economiei si Comertului (Act aditional nr.1 din 04.03.2016);		
B2	Intabulare, drept de CONCESIUNE pe o perioada de 49 de ani, dobandit prin Lege, cota actuala 1/1, cota initiala 1/1 1) CEZ DISTRIBUTIE SA, CIF:14491102	A1, A1.1

C. Partea III. SARCINI .

Inscrieri privind dezmembramintele dreptului de proprietate, drepturi reale de garanție și sarcini	Referințe
NU SUNT	

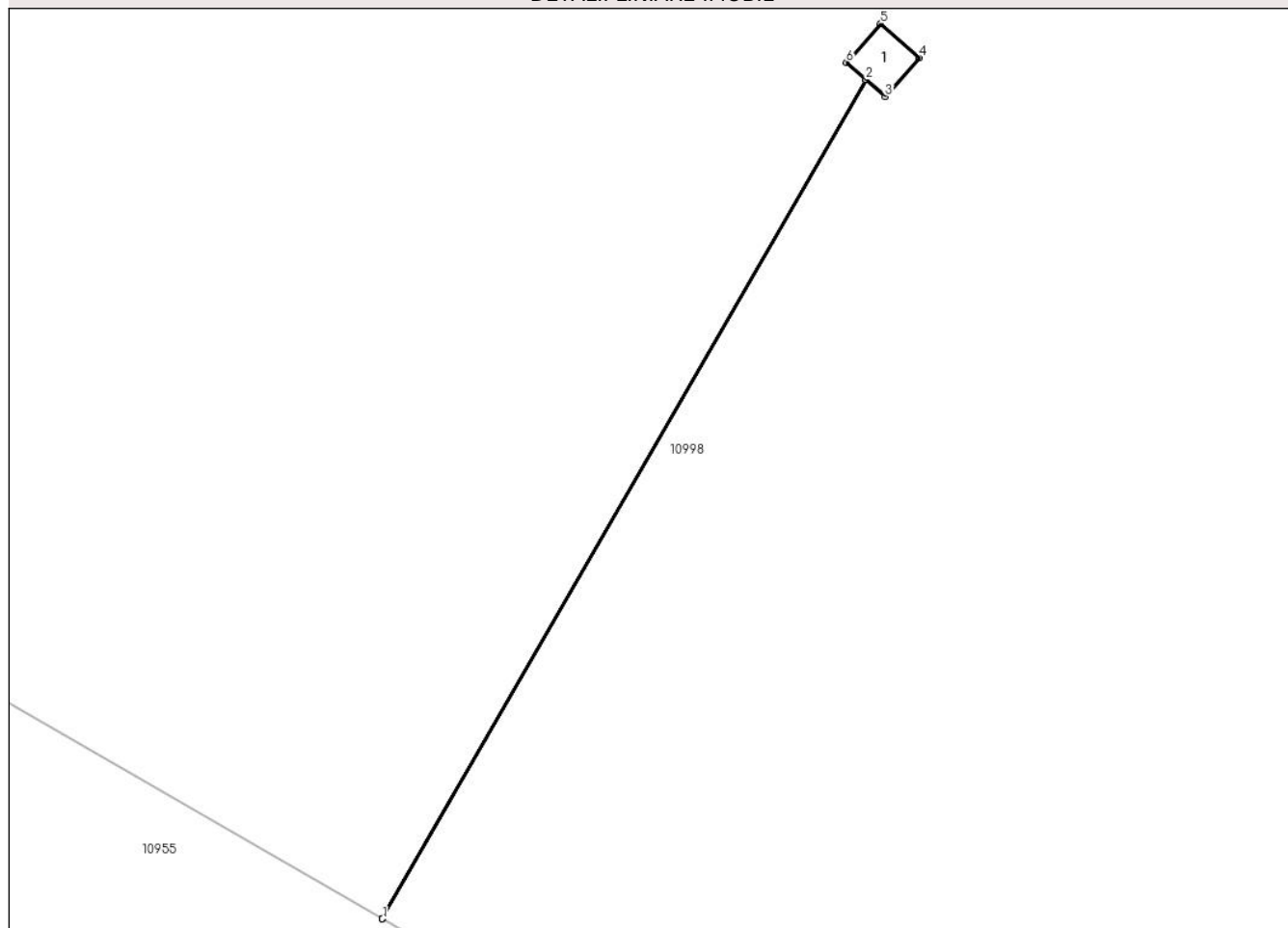
Anexa Nr. 1 La Partea I

Teren

Nr cadastral	Suprafaţa (mp)*	Observații / Referințe
	2	RACORD 20 KV PTA IAS CETATE (CAP)

* Suprafața este determinată în planul de proiecție Stereo 70.

DETALII LINIARE IMOBIL



Date referitoare la teren

Crt	Categorie folosință	Intravilan	Suprafața (mp)	Tarla	Parcelă	Nr. topo	Observații / Referințe
1	curti constructii	NU	2	80/1	3/1	-	

Date referitoare la construcții

Crt	Număr	Destinație construcție	Supraf. (mp)	Situație juridică	Observații / Referințe
A1.1		construcții industriale și edilitare	2	Cu acte	Nr. niveluri:1; S. construita la sol:2 mp; Stalp electric

Lungime Segmente

1) Valorile lungimilor segmentelor sunt obținute din proiecție în plan.

Punct început	X / Y	Punct sfârșit	X / Y	Lungime segment (** (m)
1	340.743,116 291.417,024	2	340.756,375 291.440,017	26.542
2	340.756,375 291.440,017	3	340.756,901 291.439,555	0.7
3	340.756,901 291.439,555	4	340.757,838 291.440,622	1.42

Punct început	X / Y	Punct sfârșit	X / Y	Lungime segment (** (m)
4	340.757,838 291.440,622	5	340.756,779 291.441,553	1.41
5	340.756,779 291.441,553	6	340.755,842 291.440,486	1.42
6	340.755,842 291.440,486	7	340.756,372 291.440,02	0.706
7	340.756,372 291.440,02	8	340.743,111 291.417,026	26.544
8	340.743,111 291.417,026	1	340.743,116 291.417,024	0.005

** Lungimile segmentelor sunt determinate în planul de proiecție Stereo 70 și sunt rotunjite la 1 milimetru.

*** Distanța dintre puncte este formată din segmente cumulate ce sunt mai mici decât valoarea 1 milimetru.

**DATE DESPRE IMOBILUL NR. 11939**

Oficiul de Cadastru și Publicitate Imobiliară DOLJ
Biroul de Cadastru și Publicitate Imobiliară Craiova

A. Partea I. Descrierea imobilului

TEREN Extravilan

Adresa: Jud. Dolj, T80/1, P2/1

Nr. Crt	Nr cadastral Nr. topografic	Suprafața* (mp)	Observații / Referințe
A1		2	Sector cadastral:38 Teren neimprejmuit; RACORD 20 KV PTA IAS CETATE (CAP)

Construcții

Crt	Nr cadastral Nr. topografic	Adresa	Observații / Referințe
A1.1		Jud. Dolj, T80/1, P2/1	Nr. niveluri:1; S. construita la sol:2 mp; Stalp electric

B. Partea II. Proprietari și acte

Inscrieri privitoare la dreptul de proprietate și alte drepturi reale	Referințe
/	
Act Normativ nr. Legea 123, din 10/07/2012 emis de PARLAMENTUL ROMÂNIEI;	
B1	A1
Intabulare, drept de PROPRIETATE, dobandit prin Lege, cota actuala 1/1, cota initiala 1/1 1) STATUL ROMAN-DOMENIUL PUBLIC, CIF:9999999999999, LIPSA CUI	
Act Administrativ nr. Contract de Concesiune nr. 6, din 20/06/2005 emis de Ministerul Economiei si Comertului (Act aditional nr.1 din 04.03.2016);	
B2	A1, A1.1
Intabulare, drept de CONCESIUNE pe o perioada de 49 de ani, dobandit prin Lege, cota actuala 1/1, cota initiala 1/1 1) CEZ DISTRIBUTIE SA, CIF:14491102	

C. Partea III. SARCINI .

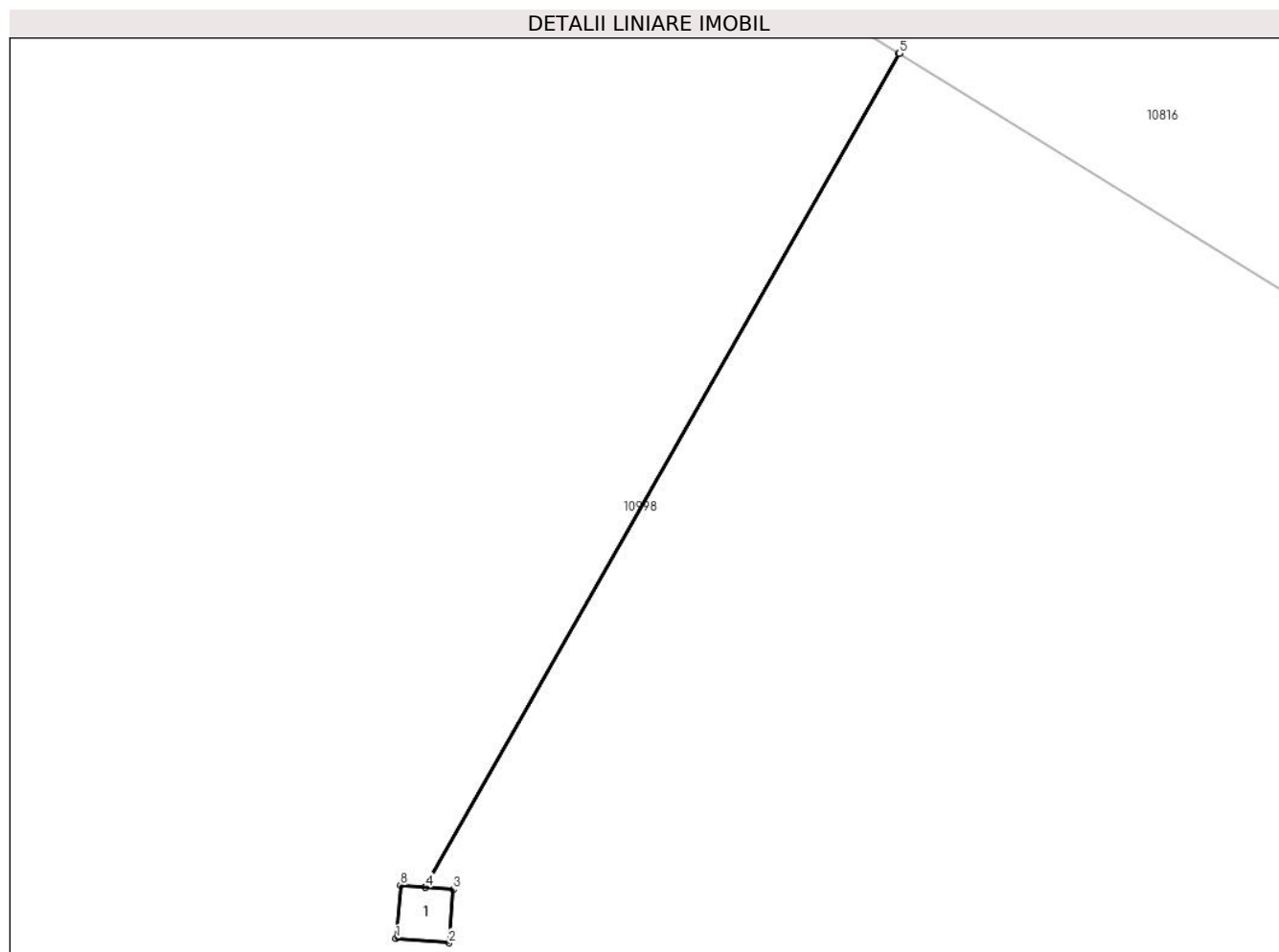
Inscrieri privind dezmembramintele dreptului de proprietate, drepturi reale de garanție și sarcini	Referințe
NU SUNT	

Anexa Nr. 1 La Partea I

Teren

Nr cadastral	Suprafața (mp)*	Observații / Referințe
	2	RACORD 20 KV PTA IAS CETATE (CAP)

* Suprafața este determinată în planul de proiecție Stereo 70.



Date referitoare la teren

Crt	Categorie folosință	Intra vilan	Suprafața (mp)	Tarla	Parcelă	Nr. topo	Observații / Referințe
1	curți constructii	NU	2	80/1	2/1	-	

Date referitoare la construcții

Crt	Număr	Destinație construcție	Supraf. (mp)	Situație juridică	Observații / Referințe
A1.1		construcții industriale și edilitare	2	Cu acte	Nr. niveluri:1; S. construita la sol:2 mp; Stalp electric

Lungime Segmente

1) Valorile lungimilor segmentelor sunt obținute din proiecție în plan.

Punct început	X / Y	Punct sfârșit	X / Y	Lungime segment (** (m)
1	340.827,306 291.431,369	2	340.828,701 291.431,254	1.4
2	340.828,701 291.431,254	3	340.828,816 291.432,659	1.41
3	340.828,816 291.432,659	4	340.828,083 291.432,719	0.735

Punct început	X / Y	Punct sfârșit	X / Y	Lungime segment (** (m)
4	340.828,083 291.432,719	5	340.840,592 291.454,728	25.315
5	340.840,592 291.454,728	6	340.840,588 291.454,731	0.005
6	340.840,588 291.454,731	7	340.828,078 291.432,72	25.318
7	340.828,078 291.432,72	8	340.827,421 291.432,774	0.659
8	340.827,421 291.432,774	1	340.827,306 291.431,369	1.41

** Lungimile segmentelor sunt determinate în planul de proiecție Stereo 70 și sunt rotunjite la 1 milimetru.

*** Distanța dintre puncte este formată din segmente cumulate ce sunt mai mici decât valoarea 1 milimetru.

**DATE DESPRE IMOBILUL NR. 11940**

Oficiul de Cadastru și Publicitate Imobiliară DOLJ
Biroul de Cadastru și Publicitate Imobiliară Craiova

A. Partea I. Descrierea imobilului

TEREN Extravilan

Adresa: Jud. Dolj, Hc 464

Nr. Crt	Nr cadastral Nr. topografic	Suprafața* (mp)	Observații / Referințe
A1		10.439	Sector cadastral:38 Teren neimpregmuit;

B. Partea II. Proprietari și acte

Inscrieri privitoare la dreptul de proprietate și alte drepturi reale		Referințe
/		
Act Normativ nr. HG 626, din 06/07/2001 emis de GUVERNUL ROMANIEI (Adresa NR. Dj/86/22.02.2023; Protocolul nr. 229/25.04.2000; Inventarul bunurilor);		
B1	Intabulare, drept de PROPRIETATE, dobandit prin Lege, cota actuala 1/1, cota initiala 1/1 1) STATUL ROMAN, CIF:9999999999999, LIPSA CUI	A1
B2	Intabulare, drept de ADMINISTRARE, dobandit prin Lege, cota actuala 1/1, cota initiala 1/1 1) AGENTIA DOMENIILOR STATULUI, CIF:14818116	A1

C. Partea III. SARCINI .

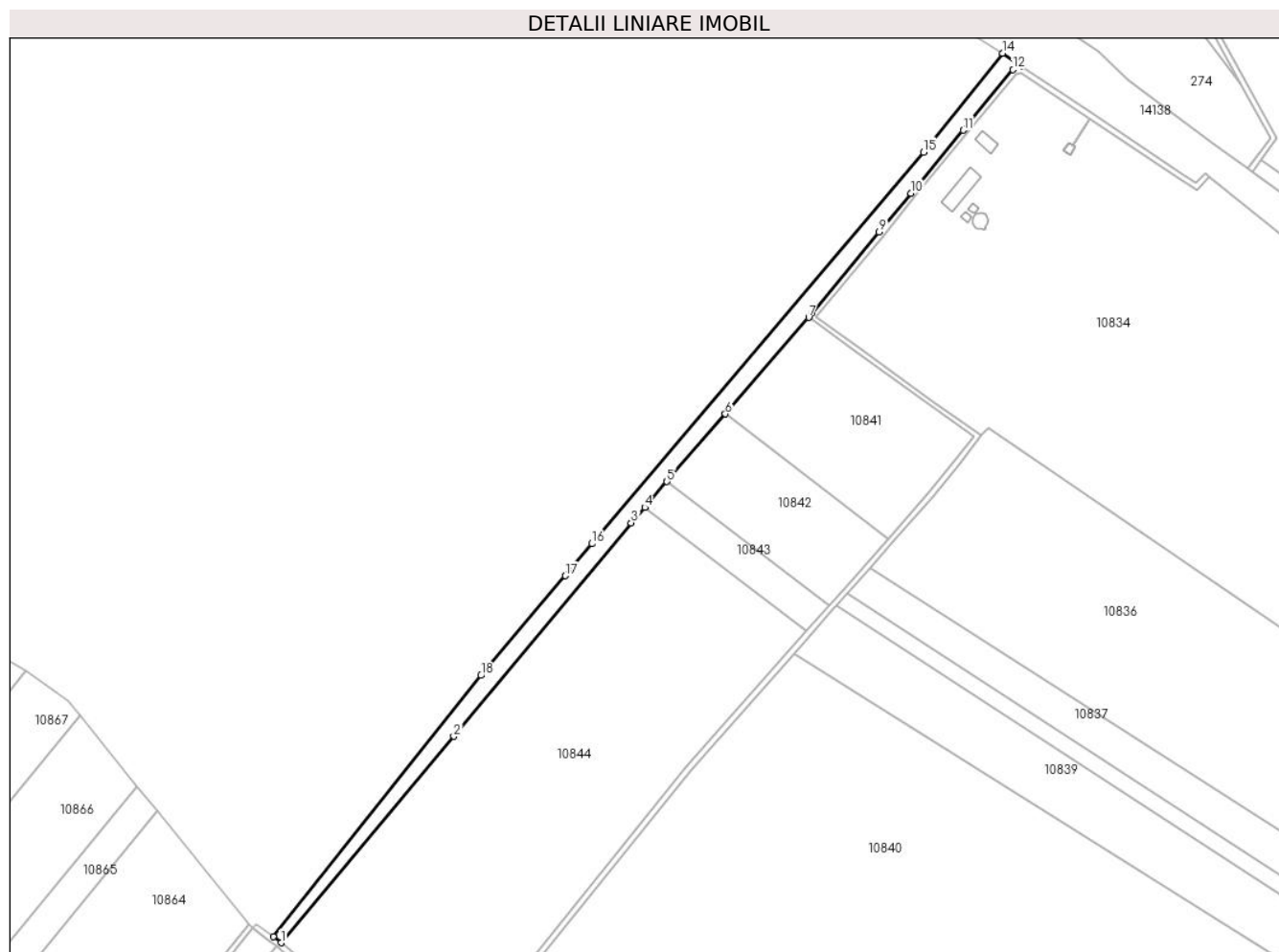
Inscrieri privind dezmembramintele dreptului de proprietate, drepturi reale de garanție și sarcini	Referințe
NU SUNT	

Anexa Nr. 1 La Partea I

Teren

Nr cadastral	Suprafața (mp)*	Observații / Referințe
	10.439	

* Suprafața este determinată în planul de proiecție Stereo 70.



Date referitoare la teren

Crt	Categorie folosință	Intra vilan	Suprafața (mp)	Tarla	Parcelă	Nr. topo	Observații / Referințe
1	curți constructii	NU	10.439	Hc 464	-	-	

Lungime Segmente

1) Valorile lungimilor segmentelor sunt obținute din proiecție în plan.

Punct început	X / Y	Punct sfârșit	X / Y	Lungime segment (** (m)
1	340.817,418 291.874,974	2	340.945,286 292.027,771	199.241
2	340.945,286 292.027,771	3	341.076,595 292.185,589	205.301
3	341.076,595 292.185,589	4	341.086,631 292.197,196	15.344
4	341.086,631 292.197,196	5	341.103,124 292.216,27	25.216
5	341.103,124 292.216,27	6	341.146,369 292.266,285	66.118

Punct început	X / Y	Punct sfârşit	X / Y	Lungime segment (** (m)
6	341.146,369 292.266,285	7	341.208,107 292.337,686	94.391
7	341.208,107 292.337,686	8	341.210,684 292.340,878	4.102
8	341.210,684 292.340,878	9	341.260,24 292.400,872	77.814
9	341.260,24 292.400,872	10	341.283,934 292.429,618	37.252
10	341.283,934 292.429,618	11	341.322,462 292.476,292	60.522
11	341.322,462 292.476,292	12	341.359,42 292.521,065	58.056
12	341.359,42 292.521,065	13	341.366,162 292.523,244	7.085
13	341.366,162 292.523,244	14	341.351,6 292.533,23	17.657
14	341.351,6 292.533,23	15	341.293,072 292.459,997	93.748
15	341.293,072 292.459,997	16	341.047,56 292.170,252	379.774
16	341.047,56 292.170,252	17	341.027,875 292.146,598	30.774
17	341.027,875 292.146,598	18	340.965,453 292.072,769	96.681
18	340.965,453 292.072,769	19	340.811,553 291.879,43	247.114
19	340.811,553 291.879,43	1	340.817,418 291.874,974	7.366

** Lungimile segmentelor sunt determinate în planul de proiecție Stereo 70 și sunt rotunjite la 1 milimetru.

*** Distanța dintre puncte este formată din segmente cumulate ce sunt mai mici decât valoarea 1 milimetru.

**DATE DESPRE IMOBILUL NR. 11941**

Oficiul de Cadastru și Publicitate Imobiliară DOLJ
Biroul de Cadastru și Publicitate Imobiliară Craiova

A. Partea I. Descrierea imobilului

TEREN Extravilan

Adresa: Jud. Dolj, T80/1, P583,583/1/18

Nr. Crt	Nr cadastral Nr. topografic	Suprafața* (mp)	Observații / Referințe
A1		2	Sector cadastral:38 Teren neimprejmuit; L20 KV CETATE - SPA 1

Construcții

Crt	Nr cadastral Nr. topografic	Adresa	Observații / Referințe
A1.1		Jud. Dolj, T80/1, P583,583/1/18	Nr. niveluri:1; S. construita la sol:2 mp; Stalp electric

B. Partea II. Proprietari și acte

Inscrieri privitoare la dreptul de proprietate și alte drepturi reale		Referințe
/		
Act Normativ nr. Legea 123, din 10/07/2012 emis de PARLAMENTUL ROMANIEI;		
B1	Intabulare, drept de PROPRIETATE, dobandit prin Lege, cota actuala 1/1, cota initiala 1/1 1) STATUL ROMAN, CIF:999999999999, LIPSA CUI	A1
Act Administrativ nr. Contract de Concesiune nr. 6, din 20/06/2005 emis de Ministerul Economiei si Comertului (Act aditional nr.1 din 04.03.2016);		
B2	Intabulare, drept de CONCESIUNE pe o perioada de 49 de ani, dobandit prin Lege, cota actuala 1/1, cota initiala 1/1 1) CEZ DISTRIBUTIE SA, CIF:14491102	A1, A1.1

C. Partea III. SARCINI .

Inscrieri privind dezmembramintele dreptului de proprietate, drepturi reale de garanție și sarcini	Referințe
NU SUNT	

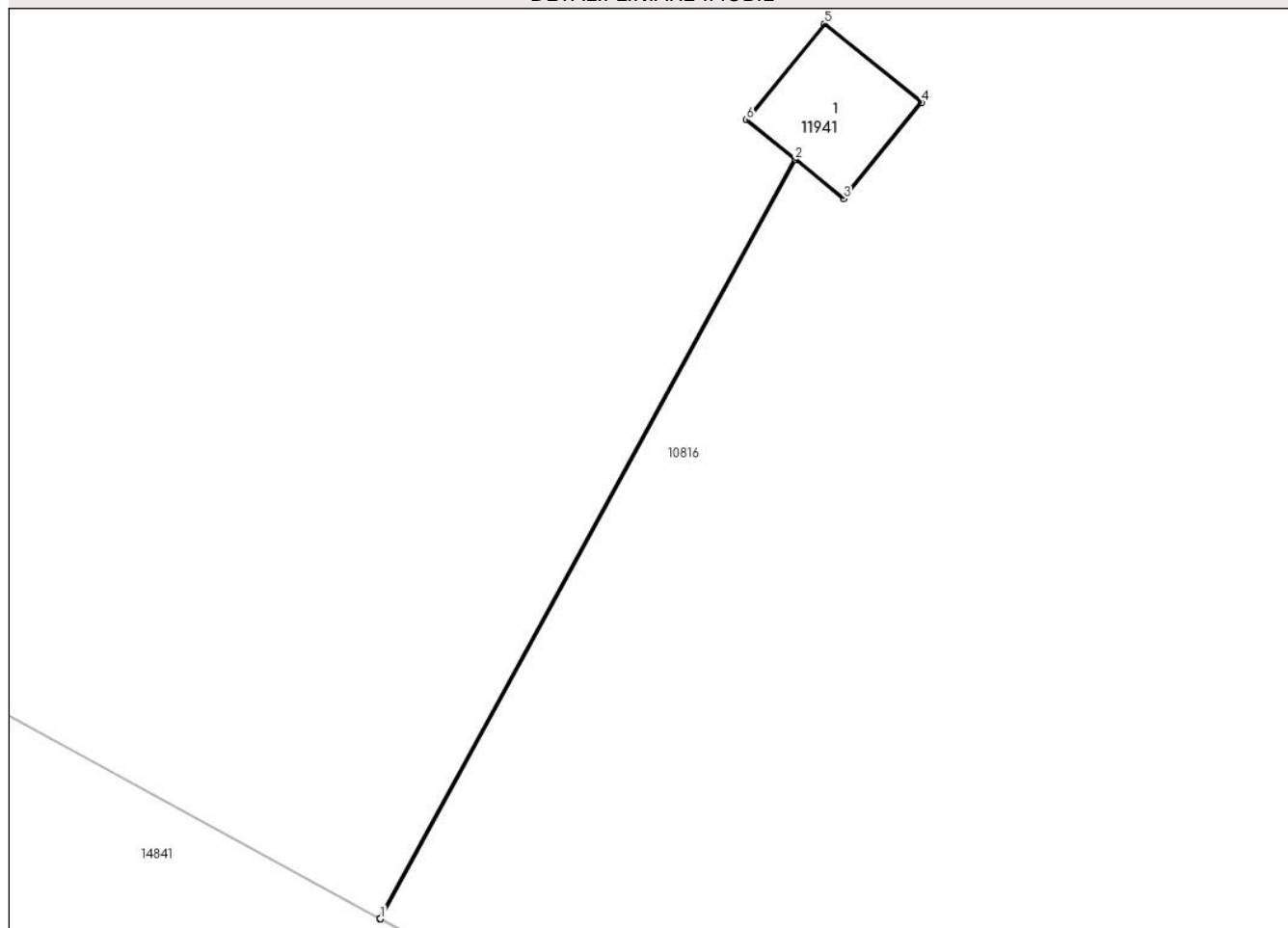
Anexa Nr. 1 La Partea I

Teren

Nr cadastral	Suprafața (mp)*	Observații / Referințe
	2	L20 KV CETATE - SPA 1

* Suprafața este determinată în planul de proiecție Stereo 70.

DETALII LINIARE IMOBIL



Date referitoare la teren

Crt	Categorie folosință	Intra vilan	Suprafața (mp)	Tarla	Parcelă	Nr. topo	Observații / Referințe
1	curți constructii	NU	2	80/1	583;583/1/18	-	

Date referitoare la construcții

Crt	Număr	Destinație construcție	Supraf. (mp)	Situație juridică	Observații / Referințe
A1.1		construcții industriale și edilitare	2	Cu acte	Nr. niveluri:1; S. construita la sol:2 mp; Stalp electric

Lungime Segmente

1) Valorile lungimilor segmentelor sunt obținute din proiecție în plan.

Punct început	X / Y	Punct sfârșit	X / Y	Lungime segment (** (m)
1	341.390,779 291.140,12	2	341.395,468 291.148,693	9.772
2	341.395,468 291.148,693	3	341.396,011 291.148,251	0.7
3	341.396,011 291.148,251	4	341.396,893 291.149,339	1.401

Punct început	X / Y	Punct sfârșit	X / Y	Lungime segment (** (m)
4	341.396,893 291.149,339	5	341.395,798 291.150,227	1.41
5	341.395,798 291.150,227	6	341.394,916 291.149,14	1.4
6	341.394,916 291.149,14	7	341.395,464 291.148,696	0.705
7	341.395,464 291.148,696	8	341.390,774 291.140,122	9.773
8	341.390,774 291.140,122	1	341.390,779 291.140,12	0.005

** Lungimile segmentelor sunt determinate în planul de proiecție Stereo 70 și sunt rotunjite la 1 milimetru.

*** Distanța dintre puncte este formată din segmente cumulate ce sunt mai mici decât valoarea 1 milimetru.

**DATE DESPRE IMOBILUL NR. 11942**

Oficiul de Cadastru și Publicitate Imobiliară DOLJ
Biroul de Cadastru și Publicitate Imobiliară Craiova

A. Partea I. Descrierea imobilului

TEREN Extravilan

Adresa: Jud. Dolj, T80/1, P583,583/1/19

Nr. Crt	Nr cadastral Nr. topografic	Suprafața* (mp)	Observații / Referințe
A1		2	Sector cadastral:38 Teren neimprejmuit; L20 KV CETATE - SPA 1

Construcții

Crt	Nr cadastral Nr. topografic	Adresa	Observații / Referințe
A1.1		Jud. Dolj, T80/1, P583,583/1/19	Nr. niveluri:1; S. construita la sol:2 mp; Stalp electric

B. Partea II. Proprietari și acte

Inscrieri privitoare la dreptul de proprietate și alte drepturi reale		Referințe
/		
Act Normativ nr. Legea 123, din 10/07/2012 emis de PARLAMENTUL ROMANIEI;		
B1	Intabulare, drept de PROPRIETATE, dobandit prin Lege, cota actuala 1/1, cota initiala 1/1 1) STATUL ROMAN, CIF:9999999999999, LIPSA CUI	A1
Act Administrativ nr. Contract de Concesiune nr. 6, din 20/06/2005 emis de Ministerul Economiei si Comertului (Act aditional nr.1 din 04.03.2016);		
B2	Intabulare, drept de CONCESIUNE pe o perioada de 49 de ani, dobandit prin Lege, cota actuala 1/1, cota initiala 1/1 1) CEZ DISTRIBUTIE SA, CIF:14491102	A1, A1.1

C. Partea III. SARCINI .

Inscrieri privind dezmembramintele dreptului de proprietate, drepturi reale de garanție și sarcini	Referințe
NU SUNT	

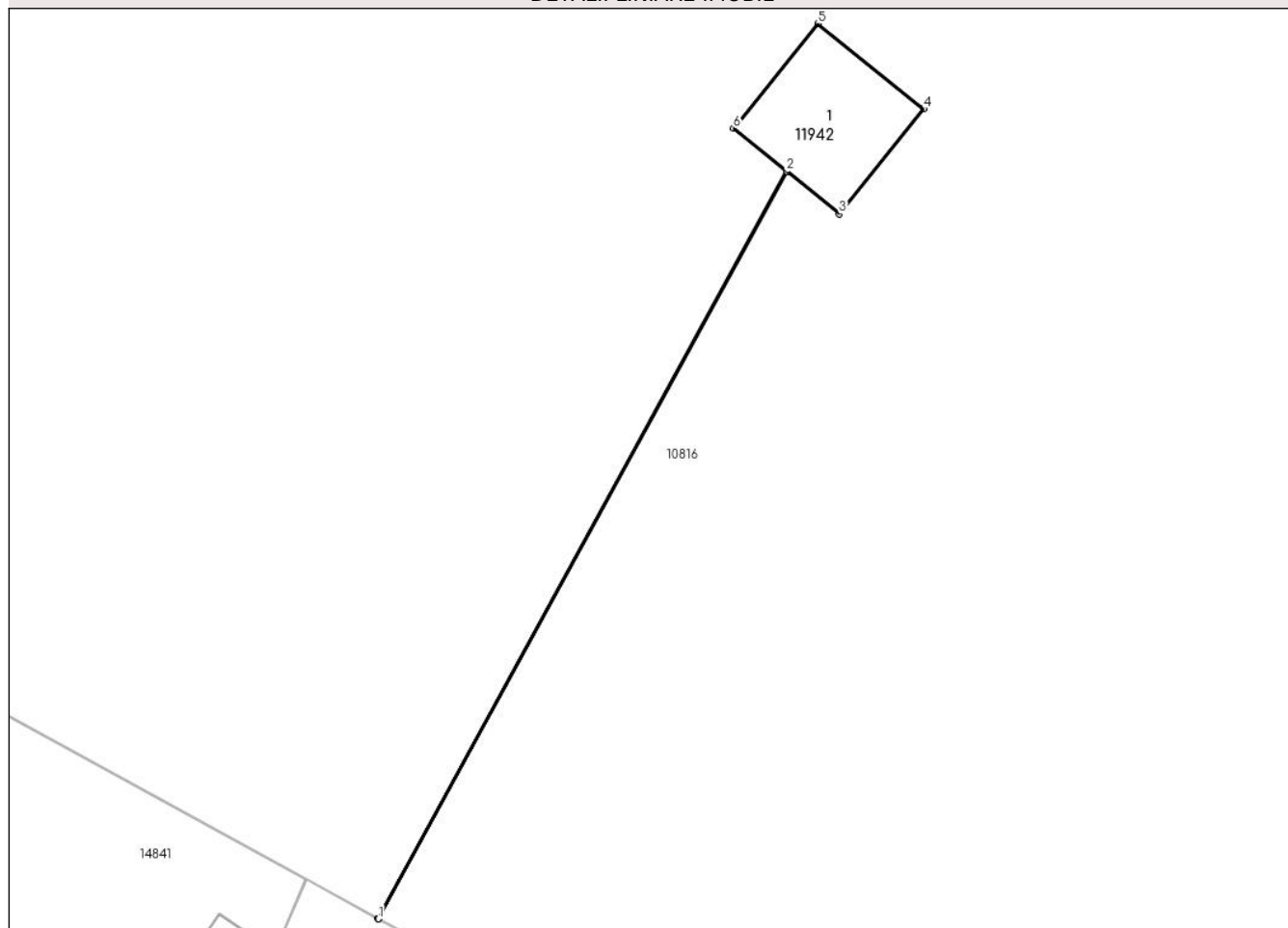
Anexa Nr. 1 La Partea I

Teren

Nr cadastral	Suprafața (mp)*	Observații / Referințe
	2	L20 KV CETATE - SPA 1

* Suprafața este determinată în planul de proiecție Stereo 70.

DETALII LINIARE IMOBIL



Date referitoare la teren

Crt	Categorie folosință	Intra vilan	Suprafața (mp)	Tarla	Parcelă	Nr. topo	Observații / Referințe
1	curți constructii	NU	2	80/1	583;583/1/19	-	

Date referitoare la construcții

Crt	Număr	Destinație construcție	Supraf. (mp)	Situație juridică	Observații / Referințe
A1.1		construcții industriale și edilitare	2	Cu acte	Nr. niveluri:1; S. construita la sol:2 mp; Stalp electric

Lungime Segmente

1) Valorile lungimilor segmentelor sunt obținute din proiecție în plan.

Punct început	X / Y	Punct sfârșit	X / Y	Lungime segment (** (m)
1	341.401,562 291.134,222	2	341.405,809 291.141,987	8.851
2	341.405,809 291.141,987	3	341.406,354 291.141,547	0.7
3	341.406,354 291.141,547	4	341.407,233 291.142,636	1.399

Punct început	X / Y	Punct sfârșit	X / Y	Lungime segment (** (m)
4	341.407,233 291.142,636	5	341.406,135 291.143,522	1.411
5	341.406,135 291.143,522	6	341.405,256 291.142,432	1.4
6	341.405,256 291.142,432	7	341.405,805 291.141,99	0.705
7	341.405,805 291.141,99	8	341.401,557 291.134,224	8.852
8	341.401,557 291.134,224	1	341.401,562 291.134,222	0.005

** Lungimile segmentelor sunt determinate în planul de proiecție Stereo 70 și sunt rotunjite la 1 milimetru.

*** Distanța dintre puncte este formată din segmente cumulate ce sunt mai mici decât valoarea 1 milimetru.

**DATE DESPRE IMOBILUL NR. 11943**

Oficiul de Cadastru și Publicitate Imobiliară DOLJ
Biroul de Cadastru și Publicitate Imobiliară Craiova

A. Partea I. Descrierea imobilului

TEREN Extravilan

Adresa: Jud. Dolj, T80/1, P583,583/1/1

Nr. Crt	Nr cadastral Nr. topografic	Suprafața* (mp)	Observații / Referințe
A1		2	Sector cadastral:38 Teren neimprejmuit; L20 KV CETATE - SPA 1

Construcții

Crt	Nr cadastral Nr. topografic	Adresa	Observații / Referințe
A1.1		Jud. Dolj, T80/1, P583,583/1/1	Nr. niveluri:1; S. construita la sol:2 mp; Stalp electric

B. Partea II. Proprietari și acte

Inscrieri privitoare la dreptul de proprietate și alte drepturi reale		Referințe
/		
Act Normativ nr. Legea 123, din 10/07/2012 emis de PARLAMENTUL ROMANIEI;		
B1	Intabulare, drept de PROPRIETATE, dobandit prin Lege, cota actuala 1/1, cota initiala 1/1 1) STATUL ROMAN, CIF:9999999999999, LIPSA CUI	A1
Act Administrativ nr. Contract de Concesiune nr. 6, din 20/06/2005 emis de Ministerul Economiei si Comertului (Act aditional nr.1 din 04.03.2016);		
B2	Intabulare, drept de CONCESIUNE pe o perioada de 49 de ani, dobandit prin Lege, cota actuala 1/1, cota initiala 1/1 1) CEZ DISTRIBUTIE SA, CIF:14491102	A1, A1.1

C. Partea III. SARCINI .

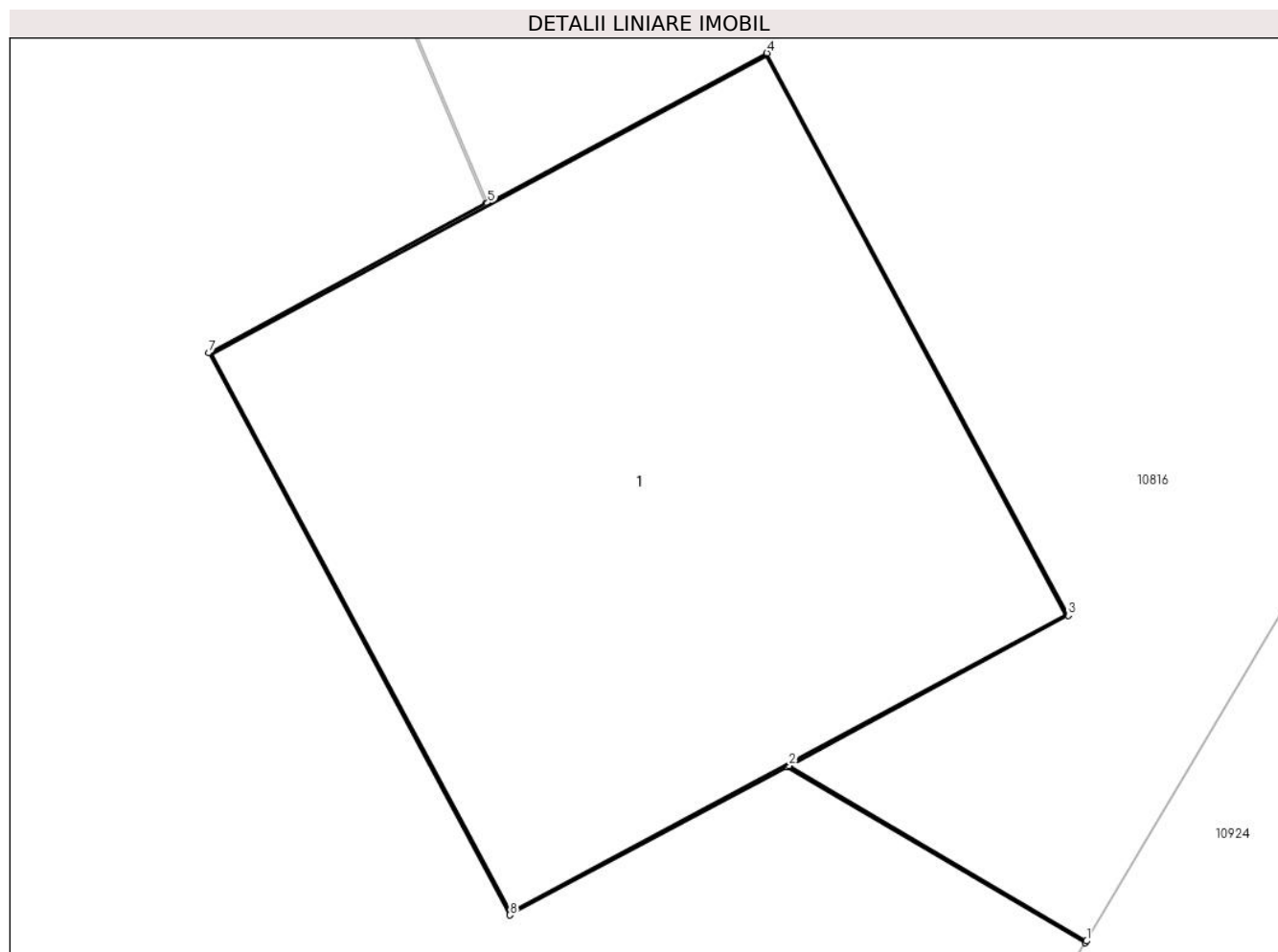
Inscrieri privind dezmembramintele dreptului de proprietate, drepturi reale de garanție și sarcini	Referințe
NU SUNT	

Anexa Nr. 1 La Partea I

Teren

Nr cadastral	Suprafața (mp)*	Observații / Referințe
	2	L20 KV CETATE - SPA 1

* Suprafața este determinată în planul de proiecție Stereo 70.



Date referitoare la teren

Crt	Categorie folosință	Intra vilan	Suprafața (mp)	Tarla	Parcelă	Nr. topo	Observații / Referințe
1	curti constructii	NU	2	80/1	583;583/1/1	-	

Date referitoare la construcții

Crt	Număr	Destinație construcție	Supraf. (mp)	Situație juridică	Observații / Referințe
A1.1		construcții industriale și edilitare	2	Cu acte	Nr. niveluri:1; S. construita la sol:2 mp; Stalp electric

Lungime Segmente

1) Valorile lungimilor segmentelor sunt obținute din proiecție în plan.

Punct început	X / Y	Punct sfârșit	X / Y	Lungime segment (** (m)
1	341.472,778 291.203,311	2	341.472,12 291.203,698	0.763
2	341.472,12 291.203,698	3	341.472,737 291.204,03	0.701
3	341.472,737 291.204,03	4	341.472,071 291.205,272	1.409

Punct început	X / Y	Punct sfârşit	X / Y	Lungime segment (** (m)
4	341.472,071 291.205,272	5	341.471,454 291.204,941	0.7
5	341.471,454 291.204,941	6	341.471,45 291.204,939	0.004
6	341.471,45 291.204,939	7	341.470,837 291.204,61	0.696
7	341.470,837 291.204,61	8	341.471,503 291.203,368	1.409
8	341.471,503 291.203,368	9	341.472,116 291.203,696	0.695
9	341.472,116 291.203,696	10	341.472,775 291.203,307	0.765
10	341.472,775 291.203,307	1	341.472,778 291.203,311	0.005

** Lungimile segmentelor sunt determinate în planul de proiecție Stereo 70 și sunt rotunjite la 1 milimetru.

*** Distanța dintre puncte este formată din segmente cumulate ce sunt mai mici decât valoarea 1 milimetru.

**DATE DESPRE IMOBILUL NR. 11944**

Oficiul de Cadastru și Publicitate Imobiliară DOLJ
Biroul de Cadastru și Publicitate Imobiliară Craiova

A. Partea I. Descrierea imobilului

TEREN Extravilan

Adresa: Jud. Dolj, T80/1, P583, 583/1

Nr. Crt	Nr cadastral Nr. topografic	Suprafața* (mp)	Observații / Referințe
A1	30103	Din acte: 253.100 Masurata: 25.817	Sector cadastral:38 Teren neimprejmuit; Imobil despartit de De 464/1; Diferenta de suprafata se regasese la ID-ul 10816

B. Partea II. Proprietari și acte

Inscrieri privitoare la dreptul de proprietate și alte drepturi reale	Referințe
128007 / 25/08/2017	
Act Notarial nr. Contract de vânzare aut. 1675, din 24/08/2017 emis de Balaci Eugen;	
B1	A1
Intabulare, drept de PROPRIETATE, dobandit prin Conventie, cota actuala 1/1, cota initiala 1/1	
1) NICA GHEORGHE LELIUS	
2) NICA SIMONA	

C. Partea III. SARCINI .

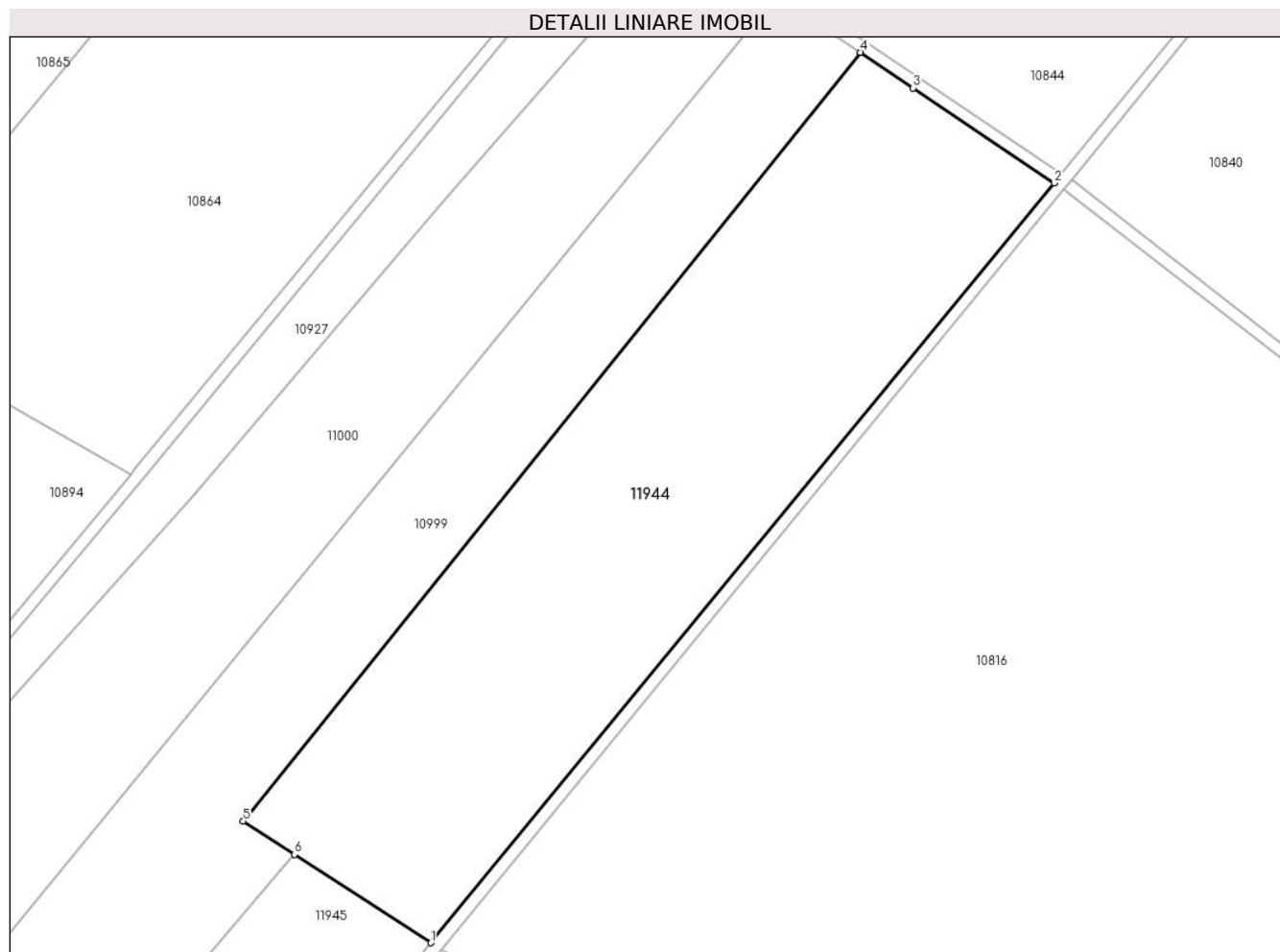
Inscrieri privind dezmembramintele dreptului de proprietate, drepturi reale de garanție și sarcini	Referințe
NU SUNT	

Anexa Nr. 1 La Partea I

Teren

Nr cadastral	Suprafața (mp)*	Observații / Referințe
30103	Din acte: 253.100 Masurata: 25.817	Imobil despartit de De 464/1; Diferenta de suprafata se regasese la ID-ul 10816

* Suprafața este determinată în planul de proiecție Stereo 70.



Date referitoare la teren

Crt	Categorie folosință	Intravilan	Suprafața (mp)	Tarla	Parcelă	Nr. topo	Observații / Referințe
1	arabil	NU	25.817	80/1	583,583/1	-	

Lungime Segmente

1) Valorile lungimilor segmentelor sunt obținute din proiecție în plan.

Punct început	X / Y	Punct sfârșit	X / Y	Lungime segment (** (m)
1	340.726,86 291.525,306	2	340.938,394 291.783,187	333.54
2	340.938,394 291.783,187	3	340.890,541 291.815,494	57.738
3	340.890,541 291.815,494	4	340.872,672 291.827,558	21.56
4	340.872,672 291.827,558	5	340.663,072 291.566,589	334.719

Punct început	X / Y	Punct sfârșit	X / Y	Lungime segment (** (m)
5	340.663,072 291.566,589	6	340.680,545 291.555,281	20.813
6	340.680,545 291.555,281	1	340.726,86 291.525,306	55.169

** Lungimile segmentelor sunt determinate în planul de proiecție Stereo 70 și sunt rotunjite la 1 milimetru.

*** Distanța dintre puncte este formată din segmente cumulate ce sunt mai mici decât valoarea 1 milimetru.

**DATE DESPRE IMOBILUL NR. 11945**

Oficiul de Cadastru și Publicitate Imobiliară DOLJ
Biroul de Cadastru și Publicitate Imobiliară Craiova

A. Partea I. Descrierea imobilului

TEREN Extravilan

Adresa: Jud. Dolj, T80/1, P3

Nr. Crt	Nr cadastral Nr. topografic	Suprafața* (mp)	Observații / Referințe
A1		Din acte: 29.000 Masurata: 4.956	Sector cadastral:38 Teren neimprejmuit; Imobil despartit de De 464/1; Diferenta de suprafata se regaseste la ID-ul 10998; Imobilul a fost diminuat cu un procent de 24,67%

B. Partea II. Proprietari și acte

Inscrieri privitoare la dreptul de proprietate și alte drepturi reale		Referințe
/		
Act Administrativ nr. PV 3169, din 15/03/2011 emis de PRIMARIA POIANA MARE (Certificat de deces seria D. 10 nr. 968459/09.03.2020; Hotararea nr. 829/03.04.2008; Anexa nr. 30);		
B1	Inscrierea provizorie, drept de PROPRIETATE, dobandit prin Lege, cota actuala 1/1, cota initiala 1/1 1) ȚAMBOI GICA DEFUNCT:Da	A1

C. Partea III. SARCINI .

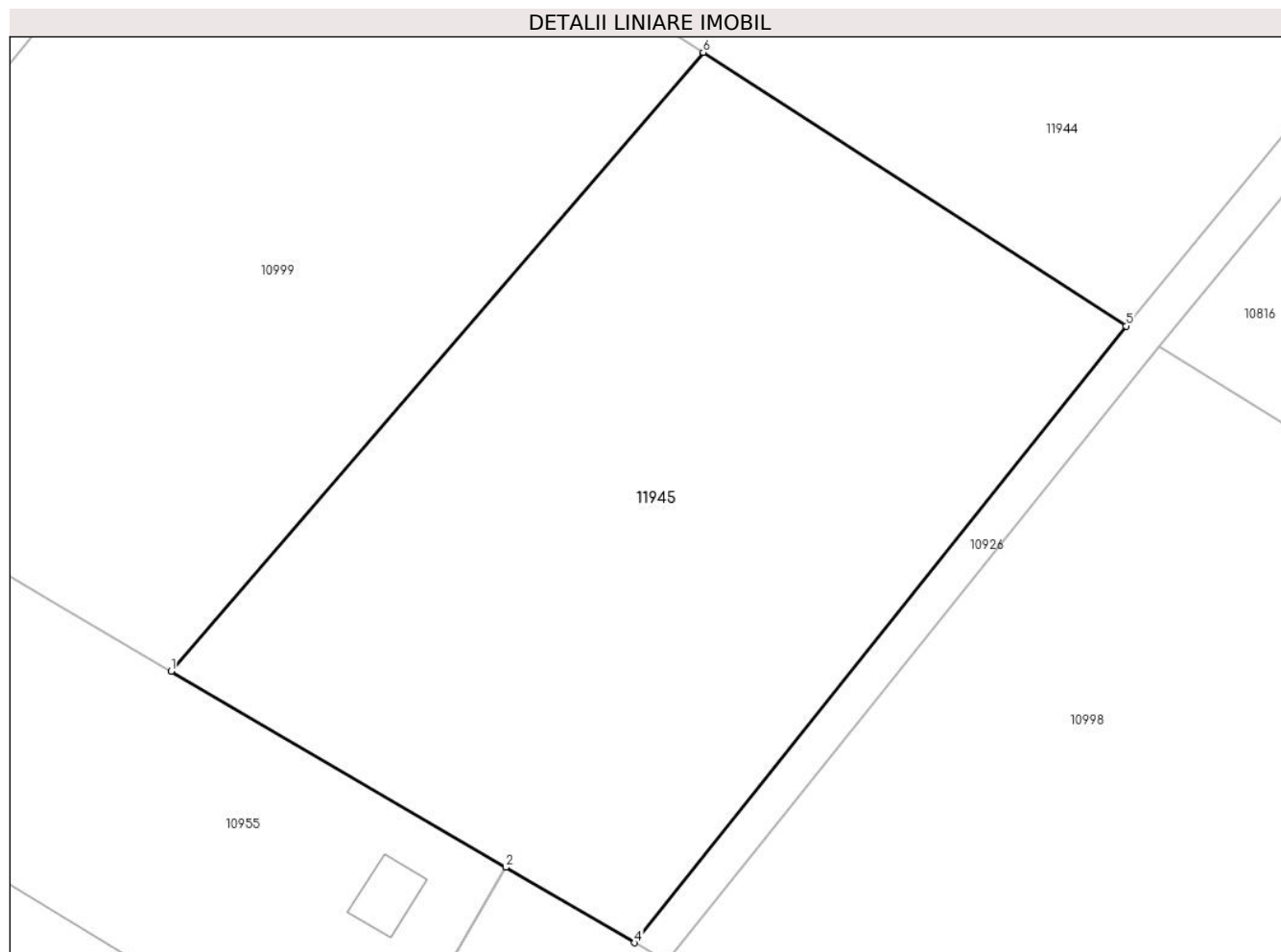
Inscrieri privind dezmembramintele dreptului de proprietate, drepturi reale de garanție și sarcini	Referințe
NU SUNT	

Anexa Nr. 1 La Partea I

Teren

Nr cadastral	Suprafața (mp)*	Observații / Referințe
	Din acte: 29.000 Masurata: 4.956	Imobil despartit de De 464/1; Diferenta de suprafata se regaseste la ID-ul 10998; Imobilul a fost diminuat cu un procent de 24,67%

* Suprafața este determinată în planul de proiecție Stereo 70.



Date referitoare la teren

Crt	Categorie folosință	Intra vilan	Suprafața (mp)	Tarla	Parcelă	Nr. topo	Observații / Referințe
1	arabil	NU	4.956	80/1	3	-	

Lungime Segmente

1) Valorile lungimilor segmentelor sunt obținute din proiecție în plan.

Punct început	X / Y	Punct sfârșit	X / Y	Lungime segment (** (m)
1	340.622,287 291.487,505	2	340.658,908 291.466,053	42.442
2	340.658,908 291.466,053	3	340.658,912 291.466,05	0.005
3	340.658,912 291.466,05	4	340.673,025 291.457,784	16.356
4	340.673,025 291.457,784	5	340.726,86 291.525,306	86.356
5	340.726,86 291.525,306	6	340.680,545 291.555,281	55.169

Punct început	X / Y	Punct sfârșit	X / Y	Lungime segment (** (m)
6	340.680,545 291.555,281	1	340.622,287 291.487,505	89.373

** Lungimile segmentelor sunt determinate în planul de proiecție Stereo 70 și sunt rotunjite la 1 milimetru.

*** Distanța dintre puncte este formată din segmente cumulate ce sunt mai mici decât valoarea 1 milimetru.

**DATE DESPRE IMOBILUL NR. 11946**

Oficiul de Cadastru și Publicitate Imobiliară DOLJ
Biroul de Cadastru și Publicitate Imobiliară Craiova

A. Partea I. Descrierea imobilului

TEREN Intravilan

Adresa: Loc. Cetate, Jud. Dolj, T66/1, P451

Nr. Crt	Nr cadastral Nr. topografic	Suprafața* (mp)	Observații / Referințe
A1		19.330	Sector cadastral:38 Teren neimprejmuit; Imobil despartit de De 588; Diferenta de suprafata se regaseste la ID-ul 11968

B. Partea II. Proprietari și acte

Inscrieri privitoare la dreptul de proprietate și alte drepturi reale		Referințe
/		
Act Normativ nr. HG 626, din 06/07/2001 emis de GUVERNUL ROMANIEI (Adresa NR. Dj/86/22.02.2023; Protocolul nr. 229/25.04.2000; Inventarul bunurilor);		
B1	Intabulare, drept de PROPRIETATE, dobandit prin Lege, cota actuala 1/1, cota initiala 1/1 1) STATUL ROMAN , CIF:9999999999999, LIPSA CUI	A1
B2	Intabulare, drept de ADMINISTRARE, dobandit prin Lege, cota actuala 1/1, cota initiala 1/1 1) AGENTIA DOMENIILOR STATULUI , CIF:14818116	A1

C. Partea III. SARCINI .

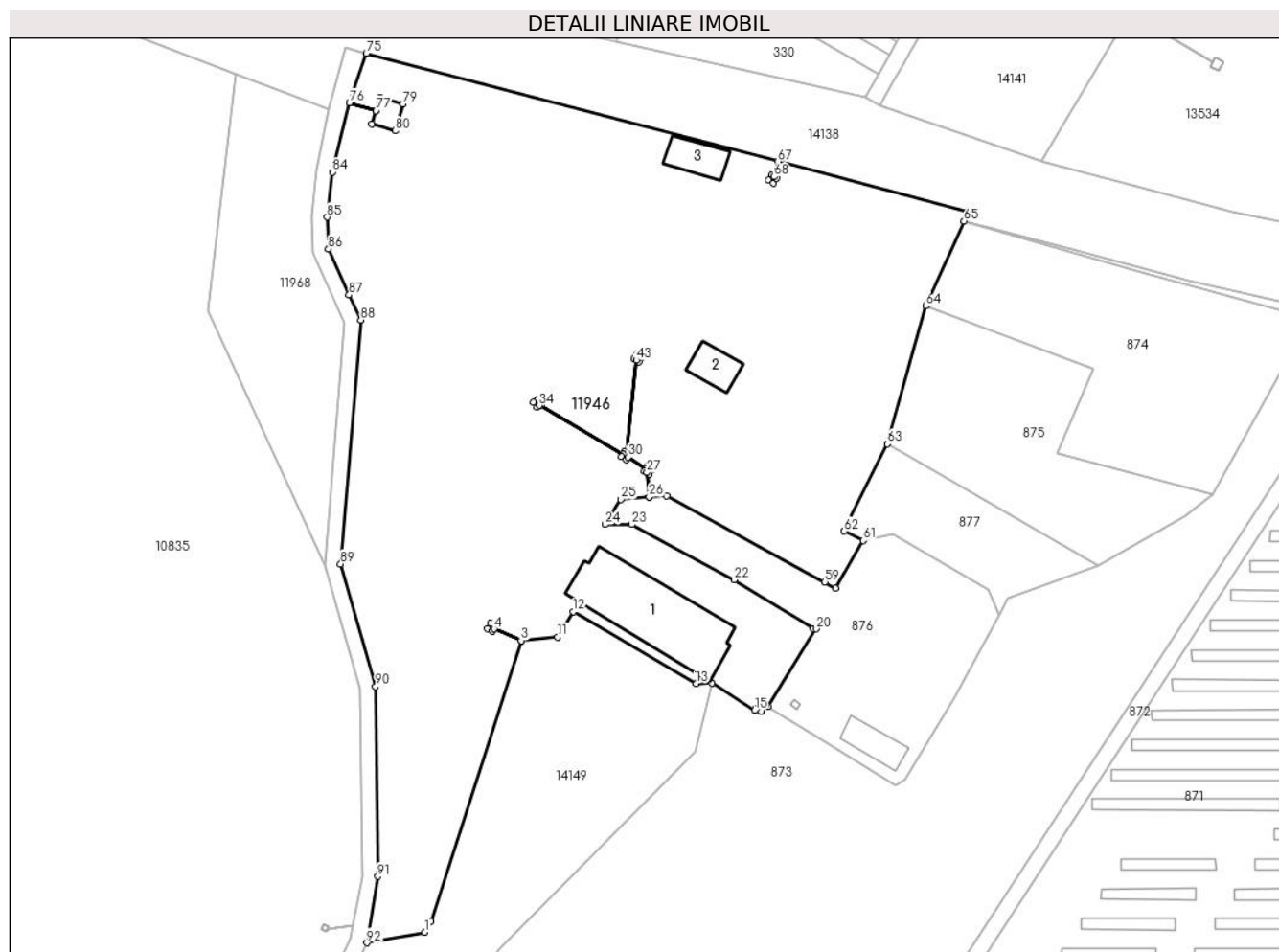
Inscrieri privind dezmembramintele dreptului de proprietate, drepturi reale de garanție și sarcini	Referințe
NU SUNT	

Anexa Nr. 1 La Partea I

Teren

Nr cadastral	Suprafața (mp)*	Observații / Referințe
	19.330	Imobil despartit de De 588; Diferenta de suprafata se regaseste la ID-ul 11968

* Suprafața este determinată în planul de proiecție Stereo 70.



Date referitoare la teren

Crt	Categorie folosință	Intravilan	Suprafața (mp)	Tarla	Parcelă	Nr. topo	Observații / Referințe
1	arabil	DA	19.330	66/1	451	-	

Date referitoare la construcții

Crt	Număr	Destinație construcție	Supraf. (mp)	Situație juridică	Observații / Referințe
A1.1		construcții industriale și edilitare	609	Fara acte	Nr. niveluri:1; S. construita la sol:609 mp;
A1.2		construcții industriale și edilitare	96	Fara acte	Nr. niveluri:1; S. construita la sol:96 mp;
A1.3		construcții industriale și edilitare	113	Fara acte	Nr. niveluri:1; S. construita la sol:113 mp;

Lungime Segmente

1) Valorile lungimilor segmentelor sunt obținute din proiecție în plan.

Punct început	X / Y	Punct sfârșit	X / Y	Lungime segment	Punct început	X / Y	Punct sfârșit	X / Y	Lungime segment	Punct început	X / Y	Punct sfârșit	X / Y	Lungime segment
1	341.997,693 291.979,143	2	341.999,271 291.981,787	3.079	2	341.999,271 291.981,787	3	342.021,819 292.052,159	73.89 6	3	342.021,819 292.052,159	4	342.015,022 292.055,063	7.391

Punct început	X / Y	Punct sfârșit	X / Y	Lungime segment	Punct început	X / Y	Punct sfârșit	X / Y	Lungime segment	Punct început	X / Y	Punct sfârșit	X / Y	Lungime segment
4	342.015,022 292.055,063	5	342.014,653 292.054,451	0.715	5	342.014,653 292.054,451	6	342.013,429 292.055,189	1.429	6	342.013,429 292.055,189	7	342.014,167 292.056,414	1.43
7	342.014,167 292.056,414	8	342.015,391 292.055,675	1.43	8	342.015,391 292.055,675	9	342.015,025 292.055,067	0.71	9	342.015,025 292.055,067	10	342.021,82 292.052,164	7.389
10	342.021,82 292.052,164	11	342.030,951 292.053,066	9.175	11	342.030,951 292.053,066	12	342.034,9 292.059,407	7.47	12	342.034,9 292.059,407	13	342.065,658 292.041,385	35.64 9
13	342.065,658 292.041,385	14	342.069,576 292.041,467	3.919	14	342.069,576 292.041,467	15	342.080,284 292.034,684	12.67 6	15	342.080,284 292.034,684	16	342.080,58 292.035,169	0.568
16	342.080,58 292.035,169	17	342.081,981 292.034,38	1.608	17	342.081,981 292.034,38	18	342.083,086 292.036,015	1.973	18	342.083,086 292.036,015	19	342.083,609 292.035,694	0.614
19	342.083,609 292.035,694	20	342.095,79 292.055,092	22.90 5	20	342.095,79 292.055,092	21	342.094,992 292.055,166	0.801	21	342.094,992 292.055,166	22	342.075,172 292.067,342	23.26 1
22	342.075,172 292.067,342	23	342.049,501 292.081,211	29.17 8	23	342.049,501 292.081,211	24	342.042,843 292.081,214	6.658	24	342.042,843 292.081,214	25	342.046,847 292.087,45	7.411
25	342.046,847 292.087,45	26	342.053,877 292.088,058	7.056	26	342.053,877 292.088,058	27	342.053,348 292.094,235	6.2	27	342.053,348 292.094,235	28	342.052,736 292.094,604	0.715
28	342.052,736 292.094,604	29	342.053,105 292.095,216	0.715	29	342.053,105 292.095,216	30	342.048,586 292.098,037	5.327	30	342.048,586 292.098,037	31	342.048,217 292.097,425	0.715
31	342.048,217 292.097,425	32	342.046,993 292.098,163	1.429	32	342.046,993 292.098,163	33	342.047,362 292.098,775	0.715	33	342.047,362 292.098,775	34	342.026,338 292.111,005	24.32 2
34	342.026,338 292.111,005	35	342.025,735 292.110,622	0.714	35	342.025,735 292.110,622	36	342.024,969 292.111,829	1.43	36	342.024,969 292.111,829	37	342.026,176 292.112,596	1.43
37	342.026,176 292.112,596	38	342.026,942 292.111,388	1.43	38	342.026,942 292.111,388	39	342.026,343 292.111,008	0.709	39	342.026,343 292.111,008	40	342.047,365 292.098,78	24.32
40	342.047,365 292.098,78	41	342.047,731 292.099,388	0.71	41	342.047,731 292.099,388	42	342.048,343 292.099,019	0.715	42	342.048,343 292.099,019	43	342.050,695 292.123,315	23.41 4
43	342.050,695 292.123,315	44	342.050,083 292.122,684	0.715	44	342.050,083 292.122,684	45	342.050,821 292.123,909	1.43	45	342.050,821 292.123,909	46	342.052,045 292.123,17	1.43
46	342.052,045 292.123,17	47	342.051,307 292.121,946	1.429	47	342.051,307 292.121,946	48	342.050,699 292.122,312	0.71	48	342.050,699 292.122,312	49	342.048,347 292.099,016	23.41 4
49	342.048,347 292.099,016	50	342.048,955 292.098,649	0.71	50	342.048,955 292.098,649	51	342.048,589 292.098,041	0.71	51	342.048,589 292.098,041	52	342.053,108 292.095,221	5.327
52	342.053,108 292.095,221	53	342.053,474 292.095,829	0.71	53	342.053,474 292.095,829	54	342.054,698 292.095,09	1.43	54	342.054,698 292.095,09	55	342.053,96 292.093,866	1.429
55	342.053,96 292.093,866	56	342.053,352 292.094,232	0.71	56	342.053,352 292.094,232	57	342.053,882 292.088,059	6.196	57	342.053,882 292.088,059	58	342.058,312 292.088,442	4.447
58	342.058,312 292.088,442	59	342.097,901 292.066,833	45.10 3	59	342.097,901 292.066,833	60	342.100,624 292.065,268	3.141	60	342.100,624 292.065,268	61	342.107,485 292.077,192	13.75 7
61	342.107,485 292.077,192	62	342.102,749 292.079,556	5.293	62	342.102,749 292.079,556	63	342.113,633 292.101,347	24.35 8	63	342.113,633 292.101,347	64	342.123,184 292.135,926	35.87 4
64	342.123,184 292.135,926	65	342.132,772 292.157,151	23.29	65	342.132,772 292.157,151	66	342.133,798 292.159,493	2.557	66	342.133,798 292.159,493	67	342.086,159 292.172,03	49.26 1
67	342.086,159 292.172,03	68	342.085,17 292.168,27	3.888	68	342.085,17 292.168,27	69	342.085,782 292.167,901	0.715	69	342.085,782 292.167,901	70	342.085,044 292.166,677	1.429
70	342.085,044 292.166,677	71	342.083,82 292.167,415	1.429	71	342.083,82 292.167,415	72	342.084,558 292.168,64	1.43	72	342.084,558 292.168,64	73	342.085,166 292.168,273	0.71
73	342.085,166 292.168,273	74	342.086,154 292.172,031	3.886	74	342.086,154 292.172,031	75	341.983,046 292.199,165	106.6 19	75	341.983,046 292.199,165	76	341.978,817 292.186,756	13.11
76	341.978,817 292.186,756	77	341.985,468 292.184,806	6.931	77	341.985,468 292.184,806	78	341.986,451 292.188,166	3.501	78	341.986,451 292.188,166	79	341.992,21 292.186,481	6.0
79	341.992,21 292.186,481	80	341.990,244 292.179,762	7.001	80	341.990,244 292.179,762	81	341.984,485 292.181,447	6.0	81	341.984,485 292.181,447	82	341.985,467 292.184,801	3.495
82	341.985,467 292.184,801	83	341.978,816 292.186,751	6.931	83	341.978,816 292.186,751	84	341.974,533 292.169,442	17.83 1	84	341.974,533 292.169,442	85	341.973,241 292.158,151	11.36 5
85	341.973,241 292.158,151	86	341.973,538 292.150,19	7.967	86	341.973,538 292.150,19	87	341.978,718 292.138,677	12.62 5	87	341.978,718 292.138,677	88	341.981,672 292.132,357	6.976
88	341.981,672 292.132,357	89	341.976,613 292.071,357	61.20 9	89	341.976,613 292.071,357	90	341.985,378 292.040,655	31.92 9	90	341.985,378 292.040,655	91	341.985,951 291.993,137	47.52 1
91	341.985,951 291.993,137	92	341.983,191 291.976,521	16.84 4	92	341.983,191 291.976,521	1	341.997,693 291.979,143	14.73 7					

** Lungimile segmentelor sunt determinate în planul de proiecție Stereo 70 și sunt rotunjite la 1 milimetru.

*** Distanța dintre puncte este formată din segmente cumulate ce sunt mai mici decât valoarea 1 milimetru.

**DATE DESPRE IMOBILUL NR. 11947**

Oficiul de Cadastru și Publicitate Imobiliară DOLJ
Biroul de Cadastru și Publicitate Imobiliară Craiova

A. Partea I. Descrierea imobilului

TEREN Extravilan

Adresa: Jud. Dolj, De 585

Nr. Crt	Nr cadastral Nr. topografic	Suprafața* (mp)	Observații / Referințe
A1		3.186	Sector cadastral:38 Teren neimprejmuit;

B. Partea II. Proprietari și acte

Inscrieri privitoare la dreptul de proprietate și alte drepturi reale	Referințe
/	
Act Normativ nr. Legea 7, din 13/03/1996 emis de PARLAMENTUL ROMÂNIEI (art. 13 alin. 15);	
B1	Inscrierea provizorie, drept de PROPRIETATE, dobandit prin Lege, cota actuala 1/1, cota initiala 1/1
	1) NEIDENTIFICAT NEIDENTIFICAT, CIF:00000000000000

C. Partea III. SARCINI .

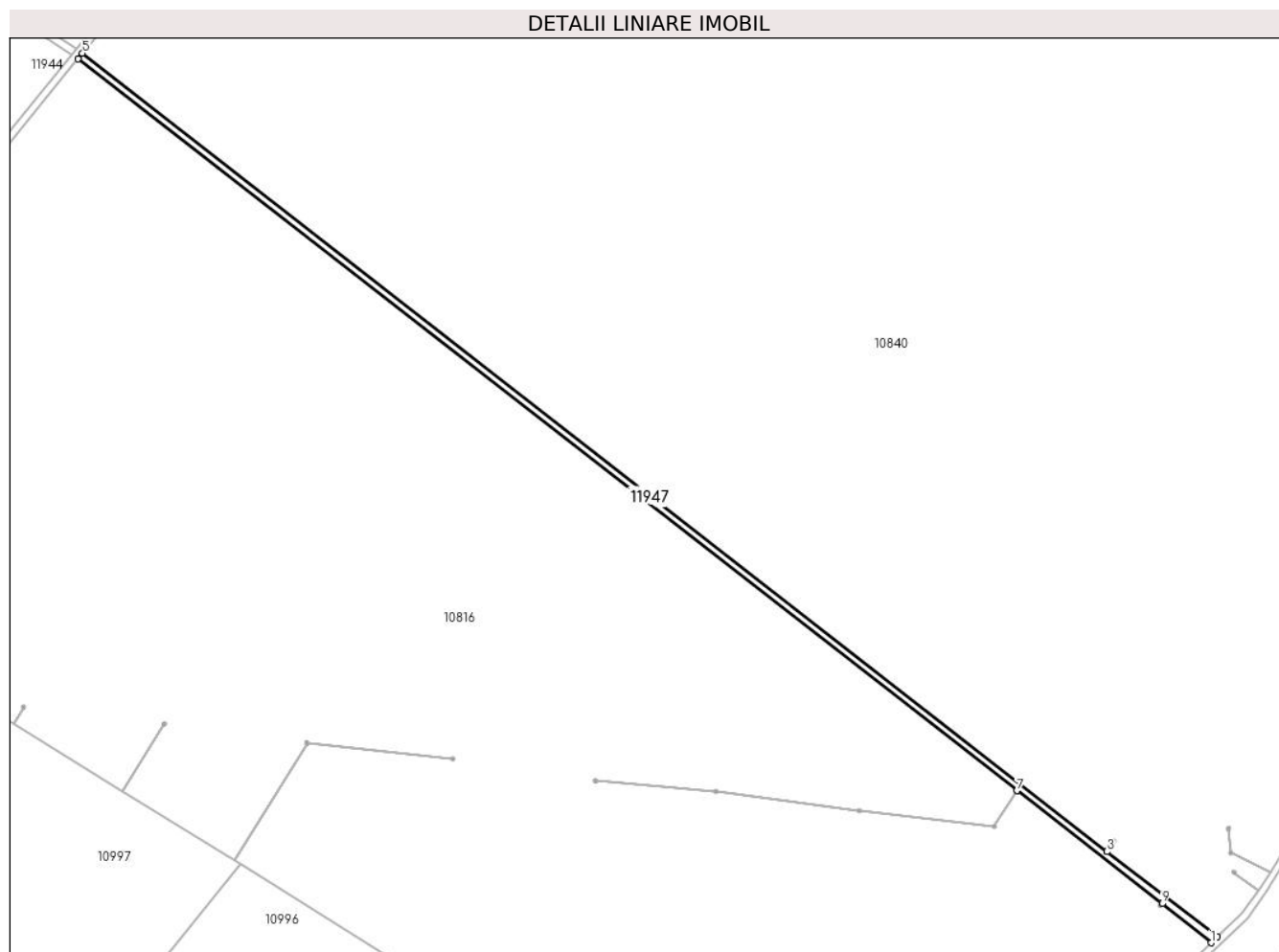
Inscrieri privind dezmembramintele dreptului de proprietate, drepturi reale de garanție și sarcini	Referințe
NU SUNT	

Anexa Nr. 1 La Partea I

Teren

Nr cadastral	Suprafața (mp)*	Observații / Referințe
	3.186	

* Suprafața este determinată în planul de proiecție Stereo 70.



Date referitoare la teren

Crt	Categorie folosință	Intravilan	Suprafața (mp)	Tarla	Parcelă	Nr. topo	Observații / Referințe
1	drum	NU	3.186	De 585	-	-	

Lungime Segmente

1) Valorile lungimilor segmentelor sunt obținute din proiecție în plan.

Punct început	X / Y	Punct sfârșit	X / Y	Lungime segment (** (m)
1	341.568,194 291.292,844	2	341.571,651 291.296,165	4.794
2	341.571,651 291.296,165	3	341.510,432 291.343,184	77.192
3	341.510,432 291.343,184	4	341.510,428 291.343,187	0.005
4	341.510,428 291.343,187	5	340.944,344 291.784,134	717.555
5	340.944,344 291.784,134	6	340.941,811 291.781,042	3.997

Punct început	X / Y	Punct sfârșit	X / Y	Lungime segment (** (m)
6	340.941,811 291.781,042	7	341.460,732 291.376,827	657.776
7	341.460,732 291.376,827	8	341.460,736 291.376,824	0.005
8	341.460,736 291.376,824	9	341.541,094 291.314,496	101.697
9	341.541,094 291.314,496	10	341.541,098 291.314,492	0.006
10	341.541,098 291.314,492	1	341.568,194 291.292,844	34.682

** Lungimile segmentelor sunt determinate în planul de proiecție Stereo 70 și sunt rotunjite la 1 milimetru.

*** Distanța dintre puncte este formată din segmente cumulate ce sunt mai mici decât valoarea 1 milimetru.

**DATE DESPRE IMOBILUL NR. 11948**

Oficiul de Cadastru și Publicitate Imobiliară DOLJ
Biroul de Cadastru și Publicitate Imobiliară Craiova

A. Partea I. Descrierea imobilului

TEREN Extravilan

Adresa: Jud. Dolj, T79/1,P4

Nr. Crt	Nr cadastral Nr. topografic	Suprafața* (mp)	Observații / Referințe
A1	31700	Din acte: 143.000 Masurata: 45.405	Sector cadastral:38 Teren neimprijmit; Imobil despartit de Hc 596; Diferenta de suprafata se regaseste la ID-ul 10919

B. Partea II. Proprietari și acte

Inscrieri privitoare la dreptul de proprietate și alte drepturi reale		Referințe
55142 / 07/06/2013		
Act Notarial nr. Contract de vanzare cumparare aut nr 1252, din 05/06/2013 emis de NP STOENESCU FLOREA (act notarial nr Incheiere rectificare 11 din 10.05.2022, emis de Marincas Eugen);		
B1	Intabulare, drept de PROPRIETATE, dobandit prin Conventie, cota actuala 1/1, cota initiala 1/1 1) SC EAST WAY SPEDITION SRL , CIF:9999999999999, LIPSA CUI	A1
151197 / 29/07/2020		
Act Notarial nr. contract de ipoteca aut. nr. 659, din 16/07/2020 emis de Marincas Eugen (act notarial nr Incheiere rectificare 11 din 10.05.2022, emis de Marincas Eugen);		
B2	Se noteaza interdictiile de instrainare, grevare, inchiriere, dezmembrare, comasare, restructurare, amenajare, construire, demolare 1) LIBRA INTERNET BANK S.A. , CIF:8119644	A1
83616 / 05/05/2022		
Act Notarial nr. Contract de ipoteca 418, din 02/05/2022 emis de Marincas Eugen (act notarial nr Incheiere rectificare 11 din 10.05.2022, emis de Marincas Eugen);		
B3	Se noteaza interdictiile de instrainare, grevare, inchiriere, dezmembrare, comasare, restructurare, amenajare, construire, demolare 1) LIBRA INTERNET BANK S.A. , CIF:8119644	A1

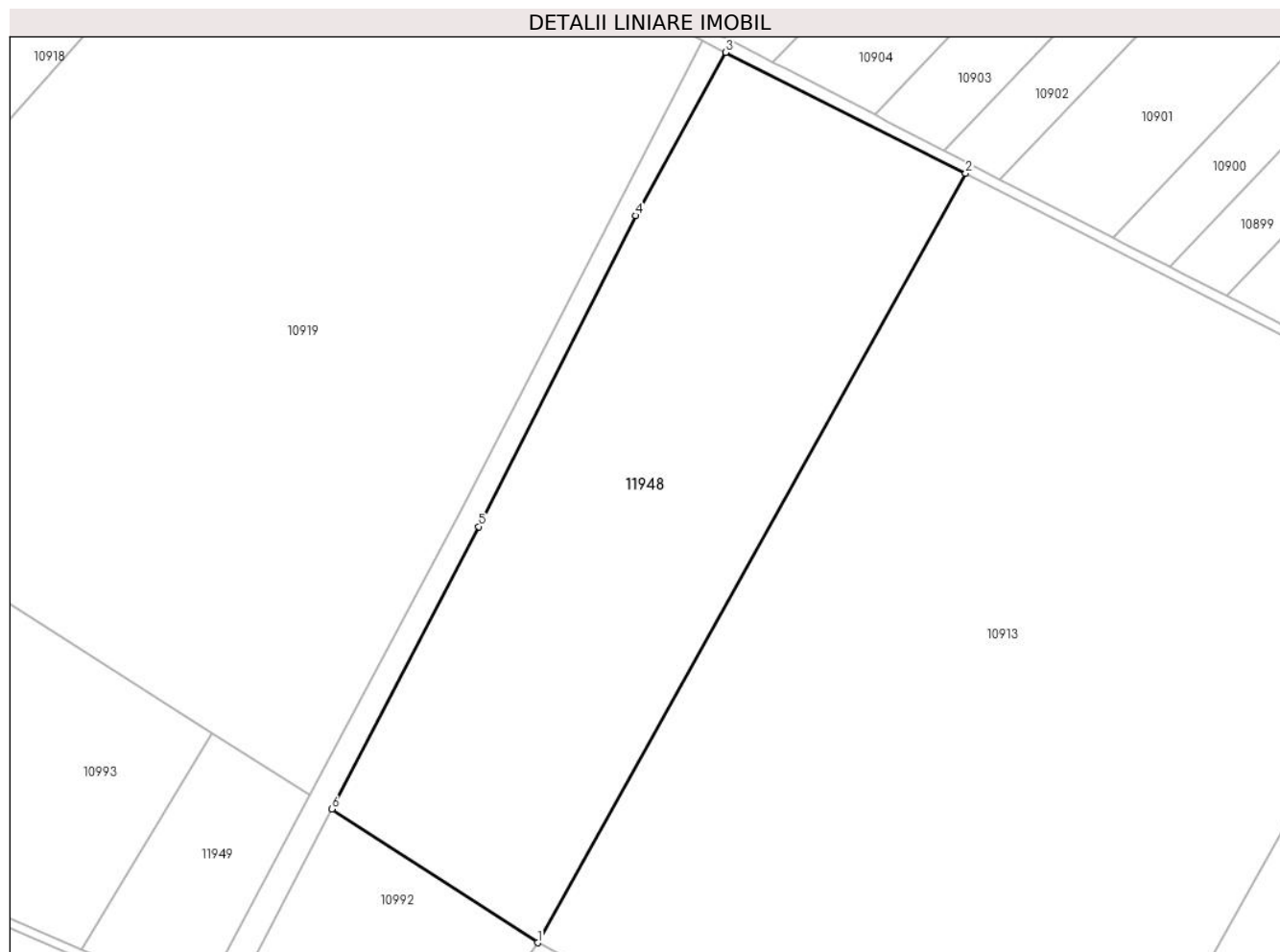
C. Partea III. SARCINI

Inscrieri privind dezmembramintele dreptului de proprietate, drepturi reale de garanție și sarcini		Referințe
151197 / 29/07/2020		
Act Notarial nr. contract de ipoteca aut. nr. 659, din 16/07/2020 emis de Marincas Eugen (act notarial nr Incheiere rectificare 11 din 10.05.2022, emis de Marincas Eugen);		
C1	Intabulare, drept de IPOTECA, Valoare:8000000 RON, si celelalte obligatii de plata aferente creditului 1) LIBRA INTERNET BANK S.A. , CIF:8119644	A1
83616 / 05/05/2022		
Act Notarial nr. Contract de ipoteca 418, din 02/05/2022 emis de Marincas Eugen (act notarial nr Incheiere rectificare 11 din 10.05.2022, emis de Marincas Eugen);		
C2	Intabulare, drept de IPOTECA, Valoare:4700000 RONsi celelalte obligatii de plata aferente creditului 1) LIBRA INTERNET BANK S.A. , CIF:8119644	A1

Anexa Nr. 1 La Partea I**Teren**

Nr cadastral	Suprafața (mp)*	Observații / Referințe
31700	Din acte: 143.000 Masurata: 45.405	Imobil despartit de Hc 596; Diferenta de suprafata se regaseste la ID-ul 10919

* Suprafața este determinată în planul de proiecție Stereo 70.

**Date referitoare la teren**

Crt	Categorie folosință	Intra vilan	Suprafața (mp)	Tarla	Parcelă	Nr. topo	Observații / Referințe
1	arabil	NU	45.405	79/1	4	-	

Lungime Segmente

1) Valorile lungimilor segmentelor sunt obținute din proiecție în plan.

Punct început	X / Y	Punct sfârșit	X / Y	Lungime segment (** (m)
1	339.726,365 291.526,112	2	339.919,307 291.872,942	396.885
2	339.919,307 291.872,942	3	339.811,072 291.927,398	121.162
3	339.811,072 291.927,398	4	339.770,653 291.853,821	83.948
4	339.770,653 291.853,821	5	339.699,935 291.713,68	156.973

Punct început	X / Y	Punct sfârșit	X / Y	Lungime segment (** (m)
5	339.699,935 291.713,68	6	339.633,599 291.586,315	143.605
6	339.633,599 291.586,315	1	339.726,365 291.526,112	110.589

** Lungimile segmentelor sunt determinate în planul de proiecție Stereo 70 și sunt rotunjite la 1 milimetru.

*** Distanța dintre puncte este formată din segmente cumulate ce sunt mai mici decât valoarea 1 milimetru.

**DATE DESPRE IMOBILUL NR. 11949**

Oficiul de Cadastru și Publicitate Imobiliară DOLJ
Biroul de Cadastru și Publicitate Imobiliară Craiova

A. Partea I. Descrierea imobilului

TEREN Extravilan

Adresa: Jud. Dolj, T79/1, P6

Nr. Crt	Nr cadastral Nr. topografic	Suprafața* (mp)	Observații / Referințe
A1		Din acte: 18.300 Masurata: 6.011	Sector cadastral:38 Teren neimprejmuit; Imobil despartit de Hc 596; Diferenta de suprafata se regasese la ID-ul 10992

B. Partea II. Proprietari și acte

Inscrieri privitoare la dreptul de proprietate și alte drepturi reale		Referințe
/		
Act Administrativ nr. Pv 3202, din 15/03/2011 emis de PRIMARIA POIANA MARE (Extras din registrul de deces dupa actul de deces nr. 1227/09.04.2020; Extras din registrul de deces dupa actul de deces nr. 2524/19.08.2015; Extras din registrul de deces dupa actul de deces nr. 371/02.02.2015; Hotararea nr. 53/20.01.2009; Anexa 30);		
B1	Inscrierea provizorie, drept de PROPRIETATE, dobandit prin Lege, cota actuala 1/1, cota initiala 1/1 1) IONESCU ELENA DEFUNCT:Da 2) BENDESCU CONSTANȚA-CORNELIA DEFUNCT:Da 3) POPA ION-PAUL DEFUNCT:Da	A1

C. Partea III. SARCINI .

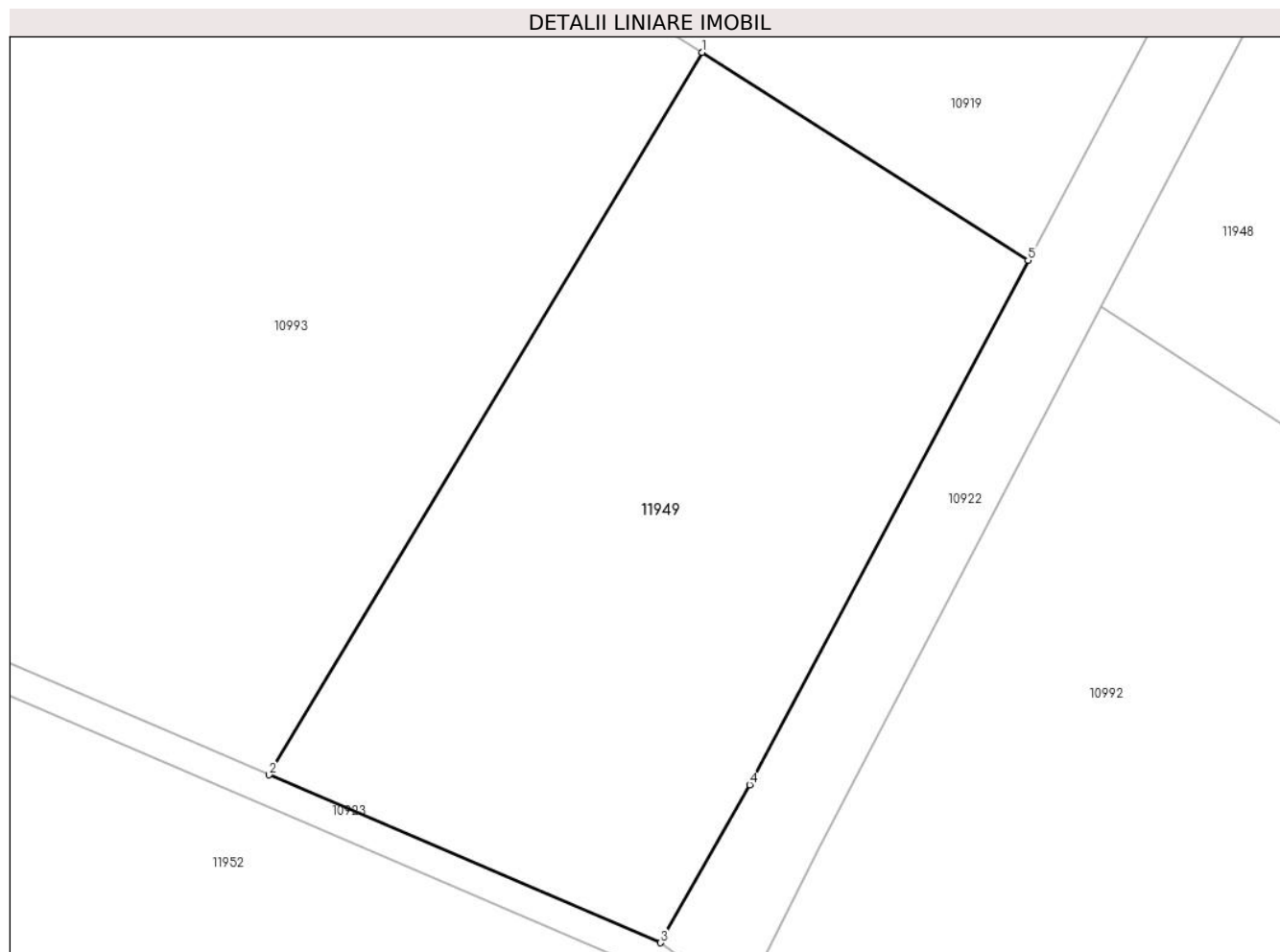
Inscrieri privind dezmembramintele dreptului de proprietate, drepturi reale de garanție și sarcini	Referințe
NU SUNT	

Anexa Nr. 1 La Partea I

Teren

Nr cadastral	Suprafața (mp)*	Observații / Referințe
	Din acte: 18.300 Masurata: 6.011	Imobil despartit de Hc 596; Diferenta de suprafata se regaseste la ID-ul 10992

* Suprafața este determinată în planul de proiecție Stereo 70.



Date referitoare la teren

Crt	Categorie folosință	Intra vilan	Suprafața (mp)	Tarla	Parcelă	Nr. topo	Observații / Referințe
1	arabil	NU	6.011	79/1	6	-	

Lungime Segmente

1) Valorile lungimilor segmentelor sunt obținute din proiecție în plan.

Punct început	X / Y	Punct sfârșit	X / Y	Lungime segment (** (m)
1	339.579,599 291.620,74	2	339.521,049 291.523,023	113.915
2	339.521,049 291.523,023	3	339.573,979 291.500,316	57.595
3	339.573,979 291.500,316	4	339.586,034 291.521,672	24.523
4	339.586,034 291.521,672	5	339.623,705 291.592,622	80.331
5	339.623,705 291.592,622	1	339.579,599 291.620,74	52.306

**** Lungimile segmentelor sunt determinate în planul de proiecție Stereo 70 și sunt rotunjite la 1 milimetru.**

***** Distanța dintre puncte este formată din segmente cumulate ce sunt mai mici decât valoarea 1 milimetru.**

**DATE DESPRE IMOBILUL NR. 11950**

Oficiul de Cadastru și Publicitate Imobiliară DOLJ
Biroul de Cadastru și Publicitate Imobiliară Craiova

A. Partea I. Descrierea imobilului

TEREN Extravilan

Adresa: Jud. Dolj, T78/1, P50

Nr. Crt	Nr cadastral Nr. topografic	Suprafața* (mp)	Observații / Referințe
A1		4.000	Sector cadastral:38 Teren neimprejmuit;

B. Partea II. Proprietari și acte

Inscrieri privitoare la dreptul de proprietate și alte drepturi reale	Referințe
/	
Act Administrativ nr. PV 3191, din 15/03/2011 emis de PRIMARIA POIANA MARE (Certificat de deces seria DS nr. 906228/ 10.05.2009; Hotararea nr. 829/03.04.2008; Anexa nr. 30);	
B1	Inscrierea provizorie, drept de PROPRIETATE, dobandit prin Lege, cota actuala 1/1, cota initiala 1/1
	1) DUMITRU F TRAIAN, LIPSA CNP DEFUNCT:Da

C. Partea III. SARCINI .

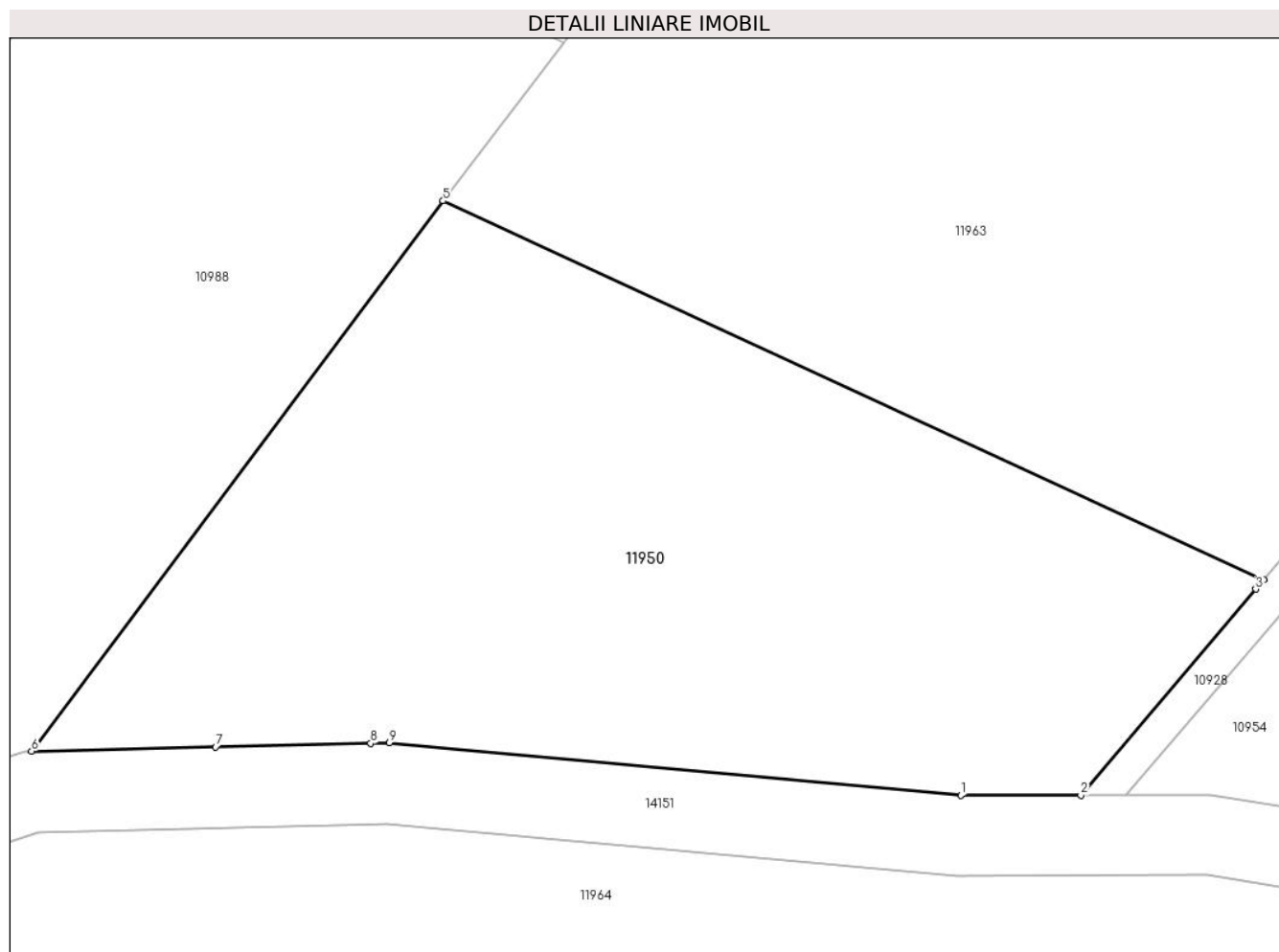
Inscrieri privind dezmembramintele dreptului de proprietate, drepturi reale de garanție și sarcini	Referințe
NU SUNT	

Anexa Nr. 1 La Partea I

Teren

Nr cadastral	Suprafața (mp)*	Observații / Referințe
	4.000	

* Suprafața este determinată în planul de proiecție Stereo 70.



Date referitoare la teren

Crt	Categorie folosință	Intravilan	Suprafața (mp)	Tarla	Parcelă	Nr. topo	Observații / Referințe
1	arabil	NU	4.000	78/1	50	-	

Lungime Segmente

1) Valorile lungimilor segmentelor sunt obținute din proiecție în plan.

Punct început	X / Y	Punct sfârșit	X / Y	Lungime segment (** (m)
1	340.220,799 291.220,501	2	340.232,623 291.220,501	11.824
2	340.232,623 291.220,501	3	340.249,87 291.240,807	26.642
3	340.249,87 291.240,807	4	340.250,668 291.241,747	1.233
4	340.250,668 291.241,747	5	340.169,765 291.279,065	89.095
5	340.169,765 291.279,065	6	340.129,194 291.224,838	67.724

Punct început	X / Y	Punct sfârșit	X / Y	Lungime segment (** (m)
6	340.129,194 291.224,838	7	340.147,323 291.225,259	18.134
7	340.147,323 291.225,259	8	340.162,608 291.225,614	15.289
8	340.162,608 291.225,614	9	340.164,442 291.225,657	1.835
9	340.164,442 291.225,657	1	340.220,799 291.220,501	56.592

** Lungimile segmentelor sunt determinate în planul de proiecție Stereo 70 și sunt rotunjite la 1 milimetru.

*** Distanța dintre puncte este formată din segmente cumulate ce sunt mai mici decât valoarea 1 milimetru.

**DATE DESPRE IMOBILUL NR. 11951**

Oficiul de Cadastru și Publicitate Imobiliară DOLJ
Biroul de Cadastru și Publicitate Imobiliară Craiova

A. Partea I. Descrierea imobilului

TEREN Extravilan

Adresa: Jud. Dolj, T79, P2

Nr. Crt	Nr cadastral Nr. topografic	Suprafața* (mp)	Observații / Referințe
A1		107.000	Sector cadastral:38 Teren neimprejmuit;

B. Partea II. Proprietari și acte

Inscrieri privitoare la dreptul de proprietate și alte drepturi reale		Referințe
/		
Act Administrativ nr. TDP 4216, din 11/04/2005 emis de CJSDPAT DOLJ;		
B1	Intabulare, drept de PROPRIETATE, dobandit prin Reconstituire, cota actuala 1/1, cota initiala 1/1 1) VOINESCU C NICOLAE, LIPSA CNP	A1

C. Partea III. SARCINI .

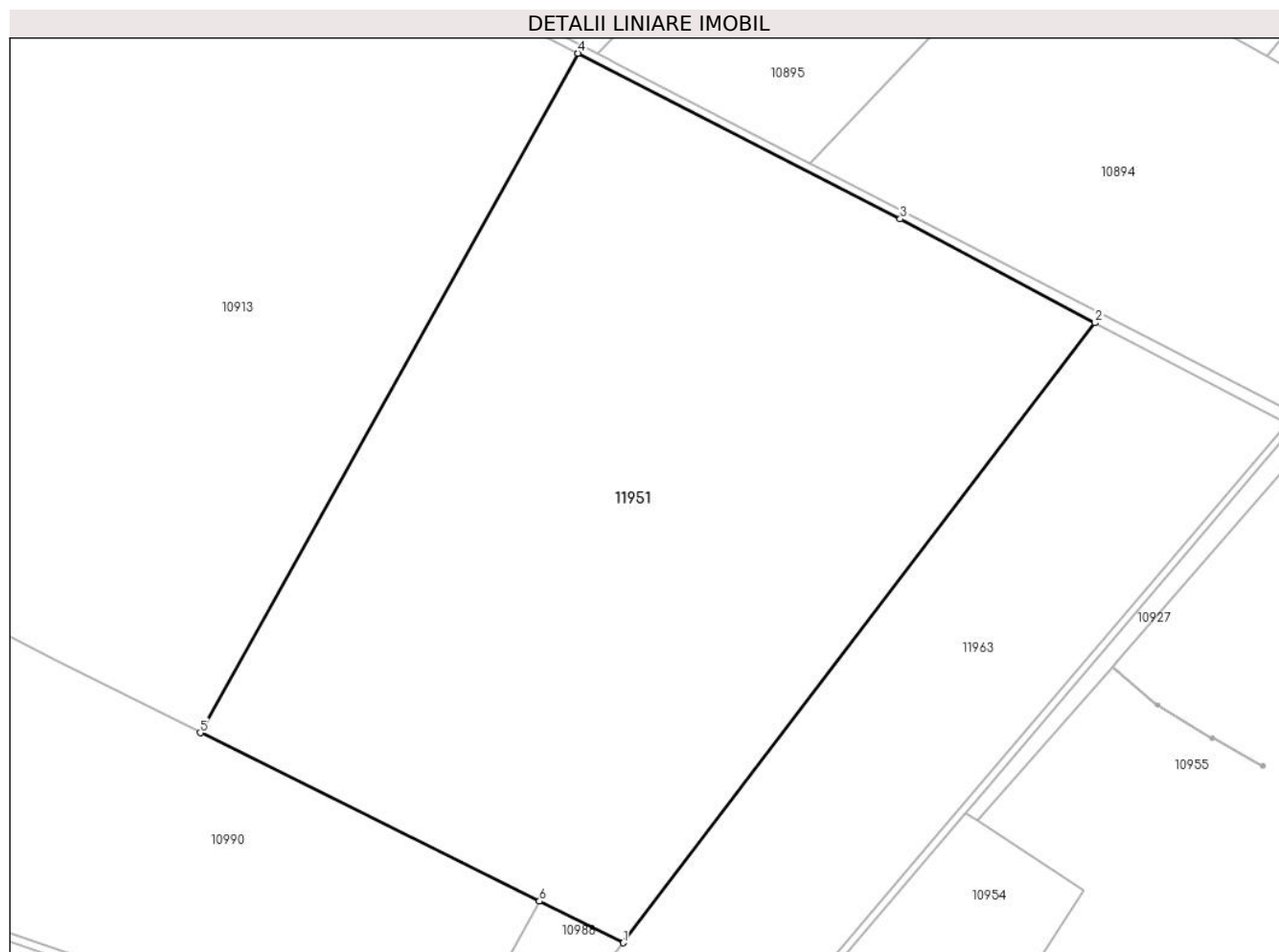
Inscrieri privind dezmembramintele dreptului de proprietate, drepturi reale de garanție și sarcini	Referințe
NU SUNT	

Anexa Nr. 1 La Partea I

Teren

Nr cadastral	Suprafața (mp)*	Observații / Referințe
	107.000	

* Suprafața este determinată în planul de proiecție Stereo 70.



Date referitoare la teren

Crt	Categorie folosință	Intravilan	Suprafața (mp)	Tarla	Parcelă	Nr. topo	Observații / Referințe
1	arabil	NU	107.000	79	2	-	

Lungime Segmente

1) Valorile lungimilor segmentelor sunt obținute din proiecție în plan.

Punct început	X / Y	Punct sfârșit	X / Y	Lungime segment (** (m)
1	340.181,627 291.294,651	2	340.423,396 291.612,035	398.98
2	340.423,396 291.612,035	3	340.323,543 291.665,256	113.151
3	340.323,543 291.665,256	4	340.158,425 291.750,089	185.636
4	340.158,425 291.750,089	5	339.964,903 291.402,217	398.077
5	339.964,903 291.402,217	6	340.138,707 291.315,954	194.034

Punct început	X / Y	Punct sfârșit	X / Y	Lungime segment (** (m)
6	340.138,707 291.315,954	1	340.181,627 291.294,651	47.916

** Lungimile segmentelor sunt determinate în planul de proiecție Stereo 70 și sunt rotunjite la 1 milimetru.

*** Distanța dintre puncte este formată din segmente cumulate ce sunt mai mici decât valoarea 1 milimetru.

**DATE DESPRE IMOBILUL NR. 11952**

Oficiul de Cadastru și Publicitate Imobiliară DOLJ
Biroul de Cadastru și Publicitate Imobiliară Craiova

A. Partea I. Descrierea imobilului

TEREN Extravilan

Adresa: Jud. Dolj, T75, P538/1

Nr. Crt	Nr cadastral Nr. topografic	Suprafața* (mp)	Observații / Referințe
A1		Din acte: 15.000 Masurata: 12.037	Sector cadastral:38 Teren neimprejmuat; Imobil despartit de Hc 596, diferenta de suprafata se regaseste la ID-ul 12409

B. Partea II. Proprietari și acte

Inscrieri privitoare la dreptul de proprietate și alte drepturi reale		Referințe
/		
Act Normativ nr. HG 626, din 06/07/2001 emis de GUVERNUL ROMANIEI (Adresa NR. Dj/86/22.02.2023; Protocolul nr. 229/25.04.2000; Inventarul bunurilor);		
B1	Intabulare, drept de PROPRIETATE, dobandit prin Lege, cota actuala 1/1, cota initiala 1/1 1) STATUL ROMAN , CIF:99999999999999, LIPSA CUI	A1
B2	Intabulare, drept de ADMINISTRARE, dobandit prin Lege, cota actuala 1/1, cota initiala 1/1 1) AGENTIA DOMENIILOR STATULUI , CIF:14818116	A1

C. Partea III. SARCINI .

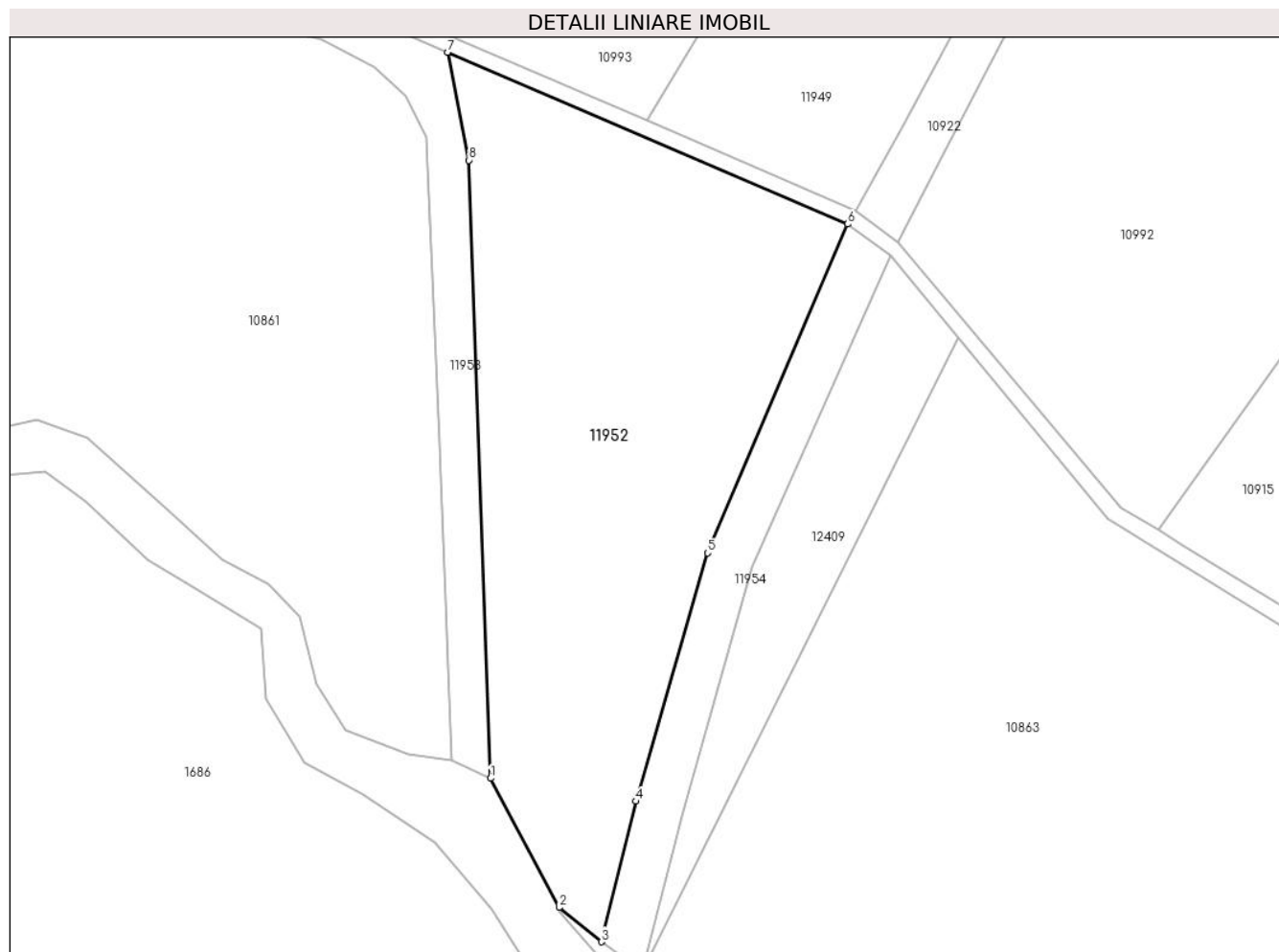
Inscrieri privind dezmembramintele dreptului de proprietate, drepturi reale de garanție și sarcini	Referințe
NU SUNT	

Anexa Nr. 1 La Partea I

Teren

Nr cadastral	Suprafața (mp)*	Observații / Referințe
	Din acte: 15.000 Masurata: 12.037	Imobil despartit de Hc 596, diferenta de suprafata se regaseste la ID-ul 12409

* Suprafața este determinată în planul de proiecție Stereo 70.



Date referitoare la teren

Crt	Categorie folosință	Intravilan	Suprafața (mp)	Tarla	Parcelă	Nr. topo	Observații / Referințe
1	pasune	NU	12.037	75	538/1	-	

Lungime Segmente

1) Valorile lungimilor segmentelor sunt obținute din proiecție în plan.

Punct început	X / Y	Punct sfârșit	X / Y	Lungime segment (** (m)
1	339.481,373 291.356,287	2	339.498,741 291.323,543	37.065
2	339.498,741 291.323,543	3	339.509,496 291.314,821	13.847
3	339.509,496 291.314,821	4	339.518,284 291.350,446	36.693
4	339.518,284 291.350,446	5	339.536,448 291.413,438	65.559

Punct început	X / Y	Punct sfârșit	X / Y	Lungime segment (** (m)
5	339.536,448 291.413,438	6	339.572,018 291.496,829	90.66
6	339.572,018 291.496,829	7	339.470,452 291.540,379	110.509
7	339.470,452 291.540,379	8	339.475,91 291.512,999	27.919
8	339.475,91 291.512,999	1	339.481,373 291.356,287	156.807

** Lungimile segmentelor sunt determinate în planul de proiecție Stereo 70 și sunt rotunjite la 1 milimetru.

*** Distanța dintre puncte este formată din segmente cumulate ce sunt mai mici decât valoarea 1 milimetru.

**DATE DESPRE IMOBILUL NR. 11953**

Oficiul de Cadastru și Publicitate Imobiliară DOLJ
Biroul de Cadastru și Publicitate Imobiliară Craiova

A. Partea I. Descrierea imobilului

TEREN Extravilan

Adresa: Jud. Dolj, Hr 492/1

Nr. Crt	Nr cadastral Nr. topografic	Suprafața* (mp)	Observații / Referințe
A1		6.286	Sector cadastral:38 Teren neimprejmuit;

B. Partea II. Proprietari și acte

Inscrieri privitoare la dreptul de proprietate și alte drepturi reale	Referințe
/	
Act Normativ nr. Legea 7, din 13/03/1996 emis de PARLAMENTUL ROMÂNIEI (art. 13 alin. 15);	
B1	Inscrierea provizorie, drept de PROPRIETATE, dobandit prin Lege, cota actuala 1/1, cota initiala 1/1
	1) NEIDENTIFICAT NEIDENTIFICAT, CIF:00000000000000

C. Partea III. SARCINI .

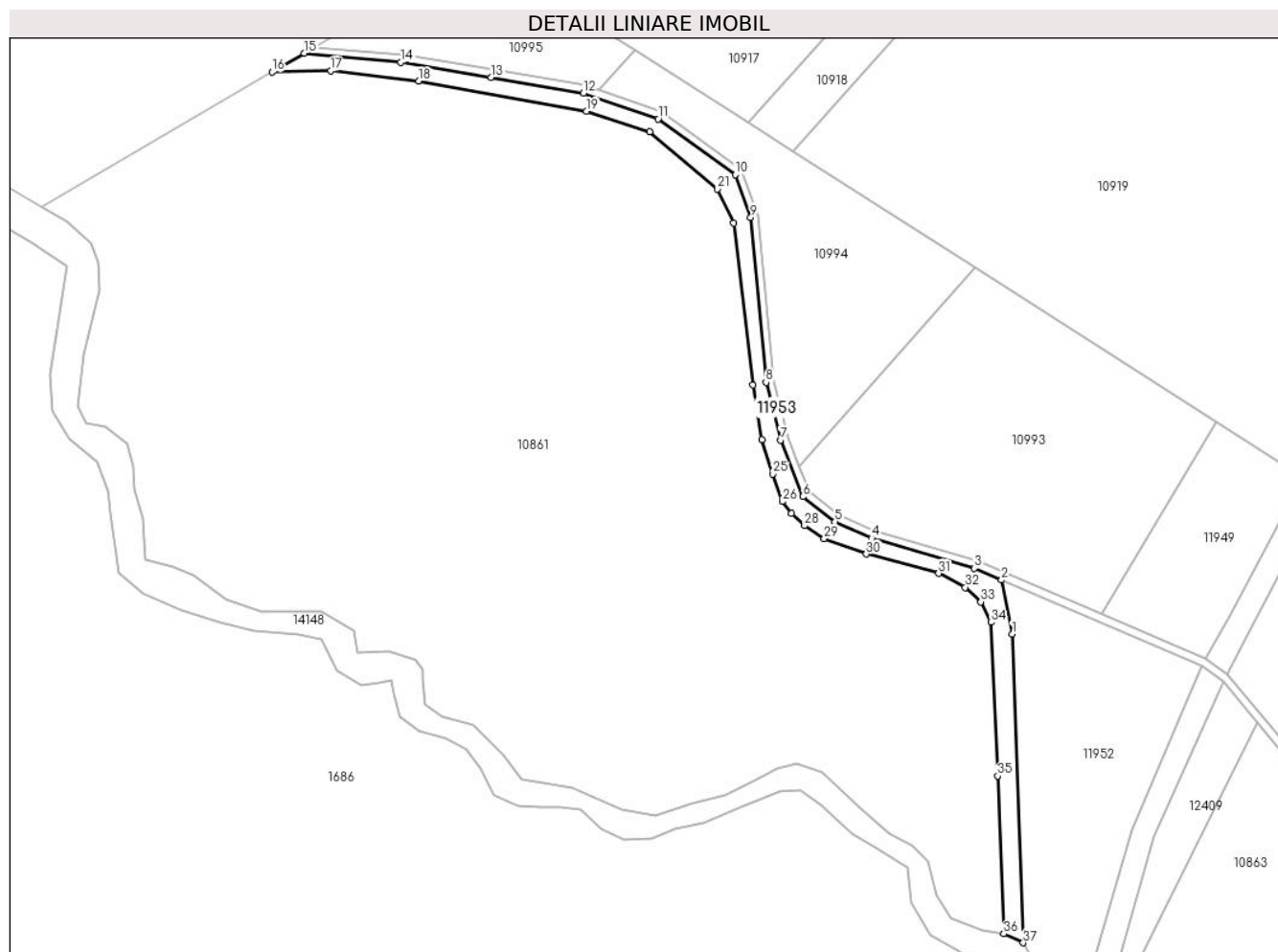
Inscrieri privind dezmembramintele dreptului de proprietate, drepturi reale de garanție și sarcini	Referințe
NU SUNT	

Anexa Nr. 1 La Partea I

Teren

Nr cadastral	Suprafața (mp)*	Observații / Referințe
	6.286	

* Suprafața este determinată în planul de proiecție Stereo 70.



Date referitoare la teren

Crt	Categorie folosință	Intravilan	Suprafața (mp)	Tarla	Parcelă	Nr. topo	Observații / Referințe
1	ape curgătoare	NU	6.286	Hr 492/1	-	-	

Lungime Segmente

1) Valorile lungimilor segmentelor sunt obținute din proiecție în plan.

Punct început	X / Y	Punct sfârșit	X / Y	Lungime segment (** (m)
1	339.475,91 291.512,999	2	339.470,452 291.540,379	27.919
3	339.456,635 291.546,304	4	339.404,488 291.561,708	54.375
5	339.385,761 291.570,011	6	339.369,531 291.582,682	20.59
7	339.358,107 291.611,311	8	339.350,804 291.640,61	30.195
9	339.343,064 291.724,381	10	339.335,265 291.746,016	22.998

Punct început	X / Y	Punct sfârșit	X / Y	Lungime segment (** (m)
2	339.470,452 291.540,379	3	339.456,635 291.546,304	15.034
4	339.404,488 291.561,708	5	339.385,761 291.570,011	20.485
6	339.369,531 291.582,682	7	339.358,107 291.611,311	30.824
8	339.350,804 291.640,61	9	339.343,064 291.724,381	84.128
10	339.335,265 291.746,016	11	339.295,998 291.774,366	48.432

Punct început	X / Y	Punct sfârșit	X / Y	Lungime segment (** (m)
11	339.295,998 291.774,366	12	339.258,17 291.787,537	40.055
13	339.211,112 291.795,472	14	339.165,441 291.803,173	46.316
15	339.116,404 291.807,685	16	339.100,074 291.798,114	18.928
17	339.129,901 291.798,867	18	339.174,481 291.793,553	44.896
19	339.259,781 291.778,25	20	339.291,905 291.767,907	33.748
21	339.326,232 291.738,829	22	339.334,288 291.721,447	19.158
23	339.344,154 291.639,437	24	339.348,747 291.611,603	28.21
25	339.354,298 291.594,149	26	339.359,195 291.580,184	14.799
27	339.363,654 291.574,293	28	339.370,422 291.567,956	9.272
29	339.380,337 291.561,449	30	339.401,72 291.553,523	22.805
31	339.438,47 291.543,72	32	339.452,006 291.536,605	15.292
33	339.459,884 291.529,286	34	339.465,155 291.518,879	11.666
35	339.468,442 291.440,987	36	339.471,485 291.360,83	80.215
37	339.481,373 291.356,287	1	339.475,91 291.512,999	156.807

Punct început	X / Y	Punct sfârșit	X / Y	Lungime segment (** (m)
12	339.258,17 291.787,537	13	339.211,112 291.795,472	47.722
14	339.165,441 291.803,173	15	339.116,404 291.807,685	49.244
16	339.100,074 291.798,114	17	339.129,901 291.798,867	29.837
18	339.174,481 291.793,553	19	339.259,781 291.778,25	86.662
20	339.291,905 291.767,907	21	339.326,232 291.738,829	44.987
22	339.334,288 291.721,447	23	339.344,154 291.639,437	82.601
24	339.348,747 291.611,603	25	339.354,298 291.594,149	18.315
26	339.359,195 291.580,184	27	339.363,654 291.574,293	7.388
28	339.370,422 291.567,956	29	339.380,337 291.561,449	11.86
30	339.401,72 291.553,523	31	339.438,47 291.543,72	38.035
32	339.452,006 291.536,605	33	339.459,884 291.529,286	10.753
34	339.465,155 291.518,879	35	339.468,442 291.440,987	77.961
36	339.471,485 291.360,83	37	339.481,373 291.356,287	10.882

** Lungimile segmentelor sunt determinate în planul de proiecție Stereo 70 și sunt rotunjite la 1 milimetru.

*** Distanța dintre puncte este formată din segmente cumulate ce sunt mai mici decât valoarea 1 milimetru.

**DATE DESPRE IMOBILUL NR. 11954**

Oficiul de Cadastru și Publicitate Imobiliară DOLJ
Biroul de Cadastru și Publicitate Imobiliară Craiova

A. Partea I. Descrierea imobilului

TEREN Extravilan

Adresa: Jud. Dolj, Hc 596

Nr. Crt	Nr cadastral Nr. topografic	Suprafața* (mp)	Observații / Referințe
A1		2.352	Sector cadastral:38 Teren neimprejmit;

B. Partea II. Proprietari și acte

Inscrieri privitoare la dreptul de proprietate și alte drepturi reale		Referințe
/		
Act Normativ nr. HG 626, din 06/07/2001 emis de GUVERNUL ROMANIEI (Adresa NR. Dj/86/22.02.2023; Protocolul nr. 229/25.04.2000; Inventarul bunurilor);		
B1	Intabulare, drept de PROPRIETATE, dobandit prin Lege, cota actuala 1/1, cota initiala 1/1 1) STATUL ROMAN, CIF:9999999999999, LIPSA CUI	A1
B2	Intabulare, drept de ADMINISTRARE, dobandit prin Lege, cota actuala 1/1, cota initiala 1/1 1) AGENTIA DOMENIILOR STATULUI, CIF:14818116	A1

C. Partea III. SARCINI .

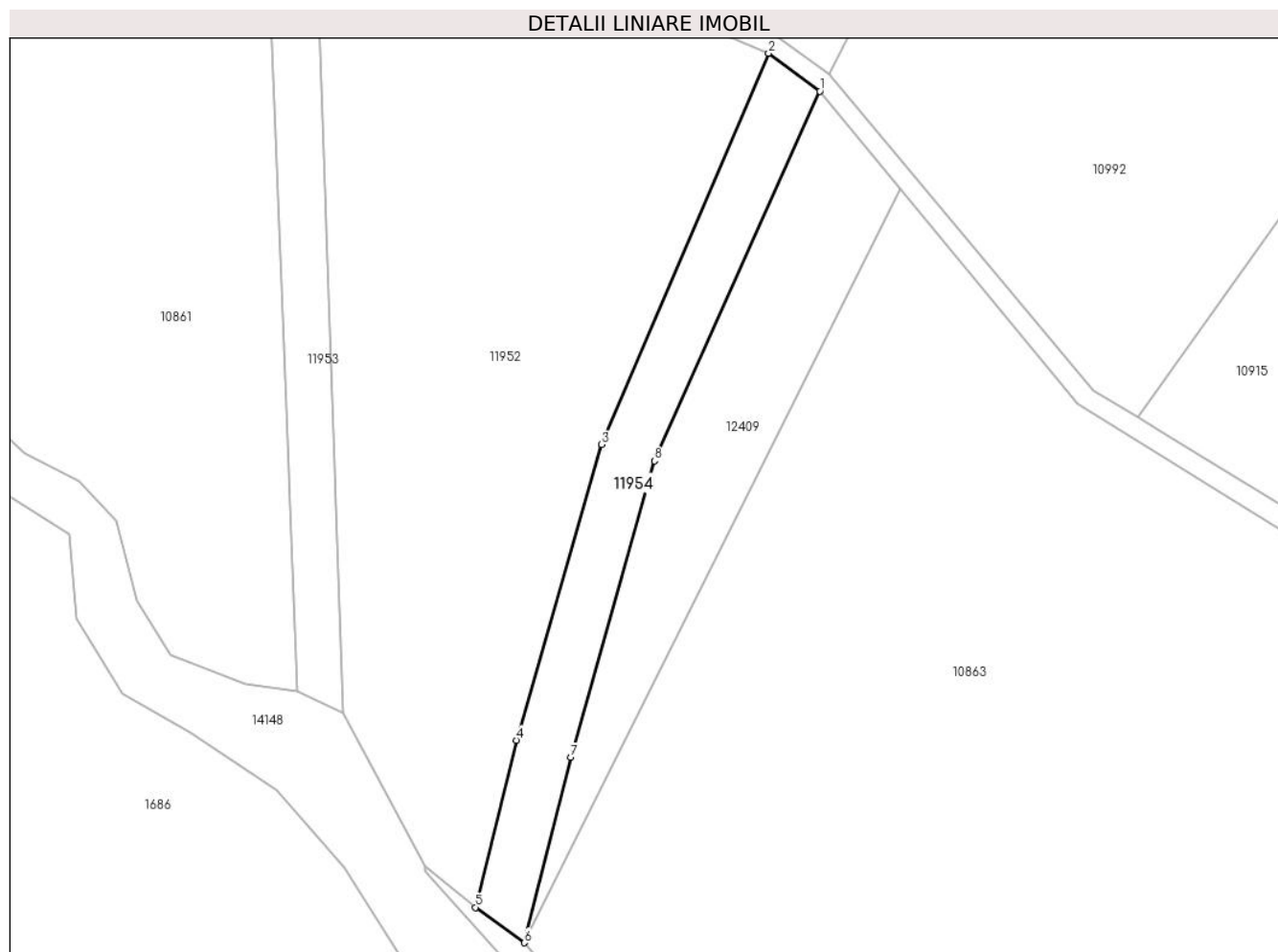
Inscrieri privind dezmembramintele dreptului de proprietate, drepturi reale de garanție și sarcini	Referințe
NU SUNT	

Anexa Nr. 1 La Partea I

Teren

Nr cadastral	Suprafața (mp)*	Observații / Referințe
	2.352	

* Suprafața este determinată în planul de proiecție Stereo 70.



Date referitoare la teren

Crt	Categorie folosință	Intravilan	Suprafața (mp)	Tarla	Parcelă	Nr. topo	Observații / Referințe
1	curți constructii	NU	2.352	Hc 596	-	-	

Lungime Segmente

1) Valorile lungimilor segmentelor sunt obținute din proiecție în plan.

Punct început	X / Y	Punct sfârșit	X / Y	Lungime segment (** (m)
1	339.582,963 291.488,737	2	339.572,018 291.496,829	13.612
2	339.572,018 291.496,829	3	339.536,448 291.413,438	90.66
3	339.536,448 291.413,438	4	339.518,284 291.350,446	65.559
4	339.518,284 291.350,446	5	339.509,496 291.314,821	36.693
5	339.509,496 291.314,821	6	339.519,943 291.307,286	12.881

Punct început	X / Y	Punct sfârșit	X / Y	Lungime segment (** (m)
6	339.519,943 291.307,286	7	339.529,828 291.346,813	40.744
7	339.529,828 291.346,813	8	339.547,689 291.409,975	65.639
8	339.547,689 291.409,975	1	339.582,963 291.488,737	86.3

** Lungimile segmentelor sunt determinate în planul de proiecție Stereo 70 și sunt rotunjite la 1 milimetru.

*** Distanța dintre puncte este formată din segmente cumulate ce sunt mai mici decât valoarea 1 milimetru.

**DATE DESPRE IMOBILUL NR. 11955**

Oficiul de Cadastru și Publicitate Imobiliară DOLJ
Biroul de Cadastru și Publicitate Imobiliară Craiova

A. Partea I. Descrierea imobilului

TEREN Intravilan

Adresa: Loc. Cetate, Jud. Dolj, T66/1, P451/6

Nr. Crt	Nr cadastral Nr. topografic	Suprafața* (mp)	Observații / Referințe
A1		2	Sector cadastral:38 Teren neimprejmuit; L20 KV CETATE - SPA 1

Construcții

Crt	Nr cadastral Nr. topografic	Adresa	Observații / Referințe
A1.1		Loc. Cetate, Jud. Dolj, T66/1, P451/6	Nr. niveluri:1; S. construita la sol:2 mp; Stalp electric

B. Partea II. Proprietari și acte

Inscrieri privitoare la dreptul de proprietate și alte drepturi reale		Referințe
/		
Act Normativ nr. Legea 123, din 10/07/2012 emis de PARLAMENTUL ROMANIEI;		
B1	Intabulare, drept de PROPRIETATE, dobandit prin Lege, cota actuala 1/1, cota initiala 1/1 1) STATUL ROMAN, CIF:9999999999999, LIPSA CUI	A1
Act Administrativ nr. Contract de Concesiune nr. 6, din 20/06/2005 emis de Ministerul Economiei si Comertului (Act aditional nr.1 din 04.03.2016);		
B2	Intabulare, drept de CONCESIUNE pe o perioada de 49 de ani, dobandit prin Lege, cota actuala 1/1, cota initiala 1/1 1) CEZ DISTRIBUTIE SA, CIF:14491102	A1, A1.1

C. Partea III. SARCINI .

Inscrieri privind dezmembramintele dreptului de proprietate, drepturi reale de garanție și sarcini	Referințe
NU SUNT	

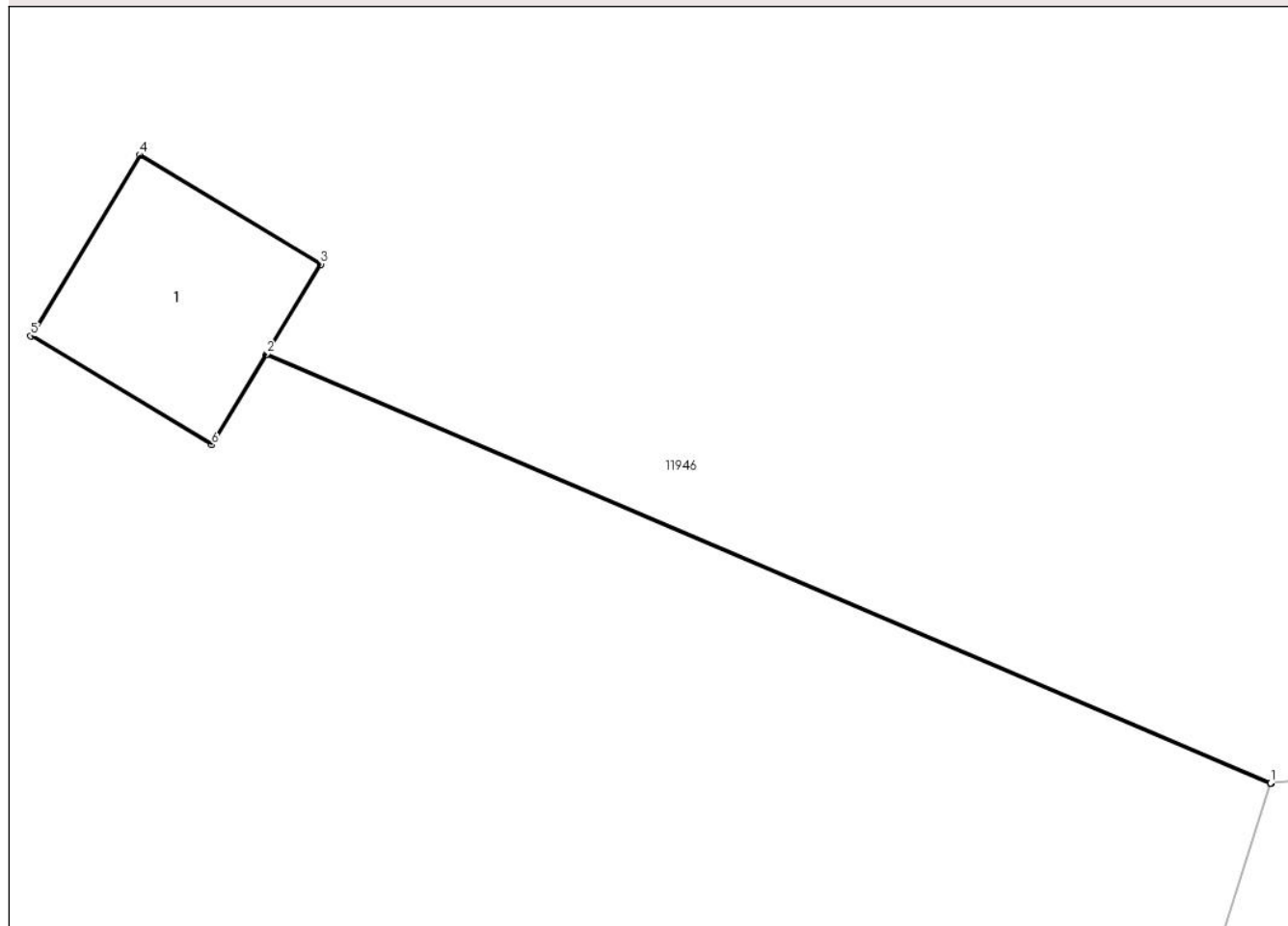
Anexa Nr. 1 La Partea I

Teren

Nr cadastral	Suprafața (mp)*	Observații / Referințe
	2	L20 KV CETATE - SPA 1

* Suprafața este determinată în planul de proiecție Stereo 70.

DETALII LINIARE IMOBIL



Date referitoare la teren

Crt	Categorie folosință	Intravilan	Suprafața (mp)	Tarla	Parcelă	Nr. topo	Observații / Referințe
1	curți constructii	DA	2	66/1	451/6	-	

Date referitoare la construcții

Crt	Număr	Destinație construcție	Supraf. (mp)	Situație juridică	Observații / Referințe
A1.1		construcții industriale și edilitare	2	Cu acte	Nr. niveluri:1; S. construita la sol:2 mp; Stalp electric

Lungime Segmente

1) Valorile lungimilor segmentelor sunt obținute din proiecție în plan.

Punct început	X / Y	Punct sfârșit	X / Y	Lungime segment (** (m)
1	342.021,82 292.052,164	2	342.015,025 292.055,067	7.389
2	342.015,025 292.055,067	3	342.015,391 292.055,675	0.71
3	342.015,391 292.055,675	4	342.014,167 292.056,414	1.43

Punct început	X / Y	Punct sfârșit	X / Y	Lungime segment (** (m)
4	342.014,167 292.056,414	5	342.013,429 292.055,189	1.43
5	342.013,429 292.055,189	6	342.014,653 292.054,451	1.429
6	342.014,653 292.054,451	7	342.015,022 292.055,063	0.715
7	342.015,022 292.055,063	8	342.021,819 292.052,159	7.391
8	342.021,819 292.052,159	1	342.021,82 292.052,164	0.005

** Lungimile segmentelor sunt determinate în planul de proiecție Stereo 70 și sunt rotunjite la 1 milimetru.

*** Distanța dintre puncte este formată din segmente cumulate ce sunt mai mici decât valoarea 1 milimetru.

**DATE DESPRE IMOBILUL NR. 11956**

Oficiul de Cadastru și Publicitate Imobiliară DOLJ
Biroul de Cadastru și Publicitate Imobiliară Craiova

A. Partea I. Descrierea imobilului

TEREN Intravilan

Adresa: Loc. Cetate, Jud. Dolj, T66/1, P451/2

Nr. Crt	Nr cadastral Nr. topografic	Suprafața* (mp)	Observații / Referințe
A1		2	Sector cadastral:38 Teren neimprejmuit; L20 KV CETATE - SPA 1

Construcții

Crt	Nr cadastral Nr. topografic	Adresa	Observații / Referințe
A1.1		Loc. Cetate, Jud. Dolj, T66/1, P451/2	Nr. niveluri:1; S. construita la sol:2 mp; Stalp electric

B. Partea II. Proprietari și acte

Inscrieri privitoare la dreptul de proprietate și alte drepturi reale		Referințe
/		
Act Normativ nr. Legea 123, din 10/07/2012 emis de PARLAMENTUL ROMANIEI;		
B1	Intabulare, drept de PROPRIETATE, dobandit prin Lege, cota actuala 1/1, cota initiala 1/1 1) STATUL ROMAN, CIF:9999999999999, LIPSA CUI	A1
Act Administrativ nr. Contract de Concesiune nr. 6, din 20/06/2005 emis de Ministerul Economiei si Comertului (Act aditional nr.1 din 04.03.2016);		
B2	Intabulare, drept de CONCESIUNE pe o perioada de 49 de ani, dobandit prin Lege, cota actuala 1/1, cota initiala 1/1 1) CEZ DISTRIBUTIE SA, CIF:14491102	A1, A1.1

C. Partea III. SARCINI .

Inscrieri privind dezmembramintele dreptului de proprietate, drepturi reale de garanție și sarcini	Referințe
NU SUNT	

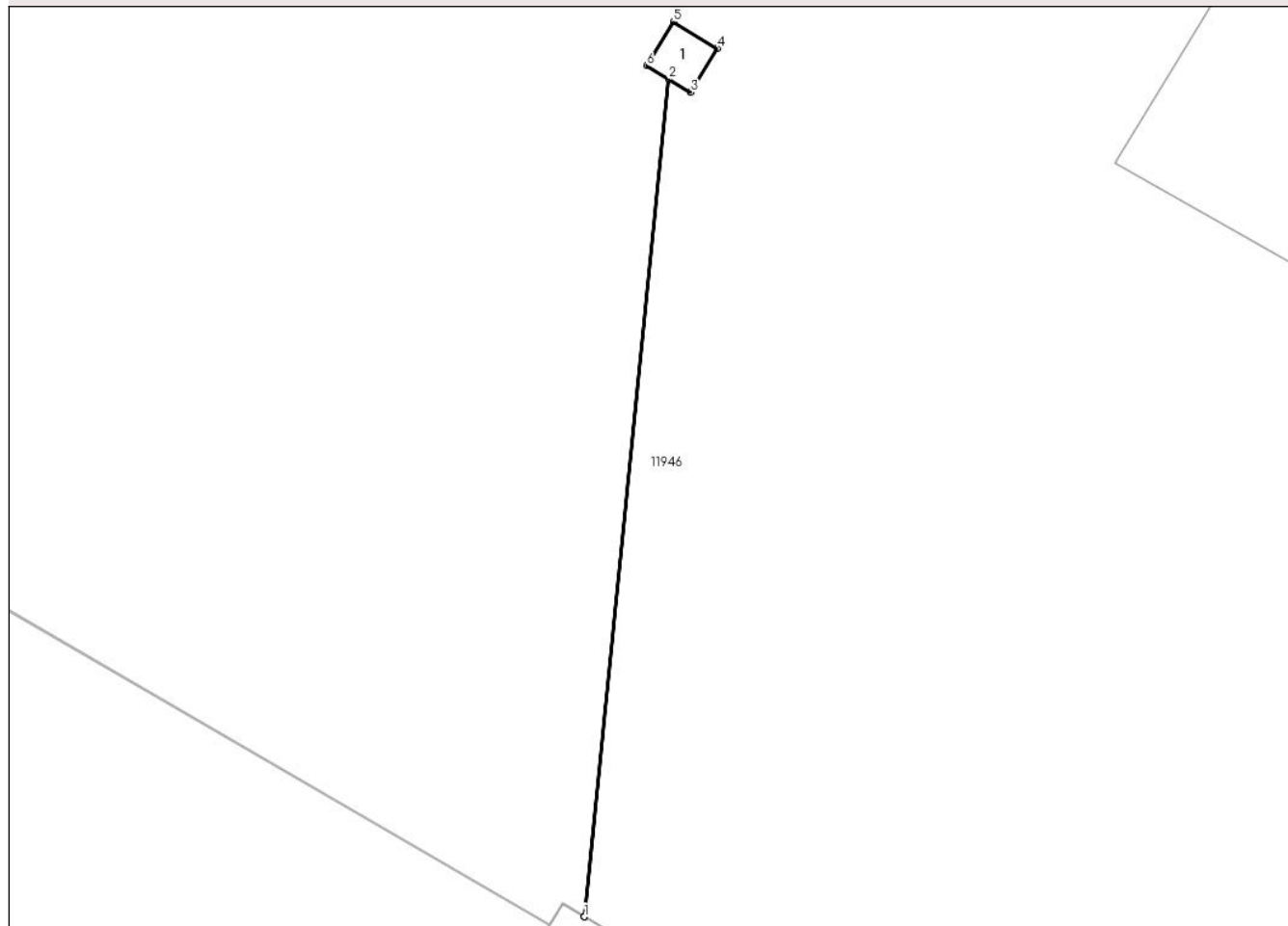
Anexa Nr. 1 La Partea I

Teren

Nr cadastral	Suprafața (mp)*	Observații / Referințe
	2	L20 KV CETATE - SPA 1

* Suprafața este determinată în planul de proiecție Stereo 70.

DETALII LINIARE IMOBIL



Date referitoare la teren

Crt	Categorie folosință	Intra vilan	Suprafața (mp)	Tarla	Parcelă	Nr. topo	Observații / Referințe
1	curti constructii	DA	2	66/1	451/2	-	

Date referitoare la construcții

Crt	Număr	Destinație construcție	Supraf. (mp)	Situație juridică	Observații / Referințe
A1.1		construcții industriale și edilitare	2	Cu acte	Nr. niveluri:1; S. construita la sol:2 mp; Stalp electric

Lungime Segmente

1) Valorile lungimilor segmentelor sunt obținute din proiecție în plan.

Punct început	X / Y	Punct sfârșit	X / Y	Lungime segment (** (m)
1	342.048,347 292.099,016	2	342.050,699 292.122,312	23.414
2	342.050,699 292.122,312	3	342.051,307 292.121,946	0.71
3	342.051,307 292.121,946	4	342.052,045 292.123,17	1.429

Punct început	X / Y	Punct sfârșit	X / Y	Lungime segment (** (m)
4	342.052,045 292.123,17	5	342.050,821 292.123,909	1.43
5	342.050,821 292.123,909	6	342.050,083 292.122,684	1.43
6	342.050,083 292.122,684	7	342.050,695 292.122,315	0.715
7	342.050,695 292.122,315	8	342.048,343 292.099,019	23.414
8	342.048,343 292.099,019	1	342.048,347 292.099,016	0.005

** Lungimile segmentelor sunt determinate în planul de proiecție Stereo 70 și sunt rotunjite la 1 milimetru.

*** Distanța dintre puncte este formată din segmente cumulate ce sunt mai mici decât valoarea 1 milimetru.

**DATE DESPRE IMOBILUL NR. 11957**

Oficiul de Cadastru și Publicitate Imobiliară DOLJ
Biroul de Cadastru și Publicitate Imobiliară Craiova

A. Partea I. Descrierea imobilului

TEREN Intravilan

Adresa: Loc. Cetate, Jud. Dolj, T66/1, P451/3

Nr. Crt	Nr cadastral Nr. topografic	Suprafața* (mp)	Observații / Referințe
A1		2	Sector cadastral:38 Teren neimprejmuit; L20 KV CETATE - SPA 1

Construcții

Crt	Nr cadastral Nr. topografic	Adresa	Observații / Referințe
A1.1		Loc. Cetate, Jud. Dolj, T66/1, P451/3	Nr. niveluri:1; S. construita la sol:2 mp; Stalp electric

B. Partea II. Proprietari și acte

Inscrieri privitoare la dreptul de proprietate și alte drepturi reale		Referințe
/		
Act Normativ nr. Legea 123, din 10/07/2012 emis de PARLAMENTUL ROMANIEI;		
B1	Intabulare, drept de PROPRIETATE, dobandit prin Lege, cota actuala 1/1, cota initiala 1/1 1) STATUL ROMAN, CIF:9999999999999, LIPSA CUI	A1
Act Administrativ nr. Contract de Concesiune nr. 6, din 20/06/2005 emis de Ministerul Economiei si Comertului (Act aditional nr.1 din 04.03.2016);		
B2	Intabulare, drept de CONCESIUNE pe o perioada de 49 de ani, dobandit prin Lege, cota actuala 1/1, cota initiala 1/1 1) CEZ DISTRIBUTIE SA, CIF:14491102	A1, A1.1

C. Partea III. SARCINI .

Inscrieri privind dezmembramintele dreptului de proprietate, drepturi reale de garanție și sarcini	Referințe
NU SUNT	

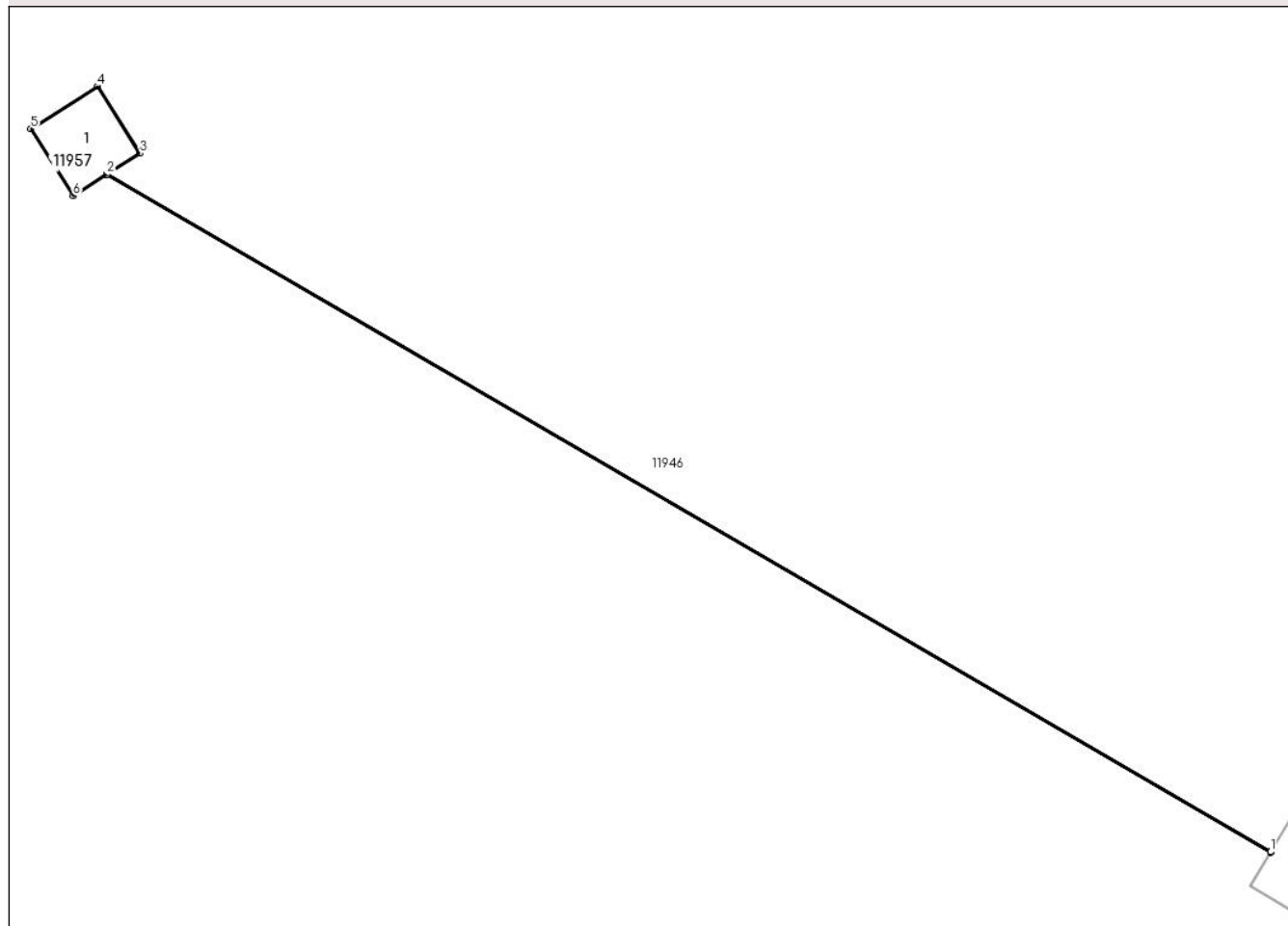
Anexa Nr. 1 La Partea I

Teren

Nr cadastral	Suprafața (mp)*	Observații / Referințe
	2	L20 KV CETATE - SPA 1

* Suprafața este determinată în planul de proiecție Stereo 70.

DETALII LINIARE IMOBIL



Date referitoare la teren

Crt	Categorie folosință	Intravilan	Suprafața (mp)	Tarla	Parcelă	Nr. topo	Observații / Referințe
1	curți constructii	DA	2	66/1	451/3	-	

Date referitoare la construcții

Crt	Număr	Destinație construcție	Supraf. (mp)	Situație juridică	Observații / Referințe
A1.1		construcții industriale și edilitare	2	Cu acte	Nr. niveluri:1; S. construita la sol:2 mp; Stalp electric

Lungime Segmente

1) Valorile lungimilor segmentelor sunt obținute din proiecție în plan.

Punct început	X / Y	Punct sfârșit	X / Y	Lungime segment (** (m))
1	342.047,365 292.098,78	2	342.026,343 292.111,008	24.32
2	342.026,343 292.111,008	3	342.026,942 292.111,388	0.709
3	342.026,942 292.111,388	4	342.026,176 292.112,596	1.43

Punct început	X / Y	Punct sfârșit	X / Y	Lungime segment (** (m)
4	342.026,176 292.112,596	5	342.024,969 292.111,829	1.43
5	342.024,969 292.111,829	6	342.025,735 292.110,622	1.43
6	342.025,735 292.110,622	7	342.026,338 292.111,005	0.714
7	342.026,338 292.111,005	8	342.047,362 292.098,775	24.322
8	342.047,362 292.098,775	1	342.047,365 292.098,78	0.006

** Lungimile segmentelor sunt determinate în planul de proiecție Stereo 70 și sunt rotunjite la 1 milimetru.

*** Distanța dintre puncte este formată din segmente cumulate ce sunt mai mici decât valoarea 1 milimetru.

**DATE DESPRE IMOBILUL NR. 11958**

Oficiul de Cadastru și Publicitate Imobiliară DOLJ
Biroul de Cadastru și Publicitate Imobiliară Craiova

A. Partea I. Descrierea imobilului

TEREN Intravilan

Adresa: Loc. Cetate, Jud. Dolj, T66/1, P451/4

Nr. Crt	Nr cadastral Nr. topografic	Suprafața* (mp)	Observații / Referințe
A1		2	Sector cadastral:38 Teren neimprejmuit; LEA 20 kV Racord SPA 2 Cetate

Construcții

Crt	Nr cadastral Nr. topografic	Adresa	Observații / Referințe
A1.1		Loc. Cetate, Jud. Dolj, T66/1, P451/4	Nr. niveluri:1; S. construita la sol:2 mp; Stalp electric

B. Partea II. Proprietari și acte

Inscrieri privitoare la dreptul de proprietate și alte drepturi reale		Referințe
/		
Act Normativ nr. Legea 123, din 10/07/2012 emis de PARLAMENTUL ROMANIEI;		
B1	Intabulare, drept de PROPRIETATE, dobandit prin Lege, cota actuala 1/1, cota initiala 1/1 1) STATUL ROMAN, CIF:9999999999999, LIPSA CUI	A1
Act Administrativ nr. Contract de Concesiune nr. 6, din 20/06/2005 emis de Ministerul Economiei si Comertului (Act aditional nr.1 din 04.03.2016);		
B2	Intabulare, drept de CONCESIUNE pe o perioada de 49 de ani, dobandit prin Lege, cota actuala 1/1, cota initiala 1/1 1) CEZ DISTRIBUTIE SA, CIF:14491102	A1, A1.1

C. Partea III. SARCINI .

Inscrieri privind dezmembramintele dreptului de proprietate, drepturi reale de garanție și sarcini	Referințe
NU SUNT	

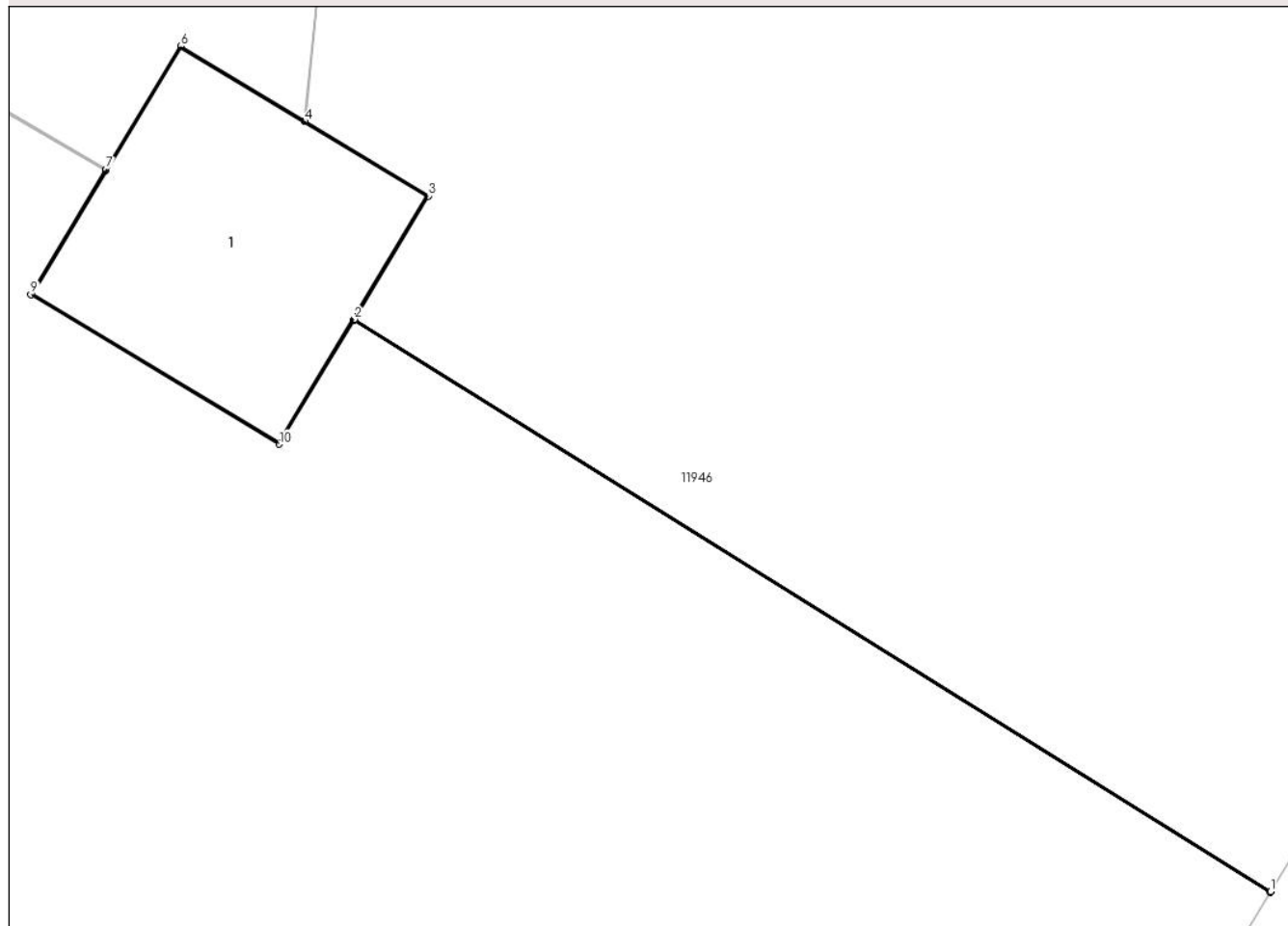
Anexa Nr. 1 La Partea I

Teren

Nr cadastral	Suprafața (mp)*	Observații / Referințe
	2	LEA 20 kV Racord SPA 2 Cetate

* Suprafața este determinată în planul de proiecție Stereo 70.

DETALII LINIARE IMOBIL



Date referitoare la teren

Crt	Categorie folosință	Intra vilan	Suprafața (mp)	Tarla	Parcelă	Nr. topo	Observații / Referințe
1	curți constructii	DA	2	66/1	451/4	-	

Date referitoare la construcții

Crt	Număr	Destinație construcție	Supraf. (mp)	Situație juridică	Observații / Referințe
A1.1		construcții industriale și edilitare	2	Cu acte	Nr. niveluri:1; S. construita la sol:2 mp; Stalp electric

Lungime Segmente

1) Valorile lungimilor segmentelor sunt obținute din proiecție în plan.

Punct început	X / Y	Punct sfârșit	X / Y	Lungime segment (** (m)
1	342.053,108 292.095,221	2	342.048,589 292.098,041	5.327
2	342.048,589 292.098,041	3	342.048,955 292.098,649	0.71
3	342.048,955 292.098,649	4	342.048,347 292.099,016	0.71

Punct început	X / Y	Punct sfârșit	X / Y	Lungime segment (** (m)
4	342.048,347 292.099,016	5	342.048,343 292.099,019	0.005
5	342.048,343 292.099,019	6	342.047,731 292.099,388	0.715
6	342.047,731 292.099,388	7	342.047,365 292.098,78	0.71
7	342.047,365 292.098,78	8	342.047,362 292.098,775	0.006
8	342.047,362 292.098,775	9	342.046,993 292.098,163	0.715
9	342.046,993 292.098,163	10	342.048,217 292.097,425	1.429
10	342.048,217 292.097,425	11	342.048,586 292.098,037	0.715
11	342.048,586 292.098,037	12	342.053,105 292.095,216	5.327
12	342.053,105 292.095,216	1	342.053,108 292.095,221	0.006

** Lungimile segmentelor sunt determinate în planul de proiecție Stereo 70 și sunt rotunjite la 1 milimetru.

*** Distanța dintre puncte este formată din segmente cumulate ce sunt mai mici decât valoarea 1 milimetru.

**DATE DESPRE IMOBILUL NR. 11959**

Oficiul de Cadastru și Publicitate Imobiliară DOLJ
Biroul de Cadastru și Publicitate Imobiliară Craiova

A. Partea I. Descrierea imobilului

TEREN Intravilan

Adresa: Loc. Cetate, Jud. Dolj, T66/1, P451/7

Nr. Crt	Nr cadastral Nr. topografic	Suprafața* (mp)	Observații / Referințe
A1		2	Sector cadastral:38 Teren neimprejmuit; LEA 20 kV Racord SPA 2 Cetate

Construcții

Crt	Nr cadastral Nr. topografic	Adresa	Observații / Referințe
A1.1		Loc. Cetate, Jud. Dolj, T66/1, P451/7	Nr. niveluri:1; S. construita la sol:2 mp; Stalp electric

B. Partea II. Proprietari și acte

Inscrieri privitoare la dreptul de proprietate și alte drepturi reale		Referințe
/		
Act Normativ nr. Legea 123, din 10/07/2012 emis de PARLAMENTUL ROMANIEI;		
B1	Intabulare, drept de PROPRIETATE, dobandit prin Lege, cota actuala 1/1, cota initiala 1/1 1) STATUL ROMAN, CIF:9999999999999, LIPSA CUI	A1
Act Administrativ nr. Contract de Concesiune nr. 6, din 20/06/2005 emis de Ministerul Economiei si Comertului (Act aditional nr.1 din 04.03.2016);		
B2	Intabulare, drept de CONCESIUNE pe o perioada de 49 de ani, dobandit prin Lege, cota actuala 1/1, cota initiala 1/1 1) CEZ DISTRIBUTIE SA, CIF:14491102	A1, A1.1

C. Partea III. SARCINI .

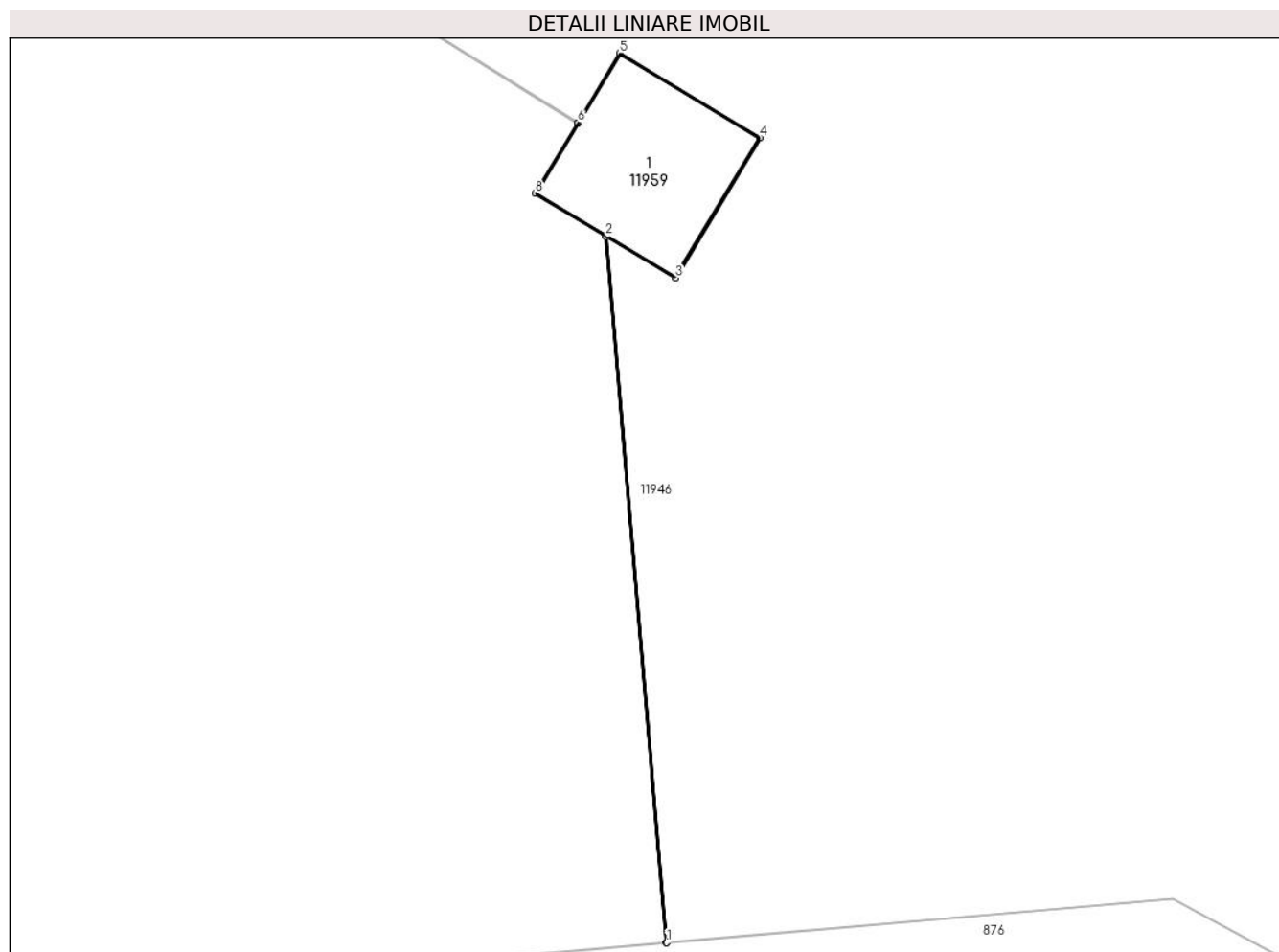
Inscrieri privind dezmembramintele dreptului de proprietate, drepturi reale de garanție și sarcini	Referințe
NU SUNT	

Anexa Nr. 1 La Partea I

Teren

Nr cadastral	Suprafața (mp)*	Observații / Referințe
	2	LEA 20 kV Racord SPA 2 Cetate

* Suprafața este determinată în planul de proiecție Stereo 70.



Date referitoare la teren

Crt	Categorie folosință	Intravilan	Suprafața (mp)	Tarla	Parcelă	Nr. topo	Observații / Referințe
1	curți constructii	DA	2	66/1	451/7	-	

Date referitoare la construcții

Crt	Număr	Destinație construcție	Supraf. (mp)	Situație juridică	Observații / Referințe
A1.1		construcții industriale și edilitare	2	Cu acte	Nr. niveluri:1; S. construita la sol:2 mp; Stalp electric

Lungime Segmente

1) Valorile lungimilor segmentelor sunt obținute din proiecție în plan.

Punct început	X / Y	Punct sfârșit	X / Y	Lungime segment (** (m)
1	342.053,882 292.088,059	2	342.053,352 292.094,232	6.196
2	342.053,352 292.094,232	3	342.053,96 292.093,866	0.71
3	342.053,96 292.093,866	4	342.054,698 292.095,09	1.429

Punct început	X / Y	Punct sfârșit	X / Y	Lungime segment (** (m)
4	342.054,698 292.095,09	5	342.053,474 292.095,829	1.43
5	342.053,474 292.095,829	6	342.053,108 292.095,221	0.71
6	342.053,108 292.095,221	7	342.053,105 292.095,216	0.006
7	342.053,105 292.095,216	8	342.052,736 292.094,604	0.715
8	342.052,736 292.094,604	9	342.053,348 292.094,235	0.715
9	342.053,348 292.094,235	10	342.053,877 292.088,058	6.2
10	342.053,877 292.088,058	1	342.053,882 292.088,059	0.005

** Lungimile segmentelor sunt determinate în planul de proiecție Stereo 70 și sunt rotunjite la 1 milimetru.

*** Distanța dintre puncte este formată din segmente cumulate ce sunt mai mici decât valoarea 1 milimetru.

**DATE DESPRE IMOBILUL NR. 11960**

Oficiul de Cadastru și Publicitate Imobiliară DOLJ
Biroul de Cadastru și Publicitate Imobiliară Craiova

A. Partea I. Descrierea imobilului

TEREN Intravilan

Adresa: Loc. Cetate, Jud. Dolj, T66/1, P451/5

Nr. Crt	Nr cadastral Nr. topografic	Suprafața* (mp)	Observații / Referințe
A1		42	Sector cadastral:38 Teren neimprejmuit; LEA 110 KV DUBLU CIRCUIT - CUJMIR - CETATE / GRUIA - CETATE

Construcții

Crt	Nr cadastral Nr. topografic	Adresa	Observații / Referințe
A1.1		Loc. Cetate, Jud. Dolj, T66/1, P451/5	Nr. niveluri:1; S. construita la sol:42 mp; Stalp electric

B. Partea II. Proprietari și acte

Inscrieri privitoare la dreptul de proprietate și alte drepturi reale		Referințe
/		
Act Normativ nr. Legea 123, din 10/07/2012 emis de PARLAMENTUL ROMÂNIEI;		
B1	Intabulare, drept de PROPRIETATE, dobandit prin Lege, cota actuala 1/1, cota initiala 1/1 1) STATUL ROMAN-DOMENIUL PUBLIC, CIF:9999999999999, LIPSA CUI	A1
Act Administrativ nr. Contract de Concesiune nr. 6, din 20/06/2005 emis de Ministerul Economiei si Comertului (Act aditional nr.1 din 04.03.2016);		
B2	Intabulare, drept de CONCESIUNE pe o perioada de 49 de ani, dobandit prin Lege, cota actuala 1/1, cota initiala 1/1 1) CEZ DISTRIBUTIE SA, CIF:14491102	A1, A1.1

C. Partea III. SARCINI .

Inscrieri privind dezmembramintele dreptului de proprietate, drepturi reale de garanție și sarcini	Referințe
NU SUNT	

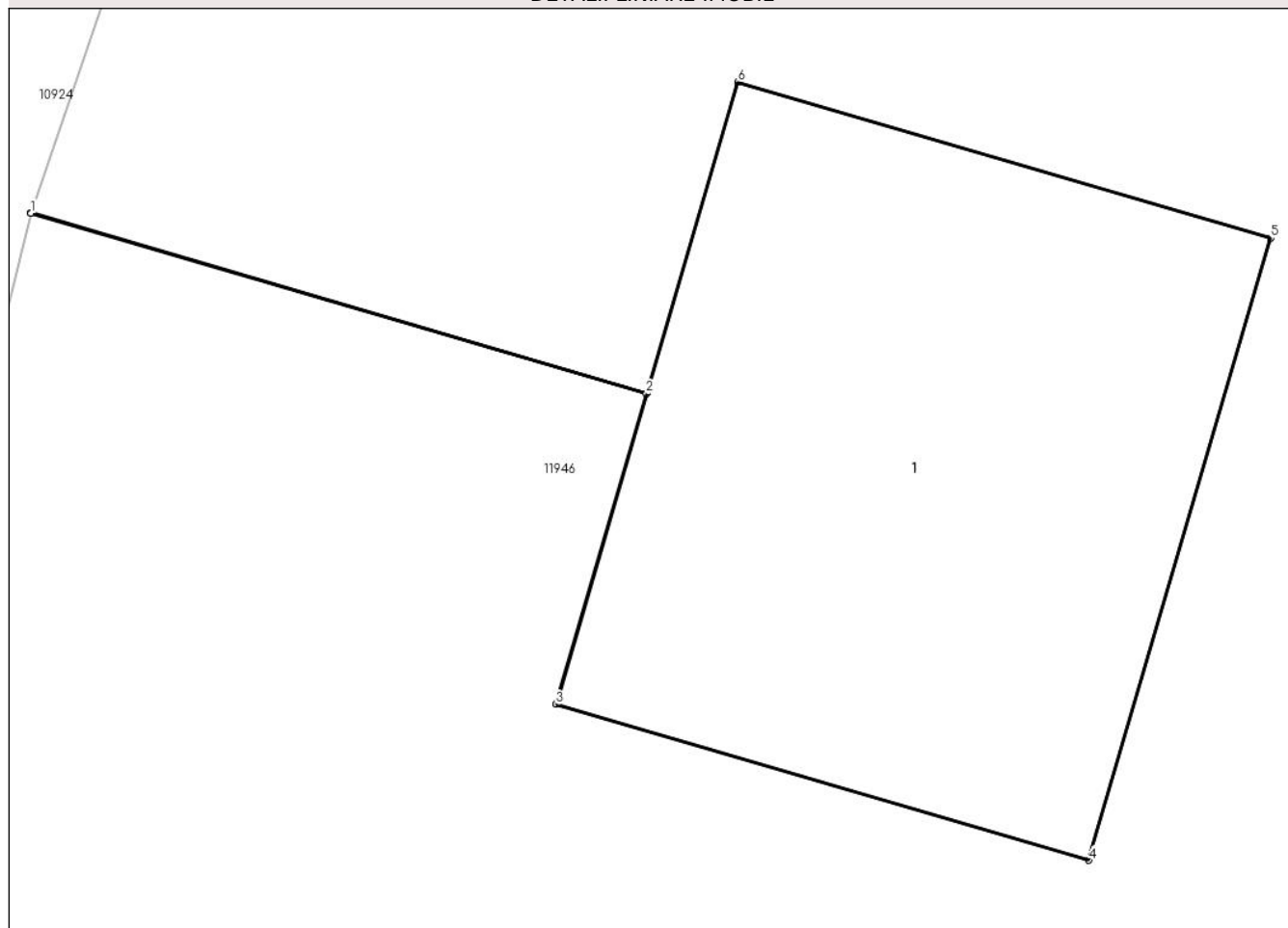
Anexa Nr. 1 La Partea I

Teren

Nr cadastral	Suprafața (mp)*	Observații / Referințe
	42	LEA 110 KV DUBLU CIRCUIT - CUJMIR - CETATE / GRUIA - CETATE

* Suprafața este determinată în planul de proiecție Stereo 70.

DETALII LINIARE IMOBIL



Date referitoare la teren

Crt	Categorie folosință	Intravilan	Suprafața (mp)	Tarla	Parcelă	Nr. topo	Observații / Referințe
1	curți constructii	DA	42	66/1	451/5	-	

Date referitoare la construcții

Crt	Număr	Destinație construcție	Supraf. (mp)	Situație juridică	Observații / Referințe
A1.1		construcții industriale și edilitare	42	Cu acte	Nr. niveluri:1; S. construită la sol:42 mp; Stalp electric

Lungime Segmente

1) Valorile lungimilor segmentelor sunt obținute din proiecție în plan.

Punct început	X / Y	Punct sfârșit	X / Y	Lungime segment (** (m))
1	341.978,816 292.186,751	2	341.985,467 292.184,801	6.931
2	341.985,467 292.184,801	3	341.984,485 292.181,447	3.495
3	341.984,485 292.181,447	4	341.990,244 292.179,762	6.0

Punct început	X / Y	Punct sfârșit	X / Y	Lungime segment (** (m)
4	341.990,244 292.179,762	5	341.992,21 292.186,481	7.001
5	341.992,21 292.186,481	6	341.986,451 292.188,166	6.0
6	341.986,451 292.188,166	7	341.985,468 292.184,806	3.501
7	341.985,468 292.184,806	8	341.978,817 292.186,756	6.931
8	341.978,817 292.186,756	1	341.978,816 292.186,751	0.005

** Lungimile segmentelor sunt determinate în planul de proiecție Stereo 70 și sunt rotunjite la 1 milimetru.

*** Distanța dintre puncte este formată din segmente cumulate ce sunt mai mici decât valoarea 1 milimetru.

**DATE DESPRE IMOBILUL NR. 11961**

Oficiul de Cadastru și Publicitate Imobiliară DOLJ
Biroul de Cadastru și Publicitate Imobiliară Craiova

A. Partea I. Descrierea imobilului

TEREN Intravilan

Adresa: Loc. Cetate, Jud. Dolj, T66/1, P451/1

Nr. Crt	Nr cadastral Nr. topografic	Suprafața* (mp)	Observații / Referințe
A1		2	Sector cadastral:38 Teren neimprejmuit; L20 KV CETATE - SPA 1

Construcții

Crt	Nr cadastral Nr. topografic	Adresa	Observații / Referințe
A1.1		Loc. Cetate, Jud. Dolj, T66/1, P451/1	Nr. niveluri:1; S. construita la sol:2 mp; Stalp electric

B. Partea II. Proprietari și acte

Inscrieri privitoare la dreptul de proprietate și alte drepturi reale		Referințe
/		
Act Normativ nr. Legea 123, din 10/07/2012 emis de PARLAMENTUL ROMANIEI;		
B1	Intabulare, drept de PROPRIETATE, dobandit prin Lege, cota actuala 1/1, cota initiala 1/1 1) STATUL ROMAN, CIF:9999999999999, LIPSA CUI	A1
Act Administrativ nr. Contract de Concesiune nr. 6, din 20/06/2005 emis de Ministerul Economiei si Comertului (Act aditional nr.1 din 04.03.2016);		
B2	Intabulare, drept de CONCESIUNE pe o perioada de 49 de ani, dobandit prin Lege, cota actuala 1/1, cota initiala 1/1 1) CEZ DISTRIBUTIE SA, CIF:14491102	A1, A1.1

C. Partea III. SARCINI .

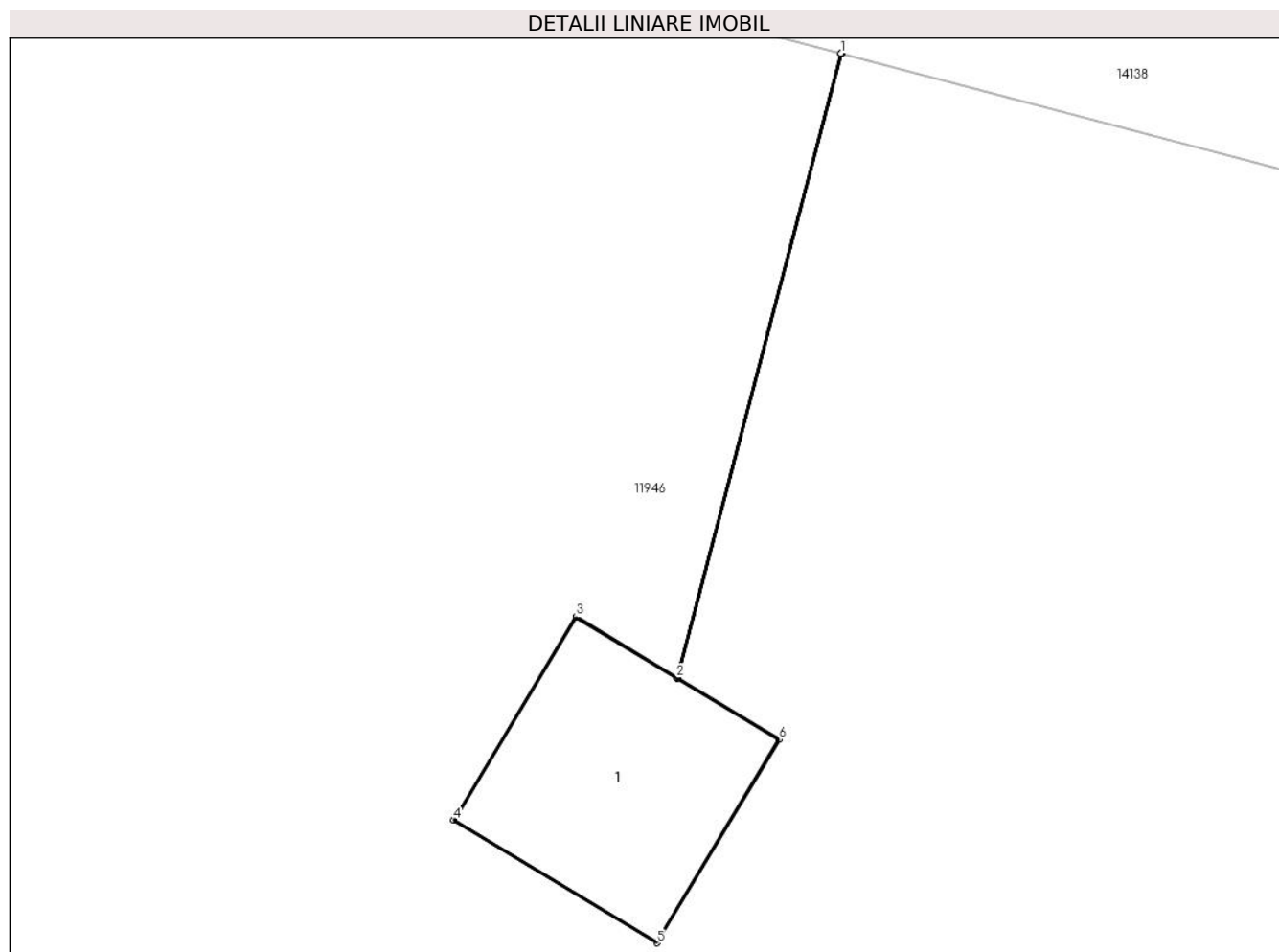
Inscrieri privind dezmembramintele dreptului de proprietate, drepturi reale de garanție și sarcini	Referințe
NU SUNT	

Anexa Nr. 1 La Partea I

Teren

Nr cadastral	Suprafața (mp)*	Observații / Referințe
	2	L20 KV CETATE - SPA 1

* Suprafața este determinată în planul de proiecție Stereo 70.



Date referitoare la teren

Crt	Categorie folosință	Intra vilan	Suprafața (mp)	Tarla	Parcelă	Nr. topo	Observații / Referințe
1	curți constructii	DA	2	66/1	451/1	-	

Date referitoare la construcții

Crt	Număr	Destinație construcție	Supraf. (mp)	Situație juridică	Observații / Referințe
A1.1		construcții industriale și edilitare	2	Cu acte	Nr. niveluri:1; S. construita la sol:2 mp; Stalp electric

Lungime Segmente

1) Valorile lungimilor segmentelor sunt obținute din proiecție în plan.

Punct început	X / Y	Punct sfârșit	X / Y	Lungime segment (** (m))
1	342.086,154 292.172,031	2	342.085,166 292.168,273	3.886
2	342.085,166 292.168,273	3	342.084,558 292.168,64	0.71
3	342.084,558 292.168,64	4	342.083,82 292.167,415	1.43

Punct început	X / Y	Punct sfârșit	X / Y	Lungime segment (** (m)
4	342.083,82 292.167,415	5	342.085,044 292.166,677	1.429
5	342.085,044 292.166,677	6	342.085,782 292.167,901	1.429
6	342.085,782 292.167,901	7	342.085,17 292.168,27	0.715
7	342.085,17 292.168,27	8	342.086,159 292.172,03	3.888
8	342.086,159 292.172,03	1	342.086,154 292.172,031	0.005

** Lungimile segmentelor sunt determinate în planul de proiecție Stereo 70 și sunt rotunjite la 1 milimetru.

*** Distanța dintre puncte este formată din segmente cumulate ce sunt mai mici decât valoarea 1 milimetru.

**DATE DESPRE IMOBILUL NR. 11963**

Oficiul de Cadastru și Publicitate Imobiliară DOLJ
Biroul de Cadastru și Publicitate Imobiliară Craiova

A. Partea I. Descrierea imobilului

TEREN Extravilan

Adresa: Jud. Dolj, T78/1, P1

Nr. Crt	Nr cadastral Nr. topografic	Suprafața* (mp)	Observații / Referințe
A1		40.800	Sector cadastral:38 Teren neimprejmuit;

B. Partea II. Proprietari și acte

Inscrieri privitoare la dreptul de proprietate și alte drepturi reale		Referințe
/		
Act Administrativ nr. TDP 4216, din 11/04/2005 emis de CJSDPAT DOLJ;		
B1	Intabulare, drept de PROPRIETATE, dobandit prin Reconstituire, cota actuala 1/1, cota initiala 1/1 1) VOINESCU C NICOLAE, LIPSA CNP	A1

C. Partea III. SARCINI .

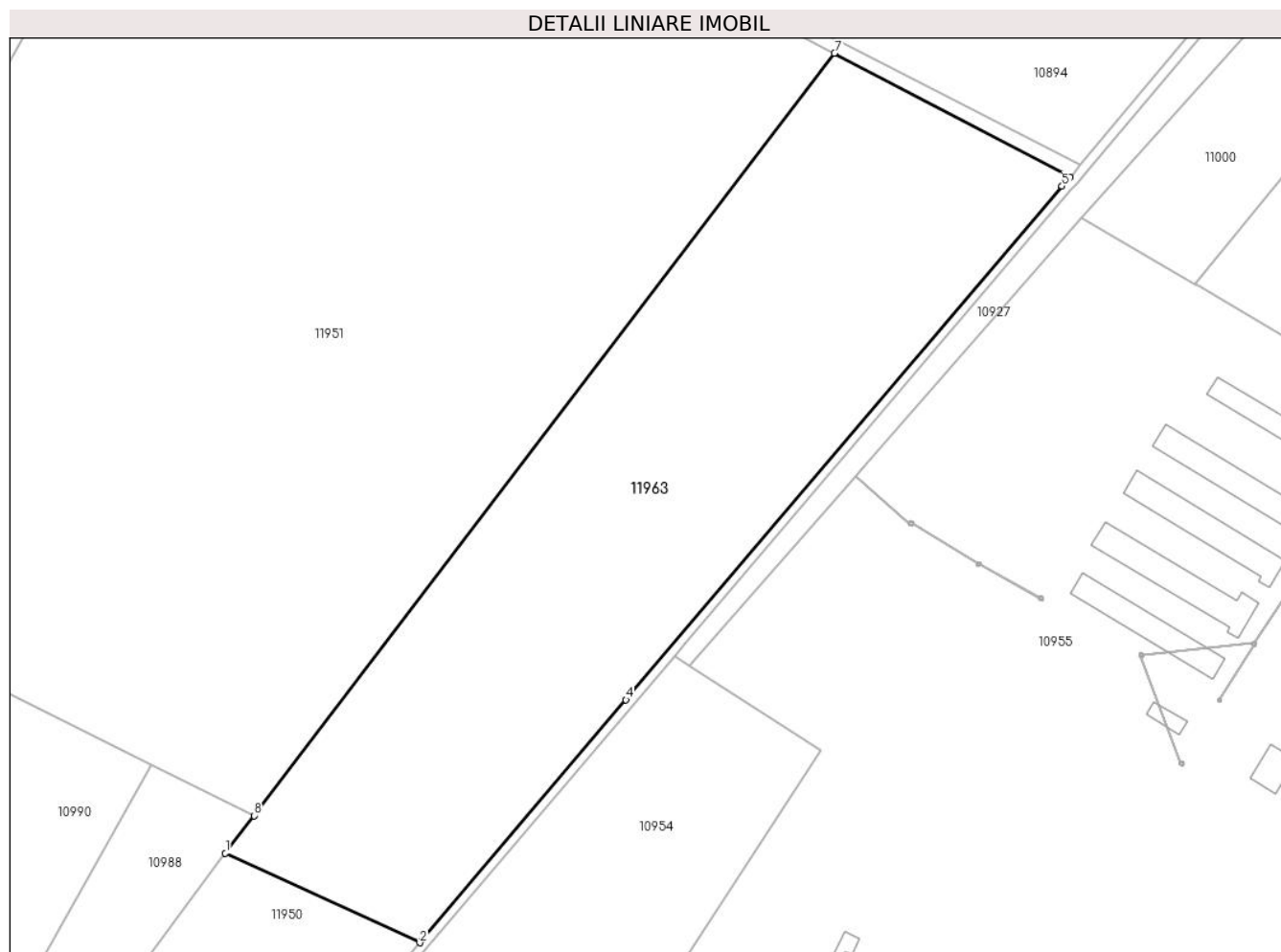
Inscrieri privind dezmembramintele dreptului de proprietate, drepturi reale de garanție și sarcini	Referințe
NU SUNT	

Anexa Nr. 1 La Partea I

Teren

Nr cadastral	Suprafața (mp)*	Observații / Referințe
	40.800	

* Suprafața este determinată în planul de proiecție Stereo 70.



Date referitoare la teren

Crt	Categorie folosință	Intra vilan	Suprafața (mp)	Tarla	Parcelă	Nr. topo	Observații / Referințe
1	arabil	NU	40.800	78/1	1	-	

Lungime Segmente

1) Valorile lungimilor segmentelor sunt obținute din proiecție în plan.

Punct început	X / Y	Punct sfârșit	X / Y	Lungime segment (** (m)
1	340.169,765 291.279,065	2	340.250,668 291.241,747	89.095
2	340.250,668 291.241,747	3	340.251,889 291.243,184	1.886
3	340.251,889 291.243,184	4	340.336,58 291.342,899	130.827
4	340.336,58 291.342,899	5	340.518,145 291.556,673	280.473
5	340.518,145 291.556,673	6	340.521,491 291.560,49	5.076

Punct început	X / Y	Punct sfârșit	X / Y	Lungime segment (** (m)
6	340.521,491 291.560,49	7	340.423,396 291.612,035	110.813
7	340.423,396 291.612,035	8	340.181,627 291.294,651	398.98
8	340.181,627 291.294,651	1	340.169,765 291.279,065	19.586

** Lungimile segmentelor sunt determinate în planul de proiecție Stereo 70 și sunt rotunjite la 1 milimetru.

*** Distanța dintre puncte este formată din segmente cumulate ce sunt mai mici decât valoarea 1 milimetru.

**DATE DESPRE IMOBILUL NR. 11968**

Oficiul de Cadastru și Publicitate Imobiliară DOLJ
Biroul de Cadastru și Publicitate Imobiliară Craiova

A. Partea I. Descrierea imobilului

TEREN Extravilan

Adresa: Jud. Dolj

Nr. Crt	Nr cadastral Nr. topografic	Suprafața* (mp)	Observații / Referințe
A1		2.470	Sector cadastral:38 Teren neimprejmuit; Imobil despartit de De 588; Diferenta de suprafata se regaseste la ID-ul 11946

B. Partea II. Proprietari și acte

Inscrieri privitoare la dreptul de proprietate și alte drepturi reale		Referințe
/		
Act Normativ nr. HG 626, din 06/07/2001 emis de GUVERNUL ROMANIEI (Adresa NR. Dj/86/22.02.2023; Protocolul nr. 229/25.04.2000; Inventarul bunurilor);		
B1	Intabulare, drept de PROPRIETATE, dobandit prin Lege, cota actuala 1/1, cota initiala 1/1 1) STATUL ROMAN , CIF:9999999999999, LIPSA CUI	A1
B2	Intabulare, drept de ADMINISTRARE, dobandit prin Lege, cota actuala 1/1, cota initiala 1/1 1) AGENTIA DOMENIILOR STATULUI , CIF:14818116	A1

C. Partea III. SARCINI .

Inscrieri privind dezmembramintele dreptului de proprietate, drepturi reale de garanție și sarcini	Referințe
NU SUNT	

Anexa Nr. 1 La Partea I

Teren

Nr cadastral	Suprafața (mp)*	Observații / Referințe
	2.470	Imobil despartit de De 588; Diferenta de suprafata se regaseste la ID-ul 11946

* Suprafața este determinată în planul de proiecție Stereo 70.



Date referitoare la teren

Crt	Categorie folosință	Intravilan	Suprafața (mp)	Tarla	Parcelă	Nr. topo	Observații / Referințe
1	arabil	NU	2.470	66/1	451	-	

Lungime Segmente

1) Valorile lungimilor segmentelor sunt obținute din proiecție în plan.

Punct început	X / Y	Punct sfârșit	X / Y	Lungime segment (** (m)
1	341.950,254 292.194,026	2	341.943,274 292.134,801	59.635
2	341.943,274 292.134,801	3	341.972,567 292.070,96	70.241
3	341.972,567 292.070,96	4	341.977,598 292.131,627	60.875
4	341.977,598 292.131,627	5	341.975,082 292.137,01	5.942
5	341.975,082 292.137,01	6	341.969,57 292.149,261	13.434

Punct început	X / Y	Punct sfârșit	X / Y	Lungime segment (** (m)
6	341.969,57 292.149,261	7	341.969,232 292.158,305	9.05
7	341.969,232 292.158,305	8	341.970,578 292.170,064	11.836
8	341.970,578 292.170,064	9	341.973,574 292.185,027	15.26
9	341.973,574 292.185,027	1	341.950,254 292.194,026	24.996

** Lungimile segmentelor sunt determinate în planul de proiecție Stereo 70 și sunt rotunjite la 1 milimetru.

*** Distanța dintre puncte este formată din segmente cumulate ce sunt mai mici decât valoarea 1 milimetru.

**DATE DESPRE IMOBILUL NR. 12409**

Oficiul de Cadastru și Publicitate Imobiliară DOLJ
Biroul de Cadastru și Publicitate Imobiliară Craiova

A. Partea I. Descrierea imobilului

TEREN Extravilan

Adresa: Jud. Dolj, T75, P538/1

Nr. Crt	Nr cadastral Nr. topografic	Suprafața* (mp)	Observații / Referințe
A1		Din acte: 15.000 Masurata: 2.963	Sector cadastral:38 Teren neimprejmuit; Imobil despartit de Hc 596, diferenta de suprafata se regaseste la ID-ul 11952

B. Partea II. Proprietari și acte

Inscrieri privitoare la dreptul de proprietate și alte drepturi reale		Referințe
/		
Act Normativ nr. HG 626, din 06/07/2001 emis de GUVERNUL ROMANIEI (Adresa NR. Dj/86/22.02.2023; Protocolul nr. 229/25.04.2000; Inventarul bunurilor);		
B1	Intabulare, drept de PROPRIETATE, dobandit prin Lege, cota actuala 1/1, cota initiala 1/1 1) STATUL ROMAN , CIF:9999999999999, LIPSA CUI	A1
B2	Intabulare, drept de ADMINISTRARE, dobandit prin Lege, cota actuala 1/1, cota initiala 1/1 1) AGENTIA DOMENIILOR STATULUI , CIF:14818116	A1

C. Partea III. SARCINI .

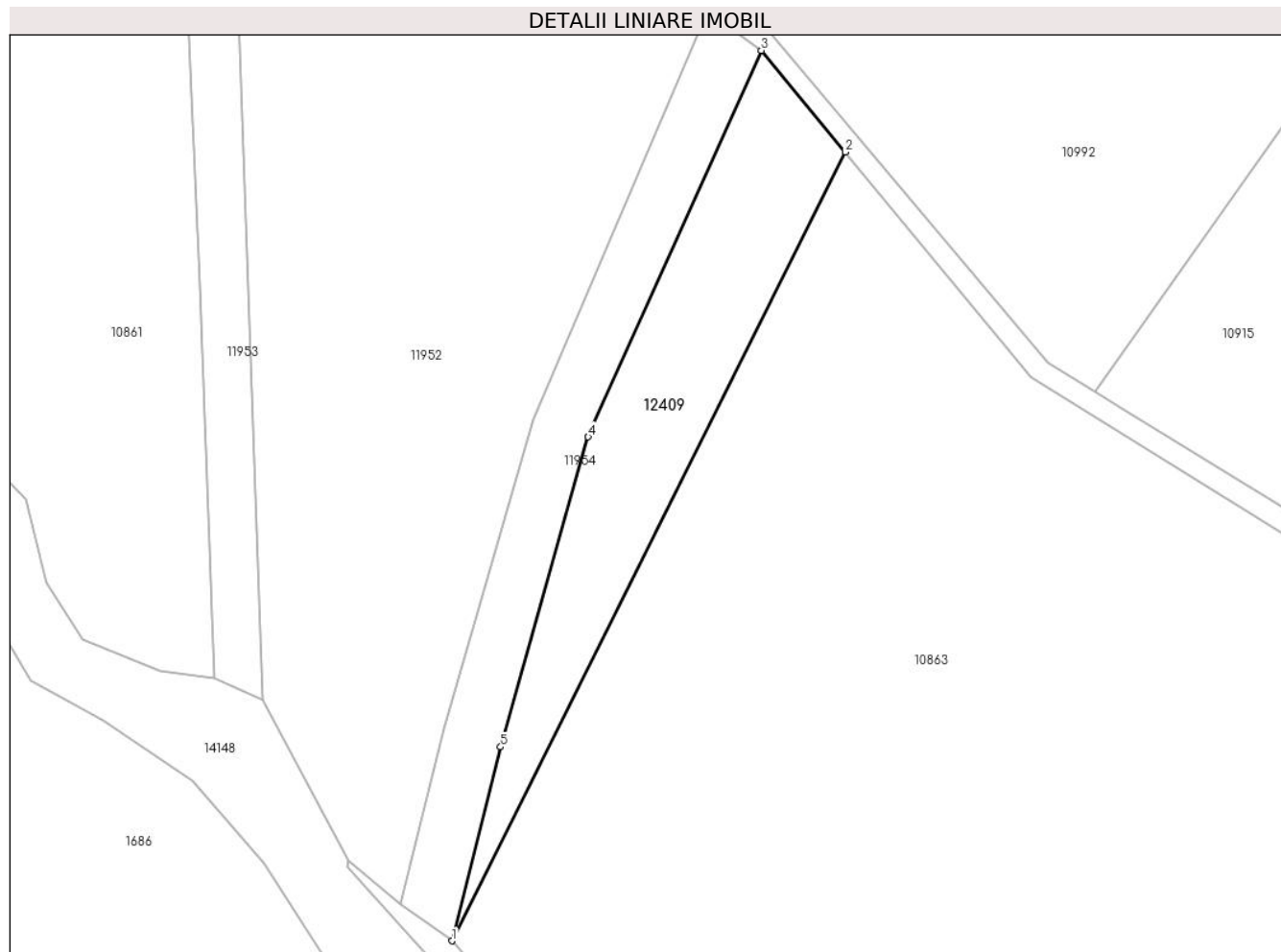
Inscrieri privind dezmembramintele dreptului de proprietate, drepturi reale de garanție și sarcini	Referințe
NU SUNT	

Anexa Nr. 1 La Partea I

Teren

Nr cadastral	Suprafața (mp)*	Observații / Referințe
	Din acte: 15.000 Masurata: 2.963	Imobil despartit de Hc 596, diferenta de suprafata se regaseste la ID-ul 11952

* Suprafața este determinată în planul de proiecție Stereo 70.



Date referitoare la teren

Crt	Categorie folosință	Intra vilan	Suprafața (mp)	Tarla	Parcelă	Nr. topo	Observații / Referințe
1	pasune	NU	2.963	75	538/1	-	

Lungime Segmente

1) Valorile lungimilor segmentelor sunt obținute din proiecție în plan.

Punct început	X / Y	Punct sfârșit	X / Y	Lungime segment (** (m)
1	339.519,943 291.307,286	2	339.600,069 291.468,047	179.623
2	339.600,069 291.468,047	3	339.582,963 291.488,737	26.846
3	339.582,963 291.488,737	4	339.547,689 291.409,975	86.3
4	339.547,689 291.409,975	5	339.529,828 291.346,813	65.639
5	339.529,828 291.346,813	1	339.519,943 291.307,286	40.744

**** Lungimile segmentelor sunt determinate în planul de proiecție Stereo 70 și sunt rotunjite la 1 milimetru.**

***** Distanța dintre puncte este formată din segmente cumulate ce sunt mai mici decât valoarea 1 milimetru.**

