

**DATE DESPRE IMOBILUL NR. 1**

Oficiul de Cadastru și Publicitate Imobiliară DOLJ
Biroul de Cadastru și Publicitate Imobiliară Craiova

A. Partea I. Descrierea imobilului

Unitate individuală

Adresa: Loc. Cetate, Str Calea Severinului, Nr. 72, Ap. 1, Jud. Dolj, Tarlăua 125, Parcela 1811,1811/1

Părți comune: Acoperiș, Casa scării

Nr crt	Nr cadastral	Suprafața construită	Suprafața utilă (mp)	Cote părți comune	Cote teren	Observații / Referințe
A1	39662-C1-U1	0	64,2	0.6080	0.6080	Compus din camera, bucatarie, hol, acces beci, beci

B. Partea II. Proprietari și acte

Inscrieri privitoare la dreptul de proprietate și alte drepturi reale	Referințe
99140 / 19/04/2023	
Act Notarial nr. act de partaj voluntar aut sub nr 837, din 31/03/2023 emis de NP Constantin Gherghe Anca Costina;	
B6	A1
Intabulare, drept de PROPRIETATE, dobandit prin lesire Din Indiviziune, cota actuala 1/1, cota initiala 1/1 1) TOMIȚA ECATERINA	

C. Partea III. SARCINI .

Inscrieri privind dezmembramintele dreptului de proprietate, drepturi reale de garanție și sarcini	Referințe
NU SUNT	

Anexa Nr. 1 La Partea I

Unitate individuală, Adresa: Loc. Cetate, Str Calea Severinului, Nr. 72, Ap. 1, Jud. Dolj, Tarlăua 125, Parcela 1811,1811/1

Părţi comune: Acoperiş , Casa scării

Nr crt	Nr cadastral	Suprafaţa construită	Suprafaţa utilă (mp)	Cote părţi comune	Cote teren	Observaţii / Referinţe
A1	39662-C1-U1	0	64,2	0.6080	0.6080	Compus din camera, bucatarie, hol, acces beci, beci

**DATE DESPRE IMOBILUL NR. 2**

Oficiul de Cadastru și Publicitate Imobiliară DOLJ
Biroul de Cadastru și Publicitate Imobiliară Craiova

A. Partea I. Descrierea imobilului

Unitate individuală

Adresa: Loc. Cetate, Str Calea Severinului, Nr. 72, Ap. 2, Jud. Dolj, Tarlaua 125, Parcela 1811,1811/1

Părți comune: Acoperiș , Casa scării

Nr crt	Nr cadastral	Suprafața construită	Suprafața utilă (mp)	Cote părți comune	Cote teren	Observații / Referințe
A1	39662-C1-U2	0	41,4	0.3920	0.3920	Compus din camera, camera, hol

B. Partea II. Proprietari și acte

Inscrieri privitoare la dreptul de proprietate și alte drepturi reale	Referințe
68308 / 13/03/2023	
Act Notarial nr. CM NR 200, din 15/09/2020 emis de NP BUDIANA IONUT RAZVAN (act administrativ nr TDP NR 2125-15018 din 15.07.1996, emis de COMISIA JUDETEANA DOLJ;act administrativ nr CERTIFICAT DE ATESTARE FISCALA NR 7998 din 21.10.2020, emis de PRIMARIA CETATE;act notarial nr CM NR 241 din 08.06.1998, emis de NP STOENESCU FLOREA;act administrativ nr CNS NR 7997 din 21.10.2020, emis de PRIMARIA CETATE);	
B1	A1
Intabulare, drept de PROPRIETATE, dobandit prin Succesiune, cota actuala 1/2, cota initiala 1/2	
1) SĂLCUCEANU ANA	
OBSERVATII: pozitie transcrisa din CF 38294/Cetate, inscrisa prin incheierea nr. 247167 din 07/12/2020;	
99142 / 19/04/2023	
Act Notarial nr. act de partaj voluntar aut sub nr. 837, din 31/03/2023 emis de constantin gherghe anca costina;	
B8	A1
Intabulare, drept de PROPRIETATE, dobandit prin Iesire Din Indiviziune, cota actuala 1/2, cota initiala 1/2	
1) SĂLCUCEANU ANA	

C. Partea III. SARCINI .

Inscrieri privind dezmembramintele dreptului de proprietate, drepturi reale de garanție și sarcini	Referințe
NU SUNT	

Anexa Nr. 1 La Partea I

Unitate individuală, Adresa: Loc. Cetate, Str Calea Severinului, Nr. 72, Ap. 2, Jud. Dolj, Tarlăua 125, Parcela 1811,1811/1

Părţi comune: Acoperiş , Casa scării

Nr crt	Nr cadastral	Suprafaţa construită	Suprafaţa utilă (mp)	Cote părţi comune	Cote teren	Observaţii / Referinţe
A1	39662-C1-U2	0	41,4	0.3920	0.3920	Compus din camera, camera, hol

**DATE DESPRE IMOBILUL NR. 13783**

Oficiul de Cadastru și Publicitate Imobiliară DOLJ
Biroul de Cadastru și Publicitate Imobiliară Craiova

A. Partea I. Descrierea imobilului

TEREN Intravilan

Adresa: Loc. Cetate, Str Calea Severinului, Nr. 2, Jud. Dolj, T120, P1732,1732/1

Nr. Crt	Nr cadastral Nr. topografic	Suprafața* (mp)	Observații / Referințe
A1	30076	607	Sector cadastral:36 Teren imprejmuit;

Construcții

Crt	Nr cadastral Nr. topografic	Adresa	Observații / Referințe
A1.1	30076-C1	Loc. Cetate, Str Calea Severinului, Nr. 2, Jud. Dolj, T120, P1732,1732/1	Nr. niveluri:1; S. construita la sol:65 mp; LOCUINTA CU 3 DORMITOARE, 2 HOLURI SI PIVNITA
A1.2	30076-C2	Loc. Cetate, Str Calea Severinului, Nr. 2, Jud. Dolj, T120, P1732,1732/1	Nr. niveluri:1; S. construita la sol:37 mp; ANEXA CU BUCATARIE, 2 HOLURI SI CAMARA
A1.3	30076-C3	Loc. Cetate, Str Calea Severinului, Nr. 2, Jud. Dolj, T120, P1732,1732/1	Nr. niveluri:1; S. construita la sol:29 mp; ANEXA CU PATUL SI SOPRON

B. Partea II. Proprietari și acte

Inscrieri privitoare la dreptul de proprietate și alte drepturi reale		Referințe
89193 / 19/10/2012		
Act Notarial nr. CVC AUT NR.2664, din 12/10/2012 emis de NP STOENESCU FLOREA;		
B1	Intabulare, drept de PROPRIETATE, dobandit prin Conventie, cota actuala 1/1, cota initiala 1/1 1) PIRVU PAVEL	A1, A1.1, A1.2, A1.3

C. Partea III. SARCINI .

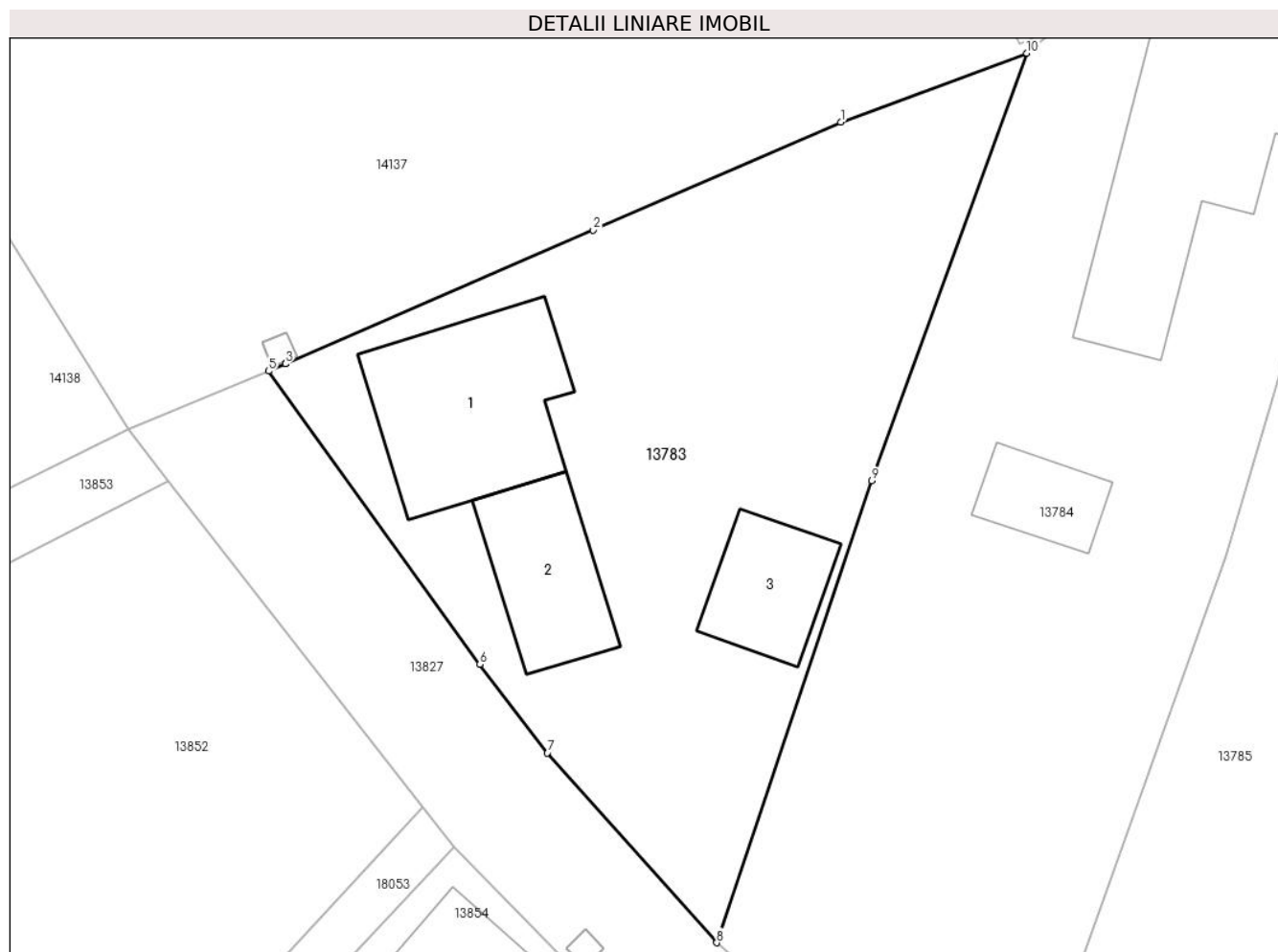
Inscrieri privind dezmembramintele dreptului de proprietate, drepturi reale de garanție și sarcini	Referințe
NU SUNT	

Anexa Nr. 1 La Partea I

Teren

Nr cadastral	Suprafața (mp)*	Observații / Referințe
30076	607	

* Suprafața este determinată în planul de proiecție Stereo 70.



Date referitoare la teren

Crt	Categorie folosință	Intra vilan	Suprafața (mp)	Tarla	Parcelă	Nr. topo	Observații / Referințe
1	curți constructii	DA	438	120	1732,1732/1	-	
2	arabil	DA	169	120	1732,1732/1	-	

Date referitoare la construcții

Crt	Număr	Destinație construcție	Supraf. (mp)	Situație juridică	Observații / Referințe
A1.1	30076-C1	construcții de locuințe	65	Cu acte	Nr. niveluri:1; S. construită la sol:65 mp; LOCUINTA CU 3 DORMIToare, 2 HOLURI SI PIVNITA
A1.2	30076-C2	construcții anexa	37	Cu acte	Nr. niveluri:1; S. construită la sol:37 mp; ANEXA CU BUCATARIE, 2 HOLURI SI CAMARA
A1.3	30076-C3	construcții anexa	29	Cu acte	Nr. niveluri:1; S. construită la sol:29 mp; ANEXA CU PATUL SI SOPRON

Lungime Segmente

1) Valorile lungimilor segmentelor sunt obținute din proiecție în plan.

Punct început	X / Y	Punct sfârșit	X / Y	Lungime segment (** (m)
1	342.804,558 292.069,53	2	342.793,312 292.064,643	12.262

Punct început	X / Y	Punct sfârşit	X / Y	Lungime segment (** (m)
2	342.793,312 292.064,643	3	342.779,362 292.058,582	15.21
3	342.779,362 292.058,582	4	342.779,358 292.058,58	0.004
4	342.779,358 292.058,58	5	342.778,598 292.058,25	0.829
5	342.778,598 292.058,25	6	342.788,182 292.044,95	16.393
6	342.788,182 292.044,95	7	342.791,24 292.040,933	5.049
7	342.791,24 292.040,933	8	342.798,926 292.032,331	11.536
8	342.798,926 292.032,331	9	342.805,97 292.053,275	22.097
9	342.805,97 292.053,275	10	342.812,987 292.072,66	20.616
10	342.812,987 292.072,66	1	342.804,558 292.069,53	8.991

** Lungimile segmentelor sunt determinate în planul de proiecție Stereo 70 și sunt rotunjite la 1 milimetru.

*** Distanța dintre puncte este formată din segmente cumulate ce sunt mai mici decât valoarea 1 milimetru.

**DATE DESPRE IMOBILUL NR. 13784**

Oficiul de Cadastru și Publicitate Imobiliară DOLJ
Biroul de Cadastru și Publicitate Imobiliară Craiova

A. Partea I. Descrierea imobilului

TEREN Intravilan

Adresa: Loc. Cetate, Nr. 12, Jud. Dolj, T120, P1731

Nr. Crt	Nr cadastral Nr. topografic	Suprafața* (mp)	Observații / Referințe
A1		831	Sector cadastral:36 Teren imprejmuit;

Construcții

Crt	Nr cadastral Nr. topografic	Adresa	Observații / Referințe
A1.1		Loc. Cetate, Nr. 12, Jud. Dolj, T120, P1731	Nr. niveluri:1; S. construita la sol:93 mp;
A1.2		Loc. Cetate, Nr. 12, Jud. Dolj, T120, P1731	Nr. niveluri:1; S. construita la sol:19 mp;

B. Partea II. Proprietari și acte

Inscrieri privitoare la dreptul de proprietate și alte drepturi reale		Referințe
/		
Act Administrativ nr. TDP 1449-58136, din 02/02/1995 emis de CJSDPAT DOLJ;		
B1	Intabulare, drept de PROPRIETATE, dobândit prin Reconstituire, cota actuala 1/1, cota initiala 1/1 1) GOFIȚĂ GH GHEORGHE, Lipsă CNP	A1
Act Normativ nr. Legea 7, din 13/03/1996 emis de PARLAMENTUL ROMÂNIEI;		
B2	Intabulare, drept de PROPRIETATE, dobândit prin Lege, cota actuala 1/1, cota initiala 1/1 1) GOFIȚĂ GH GHEORGHE, Lipsă CNP	A1.1, A1.2

C. Partea III. SARCINI .

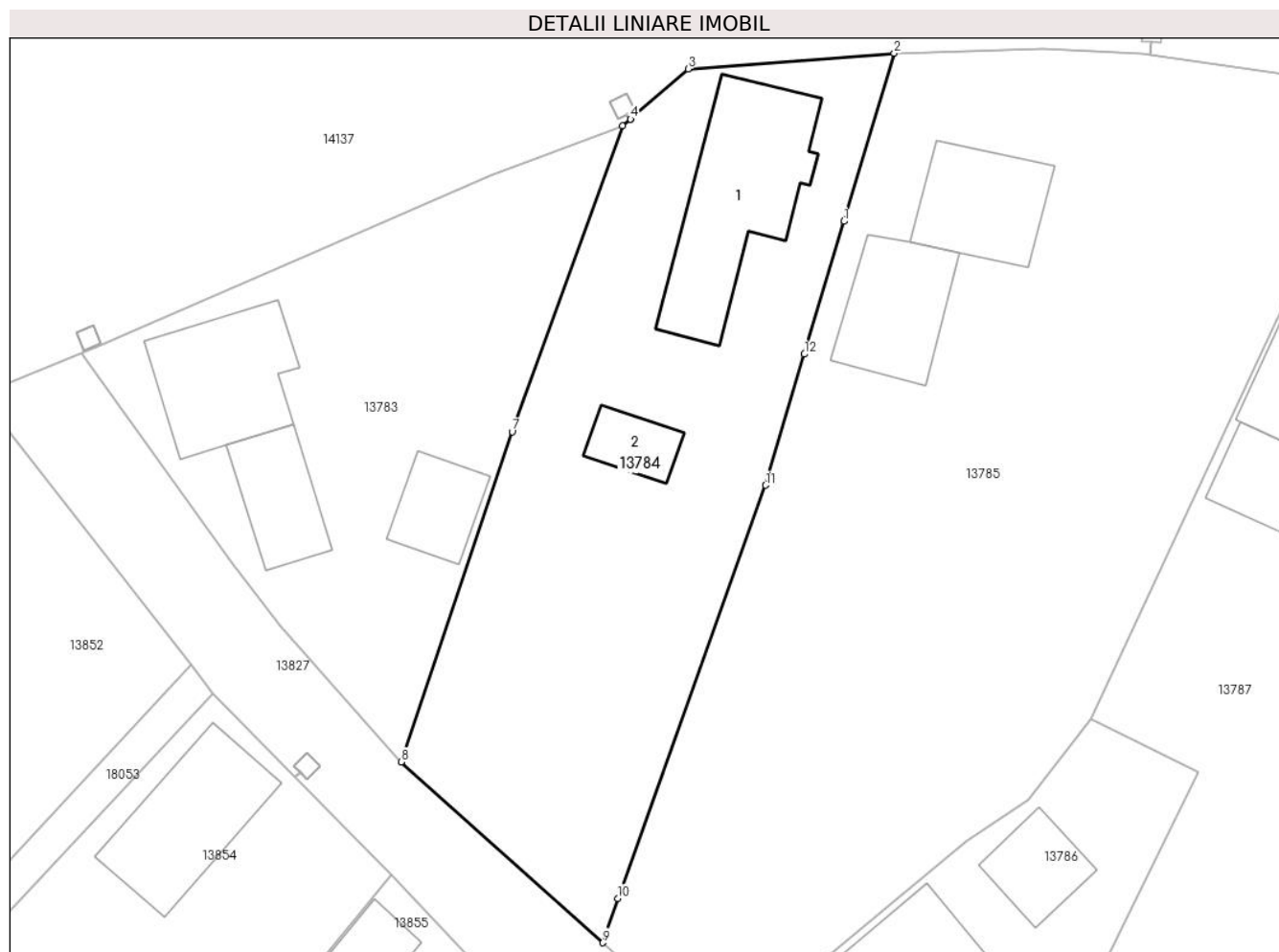
Inscrieri privind dezmembramintele dreptului de proprietate, drepturi reale de garanție și sarcini	Referințe
NU SUNT	

Anexa Nr. 1 La Partea I

Teren

Nr cadastral	Suprafața (mp)*	Observații / Referințe
	831	

* Suprafața este determinată în planul de proiecție Stereo 70.



Date referitoare la teren

Crt	Categorie folosință	Intravilan	Suprafața (mp)	Tarla	Parcelă	Nr. topo	Observații / Referințe
1	curți constructii	DA	831	120	1731	-	

Date referitoare la construcții

Crt	Număr	Destinație construcție	Supraf. (mp)	Situație juridică	Observații / Referințe
A1.1		construcții de locuințe	93	Cu acte	Nr. niveluri:1; S. construita la sol:93 mp;
A1.2		construcții anexa	19	Cu acte	Nr. niveluri:1; S. construita la sol:19 mp;

Lungime Segmente

1) Valorile lungimilor segmentelor sunt obținute din proiecție în plan.

Punct început	X / Y	Punct sfârșit	X / Y	Lungime segment (** (m)
1	342.827,016 292.066,607	2	342.830,216 292.077,27	11.133
2	342.830,216 292.077,27	3	342.817,136 292.076,276	13.118
3	342.817,136 292.076,276	4	342.813,485 292.073,094	4.843

Punct început	X / Y	Punct sfârşit	X / Y	Lungime segment (** (m)
4	342.813,485 292.073,094	5	342.813,481 292.073,091	0.005
5	342.813,481 292.073,091	6	342.812,987 292.072,66	0.656
6	342.812,987 292.072,66	7	342.805,97 292.053,275	20.616
7	342.805,97 292.053,275	8	342.798,926 292.032,331	22.097
8	342.798,926 292.032,331	9	342.811,734 292.020,862	17.193
9	342.811,734 292.020,862	10	342.812,674 292.023,673	2.964
10	342.812,674 292.023,673	11	342.822,047 292.049,873	27.826
11	342.822,047 292.049,873	12	342.824,516 292.058,187	8.673
12	342.824,516 292.058,187	1	342.827,016 292.066,607	8.783

** Lungimile segmentelor sunt determinate în planul de proiecție Stereo 70 și sunt rotunjite la 1 milimetru.

*** Distanța dintre puncte este formată din segmente cumulate ce sunt mai mici decât valoarea 1 milimetru.

**DATE DESPRE IMOBILUL NR. 13785**

Oficiul de Cadastru și Publicitate Imobiliară DOLJ
Biroul de Cadastru și Publicitate Imobiliară Craiova

A. Partea I. Descrierea imobilului

TEREN Intravilan

Adresa: Loc. Cetate, Str Calea Severinului, Nr. 14, Jud. Dolj, fost T120 P1730

Nr. Crt	Nr cadastral Nr. topografic	Suprafața* (mp)	Observații / Referințe
A1	39887	1.551	Sector cadastral:36 Teren imprejmuit; Suprafața măsurată în procent conform art. 41 alin (3),lit b) din legea nr 7/1996 R (Smpr>15%/5%) = 1414.5mp Suprafața deținută sub nume de proprietar = 321mp

Construcții

Crt	Nr cadastral Nr. topografic	Adresa	Observații / Referințe
A1.1	39887-C1	Loc. Cetate, Str Calea Severinului, Nr. 14, Jud. Dolj, fost T120 P1730	Nr. niveluri:1; S. construita la sol:51 mp; S. construita desfasurata:61 mp; C1 - Casă de locuit(S pivnita+P), construită în anul 1945, Sc=51mp Sd=61mp,
A1.2	39887-C2	Loc. Cetate, Str Calea Severinului, Nr. 14, Jud. Dolj, fost T120 P1730	Nr. niveluri:1; S. construita la sol:52 mp; S. construita desfasurata:52 mp; C2 - Anexă(P), construită în anul 1945, Sc=Sd=52mp

B. Partea II. Proprietari și acte

Inscrieri privitoare la dreptul de proprietate și alte drepturi reale	Referințe	
256634 / 25/10/2023		
Act Notarial nr. contract de vanzare aut nr 2643, din 24/10/2023 emis de Bazavan Marian Petrisor;		
B1	Intabulare, drept de PROPRIETATE, dobandit prin Conventie, cota actuala 1230/1551, cota initiala 1230/1551 1) RUICAN ALEXANDRU	A1
B2	se noteaza posesia asupra diferentei de teren in suprafata de 321 mp, 1) RUICAN ALEXANDRU	A1
B3	Intabulare, drept de PROPRIETATE, dobandit prin Conventie, cota actuala 1/1, cota initiala 1/1 1) RUICAN ALEXANDRU	A1.1, A1.2

C. Partea III. SARCINI .

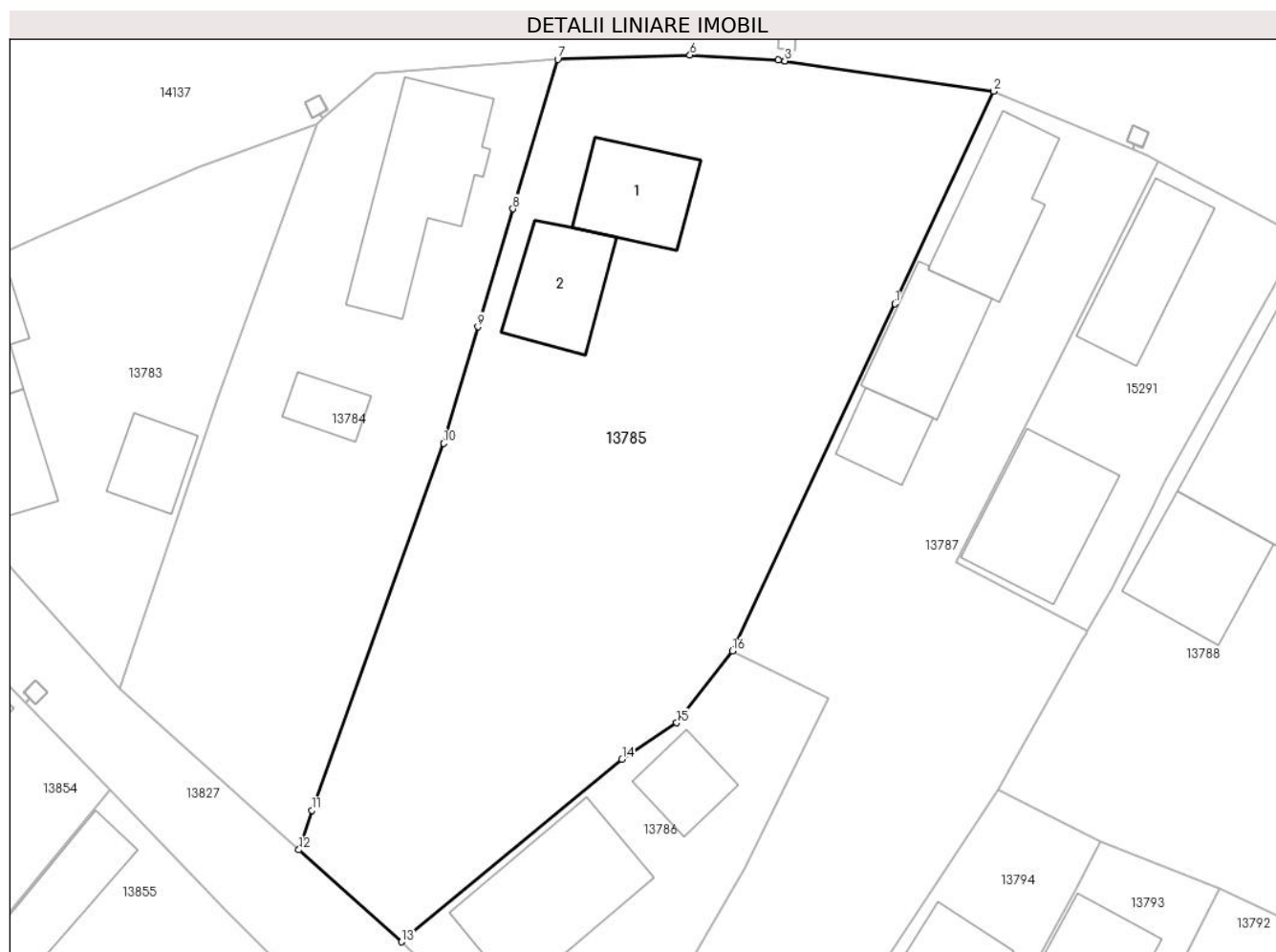
Inscrieri privind dezmembramintele dreptului de proprietate, drepturi reale de garanție și sarcini	Referințe
NU SUNT	

Anexa Nr. 1 La Partea I

Teren

Nr cadastral	Suprafața (mp)*	Observații / Referințe
39887	1.551	Suprafața măsurată în procent conform art. 41 alin (3), lit b) din legea nr 7/1996 R (Smpr>15%/5%) = 1414.5mp Suprafața deținută sub nume de proprietar = 321mp

* Suprafața este determinată în planul de proiecție Stereo 70.



Date referitoare la teren

Crt	Categorie folosință	Intravilan	Suprafața (mp)	Tarla	Parcelă	Nr. topo	Observații / Referințe
1	curți construcții	DA	1.551	120	1730	-	

Date referitoare la construcții

Crt	Număr	Destinație construcție	Supraf. (mp)	Situație juridică	Observații / Referințe
A1.1	39887-C1	construcții de locuinte	Din acte: 0 Masurata: 51	Cu acte	Nr. niveluri:1; S. construita la sol:51 mp; S. construita desfasurata:61 mp; C1 - Casă de locuit(S pivnita+P), construită în anul 1945, Sc=51mp Sd=61mp,
A1.2	39887-C2	construcții anexa	Din acte: 0 Masurata: 52	Cu acte	Nr. niveluri:1; S. construita la sol:52 mp; S. construita desfasurata:52 mp; C2 - Anexă(P), construită în anul 1945, Sc=Sd=52mp

Lungime Segmente

1) Valorile lungimilor segmentelor sunt obținute din proiecție în plan.

Punct început	X / Y	Punct sfârșit	X / Y	Lungime segment (** (m)
1	342.854,277 292.059,835	2	342.861,299 292.075,006	16.717

Punct început	X / Y	Punct sfârșit	X / Y	Lungime segment (** (m)
2	342.861,299 292.075,006	3	342.846,42 292.077,161	15.034
3	342.846,42 292.077,161	4	342.846,415 292.077,162	0.005
4	342.846,415 292.077,162	5	342.845,935 292.077,231	0.485
5	342.845,935 292.077,231	6	342.839,65 292.077,585	6.295
6	342.839,65 292.077,585	7	342.830,216 292.077,27	9.439
7	342.830,216 292.077,27	8	342.827,016 292.066,607	11.133
8	342.827,016 292.066,607	9	342.824,516 292.058,187	8.783
9	342.824,516 292.058,187	10	342.822,047 292.049,873	8.673
10	342.822,047 292.049,873	11	342.812,674 292.023,673	27.826
11	342.812,674 292.023,673	12	342.811,734 292.020,862	2.964
12	342.811,734 292.020,862	13	342.819,063 292.014,299	9.838
13	342.819,063 292.014,299	14	342.834,795 292.027,33	20.428
14	342.834,795 292.027,33	15	342.838,7 292.029,926	4.689
15	342.838,7 292.029,926	16	342.842,681 292.035,054	6.492
16	342.842,681 292.035,054	1	342.854,277 292.059,835	27.36

** Lungimile segmentelor sunt determinate în planul de proiecție Stereo 70 și sunt rotunjite la 1 milimetru.

*** Distanța dintre puncte este formată din segmente cumulate ce sunt mai mici decât valoarea 1 milimetru.

**DATE DESPRE IMOBILUL NR. 13786**

Oficiul de Cadastru și Publicitate Imobiliară DOLJ
Biroul de Cadastru și Publicitate Imobiliară Craiova

A. Partea I. Descrierea imobilului

TEREN Intravilan

Adresa: Loc. Cetate, Str Rovine, Nr. 22, Jud. Dolj, fost T120, P1730/1

Nr. Crt	Nr cadastral Nr. topografic	Suprafața* (mp)	Observații / Referințe
A1	30809	426	Sector cadastral:36 Teren imprejmuit;

Construcții

Crt	Nr cadastral Nr. topografic	Adresa	Observații / Referințe
A1.2	30809-C2	Loc. Cetate, Str Rovine, Nr. 22, Jud. Dolj, fost T120, P1730/1	Nr. niveluri:1; S. construita la sol:29 mp;
A1.3		Loc. Cetate, Str Rovine, Nr. 22, Jud. Dolj, fost T120, P1730/1	Nr. niveluri:1; S. construita la sol:96 mp;

B. Partea II. Proprietari și acte

Inscrieri privitoare la dreptul de proprietate și alte drepturi reale		Referințe
100607 / 23/11/2012		
Act Notarial nr. contract de vanzare cumparare aut nr 2994, din 22/11/2012 emis de NP STOENESCU FLOREA;		
B1	Intabulare, drept de PROPRIETATE, dobandit prin Conventie, cota actuala 1/2, cota initiala 1/1 1) SIMU JANINA	A1
275419 / 09/12/2019		
Act Notarial nr. Act de lichidare a regimului comunitatii legale aut. nr. 3797, din 05/12/2019 emis de NP Onofrei Camelia Ramona;		
B2	Se notează lichidarea comunității legale și menționarea cotelor-părți asupra imobilului înscris în cartea funciară, astfel: BURTEA MARIAN cota de ½ si SIMU JANINA cota de 1/2 .	A1
Act Notarial nr. Act de partaj voluntar aut. nr. 3798, din 05/12/2019 emis de NP Onofrei Camelia Ramona;		
B3	Intabulare, drept de PROPRIETATE, dobandit prin Conventie, cota actuala 1/2, cota initiala 1/2 1) SIMU JANINA	A1
/		
Act Normativ nr. Legea 7, din 13/03/1996 emis de Parlamentul Romaniei;		
B4	Intabulare, drept de PROPRIETATE, dobandit prin Lege, cota actuala 1/2, cota initiala 1/1 1) SIMU JANINA	A1.2, A1.3
B5	Intabulare, drept de PROPRIETATE, dobandit prin Lege, cota actuala 1/2, cota initiala 1/2 1) SIMU JANINA	A1.2, A1.3

C. Partea III. SARCINI .

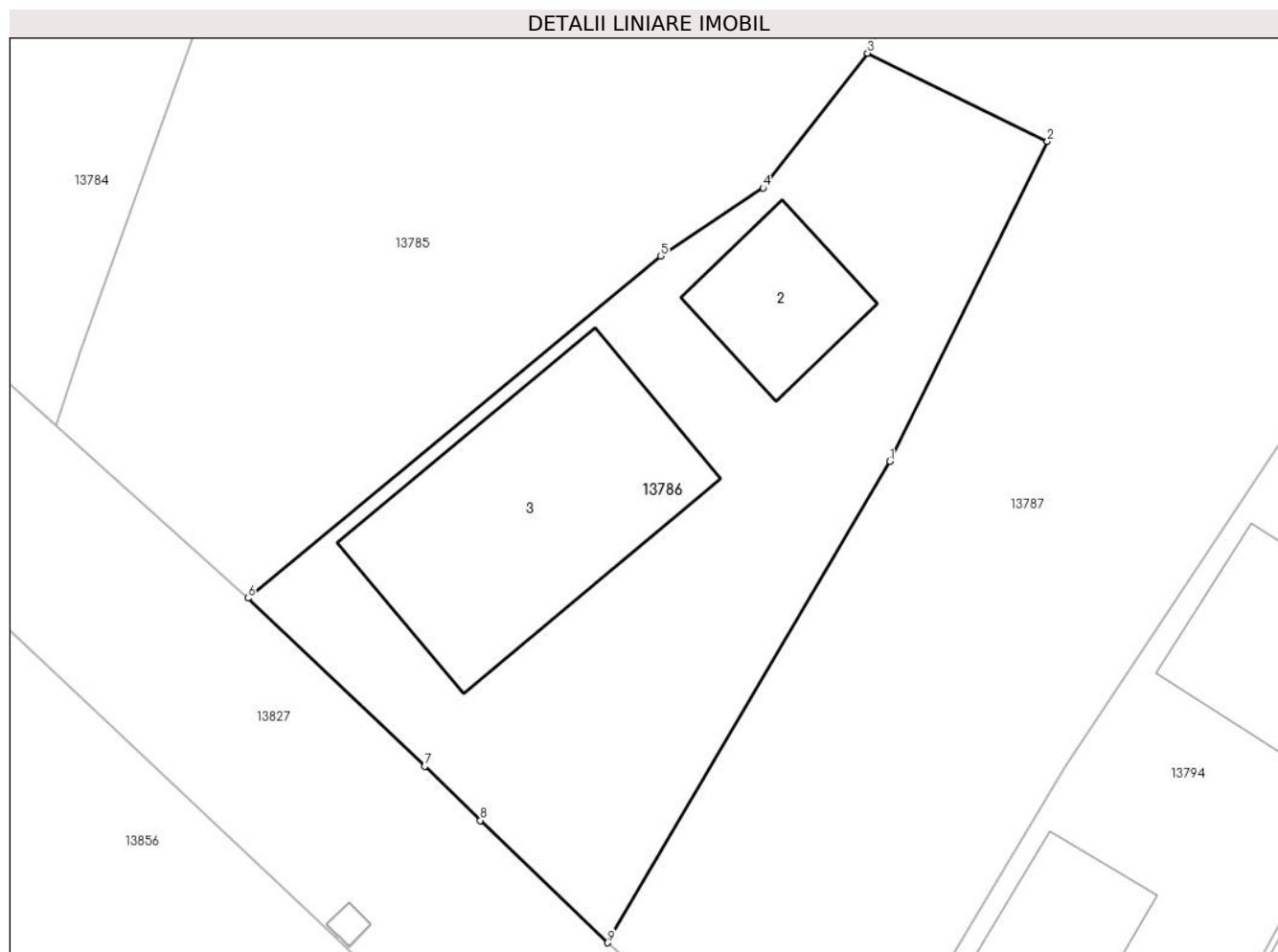
Inscrieri privind dezmembramentele dreptului de proprietate, drepturi reale de garanție și sarcini	Referințe
NU SUNT	

Anexa Nr. 1 La Partea I

Teren

Nr cadastral	Suprafața (mp)*	Observații / Referințe
30809	426	

* Suprafața este determinată în planul de proiecție Stereo 70.



Date referitoare la teren

Crt	Categorie folosință	Intravilan	Suprafața (mp)	Tarla	Parcelă	Nr. topo	Observații / Referințe
1	curți constructii	DA	426	120	1730/1	-	

Date referitoare la construcții

Crt	Număr	Destinație construcție	Supraf. (mp)	Situație juridică	Observații / Referințe
A1.2	30809-C2	construcții anexa	29	Cu acte	Nr. niveluri:1; S. construita la sol:29 mp;
A1.3		construcții de locuințe	96	Cu acte	Nr. niveluri:1; S. construita la sol:96 mp;

Lungime Segmente

1) Valorile lungimilor segmentelor sunt obținute din proiecție în plan.

Punct început	X / Y	Punct sfârșit	X / Y	Lungime segment (** (m)
1	342.843,533 292.019,505	2	342.849,536 292.031,703	13.595
2	342.849,536 292.031,703	3	342.842,681 292.035,054	7.63
3	342.842,681 292.035,054	4	342.838,7 292.029,926	6.492

Punct început	X / Y	Punct sfârșit	X / Y	Lungime segment (** (m)
4	342.838,7 292.029,926	5	342.834,795 292.027,33	4.689
5	342.834,795 292.027,33	6	342.819,063 292.014,299	20.428
6	342.819,063 292.014,299	7	342.825,805 292.007,9	9.295
7	342.825,805 292.007,9	8	342.827,92 292.005,832	2.958
8	342.827,92 292.005,832	9	342.832,779 292.001,171	6.733
9	342.832,779 292.001,171	1	342.843,533 292.019,505	21.255

** Lungimile segmentelor sunt determinate în planul de proiecție Stereo 70 și sunt rotunjite la 1 milimetru.

*** Distanța dintre puncte este formată din segmente cumulate ce sunt mai mici decât valoarea 1 milimetru.

**DATE DESPRE IMOBILUL NR. 13787**

Oficiul de Cadastru și Publicitate Imobiliară DOLJ
Biroul de Cadastru și Publicitate Imobiliară Craiova

A. Partea I. Descrierea imobilului

TEREN Intravilan

Adresa: Loc. Cetate, Nr. 18, Jud. Dolj, T120, P1729,1733

Nr. Crt	Nr cadastral Nr. topografic	Suprafața* (mp)	Observații / Referințe
A1		1.108	Sector cadastral:36 Teren imprejmuit;

Construcții

Crt	Nr cadastral Nr. topografic	Adresa	Observații / Referințe
A1.1		Loc. Cetate, Nr. 18, Jud. Dolj, T120, P1729,1733	Nr. niveluri:1; S. construita la sol:64 mp;
A1.2		Loc. Cetate, Nr. 18, Jud. Dolj, T120, P1729,1733	Nr. niveluri:1; S. construita la sol:56 mp;
A1.3		Loc. Cetate, Nr. 18, Jud. Dolj, T120, P1729,1733	Nr. niveluri:1; S. construita la sol:28 mp;

B. Partea II. Proprietari și acte

Inscrieri privitoare la dreptul de proprietate și alte drepturi reale		Referințe
/		
Act Administrativ nr. TDP 1998-15085, din 08/03/1995 emis de CJSDPAT DOLJ;		
B1	Intabulare, drept de PROPRIETATE, dobandit prin Reconstituire, cota actuala 1/1, cota initiala 1/1 1) GRASOI I STEFAN, Lipsă CNP	A1
Act Normativ nr. Legea 7, din 13/03/1996 emis de PARLAMENTUL ROMÂNIEI;		
B2	Intabulare, drept de PROPRIETATE, dobandit prin Lege, cota actuala 1/1, cota initiala 1/1 1) GRASOI I STEFAN, Lipsă CNP	A1.1, A1.2, A1.3

C. Partea III. SARCINI .

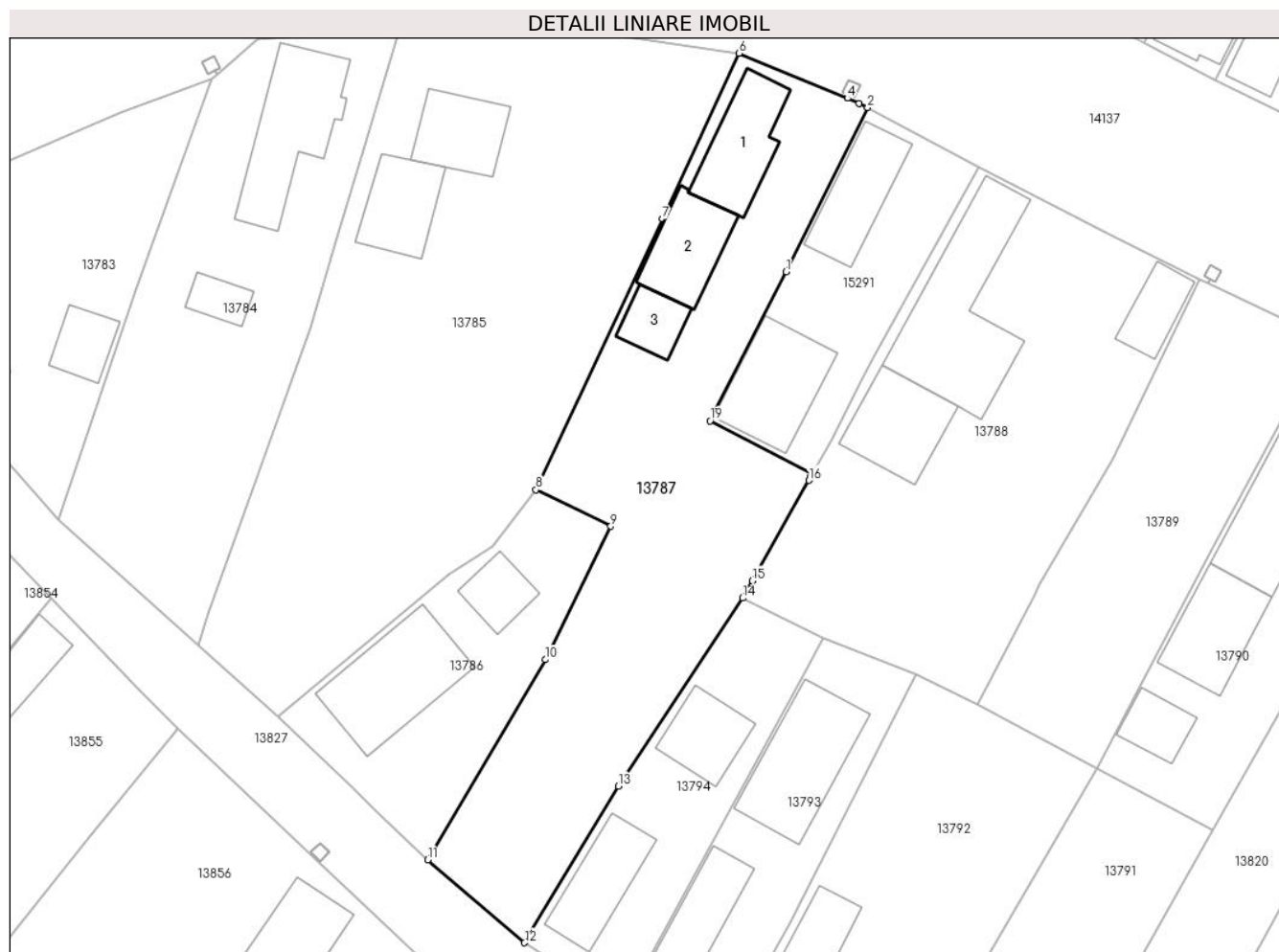
Inscrieri privind dezmembramintele dreptului de proprietate, drepturi reale de garanție și sarcini	Referințe
NU SUNT	

Anexa Nr. 1 La Partea I

Teren

Nr cadastral	Suprafața (mp)*	Observații / Referințe
	1.108	

* Suprafața este determinată în planul de proiecție Stereo 70.



Date referitoare la teren

Crt	Categorie folosință	Intravilan	Suprafața (mp)	Tarla	Parcelă	Nr. topo	Observații / Referințe
1	curți constructii	DA	528	120	1729	-	
2	arabil	DA	580	120	1733	-	

Date referitoare la construcții

Crt	Număr	Destinație construcție	Supraf. (mp)	Situație juridică	Observații / Referințe
A1.1		construcții de locuințe	64	Cu acte	Nr. niveluri:1; S. construita la sol:64 mp;
A1.2		construcții anexa	56	Cu acte	Nr. niveluri:1; S. construita la sol:56 mp;
A1.3		construcții anexa	28	Cu acte	Nr. niveluri:1; S. construita la sol:28 mp;

Lungime Segmente

1) Valorile lungimilor segmentelor sunt obținute din proiecție în plan.

Punct început	X / Y	Punct sfârșit	X / Y	Lungime segment (** (m)
1	342.865,602 292.055,015	2	342.873,064 292.070,033	16.77

Punct început	X / Y	Punct sfârșit	X / Y	Lungime segment (** (m)
2	342.873,064 292.070,033	3	342.872,309 292.070,433	0.854
3	342.872,309 292.070,433	4	342.871,227 292.070,882	1.171
4	342.871,227 292.070,882	5	342.871,223 292.070,884	0.004
5	342.871,223 292.070,884	6	342.861,299 292.075,006	10.746
6	342.861,299 292.075,006	7	342.854,277 292.059,835	16.717
7	342.854,277 292.059,835	8	342.842,681 292.035,054	27.36
8	342.842,681 292.035,054	9	342.849,536 292.031,703	7.63
9	342.849,536 292.031,703	10	342.843,533 292.019,505	13.595
10	342.843,533 292.019,505	11	342.832,779 292.001,171	21.255
11	342.832,779 292.001,171	12	342.841,651 291.993,588	11.671
12	342.841,651 291.993,588	13	342.850,233 292.007,909	16.696
13	342.850,233 292.007,909	14	342.861,629 292.025,13	20.65
14	342.861,629 292.025,13	15	342.862,517 292.026,71	1.812
15	342.862,517 292.026,71	16	342.867,688 292.035,91	10.554
16	342.867,688 292.035,91	17	342.867,875 292.036,243	0.382
17	342.867,875 292.036,243	18	342.868,029 292.036,517	0.314
18	342.868,029 292.036,517	19	342.858,637 292.041,366	10.57
19	342.858,637 292.041,366	1	342.865,602 292.055,015	15.323

** Lungimile segmentelor sunt determinate în planul de proiecție Stereo 70 și sunt rotunjite la 1 milimetru.

*** Distanța dintre puncte este formată din segmente cumulate ce sunt mai mici decât valoarea 1 milimetru.

**DATE DESPRE IMOBILUL NR. 13788**

Oficiul de Cadastru și Publicitate Imobiliară DOLJ
Biroul de Cadastru și Publicitate Imobiliară Craiova

A. Partea I. Descrierea imobilului

TEREN Intravilan

Adresa: Loc. Cetate, Nr. 22, Jud. Dolj, T120, P1726,1727

Nr. Crt	Nr cadastral Nr. topografic	Suprafața* (mp)	Observații / Referințe
A1		1.036	Sector cadastral:36 Teren imprejmuit;

Construcții

Crt	Nr cadastral Nr. topografic	Adresa	Observații / Referințe
A1.1		Loc. Cetate, Nr. 22, Jud. Dolj, T120, P1726,1727	Nr. niveluri:1; S. construita la sol:138 mp;
A1.2		Loc. Cetate, Nr. 22, Jud. Dolj, T120, P1726,1727	Nr. niveluri:1; S. construita la sol:65 mp;
A1.3		Loc. Cetate, Nr. 22, Jud. Dolj, T120, P1726,1727	Nr. niveluri:1; S. construita la sol:32 mp;

B. Partea II. Proprietari și acte

Inscrieri privitoare la dreptul de proprietate și alte drepturi reale		Referințe
/		
Act Notarial nr. CM 292, din 05/10/2021 emis de SPN BUDIANĂ IONUȚ RĂZVAN;		
B1	Intabulare, drept de PROPRIETATE, dobândit prin Succesiune, cota actuala 1/1, cota initiala 1/1 1) GEANCĂ DANIEL-CONSTANTIN	A1, A1.1, A1.2, A1.3

C. Partea III. SARCINI .

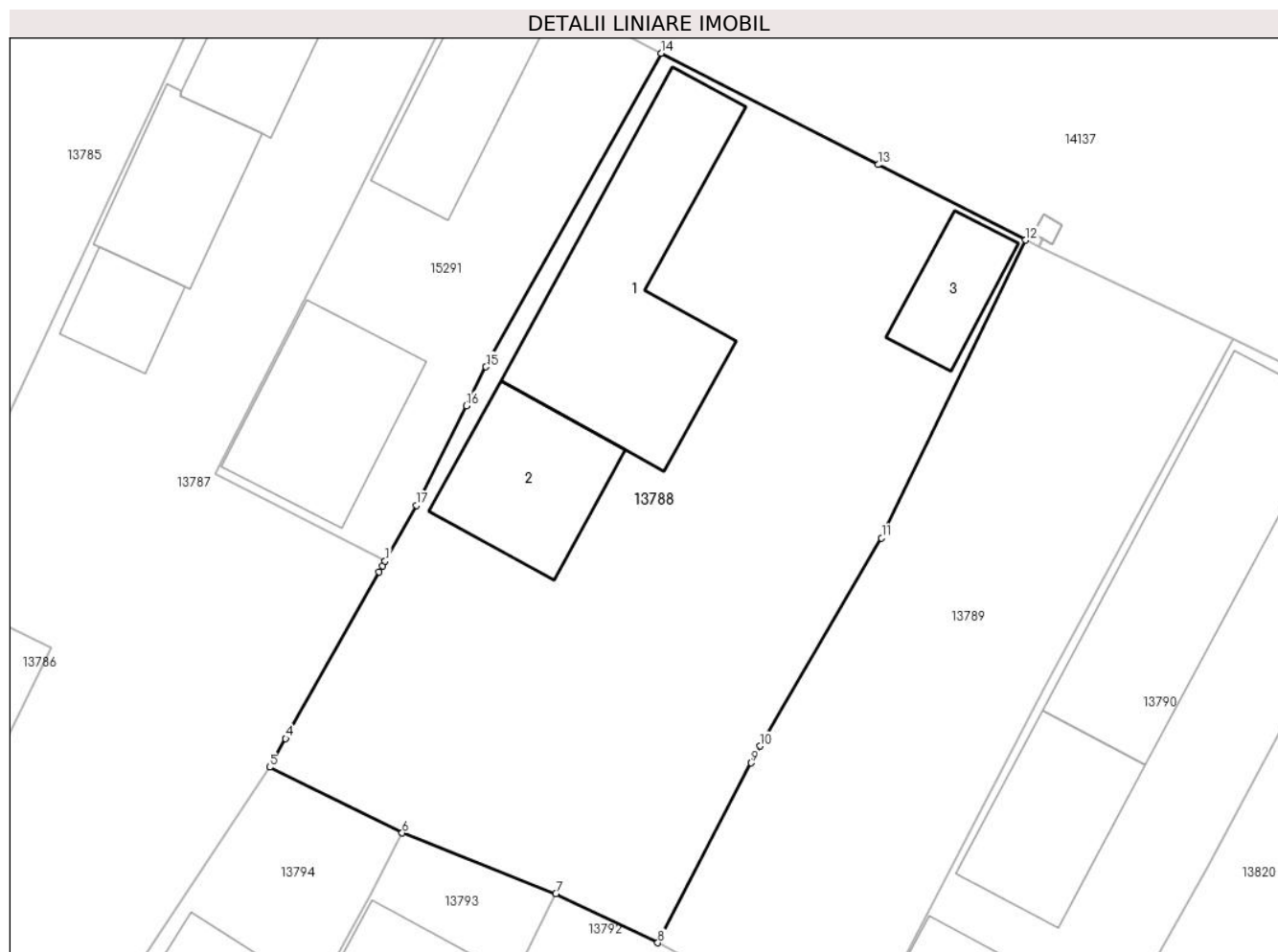
Inscrieri privind dezmembramintele dreptului de proprietate, drepturi reale de garanție și sarcini	Referințe
NU SUNT	

Anexa Nr. 1 La Partea I

Teren

Nr cadastral	Suprafața (mp)*	Observații / Referințe
	1.036	

* Suprafața este determinată în planul de proiecție Stereo 70.



Date referitoare la teren

Crt	Categorie folosință	Intra vilan	Suprafața (mp)	Tarla	Parcelă	Nr. topo	Observații / Referințe
1	curți construcții	DA	1.036	120	1726,1727	-	

Date referitoare la construcții

Crt	Număr	Destinație construcție	Supraf. (mp)	Situație juridică	Observații / Referințe
A1.1		construcții de locuințe	138	Cu acte	Nr. niveluri:1; S. construita la sol:138 mp;
A1.2		construcții anexa	65	Cu acte	Nr. niveluri:1; S. construita la sol:65 mp;
A1.3		construcții anexa	32	Cu acte	Nr. niveluri:1; S. construita la sol:32 mp;

Lungime Segmente

1) Valorile lungimilor segmentelor sunt obținute din proiecție în plan.

Punct început	X / Y	Punct sfârșit	X / Y	Lungime segment (** (m)
1	342.868,029 292.036,517	2	342.867,875 292.036,243	0.314
2	342.867,875 292.036,243	3	342.867,688 292.035,91	0.382

Punct început	X / Y	Punct sfârşit	X / Y	Lungime segment (** (m)
3	342.867,688 292.035,91	4	342.862,517 292.026,71	10.554
4	342.862,517 292.026,71	5	342.861,629 292.025,13	1.812
5	342.861,629 292.025,13	6	342.868,963 292.021,482	8.191
6	342.868,963 292.021,482	7	342.877,474 292.018,122	9.15
7	342.877,474 292.018,122	8	342.883,11 292.015,416	6.252
8	342.883,11 292.015,416	9	342.888,282 292.025,361	11.209
9	342.888,282 292.025,361	10	342.888,766 292.026,291	1.048
10	342.888,766 292.026,291	11	342.895,493 292.037,803	13.333
11	342.895,493 292.037,803	12	342.903,468 292.054,274	18.3
12	342.903,468 292.054,274	13	342.895,298 292.058,441	9.171
13	342.895,298 292.058,441	14	342.883,298 292.064,605	13.491
14	342.883,298 292.064,605	15	342.873,602 292.047,265	19.867
15	342.873,602 292.047,265	16	342.872,522 292.045,109	2.411
16	342.872,522 292.045,109	17	342.869,765 292.039,605	6.156
17	342.869,765 292.039,605	1	342.868,029 292.036,517	3.543

** Lungimile segmentelor sunt determinate în planul de proiecție Stereo 70 și sunt rotunjite la 1 milimetru.

*** Distanța dintre puncte este formată din segmente cumulate ce sunt mai mici decât valoarea 1 milimetru.

**DATE DESPRE IMOBILUL NR. 13789**

Oficiul de Cadastru și Publicitate Imobiliară DOLJ
Biroul de Cadastru și Publicitate Imobiliară Craiova

A. Partea I. Descrierea imobilului

TEREN Intravilan

Adresa: Loc. Cetate, Str Calea Severinului, Nr. 24, Jud. Dolj, T 120, P1725

Nr. Crt	Nr cadastral Nr. topografic	Suprafața* (mp)	Observații / Referințe
A1	39880	544	Sector cadastral:36 Teren neimprejmuit; Teren partial imprejmuit intre punctele:18-19-20-21-22-17; 10-15-14

B. Partea II. Proprietari și acte

Inscrieri privitoare la dreptul de proprietate și alte drepturi reale	Referințe
191436 / 28/08/2023	
Hotarare Judecatoreasca nr. Sentinta civila nr.929, din 12/10/2022 emis de Judecatoria Calafat-Dosar nr. 2162/201/2022 (act administrativ nr Titlu de proprietate nr.1422-58136 din 30.01.1995, emis de Comisia Județeană Dolj);	
B1	Intabulare, drept de PROPRIETATE, dobandit prin Hotarare Judecatoreasca, cota actuala 1/1, cota initiala 1/1 1) BALACI OANA-MARIA

C. Partea III. SARCINI .

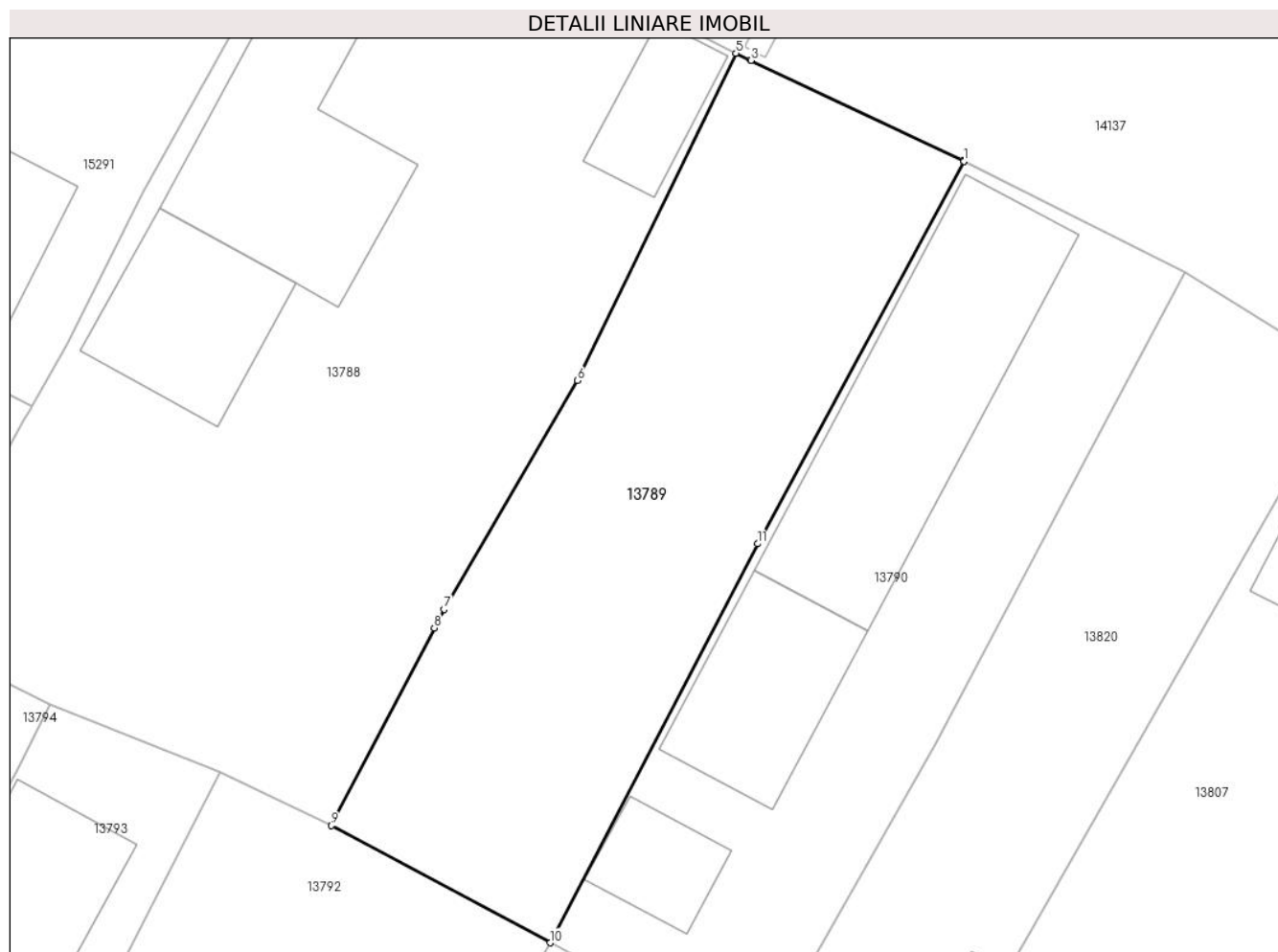
Inscrieri privind dezmembramintele dreptului de proprietate, drepturi reale de garanție și sarcini	Referințe
NU SUNT	

Anexa Nr. 1 La Partea I

Teren

Nr cadastral	Suprafața (mp)*	Observații / Referințe
39880	544	Teren partial imprejmuit intre punctele:18-19-20-21-22-17; 10-15-14

* Suprafața este determinată în planul de proiecție Stereo 70.



Date referitoare la teren

Crt	Categorie folosință	Intravilan	Suprafața (mp)	Tarla	Parcelă	Nr. topo	Observații / Referințe
1	curți constructii	DA	544	120	1725	-	

Lungime Segmente

1) Valorile lungimilor segmentelor sunt obținute din proiecție în plan.

Punct început	X / Y	Punct sfârșit	X / Y	Lungime segment (** (m)
1	342.914,94 292.048,837	2	342.914,905 292.048,855	0.039
2	342.914,905 292.048,855	3	342.904,219 292.053,918	11.825
3	342.904,219 292.053,918	4	342.904,214 292.053,92	0.005
4	342.904,214 292.053,92	5	342.903,468 292.054,274	0.826
5	342.903,468 292.054,274	6	342.895,493 292.037,803	18.3

Punct început	X / Y	Punct sfârșit	X / Y	Lungime segment (** (m)
6	342.895,493 292.037,803	7	342.888,766 292.026,291	13.333
7	342.888,766 292.026,291	8	342.888,282 292.025,361	1.048
8	342.888,282 292.025,361	9	342.883,11 292.015,416	11.209
9	342.883,11 292.015,416	10	342.894,122 292.009,522	12.49
10	342.894,122 292.009,522	11	342.904,554 292.029,593	22.62
11	342.904,554 292.029,593	1	342.914,94 292.048,837	21.868

** Lungimile segmentelor sunt determinate în planul de proiecție Stereo 70 și sunt rotunjite la 1 milimetru.

*** Distanța dintre puncte este formată din segmente cumulate ce sunt mai mici decât valoarea 1 milimetru.

**DATE DESPRE IMOBILUL NR. 13790**

Oficiul de Cadastru și Publicitate Imobiliară DOLJ
Biroul de Cadastru și Publicitate Imobiliară Craiova

A. Partea I. Descrierea imobilului

TEREN Intravilan

Adresa: Loc. Cetate, Nr. 3, Jud. Dolj, T120, P1724

Nr. Crt	Nr cadastral Nr. topografic	Suprafața* (mp)	Observații / Referințe
A1		555	Sector cadastral:36 Teren imprejmuit;

Construcții

Crt	Nr cadastral Nr. topografic	Adresa	Observații / Referințe
A1.1		Loc. Cetate, Nr. 3, Jud. Dolj, T120, P1724	Nr. niveluri:1; S. construita la sol:146 mp;
A1.2		Loc. Cetate, Nr. 3, Jud. Dolj, T120, P1724	Nr. niveluri:1; S. construita la sol:66 mp;
A1.3		Loc. Cetate, Nr. 3, Jud. Dolj, T120, P1724	Nr. niveluri:1; S. construita la sol:28 mp;

B. Partea II. Proprietari și acte

Inscrieri privitoare la dreptul de proprietate și alte drepturi reale		Referințe
/		
Act Administrativ nr. TDP 2347-2214, din 31/10/1996 emis de CJSDPAT DOLJ;		
B1	Intabulare, drept de PROPRIETATE, dobandit prin Reconstituire, cota actuala 1/1, cota initiala 1/1 1) COCHINȚU I ECATERINA, Lipsă CNP	A1
Act Normativ nr. Legea 7, din 13/03/1996 emis de PARLAMENTUL ROMÂNIEI;		
B2	Intabulare, drept de PROPRIETATE, dobandit prin Lege, cota actuala 1/1, cota initiala 1/1 1) COCHINȚU I ECATERINA, Lipsă CNP	A1.1, A1.2, A1.3

C. Partea III. SARCINI .

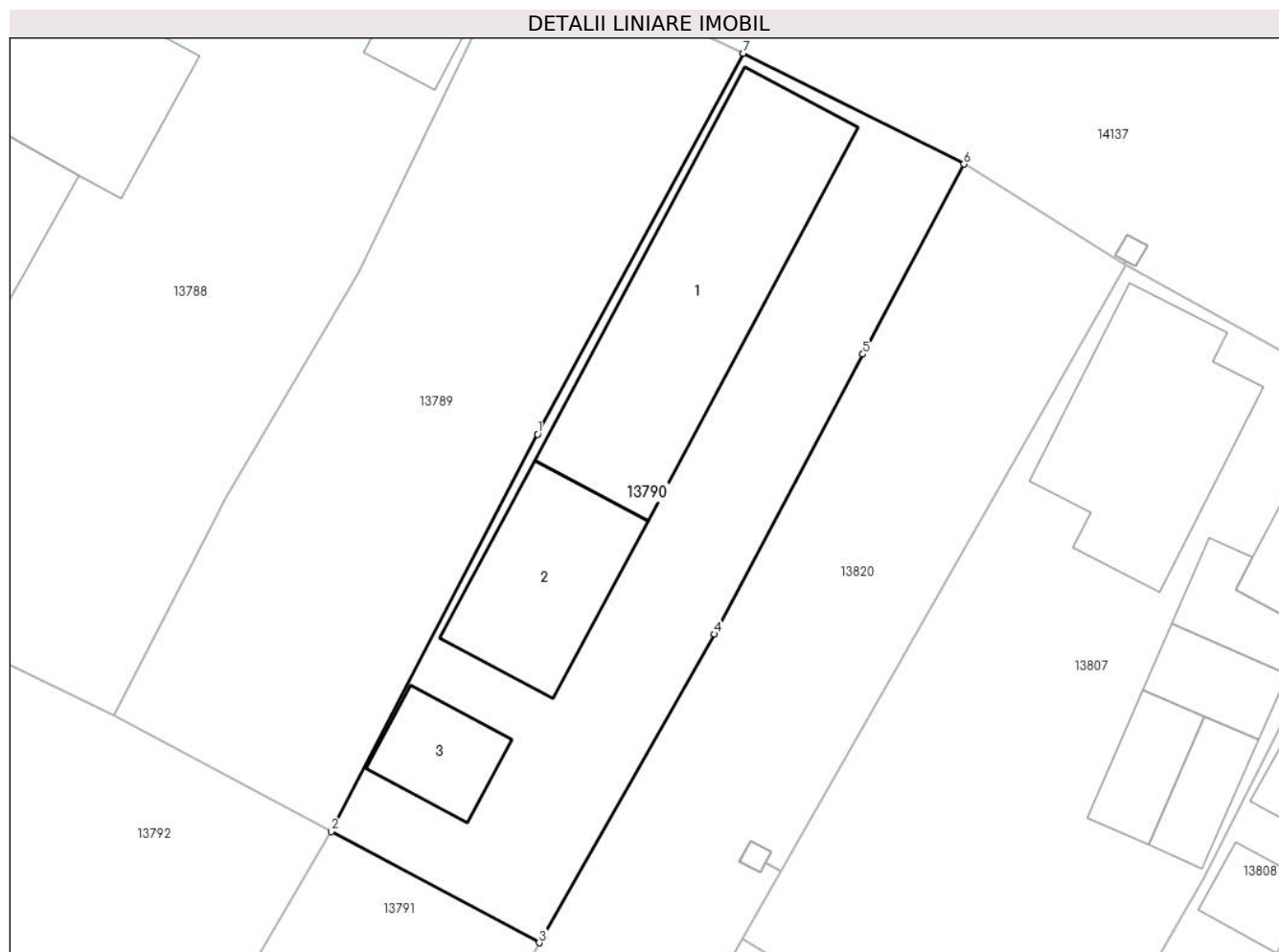
Inscrieri privind dezmembramintele dreptului de proprietate, drepturi reale de garanție și sarcini	Referințe
NU SUNT	

Anexa Nr. 1 La Partea I

Teren

Nr cadastral	Suprafața (mp)*	Observații / Referințe
	555	

* Suprafața este determinată în planul de proiecție Stereo 70.



Date referitoare la teren

Crt	Categorie folosință	Intra vilan	Suprafața (mp)	Tarla	Parcelă	Nr. topo	Observații / Referințe
1	curți constructii	DA	555	120	1724	-	

Date referitoare la construcții

Crt	Număr	Destinație construcție	Supraf. (mp)	Situație juridică	Observații / Referințe
A1.1		construcții de locuințe	146	Cu acte	Nr. niveluri:1; S. construita la sol:146 mp;
A1.2		construcții anexa	66	Cu acte	Nr. niveluri:1; S. construita la sol:66 mp;
A1.3		construcții anexa	28	Cu acte	Nr. niveluri:1; S. construita la sol:28 mp;

Lungime Segmente

1) Valorile lungimilor segmentelor sunt obținute din proiecție în plan.

Punct început	X / Y	Punct sfârșit	X / Y	Lungime segment (** (m)
1	342.904,554 292.029,593	2	342.894,122 292.009,522	22.62
2	342.894,122 292.009,522	3	342.904,63 292.003,908	11.914

Punct început	X / Y	Punct sfârșit	X / Y	Lungime segment (** (m)
3	342.904,63 292.003,908	4	342.913,488 292.019,498	17.931
4	342.913,488 292.019,498	5	342.920,991 292.033,636	16.006
5	342.920,991 292.033,636	6	342.926,097 292.043,239	10.876
6	342.926,097 292.043,239	7	342.914,94 292.048,837	12.483
7	342.914,94 292.048,837	1	342.904,554 292.029,593	21.868

** Lungimile segmentelor sunt determinate în planul de proiecție Stereo 70 și sunt rotunjite la 1 milimetru.

*** Distanța dintre puncte este formată din segmente cumulate ce sunt mai mici decât valoarea 1 milimetru.

**DATE DESPRE IMOBILUL NR. 13791**

Oficiul de Cadastru și Publicitate Imobiliară DOLJ
Biroul de Cadastru și Publicitate Imobiliară Craiova

A. Partea I. Descrierea imobilului

TEREN Intravilan

Adresa: Loc. Cetate, Nr. 1, Jud. Dolj, T120, P1737

Nr. Crt	Nr cadastral Nr. topografic	Suprafața* (mp)	Observații / Referințe
A1		472	Sector cadastral:36 Teren imprejmuit;

Construcții

Crt	Nr cadastral Nr. topografic	Adresa	Observații / Referințe
A1.1		Loc. Cetate, Nr. 1, Jud. Dolj, T120, P1737	Nr. niveluri:1; S. construita la sol:47 mp;

B. Partea II. Proprietari și acte

Inscrieri privitoare la dreptul de proprietate și alte drepturi reale		Referințe
/		
Act Administrativ nr. TDP 2750-48356, din 26/07/1999 emis de CJSDPAT DOLJ;		
B1	Intabulare, drept de PROPRIETATE, dobandit prin Reconstituire, cota actuala 1/1, cota initiala 1/1 1) OTOTOC GH LUCREȚIA, Lipsă CNP 2) ȘELARU GH ILIE, Lipsă CNP 3) ȘELARU GH ION, Lipsă CNP	A1
Act Normativ nr. Legea 7, din 13/03/1996 emis de PARLAMENTUL ROMÂNIEI;		
B2	Intabulare, drept de PROPRIETATE, dobandit prin Lege, cota actuala 1/1, cota initiala 1/1 1) OTOTOC GH LUCREȚIA, Lipsă CNP 2) ȘELARU GH ILIE, Lipsă CNP 3) ȘELARU GH ION, Lipsă CNP	A1.1

C. Partea III. SARCINI .

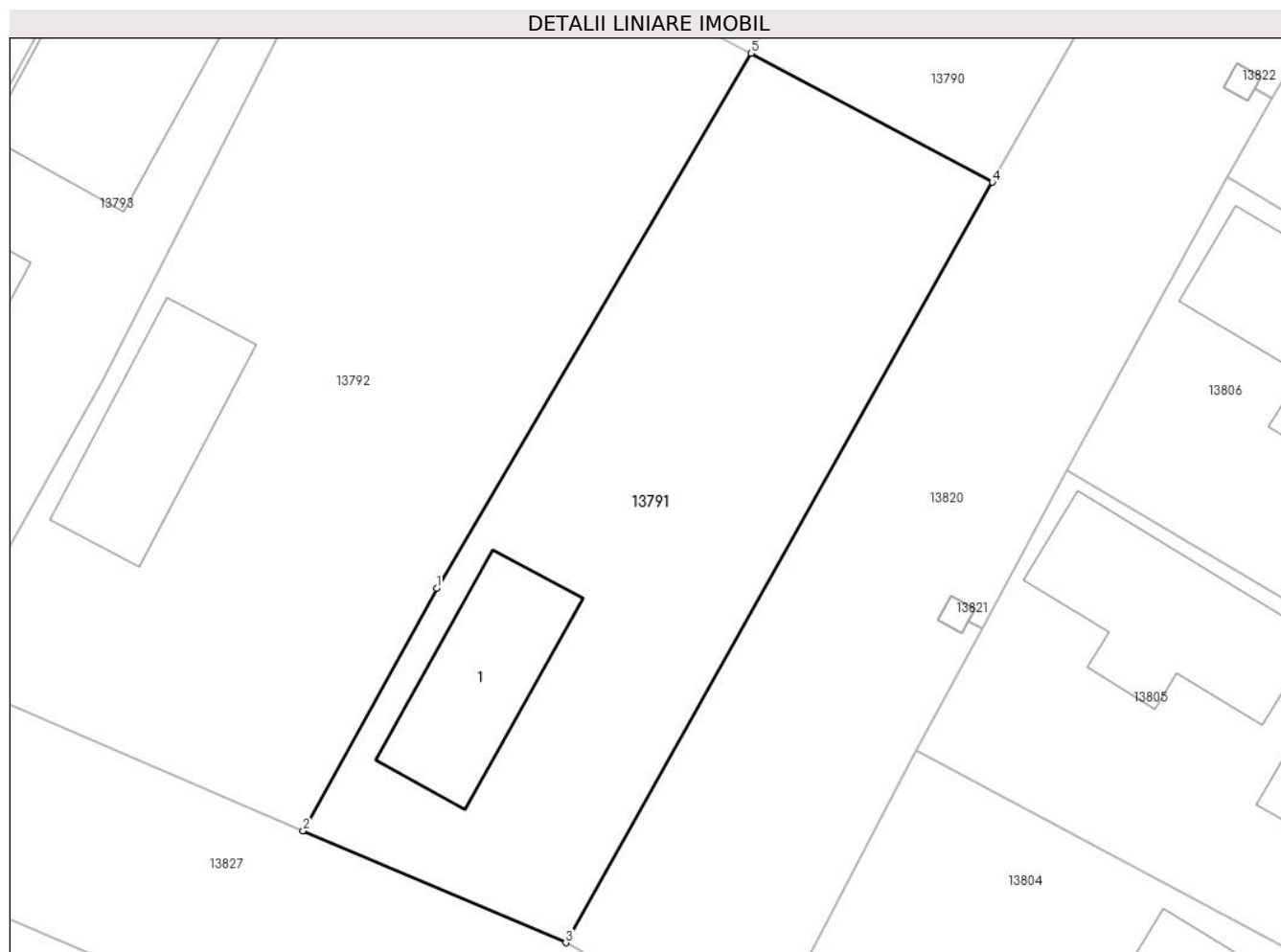
Inscrieri privind dezmembramintele dreptului de proprietate, drepturi reale de garanție și sarcini	Referințe
NU SUNT	

Anexa Nr. 1 La Partea I

Teren

Nr cadastral	Suprafața (mp)*	Observații / Referințe
	472	

* Suprafața este determinată în planul de proiecție Stereo 70.



Date referitoare la teren

Crt	Categorie folosință	Intravilan	Suprafața (mp)	Tarla	Parcelă	Nr. topo	Observații / Referințe
1	curți constructii	DA	472	120	1737	-	

Date referitoare la construcții

Crt	Număr	Destinație construcție	Supraf. (mp)	Situație juridică	Observații / Referințe
A1.1		construcții de locuințe	47	Cu acte	Nr. niveluri:1; S. construita la sol:47 mp;

Lungime Segmente

1) Valorile lungimilor segmentelor sunt obținute din proiecție în plan.

Punct început	X / Y	Punct sfârșit	X / Y	Lungime segment (** (m)
1	342.880,415 291.986,211	2	342.874,595 291.975,643	12.065
2	342.874,595 291.975,643	3	342.886,039 291.970,768	12.439
3	342.886,039 291.970,768	4	342.904,63 292.003,908	37.998
4	342.904,63 292.003,908	5	342.894,122 292.009,522	11.914

Punct început	X / Y	Punct sfârșit	X / Y	Lungime segment (** (m)
5	342.894,122 292.009,522	1	342.880,415 291.986,211	27.042

** Lungimile segmentelor sunt determinate în planul de proiecție Stereo 70 și sunt rotunjite la 1 milimetru.

*** Distanța dintre puncte este formată din segmente cumulate ce sunt mai mici decât valoarea 1 milimetru.

**DATE DESPRE IMOBILUL NR. 13792**

Oficiul de Cadastru și Publicitate Imobiliară DOLJ
Biroul de Cadastru și Publicitate Imobiliară Craiova

A. Partea I. Descrierea imobilului

TEREN Intravilan

Adresa: Loc. Cetate, Jud. Dolj, T120, P1736

Nr. Crt	Nr cadastral Nr. topografic	Suprafața* (mp)	Observații / Referințe
A1		703	Sector cadastral:36 Teren imprejmuit;

Construcții

Crt	Nr cadastral Nr. topografic	Adresa	Observații / Referințe
A1.1		Loc. Cetate, Jud. Dolj, T120, P1736	Nr. niveluri:1; S. construita la sol:48 mp;

B. Partea II. Proprietari și acte

Inscrieri privitoare la dreptul de proprietate și alte drepturi reale		Referințe
/		
Act Administrativ nr. TDP 2305-2214, din 18/10/1996 emis de CJSDPAT DOLJ;		
B1	Intabulare, drept de PROPRIETATE, dobandit prin Reconstituire, cota actuala 1/1, cota initiala 1/1 1) RĂDUT N GHEORGHE, Lipsă CNP	A1
Act Normativ nr. Legea 7, din 13/03/1996 emis de PARLAMENTUL ROMÂNIEI;		
B2	Intabulare, drept de PROPRIETATE, dobandit prin Lege, cota actuala 1/1, cota initiala 1/1 1) RĂDUT N GHEORGHE, Lipsă CNP	A1.1

C. Partea III. SARCINI .

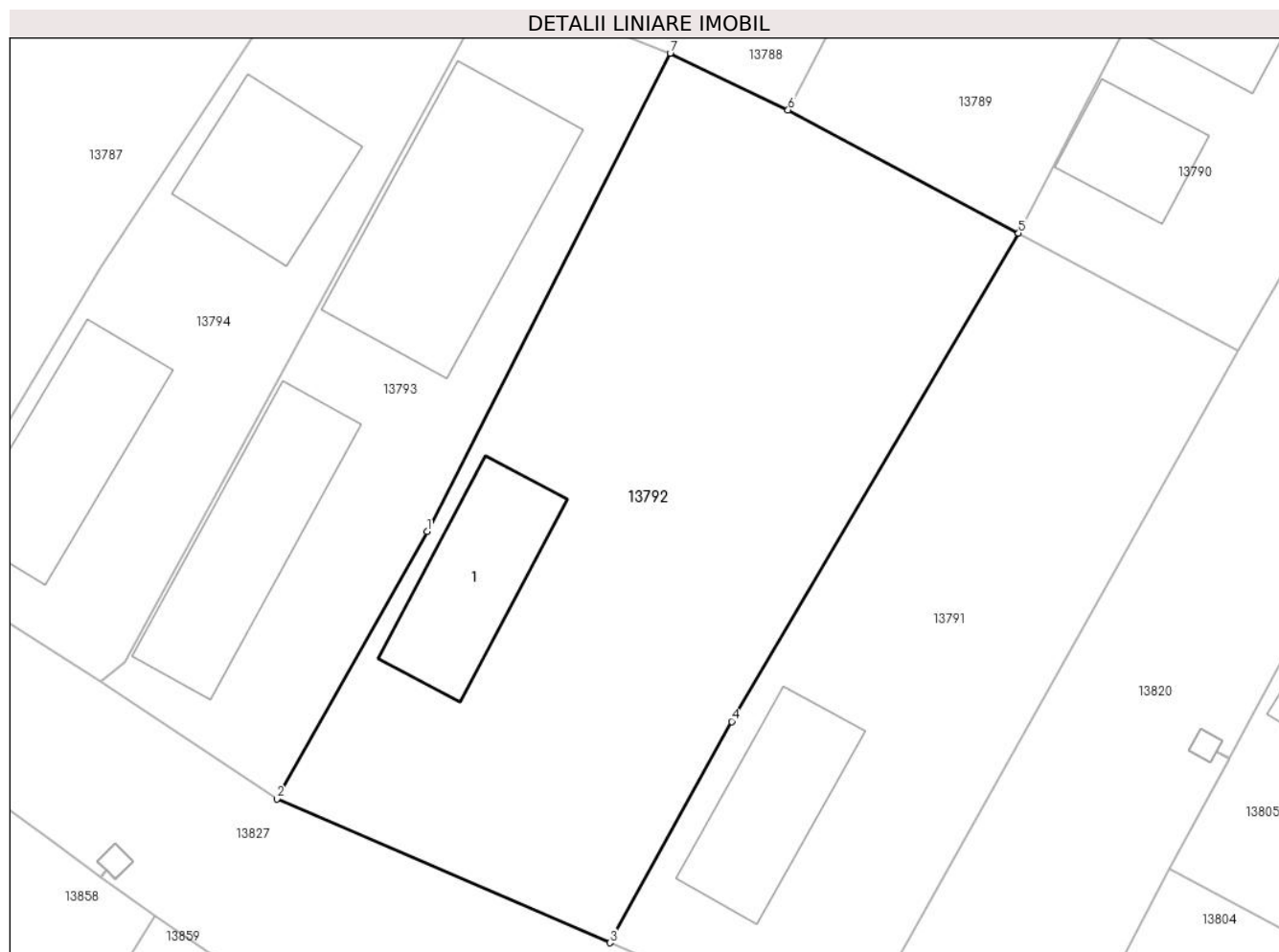
Inscrieri privind dezmembramintele dreptului de proprietate, drepturi reale de garanție și sarcini	Referințe
NU SUNT	

Anexa Nr. 1 La Partea I

Teren

Nr cadastral	Suprafața (mp)*	Observații / Referințe
	703	

* Suprafața este determinată în planul de proiecție Stereo 70.



Date referitoare la teren

Crt	Categorie folosință	Intra vilan	Suprafața (mp)	Tarla	Parcelă	Nr. topo	Observații / Referințe
1	curți constructii	DA	703	120	1736	-	

Date referitoare la construcții

Crt	Număr	Destinație construcție	Supraf. (mp)	Situație juridică	Observații / Referințe
A1.1		construcții de locuințe	48	Cu acte	Nr. niveluri:1; S. construita la sol:48 mp;

Lungime Segmente

1) Valorile lungimilor segmentelor sunt obținute din proiecție în plan.

Punct început	X / Y	Punct sfârșit	X / Y	Lungime segment (** (m)
1	342.865,86 291.995,28	2	342.858,674 291.982,51	14.653
2	342.858,674 291.982,51	3	342.874,595 291.975,643	17.339
3	342.874,595 291.975,643	4	342.880,415 291.986,211	12.065
4	342.880,415 291.986,211	5	342.894,122 292.009,522	27.042

Punct început	X / Y	Punct sfârșit	X / Y	Lungime segment (** (m)
5	342.894,122 292.009,522	6	342.883,11 292.015,416	12.49
6	342.883,11 292.015,416	7	342.877,474 292.018,122	6.252
7	342.877,474 292.018,122	1	342.865,86 291.995,28	25.625

** Lungimile segmentelor sunt determinate în planul de proiecție Stereo 70 și sunt rotunjite la 1 milimetru.

*** Distanța dintre puncte este formată din segmente cumulate ce sunt mai mici decât valoarea 1 milimetru.

**DATE DESPRE IMOBILUL NR. 13793**

Oficiul de Cadastru și Publicitate Imobiliară DOLJ
Biroul de Cadastru și Publicitate Imobiliară Craiova

A. Partea I. Descrierea imobilului

TEREN Intravilan

Adresa: Loc. Cetate, Nr. 19, Jud. Dolj, T120, P1735

Nr. Crt	Nr cadastral Nr. topografic	Suprafața* (mp)	Observații / Referințe
A1		372	Sector cadastral:36 Teren imprejmuit;

Construcții

Crt	Nr cadastral Nr. topografic	Adresa	Observații / Referințe
A1.1		Loc. Cetate, Nr. 19, Jud. Dolj, T120, P1735	Nr. niveluri:1; S. construita la sol:64 mp;
A1.2		Loc. Cetate, Nr. 19, Jud. Dolj, T120, P1735	Nr. niveluri:1; S. construita la sol:93 mp;

B. Partea II. Proprietari și acte

Inscrieri privitoare la dreptul de proprietate și alte drepturi reale		Referințe
/		
Act Notarial nr. CM 121, din 27/10/2022 emis de BNP ZAHARIA ELENA;		
B1	Intabulare, drept de PROPRIETATE, dobandit prin Succesiune, cota actuala 1/2, cota initiala 1/2 1) GOGONEAȚĂ MIHAI	A1, A1.1, A1.2
B2	Intabulare, drept de PROPRIETATE, dobandit prin Succesiune, cota actuala 1/2, cota initiala 1/2 1) CIUNTEA ELENA	A1, A1.1, A1.2

C. Partea III. SARCINI .

Inscrieri privind dezmembramintele dreptului de proprietate, drepturi reale de garanție și sarcini	Referințe
NU SUNT	

Anexa Nr. 1 La Partea I

Teren

Nr cadastral	Suprafața (mp)*	Observații / Referințe
	372	

* Suprafața este determinată în planul de proiecție Stereo 70.



Date referitoare la teren

Crt	Categorie folosință	Intravilan	Suprafața (mp)	Tarla	Parcelă	Nr. topo	Observații / Referințe
1	curți constructii	DA	372	120	1735	-	

Date referitoare la construcții

Crt	Număr	Destinație construcție	Supraf. (mp)	Situație juridică	Observații / Referințe
A1.1		construcții de locuințe	64	Cu acte	Nr. niveluri:1; S. construita la sol:64 mp;
A1.2		construcții anexa	93	Cu acte	Nr. niveluri:1; S. construita la sol:93 mp;

Lungime Segmente

1) Valorile lungimilor segmentelor sunt obținute din proiecție în plan.

Punct început	X / Y	Punct sfârșit	X / Y	Lungime segment (** (m)
1	342.850,271 291.988,143	2	342.858,674 291.982,51	10.116
2	342.858,674 291.982,51	3	342.865,86 291.995,28	14.653
3	342.865,86 291.995,28	4	342.877,474 292.018,122	25.625

Punct început	X / Y	Punct sfârșit	X / Y	Lungime segment (** (m)
4	342.877,474 292.018,122	5	342.868,963 292.021,482	9.15
5	342.868,963 292.021,482	6	342.867,212 292.018,113	3.797
6	342.867,212 292.018,113	7	342.851,395 291.989,059	33.08
7	342.851,395 291.989,059	1	342.850,271 291.988,143	1.45

** Lungimile segmentelor sunt determinate în planul de proiecție Stereo 70 și sunt rotunjite la 1 milimetru.

*** Distanța dintre puncte este formată din segmente cumulate ce sunt mai mici decât valoarea 1 milimetru.

**DATE DESPRE IMOBILUL NR. 13794**

Oficiul de Cadastru și Publicitate Imobiliară DOLJ
Biroul de Cadastru și Publicitate Imobiliară Craiova

A. Partea I. Descrierea imobilului

TEREN Intravilan

Adresa: Loc. Cetate, Str Rovine, Nr. 20, Jud. Dolj, T120, P1734

Nr. Crt	Nr cadastral Nr. topografic	Suprafața* (mp)	Observații / Referințe
A1		366	Sector cadastral:36 Teren imprejmuit;

Construcții

Crt	Nr cadastral Nr. topografic	Adresa	Observații / Referințe
A1.1		Loc. Cetate, Str Rovine, Nr. 20, Jud. Dolj, T120, P1734	Nr. niveluri:1; S. construita la sol:57 mp;
A1.2		Loc. Cetate, Str Rovine, Nr. 20, Jud. Dolj, T120, P1734	Nr. niveluri:1; S. construita la sol:44 mp;

B. Partea II. Proprietari și acte

Inscrieri privitoare la dreptul de proprietate și alte drepturi reale		Referințe
/		
Act Administrativ nr. ADEV. 10466, din 26/09/2023 emis de Primaria Com Cetate;		
B1	Inscrierea posesiei, drept de PROPRIETATE, dobandit prin Lege, cota actuala 1/1, cota initiala 1/1 1) RĂDUȚ LILIANA	A1
Act Notarial nr. CVC nr. 2682, din 10/12/1985 emis de NOTARIATUL DE STAT LOCAL BAILESTI (Defunct conform certificatului de deces seria DZ nr. 941575 din data de 05.07.2013);		
B2	Intabulare, drept de PROPRIETATE, dobandit prin Conventie, cota actuala 1/1, cota initiala 1/1 1) RĂDUȚ GHEORGHE DEFUNCT:Da	A1.1, A1.2

C. Partea III. SARCINI .

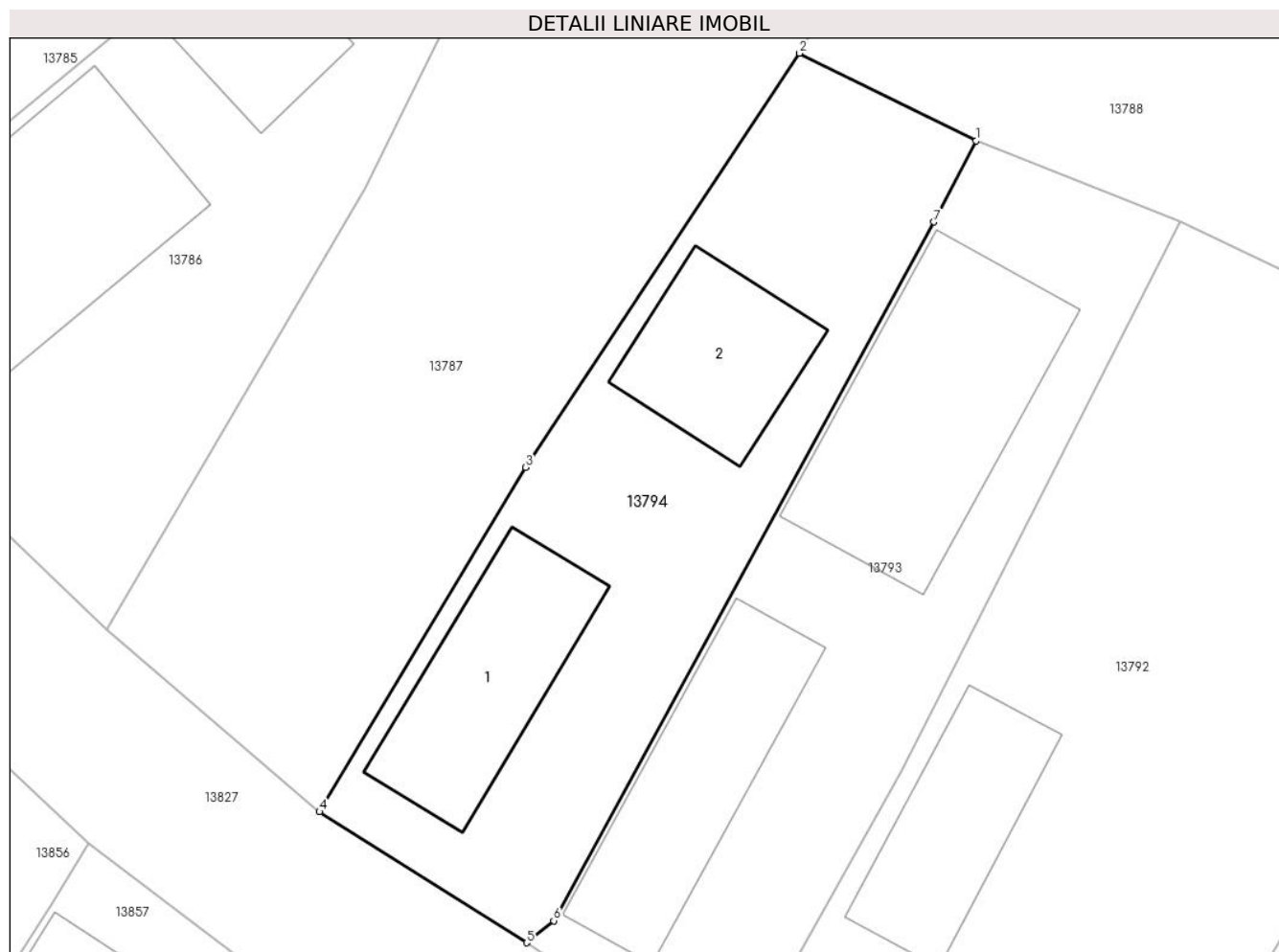
Inscrieri privind dezmembramintele dreptului de proprietate, drepturi reale de garanție și sarcini	Referințe
NU SUNT	

Anexa Nr. 1 La Partea I

Teren

Nr cadastral	Suprafața (mp)*	Observații / Referințe
	366	

* Suprafața este determinată în planul de proiecție Stereo 70.



Date referitoare la teren

Crt	Categorie folosință	Intravilan	Suprafața (mp)	Tarla	Parcelă	Nr. topo	Observații / Referințe
1	curți constructii	DA	366	120	1734	-	

Date referitoare la construcții

Crt	Număr	Destinație construcție	Supraf. (mp)	Situație juridică	Observații / Referințe
A1.1		construcții de locuințe	57	Cu acte	Nr. niveluri:1; S. construita la sol:57 mp;
A1.2		construcții anexa	44	Cu acte	Nr. niveluri:1; S. construita la sol:44 mp;

Lungime Segmente

1) Valorile lungimilor segmentelor sunt obținute din proiecție în plan.

Punct început	X / Y	Punct sfârșit	X / Y	Lungime segment (** (m)
1	342.868,963 292.021,482	2	342.861,629 292.025,13	8.191
2	342.861,629 292.025,13	3	342.850,233 292.007,909	20.65
3	342.850,233 292.007,909	4	342.841,651 291.993,588	16.696

Punct început	X / Y	Punct sfârșit	X / Y	Lungime segment (** (m)
4	342.841,651 291.993,588	5	342.850,271 291.988,143	10.196
5	342.850,271 291.988,143	6	342.851,395 291.989,059	1.45
6	342.851,395 291.989,059	7	342.867,212 292.018,113	33.08
7	342.867,212 292.018,113	1	342.868,963 292.021,482	3.797

** Lungimile segmentelor sunt determinate în planul de proiecție Stereo 70 și sunt rotunjite la 1 milimetru.

*** Distanța dintre puncte este formată din segmente cumulate ce sunt mai mici decât valoarea 1 milimetru.

**DATE DESPRE IMOBILUL NR. 13795**

Oficiul de Cadastru și Publicitate Imobiliară DOLJ
Biroul de Cadastru și Publicitate Imobiliară Craiova

A. Partea I. Descrierea imobilului

TEREN Intravilan

Adresa: Loc. Cetate, Str Gheorghe Vasilichi, Nr. 1, Jud. Dolj, T122, P1778

Nr. Crt	Nr cadastral Nr. topografic	Suprafața* (mp)	Observații / Referințe
A1	39792	652	Sector cadastral:36 Teren imprejmuit; Teren imprejmuit cu gard de beton, metal, lemn si gard de plasa

Construcții

Crt	Nr cadastral Nr. topografic	Adresa	Observații / Referințe
A1.1	39792-C1	Loc. Cetate, Str Gheorghe Vasilichi, Nr. 1, Jud. Dolj, T122, P1778	Nr. niveluri:1; S. construita la sol:73 mp; S. construita desfasurata:107 mp; Casa de locuit (P+pivnita), Sc=73 mp, Sd=107 mp, construita in anul 1959
A1.2	39792-C2	Loc. Cetate, Str Gheorghe Vasilichi, Nr. 1, Jud. Dolj, T122, P1778	Nr. niveluri:1; S. construita la sol:67 mp; S. construita desfasurata:67 mp; Anexa (P), Sc=Sd=67 mp, construita in anul 1959

B. Partea II. Proprietari și acte

Inscrieri privitoare la dreptul de proprietate și alte drepturi reale		Referințe
95621 / 11/04/2023		
Act Notarial nr. CVC aut sub nr 940, din 10/04/2023 emis de NP constantin gherghe anca costina;		
B1	Intabulare, drept de PROPRIETATE, dobandit prin Conventie, cota actuala 1/1, cota initiala 1/1 1) POIANĂ CĂTĂLIN-AURELIAN	A1, A1.1, A1.2

C. Partea III. SARCINI .

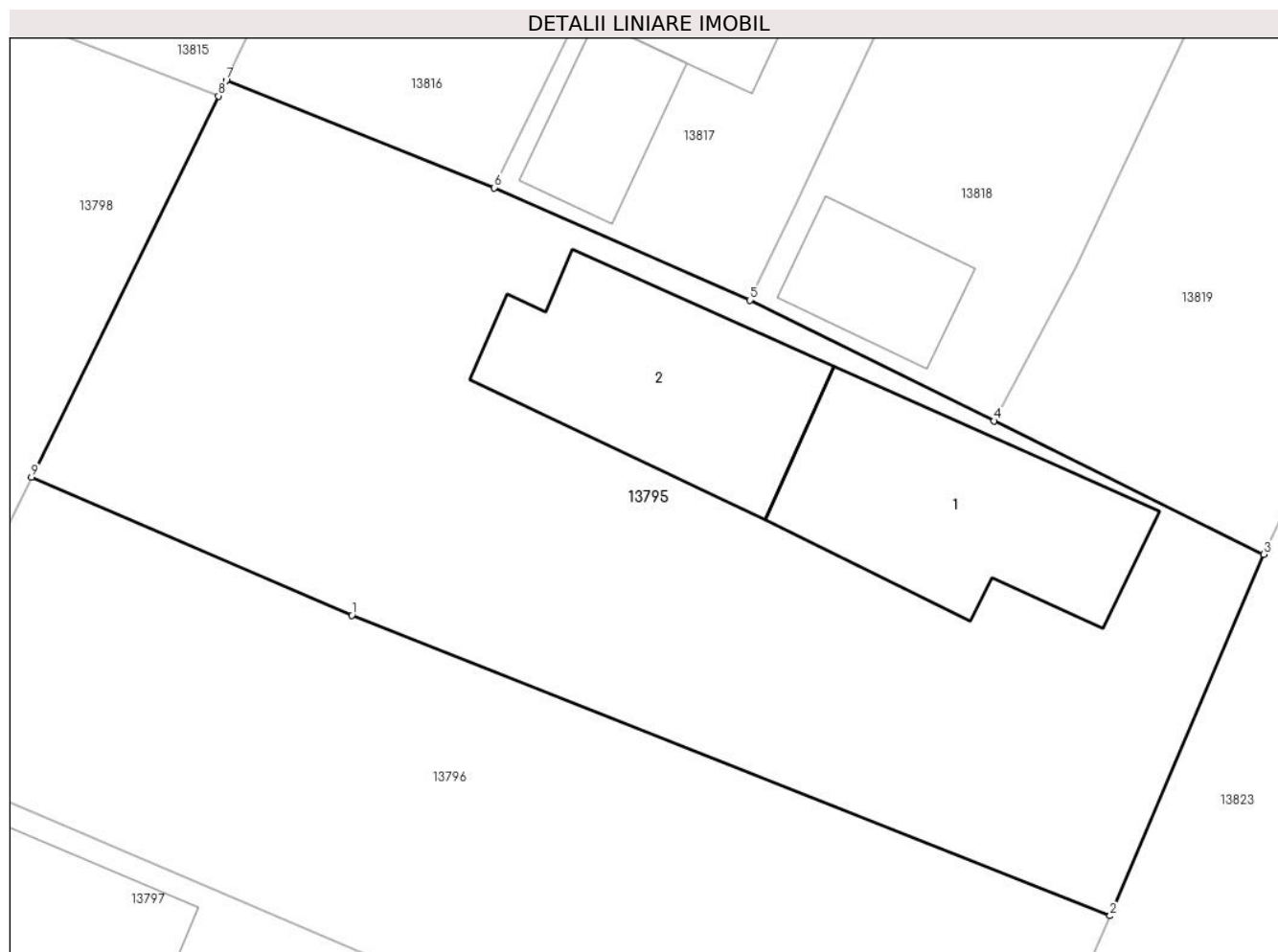
Inscrieri privind dezmembramintele dreptului de proprietate, drepturi reale de garanție și sarcini	Referințe
NU SUNT	

Anexa Nr. 1 La Partea I

Teren

Nr cadastral	Suprafața (mp)*	Observații / Referințe
39792	652	Teren imprejmuit cu gard de beton, metal, lemn si gard de plasa

* Suprafața este determinată în planul de proiecție Stereo 70.



Date referitoare la teren

Crt	Categorie folosință	Intravilan	Suprafața (mp)	Tarla	Parcelă	Nr. topo	Observații / Referințe
1	curți constructii	DA	652	122	1778	-	

Date referitoare la construcții

Crt	Număr	Destinație construcție	Supraf. (mp)	Situație juridică	Observații / Referințe
A1.1	39792-C1	construcții de locuințe	Din acte: 107 Masurata: 73	Cu acte	Nr. niveluri:1; S. construita la sol:73 mp; S. construita desfasurata:107 mp; Casa de locuit (P+pivnita), Sc=73 mp, Sd=107 mp, construita in anul 1959
A1.2	39792-C2	construcții anexa	67	Cu acte	Nr. niveluri:1; S. construita la sol:67 mp; S. construita desfasurata:67 mp; Anexa (P), Sc=Sd=67 mp, construita in anul 1959

Lungime Segmente

1) Valorile lungimilor segmentelor sunt obținute din proiecție în plan.

Punct început	X / Y	Punct sfârșit	X / Y	Lungime segment (** (m)
1	343.018,141 291.928,809	2	343.045,652 291.917,918	29.588

Punct început	X / Y	Punct sfârșit	X / Y	Lungime segment (** (m)
2	343.045,652 291.917,918	3	343.051,221 291.931,021	14.237
3	343.051,221 291.931,021	4	343.041,438 291.935,855	10.912
4	343.041,438 291.935,855	5	343.032,582 291.940,231	9.878
5	343.032,582 291.940,231	6	343.023,314 291.944,302	10.123
6	343.023,314 291.944,302	7	343.013,586 291.948,201	10.48
7	343.013,586 291.948,201	8	343.013,306 291.947,63	0.636
8	343.013,306 291.947,63	9	343.006,529 291.933,814	15.389
9	343.006,529 291.933,814	1	343.018,141 291.928,809	12.645

** Lungimile segmentelor sunt determinate în planul de proiecție Stereo 70 și sunt rotunjite la 1 milimetru.

*** Distanța dintre puncte este formată din segmente cumulate ce sunt mai mici decât valoarea 1 milimetru.

**DATE DESPRE IMOBILUL NR. 13796**

Oficiul de Cadastru și Publicitate Imobiliară DOLJ
Biroul de Cadastru și Publicitate Imobiliară Craiova

A. Partea I. Descrierea imobilului

TEREN Intravilan

Adresa: Loc. Cetate, Jud. Dolj, T122, P1777

Nr. Crt	Nr cadastral Nr. topografic	Suprafața* (mp)	Observații / Referințe
A1		484	Sector cadastral:36 Teren imprejmuit;

B. Partea II. Proprietari și acte

Inscrieri privitoare la dreptul de proprietate și alte drepturi reale	Referințe
/	
Act Administrativ nr. TDP 2694-48330, din 03/09/1998 emis de CJSDPAT DOLJ;	
B1	A1
Intabulare, drept de PROPRIETATE, dobandit prin Reconstituire, cota actuala 1/1, cota initiala 1/1 1) CHILOM N MARIA, Lipsă CNP	

C. Partea III. SARCINI .

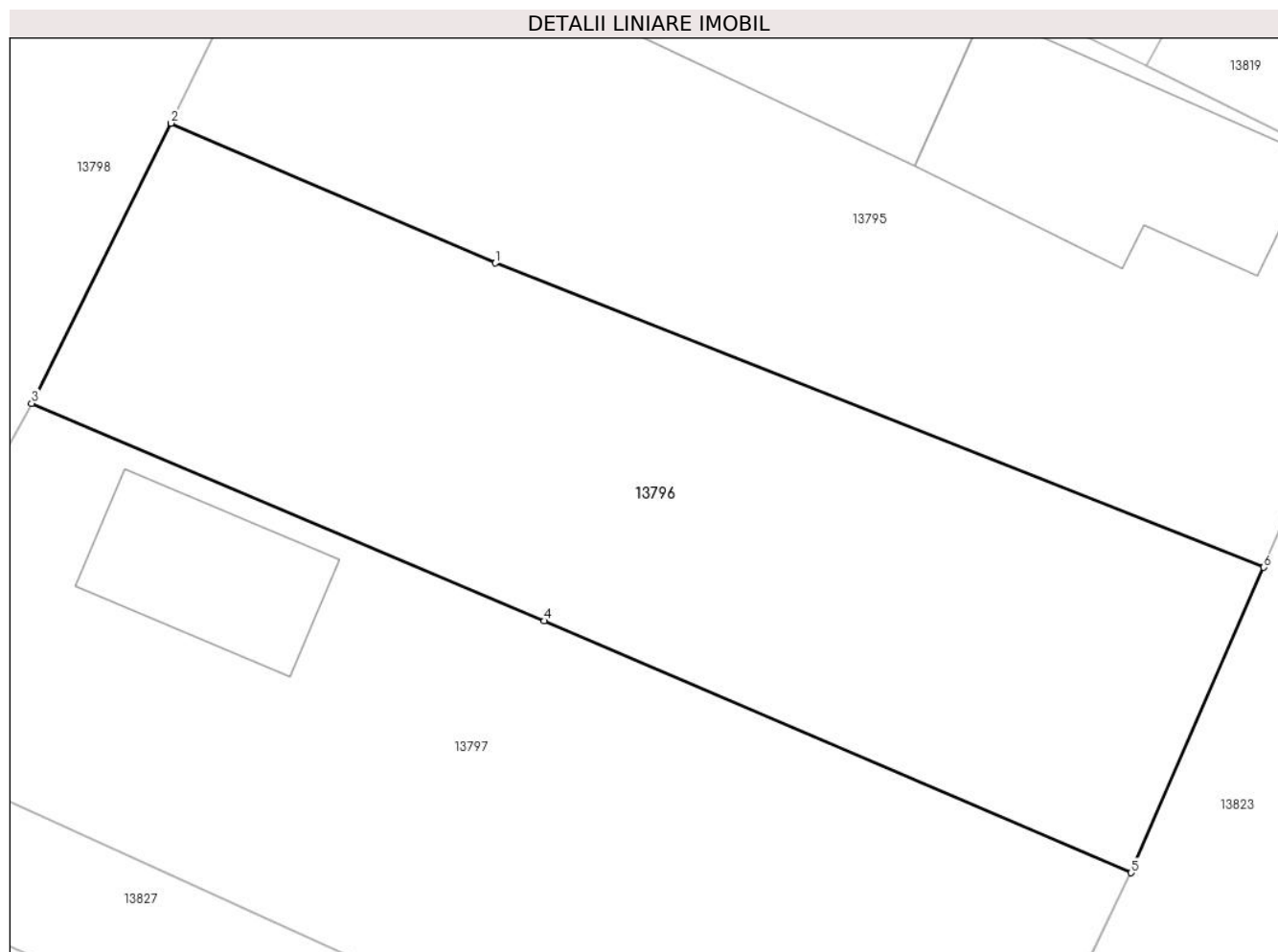
Inscrieri privind dezmembramintele dreptului de proprietate, drepturi reale de garanție și sarcini	Referințe
NU SUNT	

Anexa Nr. 1 La Partea I

Teren

Nr cadastral	Suprafața (mp)*	Observații / Referințe
	484	

* Suprafața este determinată în planul de proiecție Stereo 70.



Date referitoare la teren

Crt	Categorie folosință	Intra vilan	Suprafața (mp)	Tarla	Parcelă	Nr. topo	Observații / Referințe
1	curți constructii	DA	484	122	1777	-	

Lungime Segmente

1) Valorile lungimilor segmentelor sunt obținute din proiecție în plan.

Punct început	X / Y	Punct sfârșit	X / Y	Lungime segment (** (m)
1	343.018,141 291.928,809	2	343.006,529 291.933,814	12.645
2	343.006,529 291.933,814	3	343.001,538 291.923,785	11.202
3	343.001,538 291.923,785	4	343.019,89 291.916,004	19.933
4	343.019,89 291.916,004	5	343.040,907 291.906,987	22.87
5	343.040,907 291.906,987	6	343.045,652 291.917,918	11.916

Punct început	X / Y	Punct sfârșit	X / Y	Lungime segment (** (m)
6	343.045,652 291.917,918	1	343.018,141 291.928,809	29.588

** Lungimile segmentelor sunt determinate în planul de proiecție Stereo 70 și sunt rotunjite la 1 milimetru.

*** Distanța dintre puncte este formată din segmente cumulate ce sunt mai mici decât valoarea 1 milimetru.

**DATE DESPRE IMOBILUL NR. 13797**

Oficiul de Cadastru și Publicitate Imobiliară DOLJ
Biroul de Cadastru și Publicitate Imobiliară Craiova

A. Partea I. Descrierea imobilului

TEREN Intravilan

Adresa: Loc. Cetate, Str Rovine, Nr. 2, Jud. Dolj, T 122, P1774, 1775, 1776

Nr. Crt	Nr cadastral Nr. topografic	Suprafața* (mp)	Observații / Referințe
A1	35097	588	Sector cadastral:36 Teren imprejmuit;

Construcții

Crt	Nr cadastral Nr. topografic	Adresa	Observații / Referințe
A1.1	35097-C1	Loc. Cetate, Str Rovine, Nr. 2, Jud. Dolj, T 122, P1774, 1775, 1776	Nr. niveluri:2; S. construita la sol:38 mp; S. construita desfasurata:52 mp; Casa de locuit compusa din 1 camera, 1 bucatarie, 1 hol si 1 beci, Sc= 38 mp, Sd= 52 mp

B. Partea II. Proprietari și acte

Inscrieri privitoare la dreptul de proprietate și alte drepturi reale		Referințe
181740 / 22/11/2017		
Act Notarial nr. Contract de Vanzare aut. nr. 3611, din 21/11/2017 emis de Budiana Ionut Razvan;		
B1	Intabulare, drept de PROPRIETATE, dobandit prin Conventie, cota actuala 1/1, cota initiala 1/1 1) ANTONIE LUMINIȚA , necasatorita	A1, A1.1

C. Partea III. SARCINI .

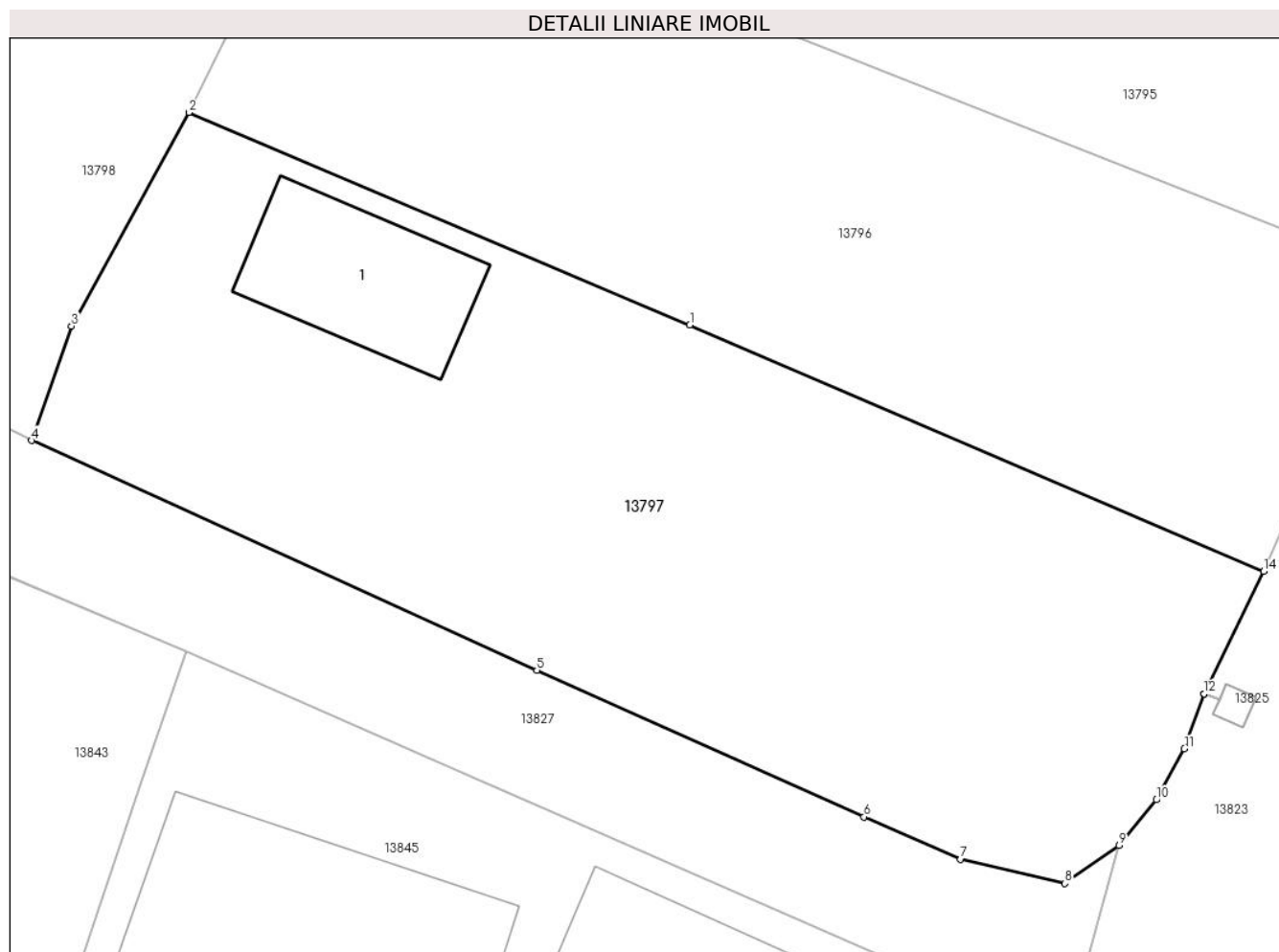
Inscrieri privind dezmembramintele dreptului de proprietate, drepturi reale de garanție și sarcini	Referințe
NU SUNT	

Anexa Nr. 1 La Partea I

Teren

Nr cadastral	Suprafața (mp)*	Observații / Referințe
35097	588	

* Suprafața este determinată în planul de proiecție Stereo 70.



Date referitoare la teren

Crt	Categorie folosință	Intravilan	Suprafața (mp)	Tarla	Parcelă	Nr. topo	Observații / Referințe
1	curți construcții	DA	265	122	1774,1775,1776	-	
2	arabil	DA	323	122	1774,1775,1776	-	

Date referitoare la construcții

Crt	Număr	Destinație construcție	Supraf. (mp)	Situație juridică	Observații / Referințe
A1.1	35097-C1	construcții de locuințe	38	Cu acte	Nr. niveluri:2; S. construită la sol:38 mp; S. construită desfasurată:52 mp; Casa de locuit compusă din 1 camera, 1 bucatărie, 1 hol și 1 beci, Sc= 38 mp, Sd= 52 mp

Lungime Segmente

1) Valorile lungimilor segmentelor sunt obținute din proiecție în plan.

Punct început	X / Y	Punct sfârșit	X / Y	Lungime segment (** (m)
1	343.019,89 291.916,004	2	343.001,538 291.923,785	19.933
2	343.001,538 291.923,785	3	342.997,243 291.915,968	8.919

Punct început	X / Y	Punct sfârșit	X / Y	Lungime segment (** (m)
3	342.997,243 291.915,968	4	342.995,784 291.911,774	4.441
4	342.995,784 291.911,774	5	343.014,291 291.903,367	20.327
5	343.014,291 291.903,367	6	343.026,264 291.898,004	13.119
6	343.026,264 291.898,004	7	343.029,805 291.896,453	3.866
7	343.029,805 291.896,453	8	343.033,628 291.895,565	3.925
8	343.033,628 291.895,565	9	343.035,606 291.896,965	2.423
9	343.035,606 291.896,965	10	343.036,972 291.898,628	2.152
10	343.036,972 291.898,628	11	343.037,999 291.900,495	2.131
11	343.037,999 291.900,495	12	343.038,722 291.902,503	2.134
12	343.038,722 291.902,503	13	343.038,723 291.902,508	0.005
13	343.038,723 291.902,508	14	343.040,907 291.906,987	4.983
14	343.040,907 291.906,987	1	343.019,89 291.916,004	22.87

** Lungimile segmentelor sunt determinate în planul de proiecție Stereo 70 și sunt rotunjite la 1 milimetru.

*** Distanța dintre puncte este formată din segmente cumulate ce sunt mai mici decât valoarea 1 milimetru.

**DATE DESPRE IMOBILUL NR. 13798**

Oficiul de Cadastru și Publicitate Imobiliară DOLJ
Biroul de Cadastru și Publicitate Imobiliară Craiova

A. Partea I. Descrierea imobilului

TEREN Intravilan

Adresa: Loc. Cetate, Nr. 4, Jud. Dolj, T122, P1773

Nr. Crt	Nr cadastral Nr. topografic	Suprafața* (mp)	Observații / Referințe
A1		553	Sector cadastral:36 Teren imprejmuit;

Construcții

Crt	Nr cadastral Nr. topografic	Adresa	Observații / Referințe
A1.1		Loc. Cetate, Nr. 4, Jud. Dolj, T122, P1773	Nr. niveluri:1; S. construita la sol:50 mp;
A1.2		Loc. Cetate, Nr. 4, Jud. Dolj, T122, P1773	Nr. niveluri:1; S. construita la sol:50 mp;

B. Partea II. Proprietari și acte

Inscrieri privitoare la dreptul de proprietate și alte drepturi reale		Referințe
/		
Act Administrativ nr. TDP 2692-48330, din 03/09/1998 emis de CJSDPAT DOLJ;		
B1	Intabulare, drept de PROPRIETATE, dobandit prin Reconstituire, cota actuala 1/1, cota initiala 1/1 1) MIRION I MARGARETA, Lipsă CNP	A1
Act Normativ nr. Legea 7, din 13/03/1996 emis de PARLAMENTUL ROMÂNIEI;		
B2	Intabulare, drept de PROPRIETATE, dobandit prin Lege, cota actuala 1/1, cota initiala 1/1 1) MIRION I MARGARETA, Lipsă CNP	A1.1, A1.2

C. Partea III. SARCINI .

Inscrieri privind dezmembramintele dreptului de proprietate, drepturi reale de garanție și sarcini	Referințe
NU SUNT	

Teren

Nr cadastral	Suprafața (mp)*	Observații / Referințe
	553	

* Suprafața este determinată în planul de proiecție Stereo 70.



Date referitoare la teren

Crt	Categorie folosință	Intravilan	Suprafața (mp)	Tarla	Parcelă	Nr. topo	Observații / Referințe
1	curți constructii	DA	553	122	1773	-	

Date referitoare la construcții

Crt	Număr	Destinație construcție	Supraf. (mp)	Situație juridică	Observații / Referințe
A1.1		construcții de locuințe	50	Cu acte	Nr. niveluri:1; S. construita la sol:50 mp;
A1.2		construcții anexa	50	Cu acte	Nr. niveluri:1; S. construita la sol:50 mp;

Lungime Segmente

1) Valorile lungimilor segmentelor sunt obținute din proiecție în plan.

Punct început	X / Y	Punct sfârșit	X / Y	Lungime segment (** (m)
1	342.983,666 291.917,764	2	342.995,784 291.911,774	13.518
2	342.995,784 291.911,774	3	342.997,243 291.915,968	4.441
3	342.997,243 291.915,968	4	343.001,538 291.923,785	8.919

Punct început	X / Y	Punct sfârşit	X / Y	Lungime segment (** (m)
4	343.001,538 291.923,785	5	343.006,529 291.933,814	11.202
5	343.006,529 291.933,814	6	343.013,306 291.947,63	15.389
6	343.013,306 291.947,63	7	343.001,351 291.952,306	12.837
7	343.001,351 291.952,306	8	342.998,764 291.953,381	2.801
8	342.998,764 291.953,381	9	342.994,287 291.941,451	12.742
9	342.994,287 291.941,451	10	342.989,973 291.931,243	11.082
10	342.989,973 291.931,243	1	342.983,666 291.917,764	14.882

** Lungimile segmentelor sunt determinate în planul de proiecție Stereo 70 și sunt rotunjite la 1 milimetru.

*** Distanța dintre puncte este formată din segmente cumulate ce sunt mai mici decât valoarea 1 milimetru.

**DATE DESPRE IMOBILUL NR. 13799**

Oficiul de Cadastru și Publicitate Imobiliară DOLJ
Biroul de Cadastru și Publicitate Imobiliară Craiova

A. Partea I. Descrierea imobilului

TEREN Intravilan

Adresa: Loc. Cetate, Nr. 6, Jud. Dolj, T122, P1772

Nr. Crt	Nr cadastral Nr. topografic	Suprafața* (mp)	Observații / Referințe
A1		489	Sector cadastral:36 Teren imprejmuit;

Construcții

Crt	Nr cadastral Nr. topografic	Adresa	Observații / Referințe
A1.1		Loc. Cetate, Nr. 6, Jud. Dolj, T122, P1772	Nr. niveluri:1; S. construita la sol:42 mp;
A1.2		Loc. Cetate, Nr. 6, Jud. Dolj, T122, P1772	Nr. niveluri:1; S. construita la sol:12 mp;

B. Partea II. Proprietari și acte

Inscrieri privitoare la dreptul de proprietate și alte drepturi reale		Referințe
/		
Act Administrativ nr. TDP 534-58805, din 07/12/1993 emis de CJSDPAT DOLJ;		
B1	Intabulare, drept de PROPRIETATE, dobandit prin Reconstituire, cota actuala 1/1, cota initiala 1/1 1) MOCIOFLEACĂ I ALEXANDRU, Lipsă CNP	A1
Act Normativ nr. Legea 7, din 13/03/1996 emis de PARLAMENTUL ROMÂNIEI;		
B2	Intabulare, drept de PROPRIETATE, dobandit prin Lege, cota actuala 1/1, cota initiala 1/1 1) MOCIOFLEACĂ I ALEXANDRU, Lipsă CNP	A1.1, A1.2

C. Partea III. SARCINI .

Inscrieri privind dezmembramintele dreptului de proprietate, drepturi reale de garanție și sarcini	Referințe
NU SUNT	

Anexa Nr. 1 La Partea I

Teren

Nr cadastral	Suprafața (mp)*	Observații / Referințe
	489	

* Suprafața este determinată în planul de proiecție Stereo 70.



Date referitoare la teren

Crt	Categorie folosință	Intravilan	Suprafața (mp)	Tarla	Parcelă	Nr. topo	Observații / Referințe
1	curți constructii	DA	489	122	1772	-	

Date referitoare la construcții

Crt	Număr	Destinație construcție	Supraf. (mp)	Situație juridică	Observații / Referințe
A1.1		construcții de locuințe	42	Cu acte	Nr. niveluri:1; S. construita la sol:42 mp;
A1.2		construcții anexa	12	Cu acte	Nr. niveluri:1; S. construita la sol:12 mp;

Lungime Segmente

1) Valorile lungimilor segmentelor sunt obținute din proiecție în plan.

Punct început	X / Y	Punct sfârșit	X / Y	Lungime segment (** (m)
1	342.998,764 291.953,381	2	342.991,34 291.956,466	8.039
2	342.991,34 291.956,466	3	342.987,975 291.957,941	3.674
3	342.987,975 291.957,941	4	342.982,177 291.945,872	13.389

Punct început	X / Y	Punct sfârșit	X / Y	Lungime segment (** (m)
4	342.982,177 291.945,872	5	342.972,069 291.924,295	23.827
5	342.972,069 291.924,295	6	342.972,909 291.923,863	0.945
6	342.972,909 291.923,863	7	342.976,831 291.921,847	4.41
7	342.976,831 291.921,847	8	342.978,439 291.920,301	2.231
8	342.978,439 291.920,301	9	342.983,666 291.917,764	5.81
9	342.983,666 291.917,764	10	342.989,973 291.931,243	14.882
10	342.989,973 291.931,243	11	342.994,287 291.941,451	11.082
11	342.994,287 291.941,451	1	342.998,764 291.953,381	12.742

** Lungimile segmentelor sunt determinate în planul de proiecție Stereo 70 și sunt rotunjite la 1 milimetru.

*** Distanța dintre puncte este formată din segmente cumulate ce sunt mai mici decât valoarea 1 milimetru.

**DATE DESPRE IMOBILUL NR. 13800**

Oficiul de Cadastru și Publicitate Imobiliară DOLJ
Biroul de Cadastru și Publicitate Imobiliară Craiova

A. Partea I. Descrierea imobilului

TEREN Intravilan

Adresa: Loc. Cetate, Str Rovine, Nr. 8, Jud. Dolj, fost T 122, P1771

Nr. Crt	Nr cadastral Nr. topografic	Suprafața* (mp)	Observații / Referințe
A1	30774	464	Sector cadastral:36 Teren imprejmuit;

Construcții

Crt	Nr cadastral Nr. topografic	Adresa	Observații / Referințe
A1.1	30774-C1	Loc. Cetate, Str Rovine, Nr. 8, Jud. Dolj, fost T 122, P1771	Nr. niveluri:1; S. construita la sol:77 mp; Casa de locuit 3 camere, baie, hol
A1.2	30774-C2	Loc. Cetate, Str Rovine, Nr. 8, Jud. Dolj, fost T 122, P1771	Nr. niveluri:1; S. construita la sol:23 mp; Anexa

B. Partea II. Proprietari și acte

Inscrieri privitoare la dreptul de proprietate și alte drepturi reale		Referințe
156588 / 16/10/2017		
Act Notarial nr. CVC 3099, din 12/10/2017 emis de Budiana Ionut Razvan;		
B1	Intabulare, drept de PROPRIETATE, dobandit prin Conventie, cota actuala 1/1, cota initiala 1/1 1) BALACI GEORGETA-MAGDALENA	A1, A1.1
/		
Act Normativ nr. Legea 7, din 13/03/1996 emis de Parlamentul Romaniei;		
B2	Intabulare, drept de PROPRIETATE, dobandit prin Lege, cota actuala 1/1, cota initiala 1/1 1) BALACI GEORGETA-MAGDALENA	A1.2

C. Partea III. SARCINI .

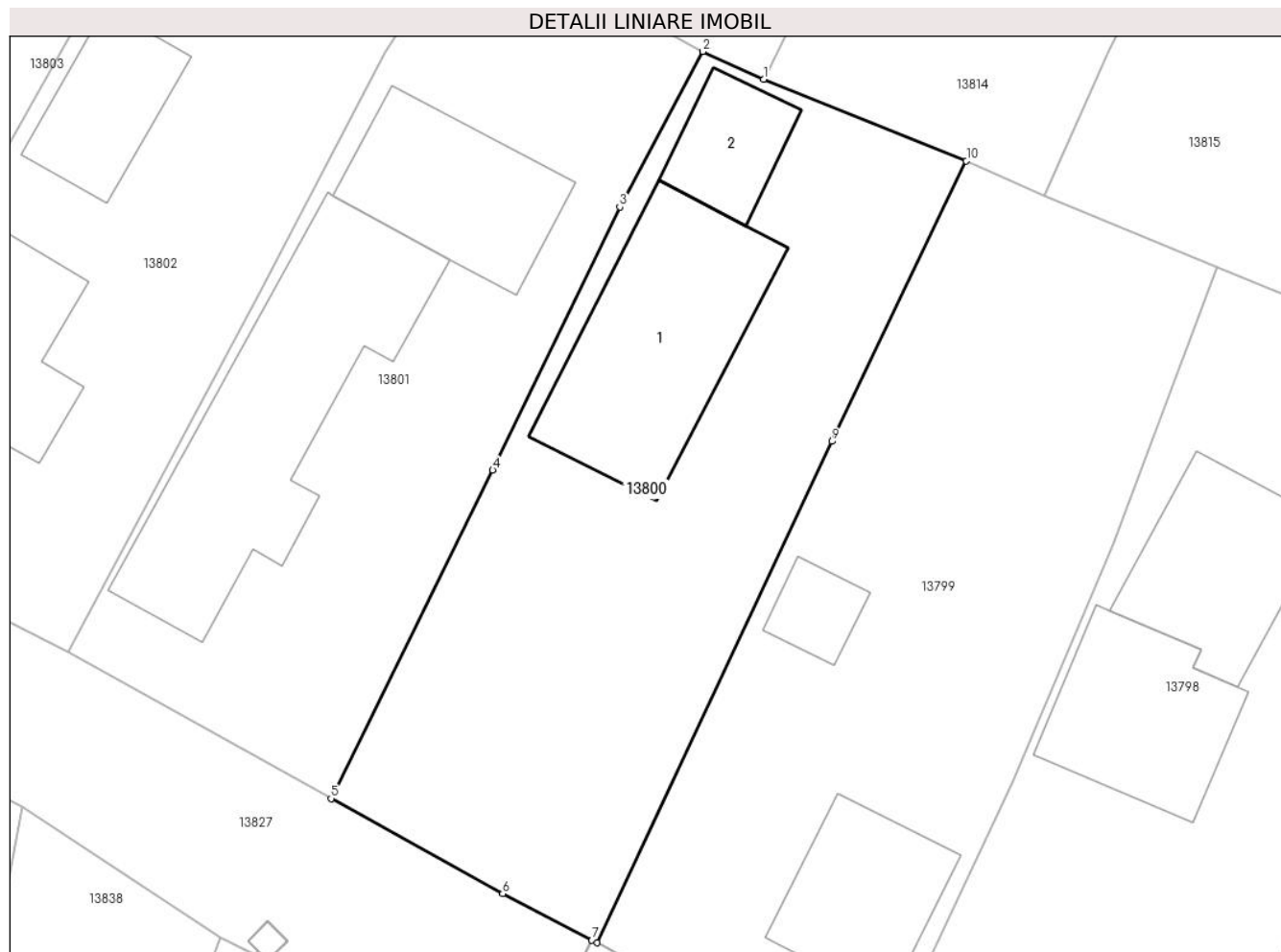
Inscrieri privind dezmembramintele dreptului de proprietate, drepturi reale de garanție și sarcini	Referințe
NU SUNT	

Anexa Nr. 1 La Partea I

Teren

Nr cadastral	Suprafața (mp)*	Observații / Referințe
30774	464	

* Suprafața este determinată în planul de proiecție Stereo 70.



Date referitoare la teren

Crt	Categorie folosință	Intravilan	Suprafața (mp)	Tarla	Parcelă	Nr. topo	Observații / Referințe
1	curți constructii	DA	464	122	1771	-	

Date referitoare la construcții

Crt	Număr	Destinație construcție	Supraf. (mp)	Situație juridică	Observații / Referințe
A1.1	30774-C1	construcții de locuințe	77	Cu acte	Nr. niveluri:1; S. construita la sol:77 mp; Casa de locuit 3 camere, baie, hol
A1.2	30774-C2	construcții anexa	23	Cu acte	Nr. niveluri:1; S. construita la sol:23 mp; Anexa

Lungime Segmente

1) Valorile lungimilor segmentelor sunt obținute din proiecție în plan.

Punct început	X / Y	Punct sfârșit	X / Y	Lungime segment (** (m)
1	342.979,245 291.961,46	2	342.976,626 291.962,655	2.879
2	342.976,626 291.962,655	3	342.973,045 291.955,956	7.596
3	342.973,045 291.955,956	4	342.967,57 291.944,635	12.575

Punct început	X / Y	Punct sfârșit	X / Y	Lungime segment (** (m)
4	342.967,57 291.944,635	5	342.960,605 291.930,504	15.754
5	342.960,605 291.930,504	6	342.967,996 291.926,407	8.451
6	342.967,996 291.926,407	7	342.971,842 291.924,413	4.332
7	342.971,842 291.924,413	8	342.972,069 291.924,295	0.256
8	342.972,069 291.924,295	9	342.982,177 291.945,872	23.827
9	342.982,177 291.945,872	10	342.987,975 291.957,941	13.389
10	342.987,975 291.957,941	1	342.979,245 291.961,46	9.413

** Lungimile segmentelor sunt determinate în planul de proiecție Stereo 70 și sunt rotunjite la 1 milimetru.

*** Distanța dintre puncte este formată din segmente cumulate ce sunt mai mici decât valoarea 1 milimetru.

**DATE DESPRE IMOBILUL NR. 13801**

Oficiul de Cadastru și Publicitate Imobiliară DOLJ
Biroul de Cadastru și Publicitate Imobiliară Craiova

A. Partea I. Descrierea imobilului

TEREN Intravilan

Adresa: Loc. Cetate, Nr. 10, Jud. Dolj, T122, P1770

Nr. Crt	Nr cadastral Nr. topografic	Suprafața* (mp)	Observații / Referințe
A1		444	Sector cadastral:36 Teren imprejmuit;

Construcții

Crt	Nr cadastral Nr. topografic	Adresa	Observații / Referințe
A1.1		Loc. Cetate, Nr. 10, Jud. Dolj, T122, P1770	Nr. niveluri:1; S. construita la sol:102 mp;
A1.2		Loc. Cetate, Nr. 10, Jud. Dolj, T122, P1770	Nr. niveluri:1; S. construita la sol:49 mp;

B. Partea II. Proprietari și acte

Inscrieri privitoare la dreptul de proprietate și alte drepturi reale		Referințe
/		
Act Administrativ nr. TDP 2482-2211, din 19/02/1997 emis de CJSDPAT DOLJ;		
B1	Intabulare, drept de PROPRIETATE, dobandit prin Reconstituire, cota actuala 1/1, cota initiala 1/1 1) PAVEL ȘT TINCA, Lipsă CNP 2) STEFAN ȘT FLOAREA, Lipsă CNP	A1
Act Normativ nr. Legea 7, din 13/03/1996 emis de PARLAMENTUL ROMÂNIEI;		
B2	Intabulare, drept de PROPRIETATE, dobandit prin Lege, cota actuala 1/1, cota initiala 1/1 1) PAVEL ȘT TINCA, Lipsă CNP 2) STEFAN ȘT FLOAREA, Lipsă CNP	A1.1, A1.2

C. Partea III. SARCINI .

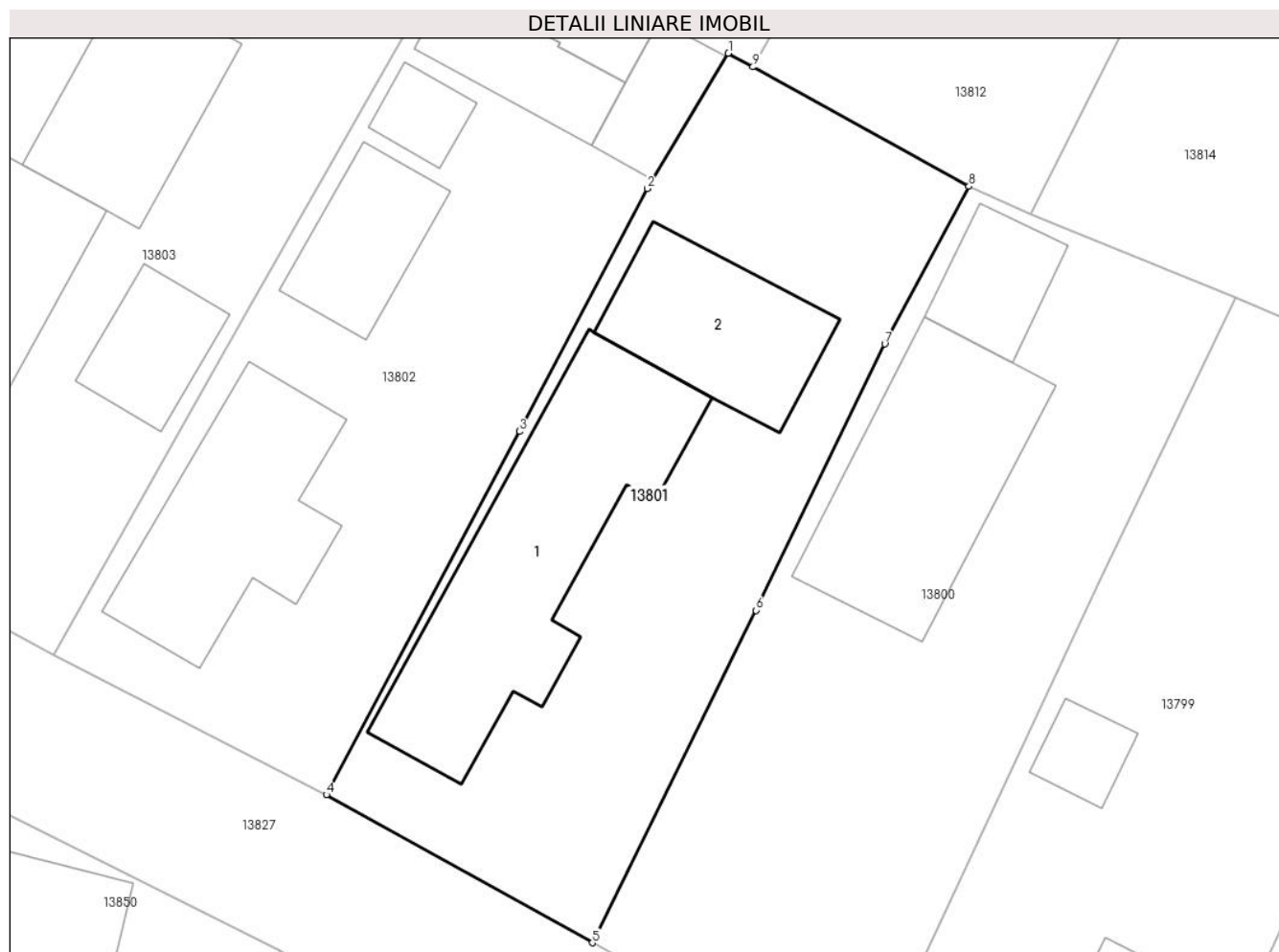
Inscrieri privind dezmembramintele dreptului de proprietate, drepturi reale de garanție și sarcini	Referințe
NU SUNT	

Anexa Nr. 1 La Partea I

Teren

Nr cadastral	Suprafața (mp)*	Observații / Referințe
	444	

* Suprafața este determinată în planul de proiecție Stereo 70.



Date referitoare la teren

Crt	Categorie folosință	Intravilan	Suprafața (mp)	Tarla	Parcelă	Nr. topo	Observații / Referințe
1	curți constructii	DA	444	122	1770	-	

Date referitoare la construcții

Crt	Număr	Destinație construcție	Supraf. (mp)	Situație juridică	Observații / Referințe
A1.1		construcții de locuințe	102	Cu acte	Nr. niveluri:1; S. construita la sol:102 mp;
A1.2		construcții anexa	49	Cu acte	Nr. niveluri:1; S. construita la sol:49 mp;

Lungime Segmente

1) Valorile lungimilor segmentelor sunt obținute din proiecție în plan.

Punct început	X / Y	Punct sfârșit	X / Y	Lungime segment (** (m)
1	342.966,394 291.968,317	2	342.962,941 291.962,568	6.706
2	342.962,941 291.962,568	3	342.957,502 291.952,239	11.674
3	342.957,502 291.952,239	4	342.949,296 291.936,794	17.49

Punct început	X / Y	Punct sfârșit	X / Y	Lungime segment (** (m)
4	342.949,296 291.936,794	5	342.960,605 291.930,504	12.941
5	342.960,605 291.930,504	6	342.967,57 291.944,635	15.754
6	342.967,57 291.944,635	7	342.973,045 291.955,956	12.575
7	342.973,045 291.955,956	8	342.976,626 291.962,655	7.596
8	342.976,626 291.962,655	9	342.967,443 291.967,736	10.495
9	342.967,443 291.967,736	1	342.966,394 291.968,317	1.199

** Lungimile segmentelor sunt determinate în planul de proiecție Stereo 70 și sunt rotunjite la 1 milimetru.

*** Distanța dintre puncte este formată din segmente cumulate ce sunt mai mici decât valoarea 1 milimetru.

**DATE DESPRE IMOBILUL NR. 13802**

Oficiul de Cadastru și Publicitate Imobiliară DOLJ
Biroul de Cadastru și Publicitate Imobiliară Craiova

A. Partea I. Descrierea imobilului

TEREN Intravilan

Adresa: Loc. Cetate, Str Rovine, Nr. 12, Jud. Dolj, FOST TARLAUA 122, PARCELA 1769

Nr. Crt	Nr cadastral Nr. topografic	Suprafața* (mp)	Observații / Referințe
A1	32435	501	Sector cadastral:36 Teren imprejmuit;

Construcții

Crt	Nr cadastral Nr. topografic	Adresa	Observații / Referințe
A1.1	32435-C1	Loc. Cetate, Str Rovine, Nr. 12, Jud. Dolj, FOST TARLAUA 122, PARCELA 1769	Nr. niveluri:1; S. construita la sol:67 mp; LOCUINTA COMPUSA DIN TREI CAMERE, HOL.
A1.2	32435-C2	Loc. Cetate, Str Rovine, Nr. 12, Jud. Dolj, FOST TARLAUA 122, PARCELA 1769	Nr. niveluri:1; S. construita la sol:31 mp; ANEXA GOSPODAREASCA COMPUSA DIN CAMERA, BUCATARIE, HIOL.
A1.3	32435-C3	Loc. Cetate, Str Rovine, Nr. 12, Jud. Dolj, FOST TARLAUA 122, PARCELA 1769	Nr. niveluri:1; S. construita la sol:39 mp; ANEXA GOSPODAREASCA COMPUSA DIN MAGAZIE, CAMARA, BUCATARIE, SOPRU, WC.
A1.4	32435-C4	Loc. Cetate, Str Rovine, Nr. 12, Jud. Dolj, FOST TARLAUA 122, PARCELA 1769	Nr. niveluri:1; S. construita la sol:11 mp; PATUL
A1.5	32435-C5	Loc. Cetate, Str Rovine, Nr. 12, Jud. Dolj, FOST TARLAUA 122, PARCELA 1769	Nr. niveluri:1; S. construita la sol:13 mp; PATUL
A1.6	32435-C6	Loc. Cetate, Str Rovine, Nr. 12, Jud. Dolj, FOST TARLAUA 122, PARCELA 1769	Nr. niveluri:1; S. construita la sol:19 mp; GARAJ

B. Partea II. Proprietari și acte

Inscrieri privitoare la dreptul de proprietate și alte drepturi reale	Referințe
66900 / 08/07/2013	
Act Notarial nr. CONTRACT DE DONATIE NR. 995, din 21/07/1972 emis de NOTARIATUL DE STAT LOCAL BAILESTI (act administrativ nr. ADEVERINTA NR. 6607/14-06-2013 emis de PRIMARIA CETATE;);	
B1	Intabulare, drept de PROPRIETATE, dobandit prin Conventie, cota actuala 1/1, cota initiala 1/1 1) MOCIOFLEACA STEFAN
	A1, A1.1, A1.2, A1.3, A1.4
/	
Act Normativ nr. Legea 7, din 13/03/1996 emis de Parlamentul Romaniei;	
B2	Intabulare, drept de PROPRIETATE, dobandit prin Lege, cota actuala 1/1, cota initiala 1/1 1) MOCIOFLEACA STEFAN
	A1.5, A1.6

C. Partea III. SARCINI

Inscrieri privind dezmembramintele dreptului de proprietate, drepturi reale de garanție și sarcini	Referințe
66900 / 08/07/2013	
Act Notarial nr. CONTRACT DE DONATIE NR. 995, din 21/07/1972 emis de NOTARIATUL DE STAT LOCAL BAILESTI (act administrativ nr. ADEVERINTA NR. 6607/14-06-2013 emis de PRIMARIA CETATE;);	
C1	Se notează în prezenta carte funciară sub C1, faptul că în registrul de transcripțiuni există înscris sub nr. 217 din 21.07.1972, asupra imobilului în cauză următoarele: drept de intretinere viager in favoarea: Mociofleaca Constantin si Mociofleaca Maria
	A1, A1.1, A1.2, A1.3, A1.4

Anexa Nr. 1 La Partea I

Teren

Nr cadastral	Suprafața (mp)*	Observații / Referințe
32435	501	

* Suprafața este determinată în planul de proiecție Stereo 70.



Date referitoare la teren

Crt	Categorie folosință	Intravilan	Suprafața (mp)	Tarla	Parcelă	Nr. topo	Observații / Referințe
1	curți constructii	DA	501	122	1769	-	

Date referitoare la construcții

Crt	Număr	Destinație construcție	Supraf. (mp)	Situație juridică	Observații / Referințe
A1.1	32435-C1	construcții de locuințe	67	Cu acte	Nr. niveluri:1; S. construită la sol:67 mp; LOCUINTA COMPUSA DIN TREI CAMERE, HOL.
A1.2	32435-C2	construcții anexa	31	Cu acte	Nr. niveluri:1; S. construită la sol:31 mp; ANEXA GOSPODAREASCA COMPUSA DIN CAMERA, BUCATARIE, HIOL.
A1.3	32435-C3	construcții anexa	39	Cu acte	Nr. niveluri:1; S. construită la sol:39 mp; ANEXA GOSPODAREASCA COMPUSA DIN MAGAZIE, CAMARA, BUCATARIE, SOPRU, WC.
A1.4	32435-C4	construcții anexa	11	Cu acte	Nr. niveluri:1; S. construită la sol:11 mp; PATUL
A1.5	32435-C5	construcții anexa	13	Cu acte	Nr. niveluri:1; S. construită la sol:13 mp; PATUL
A1.6	32435-C6	construcții anexa	19	Cu acte	Nr. niveluri:1; S. construită la sol:19 mp; GARAJ

Lungime Segmente

1) Valorile lungimilor segmentelor sunt obținute din proiecție în plan.

Punct început	X / Y	Punct sfârșit	X / Y	Lungime segment (** (m)
1	342.967,443 291.967,736	2	342.969,07 291.970,714	3.393
2	342.969,07 291.970,714	3	342.959,536 291.976,203	11.001
3	342.959,536 291.976,203	4	342.957,351 291.977,46	2.521
4	342.957,351 291.977,46	5	342.945,925 291.957,292	23.18
5	342.945,925 291.957,292	6	342.937,68 291.942,739	16.726
6	342.937,68 291.942,739	7	342.949,296 291.936,794	13.049
7	342.949,296 291.936,794	8	342.957,502 291.952,239	17.49
8	342.957,502 291.952,239	9	342.962,941 291.962,568	11.674
9	342.962,941 291.962,568	10	342.966,394 291.968,317	6.706
10	342.966,394 291.968,317	1	342.967,443 291.967,736	1.199

** Lungimile segmentelor sunt determinate în planul de proiecție Stereo 70 și sunt rotunjite la 1 milimetru.

*** Distanța dintre puncte este formată din segmente cumulate ce sunt mai mici decât valoarea 1 milimetru.

**DATE DESPRE IMOBILUL NR. 13803**

Oficiul de Cadastru și Publicitate Imobiliară DOLJ
 Biroul de Cadastru și Publicitate Imobiliară Craiova

A. Partea I. Descrierea imobilului

TEREN Intravilan

Adresa: Loc. Cetate, Nr. 14, Jud. Dolj, T122, P1768,1768/1

Nr. Crt	Nr cadastral Nr. topografic	Suprafața* (mp)	Observații / Referințe
A1		816	Sector cadastral:36 Teren imprejmuit;

Construcții

Crt	Nr cadastral Nr. topografic	Adresa	Observații / Referințe
A1.1		Loc. Cetate, Nr. 14, Jud. Dolj, T122, P1768,1768/1	Nr. niveluri:1; S. construita la sol:93 mp;
A1.2		Loc. Cetate, Nr. 14, Jud. Dolj, T122, P1768,1768/1	Nr. niveluri:1; S. construita la sol:51 mp;
A1.3		Loc. Cetate, Nr. 14, Jud. Dolj, T122, P1768,1768/1	Nr. niveluri:1; S. construita la sol:25 mp;

B. Partea II. Proprietari și acte

Inscrieri privitoare la dreptul de proprietate și alte drepturi reale		Referințe
/		
Act Notarial nr. CM 253, din 11/08/2015 emis de BIN BUDIANĂ IONUȚ-RĂZVAN;		
B1	Intabulare, drept de PROPRIETATE, dobandit prin Succesiune, cota actuala 1/1, cota initiala 1/1 1) VOICAN PAULA	A1
B2	Intabulare, drept de PROPRIETATE, dobandit prin Succesiune, cota actuala 1/2, cota initiala 1/2 1) VOICAN PAULA	A1.1, A1.2, A1.3
Act Normativ nr. Legea 7, din 13/03/1996 emis de PARLAMENTUL ROMANIEI;		
B3	Intabulare, drept de PROPRIETATE, dobandit prin Lege, cota actuala 1/2, cota initiala 1/2 1) CIOBANU CAROLINA, Lipsă CNP	A1.1, A1.2, A1.3

C. Partea III. SARCINI .

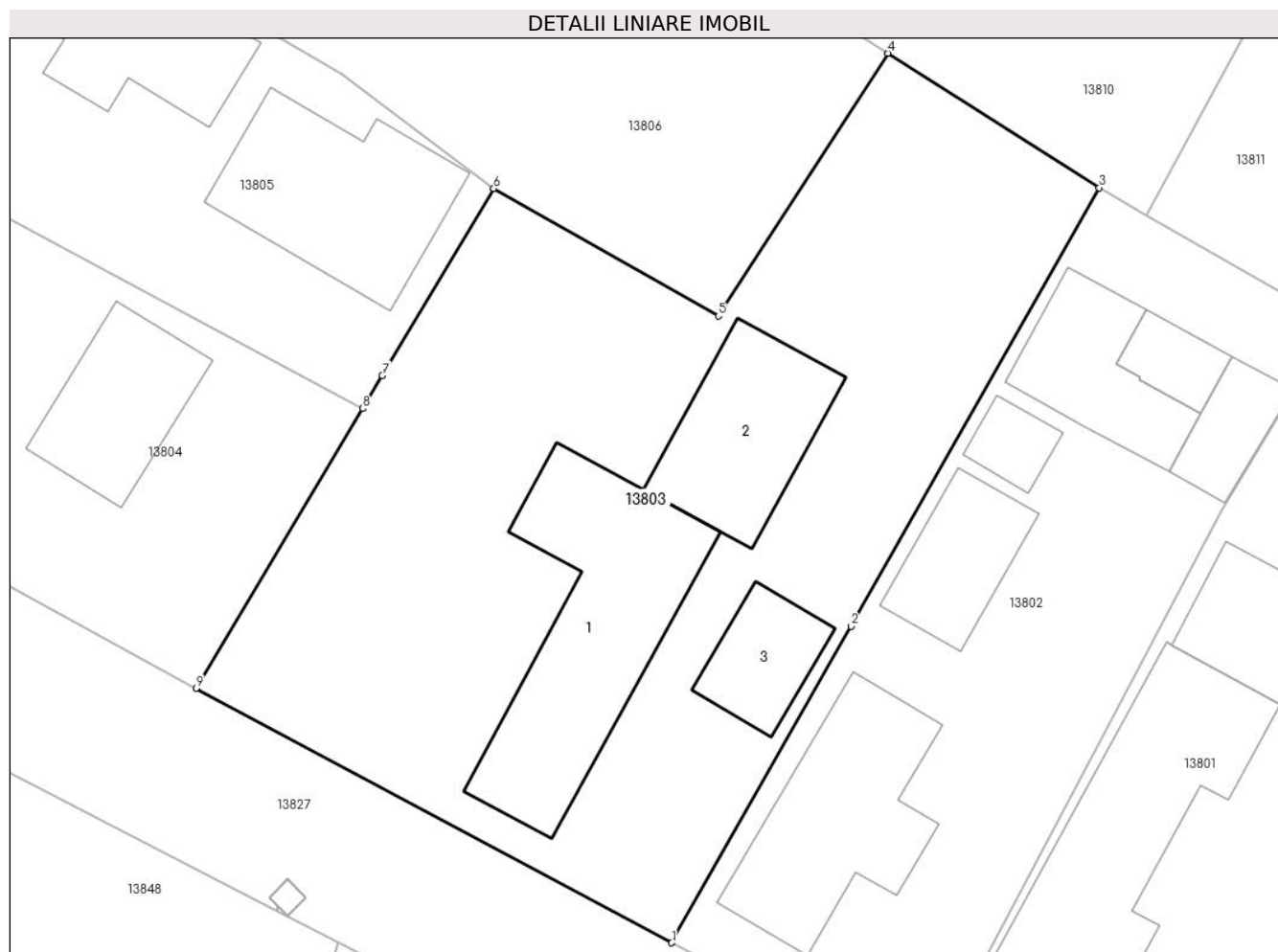
Inscrieri privind dezmembramintele dreptului de proprietate, drepturi reale de garanție și sarcini	Referințe
NU SUNT	

Anexa Nr. 1 La Partea I

Teren

Nr cadastral	Suprafața (mp)*	Observații / Referințe
	816	

* Suprafața este determinată în planul de proiecție Stereo 70.



Date referitoare la teren

Crt	Categorie folosință	Intravilan	Suprafața (mp)	Tarla	Parcelă	Nr. topo	Observații / Referințe
1	curți construcții	DA	412	122	1768,1768/1	-	
2	arabil	DA	404	122	1768,1768/1	-	

Date referitoare la construcții

Crt	Număr	Destinație construcție	Supraf. (mp)	Situație juridică	Observații / Referințe
A1.1		construcții de locuințe	93	Cu acte	Nr. niveluri:1; S. construită la sol:93 mp;
A1.2		construcții anexa	51	Cu acte	Nr. niveluri:1; S. construită la sol:51 mp;
A1.3		construcții anexa	25	Cu acte	Nr. niveluri:1; S. construită la sol:25 mp;

Lungime Segmente

1) Valorile lungimilor segmentelor sunt obținute din proiecție în plan.

Punct început	X / Y	Punct sfârșit	X / Y	Lungime segment (** (m)
1	342.937,68 291.942,739	2	342.945,925 291.957,292	16.726

Punct început	X / Y	Punct sfârșit	X / Y	Lungime segment (** (m)
2	342.945,925 291.957,292	3	342.957,351 291.977,46	23.18
3	342.957,351 291.977,46	4	342.947,625 291.983,645	11.526
4	342.947,625 291.983,645	5	342.939,822 291.971,562	14.384
5	342.939,822 291.971,562	6	342.929,488 291.977,419	11.878
6	342.929,488 291.977,419	7	342.924,36 291.968,827	10.006
7	342.924,36 291.968,827	8	342.923,454 291.967,308	1.769
8	342.923,454 291.967,308	9	342.915,793 291.954,446	14.971
9	342.915,793 291.954,446	1	342.937,68 291.942,739	24.821

** Lungimile segmentelor sunt determinate în planul de proiecție Stereo 70 și sunt rotunjite la 1 milimetru.

*** Distanța dintre puncte este formată din segmente cumulate ce sunt mai mici decât valoarea 1 milimetru.

**DATE DESPRE IMOBILUL NR. 13804**

Oficiul de Cadastru și Publicitate Imobiliară DOLJ
Biroul de Cadastru și Publicitate Imobiliară Craiova

A. Partea I. Descrierea imobilului

TEREN Intravilan

Adresa: Loc. Cetate, Cvartal 122 Parcela 1767, Jud. Dolj, T122, P1767

Nr. Crt	Nr cadastral Nr. topografic	Suprafața* (mp)	Observații / Referințe
A1	30044	368	Sector cadastral:36 Teren neimpregmuit;

Construcții

Crt	Nr cadastral Nr. topografic	Adresa	Observații / Referințe
A1.1		Loc. Cetate, Cvartal 122 Parcela 1767, Jud. Dolj, T122, P1767	Nr. niveluri:1; S. construita la sol:41 mp;

B. Partea II. Proprietari și acte

Inscrieri privitoare la dreptul de proprietate și alte drepturi reale	Referințe	
77711 / 03/12/2010		
Act Notarial nr. cvc cu dezmembrare aut nr 3722, din 02/12/2010 emis de NP Stoenescu Florea (cm);		
B1	Intabulare, drept de PROPRIETATE, dobandit prin Conventie, cota actuala 1/2, cota initiala 1/1 1) MANEA GEORGETA, Lipsă CNP	A1
183337 / 10/08/2023		
Act Notarial nr. C.M. nr. 145, din 09/08/2023 emis de Patrascu Mariana Violeta (cm);		
B2	Intabulare, drept de PROPRIETATE, dobandit prin Succesiune, cota actuala 2/16, cota initiala 2/16 1) MANEA GEORGETA	A1
B3	Intabulare, drept de PROPRIETATE, dobandit prin Succesiune, cota actuala 3/16, cota initiala 3/16 1) MANEA ALIN-IULIAN	A1
B4	Intabulare, drept de PROPRIETATE, dobandit prin Succesiune, cota actuala 3/16, cota initiala 3/16 1) MANEA CORINA	A1
/		
Act Normativ nr. Legea 7, din 13/03/1996 emis de PARLAMENTUL ROMANIEI;		
B5	Intabulare, drept de PROPRIETATE, dobandit prin Lege, cota actuala 1/2, cota initiala 1/1 1) MANEA GEORGETA, Lipsă CNP	A1.1
B6	Intabulare, drept de PROPRIETATE, dobandit prin Lege, cota actuala 2/16, cota initiala 2/16 1) MANEA GEORGETA	A1.1
B7	Intabulare, drept de PROPRIETATE, dobandit prin Lege, cota actuala 3/16, cota initiala 3/16 1) MANEA ALIN-IULIAN	A1.1
B8	Intabulare, drept de PROPRIETATE, dobandit prin Lege, cota actuala 3/16, cota initiala 3/16 1) MANEA CORINA	A1.1

C. Partea III. SARCINI .

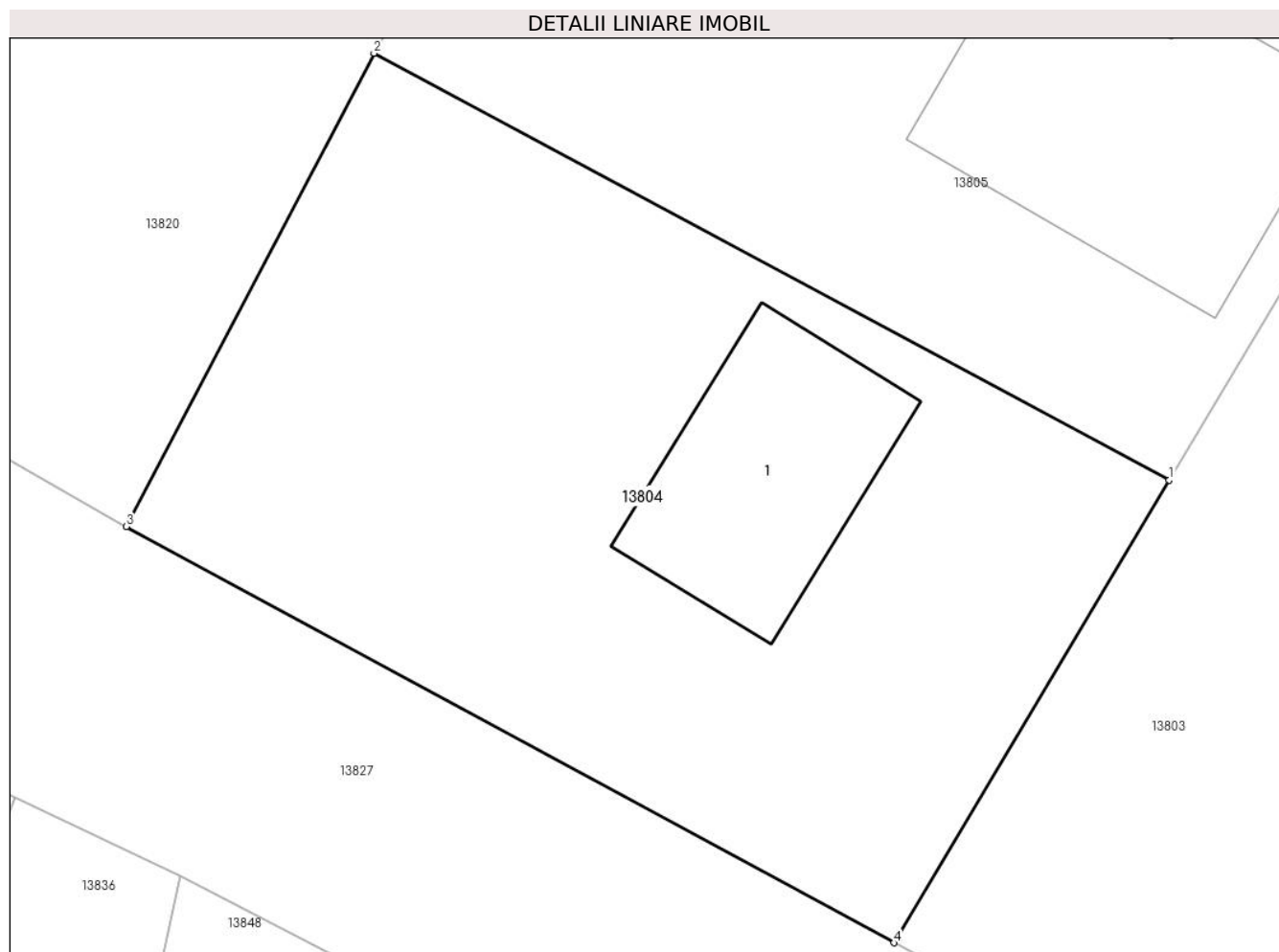
Inscrieri privind dezmembramintele dreptului de proprietate, drepturi reale de garanție și sarcini	Referințe
NU SUNT	

Anexa Nr. 1 La Partea I

Teren

Nr cadastral	Suprafața (mp)*	Observații / Referințe
30044	368	

* Suprafața este determinată în planul de proiecție Stereo 70.



Date referitoare la teren

Crt	Categorie folosință	Intra vilan	Suprafața (mp)	Tarla	Parcelă	Nr. topo	Observații / Referințe
1	curți constructii	DA	368	122	1767	-	

Date referitoare la construcții

Crt	Număr	Destinație construcție	Supraf. (mp)	Situație juridică	Observații / Referințe
A1.1		construcții de locuințe	41	Cu acte	Nr. niveluri:1; S. construita la sol:41 mp;

Lungime Segmente

1) Valorile lungimilor segmentelor sunt obținute din proiecție în plan.

Punct început	X / Y	Punct sfârșit	X / Y	Lungime segment (** (m)
1	342.923,454 291.967,308	2	342.901,336 291.979,168	25.097
2	342.901,336 291.979,168	3	342.894,442 291.966,014	14.851
3	342.894,442 291.966,014	4	342.915,793 291.954,446	24.283
4	342.915,793 291.954,446	1	342.923,454 291.967,308	14.971

**** Lungimile segmentelor sunt determinate în planul de proiecție Stereo 70 și sunt rotunjite la 1 milimetru.**

***** Distanța dintre puncte este formată din segmente cumulate ce sunt mai mici decât valoarea 1 milimetru.**

**DATE DESPRE IMOBILUL NR. 13805**

Oficiul de Cadastru și Publicitate Imobiliară DOLJ
Biroul de Cadastru și Publicitate Imobiliară Craiova

A. Partea I. Descrierea imobilului

TEREN Intravilan

Adresa: Loc. Cetate, Nr. 2, Jud. Dolj, T122 P1767

Nr. Crt	Nr cadastral Nr. topografic	Suprafața* (mp)	Observații / Referințe
A1	30043	333	Sector cadastral:36 Teren imprejmuit;

Construcții

Crt	Nr cadastral Nr. topografic	Adresa	Observații / Referințe
A1.1	30043-C1	Loc. Cetate, Nr. 2, Jud. Dolj, T122 P1767	Nr. niveluri:1; S. construita la sol:62 mp; LOCUINTA
A1.2	30043-C2	Loc. Cetate, Nr. 2, Jud. Dolj, T122 P1767	Nr. niveluri:1; S. construita la sol:67 mp; ANEXA

B. Partea II. Proprietari și acte

Inscrieri privitoare la dreptul de proprietate și alte drepturi reale		Referințe
77708 / 03/12/2010		
Act Notarial nr. certificat de mostenitor nr 385, din 20/10/2004 emis de BNP Stoenescu Florea (TDP nr 1507-48474/31.01.1995);		
B1	Intabulare, drept de PROPRIETATEmostenire, dobandit prin Succesiune, cota actuala 1/4, cota initiala 1/4 1) DELIU ANA , Lipsă CNP	A1, A1.1, A1.2
B2	Intabulare, drept de PROPRIETATEmostenire, dobandit prin Succesiune, cota actuala 1/4, cota initiala 1/4 1) DUSCA GHEORGHITA , Lipsă CNP	A1, A1.1, A1.2
B3	Intabulare, drept de PROPRIETATEmostenire, dobandit prin Succesiune, cota actuala 1/4, cota initiala 1/4 1) IANCU MARIA , Lipsă CNP	A1, A1.1, A1.2
B4	Intabulare, drept de PROPRIETATEmostenire, dobandit prin Succesiune, cota actuala 1/4, cota initiala 1/4 1) VASU VASILICA	A1, A1.1, A1.2

C. Partea III. SARCINI .

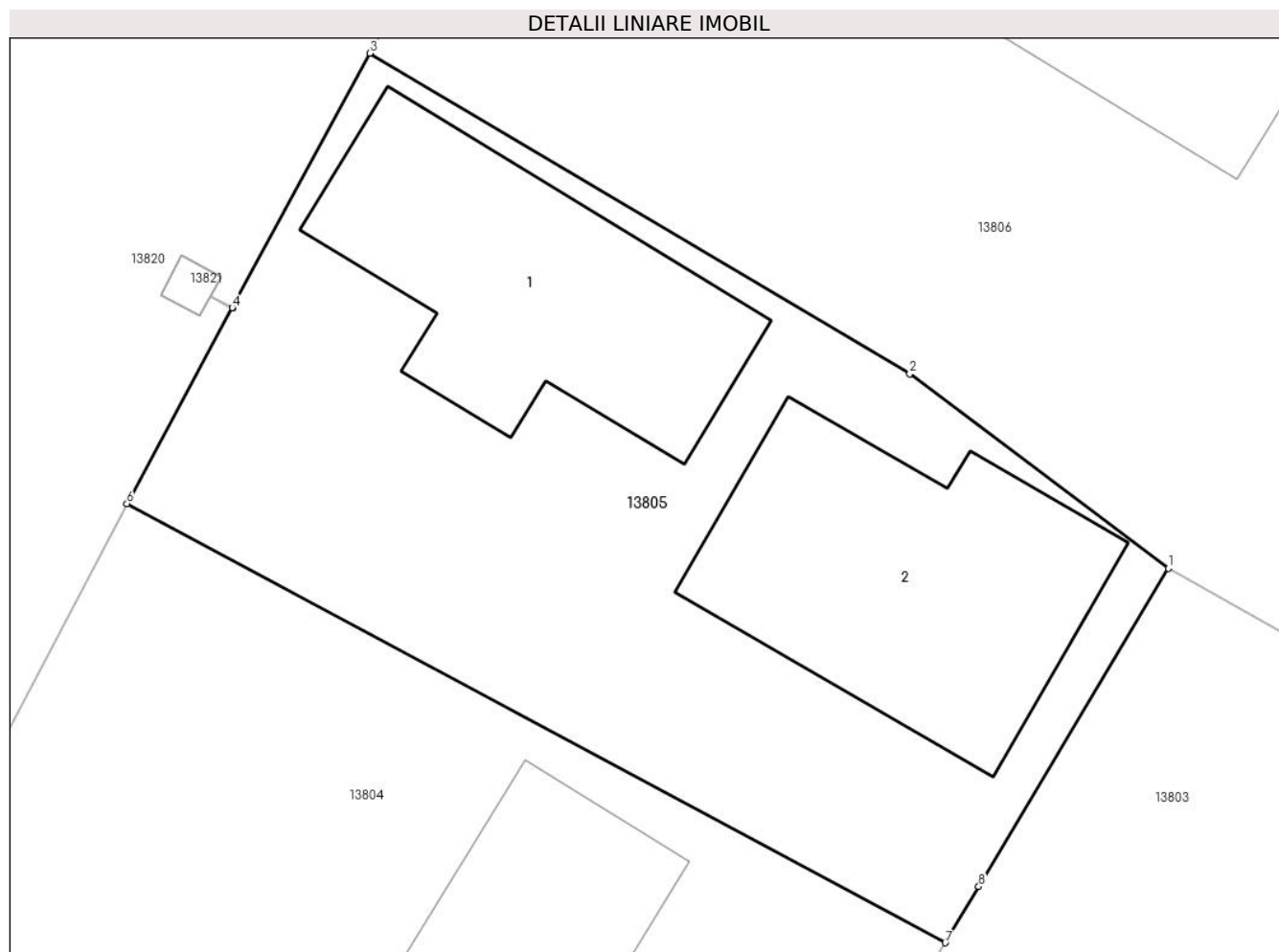
Inscrieri privind dezmembramintele dreptului de proprietate, drepturi reale de garanție și sarcini	Referințe
NU SUNT	

Anexa Nr. 1 La Partea I

Teren

Nr cadastral	Suprafața (mp)*	Observații / Referințe
30043	333	

* Suprafața este determinată în planul de proiecție Stereo 70.



Date referitoare la teren

Crt	Categorie folosință	Intra vilan	Suprafața (mp)	Tarla	Parcelă	Nr. topo	Observații / Referințe
1	curți constructii	DA	333	122	1767	-	

Date referitoare la construcții

Crt	Număr	Destinație construcție	Supraf. (mp)	Situație juridică	Observații / Referințe
A1.1	30043-C1	construcții de locuințe	62	Cu acte	Nr. niveluri:1; S. construita la sol:62 mp; LOCUINTA
A1.2	30043-C2	construcții anexa	67	Cu acte	Nr. niveluri:1; S. construita la sol:67 mp; ANEXA

Lungime Segmente

1) Valorile lungimilor segmentelor sunt obținute din proiecție în plan.

Punct început	X / Y	Punct sfârșit	X / Y	Lungime segment (** (m)
1	342.929,488 291.977,419	2	342.922,495 291.982,676	8.749
2	342.922,495 291.982,676	3	342.907,898 291.991,333	16.971
3	342.907,898 291.991,333	4	342.904,189 291.984,458	7.812

Punct început	X / Y	Punct sfârșit	X / Y	Lungime segment (** (m)
4	342.904,189 291.984,458	5	342.904,187 291.984,453	0.005
5	342.904,187 291.984,453	6	342.901,336 291.979,168	6.005
6	342.901,336 291.979,168	7	342.923,454 291.967,308	25.097
7	342.923,454 291.967,308	8	342.924,36 291.968,827	1.769
8	342.924,36 291.968,827	1	342.929,488 291.977,419	10.006

** Lungimile segmentelor sunt determinate în planul de proiecție Stereo 70 și sunt rotunjite la 1 milimetru.

*** Distanța dintre puncte este formată din segmente cumulate ce sunt mai mici decât valoarea 1 milimetru.

**DATE DESPRE IMOBILUL NR. 13806**

Oficiul de Cadastru și Publicitate Imobiliară DOLJ
Biroul de Cadastru și Publicitate Imobiliară Craiova

A. Partea I. Descrierea imobilului

TEREN Intravilan

Adresa: Loc. Cetate, Str Alunului, Nr. 4, Jud. Dolj, T122, P1766

Nr. Crt	Nr cadastral Nr. topografic	Suprafața* (mp)	Observații / Referințe
A1	35088	558	Sector cadastral:36 Teren imprejmuit;

Construcții

Crt	Nr cadastral Nr. topografic	Adresa	Observații / Referințe
A1.1	35088-C1	Loc. Cetate, Str Alunului, Nr. 4, Jud. Dolj, T122, P1766	Nr. niveluri:1; S. construita la sol:66 mp; S. construita desfasurata:66 mp; Locuinta parter construita din caramida in anul 1920 compusa din 2 camere, beci si dependinte.
A1.2	35088-C2	Loc. Cetate, Str Alunului, Nr. 4, Jud. Dolj, T122, P1766	Nr. niveluri:1; S. construita la sol:45 mp; S. construita desfasurata:45 mp; Anexa parter construita din caramida in anul 1960 compusa din 2 camere, beci si dependinte.
A1.3	35088-C3	Loc. Cetate, Str Alunului, Nr. 4, Jud. Dolj, T122, P1766	Nr. niveluri:1; S. construita la sol:19 mp; S. construita desfasurata:19 mp; Patul parter construit din lemn in anul 1960.

B. Partea II. Proprietari și acte

Inscrieri privitoare la dreptul de proprietate și alte drepturi reale		Referințe
159700 / 25/07/2019		
Act Notarial nr. Contract De Vânzare-Cumpărare nr. 2200, din 24/07/2019 emis de Budiana Ionut Razvan;		
B1	Intabulare, drept de PROPRIETATE, dobandit prin Conventie, cota actuala 543/558, cota initiala 543/558 1) ANCUȚA DANIEL-NICUȘOR 2) ANCUȚA CORNELIA-IONELA	A1
B2	Intabulare, drept de PROPRIETATE, dobandit prin Conventie, cota actuala 1/1, cota initiala 1/1 1) ANCUȚA DANIEL-NICUȘOR 2) ANCUȚA CORNELIA-IONELA	A1.1, A1.2, A1.3
B3	Inscrierea posesiei, drept de PROPRIETATE, asupra diferentei de teren de 15 mp, dobandit prin Conventie, cota actuala 1/1, cota initiala 1/1 1) ANCUȚA DANIEL-NICUȘOR 2) ANCUȚA CORNELIA-IONELA	A1
Act Notarial nr. Contract de ipoteca aut 2201, din 24/07/2019 emis de Budiana Ionut Razvan;		
B4	Se noteaza interdictiile de instrainare, grevare, inchiriere, dezmembrare, alipire, construire, demolare, amenajare, restructurare 1) BANCA COMERCIALA ROMANA SA, CIF:361757	A1, A1.1, A1.2, A1.3

C. Partea III. SARCINI

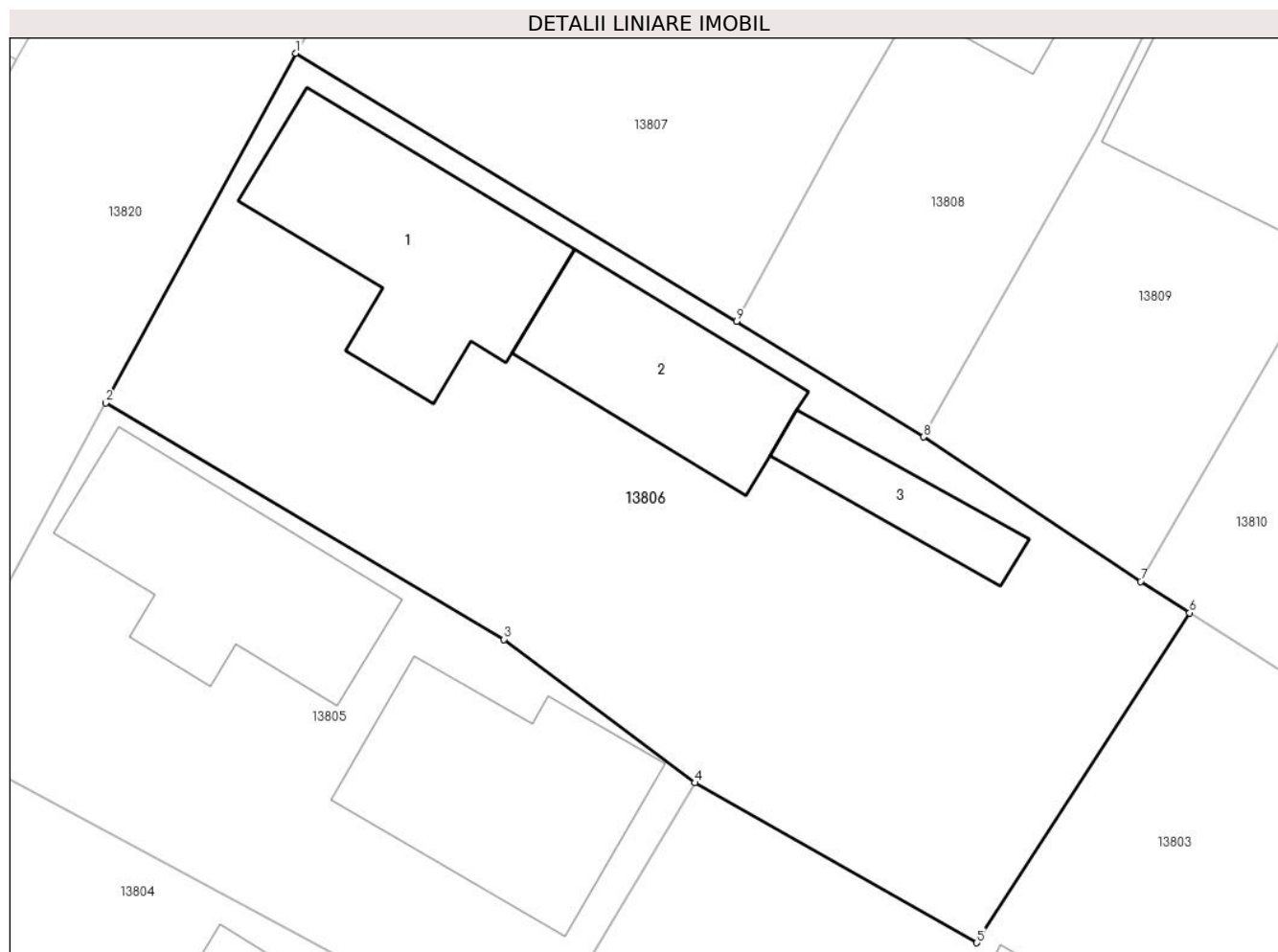
Inscrieri privind dezmembramintele dreptului de proprietate, drepturi reale de garanție și sarcini		Referințe
159700 / 25/07/2019		
Act Notarial nr. Contract de ipoteca aut 2201, din 24/07/2019 emis de Budiana Ionut Razvan;		
C1	Intabulare, drept de IPOTECA, Valoare:52500 LEI si celelalte obligatii de plata aferente creditului 1) BANCA COMERCIALA ROMANA SA, CIF:361757	A1, A1.1, A1.2, A1.3

Anexa Nr. 1 La Partea I

Teren

Nr cadastral	Suprafața (mp)*	Observații / Referințe
35088	558	

* Suprafața este determinată în planul de proiecție Stereo 70.



Date referitoare la teren

Crt	Categorie folosință	Intravilan	Suprafața (mp)	Tarla	Parcelă	Nr. topo	Observații / Referințe
1	curți constructii	DA	558	122	1766	-	

Date referitoare la construcții

Crt	Număr	Destinație construcție	Supraf. (mp)	Situație juridică	Observații / Referințe
A1.1	35088-C1	construcții de locuințe	66	Cu acte	Nr. niveluri:1; S. construita la sol:66 mp; S. construita desfasurata:66 mp; Locuinta parter construita din caramida in anul 1920 compusa din 2 camere, beci si dependinte.
A1.2	35088-C2	construcții anexa	45	Cu acte	Nr. niveluri:1; S. construita la sol:45 mp; S. construita desfasurata:45 mp; Anexa parter construita din caramida in anul 1960 compusa din 2 camere, beci si dependinte.
A1.3	35088-C3	construcții anexa	19	Cu acte	Nr. niveluri:1; S. construita la sol:19 mp; S. construita desfasurata:19 mp; Patul parter construit din lemn in anul 1960.

Lungime Segmente

1) Valorile lungimilor segmentelor sunt obținute din proiecție în plan.

Punct început	X / Y	Punct sfârșit	X / Y	Lungime segment (** (m)
1	342.914,872 292.004,138	2	342.907,898 291.991,333	14.581
2	342.907,898 291.991,333	3	342.922,495 291.982,676	16.971
3	342.922,495 291.982,676	4	342.929,488 291.977,419	8.749
4	342.929,488 291.977,419	5	342.939,822 291.971,562	11.878
5	342.939,822 291.971,562	6	342.947,625 291.983,645	14.384
6	342.947,625 291.983,645	7	342.945,827 291.984,793	2.133
7	342.945,827 291.984,793	8	342.937,872 291.990,09	9.557
8	342.937,872 291.990,09	9	342.931,027 291.994,326	8.05
9	342.931,027 291.994,326	1	342.914,872 292.004,138	18.901

** Lungimile segmentelor sunt determinate în planul de proiecție Stereo 70 și sunt rotunjite la 1 milimetru.

*** Distanța dintre puncte este formată din segmente cumulate ce sunt mai mici decât valoarea 1 milimetru.

**DATE DESPRE IMOBILUL NR. 13807**

Oficiul de Cadastru și Publicitate Imobiliară DOLJ
Biroul de Cadastru și Publicitate Imobiliară Craiova

A. Partea I. Descrierea imobilului

TEREN Intravilan

Nr. CF vechi:5
Nr. cadastral vechi:21

Adresa: Loc. Cetate, Jud. Dolj, T122 P1765

Nr. Crt	Nr cadastral Nr. topografic	Suprafața* (mp)	Observații / Referințe
A1	36344	726	Sector cadastral:36 Teren imprejmuit;

Construcții

Crt	Nr cadastral Nr. topografic	Adresa	Observații / Referințe
A1.1		Loc. Cetate, Jud. Dolj, T122 P1765	Nr. niveluri:1; S. construita la sol:100 mp; S. construita desfasurata:100 mp; C1 - casa de locuit cu Sc = 100 mp
A1.2		Loc. Cetate, Jud. Dolj, T122 P1765	Nr. niveluri:1; S. construita la sol:46 mp; S. construita desfasurata:46 mp; C2 - casa de locuit cu Sc = 46 mp
A1.3		Loc. Cetate, Jud. Dolj, T122 P1765	Nr. niveluri:1; S. construita la sol:22 mp; S. construita desfasurata:22 mp; C3 - sopron cu Sc = 22 mp
A1.4		Loc. Cetate, Jud. Dolj, T122 P1765	Nr. niveluri:1; S. construita la sol:23 mp; S. construita desfasurata:23 mp; C4 - garaj cu Sc = 23 mp
A1.5		Loc. Cetate, Jud. Dolj, T122 P1765	Nr. niveluri:1; S. construita la sol:24 mp; S. construita desfasurata:24 mp; C5 - sopron cu Sc = 24 mp
A1.6		Loc. Cetate, Jud. Dolj, T122 P1765	Nr. niveluri:1; S. construita la sol:21 mp; S. construita desfasurata:21 mp; C6 - magazie cu Sc = 21 mp

B. Partea II. Proprietari și acte

Inscrieri privitoare la dreptul de proprietate și alte drepturi reale		Referințe
66834 / 18/10/2007		
Act Notarial nr. CM 357, din 01/01/2007 emis de NP Stoenescu Florea (TDP nr. 470-59023/1993);		
B1	Intabulare, drept de PROPRIETATE, dobandit prin Succesiune, cota actuala 1/1, cota initiala 1/1 1) DELIU GICU, Lipsă CNP	A1, A1.1, A1.2, A1.3, A1.4, A1.5, A1.6

C. Partea III. SARCINI

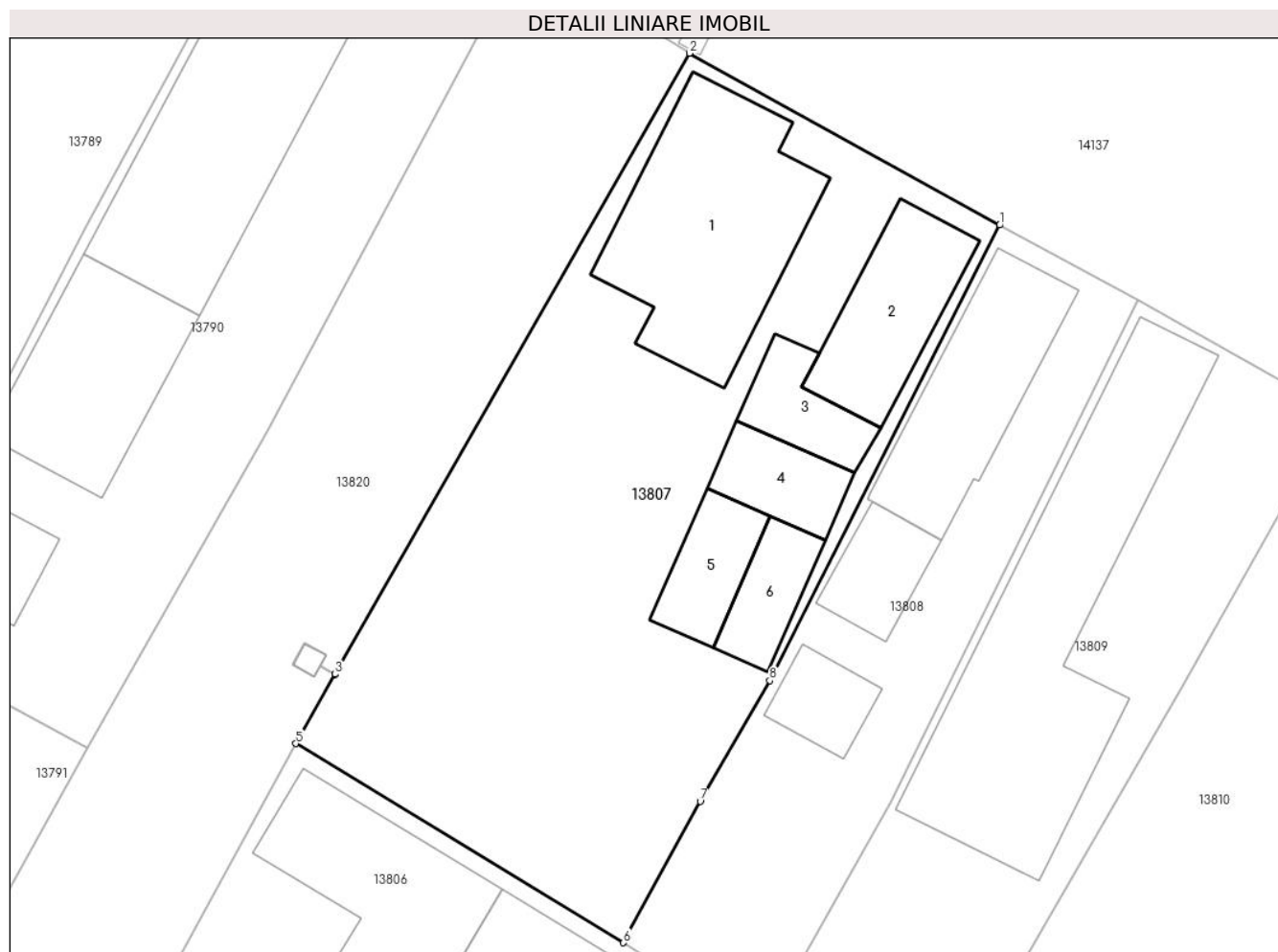
Inscrieri privind dezmembramintele dreptului de proprietate, drepturi reale de garanție și sarcini		Referințe
70181 / 31/10/2007		
Act Notarial nr. Contract ipoteca nr. 3119, din 30/10/2007 emis de NP Dinca Marta;		
C1	Intabulare, drept de IPOTECA, Valoare:22500 EURsi dobanzi aferente 1) BRD GSG SA SUC TURNU SEVERIN DROBETA, CIF:99999999999999, LIPSA CUI	A1, A1.1, A1.2, A1.3, A1.4, A1.5, A1.6
C2	Se noteaza interdictia de instrainare, grevare, dezmembrare, demolare.	A1, A1.1, A1.2, A1.3, A1.4, A1.5, A1.6

Anexa Nr. 1 La Partea I

Teren

Nr cadastral	Suprafața (mp)*	Observații / Referințe
36344	726	

* Suprafața este determinată în planul de proiecție Stereo 70.



Date referitoare la teren

Crt	Categorie folosință	Intra vilan	Suprafața (mp)	Tarla	Parcelă	Nr. topo	Observații / Referințe
1	curți constructii	DA	726	122	1765	-	

Date referitoare la construcții

Crt	Număr	Destinație construcție	Supraf. (mp)	Situație juridică	Observații / Referințe
A1.1		construcții de locuințe	100	Cu acte	Nr. niveluri:1; S. construita la sol:100 mp; S. construita desfasurata:100 mp; C1 - casa de locuit cu Sc = 100 mp
A1.2		construcții de locuințe	46	Cu acte	Nr. niveluri:1; S. construita la sol:46 mp; S. construita desfasurata:46 mp; C2 - casa de locuit cu Sc = 46 mp
A1.3		construcții anexa	22	Cu acte	Nr. niveluri:1; S. construita la sol:22 mp; S. construita desfasurata:22 mp; C3 - sopron cu Sc = 22 mp
A1.4		construcții anexa	23	Cu acte	Nr. niveluri:1; S. construita la sol:23 mp; S. construita desfasurata:23 mp; C4 - garaj cu Sc = 23 mp
A1.5		construcții anexa	24	Cu acte	Nr. niveluri:1; S. construita la sol:24 mp; S. construita desfasurata:24 mp; C5 - sopron cu Sc = 24 mp
A1.6		construcții anexa	21	Cu acte	Nr. niveluri:1; S. construita la sol:21 mp; S. construita desfasurata:21 mp; C6 - magazie cu Sc = 21 mp

Lungime Segmente

1) Valorile lungimilor segmentelor sunt obținute din proiecție în plan.

Punct început	X / Y	Punct sfârșit	X / Y	Lungime segment (** (m)
1	342.949,575 292.029,678	2	342.934,29 292.038,143	17.472
2	342.934,29 292.038,143	3	342.916,822 292.007,552	35.227
3	342.916,822 292.007,552	4	342.916,819 292.007,548	0.005
4	342.916,819 292.007,548	5	342.914,872 292.004,138	3.927
5	342.914,872 292.004,138	6	342.931,027 291.994,326	18.901
6	342.931,027 291.994,326	7	342.934,811 292.001,288	7.924
7	342.934,811 292.001,288	8	342.938,238 292.007,244	6.872
8	342.938,238 292.007,244	1	342.949,575 292.029,678	25.136

** Lungimile segmentelor sunt determinate în planul de proiecție Stereo 70 și sunt rotunjite la 1 milimetru.

*** Distanța dintre puncte este formată din segmente cumulate ce sunt mai mici decât valoarea 1 milimetru.

**DATE DESPRE IMOBILUL NR. 13808**

Oficiul de Cadastru și Publicitate Imobiliară DOLJ
Biroul de Cadastru și Publicitate Imobiliară Craiova

A. Partea I. Descrierea imobilului

TEREN Intravilan

Adresa: Loc. Cetate, Nr. 28, Jud. Dolj, T122, P1764

Nr. Crt	Nr cadastral Nr. topografic	Suprafața* (mp)	Observații / Referințe
A1		320	Sector cadastral:36 Teren imprejmuit;

Construcții

Crt	Nr cadastral Nr. topografic	Adresa	Observații / Referințe
A1.1		Loc. Cetate, Nr. 28, Jud. Dolj, T122, P1764	Nr. niveluri:1; S. construita la sol:62 mp;
A1.2		Loc. Cetate, Nr. 28, Jud. Dolj, T122, P1764	Nr. niveluri:1; S. construita la sol:22 mp;
A1.3		Loc. Cetate, Nr. 28, Jud. Dolj, T122, P1764	Nr. niveluri:1; S. construita la sol:18 mp;

B. Partea II. Proprietari și acte

Inscrieri privitoare la dreptul de proprietate și alte drepturi reale		Referințe
/		
Act Administrativ nr. TDP 1350-58815, din 24/01/1995 emis de CJSDPAT DOLJ;		
B1	Intabulare, drept de PROPRIETATE, dobandit prin Reconstituire, cota actuala 1/1, cota initiala 1/1 1) DELIU GHEORGHE	A1
Act Normativ nr. Legea 7, din 13/03/1996 emis de PARLAMENTUL ROMÂNIEI;		
B2	Intabulare, drept de PROPRIETATE, dobandit prin Lege, cota actuala 1/1, cota initiala 1/1 1) DELIU GHEORGHE	A1.1, A1.2, A1.3

C. Partea III. SARCINI .

Inscrieri privind dezmembramintele dreptului de proprietate, drepturi reale de garanție și sarcini	Referințe
NU SUNT	

Anexa Nr. 1 La Partea I

Teren

Nr cadastral	Suprafața (mp)*	Observații / Referințe
	320	

* Suprafața este determinată în planul de proiecție Stereo 70.



Date referitoare la teren

Crt	Categorie folosință	Intra vilan	Suprafața (mp)	Tarla	Parcelă	Nr. topo	Observații / Referințe
1	curți constructii	DA	320	122	1764	-	

Date referitoare la construcții

Crt	Număr	Destinație construcție	Supraf. (mp)	Situație juridică	Observații / Referințe
A1.1		construcții de locuințe	62	Cu acte	Nr. niveluri:1; S. construita la sol:62 mp;
A1.2		construcții anexa	22	Cu acte	Nr. niveluri:1; S. construita la sol:22 mp;
A1.3		construcții anexa	18	Cu acte	Nr. niveluri:1; S. construita la sol:18 mp;

Lungime Segmente

1) Valorile lungimilor segmentelor sunt obținute din proiecție în plan.

Punct început	X / Y	Punct sfârșit	X / Y	Lungime segment (** (m)
1	342.931,027 291.994,326	2	342.937,872 291.990,09	8.05
2	342.937,872 291.990,09	3	342.944,179 292.001,243	12.813

Punct început	X / Y	Punct sfârșit	X / Y	Lungime segment (** (m)
3	342.944,179 292.001,243	4	342.956,406 292.025,977	27.591
4	342.956,406 292.025,977	5	342.949,575 292.029,678	7.769
5	342.949,575 292.029,678	6	342.938,238 292.007,244	25.136
6	342.938,238 292.007,244	7	342.934,811 292.001,288	6.872
7	342.934,811 292.001,288	1	342.931,027 291.994,326	7.924

** Lungimile segmentelor sunt determinate în planul de proiecție Stereo 70 și sunt rotunjite la 1 milimetru.

*** Distanța dintre puncte este formată din segmente cumulate ce sunt mai mici decât valoarea 1 milimetru.

**DATE DESPRE IMOBILUL NR. 13809**

Oficiul de Cadastru și Publicitate Imobiliară DOLJ
Biroul de Cadastru și Publicitate Imobiliară Craiova

A. Partea I. Descrierea imobilului

TEREN Intravilan

Adresa: Loc. Cetate, Str Calea Severinului, Nr. 30, Jud. Dolj, Tarlaua 122, parcela 1763

Nr. Crt	Nr cadastral Nr. topografic	Suprafața* (mp)	Observații / Referințe
A1	30029	414	Sector cadastral:36 Teren imprejmuit;

Construcții

Crt	Nr cadastral Nr. topografic	Adresa	Observații / Referințe
A1.1	30029-C1	Loc. Cetate, Str Calea Severinului, Nr. 30, Jud. Dolj, Tarlaua 122, parcela 1763	Nr. niveluri:1; S. construita la sol:153 mp; LOCUINTA CU 3 DORMITOARE, 3 HOLURI, 2 BUCATARII, CAMARA, BAIE, 2 MAGAZII SI PIVNITA

B. Partea II. Proprietari și acte

Inscrieri privitoare la dreptul de proprietate și alte drepturi reale		Referințe
60653 / 17/09/2010		
Act Notarial nr. CONTRACT DE VANZARE CUMPARARE CU CLAUZA DE INTRETINERE AUT. NR. 2576, din 16/09/2010 emis de BNP STOENESCU FLOREA;		
B1	Intabulare, drept de PROPRIETATE, dobandit prin Expropriere, cota actuala 1/1, cota initiala 1/1 1) DELIU IONELIA, Lipsă CNP,necasatorita,	A1, A1.1

C. Partea III. SARCINI .

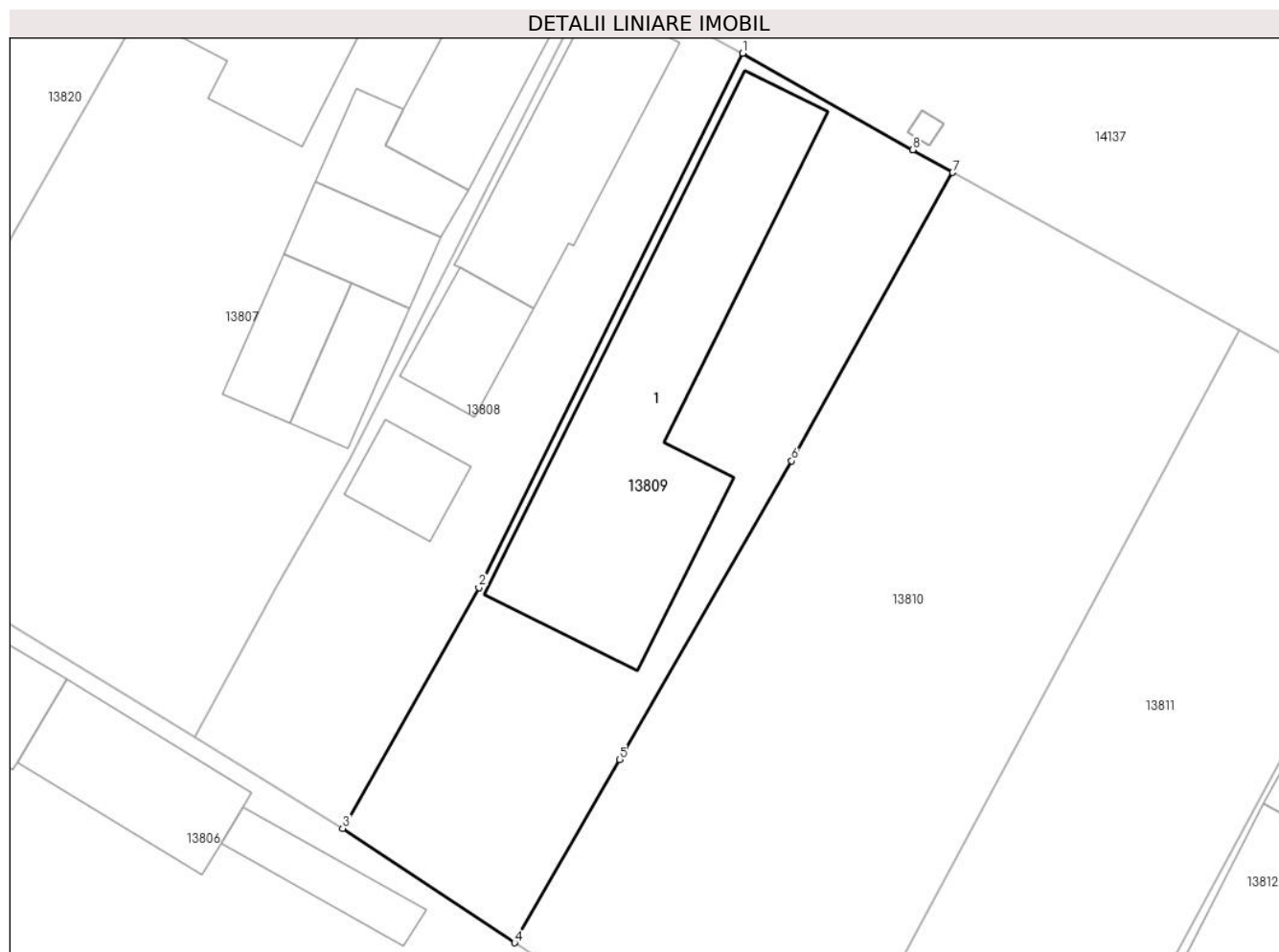
Inscrieri privind dezmembramintele dreptului de proprietate, drepturi reale de garanție și sarcini	Referințe
NU SUNT	

Anexa Nr. 1 La Partea I

Teren

Nr cadastral	Suprafața (mp)*	Observații / Referințe
30029	414	

* Suprafața este determinată în planul de proiecție Stereo 70.



Date referitoare la teren

Crt	Categorie folosință	Intra vilan	Suprafața (mp)	Tarla	Parcelă	Nr. topo	Observații / Referințe
1	curți constructii	DA	414	122	1763	-	

Date referitoare la construcții

Crt	Număr	Destinație construcție	Supraf. (mp)	Situație juridică	Observații / Referințe
A1.1	30029-C1	construcții de locuințe	153	Cu acte	Nr. niveluri:1; S. construită la sol:153 mp; LOCUINTA CU 3 DORMITOARE, 3 HOLURI, 2 BUCATARII, CAMARA, BAIE, 2 MAGAZII SI PIVNITA

Lungime Segmente

1) Valorile lungimilor segmentelor sunt obținute din proiecție în plan.

Punct început	X / Y	Punct sfârșit	X / Y	Lungime segment (** (m))
1	342.956,406 292.025,977	2	342.944,179 292.001,243	27.591
2	342.944,179 292.001,243	3	342.937,872 291.990,09	12.813
3	342.937,872 291.990,09	4	342.945,827 291.984,793	9.557

Punct început	X / Y	Punct sfârșit	X / Y	Lungime segment (** (m)
4	342.945,827 291.984,793	5	342.950,705 291.993,263	9.774
5	342.950,705 291.993,263	6	342.958,673 292.007,1	15.967
6	342.958,673 292.007,1	7	342.966,127 292.020,46	15.299
7	342.966,127 292.020,46	8	342.964,281 292.021,507	2.122
8	342.964,281 292.021,507	9	342.964,277 292.021,51	0.005
9	342.964,277 292.021,51	1	342.956,406 292.025,977	9.05

** Lungimile segmentelor sunt determinate în planul de proiecție Stereo 70 și sunt rotunjite la 1 milimetru.

*** Distanța dintre puncte este formată din segmente cumulate ce sunt mai mici decât valoarea 1 milimetru.

**DATE DESPRE IMOBILUL NR. 13810**

Oficiul de Cadastru și Publicitate Imobiliară DOLJ
 Biroul de Cadastru și Publicitate Imobiliară Craiova

A. Partea I. Descrierea imobilului

TEREN Intravilan

Adresa: Loc. Cetate, Jud. Dolj, T122, P1762,1762/1

Nr. Crt	Nr cadastral Nr. topografic	Suprafața* (mp)	Observații / Referințe
A1		648	Sector cadastral:36 Teren imprejmuit;

B. Partea II. Proprietari și acte

Inscrieri privitoare la dreptul de proprietate și alte drepturi reale	Referințe
/	
Act Administrativ nr. TDP 2328-2214, din 18/10/1996 emis de CJSDPAT DOLJ;	
B1	A1
Intabulare, drept de PROPRIETATE, dobandit prin Reconstituire, cota actuala 1/1, cota initiala 1/1	
1) COTEF M DANIELA, Lipsă CNP	

C. Partea III. SARCINI .

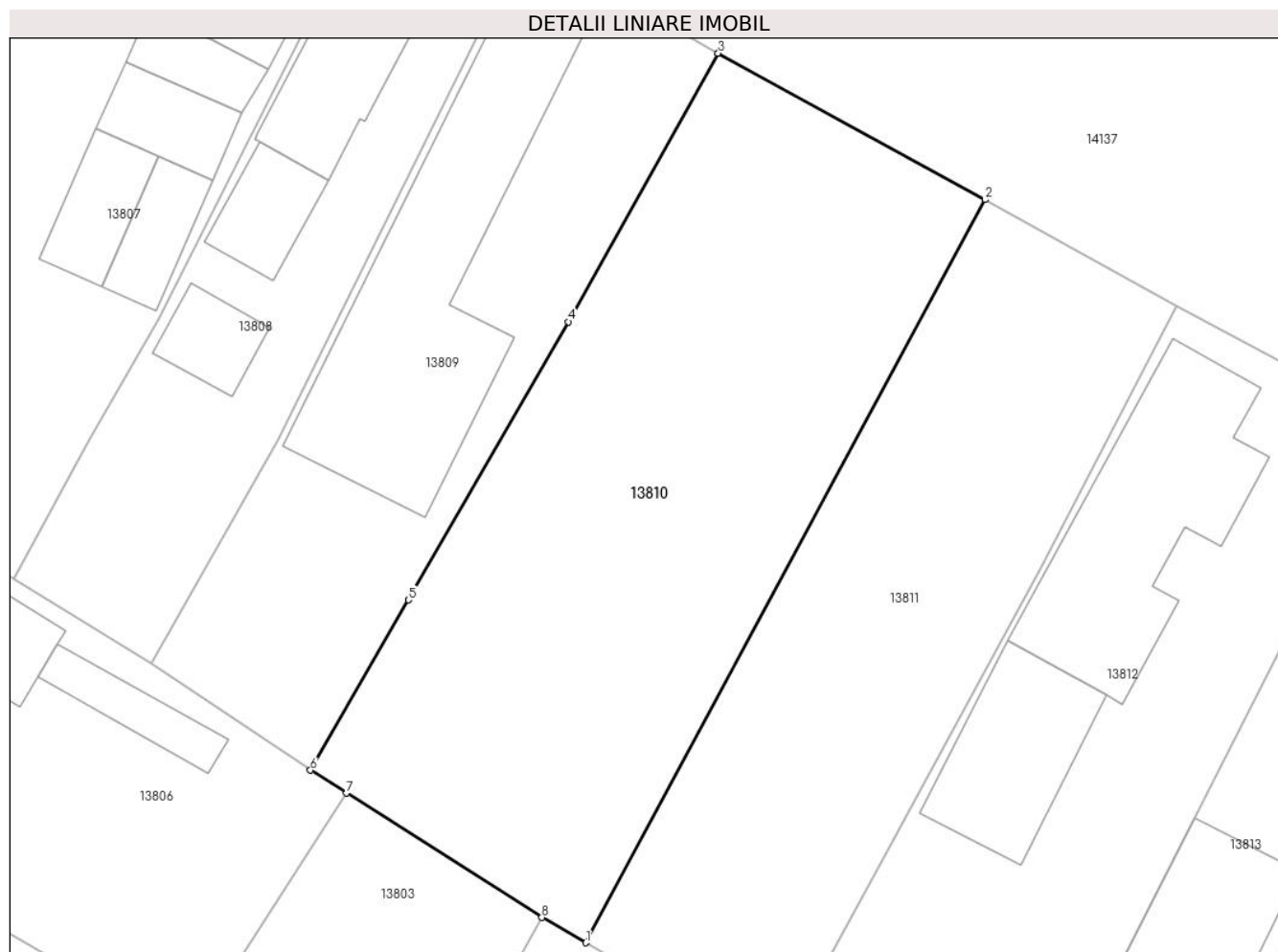
Inscrieri privind dezmembramintele dreptului de proprietate, drepturi reale de garanție și sarcini	Referințe
NU SUNT	

Anexa Nr. 1 La Partea I

Teren

Nr cadastral	Suprafața (mp)*	Observații / Referințe
	648	

* Suprafața este determinată în planul de proiecție Stereo 70.



Date referitoare la teren

Crt	Categorie folosință	Intravilan	Suprafața (mp)	Tarla	Parcelă	Nr. topo	Observații / Referințe
1	curți constructii	DA	420	122	1762,1762/1	-	
2	arabil	DA	228	122	1762,1762/1	-	

Lungime Segmente

1) Valorile lungimilor segmentelor sunt obținute din proiecție în plan.

Punct început	X / Y	Punct sfârșit	X / Y	Lungime segment (** (m)
1	342.959,536 291.976,203	2	342.979,401 292.013,175	41.971
2	342.979,401 292.013,175	3	342.966,127 292.020,46	15.142
3	342.966,127 292.020,46	4	342.958,673 292.007,1	15.299
4	342.958,673 292.007,1	5	342.950,705 291.993,263	15.967

Punct început	X / Y	Punct sfârșit	X / Y	Lungime segment (** (m)
5	342.950,705 291.993,263	6	342.945,827 291.984,793	9.774
6	342.945,827 291.984,793	7	342.947,625 291.983,645	2.133
7	342.947,625 291.983,645	8	342.957,351 291.977,46	11.526
8	342.957,351 291.977,46	1	342.959,536 291.976,203	2.521

** Lungimile segmentelor sunt determinate în planul de proiecție Stereo 70 și sunt rotunjite la 1 milimetru.

*** Distanța dintre puncte este formată din segmente cumulate ce sunt mai mici decât valoarea 1 milimetru.

**DATE DESPRE IMOBILUL NR. 13811**

Oficiul de Cadastru și Publicitate Imobiliară DOLJ
Biroul de Cadastru și Publicitate Imobiliară Craiova

A. Partea I. Descrierea imobilului

TEREN Intravilan

Adresa: Loc. Cetate, Jud. Dolj, T122, P1761

Nr. Crt	Nr cadastral Nr. topografic	Suprafața* (mp)	Observații / Referințe
A1		465	Sector cadastral:36 Teren imprejmuit;

B. Partea II. Proprietari și acte

Inscrieri privitoare la dreptul de proprietate și alte drepturi reale	Referințe
/	
Act Administrativ nr. TDP 2101-15018, din 24/04/1996 emis de CJSDPAT DOLJ;	
B1	A1
Intabulare, drept de PROPRIETATE, dobandit prin Reconstituire, cota actuala 1/1, cota initiala 1/1 1) PORUMBELU I ION, Lipsă CNP	

C. Partea III. SARCINI .

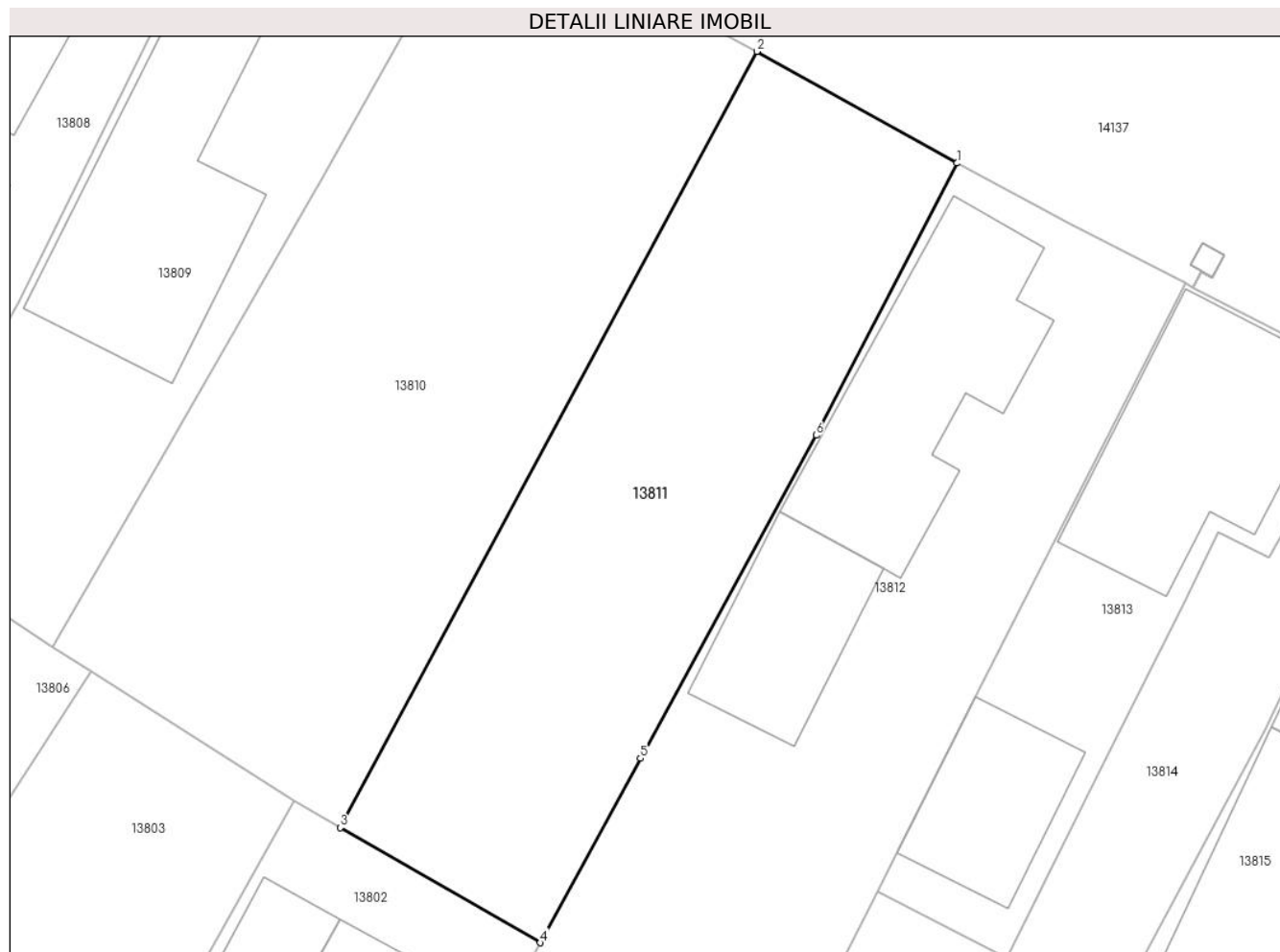
Inscrieri privind dezmembramintele dreptului de proprietate, drepturi reale de garanție și sarcini	Referințe
NU SUNT	

Anexa Nr. 1 La Partea I

Teren

Nr cadastral	Suprafața (mp)*	Observații / Referințe
	465	

* Suprafața este determinată în planul de proiecție Stereo 70.



Date referitoare la teren

Crt	Categorie folosință	Intravilan	Suprafața (mp)	Tarla	Parcelă	Nr. topo	Observații / Referințe
1	arabil	DA	465	122	1761	-	

Lungime Segmente

1) Valorile lungimilor segmentelor sunt obținute din proiecție în plan.

Punct început	X / Y	Punct sfârșit	X / Y	Lungime segment (** (m)
1	342.988,948 292.007,855	2	342.979,401 292.013,175	10.929
2	342.979,401 292.013,175	3	342.959,536 291.976,203	41.971
3	342.959,536 291.976,203	4	342.969,07 291.970,714	11.001
4	342.969,07 291.970,714	5	342.973,852 291.979,5	10.003
5	342.973,852 291.979,5	6	342.982,228 291.994,888	17.52

Punct început	X / Y	Punct sfârșit	X / Y	Lungime segment (** (m)
6	342.982,228 291.994,888	1	342.988,948 292.007,855	14.605

** Lungimile segmentelor sunt determinate în planul de proiecție Stereo 70 și sunt rotunjite la 1 milimetru.

*** Distanța dintre puncte este formată din segmente cumulate ce sunt mai mici decât valoarea 1 milimetru.

**DATE DESPRE IMOBILUL NR. 13812**

Oficiul de Cadastru și Publicitate Imobiliară DOLJ
Biroul de Cadastru și Publicitate Imobiliară Craiova

A. Partea I. Descrierea imobilului

TEREN Intravilan

Adresa: Loc. Cetate, Nr. 34, Jud. Dolj, T122, P1760,1760/1

Nr. Crt	Nr cadastral Nr. topografic	Suprafața* (mp)	Observații / Referințe
A1		580	Sector cadastral:36 Teren imprejmuit;

Construcții

Crt	Nr cadastral Nr. topografic	Adresa	Observații / Referințe
A1.1		Loc. Cetate, Nr. 34, Jud. Dolj, T122, P1760,1760/1	Nr. niveluri:1; S. construita la sol:105 mp;
A1.2		Loc. Cetate, Nr. 34, Jud. Dolj, T122, P1760,1760/1	Nr. niveluri:1; S. construita la sol:54 mp;

B. Partea II. Proprietari și acte

Inscrieri privitoare la dreptul de proprietate și alte drepturi reale		Referințe
/		
Act Administrativ nr. TDP 2347-2214, din 31/10/1996 emis de CJSDPAT DOLJ (DEFUNCT CONFORM CERTIFICAT DECES SERIA D9, NR. 632686, DATA 18.11.1992);		
B1	Intabulare, drept de PROPRIETATE, dobandit prin Reconstituire, cota actuala 1/1, cota initiala 1/1 1) COCHINȚU I ECATERINA DEFUNCT:Da	A1
Act Notarial nr. CD 3262, din 25/11/1991 emis de NS FLOREA STOENESCU;		
B2	Intabulare, drept de PROPRIETATE, dobandit prin Conventie, cota actuala 1/1, cota initiala 1/1 1) FETEA MIHAI, Lipsă CNP 2) FETEA CAMELIA, Lipsă CNP	A1.1, A1.2

C. Partea III. SARCINI .

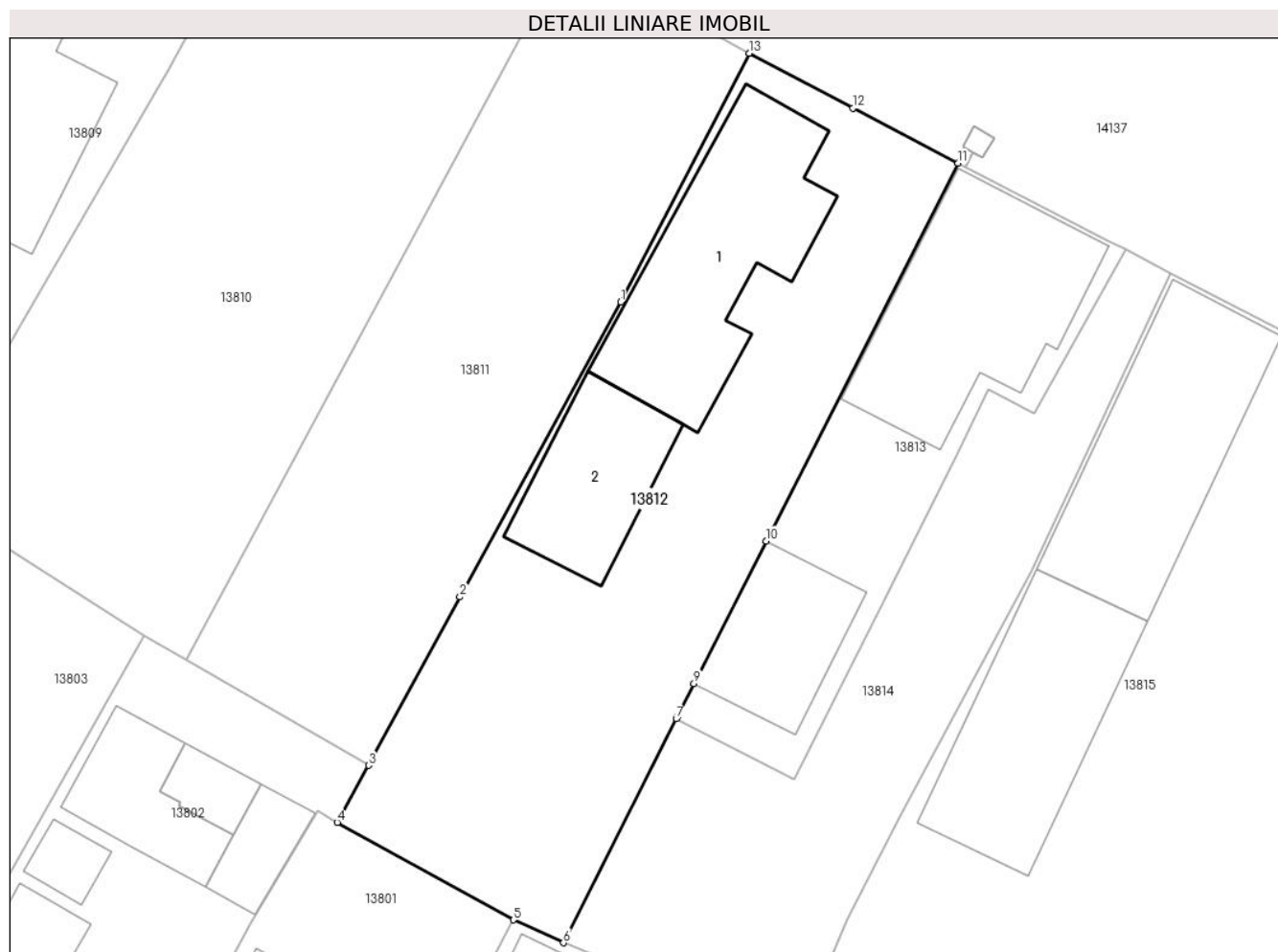
Inscrieri privind dezmembramintele dreptului de proprietate, drepturi reale de garanție și sarcini	Referințe
NU SUNT	

Anexa Nr. 1 La Partea I

Teren

Nr cadastral	Suprafața (mp)*	Observații / Referințe
	580	

* Suprafața este determinată în planul de proiecție Stereo 70.



Date referitoare la teren

Crt	Categorie folosință	Intra vilan	Suprafața (mp)	Tarla	Parcelă	Nr. topo	Observații / Referințe
1	curți constructii	DA	404	122	1760,1760/1	-	
2	vie	DA	176	122	1760,1760/1	-	

Date referitoare la construcții

Crt	Număr	Destinație construcție	Supraf. (mp)	Situație juridică	Observații / Referințe
A1.1		construcții de locuințe	105	Cu acte	Nr. niveluri:1; S. construita la sol:105 mp;
A1.2		construcții anexa	54	Cu acte	Nr. niveluri:1; S. construita la sol:54 mp;

Lungime Segmente

1) Valorile lungimilor segmentelor sunt obținute din proiecție în plan.

Punct început	X / Y	Punct sfârșit	X / Y	Lungime segment (** (m)
1	342.982,228 291.994,888	2	342.973,852 291.979,5	17.52
2	342.973,852 291.979,5	3	342.969,07 291.970,714	10.003

Punct început	X / Y	Punct sfârșit	X / Y	Lungime segment (** (m)
3	342.969,07 291.970,714	4	342.967,443 291.967,736	3.393
4	342.967,443 291.967,736	5	342.976,626 291.962,655	10.495
5	342.976,626 291.962,655	6	342.979,245 291.961,46	2.879
6	342.979,245 291.961,46	7	342.985,134 291.973,142	13.082
7	342.985,134 291.973,142	8	342.985,205 291.973,284	0.159
8	342.985,205 291.973,284	9	342.986,059 291.974,985	1.903
9	342.986,059 291.974,985	10	342.989,833 291.982,415	8.334
10	342.989,833 291.982,415	11	342.999,844 292.002,123	22.105
11	342.999,844 292.002,123	12	342.994,347 292.004,991	6.2
12	342.994,347 292.004,991	13	342.988,948 292.007,855	6.112
13	342.988,948 292.007,855	1	342.982,228 291.994,888	14.605

** Lungimile segmentelor sunt determinate în planul de proiecție Stereo 70 și sunt rotunjite la 1 milimetru.

*** Distanța dintre puncte este formată din segmente cumulate ce sunt mai mici decât valoarea 1 milimetru.

**DATE DESPRE IMOBILUL NR. 13813**

Oficiul de Cadastru și Publicitate Imobiliară DOLJ
Biroul de Cadastru și Publicitate Imobiliară Craiova

A. Partea I. Descrierea imobilului

TEREN Intravilan

Adresa: Loc. Cetate, Calea Severinului, Nr. 36, Jud. Dolj, FOST T 122, P 1579

Nr. Crt	Nr cadastral Nr. topografic	Suprafața* (mp)	Observații / Referințe
A1	34559	250	Sector cadastral:36 Teren imprejmuit;

Construcții

Crt	Nr cadastral Nr. topografic	Adresa	Observații / Referințe
A1.1	34559-C1	Loc. Cetate, Calea Severinului, Nr. 36, Jud. Dolj, FOST T 122, P 1579	Nr. niveluri:1; S. construita la sol:104 mp; S. construita desfasurata:104 mp; Casa de locuit din caramida , acoperita cu tigla, compusa din 6 camere 1 bucatarie, 1 sala, edificata in anul 1900.
A1.2	34559-C2	Loc. Cetate, Calea Severinului, Nr. 36, Jud. Dolj, FOST T 122, P 1579	Nr. niveluri:1; S. construita la sol:49 mp; S. construita desfasurata:49 mp; Anexa gospodaresca Sc=Sd=49 mp patul si magazie din ghirpici si lemne, acoperita cu tigla edificata in anul 1900.

B. Partea II. Proprietari și acte

Inscrieri privitoare la dreptul de proprietate și alte drepturi reale	Referințe
6749 / 17/01/2019	
Act Notarial nr. contract de vanzare aut. nr. 50, din 16/01/2019 emis de NP VLADOIANU TEODORA;	
B1	A1, A1.1, A1.2
Intabulare, drept de PROPRIETATE, dobandit prin Conventie, cota actuala 1/1, cota initiala 1/1 1) RADU LAURENȚIU	

C. Partea III. SARCINI .

Inscrieri privind dezmembramintele dreptului de proprietate, drepturi reale de garanție și sarcini	Referințe
NU SUNT	

Anexa Nr. 1 La Partea I

Teren

Nr cadastral	Suprafața (mp)*	Observații / Referințe
34559	250	

* Suprafața este determinată în planul de proiecție Stereo 70.



Date referitoare la teren

Crt	Categorie folosință	Intravilan	Suprafața (mp)	Tarla	Parcelă	Nr. topo	Observații / Referințe
1	curți constructii	DA	250	122	1579	-	TEREN INTRAVILAN AVAND CATEGORIA DE FOLOSINTA CURTI CONSTRUCTII IMPREJMUIT CU GARD METALIC, LIMITA CONSTRUCTIE, GARD PLASA DE SARMA SI LIMITA CONVENTIONALA.

Date referitoare la construcții

Crt	Număr	Destinație construcție	Supraf. (mp)	Situație juridică	Observații / Referințe
A1.1	34559-C1	construcții de locuințe	104	Cu acte	Nr. niveluri:1; S. construita la sol:104 mp; S. construita desfasurata:104 mp; Casa de locuit din caramida ,acoperita cu tigla, compusa din 6 camere 1 bucatarie, 1 sala, edificata in anul 1900.
A1.2	34559-C2	construcții anexa	49	Cu acte	Nr. niveluri:1; S. construita la sol:49 mp; S. construita desfasurata:49 mp; Anexa gospodaresca Sc=Sd=49 mp patul si magazie din ghirpici si lemne, acoperita cu tigla edificata in anul 1900.

Lungime Segmente

1) Valorile lungimilor segmentelor sunt obținute din proiecție în plan.

Punct început	X / Y	Punct sfârșit	X / Y	Lungime segment (** (m)
1	342.985,134 291.973,142	2	342.991,314 291.969,997	6.934
2	342.991,314 291.969,997	3	342.995,92 291.979,245	10.332
3	342.995,92 291.979,245	4	342.999,782 291.986,943	8.612
4	342.999,782 291.986,943	5	343.001,425 291.990,299	3.737
5	343.001,425 291.990,299	6	343.003,843 291.989,054	2.72
6	343.003,843 291.989,054	7	343.008,577 291.997,615	9.783
7	343.008,577 291.997,615	8	343.007,67 291.998,042	1.002
8	343.007,67 291.998,042	9	343.000,225 292.001,926	8.397
9	343.000,225 292.001,926	10	343.000,22 292.001,928	0.005
10	343.000,22 292.001,928	11	342.999,844 292.002,123	0.424
11	342.999,844 292.002,123	12	342.989,833 291.982,415	22.105
12	342.989,833 291.982,415	13	342.986,059 291.974,985	8.334
13	342.986,059 291.974,985	14	342.985,205 291.973,284	1.903
14	342.985,205 291.973,284	1	342.985,134 291.973,142	0.159

** Lungimile segmentelor sunt determinate în planul de proiecție Stereo 70 și sunt rotunjite la 1 milimetru.

*** Distanța dintre puncte este formată din segmente cumulate ce sunt mai mici decât valoarea 1 milimetru.

**DATE DESPRE IMOBILUL NR. 13814**

Oficiul de Cadastru și Publicitate Imobiliară DOLJ
Biroul de Cadastru și Publicitate Imobiliară Craiova

A. Partea I. Descrierea imobilului

TEREN Intravilan

Adresa: Loc. Cetate, Nr. 36, Jud. Dolj, T122, P1759

Nr. Crt	Nr cadastral Nr. topografic	Suprafața* (mp)	Observații / Referințe
A1		326	Sector cadastral:36 Teren imprejmuit; Diferenta de suprafata se gaseste la ID13813

B. Partea II. Proprietari și acte

Inscrieri privitoare la dreptul de proprietate și alte drepturi reale		Referințe
/		
Act Administrativ nr. TDP 20187, din 04/10/2017 emis de CJSDPAT DOLJ;		
B1	Intabulare, drept de PROPRIETATE, dobandit prin Reconstituire, cota actuala 1/1, cota initiala 1/1 1) DELIU V EUGENIA	A1

C. Partea III. SARCINI .

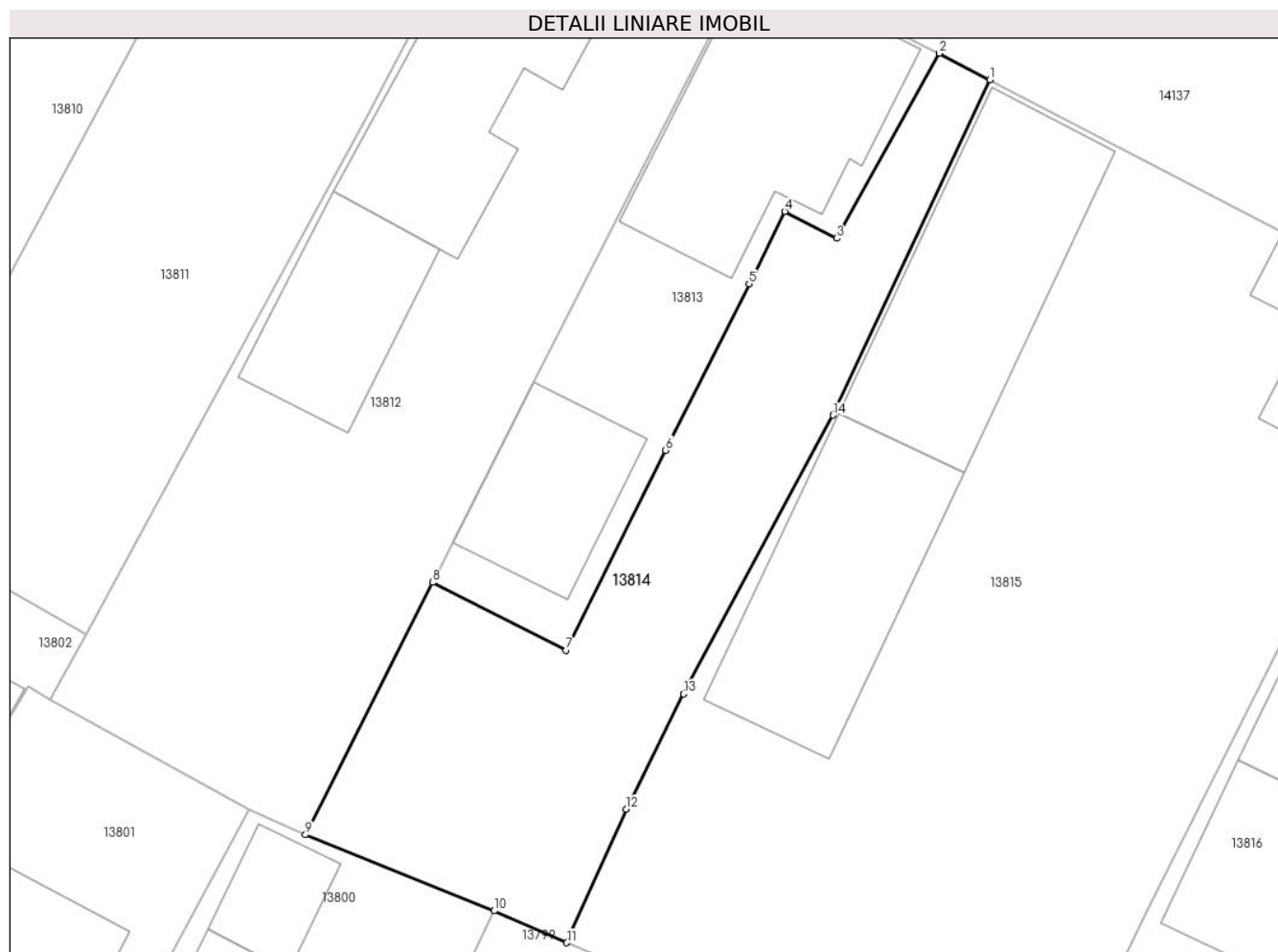
Inscrieri privind dezmembramintele dreptului de proprietate, drepturi reale de garanție și sarcini	Referințe
NU SUNT	

Anexa Nr. 1 La Partea I

Teren

Nr cadastral	Suprafața (mp)*	Observații / Referințe
	326	Diferenta de suprafata se gaseste la ID13813

* Suprafata este determinată in planul de proiecție Stereo 70.



Date referitoare la teren

Crt	Categorie folosință	Intravilan	Suprafața (mp)	Tarla	Parcelă	Nr. topo	Observații / Referințe
1	curți constructii	DA	326	122	1759	-	

Lungime Segmente

1) Valorile lungimilor segmentelor sunt obținute din proiecție în plan.

Punct început	X / Y	Punct sfârșit	X / Y	Lungime segment (** (m)
1	343.010,921 291.996,393	2	343.008,577 291.997,615	2.643
2	343.008,577 291.997,615	3	343.003,843 291.989,054	9.783
3	343.003,843 291.989,054	4	343.001,425 291.990,299	2.72
4	343.001,425 291.990,299	5	342.999,782 291.986,943	3.737
5	342.999,782 291.986,943	6	342.995,92 291.979,245	8.612

Punct început	X / Y	Punct sfârșit	X / Y	Lungime segment (** (m)
6	342.995,92 291.979,245	7	342.991,314 291.969,997	10.332
7	342.991,314 291.969,997	8	342.985,134 291.973,142	6.934
8	342.985,134 291.973,142	9	342.979,245 291.961,46	13.082
9	342.979,245 291.961,46	10	342.987,975 291.957,941	9.413
10	342.987,975 291.957,941	11	342.991,34 291.956,466	3.674
11	342.991,34 291.956,466	12	342.994,092 291.962,648	6.767
12	342.994,092 291.962,648	13	342.996,745 291.967,977	5.953
13	342.996,745 291.967,977	14	343.003,67 291.980,868	14.633
14	343.003,67 291.980,868	1	343.010,921 291.996,393	17.135

** Lungimile segmentelor sunt determinate în planul de proiecție Stereo 70 și sunt rotunjite la 1 milimetru.

*** Distanța dintre puncte este formată din segmente cumulate ce sunt mai mici decât valoarea 1 milimetru.

**DATE DESPRE IMOBILUL NR. 13815**

Oficiul de Cadastru și Publicitate Imobiliară DOLJ
Biroul de Cadastru și Publicitate Imobiliară Craiova

A. Partea I. Descrierea imobilului

TEREN Intravilan

Adresa: Loc. Cetate, Nr. 38, Jud. Dolj, T122, P1758

Nr. Crt	Nr cadastral Nr. topografic	Suprafața* (mp)	Observații / Referințe
A1		1.021	Sector cadastral:36 Teren imprejmuit;

Construcții

Crt	Nr cadastral Nr. topografic	Adresa	Observații / Referințe
A1.1		Loc. Cetate, Nr. 38, Jud. Dolj, T122, P1758	Nr. niveluri:1; S. construita la sol:106 mp;
A1.2		Loc. Cetate, Nr. 38, Jud. Dolj, T122, P1758	Nr. niveluri:1; S. construita la sol:94 mp;
A1.3		Loc. Cetate, Nr. 38, Jud. Dolj, T122, P1758	Nr. niveluri:1; S. construita la sol:48 mp;

B. Partea II. Proprietari și acte

Inscrieri privitoare la dreptul de proprietate și alte drepturi reale		Referințe
/		
Act Administrativ nr. TDP 1256-58437, din 28/01/1995 emis de CJSDPAT DOLJ;		
B1	Intabulare, drept de PROPRIETATE, dobandit prin Reconstituire, cota actuala 1/1, cota initiala 1/1 1) CHILOM D FLOAREA , Lipsă CNP	A1
Act Normativ nr. Legea 7, din 13/03/1996 emis de PARLAMENTUL ROMÂNIEI;		
B2	Intabulare, drept de PROPRIETATE, dobandit prin Lege, cota actuala 1/1, cota initiala 1/1 1) CHILOM D FLOAREA , Lipsă CNP	A1.1, A1.2, A1.3

C. Partea III. SARCINI .

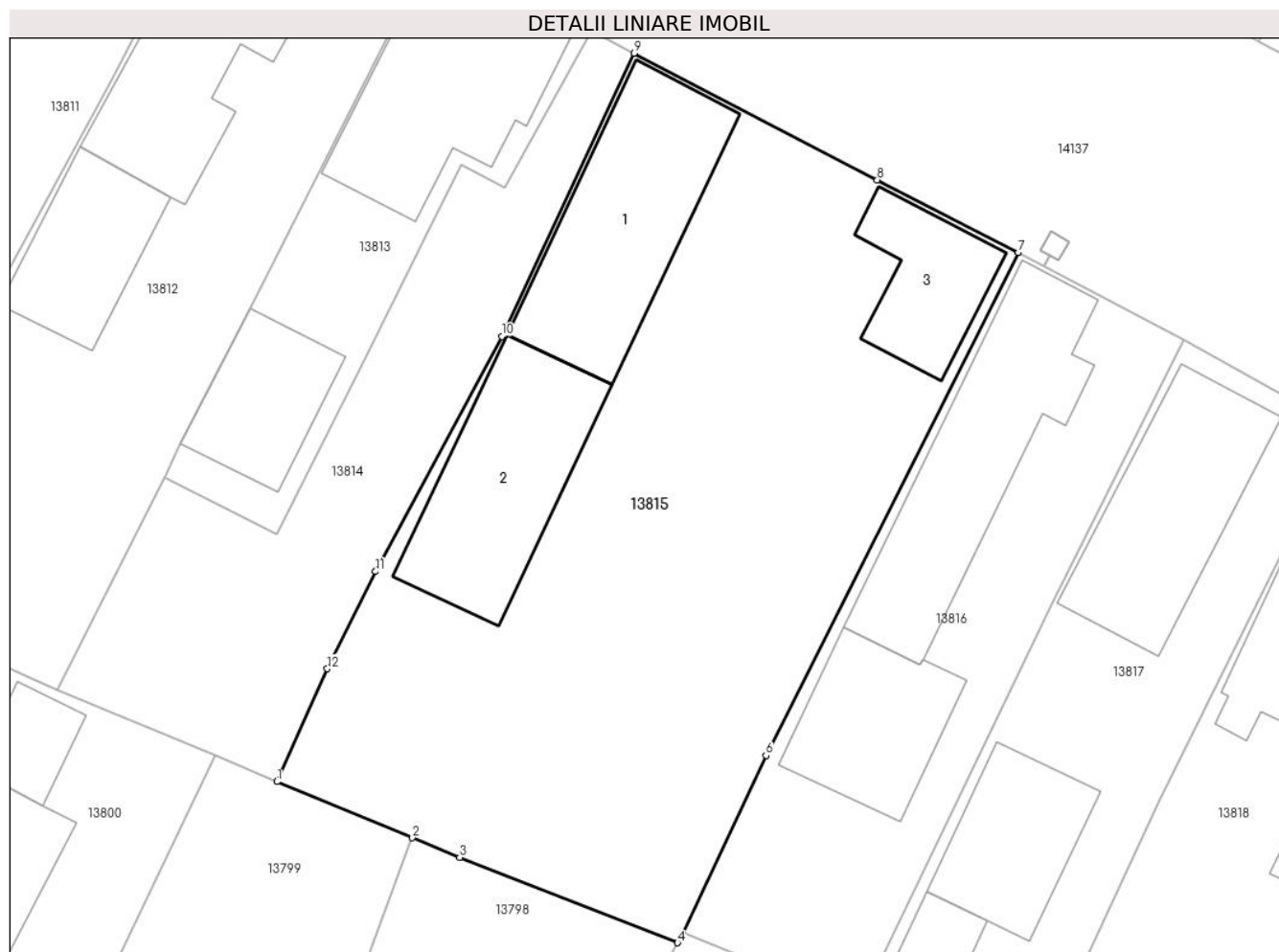
Inscrieri privind dezmembramintele dreptului de proprietate, drepturi reale de garanție și sarcini	Referințe
NU SUNT	

Anexa Nr. 1 La Partea I

Teren

Nr cadastral	Suprafața (mp)*	Observații / Referințe
	1.021	

* Suprafața este determinată în planul de proiecție Stereo 70.



Date referitoare la teren

Crt	Categorie folosință	Intra vilan	Suprafața (mp)	Tarla	Parcelă	Nr. topo	Observații / Referințe
1	curți constructii	DA	1.021	122	1758	-	

Date referitoare la construcții

Crt	Număr	Destinație construcție	Supraf. (mp)	Situație juridică	Observații / Referințe
A1.1		construcții de locuințe	106	Cu acte	Nr. niveluri:1; S. construita la sol:106 mp;
A1.2		construcții anexa	94	Cu acte	Nr. niveluri:1; S. construita la sol:94 mp;
A1.3		construcții anexa	48	Cu acte	Nr. niveluri:1; S. construita la sol:48 mp;

Lungime Segmente

1) Valorile lungimilor segmentelor sunt obținute din proiecție în plan.

Punct început	X / Y	Punct sfârșit	X / Y	Lungime segment (** (m)
1	342.991,34 291.956,466	2	342.998,764 291.953,381	8.039
2	342.998,764 291.953,381	3	343.001,351 291.952,306	2.801

Punct început	X / Y	Punct sfârşit	X / Y	Lungime segment (** (m)
3	343.001,351 291.952,306	4	343.013,306 291.947,63	12.837
4	343.013,306 291.947,63	5	343.013,586 291.948,201	0.636
5	343.013,586 291.948,201	6	343.018,155 291.957,899	10.72
6	343.018,155 291.957,899	7	343.031,994 291.985,463	30.843
7	343.031,994 291.985,463	8	343.024,261 291.989,439	8.695
8	343.024,261 291.989,439	9	343.010,921 291.996,393	15.044
9	343.010,921 291.996,393	10	343.003,67 291.980,868	17.135
10	343.003,67 291.980,868	11	342.996,745 291.967,977	14.633
11	342.996,745 291.967,977	12	342.994,092 291.962,648	5.953
12	342.994,092 291.962,648	1	342.991,34 291.956,466	6.767

** Lungimile segmentelor sunt determinate în planul de proiecție Stereo 70 și sunt rotunjite la 1 milimetru.

*** Distanța dintre puncte este formată din segmente cumulate ce sunt mai mici decât valoarea 1 milimetru.

**DATE DESPRE IMOBILUL NR. 13816**

Oficiul de Cadastru și Publicitate Imobiliară DOLJ
Biroul de Cadastru și Publicitate Imobiliară Craiova

A. Partea I. Descrierea imobilului

TEREN Intravilan

Adresa: Loc. Cetate, Nr. 40, Jud. Dolj, T122, P1756

Nr. Crt	Nr cadastral Nr. topografic	Suprafața* (mp)	Observații / Referințe
A1		426	Sector cadastral:36 Teren imprejmuit;

Construcții

Crt	Nr cadastral Nr. topografic	Adresa	Observații / Referințe
A1.1		Loc. Cetate, Nr. 40, Jud. Dolj, T122, P1756	Nr. niveluri:1; S. construita la sol:110 mp;
A1.2		Loc. Cetate, Nr. 40, Jud. Dolj, T122, P1756	Nr. niveluri:1; S. construita la sol:62 mp;

B. Partea II. Proprietari și acte

Inscrieri privitoare la dreptul de proprietate și alte drepturi reale		Referințe
/		
Hotarare Judecatoreasca nr. SC 24, din 15/01/2018 emis de JUDECATORIA CALAFAT;		
B1	Intabulare, drept de PROPRIETATE, dobandit prin Hotarare Judecatoreasca, cota actuala 1/1, cota initiala 1/1 1) ILIESCU AURELIAN- DUMITRU, LIPSA CNP	A1, A1.1, A1.2

C. Partea III. SARCINI .

Inscrieri privind dezmembramintele dreptului de proprietate, drepturi reale de garanție și sarcini	Referințe
NU SUNT	

Anexa Nr. 1 La Partea I

Teren

Nr cadastral	Suprafața (mp)*	Observații / Referințe
	426	

* Suprafața este determinată în planul de proiecție Stereo 70.



Date referitoare la teren

Crt	Categorie folosință	Intravilan	Suprafața (mp)	Tarla	Parcelă	Nr. topo	Observații / Referințe
1	curți constructii	DA	426	122	1756	-	

Date referitoare la construcții

Crt	Număr	Destinație construcție	Supraf. (mp)	Situație juridică	Observații / Referințe
A1.1		construcții de locuințe	110	Cu acte	Nr. niveluri:1; S. construita la sol:110 mp;
A1.2		construcții anexa	62	Cu acte	Nr. niveluri:1; S. construita la sol:62 mp;

Lungime Segmente

1) Valorile lungimilor segmentelor sunt obținute din proiecție în plan.

Punct început	X / Y	Punct sfârșit	X / Y	Lungime segment (** (m)
1	343.041,076 291.980,674	2	343.033,395 291.984,724	8.683
2	343.033,395 291.984,724	3	343.033,391 291.984,726	0.004
3	343.033,391 291.984,726	4	343.031,994 291.985,463	1.579

Punct început	X / Y	Punct sfârșit	X / Y	Lungime segment (** (m)
4	343.031,994 291.985,463	5	343.018,155 291.957,899	30.843
5	343.018,155 291.957,899	6	343.013,586 291.948,201	10.72
6	343.013,586 291.948,201	7	343.023,314 291.944,302	10.48
7	343.023,314 291.944,302	8	343.033,815 291.966,125	24.218
8	343.033,815 291.966,125	1	343.041,076 291.980,674	16.26

** Lungimile segmentelor sunt determinate în planul de proiecție Stereo 70 și sunt rotunjite la 1 milimetru.

*** Distanța dintre puncte este formată din segmente cumulate ce sunt mai mici decât valoarea 1 milimetru.

**DATE DESPRE IMOBILUL NR. 13817**

Oficiul de Cadastru și Publicitate Imobiliară DOLJ
Biroul de Cadastru și Publicitate Imobiliară Craiova

A. Partea I. Descrierea imobilului

TEREN Intravilan

Adresa: Loc. Cetate, Nr. 42, Jud. Dolj, T122, P1755

Nr. Crt	Nr cadastral Nr. topografic	Suprafața* (mp)	Observații / Referințe
A1		402	Sector cadastral:36 Teren imprejmuit;

Construcții

Crt	Nr cadastral Nr. topografic	Adresa	Observații / Referințe
A1.1		Loc. Cetate, Nr. 42, Jud. Dolj, T122, P1755	Nr. niveluri:1; S. construita la sol:92 mp;
A1.2		Loc. Cetate, Nr. 42, Jud. Dolj, T122, P1755	Nr. niveluri:1; S. construita la sol:57 mp;
A1.3		Loc. Cetate, Nr. 42, Jud. Dolj, T122, P1755	Nr. niveluri:1; S. construita la sol:24 mp;

B. Partea II. Proprietari și acte

Inscrieri privitoare la dreptul de proprietate și alte drepturi reale		Referințe
/		
Act Administrativ nr. TDP 1786-2220, din 09/02/1995 emis de CJSDPAT DOLJ;		
B1	Intabulare, drept de PROPRIETATE, dobandit prin Reconstituire, cota actuala 1/1, cota initiala 1/1 1) CIORCIOG D MARIN, Lipsă CNP 2) CIORCIOG D ION, Lipsă CNP	A1
Act Normativ nr. Legea 7, din 13/03/1996 emis de PARLAMENTUL ROMÂNIEI;		
B2	Intabulare, drept de PROPRIETATE, dobandit prin Lege, cota actuala 1/1, cota initiala 1/1 1) CIORCIOG D MARIN, Lipsă CNP 2) CIORCIOG D ION, Lipsă CNP	A1.1, A1.2, A1.3

C. Partea III. SARCINI .

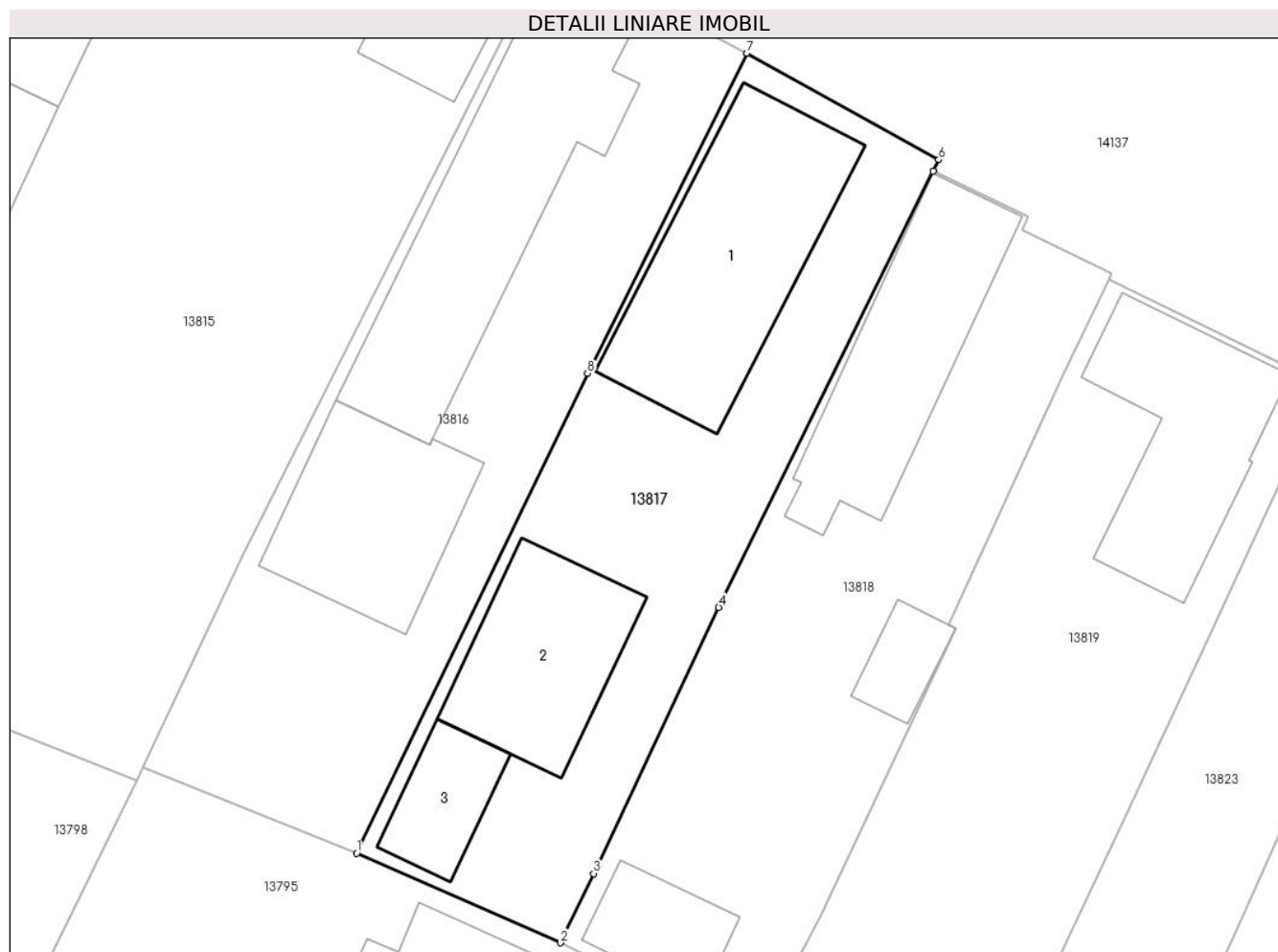
Inscrieri privind dezmembramintele dreptului de proprietate, drepturi reale de garanție și sarcini	Referințe
NU SUNT	

Anexa Nr. 1 La Partea I

Teren

Nr cadastral	Suprafața (mp)*	Observații / Referințe
	402	

* Suprafața este determinată în planul de proiecție Stereo 70.



Date referitoare la teren

Crt	Categorie folosință	Intra vilan	Suprafața (mp)	Tarla	Parcelă	Nr. topo	Observații / Referințe
1	curți constructii	DA	402	122	1755	-	

Date referitoare la construcții

Crt	Număr	Destinație construcție	Supraf. (mp)	Situație juridică	Observații / Referințe
A1.1		construcții de locuințe	92	Cu acte	Nr. niveluri:1; S. construita la sol:92 mp;
A1.2		construcții anexa	57	Cu acte	Nr. niveluri:1; S. construita la sol:57 mp;
A1.3		construcții anexa	24	Cu acte	Nr. niveluri:1; S. construita la sol:24 mp;

Lungime Segmente

1) Valorile lungimilor segmentelor sunt obținute din proiecție în plan.

Punct început	X / Y	Punct sfârșit	X / Y	Lungime segment (** (m)
1	343.023,314 291.944,302	2	343.032,582 291.940,231	10.123
2	343.032,582 291.940,231	3	343.034,096 291.943,378	3.492

Punct început	X / Y	Punct sfârşit	X / Y	Lungime segment (** (m)
3	343.034,096 291.943,378	4	343.039,786 291.955,481	13.374
4	343.039,786 291.955,481	5	343.049,541 291.975,315	22.103
5	343.049,541 291.975,315	6	343.049,791 291.975,831	0.573
6	343.049,791 291.975,831	7	343.041,076 291.980,674	9.97
7	343.041,076 291.980,674	8	343.033,815 291.966,125	16.26
8	343.033,815 291.966,125	1	343.023,314 291.944,302	24.218

** Lungimile segmentelor sunt determinate în planul de proiecție Stereo 70 și sunt rotunjite la 1 milimetru.

*** Distanța dintre puncte este formată din segmente cumulate ce sunt mai mici decât valoarea 1 milimetru.

**DATE DESPRE IMOBILUL NR. 13818**

Oficiul de Cadastru și Publicitate Imobiliară DOLJ
Biroul de Cadastru și Publicitate Imobiliară Craiova

A. Partea I. Descrierea imobilului

TEREN Intravilan

Adresa: Loc. Cetate, Str Calea Severinului, Nr. 44, Jud. Dolj, fost tarla122 parcela1754

Nr. Crt	Nr cadastral Nr. topografic	Suprafața* (mp)	Observații / Referințe
A1	31692	380	Sector cadastral:36 Teren imprejmuit;

Construcții

Crt	Nr cadastral Nr. topografic	Adresa	Observații / Referințe
A1.1	31692-C1	Loc. Cetate, Str Calea Severinului, Nr. 44, Jud. Dolj, fost tarla122 parcela1754	Nr. niveluri:1; S. construita la sol:72 mp; CL,Locuinta din cranturi/1931 cu 2 camere,sala, bucatarie,intr.pivnita + pivnita,SU=52.62mp,fara crtificat de performanta energetica a constructiei
A1.2	31692-C2	Loc. Cetate, Str Calea Severinului, Nr. 44, Jud. Dolj, fost tarla122 parcela1754	Nr. niveluri:1; S. construita la sol:24 mp; CA,Anexa din lemne si scandura/1934 cu magazie,patul si sopron, SU=23.84mp
A1.3	31692-C3	Loc. Cetate, Str Calea Severinului, Nr. 44, Jud. Dolj, fost tarla122 parcela1754	Nr. niveluri:1; S. construita la sol:14 mp; CA,Anexa din caramida /1994-garaj,SU=12.06mp

B. Partea II. Proprietari și acte

Inscrieri privitoare la dreptul de proprietate și alte drepturi reale	Referințe
151160 / 29/07/2020	
Act Notarial nr. aut nr 795, din 28/07/2020 emis de NP ANDRECA ION;	
B1	A1, A1.1, A1.2, A1.3
Intabulare, drept de PROPRIETATE, dobandit prin Conventie, cota actuala 1/1, cota initiala 1/1	
1) DEGERATU-ZUICAN GHEORGHIȚĂȘI	
2) DEGERATU-ZUICAN MARIOARA	

C. Partea III. SARCINI .

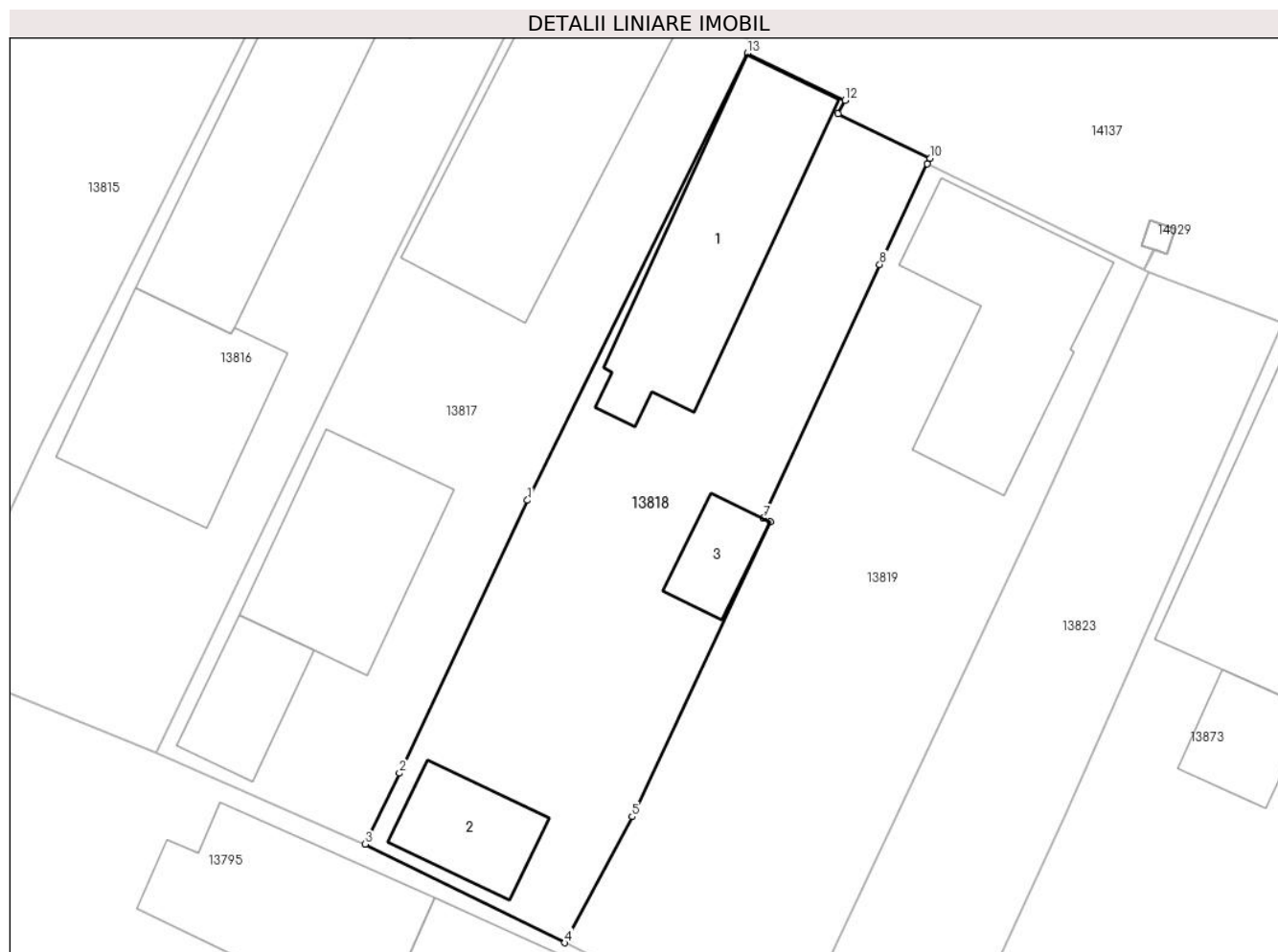
Inscrieri privind dezmembramintele dreptului de proprietate, drepturi reale de garanție și sarcini	Referințe
NU SUNT	

Anexa Nr. 1 La Partea I

Teren

Nr cadastral	Suprafața (mp)*	Observații / Referințe
31692	380	

* Suprafața este determinată în planul de proiecție Stereo 70.



Date referitoare la teren

Crt	Categorie folosință	Intra vilan	Suprafața (mp)	Tarla	Parcelă	Nr. topo	Observații / Referințe
1	curți constructii	DA	380	122	1754	-	Actual str.Calea Severinului nr.44

Date referitoare la construcții

Crt	Număr	Destinație construcție	Supraf. (mp)	Situație juridică	Observații / Referințe
A1.1	31692-C1	construcții de locuințe	72	Cu acte	Nr. niveluri:1; S. construita la sol:72 mp; CL, Locuinta din cranturi/1931 cu 2 camere,sala, bucatarie,intr.pivnita + pivnita,SU=52.62mp, fara crtificat de performanta energetica a constructiei
A1.2	31692-C2	construcții anexa	24	Cu acte	Nr. niveluri:1; S. construita la sol:24 mp; CA, Anexa din lemne si scandura/1934 cu magazie, patul si sopron,SU=23.84mp
A1.3	31692-C3	construcții anexa	14	Cu acte	Nr. niveluri:1; S. construita la sol:14 mp; CA, Anexa din caramida /1994-garaj,SU=12.06mp

Lungime Segmente

1) Valorile lungimilor segmentelor sunt obținute din proiecție în plan.

Punct început	X / Y	Punct sfârșit	X / Y	Lungime segment (** (m)
---------------	-------	---------------	-------	-------------------------

Punct început	X / Y	Punct sfârşit	X / Y	Lungime segment (** (m)
1	343.039,786 291.955,481	2	343.034,096 291.943,378	13.374
2	343.034,096 291.943,378	3	343.032,582 291.940,231	3.492
3	343.032,582 291.940,231	4	343.041,438 291.935,855	9.878
4	343.041,438 291.935,855	5	343.044,423 291.941,449	6.341
5	343.044,423 291.941,449	6	343.050,557 291.954,539	14.456
6	343.050,557 291.954,539	7	343.050,243 291.954,693	0.35
7	343.050,243 291.954,693	8	343.055,416 291.965,946	12.385
8	343.055,416 291.965,946	9	343.057,532 291.970,409	4.939
9	343.057,532 291.970,409	10	343.057,646 291.970,648	0.265
10	343.057,646 291.970,648	11	343.053,572 291.972,623	4.527
11	343.053,572 291.972,623	12	343.053,869 291.973,226	0.672
12	343.053,869 291.973,226	13	343.049,541 291.975,315	4.806
13	343.049,541 291.975,315	1	343.039,786 291.955,481	22.103

** Lungimile segmentelor sunt determinate în planul de proiecţie Stereo 70 şi sunt rotunjite la 1 milimetru.

*** Distanţa dintre puncte este formată din segmente cumulate ce sunt mai mici decât valoarea 1 milimetru.

**DATE DESPRE IMOBILUL NR. 13819**

Oficiul de Cadastru și Publicitate Imobiliară DOLJ
Biroul de Cadastru și Publicitate Imobiliară Craiova

A. Partea I. Descrierea imobilului

TEREN Intravilan

Nr. CF vechi:159
Nr. cadastral vechi:246

Adresa: Loc. Cetate, Str Calea Severinului, Nr. 46, Jud. Dolj, fost tarla122parcela 1753

Nr. Crt	Nr cadastral Nr. topografic	Suprafața* (mp)	Observații / Referințe
A1	31627	412	Sector cadastral:36 Teren imprejmuit;

Construcții

Crt	Nr cadastral Nr. topografic	Adresa	Observații / Referințe
A1.1	31627-C1	Loc. Cetate, Str Calea Severinului, Nr. 46, Jud. Dolj, fost tarla122parcela 1753	Nr. niveluri:1; S. construita la sol:69 mp; CL,Locuinta,din caramida cu o camera,hol, bucatarie,dormitor,sufragerie,SU=53.92mp fara certificat de performanta energetica a cladiri

B. Partea II. Proprietari și acte

Inscrieri privitoare la dreptul de proprietate și alte drepturi reale		Referințe
18694 / 30/01/2024		
Act Notarial nr. CVC 125, din 26/01/2024 emis de NP TÂRTEA PETRUȚA-DIANA;		
B1	Intabulare, drept de PROPRIETATE, dobandit prin Conventie, cota actuala 1/1, cota initiala 1/1 1) CHIORALIA CĂTĂLIN	A1, A1.1

C. Partea III. SARCINI .

Inscrieri privind dezmembramintele dreptului de proprietate, drepturi reale de garanție și sarcini	Referințe
NU SUNT	

Anexa Nr. 1 La Partea I

Teren

Nr cadastral	Suprafața (mp)*	Observații / Referințe
31627	412	

* Suprafața este determinată în planul de proiecție Stereo 70.



Date referitoare la teren

Crt	Categorie folosință	Intra vilan	Suprafața (mp)	Tarla	Parcelă	Nr. topo	Observații / Referințe
1	curți constructii	DA	412	122	1753	-	Actual Str.Calea Severinului,nr.46

Date referitoare la construcții

Crt	Număr	Destinație construcție	Supraf. (mp)	Situație juridică	Observații / Referințe
A1.1	31627-C1	construcții de locuințe	69	Cu acte	Nr. niveluri:1; S. construita la sol:69 mp; CL, Locuinta,din caramida cu o camera,hol, bucatarie,dormitor,sufragerie,SU=53.92mp fara certificat de performanta energetica a cladiri

Lungime Segmente

1) Valorile lungimilor segmentelor sunt obținute din proiecție în plan.

Punct început	X / Y	Punct sfârșit	X / Y	Lungime segment (** (m)
1	343.057,532 291.970,409	2	343.055,416 291.965,946	4.939
2	343.055,416 291.965,946	3	343.050,243 291.954,693	12.385

Punct început	X / Y	Punct sfârșit	X / Y	Lungime segment (** (m)
3	343.050,243 291.954,693	4	343.050,557 291.954,539	0.35
4	343.050,557 291.954,539	5	343.044,423 291.941,449	14.456
5	343.044,423 291.941,449	6	343.041,438 291.935,855	6.341
6	343.041,438 291.935,855	7	343.051,221 291.931,021	10.912
7	343.051,221 291.931,021	8	343.051,812 291.932,273	1.384
8	343.051,812 291.932,273	9	343.051,814 291.932,277	0.004
9	343.051,814 291.932,277	10	343.058,305 291.946,024	15.202
10	343.058,305 291.946,024	11	343.062,363 291.954,737	9.612
11	343.062,363 291.954,737	12	343.067,349 291.965,6	11.953
12	343.067,349 291.965,6	13	343.067,159 291.965,693	0.212
13	343.067,159 291.965,693	14	343.067,154 291.965,695	0.005
14	343.067,154 291.965,695	1	343.057,532 291.970,409	10.715

** Lungimile segmentelor sunt determinate în planul de proiecție Stereo 70 și sunt rotunjite la 1 milimetru.

*** Distanța dintre puncte este formată din segmente cumulate ce sunt mai mici decât valoarea 1 milimetru.

**DATE DESPRE IMOBILUL NR. 13820**

Oficiul de Cadastru și Publicitate Imobiliară DOLJ
Biroul de Cadastru și Publicitate Imobiliară Craiova

A. Partea I. Descrierea imobilului

TEREN Intravilan

Adresa: Loc. Cetate, Str Alunului, Jud. Dolj

Nr. Crt	Nr cadastral Nr. topografic	Suprafața* (mp)	Observații / Referințe
A1	33596	751	Sector cadastral:36 Teren imprejmuit; Terenul este imprejmuit cu gard de lemn, gard de sarma si limita conventionala,

B. Partea II. Proprietari și acte

Inscrieri privitoare la dreptul de proprietate și alte drepturi reale		Referințe
95363 / 13/08/2015		
Act Administrativ nr. HCL 12, din 27/02/2015 emis de CONSILIUL LOCAL CETATE (REFERAT DE LEGALITATE nr. 3755/22-05-2015 emis de CL CETATE;);		
B1	Intabulare, drept de PROPRIETATE, dobandit prin Lege, cota actuala 1/1, cota initiala 1/1 1) COMUNA CETATE - DOMENIUL PUBLIC, CIF:9999999999999, LIPSA CUI	A1
B2	Inscrierea provizorie, drept de ADMINISTRARE 1) CONSILIUL LOCAL AL COMUNEI CETATE, CIF:4553470	A1

C. Partea III. SARCINI .

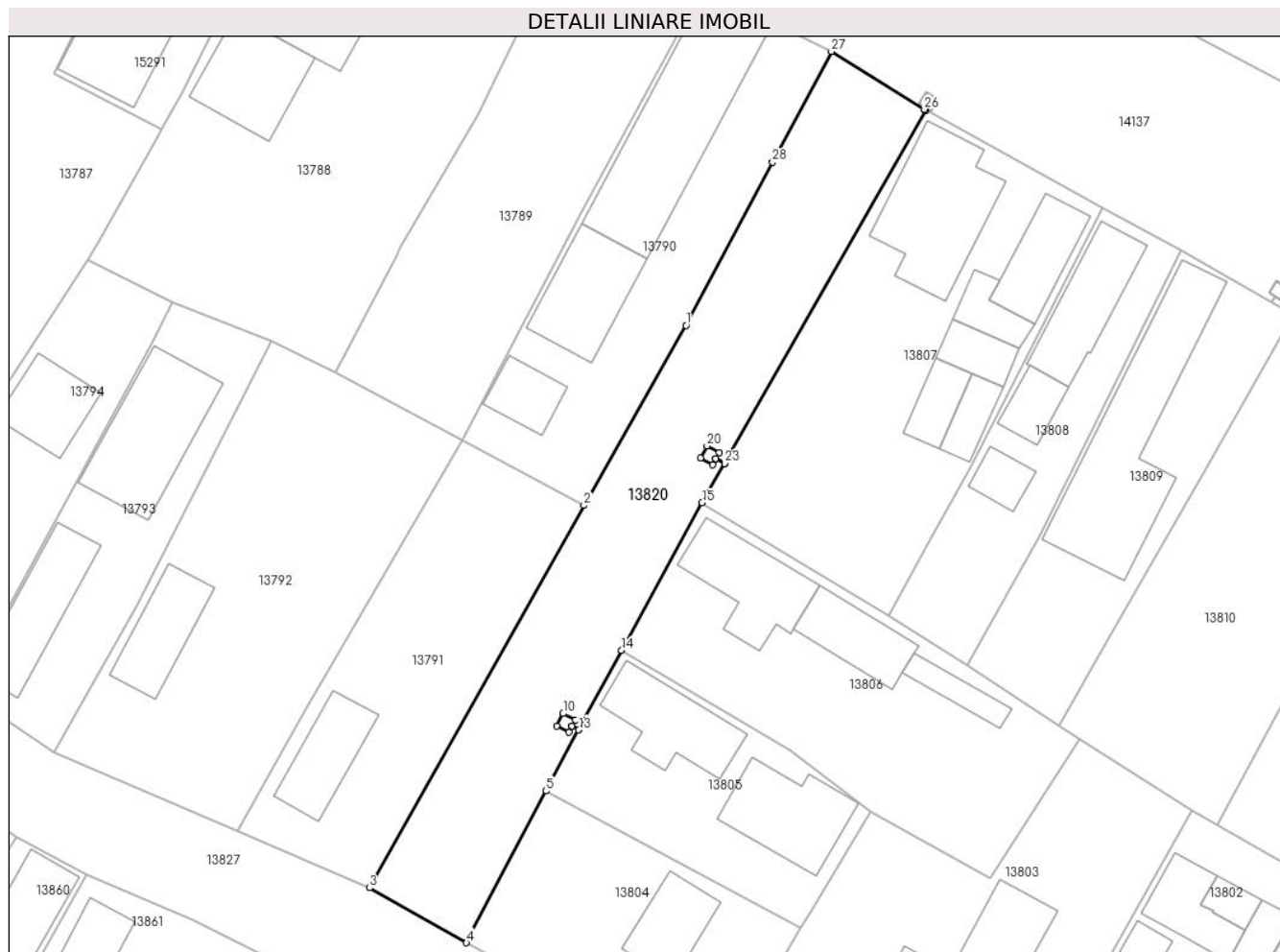
Inscrieri privind dezmembramintele dreptului de proprietate, drepturi reale de garanție și sarcini	Referințe
NU SUNT	

Anexa Nr. 1 La Partea I

Teren

Nr cadastral	Suprafața (mp)*	Observații / Referințe
33596	751	Terenul este imprejmuit cu gard de lemn, gard de sarma si limita conventionala,

* Suprafața este determinată în planul de proiecție Stereo 70.



Date referitoare la teren

Crt	Categorie folosință	Intravilan	Suprafața (mp)	Tarla	Parcelă	Nr. topo	Observații / Referințe
1	drum	DA	751	-	-	-	

Lungime Segmente

1) Valorile lungimilor segmentelor sunt obținute din proiecție în plan.

Punct început	X / Y	Punct sfârșit	X / Y	Lungime segment (** (m)
1	342.913,488 292.019,498	2	342.904,63 292.003,908	17.931
3	342.886,039 291.970,768	4	342.894,442 291.966,014	9.655
5	342.901,336 291.979,168	6	342.904,187 291.984,453	6.005
7	342.903,595 291.984,772	8	342.903,311 291.984,244	0.6
9	342.902,254 291.984,813	10	342.902,823 291.985,869	1.2

Punct început	X / Y	Punct sfârșit	X / Y	Lungime segment (** (m)
2	342.904,63 292.003,908	3	342.886,039 291.970,768	37.998
4	342.894,442 291.966,014	5	342.901,336 291.979,168	14.851
6	342.904,187 291.984,453	7	342.903,595 291.984,772	0.672
8	342.903,311 291.984,244	9	342.902,254 291.984,813	1.2
10	342.902,823 291.985,869	11	342.903,879 291.985,301	1.199

Punct început	X / Y	Punct sfârşit	X / Y	Lungime segment (** (m)
11	342.903,879 291.985,301	12	342.903,597 291.984,777	0.595
13	342.904,189 291.984,458	14	342.907,898 291.991,333	7.812
15	342.914,872 292.004,138	16	342.916,819 292.007,548	3.927
17	342.916,079 292.007,971	18	342.915,795 292.007,442	0.6
19	342.914,738 292.008,011	20	342.915,306 292.009,068	1.2
21	342.916,363 292.008,499	22	342.916,081 292.007,975	0.595
23	342.916,822 292.007,552	24	342.934,29 292.038,143	35.227
25	342.934,178 292.038,212	26	342.934,174 292.038,215	0.005
27	342.926,097 292.043,239	28	342.920,991 292.033,636	10.876

Punct început	X / Y	Punct sfârşit	X / Y	Lungime segment (** (m)
12	342.903,597 291.984,777	13	342.904,189 291.984,458	0.672
14	342.907,898 291.991,333	15	342.914,872 292.004,138	14.581
16	342.916,819 292.007,548	17	342.916,079 292.007,971	0.852
18	342.915,795 292.007,442	19	342.914,738 292.008,011	1.2
20	342.915,306 292.009,068	21	342.916,363 292.008,499	1.2
22	342.916,081 292.007,975	23	342.916,822 292.007,552	0.853
24	342.934,29 292.038,143	25	342.934,178 292.038,212	0.132
26	342.934,174 292.038,215	27	342.926,097 292.043,239	9.512
28	342.920,991 292.033,636	1	342.913,488 292.019,498	16.006

** Lungimile segmentelor sunt determinate în planul de proiecție Stereo 70 și sunt rotunjite la 1 milimetru.

*** Distanța dintre puncte este formată din segmente cumulate ce sunt mai mici decât valoarea 1 milimetru.

**DATE DESPRE IMOBILUL NR. 13821**

Oficiul de Cadastru și Publicitate Imobiliară DOLJ
Biroul de Cadastru și Publicitate Imobiliară Craiova

A. Partea I. Descrierea imobilului

TEREN Intravilan

Adresa: Loc. Cetate, Jud. Dolj, P1

Nr. Crt	Nr cadastral Nr. topografic	Suprafața* (mp)	Observații / Referințe
A1		1	Sector cadastral:36 Teren neimprejmuit; Retea JT PTA 4 CETATE

Construcții

Crt	Nr cadastral Nr. topografic	Adresa	Observații / Referințe
A1.1		Loc. Cetate, Jud. Dolj, P1	Nr. niveluri:1; S. construita la sol:1 mp; Stalp electric

B. Partea II. Proprietari și acte

Inscrieri privitoare la dreptul de proprietate și alte drepturi reale		Referințe
/		
Act Normativ nr. HG NR. 1705, din 29/11/2006 emis de GUVERNUL ROMANIEI (Legea 123 din 10.07.2012; Contract de concesiune nr. 6 din 20.06.2005; Act Aditional nr. 1 din 04.03.2016; Licenta pentru distributia energiei electrice nr. 14033 din 01.07.2002 si Anexa);		
B1	Intabulare, drept de PROPRIETATE, dobandit prin Lege, cota actuala 1/1, cota initiala 1/1 1) STATUL ROMAN- DOMENIUL PUBLIC, CIF:999999999999, LIPSA CUI	A1, A1.1
B2	Intabulare, drept de ADMINISTRARE, dobandit prin Lege, cota actuala 1/1, cota initiala 1/1 1) MINISTERUL ECONOMIEI SI COMERTULUI, CIF:999999999999, LIPSA CUI	A1, A1.1
B3	Intabulare, drept de CONCESIUNE pe o perioada de 49 de ani, dobandit prin Lege, cota actuala 1/1, cota initiala 1/1 1) CEZ DISTRIBUTIE SA, CIF:14491102	A1, A1.1

C. Partea III. SARCINI .

Inscrieri privind dezmembramintele dreptului de proprietate, drepturi reale de garanție și sarcini	Referințe
NU SUNT	

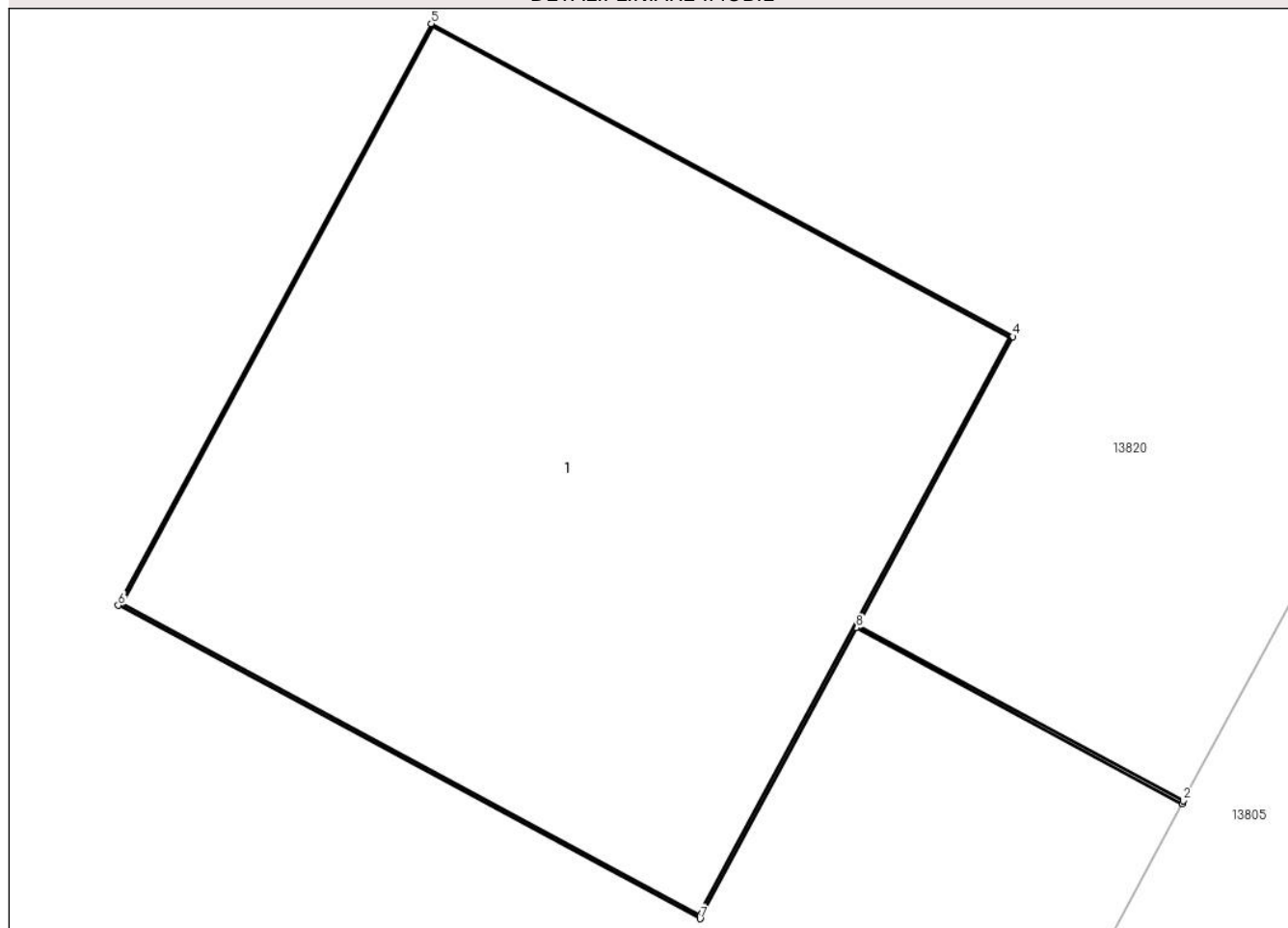
Anexa Nr. 1 La Partea I

Teren

Nr cadastral	Suprafața (mp)*	Observații / Referințe
	1	Retea JT PTA 4 CETATE

* Suprafața este determinată în planul de proiecție Stereo 70.

DETALII LINIARE IMOBIL



Date referitoare la teren

Crt	Categorie folosință	Intra vilan	Suprafața (mp)	Tarla	Parcelă	Nr. topo	Observații / Referințe
1	curți constructii	DA	1	-	1	-	

Date referitoare la construcții

Crt	Număr	Destinație construcție	Supraf. (mp)	Situație juridică	Observații / Referințe
A1.1		construcții industriale și edilitare	1	Cu acte	Nr. niveluri:1; S. construita la sol:1 mp; Stalp electric

Lungime Segmente

1) Valorile lungimilor segmentelor sunt obținute din proiecție în plan.

Punct început	X / Y	Punct sfârșit	X / Y	Lungime segment (** (m))
1	342.904,187 291.984,453	2	342.904,189 291.984,458	0.005
2	342.904,189 291.984,458	3	342.903,597 291.984,777	0.672
3	342.903,597 291.984,777	4	342.903,879 291.985,301	0.595

Punct început	X / Y	Punct sfârșit	X / Y	Lungime segment (** (m)
4	342.903,879 291.985,301	5	342.902,823 291.985,869	1.199
5	342.902,823 291.985,869	6	342.902,254 291.984,813	1.2
6	342.902,254 291.984,813	7	342.903,311 291.984,244	1.2
7	342.903,311 291.984,244	8	342.903,595 291.984,772	0.6
8	342.903,595 291.984,772	1	342.904,187 291.984,453	0.672

** Lungimile segmentelor sunt determinate în planul de proiecție Stereo 70 și sunt rotunjite la 1 milimetru.

*** Distanța dintre puncte este formată din segmente cumulate ce sunt mai mici decât valoarea 1 milimetru.

**DATE DESPRE IMOBILUL NR. 13822**

Oficiul de Cadastru și Publicitate Imobiliară DOLJ
Biroul de Cadastru și Publicitate Imobiliară Craiova

A. Partea I. Descrierea imobilului

TEREN Intravilan

Adresa: Loc. Cetate, Jud. Dolj, P2

Nr. Crt	Nr cadastral Nr. topografic	Suprafața* (mp)	Observații / Referințe
A1		1	Sector cadastral:36 Teren neimprejmuit; Retea JT PTA 4 CETATE

Construcții

Crt	Nr cadastral Nr. topografic	Adresa	Observații / Referințe
A1.1		Loc. Cetate, Jud. Dolj, P2	Nr. niveluri:1; S. construita la sol:1 mp; Stalp electric

B. Partea II. Proprietari și acte

Inscrieri privitoare la dreptul de proprietate și alte drepturi reale		Referințe
/		
Act Normativ nr. HG NR. 1705, din 29/11/2006 emis de GUVERNUL ROMANIEI (Legea 123 din 10.07.2012; Contract de concesiune nr. 6 din 20.06.2005; Act Aditional nr. 1 din 04.03.2016; Licenta pentru distributia energiei electrice nr. 14033 din 01.07.2002 si Anexa);		
B1	Intabulare, drept de PROPRIETATE, dobandit prin Lege, cota actuala 1/1, cota initiala 1/1 1) STATUL ROMAN- DOMENIUL PUBLIC, CIF:999999999999, LIPSA CUI	A1, A1.1
B2	Intabulare, drept de ADMINISTRARE, dobandit prin Lege, cota actuala 1/1, cota initiala 1/1 1) MINISTERUL ECONOMIEI SI COMERTULUI, CIF:999999999999, LIPSA CUI	A1, A1.1
B3	Intabulare, drept de CONCESIUNE pe o perioada de 49 de ani, dobandit prin Lege, cota actuala 1/1, cota initiala 1/1 1) CEZ DISTRIBUTIE SA, CIF:14491102	A1, A1.1

C. Partea III. SARCINI .

Inscrieri privind dezmembramintele dreptului de proprietate, drepturi reale de garanție și sarcini	Referințe
NU SUNT	

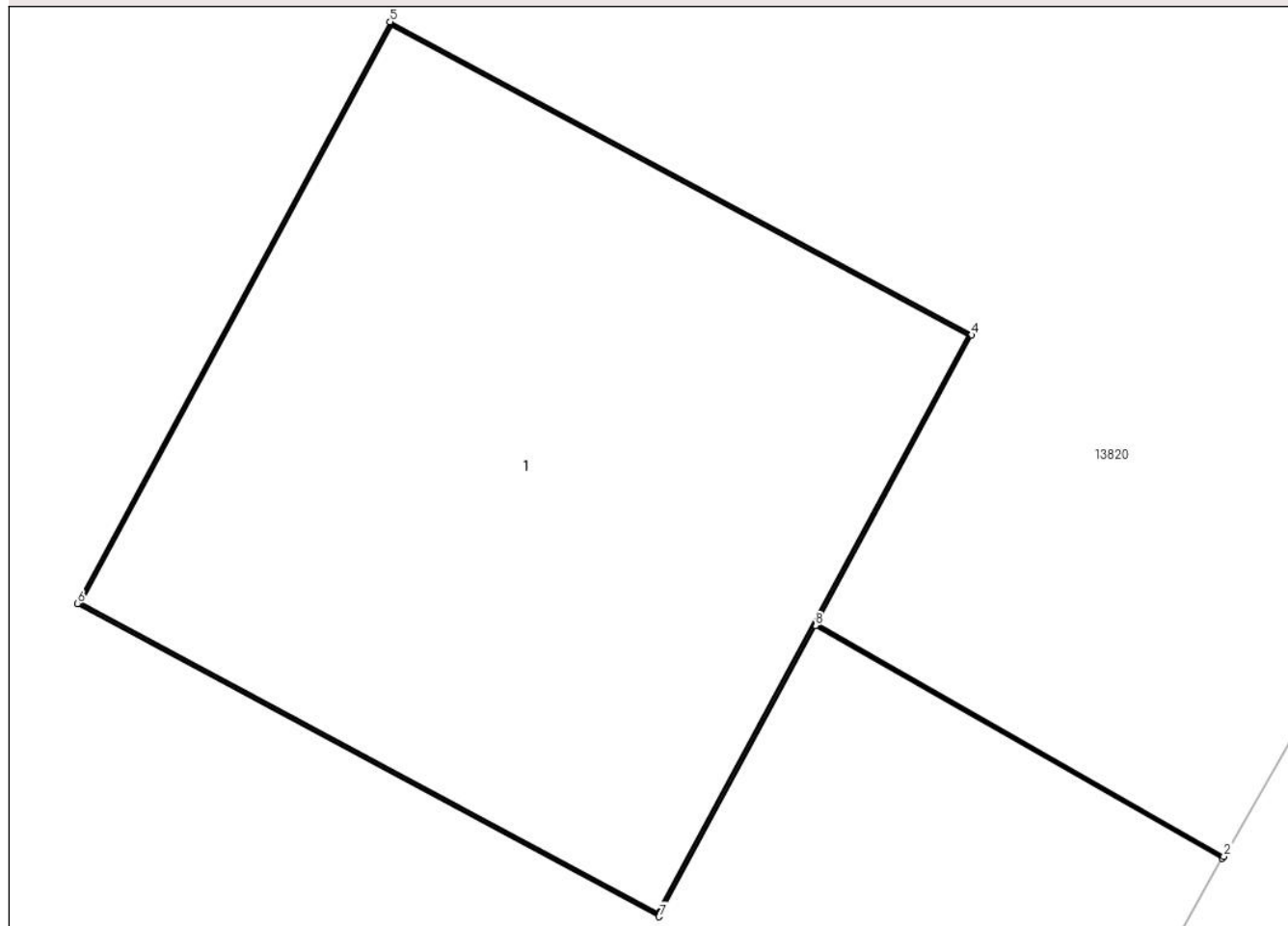
Anexa Nr. 1 La Partea I

Teren

Nr cadastral	Suprafața (mp)*	Observații / Referințe
	1	Retea JT PTA 4 CETATE

* Suprafața este determinată în planul de proiecție Stereo 70.

DETALII LINIARE IMOBIL



Date referitoare la teren

Crt	Categorie folosință	Intravilan	Suprafața (mp)	Tarla	Parcelă	Nr. topo	Observații / Referințe
1	curți constructii	DA	1	-	2	-	

Date referitoare la construcții

Crt	Număr	Destinație construcție	Supraf. (mp)	Situație juridică	Observații / Referințe
A1.1		construcții industriale și edilitare	1	Cu acte	Nr. niveluri:1; S. construita la sol:1 mp; Stalp electric

Lungime Segmente

1) Valorile lungimilor segmentelor sunt obținute din proiecție în plan.

Punct început	X / Y	Punct sfârșit	X / Y	Lungime segment (** (m)
1	342.916,819 292.007,548	2	342.916,822 292.007,552	0.005
2	342.916,822 292.007,552	3	342.916,081 292.007,975	0.853
3	342.916,081 292.007,975	4	342.916,363 292.008,499	0.595

Punct început	X / Y	Punct sfârșit	X / Y	Lungime segment (** (m)
4	342.916,363 292.008,499	5	342.915,306 292.009,068	1.2
5	342.915,306 292.009,068	6	342.914,738 292.008,011	1.2
6	342.914,738 292.008,011	7	342.915,795 292.007,442	1.2
7	342.915,795 292.007,442	8	342.916,079 292.007,971	0.6
8	342.916,079 292.007,971	1	342.916,819 292.007,548	0.852

** Lungimile segmentelor sunt determinate în planul de proiecție Stereo 70 și sunt rotunjite la 1 milimetru.

*** Distanța dintre puncte este formată din segmente cumulate ce sunt mai mici decât valoarea 1 milimetru.

**DATE DESPRE IMOBILUL NR. 13823**

Oficiul de Cadastru și Publicitate Imobiliară DOLJ
Biroul de Cadastru și Publicitate Imobiliară Craiova

A. Partea I. Descrierea imobilului

TEREN Intravilan

Adresa: Loc. Cetate, Str Gheorghe Vasilichi, Jud. Dolj, Tronson 1

Nr. Crt	Nr cadastral Nr. topografic	Suprafața* (mp)	Observații / Referințe
A1	33608	1.325	Sector cadastral:36 Teren imprejmuit;

B. Partea II. Proprietari și acte

Inscrieri privitoare la dreptul de proprietate și alte drepturi reale		Referințe
246926 / 11/10/2023		
Act Administrativ nr. ADEVERINTA 11039, din 17/10/2023 emis de COMUNA CETATE (act normativ nr HG NR. 596/2011 din 04.08.2011, emis de GUVERNUL ROMANIEI+ anexa nr 32;act normativ nr Hotarare nr 7 din 31.01.2023, emis de Primaria Cetate, referat de legalitate nr 1522/2023 Guv Romaniei MAI Institutia Prefectului Jud Dolj);		
B1	Intabulare, drept de PROPRIETATE, dobandit prin Lege, cota actuala 1/1, cota initiala 1/1 1) COMUNA CETATE , CIF:4453470, domeniul public	A1
B2	Intabulare, drept de ADMINISTRARE 1) CONSILIUL LOCAL CETATE , CIF:9999999999999, LIPSA CUI	A1

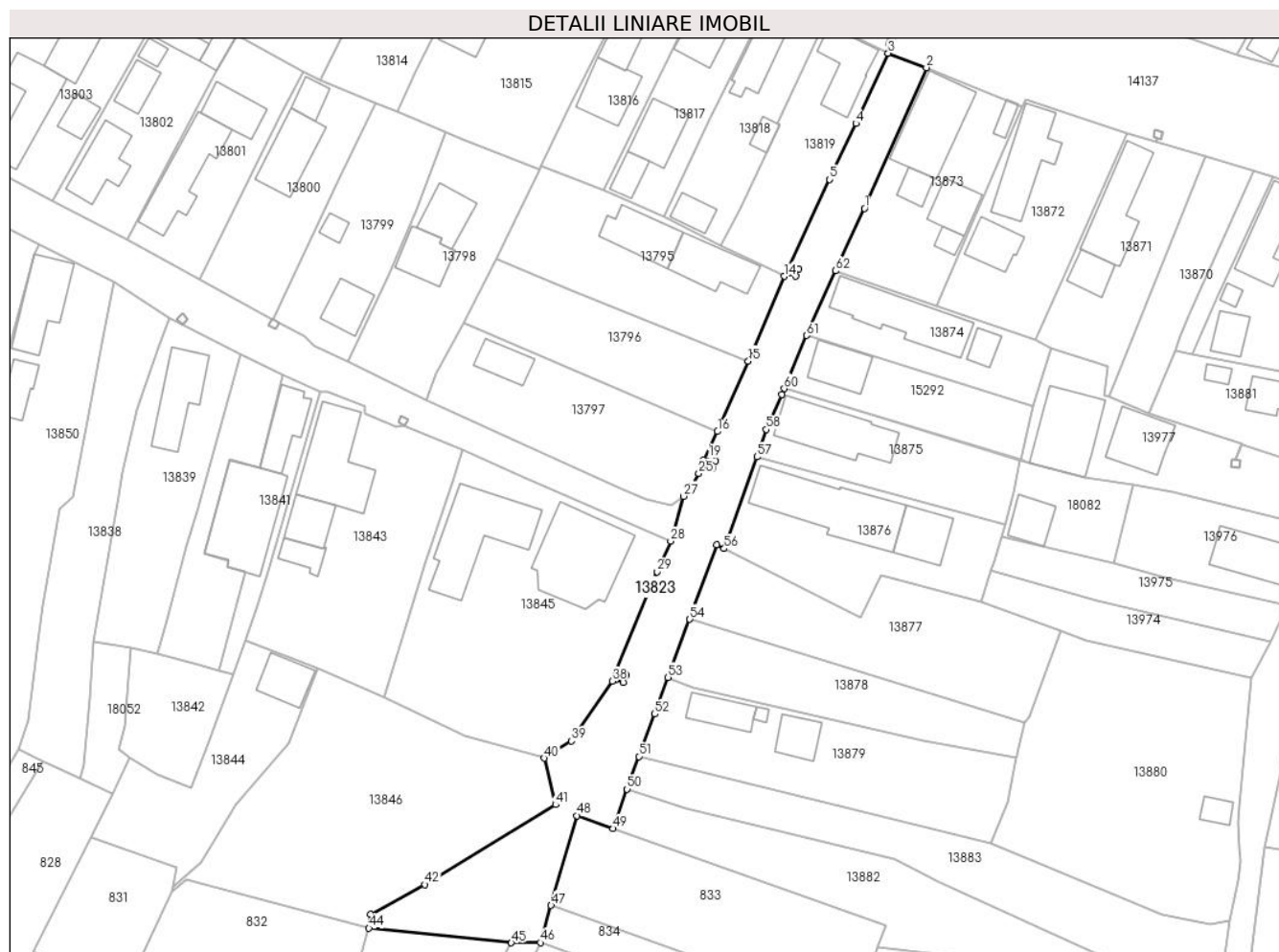
C. Partea III. SARCINI .

Inscrieri privind dezmembramintele dreptului de proprietate, drepturi reale de garanție și sarcini	Referințe
NU SUNT	

Teren

Nr cadastral	Suprafața (mp)*	Observații / Referințe
33608	1.325	

* Suprafața este determinată în planul de proiecție Stereo 70.



Date referitoare la teren

Crt	Categorie folosință	Intravilan	Suprafața (mp)	Tarla	Parcelă	Nr. topo	Observații / Referințe
1	drum	DA	1.325	-	-	-	Terenul este împrejmuit cu gard de beton, gard de metal, gard de lemn, gard de sarma si limita conventionala.

Lungime Segmente

1) Valorile lungimilor segmentelor sunt obținute din proiecție în plan.

Punct început	X / Y	Punct sfârșit	X / Y	Lungime segment	Punct început	X / Y	Punct sfârșit	X / Y	Lungime segment	Punct început	X / Y	Punct sfârșit	X / Y	Lungime segment
1	343.063,692 291.941,562	2	343.073,281 291.963,366	23.819	2	343.073,281 291.963,366	3	343.067,349 291.965,6	6.339	3	343.067,349 291.965,6	4	343.062,363 291.954,737	11.953
4	343.062,363 291.954,737	5	343.058,305 291.946,024	9.612	5	343.058,305 291.946,024	6	343.051,814 291.932,277	15.202	6	343.051,814 291.932,277	7	343.052,164 291.932,112	0.387
7	343.052,164 291.932,112	8	343.052,395 291.932,666	0.6	8	343.052,395 291.932,666	9	343.053,502 291.932,202	1.2	9	343.053,502 291.932,202	10	343.053,038 291.931,095	1.2
10	343.053,038 291.931,095	11	343.051,932 291.931,559	1.199	11	343.051,932 291.931,559	12	343.052,162 291.932,108	0.595	12	343.052,162 291.932,108	13	343.051,812 291.932,273	0.387
13	343.051,812 291.932,273	14	343.051,221 291.931,021	1.384	14	343.051,221 291.931,021	15	343.045,652 291.917,918	14.237	15	343.045,652 291.917,918	16	343.040,907 291.906,987	11.916

Punct început	X / Y	Punct sfârșit	X / Y	Lungime segment	Punct început	X / Y	Punct sfârșit	X / Y	Lungime segment	Punct început	X / Y	Punct sfârșit	X / Y	Lungime segment
16	343.040,907 291.906,987	17	343.038,723 291.902,508	4.983	17	343.038,723 291.902,508	18	343.039,286 291.902,305	0.598	18	343.039,286 291.902,305	19	343.039,518 291.902,859	0.601
19	343.039,518 291.902,859	20	343.040,625 291.902,395	1.2	20	343.040,625 291.902,395	21	343.040,161 291.901,288	1.2	21	343.040,161 291.901,288	22	343.039,054 291.901,752	1.2
22	343.039,054 291.901,752	23	343.039,284 291.902,301	0.595	23	343.039,284 291.902,301	24	343.038,722 291.902,503	0.597	24	343.038,722 291.902,503	25	343.037,999 291.900,495	2.134
25	343.037,999 291.900,495	26	343.036,972 291.898,628	2.131	26	343.036,972 291.898,628	27	343.035,606 291.896,965	2.152	27	343.035,606 291.896,965	28	343.033,651 291.889,989	7.245
28	343.033,651 291.889,989	29	343.031,559 291.885,264	5.167	29	343.031,559 291.885,264	30	343.024,993 291.869,326	17.238	30	343.024,993 291.869,326	31	343.025,397 291.869,159	0.437
31	343.025,397 291.869,159	32	343.025,629 291.869,713	0.601	32	343.025,629 291.869,713	33	343.026,736 291.869,249	1.2	33	343.026,736 291.869,249	34	343.026,272 291.868,142	1.2
34	343.026,272 291.868,142	35	343.025,165 291.868,606	1.2	35	343.025,165 291.868,606	36	343.025,395 291.869,155	0.595	36	343.025,395 291.869,155	37	343.024,991 291.869,321	0.437
37	343.024,991 291.869,321	38	343.024,583 291.868,327	1.074	38	343.024,583 291.868,327	39	343.018,258 291.859,028	11.246	39	343.018,258 291.859,028	40	343.014,041 291.856,37	4.985
40	343.014,041 291.856,37	41	343.015,761 291.849,163	7.409	41	343.015,761 291.849,163	42	342.995,55 291.836,779	23.703	42	342.995,55 291.836,779	43	342.987,12 291.832,168	9.609
43	342.987,12 291.832,168	44	342.986,849 291.830,032	2.153	44	342.986,849 291.830,032	45	343.008,915 291.827,769	22.182	45	343.008,915 291.827,769	46	343.013,427 291.827,786	4.512
46	343.013,427 291.827,786	47	343.015,085 291.833,56	6.007	47	343.015,085 291.833,56	48	343.019,08 291.847,471	14.473	48	343.019,08 291.847,471	49	343.024,709 291.845,472	5.973
49	343.024,709 291.845,472	50	343.026,881 291.851,569	6.472	50	343.026,881 291.851,569	51	343.028,68 291.856,64	5.381	51	343.028,68 291.856,64	52	343.031,166 291.863,201	7.016
52	343.031,166 291.863,201	53	343.033,222 291.868,891	6.05	53	343.033,222 291.868,891	54	343.036,6 291.877,885	9.607	54	343.036,6 291.877,885	55	343.040,734 291.889,449	12.281
55	343.040,734 291.889,449	56	343.041,927 291.888,828	1.345	56	343.041,927 291.888,828	57	343.046,995 291.903,066	15.113	57	343.046,995 291.903,066	58	343.048,467 291.907,286	4.469
58	343.048,467 291.907,286	59	343.050,835 291.912,711	5.919	59	343.050,835 291.912,711	60	343.051,231 291.913,645	1.014	60	343.051,231 291.913,645	61	343.054,718 291.921,859	8.924
61	343.054,718 291.921,859	62	343.059,218 291.931,873	10.979	62	343.059,218 291.931,873	1	343.063,692 291.941,562	10.672					

** Lungimile segmentelor sunt determinate în planul de proiecție Stereo 70 și sunt rotunjite la 1 milimetru.

*** Distanța dintre puncte este formată din segmente cumulate ce sunt mai mici decât valoarea 1 milimetru.

**DATE DESPRE IMOBILUL NR. 13824**

Oficiul de Cadastru și Publicitate Imobiliară DOLJ
Biroul de Cadastru și Publicitate Imobiliară Craiova

A. Partea I. Descrierea imobilului

TEREN Intravilan

Adresa: Loc. Cetate, Jud. Dolj, P1

Nr. Crt	Nr cadastral Nr. topografic	Suprafața* (mp)	Observații / Referințe
A1		1	Sector cadastral:36 Teren neimprejmuit; Retea JT PTA 4 CETATE

Construcții

Crt	Nr cadastral Nr. topografic	Adresa	Observații / Referințe
A1.1		Loc. Cetate, Jud. Dolj, P1	Nr. niveluri:1; S. construita la sol:1 mp; Stalp electric

B. Partea II. Proprietari și acte

Inscrieri privitoare la dreptul de proprietate și alte drepturi reale		Referințe
/		
Act Normativ nr. HG NR. 1705, din 29/11/2006 emis de GUVERNUL ROMANIEI (Legea 123 din 10.07.2012; Contract de concesiune nr. 6 din 20.06.2005; Act Aditional nr. 1 din 04.03.2016; Licenta pentru distributia energiei electrice nr. 14033 din 01.07.2002 si Anexa);		
B1	Intabulare, drept de PROPRIETATE, dobandit prin Lege, cota actuala 1/1, cota initiala 1/1 1) STATUL ROMAN- DOMENIUL PUBLIC, CIF:999999999999, LIPSA CUI	A1, A1.1
B2	Intabulare, drept de ADMINISTRARE, dobandit prin Lege, cota actuala 1/1, cota initiala 1/1 1) MINISTERUL ECONOMIEI SI COMERTULUI, CIF:999999999999, LIPSA CUI	A1, A1.1
B3	Intabulare, drept de CONCESIUNE pe o perioada de 49 de ani, dobandit prin Lege, cota actuala 1/1, cota initiala 1/1 1) CEZ DISTRIBUTIE SA, CIF:14491102	A1, A1.1

C. Partea III. SARCINI .

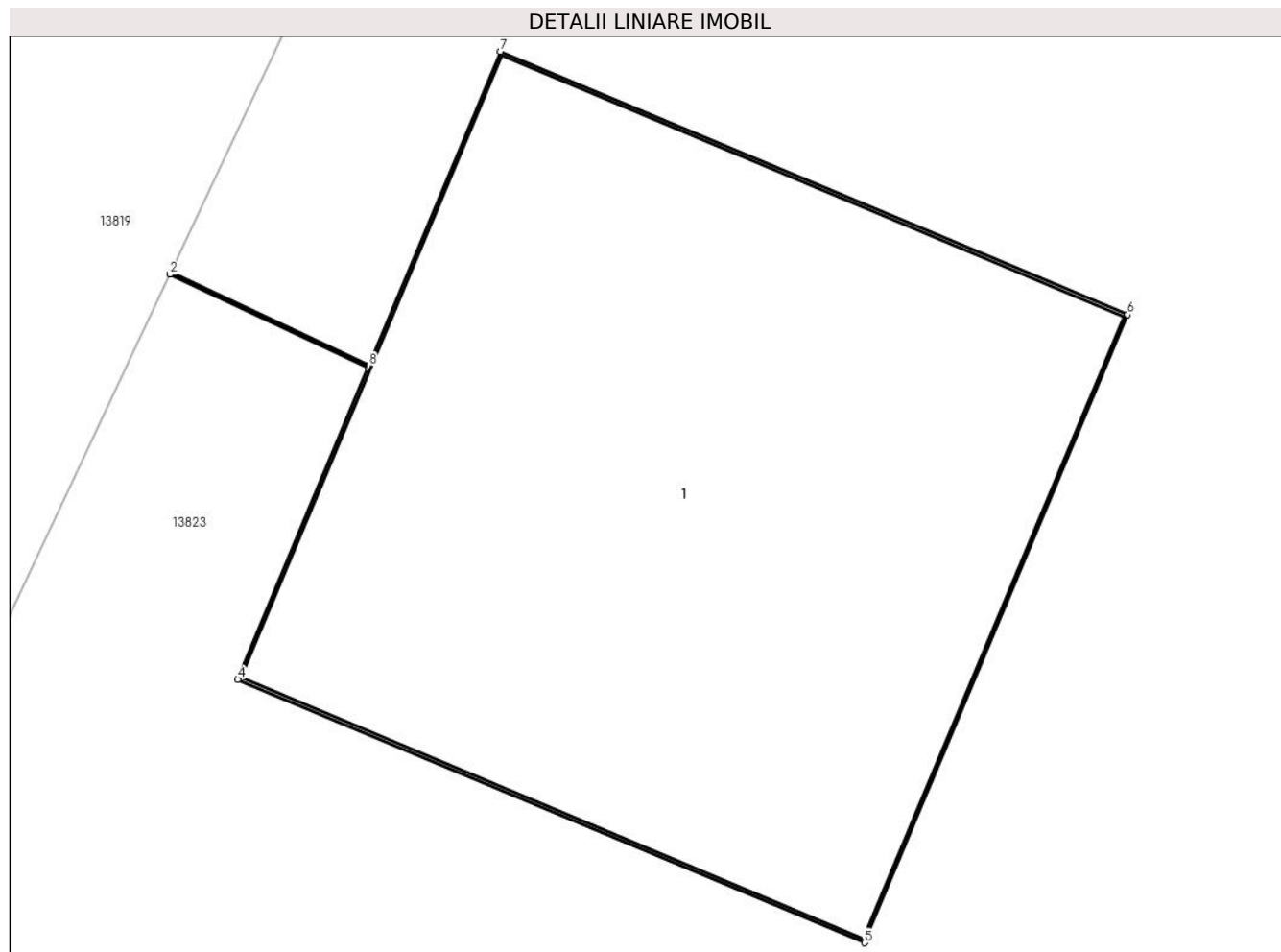
Inscrieri privind dezmembramintele dreptului de proprietate, drepturi reale de garanție și sarcini	Referințe
NU SUNT	

Anexa Nr. 1 La Partea I

Teren

Nr cadastral	Suprafața (mp)*	Observații / Referințe
	1	Retea JT PTA 4 CETATE

* Suprafața este determinată în planul de proiecție Stereo 70.



Date referitoare la teren

Crt	Categorie folosință	Intra vilan	Suprafața (mp)	Tarla	Parcelă	Nr. topo	Observații / Referințe
1	curți constructii	DA	1	-	1	-	

Date referitoare la construcții

Crt	Număr	Destinație construcție	Supraf. (mp)	Situație juridică	Observații / Referințe
A1.1		construcții industriale și edilitare	1	Cu acte	Nr. niveluri:1; S. construita la sol:1 mp; Stalp electric

Lungime Segmente

1) Valorile lungimilor segmentelor sunt obținute din proiecție în plan.

Punct început	X / Y	Punct sfârșit	X / Y	Lungime segment (** (m)
1	343.051,814 291.932,277	2	343.051,812 291.932,273	0.004
2	343.051,812 291.932,273	3	343.052,162 291.932,108	0.387
3	343.052,162 291.932,108	4	343.051,932 291.931,559	0.595

Punct început	X / Y	Punct sfârșit	X / Y	Lungime segment (** (m)
4	343.051,932 291.931,559	5	343.053,038 291.931,095	1.199
5	343.053,038 291.931,095	6	343.053,502 291.932,202	1.2
6	343.053,502 291.932,202	7	343.052,395 291.932,666	1.2
7	343.052,395 291.932,666	8	343.052,164 291.932,112	0.6
8	343.052,164 291.932,112	1	343.051,814 291.932,277	0.387

** Lungimile segmentelor sunt determinate în planul de proiecție Stereo 70 și sunt rotunjite la 1 milimetru.

*** Distanța dintre puncte este formată din segmente cumulate ce sunt mai mici decât valoarea 1 milimetru.

**DATE DESPRE IMOBILUL NR. 13825**

Oficiul de Cadastru și Publicitate Imobiliară DOLJ
Biroul de Cadastru și Publicitate Imobiliară Craiova

A. Partea I. Descrierea imobilului

TEREN Intravilan

Adresa: Loc. Cetate, Jud. Dolj, P2

Nr. Crt	Nr cadastral Nr. topografic	Suprafața* (mp)	Observații / Referințe
A1		1	Sector cadastral:36 Teren neimprejmuit; Retea JT PTA 4 CETATE

Construcții

Crt	Nr cadastral Nr. topografic	Adresa	Observații / Referințe
A1.1		Loc. Cetate, Jud. Dolj, P2	Nr. niveluri:1; S. construita la sol:1 mp; Stalp electric

B. Partea II. Proprietari și acte

Inscrieri privitoare la dreptul de proprietate și alte drepturi reale		Referințe
/		
Act Normativ nr. HG NR. 1705, din 29/11/2006 emis de GUVERNUL ROMANIEI (Legea 123 din 10.07.2012; Contract de concesiune nr. 6 din 20.06.2005; Act Aditional nr. 1 din 04.03.2016; Licenta pentru distributia energiei electrice nr. 14033 din 01.07.2002 si Anexa);		
B1	Intabulare, drept de PROPRIETATE, dobandit prin Lege, cota actuala 1/1, cota initiala 1/1 1) STATUL ROMAN- DOMENIUL PUBLIC, CIF:999999999999, LIPSA CUI	A1, A1.1
B2	Intabulare, drept de ADMINISTRARE, dobandit prin Lege, cota actuala 1/1, cota initiala 1/1 1) MINISTERUL ECONOMIEI SI COMERTULUI, CIF:999999999999, LIPSA CUI	A1, A1.1
B3	Intabulare, drept de CONCESIUNE pe o perioada de 49 de ani, dobandit prin Lege, cota actuala 1/1, cota initiala 1/1 1) CEZ DISTRIBUTIE SA, CIF:14491102	A1, A1.1

C. Partea III. SARCINI .

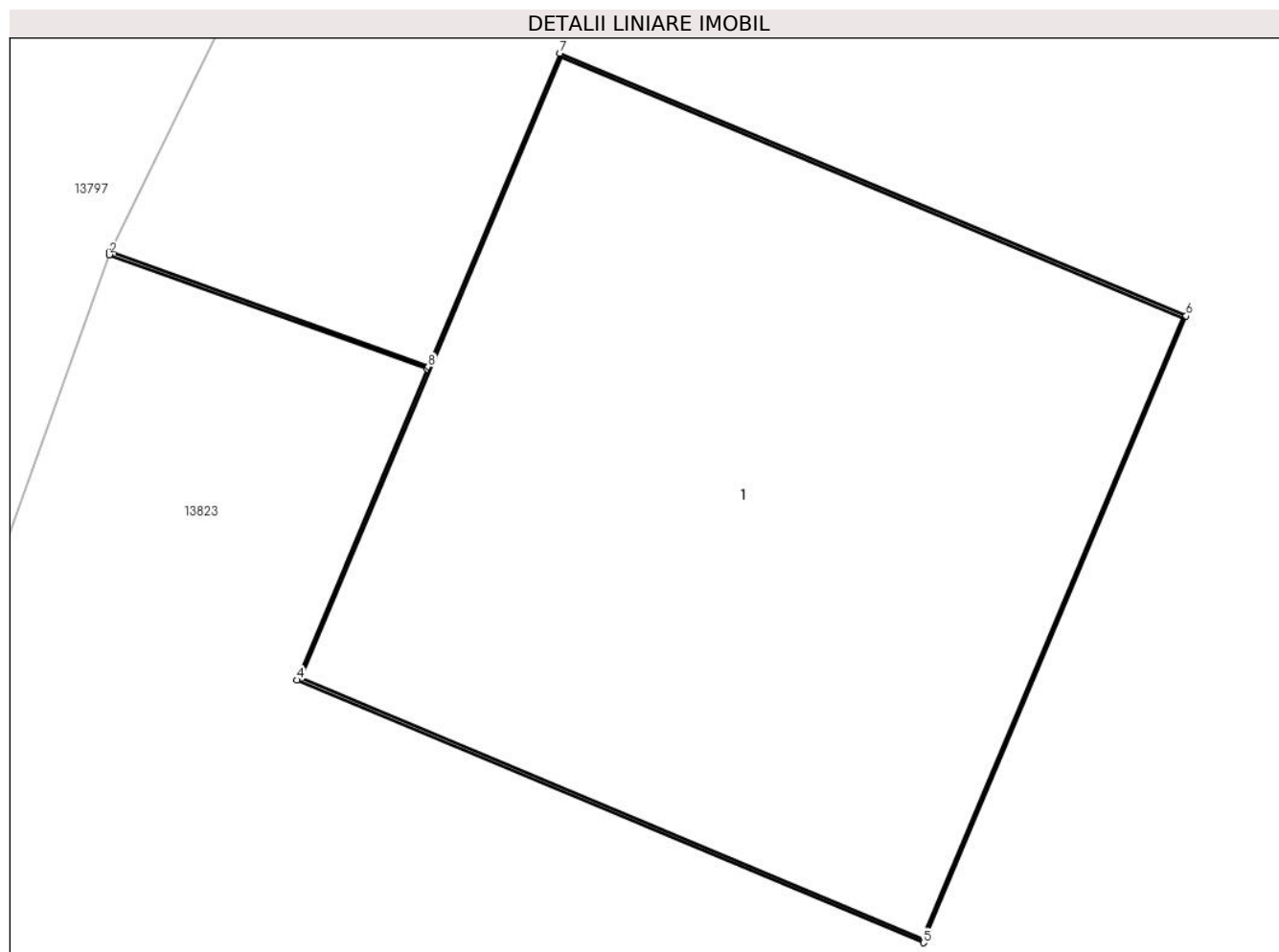
Inscrieri privind dezmembramintele dreptului de proprietate, drepturi reale de garanție și sarcini	Referințe
NU SUNT	

Anexa Nr. 1 La Partea I

Teren

Nr cadastral	Suprafața (mp)*	Observații / Referințe
	1	Rețea JT PTA 4 CETATE

* Suprafața este determinată în planul de proiecție Stereo 70.



Date referitoare la teren

Crt	Categorie folosință	Intravilan	Suprafața (mp)	Tarla	Parcelă	Nr. topo	Observații / Referințe
1	curți construcții	DA	1	-	2	-	

Date referitoare la construcții

Crt	Număr	Destinație construcție	Supraf. (mp)	Situație juridică	Observații / Referințe
A1.1		construcții industriale și edilitare	1	Cu acte	Nr. niveluri:1; S. construita la sol:1 mp; Stalp electric

Lungime Segmente

1) Valorile lungimilor segmentelor sunt obținute din proiecție în plan.

Punct început	X / Y	Punct sfârșit	X / Y	Lungime segment (** (m)
1	343.038,723 291.902,508	2	343.038,722 291.902,503	0.005
2	343.038,722 291.902,503	3	343.039,284 291.902,301	0.597
3	343.039,284 291.902,301	4	343.039,054 291.901,752	0.595

Punct început	X / Y	Punct sfârșit	X / Y	Lungime segment (** (m)
4	343.039,054 291.901,752	5	343.040,161 291.901,288	1.2
5	343.040,161 291.901,288	6	343.040,625 291.902,395	1.2
6	343.040,625 291.902,395	7	343.039,518 291.902,859	1.2
7	343.039,518 291.902,859	8	343.039,286 291.902,305	0.601
8	343.039,286 291.902,305	1	343.038,723 291.902,508	0.598

** Lungimile segmentelor sunt determinate în planul de proiecție Stereo 70 și sunt rotunjite la 1 milimetru.

*** Distanța dintre puncte este formată din segmente cumulate ce sunt mai mici decât valoarea 1 milimetru.

**DATE DESPRE IMOBILUL NR. 13826**

Oficiul de Cadastru și Publicitate Imobiliară DOLJ
Biroul de Cadastru și Publicitate Imobiliară Craiova

A. Partea I. Descrierea imobilului

TEREN Intravilan

Adresa: Loc. Cetate, Jud. Dolj, P3

Nr. Crt	Nr cadastral Nr. topografic	Suprafața* (mp)	Observații / Referințe
A1		1	Sector cadastral:36 Teren neimprejmuit; Retea JT PTA 4 CETATE

Construcții

Crt	Nr cadastral Nr. topografic	Adresa	Observații / Referințe
A1.1		Loc. Cetate, Jud. Dolj, P3	Nr. niveluri:1; S. construita la sol:1 mp; Stalp electric

B. Partea II. Proprietari și acte

Inscrieri privitoare la dreptul de proprietate și alte drepturi reale		Referințe
/		
Act Normativ nr. HG NR. 1705, din 29/11/2006 emis de GUVERNUL ROMANIEI (Legea 123 din 10.07.2012; Contract de concesiune nr. 6 din 20.06.2005; Act Aditional nr. 1 din 04.03.2016; Licenta pentru distributia energiei electrice nr. 14033 din 01.07.2002 si Anexa);		
B1	Intabulare, drept de PROPRIETATE, dobandit prin Lege, cota actuala 1/1, cota initiala 1/1 1) STATUL ROMAN- DOMENIUL PUBLIC, CIF:9999999999999, LIPSA CUI	A1, A1.1
B2	Intabulare, drept de ADMINISTRARE, dobandit prin Lege, cota actuala 1/1, cota initiala 1/1 1) MINISTERUL ECONOMIEI SI COMERTULUI, CIF:9999999999999, LIPSA CUI	A1, A1.1
B3	Intabulare, drept de CONCESIUNE pe o perioada de 49 de ani, dobandit prin Lege, cota actuala 1/1, cota initiala 1/1 1) CEZ DISTRIBUTIE SA, CIF:14491102	A1, A1.1

C. Partea III. SARCINI .

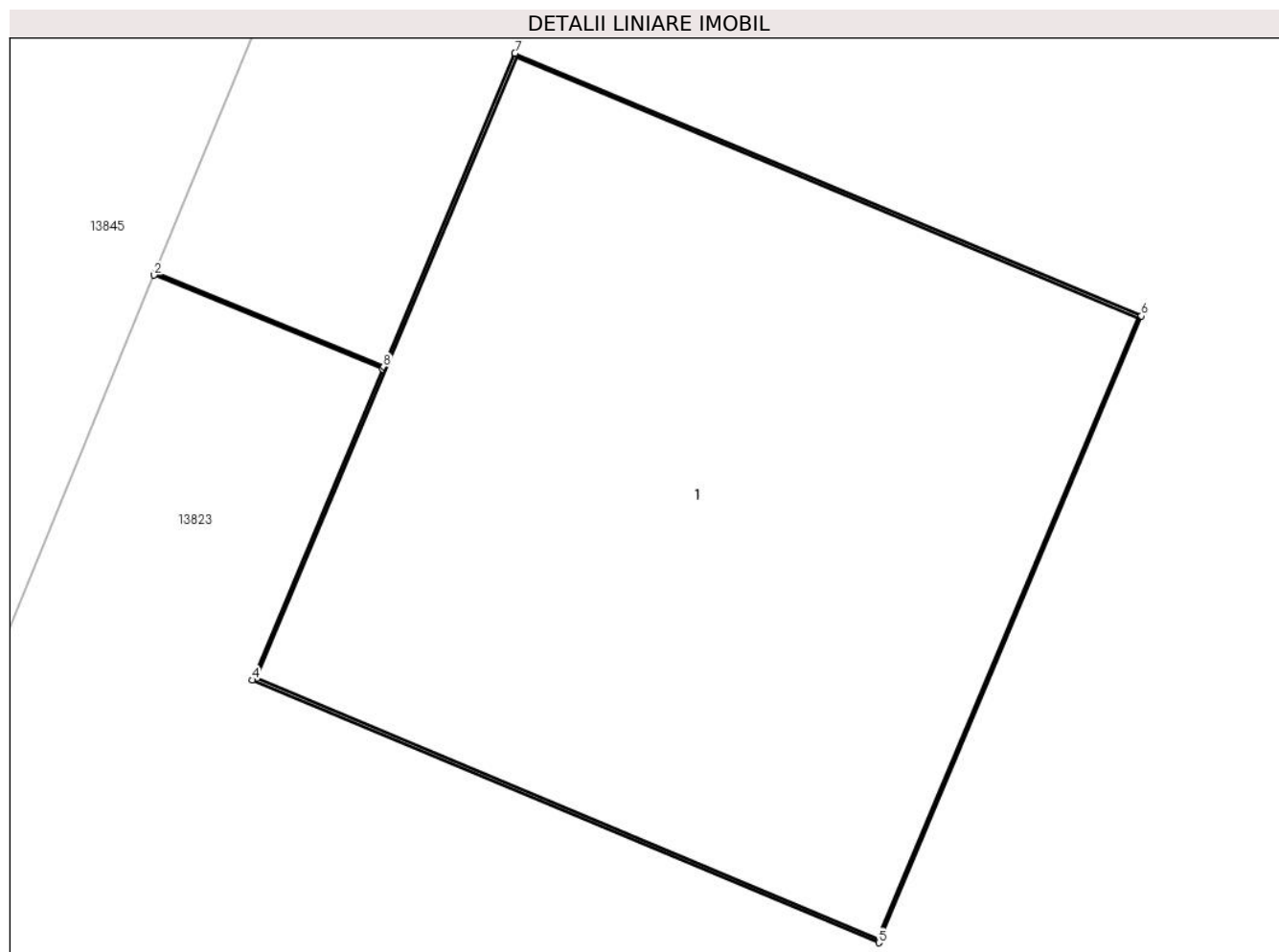
Inscrieri privind dezmembramintele dreptului de proprietate, drepturi reale de garanție și sarcini	Referințe
NU SUNT	

Anexa Nr. 1 La Partea I

Teren

Nr cadastral	Suprafața (mp)*	Observații / Referințe
	1	Retea JT PTA 4 CETATE

* Suprafața este determinată în planul de proiecție Stereo 70.



Date referitoare la teren

Crt	Categorie folosință	Intra vilan	Suprafața (mp)	Tarla	Parcelă	Nr. topo	Observații / Referințe
1	curți constructii	DA	1	-	3	-	

Date referitoare la construcții

Crt	Număr	Destinație construcție	Supraf. (mp)	Situație juridică	Observații / Referințe
A1.1		construcții industriale și edilitare	1	Cu acte	Nr. niveluri:1; S. construita la sol:1 mp; Stalp electric

Lungime Segmente

1) Valorile lungimilor segmentelor sunt obținute din proiecție în plan.

Punct început	X / Y	Punct sfârșit	X / Y	Lungime segment (** (m)
1	343.024,993 291.869,326	2	343.024,991 291.869,321	0.005
2	343.024,991 291.869,321	3	343.025,395 291.869,155	0.437
3	343.025,395 291.869,155	4	343.025,165 291.868,606	0.595

Punct început	X / Y	Punct sfârșit	X / Y	Lungime segment (** (m)
4	343.025,165 291.868,606	5	343.026,272 291.868,142	1.2
5	343.026,272 291.868,142	6	343.026,736 291.869,249	1.2
6	343.026,736 291.869,249	7	343.025,629 291.869,713	1.2
7	343.025,629 291.869,713	8	343.025,397 291.869,159	0.601
8	343.025,397 291.869,159	1	343.024,993 291.869,326	0.437

** Lungimile segmentelor sunt determinate în planul de proiecție Stereo 70 și sunt rotunjite la 1 milimetru.

*** Distanța dintre puncte este formată din segmente cumulate ce sunt mai mici decât valoarea 1 milimetru.

**DATE DESPRE IMOBILUL NR. 13827**

Oficiul de Cadastru și Publicitate Imobiliară DOLJ
Biroul de Cadastru și Publicitate Imobiliară Craiova

A. Partea I. Descrierea imobilului

TEREN Intravilan

Adresa: Loc. Cetate, Str. Rovine, Jud. Dolj

Nr. Crt	Nr cadastral Nr. topografic	Suprafața* (mp)	Observații / Referințe
A1	33552	2.090	Sector cadastral:36 Teren imprejmuit;

B. Partea II. Proprietari și acte

Inscrieri privitoare la dreptul de proprietate și alte drepturi reale		Referințe
246936 / 11/10/2023		
Act Administrativ nr. HG NR.596, din 04/08/2011 emis de GUVERNUL ROMANIEI (hotarare nr 7, din 31/01/2023 emis de Consiliul Local Cetate, act administrativ nr ADEVERINTA 11136 din 17.10.2023, emis de COMUNA CETATE, referat nr 1522/2023);		
B1	Intabulare, drept de PROPRIETATE, dobandit prin Lege, cota actuala 1/1, cota initiala 1/1 1) COMUNA CETATE , CIF:4453470, domeniul public	A1
B2	Intabulare, drept de ADMINISTRARE 1) CONSILIUL LOCAL CETATE , CIF:99999999999999, LIPSA CUI	A1

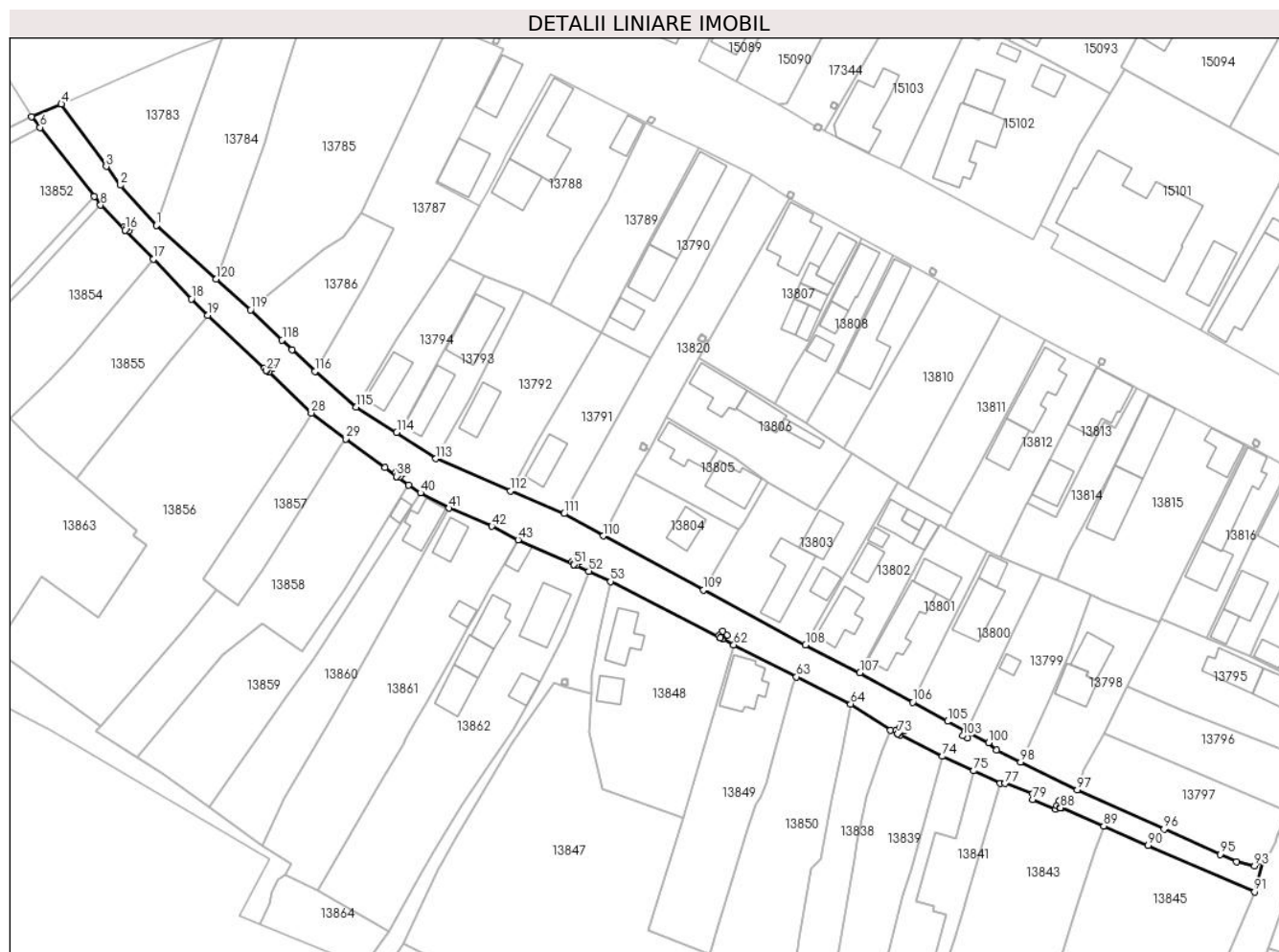
C. Partea III. SARCINI .

Inscrieri privind dezmembramintele dreptului de proprietate, drepturi reale de garanție și sarcini	Referințe
NU SUNT	

Teren

Nr cadastral	Suprafața (mp)*	Observații / Referințe
33552	2.090	

* Suprafața este determinată în planul de proiecție Stereo 70.



Date referitoare la teren

Crt	Categorie folosință	Intravilan	Suprafața (mp)	Tarla	Parcelă	Nr. topo	Observații / Referințe
1	drum	DA	2.090	-	-	-	Terenul este împrejmuit cu gard de beton, gard de metal, gard de lemn, gard de sarma si limita conventionala.

Lungime Segmente

1) Valorile lungimilor segmentelor sunt obținute din proiecție în plan.

Punct început	X / Y	Punct sfârșit	X / Y	Lungime segment
1	342.798,926 292.032,331	2	342.791,24 292.040,933	11.536
4	342.778,598 292.058,25	5	342.772,242 292.055,607	6.884
7	342.785,601 292.038,47	8	342.786,996 292.036,681	2.269
10	342.792,538 292.031,664	11	342.792,115 292.032,091	0.601
13	342.793,812 292.032,083	14	342.792,96 292.031,238	1.2
2	342.791,24 292.040,933	3	342.788,182 292.044,95	5.049
5	342.772,242 292.055,607	6	342.774,063 292.053,271	2.962
8	342.786,996 292.036,681	9	342.792,217 292.031,35	7.462
11	342.792,115 292.032,091	12	342.792,968 292.032,935	1.2
14	342.792,96 292.031,238	15	342.792,541 292.031,661	0.595
3	342.788,182 292.044,95	4	342.778,598 292.058,25	16.393
6	342.774,063 292.053,271	7	342.785,601 292.038,47	18.767
9	342.792,217 292.031,35	10	342.792,538 292.031,664	0.449
12	342.792,968 292.032,935	13	342.793,812 292.032,083	1.199
15	342.792,541 292.031,661	16	342.792,22 292.031,347	0.449

Punct început	X / Y	Punct sfârșit	X / Y	Lungime segment	Punct început	X / Y	Punct sfârșit	X / Y	Lungime segment	Punct început	X / Y	Punct sfârșit	X / Y	Lungime segment
16	342.792,22 292.031,347	17	342.798,295 292.025,144	8.682	17	342.798,295 292.025,144	18	342.806,433 292.016,646	11.766	18	342.806,433 292.016,646	19	342.809,911 292.013,138	4.94
19	342.809,911 292.013,138	20	342.822,398 292.001,361	17.165	20	342.822,398 292.001,361	21	342.822,482 292.001,451	0.123	21	342.822,482 292.001,451	22	342.822,06 292.001,877	0.6
22	342.822,06 292.001,877	23	342.822,912 292.002,721	1.199	23	342.822,912 292.002,721	24	342.823,757 292.001,869	1.2	24	342.823,757 292.001,869	25	342.822,904 292.001,024	1.201
25	342.822,904 292.001,024	26	342.822,486 292.001,447	0.595	26	342.822,486 292.001,447	27	342.822,401 292.001,358	0.123	27	342.822,401 292.001,358	28	342.832,02 291.992,285	13.223
28	342.832,02 291.992,285	29	342.839,343 291.986,754	9.177	29	342.839,343 291.986,754	30	342.847,751 291.980,597	10.421	30	342.847,751 291.980,597	31	342.850,265 291.978,756	3.116
31	342.850,265 291.978,756	32	342.850,525 291.979,111	0.44	32	342.850,525 291.979,111	33	342.850,103 291.979,537	0.6	33	342.850,103 291.979,537	34	342.850,955 291.980,381	1.199
34	342.850,955 291.980,381	35	342.851,8 291.979,529	1.2	35	342.851,8 291.979,529	36	342.850,948 291.978,684	1.2	36	342.850,948 291.978,684	37	342.850,529 291.979,107	0.595
37	342.850,529 291.979,107	38	342.850,269 291.978,753	0.439	38	342.850,269 291.978,753	39	342.852,84 291.976,931	3.151	39	342.852,84 291.976,931	40	342.855,386 291.975,222	3.066
40	342.855,386 291.975,222	41	342.861,466 291.971,945	6.907	41	342.861,466 291.971,945	42	342.870,604 291.968,069	9.926	42	342.870,604 291.968,069	43	342.876,237 291.965,211	6.317
43	342.876,237 291.965,211	44	342.888,107 291.959,933	12.991	44	342.888,107 291.959,933	45	342.888,201 291.960,144	0.231	45	342.888,201 291.960,144	46	342.887,779 291.960,571	0.6
46	342.887,779 291.960,571	47	342.888,631 291.961,415	1.199	47	342.888,631 291.961,415	48	342.889,476 291.960,563	1.2	48	342.889,476 291.960,563	49	342.888,624 291.959,718	1.2
49	342.888,624 291.959,718	50	342.888,205 291.960,141	0.595	50	342.888,205 291.960,141	51	342.888,112 291.959,931	0.23	51	342.888,112 291.959,931	52	342.891,338 291.958,496	3.531
52	342.891,338 291.958,496	53	342.895,956 291.956,297	5.115	53	342.895,956 291.956,297	54	342.919,488 291.944,225	26.448	54	342.919,488 291.944,225	55	342.919,581 291.944,407	0.204
55	342.919,581 291.944,407	56	342.919,159 291.944,833	0.6	56	342.919,159 291.944,833	57	342.920,011 291.945,678	1.2	57	342.920,011 291.945,678	58	342.920,856 291.944,825	1.201
58	342.920,856 291.944,825	59	342.920,004 291.943,981	1.199	59	342.920,004 291.943,981	60	342.919,585 291.944,403	0.595	60	342.919,585 291.944,403	61	342.919,492 291.944,223	0.203
61	342.919,492 291.944,223	62	342.922,333 291.942,766	3.193	62	342.922,333 291.942,766	63	342.935,735 291.935,941	15.04	63	342.935,735 291.935,941	64	342.947,319 291.930,141	12.955
64	342.947,319 291.930,141	65	342.955,839 291.924,528	10.203	65	342.955,839 291.924,528	66	342.957,357 291.923,768	1.698	66	342.957,357 291.923,768	67	342.957,453 291.923,959	0.214
67	342.957,453 291.923,959	68	342.957,031 291.924,385	0.6	68	342.957,031 291.924,385	69	342.957,883 291.925,229	1.199	69	342.957,883 291.925,229	70	342.958,728 291.924,377	1.2
70	342.958,728 291.924,377	71	342.957,875 291.923,532	1.201	71	342.957,875 291.923,532	72	342.957,456 291.923,955	0.595	72	342.957,456 291.923,955	73	342.957,362 291.923,765	0.212
73	342.957,362 291.923,765	74	342.966,955 291.918,963	10.728	74	342.966,955 291.918,963	75	342.973,538 291.915,84	7.286	75	342.973,538 291.915,84	76	342.979,216 291.913,146	6.285
76	342.979,216 291.913,146	77	342.980,335 291.913,159	1.119	77	342.980,335 291.913,159	78	342.986,215 291.910,95	6.281	78	342.986,215 291.910,95	79	342.986,256 291.909,695	1.256
79	342.986,256 291.909,695	80	342.991,157 291.907,682	5.298	80	342.991,157 291.907,682	81	342.992,161 291.907,954	1.04	81	342.992,161 291.907,954	82	342.992,172 291.907,979	0.027
82	342.992,172 291.907,979	83	342.991,354 291.908,387	0.914	83	342.991,354 291.908,387	84	342.991,889 291.909,461	1.2	84	342.991,889 291.909,461	85	342.992,963 291.908,926	1.2
85	342.992,963 291.908,926	86	342.992,428 291.907,852	1.2	86	342.992,428 291.907,852	87	342.992,177 291.907,977	0.28	87	342.992,177 291.907,977	88	342.992,166 291.907,952	0.027
88	342.992,166 291.907,952	89	343.001,432 291.904,084	10.041	89	343.001,432 291.904,084	90	343.010,904 291.899,912	10.35	90	343.010,904 291.899,912	91	343.033,651 291.889,989	24.817
91	343.033,651 291.889,989	92	343.035,606 291.896,965	7.245	92	343.035,606 291.896,965	93	343.033,628 291.895,565	2.423	93	343.033,628 291.895,565	94	343.029,805 291.896,453	3.925
94	343.029,805 291.896,453	95	343.026,264 291.898,004	3.866	95	343.026,264 291.898,004	96	343.014,291 291.903,367	13.119	96	343.014,291 291.903,367	97	342.995,784 291.911,774	20.327
97	342.995,784 291.911,774	98	342.983,666 291.917,764	13.518	98	342.983,666 291.917,764	99	342.978,439 291.920,301	5.81	99	342.978,439 291.920,301	100	342.976,831 291.921,847	2.231
100	342.976,831 291.921,847	101	342.972,909 291.923,863	4.41	101	342.972,909 291.923,863	102	342.972,359 291.922,796	1.2	102	342.972,359 291.922,796	103	342.971,292 291.923,346	1.2
103	342.971,292 291.923,346	104	342.971,842 291.924,413	1.2	104	342.971,842 291.924,413	105	342.967,996 291.926,407	4.332	105	342.967,996 291.926,407	106	342.960,605 291.930,504	8.451
106	342.960,605 291.930,504	107	342.949,296 291.936,794	12.941	107	342.949,296 291.936,794	108	342.937,68 291.942,739	13.049	108	342.937,68 291.942,739	109	342.915,793 291.954,446	24.821
109	342.915,793 291.954,446	110	342.894,442 291.966,014	24.283	110	342.894,442 291.966,014	111	342.886,039 291.970,768	9.655	111	342.886,039 291.970,768	112	342.874,595 291.975,643	12.439
112	342.874,595 291.975,643	113	342.858,674 291.982,51	17.339	113	342.858,674 291.982,51	114	342.850,271 291.988,143	10.116	114	342.850,271 291.988,143	115	342.841,651 291.993,588	10.196

Punct început	X / Y	Punct sfârșit	X / Y	Lungime segment	Punct început	X / Y	Punct sfârșit	X / Y	Lungime segment	Punct început	X / Y	Punct sfârșit	X / Y	Lungime segment
115	342.841,651 291.993,588	116	342.832,779 292.001,171	11.671	116	342.832,779 292.001,171	117	342.827,92 292.005,832	6.733	117	342.827,92 292.005,832	118	342.825,805 292.007,9	2.958
118	342.825,805 292.007,9	119	342.819,063 292.014,299	9.295	119	342.819,063 292.014,299	120	342.811,734 292.020,862	9.838	120	342.811,734 292.020,862	1	342.798,926 292.032,331	17.193

** Lungimile segmentelor sunt determinate în planul de proiecție Stereo 70 și sunt rotunjite la 1 milimetru.

*** Distanța dintre puncte este formată din segmente cumulate ce sunt mai mici decât valoarea 1 milimetru.

**DATE DESPRE IMOBILUL NR. 13828**

Oficiul de Cadastru și Publicitate Imobiliară DOLJ
Biroul de Cadastru și Publicitate Imobiliară Craiova

A. Partea I. Descrierea imobilului

TEREN Intravilan

Adresa: Loc. Cetate, Jud. Dolj, P1

Nr. Crt	Nr cadastral Nr. topografic	Suprafața* (mp)	Observații / Referințe
A1		1	Sector cadastral:36 Teren neimprejmuit; Retea JT PTA 4 CETATE

Construcții

Crt	Nr cadastral Nr. topografic	Adresa	Observații / Referințe
A1.1		Loc. Cetate, Jud. Dolj, P1	Nr. niveluri:1; S. construita la sol:1 mp; Stalp electric

B. Partea II. Proprietari și acte

Inscrieri privitoare la dreptul de proprietate și alte drepturi reale		Referințe
/		
Act Normativ nr. HG NR. 1705, din 29/11/2006 emis de GUVERNUL ROMANIEI (Legea 123 din 10.07.2012; Contract de concesiune nr. 6 din 20.06.2005; Act Aditional nr. 1 din 04.03.2016; Licenta pentru distributia energiei electrice nr. 14033 din 01.07.2002 si Anexa);		
B1	Intabulare, drept de PROPRIETATE, dobandit prin Lege, cota actuala 1/1, cota initiala 1/1 1) STATUL ROMAN- DOMENIUL PUBLIC, CIF:999999999999, LIPSA CUI	A1, A1.1
B2	Intabulare, drept de ADMINISTRARE, dobandit prin Lege, cota actuala 1/1, cota initiala 1/1 1) MINISTERUL ECONOMIEI SI COMERTULUI, CIF:999999999999, LIPSA CUI	A1, A1.1
B3	Intabulare, drept de CONCESIUNE pe o perioada de 49 de ani, dobandit prin Lege, cota actuala 1/1, cota initiala 1/1 1) CEZ DISTRIBUTIE SA, CIF:14491102	A1, A1.1

C. Partea III. SARCINI .

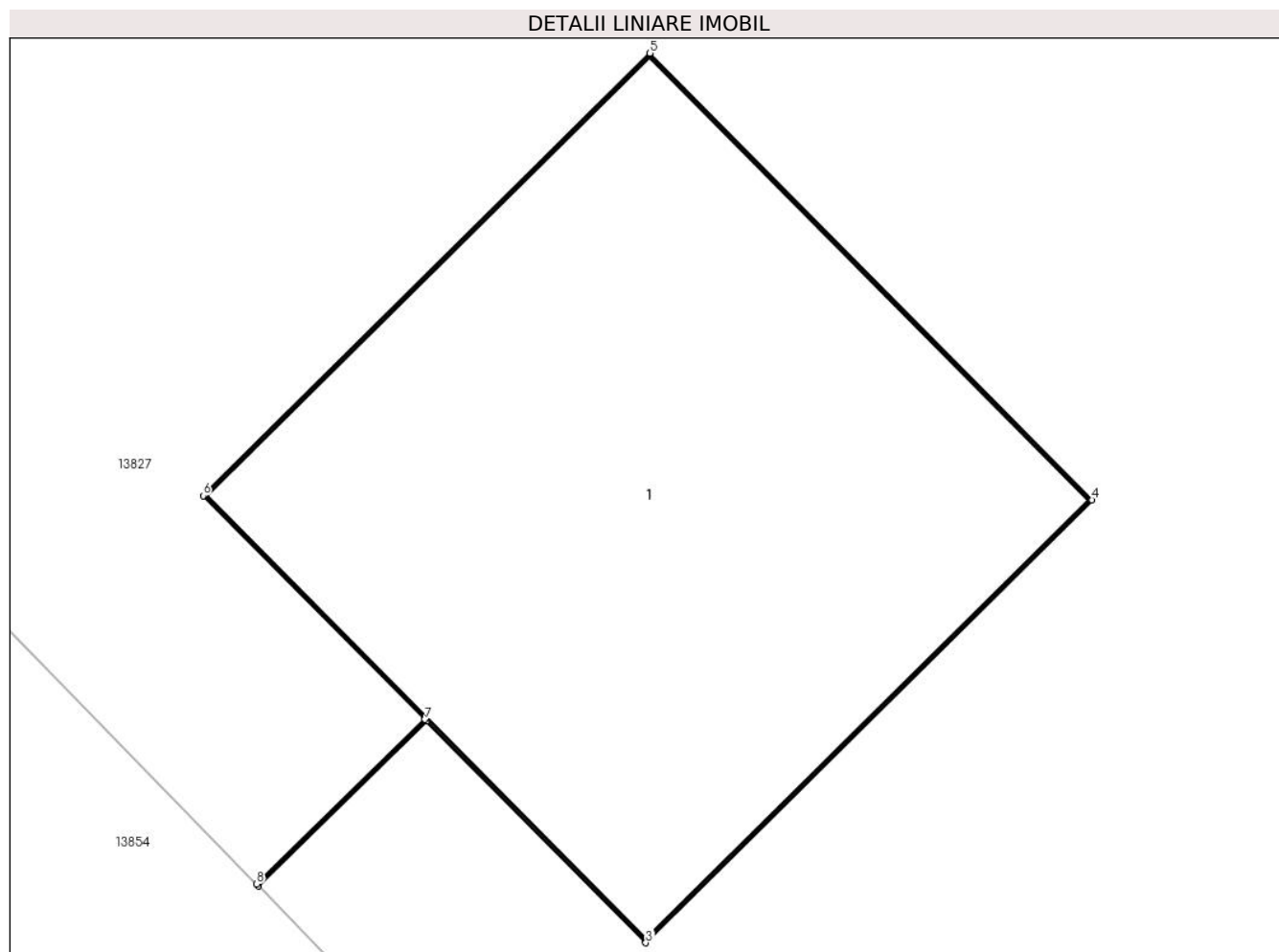
Inscrieri privind dezmembramintele dreptului de proprietate, drepturi reale de garanție și sarcini	Referințe
NU SUNT	

Anexa Nr. 1 La Partea I

Teren

Nr cadastral	Suprafața (mp)*	Observații / Referințe
	1	Retea JT PTA 4 CETATE

* Suprafața este determinată în planul de proiecție Stereo 70.



Date referitoare la teren

Crt	Categorie folosință	Intra vilan	Suprafața (mp)	Tarla	Parcelă	Nr. topo	Observații / Referințe
1	curți constructii	DA	1	-	1	-	

Date referitoare la construcții

Crt	Număr	Destinație construcție	Supraf. (mp)	Situație juridică	Observații / Referințe
A1.1		construcții industriale și edilitare	1	Cu acte	Nr. niveluri:1; S. construita la sol:1 mp; Stalp electric

Lungime Segmente

1) Valorile lungimilor segmentelor sunt obținute din proiecție în plan.

Punct început	X / Y	Punct sfârșit	X / Y	Lungime segment (** (m))
1	342.792,22 292.031,347	2	342.792,541 292.031,661	0.449
2	342.792,541 292.031,661	3	342.792,96 292.031,238	0.595
3	342.792,96 292.031,238	4	342.793,812 292.032,083	1.2

Punct început	X / Y	Punct sfârșit	X / Y	Lungime segment (** (m)
4	342.793,812 292.032,083	5	342.792,968 292.032,935	1.199
5	342.792,968 292.032,935	6	342.792,115 292.032,091	1.2
6	342.792,115 292.032,091	7	342.792,538 292.031,664	0.601
7	342.792,538 292.031,664	8	342.792,217 292.031,35	0.449
8	342.792,217 292.031,35	1	342.792,22 292.031,347	0.004

** Lungimile segmentelor sunt determinate în planul de proiecție Stereo 70 și sunt rotunjite la 1 milimetru.

*** Distanța dintre puncte este formată din segmente cumulate ce sunt mai mici decât valoarea 1 milimetru.

**DATE DESPRE IMOBILUL NR. 13829**

Oficiul de Cadastru și Publicitate Imobiliară DOLJ
Biroul de Cadastru și Publicitate Imobiliară Craiova

A. Partea I. Descrierea imobilului

TEREN Intravilan

Adresa: Loc. Cetate, Jud. Dolj, P2

Nr. Crt	Nr cadastral Nr. topografic	Suprafața* (mp)	Observații / Referințe
A1		1	Sector cadastral:36 Teren neimprejmuit; Retea JT PTA 4 CETATE

Construcții

Crt	Nr cadastral Nr. topografic	Adresa	Observații / Referințe
A1.1		Loc. Cetate, Jud. Dolj, P2	Nr. niveluri:1; S. construita la sol:1 mp; Stalp electric

B. Partea II. Proprietari și acte

Inscrieri privitoare la dreptul de proprietate și alte drepturi reale		Referințe
/		
Act Normativ nr. HG NR. 1705, din 29/11/2006 emis de GUVERNUL ROMANIEI (Legea 123 din 10.07.2012; Contract de concesiune nr. 6 din 20.06.2005; Act Aditional nr. 1 din 04.03.2016; Licenta pentru distributia energiei electrice nr. 14033 din 01.07.2002 si Anexa);		
B1	Intabulare, drept de PROPRIETATE, dobandit prin Lege, cota actuala 1/1, cota initiala 1/1 1) STATUL ROMAN- DOMENIUL PUBLIC, CIF:9999999999999, LIPSA CUI	A1, A1.1
B2	Intabulare, drept de ADMINISTRARE, dobandit prin Lege, cota actuala 1/1, cota initiala 1/1 1) MINISTERUL ECONOMIEI SI COMERTULUI, CIF:9999999999999, LIPSA CUI	A1, A1.1
B3	Intabulare, drept de CONCESIUNE pe o perioada de 49 de ani, dobandit prin Lege, cota actuala 1/1, cota initiala 1/1 1) CEZ DISTRIBUTIE SA, CIF:14491102	A1, A1.1

C. Partea III. SARCINI .

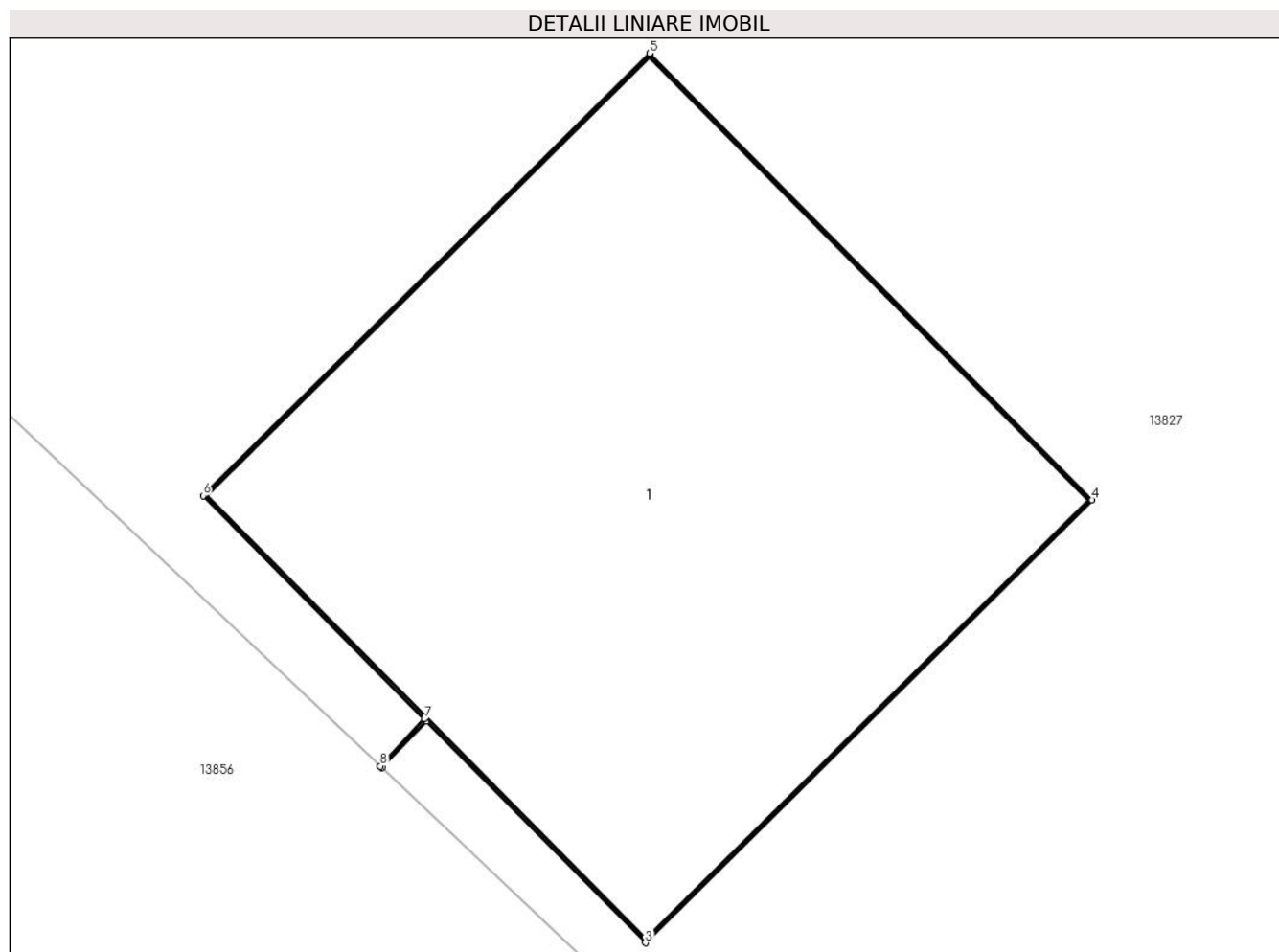
Inscrieri privind dezmembramintele dreptului de proprietate, drepturi reale de garanție și sarcini	Referințe
NU SUNT	

Anexa Nr. 1 La Partea I

Teren

Nr cadastral	Suprafața (mp)*	Observații / Referințe
	1	Retea JT PTA 4 CETATE

* Suprafața este determinată în planul de proiecție Stereo 70.



Date referitoare la teren

Crt	Categorie folosință	Intra vilan	Suprafața (mp)	Tarla	Parcelă	Nr. topo	Observații / Referințe
1	curți constructii	DA	1	-	2	-	

Date referitoare la construcții

Crt	Număr	Destinație construcție	Supraf. (mp)	Situație juridică	Observații / Referințe
A1.1		construcții industriale și edilitare	1	Cu acte	Nr. niveluri:1; S. construita la sol:1 mp; Stalp electric

Lungime Segmente

1) Valorile lungimilor segmentelor sunt obținute din proiecție în plan.

Punct început	X / Y	Punct sfârșit	X / Y	Lungime segment (** (m)
1	342.822,401 292.001,358	2	342.822,486 292.001,447	0.123
2	342.822,486 292.001,447	3	342.822,904 292.001,024	0.595
3	342.822,904 292.001,024	4	342.823,757 292.001,869	1.201

Punct început	X / Y	Punct sfârșit	X / Y	Lungime segment (** (m)
4	342.823,757 292.001,869	5	342.822,912 292.002,721	1.2
5	342.822,912 292.002,721	6	342.822,06 292.001,877	1.199
6	342.822,06 292.001,877	7	342.822,482 292.001,451	0.6
7	342.822,482 292.001,451	8	342.822,398 292.001,361	0.123
8	342.822,398 292.001,361	1	342.822,401 292.001,358	0.004

** Lungimile segmentelor sunt determinate în planul de proiecție Stereo 70 și sunt rotunjite la 1 milimetru.

*** Distanța dintre puncte este formată din segmente cumulate ce sunt mai mici decât valoarea 1 milimetru.

**DATE DESPRE IMOBILUL NR. 13830**

Oficiul de Cadastru și Publicitate Imobiliară DOLJ
Biroul de Cadastru și Publicitate Imobiliară Craiova

A. Partea I. Descrierea imobilului

TEREN Intravilan

Adresa: Loc. Cetate, Jud. Dolj, P3

Nr. Crt	Nr cadastral Nr. topografic	Suprafața* (mp)	Observații / Referințe
A1		1	Sector cadastral:36 Teren neimprejmuit; Retea JT PTA 4 CETATE

Construcții

Crt	Nr cadastral Nr. topografic	Adresa	Observații / Referințe
A1.1		Loc. Cetate, Jud. Dolj, P3	Nr. niveluri:1; S. construita la sol:1 mp; Stalp electric

B. Partea II. Proprietari și acte

Inscrieri privitoare la dreptul de proprietate și alte drepturi reale		Referințe
/		
Act Normativ nr. HG NR. 1705, din 29/11/2006 emis de GUVERNUL ROMANIEI (Legea 123 din 10.07.2012; Contract de concesiune nr. 6 din 20.06.2005; Act Aditional nr. 1 din 04.03.2016; Licenta pentru distributia energiei electrice nr. 14033 din 01.07.2002 si Anexa);		
B1	Intabulare, drept de PROPRIETATE, dobandit prin Lege, cota actuala 1/1, cota initiala 1/1 1) STATUL ROMAN- DOMENIUL PUBLIC, CIF:9999999999999, LIPSA CUI	A1, A1.1
B2	Intabulare, drept de ADMINISTRARE, dobandit prin Lege, cota actuala 1/1, cota initiala 1/1 1) MINISTERUL ECONOMIEI SI COMERTULUI, CIF:9999999999999, LIPSA CUI	A1, A1.1
B3	Intabulare, drept de CONCESIUNE pe o perioada de 49 de ani, dobandit prin Lege, cota actuala 1/1, cota initiala 1/1 1) CEZ DISTRIBUTIE SA, CIF:14491102	A1, A1.1

C. Partea III. SARCINI .

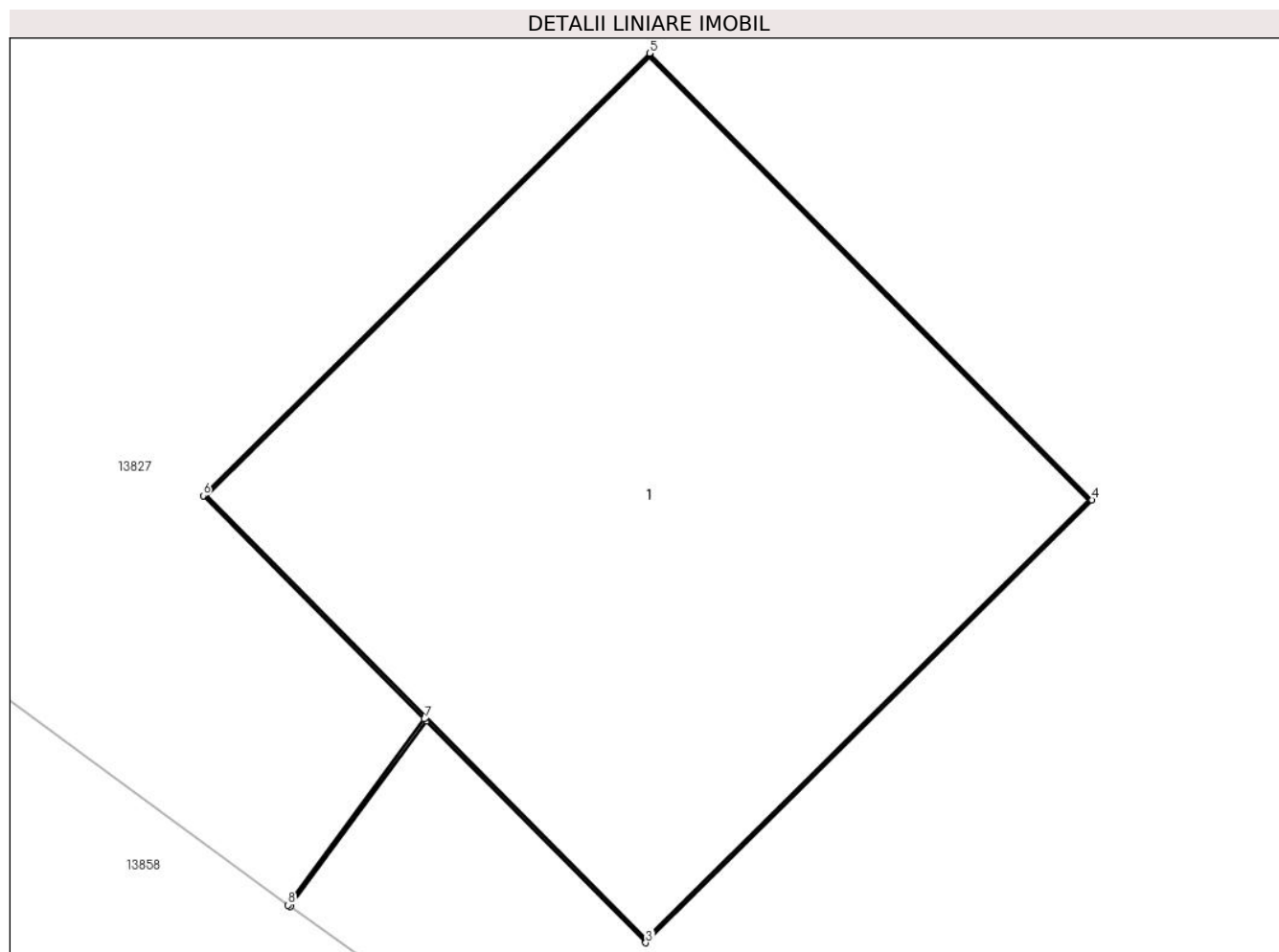
Inscrieri privind dezmembramintele dreptului de proprietate, drepturi reale de garanție și sarcini	Referințe
NU SUNT	

Anexa Nr. 1 La Partea I

Teren

Nr cadastral	Suprafața (mp)*	Observații / Referințe
	1	Retea JT PTA 4 CETATE

* Suprafața este determinată în planul de proiecție Stereo 70.



Date referitoare la teren

Crt	Categorie folosință	Intra vilan	Suprafața (mp)	Tarla	Parcelă	Nr. topo	Observații / Referințe
1	curți constructii	DA	1	-	3	-	

Date referitoare la construcții

Crt	Număr	Destinație construcție	Supraf. (mp)	Situație juridică	Observații / Referințe
A1.1		construcții industriale și edilitare	1	Cu acte	Nr. niveluri:1; S. construita la sol:1 mp; Stalp electric

Lungime Segmente

1) Valorile lungimilor segmentelor sunt obținute din proiecție în plan.

Punct început	X / Y	Punct sfârșit	X / Y	Lungime segment (** (m))
1	342.850,269 291.978,753	2	342.850,529 291.979,107	0.439
2	342.850,529 291.979,107	3	342.850,948 291.978,684	0.595
3	342.850,948 291.978,684	4	342.851,8 291.979,529	1.2

Punct început	X / Y	Punct sfârșit	X / Y	Lungime segment (** (m)
4	342.851,8 291.979,529	5	342.850,955 291.980,381	1.2
5	342.850,955 291.980,381	6	342.850,103 291.979,537	1.199
6	342.850,103 291.979,537	7	342.850,525 291.979,111	0.6
7	342.850,525 291.979,111	8	342.850,265 291.978,756	0.44
8	342.850,265 291.978,756	1	342.850,269 291.978,753	0.005

** Lungimile segmentelor sunt determinate în planul de proiecție Stereo 70 și sunt rotunjite la 1 milimetru.

*** Distanța dintre puncte este formată din segmente cumulate ce sunt mai mici decât valoarea 1 milimetru.

**DATE DESPRE IMOBILUL NR. 13831**

Oficiul de Cadastru și Publicitate Imobiliară DOLJ
Biroul de Cadastru și Publicitate Imobiliară Craiova

A. Partea I. Descrierea imobilului

TEREN Intravilan

Adresa: Loc. Cetate, Jud. Dolj, P4

Nr. Crt	Nr cadastral Nr. topografic	Suprafața* (mp)	Observații / Referințe
A1		1	Sector cadastral:36 Teren neimprejmuit; Retea JT PTA 4 CETATE

Construcții

Crt	Nr cadastral Nr. topografic	Adresa	Observații / Referințe
A1.1		Loc. Cetate, Jud. Dolj, P4	Nr. niveluri:1; S. construita la sol:1 mp; Stalp electric

B. Partea II. Proprietari și acte

Inscrieri privitoare la dreptul de proprietate și alte drepturi reale		Referințe
/		
Act Normativ nr. HG NR. 1705, din 29/11/2006 emis de GUVERNUL ROMANIEI (Legea 123 din 10.07.2012; Contract de concesiune nr. 6 din 20.06.2005; Act Aditional nr. 1 din 04.03.2016; Licenta pentru distributia energiei electrice nr. 14033 din 01.07.2002 si Anexa);		
B1	Intabulare, drept de PROPRIETATE, dobandit prin Lege, cota actuala 1/1, cota initiala 1/1 1) STATUL ROMAN- DOMENIUL PUBLIC, CIF:9999999999999, LIPSA CUI	A1, A1.1
B2	Intabulare, drept de ADMINISTRARE, dobandit prin Lege, cota actuala 1/1, cota initiala 1/1 1) MINISTERUL ECONOMIEI SI COMERTULUI, CIF:9999999999999, LIPSA CUI	A1, A1.1
B3	Intabulare, drept de CONCESIUNE pe o perioada de 49 de ani, dobandit prin Lege, cota actuala 1/1, cota initiala 1/1 1) CEZ DISTRIBUTIE SA, CIF:14491102	A1, A1.1

C. Partea III. SARCINI .

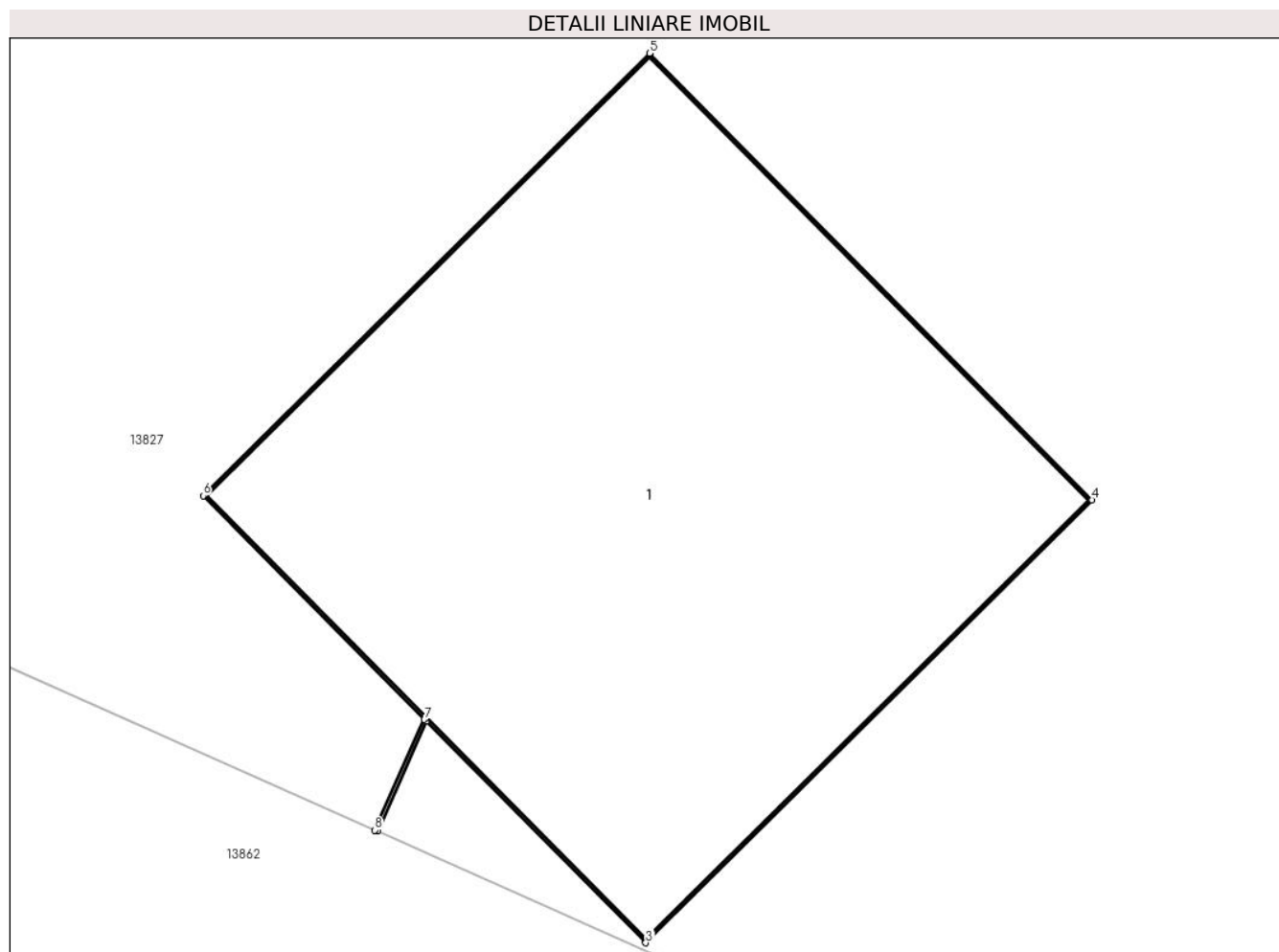
Inscrieri privind dezmembramintele dreptului de proprietate, drepturi reale de garanție și sarcini	Referințe
NU SUNT	

Anexa Nr. 1 La Partea I

Teren

Nr cadastral	Suprafața (mp)*	Observații / Referințe
	1	Retea JT PTA 4 CETATE

* Suprafața este determinată în planul de proiecție Stereo 70.



Date referitoare la teren

Crt	Categorie folosință	Intra vilan	Suprafața (mp)	Tarla	Parcelă	Nr. topo	Observații / Referințe
1	curți constructii	DA	1	-	4	-	

Date referitoare la construcții

Crt	Număr	Destinație construcție	Supraf. (mp)	Situație juridică	Observații / Referințe
A1.1		construcții industriale și edilitare	1	Cu acte	Nr. niveluri:1; S. construita la sol:1 mp; Stalp electric

Lungime Segmente

1) Valorile lungimilor segmentelor sunt obținute din proiecție în plan.

Punct început	X / Y	Punct sfârșit	X / Y	Lungime segment (** (m)
1	342.888,112 291.959,931	2	342.888,205 291.960,141	0.23
2	342.888,205 291.960,141	3	342.888,624 291.959,718	0.595
3	342.888,624 291.959,718	4	342.889,476 291.960,563	1.2

Punct început	X / Y	Punct sfârșit	X / Y	Lungime segment (** (m)
4	342.889,476 291.960,563	5	342.888,631 291.961,415	1.2
5	342.888,631 291.961,415	6	342.887,779 291.960,571	1.199
6	342.887,779 291.960,571	7	342.888,201 291.960,144	0.6
7	342.888,201 291.960,144	8	342.888,107 291.959,933	0.231
8	342.888,107 291.959,933	1	342.888,112 291.959,931	0.005

** Lungimile segmentelor sunt determinate în planul de proiecție Stereo 70 și sunt rotunjite la 1 milimetru.

*** Distanța dintre puncte este formată din segmente cumulate ce sunt mai mici decât valoarea 1 milimetru.

**DATE DESPRE IMOBILUL NR. 13832**

Oficiul de Cadastru și Publicitate Imobiliară DOLJ
Biroul de Cadastru și Publicitate Imobiliară Craiova

A. Partea I. Descrierea imobilului

TEREN Intravilan

Adresa: Loc. Cetate, Jud. Dolj, P5

Nr. Crt	Nr cadastral Nr. topografic	Suprafața* (mp)	Observații / Referințe
A1		1	Sector cadastral:36 Teren neimprejmuit; Retea JT PTA 4 CETATE

Construcții

Crt	Nr cadastral Nr. topografic	Adresa	Observații / Referințe
A1.1		Loc. Cetate, Jud. Dolj, P5	Nr. niveluri:1; S. construita la sol:1 mp; Stalp electric

B. Partea II. Proprietari și acte

Inscrieri privitoare la dreptul de proprietate și alte drepturi reale		Referințe
/		
Act Normativ nr. HG NR. 1705, din 29/11/2006 emis de GUVERNUL ROMANIEI (Legea 123 din 10.07.2012; Contract de concesiune nr. 6 din 20.06.2005; Act Aditional nr. 1 din 04.03.2016; Licenta pentru distributia energiei electrice nr. 14033 din 01.07.2002 si Anexa);		
B1	Intabulare, drept de PROPRIETATE, dobandit prin Lege, cota actuala 1/1, cota initiala 1/1 1) STATUL ROMAN- DOMENIUL PUBLIC, CIF:9999999999999, LIPSA CUI	A1, A1.1
B2	Intabulare, drept de ADMINISTRARE, dobandit prin Lege, cota actuala 1/1, cota initiala 1/1 1) MINISTERUL ECONOMIEI SI COMERTULUI, CIF:9999999999999, LIPSA CUI	A1, A1.1
B3	Intabulare, drept de CONCESIUNE pe o perioada de 49 de ani, dobandit prin Lege, cota actuala 1/1, cota initiala 1/1 1) CEZ DISTRIBUTIE SA, CIF:14491102	A1, A1.1

C. Partea III. SARCINI .

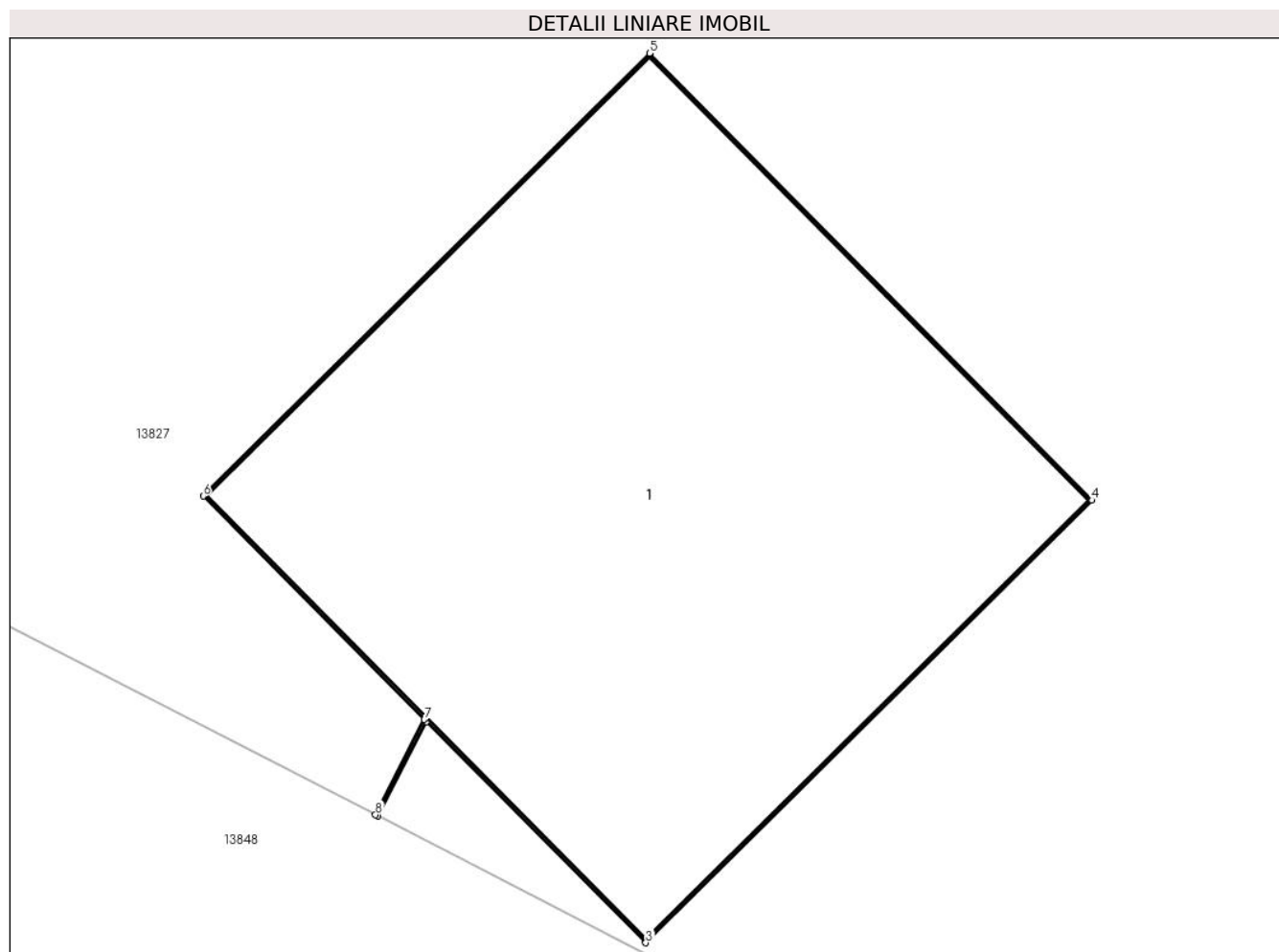
Inscrieri privind dezmembramintele dreptului de proprietate, drepturi reale de garanție și sarcini	Referințe
NU SUNT	

Anexa Nr. 1 La Partea I

Teren

Nr cadastral	Suprafața (mp)*	Observații / Referințe
	1	Retea JT PTA 4 CETATE

* Suprafața este determinată în planul de proiecție Stereo 70.



Date referitoare la teren

Crt	Categorie folosință	Intra vilan	Suprafața (mp)	Tarla	Parcelă	Nr. topo	Observații / Referințe
1	curți constructii	DA	1	-	5	-	

Date referitoare la construcții

Crt	Număr	Destinație construcție	Supraf. (mp)	Situație juridică	Observații / Referințe
A1.1		construcții industriale și edilitare	1	Cu acte	Nr. niveluri:1; S. construita la sol:1 mp; Stalp electric

Lungime Segmente

1) Valorile lungimilor segmentelor sunt obținute din proiecție în plan.

Punct început	X / Y	Punct sfârșit	X / Y	Lungime segment (** (m)
1	342.919,492 291.944,223	2	342.919,585 291.944,403	0.203
2	342.919,585 291.944,403	3	342.920,004 291.943,981	0.595
3	342.920,004 291.943,981	4	342.920,856 291.944,825	1.199

Punct început	X / Y	Punct sfârșit	X / Y	Lungime segment (** (m)
4	342.920,856 291.944,825	5	342.920,011 291.945,678	1.201
5	342.920,011 291.945,678	6	342.919,159 291.944,833	1.2
6	342.919,159 291.944,833	7	342.919,581 291.944,407	0.6
7	342.919,581 291.944,407	8	342.919,488 291.944,225	0.204
8	342.919,488 291.944,225	1	342.919,492 291.944,223	0.004

** Lungimile segmentelor sunt determinate în planul de proiecție Stereo 70 și sunt rotunjite la 1 milimetru.

*** Distanța dintre puncte este formată din segmente cumulate ce sunt mai mici decât valoarea 1 milimetru.

**DATE DESPRE IMOBILUL NR. 13833**

Oficiul de Cadastru și Publicitate Imobiliară DOLJ
Biroul de Cadastru și Publicitate Imobiliară Craiova

A. Partea I. Descrierea imobilului

TEREN Intravilan

Adresa: Loc. Cetate, Jud. Dolj, P6

Nr. Crt	Nr cadastral Nr. topografic	Suprafața* (mp)	Observații / Referințe
A1		1	Sector cadastral:36 Teren neimprejmuit; Retea JT PTA 4 CETATE

Construcții

Crt	Nr cadastral Nr. topografic	Adresa	Observații / Referințe
A1.1		Loc. Cetate, Jud. Dolj, P6	Nr. niveluri:1; S. construita la sol:1 mp; Stalp electric

B. Partea II. Proprietari și acte

Inscrieri privitoare la dreptul de proprietate și alte drepturi reale		Referințe
/		
Act Normativ nr. HG NR. 1705, din 29/11/2006 emis de GUVERNUL ROMANIEI (Legea 123 din 10.07.2012; Contract de concesiune nr. 6 din 20.06.2005; Act Aditional nr. 1 din 04.03.2016; Licenta pentru distributia energiei electrice nr. 14033 din 01.07.2002 si Anexa);		
B1	Intabulare, drept de PROPRIETATE, dobandit prin Lege, cota actuala 1/1, cota initiala 1/1 1) STATUL ROMAN- DOMENIUL PUBLIC, CIF:9999999999999, LIPSA CUI	A1, A1.1
B2	Intabulare, drept de ADMINISTRARE, dobandit prin Lege, cota actuala 1/1, cota initiala 1/1 1) MINISTERUL ECONOMIEI SI COMERTULUI, CIF:9999999999999, LIPSA CUI	A1, A1.1
B3	Intabulare, drept de CONCESIUNE pe o perioada de 49 de ani, dobandit prin Lege, cota actuala 1/1, cota initiala 1/1 1) CEZ DISTRIBUTIE SA, CIF:14491102	A1, A1.1

C. Partea III. SARCINI .

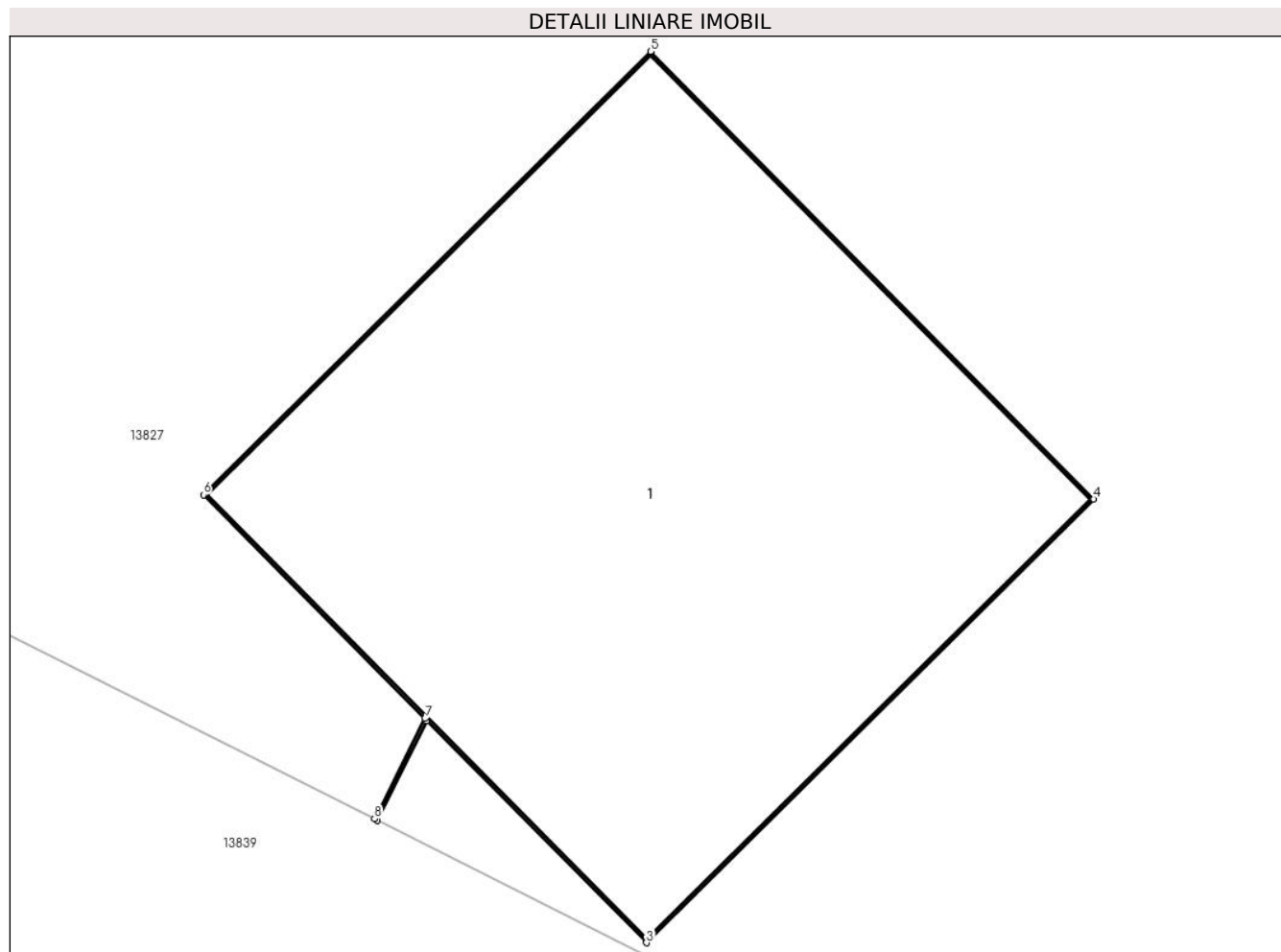
Inscrieri privind dezmembramintele dreptului de proprietate, drepturi reale de garanție și sarcini	Referințe
NU SUNT	

Anexa Nr. 1 La Partea I

Teren

Nr cadastral	Suprafața (mp)*	Observații / Referințe
	1	Retea JT PTA 4 CETATE

* Suprafața este determinată în planul de proiecție Stereo 70.



Date referitoare la teren

Crt	Categorie folosință	Intra vilan	Suprafața (mp)	Tarla	Parcelă	Nr. topo	Observații / Referințe
1	curți constructii	DA	1	-	6	-	

Date referitoare la construcții

Crt	Număr	Destinație construcție	Supraf. (mp)	Situație juridică	Observații / Referințe
A1.1		construcții industriale și edilitare	1	Cu acte	Nr. niveluri:1; S. construita la sol:1 mp; Stalp electric

Lungime Segmente

1) Valorile lungimilor segmentelor sunt obținute din proiecție în plan.

Punct început	X / Y	Punct sfârșit	X / Y	Lungime segment (** (m)
1	342.957,362 291.923,765	2	342.957,456 291.923,955	0.212
2	342.957,456 291.923,955	3	342.957,875 291.923,532	0.595
3	342.957,875 291.923,532	4	342.958,728 291.924,377	1.201

Punct început	X / Y	Punct sfârșit	X / Y	Lungime segment (** (m)
4	342.958,728 291.924,377	5	342.957,883 291.925,229	1.2
5	342.957,883 291.925,229	6	342.957,031 291.924,385	1.199
6	342.957,031 291.924,385	7	342.957,453 291.923,959	0.6
7	342.957,453 291.923,959	8	342.957,357 291.923,768	0.214
8	342.957,357 291.923,768	1	342.957,362 291.923,765	0.006

** Lungimile segmentelor sunt determinate în planul de proiecție Stereo 70 și sunt rotunjite la 1 milimetru.

*** Distanța dintre puncte este formată din segmente cumulate ce sunt mai mici decât valoarea 1 milimetru.

**DATE DESPRE IMOBILUL NR. 13834**

Oficiul de Cadastru și Publicitate Imobiliară DOLJ
Biroul de Cadastru și Publicitate Imobiliară Craiova

A. Partea I. Descrierea imobilului

TEREN Intravilan

Adresa: Loc. Cetate, Jud. Dolj, P7

Nr. Crt	Nr cadastral Nr. topografic	Suprafața* (mp)	Observații / Referințe
A1		1	Sector cadastral:36 Teren neimprejmuit; Retea JT PTA 4 CETATE

Construcții

Crt	Nr cadastral Nr. topografic	Adresa	Observații / Referințe
A1.1		Loc. Cetate, Jud. Dolj, P7	Nr. niveluri:1; S. construita la sol:1 mp; Stalp electric

B. Partea II. Proprietari și acte

Inscrieri privitoare la dreptul de proprietate și alte drepturi reale		Referințe
/		
Act Normativ nr. HG NR. 1705, din 29/11/2006 emis de GUVERNUL ROMANIEI (Legea 123 din 10.07.2012; Contract de concesiune nr. 6 din 20.06.2005; Act Aditional nr. 1 din 04.03.2016; Licenta pentru distributia energiei electrice nr. 14033 din 01.07.2002 si Anexa);		
B1	Intabulare, drept de PROPRIETATE, dobandit prin Lege, cota actuala 1/1, cota initiala 1/1 1) STATUL ROMAN- DOMENIUL PUBLIC, CIF:999999999999, LIPSA CUI	A1, A1.1
B2	Intabulare, drept de ADMINISTRARE, dobandit prin Lege, cota actuala 1/1, cota initiala 1/1 1) MINISTERUL ECONOMIEI SI COMERTULUI, CIF:999999999999, LIPSA CUI	A1, A1.1
B3	Intabulare, drept de CONCESIUNE pe o perioada de 49 de ani, dobandit prin Lege, cota actuala 1/1, cota initiala 1/1 1) CEZ DISTRIBUTIE SA, CIF:14491102	A1, A1.1

C. Partea III. SARCINI .

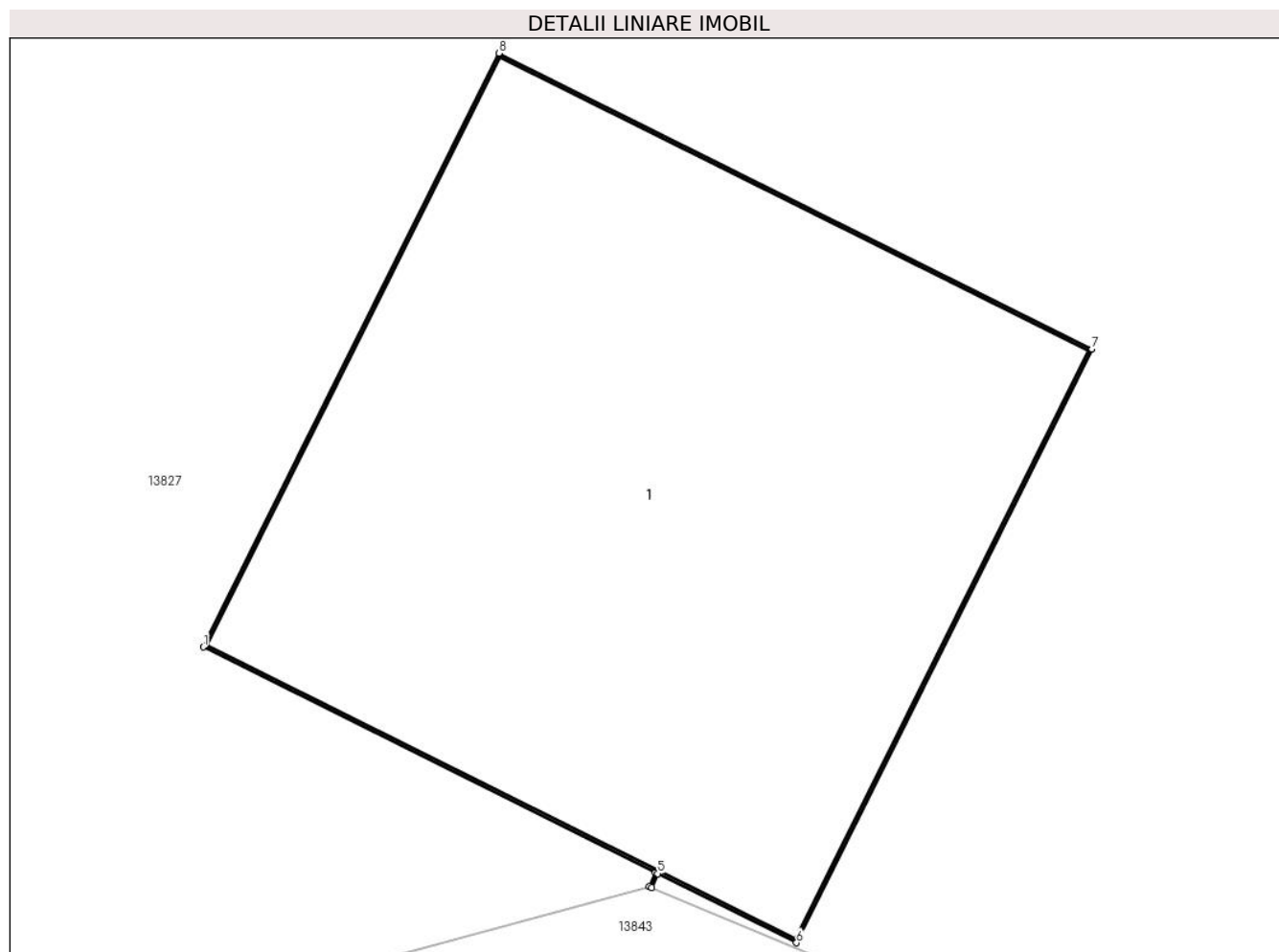
Inscrieri privind dezmembramintele dreptului de proprietate, drepturi reale de garanție și sarcini	Referințe
NU SUNT	

Anexa Nr. 1 La Partea I

Teren

Nr cadastral	Suprafața (mp)*	Observații / Referințe
	1	Retea JT PTA 4 CETATE

* Suprafața este determinată în planul de proiecție Stereo 70.



Date referitoare la teren

Crt	Categorie folosință	Intravilan	Suprafața (mp)	Tarla	Parcelă	Nr. topo	Observații / Referințe
1	curți constructii	DA	1	-	7	-	

Date referitoare la construcții

Crt	Număr	Destinație construcție	Supraf. (mp)	Situație juridică	Observații / Referințe
A1.1		construcții industriale și edilitare	1	Cu acte	Nr. niveluri:1; S. construita la sol:1 mp; Stalp electric

Lungime Segmente

1) Valorile lungimilor segmentelor sunt obținute din proiecție în plan.

Punct început	X / Y	Punct sfârșit	X / Y	Lungime segment (** (m)
1	342.991,354 291.908,387	2	342.992,172 291.907,979	0.914
2	342.992,172 291.907,979	3	342.992,161 291.907,954	0.027
3	342.992,161 291.907,954	4	342.992,166 291.907,952	0.005

Punct început	X / Y	Punct sfârșit	X / Y	Lungime segment (** (m)
4	342.992,166 291.907,952	5	342.992,177 291.907,977	0.027
5	342.992,177 291.907,977	6	342.992,428 291.907,852	0.28
6	342.992,428 291.907,852	7	342.992,963 291.908,926	1.2
7	342.992,963 291.908,926	8	342.991,889 291.909,461	1.2
8	342.991,889 291.909,461	1	342.991,354 291.908,387	1.2

** Lungimile segmentelor sunt determinate în planul de proiecție Stereo 70 și sunt rotunjite la 1 milimetru.

*** Distanța dintre puncte este formată din segmente cumulate ce sunt mai mici decât valoarea 1 milimetru.

**DATE DESPRE IMOBILUL NR. 13835**

Oficiul de Cadastru și Publicitate Imobiliară DOLJ
Biroul de Cadastru și Publicitate Imobiliară Craiova

A. Partea I. Descrierea imobilului

TEREN Intravilan

Adresa: Loc. Cetate, Jud. Dolj, P8

Nr. Crt	Nr cadastral Nr. topografic	Suprafața* (mp)	Observații / Referințe
A1		1	Sector cadastral:36 Teren neimprejmuit; Retea JT PTA 4 CETATE

Construcții

Crt	Nr cadastral Nr. topografic	Adresa	Observații / Referințe
A1.1		Loc. Cetate, Jud. Dolj, P8	Nr. niveluri:1; S. construita la sol:1 mp; Stalp electric

B. Partea II. Proprietari și acte

Inscrieri privitoare la dreptul de proprietate și alte drepturi reale		Referințe
/		
Act Normativ nr. HG NR. 1705, din 29/11/2006 emis de GUVERNUL ROMANIEI (Legea 123 din 10.07.2012; Contract de concesiune nr. 6 din 20.06.2005; Act Aditional nr. 1 din 04.03.2016; Licenta pentru distributia energiei electrice nr. 14033 din 01.07.2002 si Anexa);		
B1	Intabulare, drept de PROPRIETATE, dobandit prin Lege, cota actuala 1/1, cota initiala 1/1 1) STATUL ROMAN- DOMENIUL PUBLIC, CIF:9999999999999, LIPSA CUI	A1, A1.1
B2	Intabulare, drept de ADMINISTRARE, dobandit prin Lege, cota actuala 1/1, cota initiala 1/1 1) MINISTERUL ECONOMIEI SI COMERTULUI, CIF:9999999999999, LIPSA CUI	A1, A1.1
B3	Intabulare, drept de CONCESIUNE pe o perioada de 49 de ani, dobandit prin Lege, cota actuala 1/1, cota initiala 1/1 1) CEZ DISTRIBUTIE SA, CIF:14491102	A1, A1.1

C. Partea III. SARCINI .

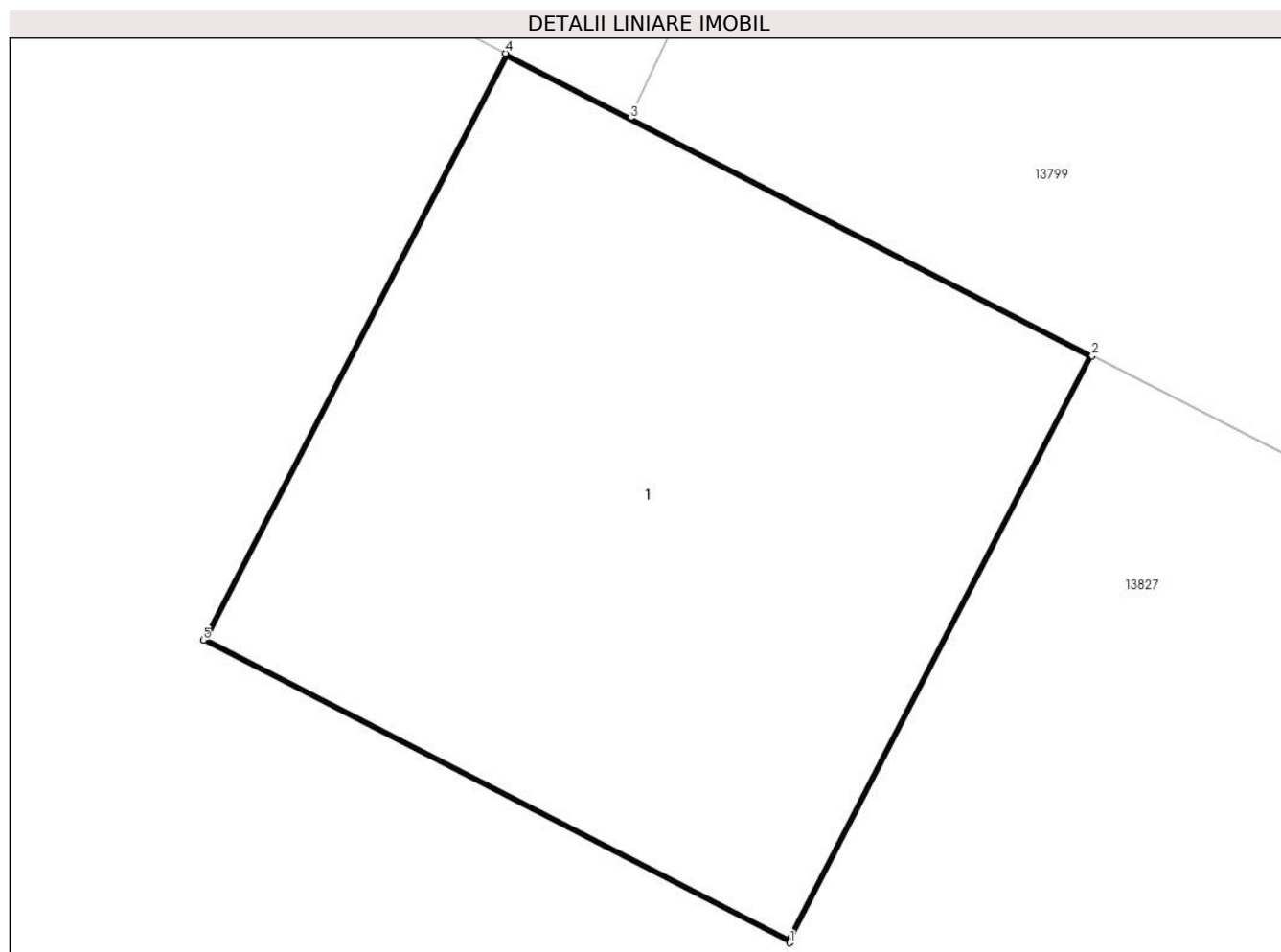
Inscrieri privind dezmembramintele dreptului de proprietate, drepturi reale de garanție și sarcini	Referințe
NU SUNT	

Anexa Nr. 1 La Partea I

Teren

Nr cadastral	Suprafața (mp)*	Observații / Referințe
	1	Retea JT PTA 4 CETATE

* Suprafața este determinată în planul de proiecție Stereo 70.



Date referitoare la teren

Crt	Categorie folosință	Intra vilan	Suprafața (mp)	Tarla	Parcelă	Nr. topo	Observații / Referințe
1	curți constructii	DA	1	-	8	-	

Date referitoare la construcții

Crt	Număr	Destinație construcție	Supraf. (mp)	Situație juridică	Observații / Referințe
A1.1		construcții industriale și edilitare	1	Cu acte	Nr. niveluri:1; S. construita la sol:1 mp; Stalp electric

Lungime Segmente

1) Valorile lungimilor segmentelor sunt obținute din proiecție în plan.

Punct început	X / Y	Punct sfârșit	X / Y	Lungime segment (** (m)
1	342.972,359 291.922,796	2	342.972,909 291.923,863	1.2
2	342.972,909 291.923,863	3	342.972,069 291.924,295	0.945
3	342.972,069 291.924,295	4	342.971,842 291.924,413	0.256

Punct început	X / Y	Punct sfârșit	X / Y	Lungime segment (** (m)
4	342.971,842 291.924,413	5	342.971,292 291.923,346	1.2
5	342.971,292 291.923,346	1	342.972,359 291.922,796	1.2

** Lungimile segmentelor sunt determinate în planul de proiecție Stereo 70 și sunt rotunjite la 1 milimetru.

*** Distanța dintre puncte este formată din segmente cumulate ce sunt mai mici decât valoarea 1 milimetru.

**DATE DESPRE IMOBILUL NR. 13836**

Oficiul de Cadastru și Publicitate Imobiliară DOLJ
Biroul de Cadastru și Publicitate Imobiliară Craiova

A. Partea I. Descrierea imobilului

TEREN Intravilan

Adresa: Loc. Cetate, Jud. Dolj, DE 1752

Nr. Crt	Nr cadastral Nr. topografic	Suprafața* (mp)	Observații / Referințe
A1		373	Sector cadastral:36 Teren imprejmuit;

B. Partea II. Proprietari și acte

Inscrieri privitoare la dreptul de proprietate și alte drepturi reale	Referințe
/	
Act Normativ nr. Legea 7, din 13/03/1996 emis de PARLAMENTUL ROMÂNIEI;	
B1	Inscrierea provizorie, drept de PROPRIETATE, dobandit prin Lege, cota actuala 1/1, cota initiala 1/1
	1) COMUNA CETATE , CIF:4553470
	<i>OBSERVATII: PROPRIETAR NEIDENTIFICAT</i>

C. Partea III. SARCINI .

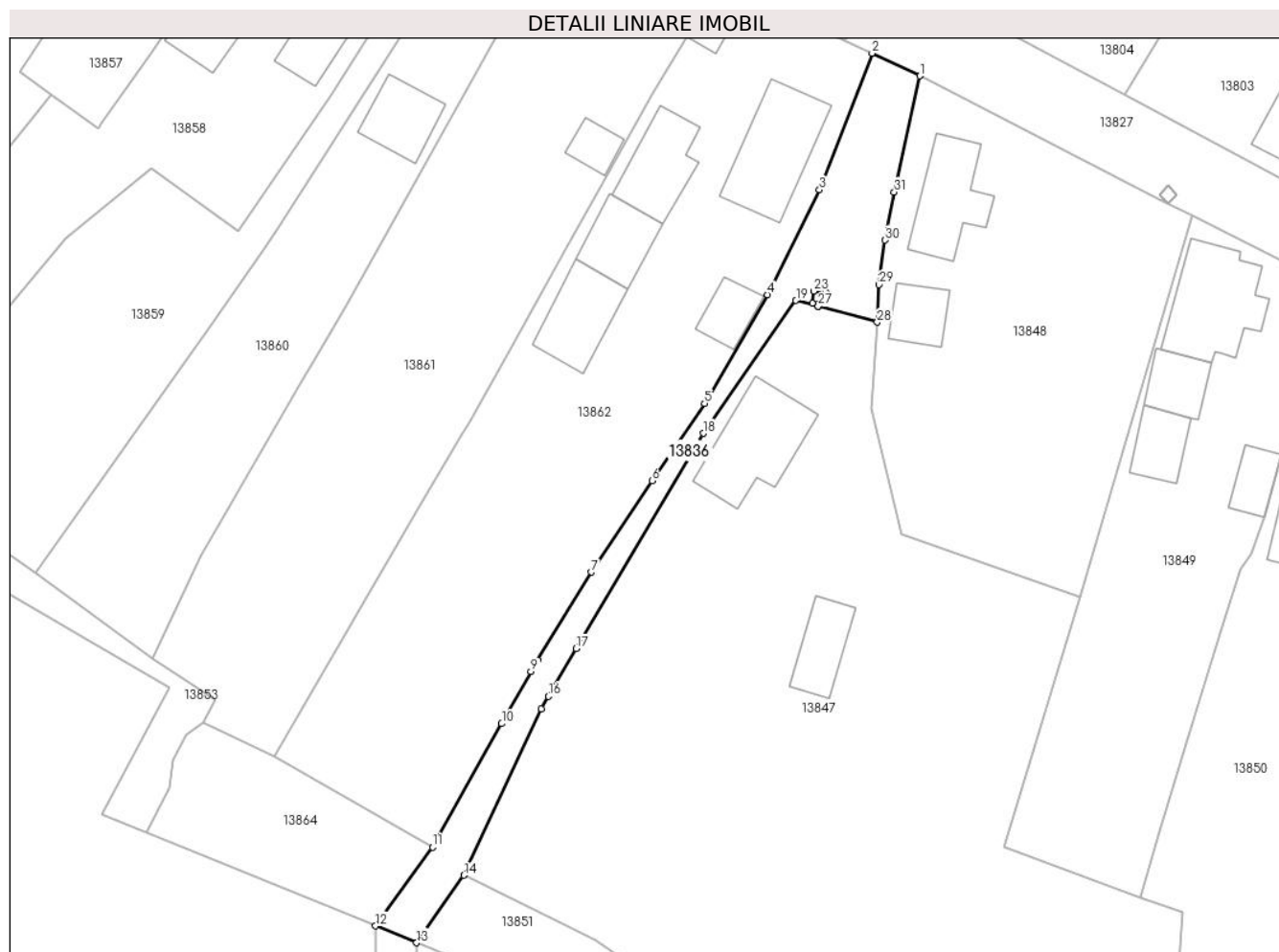
Inscrieri privind dezmembramintele dreptului de proprietate, drepturi reale de garanție și sarcini	Referințe
NU SUNT	

Anexa Nr. 1 La Partea I

Teren

Nr cadastral	Suprafaţa (mp)*	Observaţii / Referinţe
	373	

* Suprafaţa este determinată în planul de proiecţie Stereo 70.



Date referitoare la teren

Crt	Categorie folosinţă	Intravilan	Suprafaţa (mp)	Tarla	Parcelă	Nr. topo	Observaţii / Referinţe
1	drum	DA	373	DE 1752	-	-	

Lungime Segmente

1) Valorile lungimilor segmentelor sunt obţinute din proiecţie în plan.

Punct început	X / Y	Punct sfârşit	X / Y	Lungime segment (** (m)
1	342.895,956 291.956,297	2	342.891,338 291.958,496	5.115
3	342.886,233 291.945,272	4	342.881,191 291.935,128	11.328
5	342.875,104 291.924,581	6	342.870,01 291.917,09	9.059
7	342.864,139 291.908,25	8	342.858,908 291.899,75	9.981
9	342.858,29 291.898,649	10	342.855,448 291.893,576	5.815

Punct început	X / Y	Punct sfârşit	X / Y	Lungime segment (** (m)
2	342.891,338 291.958,496	3	342.886,233 291.945,272	14.175
4	342.881,191 291.935,128	5	342.875,104 291.924,581	12.177
6	342.870,01 291.917,09	7	342.864,139 291.908,25	10.612
8	342.858,908 291.899,75	9	342.858,29 291.898,649	1.263
10	342.855,448 291.893,576	11	342.848,742 291.881,635	13.695

Punct început	X / Y	Punct sfârșit	X / Y	Lungime segment (** (m)
11	342.848,742 291.881,635	12	342.843,232 291.873,987	9.426
13	342.847,213 291.872,367	14	342.851,792 291.878,897	7.975
15	342.859,274 291.895,027	16	342.859,974 291.896,228	1.39
17	342.862,664 291.900,84	18	342.874,975 291.921,692	24.215
19	342.883,96 291.934,562	20	342.886,103 291.933,987	2.219
21	342.886,165 291.934,218	22	342.885,567 291.934,273	0.601
23	342.885,676 291.935,468	24	342.886,871 291.935,359	1.2
25	342.886,762 291.934,164	26	342.886,17 291.934,218	0.594
27	342.886,108 291.933,986	28	342.891,836 291.932,45	5.93
29	342.891,998 291.936,096	30	342.892,599 291.940,399	4.345
31	342.893,48 291.945,048	1	342.895,956 291.956,297	11.518

Punct început	X / Y	Punct sfârșit	X / Y	Lungime segment (** (m)
12	342.843,232 291.873,987	13	342.847,213 291.872,367	4.298
14	342.851,792 291.878,897	15	342.859,274 291.895,027	17.781
16	342.859,974 291.896,228	17	342.862,664 291.900,84	5.339
18	342.874,975 291.921,692	19	342.883,96 291.934,562	15.696
20	342.886,103 291.933,987	21	342.886,165 291.934,218	0.239
22	342.885,567 291.934,273	23	342.885,676 291.935,468	1.2
24	342.886,871 291.935,359	25	342.886,762 291.934,164	1.2
26	342.886,17 291.934,218	27	342.886,108 291.933,986	0.24
28	342.891,836 291.932,45	29	342.891,998 291.936,096	3.65
30	342.892,599 291.940,399	31	342.893,48 291.945,048	4.732

** Lungimile segmentelor sunt determinate în planul de proiecție Stereo 70 și sunt rotunjite la 1 milimetru.

*** Distanța dintre puncte este formată din segmente cumulate ce sunt mai mici decât valoarea 1 milimetru.

**DATE DESPRE IMOBILUL NR. 13837**

Oficiul de Cadastru și Publicitate Imobiliară DOLJ
Biroul de Cadastru și Publicitate Imobiliară Craiova

A. Partea I. Descrierea imobilului

TEREN Intravilan

Adresa: Loc. Cetate, Jud. Dolj, P1

Nr. Crt	Nr cadastral Nr. topografic	Suprafața* (mp)	Observații / Referințe
A1		1	Sector cadastral:36 Teren neimprejmuit; Retea JT PTA 4 CETATE

Construcții

Crt	Nr cadastral Nr. topografic	Adresa	Observații / Referințe
A1.1		Loc. Cetate, Jud. Dolj, P1	Nr. niveluri:1; S. construita la sol:1 mp; Stalp electric

B. Partea II. Proprietari și acte

Inscrieri privitoare la dreptul de proprietate și alte drepturi reale		Referințe
/		
Act Normativ nr. HG NR. 1705, din 29/11/2006 emis de GUVERNUL ROMANIEI (Legea 123 din 10.07.2012; Contract de concesiune nr. 6 din 20.06.2005; Act Aditional nr. 1 din 04.03.2016; Licenta pentru distributia energiei electrice nr. 14033 din 01.07.2002 si Anexa);		
B1	Intabulare, drept de PROPRIETATE, dobandit prin Lege, cota actuala 1/1, cota initiala 1/1 1) STATUL ROMAN- DOMENIUL PUBLIC, CIF:9999999999999, LIPSA CUI	A1, A1.1
B2	Intabulare, drept de ADMINISTRARE, dobandit prin Lege, cota actuala 1/1, cota initiala 1/1 1) MINISTERUL ECONOMIEI SI COMERTULUI, CIF:9999999999999, LIPSA CUI	A1, A1.1
B3	Intabulare, drept de CONCESIUNE pe o perioada de 49 de ani, dobandit prin Lege, cota actuala 1/1, cota initiala 1/1 1) CEZ DISTRIBUTIE SA, CIF:14491102	A1, A1.1

C. Partea III. SARCINI .

Inscrieri privind dezmembramintele dreptului de proprietate, drepturi reale de garanție și sarcini	Referințe
NU SUNT	

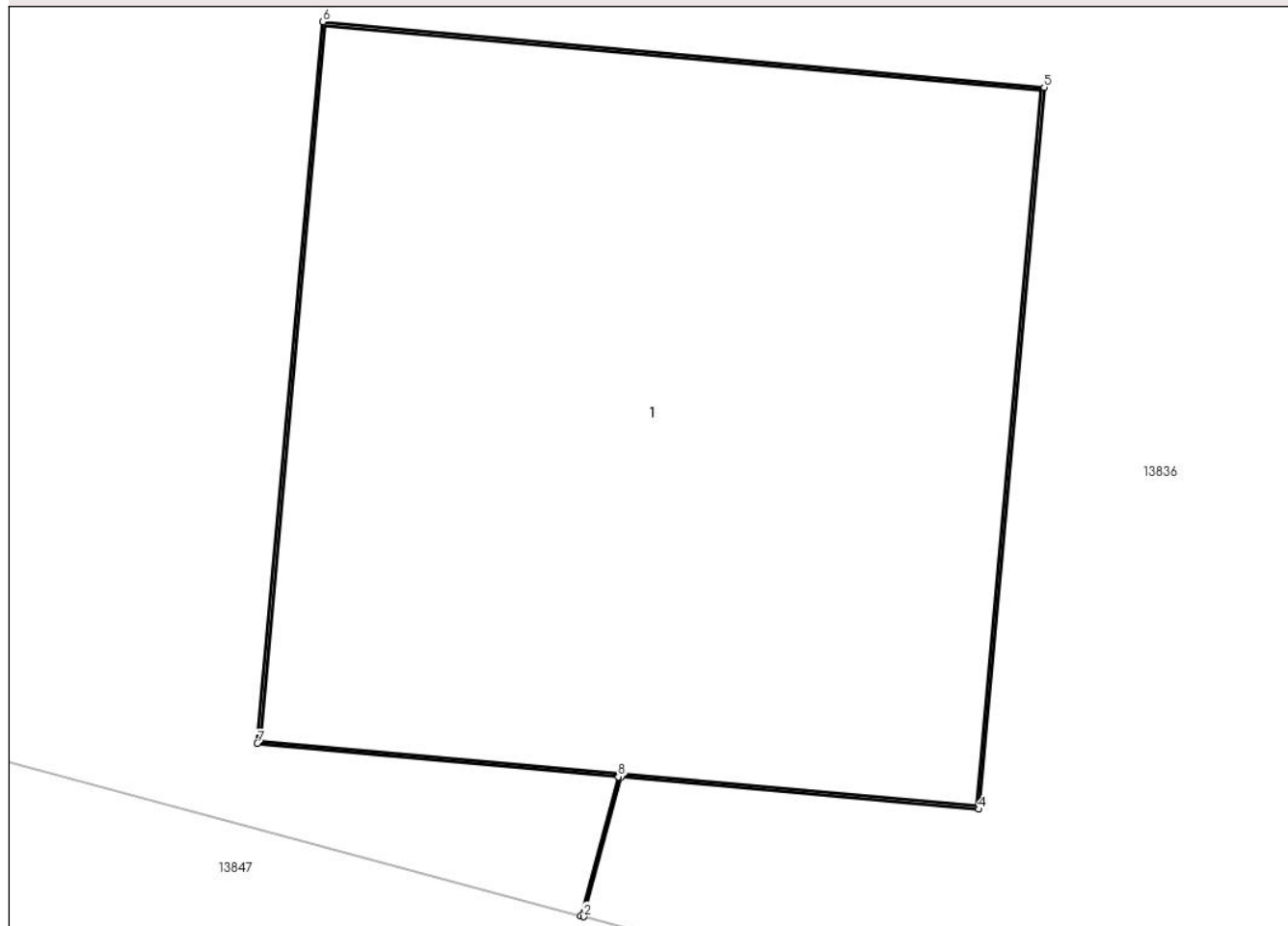
Anexa Nr. 1 La Partea I

Teren

Nr cadastral	Suprafața (mp)*	Observații / Referințe
	1	Retea JT PTA 4 CETATE

* Suprafața este determinată în planul de proiecție Stereo 70.

DETALII LINIARE IMOBIL



Date referitoare la teren

Crt	Categorie folosință	Intravilan	Suprafața (mp)	Tarla	Parcelă	Nr. topo	Observații / Referințe
1	curți constructii	DA	1	-	1	-	

Date referitoare la construcții

Crt	Număr	Destinație construcție	Supraf. (mp)	Situație juridică	Observații / Referințe
A1.1		construcții industriale și edilitare	1	Cu acte	Nr. niveluri:1; S. construita la sol:1 mp; Stalp electric

Lungime Segmente

1) Valorile lungimilor segmentelor sunt obținute din proiecție în plan.

Punct început	X / Y	Punct sfârșit	X / Y	Lungime segment (** (m))
1	342.886,103 291.933,987	2	342.886,108 291.933,986	0.005
2	342.886,108 291.933,986	3	342.886,17 291.934,218	0.24
3	342.886,17 291.934,218	4	342.886,762 291.934,164	0.594

Punct început	X / Y	Punct sfârșit	X / Y	Lungime segment (** (m)
4	342.886,762 291.934,164	5	342.886,871 291.935,359	1.2
5	342.886,871 291.935,359	6	342.885,676 291.935,468	1.2
6	342.885,676 291.935,468	7	342.885,567 291.934,273	1.2
7	342.885,567 291.934,273	8	342.886,165 291.934,218	0.601
8	342.886,165 291.934,218	1	342.886,103 291.933,987	0.239

** Lungimile segmentelor sunt determinate în planul de proiecție Stereo 70 și sunt rotunjite la 1 milimetru.

*** Distanța dintre puncte este formată din segmente cumulate ce sunt mai mici decât valoarea 1 milimetru.

**DATE DESPRE IMOBILUL NR. 13838**

Oficiul de Cadastru și Publicitate Imobiliară DOLJ
Biroul de Cadastru și Publicitate Imobiliară Craiova

A. Partea I. Descrierea imobilului

TEREN Intravilan

Adresa: Loc. Cetate, Str Horia, Jud. Dolj

Nr. Crt	Nr cadastral Nr. topografic	Suprafața* (mp)	Observații / Referințe
A1	33696	615	Sector cadastral:36 Teren imprejmuit; Terenul este imprejmuit cu gard din beton sarma lemn si limita conventionala

B. Partea II. Proprietari și acte

Inscrieri privitoare la dreptul de proprietate și alte drepturi reale		Referințe
95335 / 13/08/2015		
Act Administrativ nr. HCL NR.12, din 27/02/2015 emis de CONSILIUL LOCAL CETATE (act administrativ nr. REFERAT DE LEGALITATE NR.3755/22-05-2015 emis de PREFECTURA DOLJ; inventarul bunurilor care apartin domeniului public al comunei Cetate);		
B1	Inscrierea provizorie, drept de PROPRIETATE, dobandit prin Lege, cota actuala 1/1, cota initiala 1/1 1) COMUNA CETATE DOMENIU PUBLIC , CIF:9999999999999, LIPSA CUI	A1
B2	Inscrierea provizorie, drept de ADMINISTRARE, dobandit prin Conventie, cota actuala 1/1, cota initiala 1/1 1) CONSILIUL LOCAL AL COMUNEI CETATE , CIF:9999999999999, LIPSA CUI	A1

C. Partea III. SARCINI .

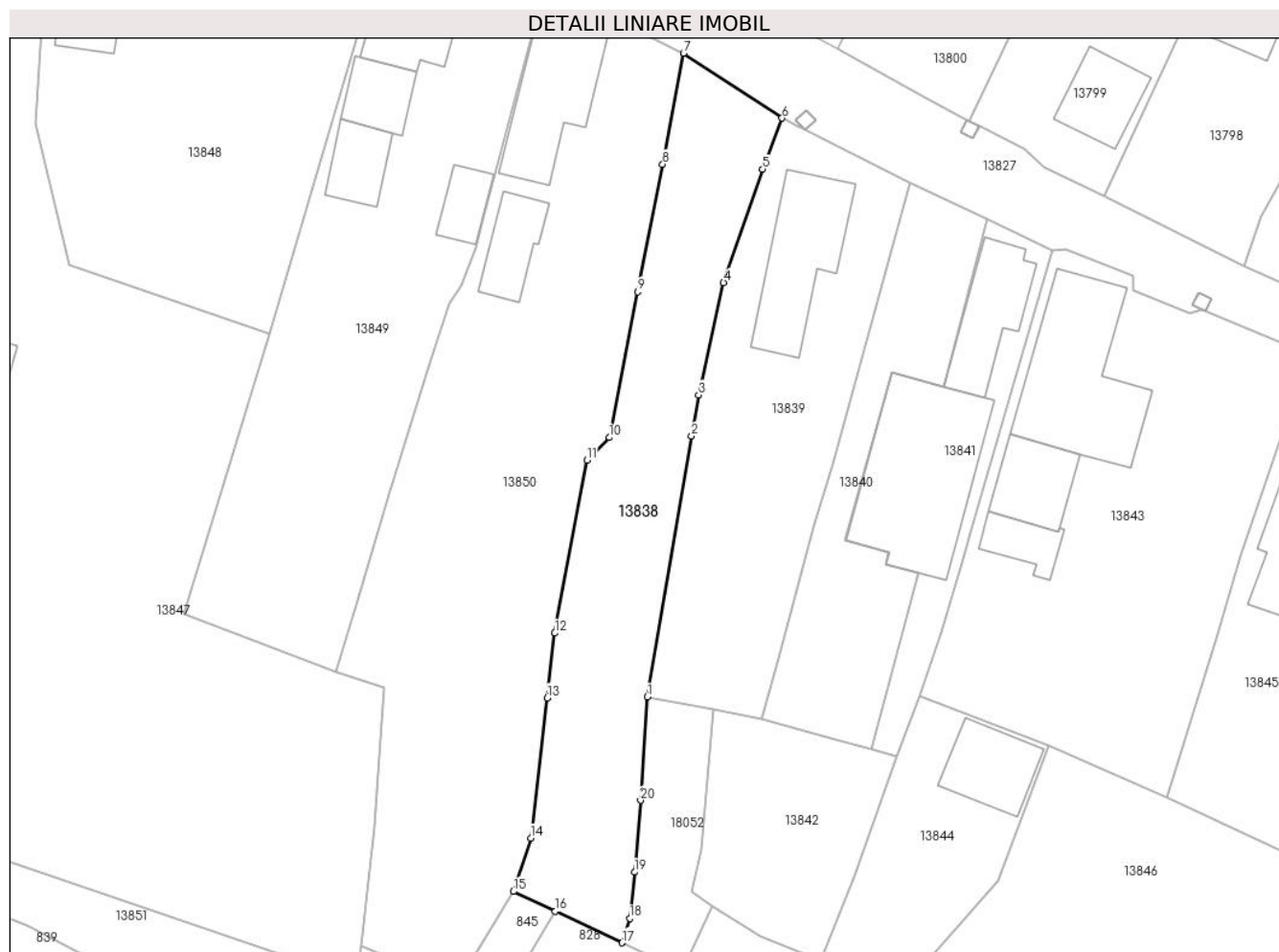
Inscrieri privind dezmembramintele dreptului de proprietate, drepturi reale de garanție și sarcini	Referințe
NU SUNT	

Anexa Nr. 1 La Partea I

Teren

Nr cadastral	Suprafața (mp)*	Observații / Referințe
33696	615	Terenul este imprejmuit cu gard din beton sarma lemn si limita conventionala

* Suprafața este determinată în planul de proiecție Stereo 70.



Date referitoare la teren

Crt	Categorie folosință	Intravilan	Suprafața (mp)	Tarla	Parcelă	Nr. topo	Observații / Referințe
1	drum	DA	615	-	-	-	

Lungime Segmente

1) Valorile lungimilor segmentelor sunt obținute din proiecție în plan.

Punct început	X / Y	Punct sfârșit	X / Y	Lungime segment (** (m)
1	342.944,203 291.874,504	2	342.948,012 291.897,056	22.871
2	342.948,012 291.897,056	3	342.948,623 291.900,607	3.603
3	342.948,623 291.900,607	4	342.950,786 291.910,308	9.939
4	342.950,786 291.910,308	5	342.954,155 291.920,123	10.377
5	342.954,155 291.920,123	6	342.955,839 291.924,528	4.716

Punct început	X / Y	Punct sfârşit	X / Y	Lungime segment (** (m)
6	342.955,839 291.924,528	7	342.947,319 291.930,141	10.203
7	342.947,319 291.930,141	8	342.945,511 291.920,546	9.764
8	342.945,511 291.920,546	9	342.943,357 291.909,524	11.231
9	342.943,357 291.909,524	10	342.940,895 291.896,931	12.831
10	342.940,895 291.896,931	11	342.938,949 291.894,985	2.752
11	342.938,949 291.894,985	12	342.936,181 291.880,022	15.217
12	342.936,181 291.880,022	13	342.935,527 291.874,422	5.638
13	342.935,527 291.874,422	14	342.934,11 291.862,308	12.197
14	342.934,11 291.862,308	15	342.932,594 291.857,69	4.86
15	342.932,594 291.857,69	16	342.936,233 291.855,977	4.022
16	342.936,233 291.855,977	17	342.941,996 291.853,263	6.37
17	342.941,996 291.853,263	18	342.942,664 291.855,358	2.199
18	342.942,664 291.855,358	19	342.943,07 291.859,363	4.026
19	342.943,07 291.859,363	20	342.943,593 291.865,575	6.234
20	342.943,593 291.865,575	1	342.944,203 291.874,504	8.95

** Lungimile segmentelor sunt determinate în planul de proiecție Stereo 70 și sunt rotunjite la 1 milimetru.

*** Distanța dintre puncte este formată din segmente cumulate ce sunt mai mici decât valoarea 1 milimetru.

**DATE DESPRE IMOBILUL NR. 13839**

Oficiul de Cadastru și Publicitate Imobiliară DOLJ
Biroul de Cadastru și Publicitate Imobiliară Craiova

A. Partea I. Descrierea imobilului

TEREN Intravilan

Adresa: Loc. Cetate, Nr. 9, Jud. Dolj, tarla 123/1 parcela 1786

Nr. Crt	Nr cadastral Nr. topografic	Suprafața* (mp)	Observații / Referințe
A1	30017	602	Sector cadastral:36 Teren imprejmuit;

Construcții

Crt	Nr cadastral Nr. topografic	Adresa	Observații / Referințe
A1.1	30017-C1	Loc. Cetate, Nr. 9, Jud. Dolj, tarla 123/1 parcela 1786	Nr. niveluri:1; S. construita la sol:80 mp; locuinta cu 2 dormitoare, sufragerie, 4 holuri, bucatarie si pivnita

B. Partea II. Proprietari și acte

Inscrieri privitoare la dreptul de proprietate și alte drepturi reale		Referințe
49391 / 15/07/2011		
Act Notarial nr. CONTRACT DE VANZARE CUMPARARE 1814, din 13/07/2011 emis de BNP STOENESCU FLOREA;		
B1	Intabulare, drept de PROPRIETATEcumparare, dobandit prin Conventie, cota actuala 1/1, cota initiala 1/1 1) DANILA CONSTANTIN , casatorit cu 2) DANILA NICOLETA CARMEN , Lipsă CNP <i>OBSERVATII: pret 6000 ron</i>	A1, A1.1

C. Partea III. SARCINI .

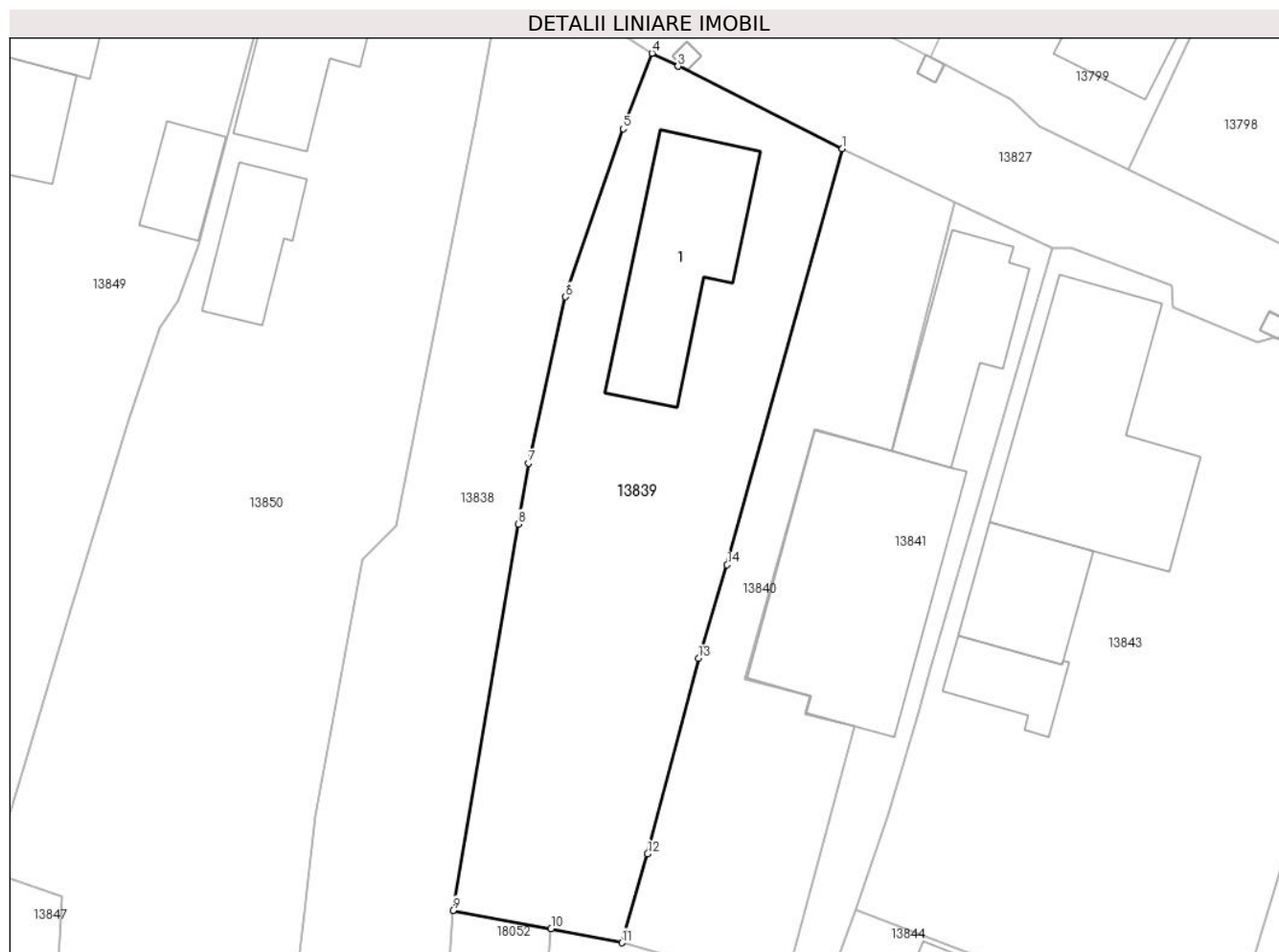
Inscrieri privind dezmembramintele dreptului de proprietate, drepturi reale de garanție și sarcini	Referințe
NU SUNT	

Anexa Nr. 1 La Partea I

Teren

Nr cadastral	Suprafața (mp)*	Observații / Referințe
30017	602	

* Suprafața este determinată în planul de proiecție Stereo 70.



Date referitoare la teren

Crt	Categorie folosință	Intravilan	Suprafața (mp)	Tarla	Parcelă	Nr. topo	Observații / Referințe
1	curți constructii	DA	327	123/1	1786	-	
2	arabil	DA	275	123/1	1786	-	

Date referitoare la construcții

Crt	Număr	Destinație construcție	Supraf. (mp)	Situație juridică	Observații / Referințe
A1.1	30017-C1	construcții de locuințe	80	Cu acte	Nr. niveluri:1; S. construita la sol:80 mp; locuinta cu 2 dormitoare, sufragerie, 4 holuri, bucatarie si pivnita

Lungime Segmente

1) Valorile lungimilor segmentelor sunt obținute din proiecție în plan.

Punct început	X / Y	Punct sfârșit	X / Y	Lungime segment (** (m)
1	342.966,955 291.918,963	2	342.957,362 291.923,765	10.728
2	342.957,362 291.923,765	3	342.957,357 291.923,768	0.006

Punct început	X / Y	Punct sfârșit	X / Y	Lungime segment (** (m)
3	342.957,357 291.923,768	4	342.955,839 291.924,528	1.698
4	342.955,839 291.924,528	5	342.954,155 291.920,123	4.716
5	342.954,155 291.920,123	6	342.950,786 291.910,308	10.377
6	342.950,786 291.910,308	7	342.948,623 291.900,607	9.939
7	342.948,623 291.900,607	8	342.948,012 291.897,056	3.603
8	342.948,012 291.897,056	9	342.944,203 291.874,504	22.871
9	342.944,203 291.874,504	10	342.949,936 291.873,44	5.831
10	342.949,936 291.873,44	11	342.954,071 291.872,617	4.216
11	342.954,071 291.872,617	12	342.955,571 291.877,819	5.414
12	342.955,571 291.877,819	13	342.958,559 291.889,214	11.78
13	342.958,559 291.889,214	14	342.960,226 291.894,675	5.71
14	342.960,226 291.894,675	1	342.966,955 291.918,963	25.203

** Lungimile segmentelor sunt determinate în planul de proiecție Stereo 70 și sunt rotunjite la 1 milimetru.

*** Distanța dintre puncte este formată din segmente cumulate ce sunt mai mici decât valoarea 1 milimetru.

**DATE DESPRE IMOBILUL NR. 13840**

Oficiul de Cadastru și Publicitate Imobiliară DOLJ
Biroul de Cadastru și Publicitate Imobiliară Craiova

A. Partea I. Descrierea imobilului

TEREN Intravilan

Adresa: Loc. Cetate, Nr. 7, Jud. Dolj, T123/1, P1787

Nr. Crt	Nr cadastral Nr. topografic	Suprafața* (mp)	Observații / Referințe
A1		318	Sector cadastral:36 Teren imprejmuit;

B. Partea II. Proprietari și acte

Inscrieri privitoare la dreptul de proprietate și alte drepturi reale		Referințe
/		
Act Administrativ nr. TDP 936-58987, din 01/04/1994 emis de CJSDPAT DOLJ;		
B1	Intabulare, drept de PROPRIETATE, dobandit prin Reconstituire, cota actuala 1/1, cota initiala 1/1 1) BICĂ V MARIA , Lipsă CNP 2) BICĂ V IOANA , Lipsă CNP	A1

C. Partea III. SARCINI .

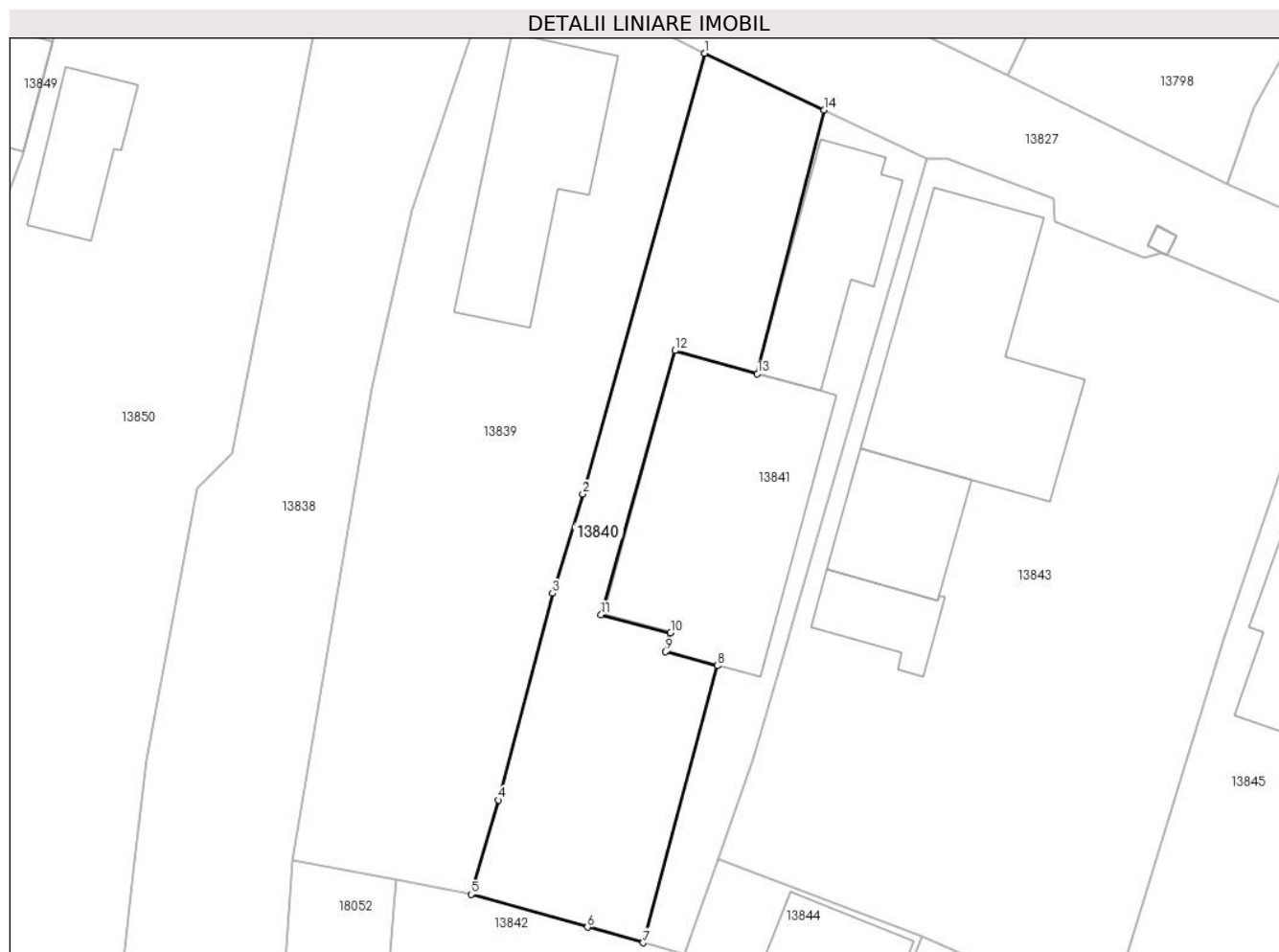
Inscrieri privind dezmembramintele dreptului de proprietate, drepturi reale de garanție și sarcini	Referințe
NU SUNT	

Anexa Nr. 1 La Partea I

Teren

Nr cadastral	Suprafața (mp)*	Observații / Referințe
	318	

* Suprafața este determinată în planul de proiecție Stereo 70.



Date referitoare la teren

Crt	Categorie folosință	Intravilan	Suprafața (mp)	Tarla	Parcelă	Nr. topo	Observații / Referințe
1	curți constructii	DA	318	123/1	1787	-	

Lungime Segmente

1) Valorile lungimilor segmentelor sunt obținute din proiecție în plan.

Punct început	X / Y	Punct sfârșit	X / Y	Lungime segment (** (m)
1	342.966,955 291.918,963	2	342.960,226 291.894,675	25.203
2	342.960,226 291.894,675	3	342.958,559 291.889,214	5.71
3	342.958,559 291.889,214	4	342.955,571 291.877,819	11.78
4	342.955,571 291.877,819	5	342.954,071 291.872,617	5.414
5	342.954,071 291.872,617	6	342.960,486 291.870,816	6.663

Punct început	X / Y	Punct sfârșit	X / Y	Lungime segment (** (m)
6	342.960,486 291.870,816	7	342.963,559 291.869,953	3.192
7	342.963,559 291.869,953	8	342.967,645 291.885,223	15.807
8	342.967,645 291.885,223	9	342.964,8 291.885,991	2.947
9	342.964,8 291.885,991	10	342.965,063 291.887,029	1.071
10	342.965,063 291.887,029	11	342.961,241 291.888,028	3.95
11	342.961,241 291.888,028	12	342.965,309 291.902,578	15.108
12	342.965,309 291.902,578	13	342.969,849 291.901,302	4.716
13	342.969,849 291.901,302	14	342.973,538 291.915,84	14.999
14	342.973,538 291.915,84	1	342.966,955 291.918,963	7.286

** Lungimile segmentelor sunt determinate în planul de proiecție Stereo 70 și sunt rotunjite la 1 milimetru.

*** Distanța dintre puncte este formată din segmente cumulate ce sunt mai mici decât valoarea 1 milimetru.

**DATE DESPRE IMOBILUL NR. 13841**

Oficiul de Cadastru și Publicitate Imobiliară DOLJ
Biroul de Cadastru și Publicitate Imobiliară Craiova

A. Partea I. Descrierea imobilului

TEREN Intravilan

Adresa: Loc. Cetate, Nr. 5, Jud. Dolj, T123/1, P1788

Nr. Crt	Nr cadastral Nr. topografic	Suprafața* (mp)	Observații / Referințe
A1		295	Sector cadastral:36 Teren imprejmuit;

Construcții

Crt	Nr cadastral Nr. topografic	Adresa	Observații / Referințe
A1.1		Loc. Cetate, Nr. 5, Jud. Dolj, T123/1, P1788	Nr. niveluri:1; S. construita la sol:57 mp;
A1.2		Loc. Cetate, Nr. 5, Jud. Dolj, T123/1, P1788	Nr. niveluri:1; S. construita la sol:144 mp;

B. Partea II. Proprietari și acte

Inscrieri privitoare la dreptul de proprietate și alte drepturi reale		Referințe
/		
Act Administrativ nr. TDP 2681-48330, din 03/09/1998 emis de CJSDPAT DOLJ;		
B1	Intabulare, drept de PROPRIETATE, dobandit prin Reconstituire, cota actuala 1/1, cota initiala 1/1 1) MITITELU I EMIL, Lipsă CNP	A1
Act Normativ nr. Legea 7, din 13/03/1996 emis de PARLAMENTUL ROMÂNIEI;		
B2	Intabulare, drept de PROPRIETATE, dobandit prin Lege, cota actuala 1/1, cota initiala 1/1 1) MITITELU I EMIL, Lipsă CNP	A1.1, A1.2

C. Partea III. SARCINI .

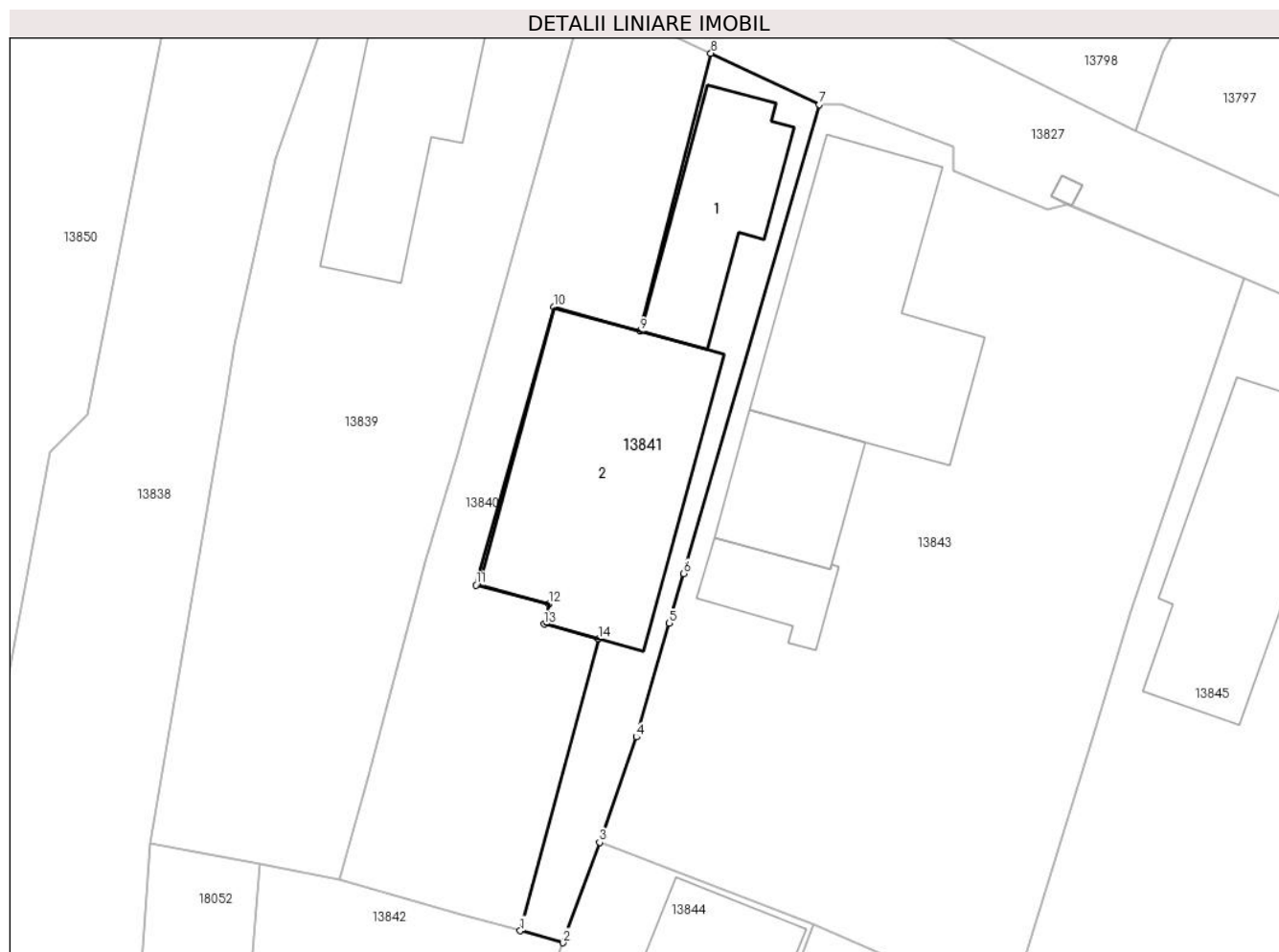
Inscrieri privind dezmembramintele dreptului de proprietate, drepturi reale de garanție și sarcini	Referințe
NU SUNT	

Anexa Nr. 1 La Partea I

Teren

Nr cadastral	Suprafața (mp)*	Observații / Referințe
	295	

* Suprafața este determinată în planul de proiecție Stereo 70.



Date referitoare la teren

Crt	Categorie folosință	Intra vilan	Suprafața (mp)	Tarla	Parcelă	Nr. topo	Observații / Referințe
1	curți constructii	DA	295	123/1	1788	-	

Date referitoare la construcții

Crt	Număr	Destinație construcție	Supraf. (mp)	Situație juridică	Observații / Referințe
A1.1		construcții de locuințe	57	Cu acte	Nr. niveluri:1; S. construita la sol:57 mp;
A1.2		construcții de locuințe	144	Cu acte	Nr. niveluri:1; S. construita la sol:144 mp;

Lungime Segmente

1) Valorile lungimilor segmentelor sunt obținute din proiecție în plan.

Punct început	X / Y	Punct sfârșit	X / Y	Lungime segment (** (m)
1	342.963,559 291.869,953	2	342.965,807 291.869,322	2.335
2	342.965,807 291.869,322	3	342.967,717 291.874,575	5.589
3	342.967,717 291.874,575	4	342.969,64 291.880,081	5.832

Punct început	X / Y	Punct sfârșit	X / Y	Lungime segment (** (m)
4	342.969,64 291.880,081	5	342.971,362 291.886,027	6.19
5	342.971,362 291.886,027	6	342.972,117 291.888,632	2.712
6	342.972,117 291.888,632	7	342.979,216 291.913,146	25.521
7	342.979,216 291.913,146	8	342.973,538 291.915,84	6.285
8	342.973,538 291.915,84	9	342.969,849 291.901,302	14.999
9	342.969,849 291.901,302	10	342.965,309 291.902,578	4.716
10	342.965,309 291.902,578	11	342.961,241 291.888,028	15.108
11	342.961,241 291.888,028	12	342.965,063 291.887,029	3.95
12	342.965,063 291.887,029	13	342.964,8 291.885,991	1.071
13	342.964,8 291.885,991	14	342.967,645 291.885,223	2.947
14	342.967,645 291.885,223	1	342.963,559 291.869,953	15.807

** Lungimile segmentelor sunt determinate în planul de proiecție Stereo 70 și sunt rotunjite la 1 milimetru.

*** Distanța dintre puncte este formată din segmente cumulate ce sunt mai mici decât valoarea 1 milimetru.

**DATE DESPRE IMOBILUL NR. 13842**

Oficiul de Cadastru și Publicitate Imobiliară DOLJ
Biroul de Cadastru și Publicitate Imobiliară Craiova

A. Partea I. Descrierea imobilului

TEREN Intravilan

Adresa: Loc. Cetate, Jud. Dolj, T123/1, P1788/2

Nr. Crt	Nr cadastral Nr. topografic	Suprafața* (mp)	Observații / Referințe
A1		251	Sector cadastral:36 Teren imprejmuit;

B. Partea II. Proprietari și acte

Inscrieri privitoare la dreptul de proprietate și alte drepturi reale		Referințe
/		
Act Normativ nr. Legea 7, din 13/03/1996 emis de PARLAMENTUL ROMÂNIEI;		
B1	Inscrierea provizorie, drept de PROPRIETATE, dobandit prin Lege, cota actuala 1/1, cota initiala 1/1	A1
	1) COMUNA CETATE , CIF:4553470	
	<i>OBSERVATII: PROPRIETAR NEIDENTIFICAT</i>	

C. Partea III. SARCINI .

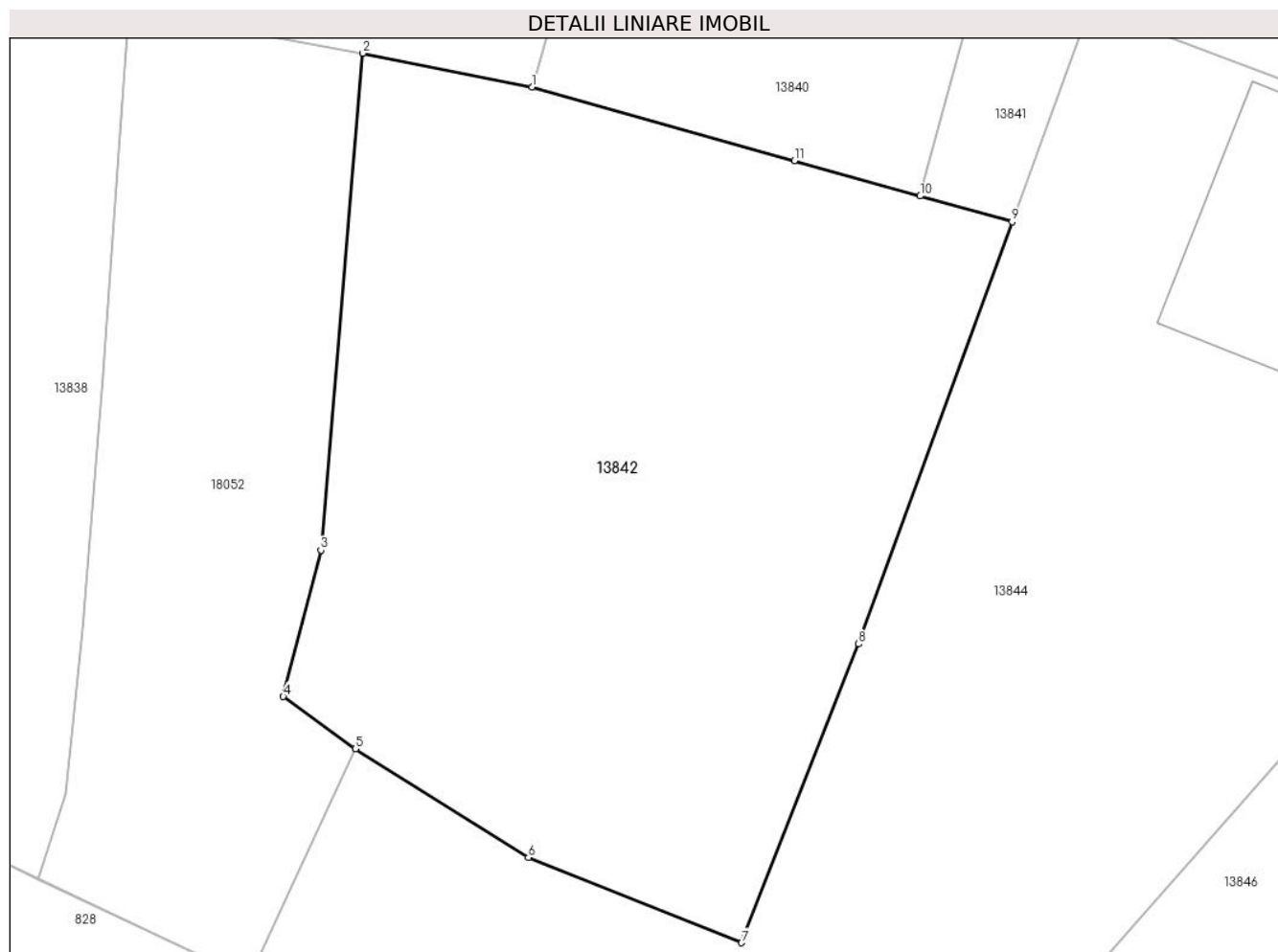
Inscrieri privind dezmembramintele dreptului de proprietate, drepturi reale de garanție și sarcini	Referințe
NU SUNT	

Anexa Nr. 1 La Partea I

Teren

Nr cadastral	Suprafața (mp)*	Observații / Referințe
	251	

* Suprafața este determinată în planul de proiecție Stereo 70.



Date referitoare la teren

Crt	Categorie folosință	Intra vilan	Suprafața (mp)	Tarla	Parcelă	Nr. topo	Observații / Referințe
1	arabil	DA	251	123/1	1788/2	-	

Lungime Segmente

1) Valorile lungimilor segmentelor sunt obținute din proiecție în plan.

Punct început	X / Y	Punct sfârșit	X / Y	Lungime segment (** (m)
1	342.954,071 291.872,617	2	342.949,936 291.873,44	4.216
2	342.949,936 291.873,44	3	342.948,905 291.861,296	12.188
3	342.948,905 291.861,296	4	342.947,985 291.857,725	3.688
4	342.947,985 291.857,725	5	342.949,753 291.856,448	2.181
5	342.949,753 291.856,448	6	342.953,979 291.853,787	4.994

Punct început	X / Y	Punct sfârșit	X / Y	Lungime segment (** (m)
6	342.953,979 291.853,787	7	342.959,192 291.851,707	5.613
7	342.959,192 291.851,707	8	342.962,056 291.859,006	7.841
8	342.962,056 291.859,006	9	342.965,807 291.869,322	10.977
9	342.965,807 291.869,322	10	342.963,559 291.869,953	2.335
10	342.963,559 291.869,953	11	342.960,486 291.870,816	3.192
11	342.960,486 291.870,816	1	342.954,071 291.872,617	6.663

** Lungimile segmentelor sunt determinate în planul de proiecție Stereo 70 și sunt rotunjite la 1 milimetru.

*** Distanța dintre puncte este formată din segmente cumulate ce sunt mai mici decât valoarea 1 milimetru.

**DATE DESPRE IMOBILUL NR. 13843**

Oficiul de Cadastru și Publicitate Imobiliară DOLJ
Biroul de Cadastru și Publicitate Imobiliară Craiova

A. Partea I. Descrierea imobilului

TEREN Intravilan

Adresa: Loc. Cetate, Nr. 3, Jud. Dolj, T123/1, P1789,1789/1

Nr. Crt	Nr cadastral Nr. topografic	Suprafața* (mp)	Observații / Referințe
A1		930	Sector cadastral:36 Teren imprejmuit;

Construcții

Crt	Nr cadastral Nr. topografic	Adresa	Observații / Referințe
A1.1		Loc. Cetate, Nr. 3, Jud. Dolj, T123/1, P1789,1789/1	Nr. niveluri:1; S. construita la sol:126 mp;
A1.2		Loc. Cetate, Nr. 3, Jud. Dolj, T123/1, P1789,1789/1	Nr. niveluri:1; S. construita la sol:44 mp;
A1.3		Loc. Cetate, Nr. 3, Jud. Dolj, T123/1, P1789,1789/1	Nr. niveluri:1; S. construita la sol:24 mp;

B. Partea II. Proprietari și acte

Inscrieri privitoare la dreptul de proprietate și alte drepturi reale		Referințe
/		
Act Administrativ nr. TDP 2081-15026, din 27/03/1996 emis de CJSDPAT DOLJ;		
B1	Intabulare, drept de PROPRIETATE, dobandit prin Reconstituire, cota actuala 1/1, cota initiala 1/1 1) BICA I PETRE , Lipsă CNP	A1
Act Normativ nr. Legea 7, din 13/03/1996 emis de PARLAMENTUL ROMÂNIEI;		
B2	Intabulare, drept de PROPRIETATE, dobandit prin Lege, cota actuala 1/1, cota initiala 1/1 1) BICA I PETRE , Lipsă CNP	A1.1, A1.2, A1.3

C. Partea III. SARCINI .

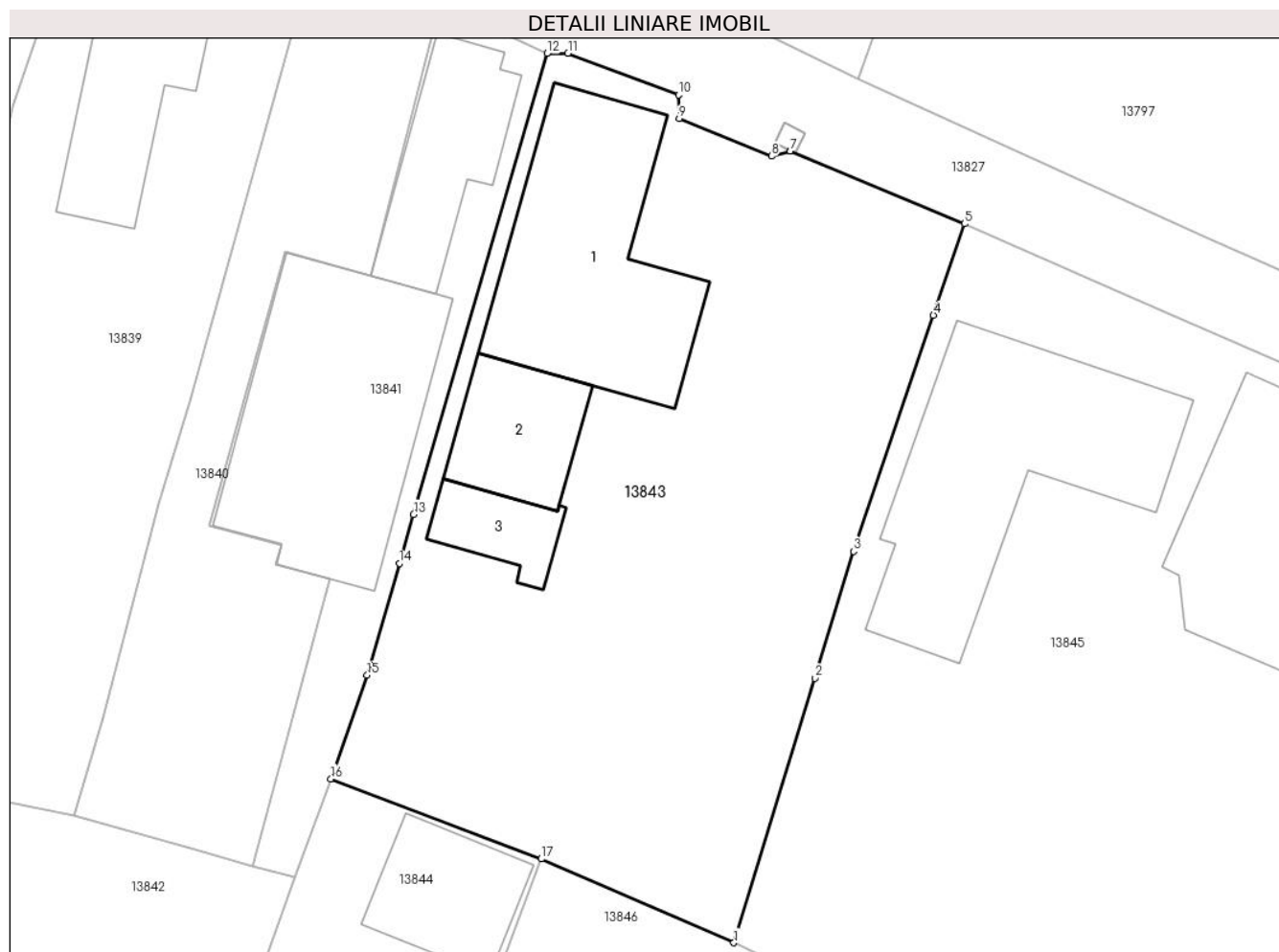
Inscrieri privind dezmembramintele dreptului de proprietate, drepturi reale de garanție și sarcini	Referințe
NU SUNT	

Anexa Nr. 1 La Partea I

Teren

Nr cadastral	Suprafața (mp)*	Observații / Referințe
	930	

* Suprafața este determinată în planul de proiecție Stereo 70.



Date referitoare la teren

Crt	Categorie folosință	Intravilan	Suprafața (mp)	Tarla	Parcelă	Nr. topo	Observații / Referințe
1	curți constructii	DA	596	123/1	1789,1789/1	-	
2	arabil	DA	334	123/1	1789,1789/1	-	

Date referitoare la construcții

Crt	Număr	Destinație construcție	Supraf. (mp)	Situație juridică	Observații / Referințe
A1.1		construcții de locuințe	126	Cu acte	Nr. niveluri:1; S. construita la sol:126 mp;
A1.2		construcții anexa	44	Cu acte	Nr. niveluri:1; S. construita la sol:44 mp;
A1.3		construcții anexa	24	Cu acte	Nr. niveluri:1; S. construita la sol:24 mp;

Lungime Segmente

1) Valorile lungimilor segmentelor sunt obținute din proiecție în plan.

Punct început	X / Y	Punct sfârșit	X / Y	Lungime segment (** (m)
1	342.989,156 291.865,854	2	342.993,466 291.879,925	14.716

Punct început	X / Y	Punct sfârşit	X / Y	Lungime segment (** (m)
2	342.993,466 291.879,925	3	342.995,532 291.886,67	7.054
3	342.995,532 291.886,67	4	342.999,785 291.899,224	13.255
4	342.999,785 291.899,224	5	343.001,432 291.904,084	5.131
5	343.001,432 291.904,084	6	342.992,166 291.907,952	10.041
6	342.992,166 291.907,952	7	342.992,161 291.907,954	0.005
7	342.992,161 291.907,954	8	342.991,157 291.907,682	1.04
8	342.991,157 291.907,682	9	342.986,256 291.909,695	5.298
9	342.986,256 291.909,695	10	342.986,215 291.910,95	1.256
10	342.986,215 291.910,95	11	342.980,335 291.913,159	6.281
11	342.980,335 291.913,159	12	342.979,216 291.913,146	1.119
12	342.979,216 291.913,146	13	342.972,117 291.888,632	25.521
13	342.972,117 291.888,632	14	342.971,362 291.886,027	2.712
14	342.971,362 291.886,027	15	342.969,64 291.880,081	6.19
15	342.969,64 291.880,081	16	342.967,717 291.874,575	5.832
16	342.967,717 291.874,575	17	342.978,906 291.870,31	11.974
17	342.978,906 291.870,31	1	342.989,156 291.865,854	11.177

** Lungimile segmentelor sunt determinate în planul de proiecție Stereo 70 și sunt rotunjite la 1 milimetru.

*** Distanța dintre puncte este formată din segmente cumulate ce sunt mai mici decât valoarea 1 milimetru.

**DATE DESPRE IMOBILUL NR. 13844**

Oficiul de Cadastru și Publicitate Imobiliară DOLJ
Biroul de Cadastru și Publicitate Imobiliară Craiova

A. Partea I. Descrierea imobilului

TEREN Intravilan

Adresa: Loc. Cetate, Jud. Dolj, T123/1, P1788/1

Nr. Crt	Nr cadastral Nr. topografic	Suprafața* (mp)	Observații / Referințe
A1		483	Sector cadastral:36 Teren imprejmuit;

B. Partea II. Proprietari și acte

Inscrieri privitoare la dreptul de proprietate și alte drepturi reale		Referințe
/		
Act Normativ nr. Legea 7, din 13/03/1996 emis de PARLAMENTUL ROMÂNIEI;		
B1	Inscrierea provizorie, drept de PROPRIETATE, dobandit prin Lege, cota actuala 1/1, cota initiala 1/1	A1
	1) COMUNA CETATE , CIF:4553470	
	<i>OBSERVATII: PROPRIETAR NEIDENTIFICAT</i>	

C. Partea III. SARCINI .

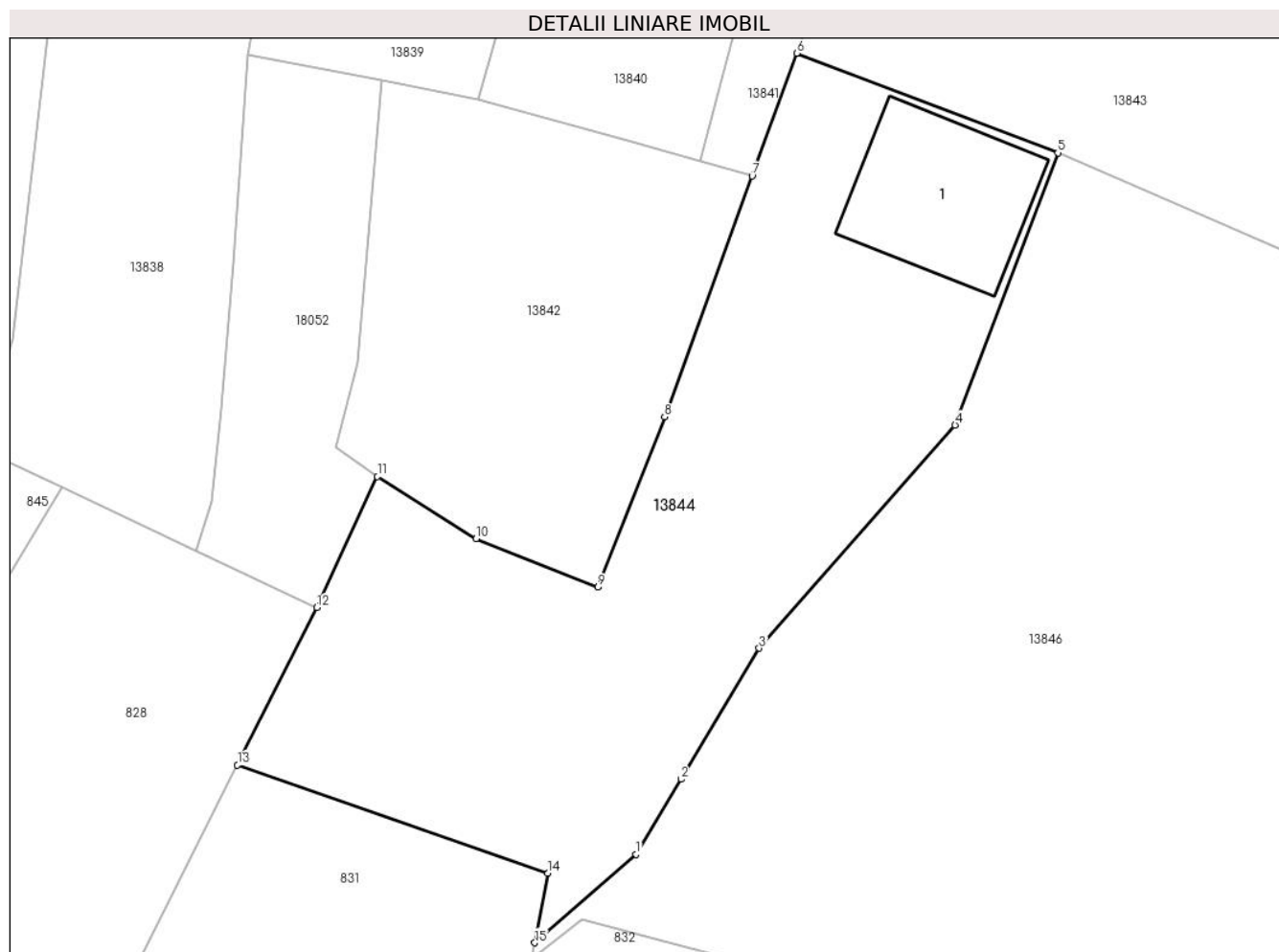
Inscrieri privind dezmembramintele dreptului de proprietate, drepturi reale de garanție și sarcini	Referințe
NU SUNT	

Anexa Nr. 1 La Partea I

Teren

Nr cadastral	Suprafața (mp)*	Observații / Referințe
	483	

* Suprafața este determinată în planul de proiecție Stereo 70.



Date referitoare la teren

Crt	Categorie folosință	Intravilan	Suprafața (mp)	Tarla	Parcelă	Nr. topo	Observații / Referințe
1	curți constructii	DA	483	123/1	1788/1	-	

Date referitoare la construcții

Crt	Număr	Destinație construcție	Supraf. (mp)	Situație juridică	Observații / Referințe
A1.1		constructii anexa	46	Fara acte	Nr. niveluri:1; S. construita la sol:46 mp;

Lungime Segmente

1) Valorile lungimilor segmentelor sunt obținute din proiecție în plan.

Punct început	X / Y	Punct sfârșit	X / Y	Lungime segment (** (m)
1	342.960,832 291.840,275	2	342.962,754 291.843,489	3.745
2	342.962,754 291.843,489	3	342.966,106 291.849,094	6.531
3	342.966,106 291.849,094	4	342.974,505 291.858,653	12.725
4	342.974,505 291.858,653	5	342.978,906 291.870,31	12.46

Punct început	X / Y	Punct sfârșit	X / Y	Lungime segment (** (m)
5	342.978,906 291.870,31	6	342.967,717 291.874,575	11.974
6	342.967,717 291.874,575	7	342.965,807 291.869,322	5.589
7	342.965,807 291.869,322	8	342.962,056 291.859,006	10.977
8	342.962,056 291.859,006	9	342.959,192 291.851,707	7.841
9	342.959,192 291.851,707	10	342.953,979 291.853,787	5.613
10	342.953,979 291.853,787	11	342.949,753 291.856,448	4.994
11	342.949,753 291.856,448	12	342.947,154 291.850,834	6.186
12	342.947,154 291.850,834	13	342.943,757 291.844,096	7.546
13	342.943,757 291.844,096	14	342.957,057 291.839,47	14.082
14	342.957,057 291.839,47	15	342.956,493 291.836,485	3.038
15	342.956,493 291.836,485	1	342.960,832 291.840,275	5.761

** Lungimile segmentelor sunt determinate în planul de proiecție Stereo 70 și sunt rotunjite la 1 milimetru.

*** Distanța dintre puncte este formată din segmente cumulate ce sunt mai mici decât valoarea 1 milimetru.

**DATE DESPRE IMOBILUL NR. 13845**

Oficiul de Cadastru și Publicitate Imobiliară DOLJ
Biroul de Cadastru și Publicitate Imobiliară Craiova

A. Partea I. Descrierea imobilului

TEREN Intravilan

Adresa: Loc. Cetate, Nr. 1, Jud. Dolj, T123/1, P1790,1790/1

Nr. Crt	Nr cadastral Nr. topografic	Suprafața* (mp)	Observații / Referințe
A1		1.303	Sector cadastral:36 Teren imprejmuit;

Construcții

Crt	Nr cadastral Nr. topografic	Adresa	Observații / Referințe
A1.1		Loc. Cetate, Nr. 1, Jud. Dolj, T123/1, P1790,1790/1	Nr. niveluri:1; S. construita la sol:148 mp;
A1.2		Loc. Cetate, Nr. 1, Jud. Dolj, T123/1, P1790,1790/1	Nr. niveluri:2; S. construita la sol:167 mp;

B. Partea II. Proprietari și acte

Inscrieri privitoare la dreptul de proprietate și alte drepturi reale		Referințe
/		
Act Administrativ nr. TDP 1443-58136, din 02/02/1995 emis de CJSDPAT DOLJ;		
B1	Intabulare, drept de PROPRIETATE, dobândit prin Reconstituire, cota actuala 1/1, cota initiala 1/1 1) TEODORESCU V ANICA, Lipsă CNP 2) IACOB V NICOLAE, Lipsă CNP 3) MILITARU I LIVIU, Lipsă CNP 4) COJOCARU C CLAUDIA, Lipsă CNP	A1
Act Normativ nr. Legea 7, din 13/03/1996 emis de PARLAMENTUL ROMÂNIEI;		
B2	Intabulare, drept de PROPRIETATE, dobândit prin Lege, cota actuala 1/1, cota initiala 1/1 1) TEODORESCU V ANICA, Lipsă CNP 2) IACOB V NICOLAE, Lipsă CNP 3) MILITARU I LIVIU, Lipsă CNP 4) COJOCARU C CLAUDIA, Lipsă CNP	A1.1, A1.2

C. Partea III. SARCINI .

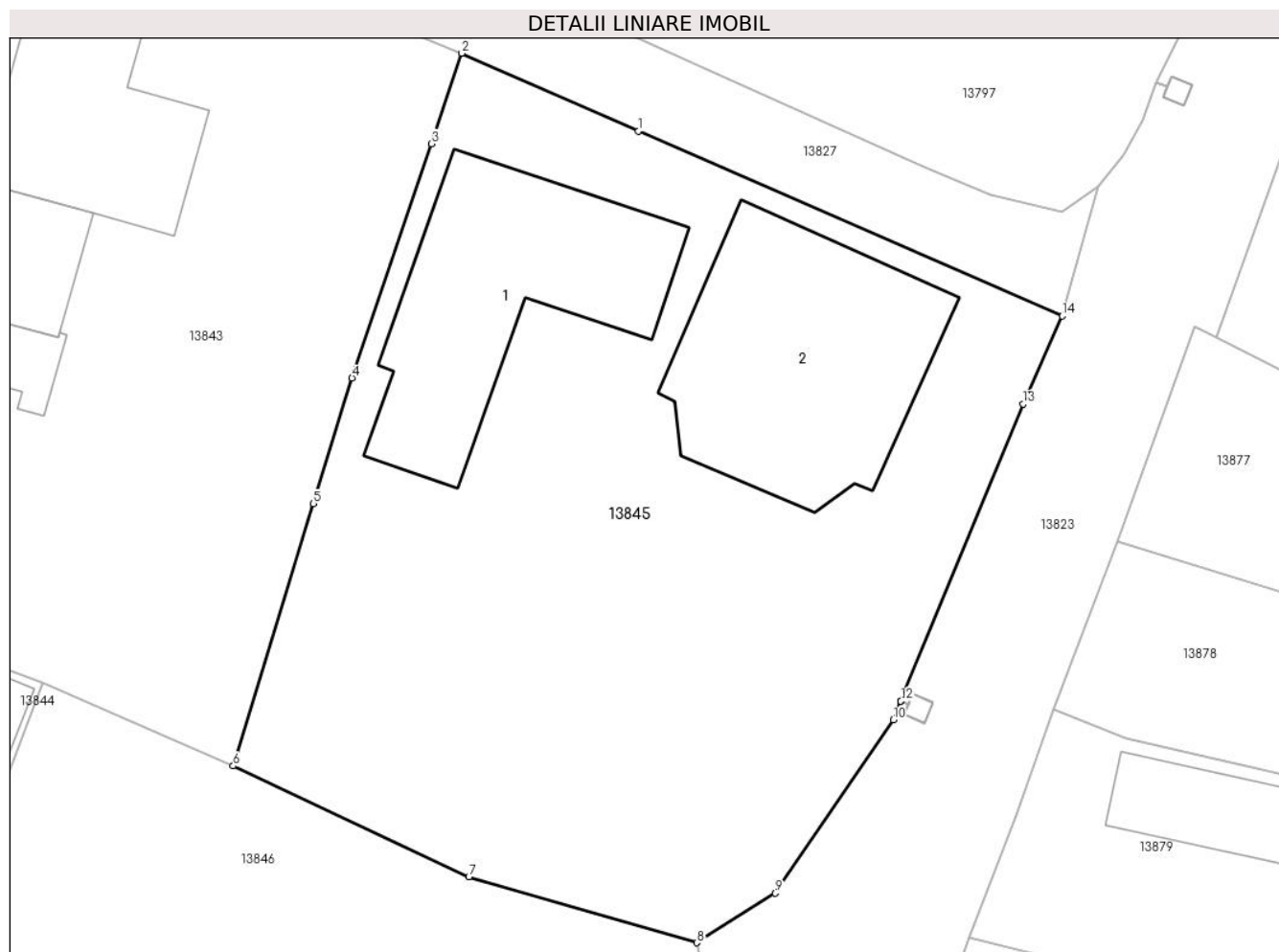
Inscrieri privind dezmembramintele dreptului de proprietate, drepturi reale de garanție și sarcini	Referințe
NU SUNT	

Anexa Nr. 1 La Partea I

Teren

Nr cadastral	Suprafața (mp)*	Observații / Referințe
	1.303	

* Suprafața este determinată în planul de proiecție Stereo 70.



Date referitoare la teren

Crt	Categorie folosință	Intra vilan	Suprafața (mp)	Tarla	Parcelă	Nr. topo	Observații / Referințe
1	curți constructii	DA	177	123/1	1790,1790/1	-	
2	arabil	DA	1.126	123/1	1790,1790/1	-	

Date referitoare la construcții

Crt	Număr	Destinație construcție	Supraf. (mp)	Situație juridică	Observații / Referințe
A1.1		construcții de locuințe	148	Cu acte	Nr. niveluri:1; S. construita la sol:148 mp;
A1.2		construcții de locuințe	167	Cu acte	Nr. niveluri:2; S. construita la sol:167 mp;

Lungime Segmente

1) Valorile lungimilor segmentelor sunt obținute din proiecție în plan.

Punct început	X / Y	Punct sfârșit	X / Y	Lungime segment (** (m)
1	343.010,904 291.899,912	2	343.001,432 291.904,084	10.35
2	343.001,432 291.904,084	3	342.999,785 291.899,224	5.131

Punct început	X / Y	Punct sfârșit	X / Y	Lungime segment (** (m)
3	342.999,785 291.899,224	4	342.995,532 291.886,67	13.255
4	342.995,532 291.886,67	5	342.993,466 291.879,925	7.054
5	342.993,466 291.879,925	6	342.989,156 291.865,854	14.716
6	342.989,156 291.865,854	7	343.001,803 291.859,904	13.977
7	343.001,803 291.859,904	8	343.014,041 291.856,37	12.738
8	343.014,041 291.856,37	9	343.018,258 291.859,028	4.985
9	343.018,258 291.859,028	10	343.024,583 291.868,327	11.246
10	343.024,583 291.868,327	11	343.024,991 291.869,321	1.074
11	343.024,991 291.869,321	12	343.024,993 291.869,326	0.005
12	343.024,993 291.869,326	13	343.031,559 291.885,264	17.238
13	343.031,559 291.885,264	14	343.033,651 291.889,989	5.167
14	343.033,651 291.889,989	1	343.010,904 291.899,912	24.817

** Lungimile segmentelor sunt determinate în planul de proiecție Stereo 70 și sunt rotunjite la 1 milimetru.

*** Distanța dintre puncte este formată din segmente cumulate ce sunt mai mici decât valoarea 1 milimetru.

**DATE DESPRE IMOBILUL NR. 13846**

Oficiul de Cadastru și Publicitate Imobiliară DOLJ
Biroul de Cadastru și Publicitate Imobiliară Craiova

A. Partea I. Descrierea imobilului

TEREN Intravilan

Adresa: Loc. Cetate, Jud. Dolj, T123/1, P1790/1

Nr. Crt	Nr cadastral Nr. topografic	Suprafața* (mp)	Observații / Referințe
A1		1.236	Sector cadastral:36 Teren imprejmuit; In TDP a fost inscris in mod eronat T163, corect fiind T123/1

B. Partea II. Proprietari și acte

Inscrieri privitoare la dreptul de proprietate și alte drepturi reale	Referințe
/	
Act Administrativ nr. TDP 1467-58136, din 01/02/1995 emis de CJSDPAT DOLJ (Defunct conform certificat de deces seria DA, nr. 239127, data 12.01.1995);	
B1	A1
Intabulare, drept de PROPRIETATE, dobandit prin Reconstituire, cota actuala 1/1, cota initiala 1/1 1) PORUMBELU D ION , Lipsă CNP DEFUNCT:Da	

C. Partea III. SARCINI .

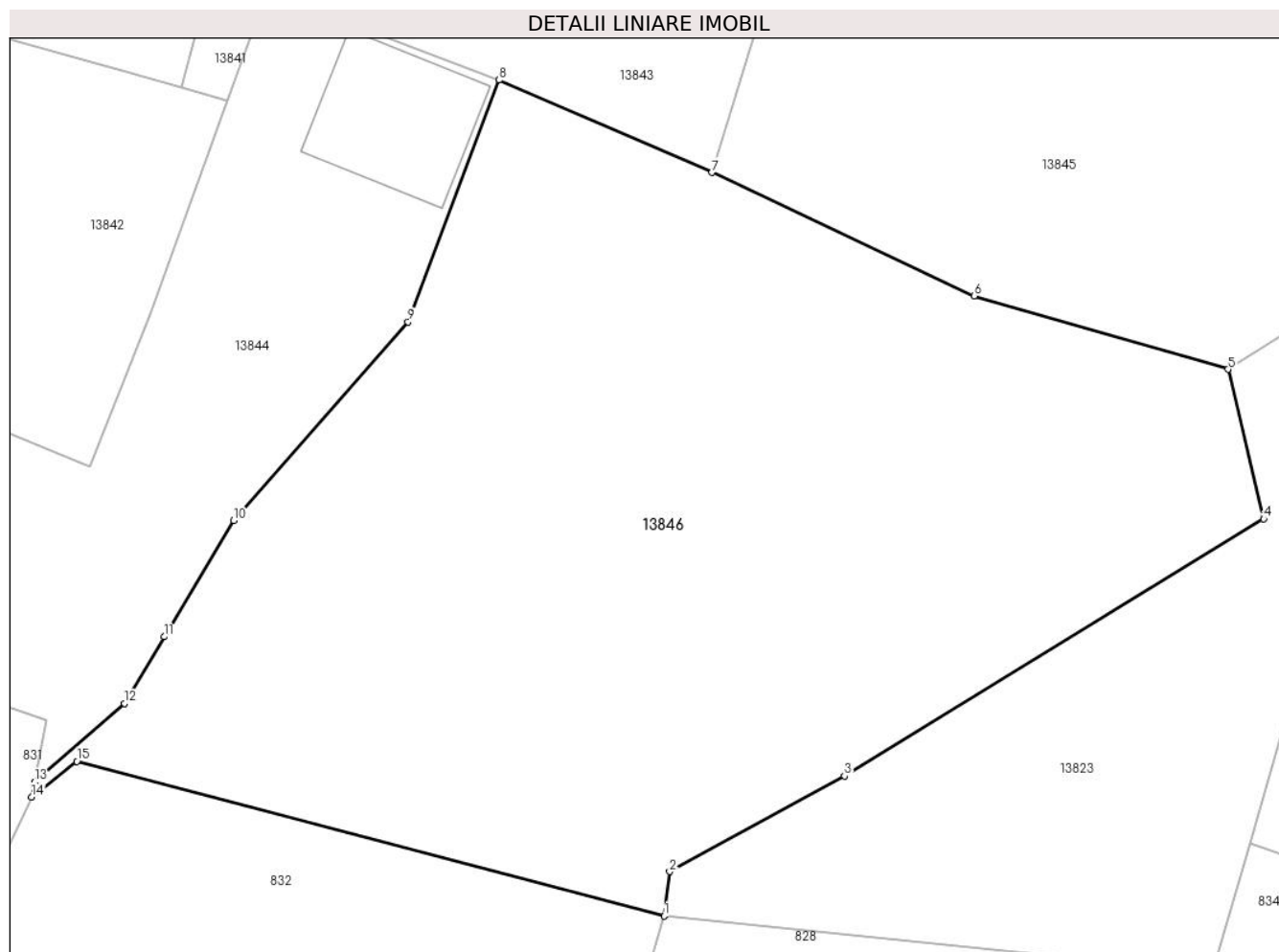
Inscrieri privind dezmembramintele dreptului de proprietate, drepturi reale de garanție și sarcini	Referințe
NU SUNT	

Anexa Nr. 1 La Partea I

Teren

Nr cadastral	Suprafața (mp)*	Observații / Referințe
	1.236	In TDP a fost inregistrat în mod eronat T163, corect fiind T123/1

* Suprafața este determinată în planul de proiecție Stereo 70.



Date referitoare la teren

Crt	Categorie folosință	Intravilan	Suprafața (mp)	Tarla	Parcelă	Nr. topo	Observații / Referințe
1	arabil	DA	1.236	123/1	1790/1	-	

Lungime Segmente

1) Valorile lungimilor segmentelor sunt obținute din proiecție în plan.

Punct început	X / Y	Punct sfârșit	X / Y	Lungime segment (** (m)
1	342.986,849 291.830,032	2	342.987,12 291.832,168	2.153
2	342.987,12 291.832,168	3	342.995,55 291.836,779	9.609
3	342.995,55 291.836,779	4	343.015,761 291.849,163	23.703
4	343.015,761 291.849,163	5	343.014,041 291.856,37	7.409
5	343.014,041 291.856,37	6	343.001,803 291.859,904	12.738

Punct început	X / Y	Punct sfârșit	X / Y	Lungime segment (** (m)
6	343.001,803 291.859,904	7	342.989,156 291.865,854	13.977
7	342.989,156 291.865,854	8	342.978,906 291.870,31	11.177
8	342.978,906 291.870,31	9	342.974,505 291.858,653	12.46
9	342.974,505 291.858,653	10	342.966,106 291.849,094	12.725
10	342.966,106 291.849,094	11	342.962,754 291.843,489	6.531
11	342.962,754 291.843,489	12	342.960,832 291.840,275	3.745
12	342.960,832 291.840,275	13	342.956,493 291.836,485	5.761
13	342.956,493 291.836,485	14	342.956,359 291.835,773	0.724
14	342.956,359 291.835,773	15	342.958,537 291.837,486	2.771
15	342.958,537 291.837,486	1	342.986,849 291.830,032	29.277

** Lungimile segmentelor sunt determinate în planul de proiecție Stereo 70 și sunt rotunjite la 1 milimetru.

*** Distanța dintre puncte este formată din segmente cumulate ce sunt mai mici decât valoarea 1 milimetru.

**DATE DESPRE IMOBILUL NR. 13847**

Oficiul de Cadastru și Publicitate Imobiliară DOLJ
Biroul de Cadastru și Publicitate Imobiliară Craiova

A. Partea I. Descrierea imobilului

TEREN Intravilan

Adresa: Loc. Cetate, Str Rovine, Nr. 19, Jud. Dolj, tarla 123, parcelele 1780, 1780/1 si 1781

Nr. Crt	Nr cadastral Nr. topografic	Suprafața* (mp)	Observații / Referințe
A1	32944	3.009	Sector cadastral:36 Teren imprejmuit;

Construcții

Crt	Nr cadastral Nr. topografic	Adresa	Observații / Referințe
A1.1	32944-C1	Loc. Cetate, Str Rovine, Nr. 19, Jud. Dolj, tarla 123, parcelele 1780, 1780/1 si 1781	Nr. niveluri:1; S. construita la sol:77 mp; Locuinta cu 2 dormitoare, antreu, 4 holuri si pivnita. Conform declaratiei proprietarilor si a datelor existente la efectuarea masuratorilor constructia este edificata in anul 1950, fara fundatie, peretii din chirpici si este acoperita cu tigla.
A1.2	32944-C2	Loc. Cetate, Str Rovine, Nr. 19, Jud. Dolj, tarla 123, parcelele 1780, 1780/1 si 1781	Nr. niveluri:1; S. construita la sol:37 mp; Locuinta dormitor si bucatarie. Conform declaratiei proprietarilor si a datelor existente la efectuarea masuratorilor constructia este edificata in anul 1950, fara fundatie, peretii din chirpici si este acoperita cu tigla.

B. Partea II. Proprietari și acte

Inscrieri privitoare la dreptul de proprietate și alte drepturi reale	Referințe
224176 / 14/09/2021	
Act Notarial nr. CVC AUT NR.908, din 13/09/2021 emis de NP OLTEANU IOANA;	
B1	A1, A1.1, A1.2
Intabulare, drept de PROPRIETATE, dobandit prin Conventie, cota actuala 1/1, cota initiala 1/1	
1) GOGONEAȚĂ IONEL	
2) GOGONEATA ILEANA	

C. Partea III. SARCINI .

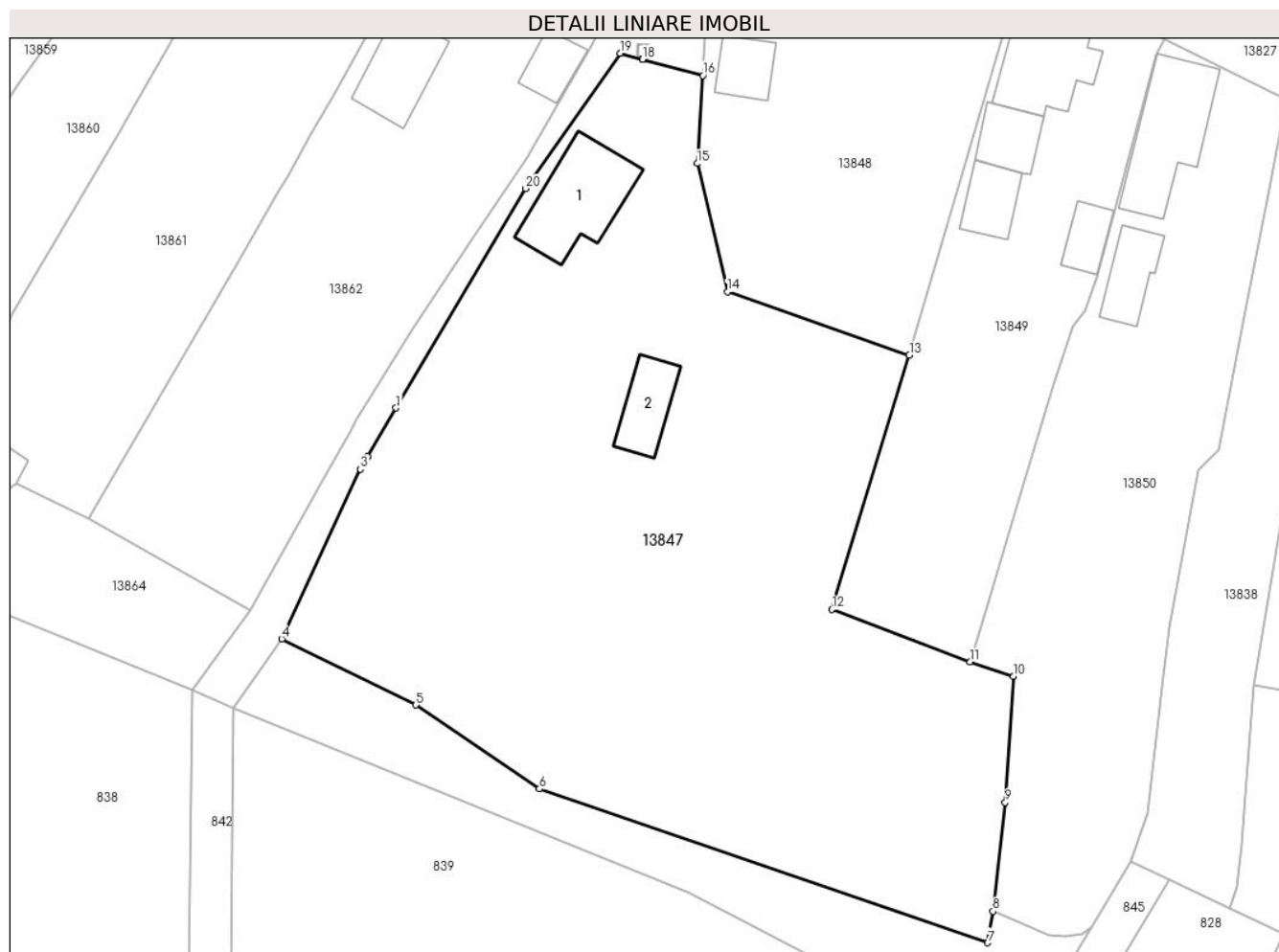
Inscrieri privind dezmembramintele dreptului de proprietate, drepturi reale de garanție și sarcini	Referințe
NU SUNT	

Anexa Nr. 1 La Partea I

Teren

Nr cadastral	Suprafața (mp)*	Observații / Referințe
32944	3.009	

* Suprafața este determinată în planul de proiecție Stereo 70.



Date referitoare la teren

Crt	Categorie folosință	Intra vilan	Suprafața (mp)	Tarla	Parcelă	Nr. topo	Observații / Referințe
1	curți constructii	DA	1.001	123	1780, 1780/1, 1781	-	
2	arabil	DA	1.746	123	1780, 1780/1, 1781	-	
3	livada	DA	262	123	1780, 1780/1, 1781	-	

Date referitoare la construcții

Crt	Număr	Destinație construcție	Supraf. (mp)	Situație juridică	Observații / Referințe
A1.1	32944-C1	construcții de locuințe	77	Cu acte	Nr. niveluri:1; S. construita la sol:77 mp; Locuinta cu 2 dormitoare, antreu, 4 holuri si pivnita. Conform declaratiei proprietarilor si a datelor existente la efectuarea masuratorilor constructia este edificata in anul 1950, fara fundatie, peretii din chirpici si este acoperita cu tigla.
A1.2	32944-C2	construcții de locuințe	37	Cu acte	Nr. niveluri:1; S. construita la sol:37 mp; Locuinta dormitor si bucatarie. Conform declaratiei proprietarilor si a datelor existente la efectuarea masuratorilor constructia este edificata in anul 1950, fara fundatie, peretii din chirpici si este acoperita cu tigla.

Lungime Segmente

1) Valorile lungimilor segmentelor sunt obținute din proiecție în plan.

Punct început	X / Y	Punct sfârșit	X / Y	Lungime segment (** (m)
1	342.862,664 291.900,84	2	342.859,974 291.896,228	5.339
2	342.859,974 291.896,228	3	342.859,274 291.895,027	1.39
3	342.859,274 291.895,027	4	342.851,792 291.878,897	17.781
4	342.851,792 291.878,897	5	342.864,56 291.872,621	14.227
5	342.864,56 291.872,621	6	342.876,302 291.864,647	14.194
6	342.876,302 291.864,647	7	342.918,943 291.850,017	45.081
7	342.918,943 291.850,017	8	342.919,44 291.853,01	3.034
8	342.919,44 291.853,01	9	342.920,608 291.863,334	10.39
9	342.920,608 291.863,334	10	342.921,401 291.875,343	12.035
10	342.921,401 291.875,343	11	342.917,278 291.876,704	4.342
11	342.917,278 291.876,704	12	342.904,123 291.881,698	14.071
12	342.904,123 291.881,698	13	342.911,478 291.905,864	25.26
13	342.911,478 291.905,864	14	342.894,186 291.911,88	18.309
14	342.894,186 291.911,88	15	342.891,302 291.924,084	12.54
15	342.891,302 291.924,084	16	342.891,836 291.932,45	8.383
16	342.891,836 291.932,45	17	342.886,108 291.933,986	5.93
17	342.886,108 291.933,986	18	342.886,103 291.933,987	0.005
18	342.886,103 291.933,987	19	342.883,96 291.934,562	2.219
19	342.883,96 291.934,562	20	342.874,975 291.921,692	15.696
20	342.874,975 291.921,692	1	342.862,664 291.900,84	24.215

** Lungimile segmentelor sunt determinate în planul de proiecție Stereo 70 și sunt rotunjite la 1 milimetru.

*** Distanța dintre puncte este formată din segmente cumulate ce sunt mai mici decât valoarea 1 milimetru.

**DATE DESPRE IMOBILUL NR. 13848**

Oficiul de Cadastru și Publicitate Imobiliară DOLJ
Biroul de Cadastru și Publicitate Imobiliară Craiova

A. Partea I. Descrierea imobilului

TEREN Intravilan

Adresa: Loc. Cetate, Str Rovine, Nr. 15, Jud. Dolj, tarla 123, parcele 1781, 1781/1

Nr. Crt	Nr cadastral Nr. topografic	Suprafața* (mp)	Observații / Referințe
A1	30585	1.044	Sector cadastral:36 Teren imprejmuit;

Construcții

Crt	Nr cadastral Nr. topografic	Adresa	Observații / Referințe
A1.1	30585-C1	Loc. Cetate, Str Rovine, Nr. 15, Jud. Dolj, tarla 123, parcele 1781, 1781/1	Nr. niveluri:2; S. construita la sol:60 mp; Locuinta cu: - demisol: dormitor, bucatarie si hol; - parter: 2 dormitoare, antreu si veranda. Conform declaratiei proprietarilor si a datelor existente la efectuarea masuratorilor constructia este edificata in anul 1902, are fundatie din beton, pe
A1.2	30585-C2	Loc. Cetate, Str Rovine, Nr. 15, Jud. Dolj, tarla 123, parcele 1781, 1781/1	Nr. niveluri:1; S. construita la sol:28 mp; Anexa cu magazie, patul si sopron. Conform declaratiei proprietarilor si a datelor existente la efectuarea masuratorilor constructia este edificata in anul 1902, fara fundatie, peretii din lemn si este acoperita cu tigla.

B. Partea II. Proprietari și acte

Inscrieri privitoare la dreptul de proprietate și alte drepturi reale	Referințe
31583 / 05/04/2013	
Act Notarial nr. contract de vanzare -cumparare nr 698, din 04/04/2013 emis de NP STOENESCU FLOREA;	
B1	A1, A1.1, A1.2
Intabulare, drept de PROPRIETATE, dobandit prin Conventie, cota actuala 1/1, cota initiala 1/1	
1) POPA IONUT-DANIEL	
2) POPA SUZANA	

C. Partea III. SARCINI .

Inscrieri privind dezmembramintele dreptului de proprietate, drepturi reale de garanție și sarcini	Referințe
NU SUNT	

Anexa Nr. 1 La Partea I

Teren

Nr cadastral	Suprafața (mp)*	Observații / Referințe
30585	1.044	

* Suprafața este determinată în planul de proiecție Stereo 70.

DETALII LINIARE IMOBIL



Date referitoare la teren

Crt	Categorie folosință	Intra vilan	Suprafața (mp)	Tarla	Parcelă	Nr. topo	Observații / Referințe
1	curți constructii	DA	532	123	1781	-	
2	arabil	DA	512	123	1781/1	-	

Date referitoare la construcții

Crt	Număr	Destinație construcție	Supraf. (mp)	Situație juridică	Observații / Referințe
A1.1	30585-C1	construcții de locuințe	60	Cu acte	Nr. niveluri:2; S. construita la sol:60 mp; Locuinta cu: - demisol: dormitor, bucatarie si hol; - parter: 2 dormitoare, antreu si veranda. Conform declaratiei proprietarilor si a datelor existente la efectuarea masuratorilor constructia este edificata in anul 1902, are fundatie din beton, pe
A1.2	30585-C2	construcții anexa	28	Cu acte	Nr. niveluri:1; S. construita la sol:28 mp; Anexa cu magazie, patul si sopron. Conform declaratiei proprietarilor si a datelor existente la efectuarea masuratorilor constructia este edificata in anul 1902, fara fundatie, peretii din lemn si este acoperita cu tigla.

Lungime Segmente

1) Valorile lungimilor segmentelor sunt obținute din proiecție în plan.

Punct început	X / Y	Punct sfârșit	X / Y	Lungime segment (** (m)
1	342.895,956 291.956,297	2	342.893,48 291.945,048	11.518
2	342.893,48 291.945,048	3	342.892,599 291.940,399	4.732
3	342.892,599 291.940,399	4	342.891,998 291.936,096	4.345
4	342.891,998 291.936,096	5	342.891,836 291.932,45	3.65
5	342.891,836 291.932,45	6	342.891,302 291.924,084	8.383
6	342.891,302 291.924,084	7	342.894,186 291.911,88	12.54
7	342.894,186 291.911,88	8	342.911,478 291.905,864	18.309
8	342.911,478 291.905,864	9	342.922,333 291.942,766	38.465
9	342.922,333 291.942,766	10	342.919,492 291.944,223	3.193
10	342.919,492 291.944,223	11	342.919,488 291.944,225	0.004
11	342.919,488 291.944,225	1	342.895,956 291.956,297	26.448

** Lungimile segmentelor sunt determinate în planul de proiecție Stereo 70 și sunt rotunjite la 1 milimetru.

*** Distanța dintre puncte este formată din segmente cumulate ce sunt mai mici decât valoarea 1 milimetru.

**DATE DESPRE IMOBILUL NR. 13849**

Oficiul de Cadastru și Publicitate Imobiliară DOLJ
Biroul de Cadastru și Publicitate Imobiliară Craiova

A. Partea I. Descrierea imobilului

TEREN Intravilan

Adresa: Loc. Cetate, Nr. 13, Jud. Dolj, T123, P1783,1783/1,1783/2

Nr. Crt	Nr cadastral Nr. topografic	Suprafața* (mp)	Observații / Referințe
A1		903	Sector cadastral:36 Teren imprejmuit;

Construcții

Crt	Nr cadastral Nr. topografic	Adresa	Observații / Referințe
A1.1		Loc. Cetate, Nr. 13, Jud. Dolj, T123, P1783,1783/1,1783/2	Nr. niveluri:1; S. construita la sol:82 mp;
A1.2		Loc. Cetate, Nr. 13, Jud. Dolj, T123, P1783,1783/1,1783/2	Nr. niveluri:1; S. construita la sol:31 mp;
A1.3		Loc. Cetate, Nr. 13, Jud. Dolj, T123, P1783,1783/1,1783/2	Nr. niveluri:1; S. construita la sol:31 mp;
A1.4		Loc. Cetate, Nr. 13, Jud. Dolj, T123, P1783,1783/1,1783/2	Nr. niveluri:1; S. construita la sol:22 mp;

B. Partea II. Proprietari și acte

Inscrieri privitoare la dreptul de proprietate și alte drepturi reale	Referințe
/	
Act Administrativ nr. TDP 2253-59063, din 16/09/1996 emis de CJSDPAT DOLJ;	
B1	A1
Intabulare, drept de PROPRIETATE, dobandit prin Constituire, cota actuala 1/1, cota initiala 1/1 1) GRECU I GHEORGHE, Lipsă CNP	
Act Normativ nr. Legea 7, din 13/03/1996 emis de PARLAMENTUL ROMÂNIEI;	
B2	A1.1, A1.2, A1.3, A1.4
Intabulare, drept de PROPRIETATE, dobandit prin Lege, cota actuala 1/1, cota initiala 1/1 1) GRECU I GHEORGHE, Lipsă CNP	

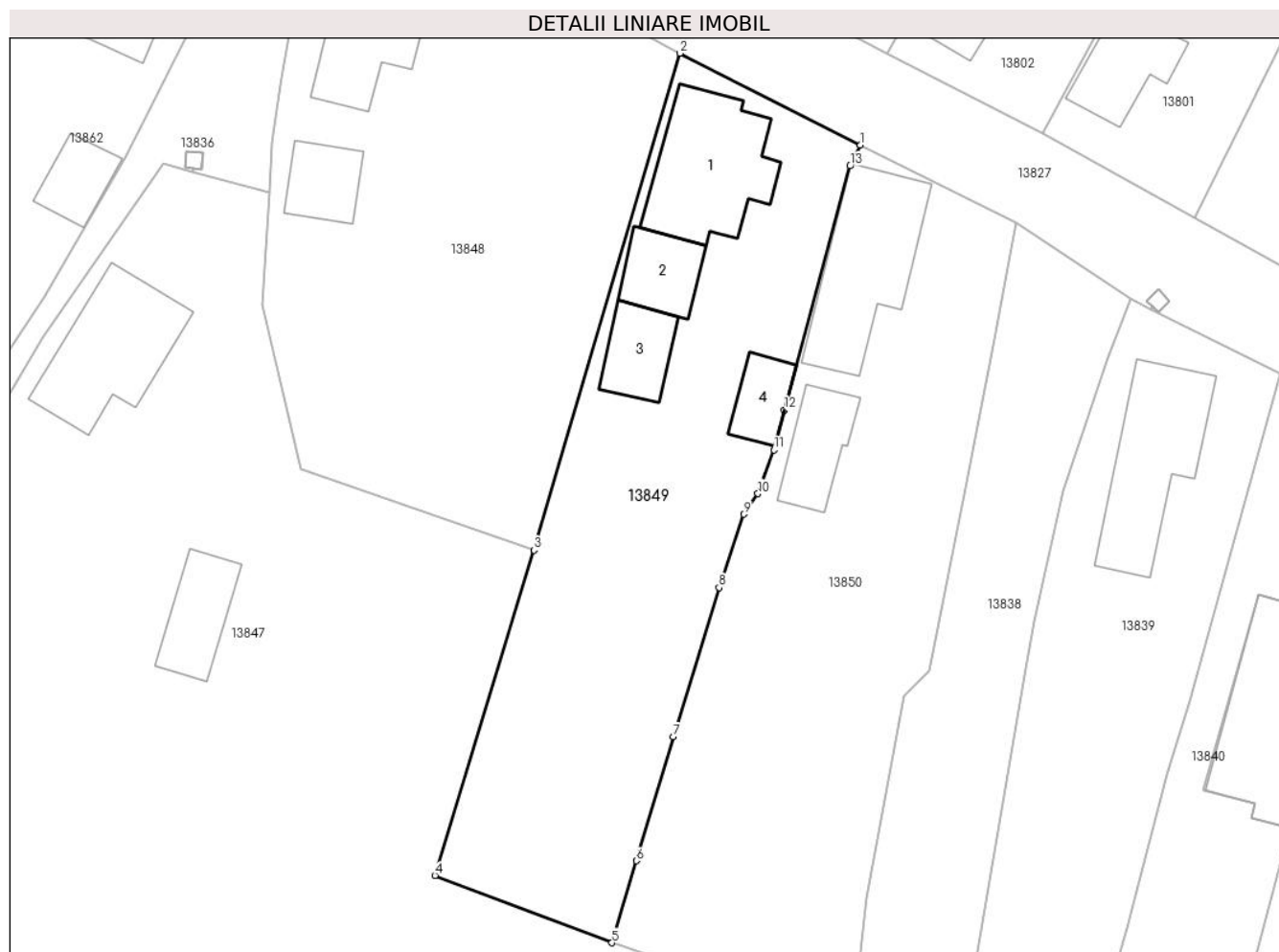
C. Partea III. SARCINI .

Inscrieri privind dezmembramintele dreptului de proprietate, drepturi reale de garanție și sarcini	Referințe
NU SUNT	

Teren

Nr cadastral	Suprafața (mp)*	Observații / Referințe
	903	

* Suprafața este determinată în planul de proiecție Stereo 70.



Date referitoare la teren

Crt	Categorie folosință	Intra vilan	Suprafața (mp)	Tarla	Parcelă	Nr. topo	Observații / Referințe
1	curți constructii	DA	903	123	1783,1783/1, 1783/2	-	

Date referitoare la construcții

Crt	Număr	Destinație construcție	Supraf. (mp)	Situație juridică	Observații / Referințe
A1.1		construcții de locuințe	82	Cu acte	Nr. niveluri:1; S. construită la sol:82 mp;
A1.2		construcții anexa	31	Cu acte	Nr. niveluri:1; S. construită la sol:31 mp;
A1.3		construcții anexa	31	Cu acte	Nr. niveluri:1; S. construită la sol:31 mp;
A1.4		construcții anexa	22	Cu acte	Nr. niveluri:1; S. construită la sol:22 mp;

Lungime Segmente

1) Valorile lungimilor segmentelor sunt obținute din proiecție în plan.

Punct început	X / Y	Punct sfârșit	X / Y	Lungime segment (** (m)
1	342.935,735 291.935,941	2	342.922,333 291.942,766	15.04

Punct început	X / Y	Punct sfârşit	X / Y	Lungime segment (** (m)
2	342.922,333 291.942,766	3	342.911,478 291.905,864	38.465
3	342.911,478 291.905,864	4	342.904,123 291.881,698	25.26
4	342.904,123 291.881,698	5	342.917,278 291.876,704	14.071
5	342.917,278 291.876,704	6	342.919,095 291.882,79	6.351
6	342.919,095 291.882,79	7	342.921,847 291.892,003	9.615
7	342.921,847 291.892,003	8	342.925,237 291.903,088	11.592
8	342.925,237 291.903,088	9	342.927,059 291.908,529	5.738
9	342.927,059 291.908,529	10	342.928,127 291.910,061	1.868
10	342.928,127 291.910,061	11	342.929,305 291.913,314	3.46
11	342.929,305 291.913,314	12	342.930,099 291.916,276	3.067
12	342.930,099 291.916,276	13	342.934,954 291.934,396	18.759
13	342.934,954 291.934,396	1	342.935,735 291.935,941	1.731

** Lungimile segmentelor sunt determinate în planul de proiecţie Stereo 70 şi sunt rotunjite la 1 milimetru.

*** Distanţa dintre puncte este formată din segmente cumulate ce sunt mai mici decât valoarea 1 milimetru.

**DATE DESPRE IMOBILUL NR. 13850**

Oficiul de Cadastru și Publicitate Imobiliară DOLJ
Biroul de Cadastru și Publicitate Imobiliară Craiova

A. Partea I. Descrierea imobilului

TEREN Intravilan

Adresa: Loc. Cetate, Nr. 11, Jud. Dolj, T123, P1784,1784/1,1784/2

Nr. Crt	Nr cadastral Nr. topografic	Suprafața* (mp)	Observații / Referințe
A1		1.229	Sector cadastral:36 Teren imprejmuit;

Construcții

Crt	Nr cadastral Nr. topografic	Adresa	Observații / Referințe
A1.1		Loc. Cetate, Nr. 11, Jud. Dolj, T123, P1784,1784/1,1784/2	Nr. niveluri:1; S. construita la sol:85 mp;
A1.2		Loc. Cetate, Nr. 11, Jud. Dolj, T123, P1784,1784/1,1784/2	Nr. niveluri:1; S. construita la sol:34 mp;

B. Partea II. Proprietari și acte

Inscrieri privitoare la dreptul de proprietate și alte drepturi reale		Referințe
/		
Act Notarial nr. APV 3647, din 23/11/2010 emis de BNP STOENESCU FLOREA;		
B1	Intabulare, drept de PROPRIETATE, dobandit prin lesire Din Indiviziune, cota actuala 1/1, cota initiala 1/1 1) CIOBANU C ION	A1
Act Normativ nr. Legea 7, din 13/03/1996 emis de PARLAMENTUL ROMÂNIEI;		
B2	Intabulare, drept de PROPRIETATE, dobandit prin Lege, cota actuala 1/1, cota initiala 1/1 1) CIOBANU C ION	A1.1, A1.2

C. Partea III. SARCINI .

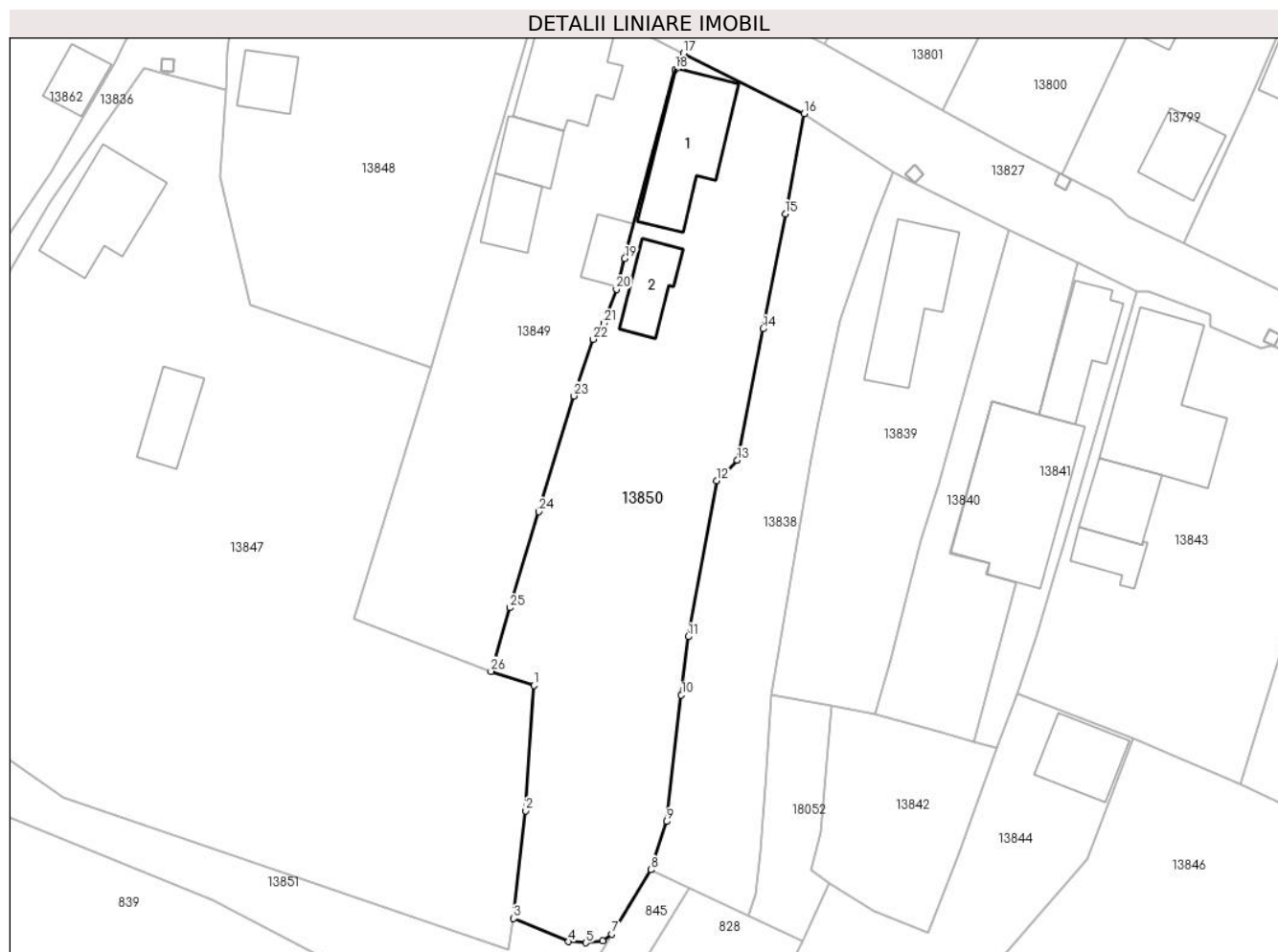
Inscrieri privind dezmembramintele dreptului de proprietate, drepturi reale de garanție și sarcini	Referințe
NU SUNT	

Anexa Nr. 1 La Partea I

Teren

Nr cadastral	Suprafața (mp)*	Observații / Referințe
	1.229	

* Suprafața este determinată în planul de proiecție Stereo 70.



Date referitoare la teren

Crt	Categorie folosință	Intravilan	Suprafața (mp)	Tarla	Parcelă	Nr. topo	Observații / Referințe
1	curți constructii	DA	284	123	1784,1784/1, 1784/2	-	
2	arabil	DA	370	123	1784,1784/1, 1784/2	-	
3	vie	DA	575	123	1784,1784/1, 1784/2	-	

Date referitoare la construcții

Crt	Număr	Destinație construcție	Supraf. (mp)	Situație juridică	Observații / Referințe
A1.1		construcții de locuințe	85	Cu acte	Nr. niveluri:1; S. construită la sol:85 mp;
A1.2		construcții anexa	34	Cu acte	Nr. niveluri:1; S. construită la sol:34 mp;

Lungime Segmente

1) Valorile lungimilor segmentelor sunt obținute din proiecție în plan.

Punct început	X / Y	Punct sfârșit	X / Y	Lungime segment (** (m)
1	342.921,401 291.875,343	2	342.920,608 291.863,334	12.035

Punct început	X / Y	Punct sfârșit	X / Y	Lungime segment (** (m)
2	342.920,608 291.863,334	3	342.919,44 291.853,01	10.39

Punct început	X / Y	Punct sfârșit	X / Y	Lungime segment (** (m))
3	342.919,44 291.853,01	4	342.924,718 291.850,782	5.729
5	342.926,361 291.850,684	6	342.927,977 291.850,88	1.628
7	342.928,85 291.851,517	8	342.932,594 291.857,69	7.22
9	342.934,11 291.862,308	10	342.935,527 291.874,422	12.197
11	342.936,181 291.880,022	12	342.938,949 291.894,985	15.217
13	342.940,895 291.896,931	14	342.943,357 291.909,524	12.831
15	342.945,511 291.920,546	16	342.947,319 291.930,141	9.764
17	342.935,735 291.935,941	18	342.934,954 291.934,396	1.731
19	342.930,099 291.916,276	20	342.929,305 291.913,314	3.067
21	342.928,127 291.910,061	22	342.927,059 291.908,529	1.868
23	342.925,237 291.903,088	24	342.921,847 291.892,003	11.592
25	342.919,095 291.882,79	26	342.917,278 291.876,704	6.351

Punct început	X / Y	Punct sfârșit	X / Y	Lungime segment (** (m))
4	342.924,718 291.850,782	5	342.926,361 291.850,684	1.646
6	342.927,977 291.850,88	7	342.928,85 291.851,517	1.081
8	342.932,594 291.857,69	9	342.934,11 291.862,308	4.86
10	342.935,527 291.874,422	11	342.936,181 291.880,022	5.638
12	342.938,949 291.894,985	13	342.940,895 291.896,931	2.752
14	342.943,357 291.909,524	15	342.945,511 291.920,546	11.231
16	342.947,319 291.930,141	17	342.935,735 291.935,941	12.955
18	342.934,954 291.934,396	19	342.930,099 291.916,276	18.759
20	342.929,305 291.913,314	21	342.928,127 291.910,061	3.46
22	342.927,059 291.908,529	23	342.925,237 291.903,088	5.738
24	342.921,847 291.892,003	25	342.919,095 291.882,79	9.615
26	342.917,278 291.876,704	1	342.921,401 291.875,343	4.342

** Lungimile segmentelor sunt determinate în planul de proiecție Stereo 70 și sunt rotunjite la 1 milimetru.

*** Distanța dintre puncte este formată din segmente cumulate ce sunt mai mici decât valoarea 1 milimetru.

**DATE DESPRE IMOBILUL NR. 13851**

Oficiul de Cadastru și Publicitate Imobiliară DOLJ
Biroul de Cadastru și Publicitate Imobiliară Craiova

A. Partea I. Descrierea imobilului

TEREN Necunoscut

Adresa: Loc. Cetate, Jud. Dolj, T123, P1784/3

Nr. Crt	Nr cadastral Nr. topografic	Suprafața* (mp)	Observații / Referințe
A1		538	Sector cadastral:36 Teren neimprejmuit;

B. Partea II. Proprietari și acte

Inscrieri privitoare la dreptul de proprietate și alte drepturi reale		Referințe
/		
Act Normativ nr. Legea 7, din 13/03/1996 emis de PARLAMENTUL ROMANIEI;		
B1	Inscrierea provizorie, drept de PROPRIETATE, dobandit prin Lege, cota actuala 1/1, cota initiala 1/1	A1
	1) COMUNA CETATE , CIF:4553470	
	<i>OBSERVATII: PROPRIETAR NEIDENTIFICAT</i>	

C. Partea III. SARCINI .

Inscrieri privind dezmembramintele dreptului de proprietate, drepturi reale de garanție și sarcini	Referințe
NU SUNT	

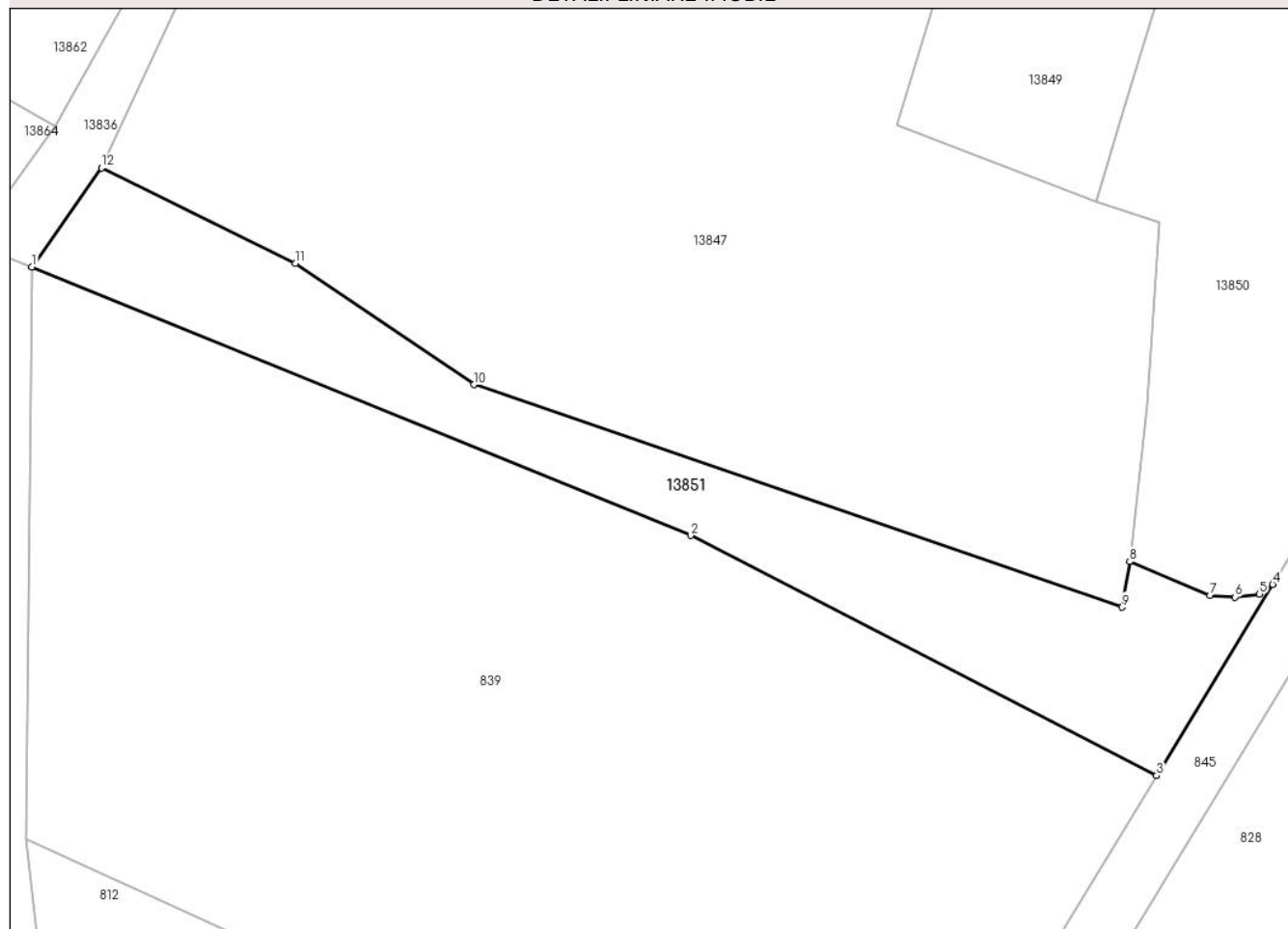
Anexa Nr. 1 La Partea I

Teren

Nr cadastral	Suprafața (mp)*	Observații / Referințe
	538	

* Suprafața este determinată în planul de proiecție Stereo 70.

DETALII LINIARE IMOBIL



Date referitoare la teren

Crt	Categorie folosință	Intravilan	Suprafața (mp)	Tarla	Parcelă	Nr. topo	Observații / Referințe
1	pasune	DA	485	123	1784/3	-	
2	pasune	NU	53	123	1784/3	-	

Lungime Segmente

1) Valorile lungimilor segmentelor sunt obținute din proiecție în plan.

Punct început	X / Y	Punct sfârșit	X / Y	Lungime segment (** (m)
1	342.847,213 291.872,367	2	342.890,561 291.854,734	46.797
2	342.890,561 291.854,734	3	342.921,221 291.838,94	34.489
3	342.921,221 291.838,94	4	342.928,85 291.851,517	14.71
4	342.928,85 291.851,517	5	342.927,977 291.850,88	1.081

Punct început	X / Y	Punct sfârșit	X / Y	Lungime segment (** (m)
5	342.927,977 291.850,88	6	342.926,361 291.850,684	1.628
6	342.926,361 291.850,684	7	342.924,718 291.850,782	1.646
7	342.924,718 291.850,782	8	342.919,44 291.853,01	5.729
8	342.919,44 291.853,01	9	342.918,943 291.850,017	3.034
9	342.918,943 291.850,017	10	342.876,302 291.864,647	45.081
10	342.876,302 291.864,647	11	342.864,56 291.872,621	14.194
11	342.864,56 291.872,621	12	342.851,792 291.878,897	14.227
12	342.851,792 291.878,897	1	342.847,213 291.872,367	7.975

** Lungimile segmentelor sunt determinate în planul de proiecție Stereo 70 și sunt rotunjite la 1 milimetru.

*** Distanța dintre puncte este formată din segmente cumulate ce sunt mai mici decât valoarea 1 milimetru.

**DATE DESPRE IMOBILUL NR. 13852**

Oficiul de Cadastru și Publicitate Imobiliară DOLJ
Biroul de Cadastru și Publicitate Imobiliară Craiova

A. Partea I. Descrierea imobilului

TEREN Intravilan

Nr. CF vechi:117
Nr. cadastral vechi:198

Adresa: Loc. Cetate, Jud. Dolj, T 121, P 1740

Nr. Crt	Nr cadastral Nr. topografic	Suprafața* (mp)	Observații / Referințe
A1	36291	1.106	Sector cadastral:36 Teren neimprejmit; In CF a fost inscris in mod eronat T12, corect fiind T121

B. Partea II. Proprietari și acte

Inscrieri privitoare la dreptul de proprietate și alte drepturi reale	Referințe
941 / 05/11/2004	
Act Notarial nr. CVC 3816, din 04/11/2004 emis de NP Florea Stoenescu;	
B1	A1
Intabulare, drept de PROPRIETATE, dobandit prin Conventie, cota actuala 1/1, cota initiala 1/1	
1) DELIU GICU, Lipsă CNP	
2) DELIU ELENA, Lipsă CNP	

C. Partea III. SARCINI .

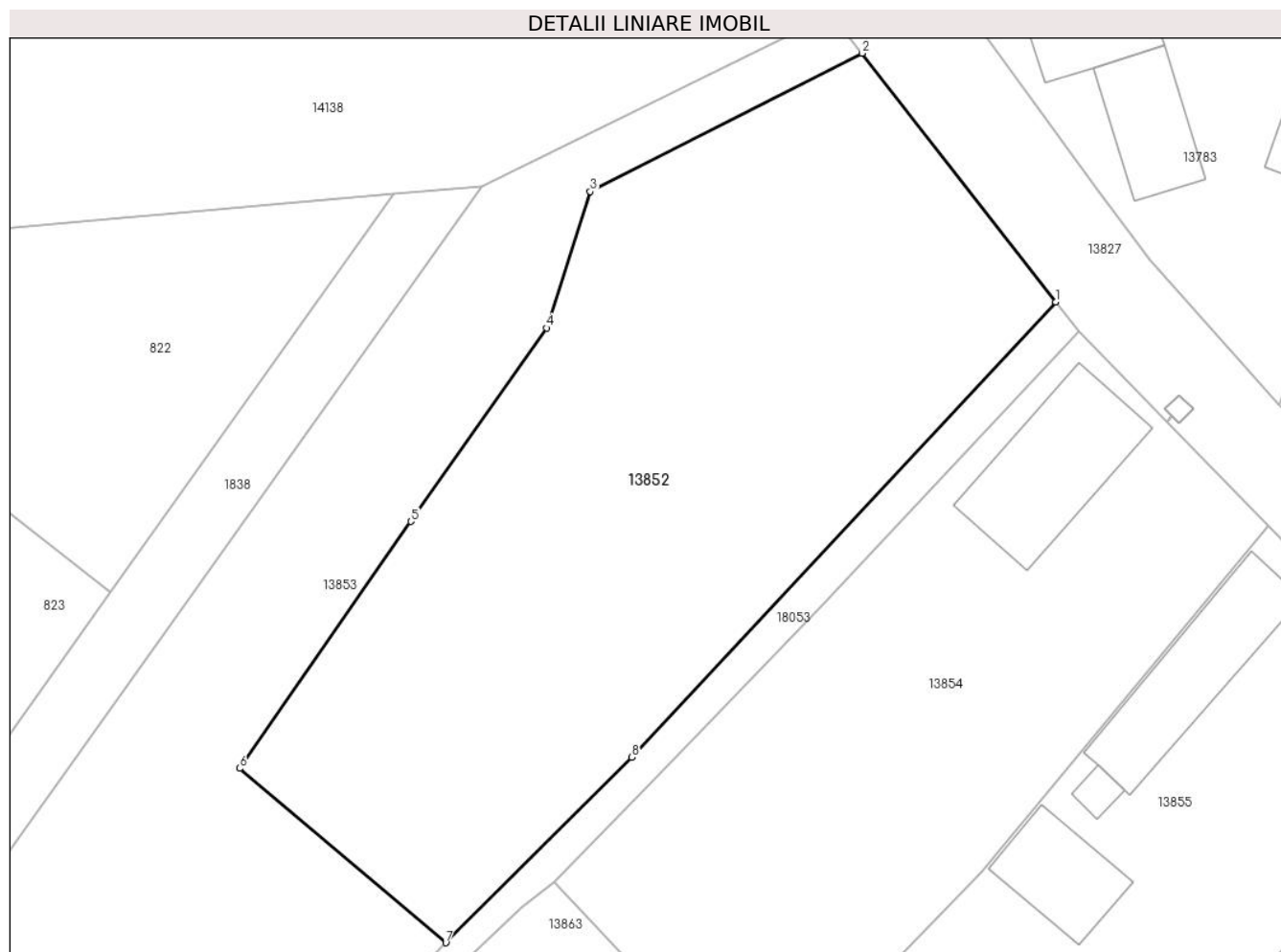
Inscrieri privind dezmembramintele dreptului de proprietate, drepturi reale de garanție și sarcini	Referințe
NU SUNT	

Anexa Nr. 1 La Partea I

Teren

Nr cadastral	Suprafața (mp)*	Observații / Referințe
36291	1.106	In CF a fost inregistrat în mod eronat T12, corect fiind T121

* Suprafața este determinată în planul de proiecție Stereo 70.



Date referitoare la teren

Crt	Categorie folosință	Intravilan	Suprafața (mp)	Tarla	Parcelă	Nr. topo	Observații / Referințe
1	arabil	DA	1.106	121	1740	-	

Lungime Segmente

1) Valorile lungimilor segmentelor sunt obținute din proiecție în plan.

Punct început	X / Y	Punct sfârșit	X / Y	Lungime segment (** (m)
1	342.785,601 292.038,47	2	342.774,063 292.053,271	18.767
2	342.774,063 292.053,271	3	342.757,879 292.045,035	18.159
3	342.757,879 292.045,035	4	342.755,273 292.036,915	8.528
4	342.755,273 292.036,915	5	342.747,197 292.025,399	14.066
5	342.747,197 292.025,399	6	342.737,0 292.010,702	17.888

Punct început	X / Y	Punct sfârșit	X / Y	Lungime segment (** (m)
6	342.737,0 292.010,702	7	342.749,275 292.000,322	16.075
7	342.749,275 292.000,322	8	342.760,354 292.011,359	15.638
8	342.760,354 292.011,359	1	342.785,601 292.038,47	37.046

** Lungimile segmentelor sunt determinate în planul de proiecție Stereo 70 și sunt rotunjite la 1 milimetru.

*** Distanța dintre puncte este formată din segmente cumulate ce sunt mai mici decât valoarea 1 milimetru.

**DATE DESPRE IMOBILUL NR. 13853**

Oficiul de Cadastru și Publicitate Imobiliară DOLJ
Biroul de Cadastru și Publicitate Imobiliară Craiova

A. Partea I. Descrierea imobilului

TEREN Necunoscut

Adresa: Loc. Cetate, Jud. Dolj, T121, P1740/1

Nr. Crt	Nr cadastral Nr. topografic	Suprafața* (mp)	Observații / Referințe
A1		2.684	Sector cadastral:36 Teren imprejmuit;

B. Partea II. Proprietari și acte

Inscrieri privitoare la dreptul de proprietate și alte drepturi reale		Referințe
/		
Act Normativ nr. Legea 7, din 13/03/1996 emis de PARLAMENTUL ROMÂNIEI;		
B1	Inscrierea provizorie, drept de PROPRIETATE, dobandit prin Lege, cota actuala 1/1, cota initiala 1/1	A1
	1) COMUNA CETATE , CIF:4553470	
	<i>OBSERVATII: PROPRIETAR NEIDENTIFICAT</i>	

C. Partea III. SARCINI .

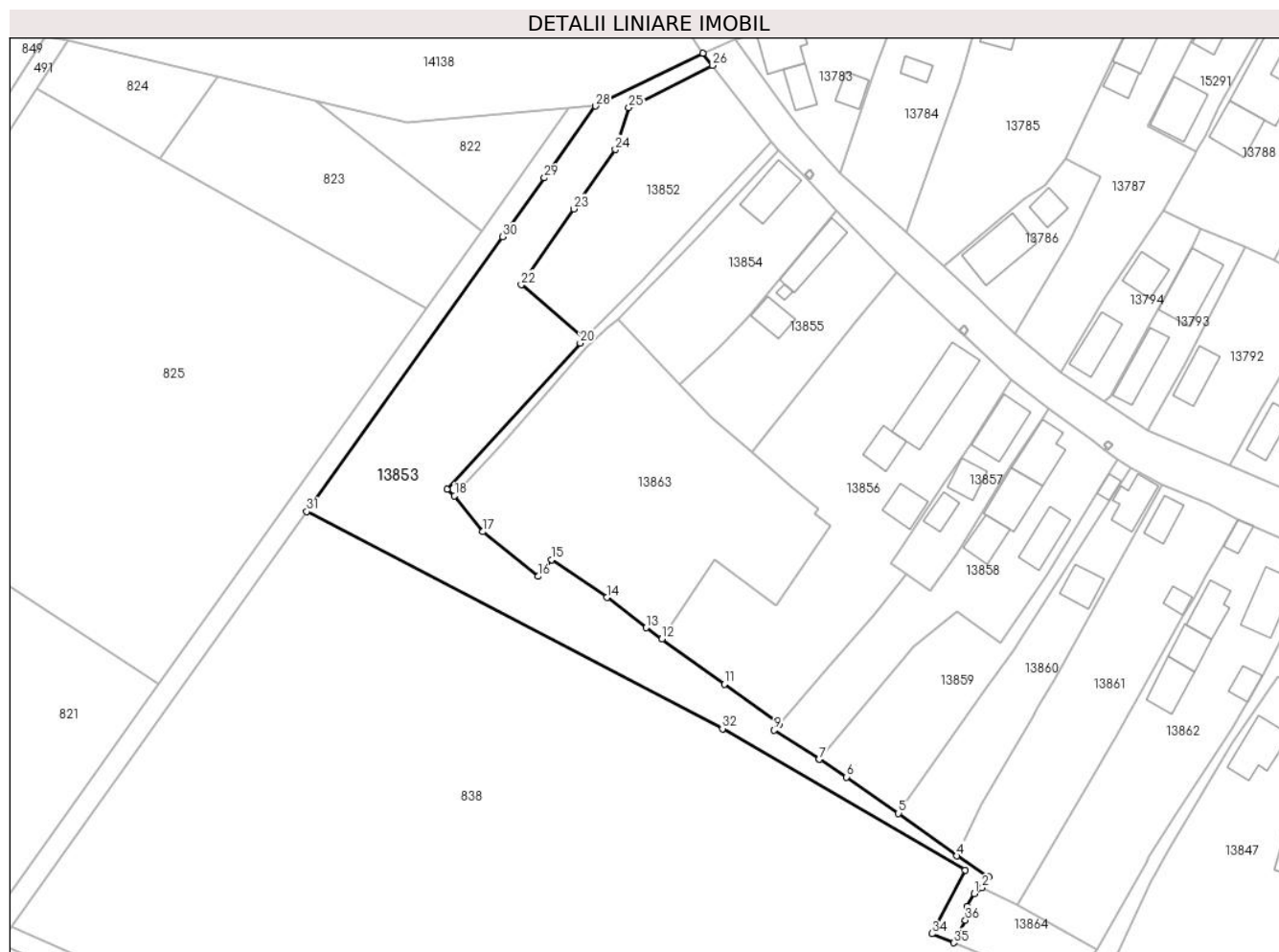
Inscrieri privind dezmembramintele dreptului de proprietate, drepturi reale de garanție și sarcini	Referințe
NU SUNT	

Anexa Nr. 1 La Partea I

Teren

Nr cadastral	Suprafața (mp)*	Observații / Referințe
	2.684	

* Suprafața este determinată în planul de proiecție Stereo 70.



Date referitoare la teren

Crt	Categorie folosință	Intravilan	Suprafața (mp)	Tarla	Parcelă	Nr. topo	Observații / Referințe
1	pasune	DA	360	121	1740/1	-	
2	pasune	NU	2.324	121	1740/1	-	

Lungime Segmente

1) Valorile lungimilor segmentelor sunt obținute din proiecție în plan.

Punct început	X / Y	Punct sfârșit	X / Y	Lungime segment (** (m)	Punct început	X / Y	Punct sfârșit	X / Y	Lungime segment (** (m)
1	342.824,937 291.892,54	2	342.826,512 291.893,713	1.964	2	342.826,512 291.893,713	3	342.827,726 291.895,874	2.479
3	342.827,726 291.895,874	4	342.821,584 291.899,892	7.34	4	342.821,584 291.899,892	5	342.810,24 291.908,137	14.024
5	342.810,24 291.908,137	6	342.800,147 291.915,19	12.313	6	342.800,147 291.915,19	7	342.794,87 291.918,602	6.284
7	342.794,87 291.918,602	8	342.794,81 291.918,641	0.072	8	342.794,81 291.918,641	9	342.786,09 291.924,279	10.384

Punct început	X / Y	Punct sfârșit	X / Y	Lungime segment (** (m))
9	342.786,09 291.924,279	10	342.787,13 291.925,482	1.59
11	342.776,403 291.933,222	12	342.764,269 291.941,948	14.946
13	342.761,221 291.944,139	14	342.753,639 291.950,007	9.587
15	342.742,909 291.957,368	16	342.740,287 291.954,105	4.186
17	342.729,544 291.962,772	18	342.724,045 291.969,754	8.887
19	342.722,555 291.970,978	20	342.748,423 291.999,387	38.422
21	342.749,275 292.000,322	22	342.737,0 292.010,702	16.075
23	342.747,197 292.025,399	24	342.755,273 292.036,915	14.066
25	342.757,879 292.045,035	26	342.774,063 292.053,271	18.159
27	342.772,242 292.055,607	28	342.751,43 292.045,345	23.204
29	342.741,493 292.031,408	30	342.733,353 292.019,992	14.021
31	342.695,338 291.966,677	32	342.776,059 291.924,563	91.047
33	342.823,221 291.897,127	34	342.816,723 291.884,77	13.961
35	342.821,004 291.883,029	36	342.823,216 291.887,41	4.908
37	342.823,568 291.890,079	1	342.824,937 291.892,54	2.816

Punct început	X / Y	Punct sfârșit	X / Y	Lungime segment (** (m))
10	342.787,13 291.925,482	11	342.776,403 291.933,222	13.228
12	342.764,269 291.941,948	13	342.761,221 291.944,139	3.754
14	342.753,639 291.950,007	15	342.742,909 291.957,368	13.012
16	342.740,287 291.954,105	17	342.729,544 291.962,772	13.803
18	342.724,045 291.969,754	19	342.722,555 291.970,978	1.928
20	342.748,423 291.999,387	21	342.749,275 292.000,322	1.265
22	342.737,0 292.010,702	23	342.747,197 292.025,399	17.888
24	342.755,273 292.036,915	25	342.757,879 292.045,035	8.528
26	342.774,063 292.053,271	27	342.772,242 292.055,607	2.962
28	342.751,43 292.045,345	29	342.741,493 292.031,408	17.117
30	342.733,353 292.019,992	31	342.695,338 291.966,677	65.48
32	342.776,059 291.924,563	33	342.823,221 291.897,127	54.562
34	342.816,723 291.884,77	35	342.821,004 291.883,029	4.621
36	342.823,216 291.887,41	37	342.823,568 291.890,079	2.692

** Lungimile segmentelor sunt determinate în planul de proiecție Stereo 70 și sunt rotunjite la 1 milimetru.

*** Distanța dintre puncte este formată din segmente cumulate ce sunt mai mici decât valoarea 1 milimetru.

**DATE DESPRE IMOBILUL NR. 13854**

Oficiul de Cadastru și Publicitate Imobiliară DOLJ
Biroul de Cadastru și Publicitate Imobiliară Craiova

A. Partea I. Descrierea imobilului

TEREN Intravilan

Adresa: Loc. Cetate, Nr. 35, Jud. Dolj, T121, P1741,1741/1

Nr. Crt	Nr cadastral Nr. topografic	Suprafața* (mp)	Observații / Referințe
A1		786	Sector cadastral:36 Teren imprejmuit;

Construcții

Crt	Nr cadastral Nr. topografic	Adresa	Observații / Referințe
A1.1		Loc. Cetate, Nr. 35, Jud. Dolj, T121, P1741,1741/1	Nr. niveluri:1; S. construita la sol:66 mp;

B. Partea II. Proprietari și acte

Inscrieri privitoare la dreptul de proprietate și alte drepturi reale		Referințe
/		
Act Administrativ nr. TDP 2999-45373, din 29/06/2002 emis de CJSDPAT DOLJ;		
B1	Intabulare, drept de PROPRIETATE, dobandit prin Reconstituire, cota actuala 1/1, cota initiala 1/1 1) DASCĂLU I CONSTANTIN , Lipsă CNP	A1
Act Normativ nr. Legea 7, din 13/03/1996 emis de PARLAMENTUL ROMÂNIEI;		
B2	Intabulare, drept de PROPRIETATE, dobandit prin Lege, cota actuala 1/1, cota initiala 1/1 1) DASCĂLU I CONSTANTIN , Lipsă CNP	A1.1

C. Partea III. SARCINI .

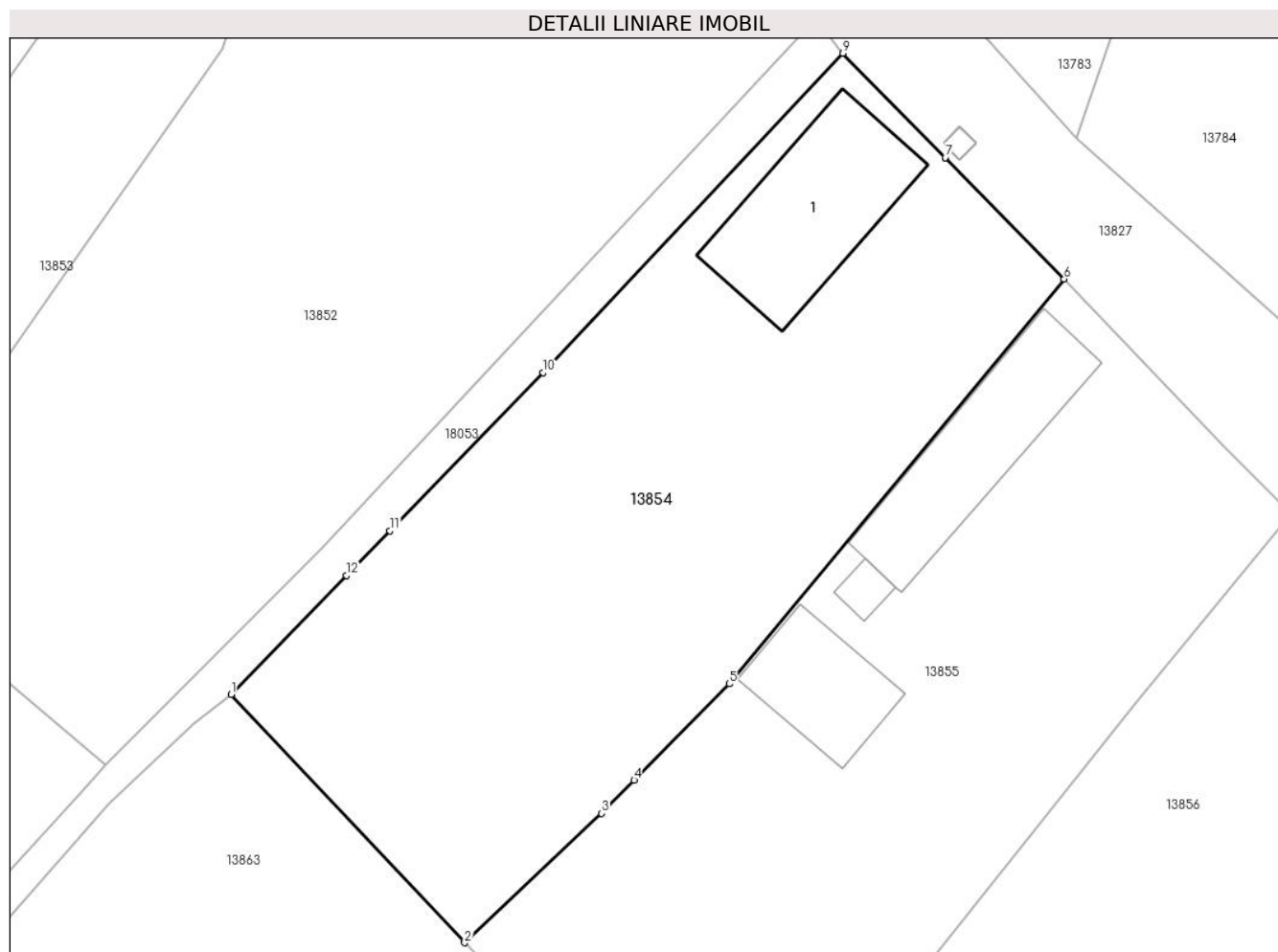
Inscrieri privind dezmembramintele dreptului de proprietate, drepturi reale de garanție și sarcini	Referințe
NU SUNT	

Anexa Nr. 1 La Partea I

Teren

Nr cadastral	Suprafața (mp)*	Observații / Referințe
	786	

* Suprafața este determinată în planul de proiecție Stereo 70.



Date referitoare la teren

Crt	Categorie folosință	Intravilan	Suprafața (mp)	Tarla	Parcelă	Nr. topo	Observații / Referințe
1	curți construcții	DA	577	121	1741,1741/1	-	
2	arabil	DA	209	121	1741,1741/1	-	

Date referitoare la construcții

Crt	Număr	Destinație construcție	Supraf. (mp)	Situație juridică	Observații / Referințe
A1.1		construcții de locuințe	66	Cu acte	Nr. niveluri:1; S. construita la sol:66 mp;

Lungime Segmente

1) Valorile lungimilor segmentelor sunt obținute din proiecție în plan.

Punct început	X / Y	Punct sfârșit	X / Y	Lungime segment (** (m)
1	342.755,727 292.003,941	2	342.767,66 291.991,258	17.414
2	342.767,66 291.991,258	3	342.774,656 291.997,862	9.621
3	342.774,656 291.997,862	4	342.776,323 291.999,554	2.375

Punct început	X / Y	Punct sfârșit	X / Y	Lungime segment (** (m)
4	342.776,323 291.999,554	5	342.781,178 292.004,481	6.917
5	342.781,178 292.004,481	6	342.798,295 292.025,144	26.832
6	342.798,295 292.025,144	7	342.792,22 292.031,347	8.682
7	342.792,22 292.031,347	8	342.792,217 292.031,35	0.004
8	342.792,217 292.031,35	9	342.786,996 292.036,681	7.462
9	342.786,996 292.036,681	10	342.771,671 292.020,368	22.382
10	342.771,671 292.020,368	11	342.763,84 292.012,3	11.244
11	342.763,84 292.012,3	12	342.761,62 292.010,013	3.187
12	342.761,62 292.010,013	1	342.755,727 292.003,941	8.461

** Lungimile segmentelor sunt determinate în planul de proiecție Stereo 70 și sunt rotunjite la 1 milimetru.

*** Distanța dintre puncte este formată din segmente cumulate ce sunt mai mici decât valoarea 1 milimetru.

**DATE DESPRE IMOBILUL NR. 13855**

Oficiul de Cadastru și Publicitate Imobiliară DOLJ
Biroul de Cadastru și Publicitate Imobiliară Craiova

A. Partea I. Descrierea imobilului

TEREN Intravilan

Adresa: Loc. Cetate, Str Rovine, Nr. 33, Jud. Dolj, fost T 121, P 1742

Nr. Crt	Nr cadastral Nr. topografic	Suprafața* (mp)	Observații / Referințe
A1	33046	783	Sector cadastral:36 Teren imprejmuit;

Construcții

Crt	Nr cadastral Nr. topografic	Adresa	Observații / Referințe
A1.1	33046-C1	Loc. Cetate, Str Rovine, Nr. 33, Jud. Dolj, fost T 121, P 1742	Nr. niveluri:1; S. construita la sol:61 mp; Cladire cranturi, acoperis tigla.
A1.2	33046-C2	Loc. Cetate, Str Rovine, Nr. 33, Jud. Dolj, fost T 121, P 1742	Nr. niveluri:1; S. construita la sol:5 mp; Cladire cranturi, acoperis tigla.
A1.3	33046-C3	Loc. Cetate, Str Rovine, Nr. 33, Jud. Dolj, fost T 121, P 1742	Nr. niveluri:1; S. construita la sol:35 mp; Cladire cranturi, acoperis tigla.

B. Partea II. Proprietari și acte

Inscrieri privitoare la dreptul de proprietate și alte drepturi reale		Referințe
2339 / 12/01/2015		
Act Notarial nr. contract de intretinere nr. 48, din 09/01/2015 emis de BUDIANA IONUT RAZVAN;		
B1	Intabulare, drept de PROPRIETATE, dobandit prin Conventie, cota actuala 1/1, cota initiala 1/1 1) GHICIU NICOLAE	A1, A1.1
/		
Act Normativ nr. Legea 7, din 13/03/1996 emis de Parlamentul Romaniei;		
B2	Intabulare, drept de PROPRIETATE, dobandit prin Lege, cota actuala 1/1, cota initiala 1/1 1) GHICIU NICOLAE	A1.2, A1.3

C. Partea III. SARCINI

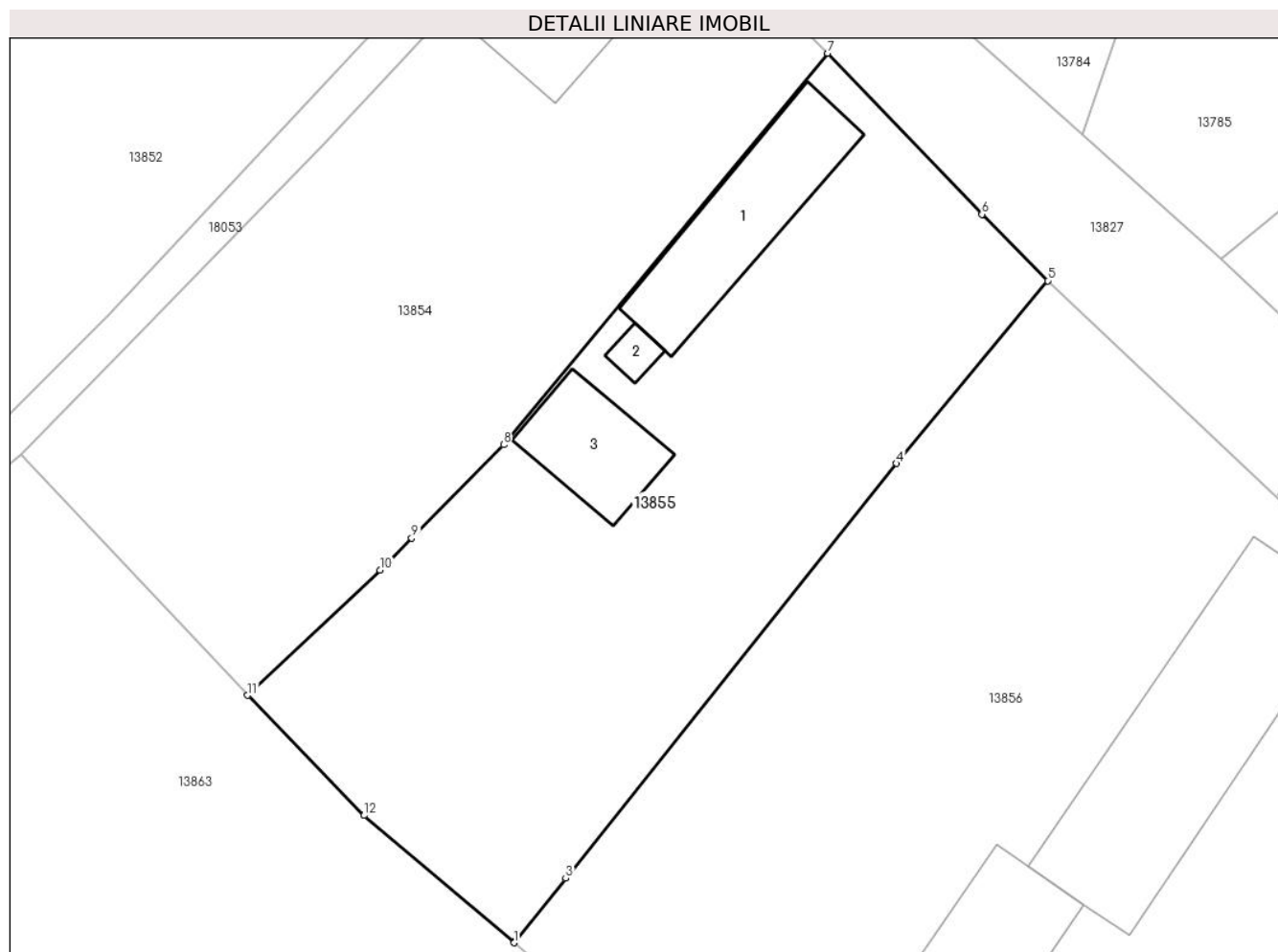
Inscrieri privind dezmembramintele dreptului de proprietate, drepturi reale de garanție și sarcini		Referințe
2339 / 12/01/2015		
Act Notarial nr. contract de intretinere nr. 48, din 09/01/2015 emis de BUDIANA IONUT RAZVAN;		
C1	Intabulare, drept de UZUFRACT, dobandit prin Conventie, cota actuala 1/1, cota initiala 1/1 1) GHICIU TINCA	A1, A1.1
C2	Intabulare, drept de IPOTECA LEGALA, Valoare:0 ce are ca obiect plata rentei în bani corespunzătoare întreținerii neexecutate în favoarea, dobandit prin Conventie, cota actuala 1/1, cota initiala 1/1 1) GHICIU TINCA	A1, A1.1

Anexa Nr. 1 La Partea I

Teren

Nr cadastral	Suprafața (mp)*	Observații / Referințe
33046	783	

* Suprafața este determinată în planul de proiecție Stereo 70.



Date referitoare la teren

Crt	Categorie folosință	Intra vilan	Suprafața (mp)	Tarla	Parcelă	Nr. topo	Observații / Referințe
1	curți constructii	DA	783	121	1742	-	

Date referitoare la construcții

Crt	Număr	Destinație construcție	Supraf. (mp)	Situație juridică	Observații / Referințe
A1.1	33046-C1	construcții de locuințe	61	Cu acte	Nr. niveluri:1; S. construita la sol:61 mp; Cladire cranturi,acoperis tigla.
A1.2	33046-C2	construcții anexa	5	Cu acte	Nr. niveluri:1; S. construita la sol:5 mp; Cladire cranturi,acoperis tigla.
A1.3	33046-C3	construcții anexa	35	Cu acte	Nr. niveluri:1; S. construita la sol:35 mp; Cladire cranturi,acoperis tigla.

Lungime Segmente

1) Valorile lungimilor segmentelor sunt obținute din proiecție în plan.

Punct început	X / Y	Punct sfârșit	X / Y	Lungime segment (** (m)
1	342.781,729 291.978,204	2	342.781,8 291.978,293	0.114
2	342.781,8 291.978,293	3	342.784,456 291.981,606	4.246

Punct început	X / Y	Punct sfârșit	X / Y	Lungime segment (** (m)
3	342.784,456 291.981,606	4	342.801,926 292.003,491	28.003
4	342.801,926 292.003,491	5	342.809,911 292.013,138	12.523
5	342.809,911 292.013,138	6	342.806,433 292.016,646	4.94
6	342.806,433 292.016,646	7	342.798,295 292.025,144	11.766
7	342.798,295 292.025,144	8	342.781,178 292.004,481	26.832
8	342.781,178 292.004,481	9	342.776,323 291.999,554	6.917
9	342.776,323 291.999,554	10	342.774,656 291.997,862	2.375
10	342.774,656 291.997,862	11	342.767,66 291.991,258	9.621
11	342.767,66 291.991,258	12	342.773,808 291.984,925	8.826
12	342.773,808 291.984,925	1	342.781,729 291.978,204	10.388

** Lungimile segmentelor sunt determinate în planul de proiecție Stereo 70 și sunt rotunjite la 1 milimetru.

*** Distanța dintre puncte este formată din segmente cumulate ce sunt mai mici decât valoarea 1 milimetru.

**DATE DESPRE IMOBILUL NR. 13856**

Oficiul de Cadastru și Publicitate Imobiliară DOLJ
Biroul de Cadastru și Publicitate Imobiliară Craiova

A. Partea I. Descrierea imobilului

TEREN Necunoscut

Adresa: Loc. Cetate, Nr. 31, Jud. Dolj, T121, P1744

Nr. Crt	Nr cadastral Nr. topografic	Suprafața* (mp)	Observații / Referințe
A1		2.301	Sector cadastral:36 Teren imprejmuit;

Construcții

Crt	Nr cadastral Nr. topografic	Adresa	Observații / Referințe
A1.1		Loc. Cetate, Nr. 31, Jud. Dolj, T121, P1744	Nr. niveluri:1; S. construita la sol:134 mp;
A1.2		Loc. Cetate, Nr. 31, Jud. Dolj, T121, P1744	Nr. niveluri:1; S. construita la sol:39 mp;
A1.3		Loc. Cetate, Nr. 31, Jud. Dolj, T121, P1744	Nr. niveluri:1; S. construita la sol:41 mp;

B. Partea II. Proprietari și acte

Inscrieri privitoare la dreptul de proprietate și alte drepturi reale		Referințe
/		
Act Administrativ nr. TDP 16679, din 30/05/2012 emis de CJSDPAT DOLJ;		
B1	Intabulare, drept de PROPRIETATE, dobandit prin Reconstituire, cota actuala 1/1, cota initiala 1/1 1) DAMIAN I ELENA	A1
Act Normativ nr. Legea 7, din 13/03/1996 emis de PARLAMENTUL ROMÂNIEI;		
B2	Intabulare, drept de PROPRIETATE, dobandit prin Lege, cota actuala 1/1, cota initiala 1/1 1) DAMIAN I ELENA	A1.1, A1.2, A1.3

C. Partea III. SARCINI .

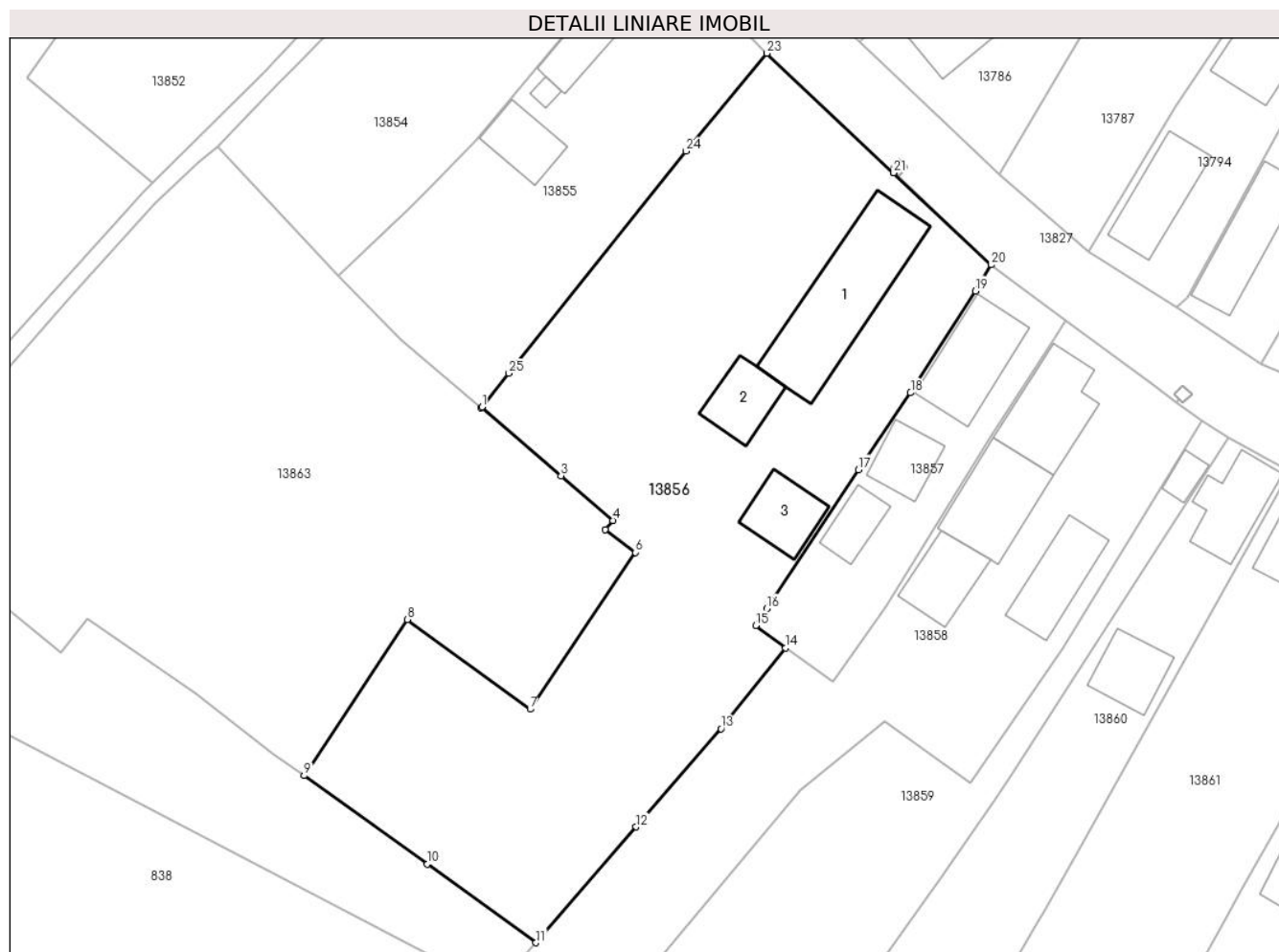
Inscrieri privind dezmembramintele dreptului de proprietate, drepturi reale de garanție și sarcini	Referințe
NU SUNT	

Anexa Nr. 1 La Partea I

Teren

Nr cadastral	Suprafața (mp)*	Observații / Referințe
	2.301	

* Suprafața este determinată în planul de proiecție Stereo 70.



Date referitoare la teren

Crt	Categorie folosință	Intravilan	Suprafața (mp)	Tarla	Parcelă	Nr. topo	Observații / Referințe
1	curți construcții	DA	1.382	121	1744	-	
2	curți construcții	NU	919	121	1744	-	

Date referitoare la construcții

Crt	Număr	Destinație construcție	Supraf. (mp)	Situație juridică	Observații / Referințe
A1.1		construcții de locuințe	134	Cu acte	Nr. niveluri:1; S. construita la sol:134 mp;
A1.2		construcții anexa	39	Cu acte	Nr. niveluri:1; S. construita la sol:39 mp;
A1.3		construcții anexa	41	Cu acte	Nr. niveluri:1; S. construita la sol:41 mp;

Lungime Segmente

1) Valorile lungimilor segmentelor sunt obținute din proiecție în plan.

Punct început	X / Y	Punct sfârșit	X / Y	Lungime segment (** (m))
1	342.781,8 291.978,293	2	342.781,729 291.978,204	0.114

Punct început	X / Y	Punct sfârșit	X / Y	Lungime segment (** (m))
2	342.781,729 291.978,204	3	342.789,594 291.971,499	10.335

Punct început	X / Y	Punct sfârșit	X / Y	Lungime segment (** (m)
3	342.789,594 291.971,499	4	342.794,707 291.967,098	6.746
5	342.793,96 291.966,196	6	342.796,924 291.963,946	3.721
7	342.786,559 291.948,5	8	342.774,445 291.957,33	14.991
9	342.764,269 291.941,948	10	342.776,403 291.933,222	14.946
11	342.787,13 291.925,482	12	342.796,996 291.936,903	15.092
13	342.805,379 291.946,581	14	342.811,745 291.954,527	10.182
15	342.808,806 291.956,753	16	342.809,9 291.958,414	1.989
17	342.818,914 291.972,097	18	342.824,063 291.979,674	9.161
19	342.830,466 291.989,7	20	342.832,02 291.992,285	3.016
21	342.822,401 292.001,358	22	342.822,398 292.001,361	0.004
23	342.809,911 292.013,138	24	342.801,926 292.003,491	12.523
25	342.784,456 291.981,606	1	342.781,8 291.978,293	4.246

Punct început	X / Y	Punct sfârșit	X / Y	Lungime segment (** (m)
4	342.794,707 291.967,098	5	342.793,96 291.966,196	1.171
6	342.796,924 291.963,946	7	342.786,559 291.948,5	18.601
8	342.774,445 291.957,33	9	342.764,269 291.941,948	18.443
10	342.776,403 291.933,222	11	342.787,13 291.925,482	13.228
12	342.796,996 291.936,903	13	342.805,379 291.946,581	12.804
14	342.811,745 291.954,527	15	342.808,806 291.956,753	3.687
16	342.809,9 291.958,414	17	342.818,914 291.972,097	16.385
18	342.824,063 291.979,674	19	342.830,466 291.989,7	11.896
20	342.832,02 291.992,285	21	342.822,401 292.001,358	13.223
22	342.822,398 292.001,361	23	342.809,911 292.013,138	17.165
24	342.801,926 292.003,491	25	342.784,456 291.981,606	28.003

** Lungimile segmentelor sunt determinate în planul de proiecție Stereo 70 și sunt rotunjite la 1 milimetru.

*** Distanța dintre puncte este formată din segmente cumulate ce sunt mai mici decât valoarea 1 milimetru.

**DATE DESPRE IMOBILUL NR. 13857**

Oficiul de Cadastru și Publicitate Imobiliară DOLJ
Biroul de Cadastru și Publicitate Imobiliară Craiova

A. Partea I. Descrierea imobilului

TEREN Intravilan

Adresa: Loc. Cetate, Nr. 29, Jud. Dolj, T121, P1745

Nr. Crt	Nr cadastral Nr. topografic	Suprafața* (mp)	Observații / Referințe
A1		395	Sector cadastral:36 Teren imprejmuit;

Construcții

Crt	Nr cadastral Nr. topografic	Adresa	Observații / Referințe
A1.1		Loc. Cetate, Nr. 29, Jud. Dolj, T121, P1745	Nr. niveluri:1; S. construita la sol:71 mp;
A1.2		Loc. Cetate, Nr. 29, Jud. Dolj, T121, P1745	Nr. niveluri:1; S. construita la sol:34 mp;
A1.3		Loc. Cetate, Nr. 29, Jud. Dolj, T121, P1745	Nr. niveluri:1; S. construita la sol:26 mp;

B. Partea II. Proprietari și acte

Inscrieri privitoare la dreptul de proprietate și alte drepturi reale		Referințe
/		
Act Administrativ nr. TDP 3130, din 06/03/2006 emis de CJSDPAT DOLJ;		
B1	Intabulare, drept de PROPRIETATE, dobandit prin Reconstituire, cota actuala 1/1, cota initiala 1/1 1) PAVEL D CONSTANTIN, Lipsă CNP	A1
Act Normativ nr. Legea 7, din 13/03/1996 emis de PARLAMENTUL ROMÂNIEI;		
B2	Intabulare, drept de PROPRIETATE, dobandit prin Lege, cota actuala 1/1, cota initiala 1/1 1) PAVEL D CONSTANTIN, Lipsă CNP	A1.1, A1.2, A1.3

C. Partea III. SARCINI .

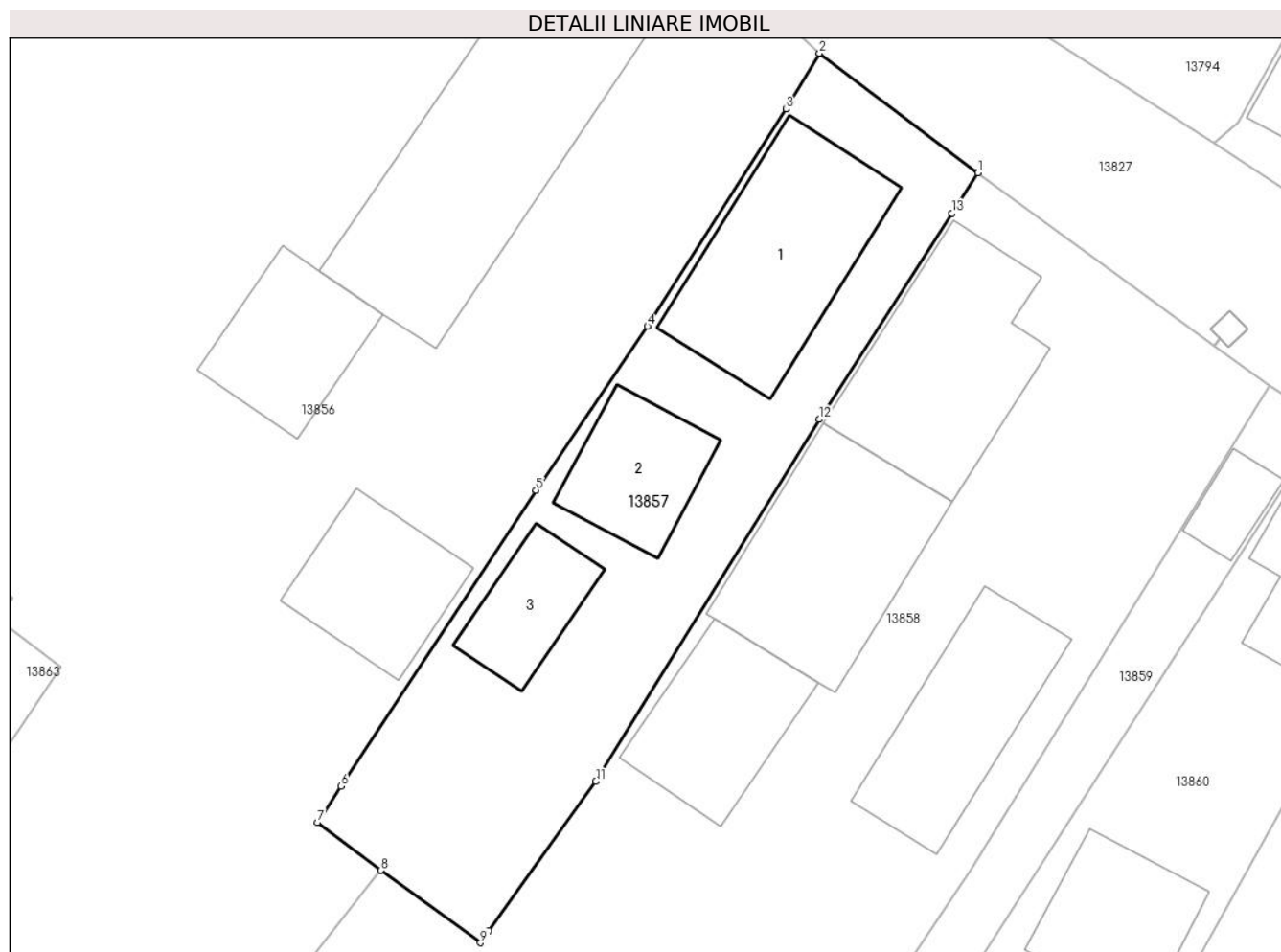
Inscrieri privind dezmembramintele dreptului de proprietate, drepturi reale de garanție și sarcini	Referințe
NU SUNT	

Anexa Nr. 1 La Partea I

Teren

Nr cadastral	Suprafața (mp)*	Observații / Referințe
	395	

* Suprafața este determinată în planul de proiecție Stereo 70.



Date referitoare la teren

Crt	Categorie folosință	Intra vilan	Suprafața (mp)	Tarla	Parcelă	Nr. topo	Observații / Referințe
1	curți constructii	DA	395	121	1745	-	

Date referitoare la construcții

Crt	Număr	Destinație construcție	Supraf. (mp)	Situație juridică	Observații / Referințe
A1.1		construcții de locuințe	71	Cu acte	Nr. niveluri:1; S. construita la sol:71 mp;
A1.2		construcții anexa	34	Cu acte	Nr. niveluri:1; S. construita la sol:34 mp;
A1.3		construcții anexa	26	Cu acte	Nr. niveluri:1; S. construita la sol:26 mp;

Lungime Segmente

1) Valorile lungimilor segmentelor sunt obținute din proiecție în plan.

Punct început	X / Y	Punct sfârșit	X / Y	Lungime segment (** (m)
1	342.839,343 291.986,754	2	342.832,02 291.992,285	9.177
2	342.832,02 291.992,285	3	342.830,466 291.989,7	3.016

Punct început	X / Y	Punct sfârșit	X / Y	Lungime segment (** (m)
3	342.830,466 291.989,7	4	342.824,063 291.979,674	11.896
4	342.824,063 291.979,674	5	342.818,914 291.972,097	9.161
5	342.818,914 291.972,097	6	342.809,9 291.958,414	16.385
6	342.809,9 291.958,414	7	342.808,806 291.956,753	1.989
7	342.808,806 291.956,753	8	342.811,745 291.954,527	3.687
8	342.811,745 291.954,527	9	342.816,343 291.951,188	5.682
9	342.816,343 291.951,188	10	342.816,738 291.951,742	0.68
10	342.816,738 291.951,742	11	342.821,673 291.958,652	8.491
11	342.821,673 291.958,652	12	342.831,997 291.975,367	19.646
12	342.831,997 291.975,367	13	342.838,139 291.984,888	11.33
13	342.838,139 291.984,888	1	342.839,343 291.986,754	2.221

** Lungimile segmentelor sunt determinate în planul de proiecție Stereo 70 și sunt rotunjite la 1 milimetru.

*** Distanța dintre puncte este formată din segmente cumulate ce sunt mai mici decât valoarea 1 milimetru.

**DATE DESPRE IMOBILUL NR. 13858**

Oficiul de Cadastru și Publicitate Imobiliară DOLJ
Biroul de Cadastru și Publicitate Imobiliară Craiova

A. Partea I. Descrierea imobilului

TEREN Necunoscut

Adresa: Loc. Cetate, Nr. 27, Jud. Dolj, T121, P1746,1746/1

Nr. Crt	Nr cadastral Nr. topografic	Suprafața* (mp)	Observații / Referințe
A1		1.120	Sector cadastral:36 Teren imprejmuit;

Construcții

Crt	Nr cadastral Nr. topografic	Adresa	Observații / Referințe
A1.1		Loc. Cetate, Nr. 27, Jud. Dolj, T121, P1746,1746/1	Nr. niveluri:1; S. construita la sol:71 mp;
A1.2		Loc. Cetate, Nr. 27, Jud. Dolj, T121, P1746,1746/1	Nr. niveluri:1; S. construita la sol:72 mp;
A1.3		Loc. Cetate, Nr. 27, Jud. Dolj, T121, P1746,1746/1	Nr. niveluri:1; S. construita la sol:45 mp;
A1.4		Loc. Cetate, Nr. 27, Jud. Dolj, T121, P1746,1746/1	Nr. niveluri:1; S. construita la sol:55 mp;

B. Partea II. Proprietari și acte

Inscrieri privitoare la dreptul de proprietate și alte drepturi reale	Referințe
/	
Act Administrativ nr. TDP 442-59023, din 16/11/1993 emis de CJSDPAT DOLJ;	
B1	A1
Intabulare, drept de PROPRIETATE, dobandit prin Reconstituire, cota actuala 1/1, cota initiala 1/1 1) BADEA C FLOREA , Lipsă CNP	
Act Normativ nr. Legea 7, din 13/03/1996 emis de PARLAMENTUL ROMÂNIEI;	
B2	A1.1, A1.2, A1.3, A1.4
Intabulare, drept de PROPRIETATE, dobandit prin Lege, cota actuala 1/1, cota initiala 1/1 1) BADEA C FLOREA , Lipsă CNP	

C. Partea III. SARCINI .

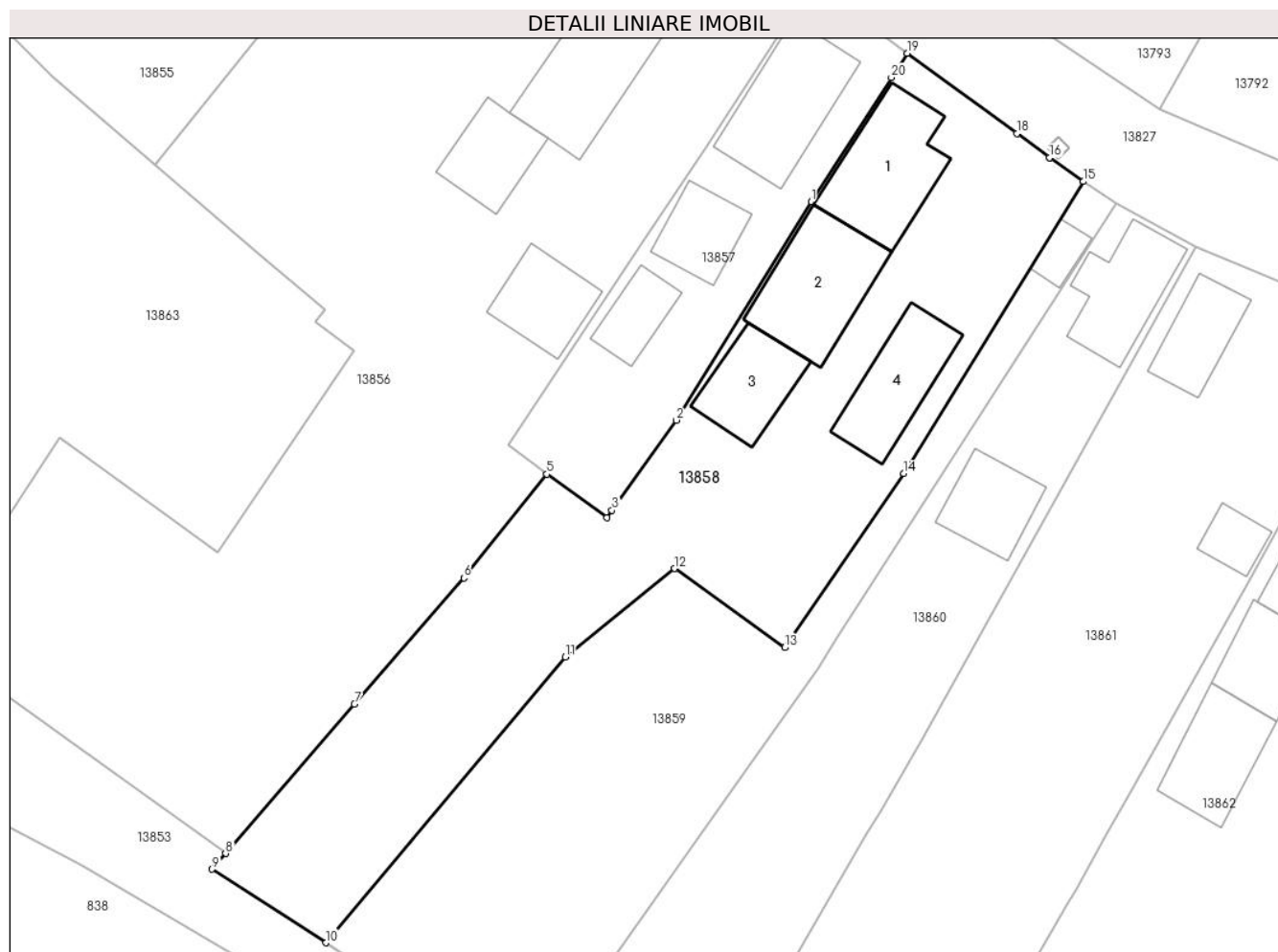
Inscrieri privind dezmembramintele dreptului de proprietate, drepturi reale de garanție și sarcini	Referințe
NU SUNT	

Anexa Nr. 1 La Partea I

Teren

Nr cadastral	Suprafața (mp)*	Observații / Referințe
	1.120	

* Suprafața este determinată în planul de proiecție Stereo 70.



Date referitoare la teren

Crt	Categorie folosință	Intravilan	Suprafața (mp)	Tarla	Parcelă	Nr. topo	Observații / Referințe
1	curți constructii	DA	465	121	1746,1746/1	-	
2	arabil	DA	336	121	1746,1746/1	-	
3	arabil	NU	319	121	1746,1746/1	-	

Date referitoare la construcții

Crt	Număr	Destinație construcție	Supraf. (mp)	Situație juridică	Observații / Referințe
A1.1		construcții de locuințe	71	Cu acte	Nr. niveluri:1; S. construita la sol:71 mp;
A1.2		construcții anexa	72	Cu acte	Nr. niveluri:1; S. construita la sol:72 mp;
A1.3		construcții anexa	45	Cu acte	Nr. niveluri:1; S. construita la sol:45 mp;
A1.4		construcții anexa	55	Cu acte	Nr. niveluri:1; S. construita la sol:55 mp;

Lungime Segmente

1) Valorile lungimilor segmentelor sunt obținute din proiecție în plan.

Punct început	X / Y	Punct sfârșit	X / Y	Lungime segment (** (m)
---------------	-------	---------------	-------	-------------------------

Punct început	X / Y	Punct sfârșit	X / Y	Lungime segment (** (m)
1	342.831,997 291.975,367	2	342.821,673 291.958,652	19.646
2	342.821,673 291.958,652	3	342.816,738 291.951,742	8.491
3	342.816,738 291.951,742	4	342.816,343 291.951,188	0.68
4	342.816,343 291.951,188	5	342.811,745 291.954,527	5.682
5	342.811,745 291.954,527	6	342.805,379 291.946,581	10.182
6	342.805,379 291.946,581	7	342.796,996 291.936,903	12.804
7	342.796,996 291.936,903	8	342.787,13 291.925,482	15.092
8	342.787,13 291.925,482	9	342.786,09 291.924,279	1.59
9	342.786,09 291.924,279	10	342.794,81 291.918,641	10.384
10	342.794,81 291.918,641	11	342.813,164 291.940,531	28.566
11	342.813,164 291.940,531	12	342.821,515 291.947,292	10.745
12	342.821,515 291.947,292	13	342.829,958 291.941,237	10.39
13	342.829,958 291.941,237	14	342.839,069 291.954,592	16.167
14	342.839,069 291.954,592	15	342.852,84 291.976,931	26.243
15	342.852,84 291.976,931	16	342.850,269 291.978,753	3.151
16	342.850,269 291.978,753	17	342.850,265 291.978,756	0.005
17	342.850,265 291.978,756	18	342.847,751 291.980,597	3.116
18	342.847,751 291.980,597	19	342.839,343 291.986,754	10.421
19	342.839,343 291.986,754	20	342.838,139 291.984,888	2.221
20	342.838,139 291.984,888	1	342.831,997 291.975,367	11.33

** Lungimile segmentelor sunt determinate în planul de proiecție Stereo 70 și sunt rotunjite la 1 milimetru.

*** Distanța dintre puncte este formată din segmente cumulate ce sunt mai mici decât valoarea 1 milimetru.

**DATE DESPRE IMOBILUL NR. 13859**

Oficiul de Cadastru și Publicitate Imobiliară DOLJ
Biroul de Cadastru și Publicitate Imobiliară Craiova

A. Partea I. Descrierea imobilului

TEREN Necunoscut

Adresa: Loc. Cetate, Nr. 25, Jud. Dolj, T121, P1747,1747/1

Nr. Crt	Nr cadastral Nr. topografic	Suprafața* (mp)	Observații / Referințe
A1		764	Sector cadastral:36 Teren imprejmuit;

Construcții

Crt	Nr cadastral Nr. topografic	Adresa	Observații / Referințe
A1.2		Loc. Cetate, Nr. 25, Jud. Dolj, T121, P1747,1747/1	Nr. niveluri:1; S. construita la sol:12 mp;

B. Partea II. Proprietari și acte

Inscrieri privitoare la dreptul de proprietate și alte drepturi reale		Referințe
/		
Act Administrativ nr. TDP 2255-59063, din 16/09/1996 emis de CJSDPAT DOLJ;		
B1	Intabulare, drept de PROPRIETATE, dobandit prin Reconstituire, cota actuala 1/1, cota initiala 1/1 1) BADEA F NICUȘOR , Lipsă CNP	A1
Act Normativ nr. Legea 7, din 13/03/1996 emis de PARLAMENTUL ROMÂNIEI;		
B2	Intabulare, drept de PROPRIETATE, dobandit prin Lege, cota actuala 1/1, cota initiala 1/1 1) BADEA F NICUȘOR , Lipsă CNP	A1.1

C. Partea III. SARCINI .

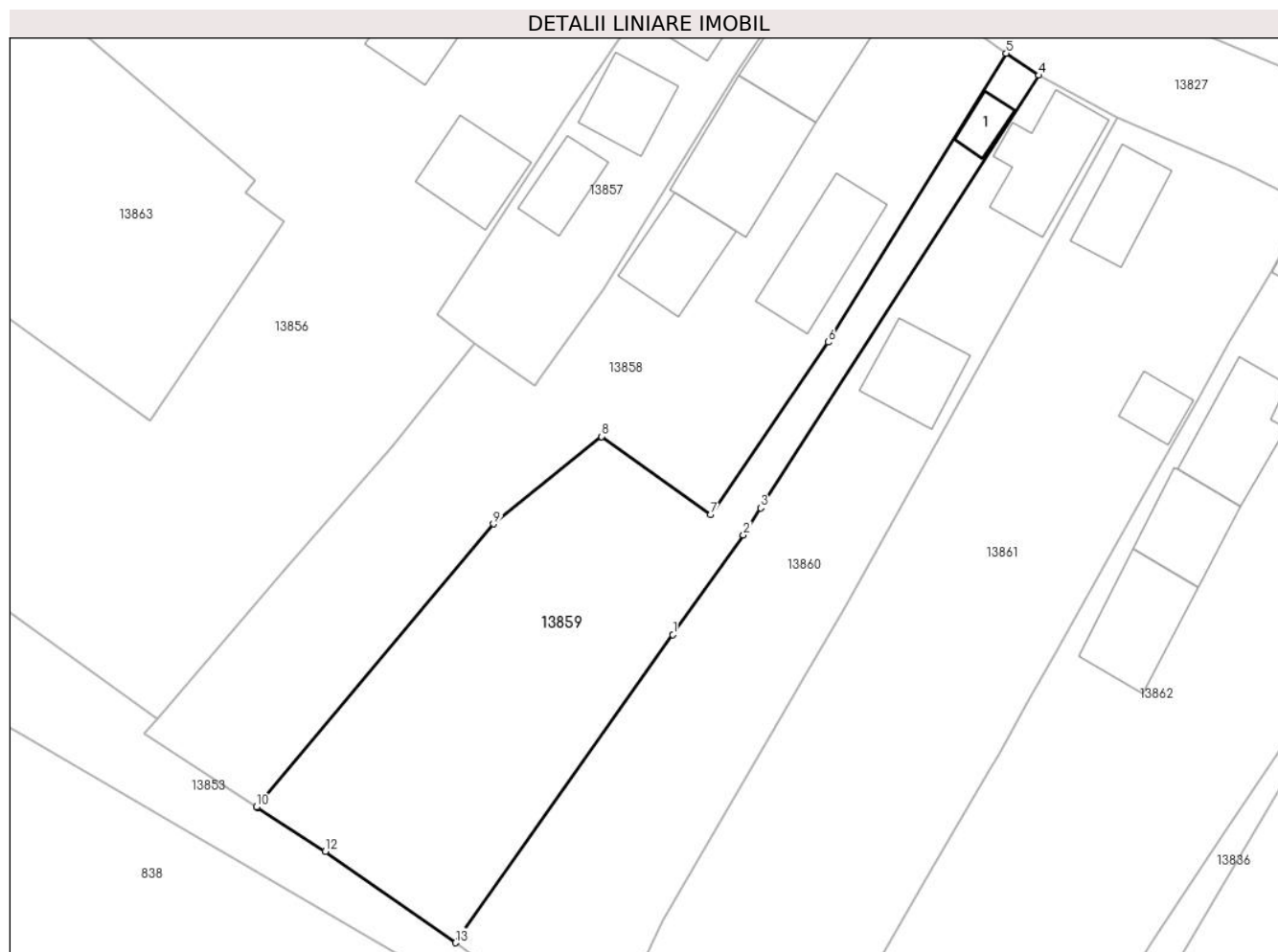
Inscrieri privind dezmembramintele dreptului de proprietate, drepturi reale de garanție și sarcini	Referințe
NU SUNT	

Anexa Nr. 1 La Partea I

Teren

Nr cadastral	Suprafața (mp)*	Observații / Referințe
	764	

* Suprafața este determinată în planul de proiecție Stereo 70.



Date referitoare la teren

Crt	Categorie folosință	Intravilan	Suprafața (mp)	Tarla	Parcelă	Nr. topo	Observații / Referințe
1	curți constructii	DA	265	121	1747,1747/1	-	
2	curți constructii	NU	95	121	1747,1747/1	-	
3	vie	NU	404	121	1747,1747/1	-	

Date referitoare la construcții

Crt	Număr	Destinație construcție	Supraf. (mp)	Situație juridică	Observații / Referințe
A1.2		construcții anexa	12	Cu acte	Nr. niveluri:1; S. construita la sol:12 mp;

Lungime Segmente

1) Valorile lungimilor segmentelor sunt obținute din proiecție în plan.

Punct început	X / Y	Punct sfârșit	X / Y	Lungime segment (** (m)
1	342.827,053 291.931,963	2	342.832,501 291.939,684	9.45
2	342.832,501 291.939,684	3	342.833,841 291.941,765	2.475

Punct început	X / Y	Punct sfârșit	X / Y	Lungime segment (** (m)
3	342.833,841 291.941,765	4	342.855,386 291.975,222	39.794
4	342.855,386 291.975,222	5	342.852,84 291.976,931	3.066
5	342.852,84 291.976,931	6	342.839,069 291.954,592	26.243
6	342.839,069 291.954,592	7	342.829,958 291.941,237	16.167
7	342.829,958 291.941,237	8	342.821,515 291.947,292	10.39
8	342.821,515 291.947,292	9	342.813,164 291.940,531	10.745
9	342.813,164 291.940,531	10	342.794,81 291.918,641	28.566
10	342.794,81 291.918,641	11	342.794,87 291.918,602	0.072
11	342.794,87 291.918,602	12	342.800,147 291.915,19	6.284
12	342.800,147 291.915,19	13	342.810,24 291.908,137	12.313
13	342.810,24 291.908,137	1	342.827,053 291.931,963	29.161

** Lungimile segmentelor sunt determinate în planul de proiecție Stereo 70 și sunt rotunjite la 1 milimetru.

*** Distanța dintre puncte este formată din segmente cumulate ce sunt mai mici decât valoarea 1 milimetru.

**DATE DESPRE IMOBILUL NR. 13860**

Oficiul de Cadastru și Publicitate Imobiliară DOLJ
Biroul de Cadastru și Publicitate Imobiliară Craiova

A. Partea I. Descrierea imobilului

TEREN Necunoscut

Adresa: Loc. Cetate, Nr. 23, Jud. Dolj, T121, P1748,1748/1

Nr. Crt	Nr cadastral Nr. topografic	Suprafața* (mp)	Observații / Referințe
A1		799	Sector cadastral:36 Teren imprejmuit;

Construcții

Crt	Nr cadastral Nr. topografic	Adresa	Observații / Referințe
A1.1		Loc. Cetate, Nr. 23, Jud. Dolj, T121, P1748,1748/1	Nr. niveluri:1; S. construita la sol:54 mp;
A1.2		Loc. Cetate, Nr. 23, Jud. Dolj, T121, P1748,1748/1	Nr. niveluri:1; S. construita la sol:40 mp;

B. Partea II. Proprietari și acte

Inscrieri privitoare la dreptul de proprietate și alte drepturi reale		Referințe
/		
Act Administrativ nr. TDP 1259-58437, din 28/01/1995 emis de CJSDPAT DOLJ;		
B1	Intabulare, drept de PROPRIETATE, dobandit prin Reconstituire, cota actuala 1/1, cota initiala 1/1 1) CIOBANU P ELENA, Lipsă CNP	A1
Act Normativ nr. Legea 7, din 13/03/1996 emis de PARLAMENTUL ROMÂNIEI;		
B2	Intabulare, drept de PROPRIETATE, dobandit prin Lege, cota actuala 1/1, cota initiala 1/1 1) CIOBANU P ELENA, Lipsă CNP	A1.1, A1.2

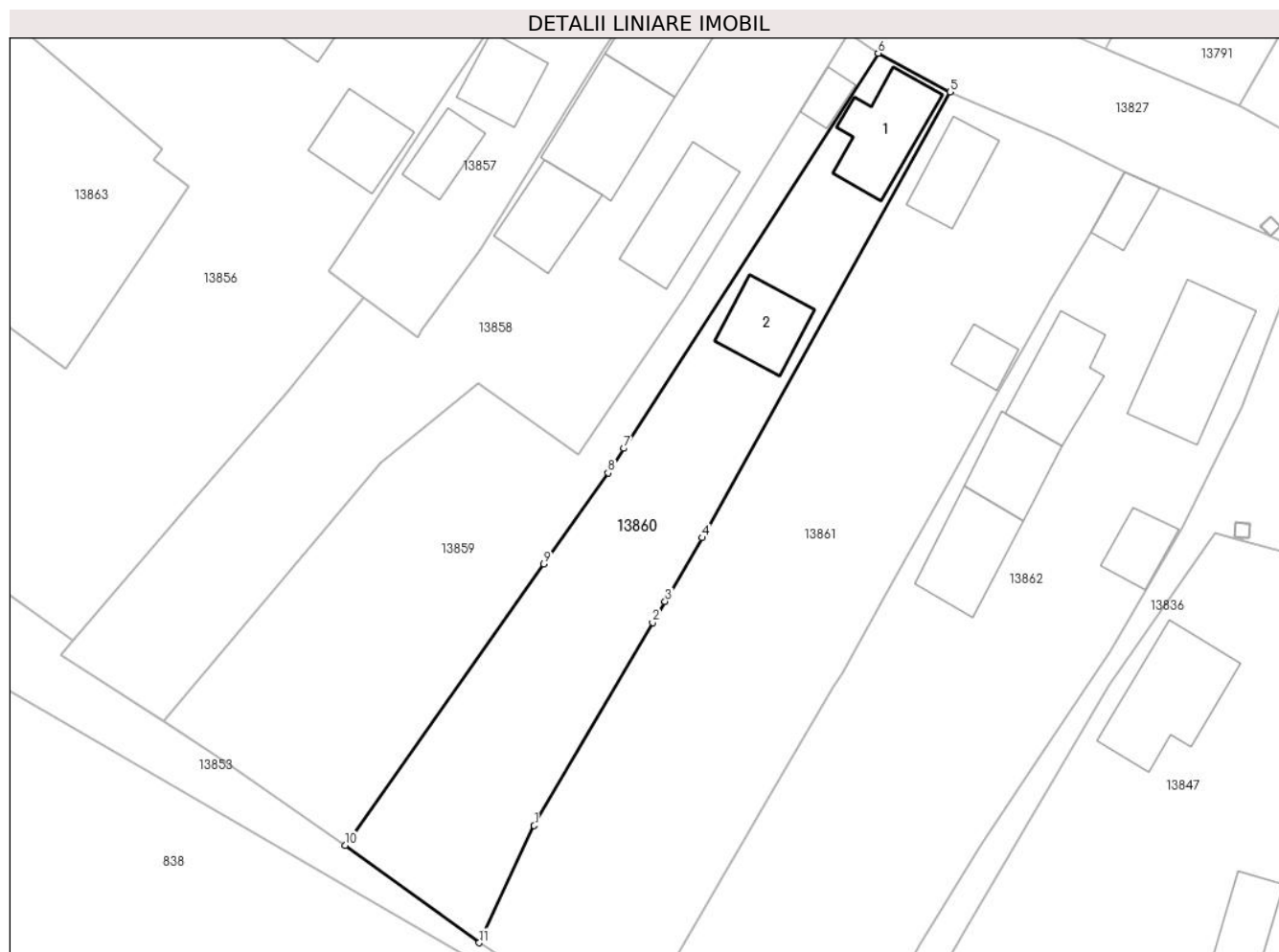
C. Partea III. SARCINI .

Inscrieri privind dezmembramintele dreptului de proprietate, drepturi reale de garanție și sarcini	Referințe
NU SUNT	

Anexa Nr. 1 La Partea I**Teren**

Nr cadastral	Suprafața (mp)*	Observații / Referințe
	799	

* Suprafața este determinată în planul de proiecție Stereo 70.

**Date referitoare la teren**

Crt	Categorie folosință	Intra vilan	Suprafața (mp)	Tarla	Parcelă	Nr. topo	Observații / Referințe
1	curți constructii	DA	418	121	1748,1748/1	-	
2	curți constructii	NU	25	121	1748,1748/1	-	
3	vie	NU	356	121	1748,1748/1	-	

Date referitoare la construcții

Crt	Număr	Destinație construcție	Supraf. (mp)	Situație juridică	Observații / Referințe
A1.1		construcții de locuințe	54	Cu acte	Nr. niveluri:1; S. construita la sol:54 mp;
A1.2		construcții anexa	40	Cu acte	Nr. niveluri:1; S. construita la sol:40 mp;

Lungime Segmente

1) Valorile lungimilor segmentelor sunt obținute din proiecție în plan.

Punct început	X / Y	Punct sfârșit	X / Y	Lungime segment (** (m))
1	342.826,244 291.909,82	2	342.836,271 291.926,995	19.888

Punct început	X / Y	Punct sfârșit	X / Y	Lungime segment (** (m)
2	342.836,271 291.926,995	3	342.837,321 291.928,793	2.082
3	342.837,321 291.928,793	4	342.840,471 291.934,189	6.248
4	342.840,471 291.934,189	5	342.861,466 291.971,945	43.201
5	342.861,466 291.971,945	6	342.855,386 291.975,222	6.907
6	342.855,386 291.975,222	7	342.833,841 291.941,765	39.794
7	342.833,841 291.941,765	8	342.832,501 291.939,684	2.475
8	342.832,501 291.939,684	9	342.827,053 291.931,963	9.45
9	342.827,053 291.931,963	10	342.810,24 291.908,137	29.161
10	342.810,24 291.908,137	11	342.821,584 291.899,892	14.024
11	342.821,584 291.899,892	1	342.826,244 291.909,82	10.967

** Lungimile segmentelor sunt determinate în planul de proiecție Stereo 70 și sunt rotunjite la 1 milimetru.

*** Distanța dintre puncte este formată din segmente cumulate ce sunt mai mici decât valoarea 1 milimetru.

**DATE DESPRE IMOBILUL NR. 13861**

Oficiul de Cadastru și Publicitate Imobiliară DOLJ
Biroul de Cadastru și Publicitate Imobiliară Craiova

A. Partea I. Descrierea imobilului

TEREN Necunoscut

Adresa: Loc. Cetate, Nr. 21, Jud. Dolj, T121, P1749

Nr. Crt	Nr cadastral Nr. topografic	Suprafața* (mp)	Observații / Referințe
A1		1.347	Sector cadastral:36 Teren imprejmuit;

Construcții

Crt	Nr cadastral Nr. topografic	Adresa	Observații / Referințe
A1.1		Loc. Cetate, Nr. 21, Jud. Dolj, T121, P1749	Nr. niveluri:1; S. construita la sol:37 mp;
A1.2		Loc. Cetate, Nr. 21, Jud. Dolj, T121, P1749	Nr. niveluri:1; S. construita la sol:18 mp;

B. Partea II. Proprietari și acte

Inscrieri privitoare la dreptul de proprietate și alte drepturi reale		Referințe
/		
Act Administrativ nr. Adeverinta nr. 10466, din 26/09/2023 emis de Primaria Com.Cetate;		
B1	Inscrierea posesiei, drept de PROPRIETATE, dobandit prin Lege, cota actuala 1/1, cota initiala 1/1 1) DELIU DUMITRU-BEBE	A1
Act Normativ nr. Legea 7, din 13/03/1996 emis de PARLAMENTUL ROMÂNIEI;		
B2	Intabulare, drept de PROPRIETATE, dobandit prin Lege, cota actuala 1/1, cota initiala 1/1 1) DELIU DUMITRU-BEBE	A1.1, A1.2

C. Partea III. SARCINI .

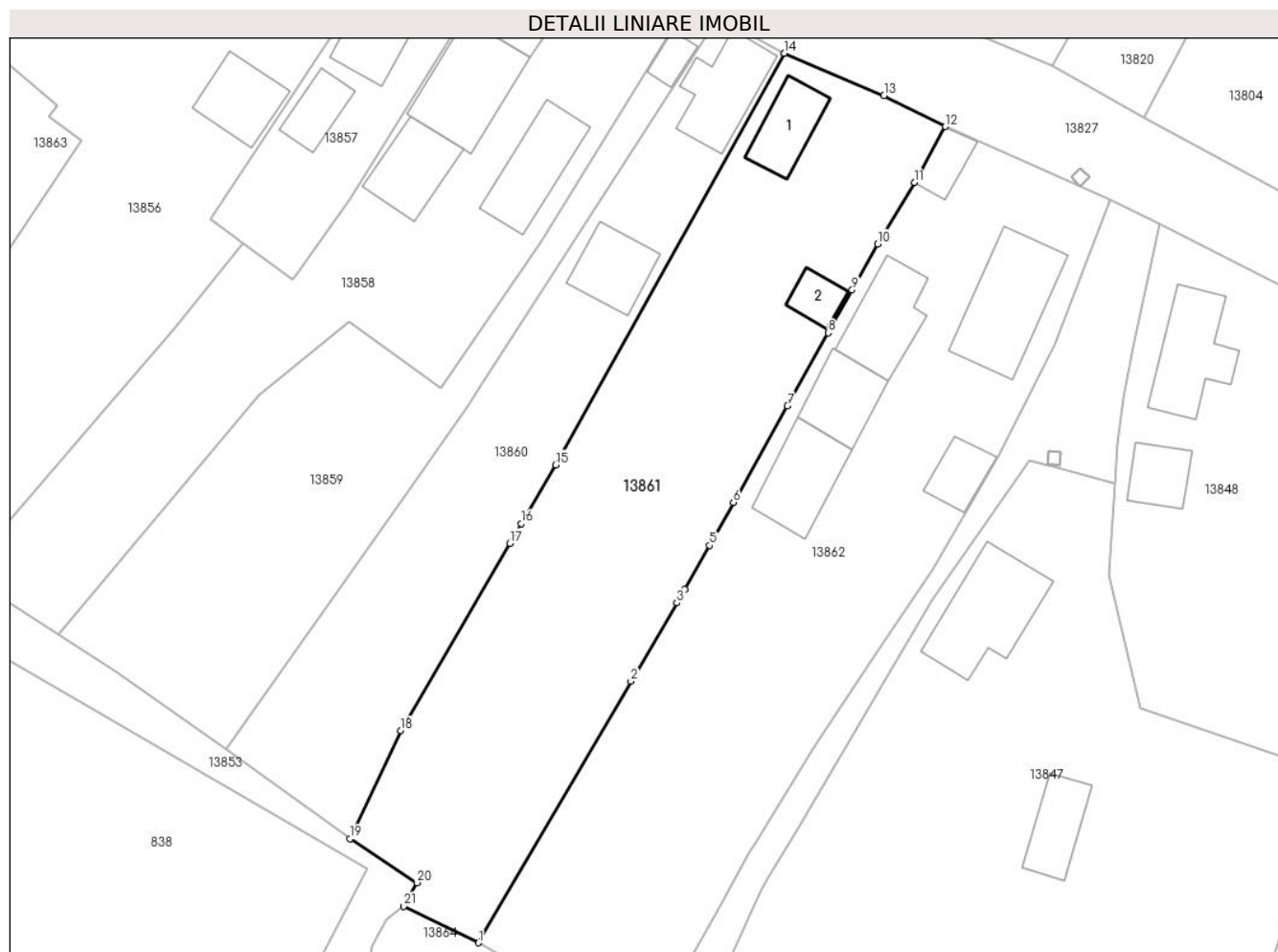
Inscrieri privind dezmembramintele dreptului de proprietate, drepturi reale de garanție și sarcini	Referințe
NU SUNT	

Anexa Nr. 1 La Partea I

Teren

Nr cadastral	Suprafața (mp)*	Observații / Referințe
	1.347	

* Suprafața este determinată în planul de proiecție Stereo 70.



Date referitoare la teren

Crt	Categorie folosință	Intravilan	Suprafața (mp)	Tarla	Parcelă	Nr. topo	Observații / Referințe
1	curți construcții	DA	764	121	1749	-	
2	curți construcții	NU	583	121	1749	-	

Date referitoare la construcții

Crt	Număr	Destinație construcție	Supraf. (mp)	Situație juridică	Observații / Referințe
A1.1		construcții de locuințe	37	Cu acte	Nr. niveluri:1; S. construita la sol:37 mp;
A1.2		construcții de locuințe	18	Cu acte	Nr. niveluri:1; S. construita la sol:18 mp;

Lungime Segmente

1) Valorile lungimilor segmentelor sunt obținute din proiecție în plan.

Punct început	X / Y	Punct sfârșit	X / Y	Lungime segment (** (m)	Punct început	X / Y	Punct sfârșit	X / Y	Lungime segment (** (m)
1	342.833,392 291.890,36	2	342.847,372 291.914,344	27.761	2	342.847,372 291.914,344	3	342.851,594 291.921,538	8.341
3	342.851,594 291.921,538	4	342.852,312 291.922,774	1.429	4	342.852,312 291.922,774	5	342.854,575 291.926,813	4.63

Punct început	X / Y	Punct sfârșit	X / Y	Lungime segment (** (m)
5	342.854,575 291.926,813	6	342.856,774 291.930,737	4.498
7	342.861,741 291.939,602	8	342.865,495 291.946,302	7.68
9	342.867,673 291.950,222	10	342.870,02 291.954,446	4.832
11	342.873,388 291.960,087	12	342.876,237 291.965,211	5.863
13	342.870,604 291.968,069	14	342.861,466 291.971,945	9.926
15	342.840,471 291.934,189	16	342.837,321 291.928,793	6.248
17	342.836,271 291.926,995	18	342.826,244 291.909,82	19.888
19	342.821,584 291.899,892	20	342.827,726 291.895,874	7.34
21	342.826,512 291.893,713	1	342.833,392 291.890,36	7.654

Punct început	X / Y	Punct sfârșit	X / Y	Lungime segment (** (m)
6	342.856,774 291.930,737	7	342.861,741 291.939,602	10.162
8	342.865,495 291.946,302	9	342.867,673 291.950,222	4.484
10	342.870,02 291.954,446	11	342.873,388 291.960,087	6.57
12	342.876,237 291.965,211	13	342.870,604 291.968,069	6.317
14	342.861,466 291.971,945	15	342.840,471 291.934,189	43.201
16	342.837,321 291.928,793	17	342.836,271 291.926,995	2.082
18	342.826,244 291.909,82	19	342.821,584 291.899,892	10.967
20	342.827,726 291.895,874	21	342.826,512 291.893,713	2.479

** Lungimile segmentelor sunt determinate în planul de proiecție Stereo 70 și sunt rotunjite la 1 milimetru.

*** Distanța dintre puncte este formată din segmente cumulate ce sunt mai mici decât valoarea 1 milimetru.

**DATE DESPRE IMOBILUL NR. 13862**

Oficiul de Cadastru și Publicitate Imobiliară DOLJ
Biroul de Cadastru și Publicitate Imobiliară Craiova

A. Partea I. Descrierea imobilului

TEREN Necunoscut

Adresa: Loc. Cetate, Str Rovine, Nr. 17, Jud. Dolj, (T121, P1750, 1750/1, P1750/2)

Nr. Crt	Nr cadastral Nr. topografic	Suprafața* (mp)	Observații / Referințe
A1	35983	1.572	Sector cadastral:36 Teren imprejmuit;

Construcții

Crt	Nr cadastral Nr. topografic	Adresa	Observații / Referințe
A1.1	35983-C1	Loc. Cetate, Str Rovine, Nr. 17, Jud. Dolj, (T121, P1750, 1750/1, P1750/2)	Nr. niveluri:1; S. construita la sol:80 mp; S. construita desfasurata:80 mp; - Casa de locuit (P), Sc=Sd=80mp, edificata in anul 1951.
A1.2	35983-C2	Loc. Cetate, Str Rovine, Nr. 17, Jud. Dolj, (T121, P1750, 1750/1, P1750/2)	Nr. niveluri:1; S. construita la sol:19 mp; S. construita desfasurata:19 mp; Anexa- Garaj (P), Sc=Sd=19mp, edificata in anul 1999.
A1.3	35983-C3	Loc. Cetate, Str Rovine, Nr. 17, Jud. Dolj, (T121, P1750, 1750/1, P1750/2)	Nr. niveluri:1; S. construita la sol:53 mp; S. construita desfasurata:53 mp; Anexa (P), Sc=Sd=53mp, edificata in anul 1999.
A1.4	35983-C4	Loc. Cetate, Str Rovine, Nr. 17, Jud. Dolj, (T121, P1750, 1750/1, P1750/2)	Nr. niveluri:1; S. construita la sol:42 mp; S. construita desfasurata:42 mp; Anexa- Patul (P), Sc=Sd=42mp, edificata in anul 1951.
A1.5	35983-C5	Loc. Cetate, Str Rovine, Nr. 17, Jud. Dolj, (T121, P1750, 1750/1, P1750/2)	Nr. niveluri:1; S. construita la sol:53 mp; S. construita desfasurata:53 mp; Anexa- Magazie (P), Sc=Sd=53mp, edificata in anul 1951.
A1.6	35983-C6	Loc. Cetate, Str Rovine, Nr. 17, Jud. Dolj, (T121, P1750, 1750/1, P1750/2)	Nr. niveluri:1; S. construita la sol:25 mp; S. construita desfasurata:25 mp; Anexa (P), Sc=Sd=25mp, edificata in anul 1999.

B. Partea II. Proprietari și acte

Inscrieri privitoare la dreptul de proprietate și alte drepturi reale		Referințe
47037 / 08/03/2019		
Act Administrativ nr. TITLU DE PROPRIETATE NR.3105, din 11/01/2005 emis de CJSDPAT DOLJ (act notarial nr CERTIFICAT DE MOSTENITOR NR.283 din 21.03.2006, emis de BNP STOENESCU FLOREA;act administrativ nr CERTIFICAT FISCAL NT.4989 din 05.03.2019, emis de PRIMARIA CETATE);		
B1	Intabulare, drept de PROPRIETATE, dobandit prin Succesiune, cota actuala 1/1, cota initiala 1/1	A1, A1.1, A1.2, A1.3, A1.4, A1.5, A1.6
	1) CHILOM ION OBSERVATII: defunct CHILOM ANA si VASILE	6

C. Partea III. SARCINI .

Inscrieri privind dezmembramintele dreptului de proprietate, drepturi reale de garanție și sarcini	Referințe
NU SUNT	

Anexa Nr. 1 La Partea I

Teren

Nr cadastral	Suprafața (mp)*	Observații / Referințe
35983	1.572	

* Suprafața este determinată în planul de proiecție Stereo 70.



Date referitoare la teren

Crt	Categorie folosință	Intravilan	Suprafața (mp)	Tarla	Parcelă	Nr. topo	Observații / Referințe
1	curți constructii	DA	747	121	1750,1750/2, 1750/1	-	
2	arabil	DA	195	121	1750,1750/2, 1750/1	-	
3	vie	DA	38	121	1750,1750/2, 1750/1	-	
4	vie	NU	592	121	1750,1750/2, 1750/1	-	

Date referitoare la construcții

Crt	Număr	Destinație construcție	Supraf. (mp)	Situație juridică	Observații / Referințe
A1.1	35983-C1	construcții de locuințe	80	Cu acte	Nr. niveluri:1; S. construita la sol:80 mp; S. construita desfasurata:80 mp; - Casa de locuit (P), Sc=Sd=80mp, edificata in anul 1951.
A1.2	35983-C2	construcții anexa	19	Cu acte	Nr. niveluri:1; S. construita la sol:19 mp; S. construita desfasurata:19 mp; Anexa- Garaj (P), Sc=Sd=19mp, edificata in anul 1999.
A1.3	35983-C3	construcții anexa	53	Cu acte	Nr. niveluri:1; S. construita la sol:53 mp; S. construita desfasurata:53 mp; Anexa (P), Sc=Sd=53mp, edificata in anul 1999.
A1.4	35983-C4	construcții anexa	42	Cu acte	Nr. niveluri:1; S. construita la sol:42 mp; S. construita desfasurata:42 mp; Anexa- Patul (P), Sc=Sd=42mp, edificata in anul 1951.
A1.5	35983-C5	construcții anexa	53	Cu acte	Nr. niveluri:1; S. construita la sol:53 mp; S. construita desfasurata:53 mp; Anexa- Magazie (P), Sc=Sd=53mp, edificata in anul 1951.

Crt	Număr	Destinație construcție	Supraf. (mp)	Situație juridică	Observații / Referințe
A1.6	35983-C6	construcții anexa	25	Cu acte	Nr. niveluri:1; S. construita la sol:25 mp; S. construita desfasurata:25 mp; Anexa (P), Sc=Sd=25mp, edificata in anul 1999.

Lungime Segmente

1) Valorile lungimilor segmentelor sunt obținute din proiecție în plan.

Punct început	X / Y	Punct sfârșit	X / Y	Lungime segment (** (m))	Punct început	X / Y	Punct sfârșit	X / Y	Lungime segment (** (m))
1	342.855,448 291.893,576	2	342.858,29 291.898,649	5.815	2	342.858,29 291.898,649	3	342.858,908 291.899,75	1.263
3	342.858,908 291.899,75	4	342.864,139 291.908,25	9.981	4	342.864,139 291.908,25	5	342.870,01 291.917,09	10.612
5	342.870,01 291.917,09	6	342.875,104 291.924,581	9.059	6	342.875,104 291.924,581	7	342.881,191 291.935,128	12.177
7	342.881,191 291.935,128	8	342.886,233 291.945,272	11.328	8	342.886,233 291.945,272	9	342.891,338 291.958,496	14.175
9	342.891,338 291.958,496	10	342.888,112 291.959,931	3.531	10	342.888,112 291.959,931	11	342.888,107 291.959,933	0.005
11	342.888,107 291.959,933	12	342.876,237 291.965,211	12.991	12	342.876,237 291.965,211	13	342.873,388 291.960,087	5.863
13	342.873,388 291.960,087	14	342.870,02 291.954,446	6.57	14	342.870,02 291.954,446	15	342.867,673 291.950,222	4.832
15	342.867,673 291.950,222	16	342.865,495 291.946,302	4.484	16	342.865,495 291.946,302	17	342.861,741 291.939,602	7.68
17	342.861,741 291.939,602	18	342.856,774 291.930,737	10.162	18	342.856,774 291.930,737	19	342.854,575 291.926,813	4.498
19	342.854,575 291.926,813	20	342.852,312 291.922,774	4.63	20	342.852,312 291.922,774	21	342.851,594 291.921,538	1.429
21	342.851,594 291.921,538	22	342.847,372 291.914,344	8.341	22	342.847,372 291.914,344	23	342.833,392 291.890,36	27.761
23	342.833,392 291.890,36	24	342.848,742 291.881,635	17.656	24	342.848,742 291.881,635	1	342.855,448 291.893,576	13.695

** Lungimile segmentelor sunt determinate în planul de proiecție Stereo 70 și sunt rotunjite la 1 milimetru.

*** Distanța dintre puncte este formată din segmente cumulate ce sunt mai mici decât valoarea 1 milimetru.

**DATE DESPRE IMOBILUL NR. 13863**

Oficiul de Cadastru și Publicitate Imobiliară DOLJ
 Biroul de Cadastru și Publicitate Imobiliară Craiova

A. Partea I. Descrierea imobilului

TEREN Extravilan

Adresa: Jud. Dolj, T121, P1751/1

Nr. Crt	Nr cadastral Nr. topografic	Suprafața* (mp)	Observații / Referințe
A1		2.276	Sector cadastral:36 Teren imprejmuit;

B. Partea II. Proprietari și acte

Inscrieri privitoare la dreptul de proprietate și alte drepturi reale	Referințe
/	
Act Administrativ nr. TDP 2677-48330, din 01/09/1998 emis de CJSDPAT DOLJ;	
B1	A1
Intabulare, drept de PROPRIETATE, dobandit prin Reconstituire, cota actuala 1/1, cota initiala 1/1	
1) BICĂ M ION, Lipsă CNP	

C. Partea III. SARCINI .

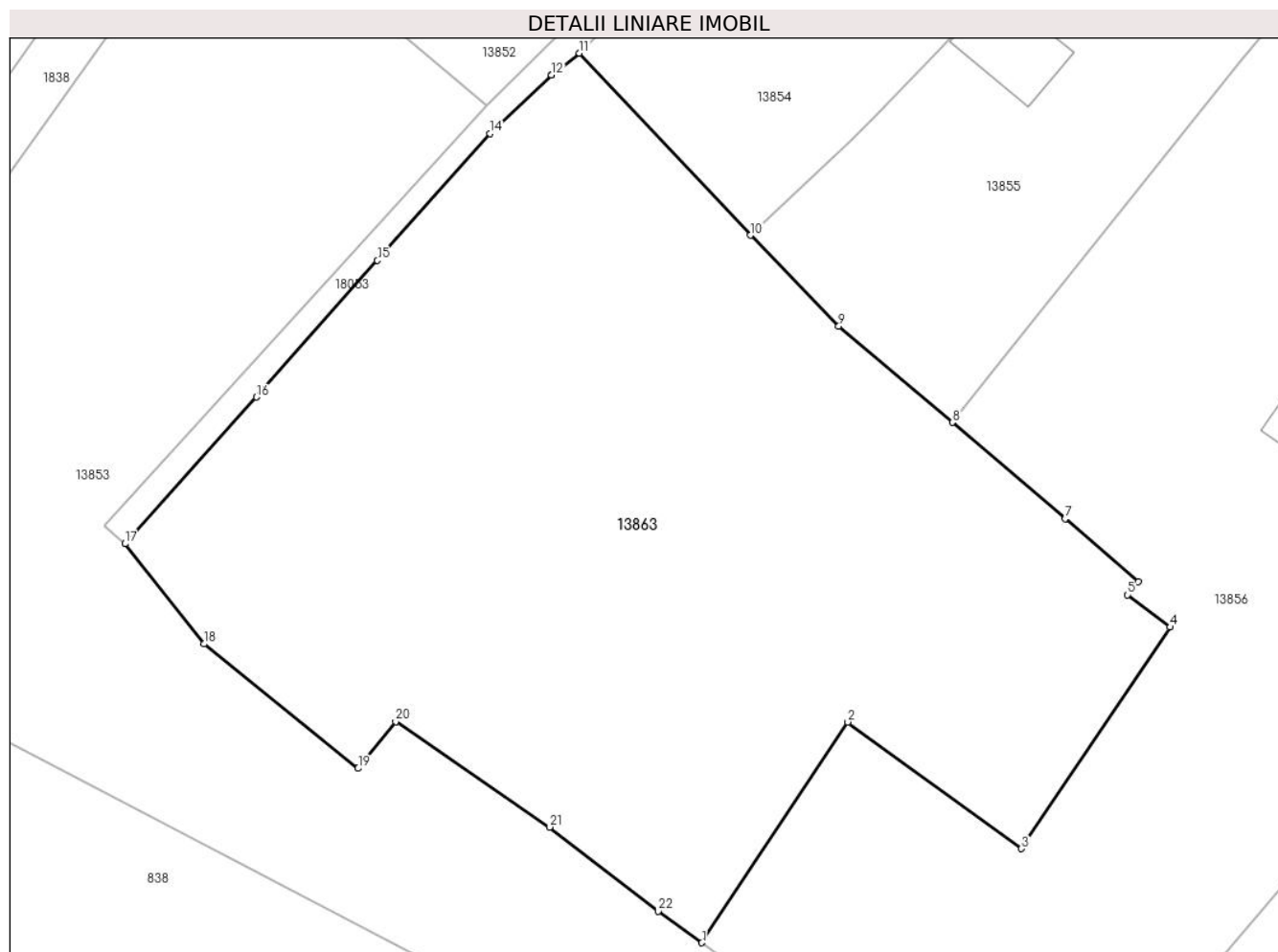
Inscrieri privind dezmembramintele dreptului de proprietate, drepturi reale de garanție și sarcini	Referințe
NU SUNT	

Anexa Nr. 1 La Partea I

Teren

Nr cadastral	Suprafața (mp)*	Observații / Referințe
	2.276	

* Suprafața este determinată în planul de proiecție Stereo 70.



Date referitoare la teren

Crt	Categorie folosință	Intravilan	Suprafața (mp)	Tarla	Parcelă	Nr. topo	Observații / Referințe
1	arabil	NU	2.276	121	1751/1	-	

Lungime Segmente

1) Valorile lungimilor segmentelor sunt obținute din proiecție în plan.

Punct început	X / Y	Punct sfârșit	X / Y	Lungime segment (** (m)
1	342.764,269 291.941,948	2	342.774,445 291.957,33	18.443
3	342.786,559 291.948,5	4	342.796,924 291.963,946	18.601
5	342.793,96 291.966,196	6	342.794,707 291.967,098	1.171
7	342.789,594 291.971,499	8	342.781,729 291.978,204	10.335
9	342.773,808 291.984,925	10	342.767,66 291.991,258	8.826

Punct început	X / Y	Punct sfârșit	X / Y	Lungime segment (** (m)
2	342.774,445 291.957,33	3	342.786,559 291.948,5	14.991
4	342.796,924 291.963,946	5	342.793,96 291.966,196	3.721
6	342.794,707 291.967,098	7	342.789,594 291.971,499	6.746
8	342.781,729 291.978,204	9	342.773,808 291.984,925	10.388
10	342.767,66 291.991,258	11	342.755,727 292.003,941	17.414

Punct început	X / Y	Punct sfârșit	X / Y	Lungime segment (** (m)
11	342.755,727 292.003,941	12	342.753,788 292.002,421	2.464
13	342.753,783 292.002,415	14	342.749,5 291.998,342	5.91
15	342.741,641 291.989,501	16	342.733,207 291.979,974	12.724
17	342.724,045 291.969,754	18	342.729,544 291.962,772	8.887
19	342.740,287 291.954,105	20	342.742,909 291.957,368	4.186
21	342.753,639 291.950,007	22	342.761,221 291.944,139	9.587

Punct început	X / Y	Punct sfârșit	X / Y	Lungime segment (** (m)
12	342.753,788 292.002,421	13	342.753,783 292.002,415	0.008
14	342.749,5 291.998,342	15	342.741,641 291.989,501	11.829
16	342.733,207 291.979,974	17	342.724,045 291.969,754	13.726
18	342.729,544 291.962,772	19	342.740,287 291.954,105	13.803
20	342.742,909 291.957,368	21	342.753,639 291.950,007	13.012
22	342.761,221 291.944,139	1	342.764,269 291.941,948	3.754

** Lungimile segmentelor sunt determinate în planul de proiecție Stereo 70 și sunt rotunjite la 1 milimetru.

*** Distanța dintre puncte este formată din segmente cumulate ce sunt mai mici decât valoarea 1 milimetru.

**DATE DESPRE IMOBILUL NR. 13864**

Oficiul de Cadastru și Publicitate Imobiliară DOLJ
Biroul de Cadastru și Publicitate Imobiliară Craiova

A. Partea I. Descrierea imobilului

TEREN Extravilan

Adresa: Jud. Dolj, T121, P1750/3

Nr. Crt	Nr cadastral Nr. topografic	Suprafața* (mp)	Observații / Referințe
A1		271	Sector cadastral:36 Teren imprejmuit;

B. Partea II. Proprietari și acte

Inscrieri privitoare la dreptul de proprietate și alte drepturi reale	Referințe
/	
Act Normativ nr. Legea 7, din 13/03/1996 emis de PARLAMENTUL ROMANIEI;	
B1	A1
Intabulare, drept de PROPRIETATE, dobandit prin Lege, cota actuala 1/1, cota initiala 1/1	
1) COMUNA CETATE , CIF:4553470	
<i>OBSERVATII: Rezerva comisiei locale de fond funciar</i>	

C. Partea III. SARCINI .

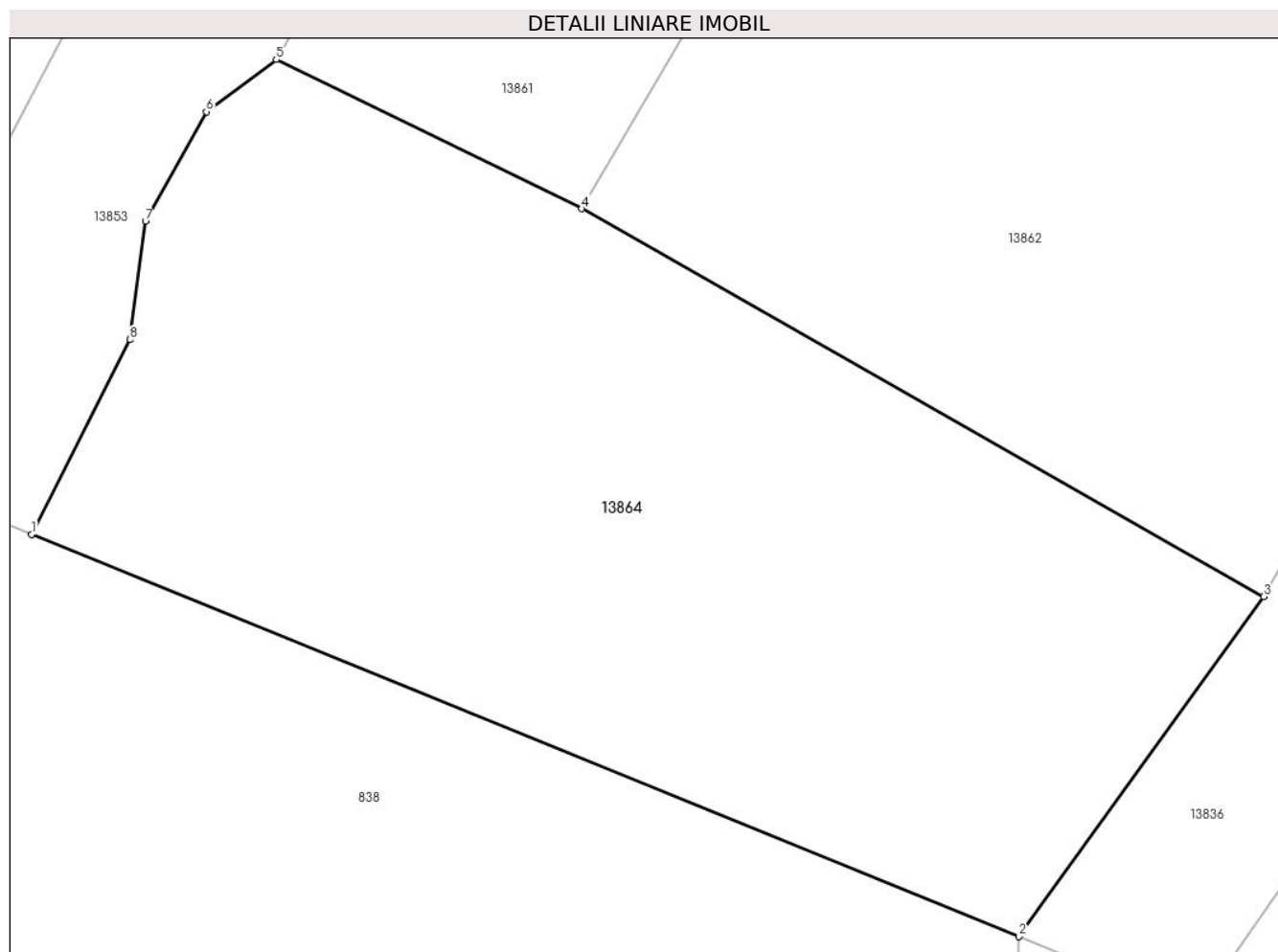
Inscrieri privind dezmembramintele dreptului de proprietate, drepturi reale de garanție și sarcini	Referințe
NU SUNT	

Anexa Nr. 1 La Partea I

Teren

Nr cadastral	Suprafața (mp)*	Observații / Referințe
	271	

* Suprafața este determinată în planul de proiecție Stereo 70.



Date referitoare la teren

Crt	Categorie folosință	Intra vilan	Suprafața (mp)	Tarla	Parcelă	Nr. topo	Observații / Referințe
1	arabil	NU	271	121	1750/3	-	

Lungime Segmente

1) Valorile lungimilor segmentelor sunt obținute din proiecție în plan.

Punct început	X / Y	Punct sfârșit	X / Y	Lungime segment (** (m)
1	342.821,004 291.883,029	2	342.843,232 291.873,987	23.997
2	342.843,232 291.873,987	3	342.848,742 291.881,635	9.426
3	342.848,742 291.881,635	4	342.833,392 291.890,36	17.656
4	342.833,392 291.890,36	5	342.826,512 291.893,713	7.654
5	342.826,512 291.893,713	6	342.824,937 291.892,54	1.964

Punct început	X / Y	Punct sfârșit	X / Y	Lungime segment (** (m)
6	342.824,937 291.892,54	7	342.823,568 291.890,079	2.816
7	342.823,568 291.890,079	8	342.823,216 291.887,41	2.692
8	342.823,216 291.887,41	1	342.821,004 291.883,029	4.908

** Lungimile segmentelor sunt determinate în planul de proiecție Stereo 70 și sunt rotunjite la 1 milimetru.

*** Distanța dintre puncte este formată din segmente cumulate ce sunt mai mici decât valoarea 1 milimetru.

**DATE DESPRE IMOBILUL NR. 13865**

Oficiul de Cadastru și Publicitate Imobiliară DOLJ
Biroul de Cadastru și Publicitate Imobiliară Craiova

A. Partea I. Descrierea imobilului

TEREN Intravilan

Adresa: Loc. Cetate, Str Ecaterina Teodoroiu, Jud. Dolj

Nr. Crt	Nr cadastral Nr. topografic	Suprafața* (mp)	Observații / Referințe
A1	34995	635	Sector cadastral:36 Teren imprejmuit; imobil imprejmuit cu gard de lemn metal si limita conventionala

B. Partea II. Proprietari și acte

Inscrieri privitoare la dreptul de proprietate și alte drepturi reale	Referințe
80791 / 26/05/2017	
Act Administrativ nr. Hotararea nr.12, din 27/02/2015 emis de Consiliul Local Cetate (act administrativ nr Referat de legalitate nr.3755 din 22.05.2015, emis de Institutia Prefectului - Judetul Dolj);	
B1	A1
Inscrierea provizorie, drept de PROPRIETATE, dobandit prin Lege, cota actuala 1/1, cota initiala 1/1 1) COMUNA CETATE - DOMENIUL PUBLIC , CIF:4553470	

C. Partea III. SARCINI .

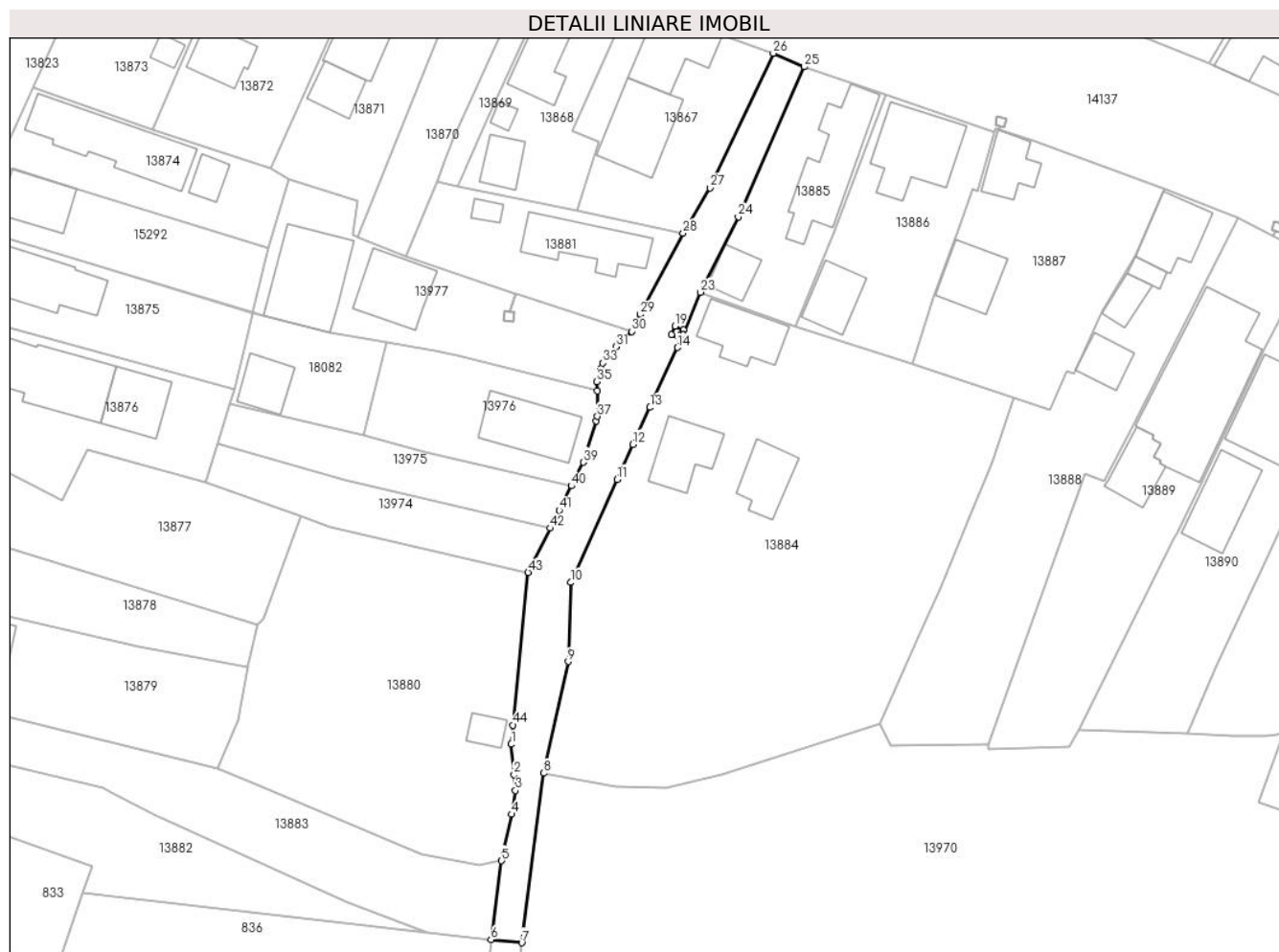
Inscrieri privind dezmembramintele dreptului de proprietate, drepturi reale de garanție și sarcini	Referințe
NU SUNT	

Anexa Nr. 1 La Partea I

Teren

Nr cadastral	Suprafața (mp)*	Observații / Referințe
34995	635	imobil imprejuiit cu gard de lemn metal si limita conventionala

* Suprafața este determinată în planul de proiecție Stereo 70.



Date referitoare la teren

Crt	Categorie folosință	Intravilan	Suprafața (mp)	Tarla	Parcelă	Nr. topo	Observații / Referințe
1	drum	DA	635	-	-	-	

Lungime Segmente

1) Valorile lungimilor segmentelor sunt obținute din proiecție în plan.

Punct început	X / Y	Punct sfârșit	X / Y	Lungime segment	Punct început	X / Y	Punct sfârșit	X / Y	Lungime segment	Punct început	X / Y	Punct sfârșit	X / Y	Lungime segment
1	343.121,527 291.846,394	2	343.121,886 291.842,455	3.955	2	343.121,886 291.842,455	3	343.122,075 291.840,383	2.081	3	343.122,075 291.840,383	4	343.121,581 291.837,305	3.117
4	343.121,581 291.837,305	5	343.120,271 291.831,234	6.211	5	343.120,271 291.831,234	6	343.118,895 291.820,97	10.356	6	343.118,895 291.820,97	7	343.122,875 291.820,575	4.0
7	343.122,875 291.820,575	8	343.125,771 291.842,641	22.255	8	343.125,771 291.842,641	9	343.128,924 291.857,156	14.854	9	343.128,924 291.857,156	10	343.129,248 291.867,437	10.286
10	343.129,248 291.867,437	11	343.135,314 291.880,857	14.727	11	343.135,314 291.880,857	12	343.137,368 291.885,402	4.988	12	343.137,368 291.885,402	13	343.139,591 291.890,214	5.301
13	343.139,591 291.890,214	14	343.143,184 291.897,992	8.568	14	343.143,184 291.897,992	15	343.143,876 291.899,694	1.837	15	343.143,876 291.899,694	16	343.143,704 291.899,764	0.186
16	343.143,704 291.899,764	17	343.143,465 291.899,214	0.6	17	343.143,465 291.899,214	18	343.142,364 291.899,692	1.2	18	343.142,364 291.899,692	19	343.142,843 291.900,793	1.201

Punct început	X / Y	Punct sfârșit	X / Y	Lungime segment	Punct început	X / Y	Punct sfârșit	X / Y	Lungime segment	Punct început	X / Y	Punct sfârșit	X / Y	Lungime segment
19	343.142,843 291.900,793	20	343.143,943 291.900,314	1.2	20	343.143,943 291.900,314	21	343.143,706 291.899,769	0.594	21	343.143,706 291.899,769	22	343.143,878 291.899,699	0.186
22	343.143,878 291.899,699	23	343.146,115 291.905,196	5.935	23	343.146,115 291.905,196	24	343.151,086 291.915,011	11.002	24	343.151,086 291.915,011	25	343.159,67 291.934,523	21.317
25	343.159,67 291.934,523	26	343.155,627 291.936,286	4.411	26	343.155,627 291.936,286	27	343.147,376 291.918,778	19.355	27	343.147,376 291.918,778	28	343.143,884 291.912,881	6.853
28	343.143,884 291.912,881	29	343.138,282 291.902,33	11.946	29	343.138,282 291.902,33	30	343.137,197 291.900,104	2.476	30	343.137,197 291.900,104	31	343.135,151 291.898,112	2.856
31	343.135,151 291.898,112	32	343.133,955 291.896,61	1.92	32	343.133,955 291.896,61	33	343.133,453 291.895,98	0.806	33	343.133,453 291.895,98	34	343.133,229 291.895,274	0.741
34	343.133,229 291.895,274	35	343.132,687 291.893,566	1.792	35	343.132,687 291.893,566	36	343.132,72 291.892,354	1.212	36	343.132,72 291.892,354	37	343.132,749 291.889,044	3.31
37	343.132,749 291.889,044	38	343.132,572 291.888,474	0.597	38	343.132,572 291.888,474	39	343.130,893 291.883,081	5.648	39	343.130,893 291.883,081	40	343.129,352 291.880,008	3.438
40	343.129,352 291.880,008	41	343.127,764 291.876,841	3.543	41	343.127,764 291.876,841	42	343.126,596 291.874,51	2.607	42	343.126,596 291.874,51	43	343.123,715 291.868,765	6.427
43	343.123,715 291.868,765	44	343.121,771 291.848,883	19.977	44	343.121,771 291.848,883	1	343.121,527 291.846,394	2.501					

** Lungimile segmentelor sunt determinate în planul de proiecție Stereo 70 și sunt rotunjite la 1 milimetru.

*** Distanța dintre puncte este formată din segmente cumulate ce sunt mai mici decât valoarea 1 milimetru.

**DATE DESPRE IMOBILUL NR. 13866**

Oficiul de Cadastru și Publicitate Imobiliară DOLJ
Biroul de Cadastru și Publicitate Imobiliară Craiova

A. Partea I. Descrierea imobilului

TEREN Intravilan

Adresa: Loc. Cetate, Jud. Dolj, P1

Nr. Crt	Nr cadastral Nr. topografic	Suprafața* (mp)	Observații / Referințe
A1		1	Sector cadastral:36 Teren neimprejmuit; Retea JT PTA 4 CETATE

Construcții

Crt	Nr cadastral Nr. topografic	Adresa	Observații / Referințe
A1.1		Loc. Cetate, Jud. Dolj, P1	Nr. niveluri:1; S. construita la sol:1 mp; Stalp electric

B. Partea II. Proprietari și acte

Inscrieri privitoare la dreptul de proprietate și alte drepturi reale		Referințe
/		
Act Normativ nr. HG NR. 1705, din 29/11/2006 emis de GUVERNUL ROMANIEI (Legea 123 din 10.07.2012; Contract de concesiune nr. 6 din 20.06.2005; Act Aditional nr. 1 din 04.03.2016; Licenta pentru distributia energiei electrice nr. 14033 din 01.07.2002 si Anexa);		
B1	Intabulare, drept de PROPRIETATE, dobandit prin Lege, cota actuala 1/1, cota initiala 1/1 1) STATUL ROMAN- DOMENIUL PUBLIC, CIF:999999999999, LIPSA CUI	A1, A1.1
B2	Intabulare, drept de ADMINISTRARE, dobandit prin Lege, cota actuala 1/1, cota initiala 1/1 1) MINISTERUL ECONOMIEI SI COMERTULUI, CIF:999999999999, LIPSA CUI	A1, A1.1
B3	Intabulare, drept de CONCESIUNE pe o perioada de 49 de ani, dobandit prin Lege, cota actuala 1/1, cota initiala 1/1 1) CEZ DISTRIBUTIE SA, CIF:14491102	A1, A1.1

C. Partea III. SARCINI .

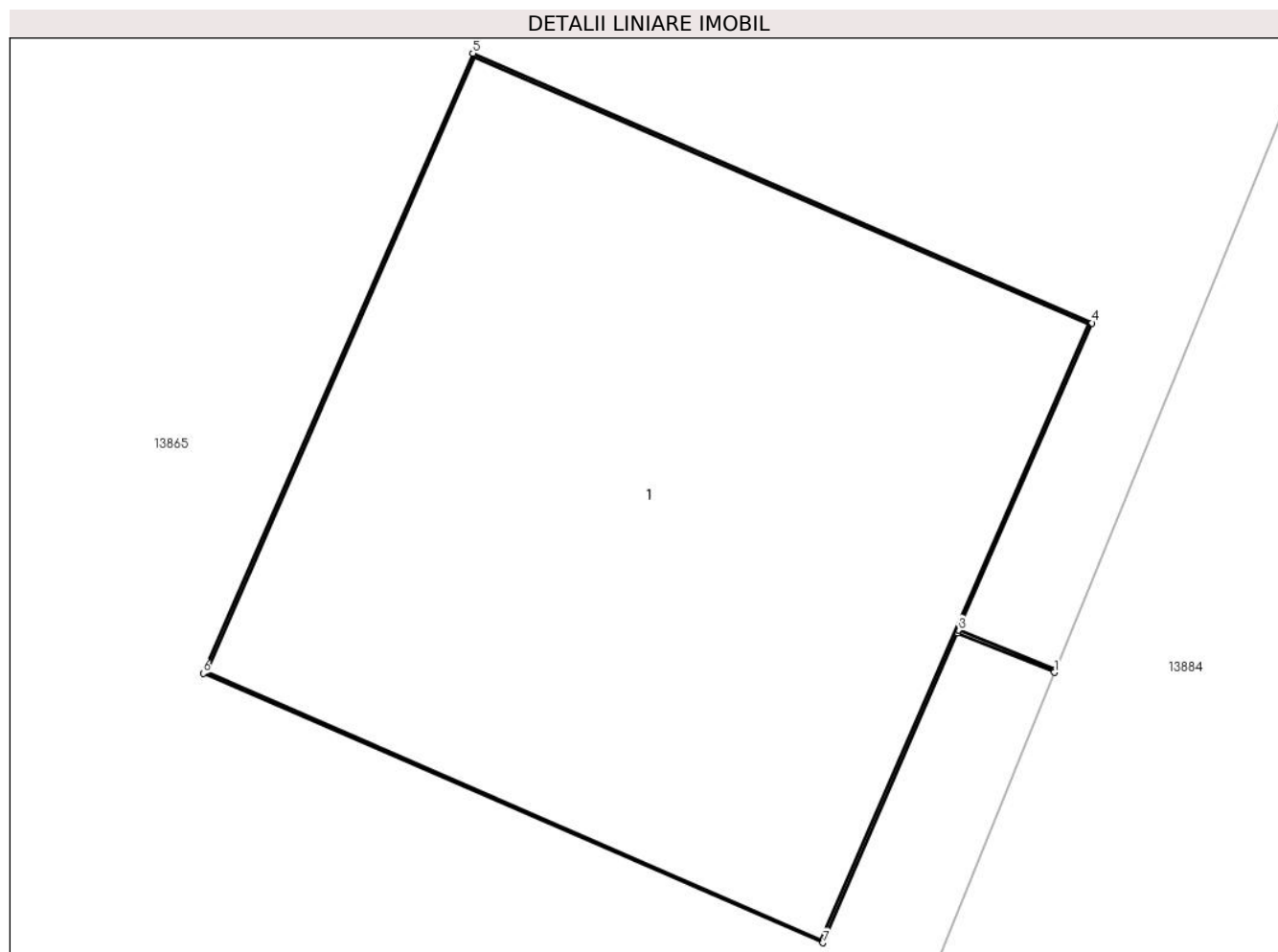
Inscrieri privind dezmembramintele dreptului de proprietate, drepturi reale de garanție și sarcini	Referințe
NU SUNT	

Anexa Nr. 1 La Partea I

Teren

Nr cadastral	Suprafața (mp)*	Observații / Referințe
	1	Retea JT PTA 4 CETATE

* Suprafața este determinată în planul de proiecție Stereo 70.



Date referitoare la teren

Crt	Categorie folosință	Intra vilan	Suprafața (mp)	Tarla	Parcelă	Nr. topo	Observații / Referințe
1	curți constructii	DA	1	-	1	-	

Date referitoare la construcții

Crt	Număr	Destinație construcție	Supraf. (mp)	Situație juridică	Observații / Referințe
A1.1		construcții industriale și edilitare	1	Cu acte	Nr. niveluri:1; S. construita la sol:1 mp; Stalp electric

Lungime Segmente

1) Valorile lungimilor segmentelor sunt obținute din proiecție în plan.

Punct început	X / Y	Punct sfârșit	X / Y	Lungime segment (** (m))
1	343.143,876 291.899,694	2	343.143,878 291.899,699	0.005
2	343.143,878 291.899,699	3	343.143,706 291.899,769	0.186
3	343.143,706 291.899,769	4	343.143,943 291.900,314	0.594

Punct început	X / Y	Punct sfârșit	X / Y	Lungime segment (** (m)
4	343.143,943 291.900,314	5	343.142,843 291.900,793	1.2
5	343.142,843 291.900,793	6	343.142,364 291.899,692	1.201
6	343.142,364 291.899,692	7	343.143,465 291.899,214	1.2
7	343.143,465 291.899,214	8	343.143,704 291.899,764	0.6
8	343.143,704 291.899,764	1	343.143,876 291.899,694	0.186

** Lungimile segmentelor sunt determinate în planul de proiecție Stereo 70 și sunt rotunjite la 1 milimetru.

*** Distanța dintre puncte este formată din segmente cumulate ce sunt mai mici decât valoarea 1 milimetru.

**DATE DESPRE IMOBILUL NR. 13867**

Oficiul de Cadastru și Publicitate Imobiliară DOLJ
Biroul de Cadastru și Publicitate Imobiliară Craiova

A. Partea I. Descrierea imobilului

TEREN Intravilan

Adresa: Loc. Cetate, Nr. 58, Jud. Dolj, T124, P1791

Nr. Crt	Nr cadastral Nr. topografic	Suprafața* (mp)	Observații / Referințe
A1		490	Sector cadastral:36 Teren imprejmuit;

Construcții

Crt	Nr cadastral Nr. topografic	Adresa	Observații / Referințe
A1.1		Loc. Cetate, Nr. 58, Jud. Dolj, T124, P1791	Nr. niveluri:1; S. construita la sol:71 mp;
A1.2		Loc. Cetate, Nr. 58, Jud. Dolj, T124, P1791	Nr. niveluri:1; S. construita la sol:84 mp;

B. Partea II. Proprietari și acte

Inscrieri privitoare la dreptul de proprietate și alte drepturi reale		Referințe
/		
Act Administrativ nr. TDP 1715-2220, din 09/02/1995 emis de CJSDPAT DOLJ;		
B1	Intabulare, drept de PROPRIETATE, dobandit prin Reconstituire, cota actuala 1/1, cota initiala 1/1 1) BALACI AUGUSTIN , Lipsă CNP	A1
Act Notarial nr. CM 581, din 01/06/1992 emis de NS AUREL BELU (DEFUNCT CONFORM CERTIFICAT DECES SERIA D11, NR. 100371, DATA 18.10.2017);		
B2	Intabulare, drept de PROPRIETATE, dobandit prin Succesiune, cota actuala 1/1, cota initiala 1/1 1) NICOLI D ELENA DEFUNCT:Da	A1.1, A1.2

C. Partea III. SARCINI .

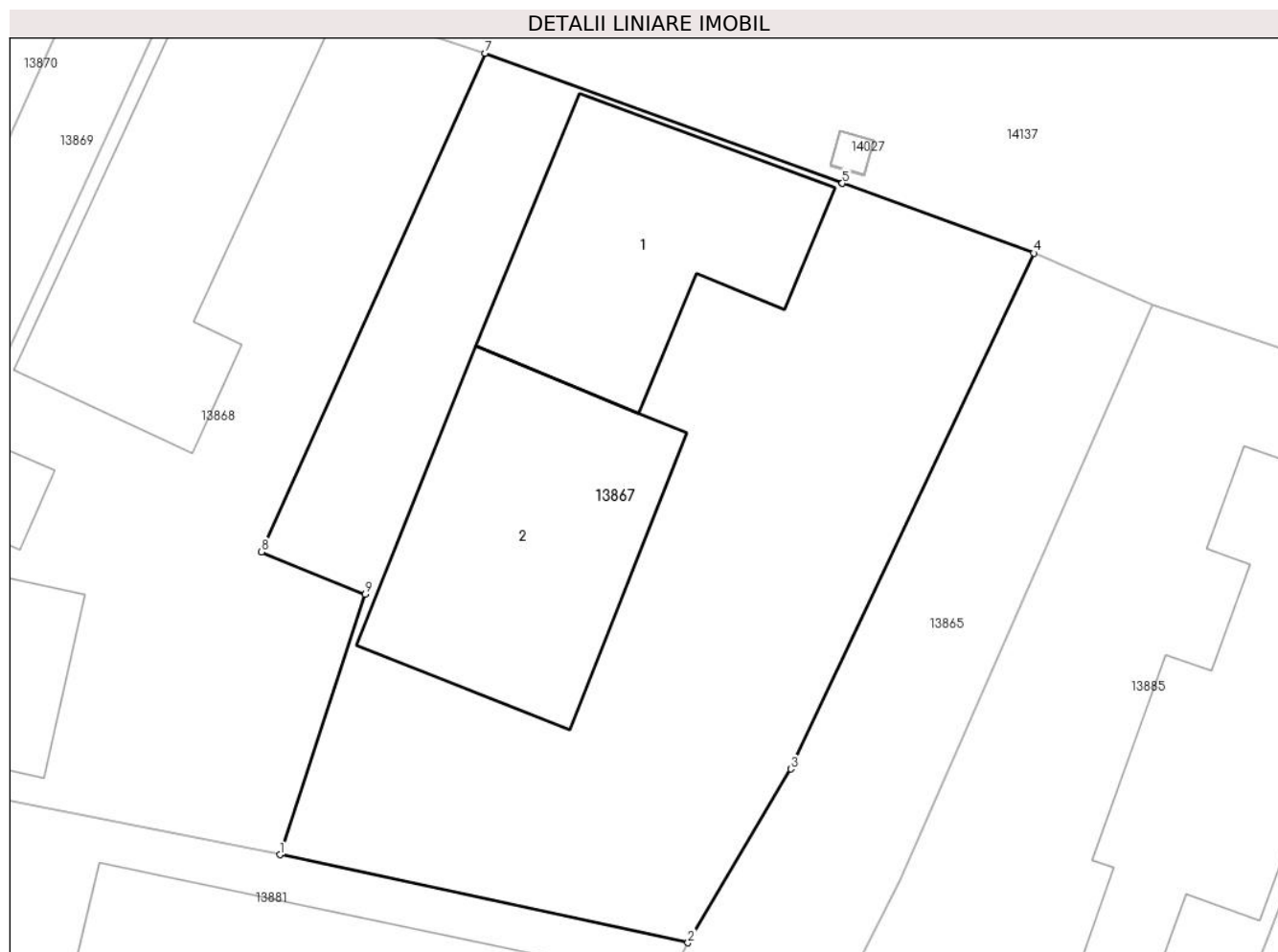
Inscrieri privind dezmembramintele dreptului de proprietate, drepturi reale de garanție și sarcini	Referințe
NU SUNT	

Anexa Nr. 1 La Partea I

Teren

Nr cadastral	Suprafața (mp)*	Observații / Referințe
	490	

* Suprafața este determinată în planul de proiecție Stereo 70.



Date referitoare la teren

Crt	Categorie folosință	Intravilan	Suprafața (mp)	Tarla	Parcelă	Nr. topo	Observații / Referințe
1	curți construcții	DA	490	124	1791	-	

Date referitoare la construcții

Crt	Număr	Destinație construcție	Supraf. (mp)	Situație juridică	Observații / Referințe
A1.1		construcții de locuințe	71	Cu acte	Nr. niveluri:1; S. construita la sol:71 mp;
A1.2		construcții anexa	84	Cu acte	Nr. niveluri:1; S. construita la sol:84 mp;

Lungime Segmente

1) Valorile lungimilor segmentelor sunt obținute din proiecție în plan.

Punct început	X / Y	Punct sfârșit	X / Y	Lungime segment (** (m)
1	343.130,031 291.915,871	2	343.143,884 291.912,881	14.172
2	343.143,884 291.912,881	3	343.147,376 291.918,778	6.853
3	343.147,376 291.918,778	4	343.155,627 291.936,286	19.355

Punct început	X / Y	Punct sfârșit	X / Y	Lungime segment (** (m)
4	343.155,627 291.936,286	5	343.149,13 291.938,652	6.914
5	343.149,13 291.938,652	6	343.149,126 291.938,654	0.004
6	343.149,126 291.938,654	7	343.137,002 291.943,07	12.903
7	343.137,002 291.943,07	8	343.129,406 291.926,146	18.55
8	343.129,406 291.926,146	9	343.132,929 291.924,708	3.805
9	343.132,929 291.924,708	1	343.130,031 291.915,871	9.3

** Lungimile segmentelor sunt determinate în planul de proiecție Stereo 70 și sunt rotunjite la 1 milimetru.

*** Distanța dintre puncte este formată din segmente cumulate ce sunt mai mici decât valoarea 1 milimetru.

**DATE DESPRE IMOBILUL NR. 13868**

Oficiul de Cadastru și Publicitate Imobiliară DOLJ
Biroul de Cadastru și Publicitate Imobiliară Craiova

A. Partea I. Descrierea imobilului

TEREN Intravilan

Adresa: Loc. Cetate, Nr. 56, Jud. Dolj, T124, P1792

Nr. Crt	Nr cadastral Nr. topografic	Suprafața* (mp)	Observații / Referințe
A1		356	Sector cadastral:36 Teren imprejmuit;

Construcții

Crt	Nr cadastral Nr. topografic	Adresa	Observații / Referințe
A1.1		Loc. Cetate, Nr. 56, Jud. Dolj, T124, P1792	Nr. niveluri:1; S. construita la sol:80 mp;
A1.2		Loc. Cetate, Nr. 56, Jud. Dolj, T124, P1792	Nr. niveluri:1; S. construita la sol:8 mp;
A1.3		Loc. Cetate, Nr. 56, Jud. Dolj, T124, P1792	Nr. niveluri:1; S. construita la sol:30 mp;

B. Partea II. Proprietari și acte

Inscrieri privitoare la dreptul de proprietate și alte drepturi reale		Referințe
/		
Act Administrativ nr. TDP 2650-48330, din 16/02/1998 emis de CJSDPAT DOLJ;		
B1	Intabulare, drept de PROPRIETATE, dobandit prin Reconstituire, cota actuala 1/1, cota initiala 1/1 1) BALACI A OPRİȚA , Lipsă CNP 2) BALACI C NICOLAE , Lipsă CNP	A1
Act Normativ nr. Legea 7, din 13/03/1996 emis de PARLAMENTUL ROMÂNIEI;		
B2	Intabulare, drept de PROPRIETATE, dobandit prin Lege, cota actuala 1/1, cota initiala 1/1 1) BALACI A OPRİȚA , Lipsă CNP 2) BALACI C NICOLAE , Lipsă CNP	A1.1, A1.2, A1.3

C. Partea III. SARCINI .

Inscrieri privind dezmembramintele dreptului de proprietate, drepturi reale de garanție și sarcini	Referințe
NU SUNT	

Anexa Nr. 1 La Partea I

Teren

Nr cadastral	Suprafața (mp)*	Observații / Referințe
	356	

* Suprafața este determinată în planul de proiecție Stereo 70.



Date referitoare la teren

Crt	Categorie folosință	Intra vilan	Suprafața (mp)	Tarla	Parcelă	Nr. topo	Observații / Referințe
1	curți construcții	DA	356	124	1792	-	

Date referitoare la construcții

Crt	Număr	Destinație construcție	Supraf. (mp)	Situație juridică	Observații / Referințe
A1.1		construcții de locuințe	80	Cu acte	Nr. niveluri:1; S. construita la sol:80 mp;
A1.2		construcții anexa	8	Cu acte	Nr. niveluri:1; S. construita la sol:8 mp;
A1.3		construcții anexa	30	Cu acte	Nr. niveluri:1; S. construita la sol:30 mp;

Lungime Segmente

1) Valorile lungimilor segmentelor sunt obținute din proiecție în plan.

Punct început	X / Y	Punct sfârșit	X / Y	Lungime segment (** (m)
1	343.118,431 291.927,862	2	343.114,53 291.918,95	9.728
2	343.114,53 291.918,95	3	343.130,031 291.915,871	15.804

Punct început	X / Y	Punct sfârșit	X / Y	Lungime segment (** (m)
3	343.130,031 291.915,871	4	343.132,929 291.924,708	9.3
4	343.132,929 291.924,708	5	343.129,406 291.926,146	3.805
5	343.129,406 291.926,146	6	343.137,002 291.943,07	18.55
6	343.137,002 291.943,07	7	343.126,953 291.946,444	10.6
7	343.126,953 291.946,444	1	343.118,431 291.927,862	20.443

** Lungimile segmentelor sunt determinate în planul de proiecție Stereo 70 și sunt rotunjite la 1 milimetru.

*** Distanța dintre puncte este formată din segmente cumulate ce sunt mai mici decât valoarea 1 milimetru.

**DATE DESPRE IMOBILUL NR. 13869**

Oficiul de Cadastru și Publicitate Imobiliară DOLJ
Biroul de Cadastru și Publicitate Imobiliară Craiova

A. Partea I. Descrierea imobilului

TEREN Intravilan

Adresa: Loc. Cetate, Jud. Dolj, T124, P1792/1

Nr. Crt	Nr cadastral Nr. topografic	Suprafața* (mp)	Observații / Referințe
A1		89	Sector cadastral:36 Teren imprejmuit;

B. Partea II. Proprietari și acte

Inscrieri privitoare la dreptul de proprietate și alte drepturi reale	Referințe
/	
Act Administrativ nr. TDP 2137-15018, din 04/10/1996 emis de CJSDPAT DOLJ;	
B1	A1
Intabulare, drept de PROPRIETATE, dobandit prin Reconstituire, cota actuala 1/1, cota initiala 1/1 1) BALACI C ION , Lipsă CNP	

C. Partea III. SARCINI .

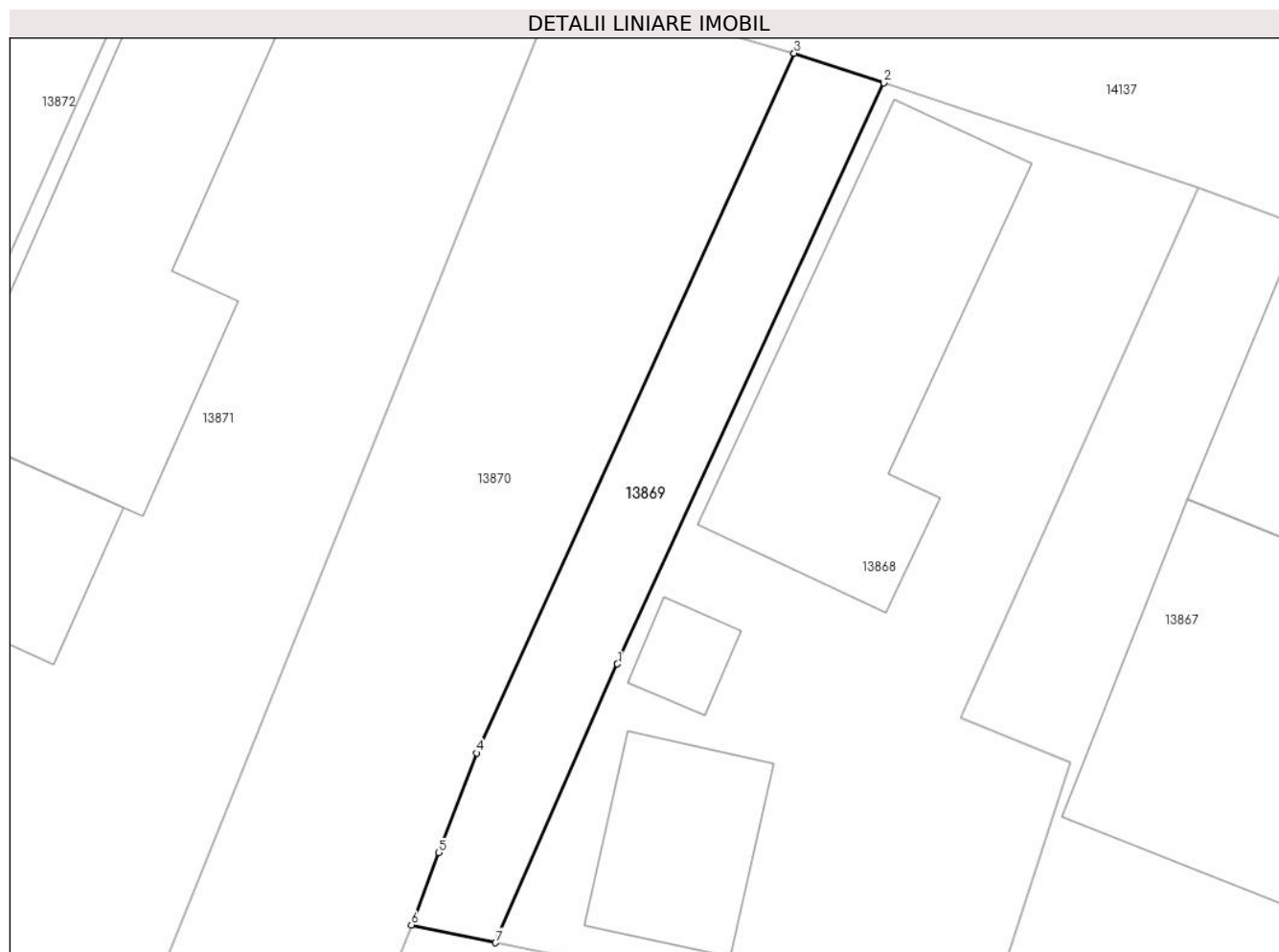
Inscrieri privind dezmembramintele dreptului de proprietate, drepturi reale de garanție și sarcini	Referințe
NU SUNT	

Anexa Nr. 1 La Partea I

Teren

Nr cadastral	Suprafața (mp)*	Observații / Referințe
	89	

* Suprafața este determinată în planul de proiecție Stereo 70.



Date referitoare la teren

Crt	Categorie folosință	Intravilan	Suprafața (mp)	Tarla	Parcelă	Nr. topo	Observații / Referințe
1	arabil	DA	89	124	1792/1	-	

Lungime Segmente

1) Valorile lungimilor segmentelor sunt obținute din proiecție în plan.

Punct început	X / Y	Punct sfârșit	X / Y	Lungime segment (** (m)
1	343.118,431 291.927,862	2	343.126,953 291.946,444	20.443
2	343.126,953 291.946,444	3	343.124,083 291.947,386	3.021
3	343.124,083 291.947,386	4	343.113,92 291.925,016	24.57
4	343.113,92 291.925,016	5	343.112,714 291.921,827	3.409
5	343.112,714 291.921,827	6	343.111,839 291.919,514	2.473

Punct început	X / Y	Punct sfârșit	X / Y	Lungime segment (** (m)
6	343.111,839 291.919,514	7	343.114,53 291.918,95	2.749
7	343.114,53 291.918,95	1	343.118,431 291.927,862	9.728

** Lungimile segmentelor sunt determinate în planul de proiecție Stereo 70 și sunt rotunjite la 1 milimetru.

*** Distanța dintre puncte este formată din segmente cumulate ce sunt mai mici decât valoarea 1 milimetru.

**DATE DESPRE IMOBILUL NR. 13870**

Oficiul de Cadastru și Publicitate Imobiliară DOLJ
Biroul de Cadastru și Publicitate Imobiliară Craiova

A. Partea I. Descrierea imobilului

TEREN Intravilan

Adresa: Loc. Cetate, Nr. 54, Jud. Dolj, T124, P1793

Nr. Crt	Nr cadastral Nr. topografic	Suprafața* (mp)	Observații / Referințe
A1		288	Sector cadastral:36 Teren imprejmuit;

B. Partea II. Proprietari și acte

Inscrieri privitoare la dreptul de proprietate și alte drepturi reale	Referințe
/	
Act Administrativ nr. TDP 2174-15018, din 23/10/1996 emis de CJSDPAT DOLJ;	
B1	A1
Intabulare, drept de PROPRIETATE, dobandit prin Reconstituire, cota actuala 1/1, cota initiala 1/1 1) BALACI F TEODOSIE , Lipsă CNP	

C. Partea III. SARCINI .

Inscrieri privind dezmembramintele dreptului de proprietate, drepturi reale de garanție și sarcini	Referințe
NU SUNT	

Anexa Nr. 1 La Partea I

Teren

Nr cadastral	Suprafața (mp)*	Observații / Referințe
	288	

* Suprafața este determinată în planul de proiecție Stereo 70.

DETALII LINIARE IMOBIL



Date referitoare la teren

Crt	Categorie folosință	Intravilan	Suprafața (mp)	Tarla	Parcelă	Nr. topo	Observații / Referințe
1	arabil	DA	288	124	1793	-	

Lungime Segmente

1) Valorile lungimilor segmentelor sunt obținute din proiecție în plan.

Punct început	X / Y	Punct sfârșit	X / Y	Lungime segment (** (m)
1	343.101,528 291.912,323	2	343.107,868 291.909,797	6.825
2	343.107,868 291.909,797	3	343.111,839 291.919,514	10.497
3	343.111,839 291.919,514	4	343.112,714 291.921,827	2.473
4	343.112,714 291.921,827	5	343.113,92 291.925,016	3.409
5	343.113,92 291.925,016	6	343.124,083 291.947,386	24.57

Punct început	X / Y	Punct sfârșit	X / Y	Lungime segment (** (m)
6	343.124,083 291.947,386	7	343.116,541 291.949,601	7.861
7	343.116,541 291.949,601	1	343.101,528 291.912,323	40.188

** Lungimile segmentelor sunt determinate în planul de proiecție Stereo 70 și sunt rotunjite la 1 milimetru.

*** Distanța dintre puncte este formată din segmente cumulate ce sunt mai mici decât valoarea 1 milimetru.

**DATE DESPRE IMOBILUL NR. 13871**

Oficiul de Cadastru și Publicitate Imobiliară DOLJ
Biroul de Cadastru și Publicitate Imobiliară Craiova

A. Partea I. Descrierea imobilului

TEREN Intravilan

Adresa: Loc. Cetate, Nr. 52, Jud. Dolj, T124, P1794

Nr. Crt	Nr cadastral Nr. topografic	Suprafața* (mp)	Observații / Referințe
A1		475	Sector cadastral:36 Teren imprejmuit;

Construcții

Crt	Nr cadastral Nr. topografic	Adresa	Observații / Referințe
A1.1		Loc. Cetate, Nr. 52, Jud. Dolj, T124, P1794	Nr. niveluri:1; S. construita la sol:99 mp;
A1.2		Loc. Cetate, Nr. 52, Jud. Dolj, T124, P1794	Nr. niveluri:1; S. construita la sol:32 mp;

B. Partea II. Proprietari și acte

Inscrieri privitoare la dreptul de proprietate și alte drepturi reale		Referințe
/		
Act Administrativ nr. TDP 1059-45342, din 10/05/1994 emis de CJSDPAT DOLJ;		
B1	Intabulare, drept de PROPRIETATE, dobandit prin Reconstituire, cota actuala 1/1, cota initiala 1/1 1) BALACI D FLOREA , Lipsă CNP	A1
Act Normativ nr. Legea 7, din 13/03/1996 emis de PARLAMENTUL ROMÂNIEI;		
B2	Intabulare, drept de PROPRIETATE, dobandit prin Lege, cota actuala 1/1, cota initiala 1/1 1) BALACI D FLOREA , Lipsă CNP	A1.1, A1.2

C. Partea III. SARCINI .

Inscrieri privind dezmembramintele dreptului de proprietate, drepturi reale de garanție și sarcini	Referințe
NU SUNT	

Teren

Nr cadastral	Suprafața (mp)*	Observații / Referințe
	475	

* Suprafața este determinată în planul de proiecție Stereo 70.



Date referitoare la teren

Crt	Categorie folosință	Intra vilan	Suprafața (mp)	Tarla	Parcelă	Nr. topo	Observații / Referințe
1	curți constructii	DA	475	124	1794	-	

Date referitoare la construcții

Crt	Număr	Destinație construcție	Supraf. (mp)	Situație juridică	Observații / Referințe
A1.1		construcții de locuințe	99	Cu acte	Nr. niveluri:1; S. construita la sol:99 mp;
A1.2		construcții anexa	32	Cu acte	Nr. niveluri:1; S. construita la sol:32 mp;

Lungime Segmente

1) Valorile lungimilor segmentelor sunt obținute din proiecție în plan.

Punct început	X / Y	Punct sfârșit	X / Y	Lungime segment (** (m)
1	343.101,528 291.912,323	2	343.116,541 291.949,601	40.188
2	343.116,541 291.949,601	3	343.108,839 291.951,863	8.027
3	343.108,839 291.951,863	4	343.108,834 291.951,864	0.005

Punct început	X / Y	Punct sfârșit	X / Y	Lungime segment (** (m)
4	343.108,834 291.951,864	5	343.104,421 291.953,16	4.599
5	343.104,421 291.953,16	6	343.094,285 291.930,454	24.866
6	343.094,285 291.930,454	7	343.090,2 291.921,246	10.073
7	343.090,2 291.921,246	8	343.092,572 291.919,83	2.763
8	343.092,572 291.919,83	9	343.101,468 291.917,11	9.303
9	343.101,468 291.917,11	10	343.100,851 291.912,593	4.559
10	343.100,851 291.912,593	1	343.101,528 291.912,323	0.729

** Lungimile segmentelor sunt determinate în planul de proiecție Stereo 70 și sunt rotunjite la 1 milimetru.

*** Distanța dintre puncte este formată din segmente cumulate ce sunt mai mici decât valoarea 1 milimetru.

**DATE DESPRE IMOBILUL NR. 13872**

Oficiul de Cadastru și Publicitate Imobiliară DOLJ
Biroul de Cadastru și Publicitate Imobiliară Craiova

A. Partea I. Descrierea imobilului

TEREN Intravilan

Adresa: Loc. Cetate, Nr. 50, Jud. Dolj, T124, P1795

Nr. Crt	Nr cadastral Nr. topografic	Suprafața* (mp)	Observații / Referințe
A1		568	Sector cadastral:36 Teren imprejmuit;

Construcții

Crt	Nr cadastral Nr. topografic	Adresa	Observații / Referințe
A1.1		Loc. Cetate, Nr. 50, Jud. Dolj, T124, P1795	Nr. niveluri:1; S. construita la sol:96 mp;
A1.2		Loc. Cetate, Nr. 50, Jud. Dolj, T124, P1795	Nr. niveluri:1; S. construita la sol:45 mp;

B. Partea II. Proprietari și acte

Inscrieri privitoare la dreptul de proprietate și alte drepturi reale		Referințe
/		
Act Notarial nr. CM 111, din 11/05/2011 emis de BNP STOENESCU FLOREA;		
B1	Intabulare, drept de PROPRIETATE, dobandit prin Succesiune, cota actuala 1/2, cota initiala 1/2 1) DOBRE AURA	A1, A1.1, A1.2
B2	Intabulare, drept de PROPRIETATE, dobandit prin Succesiune, cota actuala 1/2, cota initiala 1/2 1) DINA LELIA	A1, A1.1, A1.2

C. Partea III. SARCINI .

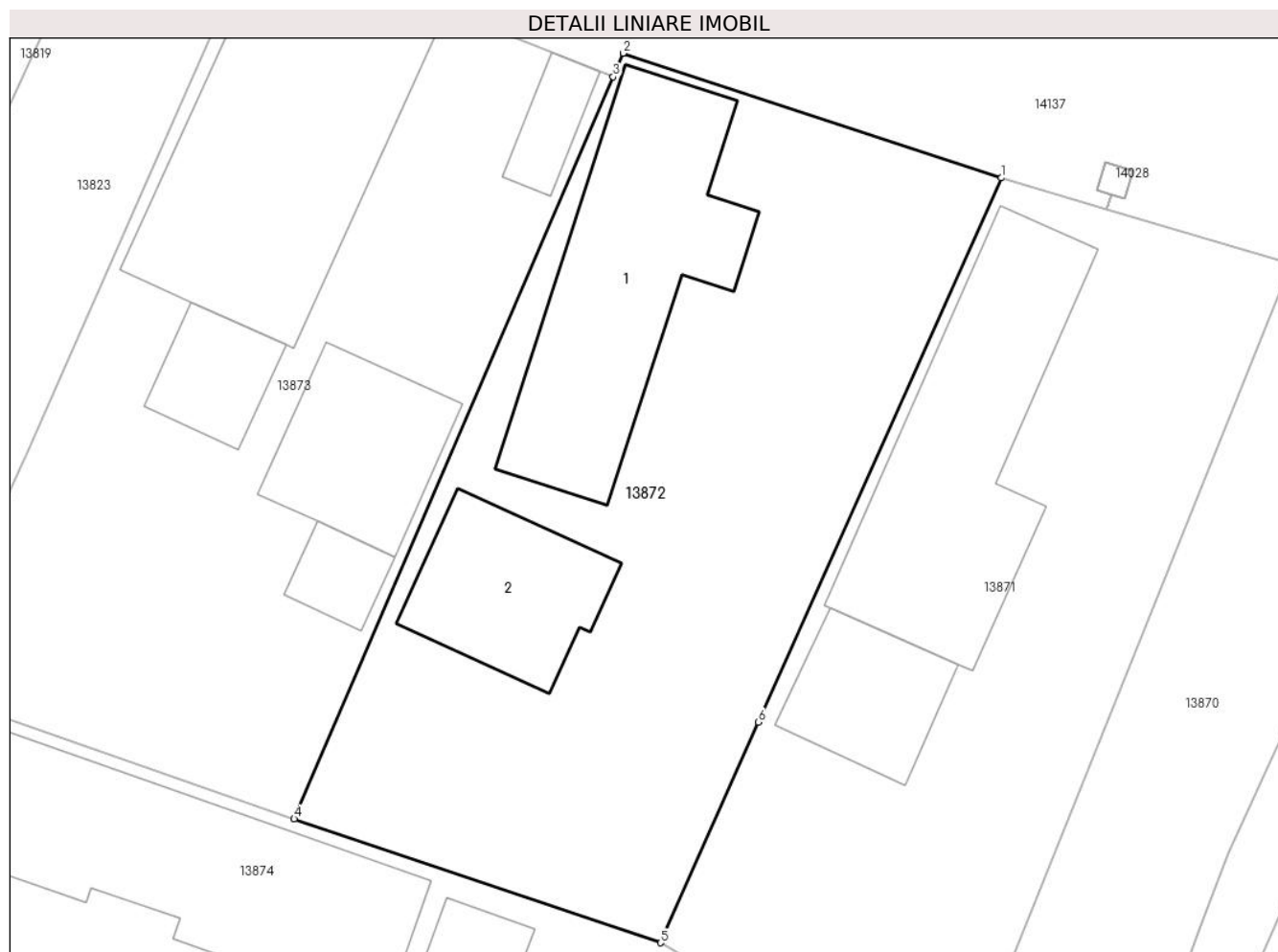
Inscrieri privind dezmembramintele dreptului de proprietate, drepturi reale de garanție și sarcini	Referințe
NU SUNT	

Anexa Nr. 1 La Partea I

Teren

Nr cadastral	Suprafața (mp)*	Observații / Referințe
	568	

* Suprafața este determinată în planul de proiecție Stereo 70.



Date referitoare la teren

Crt	Categorie folosință	Intravilan	Suprafața (mp)	Tarla	Parcelă	Nr. topo	Observații / Referințe
1	curți construcții	DA	568	124	1795	-	

Date referitoare la construcții

Crt	Număr	Destinație construcție	Supraf. (mp)	Situație juridică	Observații / Referințe
A1.1		construcții de locuințe	96	Cu acte	Nr. niveluri:1; S. construită la sol:96 mp;
A1.2		construcții anexa	45	Cu acte	Nr. niveluri:1; S. construită la sol:45 mp;

Lungime Segmente

1) Valorile lungimilor segmentelor sunt obținute din proiecție în plan.

Punct început	X / Y	Punct sfârșit	X / Y	Lungime segment (** (m)
1	343.104,421 291.953,16	2	343.088,637 291.958,36	16.619
2	343.088,637 291.958,36	3	343.088,215 291.957,378	1.069
3	343.088,215 291.957,378	4	343.074,9 291.926,412	33.707

Punct început	X / Y	Punct sfârșit	X / Y	Lungime segment (** (m)
4	343.074,9 291.926,412	5	343.090,2 291.921,246	16.149
5	343.090,2 291.921,246	6	343.094,285 291.930,454	10.073
6	343.094,285 291.930,454	1	343.104,421 291.953,16	24.866

** Lungimile segmentelor sunt determinate în planul de proiecție Stereo 70 și sunt rotunjite la 1 milimetru.

*** Distanța dintre puncte este formată din segmente cumulate ce sunt mai mici decât valoarea 1 milimetru.

**DATE DESPRE IMOBILUL NR. 13873**

Oficiul de Cadastru și Publicitate Imobiliară DOLJ
Biroul de Cadastru și Publicitate Imobiliară Craiova

A. Partea I. Descrierea imobilului

TEREN Intravilan

Adresa: Loc. Cetate, Nr. 48, Jud. Dolj, T124, P1796

Nr. Crt	Nr cadastral Nr. topografic	Suprafața* (mp)	Observații / Referințe
A1		554	Sector cadastral:36 Teren imprejmuit;

Construcții

Crt	Nr cadastral Nr. topografic	Adresa	Observații / Referințe
A1.1		Loc. Cetate, Nr. 48, Jud. Dolj, T124, P1796	Nr. niveluri:1; S. construita la sol:118 mp;
A1.2		Loc. Cetate, Nr. 48, Jud. Dolj, T124, P1796	Nr. niveluri:1; S. construita la sol:21 mp;
A1.3		Loc. Cetate, Nr. 48, Jud. Dolj, T124, P1796	Nr. niveluri:1; S. construita la sol:44 mp;
A1.4		Loc. Cetate, Nr. 48, Jud. Dolj, T124, P1796	Nr. niveluri:1; S. construita la sol:12 mp;
A1.5		Loc. Cetate, Nr. 48, Jud. Dolj, T124, P1796	Nr. niveluri:1; S. construita la sol:12 mp;

B. Partea II. Proprietari și acte

Inscrieri privitoare la dreptul de proprietate și alte drepturi reale		Referințe
/		
Act Notarial nr. APV 1477, din 10/09/2021 emis de BIN STOENESCU FLOREA;		
B1	Intabulare, drept de PROPRIETATE, dobandit prin Iesire Din Indiviziune, cota actuala 1/1, cota initiala 1/1 1) PORUMBELU I GHEORGHİȚA	A1, A1.1, A1.2
Act Normativ nr. Legea 7, din 13/03/1996 emis de PARLAMENTUL ROMÂNIEI;		
B2	Intabulare, drept de PROPRIETATE, dobandit prin Lege, cota actuala 1/1, cota initiala 1/1 1) PORUMBELU I GHEORGHİȚA	A1.3, A1.4, A1.5

C. Partea III. SARCINI .

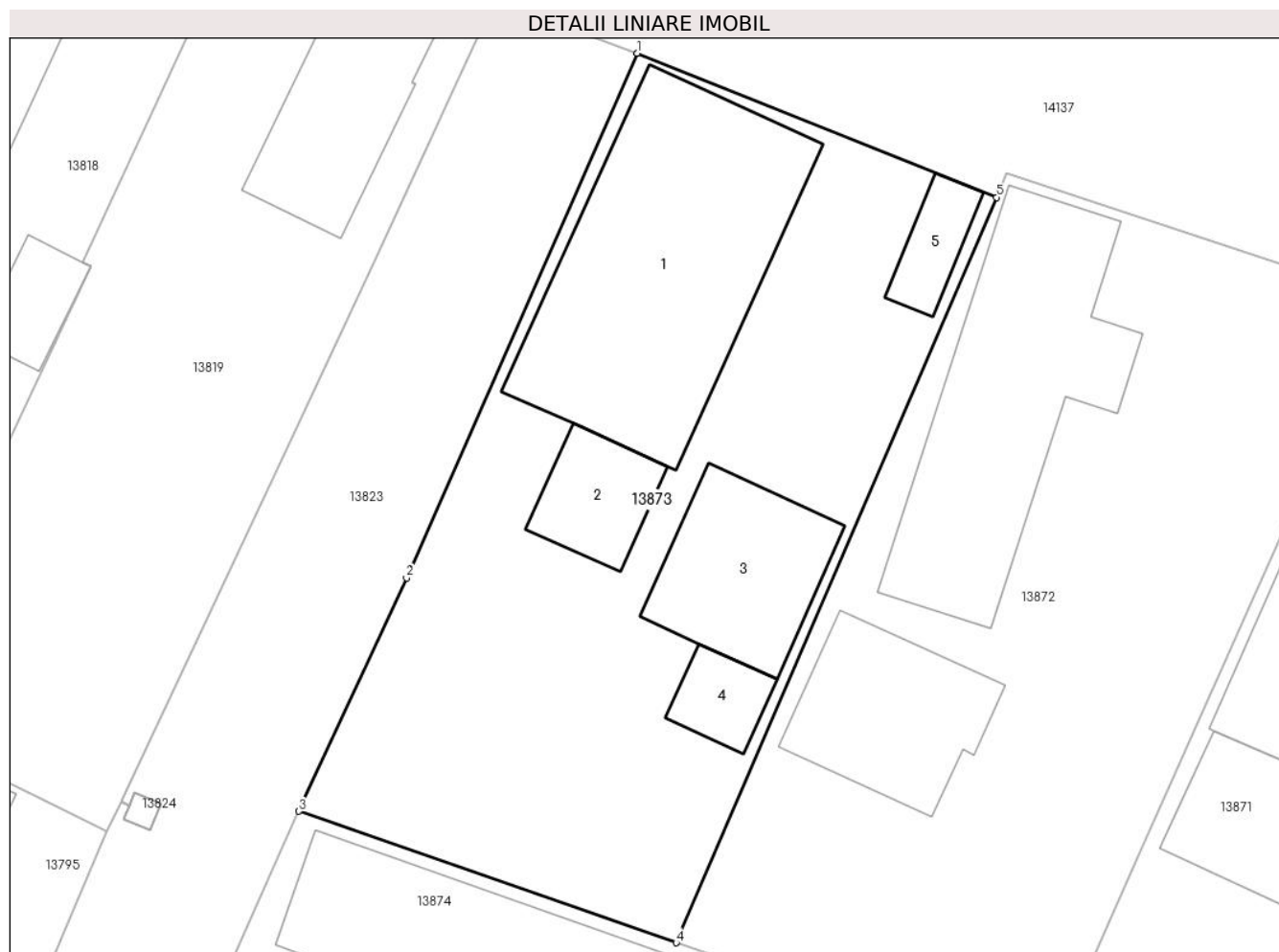
Inscrieri privind dezmembramintele dreptului de proprietate, drepturi reale de garanție și sarcini	Referințe
NU SUNT	

Anexa Nr. 1 La Partea I

Teren

Nr cadastral	Suprafața (mp)*	Observații / Referințe
	554	

* Suprafața este determinată în planul de proiecție Stereo 70.



Date referitoare la teren

Crt	Categorie folosință	Intravilan	Suprafața (mp)	Tarla	Parcelă	Nr. topo	Observații / Referințe
1	curți constructii	DA	554	124	1796	-	

Date referitoare la construcții

Crt	Număr	Destinație construcție	Supraf. (mp)	Situație juridică	Observații / Referințe
A1.1		construcții de locuințe	118	Cu acte	Nr. niveluri:1; S. construita la sol:118 mp;
A1.2		construcții anexa	21	Cu acte	Nr. niveluri:1; S. construita la sol:21 mp;
A1.3		construcții anexa	44	Cu acte	Nr. niveluri:1; S. construita la sol:44 mp;
A1.4		construcții anexa	12	Cu acte	Nr. niveluri:1; S. construita la sol:12 mp;
A1.5		construcții anexa	12	Cu acte	Nr. niveluri:1; S. construita la sol:12 mp;

Lungime Segmente

1) Valorile lungimilor segmentelor sunt obținute din proiecție în plan.

Punct început	X / Y	Punct sfârșit	X / Y	Lungime segment (** (m)
1	343.073,281 291.963,366	2	343.063,692 291.941,562	23.819

Punct început	X / Y	Punct sfârșit	X / Y	Lungime segment (** (m)
2	343.063,692 291.941,562	3	343.059,218 291.931,873	10.672
3	343.059,218 291.931,873	4	343.074,9 291.926,412	16.606
4	343.074,9 291.926,412	5	343.088,215 291.957,378	33.707
5	343.088,215 291.957,378	1	343.073,281 291.963,366	16.09

** Lungimile segmentelor sunt determinate în planul de proiecție Stereo 70 și sunt rotunjite la 1 milimetru.

*** Distanța dintre puncte este formată din segmente cumulate ce sunt mai mici decât valoarea 1 milimetru.

**DATE DESPRE IMOBILUL NR. 13874**

Oficiul de Cadastru și Publicitate Imobiliară DOLJ
Biroul de Cadastru și Publicitate Imobiliară Craiova

A. Partea I. Descrierea imobilului

TEREN Intravilan

Adresa: Loc. Cetate, Nr. 10, Jud. Dolj, T124, P1797

Nr. Crt	Nr cadastral Nr. topografic	Suprafața* (mp)	Observații / Referințe
A1		374	Sector cadastral:36 Teren imprejmuit;

Construcții

Crt	Nr cadastral Nr. topografic	Adresa	Observații / Referințe
A1.1		Loc. Cetate, Nr. 10, Jud. Dolj, T124, P1797	Nr. niveluri:1; S. construita la sol:120 mp;
A1.2		Loc. Cetate, Nr. 10, Jud. Dolj, T124, P1797	Nr. niveluri:1; S. construita la sol:21 mp;

B. Partea II. Proprietari și acte

Inscrieri privitoare la dreptul de proprietate și alte drepturi reale		Referințe
/		
Act Administrativ nr. TDP 2252-59063, din 16/09/1996 emis de CJSDPAT DOLJ;		
B1	Intabulare, drept de PROPRIETATE, dobandit prin Constituire, cota actuala 1/1, cota initiala 1/1 1) IANCU I CRISTINEL, Lipsă CNP	A1
Act Normativ nr. Legea 7, din 13/03/1996 emis de PARLAMENTUL ROMÂNIEI;		
B2	Intabulare, drept de PROPRIETATE, dobandit prin Lege, cota actuala 1/1, cota initiala 1/1 1) IANCU I CRISTINEL, Lipsă CNP	A1.1, A1.2

C. Partea III. SARCINI .

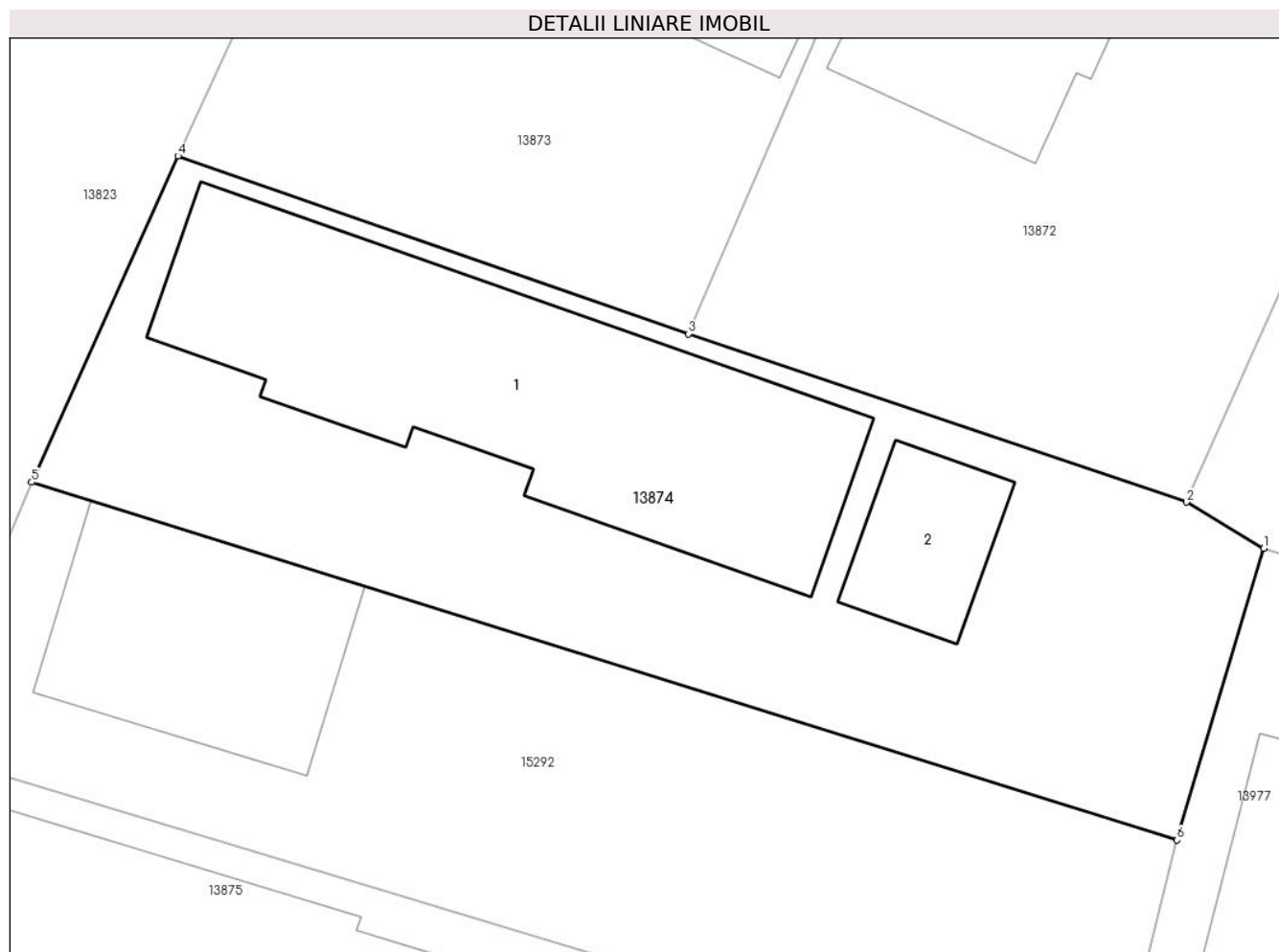
Inscrieri privind dezmembramintele dreptului de proprietate, drepturi reale de garanție și sarcini	Referințe
NU SUNT	

Anexa Nr. 1 La Partea I

Teren

Nr cadastral	Suprafața (mp)*	Observații / Referințe
	374	

* Suprafața este determinată în planul de proiecție Stereo 70.



Date referitoare la teren

Crt	Categorie folosință	Intravilan	Suprafața (mp)	Tarla	Parcelă	Nr. topo	Observații / Referințe
1	curți constructii	DA	374	124	1797	-	

Date referitoare la construcții

Crt	Număr	Destinație construcție	Supraf. (mp)	Situație juridică	Observații / Referințe
A1.1		construcții de locuințe	120	Cu acte	Nr. niveluri:1; S. construita la sol:120 mp;
A1.2		construcții anexa	21	Cu acte	Nr. niveluri:1; S. construita la sol:21 mp;

Lungime Segmente

1) Valorile lungimilor segmentelor sunt obținute din proiecție în plan.

Punct început	X / Y	Punct sfârșit	X / Y	Lungime segment (** (m)
1	343.092,572 291.919,83	2	343.090,2 291.921,246	2.763
2	343.090,2 291.921,246	3	343.074,9 291.926,412	16.149
3	343.074,9 291.926,412	4	343.059,218 291.931,873	16.606

Punct început	X / Y	Punct sfârșit	X / Y	Lungime segment (** (m)
4	343.059,218 291.931,873	5	343.054,718 291.921,859	10.979
5	343.054,718 291.921,859	6	343.089,91 291.910,871	36.868
6	343.089,91 291.910,871	1	343.092,572 291.919,83	9.346

** Lungimile segmentelor sunt determinate în planul de proiecție Stereo 70 și sunt rotunjite la 1 milimetru.

*** Distanța dintre puncte este formată din segmente cumulate ce sunt mai mici decât valoarea 1 milimetru.

**DATE DESPRE IMOBILUL NR. 13875**

Oficiul de Cadastru și Publicitate Imobiliară DOLJ
Biroul de Cadastru și Publicitate Imobiliară Craiova

A. Partea I. Descrierea imobilului

TEREN Intravilan

Adresa: Loc. Cetate, Nr. 6, Jud. Dolj, T124, P1799

Nr. Crt	Nr cadastral Nr. topografic	Suprafața* (mp)	Observații / Referințe
A1		425	Sector cadastral:36 Teren imprejmuit;

Construcții

Crt	Nr cadastral Nr. topografic	Adresa	Observații / Referințe
A1.1		Loc. Cetate, Nr. 6, Jud. Dolj, T124, P1799	Nr. niveluri:1; S. construita la sol:111 mp;

B. Partea II. Proprietari și acte

Inscrieri privitoare la dreptul de proprietate și alte drepturi reale		Referințe
/		
Act Administrativ nr. TDP 1443-58136, din 02/02/1995 emis de CJSDPAT DOLJ;		
B1	Intabulare, drept de PROPRIETATE, dobândit prin Reconstituire, cota actuala 1/1, cota initiala 1/1 1) TEODORESCU V ANICA, Lipsă CNP 2) IACOB V NICOLAE, Lipsă CNP 3) MILITARU I LIVIU, Lipsă CNP 4) COJOCARU C CLAUDIA, Lipsă CNP	A1
Act Normativ nr. Legea 7, din 13/03/1996 emis de PARLAMENTUL ROMÂNIEI;		
B2	Intabulare, drept de PROPRIETATE, dobândit prin Lege, cota actuala 1/1, cota initiala 1/1 1) TEODORESCU V ANICA, Lipsă CNP 2) IACOB V NICOLAE, Lipsă CNP 3) MILITARU I LIVIU, Lipsă CNP 4) COJOCARU C CLAUDIA, Lipsă CNP	A1.1

C. Partea III. SARCINI .

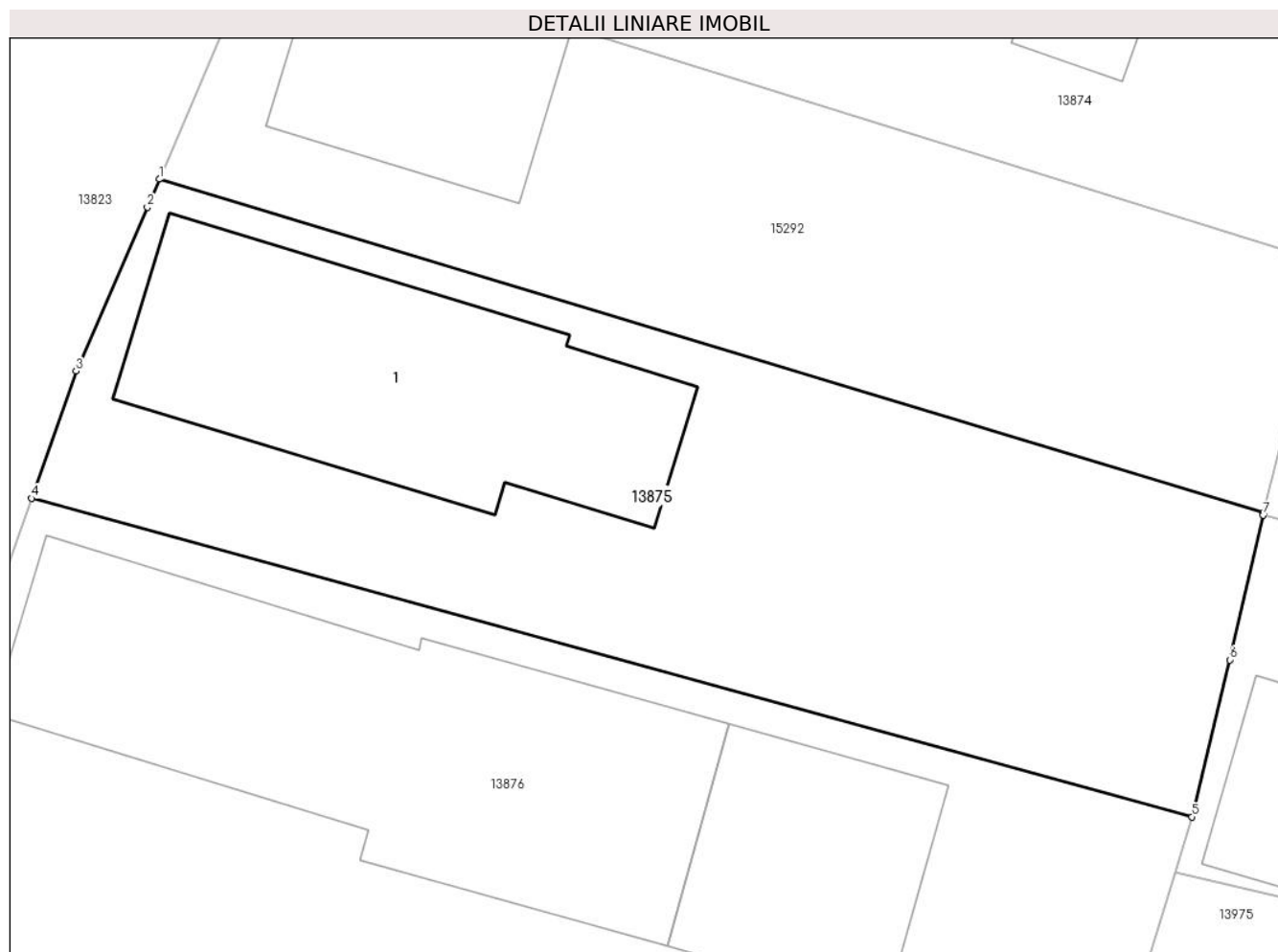
Inscrieri privind dezmembramintele dreptului de proprietate, drepturi reale de garanție și sarcini	Referințe
NU SUNT	

Anexa Nr. 1 La Partea I

Teren

Nr cadastral	Suprafața (mp)*	Observații / Referințe
	425	

* Suprafața este determinată în planul de proiecție Stereo 70.



Date referitoare la teren

Crt	Categorie folosință	Intra vilan	Suprafața (mp)	Tarla	Parcelă	Nr. topo	Observații / Referințe
1	curți constructii	DA	425	124	1799	-	

Date referitoare la construcții

Crt	Număr	Destinație construcție	Supraf. (mp)	Situație juridică	Observații / Referințe
A1.1		construcții de locuințe	111	Cu acte	Nr. niveluri:1; S. construita la sol:111 mp;

Lungime Segmente

1) Valorile lungimilor segmentelor sunt obținute din proiecție în plan.

Punct început	X / Y	Punct sfârșit	X / Y	Lungime segment (** (m)
1	343.051,231 291.913,645	2	343.050,835 291.912,711	1.014
2	343.050,835 291.912,711	3	343.048,467 291.907,286	5.919
3	343.048,467 291.907,286	4	343.046,995 291.903,066	4.469
4	343.046,995 291.903,066	5	343.085,482 291.892,512	39.908

Punct început	X / Y	Punct sfârșit	X / Y	Lungime segment (** (m)
5	343.085,482 291.892,512	6	343.086,737 291.897,713	5.35
6	343.086,737 291.897,713	7	343.087,84 291.902,511	4.923
7	343.087,84 291.902,511	8	343.087,861 291.902,595	0.087
8	343.087,861 291.902,595	1	343.051,231 291.913,645	38.26

** Lungimile segmentelor sunt determinate în planul de proiecție Stereo 70 și sunt rotunjite la 1 milimetru.

*** Distanța dintre puncte este formată din segmente cumulate ce sunt mai mici decât valoarea 1 milimetru.

**DATE DESPRE IMOBILUL NR. 13876**

Oficiul de Cadastru și Publicitate Imobiliară DOLJ
Biroul de Cadastru și Publicitate Imobiliară Craiova

A. Partea I. Descrierea imobilului

TEREN Intravilan

Adresa: Loc. Cetate, Nr. 4, Jud. Dolj, T124, P1800

Nr. Crt	Nr cadastral Nr. topografic	Suprafața* (mp)	Observații / Referințe
A1		624	Sector cadastral:36 Teren imprejmuit;

Construcții

Crt	Nr cadastral Nr. topografic	Adresa	Observații / Referințe
A1.1		Loc. Cetate, Nr. 4, Jud. Dolj, T124, P1800	Nr. niveluri:1; S. construita la sol:161 mp;
A1.2		Loc. Cetate, Nr. 4, Jud. Dolj, T124, P1800	Nr. niveluri:1; S. construita la sol:58 mp;

B. Partea II. Proprietari și acte

Inscrieri privitoare la dreptul de proprietate și alte drepturi reale		Referințe
/		
Act Administrativ nr. TDP 2905-45373, din 16/01/2002 emis de CJSDPAT DOLJ (Defunct conform certificatului de deces seria D10 nr. 513054 din data de 31.07.2018);		
B1	Intabulare, drept de PROPRIETATE, dobandit prin Reconstituire, cota actuala 1/1, cota initiala 1/1 1) IACOB P MARE MARIAN DEFUNCT:Da	A1
Act Normativ nr. Legea 7, din 13/03/1996 emis de PARLAMENTUL ROMÂNIEI;		
B2	Intabulare, drept de PROPRIETATE, dobandit prin Lege, cota actuala 1/1, cota initiala 1/1 1) IACOB P MARE MARIAN DEFUNCT:Da	A1.1, A1.2

C. Partea III. SARCINI .

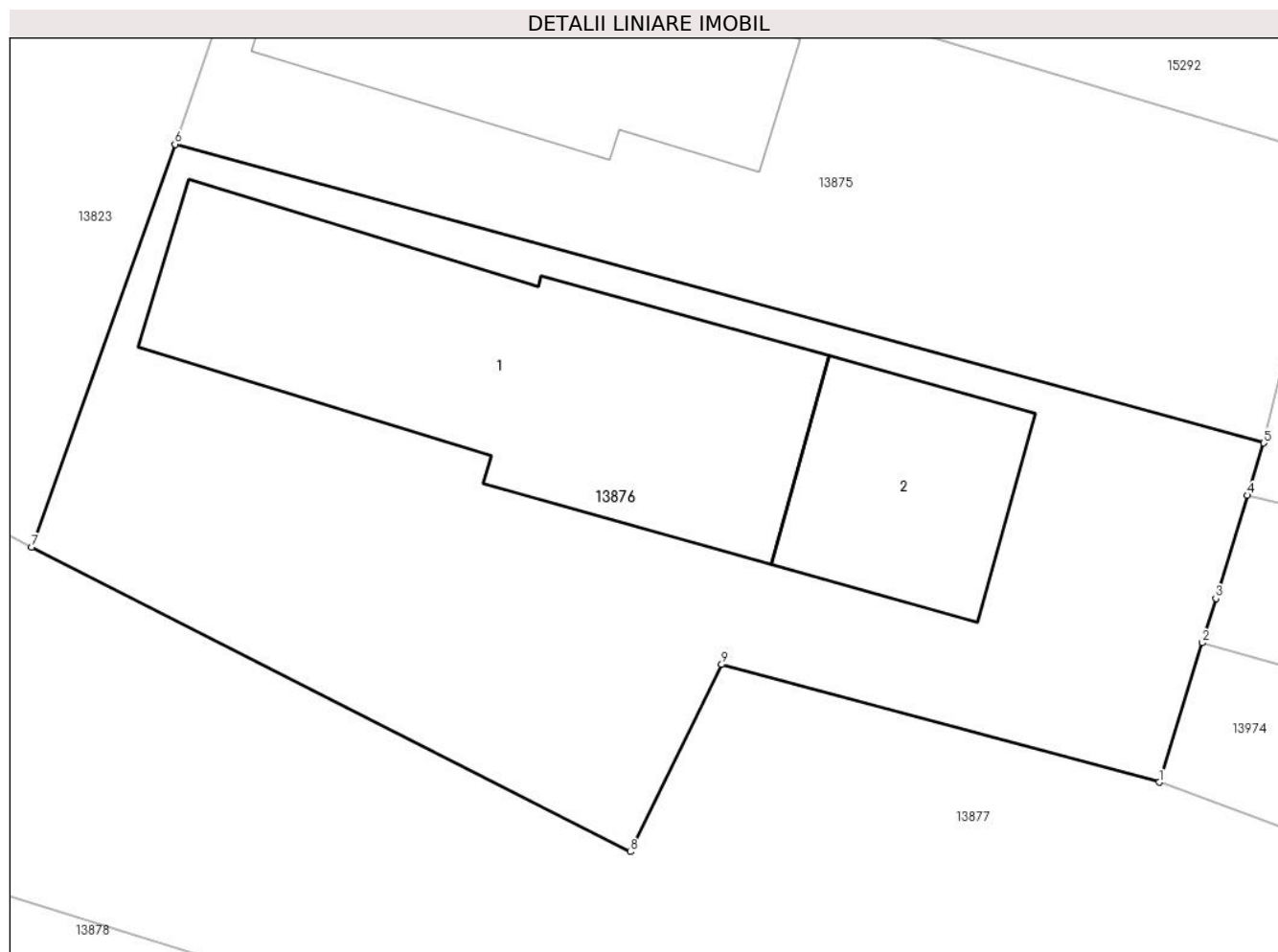
Inscrieri privind dezmembramintele dreptului de proprietate, drepturi reale de garanție și sarcini	Referințe
NU SUNT	

Anexa Nr. 1 La Partea I

Teren

Nr cadastral	Suprafața (mp)*	Observații / Referințe
	624	

* Suprafața este determinată în planul de proiecție Stereo 70.



Date referitoare la teren

Crt	Categorie folosință	Intravilan	Suprafața (mp)	Tarla	Parcelă	Nr. topo	Observații / Referințe
1	curți construcții	DA	624	124	1800	-	

Date referitoare la construcții

Crt	Număr	Destinație construcție	Supraf. (mp)	Situație juridică	Observații / Referințe
A1.1		construcții de locuințe	161	Cu acte	Nr. niveluri:1; S. construita la sol:161 mp;
A1.2		construcții anexa	58	Cu acte	Nr. niveluri:1; S. construita la sol:58 mp;

Lungime Segmente

1) Valorile lungimilor segmentelor sunt obținute din proiecție în plan.

Punct început	X / Y	Punct sfârșit	X / Y	Lungime segment (** (m)
1	343.081,785 291.880,525	2	343.083,305 291.885,452	5.156
2	343.083,305 291.885,452	3	343.083,79 291.887,024	1.645
3	343.083,79 291.887,024	4	343.084,912 291.890,663	3.808

Punct început	X / Y	Punct sfârșit	X / Y	Lungime segment (** (m)
4	343.084,912 291.890,663	5	343.085,482 291.892,512	1.935
5	343.085,482 291.892,512	6	343.046,995 291.903,066	39.908
6	343.046,995 291.903,066	7	343.041,927 291.888,828	15.113
7	343.041,927 291.888,828	8	343.063,089 291.878,073	23.738
8	343.063,089 291.878,073	9	343.066,32 291.884,685	7.359
9	343.066,32 291.884,685	1	343.081,785 291.880,525	16.015

** Lungimile segmentelor sunt determinate în planul de proiecție Stereo 70 și sunt rotunjite la 1 milimetru.

*** Distanța dintre puncte este formată din segmente cumulate ce sunt mai mici decât valoarea 1 milimetru.

**DATE DESPRE IMOBILUL NR. 13877**

Oficiul de Cadastru și Publicitate Imobiliară DOLJ
Biroul de Cadastru și Publicitate Imobiliară Craiova

A. Partea I. Descrierea imobilului

TEREN Intravilan

Adresa: Loc. Cetate, Jud. Dolj, T124, P1801

Nr. Crt	Nr cadastral Nr. topografic	Suprafața* (mp)	Observații / Referințe
A1		711	Sector cadastral:36 Teren imprejmuit;

B. Partea II. Proprietari și acte

Inscrieri privitoare la dreptul de proprietate și alte drepturi reale		Referințe
/		
Act Normativ nr. Legea 7, din 13/03/1996 emis de PARLAMENTUL ROMÂNIEI;		
B1	Inscrierea provizorie, drept de PROPRIETATE, dobandit prin Lege, cota actuala 1/1, cota initiala 1/1	A1
	1) COMUNA CETATE , CIF:4553470	
	<i>OBSERVATII: PROPRIETAR NEIDENTIFICAT</i>	

C. Partea III. SARCINI .

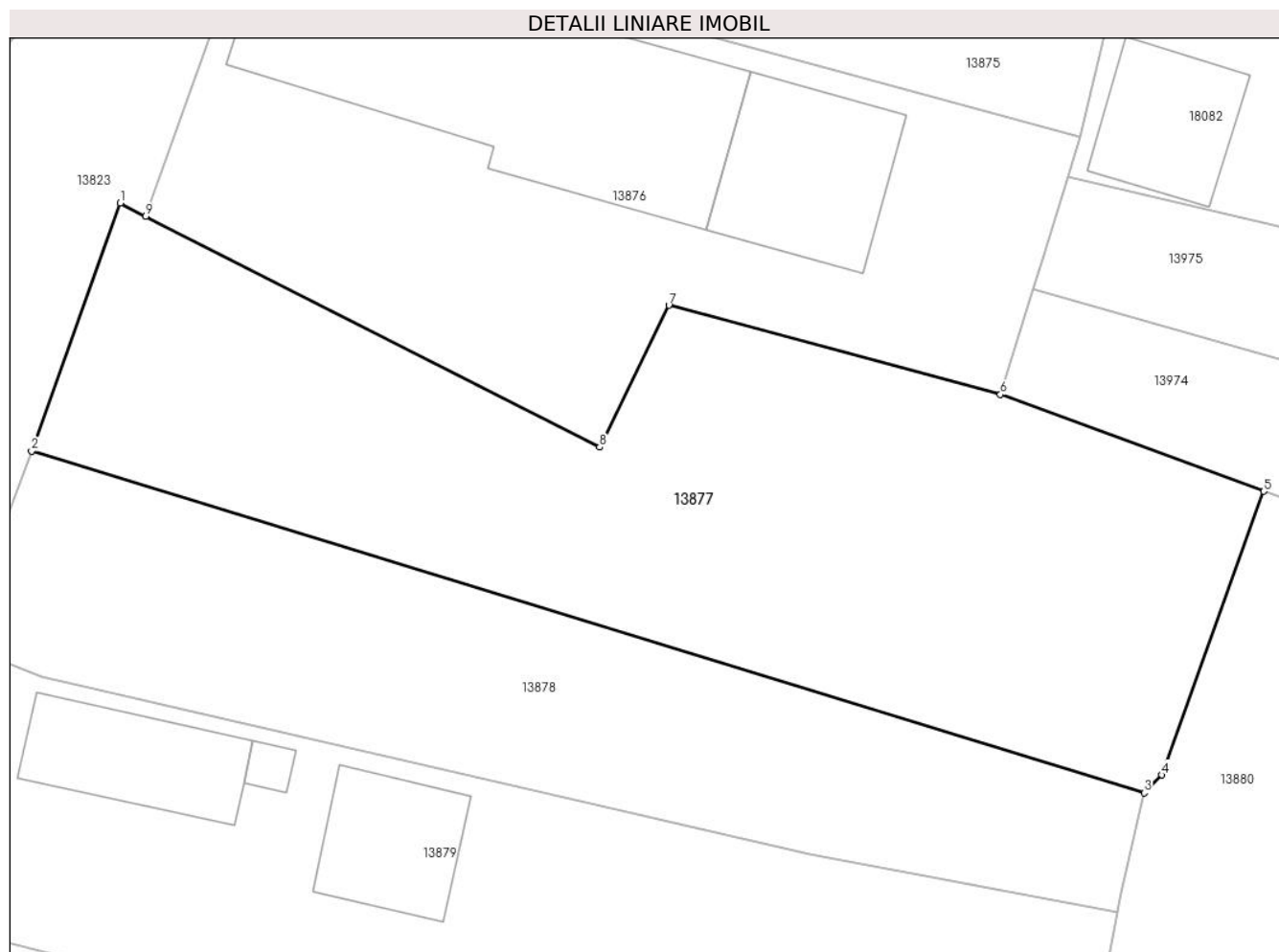
Inscrieri privind dezmembramintele dreptului de proprietate, drepturi reale de garanție și sarcini	Referințe
NU SUNT	

Anexa Nr. 1 La Partea I

Teren

Nr cadastral	Suprafața (mp)*	Observații / Referințe
	711	

* Suprafața este determinată în planul de proiecție Stereo 70.



Date referitoare la teren

Crt	Categorie folosință	Intravilan	Suprafața (mp)	Tarla	Parcelă	Nr. topo	Observații / Referințe
1	arabil	DA	711	124	1801	-	

Lungime Segmente

1) Valorile lungimilor segmentelor sunt obținute din proiecție în plan.

Punct început	X / Y	Punct sfârșit	X / Y	Lungime segment (** (m)
1	343.040,734 291.889,449	2	343.036,6 291.877,885	12.281
2	343.036,6 291.877,885	3	343.088,483 291.861,958	54.273
3	343.088,483 291.861,958	4	343.089,318 291.862,792	1.18
4	343.089,318 291.862,792	5	343.094,066 291.876,016	14.051
5	343.094,066 291.876,016	6	343.081,785 291.880,525	13.083

Punct început	X / Y	Punct sfârșit	X / Y	Lungime segment (** (m)
6	343.081,785 291.880,525	7	343.066,32 291.884,685	16.015
7	343.066,32 291.884,685	8	343.063,089 291.878,073	7.359
8	343.063,089 291.878,073	9	343.041,927 291.888,828	23.738
9	343.041,927 291.888,828	1	343.040,734 291.889,449	1.345

** Lungimile segmentelor sunt determinate în planul de proiecție Stereo 70 și sunt rotunjite la 1 milimetru.

*** Distanța dintre puncte este formată din segmente cumulate ce sunt mai mici decât valoarea 1 milimetru.

**DATE DESPRE IMOBILUL NR. 13878**

Oficiul de Cadastru și Publicitate Imobiliară DOLJ
Biroul de Cadastru și Publicitate Imobiliară Craiova

A. Partea I. Descrierea imobilului

TEREN Intravilan

Adresa: Loc. Cetate, Jud. Dolj, T124, P1803/2

Nr. Crt	Nr cadastral Nr. topografic	Suprafața* (mp)	Observații / Referințe
A1		446	Sector cadastral:36 Teren imprejmuit;

B. Partea II. Proprietari și acte

Inscrieri privitoare la dreptul de proprietate și alte drepturi reale	Referințe
/	
Act Administrativ nr. TDP 1234-58437, din 19/01/1995 emis de CJSDPAT DOLJ;	
B1	A1
Intabulare, drept de PROPRIETATE, dobandit prin Reconstituire, cota actuala 1/1, cota initiala 1/1 1) BALACI C LAZAR , Lipsă CNP	

C. Partea III. SARCINI .

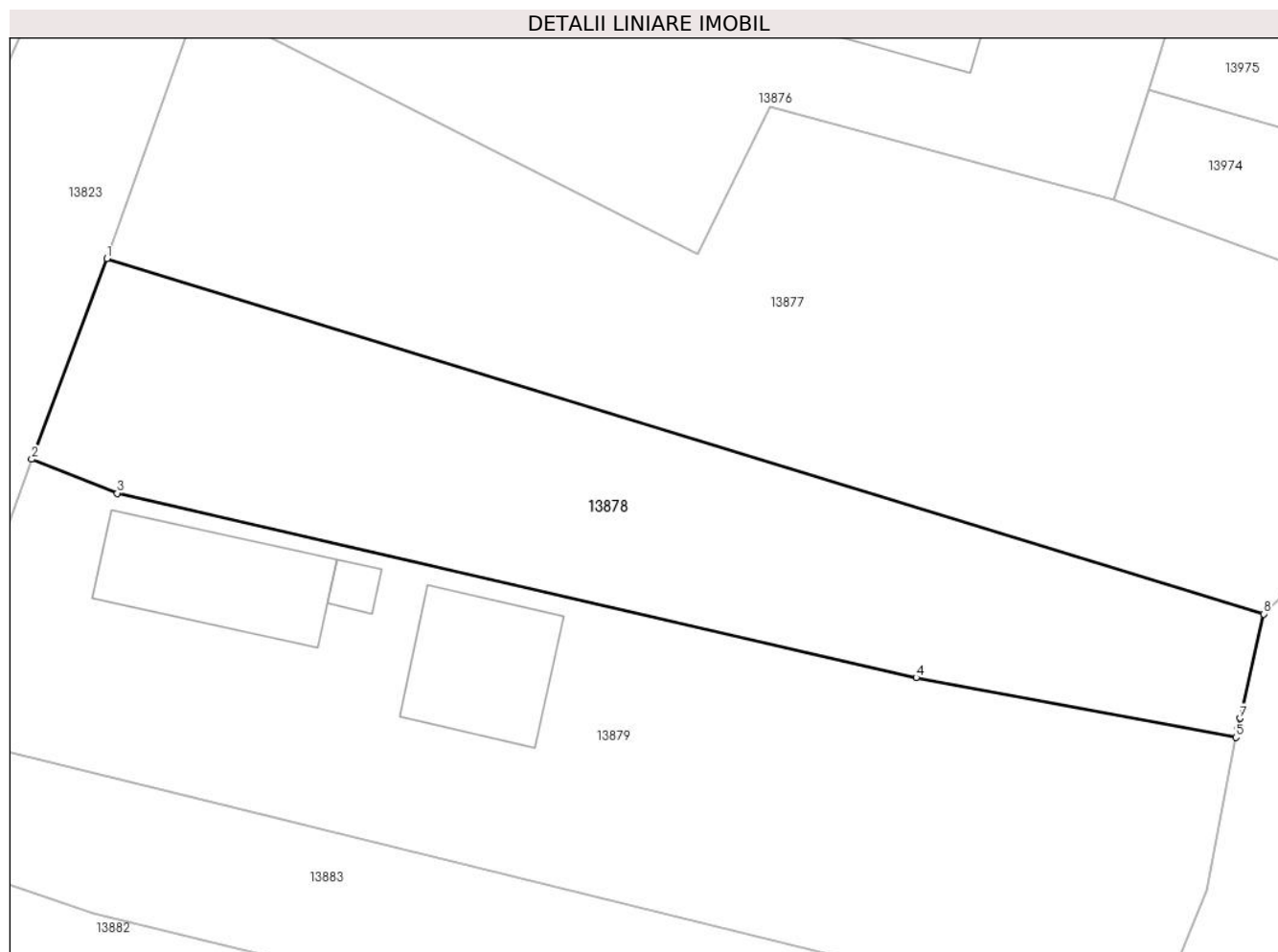
Inscrieri privind dezmembramintele dreptului de proprietate, drepturi reale de garanție și sarcini	Referințe
NU SUNT	

Anexa Nr. 1 La Partea I

Teren

Nr cadastral	Suprafața (mp)*	Observații / Referințe
	446	

* Suprafața este determinată în planul de proiecție Stereo 70.



Date referitoare la teren

Crt	Categorie folosință	Intravilan	Suprafața (mp)	Tarla	Parcelă	Nr. topo	Observații / Referințe
1	arabil	DA	446	124	1803/2	-	

Lungime Segmente

1) Valorile lungimilor segmentelor sunt obținute din proiecție în plan.

Punct început	X / Y	Punct sfârșit	X / Y	Lungime segment (** (m)
1	343.036,6 291.877,885	2	343.033,222 291.868,891	9.607
2	343.033,222 291.868,891	3	343.037,061 291.867,366	4.131
3	343.037,061 291.867,366	4	343.072,892 291.859,102	36.772
4	343.072,892 291.859,102	5	343.087,239 291.856,422	14.595
5	343.087,239 291.856,422	6	343.087,305 291.856,766	0.35

Punct început	X / Y	Punct sfârșit	X / Y	Lungime segment (** (m)
6	343.087,305 291.856,766	7	343.087,422 291.857,283	0.53
7	343.087,422 291.857,283	8	343.088,483 291.861,958	4.794
8	343.088,483 291.861,958	1	343.036,6 291.877,885	54.273

** Lungimile segmentelor sunt determinate în planul de proiecție Stereo 70 și sunt rotunjite la 1 milimetru.

*** Distanța dintre puncte este formată din segmente cumulate ce sunt mai mici decât valoarea 1 milimetru.

**DATE DESPRE IMOBILUL NR. 13879**

Oficiul de Cadastru și Publicitate Imobiliară DOLJ
Biroul de Cadastru și Publicitate Imobiliară Craiova

A. Partea I. Descrierea imobilului

TEREN Intravilan

Adresa: Loc. Cetate, Str Gheorghe Vasilichi, Nr. 2, Jud. Dolj, TARLAUA 124, PARCELA 1802, 1803/1.

Nr. Crt	Nr cadastral Nr. topografic	Suprafața* (mp)	Observații / Referințe
A1	33009	722	Sector cadastral:36 Teren neimpregmuit;

Construcții

Crt	Nr cadastral Nr. topografic	Adresa	Observații / Referințe
A1.1	33009-C1	Loc. Cetate, Str Gheorghe Vasilichi, Nr. 2, Jud. Dolj, TARLAUA 124, PARCELA 1802, 1803/1.	Nr. niveluri:1; S. construita la sol:42 mp; LOCUINTA COMPUSA DIN DOUA CAMERE SI HOL.
A1.2	33009-C2	Loc. Cetate, Str Gheorghe Vasilichi, Nr. 2, Jud. Dolj, TARLAUA 124, PARCELA 1802, 1803/1.	Nr. niveluri:1; S. construita la sol:4 mp; ANEXA
A1.3	33009-C3	Loc. Cetate, Str Gheorghe Vasilichi, Nr. 2, Jud. Dolj, TARLAUA 124, PARCELA 1802, 1803/1.	Nr. niveluri:1; S. construita la sol:37 mp; PATUL

B. Partea II. Proprietari și acte

Inscrieri privitoare la dreptul de proprietate și alte drepturi reale	Referințe
85203 / 15/07/2014	
Act Administrativ nr. TDP nr.1452-58136, din 01/02/1995 emis de CJSDPAT DOLJ (C.M. nr. 117/2014- NP Stoenescu Florea, Adeverinta nr. 6686/2014- Primaria Cetate, CNS nr. 6687/2014- Primaria Cetate);	
B1	Intabulare, drept de PROPRIETATE, dobandit prin Succesiune, cota actuala 1/1, cota initiala 1/1
	1) NAICU PAUL
	<i>OBSERVATII: Naicu Ion si Stefana</i>

C. Partea III. SARCINI .

Inscrieri privind dezmembramintele dreptului de proprietate, drepturi reale de garanție și sarcini	Referințe
NU SUNT	

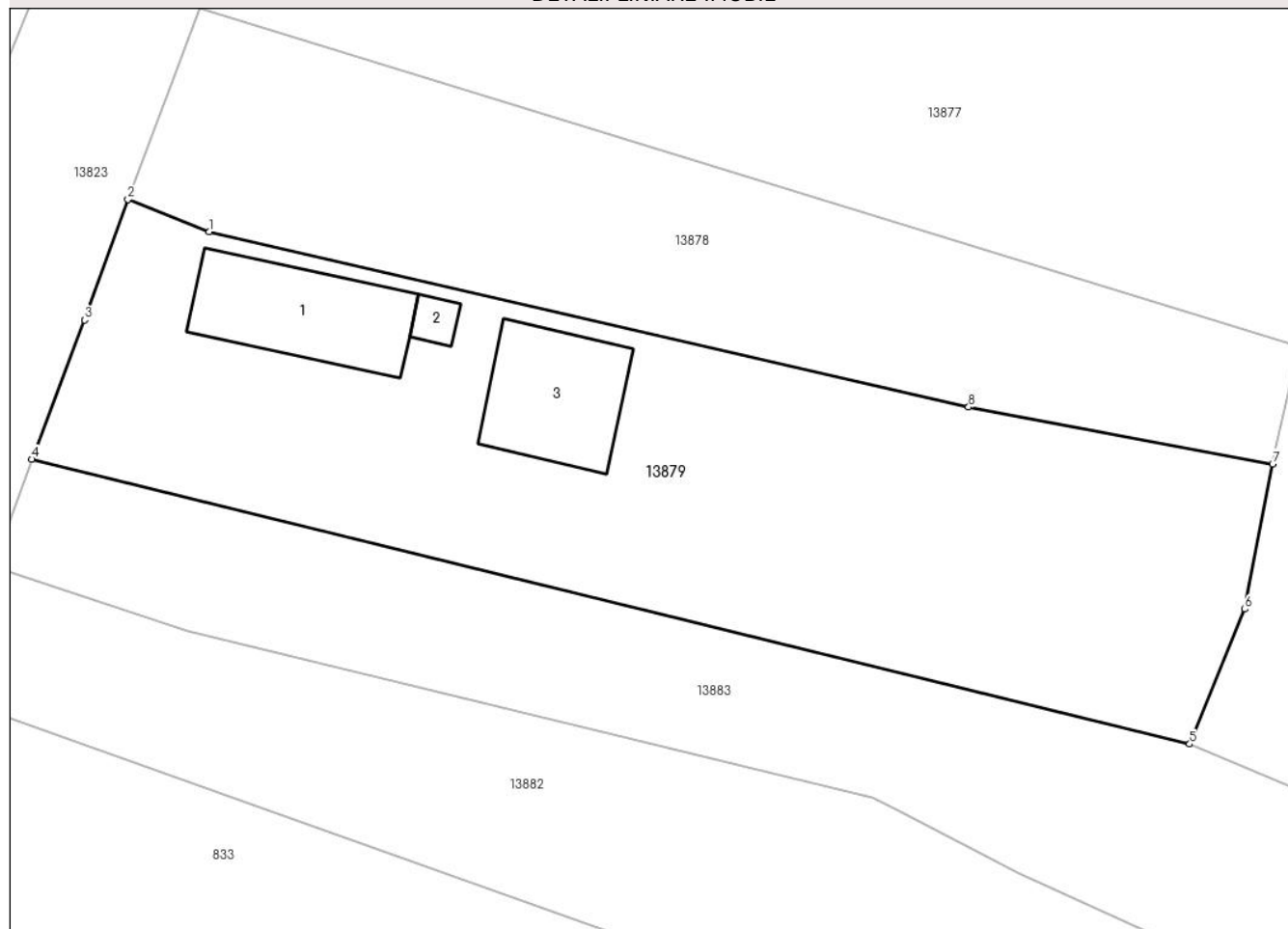
Anexa Nr. 1 La Partea I

Teren

Nr cadastral	Suprafața (mp)*	Observații / Referințe
33009	722	

* Suprafața este determinată în planul de proiecție Stereo 70.

DETALII LINIARE IMOBIL



Date referitoare la teren

Crt	Categorie folosință	Intravilan	Suprafața (mp)	Tarla	Parcelă	Nr. topo	Observații / Referințe
1	curți constructii	DA	424	124	1802,1803/1	-	
2	arabil	DA	298	124	1802,1803/1	-	

Date referitoare la construcții

Crt	Număr	Destinație construcție	Supraf. (mp)	Situație juridică	Observații / Referințe
A1.1	33009-C1	construcții de locuințe	42	Cu acte	Nr. niveluri:1; S. construita la sol:42 mp; LOCUINTA COMPUSA DIN DOUA CAMERE SI HOL.
A1.2	33009-C2	construcții anexa	4	Cu acte	Nr. niveluri:1; S. construita la sol:4 mp; ANEXA
A1.3	33009-C3	construcții anexa	37	Cu acte	Nr. niveluri:1; S. construita la sol:37 mp; PATUL

Lungime Segmente

1) Valorile lungimilor segmentelor sunt obținute din proiecție în plan.

Punct început	X / Y	Punct sfârșit	X / Y	Lungime segment (** (m)
1	343.037,061 291.867,366	2	343.033,222 291.868,891	4.131

Punct început	X / Y	Punct sfârșit	X / Y	Lungime segment (** (m)
2	343.033,222 291.868,891	3	343.031,166 291.863,201	6.05
3	343.031,166 291.863,201	4	343.028,68 291.856,64	7.016
4	343.028,68 291.856,64	5	343.083,324 291.843,212	56.27
5	343.083,324 291.843,212	6	343.085,933 291.849,572	6.874
6	343.085,933 291.849,572	7	343.087,239 291.856,422	6.973
7	343.087,239 291.856,422	8	343.072,892 291.859,102	14.595
8	343.072,892 291.859,102	1	343.037,061 291.867,366	36.772

** Lungimile segmentelor sunt determinate în planul de proiecție Stereo 70 și sunt rotunjite la 1 milimetru.

*** Distanța dintre puncte este formată din segmente cumulate ce sunt mai mici decât valoarea 1 milimetru.

**DATE DESPRE IMOBILUL NR. 13880**

Oficiul de Cadastru și Publicitate Imobiliară DOLJ
Biroul de Cadastru și Publicitate Imobiliară Craiova

A. Partea I. Descrierea imobilului

TEREN Intravilan

Adresa: Loc. Cetate, Jud. Dolj, T124, P1804

Nr. Crt	Nr cadastral Nr. topografic	Suprafața* (mp)	Observații / Referințe
A1		1.294	Sector cadastral:36 Teren imprejmuit;

Construcții

Crt	Nr cadastral Nr. topografic	Adresa	Observații / Referințe
A1.1		Loc. Cetate, Jud. Dolj, T124, P1804	Nr. niveluri:1; S. construita la sol:17 mp;

B. Partea II. Proprietari și acte

Inscrieri privitoare la dreptul de proprietate și alte drepturi reale		Referințe
/		
Act Notarial nr. CM 209, din 18/07/2023 emis de BNP AUREL BELU;		
B1	Intabulare, drept de PROPRIETATE, dobandit prin Succesiune, cota actuala 8/16, cota initiala 8/16 1) MITU OLIMPIA	A1
Act Notarial nr. CM 265, din 30/08/2023 emis de BNP DIACONU CRISTIAN;		
B2	Intabulare, drept de PROPRIETATE, dobandit prin Succesiune, cota actuala 2/16, cota initiala 2/16 1) NICOLI AUREL	A1
B3	Intabulare, drept de PROPRIETATE, dobandit prin Succesiune, cota actuala 3/16, cota initiala 3/16 1) NICOLI VIOREL-MARIUS	A1
B4	Intabulare, drept de PROPRIETATE, dobandit prin Succesiune, cota actuala 3/16, cota initiala 3/16 1) NICOLI ALINA-CAMELIA	A1
Act Normativ nr. Legea 7, din 13/03/1996 emis de PARLAMENTUL ROMÂNIEI;		
B5	Intabulare, drept de PROPRIETATE, dobandit prin Lege, cota actuala 1/1, cota initiala 1/1 1) MITU OLIMPIA 2) NICOLI AUREL 3) NICOLI VIOREL-MARIUS 4) NICOLI ALINA-CAMELIA	A1.1

C. Partea III. SARCINI .

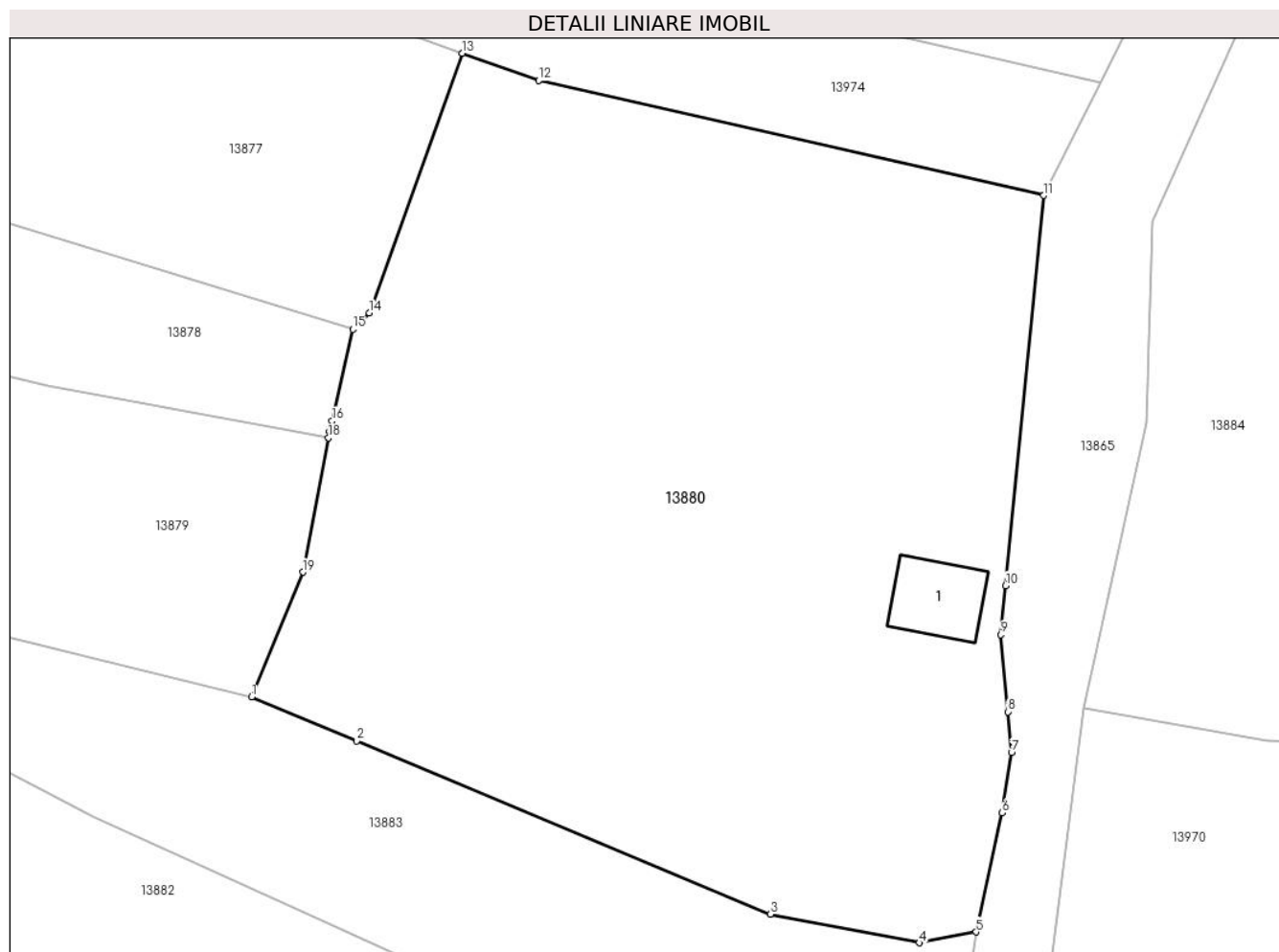
Inscrieri privind dezmembramintele dreptului de proprietate, drepturi reale de garanție și sarcini	Referințe
NU SUNT	

Anexa Nr. 1 La Partea I

Teren

Nr cadastral	Suprafața (mp)*	Observații / Referințe
	1.294	

* Suprafața este determinată în planul de proiecție Stereo 70.



Date referitoare la teren

Crt	Categorie folosință	Intravilan	Suprafața (mp)	Tarla	Parcelă	Nr. topo	Observații / Referințe
1	curți constructii	DA	647	124	1804	-	
2	arabil	DA	647	124	1804	-	

Date referitoare la construcții

Crt	Număr	Destinație construcție	Supraf. (mp)	Situație juridică	Observații / Referințe
A1.1		construcții anexa	17	Cu acte	Nr. niveluri:1; S. construita la sol:17 mp;

Lungime Segmente

1) Valorile lungimilor segmentelor sunt obținute din proiecție în plan.

Punct început	X / Y	Punct sfârșit	X / Y	Lungime segment (** (m)
1	343.083,324 291.843,212	2	343.088,677 291.840,971	5.803
2	343.088,677 291.840,971	3	343.109,772 291.832,139	22.869
3	343.109,772 291.832,139	4	343.117,37 291.830,686	7.736

Punct început	X / Y	Punct sfârşit	X / Y	Lungime segment (** (m)
4	343.117,37 291.830,686	5	343.120,271 291.831,234	2.952
5	343.120,271 291.831,234	6	343.121,581 291.837,305	6.211
6	343.121,581 291.837,305	7	343.122,075 291.840,383	3.117
7	343.122,075 291.840,383	8	343.121,886 291.842,455	2.081
8	343.121,886 291.842,455	9	343.121,527 291.846,394	3.955
9	343.121,527 291.846,394	10	343.121,771 291.848,883	2.501
10	343.121,771 291.848,883	11	343.123,715 291.868,765	19.977
11	343.123,715 291.868,765	12	343.097,969 291.874,625	26.404
12	343.097,969 291.874,625	13	343.094,066 291.876,016	4.143
13	343.094,066 291.876,016	14	343.089,318 291.862,792	14.051
14	343.089,318 291.862,792	15	343.088,483 291.861,958	1.18
15	343.088,483 291.861,958	16	343.087,422 291.857,283	4.794
16	343.087,422 291.857,283	17	343.087,305 291.856,766	0.53
17	343.087,305 291.856,766	18	343.087,239 291.856,422	0.35
18	343.087,239 291.856,422	19	343.085,933 291.849,572	6.973
19	343.085,933 291.849,572	1	343.083,324 291.843,212	6.874

** Lungimile segmentelor sunt determinate în planul de proiecție Stereo 70 și sunt rotunjite la 1 milimetru.

*** Distanța dintre puncte este formată din segmente cumulate ce sunt mai mici decât valoarea 1 milimetru.

**DATE DESPRE IMOBILUL NR. 13881**

Oficiul de Cadastru și Publicitate Imobiliară DOLJ
Biroul de Cadastru și Publicitate Imobiliară Craiova

A. Partea I. Descrierea imobilului

TEREN Intravilan

Adresa: Loc. Cetate, Str Ecaterina Teodoroiu, Nr. 5, Jud. Dolj, T.124, P1809

Nr. Crt	Nr cadastral Nr. topografic	Suprafața* (mp)	Observații / Referințe
A1	30091	390	Sector cadastral:36 Teren imprejmuit;

Construcții

Crt	Nr cadastral Nr. topografic	Adresa	Observații / Referințe
A1.1	30091-C1	Loc. Cetate, Str Ecaterina Teodoroiu, Nr. 5, Jud. Dolj, T.124, P1809	Nr. niveluri:1; S. construita la sol:79 mp; CASA CU 5 CAMERE SI BECI
A1.2	30091-C2	Loc. Cetate, Str Ecaterina Teodoroiu, Nr. 5, Jud. Dolj, T.124, P1809	Nr. niveluri:1; S. construita la sol:10 mp; ANEXA-PATUL NU FACE OBIECTUL

B. Partea II. Proprietari și acte

Inscrieri privitoare la dreptul de proprietate și alte drepturi reale		Referințe
8011 / 10/02/2011		
Act Administrativ nr. TITLU DE PROPRIETATE NR.1234-58437, din 19/01/1995 emis de CJSDPAT DOLJ (Certificat nr. 8593/03.12.2010 emis de Primaria Comunei Cetate .);		
B1	Intabulare, drept de PROPRIETATE in baza Lg. 18/1991, dobandit prin Lege, cota actuala 1/1, cota initiala 1/1 1) BALACI LAZAR	A1, A1.1
/		
Act Normativ nr. Legea 7, din 13/03/1996 emis de Parlamentul Romaniei;		
B2	Intabulare, drept de PROPRIETATE, dobandit prin Lege, cota actuala 1/1, cota initiala 1/1 1) BALACI LAZAR	A1.2

C. Partea III. SARCINI .

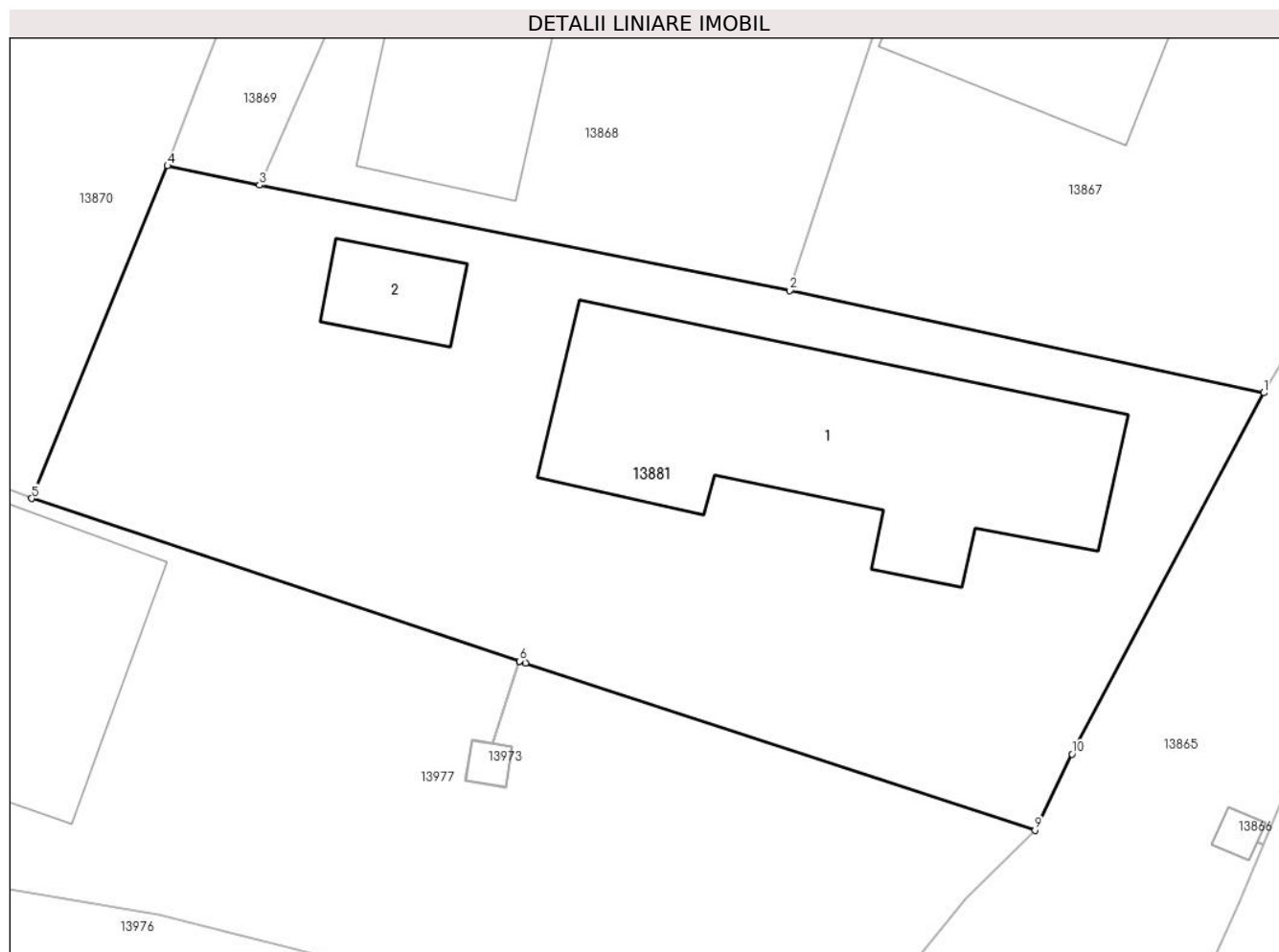
Inscrieri privind dezmembramintele dreptului de proprietate, drepturi reale de garanție și sarcini	Referințe
NU SUNT	

Anexa Nr. 1 La Partea I

Teren

Nr cadastral	Suprafața (mp)*	Observații / Referințe
30091	390	

* Suprafața este determinată în planul de proiecție Stereo 70.



Date referitoare la teren

Crt	Categorie folosință	Intravilan	Suprafața (mp)	Tarla	Parcelă	Nr. topo	Observații / Referințe
1	curți constructii	DA	390	124	1809	-	

Date referitoare la construcții

Crt	Număr	Destinație construcție	Supraf. (mp)	Situație juridică	Observații / Referințe
A1.1	30091-C1	construcții de locuințe	79	Cu acte	Nr. niveluri:1; S. construita la sol:79 mp; CASA CU 5 CAMERE SI BECI
A1.2	30091-C2	construcții anexa	10	Cu acte	Nr. niveluri:1; S. construita la sol:10 mp; ANEXA-PATUL NU FACE OBIECTUL

Lungime Segmente

1) Valorile lungimilor segmentelor sunt obținute din proiecție în plan.

Punct început	X / Y	Punct sfârșit	X / Y	Lungime segment (** (m)
1	343.143,884 291.912,881	2	343.130,031 291.915,871	14.172
2	343.130,031 291.915,871	3	343.114,53 291.918,95	15.804
3	343.114,53 291.918,95	4	343.111,839 291.919,514	2.749

Punct început	X / Y	Punct sfârşit	X / Y	Lungime segment (** (m)
4	343.111,839 291.919,514	5	343.107,868 291.909,797	10.497
5	343.107,868 291.909,797	6	343.122,129 291.905,046	15.032
6	343.122,129 291.905,046	7	343.122,134 291.905,044	0.005
7	343.122,134 291.905,044	8	343.122,312 291.904,985	0.188
8	343.122,312 291.904,985	9	343.137,197 291.900,104	15.665
9	343.137,197 291.900,104	10	343.138,282 291.902,33	2.476
10	343.138,282 291.902,33	1	343.143,884 291.912,881	11.946

** Lungimile segmentelor sunt determinate în planul de proiecție Stereo 70 și sunt rotunjite la 1 milimetru.

*** Distanța dintre puncte este formată din segmente cumulate ce sunt mai mici decât valoarea 1 milimetru.

**DATE DESPRE IMOBILUL NR. 13882**

Oficiul de Cadastru și Publicitate Imobiliară DOLJ
Biroul de Cadastru și Publicitate Imobiliară Craiova

A. Partea I. Descrierea imobilului

TEREN Intravilan

Adresa: Loc. Cetate, Jud. Dolj, T124, P1803/3

Nr. Crt	Nr cadastral Nr. topografic	Suprafața* (mp)	Observații / Referințe
A1		640	Sector cadastral:36 Teren imprejmuit;

B. Partea II. Proprietari și acte

Inscrieri privitoare la dreptul de proprietate și alte drepturi reale		Referințe
/		
Act Normativ nr. Legea 7, din 13/03/1996 emis de PARLAMENTUL ROMÂNIEI;		
B1	Inscrierea provizorie, drept de PROPRIETATE, dobandit prin Lege, cota actuala 1/1, cota initiala 1/1	A1
	1) COMUNA CETATE , CIF:4553470	
	<i>OBSERVATII: PROPRIETAR NEIDENTIFICAT</i>	

C. Partea III. SARCINI .

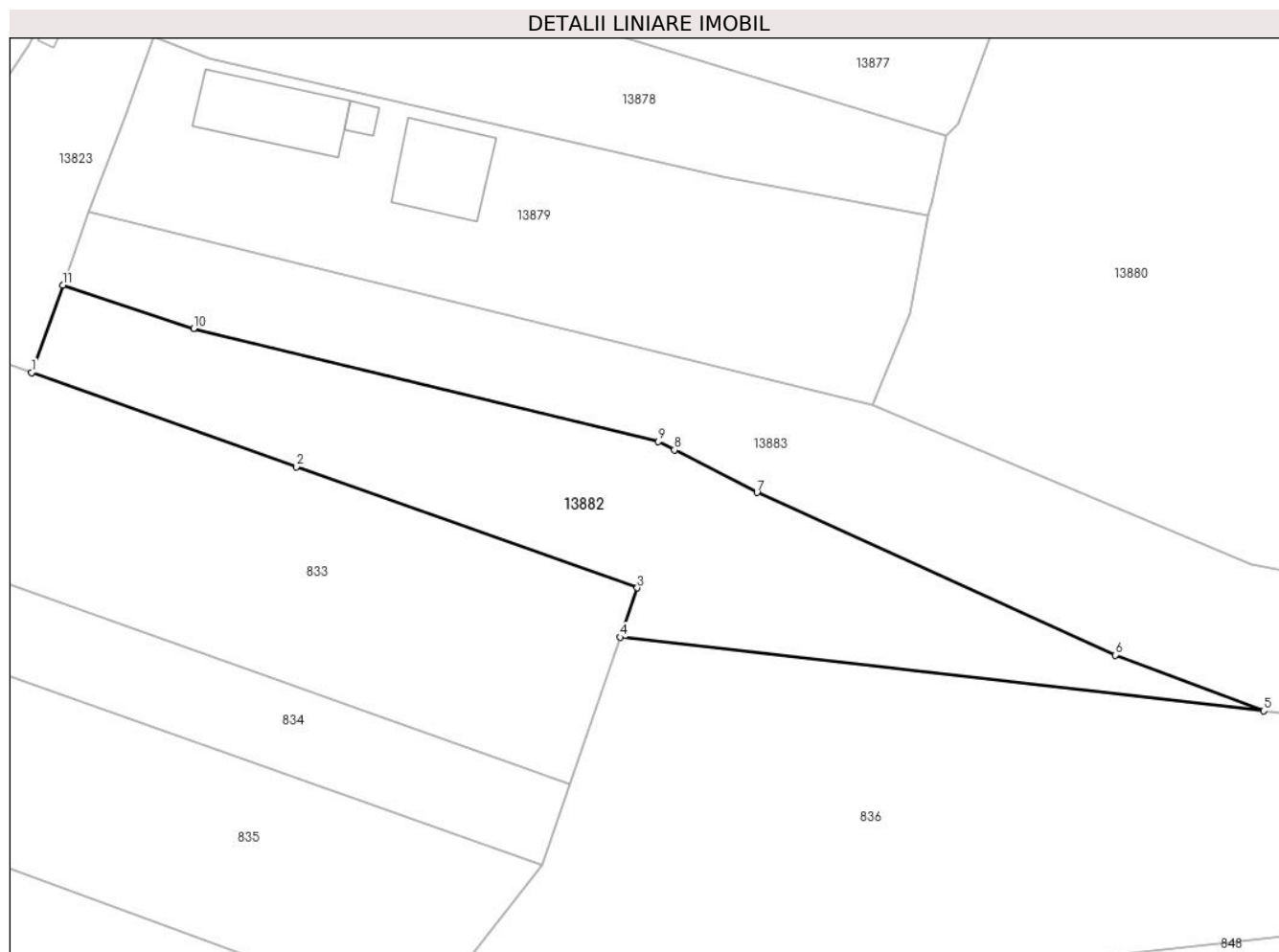
Inscrieri privind dezmembramintele dreptului de proprietate, drepturi reale de garanție și sarcini	Referințe
NU SUNT	

Anexa Nr. 1 La Partea I

Teren

Nr cadastral	Suprafața (mp)*	Observații / Referințe
	640	

* Suprafața este determinată în planul de proiecție Stereo 70.



Date referitoare la teren

Crt	Categorie folosință	Intra vilan	Suprafața (mp)	Tarla	Parcelă	Nr. topo	Observații / Referințe
1	pasune	DA	640	124	1803/3	-	

Lungime Segmente

1) Valorile lungimilor segmentelor sunt obținute din proiecție în plan.

Punct început	X / Y	Punct sfârșit	X / Y	Lungime segment (** (m)
1	343.024,709 291.845,472	2	343.043,161 291.838,921	19.58
2	343.043,161 291.838,921	3	343.066,931 291.830,481	25.224
3	343.066,931 291.830,481	4	343.065,746 291.827,045	3.635
4	343.065,746 291.827,045	5	343.110,595 291.821,919	45.141
5	343.110,595 291.821,919	6	343.100,239 291.825,799	11.059

Punct început	X / Y	Punct sfârșit	X / Y	Lungime segment (** (m)
6	343.100,239 291.825,799	7	343.075,268 291.837,133	27.423
7	343.075,268 291.837,133	8	343.069,52 291.840,096	6.467
8	343.069,52 291.840,096	9	343.068,387 291.840,68	1.275
9	343.068,387 291.840,68	10	343.036,008 291.848,561	33.324
10	343.036,008 291.848,561	11	343.026,881 291.851,569	9.61
11	343.026,881 291.851,569	1	343.024,709 291.845,472	6.472

** Lungimile segmentelor sunt determinate în planul de proiecție Stereo 70 și sunt rotunjite la 1 milimetru.

*** Distanța dintre puncte este formată din segmente cumulate ce sunt mai mici decât valoarea 1 milimetru.

**DATE DESPRE IMOBILUL NR. 13883**

Oficiul de Cadastru și Publicitate Imobiliară DOLJ
Biroul de Cadastru și Publicitate Imobiliară Craiova

A. Partea I. Descrierea imobilului

TEREN Necunoscut

Adresa: Loc. Cetate, Jud. Dolj, DE 1779/1

Nr. Crt	Nr cadastral Nr. topografic	Suprafața* (mp)	Observații / Referințe
A1		734	Sector cadastral:36 Teren imprejmuit;

B. Partea II. Proprietari și acte

Inscrieri privitoare la dreptul de proprietate și alte drepturi reale		Referințe
/		
Act Normativ nr. Legea 7, din 13/03/1996 emis de PARLAMENTUL ROMÂNIEI;		
B1	Inscrierea provizorie, drept de PROPRIETATE, dobandit prin Lege, cota actuala 1/1, cota initiala 1/1	A1
	1) COMUNA CETATE , CIF:4553470	
	<i>OBSERVATII: PROPRIETAR NEIDENTIFICAT</i>	

C. Partea III. SARCINI .

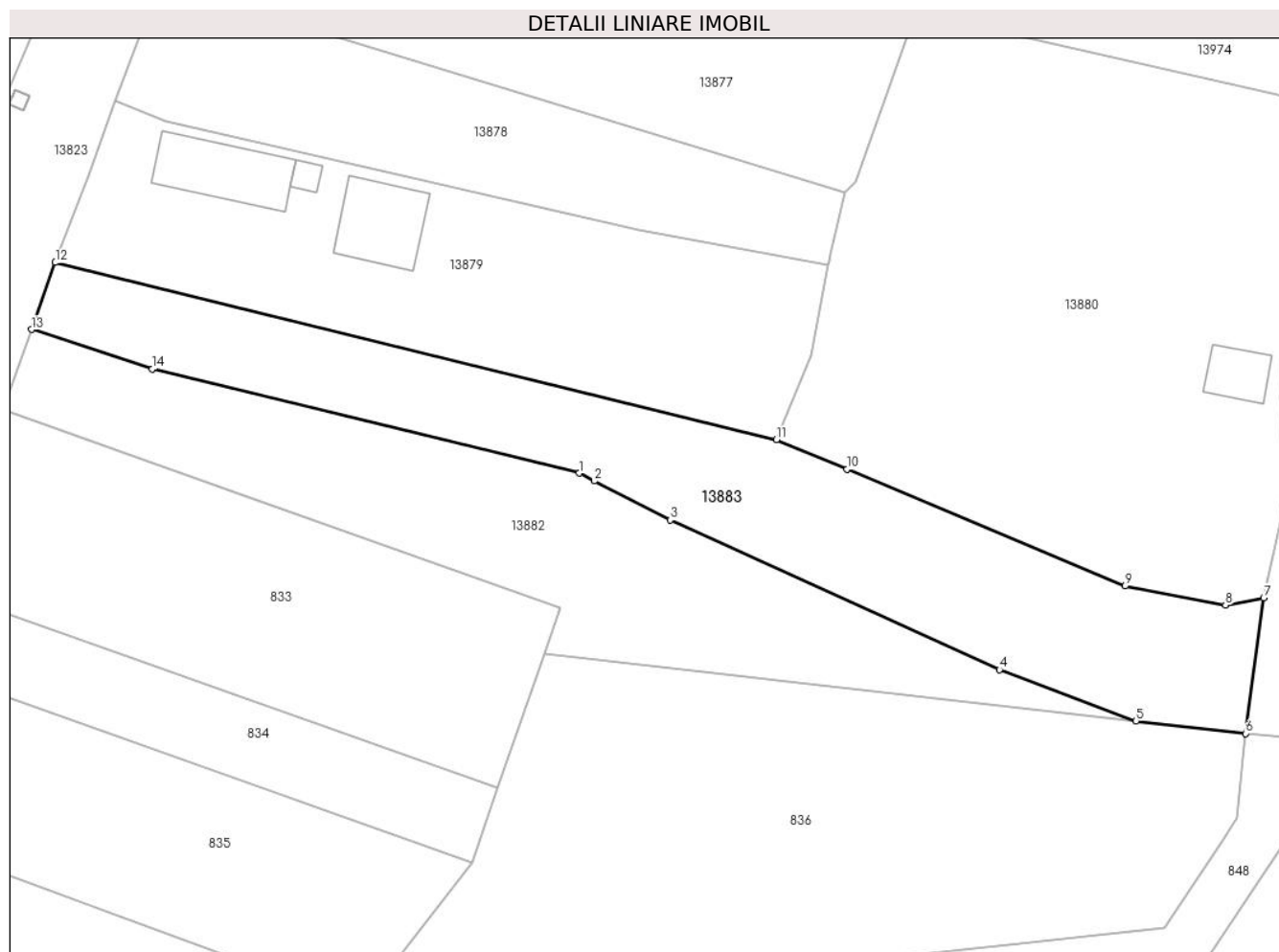
Inscrieri privind dezmembramintele dreptului de proprietate, drepturi reale de garanție și sarcini	Referințe
NU SUNT	

Anexa Nr. 1 La Partea I

Teren

Nr cadastral	Suprafața (mp)*	Observații / Referințe
	734	

* Suprafața este determinată în planul de proiecție Stereo 70.



Date referitoare la teren

Crt	Categorie folosință	Intravilan	Suprafața (mp)	Tarla	Parcelă	Nr. topo	Observații / Referințe
1	drum	DA	592	DE 1779/1	-	-	
2	drum	NU	142	DE 1779/1	-	-	

Lungime Segmente

1) Valorile lungimilor segmentelor sunt obținute din proiecție în plan.

Punct început	X / Y	Punct sfârșit	X / Y	Lungime segment (** (m)
1	343.068,387 291.840,68	2	343.069,52 291.840,096	1.275
2	343.069,52 291.840,096	3	343.075,268 291.837,133	6.467
3	343.075,268 291.837,133	4	343.100,239 291.825,799	27.423
4	343.100,239 291.825,799	5	343.110,595 291.821,919	11.059

Punct început	X / Y	Punct sfârșit	X / Y	Lungime segment (** (m)
5	343.110,595 291.821,919	6	343.118,895 291.820,97	8.354
6	343.118,895 291.820,97	7	343.120,271 291.831,234	10.356
7	343.120,271 291.831,234	8	343.117,37 291.830,686	2.952
8	343.117,37 291.830,686	9	343.109,772 291.832,139	7.736
9	343.109,772 291.832,139	10	343.088,677 291.840,971	22.869
10	343.088,677 291.840,971	11	343.083,324 291.843,212	5.803
11	343.083,324 291.843,212	12	343.028,68 291.856,64	56.27
12	343.028,68 291.856,64	13	343.026,881 291.851,569	5.381
13	343.026,881 291.851,569	14	343.036,008 291.848,561	9.61
14	343.036,008 291.848,561	1	343.068,387 291.840,68	33.324

** Lungimile segmentelor sunt determinate în planul de proiecție Stereo 70 și sunt rotunjite la 1 milimetru.

*** Distanța dintre puncte este formată din segmente cumulate ce sunt mai mici decât valoarea 1 milimetru.

**DATE DESPRE IMOBILUL NR. 13884**

Oficiul de Cadastru și Publicitate Imobiliară DOLJ
Biroul de Cadastru și Publicitate Imobiliară Craiova

A. Partea I. Descrierea imobilului

TEREN Intravilan

Adresa: Loc. Cetate, Jud. Dolj, T125, P1818,1818/1

Nr. Crt	Nr cadastral Nr. topografic	Suprafața* (mp)	Observații / Referințe
A1		2.530	Sector cadastral:36 Teren imprejmuit;

Construcții

Crt	Nr cadastral Nr. topografic	Adresa	Observații / Referințe
A1.1		Loc. Cetate, Jud. Dolj, T125, P1818, 1818/1	Nr. niveluri:1; S. construita la sol:63 mp;
A1.2		Loc. Cetate, Jud. Dolj, T125, P1818, 1818/1	Nr. niveluri:1; S. construita la sol:57 mp;
A1.3		Loc. Cetate, Jud. Dolj, T125, P1818, 1818/1	Nr. niveluri:1; S. construita la sol:49 mp;

B. Partea II. Proprietari și acte

Inscrieri privitoare la dreptul de proprietate și alte drepturi reale		Referințe
/		
Act Administrativ nr. TDP 689-15010, din 17/02/1994 emis de CJSDPAT DOLJ;		
B1	Intabulare, drept de PROPRIETATE, dobandit prin Reconstituire, cota actuala 1/1, cota initiala 1/1 1) MURTAZA GHE MARIA, Lipsă CNP	A1
Act Normativ nr. Legea 7, din 13/03/1996 emis de PARLAMENTUL ROMÂNIEI;		
B2	Intabulare, drept de PROPRIETATE, dobandit prin Lege, cota actuala 1/1, cota initiala 1/1 1) MURTAZA GHE MARIA, Lipsă CNP	A1.1, A1.2, A1.3

C. Partea III. SARCINI .

Inscrieri privind dezmembramintele dreptului de proprietate, drepturi reale de garanție și sarcini	Referințe
NU SUNT	

Anexa Nr. 1 La Partea I

Teren

Nr cadastral	Suprafața (mp)*	Observații / Referințe
	2.530	

* Suprafața este determinată în planul de proiecție Stereo 70.



Date referitoare la teren

Crt	Categorie folosință	Intravilan	Suprafața (mp)	Tarla	Parcelă	Nr. topo	Observații / Referințe
1	curți construcții	DA	706	125	1818,1818/1	-	
2	arabil	DA	1.824	125	1818,1818/1	-	

Date referitoare la construcții

Crt	Număr	Destinație construcție	Supraf. (mp)	Situație juridică	Observații / Referințe
A1.1		construcții de locuințe	63	Cu acte	Nr. niveluri:1; S. construita la sol:63 mp;
A1.2		construcții de locuințe	57	Cu acte	Nr. niveluri:1; S. construita la sol:57 mp;
A1.3		construcții anexa	49	Cu acte	Nr. niveluri:1; S. construita la sol:49 mp;

Lungime Segmente

1) Valorile lungimilor segmentelor sunt obținute din proiecție în plan.

Punct început	X / Y	Punct sfârșit	X / Y	Lungime segment (** (m))	Punct început	X / Y	Punct sfârșit	X / Y	Lungime segment (** (m))
1	343.143,184 291.897,992	2	343.139,591 291.890,214	8.568	2	343.139,591 291.890,214	3	343.137,368 291.885,402	5.301

Punct început	X / Y	Punct sfârșit	X / Y	Lungime segment (** (m)
3	343.137,368 291.885,402	4	343.135,314 291.880,857	4.988
5	343.129,248 291.867,437	6	343.128,924 291.857,156	10.286
7	343.125,771 291.842,641	8	343.135,117 291.840,969	9.494
9	343.141,694 291.840,798	10	343.148,87 291.842,421	7.357
11	343.153,407 291.843,893	12	343.169,435 291.849,093	16.85
13	343.174,395 291.860,111	14	343.177,472 291.866,945	7.495
15	343.181,316 291.876,158	16	343.183,373 291.881,088	5.342
17	343.184,332 291.883,385	18	343.186,957 291.891,437	8.469
19	343.173,676 291.895,857	20	343.158,536 291.900,752	15.912
21	343.146,115 291.905,196	22	343.143,878 291.899,699	5.935
23	343.143,876 291.899,694	1	343.143,184 291.897,992	1.837

Punct început	X / Y	Punct sfârșit	X / Y	Lungime segment (** (m)
4	343.135,314 291.880,857	5	343.129,248 291.867,437	14.727
6	343.128,924 291.857,156	7	343.125,771 291.842,641	14.854
8	343.135,117 291.840,969	9	343.141,694 291.840,798	6.579
10	343.148,87 291.842,421	11	343.153,407 291.843,893	4.77
12	343.169,435 291.849,093	13	343.174,395 291.860,111	12.083
14	343.177,472 291.866,945	15	343.181,316 291.876,158	9.983
16	343.183,373 291.881,088	17	343.184,332 291.883,385	2.489
18	343.186,957 291.891,437	19	343.173,676 291.895,857	13.997
20	343.158,536 291.900,752	21	343.146,115 291.905,196	13.192
22	343.143,878 291.899,699	23	343.143,876 291.899,694	0.005

** Lungimile segmentelor sunt determinate în planul de proiecție Stereo 70 și sunt rotunjite la 1 milimetru.

*** Distanța dintre puncte este formată din segmente cumulate ce sunt mai mici decât valoarea 1 milimetru.

**DATE DESPRE IMOBILUL NR. 13885**

Oficiul de Cadastru și Publicitate Imobiliară DOLJ
Biroul de Cadastru și Publicitate Imobiliară Craiova

A. Partea I. Descrierea imobilului

TEREN Intravilan

Nr. CF vechi:390
Nr. cadastral vechi:562

Adresa: Loc. Cetate, Nr. 123, Jud. Dolj, T 125, P 1817

Nr. Crt	Nr cadastral Nr. topografic	Suprafața* (mp)	Observații / Referințe
A1	33353	391	Sector cadastral:36 Teren imprejmuit;

Construcții

Crt	Nr cadastral Nr. topografic	Adresa	Observații / Referințe
A1.1	33353-C1	Loc. Cetate, Nr. 123, Jud. Dolj, T 125, P 1817	Nr. niveluri:2; S. construita la sol:107 mp; S. construita desfasurata:190 mp; casa de locuit - Sc=107mp, Sd=190mp
A1.2	33353-C2	Loc. Cetate, Nr. 123, Jud. Dolj, T 125, P 1817	Nr. niveluri:1; S. construita la sol:30 mp; S. construita desfasurata:30 mp; Anexa - nu face obiectul prezentei documentatii

B. Partea II. Proprietari și acte

Inscrieri privitoare la dreptul de proprietate și alte drepturi reale		Referințe
30973 / 10/06/2009		
Act Notarial nr. Contract Intretinere nr. 758, din 01/01/2009 emis de NP ILie Serban;		
B1	Intabulare, drept de PROPRIETATE, dobandit prin Conventie, cota actuala 1/2, cota initiala 1/2 1) CHILOM VICTOR , Lipsă CNP <i>OBSERVATII: (provenita din conversia CF 390)</i>	A1, A1.1
B2	Intabulare, drept de PROPRIETATE, dobandit prin Conventie, cota actuala 1/2, cota initiala 1/2 1) CHILOM IONEL , Lipsă CNP 2) CHILOM CRISTIANA , Lipsă CNP <i>OBSERVATII: (provenita din conversia CF 390)</i>	A1, A1.1
/		
Act Normativ nr. Legea 7, din 13/03/1996 emis de Parlamentul Romaniei;		
B3	Intabulare, drept de PROPRIETATE, dobandit prin Lege, cota actuala 1/2, cota initiala 1/2 1) CHILOM VICTOR , Lipsă CNP	A1.2
B4	Intabulare, drept de PROPRIETATE, dobandit prin Lege, cota actuala 1/2, cota initiala 1/2 1) CHILOM IONEL , Lipsă CNP 2) CHILOM CRISTIANA , Lipsă CNP	A1.2

C. Partea III. SARCINI

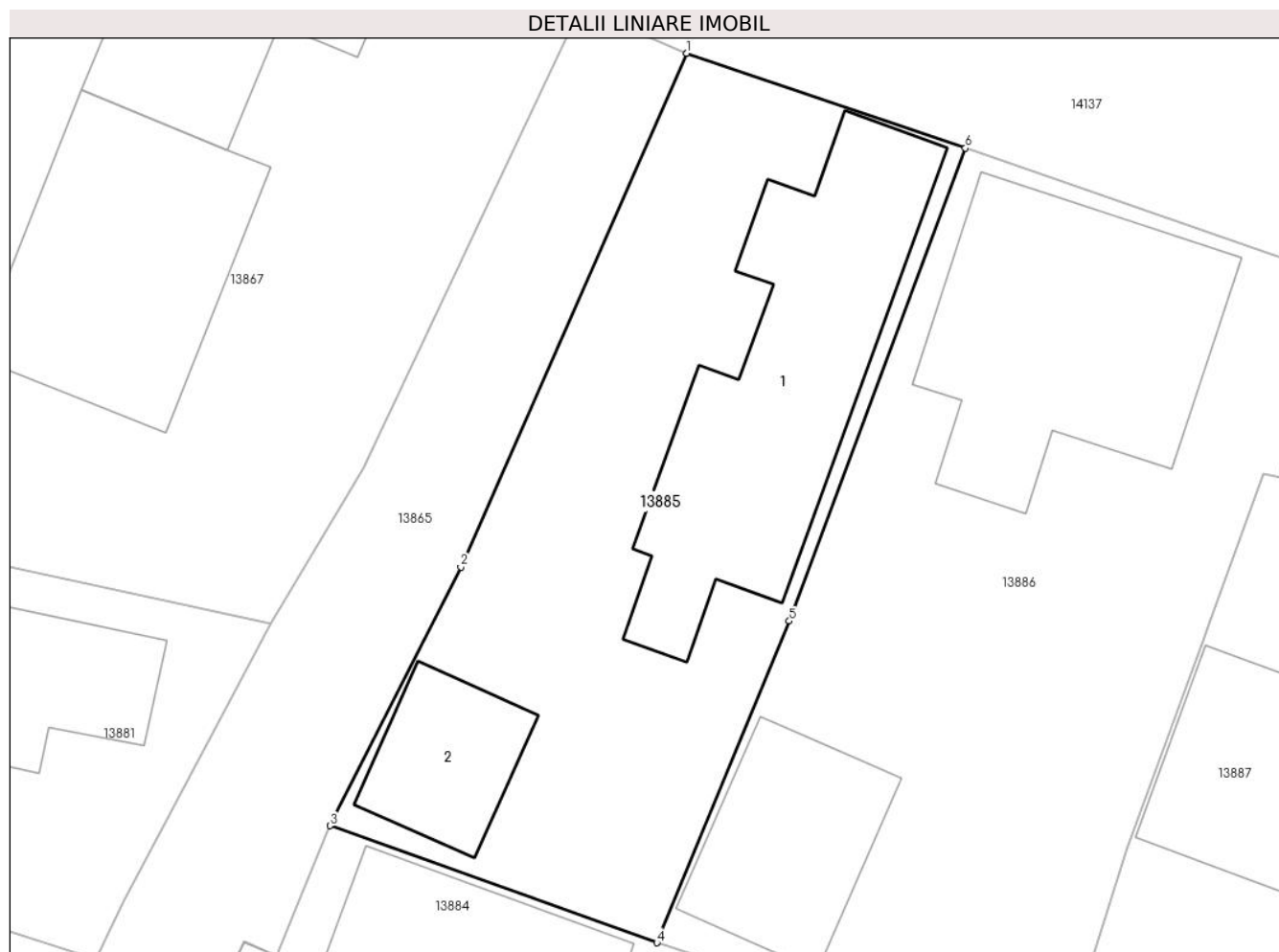
Inscrieri privind dezmembramintele dreptului de proprietate, drepturi reale de garanție și sarcini		Referințe
30973 / 10/06/2009		
Act Notarial nr. Contract Intretinere nr. 758, din 01/01/2009 emis de NP ILie Serban;		
C1	Intabulare, drept de UZUFRACT VIAGER, dobandit prin Conventie, cota actuala 1/1, cota initiala 1/1 1) CHILOM FLOREA , Lipsă CNP 2) CHILOM GHEORGHITA , Lipsă CNP <i>OBSERVATII: (provenita din conversia CF 390)</i>	A1, A1.1

Anexa Nr. 1 La Partea I

Teren

Nr cadastral	Suprafața (mp)*	Observații / Referințe
33353	391	

* Suprafața este determinată în planul de proiecție Stereo 70.



Date referitoare la teren

Crt	Categorie folosință	Intra vilan	Suprafața (mp)	Tarla	Parcelă	Nr. topo	Observații / Referințe
1	curți constructii	DA	391	125	1817	-	

Date referitoare la construcții

Crt	Număr	Destinație construcție	Supraf. (mp)	Situație juridică	Observații / Referințe
A1.1	33353-C1	construcții de locuințe	107	Cu acte	Nr. niveluri:2; S. construita la sol:107 mp; S. construita desfasurata:190 mp; casa de locuit - Sc=107mp, Sd=190mp
A1.2	33353-C2	construcții anexa	30	Cu acte	Nr. niveluri:1; S. construita la sol:30 mp; S. construita desfasurata:30 mp; Anexa - nu face obiectul prezentei documentatii

Lungime Segmente

1) Valorile lungimilor segmentelor sunt obținute din proiecție în plan.

Punct început	X / Y	Punct sfârșit	X / Y	Lungime segment (** (m)
1	343.159,67 291.934,523	2	343.151,086 291.915,011	21.317
2	343.151,086 291.915,011	3	343.146,115 291.905,196	11.002

Punct început	X / Y	Punct sfârșit	X / Y	Lungime segment (** (m)
3	343.146,115 291.905,196	4	343.158,536 291.900,752	13.192
4	343.158,536 291.900,752	5	343.163,565 291.912,965	13.208
5	343.163,565 291.912,965	6	343.170,251 291.930,922	19.161
6	343.170,251 291.930,922	1	343.159,67 291.934,523	11.177

** Lungimile segmentelor sunt determinate în planul de proiecție Stereo 70 și sunt rotunjite la 1 milimetru.

*** Distanța dintre puncte este formată din segmente cumulate ce sunt mai mici decât valoarea 1 milimetru.

**DATE DESPRE IMOBILUL NR. 13886**

Oficiul de Cadastru și Publicitate Imobiliară DOLJ
Biroul de Cadastru și Publicitate Imobiliară Craiova

A. Partea I. Descrierea imobilului

TEREN Intravilan

Adresa: Loc. Cetate, Nr. 62, Jud. Dolj, T125, P1816

Nr. Crt	Nr cadastral Nr. topografic	Suprafața* (mp)	Observații / Referințe
A1		490	Sector cadastral:36 Teren imprejmuit;

Construcții

Crt	Nr cadastral Nr. topografic	Adresa	Observații / Referințe
A1.1		Loc. Cetate, Nr. 62, Jud. Dolj, T125, P1816	Nr. niveluri:1; S. construita la sol:100 mp;
A1.2		Loc. Cetate, Nr. 62, Jud. Dolj, T125, P1816	Nr. niveluri:1; S. construita la sol:47 mp;

B. Partea II. Proprietari și acte

Inscrieri privitoare la dreptul de proprietate și alte drepturi reale		Referințe
/		
Act Administrativ nr. TDP 1747-2220, din 09/02/1995 emis de CJSDPAT DOLJ;		
B1	Intabulare, drept de PROPRIETATE, dobândit prin Reconstituire, cota actuala 1/1, cota initiala 1/1 1) ȘEULEANU M IULIAN, Lipsă CNP	A1
Act Normativ nr. Legea 7, din 13/03/1996 emis de PARLAMENTUL ROMÂNIEI;		
B2	Intabulare, drept de PROPRIETATE, dobândit prin Lege, cota actuala 1/1, cota initiala 1/1 1) ȘEULEANU M IULIAN, Lipsă CNP	A1.1, A1.2

C. Partea III. SARCINI .

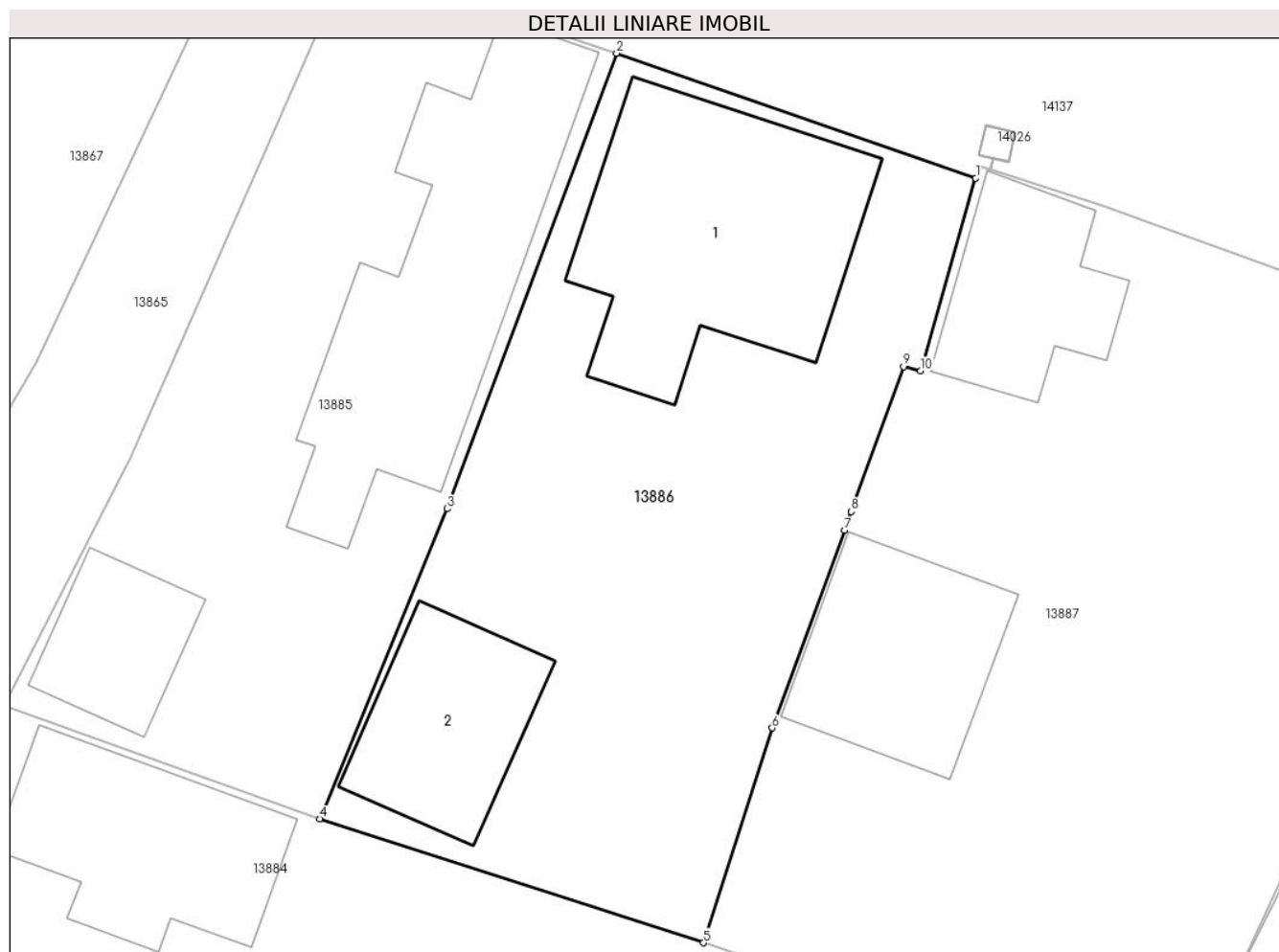
Inscrieri privind dezmembramintele dreptului de proprietate, drepturi reale de garanție și sarcini	Referințe
NU SUNT	

Anexa Nr. 1 La Partea I

Teren

Nr cadastral	Suprafața (mp)*	Observații / Referințe
	490	

* Suprafața este determinată în planul de proiecție Stereo 70.



Date referitoare la teren

Crt	Categorie folosință	Intra vilan	Suprafața (mp)	Tarla	Parcelă	Nr. topo	Observații / Referințe
1	curți constructii	DA	490	125	1816	-	

Date referitoare la construcții

Crt	Număr	Destinație construcție	Supraf. (mp)	Situație juridică	Observații / Referințe
A1.1		construcții de locuințe	100	Cu acte	Nr. niveluri:1; S. construita la sol:100 mp;
A1.2		construcții anexa	47	Cu acte	Nr. niveluri:1; S. construita la sol:47 mp;

Lungime Segmente

1) Valorile lungimilor segmentelor sunt obținute din proiecție în plan.

Punct început	X / Y	Punct sfârșit	X / Y	Lungime segment (** (m)
1	343.184,42 291.926,001	2	343.170,251 291.930,922	14.999
2	343.170,251 291.930,922	3	343.163,565 291.912,965	19.161
3	343.163,565 291.912,965	4	343.158,536 291.900,752	13.208

Punct început	X / Y	Punct sfârșit	X / Y	Lungime segment (** (m)
4	343.158,536 291.900,752	5	343.173,676 291.895,857	15.912
5	343.173,676 291.895,857	6	343.176,394 291.904,323	8.892
6	343.176,394 291.904,323	7	343.179,252 291.912,107	8.292
7	343.179,252 291.912,107	8	343.179,518 291.912,85	0.789
8	343.179,518 291.912,85	9	343.181,568 291.918,568	6.074
9	343.181,568 291.918,568	10	343.182,245 291.918,402	0.697
10	343.182,245 291.918,402	1	343.184,42 291.926,001	7.904

** Lungimile segmentelor sunt determinate în planul de proiecție Stereo 70 și sunt rotunjite la 1 milimetru.

*** Distanța dintre puncte este formată din segmente cumulate ce sunt mai mici decât valoarea 1 milimetru.

**DATE DESPRE IMOBILUL NR. 13887**

Oficiul de Cadastru și Publicitate Imobiliară DOLJ
Biroul de Cadastru și Publicitate Imobiliară Craiova

A. Partea I. Descrierea imobilului

TEREN Intravilan

Adresa: Loc. Cetate, Nr. 64, Jud. Dolj, T125, P1815,1815/1

Nr. Crt	Nr cadastral Nr. topografic	Suprafața* (mp)	Observații / Referințe
A1		695	Sector cadastral:36 Teren imprejmuit;

Construcții

Crt	Nr cadastral Nr. topografic	Adresa	Observații / Referințe
A1.1		Loc. Cetate, Nr. 64, Jud. Dolj, T125, P1815,1815/1	Nr. niveluri:1; S. construita la sol:43 mp;
A1.2		Loc. Cetate, Nr. 64, Jud. Dolj, T125, P1815,1815/1	Nr. niveluri:1; S. construita la sol:55 mp;

B. Partea II. Proprietari și acte

Inscrieri privitoare la dreptul de proprietate și alte drepturi reale		Referințe
/		
Act Administrativ nr. TDP 2096-15026, din 28/03/1996 emis de CJSDPAT DOLJ;		
B1	Intabulare, drept de PROPRIETATE, dobandit prin Reconstituire, cota actuala 1/1, cota initiala 1/1 1) MIRION D ELEFTERIE , Lipsă CNP	A1
Act Normativ nr. Legea 7, din 13/03/1996 emis de PARLAMENTUL ROMÂNIEI;		
B2	Intabulare, drept de PROPRIETATE, dobandit prin Lege, cota actuala 1/1, cota initiala 1/1 1) MIRION D ELEFTERIE , Lipsă CNP	A1.1, A1.2

C. Partea III. SARCINI .

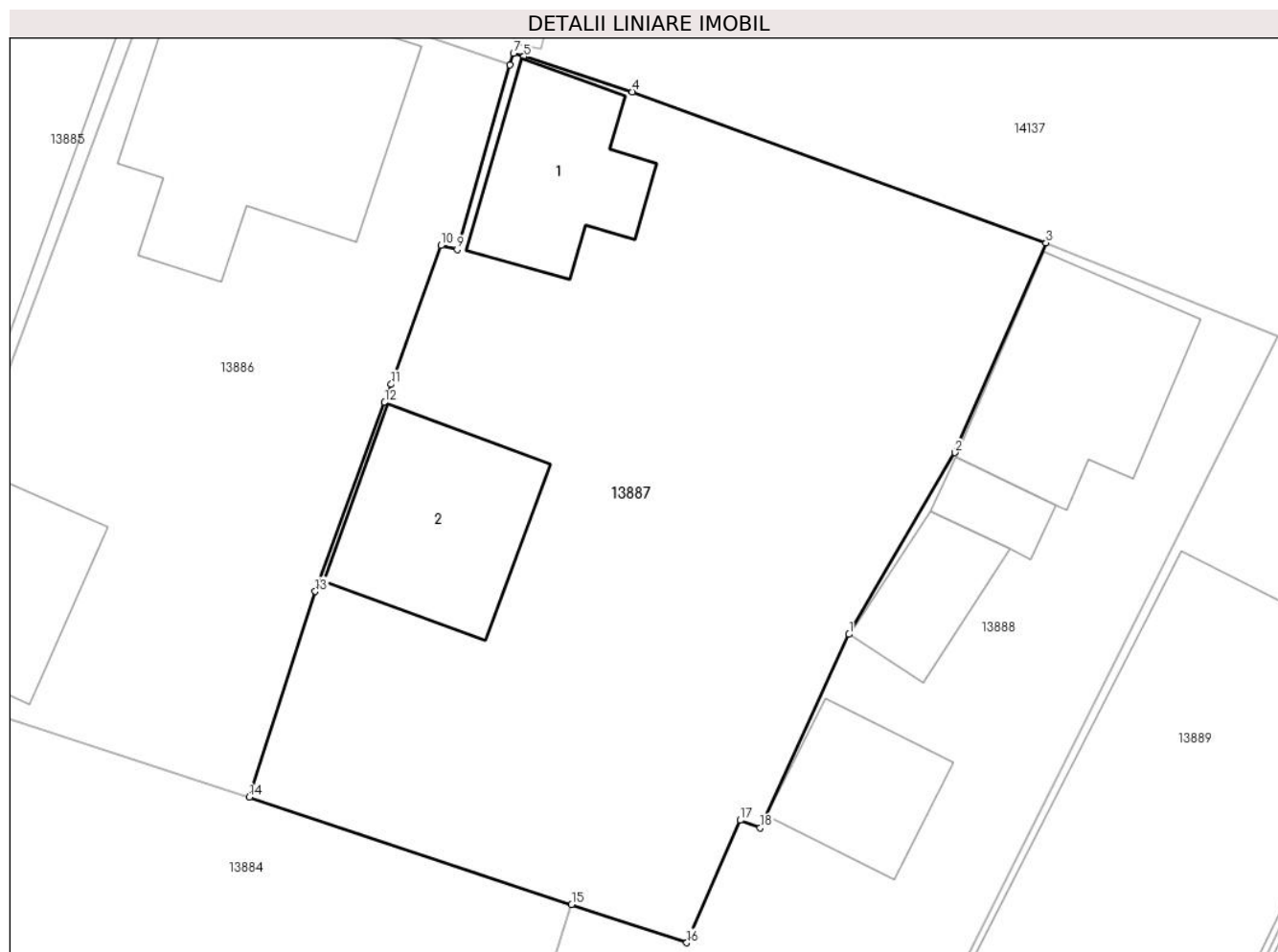
Inscrieri privind dezmembramintele dreptului de proprietate, drepturi reale de garanție și sarcini	Referințe
NU SUNT	

Anexa Nr. 1 La Partea I

Teren

Nr cadastral	Suprafața (mp)*	Observații / Referințe
	695	

* Suprafața este determinată în planul de proiecție Stereo 70.



Date referitoare la teren

Crt	Categorie folosință	Intra vilan	Suprafața (mp)	Tarla	Parcelă	Nr. topo	Observații / Referințe
1	curți constructii	DA	326	125	1815,1815/1	-	
2	arabil	DA	369	125	1815,1815/1	-	

Date referitoare la construcții

Crt	Număr	Destinație construcție	Supraf. (mp)	Situație juridică	Observații / Referințe
A1.1		construcții de locuințe	43	Cu acte	Nr. niveluri:1; S. construita la sol:43 mp;
A1.2		construcții anexa	55	Cu acte	Nr. niveluri:1; S. construita la sol:55 mp;

Lungime Segmente

1) Valorile lungimilor segmentelor sunt obținute din proiecție în plan.

Punct început	X / Y	Punct sfârșit	X / Y	Lungime segment (** (m)
1	343.198,388 291.902,56	2	343.202,75 291.910,036	8.655
2	343.202,75 291.910,036	3	343.206,507 291.918,679	9.424

Punct început	X / Y	Punct sfârşit	X / Y	Lungime segment (** (m)
3	343.206,507 291.918,679	4	343.189,461 291.924,897	18.145
4	343.189,461 291.924,897	5	343.184,993 291.926,345	4.697
5	343.184,993 291.926,345	6	343.184,988 291.926,347	0.005
6	343.184,988 291.926,347	7	343.184,559 291.926,486	0.451
7	343.184,559 291.926,486	8	343.184,42 291.926,001	0.505
8	343.184,42 291.926,001	9	343.182,245 291.918,402	7.904
9	343.182,245 291.918,402	10	343.181,568 291.918,568	0.697
10	343.181,568 291.918,568	11	343.179,518 291.912,85	6.074
11	343.179,518 291.912,85	12	343.179,252 291.912,107	0.789
12	343.179,252 291.912,107	13	343.176,394 291.904,323	8.292
13	343.176,394 291.904,323	14	343.173,676 291.895,857	8.892
14	343.173,676 291.895,857	15	343.186,957 291.891,437	13.997
15	343.186,957 291.891,437	16	343.191,706 291.889,856	5.005
16	343.191,706 291.889,856	17	343.193,907 291.894,899	5.502
17	343.193,907 291.894,899	18	343.194,726 291.894,595	0.874
18	343.194,726 291.894,595	1	343.198,388 291.902,56	8.766

** Lungimile segmentelor sunt determinate în planul de proiecție Stereo 70 și sunt rotunjite la 1 milimetru.

*** Distanța dintre puncte este formată din segmente cumulate ce sunt mai mici decât valoarea 1 milimetru.

**DATE DESPRE IMOBILUL NR. 13888**

Oficiul de Cadastru și Publicitate Imobiliară DOLJ
Biroul de Cadastru și Publicitate Imobiliară Craiova

A. Partea I. Descrierea imobilului

TEREN Intravilan

Adresa: Loc. Cetate, Nr. 66, Jud. Dolj, T125, P1814,1814/2,1814/1

Nr. Crt	Nr cadastral Nr. topografic	Suprafața* (mp)	Observații / Referințe
A1		934	Sector cadastral:36 Teren imprejmuit;

Construcții

Crt	Nr cadastral Nr. topografic	Adresa	Observații / Referințe
A1.1		Loc. Cetate, Nr. 66, Jud. Dolj, T125, P1814,1814/2,1814/1	Nr. niveluri:1; S. construita la sol:61 mp;
A1.2		Loc. Cetate, Nr. 66, Jud. Dolj, T125, P1814,1814/2,1814/1	Nr. niveluri:1; S. construita la sol:11 mp;
A1.3		Loc. Cetate, Nr. 66, Jud. Dolj, T125, P1814,1814/2,1814/1	Nr. niveluri:1; S. construita la sol:23 mp;
A1.4		Loc. Cetate, Nr. 66, Jud. Dolj, T125, P1814,1814/2,1814/1	Nr. niveluri:1; S. construita la sol:32 mp;

B. Partea II. Proprietari și acte

Inscrieri privitoare la dreptul de proprietate și alte drepturi reale	Referințe
/	
Act Administrativ nr. TDP 806-59058, din 08/03/1994 emis de CJSDPAT DOLJ;	
B1 Intabulare, drept de PROPRIETATE, dobandit prin Reconstituire, cota actuala 1/1, cota initiala 1/1 1) GRECEA C PAVEL, Lipsă CNP	A1
Act Normativ nr. Legea 7, din 13/03/1996 emis de PARLAMENTUL ROMÂNIEI;	
B2 Intabulare, drept de PROPRIETATE, dobandit prin Lege, cota actuala 1/1, cota initiala 1/1 1) GRECEA C PAVEL, Lipsă CNP	A1.1, A1.2, A1.3, A1.4

C. Partea III. SARCINI .

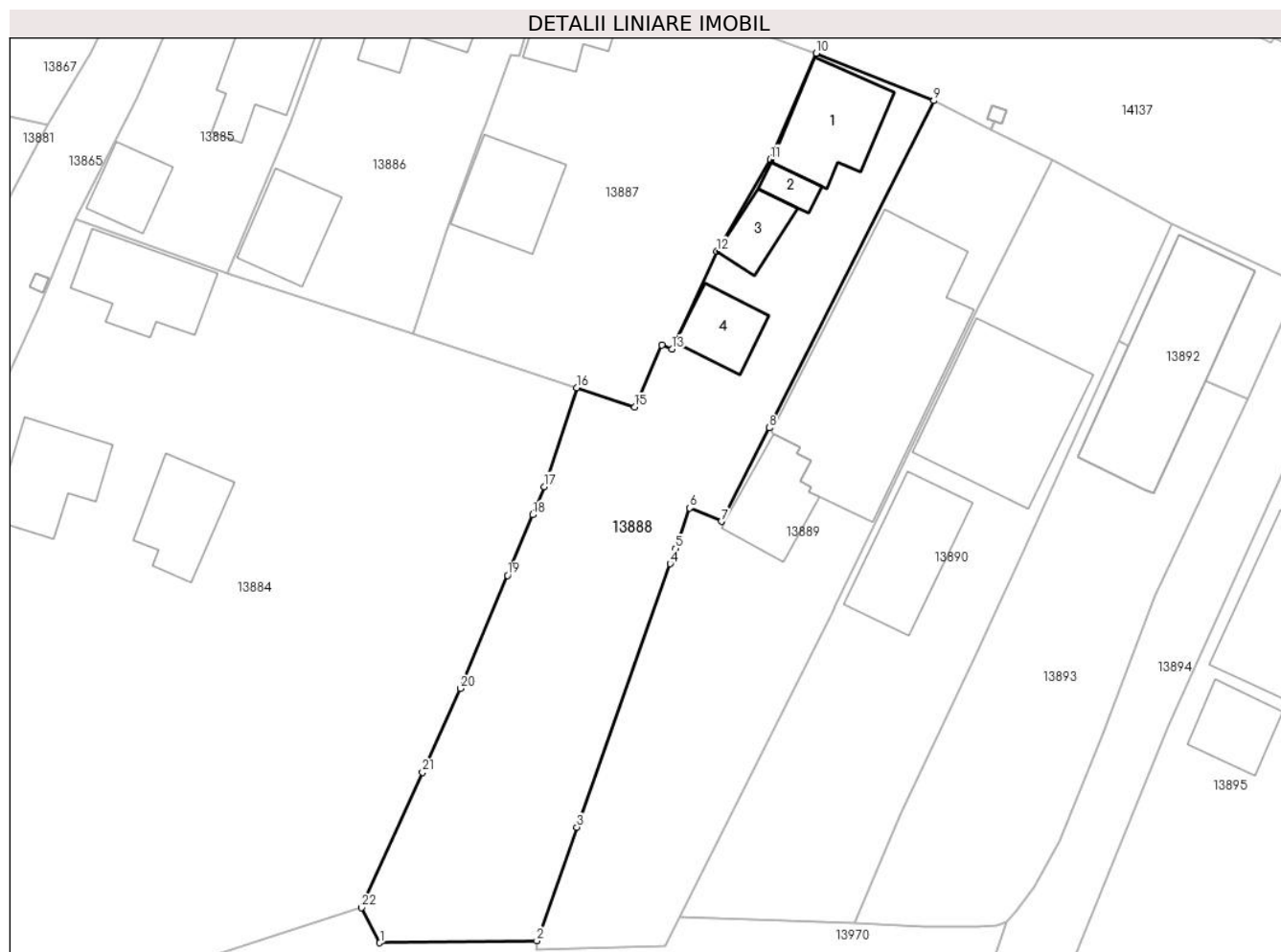
Inscrieri privind dezmembramintele dreptului de proprietate, drepturi reale de garanție și sarcini	Referințe
NU SUNT	

Anexa Nr. 1 La Partea I

Teren

Nr cadastral	Suprafața (mp)*	Observații / Referințe
	934	

* Suprafața este determinată în planul de proiecție Stereo 70.



Date referitoare la teren

Crt	Categorie folosință	Intra vilan	Suprafața (mp)	Tarla	Parcelă	Nr. topo	Observații / Referințe
1	curți constructii	DA	489	125	1814,1814/2, 1814/1	-	
2	arabil	DA	159	125	1814,1814/2, 1814/1	-	
3	vie	DA	286	125	1814,1814/2, 1814/1	-	

Date referitoare la construcții

Crt	Număr	Destinație construcție	Supraf. (mp)	Situație juridică	Observații / Referințe
A1.1		construcții de locuințe	61	Cu acte	Nr. niveluri:1; S. construita la sol:61 mp;
A1.2		construcții anexa	11	Cu acte	Nr. niveluri:1; S. construita la sol:11 mp;
A1.3		construcții anexa	23	Cu acte	Nr. niveluri:1; S. construita la sol:23 mp;
A1.4		construcții anexa	32	Cu acte	Nr. niveluri:1; S. construita la sol:32 mp;

Lungime Segmente

1) Valorile lungimilor segmentelor sunt obținute din proiecție în plan.

Punct început	X / Y	Punct sfârșit	X / Y	Lungime segment (** (m)
1	343.170,931 291.846,232	2	343.183,716 291.846,398	12.786
3	343.186,986 291.855,637	4	343.194,583 291.877,105	22.773
5	343.195,026 291.878,357	6	343.196,186 291.881,636	3.478
7	343.198,765 291.880,551	8	343.202,68 291.888,163	8.56
9	343.216,079 291.914,812	10	343.206,507 291.918,679	10.324
11	343.202,75 291.910,036	12	343.198,388 291.902,56	8.655
13	343.194,726 291.894,595	14	343.193,907 291.894,899	0.874
15	343.191,706 291.889,856	16	343.186,957 291.891,437	5.005
17	343.184,332 291.883,385	18	343.183,373 291.881,088	2.489
19	343.181,316 291.876,158	20	343.177,472 291.866,945	9.983
21	343.174,395 291.860,111	22	343.169,435 291.849,093	12.083

Punct început	X / Y	Punct sfârșit	X / Y	Lungime segment (** (m)
2	343.183,716 291.846,398	3	343.186,986 291.855,637	9.801
4	343.194,583 291.877,105	5	343.195,026 291.878,357	1.328
6	343.196,186 291.881,636	7	343.198,765 291.880,551	2.798
8	343.202,68 291.888,163	9	343.216,079 291.914,812	29.828
10	343.206,507 291.918,679	11	343.202,75 291.910,036	9.424
12	343.198,388 291.902,56	13	343.194,726 291.894,595	8.766
14	343.193,907 291.894,899	15	343.191,706 291.889,856	5.502
16	343.186,957 291.891,437	17	343.184,332 291.883,385	8.469
18	343.183,373 291.881,088	19	343.181,316 291.876,158	5.342
20	343.177,472 291.866,945	21	343.174,395 291.860,111	7.495
22	343.169,435 291.849,093	1	343.170,931 291.846,232	3.229

** Lungimile segmentelor sunt determinate în planul de proiecție Stereo 70 și sunt rotunjite la 1 milimetru.

*** Distanța dintre puncte este formată din segmente cumulate ce sunt mai mici decât valoarea 1 milimetru.

**DATE DESPRE IMOBILUL NR. 13889**

Oficiul de Cadastru și Publicitate Imobiliară DOLJ
Biroul de Cadastru și Publicitate Imobiliară Craiova

A. Partea I. Descrierea imobilului

TEREN Intravilan

Adresa: Loc. Cetate, Nr. 68, Jud. Dolj, T125, P1813/1

Nr. Crt	Nr cadastral Nr. topografic	Suprafața* (mp)	Observații / Referințe
A1		847	Sector cadastral:36 Teren imprejmuit;

Construcții

Crt	Nr cadastral Nr. topografic	Adresa	Observații / Referințe
A1.1		Loc. Cetate, Nr. 68, Jud. Dolj, T125, P1813/1	Nr. niveluri:3; S. construita la sol:221 mp;
A1.2		Loc. Cetate, Nr. 68, Jud. Dolj, T125, P1813/1	Nr. niveluri:1; S. construita la sol:45 mp;

B. Partea II. Proprietari și acte

Inscrieri privitoare la dreptul de proprietate și alte drepturi reale		Referințe
/		
Act Administrativ nr. TDP 3118, din 21/04/2005 emis de CJSDPAT DOLJ;		
B1	Intabulare, drept de PROPRIETATE, dobandit prin Reconstituire, cota actuala 1/1, cota initiala 1/1 1) TÎRTEA C ELENA, Lipsă CNP	A1
Act Normativ nr. Legea 7, din 13/03/1996 emis de PARLAMENTUL ROMÂNIEI;		
B2	Intabulare, drept de PROPRIETATE, dobandit prin Lege, cota actuala 1/1, cota initiala 1/1 1) TÎRTEA C ELENA, Lipsă CNP	A1.1, A1.2

C. Partea III. SARCINI .

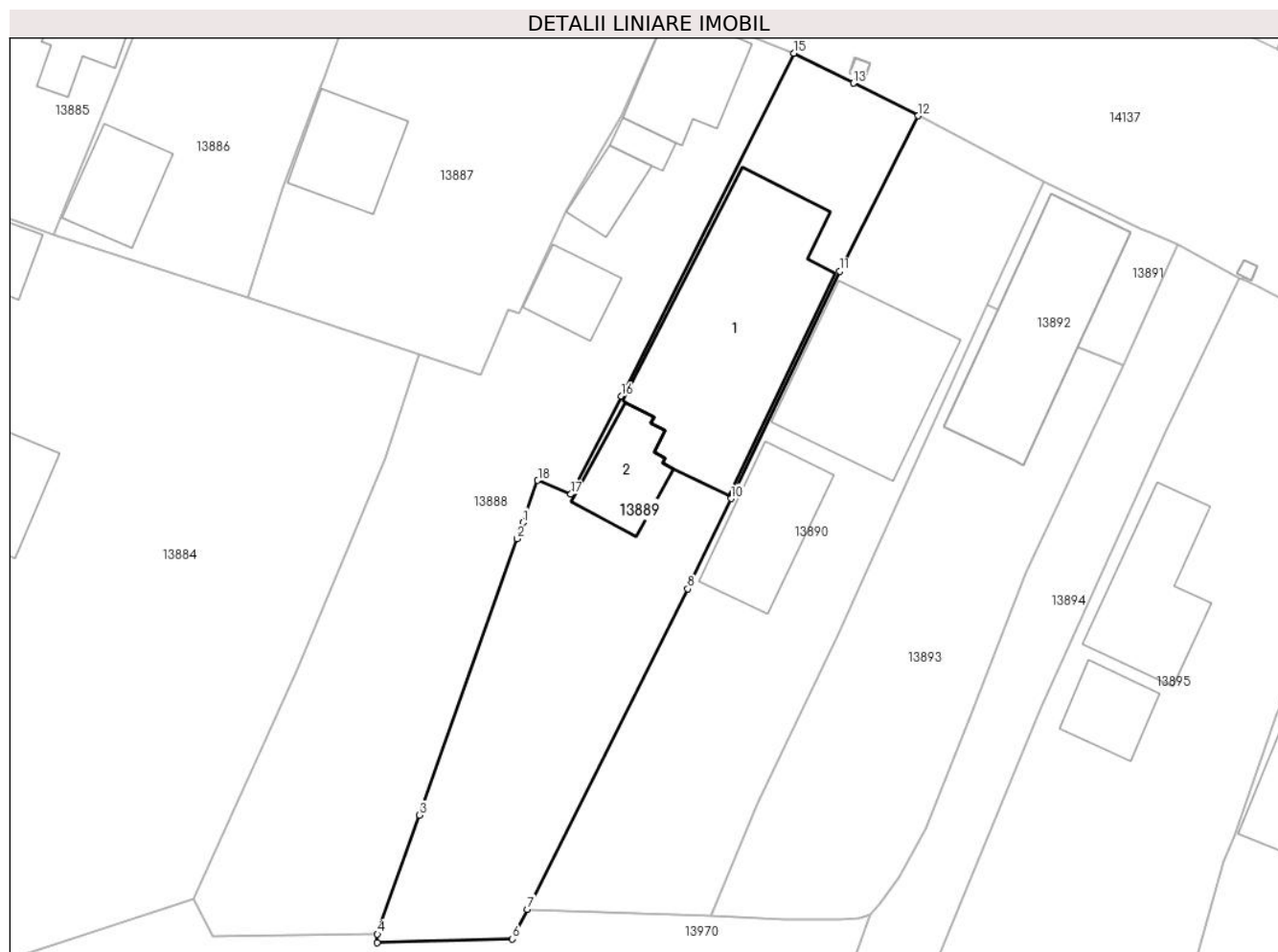
Inscrieri privind dezmembramintele dreptului de proprietate, drepturi reale de garanție și sarcini	Referințe
NU SUNT	

Anexa Nr. 1 La Partea I

Teren

Nr cadastral	Suprafața (mp)*	Observații / Referințe
	847	

* Suprafața este determinată în planul de proiecție Stereo 70.



Date referitoare la teren

Crt	Categorie folosință	Intra vilan	Suprafața (mp)	Tarla	Parcelă	Nr. topo	Observații / Referințe
1	curți constructii	DA	460	125	1813/1	-	
2	vie	DA	387	125	1813/1	-	

Date referitoare la construcții

Crt	Număr	Destinație construcție	Supraf. (mp)	Situație juridică	Observații / Referințe
A1.1		construcții de locuințe	221	Cu acte	Nr. niveluri:3; S. construita la sol:221 mp;
A1.2		construcții anexa	45	Cu acte	Nr. niveluri:1; S. construita la sol:45 mp;

Lungime Segmente

1) Valorile lungimilor segmentelor sunt obținute din proiecție în plan.

Punct început	X / Y	Punct sfârșit	X / Y	Lungime segment (** (m)
1	343.195,026 291.878,357	2	343.194,583 291.877,105	1.328
2	343.194,583 291.877,105	3	343.186,986 291.855,637	22.773

Punct început	X / Y	Punct sfârşit	X / Y	Lungime segment (** (m)
3	343.186,986 291.855,637	4	343.183,716 291.846,398	9.801
4	343.183,716 291.846,398	5	343.183,691 291.845,718	0.68
5	343.183,691 291.845,718	6	343.194,211 291.846,017	10.524
6	343.194,211 291.846,017	7	343.195,379 291.848,321	2.583
7	343.195,379 291.848,321	8	343.207,848 291.873,206	27.834
8	343.207,848 291.873,206	9	343.208,091 291.873,714	0.563
9	343.208,091 291.873,714	10	343.211,207 291.880,229	7.222
10	343.211,207 291.880,229	11	343.219,648 291.897,873	19.559
11	343.219,648 291.897,873	12	343.225,765 291.909,951	13.539
12	343.225,765 291.909,951	13	343.220,719 291.912,483	5.646
13	343.220,719 291.912,483	14	343.220,715 291.912,486	0.005
14	343.220,715 291.912,486	15	343.216,079 291.914,812	5.187
15	343.216,079 291.914,812	16	343.202,68 291.888,163	29.828
16	343.202,68 291.888,163	17	343.198,765 291.880,551	8.56
17	343.198,765 291.880,551	18	343.196,186 291.881,636	2.798
18	343.196,186 291.881,636	1	343.195,026 291.878,357	3.478

** Lungimile segmentelor sunt determinate în planul de proiecție Stereo 70 și sunt rotunjite la 1 milimetru.

*** Distanța dintre puncte este formată din segmente cumulate ce sunt mai mici decât valoarea 1 milimetru.

**DATE DESPRE IMOBILUL NR. 13890**

Oficiul de Cadastru și Publicitate Imobiliară DOLJ
Biroul de Cadastru și Publicitate Imobiliară Craiova

A. Partea I. Descrierea imobilului

TEREN Intravilan

Adresa: Loc. Cetate, Str Calea Severinului, Nr. 70, Jud. Dolj, cvartal 125, parcelele 1812, 1812/1

Nr. Crt	Nr cadastral Nr. topografic	Suprafața* (mp)	Observații / Referințe
A1	30028	784	Sector cadastral:36 Teren imprejmuit;

Construcții

Crt	Nr cadastral Nr. topografic	Adresa	Observații / Referințe
A1.2	30028-C2	Loc. Cetate, Str Calea Severinului, Nr. 70, Jud. Dolj, cvartal 125, parcelele 1812, 1812/1	Nr. niveluri:1; S. construita la sol:71 mp; RUINA
A1.3	30028-C1	Loc. Cetate, Str Calea Severinului, Nr. 70, Jud. Dolj, cvartal 125, parcelele 1812, 1812/1	Nr. niveluri:1; S. construita la sol:128 mp; RUINA

B. Partea II. Proprietari și acte

Inscrieri privitoare la dreptul de proprietate și alte drepturi reale		Referințe
290209 / 09/11/2023		
Act Notarial nr. CM 107, din 09/11/2023 emis de TÂRTEA PETRUȚA-DIANA;		
B1	Intabulare, drept de PROPRIETATE, dobandit prin Succesiune, cota actuala 1/1, cota initiala 1/1 1) RUICAN VALENTIN	A1
/		
Act Normativ nr. Legea 7, din 13/03/1996 emis de PARLAMENTUL ROMANIEI;		
B2	Intabulare, drept de PROPRIETATE, dobandit prin Lege, cota actuala 1/1, cota initiala 1/1 1) RUICAN VALENTIN	A1.2, A1.3

C. Partea III. SARCINI .

Inscrieri privind dezmembramintele dreptului de proprietate, drepturi reale de garanție și sarcini	Referințe
NU SUNT	

Anexa Nr. 1 La Partea I

Teren

Nr cadastral	Suprafața (mp)*	Observații / Referințe
30028	784	

* Suprafața este determinată în planul de proiecție Stereo 70.



Date referitoare la teren

Crt	Categorie folosință	Intra vilan	Suprafața (mp)	Tarla	Parcelă	Nr. topo	Observații / Referințe
1	curți construcții	DA	465	125	1812	-	
2	vie	DA	319	125	1812/1	-	

Date referitoare la construcții

Crt	Număr	Destinație construcție	Supraf. (mp)	Situație juridică	Observații / Referințe
A1.2	30028-C2	construcții anexa	71	Cu acte	Nr. niveluri:1; S. construita la sol:71 mp; RUINA
A1.3	30028-C1	construcții de locuințe	128	Cu acte	Nr. niveluri:1; S. construita la sol:128 mp; RUINA

Lungime Segmente

1) Valorile lungimilor segmentelor sunt obținute din proiecție în plan.

Punct început	X / Y	Punct sfârșit	X / Y	Lungime segment (** (m)
1	343.235,512 291.904,821	2	343.225,765 291.909,951	11.015
2	343.225,765 291.909,951	3	343.219,648 291.897,873	13.539

Punct început	X / Y	Punct sfârșit	X / Y	Lungime segment (** (m)
3	343.219,648 291.897,873	4	343.211,207 291.880,229	19.559
4	343.211,207 291.880,229	5	343.208,091 291.873,714	7.222
5	343.208,091 291.873,714	6	343.207,848 291.873,206	0.563
6	343.207,848 291.873,206	7	343.195,379 291.848,321	27.834
7	343.195,379 291.848,321	8	343.209,612 291.847,848	14.241
8	343.209,612 291.847,848	9	343.213,318 291.856,665	9.564
9	343.213,318 291.856,665	10	343.219,477 291.869,599	14.326
10	343.219,477 291.869,599	11	343.223,364 291.878,136	9.38
11	343.223,364 291.878,136	12	343.231,149 291.895,238	18.791
12	343.231,149 291.895,238	1	343.235,512 291.904,821	10.529

** Lungimile segmentelor sunt determinate în planul de proiecție Stereo 70 și sunt rotunjite la 1 milimetru.

*** Distanța dintre puncte este formată din segmente cumulate ce sunt mai mici decât valoarea 1 milimetru.

**DATE DESPRE IMOBILUL NR. 13891**

Oficiul de Cadastru și Publicitate Imobiliară Dolj
Biroul de Cadastru și Publicitate Imobiliară Craiova

A. Partea I. Descrierea imobilului

TEREN Intravilan

Adresa: Loc. Cetate, Str Calea Severinului, Nr. 72, Jud. Dolj, Tarlaua 125, Parcela 1811,1811/1

Nr. Crt	Nr cadastral Nr. topografic	Suprafața* (mp)	Observații / Referințe
A1	39660	52	Sector cadastral:36 Teren imprejmuit; Suprafata din act = 51 mp

B. Partea II. Proprietari și acte

Inscrieri privitoare la dreptul de proprietate și alte drepturi reale		Referințe
76644 / 27/04/2022		
Act Notarial nr. CM NR 200, din 15/09/2020 emis de NP BUDIANA IONUT RAZVAN (act administrativ nr TDP NR 2125-15018 din 15.07.1996, emis de COMISIA JUDETEANA DOLJ;act administrativ nr CERTIFICAT DE ATESTARE FISCALA NR 7998 din 21.10.2020, emis de PRIMARIA CETATE;act notarial nr CM NR 241 din 08.06.1998, emis de NP STOENESCU FLOREA;act administrativ nr CNS NR 7997 din 21.10.2020, emis de PRIMARIA CETATE);		
B1	Intabulare, drept de PROPRIETATE, dobandit prin Succesiune, cota actuala 1/2, cota initiala 1/2 1) TOMIȚA ECATERINA <i>OBSERVATII: pozitie transcrisa din CF 38294/Cetate, inscrisa prin incheierea nr. 247167 din 07/12/2020;</i>	A1
97643 / 13/04/2023		
Act Notarial nr. Act de Partaj Voluntar 837, din 31/03/2023 emis de constantin gherghe anca costina;		
B2	Intabulare, drept de PROPRIETATE, dobandit prin Iesire Din Indiviziune, cota actuala 1/2, cota initiala 1/2 1) TOMIȚA ECATERINA	A1

C. Partea III. SARCINI .

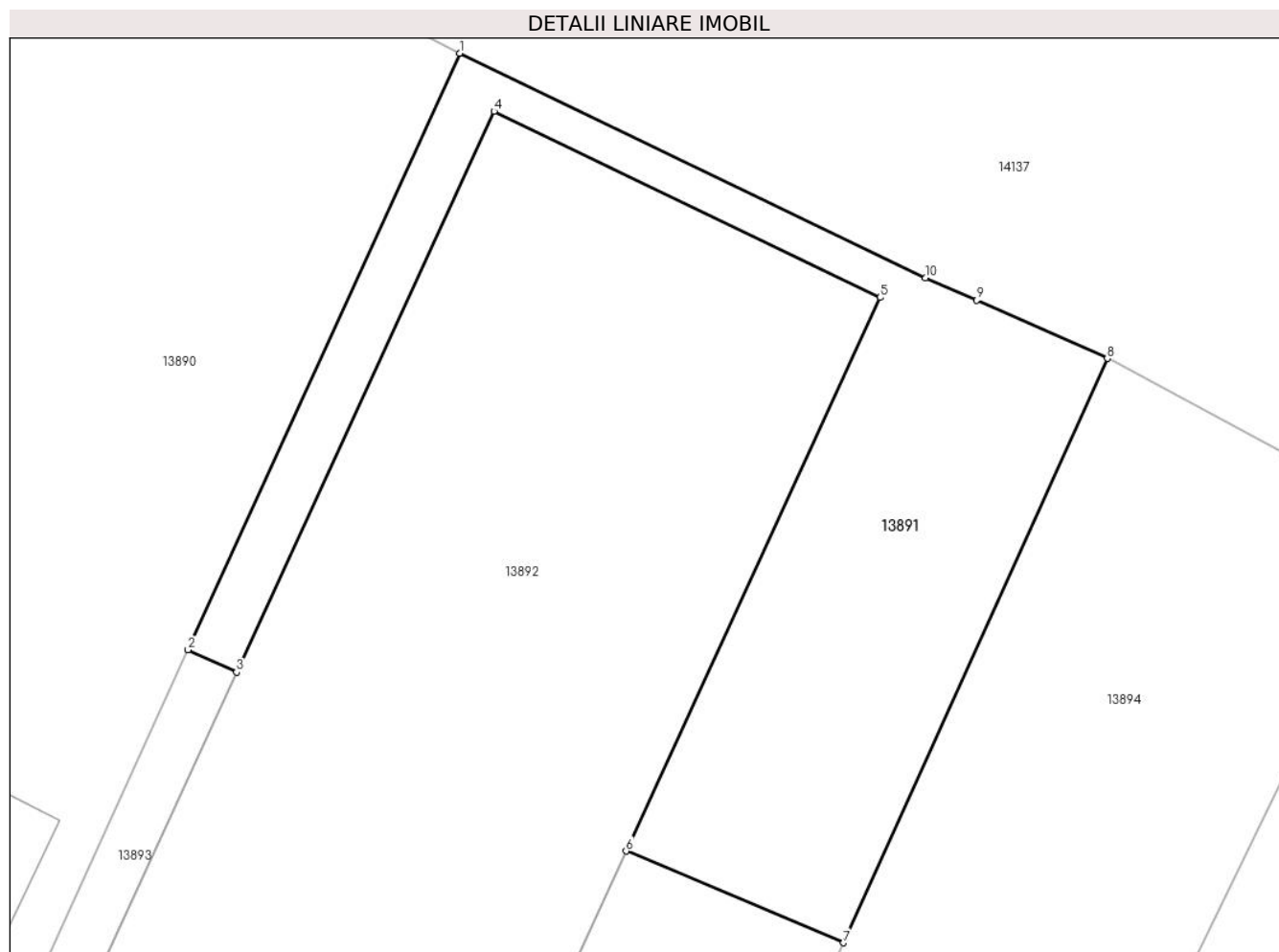
Inscrieri privind dezmembramintele dreptului de proprietate, drepturi reale de garanție și sarcini	Referințe
NU SUNT	

Anexa Nr. 1 La Partea I

Teren

Nr cadastral	Suprafața (mp)*	Observații / Referințe
39660	52	Suprafata din act = 51 mp

* Suprafața este determinată în planul de proiecție Stereo 70.



Date referitoare la teren

Crt	Categorie folosință	Intravilan	Suprafața (mp)	Tarla	Parcelă	Nr. topo	Observații / Referințe
1	curți constructii	DA	52	125	1811, 1811/1	-	

Lungime Segmente

1) Valorile lungimilor segmentelor sunt obținute din proiecție în plan.

Punct început	X / Y	Punct sfârșit	X / Y	Lungime segment (** (m)
1	343.235,512 291.904,821	2	343.231,149 291.895,238	10.529
2	343.231,149 291.895,238	3	343.231,929 291.894,88	0.858
3	343.231,929 291.894,88	4	343.236,065 291.903,889	9.913
4	343.236,065 291.903,889	5	343.242,27 291.900,898	6.888
5	343.242,27 291.900,898	6	343.238,188 291.892,006	9.784

Punct început	X / Y	Punct sfârșit	X / Y	Lungime segment (** (m)
6	343.238,188 291.892,006	7	343.241,684 291.890,535	3.793
7	343.241,684 291.890,535	8	343.245,921 291.899,92	10.297
8	343.245,921 291.899,92	9	343.243,822 291.900,857	2.299
9	343.243,822 291.900,857	10	343.243,001 291.901,212	0.894
10	343.243,001 291.901,212	1	343.235,512 291.904,821	8.313

** Lungimile segmentelor sunt determinate în planul de proiecție Stereo 70 și sunt rotunjite la 1 milimetru.

*** Distanța dintre puncte este formată din segmente cumulate ce sunt mai mici decât valoarea 1 milimetru.

**DATE DESPRE IMOBILUL NR. 13892**

Oficiul de Cadastru și Publicitate Imobiliară DOLJ
Biroul de Cadastru și Publicitate Imobiliară Craiova

A. Partea I. Descrierea imobilului

TEREN Intravilan

Adresa: Loc. Cetate, Str Calea Severinului, Nr. 72, Jud. Dolj, Tarlaua 125, Parcela 1811,1811/1

Nr. Crt	Nr cadastral Nr. topografic	Suprafața* (mp)	Observații / Referințe
A1	39662	137	Sector cadastral:36 Teren imprejmuit; Constructia C1 inscrisa in CF 39662-C1; Suprafata din act = 135 mp

B. Partea II. Proprietari și acte

Inscrieri privitoare la dreptul de proprietate și alte drepturi reale		Referințe
68308 / 13/03/2023		
Act Notarial nr. act de apartamentare aut sub nr 641, din 13/03/2023 emis de constantin-gherghe anca-costina;		
B2	Intabulare, drept de PROPRIETATE, dobandit prin Conventie, cota actuala 4165/13700, cota initiala 4165/13700 1) TOMIȚA ECATERINA <i>OBSERVATII: aferent UI 39662-C1-U1</i>	A1
B3	Intabulare, drept de PROPRIETATE, dobandit prin Conventie, cota actuala 2685/13700, cota initiala 2685/13700 1) SĂLCUCEANU ANA <i>OBSERVATII: aferent UI 39662-C1-U2</i>	A1
99153 / 19/04/2023		
Act Notarial nr. Act de partaj volunar aut nr 837, din 31/03/2023 emis de NP Constantin Gherghe Anca Costina;		
B5	Intabulare, drept de PROPRIETATE, dobandit prin lesire Din Indiviziune, cota actuala 4165/13700, cota initiala 4165/13700 1) TOMIȚA ECATERINA <i>OBSERVATII: aferenta lui IE NR. 39662-C1-U1</i>	A1
B7	Intabulare, drept de PROPRIETATE, dobandit prin lesire Din Indiviziune, cota actuala 2685/13700, cota initiala 2685/13700 1) SĂLCUCEANU ANA <i>OBSERVATII: aferenta lui IE NR . 39662-C1-U2</i>	A1

C. Partea III. SARCINI .

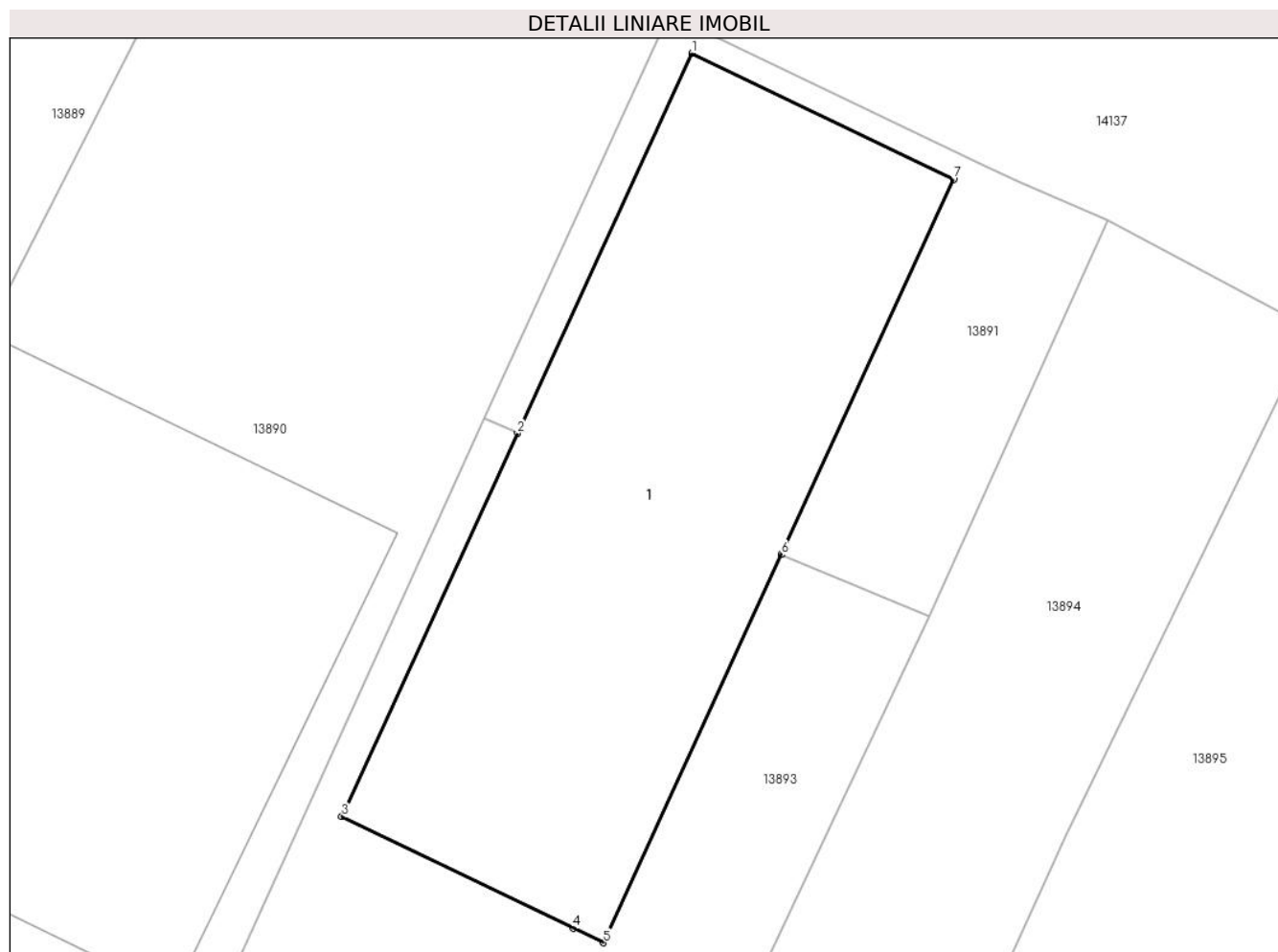
Inscrieri privind dezmembramintele dreptului de proprietate, drepturi reale de garanție și sarcini	Referințe
NU SUNT	

Anexa Nr. 1 La Partea I

Teren

Nr cadastral	Suprafața (mp)*	Observații / Referințe
39662	137	Suprafata din act = 135 mp

* Suprafața este determinată în planul de proiecție Stereo 70.



Date referitoare la teren

Crt	Categorie folosință	Intravilan	Suprafața (mp)	Tarla	Parcelă	Nr. topo	Observații / Referințe
1	curți constructii	DA	137	125	1811, 1811/1	-	

Lungime Segmente

1) Valorile lungimilor segmentelor sunt obținute din proiecție în plan.

Punct început	X / Y	Punct sfârșit	X / Y	Lungime segment (** (m)
1	343.236,065 291.903,889	2	343.231,929 291.894,88	9.913
2	343.231,929 291.894,88	3	343.227,76 291.885,797	9.994
3	343.227,76 291.885,797	4	343.233,252 291.883,151	6.096
4	343.233,252 291.883,151	5	343.233,965 291.882,807	0.792
5	343.233,965 291.882,807	6	343.238,188 291.892,006	10.122

Punct început	X / Y	Punct sfârșit	X / Y	Lungime segment (** (m)
6	343.238,188 291.892,006	7	343.242,27 291.900,898	9.784
7	343.242,27 291.900,898	1	343.236,065 291.903,889	6.888

** Lungimile segmentelor sunt determinate în planul de proiecție Stereo 70 și sunt rotunjite la 1 milimetru.

*** Distanța dintre puncte este formată din segmente cumulate ce sunt mai mici decât valoarea 1 milimetru.

**DATE DESPRE IMOBILUL NR. 13893**

Oficiul de Cadastru și Publicitate Imobiliară DOLJ
Biroul de Cadastru și Publicitate Imobiliară Craiova

A. Partea I. Descrierea imobilului

TEREN Intravilan

Adresa: Loc. Cetate, Str Calea Severinului, Nr. 72, Jud. Dolj, Tarlaua 125, Parcela 1811,1811/1

Nr. Crt	Nr cadastral Nr. topografic	Suprafața* (mp)	Observații / Referințe
A1	39661	517	Sector cadastral:36 Teren imprejmuit; Suprafata din act =483 mp

B. Partea II. Proprietari și acte

Inscrieri privitoare la dreptul de proprietate și alte drepturi reale		Referințe
76644 / 27/04/2022		
Act Notarial nr. CM NR 200, din 15/09/2020 emis de NP BUDIANA IONUT RAZVAN (act administrativ nr TDP NR 2125-15018 din 15.07.1996, emis de COMISIA JUDETEANA DOLJ;act administrativ nr CERTIFICAT DE ATESTARE FISCALA NR 7998 din 21.10.2020, emis de PRIMARIA CETATE;act notarial nr CM NR 241 din 08.06.1998, emis de NP STOENESCU FLOREA;act administrativ nr CNS NR 7997 din 21.10.2020, emis de PRIMARIA CETATE);		
B1	Intabulare, drept de PROPRIETATE, dobandit prin Succesiune, cota actuala 1/2, cota initiala 1/2 1) TOMIȚA ECATERINA <i>OBSERVATII: pozitie transcrisa din CF 38294/Cetate, inscrisa prin incheierea nr. 247167 din 07/12/2020;</i>	A1
97654 / 13/04/2023		
Act Notarial nr. Act de Partaj aut 837, din 31/03/2023 emis de BNP Constantin Gherghe anca costina;		
B2	Intabulare, drept de PROPRIETATE, dobandit prin Iesire Din Indiviziune, cota actuala 1/2, cota initiala 1/2 1) TOMIȚA ECATERINA	A1

C. Partea III. SARCINI .

Inscrieri privind dezmembramintele dreptului de proprietate, drepturi reale de garanție și sarcini	Referințe
NU SUNT	

Anexa Nr. 1 La Partea I

Teren

Nr cadastral	Suprafața (mp)*	Observații / Referințe
39661	517	Suprafata din act =483 mp

* Suprafața este determinată în planul de proiecție Stereo 70.



Date referitoare la teren

Crt	Categorie folosință	Intravilan	Suprafața (mp)	Tarla	Parcelă	Nr. topo	Observații / Referințe
1	curti constructii	DA	148	125	1811, 1811/1	-	
2	arabil	DA	369	125	1811,1811/1	-	

Lungime Segmente

1) Valorile lungimilor segmentelor sunt obținute din proiecție în plan.

Punct început	X / Y	Punct sfârșit	X / Y	Lungime segment (** (m)
1	343.231,149 291.895,238	2	343.223,364 291.878,136	18.791
2	343.223,364 291.878,136	3	343.219,477 291.869,599	9.38
3	343.219,477 291.869,599	4	343.213,318 291.856,665	14.326
4	343.213,318 291.856,665	5	343.209,612 291.847,848	9.564

Punct început	X / Y	Punct sfârşit	X / Y	Lungime segment (** (m)
5	343.209,612 291.847,848	6	343.215,323 291.847,553	5.719
6	343.215,323 291.847,553	7	343.219,685 291.847,546	4.362
7	343.219,685 291.847,546	8	343.221,227 291.847,594	1.543
8	343.221,227 291.847,594	9	343.222,029 291.847,919	0.865
9	343.222,029 291.847,919	10	343.222,817 291.848,774	1.163
10	343.222,817 291.848,774	11	343.224,239 291.850,833	2.502
11	343.224,239 291.850,833	12	343.226,308 291.854,556	4.259
12	343.226,308 291.854,556	13	343.229,827 291.863,267	9.395
13	343.229,827 291.863,267	14	343.234,114 291.874,446	11.973
14	343.234,114 291.874,446	15	343.241,684 291.890,535	17.781
15	343.241,684 291.890,535	16	343.238,188 291.892,006	3.793
16	343.238,188 291.892,006	17	343.233,965 291.882,807	10.122
17	343.233,965 291.882,807	18	343.233,252 291.883,151	0.792
18	343.233,252 291.883,151	19	343.227,76 291.885,797	6.096
19	343.227,76 291.885,797	20	343.231,929 291.894,88	9.994
20	343.231,929 291.894,88	1	343.231,149 291.895,238	0.858

** Lungimile segmentelor sunt determinate în planul de proiecție Stereo 70 și sunt rotunjite la 1 milimetru.

*** Distanța dintre puncte este formată din segmente cumulate ce sunt mai mici decât valoarea 1 milimetru.

**DATE DESPRE IMOBILUL NR. 13894**

Oficiul de Cadastru și Publicitate Imobiliară DOLJ
 Biroul de Cadastru și Publicitate Imobiliară Craiova

A. Partea I. Descrierea imobilului

TEREN Intravilan

Adresa: Loc. Cetate, Str Stejarului, Jud. Dolj

Nr. Crt	Nr cadastral Nr. topografic	Suprafața* (mp)	Observații / Referințe
A1	33615	348	Sector cadastral:36 Teren imprejmuit;

B. Partea II. Proprietari și acte

Inscrieri privitoare la dreptul de proprietate și alte drepturi reale		Referințe
103142 / 28/08/2015		
Act Administrativ nr. HCL NR.45, din 25/06/2015 emis de CONSILIUL LOCAL CETATE (REFERAT DE LEGALITATE NR.6898/31-07-2015 emis de PREFECTURA DOLJ; Hotararea nr 12/27.02.2015 Consiliul Local Cetate, inventarul bunurilor care apartin domeniului public al com Cetate, referat nr 3755/22.05.2015 MAI Institutia Prefectului Judetului Dolj);		
B1	Inscrierea provizorie, drept de PROPRIETATE, dobandit prin Lege, cota actuala 1/1, cota initiala 1/1	A1
1) COMUNA CETATE , CIF:99999999999999, ,domeniul public, LIPSA CUI		

C. Partea III. SARCINI .

Inscrieri privind dezmembramintele dreptului de proprietate, drepturi reale de garanție și sarcini	Referințe
NU SUNT	

Anexa Nr. 1 La Partea I

Teren

Nr cadastral	Suprafața (mp)*	Observații / Referințe
33615	348	

* Suprafața este determinată în planul de proiecție Stereo 70.



Date referitoare la teren

Crt	Categorie folosință	Intravilan	Suprafața (mp)	Tarla	Parcelă	Nr. topo	Observații / Referințe
1	drum	DA	348	-	-	-	Tronsonul 1

Lungime Segmente

1) Valorile lungimilor segmentelor sunt obținute din proiecție în plan.

Punct început	X / Y	Punct sfârșit	X / Y	Lungime segment (** (m)
1	343.245,921 291.899,92	2	343.241,684 291.890,535	10.297
2	343.241,684 291.890,535	3	343.234,114 291.874,446	17.781
3	343.234,114 291.874,446	4	343.229,827 291.863,267	11.973
4	343.229,827 291.863,267	5	343.226,308 291.854,556	9.395
5	343.226,308 291.854,556	6	343.224,239 291.850,833	4.259

Punct început	X / Y	Punct sfârșit	X / Y	Lungime segment (** (m)
6	343.224,239 291.850,833	7	343.222,817 291.848,774	2.502
7	343.222,817 291.848,774	8	343.222,029 291.847,919	1.163
8	343.222,029 291.847,919	9	343.218,749 291.838,794	9.697
9	343.218,749 291.838,794	10	343.224,239 291.837,037	5.764
10	343.224,239 291.837,037	11	343.235,204 291.863,863	28.98
11	343.235,204 291.863,863	12	343.244,952 291.885,388	23.629
12	343.244,952 291.885,388	13	343.250,755 291.897,337	13.284
13	343.250,755 291.897,337	1	343.245,921 291.899,92	5.481

** Lungimile segmentelor sunt determinate în planul de proiecție Stereo 70 și sunt rotunjite la 1 milimetru.

*** Distanța dintre puncte este formată din segmente cumulate ce sunt mai mici decât valoarea 1 milimetru.

**DATE DESPRE IMOBILUL NR. 13895**

Oficiul de Cadastru și Publicitate Imobiliară DOLJ
Biroul de Cadastru și Publicitate Imobiliară Craiova

A. Partea I. Descrierea imobilului

TEREN Intravilan

Adresa: Loc. Cetate, Str Calea Severinului, Nr. 74, Jud. Dolj, FOST TARLAUA 126, PARCELA 1820

Nr. Crt	Nr cadastral Nr. topografic	Suprafața* (mp)	Observații / Referințe
A1	32828	1.169	Sector cadastral:36 Teren imprejmuit;

Construcții

Crt	Nr cadastral Nr. topografic	Adresa	Observații / Referințe
A1.3	32828-C3	Loc. Cetate, Str Calea Severinului, Nr. 74, Jud. Dolj, FOST TARLAUA 126, PARCELA 1820	Nr. niveluri:1; S. construita la sol:35 mp; PATUL
A1.4		Loc. Cetate, Str Calea Severinului, Nr. 74, Jud. Dolj, FOST TARLAUA 126, PARCELA 1820	Nr. niveluri:1; S. construita la sol:86 mp;

B. Partea II. Proprietari și acte

Inscrieri privitoare la dreptul de proprietate și alte drepturi reale		Referințe
10503 / 31/01/2014		
Act Notarial nr. Contract de schimb aut nr . 8791, din 21/06/1994 emis de NOTARIATUL DE STAT MEHEDINTI (CERTIFICAT nr. 90/10-01-2014 emis de PRIMARIA COMUNEI CETATE; CNS nr 89/10-01-2014 emis de PRIMARIA COMUNEI CETATE; adeverinta nr 88/2014 Primaria Cetate);		
B1	Intabulare, drept de PROPRIETATE, dobandit prin Conventie, cota actuala 1/1, cota initiala 1/1 1) MANAFU STELICA	A1
/		
Act Normativ nr. Legea 7, din 13/03/1996 emis de Parlamentul Romaniei;		
B2	Intabulare, drept de PROPRIETATE, dobandit prin Lege, cota actuala 1/1, cota initiala 1/1 1) MANAFU STELICA	A1.3, A1.4

C. Partea III. SARCINI .

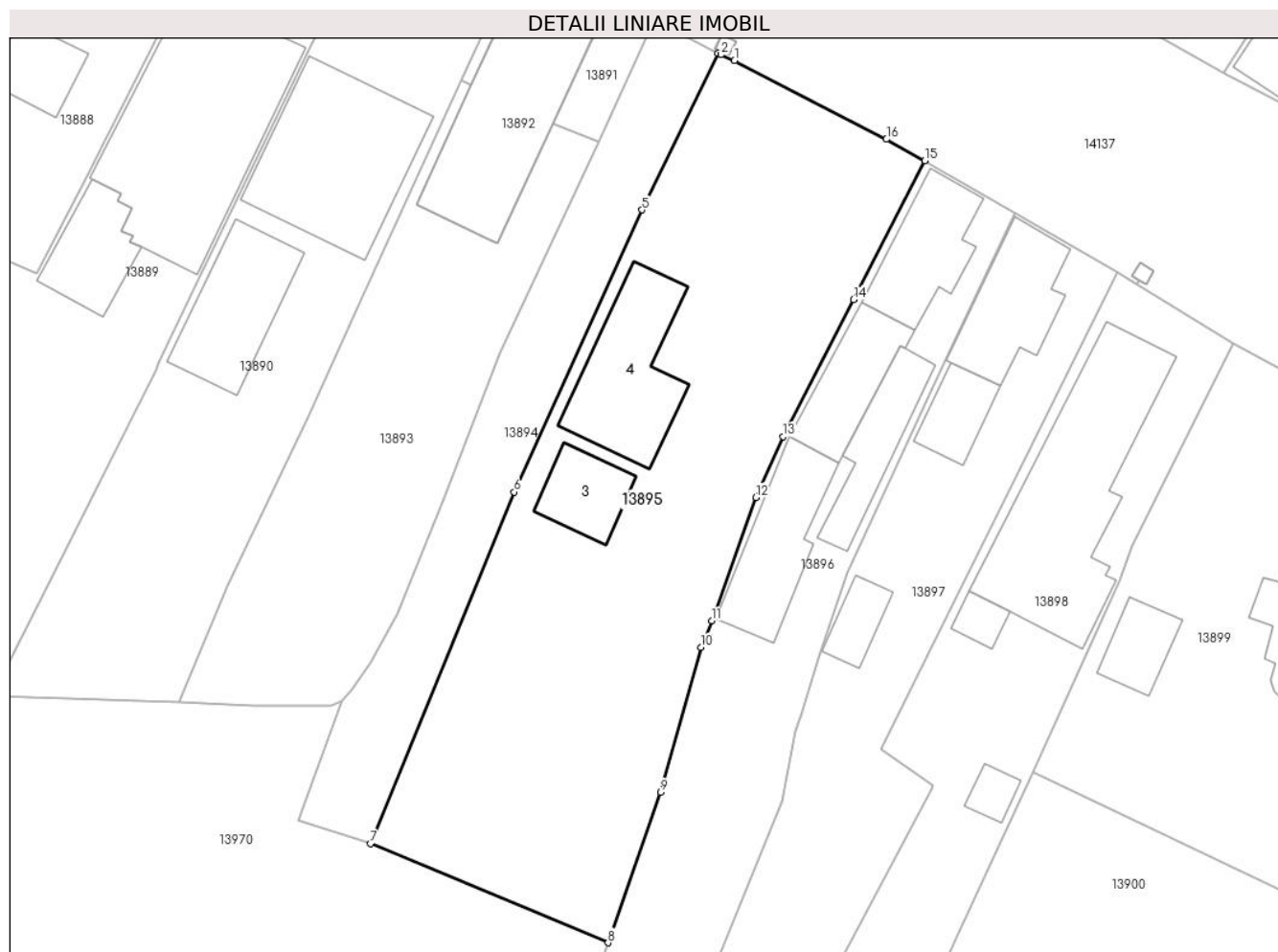
Inscrieri privind dezmembramintele dreptului de proprietate, drepturi reale de garanție și sarcini	Referințe
NU SUNT	

Anexa Nr. 1 La Partea I

Teren

Nr cadastral	Suprafața (mp)*	Observații / Referințe
32828	1.169	

* Suprafața este determinată în planul de proiecție Stereo 70.



Date referitoare la teren

Crt	Categorie folosință	Intravilan	Suprafața (mp)	Tarla	Parcelă	Nr. topo	Observații / Referințe
1	curți constructii	DA	1.169	126	1820	-	

Date referitoare la construcții

Crt	Număr	Destinație construcție	Supraf. (mp)	Situație juridică	Observații / Referințe
A1.3	32828-C3	constructii anexa	35	Cu acte	Nr. niveluri:1; S. construita la sol:35 mp; PATUL
A1.4		constructii de locuinte	86	Cu acte	Nr. niveluri:1; S. construita la sol:86 mp;

Lungime Segmente

1) Valorile lungimilor segmentelor sunt obținute din proiecție în plan.

Punct început	X / Y	Punct sfârșit	X / Y	Lungime segment (** (m)
1	343.252,027 291.896,769	2	343.251,01 291.897,223	1.114
2	343.251,01 291.897,223	3	343.251,005 291.897,225	0.005
3	343.251,005 291.897,225	4	343.250,755 291.897,337	0.274

Punct început	X / Y	Punct sfârșit	X / Y	Lungime segment (** (m)
4	343.250,755 291.897,337	5	343.244,952 291.885,388	13.284
5	343.244,952 291.885,388	6	343.235,204 291.863,863	23.629
6	343.235,204 291.863,863	7	343.224,239 291.837,037	28.98
7	343.224,239 291.837,037	8	343.242,366 291.829,475	19.641
8	343.242,366 291.829,475	9	343.246,383 291.840,952	12.16
9	343.246,383 291.840,952	10	343.249,462 291.852,011	11.48
10	343.249,462 291.852,011	11	343.250,296 291.854,033	2.187
11	343.250,296 291.854,033	12	343.253,658 291.863,443	9.993
12	343.253,658 291.863,443	13	343.255,722 291.868,084	5.079
13	343.255,722 291.868,084	14	343.261,111 291.878,557	11.778
14	343.261,111 291.878,557	15	343.266,557 291.889,134	11.897
15	343.266,557 291.889,134	16	343.263,621 291.890,779	3.365
16	343.263,621 291.890,779	1	343.252,027 291.896,769	13.05

** Lungimile segmentelor sunt determinate în planul de proiecție Stereo 70 și sunt rotunjite la 1 milimetru.

*** Distanța dintre puncte este formată din segmente cumulate ce sunt mai mici decât valoarea 1 milimetru.

**DATE DESPRE IMOBILUL NR. 13896**

Oficiul de Cadastru și Publicitate Imobiliară DOLJ
Biroul de Cadastru și Publicitate Imobiliară Craiova

A. Partea I. Descrierea imobilului

TEREN Intravilan

Adresa: Loc. Cetate, Nr. 76, Jud. Dolj, T126, P1821

Nr. Crt	Nr cadastral Nr. topografic	Suprafața* (mp)	Observații / Referințe
A1		563	Sector cadastral:36 Teren imprejmuit;

Construcții

Crt	Nr cadastral Nr. topografic	Adresa	Observații / Referințe
A1.1		Loc. Cetate, Nr. 76, Jud. Dolj, T126, P1821	Nr. niveluri:1; S. construita la sol:58 mp;
A1.2		Loc. Cetate, Nr. 76, Jud. Dolj, T126, P1821	Nr. niveluri:1; S. construita la sol:49 mp;
A1.3		Loc. Cetate, Nr. 76, Jud. Dolj, T126, P1821	Nr. niveluri:1; S. construita la sol:46 mp;
A1.4		Loc. Cetate, Nr. 76, Jud. Dolj, T126, P1821	Nr. niveluri:1; S. construita la sol:66 mp;

B. Partea II. Proprietari și acte

Inscrieri privitoare la dreptul de proprietate și alte drepturi reale	Referințe
/	
Hotarare Judecatoreasca nr. SC 1219, din 09/07/2007 emis de JUDECĂTORIA CALAFAT;	
B1 Intabulare, drept de PROPRIETATE, dobandit prin lesire Din Indiviziune, cota actuala 1/1, cota initiala 1/1 1) MITROI GIGI	A1, A1.1, A1.2, A1.3, A1.4

C. Partea III. SARCINI .

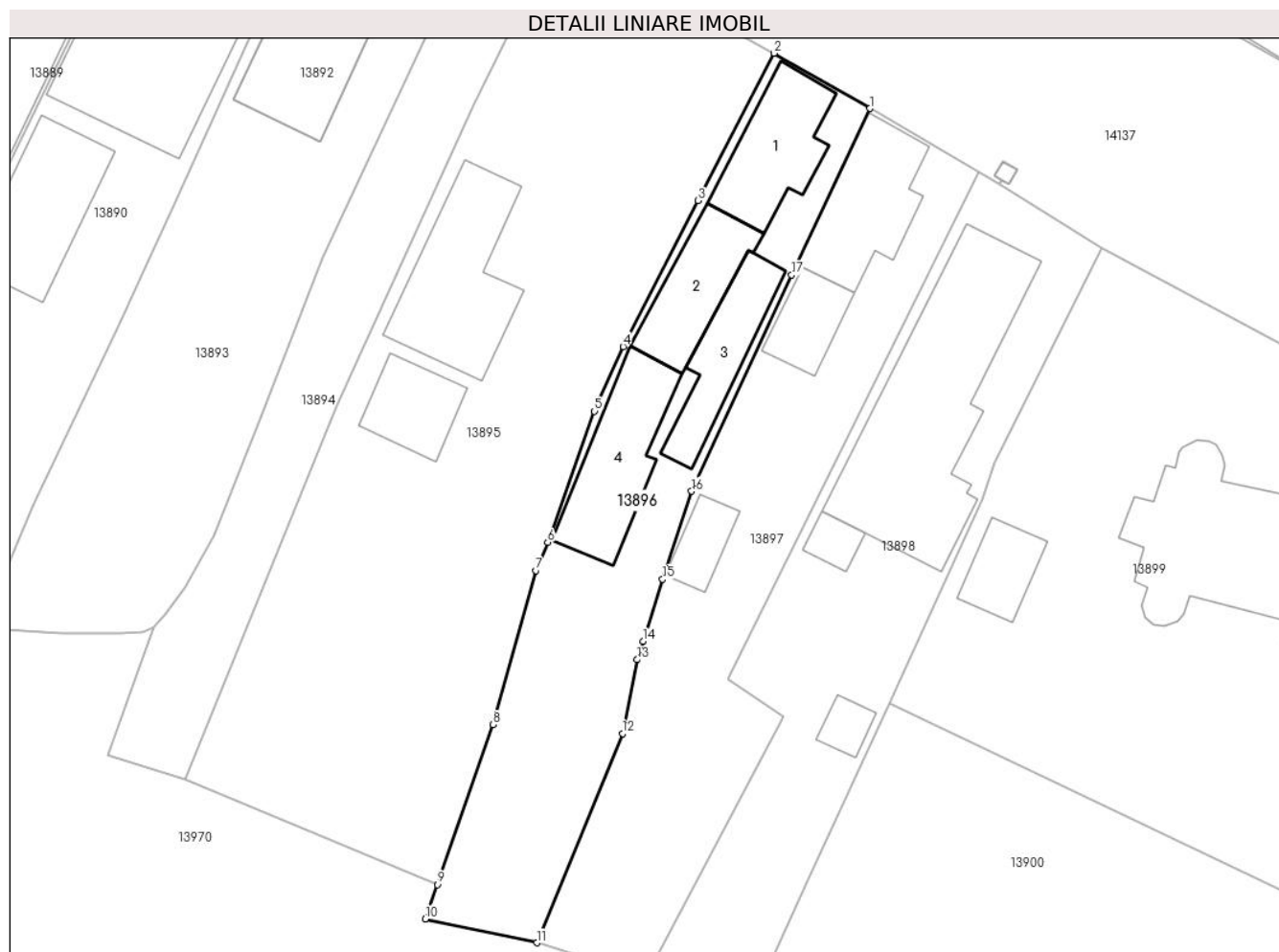
Inscrieri privind dezmembramintele dreptului de proprietate, drepturi reale de garanție și sarcini	Referințe
NU SUNT	

Anexa Nr. 1 La Partea I

Teren

Nr cadastral	Suprafața (mp)*	Observații / Referințe
	563	

* Suprafața este determinată în planul de proiecție Stereo 70.



Date referitoare la teren

Crt	Categorie folosință	Intravilan	Suprafața (mp)	Tarla	Parcelă	Nr. topo	Observații / Referințe
1	curți constructii	DA	563	126	1821	-	

Date referitoare la construcții

Crt	Număr	Destinație construcție	Supraf. (mp)	Situație juridică	Observații / Referințe
A1.1		construcții de locuințe	58	Cu acte	Nr. niveluri:1; S. construita la sol:58 mp;
A1.2		construcții anexa	49	Cu acte	Nr. niveluri:1; S. construita la sol:49 mp;
A1.3		construcții anexa	46	Cu acte	Nr. niveluri:1; S. construita la sol:46 mp;
A1.4		construcții anexa	66	Cu acte	Nr. niveluri:1; S. construita la sol:66 mp;

Lungime Segmente

1) Valorile lungimilor segmentelor sunt obținute din proiecție în plan.

Punct început	X / Y	Punct sfârșit	X / Y	Lungime segment (** (m)
1	343.273,433 291.885,168	2	343.266,557 291.889,134	7.938

Punct început	X / Y	Punct sfârşit	X / Y	Lungime segment (** (m)
2	343.266,557 291.889,134	3	343.261,111 291.878,557	11.897
3	343.261,111 291.878,557	4	343.255,722 291.868,084	11.778
4	343.255,722 291.868,084	5	343.253,658 291.863,443	5.079
5	343.253,658 291.863,443	6	343.250,296 291.854,033	9.993
6	343.250,296 291.854,033	7	343.249,462 291.852,011	2.187
7	343.249,462 291.852,011	8	343.246,383 291.840,952	11.48
8	343.246,383 291.840,952	9	343.242,366 291.829,475	12.16
9	343.242,366 291.829,475	10	343.241,521 291.827,021	2.595
10	343.241,521 291.827,021	11	343.249,524 291.825,303	8.185
11	343.249,524 291.825,303	12	343.255,669 291.840,318	16.224
12	343.255,669 291.840,318	13	343.256,717 291.845,613	5.398
13	343.256,717 291.845,613	14	343.257,139 291.846,942	1.394
14	343.257,139 291.846,942	15	343.258,551 291.851,393	4.67
15	343.258,551 291.851,393	16	343.260,637 291.857,705	6.648
16	343.260,637 291.857,705	17	343.267,813 291.873,219	17.093
17	343.267,813 291.873,219	1	343.273,433 291.885,168	13.205

** Lungimile segmentelor sunt determinate în planul de proiecţie Stereo 70 şi sunt rotunjite la 1 milimetru.

*** Distanţa dintre puncte este formată din segmente cumulate ce sunt mai mici decât valoarea 1 milimetru.

**DATE DESPRE IMOBILUL NR. 13897**

Oficiul de Cadastru și Publicitate Imobiliară DOLJ
Biroul de Cadastru și Publicitate Imobiliară Craiova

A. Partea I. Descrierea imobilului

TEREN Intravilan

Adresa: Loc. Cetate, Nr. 78, Jud. Dolj, T126, P1822,1822/1

Nr. Crt	Nr cadastral Nr. topografic	Suprafața* (mp)	Observații / Referințe
A1		552	Sector cadastral:36 Teren imprejmuit;

Construcții

Crt	Nr cadastral Nr. topografic	Adresa	Observații / Referințe
A1.1		Loc. Cetate, Nr. 78, Jud. Dolj, T126, P1822,1822/1	Nr. niveluri:1; S. construita la sol:64 mp;
A1.2		Loc. Cetate, Nr. 78, Jud. Dolj, T126, P1822,1822/1	Nr. niveluri:1; S. construita la sol:28 mp;
A1.3		Loc. Cetate, Nr. 78, Jud. Dolj, T126, P1822,1822/1	Nr. niveluri:1; S. construita la sol:20 mp;

B. Partea II. Proprietari și acte

Inscrieri privitoare la dreptul de proprietate și alte drepturi reale		Referințe
/		
Act Administrativ nr. TDP 1884-9682, din 13/02/1995 emis de CJSDPAT DOLJ;		
B1	Intabulare, drept de PROPRIETATE, dobandit prin Reconstituire, cota actuala 1/1, cota initiala 1/1 1) DELIU ȘT ION, Lipsă CNP	A1
Act Normativ nr. Legea 7, din 13/03/1996 emis de PARLAMENTUL ROMÂNIEI;		
B2	Intabulare, drept de PROPRIETATE, dobandit prin Lege, cota actuala 1/1, cota initiala 1/1 1) DELIU ȘT ION, Lipsă CNP	A1.1, A1.2, A1.3

C. Partea III. SARCINI .

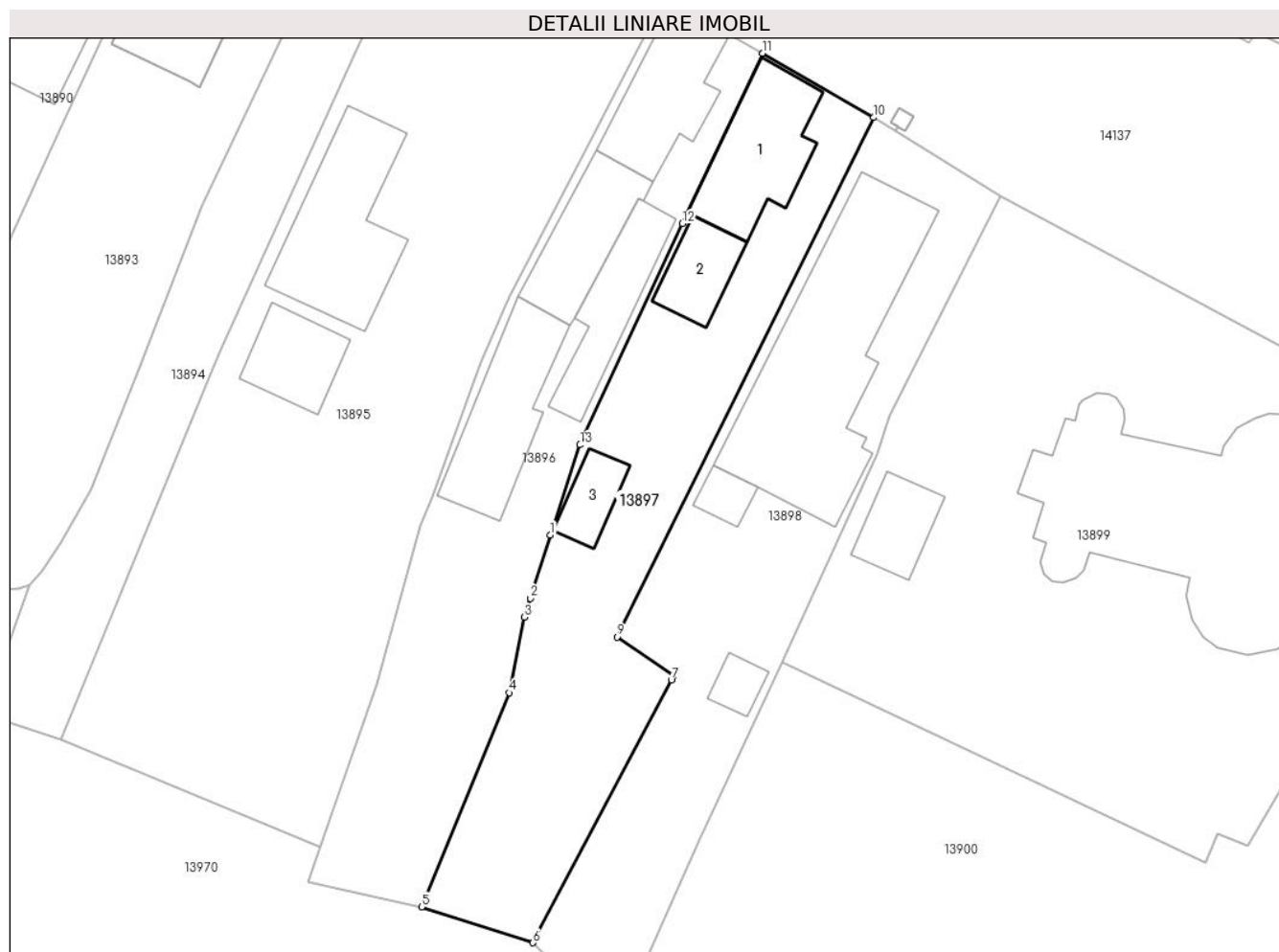
Inscrieri privind dezmembramintele dreptului de proprietate, drepturi reale de garanție și sarcini	Referințe
NU SUNT	

Anexa Nr. 1 La Partea I

Teren

Nr cadastral	Suprafața (mp)*	Observații / Referințe
	552	

* Suprafața este determinată în planul de proiecție Stereo 70.



Date referitoare la teren

Crt	Categorie folosință	Intravilan	Suprafața (mp)	Tarla	Parcelă	Nr. topo	Observații / Referințe
1	curți constructii	DA	348	126	1822,1822/1	-	
2	arabil	DA	204	126	1822,1822/1	-	

Date referitoare la construcții

Crt	Număr	Destinație construcție	Supraf. (mp)	Situație juridică	Observații / Referințe
A1.1		construcții de locuințe	64	Cu acte	Nr. niveluri:1; S. construita la sol:64 mp;
A1.2		construcții anexa	28	Cu acte	Nr. niveluri:1; S. construita la sol:28 mp;
A1.3		construcții anexa	20	Cu acte	Nr. niveluri:1; S. construita la sol:20 mp;

Lungime Segmente

1) Valorile lungimilor segmentelor sunt obținute din proiecție în plan.

Punct început	X / Y	Punct sfârșit	X / Y	Lungime segment (** (m)
1	343.258,551 291.851,393	2	343.257,139 291.846,942	4.67

Punct început	X / Y	Punct sfârșit	X / Y	Lungime segment (** (m)
2	343.257,139 291.846,942	3	343.256,717 291.845,613	1.394
3	343.256,717 291.845,613	4	343.255,669 291.840,318	5.398
4	343.255,669 291.840,318	5	343.249,524 291.825,303	16.224
5	343.249,524 291.825,303	6	343.257,339 291.822,788	8.21
6	343.257,339 291.822,788	7	343.267,039 291.841,224	20.832
7	343.267,039 291.841,224	8	343.267,188 291.841,507	0.32
8	343.267,188 291.841,507	9	343.263,236 291.844,234	4.802
9	343.263,236 291.844,234	10	343.281,245 291.880,656	40.631
10	343.281,245 291.880,656	11	343.273,433 291.885,168	9.021
11	343.273,433 291.885,168	12	343.267,813 291.873,219	13.205
12	343.267,813 291.873,219	13	343.260,637 291.857,705	17.093
13	343.260,637 291.857,705	1	343.258,551 291.851,393	6.648

** Lungimile segmentelor sunt determinate în planul de proiecție Stereo 70 și sunt rotunjite la 1 milimetru.

*** Distanța dintre puncte este formată din segmente cumulate ce sunt mai mici decât valoarea 1 milimetru.

**DATE DESPRE IMOBILUL NR. 13898**

Oficiul de Cadastru și Publicitate Imobiliară DOLJ
Biroul de Cadastru și Publicitate Imobiliară Craiova

A. Partea I. Descrierea imobilului

TEREN Intravilan

Adresa: Loc. Cetate, Nr. 80, Jud. Dolj, T126, P1823

Nr. Crt	Nr cadastral Nr. topografic	Suprafața* (mp)	Observații / Referințe
A1		594	Sector cadastral:36 Teren imprejmuit;

Construcții

Crt	Nr cadastral Nr. topografic	Adresa	Observații / Referințe
A1.1		Loc. Cetate, Nr. 80, Jud. Dolj, T126, P1823	Nr. niveluri:1; S. construita la sol:168 mp;
A1.2		Loc. Cetate, Nr. 80, Jud. Dolj, T126, P1823	Nr. niveluri:1; S. construita la sol:11 mp;
A1.3		Loc. Cetate, Nr. 80, Jud. Dolj, T126, P1823	Nr. niveluri:1; S. construita la sol:11 mp;

B. Partea II. Proprietari și acte

Inscrieri privitoare la dreptul de proprietate și alte drepturi reale		Referințe
/		
Act Notarial nr. CVC 818, din 23/04/1996 emis de BNP STOENESCU FLOREA;		
B1	Inscrierea posesiei, drept de PROPRIETATE, dobandit prin Conventie, cota actuala 1/1, cota initiala 1/1 1) MUNGIU AUREL 2) MUNGIU ELENA	A1, A1.1, A1.2, A1.3

C. Partea III. SARCINI .

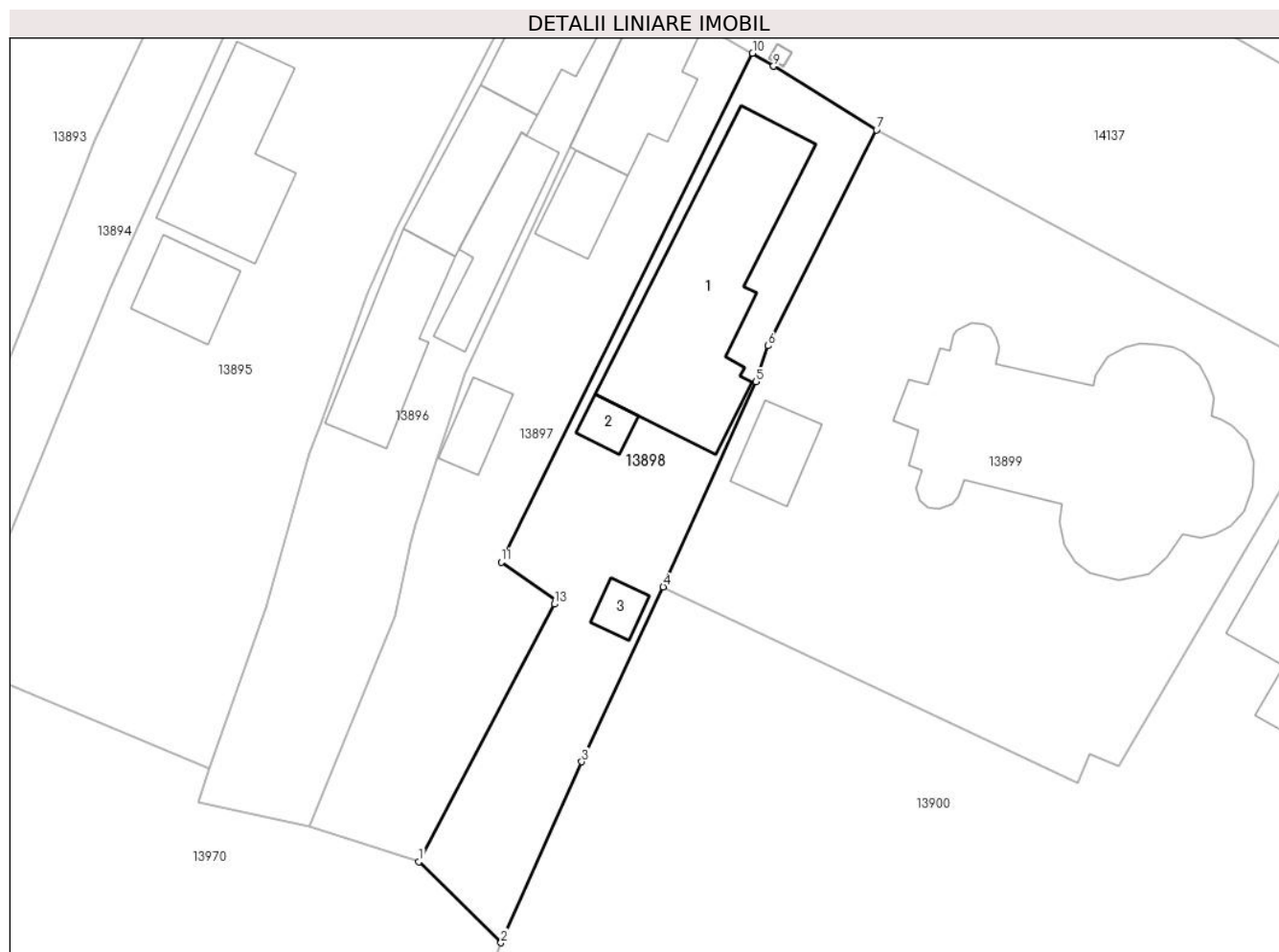
Inscrieri privind dezmembramintele dreptului de proprietate, drepturi reale de garanție și sarcini	Referințe
NU SUNT	

Anexa Nr. 1 La Partea I

Teren

Nr cadastral	Suprafața (mp)*	Observații / Referințe
	594	

* Suprafața este determinată în planul de proiecție Stereo 70.



Date referitoare la teren

Crt	Categorie folosință	Intravilan	Suprafața (mp)	Tarla	Parcelă	Nr. topo	Observații / Referințe
1	curți constructii	DA	594	126	1823	-	

Date referitoare la construcții

Crt	Număr	Destinație construcție	Supraf. (mp)	Situație juridică	Observații / Referințe
A1.1		construcții de locuințe	168	Cu acte	Nr. niveluri:1; S. construita la sol:168 mp;
A1.2		construcții de locuințe	11	Cu acte	Nr. niveluri:1; S. construita la sol:11 mp;
A1.3		construcții de locuințe	11	Cu acte	Nr. niveluri:1; S. construita la sol:11 mp;

Lungime Segmente

1) Valorile lungimilor segmentelor sunt obținute din proiecție în plan.

Punct început	X / Y	Punct sfârșit	X / Y	Lungime segment (** (m)
1	343.257,339 291.822,788	2	343.263,219 291.816,991	8.257
2	343.263,219 291.816,991	3	343.269,011 291.829,944	14.189

Punct început	X / Y	Punct sfârşit	X / Y	Lungime segment (** (m)
3	343.269,011 291.829,944	4	343.274,841 291.842,456	13.804
4	343.274,841 291.842,456	5	343.281,492 291.857,135	16.115
5	343.281,492 291.857,135	6	343.282,352 291.859,717	2.721
6	343.282,352 291.859,717	7	343.290,122 291.875,154	17.282
7	343.290,122 291.875,154	8	343.282,746 291.879,725	8.678
8	343.282,746 291.879,725	9	343.282,742 291.879,728	0.005
9	343.282,742 291.879,728	10	343.281,245 291.880,656	1.761
10	343.281,245 291.880,656	11	343.263,236 291.844,234	40.631
11	343.263,236 291.844,234	12	343.267,188 291.841,507	4.802
12	343.267,188 291.841,507	13	343.267,039 291.841,224	0.32
13	343.267,039 291.841,224	1	343.257,339 291.822,788	20.832

** Lungimile segmentelor sunt determinate în planul de proiecție Stereo 70 și sunt rotunjite la 1 milimetru.

*** Distanța dintre puncte este formată din segmente cumulate ce sunt mai mici decât valoarea 1 milimetru.

**DATE DESPRE IMOBILUL NR. 13899**

Oficiul de Cadastru și Publicitate Imobiliară DOLJ
Biroul de Cadastru și Publicitate Imobiliară Craiova

A. Partea I. Descrierea imobilului

TEREN Intravilan

Adresa: Loc. Cetate, Str Calea Severinului, Nr. 82, Jud. Dolj, T.126 P.1824

Nr. Crt	Nr cadastral Nr. topografic	Suprafața* (mp)	Observații / Referințe
A1	38146	1.274	Sector cadastral:36 Teren imprejmuit;

Construcții

Crt	Nr cadastral Nr. topografic	Adresa	Observații / Referințe
A1.1	38146-C1	Loc. Cetate, Str Calea Severinului, Nr. 82, Jud. Dolj, T.126 P.1824	Nr. niveluri:1; S. construita la sol:282 mp; S. construita desfasurata:282 mp; An construire:1904
A1.2	38146-C2	Loc. Cetate, Str Calea Severinului, Nr. 82, Jud. Dolj, T.126 P.1824	Nr. niveluri:1; S. construita la sol:28 mp; S. construita desfasurata:28 mp; An construire:1904

B. Partea II. Proprietari și acte

Inscrieri privitoare la dreptul de proprietate și alte drepturi reale		Referințe
88156 / 11/05/2020		
Act Administrativ nr. Certificat fiscla nr.6001, din 05/06/2020 emis de PRIMARIA CETATE (hotarare judecatoreasca nr SC nr.1764 din 18.09.2008, emis de JUDECATORIA CALAFAT in Dosar nr.1480/201/2008);		
B1	Intabulare, drept de PROPRIETATE, dobandit prin Hotarare Judecatoreasca, cota actuala 1/1, cota initiala 1/1 1) PAROHIA NR.1 CETATE, CIF:999999999999, LIPSA CUI	A1, A1.1, A1.2

C. Partea III. SARCINI .

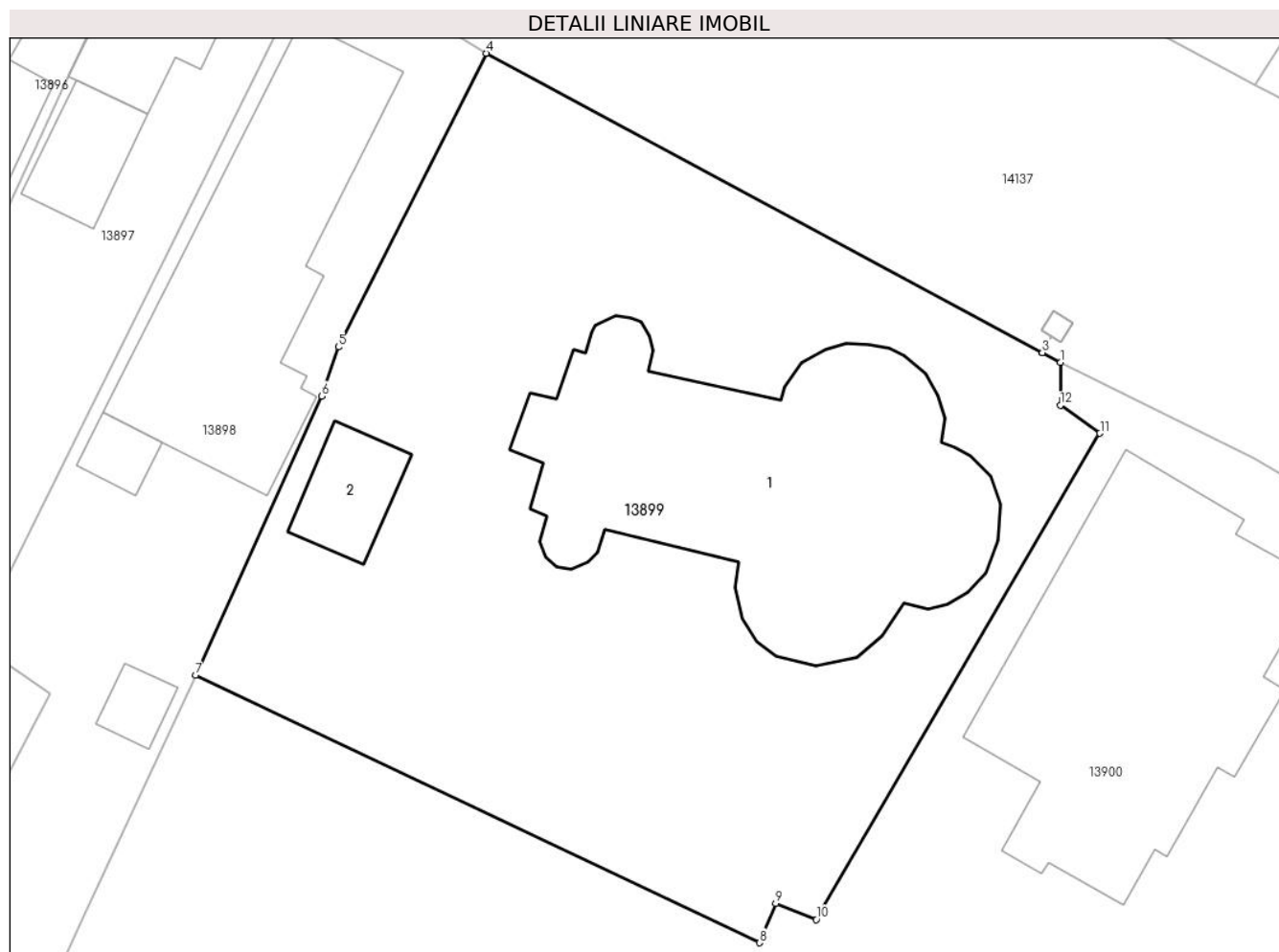
Inscrieri privind dezmembramintele dreptului de proprietate, drepturi reale de garanție și sarcini	Referințe
NU SUNT	

Anexa Nr. 1 La Partea I

Teren

Nr cadastral	Suprafața (mp)*	Observații / Referințe
38146	1.274	

* Suprafața este determinată în planul de proiecție Stereo 70.



Date referitoare la teren

Crt	Categorie folosință	Intra vilan	Suprafața (mp)	Tarla	Parcelă	Nr. topo	Observații / Referințe
1	curți constructii	DA	1.274	126	1824	-	

Date referitoare la construcții

Crt	Număr	Destinație construcție	Supraf. (mp)	Situație juridică	Observații / Referințe
A1.1	38146-C1	construcții administrative și social culturale	282	Cu acte	Nr. niveluri:1; S. construita la sol:282 mp; S. construita desfasurata:282 mp; An construire: 1904
A1.2	38146-C2	construcții administrative și social culturale	28	Cu acte	Nr. niveluri:1; S. construita la sol:28 mp; S. construita desfasurata:28 mp; An construire: 1904

Lungime Segmente

1) Valorile lungimilor segmentelor sunt obținute din proiecție în plan.

Punct început	X / Y	Punct sfârșit	X / Y	Lungime segment (** (m)
1	343.320,332 291.858,901	2	343.319,375 291.859,416	1.087
2	343.319,375 291.859,416	3	343.319,371 291.859,418	0.004

Punct început	X / Y	Punct sfârşit	X / Y	Lungime segment (** (m)
3	343.319,371 291.859,418	4	343.290,122 291.875,154	33.213
4	343.290,122 291.875,154	5	343.282,352 291.859,717	17.282
5	343.282,352 291.859,717	6	343.281,492 291.857,135	2.721
6	343.281,492 291.857,135	7	343.274,841 291.842,456	16.115
7	343.274,841 291.842,456	8	343.304,503 291.828,404	32.822
8	343.304,503 291.828,404	9	343.305,362 291.830,467	2.235
9	343.305,362 291.830,467	10	343.307,491 291.829,623	2.29
10	343.307,491 291.829,623	11	343.322,404 291.855,18	29.59
11	343.322,404 291.855,18	12	343.320,323 291.856,651	2.548
12	343.320,323 291.856,651	1	343.320,332 291.858,901	2.25

** Lungimile segmentelor sunt determinate în planul de proiecție Stereo 70 și sunt rotunjite la 1 milimetru.

*** Distanța dintre puncte este formată din segmente cumulate ce sunt mai mici decât valoarea 1 milimetru.

**DATE DESPRE IMOBILUL NR. 13900**

Oficiul de Cadastru și Publicitate Imobiliară DOLJ
Biroul de Cadastru și Publicitate Imobiliară Craiova

A. Partea I. Descrierea imobilului

TEREN Intravilan

Adresa: Loc. Cetate, Nr. 84, Jud. Dolj, T126, P1825

Nr. Crt	Nr cadastral Nr. topografic	Suprafața* (mp)	Observații / Referințe
A1		3.392	Sector cadastral:36 Teren neimpregmuit;

Construcții

Crt	Nr cadastral Nr. topografic	Adresa	Observații / Referințe
A1.1		Loc. Cetate, Nr. 84, Jud. Dolj, T126, P1825	Nr. niveluri:1; S. construita la sol:241 mp;

B. Partea II. Proprietari și acte

Inscrieri privitoare la dreptul de proprietate și alte drepturi reale		Referințe
/		
Act Administrativ nr. TDP 1965-15085, din 09/03/1995 emis de CJSDPAT DOLJ;		
B1	Intabulare, drept de PROPRIETATE, dobandit prin Reconstituire, cota actuala 1/1, cota initiala 1/1 1) CAMENITA V ALEXANDRU, Lipsă CNP 2) CAMENITA V RADU, Lipsă CNP	A1
Act Normativ nr. Legea 7, din 13/03/1996 emis de PARLAMENTUL ROMÂNIEI;		
B2	Intabulare, drept de PROPRIETATE, dobandit prin Lege, cota actuala 1/1, cota initiala 1/1 1) CAMENITA V ALEXANDRU, Lipsă CNP 2) CAMENITA V RADU, Lipsă CNP	A1.1

C. Partea III. SARCINI .

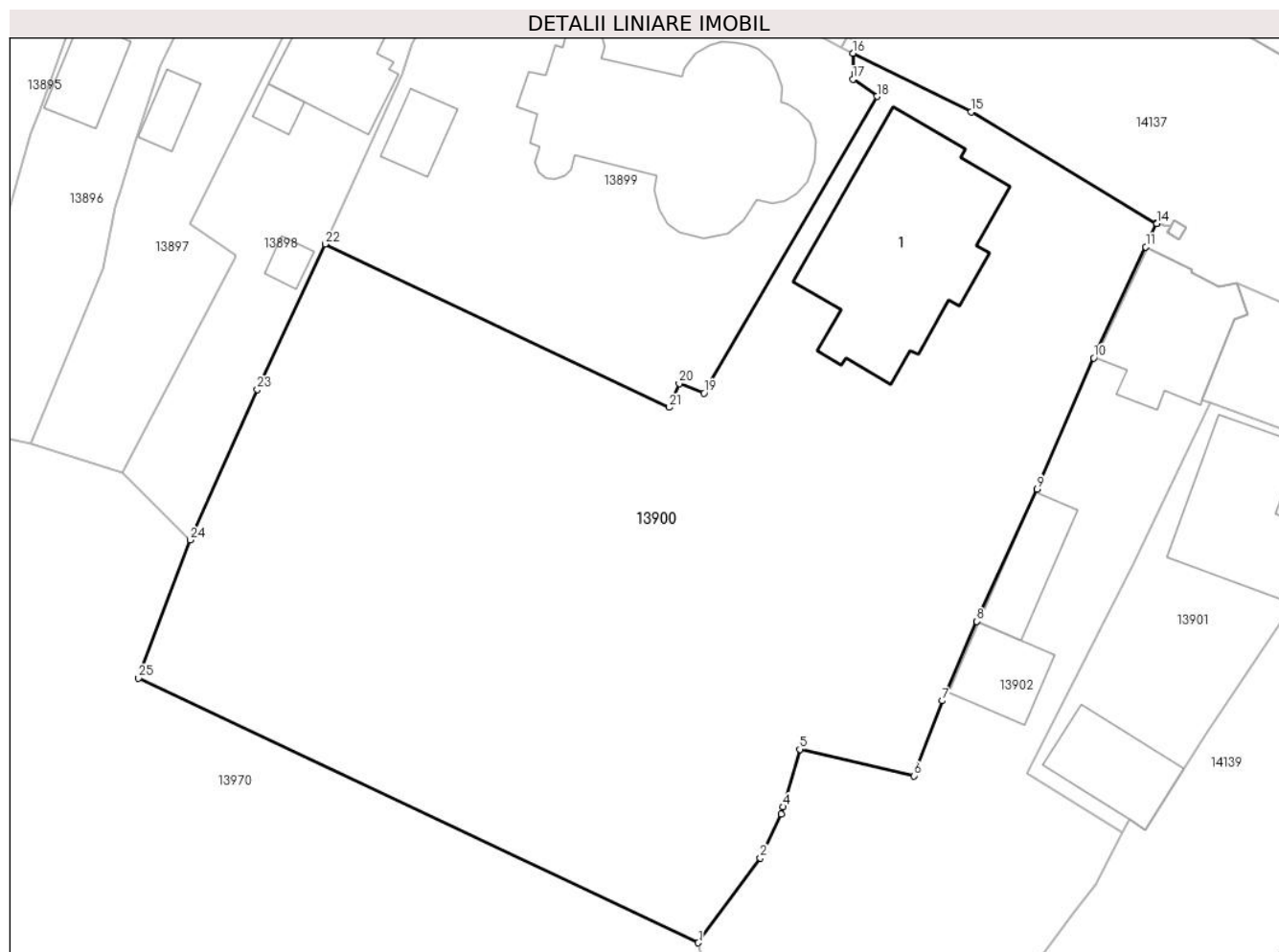
Inscrieri privind dezmembramintele dreptului de proprietate, drepturi reale de garanție și sarcini	Referințe
NU SUNT	

Anexa Nr. 1 La Partea I

Teren

Nr cadastral	Suprafața (mp)*	Observații / Referințe
	3.392	

* Suprafața este determinată în planul de proiecție Stereo 70.



Date referitoare la teren

Crt	Categorie folosință	Intravilan	Suprafața (mp)	Tarla	Parcelă	Nr. topo	Observații / Referințe
1	curți constructii	DA	3.392	126	1825	-	

Date referitoare la construcții

Crt	Număr	Destinație construcție	Supraf. (mp)	Situație juridică	Observații / Referințe
A1.1		construcții de locuințe	241	Cu acte	Nr. niveluri:1; S. construita la sol:241 mp;

Lungime Segmente

1) Valorile lungimilor segmentelor sunt obținute din proiecție în plan.

Punct început	X / Y	Punct sfârșit	X / Y	Lungime segment (** (m)
1	343.306,999 291.782,3	2	343.312,343 291.789,596	9.044
3	343.314,155 291.793,384	4	343.314,334 291.794,011	0.652
5	343.315,742 291.798,96	6	343.325,579 291.796,685	10.097
7	343.328,026 291.803,137	8	343.331,015 291.809,961	7.45

Punct început	X / Y	Punct sfârșit	X / Y	Lungime segment (** (m)
2	343.312,343 291.789,596	3	343.314,155 291.793,384	4.199
4	343.314,334 291.794,011	5	343.315,742 291.798,96	5.145
6	343.325,579 291.796,685	7	343.328,026 291.803,137	6.9
8	343.331,015 291.809,961	9	343.336,197 291.821,368	12.529

Punct început	X / Y	Punct sfârșit	X / Y	Lungime segment (** (m)
9	343.336,197 291.821,368	10	343.341,081 291.832,661	12.304
11	343.345,567 291.842,225	12	343.346,499 291.844,21	2.193
13	343.346,501 291.844,215	14	343.346,506 291.844,226	0.012
15	343.330,53 291.853,865	16	343.320,332 291.858,901	11.374
17	343.320,323 291.856,651	18	343.322,404 291.855,18	2.548
19	343.307,491 291.829,623	20	343.305,362 291.830,467	2.29
21	343.304,503 291.828,404	22	343.274,841 291.842,456	32.822
23	343.269,011 291.829,944	24	343.263,219 291.816,991	14.189
25	343.258,776 291.805,099	1	343.306,999 291.782,3	53.341

Punct început	X / Y	Punct sfârșit	X / Y	Lungime segment (** (m)
10	343.341,081 291.832,661	11	343.345,567 291.842,225	10.564
12	343.346,499 291.844,21	13	343.346,501 291.844,215	0.005
14	343.346,506 291.844,226	15	343.330,53 291.853,865	18.659
16	343.320,332 291.858,901	17	343.320,323 291.856,651	2.25
18	343.322,404 291.855,18	19	343.307,491 291.829,623	29.59
20	343.305,362 291.830,467	21	343.304,503 291.828,404	2.235
22	343.274,841 291.842,456	23	343.269,011 291.829,944	13.804
24	343.263,219 291.816,991	25	343.258,776 291.805,099	12.695

** Lungimile segmentelor sunt determinate în planul de proiecție Stereo 70 și sunt rotunjite la 1 milimetru.

*** Distanța dintre puncte este formată din segmente cumulate ce sunt mai mici decât valoarea 1 milimetru.

**DATE DESPRE IMOBILUL NR. 13901**

Oficiul de Cadastru și Publicitate Imobiliară DOLJ
Biroul de Cadastru și Publicitate Imobiliară Craiova

A. Partea I. Descrierea imobilului

TEREN Intravilan

Nr. CF vechi:279
Nr. cadastral vechi:345

Adresa: Loc. Cetate, Nr. 90, Jud. Dolj, T 126, P 1826

Nr. Crt	Nr cadastral Nr. topografic	Suprafața* (mp)	Observații / Referințe
A1	33428	433	Sector cadastral:36 Teren imprejmuit;

Construcții

Crt	Nr cadastral Nr. topografic	Adresa	Observații / Referințe
A1.1		Loc. Cetate, Nr. 90, Jud. Dolj, T 126, P 1826	Nr. niveluri:2; S. construita la sol:119 mp;
A1.2		Loc. Cetate, Nr. 90, Jud. Dolj, T 126, P 1826	Nr. niveluri:1; S. construita la sol:65 mp;

B. Partea II. Proprietari și acte

Inscrieri privitoare la dreptul de proprietate și alte drepturi reale		Referințe
31951 / 06/05/2008		
Act Notarial nr. CVC 954, din 01/01/2008 emis de NP Dragusin Danut Florin;		
B1	Intabulare, drept de PROPRIETATE, dobandit prin Conventie, cota actuala 1/1, cota initiala 1/1 1) OLTEANU JEAN, Lipsă CNP 2) OLTEANU EUGENIA, Lipsă CNP <i>OBSERVATII: (provenita din conversia CF 279)</i>	A1
/		
Act Normativ nr. Legea 7, din 13/03/1996 emis de Parlamentul Romaniei;		
B2	Intabulare, drept de PROPRIETATE, dobandit prin Lege, cota actuala 1/1, cota initiala 1/1 1) OLTEANU JEAN, Lipsă CNP 2) OLTEANU EUGENIA, Lipsă CNP	A1.1, A1.2

C. Partea III. SARCINI .

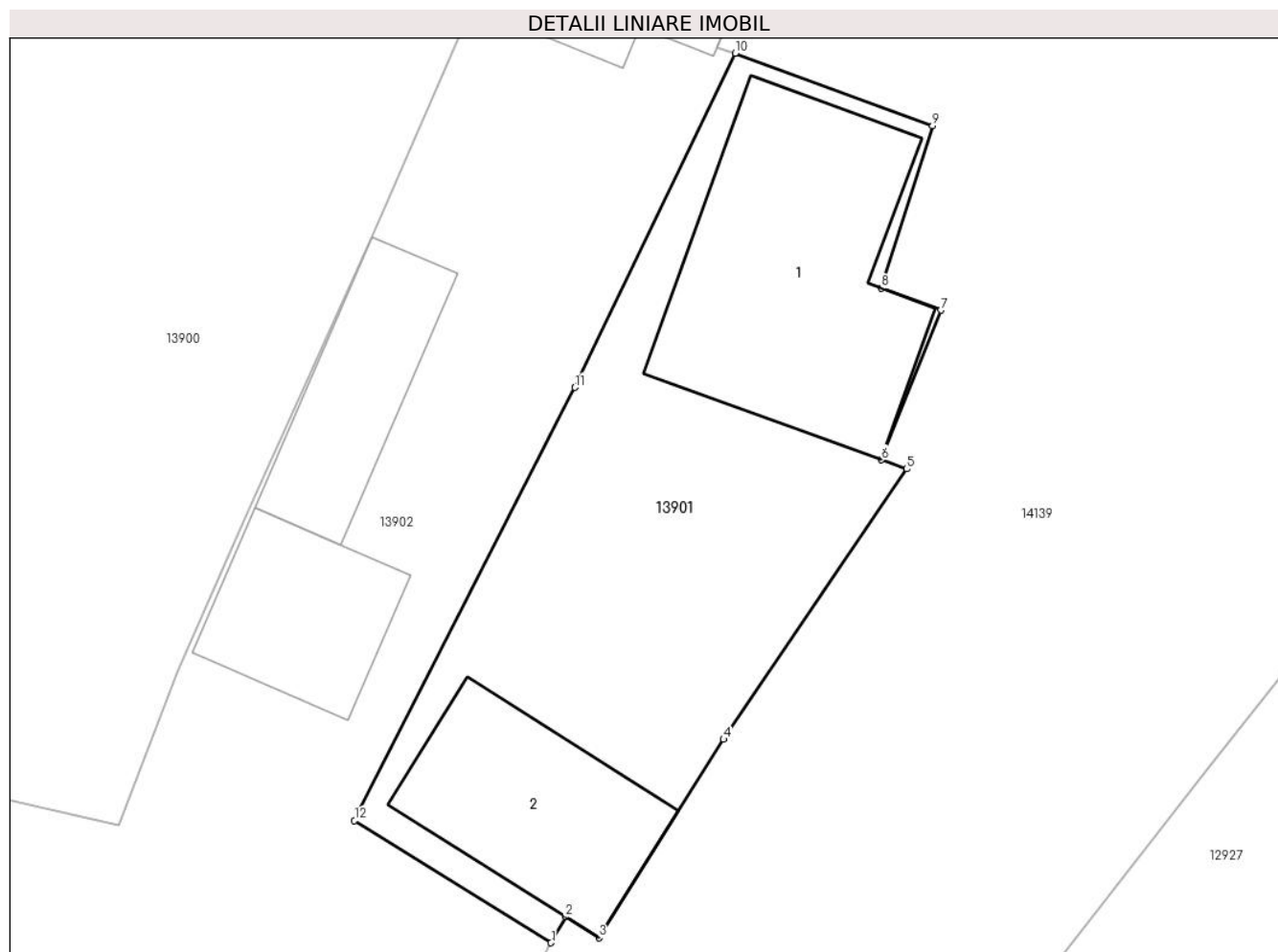
Inscrieri privind dezmembramintele dreptului de proprietate, drepturi reale de garanție și sarcini	Referințe
NU SUNT	

Anexa Nr. 1 La Partea I

Teren

Nr cadastral	Suprafața (mp)*	Observații / Referințe
33428	433	

* Suprafața este determinată în planul de proiecție Stereo 70.



Date referitoare la teren

Crt	Categorie folosință	Intravilan	Suprafața (mp)	Tarla	Parcelă	Nr. topo	Observații / Referințe
1	curți constructii	DA	433	126	1826	-	

Date referitoare la construcții

Crt	Număr	Destinație construcție	Supraf. (mp)	Situație juridică	Observații / Referințe
A1.1		construcții de locuințe	119	Cu acte	Nr. niveluri:2; S. construita la sol:119 mp;
A1.2		construcții anexa	65	Cu acte	Nr. niveluri:1; S. construita la sol:65 mp;

Lungime Segmente

1) Valorile lungimilor segmentelor sunt obținute din proiecție în plan.

Punct început	X / Y	Punct sfârșit	X / Y	Lungime segment (** (m)
1	343.343,529 291.791,826	2	343.344,141 291.792,898	1.234
2	343.344,141 291.792,898	3	343.345,515 291.792,034	1.623
3	343.345,515 291.792,034	4	343.350,696 291.800,272	9.732

Punct început	X / Y	Punct sfârșit	X / Y	Lungime segment (** (m)
4	343.350,696 291.800,272	5	343.358,299 291.811,504	13.563
5	343.358,299 291.811,504	6	343.357,262 291.811,882	1.104
6	343.357,262 291.811,882	7	343.359,726 291.818,093	6.682
7	343.359,726 291.818,093	8	343.357,258 291.819,003	2.63
8	343.357,258 291.819,003	9	343.359,385 291.825,749	7.073
9	343.359,385 291.825,749	10	343.351,181 291.828,764	8.74
10	343.351,181 291.828,764	11	343.344,511 291.814,889	15.395
11	343.344,511 291.814,889	12	343.335,359 291.796,897	20.186
12	343.335,359 291.796,897	1	343.343,529 291.791,826	9.616

** Lungimile segmentelor sunt determinate în planul de proiecție Stereo 70 și sunt rotunjite la 1 milimetru.

*** Distanța dintre puncte este formată din segmente cumulate ce sunt mai mici decât valoarea 1 milimetru.

**DATE DESPRE IMOBILUL NR. 13902**

Oficiul de Cadastru și Publicitate Imobiliară DOLJ
Biroul de Cadastru și Publicitate Imobiliară Craiova

A. Partea I. Descrierea imobilului

TEREN Intravilan

Adresa: Loc. Cetate, Nr. 88, Jud. Dolj, T126, P1827,1827/1

Nr. Crt	Nr cadastral Nr. topografic	Suprafața* (mp)	Observații / Referințe
A1		1.196	Sector cadastral:36 Teren imprejmuit;

Construcții

Crt	Nr cadastral Nr. topografic	Adresa	Observații / Referințe
A1.1		Loc. Cetate, Nr. 88, Jud. Dolj, T126, P1827,1827/1	Nr. niveluri:2; S. construita la sol:106 mp;
A1.2		Loc. Cetate, Nr. 88, Jud. Dolj, T126, P1827,1827/1	Nr. niveluri:1; S. construita la sol:48 mp;
A1.3		Loc. Cetate, Nr. 88, Jud. Dolj, T126, P1827,1827/1	Nr. niveluri:1; S. construita la sol:46 mp;

B. Partea II. Proprietari și acte

Inscrieri privitoare la dreptul de proprietate și alte drepturi reale		Referințe
/		
Act Administrativ nr. TDP 2251-59063, din 15/09/1996 emis de CJSDPAT DOLJ;		
B1	Intabulare, drept de PROPRIETATE, dobandit prin Constituire, cota actuala 1/1, cota initiala 1/1 1) ZAVRAGIU N ELENA	A1
Act Normativ nr. Legea 7, din 13/03/1996 emis de PARLAMENTUL ROMÂNIEI;		
B2	Intabulare, drept de PROPRIETATE, dobandit prin Lege, cota actuala 1/1, cota initiala 1/1 1) ZAVRAGIU N ELENA	A1.1, A1.2, A1.3

C. Partea III. SARCINI .

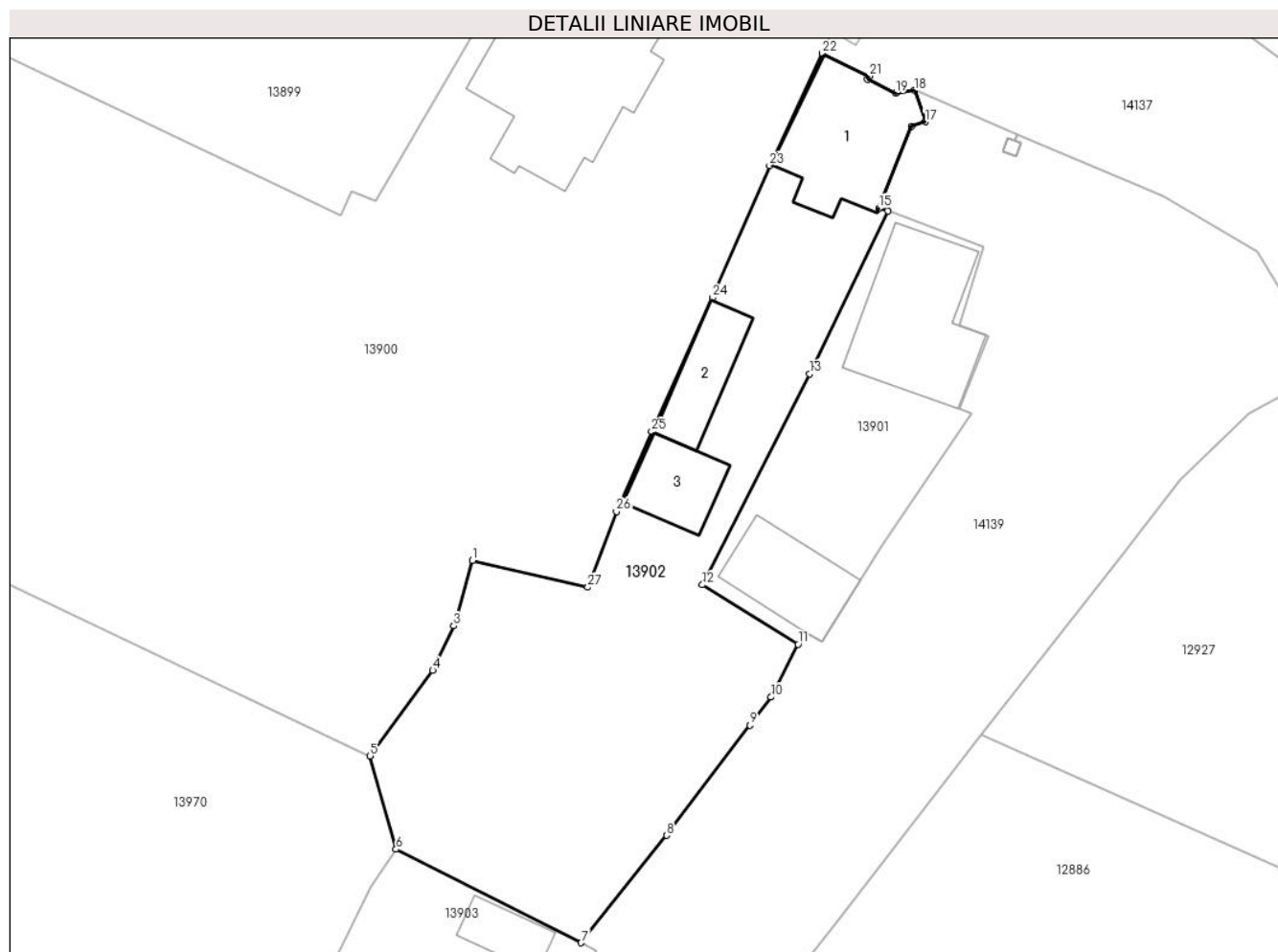
Inscrieri privind dezmembramintele dreptului de proprietate, drepturi reale de garanție și sarcini	Referințe
NU SUNT	

Anexa Nr. 1 La Partea I

Teren

Nr cadastral	Suprafața (mp)*	Observații / Referințe
	1.196	

* Suprafața este determinată în planul de proiecție Stereo 70.



Date referitoare la teren

Crt	Categorie folosință	Intravilan	Suprafața (mp)	Tarla	Parcelă	Nr. topo	Observații / Referințe
1	curți construcții	DA	683	126	1827,1827/1	-	
2	vie	DA	513	126	1827,1827/1	-	

Date referitoare la construcții

Crt	Număr	Destinație construcție	Supraf. (mp)	Situație juridică	Observații / Referințe
A1.1		construcții de locuințe	106	Cu acte	Nr. niveluri:2; S. construita la sol:106 mp;
A1.2		construcții anexa	48	Cu acte	Nr. niveluri:1; S. construita la sol:48 mp;
A1.3		construcții anexa	46	Cu acte	Nr. niveluri:1; S. construita la sol:46 mp;

Lungime Segmente

1) Valorile lungimilor segmentelor sunt obținute din proiecție în plan.

Punct început	X / Y	Punct sfârșit	X / Y	Lungime segment (** (m)	Punct început	X / Y	Punct sfârșit	X / Y	Lungime segment (** (m)
1	343.315,742 291.798,96	2	343.314,334 291.794,011	5.145	2	343.314,334 291.794,011	3	343.314,155 291.793,384	0.652

Punct început	X / Y	Punct sfârșit	X / Y	Lungime segment (** (m)
3	343.314,155 291.793,384	4	343.312,343 291.789,596	4.199
5	343.306,999 291.782,3	6	343.309,211 291.774,334	8.267
7	343.325,006 291.766,365	8	343.332,314 291.775,524	11.717
9	343.339,408 291.784,926	10	343.341,213 291.787,319	2.997
11	343.343,529 291.791,826	12	343.335,359 291.796,897	9.616
13	343.344,511 291.814,889	14	343.351,181 291.828,764	15.395
15	343.350,407 291.829,002	16	343.353,203 291.835,981	7.518
17	343.354,369 291.836,387	18	343.353,436 291.839,065	2.836
19	343.351,876 291.838,835	20	343.349,453 291.839,997	2.687
21	343.349,589 291.840,28	22	343.345,567 291.842,225	4.468
23	343.341,081 291.832,661	24	343.336,197 291.821,368	12.304
25	343.331,015 291.809,961	26	343.328,026 291.803,137	7.45
27	343.325,579 291.796,685	1	343.315,742 291.798,96	10.097

Punct început	X / Y	Punct sfârșit	X / Y	Lungime segment (** (m)
4	343.312,343 291.789,596	5	343.306,999 291.782,3	9.044
6	343.309,211 291.774,334	7	343.325,006 291.766,365	17.691
8	343.332,314 291.775,524	9	343.339,408 291.784,926	11.778
10	343.341,213 291.787,319	11	343.343,529 291.791,826	5.067
12	343.335,359 291.796,897	13	343.344,511 291.814,889	20.186
14	343.351,181 291.828,764	15	343.350,407 291.829,002	0.81
16	343.353,203 291.835,981	17	343.354,369 291.836,387	1.235
18	343.353,436 291.839,065	19	343.351,876 291.838,835	1.577
20	343.349,453 291.839,997	21	343.349,589 291.840,28	0.314
22	343.345,567 291.842,225	23	343.341,081 291.832,661	10.564
24	343.336,197 291.821,368	25	343.331,015 291.809,961	12.529
26	343.328,026 291.803,137	27	343.325,579 291.796,685	6.9

** Lungimile segmentelor sunt determinate în planul de proiecție Stereo 70 și sunt rotunjite la 1 milimetru.

*** Distanța dintre puncte este formată din segmente cumulate ce sunt mai mici decât valoarea 1 milimetru.

**DATE DESPRE IMOBILUL NR. 13903**

Oficiul de Cadastru și Publicitate Imobiliară DOLJ
Biroul de Cadastru și Publicitate Imobiliară Craiova

A. Partea I. Descrierea imobilului

TEREN Intravilan

Adresa: Loc. Cetate, Nr. 2, Jud. Dolj, T126, P1828

Nr. Crt	Nr cadastral Nr. topografic	Suprafața* (mp)	Observații / Referințe
A1		465	Sector cadastral:36 Teren imprejmuit;

Construcții

Crt	Nr cadastral Nr. topografic	Adresa	Observații / Referințe
A1.1		Loc. Cetate, Nr. 2, Jud. Dolj, T126, P1828	Nr. niveluri:1; S. construita la sol:28 mp;

B. Partea II. Proprietari și acte

Inscrieri privitoare la dreptul de proprietate și alte drepturi reale		Referințe
/		
Act Administrativ nr. TDP 1310-58815, din 25/01/1995 emis de CJSDPAT DOLJ;		
B1	Intabulare, drept de PROPRIETATE, dobandit prin Reconstituire, cota actuala 1/1, cota initiala 1/1 1) MIHALACHE I ELENA, Lipsă CNP	A1
Act Normativ nr. Legea 7, din 13/03/1996 emis de PARLAMENTUL ROMÂNIEI;		
B2	Intabulare, drept de PROPRIETATE, dobandit prin Lege, cota actuala 1/1, cota initiala 1/1 1) MIHALACHE I ELENA, Lipsă CNP	A1.1

C. Partea III. SARCINI .

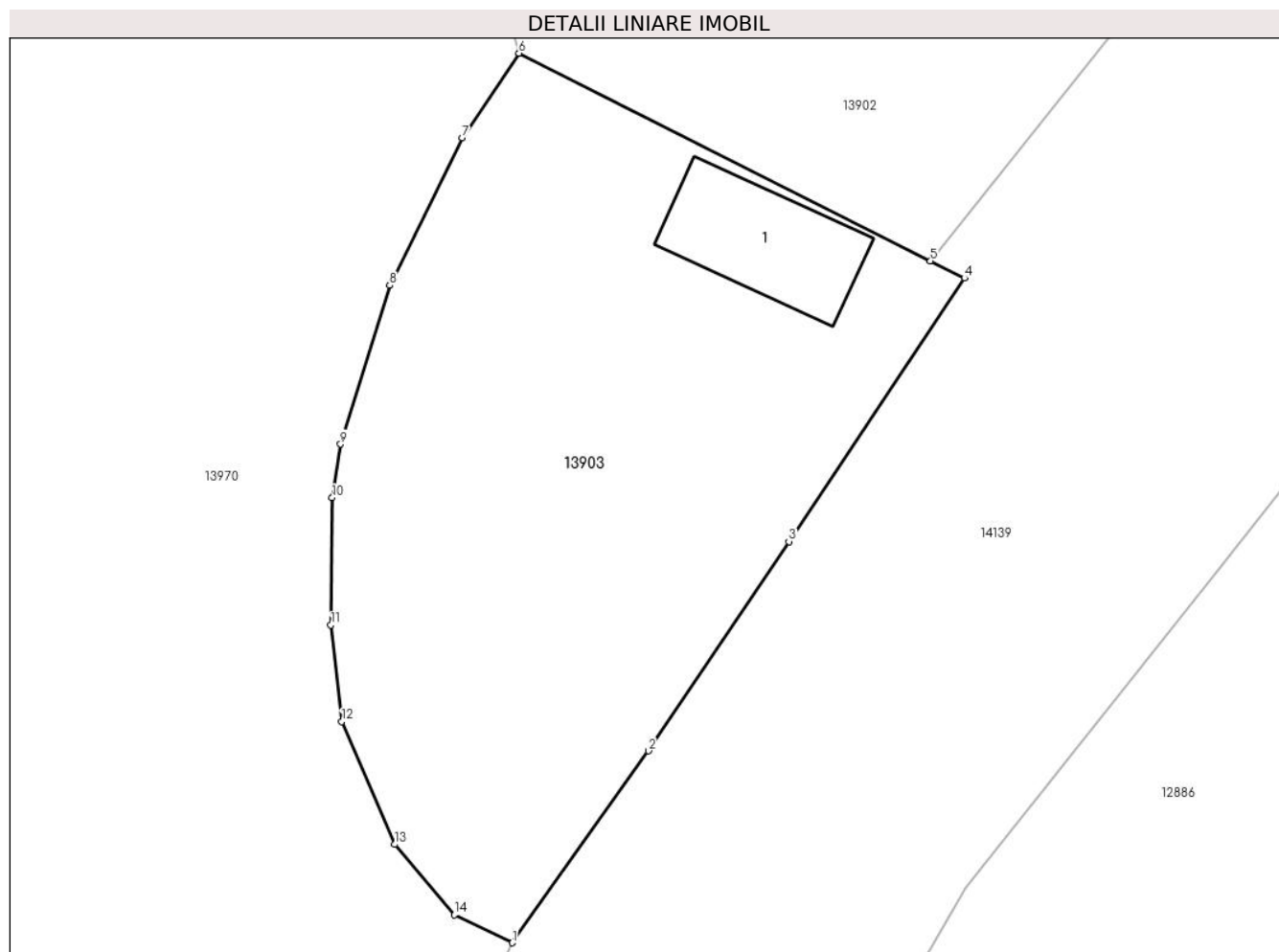
Inscrieri privind dezmembramintele dreptului de proprietate, drepturi reale de garanție și sarcini	Referințe
NU SUNT	

Anexa Nr. 1 La Partea I

Teren

Nr cadastral	Suprafața (mp)*	Observații / Referințe
	465	

* Suprafața este determinată în planul de proiecție Stereo 70.



Date referitoare la teren

Crt	Categorie folosință	Intravilan	Suprafața (mp)	Tarla	Parcelă	Nr. topo	Observații / Referințe
1	curți constructii	DA	465	126	1828	-	

Date referitoare la construcții

Crt	Număr	Destinație construcție	Supraf. (mp)	Situație juridică	Observații / Referințe
A1.1		construcții de locuințe	28	Cu acte	Nr. niveluri:1; S. construita la sol:28 mp;

Lungime Segmente

1) Valorile lungimilor segmentelor sunt obținute din proiecție în plan.

Punct început	X / Y	Punct sfârșit	X / Y	Lungime segment (** (m)
1	343.308,954 291.740,207	2	343.314,18 291.747,571	9.03
2	343.314,18 291.747,571	3	343.319,573 291.755,599	9.671
3	343.319,573 291.755,599	4	343.326,314 291.765,705	12.148
4	343.326,314 291.765,705	5	343.325,006 291.766,365	1.465

Punct început	X / Y	Punct sfârşit	X / Y	Lungime segment (** (m)
5	343.325,006 291.766,365	6	343.309,211 291.774,334	17.691
6	343.309,211 291.774,334	7	343.307,041 291.771,087	3.905
7	343.307,041 291.771,087	8	343.304,248 291.765,425	6.313
8	343.304,248 291.765,425	9	343.302,362 291.759,335	6.375
9	343.302,362 291.759,335	10	343.302,043 291.757,282	2.078
10	343.302,043 291.757,282	11	343.301,993 291.752,397	4.885
11	343.301,993 291.752,397	12	343.302,413 291.748,695	3.726
12	343.302,413 291.748,695	13	343.304,441 291.743,978	5.134
13	343.304,441 291.743,978	14	343.306,738 291.741,273	3.549
14	343.306,738 291.741,273	1	343.308,954 291.740,207	2.459

** Lungimile segmentelor sunt determinate în planul de proiecție Stereo 70 și sunt rotunjite la 1 milimetru.

*** Distanța dintre puncte este formată din segmente cumulate ce sunt mai mici decât valoarea 1 milimetru.

**DATE DESPRE IMOBILUL NR. 13904**

Oficiul de Cadastru și Publicitate Imobiliară DOLJ
Biroul de Cadastru și Publicitate Imobiliară Craiova

A. Partea I. Descrierea imobilului

TEREN Intravilan

Adresa: Loc. Cetate, Nr. 2A, Jud. Dolj, T93, P87

Nr. Crt	Nr cadastral Nr. topografic	Suprafața* (mp)	Observații / Referințe
A1		2.127	Sector cadastral:36 Teren imprejmuit;

B. Partea II. Proprietari și acte

Inscrieri privitoare la dreptul de proprietate și alte drepturi reale		Referințe
/		
Act Normativ nr. Legea 7, din 13/03/1996 emis de PARLAMENTUL ROMÂNIEI;		
B1	Inscrierea provizorie, drept de PROPRIETATE, dobandit prin Lege, cota actuala 1/1, cota initiala 1/1	A1
	1) COMUNA CETATE , CIF:4553470	
	<i>OBSERVATII: PROPRIETAR NEIDENTIFICAT</i>	

C. Partea III. SARCINI .

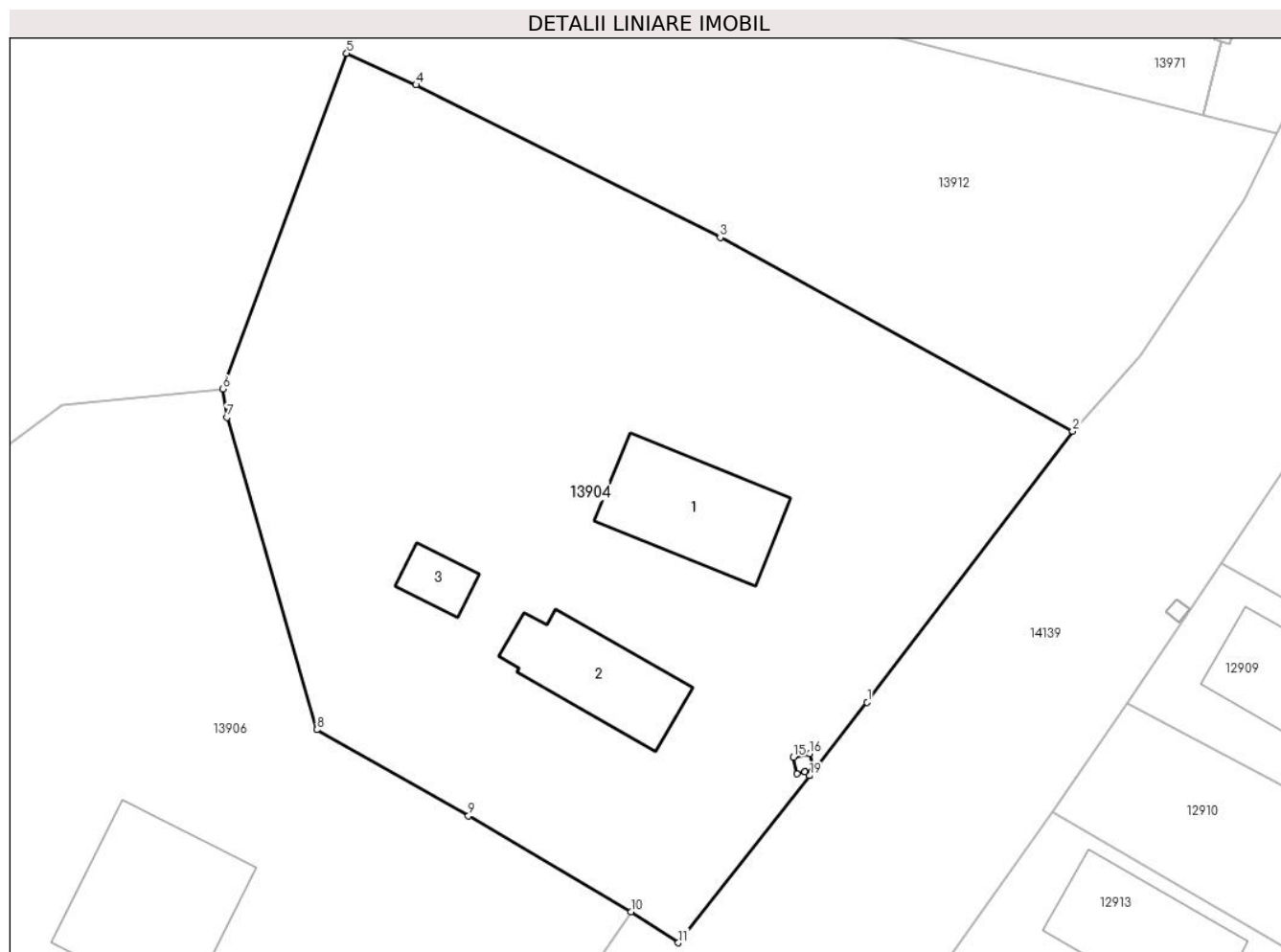
Inscrieri privind dezmembramintele dreptului de proprietate, drepturi reale de garanție și sarcini	Referințe
NU SUNT	

Anexa Nr. 1 La Partea I

Teren

Nr cadastral	Suprafața (mp)*	Observații / Referințe
	2.127	

* Suprafața este determinată în planul de proiecție Stereo 70.



Date referitoare la teren

Crt	Categorie folosință	Intravilan	Suprafața (mp)	Tarla	Parcelă	Nr. topo	Observații / Referințe
1	curți constructii	DA	2.127	93	87	-	

Date referitoare la construcții

Crt	Număr	Destinație construcție	Supraf. (mp)	Situație juridică	Observații / Referințe
A1.1		construcții de locuințe	82	Fara acte	Nr. niveluri:1; S. construita la sol:82 mp;
A1.2		construcții de locuințe	64	Fara acte	Nr. niveluri:1; S. construita la sol:64 mp;
A1.3		construcții de locuințe	17	Fara acte	Nr. niveluri:1; S. construita la sol:17 mp;

Lungime Segmente

1) Valorile lungimilor segmentelor sunt obținute din proiecție în plan.

Punct început	X / Y	Punct sfârșit	X / Y	Lungime segment (** (m)
1	343.231,178 291.583,049	2	343.245,673 291.602,191	24.011
2	343.245,673 291.602,191	3	343.220,793 291.615,854	28.385

Punct început	X / Y	Punct sfârșit	X / Y	Lungime segment (** (m)
3	343.220,793 291.615,854	4	343.199,323 291.626,604	24.011
4	343.199,323 291.626,604	5	343.194,424 291.628,843	5.386
5	343.194,424 291.628,843	6	343.185,687 291.605,154	25.249
6	343.185,687 291.605,154	7	343.185,991 291.603,163	2.014
7	343.185,991 291.603,163	8	343.192,329 291.581,124	22.932
8	343.192,329 291.581,124	9	343.203,026 291.575,035	12.309
9	343.203,026 291.575,035	10	343.214,49 291.568,263	13.315
10	343.214,49 291.568,263	11	343.217,845 291.566,086	3.999
11	343.217,845 291.566,086	12	343.227,112 291.577,876	14.996
12	343.227,112 291.577,876	13	343.226,784 291.578,133	0.417
13	343.226,784 291.578,133	14	343.226,197 291.578,01	0.6
14	343.226,197 291.578,01	15	343.225,95 291.579,184	1.2
15	343.225,95 291.579,184	16	343.227,124 291.579,431	1.2
16	343.227,124 291.579,431	17	343.227,371 291.578,257	1.2
17	343.227,371 291.578,257	18	343.226,789 291.578,134	0.595
18	343.226,789 291.578,134	19	343.227,115 291.577,88	0.413
19	343.227,115 291.577,88	1	343.231,178 291.583,049	6.575

** Lungimile segmentelor sunt determinate în planul de proiecție Stereo 70 și sunt rotunjite la 1 milimetru.

*** Distanța dintre puncte este formată din segmente cumulate ce sunt mai mici decât valoarea 1 milimetru.

**DATE DESPRE IMOBILUL NR. 13905**

Oficiul de Cadastru și Publicitate Imobiliară DOLJ
Biroul de Cadastru și Publicitate Imobiliară Craiova

A. Partea I. Descrierea imobilului

TEREN Intravilan

Adresa: Loc. Cetate, Jud. Dolj, T93, P87/1

Nr. Crt	Nr cadastral Nr. topografic	Suprafața* (mp)	Observații / Referințe
A1		1	Sector cadastral:36 Teren neimprejmuit; Retea JT PTA 5 CETATE

Construcții

Crt	Nr cadastral Nr. topografic	Adresa	Observații / Referințe
A1.1		Loc. Cetate, Jud. Dolj, T93, P87/1	Nr. niveluri:1; S. construita la sol:1 mp; Stalp electric

B. Partea II. Proprietari și acte

Inscrieri privitoare la dreptul de proprietate și alte drepturi reale		Referințe
/		
Act Normativ nr. HG NR. 1705, din 29/11/2006 emis de GUVERNUL ROMANIEI (Legea 123 din 10.07.2012; Contract de concesiune nr. 6 din 20.06.2005; Act Aditional nr. 1 din 04.03.2016; Licenta pentru distributia energiei electrice nr. 14033 din 01.07.2002 si Anexa);		
B1	Intabulare, drept de PROPRIETATE, dobandit prin Lege, cota actuala 1/1, cota initiala 1/1 1) STATUL ROMAN- DOMENIUL PUBLIC, CIF:9999999999999, LIPSA CUI	A1, A1.1
B2	Intabulare, drept de ADMINISTRARE, dobandit prin Lege, cota actuala 1/1, cota initiala 1/1 1) MINISTERUL ECONOMIEI SI COMERTULUI, CIF:9999999999999, LIPSA CUI	A1, A1.1
B3	Intabulare, drept de CONCESIUNE pe o perioada de 49 de ani, dobandit prin Lege, cota actuala 1/1, cota initiala 1/1 1) CEZ DISTRIBUTIE SA, CIF:14491102	A1, A1.1

C. Partea III. SARCINI .

Inscrieri privind dezmembramintele dreptului de proprietate, drepturi reale de garanție și sarcini	Referințe
NU SUNT	

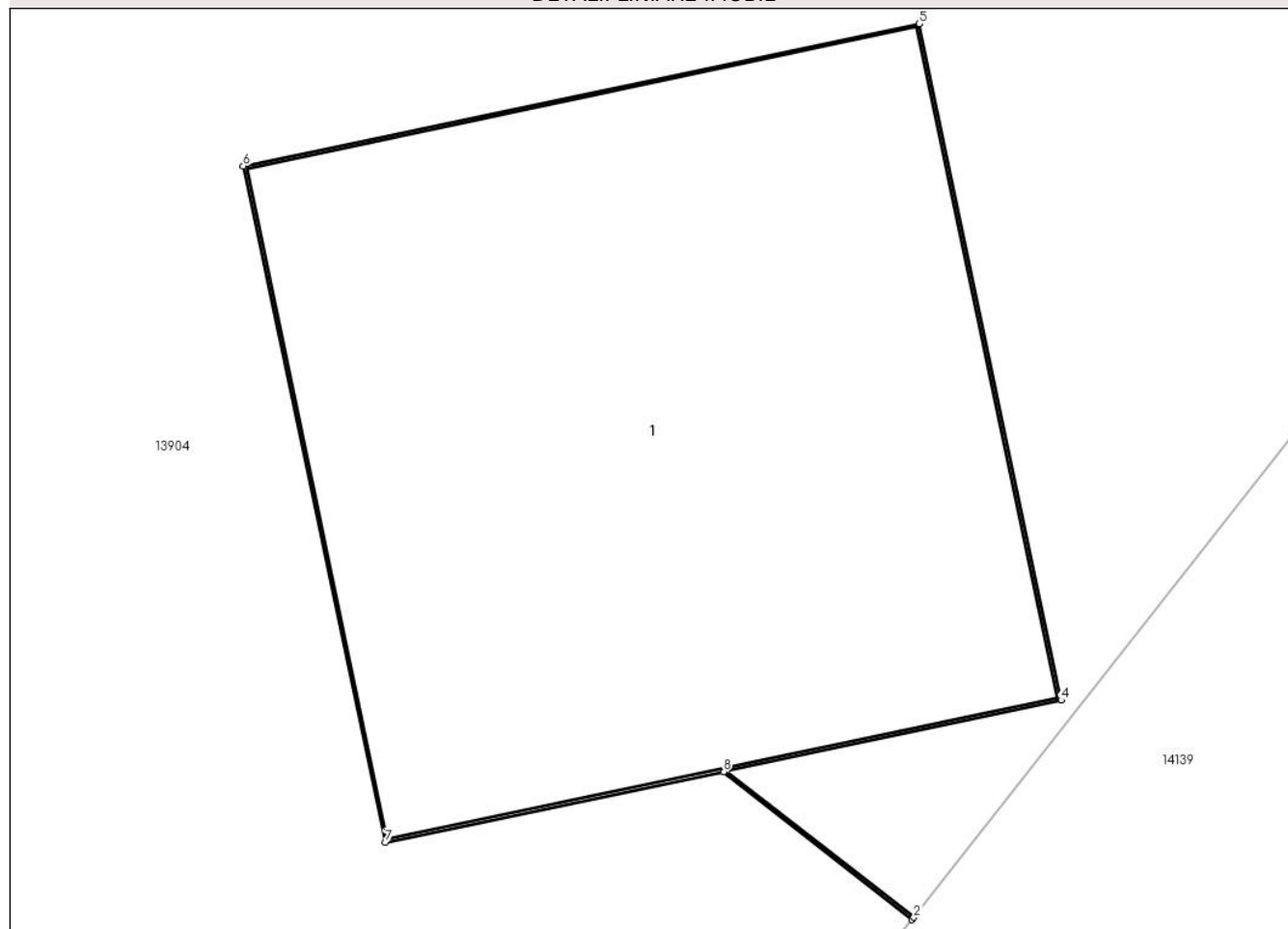
Anexa Nr. 1 La Partea I

Teren

Nr cadastral	Suprafața (mp)*	Observații / Referințe
	1	Retea JT PTA 5 CETATE

* Suprafața este determinată în planul de proiecție Stereo 70.

DETALII LINIARE IMOBIL



Date referitoare la teren

Crt	Categorie folosință	Intra vilan	Suprafața (mp)	Tarla	Parcelă	Nr. topo	Observații / Referințe
1	curți constructii	DA	1	93	87/1	-	

Date referitoare la construcții

Crt	Număr	Destinație construcție	Supraf. (mp)	Situație juridică	Observații / Referințe
A1.1		construcții industriale și edilitare	1	Cu acte	Nr. niveluri:1; S. construita la sol:1 mp; Stalp electric

Lungime Segmente

1) Valorile lungimilor segmentelor sunt obținute din proiecție în plan.

Punct început	X / Y	Punct sfârșit	X / Y	Lungime segment (** (m)
1	343.227,112 291.577,876	2	343.227,115 291.577,88	0.005
2	343.227,115 291.577,88	3	343.226,789 291.578,134	0.413
3	343.226,789 291.578,134	4	343.227,371 291.578,257	0.595

Punct început	X / Y	Punct sfârșit	X / Y	Lungime segment (** (m)
4	343.227,371 291.578,257	5	343.227,124 291.579,431	1.2
5	343.227,124 291.579,431	6	343.225,95 291.579,184	1.2
6	343.225,95 291.579,184	7	343.226,197 291.578,01	1.2
7	343.226,197 291.578,01	8	343.226,784 291.578,133	0.6
8	343.226,784 291.578,133	1	343.227,112 291.577,876	0.417

** Lungimile segmentelor sunt determinate în planul de proiecție Stereo 70 și sunt rotunjite la 1 milimetru.

*** Distanța dintre puncte este formată din segmente cumulate ce sunt mai mici decât valoarea 1 milimetru.

**DATE DESPRE IMOBILUL NR. 13906**

Oficiul de Cadastru și Publicitate Imobiliară DOLJ
Biroul de Cadastru și Publicitate Imobiliară Craiova

A. Partea I. Descrierea imobilului

TEREN Intravilan

Adresa: Loc. Cetate, Jud. Dolj, T93, P86

Nr. Crt	Nr cadastral Nr. topografic	Suprafața* (mp)	Observații / Referințe
A1		3.034	Sector cadastral:36 Teren imprejmuit;

B. Partea II. Proprietari și acte

Inscrieri privitoare la dreptul de proprietate și alte drepturi reale		Referințe
/		
Act Normativ nr. Legea 7, din 13/03/1996 emis de PARLAMENTUL ROMÂNIEI;		
B1	Inscrierea provizorie, drept de PROPRIETATE, dobandit prin Lege, cota actuala 1/1, cota initiala 1/1 1) COMUNA CETATE , CIF:4553470 <i>OBSERVATII: PROPRIETAR NEIDENTIFICAT</i>	A1

C. Partea III. SARCINI .

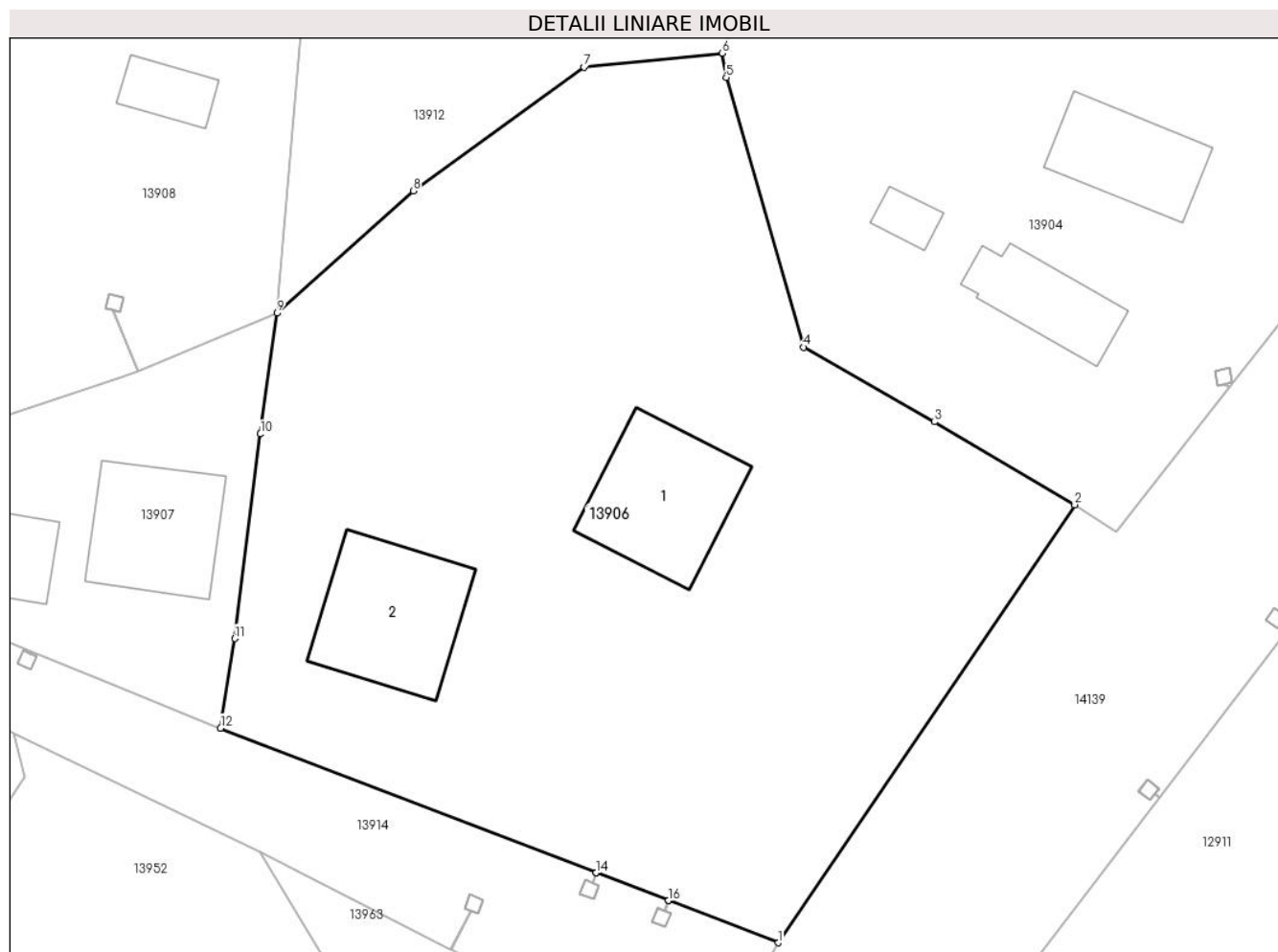
Inscrieri privind dezmembramintele dreptului de proprietate, drepturi reale de garanție și sarcini	Referințe
NU SUNT	

Anexa Nr. 1 La Partea I

Teren

Nr cadastral	Suprafața (mp)*	Observații / Referințe
	3.034	

* Suprafața este determinată în planul de proiecție Stereo 70.



Date referitoare la teren

Crt	Categorie folosință	Intravilan	Suprafața (mp)	Tarla	Parcelă	Nr. topo	Observații / Referințe
1	curți constructii	DA	3.034	93	86	-	

Date referitoare la construcții

Crt	Număr	Destinație construcție	Supraf. (mp)	Situație juridică	Observații / Referințe
A1.1		construcții de locuințe	119	Fara acte	Nr. niveluri:1; S. construita la sol:119 mp;
A1.2		construcții de locuințe	125	Fara acte	Nr. niveluri:2; S. construita la sol:125 mp;

Lungime Segmente

1) Valorile lungimilor segmentelor sunt obținute din proiecție în plan.

Punct început	X / Y	Punct sfârșit	X / Y	Lungime segment (** (m)
1	343.190,238 291.532,473	2	343.214,49 291.568,263	43.233
2	343.214,49 291.568,263	3	343.203,026 291.575,035	13.315
3	343.203,026 291.575,035	4	343.192,329 291.581,124	12.309

Punct început	X / Y	Punct sfârșit	X / Y	Lungime segment (** (m)
4	343.192,329 291.581,124	5	343.185,991 291.603,163	22.932
5	343.185,991 291.603,163	6	343.185,687 291.605,154	2.014
6	343.185,687 291.605,154	7	343.174,366 291.604,002	11.379
7	343.174,366 291.604,002	8	343.160,398 291.593,91	17.232
8	343.160,398 291.593,91	9	343.149,258 291.583,921	14.963
9	343.149,258 291.583,921	10	343.147,906 291.574,043	9.97
10	343.147,906 291.574,043	11	343.145,799 291.557,332	16.843
11	343.145,799 291.557,332	12	343.144,658 291.550,007	7.413
12	343.144,658 291.550,007	13	343.175,365 291.538,195	32.901
13	343.175,365 291.538,195	14	343.175,369 291.538,193	0.004
14	343.175,369 291.538,193	15	343.181,271 291.535,922	6.324
15	343.181,271 291.535,922	16	343.181,276 291.535,921	0.005
16	343.181,276 291.535,921	1	343.190,238 291.532,473	9.602

** Lungimile segmentelor sunt determinate în planul de proiecție Stereo 70 și sunt rotunjite la 1 milimetru.

*** Distanța dintre puncte este formată din segmente cumulate ce sunt mai mici decât valoarea 1 milimetru.

**DATE DESPRE IMOBILUL NR. 13907**

Oficiul de Cadastru și Publicitate Imobiliară DOLJ
Biroul de Cadastru și Publicitate Imobiliară Craiova

A. Partea I. Descrierea imobilului

TEREN Intravilan

Adresa: Loc. Cetate, Jud. Dolj, T93, P84

Nr. Crt	Nr cadastral Nr. topografic	Suprafața* (mp)	Observații / Referințe
A1		678	Sector cadastral:36 Teren imprejmuit;

Construcții

Crt	Nr cadastral Nr. topografic	Adresa	Observații / Referințe
A1.1		Loc. Cetate, Jud. Dolj, T93, P84	Nr. niveluri:1; S. construita la sol:59 mp;
A1.2		Loc. Cetate, Jud. Dolj, T93, P84	Nr. niveluri:1; S. construita la sol:103 mp;

B. Partea II. Proprietari și acte

Inscrieri privitoare la dreptul de proprietate și alte drepturi reale		Referințe
/		
Act Administrativ nr. Adeverinta nr. 10466, din 26/09/2023 emis de Primaria Com.Cetate;		
B1	Inscrierea posesiei, drept de PROPRIETATE, dobandit prin Lege, cota actuala 1/1, cota initiala 1/1 1) LAGROTTA VALTER-IONUȚ	A1
Act Normativ nr. Legea 7, din 13/03/1996 emis de PARLAMENTUL ROMÂNIEI;		
B2	Intabulare, drept de PROPRIETATE, dobandit prin Lege, cota actuala 1/1, cota initiala 1/1 1) LAGROTTA VALTER-IONUȚ	A1.1, A1.2

C. Partea III. SARCINI .

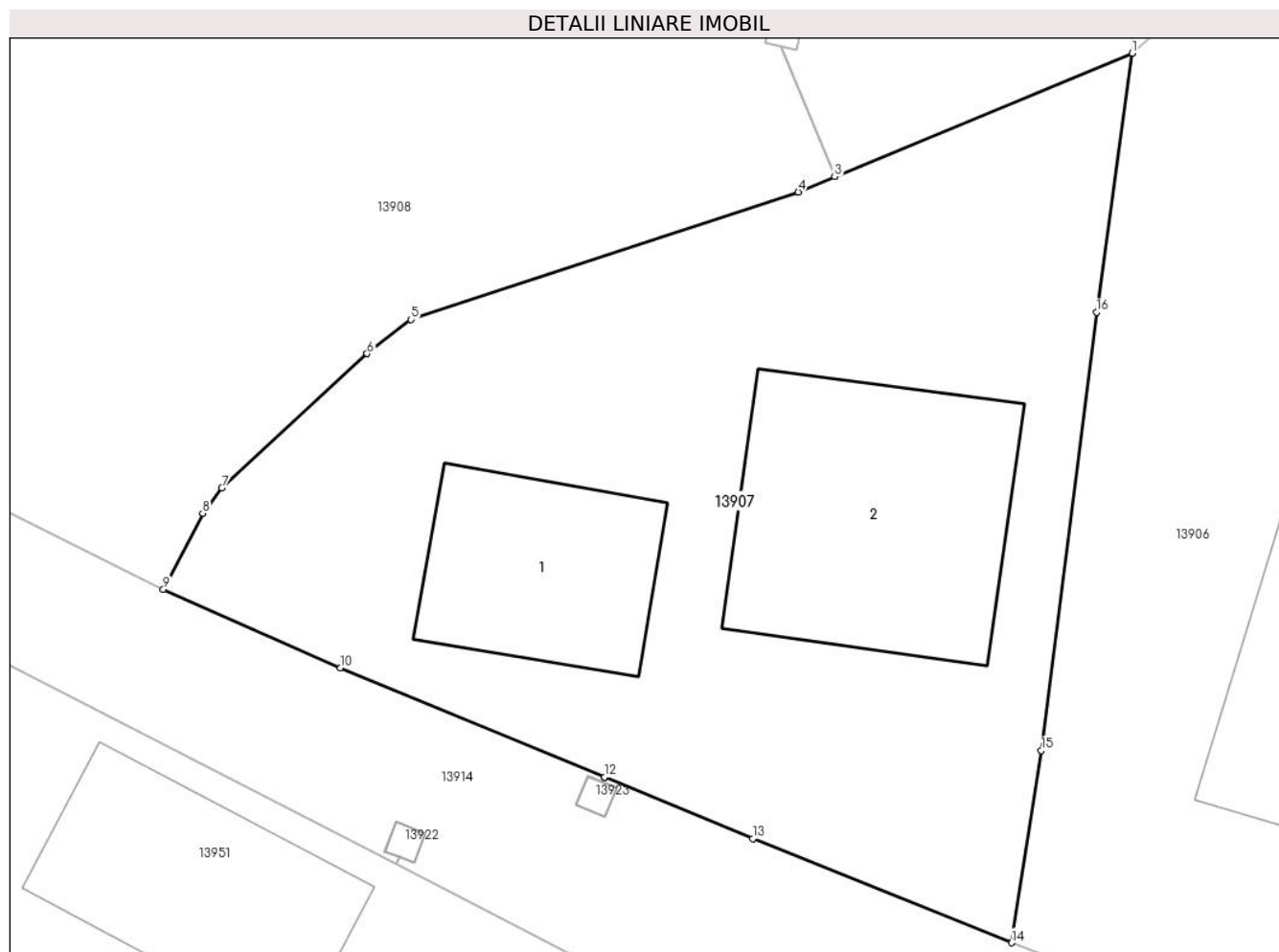
Inscrieri privind dezmembramintele dreptului de proprietate, drepturi reale de garanție și sarcini	Referințe
NU SUNT	

Anexa Nr. 1 La Partea I

Teren

Nr cadastral	Suprafața (mp)*	Observații / Referințe
	678	

* Suprafața este determinată în planul de proiecție Stereo 70.



Date referitoare la teren

Crt	Categorie folosință	Intravilan	Suprafața (mp)	Tarla	Parcelă	Nr. topo	Observații / Referințe
1	curți construcții	DA	678	93	84	-	

Date referitoare la construcții

Crt	Număr	Destinație construcție	Supraf. (mp)	Situație juridică	Observații / Referințe
A1.1		construcții de locuințe	59	Cu acte	Nr. niveluri:1; S. construita la sol:59 mp;
A1.2		construcții de locuințe	103	Cu acte	Nr. niveluri:1; S. construita la sol:103 mp;

Lungime Segmente

1) Valorile lungimilor segmentelor sunt obținute din proiecție în plan.

Punct început	X / Y	Punct sfârșit	X / Y	Lungime segment (** (m)
1	343.149,258 291.583,921	2	343.137,92 291.579,213	12.277
2	343.137,92 291.579,213	3	343.137,915 291.579,211	0.005
3	343.137,915 291.579,211	4	343.136,526 291.578,634	1.504

Punct început	X / Y	Punct sfârșit	X / Y	Lungime segment (** (m)
4	343.136,526 291.578,634	5	343.121,755 291.573,765	15.553
5	343.121,755 291.573,765	6	343.120,07 291.572,472	2.124
6	343.120,07 291.572,472	7	343.114,534 291.567,353	7.54
7	343.114,534 291.567,353	8	343.113,8 291.566,386	1.214
8	343.113,8 291.566,386	9	343.112,304 291.563,487	3.262
9	343.112,304 291.563,487	10	343.119,063 291.560,487	7.395
10	343.119,063 291.560,487	11	343.129,126 291.556,324	10.89
11	343.129,126 291.556,324	12	343.129,131 291.556,322	0.005
12	343.129,131 291.556,322	13	343.134,798 291.553,977	6.133
13	343.134,798 291.553,977	14	343.144,658 291.550,007	10.629
14	343.144,658 291.550,007	15	343.145,799 291.557,332	7.413
15	343.145,799 291.557,332	16	343.147,906 291.574,043	16.843
16	343.147,906 291.574,043	1	343.149,258 291.583,921	9.97

** Lungimile segmentelor sunt determinate în planul de proiecție Stereo 70 și sunt rotunjite la 1 milimetru.

*** Distanța dintre puncte este formată din segmente cumulate ce sunt mai mici decât valoarea 1 milimetru.

**DATE DESPRE IMOBILUL NR. 13908**

Oficiul de Cadastru și Publicitate Imobiliară DOLJ
Biroul de Cadastru și Publicitate Imobiliară Craiova

A. Partea I. Descrierea imobilului

TEREN Intravilan

Adresa: Loc. Cetate, Jud. Dolj, T93, P80

Nr. Crt	Nr cadastral Nr. topografic	Suprafața* (mp)	Observații / Referințe
A1		2.488	Sector cadastral:36 Teren imprejmuit;

Construcții

Crt	Nr cadastral Nr. topografic	Adresa	Observații / Referințe
A1.1		Loc. Cetate, Jud. Dolj, T93, P80	Nr. niveluri:1; S. construita la sol:31 mp;

B. Partea II. Proprietari și acte

Inscrieri privitoare la dreptul de proprietate și alte drepturi reale		Referințe
/		
Act Administrativ nr. Adeverinta nr. 10466, din 26/09/2023 emis de Primaria Com.Cetate;		
B1	Inscrierea posesiei, drept de PROPRIETATE, dobandit prin Lege, cota actuala 1/1, cota initiala 1/1 1) CODREANU ION	A1
Act Normativ nr. Legea 7, din 13/03/1996 emis de PARLAMENTUL ROMÂNIEI;		
B2	Intabulare, drept de PROPRIETATE, dobandit prin Lege, cota actuala 1/1, cota initiala 1/1 1) CODREANU ION	A1.1

C. Partea III. SARCINI .

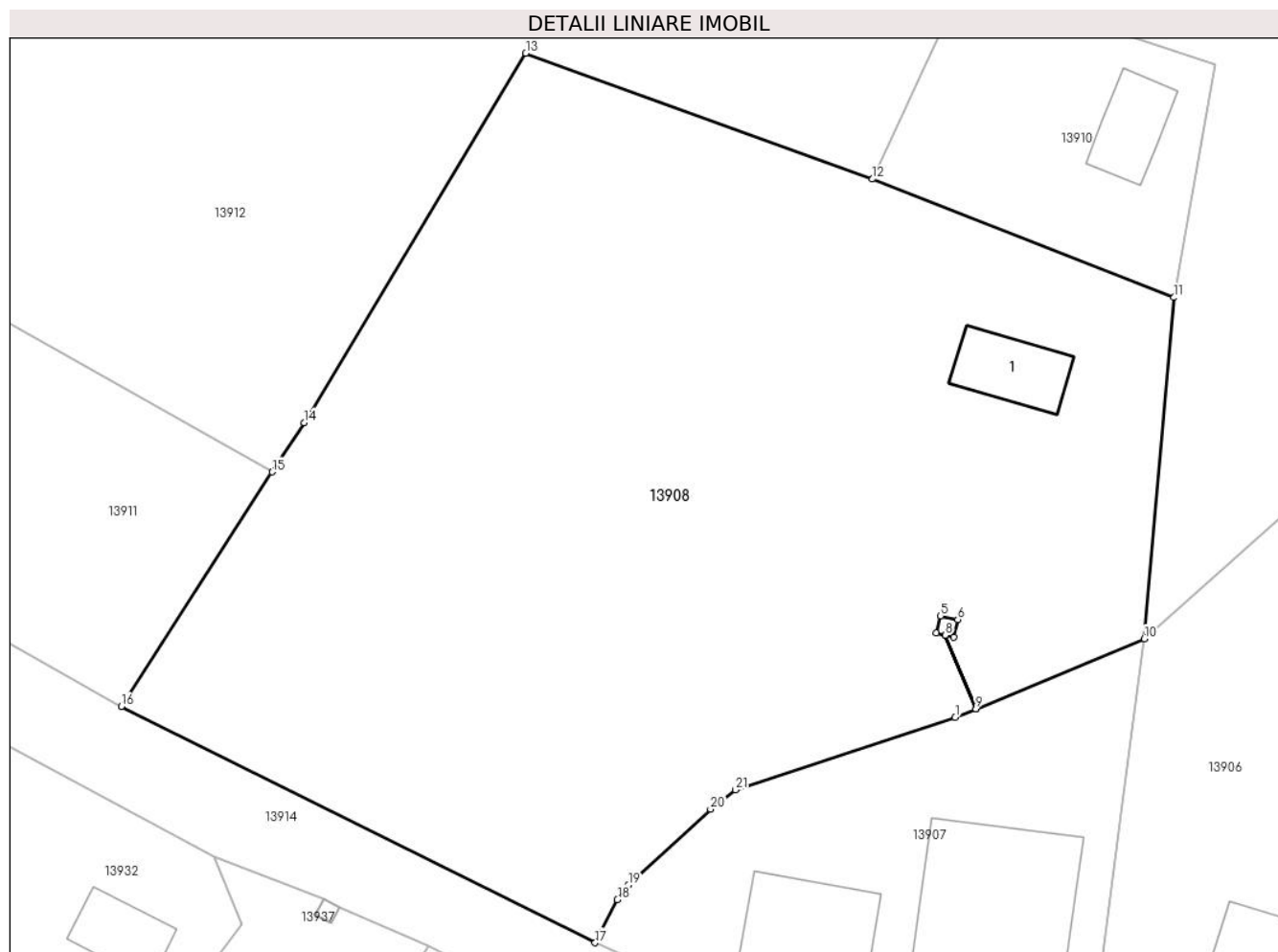
Inscrieri privind dezmembramintele dreptului de proprietate, drepturi reale de garanție și sarcini	Referințe
NU SUNT	

Anexa Nr. 1 La Partea I

Teren

Nr cadastral	Suprafața (mp)*	Observații / Referințe
	2.488	

* Suprafața este determinată în planul de proiecție Stereo 70.



Date referitoare la teren

Crt	Categorie folosință	Intra vilan	Suprafața (mp)	Tarla	Parcelă	Nr. topo	Observații / Referințe
1	curți constructii	DA	2.488	93	80	-	

Date referitoare la construcții

Crt	Număr	Destinație construcție	Supraf. (mp)	Situație juridică	Observații / Referințe
A1.1		construcții de locuințe	31	Cu acte	Nr. niveluri:1; S. construita la sol:31 mp;

Lungime Segmente

1) Valorile lungimilor segmentelor sunt obținute din proiecție în plan.

Punct început	X / Y	Punct sfârșit	X / Y	Lungime segment (** (m)	Punct început	X / Y	Punct sfârșit	X / Y	Lungime segment (** (m)
1	343.136,526 291.578,634	2	343.137,915 291.579,211	1.504	2	343.137,915 291.579,211	3	343.135,856 291.584,171	5.37
3	343.135,856 291.584,171	4	343.135,271 291.584,302	0.599	4	343.135,271 291.584,302	5	343.135,534 291.585,473	1.2
5	343.135,534 291.585,473	6	343.136,704 291.585,21	1.199	6	343.136,704 291.585,21	7	343.136,442 291.584,039	1.2
7	343.136,442 291.584,039	8	343.135,861 291.584,17	0.596	8	343.135,861 291.584,17	9	343.137,92 291.579,213	5.368

Punct început	X / Y	Punct sfârșit	X / Y	Lungime segment (** (m)
9	343.137,92 291.579,213	10	343.149,258 291.583,921	12.277
11	343.151,256 291.606,866	12	343.130,968 291.614,831	21.796
13	343.107,637 291.623,289	14	343.092,711 291.598,456	28.973
15	343.090,572 291.595,134	16	343.080,418 291.579,366	18.755
17	343.112,304 291.563,487	18	343.113,8 291.566,386	3.262
19	343.114,534 291.567,353	20	343.120,07 291.572,472	7.54
21	343.121,755 291.573,765	1	343.136,526 291.578,634	15.553

Punct început	X / Y	Punct sfârșit	X / Y	Lungime segment (** (m)
10	343.149,258 291.583,921	11	343.151,256 291.606,866	23.032
12	343.130,968 291.614,831	13	343.107,637 291.623,289	24.817
14	343.092,711 291.598,456	15	343.090,572 291.595,134	3.951
16	343.080,418 291.579,366	17	343.112,304 291.563,487	35.621
18	343.113,8 291.566,386	19	343.114,534 291.567,353	1.214
20	343.120,07 291.572,472	21	343.121,755 291.573,765	2.124

** Lungimile segmentelor sunt determinate în planul de proiecție Stereo 70 și sunt rotunjite la 1 milimetru.

*** Distanța dintre puncte este formată din segmente cumulate ce sunt mai mici decât valoarea 1 milimetru.

**DATE DESPRE IMOBILUL NR. 13909**

Oficiul de Cadastru și Publicitate Imobiliară DOLJ
Biroul de Cadastru și Publicitate Imobiliară Craiova

A. Partea I. Descrierea imobilului

TEREN Intravilan

Adresa: Loc. Cetate, Jud. Dolj, T93, P80/1

Nr. Crt	Nr cadastral Nr. topografic	Suprafața* (mp)	Observații / Referințe
A1		1	Sector cadastral:36 Teren neimprejmuit; Retea JT PTA 5 CETATE

Construcții

Crt	Nr cadastral Nr. topografic	Adresa	Observații / Referințe
A1.1		Loc. Cetate, Jud. Dolj, T93, P80/1	Nr. niveluri:1; S. construita la sol:1 mp; Stalp electric

B. Partea II. Proprietari și acte

Inscrieri privitoare la dreptul de proprietate și alte drepturi reale		Referințe
/		
Act Normativ nr. HG NR. 1705, din 29/11/2006 emis de GUVERNUL ROMANIEI (Legea 123 din 10.07.2012; Contract de concesiune nr. 6 din 20.06.2005; Act Aditional nr. 1 din 04.03.2016; Licenta pentru distributia energiei electrice nr. 14033 din 01.07.2002 si Anexa);		
B1	Intabulare, drept de PROPRIETATE, dobandit prin Lege, cota actuala 1/1, cota initiala 1/1 1) STATUL ROMAN- DOMENIUL PUBLIC, CIF:9999999999999, LIPSA CUI	A1, A1.1
B2	Intabulare, drept de ADMINISTRARE, dobandit prin Lege, cota actuala 1/1, cota initiala 1/1 1) MINISTERUL ECONOMIEI SI COMERTULUI, CIF:9999999999999, LIPSA CUI	A1, A1.1
B3	Intabulare, drept de CONCESIUNE pe o perioada de 49 de ani, dobandit prin Lege, cota actuala 1/1, cota initiala 1/1 1) CEZ DISTRIBUTIE SA, CIF:14491102	A1, A1.1

C. Partea III. SARCINI .

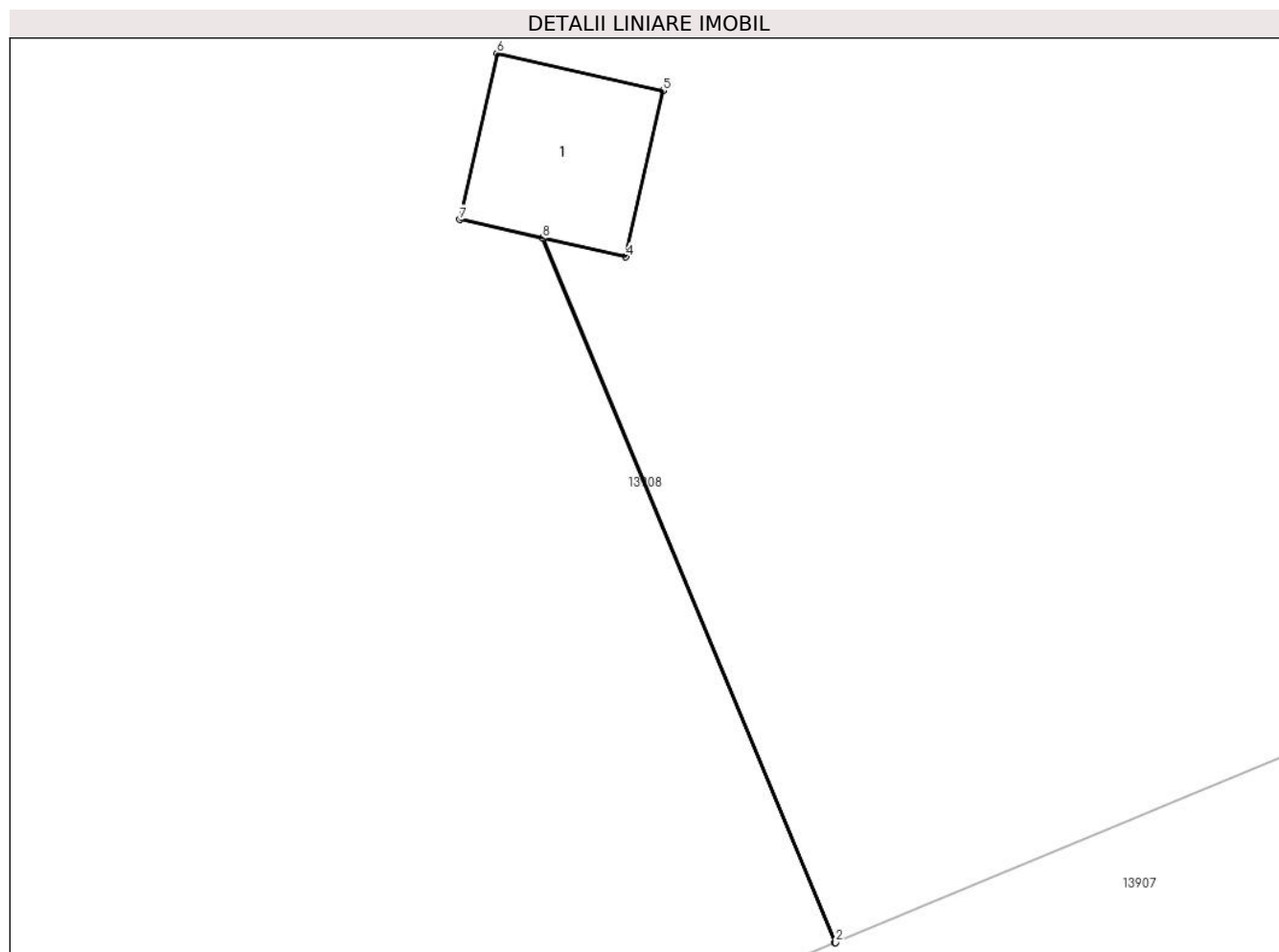
Inscrieri privind dezmembramintele dreptului de proprietate, drepturi reale de garanție și sarcini	Referințe
NU SUNT	

Anexa Nr. 1 La Partea I

Teren

Nr cadastral	Suprafața (mp)*	Observații / Referințe
	1	Retea JT PTA 5 CETATE

* Suprafața este determinată în planul de proiecție Stereo 70.



Date referitoare la teren

Crt	Categorie folosință	Intra vilan	Suprafața (mp)	Tarla	Parcelă	Nr. topo	Observații / Referințe
1	curți constructii	DA	1	93	80/1	-	

Date referitoare la construcții

Crt	Număr	Destinație construcție	Supraf. (mp)	Situație juridică	Observații / Referințe
A1.1		construcții industriale și edilitare	1	Cu acte	Nr. niveluri:1; S. construita la sol:1 mp; Stalp electric

Lungime Segmente

1) Valorile lungimilor segmentelor sunt obținute din proiecție în plan.

Punct început	X / Y	Punct sfârșit	X / Y	Lungime segment (** (m))
1	343.137,915 291.579,211	2	343.137,92 291.579,213	0.005
2	343.137,92 291.579,213	3	343.135,861 291.584,17	5.368
3	343.135,861 291.584,17	4	343.136,442 291.584,039	0.596

Punct început	X / Y	Punct sfârșit	X / Y	Lungime segment (** (m)
4	343.136,442 291.584,039	5	343.136,704 291.585,21	1.2
5	343.136,704 291.585,21	6	343.135,534 291.585,473	1.199
6	343.135,534 291.585,473	7	343.135,271 291.584,302	1.2
7	343.135,271 291.584,302	8	343.135,856 291.584,171	0.599
8	343.135,856 291.584,171	1	343.137,915 291.579,211	5.37

** Lungimile segmentelor sunt determinate în planul de proiecție Stereo 70 și sunt rotunjite la 1 milimetru.

*** Distanța dintre puncte este formată din segmente cumulate ce sunt mai mici decât valoarea 1 milimetru.

**DATE DESPRE IMOBILUL NR. 13910**

Oficiul de Cadastru și Publicitate Imobiliară DOLJ
Biroul de Cadastru și Publicitate Imobiliară Craiova

A. Partea I. Descrierea imobilului

TEREN Intravilan

Adresa: Loc. Cetate, Jud. Dolj, T93, P78

Nr. Crt	Nr cadastral Nr. topografic	Suprafața* (mp)	Observații / Referințe
A1		299	Sector cadastral:36 Teren imprejmuit;

B. Partea II. Proprietari și acte

Inscrieri privitoare la dreptul de proprietate și alte drepturi reale	Referințe
/	
Act Normativ nr. Legea 7, din 13/03/1996 emis de PARLAMENTUL ROMÂNIEI;	
B1	Inscrierea provizorie, drept de PROPRIETATE, dobandit prin Lege, cota actuala 1/1, cota initiala 1/1
	1) COMUNA CETATE , CIF:4553470
	<i>OBSERVATII: PROPRIETAR NEIDENTIFICAT</i>

C. Partea III. SARCINI .

Inscrieri privind dezmembramintele dreptului de proprietate, drepturi reale de garanție și sarcini	Referințe
NU SUNT	

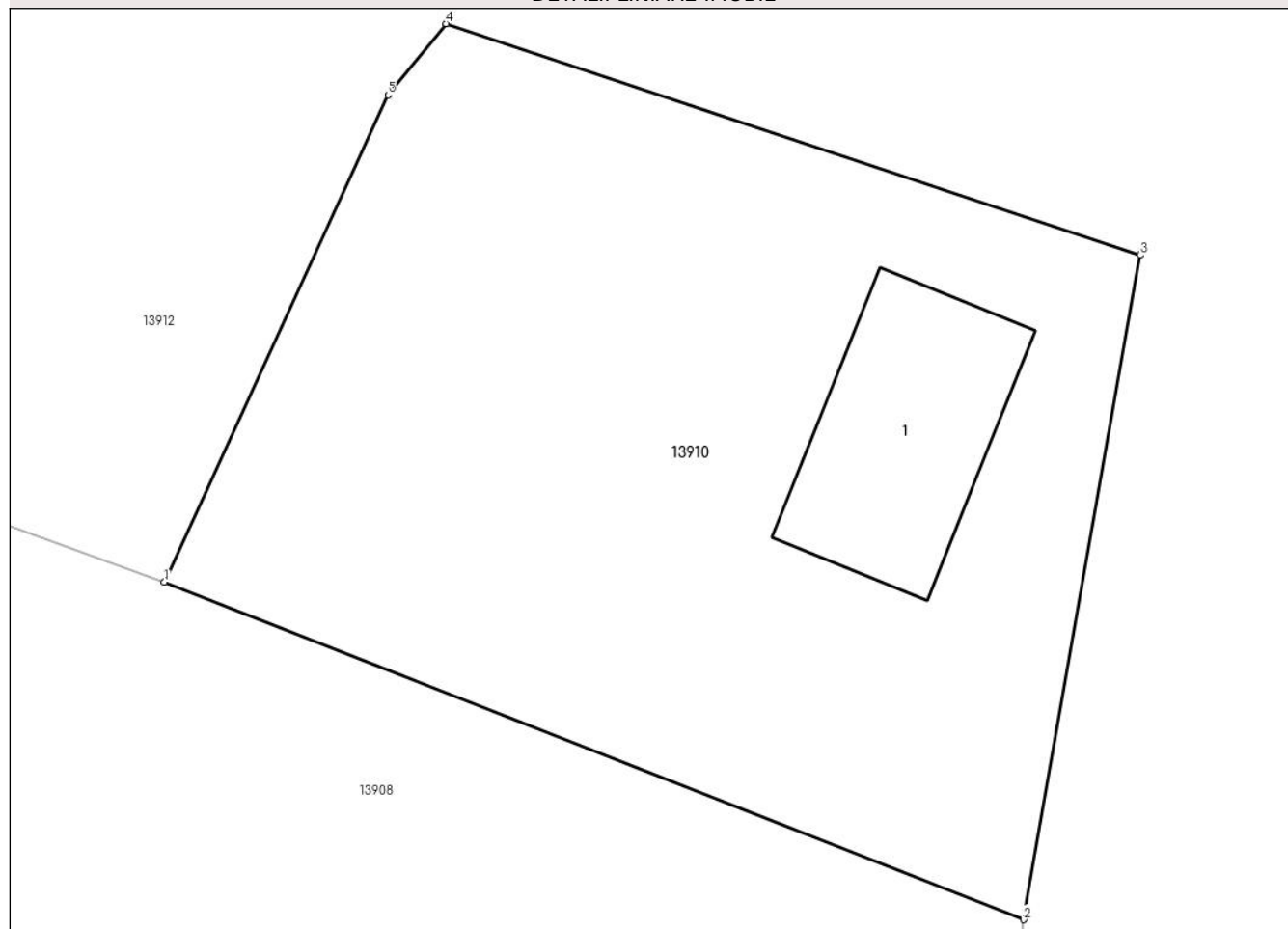
Anexa Nr. 1 La Partea I

Teren

Nr cadastral	Suprafața (mp)*	Observații / Referințe
	299	

* Suprafața este determinată în planul de proiecție Stereo 70.

DETALII LINIARE IMOBIL



Date referitoare la teren

Crt	Categorie folosință	Intravilan	Suprafața (mp)	Tarla	Parcelă	Nr. topo	Observații / Referințe
1	curți constructii	DA	299	93	78	-	

Date referitoare la construcții

Crt	Număr	Destinație construcție	Supraf. (mp)	Situație juridică	Observații / Referințe
A1.1		construcții de locuințe	27	Fara acte	Nr. niveluri:1; S. construita la sol:27 mp;

Lungime Segmente

1) Valorile lungimilor segmentelor sunt obținute din proiecție în plan.

Punct început	X / Y	Punct sfârșit	X / Y	Lungime segment (** (m)
1	343.130,968 291.614,831	2	343.151,256 291.606,866	21.796
2	343.151,256 291.606,866	3	343.154,006 291.622,545	15.918
3	343.154,006 291.622,545	4	343.137,615 291.628,003	17.276
4	343.137,615 291.628,003	5	343.136,25 291.626,32	2.167

Punct început	X / Y	Punct sfârşit	X / Y	Lungime segment (** (m)
5	343.136,25 291.626,32	1	343.130,968 291.614,831	12.645

** Lungimile segmentelor sunt determinate în planul de proiecţie Stereo 70 şi sunt rotunjite la 1 milimetru.

*** Distanţa dintre puncte este formată din segmente cumulate ce sunt mai mici decât valoarea 1 milimetru.

**DATE DESPRE IMOBILUL NR. 13911**

Oficiul de Cadastru și Publicitate Imobiliară DOLJ
Biroul de Cadastru și Publicitate Imobiliară Craiova

A. Partea I. Descrierea imobilului

TEREN Intravilan

Adresa: Loc. Cetate, Jud. Dolj, T93, P76

Nr. Crt	Nr cadastral Nr. topografic	Suprafața* (mp)	Observații / Referințe
A1		646	Sector cadastral:36 Teren imprejmuit;

B. Partea II. Proprietari și acte

Inscrieri privitoare la dreptul de proprietate și alte drepturi reale		Referințe
/		
Act Normativ nr. Legea 7, din 13/03/1996 emis de PARLAMENTUL ROMÂNIEI;		
B1	Inscrierea provizorie, drept de PROPRIETATE, dobandit prin Lege, cota actuala 1/1, cota initiala 1/1	A1
	1) COMUNA CETATE , CIF:4553470	
	<i>OBSERVATII: PROPRIETAR NEIDENTIFICAT</i>	

C. Partea III. SARCINI .

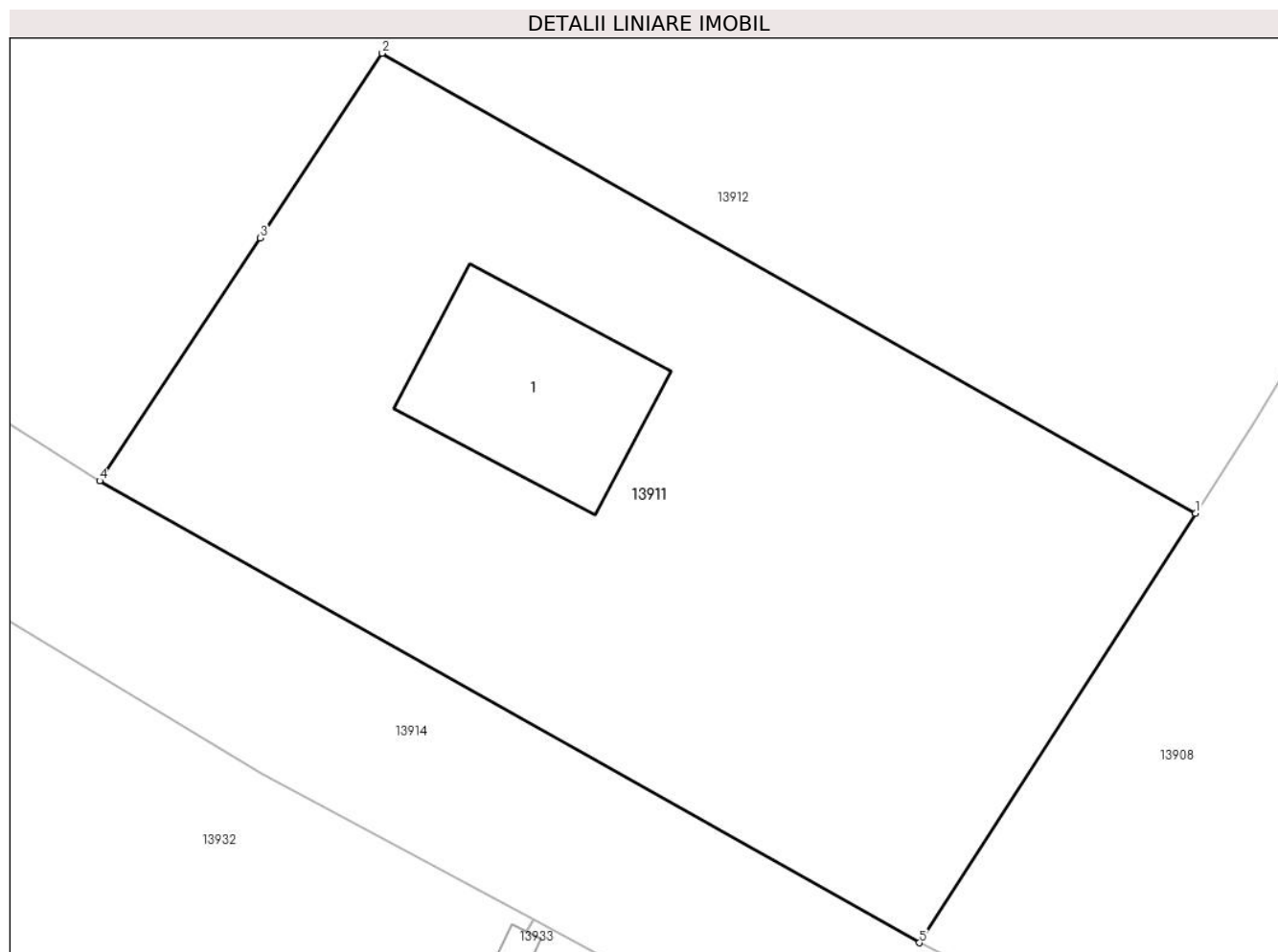
Inscrieri privind dezmembramintele dreptului de proprietate, drepturi reale de garanție și sarcini	Referințe
NU SUNT	

Anexa Nr. 1 La Partea I

Teren

Nr cadastral	Suprafața (mp)*	Observații / Referințe
	646	

* Suprafața este determinată în planul de proiecție Stereo 70.



Date referitoare la teren

Crt	Categorie folosință	Intravilan	Suprafața (mp)	Tarla	Parcelă	Nr. topo	Observații / Referințe
1	curți constructii	DA	646	93	76	-	

Date referitoare la construcții

Crt	Număr	Destinație construcție	Supraf. (mp)	Situație juridică	Observații / Referințe
A1.1		construcții de locuințe	50	Fara acte	Nr. niveluri:1; S. construita la sol:50 mp;

Lungime Segmente

1) Valorile lungimilor segmentelor sunt obținute din proiecție în plan.

Punct început	X / Y	Punct sfârșit	X / Y	Lungime segment (** (m)
1	343.090,572 291.595,134	2	343.060,678 291.612,038	34.342
2	343.060,678 291.612,038	3	343.056,194 291.605,256	8.13
3	343.056,194 291.605,256	4	343.050,293 291.596,333	10.698
4	343.050,293 291.596,333	5	343.080,418 291.579,366	34.574

Punct început	X / Y	Punct sfârșit	X / Y	Lungime segment (** (m)
5	343.080,418 291.579,366	1	343.090,572 291.595,134	18.755

** Lungimile segmentelor sunt determinate în planul de proiecție Stereo 70 și sunt rotunjite la 1 milimetru.

*** Distanța dintre puncte este formată din segmente cumulate ce sunt mai mici decât valoarea 1 milimetru.

**DATE DESPRE IMOBILUL NR. 13912**

Oficiul de Cadastru și Publicitate Imobiliară DOLJ
Biroul de Cadastru și Publicitate Imobiliară Craiova

A. Partea I. Descrierea imobilului

TEREN Necunoscut

Adresa: Loc. Cetate, Jud. Dolj, T93, P812

Nr. Crt	Nr cadastral Nr. topografic	Suprafața* (mp)	Observații / Referințe
A1		11.352	Sector cadastral:36 Teren imprejmuit;

B. Partea II. Proprietari și acte

Inscrieri privitoare la dreptul de proprietate și alte drepturi reale	Referințe
/	
Act Normativ nr. Legea 7, din 13/03/1996 emis de PARLAMENTUL ROMÂNIEI;	
B1	Inscrierea provizorie, drept de PROPRIETATE, dobandit prin Lege, cota actuala 1/1, cota initiala 1/1
	1) COMUNA CETATE , CIF:4553470
	<i>OBSERVATII: PROPRIETAR NEIDENTIFICAT</i>

C. Partea III. SARCINI .

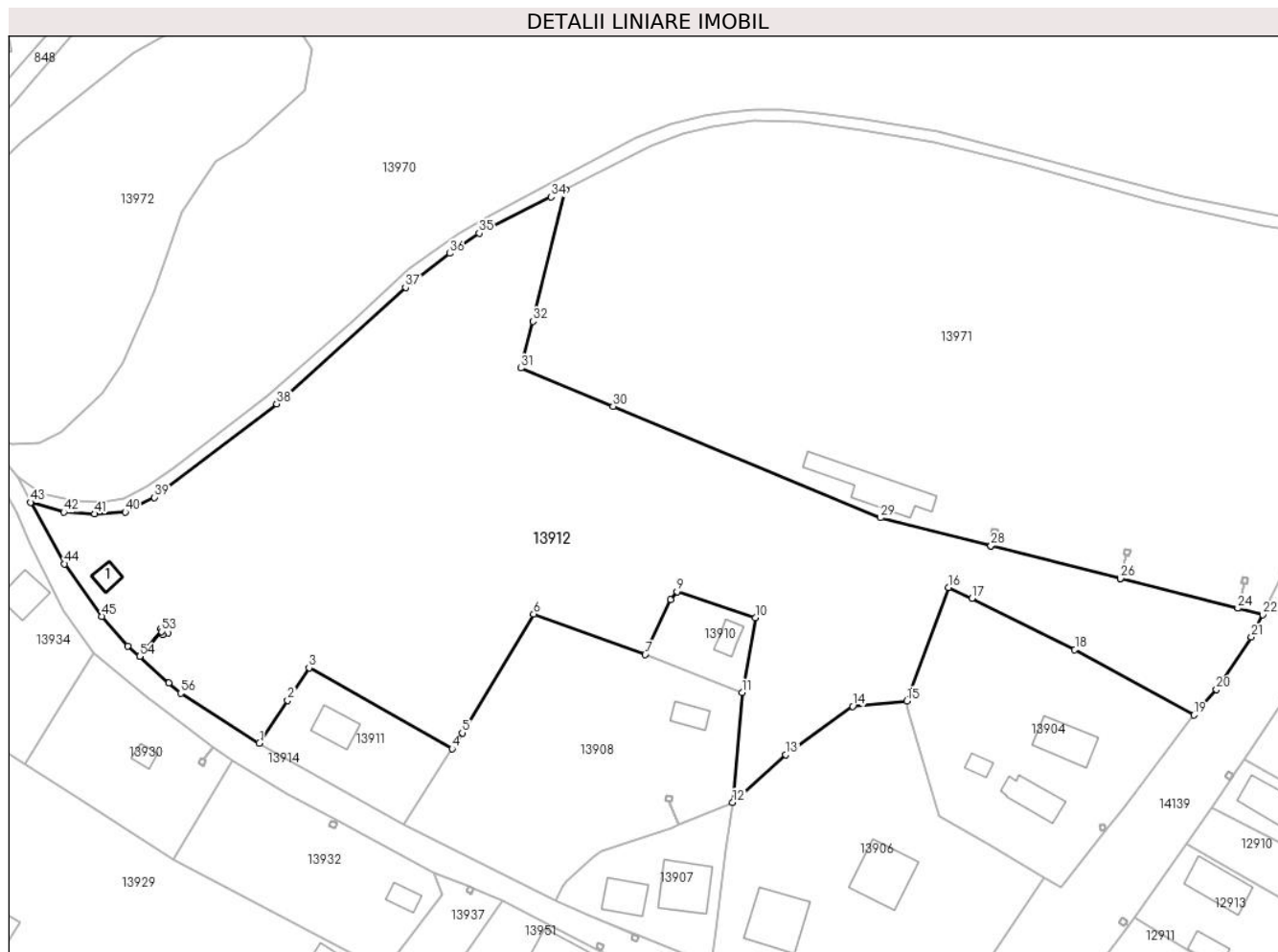
Inscrieri privind dezmembramintele dreptului de proprietate, drepturi reale de garanție și sarcini	Referințe
NU SUNT	

Anexa Nr. 1 La Partea I

Teren

Nr cadastral	Suprafața (mp)*	Observații / Referințe
	11.352	

* Suprafața este determinată în planul de proiecție Stereo 70.



Date referitoare la teren

Crt	Categorie folosință	Intravilan	Suprafața (mp)	Tarla	Parcelă	Nr. topo	Observații / Referințe
1	pasune	DA	8.522	93	812	-	
2	pasune	NU	2.830	93	812	-	

Date referitoare la construcții

Crt	Număr	Destinație construcție	Supraf. (mp)	Situație juridică	Observații / Referințe
A1.1		construcții anexa	22	Fara acte	Nr. niveluri:1; S. construita la sol:22 mp;

Lungime Segmente

1) Valorile lungimilor segmentelor sunt obținute din proiecție în plan.

Punct început	X / Y	Punct sfârșit	X / Y	Lungime segment	Punct început	X / Y	Punct sfârșit	X / Y	Lungime segment	Punct început	X / Y	Punct sfârșit	X / Y	Lungime segment
1	343.050,293 291.596,333	2	343.056,194 291.605,256	10.698	2	343.056,194 291.605,256	3	343.060,678 291.612,038	8.13	3	343.060,678 291.612,038	4	343.090,572 291.595,134	34.342
4	343.090,572 291.595,134	5	343.092,711 291.598,456	3.951	5	343.092,711 291.598,456	6	343.107,637 291.623,289	28.973	6	343.107,637 291.623,289	7	343.130,968 291.614,831	24.817
7	343.130,968 291.614,831	8	343.136,25 291.626,32	12.645	8	343.136,25 291.626,32	9	343.137,615 291.628,003	2.167	9	343.137,615 291.628,003	10	343.154,006 291.622,545	17.276

Punct început	X / Y	Punct sfârșit	X / Y	Lungime segment	Punct început	X / Y	Punct sfârșit	X / Y	Lungime segment	Punct început	X / Y	Punct sfârșit	X / Y	Lungime segment
10	343.154,006 291.622,545	11	343.151,256 291.606,866	15.918	11	343.151,256 291.606,866	12	343.149,258 291.583,921	23.032	12	343.149,258 291.583,921	13	343.160,398 291.593,91	14.963
13	343.160,398 291.593,91	14	343.174,366 291.604,002	17.232	14	343.174,366 291.604,002	15	343.185,687 291.605,154	11.379	15	343.185,687 291.605,154	16	343.194,424 291.628,843	25.249
16	343.194,424 291.628,843	17	343.199,323 291.626,604	5.386	17	343.199,323 291.626,604	18	343.220,793 291.615,854	24.011	18	343.220,793 291.615,854	19	343.245,673 291.602,191	28.385
19	343.245,673 291.602,191	20	343.250,449 291.607,493	7.136	20	343.250,449 291.607,493	21	343.257,765 291.618,475	13.196	21	343.257,765 291.618,475	22	343.260,107 291.623,185	5.26
22	343.260,107 291.623,185	23	343.254,902 291.624,502	5.369	23	343.254,902 291.624,502	24	343.254,897 291.624,503	0.005	24	343.254,897 291.624,503	25	343.230,354 291.630,712	25.316
25	343.230,354 291.630,712	26	343.230,349 291.630,713	0.005	26	343.230,349 291.630,713	27	343.203,286 291.637,559	27.915	27	343.203,286 291.637,559	28	343.203,281 291.637,56	0.005
28	343.203,281 291.637,56	29	343.180,204 291.643,398	23.804	29	343.180,204 291.643,398	30	343.124,253 291.666,684	60.603	30	343.124,253 291.666,684	31	343.105,036 291.674,682	20.815
31	343.105,036 291.674,682	32	343.107,469 291.684,495	10.11	32	343.107,469 291.684,495	33	343.114,277 291.711,953	28.289	33	343.114,277 291.711,953	34	343.111,306 291.710,46	3.325
34	343.111,306 291.710,46	35	343.096,26 291.702,9	16.839	35	343.096,26 291.702,9	36	343.090,1 291.698,665	7.475	36	343.090,1 291.698,665	37	343.080,86 291.691,525	11.677
37	343.080,86 291.691,525	38	343.053,91 291.667,2	36.304	38	343.053,91 291.667,2	39	343.028,361 291.647,671	32.158	39	343.028,361 291.647,671	40	343.022,236 291.644,626	6.84
40	343.022,236 291.644,626	41	343.015,866 291.644,206	6.384	41	343.015,866 291.644,206	42	343.009,391 291.644,591	6.486	42	343.009,391 291.644,591	43	343.002,461 291.646,621	7.221
43	343.002,461 291.646,621	44	343.009,551 291.633,798	14.653	44	343.009,551 291.633,798	45	343.017,389 291.622,793	13.511	45	343.017,389 291.622,793	46	343.022,827 291.616,587	8.251
46	343.022,827 291.616,587	47	343.025,238 291.614,428	3.236	47	343.025,238 291.614,428	48	343.029,889 291.619,623	6.973	48	343.029,889 291.619,623	49	343.029,723 291.620,199	0.599
49	343.029,723 291.620,199	50	343.030,876 291.620,532	1.2	50	343.030,876 291.620,532	51	343.031,208 291.619,379	1.2	51	343.031,208 291.619,379	52	343.030,055 291.619,046	1.2
52	343.030,055 291.619,046	53	343.029,891 291.619,618	0.595	53	343.029,891 291.619,618	54	343.025,242 291.614,425	6.97	54	343.025,242 291.614,425	55	343.031,393 291.608,918	8.256
55	343.031,393 291.608,918	56	343.033,832 291.606,734	3.274	56	343.033,832 291.606,734	1	343.050,293 291.596,333	19.472					

** Lungimile segmentelor sunt determinate în planul de proiecție Stereo 70 și sunt rotunjite la 1 milimetru.

*** Distanța dintre puncte este formată din segmente cumulate ce sunt mai mici decât valoarea 1 milimetru.

**DATE DESPRE IMOBILUL NR. 13913**

Oficiul de Cadastru și Publicitate Imobiliară DOLJ
Biroul de Cadastru și Publicitate Imobiliară Craiova

A. Partea I. Descrierea imobilului

TEREN Intravilan

Adresa: Loc. Cetate, Jud. Dolj, T93, P812/1

Nr. Crt	Nr cadastral Nr. topografic	Suprafața* (mp)	Observații / Referințe
A1		1	Sector cadastral:36 Teren neimprejmuit; Retea JT PTA 5 CETATE

Construcții

Crt	Nr cadastral Nr. topografic	Adresa	Observații / Referințe
A1.1		Loc. Cetate, Jud. Dolj, T93, P812/1	Nr. niveluri:1; S. construita la sol:1 mp; Stalp electric

B. Partea II. Proprietari și acte

Inscrieri privitoare la dreptul de proprietate și alte drepturi reale		Referințe
/		
Act Normativ nr. HG NR. 1705, din 29/11/2006 emis de GUVERNUL ROMANIEI (Legea 123 din 10.07.2012; Contract de concesiune nr. 6 din 20.06.2005; Act Aditional nr. 1 din 04.03.2016; Licenta pentru distributia energiei electrice nr. 14033 din 01.07.2002 si Anexa);		
B1	Intabulare, drept de PROPRIETATE, dobandit prin Lege, cota actuala 1/1, cota initiala 1/1 1) STATUL ROMAN- DOMENIUL PUBLIC, CIF:9999999999999, LIPSA CUI	A1, A1.1
B2	Intabulare, drept de ADMINISTRARE, dobandit prin Lege, cota actuala 1/1, cota initiala 1/1 1) MINISTERUL ECONOMIEI SI COMERTULUI, CIF:9999999999999, LIPSA CUI	A1, A1.1
B3	Intabulare, drept de CONCESIUNE pe o perioada de 49 de ani, dobandit prin Lege, cota actuala 1/1, cota initiala 1/1 1) CEZ DISTRIBUTIE SA, CIF:14491102	A1, A1.1

C. Partea III. SARCINI .

Inscrieri privind dezmembramintele dreptului de proprietate, drepturi reale de garanție și sarcini	Referințe
NU SUNT	

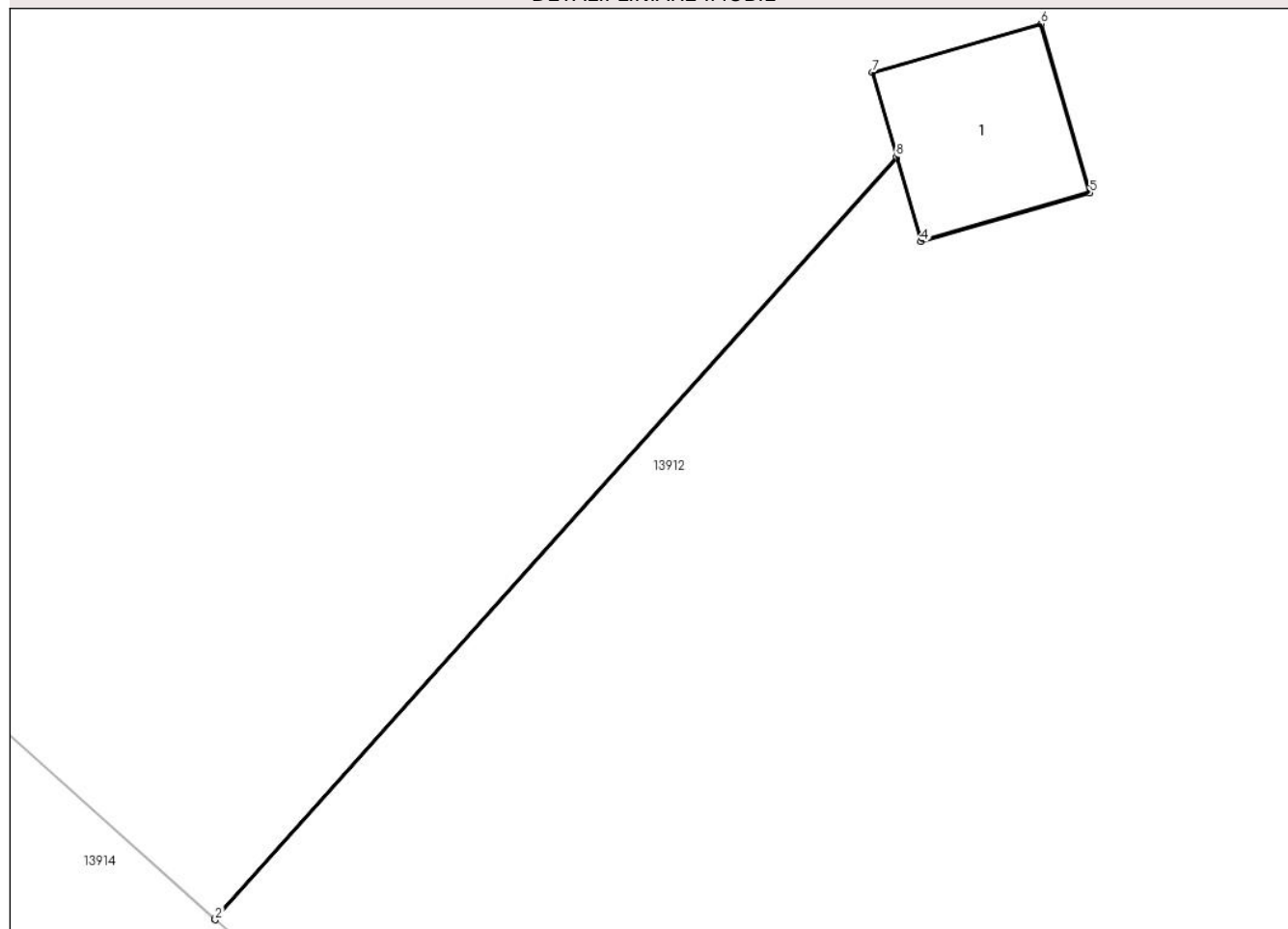
Anexa Nr. 1 La Partea I

Teren

Nr cadastral	Suprafața (mp)*	Observații / Referințe
	1	Retea JT PTA 5 CETATE

* Suprafața este determinată în planul de proiecție Stereo 70.

DETALII LINIARE IMOBIL



Date referitoare la teren

Crt	Categorie folosință	Intra vilan	Suprafața (mp)	Tarla	Parcelă	Nr. topo	Observații / Referințe
1	curți constructii	DA	1	93	812/1	-	

Date referitoare la construcții

Crt	Număr	Destinație construcție	Supraf. (mp)	Situație juridică	Observații / Referințe
A1.1		construcții industriale și edilitare	1	Cu acte	Nr. niveluri:1; S. construita la sol:1 mp; Stalp electric

Lungime Segmente

1) Valorile lungimilor segmentelor sunt obținute din proiecție în plan.

Punct început	X / Y	Punct sfârșit	X / Y	Lungime segment (** (m)
1	343.025,238 291.614,428	2	343.025,242 291.614,425	0.005
2	343.025,242 291.614,425	3	343.029,891 291.619,618	6.97
3	343.029,891 291.619,618	4	343.030,055 291.619,046	0.595

Punct început	X / Y	Punct sfârșit	X / Y	Lungime segment (** (m)
4	343.030,055 291.619,046	5	343.031,208 291.619,379	1.2
5	343.031,208 291.619,379	6	343.030,876 291.620,532	1.2
6	343.030,876 291.620,532	7	343.029,723 291.620,199	1.2
7	343.029,723 291.620,199	8	343.029,889 291.619,623	0.599
8	343.029,889 291.619,623	1	343.025,238 291.614,428	6.973

** Lungimile segmentelor sunt determinate în planul de proiecție Stereo 70 și sunt rotunjite la 1 milimetru.

*** Distanța dintre puncte este formată din segmente cumulate ce sunt mai mici decât valoarea 1 milimetru.

**DATE DESPRE IMOBILUL NR. 13914**

Oficiul de Cadastru și Publicitate Imobiliară DOLJ
Biroul de Cadastru și Publicitate Imobiliară Craiova

A. Partea I. Descrierea imobilului

TEREN Necunoscut

Adresa: Loc. Cetate, Jud. Dolj, STRADA STADIONULUI

Nr. Crt	Nr cadastral Nr. topografic	Suprafața* (mp)	Observații / Referințe
A1	34913	1.776	Sector cadastral:36 Teren neimprejmuit;

B. Partea II. Proprietari și acte

Inscrieri privitoare la dreptul de proprietate și alte drepturi reale	Referințe
63275 / 26/04/2017	
Act Administrativ nr. HOTARAREA NR. 16, din 27/02/2017 emis de CONSILIUL LOCAL CETATE (act administrativ nr HOTARAREA NR. 17 din 27.02.2017, emis de CONSILIUL LOCAL CETATE;act administrativ nr REFERAT NR. 2746 din 18.03.2017, emis de INSTITUTIA PREFECTULUI-JUDETUL DOLJ);	
B1	Inscrierea provizorie, drept de PROPRIETATE, dobandit prin Lege, cota actuala 1/1, cota initiala 1/1
1) COMUNA CETATE- DOMENIUL PUBLIC, CIF:999999999999, LIPSA CUI	

C. Partea III. SARCINI .

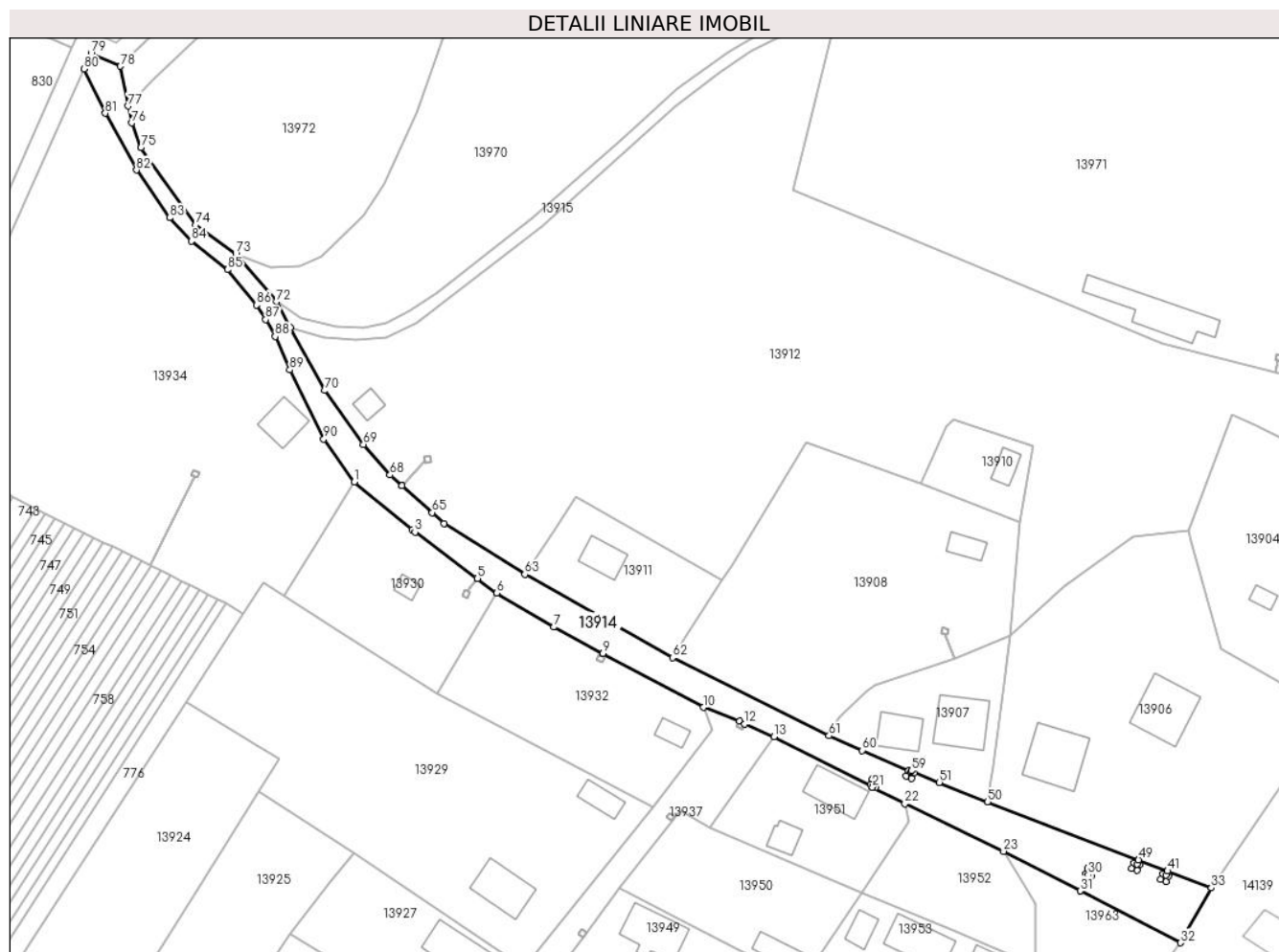
Inscrieri privind dezmembramintele dreptului de proprietate, drepturi reale de garanție și sarcini	Referințe
NU SUNT	

Anexa Nr. 1 La Partea I

Teren

Nr cadastral	Suprafața (mp)*	Observații / Referințe
34913	1.776	

* Suprafața este determinată în planul de proiecție Stereo 70.



Date referitoare la teren

Crt	Categorie folosință	Intravilan	Suprafața (mp)	Tarla	Parcelă	Nr. topo	Observații / Referințe
1	drum	DA	1.478	-	-	-	Terenul este împrejmuit cu gard de beton, gard de lemn, gard de sarma și limita conventionala.
2	drum	NU	298	-	-	-	

Lungime Segmente

1) Valorile lungimilor segmentelor sunt obținute din proiecție în plan.

Punct început	X / Y	Punct sfârșit	X / Y	Lungime segment
1	343.015,547 291.615,173	2	343.027,293 291.605,455	15.245
4	343.040,612 291.595,529	5	343.040,616 291.595,526	0.005
7	343.056,217 291.585,61	8	343.066,223 291.580,233	11.359
10	343.086,669 291.569,244	11	343.094,071 291.566,43	7.919
2	343.027,293 291.605,455	3	343.027,921 291.604,936	0.815
5	343.040,616 291.595,526	6	343.044,615 291.592,562	4.978
8	343.066,223 291.580,233	9	343.066,227 291.580,23	0.005
11	343.094,071 291.566,43	12	343.095,122 291.565,852	1.199
3	343.027,921 291.604,936	4	343.040,612 291.595,529	15.797
6	343.044,615 291.592,562	7	343.056,217 291.585,61	13.525
9	343.066,227 291.580,23	10	343.086,669 291.569,244	23.207
12	343.095,122 291.565,852	13	343.101,107 291.563,307	6.504

Punct început	X / Y	Punct sfârşit	X / Y	Lungime segment	Punct început	X / Y	Punct sfârşit	X / Y	Lungime segment	Punct început	X / Y	Punct sfârşit	X / Y	Lungime segment
13	343.101,107 291.563,307	14	343.121,164 291.553,003	22.549	14	343.121,164 291.553,003	15	343.121,305 291.553,279	0.31	15	343.121,305 291.553,279	16	343.120,746 291.553,495	0.599
16	343.120,746 291.553,495	17	343.121,179 291.554,614	1.2	17	343.121,179 291.554,614	18	343.122,298 291.554,181	1.2	18	343.122,298 291.554,181	19	343.121,865 291.553,062	1.2
19	343.121,865 291.553,062	20	343.121,31 291.553,277	0.595	20	343.121,31 291.553,277	21	343.121,168 291.553,0	0.311	21	343.121,168 291.553,0	22	343.127,784 291.549,601	7.438
22	343.127,784 291.549,601	23	343.147,905 291.539,939	22.321	23	343.147,905 291.539,939	24	343.163,497 291.531,872	17.555	24	343.163,497 291.531,872	25	343.165,162 291.535,09	3.623
25	343.165,162 291.535,09	26	343.164,602 291.535,307	0.601	26	343.164,602 291.535,307	27	343.165,035 291.536,426	1.2	27	343.165,035 291.536,426	28	343.166,154 291.535,993	1.2
28	343.166,154 291.535,993	29	343.165,721 291.534,874	1.2	29	343.165,721 291.534,874	30	343.165,166 291.535,089	0.595	30	343.165,166 291.535,089	31	343.163,501 291.531,87	3.624
31	343.163,501 291.531,87	32	343.183,906 291.521,314	22.974	32	343.183,906 291.521,314	33	343.190,238 291.532,473	12.83	33	343.190,238 291.532,473	34	343.181,276 291.535,921	9.602
34	343.181,276 291.535,921	35	343.180,958 291.535,093	0.887	35	343.180,958 291.535,093	36	343.181,512 291.534,863	0.6	36	343.181,512 291.534,863	37	343.181,052 291.533,754	1.201
37	343.181,052 291.533,754	38	343.179,944 291.534,214	1.2	38	343.179,944 291.534,214	39	343.180,403 291.535,323	1.2	39	343.180,403 291.535,323	40	343.180,953 291.535,095	0.595
40	343.180,953 291.535,095	41	343.181,271 291.535,922	0.886	41	343.181,271 291.535,922	42	343.175,369 291.538,193	6.324	42	343.175,369 291.538,193	43	343.175,055 291.537,376	0.875
43	343.175,055 291.537,376	44	343.175,609 291.537,146	0.6	44	343.175,609 291.537,146	45	343.175,149 291.536,037	1.201	45	343.175,149 291.536,037	46	343.174,041 291.536,497	1.2
46	343.174,041 291.536,497	47	343.174,501 291.537,605	1.2	47	343.174,501 291.537,605	48	343.175,05 291.537,378	0.594	48	343.175,05 291.537,378	49	343.175,365 291.538,195	0.876
49	343.175,365 291.538,195	50	343.144,658 291.550,007	32.901	50	343.144,658 291.550,007	51	343.134,798 291.553,977	10.629	51	343.134,798 291.553,977	52	343.129,131 291.556,322	6.133
52	343.129,131 291.556,322	53	343.129,05 291.556,129	0.209	53	343.129,05 291.556,129	54	343.129,605 291.555,899	0.601	54	343.129,605 291.555,899	55	343.129,145 291.554,79	1.201
55	343.129,145 291.554,79	56	343.128,037 291.555,25	1.2	56	343.128,037 291.555,25	57	343.128,496 291.556,358	1.199	57	343.128,496 291.556,358	58	343.129,046 291.556,131	0.595
58	343.129,046 291.556,131	59	343.129,126 291.556,324	0.209	59	343.129,126 291.556,324	60	343.119,063 291.560,487	10.89	60	343.119,063 291.560,487	61	343.112,304 291.563,487	7.395
61	343.112,304 291.563,487	62	343.080,418 291.579,366	35.621	62	343.080,418 291.579,366	63	343.050,293 291.596,333	34.574	63	343.050,293 291.596,333	64	343.033,832 291.606,734	19.472
64	343.033,832 291.606,734	65	343.031,393 291.608,918	3.274	65	343.031,393 291.608,918	66	343.025,242 291.614,425	8.256	66	343.025,242 291.614,425	67	343.025,238 291.614,428	0.005
67	343.025,238 291.614,428	68	343.022,827 291.616,587	3.236	68	343.022,827 291.616,587	69	343.017,389 291.622,793	8.251	69	343.017,389 291.622,793	70	343.009,551 291.633,798	13.511
70	343.009,551 291.633,798	71	343.002,461 291.646,621	14.653	71	343.002,461 291.646,621	72	342.999,696 291.651,871	5.934	72	342.999,696 291.651,871	73	342.991,427 291.661,627	12.789
73	342.991,427 291.661,627	74	342.983,238 291.667,507	10.081	74	342.983,238 291.667,507	75	342.972,038 291.683,257	19.326	75	342.972,038 291.683,257	76	342.970,148 291.688,261	5.349
76	342.970,148 291.688,261	77	342.969,431 291.691,729	3.541	77	342.969,431 291.691,729	78	342.967,903 291.699,832	8.246	78	342.967,903 291.699,832	79	342.961,893 291.702,486	6.57
79	342.961,893 291.702,486	80	342.960,458 291.699,269	3.523	80	342.960,458 291.699,269	81	342.964,801 291.690,265	9.997	81	342.964,801 291.690,265	82	342.971,133 291.678,683	13.2
82	342.971,133 291.678,683	83	342.977,914 291.669,0	11.821	83	342.977,914 291.669,0	84	342.982,346 291.664,225	6.515	84	342.982,346 291.664,225	85	342.989,707 291.658,42	9.375
85	342.989,707 291.658,42	86	342.995,617 291.651,191	9.337	86	342.995,617 291.651,191	87	342.997,49 291.648,236	3.499	87	342.997,49 291.648,236	88	342.999,429 291.644,78	3.963
88	342.999,429 291.644,78	89	343.002,398 291.637,999	7.402	89	343.002,398 291.637,999	90	343.009,31 291.623,884	15.717	90	343.009,31 291.623,884	1	343.015,547 291.615,173	10.714

** Lungimile segmentelor sunt determinate în planul de proiecție Stereo 70 și sunt rotunjite la 1 milimetru.

*** Distanța dintre puncte este formată din segmente cumulate ce sunt mai mici decât valoarea 1 milimetru.

**DATE DESPRE IMOBILUL NR. 13915**

Oficiul de Cadastru și Publicitate Imobiliară DOLJ
 Biroul de Cadastru și Publicitate Imobiliară Craiova

A. Partea I. Descrierea imobilului

TEREN Necunoscut

Adresa: Loc. Cetate, Jud. Dolj, DE 811

Nr. Crt	Nr cadastral Nr. topografic	Suprafața* (mp)	Observații / Referințe
A1		817	Sector cadastral:36 Teren imprejmuit;

B. Partea II. Proprietari și acte

Inscrieri privitoare la dreptul de proprietate și alte drepturi reale		Referințe
/		
Act Normativ nr. Legea 7, din 13/03/1996 emis de PARLAMENTUL ROMÂNIEI;		
B1	Inscrierea provizorie, drept de PROPRIETATE, dobandit prin Lege, cota actuala 1/1, cota initiala 1/1	A1
	1) COMUNA CETATE , CIF:4553470	
	<i>OBSERVATII: PROPRIETAR NEIDENTIFICAT</i>	

C. Partea III. SARCINI .

Inscrieri privind dezmembramintele dreptului de proprietate, drepturi reale de garanție și sarcini	Referințe
NU SUNT	

Anexa Nr. 1 La Partea I

Teren

Nr cadastral	Suprafața (mp)*	Observații / Referințe
	817	

* Suprafața este determinată în planul de proiecție Stereo 70.

DETALII LINIARE IMOBIL



Date referitoare la teren

Crt	Categorie folosință	Intravilan	Suprafața (mp)	Tarla	Parcelă	Nr. topo	Observații / Referințe
1	drum	DA	596	DE 811	-	-	
2	drum	NU	221	DE 811	-	-	

Lungime Segmente

1) Valorile lungimilor segmentelor sunt obținute din proiecție în plan.

Punct început	X / Y	Punct sfârșit	X / Y	Lungime segment	Punct început	X / Y	Punct sfârșit	X / Y	Lungime segment	Punct început	X / Y	Punct sfârșit	X / Y	Lungime segment
1	343.096,26 291.702,9	2	343.111,306 291.710,46	16.839	2	343.111,306 291.710,46	3	343.114,277 291.711,953	3.325	3	343.114,277 291.711,953	4	343.132,274 291.720,995	20.141
4	343.132,274 291.720,995	5	343.138,679 291.723,585	6.909	5	343.138,679 291.723,585	6	343.144,979 291.725,23	6.511	6	343.144,979 291.725,23	7	343.153,519 291.726,455	8.627
7	343.153,519 291.726,455	8	343.163,914 291.726,035	10.403	8	343.163,914 291.726,035	9	343.176,338 291.724,355	12.537	9	343.176,338 291.724,355	10	343.191,388 291.721,905	15.248
10	343.191,388 291.721,905	11	343.209,763 291.717,215	18.964	11	343.209,763 291.717,215	12	343.237,693 291.709,48	28.981	12	343.237,693 291.709,48	13	343.259,917 291.704,335	22.812
13	343.259,917 291.704,335	14	343.272,097 291.702,41	12.331	14	343.272,097 291.702,41	15	343.292,041 291.699,784	20.116	15	343.292,041 291.699,784	16	343.293,301 291.703,728	4.14

Punct început	X / Y	Punct sfârșit	X / Y	Lungime segment	Punct început	X / Y	Punct sfârșit	X / Y	Lungime segment	Punct început	X / Y	Punct sfârșit	X / Y	Lungime segment
16	343.293,301 291.703,728	17	343.266,007 291.705,875	27.378	17	343.266,007 291.705,875	18	343.243,432 291.710,425	23.029	18	343.243,432 291.710,425	19	343.227,263 291.714,73	16.732
19	343.227,263 291.714,73	20	343.207,663 291.720,12	20.328	20	343.207,663 291.720,12	21	343.192,088 291.724,075	16.069	21	343.192,088 291.724,075	22	343.176,758 291.726,63	15.541
22	343.176,758 291.726,63	23	343.167,274 291.727,995	9.582	23	343.167,274 291.727,995	24	343.159,644 291.728,8	7.672	24	343.159,644 291.728,8	25	343.153,904 291.728,765	5.74
25	343.153,904 291.728,765	26	343.148,374 291.728,24	5.555	26	343.148,374 291.728,24	27	343.143,299 291.727,33	5.156	27	343.143,299 291.727,33	28	343.136,124 291.725,685	7.361
28	343.136,124 291.725,685	29	343.129,142 291.722,867	7.529	29	343.129,142 291.722,867	30	343.112,576 291.714,099	18.743	30	343.112,576 291.714,099	31	343.098,36 291.706,575	16.084
31	343.098,36 291.706,575	32	343.091,71 291.702,655	7.719	32	343.091,71 291.702,655	33	343.081,42 291.695,375	12.605	33	343.081,42 291.695,375	34	343.070,15 291.684,875	15.403
34	343.070,15 291.684,875	35	343.051,845 291.668,95	24.263	35	343.051,845 291.668,95	36	343.032,351 291.653,796	24.691	36	343.032,351 291.653,796	37	343.026,821 291.649,981	6.718
37	343.026,821 291.649,981	38	343.022,026 291.647,531	5.385	38	343.022,026 291.647,531	39	343.017,336 291.646,586	4.784	39	343.017,336 291.646,586	40	343.011,771 291.646,936	5.576
40	343.011,771 291.646,936	41	343.004,771 291.648,476	7.167	41	343.004,771 291.648,476	42	342.999,696 291.651,871	6.106	42	342.999,696 291.651,871	43	343.002,461 291.646,621	5.934
43	343.002,461 291.646,621	44	343.009,391 291.644,591	7.221	44	343.009,391 291.644,591	45	343.015,866 291.644,206	6.486	45	343.015,866 291.644,206	46	343.022,236 291.644,626	6.384
46	343.022,236 291.644,626	47	343.028,361 291.647,671	6.84	47	343.028,361 291.647,671	48	343.053,91 291.667,2	32.158	48	343.053,91 291.667,2	49	343.080,86 291.691,525	36.304
49	343.080,86 291.691,525	50	343.090,1 291.698,665	11.677	50	343.090,1 291.698,665	1	343.096,26 291.702,9	7.475					

** Lungimile segmentelor sunt determinate în planul de proiecție Stereo 70 și sunt rotunjite la 1 milimetru.

*** Distanța dintre puncte este formată din segmente cumulate ce sunt mai mici decât valoarea 1 milimetru.

**DATE DESPRE IMOBILUL NR. 13916**

Oficiul de Cadastru și Publicitate Imobiliară DOLJ
Biroul de Cadastru și Publicitate Imobiliară Craiova

A. Partea I. Descrierea imobilului

TEREN Intravilan

Adresa: Loc. Cetate, Jud. Dolj, T93, P813/1

Nr. Crt	Nr cadastral Nr. topografic	Suprafața* (mp)	Observații / Referințe
A1		1	Sector cadastral:36 Teren neimprejmuit; Retea JT PTA 5 CETATE

Construcții

Crt	Nr cadastral Nr. topografic	Adresa	Observații / Referințe
A1.1		Loc. Cetate, Jud. Dolj, T93, P813/1	Nr. niveluri:1; S. construita la sol:1 mp; Stalp electric

B. Partea II. Proprietari și acte

Inscrieri privitoare la dreptul de proprietate și alte drepturi reale		Referințe
/		
Act Normativ nr. HG NR. 1705, din 29/11/2006 emis de GUVERNUL ROMANIEI (Legea 123 din 10.07.2012; Contract de concesiune nr. 6 din 20.06.2005; Act Aditional nr. 1 din 04.03.2016; Licenta pentru distributia energiei electrice nr. 14033 din 01.07.2002 si Anexa);		
B1	Intabulare, drept de PROPRIETATE, dobandit prin Lege, cota actuala 1/1, cota initiala 1/1 1) STATUL ROMAN- DOMENIUL PUBLIC, CIF:9999999999999, LIPSA CUI	A1, A1.1
B2	Intabulare, drept de ADMINISTRARE, dobandit prin Lege, cota actuala 1/1, cota initiala 1/1 1) MINISTERUL ECONOMIEI SI COMERTULUI, CIF:9999999999999, LIPSA CUI	A1, A1.1
B3	Intabulare, drept de CONCESIUNE pe o perioada de 49 de ani, dobandit prin Lege, cota actuala 1/1, cota initiala 1/1 1) CEZ DISTRIBUTIE SA, CIF:14491102	A1, A1.1

C. Partea III. SARCINI .

Inscrieri privind dezmembramintele dreptului de proprietate, drepturi reale de garanție și sarcini	Referințe
NU SUNT	

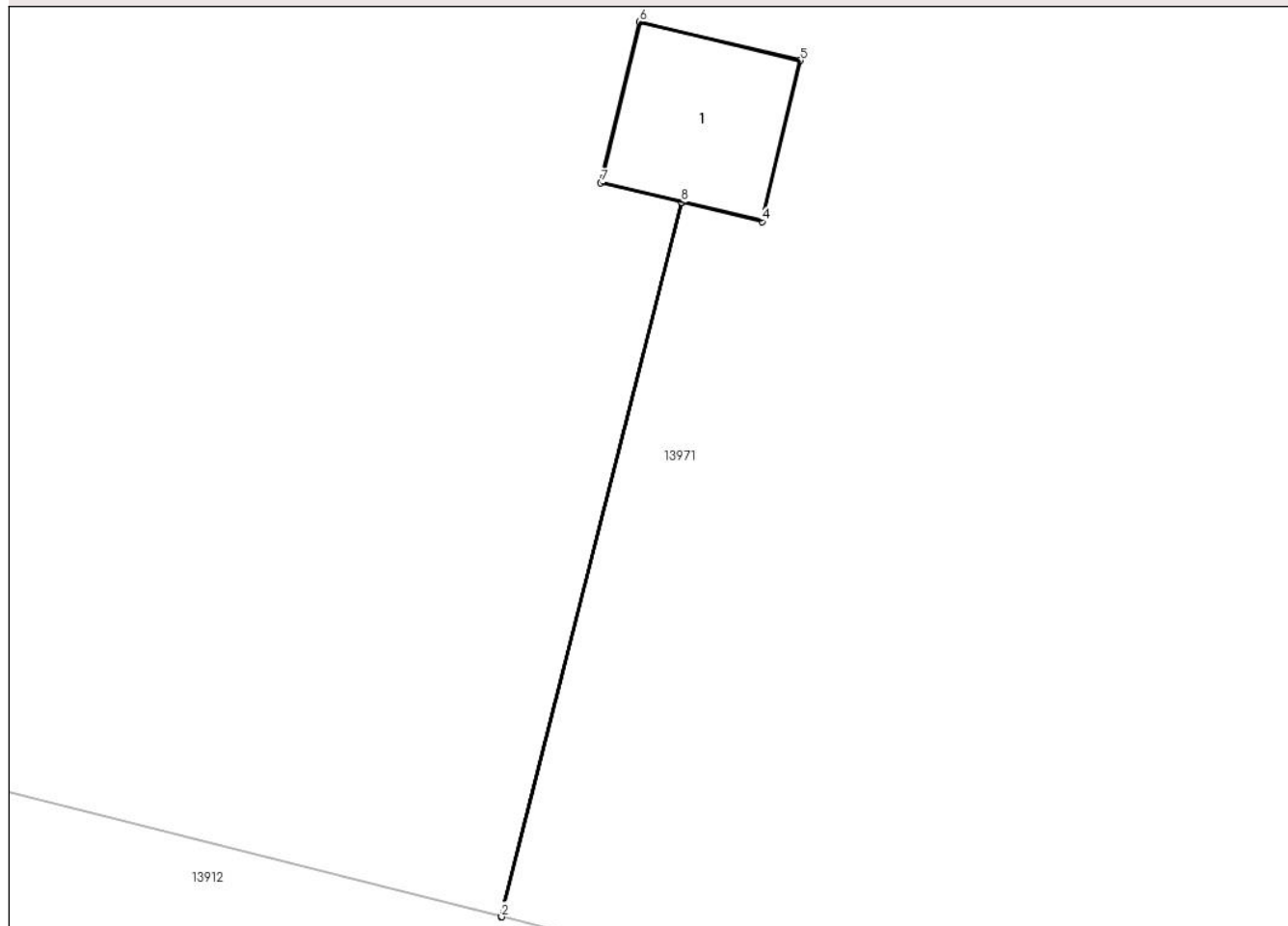
Anexa Nr. 1 La Partea I

Teren

Nr cadastral	Suprafața (mp)*	Observații / Referințe
	1	Retea JT PTA 5 CETATE

* Suprafața este determinată în planul de proiecție Stereo 70.

DETALII LINIARE IMOBIL



Date referitoare la teren

Crt	Categorie folosință	Intravilan	Suprafața (mp)	Tarla	Parcelă	Nr. topo	Observații / Referințe
1	curți constructii	DA	1	93	813/1	-	

Date referitoare la construcții

Crt	Număr	Destinație construcție	Supraf. (mp)	Situație juridică	Observații / Referințe
A1.1		construcții industriale și edilitare	1	Cu acte	Nr. niveluri:1; S. construita la sol:1 mp; Stalp electric

Lungime Segmente

1) Valorile lungimilor segmentelor sunt obținute din proiecție în plan.

Punct început	X / Y	Punct sfârșit	X / Y	Lungime segment (** (m)
1	343.254,897 291.624,503	2	343.254,902 291.624,502	0.005
2	343.254,902 291.624,502	3	343.256,211 291.629,676	5.337
3	343.256,211 291.629,676	4	343.256,789 291.629,537	0.594

Punct început	X / Y	Punct sfârșit	X / Y	Lungime segment (** (m)
4	343.256,789 291.629,537	5	343.257,069 291.630,704	1.2
5	343.257,069 291.630,704	6	343.255,902 291.630,984	1.2
6	343.255,902 291.630,984	7	343.255,622 291.629,817	1.2
7	343.255,622 291.629,817	8	343.256,206 291.629,677	0.601
8	343.256,206 291.629,677	1	343.254,897 291.624,503	5.337

** Lungimile segmentelor sunt determinate în planul de proiecție Stereo 70 și sunt rotunjite la 1 milimetru.

*** Distanța dintre puncte este formată din segmente cumulate ce sunt mai mici decât valoarea 1 milimetru.

**DATE DESPRE IMOBILUL NR. 13917**

Oficiul de Cadastru și Publicitate Imobiliară DOLJ
Biroul de Cadastru și Publicitate Imobiliară Craiova

A. Partea I. Descrierea imobilului

TEREN Intravilan

Adresa: Loc. Cetate, Jud. Dolj, T93, P813/2

Nr. Crt	Nr cadastral Nr. topografic	Suprafața* (mp)	Observații / Referințe
A1		1	Sector cadastral:36 Teren neimprejmuit; Retea JT PTA 5 CETATE

Construcții

Crt	Nr cadastral Nr. topografic	Adresa	Observații / Referințe
A1.1		Loc. Cetate, Jud. Dolj, T93, P813/2	Nr. niveluri:1; S. construita la sol:1 mp; Stalp electric

B. Partea II. Proprietari și acte

Inscrieri privitoare la dreptul de proprietate și alte drepturi reale		Referințe
/		
Act Normativ nr. HG NR. 1705, din 29/11/2006 emis de GUVERNUL ROMANIEI (Legea 123 din 10.07.2012; Contract de concesiune nr. 6 din 20.06.2005; Act Aditional nr. 1 din 04.03.2016; Licenta pentru distributia energiei electrice nr. 14033 din 01.07.2002 si Anexa);		
B1	Intabulare, drept de PROPRIETATE, dobandit prin Lege, cota actuala 1/1, cota initiala 1/1 1) STATUL ROMAN- DOMENIUL PUBLIC, CIF:9999999999999, LIPSA CUI	A1, A1.1
B2	Intabulare, drept de ADMINISTRARE, dobandit prin Lege, cota actuala 1/1, cota initiala 1/1 1) MINISTERUL ECONOMIEI SI COMERTULUI, CIF:9999999999999, LIPSA CUI	A1, A1.1
B3	Intabulare, drept de CONCESIUNE pe o perioada de 49 de ani, dobandit prin Lege, cota actuala 1/1, cota initiala 1/1 1) CEZ DISTRIBUTIE SA, CIF:14491102	A1, A1.1

C. Partea III. SARCINI .

Inscrieri privind dezmembramintele dreptului de proprietate, drepturi reale de garanție și sarcini	Referințe
NU SUNT	

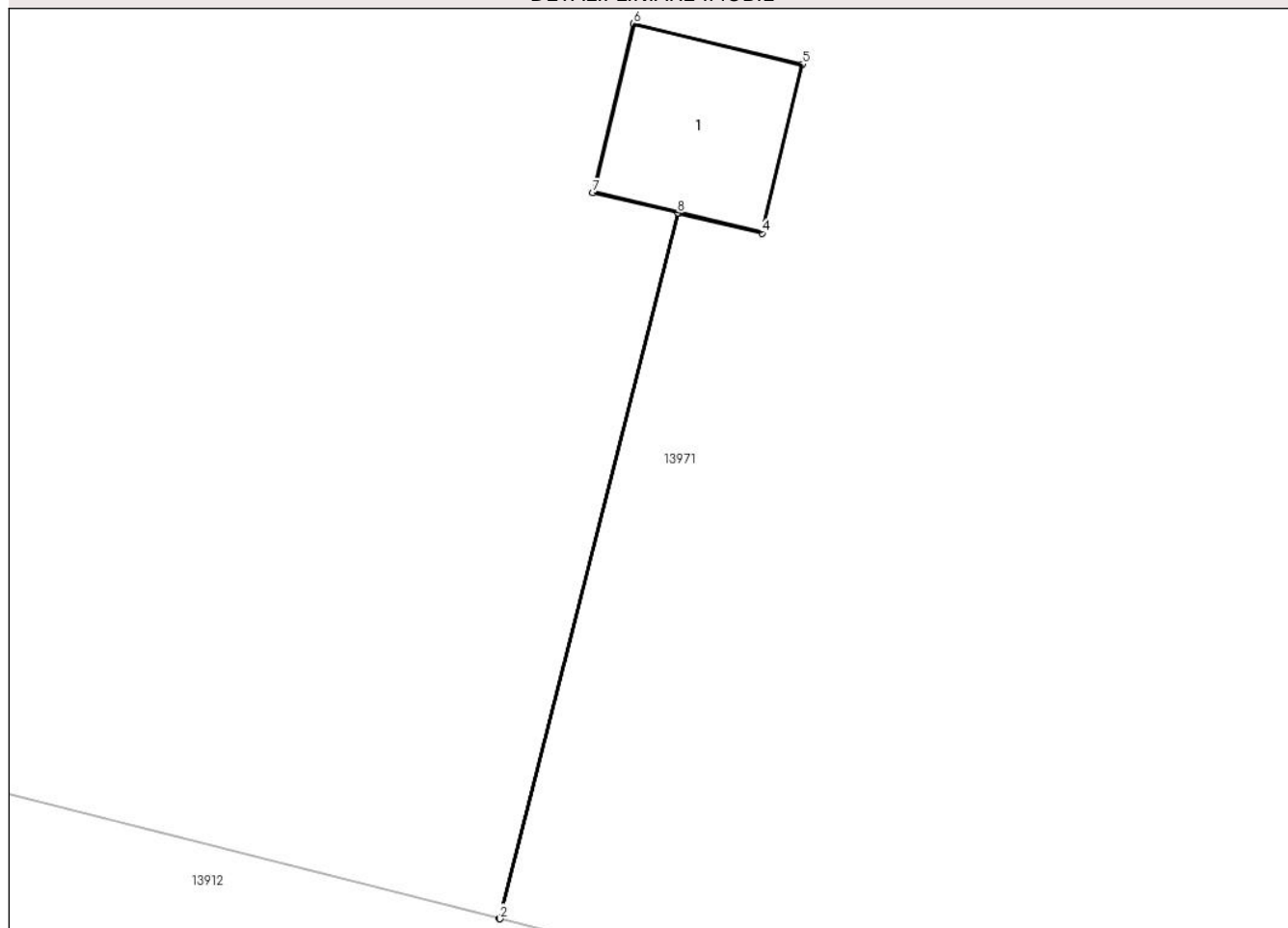
Anexa Nr. 1 La Partea I

Teren

Nr cadastral	Suprafaţa (mp)*	Observații / Referințe
	1	Retea JT PTA 5 CETATE

* Suprafața este determinată în planul de proiecție Stereo 70.

DETALII LINIARE IMOBIL



Date referitoare la teren

Crt	Categorie folosință	Intravilan	Suprafața (mp)	Tarla	Parcelă	Nr. topo	Observații / Referințe
1	curti constructii	DA	1	93	813/2	-	

Date referitoare la construcții

Crt	Număr	Destinație construcție	Supraf. (mp)	Situație juridică	Observații / Referințe
A1.1		construcții industriale și edilitare	1	Cu acte	Nr. niveluri:1; S. construita la sol:1 mp; Stalp electric

Lungime Segmente

1) Valorile lungimilor segmentelor sunt obținute din proiecție în plan.

Punct început	X / Y	Punct sfârșit	X / Y	Lungime segment (** (m))
1	343.230,349 291.630,713	2	343.230,354 291.630,712	0.005
2	343.230,354 291.630,712	3	343.231,587 291.635,585	5.027
3	343.231,587 291.635,585	4	343.232,165 291.635,446	0.594

Punct început	X / Y	Punct sfârșit	X / Y	Lungime segment (** (m)
4	343.232,165 291.635,446	5	343.232,445 291.636,613	1.2
5	343.232,445 291.636,613	6	343.231,278 291.636,893	1.2
6	343.231,278 291.636,893	7	343.230,998 291.635,726	1.2
7	343.230,998 291.635,726	8	343.231,582 291.635,586	0.601
8	343.231,582 291.635,586	1	343.230,349 291.630,713	5.027

** Lungimile segmentelor sunt determinate în planul de proiecție Stereo 70 și sunt rotunjite la 1 milimetru.

*** Distanța dintre puncte este formată din segmente cumulate ce sunt mai mici decât valoarea 1 milimetru.

**DATE DESPRE IMOBILUL NR. 13918**

Oficiul de Cadastru și Publicitate Imobiliară DOLJ
Biroul de Cadastru și Publicitate Imobiliară Craiova

A. Partea I. Descrierea imobilului

TEREN Intravilan

Adresa: Loc. Cetate, Jud. Dolj, T93, P813/3

Nr. Crt	Nr cadastral Nr. topografic	Suprafața* (mp)	Observații / Referințe
A1		1	Sector cadastral:36 Teren imprejmuit;

Construcții

Crt	Nr cadastral Nr. topografic	Adresa	Observații / Referințe
A1.1		Loc. Cetate, Jud. Dolj, T93, P813/3	Nr. niveluri:1; S. construita la sol:1 mp; Stalp electric

B. Partea II. Proprietari și acte

Inscrieri privitoare la dreptul de proprietate și alte drepturi reale		Referințe
/		
Act Normativ nr. HG NR. 1705, din 29/11/2006 emis de GUVERNUL ROMANIEI (Legea 123 din 10.07.2012; Contract de concesiune nr. 6 din 20.06.2005; Act Aditional nr. 1 din 04.03.2016; Licenta pentru distributia energiei electrice nr. 14033 din 01.07.2002 si Anexa);		
B1	Intabulare, drept de PROPRIETATE, dobandit prin Lege, cota actuala 1/1, cota initiala 1/1 1) STATUL ROMAN- DOMENIUL PUBLIC, CIF:9999999999999, LIPSA CUI	A1, A1.1
B2	Intabulare, drept de ADMINISTRARE, dobandit prin Lege, cota actuala 1/1, cota initiala 1/1 1) MINISTERUL ECONOMIEI SI COMERTULUI, CIF:9999999999999, LIPSA CUI	A1, A1.1
B3	Intabulare, drept de CONCESIUNE pe o perioada de 49 de ani, dobandit prin Lege, cota actuala 1/1, cota initiala 1/1 1) CEZ DISTRIBUTIE SA, CIF:14491102	A1, A1.1

C. Partea III. SARCINI .

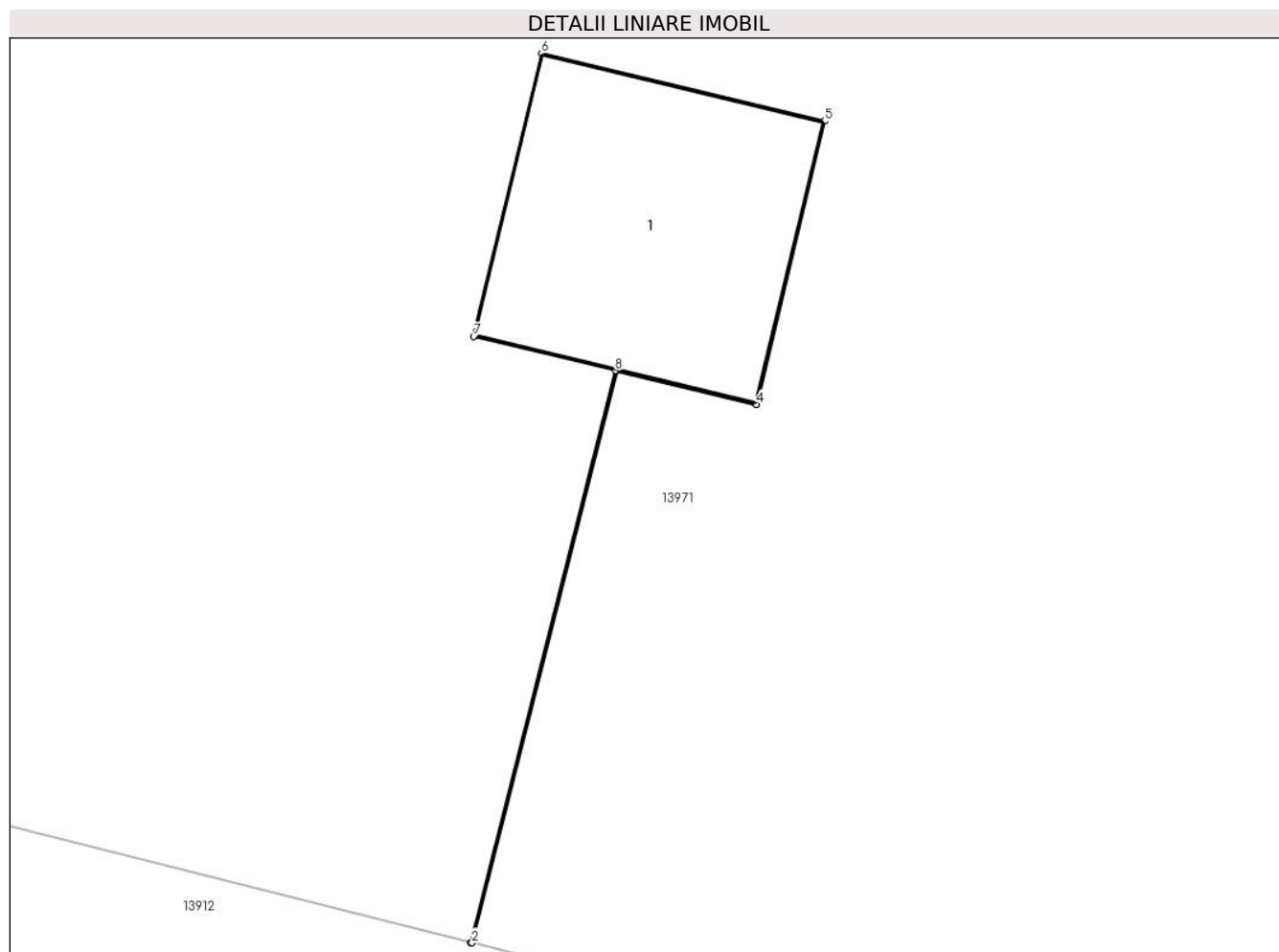
Inscrieri privind dezmembramintele dreptului de proprietate, drepturi reale de garanție și sarcini	Referințe
NU SUNT	

Anexa Nr. 1 La Partea I

Teren

Nr cadastral	Suprafața (mp)*	Observații / Referințe
	1	

* Suprafața este determinată în planul de proiecție Stereo 70.



Date referitoare la teren

Crt	Categorie folosință	Intravilan	Suprafața (mp)	Tarla	Parcelă	Nr. topo	Observații / Referințe
1	curți constructii	DA	1	93	813/3	-	

Date referitoare la construcții

Crt	Număr	Destinație construcție	Supraf. (mp)	Situație juridică	Observații / Referințe
A1.1		construcții industriale și edilitare	1	Cu acte	Nr. niveluri:1; S. construita la sol:1 mp; Stalp electric

Lungime Segmente

1) Valorile lungimilor segmentelor sunt obținute din proiecție în plan.

Punct început	X / Y	Punct sfârșit	X / Y	Lungime segment (** (m)
1	343.203,281 291.637,56	2	343.203,286 291.637,559	0.005
2	343.203,286 291.637,559	3	343.203,882 291.639,916	2.431
3	343.203,882 291.639,916	4	343.204,46 291.639,777	0.594

Punct început	X / Y	Punct sfârșit	X / Y	Lungime segment (** (m)
4	343.204,46 291.639,777	5	343.204,74 291.640,944	1.2
5	343.204,74 291.640,944	6	343.203,573 291.641,224	1.2
6	343.203,573 291.641,224	7	343.203,293 291.640,057	1.2
7	343.203,293 291.640,057	8	343.203,877 291.639,917	0.601
8	343.203,877 291.639,917	1	343.203,281 291.637,56	2.431

** Lungimile segmentelor sunt determinate în planul de proiecție Stereo 70 și sunt rotunjite la 1 milimetru.

*** Distanța dintre puncte este formată din segmente cumulate ce sunt mai mici decât valoarea 1 milimetru.

**DATE DESPRE IMOBILUL NR. 13919**

Oficiul de Cadastru și Publicitate Imobiliară DOLJ
Biroul de Cadastru și Publicitate Imobiliară Craiova

A. Partea I. Descrierea imobilului

TEREN Intravilan

Adresa: Loc. Cetate, Jud. Dolj, P1

Nr. Crt	Nr cadastral Nr. topografic	Suprafața* (mp)	Observații / Referințe
A1		1	Sector cadastral:36 Teren neimprejmuit; Retea JT PTA 5 CETATE

Construcții

Crt	Nr cadastral Nr. topografic	Adresa	Observații / Referințe
A1.1		Loc. Cetate, Jud. Dolj, P1	Nr. niveluri:1; S. construita la sol:1 mp; Stalp electric

B. Partea II. Proprietari și acte

Inscrieri privitoare la dreptul de proprietate și alte drepturi reale		Referințe
/		
Act Normativ nr. HG NR. 1705, din 29/11/2006 emis de GUVERNUL ROMANIEI (Legea 123 din 10.07.2012; Contract de concesiune nr. 6 din 20.06.2005; Act Aditional nr. 1 din 04.03.2016; Licenta pentru distributia energiei electrice nr. 14033 din 01.07.2002 si Anexa);		
B1	Intabulare, drept de PROPRIETATE, dobandit prin Lege, cota actuala 1/1, cota initiala 1/1 1) STATUL ROMAN- DOMENIUL PUBLIC, CIF:9999999999999, LIPSA CUI	A1, A1.1
B2	Intabulare, drept de ADMINISTRARE, dobandit prin Lege, cota actuala 1/1, cota initiala 1/1 1) MINISTERUL ECONOMIEI SI COMERTULUI, CIF:9999999999999, LIPSA CUI	A1, A1.1
B3	Intabulare, drept de CONCESIUNE pe o perioada de 49 de ani, dobandit prin Lege, cota actuala 1/1, cota initiala 1/1 1) CEZ DISTRIBUTIE SA, CIF:14491102	A1, A1.1

C. Partea III. SARCINI .

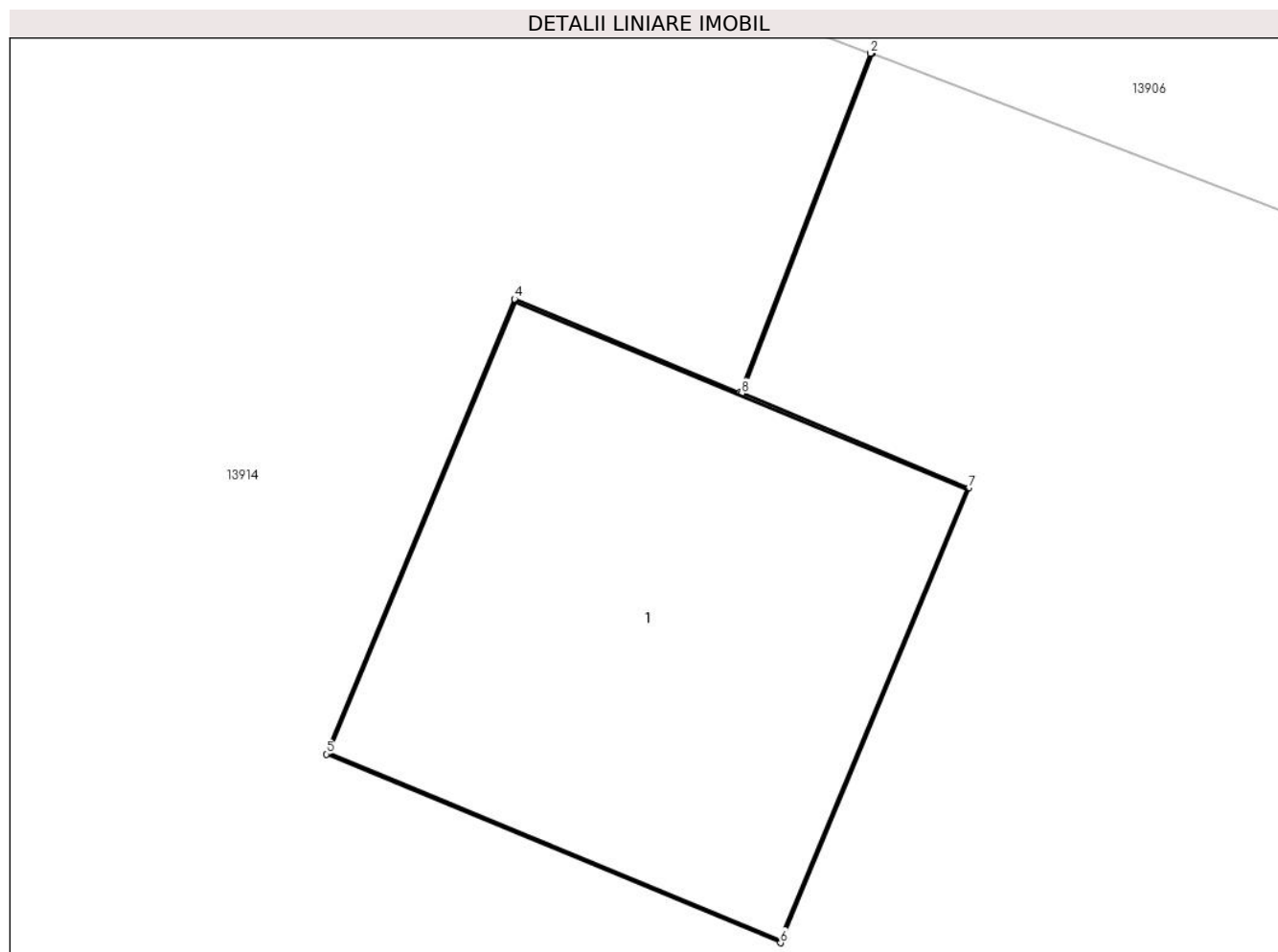
Inscrieri privind dezmembramintele dreptului de proprietate, drepturi reale de garanție și sarcini	Referințe
NU SUNT	

Anexa Nr. 1 La Partea I

Teren

Nr cadastral	Suprafața (mp)*	Observații / Referințe
	1	Rețea JT PTA 5 CETATE

* Suprafața este determinată în planul de proiecție Stereo 70.



Date referitoare la teren

Crt	Categorie folosință	Intra vilan	Suprafața (mp)	Tarla	Parcelă	Nr. topo	Observații / Referințe
1	curți constructii	DA	1	-	1	-	

Date referitoare la construcții

Crt	Număr	Destinație construcție	Supraf. (mp)	Situație juridică	Observații / Referințe
A1.1		construcții industriale și edilitare	1	Cu acte	Nr. niveluri:1; S. construita la sol:1 mp; Stalp electric

Lungime Segmente

1) Valorile lungimilor segmentelor sunt obținute din proiecție în plan.

Punct început	X / Y	Punct sfârșit	X / Y	Lungime segment (** (m)
1	343.181,276 291.535,921	2	343.181,271 291.535,922	0.005
2	343.181,271 291.535,922	3	343.180,953 291.535,095	0.886
3	343.180,953 291.535,095	4	343.180,403 291.535,323	0.595

Punct început	X / Y	Punct sfârșit	X / Y	Lungime segment (** (m)
4	343.180,403 291.535,323	5	343.179,944 291.534,214	1.2
5	343.179,944 291.534,214	6	343.181,052 291.533,754	1.2
6	343.181,052 291.533,754	7	343.181,512 291.534,863	1.201
7	343.181,512 291.534,863	8	343.180,958 291.535,093	0.6
8	343.180,958 291.535,093	1	343.181,276 291.535,921	0.887

** Lungimile segmentelor sunt determinate în planul de proiecție Stereo 70 și sunt rotunjite la 1 milimetru.

*** Distanța dintre puncte este formată din segmente cumulate ce sunt mai mici decât valoarea 1 milimetru.

**DATE DESPRE IMOBILUL NR. 13920**

Oficiul de Cadastru și Publicitate Imobiliară DOLJ
Biroul de Cadastru și Publicitate Imobiliară Craiova

A. Partea I. Descrierea imobilului

TEREN Intravilan

Adresa: Loc. Cetate, Jud. Dolj, P2

Nr. Crt	Nr cadastral Nr. topografic	Suprafața* (mp)	Observații / Referințe
A1		1	Sector cadastral:36 Teren neimprejmuit; Retea JT PTA 5 CETATE

Construcții

Crt	Nr cadastral Nr. topografic	Adresa	Observații / Referințe
A1.1		Loc. Cetate, Jud. Dolj, P2	Nr. niveluri:1; S. construita la sol:1 mp; Stalp electric

B. Partea II. Proprietari și acte

Inscrieri privitoare la dreptul de proprietate și alte drepturi reale		Referințe
/		
Act Normativ nr. HG NR. 1705, din 29/11/2006 emis de GUVERNUL ROMANIEI (Legea 123 din 10.07.2012; Contract de concesiune nr. 6 din 20.06.2005; Act Aditional nr. 1 din 04.03.2016; Licenta pentru distributia energiei electrice nr. 14033 din 01.07.2002 si Anexa);		
B1	Intabulare, drept de PROPRIETATE, dobandit prin Lege, cota actuala 1/1, cota initiala 1/1 1) STATUL ROMAN- DOMENIUL PUBLIC, CIF:999999999999, LIPSA CUI	A1, A1.1
B2	Intabulare, drept de ADMINISTRARE, dobandit prin Lege, cota actuala 1/1, cota initiala 1/1 1) MINISTERUL ECONOMIEI SI COMERTULUI, CIF:999999999999, LIPSA CUI	A1, A1.1
B3	Intabulare, drept de CONCESIUNE pe o perioada de 49 de ani, dobandit prin Lege, cota actuala 1/1, cota initiala 1/1 1) CEZ DISTRIBUTIE SA, CIF:14491102	A1, A1.1

C. Partea III. SARCINI .

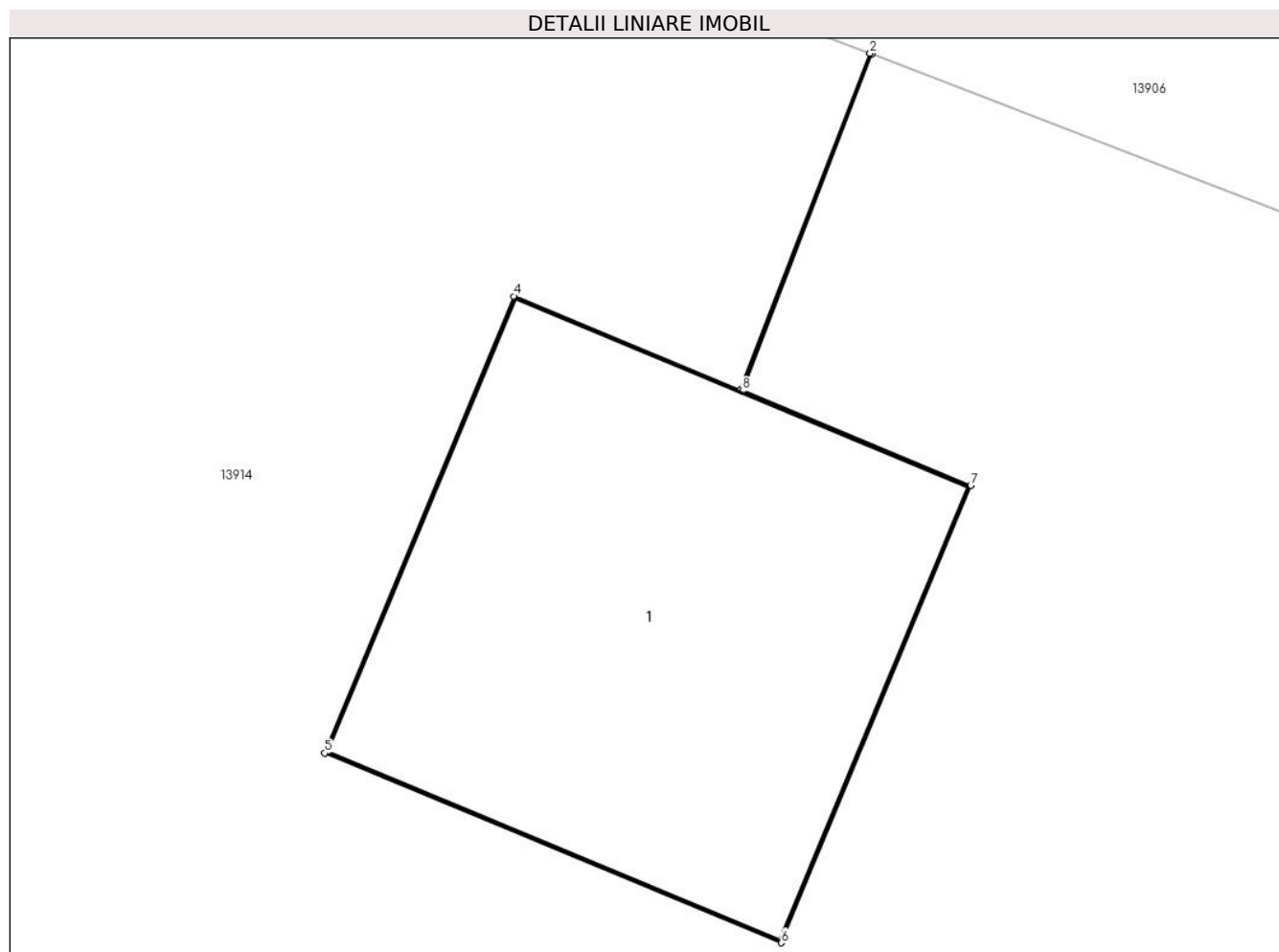
Inscrieri privind dezmembramintele dreptului de proprietate, drepturi reale de garanție și sarcini	Referințe
NU SUNT	

Anexa Nr. 1 La Partea I

Teren

Nr cadastral	Suprafața (mp)*	Observații / Referințe
	1	Retea JT PTA 5 CETATE

* Suprafața este determinată în planul de proiecție Stereo 70.



Date referitoare la teren

Crt	Categorie folosință	Intra vilan	Suprafața (mp)	Tarla	Parcelă	Nr. topo	Observații / Referințe
1	curți constructii	DA	1	-	2	-	

Date referitoare la construcții

Crt	Număr	Destinație construcție	Supraf. (mp)	Situație juridică	Observații / Referințe
A1.1		construcții industriale și edilitare	1	Cu acte	Nr. niveluri:1; S. construita la sol:1 mp; Stalp electric

Lungime Segmente

1) Valorile lungimilor segmentelor sunt obținute din proiecție în plan.

Punct început	X / Y	Punct sfârșit	X / Y	Lungime segment (** (m)
1	343.175,369 291.538,193	2	343.175,365 291.538,195	0.004
2	343.175,365 291.538,195	3	343.175,05 291.537,378	0.876
3	343.175,05 291.537,378	4	343.174,501 291.537,605	0.594

Punct început	X / Y	Punct sfârșit	X / Y	Lungime segment (** (m)
4	343.174,501 291.537,605	5	343.174,041 291.536,497	1.2
5	343.174,041 291.536,497	6	343.175,149 291.536,037	1.2
6	343.175,149 291.536,037	7	343.175,609 291.537,146	1.201
7	343.175,609 291.537,146	8	343.175,055 291.537,376	0.6
8	343.175,055 291.537,376	1	343.175,369 291.538,193	0.875

** Lungimile segmentelor sunt determinate în planul de proiecție Stereo 70 și sunt rotunjite la 1 milimetru.

*** Distanța dintre puncte este formată din segmente cumulate ce sunt mai mici decât valoarea 1 milimetru.

**DATE DESPRE IMOBILUL NR. 13921**

Oficiul de Cadastru și Publicitate Imobiliară DOLJ
Biroul de Cadastru și Publicitate Imobiliară Craiova

A. Partea I. Descrierea imobilului

TEREN Intravilan

Adresa: Loc. Cetate, Jud. Dolj, P3

Nr. Crt	Nr cadastral Nr. topografic	Suprafața* (mp)	Observații / Referințe
A1		1	Sector cadastral:36 Teren neimprejmuit; Retea JT PTA 5 CETATE

Construcții

Crt	Nr cadastral Nr. topografic	Adresa	Observații / Referințe
A1.1		Loc. Cetate, Jud. Dolj, P3	Nr. niveluri:1; S. construita la sol:1 mp; Stalp electric

B. Partea II. Proprietari și acte

Inscrieri privitoare la dreptul de proprietate și alte drepturi reale		Referințe
/		
Act Normativ nr. HG NR. 1705, din 29/11/2006 emis de GUVERNUL ROMANIEI (Legea 123 din 10.07.2012; Contract de concesiune nr. 6 din 20.06.2005; Act Aditional nr. 1 din 04.03.2016; Licenta pentru distributia energiei electrice nr. 14033 din 01.07.2002 si Anexa);		
B1	Intabulare, drept de PROPRIETATE, dobandit prin Lege, cota actuala 1/1, cota initiala 1/1 1) STATUL ROMAN- DOMENIUL PUBLIC, CIF:999999999999, LIPSA CUI	A1, A1.1
B2	Intabulare, drept de ADMINISTRARE, dobandit prin Lege, cota actuala 1/1, cota initiala 1/1 1) MINISTERUL ECONOMIEI SI COMERTULUI, CIF:999999999999, LIPSA CUI	A1, A1.1
B3	Intabulare, drept de CONCESIUNE pe o perioada de 49 de ani, dobandit prin Lege, cota actuala 1/1, cota initiala 1/1 1) CEZ DISTRIBUTIE SA, CIF:14491102	A1, A1.1

C. Partea III. SARCINI .

Inscrieri privind dezmembramintele dreptului de proprietate, drepturi reale de garanție și sarcini	Referințe
NU SUNT	

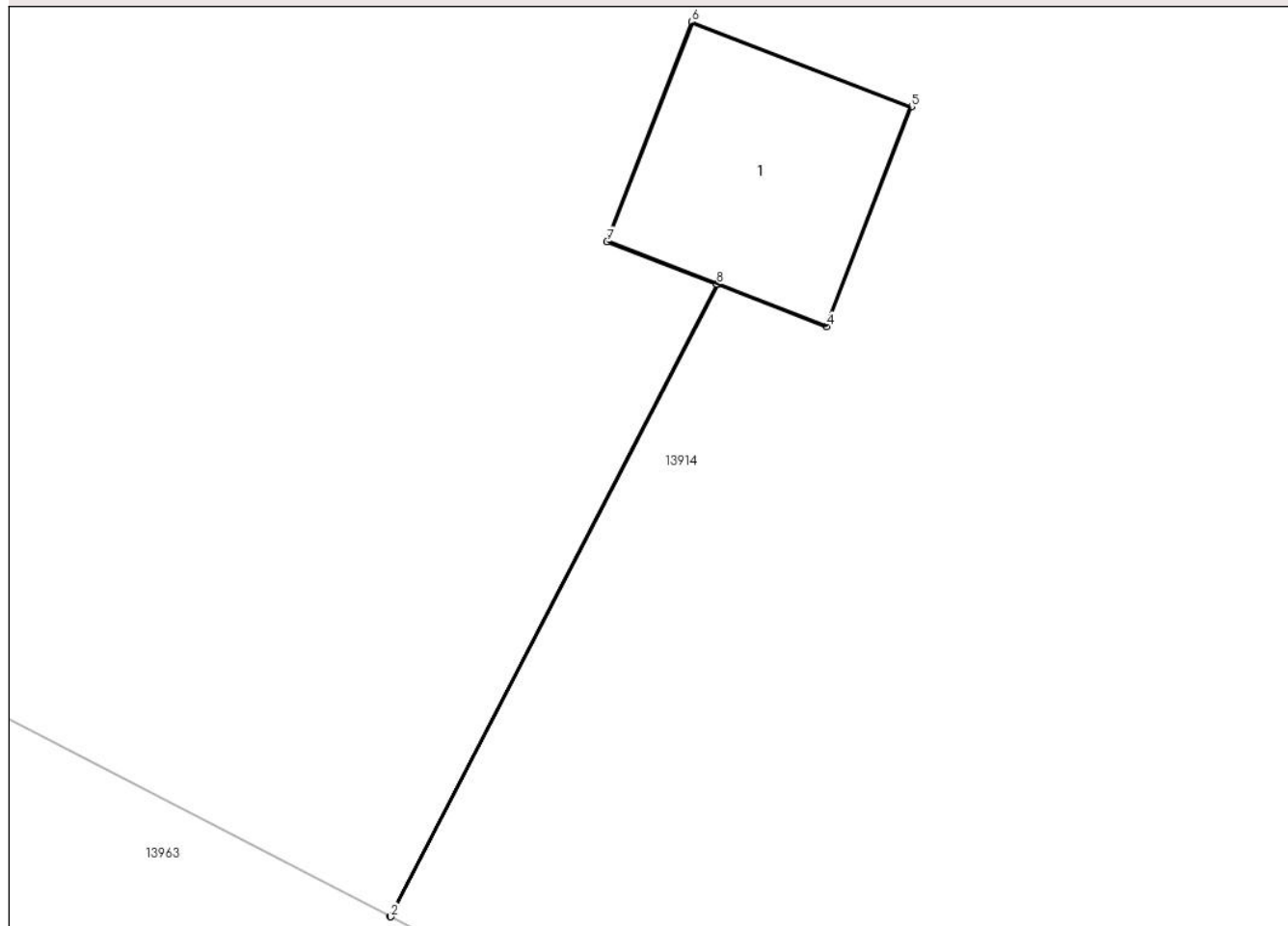
Anexa Nr. 1 La Partea I

Teren

Nr cadastral	Suprafața (mp)*	Observații / Referințe
	1	Retea JT PTA 5 CETATE

* Suprafața este determinată în planul de proiecție Stereo 70.

DETALII LINIARE IMOBIL



Date referitoare la teren

Crt	Categorie folosință	Intra vilan	Suprafața (mp)	Tarla	Parcelă	Nr. topo	Observații / Referințe
1	curți constructii	DA	1	-	3	-	

Date referitoare la construcții

Crt	Număr	Destinație construcție	Supraf. (mp)	Situație juridică	Observații / Referințe
A1.1		construcții industriale și edilitare	1	Cu acte	Nr. niveluri:1; S. construita la sol:1 mp; Stalp electric

Lungime Segmente

1) Valorile lungimilor segmentelor sunt obținute din proiecție în plan.

Punct început	X / Y	Punct sfârșit	X / Y	Lungime segment (** (m)
1	343.163,497 291.531,872	2	343.163,501 291.531,87	0.004
2	343.163,501 291.531,87	3	343.165,166 291.535,089	3.624
3	343.165,166 291.535,089	4	343.165,721 291.534,874	0.595

Punct început	X / Y	Punct sfârșit	X / Y	Lungime segment (** (m)
4	343.165,721 291.534,874	5	343.166,154 291.535,993	1.2
5	343.166,154 291.535,993	6	343.165,035 291.536,426	1.2
6	343.165,035 291.536,426	7	343.164,602 291.535,307	1.2
7	343.164,602 291.535,307	8	343.165,162 291.535,09	0.601
8	343.165,162 291.535,09	1	343.163,497 291.531,872	3.623

** Lungimile segmentelor sunt determinate în planul de proiecție Stereo 70 și sunt rotunjite la 1 milimetru.

*** Distanța dintre puncte este formată din segmente cumulate ce sunt mai mici decât valoarea 1 milimetru.

**DATE DESPRE IMOBILUL NR. 13922**

Oficiul de Cadastru și Publicitate Imobiliară DOLJ
Biroul de Cadastru și Publicitate Imobiliară Craiova

A. Partea I. Descrierea imobilului

TEREN Intravilan

Adresa: Loc. Cetate, Jud. Dolj, P4

Nr. Crt	Nr cadastral Nr. topografic	Suprafața* (mp)	Observații / Referințe
A1		1	Sector cadastral:36 Teren neimprejmuit; Retea JT PTA 5 CETATE

Construcții

Crt	Nr cadastral Nr. topografic	Adresa	Observații / Referințe
A1.1		Loc. Cetate, Jud. Dolj, P4	Nr. niveluri:1; S. construita la sol:1 mp; Stalp electric

B. Partea II. Proprietari și acte

Inscrieri privitoare la dreptul de proprietate și alte drepturi reale		Referințe
/		
Act Normativ nr. HG NR. 1705, din 29/11/2006 emis de GUVERNUL ROMANIEI (Legea 123 din 10.07.2012; Contract de concesiune nr. 6 din 20.06.2005; Act Aditional nr. 1 din 04.03.2016; Licenta pentru distributia energiei electrice nr. 14033 din 01.07.2002 si Anexa);		
B1	Intabulare, drept de PROPRIETATE, dobandit prin Lege, cota actuala 1/1, cota initiala 1/1 1) STATUL ROMAN- DOMENIUL PUBLIC, CIF:999999999999, LIPSA CUI	A1, A1.1
B2	Intabulare, drept de ADMINISTRARE, dobandit prin Lege, cota actuala 1/1, cota initiala 1/1 1) MINISTERUL ECONOMIEI SI COMERTULUI, CIF:999999999999, LIPSA CUI	A1, A1.1
B3	Intabulare, drept de CONCESIUNE pe o perioada de 49 de ani, dobandit prin Lege, cota actuala 1/1, cota initiala 1/1 1) CEZ DISTRIBUTIE SA, CIF:14491102	A1, A1.1

C. Partea III. SARCINI .

Inscrieri privind dezmembramintele dreptului de proprietate, drepturi reale de garanție și sarcini	Referințe
NU SUNT	

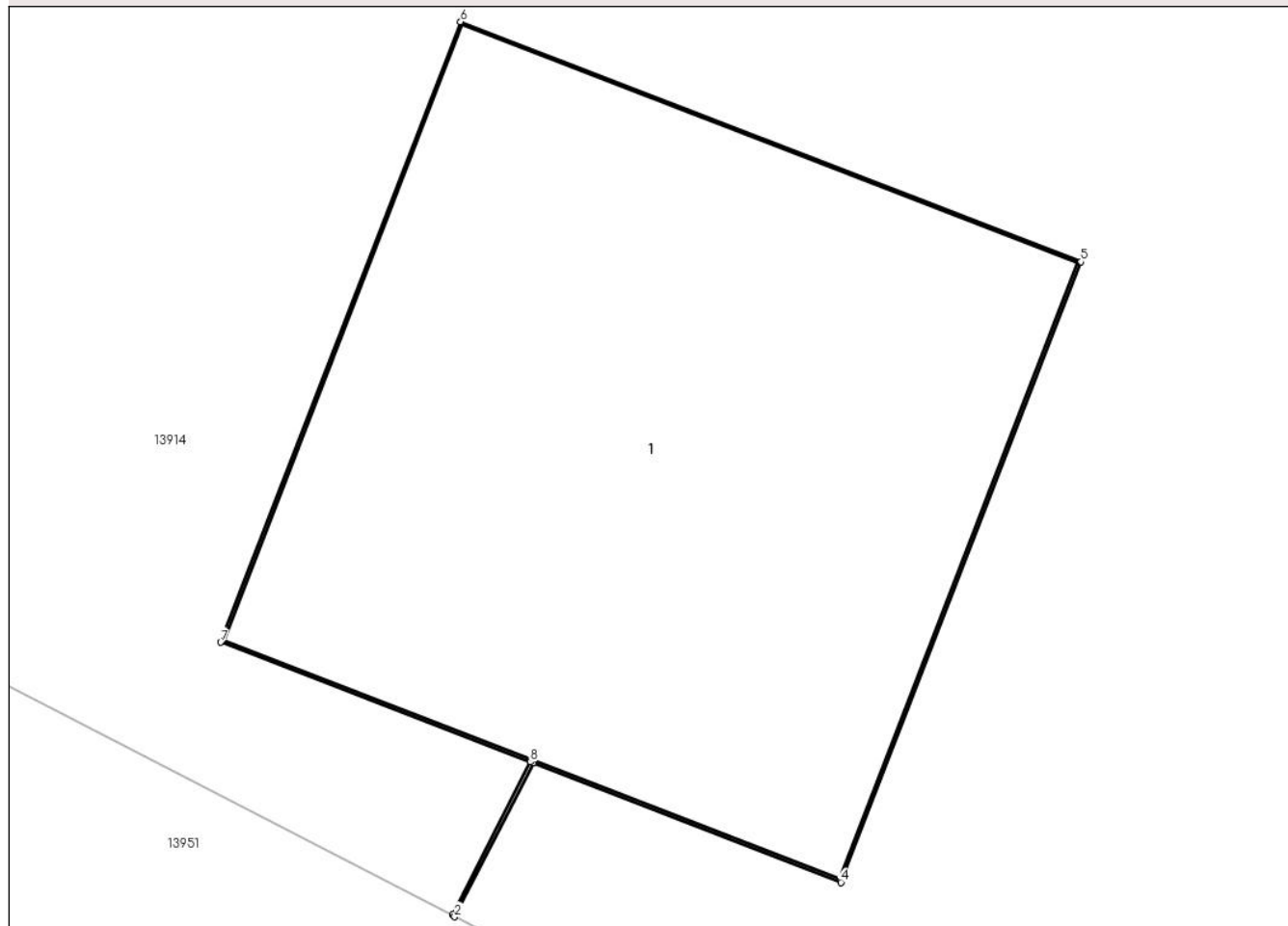
Anexa Nr. 1 La Partea I

Teren

Nr cadastral	Suprafața (mp)*	Observații / Referințe
	1	Retea JT PTA 5 CETATE

* Suprafața este determinată în planul de proiecție Stereo 70.

DETALII LINIARE IMOBIL



Date referitoare la teren

Crt	Categorie folosință	Intra vilan	Suprafața (mp)	Tarla	Parcelă	Nr. topo	Observații / Referințe
1	curți constructii	DA	1	-	4	-	

Date referitoare la construcții

Crt	Număr	Destinație construcție	Supraf. (mp)	Situație juridică	Observații / Referințe
A1.1		construcții industriale și edilitare	1	Cu acte	Nr. niveluri:1; S. construita la sol:1 mp; Stalp electric

Lungime Segmente

1) Valorile lungimilor segmentelor sunt obținute din proiecție în plan.

Punct început	X / Y	Punct sfârșit	X / Y	Lungime segment (** (m)
1	343.121,164 291.553,003	2	343.121,168 291.553,0	0.005
2	343.121,168 291.553,0	3	343.121,31 291.553,277	0.311
3	343.121,31 291.553,277	4	343.121,865 291.553,062	0.595

Punct început	X / Y	Punct sfârșit	X / Y	Lungime segment (** (m)
4	343.121,865 291.553,062	5	343.122,298 291.554,181	1.2
5	343.122,298 291.554,181	6	343.121,179 291.554,614	1.2
6	343.121,179 291.554,614	7	343.120,746 291.553,495	1.2
7	343.120,746 291.553,495	8	343.121,305 291.553,279	0.599
8	343.121,305 291.553,279	1	343.121,164 291.553,003	0.31

** Lungimile segmentelor sunt determinate în planul de proiecție Stereo 70 și sunt rotunjite la 1 milimetru.

*** Distanța dintre puncte este formată din segmente cumulate ce sunt mai mici decât valoarea 1 milimetru.

**DATE DESPRE IMOBILUL NR. 13923**

Oficiul de Cadastru și Publicitate Imobiliară DOLJ
Biroul de Cadastru și Publicitate Imobiliară Craiova

A. Partea I. Descrierea imobilului

TEREN Intravilan

Adresa: Loc. Cetate, Jud. Dolj, P5

Nr. Crt	Nr cadastral Nr. topografic	Suprafața* (mp)	Observații / Referințe
A1		1	Sector cadastral:36 Teren neimprejmuit; Retea JT PTA 5 CETATE

Construcții

Crt	Nr cadastral Nr. topografic	Adresa	Observații / Referințe
A1.1		Loc. Cetate, Jud. Dolj, P5	Nr. niveluri:1; S. construita la sol:1 mp; Stalp electric

B. Partea II. Proprietari și acte

Inscrieri privitoare la dreptul de proprietate și alte drepturi reale		Referințe
/		
Act Normativ nr. HG NR. 1705, din 29/11/2006 emis de GUVERNUL ROMANIEI (Legea 123 din 10.07.2012; Contract de concesiune nr. 6 din 20.06.2005; Act Aditional nr. 1 din 04.03.2016; Licenta pentru distributia energiei electrice nr. 14033 din 01.07.2002 si Anexa);		
B1	Intabulare, drept de PROPRIETATE, dobandit prin Lege, cota actuala 1/1, cota initiala 1/1 1) STATUL ROMAN- DOMENIUL PUBLIC, CIF:999999999999, LIPSA CUI	A1, A1.1
B2	Intabulare, drept de ADMINISTRARE, dobandit prin Lege, cota actuala 1/1, cota initiala 1/1 1) MINISTERUL ECONOMIEI SI COMERTULUI, CIF:999999999999, LIPSA CUI	A1, A1.1
B3	Intabulare, drept de CONCESIUNE pe o perioada de 49 de ani, dobandit prin Lege, cota actuala 1/1, cota initiala 1/1 1) CEZ DISTRIBUTIE SA, CIF:14491102	A1, A1.1

C. Partea III. SARCINI .

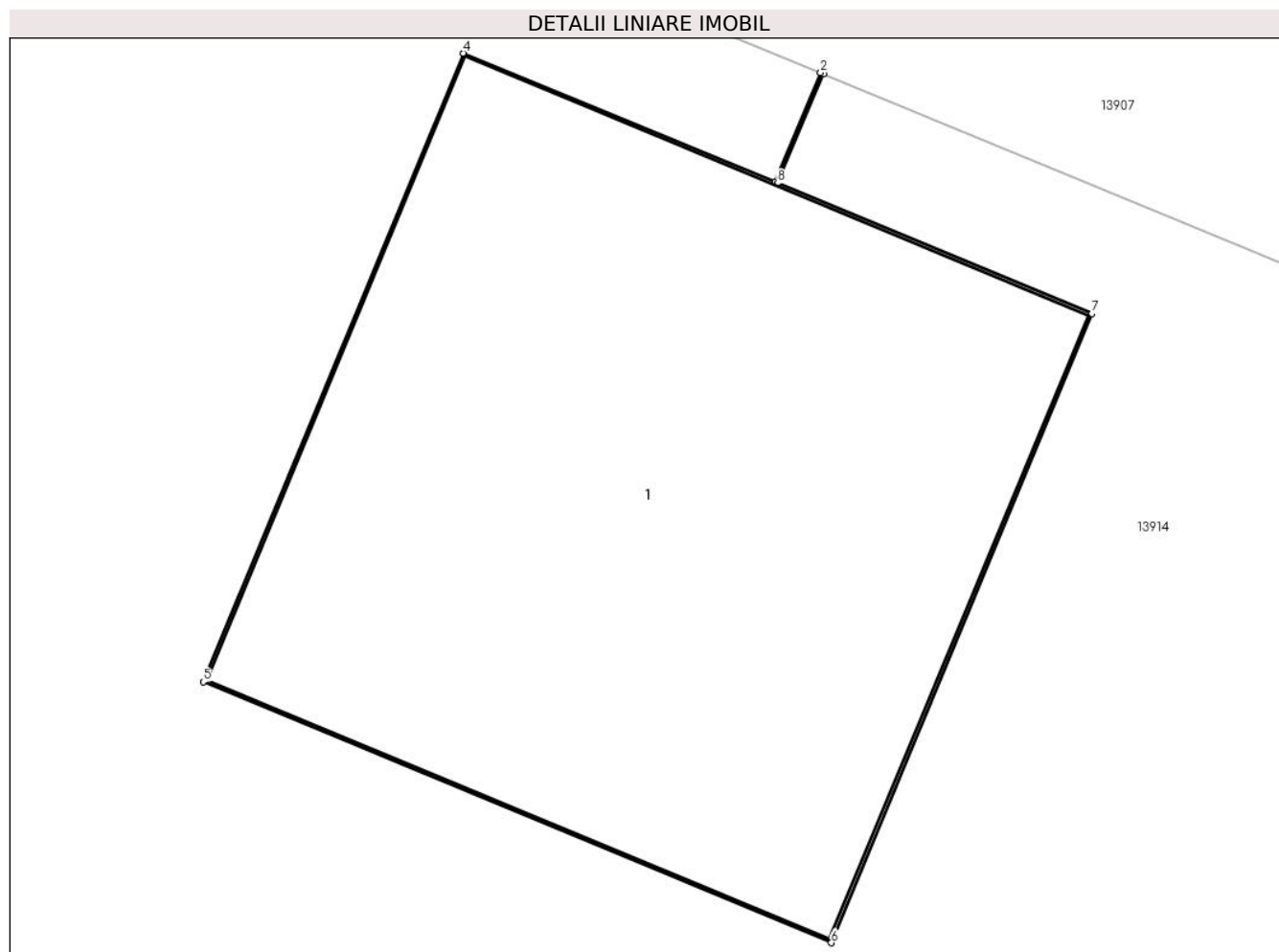
Inscrieri privind dezmembramintele dreptului de proprietate, drepturi reale de garanție și sarcini	Referințe
NU SUNT	

Anexa Nr. 1 La Partea I

Teren

Nr cadastral	Suprafața (mp)*	Observații / Referințe
	1	Retea JT PTA 5 CETATE

* Suprafața este determinată în planul de proiecție Stereo 70.



Date referitoare la teren

Crt	Categorie folosință	Intra vilan	Suprafața (mp)	Tarla	Parcelă	Nr. topo	Observații / Referințe
1	curți constructii	DA	1	-	5	-	

Date referitoare la construcții

Crt	Număr	Destinație construcție	Supraf. (mp)	Situație juridică	Observații / Referințe
A1.1		construcții industriale și edilitare	1	Cu acte	Nr. niveluri:1; S. construita la sol:1 mp; Stalp electric

Lungime Segmente

1) Valorile lungimilor segmentelor sunt obținute din proiecție în plan.

Punct început	X / Y	Punct sfârșit	X / Y	Lungime segment (** (m))
1	343.129,131 291.556,322	2	343.129,126 291.556,324	0.005
2	343.129,126 291.556,324	3	343.129,046 291.556,131	0.209
3	343.129,046 291.556,131	4	343.128,496 291.556,358	0.595

Punct început	X / Y	Punct sfârșit	X / Y	Lungime segment (** (m)
4	343.128,496 291.556,358	5	343.128,037 291.555,25	1.199
5	343.128,037 291.555,25	6	343.129,145 291.554,79	1.2
6	343.129,145 291.554,79	7	343.129,605 291.555,899	1.201
7	343.129,605 291.555,899	8	343.129,05 291.556,129	0.601
8	343.129,05 291.556,129	1	343.129,131 291.556,322	0.209

** Lungimile segmentelor sunt determinate în planul de proiecție Stereo 70 și sunt rotunjite la 1 milimetru.

*** Distanța dintre puncte este formată din segmente cumulate ce sunt mai mici decât valoarea 1 milimetru.

**DATE DESPRE IMOBILUL NR. 13924**

Oficiul de Cadastru și Publicitate Imobiliară DOLJ
Biroul de Cadastru și Publicitate Imobiliară Craiova

A. Partea I. Descrierea imobilului

TEREN Intravilan

Adresa: Loc. Cetate, Jud. Dolj, T92, P253/2

Nr. Crt	Nr cadastral Nr. topografic	Suprafața* (mp)	Observații / Referințe
A1		1.380	Sector cadastral:36 Teren imprejmuit;

B. Partea II. Proprietari și acte

Inscrieri privitoare la dreptul de proprietate și alte drepturi reale		Referințe
/		
Act Normativ nr. Legea 7, din 13/03/1996 emis de PARLAMENTUL ROMÂNIEI;		
B1	Inscrierea provizorie, drept de PROPRIETATE, dobandit prin Lege, cota actuala 1/1, cota initiala 1/1	A1
	1) COMUNA CETATE , CIF:4553470	
	<i>OBSERVATII: PROPRIETAR NEIDENTIFICAT</i>	

C. Partea III. SARCINI .

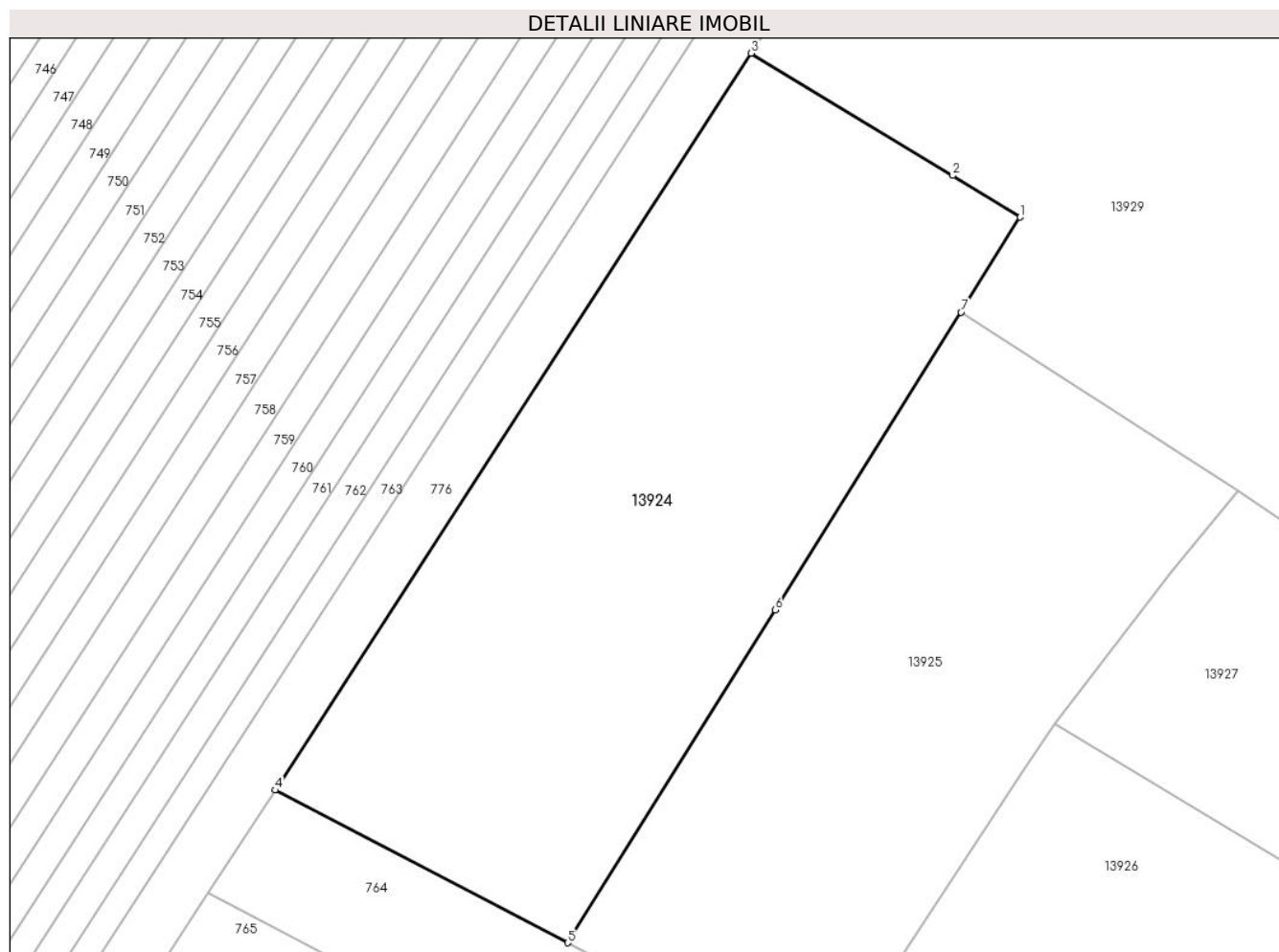
Inscrieri privind dezmembramintele dreptului de proprietate, drepturi reale de garanție și sarcini	Referințe
NU SUNT	

Anexa Nr. 1 La Partea I

Teren

Nr cadastral	Suprafața (mp)*	Observații / Referințe
	1.380	

* Suprafața este determinată în planul de proiecție Stereo 70.



Date referitoare la teren

Crt	Categorie folosință	Intravilan	Suprafața (mp)	Tarla	Parcelă	Nr. topo	Observații / Referințe
1	arabil	DA	1.380	92	253/2	-	

Lungime Segmente

1) Valorile lungimilor segmentelor sunt obținute din proiecție în plan.

Punct început	X / Y	Punct sfârșit	X / Y	Lungime segment (** (m)
1	343.000,175 291.558,825	2	342.995,41 291.561,757	5.595
2	342.995,41 291.561,757	3	342.981,25 291.570,36	16.569
3	342.981,25 291.570,36	4	342.947,731 291.518,522	61.731
4	342.947,731 291.518,522	5	342.968,319 291.507,788	23.218
5	342.968,319 291.507,788	6	342.982,928 291.531,193	27.59

Punct început	X / Y	Punct sfârșit	X / Y	Lungime segment (** (m)
6	342.982,928 291.531,193	7	342.996,008 291.552,149	24.703
7	342.996,008 291.552,149	1	343.000,175 291.558,825	7.87

** Lungimile segmentelor sunt determinate în planul de proiecție Stereo 70 și sunt rotunjite la 1 milimetru.

*** Distanța dintre puncte este formată din segmente cumulate ce sunt mai mici decât valoarea 1 milimetru.

**DATE DESPRE IMOBILUL NR. 13925**

Oficiul de Cadastru și Publicitate Imobiliară DOLJ
Biroul de Cadastru și Publicitate Imobiliară Craiova

A. Partea I. Descrierea imobilului

TEREN Intravilan

Adresa: Loc. Cetate, Jud. Dolj, T92, P253/1

Nr. Crt	Nr cadastral Nr. topografic	Suprafața* (mp)	Observații / Referințe
A1		1.084	Sector cadastral:36 Teren imprejmuit;

B. Partea II. Proprietari și acte

Inscrieri privitoare la dreptul de proprietate și alte drepturi reale	Referințe
/	
Act Normativ nr. Legea 7, din 13/03/1996 emis de PARLAMENTUL ROMÂNIEI;	
B1	Inscrierea provizorie, drept de PROPRIETATE, dobandit prin Lege, cota actuala 1/1, cota initiala 1/1
	1) COMUNA CETATE , CIF:4553470
	<i>OBSERVATII: PROPRIETAR NEIDENTIFICAT</i>

C. Partea III. SARCINI .

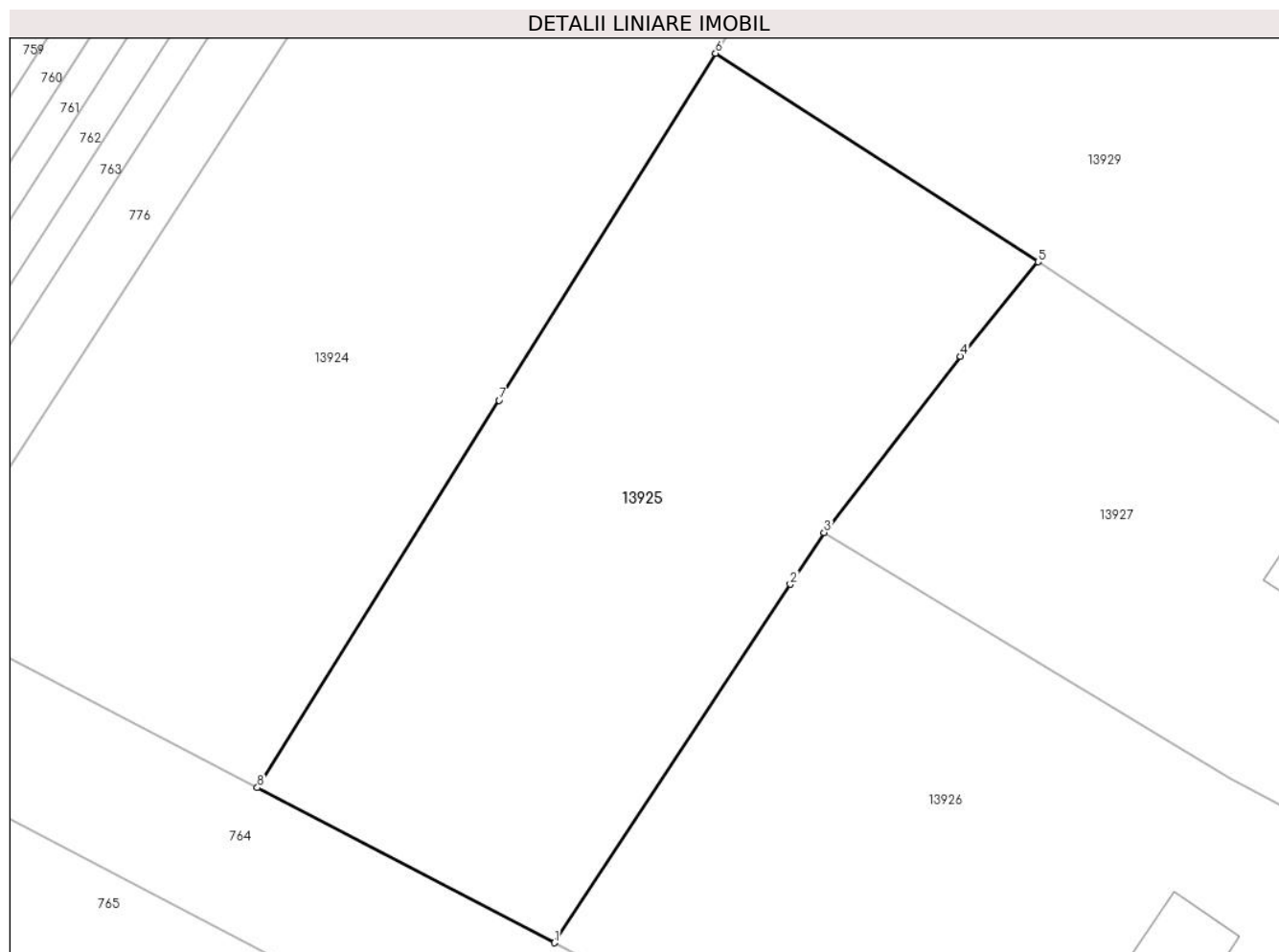
Inscrieri privind dezmembramintele dreptului de proprietate, drepturi reale de garanție și sarcini	Referințe
NU SUNT	

Anexa Nr. 1 La Partea I

Teren

Nr cadastral	Suprafața (mp)*	Observații / Referințe
	1.084	

* Suprafața este determinată în planul de proiecție Stereo 70.



Date referitoare la teren

Crt	Categorie folosință	Intravilan	Suprafața (mp)	Tarla	Parcelă	Nr. topo	Observații / Referințe
1	neproductiv	DA	1.084	92	253/1	-	

Lungime Segmente

1) Valorile lungimilor segmentelor sunt obținute din proiecție în plan.

Punct început	X / Y	Punct sfârșit	X / Y	Lungime segment (** (m)
1	342.986,274 291.498,427	2	343.000,526 291.520,081	25.923
2	343.000,526 291.520,081	3	343.002,575 291.523,195	3.728
3	343.002,575 291.523,195	4	343.010,797 291.533,841	13.451
4	343.010,797 291.533,841	5	343.015,495 291.539,553	7.396
5	343.015,495 291.539,553	6	342.996,008 291.552,149	23.203

Punct început	X / Y	Punct sfârșit	X / Y	Lungime segment (** (m)
6	342.996,008 291.552,149	7	342.982,928 291.531,193	24.703
7	342.982,928 291.531,193	8	342.968,319 291.507,788	27.59
8	342.968,319 291.507,788	1	342.986,274 291.498,427	20.249

** Lungimile segmentelor sunt determinate în planul de proiecție Stereo 70 și sunt rotunjite la 1 milimetru.

*** Distanța dintre puncte este formată din segmente cumulate ce sunt mai mici decât valoarea 1 milimetru.

**DATE DESPRE IMOBILUL NR. 13926**

Oficiul de Cadastru și Publicitate Imobiliară DOLJ
Biroul de Cadastru și Publicitate Imobiliară Craiova

A. Partea I. Descrierea imobilului

TEREN Intravilan

Adresa: Loc. Cetate, Jud. Dolj, T92, P253

Nr. Crt	Nr cadastral Nr. topografic	Suprafața* (mp)	Observații / Referințe
A1		1.191	Sector cadastral:36 Teren imprejmuit;

Construcții

Crt	Nr cadastral Nr. topografic	Adresa	Observații / Referințe
A1.1		Loc. Cetate, Jud. Dolj, T92, P253	Nr. niveluri:1; S. construita la sol:39 mp;

B. Partea II. Proprietari și acte

Inscrieri privitoare la dreptul de proprietate și alte drepturi reale	Referințe
/	
Act Administrativ nr. Adeverinta nr. 10466, din 26/09/2023 emis de Primaria Com.Cetate;	
B1	Inscrierea posesiei, drept de PROPRIETATE, dobandit prin Lege, cota actuala 1/1, cota initiala 1/1 1) RĂDUCAN SIMONA
Act Normativ nr. Legea 7, din 13/03/1996 emis de PARLAMENTUL ROMÂNIEI;	
B2	Intabulare, drept de PROPRIETATE, dobandit prin Lege, cota actuala 1/1, cota initiala 1/1 1) RĂDUCAN SIMONA

C. Partea III. SARCINI .

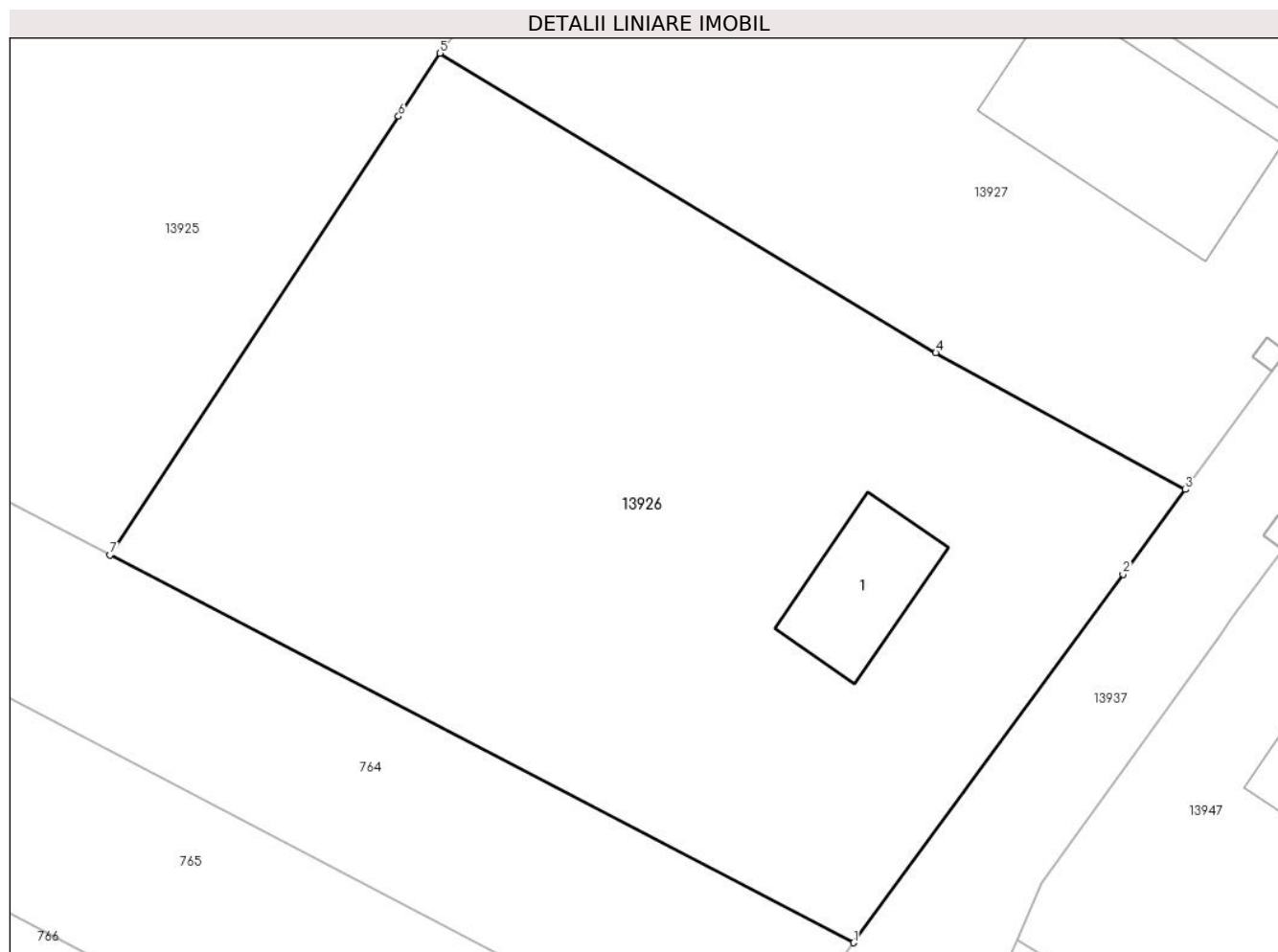
Inscrieri privind dezmembramintele dreptului de proprietate, drepturi reale de garanție și sarcini	Referințe
NU SUNT	

Anexa Nr. 1 La Partea I

Teren

Nr cadastral	Suprafața (mp)*	Observații / Referințe
	1.191	

* Suprafața este determinată în planul de proiecție Stereo 70.



Date referitoare la teren

Crt	Categorie folosință	Intra vilan	Suprafața (mp)	Tarla	Parcelă	Nr. topo	Observații / Referințe
1	curți constructii	DA	1.191	92	253	-	

Date referitoare la construcții

Crt	Număr	Destinație construcție	Supraf. (mp)	Situație juridică	Observații / Referințe
A1.1		construcții de locuințe	39	Cu acte	Nr. niveluri:1; S. construita la sol:39 mp;

Lungime Segmente

1) Valorile lungimilor segmentelor sunt obținute din proiecție în plan.

Punct început	X / Y	Punct sfârșit	X / Y	Lungime segment (** (m)
1	343.022,998 291.479,28	2	343.036,32 291.497,467	22.544
2	343.036,32 291.497,467	3	343.039,391 291.501,658	5.196
3	343.039,391 291.501,658	4	343.027,063 291.508,406	14.054
4	343.027,063 291.508,406	5	343.002,575 291.523,195	28.607

Punct început	X / Y	Punct sfârșit	X / Y	Lungime segment (** (m)
5	343.002,575 291.523,195	6	343.000,526 291.520,081	3.728
6	343.000,526 291.520,081	7	342.986,274 291.498,427	25.923
7	342.986,274 291.498,427	1	343.022,998 291.479,28	41.416

** Lungimile segmentelor sunt determinate în planul de proiecție Stereo 70 și sunt rotunjite la 1 milimetru.

*** Distanța dintre puncte este formată din segmente cumulate ce sunt mai mici decât valoarea 1 milimetru.

**DATE DESPRE IMOBILUL NR. 13927**

Oficiul de Cadastru și Publicitate Imobiliară DOLJ
Biroul de Cadastru și Publicitate Imobiliară Craiova

A. Partea I. Descrierea imobilului

TEREN Intravilan

Adresa: Loc. Cetate, Jud. Dolj, T92, P254

Nr. Crt	Nr cadastral Nr. topografic	Suprafața* (mp)	Observații / Referințe
A1		829	Sector cadastral:36 Teren imprejmuit;

B. Partea II. Proprietari și acte

Inscrieri privitoare la dreptul de proprietate și alte drepturi reale	Referințe
/	
Act Normativ nr. Legea 7, din 13/03/1996 emis de PARLAMENTUL ROMÂNIEI;	
B1	Inscrierea provizorie, drept de PROPRIETATE, dobandit prin Lege, cota actuala 1/1, cota initiala 1/1
	1) COMUNA CETATE , CIF:4553470
	<i>OBSERVATII: PROPRIETAR NEIDENTIFICAT</i>

C. Partea III. SARCINI .

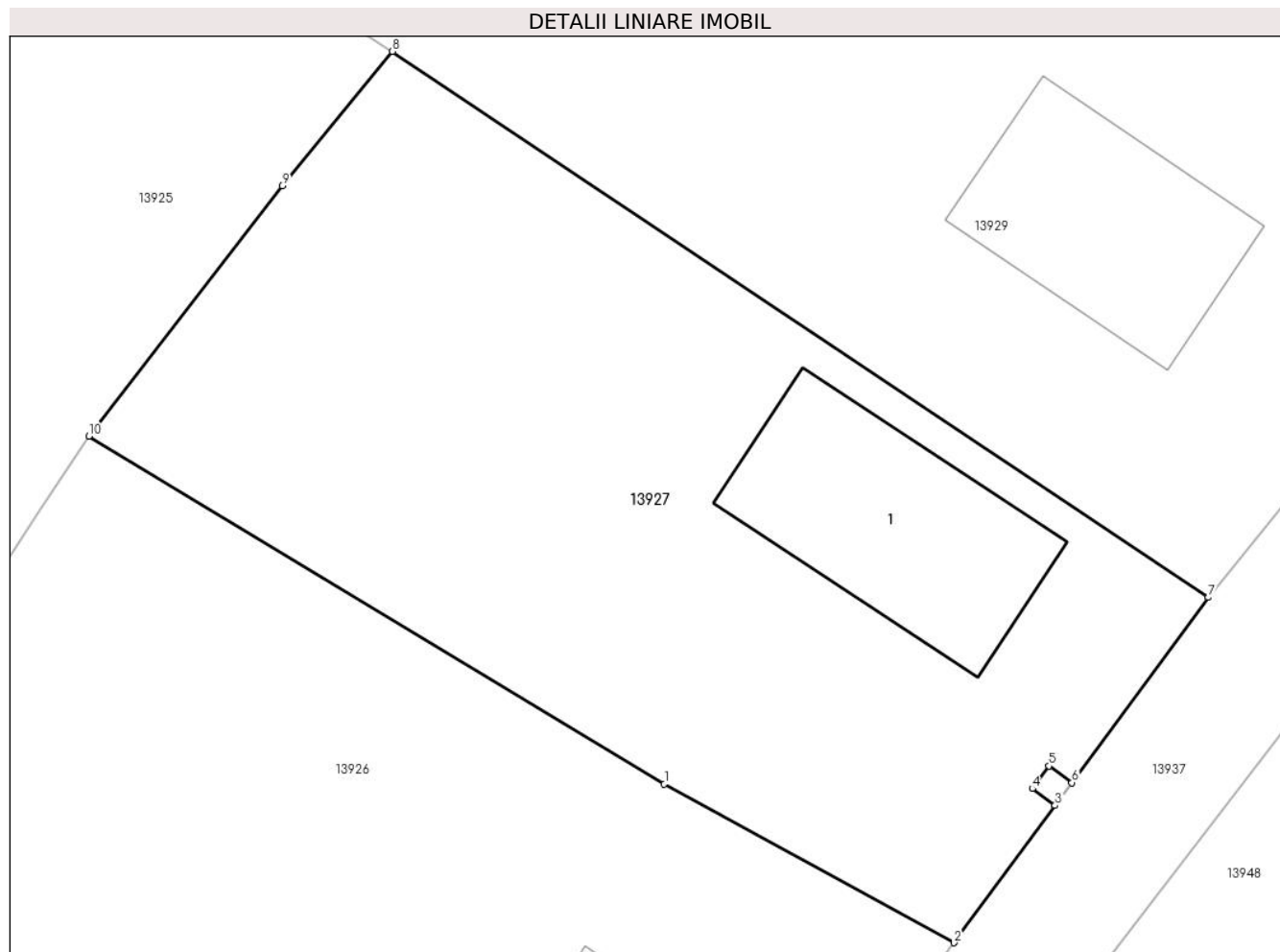
Inscrieri privind dezmembramintele dreptului de proprietate, drepturi reale de garanție și sarcini	Referințe
NU SUNT	

Anexa Nr. 1 La Partea I

Teren

Nr cadastral	Suprafața (mp)*	Observații / Referințe
	829	

* Suprafața este determinată în planul de proiecție Stereo 70.



Date referitoare la teren

Crt	Categorie folosință	Intravilan	Suprafața (mp)	Tarla	Parcelă	Nr. topo	Observații / Referințe
1	curți constructii	DA	829	92	254	-	

Date referitoare la construcții

Crt	Număr	Destinație construcție	Supraf. (mp)	Situație juridică	Observații / Referințe
A1.1		construcții de locuințe	93	Fara acte	Nr. niveluri:1; S. construita la sol:93 mp;

Lungime Segmente

1) Valorile lungimilor segmentelor sunt obținute din proiecție în plan.

Punct început	X / Y	Punct sfârșit	X / Y	Lungime segment (** (m)
1	343.027,063 291.508,406	2	343.039,391 291.501,658	14.054
2	343.039,391 291.501,658	3	343.043,697 291.507,496	7.254
3	343.043,697 291.507,496	4	343.042,732 291.508,209	1.2
4	343.042,732 291.508,209	5	343.043,444 291.509,174	1.199

Punct început	X / Y	Punct sfârșit	X / Y	Lungime segment (** (m)
5	343.043,444 291.509,174	6	343.044,41 291.508,462	1.2
6	343.044,41 291.508,462	7	343.050,221 291.516,34	9.789
7	343.050,221 291.516,34	8	343.015,495 291.539,553	41.77
8	343.015,495 291.539,553	9	343.010,797 291.533,841	7.396
9	343.010,797 291.533,841	10	343.002,575 291.523,195	13.451
10	343.002,575 291.523,195	1	343.027,063 291.508,406	28.607

** Lungimile segmentelor sunt determinate în planul de proiecție Stereo 70 și sunt rotunjite la 1 milimetru.

*** Distanța dintre puncte este formată din segmente cumulate ce sunt mai mici decât valoarea 1 milimetru.

**DATE DESPRE IMOBILUL NR. 13928**

Oficiul de Cadastru și Publicitate Imobiliară DOLJ
Biroul de Cadastru și Publicitate Imobiliară Craiova

A. Partea I. Descrierea imobilului

TEREN Intravilan

Adresa: Loc. Cetate, Jud. Dolj, T92, P254/1

Nr. Crt	Nr cadastral Nr. topografic	Suprafața* (mp)	Observații / Referințe
A1		1	Sector cadastral:36 Teren neimprejmuit; Retea JT PTA 5 CETATE

Construcții

Crt	Nr cadastral Nr. topografic	Adresa	Observații / Referințe
A1.1		Loc. Cetate, Jud. Dolj, T92, P254/1	Nr. niveluri:1; S. construita la sol:1 mp; Stalp electric

B. Partea II. Proprietari și acte

Inscrieri privitoare la dreptul de proprietate și alte drepturi reale		Referințe
/		
Act Normativ nr. HG NR. 1705, din 29/11/2006 emis de GUVERNUL ROMANIEI (Legea 123 din 10.07.2012; Contract de concesiune nr. 6 din 20.06.2005; Act Aditional nr. 1 din 04.03.2016; Licenta pentru distributia energiei electrice nr. 14033 din 01.07.2002 si Anexa);		
B1	Intabulare, drept de PROPRIETATE, dobandit prin Lege, cota actuala 1/1, cota initiala 1/1 1) STATUL ROMAN- DOMENIUL PUBLIC, CIF:999999999999, LIPSA CUI	A1, A1.1
B2	Intabulare, drept de ADMINISTRARE, dobandit prin Lege, cota actuala 1/1, cota initiala 1/1 1) MINISTERUL ECONOMIEI SI COMERTULUI, CIF:999999999999, LIPSA CUI	A1, A1.1
B3	Intabulare, drept de CONCESIUNE pe o perioada de 49 de ani, dobandit prin Lege, cota actuala 1/1, cota initiala 1/1 1) CEZ DISTRIBUTIE SA, CIF:14491102	A1, A1.1

C. Partea III. SARCINI .

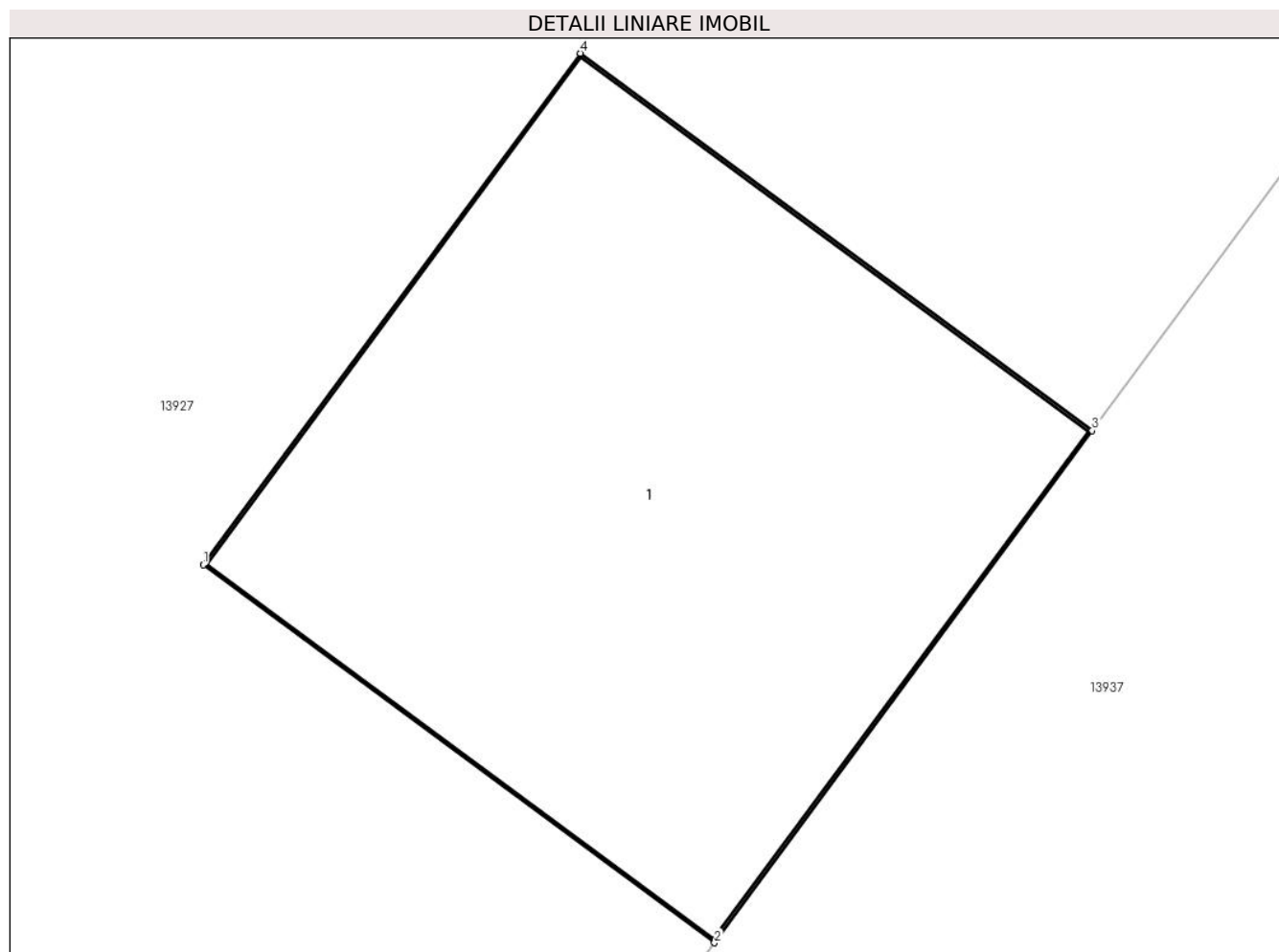
Inscrieri privind dezmembramintele dreptului de proprietate, drepturi reale de garanție și sarcini	Referințe
NU SUNT	

Anexa Nr. 1 La Partea I

Teren

Nr cadastral	Suprafața (mp)*	Observații / Referințe
	1	Retea JT PTA 5 CETATE

* Suprafața este determinată în planul de proiecție Stereo 70.



Date referitoare la teren

Crt	Categorie folosință	Intra vilan	Suprafața (mp)	Tarla	Parcelă	Nr. topo	Observații / Referințe
1	curți constructii	DA	1	92	254/1	-	

Date referitoare la construcții

Crt	Număr	Destinație construcție	Supraf. (mp)	Situație juridică	Observații / Referințe
A1.1		construcții industriale și edilitare	1	Cu acte	Nr. niveluri:1; S. construita la sol:1 mp; Stalp electric

Lungime Segmente

1) Valorile lungimilor segmentelor sunt obținute din proiecție în plan.

Punct început	X / Y	Punct sfârșit	X / Y	Lungime segment (** (m)
1	343.042,732 291.508,209	2	343.043,697 291.507,496	1.2
2	343.043,697 291.507,496	3	343.044,41 291.508,462	1.201
3	343.044,41 291.508,462	4	343.043,444 291.509,174	1.2

Punct început	X / Y	Punct sfârșit	X / Y	Lungime segment (** (m)
4	343.043,444 291.509,174	1	343.042,732 291.508,209	1.199

** Lungimile segmentelor sunt determinate în planul de proiecție Stereo 70 și sunt rotunjite la 1 milimetru.

*** Distanța dintre puncte este formată din segmente cumulate ce sunt mai mici decât valoarea 1 milimetru.

**DATE DESPRE IMOBILUL NR. 13929**

Oficiul de Cadastru și Publicitate Imobiliară DOLJ
Biroul de Cadastru și Publicitate Imobiliară Craiova

A. Partea I. Descrierea imobilului

TEREN Intravilan

Adresa: Loc. Cetate, Jud. Dolj, T92, P257

Nr. Crt	Nr cadastral Nr. topografic	Suprafața* (mp)	Observații / Referințe
A1		3.206	Sector cadastral:36 Teren imprejmuit;

Construcții

Crt	Nr cadastral Nr. topografic	Adresa	Observații / Referințe
A1.1		Loc. Cetate, Jud. Dolj, T92, P257	Nr. niveluri:1; S. construita la sol:84 mp;
A1.2		Loc. Cetate, Jud. Dolj, T92, P257	Nr. niveluri:1; S. construita la sol:37 mp;

B. Partea II. Proprietari și acte

Inscrieri privitoare la dreptul de proprietate și alte drepturi reale		Referințe
/		
Act Administrativ nr. Adeverinta nr. 10466, din 26/09/2023 emis de Primaria Com.Cetate;		
B1	Inscrierea posesiei, drept de PROPRIETATE, dobandit prin Lege, cota actuala 1/1, cota initiala 1/1 1) CODREANU CORNELIA	A1
Act Normativ nr. Legea 7, din 13/03/1996 emis de PARLAMENTUL ROMÂNIEI;		
B2	Intabulare, drept de PROPRIETATE, dobandit prin Lege, cota actuala 1/1, cota initiala 1/1 1) CODREANU CORNELIA	A1.1, A1.2

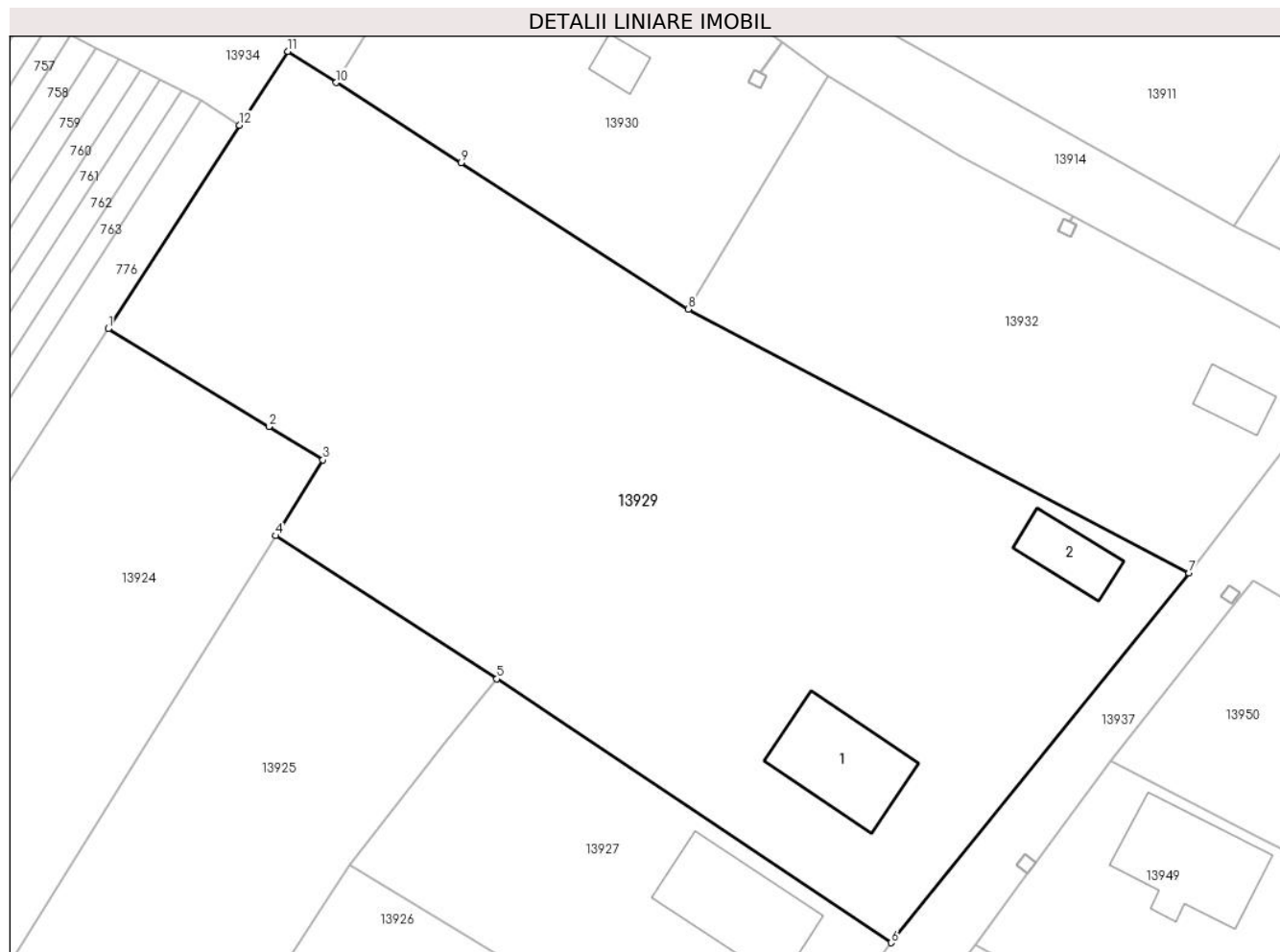
C. Partea III. SARCINI .

Inscrieri privind dezmembramintele dreptului de proprietate, drepturi reale de garanție și sarcini	Referințe
NU SUNT	

Teren

Nr cadastral	Suprafața (mp)*	Observații / Referințe
	3.206	

* Suprafața este determinată în planul de proiecție Stereo 70.



Date referitoare la teren

Crt	Categorie folosință	Intra vilan	Suprafața (mp)	Tarla	Parcelă	Nr. topo	Observații / Referințe
1	curți constructii	DA	3.206	92	257	-	

Date referitoare la construcții

Crt	Număr	Destinație construcție	Supraf. (mp)	Situație juridică	Observații / Referințe
A1.1		construcții de locuințe	84	Cu acte	Nr. niveluri:1; S. construita la sol:84 mp;
A1.2		construcții anexa	37	Cu acte	Nr. niveluri:1; S. construita la sol:37 mp;

Lungime Segmente

1) Valorile lungimilor segmentelor sunt obținute din proiecție în plan.

Punct început	X / Y	Punct sfârșit	X / Y	Lungime segment (** (m)
1	342.981,25 291.570,36	2	342.995,41 291.561,757	16.569
2	342.995,41 291.561,757	3	343.000,175 291.558,825	5.595
3	343.000,175 291.558,825	4	342.996,008 291.552,149	7.87

Punct început	X / Y	Punct sfârșit	X / Y	Lungime segment (** (m)
4	342.996,008 291.552,149	5	343.015,495 291.539,553	23.203
5	343.015,495 291.539,553	6	343.050,221 291.516,34	41.77
6	343.050,221 291.516,34	7	343.076,467 291.548,868	41.796
7	343.076,467 291.548,868	8	343.032,344 291.572,078	49.855
8	343.032,344 291.572,078	9	343.012,331 291.584,949	23.795
9	343.012,331 291.584,949	10	343.001,348 291.592,014	13.059
10	343.001,348 291.592,014	11	342.997,094 291.594,755	5.061
11	342.997,094 291.594,755	12	342.992,834 291.588,276	7.754
12	342.992,834 291.588,276	1	342.981,25 291.570,36	21.335

** Lungimile segmentelor sunt determinate în planul de proiecție Stereo 70 și sunt rotunjite la 1 milimetru.

*** Distanța dintre puncte este formată din segmente cumulate ce sunt mai mici decât valoarea 1 milimetru.

**DATE DESPRE IMOBILUL NR. 13930**

Oficiul de Cadastru și Publicitate Imobiliară DOLJ
Biroul de Cadastru și Publicitate Imobiliară Craiova

A. Partea I. Descrierea imobilului

TEREN Intravilan

Adresa: Loc. Cetate, Jud. Dolj, T92, P258/1

Nr. Crt	Nr cadastral Nr. topografic	Suprafața* (mp)	Observații / Referințe
A1		927	Sector cadastral:36 Teren imprejmuit;

Construcții

Crt	Nr cadastral Nr. topografic	Adresa	Observații / Referințe
A1.1		Loc. Cetate, Jud. Dolj, T92, P258/1	Nr. niveluri:1; S. construita la sol:15 mp;

B. Partea II. Proprietari și acte

Inscrieri privitoare la dreptul de proprietate și alte drepturi reale		Referințe
/		
Act Administrativ nr. Adeverinta nr. 10466, din 26/09/2023 emis de Primaria Com.Cetate;		
B1	Inscrierea posesiei, drept de PROPRIETATE, dobandit prin Lege, cota actuala 1/1, cota initiala 1/1 1) CODREANU CARMEN	A1
Act Normativ nr. Legea 7, din 13/03/1996 emis de PARLAMENTUL ROMÂNIEI;		
B2	Intabulare, drept de PROPRIETATE, dobandit prin Lege, cota actuala 1/1, cota initiala 1/1 1) CODREANU CARMEN	A1.1

C. Partea III. SARCINI .

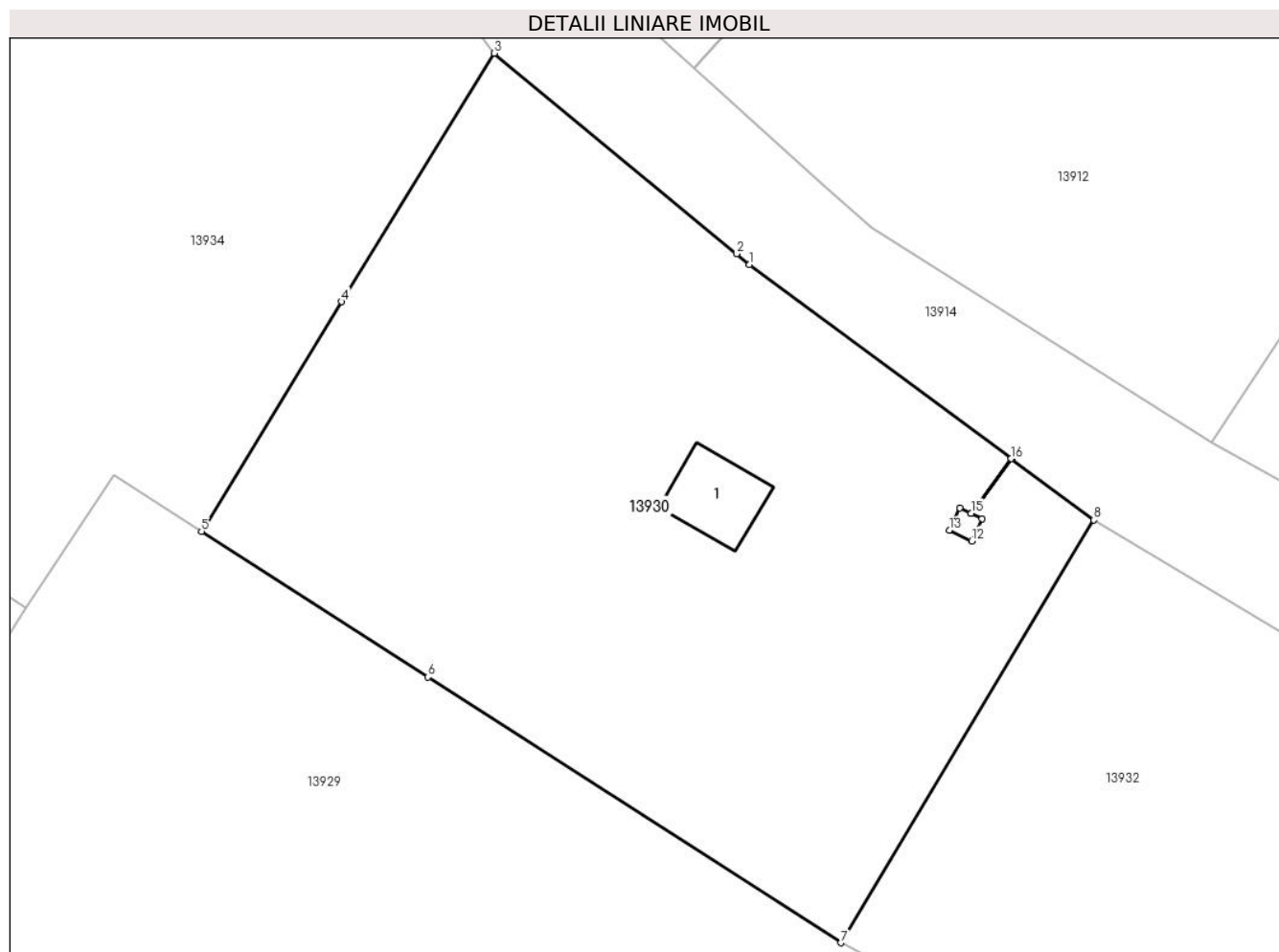
Inscrieri privind dezmembramintele dreptului de proprietate, drepturi reale de garanție și sarcini	Referințe
NU SUNT	

Anexa Nr. 1 La Partea I

Teren

Nr cadastral	Suprafața (mp)*	Observații / Referințe
	927	

* Suprafața este determinată în planul de proiecție Stereo 70.



Date referitoare la teren

Crt	Categorie folosință	Intravilan	Suprafața (mp)	Tarla	Parcelă	Nr. topo	Observații / Referințe
1	curți constructii	DA	927	92	258/1	-	

Date referitoare la construcții

Crt	Număr	Destinație construcție	Supraf. (mp)	Situație juridică	Observații / Referințe
A1.1		constructii anexa	15	Cu acte	Nr. niveluri:1; S. construita la sol:15 mp;

Lungime Segmente

1) Valorile lungimilor segmentelor sunt obținute din proiecție în plan.

Punct început	X / Y	Punct sfârșit	X / Y	Lungime segment (** (m)
1	343.027,921 291.604,936	2	343.027,293 291.605,455	0.815
2	343.027,293 291.605,455	3	343.015,547 291.615,173	15.245
3	343.015,547 291.615,173	4	343.008,147 291.603,137	14.129
4	343.008,147 291.603,137	5	343.001,348 291.592,014	13.036

Punct început	X / Y	Punct sfârșit	X / Y	Lungime segment (** (m)
5	343.001,348 291.592,014	6	343.012,331 291.584,949	13.059
6	343.012,331 291.584,949	7	343.032,344 291.572,078	23.795
7	343.032,344 291.572,078	8	343.044,615 291.592,562	23.878
8	343.044,615 291.592,562	9	343.040,616 291.595,526	4.978
9	343.040,616 291.595,526	10	343.038,659 291.592,885	3.287
10	343.038,659 291.592,885	11	343.039,201 291.592,628	0.6
11	343.039,201 291.592,628	12	343.038,686 291.591,544	1.2
12	343.038,686 291.591,544	13	343.037,602 291.592,058	1.2
13	343.037,602 291.592,058	14	343.038,117 291.593,142	1.2
14	343.038,117 291.593,142	15	343.038,654 291.592,887	0.594
15	343.038,654 291.592,887	16	343.040,612 291.595,529	3.288
16	343.040,612 291.595,529	1	343.027,921 291.604,936	15.797

** Lungimile segmentelor sunt determinate în planul de proiecție Stereo 70 și sunt rotunjite la 1 milimetru.

*** Distanța dintre puncte este formată din segmente cumulate ce sunt mai mici decât valoarea 1 milimetru.

**DATE DESPRE IMOBILUL NR. 13931**

Oficiul de Cadastru și Publicitate Imobiliară DOLJ
Biroul de Cadastru și Publicitate Imobiliară Craiova

A. Partea I. Descrierea imobilului

TEREN Intravilan

Adresa: Loc. Cetate, Jud. Dolj, T92, P258/3

Nr. Crt	Nr cadastral Nr. topografic	Suprafața* (mp)	Observații / Referințe
A1		1	Sector cadastral:36 Teren neimprejmuit; Retea JT PTA 5 CETATE

Construcții

Crt	Nr cadastral Nr. topografic	Adresa	Observații / Referințe
A1.1		Loc. Cetate, Jud. Dolj, T92, P258/3	Nr. niveluri:1; S. construita la sol:1 mp; Stalp electric

B. Partea II. Proprietari și acte

Inscrieri privitoare la dreptul de proprietate și alte drepturi reale		Referințe
/		
Act Normativ nr. HG NR. 1705, din 29/11/2006 emis de GUVERNUL ROMANIEI (Legea 123 din 10.07.2012; Contract de concesiune nr. 6 din 20.06.2005; Act Aditional nr. 1 din 04.03.2016; Licenta pentru distributia energiei electrice nr. 14033 din 01.07.2002 si Anexa);		
B1	Intabulare, drept de PROPRIETATE, dobandit prin Lege, cota actuala 1/1, cota initiala 1/1 1) STATUL ROMAN- DOMENIUL PUBLIC, CIF:9999999999999, LIPSA CUI	A1, A1.1
B2	Intabulare, drept de ADMINISTRARE, dobandit prin Lege, cota actuala 1/1, cota initiala 1/1 1) MINISTERUL ECONOMIEI SI COMERTULUI, CIF:9999999999999, LIPSA CUI	A1, A1.1
B3	Intabulare, drept de CONCESIUNE pe o perioada de 49 de ani, dobandit prin Lege, cota actuala 1/1, cota initiala 1/1 1) CEZ DISTRIBUTIE SA, CIF:14491102	A1, A1.1

C. Partea III. SARCINI .

Inscrieri privind dezmembramintele dreptului de proprietate, drepturi reale de garanție și sarcini	Referințe
NU SUNT	

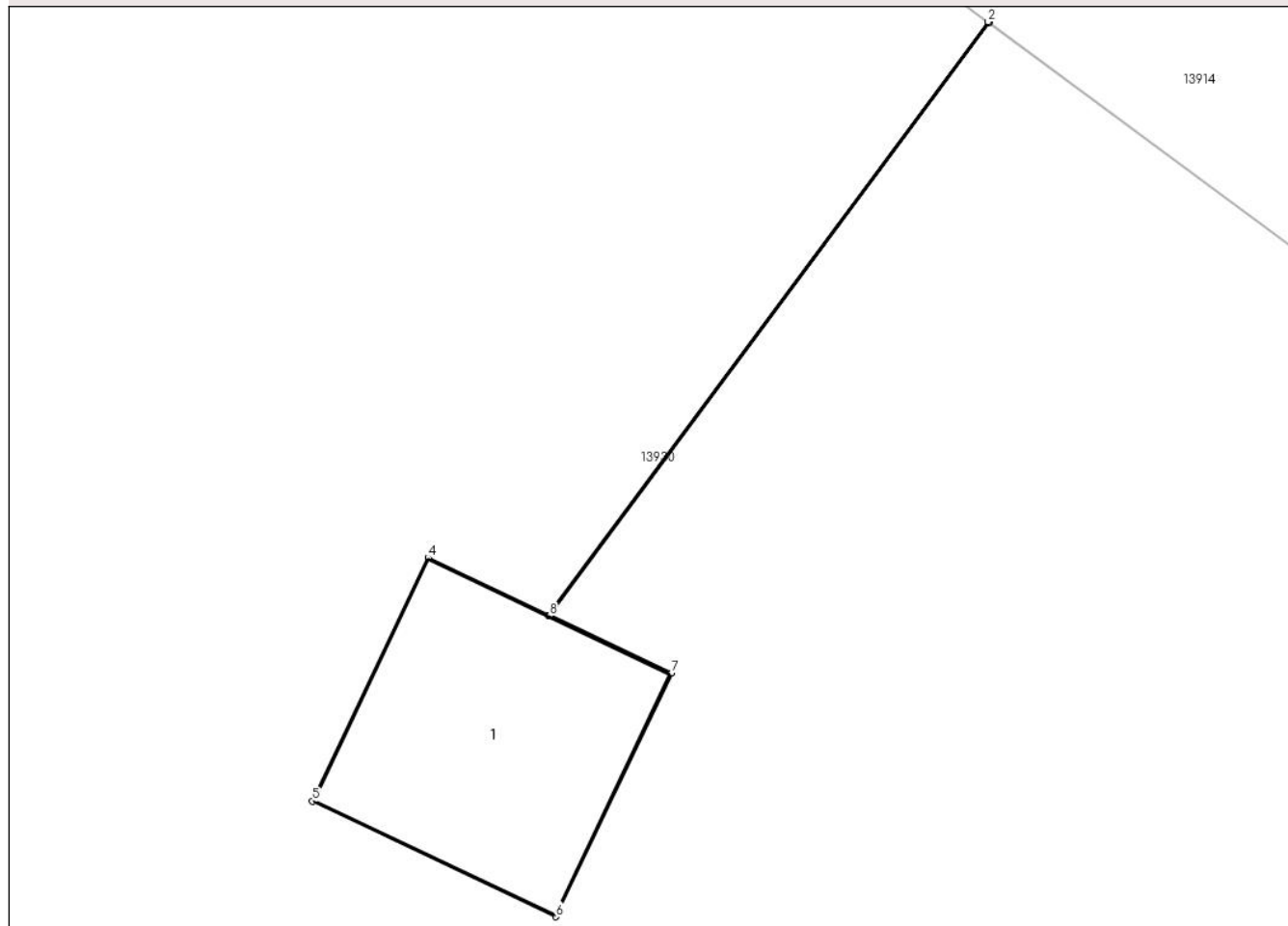
Anexa Nr. 1 La Partea I

Teren

Nr cadastral	Suprafața (mp)*	Observații / Referințe
	1	Retea JT PTA 5 CETATE

* Suprafața este determinată în planul de proiecție Stereo 70.

DETALII LINIARE IMOBIL



Date referitoare la teren

Crt	Categorie folosință	Intra vilan	Suprafața (mp)	Tarla	Parcelă	Nr. topo	Observații / Referințe
1	curți constructii	DA	1	92	258/3	-	

Date referitoare la construcții

Crt	Număr	Destinație construcție	Supraf. (mp)	Situație juridică	Observații / Referințe
A1.1		construcții industriale și edilitare	1	Cu acte	Nr. niveluri:1; S. construita la sol:1 mp; Stalp electric

Lungime Segmente

1) Valorile lungimilor segmentelor sunt obținute din proiecție în plan.

Punct început	X / Y	Punct sfârșit	X / Y	Lungime segment (** (m)
1	343.040,616 291.595,526	2	343.040,612 291.595,529	0.005
2	343.040,612 291.595,529	3	343.038,654 291.592,887	3.288
3	343.038,654 291.592,887	4	343.038,117 291.593,142	0.594

Punct început	X / Y	Punct sfârșit	X / Y	Lungime segment (** (m)
4	343.038,117 291.593,142	5	343.037,602 291.592,058	1.2
5	343.037,602 291.592,058	6	343.038,686 291.591,544	1.2
6	343.038,686 291.591,544	7	343.039,201 291.592,628	1.2
7	343.039,201 291.592,628	8	343.038,659 291.592,885	0.6
8	343.038,659 291.592,885	1	343.040,616 291.595,526	3.287

** Lungimile segmentelor sunt determinate în planul de proiecție Stereo 70 și sunt rotunjite la 1 milimetru.

*** Distanța dintre puncte este formată din segmente cumulate ce sunt mai mici decât valoarea 1 milimetru.

**DATE DESPRE IMOBILUL NR. 13932**

Oficiul de Cadastru și Publicitate Imobiliară DOLJ
Biroul de Cadastru și Publicitate Imobiliară Craiova

A. Partea I. Descrierea imobilului

TEREN Intravilan

Adresa: Loc. Cetate, Jud. Dolj, T92, P258

Nr. Crt	Nr cadastral Nr. topografic	Suprafața* (mp)	Observații / Referințe
A1		1.172	Sector cadastral:36 Teren imprejmuit;

Construcții

Crt	Nr cadastral Nr. topografic	Adresa	Observații / Referințe
A1.1		Loc. Cetate, Jud. Dolj, T92, P258	Nr. niveluri:1; S. construita la sol:25 mp;

B. Partea II. Proprietari și acte

Inscrieri privitoare la dreptul de proprietate și alte drepturi reale		Referințe
/		
Act Administrativ nr. Adeverinta nr. 10466, din 26/09/2023 emis de Primaria Com.Cetate;		
B1	Inscrierea posesiei, drept de PROPRIETATE, dobandit prin Lege, cota actuala 1/1, cota initiala 1/1 1) IANCU DĂNUȚ	A1
Act Normativ nr. Legea 7, din 13/03/1996 emis de PARLAMENTUL ROMÂNIEI;		
B2	Intabulare, drept de PROPRIETATE, dobandit prin Lege, cota actuala 1/1, cota initiala 1/1 1) IANCU DĂNUȚ	A1.1

C. Partea III. SARCINI .

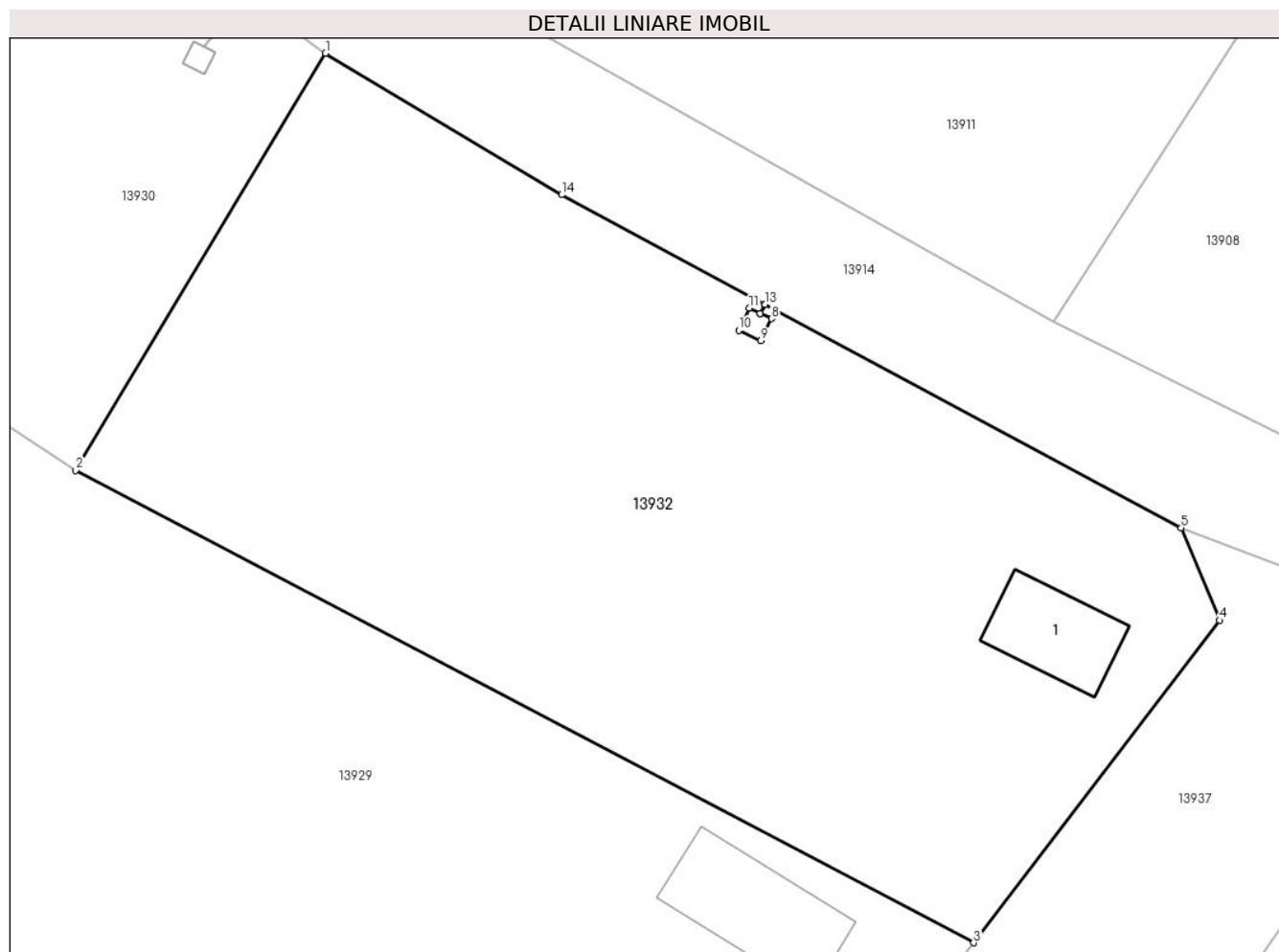
Inscrieri privind dezmembramintele dreptului de proprietate, drepturi reale de garanție și sarcini	Referințe
NU SUNT	

Anexa Nr. 1 La Partea I

Teren

Nr cadastral	Suprafața (mp)*	Observații / Referințe
	1.172	

* Suprafața este determinată în planul de proiecție Stereo 70.



Date referitoare la teren

Crt	Categorie folosință	Intravilan	Suprafața (mp)	Tarla	Parcelă	Nr. topo	Observații / Referințe
1	curți constructii	DA	1.172	92	258	-	

Date referitoare la construcții

Crt	Număr	Destinație construcție	Supraf. (mp)	Situație juridică	Observații / Referințe
A1.1		construcții de locuințe	25	Cu acte	Nr. niveluri:1; S. construita la sol:25 mp;

Lungime Segmente

1) Valorile lungimilor segmentelor sunt obținute din proiecție în plan.

Punct început	X / Y	Punct sfârșit	X / Y	Lungime segment (** (m)
1	343.044,615 291.592,562	2	343.032,344 291.572,078	23.878
2	343.032,344 291.572,078	3	343.076,467 291.548,868	49.855
3	343.076,467 291.548,868	4	343.088,553 291.564,709	19.925
4	343.088,553 291.564,709	5	343.086,669 291.569,244	4.911

Punct început	X / Y	Punct sfârșit	X / Y	Lungime segment (** (m)
5	343.086,669 291.569,244	6	343.066,227 291.580,23	23.207
6	343.066,227 291.580,23	7	343.065,985 291.579,78	0.511
7	343.065,985 291.579,78	8	343.066,527 291.579,523	0.6
8	343.066,527 291.579,523	9	343.066,012 291.578,439	1.2
9	343.066,012 291.578,439	10	343.064,928 291.578,954	1.2
10	343.064,928 291.578,954	11	343.065,443 291.580,038	1.2
11	343.065,443 291.580,038	12	343.065,981 291.579,783	0.595
12	343.065,981 291.579,783	13	343.066,223 291.580,233	0.511
13	343.066,223 291.580,233	14	343.056,217 291.585,61	11.359
14	343.056,217 291.585,61	1	343.044,615 291.592,562	13.525

** Lungimile segmentelor sunt determinate în planul de proiecție Stereo 70 și sunt rotunjite la 1 milimetru.

*** Distanța dintre puncte este formată din segmente cumulate ce sunt mai mici decât valoarea 1 milimetru.

**DATE DESPRE IMOBILUL NR. 13933**

Oficiul de Cadastru și Publicitate Imobiliară DOLJ
Biroul de Cadastru și Publicitate Imobiliară Craiova

A. Partea I. Descrierea imobilului

TEREN Intravilan

Adresa: Loc. Cetate, Jud. Dolj, T92, P258/2

Nr. Crt	Nr cadastral Nr. topografic	Suprafața* (mp)	Observații / Referințe
A1		1	Sector cadastral:36 Teren neimprejmuit; Retea JT PTA 5 CETATE

Construcții

Crt	Nr cadastral Nr. topografic	Adresa	Observații / Referințe
A1.1		Loc. Cetate, Jud. Dolj, T92, P258/2	Nr. niveluri:1; S. construita la sol:1 mp; Stalp electric

B. Partea II. Proprietari și acte

Inscrieri privitoare la dreptul de proprietate și alte drepturi reale		Referințe
/		
Act Normativ nr. HG NR. 1705, din 29/11/2006 emis de GUVERNUL ROMANIEI (Legea 123 din 10.07.2012; Contract de concesiune nr. 6 din 20.06.2005; Act Aditional nr. 1 din 04.03.2016; Licenta pentru distributia energiei electrice nr. 14033 din 01.07.2002 si Anexa);		
B1	Intabulare, drept de PROPRIETATE, dobandit prin Lege, cota actuala 1/1, cota initiala 1/1 1) STATUL ROMAN- DOMENIUL PUBLIC, CIF:999999999999, LIPSA CUI	A1, A1.1
B2	Intabulare, drept de ADMINISTRARE, dobandit prin Lege, cota actuala 1/1, cota initiala 1/1 1) MINISTERUL ECONOMIEI SI COMERTULUI, CIF:999999999999, LIPSA CUI	A1, A1.1
B3	Intabulare, drept de CONCESIUNE pe o perioada de 49 de ani, dobandit prin Lege, cota actuala 1/1, cota initiala 1/1 1) CEZ DISTRIBUTIE SA, CIF:14491102	A1, A1.1

C. Partea III. SARCINI .

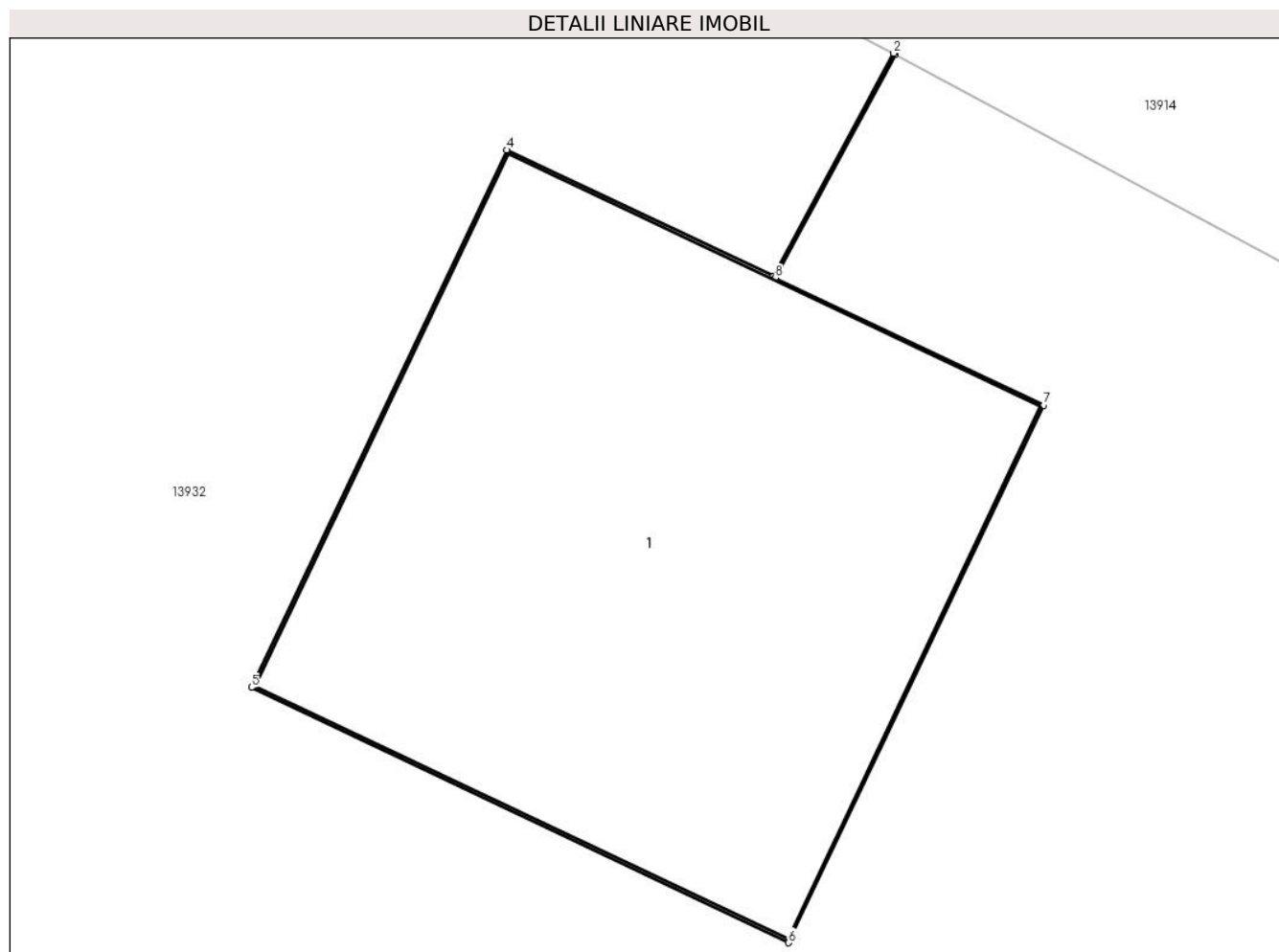
Inscrieri privind dezmembramintele dreptului de proprietate, drepturi reale de garanție și sarcini	Referințe
NU SUNT	

Anexa Nr. 1 La Partea I

Teren

Nr cadastral	Suprafața (mp)*	Observații / Referințe
	1	Retea JT PTA 5 CETATE

* Suprafața este determinată în planul de proiecție Stereo 70.



Date referitoare la teren

Crt	Categorie folosință	Intra vilan	Suprafața (mp)	Tarla	Parcelă	Nr. topo	Observații / Referințe
1	curți constructii	DA	1	92	258/2	-	

Date referitoare la construcții

Crt	Număr	Destinație construcție	Supraf. (mp)	Situație juridică	Observații / Referințe
A1.1		construcții industriale și edilitare	1	Cu acte	Nr. niveluri:1; S. construita la sol:1 mp; Stalp electric

Lungime Segmente

1) Valorile lungimilor segmentelor sunt obținute din proiecție în plan.

Punct început	X / Y	Punct sfârșit	X / Y	Lungime segment (** (m)
1	343.066,227 291.580,23	2	343.066,223 291.580,233	0.005
2	343.066,223 291.580,233	3	343.065,981 291.579,783	0.511
3	343.065,981 291.579,783	4	343.065,443 291.580,038	0.595

Punct început	X / Y	Punct sfârșit	X / Y	Lungime segment (** (m)
4	343.065,443 291.580,038	5	343.064,928 291.578,954	1.2
5	343.064,928 291.578,954	6	343.066,012 291.578,439	1.2
6	343.066,012 291.578,439	7	343.066,527 291.579,523	1.2
7	343.066,527 291.579,523	8	343.065,985 291.579,78	0.6
8	343.065,985 291.579,78	1	343.066,227 291.580,23	0.511

** Lungimile segmentelor sunt determinate în planul de proiecție Stereo 70 și sunt rotunjite la 1 milimetru.

*** Distanța dintre puncte este formată din segmente cumulate ce sunt mai mici decât valoarea 1 milimetru.

**DATE DESPRE IMOBILUL NR. 13934**

Oficiul de Cadastru și Publicitate Imobiliară DOLJ
Biroul de Cadastru și Publicitate Imobiliară Craiova

A. Partea I. Descrierea imobilului

TEREN Necunoscut

Adresa: Loc. Cetate, Jud. Dolj, T92, P812/2

Nr. Crt	Nr cadastral Nr. topografic	Suprafața* (mp)	Observații / Referințe
A1		5.589	Sector cadastral:36 Teren imprejmuit;

B. Partea II. Proprietari și acte

Inscrieri privitoare la dreptul de proprietate și alte drepturi reale		Referințe
/		
Act Normativ nr. Legea 7, din 13/03/1996 emis de PARLAMENTUL ROMANIEI;		
B1	Inscrierea provizorie, drept de PROPRIETATE, dobandit prin Lege, cota actuala 1/1, cota initiala 1/1	A1
	1) COMUNA CETATE , CIF:4553470	
	<i>OBSERVATII: PROPRIETAR NEIDENTIFICAT</i>	

C. Partea III. SARCINI .

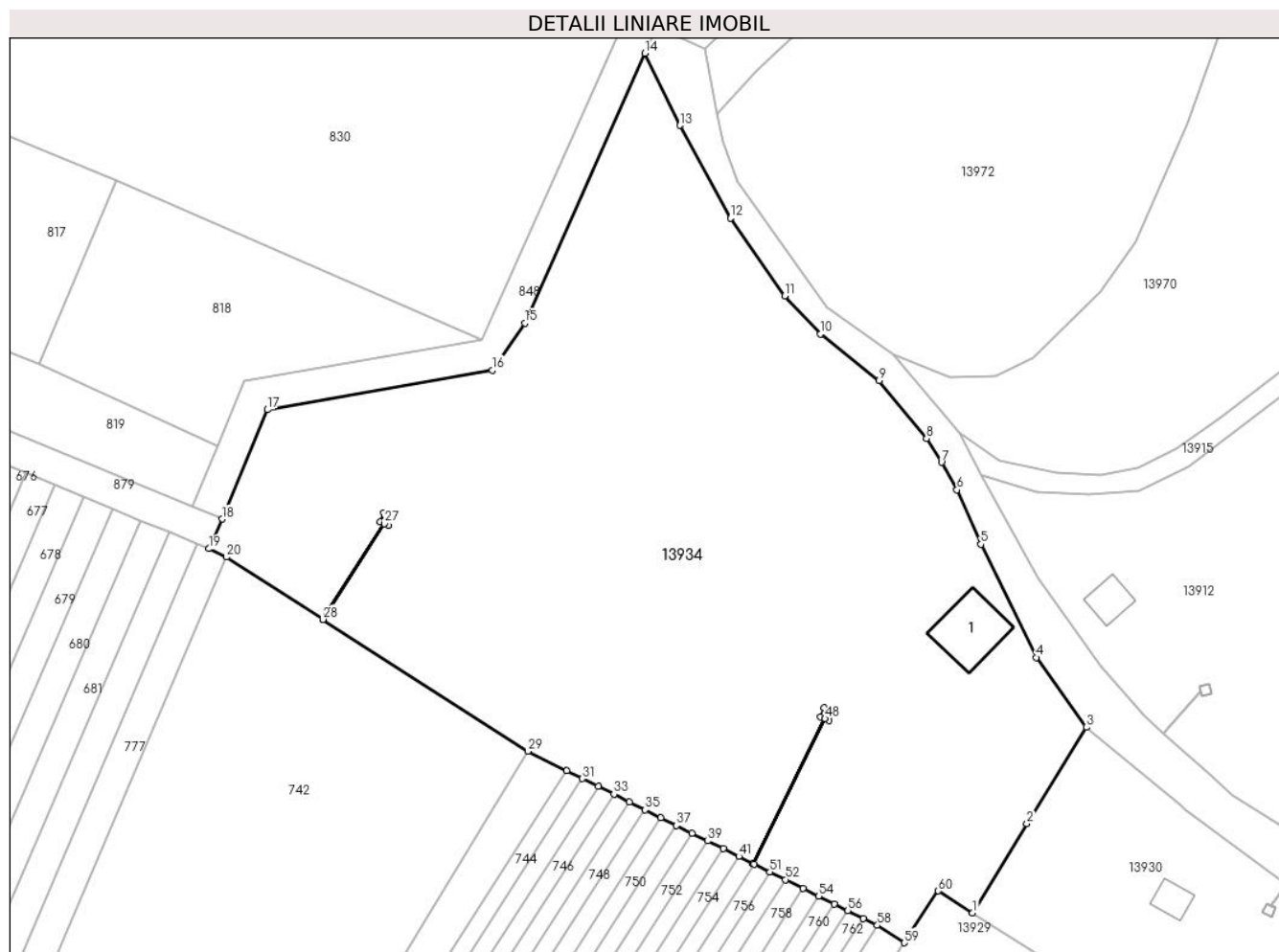
Inscrieri privind dezmembramintele dreptului de proprietate, drepturi reale de garanție și sarcini	Referințe
NU SUNT	

Anexa Nr. 1 La Partea I

Teren

Nr cadastral	Suprafața (mp)*	Observații / Referințe
	5.589	

* Suprafața este determinată în planul de proiecție Stereo 70.



Date referitoare la teren

Crt	Categorie folosință	Intravilan	Suprafața (mp)	Tarla	Parcelă	Nr. topo	Observații / Referințe
1	pasune	DA	803	92	812/2	-	
2	pasune	NU	4.786	92	812/2	-	

Date referitoare la construcții

Crt	Număr	Destinație construcție	Supraf. (mp)	Situație juridică	Observații / Referințe
A1.1		construcții anexa	58	Fara acte	Nr. niveluri:1; S. construita la sol:58 mp;

Lungime Segmente

1) Valorile lungimilor segmentelor sunt obținute din proiecție în plan.

Punct început	X / Y	Punct sfârșit	X / Y	Lungime segment	Punct început	X / Y	Punct sfârșit	X / Y	Lungime segment	Punct început	X / Y	Punct sfârșit	X / Y	Lungime segment
1	343.001,348 291.592,014	2	343.008,147 291.603,137	13.036	2	343.008,147 291.603,137	3	343.015,547 291.615,173	14.129	3	343.015,547 291.615,173	4	343.009,31 291.623,884	10.714
4	343.009,31 291.623,884	5	343.002,398 291.637,999	15.717	5	343.002,398 291.637,999	6	342.999,429 291.644,78	7.402	6	342.999,429 291.644,78	7	342.997,49 291.648,236	3.963
7	342.997,49 291.648,236	8	342.995,617 291.651,191	3.499	8	342.995,617 291.651,191	9	342.989,707 291.658,42	9.337	9	342.989,707 291.658,42	10	342.982,346 291.664,225	9.375

Punct început	X / Y	Punct sfârșit	X / Y	Lungime segment	Punct început	X / Y	Punct sfârșit	X / Y	Lungime segment	Punct început	X / Y	Punct sfârșit	X / Y	Lungime segment
10	342.982,346 291.664,225	11	342.977,914 291.669,0	6.515	11	342.977,914 291.669,0	12	342.971,133 291.678,683	11.821	12	342.971,133 291.678,683	13	342.964,801 291.690,265	13.2
13	342.964,801 291.690,265	14	342.960,458 291.699,269	9.997	14	342.960,458 291.699,269	15	342.945,437 291.665,591	36.876	15	342.945,437 291.665,591	16	342.941,378 291.659,692	7.161
16	342.941,378 291.659,692	17	342.913,306 291.654,781	28.498	17	342.913,306 291.654,781	18	342.907,674 291.641,145	14.753	18	342.907,674 291.641,145	19	342.906,05 291.637,446	4.04
19	342.906,05 291.637,446	20	342.908,187 291.636,394	2.382	20	342.908,187 291.636,394	21	342.920,242 291.628,632	14.338	21	342.920,242 291.628,632	22	342.927,923 291.640,562	14.189
22	342.927,923 291.640,562	23	342.927,375 291.640,805	0.599	23	342.927,375 291.640,805	24	342.927,86 291.641,902	1.199	24	342.927,86 291.641,902	25	342.928,958 291.641,417	1.2
25	342.928,958 291.641,417	26	342.928,472 291.640,32	1.2	26	342.928,472 291.640,32	27	342.927,928 291.640,56	0.595	27	342.927,928 291.640,56	28	342.920,246 291.628,629	14.19
28	342.920,246 291.628,629	29	342.945,822 291.612,162	30.419	29	342.945,822 291.612,162	30	342.950,7 291.609,736	5.448	30	342.950,7 291.609,736	31	342.952,663 291.608,76	2.192
31	342.952,663 291.608,76	32	342.954,624 291.607,784	2.19	32	342.954,624 291.607,784	33	342.956,582 291.606,81	2.187	33	342.956,582 291.606,81	34	342.958,539 291.605,837	2.186
34	342.958,539 291.605,837	35	342.960,494 291.604,864	2.184	35	342.960,494 291.604,864	36	342.962,447 291.603,893	2.181	36	342.962,447 291.603,893	37	342.964,397 291.602,923	2.178
37	342.964,397 291.602,923	38	342.966,346 291.601,953	2.177	38	342.966,346 291.601,953	39	342.968,293 291.600,985	2.174	39	342.968,293 291.600,985	40	342.970,237 291.600,018	2.171
40	342.970,237 291.600,018	41	342.972,18 291.599,051	2.17	41	342.972,18 291.599,051	42	342.973,94 291.598,176	1.966	42	342.973,94 291.598,176	43	342.982,916 291.616,231	20.163
43	342.982,916 291.616,231	44	342.982,368 291.616,474	0.599	44	342.982,368 291.616,474	45	342.982,853 291.617,571	1.199	45	342.982,853 291.617,571	46	342.983,951 291.617,086	1.2
46	342.983,951 291.617,086	47	342.983,465 291.615,988	1.201	47	342.983,465 291.615,988	48	342.982,921 291.616,229	0.595	48	342.982,921 291.616,229	49	342.973,945 291.598,174	20.163
49	342.973,945 291.598,174	50	342.974,121 291.598,086	0.197	50	342.974,121 291.598,086	51	342.976,059 291.597,122	2.165	51	342.976,059 291.597,122	52	342.977,996 291.596,158	2.164
52	342.977,996 291.596,158	53	342.980,221 291.595,051	2.485	53	342.980,221 291.595,051	54	342.982,153 291.594,09	2.158	54	342.982,153 291.594,09	55	342.984,084 291.593,13	2.156
55	342.984,084 291.593,13	56	342.985,786 291.592,283	1.901	56	342.985,786 291.592,283	57	342.987,713 291.591,325	2.152	57	342.987,713 291.591,325	58	342.989,475 291.590,448	1.968
58	342.989,475 291.590,448	59	342.992,834 291.588,276	4.0	59	342.992,834 291.588,276	60	342.997,094 291.594,755	7.754	60	342.997,094 291.594,755	1	343.001,348 291.592,014	5.061

** Lungimile segmentelor sunt determinate în planul de proiecție Stereo 70 și sunt rotunjite la 1 milimetru.

*** Distanța dintre puncte este formată din segmente cumulate ce sunt mai mici decât valoarea 1 milimetru.

**DATE DESPRE IMOBILUL NR. 13935**

Oficiul de Cadastru și Publicitate Imobiliară DOLJ
Biroul de Cadastru și Publicitate Imobiliară Craiova

A. Partea I. Descrierea imobilului

TEREN Extravilan

Adresa: Jud. Dolj, T92, P812/3

Nr. Crt	Nr cadastral Nr. topografic	Suprafața* (mp)	Observații / Referințe
A1		2	Sector cadastral:36 Teren neimprejmuit; Retea JT PTA 5 CETATE

Construcții

Crt	Nr cadastral Nr. topografic	Adresa	Observații / Referințe
A1.1		Jud. Dolj, T92, P812/3	Nr. niveluri:1; S. construita la sol:1 mp; Stalp electric

B. Partea II. Proprietari și acte

Inscrieri privitoare la dreptul de proprietate și alte drepturi reale		Referințe
/		
Act Normativ nr. HG NR. 1705, din 29/11/2006 emis de GUVERNUL ROMANIEI (Legea 123 din 10.07.2012; Contract de concesiune nr. 6 din 20.06.2005; Act Aditional nr. 1 din 04.03.2016; Licenta pentru distributia energiei electrice nr. 14033 din 01.07.2002 si Anexa);		
B1	Intabulare, drept de PROPRIETATE, dobandit prin Lege, cota actuala 1/1, cota initiala 1/1 1) STATUL ROMAN- DOMENIUL PUBLIC, CIF:999999999999, LIPSA CUI	A1, A1.1
B2	Intabulare, drept de ADMINISTRARE, dobandit prin Lege, cota actuala 1/1, cota initiala 1/1 1) MINISTERUL ECONOMIEI SI COMERTULUI, CIF:999999999999, LIPSA CUI	A1, A1.1
B3	Intabulare, drept de CONCESIUNE pe o perioada de 49 de ani, dobandit prin Lege, cota actuala 1/1, cota initiala 1/1 1) CEZ DISTRIBUTIE SA, CIF:14491102	A1, A1.1

C. Partea III. SARCINI .

Inscrieri privind dezmembramintele dreptului de proprietate, drepturi reale de garanție și sarcini	Referințe
NU SUNT	

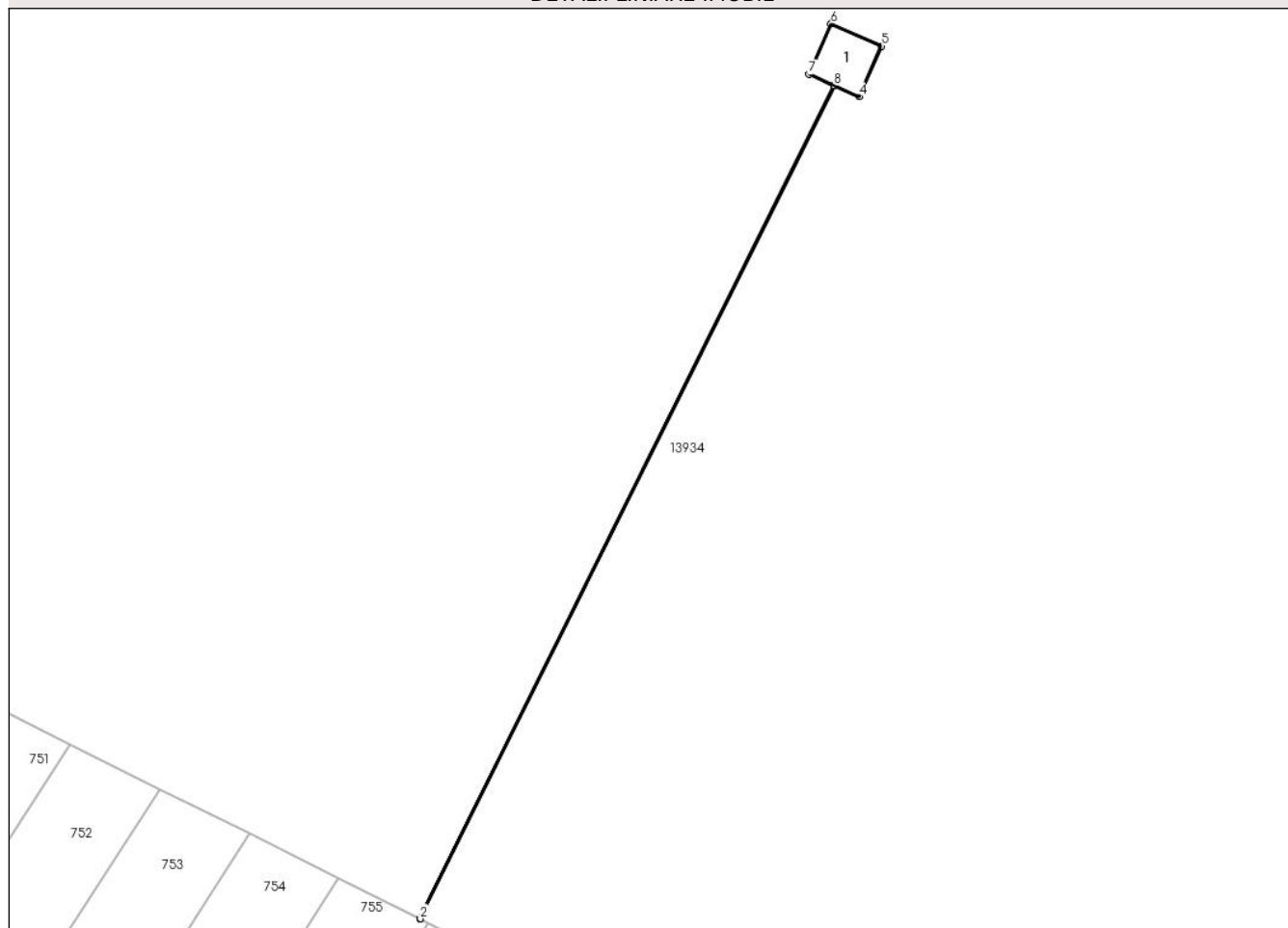
Anexa Nr. 1 La Partea I

Teren

Nr cadastral	Suprafața (mp)*	Observații / Referințe
	2	Rețea JT PTA 5 CETATE

* Suprafața este determinată în planul de proiecție Stereo 70.

DETALII LINIARE IMOBIL



Date referitoare la teren

Crt	Categorie folosință	Intravilan	Suprafața (mp)	Tarla	Parcelă	Nr. topo	Observații / Referințe
1	curți constructii	NU	2	92	812/3	-	

Date referitoare la construcții

Crt	Număr	Destinație construcție	Supraf. (mp)	Situație juridică	Observații / Referințe
A1.1		construcții industriale și edilitare	1	Cu acte	Nr. niveluri:1; S. construita la sol:1 mp; Stalp electric

Lungime Segmente

1) Valorile lungimilor segmentelor sunt obținute din proiecție în plan.

Punct început	X / Y	Punct sfârșit	X / Y	Lungime segment (** (m)
1	342.973,94 291.598,176	2	342.973,945 291.598,174	0.005
2	342.973,945 291.598,174	3	342.982,921 291.616,229	20.163
3	342.982,921 291.616,229	4	342.983,465 291.615,988	0.595

Punct început	X / Y	Punct sfârșit	X / Y	Lungime segment (** (m)
4	342.983,465 291.615,988	5	342.983,951 291.617,086	1.201
5	342.983,951 291.617,086	6	342.982,853 291.617,571	1.2
6	342.982,853 291.617,571	7	342.982,368 291.616,474	1.199
7	342.982,368 291.616,474	8	342.982,916 291.616,231	0.599
8	342.982,916 291.616,231	1	342.973,94 291.598,176	20.163

** Lungimile segmentelor sunt determinate în planul de proiecție Stereo 70 și sunt rotunjite la 1 milimetru.

*** Distanța dintre puncte este formată din segmente cumulate ce sunt mai mici decât valoarea 1 milimetru.

**DATE DESPRE IMOBILUL NR. 13936**

Oficiul de Cadastru și Publicitate Imobiliară DOLJ
Biroul de Cadastru și Publicitate Imobiliară Craiova

A. Partea I. Descrierea imobilului

TEREN Extravilan

Adresa: Jud. Dolj, T92, P812/4

Nr. Crt	Nr cadastral Nr. topografic	Suprafața* (mp)	Observații / Referințe
A1		2	Sector cadastral:36 Teren neimprejmuit; Retea JT PTA 5 CETATE

Construcții

Crt	Nr cadastral Nr. topografic	Adresa	Observații / Referințe
A1.1		Jud. Dolj, T92, P812/4	Nr. niveluri:1; S. construita la sol:1 mp; Stalp electric

B. Partea II. Proprietari și acte

Inscrieri privitoare la dreptul de proprietate și alte drepturi reale		Referințe
/		
Act Normativ nr. HG NR. 1705, din 29/11/2006 emis de GUVERNUL ROMANIEI (Legea 123 din 10.07.2012; Contract de concesiune nr. 6 din 20.06.2005; Act Aditional nr. 1 din 04.03.2016; Licenta pentru distributia energiei electrice nr. 14033 din 01.07.2002 si Anexa);		
B1	Intabulare, drept de PROPRIETATE, dobandit prin Lege, cota actuala 1/1, cota initiala 1/1 1) STATUL ROMAN- DOMENIUL PUBLIC, CIF:999999999999, LIPSA CUI	A1, A1.1
B2	Intabulare, drept de ADMINISTRARE, dobandit prin Lege, cota actuala 1/1, cota initiala 1/1 1) MINISTERUL ECONOMIEI SI COMERTULUI, CIF:999999999999, LIPSA CUI	A1, A1.1
B3	Intabulare, drept de CONCESIUNE pe o perioada de 49 de ani, dobandit prin Lege, cota actuala 1/1, cota initiala 1/1 1) CEZ DISTRIBUTIE SA, CIF:14491102	A1, A1.1

C. Partea III. SARCINI .

Inscrieri privind dezmembramintele dreptului de proprietate, drepturi reale de garanție și sarcini	Referințe
NU SUNT	

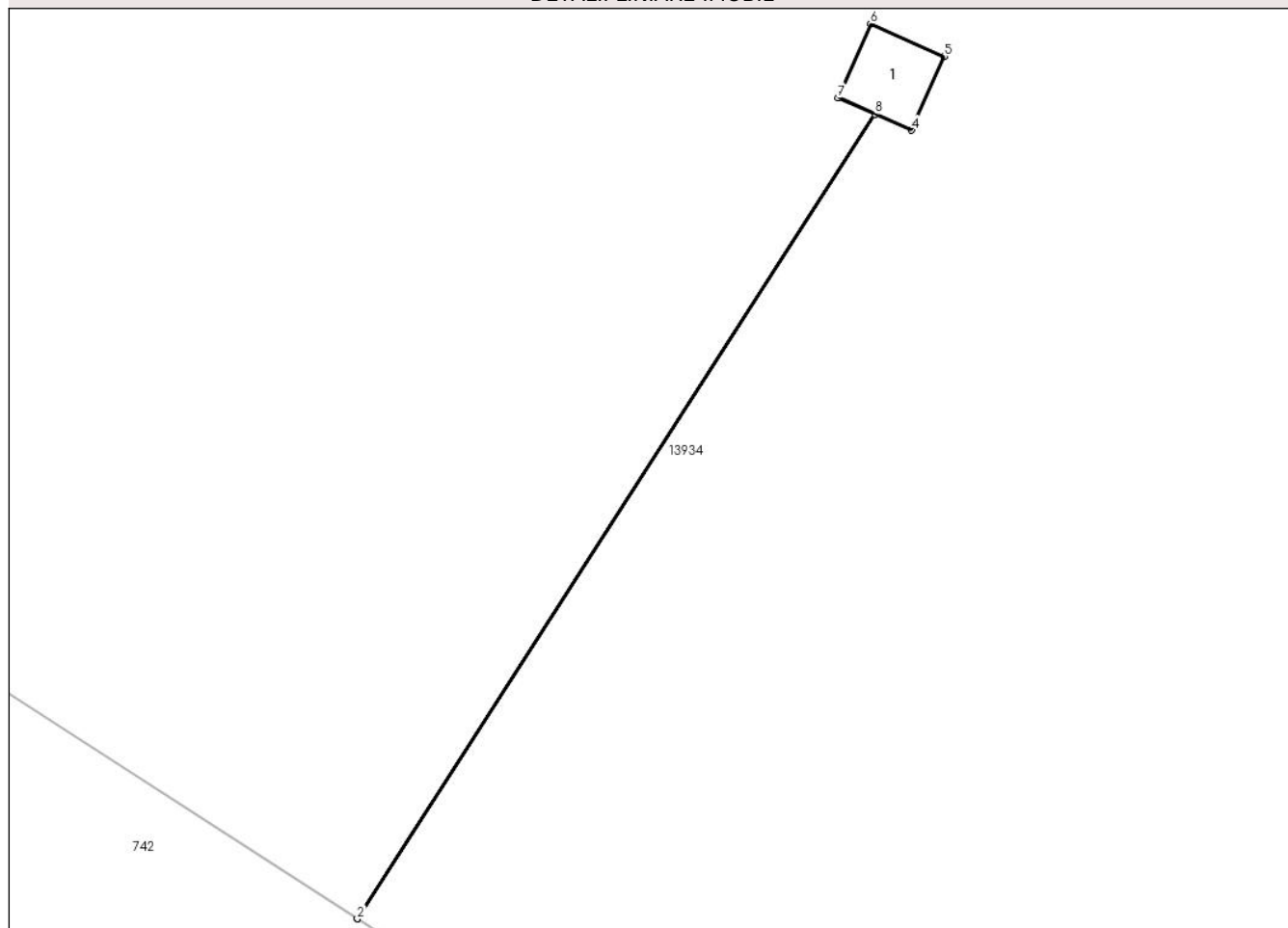
Anexa Nr. 1 La Partea I

Teren

Nr cadastral	Suprafața (mp)*	Observații / Referințe
	2	Retea JT PTA 5 CETATE

* Suprafața este determinată în planul de proiecție Stereo 70.

DETALII LINIARE IMOBIL



Date referitoare la teren

Crt	Categorie folosință	Intra vilan	Suprafața (mp)	Tarla	Parcelă	Nr. topo	Observații / Referințe
1	curți constructii	NU	2	92	812/4	-	

Date referitoare la construcții

Crt	Număr	Destinație construcție	Supraf. (mp)	Situație juridică	Observații / Referințe
A1.1		construcții industriale și edilitare	1	Cu acte	Nr. niveluri:1; S. construita la sol:1 mp; Stalp electric

Lungime Segmente

1) Valorile lungimilor segmentelor sunt obținute din proiecție în plan.

Punct început	X / Y	Punct sfârșit	X / Y	Lungime segment (** (m)
1	342.920,242 291.628,632	2	342.920,246 291.628,629	0.005
2	342.920,246 291.628,629	3	342.927,928 291.640,56	14.19
3	342.927,928 291.640,56	4	342.928,472 291.640,32	0.595

Punct început	X / Y	Punct sfârșit	X / Y	Lungime segment (** (m)
4	342.928,472 291.640,32	5	342.928,958 291.641,417	1.2
5	342.928,958 291.641,417	6	342.927,86 291.641,902	1.2
6	342.927,86 291.641,902	7	342.927,375 291.640,805	1.199
7	342.927,375 291.640,805	8	342.927,923 291.640,562	0.599
8	342.927,923 291.640,562	1	342.920,242 291.628,632	14.189

** Lungimile segmentelor sunt determinate în planul de proiecție Stereo 70 și sunt rotunjite la 1 milimetru.

*** Distanța dintre puncte este formată din segmente cumulate ce sunt mai mici decât valoarea 1 milimetru.

**DATE DESPRE IMOBILUL NR. 13937**

Oficiul de Cadastru și Publicitate Imobiliară DOLJ
Biroul de Cadastru și Publicitate Imobiliară Craiova

A. Partea I. Descrierea imobilului

TEREN Necunoscut

Adresa: Loc. Cetate, Jud. Dolj, STRADA DUNARII

Nr. Crt	Nr cadastral Nr. topografic	Suprafața* (mp)	Observații / Referințe
A1	34915	1.684	Sector cadastral:36 Teren imprejmuit;

B. Partea II. Proprietari și acte

Inscrieri privitoare la dreptul de proprietate și alte drepturi reale		Referințe
63181 / 26/04/2017		
Act Administrativ nr. HOTARAREA NR. 17, din 27/02/2017 emis de CONSILIUL LOCAL CETATE (act administrativ nr HOTARAREA NR. 16 din 27.02.2017, emis de CONSILIUL LOCAL CETATE;act administrativ nr REFERAT NR. 2746 din 18.03.2017, emis de INSTITUTIA PREFECTULUI-JUDETUL DOLJ);		
B1	Inscrierea provizorie, drept de PROPRIETATE, dobandit prin Lege, cota actuala 1/1, cota initiala 1/1	A1
1) COMUNA CETATE- DOMENIUL PUBLIC, CIF:999999999999, LIPSA CUI		

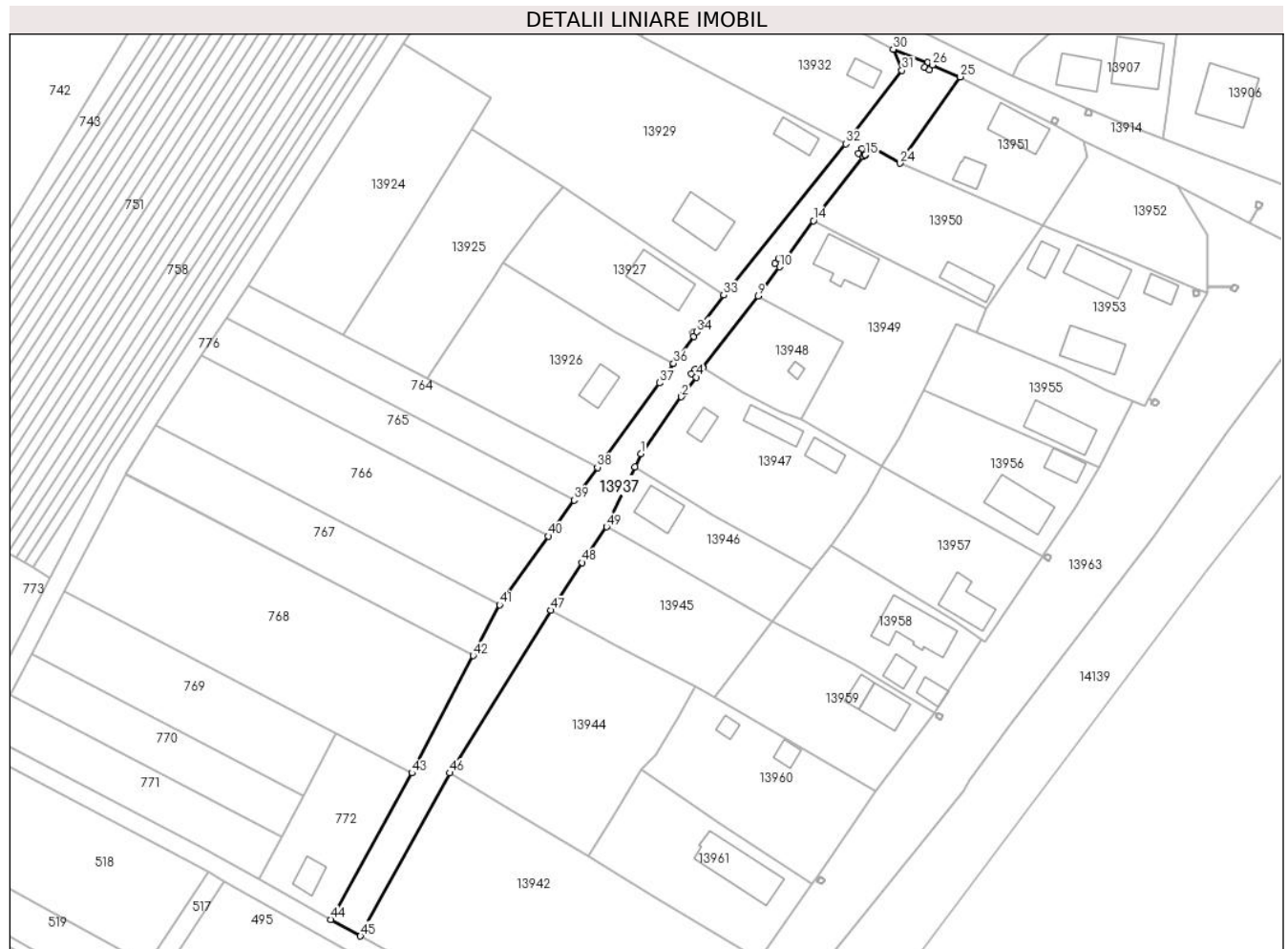
C. Partea III. SARCINI .

Inscrieri privind dezmembramintele dreptului de proprietate, drepturi reale de garanție și sarcini	Referințe
NU SUNT	

Teren

Nr cadastral	Suprafața (mp)*	Observații / Referințe
34915	1.684	

* Suprafața este determinată în planul de proiecție Stereo 70.



Date referitoare la teren

Crt	Categorie folosință	Intravilan	Suprafața (mp)	Tarla	Parcelă	Nr. topo	Observații / Referințe
1	drum	DA	972	-	-	-	TEREN INTRAVILAN AVAND CATEGORIA DE FOLOSINTA DRUM IMPREJMUIT CU GARD DE LEMN, GARD PLASA DE SARMA SI LIMITA CONVENTIONALA.
2	drum	NU	712	-	-	-	

Lungime Segmente

1) Valorile lungimilor segmentelor sunt obținute din proiecție în plan.

Punct început	X / Y	Punct sfârșit	X / Y	Lungime segment
1	343.032,31 291.482,244	2	343.041,095 291.494,46	15.047
4	343.044,232 291.498,7	5	343.043,271 291.499,418	1.2
7	343.044,949 291.499,662	8	343.045,696 291.500,664	1.25
2	343.041,095 291.494,46	3	343.041,726 291.495,336	1.08
5	343.043,271 291.499,418	6	343.043,989 291.500,379	1.2
8	343.045,696 291.500,664	9	343.057,605 291.516,186	19.564
3	343.041,726 291.495,336	4	343.044,232 291.498,7	4.195
6	343.043,989 291.500,379	7	343.044,949 291.499,662	1.198
9	343.057,605 291.516,186	10	343.062,207 291.522,438	7.763

Punct început	X / Y	Punct sfârșit	X / Y	Lungime segment	Punct început	X / Y	Punct sfârșit	X / Y	Lungime segment	Punct început	X / Y	Punct sfârșit	X / Y	Lungime segment
10	343.062,207 291.522,438	11	343.061,24 291.523,15	1.201	11	343.061,24 291.523,15	12	343.061,952 291.524,116	1.2	12	343.061,952 291.524,116	13	343.062,918 291.523,405	1.199
13	343.062,918 291.523,405	14	343.069,509 291.532,36	11.119	14	343.069,509 291.532,36	15	343.080,709 291.546,497	18.036	15	343.080,709 291.546,497	16	343.080,557 291.546,617	0.194
16	343.080,557 291.546,617	17	343.080,193 291.546,14	0.6	17	343.080,193 291.546,14	18	343.079,239 291.546,868	1.2	18	343.079,239 291.546,868	19	343.079,967 291.547,822	1.2
19	343.079,967 291.547,822	20	343.080,921 291.547,094	1.2	20	343.080,921 291.547,094	21	343.080,56 291.546,621	0.595	21	343.080,56 291.546,621	22	343.080,712 291.546,501	0.194
22	343.080,712 291.546,501	23	343.082,094 291.548,245	2.225	23	343.082,094 291.548,245	24	343.088,112 291.544,704	6.982	24	343.088,112 291.544,704	25	343.101,107 291.563,307	22.692
25	343.101,107 291.563,307	26	343.095,122 291.565,852	6.504	26	343.095,122 291.565,852	27	343.094,543 291.564,801	1.2	27	343.094,543 291.564,801	28	343.093,492 291.565,379	1.199
28	343.093,492 291.565,379	29	343.094,071 291.566,43	1.2	29	343.094,071 291.566,43	30	343.086,669 291.569,244	7.919	30	343.086,669 291.569,244	31	343.088,553 291.564,709	4.911
31	343.088,553 291.564,709	32	343.076,467 291.548,868	19.925	32	343.076,467 291.548,868	33	343.050,221 291.516,34	41.796	33	343.050,221 291.516,34	34	343.044,41 291.508,462	9.789
34	343.044,41 291.508,462	35	343.043,697 291.507,496	1.201	35	343.043,697 291.507,496	36	343.039,391 291.501,658	7.254	36	343.039,391 291.501,658	37	343.036,32 291.497,467	5.196
37	343.036,32 291.497,467	38	343.022,998 291.479,28	22.544	38	343.022,998 291.479,28	39	343.017,967 291.472,226	8.664	39	343.017,967 291.472,226	40	343.012,449 291.464,488	9.504
40	343.012,449 291.464,488	41	343.001,93 291.449,739	18.116	41	343.001,93 291.449,739	42	342.996,228 291.438,803	12.333	42	342.996,228 291.438,803	43	342.983,06 291.413,546	28.484
43	342.983,06 291.413,546	44	342.965,567 291.382,047	36.03	44	342.965,567 291.382,047	45	342.971,983 291.378,468	7.347	45	342.971,983 291.378,468	46	342.991,155 291.413,562	39.989
46	342.991,155 291.413,562	47	343.013,014 291.448,545	41.251	47	343.013,014 291.448,545	48	343.019,709 291.458,806	12.252	48	343.019,709 291.458,806	49	343.024,979 291.466,483	9.312
49	343.024,979 291.466,483	50	343.031,126 291.479,423	14.326	50	343.031,126 291.479,423	1	343.032,31 291.482,244	3.059					

** Lungimile segmentelor sunt determinate în planul de proiecție Stereo 70 și sunt rotunjite la 1 milimetru.

*** Distanța dintre puncte este formată din segmente cumulate ce sunt mai mici decât valoarea 1 milimetru.

**DATE DESPRE IMOBILUL NR. 13938**

Oficiul de Cadastru și Publicitate Imobiliară DOLJ
Biroul de Cadastru și Publicitate Imobiliară Craiova

A. Partea I. Descrierea imobilului

TEREN Intravilan

Adresa: Loc. Cetate, Jud. Dolj, P1

Nr. Crt	Nr cadastral Nr. topografic	Suprafața* (mp)	Observații / Referințe
A1		1	Sector cadastral:36 Teren neimprejmuit; Retea JT PTA 5 CETATE

Construcții

Crt	Nr cadastral Nr. topografic	Adresa	Observații / Referințe
A1.1		Loc. Cetate, Jud. Dolj, P1	Nr. niveluri:1; S. construita la sol:1 mp; Stalp electric

B. Partea II. Proprietari și acte

Inscrieri privitoare la dreptul de proprietate și alte drepturi reale		Referințe
/		
Act Normativ nr. HG NR. 1705, din 29/11/2006 emis de GUVERNUL ROMANIEI (Legea 123 din 10.07.2012; Contract de concesiune nr. 6 din 20.06.2005; Act Aditional nr. 1 din 04.03.2016; Licenta pentru distributia energiei electrice nr. 14033 din 01.07.2002 si Anexa);		
B1	Intabulare, drept de PROPRIETATE, dobandit prin Lege, cota actuala 1/1, cota initiala 1/1 1) STATUL ROMAN- DOMENIUL PUBLIC, CIF:9999999999999, LIPSA CUI	A1, A1.1
B2	Intabulare, drept de ADMINISTRARE, dobandit prin Lege, cota actuala 1/1, cota initiala 1/1 1) MINISTERUL ECONOMIEI SI COMERTULUI, CIF:9999999999999, LIPSA CUI	A1, A1.1
B3	Intabulare, drept de CONCESIUNE pe o perioada de 49 de ani, dobandit prin Lege, cota actuala 1/1, cota initiala 1/1 1) CEZ DISTRIBUTIE SA, CIF:14491102	A1, A1.1

C. Partea III. SARCINI .

Inscrieri privind dezmembramintele dreptului de proprietate, drepturi reale de garanție și sarcini	Referințe
NU SUNT	

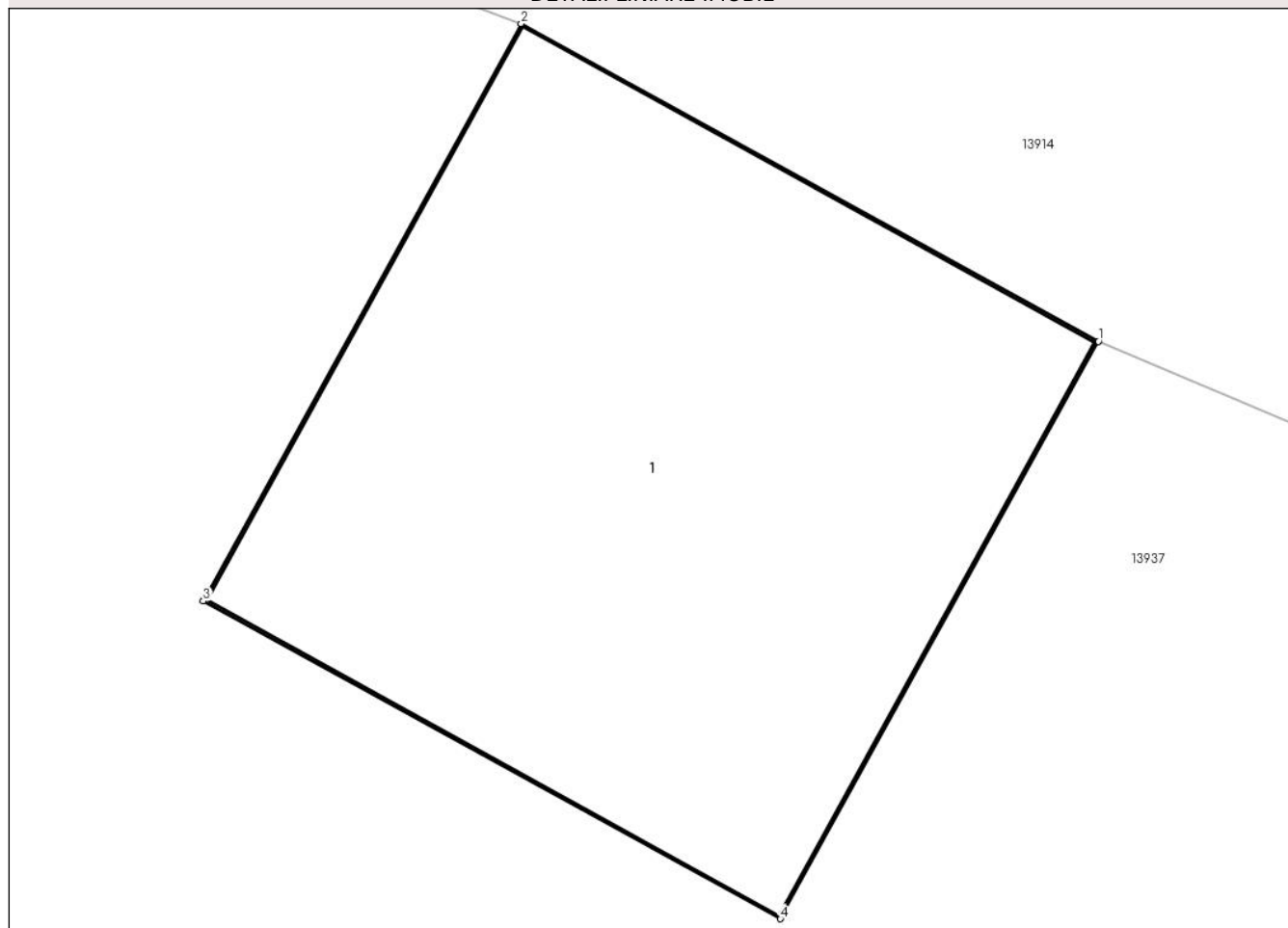
Anexa Nr. 1 La Partea I

Teren

Nr cadastral	Suprafața (mp)*	Observații / Referințe
	1	Retea JT PTA 5 CETATE

* Suprafața este determinată în planul de proiecție Stereo 70.

DETALII LINIARE IMOBIL



Date referitoare la teren

Crt	Categorie folosință	Intra vilan	Suprafața (mp)	Tarla	Parcelă	Nr. topo	Observații / Referințe
1	curți constructii	DA	1	-	1	-	

Date referitoare la construcții

Crt	Număr	Destinație construcție	Supraf. (mp)	Situație juridică	Observații / Referințe
A1.1		construcții industriale și edilitare	1	Cu acte	Nr. niveluri:1; S. construita la sol:1 mp; Stalp electric

Lungime Segmente

1) Valorile lungimilor segmentelor sunt obținute din proiecție în plan.

Punct început	X / Y	Punct sfârșit	X / Y	Lungime segment (** (m))
1	343.095,122 291.565,852	2	343.094,071 291.566,43	1.199
2	343.094,071 291.566,43	3	343.093,492 291.565,379	1.2
3	343.093,492 291.565,379	4	343.094,543 291.564,801	1.199

Punct început	X / Y	Punct sfârșit	X / Y	Lungime segment (** (m)
4	343.094,543 291.564,801	1	343.095,122 291.565,852	1.2

** Lungimile segmentelor sunt determinate în planul de proiecție Stereo 70 și sunt rotunjite la 1 milimetru.

*** Distanța dintre puncte este formată din segmente cumulate ce sunt mai mici decât valoarea 1 milimetru.

**DATE DESPRE IMOBILUL NR. 13939**

Oficiul de Cadastru și Publicitate Imobiliară DOLJ
Biroul de Cadastru și Publicitate Imobiliară Craiova

A. Partea I. Descrierea imobilului

TEREN Intravilan

Adresa: Loc. Cetate, Jud. Dolj, P2

Nr. Crt	Nr cadastral Nr. topografic	Suprafața* (mp)	Observații / Referințe
A1		1	Sector cadastral:36 Teren neimprejmuit; Retea JT PTA 5 CETATE

Construcții

Crt	Nr cadastral Nr. topografic	Adresa	Observații / Referințe
A1.1		Loc. Cetate, Jud. Dolj, P2	Nr. niveluri:1; S. construita la sol:1 mp; Stalp electric

B. Partea II. Proprietari și acte

Inscrieri privitoare la dreptul de proprietate și alte drepturi reale		Referințe
/		
Act Normativ nr. HG NR. 1705, din 29/11/2006 emis de GUVERNUL ROMANIEI (Legea 123 din 10.07.2012; Contract de concesiune nr. 6 din 20.06.2005; Act Aditional nr. 1 din 04.03.2016; Licenta pentru distributia energiei electrice nr. 14033 din 01.07.2002 si Anexa);		
B1	Intabulare, drept de PROPRIETATE, dobandit prin Lege, cota actuala 1/1, cota initiala 1/1 1) STATUL ROMAN- DOMENIUL PUBLIC, CIF:9999999999999, LIPSA CUI	A1, A1.1
B2	Intabulare, drept de ADMINISTRARE, dobandit prin Lege, cota actuala 1/1, cota initiala 1/1 1) MINISTERUL ECONOMIEI SI COMERTULUI, CIF:9999999999999, LIPSA CUI	A1, A1.1
B3	Intabulare, drept de CONCESIUNE pe o perioada de 49 de ani, dobandit prin Lege, cota actuala 1/1, cota initiala 1/1 1) CEZ DISTRIBUTIE SA, CIF:14491102	A1, A1.1

C. Partea III. SARCINI .

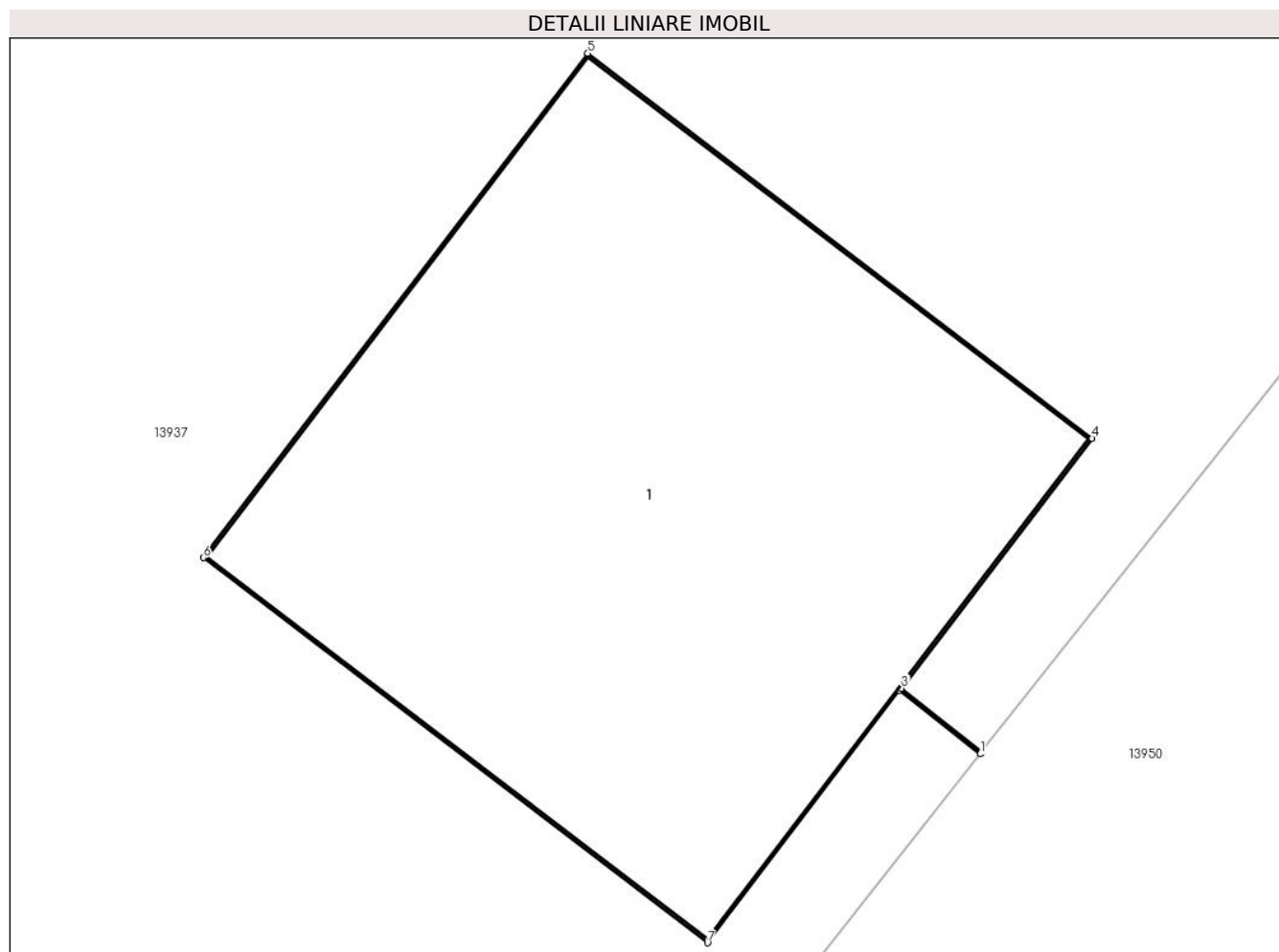
Inscrieri privind dezmembramintele dreptului de proprietate, drepturi reale de garanție și sarcini	Referințe
NU SUNT	

Anexa Nr. 1 La Partea I

Teren

Nr cadastral	Suprafața (mp)*	Observații / Referințe
	1	Retea JT PTA 5 CETATE

* Suprafața este determinată în planul de proiecție Stereo 70.



Date referitoare la teren

Crt	Categorie folosință	Intra vilan	Suprafața (mp)	Tarla	Parcelă	Nr. topo	Observații / Referințe
1	curți constructii	DA	1	-	2	-	

Date referitoare la construcții

Crt	Număr	Destinație construcție	Supraf. (mp)	Situație juridică	Observații / Referințe
A1.1		construcții industriale și edilitare	1	Cu acte	Nr. niveluri:1; S. construita la sol:1 mp; Stalp electric

Lungime Segmente

1) Valorile lungimilor segmentelor sunt obținute din proiecție în plan.

Punct început	X / Y	Punct sfârșit	X / Y	Lungime segment (** (m))
1	343.080,709 291.546,497	2	343.080,712 291.546,501	0.005
2	343.080,712 291.546,501	3	343.080,56 291.546,621	0.194
3	343.080,56 291.546,621	4	343.080,921 291.547,094	0.595

Punct început	X / Y	Punct sfârșit	X / Y	Lungime segment (** (m)
4	343.080,921 291.547,094	5	343.079,967 291.547,822	1.2
5	343.079,967 291.547,822	6	343.079,239 291.546,868	1.2
6	343.079,239 291.546,868	7	343.080,193 291.546,14	1.2
7	343.080,193 291.546,14	8	343.080,557 291.546,617	0.6
8	343.080,557 291.546,617	1	343.080,709 291.546,497	0.194

** Lungimile segmentelor sunt determinate în planul de proiecție Stereo 70 și sunt rotunjite la 1 milimetru.

*** Distanța dintre puncte este formată din segmente cumulate ce sunt mai mici decât valoarea 1 milimetru.

**DATE DESPRE IMOBILUL NR. 13940**

Oficiul de Cadastru și Publicitate Imobiliară DOLJ
Biroul de Cadastru și Publicitate Imobiliară Craiova

A. Partea I. Descrierea imobilului

TEREN Intravilan

Adresa: Loc. Cetate, Jud. Dolj, P3

Nr. Crt	Nr cadastral Nr. topografic	Suprafața* (mp)	Observații / Referințe
A1		1	Sector cadastral:36 Teren neimprejmuit; Retea JT PTA 5 CETATE

Construcții

Crt	Nr cadastral Nr. topografic	Adresa	Observații / Referințe
A1.1		Loc. Cetate, Jud. Dolj, P3	Nr. niveluri:1; S. construita la sol:1 mp; Stalp electric

B. Partea II. Proprietari și acte

Inscrieri privitoare la dreptul de proprietate și alte drepturi reale		Referințe
/		
Act Normativ nr. HG NR. 1705, din 29/11/2006 emis de GUVERNUL ROMANIEI (Legea 123 din 10.07.2012; Contract de concesiune nr. 6 din 20.06.2005; Act Aditional nr. 1 din 04.03.2016; Licenta pentru distributia energiei electrice nr. 14033 din 01.07.2002 si Anexa);		
B1	Intabulare, drept de PROPRIETATE, dobandit prin Lege, cota actuala 1/1, cota initiala 1/1 1) STATUL ROMAN- DOMENIUL PUBLIC, CIF:999999999999, LIPSA CUI	A1, A1.1
B2	Intabulare, drept de ADMINISTRARE, dobandit prin Lege, cota actuala 1/1, cota initiala 1/1 1) MINISTERUL ECONOMIEI SI COMERTULUI, CIF:999999999999, LIPSA CUI	A1, A1.1
B3	Intabulare, drept de CONCESIUNE pe o perioada de 49 de ani, dobandit prin Lege, cota actuala 1/1, cota initiala 1/1 1) CEZ DISTRIBUTIE SA, CIF:14491102	A1, A1.1

C. Partea III. SARCINI .

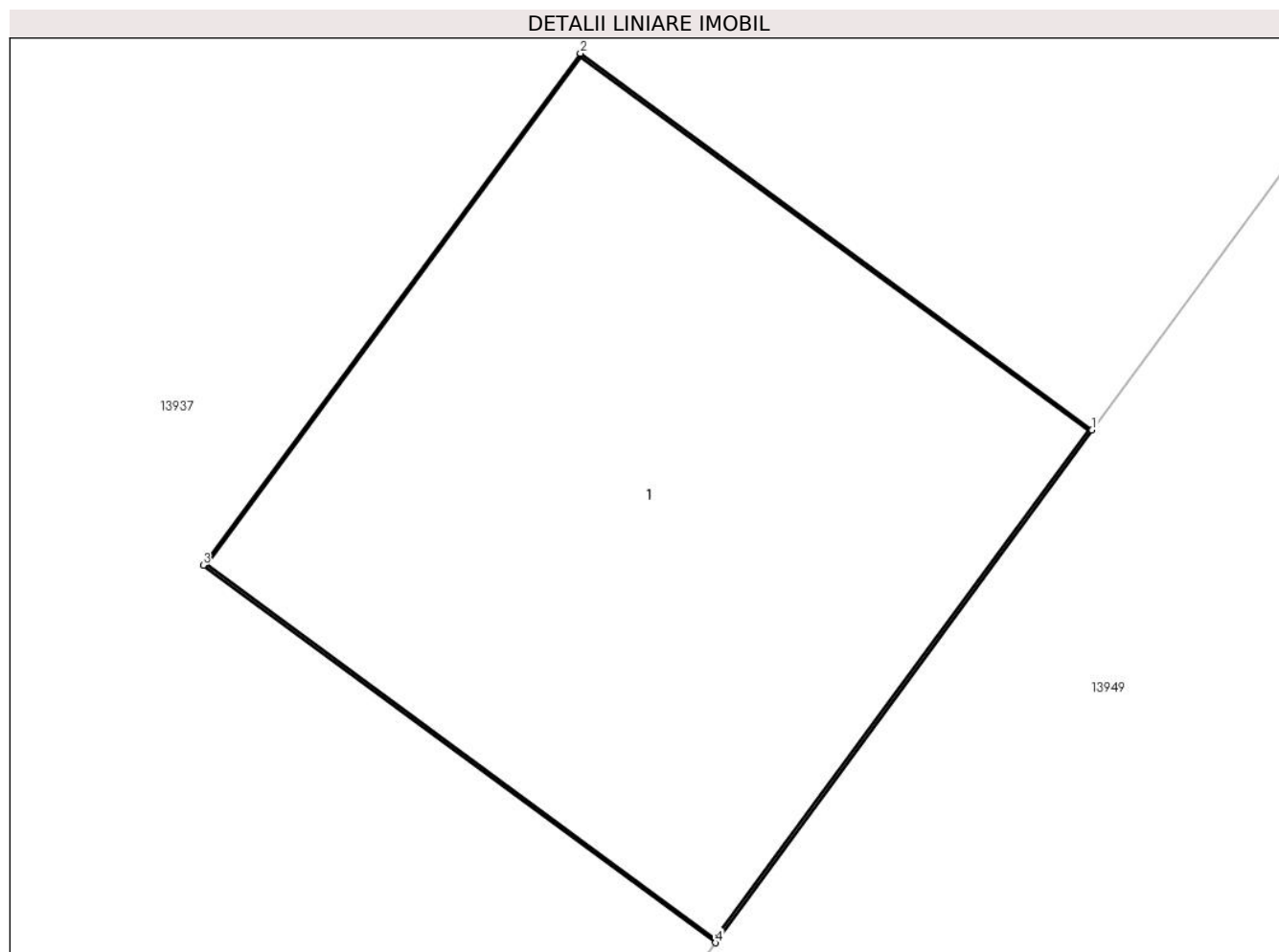
Inscrieri privind dezmembramintele dreptului de proprietate, drepturi reale de garanție și sarcini	Referințe
NU SUNT	

Anexa Nr. 1 La Partea I

Teren

Nr cadastral	Suprafața (mp)*	Observații / Referințe
	1	Retea JT PTA 5 CETATE

* Suprafața este determinată în planul de proiecție Stereo 70.



Date referitoare la teren

Crt	Categorie folosință	Intra vilan	Suprafața (mp)	Tarla	Parcelă	Nr. topo	Observații / Referințe
1	curți constructii	DA	1	-	3	-	

Date referitoare la construcții

Crt	Număr	Destinație construcție	Supraf. (mp)	Situație juridică	Observații / Referințe
A1.1		construcții industriale și edilitare	1	Cu acte	Nr. niveluri:1; S. construita la sol:1 mp; Stalp electric

Lungime Segmente

1) Valorile lungimilor segmentelor sunt obținute din proiecție în plan.

Punct început	X / Y	Punct sfârșit	X / Y	Lungime segment (** (m))
1	343.062,918 291.523,405	2	343.061,952 291.524,116	1.199
2	343.061,952 291.524,116	3	343.061,24 291.523,15	1.2
3	343.061,24 291.523,15	4	343.062,207 291.522,438	1.201

Punct început	X / Y	Punct sfârșit	X / Y	Lungime segment (** (m)
4	343.062,207 291.522,438	1	343.062,918 291.523,405	1.2

** Lungimile segmentelor sunt determinate în planul de proiecție Stereo 70 și sunt rotunjite la 1 milimetru.

*** Distanța dintre puncte este formată din segmente cumulate ce sunt mai mici decât valoarea 1 milimetru.

**DATE DESPRE IMOBILUL NR. 13941**

Oficiul de Cadastru și Publicitate Imobiliară DOLJ
Biroul de Cadastru și Publicitate Imobiliară Craiova

A. Partea I. Descrierea imobilului

TEREN Intravilan

Adresa: Loc. Cetate, Jud. Dolj, P4

Nr. Crt	Nr cadastral Nr. topografic	Suprafața* (mp)	Observații / Referințe
A1		1	Sector cadastral:36 Teren neimprejmuit; Retea JT PTA 5 CETATE

Construcții

Crt	Nr cadastral Nr. topografic	Adresa	Observații / Referințe
A1.1		Loc. Cetate, Jud. Dolj, P4	Nr. niveluri:1; S. construita la sol:1 mp; Stalp electric

B. Partea II. Proprietari și acte

Inscrieri privitoare la dreptul de proprietate și alte drepturi reale		Referințe
/		
Act Normativ nr. HG NR. 1705, din 29/11/2006 emis de GUVERNUL ROMANIEI (Legea 123 din 10.07.2012; Contract de concesiune nr. 6 din 20.06.2005; Act Aditional nr. 1 din 04.03.2016; Licenta pentru distributia energiei electrice nr. 14033 din 01.07.2002 si Anexa);		
B1	Intabulare, drept de PROPRIETATE, dobandit prin Lege, cota actuala 1/1, cota initiala 1/1 1) STATUL ROMAN- DOMENIUL PUBLIC, CIF:9999999999999, LIPSA CUI	A1, A1.1
B2	Intabulare, drept de ADMINISTRARE, dobandit prin Lege, cota actuala 1/1, cota initiala 1/1 1) MINISTERUL ECONOMIEI SI COMERTULUI, CIF:9999999999999, LIPSA CUI	A1, A1.1
B3	Intabulare, drept de CONCESIUNE pe o perioada de 49 de ani, dobandit prin Lege, cota actuala 1/1, cota initiala 1/1 1) CEZ DISTRIBUTIE SA, CIF:14491102	A1, A1.1

C. Partea III. SARCINI .

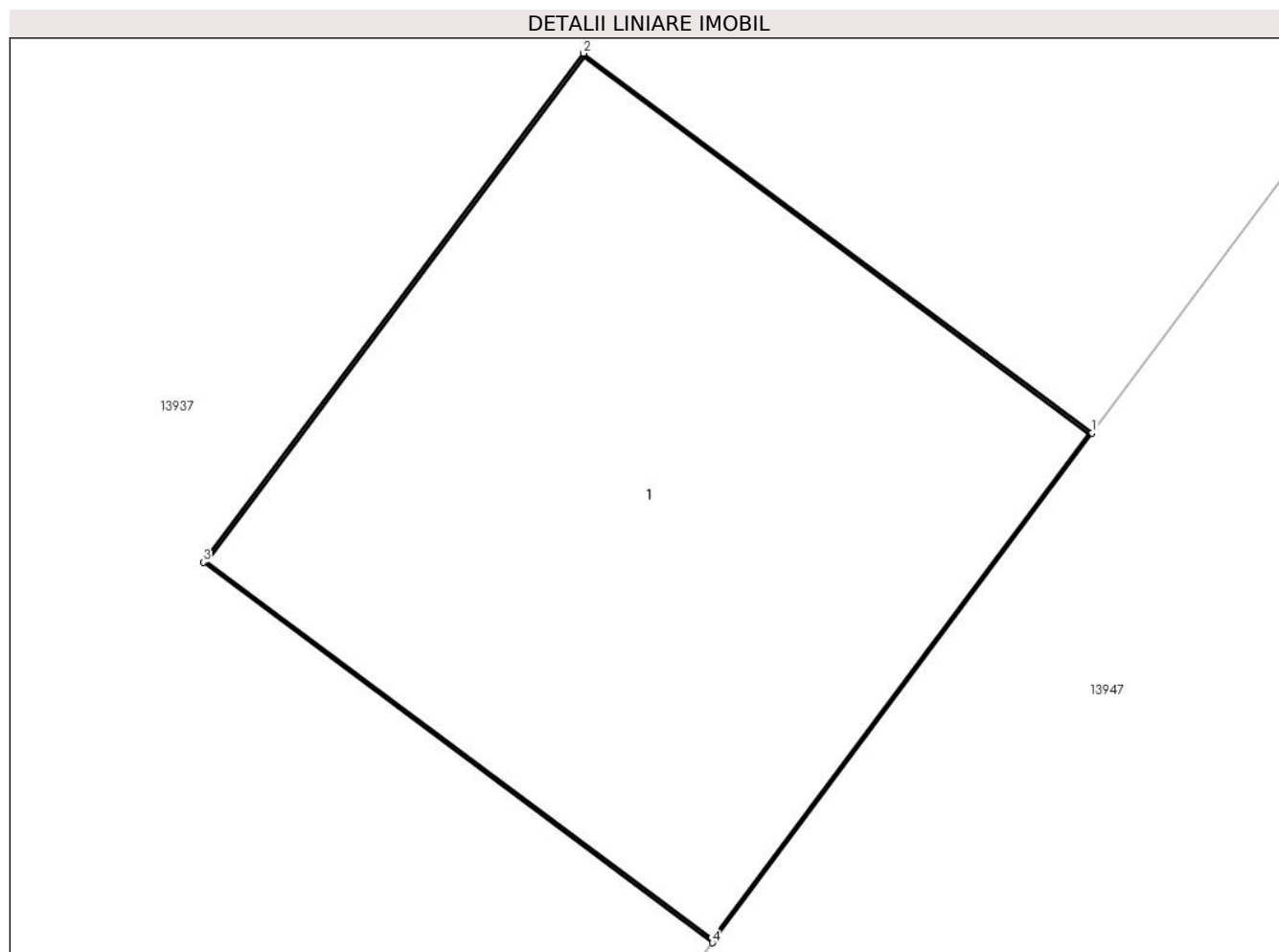
Inscrieri privind dezmembramintele dreptului de proprietate, drepturi reale de garanție și sarcini	Referințe
NU SUNT	

Anexa Nr. 1 La Partea I

Teren

Nr cadastral	Suprafața (mp)*	Observații / Referințe
	1	Rețea JT PTA 5 CETATE

* Suprafața este determinată în planul de proiecție Stereo 70.



Date referitoare la teren

Crt	Categorie folosință	Intravilan	Suprafața (mp)	Tarla	Parcelă	Nr. topo	Observații / Referințe
1	curți constructii	DA	1	-	4	-	

Date referitoare la construcții

Crt	Număr	Destinație construcție	Supraf. (mp)	Situație juridică	Observații / Referințe
A1.1		construcții industriale și edilitare	1	Cu acte	Nr. niveluri:1; S. construita la sol:1 mp; Stalp electric

Lungime Segmente

1) Valorile lungimilor segmentelor sunt obținute din proiecție în plan.

Punct început	X / Y	Punct sfârșit	X / Y	Lungime segment (** (m))
1	343.044,949 291.499,662	2	343.043,989 291.500,379	1.198
2	343.043,989 291.500,379	3	343.043,271 291.499,418	1.2
3	343.043,271 291.499,418	4	343.044,232 291.498,7	1.2

Punct început	X / Y	Punct sfârșit	X / Y	Lungime segment (** (m)
4	343.044,232 291.498,7	1	343.044,949 291.499,662	1.2

** Lungimile segmentelor sunt determinate în planul de proiecție Stereo 70 și sunt rotunjite la 1 milimetru.

*** Distanța dintre puncte este formată din segmente cumulate ce sunt mai mici decât valoarea 1 milimetru.

**DATE DESPRE IMOBILUL NR. 13942**

Oficiul de Cadastru și Publicitate Imobiliară DOLJ
Biroul de Cadastru și Publicitate Imobiliară Craiova

A. Partea I. Descrierea imobilului

TEREN Necunoscut

Adresa: Loc. Cetate, Jud. Dolj, T92, P260/3

Nr. Crt	Nr cadastral Nr. topografic	Suprafața* (mp)	Observații / Referințe
A1		2.854	Sector cadastral:36 Teren imprejmuit;

B. Partea II. Proprietari și acte

Inscrieri privitoare la dreptul de proprietate și alte drepturi reale		Referințe
/		
Act Normativ nr. Legea 7, din 13/03/1996 emis de PARLAMENTUL ROMÂNIEI;		
B1	Inscrierea provizorie, drept de PROPRIETATE, dobandit prin Lege, cota actuala 1/1, cota initiala 1/1	A1
	1) COMUNA CETATE , CIF:4553470	
	<i>OBSERVATII: PROPRIETAR NEIDENTIFICAT</i>	

C. Partea III. SARCINI .

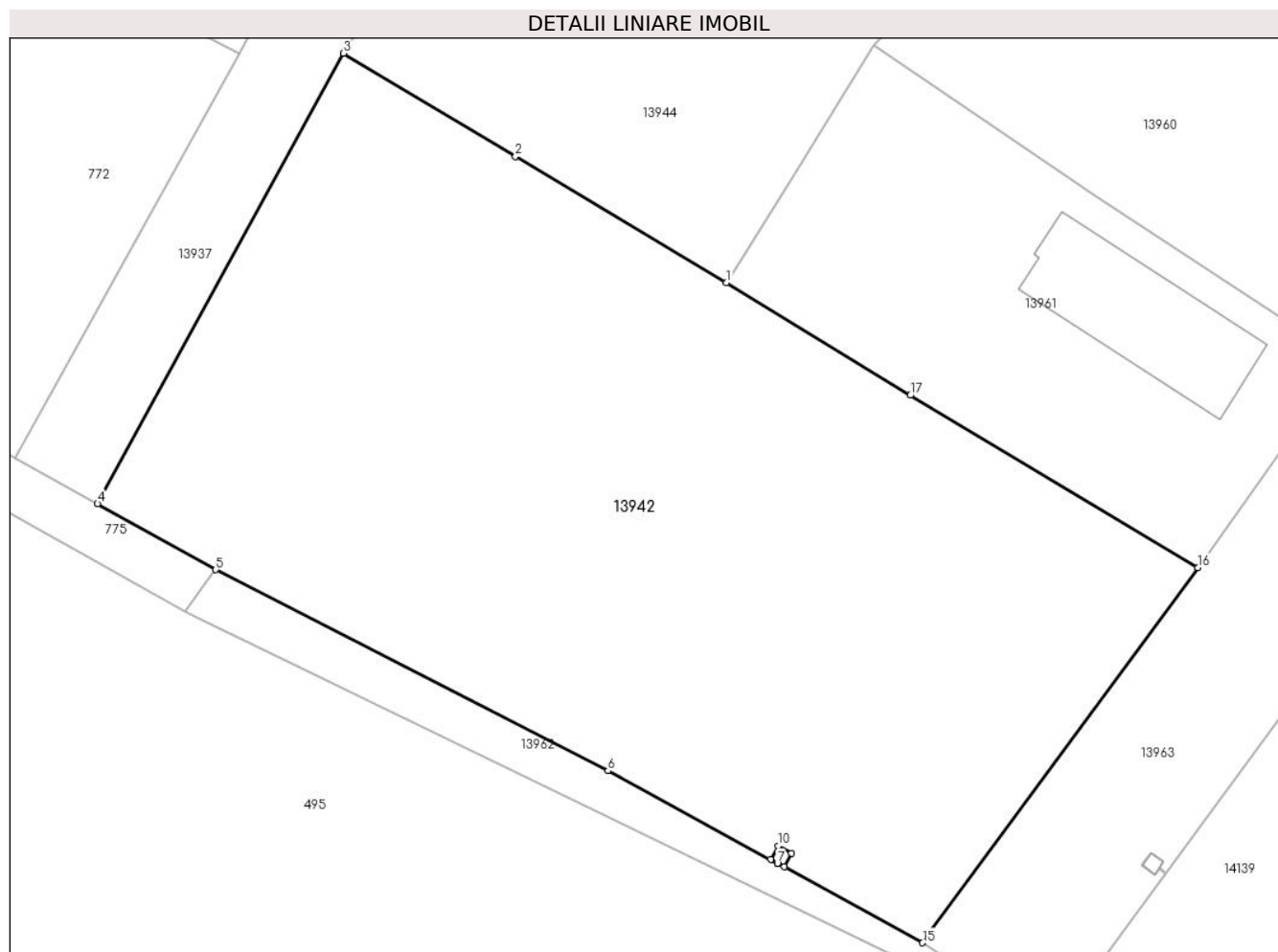
Inscrieri privind dezmembramintele dreptului de proprietate, drepturi reale de garanție și sarcini	Referințe
NU SUNT	

Anexa Nr. 1 La Partea I

Teren

Nr cadastral	Suprafața (mp)*	Observații / Referințe
	2.854	

* Suprafața este determinată în planul de proiecție Stereo 70.



Date referitoare la teren

Crt	Categorie folosință	Intravilan	Suprafața (mp)	Tarla	Parcelă	Nr. topo	Observații / Referințe
1	pasune	DA	1.658	92	260/3	-	
2	pasune	NU	1.196	92	260/3	-	

Lungime Segmente

1) Valorile lungimilor segmentelor sunt obținute din proiecție în plan.

Punct început	X / Y	Punct sfârșit	X / Y	Lungime segment (** (m)
1	343.021,021 291.395,684	2	343.004,566 291.405,534	19.178
2	343.004,566 291.405,534	3	342.991,155 291.413,562	15.63
3	342.991,155 291.413,562	4	342.971,983 291.378,468	39.989
4	342.971,983 291.378,468	5	342.981,195 291.373,33	10.548

Punct început	X / Y	Punct sfârșit	X / Y	Lungime segment (** (m)
5	342.981,195 291.373,33	6	343.011,764 291.357,662	34.35
6	343.011,764 291.357,662	7	343.024,978 291.350,446	15.056
7	343.024,978 291.350,446	8	343.024,99 291.350,469	0.026
8	343.024,99 291.350,469	9	343.024,46 291.350,749	0.599
9	343.024,46 291.350,749	10	343.025,021 291.351,81	1.2
10	343.025,021 291.351,81	11	343.026,082 291.351,248	1.201
11	343.026,082 291.351,248	12	343.025,52 291.350,188	1.2
12	343.025,52 291.350,188	13	343.024,995 291.350,466	0.594
13	343.024,995 291.350,466	14	343.024,982 291.350,444	0.026
14	343.024,982 291.350,444	15	343.036,295 291.344,266	12.89
15	343.036,295 291.344,266	16	343.057,742 291.373,501	36.258
16	343.057,742 291.373,501	17	343.035,341 291.386,911	26.108
17	343.035,341 291.386,911	1	343.021,021 291.395,684	16.794

** Lungimile segmentelor sunt determinate în planul de proiecție Stereo 70 și sunt rotunjite la 1 milimetru.

*** Distanța dintre puncte este formată din segmente cumulate ce sunt mai mici decât valoarea 1 milimetru.

**DATE DESPRE IMOBILUL NR. 13943**

Oficiul de Cadastru și Publicitate Imobiliară DOLJ
Biroul de Cadastru și Publicitate Imobiliară Craiova

A. Partea I. Descrierea imobilului

TEREN Intravilan

Adresa: Loc. Cetate, Jud. Dolj, T92, P260/4

Nr. Crt	Nr cadastral Nr. topografic	Suprafața* (mp)	Observații / Referințe
A1		1	Sector cadastral:36 Teren neimprejmuit; Retea JT PTA 5 CETATE

Construcții

Crt	Nr cadastral Nr. topografic	Adresa	Observații / Referințe
A1.1		Loc. Cetate, Jud. Dolj, T92, P260/4	Nr. niveluri:1; S. construita la sol:1 mp; Stalp electric

B. Partea II. Proprietari și acte

Inscrieri privitoare la dreptul de proprietate și alte drepturi reale		Referințe
/		
Act Normativ nr. HG NR. 1705, din 29/11/2006 emis de GUVERNUL ROMANIEI (Legea 123 din 10.07.2012; Contract de concesiune nr. 6 din 20.06.2005; Act Aditional nr. 1 din 04.03.2016; Licenta pentru distributia energiei electrice nr. 14033 din 01.07.2002 si Anexa);		
B1	Intabulare, drept de PROPRIETATE, dobandit prin Lege, cota actuala 1/1, cota initiala 1/1 1) STATUL ROMAN- DOMENIUL PUBLIC, CIF:9999999999999, LIPSA CUI	A1, A1.1
B2	Intabulare, drept de ADMINISTRARE, dobandit prin Lege, cota actuala 1/1, cota initiala 1/1 1) MINISTERUL ECONOMIEI SI COMERTULUI, CIF:9999999999999, LIPSA CUI	A1, A1.1
B3	Intabulare, drept de CONCESIUNE pe o perioada de 49 de ani, dobandit prin Lege, cota actuala 1/1, cota initiala 1/1 1) CEZ DISTRIBUTIE SA, CIF:14491102	A1, A1.1

C. Partea III. SARCINI .

Inscrieri privind dezmembramintele dreptului de proprietate, drepturi reale de garanție și sarcini	Referințe
NU SUNT	

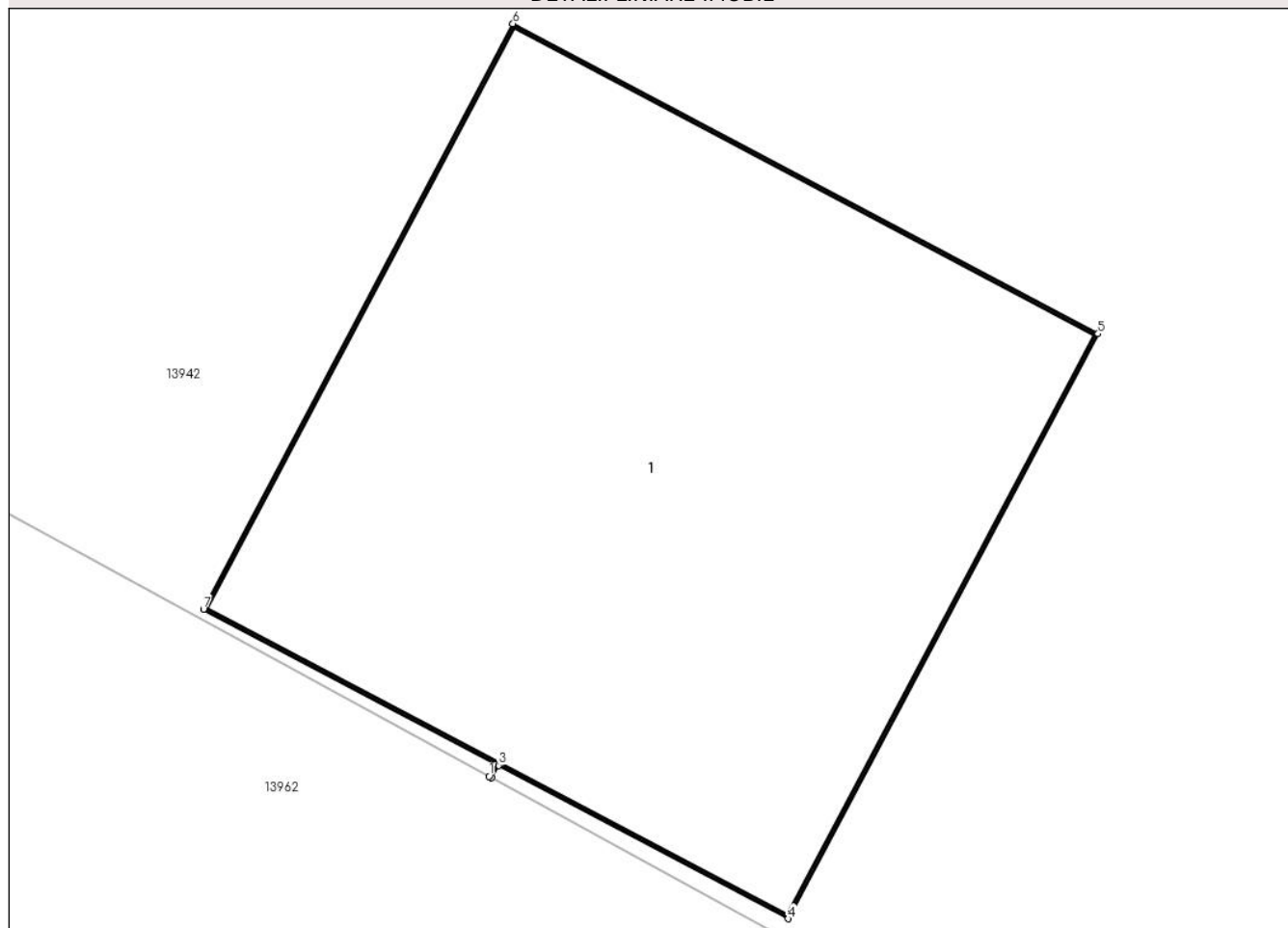
Anexa Nr. 1 La Partea I

Teren

Nr cadastral	Suprafața (mp)*	Observații / Referințe
	1	Retea JT PTA 5 CETATE

* Suprafața este determinată în planul de proiecție Stereo 70.

DETALII LINIARE IMOBIL



Date referitoare la teren

Crt	Categorie folosință	Intravilan	Suprafața (mp)	Tarla	Parcelă	Nr. topo	Observații / Referințe
1	curți constructii	DA	1	92	260/4	-	

Date referitoare la construcții

Crt	Număr	Destinație construcție	Supraf. (mp)	Situație juridică	Observații / Referințe
A1.1		construcții industriale și edilitare	1	Cu acte	Nr. niveluri:1; S. construita la sol:1 mp; Stalp electric

Lungime Segmente

1) Valorile lungimilor segmentelor sunt obținute din proiecție în plan.

Punct început	X / Y	Punct sfârșit	X / Y	Lungime segment (** (m)
1	343.024,978 291.350,446	2	343.024,982 291.350,444	0.004
2	343.024,982 291.350,444	3	343.024,995 291.350,466	0.026
3	343.024,995 291.350,466	4	343.025,52 291.350,188	0.594

Punct început	X / Y	Punct sfârșit	X / Y	Lungime segment (** (m)
4	343.025,52 291.350,188	5	343.026,082 291.351,248	1.2
5	343.026,082 291.351,248	6	343.025,021 291.351,81	1.201
6	343.025,021 291.351,81	7	343.024,46 291.350,749	1.2
7	343.024,46 291.350,749	8	343.024,99 291.350,469	0.599
8	343.024,99 291.350,469	1	343.024,978 291.350,446	0.026

** Lungimile segmentelor sunt determinate în planul de proiecție Stereo 70 și sunt rotunjite la 1 milimetru.

*** Distanța dintre puncte este formată din segmente cumulate ce sunt mai mici decât valoarea 1 milimetru.

**DATE DESPRE IMOBILUL NR. 13944**

Oficiul de Cadastru și Publicitate Imobiliară DOLJ
Biroul de Cadastru și Publicitate Imobiliară Craiova

A. Partea I. Descrierea imobilului

TEREN Intravilan

Adresa: Loc. Cetate, Jud. Dolj, T92, P260/2

Nr. Crt	Nr cadastral Nr. topografic	Suprafața* (mp)	Observații / Referințe
A1		1.475	Sector cadastral:36 Teren imprejmuit;

B. Partea II. Proprietari și acte

Inscrieri privitoare la dreptul de proprietate și alte drepturi reale		Referințe
/		
Act Normativ nr. Legea 7, din 13/03/1996 emis de PARLAMENTUL ROMÂNIEI;		
B1	Inscrierea provizorie, drept de PROPRIETATE, dobandit prin Lege, cota actuala 1/1, cota initiala 1/1 1) COMUNA CETATE , CIF:4553470 <i>OBSERVATII: PROPRIETAR NEIDENTIFICAT</i>	A1

C. Partea III. SARCINI .

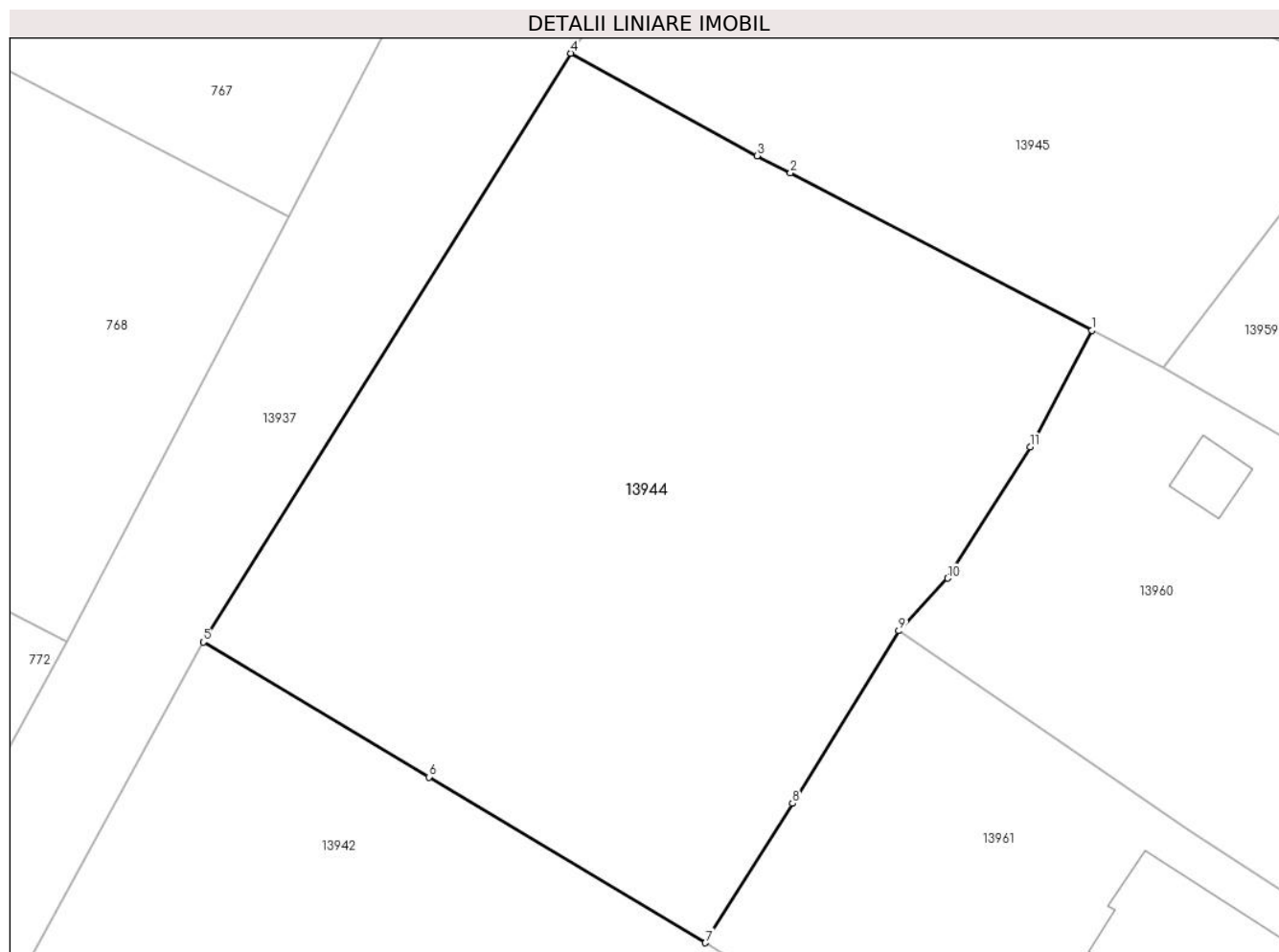
Inscrieri privind dezmembramintele dreptului de proprietate, drepturi reale de garanție și sarcini	Referințe
NU SUNT	

Anexa Nr. 1 La Partea I

Teren

Nr cadastral	Suprafața (mp)*	Observații / Referințe
	1.475	

* Suprafața este determinată în planul de proiecție Stereo 70.



Date referitoare la teren

Crt	Categorie folosință	Intra vilan	Suprafața (mp)	Tarla	Parcelă	Nr. topo	Observații / Referințe
1	arabil	DA	1.475	92	260/2	-	

Lungime Segmente

1) Valorile lungimilor segmentelor sunt obținute din proiecție în plan.

Punct început	X / Y	Punct sfârșit	X / Y	Lungime segment (** (m)
1	343.044,007 291.432,072	2	343.026,07 291.441,431	20.232
2	343.026,07 291.441,431	3	343.024,108 291.442,455	2.213
3	343.024,108 291.442,455	4	343.013,014 291.448,545	12.656
4	343.013,014 291.448,545	5	342.991,155 291.413,562	41.251
5	342.991,155 291.413,562	6	343.004,566 291.405,534	15.63

Punct început	X / Y	Punct sfârșit	X / Y	Lungime segment (** (m)
6	343.004,566 291.405,534	7	343.021,021 291.395,684	19.178
7	343.021,021 291.395,684	8	343.026,192 291.403,968	9.765
8	343.026,192 291.403,968	9	343.032,52 291.414,223	12.05
9	343.032,52 291.414,223	10	343.035,428 291.417,351	4.271
10	343.035,428 291.417,351	11	343.040,321 291.425,148	9.205
11	343.040,321 291.425,148	1	343.044,007 291.432,072	7.844

** Lungimile segmentelor sunt determinate în planul de proiecție Stereo 70 și sunt rotunjite la 1 milimetru.

*** Distanța dintre puncte este formată din segmente cumulate ce sunt mai mici decât valoarea 1 milimetru.

**DATE DESPRE IMOBILUL NR. 13945**

Oficiul de Cadastru și Publicitate Imobiliară DOLJ
 Biroul de Cadastru și Publicitate Imobiliară Craiova

A. Partea I. Descrierea imobilului

TEREN Intravilan

Adresa: Loc. Cetate, Jud. Dolj, T92, P260/1

Nr. Crt	Nr cadastral Nr. topografic	Suprafața* (mp)	Observații / Referințe
A1		852	Sector cadastral:36 Teren imprejmuit;

B. Partea II. Proprietari și acte

Inscrieri privitoare la dreptul de proprietate și alte drepturi reale		Referințe
/		
Act Normativ nr. Legea 7, din 13/03/1996 emis de PARLAMENTUL ROMÂNIEI;		
B1	Inscrierea provizorie, drept de PROPRIETATE, dobandit prin Lege, cota actuala 1/1, cota initiala 1/1	A1
	1) COMUNA CETATE , CIF:4553470	
	<i>OBSERVATII: PROPRIETAR NEIDENTIFICAT</i>	

C. Partea III. SARCINI .

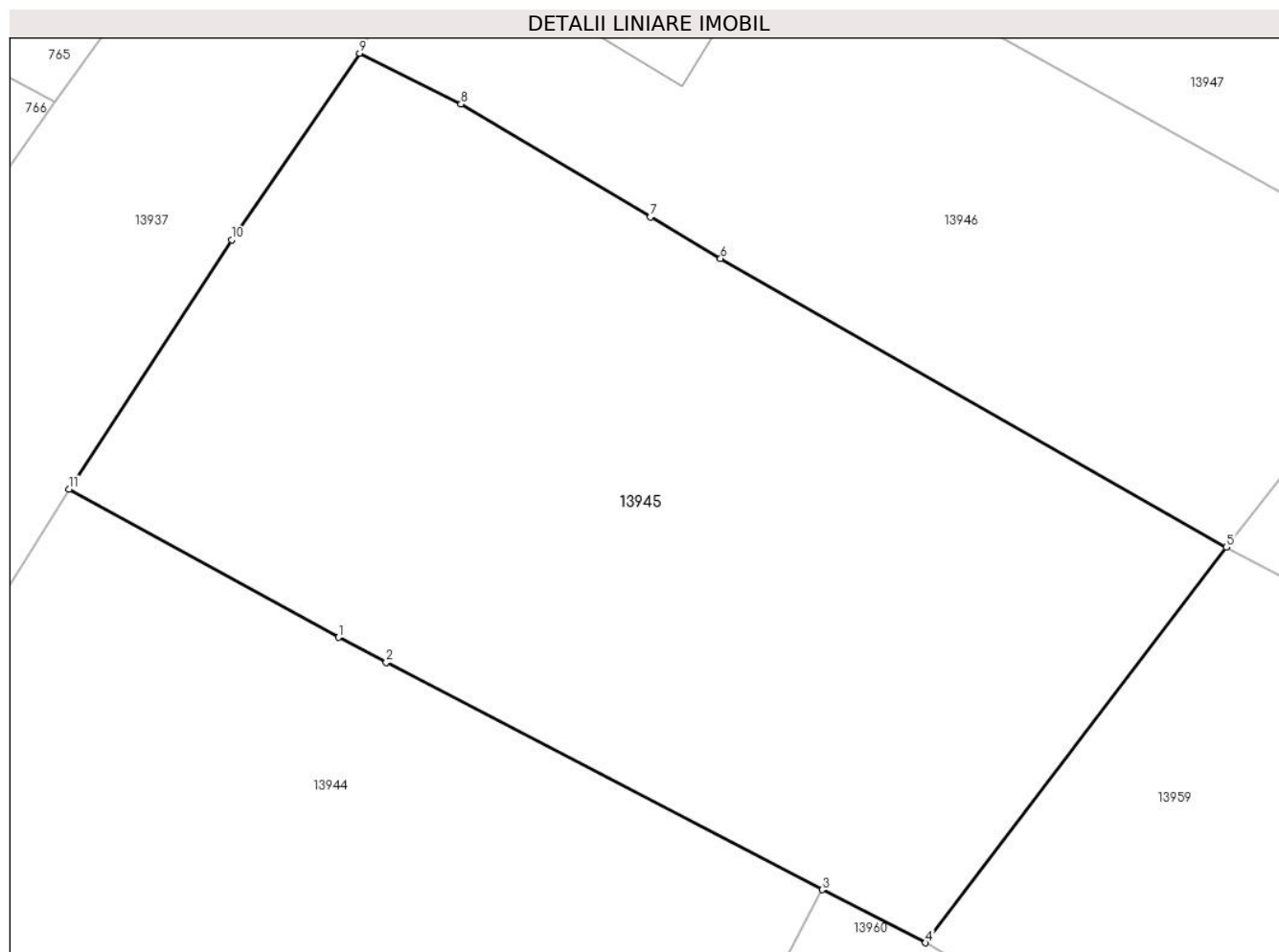
Inscrieri privind dezmembramintele dreptului de proprietate, drepturi reale de garanție și sarcini	Referințe
NU SUNT	

Anexa Nr. 1 La Partea I

Teren

Nr cadastral	Suprafața (mp)*	Observații / Referințe
	852	

* Suprafața este determinată în planul de proiecție Stereo 70.



Date referitoare la teren

Crt	Categorie folosință	Intravilan	Suprafața (mp)	Tarla	Parcelă	Nr. topo	Observații / Referințe
1	arabil	DA	852	92	260/1	-	

Lungime Segmente

1) Valorile lungimilor segmentelor sunt obținute din proiecție în plan.

Punct început	X / Y	Punct sfârșit	X / Y	Lungime segment (** (m)
1	343.024,108 291.442,455	2	343.026,07 291.441,431	2.213
2	343.026,07 291.441,431	3	343.044,007 291.432,072	20.232
3	343.044,007 291.432,072	4	343.048,276 291.429,892	4.793
4	343.048,276 291.429,892	5	343.060,649 291.446,16	20.439
5	343.060,649 291.446,16	6	343.039,833 291.458,038	23.966

Punct început	X / Y	Punct sfârşit	X / Y	Lungime segment (** (m)
6	343.039,833 291.458,038	7	343.036,949 291.459,753	3.355
7	343.036,949 291.459,753	8	343.029,148 291.464,393	9.077
8	343.029,148 291.464,393	9	343.024,979 291.466,483	4.664
9	343.024,979 291.466,483	10	343.019,709 291.458,806	9.312
10	343.019,709 291.458,806	11	343.013,014 291.448,545	12.252
11	343.013,014 291.448,545	1	343.024,108 291.442,455	12.656

** Lungimile segmentelor sunt determinate în planul de proiecție Stereo 70 și sunt rotunjite la 1 milimetru.

*** Distanța dintre puncte este formată din segmente cumulate ce sunt mai mici decât valoarea 1 milimetru.

**DATE DESPRE IMOBILUL NR. 13946**

Oficiul de Cadastru și Publicitate Imobiliară DOLJ
Biroul de Cadastru și Publicitate Imobiliară Craiova

A. Partea I. Descrierea imobilului

TEREN Intravilan

Adresa: Loc. Cetate, Jud. Dolj, T92, P260

Nr. Crt	Nr cadastral Nr. topografic	Suprafața* (mp)	Observații / Referințe
A1		586	Sector cadastral:36 Teren imprejmuit;

B. Partea II. Proprietari și acte

Inscrieri privitoare la dreptul de proprietate și alte drepturi reale	Referințe
/	
Act Normativ nr. Legea 7, din 13/03/1996 emis de PARLAMENTUL ROMÂNIEI;	
B1	Inscrierea provizorie, drept de PROPRIETATE, dobandit prin Lege, cota actuala 1/1, cota initiala 1/1
	1) COMUNA CETATE , CIF:4553470
	<i>OBSERVATII: PROPRIETAR NEIDENTIFICAT</i>

C. Partea III. SARCINI .

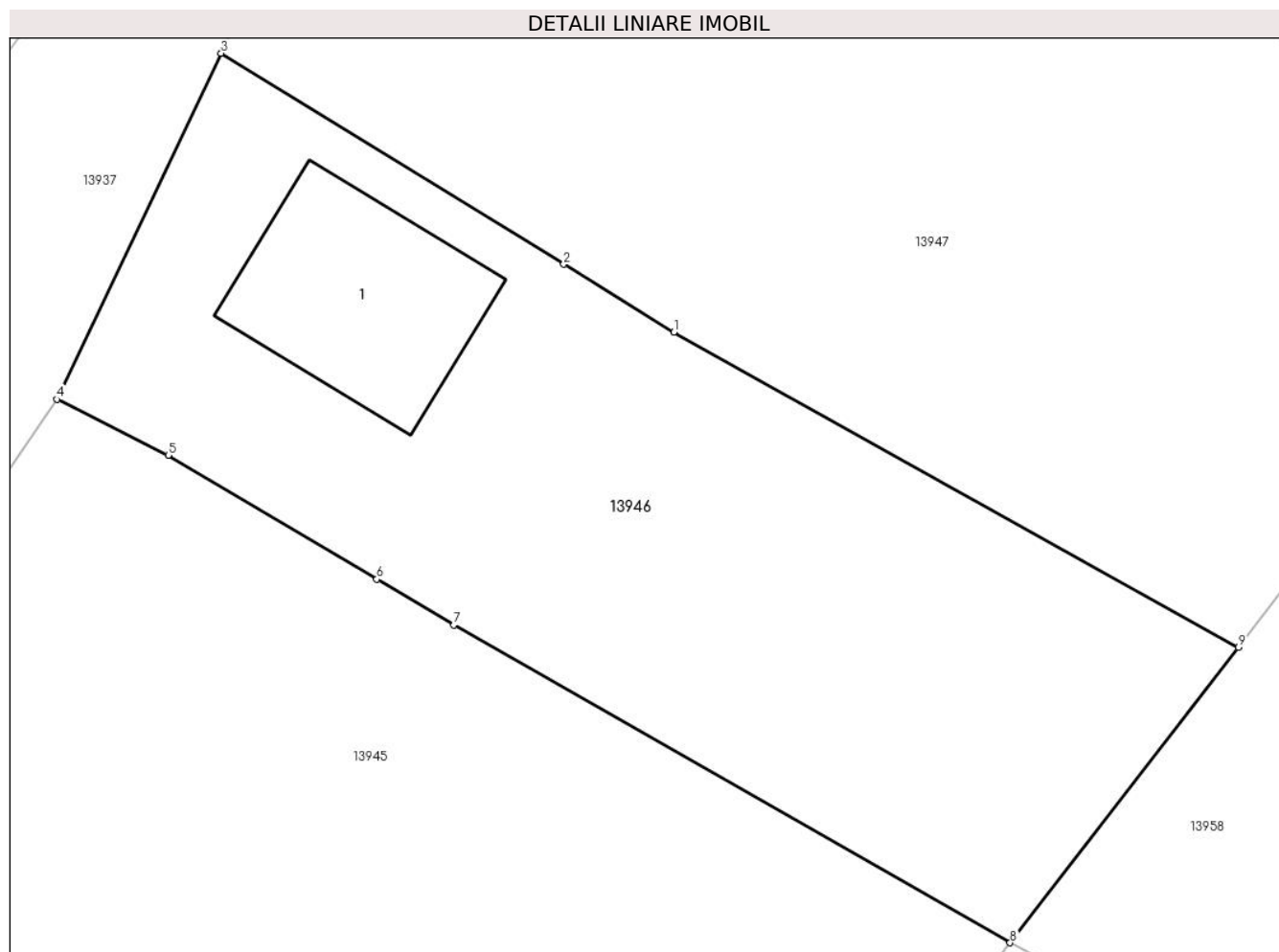
Inscrieri privind dezmembramintele dreptului de proprietate, drepturi reale de garanție și sarcini	Referințe
NU SUNT	

Anexa Nr. 1 La Partea I

Teren

Nr cadastral	Suprafața (mp)*	Observații / Referințe
	586	

* Suprafața este determinată în planul de proiecție Stereo 70.



Date referitoare la teren

Crt	Categorie folosință	Intravilan	Suprafața (mp)	Tarla	Parcelă	Nr. topo	Observații / Referințe
1	curți constructii	DA	586	92	260	-	

Date referitoare la construcții

Crt	Număr	Destinație construcție	Supraf. (mp)	Situație juridică	Observații / Referințe
A1.1		construcții de locuințe	59	Fara acte	Nr. niveluri:1; S. construita la sol:59 mp;

Lungime Segmente

1) Valorile lungimilor segmentelor sunt obținute din proiecție în plan.

Punct început	X / Y	Punct sfârșit	X / Y	Lungime segment (** (m)
1	343.048,07 291.468,995	2	343.043,944 291.471,534	4.845
2	343.043,944 291.471,534	3	343.031,126 291.479,423	15.051
3	343.031,126 291.479,423	4	343.024,979 291.466,483	14.326
4	343.024,979 291.466,483	5	343.029,148 291.464,393	4.664

Punct început	X / Y	Punct sfârșit	X / Y	Lungime segment (** (m)
5	343.029,148 291.464,393	6	343.036,949 291.459,753	9.077
6	343.036,949 291.459,753	7	343.039,833 291.458,038	3.355
7	343.039,833 291.458,038	8	343.060,649 291.446,16	23.966
8	343.060,649 291.446,16	9	343.069,197 291.457,213	13.973
9	343.069,197 291.457,213	1	343.048,07 291.468,995	24.19

** Lungimile segmentelor sunt determinate în planul de proiecție Stereo 70 și sunt rotunjite la 1 milimetru.

*** Distanța dintre puncte este formată din segmente cumulate ce sunt mai mici decât valoarea 1 milimetru.

**DATE DESPRE IMOBILUL NR. 13947**

Oficiul de Cadastru și Publicitate Imobiliară DOLJ
Biroul de Cadastru și Publicitate Imobiliară Craiova

A. Partea I. Descrierea imobilului

TEREN Intravilan

Adresa: Loc. Cetate, Jud. Dolj, T92, P261

Nr. Crt	Nr cadastral Nr. topografic	Suprafața* (mp)	Observații / Referințe
A1		1.186	Sector cadastral:36 Teren imprejmuit;

B. Partea II. Proprietari și acte

Inscrieri privitoare la dreptul de proprietate și alte drepturi reale		Referințe
/		
Act Normativ nr. Legea 7, din 13/03/1996 emis de PARLAMENTUL ROMÂNIEI;		
B1	Inscrierea provizorie, drept de PROPRIETATE, dobandit prin Lege, cota actuala 1/1, cota initiala 1/1	A1
	1) COMUNA CETATE , CIF:4553470	
	<i>OBSERVATII: PROPRIETAR NEIDENTIFICAT</i>	

C. Partea III. SARCINI .

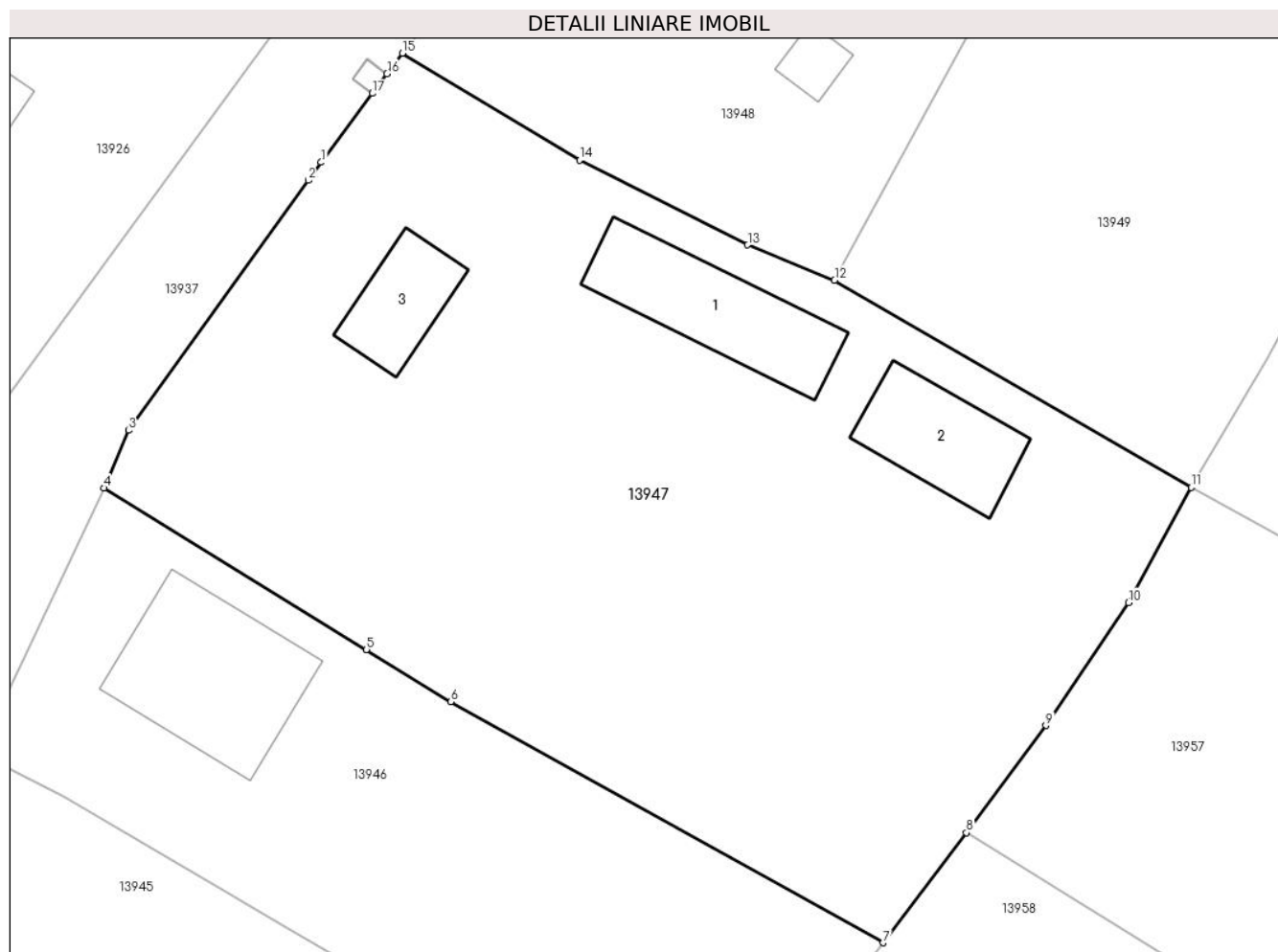
Inscrieri privind dezmembramintele dreptului de proprietate, drepturi reale de garanție și sarcini	Referințe
NU SUNT	

Anexa Nr. 1 La Partea I

Teren

Nr cadastral	Suprafața (mp)*	Observații / Referințe
	1.186	

* Suprafața este determinată în planul de proiecție Stereo 70.



Date referitoare la teren

Crt	Categorie folosință	Intravilan	Suprafața (mp)	Tarla	Parcelă	Nr. topo	Observații / Referințe
1	curți constructii	DA	1.186	92	261	-	

Date referitoare la construcții

Crt	Număr	Destinație construcție	Supraf. (mp)	Situație juridică	Observații / Referințe
A1.1		construcții de locuințe	47	Fara acte	Nr. niveluri:1; S. construita la sol:47 mp;
A1.2		construcții de locuințe	34	Fara acte	Nr. niveluri:1; S. construita la sol:34 mp;
A1.3		construcții de locuințe	23	Fara acte	Nr. niveluri:1; S. construita la sol:23 mp;

Lungime Segmente

1) Valorile lungimilor segmentelor sunt obținute din proiecție în plan.

Punct început	X / Y	Punct sfârșit	X / Y	Lungime segment (** (m)
1	343.041,726 291.495,336	2	343.041,095 291.494,46	1.08
2	343.041,095 291.494,46	3	343.032,31 291.482,244	15.047

Punct început	X / Y	Punct sfârșit	X / Y	Lungime segment (** (m)
3	343.032,31 291.482,244	4	343.031,126 291.479,423	3.059
4	343.031,126 291.479,423	5	343.043,944 291.471,534	15.051
5	343.043,944 291.471,534	6	343.048,07 291.468,995	4.845
6	343.048,07 291.468,995	7	343.069,197 291.457,213	24.19
7	343.069,197 291.457,213	8	343.073,268 291.462,586	6.741
8	343.073,268 291.462,586	9	343.077,16 291.467,822	6.524
9	343.077,16 291.467,822	10	343.081,191 291.473,836	7.24
10	343.081,191 291.473,836	11	343.084,25 291.479,45	6.393
11	343.084,25 291.479,45	12	343.066,825 291.489,576	20.154
12	343.066,825 291.489,576	13	343.062,58 291.491,298	4.581
13	343.062,58 291.491,298	14	343.054,359 291.495,447	9.209
14	343.054,359 291.495,447	15	343.045,696 291.500,664	10.113
15	343.045,696 291.500,664	16	343.044,949 291.499,662	1.25
16	343.044,949 291.499,662	17	343.044,232 291.498,7	1.2
17	343.044,232 291.498,7	1	343.041,726 291.495,336	4.195

** Lungimile segmentelor sunt determinate în planul de proiecție Stereo 70 și sunt rotunjite la 1 milimetru.

*** Distanța dintre puncte este formată din segmente cumulate ce sunt mai mici decât valoarea 1 milimetru.

**DATE DESPRE IMOBILUL NR. 13948**

Oficiul de Cadastru și Publicitate Imobiliară DOLJ
Biroul de Cadastru și Publicitate Imobiliară Craiova

A. Partea I. Descrierea imobilului

TEREN Intravilan

Adresa: Loc. Cetate, Jud. Dolj, T92, P263

Nr. Crt	Nr cadastral Nr. topografic	Suprafața* (mp)	Observații / Referințe
A1		436	Sector cadastral:36 Teren imprejmuit;

B. Partea II. Proprietari și acte

Inscrieri privitoare la dreptul de proprietate și alte drepturi reale		Referințe
/		
Act Normativ nr. Legea 7, din 13/03/1996 emis de PARLAMENTUL ROMÂNIEI;		
B1	Inscrierea provizorie, drept de PROPRIETATE, dobandit prin Lege, cota actuala 1/1, cota initiala 1/1	A1
	1) COMUNA CETATE , CIF:4553470	
	<i>OBSERVATII: PROPRIETAR NEIDENTIFICAT</i>	

C. Partea III. SARCINI .

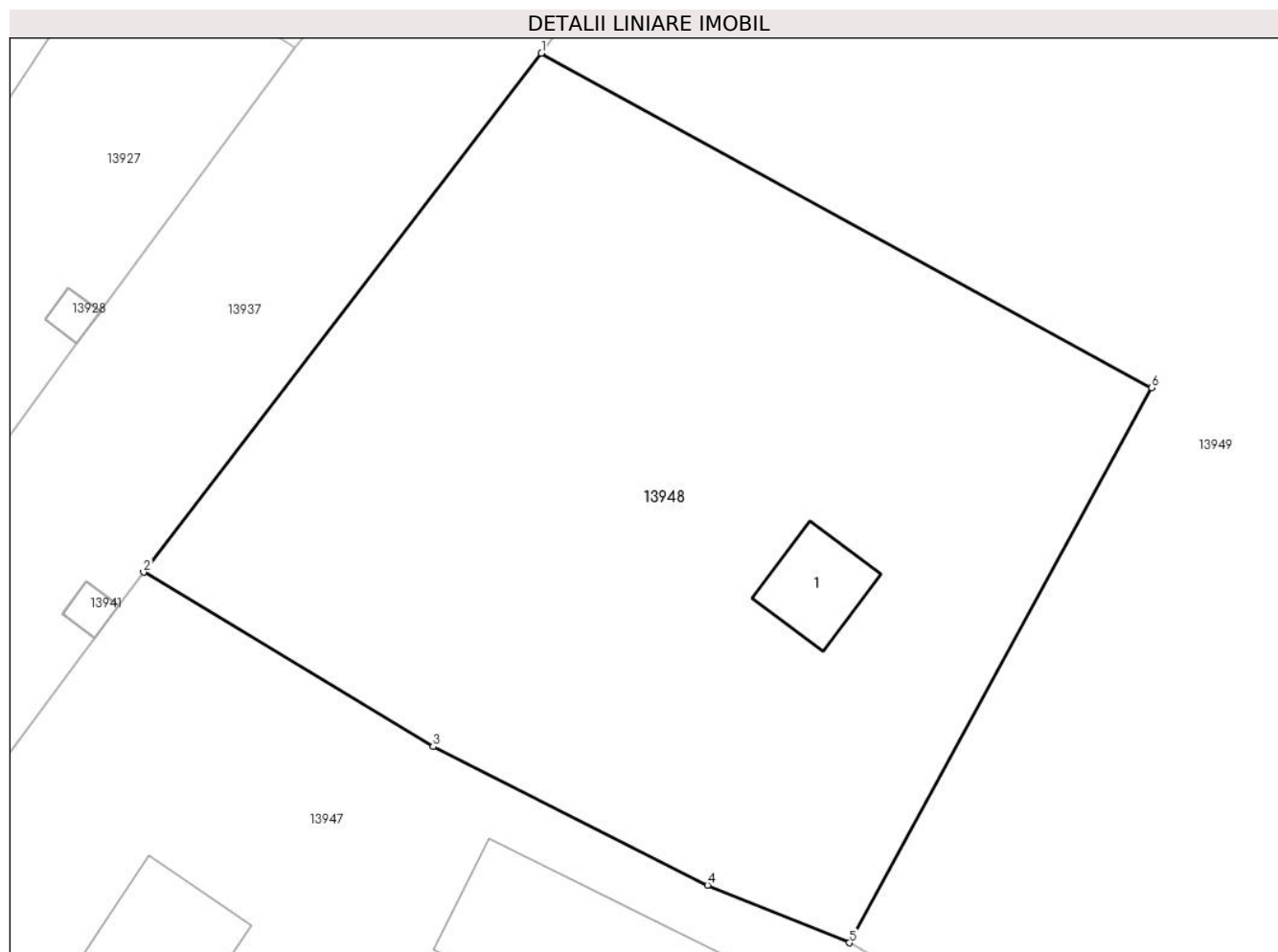
Inscrieri privind dezmembramintele dreptului de proprietate, drepturi reale de garanție și sarcini	Referințe
NU SUNT	

Anexa Nr. 1 La Partea I

Teren

Nr cadastral	Suprafața (mp)*	Observații / Referințe
	436	

* Suprafața este determinată în planul de proiecție Stereo 70.



Date referitoare la teren

Crt	Categorie folosință	Intravilan	Suprafața (mp)	Tarla	Parcelă	Nr. topo	Observații / Referințe
1	curți constructii	DA	436	92	263	-	

Date referitoare la construcții

Crt	Număr	Destinație construcție	Supraf. (mp)	Situație juridică	Observații / Referințe
A1.1		constructii anexa	8	Fara acte	Nr. niveluri:1; S. construita la sol:8 mp;

Lungime Segmente

1) Valorile lungimilor segmentelor sunt obținute din proiecție în plan.

Punct început	X / Y	Punct sfârșit	X / Y	Lungime segment (** (m)
1	343.057,605 291.516,186	2	343.045,696 291.500,664	19.564
2	343.045,696 291.500,664	3	343.054,359 291.495,447	10.113
3	343.054,359 291.495,447	4	343.062,58 291.491,298	9.209
4	343.062,58 291.491,298	5	343.066,825 291.489,576	4.581

Punct început	X / Y	Punct sfârșit	X / Y	Lungime segment (** (m)
5	343.066,825 291.489,576	6	343.075,873 291.506,178	18.907
6	343.075,873 291.506,178	1	343.057,605 291.516,186	20.83

** Lungimile segmentelor sunt determinate în planul de proiecție Stereo 70 și sunt rotunjite la 1 milimetru.

*** Distanța dintre puncte este formată din segmente cumulate ce sunt mai mici decât valoarea 1 milimetru.

**DATE DESPRE IMOBILUL NR. 13949**

Oficiul de Cadastru și Publicitate Imobiliară DOLJ
Biroul de Cadastru și Publicitate Imobiliară Craiova

A. Partea I. Descrierea imobilului

TEREN Intravilan

Adresa: Loc. Cetate, Jud. Dolj, T92, P264

Nr. Crt	Nr cadastral Nr. topografic	Suprafața* (mp)	Observații / Referințe
A1		1.215	Sector cadastral:36 Teren imprejmuit;

Construcții

Crt	Nr cadastral Nr. topografic	Adresa	Observații / Referințe
A1.1		Loc. Cetate, Jud. Dolj, T92, P264	Nr. niveluri:1; S. construita la sol:94 mp;

B. Partea II. Proprietari și acte

Inscrieri privitoare la dreptul de proprietate și alte drepturi reale	Referințe
/	
Act Administrativ nr. Adeverinta nr. 10466, din 26/09/2023 emis de Primaria Com.Cetate;	
B1	Inscrierea posesiei, drept de PROPRIETATE, dobandit prin Lege, cota actuala 1/1, cota initiala 1/1 1) CODREANU MARIA
Act Normativ nr. Legea 7, din 13/03/1996 emis de PARLAMENTUL ROMÂNIEI;	
B2	Intabulare, drept de PROPRIETATE, dobandit prin Lege, cota actuala 1/1, cota initiala 1/1 1) CODREANU MARIA

C. Partea III. SARCINI .

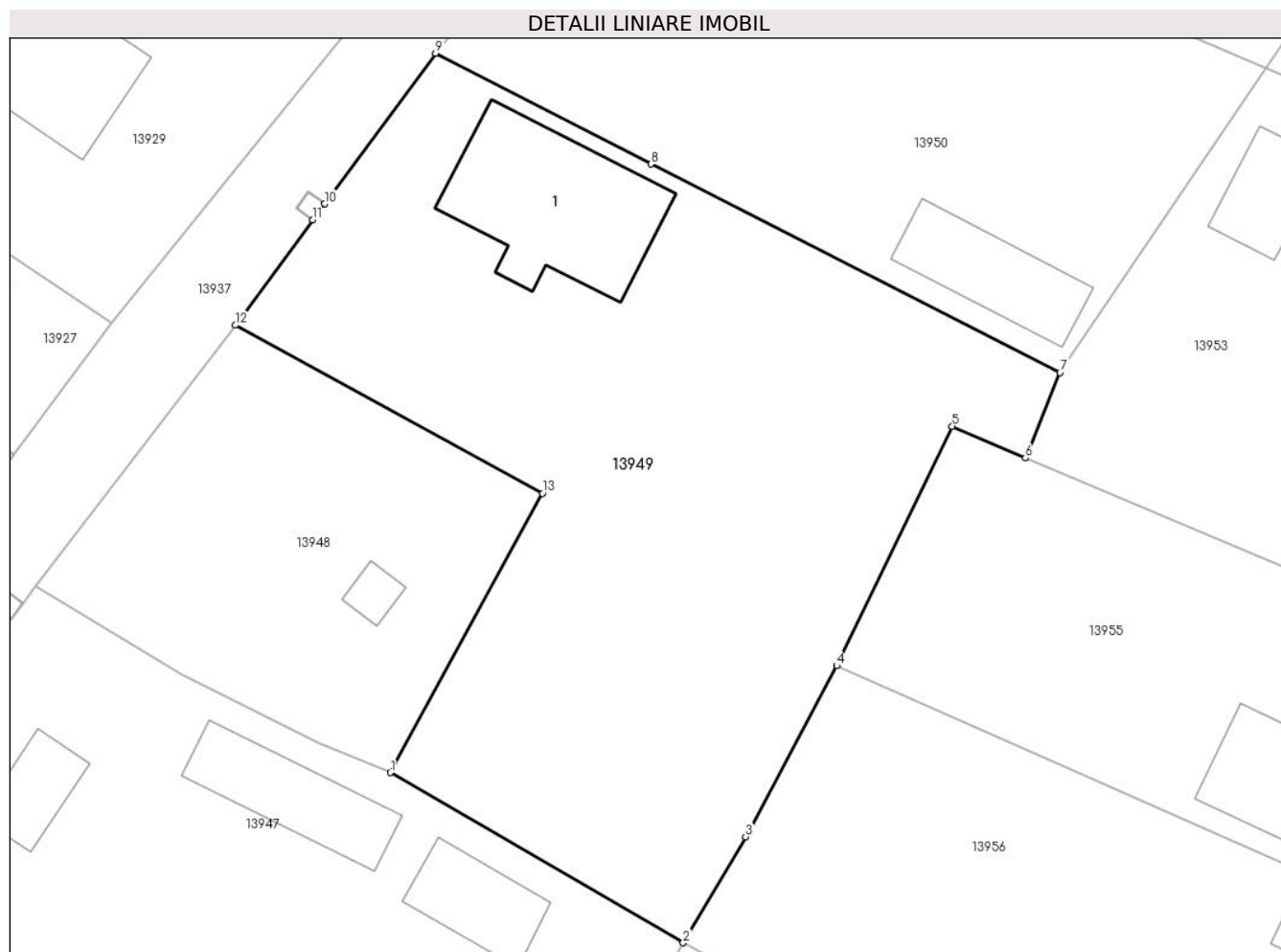
Inscrieri privind dezmembramintele dreptului de proprietate, drepturi reale de garanție și sarcini	Referințe
NU SUNT	

Anexa Nr. 1 La Partea I

Teren

Nr cadastral	Suprafața (mp)*	Observații / Referințe
	1.215	

* Suprafața este determinată în planul de proiecție Stereo 70.



Date referitoare la teren

Crt	Categorie folosință	Intra vilan	Suprafața (mp)	Tarla	Parcelă	Nr. topo	Observații / Referințe
1	curți constructii	DA	1.215	92	264	-	

Date referitoare la construcții

Crt	Număr	Destinație construcție	Supraf. (mp)	Situație juridică	Observații / Referințe
A1.1		construcții de locuințe	94	Cu acte	Nr. niveluri:1; S. construita la sol:94 mp;

Lungime Segmente

1) Valorile lungimilor segmentelor sunt obținute din proiecție în plan.

Punct început	X / Y	Punct sfârșit	X / Y	Lungime segment (** (m)
1	343.066,825 291.489,576	2	343.084,25 291.479,45	20.154
2	343.084,25 291.479,45	3	343.087,963 291.485,75	7.313
3	343.087,963 291.485,75	4	343.093,383 291.495,929	11.532
4	343.093,383 291.495,929	5	343.100,267 291.510,17	15.818

Punct început	X / Y	Punct sfârșit	X / Y	Lungime segment (** (m)
5	343.100,267 291.510,17	6	343.104,612 291.508,278	4.739
6	343.104,612 291.508,278	7	343.106,673 291.513,367	5.491
7	343.106,673 291.513,367	8	343.082,322 291.525,77	27.328
8	343.082,322 291.525,77	9	343.069,509 291.532,36	14.408
9	343.069,509 291.532,36	10	343.062,918 291.523,405	11.119
10	343.062,918 291.523,405	11	343.062,207 291.522,438	1.2
11	343.062,207 291.522,438	12	343.057,605 291.516,186	7.763
12	343.057,605 291.516,186	13	343.075,873 291.506,178	20.83
13	343.075,873 291.506,178	1	343.066,825 291.489,576	18.907

** Lungimile segmentelor sunt determinate în planul de proiecție Stereo 70 și sunt rotunjite la 1 milimetru.

*** Distanța dintre puncte este formată din segmente cumulate ce sunt mai mici decât valoarea 1 milimetru.

**DATE DESPRE IMOBILUL NR. 13950**

Oficiul de Cadastru și Publicitate Imobiliară DOLJ
Biroul de Cadastru și Publicitate Imobiliară Craiova

A. Partea I. Descrierea imobilului

TEREN Intravilan

Adresa: Loc. Cetate, Jud. Dolj, T92, P265

Nr. Crt	Nr cadastral Nr. topografic	Suprafața* (mp)	Observații / Referințe
A1		838	Sector cadastral:36 Teren imprejmuit;

B. Partea II. Proprietari și acte

Inscrieri privitoare la dreptul de proprietate și alte drepturi reale		Referințe
/		
Act Normativ nr. Legea 7, din 13/03/1996 emis de PARLAMENTUL ROMÂNIEI;		
B1	Inscrierea provizorie, drept de PROPRIETATE, dobandit prin Lege, cota actuala 1/1, cota initiala 1/1	A1
	1) COMUNA CETATE , CIF:4553470	
	<i>OBSERVATII: PROPRIETAR NEIDENTIFICAT</i>	

C. Partea III. SARCINI .

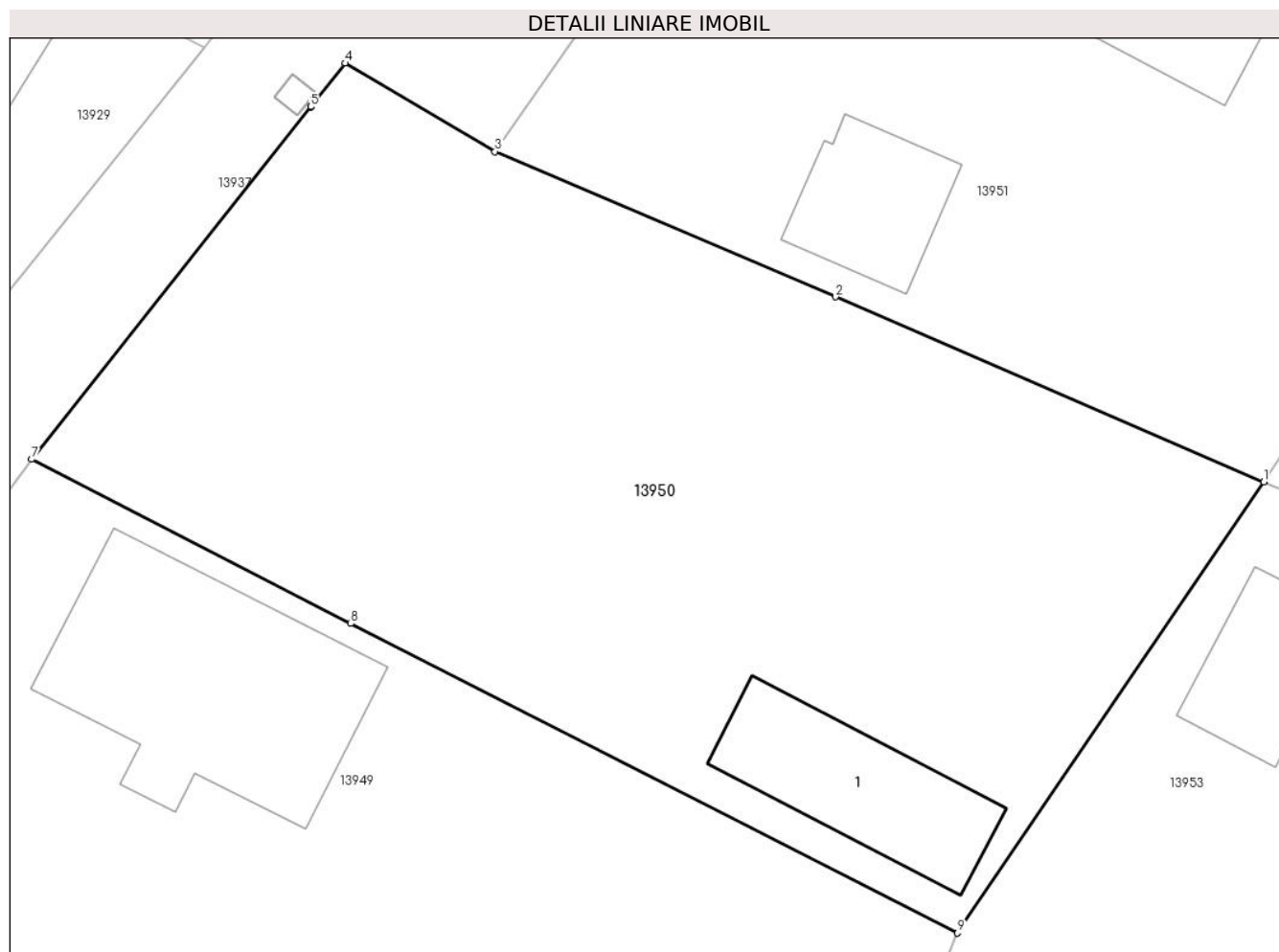
Inscrieri privind dezmembramintele dreptului de proprietate, drepturi reale de garanție și sarcini	Referințe
NU SUNT	

Anexa Nr. 1 La Partea I

Teren

Nr cadastral	Suprafața (mp)*	Observații / Referințe
	838	

* Suprafața este determinată în planul de proiecție Stereo 70.



Date referitoare la teren

Crt	Categorie folosință	Intra vilan	Suprafața (mp)	Tarla	Parcelă	Nr. topo	Observații / Referințe
1	curți constructii	DA	838	92	265	-	

Date referitoare la construcții

Crt	Număr	Destinație construcție	Supraf. (mp)	Situație juridică	Observații / Referințe
A1.1		constructii anexa	46	Fara acte	Nr. niveluri:1; S. construita la sol:46 mp;

Lungime Segmente

1) Valorile lungimilor segmentelor sunt obținute din proiecție în plan.

Punct început	X / Y	Punct sfârșit	X / Y	Lungime segment (** (m)
1	343.118,964 291.531,453	2	343.101,782 291.538,871	18.715
2	343.101,782 291.538,871	3	343.088,112 291.544,704	14.862
3	343.088,112 291.544,704	4	343.082,094 291.548,245	6.982
4	343.082,094 291.548,245	5	343.080,712 291.546,501	2.225

Punct început	X / Y	Punct sfârșit	X / Y	Lungime segment (** (m)
5	343.080,712 291.546,501	6	343.080,709 291.546,497	0.005
6	343.080,709 291.546,497	7	343.069,509 291.532,36	18.036
7	343.069,509 291.532,36	8	343.082,322 291.525,77	14.408
8	343.082,322 291.525,77	9	343.106,673 291.513,367	27.328
9	343.106,673 291.513,367	1	343.118,964 291.531,453	21.867

** Lungimile segmentelor sunt determinate în planul de proiecție Stereo 70 și sunt rotunjite la 1 milimetru.

*** Distanța dintre puncte este formată din segmente cumulate ce sunt mai mici decât valoarea 1 milimetru.

**DATE DESPRE IMOBILUL NR. 13951**

Oficiul de Cadastru și Publicitate Imobiliară DOLJ
 Biroul de Cadastru și Publicitate Imobiliară Craiova

A. Partea I. Descrierea imobilului

TEREN Intravilan

Adresa: Loc. Cetate, Jud. Dolj, T92, P266

Nr. Crt	Nr cadastral Nr. topografic	Suprafața* (mp)	Observații / Referințe
A1		698	Sector cadastral:36 Teren imprejmuit;

B. Partea II. Proprietari și acte

Inscrieri privitoare la dreptul de proprietate și alte drepturi reale	Referințe
/	
Act Normativ nr. Legea 7, din 13/03/1996 emis de PARLAMENTUL ROMÂNIEI;	
B1	Inscrierea provizorie, drept de PROPRIETATE, dobandit prin Lege, cota actuala 1/1, cota initiala 1/1
	1) COMUNA CETATE , CIF:4553470
	<i>OBSERVATII: PROPRIETAR NEIDENTIFICAT</i>

C. Partea III. SARCINI .

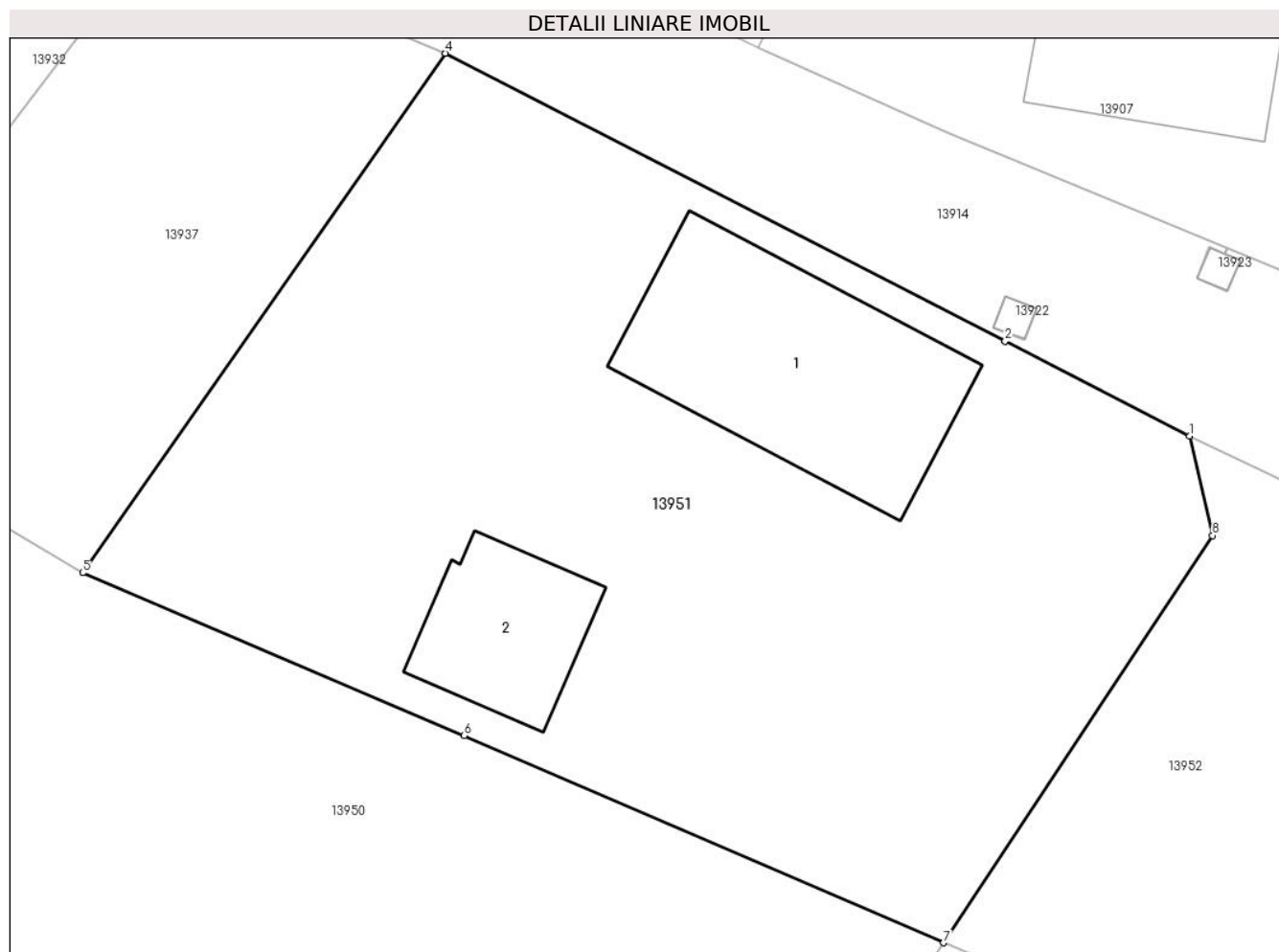
Inscrieri privind dezmembramintele dreptului de proprietate, drepturi reale de garanție și sarcini	Referințe
NU SUNT	

Anexa Nr. 1 La Partea I

Teren

Nr cadastral	Suprafața (mp)*	Observații / Referințe
	698	

* Suprafața este determinată în planul de proiecție Stereo 70.



Date referitoare la teren

Crt	Categorie folosință	Intra vilan	Suprafața (mp)	Tarla	Parcelă	Nr. topo	Observații / Referințe
1	curți constructii	DA	698	92	266	-	

Date referitoare la construcții

Crt	Număr	Destinație construcție	Supraf. (mp)	Situație juridică	Observații / Referințe
A1.1		construcții de locuințe	75	Fara acte	Nr. niveluri:1; S. construita la sol:75 mp;
A1.2		construcții de locuințe	30	Fara acte	Nr. niveluri:1; S. construita la sol:30 mp;

Lungime Segmente

1) Valorile lungimilor segmentelor sunt obținute din proiecție în plan.

Punct început	X / Y	Punct sfârșit	X / Y	Lungime segment (** (m)
1	343.127,784 291.549,601	2	343.121,168 291.553,0	7.438
2	343.121,168 291.553,0	3	343.121,164 291.553,003	0.005
3	343.121,164 291.553,003	4	343.101,107 291.563,307	22.549

Punct început	X / Y	Punct sfârșit	X / Y	Lungime segment (** (m)
4	343.101,107 291.563,307	5	343.088,112 291.544,704	22.692
5	343.088,112 291.544,704	6	343.101,782 291.538,871	14.862
6	343.101,782 291.538,871	7	343.118,964 291.531,453	18.715
7	343.118,964 291.531,453	8	343.128,6 291.546,036	17.479
8	343.128,6 291.546,036	1	343.127,784 291.549,601	3.657

** Lungimile segmentelor sunt determinate în planul de proiecție Stereo 70 și sunt rotunjite la 1 milimetru.

*** Distanța dintre puncte este formată din segmente cumulate ce sunt mai mici decât valoarea 1 milimetru.

**DATE DESPRE IMOBILUL NR. 13952**

Oficiul de Cadastru și Publicitate Imobiliară DOLJ
 Biroul de Cadastru și Publicitate Imobiliară Craiova

A. Partea I. Descrierea imobilului

TEREN Intravilan

Adresa: Loc. Cetate, Nr. 46, Jud. Dolj, T92, P267

Nr. Crt	Nr cadastral Nr. topografic	Suprafața* (mp)	Observații / Referințe
A1		606	Sector cadastral:36 Teren imprejmuit;

B. Partea II. Proprietari și acte

Inscrieri privitoare la dreptul de proprietate și alte drepturi reale	Referințe
/	
Act Normativ nr. Legea 7, din 13/03/1996 emis de PARLAMENTUL ROMÂNIEI;	
B1	Inscrierea provizorie, drept de PROPRIETATE, dobandit prin Lege, cota actuala 1/1, cota initiala 1/1
	1) COMUNA CETATE , CIF:4553470
	<i>OBSERVATII: PROPRIETAR NEIDENTIFICAT</i>

C. Partea III. SARCINI .

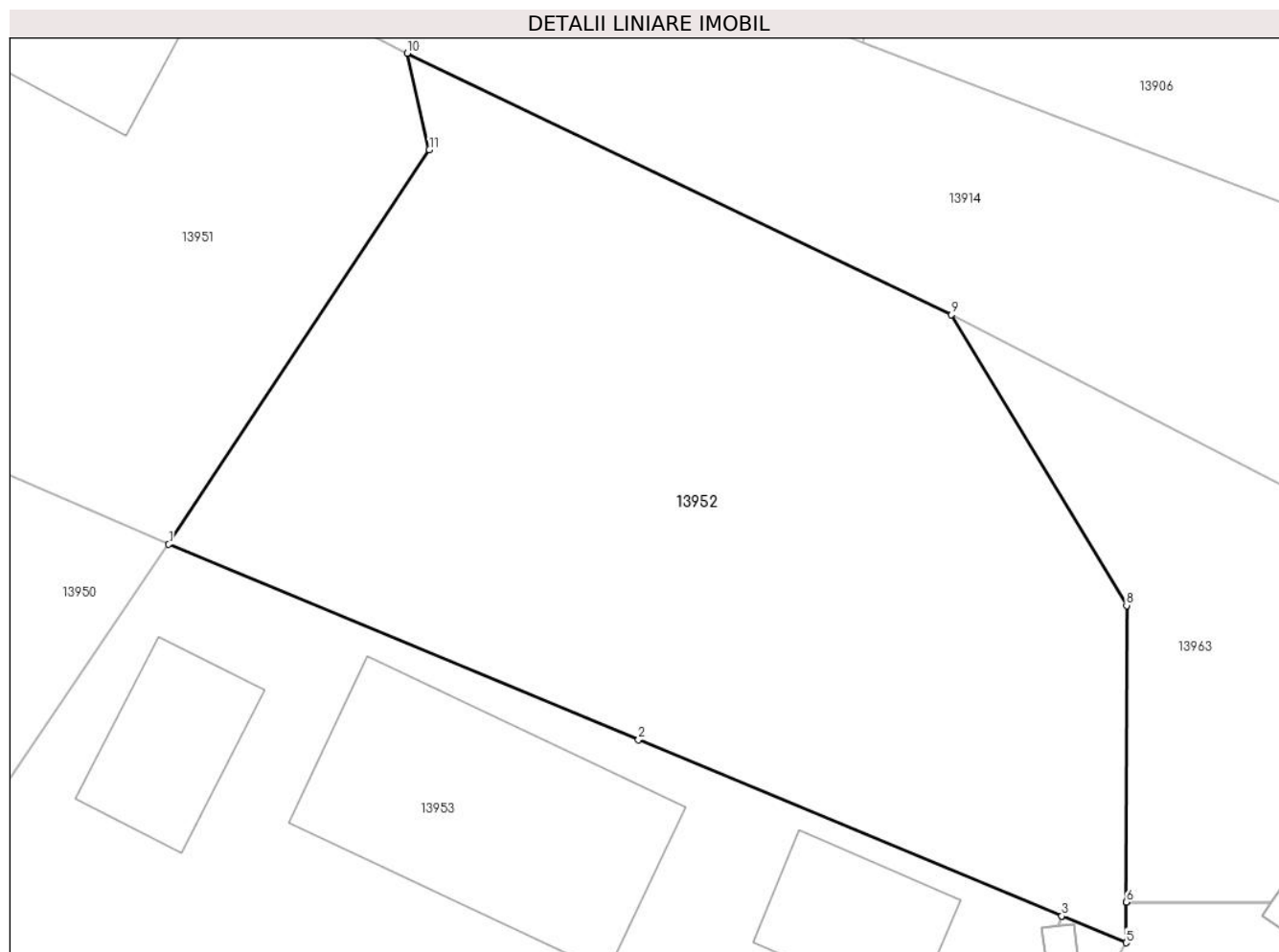
Inscrieri privind dezmembramintele dreptului de proprietate, drepturi reale de garanție și sarcini	Referințe
NU SUNT	

Anexa Nr. 1 La Partea I

Teren

Nr cadastral	Suprafața (mp)*	Observații / Referințe
	606	

* Suprafața este determinată în planul de proiecție Stereo 70.



Date referitoare la teren

Crt	Categorie folosință	Intravilan	Suprafața (mp)	Tarla	Parcelă	Nr. topo	Observații / Referințe
1	curți constructii	DA	606	92	267	-	

Lungime Segmente

1) Valorile lungimilor segmentelor sunt obținute din proiecție în plan.

Punct început	X / Y	Punct sfârșit	X / Y	Lungime segment (** (m)
1	343.118,964 291.531,453	2	343.136,336 291.524,228	18.815
2	343.136,336 291.524,228	3	343.151,995 291.517,714	16.96
3	343.151,995 291.517,714	4	343.152,0 291.517,712	0.005
4	343.152,0 291.517,712	5	343.154,371 291.516,725	2.568
5	343.154,371 291.516,725	6	343.154,373 291.518,227	1.502

Punct început	X / Y	Punct sfârșit	X / Y	Lungime segment (** (m)
6	343.154,373 291.518,227	7	343.154,373 291.518,232	0.005
7	343.154,373 291.518,232	8	343.154,388 291.529,19	10.958
8	343.154,388 291.529,19	9	343.147,905 291.539,939	12.553
9	343.147,905 291.539,939	10	343.127,784 291.549,601	22.321
10	343.127,784 291.549,601	11	343.128,6 291.546,036	3.657
11	343.128,6 291.546,036	1	343.118,964 291.531,453	17.479

** Lungimile segmentelor sunt determinate în planul de proiecție Stereo 70 și sunt rotunjite la 1 milimetru.

*** Distanța dintre puncte este formată din segmente cumulate ce sunt mai mici decât valoarea 1 milimetru.

**DATE DESPRE IMOBILUL NR. 13953**

Oficiul de Cadastru și Publicitate Imobiliară DOLJ
Biroul de Cadastru și Publicitate Imobiliară Craiova

A. Partea I. Descrierea imobilului

TEREN Intravilan

Adresa: Loc. Cetate, Nr. 48, Jud. Dolj, T92, P268 269

Nr. Crt	Nr cadastral Nr. topografic	Suprafața* (mp)	Observații / Referințe
A1		1.070	Sector cadastral:36 Teren imprejmuit;

Construcții

Crt	Nr cadastral Nr. topografic	Adresa	Observații / Referințe
A1.1		Loc. Cetate, Nr. 48, Jud. Dolj, T92, P268 269	Nr. niveluri:1; S. construita la sol:88 mp;
A1.2		Loc. Cetate, Nr. 48, Jud. Dolj, T92, P268 269	Nr. niveluri:1; S. construita la sol:85 mp;
A1.3		Loc. Cetate, Nr. 48, Jud. Dolj, T92, P268 269	Nr. niveluri:1; S. construita la sol:29 mp;
A1.4		Loc. Cetate, Nr. 48, Jud. Dolj, T92, P268 269	Nr. niveluri:1; S. construita la sol:30 mp;

B. Partea II. Proprietari și acte

Inscrieri privitoare la dreptul de proprietate și alte drepturi reale		Referințe
/		
Act Administrativ nr. TDP 2639/48330, din 12/02/1998 emis de CJSDPAT DOLJ (Defunct conform certificat de deces seria DR nr. 912636 din data de 19.11.2003);		
B1	Intabulare, drept de PROPRIETATE, dobândit prin Reconstituire, cota actuala 1/1, cota initiala 1/1 1) ȘTEFAN I PETRE DEFUNCT:Da	A1
Act Normativ nr. Legea 7, din 13/03/1996 emis de PARLAMENTUL ROMÂNIEI (Defunct conform certificat de deces seria DR nr. 912636 din data de 19.11.2003);		
B2	Intabulare, drept de PROPRIETATE, dobândit prin Lege, cota actuala 1/1, cota initiala 1/1 1) ȘTEFAN I PETRE DEFUNCT:Da	A1.1, A1.2, A1.3, A1.4

C. Partea III. SARCINI .

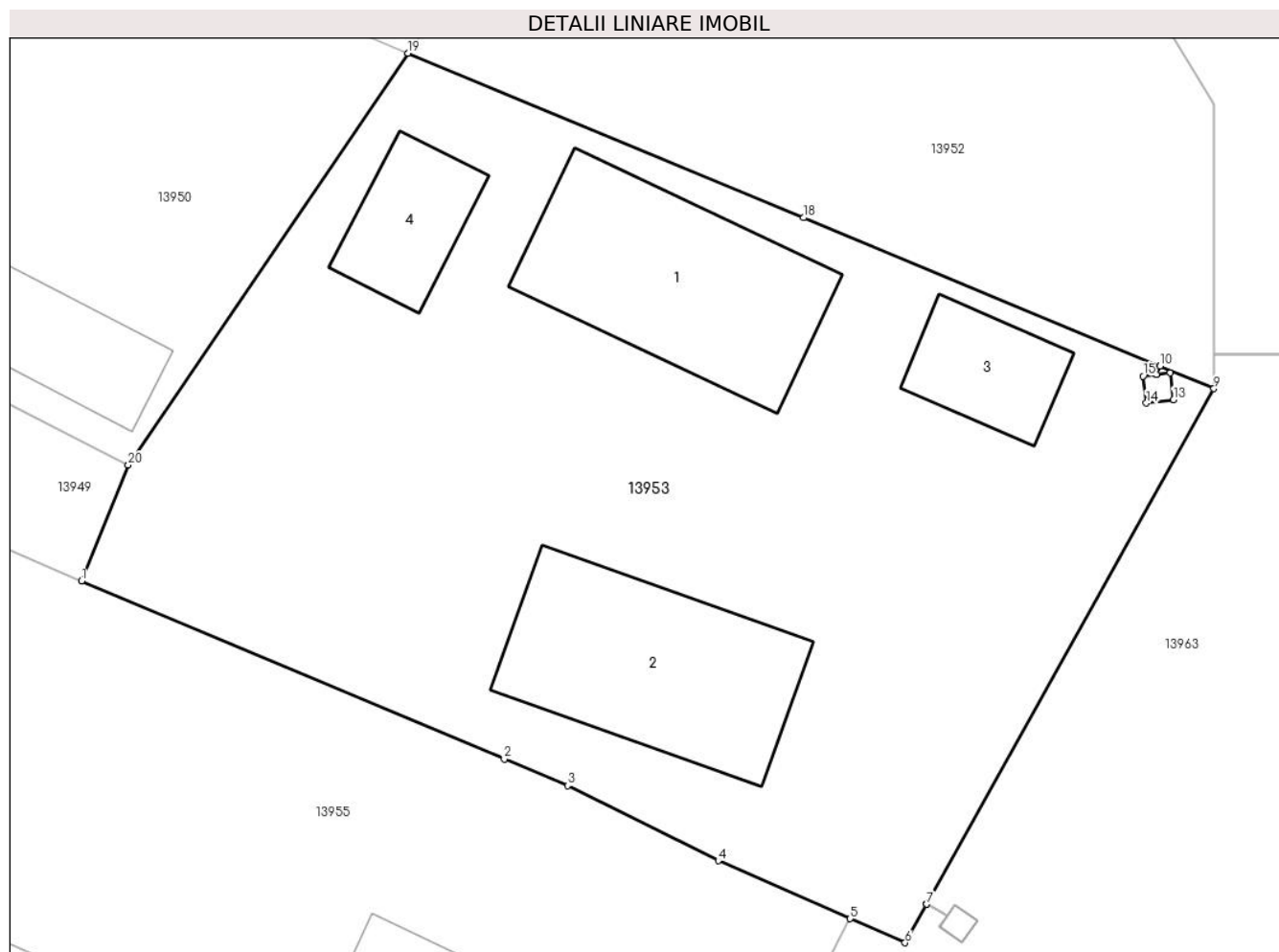
Inscrieri privind dezmembramintele dreptului de proprietate, drepturi reale de garanție și sarcini	Referințe
NU SUNT	

Anexa Nr. 1 La Partea I

Teren

Nr cadastral	Suprafața (mp)*	Observații / Referințe
	1.070	

* Suprafața este determinată în planul de proiecție Stereo 70.



Date referitoare la teren

Crt	Categorie folosință	Intra vilan	Suprafața (mp)	Tarla	Parcelă	Nr. topo	Observații / Referințe
1	curți constructii	DA	1.070	92	268 269	-	

Date referitoare la construcții

Crt	Număr	Destinație construcție	Supraf. (mp)	Situație juridică	Observații / Referințe
A1.1		construcții de locuințe	88	Cu acte	Nr. niveluri:1; S. construita la sol:88 mp;
A1.2		construcții de locuințe	85	Cu acte	Nr. niveluri:1; S. construita la sol:85 mp;
A1.3		construcții anexa	29	Cu acte	Nr. niveluri:1; S. construita la sol:29 mp;
A1.4		construcții anexa	30	Cu acte	Nr. niveluri:1; S. construita la sol:30 mp;

Lungime Segmente

1) Valorile lungimilor segmentelor sunt obținute din proiecție în plan.

Punct început	X / Y	Punct sfârșit	X / Y	Lungime segment (** (m))
1	343.104,612 291.508,278	2	343.123,193 291.500,468	20.156

Punct început	X / Y	Punct sfârşit	X / Y	Lungime segment (** (m)
2	343.123,193 291.500,468	3	343.125,97 291.499,3	3.013
3	343.125,97 291.499,3	4	343.132,592 291.495,995	7.401
4	343.132,592 291.495,995	5	343.138,388 291.493,455	6.328
5	343.138,388 291.493,455	6	343.140,803 291.492,396	2.637
6	343.140,803 291.492,396	7	343.141,746 291.494,086	1.935
7	343.141,746 291.494,086	8	343.141,748 291.494,091	0.005
8	343.141,748 291.494,091	9	343.154,371 291.516,725	25.916
9	343.154,371 291.516,725	10	343.152,0 291.517,712	2.568
10	343.152,0 291.517,712	11	343.151,851 291.517,353	0.389
11	343.151,851 291.517,353	12	343.152,446 291.517,427	0.6
12	343.152,446 291.517,427	13	343.152,595 291.516,237	1.199
13	343.152,595 291.516,237	14	343.151,404 291.516,087	1.2
14	343.151,404 291.516,087	15	343.151,255 291.517,278	1.2
15	343.151,255 291.517,278	16	343.151,846 291.517,352	0.596
16	343.151,846 291.517,352	17	343.151,995 291.517,714	0.391
17	343.151,995 291.517,714	18	343.136,336 291.524,228	16.96
18	343.136,336 291.524,228	19	343.118,964 291.531,453	18.815
19	343.118,964 291.531,453	20	343.106,673 291.513,367	21.867
20	343.106,673 291.513,367	1	343.104,612 291.508,278	5.491

** Lungimile segmentelor sunt determinate în planul de proiecție Stereo 70 și sunt rotunjite la 1 milimetru.

*** Distanța dintre puncte este formată din segmente cumulate ce sunt mai mici decât valoarea 1 milimetru.

**DATE DESPRE IMOBILUL NR. 13954**

Oficiul de Cadastru și Publicitate Imobiliară DOLJ
Biroul de Cadastru și Publicitate Imobiliară Craiova

A. Partea I. Descrierea imobilului

TEREN Intravilan

Adresa: Loc. Cetate, Jud. Dolj, T92, P268/1

Nr. Crt	Nr cadastral Nr. topografic	Suprafața* (mp)	Observații / Referințe
A1		1	Sector cadastral:36 Teren neimprejmuit; Retea JT PTA 5 CETATE

Construcții

Crt	Nr cadastral Nr. topografic	Adresa	Observații / Referințe
A1.1		Loc. Cetate, Jud. Dolj, T92, P268/1	Nr. niveluri:1; S. construita la sol:1 mp; Stalp electric

B. Partea II. Proprietari și acte

Inscrieri privitoare la dreptul de proprietate și alte drepturi reale		Referințe
/		
Act Normativ nr. HG NR. 1705, din 29/11/2006 emis de GUVERNUL ROMANIEI (Legea 123 din 10.07.2012; Contract de concesiune nr. 6 din 20.06.2005; Act Aditional nr. 1 din 04.03.2016; Licenta pentru distributia energiei electrice nr. 14033 din 01.07.2002 si Anexa);		
B1	Intabulare, drept de PROPRIETATE, dobandit prin Lege, cota actuala 1/1, cota initiala 1/1 1) STATUL ROMAN- DOMENIUL PUBLIC, CIF:9999999999999, LIPSA CUI	A1, A1.1
B2	Intabulare, drept de ADMINISTRARE, dobandit prin Lege, cota actuala 1/1, cota initiala 1/1 1) MINISTERUL ECONOMIEI SI COMERTULUI, CIF:9999999999999, LIPSA CUI	A1, A1.1
B3	Intabulare, drept de CONCESIUNE pe o perioada de 49 de ani, dobandit prin Lege, cota actuala 1/1, cota initiala 1/1 1) CEZ DISTRIBUTIE SA, CIF:14491102	A1, A1.1

C. Partea III. SARCINI .

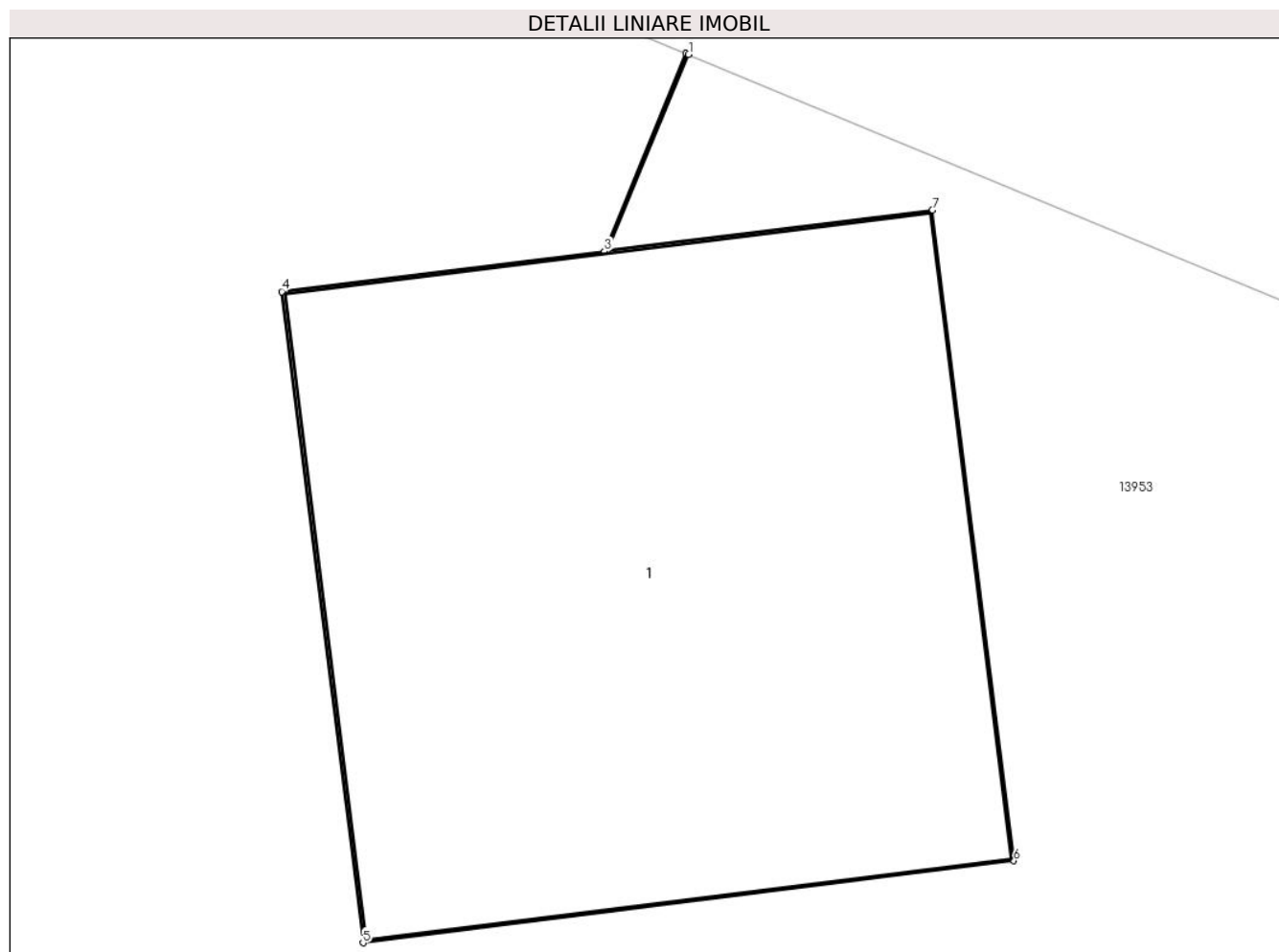
Inscrieri privind dezmembramintele dreptului de proprietate, drepturi reale de garanție și sarcini	Referințe
NU SUNT	

Anexa Nr. 1 La Partea I

Teren

Nr cadastral	Suprafața (mp)*	Observații / Referințe
	1	Retea JT PTA 5 CETATE

* Suprafața este determinată în planul de proiecție Stereo 70.



Date referitoare la teren

Crt	Categorie folosință	Intra vilan	Suprafața (mp)	Tarla	Parcelă	Nr. topo	Observații / Referințe
1	curți constructii	DA	1	92	268/1	-	

Date referitoare la construcții

Crt	Număr	Destinație construcție	Supraf. (mp)	Situație juridică	Observații / Referințe
A1.1		construcții industriale și edilitare	1	Cu acte	Nr. niveluri:1; S. construita la sol:1 mp; Stalp electric

Lungime Segmente

1) Valorile lungimilor segmentelor sunt obținute din proiecție în plan.

Punct început	X / Y	Punct sfârșit	X / Y	Lungime segment (** (m))
1	343.152,0 291.517,712	2	343.151,995 291.517,714	0.005
2	343.151,995 291.517,714	3	343.151,846 291.517,352	0.391
3	343.151,846 291.517,352	4	343.151,255 291.517,278	0.596

Punct început	X / Y	Punct sfârșit	X / Y	Lungime segment (** (m)
4	343.151,255 291.517,278	5	343.151,404 291.516,087	1.2
5	343.151,404 291.516,087	6	343.152,595 291.516,237	1.2
6	343.152,595 291.516,237	7	343.152,446 291.517,427	1.199
7	343.152,446 291.517,427	8	343.151,851 291.517,353	0.6
8	343.151,851 291.517,353	1	343.152,0 291.517,712	0.389

** Lungimile segmentelor sunt determinate în planul de proiecție Stereo 70 și sunt rotunjite la 1 milimetru.

*** Distanța dintre puncte este formată din segmente cumulate ce sunt mai mici decât valoarea 1 milimetru.

**DATE DESPRE IMOBILUL NR. 13955**

Oficiul de Cadastru și Publicitate Imobiliară DOLJ
Biroul de Cadastru și Publicitate Imobiliară Craiova

A. Partea I. Descrierea imobilului

TEREN Intravilan

Adresa: Loc. Cetate, Nr. 50, Jud. Dolj, T92, P270

Nr. Crt	Nr cadastral Nr. topografic	Suprafața* (mp)	Observații / Referințe
A1		663	Sector cadastral:36 Teren imprejmuit;

Construcții

Crt	Nr cadastral Nr. topografic	Adresa	Observații / Referințe
A1.1		Loc. Cetate, Nr. 50, Jud. Dolj, T92, P270	Nr. niveluri:1; S. construita la sol:91 mp;

B. Partea II. Proprietari și acte

Inscrieri privitoare la dreptul de proprietate și alte drepturi reale		Referințe
/		
Act Administrativ nr. Adeverinta nr. 10466, din 26/09/2023 emis de Primaria Com.Cetate;		
B1	Inscrierea posesiei, drept de PROPRIETATE, dobandit prin Lege, cota actuala 1/1, cota initiala 1/1 1) HUMOIU ANIȘOARA	A1
Act Normativ nr. Legea 7, din 13/03/1996 emis de PARLAMENTUL ROMÂNIEI;		
B2	Intabulare, drept de PROPRIETATE, dobandit prin Lege, cota actuala 1/1, cota initiala 1/1 1) HUMOIU ANIȘOARA	A1.1

C. Partea III. SARCINI .

Inscrieri privind dezmembramintele dreptului de proprietate, drepturi reale de garanție și sarcini	Referințe
NU SUNT	

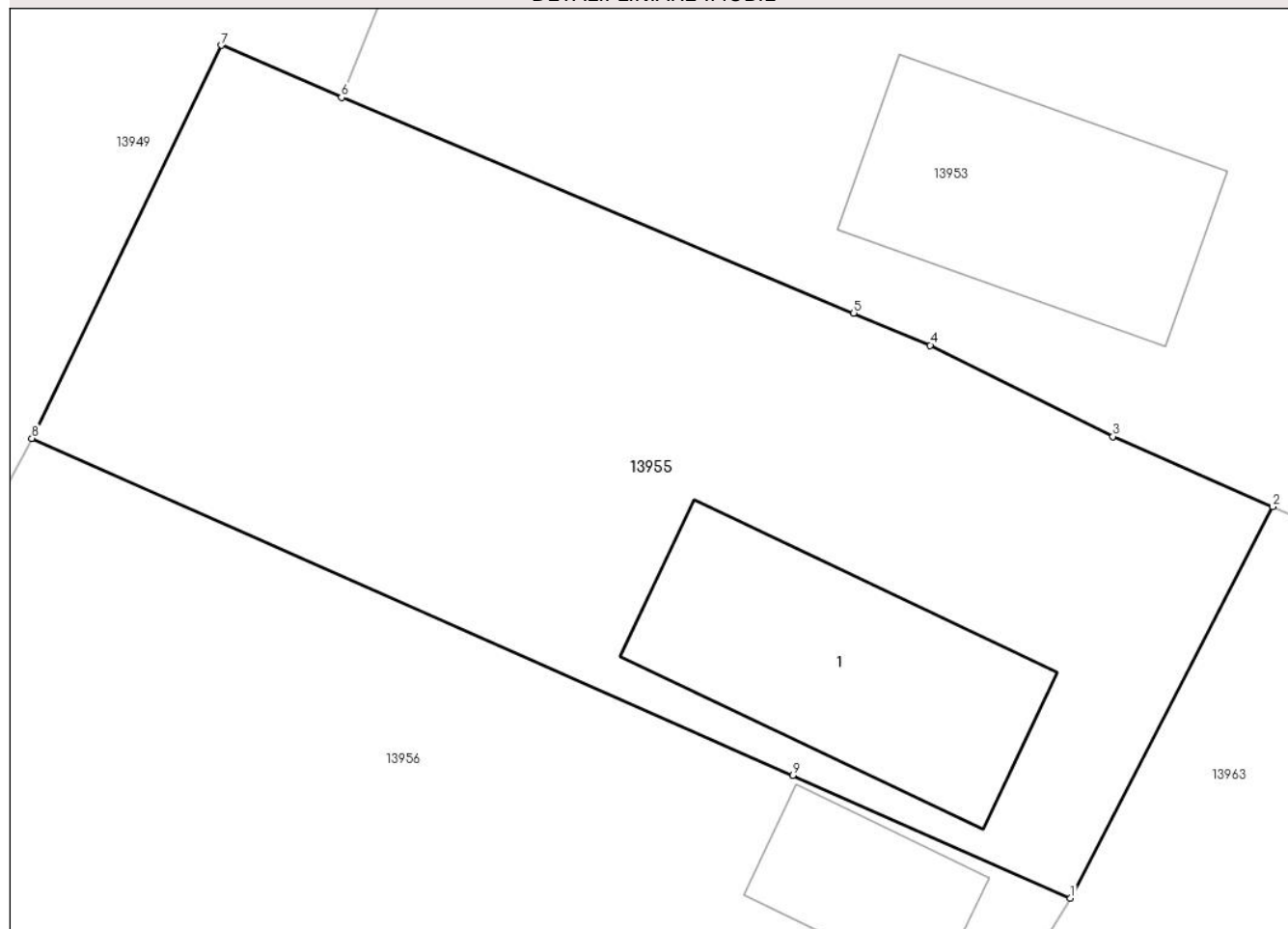
Anexa Nr. 1 La Partea I

Teren

Nr cadastral	Suprafața (mp)*	Observații / Referințe
	663	

* Suprafața este determinată în planul de proiecție Stereo 70.

DETALII LINIARE IMOBIL



Date referitoare la teren

Crt	Categorie folosință	Intra vilan	Suprafața (mp)	Tarla	Parcelă	Nr. topo	Observații / Referințe
1	curți constructii	DA	663	92	270	-	

Date referitoare la construcții

Crt	Număr	Destinație construcție	Supraf. (mp)	Situație juridică	Observații / Referințe
A1.1		construcții de locuințe	91	Cu acte	Nr. niveluri:1; S. construita la sol:91 mp;

Lungime Segmente

1) Valorile lungimilor segmentelor sunt obținute din proiecție în plan.

Punct început	X / Y	Punct sfârșit	X / Y	Lungime segment (** (m)
1	343.131,053 291.479,267	2	343.138,388 291.493,455	15.972
2	343.138,388 291.493,455	3	343.132,592 291.495,995	6.328
3	343.132,592 291.495,995	4	343.125,97 291.499,3	7.401
4	343.125,97 291.499,3	5	343.123,193 291.500,468	3.013

Punct început	X / Y	Punct sfârșit	X / Y	Lungime segment (** (m)
5	343.123,193 291.500,468	6	343.104,612 291.508,278	20.156
6	343.104,612 291.508,278	7	343.100,267 291.510,17	4.739
7	343.100,267 291.510,17	8	343.093,383 291.495,929	15.818
8	343.093,383 291.495,929	9	343.120,983 291.483,721	30.179
9	343.120,983 291.483,721	1	343.131,053 291.479,267	11.011

** Lungimile segmentelor sunt determinate în planul de proiecție Stereo 70 și sunt rotunjite la 1 milimetru.

*** Distanța dintre puncte este formată din segmente cumulate ce sunt mai mici decât valoarea 1 milimetru.

**DATE DESPRE IMOBILUL NR. 13956**

Oficiul de Cadastru și Publicitate Imobiliară DOLJ
Biroul de Cadastru și Publicitate Imobiliară Craiova

A. Partea I. Descrierea imobilului

TEREN Intravilan

Adresa: Loc. Cetate, Nr. 52, Jud. Dolj, T92, P271

Nr. Crt	Nr cadastral Nr. topografic	Suprafața* (mp)	Observații / Referințe
A1		834	Sector cadastral:36 Teren imprejmuit;

Construcții

Crt	Nr cadastral Nr. topografic	Adresa	Observații / Referințe
A1.1		Loc. Cetate, Nr. 52, Jud. Dolj, T92, P271	Nr. niveluri:1; S. construita la sol:95 mp;
A1.2		Loc. Cetate, Nr. 52, Jud. Dolj, T92, P271	Nr. niveluri:1; S. construita la sol:34 mp;

B. Partea II. Proprietari și acte

Inscrieri privitoare la dreptul de proprietate și alte drepturi reale		Referințe
/		
Act Administrativ nr. Adeverinta nr. 10466, din 26/09/2023 emis de Primaria Com.Cetate;		
B1	Inscrierea posesiei, drept de PROPRIETATE, dobandit prin Lege, cota actuala 1/1, cota initiala 1/1 1) MITOC-MIC JAN	A1
Act Normativ nr. Legea 7, din 13/03/1996 emis de PARLAMENTUL ROMÂNIEI;		
B2	Intabulare, drept de PROPRIETATE, dobandit prin Lege, cota actuala 1/1, cota initiala 1/1 1) MITOC-MIC JAN	A1.1, A1.2

C. Partea III. SARCINI .

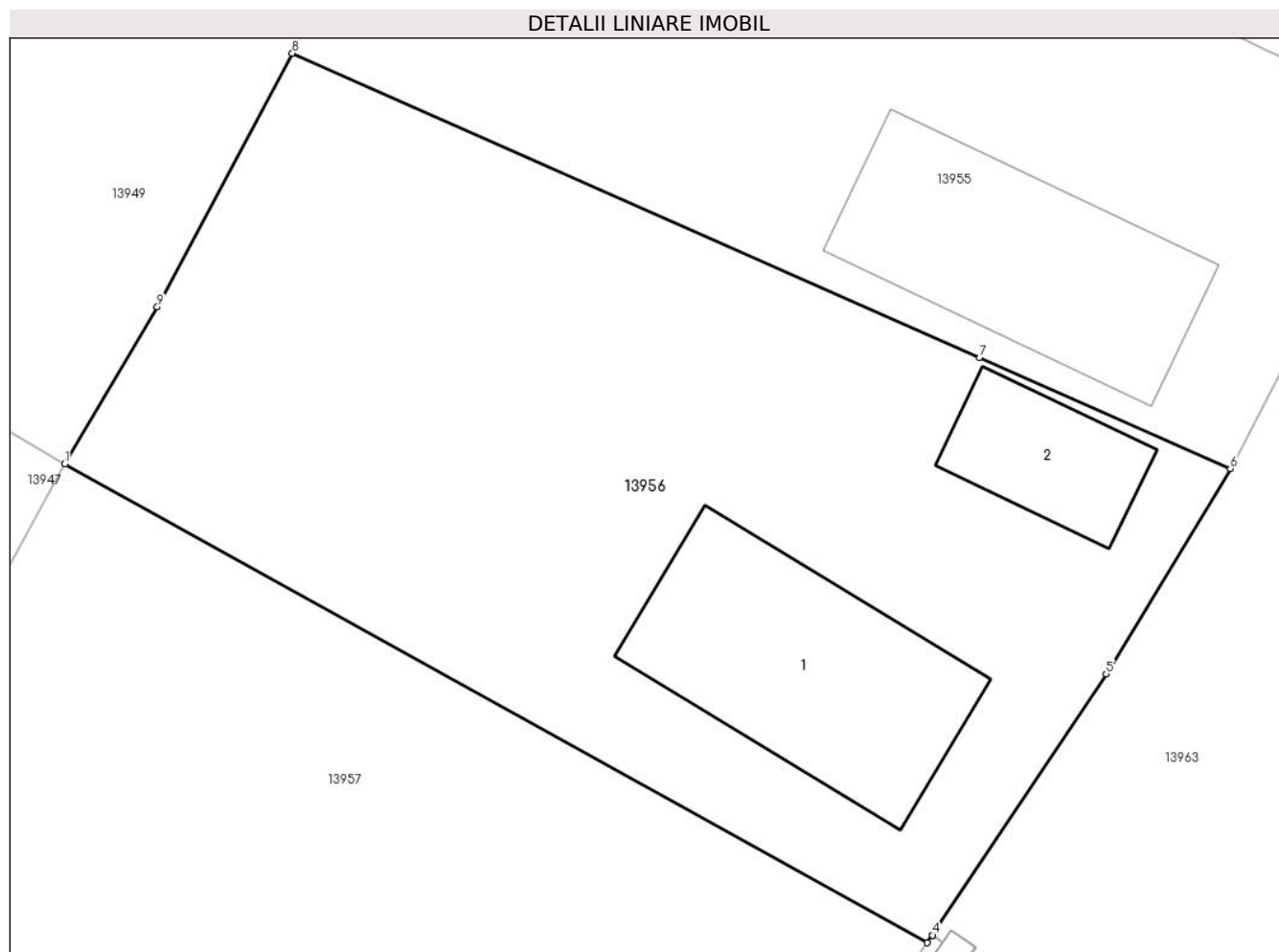
Inscrieri privind dezmembramintele dreptului de proprietate, drepturi reale de garanție și sarcini	Referințe
NU SUNT	

Anexa Nr. 1 La Partea I

Teren

Nr cadastral	Suprafața (mp)*	Observații / Referințe
	834	

* Suprafața este determinată în planul de proiecție Stereo 70.



Date referitoare la teren

Crt	Categorie folosință	Intra vilan	Suprafața (mp)	Tarla	Parcelă	Nr. topo	Observații / Referințe
1	curți constructii	DA	834	92	271	-	

Date referitoare la construcții

Crt	Număr	Destinație construcție	Supraf. (mp)	Situație juridică	Observații / Referințe
A1.1		construcții de locuințe	95	Cu acte	Nr. niveluri:1; S. construita la sol:95 mp;
A1.2		construcții de locuințe	34	Cu acte	Nr. niveluri:1; S. construita la sol:34 mp;

Lungime Segmente

1) Valorile lungimilor segmentelor sunt obținute din proiecție în plan.

Punct început	X / Y	Punct sfârșit	X / Y	Lungime segment (** (m)
1	343.084,25 291.479,45	2	343.118,881 291.460,237	39.604
2	343.118,881 291.460,237	3	343.119,08 291.460,536	0.359
3	343.119,08 291.460,536	4	343.119,083 291.460,541	0.006

Punct început	X / Y	Punct sfârșit	X / Y	Lungime segment (** (m)
4	343.119,083 291.460,541	5	343.126,058 291.471,033	12.599
5	343.126,058 291.471,033	6	343.131,053 291.479,267	9.631
6	343.131,053 291.479,267	7	343.120,983 291.483,721	11.011
7	343.120,983 291.483,721	8	343.093,383 291.495,929	30.179
8	343.093,383 291.495,929	9	343.087,963 291.485,75	11.532
9	343.087,963 291.485,75	1	343.084,25 291.479,45	7.313

** Lungimile segmentelor sunt determinate în planul de proiecție Stereo 70 și sunt rotunjite la 1 milimetru.

*** Distanța dintre puncte este formată din segmente cumulate ce sunt mai mici decât valoarea 1 milimetru.

**DATE DESPRE IMOBILUL NR. 13957**

Oficiul de Cadastru și Publicitate Imobiliară DOLJ
Biroul de Cadastru și Publicitate Imobiliară Craiova

A. Partea I. Descrierea imobilului

TEREN Intravilan

Adresa: Loc. Cetate, Nr. 54, Jud. Dolj, T92, P272

Nr. Crt	Nr cadastral Nr. topografic	Suprafața* (mp)	Observații / Referințe
A1		821	Sector cadastral:36 Teren imprejmuit;

Construcții

Crt	Nr cadastral Nr. topografic	Adresa	Observații / Referințe
A1.1		Loc. Cetate, Nr. 54, Jud. Dolj, T92, P272	Nr. niveluri:1; S. construita la sol:69 mp;

B. Partea II. Proprietari și acte

Inscrieri privitoare la dreptul de proprietate și alte drepturi reale		Referințe
/		
Act Administrativ nr. Adeverinta nr. 10466, din 26/09/2023 emis de Primaria Com.Cetate;		
B1	Inscrierea posesiei, drept de PROPRIETATE, dobandit prin Lege, cota actuala 1/1, cota initiala 1/1 1) TUDOR EUGEN	A1
Act Normativ nr. Legea 7, din 13/03/1996 emis de PARLAMENTUL ROMÂNIEI;		
B2	Intabulare, drept de PROPRIETATE, dobandit prin Lege, cota actuala 1/1, cota initiala 1/1 1) TUDOR EUGEN	A1.1

C. Partea III. SARCINI .

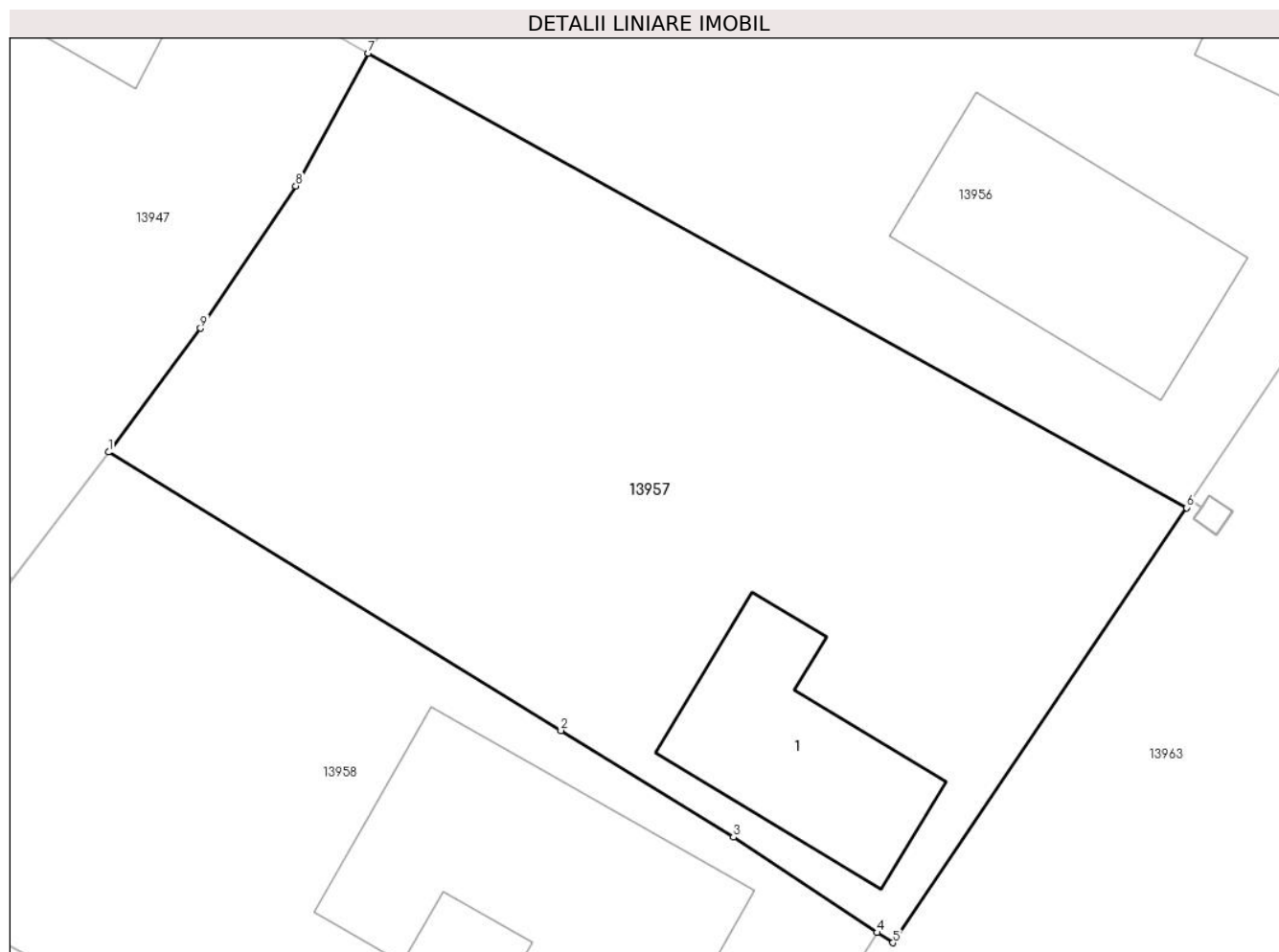
Inscrieri privind dezmembramintele dreptului de proprietate, drepturi reale de garanție și sarcini	Referințe
NU SUNT	

Anexa Nr. 1 La Partea I

Teren

Nr cadastral	Suprafața (mp)*	Observații / Referințe
	821	

* Suprafața este determinată în planul de proiecție Stereo 70.



Date referitoare la teren

Crt	Categorie folosință	Intra vilan	Suprafața (mp)	Tarla	Parcelă	Nr. topo	Observații / Referințe
1	curți constructii	DA	821	92	272	-	

Date referitoare la construcții

Crt	Număr	Destinație construcție	Supraf. (mp)	Situație juridică	Observații / Referințe
A1.1		construcții de locuințe	69	Cu acte	Nr. niveluri:1; S. construita la sol:69 mp;

Lungime Segmente

1) Valorile lungimilor segmentelor sunt obținute din proiecție în plan.

Punct început	X / Y	Punct sfârșit	X / Y	Lungime segment (** (m)
1	343.073,268 291.462,586	2	343.092,409 291.450,813	22.472
2	343.092,409 291.450,813	3	343.099,703 291.446,308	8.573
3	343.099,703 291.446,308	4	343.105,785 291.442,272	7.299
4	343.105,785 291.442,272	5	343.106,443 291.441,842	0.786

Punct început	X / Y	Punct sfârșit	X / Y	Lungime segment (** (m)
5	343.106,443 291.441,842	6	343.118,881 291.460,237	22.205
6	343.118,881 291.460,237	7	343.084,25 291.479,45	39.604
7	343.084,25 291.479,45	8	343.081,191 291.473,836	6.393
8	343.081,191 291.473,836	9	343.077,16 291.467,822	7.24
9	343.077,16 291.467,822	1	343.073,268 291.462,586	6.524

** Lungimile segmentelor sunt determinate în planul de proiecție Stereo 70 și sunt rotunjite la 1 milimetru.

*** Distanța dintre puncte este formată din segmente cumulate ce sunt mai mici decât valoarea 1 milimetru.

**DATE DESPRE IMOBILUL NR. 13958**

Oficiul de Cadastru și Publicitate Imobiliară DOLJ
Biroul de Cadastru și Publicitate Imobiliară Craiova

A. Partea I. Descrierea imobilului

TEREN Intravilan

Nr. CF vechi:284
Nr. cadastral vechi:409

Adresa: Loc. Cetate, Jud. Dolj, T 92, P 273

Nr. Crt	Nr cadastral Nr. topografic	Suprafața* (mp)	Observații / Referințe
A1	33431	764	Sector cadastral:36 Teren imprejmuit;

Construcții

Crt	Nr cadastral Nr. topografic	Adresa	Observații / Referințe
A1.2		Loc. Cetate, Jud. Dolj, T 92, P 273	Nr. niveluri:1; S. construita la sol:120 mp;
A1.3		Loc. Cetate, Jud. Dolj, T 92, P 273	Nr. niveluri:1; S. construita la sol:23 mp;
A1.4		Loc. Cetate, Jud. Dolj, T 92, P 273	Nr. niveluri:1; S. construita la sol:28 mp;

B. Partea II. Proprietari și acte

Inscrieri privitoare la dreptul de proprietate și alte drepturi reale		Referințe
11705 / 22/02/2008		
Act Notarial nr. 567/2008, din 01/01/2008 emis de NP Stoenescu Florea;		
B1	Intabulare, drept de PROPRIETATE, dobandit prin Conventie, cota actuala 1/1, cota initiala 1/1 1) HUMOIU MARIN, Lipsă CNP 2) HUMOIU ANISOARA, Lipsă CNP <i>OBSERVATII: (provenita din conversia CF 284)</i>	A1
/		
Act Normativ nr. Legea 7, din 13/03/1996 emis de PARLAMENTUL ROMANIEI;		
B2	Intabulare, drept de PROPRIETATE, dobandit prin Lege, cota actuala 1/1, cota initiala 1/1 1) HUMOIU MARIN, Lipsă CNP 2) HUMOIU ANISOARA, Lipsă CNP	A1.2, A1.3, A1.4

C. Partea III. SARCINI .

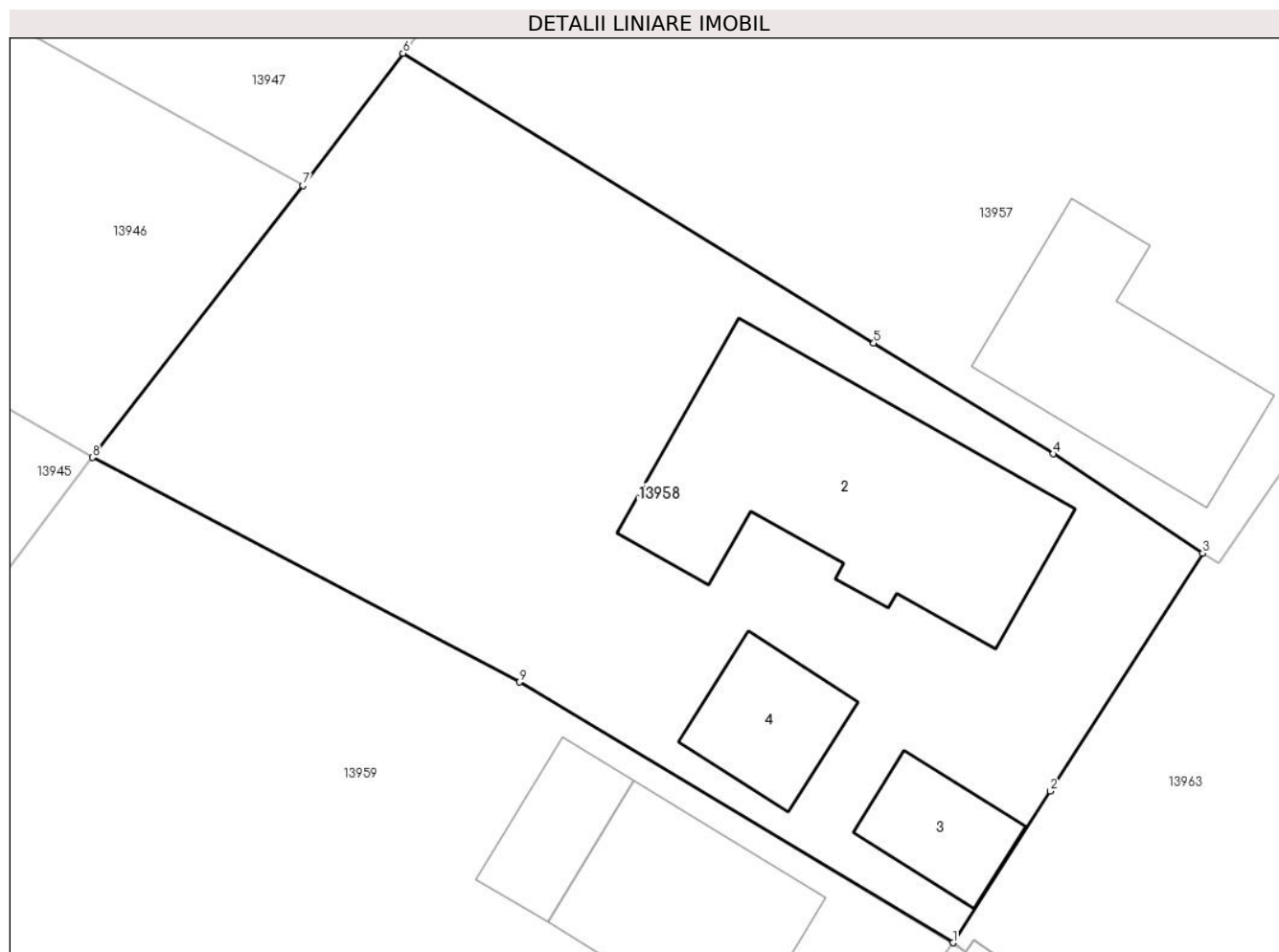
Inscrieri privind dezmembramintele dreptului de proprietate, drepturi reale de garanție și sarcini	Referințe
NU SUNT	

Anexa Nr. 1 La Partea I

Teren

Nr cadastral	Suprafața (mp)*	Observații / Referințe
33431	764	

* Suprafața este determinată în planul de proiecție Stereo 70.



Date referitoare la teren

Crt	Categorie folosință	Intravilan	Suprafața (mp)	Tarla	Parcelă	Nr. topo	Observații / Referințe
1	curți constructii	DA	764	92	273	-	

Date referitoare la construcții

Crt	Număr	Destinație construcție	Supraf. (mp)	Situație juridică	Observații / Referințe
A1.2		construcții de locuințe	120	Cu acte	Nr. niveluri:1; S. construita la sol:120 mp;
A1.3		construcții de locuințe	23	Cu acte	Nr. niveluri:1; S. construita la sol:23 mp;
A1.4		construcții de locuințe	28	Cu acte	Nr. niveluri:1; S. construita la sol:28 mp;

Lungime Segmente

1) Valorile lungimilor segmentelor sunt obținute din proiecție în plan.

Punct început	X / Y	Punct sfârșit	X / Y	Lungime segment (** (m)
1	343.095,63 291.426,445	2	343.099,58 291.432,605	7.318
2	343.099,58 291.432,605	3	343.105,785 291.442,272	11.487

Punct început	X / Y	Punct sfârșit	X / Y	Lungime segment (** (m)
3	343.105,785 291.442,272	4	343.099,703 291.446,308	7.299
4	343.099,703 291.446,308	5	343.092,409 291.450,813	8.573
5	343.092,409 291.450,813	6	343.073,268 291.462,586	22.472
6	343.073,268 291.462,586	7	343.069,197 291.457,213	6.741
7	343.069,197 291.457,213	8	343.060,649 291.446,16	13.973
8	343.060,649 291.446,16	9	343.077,998 291.437,041	19.6
9	343.077,998 291.437,041	1	343.095,63 291.426,445	20.571

** Lungimile segmentelor sunt determinate în planul de proiecție Stereo 70 și sunt rotunjite la 1 milimetru.

*** Distanța dintre puncte este formată din segmente cumulate ce sunt mai mici decât valoarea 1 milimetru.

**DATE DESPRE IMOBILUL NR. 13959**

Oficiul de Cadastru și Publicitate Imobiliară DOLJ
Biroul de Cadastru și Publicitate Imobiliară Craiova

A. Partea I. Descrierea imobilului

TEREN Intravilan

Adresa: Loc. Cetate, Nr. 58, Jud. Dolj, T92, P274

Nr. Crt	Nr cadastral Nr. topografic	Suprafața* (mp)	Observații / Referințe
A1		838	Sector cadastral:36 Teren imprejmuit;

Construcții

Crt	Nr cadastral Nr. topografic	Adresa	Observații / Referințe
A1.1		Loc. Cetate, Nr. 58, Jud. Dolj, T92, P274	Nr. niveluri:1; S. construita la sol:61 mp;
A1.2		Loc. Cetate, Nr. 58, Jud. Dolj, T92, P274	Nr. niveluri:1; S. construita la sol:23 mp;

B. Partea II. Proprietari și acte

Inscrieri privitoare la dreptul de proprietate și alte drepturi reale		Referințe
/		
Act Administrativ nr. Adeverinta nr. 10466, din 26/09/2023 emis de Primaria Com.Cetate;		
B1	Inscrierea posesiei, drept de PROPRIETATE, dobandit prin Lege, cota actuala 1/1, cota initiala 1/1 1) CRĂCIUN MARIANA	A1
Act Normativ nr. Legea 7, din 13/03/1996 emis de PARLAMENTUL ROMÂNIEI;		
B2	Intabulare, drept de PROPRIETATE, dobandit prin Lege, cota actuala 1/1, cota initiala 1/1 1) CRĂCIUN MARIANA	A1.1, A1.2

C. Partea III. SARCINI .

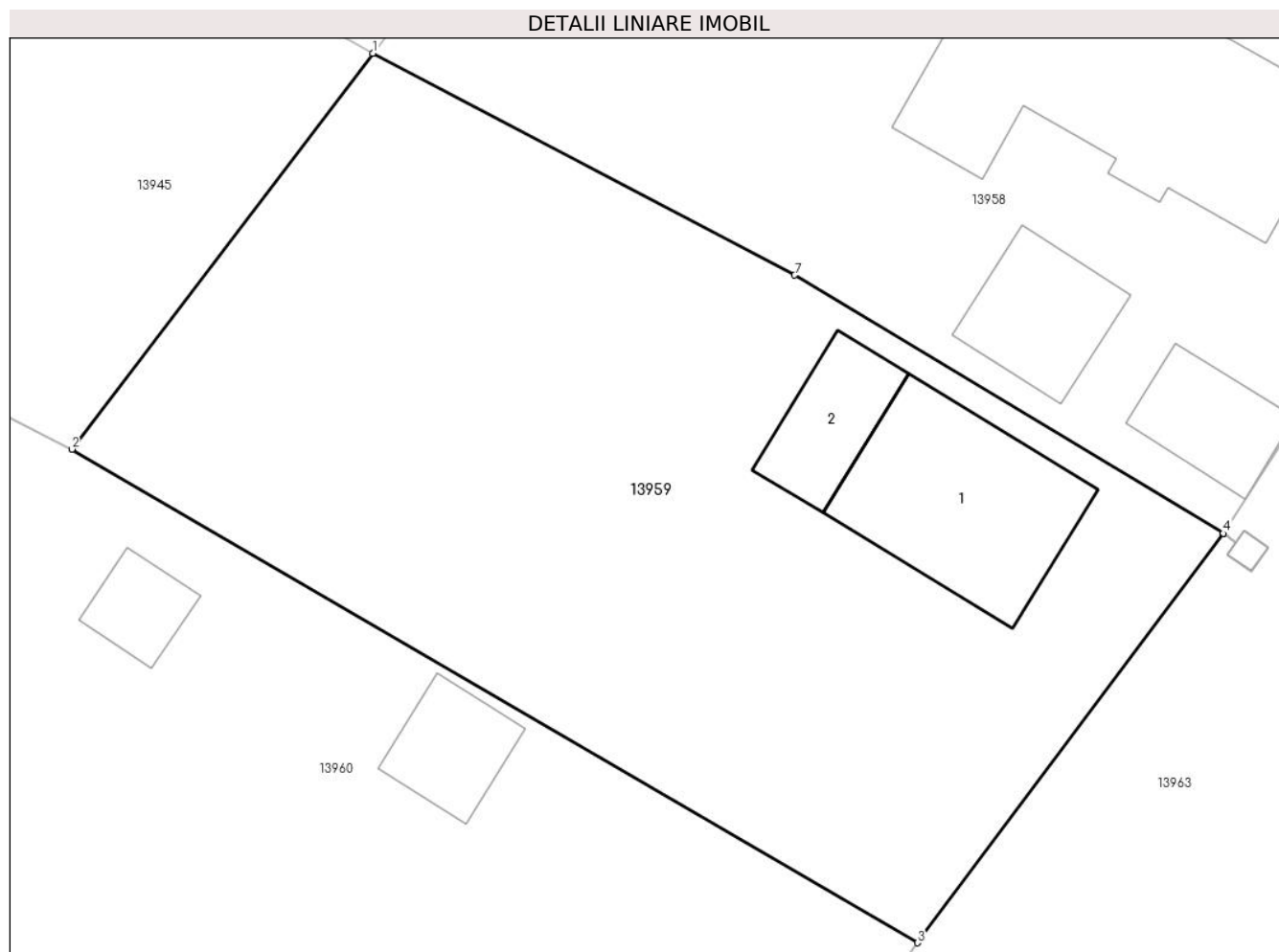
Inscrieri privind dezmembramintele dreptului de proprietate, drepturi reale de garanție și sarcini	Referințe
NU SUNT	

Anexa Nr. 1 La Partea I

Teren

Nr cadastral	Suprafața (mp)*	Observații / Referințe
	838	

* Suprafața este determinată în planul de proiecție Stereo 70.



Date referitoare la teren

Crt	Categorie folosință	Intra vilan	Suprafața (mp)	Tarla	Parcelă	Nr. topo	Observații / Referințe
1	curți construcții	DA	838	92	274	-	

Date referitoare la construcții

Crt	Număr	Destinație construcție	Supraf. (mp)	Situație juridică	Observații / Referințe
A1.1		construcții de locuințe	61	Cu acte	Nr. niveluri:1; S. construita la sol:61 mp;
A1.2		construcții de locuințe	23	Cu acte	Nr. niveluri:1; S. construita la sol:23 mp;

Lungime Segmente

1) Valorile lungimilor segmentelor sunt obținute din proiecție în plan.

Punct început	X / Y	Punct sfârșit	X / Y	Lungime segment (** (m)
1	343.060,649 291.446,16	2	343.048,276 291.429,892	20.439
2	343.048,276 291.429,892	3	343.083,039 291.409,617	40.244
3	343.083,039 291.409,617	4	343.095,624 291.426,437	21.007

Punct început	X / Y	Punct sfârșit	X / Y	Lungime segment (** (m)
4	343.095,624 291.426,437	5	343.095,627 291.426,441	0.005
5	343.095,627 291.426,441	6	343.095,63 291.426,445	0.005
6	343.095,63 291.426,445	7	343.077,998 291.437,041	20.571
7	343.077,998 291.437,041	1	343.060,649 291.446,16	19.6

** Lungimile segmentelor sunt determinate în planul de proiecție Stereo 70 și sunt rotunjite la 1 milimetru.

*** Distanța dintre puncte este formată din segmente cumulate ce sunt mai mici decât valoarea 1 milimetru.

**DATE DESPRE IMOBILUL NR. 13960**

Oficiul de Cadastru și Publicitate Imobiliară DOLJ
Biroul de Cadastru și Publicitate Imobiliară Craiova

A. Partea I. Descrierea imobilului

TEREN Intravilan

Adresa: Loc. Cetate, Nr. 60, Jud. Dolj, T92, P275

Nr. Crt	Nr cadastral Nr. topografic	Suprafața* (mp)	Observații / Referințe
A1		1.013	Sector cadastral:36 Teren imprejmuit;

B. Partea II. Proprietari și acte

Inscrieri privitoare la dreptul de proprietate și alte drepturi reale		Referințe
/		
Act Normativ nr. Legea 7, din 13/03/1996 emis de PARLAMENTUL ROMÂNIEI;		
B1	Inscrierea provizorie, drept de PROPRIETATE, dobandit prin Lege, cota actuala 1/1, cota initiala 1/1	A1
	1) COMUNA CETATE , CIF:4553470	
	<i>OBSERVATII: PROPRIETAR NEIDENTIFICAT</i>	

C. Partea III. SARCINI .

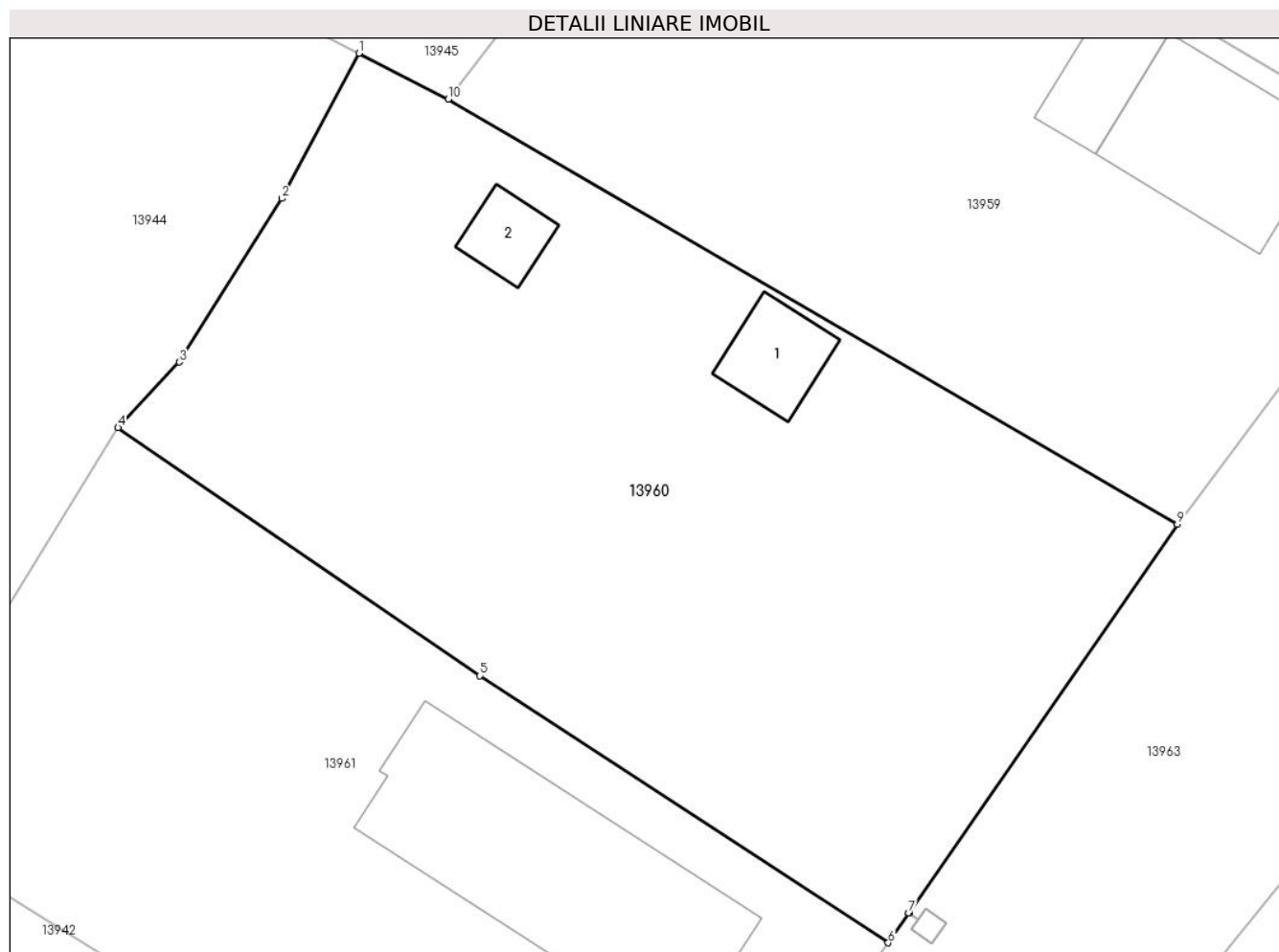
Inscrieri privind dezmembramintele dreptului de proprietate, drepturi reale de garanție și sarcini	Referințe
NU SUNT	

Anexa Nr. 1 La Partea I

Teren

Nr cadastral	Suprafața (mp)*	Observații / Referințe
	1.013	

* Suprafața este determinată în planul de proiecție Stereo 70.



Date referitoare la teren

Crt	Categorie folosință	Intravilan	Suprafața (mp)	Tarla	Parcelă	Nr. topo	Observații / Referințe
1	curți constructii	DA	1.013	92	275	-	

Date referitoare la construcții

Crt	Număr	Destinație construcție	Supraf. (mp)	Situație juridică	Observații / Referințe
A1.1		construcții de locuințe	20	Fara acte	Nr. niveluri:1; S. construita la sol:20 mp;
A1.2		construcții de locuințe	13	Fara acte	Nr. niveluri:1; S. construita la sol:13 mp;

Lungime Segmente

1) Valorile lungimilor segmentelor sunt obținute din proiecție în plan.

Punct început	X / Y	Punct sfârșit	X / Y	Lungime segment (** (m)
1	343.044,007 291.432,072	2	343.040,321 291.425,148	7.844
2	343.040,321 291.425,148	3	343.035,428 291.417,351	9.205
3	343.035,428 291.417,351	4	343.032,52 291.414,223	4.271

Punct început	X / Y	Punct sfârșit	X / Y	Lungime segment (** (m)
4	343.032,52 291.414,223	5	343.049,779 291.402,392	20.925
5	343.049,779 291.402,392	6	343.069,25 291.389,669	23.259
6	343.069,25 291.389,669	7	343.070,234 291.391,092	1.73
7	343.070,234 291.391,092	8	343.070,237 291.391,096	0.005
8	343.070,237 291.391,096	9	343.083,039 291.409,617	22.515
9	343.083,039 291.409,617	10	343.048,276 291.429,892	40.244
10	343.048,276 291.429,892	1	343.044,007 291.432,072	4.793

** Lungimile segmentelor sunt determinate în planul de proiecție Stereo 70 și sunt rotunjite la 1 milimetru.

*** Distanța dintre puncte este formată din segmente cumulate ce sunt mai mici decât valoarea 1 milimetru.

**DATE DESPRE IMOBILUL NR. 13961**

Oficiul de Cadastru și Publicitate Imobiliară DOLJ
Biroul de Cadastru și Publicitate Imobiliară Craiova

A. Partea I. Descrierea imobilului

TEREN Intravilan

Adresa: Loc. Cetate, Nr. 62, Jud. Dolj, T92, P279

Nr. Crt	Nr cadastral Nr. topografic	Suprafața* (mp)	Observații / Referințe
A1		903	Sector cadastral:36 Teren imprejmuit;

Construcții

Crt	Nr cadastral Nr. topografic	Adresa	Observații / Referințe
A1.1		Loc. Cetate, Nr. 62, Jud. Dolj, T92, P279	Nr. niveluri:1; S. construita la sol:130 mp;

B. Partea II. Proprietari și acte

Inscrieri privitoare la dreptul de proprietate și alte drepturi reale		Referințe
/		
Act Administrativ nr. Adeverinta nr. 10466, din 26/09/2023 emis de Primaria Com.Cetate;		
B1	Inscrierea posesiei, drept de PROPRIETATE, dobandit prin Lege, cota actuala 1/1, cota initiala 1/1 1) MITOC-MIC GABRIEL	A1
Act Normativ nr. Legea 7, din 13/03/1996 emis de PARLAMENTUL ROMÂNIEI;		
B2	Intabulare, drept de PROPRIETATE, dobandit prin Lege, cota actuala 1/1, cota initiala 1/1 1) MITOC-MIC GABRIEL	A1.1

C. Partea III. SARCINI .

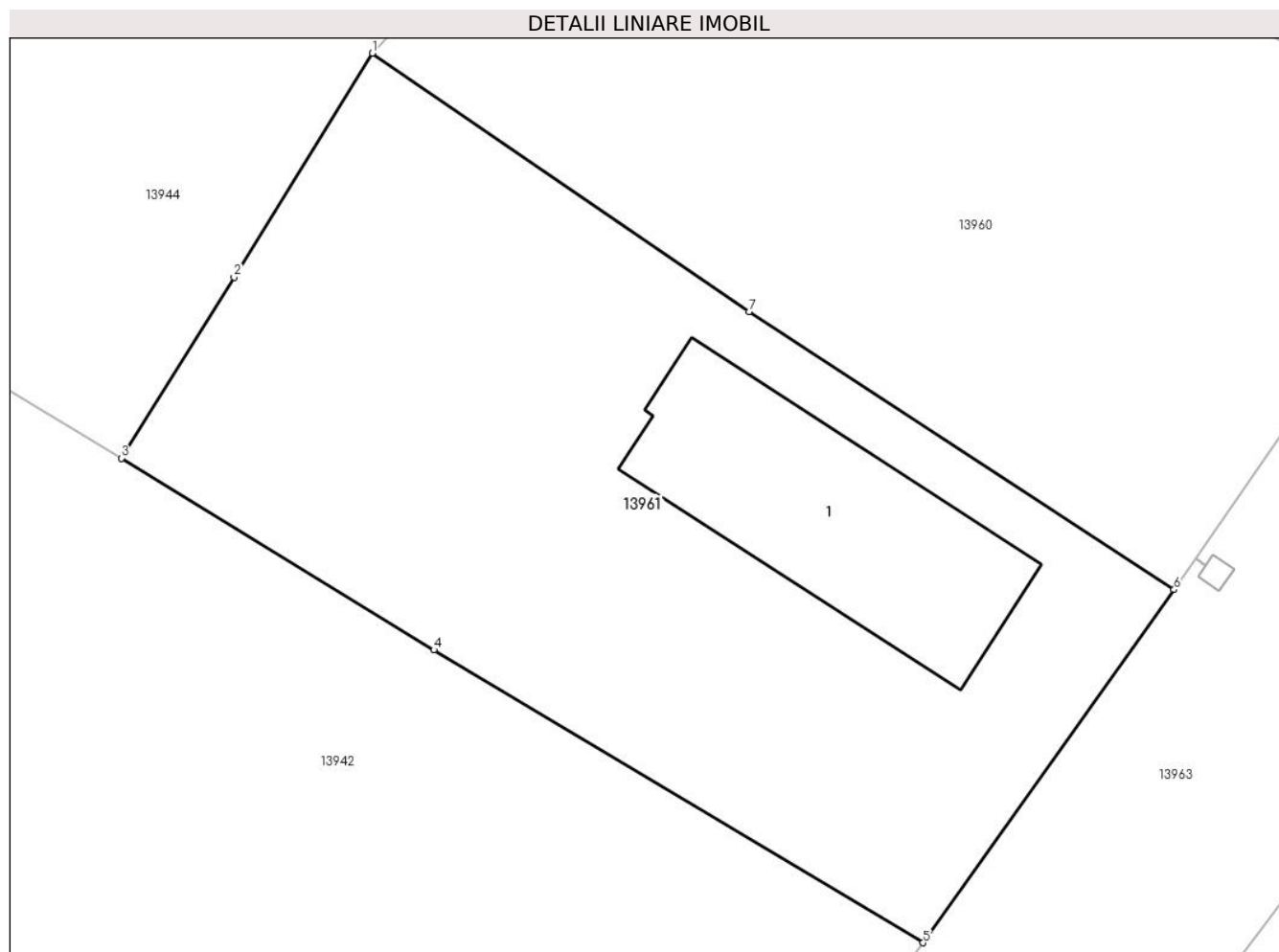
Inscrieri privind dezmembramintele dreptului de proprietate, drepturi reale de garanție și sarcini	Referințe
NU SUNT	

Anexa Nr. 1 La Partea I

Teren

Nr cadastral	Suprafața (mp)*	Observații / Referințe
	903	

* Suprafața este determinată în planul de proiecție Stereo 70.



Date referitoare la teren

Crt	Categorie folosință	Intra vilan	Suprafața (mp)	Tarla	Parcelă	Nr. topo	Observații / Referințe
1	curți construcții	DA	903	92	279	-	

Date referitoare la construcții

Crt	Număr	Destinație construcție	Supraf. (mp)	Situație juridică	Observații / Referințe
A1.1		construcții de locuințe	130	Cu acte	Nr. niveluri:1; S. construita la sol:130 mp;

Lungime Segmente

1) Valorile lungimilor segmentelor sunt obținute din proiecție în plan.

Punct început	X / Y	Punct sfârșit	X / Y	Lungime segment (** (m)
1	343.032,52 291.414,223	2	343.026,192 291.403,968	12.05
2	343.026,192 291.403,968	3	343.021,021 291.395,684	9.765
3	343.021,021 291.395,684	4	343.035,341 291.386,911	16.794
4	343.035,341 291.386,911	5	343.057,742 291.373,501	26.108

Punct început	X / Y	Punct sfârșit	X / Y	Lungime segment (** (m)
5	343.057,742 291.373,501	6	343.069,25 291.389,669	19.845
6	343.069,25 291.389,669	7	343.049,779 291.402,392	23.259
7	343.049,779 291.402,392	1	343.032,52 291.414,223	20.925

** Lungimile segmentelor sunt determinate în planul de proiecție Stereo 70 și sunt rotunjite la 1 milimetru.

*** Distanța dintre puncte este formată din segmente cumulate ce sunt mai mici decât valoarea 1 milimetru.

**DATE DESPRE IMOBILUL NR. 13962**

Oficiul de Cadastru și Publicitate Imobiliară DOLJ
Biroul de Cadastru și Publicitate Imobiliară Craiova

A. Partea I. Descrierea imobilului

TEREN Necunoscut

Adresa: Loc. Cetate, Jud. Dolj, STRADA PRELUNGIREA DUNARII

Nr. Crt	Nr cadastral Nr. topografic	Suprafața* (mp)	Observații / Referințe
A1	34916	269	Sector cadastral:36 Teren neimprejmuit;

B. Partea II. Proprietari și acte

Inscrieri privitoare la dreptul de proprietate și alte drepturi reale		Referințe
63301 / 26/04/2017		
Act Administrativ nr. HOTARAREA NR. 17, din 27/02/2017 emis de CONSILIUL LOCAL CETATE SI ANEXA (act administrativ nr HOTARAREA NR. 16 din 27.02.2017, emis de CONSILIUL LOCAL CETATE;act administrativ nr REFERAT NR. 2746 din 18.03.2017, emis de INSTITUTIA PREFECTULUI-JUDETUL DOLJ;act administrativ nr Adeverinta nr 6076 din 26.04.2017, emis de Primaria Cetate);		
B1	Inscrierea provizorie, drept de PROPRIETATE, dobandit prin Lege, cota actuala 1/1, cota initiala 1/1 1) COMUNA CETATE , CIF:4553470, - domeniul public	A1

C. Partea III. SARCINI .

Inscrieri privind dezmembramintele dreptului de proprietate, drepturi reale de garanție și sarcini	Referințe
NU SUNT	

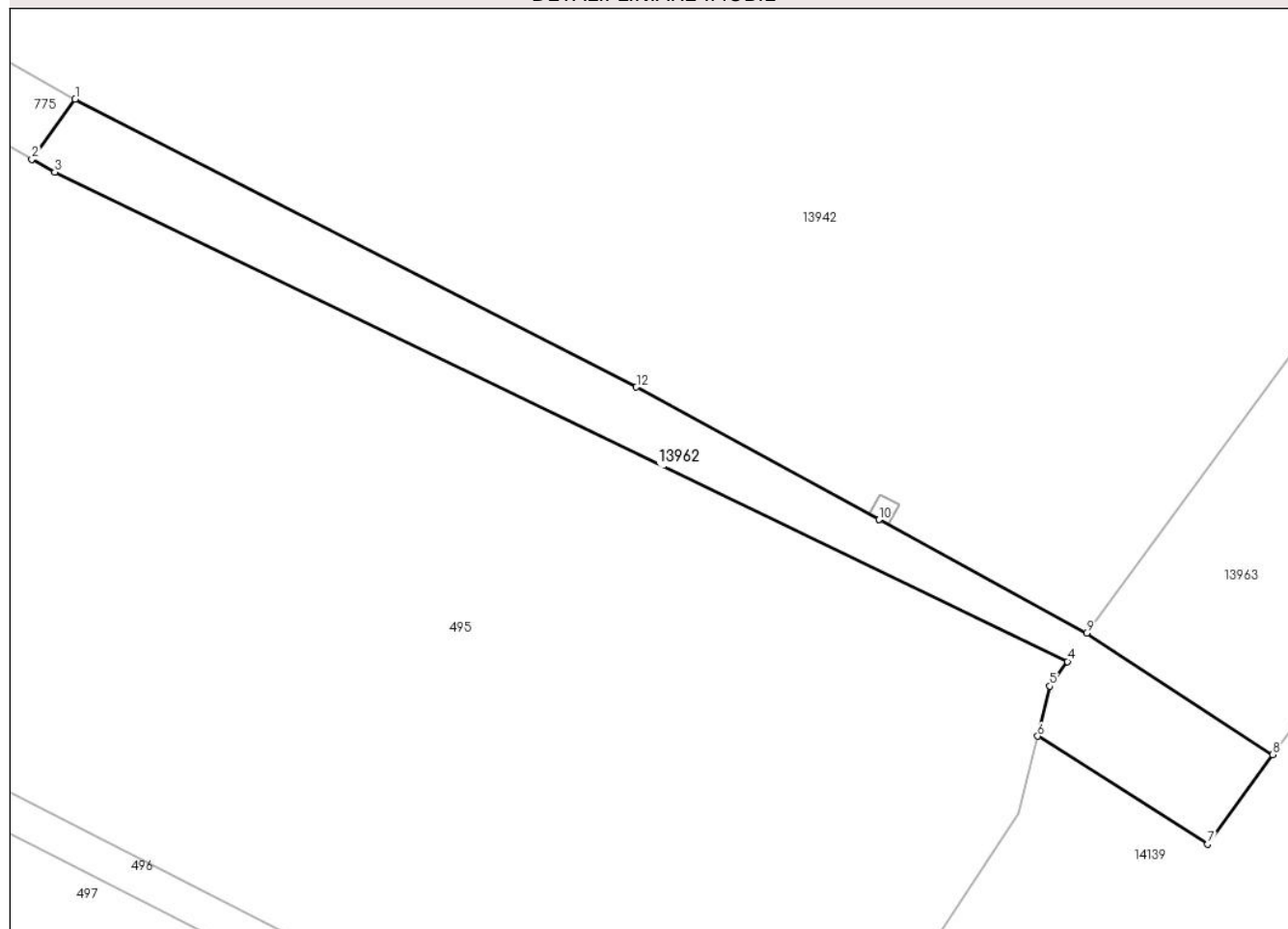
Anexa Nr. 1 La Partea I

Teren

Nr cadastral	Suprafața (mp)*	Observații / Referințe
34916	269	

* Suprafața este determinată în planul de proiecție Stereo 70.

DETALII LINIARE IMOBIL



Date referitoare la teren

Crt	Categorie folosință	Intra vilan	Suprafața (mp)	Tarla	Parcelă	Nr. topo	Observații / Referințe
1	drum	DA	197	-	-	-	
2	drum	NU	72	-	-	-	

Lungime Segmente

1) Valorile lungimilor segmentelor sunt obținute din proiecție în plan.

Punct început	X / Y	Punct sfârșit	X / Y	Lungime segment (** (m)
1	342.981,195 291.373,33	2	342.978,829 291.370,069	4.029
2	342.978,829 291.370,069	3	342.980,078 291.369,373	1.43
3	342.980,078 291.369,373	4	343.035,254 291.342,723	61.275
4	343.035,254 291.342,723	5	343.034,299 291.341,387	1.642

Punct început	X / Y	Punct sfârșit	X / Y	Lungime segment (** (m)
5	343.034,299 291.341,387	6	343.033,638 291.338,661	2.805
6	343.033,638 291.338,661	7	343.042,896 291.332,783	10.966
7	343.042,896 291.332,783	8	343.046,435 291.337,656	6.023
8	343.046,435 291.337,656	9	343.036,295 291.344,266	12.104
9	343.036,295 291.344,266	10	343.024,982 291.350,444	12.89
10	343.024,982 291.350,444	11	343.024,978 291.350,446	0.004
11	343.024,978 291.350,446	12	343.011,764 291.357,662	15.056
12	343.011,764 291.357,662	1	342.981,195 291.373,33	34.35

** Lungimile segmentelor sunt determinate în planul de proiecție Stereo 70 și sunt rotunjite la 1 milimetru.

*** Distanța dintre puncte este formată din segmente cumulate ce sunt mai mici decât valoarea 1 milimetru.

**DATE DESPRE IMOBILUL NR. 13963**

Oficiul de Cadastru și Publicitate Imobiliară DOLJ
Biroul de Cadastru și Publicitate Imobiliară Craiova

A. Partea I. Descrierea imobilului

TEREN Intravilan

Adresa: Loc. Cetate, Jud. Dolj, T92, P260/4

Nr. Crt	Nr cadastral Nr. topografic	Suprafața* (mp)	Observații / Referințe
A1		3.737	Sector cadastral:36 Teren imprejmuit;

B. Partea II. Proprietari și acte

Inscrieri privitoare la dreptul de proprietate și alte drepturi reale		Referințe
/		
Act Normativ nr. Legea 7, din 13/03/1996 emis de PARLAMENTUL ROMÂNIEI;		
B1	Inscrierea provizorie, drept de PROPRIETATE, dobandit prin Lege, cota actuala 1/1, cota initiala 1/1	A1
	1) COMUNA CETATE , CIF:4553470	
	<i>OBSERVATII: PROPRIETAR NEIDENTIFICAT</i>	

C. Partea III. SARCINI .

Inscrieri privind dezmembramintele dreptului de proprietate, drepturi reale de garanție și sarcini	Referințe
NU SUNT	

Anexa Nr. 1 La Partea I

Teren

Nr cadastral	Suprafața (mp)*	Observații / Referințe
	3.737	

* Suprafața este determinată în planul de proiecție Stereo 70.



Date referitoare la teren

Crt	Categorie folosință	Intravilan	Suprafața (mp)	Tarla	Parcelă	Nr. topo	Observații / Referințe
1	neproductiv	DA	3.737	92	260/4	-	

Lungime Segmente

1) Valorile lungimilor segmentelor sunt obținute din proiecție în plan.

Punct început	X / Y	Punct sfârșit	X / Y	Lungime segment
1	343.163,497 291.531,872	2	343.147,905 291.539,939	17.555
4	343.154,373 291.518,232	5	343.159,735 291.518,225	5.362
7	343.161,063 291.518,035	8	343.160,379 291.517,048	1.201
10	343.159,732 291.518,221	11	343.154,373 291.518,227	5.359
13	343.141,748 291.494,091	14	343.142,654 291.493,586	1.037
16	343.143,982 291.493,395	17	343.143,299 291.492,409	1.199
2	343.147,905 291.539,939	3	343.154,388 291.529,19	12.553
5	343.159,735 291.518,225	6	343.160,076 291.518,718	0.599
8	343.160,379 291.517,048	9	343.159,393 291.517,732	1.2
11	343.154,373 291.518,227	12	343.154,371 291.516,725	1.502
14	343.142,654 291.493,586	15	343.142,996 291.494,079	0.6
17	343.143,299 291.492,409	18	343.142,312 291.493,092	1.2
3	343.154,388 291.529,19	4	343.154,373 291.518,232	10.958
6	343.160,076 291.518,718	7	343.161,063 291.518,035	1.2
9	343.159,393 291.517,732	10	343.159,732 291.518,221	0.595
12	343.154,371 291.516,725	13	343.141,748 291.494,091	25.916
15	343.142,996 291.494,079	16	343.143,982 291.493,395	1.2
18	343.142,312 291.493,092	19	343.142,651 291.493,581	0.595

Punct început	X / Y	Punct sfârșit	X / Y	Lungime segment	Punct început	X / Y	Punct sfârșit	X / Y	Lungime segment	Punct început	X / Y	Punct sfârșit	X / Y	Lungime segment
19	343.142,651 291.493,581	20	343.141,746 291.494,086	1.036	20	343.141,746 291.494,086	21	343.140,803 291.492,396	1.935	21	343.140,803 291.492,396	22	343.138,388 291.493,455	2.637
22	343.138,388 291.493,455	23	343.131,053 291.479,267	15.972	23	343.131,053 291.479,267	24	343.126,058 291.471,033	9.631	24	343.126,058 291.471,033	25	343.119,083 291.460,541	12.599
25	343.119,083 291.460,541	26	343.119,503 291.460,261	0.505	26	343.119,503 291.460,261	27	343.119,845 291.460,754	0.6	27	343.119,845 291.460,754	28	343.120,831 291.460,071	1.199
28	343.120,831 291.460,071	29	343.120,148 291.459,084	1.2	29	343.120,148 291.459,084	30	343.119,162 291.459,768	1.2	30	343.119,162 291.459,768	31	343.119,501 291.460,257	0.595
31	343.119,501 291.460,257	32	343.119,08 291.460,536	0.505	32	343.119,08 291.460,536	33	343.118,881 291.460,237	0.359	33	343.118,881 291.460,237	34	343.106,443 291.441,842	22.205
34	343.106,443 291.441,842	35	343.105,785 291.442,272	0.786	35	343.105,785 291.442,272	36	343.099,58 291.432,605	11.487	36	343.099,58 291.432,605	37	343.095,63 291.426,445	7.318
37	343.095,63 291.426,445	38	343.095,627 291.426,441	0.005	38	343.095,627 291.426,441	39	343.096,132 291.426,064	0.63	39	343.096,132 291.426,064	40	343.096,473 291.426,557	0.599
40	343.096,473 291.426,557	41	343.097,46 291.425,873	1.201	41	343.097,46 291.425,873	42	343.096,776 291.424,887	1.2	42	343.096,776 291.424,887	43	343.095,79 291.425,571	1.2
43	343.095,79 291.425,571	44	343.096,129 291.426,06	0.595	44	343.096,129 291.426,06	45	343.095,624 291.426,437	0.63	45	343.095,624 291.426,437	46	343.083,039 291.409,617	21.007
46	343.083,039 291.409,617	47	343.070,237 291.391,096	22.515	47	343.070,237 291.391,096	48	343.070,682 291.390,788	0.541	48	343.070,682 291.390,788	49	343.071,024 291.391,281	0.6
49	343.071,024 291.391,281	50	343.072,01 291.390,597	1.2	50	343.072,01 291.390,597	51	343.071,326 291.389,611	1.2	51	343.071,326 291.389,611	52	343.070,34 291.390,295	1.2
52	343.070,34 291.390,295	53	343.070,679 291.390,784	0.595	53	343.070,679 291.390,784	54	343.070,234 291.391,092	0.541	54	343.070,234 291.391,092	55	343.069,25 291.389,669	1.73
55	343.069,25 291.389,669	56	343.057,742 291.373,501	19.845	56	343.057,742 291.373,501	57	343.036,295 291.344,266	36.258	57	343.036,295 291.344,266	58	343.046,435 291.337,656	12.104
58	343.046,435 291.337,656	59	343.055,261 291.349,702	14.933	59	343.055,261 291.349,702	60	343.054,74 291.350,083	0.645	60	343.054,74 291.350,083	61	343.054,399 291.349,59	0.599
61	343.054,399 291.349,59	62	343.053,412 291.350,274	1.201	62	343.053,412 291.350,274	63	343.054,096 291.351,26	1.2	63	343.054,096 291.351,26	64	343.055,082 291.350,576	1.2
64	343.055,082 291.350,576	65	343.054,743 291.350,087	0.595	65	343.054,743 291.350,087	66	343.055,264 291.349,706	0.645	66	343.055,264 291.349,706	67	343.071,715 291.372,16	27.836
67	343.071,715 291.372,16	68	343.074,66 291.375,99	4.831	68	343.074,66 291.375,99	69	343.101,737 291.409,624	43.179	69	343.101,737 291.409,624	70	343.103,154 291.411,846	2.635
70	343.103,154 291.411,846	71	343.112,446 291.424,593	15.774	71	343.112,446 291.424,593	72	343.114,328 291.426,923	2.995	72	343.114,328 291.426,923	73	343.130,265 291.448,077	26.485
73	343.130,265 291.448,077	74	343.132,721 291.451,134	3.921	74	343.132,721 291.451,134	75	343.141,896 291.463,177	15.14	75	343.141,896 291.463,177	76	343.142,69 291.464,21	1.303
76	343.142,69 291.464,21	77	343.158,812 291.486,949	27.874	77	343.158,812 291.486,949	78	343.183,906 291.521,314	42.552	78	343.183,906 291.521,314	79	343.163,501 291.531,87	22.974
79	343.163,501 291.531,87	1	343.163,497 291.531,872	0.004										

** Lungimile segmentelor sunt determinate în planul de proiecție Stereo 70 și sunt rotunjite la 1 milimetru.

*** Distanța dintre puncte este formată din segmente cumulate ce sunt mai mici decât valoarea 1 milimetru.

**DATE DESPRE IMOBILUL NR. 13964**

Oficiul de Cadastru și Publicitate Imobiliară DOLJ
Biroul de Cadastru și Publicitate Imobiliară Craiova

A. Partea I. Descrierea imobilului

TEREN Intravilan

Adresa: Loc. Cetate, Jud. Dolj, T92, P260/5

Nr. Crt	Nr cadastral Nr. topografic	Suprafața* (mp)	Observații / Referințe
A1		1	Sector cadastral:36 Teren neimprejmuit; Retea JT PTA 5 CETATE

Construcții

Crt	Nr cadastral Nr. topografic	Adresa	Observații / Referințe
A1.1		Loc. Cetate, Jud. Dolj, T92, P260/5	Nr. niveluri:1; S. construita la sol:1 mp; Stalp electric

B. Partea II. Proprietari și acte

Inscrieri privitoare la dreptul de proprietate și alte drepturi reale		Referințe
/		
Act Normativ nr. HG NR. 1705, din 29/11/2006 emis de GUVERNUL ROMANIEI (Legea 123 din 10.07.2012; Contract de concesiune nr. 6 din 20.06.2005; Act Aditional nr. 1 din 04.03.2016; Licenta pentru distributia energiei electrice nr. 14033 din 01.07.2002 si Anexa);		
B1	Intabulare, drept de PROPRIETATE, dobandit prin Lege, cota actuala 1/1, cota initiala 1/1 1) STATUL ROMAN- DOMENIUL PUBLIC, CIF:9999999999999, LIPSA CUI	A1, A1.1
B2	Intabulare, drept de ADMINISTRARE, dobandit prin Lege, cota actuala 1/1, cota initiala 1/1 1) MINISTERUL ECONOMIEI SI COMERTULUI, CIF:9999999999999, LIPSA CUI	A1, A1.1
B3	Intabulare, drept de CONCESIUNE pe o perioada de 49 de ani, dobandit prin Lege, cota actuala 1/1, cota initiala 1/1 1) CEZ DISTRIBUTIE SA, CIF:14491102	A1, A1.1

C. Partea III. SARCINI .

Inscrieri privind dezmembramintele dreptului de proprietate, drepturi reale de garanție și sarcini	Referințe
NU SUNT	

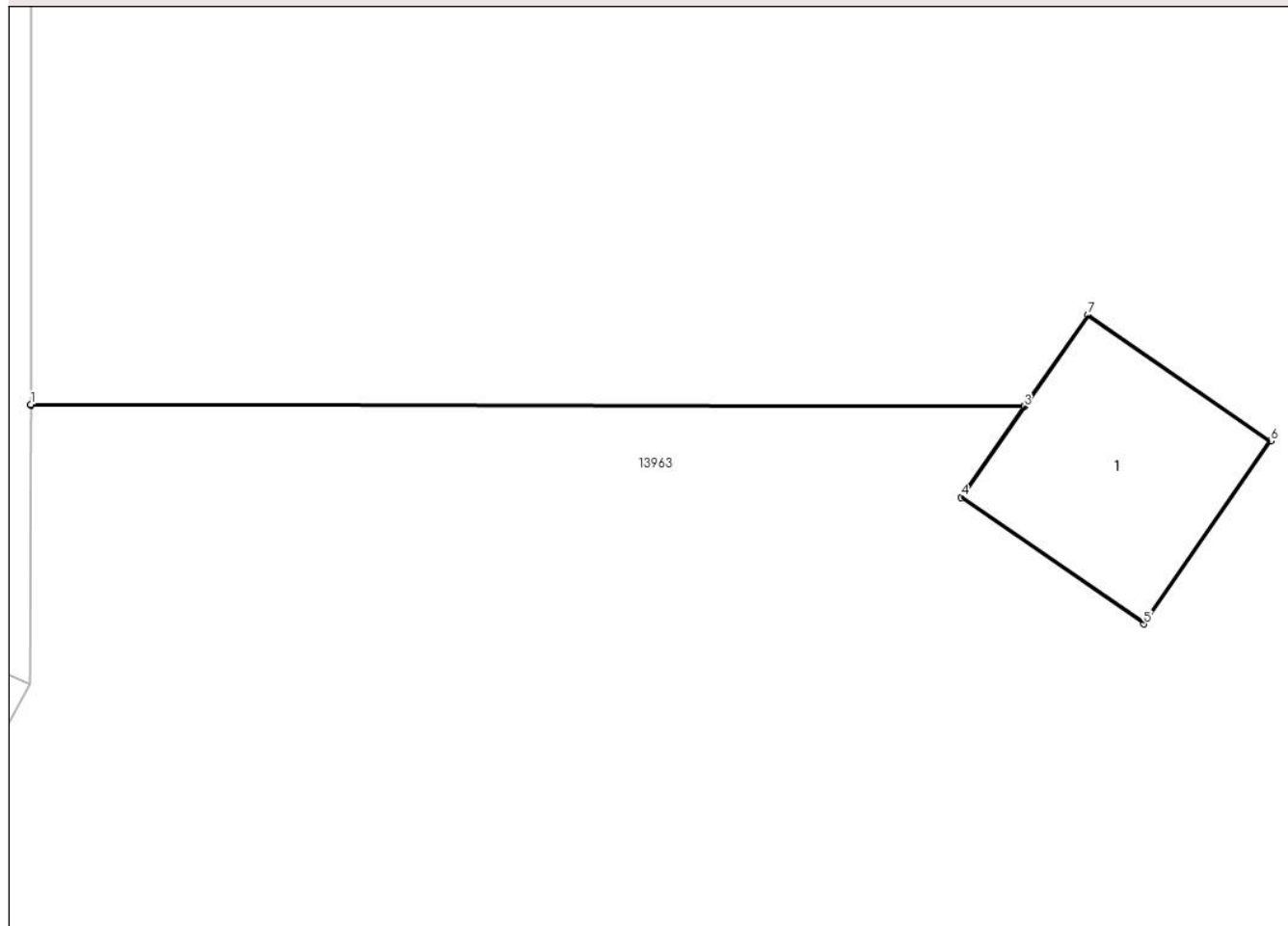
Anexa Nr. 1 La Partea I

Teren

Nr cadastral	Suprafața (mp)*	Observații / Referințe
	1	Retea JT PTA 5 CETATE

* Suprafața este determinată în planul de proiecție Stereo 70.

DETALII LINIARE IMOBIL



Date referitoare la teren

Crt	Categorie folosință	Intra vilan	Suprafața (mp)	Tarla	Parcelă	Nr. topo	Observații / Referințe
1	curți constructii	DA	1	92	260/5	-	

Date referitoare la construcții

Crt	Număr	Destinație construcție	Supraf. (mp)	Situație juridică	Observații / Referințe
A1.1		construcții industriale și edilitare	1	Cu acte	Nr. niveluri:1; S. construita la sol:1 mp; Stalp electric

Lungime Segmente

1) Valorile lungimilor segmentelor sunt obținute din proiecție în plan.

Punct început	X / Y	Punct sfârșit	X / Y	Lungime segment (** (m)
1	343.154,373 291.518,232	2	343.154,373 291.518,227	0.005
2	343.154,373 291.518,227	3	343.159,732 291.518,221	5.359
3	343.159,732 291.518,221	4	343.159,393 291.517,732	0.595

Punct început	X / Y	Punct sfârşit	X / Y	Lungime segment (** (m)
4	343.159,393 291.517,732	5	343.160,379 291.517,048	1.2
5	343.160,379 291.517,048	6	343.161,063 291.518,035	1.201
6	343.161,063 291.518,035	7	343.160,076 291.518,718	1.2
7	343.160,076 291.518,718	8	343.159,735 291.518,225	0.599
8	343.159,735 291.518,225	1	343.154,373 291.518,232	5.362

** Lungimile segmentelor sunt determinate în planul de proiecție Stereo 70 și sunt rotunjite la 1 milimetru.

*** Distanța dintre puncte este formată din segmente cumulate ce sunt mai mici decât valoarea 1 milimetru.

**DATE DESPRE IMOBILUL NR. 13965**

Oficiul de Cadastru și Publicitate Imobiliară DOLJ
Biroul de Cadastru și Publicitate Imobiliară Craiova

A. Partea I. Descrierea imobilului

TEREN Intravilan

Adresa: Loc. Cetate, Jud. Dolj, T92, P260/6

Nr. Crt	Nr cadastral Nr. topografic	Suprafața* (mp)	Observații / Referințe
A1		1	Sector cadastral:36 Teren neimprejmuit; Retea JT PTA 5 CETATE

Construcții

Crt	Nr cadastral Nr. topografic	Adresa	Observații / Referințe
A1.1		Loc. Cetate, Jud. Dolj, T92, P260/6	Nr. niveluri:1; S. construita la sol:1 mp; Stalp electric

B. Partea II. Proprietari și acte

Inscrieri privitoare la dreptul de proprietate și alte drepturi reale		Referințe
/		
Act Normativ nr. HG NR. 1705, din 29/11/2006 emis de GUVERNUL ROMANIEI (Legea 123 din 10.07.2012; Contract de concesiune nr. 6 din 20.06.2005; Act Aditional nr. 1 din 04.03.2016; Licenta pentru distributia energiei electrice nr. 14033 din 01.07.2002 si Anexa);		
B1	Intabulare, drept de PROPRIETATE, dobandit prin Lege, cota actuala 1/1, cota initiala 1/1 1) STATUL ROMAN- DOMENIUL PUBLIC, CIF:9999999999999, LIPSA CUI	A1, A1.1
B2	Intabulare, drept de ADMINISTRARE, dobandit prin Lege, cota actuala 1/1, cota initiala 1/1 1) MINISTERUL ECONOMIEI SI COMERTULUI, CIF:9999999999999, LIPSA CUI	A1, A1.1
B3	Intabulare, drept de CONCESIUNE pe o perioada de 49 de ani, dobandit prin Lege, cota actuala 1/1, cota initiala 1/1 1) CEZ DISTRIBUTIE SA, CIF:14491102	A1, A1.1

C. Partea III. SARCINI .

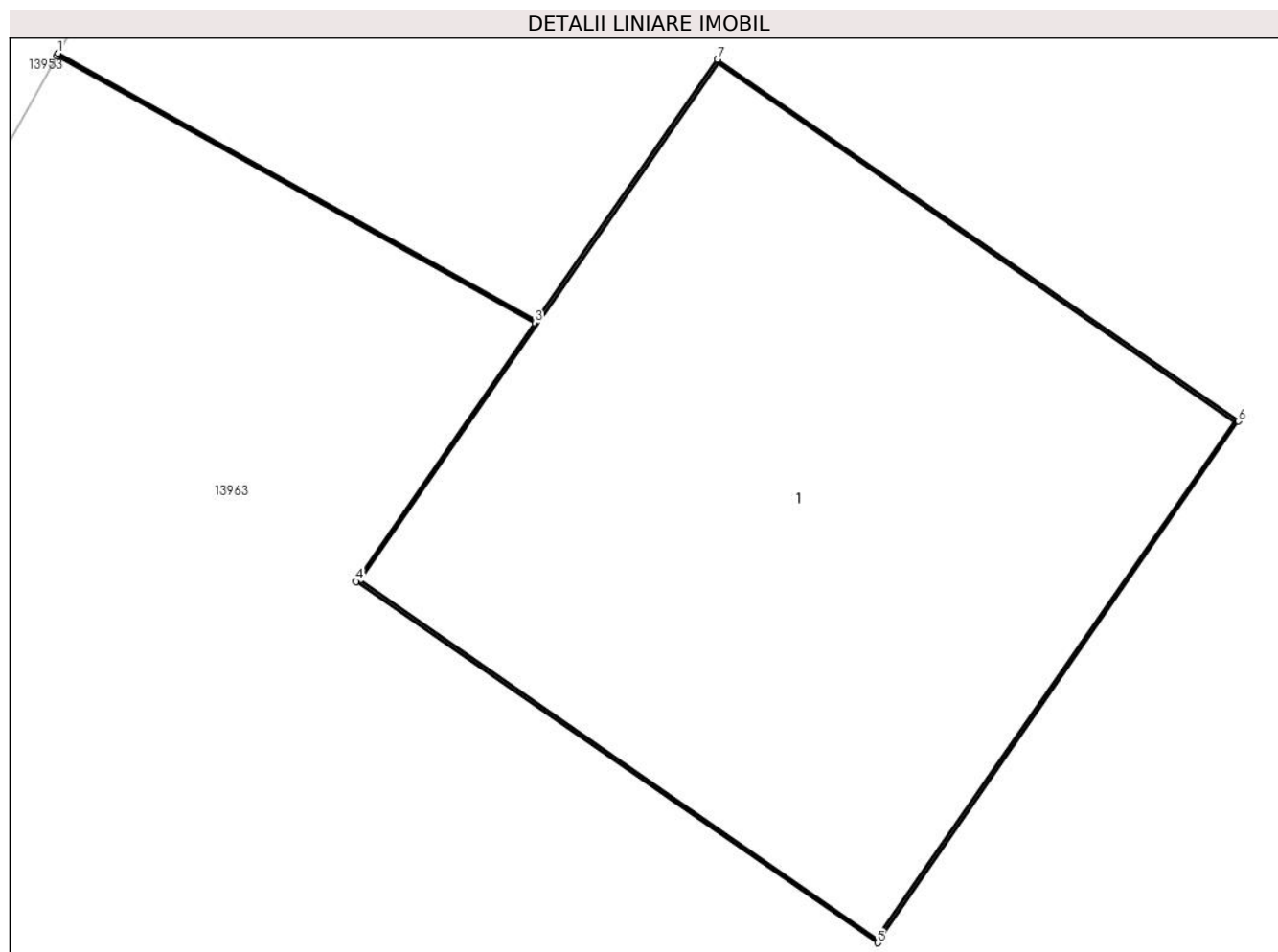
Inscrieri privind dezmembramintele dreptului de proprietate, drepturi reale de garanție și sarcini	Referințe
NU SUNT	

Anexa Nr. 1 La Partea I

Teren

Nr cadastral	Suprafața (mp)*	Observații / Referințe
	1	Retea JT PTA 5 CETATE

* Suprafața este determinată în planul de proiecție Stereo 70.



Date referitoare la teren

Crt	Categorie folosință	Intra vilan	Suprafața (mp)	Tarla	Parcelă	Nr. topo	Observații / Referințe
1	curți constructii	DA	1	92	260/6	-	

Date referitoare la construcții

Crt	Număr	Destinație construcție	Supraf. (mp)	Situație juridică	Observații / Referințe
A1.1		construcții industriale și edilitare	1	Cu acte	Nr. niveluri:1; S. construita la sol:1 mp; Stalp electric

Lungime Segmente

1) Valorile lungimilor segmentelor sunt obținute din proiecție în plan.

Punct început	X / Y	Punct sfârșit	X / Y	Lungime segment (** (m)
1	343.141,748 291.494,091	2	343.141,746 291.494,086	0.005
2	343.141,746 291.494,086	3	343.142,651 291.493,581	1.036
3	343.142,651 291.493,581	4	343.142,312 291.493,092	0.595

Punct început	X / Y	Punct sfârșit	X / Y	Lungime segment (** (m)
4	343.142,312 291.493,092	5	343.143,299 291.492,409	1.2
5	343.143,299 291.492,409	6	343.143,982 291.493,395	1.199
6	343.143,982 291.493,395	7	343.142,996 291.494,079	1.2
7	343.142,996 291.494,079	8	343.142,654 291.493,586	0.6
8	343.142,654 291.493,586	1	343.141,748 291.494,091	1.037

** Lungimile segmentelor sunt determinate în planul de proiecție Stereo 70 și sunt rotunjite la 1 milimetru.

*** Distanța dintre puncte este formată din segmente cumulate ce sunt mai mici decât valoarea 1 milimetru.

**DATE DESPRE IMOBILUL NR. 13966**

Oficiul de Cadastru și Publicitate Imobiliară DOLJ
Biroul de Cadastru și Publicitate Imobiliară Craiova

A. Partea I. Descrierea imobilului

TEREN Intravilan

Adresa: Loc. Cetate, Jud. Dolj, T92, P260/7

Nr. Crt	Nr cadastral Nr. topografic	Suprafața* (mp)	Observații / Referințe
A1		1	Sector cadastral:36 Teren neimprejmuit; Retea JT PTA 5 CETATE

Construcții

Crt	Nr cadastral Nr. topografic	Adresa	Observații / Referințe
A1.1		Loc. Cetate, Jud. Dolj, T92, P260/7	Nr. niveluri:1; S. construita la sol:1 mp; Stalp electric

B. Partea II. Proprietari și acte

Inscrieri privitoare la dreptul de proprietate și alte drepturi reale		Referințe
/		
Act Normativ nr. HG NR. 1705, din 29/11/2006 emis de GUVERNUL ROMANIEI (Legea 123 din 10.07.2012; Contract de concesiune nr. 6 din 20.06.2005; Act Aditional nr. 1 din 04.03.2016; Licenta pentru distributia energiei electrice nr. 14033 din 01.07.2002 si Anexa);		
B1	Intabulare, drept de PROPRIETATE, dobandit prin Lege, cota actuala 1/1, cota initiala 1/1 1) STATUL ROMAN- DOMENIUL PUBLIC, CIF:9999999999999, LIPSA CUI	A1, A1.1
B2	Intabulare, drept de ADMINISTRARE, dobandit prin Lege, cota actuala 1/1, cota initiala 1/1 1) MINISTERUL ECONOMIEI SI COMERTULUI, CIF:9999999999999, LIPSA CUI	A1, A1.1
B3	Intabulare, drept de CONCESIUNE pe o perioada de 49 de ani, dobandit prin Lege, cota actuala 1/1, cota initiala 1/1 1) CEZ DISTRIBUTIE SA, CIF:14491102	A1, A1.1

C. Partea III. SARCINI .

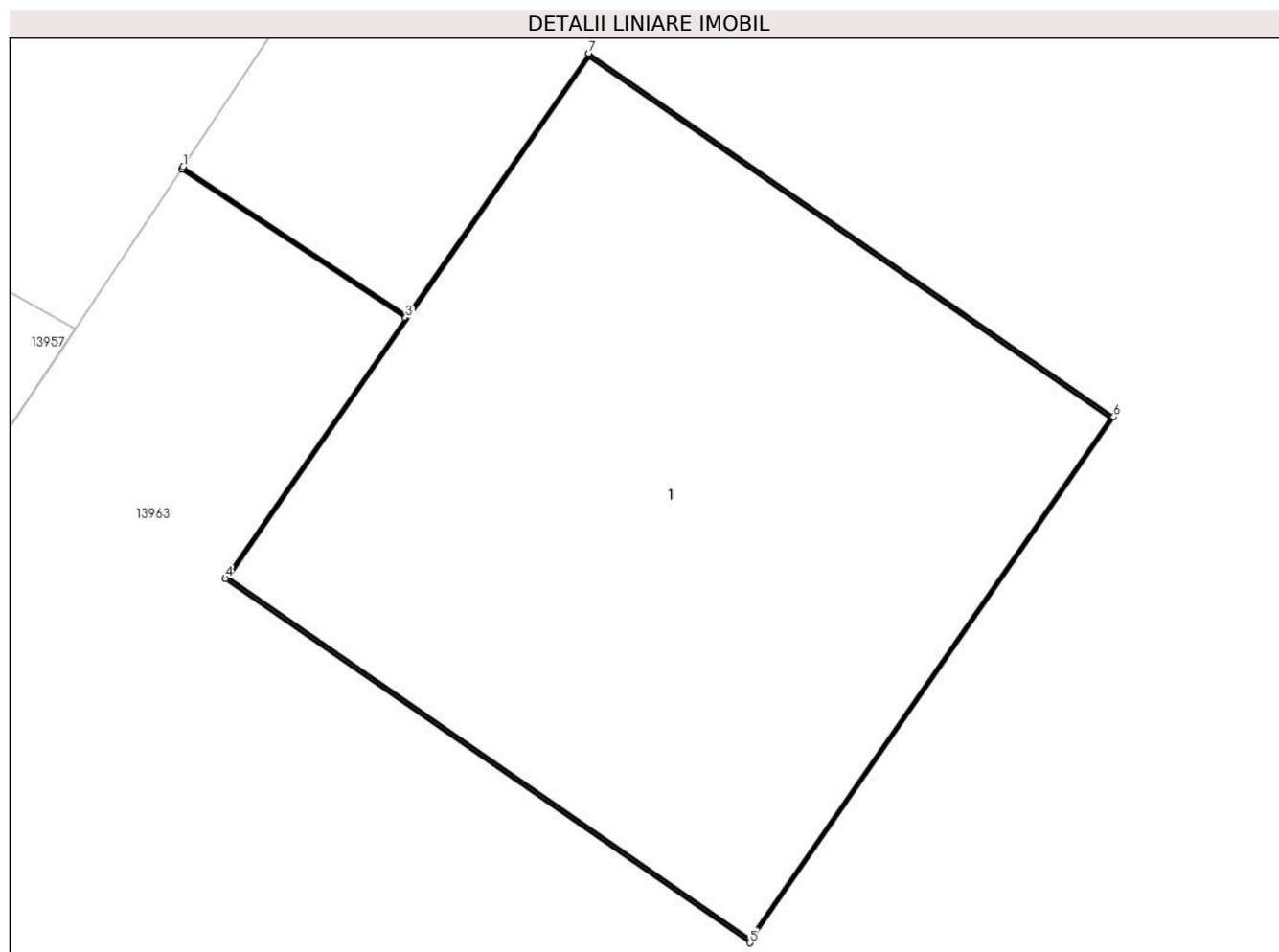
Inscrieri privind dezmembramintele dreptului de proprietate, drepturi reale de garanție și sarcini	Referințe
NU SUNT	

Anexa Nr. 1 La Partea I

Teren

Nr cadastral	Suprafața (mp)*	Observații / Referințe
	1	Retea JT PTA 5 CETATE

* Suprafața este determinată în planul de proiecție Stereo 70.



Date referitoare la teren

Crt	Categorie folosință	Intra vilan	Suprafața (mp)	Tarla	Parcelă	Nr. topo	Observații / Referințe
1	curți constructii	DA	1	92	260/7	-	

Date referitoare la construcții

Crt	Număr	Destinație construcție	Supraf. (mp)	Situație juridică	Observații / Referințe
A1.1		construcții industriale și edilitare	1	Cu acte	Nr. niveluri:1; S. construita la sol:1 mp; Stalp electric

Lungime Segmente

1) Valorile lungimilor segmentelor sunt obținute din proiecție în plan.

Punct început	X / Y	Punct sfârșit	X / Y	Lungime segment (** (m)
1	343.119,083 291.460,541	2	343.119,08 291.460,536	0.006
2	343.119,08 291.460,536	3	343.119,501 291.460,257	0.505
3	343.119,501 291.460,257	4	343.119,162 291.459,768	0.595

Punct început	X / Y	Punct sfârșit	X / Y	Lungime segment (** (m)
4	343.119,162 291.459,768	5	343.120,148 291.459,084	1.2
5	343.120,148 291.459,084	6	343.120,831 291.460,071	1.2
6	343.120,831 291.460,071	7	343.119,845 291.460,754	1.199
7	343.119,845 291.460,754	8	343.119,503 291.460,261	0.6
8	343.119,503 291.460,261	1	343.119,083 291.460,541	0.505

** Lungimile segmentelor sunt determinate în planul de proiecție Stereo 70 și sunt rotunjite la 1 milimetru.

*** Distanța dintre puncte este formată din segmente cumulate ce sunt mai mici decât valoarea 1 milimetru.

**DATE DESPRE IMOBILUL NR. 13967**

Oficiul de Cadastru și Publicitate Imobiliară DOLJ
Biroul de Cadastru și Publicitate Imobiliară Craiova

A. Partea I. Descrierea imobilului

TEREN Intravilan

Adresa: Loc. Cetate, Jud. Dolj, T92, P260/8

Nr. Crt	Nr cadastral Nr. topografic	Suprafața* (mp)	Observații / Referințe
A1		1	Sector cadastral:36 Teren neimprejmuit; Retea JT PTA 5 CETATE

Construcții

Crt	Nr cadastral Nr. topografic	Adresa	Observații / Referințe
A1.1		Loc. Cetate, Jud. Dolj, T92, P260/8	Nr. niveluri:1; S. construita la sol:1 mp; Stalp electric

B. Partea II. Proprietari și acte

Inscrieri privitoare la dreptul de proprietate și alte drepturi reale		Referințe
/		
Act Normativ nr. HG NR. 1705, din 29/11/2006 emis de GUVERNUL ROMANIEI (Legea 123 din 10.07.2012; Contract de concesiune nr. 6 din 20.06.2005; Act Aditional nr. 1 din 04.03.2016; Licenta pentru distributia energiei electrice nr. 14033 din 01.07.2002 si Anexa);		
B1	Intabulare, drept de PROPRIETATE, dobandit prin Lege, cota actuala 1/1, cota initiala 1/1 1) STATUL ROMAN- DOMENIUL PUBLIC, CIF:9999999999999, LIPSA CUI	A1, A1.1
B2	Intabulare, drept de ADMINISTRARE, dobandit prin Lege, cota actuala 1/1, cota initiala 1/1 1) MINISTERUL ECONOMIEI SI COMERTULUI, CIF:9999999999999, LIPSA CUI	A1, A1.1
B3	Intabulare, drept de CONCESIUNE pe o perioada de 49 de ani, dobandit prin Lege, cota actuala 1/1, cota initiala 1/1 1) CEZ DISTRIBUTIE SA, CIF:14491102	A1, A1.1

C. Partea III. SARCINI .

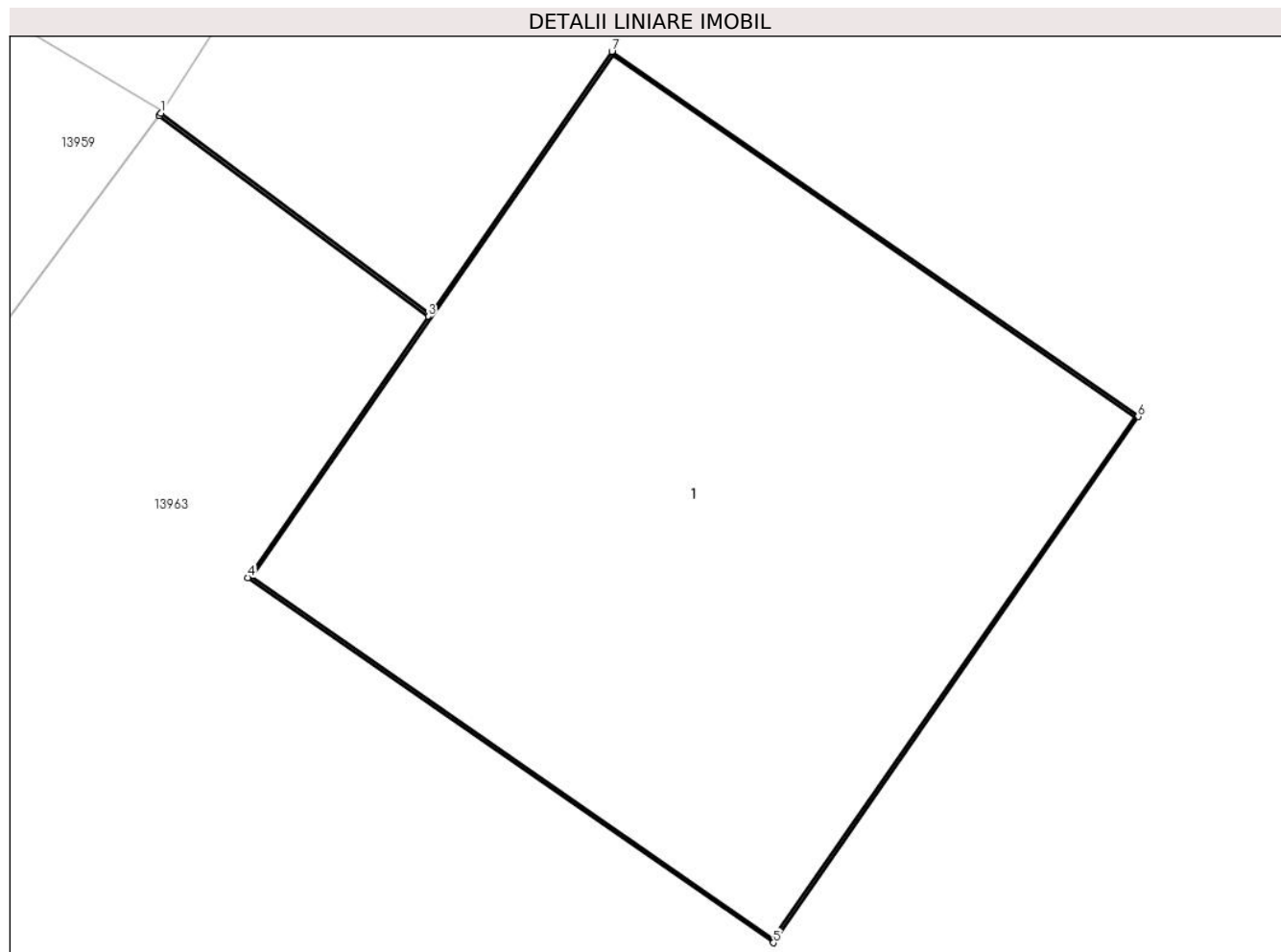
Inscrieri privind dezmembramintele dreptului de proprietate, drepturi reale de garanție și sarcini	Referințe
NU SUNT	

Anexa Nr. 1 La Partea I

Teren

Nr cadastral	Suprafața (mp)*	Observații / Referințe
	1	Retea JT PTA 5 CETATE

* Suprafața este determinată în planul de proiecție Stereo 70.



Date referitoare la teren

Crt	Categorie folosință	Intra vilan	Suprafața (mp)	Tarla	Parcelă	Nr. topo	Observații / Referințe
1	curți constructii	DA	1	92	260/8	-	

Date referitoare la construcții

Crt	Număr	Destinație construcție	Supraf. (mp)	Situație juridică	Observații / Referințe
A1.1		construcții industriale și edilitare	1	Cu acte	Nr. niveluri:1; S. construita la sol:1 mp; Stalp electric

Lungime Segmente

1) Valorile lungimilor segmentelor sunt obținute din proiecție în plan.

Punct început	X / Y	Punct sfârșit	X / Y	Lungime segment (** (m)
1	343.095,627 291.426,441	2	343.095,624 291.426,437	0.005
2	343.095,624 291.426,437	3	343.096,129 291.426,06	0.63
3	343.096,129 291.426,06	4	343.095,79 291.425,571	0.595

Punct început	X / Y	Punct sfârșit	X / Y	Lungime segment (** (m)
4	343.095,79 291.425,571	5	343.096,776 291.424,887	1.2
5	343.096,776 291.424,887	6	343.097,46 291.425,873	1.2
6	343.097,46 291.425,873	7	343.096,473 291.426,557	1.201
7	343.096,473 291.426,557	8	343.096,132 291.426,064	0.599
8	343.096,132 291.426,064	1	343.095,627 291.426,441	0.63

** Lungimile segmentelor sunt determinate în planul de proiecție Stereo 70 și sunt rotunjite la 1 milimetru.

*** Distanța dintre puncte este formată din segmente cumulate ce sunt mai mici decât valoarea 1 milimetru.

**DATE DESPRE IMOBILUL NR. 13968**

Oficiul de Cadastru și Publicitate Imobiliară DOLJ
Biroul de Cadastru și Publicitate Imobiliară Craiova

A. Partea I. Descrierea imobilului

TEREN Intravilan

Adresa: Loc. Cetate, Jud. Dolj, T92, P260/9

Nr. Crt	Nr cadastral Nr. topografic	Suprafața* (mp)	Observații / Referințe
A1		1	Sector cadastral:36 Teren neimprejmuit; Retea JT PTA 5 CETATE

Construcții

Crt	Nr cadastral Nr. topografic	Adresa	Observații / Referințe
A1.1		Loc. Cetate, Jud. Dolj, T92, P260/9	Nr. niveluri:1; S. construita la sol:1 mp; Stalp electric

B. Partea II. Proprietari și acte

Inscrieri privitoare la dreptul de proprietate și alte drepturi reale		Referințe
/		
Act Normativ nr. HG NR. 1705, din 29/11/2006 emis de GUVERNUL ROMANIEI (Legea 123 din 10.07.2012; Contract de concesiune nr. 6 din 20.06.2005; Act Aditional nr. 1 din 04.03.2016; Licenta pentru distributia energiei electrice nr. 14033 din 01.07.2002 si Anexa);		
B1	Intabulare, drept de PROPRIETATE, dobandit prin Lege, cota actuala 1/1, cota initiala 1/1 1) STATUL ROMAN- DOMENIUL PUBLIC, CIF:9999999999999, LIPSA CUI	A1, A1.1
B2	Intabulare, drept de ADMINISTRARE, dobandit prin Lege, cota actuala 1/1, cota initiala 1/1 1) MINISTERUL ECONOMIEI SI COMERTULUI, CIF:9999999999999, LIPSA CUI	A1, A1.1
B3	Intabulare, drept de CONCESIUNE pe o perioada de 49 de ani, dobandit prin Lege, cota actuala 1/1, cota initiala 1/1 1) CEZ DISTRIBUTIE SA, CIF:14491102	A1, A1.1

C. Partea III. SARCINI .

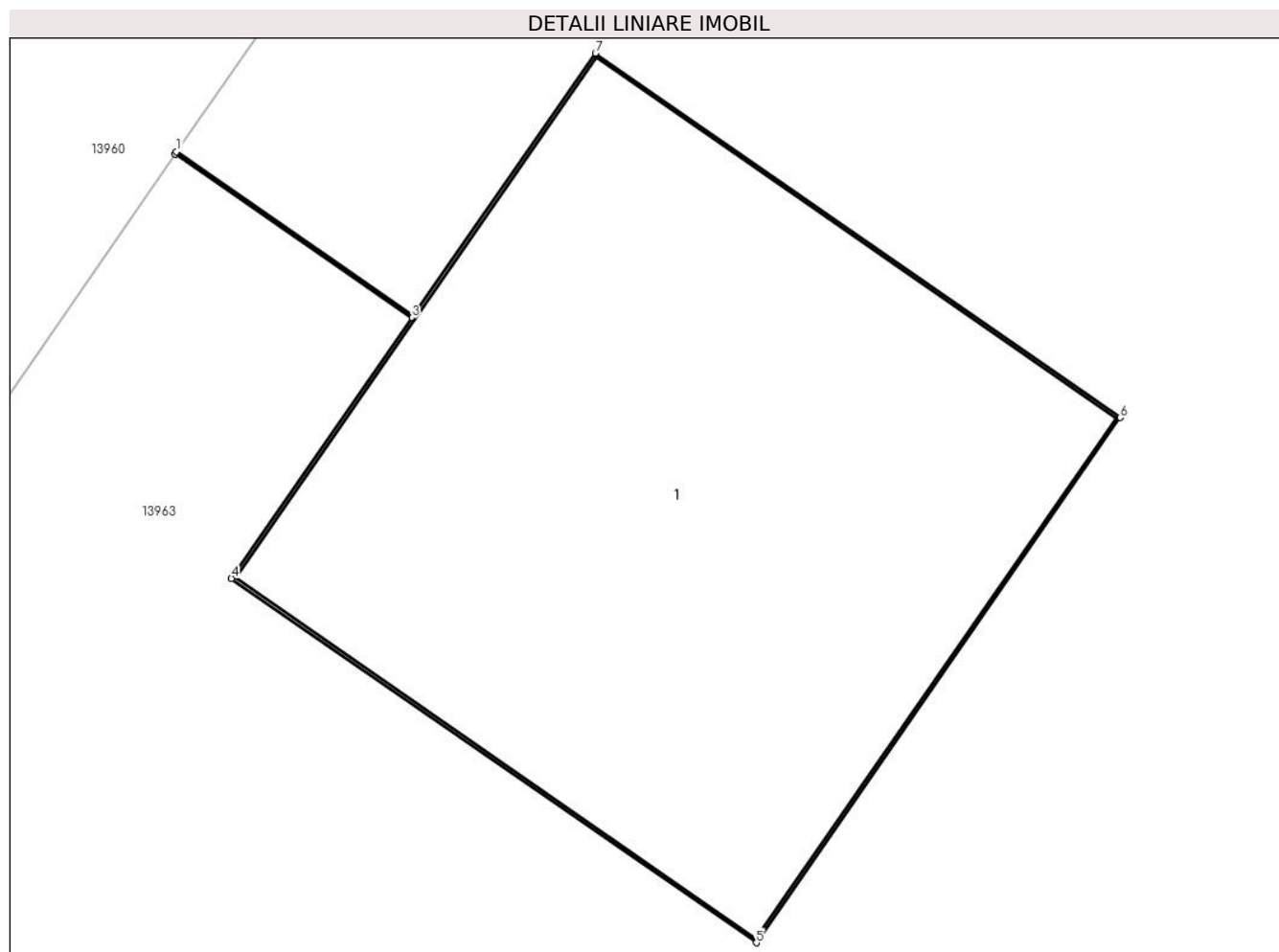
Inscrieri privind dezmembramintele dreptului de proprietate, drepturi reale de garanție și sarcini	Referințe
NU SUNT	

Anexa Nr. 1 La Partea I

Teren

Nr cadastral	Suprafața (mp)*	Observații / Referințe
	1	Retea JT PTA 5 CETATE

* Suprafața este determinată în planul de proiecție Stereo 70.



Date referitoare la teren

Crt	Categorie folosință	Intra vilan	Suprafața (mp)	Tarla	Parcelă	Nr. topo	Observații / Referințe
1	curți constructii	DA	1	92	260/9	-	

Date referitoare la construcții

Crt	Număr	Destinație construcție	Supraf. (mp)	Situație juridică	Observații / Referințe
A1.1		construcții industriale și edilitare	1	Cu acte	Nr. niveluri:1; S. construita la sol:1 mp; Stalp electric

Lungime Segmente

1) Valorile lungimilor segmentelor sunt obținute din proiecție în plan.

Punct început	X / Y	Punct sfârșit	X / Y	Lungime segment (** (m)
1	343.070,237 291.391,096	2	343.070,234 291.391,092	0.005
2	343.070,234 291.391,092	3	343.070,679 291.390,784	0.541
3	343.070,679 291.390,784	4	343.070,34 291.390,295	0.595

Punct început	X / Y	Punct sfârșit	X / Y	Lungime segment (** (m)
4	343.070,34 291.390,295	5	343.071,326 291.389,611	1.2
5	343.071,326 291.389,611	6	343.072,01 291.390,597	1.2
6	343.072,01 291.390,597	7	343.071,024 291.391,281	1.2
7	343.071,024 291.391,281	8	343.070,682 291.390,788	0.6
8	343.070,682 291.390,788	1	343.070,237 291.391,096	0.541

** Lungimile segmentelor sunt determinate în planul de proiecție Stereo 70 și sunt rotunjite la 1 milimetru.

*** Distanța dintre puncte este formată din segmente cumulate ce sunt mai mici decât valoarea 1 milimetru.

**DATE DESPRE IMOBILUL NR. 13969**

Oficiul de Cadastru și Publicitate Imobiliară DOLJ
Biroul de Cadastru și Publicitate Imobiliară Craiova

A. Partea I. Descrierea imobilului

TEREN Intravilan

Adresa: Loc. Cetate, Jud. Dolj, T92, P260/10

Nr. Crt	Nr cadastral Nr. topografic	Suprafața* (mp)	Observații / Referințe
A1		1	Sector cadastral:36 Teren neimprejmuit; Retea JT PTA 5 CETATE

Construcții

Crt	Nr cadastral Nr. topografic	Adresa	Observații / Referințe
A1.1		Loc. Cetate, Jud. Dolj, T92, P260/10	Nr. niveluri:1; S. construita la sol:1 mp; Stalp electric

B. Partea II. Proprietari și acte

Inscrieri privitoare la dreptul de proprietate și alte drepturi reale		Referințe
/		
Act Normativ nr. HG NR. 1705, din 29/11/2006 emis de GUVERNUL ROMANIEI (Legea 123 din 10.07.2012; Contract de concesiune nr. 6 din 20.06.2005; Act Aditional nr. 1 din 04.03.2016; Licenta pentru distributia energiei electrice nr. 14033 din 01.07.2002 si Anexa);		
B1	Intabulare, drept de PROPRIETATE, dobandit prin Lege, cota actuala 1/1, cota initiala 1/1 1) STATUL ROMAN- DOMENIUL PUBLIC, CIF:9999999999999, LIPSA CUI	A1, A1.1
B2	Intabulare, drept de ADMINISTRARE, dobandit prin Lege, cota actuala 1/1, cota initiala 1/1 1) MINISTERUL ECONOMIEI SI COMERTULUI, CIF:9999999999999, LIPSA CUI	A1, A1.1
B3	Intabulare, drept de CONCESIUNE pe o perioada de 49 de ani, dobandit prin Lege, cota actuala 1/1, cota initiala 1/1 1) CEZ DISTRIBUTIE SA, CIF:14491102	A1, A1.1

C. Partea III. SARCINI .

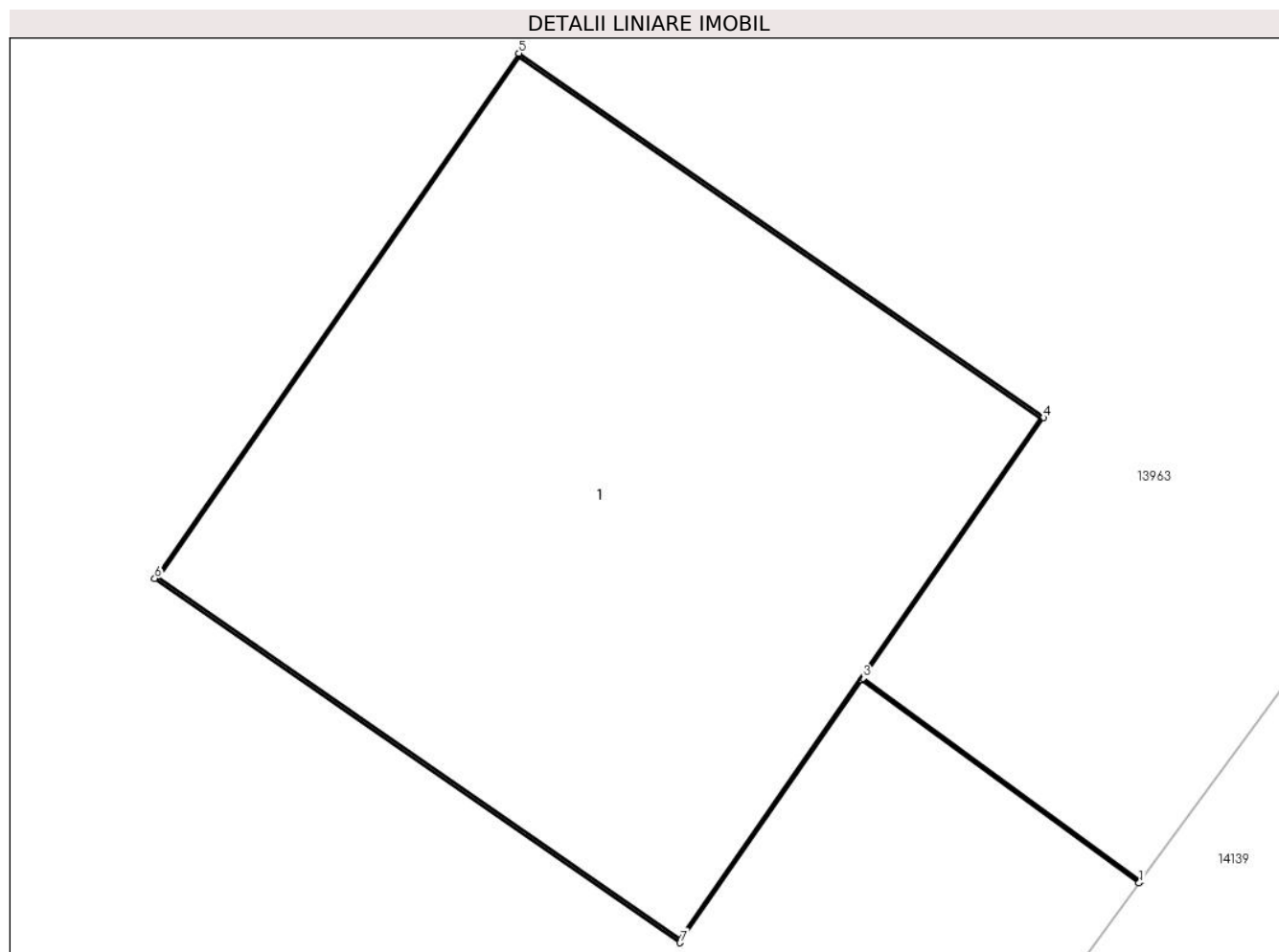
Inscrieri privind dezmembramintele dreptului de proprietate, drepturi reale de garanție și sarcini	Referințe
NU SUNT	

Anexa Nr. 1 La Partea I

Teren

Nr cadastral	Suprafața (mp)*	Observații / Referințe
	1	Retea JT PTA 5 CETATE

* Suprafața este determinată în planul de proiecție Stereo 70.



Date referitoare la teren

Crt	Categorie folosință	Intra vilan	Suprafața (mp)	Tarla	Parcelă	Nr. topo	Observații / Referințe
1	curți constructii	DA	1	92	260/10	-	

Date referitoare la construcții

Crt	Număr	Destinație construcție	Supraf. (mp)	Situație juridică	Observații / Referințe
A1.1		construcții industriale și edilitare	1	Cu acte	Nr. niveluri:1; S. construita la sol:1 mp; Stalp electric

Lungime Segmente

1) Valorile lungimilor segmentelor sunt obținute din proiecție în plan.

Punct început	X / Y	Punct sfârșit	X / Y	Lungime segment (** (m)
1	343.055,261 291.349,702	2	343.055,264 291.349,706	0.005
2	343.055,264 291.349,706	3	343.054,743 291.350,087	0.645
3	343.054,743 291.350,087	4	343.055,082 291.350,576	0.595

Punct început	X / Y	Punct sfârșit	X / Y	Lungime segment (** (m)
4	343.055,082 291.350,576	5	343.054,096 291.351,26	1.2
5	343.054,096 291.351,26	6	343.053,412 291.350,274	1.2
6	343.053,412 291.350,274	7	343.054,399 291.349,59	1.201
7	343.054,399 291.349,59	8	343.054,74 291.350,083	0.599
8	343.054,74 291.350,083	1	343.055,261 291.349,702	0.645

** Lungimile segmentelor sunt determinate în planul de proiecție Stereo 70 și sunt rotunjite la 1 milimetru.

*** Distanța dintre puncte este formată din segmente cumulate ce sunt mai mici decât valoarea 1 milimetru.

**DATE DESPRE IMOBILUL NR. 13970**

Oficiul de Cadastru și Publicitate Imobiliară DOLJ
Biroul de Cadastru și Publicitate Imobiliară Craiova

A. Partea I. Descrierea imobilului

TEREN Necunoscut

Adresa: Loc. Cetate, Jud. Dolj, T93, P814

Nr. Crt	Nr cadastral Nr. topografic	Suprafața* (mp)	Observații / Referințe
A1		31.036	Sector cadastral:36 Teren imprejmuit;

B. Partea II. Proprietari și acte

Inscrieri privitoare la dreptul de proprietate și alte drepturi reale		Referințe
/		
Act Normativ nr. Legea 7, din 13/03/1996 emis de PARLAMENTUL ROMÂNIEI;		
B1	Inscrierea provizorie, drept de PROPRIETATE, dobandit prin Lege, cota actuala 1/1, cota initiala 1/1	A1
	1) COMUNA CETATE , CIF:4553470	
	<i>OBSERVATII: PROPRIETAR NEIDENTIFICAT</i>	

C. Partea III. SARCINI .

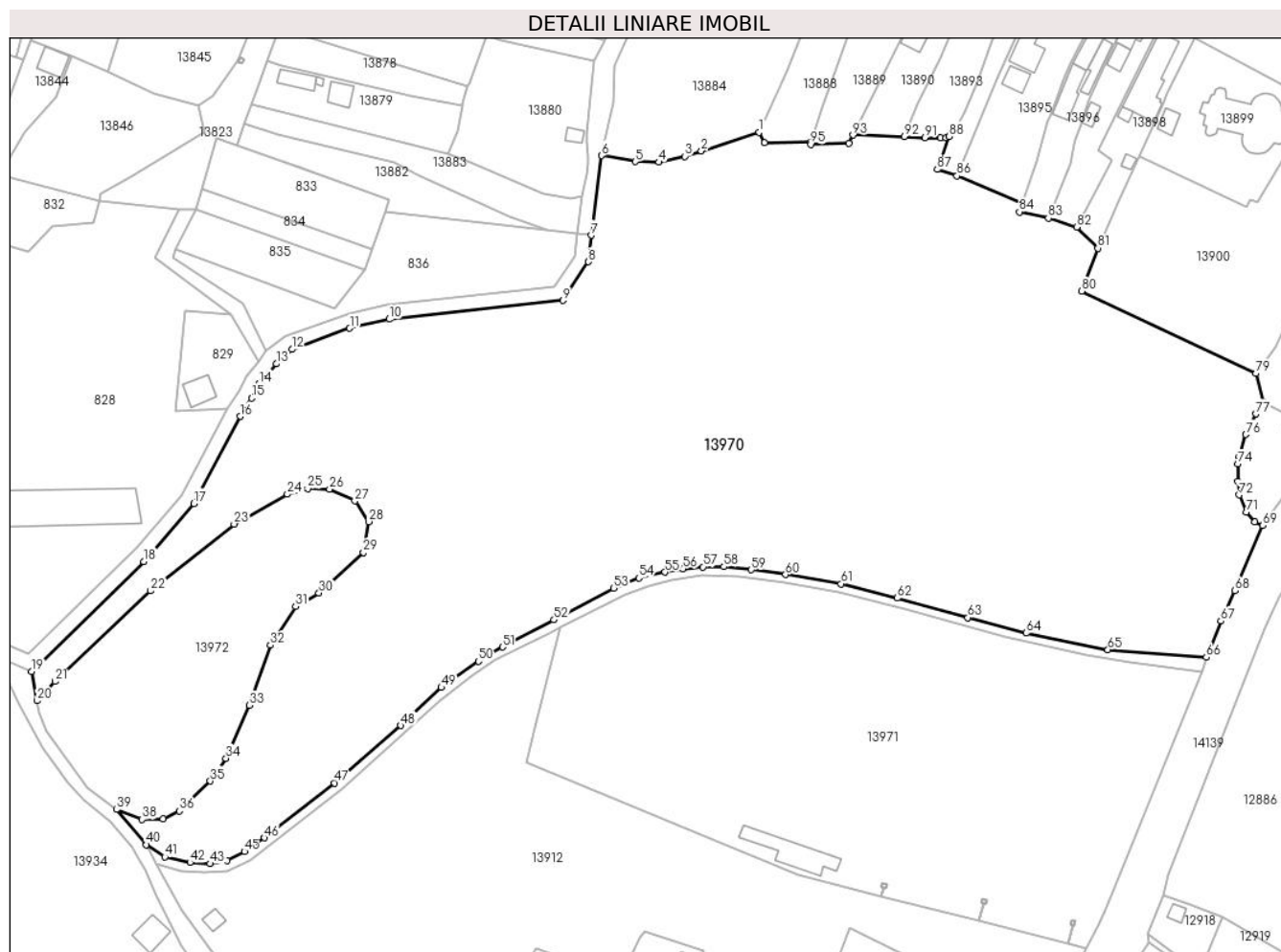
Inscrieri privind dezmembramintele dreptului de proprietate, drepturi reale de garanție și sarcini	Referințe
NU SUNT	

Anexa Nr. 1 La Partea I

Teren

Nr cadastral	Suprafața (mp)*	Observații / Referințe
	31.036	

* Suprafața este determinată în planul de proiecție Stereo 70.



Date referitoare la teren

Crt	Categorie folosință	Intravilan	Suprafața (mp)	Tarla	Parcelă	Nr. topo	Observații / Referințe
1	neproductiv	DA	8.030	93	814	-	
2	neproductiv	NU	23.006	93	814	-	

Lungime Segmente

1) Valorile lungimilor segmentelor sunt obținute din proiecție în plan.

Punct început	X / Y	Punct sfârșit	X / Y	Lungime segment	Punct început	X / Y	Punct sfârșit	X / Y	Lungime segment	Punct început	X / Y	Punct sfârșit	X / Y	Lungime segment
1	343.169,435 291.849,093	2	343.153,407 291.843,893	16.85	2	343.153,407 291.843,893	3	343.148,87 291.842,421	4.77	3	343.148,87 291.842,421	4	343.141,694 291.840,798	7.357
4	343.141,694 291.840,798	5	343.135,117 291.840,969	6.579	5	343.135,117 291.840,969	6	343.125,771 291.842,641	9.494	6	343.125,771 291.842,641	7	343.122,875 291.820,575	22.25 5
7	343.122,875 291.820,575	8	343.122,144 291.813,192	7.419	8	343.122,144 291.813,192	9	343.115,069 291.802,488	12.83 1	9	343.115,069 291.802,488	10	343.066,889 291.797,308	48.45 8
10	343.066,889 291.797,308	11	343.056,006 291.794,829	11.16 2	11	343.056,006 291.794,829	12	343.040,036 291.788,973	17.01	12	343.040,036 291.788,973	13	343.035,702 291.784,971	5.899
13	343.035,702 291.784,971	14	343.030,925 291.779,464	7.29	14	343.030,925 291.779,464	15	343.028,828 291.775,487	4.496	15	343.028,828 291.775,487	16	343.025,718 291.770,446	5.923

Punct început	X / Y	Punct sfârșit	X / Y	Lungime segment	Punct început	X / Y	Punct sfârșit	X / Y	Lungime segment	Punct început	X / Y	Punct sfârșit	X / Y	Lungime segment
16	343.025,718 291.770,446	17	343.012,884 291.746,334	27.315	17	343.012,884 291.746,334	18	342.998,995 291.730,277	21.23	18	342.998,995 291.730,277	19	342.967,903 291.699,832	43.516
19	342.967,903 291.699,832	20	342.969,431 291.691,729	8.246	20	342.969,431 291.691,729	21	342.974,418 291.697,081	7.315	21	342.974,418 291.697,081	22	343.000,877 291.722,141	36.443
22	343.000,877 291.722,141	23	343.023,977 291.740,621	29.582	23	343.023,977 291.740,621	24	343.038,747 291.748,881	16.923	24	343.038,747 291.748,881	25	343.044,347 291.750,421	5.808
25	343.044,347 291.750,421	26	343.050,437 291.750,246	6.093	26	343.050,437 291.750,246	27	343.057,436 291.747,026	7.704	27	343.057,436 291.747,026	28	343.061,216 291.741,286	6.873
28	343.061,216 291.741,286	29	343.059,816 291.732,746	8.654	29	343.059,816 291.732,746	30	343.047,497 291.721,546	16.649	30	343.047,497 291.721,546	31	343.041,057 291.717,766	7.467
31	343.041,057 291.717,766	32	343.034,057 291.707,126	12.736	32	343.034,057 291.707,126	33	343.028,177 291.690,466	17.667	33	343.028,177 291.690,466	34	343.021,737 291.675,767	16.048
34	343.021,737 291.675,767	35	343.017,397 291.669,467	7.65	35	343.017,397 291.669,467	36	343.008,857 291.661,207	11.881	36	343.008,857 291.661,207	37	343.004,307 291.659,037	5.041
37	343.004,307 291.659,037	38	342.998,497 291.658,827	5.814	38	342.998,497 291.658,827	39	342.991,427 291.661,627	7.604	39	342.991,427 291.661,627	40	342.999,696 291.651,871	12.789
40	342.999,696 291.651,871	41	343.004,771 291.648,476	6.106	41	343.004,771 291.648,476	42	343.011,771 291.646,936	7.167	42	343.011,771 291.646,936	43	343.017,336 291.646,586	5.576
43	343.017,336 291.646,586	44	343.022,026 291.647,531	4.784	44	343.022,026 291.647,531	45	343.026,821 291.649,981	5.385	45	343.026,821 291.649,981	46	343.032,351 291.653,796	6.718
46	343.032,351 291.653,796	47	343.051,845 291.668,95	24.691	47	343.051,845 291.668,95	48	343.070,15 291.684,875	24.263	48	343.070,15 291.684,875	49	343.081,42 291.695,375	15.403
49	343.081,42 291.695,375	50	343.091,71 291.702,655	12.605	50	343.091,71 291.702,655	51	343.098,36 291.706,575	7.719	51	343.098,36 291.706,575	52	343.112,576 291.714,099	16.084
52	343.112,576 291.714,099	53	343.129,142 291.722,867	18.743	53	343.129,142 291.722,867	54	343.136,124 291.725,685	7.529	54	343.136,124 291.725,685	55	343.143,299 291.727,33	7.361
55	343.143,299 291.727,33	56	343.148,374 291.728,24	5.156	56	343.148,374 291.728,24	57	343.153,904 291.728,765	5.555	57	343.153,904 291.728,765	58	343.159,644 291.728,8	5.74
58	343.159,644 291.728,8	59	343.167,274 291.727,995	7.672	59	343.167,274 291.727,995	60	343.176,758 291.726,63	9.582	60	343.176,758 291.726,63	61	343.192,088 291.724,075	15.541
61	343.192,088 291.724,075	62	343.207,663 291.720,12	16.069	62	343.207,663 291.720,12	63	343.227,263 291.714,73	20.328	63	343.227,263 291.714,73	64	343.243,432 291.710,425	16.732
64	343.243,432 291.710,425	65	343.266,007 291.705,875	23.029	65	343.266,007 291.705,875	66	343.293,301 291.703,728	27.378	66	343.293,301 291.703,728	67	343.297,371 291.713,748	10.815
67	343.297,371 291.713,748	68	343.301,206 291.722,163	9.248	68	343.301,206 291.722,163	69	343.308,954 291.740,207	19.637	69	343.308,954 291.740,207	70	343.306,738 291.741,273	2.459
70	343.306,738 291.741,273	71	343.304,441 291.743,978	3.549	71	343.304,441 291.743,978	72	343.302,413 291.748,695	5.134	72	343.302,413 291.748,695	73	343.301,993 291.752,397	3.726
73	343.301,993 291.752,397	74	343.302,043 291.757,282	4.885	74	343.302,043 291.757,282	75	343.302,362 291.759,335	2.078	75	343.302,362 291.759,335	76	343.304,248 291.765,425	6.375
76	343.304,248 291.765,425	77	343.307,041 291.771,087	6.313	77	343.307,041 291.771,087	78	343.309,211 291.774,334	3.905	78	343.309,211 291.774,334	79	343.306,999 291.782,3	8.267
79	343.306,999 291.782,3	80	343.258,776 291.805,099	53.341	80	343.258,776 291.805,099	81	343.263,219 291.816,991	12.695	81	343.263,219 291.816,991	82	343.257,339 291.822,788	8.257
82	343.257,339 291.822,788	83	343.249,524 291.825,303	8.21	83	343.249,524 291.825,303	84	343.241,521 291.827,021	8.185	84	343.241,521 291.827,021	85	343.242,366 291.829,475	2.595
85	343.242,366 291.829,475	86	343.224,239 291.837,037	19.641	86	343.224,239 291.837,037	87	343.218,749 291.838,794	5.764	87	343.218,749 291.838,794	88	343.222,029 291.847,919	9.697
88	343.222,029 291.847,919	89	343.221,227 291.847,594	0.865	89	343.221,227 291.847,594	90	343.219,685 291.847,546	1.543	90	343.219,685 291.847,546	91	343.215,323 291.847,553	4.362
91	343.215,323 291.847,553	92	343.209,612 291.847,848	5.719	92	343.209,612 291.847,848	93	343.195,379 291.848,321	14.241	93	343.195,379 291.848,321	94	343.194,211 291.846,017	2.583
94	343.194,211 291.846,017	95	343.183,691 291.845,718	10.524	95	343.183,691 291.845,718	96	343.183,716 291.846,398	0.68	96	343.183,716 291.846,398	97	343.170,931 291.846,232	12.786
97	343.170,931 291.846,232	1	343.169,435 291.849,093	3.229										

** Lungimile segmentelor sunt determinate în planul de proiecție Stereo 70 și sunt rotunjite la 1 milimetru.

*** Distanța dintre puncte este formată din segmente cumulate ce sunt mai mici decât valoarea 1 milimetru.

**DATE DESPRE IMOBILUL NR. 13971**

Oficiul de Cadastru și Publicitate Imobiliară DOLJ
Biroul de Cadastru și Publicitate Imobiliară Craiova

A. Partea I. Descrierea imobilului

TEREN Intravilan

Adresa: Loc. Cetate, Jud. Dolj, T93, P813

Nr. Crt	Nr cadastral Nr. topografic	Suprafața* (mp)	Observații / Referințe
A1		12.298	Sector cadastral:36 Teren imprejmuit;

B. Partea II. Proprietari și acte

Inscrieri privitoare la dreptul de proprietate și alte drepturi reale	Referințe
/	
Act Normativ nr. Legea 7, din 13/03/1996 emis de PARLAMENTUL ROMÂNIEI;	
B1	Inscrierea provizorie, drept de PROPRIETATE, dobandit prin Lege, cota actuala 1/1, cota initiala 1/1
	1) COMUNA CETATE , CIF:4553470
	<i>OBSERVATII: PROPRIETAR NEIDENTIFICAT</i>

C. Partea III. SARCINI .

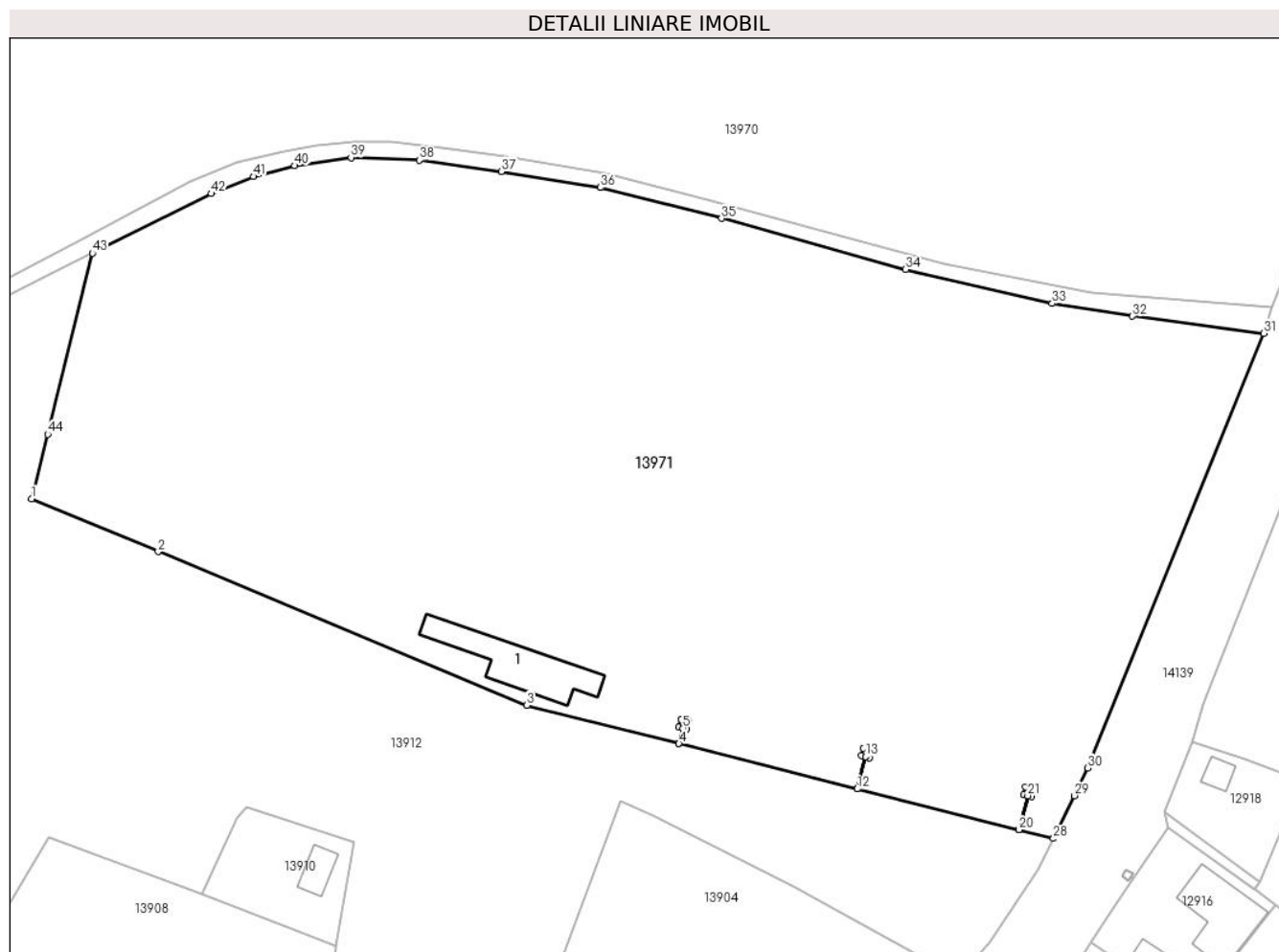
Inscrieri privind dezmembramintele dreptului de proprietate, drepturi reale de garanție și sarcini	Referințe
NU SUNT	

Anexa Nr. 1 La Partea I

Teren

Nr cadastral	Suprafața (mp)*	Observații / Referințe
	12.298	

* Suprafața este determinată în planul de proiecție Stereo 70.



Date referitoare la teren

Crt	Categorie folosință	Intravilan	Suprafața (mp)	Tarla	Parcelă	Nr. topo	Observații / Referințe
1	curți constructii	DA	12.298	93	813	-	

Date referitoare la construcții

Crt	Număr	Destinație construcție	Supraf. (mp)	Situație juridică	Observații / Referințe
A1.1		constructii anexa	134	Fara acte	Nr. niveluri:1; S. construita la sol:134 mp;

Lungime Segmente

1) Valorile lungimilor segmentelor sunt obținute din proiecție în plan.

Punct început	X / Y	Punct sfârșit	X / Y	Lungime segment	Punct început	X / Y	Punct sfârșit	X / Y	Lungime segment	Punct început	X / Y	Punct sfârșit	X / Y	Lungime segment
1	343.105,036 291.674,682	2	343.124,253 291.666,684	20.815	2	343.124,253 291.666,684	3	343.180,204 291.643,398	60.603	3	343.180,204 291.643,398	4	343.203,281 291.637,56	23.804
4	343.203,281 291.637,56	5	343.203,877 291.639,917	2.431	5	343.203,877 291.639,917	6	343.203,293 291.640,057	0.601	6	343.203,293 291.640,057	7	343.203,573 291.641,224	1.2
7	343.203,573 291.641,224	8	343.204,74 291.640,944	1.2	8	343.204,74 291.640,944	9	343.204,46 291.639,777	1.2	9	343.204,46 291.639,777	10	343.203,882 291.639,916	0.594
10	343.203,882 291.639,916	11	343.203,286 291.637,559	2.431	11	343.203,286 291.637,559	12	343.230,349 291.630,713	27.915	12	343.230,349 291.630,713	13	343.231,582 291.635,586	5.027

Punct început	X / Y	Punct sfârșit	X / Y	Lungime segment	Punct început	X / Y	Punct sfârșit	X / Y	Lungime segment	Punct început	X / Y	Punct sfârșit	X / Y	Lungime segment
13	343.231,582 291.635,586	14	343.230,998 291.635,726	0.601	14	343.230,998 291.635,726	15	343.231,278 291.636,893	1.2	15	343.231,278 291.636,893	16	343.232,445 291.636,613	1.2
16	343.232,445 291.636,613	17	343.232,165 291.635,446	1.2	17	343.232,165 291.635,446	18	343.231,587 291.635,585	0.594	18	343.231,587 291.635,585	19	343.230,354 291.630,712	5.027
19	343.230,354 291.630,712	20	343.254,897 291.624,503	25.316	20	343.254,897 291.624,503	21	343.256,206 291.629,677	5.337	21	343.256,206 291.629,677	22	343.255,622 291.629,817	0.601
22	343.255,622 291.629,817	23	343.255,902 291.630,984	1.2	23	343.255,902 291.630,984	24	343.257,069 291.630,704	1.2	24	343.257,069 291.630,704	25	343.256,789 291.629,537	1.2
25	343.256,789 291.629,537	26	343.256,211 291.629,676	0.594	26	343.256,211 291.629,676	27	343.254,902 291.624,502	5.337	27	343.254,902 291.624,502	28	343.260,107 291.623,185	5.369
28	343.260,107 291.623,185	29	343.263,332 291.629,671	7.244	29	343.263,332 291.629,671	30	343.265,314 291.633,888	4.66	30	343.265,314 291.633,888	31	343.292,041 291.699,784	71.11
31	343.292,041 291.699,784	32	343.272,097 291.702,41	20.116	32	343.272,097 291.702,41	33	343.259,917 291.704,335	12.331	33	343.259,917 291.704,335	34	343.237,693 291.709,48	22.812
34	343.237,693 291.709,48	35	343.209,763 291.717,215	28.981	35	343.209,763 291.717,215	36	343.191,388 291.721,905	18.964	36	343.191,388 291.721,905	37	343.176,338 291.724,355	15.248
37	343.176,338 291.724,355	38	343.163,914 291.726,035	12.537	38	343.163,914 291.726,035	39	343.153,519 291.726,455	10.403	39	343.153,519 291.726,455	40	343.144,979 291.725,23	8.627
40	343.144,979 291.725,23	41	343.138,679 291.723,585	6.511	41	343.138,679 291.723,585	42	343.132,274 291.720,995	6.909	42	343.132,274 291.720,995	43	343.114,277 291.711,953	20.141
43	343.114,277 291.711,953	44	343.107,469 291.684,495	28.289	44	343.107,469 291.684,495	1	343.105,036 291.674,682	10.11					

** Lungimile segmentelor sunt determinate în planul de proiecție Stereo 70 și sunt rotunjite la 1 milimetru.

*** Distanța dintre puncte este formată din segmente cumulate ce sunt mai mici decât valoarea 1 milimetru.

**DATE DESPRE IMOBILUL NR. 13972**

Oficiul de Cadastru și Publicitate Imobiliară DOLJ
Biroul de Cadastru și Publicitate Imobiliară Craiova

A. Partea I. Descrierea imobilului

TEREN Extravilan

Adresa: Jud. Dolj, T93, P815

Nr. Crt	Nr cadastral Nr. topografic	Suprafața* (mp)	Observații / Referințe
A1		3.936	Sector cadastral:36 Teren imprejmuit;

B. Partea II. Proprietari și acte

Inscrieri privitoare la dreptul de proprietate și alte drepturi reale	Referințe
/	
Act Administrativ nr. HCL 7, din 31/01/2023 emis de Consiliul Local al Com Cetate;	
B1	A1
Intabulare, drept de PROPRIETATE, dobandit prin Lege, cota actuala 1/1, cota initiala 1/1	
1) COMUNA CETATE-DOMENIUL PUBLIC, CIF:4553470	

C. Partea III. SARCINI .

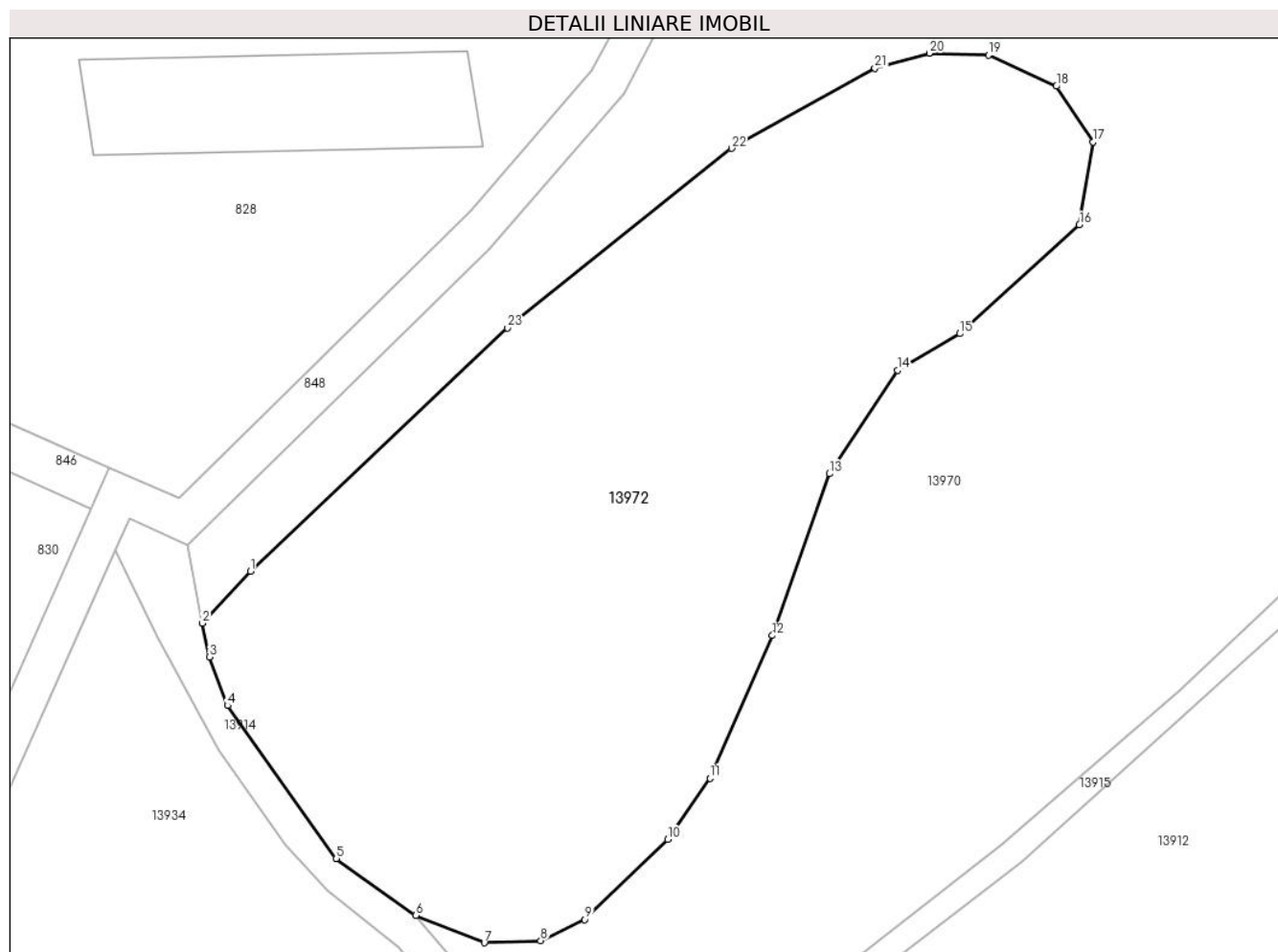
Inscrieri privind dezmembramintele dreptului de proprietate, drepturi reale de garanție și sarcini	Referințe
NU SUNT	

Anexa Nr. 1 La Partea I

Teren

Nr cadastral	Suprafața (mp)*	Observații / Referințe
	3.936	

* Suprafața este determinată în planul de proiecție Stereo 70.



Date referitoare la teren

Crt	Categorie folosință	Intravilan	Suprafața (mp)	Tarla	Parcelă	Nr. topo	Observații / Referințe
1	ape statatoare	NU	3.936	93	815	-	

Lungime Segmente

1) Valorile lungimilor segmentelor sunt obținute din proiecție în plan.

Punct început	X / Y	Punct sfârșit	X / Y	Lungime segment (** (m)
1	342.974,418 291.697,081	2	342.969,431 291.691,729	7.315
3	342.970,148 291.688,261	4	342.972,038 291.683,257	5.349
5	342.983,238 291.667,507	6	342.991,427 291.661,627	10.081
7	342.998,497 291.658,827	8	343.004,307 291.659,037	5.814
9	343.008,857 291.661,207	10	343.017,397 291.669,467	11.881

Punct început	X / Y	Punct sfârșit	X / Y	Lungime segment (** (m)
2	342.969,431 291.691,729	3	342.970,148 291.688,261	3.541
4	342.972,038 291.683,257	5	342.983,238 291.667,507	19.326
6	342.991,427 291.661,627	7	342.998,497 291.658,827	7.604
8	343.004,307 291.659,037	9	343.008,857 291.661,207	5.041
10	343.017,397 291.669,467	11	343.021,737 291.675,767	7.65

Punct început	X / Y	Punct sfârșit	X / Y	Lungime segment (** (m)
11	343.021,737 291.675,767	12	343.028,177 291.690,466	16.048
13	343.034,057 291.707,126	14	343.041,057 291.717,766	12.736
15	343.047,497 291.721,546	16	343.059,816 291.732,746	16.649
17	343.061,216 291.741,286	18	343.057,436 291.747,026	6.873
19	343.050,437 291.750,246	20	343.044,347 291.750,421	6.093
21	343.038,747 291.748,881	22	343.023,977 291.740,621	16.923
23	343.000,877 291.722,141	1	342.974,418 291.697,081	36.443

Punct început	X / Y	Punct sfârșit	X / Y	Lungime segment (** (m)
12	343.028,177 291.690,466	13	343.034,057 291.707,126	17.667
14	343.041,057 291.717,766	15	343.047,497 291.721,546	7.467
16	343.059,816 291.732,746	17	343.061,216 291.741,286	8.654
18	343.057,436 291.747,026	19	343.050,437 291.750,246	7.704
20	343.044,347 291.750,421	21	343.038,747 291.748,881	5.808
22	343.023,977 291.740,621	23	343.000,877 291.722,141	29.582

** Lungimile segmentelor sunt determinate în planul de proiecție Stereo 70 și sunt rotunjite la 1 milimetru.

*** Distanța dintre puncte este formată din segmente cumulate ce sunt mai mici decât valoarea 1 milimetru.

**DATE DESPRE IMOBILUL NR. 13973**

Oficiul de Cadastru și Publicitate Imobiliară DOLJ
Biroul de Cadastru și Publicitate Imobiliară Craiova

A. Partea I. Descrierea imobilului

TEREN Intravilan

Adresa: Loc. Cetate, Jud. Dolj, T124, P1808/1

Nr. Crt	Nr cadastral Nr. topografic	Suprafața* (mp)	Observații / Referințe
A1		1	Sector cadastral:36 Teren neimprejmuit; Retea JT PTA 4 CETATE

Construcții

Crt	Nr cadastral Nr. topografic	Adresa	Observații / Referințe
A1.1		Loc. Cetate, Jud. Dolj, T124, P1808/1	Nr. niveluri:1; S. construita la sol:1 mp; Stalp electric

B. Partea II. Proprietari și acte

Inscrieri privitoare la dreptul de proprietate și alte drepturi reale		Referințe
/		
Act Normativ nr. HG NR. 1705, din 29/11/2006 emis de GUVERNUL ROMANIEI (Legea 123 din 10.07.2012; Contract de concesiune nr. 6 din 20.06.2005; Act Aditional nr. 1 din 04.03.2016; Licenta pentru distributia energiei electrice nr. 14033 din 01.07.2002 si Anexa);		
B1	Intabulare, drept de PROPRIETATE, dobandit prin Lege, cota actuala 1/1, cota initiala 1/1 1) STATUL ROMAN- DOMENIUL PUBLIC, CIF:9999999999999, LIPSA CUI	A1, A1.1
B2	Intabulare, drept de ADMINISTRARE, dobandit prin Lege, cota actuala 1/1, cota initiala 1/1 1) MINISTERUL ECONOMIEI SI COMERTULUI, CIF:9999999999999, LIPSA CUI	A1, A1.1
B3	Intabulare, drept de CONCESIUNE pe o perioada de 49 de ani, dobandit prin Lege, cota actuala 1/1, cota initiala 1/1 1) CEZ DISTRIBUTIE SA, CIF:14491102	A1, A1.1

C. Partea III. SARCINI .

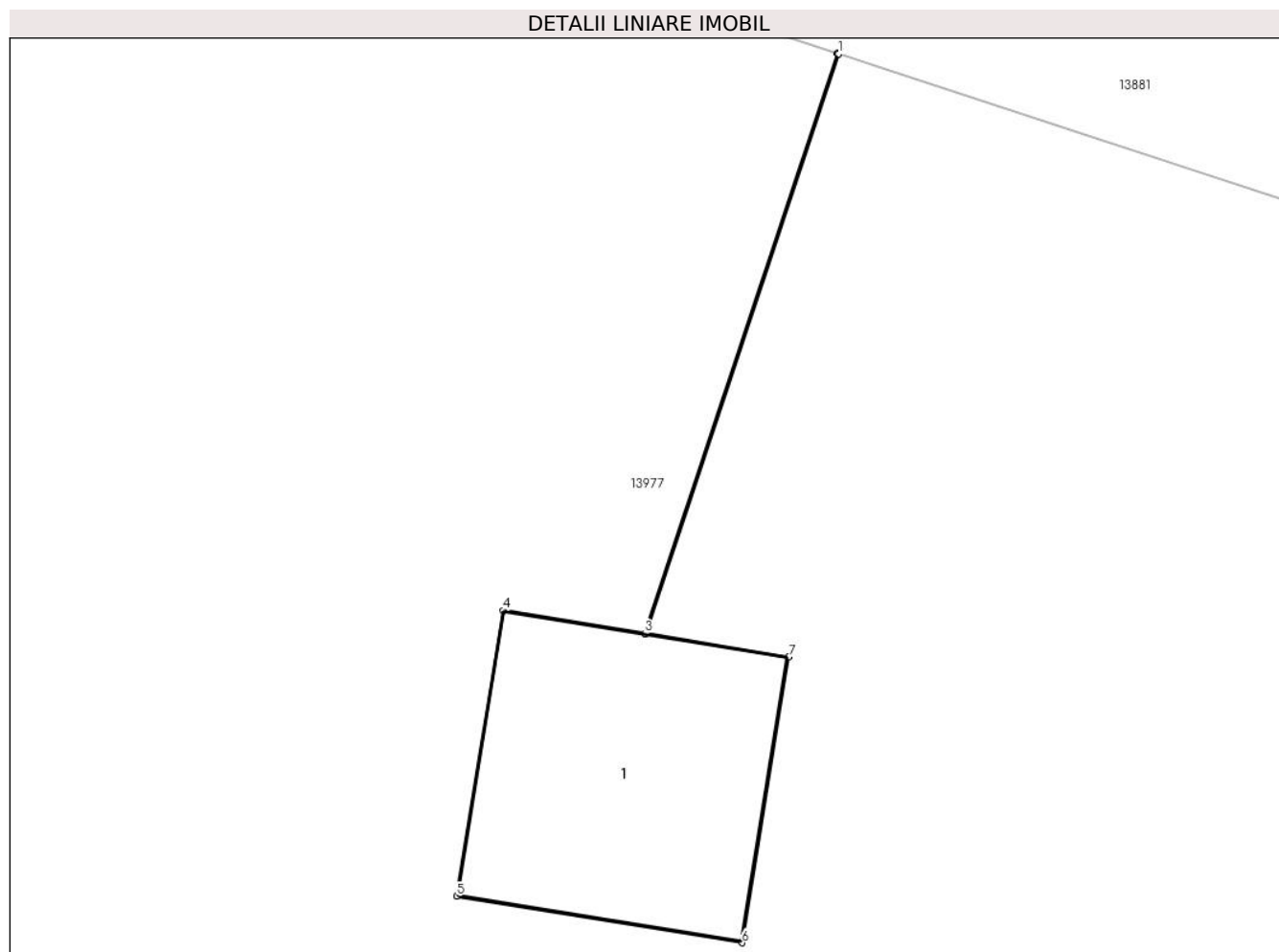
Inscrieri privind dezmembramintele dreptului de proprietate, drepturi reale de garanție și sarcini	Referințe
NU SUNT	

Anexa Nr. 1 La Partea I

Teren

Nr cadastral	Suprafața (mp)*	Observații / Referințe
	1	Retea JT PTA 4 CETATE

* Suprafața este determinată în planul de proiecție Stereo 70.



Date referitoare la teren

Crt	Categorie folosință	Intravilan	Suprafața (mp)	Tarla	Parcelă	Nr. topo	Observații / Referințe
1	curți constructii	DA	1	124	1808/1	-	

Date referitoare la construcții

Crt	Număr	Destinație construcție	Supraf. (mp)	Situație juridică	Observații / Referințe
A1.1		construcții industriale și edilitare	1	Cu acte	Nr. niveluri:1; S. construita la sol:1 mp; Stalp electric

Lungime Segmente

1) Valorile lungimilor segmentelor sunt obținute din proiecție în plan.

Punct început	X / Y	Punct sfârșit	X / Y	Lungime segment (** (m))
1	343.122,134 291.905,044	2	343.122,129 291.905,046	0.005
2	343.122,129 291.905,046	3	343.121,329 291.902,643	2.533
3	343.121,329 291.902,643	4	343.120,742 291.902,738	0.595

Punct început	X / Y	Punct sfârșit	X / Y	Lungime segment (** (m)
4	343.120,742 291.902,738	5	343.120,549 291.901,554	1.2
5	343.120,549 291.901,554	6	343.121,733 291.901,361	1.2
6	343.121,733 291.901,361	7	343.121,926 291.902,545	1.2
7	343.121,926 291.902,545	8	343.121,334 291.902,642	0.6
8	343.121,334 291.902,642	1	343.122,134 291.905,044	2.532

** Lungimile segmentelor sunt determinate în planul de proiecție Stereo 70 și sunt rotunjite la 1 milimetru.

*** Distanța dintre puncte este formată din segmente cumulate ce sunt mai mici decât valoarea 1 milimetru.

**DATE DESPRE IMOBILUL NR. 13974**

Oficiul de Cadastru și Publicitate Imobiliară DOLJ
Biroul de Cadastru și Publicitate Imobiliară Craiova

A. Partea I. Descrierea imobilului

TEREN Intravilan

Adresa: Loc. Cetate, Jud. Dolj, T124, P1805

Nr. Crt	Nr cadastral Nr. topografic	Suprafața* (mp)	Observații / Referințe
A1		269	Sector cadastral:36 Teren imprejmuit;

B. Partea II. Proprietari și acte

Inscrieri privitoare la dreptul de proprietate și alte drepturi reale	Referințe
/	
Act Administrativ nr. TDP 2697-48330, din 03/09/1998 emis de CJSDPAT DOLJ;	
B1	A1
Intabulare, drept de PROPRIETATE, dobandit prin Reconstituire, cota actuala 1/1, cota initiala 1/1	
1) IACOB ST FLORETA, Lipsă CNP	

C. Partea III. SARCINI .

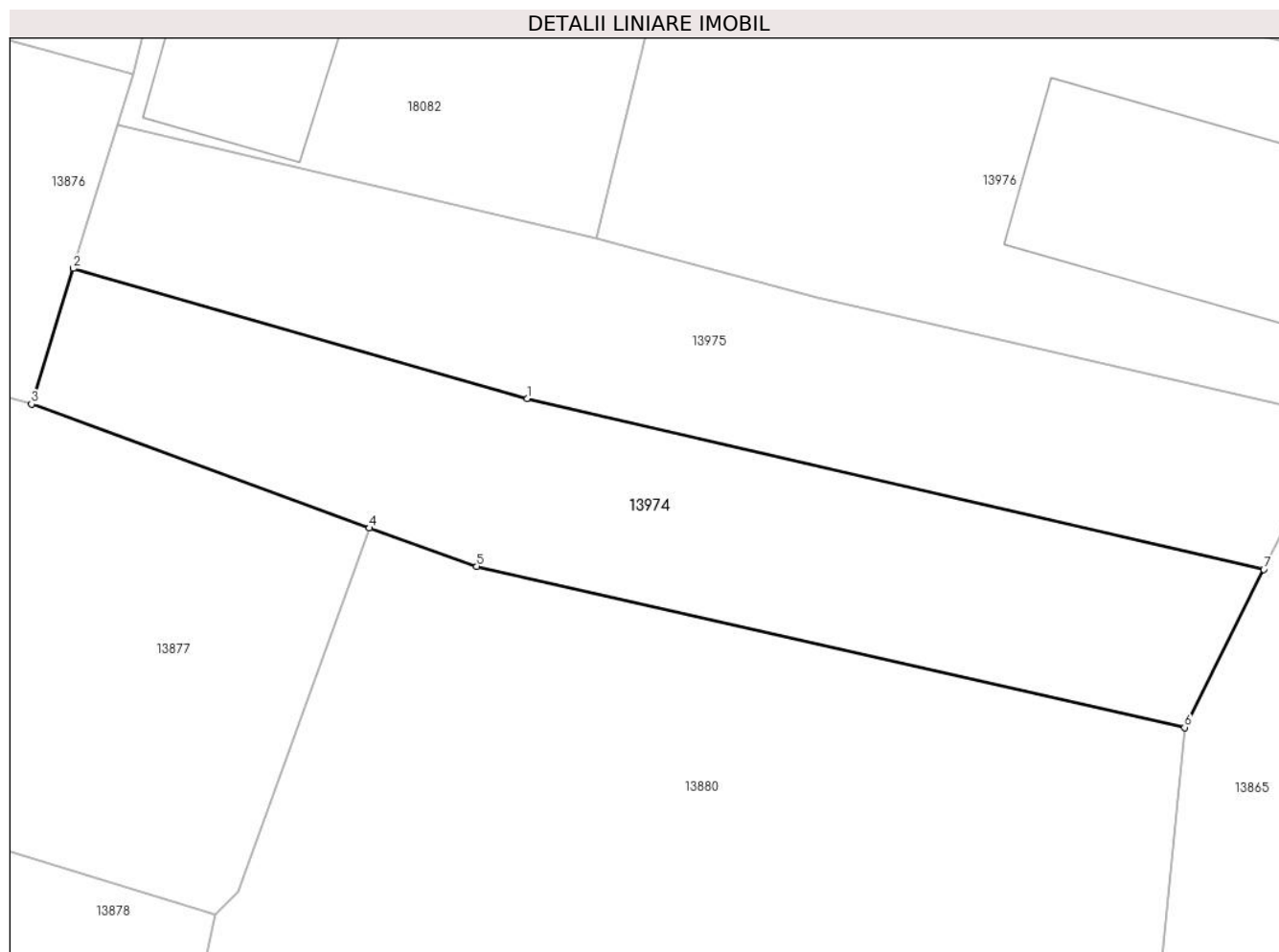
Inscrieri privind dezmembramintele dreptului de proprietate, drepturi reale de garanție și sarcini	Referințe
NU SUNT	

Anexa Nr. 1 La Partea I

Teren

Nr cadastral	Suprafața (mp)*	Observații / Referințe
	269	

* Suprafața este determinată în planul de proiecție Stereo 70.



Date referitoare la teren

Crt	Categorie folosință	Intravilan	Suprafața (mp)	Tarla	Parcelă	Nr. topo	Observații / Referințe
1	curți constructii	DA	269	124	1805	-	

Lungime Segmente

1) Valorile lungimilor segmentelor sunt obținute din proiecție în plan.

Punct început	X / Y	Punct sfârșit	X / Y	Lungime segment (** (m)
1	343.099,811 291.880,727	2	343.083,305 291.885,452	17.169
2	343.083,305 291.885,452	3	343.081,785 291.880,525	5.156
3	343.081,785 291.880,525	4	343.094,066 291.876,016	13.083
4	343.094,066 291.876,016	5	343.097,969 291.874,625	4.143
5	343.097,969 291.874,625	6	343.123,715 291.868,765	26.404

Punct început	X / Y	Punct sfârșit	X / Y	Lungime segment (** (m)
6	343.123,715 291.868,765	7	343.126,596 291.874,51	6.427
7	343.126,596 291.874,51	1	343.099,811 291.880,727	27.497

** Lungimile segmentelor sunt determinate în planul de proiecție Stereo 70 și sunt rotunjite la 1 milimetru.

*** Distanța dintre puncte este formată din segmente cumulate ce sunt mai mici decât valoarea 1 milimetru.

**DATE DESPRE IMOBILUL NR. 13975**

Oficiul de Cadastru și Publicitate Imobiliară DOLJ
Biroul de Cadastru și Publicitate Imobiliară Craiova

A. Partea I. Descrierea imobilului

TEREN Intravilan

Adresa: Loc. Cetate, Jud. Dolj, T124, P1806

Nr. Crt	Nr cadastral Nr. topografic	Suprafața* (mp)	Observații / Referințe
A1		269	Sector cadastral:36 Teren imprejmuit;

B. Partea II. Proprietari și acte

Inscrieri privitoare la dreptul de proprietate și alte drepturi reale	Referințe
/	
Act Administrativ nr. TDP 18688, din 27/10/2014 emis de CJSDPAT DOLJ;	
B1	A1
Intabulare, drept de PROPRIETATE, dobandit prin Reconstituire, cota actuala 1/1, cota initiala 1/1	
1) TOMESCU P PETRE	

C. Partea III. SARCINI .

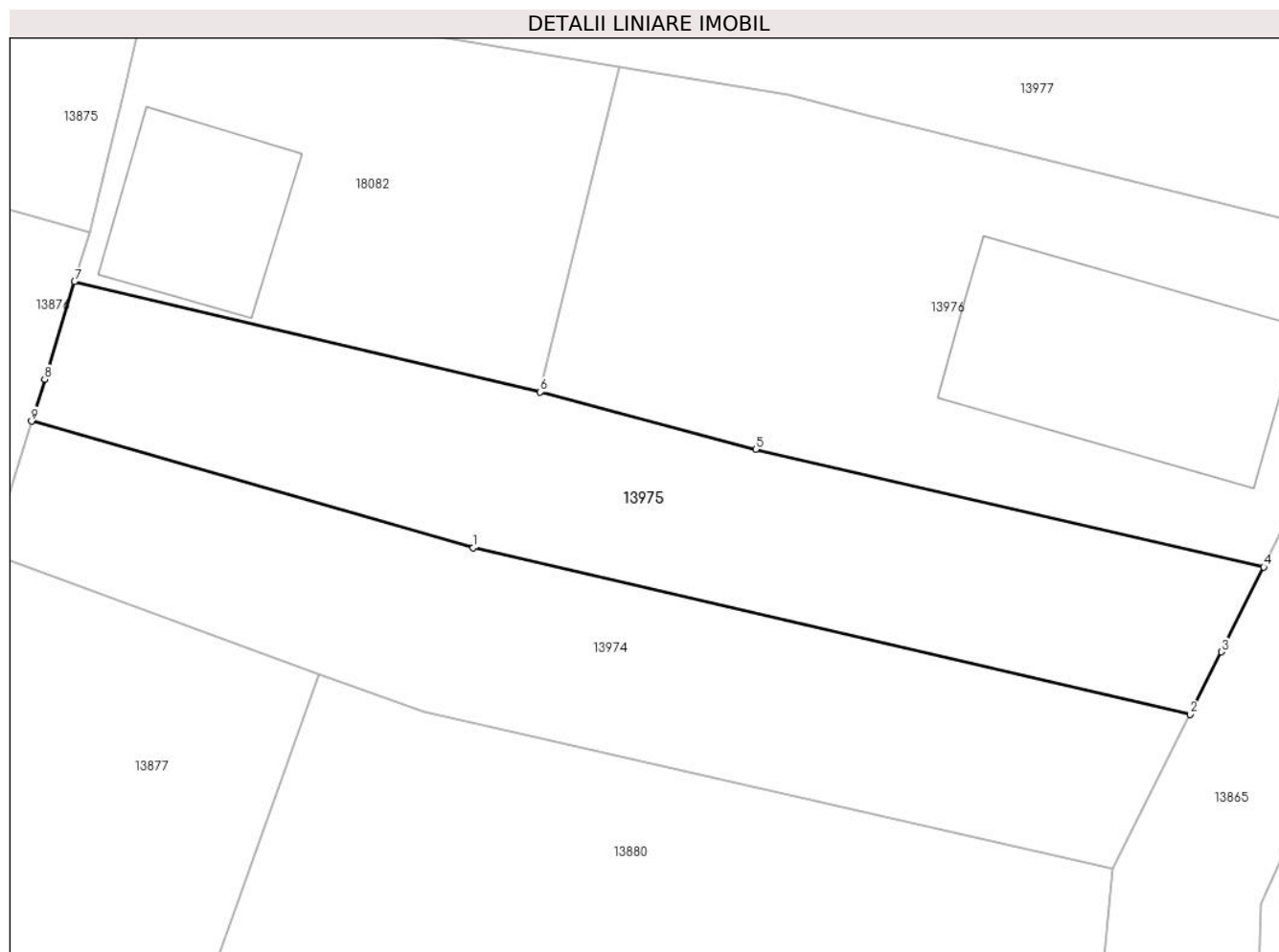
Inscrieri privind dezmembramintele dreptului de proprietate, drepturi reale de garanție și sarcini	Referințe
NU SUNT	

Anexa Nr. 1 La Partea I

Teren

Nr cadastral	Suprafața (mp)*	Observații / Referințe
	269	

* Suprafața este determinată în planul de proiecție Stereo 70.



Date referitoare la teren

Crt	Categorie folosință	Intravilan	Suprafața (mp)	Tarla	Parcelă	Nr. topo	Observații / Referințe
1	curți constructii	DA	269	124	1806	-	

Lungime Segmente

1) Valorile lungimilor segmentelor sunt obținute din proiecție în plan.

Punct început	X / Y	Punct sfârșit	X / Y	Lungime segment (** (m)
1	343.099,811 291.880,727	2	343.126,596 291.874,51	27.497
2	343.126,596 291.874,51	3	343.127,764 291.876,841	2.607
3	343.127,764 291.876,841	4	343.129,352 291.880,008	3.543
4	343.129,352 291.880,008	5	343.110,363 291.884,406	19.492
5	343.110,363 291.884,406	6	343.102,315 291.886,544	8.327

Punct început	X / Y	Punct sfârșit	X / Y	Lungime segment (** (m)
6	343.102,315 291.886,544	7	343.084,912 291.890,663	17.884
7	343.084,912 291.890,663	8	343.083,79 291.887,024	3.808
8	343.083,79 291.887,024	9	343.083,305 291.885,452	1.645
9	343.083,305 291.885,452	1	343.099,811 291.880,727	17.169

** Lungimile segmentelor sunt determinate în planul de proiecție Stereo 70 și sunt rotunjite la 1 milimetru.

*** Distanța dintre puncte este formată din segmente cumulate ce sunt mai mici decât valoarea 1 milimetru.

**DATE DESPRE IMOBILUL NR. 13976**

Oficiul de Cadastru și Publicitate Imobiliară DOLJ
Biroul de Cadastru și Publicitate Imobiliară Craiova

A. Partea I. Descrierea imobilului

TEREN Intravilan

Adresa: Loc. Cetate, Jud. Dolj, T124, P1807

Nr. Crt	Nr cadastral Nr. topografic	Suprafața* (mp)	Observații / Referințe
A1		370	Sector cadastral:36 Teren neimpregmuit;

Construcții

Crt	Nr cadastral Nr. topografic	Adresa	Observații / Referințe
A1.1		Loc. Cetate, Jud. Dolj, T124, P1807	Nr. niveluri:1; S. construita la sol:77 mp;

B. Partea II. Proprietari și acte

Inscrieri privitoare la dreptul de proprietate și alte drepturi reale		Referințe
/		
Act Administrativ nr. TDP 2697-48330, din 03/09/1998 emis de CJSDPAT DOLJ;		
B1	Intabulare, drept de PROPRIETATE, dobandit prin Reconstituire, cota actuala 1/1, cota initiala 1/1 1) IACOB ST FLORETA, Lipsă CNP	A1
Act Normativ nr. Legea 7, din 13/03/1996 emis de PARLAMENTUL ROMÂNIEI;		
B2	Intabulare, drept de PROPRIETATE, dobandit prin Lege, cota actuala 1/1, cota initiala 1/1 1) IACOB ST FLORETA, Lipsă CNP	A1.1

C. Partea III. SARCINI .

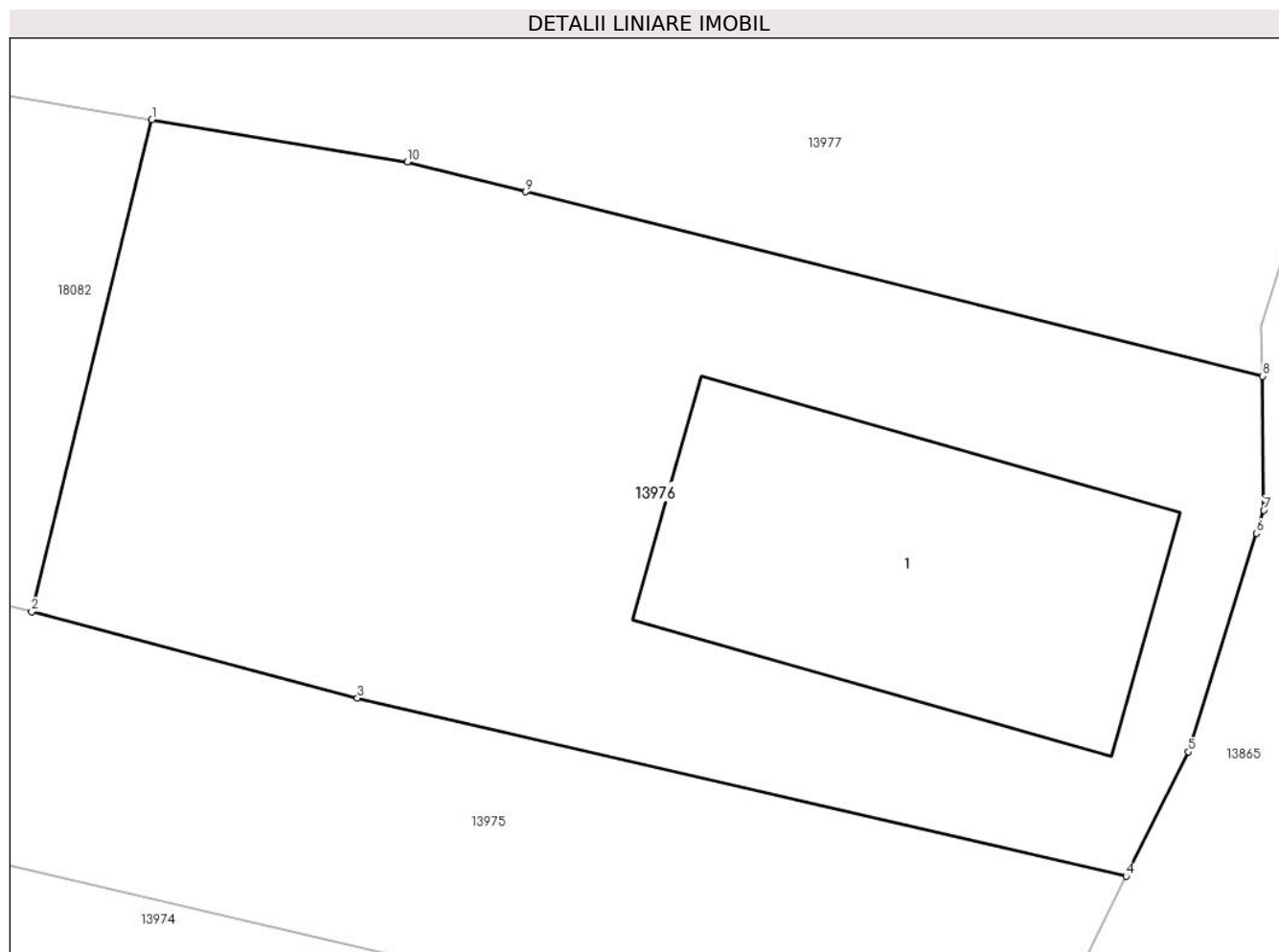
Inscrieri privind dezmembramintele dreptului de proprietate, drepturi reale de garanție și sarcini	Referințe
NU SUNT	

Anexa Nr. 1 La Partea I

Teren

Nr cadastral	Suprafața (mp)*	Observații / Referințe
	370	

* Suprafața este determinată în planul de proiecție Stereo 70.



Date referitoare la teren

Crt	Categorie folosință	Intra vilan	Suprafața (mp)	Tarla	Parcelă	Nr. topo	Observații / Referințe
1	curți constructii	DA	370	124	1807	-	

Date referitoare la construcții

Crt	Număr	Destinație construcție	Supraf. (mp)	Situație juridică	Observații / Referințe
A1.1		construcții de locuințe	77	Cu acte	Nr. niveluri:1; S. construita la sol:77 mp;

Lungime Segmente

1) Valorile lungimilor segmentelor sunt obținute din proiecție în plan.

Punct început	X / Y	Punct sfârșit	X / Y	Lungime segment (** (m)
1	343.105,287 291.898,685	2	343.102,315 291.886,544	12.499
2	343.102,315 291.886,544	3	343.110,363 291.884,406	8.327
3	343.110,363 291.884,406	4	343.129,352 291.880,008	19.492
4	343.129,352 291.880,008	5	343.130,893 291.883,081	3.438

Punct început	X / Y	Punct sfârşit	X / Y	Lungime segment (** (m)
5	343.130,893 291.883,081	6	343.132,572 291.888,474	5.648
6	343.132,572 291.888,474	7	343.132,749 291.889,044	0.597
7	343.132,749 291.889,044	8	343.132,72 291.892,354	3.31
8	343.132,72 291.892,354	9	343.114,521 291.896,903	18.759
9	343.114,521 291.896,903	10	343.111,591 291.897,636	3.02
10	343.111,591 291.897,636	1	343.105,287 291.898,685	6.391

** Lungimile segmentelor sunt determinate în planul de proiecţie Stereo 70 şi sunt rotunjite la 1 milimetru.

*** Distanţa dintre puncte este formată din segmente cumulate ce sunt mai mici decât valoarea 1 milimetru.

**DATE DESPRE IMOBILUL NR. 13977**

Oficiul de Cadastru și Publicitate Imobiliară DOLJ
Biroul de Cadastru și Publicitate Imobiliară Craiova

A. Partea I. Descrierea imobilului

TEREN Intravilan

Adresa: Loc. Cetate, Jud. Dolj, T124, P1808

Nr. Crt	Nr cadastral Nr. topografic	Suprafața* (mp)	Observații / Referințe
A1		552	Sector cadastral:36 Teren imprejmuit;

Construcții

Crt	Nr cadastral Nr. topografic	Adresa	Observații / Referințe
A1.1		Loc. Cetate, Jud. Dolj, T124, P1808	Nr. niveluri:1; S. construita la sol:110 mp;
A1.2		Loc. Cetate, Jud. Dolj, T124, P1808	Nr. niveluri:1; S. construita la sol:71 mp;

B. Partea II. Proprietari și acte

Inscrieri privitoare la dreptul de proprietate și alte drepturi reale		Referințe
/		
Act Administrativ nr. TDP 18688, din 27/10/2014 emis de CJSDPAT DOLJ;		
B1	Intabulare, drept de PROPRIETATE, dobandit prin Reconstituire, cota actuala 1/1, cota initiala 1/1 1) TOMESCU P PETRE	A1
Act Normativ nr. Legea 7, din 13/03/1996 emis de PARLAMENTUL ROMÂNIEI;		
B2	Intabulare, drept de PROPRIETATE, dobandit prin Lege, cota actuala 1/1, cota initiala 1/1 1) TOMESCU P PETRE	A1.1, A1.2

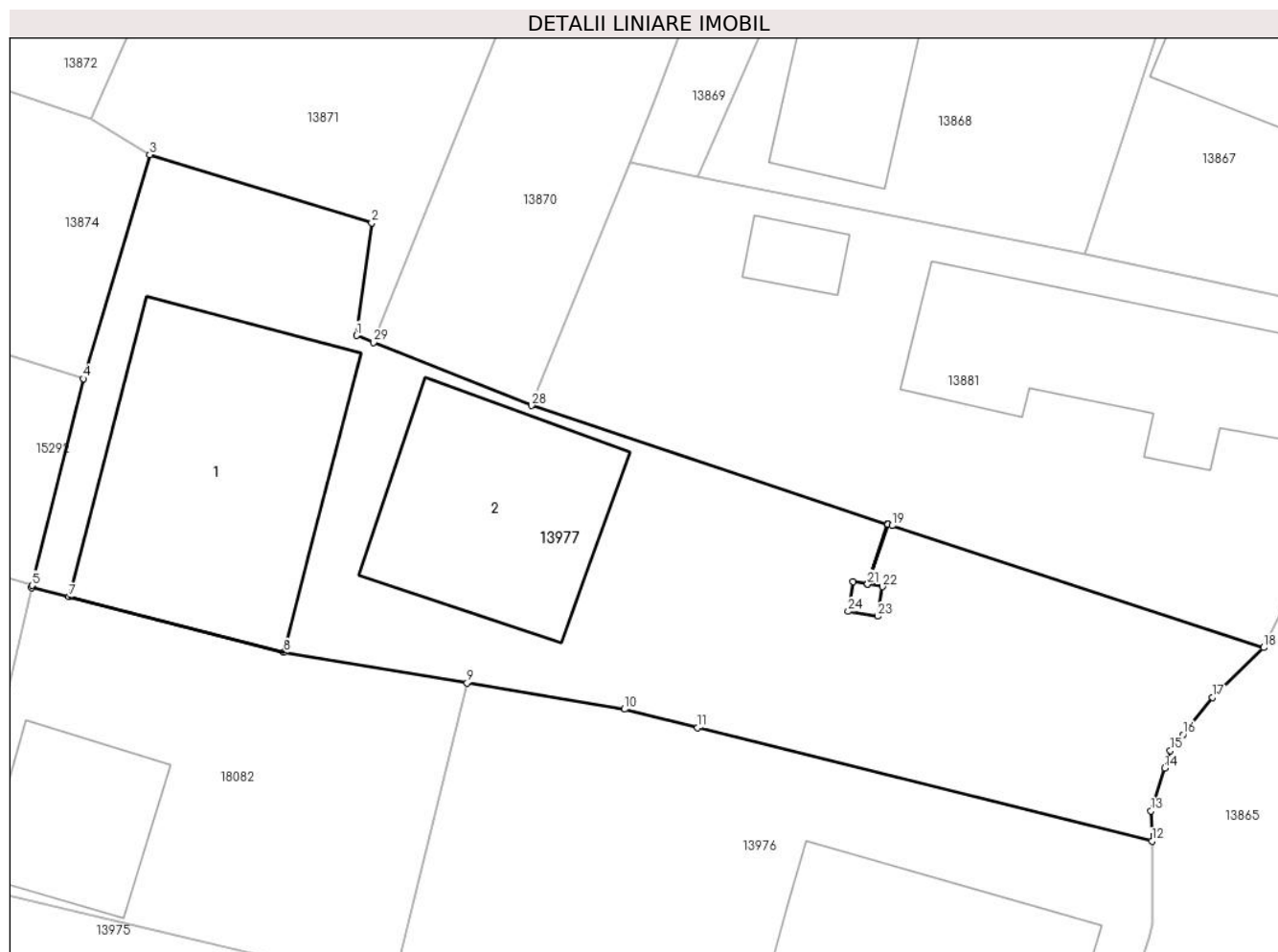
C. Partea III. SARCINI .

Inscrieri privind dezmembramintele dreptului de proprietate, drepturi reale de garanție și sarcini	Referințe
NU SUNT	

Teren

Nr cadastral	Suprafața (mp)*	Observații / Referințe
	552	

* Suprafața este determinată în planul de proiecție Stereo 70.



Date referitoare la teren

Crt	Categorie folosință	Intravilan	Suprafața (mp)	Tarla	Parcelă	Nr. topo	Observații / Referințe
1	curți constructii	DA	552	124	1808	-	

Date referitoare la construcții

Crt	Număr	Destinație construcție	Supraf. (mp)	Situație juridică	Observații / Referințe
A1.1		construcții de locuințe	110	Cu acte	Nr. niveluri:1; S. construită la sol:110 mp;
A1.2		construcții anexa	71	Cu acte	Nr. niveluri:1; S. construită la sol:71 mp;

Lungime Segmente

1) Valorile lungimilor segmentelor sunt obținute din proiecție în plan.

Punct început	X / Y	Punct sfârșit	X / Y	Lungime segment (** (m)
1	343.100,851 291.912,593	2	343.101,468 291.917,11	4.559
3	343.092,572 291.919,83	4	343.089,91 291.910,871	9.346
5	343.087,861 291.902,595	6	343.087,84 291.902,511	0.087

Punct început	X / Y	Punct sfârșit	X / Y	Lungime segment (** (m)
2	343.101,468 291.917,11	3	343.092,572 291.919,83	9.303
4	343.089,91 291.910,871	5	343.087,861 291.902,595	8.526
6	343.087,84 291.902,511	7	343.089,349 291.902,134	1.555

Punct început	X / Y	Punct sfârșit	X / Y	Lungime segment (** (m)
7	343.089,349 291.902,134	8	343.097,948 291.899,907	8.883
9	343.105,287 291.898,685	10	343.111,591 291.897,636	6.391
11	343.114,521 291.896,903	12	343.132,72 291.892,354	18.759
13	343.132,687 291.893,566	14	343.133,229 291.895,274	1.792
15	343.133,453 291.895,98	16	343.133,955 291.896,61	0.806
17	343.135,151 291.898,112	18	343.137,197 291.900,104	2.856
19	343.122,312 291.904,985	20	343.122,134 291.905,044	0.188
21	343.121,334 291.902,642	22	343.121,926 291.902,545	0.6
23	343.121,733 291.901,361	24	343.120,549 291.901,554	1.2
25	343.120,742 291.902,738	26	343.121,329 291.902,643	0.595
27	343.122,129 291.905,046	28	343.107,868 291.909,797	15.032
29	343.101,528 291.912,323	1	343.100,851 291.912,593	0.729

Punct început	X / Y	Punct sfârșit	X / Y	Lungime segment (** (m)
8	343.097,948 291.899,907	9	343.105,287 291.898,685	7.44
10	343.111,591 291.897,636	11	343.114,521 291.896,903	3.02
12	343.132,72 291.892,354	13	343.132,687 291.893,566	1.212
14	343.133,229 291.895,274	15	343.133,453 291.895,98	0.741
16	343.133,955 291.896,61	17	343.135,151 291.898,112	1.92
18	343.137,197 291.900,104	19	343.122,312 291.904,985	15.665
20	343.122,134 291.905,044	21	343.121,334 291.902,642	2.532
22	343.121,926 291.902,545	23	343.121,733 291.901,361	1.2
24	343.120,549 291.901,554	25	343.120,742 291.902,738	1.2
26	343.121,329 291.902,643	27	343.122,129 291.905,046	2.533
28	343.107,868 291.909,797	29	343.101,528 291.912,323	6.825

** Lungimile segmentelor sunt determinate în planul de proiecție Stereo 70 și sunt rotunjite la 1 milimetru.

*** Distanța dintre puncte este formată din segmente cumulate ce sunt mai mici decât valoarea 1 milimetru.

**DATE DESPRE IMOBILUL NR. 15291**

Oficiul de Cadastru și Publicitate Imobiliară DOLJ
Biroul de Cadastru și Publicitate Imobiliară Craiova

A. Partea I. Descrierea imobilului

TEREN Intravilan

Adresa: Loc. Cetate, Nr. 20, Jud. Dolj, T120 P1728

Nr. Crt	Nr cadastral Nr. topografic	Suprafața* (mp)	Observații / Referințe
A1		350	Sector cadastral:36 Teren imprejmuit;

B. Partea II. Proprietari și acte

Inscrieri privitoare la dreptul de proprietate și alte drepturi reale	Referințe
/	
Act Normativ nr. Legea 7, din 13/03/1996 emis de PARLAMENTUL ROMÂNIEI;	
B1	Inscrierea provizorie, drept de PROPRIETATE, dobandit prin Lege, cota actuala 1/1, cota initiala 1/1
	1) COMUNA CETATE , CIF:4553470
	<i>OBSERVATII: PROPRIETAR NEIDENTIFICAT</i>

C. Partea III. SARCINI .

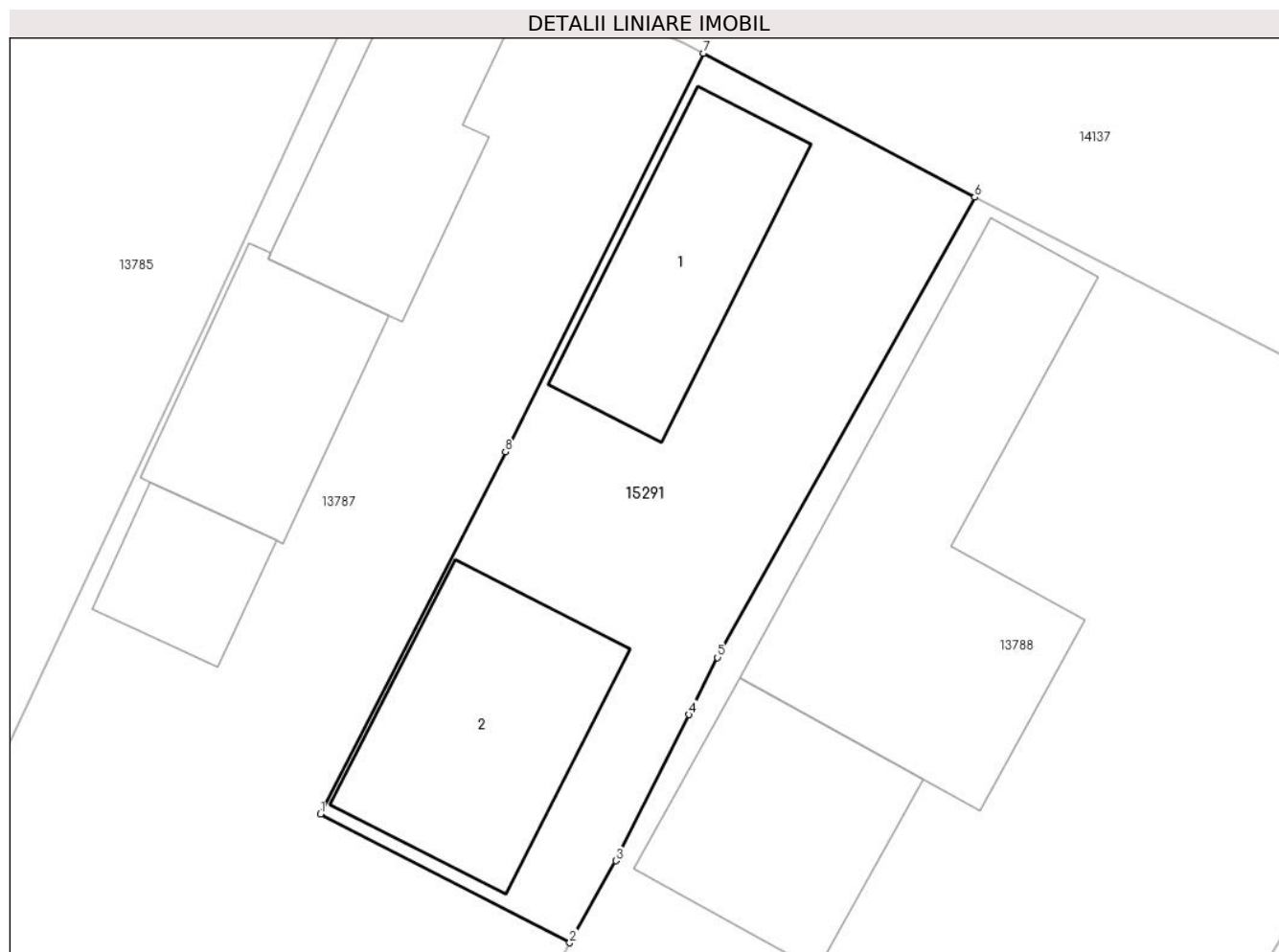
Inscrieri privind dezmembramintele dreptului de proprietate, drepturi reale de garanție și sarcini	Referințe
NU SUNT	

Anexa Nr. 1 La Partea I

Teren

Nr cadastral	Suprafața (mp)*	Observații / Referințe
	350	

* Suprafața este determinată în planul de proiecție Stereo 70.



Date referitoare la teren

Crt	Categorie folosință	Intra vilan	Suprafața (mp)	Tarla	Parcelă	Nr. topo	Observații / Referințe
1	curți constructii	DA	350	120	1728	-	

Date referitoare la construcții

Crt	Număr	Destinație construcție	Supraf. (mp)	Situație juridică	Observații / Referințe
A1.1		construcții de locuințe	60	Fara acte	Nr. niveluri:1; S. construita la sol:60 mp;
A1.2		construcții anexa	77	Fara acte	Nr. niveluri:1; S. construita la sol:77 mp;

Lungime Segmente

1) Valorile lungimilor segmentelor sunt obținute din proiecție în plan.

Punct început	X / Y	Punct sfârșit	X / Y	Lungime segment (** (m)
1	342.858,637 292.041,366	2	342.868,029 292.036,517	10.57
2	342.868,029 292.036,517	3	342.869,765 292.039,605	3.543
3	342.869,765 292.039,605	4	342.872,522 292.045,109	6.156

Punct început	X / Y	Punct sfârșit	X / Y	Lungime segment (** (m)
4	342.872,522 292.045,109	5	342.873,602 292.047,265	2.411
5	342.873,602 292.047,265	6	342.883,298 292.064,605	19.867
6	342.883,298 292.064,605	7	342.873,064 292.070,033	11.584
7	342.873,064 292.070,033	8	342.865,602 292.055,015	16.77
8	342.865,602 292.055,015	1	342.858,637 292.041,366	15.323

** Lungimile segmentelor sunt determinate în planul de proiecție Stereo 70 și sunt rotunjite la 1 milimetru.

*** Distanța dintre puncte este formată din segmente cumulate ce sunt mai mici decât valoarea 1 milimetru.

**DATE DESPRE IMOBILUL NR. 15292**

Oficiul de Cadastru și Publicitate Imobiliară DOLJ
Biroul de Cadastru și Publicitate Imobiliară Craiova

A. Partea I. Descrierea imobilului

TEREN Intravilan

Adresa: Loc. Cetate, Nr. 8, Jud. Dolj, T124 P1798

Nr. Crt	Nr cadastral Nr. topografic	Suprafața* (mp)	Observații / Referințe
A1		327	Sector cadastral:36 Teren imprejmuit;

Construcții

Crt	Nr cadastral Nr. topografic	Adresa	Observații / Referințe
A1.1		Loc. Cetate, Nr. 8, Jud. Dolj, T124 P1798	Nr. niveluri:1; S. construita la sol:54 mp;

B. Partea II. Proprietari și acte

Inscrieri privitoare la dreptul de proprietate și alte drepturi reale		Referințe
/		
Act Administrativ nr. Adeverinta nr. 10466, din 26/09/2023 emis de Primaria Com.Cetate;		
B1	Inscrierea posesiei, drept de PROPRIETATE, dobandit prin Lege, cota actuala 1/1, cota initiala 1/1 1) IACOB MIHAIL-LAURIAN	A1
Act Normativ nr. Legea 7, din 13/03/1996 emis de Parlamentul Romaniei;		
B2	Intabulare, drept de PROPRIETATE, dobandit prin Lege, cota actuala 1/1, cota initiala 1/1 1) IACOB MIHAIL-LAURIAN	A1.1

C. Partea III. SARCINI .

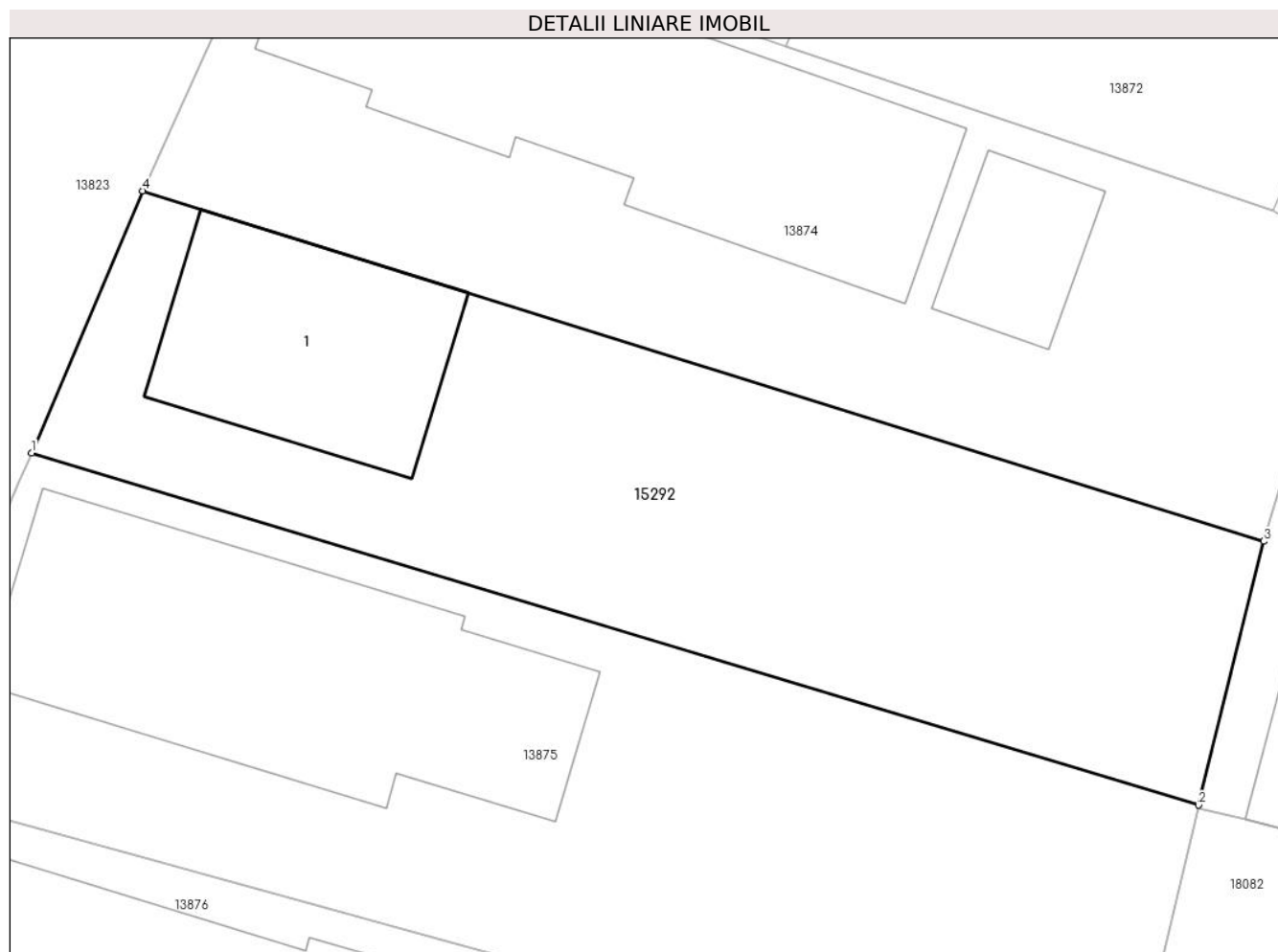
Inscrieri privind dezmembramintele dreptului de proprietate, drepturi reale de garanție și sarcini	Referințe
NU SUNT	

Anexa Nr. 1 La Partea I

Teren

Nr cadastral	Suprafața (mp)*	Observații / Referințe
	327	

* Suprafața este determinată în planul de proiecție Stereo 70.



Date referitoare la teren

Crt	Categorie folosință	Intravilan	Suprafața (mp)	Tarla	Parcelă	Nr. topo	Observații / Referințe
1	curți constructii	DA	327	124	1798	-	

Date referitoare la construcții

Crt	Număr	Destinație construcție	Supraf. (mp)	Situație juridică	Observații / Referințe
A1.1		construcții de locuințe	54	Cu acte	Nr. niveluri:1; S. construita la sol:54 mp;

Lungime Segmente

1) Valorile lungimilor segmentelor sunt obținute din proiecție în plan.

Punct început	X / Y	Punct sfârșit	X / Y	Lungime segment (** (m)
1	343.051,231 291.913,645	2	343.087,861 291.902,595	38.26
2	343.087,861 291.902,595	3	343.089,91 291.910,871	8.526
3	343.089,91 291.910,871	4	343.054,718 291.921,859	36.868
4	343.054,718 291.921,859	1	343.051,231 291.913,645	8.924

**** Lungimile segmentelor sunt determinate în planul de proiecție Stereo 70 și sunt rotunjite la 1 milimetru.**

***** Distanța dintre puncte este formată din segmente cumulate ce sunt mai mici decât valoarea 1 milimetru.**

**DATE DESPRE IMOBILUL NR. 18052**

Oficiul de Cadastru și Publicitate Imobiliară DOLJ
 Biroul de Cadastru și Publicitate Imobiliară Craiova

A. Partea I. Descrierea imobilului

TEREN Intravilan

Adresa: Loc. Cetate, Jud. Dolj, T123/1, P1788/3

Nr. Crt	Nr cadastral Nr. topografic	Suprafața* (mp)	Observații / Referințe
A1		128	Sector cadastral:36 Teren neimprejmuit;

B. Partea II. Proprietari și acte

Inscrieri privitoare la dreptul de proprietate și alte drepturi reale		Referințe
/		
Act Normativ nr. Legea 7, din 13/03/1996 emis de PARLAMENTUL ROMÂNIEI;		
B1	Inscrierea provizorie, drept de PROPRIETATE, dobandit prin Lege, cota actuala 1/1, cota initiala 1/1	A1
	1) COMUNA CETATE , CIF:4553470	
	<i>OBSERVATII: PROPRIETAR NEIDENTIFICAT</i>	

C. Partea III. SARCINI .

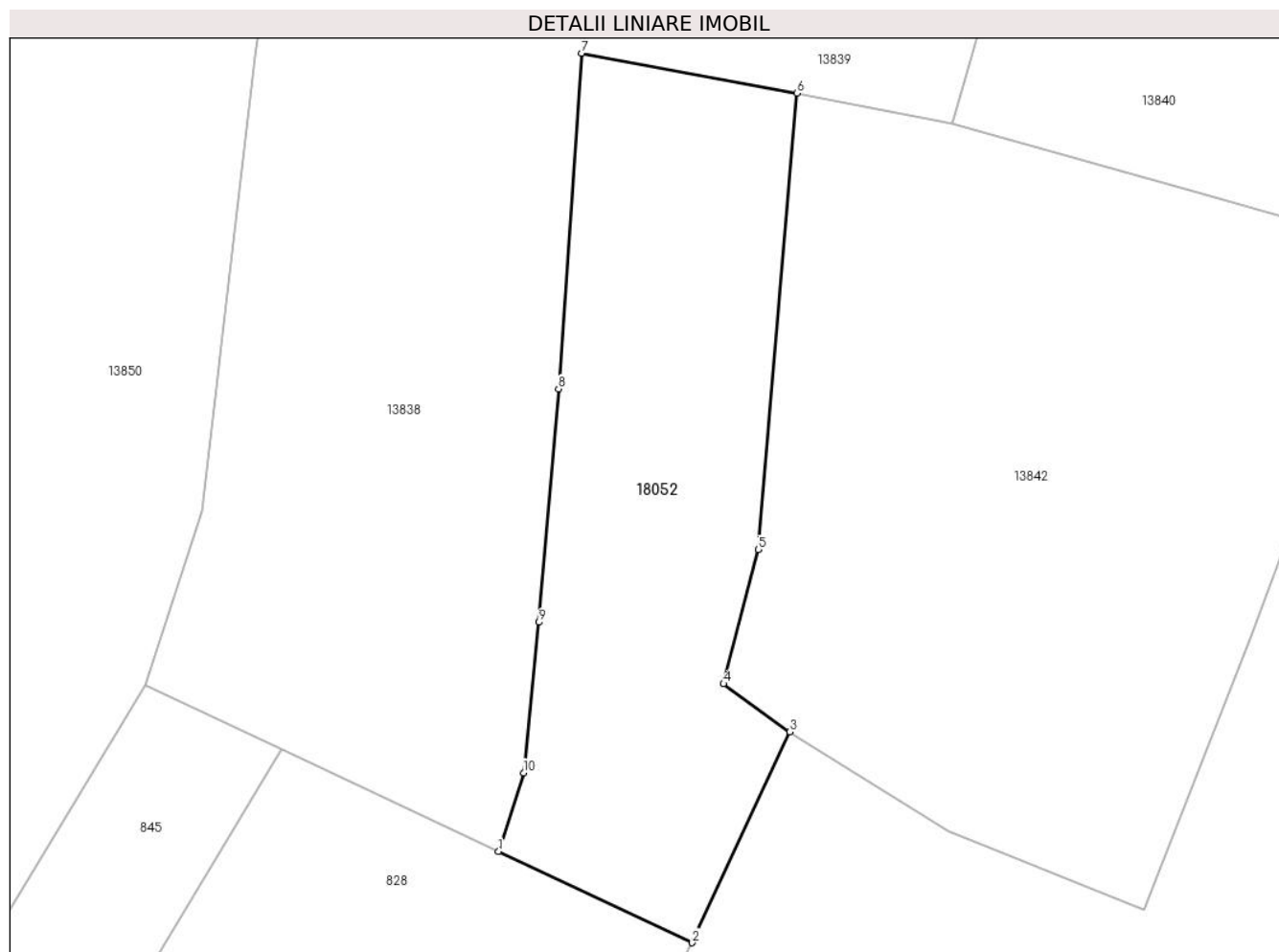
Inscrieri privind dezmembramintele dreptului de proprietate, drepturi reale de garanție și sarcini	Referințe
NU SUNT	

Anexa Nr. 1 La Partea I

Teren

Nr cadastral	Suprafața (mp)*	Observații / Referințe
	128	

* Suprafața este determinată în planul de proiecție Stereo 70.



Date referitoare la teren

Crt	Categorie folosință	Intravilan	Suprafața (mp)	Tarla	Parcelă	Nr. topo	Observații / Referințe
1	neproductiv	DA	128	123/1	1788/3	-	

Lungime Segmente

1) Valorile lungimilor segmentelor sunt obținute din proiecție în plan.

Punct început	X / Y	Punct sfârșit	X / Y	Lungime segment (** (m)
1	342.941,996 291.853,263	2	342.947,154 291.850,834	5.701
2	342.947,154 291.850,834	3	342.949,753 291.856,448	6.186
3	342.949,753 291.856,448	4	342.947,985 291.857,725	2.181
4	342.947,985 291.857,725	5	342.948,905 291.861,296	3.688
5	342.948,905 291.861,296	6	342.949,936 291.873,44	12.188

Punct început	X / Y	Punct sfârșit	X / Y	Lungime segment (** (m)
6	342.949,936 291.873,44	7	342.944,203 291.874,504	5.831
7	342.944,203 291.874,504	8	342.943,593 291.865,575	8.95
8	342.943,593 291.865,575	9	342.943,07 291.859,363	6.234
9	342.943,07 291.859,363	10	342.942,664 291.855,358	4.026
10	342.942,664 291.855,358	1	342.941,996 291.853,263	2.199

** Lungimile segmentelor sunt determinate în planul de proiecție Stereo 70 și sunt rotunjite la 1 milimetru.

*** Distanța dintre puncte este formată din segmente cumulate ce sunt mai mici decât valoarea 1 milimetru.

**DATE DESPRE IMOBILUL NR. 18053**

Oficiul de Cadastru și Publicitate Imobiliară DOLJ
Biroul de Cadastru și Publicitate Imobiliară Craiova

A. Partea I. Descrierea imobilului

TEREN Necunoscut

Adresa: Loc. Cetate, Jud. Dolj, De1740/1

Nr. Crt	Nr cadastral Nr. topografic	Suprafața* (mp)	Observații / Referințe
A1		175	Sector cadastral:36 Teren neimprejmuit;

B. Partea II. Proprietari și acte

Inscrieri privitoare la dreptul de proprietate și alte drepturi reale	Referințe
/	
Act Normativ nr. Legea 7, din 13/03/1996 emis de PARLAMENTUL ROMÂNIEI;	
B1	A1
Inscrierea provizorie, drept de PROPRIETATE, dobandit prin Lege, cota actuala 1/1, cota initiala 1/1	
1) COMUNA CETATE , CIF:4553470	
<i>OBSERVATII: PROPRIETAR NEIDENTIFICAT</i>	

C. Partea III. SARCINI .

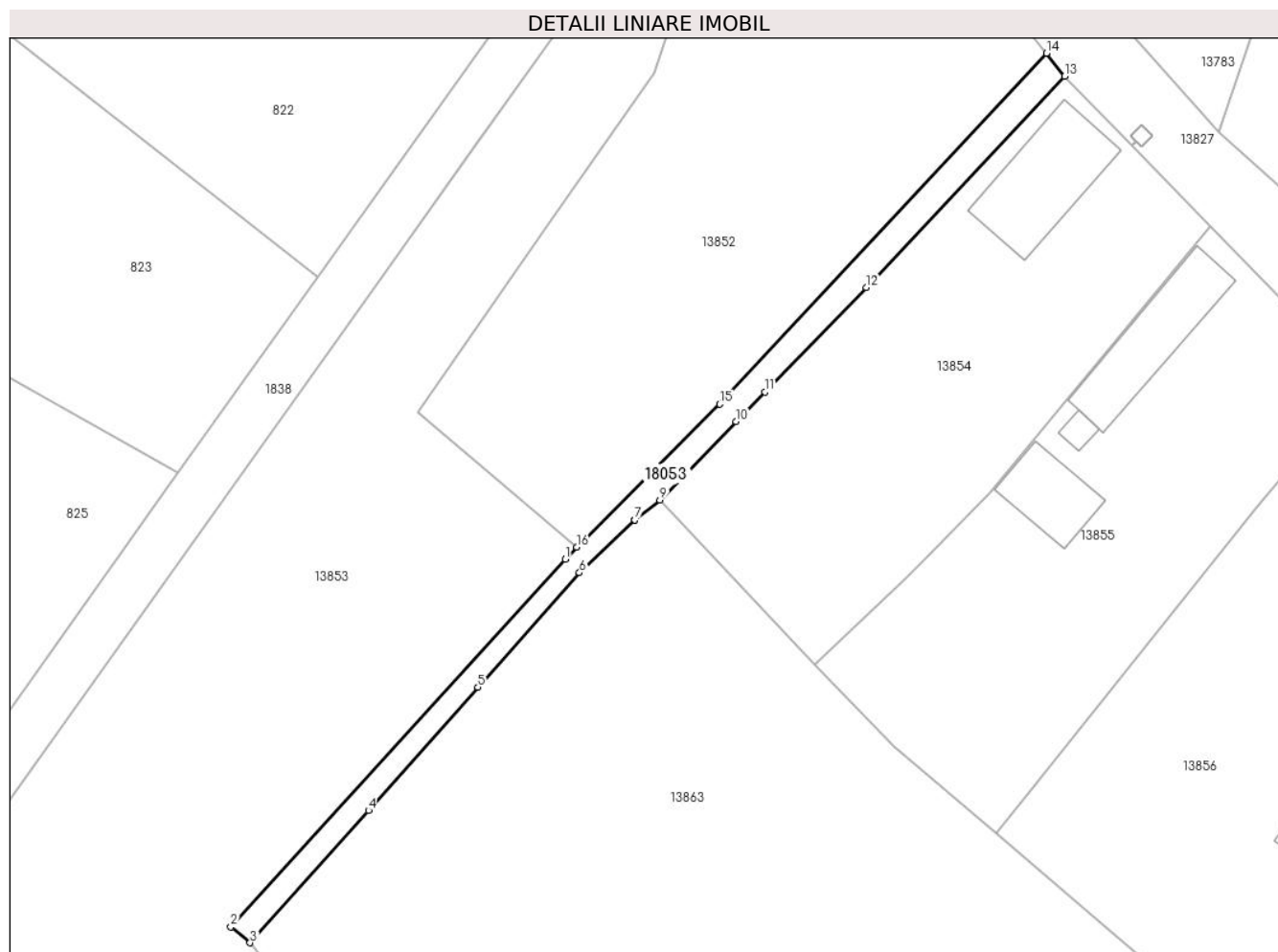
Inscrieri privind dezmembramintele dreptului de proprietate, drepturi reale de garanție și sarcini	Referințe
NU SUNT	

Anexa Nr. 1 La Partea I

Teren

Nr cadastral	Suprafața (mp)*	Observații / Referințe
	175	

* Suprafața este determinată în planul de proiecție Stereo 70.



Date referitoare la teren

Crt	Categorie folosință	Intravilan	Suprafața (mp)	Tarla	Parcelă	Nr. topo	Observații / Referințe
1	drum	DA	98	De1740/1	-	-	
2	drum	NU	77	De1740/1	-	-	

Lungime Segmente

1) Valorile lungimilor segmentelor sunt obținute din proiecție în plan.

Punct început	X / Y	Punct sfârșit	X / Y	Lungime segment (** (m)
1	342.748,423 291.999,387	2	342.722,555 291.970,978	38.422
2	342.722,555 291.970,978	3	342.724,045 291.969,754	1.928
3	342.724,045 291.969,754	4	342.733,207 291.979,974	13.726
4	342.733,207 291.979,974	5	342.741,641 291.989,501	12.724

Punct început	X / Y	Punct sfârșit	X / Y	Lungime segment (** (m)
5	342.741,641 291.989,501	6	342.749,5 291.998,342	11.829
6	342.749,5 291.998,342	7	342.753,783 292.002,415	5.91
7	342.753,783 292.002,415	8	342.753,788 292.002,421	0.008
8	342.753,788 292.002,421	9	342.755,727 292.003,941	2.464
9	342.755,727 292.003,941	10	342.761,62 292.010,013	8.461
10	342.761,62 292.010,013	11	342.763,84 292.012,3	3.187
11	342.763,84 292.012,3	12	342.771,671 292.020,368	11.244
12	342.771,671 292.020,368	13	342.786,996 292.036,681	22.382
13	342.786,996 292.036,681	14	342.785,601 292.038,47	2.269
14	342.785,601 292.038,47	15	342.760,354 292.011,359	37.046
15	342.760,354 292.011,359	16	342.749,275 292.000,322	15.638
16	342.749,275 292.000,322	1	342.748,423 291.999,387	1.265

** Lungimile segmentelor sunt determinate în planul de proiecție Stereo 70 și sunt rotunjite la 1 milimetru.

*** Distanța dintre puncte este formată din segmente cumulate ce sunt mai mici decât valoarea 1 milimetru.

**DATE DESPRE IMOBILUL NR. 18082**

Oficiul de Cadastru și Publicitate Imobiliară DOLJ
Biroul de Cadastru și Publicitate Imobiliară Craiova

A. Partea I. Descrierea imobilului

TEREN Intravilan

Adresa: Loc. Cetate, Jud. Dolj, T124, P1807/1

Nr. Crt	Nr cadastral Nr. topografic	Suprafața* (mp)	Observații / Referințe
A1		217	Sector cadastral:36 Teren imprejmuit;

Construcții

Crt	Nr cadastral Nr. topografic	Adresa	Observații / Referințe
A1.1		Loc. Cetate, Jud. Dolj, T124, P1807/1	Nr. niveluri:1; S. construita la sol:39 mp;

B. Partea II. Proprietari și acte

Inscrieri privitoare la dreptul de proprietate și alte drepturi reale		Referințe
/		
Act Administrativ nr. TDP 2733-48356, din 12/05/1999 emis de CJSDPAT DOLJ;		
B1	Intabulare, drept de PROPRIETATE, dobandit prin Reconstituire, cota actuala 1/1, cota initiala 1/1 1) POPESCU E LISA, Lipsă CNP	A1
Act Normativ nr. Legea 7, din 13/03/1996 emis de PARLAMENTUL ROMÂNIEI;		
B2	Intabulare, drept de PROPRIETATE, dobandit prin Lege, cota actuala 1/1, cota initiala 1/1 1) POPESCU E LISA, Lipsă CNP	A1.1

C. Partea III. SARCINI .

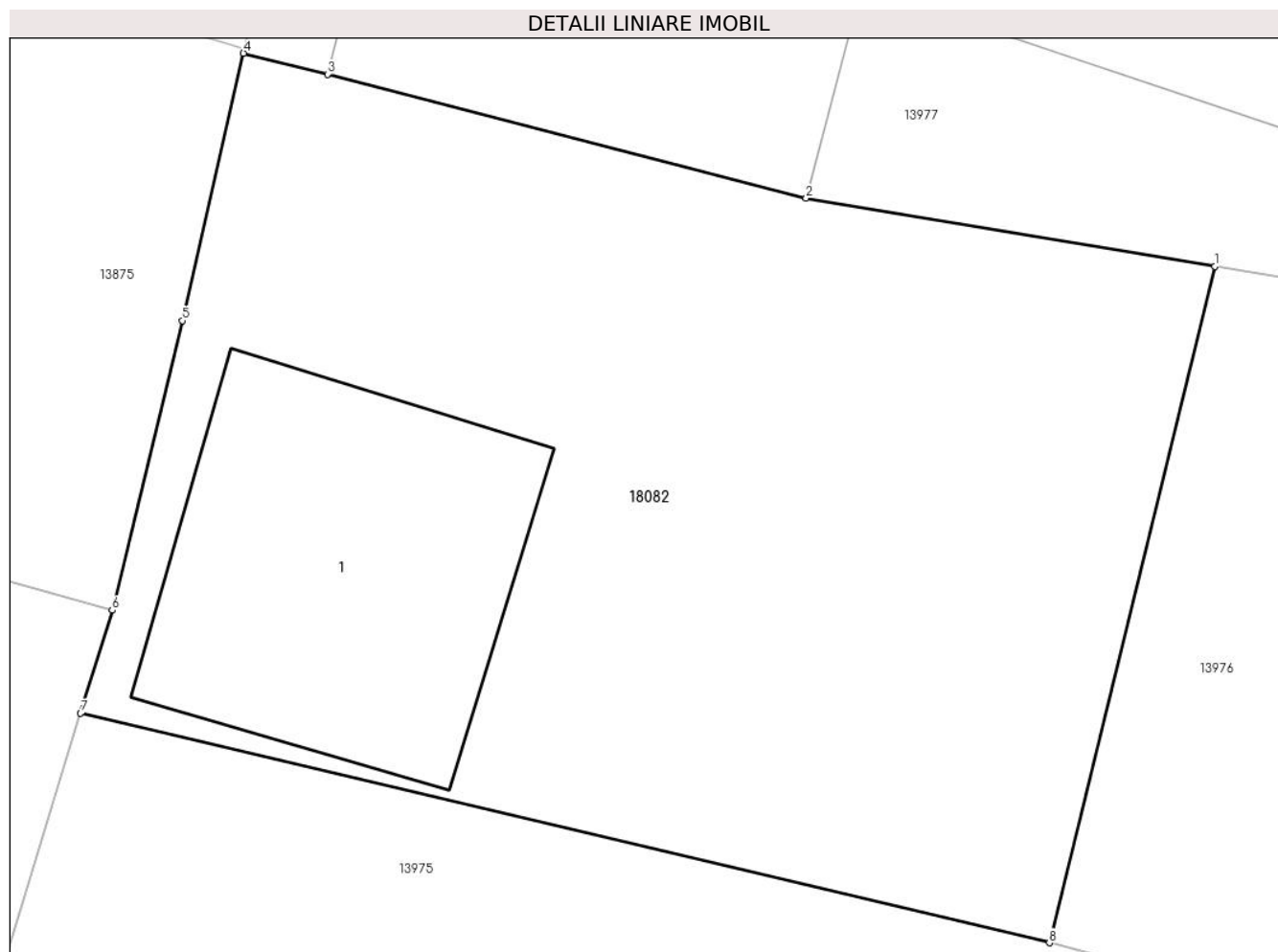
Inscrieri privind dezmembramintele dreptului de proprietate, drepturi reale de garanție și sarcini	Referințe
NU SUNT	

Anexa Nr. 1 La Partea I

Teren

Nr cadastral	Suprafața (mp)*	Observații / Referințe
	217	

* Suprafața este determinată în planul de proiecție Stereo 70.



Date referitoare la teren

Crt	Categorie folosință	Intravilan	Suprafața (mp)	Tarla	Parcelă	Nr. topo	Observații / Referințe
1	curți constructii	DA	217	124	1807/1	-	

Date referitoare la construcții

Crt	Număr	Destinație construcție	Supraf. (mp)	Situație juridică	Observații / Referințe
A1.1		constructii anexa	39	Cu acte	Nr. niveluri:1; S. construita la sol:39 mp;

Lungime Segmente

1) Valorile lungimilor segmentelor sunt obținute din proiecție în plan.

Punct început	X / Y	Punct sfârșit	X / Y	Lungime segment (** (m)
1	343.105,287 291.898,685	2	343.097,948 291.899,907	7.44
2	343.097,948 291.899,907	3	343.089,349 291.902,134	8.883
3	343.089,349 291.902,134	4	343.087,84 291.902,511	1.555
4	343.087,84 291.902,511	5	343.086,737 291.897,713	4.923

Punct început	X / Y	Punct sfârșit	X / Y	Lungime segment (** (m)
5	343.086,737 291.897,713	6	343.085,482 291.892,512	5.35
6	343.085,482 291.892,512	7	343.084,912 291.890,663	1.935
7	343.084,912 291.890,663	8	343.102,315 291.886,544	17.884
8	343.102,315 291.886,544	1	343.105,287 291.898,685	12.499

** Lungimile segmentelor sunt determinate în planul de proiecție Stereo 70 și sunt rotunjite la 1 milimetru.

*** Distanța dintre puncte este formată din segmente cumulate ce sunt mai mici decât valoarea 1 milimetru.

