

**DATE DESPRE IMOBILUL NR. 1**

Oficiul de Cadastru și Publicitate Imobiliară DOLJ
Biroul de Cadastru și Publicitate Imobiliară Craiova

A. Partea I. Descrierea imobilului

Unitate individuală

Adresa: Loc. Cetate, Str Siretului, Nr. 2, Sc. 1, Et. Parter, Ap. 1, Jud. Dolj, T 132, P 1919

Părți comune: Acoperiș, Casa scării

Nr crt	Nr cadastral	Suprafața construită	Suprafața utilă (mp)	Cote părți comune	Cote teren	Observații / Referințe
A1	30587-C1-U1	0	23,6	1006/100	147/100	format din 2 incaperi

B. Partea II. Proprietari și acte

Inscrieri privitoare la dreptul de proprietate și alte drepturi reale		Referințe
76692 / 27/04/2022		
Act Notarial nr. cvc aut sub nr. 1324, din 19/04/2022 emis de Budiana Ionut Razvan;		
B3	Intabulare, drept de PROPRIETATE, dobandit prin Conventie, cota actuala 1/1, cota initiala 1/1 1) RĂDUCAN FLORINA-GABRIELA	A1

C. Partea III. SARCINI .

Inscrieri privind dezmembramintele dreptului de proprietate, drepturi reale de garanție și sarcini	Referințe
NU SUNT	

Anexa Nr. 1 La Partea I

Unitate individuală, Adresa: Loc. Cetate, Str Siretului, Nr. 2, Sc. 1, Et. Parter, Ap. 1, Jud. Dolj, T 132, P 1919

Părți comune: Acoperiș , Casa scării

Nr crt	Nr cadastral	Suprafața construită	Suprafața utilă (mp)	Cote părți comune	Cote teren	Observații / Referințe
A1	30587-C1-U1	0	23,6	1006/100	147/100	format din 2 incaperi

**DATE DESPRE IMOBILUL NR. 2**

Oficiul de Cadastru și Publicitate Imobiliară DOLJ
Biroul de Cadastru și Publicitate Imobiliară Craiova

A. Partea I. Descrierea imobilului

Unitate individuală

Adresa: Loc. Cetate, Str Siretului, Nr. 2, Sc. 1, Et. Parter, Ap. 2, Jud. Dolj, T 132, P 1919

Părți comune: Acoperiș, Casa scării

Nr crt	Nr cadastral	Suprafața construită	Suprafața utilă (mp)	Cote părți comune	Cote teren	Observații / Referințe
A1	30587-C1-U2	0	24,9	1067/100	155/100	format din 3 incaperi

B. Partea II. Proprietari și acte

Inscrieri privitoare la dreptul de proprietate și alte drepturi reale		Referințe
76695 / 27/04/2022		
Act Notarial nr. cvc aut sub nr. 1324, din 19/04/2022 emis de NP Budiana Ionut Razvan;		
B4	Intabulare, drept de PROPRIETATE, dobandit prin Conventie, cota actuala 1/1, cota initiala 1/1 1) RĂDUCAN FLORINA-GABRIELA	A1

C. Partea III. SARCINI .

Inscrieri privind dezmembramintele dreptului de proprietate, drepturi reale de garanție și sarcini	Referințe
NU SUNT	

Anexa Nr. 1 La Partea I

Unitate individuală, Adresa: Loc. Cetate, Str Siretului, Nr. 2, Sc. 1, Et. Parter, Ap. 2, Jud. Dolj, T 132, P 1919

Părți comune: Acoperiș , Casa scării

Nr crt	Nr cadastral	Suprafața construită	Suprafața utilă (mp)	Cote părți comune	Cote teren	Observații / Referințe
A1	30587-C1-U2	0	24,9	1067/100	155/100	format din 3 incaperi

**DATE DESPRE IMOBILUL NR. 3**

Oficiul de Cadastru și Publicitate Imobiliară DOLJ
Biroul de Cadastru și Publicitate Imobiliară Craiova

A. Partea I. Descrierea imobilului

Unitate individuală

Adresa: Loc. Cetate, Str Siretului, Nr. 2, Sc. 1, Et. Subsol, Parter, Ap. 3, Jud. Dolj, T 132, P 1919

Părți comune: Acoperiș, Casa scării

Nr crt	Nr cadastral	Suprafața construită	Suprafața utilă (mp)	Cote părți comune	Cote teren	Observații / Referințe
A1	30587-C1-U3	0	23,2	976/100	142/100	-subsol cu o incapere; -parter cu 2 incaperi

B. Partea II. Proprietari și acte

Inscrieri privitoare la dreptul de proprietate și alte drepturi reale		Referințe
76704 / 27/04/2022		
Act Notarial nr. contract de vanzare aut nr 1324, din 19/04/2022 emis de Budiana Ionut Razvan;		
B5	Intabulare, drept de PROPRIETATE, dobandit prin Conventie, cota actuala 1/1, cota initiala 1/1 1) RĂDUCAN FLORINA-GABRIELA	A1

C. Partea III. SARCINI .

Inscrieri privind dezmembramintele dreptului de proprietate, drepturi reale de garanție și sarcini	Referințe
NU SUNT	

Anexa Nr. 1 La Partea I

Unitate individuală, Adresa: Loc. Cetate, Str Siretului, Nr. 2, Sc. 1, Et. Subsol, Parter, Ap. 3, Jud. Dolj, T 132, P 1919

Părţi comune: Acoperiş , Casa scării

Nr crt	Nr cadastral	Suprafaţa construită	Suprafaţa utilă (mp)	Cote părţi comune	Cote teren	Observaţii / Referinţe
A1	30587-C1-U3	0	23,2	976/100	142/100	-subsol cu o incapere; -parter cu 2 incaperi

**DATE DESPRE IMOBILUL NR. 12924**

Oficiul de Cadastru și Publicitate Imobiliară DOLJ
Biroul de Cadastru și Publicitate Imobiliară Craiova

A. Partea I. Descrierea imobilului

TEREN Intravilan

Adresa: Loc. Cetate, Calea Severinului, Nr. 122, Jud. Dolj, fost T128,P1838/1

Nr. Crt	Nr cadastral Nr. topografic	Suprafața* (mp)	Observații / Referințe
A1	39761	580	Sector cadastral:35 Teren neimprijmit;

Construcții

Crt	Nr cadastral Nr. topografic	Adresa	Observații / Referințe
A1.1	39761-C1	Loc. Cetate, Calea Severinului, Nr. 122, Jud. Dolj, fost T128,P1838/1	Nr. niveluri:3; S. construita la sol:433 mp; S. construita desfasurata:1177 mp; Sediul Primarie S+P+1, edificat in anul 1968, construit din caramida, acoperita cu tigla Sup. constr.desfășurată=1176.8mp, compus din: SUBSOL: 9 camere, casa scarii, arhiva, WC si hol PARTER: 2 camere, 4 magazine, 4 birouri, 6 holuri, 2 magazine, 2 WC, farmacie, club, bucatarie, spalator sicasa scarii ETAJ: 7 camere, 3 WC, spalator si casa scarii

B. Partea II. Proprietari și acte

Inscrieri privitoare la dreptul de proprietate și alte drepturi reale	Referințe
218720 / 03/11/2022	
Act Administrativ nr. Proces verbal de Adjudecare pentru bunuri imobile nr DJ 196406, din 03/10/2018 emis de MFP-ANAF, dosar executare nr 1430/2016 (act administrativ nr Referat de legalitate nr:12041 din 17.01.2019, emis de INSTITUTIA PREFECTULUI DOLJ;act administrativ nr Hotararea nr:70 din 29.10.2018, emis de COMUNA CETATE);	
B1	Intabulare, drept de PROPRIETATE, dobandit prin Adjudecare, cota actuala 1/1, cota initiala 1/1 1) COMUNA CETATE , CIF:4553470, DOMENIUL PUBLIC <i>OBSERVATII: pozitie transcrisa din CF 33983/Cetate, inscrisa prin incheierea nr. 200269 din 13/09/2019;</i>
47175 / 16/02/2023	
Act Notarial nr. Conventie constituire servitute de trecere aut 261, din 15/02/2023 emis de NP Balaci Eugen;	
B2	se noteaza servitute de trecere asupra imobilului cu numar cadastral 33738 in scris in CF 33738 Cetate si asupra imobilului cu numar cadastral 33737 in scris in CF 33737 Cetate in favoarea imobilului de sub A 1.

C. Partea III. SARCINI .

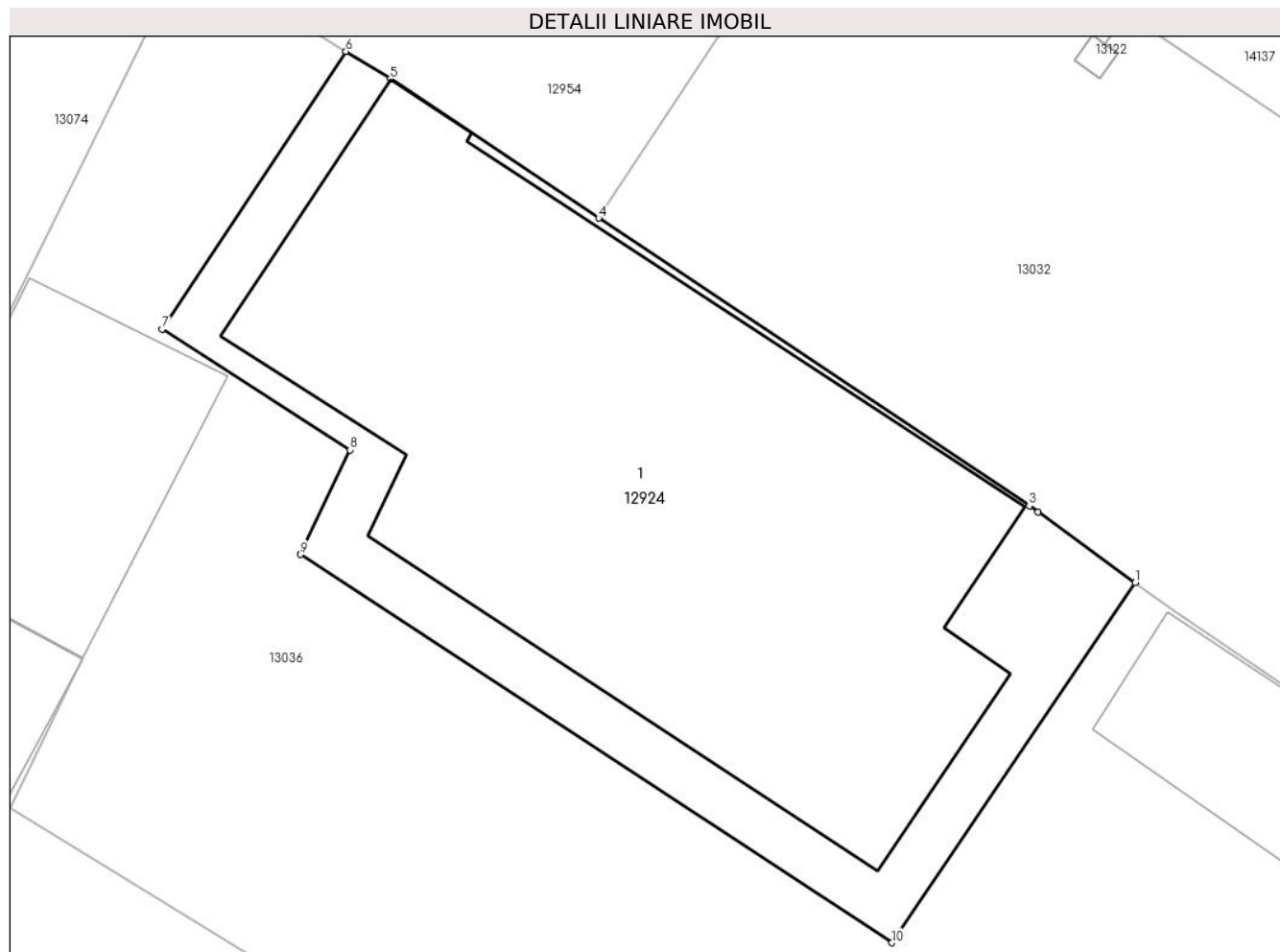
Inscrieri privind dezmembramintele dreptului de proprietate, drepturi reale de garanție și sarcini	Referințe
NU SUNT	

Anexa Nr. 1 La Partea I

Teren

Nr cadastral	Suprafața (mp)*	Observații / Referințe
39761	580	

* Suprafața este determinată în planul de proiecție Stereo 70.



Date referitoare la teren

Crt	Categorie folosință	Intra vilan	Suprafața (mp)	Tarla	Parcelă	Nr. topo	Observații / Referințe
1	curți constructii	DA	580	128	1838/1	-	Terenul este împrejmuit cu gard de beton, zid construcție și limita conventionala.

Date referitoare la construcții

Crt	Număr	Destinație construcție	Supraf. (mp)	Situație juridică	Observații / Referințe
A1.1	39761-C1	construcții administrative și social culturale	Din acte: 1.177 Masurata: 433	Cu acte	Nr. niveluri:3; S. construita la sol:433 mp; S. construita desfasurata:1177 mp; Sediul Primarie S+P+1, edificat in anul 1968, construit din caramida, acoperita cu tigla Sup.constr. desfășurată=1176.8mp, compus din: SUBSOL: 9 camere, casa scarii, arhiva, WC și hol PARTER: 2 camere, 4 magazine, 4 birouri, 6 holuri, 2 magazine, 2 WC, farmacie, club, bucatarie, spalator și casa scarii ETAJ: 7 camere, 3 WC, spalator și casa scarii

Lungime Segmente

1) Valorile lungimilor segmentelor sunt obținute din proiecție în plan.

Punct început	X / Y	Punct sfârșit	X / Y	Lungime segment (** (m)
1	343.598,779 291.653,522	2	343.595,05 291.656,223	4.604
2	343.595,05 291.656,223	3	343.594,714 291.656,466	0.415
3	343.594,714 291.656,466	4	343.578,184 291.667,495	19.872
4	343.578,184 291.667,495	5	343.570,181 291.672,834	9.62
5	343.570,181 291.672,834	6	343.568,48 291.673,888	2.001
6	343.568,48 291.673,888	7	343.561,426 291.663,243	12.77
7	343.561,426 291.663,243	8	343.568,647 291.658,608	8.581
8	343.568,647 291.658,608	9	343.566,742 291.654,603	4.435
9	343.566,742 291.654,603	10	343.589,44 291.639,715	27.145
10	343.589,44 291.639,715	1	343.598,779 291.653,522	16.669

** Lungimile segmentelor sunt determinate în planul de proiecție Stereo 70 și sunt rotunjite la 1 milimetru.

*** Distanța dintre puncte este formată din segmente cumulate ce sunt mai mici decât valoarea 1 milimetru.

**DATE DESPRE IMOBILUL NR. 12925**

Oficiul de Cadastru și Publicitate Imobiliară DOLJ
Biroul de Cadastru și Publicitate Imobiliară Craiova

A. Partea I. Descrierea imobilului

TEREN Intravilan

Adresa: Loc. Cetate, Nr. FN, Jud. Dolj, T129, P1860/1

Nr. Crt	Nr cadastral Nr. topografic	Suprafața* (mp)	Observații / Referințe
A1		185	Sector cadastral:35 Teren imprejmuit;

B. Partea II. Proprietari și acte

Inscrieri privitoare la dreptul de proprietate și alte drepturi reale	Referințe
/	
Act Notarial nr. CM 184, din 24/06/2021 emis de SPN BUDIANĂ IONUȚ RĂZVAN;	
B1	A1
Intabulare, drept de PROPRIETATE, dobândit prin Succesiune, cota actuala 1/1, cota initiala 1/1	
1) BURSUC EUGENIA	

C. Partea III. SARCINI .

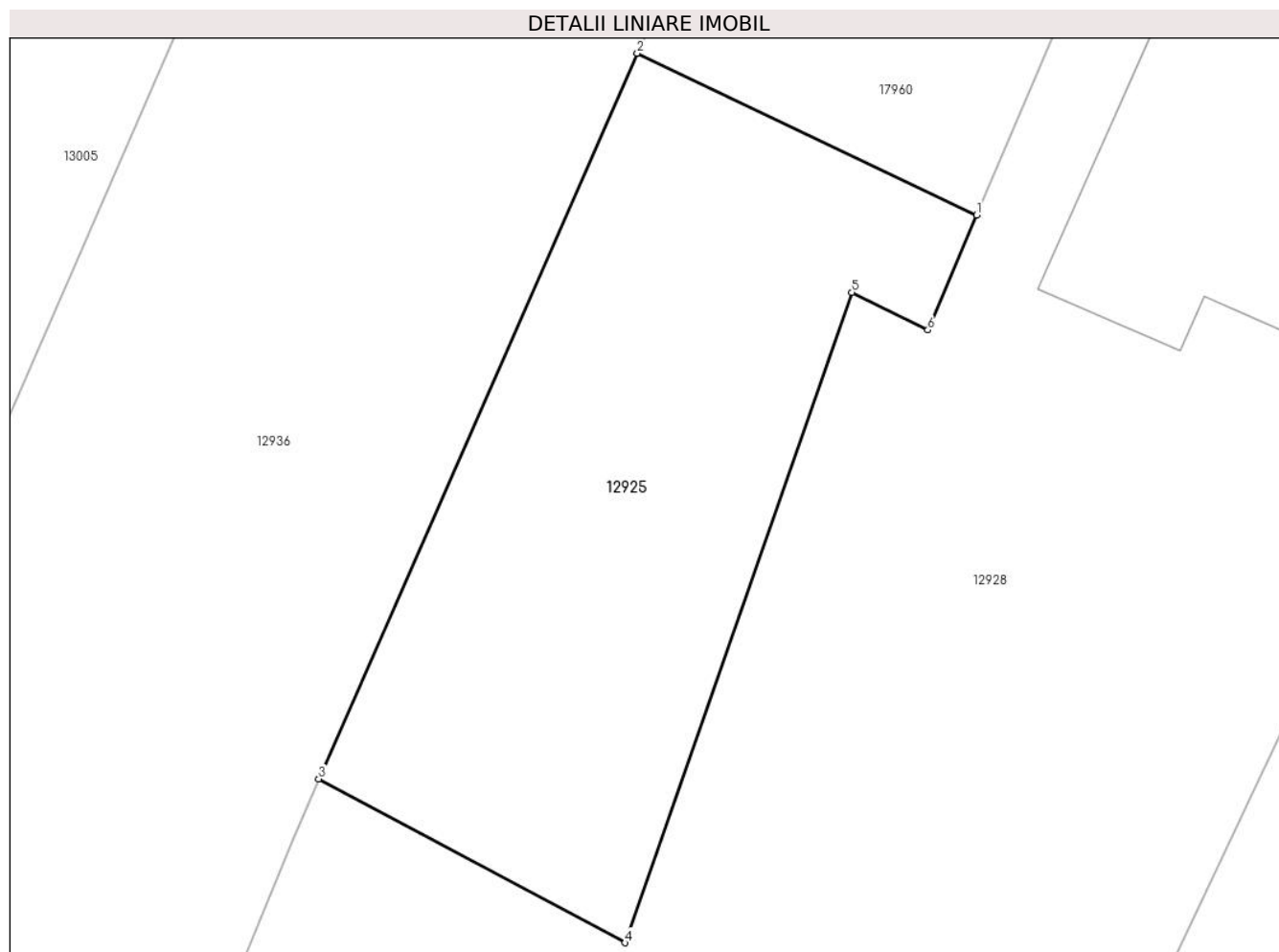
Inscrieri privind dezmembramintele dreptului de proprietate, drepturi reale de garanție și sarcini	Referințe
NU SUNT	

Anexa Nr. 1 La Partea I

Teren

Nr cadastral	Suprafața (mp)*	Observații / Referințe
	185	

* Suprafața este determinată în planul de proiecție Stereo 70.



Date referitoare la teren

Crt	Categorie folosință	Intravilan	Suprafața (mp)	Tarla	Parcelă	Nr. topo	Observații / Referințe
1	curți constructii	DA	185	129	1860/1	-	

Lungime Segmente

1) Valorile lungimilor segmentelor sunt obținute din proiecție în plan.

Punct început	X / Y	Punct sfârșit	X / Y	Lungime segment (** (m)
1	343.848,759 291.470,567	2	343.839,754 291.474,858	9.975
2	343.839,754 291.474,858	3	343.831,299 291.455,61	21.023
3	343.831,299 291.455,61	4	343.839,431 291.451,263	9.221
4	343.839,431 291.451,263	5	343.845,448 291.468,517	18.273
5	343.845,448 291.468,517	6	343.847,464 291.467,518	2.25

Punct început	X / Y	Punct sfârșit	X / Y	Lungime segment (** (m)
6	343.847,464 291.467,518	1	343.848,759 291.470,567	3.313

** Lungimile segmentelor sunt determinate în planul de proiecție Stereo 70 și sunt rotunjite la 1 milimetru.

*** Distanța dintre puncte este formată din segmente cumulate ce sunt mai mici decât valoarea 1 milimetru.

**DATE DESPRE IMOBILUL NR. 12926**

Oficiul de Cadastru și Publicitate Imobiliară DOLJ
Biroul de Cadastru și Publicitate Imobiliară Craiova

A. Partea I. Descrierea imobilului

TEREN Intravilan

Nr. CF vechi:12
Nr. cadastral vechi:4

Adresa: Loc. Cetate, Cvartal 131/1, Jud. Dolj, CV 131/1, P 1899

Nr. Crt	Nr cadastral Nr. topografic	Suprafața* (mp)	Observații / Referințe
A1	36324	510	Sector cadastral:35 Teren imprejmuit; S = 475 mp, Sm = 472 mp

Construcții

Crt	Nr cadastral Nr. topografic	Adresa	Observații / Referințe
A1.2	36324-C2	Loc. Cetate, Cvartal 131/1, Jud. Dolj, CV 131/1, P 1899	Nr. niveluri:1; S. construita la sol:43 mp; S. construita desfasurata:34 mp;
A1.3		Loc. Cetate, Cvartal 131/1, Jud. Dolj, CV 131/1, P 1899	Nr. niveluri:1; S. construita la sol:79 mp;

B. Partea II. Proprietari și acte

Inscrieri privitoare la dreptul de proprietate și alte drepturi reale		Referințe
277 / 21/12/1999		
Act Notarial nr. 1736, din 15/11/1999 emis de NP Belu A.;		
B1	Intabulare, drept de PROPRIETATE, dobandit prin Conventie, cota actuala 1/1, cota initiala 1/1 1) ZABLAU FANICA DANA, LIPSA CNP	A1, A1.2
/		
Act Normativ nr. Legea 7, din 13/03/1996 emis de PARLAMENTUL ROMANIEI;		
B2	Intabulare, drept de PROPRIETATE, dobandit prin Lege, cota actuala 1/1, cota initiala 1/1 1) ZABLAU FANICA DANA, LIPSA CNP	A1.3

C. Partea III. SARCINI .

Inscrieri privind dezmembramintele dreptului de proprietate, drepturi reale de garanție și sarcini	Referințe
NU SUNT	

Anexa Nr. 1 La Partea I

Teren

Nr cadastral	Suprafața (mp)*	Observații / Referințe
36324	510	S = 475 mp, Sm = 472 mp

* Suprafața este determinată în planul de proiecție Stereo 70.



Date referitoare la teren

Crt	Categorie folosință	Intravilan	Suprafața (mp)	Tarla	Parcelă	Nr. topo	Observații / Referințe
1	curți constructii	DA	510	131/1	1899	-	

Date referitoare la construcții

Crt	Număr	Destinație construcție	Supraf. (mp)	Situație juridică	Observații / Referințe
A1.2	36324-C2	constructii anexa	Din acte: 0 Masurata: 43	Cu acte	Nr. niveluri:1; S. construita la sol:43 mp; S. construita desfasurata:34 mp;
A1.3		constructii de locuinte	79	Cu acte	Nr. niveluri:1; S. construita la sol:79 mp;

Lungime Segmente

1) Valorile lungimilor segmentelor sunt obținute din proiecție în plan.

Punct început	X / Y	Punct sfârșit	X / Y	Lungime segment (** (m)
1	344.231,183 291.316,415	2	344.222,021 291.320,062	9.861
2	344.222,021 291.320,062	3	344.212,643 291.297,273	24.643
3	344.212,643 291.297,273	4	344.203,502 291.275,059	24.021

Punct început	X / Y	Punct sfârșit	X / Y	Lungime segment (** (m)
4	344.203,502 291.275,059	5	344.213,684 291.270,761	11.052
5	344.213,684 291.270,761	1	344.231,183 291.316,415	48.893

** Lungimile segmentelor sunt determinate în planul de proiecție Stereo 70 și sunt rotunjite la 1 milimetru.

*** Distanța dintre puncte este formată din segmente cumulate ce sunt mai mici decât valoarea 1 milimetru.

**DATE DESPRE IMOBILUL NR. 12927**

Oficiul de Cadastru și Publicitate Imobiliară DOLJ
Biroul de Cadastru și Publicitate Imobiliară Craiova

A. Partea I. Descrierea imobilului

TEREN Intravilan

Adresa: Loc. Cetate, Str Calea Severinului, Nr. 92, Jud. Dolj, T127, P1830/1,1830

Nr. Crt	Nr cadastral Nr. topografic	Suprafața* (mp)	Observații / Referințe
A1	32070	1.762	Sector cadastral:35 Teren imprejmuit;

Construcții

Crt	Nr cadastral Nr. topografic	Adresa	Observații / Referințe
A1.1	32070-C1	Loc. Cetate, Str Calea Severinului, Nr. 92, Jud. Dolj, T127, P1830/1,1830	Nr. niveluri:2; S. construita la sol:196 mp;
A1.2	32070-C2	Loc. Cetate, Str Calea Severinului, Nr. 92, Jud. Dolj, T127, P1830/1,1830	Nr. niveluri:1; S. construita la sol:136 mp;

B. Partea II. Proprietari și acte

Inscrieri privitoare la dreptul de proprietate și alte drepturi reale		Referințe
19188 / 05/03/2013		
Act Administrativ nr. TDP nr 2250-59063, din 15/09/1996 emis de CJ DOLJ (certificat nr 4518/08.04.2013, CNS nr 2732/21.01.2013 - Primaria com Cetate);		
B1	Intabulare, drept de PROPRIETATE, dobandit prin Reconstituire, cota actuala 1/1, cota initiala 1/1 1) PIPI VICTORAS	A1, A1.1, A1.2

C. Partea III. SARCINI .

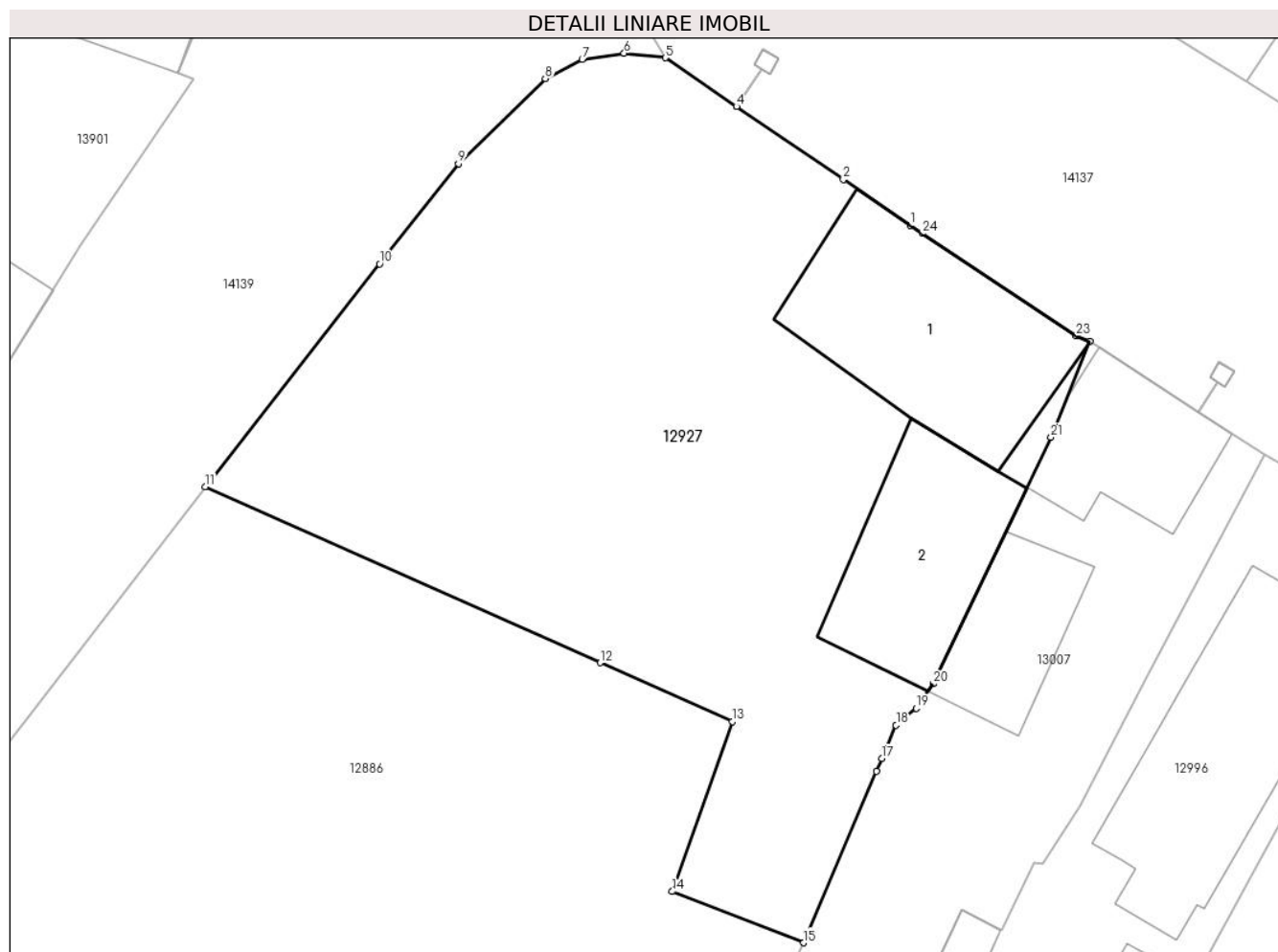
Inscrieri privind dezmembramintele dreptului de proprietate, drepturi reale de garanție și sarcini	Referințe
NU SUNT	

Anexa Nr. 1 La Partea I

Teren

Nr cadastral	Suprafața (mp)*	Observații / Referințe
32070	1.762	

* Suprafața este determinată în planul de proiecție Stereo 70.



Date referitoare la teren

Crt	Categorie folosință	Intravilan	Suprafața (mp)	Tarla	Parcelă	Nr. topo	Observații / Referințe
1	curți construcții	DA	644	127	1830	-	
2	arabil	DA	1.118	127	1830/1	-	

Date referitoare la construcții

Crt	Număr	Destinație construcție	Supraf. (mp)	Situație juridică	Observații / Referințe
A1.1	32070-C1	construcții de locuințe	196	Cu acte	Nr. niveluri:2; S. construită la sol:196 mp;
A1.2	32070-C2	construcții anexa	136	Cu acte	Nr. niveluri:1; S. construită la sol:136 mp;

Lungime Segmente

1) Valorile lungimilor segmentelor sunt obținute din proiecție în plan.

Punct început	X / Y	Punct sfârșit	X / Y	Lungime segment (** (m)
1	343.406,566 291.801,658	2	343.402,053 291.804,744	5.467
3	343.394,864 291.809,658	4	343.394,86 291.809,661	0.005

Punct început	X / Y	Punct sfârșit	X / Y	Lungime segment (** (m)
2	343.402,053 291.804,744	3	343.394,864 291.809,658	8.708
4	343.394,86 291.809,661	5	343.390,06 291.812,943	5.815

Punct început	X / Y	Punct sfârșit	X / Y	Lungime segment (** (m)	Punct început	X / Y	Punct sfârșit	X / Y	Lungime segment (** (m)
5	343.390,06 291.812,943	6	343.387,288 291.813,247	2.789	6	343.387,288 291.813,247	7	343.384,469 291.812,843	2.848
7	343.384,469 291.812,843	8	343.381,989 291.811,551	2.796	8	343.381,989 291.811,551	9	343.376,136 291.805,821	8.191
9	343.376,136 291.805,821	10	343.370,834 291.799,067	8.586	10	343.370,834 291.799,067	11	343.359,106 291.784,087	19.025
11	343.359,106 291.784,087	12	343.385,691 291.772,239	29.106	12	343.385,691 291.772,239	13	343.394,585 291.768,275	9.737
13	343.394,585 291.768,275	14	343.390,528 291.756,837	12.136	14	343.390,528 291.756,837	15	343.399,374 291.753,392	9.493
15	343.399,374 291.753,392	16	343.404,277 291.764,922	12.529	16	343.404,277 291.764,922	17	343.404,646 291.765,789	0.942
17	343.404,646 291.765,789	18	343.405,602 291.768,036	2.442	18	343.405,602 291.768,036	19	343.406,955 291.769,175	1.769
19	343.406,955 291.769,175	20	343.408,086 291.770,808	1.986	20	343.408,086 291.770,808	21	343.416,029 291.787,411	18.405
21	343.416,029 291.787,411	22	343.418,646 291.793,86	6.96	22	343.418,646 291.793,86	23	343.417,734 291.794,236	0.986
23	343.417,734 291.794,236	24	343.407,365 291.801,114	12.443	24	343.407,365 291.801,114	1	343.406,566 291.801,658	0.967

** Lungimile segmentelor sunt determinate în planul de proiecție Stereo 70 și sunt rotunjite la 1 milimetru.

*** Distanța dintre puncte este formată din segmente cumulate ce sunt mai mici decât valoarea 1 milimetru.

**DATE DESPRE IMOBILUL NR. 12928**

Oficiul de Cadastru și Publicitate Imobiliară DOLJ
Biroul de Cadastru și Publicitate Imobiliară Craiova

A. Partea I. Descrierea imobilului

TEREN Intravilan

Adresa: Loc. Cetate, Nr. FN, Jud. Dolj, T129, P1861

Nr. Crt	Nr cadastral Nr. topografic	Suprafața* (mp)	Observații / Referințe
A1		1.060	Sector cadastral:35 Teren imprejmuit;

Construcții

Crt	Nr cadastral Nr. topografic	Adresa	Observații / Referințe
A1.1		Loc. Cetate, Nr. FN, Jud. Dolj, T129, P1861	Nr. niveluri:1; S. construita la sol:96 mp;
A1.2		Loc. Cetate, Nr. FN, Jud. Dolj, T129, P1861	Nr. niveluri:1; S. construita la sol:68 mp;
A1.3		Loc. Cetate, Nr. FN, Jud. Dolj, T129, P1861	Nr. niveluri:1; S. construita la sol:66 mp;

B. Partea II. Proprietari și acte

Inscrieri privitoare la dreptul de proprietate și alte drepturi reale		Referințe
/		
Act Administrativ nr. TDP 1640-2188, din 14/02/1995 emis de CJSDPAT DOLJ;		
B1	Intabulare, drept de PROPRIETATE, dobandit prin Reconstituire, cota actuala 1/1, cota initiala 1/1 1) IACOB C ELENA, Lipsă CNP	A1
Act Normativ nr. Legea 7, din 13/03/1996 emis de PARLAMENTUL ROMANIEI;		
B2	Intabulare, drept de PROPRIETATE, dobandit prin Lege, cota actuala 1/1, cota initiala 1/1 1) IACOB C ELENA, Lipsă CNP	A1.1, A1.2, A1.3

C. Partea III. SARCINI .

Inscrieri privind dezmembramentele dreptului de proprietate, drepturi reale de garanție și sarcini	Referințe
NU SUNT	

Anexa Nr. 1 La Partea I

Teren

Nr cadastral	Suprafața (mp)*	Observații / Referințe
	1.060	

* Suprafața este determinată în planul de proiecție Stereo 70.



Date referitoare la teren

Crt	Categorie folosință	Intravilan	Suprafața (mp)	Tarla	Parcelă	Nr. topo	Observații / Referințe
1	curți constructii	DA	1.060	129	1861	-	

Date referitoare la construcții

Crt	Număr	Destinație construcție	Supraf. (mp)	Situație juridică	Observații / Referințe
A1.1		construcții de locuințe	96	Cu acte	Nr. niveluri:1; S. construita la sol:96 mp;
A1.2		construcții anexa	68	Cu acte	Nr. niveluri:1; S. construita la sol:68 mp;
A1.3		construcții anexa	66	Cu acte	Nr. niveluri:1; S. construita la sol:66 mp;

Lungime Segmente

1) Valorile lungimilor segmentelor sunt obținute din proiecție în plan.

Punct început	X / Y	Punct sfârșit	X / Y	Lungime segment (** (m)
1	343.838,804 291.430,433	2	343.846,801 291.446,75	18.171
2	343.846,801 291.446,75	3	343.851,077 291.444,652	4.763

Punct început	X / Y	Punct sfârșit	X / Y	Lungime segment (** (m)
3	343.851,077 291.444,652	4	343.855,084 291.453,131	9.378
4	343.855,084 291.453,131	5	343.873,276 291.491,633	42.583
5	343.873,276 291.491,633	6	343.869,573 291.493,874	4.328
6	343.869,573 291.493,874	7	343.869,569 291.493,877	0.005
7	343.869,569 291.493,877	8	343.860,892 291.499,129	10.143
8	343.860,892 291.499,129	9	343.848,759 291.470,567	31.032
9	343.848,759 291.470,567	10	343.847,464 291.467,518	3.313
10	343.847,464 291.467,518	11	343.845,448 291.468,517	2.25
11	343.845,448 291.468,517	12	343.839,431 291.451,263	18.273
12	343.839,431 291.451,263	13	343.831,299 291.455,61	9.221
13	343.831,299 291.455,61	14	343.830,602 291.453,949	1.801
14	343.830,602 291.453,949	15	343.823,571 291.437,028	18.324
15	343.823,571 291.437,028	16	343.836,275 291.431,528	13.843
16	343.836,275 291.431,528	1	343.838,804 291.430,433	2.756

** Lungimile segmentelor sunt determinate în planul de proiecție Stereo 70 și sunt rotunjite la 1 milimetru.

*** Distanța dintre puncte este formată din segmente cumulate ce sunt mai mici decât valoarea 1 milimetru.

**DATE DESPRE IMOBILUL NR. 12929**

Oficiul de Cadastru și Publicitate Imobiliară DOLJ
Biroul de Cadastru și Publicitate Imobiliară Craiova

A. Partea I. Descrierea imobilului

TEREN Intravilan

Adresa: Loc. Cetate, Calea Severinului, Nr. 256, Jud. Dolj, fost Cv.157, P2466.

Nr. Crt	Nr cadastral Nr. topografic	Suprafața* (mp)	Observații / Referințe
A1	35435	7.866	Sector cadastral:35 Teren imprejmuit; 35435

Construcții

Crt	Nr cadastral Nr. topografic	Adresa	Observații / Referințe
A1.1	35435-C1	Loc. Cetate, Calea Severinului, Nr. 256, Jud. Dolj, fost Cv.157, P2466.	Nr. niveluri:1; S. construita la sol:618 mp; S. construita desfasurata:618 mp; SCOALA GENERALA CU CL. I-VIII FANATANA BANULUI
A1.3		Loc. Cetate, Calea Severinului, Nr. 256, Jud. Dolj, fost Cv.157, P2466.	Nr. niveluri:2; S. construita la sol:1445 mp; S. construita desfasurata:1334 mp;

B. Partea II. Proprietari și acte

Inscrieri privitoare la dreptul de proprietate și alte drepturi reale		Referințe
94161 / 09/05/2018		
Act Normativ nr. HG nr. 965, din 05/09/2002 emis de Guvernul Romaniei (act administrativ nr Referat nr. 1395 din 20.02.2018, emis de Institutia Prefectului - Judetul Dolj;act normativ nr HCL nr. 4 din 29.01.2018, emis de Consiliul Local Cetate si Anexa la HCL nr. 4;act administrativ nr Adeverinta nr. 5949 din 08.05.2018, emis de Primaria Comunei Cetate;act administrativ nr Adeverinta nr. 6116 din 21.05.2018, emis de Primaria Comunei Cetate;act normativ nr HCL nr. 37 din 23.05.2018, emis de Consiliul local Cetate);		
B1	Intabulare, drept de PROPRIETATE, dobandit prin Lege, cota actuala 1/1, cota initiala 1/1 1) COMUNA CETATE , CIF:4553470, DOMENIUL PUBLIC	A1, A1.1
/		
Act Administrativ nr. Autorizatie de construire nr.13, din 04/05/2023 emis de 04.05.2023 (Proces verbal de receptie nr.43231/17.07.2023 emis de PRIMARIA CETATE);		
B2	Intabulare, drept de PROPRIETATE, dobandit prin Construire, cota actuala 1/1, cota initiala 1/1 1) COMUNA CETATE , CIF:4553470, DOMENIUL PUBLIC	A1.3

C. Partea III. SARCINI .

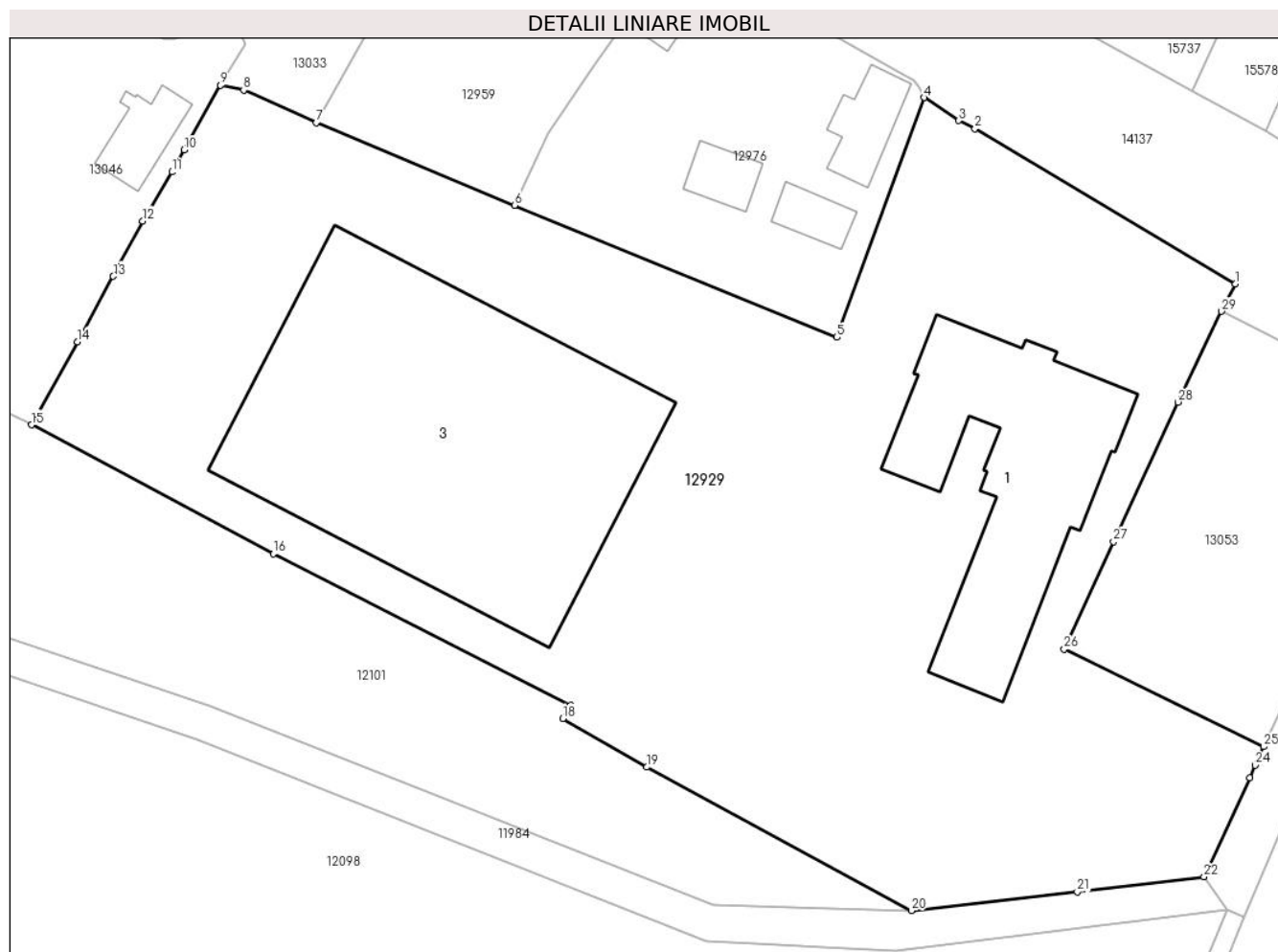
Inscrieri privind dezmembramintele dreptului de proprietate, drepturi reale de garanție și sarcini	Referințe
NU SUNT	

Anexa Nr. 1 La Partea I

Teren

Nr cadastral	Suprafața (mp)*	Observații / Referințe
35435	7.866	35435

* Suprafața este determinată în planul de proiecție Stereo 70.



Date referitoare la teren

Crt	Categorie folosință	Intravilan	Suprafața (mp)	Tarla	Parcelă	Nr. topo	Observații / Referințe
1	curți constructii	DA	7.866	157	2466	-	TEREN IMPREJMUIT CU GARD DIN LEMN SI PLASA DE SARMA.

Date referitoare la construcții

Crt	Număr	Destinație construcție	Supraf. (mp)	Situație juridică	Observații / Referințe
A1.1	35435-C1	construcții administrative și social culturale	Din acte: 665 Masurata: 618	Cu acte	Nr. niveluri:1; S. construita la sol:618 mp; S. construita desfasurata:618 mp; SCOALA GENERALA CU CL. I-VIII FANATANA BANULUI
A1.3		construcții anexa	1.445	Cu acte	Nr. niveluri:2; S. construita la sol:1445 mp; S. construita desfasurata:1334 mp;

Lungime Segmente

1) Valorile lungimilor segmentelor sunt obținute din proiecție în plan.

Punct început	X / Y	Punct sfârșit	X / Y	Lungime segment (** (m)	Punct început	X / Y	Punct sfârșit	X / Y	Lungime segment (** (m)
1	344.781,951 290.925,629	2	344.751,585 290.943,733	35.353	2	344.751,585 290.943,733	3	344.749,681 290.944,672	2.123
3	344.749,681 290.944,672	4	344.745,642 290.947,328	4.834	4	344.745,642 290.947,328	5	344.735,463 290.919,389	29.735

Punct început	X / Y	Punct sfârșit	X / Y	Lungime segment (** (m)
5	344.735,463 290.919,389	6	344.697,837 290.934,783	40.653
7	344.674,722 290.944,407	8	344.666,243 290.948,205	9.291
9	344.663,546 290.948,762	10	344.659,328 290.941,245	8.62
11	344.657,882 290.938,668	12	344.654,484 290.932,948	6.653
13	344.651,041 290.926,502	14	344.646,847 290.918,882	8.698
15	344.641,511 290.909,19	16	344.669,71 290.894,149	31.96
17	344.704,42 290.876,495	18	344.703,494 290.874,969	1.785
19	344.713,292 290.869,286	20	344.744,147 290.852,559	35.097
21	344.763,508 290.854,726	22	344.778,289 290.856,51	14.888
23	344.783,647 290.868,036	24	344.784,24 290.869,513	1.592
25	344.785,254 290.871,668	26	344.761,988 290.883,045	25.899
27	344.767,736 290.895,582	28	344.775,28 290.911,843	17.926
29	344.780,333 290.922,417	1	344.781,951 290.925,629	3.597

Punct început	X / Y	Punct sfârșit	X / Y	Lungime segment (** (m)
6	344.697,837 290.934,783	7	344.674,722 290.944,407	25.038
8	344.666,243 290.948,205	9	344.663,546 290.948,762	2.754
10	344.659,328 290.941,245	11	344.657,882 290.938,668	2.955
12	344.654,484 290.932,948	13	344.651,041 290.926,502	7.308
14	344.646,847 290.918,882	15	344.641,511 290.909,19	11.064
16	344.669,71 290.894,149	17	344.704,42 290.876,495	38.942
18	344.703,494 290.874,969	19	344.713,292 290.869,286	11.327
20	344.744,147 290.852,559	21	344.763,508 290.854,726	19.482
22	344.778,289 290.856,51	23	344.783,647 290.868,036	12.711
24	344.784,24 290.869,513	25	344.785,254 290.871,668	2.382
26	344.761,988 290.883,045	27	344.767,736 290.895,582	13.792
28	344.775,28 290.911,843	29	344.780,333 290.922,417	11.719

** Lungimile segmentelor sunt determinate în planul de proiecție Stereo 70 și sunt rotunjite la 1 milimetru.

*** Distanța dintre puncte este formată din segmente cumulate ce sunt mai mici decât valoarea 1 milimetru.

**DATE DESPRE IMOBILUL NR. 12930**

Oficiul de Cadastru și Publicitate Imobiliară DOLJ
Biroul de Cadastru și Publicitate Imobiliară Craiova

A. Partea I. Descrierea imobilului

TEREN Intravilan

Adresa: Loc. Cetate, Nr. 180, Jud. Dolj, T131/1, P1900

Nr. Crt	Nr cadastral Nr. topografic	Suprafața* (mp)	Observații / Referințe
A1		622	Sector cadastral:35 Teren imprejmuit; In TDP a fost inregistrat in mod eronat T131, corect fiind T131/1

Construcții

Crt	Nr cadastral Nr. topografic	Adresa	Observații / Referințe
A1.1		Loc. Cetate, Nr. 180, Jud. Dolj, T131/1, P1900	Nr. niveluri:1; S. construita la sol:74 mp;
A1.2		Loc. Cetate, Nr. 180, Jud. Dolj, T131/1, P1900	Nr. niveluri:1; S. construita la sol:35 mp;
A1.3		Loc. Cetate, Nr. 180, Jud. Dolj, T131/1, P1900	Nr. niveluri:1; S. construita la sol:41 mp;

B. Partea II. Proprietari și acte

Inscrieri privitoare la dreptul de proprietate și alte drepturi reale		Referințe
/		
Act Notarial nr. CM 176, din 19/08/2016 emis de BNP BUDIANĂ IONUȚ RĂZVAN;		
B1	Intabulare, drept de PROPRIETATE, dobandit prin Succesiune, cota actuala 1/1, cota initiala 1/1 1) GEORGESCU LUMINIȚA PAULA	A1
B2	Intabulare, drept de PROPRIETATE, dobandit prin Succesiune, cota actuala 1/2, cota initiala 1/2 1) GEORGESCU LUMINIȚA PAULA	A1.1, A1.2, A1.3
Act Normativ nr. Legea 7, din 13/03/1996 emis de PARLAMENTUL ROMANIEI;		
B3	Intabulare, drept de PROPRIETATE, dobandit prin Construire, cota actuala 1/2, cota initiala 1/2 1) ZABLAU MARIA	A1.1, A1.2, A1.3

C. Partea III. SARCINI .

Inscrieri privind dezmembramintele dreptului de proprietate, drepturi reale de garanție și sarcini	Referințe
NU SUNT	

Anexa Nr. 1 La Partea I

Teren

Nr cadastral	Suprafața (mp)*	Observații / Referințe
	622	In TDP a fost inregistrat în mod eronat T131, corect fiind T131/1

* Suprafața este determinată în planul de proiecție Stereo 70.



Date referitoare la teren

Crt	Categorie folosință	Intravilan	Suprafața (mp)	Tarla	Parcelă	Nr. topo	Observații / Referințe
1	curți constructii	DA	622	131/1	1900	-	

Date referitoare la construcții

Crt	Număr	Destinație construcție	Supraf. (mp)	Situație juridică	Observații / Referințe
A1.1		construcții de locuințe	74	Cu acte	Nr. niveluri:1; S. construită la sol:74 mp;
A1.2		construcții anexa	35	Cu acte	Nr. niveluri:1; S. construită la sol:35 mp;
A1.3		construcții anexa	41	Cu acte	Nr. niveluri:1; S. construită la sol:41 mp;

Lungime Segmente

1) Valorile lungimilor segmentelor sunt obținute din proiecție în plan.

Punct început	X / Y	Punct sfârșit	X / Y	Lungime segment (** (m)
1	344.242,76 291.311,807	2	344.231,183 291.316,415	12.46
2	344.231,183 291.316,415	3	344.213,684 291.270,761	48.893

Punct început	X / Y	Punct sfârșit	X / Y	Lungime segment (** (m)
3	344.213,684 291.270,761	4	344.225,734 291.265,968	12.968
4	344.225,734 291.265,968	5	344.235,626 291.292,601	28.411
5	344.235,626 291.292,601	1	344.242,76 291.311,807	20.488

** Lungimile segmentelor sunt determinate în planul de proiecție Stereo 70 și sunt rotunjite la 1 milimetru.

*** Distanța dintre puncte este formată din segmente cumulate ce sunt mai mici decât valoarea 1 milimetru.

**DATE DESPRE IMOBILUL NR. 12931**

Oficiul de Cadastru și Publicitate Imobiliară DOLJ
Biroul de Cadastru și Publicitate Imobiliară Craiova

A. Partea I. Descrierea imobilului

TEREN Intravilan

Nr. CF vechi:288
Nr. cadastral vechi:413

Adresa: Loc. Cetate, Jud. Dolj, T 132, P 1915, 1915/1

Nr. Crt	Nr cadastral Nr. topografic	Suprafața* (mp)	Observații / Referințe
A1	33433	759	Sector cadastral:35 Teren imprejmuit;

Construcții

Crt	Nr cadastral Nr. topografic	Adresa	Observații / Referințe
A1.1	33433-C1	Loc. Cetate, Jud. Dolj, T 132, P 1915, 1915/1	Nr. niveluri:1; S. construita la sol:153 mp; casa de locuit - Sc=152,58.mp

B. Partea II. Proprietari și acte

Inscrieri privitoare la dreptul de proprietate și alte drepturi reale		Referințe
17555 / 03/04/2009		
Act Notarial nr. Contract Intretinere nr. 1136, din 01/01/2009 emis de NP Stoenescu Florea;		
B1	Intabulare, drept de PROPRIETATE, dobandit prin Conventie, cota actuala 1/1, cota initiala 1/1 1) URSU IOANA , Lipsă CNP 2) URSU PETRE , Lipsă CNP <i>OBSERVATII: (provenita din conversia CF 288)</i>	A1, A1.1

C. Partea III. SARCINI .

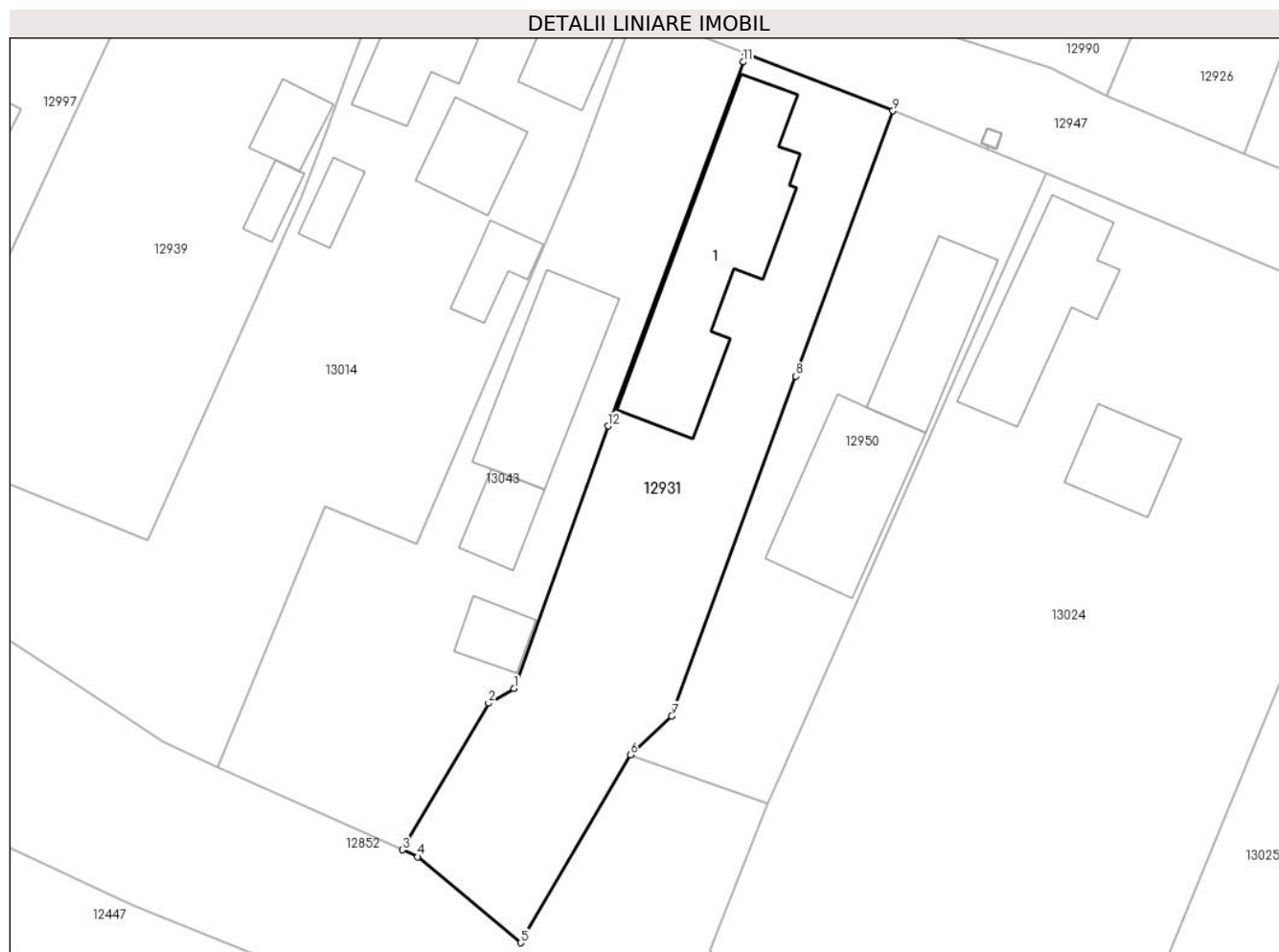
Inscrieri privind dezmembramintele dreptului de proprietate, drepturi reale de garanție și sarcini	Referințe
NU SUNT	

Anexa Nr. 1 La Partea I

Teren

Nr cadastral	Suprafața (mp)*	Observații / Referințe
33433	759	

* Suprafața este determinată în planul de proiecție Stereo 70.



Date referitoare la teren

Crt	Categorie folosință	Intravilan	Suprafața (mp)	Tarla	Parcelă	Nr. topo	Observații / Referințe
1	curți construcții	DA	606	132	1915, 1915/1	-	
2	arabil	DA	153	132	1915, 1915/1	-	

Date referitoare la construcții

Crt	Număr	Destinație construcție	Supraf. (mp)	Situație juridică	Observații / Referințe
A1.1	33433-C1	construcții de locuințe	153	Cu acte	Nr. niveluri:1; S. construită la sol:153 mp; casa de locuit - Sc=152,58.mp

Lungime Segmente

1) Valorile lungimilor segmentelor sunt obținute din proiecție în plan.

Punct început	X / Y	Punct sfârșit	X / Y	Lungime segment (** (m)
1	344.159,626 291.231,266	2	344.157,747 291.230,162	2.179
2	344.157,747 291.230,162	3	344.151,372 291.219,311	12.585
3	344.151,372 291.219,311	4	344.152,507 291.218,799	1.245

Punct început	X / Y	Punct sfârșit	X / Y	Lungime segment (** (m)
4	344.152,507 291.218,799	5	344.160,135 291.212,435	9.934
5	344.160,135 291.212,435	6	344.168,243 291.226,34	16.096
6	344.168,243 291.226,34	7	344.171,315 291.229,209	4.203
7	344.171,315 291.229,209	8	344.180,512 291.254,343	26.764
8	344.180,512 291.254,343	9	344.187,693 291.273,969	20.898
9	344.187,693 291.273,969	10	344.176,807 291.278,236	11.692
10	344.176,807 291.278,236	11	344.176,605 291.277,594	0.673
11	344.176,605 291.277,594	12	344.166,6 291.250,663	28.729
12	344.166,6 291.250,663	1	344.159,626 291.231,266	20.613

** Lungimile segmentelor sunt determinate în planul de proiecție Stereo 70 și sunt rotunjite la 1 milimetru.

*** Distanța dintre puncte este formată din segmente cumulate ce sunt mai mici decât valoarea 1 milimetru.

**DATE DESPRE IMOBILUL NR. 12932**

Oficiul de Cadastru și Publicitate Imobiliară DOLJ
Biroul de Cadastru și Publicitate Imobiliară Craiova

A. Partea I. Descrierea imobilului

TEREN Intravilan

Adresa: Loc. Cetate, Nr. FN, Jud. Dolj, T135, P1944

Nr. Crt	Nr cadastral Nr. topografic	Suprafața* (mp)	Observații / Referințe
A1		787	Sector cadastral:35 Teren imprejmuit;

Construcții

Crt	Nr cadastral Nr. topografic	Adresa	Observații / Referințe
A1.1		Loc. Cetate, Nr. FN, Jud. Dolj, T135, P1944	Nr. niveluri:1; S. construita la sol:70 mp;
A1.2		Loc. Cetate, Nr. FN, Jud. Dolj, T135, P1944	Nr. niveluri:1; S. construita la sol:21 mp;

B. Partea II. Proprietari și acte

Inscrieri privitoare la dreptul de proprietate și alte drepturi reale		Referințe
/		
Act Administrativ nr. TDP 1765-2220, din 07/02/1995 emis de CJSDPAT DOLJ;		
B1	Intabulare, drept de PROPRIETATE, dobândit prin Reconstituire, cota actuala 1/1, cota initiala 1/1 1) CIOBANU ALEXANDRU, Lipsă CNP	A1
Act Normativ nr. Legea 7, din 13/03/1996 emis de PARLAMENTUL ROMANIEI;		
B2	Intabulare, drept de PROPRIETATE, dobândit prin Lege, cota actuala 1/1, cota initiala 1/1 1) CIOBANU ALEXANDRU, Lipsă CNP	A1.1, A1.2

C. Partea III. SARCINI .

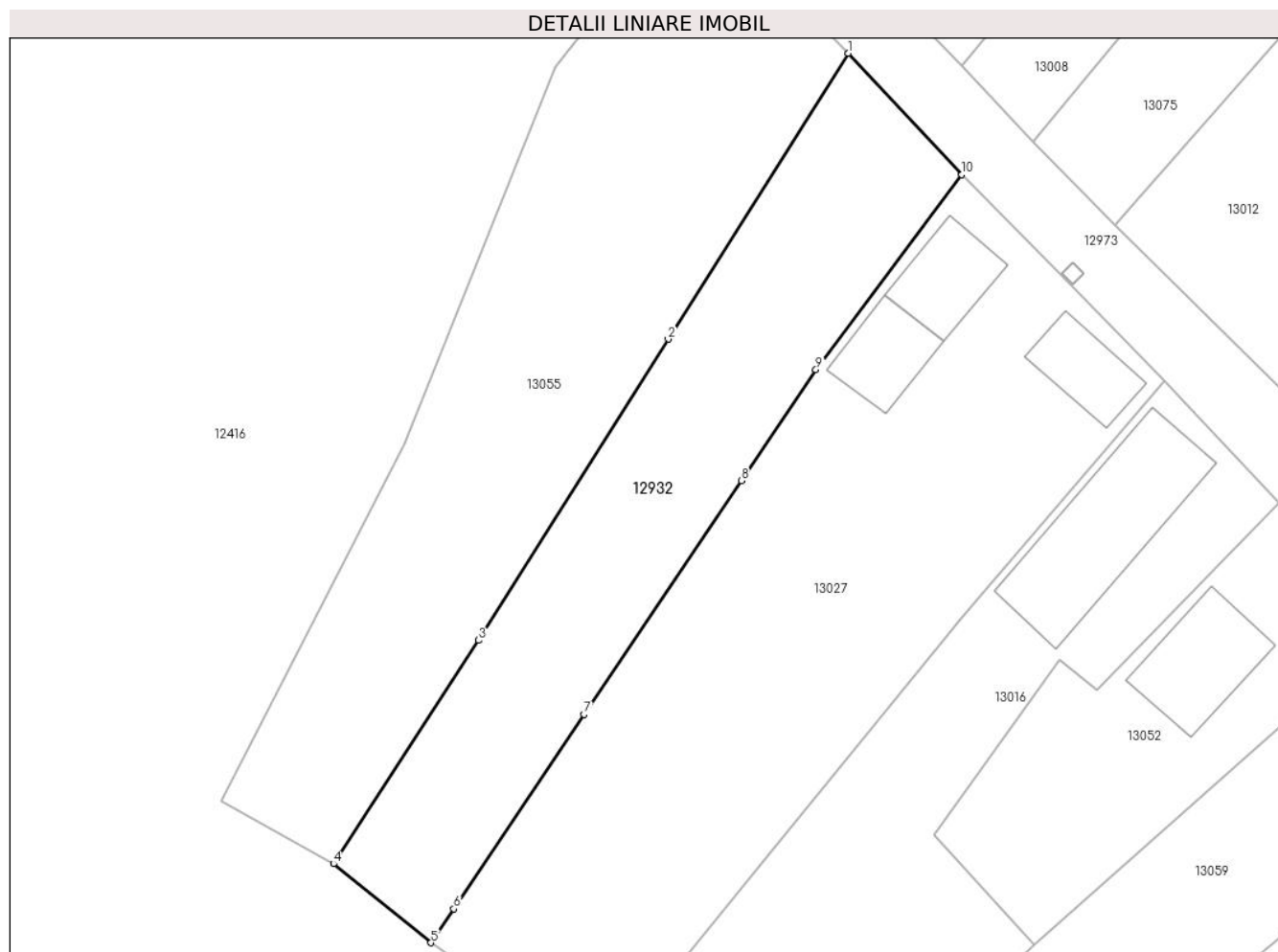
Inscrieri privind dezmembramintele dreptului de proprietate, drepturi reale de garanție și sarcini	Referințe
NU SUNT	

Anexa Nr. 1 La Partea I

Teren

Nr cadastral	Suprafața (mp)*	Observații / Referințe
	787	

* Suprafața este determinată în planul de proiecție Stereo 70.



Date referitoare la teren

Crt	Categorie folosință	Intra vilan	Suprafața (mp)	Tarla	Parcelă	Nr. topo	Observații / Referințe
1	arabil	DA	787	135	1944	-	

Date referitoare la construcții

Crt	Număr	Destinație construcție	Supraf. (mp)	Situație juridică	Observații / Referințe
A1.1		construcții de locuințe	70	Cu acte	Nr. niveluri:1; S. construită la sol:70 mp;
A1.2		construcții anexa	21	Cu acte	Nr. niveluri:1; S. construită la sol:21 mp;

Lungime Segmente

1) Valorile lungimilor segmentelor sunt obținute din proiecție în plan.

Punct început	X / Y	Punct sfârșit	X / Y	Lungime segment (** (m))
1	344.377,252 291.179,264	2	344.363,238 291.157,028	26.284
2	344.363,238 291.157,028	3	344.348,487 291.133,622	27.666
3	344.348,487 291.133,622	4	344.337,189 291.116,235	20.735

Punct început	X / Y	Punct sfârșit	X / Y	Lungime segment (** (m)
4	344.337,189 291.116,235	5	344.344,775 291.110,099	9.757
5	344.344,775 291.110,099	6	344.346,545 291.112,733	3.173
6	344.346,545 291.112,733	7	344.356,7 291.127,845	18.207
7	344.356,7 291.127,845	8	344.368,925 291.146,04	21.921
8	344.368,925 291.146,04	9	344.374,725 291.154,672	10.4
9	344.374,725 291.154,672	10	344.386,077 291.169,834	18.941
10	344.386,077 291.169,834	1	344.377,252 291.179,264	12.915

** Lungimile segmentelor sunt determinate în planul de proiecție Stereo 70 și sunt rotunjite la 1 milimetru.

*** Distanța dintre puncte este formată din segmente cumulate ce sunt mai mici decât valoarea 1 milimetru.

**DATE DESPRE IMOBILUL NR. 12933**

Oficiul de Cadastru și Publicitate Imobiliară DOLJ
Biroul de Cadastru și Publicitate Imobiliară Craiova

A. Partea I. Descrierea imobilului

TEREN Intravilan

Adresa: Loc. Cetate, Nr. FN, Jud. Dolj, T129, P1868

Nr. Crt	Nr cadastral Nr. topografic	Suprafața* (mp)	Observații / Referințe
A1		487	Sector cadastral:35 Teren imprejmuit;

B. Partea II. Proprietari și acte

Inscrieri privitoare la dreptul de proprietate și alte drepturi reale	Referințe
/	
Act Administrativ nr. TDP 1682-2188, din 10/02/1995 emis de CJSDPAT DOLJ;	
B1	A1
Intabulare, drept de PROPRIETATE, dobandit prin Reconstituire, cota actuala 1/1, cota initiala 1/1	
1) NAVÍRLIE I MIHALACHE , Lipsă CNP	
2) NAVÍRLIE E COSTINEL , Lipsă CNP	
3) NAVÍRLIE I DTRU , Lipsă CNP	

C. Partea III. SARCINI .

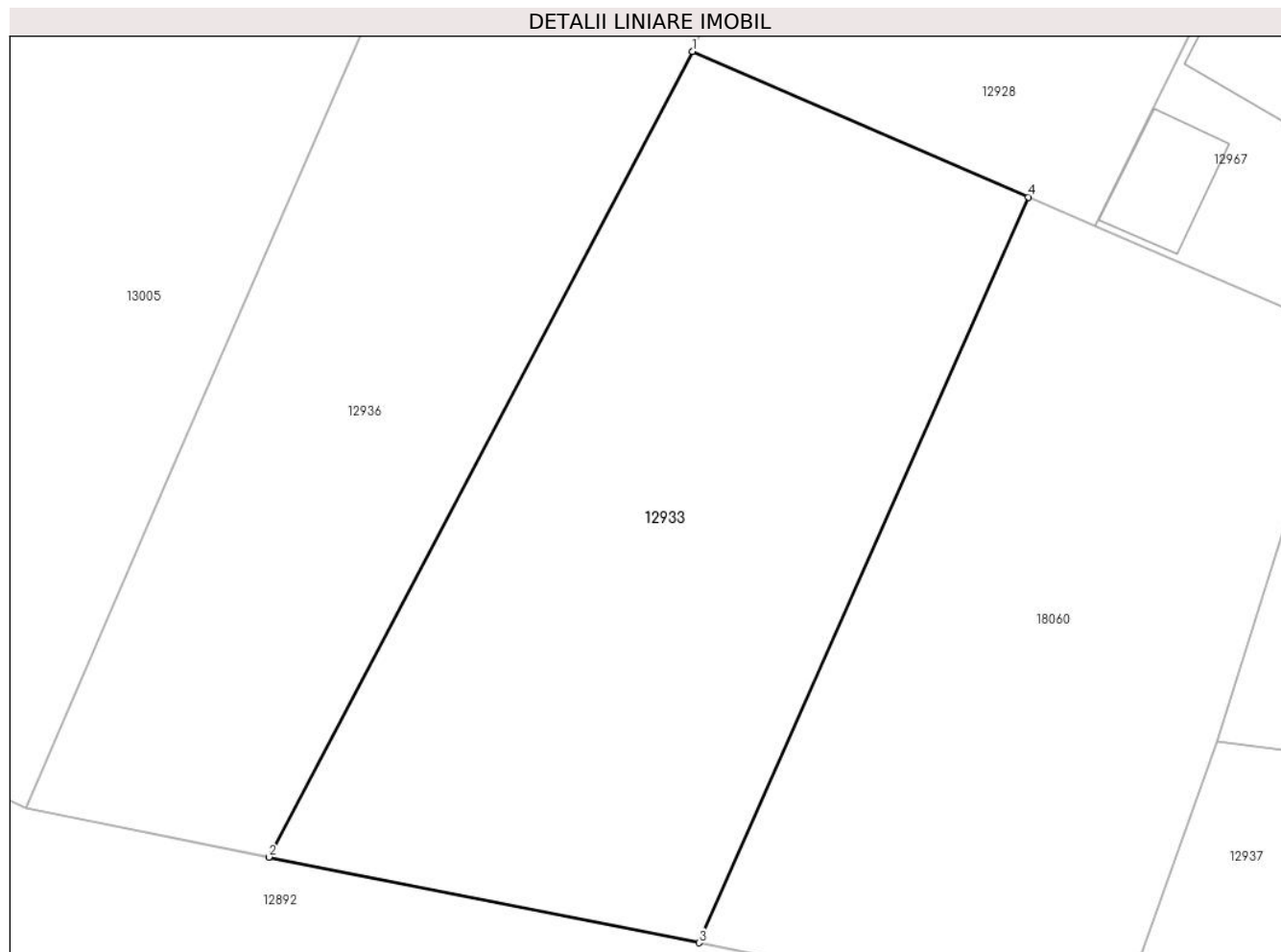
Inscrieri privind dezmembramintele dreptului de proprietate, drepturi reale de garanție și sarcini	Referințe
NU SUNT	

Anexa Nr. 1 La Partea I

Teren

Nr cadastral	Suprafața (mp)*	Observații / Referințe
	487	

* Suprafața este determinată în planul de proiecție Stereo 70.



Date referitoare la teren

Crt	Categorie folosință	Intravilan	Suprafața (mp)	Tarla	Parcelă	Nr. topo	Observații / Referințe
1	arabil	DA	487	129	1868	-	

Lungime Segmente

1) Valorile lungimilor segmentelor sunt obținute din proiecție în plan.

Punct început	X / Y	Punct sfârșit	X / Y	Lungime segment (** (m)
1	343.823,571 291.437,028	2	343.807,543 291.406,599	34.392
2	343.807,543 291.406,599	3	343.823,811 291.403,363	16.587
3	343.823,811 291.403,363	4	343.836,275 291.431,528	30.8
4	343.836,275 291.431,528	1	343.823,571 291.437,028	13.843

** Lungimile segmentelor sunt determinate în planul de proiecție Stereo 70 și sunt rotunjite la 1 milimetru.

***** Distanţa dintre puncte este formată din segmente cumulate ce sunt mai mici decât valoarea 1 milimetru.**

**DATE DESPRE IMOBILUL NR. 12934**

Oficiul de Cadastru și Publicitate Imobiliară DOLJ
Biroul de Cadastru și Publicitate Imobiliară Craiova

A. Partea I. Descrierea imobilului

TEREN Intravilan

Adresa: Loc. Cetate, Jud. Dolj, T130, P1870/2, 1870/1

Nr. Crt	Nr cadastral Nr. topografic	Suprafața* (mp)	Observații / Referințe
A1	34669	2.806	Sector cadastral:35 Teren neimpregmuit;

Construcții

Crt	Nr cadastral Nr. topografic	Adresa	Observații / Referințe
A1.1	34669-C1	Loc. Cetate, Jud. Dolj, T130, P1870/2, 1870/1	Nr. niveluri:2; S. construita la sol:238 mp; S. construita desfasurata:476 mp; Anexa

B. Partea II. Proprietari și acte

Inscrieri privitoare la dreptul de proprietate și alte drepturi reale		Referințe
46135 / 22/03/2017		
Act Notarial nr. CVC aut. nr. 264, din 17/03/2017 emis de NP Mladin Preoteasa Alina Corina;		
B1	Intabulare, drept de PROPRIETATE, dobandit prin Conventie, cota actuala 1/1, cota initiala 1/1 1) COMBEI NICOLAE CATALIN 2) COMBEI OLIVIA	A1
/		
Act Normativ nr. Legea 7, din 13/03/1996 emis de PARLAMENTUL ROMANIEI;		
B2	Intabulare, drept de PROPRIETATE, dobandit prin Lege, cota actuala 1/1, cota initiala 1/1 1) COMBEI NICOLAE CATALIN 2) COMBEI OLIVIA	A1.1

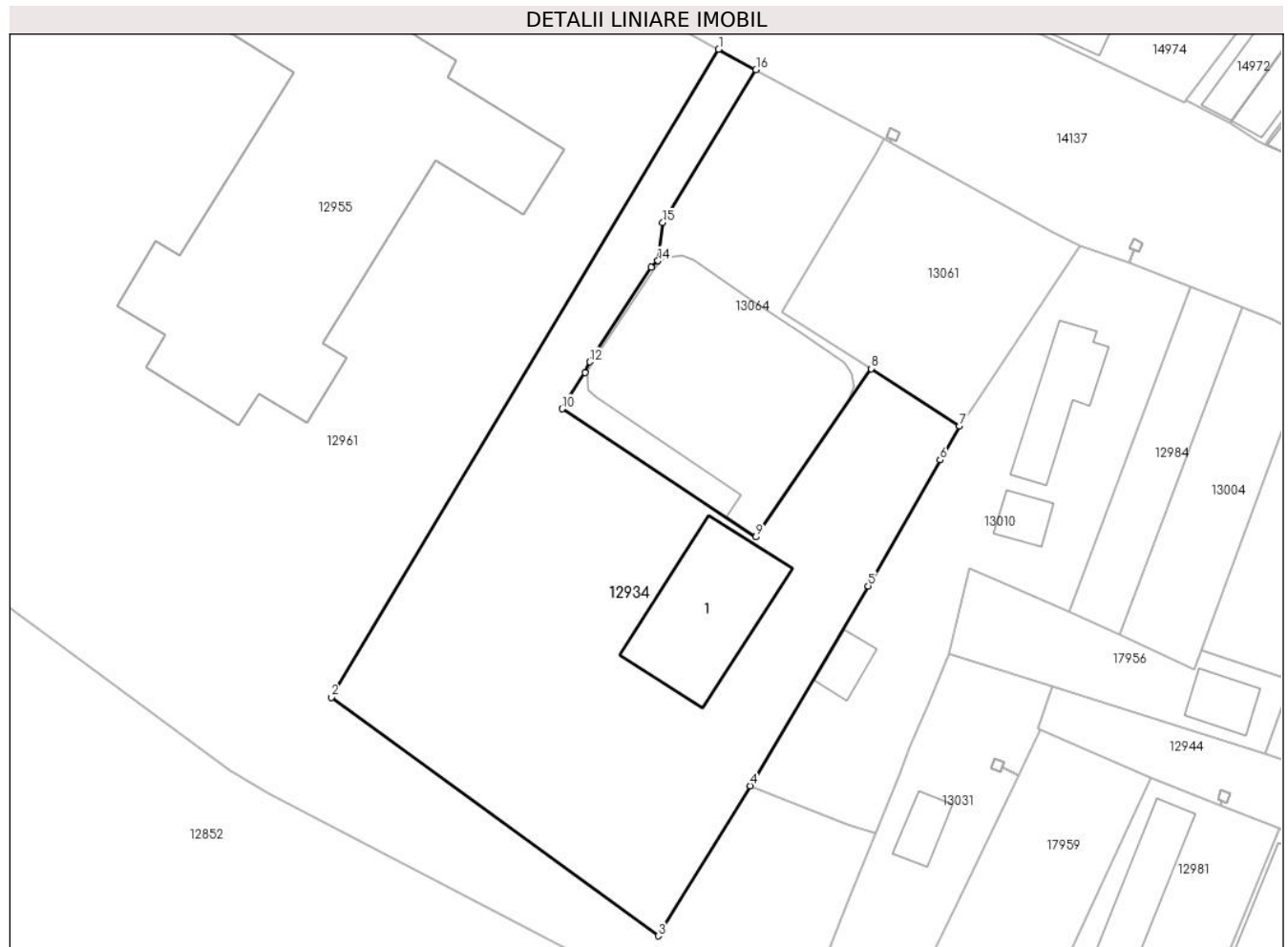
C. Partea III. SARCINI .

Inscrieri privind dezmembramintele dreptului de proprietate, drepturi reale de garanție și sarcini	Referințe
NU SUNT	

Teren

Nr cadastral	Suprafața (mp)*	Observații / Referințe
34669	2.806	

* Suprafața este determinată în planul de proiecție Stereo 70.



Date referitoare la teren

Crt	Categorie folosință	Intra vilan	Suprafața (mp)	Tarla	Parcelă	Nr. topo	Observații / Referințe
1	curți constructii	DA	2.806	130	1870/1, 1870/2	-	

Date referitoare la construcții

Crt	Număr	Destinație construcție	Supraf. (mp)	Situație juridică	Observații / Referințe
A1.1	34669-C1	constructii anexa	238	Cu acte	Nr. niveluri:2; S. construita la sol:238 mp; S. construita desfasurata:476 mp; Anexa

Lungime Segmente

1) Valorile lungimilor segmentelor sunt obținute din proiecție în plan.

Punct început	X / Y	Punct sfârșit	X / Y	Lungime segment (** (m)
1	343.975,305 291.429,736	2	343.928,711 291.351,87	90.742
2	343.928,711 291.351,87	3	343.968,016 291.323,189	48.657
3	343.968,016 291.323,189	4	343.979,079 291.341,215	21.15
4	343.979,079 291.341,215	5	343.993,285 291.365,245	27.915

Punct început	X / Y	Punct sfârșit	X / Y	Lungime segment (** (m)
5	343.993,285 291.365,245	6	344.001,938 291.380,385	17.438
6	344.001,938 291.380,385	7	344.004,279 291.384,481	4.718
7	344.004,279 291.384,481	8	343.993,645 291.391,355	12.662
8	343.993,645 291.391,355	9	343.979,785 291.371,117	24.529
9	343.979,785 291.371,117	10	343.956,498 291.386,515	27.917
10	343.956,498 291.386,515	11	343.959,243 291.390,895	5.169
11	343.959,243 291.390,895	12	343.959,799 291.392,162	1.384
12	343.959,799 291.392,162	13	343.967,211 291.403,519	13.562
13	343.967,211 291.403,519	14	343.967,994 291.404,316	1.117
14	343.967,994 291.404,316	15	343.968,587 291.408,888	4.61
15	343.968,587 291.408,888	16	343.979,783 291.427,262	21.516
16	343.979,783 291.427,262	1	343.975,305 291.429,736	5.116

** Lungimile segmentelor sunt determinate în planul de proiecție Stereo 70 și sunt rotunjite la 1 milimetru.

*** Distanța dintre puncte este formată din segmente cumulate ce sunt mai mici decât valoarea 1 milimetru.

**DATE DESPRE IMOBILUL NR. 12935**

Oficiul de Cadastru și Publicitate Imobiliară DOLJ
Biroul de Cadastru și Publicitate Imobiliară Craiova

A. Partea I. Descrierea imobilului

TEREN Intravilan

Adresa: Loc. Cetate, Nr. 234, Jud. Dolj, T158, P2477

Nr. Crt	Nr cadastral Nr. topografic	Suprafața* (mp)	Observații / Referințe
A1		711	Sector cadastral:35 Teren imprejmuit;

Construcții

Crt	Nr cadastral Nr. topografic	Adresa	Observații / Referințe
A1.1		Loc. Cetate, Nr. 234, Jud. Dolj, T158, P2477	Nr. niveluri:1; S. construita la sol:113 mp;
A1.2		Loc. Cetate, Nr. 234, Jud. Dolj, T158, P2477	Nr. niveluri:1; S. construita la sol:67 mp;

B. Partea II. Proprietari și acte

Inscrieri privitoare la dreptul de proprietate și alte drepturi reale		Referințe
/		
Act Administrativ nr. TDP 1147-59371, din 07/07/1994 emis de CJSDPAT DOLJ;		
B1	Intabulare, drept de PROPRIETATE, dobândit prin Reconstituire, cota actuala 1/1, cota initiala 1/1 1) BEȚIU D DINCĂ , Lipsă CNP	A1
Act Normativ nr. Legea 7, din 13/03/1996 emis de PARLAMENTUL ROMANIEI;		
B2	Intabulare, drept de PROPRIETATE, dobândit prin Lege, cota actuala 1/1, cota initiala 1/1 1) BEȚIU D DINCĂ , Lipsă CNP	A1.1, A1.2

C. Partea III. SARCINI .

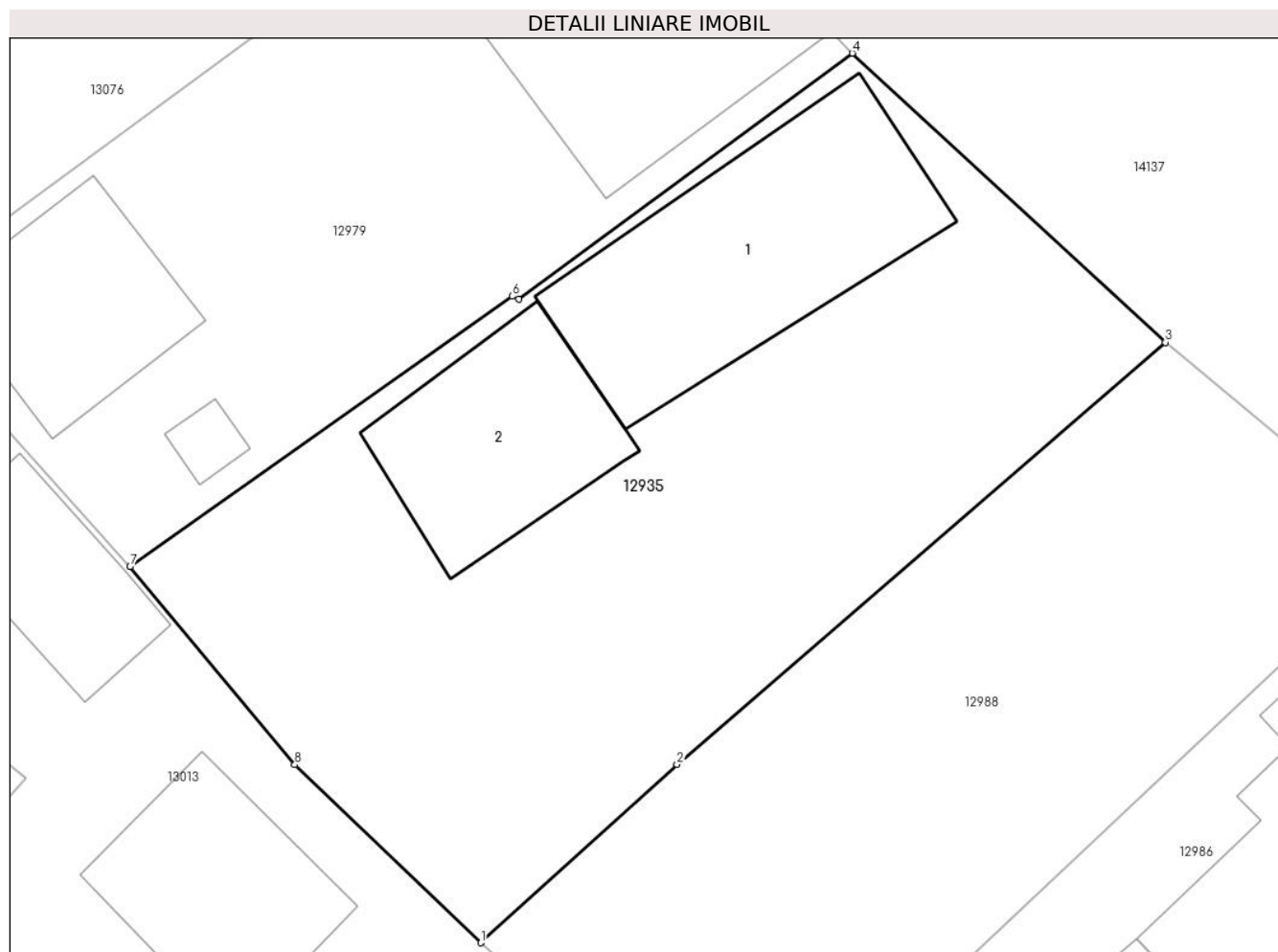
Inscrieri privind dezmembramintele dreptului de proprietate, drepturi reale de garanție și sarcini	Referințe
NU SUNT	

Anexa Nr. 1 La Partea I

Teren

Nr cadastral	Suprafața (mp)*	Observații / Referințe
	711	

* Suprafața este determinată în planul de proiecție Stereo 70.



Date referitoare la teren

Crt	Categorie folosință	Intravilan	Suprafața (mp)	Tarla	Parcelă	Nr. topo	Observații / Referințe
1	curți constructii	DA	711	158	2477	-	

Date referitoare la construcții

Crt	Număr	Destinație construcție	Supraf. (mp)	Situație juridică	Observații / Referințe
A1.1		construcții de locuințe	113	Cu acte	Nr. niveluri:1; S. construita la sol:113 mp;
A1.2		construcții anexa	67	Cu acte	Nr. niveluri:1; S. construita la sol:67 mp;

Lungime Segmente

1) Valorile lungimilor segmentelor sunt obținute din proiecție în plan.

Punct început	X / Y	Punct sfârșit	X / Y	Lungime segment (** (m)
1	344.562,626 291.018,132	2	344.570,718 291.025,488	10.936
2	344.570,718 291.025,488	3	344.590,851 291.042,874	26.601
3	344.590,851 291.042,874	4	344.577,941 291.054,786	17.566

Punct început	X / Y	Punct sfârșit	X / Y	Lungime segment (** (m)
4	344.577,941 291.054,786	5	344.564,197 291.044,657	17.073
5	344.564,197 291.044,657	6	344.563,915 291.044,772	0.305
6	344.563,915 291.044,772	7	344.548,16 291.033,628	19.298
7	344.548,16 291.033,628	8	344.554,957 291.025,466	10.622
8	344.554,957 291.025,466	1	344.562,626 291.018,132	10.611

** Lungimile segmentelor sunt determinate în planul de proiecție Stereo 70 și sunt rotunjite la 1 milimetru.

*** Distanța dintre puncte este formată din segmente cumulate ce sunt mai mici decât valoarea 1 milimetru.

**DATE DESPRE IMOBILUL NR. 12936**

Oficiul de Cadastru și Publicitate Imobiliară DOLJ
Biroul de Cadastru și Publicitate Imobiliară Craiova

A. Partea I. Descrierea imobilului

TEREN Intravilan

Nr. CF vechi:157
Nr. cadastral vechi:244

Adresa: Loc. Cetate, Jud. Dolj, T 129, P 1859, 1859/1

Nr. Crt	Nr cadastral Nr. topografic	Suprafața* (mp)	Observații / Referințe
A1	36270	1.214	Sector cadastral:35 Teren neimprejmuit;

B. Partea II. Proprietari și acte

Inscrieri privitoare la dreptul de proprietate și alte drepturi reale		Referințe
4366 / 09/02/2006		
Act Administrativ nr. TDP 2123-15018, din 01/01/1996 emis de Comisia Judeteana Dolj;		
B1	Intabulare, drept de PROPRIETATE, dobandit prin Reconstituire, cota actuala 1/1, cota initiala 1/1 1) GHILA LEONTIN, Lipsă CNP	A1

C. Partea III. SARCINI .

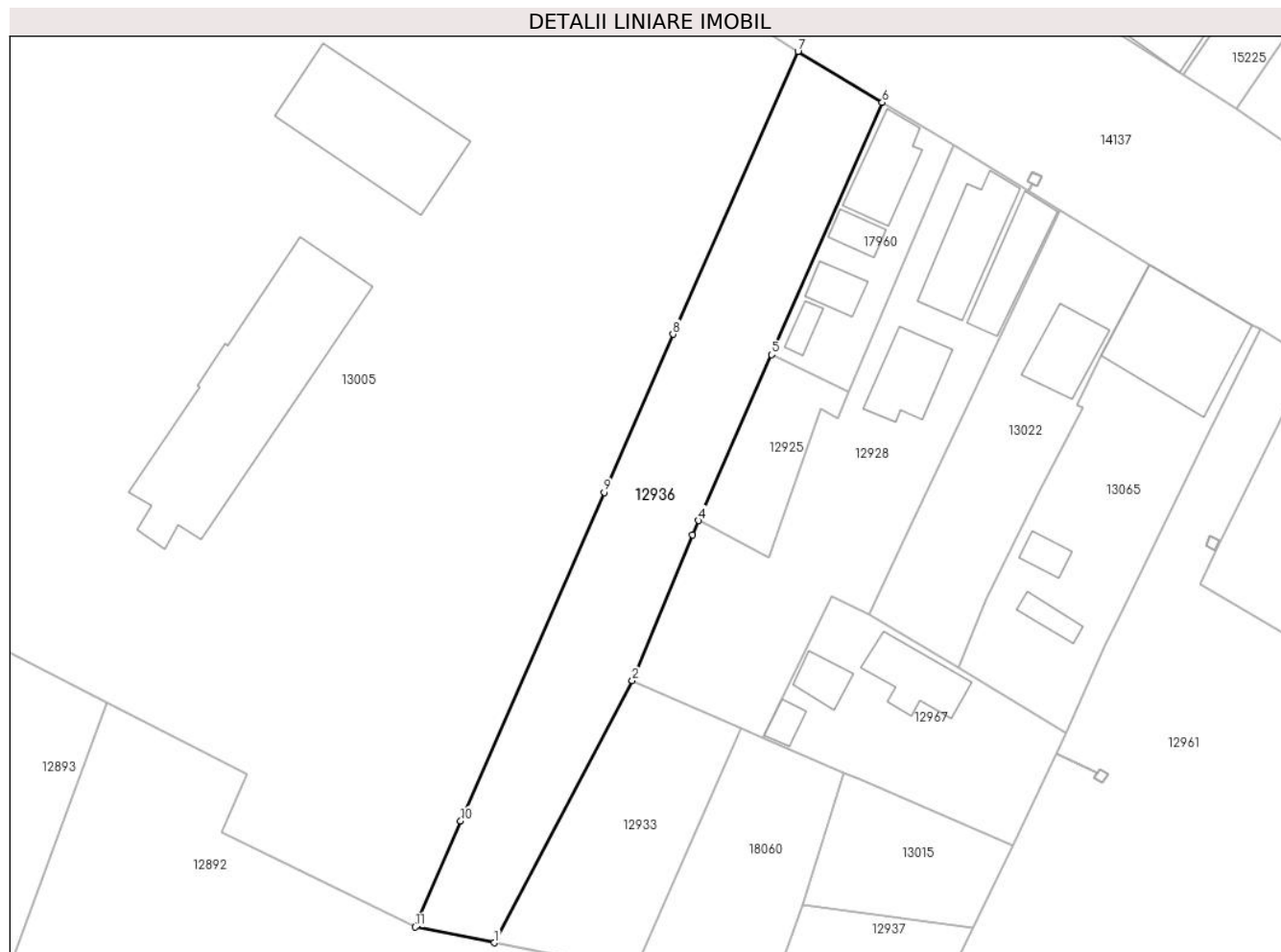
Inscrieri privind dezmembramintele dreptului de proprietate, drepturi reale de garanție și sarcini	Referințe
NU SUNT	

Anexa Nr. 1 La Partea I

Teren

Nr cadastral	Suprafața (mp)*	Observații / Referințe
36270	1.214	

* Suprafața este determinată în planul de proiecție Stereo 70.



Date referitoare la teren

Crt	Categorie folosință	Intravilan	Suprafața (mp)	Tarla	Parcelă	Nr. topo	Observații / Referințe
1	arabil	DA	1.214	129	1859, 1859/1	-	

Lungime Segmente

1) Valorile lungimilor segmentelor sunt obținute din proiecție în plan.

Punct început	X / Y	Punct sfârșit	X / Y	Lungime segment (** (m)
1	343.807,543 291.406,599	2	343.823,571 291.437,028	34.392
2	343.823,571 291.437,028	3	343.830,602 291.453,949	18.324
3	343.830,602 291.453,949	4	343.831,299 291.455,61	1.801
4	343.831,299 291.455,61	5	343.839,754 291.474,858	21.023
5	343.839,754 291.474,858	6	343.852,616 291.504,139	31.981

Punct început	X / Y	Punct sfârşit	X / Y	Lungime segment (** (m)
6	343.852,616 291.504,139	7	343.842,836 291.510,058	11.432
7	343.842,836 291.510,058	8	343.828,309 291.477,235	35.894
8	343.828,309 291.477,235	9	343.820,289 291.458,863	20.046
9	343.820,289 291.458,863	10	343.803,647 291.420,739	41.598
10	343.803,647 291.420,739	11	343.798,344 291.408,429	13.404
11	343.798,344 291.408,429	1	343.807,543 291.406,599	9.379

** Lungimile segmentelor sunt determinate în planul de proiecție Stereo 70 și sunt rotunjite la 1 milimetru.

*** Distanța dintre puncte este formată din segmente cumulate ce sunt mai mici decât valoarea 1 milimetru.

**DATE DESPRE IMOBILUL NR. 12937**

Oficiul de Cadastru și Publicitate Imobiliară DOLJ
Biroul de Cadastru și Publicitate Imobiliară Craiova

A. Partea I. Descrierea imobilului

TEREN Intravilan

Adresa: Loc. Cetate, Str Plevnei, Jud. Dolj, T129, P 1866/1

Nr. Crt	Nr cadastral Nr. topografic	Suprafața* (mp)	Observații / Referințe
A1	33260	217	Sector cadastral:35 Teren neimprejmuit;

B. Partea II. Proprietari și acte

Inscrieri privitoare la dreptul de proprietate și alte drepturi reale		Referințe
97149 / 18/08/2015		
Act Notarial nr. contract de donatie nr 1534, din 17/08/2015 emis de NP STOENESCU FLOREA;		
B1	Intabulare, drept de PROPRIETATE, dobandit prin Conventie, cota actuala 1/1, cota initiala 1/1 1) TANASIE OLGA	A1

C. Partea III. SARCINI .

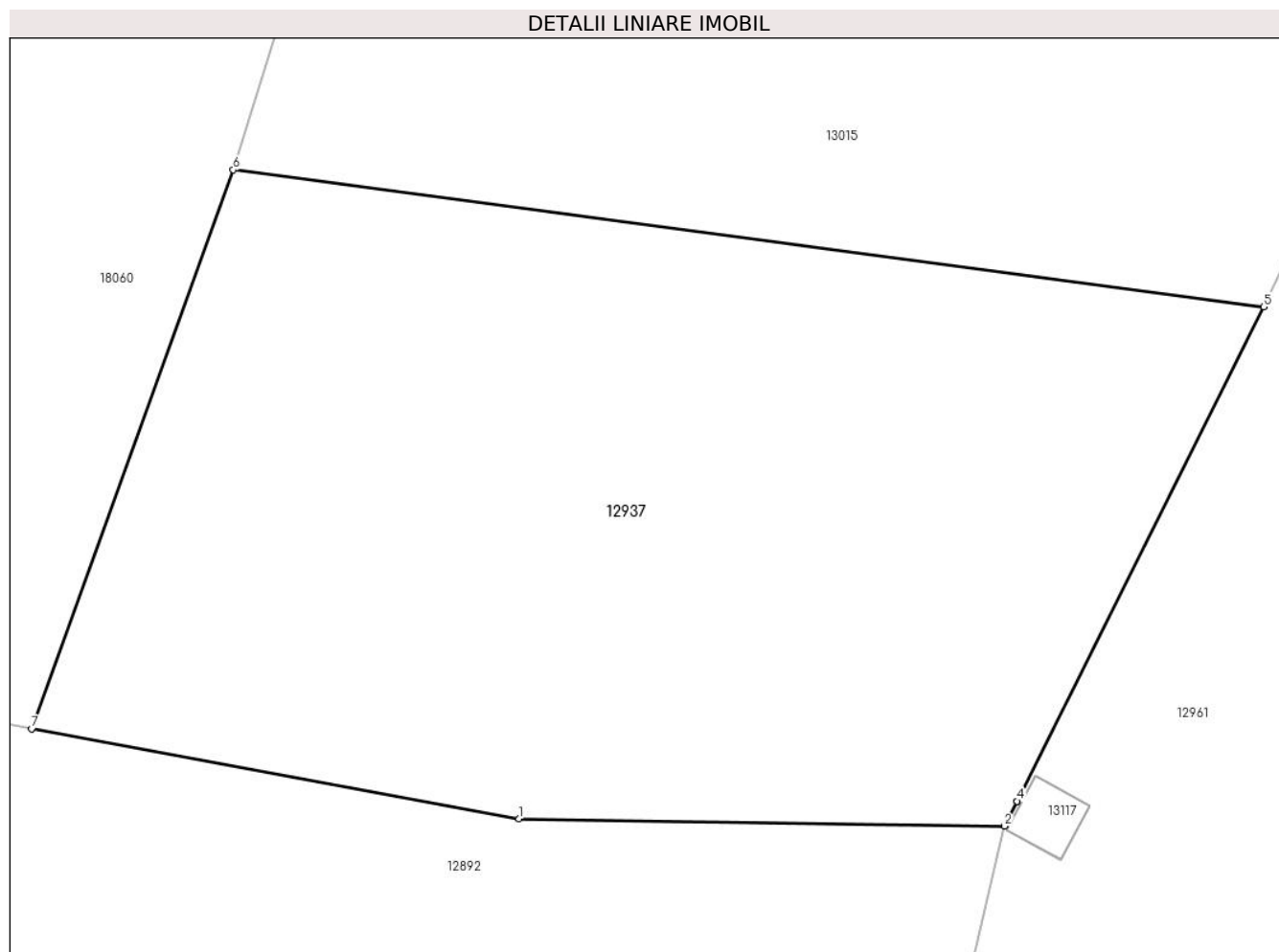
Inscrieri privind dezmembramintele dreptului de proprietate, drepturi reale de garanție și sarcini	Referințe
NU SUNT	

Anexa Nr. 1 La Partea I

Teren

Nr cadastral	Suprafața (mp)*	Observații / Referințe
33260	217	

* Suprafața este determinată în planul de proiecție Stereo 70.



Date referitoare la teren

Crt	Categorie folosință	Intravilan	Suprafața (mp)	Tarla	Parcelă	Nr. topo	Observații / Referințe
1	arabil	DA	217	129	1866/1	-	

Lungime Segmente

1) Valorile lungimilor segmentelor sunt obținute din proiecție în plan.

Punct început	X / Y	Punct sfârșit	X / Y	Lungime segment (** (m)
1	343.848,92 291.398,506	2	343.858,258 291.398,36	9.339
2	343.858,258 291.398,36	3	343.858,496 291.398,837	0.533
3	343.858,496 291.398,837	4	343.858,499 291.398,842	0.006
4	343.858,499 291.398,842	5	343.863,243 291.408,344	10.62
5	343.863,243 291.408,344	6	343.843,42 291.410,977	19.997

Punct început	X / Y	Punct sfârșit	X / Y	Lungime segment (** (m)
6	343.843,42 291.410,977	7	343.839,544 291.400,233	11.422
7	343.839,544 291.400,233	1	343.848,92 291.398,506	9.534

** Lungimile segmentelor sunt determinate în planul de proiecție Stereo 70 și sunt rotunjite la 1 milimetru.

*** Distanța dintre puncte este formată din segmente cumulate ce sunt mai mici decât valoarea 1 milimetru.

**DATE DESPRE IMOBILUL NR. 12938**

Oficiul de Cadastru și Publicitate Imobiliară DOLJ
Biroul de Cadastru și Publicitate Imobiliară Craiova

A. Partea I. Descrierea imobilului

TEREN Intravilan

Adresa: Loc. Cetate, Str Calea Severinului, Nr. 220, Jud. Dolj, Sat Fantana Banului, fost T 159,P 2485

Nr. Crt	Nr cadastral Nr. topografic	Suprafața* (mp)	Observații / Referințe
A1	30808	713	Sector cadastral:35 Teren imprejmuit;

Construcții

Crt	Nr cadastral Nr. topografic	Adresa	Observații / Referințe
A1.1	30808-C1	Loc. Cetate, Str Calea Severinului, Nr. 220, Jud. Dolj, Sat Fantana Banului, fost T 159,P 2485	Nr. niveluri:1; S. construita la sol:48 mp; Casa de locuit din 3 camere,acoperita cu tigla,edificata in anul 1937,nu detine certificat de performanta energetica,nu are lift
A1.2		Loc. Cetate, Str Calea Severinului, Nr. 220, Jud. Dolj, Sat Fantana Banului, fost T 159,P 2485	Nr. niveluri:1; S. construita la sol:130 mp;

B. Partea II. Proprietari și acte

Inscrieri privitoare la dreptul de proprietate și alte drepturi reale		Referințe
308 / 04/01/2013		
Act Notarial nr. contract de vanzare aut nr 3124, din 28/12/2012 emis de NP BUDIANA IONUT RAZVAN;		
B1	Intabulare, drept de PROPRIETATE, dobandit prin Conventie, cota actuala 1/1, cota initiala 1/1 1) CIUPANCU DIANA DORINELA 2) CIUPANCU MARIAN	A1, A1.1
/		
Act Normativ nr. Legea 7, din 13/03/1996 emis de PARLAMENTUL ROMANIEI;		
B2	Intabulare, drept de PROPRIETATE, dobandit prin Lege, cota actuala 1/1, cota initiala 1/1 1) CIUPANCU DIANA DORINELA 2) CIUPANCU MARIAN	A1.2

C. Partea III. SARCINI .

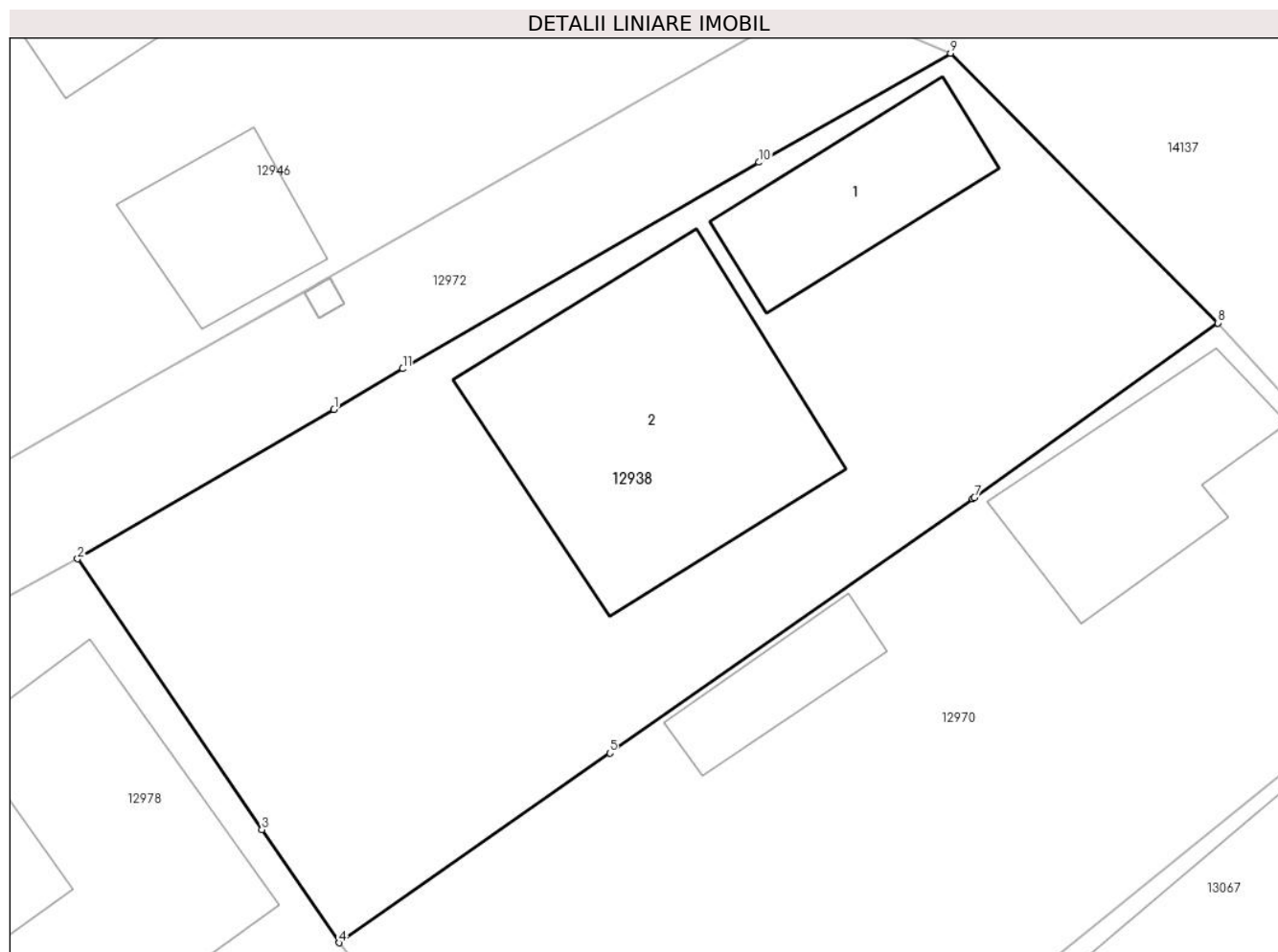
Inscrieri privind dezmembramintele dreptului de proprietate, drepturi reale de garanție și sarcini	Referințe
NU SUNT	

Anexa Nr. 1 La Partea I

Teren

Nr cadastral	Suprafața (mp)*	Observații / Referințe
30808	713	

* Suprafața este determinată în planul de proiecție Stereo 70.



Date referitoare la teren

Crt	Categorie folosință	Intravilan	Suprafața (mp)	Tarla	Parcelă	Nr. topo	Observații / Referințe
1	curți constructii	DA	713	159	2485	-	

Date referitoare la construcții

Crt	Număr	Destinație construcție	Supraf. (mp)	Situație juridică	Observații / Referințe
A1.1	30808-C1	construcții de locuințe	48	Cu acte	Nr. niveluri:1; S. construita la sol:48 mp; Casa de locuit din 3 camere,acoperita cu tigla, edificata in anul 1937,nu detine certificat de performanta energetica,nu are lift
A1.2		construcții de locuințe	130	Cu acte	Nr. niveluri:1; S. construita la sol:130 mp;

Lungime Segmente

1) Valorile lungimilor segmentelor sunt obținute din proiecție în plan.

Punct început	X / Y	Punct sfârșit	X / Y	Lungime segment (** (m)
1	344.475,808 291.118,064	2	344.465,456 291.112,043	11.976
2	344.465,456 291.112,043	3	344.472,898 291.101,119	13.218

Punct început	X / Y	Punct sfârșit	X / Y	Lungime segment (** (m)
3	344.472,898 291.101,119	4	344.476,012 291.096,548	5.531
4	344.476,012 291.096,548	5	344.486,944 291.104,204	13.346
5	344.486,944 291.104,204	6	344.501,601 291.114,469	17.894
6	344.501,601 291.114,469	7	344.501,676 291.114,519	0.09
7	344.501,676 291.114,519	8	344.511,498 291.121,562	12.086
8	344.511,498 291.121,562	9	344.500,704 291.132,446	15.329
9	344.500,704 291.132,446	10	344.492,969 291.128,045	8.899
10	344.492,969 291.128,045	11	344.478,587 291.119,712	16.622
11	344.478,587 291.119,712	1	344.475,808 291.118,064	3.231

** Lungimile segmentelor sunt determinate în planul de proiecție Stereo 70 și sunt rotunjite la 1 milimetru.

*** Distanța dintre puncte este formată din segmente cumulate ce sunt mai mici decât valoarea 1 milimetru.

**DATE DESPRE IMOBILUL NR. 12939**

Oficiul de Cadastru și Publicitate Imobiliară DOLJ
Biroul de Cadastru și Publicitate Imobiliară Craiova

A. Partea I. Descrierea imobilului

TEREN Intravilan

Adresa: Loc. Cetate, Nr. 13, Jud. Dolj, T132, P1912,1912/1

Nr. Crt	Nr cadastral Nr. topografic	Suprafața* (mp)	Observații / Referințe
A1		864	Sector cadastral:35 Teren imprejmuit;

Construcții

Crt	Nr cadastral Nr. topografic	Adresa	Observații / Referințe
A1.1		Loc. Cetate, Nr. 13, Jud. Dolj, T132, P1912,1912/1	Nr. niveluri:1; S. construita la sol:64 mp;
A1.2		Loc. Cetate, Nr. 13, Jud. Dolj, T132, P1912,1912/1	Nr. niveluri:1; S. construita la sol:23 mp;
A1.3		Loc. Cetate, Nr. 13, Jud. Dolj, T132, P1912,1912/1	Nr. niveluri:1; S. construita la sol:13 mp;

B. Partea II. Proprietari și acte

Inscrieri privitoare la dreptul de proprietate și alte drepturi reale		Referințe
/		
Act Administrativ nr. TDP 2149-15018, din 08/10/1996 emis de CJSDPAT DOLJ (Defunct conform certificat de deces seria DB nr. 146819 din data de 21.02.1998);		
B1	Intabulare, drept de PROPRIETATE, dobandit prin Reconstituire, cota actuala 1/1, cota initiala 1/1 1) SÂRBU GELU DEFUNCT:Da	A1
Act Normativ nr. Legea 7, din 13/03/1996 emis de PARLAMENTUL ROMANIEI;		
B2	Intabulare, drept de PROPRIETATE, dobandit prin Lege, cota actuala 1/1, cota initiala 1/1 1) SÂRBU GELU DEFUNCT:Da	A1.1, A1.2, A1.3

C. Partea III. SARCINI .

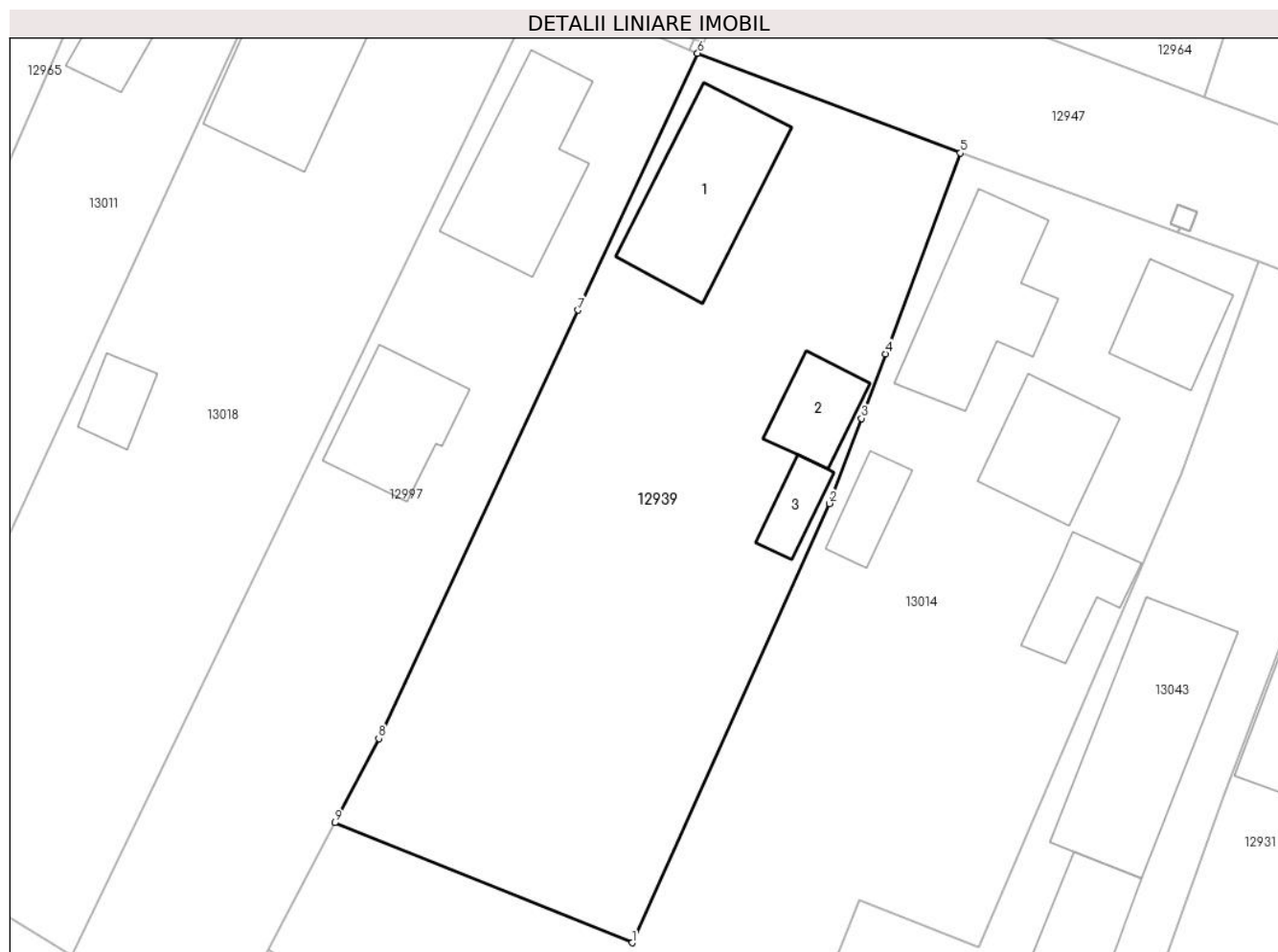
Inscrieri privind dezmembramintele dreptului de proprietate, drepturi reale de garanție și sarcini	Referințe
NU SUNT	

Anexa Nr. 1 La Partea I

Teren

Nr cadastral	Suprafața (mp)*	Observații / Referințe
	864	

* Suprafața este determinată în planul de proiecție Stereo 70.



Date referitoare la teren

Crt	Categorie folosință	Intravilan	Suprafața (mp)	Tarla	Parcelă	Nr. topo	Observații / Referințe
1	curți constructii	DA	274	132	1912	-	
2	arabil	DA	590	132	1912/1	-	

Date referitoare la construcții

Crt	Număr	Destinație construcție	Supraf. (mp)	Situație juridică	Observații / Referințe
A1.1		construcții de locuințe	64	Cu acte	Nr. niveluri:1; S. construita la sol:64 mp;
A1.2		construcții anexa	23	Cu acte	Nr. niveluri:1; S. construita la sol:23 mp;
A1.3		construcții anexa	13	Cu acte	Nr. niveluri:1; S. construita la sol:13 mp;

Lungime Segmente

1) Valorile lungimilor segmentelor sunt obținute din proiecție în plan.

Punct început	X / Y	Punct sfârșit	X / Y	Lungime segment (** (m)
1	344.132,499 291.242,244	2	344.143,882 291.267,521	27.722

Punct început	X / Y	Punct sfârşit	X / Y	Lungime segment (** (m)
2	344.143,882 291.267,521	3	344.145,712 291.272,426	5.235
3	344.145,712 291.272,426	4	344.147,099 291.276,142	3.966
4	344.147,099 291.276,142	5	344.151,412 291.287,697	12.334
5	344.151,412 291.287,697	6	344.136,277 291.293,439	16.188
6	344.136,277 291.293,439	7	344.129,394 291.278,653	16.31
7	344.129,394 291.278,653	8	344.117,912 291.253,991	27.204
8	344.117,912 291.253,991	9	344.115,388 291.249,153	5.457
9	344.115,388 291.249,153	1	344.132,499 291.242,244	18.453

** Lungimile segmentelor sunt determinate în planul de proiecție Stereo 70 și sunt rotunjite la 1 milimetru.

*** Distanța dintre puncte este formată din segmente cumulate ce sunt mai mici decât valoarea 1 milimetru.

**DATE DESPRE IMOBILUL NR. 12940**

Oficiul de Cadastru și Publicitate Imobiliară DOLJ
 Biroul de Cadastru și Publicitate Imobiliară Craiova

A. Partea I. Descrierea imobilului

TEREN Intravilan

Adresa: Loc. Cetate, Str Artarului, Jud. Dolj

Nr. Crt	Nr cadastral Nr. topografic	Suprafața* (mp)	Observații / Referințe
A1	33606	720	Sector cadastral:35 Teren imprejmuit; Terenul este imprejmuit cu gard din lemn, sarma si limita conventionala.

B. Partea II. Proprietari și acte

Inscrieri privitoare la dreptul de proprietate și alte drepturi reale		Referințe
95811 / 14/08/2015		
Act Administrativ nr. HCL NR.12, din 27/02/2015 emis de CONSILIUL LOCAL CETATE (Anexa Inventarul bunurilor ce apartin domeniului public al com Cetate; REFERAT DE LEGALITATE NR.3755/22-05-2015 emis de PREFECTURA DOLJ);		
B1	Inscrierea provizorie, drept de PROPRIETATE, dobandit prin Lege, cota actuala 1/1, cota initiala 1/1 1) COMUNA CETATE , CIF:4553470, domeniul public	A1

C. Partea III. SARCINI .

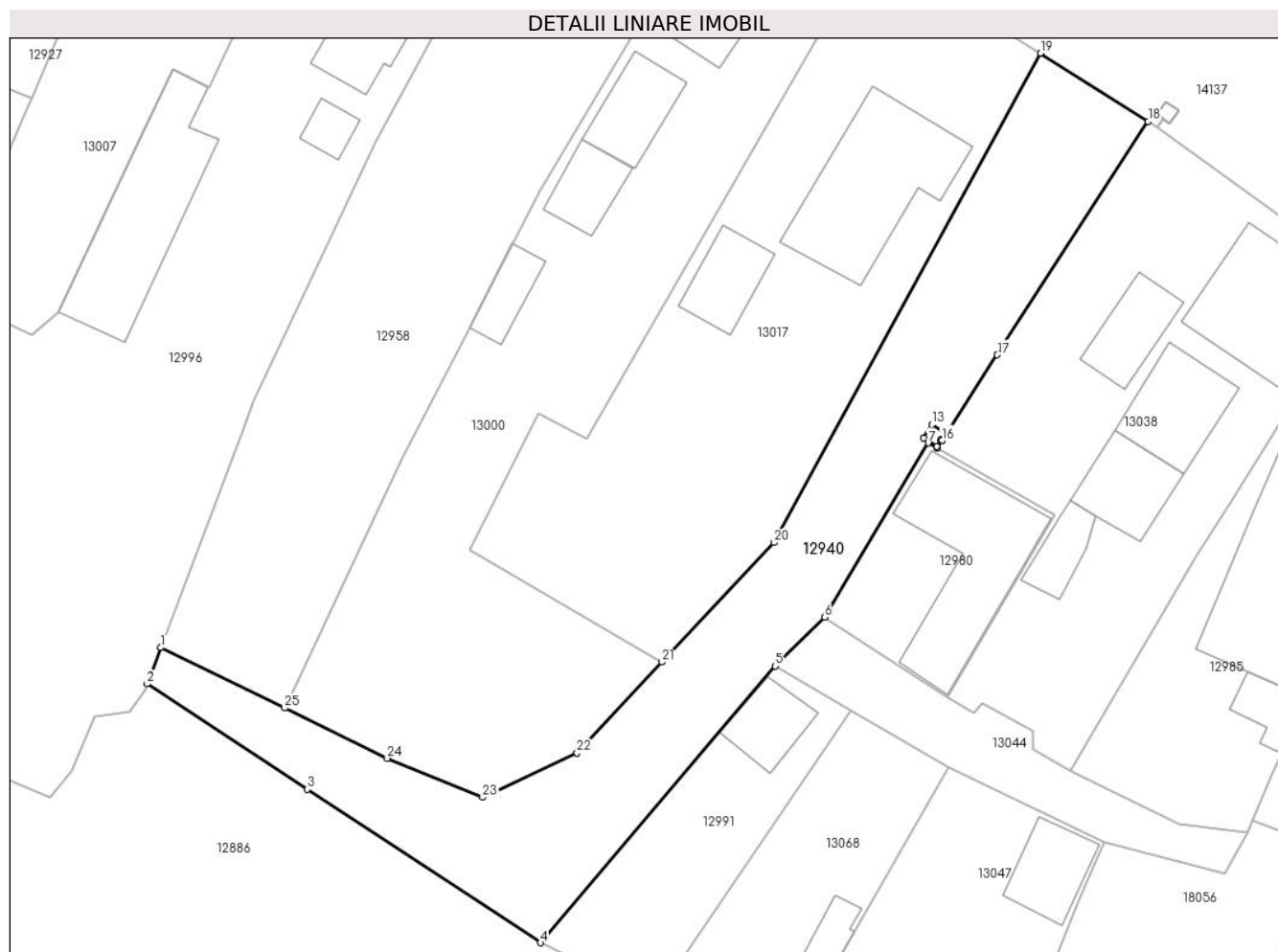
Inscrieri privind dezmembramintele dreptului de proprietate, drepturi reale de garanție și sarcini	Referințe
NU SUNT	

Anexa Nr. 1 La Partea I

Teren

Nr cadastral	Suprafața (mp)*	Observații / Referințe
33606	720	Terenul este împrejmuit cu gard din lemn, sarma si limita conventionala.

* Suprafața este determinată în planul de proiecție Stereo 70.



Date referitoare la teren

Crt	Categorie folosință	Intravilan	Suprafața (mp)	Tarla	Parcelă	Nr. topo	Observații / Referințe
1	drum	DA	720	-	-	-	Terenul este împrejmuit cu gard din lemn, sarma si limita conventionala.

Lungime Segmente

1) Valorile lungimilor segmentelor sunt obținute din proiecție în plan.

Punct început	X / Y	Punct sfârșit	X / Y	Lungime segment (** (m)
1	343.409,082 291.712,065	2	343.408,051 291.709,33	2.923
3	343.420,095 291.701,406	4	343.437,63 291.689,869	20.99
5	343.455,326 291.710,662	6	343.459,013 291.714,339	5.207
7	343.466,815 291.727,446	8	343.467,491 291.727,073	0.772
9	343.467,848 291.727,626	10	343.467,774 291.727,674	0.088

Punct început	X / Y	Punct sfârșit	X / Y	Lungime segment (** (m)
2	343.408,051 291.709,33	3	343.420,095 291.701,406	14.417
4	343.437,63 291.689,869	5	343.455,326 291.710,662	27.304
6	343.459,013 291.714,339	7	343.466,815 291.727,446	15.253
8	343.467,491 291.727,073	9	343.467,848 291.727,626	0.658
10	343.467,774 291.727,674	11	343.467,445 291.727,178	0.595

Punct început	X / Y	Punct sfârșit	X / Y	Lungime segment (** (m)
11	343.467,445 291.727,178	12	343.466,453 291.727,835	1.19
13	343.467,111 291.728,827	14	343.468,103 291.728,17	1.19
15	343.467,777 291.727,678	16	343.467,851 291.727,63	0.088
17	343.472,02 291.734,082	18	343.483,361 291.751,633	20.896
19	343.475,249 291.756,753	20	343.455,209 291.719,963	41.894
21	343.446,781 291.710,975	22	343.440,385 291.704,154	9.351
23	343.433,278 291.700,804	24	343.426,103 291.703,745	7.754
25	343.418,394 291.707,514	1	343.409,082 291.712,065	10.365

Punct început	X / Y	Punct sfârșit	X / Y	Lungime segment (** (m)
12	343.466,453 291.727,835	13	343.467,111 291.728,827	1.19
14	343.468,103 291.728,17	15	343.467,777 291.727,678	0.59
16	343.467,851 291.727,63	17	343.472,02 291.734,082	7.682
18	343.483,361 291.751,633	19	343.475,249 291.756,753	9.593
20	343.455,209 291.719,963	21	343.446,781 291.710,975	12.321
22	343.440,385 291.704,154	23	343.433,278 291.700,804	7.857
24	343.426,103 291.703,745	25	343.418,394 291.707,514	8.581

** Lungimile segmentelor sunt determinate în planul de proiecție Stereo 70 și sunt rotunjite la 1 milimetru.

*** Distanța dintre puncte este formată din segmente cumulate ce sunt mai mici decât valoarea 1 milimetru.

**DATE DESPRE IMOBILUL NR. 12941**

Oficiul de Cadastru și Publicitate Imobiliară DOLJ
Biroul de Cadastru și Publicitate Imobiliară Craiova

A. Partea I. Descrierea imobilului

TEREN Intravilan

Adresa: Loc. Cetate, Nr. 242, Jud. Dolj, T157, P2472,2472/1

Nr. Crt	Nr cadastral Nr. topografic	Suprafața* (mp)	Observații / Referințe
A1		898	Sector cadastral:35 Teren imprejmuit;

Construcții

Crt	Nr cadastral Nr. topografic	Adresa	Observații / Referințe
A1.1		Loc. Cetate, Nr. 242, Jud. Dolj, T157, P2472,2472/1	Nr. niveluri:1; S. construita la sol:57 mp;

B. Partea II. Proprietari și acte

Inscrieri privitoare la dreptul de proprietate și alte drepturi reale		Referințe
/		
Act Notarial nr. CM 234, din 12/10/2022 emis de BIN RUSU CONSTANTIN;		
B1	Intabulare, drept de PROPRIETATE, dobandit prin Succesiune, cota actuala 1/1, cota initiala 1/1 1) ILIESCU VASILE-MIHAI	A1
B2	Intabulare, drept de PROPRIETATE, dobandit prin Succesiune, cota actuala 13/16, cota initiala 13/16 1) ILIESCU VASILE-MIHAI	A1.1
Act Normativ nr. Legea 7, din 13/03/1996 emis de PARLAMENTUL ROMANIEI;		
B3	Intabulare, drept de PROPRIETATE, dobandit prin Lege, cota actuala 3/16, cota initiala 3/16 1) ILIESCU VASILE-MIHAI	A1.1

C. Partea III. SARCINI .

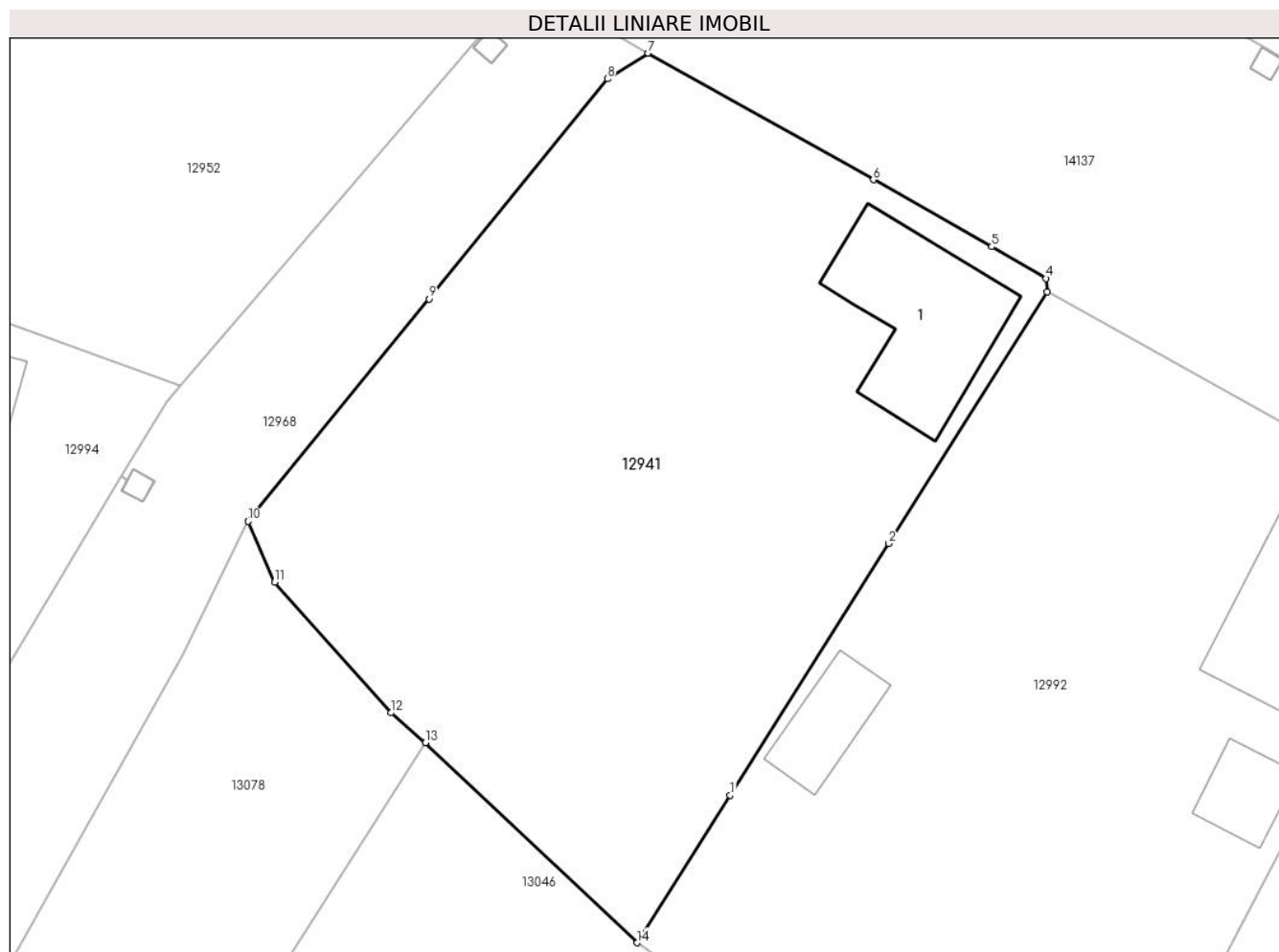
Inscrieri privind dezmembramintele dreptului de proprietate, drepturi reale de garanție și sarcini	Referințe
NU SUNT	

Anexa Nr. 1 La Partea I

Teren

Nr cadastral	Suprafața (mp)*	Observații / Referințe
	898	

* Suprafața este determinată în planul de proiecție Stereo 70.



Date referitoare la teren

Crt	Categorie folosință	Intra vilan	Suprafața (mp)	Tarla	Parcelă	Nr. topo	Observații / Referințe
1	curți constructii	DA	382	157	2472	-	
2	vie	DA	516	157	2472/1	-	

Date referitoare la construcții

Crt	Număr	Destinație construcție	Supraf. (mp)	Situație juridică	Observații / Referințe
A1.1		construcții de locuințe	57	Cu acte	Nr. niveluri:1; S. construita la sol:57 mp;

Lungime Segmente

1) Valorile lungimilor segmentelor sunt obținute din proiecție în plan.

Punct început	X / Y	Punct sfârșit	X / Y	Lungime segment (** (m)
1	344.641,734 290.974,06	2	344.649,549 290.986,446	14.645
2	344.649,549 290.986,446	3	344.657,366 290.998,835	14.649
3	344.657,366 290.998,835	4	344.657,313 290.999,501	0.668

Punct început	X / Y	Punct sfârşit	X / Y	Lungime segment (** (m)
4	344.657,313 290.999,501	5	344.654,631 291.001,064	3.104
5	344.654,631 291.001,064	6	344.648,802 291.004,366	6.699
6	344.648,802 291.004,366	7	344.637,707 291.010,59	12.722
7	344.637,707 291.010,59	8	344.635,695 291.009,326	2.376
8	344.635,695 291.009,326	9	344.626,897 290.998,501	13.949
9	344.626,897 290.998,501	10	344.617,992 290.987,545	14.119
10	344.617,992 290.987,545	11	344.619,301 290.984,549	3.269
11	344.619,301 290.984,549	12	344.625,027 290.978,118	8.611
12	344.625,027 290.978,118	13	344.626,728 290.976,638	2.255
13	344.626,728 290.976,638	14	344.637,151 290.966,797	14.335
14	344.637,151 290.966,797	1	344.641,734 290.974,06	8.588

** Lungimile segmentelor sunt determinate în planul de proiecție Stereo 70 și sunt rotunjite la 1 milimetru.

*** Distanța dintre puncte este formată din segmente cumulate ce sunt mai mici decât valoarea 1 milimetru.

**DATE DESPRE IMOBILUL NR. 12942**

Oficiul de Cadastru și Publicitate Imobiliară DOLJ
 Biroul de Cadastru și Publicitate Imobiliară Craiova

A. Partea I. Descrierea imobilului

TEREN Intravilan

Adresa: Loc. Cetate, Nr. 188, Jud. Dolj, T131/1, P1904

Nr. Crt	Nr cadastral Nr. topografic	Suprafața* (mp)	Observații / Referințe
A1		409	Sector cadastral:35 Teren imprejmuit; In TDP a fost inregistrat in mod eronat T162, corect fiind T131/1

Construcții

Crt	Nr cadastral Nr. topografic	Adresa	Observații / Referințe
A1.1		Loc. Cetate, Nr. 188, Jud. Dolj, T131/1, P1904	Nr. niveluri:1; S. construita la sol:55 mp;

B. Partea II. Proprietari și acte

Inscrieri privitoare la dreptul de proprietate și alte drepturi reale		Referințe
/		
Act Administrativ nr. TDP 1862-9682, din 14/02/1995 emis de CJSDPAT DOLJ;		
B1	Intabulare, drept de PROPRIETATE, dobandit prin Reconstituire, cota actuala 1/1, cota initiala 1/1 1) LUPU N VASILE, Lipsă CNP	A1
Act Normativ nr. Legea 7, din 13/03/1996 emis de PARLAMENTUL ROMANIEI;		
B2	Intabulare, drept de PROPRIETATE, dobandit prin Lege, cota actuala 1/1, cota initiala 1/1 1) LUPU N VASILE, Lipsă CNP	A1.1

C. Partea III. SARCINI .

Inscrieri privind dezmembramintele dreptului de proprietate, drepturi reale de garanție și sarcini	Referințe
NU SUNT	

Anexa Nr. 1 La Partea I

Teren

Nr cadastral	Suprafața (mp)*	Observații / Referințe
	409	In TDP a fost inregistrat în mod eronat T162, corect fiind T131/1

* Suprafața este determinată în planul de proiecție Stereo 70.



Date referitoare la teren

Crt	Categorie folosință	Intravilan	Suprafața (mp)	Tarla	Parcelă	Nr. topo	Observații / Referințe
1	curți construcții	DA	409	131/1	1904	-	

Date referitoare la construcții

Crt	Număr	Destinație construcție	Supraf. (mp)	Situație juridică	Observații / Referințe
A1.1		construcții de locuințe	55	Cu acte	Nr. niveluri:1; S. construită la sol:55 mp;

Lungime Segmente

1) Valorile lungimilor segmentelor sunt obținute din proiecție în plan.

Punct început	X / Y	Punct sfârșit	X / Y	Lungime segment (** (m)
1	344.258,856 291.250,791	2	344.266,509 291.247,775	8.226
2	344.266,509 291.247,775	3	344.282,761 291.294,776	49.731
3	344.282,761 291.294,776	4	344.282,588 291.295,358	0.607
4	344.282,588 291.295,358	5	344.275,486 291.298,389	7.722

Punct început	X / Y	Punct sfârșit	X / Y	Lungime segment (** (m)
5	344.275,486 291.298,389	1	344.258,856 291.250,791	50.42

** Lungimile segmentelor sunt determinate în planul de proiecție Stereo 70 și sunt rotunjite la 1 milimetru.

*** Distanța dintre puncte este formată din segmente cumulate ce sunt mai mici decât valoarea 1 milimetru.

**DATE DESPRE IMOBILUL NR. 12943**

Oficiul de Cadastru și Publicitate Imobiliară DOLJ
Biroul de Cadastru și Publicitate Imobiliară Craiova

A. Partea I. Descrierea imobilului

TEREN Intravilan

Adresa: Loc. Cetate, Nr. FN, Jud. Dolj, T133, P1924

Nr. Crt	Nr cadastral Nr. topografic	Suprafața* (mp)	Observații / Referințe
A1		317	Sector cadastral:35 Teren imprejmuit;

Construcții

Crt	Nr cadastral Nr. topografic	Adresa	Observații / Referințe
A1.1		Loc. Cetate, Nr. FN, Jud. Dolj, T133, P1924	Nr. niveluri:1; S. construita la sol:50 mp;

B. Partea II. Proprietari și acte

Inscrieri privitoare la dreptul de proprietate și alte drepturi reale		Referințe
/		
Act Administrativ nr. TDP 1812-9682, din 15/02/1995 emis de CJSDPAT DOLJ;		
B1	Intabulare, drept de PROPRIETATE, dobandit prin Reconstituire, cota actuala 1/1, cota initiala 1/1 1) DRĂGIȚ M FLOAREA, Lipsă CNP 2) DRĂGUȚ I DUMITRU, Lipsă CNP 3) DRĂGUȚ I CONSTANTIN, Lipsă CNP	A1
Act Normativ nr. Legea 7, din 13/03/1996 emis de PARLAMENTUL ROMANIEI;		
B2	Intabulare, drept de PROPRIETATE, dobandit prin Lege, cota actuala 1/1, cota initiala 1/1 1) DRĂGIȚ M FLOAREA, Lipsă CNP 2) DRĂGUȚ I DUMITRU, Lipsă CNP 3) DRĂGUȚ I CONSTANTIN, Lipsă CNP	A1.1

C. Partea III. SARCINI .

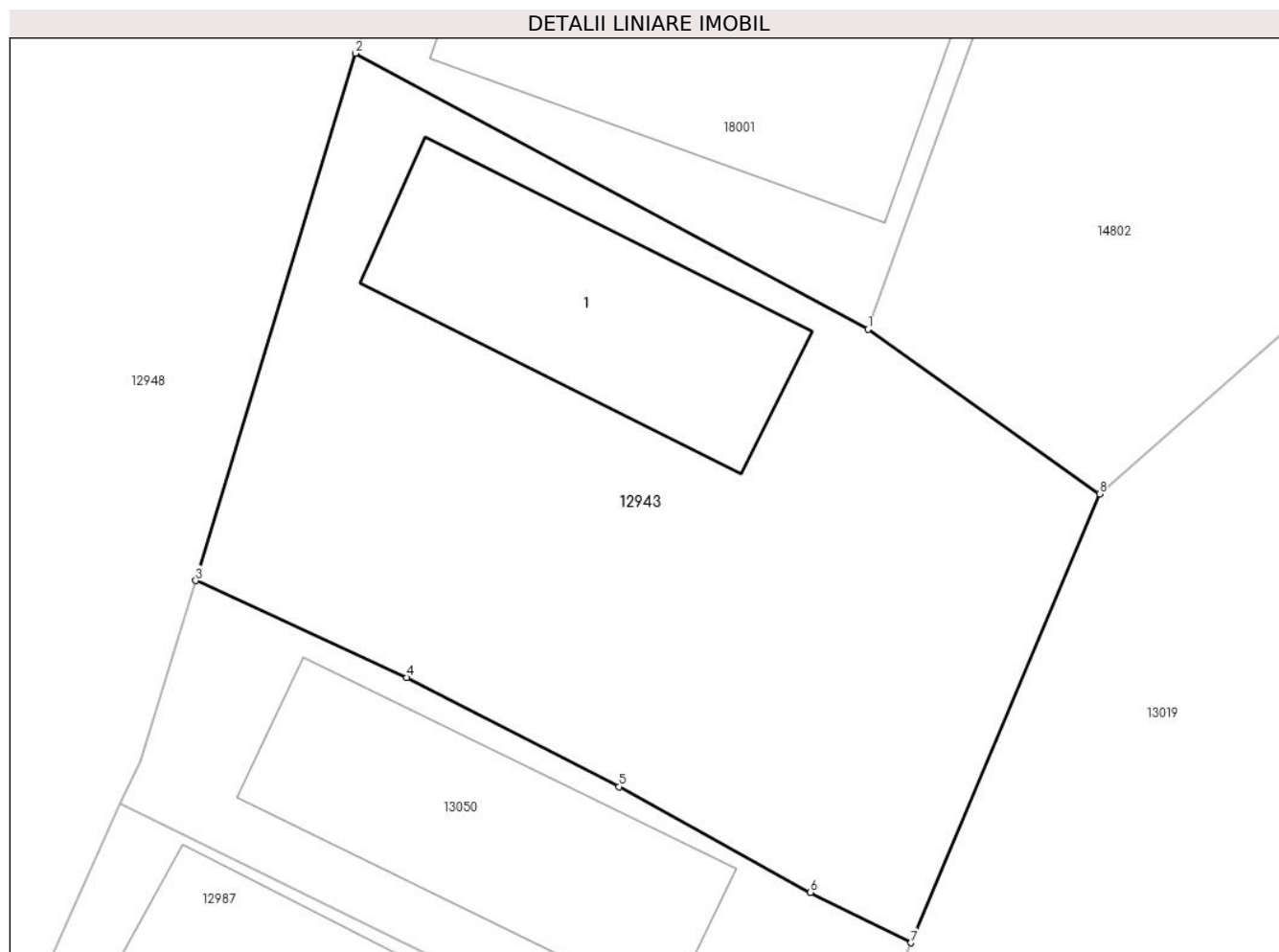
Inscrieri privind dezmembramintele dreptului de proprietate, drepturi reale de garanție și sarcini	Referințe
NU SUNT	

Anexa Nr. 1 La Partea I

Teren

Nr cadastral	Suprafața (mp)*	Observații / Referințe
	317	

* Suprafața este determinată în planul de proiecție Stereo 70.



Date referitoare la teren

Crt	Categorie folosință	Intravilan	Suprafața (mp)	Tarla	Parcelă	Nr. topo	Observații / Referințe
1	curți constructii	DA	317	133	1924	-	

Date referitoare la construcții

Crt	Număr	Destinație construcție	Supraf. (mp)	Situație juridică	Observații / Referințe
A1.1		construcții de locuințe	50	Cu acte	Nr. niveluri:1; S. construita la sol:50 mp;

Lungime Segmente

1) Valorile lungimilor segmentelor sunt obținute din proiecție în plan.

Punct început	X / Y	Punct sfârșit	X / Y	Lungime segment (** (m)
1	344.285,944 291.230,01	2	344.272,056 291.237,484	15.771
2	344.272,056 291.237,484	3	344.267,734 291.223,21	14.914
3	344.267,734 291.223,21	4	344.273,446 291.220,589	6.285
4	344.273,446 291.220,589	5	344.279,198 291.217,63	6.468

Punct început	X / Y	Punct sfârșit	X / Y	Lungime segment (** (m)
5	344.279,198 291.217,63	6	344.284,385 291.214,77	5.923
6	344.284,385 291.214,77	7	344.287,114 291.213,405	3.051
7	344.287,114 291.213,405	8	344.292,218 291.225,554	13.178
8	344.292,218 291.225,554	1	344.285,944 291.230,01	7.695

** Lungimile segmentelor sunt determinate în planul de proiecție Stereo 70 și sunt rotunjite la 1 milimetru.

*** Distanța dintre puncte este formată din segmente cumulate ce sunt mai mici decât valoarea 1 milimetru.

**DATE DESPRE IMOBILUL NR. 12944**

Oficiul de Cadastru și Publicitate Imobiliară DOLJ
Biroul de Cadastru și Publicitate Imobiliară Craiova

A. Partea I. Descrierea imobilului

TEREN Intravilan

Adresa: Loc. Cetate, Str Basarabia, Jud. Dolj

Nr. Crt	Nr cadastral Nr. topografic	Suprafața* (mp)	Observații / Referințe
A1	33549	554	Sector cadastral:35 Teren neimprejmuit; Terenul este imprejmuit cu gard din lemn, sarma, metal si limita conventionala.

B. Partea II. Proprietari și acte

Inscrieri privitoare la dreptul de proprietate și alte drepturi reale		Referințe
92302 / 05/08/2015		
Act Administrativ nr. HCL NR.12, din 27/02/2015 emis de CONSILIUL LOCAL CETATE (act administrativ nr. RFERAT DE LEGALITATE NR.3755/22-05-2015 emis de PREFECTURA DOLJ);		
B1	Inscrierea provizorie, drept de PROPRIETATE, dobandit prin Lege, cota actuala 1/1, cota initiala 1/1 1) COMUNA CETATE , CIF:4553470, domeniul public	A1
B2	Inscrierea provizorie, drept de ADMINISTRARE, dobandit prin Lege, cota actuala 1/1, cota initiala 1/1 1) CONSILIUL LOCAL AL COMUNEI CETATE , CIF:999999999999, ,domeniul public	A1

C. Partea III. SARCINI .

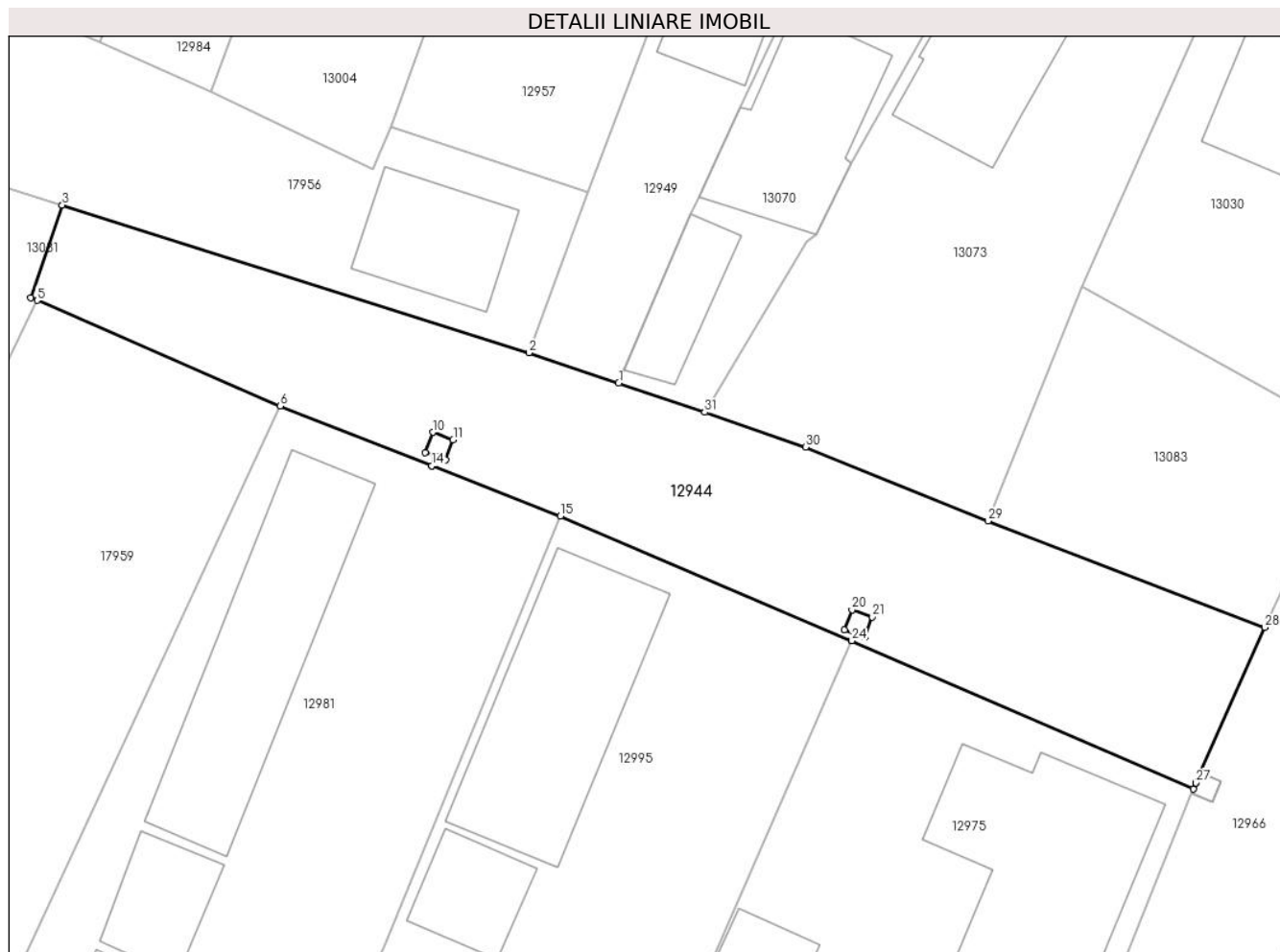
Inscrieri privind dezmembramintele dreptului de proprietate, drepturi reale de garanție și sarcini	Referințe
NU SUNT	

Anexa Nr. 1 La Partea I

Teren

Nr cadastral	Suprafața (mp)*	Observații / Referințe
33549	554	Terenul este împrejmuit cu gard din lemn, sarma, metal si limita conventionala.

* Suprafața este determinată în planul de proiecție Stereo 70.



Date referitoare la teren

Crt	Categorie folosință	Intravilan	Suprafața (mp)	Tarla	Parcelă	Nr. topo	Observații / Referințe
1	drum	DA	554	-	-	-	Terenul este împrejmuit cu gard din lemn, sarma, metal si limita conventionala.

Lungime Segmente

1) Valorile lungimilor segmentelor sunt obținute din proiecție în plan.

Punct început	X / Y	Punct sfârșit	X / Y	Lungime segment (** (m)
1	344.045,95 291.343,423	2	344.041,011 291.345,092	5.213
3	344.015,366 291.353,204	4	344.013,629 291.348,127	5.366
5	344.013,99 291.347,969	6	344.027,349 291.342,164	14.566
7	344.035,682 291.338,89	8	344.035,882 291.339,401	0.549
9	344.035,323 291.339,605	10	344.035,73 291.340,723	1.19

Punct început	X / Y	Punct sfârșit	X / Y	Lungime segment (** (m)
2	344.041,011 291.345,092	3	344.015,366 291.353,204	26.897
4	344.013,629 291.348,127	5	344.013,99 291.347,969	0.394
6	344.027,349 291.342,164	7	344.035,682 291.338,89	8.953
8	344.035,882 291.339,401	9	344.035,323 291.339,605	0.595
10	344.035,73 291.340,723	11	344.036,849 291.340,316	1.191

Punct început	X / Y	Punct sfârșit	X / Y	Lungime segment (** (m)
11	344.036,849 291.340,316	12	344.036,442 291.339,198	1.19
13	344.035,887 291.339,399	14	344.035,687 291.338,888	0.549
15	344.042,751 291.336,125	16	344.058,753 291.329,286	17.402
17	344.058,764 291.329,281	18	344.058,931 291.329,666	0.42
19	344.058,372 291.329,87	20	344.058,779 291.330,988	1.19
21	344.059,897 291.330,581	22	344.059,49 291.329,463	1.19
23	344.058,936 291.329,664	24	344.058,769 291.329,279	0.42
25	344.077,538 291.321,131	26	344.077,688 291.321,469	0.37
27	344.077,69 291.321,474	28	344.081,466 291.330,016	9.339
29	344.066,256 291.335,85	30	344.056,22 291.339,908	10.825
31	344.050,669 291.341,829	1	344.045,95 291.343,423	4.981

Punct început	X / Y	Punct sfârșit	X / Y	Lungime segment (** (m)
12	344.036,442 291.339,198	13	344.035,887 291.339,399	0.59
14	344.035,687 291.338,888	15	344.042,751 291.336,125	7.585
16	344.058,753 291.329,286	17	344.058,764 291.329,281	0.012
18	344.058,931 291.329,666	19	344.058,372 291.329,87	0.595
20	344.058,779 291.330,988	21	344.059,897 291.330,581	1.19
22	344.059,49 291.329,463	23	344.058,936 291.329,664	0.589
24	344.058,769 291.329,279	25	344.077,538 291.321,131	20.461
26	344.077,688 291.321,469	27	344.077,69 291.321,474	0.005
28	344.081,466 291.330,016	29	344.066,256 291.335,85	16.29
30	344.056,22 291.339,908	31	344.050,669 291.341,829	5.874

** Lungimile segmentelor sunt determinate în planul de proiecție Stereo 70 și sunt rotunjite la 1 milimetru.

*** Distanța dintre puncte este formată din segmente cumulate ce sunt mai mici decât valoarea 1 milimetru.

**DATE DESPRE IMOBILUL NR. 12945**

Oficiul de Cadastru și Publicitate Imobiliară DOLJ
Biroul de Cadastru și Publicitate Imobiliară Craiova

A. Partea I. Descrierea imobilului

TEREN Intravilan

Nr. CF vechi:251
Nr. cadastral vechi:323

Adresa: Loc. Cetate, Jud. Dolj, T 128, P 1842, P 1842/1

Nr. Crt	Nr cadastral Nr. topografic	Suprafața* (mp)	Observații / Referințe
A1	30038	349	Sector cadastral:35 Teren imprejmuit;

Construcții

Crt	Nr cadastral Nr. topografic	Adresa	Observații / Referințe
A1.1	30038-C1	Loc. Cetate, Jud. Dolj, T 128, P 1842, P 1842/1	Nr. niveluri:2; S. construita la sol:88 mp;

B. Partea II. Proprietari și acte

Inscrieri privitoare la dreptul de proprietate și alte drepturi reale		Referințe
120916 / 19/09/2016		
Act Notarial nr. 2355, din 19/09/2016 emis de Stoenescu Florea (CONTRACT DE VANZARE-CUMPARARE AUT NR. 2355 DIN DATA DE 19.09.2016);		
B1	Intabulare, drept de PROPRIETATE, dobandit prin Conventie, cota actuala 1/1, cota initiala 1/1 1) PIPI ANDREI-IONUȚ	A1, A1.1

C. Partea III. SARCINI .

Inscrieri privind dezmembramintele dreptului de proprietate, drepturi reale de garanție și sarcini	Referințe
NU SUNT	

Anexa Nr. 1 La Partea I

Teren

Nr cadastral	Suprafața (mp)*	Observații / Referințe
30038	349	

* Suprafața este determinată în planul de proiecție Stereo 70.



Date referitoare la teren

Crt	Categorie folosință	Intravilan	Suprafața (mp)	Tarla	Parcelă	Nr. topo	Observații / Referințe
1	curți constructii	DA	233	128	1842	-	
2	vie	DA	116	128	1842/1	-	

Date referitoare la construcții

Crt	Număr	Destinație construcție	Supraf. (mp)	Situație juridică	Observații / Referințe
A1.1	30038-C1	construcții de locuințe	88	Cu acte	Nr. niveluri:2; S. construita la sol:88 mp;

Lungime Segmente

1) Valorile lungimilor segmentelor sunt obținute din proiecție în plan.

Punct început	X / Y	Punct sfârșit	X / Y	Lungime segment (** (m)
1	343.504,04 291.667,561	2	343.517,998 291.699,407	34.771
2	343.517,998 291.699,407	3	343.519,044 291.701,794	2.606
3	343.519,044 291.701,794	4	343.520,874 291.705,968	4.558

Punct început	X / Y	Punct sfârșit	X / Y	Lungime segment (** (m)
4	343.520,874 291.705,968	5	343.528,13 291.722,249	17.825
5	343.528,13 291.722,249	6	343.522,199 291.725,952	6.992
6	343.522,199 291.725,952	7	343.515,23 291.708,481	18.81
7	343.515,23 291.708,481	8	343.512,563 291.701,794	7.199
8	343.512,563 291.701,794	9	343.506,755 291.687,236	15.674
9	343.506,755 291.687,236	10	343.505,095 291.683,074	4.481
10	343.505,095 291.683,074	11	343.504,275 291.680,269	2.922
11	343.504,275 291.680,269	12	343.499,489 291.669,939	11.385
12	343.499,489 291.669,939	1	343.504,04 291.667,561	5.135

** Lungimile segmentelor sunt determinate în planul de proiecție Stereo 70 și sunt rotunjite la 1 milimetru.

*** Distanța dintre puncte este formată din segmente cumulate ce sunt mai mici decât valoarea 1 milimetru.

**DATE DESPRE IMOBILUL NR. 12946**

Oficiul de Cadastru și Publicitate Imobiliară DOLJ
Biroul de Cadastru și Publicitate Imobiliară Craiova

A. Partea I. Descrierea imobilului

TEREN Intravilan

Adresa: Loc. Cetate, Nr. 218, Jud. Dolj, T134, P1941,1941/1

Nr. Crt	Nr cadastral Nr. topografic	Suprafața* (mp)	Observații / Referințe
A1		871	Sector cadastral:35 Teren imprejmuit;

Construcții

Crt	Nr cadastral Nr. topografic	Adresa	Observații / Referințe
A1.1		Loc. Cetate, Nr. 218, Jud. Dolj, T134, P1941,1941/1	Nr. niveluri:1; S. construita la sol:94 mp;
A1.2		Loc. Cetate, Nr. 218, Jud. Dolj, T134, P1941,1941/1	Nr. niveluri:1; S. construita la sol:48 mp;
A1.3		Loc. Cetate, Nr. 218, Jud. Dolj, T134, P1941,1941/1	Nr. niveluri:1; S. construita la sol:37 mp;

B. Partea II. Proprietari și acte

Inscrieri privitoare la dreptul de proprietate și alte drepturi reale		Referințe
/		
Act Administrativ nr. TDP 1717-2220, din 09/02/1995 emis de CJSDPAT DOLJ;		
B1	Intabulare, drept de PROPRIETATE, dobandit prin Reconstituire, cota actuala 1/1, cota initiala 1/1 1) VIGĂ MARIN , Lipsă CNP	A1
Act Normativ nr. Legea 7, din 13/03/1996 emis de PARLAMENTUL ROMANIEI;		
B2	Intabulare, drept de PROPRIETATE, dobandit prin Lege, cota actuala 1/1, cota initiala 1/1 1) VIGĂ MARIN , Lipsă CNP	A1.1, A1.2, A1.3

C. Partea III. SARCINI .

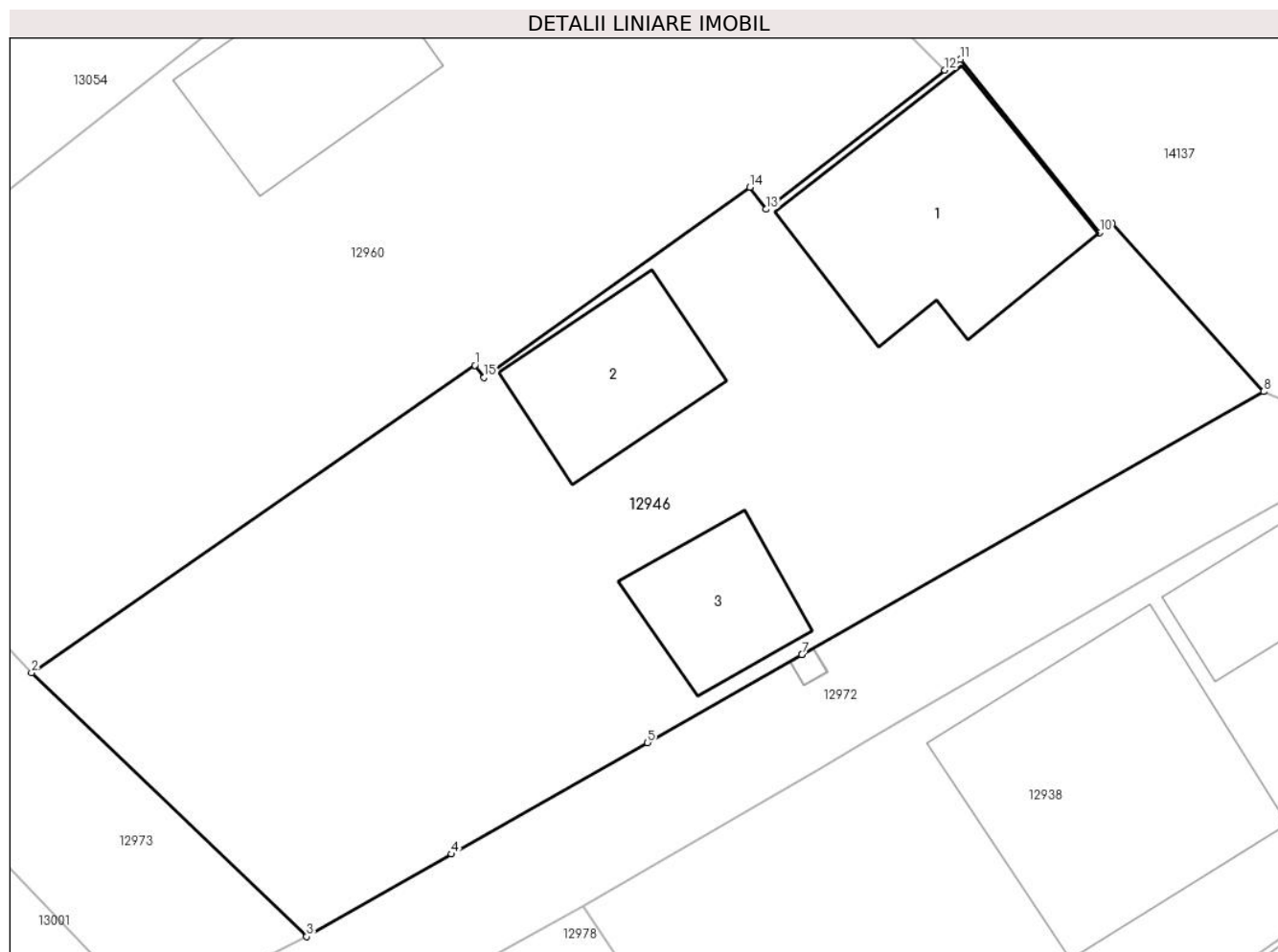
Inscrieri privind dezmembramintele dreptului de proprietate, drepturi reale de garanție și sarcini	Referințe
NU SUNT	

Anexa Nr. 1 La Partea I

Teren

Nr cadastral	Suprafața (mp)*	Observații / Referințe
	871	

* Suprafața este determinată în planul de proiecție Stereo 70.



Date referitoare la teren

Crt	Categorie folosință	Intravilan	Suprafața (mp)	Tarla	Parcelă	Nr. topo	Observații / Referințe
1	curți constructii	DA	546	134	1941	-	
2	arabil	DA	152	134	1941/1	-	
3	vie	DA	173	134	1941/1	-	

Date referitoare la construcții

Crt	Număr	Destinație construcție	Supraf. (mp)	Situație juridică	Observații / Referințe
A1.1		construcții de locuințe	94	Cu acte	Nr. niveluri:1; S. construita la sol:94 mp;
A1.2		construcții anexa	48	Cu acte	Nr. niveluri:1; S. construita la sol:48 mp;
A1.3		construcții anexa	37	Cu acte	Nr. niveluri:1; S. construita la sol:37 mp;

Lungime Segmente

1) Valorile lungimilor segmentelor sunt obținute din proiecție în plan.

Punct început	X / Y	Punct sfârșit	X / Y	Lungime segment (** (m)
1	344.460,691 291.135,863	2	344.441,175 291.122,326	23.751

Punct început	X / Y	Punct sfârșit	X / Y	Lungime segment (** (m)
2	344.441,175 291.122,326	3	344.453,287 291.110,719	16.776
3	344.453,287 291.110,719	4	344.459,668 291.114,35	7.342
4	344.459,668 291.114,35	5	344.468,29 291.119,256	9.92
5	344.468,29 291.119,256	6	344.475,088 291.123,124	7.821
6	344.475,088 291.123,124	7	344.475,092 291.123,127	0.005
7	344.475,092 291.123,127	8	344.495,434 291.134,701	23.404
8	344.495,434 291.134,701	9	344.488,762 291.142,104	9.966
9	344.488,762 291.142,104	10	344.488,217 291.141,7	0.678
10	344.488,217 291.141,7	11	344.482,088 291.149,319	9.778
11	344.482,088 291.149,319	12	344.481,397 291.148,843	0.839
12	344.481,397 291.148,843	13	344.473,517 291.142,723	9.977
13	344.473,517 291.142,723	14	344.472,798 291.143,692	1.207
14	344.472,798 291.143,692	15	344.461,102 291.135,321	14.383
15	344.461,102 291.135,321	1	344.460,691 291.135,863	0.68

** Lungimile segmentelor sunt determinate în planul de proiecție Stereo 70 și sunt rotunjite la 1 milimetru.

*** Distanța dintre puncte este formată din segmente cumulate ce sunt mai mici decât valoarea 1 milimetru.

**DATE DESPRE IMOBILUL NR. 12947**

Oficiul de Cadastru și Publicitate Imobiliară DOLJ
Biroul de Cadastru și Publicitate Imobiliară Craiova

A. Partea I. Descrierea imobilului

TEREN Intravilan

Adresa: Loc. Cetate, Str Basarabia, Jud. Dolj, Tronson 1

Nr. Crt	Nr cadastral Nr. topografic	Suprafața* (mp)	Observații / Referințe
A1	33550	1.374	Sector cadastral:35 Teren imprejmuit; Terenul este imprejmuit cu gard din metal,sarma, beton, lemn si limita conventionala.

B. Partea II. Proprietari și acte

Inscrieri privitoare la dreptul de proprietate și alte drepturi reale		Referințe
92303 / 05/08/2015		
Act Administrativ nr. 12, din 27/02/2015 emis de CONS LOCAL CETATE (REFERAT DE LEGALITATE NR. 3755/22-05-2015 emis de PREFECTURA DOLJ);		
B1	Inscrierea provizorie, drept de PROPRIETATE, dobandit prin Lege, cota actuala 1/1, cota initiala 1/1 1) COMUNA CETATE , CIF:4553470, domeniul public	A1
B2	Inscrierea provizorie, drept de ADMINISTRARE, dobandit prin Lege, cota actuala 1/1, cota initiala 1/1 1) CONSILIUL LOCAL AL COMUNEI CETATE , CIF:9999999999999, LIPSA CUI	A1

C. Partea III. SARCINI .

Inscrieri privind dezmembramintele dreptului de proprietate, drepturi reale de garanție și sarcini	Referințe
NU SUNT	

Anexa Nr. 1 La Partea I

Teren

Nr cadastral	Suprafața (mp)*	Observații / Referințe
33550	1.374	Terenul este împrejmuit cu gard din metal,sarma, beton, lemn si limita conventionala.

* Suprafața este determinată în planul de proiecție Stereo 70.

DETALII LINIARE IMOBIL



Date referitoare la teren

Crt	Categorie folosință	Intra vilan	Suprafața (mp)	Tarla	Parcelă	Nr. topo	Observații / Referințe
1	drum	DA	1.374	-	-	-	Terenul este împrejmuit cu gard din metal,sarma, beton, lemn si limita conventionala.

Lungime Segmente

1) Valorile lungimilor segmentelor sunt obținute din proiecție în plan.

Punct început	X / Y	Punct sfârșit	X / Y	Lungime segment	Punct început	X / Y	Punct sfârșit	X / Y	Lungime segment	Punct început	X / Y	Punct sfârșit	X / Y	Lungime segment
1	344.122,971 291.307,892	2	344.114,747 291.310,809	8.726	2	344.114,747 291.310,809	3	344.097,934 291.318,204	18.367	3	344.097,934 291.318,204	4	344.087,548 291.322,956	11.421
4	344.087,548 291.322,956	5	344.084,62 291.316,442	7.142	5	344.084,62 291.316,442	6	344.096,82 291.310,818	13.434	6	344.096,82 291.310,818	7	344.100,973 291.309,04	4.518
7	344.100,973 291.309,04	8	344.101,274 291.309,743	0.765	8	344.101,274 291.309,743	9	344.100,715 291.309,946	0.595	9	344.100,715 291.309,946	10	344.101,122 291.311,064	1.19
10	344.101,122 291.311,064	11	344.102,24 291.310,657	1.19	11	344.102,24 291.310,657	12	344.101,833 291.309,539	1.19	12	344.101,833 291.309,539	13	344.101,279 291.309,741	0.59
13	344.101,279 291.309,741	14	344.100,978 291.309,038	0.765	14	344.100,978 291.309,038	15	344.105,349 291.307,166	4.755	15	344.105,349 291.307,166	16	344.113,407 291.303,814	8.727

Punct început	X / Y	Punct sfârșit	X / Y	Lungime segment	Punct început	X / Y	Punct sfârșit	X / Y	Lungime segment	Punct început	X / Y	Punct sfârșit	X / Y	Lungime segment
16	344.113,407 291.303,814	17	344.113,965 291.303,552	0.616	17	344.113,965 291.303,552	18	344.127,137 291.297,37	14.551	18	344.127,137 291.297,37	19	344.135,826 291.293,633	9.459
19	344.135,826 291.293,633	20	344.136,102 291.294,276	0.7	20	344.136,102 291.294,276	21	344.135,543 291.294,479	0.595	21	344.135,543 291.294,479	22	344.135,95 291.295,598	1.191
22	344.135,95 291.295,598	23	344.137,069 291.295,191	1.191	23	344.137,069 291.295,191	24	344.136,662 291.294,072	1.191	24	344.136,662 291.294,072	25	344.136,107 291.294,274	0.591
25	344.136,107 291.294,274	26	344.135,83 291.293,631	0.7	26	344.135,83 291.293,631	27	344.136,277 291.293,439	0.486	27	344.136,277 291.293,439	28	344.151,412 291.287,697	16.188
28	344.151,412 291.287,697	29	344.163,943 291.283,131	13.337	29	344.163,943 291.283,131	30	344.164,051 291.283,429	0.317	30	344.164,051 291.283,429	31	344.163,492 291.283,633	0.595
31	344.163,492 291.283,633	32	344.163,899 291.284,751	1.19	32	344.163,899 291.284,751	33	344.165,018 291.284,344	1.191	33	344.165,018 291.284,344	34	344.164,611 291.283,226	1.19
34	344.164,611 291.283,226	35	344.164,056 291.283,427	0.59	35	344.164,056 291.283,427	36	344.163,947 291.283,129	0.317	36	344.163,947 291.283,129	37	344.168,616 291.281,428	4.969
37	344.168,616 291.281,428	38	344.176,599 291.278,317	8.568	38	344.176,599 291.278,317	39	344.176,807 291.278,236	0.223	39	344.176,807 291.278,236	40	344.187,693 291.273,969	11.692
40	344.187,693 291.273,969	41	344.194,679 291.271,132	7.54	41	344.194,679 291.271,132	42	344.194,78 291.271,38	0.268	42	344.194,78 291.271,38	43	344.194,221 291.271,584	0.595
43	344.194,221 291.271,584	44	344.194,628 291.272,702	1.19	44	344.194,628 291.272,702	45	344.195,746 291.272,295	1.19	45	344.195,746 291.272,295	46	344.195,339 291.271,177	1.19
46	344.195,339 291.271,177	47	344.194,784 291.271,378	0.59	47	344.194,784 291.271,378	48	344.194,684 291.271,13	0.267	48	344.194,684 291.271,13	49	344.199,024 291.269,368	4.684
49	344.199,024 291.269,368	50	344.227,066 291.257,694	30.375	50	344.227,066 291.257,694	51	344.234,355 291.254,976	7.779	51	344.234,355 291.254,976	52	344.234,384 291.255,056	0.085
52	344.234,384 291.255,056	53	344.233,825 291.255,26	0.595	53	344.233,825 291.255,26	54	344.234,232 291.256,378	1.19	54	344.234,232 291.256,378	55	344.235,351 291.255,971	1.191
55	344.235,351 291.255,971	56	344.234,944 291.254,853	1.19	56	344.234,944 291.254,853	57	344.234,389 291.255,054	0.59	57	344.234,389 291.255,054	58	344.234,359 291.254,975	0.085
58	344.234,359 291.254,975	59	344.242,174 291.252,061	8.341	59	344.242,174 291.252,061	60	344.262,667 291.243,289	22.292	60	344.262,667 291.243,289	61	344.266,509 291.247,775	5.906
61	344.266,509 291.247,775	62	344.258,856 291.250,791	8.226	62	344.258,856 291.250,791	63	344.249,727 291.254,842	9.987	63	344.249,727 291.254,842	64	344.246,028 291.257,18	4.376
64	344.246,028 291.257,18	65	344.241,055 291.258,952	5.279	65	344.241,055 291.258,952	66	344.233,68 291.262,329	8.111	66	344.233,68 291.262,329	67	344.225,734 291.265,968	8.74
67	344.225,734 291.265,968	68	344.213,684 291.270,761	12.968	68	344.213,684 291.270,761	69	344.203,502 291.275,059	11.052	69	344.203,502 291.275,059	70	344.199,39 291.277,099	4.59
70	344.199,39 291.277,099	71	344.191,607 291.279,615	8.18	71	344.191,607 291.279,615	72	344.184,113 291.282,606	8.069	72	344.184,113 291.282,606	73	344.178,453 291.286,123	6.664
73	344.178,453 291.286,123	74	344.165,447 291.290,92	13.862	74	344.165,447 291.290,92	75	344.152,686 291.295,766	13.65	75	344.152,686 291.295,766	76	344.136,045 291.302,718	18.035
76	344.136,045 291.302,718	77	344.135,692 291.302,778	0.358	77	344.135,692 291.302,778	78	344.130,116 291.304,898	5.965	78	344.130,116 291.304,898	1	344.122,971 291.307,892	7.747

** Lungimile segmentelor sunt determinate în planul de proiecție Stereo 70 și sunt rotunjite la 1 milimetru.

*** Distanța dintre puncte este formată din segmente cumulate ce sunt mai mici decât valoarea 1 milimetru.

**DATE DESPRE IMOBILUL NR. 12948**

Oficiul de Cadastru și Publicitate Imobiliară DOLJ
Biroul de Cadastru și Publicitate Imobiliară Craiova

A. Partea I. Descrierea imobilului

TEREN Intravilan

Adresa: Loc. Cetate, Str Siretului, Jud. Dolj

Nr. Crt	Nr cadastral Nr. topografic	Suprafața* (mp)	Observații / Referințe
A1	33548	1.021	Sector cadastral:35 Teren imprejmuit; Terenul este imprejmuit cu gard de beton, gard de lemn si limita conventionala.

B. Partea II. Proprietari și acte

Inscrieri privitoare la dreptul de proprietate și alte drepturi reale		Referințe
92296 / 05/08/2015		
Act Administrativ nr. HCL NR.12, din 27/02/2015 emis de CONSILIUL LOCAL CETATE (REFERAT DE LEGALITATE NR.3755/22-05-2015 emis de PREFECTURA DOLJ; si Inventarul bunurilor care apartin domeniului public al com Cetate);		
B1	Inscrierea provizorie, drept de PROPRIETATE, dobandit prin Lege, cota actuala 1/1, cota initiala 1/1 1) COMUNA CETATE , CIF:4553470, - domeniul public	A1
B2	Inscrierea provizorie, drept de ADMINISTRARE, dobandit prin Lege, cota actuala 1/1, cota initiala 1/1 1) CONSILIUL LOCAL CETATE , CIF:9999999999999, LIPSA CUI	A1

C. Partea III. SARCINI .

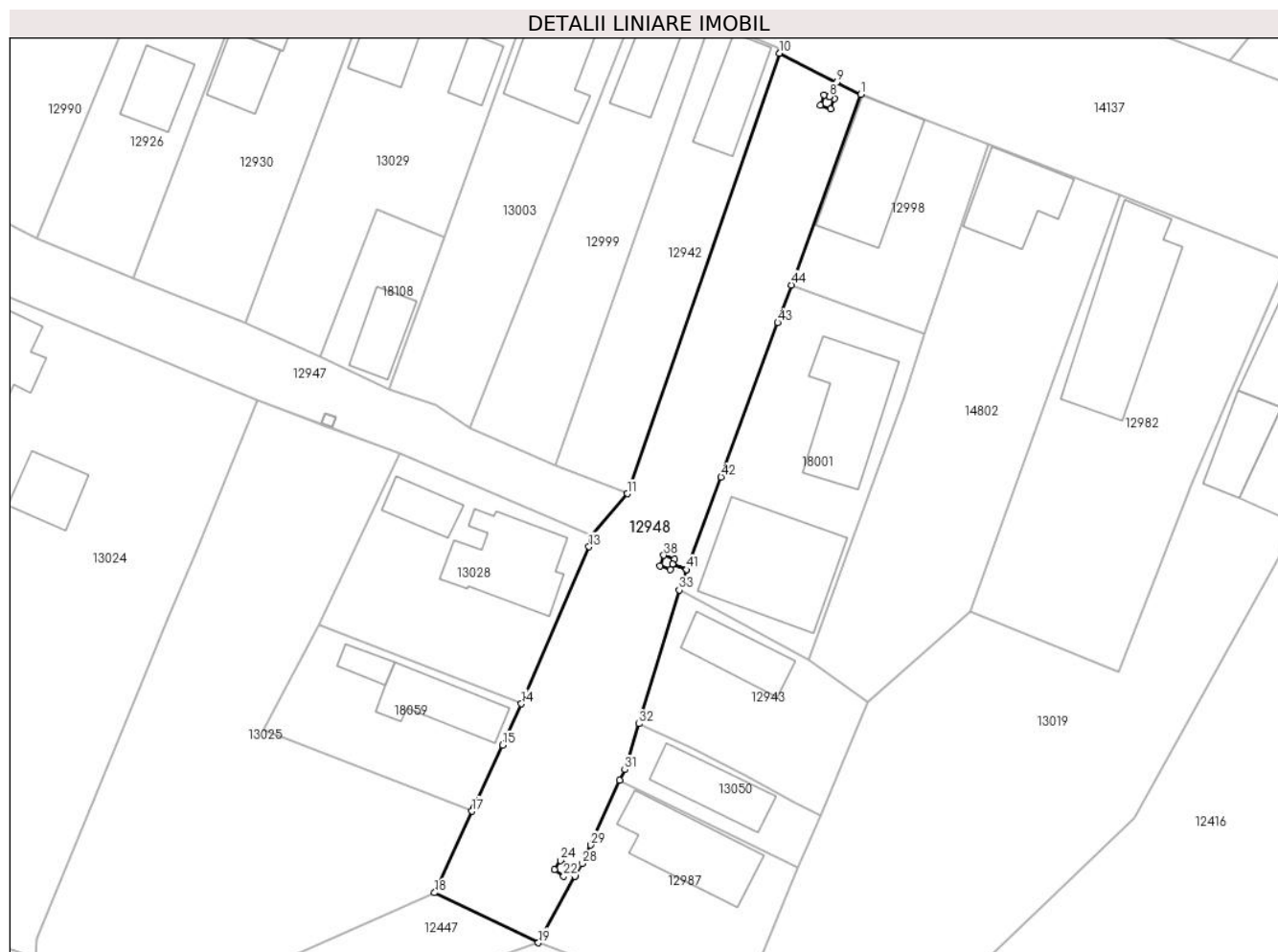
Inscrieri privind dezmembramintele dreptului de proprietate, drepturi reale de garanție și sarcini	Referințe
NU SUNT	

Anexa Nr. 1 La Partea I

Teren

Nr cadastral	Suprafața (mp)*	Observații / Referințe
33548	1.021	Terenul este împrejmuit cu gard de beton, gard de lemn si limita conventionala.

* Suprafața este determinată în planul de proiecție Stereo 70.



Date referitoare la teren

Crt	Categorie folosință	Intravilan	Suprafața (mp)	Tarla	Parcelă	Nr. topo	Observații / Referințe
1	drum	DA	1.021	-	-	-	Terenul este împrejmuit cu gard de beton, gard de lemn si limita conventionala.

Lungime Segmente

1) Valorile lungimilor segmentelor sunt obținute din proiecție în plan.

Punct început	X / Y	Punct sfârșit	X / Y	Lungime segment	Punct început	X / Y	Punct sfârșit	X / Y	Lungime segment	Punct început	X / Y	Punct sfârșit	X / Y	Lungime segment
1	344.291,445 291.290,387	2	344.288,879 291.291,684	2.875	2	344.288,879 291.291,684	3	344.288,096 291.290,134	1.737	3	344.288,096 291.290,134	4	344.288,655 291.289,93	0.595
4	344.288,655 291.289,93	5	344.288,248 291.288,812	1.19	5	344.288,248 291.288,812	6	344.287,13 291.289,219	1.19	6	344.287,13 291.289,219	7	344.287,537 291.290,337	1.19
7	344.287,537 291.290,337	8	344.288,091 291.290,135	0.59	8	344.288,091 291.290,135	9	344.288,875 291.291,686	1.738	9	344.288,875 291.291,686	10	344.282,761 291.294,776	6.85
10	344.282,761 291.294,776	11	344.266,509 291.247,775	49.731	11	344.266,509 291.247,775	12	344.262,667 291.243,289	5.906	12	344.262,667 291.243,289	13	344.262,438 291.242,1	1.211
13	344.262,438 291.242,1	14	344.255,216 291.225,348	18.242	14	344.255,216 291.225,348	15	344.253,177 291.220,918	4.877	15	344.253,177 291.220,918	16	344.250,088 291.214,207	7.388

Punct început	X / Y	Punct sfârșit	X / Y	Lungime segment	Punct început	X / Y	Punct sfârșit	X / Y	Lungime segment	Punct început	X / Y	Punct sfârșit	X / Y	Lungime segment
16	344.250,088 291.214,207	17	344.249,939 291.213,883	0.357	17	344.249,939 291.213,883	18	344.245,932 291.205,178	9.583	18	344.245,932 291.205,178	19	344.257,018 291.199,84	12.304
19	344.257,018 291.199,84	20	344.260,948 291.206,957	8.13	20	344.260,948 291.206,957	21	344.260,046 291.207,455	1.03	21	344.260,046 291.207,455	22	344.259,712 291.206,963	0.595
22	344.259,712 291.206,963	23	344.258,727 291.207,631	1.19	23	344.258,727 291.207,631	24	344.259,396 291.208,616	1.191	24	344.259,396 291.208,616	25	344.260,38 291.207,947	1.19
25	344.260,38 291.207,947	26	344.260,049 291.207,459	0.59	26	344.260,049 291.207,459	27	344.260,95 291.206,962	1.029	27	344.260,95 291.206,962	28	344.261,69 291.208,303	1.532
28	344.261,69 291.208,303	29	344.262,595 291.210,276	2.171	29	344.262,595 291.210,276	30	344.265,682 291.217,178	7.561	30	344.265,682 291.217,178	31	344.266,253 291.218,32	1.277
31	344.266,253 291.218,32	32	344.267,734 291.223,21	5.109	32	344.267,734 291.223,21	33	344.272,056 291.237,484	14.914	33	344.272,056 291.237,484	34	344.272,862 291.239,66	2.32
34	344.272,862 291.239,66	35	344.271,33 291.240,228	1.634	35	344.271,33 291.240,228	36	344.271,127 291.239,669	0.595	36	344.271,127 291.239,669	37	344.270,009 291.240,076	1.19
37	344.270,009 291.240,076	38	344.270,416 291.241,194	1.19	38	344.270,416 291.241,194	39	344.271,534 291.240,787	1.19	39	344.271,534 291.240,787	40	344.271,332 291.240,233	0.59
40	344.271,332 291.240,233	41	344.272,864 291.239,665	1.634	41	344.272,864 291.239,665	42	344.276,525 291.249,542	10.534	42	344.276,525 291.249,542	43	344.282,581 291.266,019	17.555
43	344.282,581 291.266,019	44	344.284,044 291.270,04	4.279	44	344.284,044 291.270,04	1	344.291,445 291.290,387	21.651					

** Lungimile segmentelor sunt determinate în planul de proiecție Stereo 70 și sunt rotunjite la 1 milimetru.

*** Distanța dintre puncte este formată din segmente cumulate ce sunt mai mici decât valoarea 1 milimetru.

**DATE DESPRE IMOBILUL NR. 12949**

Oficiul de Cadastru și Publicitate Imobiliară DOLJ
Biroul de Cadastru și Publicitate Imobiliară Craiova

A. Partea I. Descrierea imobilului

TEREN Intravilan

Adresa: Loc. Cetate, Nr. 158, Jud. Dolj, T130, P1875

Nr. Crt	Nr cadastral Nr. topografic	Suprafața* (mp)	Observații / Referințe
A1		323	Sector cadastral:35 Teren imprejmuit;

Construcții

Crt	Nr cadastral Nr. topografic	Adresa	Observații / Referințe
A1.1		Loc. Cetate, Nr. 158, Jud. Dolj, T130, P1875	Nr. niveluri:1; S. construita la sol:85 mp;
A1.3		Loc. Cetate, Nr. 158, Jud. Dolj, T130, P1875	Nr. niveluri:1; S. construita la sol:45 mp;

B. Partea II. Proprietari și acte

Inscrieri privitoare la dreptul de proprietate și alte drepturi reale		Referințe
/		
Act Administrativ nr. TDP 20930, din 18/04/2019 emis de CJSDPAT DOLJ;		
B1	Intabulare, drept de PROPRIETATE, dobandit prin Succesiune, cota actuala 1/1, cota initiala 1/1 1) BUTARU IONICĂ	A1
Act Normativ nr. Legea 7, din 13/03/1996 emis de PARLAMENTUL ROMANIEI;		
B2	Intabulare, drept de PROPRIETATE, dobandit prin Lege, cota actuala 1/1, cota initiala 1/1 1) BUTARU I PETRE	A1.1, A1.3

C. Partea III. SARCINI .

Inscrieri privind dezmembramintele dreptului de proprietate, drepturi reale de garanție și sarcini	Referințe
NU SUNT	

Anexa Nr. 1 La Partea I

Teren

Nr cadastral	Suprafața (mp)*	Observații / Referințe
	323	

* Suprafața este determinată în planul de proiecție Stereo 70.



Date referitoare la teren

Crt	Categorie folosință	Intravilan	Suprafața (mp)	Tarla	Parcelă	Nr. topo	Observații / Referințe
1	curți constructii	DA	323	130	1875	-	

Date referitoare la construcții

Crt	Număr	Destinație construcție	Supraf. (mp)	Situație juridică	Observații / Referințe
A1.1		construcții de locuințe	85	Cu acte	Nr. niveluri:1; S. construita la sol:85 mp;
A1.3		construcții anexa	45	Cu acte	Nr. niveluri:1; S. construita la sol:45 mp;

Lungime Segmente

1) Valorile lungimilor segmentelor sunt obținute din proiecție în plan.

Punct început	X / Y	Punct sfârșit	X / Y	Lungime segment (** (m)
1	344.057,937 291.390,181	2	344.044,274 291.353,877	38.79
2	344.044,274 291.353,877	3	344.041,011 291.345,092	9.371
3	344.041,011 291.345,092	4	344.045,95 291.343,423	5.213

Punct început	X / Y	Punct sfârșit	X / Y	Lungime segment (** (m)
4	344.045,95 291.343,423	5	344.049,924 291.352,725	10.115
5	344.049,924 291.352,725	6	344.050,355 291.353,655	1.025
6	344.050,355 291.353,655	7	344.052,628 291.358,565	5.411
7	344.052,628 291.358,565	8	344.054,398 291.362,357	4.185
8	344.054,398 291.362,357	9	344.055,075 291.363,808	1.601
9	344.055,075 291.363,808	10	344.058,354 291.370,834	7.753
10	344.058,354 291.370,834	11	344.058,75 291.370,931	0.408
11	344.058,75 291.370,931	12	344.060,201 291.374,453	3.809
12	344.060,201 291.374,453	13	344.061,315 291.377,09	2.863
13	344.061,315 291.377,09	14	344.065,414 291.387,108	10.824
14	344.065,414 291.387,108	15	344.058,673 291.389,879	7.288
15	344.058,673 291.389,879	16	344.058,668 291.389,88	0.005
16	344.058,668 291.389,88	1	344.057,937 291.390,181	0.791

** Lungimile segmentelor sunt determinate în planul de proiecție Stereo 70 și sunt rotunjite la 1 milimetru.

*** Distanța dintre puncte este formată din segmente cumulate ce sunt mai mici decât valoarea 1 milimetru.

**DATE DESPRE IMOBILUL NR. 12950**

Oficiul de Cadastru și Publicitate Imobiliară DOLJ
Biroul de Cadastru și Publicitate Imobiliară Craiova

A. Partea I. Descrierea imobilului

TEREN Intravilan

Adresa: Loc. Cetate, Nr. FN, Jud. Dolj, T132, P1916,1916/1

Nr. Crt	Nr cadastral Nr. topografic	Suprafața* (mp)	Observații / Referințe
A1		544	Sector cadastral:35 Teren imprejmuit;

Construcții

Crt	Nr cadastral Nr. topografic	Adresa	Observații / Referințe
A1.1		Loc. Cetate, Nr. FN, Jud. Dolj, T132, P1916,1916/1	Nr. niveluri:1; S. construita la sol:66 mp;
A1.2		Loc. Cetate, Nr. FN, Jud. Dolj, T132, P1916,1916/1	Nr. niveluri:1; S. construita la sol:94 mp;

B. Partea II. Proprietari și acte

Inscrieri privitoare la dreptul de proprietate și alte drepturi reale		Referințe
/		
Act Administrativ nr. TDP 940-58987, din 01/04/1994 emis de CJSDPAT DOLJ;		
B1	Intabulare, drept de PROPRIETATE, dobandit prin Reconstituire, cota actuala 1/1, cota initiala 1/1 1) CERCHEZ PELAGIA, Lipsă CNP	A1
Act Normativ nr. Legea 7, din 13/03/1996 emis de PARLAMENTUL ROMANIEI;		
B2	Intabulare, drept de PROPRIETATE, dobandit prin Lege, cota actuala 1/1, cota initiala 1/1 1) CERCHEZ PELAGIA, Lipsă CNP	A1.1, A1.2

C. Partea III. SARCINI .

Inscrieri privind dezmembramintele dreptului de proprietate, drepturi reale de garanție și sarcini	Referințe
NU SUNT	

Anexa Nr. 1 La Partea I

Teren

Nr cadastral	Suprafața (mp)*	Observații / Referințe
	544	

* Suprafața este determinată în planul de proiecție Stereo 70.



Date referitoare la teren

Crt	Categorie folosință	Intravilan	Suprafața (mp)	Tarla	Parcelă	Nr. topo	Observații / Referințe
1	curți constructii	DA	544	132	1916	-	

Date referitoare la construcții

Crt	Număr	Destinație construcție	Supraf. (mp)	Situație juridică	Observații / Referințe
A1.1		construcții de locuințe	66	Cu acte	Nr. niveluri:1; S. construita la sol:66 mp;
A1.2		construcții anexa	94	Cu acte	Nr. niveluri:1; S. construita la sol:94 mp;

Lungime Segmente

1) Valorile lungimilor segmentelor sunt obținute din proiecție în plan.

Punct început	X / Y	Punct sfârșit	X / Y	Lungime segment (** (m)
1	344.179,6 291.225,365	2	344.190,679 291.250,464	27.435
2	344.190,679 291.250,464	3	344.191,565 291.252,47	2.193
3	344.191,565 291.252,47	4	344.199,024 291.269,368	18.471

Punct început	X / Y	Punct sfârșit	X / Y	Lungime segment (** (m)
4	344.199,024 291.269,368	5	344.194,684 291.271,13	4.684
5	344.194,684 291.271,13	6	344.194,679 291.271,132	0.005
6	344.194,679 291.271,132	7	344.187,693 291.273,969	7.54
7	344.187,693 291.273,969	8	344.180,512 291.254,343	20.898
8	344.180,512 291.254,343	9	344.171,315 291.229,209	26.764
9	344.171,315 291.229,209	10	344.168,243 291.226,34	4.203
10	344.168,243 291.226,34	11	344.178,448 291.222,755	10.816
11	344.178,448 291.222,755	1	344.179,6 291.225,365	2.853

** Lungimile segmentelor sunt determinate în planul de proiecție Stereo 70 și sunt rotunjite la 1 milimetru.

*** Distanța dintre puncte este formată din segmente cumulate ce sunt mai mici decât valoarea 1 milimetru.

**DATE DESPRE IMOBILUL NR. 12951**

Oficiul de Cadastru și Publicitate Imobiliară DOLJ
Biroul de Cadastru și Publicitate Imobiliară Craiova

A. Partea I. Descrierea imobilului

TEREN Intravilan

Adresa: Loc. Cetate, Nr. 114, Jud. Dolj, T128, P1843/1,1843

Nr. Crt	Nr cadastral Nr. topografic	Suprafața* (mp)	Observații / Referințe
A1		361	Sector cadastral:35 Teren imprejmuit;

Construcții

Crt	Nr cadastral Nr. topografic	Adresa	Observații / Referințe
A1.1		Loc. Cetate, Nr. 114, Jud. Dolj, T128, P1843/1,1843	Nr. niveluri:1; S. construita la sol:70 mp;
A1.2		Loc. Cetate, Nr. 114, Jud. Dolj, T128, P1843/1,1843	Nr. niveluri:1; S. construita la sol:27 mp;
A1.3		Loc. Cetate, Nr. 114, Jud. Dolj, T128, P1843/1,1843	Nr. niveluri:1; S. construita la sol:39 mp;

B. Partea II. Proprietari și acte

Inscrieri privitoare la dreptul de proprietate și alte drepturi reale		Referințe
/		
Act Administrativ nr. TDP 858-59058, din 07/03/1994 emis de CJSDPAT DOLJ;		
B1	Intabulare, drept de PROPRIETATE, dobandit prin Reconstituire, cota actuala 1/1, cota initiala 1/1 1) PAVEL V CONSTANTIN, Lipsă CNP	A1
Act Normativ nr. Legea 7, din 13/03/1996 emis de PARLAMENTUL ROMANIEI;		
B2	Intabulare, drept de PROPRIETATE, dobandit prin Lege, cota actuala 1/1, cota initiala 1/1 1) PAVEL V CONSTANTIN, Lipsă CNP	A1.1, A1.2, A1.3

C. Partea III. SARCINI .

Inscrieri privind dezmembramintele dreptului de proprietate, drepturi reale de garanție și sarcini	Referințe
NU SUNT	

Anexa Nr. 1 La Partea I

Teren

Nr cadastral	Suprafața (mp)*	Observații / Referințe
	361	

* Suprafața este determinată în planul de proiecție Stereo 70.



Date referitoare la teren

Crt	Categorie folosință	Intravilan	Suprafața (mp)	Tarla	Parcelă	Nr. topo	Observații / Referințe
1	curți constructii	DA	315	128	1843	-	
2	vie	DA	46	128	1843/1	-	

Date referitoare la construcții

Crt	Număr	Destinație construcție	Supraf. (mp)	Situație juridică	Observații / Referințe
A1.1		construcții de locuințe	70	Cu acte	Nr. niveluri:1; S. construita la sol:70 mp;
A1.2		construcții anexa	27	Cu acte	Nr. niveluri:1; S. construita la sol:27 mp;
A1.3		construcții anexa	39	Cu acte	Nr. niveluri:1; S. construita la sol:39 mp;

Lungime Segmente

1) Valorile lungimilor segmentelor sunt obținute din proiecție în plan.

Punct început	X / Y	Punct sfârșit	X / Y	Lungime segment (** (m)
1	343.516,861 291.728,784	2	343.509,417 291.710,473	19.766

Punct început	X / Y	Punct sfârşit	X / Y	Lungime segment (** (m)
2	343.509,417 291.710,473	3	343.503,315 291.694,189	17.39
3	343.503,315 291.694,189	4	343.494,451 291.672,571	23.365
4	343.494,451 291.672,571	5	343.499,489 291.669,939	5.684
5	343.499,489 291.669,939	6	343.504,275 291.680,269	11.385
6	343.504,275 291.680,269	7	343.505,095 291.683,074	2.922
7	343.505,095 291.683,074	8	343.506,755 291.687,236	4.481
8	343.506,755 291.687,236	9	343.512,563 291.701,794	15.674
9	343.512,563 291.701,794	10	343.515,23 291.708,481	7.199
10	343.515,23 291.708,481	11	343.522,199 291.725,952	18.81
11	343.522,199 291.725,952	1	343.516,861 291.728,784	6.043

** Lungimile segmentelor sunt determinate în planul de proiecție Stereo 70 și sunt rotunjite la 1 milimetru.

*** Distanța dintre puncte este formată din segmente cumulate ce sunt mai mici decât valoarea 1 milimetru.

**DATE DESPRE IMOBILUL NR. 12952**

Oficiul de Cadastru și Publicitate Imobiliară DOLJ
Biroul de Cadastru și Publicitate Imobiliară Craiova

A. Partea I. Descrierea imobilului

TEREN Intravilan

Adresa: Loc. Cetate, Nr. 240, Jud. Dolj, T158, P2480

Nr. Crt	Nr cadastral Nr. topografic	Suprafața* (mp)	Observații / Referințe
A1		775	Sector cadastral:35 Teren imprejmuit;

Construcții

Crt	Nr cadastral Nr. topografic	Adresa	Observații / Referințe
A1.1		Loc. Cetate, Nr. 240, Jud. Dolj, T158, P2480	Nr. niveluri:1; S. construita la sol:72 mp;
A1.2		Loc. Cetate, Nr. 240, Jud. Dolj, T158, P2480	Nr. niveluri:1; S. construita la sol:23 mp;

B. Partea II. Proprietari și acte

Inscrieri privitoare la dreptul de proprietate și alte drepturi reale		Referințe
/		
Act Administrativ nr. TDP 1158-59371, din 08/07/1994 emis de CJSDPAT DOLJ;		
B1	Intabulare, drept de PROPRIETATE, dobandit prin Reconstituire, cota actuala 1/1, cota initiala 1/1 1) PANEA P ANICA , Lipsă CNP	A1
Act Normativ nr. Legea 7, din 13/03/1996 emis de PARLAMENTUL ROMANIEI;		
B2	Intabulare, drept de PROPRIETATE, dobandit prin Lege, cota actuala 1/1, cota initiala 1/1 1) PANEA P ANICA , Lipsă CNP	A1.1, A1.2

C. Partea III. SARCINI .

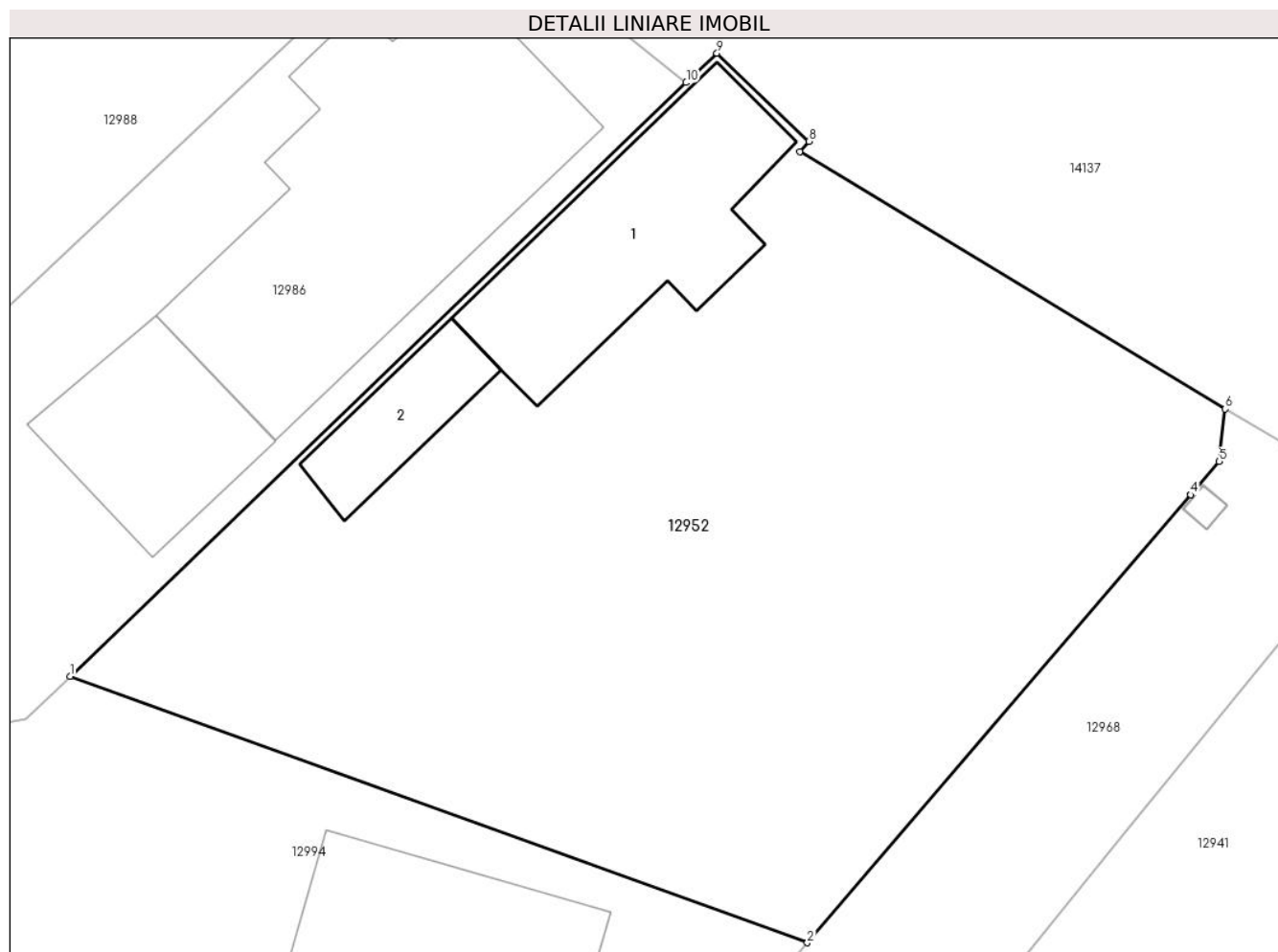
Inscrieri privind dezmembramintele dreptului de proprietate, drepturi reale de garanție și sarcini	Referințe
NU SUNT	

Anexa Nr. 1 La Partea I

Teren

Nr cadastral	Suprafața (mp)*	Observații / Referințe
	775	

* Suprafața este determinată în planul de proiecție Stereo 70.



Date referitoare la teren

Crt	Categorie folosință	Intravilan	Suprafața (mp)	Tarla	Parcelă	Nr. topo	Observații / Referințe
1	curți constructii	DA	775	158	2480	-	

Date referitoare la construcții

Crt	Număr	Destinație construcție	Supraf. (mp)	Situație juridică	Observații / Referințe
A1.1		construcții de locuințe	72	Cu acte	Nr. niveluri:1; S. construita la sol:72 mp;
A1.2		construcții anexa	23	Cu acte	Nr. niveluri:1; S. construita la sol:23 mp;

Lungime Segmente

1) Valorile lungimilor segmentelor sunt obținute din proiecție în plan.

Punct început	X / Y	Punct sfârșit	X / Y	Lungime segment (** (m)
1	344.586,354 291.004,456	2	344.614,663 290.994,234	30.098
2	344.614,663 290.994,234	3	344.629,382 291.011,422	22.629
3	344.629,382 291.011,422	4	344.629,385 291.011,426	0.005

Punct început	X / Y	Punct sfârșit	X / Y	Lungime segment (** (m)
4	344.629,385 291.011,426	5	344.630,482 291.012,707	1.687
5	344.630,482 291.012,707	6	344.630,713 291.014,716	2.022
6	344.630,713 291.014,716	7	344.614,38 291.024,593	19.087
7	344.614,38 291.024,593	8	344.614,723 291.024,986	0.522
8	344.614,723 291.024,986	9	344.611,192 291.028,369	4.89
9	344.611,192 291.028,369	10	344.610,015 291.027,241	1.63
10	344.610,015 291.027,241	1	344.586,354 291.004,456	32.848

** Lungimile segmentelor sunt determinate în planul de proiecție Stereo 70 și sunt rotunjite la 1 milimetru.

*** Distanța dintre puncte este formată din segmente cumulate ce sunt mai mici decât valoarea 1 milimetru.

**DATE DESPRE IMOBILUL NR. 12953**

Oficiul de Cadastru și Publicitate Imobiliară DOLJ
Biroul de Cadastru și Publicitate Imobiliară Craiova

A. Partea I. Descrierea imobilului

TEREN Intravilan

Adresa: Loc. Cetate, Jud. Dolj, T128, P1838/3

Nr. Crt	Nr cadastral Nr. topografic	Suprafața* (mp)	Observații / Referințe
A1	36162	181	Sector cadastral:35 Teren neimprejmuit;

B. Partea II. Proprietari și acte

Inscrieri privitoare la dreptul de proprietate și alte drepturi reale	Referințe
163455 / 20/08/2020	
Act Notarial nr. contract de vanzare cumpărare aut nr 1291, din 20/08/2020 emis de NP Stoenescu Florea;	
B1	A1
Intabulare, drept de PROPRIETATE, dobandit prin Conventie, cota actuala 1/1, cota initiala 1/1	
1) Lapadat Mircea Telu	
2) LĂPĂDAT GEORGETA	

C. Partea III. SARCINI .

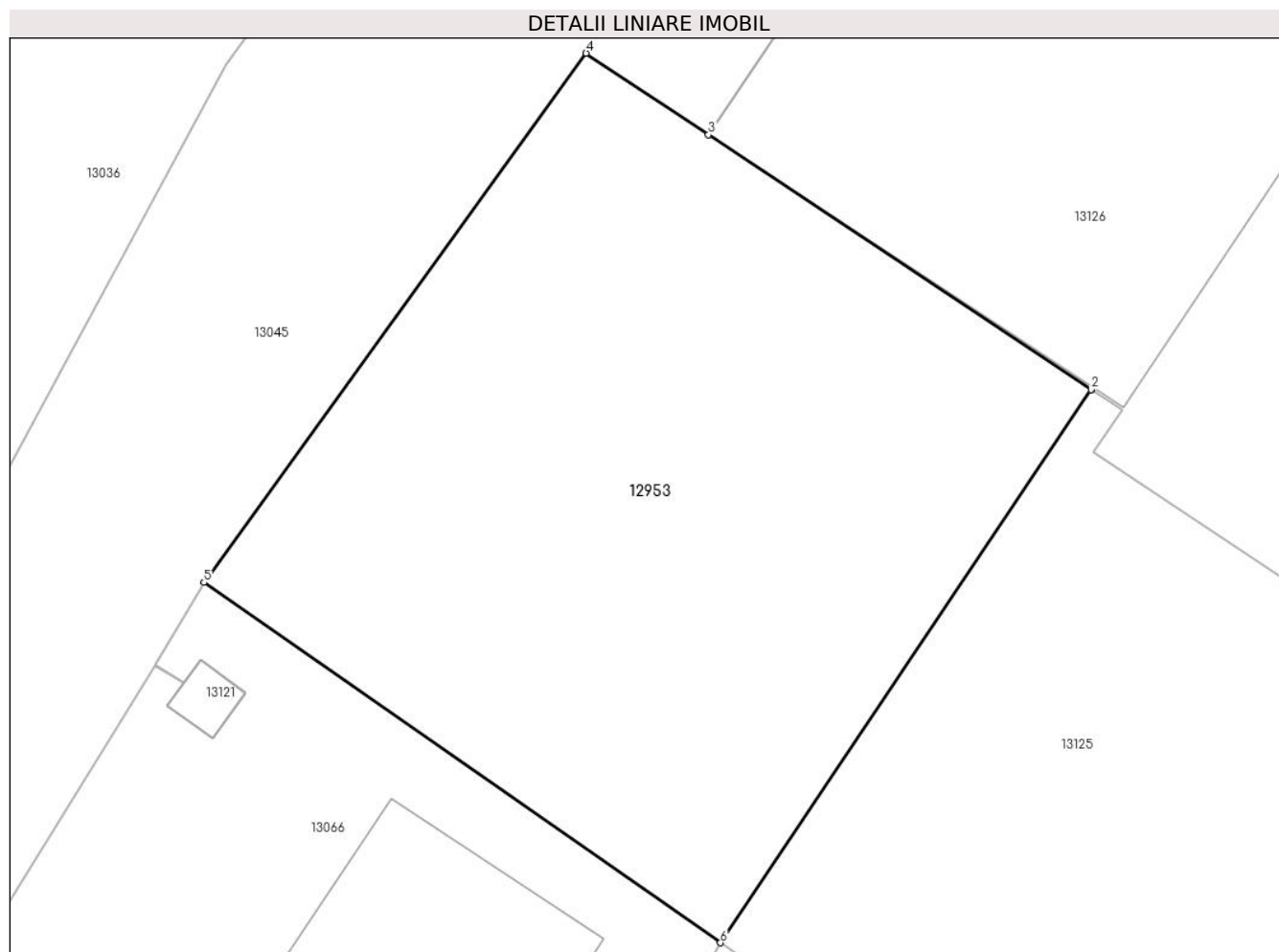
Inscrieri privind dezmembramintele dreptului de proprietate, drepturi reale de garanție și sarcini	Referințe
NU SUNT	

Anexa Nr. 1 La Partea I

Teren

Nr cadastral	Suprafața (mp)*	Observații / Referințe
36162	181	

* Suprafața este determinată în planul de proiecție Stereo 70.



Date referitoare la teren

Crt	Categorie folosință	Intra vilan	Suprafața (mp)	Tarla	Parcelă	Nr. topo	Observații / Referințe
1	arabil	DA	181	128	1838/3	-	

Lungime Segmente

1) Valorile lungimilor segmentelor sunt obținute din proiecție în plan.

Punct început	X / Y	Punct sfârșit	X / Y	Lungime segment (** (m)
1	343.627,272 291.634,981	2	343.627,264 291.634,986	0.009
2	343.627,264 291.634,986	3	343.619,19 291.640,361	9.699
3	343.619,19 291.640,361	4	343.616,611 291.642,078	3.098
4	343.616,611 291.642,078	5	343.608,55 291.630,923	13.763
5	343.608,55 291.630,923	6	343.619,445 291.623,325	13.283

Punct început	X / Y	Punct sfârșit	X / Y	Lungime segment (** (m)
6	343.619,445 291.623,325	1	343.627,272 291.634,981	14.04

** Lungimile segmentelor sunt determinate în planul de proiecție Stereo 70 și sunt rotunjite la 1 milimetru.

*** Distanța dintre puncte este formată din segmente cumulate ce sunt mai mici decât valoarea 1 milimetru.

**DATE DESPRE IMOBILUL NR. 12954**

Oficiul de Cadastru și Publicitate Imobiliară DOLJ
Biroul de Cadastru și Publicitate Imobiliară Craiova

A. Partea I. Descrierea imobilului

TEREN Intravilan

Adresa: Loc. Cetate, Calea Severinului, Nr. 122A, Jud. Dolj, fosr cv 128, p 838

Nr. Crt	Nr cadastral Nr. topografic	Suprafața* (mp)	Observații / Referințe
A1	33738	345	Sector cadastral:35 Teren neimprejmuit;

B. Partea II. Proprietari și acte

Inscrieri privitoare la dreptul de proprietate și alte drepturi reale	Referințe
4630 / 15/01/2018	
Act Notarial nr. CONTRACT DE VANZARE AUT NR 105, din 12/01/2018 emis de Zavoi Aurelian Paul;	
B1	A1
Intabulare, drept de PROPRIETATE, dobândit prin Conventie, cota actuala 1/1, cota initiala 1/1	
1) BALANCA COSTINEL	
2) TOLAN IONELIA - DANIELA	

C. Partea III. SARCINI

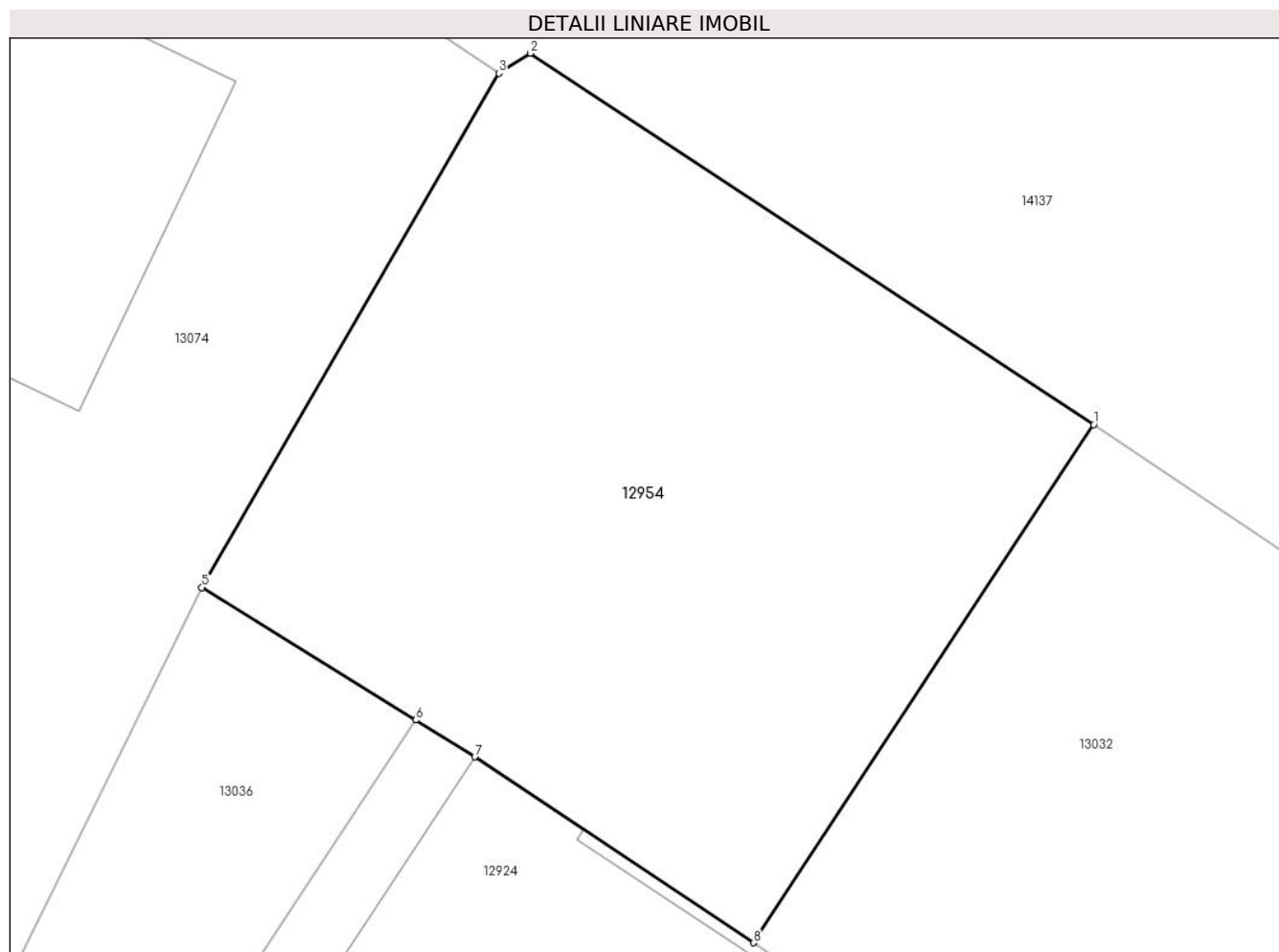
Inscrieri privind dezmembramintele dreptului de proprietate, drepturi reale de garanție și sarcini	Referințe
182457 / 27/09/2022	
Act Administrativ nr. PV SECHESTRU DOSAR NR 203/E/2022, din 26/09/2022 emis de BEJ TALPA TERPOVICI (hotarare judecatoreasca nr SP nr327/2021 din 30.08.2021, emis de Tribunalul Dolj din dosar nr 7089/63/2019);	
C1	A1
Se noteaza ipoteca legala masura asiguratorie sechestru, asupra cotei devalmase ce ii apartine lui BALANCA (fost TOLAN) COSTINEL din imobilul de sub A1, pentru suma de 135.000 lei si suma de 300.000 euro, instituit în condițiile Codului de Procedură Penală	
1) PAUN RODEL , Lipsă CNP	
2) HUMOIU LUMINITA , Lipsă CNP	
47234 / 16/02/2023	
Act Notarial nr. conventie constituire servitute de trecere aut. nr. 261, din 15/02/2023 emis de Balaci Eugen;	
C2	A1
Intabulare, drept de SERVITUTE	

Anexa Nr. 1 La Partea I

Teren

Nr cadastral	Suprafața (mp)*	Observații / Referințe
33738	345	

* Suprafața este determinată în planul de proiecție Stereo 70.



Date referitoare la teren

Crt	Categorie folosință	Intravilan	Suprafața (mp)	Tarla	Parcelă	Nr. topo	Observații / Referințe
1	curți constructii	DA	345	128	838	-	

Lungime Segmente

1) Valorile lungimilor segmentelor sunt obținute din proiecție în plan.

Punct început	X / Y	Punct sfârșit	X / Y	Lungime segment (** (m)
1	343.587,96 291.682,376	2	343.571,769 291.693,041	19.388
2	343.571,769 291.693,041	3	343.570,867 291.692,47	1.068
3	343.570,867 291.692,47	4	343.562,374 291.677,777	16.971
4	343.562,374 291.677,777	5	343.562,335 291.677,698	0.088
5	343.562,335 291.677,698	6	343.568,48 291.673,888	7.23

Punct început	X / Y	Punct sfârșit	X / Y	Lungime segment (** (m)
6	343.568,48 291.673,888	7	343.570,181 291.672,834	2.001
7	343.570,181 291.672,834	8	343.578,184 291.667,495	9.62
8	343.578,184 291.667,495	1	343.587,96 291.682,376	17.805

** Lungimile segmentelor sunt determinate în planul de proiecție Stereo 70 și sunt rotunjite la 1 milimetru.

*** Distanța dintre puncte este formată din segmente cumulate ce sunt mai mici decât valoarea 1 milimetru.

**DATE DESPRE IMOBILUL NR. 12955**

Oficiul de Cadastru și Publicitate Imobiliară DOLJ
Biroul de Cadastru și Publicitate Imobiliară Craiova

A. Partea I. Descrierea imobilului

TEREN Intravilan

Nr. CF vechi:402
Nr. cadastral vechi:567

Adresa: Loc. Cetate, Str Calea Severinului, Nr. 146, Jud. Dolj, T130,P 1870/4

Nr. Crt	Nr cadastral Nr. topografic	Suprafața* (mp)	Observații / Referințe
A1	33407	1.267	Sector cadastral:35 Teren neimprejmuit;

Construcții

Crt	Nr cadastral Nr. topografic	Adresa	Observații / Referințe
A1.1	33407-C1	Loc. Cetate, Str Calea Severinului, Nr. 146, Jud. Dolj, T130,P 1870/4	Nr. niveluri:1; S. construita la sol:1265 mp; Camin cultural,din anul 1954,construit din caramida, acoperit cu tigla.

B. Partea II. Proprietari și acte

Inscrieri privitoare la dreptul de proprietate și alte drepturi reale		Referințe
18510 / 08/04/2009		
Act Administrativ nr. Hotarare nr. 31/2009, din 01/01/2009 emis de Consiliul Local al com Cetate (anexa nr 31/2009 privind inventarul bunurilor care apartin domeniului public al com Cetate, nr 11400/02.03.2009 Consiliul Local Cetate, referat nr 5112/08.04.2009 Prefectura Dolj, certificat nr 2661/09.06.2009 Primaria Cetate);		
B1	Intabulare, drept de PROPRIETATE, dobandit prin Lege, cota actuala 1/1, cota initiala 1/1 1) COMUNA CETATE , CIF:99999999999999, ,domeniul public <i>OBSERVATII: (provenita din conversia CF 402)</i>	A1, A1.1
B2	Intabulare, drept de ADMINISTRARE, dobandit prin Lege, cota actuala 1/1, cota initiala 1/1 1) CONSILIUL LOCAL AL COMUNEI CETATE , CIF:99999999999999, LIPSA CUI <i>OBSERVATII: (provenita din conversia CF 402)</i>	A1, A1.1

C. Partea III. SARCINI .

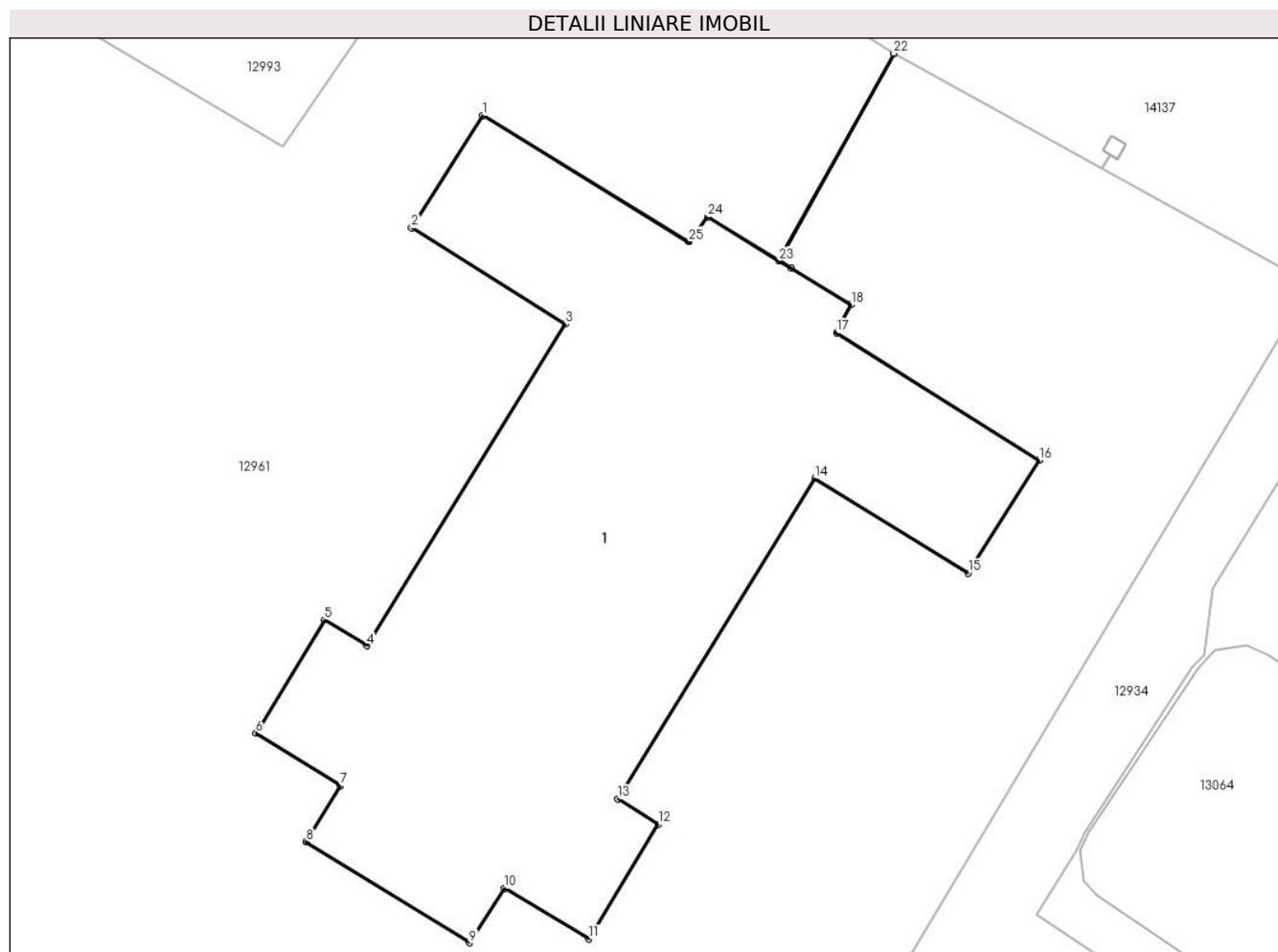
Inscrieri privind dezmembramintele dreptului de proprietate, drepturi reale de garanție și sarcini	Referințe
NU SUNT	

Anexa Nr. 1 La Partea I

Teren

Nr cadastral	Suprafața (mp)*	Observații / Referințe
33407	1.267	

* Suprafața este determinată în planul de proiecție Stereo 70.



Date referitoare la teren

Crt	Categorie folosință	Intravilan	Suprafața (mp)	Tarla	Parcelă	Nr. topo	Observații / Referințe
1	curți constructii	DA	1.267	130	1870/4	-	Teren împrejmuit cu perete constructie si limita conventionala.

Date referitoare la construcții

Crt	Număr	Destinație construcție	Supraf. (mp)	Situație juridică	Observații / Referințe
A1.1	33407-C1	construcții administrative și social culturale	1.265	Cu acte	Nr. niveluri:1; S. construita la sol:1265 mp; Camin cultural,din anul 1954,construit din caramida, acoperit cu tigla.

Lungime Segmente

1) Valorile lungimilor segmentelor sunt obținute din proiecție în plan.

Punct început	X / Y	Punct sfârșit	X / Y	Lungime segment (** (m))
1	343.918,456 291.441,309	2	343.913,594 291.433,612	9.104
3	343.924,15 291.427,01	4	343.910,512 291.404,95	25.935
5	343.907,609 291.406,722	6	343.902,915 291.398,941	9.087

Punct început	X / Y	Punct sfârșit	X / Y	Lungime segment (** (m))
2	343.913,594 291.433,612	3	343.924,15 291.427,01	12.451
4	343.910,512 291.404,95	5	343.907,609 291.406,722	3.401
6	343.902,915 291.398,941	7	343.908,705 291.395,355	6.811

Punct început	X / Y	Punct sfârșit	X / Y	Lungime segment (** (m))
7	343.908,705 291.395,355	8	343.906,357 291.391,511	4.504
9	343.917,557 291.384,578	10	343.919,98 291.388,326	4.463
11	343.925,757 291.384,844	12	343.930,531 291.392,697	9.19
13	343.927,724 291.394,46	14	343.941,279 291.416,415	25.802
15	343.951,8 291.409,943	16	343.956,672 291.417,675	9.139
17	343.942,75 291.426,419	18	343.943,755 291.428,338	2.166
19	343.939,67 291.430,839	20	343.938,818 291.431,36	0.999
21	343.946,687 291.445,587	22	343.946,685 291.445,588	0.002
23	343.938,816 291.431,361	24	343.933,9 291.434,371	5.764
25	343.932,649 291.432,677	1	343.918,456 291.441,309	16.612

Punct început	X / Y	Punct sfârșit	X / Y	Lungime segment (** (m))
8	343.906,357 291.391,511	9	343.917,557 291.384,578	13.172
10	343.919,98 291.388,326	11	343.925,757 291.384,844	6.745
12	343.930,531 291.392,697	13	343.927,724 291.394,46	3.315
14	343.941,279 291.416,415	15	343.951,8 291.409,943	12.352
16	343.956,672 291.417,675	17	343.942,75 291.426,419	16.44
18	343.943,755 291.428,338	19	343.939,67 291.430,839	4.79
20	343.938,818 291.431,36	21	343.946,687 291.445,587	16.258
22	343.946,685 291.445,588	23	343.938,816 291.431,361	16.258
24	343.933,9 291.434,371	25	343.932,649 291.432,677	2.106

** Lungimile segmentelor sunt determinate în planul de proiecție Stereo 70 și sunt rotunjite la 1 milimetru.

*** Distanța dintre puncte este formată din segmente cumulate ce sunt mai mici decât valoarea 1 milimetru.

**DATE DESPRE IMOBILUL NR. 12956**

Oficiul de Cadastru și Publicitate Imobiliară DOLJ
Biroul de Cadastru și Publicitate Imobiliară Craiova

A. Partea I. Descrierea imobilului

TEREN Intravilan

Adresa: Loc. Cetate, Jud. Dolj, T129 P1856

Nr. Crt	Nr cadastral Nr. topografic	Suprafața* (mp)	Observații / Referințe
A1	30102	1.305	Sector cadastral:35 Teren imprejmuit;

Construcții

Crt	Nr cadastral Nr. topografic	Adresa	Observații / Referințe
A1.1	30102-C1	Loc. Cetate, Jud. Dolj, T129 P1856	Nr. niveluri:2; S. construita la sol:206 mp; OFICIUL POSTAL
A1.2	30102-C2	Loc. Cetate, Jud. Dolj, T129 P1856	Nr. niveluri:1; S. construita la sol:34 mp; DEPOZIT
A1.3	30102-C3	Loc. Cetate, Jud. Dolj, T129 P1856	Nr. niveluri:1; S. construita la sol:5 mp;
A1.4	30102-C4	Loc. Cetate, Jud. Dolj, T129 P1856	Nr. niveluri:1; S. construita la sol:3 mp;

B. Partea II. Proprietari și acte

Inscrieri privitoare la dreptul de proprietate și alte drepturi reale	Referințe
14691 / 04/03/2011	
Act Normativ nr. Certificat nr 0781, din 19/07/2006 emis de MINISTERUL COMUNICATIILOR (Protocol din data 29.08.1991 Directia de Telecomunicatii; Hotararea nr 371/03-07-1998 emis de GUVERNUL ROMANIEI);	
B1	Intabulare, drept de PROPRIETATE, dobandit prin Lege, cota actuala 1/1, cota initiala 1/1 1) COMPANIA NATIONALA POSTA ROMANA S.A., CIF:427410

C. Partea III. SARCINI .

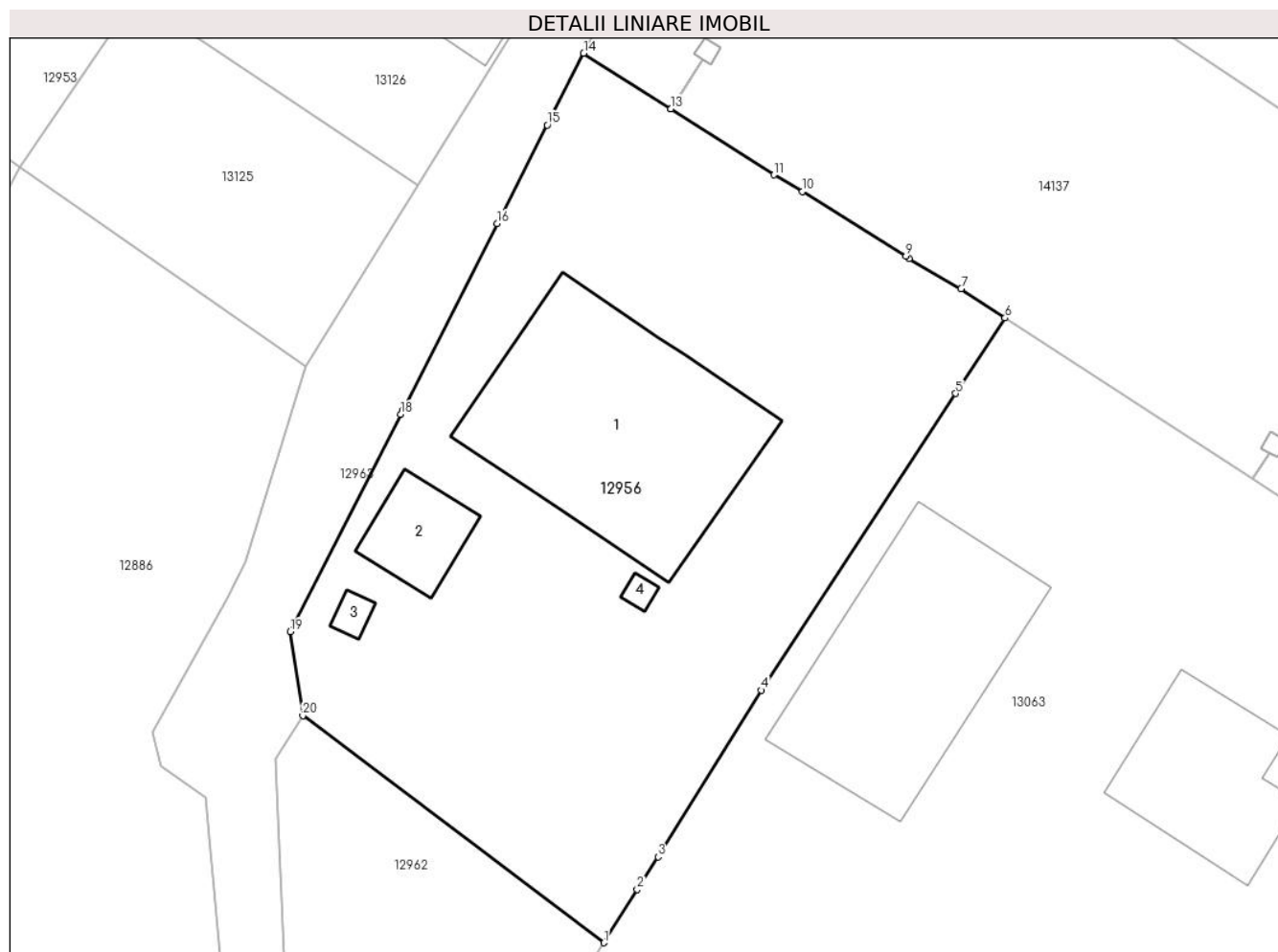
Inscrieri privind dezmembramintele dreptului de proprietate, drepturi reale de garanție și sarcini	Referințe
NU SUNT	

Anexa Nr. 1 La Partea I

Teren

Nr cadastral	Suprafața (mp)*	Observații / Referințe
30102	1.305	

* Suprafața este determinată în planul de proiecție Stereo 70.



Date referitoare la teren

Crt	Categorie folosință	Intravilan	Suprafața (mp)	Tarla	Parcelă	Nr. topo	Observații / Referințe
1	curți constructii	DA	1.305	129	1856	-	

Date referitoare la construcții

Crt	Număr	Destinație construcție	Supraf. (mp)	Situație juridică	Observații / Referințe
A1.1	30102-C1	construcții administrative și social culturale	Din acte: 211 Masurata: 206	Cu acte	Nr. niveluri:2; S. construita la sol:206 mp; OFICIUL POSTAL
A1.2	30102-C2	construcții anexa	Din acte: 38 Masurata: 34	Cu acte	Nr. niveluri:1; S. construita la sol:34 mp; DEPOZIT
A1.3	30102-C3	construcții anexa	Din acte: 8 Masurata: 5	Cu acte	Nr. niveluri:1; S. construita la sol:5 mp;
A1.4	30102-C4	construcții anexa	3	Cu acte	Nr. niveluri:1; S. construita la sol:3 mp;

Lungime Segmente

1) Valorile lungimilor segmentelor sunt obținute din proiecție în plan.

Punct început	X / Y	Punct sfârșit	X / Y	Lungime segment (** (m))
---------------	-------	---------------	-------	--------------------------

Punct început	X / Y	Punct sfârșit	X / Y	Lungime segment (** (m)
1	343.656,108 291.574,617	2	343.658,22 291.577,961	3.955
2	343.658,22 291.577,961	3	343.659,52 291.580,02	2.435
3	343.659,52 291.580,02	4	343.666,01 291.590,48	12.31
4	343.666,01 291.590,48	5	343.678,226 291.609,123	22.289
5	343.678,226 291.609,123	6	343.681,33 291.613,86	5.663
6	343.681,33 291.613,86	7	343.678,58 291.615,7	3.309
7	343.678,58 291.615,7	8	343.675,32 291.617,6	3.773
8	343.675,32 291.617,6	9	343.675,095 291.617,74	0.265
9	343.675,095 291.617,74	10	343.668,6 291.621,8	7.66
10	343.668,6 291.621,8	11	343.666,8 291.622,85	2.084
11	343.666,8 291.622,85	12	343.660,323 291.626,991	7.688
12	343.660,323 291.626,991	13	343.660,318 291.626,994	0.006
13	343.660,318 291.626,994	14	343.654,85 291.630,49	6.49
14	343.654,85 291.630,49	15	343.652,558 291.625,981	5.058
15	343.652,558 291.625,981	16	343.649,41 291.619,79	6.945
16	343.649,41 291.619,79	17	343.643,49 291.608,08	13.121
17	343.643,49 291.608,08	18	343.643,347 291.607,799	0.315
18	343.643,347 291.607,799	19	343.636,41 291.594,15	15.311
19	343.636,41 291.594,15	20	343.637,187 291.588,88	5.327
20	343.637,187 291.588,88	1	343.656,108 291.574,617	23.695

** Lungimile segmentelor sunt determinate în planul de proiecție Stereo 70 și sunt rotunjite la 1 milimetru.

*** Distanța dintre puncte este formată din segmente cumulate ce sunt mai mici decât valoarea 1 milimetru.

**DATE DESPRE IMOBILUL NR. 12957**

Oficiul de Cadastru și Publicitate Imobiliară DOLJ
Biroul de Cadastru și Publicitate Imobiliară Craiova

A. Partea I. Descrierea imobilului

TEREN Intravilan

Adresa: Loc. Cetate, Nr. 156, Jud. Dolj, T130, P1874

Nr. Crt	Nr cadastral Nr. topografic	Suprafața* (mp)	Observații / Referințe
A1		457	Sector cadastral:35 Teren imprejmuit;

Construcții

Crt	Nr cadastral Nr. topografic	Adresa	Observații / Referințe
A1.2		Loc. Cetate, Nr. 156, Jud. Dolj, T130, P1874	Nr. niveluri:1; S. construita la sol:55 mp;

B. Partea II. Proprietari și acte

Inscrieri privitoare la dreptul de proprietate și alte drepturi reale		Referințe
/		
Act Administrativ nr. TDP 2246-59063, din 15/09/1996 emis de CJSDPAT DOLJ;		
B1	Intabulare, drept de PROPRIETATE, dobandit prin Constituire, cota actuala 1/1, cota initiala 1/1 1) BUTARU P IONICĂ, Lipsă CNP	A1
Act Normativ nr. Legea 7, din 13/03/1996 emis de PARLAMENTUL ROMANIEI;		
B2	Intabulare, drept de PROPRIETATE, dobandit prin Lege, cota actuala 1/1, cota initiala 1/1 1) BUTARU P IONICĂ, Lipsă CNP	A1.2

C. Partea III. SARCINI .

Inscrieri privind dezmembramintele dreptului de proprietate, drepturi reale de garanție și sarcini	Referințe
NU SUNT	

Anexa Nr. 1 La Partea I

Teren

Nr cadastral	Suprafața (mp)*	Observații / Referințe
	457	

* Suprafața este determinată în planul de proiecție Stereo 70.



Date referitoare la teren

Crt	Categorie folosință	Intravilan	Suprafața (mp)	Tarla	Parcelă	Nr. topo	Observații / Referințe
1	curți constructii	DA	457	130	1874	-	

Date referitoare la construcții

Crt	Număr	Destinație construcție	Supraf. (mp)	Situație juridică	Observații / Referințe
A1.2		constructii anexa	55	Cu acte	Nr. niveluri:1; S. construita la sol:55 mp;

Lungime Segmente

1) Valorile lungimilor segmentelor sunt obținute din proiecție în plan.

Punct început	X / Y	Punct sfârșit	X / Y	Lungime segment (** (m)
1	344.044,274 291.353,877	2	344.057,937 291.390,181	38.79
2	344.057,937 291.390,181	3	344.046,936 291.394,703	11.894
3	344.046,936 291.394,703	4	344.033,432 291.357,528	39.552
4	344.033,432 291.357,528	1	344.044,274 291.353,877	11.44

**** Lungimile segmentelor sunt determinate în planul de proiecție Stereo 70 și sunt rotunjite la 1 milimetru.**

***** Distanța dintre puncte este formată din segmente cumulate ce sunt mai mici decât valoarea 1 milimetru.**

**DATE DESPRE IMOBILUL NR. 12958**

Oficiul de Cadastru și Publicitate Imobiliară DOLJ
Biroul de Cadastru și Publicitate Imobiliară Craiova

A. Partea I. Descrierea imobilului

TEREN Intravilan

Adresa: Loc. Cetate, Nr. FN, Jud. Dolj, T127, P1834,1834/1

Nr. Crt	Nr cadastral Nr. topografic	Suprafața* (mp)	Observații / Referințe
A1		912	Sector cadastral:35 Teren imprejmuit;

Construcții

Crt	Nr cadastral Nr. topografic	Adresa	Observații / Referințe
A1.1		Loc. Cetate, Nr. FN, Jud. Dolj, T127, P1834,1834/1	Nr. niveluri:1; S. construita la sol:54 mp;

B. Partea II. Proprietari și acte

Inscrieri privitoare la dreptul de proprietate și alte drepturi reale		Referințe
/		
Act Administrativ nr. TDP 2996-45373, din 29/06/2002 emis de CJSDPAT DOLJ;		
B1	Intabulare, drept de PROPRIETATE, dobandit prin Reconstituire, cota actuala 1/1, cota initiala 1/1 1) BUTARU M MARIN, Lipsă CNP 2) BUTARU M ELENA, Lipsă CNP	A1
Act Normativ nr. Legea 7, din 13/03/1996 emis de PARLAMENTUL ROMANIEI;		
B2	Intabulare, drept de PROPRIETATE, dobandit prin Lege, cota actuala 1/1, cota initiala 1/1 1) BUTARU M MARIN, Lipsă CNP 2) BUTARU M ELENA, Lipsă CNP	A1.1

C. Partea III. SARCINI .

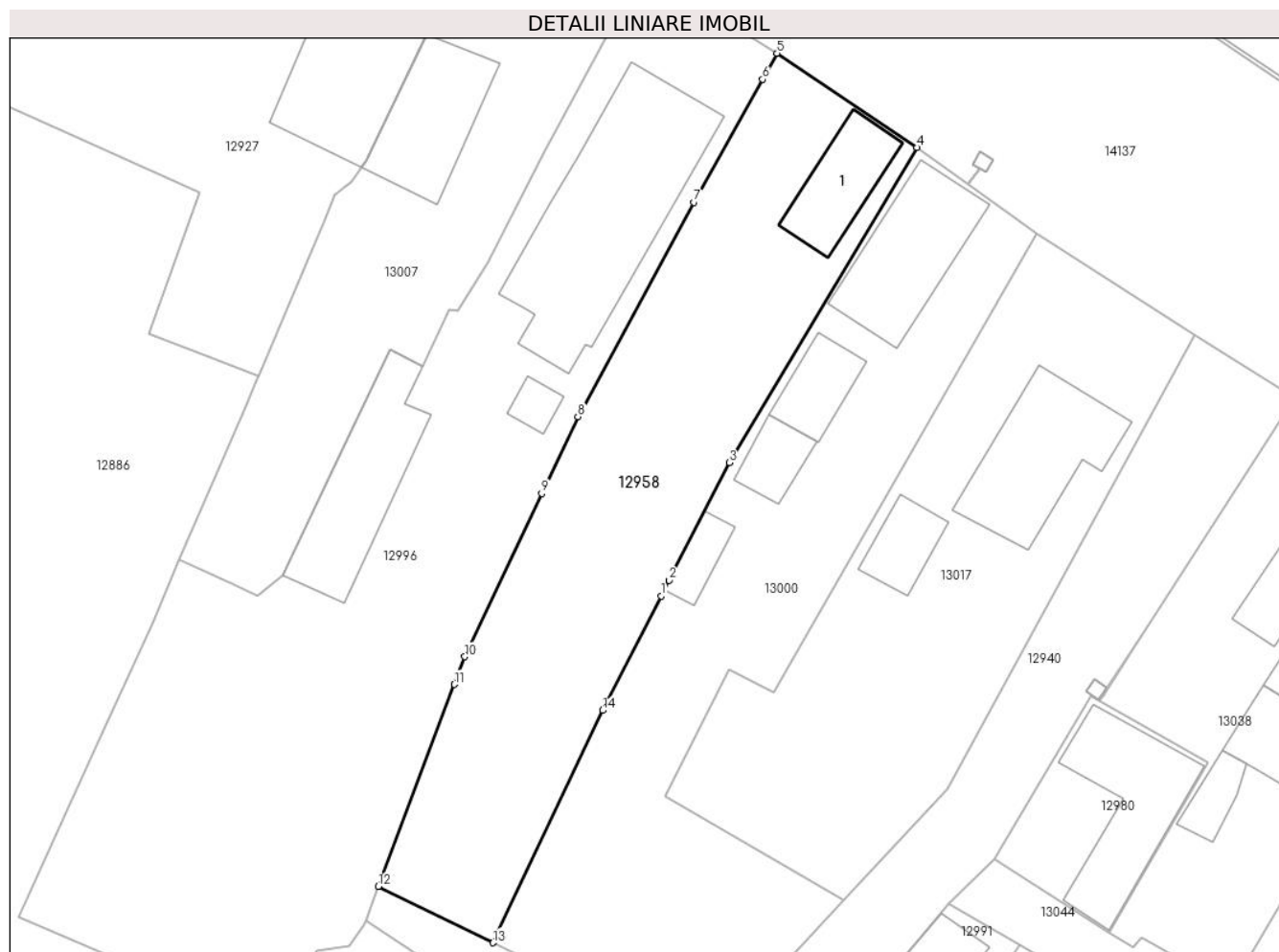
Inscrieri privind dezmembramintele dreptului de proprietate, drepturi reale de garanție și sarcini	Referințe
NU SUNT	

Anexa Nr. 1 La Partea I

Teren

Nr cadastral	Suprafața (mp)*	Observații / Referințe
	912	

* Suprafața este determinată în planul de proiecție Stereo 70.



Date referitoare la teren

Crt	Categorie folosință	Intravilan	Suprafața (mp)	Tarla	Parcelă	Nr. topo	Observații / Referințe
1	curți construcții	DA	525	127	1834	-	
2	arabil	DA	387	127	1834/1	-	

Date referitoare la construcții

Crt	Număr	Destinație construcție	Supraf. (mp)	Situație juridică	Observații / Referințe
A1.1		construcții de locuințe	54	Cu acte	Nr. niveluri:1; S. construita la sol:54 mp;

Lungime Segmente

1) Valorile lungimilor segmentelor sunt obținute din proiecție în plan.

Punct început	X / Y	Punct sfârșit	X / Y	Lungime segment (** (m)
1	343.432,008 291.735,591	2	343.432,655 291.736,852	1.417
2	343.432,655 291.736,852	3	343.437,543 291.746,376	10.705
3	343.437,543 291.746,376	4	343.452,746 291.771,89	29.7

Punct început	X / Y	Punct sfârșit	X / Y	Lungime segment (** (m)
4	343.452,746 291.771,89	5	343.441,394 291.779,526	13.681
5	343.441,394 291.779,526	6	343.440,22 291.777,416	2.415
6	343.440,22 291.777,416	7	343.434,674 291.767,449	11.406
7	343.434,674 291.767,449	8	343.425,265 291.750,105	19.732
8	343.425,265 291.750,105	9	343.422,332 291.743,886	6.876
9	343.422,332 291.743,886	10	343.416,098 291.730,669	14.613
10	343.416,098 291.730,669	11	343.415,253 291.728,428	2.395
11	343.415,253 291.728,428	12	343.409,082 291.712,065	17.488
12	343.409,082 291.712,065	13	343.418,394 291.707,514	10.365
13	343.418,394 291.707,514	14	343.427,253 291.726,325	20.793
14	343.427,253 291.726,325	1	343.432,008 291.735,591	10.415

** Lungimile segmentelor sunt determinate în planul de proiecție Stereo 70 și sunt rotunjite la 1 milimetru.

*** Distanța dintre puncte este formată din segmente cumulate ce sunt mai mici decât valoarea 1 milimetru.

**DATE DESPRE IMOBILUL NR. 12959**

Oficiul de Cadastru și Publicitate Imobiliară DOLJ
Biroul de Cadastru și Publicitate Imobiliară Craiova

A. Partea I. Descrierea imobilului

TEREN Intravilan

Nr. CF vechi:7
Nr. cadastral vechi:18

Adresa: Loc. Cetate, Jud. Dolj, T157, P2468

Nr. Crt	Nr cadastral Nr. topografic	Suprafața* (mp)	Observații / Referințe
A1	36342	950	Sector cadastral:35 Teren imprejmuit;

Construcții

Crt	Nr cadastral Nr. topografic	Adresa	Observații / Referințe
A1.1	36342-C1	Loc. Cetate, Jud. Dolj, T157, P2468	Nr. niveluri:1; S. construita la sol:110 mp; S. construita desfasurata:110 mp;

B. Partea II. Proprietari și acte

Inscrieri privitoare la dreptul de proprietate și alte drepturi reale		Referințe
196 / 29/11/1999		
Act Administrativ nr. TDP 254-58801, din 06/08/1999 emis de CJSDPAT DOLJ (adeverinta nr 2446 din 24.11.1999, emis de Primaria Comunei Cetate);		
B1	Intabulare, drept de PROPRIETATE, dobandit prin Conventie, cota actuala 1/1, cota initiala 1/1 1) TUTA LIVIU IOAN, Lipsă CNP	A1, A1.1

C. Partea III. SARCINI

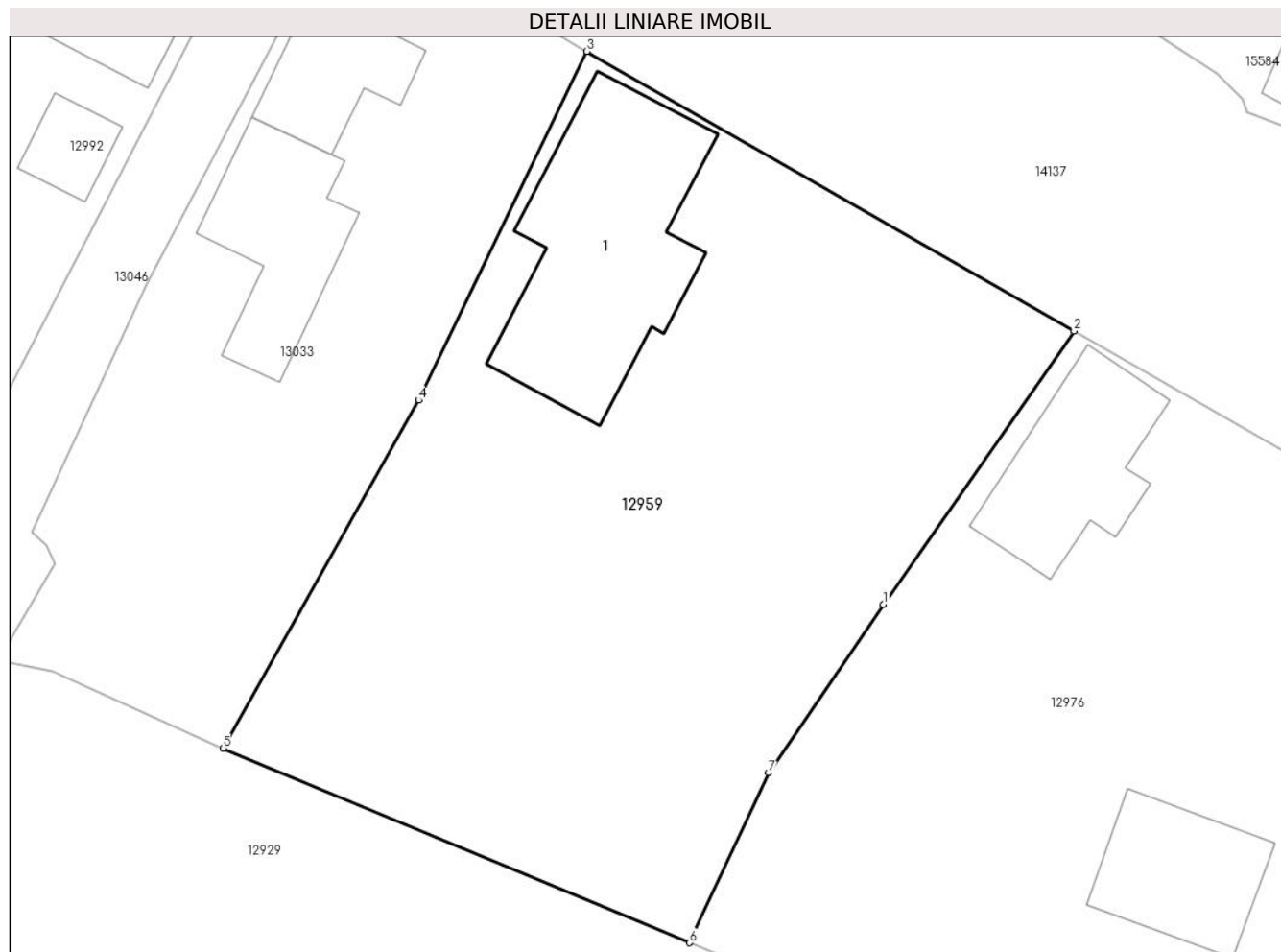
Inscrieri privind dezmembramintele dreptului de proprietate, drepturi reale de garanție și sarcini		Referințe
206 / 29/11/1999		
Act Notarial nr. Contract Ipoteca nr. 2565, din 28/11/1999 emis de NP Stoenescu F.;		
C1	Intabulare, drept de IPOTECA, Valoare:80000000 LEIla concurenta sumei de 80000000 lei 1) B.A.S.A. CALAFAT, CIF:9999999999999, LIPSA CUI	A1, A1.1

Anexa Nr. 1 La Partea I

Teren

Nr cadastral	Suprafața (mp)*	Observații / Referințe
36342	950	

* Suprafața este determinată în planul de proiecție Stereo 70.



Date referitoare la teren

Crt	Categorie folosință	Intra vilan	Suprafața (mp)	Tarla	Parcelă	Nr. topo	Observații / Referințe
1	curți constructii	DA	950	157	2468	-	

Date referitoare la construcții

Crt	Număr	Destinație construcție	Supraf. (mp)	Situație juridică	Observații / Referințe
A1.1	36342-C1	construcții de locuințe	110	Cu acte	Nr. niveluri:1; S. construita la sol:110 mp; S. construita desfasurata:110 mp;

Lungime Segmente

1) Valorile lungimilor segmentelor sunt obținute din proiecție în plan.

Punct început	X / Y	Punct sfârșit	X / Y	Lungime segment (** (m)
1	344.707,446 290.951,535	2	344.716,896 290.965,074	16.511
2	344.716,896 290.965,074	3	344.692,738 290.978,927	27.848
3	344.692,738 290.978,927	4	344.684,41 290.961,655	19.175
4	344.684,41 290.961,655	5	344.674,722 290.944,407	19.783

Punct început	X / Y	Punct sfârșit	X / Y	Lungime segment (** (m)
5	344.674,722 290.944,407	6	344.697,837 290.934,783	25.038
6	344.697,837 290.934,783	7	344.701,757 290.943,198	9.283
7	344.701,757 290.943,198	1	344.707,446 290.951,535	10.093

** Lungimile segmentelor sunt determinate în planul de proiecție Stereo 70 și sunt rotunjite la 1 milimetru.

*** Distanța dintre puncte este formată din segmente cumulate ce sunt mai mici decât valoarea 1 milimetru.

**DATE DESPRE IMOBILUL NR. 12960**

Oficiul de Cadastru și Publicitate Imobiliară DOLJ
Biroul de Cadastru și Publicitate Imobiliară Craiova

A. Partea I. Descrierea imobilului

TEREN Intravilan

Adresa: Loc. Cetate, Nr. 216, Jud. Dolj, T134, P1943

Nr. Crt	Nr cadastral Nr. topografic	Suprafața* (mp)	Observații / Referințe
A1		920	Sector cadastral:35 Teren imprejmuit;

Construcții

Crt	Nr cadastral Nr. topografic	Adresa	Observații / Referințe
A1.1		Loc. Cetate, Nr. 216, Jud. Dolj, T134, P1943	Nr. niveluri:1; S. construita la sol:77 mp;
A1.2		Loc. Cetate, Nr. 216, Jud. Dolj, T134, P1943	Nr. niveluri:1; S. construita la sol:64 mp;

B. Partea II. Proprietari și acte

Inscrieri privitoare la dreptul de proprietate și alte drepturi reale		Referințe
/		
Act Administrativ nr. TDP 2675-48330, din 02/09/1998 emis de CJSDPAT DOLJ (DEFUNCT CONFORM CERTIFICAT DECES SERIA DR, NR. 547732, DATA 29.05.2003);		
B1	Intabulare, drept de PROPRIETATE, dobandit prin Reconstituire, cota actuala 1/1, cota initiala 1/1 1) OPRIȘOREANU I GHEORGHE DEFUNCT:Da	A1
Act Normativ nr. Legea 7, din 13/03/1996 emis de PARLAMENTUL ROMANIEI;		
B2	Intabulare, drept de PROPRIETATE, dobandit prin Lege, cota actuala 1/1, cota initiala 1/1 1) OPRIȘOREANU I GHEORGHE DEFUNCT:Da	A1.1, A1.2

C. Partea III. SARCINI .

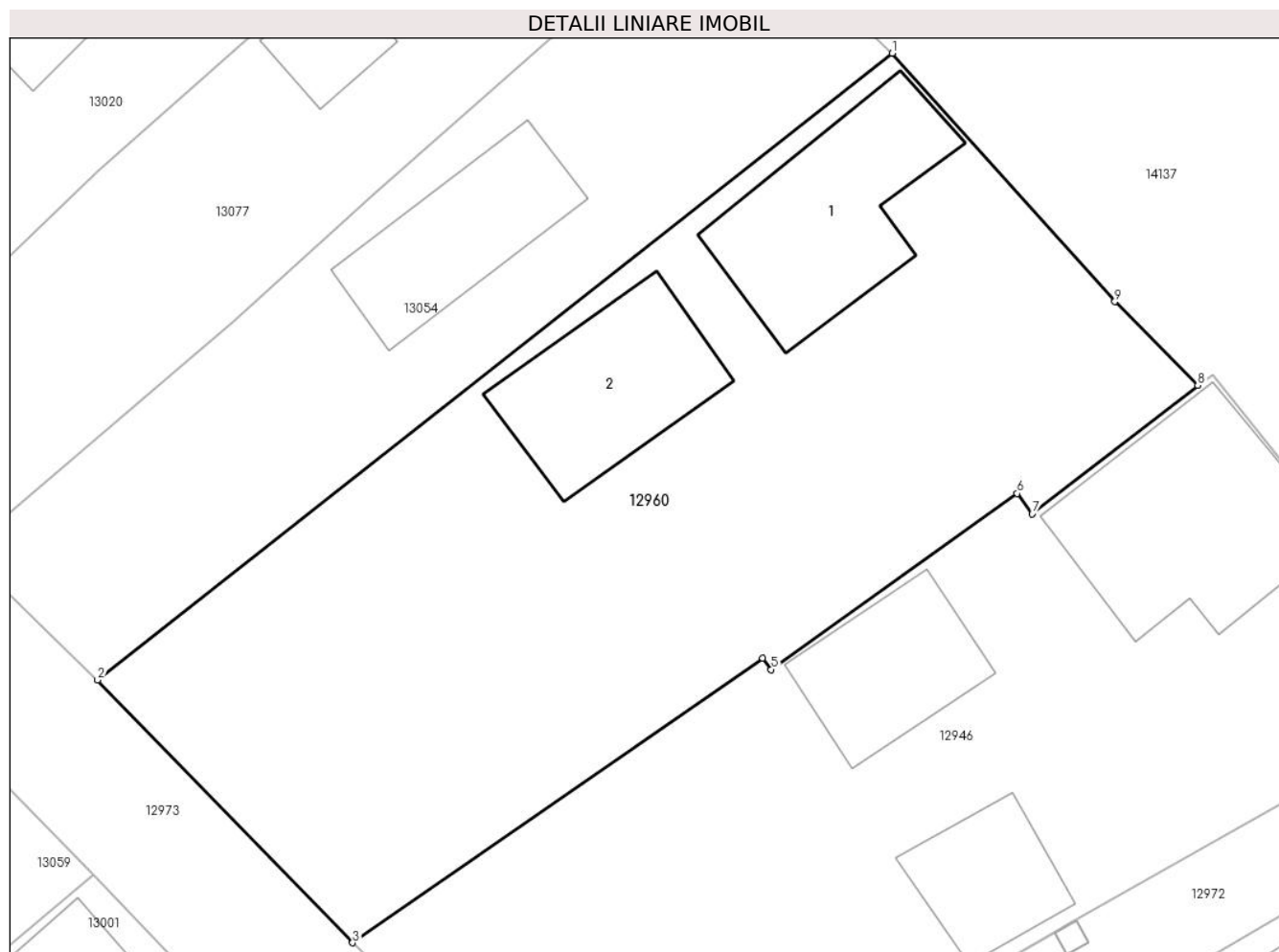
Inscrieri privind dezmembramintele dreptului de proprietate, drepturi reale de garanție și sarcini	Referințe
NU SUNT	

Anexa Nr. 1 La Partea I

Teren

Nr cadastral	Suprafața (mp)*	Observații / Referințe
	920	

* Suprafața este determinată în planul de proiecție Stereo 70.



Date referitoare la teren

Crt	Categorie folosință	Intravilan	Suprafața (mp)	Tarla	Parcelă	Nr. topo	Observații / Referințe
1	curți construcții	DA	920	134	1943	-	

Date referitoare la construcții

Crt	Număr	Destinație construcție	Supraf. (mp)	Situație juridică	Observații / Referințe
A1.1		construcții de locuințe	77	Cu acte	Nr. niveluri:1; S. construită la sol:77 mp;
A1.2		construcții anexa	64	Cu acte	Nr. niveluri:1; S. construită la sol:64 mp;

Lungime Segmente

1) Valorile lungimilor segmentelor sunt obținute din proiecție în plan.

Punct început	X / Y	Punct sfârșit	X / Y	Lungime segment (** (m)
1	344.466,858 291.164,631	2	344.429,04 291.134,821	48.154
2	344.429,04 291.134,821	3	344.441,175 291.122,326	17.418
3	344.441,175 291.122,326	4	344.460,691 291.135,863	23.751

Punct început	X / Y	Punct sfârșit	X / Y	Lungime segment (** (m)
4	344.460,691 291.135,863	5	344.461,102 291.135,321	0.68
5	344.461,102 291.135,321	6	344.472,798 291.143,692	14.383
6	344.472,798 291.143,692	7	344.473,517 291.142,723	1.207
7	344.473,517 291.142,723	8	344.481,397 291.148,843	9.977
8	344.481,397 291.148,843	9	344.477,45 291.152,819	5.602
9	344.477,45 291.152,819	1	344.466,858 291.164,631	15.865

** Lungimile segmentelor sunt determinate în planul de proiecție Stereo 70 și sunt rotunjite la 1 milimetru.

*** Distanța dintre puncte este formată din segmente cumulate ce sunt mai mici decât valoarea 1 milimetru.

**DATE DESPRE IMOBILUL NR. 12961**

Oficiul de Cadastru și Publicitate Imobiliară DOLJ
Biroul de Cadastru și Publicitate Imobiliară Craiova

A. Partea I. Descrierea imobilului

TEREN Intravilan

Adresa: Loc. Cetate, Jud. Dolj, T130, P1870/2, 1870/1

Nr. Crt	Nr cadastral Nr. topografic	Suprafața* (mp)	Observații / Referințe
A1	34668	8.007	Sector cadastral:35 Teren neimprejmut;

B. Partea II. Proprietari și acte

Inscrieri privitoare la dreptul de proprietate și alte drepturi reale		Referințe
46135 / 22/03/2017		
Act Notarial nr. Declaratie nr. 1496, din 22/12/2015 emis de BNP MLADIN PREOTEASA ALINA CORINA (act notarial nr Declaratie nr. 671 din 13.06.2014, emis de BNP MLADIN PREOTEASA ALINA CORINA;act notarial nr CM nr. 87 din 26.11.2013, emis de BNP RALUCA ELENA CIUBOTARU;act notarial nr Declaratie nr. 674 din 25.04.2014, emis de BNP PETCU SIMONA CARMEN;act administrativ nr TDP nr. 17268 din 04.03.2013, emis de COMISIA JUDETEANA DOLJ);		
B1	Intabulare, drept de PROPRIETATE, dobandit prin Succesiune, cota actuala 1/24, cota initiala 1/24 1) UJICA ANDREI GELU <i>OBSERVATII: pozitie transcrisa din CF 34553/Cetate, inscrisa prin incheierea nr. 81861 din 17/06/2016; defunct UJICA MARIETTA AURORA</i>	A1
B2	Intabulare, drept de PROPRIETATE, dobandit prin Succesiune, cota actuala 3/24, cota initiala 3/24 1) UJICA MATEI <i>OBSERVATII: pozitie transcrisa din CF 34553/Cetate, inscrisa prin incheierea nr. 81861 din 17/06/2016;</i>	A1
B3	Intabulare, drept de PROPRIETATE, dobandit prin Reconstituire, cota actuala 8/24, cota initiala 20/24 1) POENARU GHEORGHITA 2) POENARU CONSTANTIN <i>OBSERVATII: pozitie transcrisa din CF 34553/Cetate, inscrisa prin incheierea nr. 81861 din 17/06/2016;</i>	A1
113162 / 26/07/2017		
Act Notarial nr. CERTIFICAT DE MOSTENITOR SUPLIMENTAR NR 06, din 30/06/2017 emis de PATRAU GHEORGHE;		
B4	Intabulare, drept de PROPRIETATE, dobandit prin Succesiune, cota actuala 3/8, cota initiala 3/8 1) Diaconescu Gelu Emilian	A1
B5	Intabulare, drept de PROPRIETATE, dobandit prin Succesiune, cota actuala 1/8, cota initiala 1/8 1) DIACONESCU IOANA-RODICA	A1

C. Partea III. SARCINI .

Inscrieri privind dezmembramintele dreptului de proprietate, drepturi reale de garanție și sarcini	Referințe
NU SUNT	

Punct început	X / Y	Punct sfârșit	X / Y	Lungime segment	Punct început	X / Y	Punct sfârșit	X / Y	Lungime segment	Punct început	X / Y	Punct sfârșit	X / Y	Lungime segment
13	343.917,557 291.384,578	14	343.906,357 291.391,511	13.17 2	14	343.906,357 291.391,511	15	343.908,705 291.395,355	4.504	15	343.908,705 291.395,355	16	343.902,915 291.398,941	6.811
16	343.902,915 291.398,941	17	343.907,609 291.406,722	9.087	17	343.907,609 291.406,722	18	343.910,512 291.404,95	3.401	18	343.910,512 291.404,95	19	343.924,15 291.427,01	25.93 5
19	343.924,15 291.427,01	20	343.913,594 291.433,612	12.45 1	20	343.913,594 291.433,612	21	343.918,456 291.441,309	9.104	21	343.918,456 291.441,309	22	343.932,649 291.432,677	16.61 2
22	343.932,649 291.432,677	23	343.933,9 291.434,371	2.106	23	343.933,9 291.434,371	24	343.938,816 291.431,361	5.764	24	343.938,816 291.431,361	25	343.946,685 291.445,588	16.25 8
25	343.946,685 291.445,588	26	343.932,427 291.454,633	16.88 5	26	343.932,427 291.454,633	27	343.932,423 291.454,636	0.005	27	343.932,423 291.454,636	28	343.920,558 291.462,163	14.05 1
28	343.920,558 291.462,163	29	343.918,913 291.459,771	2.903	29	343.918,913 291.459,771	30	343.904,776 291.439,207	24.95 5	30	343.904,776 291.439,207	31	343.889,5 291.448,277	17.76 6
31	343.889,5 291.448,277	32	343.891,676 291.452,659	4.893	32	343.891,676 291.452,659	33	343.891,532 291.452,731	0.161	33	343.891,532 291.452,731	34	343.891,262 291.452,2	0.596
34	343.891,262 291.452,2	35	343.890,201 291.452,74	1.191	35	343.890,201 291.452,74	36	343.890,741 291.453,801	1.191	36	343.890,741 291.453,801	37	343.891,801 291.453,261	1.19
37	343.891,801 291.453,261	38	343.891,534 291.452,735	0.59	38	343.891,534 291.452,735	39	343.891,678 291.452,663	0.161	39	343.891,678 291.452,663	40	343.902,375 291.474,204	24.05 1
40	343.902,375 291.474,204	41	343.901,807 291.474,554	0.667	41	343.901,807 291.474,554	42	343.901,803 291.474,557	0.005	42	343.901,803 291.474,557	43	343.896,531 291.477,809	6.194
43	343.896,531 291.477,809	44	343.890,1 291.464,919	14.40 5	44	343.890,1 291.464,919	45	343.880,374 291.445,03	22.14	45	343.880,374 291.445,03	46	343.879,182 291.442,423	2.867
46	343.879,182 291.442,423	47	343.878,532 291.441,002	1.563	47	343.878,532 291.441,002	48	343.873,921 291.430,92	11.08 6	48	343.873,921 291.430,92	49	343.872,796 291.428,542	2.631
49	343.872,796 291.428,542	50	343.877,584 291.426,277	5.297	50	343.877,584 291.426,277	51	343.877,912 291.426,774	0.595	51	343.877,912 291.426,774	52	343.878,905 291.426,118	1.19
52	343.878,905 291.426,118	53	343.878,25 291.425,125	1.19	53	343.878,25 291.425,125	54	343.877,257 291.425,78	1.19	54	343.877,257 291.425,78	55	343.877,582 291.426,273	0.59
55	343.877,582 291.426,273	56	343.872,794 291.428,537	5.296	56	343.872,794 291.428,537	57	343.867,761 291.417,897	11.77	57	343.867,761 291.417,897	58	343.863,243 291.408,344	10.56 8
58	343.863,243 291.408,344	59	343.858,499 291.398,842	10.62	59	343.858,499 291.398,842	60	343.858,571 291.398,806	0.08	60	343.858,571 291.398,806	61	343.858,855 291.399,328	0.594
61	343.858,855 291.399,328	62	343.859,9 291.398,759	1.19	62	343.859,9 291.398,759	63	343.859,331 291.397,714	1.19	63	343.859,331 291.397,714	64	343.858,286 291.398,283	1.19
64	343.858,286 291.398,283	65	343.858,568 291.398,802	0.591	65	343.858,568 291.398,802	66	343.858,496 291.398,837	0.08	66	343.858,496 291.398,837	67	343.858,258 291.398,36	0.533
67	343.858,258 291.398,36	68	343.855,774 291.387,771	10.87 6	68	343.855,774 291.387,771	69	343.856,897 291.386,944	1.395	69	343.856,897 291.386,944	70	343.859,695 291.384,884	3.475
70	343.859,695 291.384,884	71	343.862,645 291.382,712	3.663	71	343.862,645 291.382,712	72	343.916,561 291.343,012	66.95 5	72	343.916,561 291.343,012	73	343.921,238 291.340,255	5.429
73	343.921,238 291.340,255	74	343.983,171 291.308,175	69.74 8	74	343.983,171 291.308,175	75	343.990,722 291.326,968	20.25 3	75	343.990,722 291.326,968	76	343.994,158 291.335,508	9.205
76	343.994,158 291.335,508	77	343.990,857 291.336,511	3.45	77	343.990,857 291.336,511	78	343.979,079 291.341,215	12.68 3	78	343.979,079 291.341,215	79	343.968,016 291.323,189	21.15
79	343.968,016 291.323,189	80	343.928,711 291.351,87	48.65 7	80	343.928,711 291.351,87	81	343.975,305 291.429,736	90.74 2	81	343.975,305 291.429,736	82	343.961,0 291.437,658	16.35 2
82	343.961,0 291.437,658	83	343.960,995 291.437,66	0.005	83	343.960,995 291.437,66	1	343.946,687 291.445,587	16.35 7					

** Lungimile segmentelor sunt determinate în planul de proiecție Stereo 70 și sunt rotunjite la 1 milimetru.

*** Distanța dintre puncte este formată din segmente cumulate ce sunt mai mici decât valoarea 1 milimetru.



DATE DESPRE IMOBILUL NR. 12962

Oficiul de Cadastru și Publicitate Imobiliară DOLJ
Biroul de Cadastru și Publicitate Imobiliară Craiova

A. Partea I. Descrierea imobilului

TEREN Necunoscut

Adresa: Loc. Cetate, Nr. 1, Jud. Dolj, Aleea Postei, (fost T 129, P 1857/1)

Nr. Crt	Nr cadastral Nr. topografic	Suprafața* (mp)	Observații / Referințe
A1	34385	5.528	Sector cadastral:35 Teren imprejmuit;

Construcții

Crt	Nr cadastral Nr. topografic	Adresa	Observații / Referințe
A1.1	34385-C1	Loc. Cetate, Nr. 1, Jud. Dolj, Aleea Postei, (fost T 129, P 1857/1)	Nr. niveluri:1; S. construita la sol:319 mp; S. construita desfasurata:319 mp; Constructie locuinta (P+1) edificata 2022, Scd=367 mp
A1.2	34385-C2	Loc. Cetate, Nr. 1, Jud. Dolj, Aleea Postei, (fost T 129, P 1857/1)	Nr. niveluri:1; S. construita la sol:31 mp; S. construita desfasurata:31 mp; Constructie anexa (P) edificata 2022, Scd=31 mp
A1.3	34385-C3	Loc. Cetate, Nr. 1, Jud. Dolj, Aleea Postei, (fost T 129, P 1857/1)	Nr. niveluri:1; S. construita la sol:31 mp; S. construita desfasurata:31 mp; Constructie anexa (P) edificata 2022, Scd=31 mp
A1.4	34385-C4	Loc. Cetate, Nr. 1, Jud. Dolj, Aleea Postei, (fost T 129, P 1857/1)	Nr. niveluri:1; S. construita la sol:31 mp; S. construita desfasurata:31 mp; Constructie anexa (P) edificata 2022, Scd=31 mp
A1.5	34385-C5	Loc. Cetate, Nr. 1, Jud. Dolj, Aleea Postei, (fost T 129, P 1857/1)	Nr. niveluri:1; S. construita la sol:31 mp; S. construita desfasurata:31 mp; Constructie anexa (P) edificata 2022, Scd=31 mp
A1.6	34385-C6	Loc. Cetate, Nr. 1, Jud. Dolj, Aleea Postei, (fost T 129, P 1857/1)	Nr. niveluri:1; S. construita la sol:31 mp; S. construita desfasurata:31 mp; Constructie anexa (P) edificata 2022, Scd=31 mp
A1.7	34385-C7	Loc. Cetate, Nr. 1, Jud. Dolj, Aleea Postei, (fost T 129, P 1857/1)	Nr. niveluri:1; S. construita la sol:36 mp; S. construita desfasurata:36 mp; Constructie anexa (P) edificata 2022, Scd=36 mp

B. Partea II. Proprietari și acte

Inscrieri privitoare la dreptul de proprietate și alte drepturi reale	Referințe
124605 / 18/08/2017	
Act Notarial nr. CONTRACT DE VANZARE AUT 514, din 16/08/2017 emis de PATRAU GHEORGHE;	
B1	A1
Intabulare, drept de PROPRIETATE, dobandit prin Conventie, cota actuala 1/1, cota initiala 1/1	
1) MIHAITA FLORIN	
<i>OBSERVATII: casatorit cu cetatean argentinian</i>	
122046 / 01/07/2022	
Act Administrativ nr. Certificat edificare constreuctie nr.7449, din 24/06/2022 emis de Primaria Com.Cetate;	
B2	A1.1, A1.2, A1.3, A1.4, A1.5, A1.6, A1.7
Intabulare, drept de PROPRIETATE, dobandit prin Construire, cota actuala 1/1, cota initiala 1/1	
1) MIHAITA FLORIN	

C. Partea III. SARCINI .

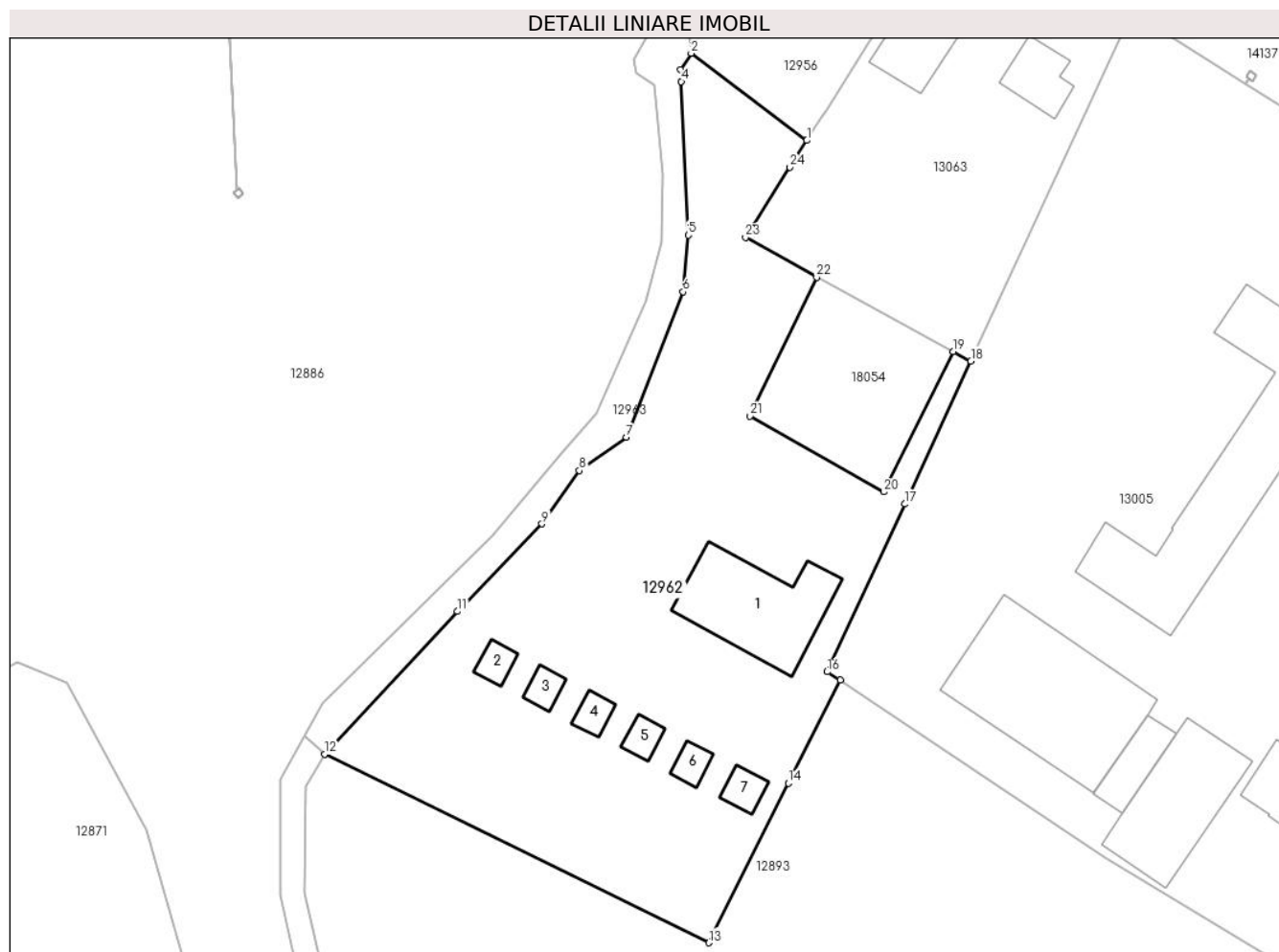
Inscrieri privind dezmembramintele dreptului de proprietate, drepturi reale de garanție și sarcini	Referințe
NU SUNT	

Anexa Nr. 1 La Partea I

Teren

Nr cadastral	Suprafața (mp)*	Observații / Referințe
34385	5.528	

* Suprafața este determinată în planul de proiecție Stereo 70.



Date referitoare la teren

Crt	Categorie folosință	Intra vilan	Suprafața (mp)	Tarla	Parcelă	Nr. topo	Observații / Referințe
1	curți constructii	DA	2.226	129	1857/1	-	
2	arabil	NU	3.302	129	1857/1	-	

Date referitoare la construcții

Crt	Număr	Destinație construcție	Supraf. (mp)	Situație juridică	Observații / Referințe
A1.1	34385-C1	construcții de locuințe	Din acte: 257 Masurata: 319	Cu acte	Nr. niveluri:1; S. construita la sol:319 mp; S. construita desfasurata:319 mp; Constructie locuinta (P+1) edificata 2022, Scd=367 mp
A1.2	34385-C2	construcții anexa	31	Cu acte	Nr. niveluri:1; S. construita la sol:31 mp; S. construita desfasurata:31 mp; Constructie anexa (P) edificata 2022, Scd=31 mp
A1.3	34385-C3	construcții anexa	31	Cu acte	Nr. niveluri:1; S. construita la sol:31 mp; S. construita desfasurata:31 mp; Constructie anexa (P) edificata 2022, Scd=31 mp
A1.4	34385-C4	construcții anexa	31	Cu acte	Nr. niveluri:1; S. construita la sol:31 mp; S. construita desfasurata:31 mp; Constructie anexa (P) edificata 2022, Scd=31 mp
A1.5	34385-C5	construcții anexa	31	Cu acte	Nr. niveluri:1; S. construita la sol:31 mp; S. construita desfasurata:31 mp; Constructie anexa (P) edificata 2022, Scd=31 mp
A1.6	34385-C6	construcții anexa	31	Cu acte	Nr. niveluri:1; S. construita la sol:31 mp; S. construita desfasurata:31 mp; Constructie anexa (P) edificata 2022, Scd=31 mp

Crt	Număr	Destinație construcție	Supraf. (mp)	Situație juridică	Observații / Referințe
A1.7	34385-C7	construcții anexa	36	Cu acte	Nr. niveluri:1; S. construita la sol:36 mp; S. construita desfasurata:36 mp; Construcție anexa (P) edificata 2022, Scd=36 mp

Lungime Segmente

1) Valorile lungimilor segmentelor sunt obținute din proiecție în plan.

Punct început	X / Y	Punct sfârșit	X / Y	Lungime segment (** (m))	Punct început	X / Y	Punct sfârșit	X / Y	Lungime segment (** (m))
1	343.656,108 291.574,617	2	343.637,187 291.588,88	23.695	2	343.637,187 291.588,88	3	343.635,45 291.586,203	3.191
3	343.635,45 291.586,203	4	343.635,56 291.584,26	1.946	4	343.635,56 291.584,26	5	343.636,722 291.559,16	25.127
5	343.636,722 291.559,16	6	343.635,842 291.549,897	9.305	6	343.635,842 291.549,897	7	343.626,586 291.526,109	25.525
7	343.626,586 291.526,109	8	343.618,88 291.520,653	9.442	8	343.618,88 291.520,653	9	343.612,759 291.511,952	10.638
9	343.612,759 291.511,952	10	343.599,81 291.498,501	18.671	10	343.599,81 291.498,501	11	343.598,98 291.497,638	1.197
11	343.598,98 291.497,638	12	343.577,203 291.474,32	31.906	12	343.577,203 291.474,32	13	343.640,11 291.443,474	70.063
13	343.640,11 291.443,474	14	343.653,077 291.469,564	29.135	14	343.653,077 291.469,564	15	343.661,544 291.486,406	18.851
15	343.661,544 291.486,406	16	343.659,436 291.487,766	2.509	16	343.659,436 291.487,766	17	343.672,13 291.515,197	30.226
17	343.672,13 291.515,197	18	343.682,938 291.538,553	25.735	18	343.682,938 291.538,553	19	343.680,056 291.540,115	3.278
19	343.680,056 291.540,115	20	343.668,669 291.517,165	25.62	20	343.668,669 291.517,165	21	343.646,832 291.529,585	25.122
21	343.646,832 291.529,585	22	343.657,709 291.552,231	25.123	22	343.657,709 291.552,231	23	343.646,082 291.558,795	13.352
23	343.646,082 291.558,795	24	343.653,35 291.570,25	13.566	24	343.653,35 291.570,25	1	343.656,108 291.574,617	5.165

** Lungimile segmentelor sunt determinate în planul de proiecție Stereo 70 și sunt rotunjite la 1 milimetru.

*** Distanța dintre puncte este formată din segmente cumulate ce sunt mai mici decât valoarea 1 milimetru.

**DATE DESPRE IMOBILUL NR. 12963**

Oficiul de Cadastru și Publicitate Imobiliară DOLJ
Biroul de Cadastru și Publicitate Imobiliară Craiova

A. Partea I. Descrierea imobilului

TEREN Necunoscut

Adresa: Loc. Cetate, Jud. Dolj, Strada Aleea Postei (fost De714)

Nr. Crt	Nr cadastral Nr. topografic	Suprafața* (mp)	Observații / Referințe
A1	35626	957	Sector cadastral:35 Teren neimprejmuit;

B. Partea II. Proprietari și acte

Inscrieri privitoare la dreptul de proprietate și alte drepturi reale		Referințe
129348 / 11/07/2018		
Act Administrativ nr. HCL nr. 24, din 20/03/2018 emis de Consiliul Local Cetate (Referat de legalitate nr. 3620/21.05.2018, Institutia Prefectului Dolj);		
B1	Inscrierea provizorie, drept de PROPRIETATE, dobandit prin Lege, cota actuala 1/1, cota initiala 1/1	A1
1) COMUNA CETATE DOMENIUL PUBLIC, CIF:99999999999999, LIPSA CUI		

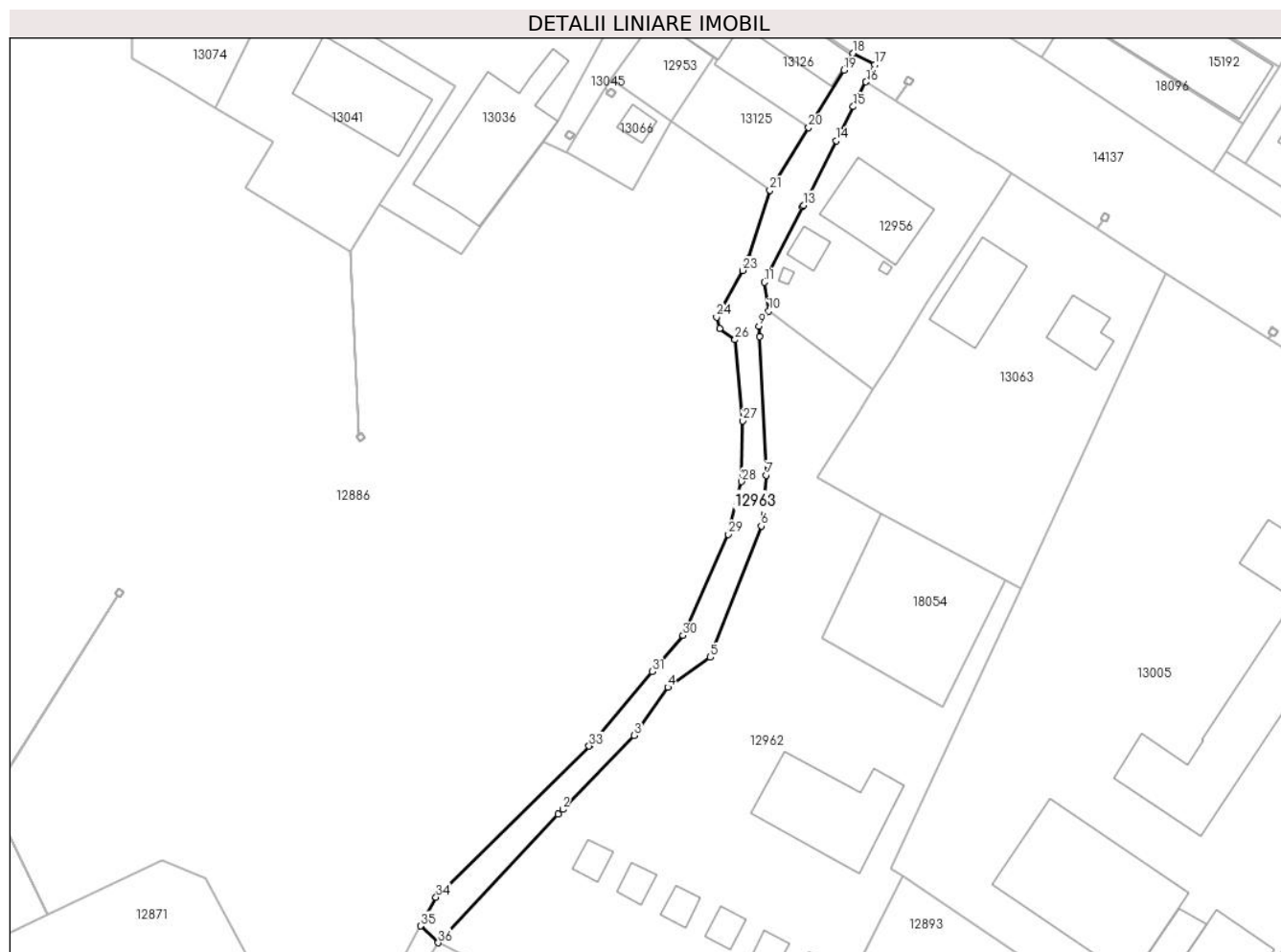
C. Partea III. SARCINI .

Inscrieri privind dezmembramintele dreptului de proprietate, drepturi reale de garanție și sarcini	Referințe
NU SUNT	

Teren

Nr cadastral	Suprafața (mp)*	Observații / Referințe
35626	957	

* Suprafața este determinată în planul de proiecție Stereo 70.



Date referitoare la teren

Crt	Categorie folosință	Intravilan	Suprafața (mp)	Tarla	Parcelă	Nr. topo	Observații / Referințe
1	drum	DA	764	-	-	-	
2	drum	NU	193	-	-	-	

Lungime Segmente

1) Valorile lungimilor segmentelor sunt obținute din proiecție în plan.

Punct început	X / Y	Punct sfârșit	X / Y	Lungime segment (** (m))
1	343.598,98 291.497,638	2	343.599,81 291.498,501	1.197
3	343.612,759 291.511,952	4	343.618,88 291.520,653	10.638
5	343.626,586 291.526,109	6	343.635,842 291.549,897	25.525
7	343.636,722 291.559,16	8	343.635,56 291.584,26	25.127

Punct început	X / Y	Punct sfârșit	X / Y	Lungime segment (** (m))
2	343.599,81 291.498,501	3	343.612,759 291.511,952	18.671
4	343.618,88 291.520,653	5	343.626,586 291.526,109	9.442
6	343.635,842 291.549,897	7	343.636,722 291.559,16	9.305
8	343.635,56 291.584,26	9	343.635,45 291.586,203	1.946

Punct început	X / Y	Punct sfârșit	X / Y	Lungime segment (** (m)
9	343.635,45 291.586,203	10	343.637,187 291.588,88	3.191
11	343.636,41 291.594,15	12	343.643,347 291.607,799	15.311
13	343.643,49 291.608,08	14	343.649,41 291.619,79	13.121
15	343.652,558 291.625,981	16	343.654,85 291.630,49	5.058
17	343.656,492 291.633,608	18	343.652,502 291.635,679	4.495
19	343.650,863 291.632,578	20	343.644,439 291.622,194	12.21
21	343.637,413 291.610,838	22	343.633,586 291.598,525	12.894
23	343.632,436 291.596,263	24	343.627,743 291.587,812	9.667
25	343.628,274 291.585,734	26	343.631,072 291.583,726	3.444
27	343.632,475 291.569,011	28	343.632,288 291.557,991	11.022
29	343.629,81 291.548,419	30	343.621,62 291.530,082	20.083
31	343.616,006 291.523,519	32	343.604,737 291.510,134	17.497
33	343.604,594 291.509,993	34	343.576,809 291.482,595	39.021
35	343.573,985 291.477,379	36	343.577,203 291.474,32	4.44

Punct început	X / Y	Punct sfârșit	X / Y	Lungime segment (** (m)
10	343.637,187 291.588,88	11	343.636,41 291.594,15	5.327
12	343.643,347 291.607,799	13	343.643,49 291.608,08	0.315
14	343.649,41 291.619,79	15	343.652,558 291.625,981	6.945
16	343.654,85 291.630,49	17	343.656,492 291.633,608	3.524
18	343.652,502 291.635,679	19	343.650,863 291.632,578	3.507
20	343.644,439 291.622,194	21	343.637,413 291.610,838	13.354
22	343.633,586 291.598,525	23	343.632,436 291.596,263	2.538
24	343.627,743 291.587,812	25	343.628,274 291.585,734	2.145
26	343.631,072 291.583,726	27	343.632,475 291.569,011	14.782
28	343.632,288 291.557,991	29	343.629,81 291.548,419	9.888
30	343.621,62 291.530,082	31	343.616,006 291.523,519	8.637
32	343.604,737 291.510,134	33	343.604,594 291.509,993	0.201
34	343.576,809 291.482,595	35	343.573,985 291.477,379	5.931
36	343.577,203 291.474,32	1	343.598,98 291.497,638	31.906

** Lungimile segmentelor sunt determinate în planul de proiecție Stereo 70 și sunt rotunjite la 1 milimetru.

*** Distanța dintre puncte este formată din segmente cumulate ce sunt mai mici decât valoarea 1 milimetru.

**DATE DESPRE IMOBILUL NR. 12964**

Oficiul de Cadastru și Publicitate Imobiliară DOLJ
Biroul de Cadastru și Publicitate Imobiliară Craiova

A. Partea I. Descrierea imobilului

TEREN Intravilan

Nr. CF vechi:63
Nr. cadastral vechi:2

Adresa: Loc. Cetate, Jud. Dolj, T131, P1893

Nr. Crt	Nr cadastral Nr. topografic	Suprafața* (mp)	Observații / Referințe
A1	36235	681	Sector cadastral:35 Teren imprejmuit;

Construcții

Crt	Nr cadastral Nr. topografic	Adresa	Observații / Referințe
A1.1	36235-C1	Loc. Cetate, Jud. Dolj, T131, P1893	Nr. niveluri:1; S. construita la sol:125 mp; S. construita desfasurata:125 mp;

B. Partea II. Proprietari și acte

Inscrieri privitoare la dreptul de proprietate și alte drepturi reale		Referințe
448 / 18/06/2001		
Act Notarial nr. CVC 1202, din 18/06/2001 emis de NP Stoenescu F.;		
B1	Intabulare, drept de PROPRIETATE, dobandit prin Conventie, cota actuala 1/1, cota initiala 1/1 1) TUTA MARIAN, Lipsă CNP	A1, A1.1

C. Partea III. SARCINI .

Inscrieri privind dezmembramintele dreptului de proprietate, drepturi reale de garanție și sarcini	Referințe
NU SUNT	

Anexa Nr. 1 La Partea I

Teren

Nr cadastral	Suprafața (mp)*	Observații / Referințe
36235	681	

* Suprafața este determinată în planul de proiecție Stereo 70.



Date referitoare la teren

Crt	Categorie folosință	Intra vilan	Suprafața (mp)	Tarla	Parcelă	Nr. topo	Observații / Referințe
1	curți constructii	DA	681	131	1893	-	

Date referitoare la construcții

Crt	Număr	Destinație construcție	Supraf. (mp)	Situație juridică	Observații / Referințe
A1.1	36235-C1	construcții de locuințe	125	Cu acte	Nr. niveluri:1; S. construita la sol:125 mp; S. construita desfasurata:125 mp;

Lungime Segmente

1) Valorile lungimilor segmentelor sunt obținute din proiecție în plan.

Punct început	X / Y	Punct sfârșit	X / Y	Lungime segment (** (m)
1	344.169,515 291.303,634	2	344.170,923 291.308,034	4.62
2	344.170,923 291.308,034	3	344.180,087 291.336,672	30.068
3	344.180,087 291.336,672	4	344.180,382 291.337,633	1.005
4	344.180,382 291.337,633	5	344.177,494 291.338,914	3.159

Punct început	X / Y	Punct sfârșit	X / Y	Lungime segment (** (m)
5	344.177,494 291.338,914	6	344.177,612 291.339,246	0.352
6	344.177,612 291.339,246	7	344.167,854 291.343,481	10.637
7	344.167,854 291.343,481	8	344.167,692 291.342,951	0.554
8	344.167,692 291.342,951	9	344.167,574 291.342,569	0.4
9	344.167,574 291.342,569	10	344.164,326 291.332,643	10.444
10	344.164,326 291.332,643	11	344.162,769 291.327,459	5.413
11	344.162,769 291.327,459	12	344.160,49 291.320,249	7.562
12	344.160,49 291.320,249	13	344.158,053 291.312,945	7.7
13	344.158,053 291.312,945	14	344.152,686 291.295,766	17.998
14	344.152,686 291.295,766	15	344.165,447 291.290,92	13.65
15	344.165,447 291.290,92	1	344.169,515 291.303,634	13.349

** Lungimile segmentelor sunt determinate în planul de proiecție Stereo 70 și sunt rotunjite la 1 milimetru.

*** Distanța dintre puncte este formată din segmente cumulate ce sunt mai mici decât valoarea 1 milimetru.

**DATE DESPRE IMOBILUL NR. 12965**

Oficiul de Cadastru și Publicitate Imobiliară DOLJ
Biroul de Cadastru și Publicitate Imobiliară Craiova

A. Partea I. Descrierea imobilului

TEREN Intravilan

Adresa: Loc. Cetate, Nr. 21, Jud. Dolj, T132, P1908

Nr. Crt	Nr cadastral Nr. topografic	Suprafața* (mp)	Observații / Referințe
A1		437	Sector cadastral:35 Teren imprejmuit;

Construcții

Crt	Nr cadastral Nr. topografic	Adresa	Observații / Referințe
A1.1		Loc. Cetate, Nr. 21, Jud. Dolj, T132, P1908	Nr. niveluri:1; S. construita la sol:58 mp;

B. Partea II. Proprietari și acte

Inscrieri privitoare la dreptul de proprietate și alte drepturi reale		Referințe
/		
Act Administrativ nr. TDP 1533-48474, din 01/02/1995 emis de CJSDPAT DOLJ;		
B1	Intabulare, drept de PROPRIETATE, dobandit prin Reconstituire, cota actuala 1/1, cota initiala 1/1 1) PREDESCU I CORNELIA, Lipsă CNP 2) AXINTE I MARIA, Lipsă CNP	A1
Act Normativ nr. Legea 7, din 13/03/1996 emis de PARLAMENTUL ROMANIEI;		
B2	Intabulare, drept de PROPRIETATE, dobandit prin Lege, cota actuala 1/1, cota initiala 1/1 1) PREDESCU I CORNELIA, Lipsă CNP 2) AXINTE I MARIA, Lipsă CNP	A1.1

C. Partea III. SARCINI .

Inscrieri privind dezmembramintele dreptului de proprietate, drepturi reale de garanție și sarcini	Referințe
NU SUNT	

Teren

Nr cadastral	Suprafața (mp)*	Observații / Referințe
	437	

* Suprafața este determinată în planul de proiecție Stereo 70.



Date referitoare la teren

Crt	Categorie folosință	Intra vilan	Suprafața (mp)	Tarla	Parcelă	Nr. topo	Observații / Referințe
1	curți constructii	DA	437	132	1908	-	

Date referitoare la construcții

Crt	Număr	Destinație construcție	Supraf. (mp)	Situație juridică	Observații / Referințe
A1.1		construcții de locuințe	58	Cu acte	Nr. niveluri:1; S. construita la sol:58 mp;

Lungime Segmente

1) Valorile lungimilor segmentelor sunt obținute din proiecție în plan.

Punct început	X / Y	Punct sfârșit	X / Y	Lungime segment (** (m)
1	344.075,643 291.265,182	2	344.084,292 291.261,14	9.547
2	344.084,292 291.261,14	3	344.085,015 291.260,653	0.872
3	344.085,015 291.260,653	4	344.090,523 291.273,307	13.801
4	344.090,523 291.273,307	5	344.105,349 291.307,166	36.963

Punct început	X / Y	Punct sfârșit	X / Y	Lungime segment (** (m)
5	344.105,349 291.307,166	6	344.100,978 291.309,038	4.755
6	344.100,978 291.309,038	7	344.100,973 291.309,04	0.005
7	344.100,973 291.309,04	8	344.096,82 291.310,818	4.518
8	344.096,82 291.310,818	9	344.096,252 291.308,676	2.216
9	344.096,252 291.308,676	10	344.094,555 291.304,181	4.805
10	344.094,555 291.304,181	11	344.093,998 291.302,069	2.184
11	344.093,998 291.302,069	12	344.092,463 291.297,916	4.428
12	344.092,463 291.297,916	13	344.087,957 291.287,398	11.443
13	344.087,957 291.287,398	14	344.085,366 291.282,173	5.832
14	344.085,366 291.282,173	15	344.083,557 291.278,612	3.994
15	344.083,557 291.278,612	16	344.081,807 291.275,441	3.622
16	344.081,807 291.275,441	17	344.079,712 291.271,954	4.068
17	344.079,712 291.271,954	1	344.075,643 291.265,182	7.9

** Lungimile segmentelor sunt determinate în planul de proiecție Stereo 70 și sunt rotunjite la 1 milimetru.

*** Distanța dintre puncte este formată din segmente cumulate ce sunt mai mici decât valoarea 1 milimetru.

**DATE DESPRE IMOBILUL NR. 12966**

Oficiul de Cadastru și Publicitate Imobiliară DOLJ
Biroul de Cadastru și Publicitate Imobiliară Craiova

A. Partea I. Descrierea imobilului

TEREN Intravilan

Adresa: Loc. Cetate, Str Macesului, Jud. Dolj

Nr. Crt	Nr cadastral Nr. topografic	Suprafața* (mp)	Observații / Referințe
A1	33625	845	Sector cadastral:35 Teren imprejmuit; Terenul este imprejmuit cu gard de beton, gard de lemn si limita conventionala.

B. Partea II. Proprietari și acte

Inscrieri privitoare la dreptul de proprietate și alte drepturi reale		Referințe
92292 / 05/08/2015		
Act Administrativ nr. HCL NR. 12, din 27/02/2015 emis de CONSILIUL LOCAL CETATE (Referat nr 3755/22.05.2015 MAI Institutia Prefectului - Judetul Dolj);		
B1	Inscrierea provizorie, drept de PROPRIETATE, dobandit prin Lege, cota actuala 1/1, cota initiala 1/1 1) COMUNA CETATE , CIF:999999999999, „domeniul public, LIPSA CUI	A1

C. Partea III. SARCINI .

Inscrieri privind dezmembramintele dreptului de proprietate, drepturi reale de garanție și sarcini	Referințe
NU SUNT	

Teren

Nr cadastral	Suprafața (mp)*	Observații / Referințe
33625	845	Terenul este imprejmuit cu gard de beton, gard de lemn si limita conventionala.

* Suprafața este determinată in planul de proiecție Stereo 70.



Date referitoare la teren

Crt	Categorie folosință	Intravilan	Suprafața (mp)	Tarla	Parcelă	Nr. topo	Observații / Referințe
1	drum	DA	845	-	-	-	

Lungime Segmente

1) Valorile lungimilor segmentelor sunt obținute din proiecție în plan.

Punct început	X / Y	Punct sfârșit	X / Y	Lungime segment	Punct început	X / Y	Punct sfârșit	X / Y	Lungime segment	Punct început	X / Y	Punct sfârșit	X / Y	Lungime segment
1	344.108,649 / 291.369,45	2	344.101,12 / 291.372,645	8.179	2	344.101,12 / 291.372,645	3	344.100,99 / 291.372,339	0.332	3	344.100,99 / 291.372,339	4	344.101,549 / 291.372,135	0.595
4	344.101,549 / 291.372,135	5	344.101,142 / 291.371,017	1.19	5	344.101,142 / 291.371,017	6	344.100,024 / 291.371,424	1.19	6	344.100,024 / 291.371,424	7	344.100,431 / 291.372,542	1.19
7	344.100,431 / 291.372,542	8	344.100,985 / 291.372,34	0.59	8	344.100,985 / 291.372,34	9	344.101,116 / 291.372,647	0.334	9	344.101,116 / 291.372,647	10	344.095,274 / 291.375,126	6.346
10	344.095,274 / 291.375,126	11	344.096,092 / 291.371,563	3.656	11	344.096,092 / 291.371,563	12	344.095,309 / 291.369,332	2.364	12	344.095,309 / 291.369,332	13	344.095,419 / 291.367,105	2.23
13	344.095,419 / 291.367,105	14	344.097,883 / 291.365,571	2.902	14	344.097,883 / 291.365,571	15	344.087,834 / 291.343,808	23.971	15	344.087,834 / 291.343,808	16	344.087,98 / 291.343,74	0.161
16	344.087,98 / 291.343,74	17	344.088,222 / 291.344,284	0.595	17	344.088,222 / 291.344,284	18	344.089,309 / 291.343,802	1.189	18	344.089,309 / 291.343,802	19	344.088,827 / 291.342,714	1.19

Punct început	X / Y	Punct sfârșit	X / Y	Lungime segment	Punct început	X / Y	Punct sfârșit	X / Y	Lungime segment	Punct început	X / Y	Punct sfârșit	X / Y	Lungime segment
19	344.088,827 291.342,714	20	344.087,739 291.343,196	1.19	20	344.087,739 291.343,196	21	344.087,978 291.343,735	0.59	21	344.087,978 291.343,735	22	344.087,832 291.343,803	0.161
22	344.087,832 291.343,803	23	344.086,293 291.340,471	3.67	23	344.086,293 291.340,471	24	344.081,466 291.330,016	11.516	24	344.081,466 291.330,016	25	344.077,69 291.321,474	9.339
25	344.077,69 291.321,474	26	344.077,732 291.321,455	0.046	26	344.077,732 291.321,455	27	344.077,969 291.322,001	0.595	27	344.077,969 291.322,001	28	344.079,061 291.321,528	1.19
28	344.079,061 291.321,528	29	344.078,588 291.320,436	1.19	29	344.078,588 291.320,436	30	344.077,496 291.320,909	1.19	30	344.077,496 291.320,909	31	344.077,73 291.321,45	0.589
31	344.077,73 291.321,45	32	344.077,688 291.321,469	0.046	32	344.077,688 291.321,469	33	344.077,538 291.321,131	0.37	33	344.077,538 291.321,131	34	344.067,306 291.295,55	27.551
34	344.067,306 291.295,55	35	344.065,653 291.291,419	4.449	35	344.065,653 291.291,419	36	344.056,471 291.274,572	19.187	36	344.056,471 291.274,572	37	344.061,975 291.271,993	6.078
37	344.061,975 291.271,993	38	344.071,084 291.289,873	20.067	38	344.071,084 291.289,873	39	344.078,595 291.304,616	16.546	39	344.078,595 291.304,616	40	344.080,649 291.308,648	4.525
40	344.080,649 291.308,648	41	344.084,62 291.316,442	8.747	41	344.084,62 291.316,442	42	344.087,548 291.322,956	7.142	42	344.087,548 291.322,956	43	344.094,682 291.337,762	16.435
43	344.094,682 291.337,762	1	344.108,649 291.369,45	34.63										

** Lungimile segmentelor sunt determinate în planul de proiecție Stereo 70 și sunt rotunjite la 1 milimetru.

*** Distanța dintre puncte este formată din segmente cumulate ce sunt mai mici decât valoarea 1 milimetru.

**DATE DESPRE IMOBILUL NR. 12967**

Oficiul de Cadastru și Publicitate Imobiliară DOLJ
Biroul de Cadastru și Publicitate Imobiliară Craiova

A. Partea I. Descrierea imobilului

TEREN Intravilan

Adresa: Loc. Cetate, Nr. FN, Jud. Dolj, T129, P1865

Nr. Crt	Nr cadastral Nr. topografic	Suprafața* (mp)	Observații / Referințe
A1		520	Sector cadastral:35 Teren imprejmuit;

Construcții

Crt	Nr cadastral Nr. topografic	Adresa	Observații / Referințe
A1.1		Loc. Cetate, Nr. FN, Jud. Dolj, T129, P1865	Nr. niveluri:1; S. construita la sol:65 mp;
A1.2		Loc. Cetate, Nr. FN, Jud. Dolj, T129, P1865	Nr. niveluri:1; S. construita la sol:26 mp;
A1.3		Loc. Cetate, Nr. FN, Jud. Dolj, T129, P1865	Nr. niveluri:1; S. construita la sol:15 mp;

B. Partea II. Proprietari și acte

Inscrieri privitoare la dreptul de proprietate și alte drepturi reale		Referințe
/		
Act Administrativ nr. TDP 968-58987, din 08/04/1994 emis de CJSDPAT DOLJ;		
B1	Intabulare, drept de PROPRIETATE, dobandit prin Reconstituire, cota actuala 1/1, cota initiala 1/1 1) NĂVIRLIE I MIHALACHE , Lipsă CNP	A1
Act Normativ nr. Legea 7, din 13/03/1996 emis de PARLAMENTUL ROMANIEI;		
B2	Intabulare, drept de PROPRIETATE, dobandit prin Lege, cota actuala 1/1, cota initiala 1/1 1) NĂVIRLIE I MIHALACHE , Lipsă CNP	A1.1, A1.2, A1.3

C. Partea III. SARCINI .

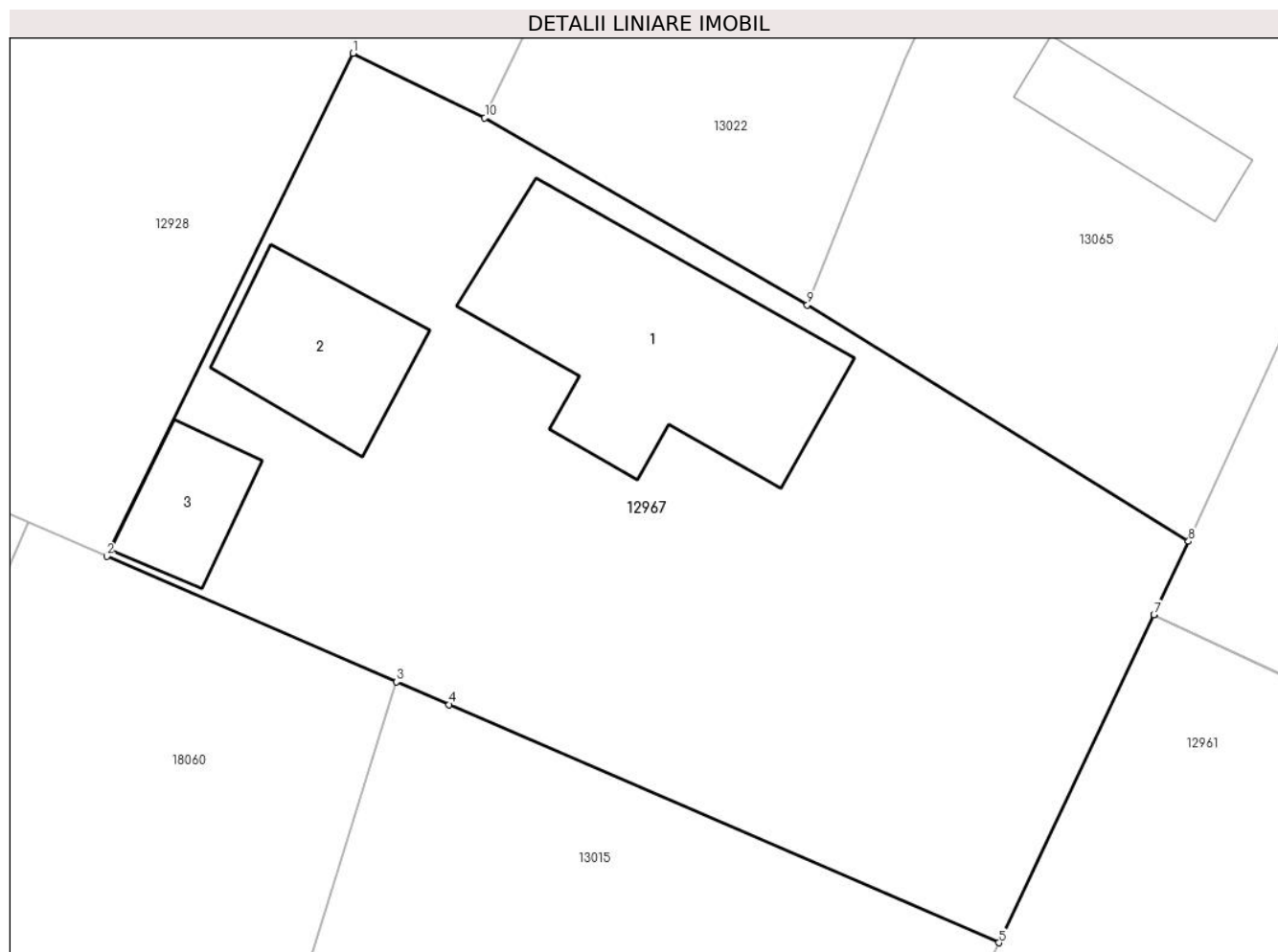
Inscrieri privind dezmembramintele dreptului de proprietate, drepturi reale de garanție și sarcini	Referințe
NU SUNT	

Anexa Nr. 1 La Partea I

Teren

Nr cadastral	Suprafața (mp)*	Observații / Referințe
	520	

* Suprafața este determinată în planul de proiecție Stereo 70.



Date referitoare la teren

Crt	Categorie folosință	Intra vilan	Suprafața (mp)	Tarla	Parcelă	Nr. topo	Observații / Referințe
1	curți constructii	DA	520	129	1865	-	

Date referitoare la construcții

Crt	Număr	Destinație construcție	Supraf. (mp)	Situație juridică	Observații / Referințe
A1.1		construcții de locuințe	65	Cu acte	Nr. niveluri:1; S. construita la sol:65 mp;
A1.2		construcții anexa	26	Cu acte	Nr. niveluri:1; S. construita la sol:26 mp;
A1.3		construcții anexa	15	Cu acte	Nr. niveluri:1; S. construita la sol:15 mp;

Lungime Segmente

1) Valorile lungimilor segmentelor sunt obținute din proiecție în plan.

Punct început	X / Y	Punct sfârșit	X / Y	Lungime segment (** (m)
1	343.846,801 291.446,75	2	343.838,804 291.430,433	18.171
2	343.838,804 291.430,433	3	343.848,213 291.426,36	10.253

Punct început	X / Y	Punct sfârşit	X / Y	Lungime segment (** (m)
3	343.848,213 291.426,36	4	343.849,915 291.425,623	1.855
4	343.849,915 291.425,623	5	343.867,761 291.417,897	19.447
5	343.867,761 291.417,897	6	343.872,794 291.428,537	11.77
6	343.872,794 291.428,537	7	343.872,796 291.428,542	0.005
7	343.872,796 291.428,542	8	343.873,921 291.430,92	2.631
8	343.873,921 291.430,92	9	343.861,548 291.438,588	14.556
9	343.861,548 291.438,588	10	343.851,077 291.444,652	12.1
10	343.851,077 291.444,652	1	343.846,801 291.446,75	4.763

** Lungimile segmentelor sunt determinate în planul de proiecție Stereo 70 și sunt rotunjite la 1 milimetru.

*** Distanța dintre puncte este formată din segmente cumulate ce sunt mai mici decât valoarea 1 milimetru.

**DATE DESPRE IMOBILUL NR. 12968**

Oficiul de Cadastru și Publicitate Imobiliară DOLJ
Biroul de Cadastru și Publicitate Imobiliară Craiova

A. Partea I. Descrierea imobilului

TEREN Intravilan

Adresa: Loc. Cetate, Str Oituz, Jud. Dolj

Nr. Crt	Nr cadastral Nr. topografic	Suprafața* (mp)	Observații / Referințe
A1	33633	586	Sector cadastral:35 Teren neimprejmit;

B. Partea II. Proprietari și acte

Inscrieri privitoare la dreptul de proprietate și alte drepturi reale		Referințe
106059 / 04/09/2015		
Act Administrativ nr. HCL NR. 45, din 25/06/2015 emis de CONSILIUL LOCAL CETATE (REFERAT DE LEGALITATE /31.07.2015 emis de PREFECTURA DOLJ);		
B1	Inscrierea provizorie, drept de PROPRIETATE, dobandit prin Lege, cota actuala 1/1, cota initiala 1/1 1) COMUNA CETATE - DOMENIUL PUBLIC , CIF:9999999999999, LIPSA CUI	A1
B2	Inscrierea provizorie, drept de ADMINISTRARE, dobandit prin Lege, cota actuala 1/1, cota initiala 1/1 1) CONSILIUL LOCAL CETATE , CIF:9999999999999, LIPSA CUI	A1

C. Partea III. SARCINI .

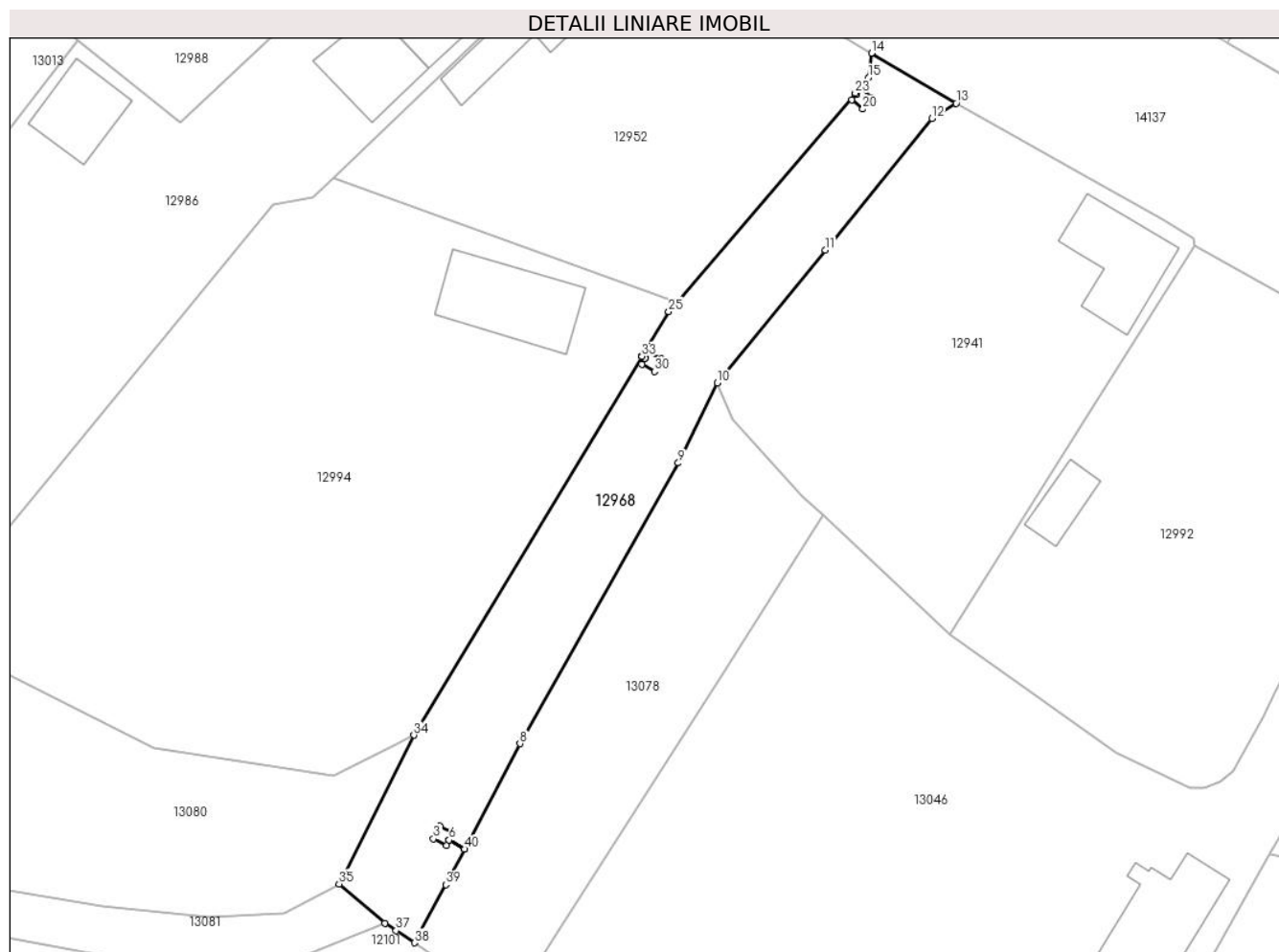
Inscrieri privind dezmembramintele dreptului de proprietate, drepturi reale de garanție și sarcini	Referințe
NU SUNT	

Anexa Nr. 1 La Partea I

Teren

Nr cadastral	Suprafața (mp)*	Observații / Referințe
33633	586	

* Suprafața este determinată în planul de proiecție Stereo 70.



Date referitoare la teren

Crt	Categorie folosință	Intravilan	Suprafața (mp)	Tarla	Parcelă	Nr. topo	Observații / Referințe
1	drum	DA	586	-	-	-	

Lungime Segmente

1) Valorile lungimilor segmentelor sunt obținute din proiecție în plan.

Punct început	X / Y	Punct sfârșit	X / Y	Lungime segment (** (m)
1	344.595,875 290.949,877	2	344.595,662 290.949,451	0.476
3	344.594,598 290.949,985	4	344.595,131 290.951,049	1.19
5	344.596,195 290.950,515	6	344.595,878 290.949,882	0.708
7	344.597,146 290.949,136	8	344.601,733 290.957,819	9.82
9	344.614,785 290.980,953	10	344.617,992 290.987,545	7.331

Punct început	X / Y	Punct sfârșit	X / Y	Lungime segment (** (m)
2	344.595,662 290.949,451	3	344.594,598 290.949,985	1.19
4	344.595,131 290.951,049	5	344.596,195 290.950,515	1.19
6	344.595,878 290.949,882	7	344.597,146 290.949,136	1.471
8	344.601,733 290.957,819	9	344.614,785 290.980,953	26.562
10	344.617,992 290.987,545	11	344.626,897 290.998,501	14.119

Punct început	X / Y	Punct sfârșit	X / Y	Lungime segment (** (m))
11	344.626,897 290.998,501	12	344.635,695 291.009,326	13.949
13	344.637,707 291.010,59	14	344.630,713 291.014,716	8.12
15	344.630,482 291.012,707	16	344.629,385 291.011,426	1.687
17	344.629,485 291.011,34	18	344.629,874 291.011,79	0.595
19	344.630,775 291.011,013	20	344.629,998 291.010,112	1.19
21	344.629,097 291.010,889	22	344.629,482 291.011,336	0.59
23	344.629,382 291.011,422	24	344.614,663 290.994,234	22.629
25	344.613,979 290.993,435	26	344.611,769 290.989,757	4.291
27	344.612,05 290.989,588	28	344.612,335 290.990,11	0.595
29	344.613,38 290.989,541	30	344.612,811 290.988,496	1.19
31	344.611,766 290.989,065	32	344.612,048 290.989,583	0.59
33	344.611,766 290.989,753	34	344.592,994 290.958,518	36.442
35	344.586,81 290.946,266	36	344.590,598 290.943,038	4.977
37	344.591,515 290.942,422	38	344.593,012 290.941,415	1.804
39	344.595,599 290.946,206	40	344.597,144 290.949,132	3.309

Punct început	X / Y	Punct sfârșit	X / Y	Lungime segment (** (m))
12	344.635,695 291.009,326	13	344.637,707 291.010,59	2.376
14	344.630,713 291.014,716	15	344.630,482 291.012,707	2.022
16	344.629,385 291.011,426	17	344.629,485 291.011,34	0.132
18	344.629,874 291.011,79	19	344.630,775 291.011,013	1.19
20	344.629,998 291.010,112	21	344.629,097 291.010,889	1.19
22	344.629,482 291.011,336	23	344.629,382 291.011,422	0.132
24	344.614,663 290.994,234	25	344.613,979 290.993,435	1.052
26	344.611,769 290.989,757	27	344.612,05 290.989,588	0.328
28	344.612,335 290.990,11	29	344.613,38 290.989,541	1.19
30	344.612,811 290.988,496	31	344.611,766 290.989,065	1.19
32	344.612,048 290.989,583	33	344.611,766 290.989,753	0.329
34	344.592,994 290.958,518	35	344.586,81 290.946,266	13.724
36	344.590,598 290.943,038	37	344.591,515 290.942,422	1.105
38	344.593,012 290.941,415	39	344.595,599 290.946,206	5.445
40	344.597,144 290.949,132	1	344.595,875 290.949,877	1.472

** Lungimile segmentelor sunt determinate în planul de proiecție Stereo 70 și sunt rotunjite la 1 milimetru.

*** Distanța dintre puncte este formată din segmente cumulate ce sunt mai mici decât valoarea 1 milimetru.

**DATE DESPRE IMOBILUL NR. 12969**

Oficiul de Cadastru și Publicitate Imobiliară DOLJ
Biroul de Cadastru și Publicitate Imobiliară Craiova

A. Partea I. Descrierea imobilului

TEREN Intravilan

Adresa: Loc. Cetate, Nr. FN, Jud. Dolj, T158, P2483,2483/1

Nr. Crt	Nr cadastral Nr. topografic	Suprafața* (mp)	Observații / Referințe
A1		1.747	Sector cadastral:35 Teren imprejmuit;

Construcții

Crt	Nr cadastral Nr. topografic	Adresa	Observații / Referințe
A1.1		Loc. Cetate, Nr. FN, Jud. Dolj, T158, P2483,2483/1	Nr. niveluri:1; S. construita la sol:62 mp;
A1.2		Loc. Cetate, Nr. FN, Jud. Dolj, T158, P2483,2483/1	Nr. niveluri:1; S. construita la sol:54 mp;
A1.3		Loc. Cetate, Nr. FN, Jud. Dolj, T158, P2483,2483/1	Nr. niveluri:1; S. construita la sol:50 mp;

B. Partea II. Proprietari și acte

Inscrieri privitoare la dreptul de proprietate și alte drepturi reale		Referințe
/		
Act Administrativ nr. TDP 1919-15085, din 10/03/1995 emis de CJSDPAT DOLJ;		
B1	Intabulare, drept de PROPRIETATE, dobandit prin Reconstituire, cota actuala 1/1, cota initiala 1/1 1) ISPAS ION , Lipsă CNP	A1
Act Normativ nr. Legea 7, din 13/03/1996 emis de PARLAMENTUL ROMANIEI;		
B2	Intabulare, drept de PROPRIETATE, dobandit prin Lege, cota actuala 1/1, cota initiala 1/1 1) ISPAS ION , Lipsă CNP	A1.1, A1.2, A1.3

C. Partea III. SARCINI .

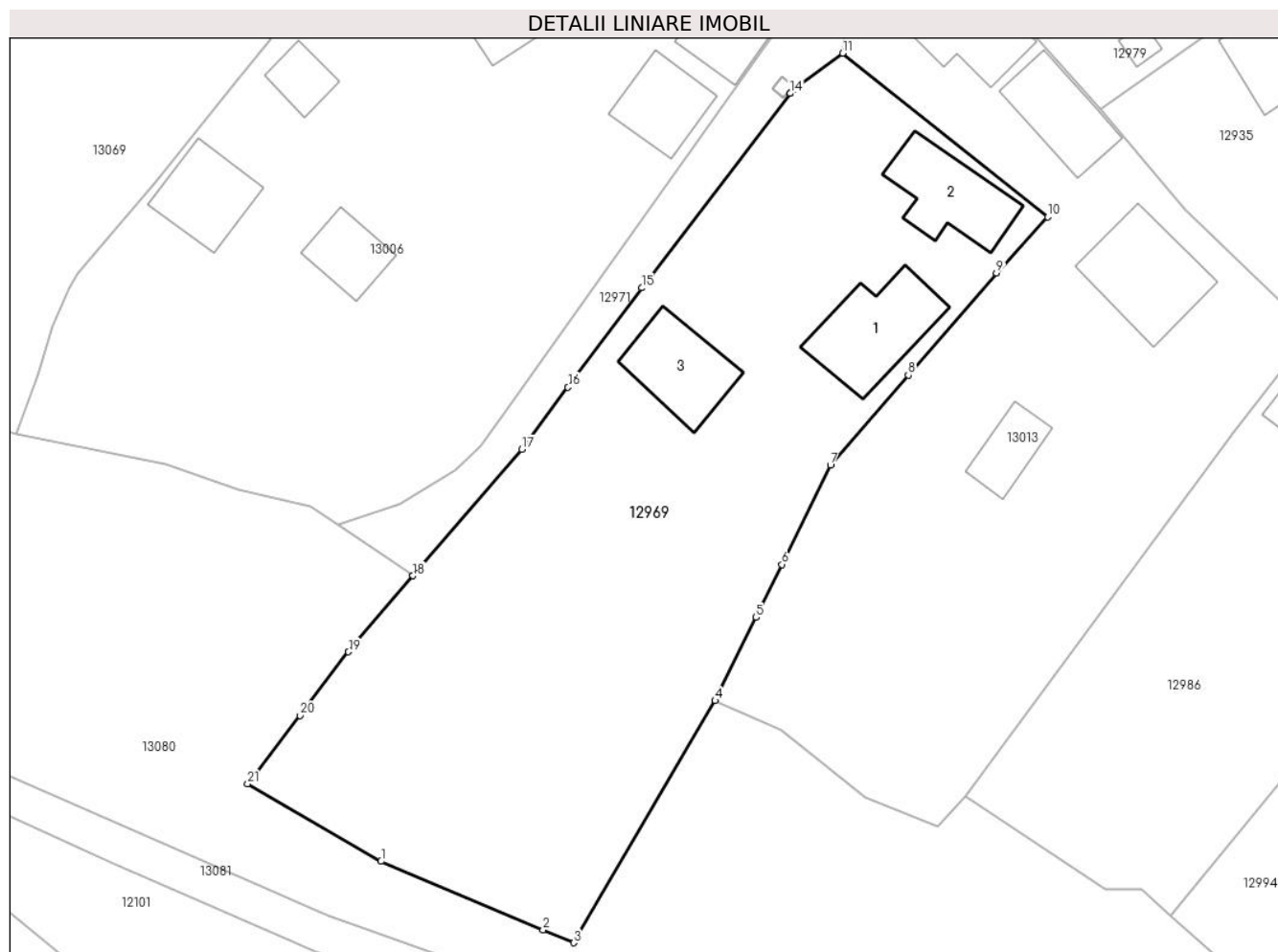
Inscrieri privind dezmembramintele dreptului de proprietate, drepturi reale de garanție și sarcini	Referințe
NU SUNT	

Anexa Nr. 1 La Partea I

Teren

Nr cadastral	Suprafața (mp)*	Observații / Referințe
	1.747	

* Suprafața este determinată în planul de proiecție Stereo 70.



Date referitoare la teren

Crt	Categorie folosință	Intravilan	Suprafața (mp)	Tarla	Parcelă	Nr. topo	Observații / Referințe
1	curți constructii	DA	753	158	2483	-	
2	vie	DA	994	158	2483/1	-	

Date referitoare la construcții

Crt	Număr	Destinație construcție	Supraf. (mp)	Situație juridică	Observații / Referințe
A1.1		construcții de locuințe	62	Cu acte	Nr. niveluri:1; S. construita la sol:62 mp;
A1.2		construcții de locuințe	54	Cu acte	Nr. niveluri:1; S. construita la sol:54 mp;
A1.3		construcții anexa	50	Cu acte	Nr. niveluri:1; S. construita la sol:50 mp;

Lungime Segmente

1) Valorile lungimilor segmentelor sunt obținute din proiecție în plan.

Punct început	X / Y	Punct sfârșit	X / Y	Lungime segment (** (m))
1	344.490,127 290.972,99	2	344.503,184 290.967,471	14.175

Punct început	X / Y	Punct sfârșit	X / Y	Lungime segment (** (m))
2	344.503,184 290.967,471	3	344.505,646 290.966,43	2.673

Punct început	X / Y	Punct sfârșit	X / Y	Lungime segment (** (m)
3	344.505,646 290.966,43	4	344.517,064 290.985,933	22.6
5	344.520,369 290.992,647	6	344.522,454 290.996,907	4.743
7	344.526,363 291.004,892	8	344.532,637 291.012,155	9.598
9	344.539,75 291.020,388	10	344.543,869 291.024,9	6.109
11	344.527,338 291.038,096	12	344.523,341 291.035,161	4.959
13	344.523,114 291.034,864	14	344.523,111 291.034,86	0.005
15	344.511,149 291.019,193	16	344.505,2 291.011,182	9.978
17	344.501,481 291.006,174	18	344.492,703 290.995,993	13.443
19	344.487,498 290.989,87	20	344.483,582 290.984,74	6.454
21	344.479,374 290.979,228	1	344.490,127 290.972,99	12.431

Punct început	X / Y	Punct sfârșit	X / Y	Lungime segment (** (m)
4	344.517,064 290.985,933	5	344.520,369 290.992,647	7.483
6	344.522,454 290.996,907	7	344.526,363 291.004,892	8.89
8	344.532,637 291.012,155	9	344.539,75 291.020,388	10.88
10	344.543,869 291.024,9	11	344.527,338 291.038,096	21.152
12	344.523,341 291.035,161	13	344.523,114 291.034,864	0.374
14	344.523,111 291.034,86	15	344.511,149 291.019,193	19.712
16	344.505,2 291.011,182	17	344.501,481 291.006,174	6.238
18	344.492,703 290.995,993	19	344.487,498 290.989,87	8.036
20	344.483,582 290.984,74	21	344.479,374 290.979,228	6.935

** Lungimile segmentelor sunt determinate în planul de proiecție Stereo 70 și sunt rotunjite la 1 milimetru.

*** Distanța dintre puncte este formată din segmente cumulate ce sunt mai mici decât valoarea 1 milimetru.

**DATE DESPRE IMOBILUL NR. 12970**

Oficiul de Cadastru și Publicitate Imobiliară DOLJ
Biroul de Cadastru și Publicitate Imobiliară Craiova

A. Partea I. Descrierea imobilului

TEREN Intravilan

Adresa: Loc. Cetate, Nr. 222, Jud. Dolj, T159, P2486

Nr. Crt	Nr cadastral Nr. topografic	Suprafața* (mp)	Observații / Referințe
A1		758	Sector cadastral:35 Teren imprejmuit;

Construcții

Crt	Nr cadastral Nr. topografic	Adresa	Observații / Referințe
A1.1		Loc. Cetate, Nr. 222, Jud. Dolj, T159, P2486	Nr. niveluri:1; S. construita la sol:61 mp;
A1.2		Loc. Cetate, Nr. 222, Jud. Dolj, T159, P2486	Nr. niveluri:1; S. construita la sol:25 mp;

B. Partea II. Proprietari și acte

Inscrieri privitoare la dreptul de proprietate și alte drepturi reale		Referințe
/		
Act Notarial nr. CM 410, din 28/09/2016 emis de BIN Stoenescu Florea;		
B1	Intabulare, drept de PROPRIETATE, dobandit prin Succesiune, cota actuala 1/2, cota initiala 1/2 1) CERNACUNTSCHI MARIA	A1, A1.1, A1.2
B2	Intabulare, drept de PROPRIETATE, dobandit prin Succesiune, cota actuala 1/2, cota initiala 1/2 1) SALIU ELENA	A1, A1.1, A1.2

C. Partea III. SARCINI .

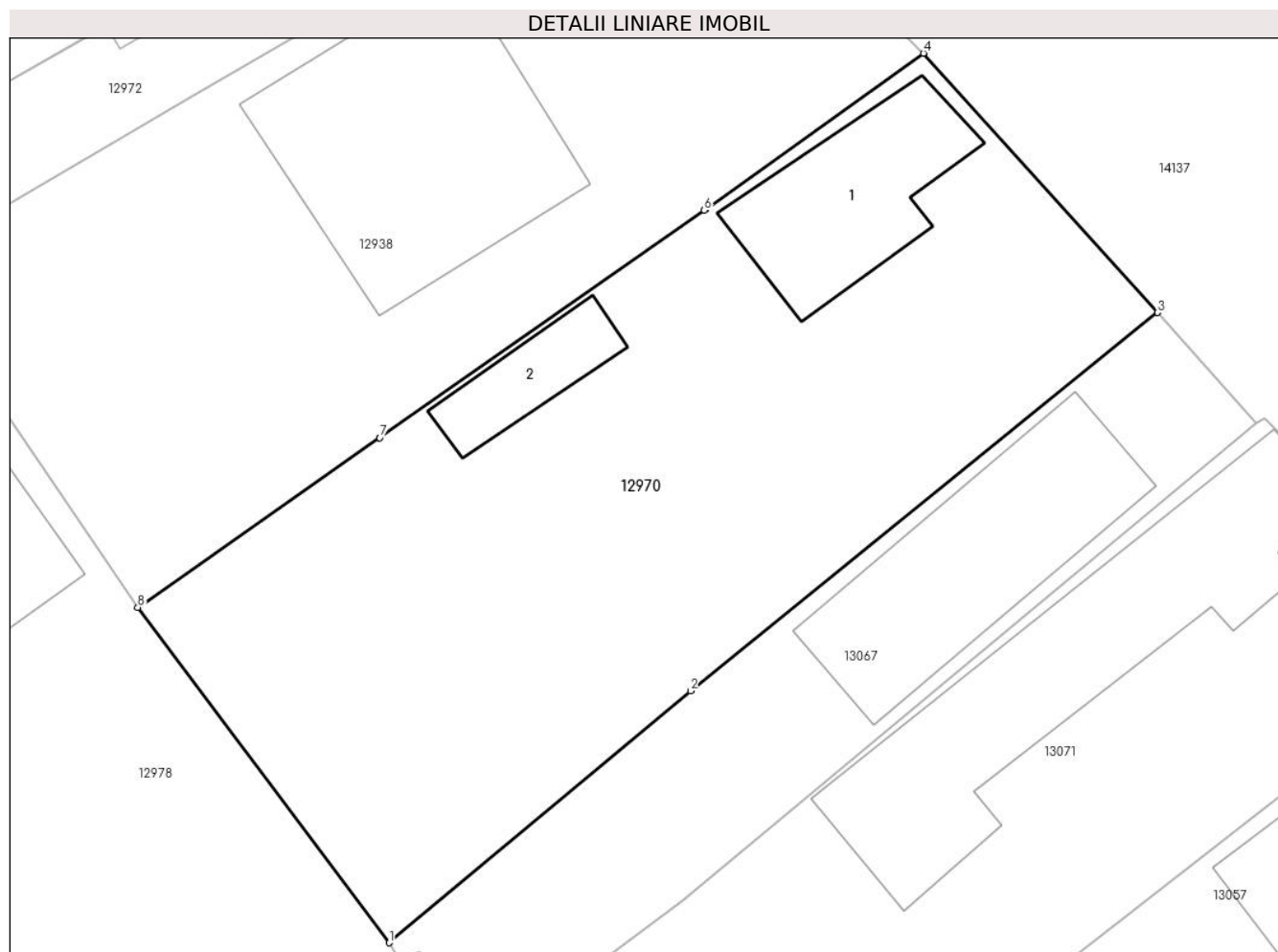
Inscrieri privind dezmembramintele dreptului de proprietate, drepturi reale de garanție și sarcini	Referințe
NU SUNT	

Anexa Nr. 1 La Partea I

Teren

Nr cadastral	Suprafața (mp)*	Observații / Referințe
	758	

* Suprafața este determinată în planul de proiecție Stereo 70.



Date referitoare la teren

Crt	Categorie folosință	Intravilan	Suprafața (mp)	Tarla	Parcelă	Nr. topo	Observații / Referințe
1	curți constructii	DA	758	159	2486	-	

Date referitoare la construcții

Crt	Număr	Destinație construcție	Supraf. (mp)	Situație juridică	Observații / Referințe
A1.1		construcții de locuințe	61	Cu acte	Nr. niveluri:1; S. construita la sol:61 mp;
A1.2		construcții anexa	25	Cu acte	Nr. niveluri:1; S. construita la sol:25 mp;

Lungime Segmente

1) Valorile lungimilor segmentelor sunt obținute din proiecție în plan.

Punct început	X / Y	Punct sfârșit	X / Y	Lungime segment (** (m)
1	344.487,375 291.081,409	2	344.500,979 291.092,777	17.729
2	344.500,979 291.092,777	3	344.522,073 291.109,856	27.141
3	344.522,073 291.109,856	4	344.511,498 291.121,562	15.775

Punct început	X / Y	Punct sfârșit	X / Y	Lungime segment (** (m)
4	344.511,498 291.121,562	5	344.501,676 291.114,519	12.086
5	344.501,676 291.114,519	6	344.501,601 291.114,469	0.09
6	344.501,601 291.114,469	7	344.486,944 291.104,204	17.894
7	344.486,944 291.104,204	8	344.476,012 291.096,548	13.346
8	344.476,012 291.096,548	1	344.487,375 291.081,409	18.929

** Lungimile segmentelor sunt determinate în planul de proiecție Stereo 70 și sunt rotunjite la 1 milimetru.

*** Distanța dintre puncte este formată din segmente cumulate ce sunt mai mici decât valoarea 1 milimetru.

**DATE DESPRE IMOBILUL NR. 12971**

Oficiul de Cadastru și Publicitate Imobiliară DOLJ
Biroul de Cadastru și Publicitate Imobiliară Craiova

A. Partea I. Descrierea imobilului

TEREN Intravilan

Adresa: Loc. Cetate, Str Culturii, Jud. Dolj

Nr. Crt	Nr cadastral Nr. topografic	Suprafața* (mp)	Observații / Referințe
A1	33745	474	Sector cadastral:35 Teren imprejmuit; Terenul este imprejmuit cu gard de beton, gard de metal, gard de lemn si limita conventionala.

B. Partea II. Proprietari și acte

Inscrieri privitoare la dreptul de proprietate și alte drepturi reale		Referințe
127838 / 19/10/2015		
Act Administrativ nr. HCL nr. 45, din 25/06/2015 emis de CONSILIUL LOCAL CETATE (Referat de legalitate nr. 6898/31.07.2015 emis de Prefectura Judetului Dolj);		
B1	Intabulare, drept de PROPRIETATE, dobandit prin Lege, cota actuala 1/1, cota initiala 1/1 1) COMUNA CETATE - DOMENIUL PUBLIC, CIF:4553470	A1

C. Partea III. SARCINI .

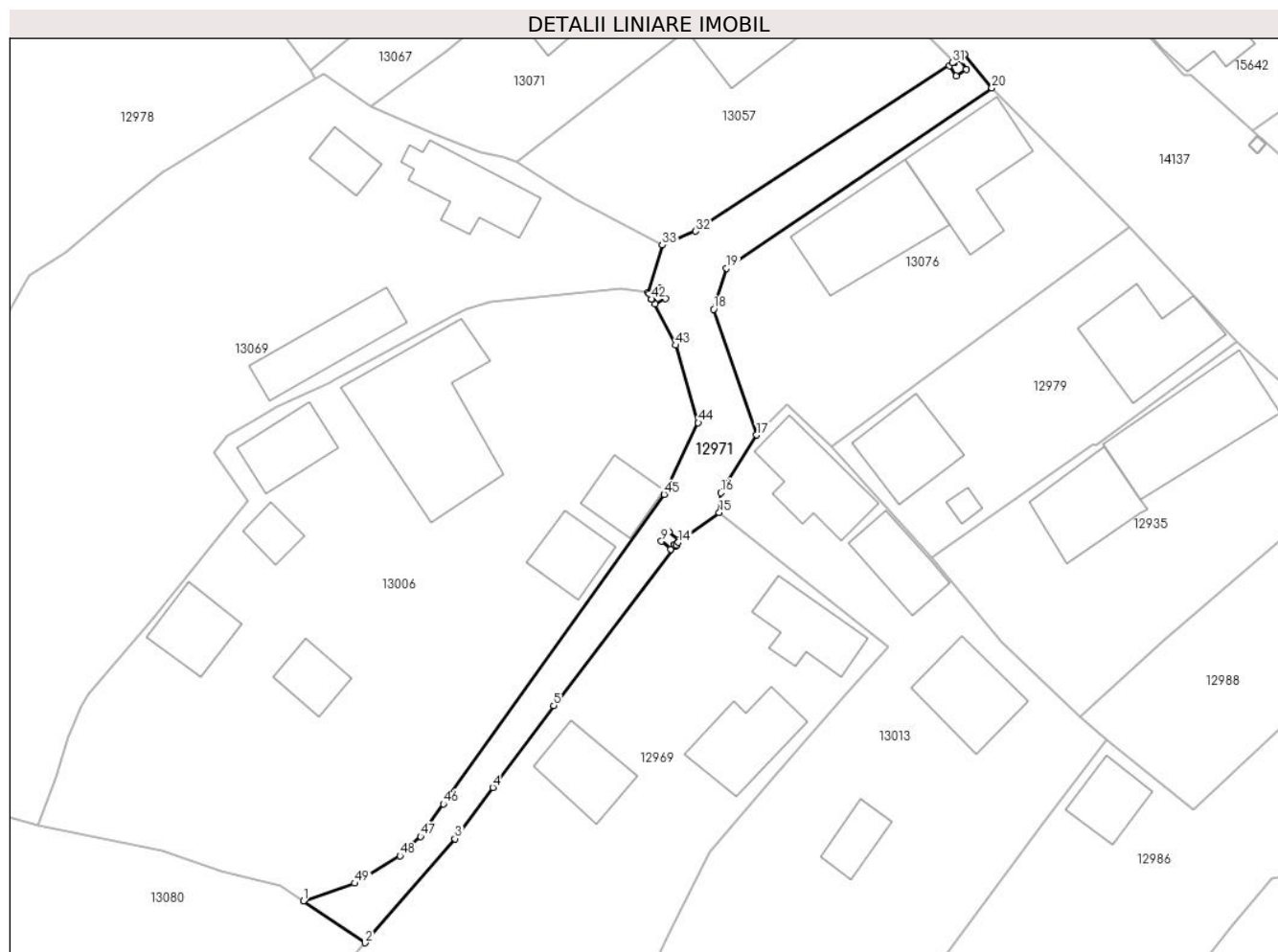
Inscrieri privind dezmembramintele dreptului de proprietate, drepturi reale de garanție și sarcini	Referințe
NU SUNT	

Anexa Nr. 1 La Partea I

Teren

Nr cadastral	Suprafața (mp)*	Observații / Referințe
33745	474	Terenul este împrejmuit cu gard de beton, gard de metal, gard de lemn si limita conventionala.

* Suprafața este determinată în planul de proiecție Stereo 70.



Date referitoare la teren

Crt	Categorie folosință	Intra vilan	Suprafața (mp)	Tarla	Parcelă	Nr. topo	Observații / Referințe
1	drum	DA	474	-	-	-	Terenul este împrejmuit cu gard de beton, gard de metal, gard de lemn si limita conventionala.

Lungime Segmente

1) Valorile lungimilor segmentelor sunt obținute din proiecție în plan.

Punct început	X / Y	Punct sfârșit	X / Y	Lungime segment	Punct început	X / Y	Punct sfârșit	X / Y	Lungime segment	Punct început	X / Y	Punct sfârșit	X / Y	Lungime segment
1	344.486,656 291.000,079	2	344.492,703 290.995,993	7.298	2	344.492,703 290.995,993	3	344.501,481 291.006,174	13.443	3	344.501,481 291.006,174	4	344.505,2 291.011,182	6.238
4	344.505,2 291.011,182	5	344.511,149 291.019,193	9.978	5	344.511,149 291.019,193	6	344.523,111 291.034,86	19.712	6	344.523,111 291.034,86	7	344.522,974 291.034,964	0.172
7	344.522,974 291.034,964	8	344.522,59 291.034,509	0.595	8	344.522,59 291.034,509	9	344.521,681 291.035,277	1.19	9	344.521,681 291.035,277	10	344.522,449 291.036,186	1.19
10	344.522,449 291.036,186	11	344.523,358 291.035,418	1.19	11	344.523,358 291.035,418	12	344.522,978 291.034,968	0.589	12	344.522,978 291.034,968	13	344.523,114 291.034,864	0.171
13	344.523,114 291.034,864	14	344.523,341 291.035,161	0.374	14	344.523,341 291.035,161	15	344.527,338 291.038,096	4.959	15	344.527,338 291.038,096	16	344.527,485 291.040,028	1.938

Punct început	X / Y	Punct sfârșit	X / Y	Lungime segment	Punct început	X / Y	Punct sfârșit	X / Y	Lungime segment	Punct început	X / Y	Punct sfârșit	X / Y	Lungime segment
16	344.527,485 291.040,028	17	344.531,003 291.045,679	6.657	17	344.531,003 291.045,679	18	344.526,789 291.057,985	13.008	18	344.526,789 291.057,985	19	344.528,056 291.062,006	4.216
19	344.528,056 291.062,006	20	344.554,012 291.079,633	31.376	20	344.554,012 291.079,633	21	344.551,357 291.082,939	4.24	21	344.551,357 291.082,939	22	344.550,315 291.082,201	1.277
22	344.550,315 291.082,201	23	344.550,289 291.082,183	0.032	23	344.550,289 291.082,183	24	344.550,339 291.082,112	0.087	24	344.550,339 291.082,112	25	344.550,837 291.082,438	0.595
25	344.550,837 291.082,438	26	344.551,489 291.081,442	1.19	26	344.551,489 291.081,442	27	344.550,493 291.080,791	1.19	27	344.550,493 291.080,791	28	344.549,841 291.081,786	1.19
28	344.549,841 291.081,786	29	344.550,335 291.082,109	0.59	29	344.550,335 291.082,109	30	344.550,285 291.082,18	0.087	30	344.550,285 291.082,18	31	344.550,152 291.082,086	0.163
31	344.550,152 291.082,086	32	344.525,014 291.065,613	30.055	32	344.525,014 291.065,613	33	344.521,773 291.064,253	3.515	33	344.521,773 291.064,253	34	344.520,369 291.059,636	4.826
34	344.520,369 291.059,636	35	344.520,72 291.058,968	0.755	35	344.520,72 291.058,968	36	344.520,773 291.058,996	0.06	36	344.520,773 291.058,996	37	344.520,499 291.059,524	0.595
37	344.520,499 291.059,524	38	344.521,555 291.060,072	1.19	38	344.521,555 291.060,072	39	344.522,103 291.059,016	1.19	39	344.522,103 291.059,016	40	344.521,047 291.058,468	1.19
40	344.521,047 291.058,468	41	344.520,775 291.058,991	0.59	41	344.520,775 291.058,991	42	344.520,722 291.058,964	0.059	42	344.520,722 291.058,964	43	344.523,082 291.054,473	5.073
43	344.523,082 291.054,473	44	344.525,289 291.046,879	7.908	44	344.525,289 291.046,879	45	344.521,95 291.039,864	7.769	45	344.521,95 291.039,864	46	344.500,359 291.009,576	37.196
46	344.500,359 291.009,576	47	344.498,128 291.006,409	3.874	47	344.498,128 291.006,409	48	344.496,108 291.004,515	2.769	48	344.496,108 291.004,515	49	344.491,684 291.001,821	5.18
49	344.491,684 291.001,821	1	344.486,656 291.000,079	5.321										

** Lungimile segmentelor sunt determinate în planul de proiecție Stereo 70 și sunt rotunjite la 1 milimetru.

*** Distanța dintre puncte este formată din segmente cumulate ce sunt mai mici decât valoarea 1 milimetru.

**DATE DESPRE IMOBILUL NR. 12972**

Oficiul de Cadastru și Publicitate Imobiliară DOLJ
Biroul de Cadastru și Publicitate Imobiliară Craiova

A. Partea I. Descrierea imobilului

TEREN Intravilan

Adresa: Loc. Cetate, Str Panduri, Jud. Dolj

Nr. Crt	Nr cadastral Nr. topografic	Suprafața* (mp)	Observații / Referințe
A1	33666	605	Sector cadastral:35 Teren imprejmuit; Terenul este imprejmuit cu gard de lemn,gard de metal si limita conventionala.

B. Partea II. Proprietari și acte

Inscrieri privitoare la dreptul de proprietate și alte drepturi reale		Referințe
92769 / 06/08/2015		
Act Administrativ nr. HCL NR.12, din 27/02/2015 emis de CONSILIUL LOCAL CETATE (si Anexa nr. 1, RFERAT DE LEGALITATE NR.3755/22-05-2015 emis de PREFECTURA DOLJ);;		
B1	Inscrierea provizorie, drept de PROPRIETATE, dobandit prin Lege, cota actuala 1/1, cota initiala 1/1 1) COMUNA CETATE , CIF:9999999999999, domeniul public	A1
B2	Inscrierea provizorie, drept de ADMINISTRARE, dobandit prin Lege, cota actuala 1/1, cota initiala 1/1 1) CONSILIUL LOCAL CETATE , CIF:9999999999999, LIPSA CUI	A1

C. Partea III. SARCINI .

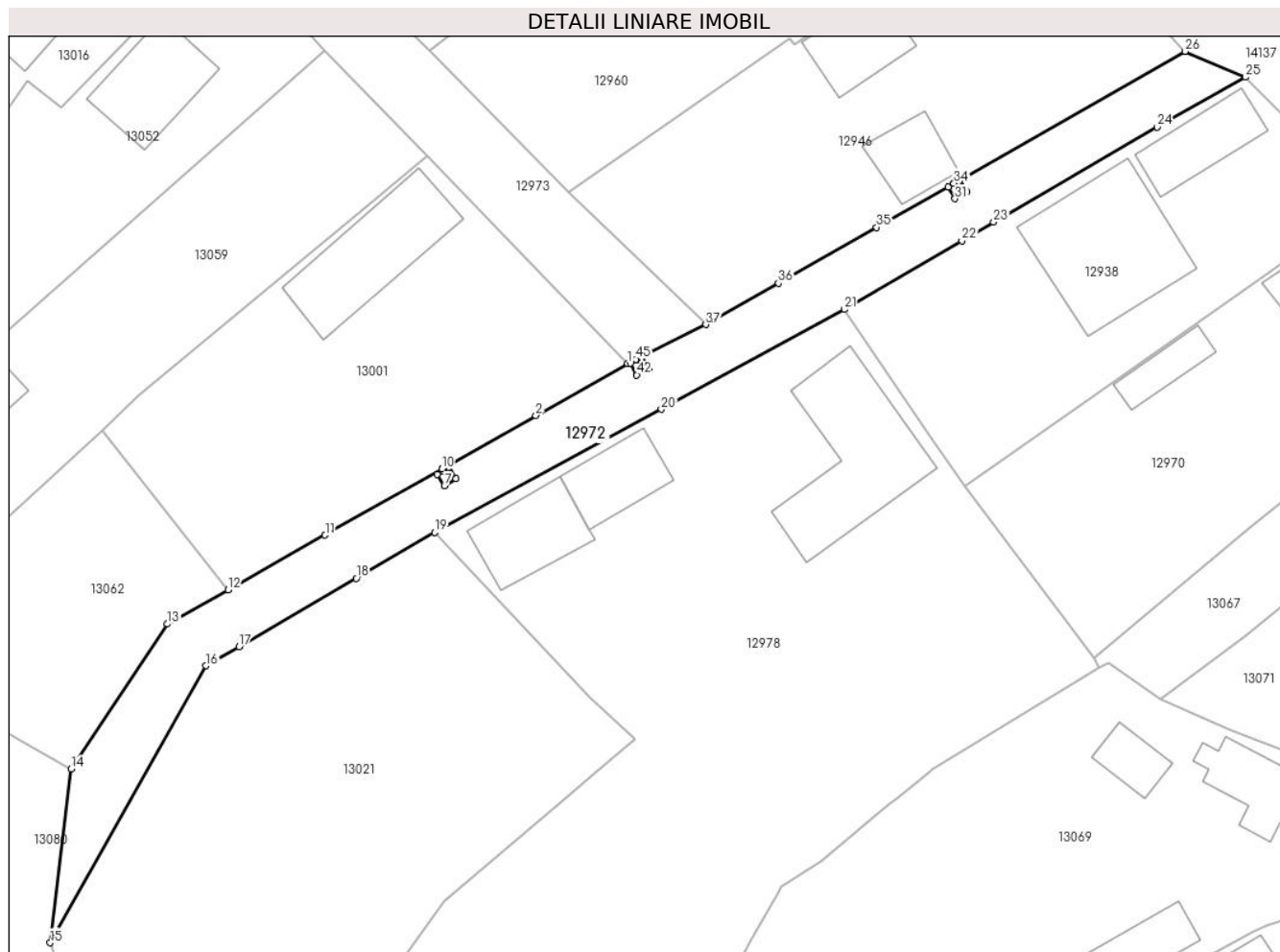
Inscrieri privind dezmembramintele dreptului de proprietate, drepturi reale de garanție și sarcini	Referințe
NU SUNT	

Anexa Nr. 1 La Partea I

Teren

Nr cadastral	Suprafața (mp)*	Observații / Referințe
33666	605	Terenul este imprejmuit cu gard de lemn, gard de metal si limita conventionala.

* Suprafața este determinată in planul de proiecție Stereo 70.



Date referitoare la teren

Crt	Categorie folosință	Intravilan	Suprafața (mp)	Tarla	Parcelă	Nr. topo	Observații / Referințe
1	drum	DA	605	-	-	-	Terenul este imprejmuit cu gard de lemn, gard de metal si limita conventionala.

Lungime Segmente

1) Valorile lungimilor segmentelor sunt obținute din proiecție în plan.

Punct început	X / Y	Punct sfârșit	X / Y	Lungime segment
1	344.446,405 291.107,302	2	344.438,338 291.102,729	9.273
4	344.430,181 291.097,868	5	344.430,686 291.098,181	0.594
7	344.430,302 291.096,543	8	344.429,675 291.097,554	1.19
10	344.430,074 291.098,045	11	344.419,812 291.092,228	11.796
13	344.405,945 291.084,418	14	344.397,48 291.071,695	15.282
2	344.438,338 291.102,729	3	344.430,079 291.098,047	9.494
5	344.430,686 291.098,181	6	344.431,313 291.097,17	1.19
8	344.429,675 291.097,554	9	344.430,176 291.097,865	0.59
11	344.419,812 291.092,228	12	344.411,3 291.087,434	9.769
14	344.397,48 291.071,695	15	344.395,648 291.056,433	15.372
3	344.430,079 291.098,047	4	344.430,181 291.097,868	0.206
6	344.431,313 291.097,17	7	344.430,302 291.096,543	1.19
9	344.430,176 291.097,865	10	344.430,074 291.098,045	0.207
12	344.411,3 291.087,434	13	344.405,945 291.084,418	6.146
15	344.395,648 291.056,433	16	344.409,357 291.080,763	27.926

Punct început	X / Y	Punct sfârșit	X / Y	Lungime segment	Punct început	X / Y	Punct sfârșit	X / Y	Lungime segment	Punct început	X / Y	Punct sfârșit	X / Y	Lungime segment
16	344.409,357 291.080,763	17	344.412,25 291.082,445	3.346	17	344.412,25 291.082,445	18	344.422,558 291.088,437	11.923	18	344.422,558 291.088,437	19	344.429,466 291.092,453	7.991
19	344.429,466 291.092,453	20	344.449,367 291.103,285	22.658	20	344.449,367 291.103,285	21	344.465,456 291.112,043	18.318	21	344.465,456 291.112,043	22	344.475,808 291.118,064	11.976
22	344.475,808 291.118,064	23	344.478,587 291.119,712	3.231	23	344.478,587 291.119,712	24	344.492,969 291.128,045	16.622	24	344.492,969 291.128,045	25	344.500,704 291.132,446	8.899
25	344.500,704 291.132,446	26	344.495,434 291.134,701	5.732	26	344.495,434 291.134,701	27	344.475,092 291.123,127	23.404	27	344.475,092 291.123,127	28	344.475,111 291.123,094	0.038
28	344.475,111 291.123,094	29	344.475,627 291.123,391	0.595	29	344.475,627 291.123,391	30	344.476,22 291.122,359	1.19	30	344.476,22 291.122,359	31	344.475,189 291.121,766	1.189
31	344.475,189 291.121,766	32	344.474,595 291.122,797	1.19	32	344.474,595 291.122,797	33	344.475,107 291.123,091	0.59	33	344.475,107 291.123,091	34	344.475,088 291.123,124	0.038
34	344.475,088 291.123,124	35	344.468,29 291.119,256	7.821	35	344.468,29 291.119,256	36	344.459,668 291.114,35	9.92	36	344.459,668 291.114,35	37	344.453,287 291.110,719	7.342
37	344.453,287 291.110,719	38	344.447,161 291.107,677	6.84	38	344.447,161 291.107,677	39	344.447,189 291.107,621	0.063	39	344.447,189 291.107,621	40	344.447,717 291.107,895	0.595
40	344.447,717 291.107,895	41	344.448,265 291.106,839	1.19	41	344.448,265 291.106,839	42	344.447,209 291.106,291	1.19	42	344.447,209 291.106,291	43	344.446,661 291.107,347	1.19
43	344.446,661 291.107,347	44	344.447,184 291.107,619	0.59	44	344.447,184 291.107,619	45	344.447,156 291.107,675	0.063	45	344.447,156 291.107,675	1	344.446,405 291.107,302	0.839

** Lungimile segmentelor sunt determinate în planul de proiecție Stereo 70 și sunt rotunjite la 1 milimetru.

*** Distanța dintre puncte este formată din segmente cumulate ce sunt mai mici decât valoarea 1 milimetru.

**DATE DESPRE IMOBILUL NR. 12973**

Oficiul de Cadastru și Publicitate Imobiliară DOLJ
Biroul de Cadastru și Publicitate Imobiliară Craiova

A. Partea I. Descrierea imobilului

TEREN Intravilan

Adresa: Loc. Cetate, Str Doctor Jean Neagoe, Jud. Dolj

Nr. Crt	Nr cadastral Nr. topografic	Suprafața* (mp)	Observații / Referințe
A1	33578	722	Sector cadastral:35 Teren imprejmuit; Terenul este imprejmuit cu gard din beton, sarma, lemn si limita conventionala.

B. Partea II. Proprietari și acte

Inscrieri privitoare la dreptul de proprietate și alte drepturi reale		Referințe
93556 / 10/08/2015		
Act Administrativ nr. HCL NR.12, din 27/02/2015 emis de CONSILIUL LOCAL CETATE (act administrativ nr. RFERAT DE LEGALITATE NR.3755/22-05-2015 emis de PREFECTURA DOLJ);		
B1	Intabulare, drept de PROPRIETATE, dobandit prin Lege, cota actuala 1/1, cota initiala 1/1 1) COMUNA CETATE DOMENIUL PUBLIC , CIF:9999999999999, LIPSA CUI	A1
B2	Intabulare, drept de ADMINISTRARE, dobandit prin Lege, cota actuala 1/1, cota initiala 1/1 1) CONSILIUL LOCAL CETATE , CIF:9999999999999, LIPSA CUI	A1

C. Partea III. SARCINI .

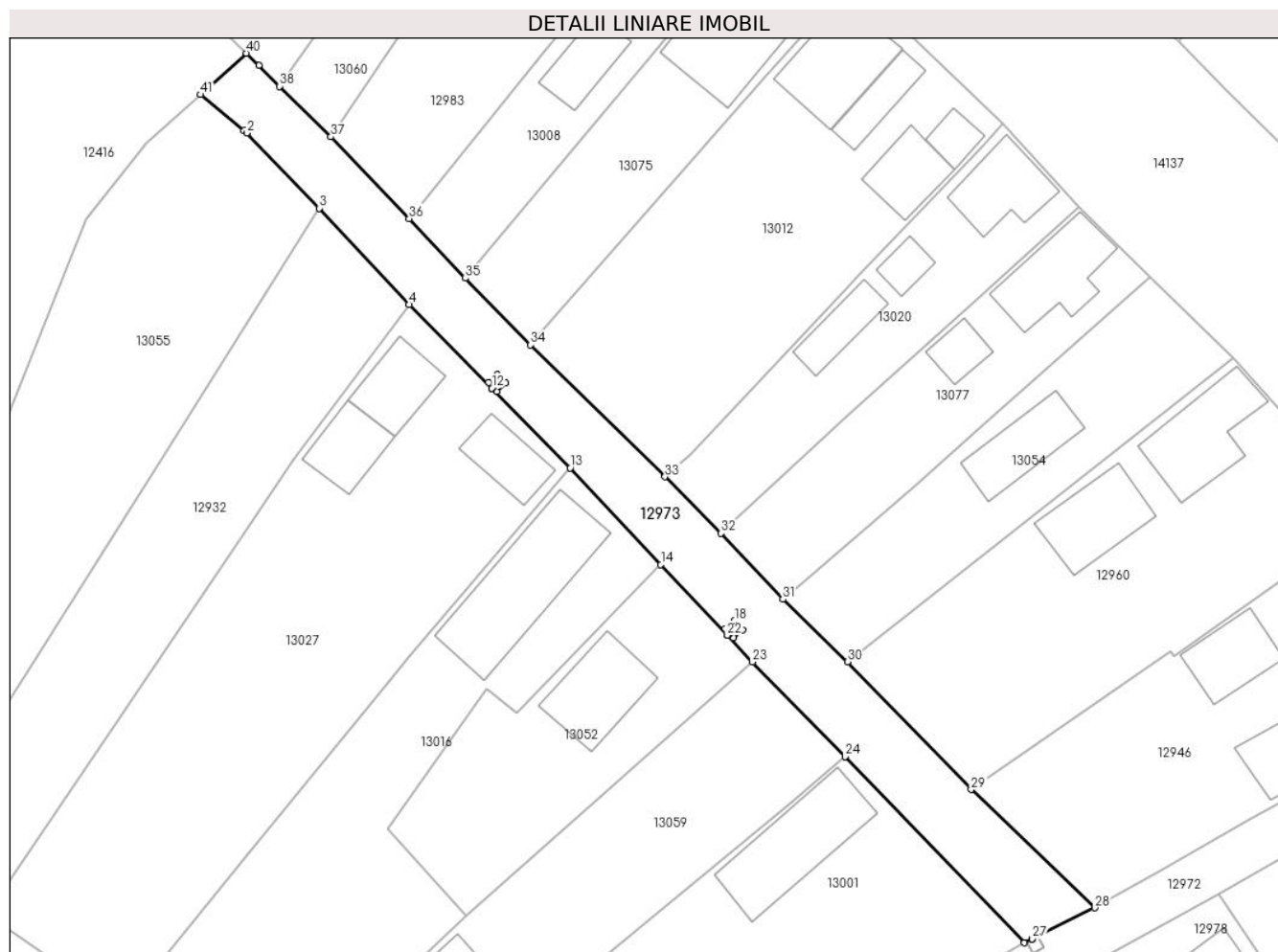
Inscrieri privind dezmembramintele dreptului de proprietate, drepturi reale de garanție și sarcini	Referințe
NU SUNT	

Anexa Nr. 1 La Partea I

Teren

Nr cadastral	Suprafața (mp)*	Observații / Referințe
33578	722	Terenul este împrejmuit cu gard din beton, sarma, lemn si limita conventionala.

* Suprafața este determinată in planul de proiecție Stereo 70.



Date referitoare la teren

Crt	Categorie folosință	Intravilan	Suprafața (mp)	Tarla	Parcelă	Nr. topo	Observații / Referințe
1	drum	DA	722	-	-	-	Terenul este împrejmuit cu gard din beton, sarma, lemn si limita conventionala.

Lungime Segmente

1) Valorile lungimilor segmentelor sunt obținute din proiecție în plan.

Punct început	X / Y	Punct sfârșit	X / Y	Lungime segment	Punct început	X / Y	Punct sfârșit	X / Y	Lungime segment	Punct început	X / Y	Punct sfârșit	X / Y	Lungime segment
1	344.369,903 291.186,857	2	344.370,167 291.186,638	0.343	2	344.370,167 291.186,638	3	344.377,252 291.179,264	10.226	3	344.377,252 291.179,264	4	344.386,077 291.169,834	12.915
4	344.386,077 291.169,834	5	344.394,16 291.161,64	11.51	5	344.394,16 291.161,64	6	344.394,264 291.161,742	0.146	6	344.394,264 291.161,742	7	344.393,854 291.162,173	0.595
7	344.393,854 291.162,173	8	344.394,716 291.162,993	1.19	8	344.394,716 291.162,993	9	344.395,536 291.162,131	1.19	9	344.395,536 291.162,131	10	344.394,674 291.161,311	1.19
10	344.394,674 291.161,311	11	344.394,267 291.161,738	0.59	11	344.394,267 291.161,738	12	344.394,164 291.161,636	0.145	12	344.394,164 291.161,636	13	344.401,872 291.153,822	10.976
13	344.401,872 291.153,822	14	344.410,748 291.144,35	12.981	14	344.410,748 291.144,35	15	344.417,268 291.137,434	9.505	15	344.417,268 291.137,434	16	344.417,469 291.137,623	0.276

Punct început	X / Y	Punct sfârșit	X / Y	Lungime segment	Punct început	X / Y	Punct sfârșit	X / Y	Lungime segment	Punct început	X / Y	Punct sfârșit	X / Y	Lungime segment
16	344.417,469 291.137,623	17	344.417,075 291.138,07	0.596	17	344.417,075 291.138,07	18	344.417,967 291.138,857	1.19	18	344.417,967 291.138,857	19	344.418,755 291.137,965	1.19
19	344.418,755 291.137,965	20	344.417,863 291.137,177	1.19	20	344.417,863 291.137,177	21	344.417,472 291.137,62	0.591	21	344.417,472 291.137,62	22	344.417,271 291.137,43	0.277
22	344.417,271 291.137,43	23	344.419,73 291.134,822	3.584	23	344.419,73 291.134,822	24	344.428,84 291.125,533	13.01 1	24	344.428,84 291.125,533	25	344.446,405 291.107,302	25.31 6
25	344.446,405 291.107,302	26	344.447,156 291.107,675	0.839	26	344.447,156 291.107,675	27	344.447,161 291.107,677	0.005	27	344.447,161 291.107,677	28	344.453,287 291.110,719	6.84
28	344.453,287 291.110,719	29	344.441,175 291.122,326	16.77 6	29	344.441,175 291.122,326	30	344.429,04 291.134,821	17.41 8	30	344.429,04 291.134,821	31	344.422,711 291.140,952	8.812
31	344.422,711 291.140,952	32	344.416,673 291.147,426	8.853	32	344.416,673 291.147,426	33	344.411,163 291.152,954	7.805	33	344.411,163 291.152,954	34	344.397,976 291.165,862	18.45 3
34	344.397,976 291.165,862	35	344.391,584 291.172,41	9.151	35	344.391,584 291.172,41	36	344.386,081 291.178,256	8.029	36	344.386,081 291.178,256	37	344.378,402 291.186,258	11.09
37	344.378,402 291.186,258	38	344.373,386 291.191,211	7.049	38	344.373,386 291.191,211	39	344.371,33 291.193,242	2.89	39	344.371,33 291.193,242	40	344.370,108 291.194,449	1.718
40	344.370,108 291.194,449	41	344.365,635 291.190,4	6.033	41	344.365,635 291.190,4	1	344.369,903 291.186,857	5.547					

** Lungimile segmentelor sunt determinate în planul de proiecție Stereo 70 și sunt rotunjite la 1 milimetru.

*** Distanța dintre puncte este formată din segmente cumulate ce sunt mai mici decât valoarea 1 milimetru.

**DATE DESPRE IMOBILUL NR. 12974**

Oficiul de Cadastru și Publicitate Imobiliară DOLJ
Biroul de Cadastru și Publicitate Imobiliară Craiova

A. Partea I. Descrierea imobilului

TEREN Intravilan

Nr. CF vechi:370
Nr. cadastral vechi:554

Adresa: Loc. Cetate, Str Calea Severinului, Nr. 112, Jud. Dolj, fosta T 128, P 1844

Nr. Crt	Nr cadastral Nr. topografic	Suprafața* (mp)	Observații / Referințe
A1	30148	448	Sector cadastral:35 Teren imprejmuit;

Construcții

Crt	Nr cadastral Nr. topografic	Adresa	Observații / Referințe
A1.1	30148-C1	Loc. Cetate, Jud. Dolj, T 128, P 1844	Nr. niveluri:2; S. construita la sol:154 mp; casa de locuit - Sc=153,89.mp

B. Partea II. Proprietari și acte

Inscrieri privitoare la dreptul de proprietate și alte drepturi reale		Referințe
6765 / 12/02/2009		
Act Notarial nr. CVC 437, din 06/02/2009 emis de NP Stoenescu Florea;		
B1	Intabulare, drept de PROPRIETATEcumparare, dobandit prin Conventie, cota actuala 1/1, cota initiala 1/1 1) TARTEA DANIEL ADRIAN , Lipsă CNP <i>OBSERVATII: (provenita din conversia CF 370)</i>	A1, A1.1

C. Partea III. SARCINI

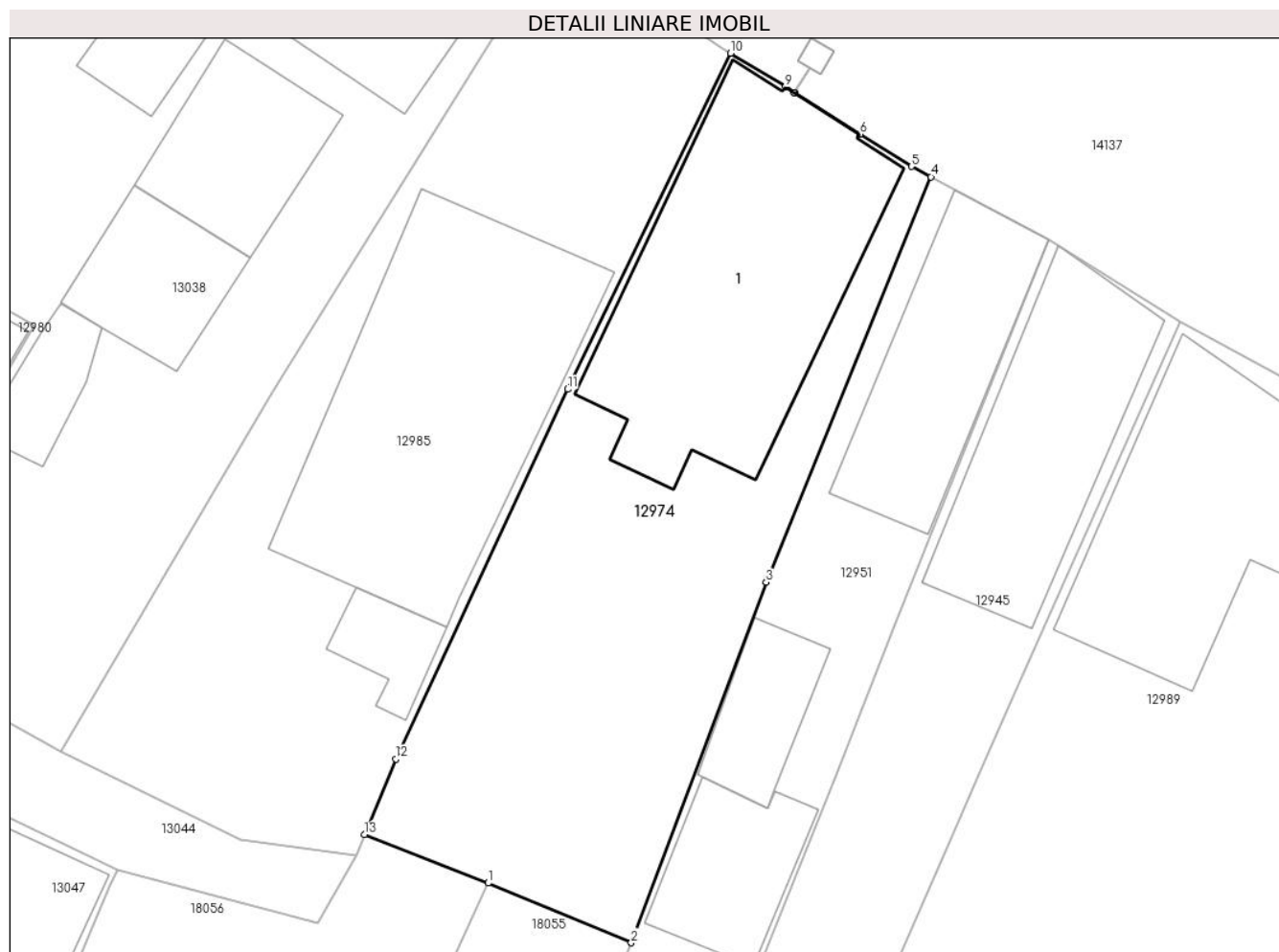
Inscrieri privind dezmembramintele dreptului de proprietate, drepturi reale de garanție și sarcini		Referințe
81280 / 26/09/2012		
Act Notarial nr. Contract de comodat aut. nr. 1982, din 12/09/2012 emis de NP Dana Tomita;		
C1	Se notează împrumutul de folosință cu titlu gratuit (comodatul) asupra imobilului de sub A 1 , pe o perioadă de 15, incepand cu data de 12.09.2012 pana la data de 12.09.2027 , în favoarea comodatarului SC TIM DENTEHNICA SRL .	A1, A1.1

Anexa Nr. 1 La Partea I

Teren

Nr cadastral	Suprafața (mp)*	Observații / Referințe
30148	448	

* Suprafața este determinată în planul de proiecție Stereo 70.



Date referitoare la teren

Crt	Categorie folosință	Intravilan	Suprafața (mp)	Tarla	Parcelă	Nr. topo	Observații / Referințe
1	curți constructii	DA	448	128	1844	-	

Date referitoare la construcții

Crt	Număr	Destinație construcție	Supraf. (mp)	Situație juridică	Observații / Referințe
A1.1	30148-C1	construcții de locuințe	154	Cu acte	Nr. niveluri:2; S. construita la sol:154 mp; casa de locuit - Sc=153,89.mp

Lungime Segmente

1) Valorile lungimilor segmentelor sunt obținute din proiecție în plan.

Punct început	X / Y	Punct sfârșit	X / Y	Lungime segment (** (m)
1	343.496,839 291.696,883	2	343.503,315 291.694,189	7.014
2	343.503,315 291.694,189	3	343.509,417 291.710,473	17.39
3	343.509,417 291.710,473	4	343.516,861 291.728,784	19.766
4	343.516,861 291.728,784	5	343.515,982 291.729,251	0.995

Punct început	X / Y	Punct sfârșit	X / Y	Lungime segment (** (m)
5	343.515,982 291.729,251	6	343.513,654 291.730,715	2.75
6	343.513,654 291.730,715	7	343.510,682 291.732,592	3.515
7	343.510,682 291.732,592	8	343.510,678 291.732,595	0.005
8	343.510,678 291.732,595	9	343.510,272 291.732,851	0.48
9	343.510,272 291.732,851	10	343.507,811 291.734,368	2.891
10	343.507,811 291.734,368	11	343.500,436 291.719,194	16.871
11	343.500,436 291.719,194	12	343.492,669 291.702,484	18.427
12	343.492,669 291.702,484	13	343.491,25 291.699,074	3.693
13	343.491,25 291.699,074	1	343.496,839 291.696,883	6.003

** Lungimile segmentelor sunt determinate în planul de proiecție Stereo 70 și sunt rotunjite la 1 milimetru.

*** Distanța dintre puncte este formată din segmente cumulate ce sunt mai mici decât valoarea 1 milimetru.

**DATE DESPRE IMOBILUL NR. 12975**

Oficiul de Cadastru și Publicitate Imobiliară DOLJ
Biroul de Cadastru și Publicitate Imobiliară Craiova

A. Partea I. Descrierea imobilului

TEREN Intravilan

Adresa: Loc. Cetate, Nr. 23, Jud. Dolj, T130, P1881,1881/1

Nr. Crt	Nr cadastral Nr. topografic	Suprafața* (mp)	Observații / Referințe
A1		1.058	Sector cadastral:35 Teren imprejmuit;

Construcții

Crt	Nr cadastral Nr. topografic	Adresa	Observații / Referințe
A1.1		Loc. Cetate, Nr. 23, Jud. Dolj, T130, P1881,1881/1	Nr. niveluri:1; S. construita la sol:178 mp;
A1.2		Loc. Cetate, Nr. 23, Jud. Dolj, T130, P1881,1881/1	Nr. niveluri:1; S. construita la sol:25 mp;

B. Partea II. Proprietari și acte

Inscrieri privitoare la dreptul de proprietate și alte drepturi reale		Referințe
/		
Act Administrativ nr. TDP 2981-45373, din 28/06/2002 emis de CJSDPAT DOLJ;		
B1	Intabulare, drept de PROPRIETATE, dobandit prin Reconstituire, cota actuala 1/1, cota initiala 1/1 1) DUMITRESCU I ELVIRA, Lipsă CNP	A1
Act Normativ nr. Legea 7, din 13/03/1996 emis de PARLAMENTUL ROMANIEI;		
B2	Intabulare, drept de PROPRIETATE, dobandit prin Lege, cota actuala 1/1, cota initiala 1/1 1) DUMITRESCU I ELVIRA, Lipsă CNP	A1.1, A1.2

C. Partea III. SARCINI .

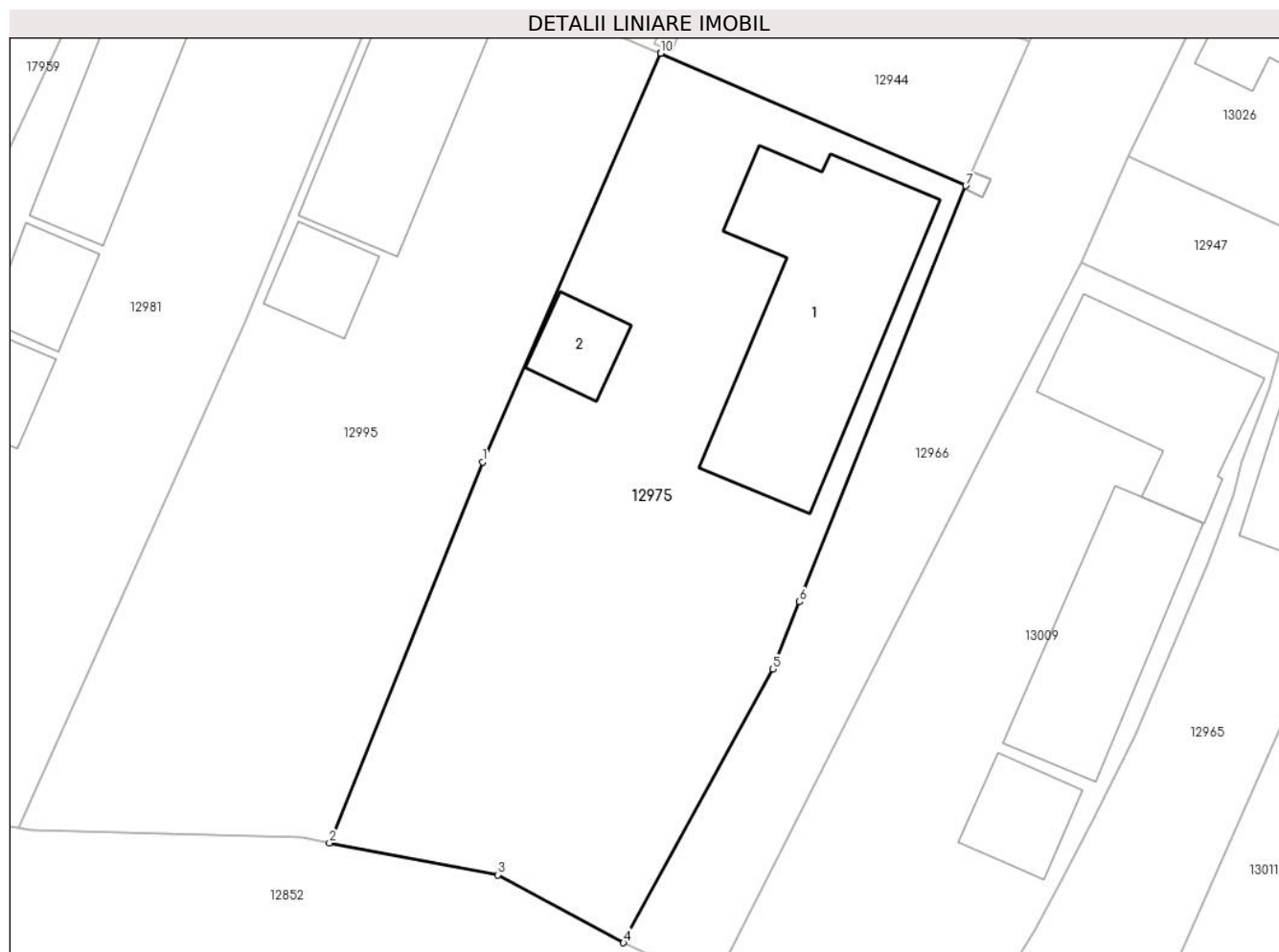
Inscrieri privind dezmembramintele dreptului de proprietate, drepturi reale de garanție și sarcini	Referințe
NU SUNT	

Anexa Nr. 1 La Partea I

Teren

Nr cadastral	Suprafața (mp)*	Observații / Referințe
	1.058	

* Suprafața este determinată în planul de proiecție Stereo 70.



Date referitoare la teren

Crt	Categorie folosință	Intravilan	Suprafața (mp)	Tarla	Parcelă	Nr. topo	Observații / Referințe
1	curți constructii	DA	580	130	1881	-	
2	vie	DA	478	130	1881/1	-	

Date referitoare la construcții

Crt	Număr	Destinație construcție	Supraf. (mp)	Situație juridică	Observații / Referințe
A1.1		construcții de locuințe	178	Cu acte	Nr. niveluri:1; S. construita la sol:178 mp;
A1.2		construcții anexa	25	Cu acte	Nr. niveluri:1; S. construita la sol:25 mp;

Lungime Segmente

1) Valorile lungimilor segmentelor sunt obținute din proiecție în plan.

Punct început	X / Y	Punct sfârșit	X / Y	Lungime segment (** (m)
1	344.047,786 291.304,133	2	344.038,374 291.280,707	25.246
2	344.038,374 291.280,707	3	344.048,736 291.278,754	10.544

Punct început	X / Y	Punct sfârșit	X / Y	Lungime segment (** (m)
3	344.048,736 291.278,754	4	344.056,471 291.274,572	8.793
4	344.056,471 291.274,572	5	344.065,653 291.291,419	19.187
5	344.065,653 291.291,419	6	344.067,306 291.295,55	4.449
6	344.067,306 291.295,55	7	344.077,538 291.321,131	27.551
7	344.077,538 291.321,131	8	344.058,769 291.329,279	20.461
8	344.058,769 291.329,279	9	344.058,764 291.329,281	0.005
9	344.058,764 291.329,281	10	344.058,753 291.329,286	0.012
10	344.058,753 291.329,286	1	344.047,786 291.304,133	27.44

** Lungimile segmentelor sunt determinate în planul de proiecție Stereo 70 și sunt rotunjite la 1 milimetru.

*** Distanța dintre puncte este formată din segmente cumulate ce sunt mai mici decât valoarea 1 milimetru.

**DATE DESPRE IMOBILUL NR. 12976**

Oficiul de Cadastru și Publicitate Imobiliară DOLJ
Biroul de Cadastru și Publicitate Imobiliară Craiova

A. Partea I. Descrierea imobilului

TEREN Intravilan

Adresa: Loc. Cetate, Nr. 252, Jud. Dolj, T157, P2467

Nr. Crt	Nr cadastral Nr. topografic	Suprafața* (mp)	Observații / Referințe
A1		1.248	Sector cadastral:35 Teren imprejmuit;

Construcții

Crt	Nr cadastral Nr. topografic	Adresa	Observații / Referințe
A1.1		Loc. Cetate, Nr. 252, Jud. Dolj, T157, P2467	Nr. niveluri:1; S. construita la sol:76 mp;
A1.2		Loc. Cetate, Nr. 252, Jud. Dolj, T157, P2467	Nr. niveluri:1; S. construita la sol:57 mp;
A1.3		Loc. Cetate, Nr. 252, Jud. Dolj, T157, P2467	Nr. niveluri:1; S. construita la sol:43 mp;
A1.4		Loc. Cetate, Nr. 252, Jud. Dolj, T157, P2467	Nr. niveluri:1; S. construita la sol:47 mp;

B. Partea II. Proprietari și acte

Inscrieri privitoare la dreptul de proprietate și alte drepturi reale	Referințe
/	
Act Administrativ nr. TDP 13919, din 15/09/2009 emis de CJSDPAT DOLJ;	
B1	A1
Intabulare, drept de PROPRIETATE, dobandit prin Reconstituire, cota actuala 1/1, cota initiala 1/1 1) STANCIU P MARIA	
Act Normativ nr. Legea 7, din 13/03/1996 emis de PARLAMENTUL ROMANIEI;	
B2	A1.1, A1.2, A1.3, A1.4
Intabulare, drept de PROPRIETATE, dobandit prin Lege, cota actuala 1/1, cota initiala 1/1 1) STANCIU P MARIA	

C. Partea III. SARCINI .

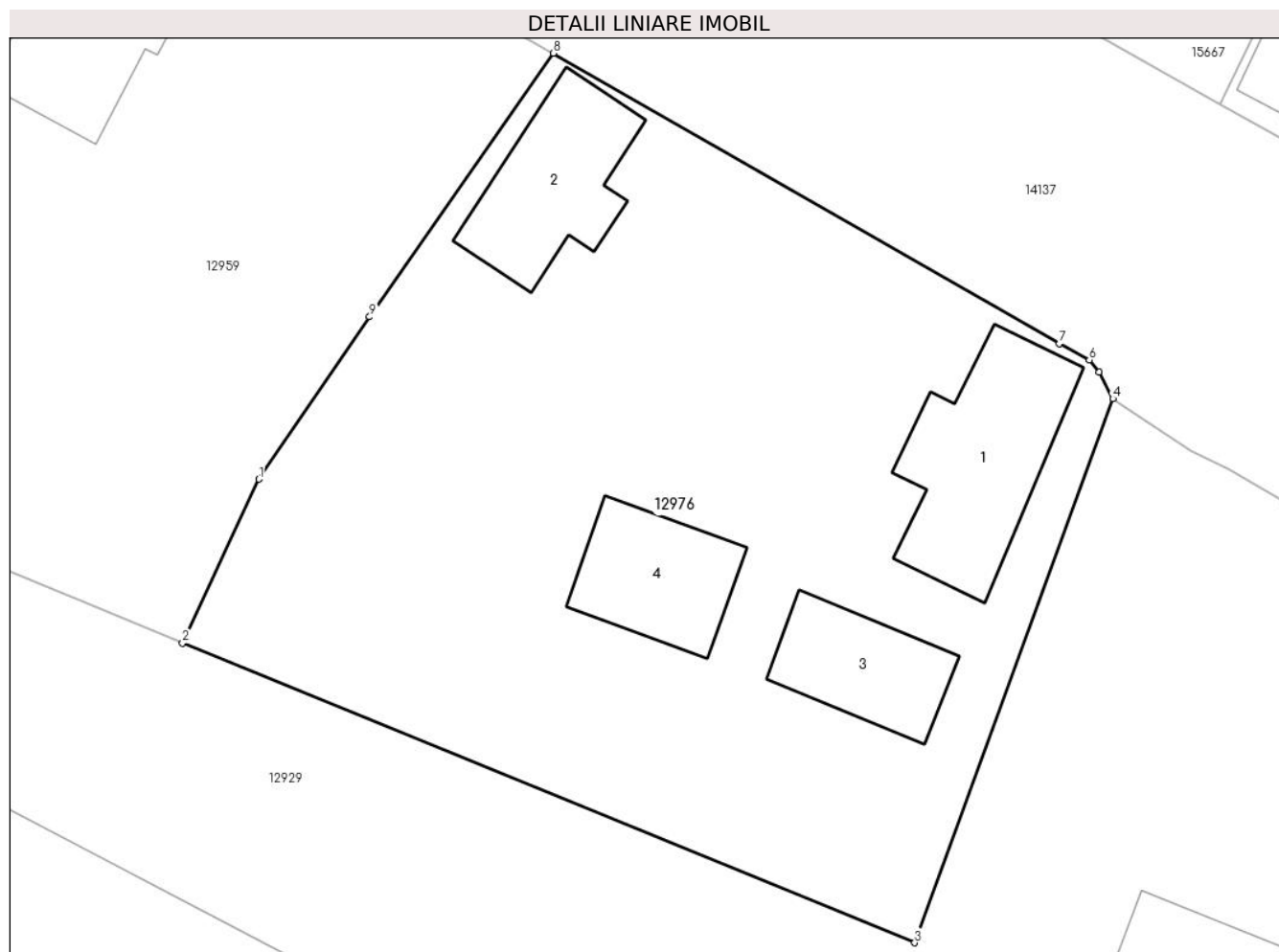
Inscrieri privind dezmembramintele dreptului de proprietate, drepturi reale de garanție și sarcini	Referințe
NU SUNT	

Anexa Nr. 1 La Partea I

Teren

Nr cadastral	Suprafața (mp)*	Observații / Referințe
	1.248	

* Suprafața este determinată în planul de proiecție Stereo 70.



Date referitoare la teren

Crt	Categorie folosință	Intravilan	Suprafața (mp)	Tarla	Parcelă	Nr. topo	Observații / Referințe
1	curți constructii	DA	1.248	157	2467	-	

Date referitoare la construcții

Crt	Număr	Destinație construcție	Supraf. (mp)	Situație juridică	Observații / Referințe
A1.1		construcții de locuințe	76	Cu acte	Nr. niveluri:1; S. construită la sol:76 mp;
A1.2		construcții anexa	57	Cu acte	Nr. niveluri:1; S. construită la sol:57 mp;
A1.3		construcții anexa	43	Cu acte	Nr. niveluri:1; S. construită la sol:43 mp;
A1.4		construcții anexa	47	Cu acte	Nr. niveluri:1; S. construită la sol:47 mp;

Lungime Segmente

1) Valorile lungimilor segmentelor sunt obținute din proiecție în plan.

Punct început	X / Y	Punct sfârșit	X / Y	Lungime segment (** (m)
1	344.701,757 290.943,198	2	344.697,837 290.934,783	9.283

Punct început	X / Y	Punct sfârșit	X / Y	Lungime segment (** (m)
2	344.697,837 290.934,783	3	344.735,463 290.919,389	40.653
3	344.735,463 290.919,389	4	344.745,642 290.947,328	29.735
4	344.745,642 290.947,328	5	344.744,946 290.948,703	1.541
5	344.744,946 290.948,703	6	344.744,436 290.949,316	0.797
6	344.744,436 290.949,316	7	344.742,9 290.950,161	1.753
7	344.742,9 290.950,161	8	344.716,896 290.965,074	29.977
8	344.716,896 290.965,074	9	344.707,446 290.951,535	16.511
9	344.707,446 290.951,535	1	344.701,757 290.943,198	10.093

** Lungimile segmentelor sunt determinate în planul de proiecție Stereo 70 și sunt rotunjite la 1 milimetru.

*** Distanța dintre puncte este formată din segmente cumulate ce sunt mai mici decât valoarea 1 milimetru.

**DATE DESPRE IMOBILUL NR. 12977**

Oficiul de Cadastru și Publicitate Imobiliară DOLJ
Biroul de Cadastru și Publicitate Imobiliară Craiova

A. Partea I. Descrierea imobilului

TEREN Intravilan

Nr. CF vechi:231
Nr. cadastral vechi:317

Adresa: Loc. Cetate, Jud. Dolj, T 131, P 1894, 1894/1

Nr. Crt	Nr cadastral Nr. topografic	Suprafața* (mp)	Observații / Referințe
A1	36199	708	Sector cadastral:35 Teren imprejmuit;

Construcții

Crt	Nr cadastral Nr. topografic	Adresa	Observații / Referințe
A1.1	36199-C1	Loc. Cetate, Jud. Dolj, T 131, P 1894, 1894/1	Nr. niveluri:1; S. construita la sol:113 mp; S. construita desfasurata:113 mp;
A1.2		Loc. Cetate, Jud. Dolj, T 131, P 1894, 1894/1	Nr. niveluri:1; S. construita la sol:43 mp; S. construita desfasurata:43 mp;

B. Partea II. Proprietari și acte

Inscrieri privitoare la dreptul de proprietate și alte drepturi reale		Referințe
12644 / 09/03/2007		
Act Notarial nr. CVC 269, din 01/01/2007 emis de NP Belu Aurel;		
B1	Intabulare, drept de PROPRIETATE, dobandit prin Conventie, cota actuala 1/1, cota initiala 1/1 1) GHILA ION, Lipsă CNP 2) GHILA VERONICA, Lipsă CNP	A1, A1.1
/		
Act Normativ nr. Legea7, din 13/03/1996 emis de PARLAMENTUL ROMANIEI;		
B2	Intabulare, drept de PROPRIETATE, dobandit prin Lege, cota actuala 1/1, cota initiala 1/1 1) GHILA ION, Lipsă CNP 2) GHILA VERONICA, Lipsă CNP	A1.2

C. Partea III. SARCINI .

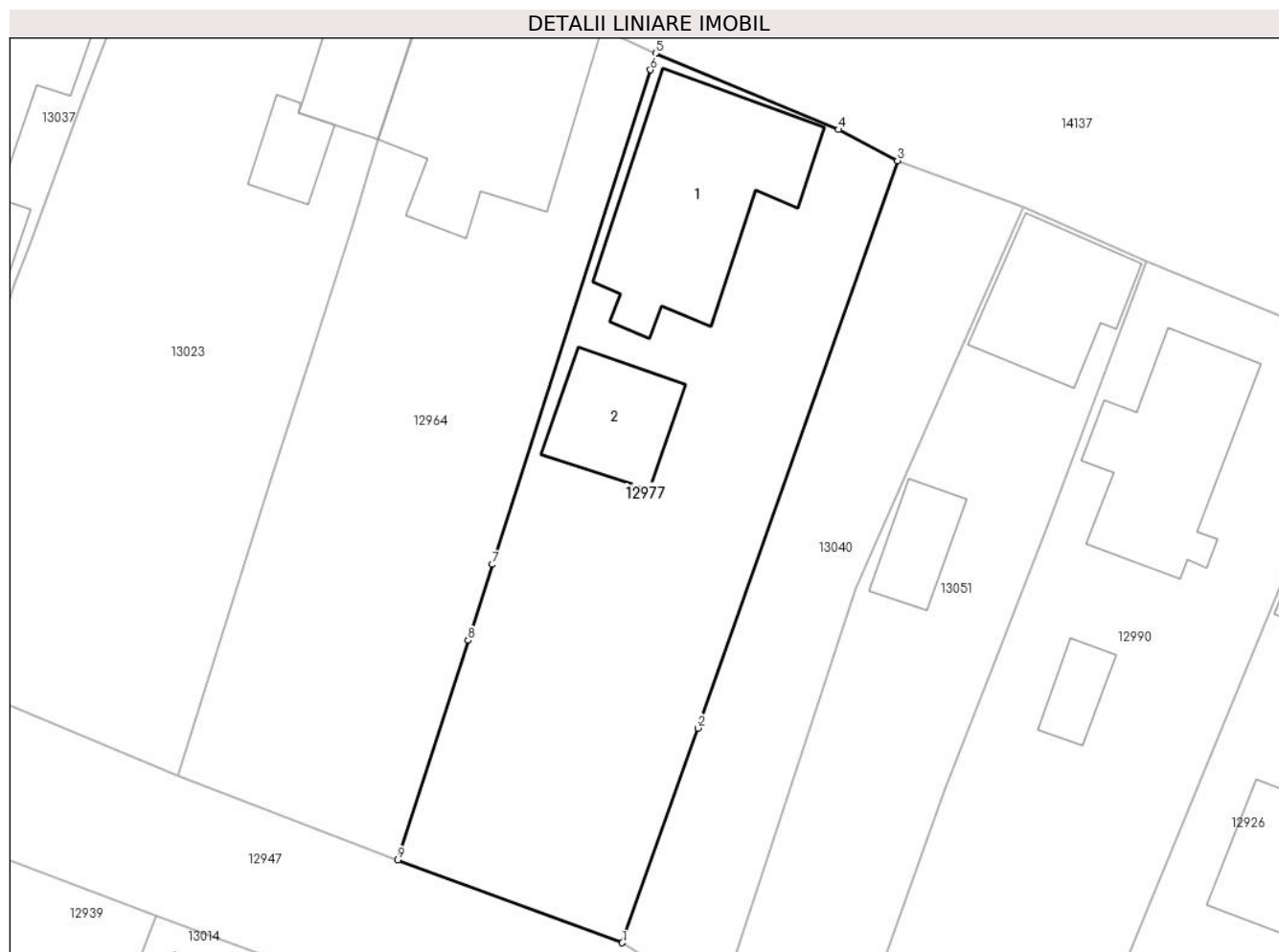
Inscrieri privind dezmembramintele dreptului de proprietate, drepturi reale de garanție și sarcini	Referințe
NU SUNT	

Anexa Nr. 1 La Partea I

Teren

Nr cadastral	Suprafața (mp)*	Observații / Referințe
36199	708	

* Suprafața este determinată în planul de proiecție Stereo 70.



Date referitoare la teren

Crt	Categorie folosință	Intra vilan	Suprafața (mp)	Tarla	Parcelă	Nr. topo	Observații / Referințe
1	curți construcții	DA	522	131	1894	-	
2	arabil	DA	186	131	1894/1	-	

Date referitoare la construcții

Crt	Număr	Destinație construcție	Supraf. (mp)	Situație juridică	Observații / Referințe
A1.1	36199-C1	construcții de locuințe	113	Cu acte	Nr. niveluri:1; S. construita la sol:113 mp; S. construita desfasurata:113 mp;
A1.2		construcții anexa	43	Cu acte	Nr. niveluri:1; S. construita la sol:43 mp; S. construita desfasurata:43 mp;

Lungime Segmente

1) Valorile lungimilor segmentelor sunt obținute din proiecție în plan.

Punct început	X / Y	Punct sfârșit	X / Y	Lungime segment (** (m)
1	344.178,453 291.286,123	2	344.182,83 291.298,553	13.178
2	344.182,83 291.298,553	3	344.194,4 291.331,415	34.839

Punct început	X / Y	Punct sfârșit	X / Y	Lungime segment (** (m)
3	344.194,4 291.331,415	4	344.190,98 291.333,211	3.863
4	344.190,98 291.333,211	5	344.180,382 291.337,633	11.484
5	344.180,382 291.337,633	6	344.180,087 291.336,672	1.005
6	344.180,087 291.336,672	7	344.170,923 291.308,034	30.068
7	344.170,923 291.308,034	8	344.169,515 291.303,634	4.62
8	344.169,515 291.303,634	9	344.165,447 291.290,92	13.349
9	344.165,447 291.290,92	1	344.178,453 291.286,123	13.862

** Lungimile segmentelor sunt determinate în planul de proiecție Stereo 70 și sunt rotunjite la 1 milimetru.

*** Distanța dintre puncte este formată din segmente cumulate ce sunt mai mici decât valoarea 1 milimetru.

**DATE DESPRE IMOBILUL NR. 12978**

Oficiul de Cadastru și Publicitate Imobiliară DOLJ
Biroul de Cadastru și Publicitate Imobiliară Craiova

A. Partea I. Descrierea imobilului

TEREN Intravilan

Adresa: Loc. Cetate, Nr. FN, Jud. Dolj, T159, P2493, P2493/1, P2493/2

Nr. Crt	Nr cadastral Nr. topografic	Suprafața* (mp)	Observații / Referințe
A1		2.808	Sector cadastral:35 Teren imprejmuit;

Construcții

Crt	Nr cadastral Nr. topografic	Adresa	Observații / Referințe
A1.1		Loc. Cetate, Nr. FN, Jud. Dolj, T159, P2493, P2493/1, P2493/2	Nr. niveluri:1; S. construita la sol:126 mp;
A1.2		Loc. Cetate, Nr. FN, Jud. Dolj, T159, P2493, P2493/1, P2493/2	Nr. niveluri:1; S. construita la sol:45 mp;
A1.3		Loc. Cetate, Nr. FN, Jud. Dolj, T159, P2493, P2493/1, P2493/2	Nr. niveluri:1; S. construita la sol:58 mp;

B. Partea II. Proprietari și acte

Inscrieri privitoare la dreptul de proprietate și alte drepturi reale		Referințe
/		
Act Notarial nr. CÎ 1121, din 22/11/1974 emis de NSL MARIA CATRINOIU;		
B1	Intabulare, drept de PROPRIETATE, dobandit prin Conventie, cota actuala 1/1, cota initiala 1/1 1) CIONAC VASILICA, Lipsă CNP 2) CIONAC MARIN	A1.1
Act Notarial nr. CM 85, din 11/03/2020 emis de BIN STOENESCU FLOREA;		
B2	Intabulare, drept de PROPRIETATE, dobandit prin Succesiune, cota actuala 1/3, cota initiala 1/3 1) CIONAC GHEORGHE	A1
Act Administrativ nr. TDP 1393-58815, din 24/01/1995 emis de CJSDPAT DOLJ;		
B3	Intabulare, drept de PROPRIETATE, dobandit prin Reconstituire, cota actuala 2/3, cota initiala 2/3 1) CIONAC ION, Lipsă CNP 2) CIONAC MARIN	A1
Act Normativ nr. Legea 7, din 13/03/1996 emis de PARLAMENTUL ROMANIEI;		
B4	Intabulare, drept de PROPRIETATE, dobandit prin Lege, cota actuala 2/3, cota initiala 2/3 1) CIONAC ION, Lipsă CNP 2) CIONAC MARIN	A1.2, A1.3
B5	Intabulare, drept de PROPRIETATE, dobandit prin Lege, cota actuala 1/3, cota initiala 1/3 1) CIONAC GHEORGHE	A1.2, A1.3

C. Partea III. SARCINI

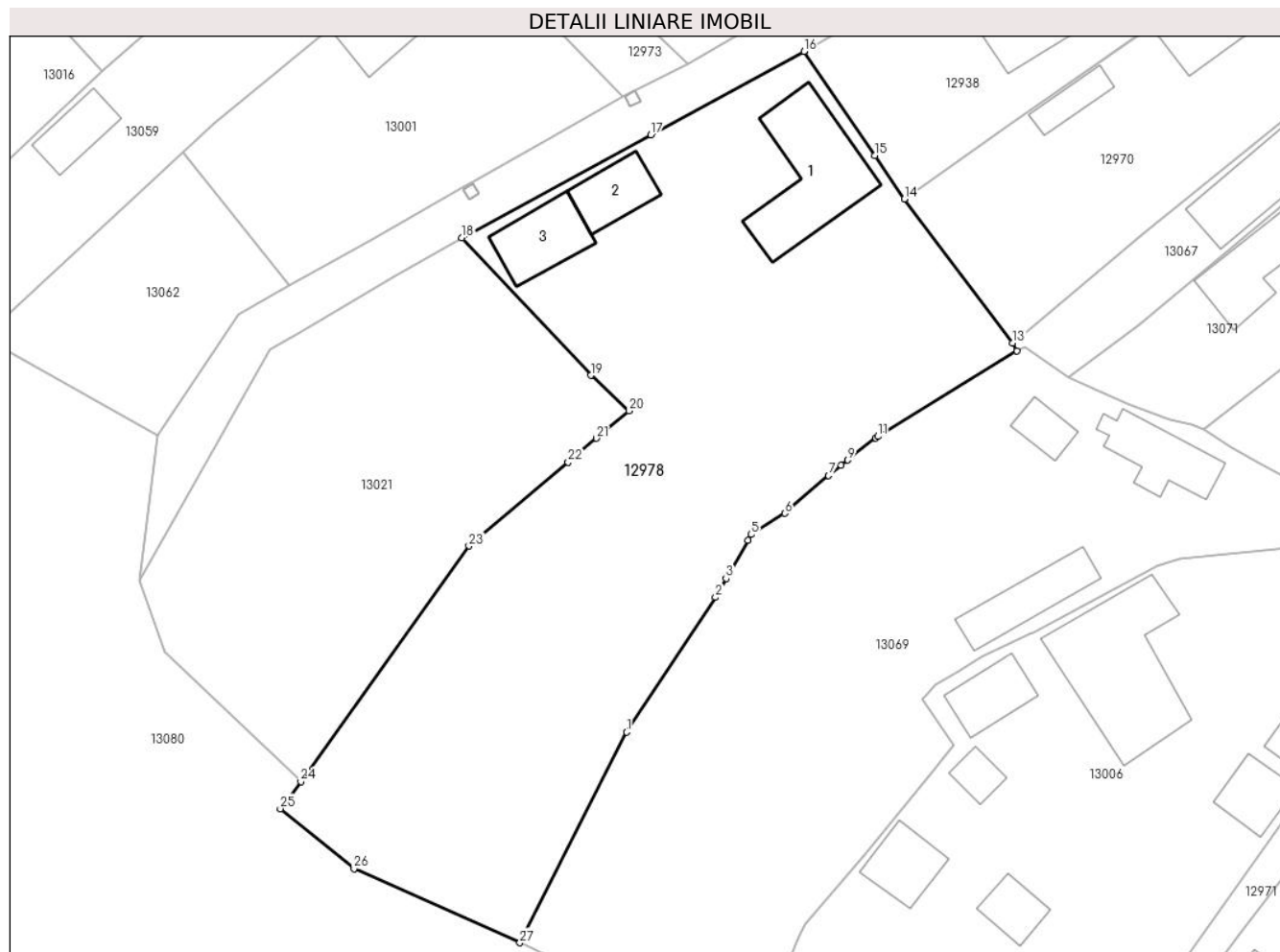
Inscrieri privind dezmembramintele dreptului de proprietate, drepturi reale de garanție și sarcini		Referințe
/		
Act Notarial nr. CÎ 1121, din 22/11/1974 emis de NSL MARIA CATRINOIU;		
C1	Intabulare, drept de UZUFRACT VIAGERCe are ca obiect plata rentei în bani corespunzătoare întreținerii neexecutate în favoarea creditorilor întreținerii, dobandit prin Conventie, cota actuala 1/1, cota initiala 1/1 1) CIONAC PAVEL, Lipsă CNP	A1.1

Anexa Nr. 1 La Partea I

Teren

Nr cadastral	Suprafața (mp)*	Observații / Referințe
	2.808	

* Suprafața este determinată în planul de proiecție Stereo 70.



Date referitoare la teren

Crt	Categorie folosință	Intravilan	Suprafața (mp)	Tarla	Parcelă	Nr. topo	Observații / Referințe
1	curți construcții	DA	717	159	2493	-	
2	arabil	DA	394	159	2493/1	-	
3	vie	DA	1.697	159	2493/2	-	

Date referitoare la construcții

Crt	Număr	Destinație construcție	Supraf. (mp)	Situație juridică	Observații / Referințe
A1.1		construcții de locuințe	126	Cu acte	Nr. niveluri:1; S. construita la sol:126 mp;
A1.2		construcții de locuințe	45	Cu acte	Nr. niveluri:1; S. construita la sol:45 mp;
A1.3		construcții anexa	58	Cu acte	Nr. niveluri:1; S. construita la sol:58 mp;

Lungime Segmente

1) Valorile lungimilor segmentelor sunt obținute din proiecție în plan.

Punct început	X / Y	Punct sfârșit	X / Y	Lungime segment (** (m))	Punct început	X / Y	Punct sfârșit	X / Y	Lungime segment (** (m))
---------------	-------	---------------	-------	--------------------------	---------------	-------	---------------	-------	--------------------------

Punct început	X / Y	Punct sfârșit	X / Y	Lungime segment (** (m)
1	344.446,811 291.040,551	2	344.456,146 291.054,707	16.957
3	344.457,273 291.056,689	4	344.459,565 291.060,716	4.634
5	344.459,902 291.061,309	6	344.463,437 291.063,538	4.179
7	344.468,037 291.067,487	8	344.469,39 291.068,574	1.736
9	344.470,07 291.069,119	10	344.472,989 291.071,463	3.744
11	344.473,229 291.071,61	12	344.487,867 291.080,592	17.174
13	344.487,375 291.081,409	14	344.476,012 291.096,548	18.929
15	344.472,898 291.101,119	16	344.465,456 291.112,043	13.218
17	344.449,367 291.103,285	18	344.429,466 291.092,453	22.658
19	344.443,042 291.078,02	20	344.447,063 291.074,293	5.483
21	344.443,639 291.071,405	22	344.440,664 291.068,895	3.892
23	344.430,229 291.060,092	24	344.412,552 291.035,345	30.412
25	344.410,395 291.032,501	26	344.418,143 291.026,224	9.972
27	344.435,585 291.018,431	1	344.446,811 291.040,551	24.806

Punct început	X / Y	Punct sfârșit	X / Y	Lungime segment (** (m)
2	344.456,146 291.054,707	3	344.457,273 291.056,689	2.28
4	344.459,565 291.060,716	5	344.459,902 291.061,309	0.682
6	344.463,437 291.063,538	7	344.468,037 291.067,487	6.063
8	344.469,39 291.068,574	9	344.470,07 291.069,119	0.871
10	344.472,989 291.071,463	11	344.473,229 291.071,61	0.281
12	344.487,867 291.080,592	13	344.487,375 291.081,409	0.954
14	344.476,012 291.096,548	15	344.472,898 291.101,119	5.531
16	344.465,456 291.112,043	17	344.449,367 291.103,285	18.318
18	344.429,466 291.092,453	19	344.443,042 291.078,02	19.815
20	344.447,063 291.074,293	21	344.443,639 291.071,405	4.479
22	344.440,664 291.068,895	23	344.430,229 291.060,092	13.652
24	344.412,552 291.035,345	25	344.410,395 291.032,501	3.569
26	344.418,143 291.026,224	27	344.435,585 291.018,431	19.104

** Lungimile segmentelor sunt determinate în planul de proiecție Stereo 70 și sunt rotunjite la 1 milimetru.

*** Distanța dintre puncte este formată din segmente cumulate ce sunt mai mici decât valoarea 1 milimetru.

**DATE DESPRE IMOBILUL NR. 12979**

Oficiul de Cadastru și Publicitate Imobiliară DOLJ
Biroul de Cadastru și Publicitate Imobiliară Craiova

A. Partea I. Descrierea imobilului

TEREN Intravilan

Nr. CF vechi:130
Nr. cadastral vechi:207

Adresa: Loc. Cetate, Jud. Dolj, T158, P2476

Nr. Crt	Nr cadastral Nr. topografic	Suprafața* (mp)	Observații / Referințe
A1	36282	544	Sector cadastral:35 Teren imprejmuit;

Construcții

Crt	Nr cadastral Nr. topografic	Adresa	Observații / Referințe
A1.1	36282-C1	Loc. Cetate, Jud. Dolj, T158, P2476	Nr. niveluri:1; S. construita la sol:86 mp; S. construita desfasurata:86 mp; S. construita desfasurata:86 mp; C1 - casa de locuit cu Sc = 86 mp
A1.2		Loc. Cetate, Jud. Dolj, T158, P2476	Nr. niveluri:1; S. construita la sol:60 mp; S. construita desfasurata:60 mp;
A1.3	36282-C3	Loc. Cetate, Jud. Dolj, T158, P2476	Nr. niveluri:1; S. construita la sol:6 mp; S. construita desfasurata:6 mp; S. construita desfasurata:6 mp; C3 - anexa cu Sc = 6 mp

B. Partea II. Proprietari și acte

Inscrieri privitoare la dreptul de proprietate și alte drepturi reale		Referințe
11014 / 01/06/2005		
Act Notarial nr. CVC 1304, din 01/01/1999 emis de NP Elivira D.;		
B1	Intabulare, drept de PROPRIETATE, dobandit prin Conventie, cota actuala 1/1, cota initiala 1/1 1) VOINEA CONSTANTIN, Lipsă CNP	A1, A1.1, A1.3
/		
Act Normativ nr. Legea 7, din 13/03/1996 emis de PARLAMENTUL ROMANIEI;		
B2	Intabulare, drept de PROPRIETATE, dobandit prin Lege, cota actuala 1/1, cota initiala 1/1 1) VOINEA CONSTANTIN, Lipsă CNP	A1.2

C. Partea III. SARCINI .

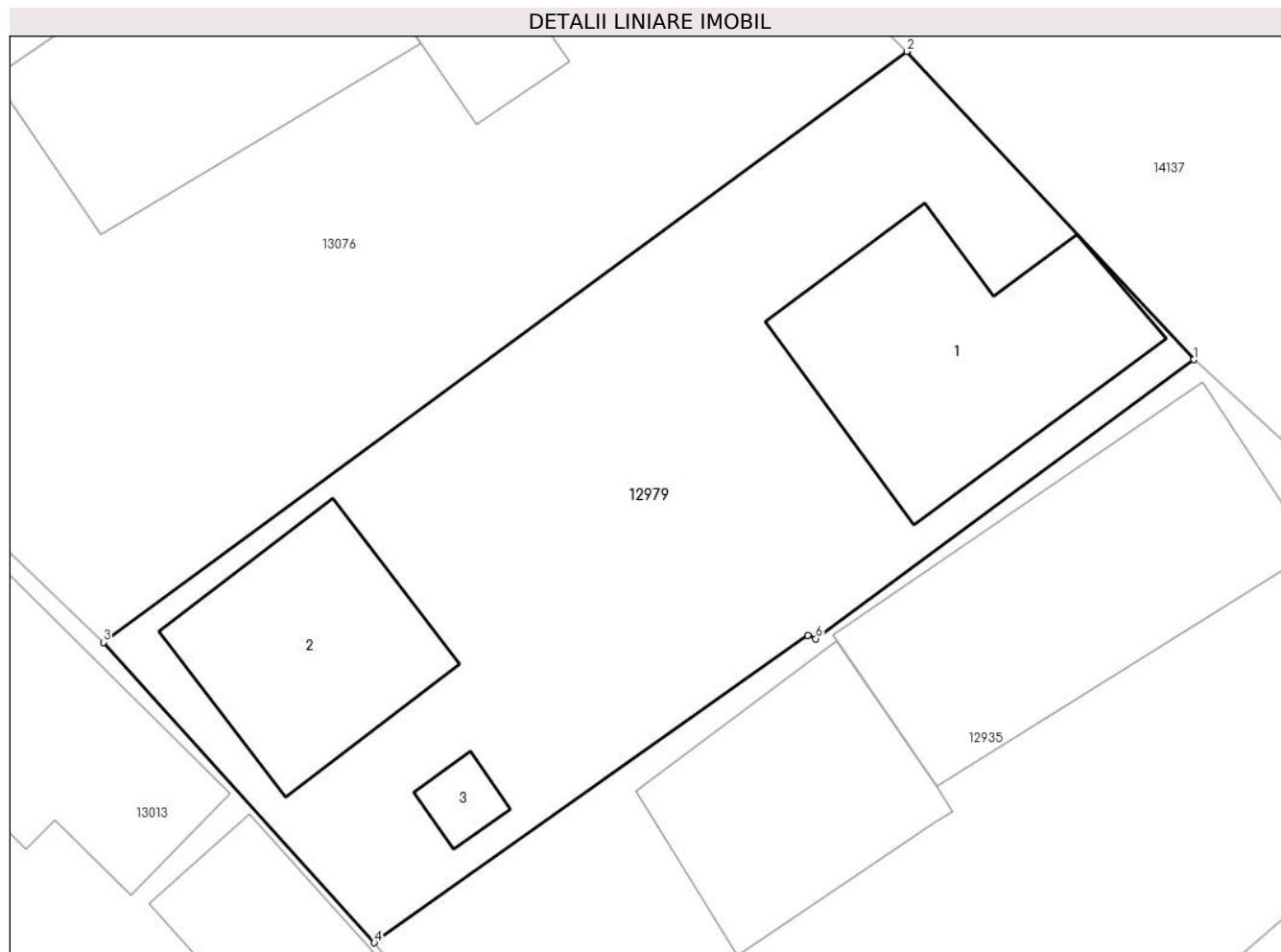
Inscrieri privind dezmembramintele dreptului de proprietate, drepturi reale de garanție și sarcini	Referințe
NU SUNT	

Anexa Nr. 1 La Partea I

Teren

Nr cadastral	Suprafața (mp)*	Observații / Referințe
36282	544	

* Suprafața este determinată în planul de proiecție Stereo 70.



Date referitoare la teren

Crt	Categorie folosință	Intra vilan	Suprafața (mp)	Tarla	Parcelă	Nr. topo	Observații / Referințe
1	curți constructii	DA	544	158	2476	-	

Date referitoare la construcții

Crt	Număr	Destinație construcție	Supraf. (mp)	Situație juridică	Observații / Referințe
A1.1	36282-C1	construcții de locuințe	86	Cu acte	Nr. niveluri:1; S. construita la sol:86 mp; S. construita desfasurata:86 mp; S. construita desfasurata:86 mp; C1 - casa de locuit cu Sc = 86 mp
A1.2		construcții anexa	60	Cu acte	Nr. niveluri:1; S. construita la sol:60 mp; S. construita desfasurata:60 mp;
A1.3	36282-C3	construcții anexa	6	Cu acte	Nr. niveluri:1; S. construita la sol:6 mp; S. construita desfasurata:6 mp; S. construita desfasurata:6 mp; C3 - anexa cu Sc = 6 mp

Lungime Segmente

1) Valorile lungimilor segmentelor sunt obținute din proiecție în plan.

Punct început	X / Y	Punct sfârșit	X / Y	Lungime segment (** (m)
---------------	-------	---------------	-------	-------------------------

Punct început	X / Y	Punct sfârșit	X / Y	Lungime segment (** (m)
1	344.577,941 291.054,786	2	344.567,507 291.065,969	15.295
2	344.567,507 291.065,969	3	344.538,318 291.044,53	36.216
3	344.538,318 291.044,53	4	344.548,16 291.033,628	14.687
4	344.548,16 291.033,628	5	344.563,915 291.044,772	19.298
5	344.563,915 291.044,772	6	344.564,197 291.044,657	0.305
6	344.564,197 291.044,657	1	344.577,941 291.054,786	17.073

** Lungimile segmentelor sunt determinate în planul de proiecție Stereo 70 și sunt rotunjite la 1 milimetru.

*** Distanța dintre puncte este formată din segmente cumulate ce sunt mai mici decât valoarea 1 milimetru.

**DATE DESPRE IMOBILUL NR. 12980**

Oficiul de Cadastru și Publicitate Imobiliară DOLJ
Biroul de Cadastru și Publicitate Imobiliară Craiova

A. Partea I. Descrierea imobilului

TEREN Intravilan

Adresa: Loc. Cetate, Nr. FN, Jud. Dolj, T128, P1848

Nr. Crt	Nr cadastral Nr. topografic	Suprafața* (mp)	Observații / Referințe
A1		171	Sector cadastral:35 Teren imprejmuit;

Construcții

Crt	Nr cadastral Nr. topografic	Adresa	Observații / Referințe
A1.1		Loc. Cetate, Nr. FN, Jud. Dolj, T128, P1848	Nr. niveluri:1; S. construita la sol:100 mp;

B. Partea II. Proprietari și acte

Inscrieri privitoare la dreptul de proprietate și alte drepturi reale		Referințe
/		
Act Administrativ nr. TDP 556-58805, din 09/12/1993 emis de CJSDPAT DOLJ;		
B1	Intabulare, drept de PROPRIETATE, dobandit prin Reconstituire, cota actuala 1/1, cota initiala 1/1 1) VIȘAN C MARIA, Lipsă CNP	A1
Act Normativ nr. Legea 7, din 13/03/1996 emis de PARLAMENTUL ROMANIEI;		
B2	Intabulare, drept de PROPRIETATE, dobandit prin Lege, cota actuala 1/1, cota initiala 1/1 1) VIȘAN C MARIA, Lipsă CNP	A1.1

C. Partea III. SARCINI .

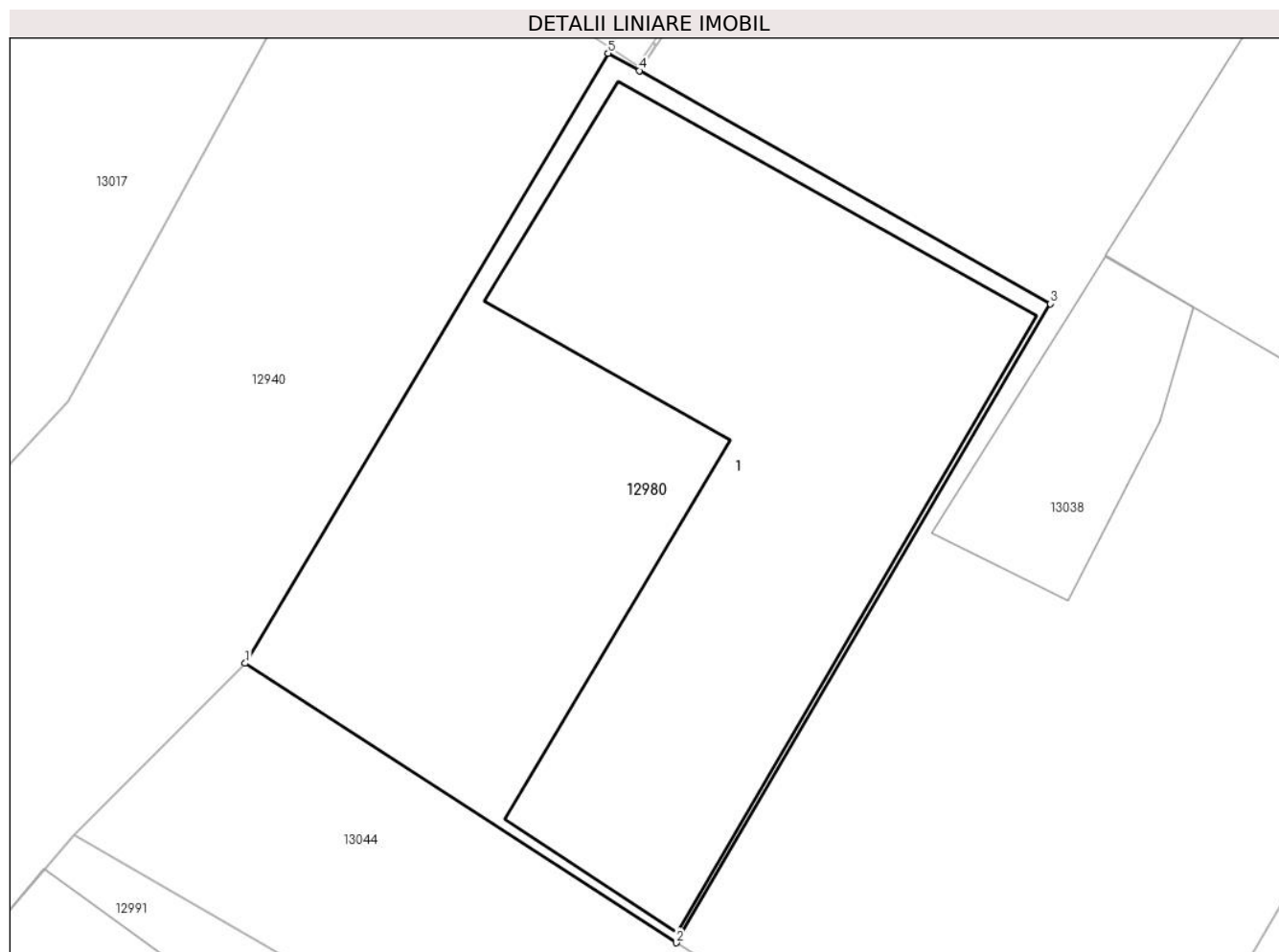
Inscrieri privind dezmembramintele dreptului de proprietate, drepturi reale de garanție și sarcini	Referințe
NU SUNT	

Anexa Nr. 1 La Partea I

Teren

Nr cadastral	Suprafața (mp)*	Observații / Referințe
	171	

* Suprafața este determinată în planul de proiecție Stereo 70.



Date referitoare la teren

Crt	Categorie folosință	Intra vilan	Suprafața (mp)	Tarla	Parcelă	Nr. topo	Observații / Referințe
1	curți constructii	DA	171	128	1848	-	

Date referitoare la construcții

Crt	Număr	Destinație construcție	Supraf. (mp)	Situație juridică	Observații / Referințe
A1.1		construcții de locuințe	100	Cu acte	Nr. niveluri:1; S. construita la sol:100 mp;

Lungime Segmente

1) Valorile lungimilor segmentelor sunt obținute din proiecție în plan.

Punct început	X / Y	Punct sfârșit	X / Y	Lungime segment (** (m)
1	343.459,013 291.714,339	2	343.468,28 291.708,335	11.042
2	343.468,28 291.708,335	3	343.476,32 291.722,066	15.912
3	343.476,32 291.722,066	4	343.467,491 291.727,073	10.15
4	343.467,491 291.727,073	5	343.466,815 291.727,446	0.772

Punct început	X / Y	Punct sfârșit	X / Y	Lungime segment (** (m)
5	343.466,815 291.727,446	1	343.459,013 291.714,339	15.253

** Lungimile segmentelor sunt determinate în planul de proiecție Stereo 70 și sunt rotunjite la 1 milimetru.

*** Distanța dintre puncte este formată din segmente cumulate ce sunt mai mici decât valoarea 1 milimetru.

**DATE DESPRE IMOBILUL NR. 12981**

Oficiul de Cadastru și Publicitate Imobiliară DOLJ
Biroul de Cadastru și Publicitate Imobiliară Craiova

A. Partea I. Descrierea imobilului

TEREN Intravilan

Adresa: Loc. Cetate, Nr. 27A, Jud. Dolj, T130, P1883/1,1883

Nr. Crt	Nr cadastral Nr. topografic	Suprafața* (mp)	Observații / Referințe
A1		1.418	Sector cadastral:35 Teren imprejmuit;

Construcții

Crt	Nr cadastral Nr. topografic	Adresa	Observații / Referințe
A1.1		Loc. Cetate, Nr. 27A, Jud. Dolj, T130, P1883/1,1883	Nr. niveluri:1; S. construita la sol:109 mp;
A1.2		Loc. Cetate, Nr. 27A, Jud. Dolj, T130, P1883/1,1883	Nr. niveluri:1; S. construita la sol:31 mp;
A1.3		Loc. Cetate, Nr. 27A, Jud. Dolj, T130, P1883/1,1883	Nr. niveluri:1; S. construita la sol:29 mp;

B. Partea II. Proprietari și acte

Inscrieri privitoare la dreptul de proprietate și alte drepturi reale		Referințe
/		
Act Administrativ nr. TDP 1572-48474, din 30/01/1995 emis de CJSDPAT DOLJ;		
B1	Intabulare, drept de PROPRIETATE, dobandit prin Reconstituire, cota actuala 1/1, cota initiala 1/1 1) ILIESCU MIRCEA, Lipsă CNP	A1
Act Normativ nr. Legea 7, din 13/03/1996 emis de PARLAMENTUL ROMANIEI;		
B2	Intabulare, drept de PROPRIETATE, dobandit prin Lege, cota actuala 1/1, cota initiala 1/1 1) ILIESCU MIRCEA, Lipsă CNP	A1.1, A1.2, A1.3

C. Partea III. SARCINI .

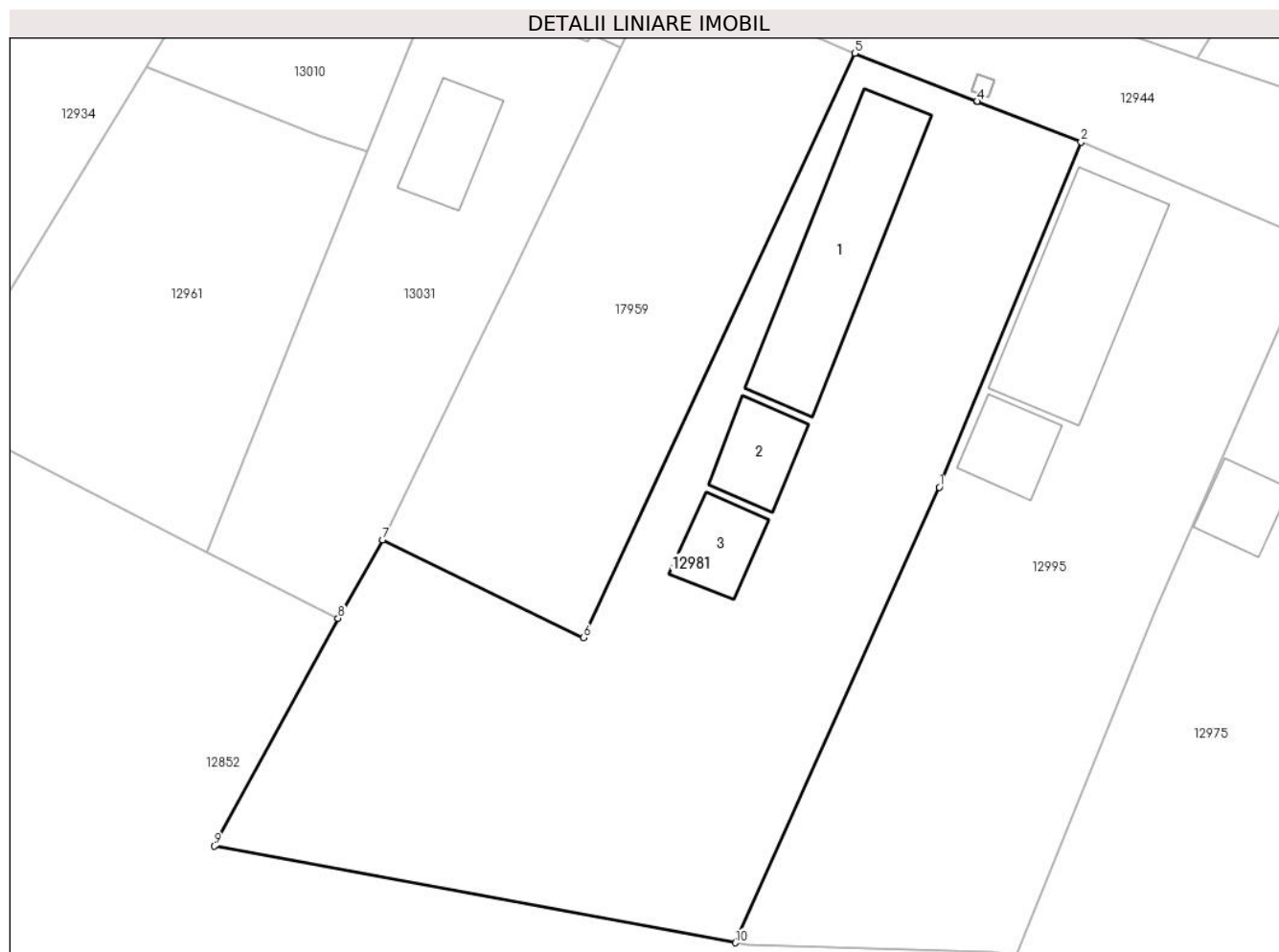
Inscrieri privind dezmembramintele dreptului de proprietate, drepturi reale de garanție și sarcini	Referințe
NU SUNT	

Anexa Nr. 1 La Partea I

Teren

Nr cadastral	Suprafața (mp)*	Observații / Referințe
	1.418	

* Suprafața este determinată în planul de proiecție Stereo 70.



Date referitoare la teren

Crt	Categorie folosință	Intravilan	Suprafața (mp)	Tarla	Parcelă	Nr. topo	Observații / Referințe
1	curți constructii	DA	656	130	1883	-	
2	arabil	DA	762	130	1883/1	-	

Date referitoare la construcții

Crt	Număr	Destinație construcție	Supraf. (mp)	Situație juridică	Observații / Referințe
A1.1		construcții de locuințe	109	Cu acte	Nr. niveluri:1; S. construita la sol:109 mp;
A1.2		construcții anexa	31	Cu acte	Nr. niveluri:1; S. construita la sol:31 mp;
A1.3		construcții anexa	29	Cu acte	Nr. niveluri:1; S. construita la sol:29 mp;

Lungime Segmente

1) Valorile lungimilor segmentelor sunt obținute din proiecție în plan.

Punct început	X / Y	Punct sfârșit	X / Y	Lungime segment (** (m)
1	344.033,109 291.312,618	2	344.042,751 291.336,125	25.408

Punct început	X / Y	Punct sfârșit	X / Y	Lungime segment (** (m)
2	344.042,751 291.336,125	3	344.035,687 291.338,888	7.585
3	344.035,687 291.338,888	4	344.035,682 291.338,89	0.005
4	344.035,682 291.338,89	5	344.027,349 291.342,164	8.953
5	344.027,349 291.342,164	6	344.008,857 291.302,373	43.878
6	344.008,857 291.302,373	7	343.995,202 291.309,031	15.192
7	343.995,202 291.309,031	8	343.992,152 291.303,7	6.142
8	343.992,152 291.303,7	9	343.983,728 291.288,203	17.639
9	343.983,728 291.288,203	10	344.019,225 291.281,619	36.102
10	344.019,225 291.281,619	1	344.033,109 291.312,618	33.966

** Lungimile segmentelor sunt determinate în planul de proiecție Stereo 70 și sunt rotunjite la 1 milimetru.

*** Distanța dintre puncte este formată din segmente cumulate ce sunt mai mici decât valoarea 1 milimetru.

**DATE DESPRE IMOBILUL NR. 12982**

Oficiul de Cadastru și Publicitate Imobiliară DOLJ
Biroul de Cadastru și Publicitate Imobiliară Craiova

A. Partea I. Descrierea imobilului

TEREN Intravilan

Adresa: Loc. Cetate, Nr. 194, Jud. Dolj, T133, P1928,1928/1

Nr. Crt	Nr cadastral Nr. topografic	Suprafața* (mp)	Observații / Referințe
A1		849	Sector cadastral:35 Teren imprejmuit;

Construcții

Crt	Nr cadastral Nr. topografic	Adresa	Observații / Referințe
A1.1		Loc. Cetate, Nr. 194, Jud. Dolj, T133, P1928,1928/1	Nr. niveluri:1; S. construita la sol:156 mp;

B. Partea II. Proprietari și acte

Inscrieri privitoare la dreptul de proprietate și alte drepturi reale		Referințe
/		
Act Administrativ nr. TDP 1792-2220, din 06/02/1995 emis de CJSDPAT DOLJ;		
B1	Intabulare, drept de PROPRIETATE, dobandit prin Reconstituire, cota actuala 1/1, cota initiala 1/1 1) VARZARU M ION, Lipsă CNP	A1
Act Normativ nr. Legea 7, din 13/03/1996 emis de PARLAMENTUL ROMANIEI;		
B2	Intabulare, drept de PROPRIETATE, dobandit prin Lege, cota actuala 1/1, cota initiala 1/1 1) VARZARU M ION, Lipsă CNP	A1.1

C. Partea III. SARCINI .

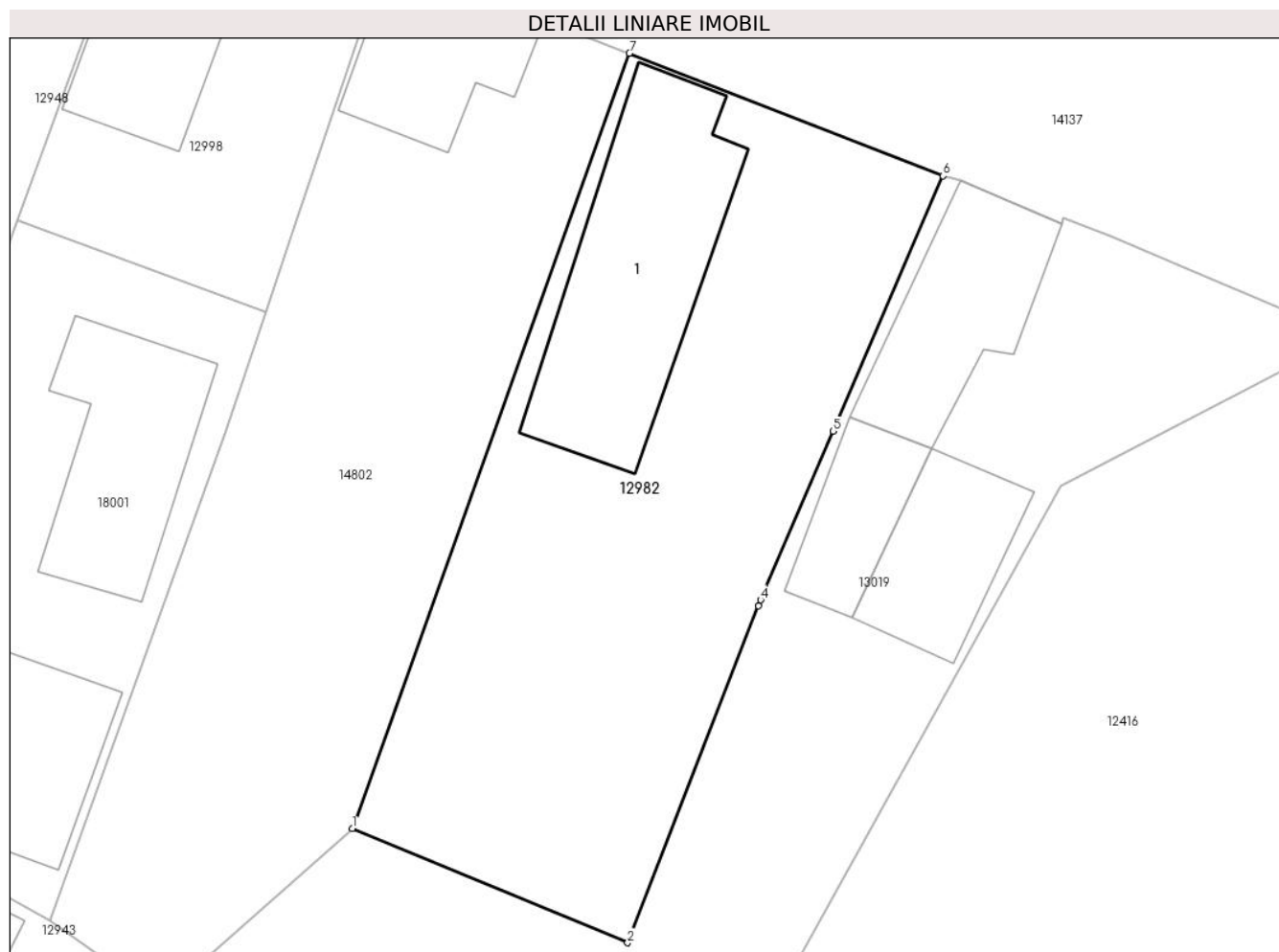
Inscrieri privind dezmembramintele dreptului de proprietate, drepturi reale de garanție și sarcini	Referințe
NU SUNT	

Anexa Nr. 1 La Partea I

Teren

Nr cadastral	Suprafața (mp)*	Observații / Referințe
	849	

* Suprafața este determinată în planul de proiecție Stereo 70.



Date referitoare la teren

Crt	Categorie folosință	Intra vilan	Suprafața (mp)	Tarla	Parcelă	Nr. topo	Observații / Referințe
1	curți constructii	DA	539	133	1928	-	
2	vie	DA	310	133	1928/1	-	

Date referitoare la construcții

Crt	Număr	Destinație construcție	Supraf. (mp)	Situație juridică	Observații / Referințe
A1.1		construcții anexa	156	Cu acte	Nr. niveluri:1; S. construita la sol:156 mp;

Lungime Segmente

1) Valorile lungimilor segmentelor sunt obținute din proiecție în plan.

Punct început	X / Y	Punct sfârșit	X / Y	Lungime segment (** (m)
1	344.303,212 291.235,244	2	344.318,981 291.228,713	17.068
2	344.318,981 291.228,713	3	344.326,46 291.247,996	20.683
3	344.326,46 291.247,996	4	344.326,589 291.248,319	0.348

Punct început	X / Y	Punct sfârșit	X / Y	Lungime segment (** (m)
4	344.326,589 291.248,319	5	344.330,746 291.257,972	10.51
5	344.330,746 291.257,972	6	344.337,036 291.272,577	15.902
6	344.337,036 291.272,577	7	344.319,076 291.279,593	19.282
7	344.319,076 291.279,593	1	344.303,212 291.235,244	47.101

** Lungimile segmentelor sunt determinate în planul de proiecție Stereo 70 și sunt rotunjite la 1 milimetru.

*** Distanța dintre puncte este formată din segmente cumulate ce sunt mai mici decât valoarea 1 milimetru.

**DATE DESPRE IMOBILUL NR. 12983**

Oficiul de Cadastru și Publicitate Imobiliară DOLJ
Biroul de Cadastru și Publicitate Imobiliară Craiova

A. Partea I. Descrierea imobilului

TEREN Intravilan

Adresa: Loc. Cetate, Nr. FN, Jud. Dolj, T134, P1933,1933/1

Nr. Crt	Nr cadastral Nr. topografic	Suprafața* (mp)	Observații / Referințe
A1		617	Sector cadastral:35 Teren imprejmuit;

Construcții

Crt	Nr cadastral Nr. topografic	Adresa	Observații / Referințe
A1.1		Loc. Cetate, Nr. FN, Jud. Dolj, T134, P1933,1933/1	Nr. niveluri:1; S. construita la sol:57 mp;

B. Partea II. Proprietari și acte

Inscrieri privitoare la dreptul de proprietate și alte drepturi reale		Referințe
/		
Act Administrativ nr. TDP 661-15010, din 15/02/1994 emis de CJSDPAT DOLJ;		
B1	Intabulare, drept de PROPRIETATE, dobandit prin Reconstituire, cota actuala 1/1, cota initiala 1/1 1) PUIU ST ANA, Lipsă CNP	A1
Act Normativ nr. Legea 7, din 13/03/1996 emis de PARLAMENTUL ROMANIEI;		
B2	Intabulare, drept de PROPRIETATE, dobandit prin Lege, cota actuala 1/1, cota initiala 1/1 1) PUIU ST ANA, Lipsă CNP	A1.1

C. Partea III. SARCINI .

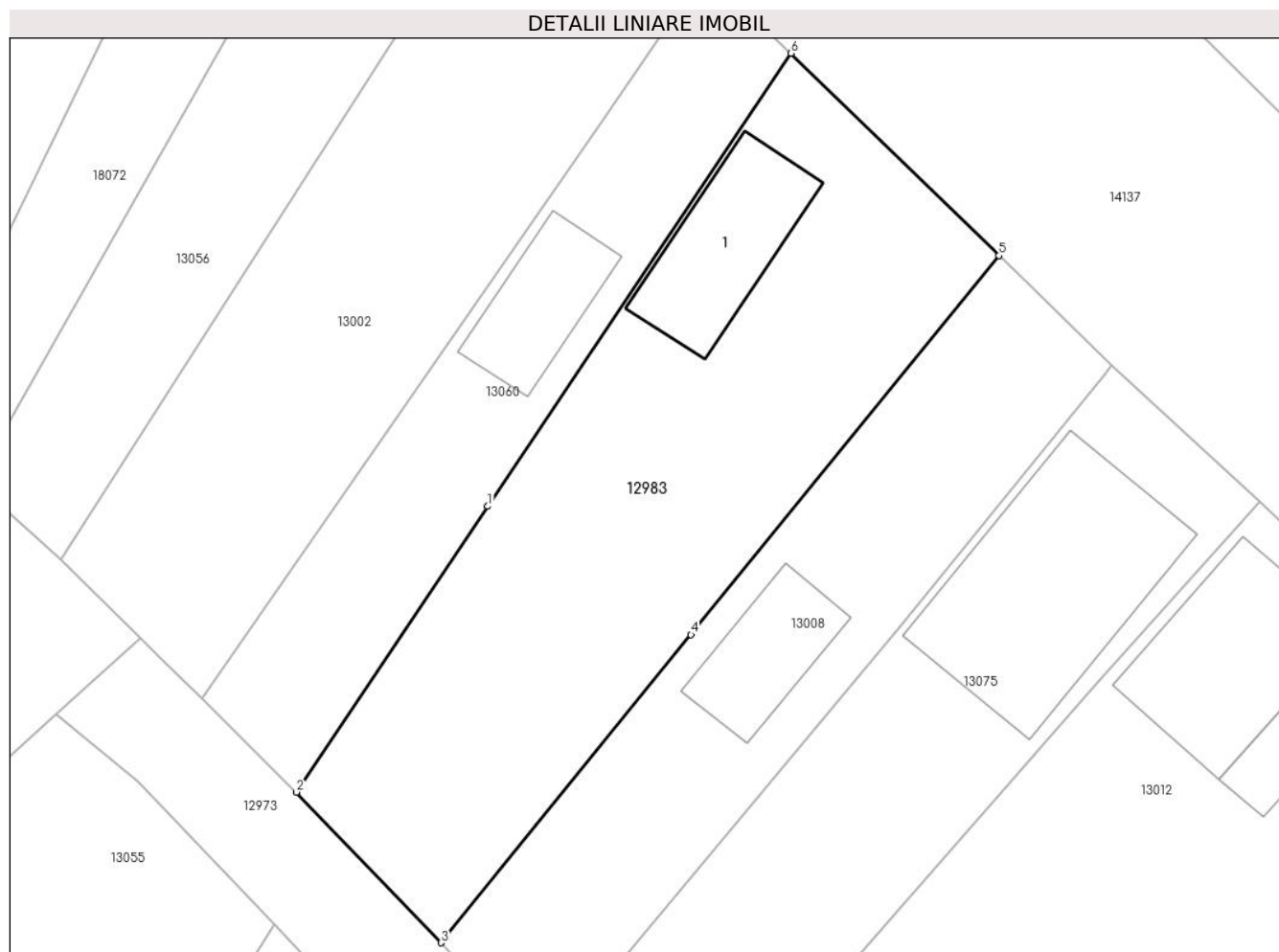
Inscrieri privind dezmembramintele dreptului de proprietate, drepturi reale de garanție și sarcini	Referințe
NU SUNT	

Anexa Nr. 1 La Partea I

Teren

Nr cadastral	Suprafața (mp)*	Observații / Referințe
	617	

* Suprafața este determinată în planul de proiecție Stereo 70.



Date referitoare la teren

Crt	Categorie folosință	Intravilan	Suprafața (mp)	Tarla	Parcelă	Nr. topo	Observații / Referințe
1	curți constructii	DA	384	134	1933	-	
2	vie	DA	233	134	1933/1	-	

Date referitoare la construcții

Crt	Număr	Destinație construcție	Supraf. (mp)	Situație juridică	Observații / Referințe
A1.1		construcții de locuințe	57	Cu acte	Nr. niveluri:1; S. construita la sol:57 mp;

Lungime Segmente

1) Valorile lungimilor segmentelor sunt obținute din proiecție în plan.

Punct început	X / Y	Punct sfârșit	X / Y	Lungime segment (** (m)
1	344.388,565 291.201,435	2	344.378,402 291.186,258	18.265
2	344.378,402 291.186,258	3	344.386,081 291.178,256	11.09
3	344.386,081 291.178,256	4	344.399,365 291.194,611	21.07

Punct început	X / Y	Punct sfârșit	X / Y	Lungime segment (** (m)
4	344.399,365 291.194,611	5	344.415,724 291.214,751	25.947
5	344.415,724 291.214,751	6	344.404,676 291.225,494	15.41
6	344.404,676 291.225,494	1	344.388,565 291.201,435	28.955

** Lungimile segmentelor sunt determinate în planul de proiecție Stereo 70 și sunt rotunjite la 1 milimetru.

*** Distanța dintre puncte este formată din segmente cumulate ce sunt mai mici decât valoarea 1 milimetru.

**DATE DESPRE IMOBILUL NR. 12984**

Oficiul de Cadastru și Publicitate Imobiliară DOLJ
Biroul de Cadastru și Publicitate Imobiliară Craiova

A. Partea I. Descrierea imobilului

TEREN Intravilan

Adresa: Loc. Cetate, Nr. FN, Jud. Dolj, T130, P1872

Nr. Crt	Nr cadastral Nr. topografic	Suprafața* (mp)	Observații / Referințe
A1		279	Sector cadastral:35 Teren imprejmuit;

B. Partea II. Proprietari și acte

Inscrieri privitoare la dreptul de proprietate și alte drepturi reale		Referințe
/		
Act Administrativ nr. TDP 2247-59063, din 15/09/1996 emis de CJSDPAT DOLJ;		
B1	Intabulare, drept de PROPRIETATE, dobandit prin Constituire, cota actuala 1/1, cota initiala 1/1 1) BERBECARU D IULICĂ, Lipsă CNP	A1

C. Partea III. SARCINI .

Inscrieri privind dezmembramintele dreptului de proprietate, drepturi reale de garanție și sarcini	Referințe
NU SUNT	

Anexa Nr. 1 La Partea I

Teren

Nr cadastral	Suprafața (mp)*	Observații / Referințe
	279	

* Suprafața este determinată în planul de proiecție Stereo 70.



Date referitoare la teren

Crt	Categorie folosință	Intra vilan	Suprafața (mp)	Tarla	Parcelă	Nr. topo	Observații / Referințe
1	arabil	DA	279	130	1872	-	

Lungime Segmente

1) Valorile lungimilor segmentelor sunt obținute din proiecție în plan.

Punct început	X / Y	Punct sfârșit	X / Y	Lungime segment (** (m)
1	344.017,437 291.362,129	2	344.023,515 291.359,442	6.645
2	344.023,515 291.359,442	3	344.029,694 291.375,949	17.626
3	344.029,694 291.375,949	4	344.038,222 291.398,727	24.322
4	344.038,222 291.398,727	5	344.032,001 291.401,193	6.692
5	344.032,001 291.401,193	6	344.020,878 291.371,36	31.839

Punct început	X / Y	Punct sfârșit	X / Y	Lungime segment (** (m)
6	344.020,878 291.371,36	1	344.017,437 291.362,129	9.851

** Lungimile segmentelor sunt determinate în planul de proiecție Stereo 70 și sunt rotunjite la 1 milimetru.

*** Distanța dintre puncte este formată din segmente cumulate ce sunt mai mici decât valoarea 1 milimetru.

**DATE DESPRE IMOBILUL NR. 12985**

Oficiul de Cadastru și Publicitate Imobiliară DOLJ
Biroul de Cadastru și Publicitate Imobiliară Craiova

A. Partea I. Descrierea imobilului

TEREN Intravilan

Adresa: Loc. Cetate, Nr. 110, Jud. Dolj, T128, P1845

Nr. Crt	Nr cadastral Nr. topografic	Suprafața* (mp)	Observații / Referințe
A1		492	Sector cadastral:35 Teren imprejmuit;

Construcții

Crt	Nr cadastral Nr. topografic	Adresa	Observații / Referințe
A1.1		Loc. Cetate, Nr. 110, Jud. Dolj, T128, P1845	Nr. niveluri:1; S. construita la sol:161 mp;
A1.2		Loc. Cetate, Nr. 110, Jud. Dolj, T128, P1845	Nr. niveluri:1; S. construita la sol:16 mp;

B. Partea II. Proprietari și acte

Inscrieri privitoare la dreptul de proprietate și alte drepturi reale		Referințe
/		
Act Administrativ nr. TDP 2088-15026, din 28/03/1996 emis de CJSDPAT DOLJ;		
B1	Intabulare, drept de PROPRIETATE, dobandit prin Reconstituire, cota actuala 1/1, cota initiala 1/1 1) PLENICEANU ȘT IOANA , Lipsă CNP	A1
Act Normativ nr. Legea 7, din 13/03/1996 emis de PARLAMENTUL ROMANIEI;		
B2	Intabulare, drept de PROPRIETATE, dobandit prin Lege, cota actuala 1/1, cota initiala 1/1 1) PLENICEANU ȘT IOANA , Lipsă CNP	A1.1, A1.2

C. Partea III. SARCINI .

Inscrieri privind dezmembramintele dreptului de proprietate, drepturi reale de garanție și sarcini	Referințe
NU SUNT	

Anexa Nr. 1 La Partea I

Teren

Nr cadastral	Suprafața (mp)*	Observații / Referințe
	492	

* Suprafața este determinată în planul de proiecție Stereo 70.



Date referitoare la teren

Crt	Categorie folosință	Intravilan	Suprafața (mp)	Tarla	Parcelă	Nr. topo	Observații / Referințe
1	curți constructii	DA	492	128	1845	-	

Date referitoare la construcții

Crt	Număr	Destinație construcție	Supraf. (mp)	Situație juridică	Observații / Referințe
A1.1		construcții de locuințe	161	Cu acte	Nr. niveluri:1; S. construita la sol:161 mp;
A1.2		construcții anexa	16	Cu acte	Nr. niveluri:1; S. construita la sol:16 mp;

Lungime Segmente

1) Valorile lungimilor segmentelor sunt obținute din proiecție în plan.

Punct început	X / Y	Punct sfârșit	X / Y	Lungime segment (** (m)
1	343.485,674 291.698,828	2	343.490,898 291.698,149	5.268
2	343.490,898 291.698,149	3	343.491,25 291.699,074	0.99
3	343.491,25 291.699,074	4	343.492,669 291.702,484	3.693

Punct început	X / Y	Punct sfârșit	X / Y	Lungime segment (** (m)
4	343.492,669 291.702,484	5	343.500,436 291.719,194	18.427
5	343.500,436 291.719,194	6	343.507,811 291.734,368	16.871
6	343.507,811 291.734,368	7	343.499,923 291.739,642	9.489
7	343.499,923 291.739,642	8	343.489,47 291.722,889	19.747
8	343.489,47 291.722,889	9	343.487,053 291.719,015	4.566
9	343.487,053 291.719,015	10	343.477,539 291.702,799	18.801
10	343.477,539 291.702,799	1	343.485,674 291.698,828	9.052

** Lungimile segmentelor sunt determinate în planul de proiecție Stereo 70 și sunt rotunjite la 1 milimetru.

*** Distanța dintre puncte este formată din segmente cumulate ce sunt mai mici decât valoarea 1 milimetru.

**DATE DESPRE IMOBILUL NR. 12986**

Oficiul de Cadastru și Publicitate Imobiliară DOLJ
Biroul de Cadastru și Publicitate Imobiliară Craiova

A. Partea I. Descrierea imobilului

TEREN Intravilan

Adresa: Loc. Cetate, Nr. 238, Jud. Dolj, T158, P2479,2479/1

Nr. Crt	Nr cadastral Nr. topografic	Suprafața* (mp)	Observații / Referințe
A1		1.356	Sector cadastral:35 Teren imprejmuit;

Construcții

Crt	Nr cadastral Nr. topografic	Adresa	Observații / Referințe
A1.1		Loc. Cetate, Nr. 238, Jud. Dolj, T158, P2479,2479/1	Nr. niveluri:1; S. construita la sol:136 mp;
A1.2		Loc. Cetate, Nr. 238, Jud. Dolj, T158, P2479,2479/1	Nr. niveluri:1; S. construita la sol:44 mp;
A1.3		Loc. Cetate, Nr. 238, Jud. Dolj, T158, P2479,2479/1	Nr. niveluri:1; S. construita la sol:38 mp;

B. Partea II. Proprietari și acte

Inscrieri privitoare la dreptul de proprietate și alte drepturi reale		Referințe
/		
Act Administrativ nr. TDP 1142-59371, din 06/07/1994 emis de CJSDPAT DOLJ;		
B1	Intabulare, drept de PROPRIETATE, dobandit prin Reconstituire, cota actuala 1/1, cota initiala 1/1 1) ONCICĂ C ION, Lipsă CNP	A1
Act Normativ nr. Legea 7, din 13/03/1996 emis de PARLAMENTUL ROMANIEI;		
B2	Intabulare, drept de PROPRIETATE, dobandit prin Lege, cota actuala 1/1, cota initiala 1/1 1) ONCICĂ C ION, Lipsă CNP	A1.1, A1.2, A1.3

C. Partea III. SARCINI .

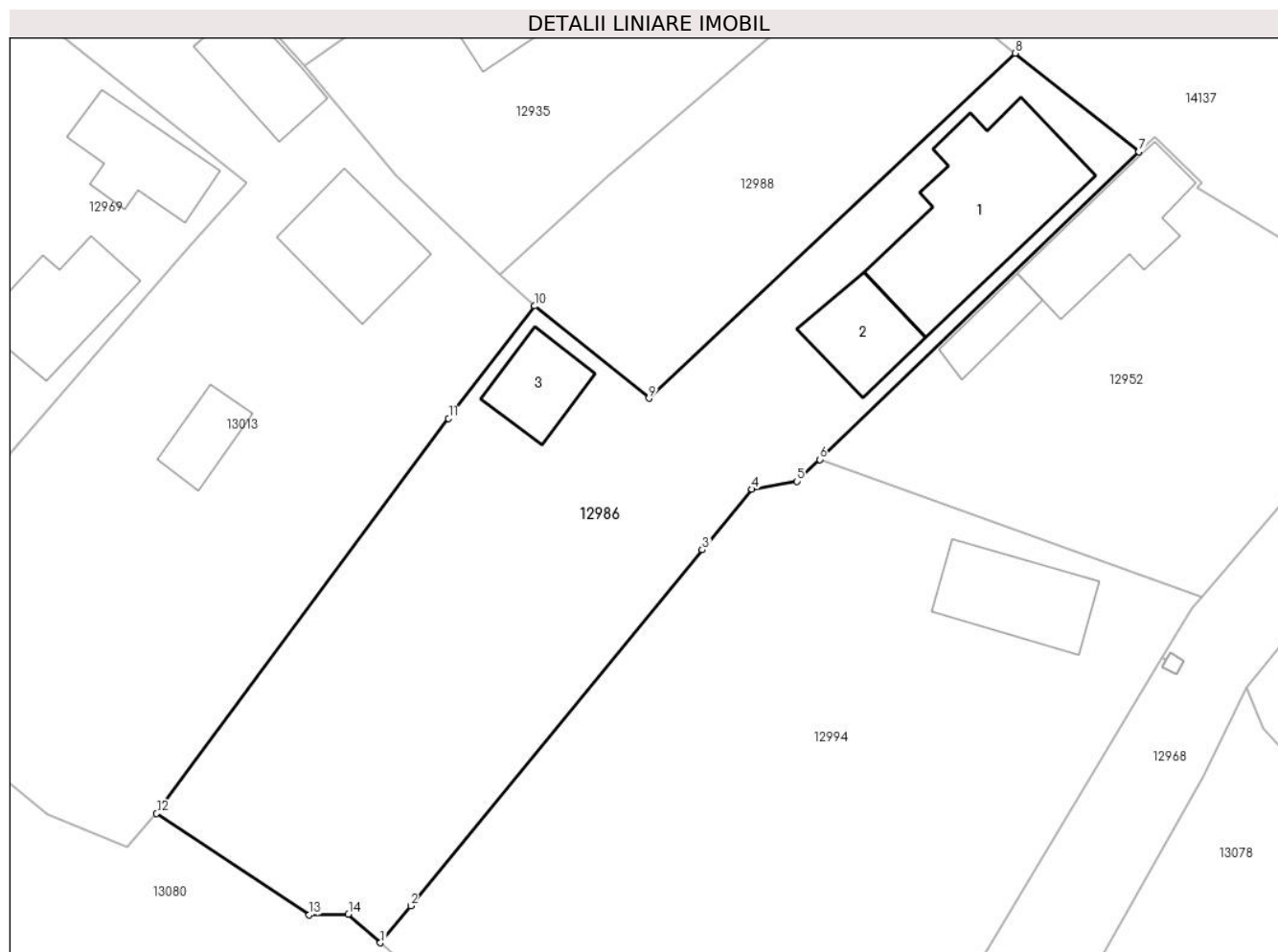
Inscrieri privind dezmembramintele dreptului de proprietate, drepturi reale de garanție și sarcini	Referințe
NU SUNT	

Anexa Nr. 1 La Partea I

Teren

Nr cadastral	Suprafața (mp)*	Observații / Referințe
	1.356	

* Suprafața este determinată în planul de proiecție Stereo 70.



Date referitoare la teren

Crt	Categorie folosință	Intravilan	Suprafața (mp)	Tarla	Parcelă	Nr. topo	Observații / Referințe
1	curți constructii	DA	532	158	2479	-	
2	arabil	DA	824	158	2479/1	-	

Date referitoare la construcții

Crt	Număr	Destinație construcție	Supraf. (mp)	Situație juridică	Observații / Referințe
A1.1		construcții de locuințe	136	Cu acte	Nr. niveluri:1; S. construita la sol:136 mp;
A1.2		construcții anexa	44	Cu acte	Nr. niveluri:1; S. construita la sol:44 mp;
A1.3		construcții anexa	38	Cu acte	Nr. niveluri:1; S. construita la sol:38 mp;

Lungime Segmente

1) Valorile lungimilor segmentelor sunt obținute din proiecție în plan.

Punct început	X / Y	Punct sfârșit	X / Y	Lungime segment (** (m)
1	344.553,798 290.968,64	2	344.556,036 290.971,371	3.531

Punct început	X / Y	Punct sfârșit	X / Y	Lungime segment (** (m)
2	344.556,036 290.971,371	3	344.577,661 290.997,762	34.119
3	344.577,661 290.997,762	4	344.581,334 291.002,244	5.795
4	344.581,334 291.002,244	5	344.584,669 291.002,833	3.387
5	344.584,669 291.002,833	6	344.586,354 291.004,456	2.34
6	344.586,354 291.004,456	7	344.610,015 291.027,241	32.848
7	344.610,015 291.027,241	8	344.600,845 291.034,548	11.725
8	344.600,845 291.034,548	9	344.573,704 291.008,983	37.285
9	344.573,704 291.008,983	10	344.565,237 291.015,819	10.882
10	344.565,237 291.015,819	11	344.558,849 291.007,495	10.493
11	344.558,849 291.007,495	12	344.537,2 290.978,216	36.413
12	344.537,2 290.978,216	13	344.548,517 290.970,705	13.583
13	344.548,517 290.970,705	14	344.551,421 290.970,762	2.905
14	344.551,421 290.970,762	1	344.553,798 290.968,64	3.186

** Lungimile segmentelor sunt determinate în planul de proiecție Stereo 70 și sunt rotunjite la 1 milimetru.

*** Distanța dintre puncte este formată din segmente cumulate ce sunt mai mici decât valoarea 1 milimetru.

**DATE DESPRE IMOBILUL NR. 12987**

Oficiul de Cadastru și Publicitate Imobiliară DOLJ
Biroul de Cadastru și Publicitate Imobiliară Craiova

A. Partea I. Descrierea imobilului

TEREN Intravilan

Nr. CF vechi:61
Nr. cadastral vechi:88

Adresa: Loc. Cetate, Jud. Dolj, T133, P1926,1926/1

Nr. Crt	Nr cadastral Nr. topografic	Suprafața* (mp)	Observații / Referințe
A1	36236	408	Sector cadastral:35 Teren imprejmuit;

Construcții

Crt	Nr cadastral Nr. topografic	Adresa	Observații / Referințe
A1.1	36236-C1	Loc. Cetate, Jud. Dolj, T133, P1926, 1926/1	Nr. niveluri:1; S. construita la sol:91 mp; S. construita desfasurata:91 mp;

B. Partea II. Proprietari și acte

Inscrieri privitoare la dreptul de proprietate și alte drepturi reale		Referințe
435 / 14/06/2001		
Act Notarial nr. CVC 1175, din 14/06/2001 emis de NP Stoenescu F.;		
B1	Intabulare, drept de PROPRIETATE, dobandit prin Conventie, cota actuala 1/1, cota initiala 1/1 1) STINGA MARIANA, Lipsă CNP	A1, A1.1

C. Partea III. SARCINI .

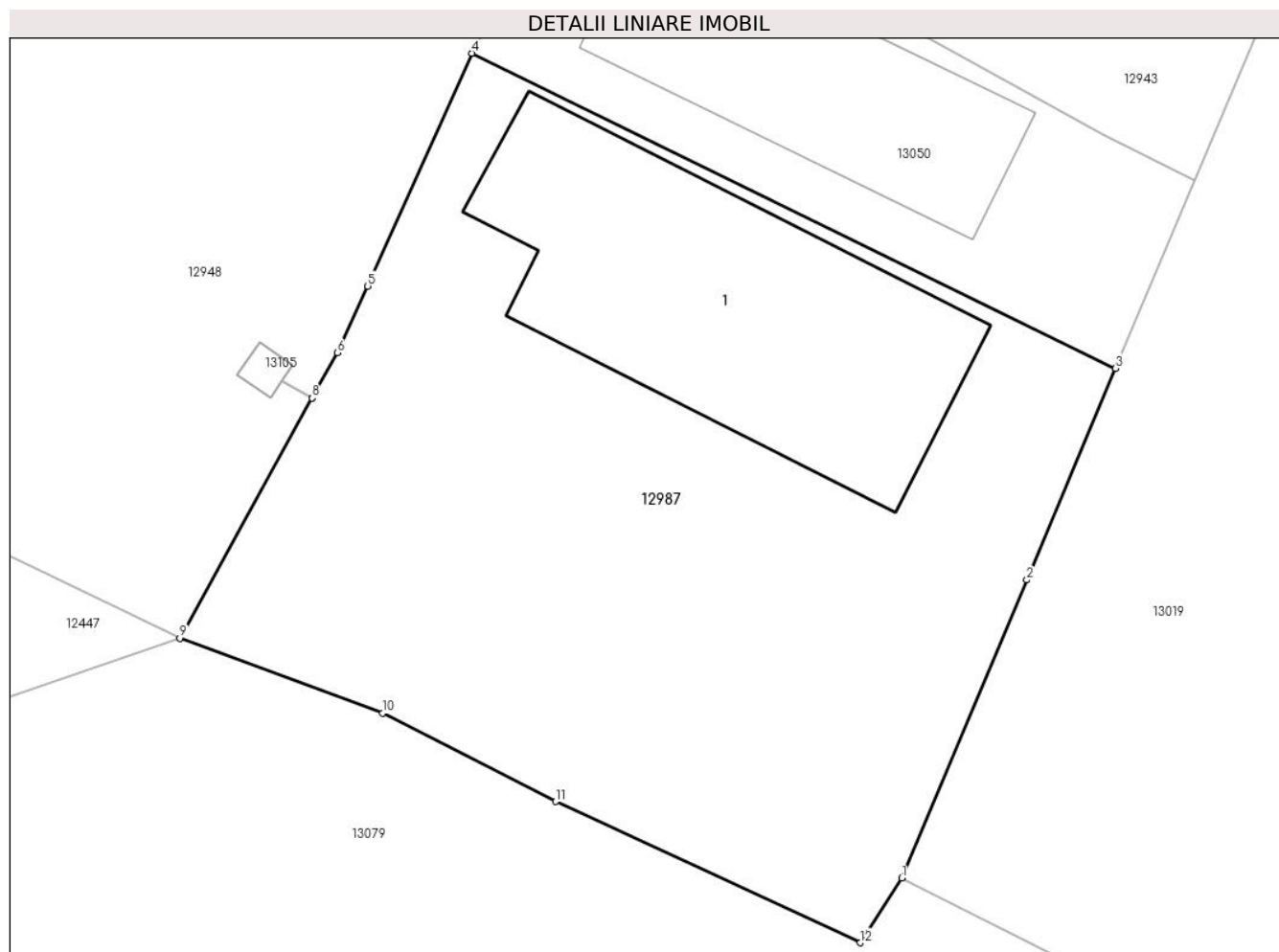
Inscrieri privind dezmembramintele dreptului de proprietate, drepturi reale de garanție și sarcini	Referințe
NU SUNT	

Anexa Nr. 1 La Partea I

Teren

Nr cadastral	Suprafața (mp)*	Observații / Referințe
36236	408	

* Suprafața este determinată în planul de proiecție Stereo 70.



Date referitoare la teren

Crt	Categorie folosință	Intravilan	Suprafața (mp)	Tarla	Parcelă	Nr. topo	Observații / Referințe
1	curți constructii	DA	153	133	1926	-	
2	arabil	DA	255	133	1926/1	-	

Date referitoare la construcții

Crt	Număr	Destinație construcție	Supraf. (mp)	Situație juridică	Observații / Referințe
A1.1	36236-C1	construcții de locuințe	91	Cu acte	Nr. niveluri:1; S. construita la sol:91 mp; S. construita desfasurata:91 mp;

Lungime Segmente

1) Valorile lungimilor segmentelor sunt obținute din proiecție în plan.

Punct început	X / Y	Punct sfârșit	X / Y	Lungime segment (** (m)
1	344.278,43 291.192,734	2	344.282,141 291.201,568	9.582
2	344.282,141 291.201,568	3	344.284,777 291.207,842	6.805
3	344.284,777 291.207,842	4	344.265,682 291.217,178	21.255

Punct început	X / Y	Punct sfârşit	X / Y	Lungime segment (** (m)
4	344.265,682 291.217,178	5	344.262,595 291.210,276	7.561
5	344.262,595 291.210,276	6	344.261,69 291.208,303	2.171
6	344.261,69 291.208,303	7	344.260,95 291.206,962	1.532
7	344.260,95 291.206,962	8	344.260,948 291.206,957	0.005
8	344.260,948 291.206,957	9	344.257,018 291.199,84	8.13
9	344.257,018 291.199,84	10	344.263,03 291.197,618	6.409
10	344.263,03 291.197,618	11	344.268,171 291.194,999	5.77
11	344.268,171 291.194,999	12	344.277,194 291.190,815	9.946
12	344.277,194 291.190,815	1	344.278,43 291.192,734	2.283

** Lungimile segmentelor sunt determinate în planul de proiecție Stereo 70 și sunt rotunjite la 1 milimetru.

*** Distanța dintre puncte este formată din segmente cumulate ce sunt mai mici decât valoarea 1 milimetru.

**DATE DESPRE IMOBILUL NR. 12988**

Oficiul de Cadastru și Publicitate Imobiliară DOLJ
Biroul de Cadastru și Publicitate Imobiliară Craiova

A. Partea I. Descrierea imobilului

TEREN Intravilan

Adresa: Loc. Cetate, Nr. 236, Jud. Dolj, T158, P2478

Nr. Crt	Nr cadastral Nr. topografic	Suprafața* (mp)	Observații / Referințe
A1		511	Sector cadastral:35 Teren imprejmuit;

B. Partea II. Proprietari și acte

Inscrieri privitoare la dreptul de proprietate și alte drepturi reale		Referințe
/		
Act Administrativ nr. TDP 1133-59371, din 05/07/1994 emis de CJSDPAT DOLJ;		
B1	Intabulare, drept de PROPRIETATE, dobandit prin Reconstituire, cota actuala 1/1, cota initiala 1/1 1) CIOBANU I CONSTANTIN, Lipsă CNP 2) DELIU I ECATERINA, Lipsă CNP 3) IZBAȘA I ELENA, Lipsă CNP	A1

C. Partea III. SARCINI .

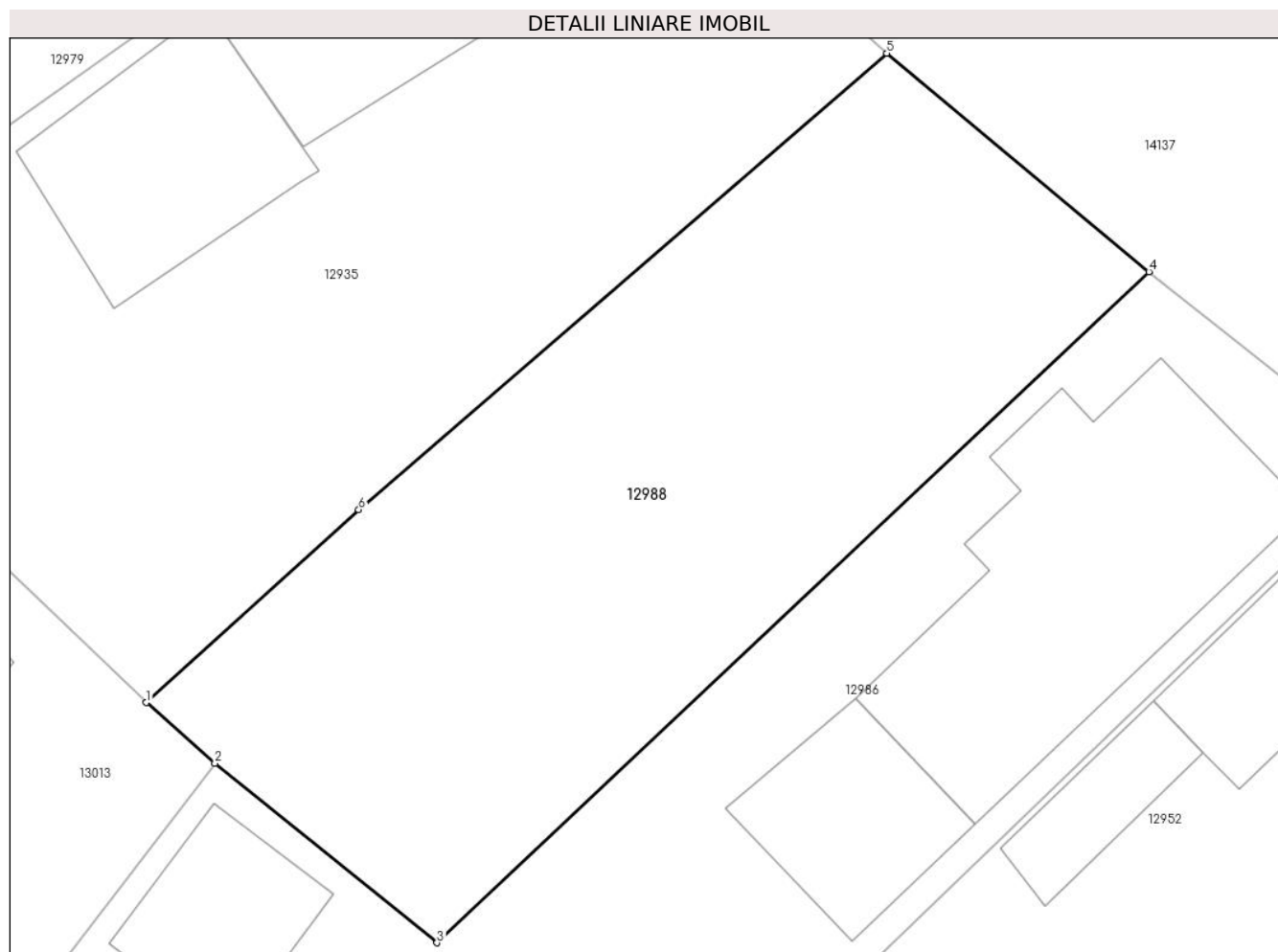
Inscrieri privind dezmembramintele dreptului de proprietate, drepturi reale de garanție și sarcini	Referințe
NU SUNT	

Anexa Nr. 1 La Partea I

Teren

Nr cadastral	Suprafaţa (mp)*	Observații / Referințe
	511	

* Suprafața este determinată în planul de proiecție Stereo 70.



Date referitoare la teren

Crt	Categorie folosință	Intra vilan	Suprafața (mp)	Tarla	Parcelă	Nr. topo	Observații / Referințe
1	arabil	DA	511	158	2478	-	

Lungime Segmente

1) Valorile lungimilor segmentelor sunt obținute din proiecție în plan.

Punct început	X / Y	Punct sfârșit	X / Y	Lungime segment (** (m)
1	344.562,626 291.018,132	2	344.565,237 291.015,819	3.488
2	344.565,237 291.015,819	3	344.573,704 291.008,983	10.882
3	344.573,704 291.008,983	4	344.600,845 291.034,548	37.285
4	344.600,845 291.034,548	5	344.590,851 291.042,874	13.008
5	344.590,851 291.042,874	6	344.570,718 291.025,488	26.601

Punct început	X / Y	Punct sfârșit	X / Y	Lungime segment (** (m)
6	344.570,718 291.025,488	1	344.562,626 291.018,132	10.936

** Lungimile segmentelor sunt determinate în planul de proiecție Stereo 70 și sunt rotunjite la 1 milimetru.

*** Distanța dintre puncte este formată din segmente cumulate ce sunt mai mici decât valoarea 1 milimetru.

**DATE DESPRE IMOBILUL NR. 12989**

Oficiul de Cadastru și Publicitate Imobiliară DOLJ
Biroul de Cadastru și Publicitate Imobiliară Craiova

A. Partea I. Descrierea imobilului

TEREN Intravilan

Adresa: Loc. Cetate, Nr. 118, Jud. Dolj, T128, P1481/1,1481

Nr. Crt	Nr cadastral Nr. topografic	Suprafața* (mp)	Observații / Referințe
A1		1.591	Sector cadastral:35 Teren imprejmuit;

Construcții

Crt	Nr cadastral Nr. topografic	Adresa	Observații / Referințe
A1.1		Loc. Cetate, Nr. 118, Jud. Dolj, T128, P1481/1,1481	Nr. niveluri:1; S. construita la sol:121 mp;

B. Partea II. Proprietari și acte

Inscrieri privitoare la dreptul de proprietate și alte drepturi reale		Referințe
/		
Act Administrativ nr. TDP 2223-59063, din 13/09/1996 emis de CJSDPAT DOLJ;		
B1	Intabulare, drept de PROPRIETATE, dobandit prin Reconstituire, cota actuala 1/1, cota initiala 1/1 1) MOTROC N DUMITRU, Lipsă CNP	A1
Act Normativ nr. Legea 7, din 13/03/1996 emis de PARLAMENTUL ROMANIEI;		
B2	Intabulare, drept de PROPRIETATE, dobandit prin Lege, cota actuala 1/1, cota initiala 1/1 1) MOTROC N DUMITRU, Lipsă CNP	A1.1

C. Partea III. SARCINI .

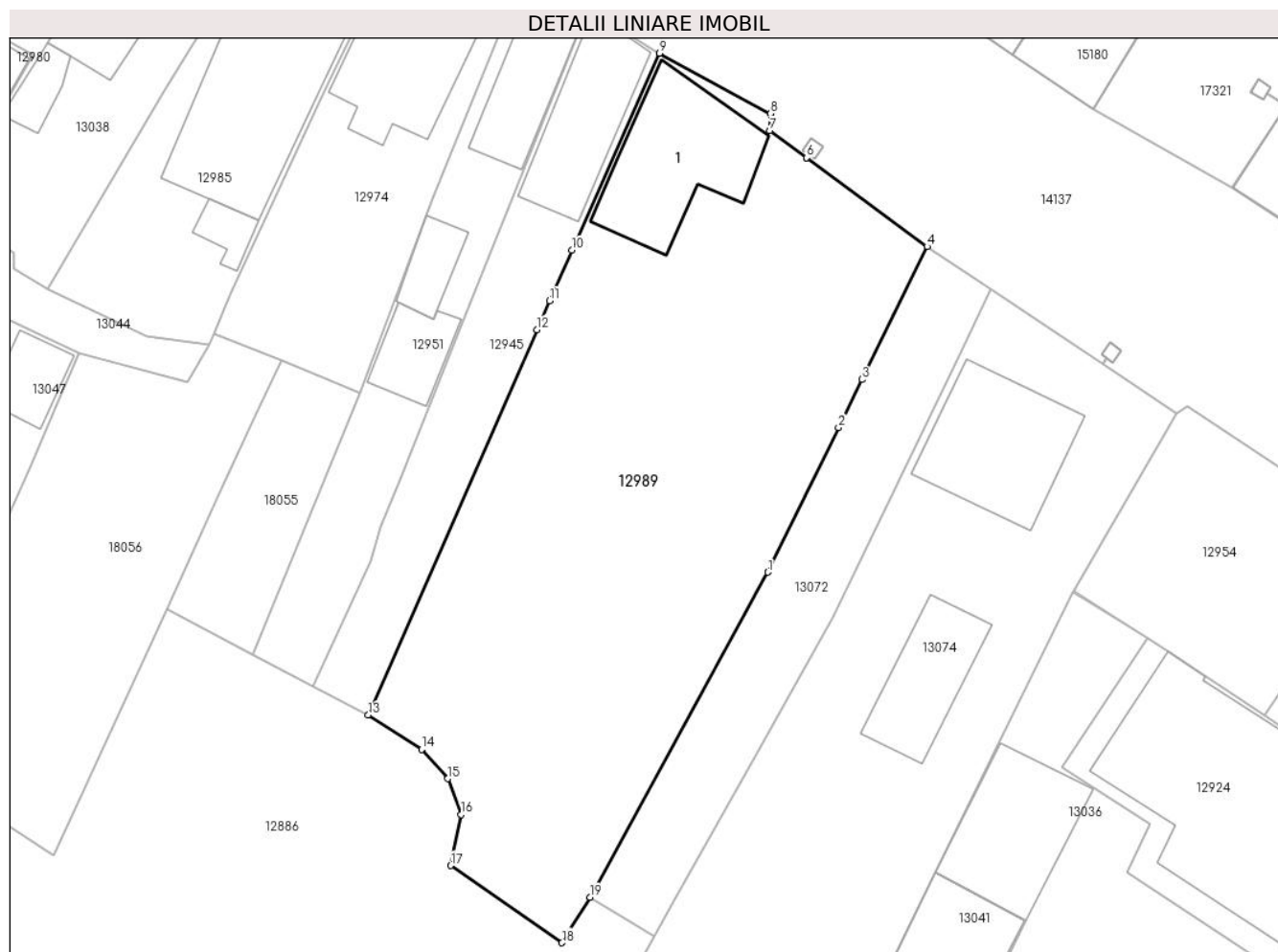
Inscrieri privind dezmembramintele dreptului de proprietate, drepturi reale de garanție și sarcini	Referințe
NU SUNT	

Anexa Nr. 1 La Partea I

Teren

Nr cadastral	Suprafața (mp)*	Observații / Referințe
	1.591	

* Suprafața este determinată în planul de proiecție Stereo 70.



Date referitoare la teren

Crt	Categorie folosință	Intravilan	Suprafața (mp)	Tarla	Parcelă	Nr. topo	Observații / Referințe
1	curți constructii	DA	512	128	1481	-	
2	arabil	DA	1.079	128	1481/1	-	

Date referitoare la construcții

Crt	Număr	Destinație construcție	Supraf. (mp)	Situație juridică	Observații / Referințe
A1.1		construcții de locuințe	121	Cu acte	Nr. niveluri:1; S. construita la sol:121 mp;

Lungime Segmente

1) Valorile lungimilor segmentelor sunt obținute din proiecție în plan.

Punct început	X / Y	Punct sfârșit	X / Y	Lungime segment (** (m)
1	343.537,08 291.679,363	2	343.542,925 291.691,309	13.299
2	343.542,925 291.691,309	3	343.544,87 291.695,284	4.425
3	343.544,87 291.695,284	4	343.550,249 291.706,276	12.238

Punct început	X / Y	Punct sfârşit	X / Y	Lungime segment (** (m)
4	343.550,249 291.706,276	5	343.540,299 291.713,605	12.358
5	343.540,299 291.713,605	6	343.540,295 291.713,608	0.005
6	343.540,295 291.713,608	7	343.537,251 291.715,851	3.781
7	343.537,251 291.715,851	8	343.537,292 291.717,273	1.423
8	343.537,292 291.717,273	9	343.528,13 291.722,249	10.426
9	343.528,13 291.722,249	10	343.520,874 291.705,968	17.825
10	343.520,874 291.705,968	11	343.519,044 291.701,794	4.558
11	343.519,044 291.701,794	12	343.517,998 291.699,407	2.606
12	343.517,998 291.699,407	13	343.504,04 291.667,561	34.771
13	343.504,04 291.667,561	14	343.508,444 291.664,726	5.238
14	343.508,444 291.664,726	15	343.510,628 291.662,313	3.255
15	343.510,628 291.662,313	16	343.511,734 291.659,327	3.184
16	343.511,734 291.659,327	17	343.510,84 291.655,126	4.295
17	343.510,84 291.655,126	18	343.520,052 291.648,748	11.204
18	343.520,052 291.648,748	19	343.522,385 291.652,508	4.425
19	343.522,385 291.652,508	1	343.537,08 291.679,363	30.613

** Lungimile segmentelor sunt determinate în planul de proiecție Stereo 70 și sunt rotunjite la 1 milimetru.

*** Distanța dintre puncte este formată din segmente cumulate ce sunt mai mici decât valoarea 1 milimetru.

**DATE DESPRE IMOBILUL NR. 12990**

Oficiul de Cadastru și Publicitate Imobiliară DOLJ
Biroul de Cadastru și Publicitate Imobiliară Craiova

A. Partea I. Descrierea imobilului

TEREN Intravilan

Nr. CF vechi:296
Nr. cadastral vechi:472

Adresa: Loc. Cetate, Jud. Dolj, T 162, P 1897, 1898

Nr. Crt	Nr cadastral Nr. topografic	Suprafața* (mp)	Observații / Referințe
A1	33439	662	Sector cadastral:35 Teren imprejmuit; In TDP a fost inscris in mod eronat T162, corect fiind T131/1

Construcții

Crt	Nr cadastral Nr. topografic	Adresa	Observații / Referințe
A1.1	33439-C1	Loc. Cetate, Jud. Dolj, T 162, P 1897, 1898	Nr. niveluri:1; S. construita la sol:87 mp; casa de locuit - Sc=87,05.mp
A1.2	33439-C2	Loc. Cetate, Jud. Dolj, T 162, P 1897, 1898	Nr. niveluri:1; S. construita la sol:16 mp; anexa - Sc=15,79.mp

B. Partea II. Proprietari și acte

Inscrieri privitoare la dreptul de proprietate și alte drepturi reale		Referințe
81985 / 24/10/2008		
Act Notarial nr. CVC 4009, din 01/01/2008 emis de NP Stoenescu Florea;		
B1	Intabulare, drept de PROPRIETATE, dobandit prin Conventie, cota actuala 1/1, cota initiala 1/1 1) CERCHEZ ANICA , Lipsă CNP <i>OBSERVATII: (provenita din conversia CF 296)</i>	A1, A1.1, A1.2

C. Partea III. SARCINI .

Inscrieri privind dezmembramintele dreptului de proprietate, drepturi reale de garanție și sarcini	Referințe
NU SUNT	

Anexa Nr. 1 La Partea I

Teren

Nr cadastral	Suprafața (mp)*	Observații / Referințe
33439	662	In TDP a fost inregistrat în mod eronat T162, corect fiind T131/1

* Suprafața este determinată în planul de proiecție Stereo 70.



Date referitoare la teren

Crt	Categorie folosință	Intravilan	Suprafața (mp)	Tarla	Parcelă	Nr. topo	Observații / Referințe
1	curți constructii	DA	662	131/1	1897	-	

Date referitoare la construcții

Crt	Număr	Destinație construcție	Supraf. (mp)	Situație juridică	Observații / Referințe
A1.1	33439-C1	construcții de locuințe	87	Cu acte	Nr. niveluri:1; S. construită la sol:87 mp; casa de locuit - Sc=87,05.mp
A1.2	33439-C2	construcții anexa	16	Cu acte	Nr. niveluri:1; S. construită la sol:16 mp; anexa - Sc=15,79.mp

Lungime Segmente

1) Valorile lungimilor segmentelor sunt obținute din proiecție în plan.

Punct început	X / Y	Punct sfârșit	X / Y	Lungime segment (** (m)
1	344.203,502 291.275,059	2	344.212,643 291.297,273	24.021
2	344.212,643 291.297,273	3	344.222,021 291.320,062	24.643
3	344.222,021 291.320,062	4	344.220,87 291.320,646	1.291

Punct început	X / Y	Punct sfârșit	X / Y	Lungime segment (** (m)
4	344.220,87 291.320,646	5	344.208,856 291.325,613	13.0
5	344.208,856 291.325,613	6	344.203,072 291.310,238	16.427
6	344.203,072 291.310,238	7	344.199,918 291.302,13	8.7
7	344.199,918 291.302,13	8	344.197,145 291.295,003	7.647
8	344.197,145 291.295,003	9	344.191,607 291.279,615	16.354
9	344.191,607 291.279,615	10	344.199,39 291.277,099	8.18
10	344.199,39 291.277,099	1	344.203,502 291.275,059	4.59

** Lungimile segmentelor sunt determinate în planul de proiecție Stereo 70 și sunt rotunjite la 1 milimetru.

*** Distanța dintre puncte este formată din segmente cumulate ce sunt mai mici decât valoarea 1 milimetru.

**DATE DESPRE IMOBILUL NR. 12991**

Oficiul de Cadastru și Publicitate Imobiliară DOLJ
Biroul de Cadastru și Publicitate Imobiliară Craiova

A. Partea I. Descrierea imobilului

TEREN Intravilan

Adresa: Loc. Cetate, Nr. FN, Jud. Dolj, T128, P1850

Nr. Crt	Nr cadastral Nr. topografic	Suprafața* (mp)	Observații / Referințe
A1		214	Sector cadastral:35 Teren imprejmuit;

Construcții

Crt	Nr cadastral Nr. topografic	Adresa	Observații / Referințe
A1.1		Loc. Cetate, Nr. FN, Jud. Dolj, T128, P1850	Nr. niveluri:1; S. construita la sol:27 mp;

B. Partea II. Proprietari și acte

Inscrieri privitoare la dreptul de proprietate și alte drepturi reale		Referințe
/		
Act Administrativ nr. TDP 1448-58136, din 02/02/1995 emis de CJSDPAT DOLJ;		
B1	Intabulare, drept de PROPRIETATE, dobandit prin Reconstituire, cota actuala 1/1, cota initiala 1/1 1) VIȘAN C MARIA, Lipsă CNP 2) MUNTEANU C VASILICA, Lipsă CNP 3) MUNTEANU C VERGICĂ, Lipsă CNP	A1
Act Normativ nr. Legea 7, din 13/03/1996 emis de PARLAMENTUL ROMANIEI;		
B2	Intabulare, drept de PROPRIETATE, dobandit prin Lege, cota actuala 1/1, cota initiala 1/1 1) VIȘAN C MARIA, Lipsă CNP 2) MUNTEANU C VASILICA, Lipsă CNP 3) MUNTEANU C VERGICĂ, Lipsă CNP	A1.1

C. Partea III. SARCINI .

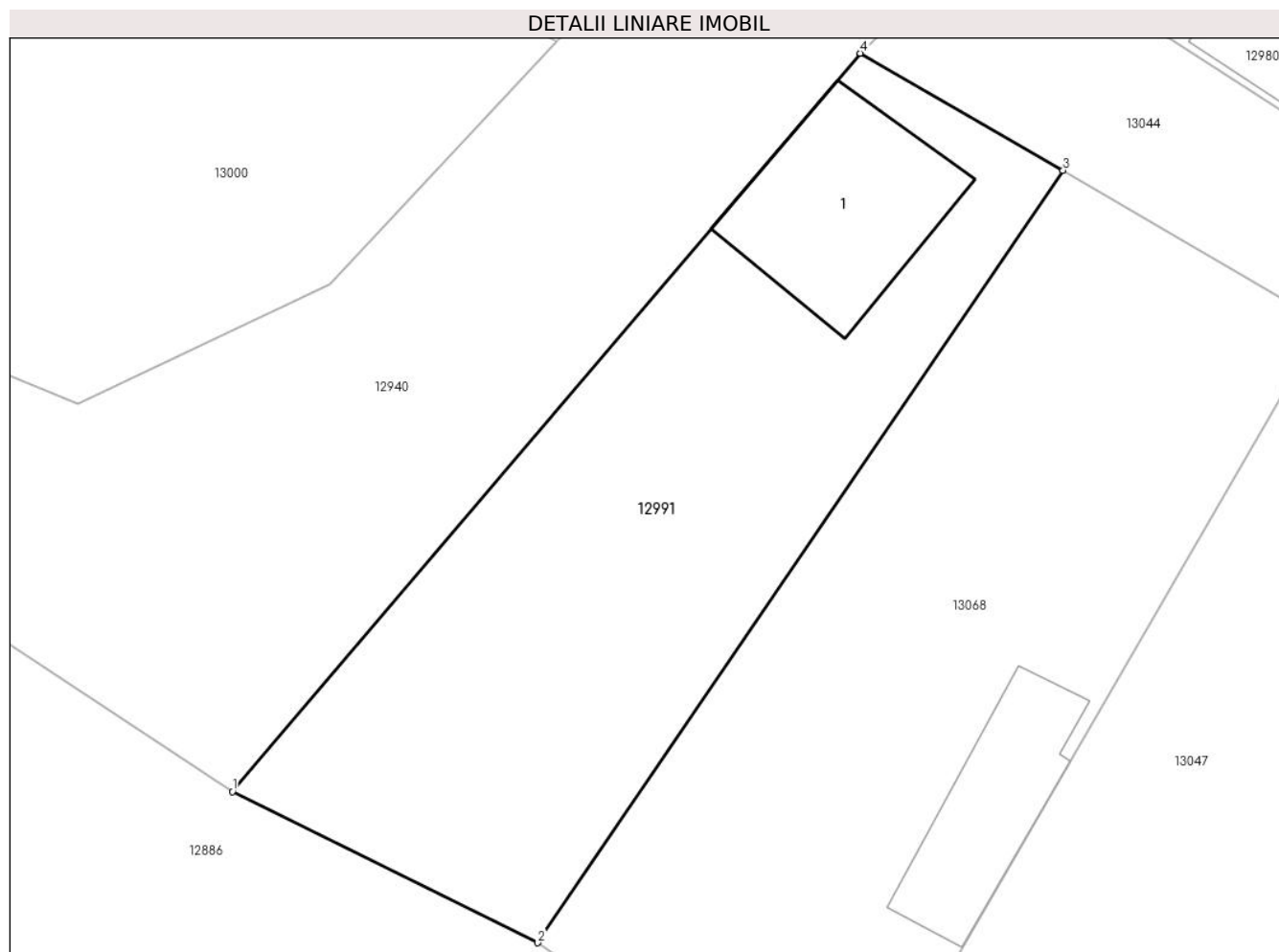
Inscrieri privind dezmembramintele dreptului de proprietate, drepturi reale de garanție și sarcini	Referințe
NU SUNT	

Anexa Nr. 1 La Partea I

Teren

Nr cadastral	Suprafața (mp)*	Observații / Referințe
	214	

* Suprafața este determinată în planul de proiecție Stereo 70.



Date referitoare la teren

Crt	Categorie folosință	Intravilan	Suprafața (mp)	Tarla	Parcelă	Nr. topo	Observații / Referințe
1	curți constructii	DA	214	128	1850	-	

Date referitoare la construcții

Crt	Număr	Destinație construcție	Supraf. (mp)	Situație juridică	Observații / Referințe
A1.1		constructii anexa	27	Cu acte	Nr. niveluri:1; S. construita la sol:27 mp;

Lungime Segmente

1) Valorile lungimilor segmentelor sunt obținute din proiecție în plan.

Punct început	X / Y	Punct sfârșit	X / Y	Lungime segment (** (m)
1	343.437,63 291.689,869	2	343.446,241 291.685,612	9.606
2	343.446,241 291.685,612	3	343.461,042 291.707,362	26.308
3	343.461,042 291.707,362	4	343.455,326 291.710,662	6.6
4	343.455,326 291.710,662	1	343.437,63 291.689,869	27.304

**** Lungimile segmentelor sunt determinate în planul de proiecție Stereo 70 și sunt rotunjite la 1 milimetru.**

***** Distanța dintre puncte este formată din segmente cumulate ce sunt mai mici decât valoarea 1 milimetru.**

**DATE DESPRE IMOBILUL NR. 12992**

Oficiul de Cadastru și Publicitate Imobiliară DOLJ
Biroul de Cadastru și Publicitate Imobiliară Craiova

A. Partea I. Descrierea imobilului

TEREN Intravilan

Adresa: Loc. Cetate, Nr. 244, Jud. Dolj, T157, P2471,247/1/1

Nr. Crt	Nr cadastral Nr. topografic	Suprafața* (mp)	Observații / Referințe
A1		950	Sector cadastral:35 Teren imprejmuit;

Construcții

Crt	Nr cadastral Nr. topografic	Adresa	Observații / Referințe
A1.1		Loc. Cetate, Nr. 244, Jud. Dolj, T157, P2471,247/1/1	Nr. niveluri:1; S. construita la sol:82 mp;
A1.2		Loc. Cetate, Nr. 244, Jud. Dolj, T157, P2471,247/1/1	Nr. niveluri:1; S. construita la sol:16 mp;
A1.3		Loc. Cetate, Nr. 244, Jud. Dolj, T157, P2471,247/1/1	Nr. niveluri:1; S. construita la sol:20 mp;

B. Partea II. Proprietari și acte

Inscrieri privitoare la dreptul de proprietate și alte drepturi reale		Referințe
/		
Act Notarial nr. APV 1964, din 15/11/2021 emis de BIN Stoenescu Florea;		
B1	Intabulare, drept de PROPRIETATE, dobandit prin lesire Din Indiviziune, cota actuala 1/2, cota initiala 1/2 1) ILIESCU ALEXANDRU	A1, A1.1, A1.2, A1.3
B2	Intabulare, drept de PROPRIETATE, dobandit prin lesire Din Indiviziune, cota actuala 1/2, cota initiala 1/2 1) ILIESCU SABIN-ADRIAN	A1, A1.1, A1.2, A1.3

C. Partea III. SARCINI .

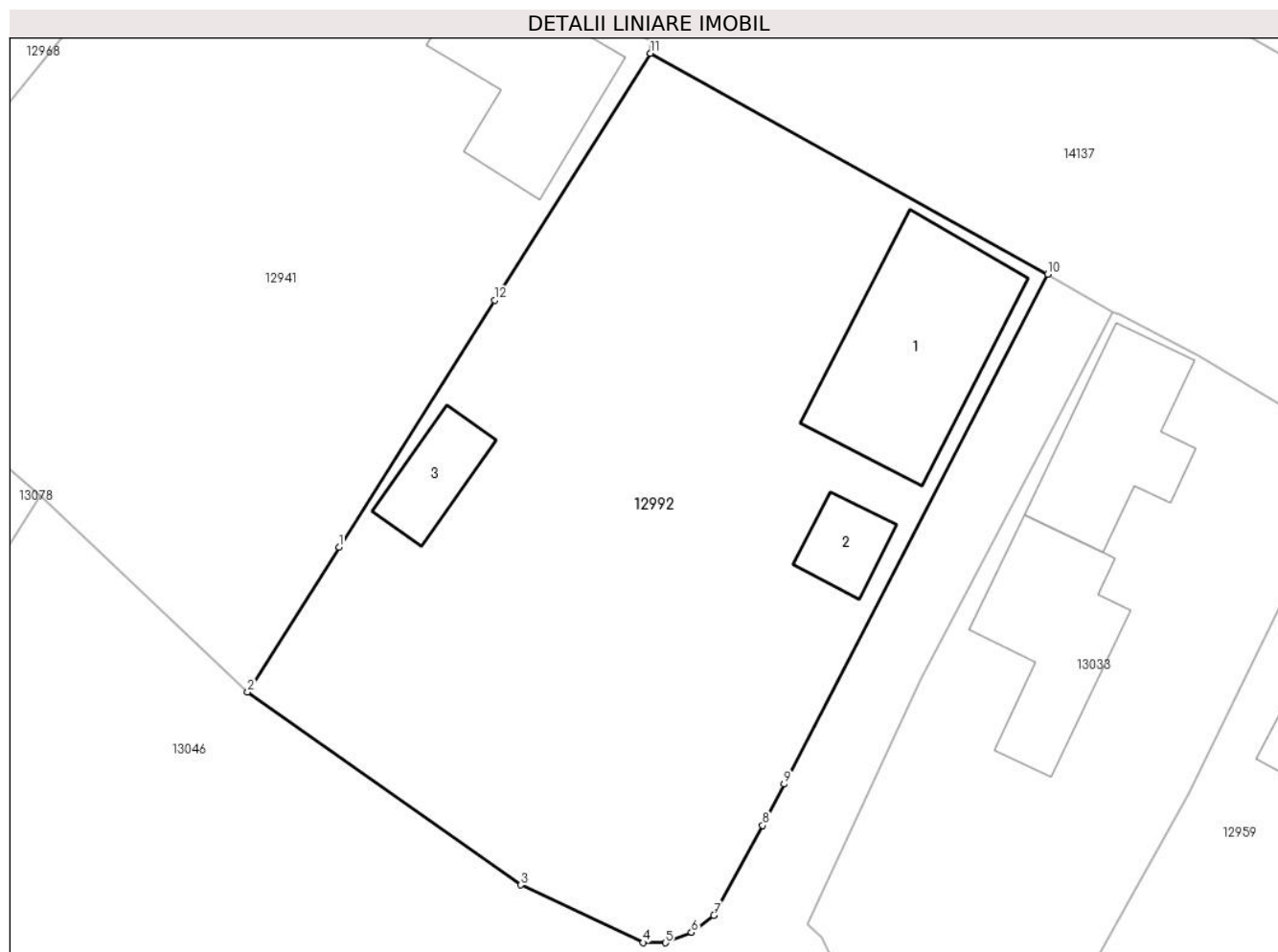
Inscrieri privind dezmembramintele dreptului de proprietate, drepturi reale de garanție și sarcini	Referințe
NU SUNT	

Anexa Nr. 1 La Partea I

Teren

Nr cadastral	Suprafața (mp)*	Observații / Referințe
	950	

* Suprafața este determinată în planul de proiecție Stereo 70.



Date referitoare la teren

Crt	Categorie folosință	Intravilan	Suprafața (mp)	Tarla	Parcelă	Nr. topo	Observații / Referințe
1	curți construcții	DA	698	157	2471	-	
2	arabil	DA	252	157	247/1/1	-	

Date referitoare la construcții

Crt	Număr	Destinație construcție	Supraf. (mp)	Situație juridică	Observații / Referințe
A1.1		construcții de locuințe	82	Cu acte	Nr. niveluri:1; S. construită la sol:82 mp;
A1.2		construcții anexa	16	Cu acte	Nr. niveluri:1; S. construită la sol:16 mp;
A1.3		construcții anexa	20	Cu acte	Nr. niveluri:1; S. construită la sol:20 mp;

Lungime Segmente

1) Valorile lungimilor segmentelor sunt obținute din proiecție în plan.

Punct început	X / Y	Punct sfârșit	X / Y	Lungime segment (** (m)
1	344.641,734 290.974,06	2	344.637,151 290.966,797	8.588

Punct început	X / Y	Punct sfârșit	X / Y	Lungime segment (** (m)
2	344.637,151 290.966,797	3	344.650,868 290.957,117	16.789
3	344.650,868 290.957,117	4	344.656,998 290.954,219	6.781
4	344.656,998 290.954,219	5	344.658,131 290.954,209	1.133
5	344.658,131 290.954,209	6	344.659,427 290.954,727	1.396
6	344.659,427 290.954,727	7	344.660,555 290.955,585	1.417
7	344.660,555 290.955,585	8	344.663,007 290.960,096	5.134
8	344.663,007 290.960,096	9	344.664,078 290.962,169	2.333
9	344.664,078 290.962,169	10	344.677,302 290.987,744	28.792
10	344.677,302 290.987,744	11	344.657,366 290.998,835	22.813
11	344.657,366 290.998,835	12	344.649,549 290.986,446	14.649
12	344.649,549 290.986,446	1	344.641,734 290.974,06	14.645

** Lungimile segmentelor sunt determinate în planul de proiecție Stereo 70 și sunt rotunjite la 1 milimetru.

*** Distanța dintre puncte este formată din segmente cumulate ce sunt mai mici decât valoarea 1 milimetru.

**DATE DESPRE IMOBILUL NR. 12993**

Oficiul de Cadastru și Publicitate Imobiliară DOLJ
Biroul de Cadastru și Publicitate Imobiliară Craiova

A. Partea I. Descrierea imobilului

TEREN Intravilan

Adresa: Loc. Cetate, Calea Severinului, Nr. 144, Jud. Dolj, T130, P 1870/3

Nr. Crt	Nr cadastral Nr. topografic	Suprafața* (mp)	Observații / Referințe
A1	30149	560	Sector cadastral:35 Teren neimpregmuit;

Construcții

Crt	Nr cadastral Nr. topografic	Adresa	Observații / Referințe
A1.1	30149-C1	Loc. Cetate, Calea Severinului, Nr. 144, Jud. Dolj, T130, P 1870/3	Nr. niveluri:2; S. construita la sol:86 mp; Regim de inaltime P+1 ; Fundatie din beton ; Pereti din caramida; Acoperis cu tigla; Nu detine certificat de performanta energetica si nu are lift.

B. Partea II. Proprietari și acte

Inscrieri privitoare la dreptul de proprietate și alte drepturi reale		Referințe
92038 / 14/12/2011		
Act Normativ nr. Hotarare nr 1705, din 29/11/2006 emis de GUVERNUL ROMANIEI (inventarul bunurilor care alcatuiesc domeniul public al statului la data de 03.06.2010, adeverinta nr 9171/23.11.2011 Primaria Cetate);		
B1	Intabulare, drept de PROPRIETATE, dobandit prin Lege, cota actuala 1/1, cota initiala 1/1 1) STATUL ROMAN, CIF:9999999999999, domeniul public	A1, A1.1
B2	Intabulare, drept de ADMINISTRARE, dobandit prin Hotarare judecatoreasca, cota actuala 1/1, cota initiala 1/1 1) MAI - IPJ Dolj, CIF:9999999999999, LIPSA CUI	A1, A1.1

C. Partea III. SARCINI .

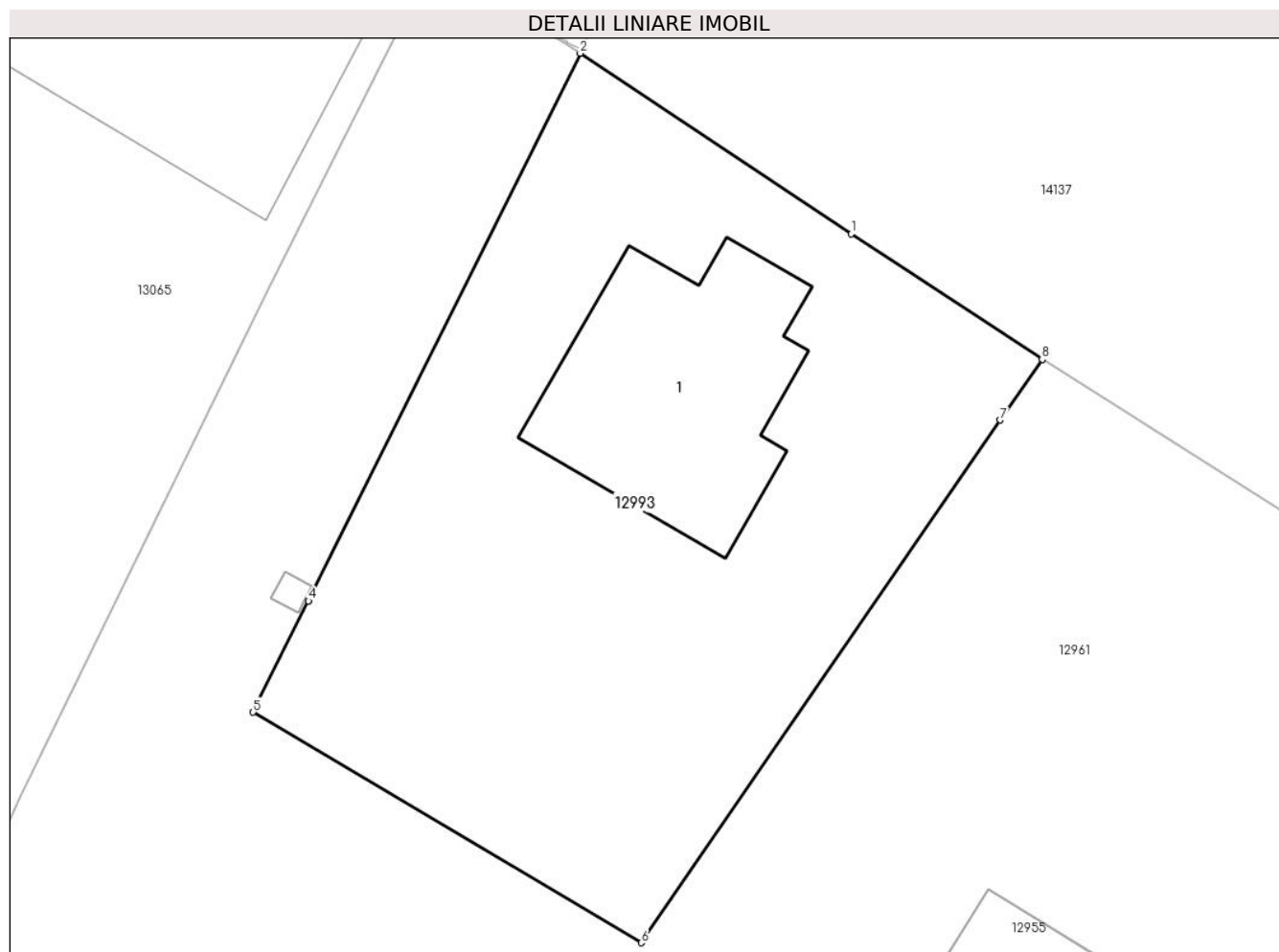
Inscrieri privind dezmembramintele dreptului de proprietate, drepturi reale de garanție și sarcini	Referințe
NU SUNT	

Anexa Nr. 1 La Partea I

Teren

Nr cadastral	Suprafața (mp)*	Observații / Referințe
30149	560	

* Suprafața este determinată în planul de proiecție Stereo 70.



Date referitoare la teren

Crt	Categorie folosință	Intra vilan	Suprafața (mp)	Tarla	Parcelă	Nr. topo	Observații / Referințe
1	curți constructii	DA	560	130	1870/3	-	

Date referitoare la construcții

Crt	Număr	Destinație construcție	Supraf. (mp)	Situație juridică	Observații / Referințe
A1.1	30149-C1	construcții administrative și social culturale	86	Cu acte	Nr. niveluri:2; S. construita la sol:86 mp; Regim de înaltime P+1 ; Fundatie din beton ; Pereti din caramida; Acoperis cu tigla; Nu detine certificat de performanta energetica și nu are lift.

Lungime Segmente

1) Valorile lungimilor segmentelor sunt obținute din proiecție în plan.

Punct început	X / Y	Punct sfârșit	X / Y	Lungime segment (** (m)
1	343.913,045 291.467,098	2	343.902,375 291.474,204	12.82
2	343.902,375 291.474,204	3	343.891,678 291.452,663	24.051

Punct început	X / Y	Punct sfârșit	X / Y	Lungime segment (** (m)
3	343.891,678 291.452,663	4	343.891,676 291.452,659	0.004
4	343.891,676 291.452,659	5	343.889,5 291.448,277	4.893
5	343.889,5 291.448,277	6	343.904,776 291.439,207	17.766
6	343.904,776 291.439,207	7	343.918,913 291.459,771	24.955
7	343.918,913 291.459,771	8	343.920,558 291.462,163	2.903
8	343.920,558 291.462,163	1	343.913,045 291.467,098	8.989

** Lungimile segmentelor sunt determinate în planul de proiecție Stereo 70 și sunt rotunjite la 1 milimetru.

*** Distanța dintre puncte este formată din segmente cumulate ce sunt mai mici decât valoarea 1 milimetru.

**DATE DESPRE IMOBILUL NR. 12994**

Oficiul de Cadastru și Publicitate Imobiliară DOLJ
Biroul de Cadastru și Publicitate Imobiliară Craiova

A. Partea I. Descrierea imobilului

TEREN Intravilan

Adresa: Loc. Cetate, Str Oituz, Nr. 2, Jud. Dolj, T 158 , P 2481, 2481/1

Nr. Crt	Nr cadastral Nr. topografic	Suprafața* (mp)	Observații / Referințe
A1	39886	1.707	Sector cadastral:35 Teren imprejmuit; Teren partial imprejmuit intre punctele : 16,18,19,21,24,22,26,27; 32-33-1-2-3-4-5-6-7-8-9-10-11-12-13-14-15

Construcții

Crt	Nr cadastral Nr. topografic	Adresa	Observații / Referințe
A1.1	39886-C1	Loc. Cetate, Str Oituz, Nr. 2, Jud. Dolj, T 158 , P 2481, 2481/1	Nr. niveluri:1; S. construita la sol:64 mp; S. construita desfasurata:89 mp; Locuinta P+pivnita, suprafata construita este de 63.8 mp, suprafata desfășurată de 88.8 mp, anul 1952, Suprafața construită și neconstruită, necesară pentru a asigura exploatarea normală a construcției=82 mp.

B. Partea II. Proprietari și acte

Inscrieri privitoare la dreptul de proprietate și alte drepturi reale		Referințe
208022 / 18/09/2023		
Act Notarial nr. Certificat de mostenitor nr.40, din 10/02/2020 emis de BIN Stoenescu Florea (act administrativ nr Titlu de proprietate nr.635-15010 din 06.01.1994, emis de Comisia Județeană Dolj;act administrativ nr Certificat de nomenclatura stradala nr. 9078 din 14.07.2023, emis de Primăria Comunei Cetate);		
B1	Intabulare, drept de PROPRIETATE, dobandit prin Succesiune, cota actuala 1/1, cota initiala 1/1 1) VASILESCU RODICA-MIHAELA <i>OBSERVATII: def Cerga Marin si Olga</i>	A1, A1.1

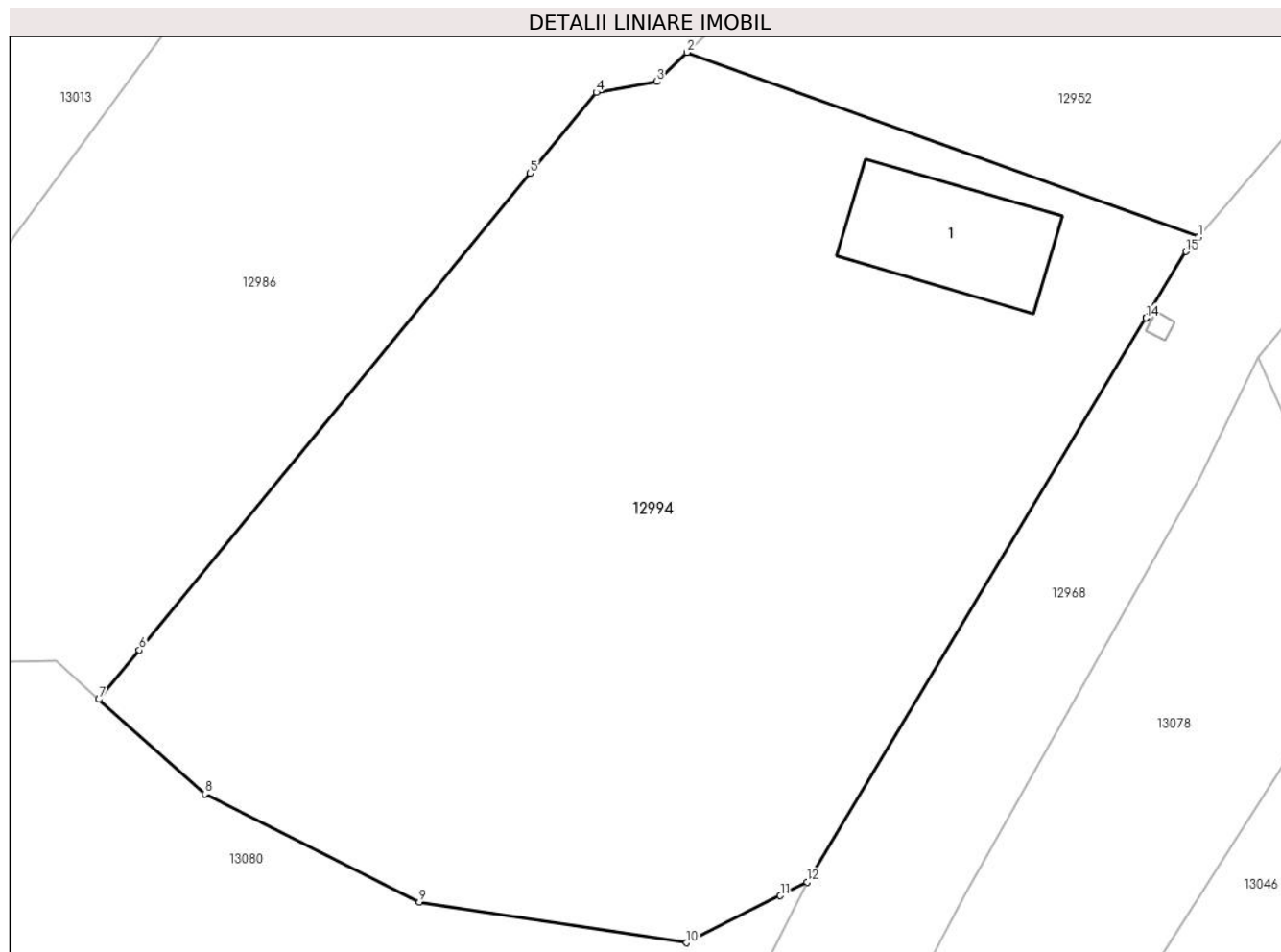
C. Partea III. SARCINI .

Inscrieri privind dezmembramintele dreptului de proprietate, drepturi reale de garanție și sarcini	Referințe
NU SUNT	

Anexa Nr. 1 La Partea I**Teren**

Nr cadastral	Suprafața (mp)*	Observații / Referințe
39886	1.707	Teren partial imprejmuit intre punctele : 16,18,19,21,24,22,26,27; 32-33-1-2-3-4-5-6-7-8-9-10-11-12-13-14-15

* Suprafața este determinată în planul de proiecție Stereo 70.

**Date referitoare la teren**

Crt	Categorie folosință	Intra vilan	Suprafața (mp)	Tarla	Parcelă	Nr. topo	Observații / Referințe
1	curți construcții	DA	1.457	158	2481	-	
2	vie	DA	250	158	2481/1	-	

Date referitoare la construcții

Crt	Număr	Destinație construcție	Supraf. (mp)	Situație juridică	Observații / Referințe
A1.1	39886-C1	construcții de locuințe	Din acte: 89 Masurata: 64	Cu acte	Nr. niveluri:1; S. construita la sol:64 mp; S. construita desfasurata:89 mp; Locuinta P+pvivnita, suprafata construita este de 63.8 mp, suprafata desfășurată de 88.8 mp, anul 1952, Suprafața construită și neconstruită, necesară pentru a asigura exploatarea normală a construcției=82 mp.

Lungime Segmente

1) Valorile lungimilor segmentelor sunt obținute din proiecție în plan.

Punct început	X / Y	Punct sfârșit	X / Y	Lungime segment (** (m)
1	344.614,663 290.994,234	2	344.586,354 291.004,456	30.098

Punct început	X / Y	Punct sfârşit	X / Y	Lungime segment (** (m)
2	344.586,354 291.004,456	3	344.584,669 291.002,833	2.34
3	344.584,669 291.002,833	4	344.581,334 291.002,244	3.387
4	344.581,334 291.002,244	5	344.577,661 290.997,762	5.795
5	344.577,661 290.997,762	6	344.556,036 290.971,371	34.119
6	344.556,036 290.971,371	7	344.553,798 290.968,64	3.531
7	344.553,798 290.968,64	8	344.559,66 290.963,406	7.859
8	344.559,66 290.963,406	9	344.571,527 290.957,424	13.289
9	344.571,527 290.957,424	10	344.586,336 290.955,168	14.98
10	344.586,336 290.955,168	11	344.591,515 290.957,774	5.798
11	344.591,515 290.957,774	12	344.592,994 290.958,518	1.656
12	344.592,994 290.958,518	13	344.611,766 290.989,753	36.442
13	344.611,766 290.989,753	14	344.611,769 290.989,757	0.005
14	344.611,769 290.989,757	15	344.613,979 290.993,435	4.291
15	344.613,979 290.993,435	1	344.614,663 290.994,234	1.052

** Lungimile segmentelor sunt determinate în planul de proiecție Stereo 70 și sunt rotunjite la 1 milimetru.

*** Distanța dintre puncte este formată din segmente cumulate ce sunt mai mici decât valoarea 1 milimetru.

**DATE DESPRE IMOBILUL NR. 12995**

Oficiul de Cadastru și Publicitate Imobiliară DOLJ
Biroul de Cadastru și Publicitate Imobiliară Craiova

A. Partea I. Descrierea imobilului

TEREN Intravilan

Adresa: Loc. Cetate, Nr. 25, Jud. Dolj, T130, P1882,1882/1

Nr. Crt	Nr cadastral Nr. topografic	Suprafața* (mp)	Observații / Referințe
A1		966	Sector cadastral:35 Teren imprejmuit;

Construcții

Crt	Nr cadastral Nr. topografic	Adresa	Observații / Referințe
A1.1		Loc. Cetate, Nr. 25, Jud. Dolj, T130, P1882,1882/1	Nr. niveluri:1; S. construita la sol:108 mp;
A1.2		Loc. Cetate, Nr. 25, Jud. Dolj, T130, P1882,1882/1	Nr. niveluri:1; S. construita la sol:30 mp;

B. Partea II. Proprietari și acte

Inscrieri privitoare la dreptul de proprietate și alte drepturi reale		Referințe
/		
Act Administrativ nr. TDP 1923-15085, din 10/03/1995 emis de CJSDPAT DOLJ;		
B1	Intabulare, drept de PROPRIETATE, dobandit prin Reconstituire, cota actuala 1/1, cota initiala 1/1 1) STEFAN ST ION, Lipsă CNP	A1
Act Normativ nr. Legea 7, din 13/03/1996 emis de PARLAMENTUL ROMANIEI;		
B2	Intabulare, drept de PROPRIETATE, dobandit prin Lege, cota actuala 1/1, cota initiala 1/1 1) STEFAN ST ION, Lipsă CNP	A1.1, A1.2

C. Partea III. SARCINI .

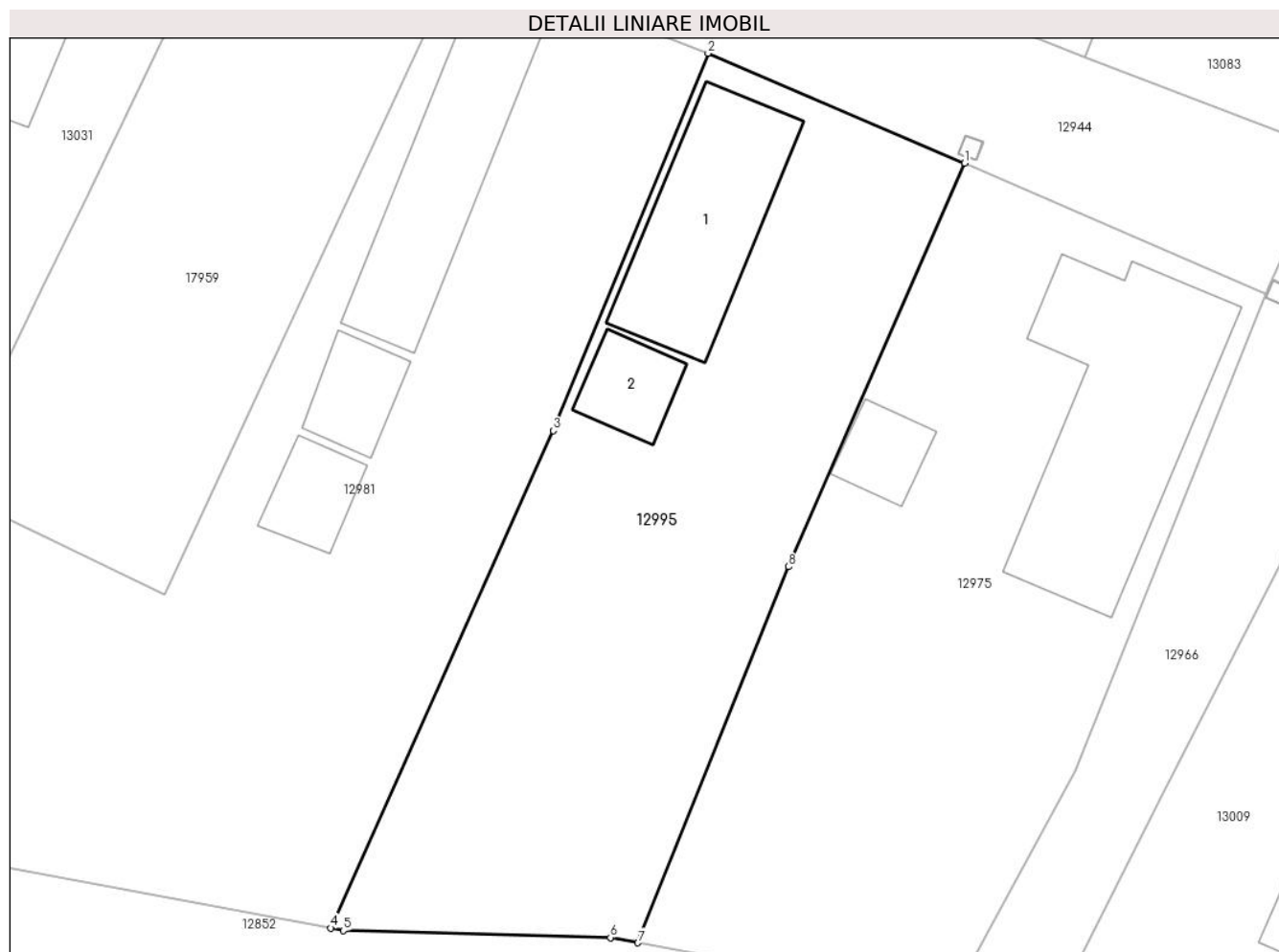
Inscrieri privind dezmembramintele dreptului de proprietate, drepturi reale de garanție și sarcini	Referințe
NU SUNT	

Anexa Nr. 1 La Partea I

Teren

Nr cadastral	Suprafața (mp)*	Observații / Referințe
	966	

* Suprafața este determinată în planul de proiecție Stereo 70.



Date referitoare la teren

Crt	Categorie folosință	Intravilan	Suprafața (mp)	Tarla	Parcelă	Nr. topo	Observații / Referințe
1	curți construcții	DA	532	130	1882	-	
2	vie	DA	434	130	1882/1	-	

Date referitoare la construcții

Crt	Număr	Destinație construcție	Supraf. (mp)	Situație juridică	Observații / Referințe
A1.1		construcții de locuințe	108	Cu acte	Nr. niveluri:1; S. construită la sol:108 mp;
A1.2		construcții anexa	30	Cu acte	Nr. niveluri:1; S. construită la sol:30 mp;

Lungime Segmente

1) Valorile lungimilor segmentelor sunt obținute din proiecție în plan.

Punct început	X / Y	Punct sfârșit	X / Y	Lungime segment (** (m)
1	344.058,753 291.329,286	2	344.042,751 291.336,125	17.402
2	344.042,751 291.336,125	3	344.033,109 291.312,618	25.408

Punct început	X / Y	Punct sfârșit	X / Y	Lungime segment (** (m)
3	344.033,109 291.312,618	4	344.019,225 291.281,619	33.966
4	344.019,225 291.281,619	5	344.020,016 291.281,472	0.805
5	344.020,016 291.281,472	6	344.036,662 291.281,03	16.652
6	344.036,662 291.281,03	7	344.038,374 291.280,707	1.742
7	344.038,374 291.280,707	8	344.047,786 291.304,133	25.246
8	344.047,786 291.304,133	1	344.058,753 291.329,286	27.44

** Lungimile segmentelor sunt determinate în planul de proiecție Stereo 70 și sunt rotunjite la 1 milimetru.

*** Distanța dintre puncte este formată din segmente cumulate ce sunt mai mici decât valoarea 1 milimetru.

**DATE DESPRE IMOBILUL NR. 12996**

Oficiul de Cadastru și Publicitate Imobiliară DOLJ
Biroul de Cadastru și Publicitate Imobiliară Craiova

A. Partea I. Descrierea imobilului

TEREN Intravilan

Adresa: Loc. Cetate, Str Calea Severinului, Nr. 96,98, Jud. Dolj, T127, P1832/2,1832

Nr. Crt	Nr cadastral Nr. topografic	Suprafața* (mp)	Observații / Referințe
A1	34648	1.591	Sector cadastral:35 Teren imprejmuit;

Construcții

Crt	Nr cadastral Nr. topografic	Adresa	Observații / Referințe
A1.1	34648-C1	Loc. Cetate, Str Calea Severinului, Nr. 96,98, Jud. Dolj, T127, P1832/2,1832	Nr. niveluri:1; S. construita la sol:101 mp; Sc=101mp,C1 nu face obiectul acestei documentatii
A1.2	34648-C2	Loc. Cetate, Str Calea Severinului, Nr. 96,98, Jud. Dolj, T127, P1832/2,1832	Nr. niveluri:1; S. construita la sol:12 mp; Sc=16mp, C2 nu face obiectul acestei documentatii
A1.3	34648-C3	Loc. Cetate, Str Calea Severinului, Nr. 96,98, Jud. Dolj, T127, P1832/2,1832	Nr. niveluri:2; S. construita la sol:201 mp; casa de locuit, S+P+1ET,edificata in anul 2016,construita din caramida, acoperita cu tigla metalica,Sc=201mp,Sd=471mp.

B. Partea II. Proprietari și acte

Inscrieri privitoare la dreptul de proprietate și alte drepturi reale		Referințe
46497 / 07/03/2019		
Act Notarial nr. contract de vanzare-cumparare aut. nr. 558, din 06/03/2019 emis de Ionascu Nicolae;		
B1	Intabulare, drept de PROPRIETATE, dobandit prin Conventie, cota actuala 1/1, cota initiala 1/1 1) SANDU MIHAELA 2) KALLIVRETAKIS GEORGE IOANNIS, Lipsă CNP	A1, A1.3
/		
Act Normativ nr. Legea 7, din 13/03/1996 emis de PARLAMENTUL ROMANIEI;		
B2	Intabulare, drept de PROPRIETATE, dobandit prin Lege, cota actuala 1/1, cota initiala 1/1 1) SANDU MIHAELA 2) KALLIVRETAKIS GEORGE IOANNIS, Lipsă CNP	A1.1, A1.2

C. Partea III. SARCINI .

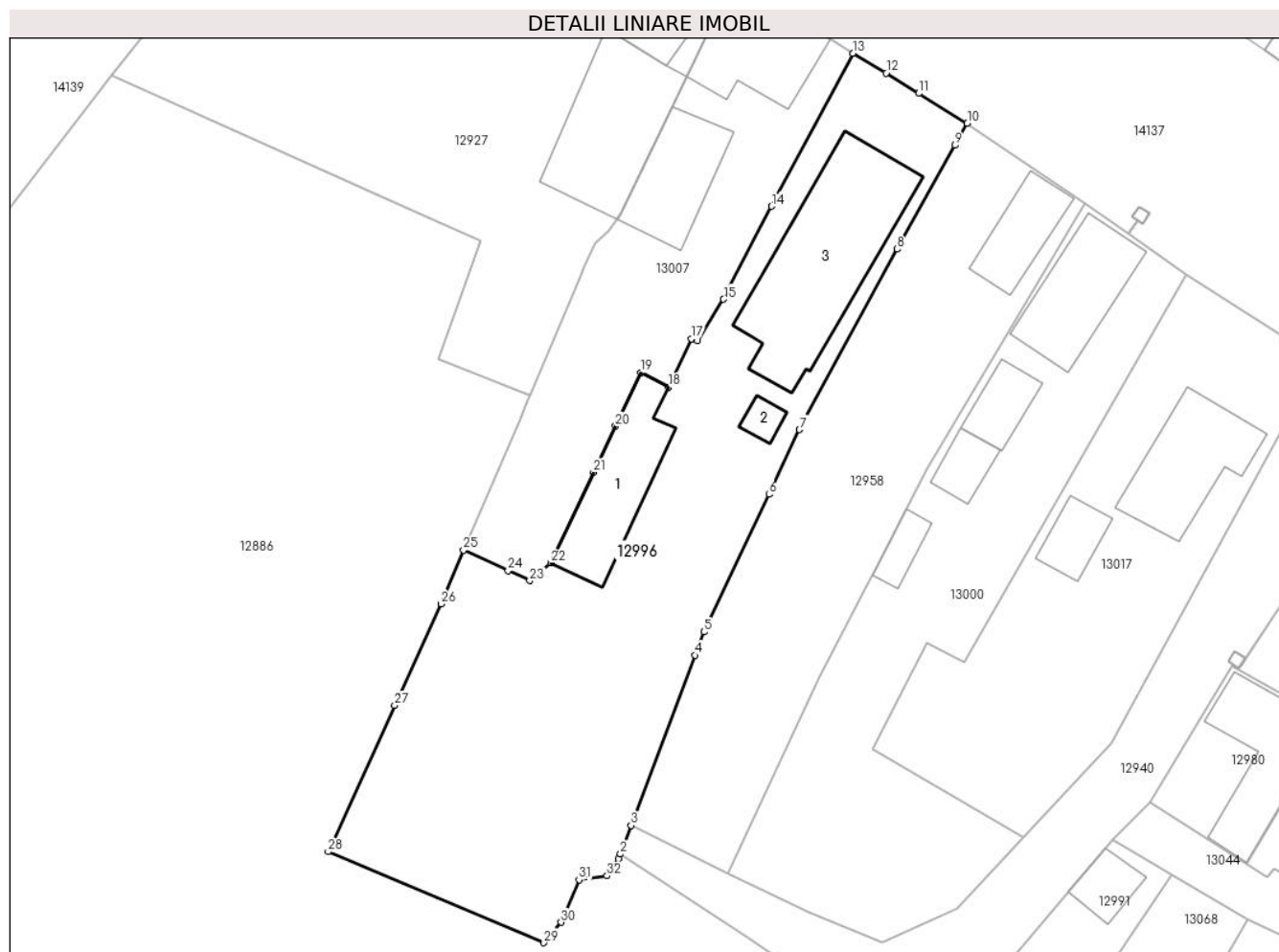
Inscrieri privind dezmembramintele dreptului de proprietate, drepturi reale de garanție și sarcini	Referințe
NU SUNT	

Anexa Nr. 1 La Partea I

Teren

Nr cadastral	Suprafața (mp)*	Observații / Referințe
34648	1.591	

* Suprafața este determinată în planul de proiecție Stereo 70.



Date referitoare la teren

Crt	Categorie folosință	Intravilan	Suprafața (mp)	Tarla	Parcelă	Nr. topo	Observații / Referințe
1	curți constructii	DA	798	127	1832	-	str. Calea Severinului nr.96,98; imprejmuit gard de plasa, gard de lemn, limita conventionala
2	vie	DA	793	127	1832/2	-	str. Calea Severinului nr.96,98; teren imprejmuit limita conventionala, gard de plasa, suprafata din acte este de 1054 mp

Date referitoare la construcții

Crt	Număr	Destinație construcție	Supraf. (mp)	Situație juridică	Observații / Referințe
A1.1	34648-C1	constructii anexa	101	Cu acte	Nr. niveluri:1; S. construita la sol:101 mp; Sc=101mp,C1 nu face obiectul acestei documentatii
A1.2	34648-C2	constructii anexa	12	Cu acte	Nr. niveluri:1; S. construita la sol:12 mp; Sc=16mp, C2 nu face obiectul acestei documentatii
A1.3	34648-C3	constructii de locuinte	201	Cu acte	Nr. niveluri:2; S. construita la sol:201 mp; casa de locuit,S+P+1ET,edificata in anul 2016, construita din caramida, acoperita cu tigla metalica,Sc=201mp,Sd=471mp.

Lungime Segmente

1) Valorile lungimilor segmentelor sunt obținute din proiecție în plan.

Punct început	X / Y	Punct sfârșit	X / Y	Lungime segment (** (m)
1	343.407,877 291.708,87	2	343.408,051 291.709,33	0.492
3	343.409,082 291.712,065	4	343.415,253 291.728,428	17.488
5	343.416,098 291.730,669	6	343.422,332 291.743,886	14.613
7	343.425,265 291.750,105	8	343.434,674 291.767,449	19.732
9	343.440,22 291.777,416	10	343.441,394 291.779,526	2.415
11	343.436,735 291.782,409	12	343.433,61 291.784,367	3.688
13	343.430,396 291.786,263	14	343.422,594 291.771,552	16.652
15	343.417,976 291.762,628	16	343.415,481 291.758,661	4.686
17	343.414,883 291.758,814	18	343.412,675 291.754,196	5.119
19	343.410,014 291.755,582	20	343.407,58 291.750,446	5.684
21	343.405,477 291.746,007	22	343.401,354 291.737,306	9.628
23	343.399,338 291.735,593	24	343.397,249 291.736,557	2.301
25	343.392,981 291.738,526	26	343.390,796 291.733,373	5.597
27	343.386,35 291.723,607	28	343.379,958 291.709,565	15.428
29	343.400,699 291.700,813	30	343.402,359 291.702,773	2.569
31	343.404,073 291.706,855	32	343.406,767 291.707,253	2.723

Punct început	X / Y	Punct sfârșit	X / Y	Lungime segment (** (m)
2	343.408,051 291.709,33	3	343.409,082 291.712,065	2.923
4	343.415,253 291.728,428	5	343.416,098 291.730,669	2.395
6	343.422,332 291.743,886	7	343.425,265 291.750,105	6.876
8	343.434,674 291.767,449	9	343.440,22 291.777,416	11.406
10	343.441,394 291.779,526	11	343.436,735 291.782,409	5.479
12	343.433,61 291.784,367	13	343.430,396 291.786,263	3.732
14	343.422,594 291.771,552	15	343.417,976 291.762,628	10.048
16	343.415,481 291.758,661	17	343.414,883 291.758,814	0.617
18	343.412,675 291.754,196	19	343.410,014 291.755,582	3.0
20	343.407,58 291.750,446	21	343.405,477 291.746,007	4.912
22	343.401,354 291.737,306	23	343.399,338 291.735,593	2.645
24	343.397,249 291.736,557	25	343.392,981 291.738,526	4.7
26	343.390,796 291.733,373	27	343.386,35 291.723,607	10.73
28	343.379,958 291.709,565	29	343.400,699 291.700,813	22.512
30	343.402,359 291.702,773	31	343.404,073 291.706,855	4.427
32	343.406,767 291.707,253	1	343.407,877 291.708,87	1.961

** Lungimile segmentelor sunt determinate în planul de proiecție Stereo 70 și sunt rotunjite la 1 milimetru.

*** Distanța dintre puncte este formată din segmente cumulate ce sunt mai mici decât valoarea 1 milimetru.

**DATE DESPRE IMOBILUL NR. 12997**

Oficiul de Cadastru și Publicitate Imobiliară DOLJ
Biroul de Cadastru și Publicitate Imobiliară Craiova

A. Partea I. Descrierea imobilului

TEREN Intravilan

Adresa: Loc. Cetate, Str Basarabia, Nr. 15, Jud. Dolj, T 132 P 1911

Nr. Crt	Nr cadastral Nr. topografic	Suprafața* (mp)	Observații / Referințe
A1	31549	626	Sector cadastral:35 Teren imprejmuit;

Construcții

Crt	Nr cadastral Nr. topografic	Adresa	Observații / Referințe
A1.1	31549-C1	Loc. Cetate, Str Basarabia, Nr. 15, Jud. Dolj, T 132 P 1911	Nr. niveluri:1; S. construita la sol:61 mp; Locuinta compusa din: 3 camere, 1 sala si 1 pivnita. Constructia nu are certificat energetic.
A1.2		Loc. Cetate, Str Basarabia, Nr. 15, Jud. Dolj, T 132 P 1911	Nr. niveluri:1; S. construita la sol:42 mp;

B. Partea II. Proprietari și acte

Inscrieri privitoare la dreptul de proprietate și alte drepturi reale		Referințe
10196 / 06/02/2013		
Act Notarial nr. contract de vanzare -cumparare nr 250, din 01/02/2013 emis de NP STOENESCU FLOREA;		
B1	Intabulare, drept de PROPRIETATE, dobandit prin Conventie, cota actuala 1/1, cota initiala 1/1 1) IANCU GELU OCTAVIAN, casatorit cu 2) IANCU ELENA NICOLETA	A1, A1.1
/		
Act Normativ nr. Legea 7, din 13/03/1996 emis de PARLAMENTUL ROMANIEI;		
B2	Intabulare, drept de PROPRIETATE, dobandit prin Lege, cota actuala 1/1, cota initiala 1/1 1) IANCU GELU OCTAVIAN, casatorit cu 2) IANCU ELENA NICOLETA	A1.2

C. Partea III. SARCINI .

Inscrieri privind dezmembramintele dreptului de proprietate, drepturi reale de garanție și sarcini	Referințe
NU SUNT	

Anexa Nr. 1 La Partea I

Teren

Nr cadastral	Suprafața (mp)*	Observații / Referințe
31549	626	

* Suprafața este determinată în planul de proiecție Stereo 70.



Date referitoare la teren

Crt	Categorie folosință	Intravilan	Suprafața (mp)	Tarla	Parcelă	Nr. topo	Observații / Referințe
1	curți constructii	DA	626	132	1911	-	

Date referitoare la construcții

Crt	Număr	Destinație construcție	Supraf. (mp)	Situație juridică	Observații / Referințe
A1.1	31549-C1	construcții de locuințe	61	Cu acte	Nr. niveluri:1; S. construită la sol:61 mp; Locuința compusă din: 3 camere, 1 sală și 1 pivniță. Construcția nu are certificat energetic.
A1.2		construcții anexa	42	Cu acte	Nr. niveluri:1; S. construită la sol:42 mp;

Lungime Segmente

1) Valorile lungimilor segmentelor sunt obținute din proiecție în plan.

Punct început	X / Y	Punct sfârșit	X / Y	Lungime segment (** (m)
1	344.136,277 291.293,439	2	344.135,83 291.293,631	0.486
2	344.135,83 291.293,631	3	344.135,826 291.293,633	0.004

Punct început	X / Y	Punct sfârşit	X / Y	Lungime segment (** (m)
3	344.135,826 291.293,633	4	344.127,137 291.297,37	9.459
4	344.127,137 291.297,37	5	344.100,222 291.241,487	62.027
5	344.100,222 291.241,487	6	344.110,116 291.239,046	10.191
6	344.110,116 291.239,046	7	344.111,575 291.241,843	3.155
7	344.111,575 291.241,843	8	344.115,388 291.249,153	8.245
8	344.115,388 291.249,153	9	344.117,912 291.253,991	5.457
9	344.117,912 291.253,991	10	344.129,394 291.278,653	27.204
10	344.129,394 291.278,653	1	344.136,277 291.293,439	16.31

** Lungimile segmentelor sunt determinate în planul de proiecție Stereo 70 și sunt rotunjite la 1 milimetru.

*** Distanța dintre puncte este formată din segmente cumulate ce sunt mai mici decât valoarea 1 milimetru.

**DATE DESPRE IMOBILUL NR. 12998**

Oficiul de Cadastru și Publicitate Imobiliară DOLJ
Biroul de Cadastru și Publicitate Imobiliară Craiova

A. Partea I. Descrierea imobilului

TEREN Intravilan

Adresa: Loc. Cetate, Nr. 190, Jud. Dolj, T133, P1922

Nr. Crt	Nr cadastral Nr. topografic	Suprafața* (mp)	Observații / Referințe
A1		320	Sector cadastral:35 Teren imprejmuit;

Construcții

Crt	Nr cadastral Nr. topografic	Adresa	Observații / Referințe
A1.1		Loc. Cetate, Nr. 190, Jud. Dolj, T133, P1922	Nr. niveluri:1; S. construita la sol:104 mp;
A1.2		Loc. Cetate, Nr. 190, Jud. Dolj, T133, P1922	Nr. niveluri:1; S. construita la sol:141 mp;

B. Partea II. Proprietari și acte

Inscrieri privitoare la dreptul de proprietate și alte drepturi reale		Referințe
/		
Act Administrativ nr. TDP 1553-48474, din 26/01/1995 emis de CJSDPAT DOLJ;		
B1	Intabulare, drept de PROPRIETATE, dobândit prin Reconstituire, cota actuala 1/1, cota initiala 1/1 1) MARINESCU N ELENA , Lipsă CNP	A1
Act Normativ nr. Legea 7, din 13/03/1996 emis de PARLAMENTUL ROMANIEI;		
B2	Intabulare, drept de PROPRIETATE, dobândit prin Lege, cota actuala 1/1, cota initiala 1/1 1) MARINESCU N ELENA , Lipsă CNP	A1.1, A1.2

C. Partea III. SARCINI .

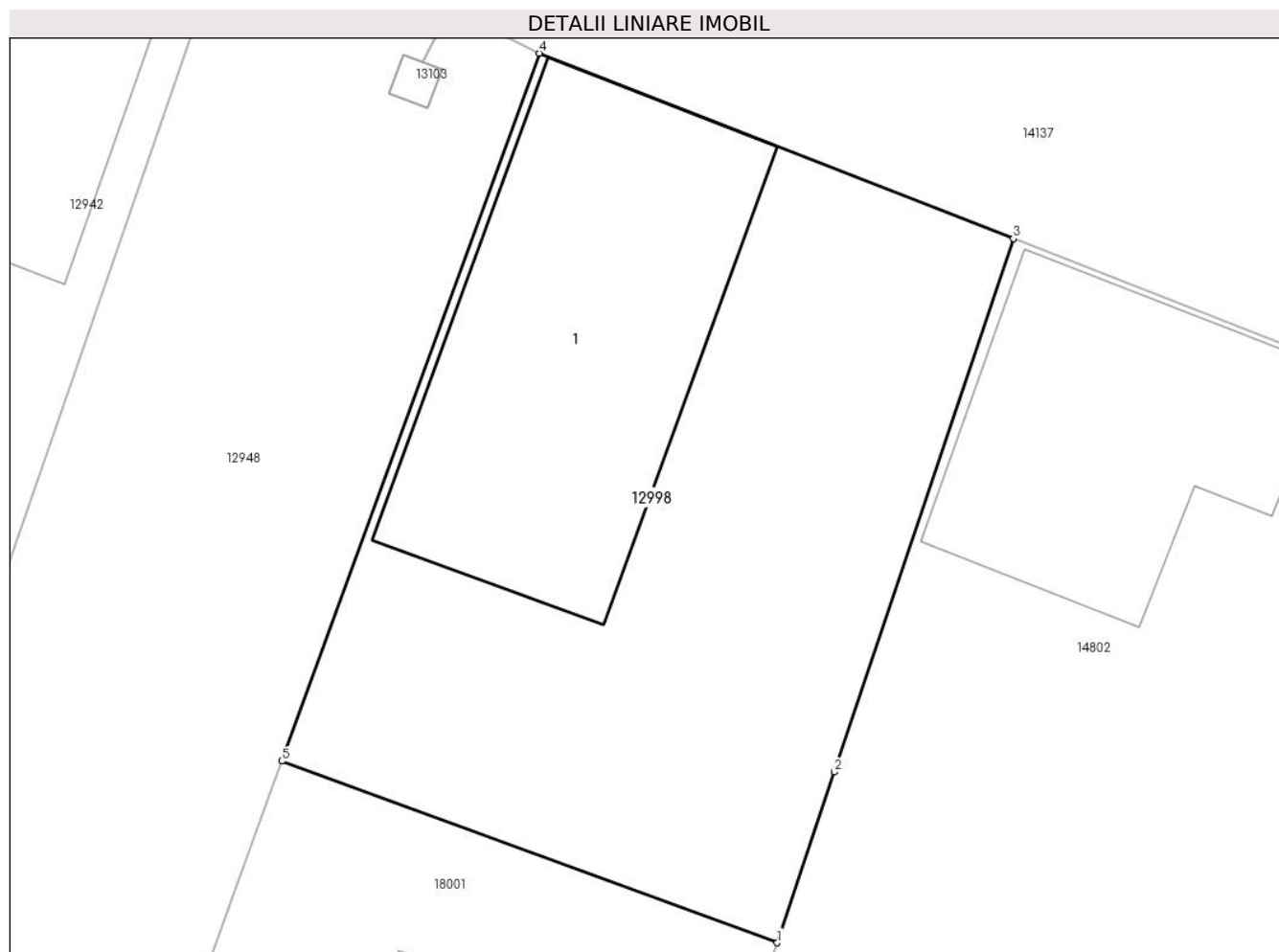
Inscrieri privind dezmembramintele dreptului de proprietate, drepturi reale de garanție și sarcini	Referințe
NU SUNT	

Anexa Nr. 1 La Partea I

Teren

Nr cadastral	Suprafața (mp)*	Observații / Referințe
	320	

* Suprafața este determinată în planul de proiecție Stereo 70.



Date referitoare la teren

Crt	Categorie folosință	Intravilan	Suprafața (mp)	Tarla	Parcelă	Nr. topo	Observații / Referințe
1	curți constructii	DA	320	133	1922	-	

Date referitoare la construcții

Crt	Număr	Destinație construcție	Supraf. (mp)	Situație juridică	Observații / Referințe
A1.1		construcții de locuințe	104	Cu acte	Nr. niveluri:1; S. construita la sol:104 mp;
A1.2		construcții anexa	141	Cu acte	Nr. niveluri:1; S. construita la sol:141 mp;

Lungime Segmente

1) Valorile lungimilor segmentelor sunt obținute din proiecție în plan.

Punct început	X / Y	Punct sfârșit	X / Y	Lungime segment (** (m)
1	344.298,29 291.264,82	2	344.299,937 291.269,73	5.179
2	344.299,937 291.269,73	3	344.305,081 291.285,06	16.17
3	344.305,081 291.285,06	4	344.291,445 291.290,387	14.64

Punct început	X / Y	Punct sfârșit	X / Y	Lungime segment (** (m)
4	344.291,445 291.290,387	5	344.284,044 291.270,04	21.651
5	344.284,044 291.270,04	1	344.298,29 291.264,82	15.172

** Lungimile segmentelor sunt determinate în planul de proiecție Stereo 70 și sunt rotunjite la 1 milimetru.

*** Distanța dintre puncte este formată din segmente cumulate ce sunt mai mici decât valoarea 1 milimetru.

**DATE DESPRE IMOBILUL NR. 12999**

Oficiul de Cadastru și Publicitate Imobiliară DOLJ
Biroul de Cadastru și Publicitate Imobiliară Craiova

A. Partea I. Descrierea imobilului

TEREN Intravilan

Adresa: Loc. Cetate, Nr. 186, Jud. Dolj, T131/1, P1903

Nr. Crt	Nr cadastral Nr. topografic	Suprafața* (mp)	Observații / Referințe
A1		452	Sector cadastral:35 Teren imprejmuit; In TDP a fost in scris in mod eronat T162, corect fiind T131/1

Construcții

Crt	Nr cadastral Nr. topografic	Adresa	Observații / Referințe
A1.1		Loc. Cetate, Nr. 186, Jud. Dolj, T131/1, P1903	Nr. niveluri:1; S. construita la sol:55 mp;

B. Partea II. Proprietari și acte

Inscrieri privitoare la dreptul de proprietate și alte drepturi reale		Referințe
/		
Act Administrativ nr. TDP 1439-58136, din 01/02/1995 emis de CJSDPAT DOLJ;		
B1	Intabulare, drept de PROPRIETATE, dobandit prin Reconstituire, cota actuala 1/1, cota initiala 1/1 1) LUPU GHE DUMITRU, Lipsă CNP	A1
Act Normativ nr. Legea 7, din 13/03/1996 emis de PARLAMENTUL ROMANIEI;		
B2	Intabulare, drept de PROPRIETATE, dobandit prin Lege, cota actuala 1/1, cota initiala 1/1 1) LUPU GHE DUMITRU, Lipsă CNP	A1.1

C. Partea III. SARCINI .

Inscrieri privind dezmembramintele dreptului de proprietate, drepturi reale de garanție și sarcini	Referințe
NU SUNT	

Anexa Nr. 1 La Partea I

Teren

Nr cadastral	Suprafața (mp)*	Observații / Referințe
	452	In TDP a fost inregistrat în mod eronat T162, corect fiind T131/1

* Suprafața este determinată în planul de proiecție Stereo 70.



Date referitoare la teren

Crt	Categorie folosință	Intravilan	Suprafața (mp)	Tarla	Parcelă	Nr. topo	Observații / Referințe
1	curți constructii	DA	452	131/1	1903	-	

Date referitoare la construcții

Crt	Număr	Destinație construcție	Supraf. (mp)	Situație juridică	Observații / Referințe
A1.1		construcții de locuințe	55	Cu acte	Nr. niveluri:1; S. construită la sol:55 mp;

Lungime Segmente

1) Valorile lungimilor segmentelor sunt obținute din proiecție în plan.

Punct început	X / Y	Punct sfârșit	X / Y	Lungime segment (** (m)
1	344.268,036 291.301,406	2	344.249,727 291.254,842	50.034
2	344.249,727 291.254,842	3	344.258,856 291.250,791	9.987
3	344.258,856 291.250,791	4	344.275,486 291.298,389	50.42
4	344.275,486 291.298,389	1	344.268,036 291.301,406	8.038

**** Lungimile segmentelor sunt determinate în planul de proiecție Stereo 70 și sunt rotunjite la 1 milimetru.**

***** Distanța dintre puncte este formată din segmente cumulate ce sunt mai mici decât valoarea 1 milimetru.**

**DATE DESPRE IMOBILUL NR. 13000**

Oficiul de Cadastru și Publicitate Imobiliară DOLJ
Biroul de Cadastru și Publicitate Imobiliară Craiova

A. Partea I. Descrierea imobilului

TEREN Intravilan

Adresa: Loc. Cetate, Nr. FN, Jud. Dolj, T127, P1835/1,1835

Nr. Crt	Nr cadastral Nr. topografic	Suprafața* (mp)	Observații / Referințe
A1		962	Sector cadastral:35 Teren imprejmuit;

Construcții

Crt	Nr cadastral Nr. topografic	Adresa	Observații / Referințe
A1.1		Loc. Cetate, Nr. FN, Jud. Dolj, T127, P1835/1,1835	Nr. niveluri:1; S. construita la sol:92 mp;
A1.2		Loc. Cetate, Nr. FN, Jud. Dolj, T127, P1835/1,1835	Nr. niveluri:1; S. construita la sol:35 mp;
A1.3		Loc. Cetate, Nr. FN, Jud. Dolj, T127, P1835/1,1835	Nr. niveluri:1; S. construita la sol:26 mp;
A1.4		Loc. Cetate, Nr. FN, Jud. Dolj, T127, P1835/1,1835	Nr. niveluri:1; S. construita la sol:20 mp;

B. Partea II. Proprietari și acte

Inscrieri privitoare la dreptul de proprietate și alte drepturi reale	Referințe
/	
Act Administrativ nr. TDP 2710-48356, din 07/10/1998 emis de CJSDPAT DOLJ;	
B1	A1
Intabulare, drept de PROPRIETATE, dobandit prin Reconstituire, cota actuala 1/1, cota initiala 1/1	
1) IACOB G MARIUS, Lipsă CNP	
2) IACOB N CALIOPI, Lipsă CNP	
Act Normativ nr. Legea 7, din 13/03/1996 emis de PARLAMENTUL ROMANIEI;	
B2	A1.1, A1.2, A1.3, A1.4
Intabulare, drept de PROPRIETATE, dobandit prin Lege, cota actuala 1/1, cota initiala 1/1	
1) IACOB G MARIUS, Lipsă CNP	
2) IACOB N CALIOPI, Lipsă CNP	

C. Partea III. SARCINI .

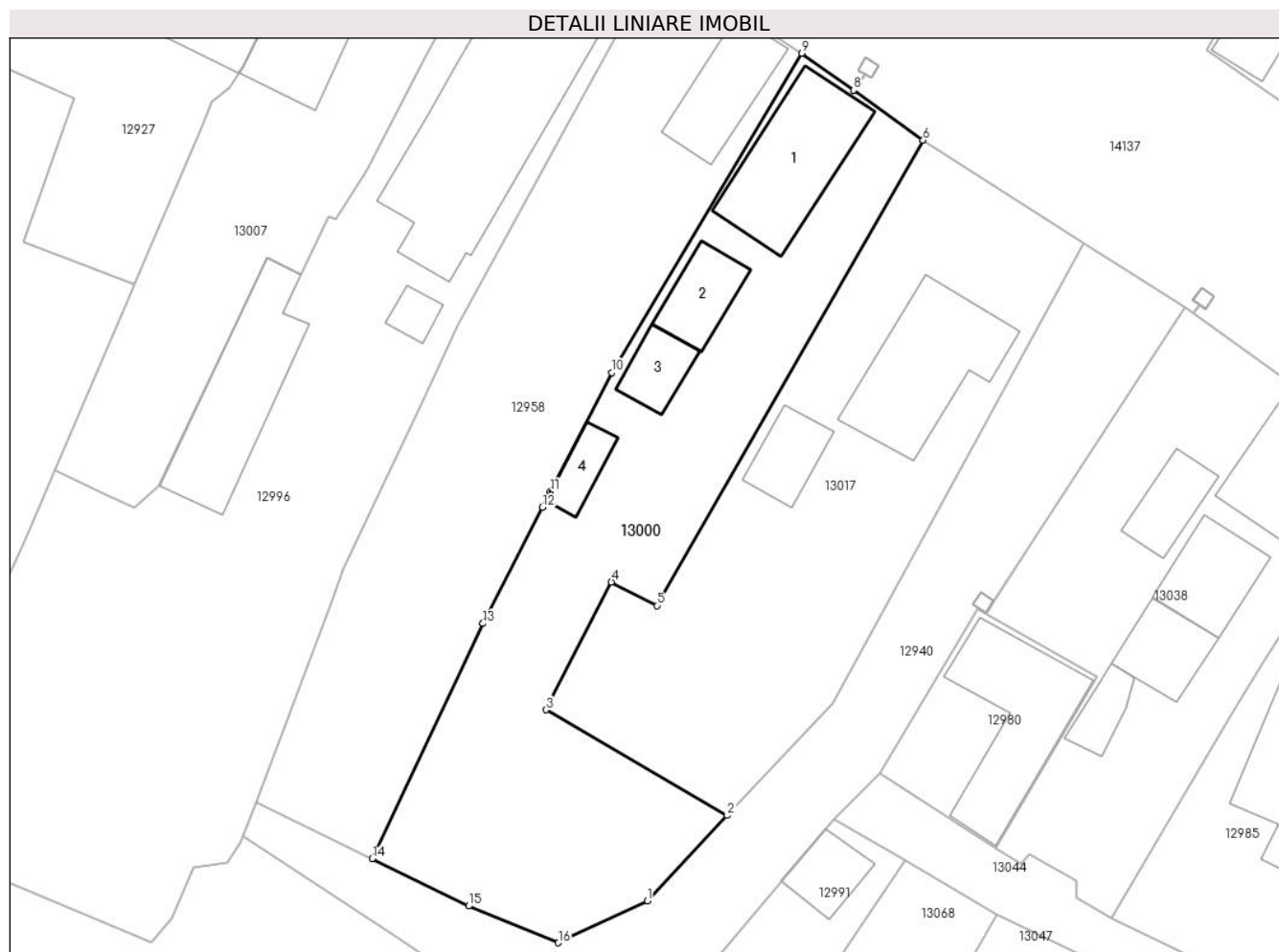
Inscrieri privind dezmembramintele dreptului de proprietate, drepturi reale de garanție și sarcini	Referințe
NU SUNT	

Anexa Nr. 1 La Partea I

Teren

Nr cadastral	Suprafața (mp)*	Observații / Referințe
	962	

* Suprafața este determinată în planul de proiecție Stereo 70.



Date referitoare la teren

Crt	Categorie folosință	Intravilan	Suprafața (mp)	Tarla	Parcelă	Nr. topo	Observații / Referințe
1	curți constructii	DA	515	127	1835	-	
2	arabil	DA	447	127	1835/1	-	

Date referitoare la construcții

Crt	Număr	Destinație construcție	Supraf. (mp)	Situație juridică	Observații / Referințe
A1.1		construcții de locuințe	92	Cu acte	Nr. niveluri:1; S. construita la sol:92 mp;
A1.2		construcții anexa	35	Cu acte	Nr. niveluri:1; S. construita la sol:35 mp;
A1.3		construcții anexa	26	Cu acte	Nr. niveluri:1; S. construita la sol:26 mp;
A1.4		construcții anexa	20	Cu acte	Nr. niveluri:1; S. construita la sol:20 mp;

Lungime Segmente

1) Valorile lungimilor segmentelor sunt obținute din proiecție în plan.

Punct început	X / Y	Punct sfârșit	X / Y	Lungime segment (** (m))
1	343.440,385 291.704,154	2	343.446,781 291.710,975	9.351

Punct început	X / Y	Punct sfârșit	X / Y	Lungime segment (** (m)
2	343.446,781 291.710,975	3	343.432,297 291.719,423	16.768
3	343.432,297 291.719,423	4	343.437,528 291.729,64	11.478
4	343.437,528 291.729,64	5	343.441,152 291.727,758	4.084
5	343.441,152 291.727,758	6	343.462,456 291.764,943	42.855
6	343.462,456 291.764,943	7	343.456,885 291.768,929	6.85
7	343.456,885 291.768,929	8	343.456,881 291.768,932	0.005
8	343.456,881 291.768,932	9	343.452,746 291.771,89	5.084
9	343.452,746 291.771,89	10	343.437,543 291.746,376	29.7
10	343.437,543 291.746,376	11	343.432,655 291.736,852	10.705
11	343.432,655 291.736,852	12	343.432,008 291.735,591	1.417
12	343.432,008 291.735,591	13	343.427,253 291.726,325	10.415
13	343.427,253 291.726,325	14	343.418,394 291.707,514	20.793
14	343.418,394 291.707,514	15	343.426,103 291.703,745	8.581
15	343.426,103 291.703,745	16	343.433,278 291.700,804	7.754
16	343.433,278 291.700,804	1	343.440,385 291.704,154	7.857

** Lungimile segmentelor sunt determinate în planul de proiecție Stereo 70 și sunt rotunjite la 1 milimetru.

*** Distanța dintre puncte este formată din segmente cumulate ce sunt mai mici decât valoarea 1 milimetru.

**DATE DESPRE IMOBILUL NR. 13001**

Oficiul de Cadastru și Publicitate Imobiliară DOLJ
Biroul de Cadastru și Publicitate Imobiliară Craiova

A. Partea I. Descrierea imobilului

TEREN Intravilan

Adresa: Loc. Cetate, Nr. FN, Jud. Dolj, T135, P1950,1949

Nr. Crt	Nr cadastral Nr. topografic	Suprafața* (mp)	Observații / Referințe
A1		833	Sector cadastral:35 Teren neimpregmuit;

Construcții

Crt	Nr cadastral Nr. topografic	Adresa	Observații / Referințe
A1.1		Loc. Cetate, Nr. FN, Jud. Dolj, T135, P1950,1949	Nr. niveluri:1; S. construita la sol:95 mp;

B. Partea II. Proprietari și acte

Inscrieri privitoare la dreptul de proprietate și alte drepturi reale		Referințe
/		
Act Administrativ nr. TDP 2188-15018, din 13/11/1996 emis de CJSDPAT DOLJ;		
B1	Intabulare, drept de PROPRIETATE, dobandit prin Reconstituire, cota actuala 1/1, cota initiala 1/1 1) TATU A ALEXANDRU, Lipsă CNP	A1
Act Normativ nr. Legea 7, din 13/03/1996 emis de PARLAMENTUL ROMANIEI;		
B2	Intabulare, drept de PROPRIETATE, dobandit prin Lege, cota actuala 1/1, cota initiala 1/1 1) TATU A ALEXANDRU, Lipsă CNP	A1.1

C. Partea III. SARCINI .

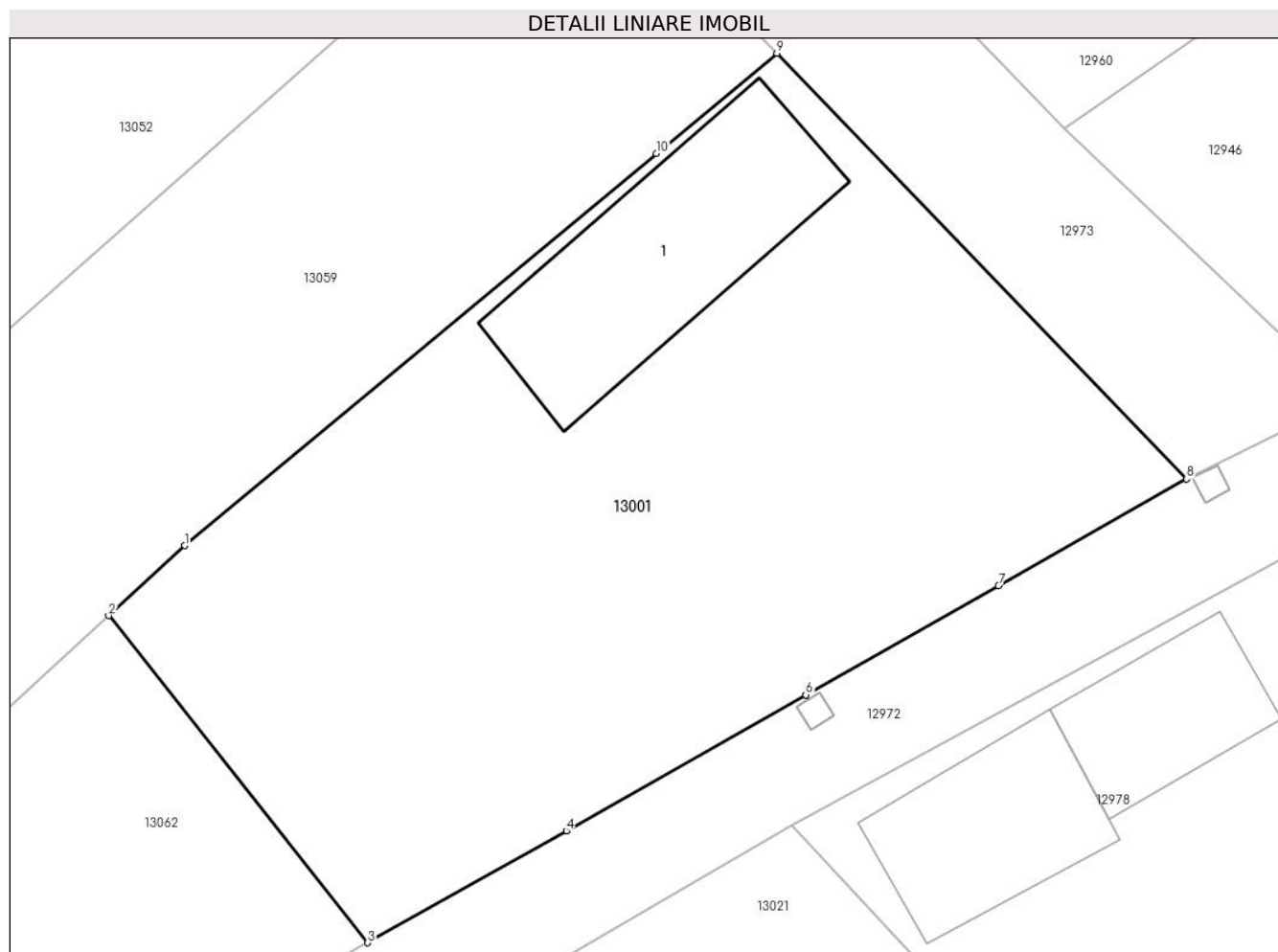
Inscrieri privind dezmembramintele dreptului de proprietate, drepturi reale de garanție și sarcini	Referințe
NU SUNT	

Anexa Nr. 1 La Partea I

Teren

Nr cadastral	Suprafața (mp)*	Observații / Referințe
	833	

* Suprafața este determinată în planul de proiecție Stereo 70.



Date referitoare la teren

Crt	Categorie folosință	Intra vilan	Suprafața (mp)	Tarla	Parcelă	Nr. topo	Observații / Referințe
1	curți constructii	DA	193	135	1950	-	
2	arabil	DA	640	135	1949	-	

Date referitoare la construcții

Crt	Număr	Destinație construcție	Supraf. (mp)	Situație juridică	Observații / Referințe
A1.1		construcții de locuințe	95	Cu acte	Nr. niveluri:1; S. construita la sol:95 mp;

Lungime Segmente

1) Valorile lungimilor segmentelor sunt obținute din proiecție în plan.

Punct început	X / Y	Punct sfârșit	X / Y	Lungime segment (** (m)
1	344.403,457 291.104,448	2	344.400,198 291.101,448	4.43
2	344.400,198 291.101,448	3	344.411,3 291.087,434	17.879
3	344.411,3 291.087,434	4	344.419,812 291.092,228	9.769

Punct început	X / Y	Punct sfârșit	X / Y	Lungime segment (** (m)
4	344.419,812 291.092,228	5	344.430,074 291.098,045	11.796
5	344.430,074 291.098,045	6	344.430,079 291.098,047	0.005
6	344.430,079 291.098,047	7	344.438,338 291.102,729	9.494
7	344.438,338 291.102,729	8	344.446,405 291.107,302	9.273
8	344.446,405 291.107,302	9	344.428,84 291.125,533	25.316
9	344.428,84 291.125,533	10	344.423,673 291.121,241	6.717
10	344.423,673 291.121,241	1	344.403,457 291.104,448	26.281

** Lungimile segmentelor sunt determinate în planul de proiecție Stereo 70 și sunt rotunjite la 1 milimetru.

*** Distanța dintre puncte este formată din segmente cumulate ce sunt mai mici decât valoarea 1 milimetru.

**DATE DESPRE IMOBILUL NR. 13002**

Oficiul de Cadastru și Publicitate Imobiliară DOLJ
Biroul de Cadastru și Publicitate Imobiliară Craiova

A. Partea I. Descrierea imobilului

TEREN Intravilan

Adresa: Loc. Cetate, Nr. FN, Jud. Dolj, T134, P1931,1931/1

Nr. Crt	Nr cadastral Nr. topografic	Suprafața* (mp)	Observații / Referințe
A1		528	Sector cadastral:35 Teren neimprejmuit;

B. Partea II. Proprietari și acte

Inscrieri privitoare la dreptul de proprietate și alte drepturi reale		Referințe
/		
Act Administrativ nr. TDP 660-15010, din 15/02/1994 emis de CJSDPAT DOLJ;		
B1	Intabulare, drept de PROPRIETATE, dobandit prin Reconstituire, cota actuala 1/1, cota initiala 1/1 1) PUIU ST ANA, Lipsă CNP	A1

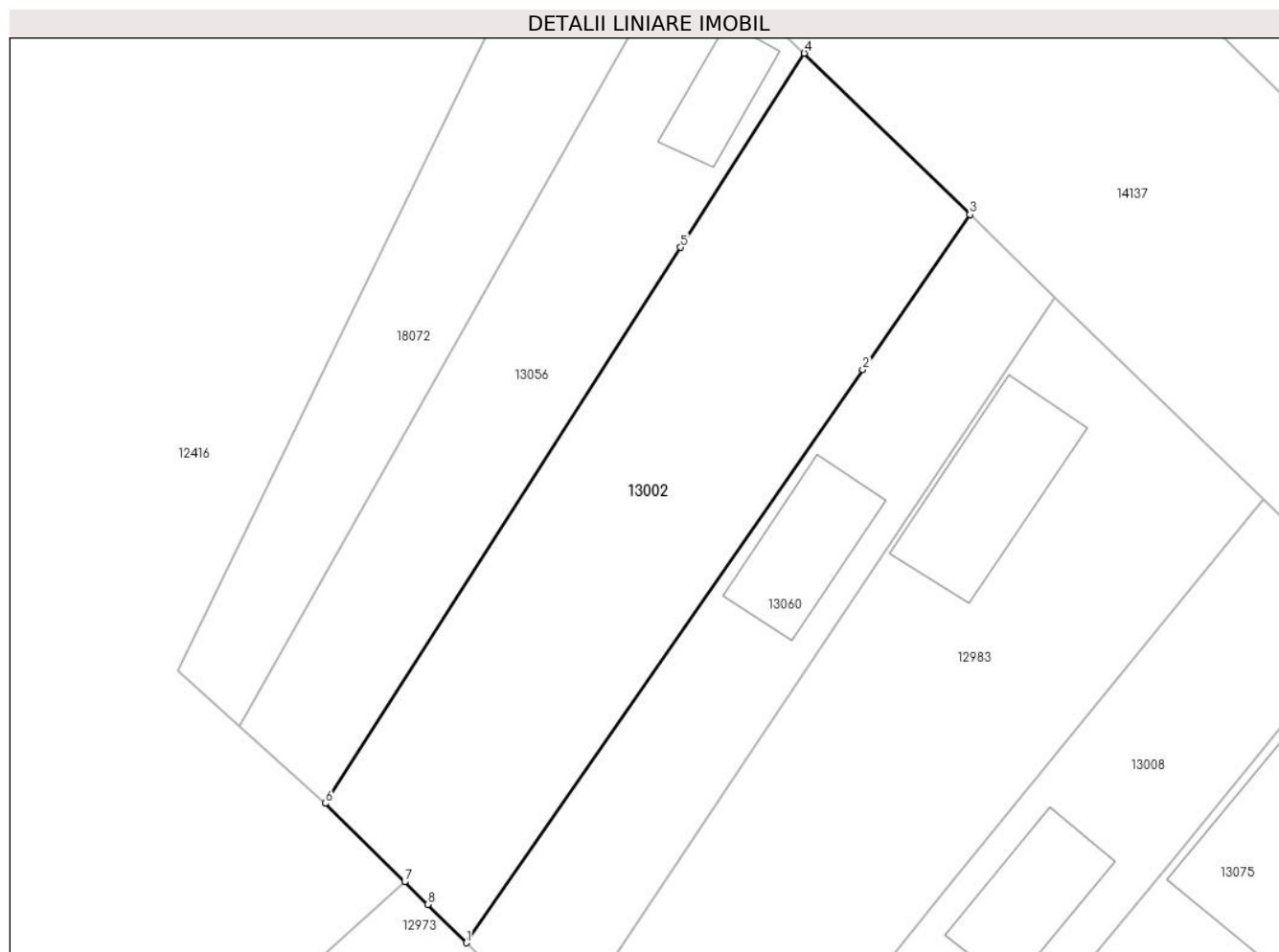
C. Partea III. SARCINI .

Inscrieri privind dezmembramintele dreptului de proprietate, drepturi reale de garanție și sarcini	Referințe
NU SUNT	

Anexa Nr. 1 La Partea I**Teren**

Nr cadastral	Suprafața (mp)*	Observații / Referințe
	528	

* Suprafața este determinată în planul de proiecție Stereo 70.

**Date referitoare la teren**

Crt	Categorie folosință	Intra vilan	Suprafața (mp)	Tarla	Parcelă	Nr. topo	Observații / Referințe
1	curți constructii	DA	132	134	1931	-	
2	arabil	DA	396	134	1931/1	-	

Lungime Segmente

1) Valorile lungimilor segmentelor sunt obținute din proiecție în plan.

Punct început	X / Y	Punct sfârșit	X / Y	Lungime segment (** (m)
1	344.373,386 291.191,211	2	344.394,448 291.221,656	37.02
2	344.394,448 291.221,656	3	344.400,149 291.229,897	10.021
3	344.400,149 291.229,897	4	344.391,344 291.238,458	12.281
4	344.391,344 291.238,458	5	344.384,759 291.228,151	12.231

Punct început	X / Y	Punct sfârșit	X / Y	Lungime segment (** (m)
5	344.384,759 291.228,151	6	344.365,89 291.198,614	35.05
6	344.365,89 291.198,614	7	344.370,108 291.194,449	5.928
7	344.370,108 291.194,449	8	344.371,33 291.193,242	1.718
8	344.371,33 291.193,242	1	344.373,386 291.191,211	2.89

** Lungimile segmentelor sunt determinate în planul de proiecție Stereo 70 și sunt rotunjite la 1 milimetru.

*** Distanța dintre puncte este formată din segmente cumulate ce sunt mai mici decât valoarea 1 milimetru.

**DATE DESPRE IMOBILUL NR. 13003**

Oficiul de Cadastru și Publicitate Imobiliară DOLJ
Biroul de Cadastru și Publicitate Imobiliară Craiova

A. Partea I. Descrierea imobilului

TEREN Intravilan

Adresa: Loc. Cetate, Nr. 184, Jud. Dolj, T131/1, P1931

Nr. Crt	Nr cadastral Nr. topografic	Suprafața* (mp)	Observații / Referințe
A1		507	Sector cadastral:35 Teren imprejmuit; In TDP a fost in scris in mod eronat T131, corect fiind T131/1

Construcții

Crt	Nr cadastral Nr. topografic	Adresa	Observații / Referințe
A1.1		Loc. Cetate, Nr. 184, Jud. Dolj, T131/1, P1931	Nr. niveluri:1; S. construita la sol:112 mp;

B. Partea II. Proprietari și acte

Inscrieri privitoare la dreptul de proprietate și alte drepturi reale		Referințe
/		
Act Administrativ nr. TDP 2243-59063, din 15/09/1996 emis de CJSDPAT DOLJ;		
B1	Intabulare, drept de PROPRIETATE, dobandit prin Reconstituire, cota actuala 1/1, cota initiala 1/1 1) LUPU D ION, Lipsă CNP	A1
Act Normativ nr. Legea 7, din 13/03/1996 emis de PARLAMENTUL ROMANIEI;		
B2	Intabulare, drept de PROPRIETATE, dobandit prin Lege, cota actuala 1/1, cota initiala 1/1 1) LUPU D ION, Lipsă CNP	A1.1

C. Partea III. SARCINI .

Inscrieri privind dezmembramintele dreptului de proprietate, drepturi reale de garanție și sarcini	Referințe
NU SUNT	

Anexa Nr. 1 La Partea I

Teren

Nr cadastral	Suprafața (mp)*	Observații / Referințe
	507	In TDP a fost inregistrat în mod eronat T131, corect fiind T131/1

* Suprafața este determinată în planul de proiecție Stereo 70.



Date referitoare la teren

Crt	Categorie folosință	Intravilan	Suprafața (mp)	Tarla	Parcelă	Nr. topo	Observații / Referințe
1	curți construcții	DA	507	131/1	1931	-	

Date referitoare la construcții

Crt	Număr	Destinație construcție	Supraf. (mp)	Situație juridică	Observații / Referințe
A1.1		construcții de locuințe	112	Cu acte	Nr. niveluri:1; S. construită la sol:112 mp;

Lungime Segmente

1) Valorile lungimilor segmentelor sunt obținute din proiecție în plan.

Punct început	X / Y	Punct sfârșit	X / Y	Lungime segment (** (m)
1	344.247,036 291.275,119	2	344.241,055 291.258,952	17.238
2	344.241,055 291.258,952	3	344.246,028 291.257,18	5.279
3	344.246,028 291.257,18	4	344.249,727 291.254,842	4.376
4	344.249,727 291.254,842	5	344.268,036 291.301,406	50.034

Punct început	X / Y	Punct sfârșit	X / Y	Lungime segment (** (m)
5	344.268,036 291.301,406	6	344.257,837 291.305,628	11.038
6	344.257,837 291.305,628	1	344.247,036 291.275,119	32.364

** Lungimile segmentelor sunt determinate în planul de proiecție Stereo 70 și sunt rotunjite la 1 milimetru.

*** Distanța dintre puncte este formată din segmente cumulate ce sunt mai mici decât valoarea 1 milimetru.

**DATE DESPRE IMOBILUL NR. 13004**

Oficiul de Cadastru și Publicitate Imobiliară DOLJ
Biroul de Cadastru și Publicitate Imobiliară Craiova

A. Partea I. Descrierea imobilului

TEREN Intravilan

Nr. CF vechi:290

Nr. cadastral vechi:412

Adresa: Loc. Cetate, Jud. Dolj, T130, P1873

Nr. Crt	Nr cadastral Nr. topografic	Suprafața* (mp)	Observații / Referințe
A1	33434	412	Sector cadastral:35 Teren imprejmuit;

B. Partea II. Proprietari și acte

Inscrieri privitoare la dreptul de proprietate și alte drepturi reale		Referințe
29945 / 23/04/2008		
Act Notarial nr. CVC 1405, din 01/01/2008 emis de NP Stoenescu Florea;		
B1	Intabulare, drept de PROPRIETATE, dobandit prin Conventie, cota actuala 1/1, cota initiala 1/1 1) STEFAN VIOREL, Lipsă CNP 2) STEFAN ELENA, Lipsă CNP <i>OBSERVATII: (provenita din conversia CF 290)</i>	A1

C. Partea III. SARCINI .

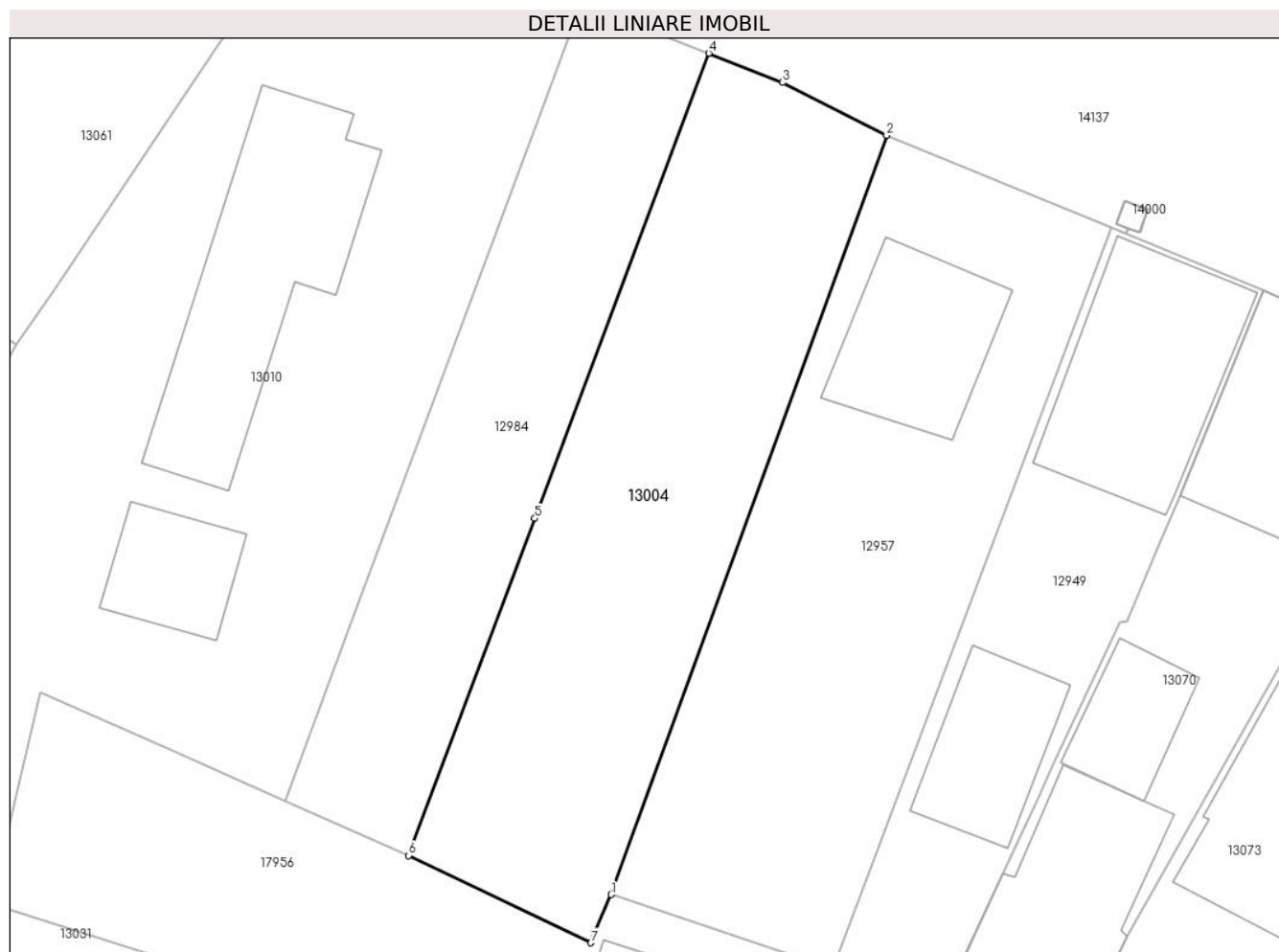
Inscrieri privind dezmembramintele dreptului de proprietate, drepturi reale de garanție și sarcini	Referințe
NU SUNT	

Anexa Nr. 1 La Partea I

Teren

Nr cadastral	Suprafața (mp)*	Observații / Referințe
33434	412	

* Suprafața este determinată în planul de proiecție Stereo 70.



Date referitoare la teren

Crt	Categorie folosință	Intravilan	Suprafața (mp)	Tarla	Parcelă	Nr. topo	Observații / Referințe
1	arabil	DA	412	130	1873	-	

Lungime Segmente

1) Valorile lungimilor segmentelor sunt obținute din proiecție în plan.

Punct început	X / Y	Punct sfârșit	X / Y	Lungime segment (** (m)
1	344.033,432 291.357,528	2	344.046,936 291.394,703	39.552
2	344.046,936 291.394,703	3	344.041,841 291.397,293	5.716
3	344.041,841 291.397,293	4	344.038,222 291.398,727	3.893
4	344.038,222 291.398,727	5	344.029,694 291.375,949	24.322
5	344.029,694 291.375,949	6	344.023,515 291.359,442	17.626

Punct început	X / Y	Punct sfârșit	X / Y	Lungime segment (** (m)
6	344.023,515 291.359,442	7	344.032,439 291.355,164	9.896
7	344.032,439 291.355,164	1	344.033,432 291.357,528	2.564

** Lungimile segmentelor sunt determinate în planul de proiecție Stereo 70 și sunt rotunjite la 1 milimetru.

*** Distanța dintre puncte este formată din segmente cumulate ce sunt mai mici decât valoarea 1 milimetru.

**DATE DESPRE IMOBILUL NR. 13005**

Oficiul de Cadastru și Publicitate Imobiliară DOLJ
Biroul de Cadastru și Publicitate Imobiliară Craiova

A. Partea I. Descrierea imobilului

TEREN Intravilan

Adresa: Loc. Cetate, Str Calea Severinului, Nr. 132, Jud. Dolj, T 129, P 1858

Nr. Crt	Nr cadastral Nr. topografic	Suprafața* (mp)	Observații / Referințe
A1	30226	18.281	Sector cadastral:35 Teren imprejmuit;

Construcții

Crt	Nr cadastral Nr. topografic	Adresa	Observații / Referințe
A1.1	30226-C1	Loc. Cetate, Str Calea Severinului, Nr. 132, Jud. Dolj, T 129, P 1858	Nr. niveluri:1; S. construita la sol:375 mp; Construita din caramida ,acoperita cu tigla solzi,este compusa din 8 camere,4holuri,1debara,1wc si beci. Construcția nu are lift si nu detine certificat energetic
A1.2	30226-C2	Loc. Cetate, Str Calea Severinului, Nr. 132, Jud. Dolj, T 129, P 1858	Nr. niveluri:1; S. construita la sol:193 mp; Construita din caramida,acoperita cu tabla cutata,este compusa din: -parter cu 4 camere,2holuri,1 sas,1wc,1vestiar si prispa -etaj cu 4 camere,1 hol,1incapere acces pod,1balcon si 1 terasa. Construcția nu are lift si nu detine certificat energetic
A1.3	30226-C3	Loc. Cetate, Str Calea Severinului, Nr. 132, Jud. Dolj, T 129, P 1858	Nr. niveluri:1; S. construita la sol:319 mp; S. construita desfasurata:319 mp; Sala de sport, construita din caramida, Sc=Sd=319 mp
A1.4	30226-C4	Loc. Cetate, Str Calea Severinului, Nr. 132, Jud. Dolj, T 129, P 1858	Nr. niveluri:1; S. construita la sol:89 mp; S. construita desfasurata:89 mp; Atelier din caramida , Sc=Sd=89mp
A1.5	30226-C5	Loc. Cetate, Str Calea Severinului, Nr. 132, Jud. Dolj, T 129, P 1858	Nr. niveluri:1; S. construita la sol:568 mp; S. construita desfasurata:568 mp; Magazie(P+1) construita din caramidaSc=568 mp, Sd=840 mp
A1.6	30226-C6	Loc. Cetate, Str Calea Severinului, Nr. 132, Jud. Dolj, T 129, P 1858	Nr. niveluri:2; S. construita la sol:732 mp; S. construita desfasurata:1449 mp; Liceu (P+1), construit din caramida, Sc=732, Sd=1449mp
A1.7	30226-C7	Loc. Cetate, Str Calea Severinului, Nr. 132, Jud. Dolj, T 129, P 1858	Nr. niveluri:1; S. construita la sol:29 mp; S. construita desfasurata:29 mp; Cabina Poarta (P) construita din caramida , Sc=Sd= 29mp
A1.8	30226-C8	Loc. Cetate, Str Calea Severinului, Nr. 132, Jud. Dolj, T 129, P 1858	Nr. niveluri:1; S. construita la sol:211 mp; S. construita desfasurata:211 mp; Constructie sali de clasa (P) construita din caramida, Sc=Sd=211 mp

B. Partea II. Proprietari și acte

Inscrieri privitoare la dreptul de proprietate și alte drepturi reale	Referințe
17443 / 07/03/2012	
Act Notarial nr. CVC aut nr 393, din 05/03/2012 emis de BNP Gaspar MO (Incheiere de Indreptare a erorii materiale nr. 6/2012 NP Gaspar MO);	
B1	A1, A1.1, A1.2
Intabulare, drept de PROPRIETATE, dobandit prin Conventie, cota actuala 1/1, cota initiala 1/1 1) COMUNA CETATE - domeniul public local , CIF:999999999999, LIPSA CUI	
151142 / 17/07/2019	
Act Administrativ nr. Adeverinta nr:7002, din 11/07/2019 emis de Primaria Comunei Cetate (act administrativ nr Hotararea nr:2 din 29.01.2019, emis de Comuna Cetate;act administrativ nr Referat nr:1301 din 21.02.2019, emis de Institutia Prefectului - Judetul Dolj);	
B2	A1.3, A1.4, A1.5, A1.6, A1.7, A1.8
Intabulare, drept de PROPRIETATE, dobandit prin Construire, cota actuala 1/1, cota initiala 1/1 1) COMUNA CETATE , CIF:4553470, domeniul public	

C. Partea III. SARCINI

Inscrieri privind dezmembramintele dreptului de proprietate, drepturi reale de garanție și sarcini	Referințe
17443 / 07/03/2012	
Act Notarial nr. CVC aut nr 393, din 05/03/2012 emis de BNP Gaspar MO (Incheiere de Indreptare a erorii materiale nr. 6/2012 NP Gaspar MO);	
C1	A1, A1.1, A1.2
se noteaza dreptul de ADMINISTRARE 1) LICEUL TEORETIC GHEORGHE MAGHERU , CIF:999999999999, LIPSA CUI	

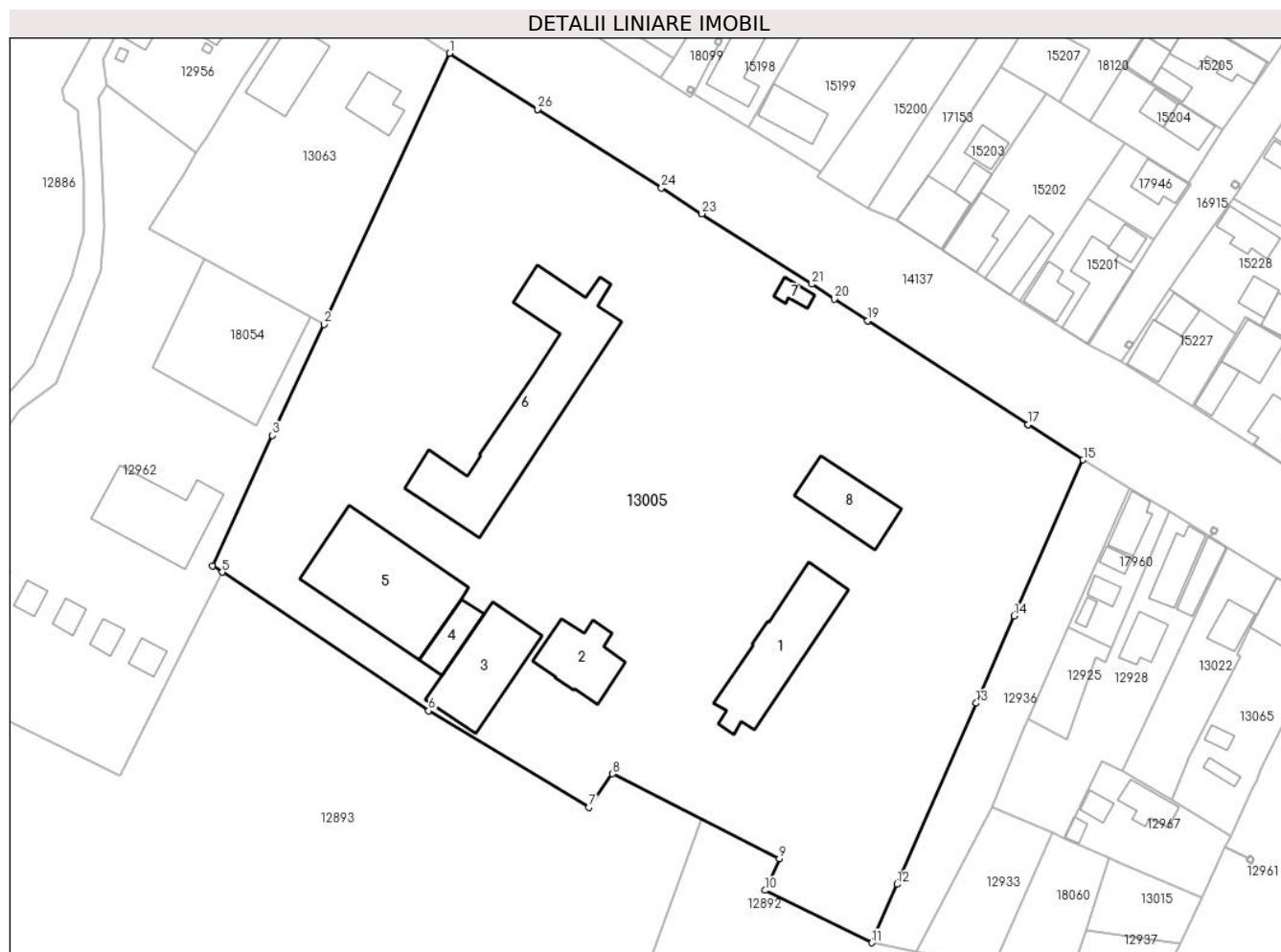
Inscrieri privind dezmembramintele dreptului de proprietate, drepturi reale de garanție și sarcini	Referințe
---	------------------

Anexa Nr. 1 La Partea I

Teren

Nr cadastral	Suprafața (mp)*	Observații / Referințe
30226	18.281	

* Suprafața este determinată în planul de proiecție Stereo 70.



Date referitoare la teren

Crt	Categorie folosință	Intravilan	Suprafața (mp)	Tarla	Parcelă	Nr. topo	Observații / Referințe
1	curți construcții	DA	18.281	129	1858	-	

Date referitoare la construcții

Crt	Număr	Destinație construcție	Supraf. (mp)	Situație juridică	Observații / Referințe
A1.1	30226-C1	construcții administrative și social culturale	Din acte: 373 Masurata: 375	Cu acte	Nr. niveluri:1; S. construita la sol:375 mp; Construita din caramida ,acoperita cu tigla solzi,este compusa din 8 camere,4holuri, 1debara,1wc și beci. Construcția nu are lift și nu detine certificat energetic
A1.2	30226-C2	construcții administrative și social culturale	Din acte: 163 Masurata: 193	Cu acte	Nr. niveluri:1; S. construita la sol:193 mp; Construita din caramida,acoperita cu tabla cutata,este compusa din: -parter cu 4 camere,2holuri,1 sas,1wc,1vestiar și prispa -etaj cu 4 camere,1 hol,1incapere acces pod, 1balcon și 1 terasa. Construcția nu are lift și nu detine certificat energetic
A1.3	30226-C3	construcții administrative și social culturale	319	Cu acte	Nr. niveluri:1; S. construita la sol:319 mp; S. construita desfasurata:319 mp; Sala de sport, construita din caramida, Sc=Sd=319 mp
A1.4	30226-C4	construcții administrative și social culturale	89	Cu acte	Nr. niveluri:1; S. construita la sol:89 mp; S. construita desfasurata:89 mp; Atelier din caramida , Sc=Sd=89mp

Crt	Număr	Destinație construcție	Supraf. (mp)	Situație juridică	Observații / Referințe
A1.5	30226-C5	construcții administrative și social culturale	Din acte: 840 Masurata: 568	Cu acte	Nr. niveluri:1; S. construita la sol:568 mp; S. construita desfasurata:568 mp; Magazie(P+1) construita din caramida Sc=568 mp, Sd=840 mp
A1.6	30226-C6	construcții administrative și social culturale	Din acte: 1.449 Masurata: 732	Cu acte	Nr. niveluri:2; S. construita la sol:732 mp; S. construita desfasurata:1449 mp; Liceu (P+1), construit din caramida, Sc=732, Sd=1449mp
A1.7	30226-C7	construcții administrative și social culturale	29	Cu acte	Nr. niveluri:1; S. construita la sol:29 mp; S. construita desfasurata:29 mp; Cabina Poarta (P) construita din caramida , Sc=Sd= 29mp
A1.8	30226-C8	construcții administrative și social culturale	211	Cu acte	Nr. niveluri:1; S. construita la sol:211 mp; S. construita desfasurata:211 mp; Constructie sali de clasa (P) construita din caramida, Sc=Sd=211 mp

Lungime Segmente

1) Valorile lungimilor segmentelor sunt obținute din proiecție în plan.

Punct început	X / Y	Punct sfârșit	X / Y	Lungime segment (** (m)	Punct început	X / Y	Punct sfârșit	X / Y	Lungime segment (** (m)
1	343.709,354 291.595,634	2	343.682,938 291.538,553	62.897	2	343.682,938 291.538,553	3	343.672,13 291.515,197	25.735
3	343.672,13 291.515,197	4	343.659,436 291.487,766	30.226	4	343.659,436 291.487,766	5	343.661,544 291.486,406	2.509
5	343.661,544 291.486,406	6	343.704,988 291.457,26	52.315	6	343.704,988 291.457,26	7	343.738,751 291.436,92	39.416
7	343.738,751 291.436,92	8	343.743,756 291.443,999	8.67	8	343.743,756 291.443,999	9	343.778,834 291.426,161	39.353
9	343.778,834 291.426,161	10	343.775,837 291.419,454	7.346	10	343.775,837 291.419,454	11	343.798,344 291.408,429	25.062
11	343.798,344 291.408,429	12	343.803,647 291.420,739	13.404	12	343.803,647 291.420,739	13	343.820,289 291.458,863	41.598
13	343.820,289 291.458,863	14	343.828,309 291.477,235	20.046	14	343.828,309 291.477,235	15	343.842,836 291.510,058	35.894
15	343.842,836 291.510,058	16	343.831,274 291.517,523	13.762	16	343.831,274 291.517,523	17	343.831,27 291.517,526	0.005
17	343.831,27 291.517,526	18	343.797,499 291.539,332	40.199	18	343.797,499 291.539,332	19	343.797,495 291.539,335	0.005
19	343.797,495 291.539,335	20	343.790,442 291.543,889	8.395	20	343.790,442 291.543,889	21	343.785,695 291.547,032	5.693
21	343.785,695 291.547,032	22	343.762,507 291.561,849	27.518	22	343.762,507 291.561,849	23	343.762,502 291.561,852	0.006
23	343.762,502 291.561,852	24	343.754,041 291.567,259	10.041	24	343.754,041 291.567,259	25	343.727,921 291.583,844	30.941
25	343.727,921 291.583,844	26	343.727,917 291.583,847	0.005	26	343.727,917 291.583,847	1	343.709,354 291.595,634	21.989

** Lungimile segmentelor sunt determinate în planul de proiecție Stereo 70 și sunt rotunjite la 1 milimetru.

*** Distanța dintre puncte este formată din segmente cumulate ce sunt mai mici decât valoarea 1 milimetru.

**DATE DESPRE IMOBILUL NR. 13006**

Oficiul de Cadastru și Publicitate Imobiliară DOLJ
Biroul de Cadastru și Publicitate Imobiliară Craiova

A. Partea I. Descrierea imobilului

TEREN Intravilan

Adresa: Loc. Cetate, Nr. FN, Jud. Dolj, T159, P2491,2491/1

Nr. Crt	Nr cadastral Nr. topografic	Suprafața* (mp)	Observații / Referințe
A1		2.146	Sector cadastral:35 Teren imprejmuit;

Construcții

Crt	Nr cadastral Nr. topografic	Adresa	Observații / Referințe
A1.1		Loc. Cetate, Nr. FN, Jud. Dolj, T159, P2491,2491/1	Nr. niveluri:1; S. construita la sol:163 mp;
A1.2		Loc. Cetate, Nr. FN, Jud. Dolj, T159, P2491,2491/1	Nr. niveluri:1; S. construita la sol:29 mp;
A1.3		Loc. Cetate, Nr. FN, Jud. Dolj, T159, P2491,2491/1	Nr. niveluri:1; S. construita la sol:44 mp;
A1.4		Loc. Cetate, Nr. FN, Jud. Dolj, T159, P2491,2491/1	Nr. niveluri:1; S. construita la sol:39 mp;
A1.5		Loc. Cetate, Nr. FN, Jud. Dolj, T159, P2491,2491/1	Nr. niveluri:1; S. construita la sol:19 mp;
A1.6		Loc. Cetate, Nr. FN, Jud. Dolj, T159, P2491,2491/1	Nr. niveluri:1; S. construita la sol:45 mp;
A1.7		Loc. Cetate, Nr. FN, Jud. Dolj, T159, P2491,2491/1	Nr. niveluri:1; S. construita la sol:34 mp;

B. Partea II. Proprietari și acte

Inscrieri privitoare la dreptul de proprietate și alte drepturi reale	Referințe
/	
Act Notarial nr. CM 531, din 10/06/2018 emis de BNP STOENESCU FLOREA;	
B1	A1, A1.1, A1.2, A1.3
Intabulare, drept de PROPRIETATE, dobandit prin Succesiune, cota actuala 1/1, cota initiala 1/1 1) CUTOVEANU OCTAVIAN	
Act Normativ nr. Legea 7, din 13/03/1996 emis de PARLAMENTUL ROMANIEI;	
B2	A1.4, A1.5, A1.6, A1.7
Intabulare, drept de PROPRIETATE, dobandit prin Lege, cota actuala 1/1, cota initiala 1/1 1) CUTOVEANU OCTAVIAN	

C. Partea III. SARCINI .

Inscrieri privind dezmembramintele dreptului de proprietate, drepturi reale de garanție și sarcini	Referințe
NU SUNT	

Anexa Nr. 1 La Partea I

Teren

Nr cadastral	Suprafața (mp)*	Observații / Referințe
	2.146	

* Suprafața este determinată în planul de proiecție Stereo 70.



Date referitoare la teren

Crt	Categorie folosință	Intravilan	Suprafața (mp)	Tarla	Parcelă	Nr. topo	Observații / Referințe
1	curți constructii	DA	2.146	159	2491	-	

Date referitoare la construcții

Crt	Număr	Destinație construcție	Supraf. (mp)	Situație juridică	Observații / Referințe
A1.1		construcții de locuințe	163	Cu acte	Nr. niveluri:1; S. construita la sol:163 mp;
A1.2		construcții anexa	29	Cu acte	Nr. niveluri:1; S. construita la sol:29 mp;
A1.3		construcții anexa	44	Cu acte	Nr. niveluri:1; S. construita la sol:44 mp;
A1.4		construcții anexa	39	Cu acte	Nr. niveluri:1; S. construita la sol:39 mp;
A1.5		construcții anexa	19	Cu acte	Nr. niveluri:1; S. construita la sol:19 mp;
A1.6		construcții anexa	45	Cu acte	Nr. niveluri:1; S. construita la sol:45 mp;
A1.7		construcții anexa	34	Cu acte	Nr. niveluri:1; S. construita la sol:34 mp;

Lungime Segmente

1) Valorile lungimilor segmentelor sunt obținute din proiecție în plan.

Punct început	X / Y	Punct sfârșit	X / Y	Lungime segment (** (m)
1	344.498,128 291.006,409	2	344.500,359 291.009,576	3.874
3	344.521,95 291.039,864	4	344.525,289 291.046,879	7.769
5	344.523,082 291.054,473	6	344.520,722 291.058,964	5.073
7	344.520,72 291.058,968	8	344.520,369 291.059,636	0.755
9	344.517,692 291.060,001	10	344.504,985 291.058,721	12.771
11	344.502,564 291.057,975	12	344.501,391 291.057,411	1.302
13	344.489,621 291.051,022	14	344.489,24 291.050,815	0.434
15	344.484,087 291.048,438	16	344.481,679 291.046,996	2.807
17	344.479,27 291.045,553	18	344.478,313 291.044,451	1.46
19	344.477,885 291.043,957	20	344.481,242 291.039,245	5.786
21	344.478,631 291.036,022	22	344.471,853 291.027,654	10.769
23	344.465,626 291.020,383	24	344.464,958 291.019,157	1.396
25	344.463,619 291.016,059	26	344.462,479 291.012,196	4.028
27	344.460,682 291.007,444	28	344.472,808 291.005,027	12.365
29	344.478,643 291.002,968	30	344.484,397 291.001,606	5.913
31	344.486,656 291.000,079	32	344.491,684 291.001,821	5.321
33	344.496,108 291.004,515	1	344.498,128 291.006,409	2.769

Punct început	X / Y	Punct sfârșit	X / Y	Lungime segment (** (m)
2	344.500,359 291.009,576	3	344.521,95 291.039,864	37.196
4	344.525,289 291.046,879	5	344.523,082 291.054,473	7.908
6	344.520,722 291.058,964	7	344.520,72 291.058,968	0.004
8	344.520,369 291.059,636	9	344.517,692 291.060,001	2.702
10	344.504,985 291.058,721	11	344.502,564 291.057,975	2.533
12	344.501,391 291.057,411	13	344.489,621 291.051,022	13.392
14	344.489,24 291.050,815	15	344.484,087 291.048,438	5.675
16	344.481,679 291.046,996	17	344.479,27 291.045,553	2.808
18	344.478,313 291.044,451	19	344.477,885 291.043,957	0.654
20	344.481,242 291.039,245	21	344.478,631 291.036,022	4.148
22	344.471,853 291.027,654	23	344.465,626 291.020,383	9.573
24	344.464,958 291.019,157	25	344.463,619 291.016,059	3.375
26	344.462,479 291.012,196	27	344.460,682 291.007,444	5.08
28	344.472,808 291.005,027	29	344.478,643 291.002,968	6.188
30	344.484,397 291.001,606	31	344.486,656 291.000,079	2.727
32	344.491,684 291.001,821	33	344.496,108 291.004,515	5.18

** Lungimile segmentelor sunt determinate în planul de proiecție Stereo 70 și sunt rotunjite la 1 milimetru.

*** Distanța dintre puncte este formată din segmente cumulate ce sunt mai mici decât valoarea 1 milimetru.

**DATE DESPRE IMOBILUL NR. 13007**

Oficiul de Cadastru și Publicitate Imobiliară DOLJ
Biroul de Cadastru și Publicitate Imobiliară Craiova

A. Partea I. Descrierea imobilului

TEREN Intravilan

Adresa: Loc. Cetate, Nr. FN, Jud. Dolj, T127, P1831

Nr. Crt	Nr cadastral Nr. topografic	Suprafața* (mp)	Observații / Referințe
A1		674	Sector cadastral:35 Teren imprejmuit;

Construcții

Crt	Nr cadastral Nr. topografic	Adresa	Observații / Referințe
A1.1		Loc. Cetate, Nr. FN, Jud. Dolj, T127, P1831	Nr. niveluri:1; S. construita la sol:96 mp;
A1.2		Loc. Cetate, Nr. FN, Jud. Dolj, T127, P1831	Nr. niveluri:1; S. construita la sol:80 mp;

B. Partea II. Proprietari și acte

Inscrieri privitoare la dreptul de proprietate și alte drepturi reale		Referințe
/		
Act Administrativ nr. TDP 1556-48474, din 01/02/1995 emis de CJSDPAT DOLJ;		
B1	Intabulare, drept de PROPRIETATE, dobandit prin Reconstituire, cota actuala 1/1, cota initiala 1/1 1) BICOIU I ION, Lipsă CNP	A1
Act Normativ nr. Legea 7, din 13/03/1996 emis de PARLAMENTUL ROMANIEI;		
B2	Intabulare, drept de PROPRIETATE, dobandit prin Lege, cota actuala 1/1, cota initiala 1/1 1) BICOIU I ION, Lipsă CNP	A1.1, A1.2

C. Partea III. SARCINI .

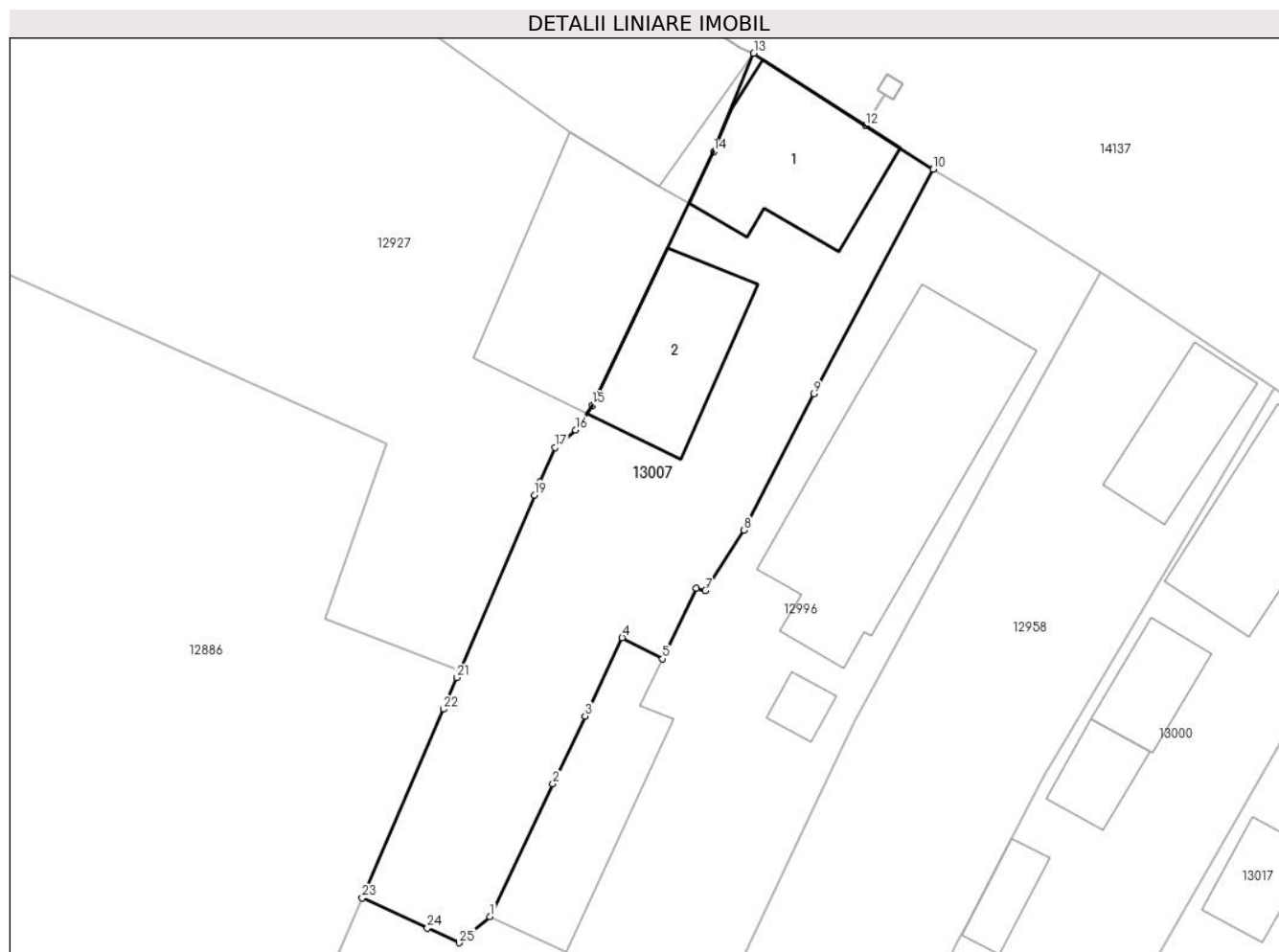
Inscrieri privind dezmembramintele dreptului de proprietate, drepturi reale de garanție și sarcini	Referințe
NU SUNT	

Anexa Nr. 1 La Partea I

Teren

Nr cadastral	Suprafața (mp)*	Observații / Referințe
	674	

* Suprafața este determinată în planul de proiecție Stereo 70.



Date referitoare la teren

Crt	Categorie folosință	Intravilan	Suprafața (mp)	Tarla	Parcelă	Nr. topo	Observații / Referințe
1	curți construcții	DA	569	127	1831	-	
2	arabil	DA	105	127	1831/1	-	

Date referitoare la construcții

Crt	Număr	Destinație construcție	Supraf. (mp)	Situație juridică	Observații / Referințe
A1.1		construcții de locuințe	96	Cu acte	Nr. niveluri:1; S. construită la sol:96 mp;
A1.2		construcții anexa	80	Cu acte	Nr. niveluri:1; S. construită la sol:80 mp;

Lungime Segmente

1) Valorile lungimilor segmentelor sunt obținute din proiecție în plan.

Punct început	X / Y	Punct sfârșit	X / Y	Lungime segment (** (m)
1	343.401,354 291.737,306	2	343.405,477 291.746,007	9.628
3	343.407,58 291.750,446	4	343.410,014 291.755,582	5.684

Punct început	X / Y	Punct sfârșit	X / Y	Lungime segment (** (m)
2	343.405,477 291.746,007	3	343.407,58 291.750,446	4.912
4	343.410,014 291.755,582	5	343.412,675 291.754,196	3.0

Punct început	X / Y	Punct sfârșit	X / Y	Lungime segment (** (m)
5	343.412,675 291.754,196	6	343.414,883 291.758,814	5.119
7	343.415,481 291.758,661	8	343.417,976 291.762,628	4.686
9	343.422,594 291.771,552	10	343.430,396 291.786,263	16.652
11	343.425,97 291.789,125	12	343.425,966 291.789,127	0.004
13	343.418,646 291.793,86	14	343.416,029 291.787,411	6.96
15	343.408,086 291.770,808	16	343.406,955 291.769,175	1.986
17	343.405,602 291.768,036	18	343.404,646 291.765,789	2.442
19	343.404,277 291.764,922	20	343.399,374 291.753,392	12.529
21	343.399,189 291.752,962	22	343.398,301 291.750,896	2.249
23	343.392,981 291.738,526	24	343.397,249 291.736,557	4.7
25	343.399,338 291.735,593	1	343.401,354 291.737,306	2.645

Punct început	X / Y	Punct sfârșit	X / Y	Lungime segment (** (m)
6	343.414,883 291.758,814	7	343.415,481 291.758,661	0.617
8	343.417,976 291.762,628	9	343.422,594 291.771,552	10.048
10	343.430,396 291.786,263	11	343.425,97 291.789,125	5.271
12	343.425,966 291.789,127	13	343.418,646 291.793,86	8.717
14	343.416,029 291.787,411	15	343.408,086 291.770,808	18.405
16	343.406,955 291.769,175	17	343.405,602 291.768,036	1.769
18	343.404,646 291.765,789	19	343.404,277 291.764,922	0.942
20	343.399,374 291.753,392	21	343.399,189 291.752,962	0.468
22	343.398,301 291.750,896	23	343.392,981 291.738,526	13.465
24	343.397,249 291.736,557	25	343.399,338 291.735,593	2.301

** Lungimile segmentelor sunt determinate în planul de proiecție Stereo 70 și sunt rotunjite la 1 milimetru.

*** Distanța dintre puncte este formată din segmente cumulate ce sunt mai mici decât valoarea 1 milimetru.

**DATE DESPRE IMOBILUL NR. 13008**

Oficiul de Cadastru și Publicitate Imobiliară DOLJ
Biroul de Cadastru și Publicitate Imobiliară Craiova

A. Partea I. Descrierea imobilului

TEREN Intravilan

Adresa: Loc. Cetate, Nr. FN, Jud. Dolj, T134, P1934

Nr. Crt	Nr cadastral Nr. topografic	Suprafața* (mp)	Observații / Referințe
A1		388	Sector cadastral:35 Teren imprejmuit;

Construcții

Crt	Nr cadastral Nr. topografic	Adresa	Observații / Referințe
A1.1		Loc. Cetate, Nr. FN, Jud. Dolj, T134, P1934	Nr. niveluri:1; S. construita la sol:39 mp;

B. Partea II. Proprietari și acte

Inscrieri privitoare la dreptul de proprietate și alte drepturi reale		Referințe
/		
Act Administrativ nr. TDP 1642-2188, din 01/03/1995 emis de CJSDPAT DOLJ;		
B1	Intabulare, drept de PROPRIETATE, dobandit prin Constituire, cota actuala 1/1, cota initiala 1/1 1) VLAD I ILIE, Lipsă CNP	A1
Act Normativ nr. Legea 7, din 13/03/1996 emis de PARLAMENTUL ROMANIEI;		
B2	Intabulare, drept de PROPRIETATE, dobandit prin Lege, cota actuala 1/1, cota initiala 1/1 1) VLAD I ILIE, Lipsă CNP	A1.1

C. Partea III. SARCINI .

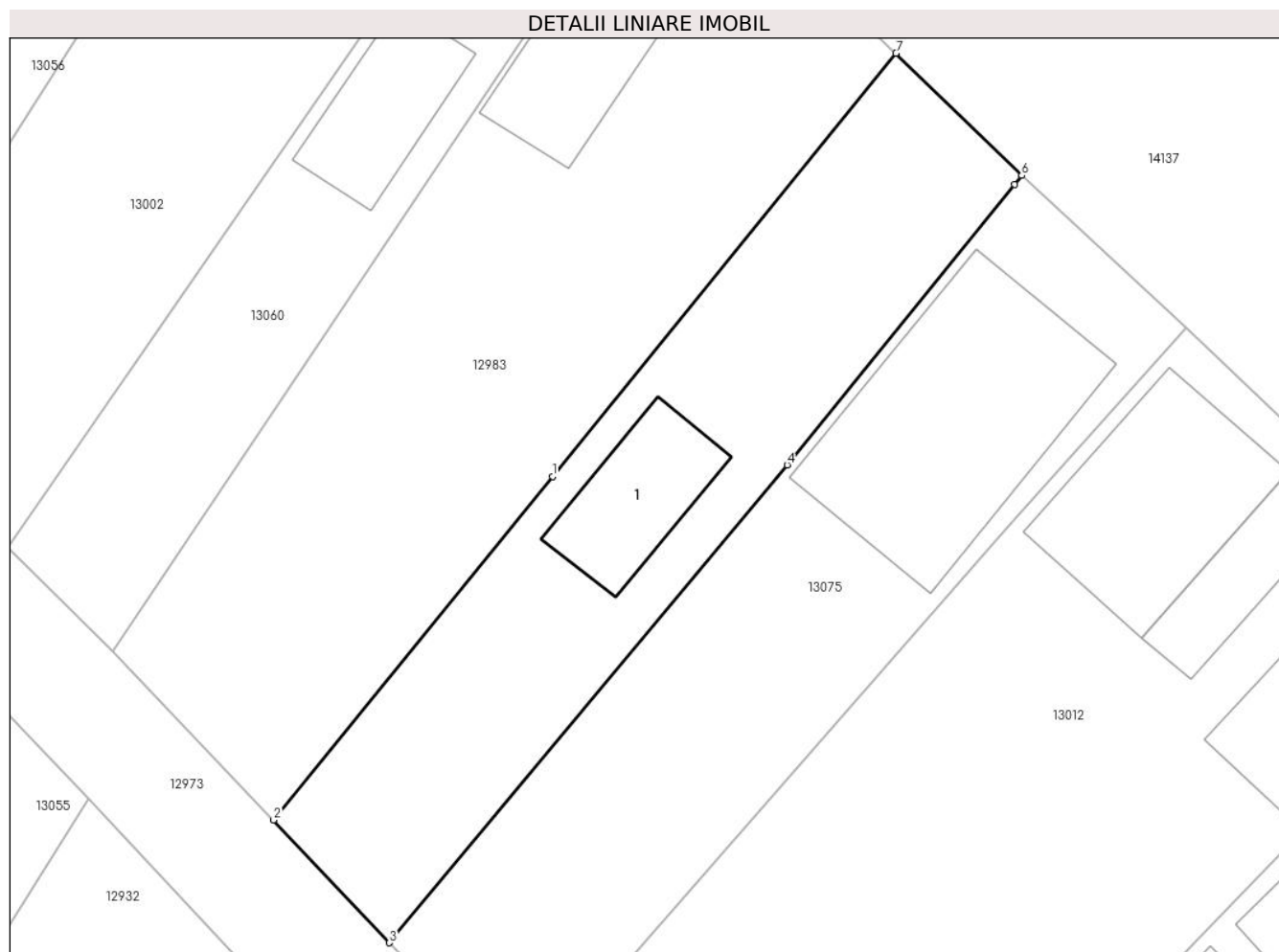
Inscrieri privind dezmembramintele dreptului de proprietate, drepturi reale de garanție și sarcini	Referințe
NU SUNT	

Anexa Nr. 1 La Partea I

Teren

Nr cadastral	Suprafața (mp)*	Observații / Referințe
	388	

* Suprafața este determinată în planul de proiecție Stereo 70.



Date referitoare la teren

Crt	Categorie folosință	Intra vilan	Suprafața (mp)	Tarla	Parcelă	Nr. topo	Observații / Referințe
1	curți constructii	DA	388	134	1934	-	

Date referitoare la construcții

Crt	Număr	Destinație construcție	Supraf. (mp)	Situație juridică	Observații / Referințe
A1.1		construcții de locuințe	39	Cu acte	Nr. niveluri:1; S. construita la sol:39 mp;

Lungime Segmente

1) Valorile lungimilor segmentelor sunt obținute din proiecție în plan.

Punct început	X / Y	Punct sfârșit	X / Y	Lungime segment (** (m)
1	344.399,365 291.194,611	2	344.386,081 291.178,256	21.07
2	344.386,081 291.178,256	3	344.391,584 291.172,41	8.029
3	344.391,584 291.172,41	4	344.410,539 291.195,149	29.603
4	344.410,539 291.195,149	5	344.421,362 291.208,499	17.186

Punct început	X / Y	Punct sfârșit	X / Y	Lungime segment (** (m)
5	344.421,362 291.208,499	6	344.421,706 291.208,934	0.555
6	344.421,706 291.208,934	7	344.415,724 291.214,751	8.344
7	344.415,724 291.214,751	1	344.399,365 291.194,611	25.947

** Lungimile segmentelor sunt determinate în planul de proiecție Stereo 70 și sunt rotunjite la 1 milimetru.

*** Distanța dintre puncte este formată din segmente cumulate ce sunt mai mici decât valoarea 1 milimetru.

**DATE DESPRE IMOBILUL NR. 13009**

Oficiul de Cadastru și Publicitate Imobiliară DOLJ
Biroul de Cadastru și Publicitate Imobiliară Craiova

A. Partea I. Descrierea imobilului

TEREN Intravilan

Adresa: Loc. Cetate, Str Macesului, Nr. 3, Jud. Dolj, T132, P1906

Nr. Crt	Nr cadastral Nr. topografic	Suprafața* (mp)	Observații / Referințe
A1	39115	780	Sector cadastral:35 Teren imprejmuit; Smpr=645mp; suprafata pentru care se propune notarea posesiei 219mp

Construcții

Crt	Nr cadastral Nr. topografic	Adresa	Observații / Referințe
A1.1	39115-C1	Loc. Cetate, Str Macesului, Nr. 3, Jud. Dolj, T132, P1906	Nr. niveluri:1; S. construita la sol:94 mp; Locuinta parter construita in anul 1968.
A1.2	39115-C2	Loc. Cetate, Str Macesului, Nr. 3, Jud. Dolj, T132, P1906	Nr. niveluri:1; S. construita la sol:104 mp; Anexa parter construita in anul 1980.
A1.3	39115-C3	Loc. Cetate, Str Macesului, Nr. 3, Jud. Dolj, T132, P1906	Nr. niveluri:1; S. construita la sol:35 mp; Garaj construit in anul 1980.

B. Partea II. Proprietari și acte

Inscrieri privitoare la dreptul de proprietate și alte drepturi reale		Referințe
49526 / 20/02/2023		
Act Notarial nr. c intretinere aut. nr. 241/20.02.2023, din 20/02/2023 emis de Stoenescu Florea (act notarial nr Incheiere rectificare 19 din 07.03.2023, emis de Stoenescu Florea);		
B1	Intabulare, drept de PROPRIETATE, dobandit prin Conventie, cota actuala 561/780, cota initiala 561/780 1) STÎNGĂ MIRCEA 2) STÎNGĂ MARINELA	A1
B2	Intabulare, drept de PROPRIETATE, dobandit prin Conventie, cota actuala 1/1, cota initiala 1/1 1) STÎNGĂ MIRCEA 2) STÎNGĂ MARINELA	A1.1, A1.2, A1.3
B3	Se noteaza posesia asupra diferentei de teren in suprafata de 219mp 1) STÎNGĂ MIRCEA 2) STÎNGĂ MARINELA	A1

C. Partea III. SARCINI

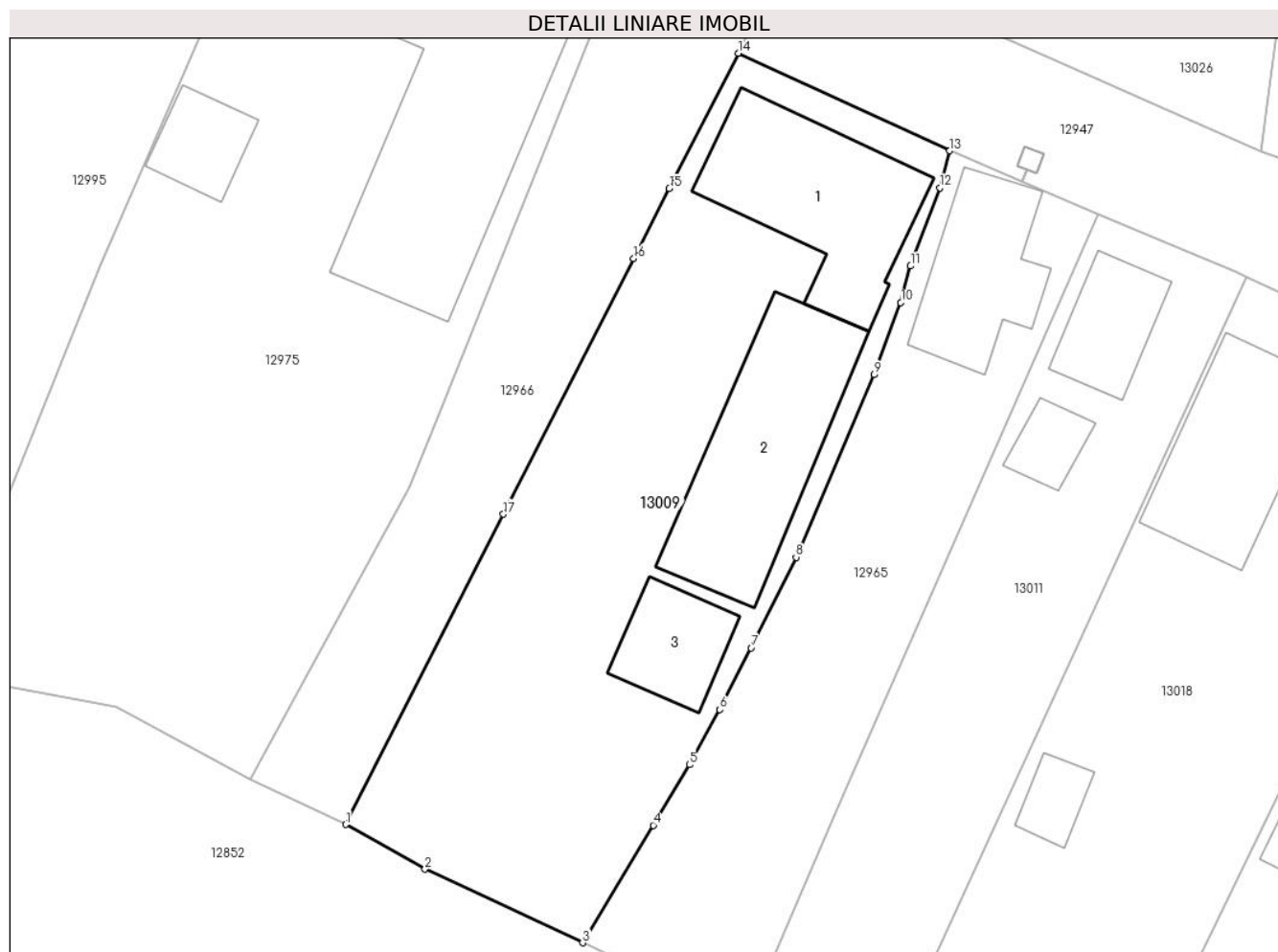
Inscrieri privind dezmembramintele dreptului de proprietate, drepturi reale de garanție și sarcini		Referințe
49526 / 20/02/2023		
Act Notarial nr. c intretinere aut. nr. 241/20.02.2023, din 20/02/2023 emis de Stoenescu Florea (act notarial nr Incheiere rectificare 19 din 07.03.2023, emis de Stoenescu Florea);		
C1	Intabulare, drept de IPOTECA LEGALA, Valoare:0 pentru plata rentei in bani corespunzatoare intretinerii neexecutate 1) STÎNGĂ IOANA 2) STANGA GHEORGHE	A1, A1.1, A1.2, A1.3

Anexa Nr. 1 La Partea I

Teren

Nr cadastral	Suprafața (mp)*	Observații / Referințe
39115	780	Smpr=645mp; suprafata pentru care se propune notarea posesiei 219mp

* Suprafața este determinată în planul de proiecție Stereo 70.



Date referitoare la teren

Crt	Categorie folosință	Intra vilan	Suprafața (mp)	Tarla	Parcelă	Nr. topo	Observații / Referințe
1	curți constructii	DA	780	132	1906	-	

Date referitoare la construcții

Crt	Număr	Destinație construcție	Supraf. (mp)	Situație juridică	Observații / Referințe
A1.1	39115-C1	construcții de locuințe	94	Cu acte	Nr. niveluri:1; S. construită la sol:94 mp; Locuința parter construită în anul 1968.
A1.2	39115-C2	construcții anexa	104	Cu acte	Nr. niveluri:1; S. construită la sol:104 mp; Anexa parter construită în anul 1980.
A1.3	39115-C3	construcții anexa	35	Cu acte	Nr. niveluri:1; S. construită la sol:35 mp; Garaj construit în anul 1980.

Lungime Segmente

1) Valorile lungimilor segmentelor sunt obținute din proiecție în plan.

Punct început	X / Y	Punct sfârșit	X / Y	Lungime segment (** (m)
1	344.061,975 291.271,993	2	344.066,562 291.269,425	5.257
2	344.066,562 291.269,425	3	344.075,643 291.265,182	10.023

Punct început	X / Y	Punct sfârșit	X / Y	Lungime segment (** (m)
3	344.075,643 291.265,182	4	344.079,712 291.271,954	7.9
4	344.079,712 291.271,954	5	344.081,807 291.275,441	4.068
5	344.081,807 291.275,441	6	344.083,557 291.278,612	3.622
6	344.083,557 291.278,612	7	344.085,366 291.282,173	3.994
7	344.085,366 291.282,173	8	344.087,957 291.287,398	5.832
8	344.087,957 291.287,398	9	344.092,463 291.297,916	11.443
9	344.092,463 291.297,916	10	344.093,998 291.302,069	4.428
10	344.093,998 291.302,069	11	344.094,555 291.304,181	2.184
11	344.094,555 291.304,181	12	344.096,252 291.308,676	4.805
12	344.096,252 291.308,676	13	344.096,82 291.310,818	2.216
13	344.096,82 291.310,818	14	344.084,62 291.316,442	13.434
14	344.084,62 291.316,442	15	344.080,649 291.308,648	8.747
15	344.080,649 291.308,648	16	344.078,595 291.304,616	4.525
16	344.078,595 291.304,616	17	344.071,084 291.289,873	16.546
17	344.071,084 291.289,873	1	344.061,975 291.271,993	20.067

** Lungimile segmentelor sunt determinate în planul de proiecție Stereo 70 și sunt rotunjite la 1 milimetru.

*** Distanța dintre puncte este formată din segmente cumulate ce sunt mai mici decât valoarea 1 milimetru.

**DATE DESPRE IMOBILUL NR. 13010**

Oficiul de Cadastru și Publicitate Imobiliară DOLJ
Biroul de Cadastru și Publicitate Imobiliară Craiova

A. Partea I. Descrierea imobilului

TEREN Intravilan

Adresa: Loc. Cetate, Nr. FN, Jud. Dolj, T130, P1871,1871/1

Nr. Crt	Nr cadastral Nr. topografic	Suprafața* (mp)	Observații / Referințe
A1		1.227	Sector cadastral:35 Teren imprejmuit;

Construcții

Crt	Nr cadastral Nr. topografic	Adresa	Observații / Referințe
A1.1		Loc. Cetate, Nr. FN, Jud. Dolj, T130, P1871,1871/1	Nr. niveluri:1; S. construita la sol:103 mp;
A1.2		Loc. Cetate, Nr. FN, Jud. Dolj, T130, P1871,1871/1	Nr. niveluri:1; S. construita la sol:32 mp;
A1.3		Loc. Cetate, Nr. FN, Jud. Dolj, T130, P1871,1871/1	Nr. niveluri:1; S. construita la sol:32 mp;

B. Partea II. Proprietari și acte

Inscrieri privitoare la dreptul de proprietate și alte drepturi reale		Referințe
/		
Act Administrativ nr. TDP 1538-48474, din 02/02/1995 emis de CJSDPAT DOLJ (DEFUNCT CONFORM CERTIFICAT DECES SERIA DC, NR. 856811, DATA 31.03.2017);		
B1	Intabulare, drept de PROPRIETATE, dobandit prin Reconstituire, cota actuala 1/1, cota initiala 1/1 1) NEGREȚU TITU DEFUNCT:Da	A1
B2	Intabulare, drept de PROPRIETATE, dobandit prin Lege, cota actuala 1/1, cota initiala 1/1 1) NEGREȚU TITU DEFUNCT:Da	A1.1, A1.2, A1.3

C. Partea III. SARCINI .

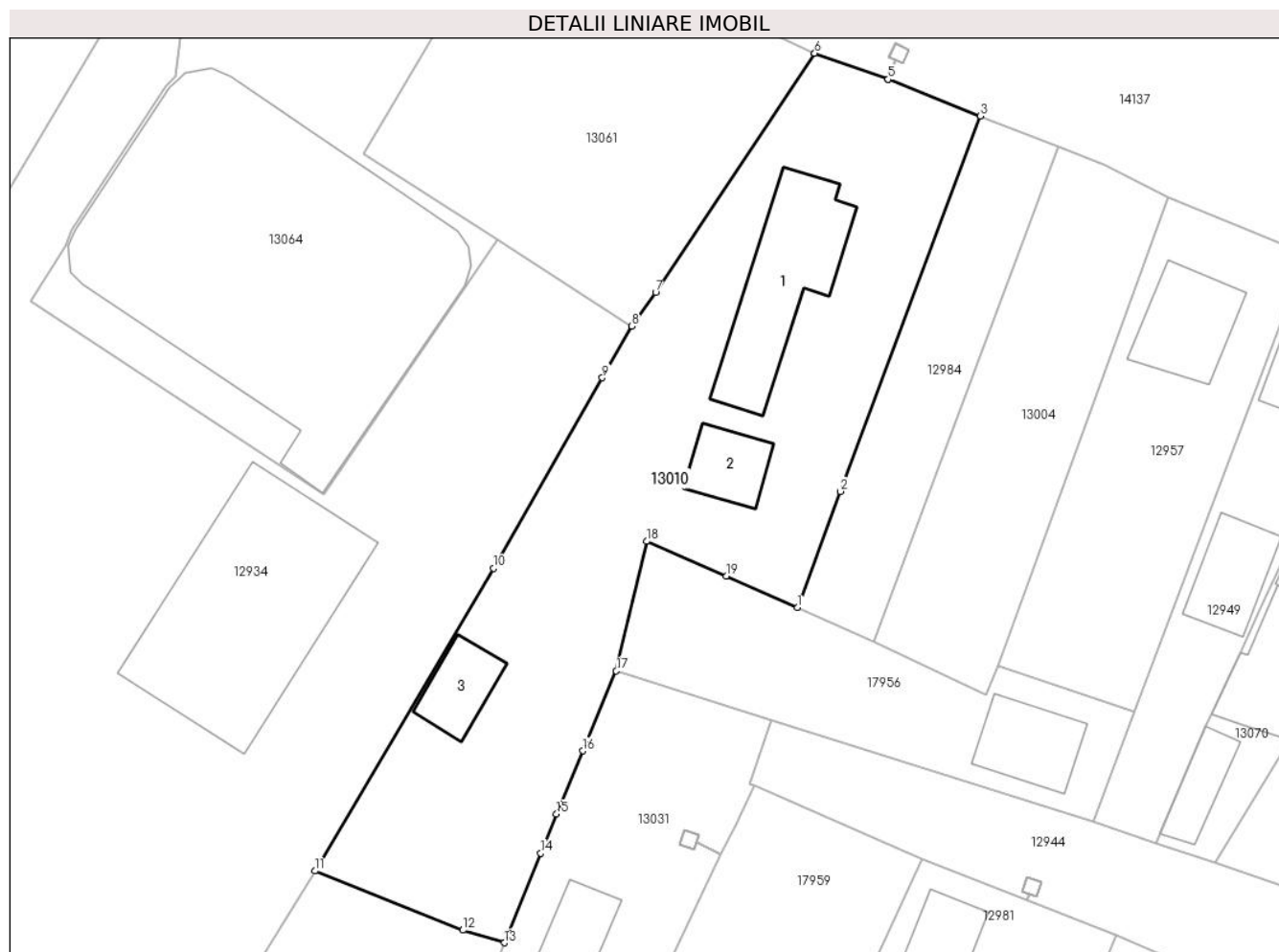
Inscrieri privind dezmembramintele dreptului de proprietate, drepturi reale de garanție și sarcini	Referințe
NU SUNT	

Anexa Nr. 1 La Partea I

Teren

Nr cadastral	Suprafața (mp)*	Observații / Referințe
	1.227	

* Suprafața este determinată în planul de proiecție Stereo 70.



Date referitoare la teren

Crt	Categorie folosință	Intravilan	Suprafața (mp)	Tarla	Parcelă	Nr. topo	Observații / Referințe
1	curți construcții	DA	541	130	1871	-	
2	arabil	DA	686	130	1871/1	-	

Date referitoare la construcții

Crt	Număr	Destinație construcție	Supraf. (mp)	Situație juridică	Observații / Referințe
A1.1		construcții de locuințe	103	Cu acte	Nr. niveluri:1; S. construita la sol:103 mp;
A1.2		construcții anexa	32	Cu acte	Nr. niveluri:1; S. construita la sol:32 mp;
A1.3		construcții anexa	32	Cu acte	Nr. niveluri:1; S. construita la sol:32 mp;

Lungime Segmente

1) Valorile lungimilor segmentelor sunt obținute din proiecție în plan.

Punct început	X / Y	Punct sfârșit	X / Y	Lungime segment (** (m)
1	344.017,437 291.362,129	2	344.020,878 291.371,36	9.851

Punct început	X / Y	Punct sfârșit	X / Y	Lungime segment (** (m)
2	344.020,878 291.371,36	3	344.032,001 291.401,193	31.839
3	344.032,001 291.401,193	4	344.024,665 291.404,1	7.891
4	344.024,665 291.404,1	5	344.024,66 291.404,102	0.005
5	344.024,66 291.404,102	6	344.018,82 291.406,171	6.196
6	344.018,82 291.406,171	7	344.006,18 291.387,153	22.835
7	344.006,18 291.387,153	8	344.004,279 291.384,481	3.279
8	344.004,279 291.384,481	9	344.001,938 291.380,385	4.718
9	344.001,938 291.380,385	10	343.993,285 291.365,245	17.438
10	343.993,285 291.365,245	11	343.979,079 291.341,215	27.915
11	343.979,079 291.341,215	12	343.990,857 291.336,511	12.683
12	343.990,857 291.336,511	13	343.994,158 291.335,508	3.45
13	343.994,158 291.335,508	14	343.997,035 291.342,627	7.678
14	343.997,035 291.342,627	15	343.998,29 291.345,734	3.351
15	343.998,29 291.345,734	16	344.000,391 291.350,759	5.447
16	344.000,391 291.350,759	17	344.003,041 291.357,099	6.872
17	344.003,041 291.357,099	18	344.005,472 291.367,401	10.585
18	344.005,472 291.367,401	19	344.011,777 291.364,631	6.887
19	344.011,777 291.364,631	1	344.017,437 291.362,129	6.188

** Lungimile segmentelor sunt determinate în planul de proiecție Stereo 70 și sunt rotunjite la 1 milimetru.

*** Distanța dintre puncte este formată din segmente cumulate ce sunt mai mici decât valoarea 1 milimetru.

**DATE DESPRE IMOBILUL NR. 13011**

Oficiul de Cadastru și Publicitate Imobiliară DOLJ
Biroul de Cadastru și Publicitate Imobiliară Craiova

A. Partea I. Descrierea imobilului

TEREN Intravilan

Adresa: Loc. Cetate, Str Basarabia, Nr. 19, Jud. Dolj, T132, P1909

Nr. Crt	Nr cadastral Nr. topografic	Suprafața* (mp)	Observații / Referințe
A1	38273	531	Sector cadastral:35 Teren imprejmuit;

Construcții

Crt	Nr cadastral Nr. topografic	Adresa	Observații / Referințe
A1.1	38273-C1	Loc. Cetate, Str Basarabia, Nr. 19, Jud. Dolj, T132, P1909	Nr. niveluri:1; S. construita la sol:34 mp; S. construita desfasurata:34 mp; An. constr. 1968, regim inaltime-P, S. desf.=34mp.
A1.2	38273-C2	Loc. Cetate, Str Basarabia, Nr. 19, Jud. Dolj, T132, P1909	Nr. niveluri:1; S. construita la sol:16 mp; S. construita desfasurata:16 mp; An. constr. 1969, regim inaltime-P, S. desf.=18mp.

B. Partea II. Proprietari și acte

Inscrieri privitoare la dreptul de proprietate și alte drepturi reale		Referințe
169850 / 13/07/2021		
Act Notarial nr. cvc aut. nr. 1161/13.07.2021, din 13/07/2021 emis de Stoenescu Florea;		
B1	Intabulare, drept de PROPRIETATE, dobandit prin Conventie, cota actuala 1/2, cota initiala 1/2 1) PEȚA ADRIAN	A1, A1.1, A1.2
B2	Intabulare, drept de PROPRIETATE, dobandit prin Conventie, cota actuala 1/2, cota initiala 1/2 1) VĂDEANU MĂDĂLINA-FLORINA	A1, A1.1, A1.2

C. Partea III. SARCINI .

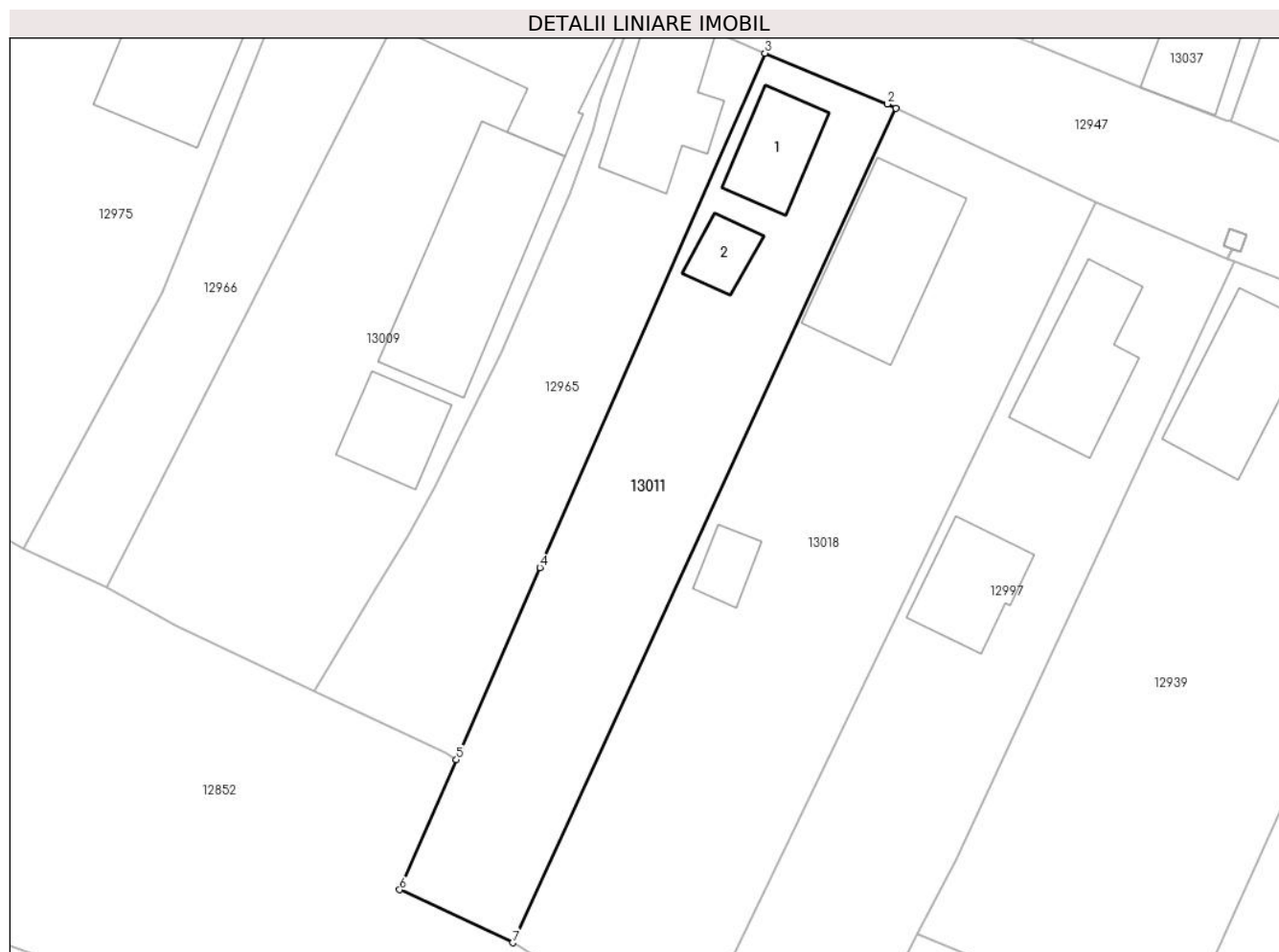
Inscrieri privind dezmembramintele dreptului de proprietate, drepturi reale de garanție și sarcini	Referințe
NU SUNT	

Anexa Nr. 1 La Partea I

Teren

Nr cadastral	Suprafața (mp)*	Observații / Referințe
38273	531	

* Suprafața este determinată în planul de proiecție Stereo 70.



Date referitoare la teren

Crt	Categorie folosință	Intravilan	Suprafața (mp)	Tarla	Parcelă	Nr. topo	Observații / Referințe
1	curți constructii	DA	531	132	1909	-	

Date referitoare la construcții

Crt	Număr	Destinație construcție	Supraf. (mp)	Situație juridică	Observații / Referințe
A1.1	38273-C1	construcții de locuințe	34	Cu acte	Nr. niveluri:1; S. construita la sol:34 mp; S. construita desfasurata:34 mp; An. constr. 1968, regim inaltime-P, S. desf.=34mp.
A1.2	38273-C2	construcții anexa	16	Cu acte	Nr. niveluri:1; S. construita la sol:16 mp; S. construita desfasurata:16 mp; An. constr. 1969, regim inaltime-P, S. desf.=18mp.

Lungime Segmente

1) Valorile lungimilor segmentelor sunt obținute din proiecție în plan.

Punct început	X / Y	Punct sfârșit	X / Y	Lungime segment (** (m)
1	344.113,965 291.303,552	2	344.113,407 291.303,814	0.616
2	344.113,407 291.303,814	3	344.105,349 291.307,166	8.727

Punct început	X / Y	Punct sfârșit	X / Y	Lungime segment (** (m)
3	344.105,349 291.307,166	4	344.090,523 291.273,307	36.963
4	344.090,523 291.273,307	5	344.085,015 291.260,653	13.801
5	344.085,015 291.260,653	6	344.081,282 291.252,079	9.351
6	344.081,282 291.252,079	7	344.088,736 291.248,592	8.229
7	344.088,736 291.248,592	1	344.113,965 291.303,552	60.474

** Lungimile segmentelor sunt determinate în planul de proiecție Stereo 70 și sunt rotunjite la 1 milimetru.

*** Distanța dintre puncte este formată din segmente cumulate ce sunt mai mici decât valoarea 1 milimetru.

**DATE DESPRE IMOBILUL NR. 13012**

Oficiul de Cadastru și Publicitate Imobiliară DOLJ
Biroul de Cadastru și Publicitate Imobiliară Craiova

A. Partea I. Descrierea imobilului

TEREN Intravilan

Adresa: Loc. Cetate, Nr. 208, Jud. Dolj, T134, P1936/1,1936

Nr. Crt	Nr cadastral Nr. topografic	Suprafața* (mp)	Observații / Referințe
A1		939	Sector cadastral:35 Teren imprejmuit;

Construcții

Crt	Nr cadastral Nr. topografic	Adresa	Observații / Referințe
A1.1		Loc. Cetate, Nr. 208, Jud. Dolj, T134, P1936/1,1936	Nr. niveluri:1; S. construita la sol:80 mp;
A1.2		Loc. Cetate, Nr. 208, Jud. Dolj, T134, P1936/1,1936	Nr. niveluri:1; S. construita la sol:32 mp;
A1.3		Loc. Cetate, Nr. 208, Jud. Dolj, T134, P1936/1,1936	Nr. niveluri:1; S. construita la sol:18 mp;
A1.4		Loc. Cetate, Nr. 208, Jud. Dolj, T134, P1936/1,1936	Nr. niveluri:1; S. construita la sol:42 mp;

B. Partea II. Proprietari și acte

Inscrieri privitoare la dreptul de proprietate și alte drepturi reale	Referințe
/	
Act Administrativ nr. TDP 2241-59063, din 15/09/1996 emis de CJSDPAT DOLJ;	
B1	A1
Intabulare, drept de PROPRIETATE, dobandit prin Reconstituire, cota actuala 1/1, cota initiala 1/1 1) MINEA D DORU, Lipsă CNP	
Act Normativ nr. Legea 7, din 13/03/1996 emis de PARLAMENTUL ROMANIEI;	
B2	A1.1, A1.2, A1.3, A1.4
Intabulare, drept de PROPRIETATE, dobandit prin Lege, cota actuala 1/1, cota initiala 1/1 1) MINEA D DORU, Lipsă CNP	

C. Partea III. SARCINI .

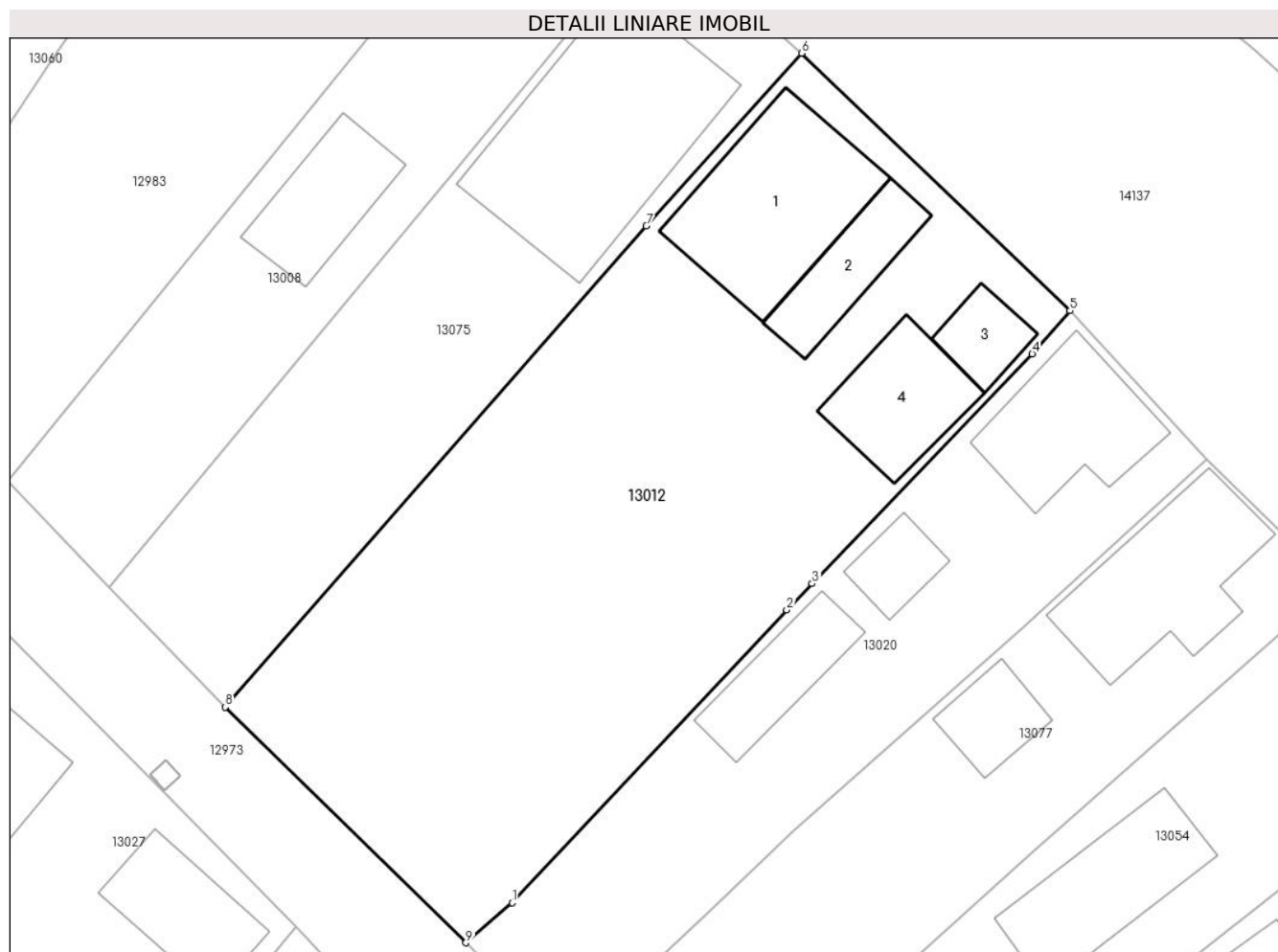
Inscrieri privind dezmembramintele dreptului de proprietate, drepturi reale de garanție și sarcini	Referințe
NU SUNT	

Anexa Nr. 1 La Partea I

Teren

Nr cadastral	Suprafața (mp)*	Observații / Referințe
	939	

* Suprafața este determinată în planul de proiecție Stereo 70.



Date referitoare la teren

Crt	Categorie folosință	Intra vilan	Suprafața (mp)	Tarla	Parcelă	Nr. topo	Observații / Referințe
1	curți constructii	DA	420	134	1936	-	
2	arabil	DA	519	134	1936/1	-	

Date referitoare la construcții

Crt	Număr	Destinație construcție	Supraf. (mp)	Situație juridică	Observații / Referințe
A1.1		construcții de locuințe	80	Cu acte	Nr. niveluri:1; S. construita la sol:80 mp;
A1.2		construcții anexa	32	Cu acte	Nr. niveluri:1; S. construita la sol:32 mp;
A1.3		construcții anexa	18	Cu acte	Nr. niveluri:1; S. construita la sol:18 mp;
A1.4		construcții anexa	42	Cu acte	Nr. niveluri:1; S. construita la sol:42 mp;

Lungime Segmente

1) Valorile lungimilor segmentelor sunt obținute din proiecție în plan.

Punct început	X / Y	Punct sfârșit	X / Y	Lungime segment (** (m)
1	344.413,701 291.155,14	2	344.428,744 291.171,178	21.989

Punct început	X / Y	Punct sfârşit	X / Y	Lungime segment (** (m)
2	344.428,744 291.171,178	3	344.430,137 291.172,628	2.011
3	344.430,137 291.172,628	4	344.442,213 291.185,205	17.436
4	344.442,213 291.185,205	5	344.444,276 291.187,571	3.139
5	344.444,276 291.187,571	6	344.429,572 291.201,679	20.378
6	344.429,572 291.201,679	7	344.421,056 291.192,22	12.728
7	344.421,056 291.192,22	8	344.397,976 291.165,862	35.035
8	344.397,976 291.165,862	9	344.411,163 291.152,954	18.453
9	344.411,163 291.152,954	1	344.413,701 291.155,14	3.35

** Lungimile segmentelor sunt determinate în planul de proiecție Stereo 70 și sunt rotunjite la 1 milimetru.

*** Distanța dintre puncte este formată din segmente cumulate ce sunt mai mici decât valoarea 1 milimetru.

**DATE DESPRE IMOBILUL NR. 13013**

Oficiul de Cadastru și Publicitate Imobiliară DOLJ
Biroul de Cadastru și Publicitate Imobiliară Craiova

A. Partea I. Descrierea imobilului

TEREN Intravilan

Adresa: Loc. Cetate, Nr. FN, Jud. Dolj, T158, P2082/1,2482

Nr. Crt	Nr cadastral Nr. topografic	Suprafața* (mp)	Observații / Referințe
A1		1.471	Sector cadastral:35 Teren imprejmuit;

Construcții

Crt	Nr cadastral Nr. topografic	Adresa	Observații / Referințe
A1.1		Loc. Cetate, Nr. FN, Jud. Dolj, T158, P2082/1,2482	Nr. niveluri:1; S. construita la sol:69 mp;
A1.2		Loc. Cetate, Nr. FN, Jud. Dolj, T158, P2082/1,2482	Nr. niveluri:1; S. construita la sol:46 mp;
A1.3		Loc. Cetate, Nr. FN, Jud. Dolj, T158, P2082/1,2482	Nr. niveluri:1; S. construita la sol:65 mp;
A1.4		Loc. Cetate, Nr. FN, Jud. Dolj, T158, P2082/1,2482	Nr. niveluri:1; S. construita la sol:26 mp;

B. Partea II. Proprietari și acte

Inscrieri privitoare la dreptul de proprietate și alte drepturi reale		Referințe
/		
Act Administrativ nr. TDP 19648, din 29/09/2016 emis de CJSDPAT DOLJ (Defunct conform certificat de deces seria DC, nr. 460434, data 03.03.2015);		
B1	Intabulare, drept de PROPRIETATE, dobandit prin Reconstituire, cota actuala 1/1, cota initiala 1/1 1) ISPAS M NICOLAE DEFUNCT:Da	A1
Act Normativ nr. Legea 7, din 13/03/1996 emis de PARLAMENTUL ROMANIEI (Defunct conform certificat de deces seria DC, nr. 460434, data 03.03.2015);		
B2	Intabulare, drept de PROPRIETATE, dobandit prin Lege, cota actuala 1/1, cota initiala 1/1 1) ISPAS M NICOLAE DEFUNCT:Da	A1.1, A1.2, A1.3, A1.4

C. Partea III. SARCINI .

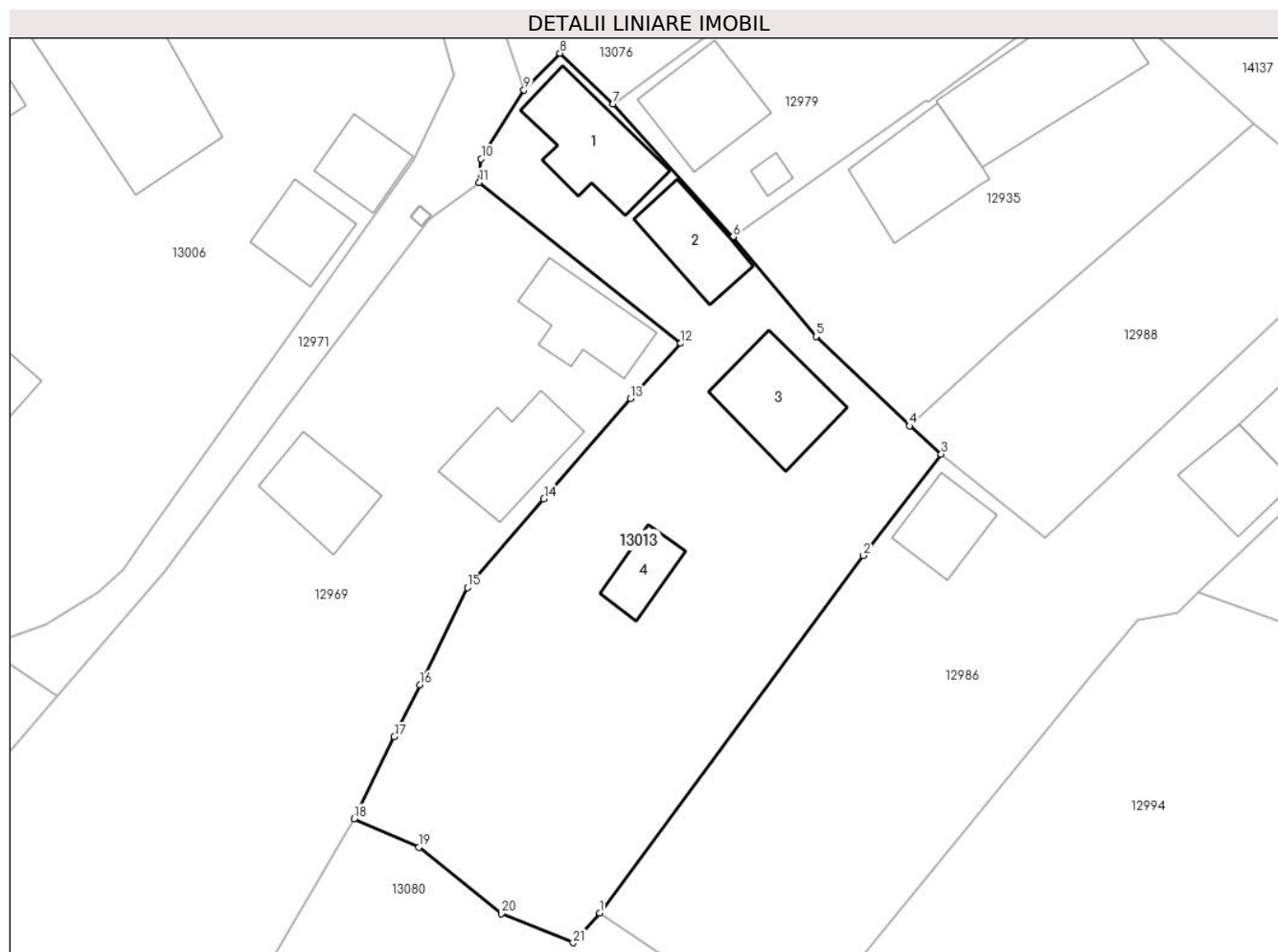
Inscrieri privind dezmembramintele dreptului de proprietate, drepturi reale de garanție și sarcini	Referințe
NU SUNT	

Anexa Nr. 1 La Partea I

Teren

Nr cadastral	Suprafața (mp)*	Observații / Referințe
	1.471	

* Suprafața este determinată în planul de proiecție Stereo 70.



Date referitoare la teren

Crt	Categorie folosință	Intravilan	Suprafața (mp)	Tarla	Parcelă	Nr. topo	Observații / Referințe
1	curți constructii	DA	851	158	2482	-	
2	vie	DA	620	158	2082/1	-	

Date referitoare la construcții

Crt	Număr	Destinație construcție	Supraf. (mp)	Situație juridică	Observații / Referințe
A1.1		construcții de locuințe	69	Cu acte	Nr. niveluri:1; S. construita la sol:69 mp;
A1.2		construcții anexa	46	Cu acte	Nr. niveluri:1; S. construita la sol:46 mp;
A1.3		construcții anexa	65	Cu acte	Nr. niveluri:1; S. construita la sol:65 mp;
A1.4		construcții anexa	26	Cu acte	Nr. niveluri:1; S. construita la sol:26 mp;

Lungime Segmente

1) Valorile lungimilor segmentelor sunt obținute din proiecție în plan.

Punct început	X / Y	Punct sfârșit	X / Y	Lungime segment (** (m))
1	344.537,2 290.978,216	2	344.558,849 291.007,495	36.413

Punct început	X / Y	Punct sfârșit	X / Y	Lungime segment (** (m))
2	344.558,849 291.007,495	3	344.565,237 291.015,819	10.493

Punct început	X / Y	Punct sfârșit	X / Y	Lungime segment (** (m))
3	344.565,237 291.015,819	4	344.562,626 291.018,132	3.488
5	344.554,957 291.025,466	6	344.548,16 291.033,628	10.622
7	344.538,318 291.044,53	8	344.533,964 291.048,683	6.017
9	344.531,003 291.045,679	10	344.527,485 291.040,028	6.657
11	344.527,338 291.038,096	12	344.543,869 291.024,9	21.152
13	344.539,75 291.020,388	14	344.532,637 291.012,155	10.88
15	344.526,363 291.004,892	16	344.522,454 290.996,907	8.89
17	344.520,369 290.992,647	18	344.517,064 290.985,933	7.483
19	344.522,391 290.983,61	20	344.529,158 290.978,168	8.684
21	344.535,043 290.975,764	1	344.537,2 290.978,216	3.266

Punct început	X / Y	Punct sfârșit	X / Y	Lungime segment (** (m))
4	344.562,626 291.018,132	5	344.554,957 291.025,466	10.611
6	344.548,16 291.033,628	7	344.538,318 291.044,53	14.687
8	344.533,964 291.048,683	9	344.531,003 291.045,679	4.218
10	344.527,485 291.040,028	11	344.527,338 291.038,096	1.938
12	344.543,869 291.024,9	13	344.539,75 291.020,388	6.109
14	344.532,637 291.012,155	15	344.526,363 291.004,892	9.598
16	344.522,454 290.996,907	17	344.520,369 290.992,647	4.743
18	344.517,064 290.985,933	19	344.522,391 290.983,61	5.811
20	344.529,158 290.978,168	21	344.535,043 290.975,764	6.357

** Lungimile segmentelor sunt determinate în planul de proiecție Stereo 70 și sunt rotunjite la 1 milimetru.

*** Distanța dintre puncte este formată din segmente cumulate ce sunt mai mici decât valoarea 1 milimetru.

**DATE DESPRE IMOBILUL NR. 13014**

Oficiul de Cadastru și Publicitate Imobiliară DOLJ
Biroul de Cadastru și Publicitate Imobiliară Craiova

A. Partea I. Descrierea imobilului

TEREN Intravilan

Adresa: Loc. Cetate, Nr. FN, Jud. Dolj, T132, P1913,1913/1

Nr. Crt	Nr cadastral Nr. topografic	Suprafața* (mp)	Observații / Referințe
A1		1.189	Sector cadastral:35 Teren imprejmuit;

Construcții

Crt	Nr cadastral Nr. topografic	Adresa	Observații / Referințe
A1.1		Loc. Cetate, Nr. FN, Jud. Dolj, T132, P1913,1913/1	Nr. niveluri:1; S. construita la sol:62 mp;
A1.2		Loc. Cetate, Nr. FN, Jud. Dolj, T132, P1913,1913/1	Nr. niveluri:1; S. construita la sol:40 mp;
A1.3		Loc. Cetate, Nr. FN, Jud. Dolj, T132, P1913,1913/1	Nr. niveluri:1; S. construita la sol:31 mp;
A1.4		Loc. Cetate, Nr. FN, Jud. Dolj, T132, P1913,1913/1	Nr. niveluri:1; S. construita la sol:16 mp;
A1.5		Loc. Cetate, Nr. FN, Jud. Dolj, T132, P1913,1913/1	Nr. niveluri:1; S. construita la sol:24 mp;

B. Partea II. Proprietari și acte

Inscrieri privitoare la dreptul de proprietate și alte drepturi reale		Referințe
/		
Act Administrativ nr. TDP 2148-15018, din 08/10/1996 emis de CJSDPAT DOLJ;		
B1	Intabulare, drept de PROPRIETATE, dobandit prin Reconstituire, cota actuala 1/1, cota initiala 1/1 1) NAVIRLIE TITU	A1
Act Normativ nr. Legea 7, din 13/03/1996 emis de PARLAMENTUL ROMANIEI;		
B2	Intabulare, drept de PROPRIETATE, dobandit prin Lege, cota actuala 1/1, cota initiala 1/1 1) NAVIRLIE TITU	A1.1, A1.2, A1.3, A1.4, A1.5

C. Partea III. SARCINI .

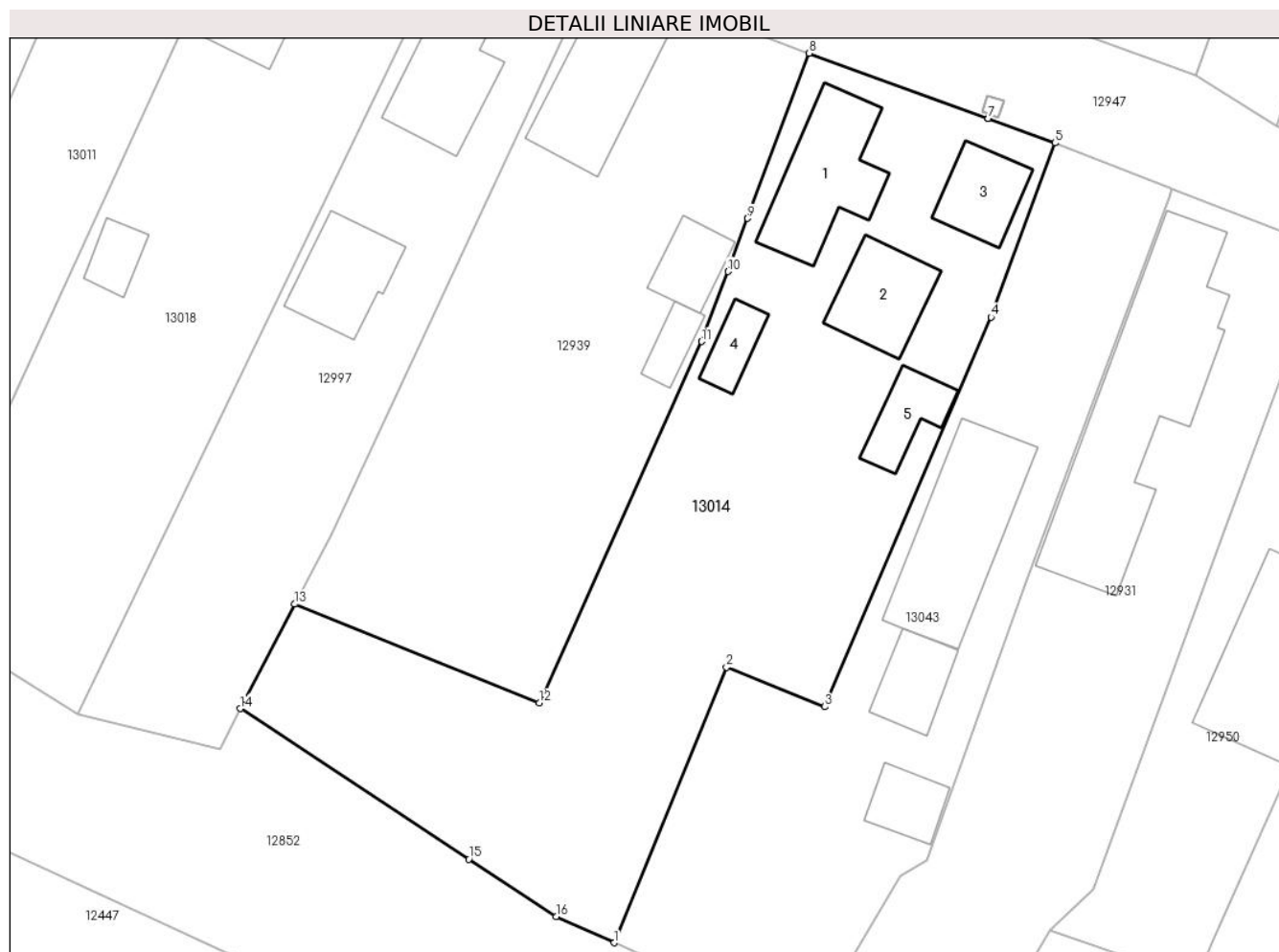
Inscrieri privind dezmembramintele dreptului de proprietate, drepturi reale de garanție și sarcini	Referințe
NU SUNT	

Anexa Nr. 1 La Partea I

Teren

Nr cadastral	Suprafața (mp)*	Observații / Referințe
	1.189	

* Suprafața este determinată în planul de proiecție Stereo 70.



Date referitoare la teren

Crt	Categorie folosință	Intravilan	Suprafața (mp)	Tarla	Parcelă	Nr. topo	Observații / Referințe
1	curți constructii	DA	231	132	1913,1913/1	-	
2	arabil	DA	958	132	1913,1913/1	-	

Date referitoare la construcții

Crt	Număr	Destinație construcție	Supraf. (mp)	Situație juridică	Observații / Referințe
A1.1		construcții de locuințe	62	Cu acte	Nr. niveluri:1; S. construita la sol:62 mp;
A1.2		construcții anexa	40	Cu acte	Nr. niveluri:1; S. construita la sol:40 mp;
A1.3		construcții anexa	31	Cu acte	Nr. niveluri:1; S. construita la sol:31 mp;
A1.4		construcții anexa	16	Cu acte	Nr. niveluri:1; S. construita la sol:16 mp;
A1.5		construcții anexa	24	Cu acte	Nr. niveluri:1; S. construita la sol:24 mp;

Lungime Segmente

1) Valorile lungimilor segmentelor sunt obținute din proiecție în plan.

Punct început	X / Y	Punct sfârșit	X / Y	Lungime segment (** (m)
---------------	-------	---------------	-------	-------------------------

Punct început	X / Y	Punct sfârşit	X / Y	Lungime segment (** (m)
1	344.137,737 291.225,459	2	344.145,625 291.244,724	20.817
2	344.145,625 291.244,724	3	344.152,469 291.241,978	7.374
3	344.152,469 291.241,978	4	344.164,143 291.269,233	29.65
4	344.164,143 291.269,233	5	344.168,616 291.281,428	12.989
5	344.168,616 291.281,428	6	344.163,947 291.283,129	4.969
6	344.163,947 291.283,129	7	344.163,943 291.283,131	0.004
7	344.163,943 291.283,131	8	344.151,412 291.287,697	13.337
8	344.151,412 291.287,697	9	344.147,099 291.276,142	12.334
9	344.147,099 291.276,142	10	344.145,712 291.272,426	3.966
10	344.145,712 291.272,426	11	344.143,882 291.267,521	5.235
11	344.143,882 291.267,521	12	344.132,499 291.242,244	27.722
12	344.132,499 291.242,244	13	344.115,388 291.249,153	18.453
13	344.115,388 291.249,153	14	344.111,575 291.241,843	8.245
14	344.111,575 291.241,843	15	344.127,574 291.231,309	19.155
15	344.127,574 291.231,309	16	344.133,682 291.227,288	7.313
16	344.133,682 291.227,288	1	344.137,737 291.225,459	4.448

** Lungimile segmentelor sunt determinate în planul de proiecţie Stereo 70 şi sunt rotunjite la 1 milimetru.

*** Distanţa dintre puncte este formată din segmente cumulate ce sunt mai mici decât valoarea 1 milimetru.

**DATE DESPRE IMOBILUL NR. 13015**

Oficiul de Cadastru și Publicitate Imobiliară DOLJ
Biroul de Cadastru și Publicitate Imobiliară Craiova

A. Partea I. Descrierea imobilului

TEREN Intravilan

Adresa: Loc. Cetate, Nr. FN, Jud. Dolj, T129, P1866

Nr. Crt	Nr cadastral Nr. topografic	Suprafața* (mp)	Observații / Referințe
A1		271	Sector cadastral:35 Teren imprejmuit;

B. Partea II. Proprietari și acte

Inscrieri privitoare la dreptul de proprietate și alte drepturi reale	Referințe
/	
Act Notarial nr. CM 184, din 24/06/2021 emis de SPN BUDIANĂ IONUȚ RĂZVAN;	
B1	A1
Intabulare, drept de PROPRIETATE, dobândit prin Succesiune, cota actuala 1/1, cota initiala 1/1	
1) BURSUC EUGENIA	

C. Partea III. SARCINI .

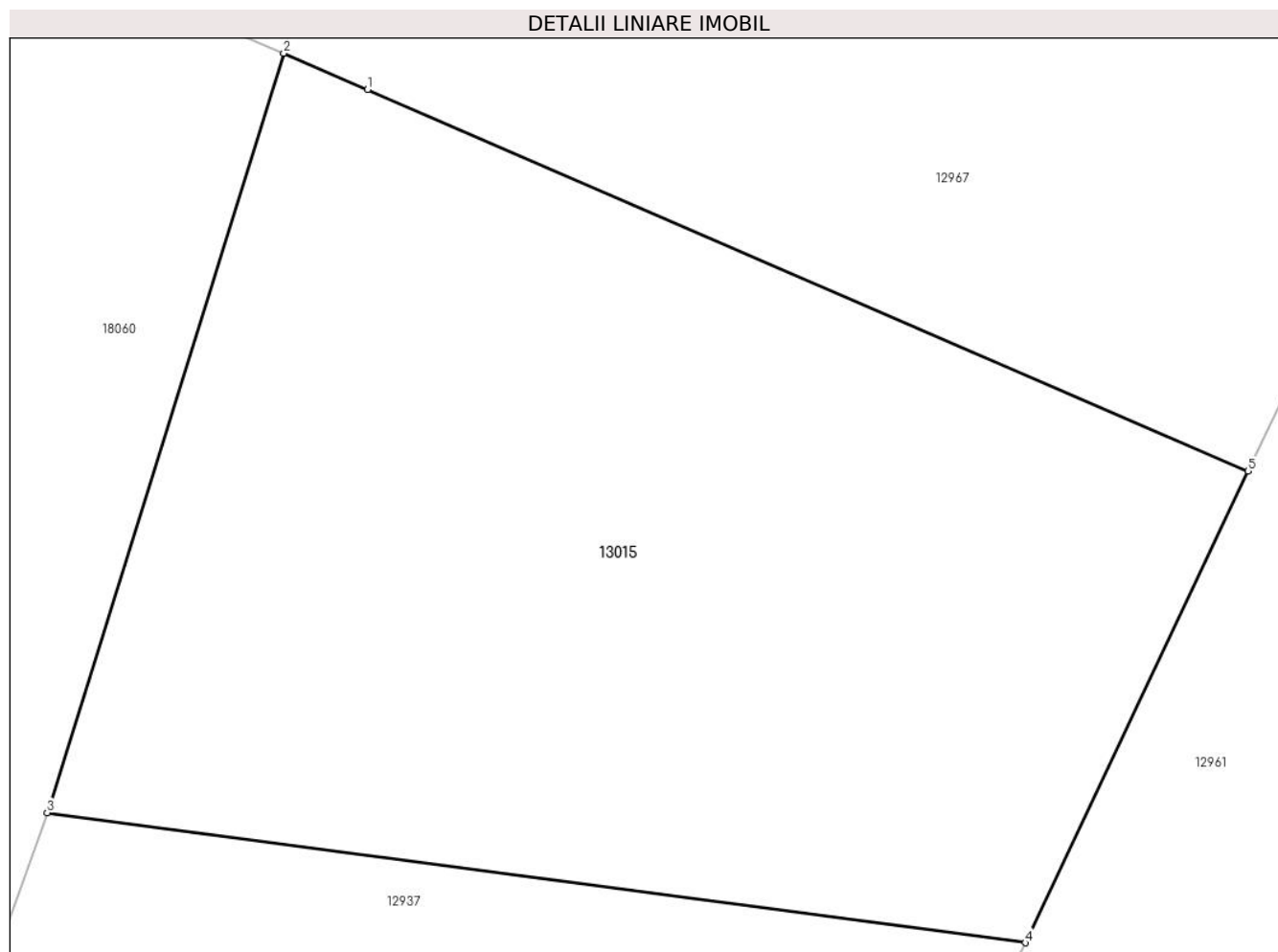
Inscrieri privind dezmembramintele dreptului de proprietate, drepturi reale de garanție și sarcini	Referințe
NU SUNT	

Anexa Nr. 1 La Partea I

Teren

Nr cadastral	Suprafața (mp)*	Observații / Referințe
	271	

* Suprafața este determinată în planul de proiecție Stereo 70.



Date referitoare la teren

Crt	Categorie folosință	Intravilan	Suprafața (mp)	Tarla	Parcelă	Nr. topo	Observații / Referințe
1	arabil	DA	271	129	1866	-	

Lungime Segmente

1) Valorile lungimilor segmentelor sunt obținute din proiecție în plan.

Punct început	X / Y	Punct sfârșit	X / Y	Lungime segment (** (m)
1	343.849,915 291.425,623	2	343.848,213 291.426,36	1.855
2	343.848,213 291.426,36	3	343.843,42 291.410,977	16.112
3	343.843,42 291.410,977	4	343.863,243 291.408,344	19.997
4	343.863,243 291.408,344	5	343.867,761 291.417,897	10.568
5	343.867,761 291.417,897	1	343.849,915 291.425,623	19.447

**** Lungimile segmentelor sunt determinate în planul de proiecție Stereo 70 și sunt rotunjite la 1 milimetru.**

***** Distanța dintre puncte este formată din segmente cumulate ce sunt mai mici decât valoarea 1 milimetru.**

**DATE DESPRE IMOBILUL NR. 13016**

Oficiul de Cadastru și Publicitate Imobiliară DOLJ
Biroul de Cadastru și Publicitate Imobiliară Craiova

A. Partea I. Descrierea imobilului

TEREN Intravilan

Nr. CF vechi:68
Nr. cadastral vechi:95

Adresa: Loc. Cetate, Jud. Dolj, T135, P1946/1

Nr. Crt	Nr cadastral Nr. topografic	Suprafața* (mp)	Observații / Referințe
A1	36233	964	Sector cadastral:35 Teren neimprejmuit;

Construcții

Crt	Nr cadastral Nr. topografic	Adresa	Observații / Referințe
A1.1	36233-C1	Loc. Cetate, Jud. Dolj, T135, P1946/1	Nr. niveluri:1; S. construita la sol:124 mp; S. construita desfasurata:124 mp;

B. Partea II. Proprietari și acte

Inscrieri privitoare la dreptul de proprietate și alte drepturi reale		Referințe
212661 / 01/09/2021		
Act Notarial nr. cvc aut. nr. 1409, din 01/09/2021 emis de NP Stoenescu Florea;		
B1	Intabulare, drept de PROPRIETATE, dobandit prin Conventie, cota actuala 1/1, cota initiala 1/1 1) OPRISOREANU DANIEL-COSTINEL 2) OPRISOREANU MĂDĂLINA-VARVARA	A1, A1.1

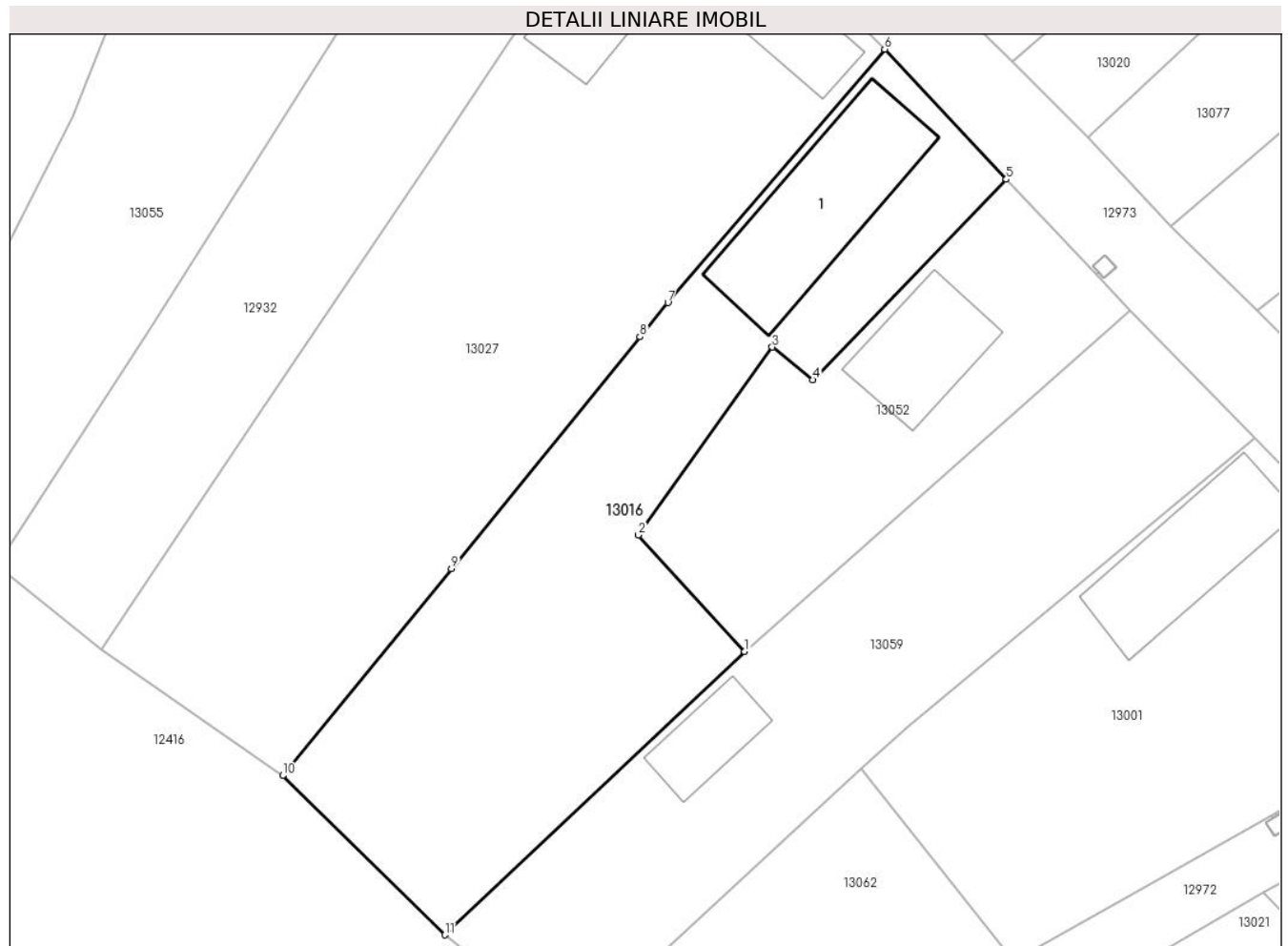
C. Partea III. SARCINI .

Inscrieri privind dezmembramintele dreptului de proprietate, drepturi reale de garanție și sarcini	Referințe
NU SUNT	

Teren

Nr cadastral	Suprafața (mp)*	Observații / Referințe
36233	964	

* Suprafața este determinată în planul de proiecție Stereo 70.



Date referitoare la teren

Crt	Categorie folosință	Intra vilan	Suprafața (mp)	Tarla	Parcelă	Nr. topo	Observații / Referințe
1	curți constructii	DA	964	135	1946/1	-	

Date referitoare la construcții

Crt	Număr	Destinație construcție	Supraf. (mp)	Situație juridică	Observații / Referințe
A1.1	36233-C1	construcții de locuințe	124	Cu acte	Nr. niveluri:1; S. construita la sol:124 mp; S. construita desfasurata:124 mp;

Lungime Segmente

1) Valorile lungimilor segmentelor sunt obținute din proiecție în plan.

Punct început	X / Y	Punct sfârșit	X / Y	Lungime segment (** (m)
1	344.391,675 291.109,99	2	344.383,929 291.118,461	11.479
2	344.383,929 291.118,461	3	344.393,686 291.132,133	16.797
3	344.393,686 291.132,133	4	344.396,638 291.129,765	3.784
4	344.396,638 291.129,765	5	344.410,748 291.144,35	20.293

Punct început	X / Y	Punct sfârşit	X / Y	Lungime segment (** (m)
5	344.410,748 291.144,35	6	344.401,872 291.153,822	12.981
6	344.401,872 291.153,822	7	344.386,08 291.135,371	24.286
7	344.386,08 291.135,371	8	344.384,045 291.132,877	3.219
8	344.384,045 291.132,877	9	344.370,291 291.116,012	21.762
9	344.370,291 291.116,012	10	344.357,999 291.100,94	19.449
10	344.357,999 291.100,94	11	344.369,82 291.089,35	16.555
11	344.369,82 291.089,35	1	344.391,675 291.109,99	30.061

** Lungimile segmentelor sunt determinate în planul de proiecţie Stereo 70 şi sunt rotunjite la 1 milimetru.

*** Distanţa dintre puncte este formată din segmente cumulate ce sunt mai mici decât valoarea 1 milimetru.

**DATE DESPRE IMOBILUL NR. 13017**

Oficiul de Cadastru și Publicitate Imobiliară DOLJ
Biroul de Cadastru și Publicitate Imobiliară Craiova

A. Partea I. Descrierea imobilului

TEREN Intravilan

Nr. CF vechi:67
Nr. cadastral vechi:99

Adresa: Loc. Cetate, Jud. Dolj, T 127, P 1836

Nr. Crt	Nr cadastral Nr. topografic	Suprafața* (mp)	Observații / Referințe
A1	36234	879	Sector cadastral:35 Teren imprejmuit; In TDP a fost inscris in mod eronat T27, corect fiind T127

Construcții

Crt	Nr cadastral Nr. topografic	Adresa	Observații / Referințe
A1.1	36234-C1	Loc. Cetate, Jud. Dolj, T 127, P 1836	Nr. niveluri:1; S. construita la sol:102 mp; S. construita desfasurata:102 mp;
A1.2	36234-C2	Loc. Cetate, Jud. Dolj, T 127, P 1836	Nr. niveluri:1; S. construita la sol:31 mp; S. construita desfasurata:31 mp;

B. Partea II. Proprietari și acte

Inscrieri privitoare la dreptul de proprietate și alte drepturi reale		Referințe
608 / 16/08/2001		
Act Notarial nr. CVC 1534, din 16/08/2001 emis de NP Stoenescu F.;		
B1	Intabulare, drept de PROPRIETATE, dobandit prin Conventie, cota actuala 1/1, cota initiala 1/1 1) CODREANU JENI, Lipsă CNP	A1, A1.1, A1.2

C. Partea III. SARCINI .

Inscrieri privind dezmembramintele dreptului de proprietate, drepturi reale de garanție și sarcini	Referințe
NU SUNT	

Anexa Nr. 1 La Partea I

Teren

Nr cadastral	Suprafața (mp)*	Observații / Referințe
36234	879	In TDP a fost inregistrat în mod eronat T27, corect fiind T127

* Suprafața este determinată în planul de proiecție Stereo 70.



Date referitoare la teren

Crt	Categorie folosință	Intravilan	Suprafața (mp)	Tarla	Parcelă	Nr. topo	Observații / Referințe
1	curți constructii	DA	879	127	1836	-	

Date referitoare la construcții

Crt	Număr	Destinație construcție	Supraf. (mp)	Situație juridică	Observații / Referințe
A1.1	36234-C1	construcții de locuințe	102	Cu acte	Nr. niveluri:1; S. construită la sol:102 mp; S. construită desfășurată:102 mp;
A1.2	36234-C2	construcții anexa	31	Cu acte	Nr. niveluri:1; S. construită la sol:31 mp; S. construită desfășurată:31 mp;

Lungime Segmente

1) Valorile lungimilor segmentelor sunt obținute din proiecție în plan.

Punct început	X / Y	Punct sfârșit	X / Y	Lungime segment (** (m)
1	343.432,297 291.719,423	2	343.446,781 291.710,975	16.768
2	343.446,781 291.710,975	3	343.455,209 291.719,963	12.321
3	343.455,209 291.719,963	4	343.475,249 291.756,753	41.894

Punct început	X / Y	Punct sfârșit	X / Y	Lungime segment (** (m)
4	343.475,249 291.756,753	5	343.462,456 291.764,943	15.19
5	343.462,456 291.764,943	6	343.441,152 291.727,758	42.855
6	343.441,152 291.727,758	7	343.437,528 291.729,64	4.084
7	343.437,528 291.729,64	1	343.432,297 291.719,423	11.478

** Lungimile segmentelor sunt determinate în planul de proiecție Stereo 70 și sunt rotunjite la 1 milimetru.

*** Distanța dintre puncte este formată din segmente cumulate ce sunt mai mici decât valoarea 1 milimetru.

**DATE DESPRE IMOBILUL NR. 13018**

Oficiul de Cadastru și Publicitate Imobiliară DOLJ
Biroul de Cadastru și Publicitate Imobiliară Craiova

A. Partea I. Descrierea imobilului

TEREN Intravilan

Adresa: Loc. Cetate, Nr. FN, Jud. Dolj, T132, P1910

Nr. Crt	Nr cadastral Nr. topografic	Suprafața* (mp)	Observații / Referințe
A1		857	Sector cadastral:35 Teren imprejmuit;

Construcții

Crt	Nr cadastral Nr. topografic	Adresa	Observații / Referințe
A1.1		Loc. Cetate, Nr. FN, Jud. Dolj, T132, P1910	Nr. niveluri:1; S. construita la sol:78 mp;
A1.2		Loc. Cetate, Nr. FN, Jud. Dolj, T132, P1910	Nr. niveluri:1; S. construita la sol:14 mp;

B. Partea II. Proprietari și acte

Inscrieri privitoare la dreptul de proprietate și alte drepturi reale		Referințe
/		
Act Administrativ nr. TDP 2147-15018, din 07/10/1996 emis de CJSDPAT DOLJ;		
B1	Intabulare, drept de PROPRIETATE, dobândit prin Reconstituire, cota actuala 1/1, cota initiala 1/1 1) SOLOMON N GHEORGHE, Lipsă CNP	A1
Act Normativ nr. Legea 7, din 13/03/1996 emis de PARLAMENTUL ROMANIEI;		
B2	Intabulare, drept de PROPRIETATE, dobândit prin Lege, cota actuala 1/1, cota initiala 1/1 1) SOLOMON N GHEORGHE, Lipsă CNP	A1.1, A1.2

C. Partea III. SARCINI .

Inscrieri privind dezmembramintele dreptului de proprietate, drepturi reale de garanție și sarcini	Referințe
NU SUNT	

Teren

Nr cadastral	Suprafața (mp)*	Observații / Referințe
	857	

* Suprafața este determinată în planul de proiecție Stereo 70.



Date referitoare la teren

Crt	Categorie folosință	Intravilan	Suprafața (mp)	Tarla	Parcelă	Nr. topo	Observații / Referințe
1	curți construcții	DA	857	132	1910	-	

Date referitoare la construcții

Crt	Număr	Destinație construcție	Supraf. (mp)	Situație juridică	Observații / Referințe
A1.1		construcții de locuințe	78	Cu acte	Nr. niveluri:1; S. construita la sol:78 mp;
A1.2		construcții anexa	14	Cu acte	Nr. niveluri:1; S. construita la sol:14 mp;

Lungime Segmente

1) Valorile lungimilor segmentelor sunt obținute din proiecție în plan.

Punct început	X / Y	Punct sfârșit	X / Y	Lungime segment (** (m)
1	344.088,736 291.248,592	2	344.092,663 291.246,163	4.618
2	344.092,663 291.246,163	3	344.100,222 291.241,487	8.888
3	344.100,222 291.241,487	4	344.127,137 291.297,37	62.027

Punct început	X / Y	Punct sfârșit	X / Y	Lungime segment (** (m)
4	344.127,137 291.297,37	5	344.113,965 291.303,552	14.551
5	344.113,965 291.303,552	1	344.088,736 291.248,592	60.474

** Lungimile segmentelor sunt determinate în planul de proiecție Stereo 70 și sunt rotunjite la 1 milimetru.

*** Distanța dintre puncte este formată din segmente cumulate ce sunt mai mici decât valoarea 1 milimetru.

**DATE DESPRE IMOBILUL NR. 13019**

Oficiul de Cadastru și Publicitate Imobiliară DOLJ
Biroul de Cadastru și Publicitate Imobiliară Craiova

A. Partea I. Descrierea imobilului

TEREN Intravilan

Adresa: Loc. Cetate, Str Calea Severinului, Nr. 196, Jud. Dolj, fost T133 P1927, P1927/1, P1927/2

Nr. Crt	Nr cadastral Nr. topografic	Suprafața* (mp)	Observații / Referințe
A1	36405	1.907	Sector cadastral:35 Teren imprejmuit;

Construcții

Crt	Nr cadastral Nr. topografic	Adresa	Observații / Referințe
A1.1	36405-C1	Loc. Cetate, Str Calea Severinului, Nr. 196, Jud. Dolj, fost T133 P1927, P1927/1, P1927/2	Nr. niveluri:1; S. construita la sol:89 mp; C1 - Casa de locuit, construită din lemn, in anul 1968 , acoperita cu tigla
A1.2	36405-C2	Loc. Cetate, Str Calea Severinului, Nr. 196, Jud. Dolj, fost T133 P1927, P1927/1, P1927/2	Nr. niveluri:1; S. construita la sol:49 mp; C2 - Casa de locuit, construita din lemn, in anul 1980 , acoperita cu tigla
A1.3	36405-C3	Loc. Cetate, Str Calea Severinului, Nr. 196, Jud. Dolj, fost T133 P1927, P1927/1, P1927/2	Nr. niveluri:1; S. construita la sol:69 mp; C3 - Anexa, construita din lemn, in anul 1982 , acoperita cu tigla

B. Partea II. Proprietari și acte

Inscrieri privitoare la dreptul de proprietate și alte drepturi reale	Referințe
33010 / 19/02/2020	
Act Administrativ nr. Titlu de proprietate nr.2872/19533, din 01/11/2001 emis de CJ DOLJ (act administrativ nr Certificat fiscal nr. 4770 din 18.02.2020, emis de Primaria Cetate;act notarial nr Certificat de mostenitor nr.40 din 12.03.2013, emis de BNP Stoenescu Florea);	
B1	A1, A1.1, A1.2, A1.3
Intabulare, drept de PROPRIETATE, dobandit prin Succesiune, cota actuala 1/1, cota initiala 1/1	
1) LĂPADAT MIRCEA -TELU	
OBSERVATII: Lapadat Gheorghe	

C. Partea III. SARCINI .

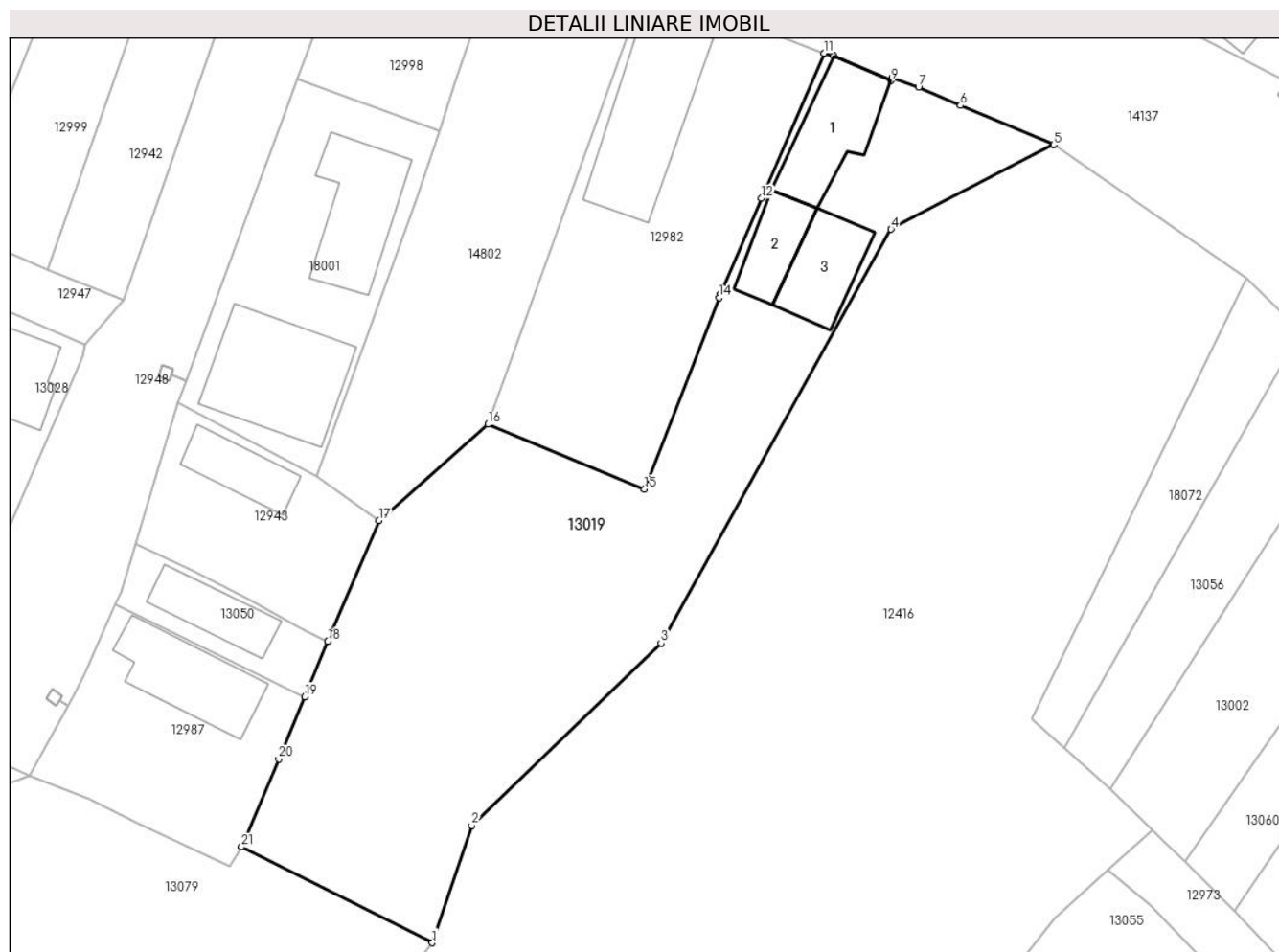
Inscrieri privind dezmembramintele dreptului de proprietate, drepturi reale de garanție și sarcini	Referințe
NU SUNT	

Anexa Nr. 1 La Partea I

Teren

Nr cadastral	Suprafața (mp)*	Observații / Referințe
36405	1.907	

* Suprafața este determinată în planul de proiecție Stereo 70.



Date referitoare la teren

Crt	Categorie folosință	Intra vilan	Suprafața (mp)	Tarla	Parcelă	Nr. topo	Observații / Referințe
1	curți constructii	DA	429	133	1927	-	
2	arabil	DA	223	133	1927/2	-	
3	vie	DA	1.255	133	1927/1	-	

Date referitoare la construcții

Crt	Număr	Destinație construcție	Supraf. (mp)	Situație juridică	Observații / Referințe
A1.1	36405-C1	construcții de locuințe	89	Cu acte	Nr. niveluri:1; S. construită la sol:89 mp; C1 - Casa de locuit, construită din lemn, în anul 1968 , acoperită cu țiglă
A1.2	36405-C2	construcții de locuințe	49	Cu acte	Nr. niveluri:1; S. construită la sol:49 mp; C2 - Casa de locuit, construită din lemn, în anul 1980 , acoperită cu țiglă
A1.3	36405-C3	construcții anexa	69	Cu acte	Nr. niveluri:1; S. construită la sol:69 mp; C3 - Anexa, construită din lemn, în anul 1982 , acoperită cu țiglă

Lungime Segmente

1) Valorile lungimilor segmentelor sunt obținute din proiecție în plan.

Punct început	X / Y	Punct sfârșit	X / Y	Lungime segment (** (m)
1	344.297,612 291.183,088	2	344.301,575 291.194,88	12.44
3	344.320,641 291.213,217	4	344.343,797 291.254,867	47.654
5	344.360,158 291.263,377	6	344.350,783 291.267,318	10.17
7	344.346,568 291.269,145	8	344.343,896 291.270,143	2.852
9	344.343,823 291.269,811	10	344.338,017 291.272,305	6.319
11	344.337,036 291.272,577	12	344.330,746 291.257,972	15.902
13	344.326,589 291.248,319	14	344.326,46 291.247,996	0.348
15	344.318,981 291.228,713	16	344.303,212 291.235,244	17.068
17	344.292,218 291.225,554	18	344.287,114 291.213,405	13.178
19	344.284,777 291.207,842	20	344.282,141 291.201,568	6.805
21	344.278,43 291.192,734	1	344.297,612 291.183,088	21.471

Punct început	X / Y	Punct sfârșit	X / Y	Lungime segment (** (m)
2	344.301,575 291.194,88	3	344.320,641 291.213,217	26.453
4	344.343,797 291.254,867	5	344.360,158 291.263,377	18.442
6	344.350,783 291.267,318	7	344.346,568 291.269,145	4.594
8	344.343,896 291.270,143	9	344.343,823 291.269,811	0.34
10	344.338,017 291.272,305	11	344.337,036 291.272,577	1.018
12	344.330,746 291.257,972	13	344.326,589 291.248,319	10.51
14	344.326,46 291.247,996	15	344.318,981 291.228,713	20.683
16	344.303,212 291.235,244	17	344.292,218 291.225,554	14.655
18	344.287,114 291.213,405	19	344.284,777 291.207,842	6.034
20	344.282,141 291.201,568	21	344.278,43 291.192,734	9.582

** Lungimile segmentelor sunt determinate în planul de proiecție Stereo 70 și sunt rotunjite la 1 milimetru.

*** Distanța dintre puncte este formată din segmente cumulate ce sunt mai mici decât valoarea 1 milimetru.

**DATE DESPRE IMOBILUL NR. 13020**

Oficiul de Cadastru și Publicitate Imobiliară DOLJ
Biroul de Cadastru și Publicitate Imobiliară Craiova

A. Partea I. Descrierea imobilului

TEREN Intravilan

Adresa: Loc. Cetate, Str Calea Severinului, Nr. 210, Jud. Dolj, TARLAUA 34, PARCELA 1937.

Nr. Crt	Nr cadastral Nr. topografic	Suprafața* (mp)	Observații / Referințe
A1	33795	439	Sector cadastral:35 Teren imprejmuit;

Construcții

Crt	Nr cadastral Nr. topografic	Adresa	Observații / Referințe
A1.1	33795-C1	Loc. Cetate, Str Calea Severinului, Nr. 210, Jud. Dolj, TARLAUA 34, PARCELA 1937.	Nr. niveluri:1; S. construita la sol:55 mp; Locuinta parter construita din cranturi in anul 1805 compusa din 3 camere si hol.
A1.2	33795-C2	Loc. Cetate, Str Calea Severinului, Nr. 210, Jud. Dolj, TARLAUA 34, PARCELA 1937.	Nr. niveluri:1; S. construita la sol:17 mp; Anexa construita din chirpici in anul 1805, compusa din 1 camera si hol.
A1.3		Loc. Cetate, Str Calea Severinului, Nr. 210, Jud. Dolj, TARLAUA 34, PARCELA 1937.	Nr. niveluri:1; S. construita la sol:33 mp;

B. Partea II. Proprietari și acte

Inscrieri privitoare la dreptul de proprietate și alte drepturi reale		Referințe
188466 / 05/10/2022		
Act Notarial nr. cvc aut. nr. 2036, din 05/10/2022 emis de Stoenescu Florea;		
B1	Intabulare, drept de PROPRIETATE, dobandit prin Conventie, cota actuala 1/1, cota initiala 1/1 1) CIOBANU FRIDA-OLGUȚA	A1, A1.1, A1.2
/		
Act Normativ nr. Legea 7, din 13/03/1996 emis de PARLAMENTUL ROMANIEI;		
B2	Intabulare, drept de PROPRIETATE, dobandit prin Lege, cota actuala 1/1, cota initiala 1/1 1) CIOBANU FRIDA-OLGUȚA	A1.3

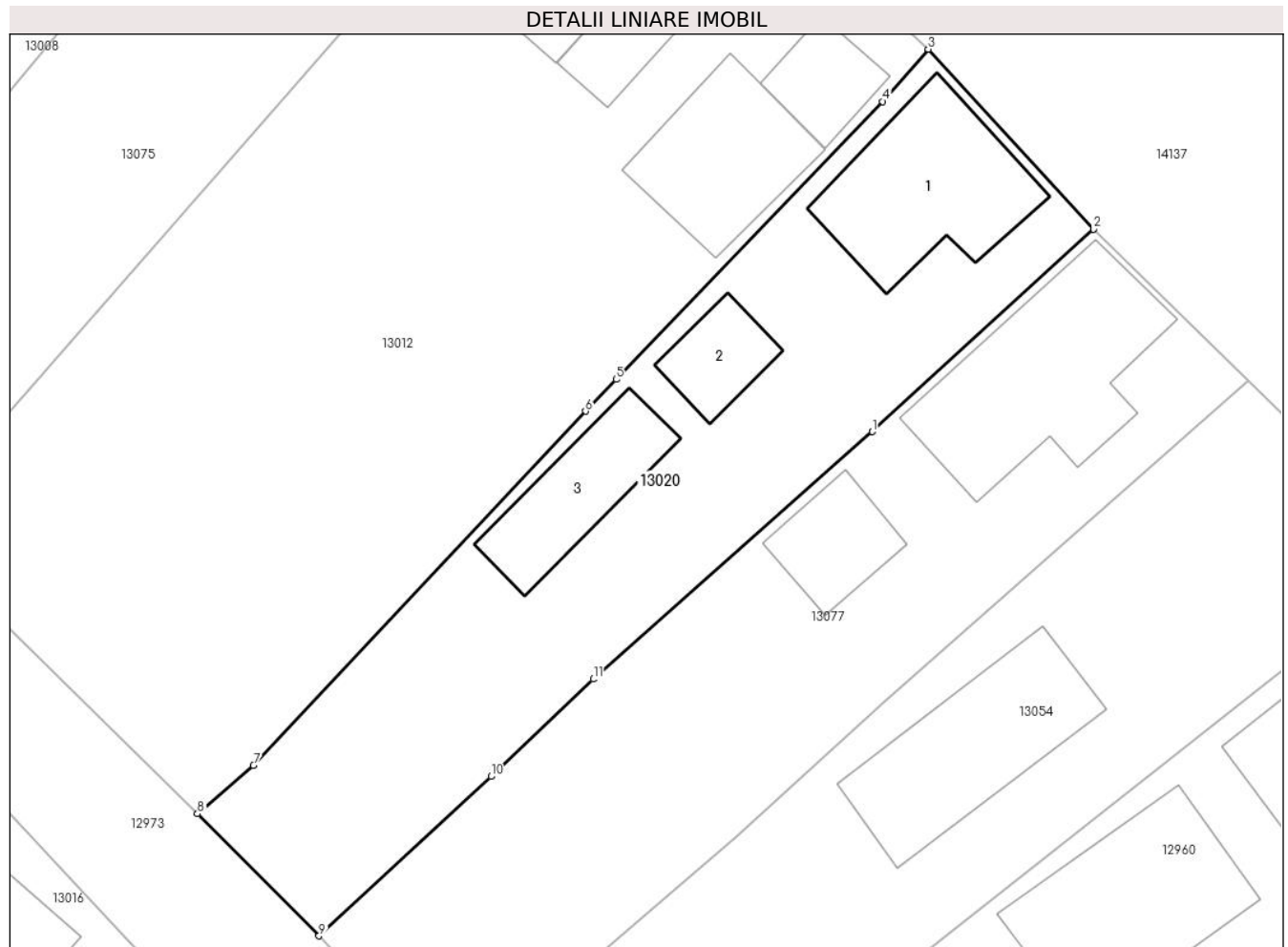
C. Partea III. SARCINI .

Inscrieri privind dezmembramintele dreptului de proprietate, drepturi reale de garanție și sarcini	Referințe
NU SUNT	

Teren

Nr cadastral	Suprafața (mp)*	Observații / Referințe
33795	439	

* Suprafața este determinată în planul de proiecție Stereo 70.



Date referitoare la teren

Crt	Categorie folosință	Intravilan	Suprafața (mp)	Tarla	Parcelă	Nr. topo	Observații / Referințe
1	curți constructii	DA	439	34	1937	-	

Date referitoare la construcții

Crt	Număr	Destinație construcție	Supraf. (mp)	Situație juridică	Observații / Referințe
A1.1	33795-C1	construcții de locuințe	55	Cu acte	Nr. niveluri:1; S. construită la sol:55 mp; Locuința parter construită din cranturi în anul 1805 compusă din 3 camere și hol.
A1.2	33795-C2	construcții anexa	17	Cu acte	Nr. niveluri:1; S. construită la sol:17 mp; Anexa construită din chirpici în anul 1805, compusă din 1 cameră și hol.
A1.3		construcții de locuințe	33	Cu acte	Nr. niveluri:1; S. construită la sol:33 mp;

Lungime Segmente

1) Valorile lungimilor segmentelor sunt obținute din proiecție în plan.

Punct început	X / Y	Punct sfârșit	X / Y	Lungime segment (** (m))
1	344.441,739 291.170,255	2	344.451,763 291.179,419	13.582

Punct început	X / Y	Punct sfârșit	X / Y	Lungime segment (** (m)
2	344.451,763 291.179,419	3	344.444,276 291.187,571	11.068
3	344.444,276 291.187,571	4	344.442,213 291.185,205	3.139
4	344.442,213 291.185,205	5	344.430,137 291.172,628	17.436
5	344.430,137 291.172,628	6	344.428,744 291.171,178	2.011
6	344.428,744 291.171,178	7	344.413,701 291.155,14	21.989
7	344.413,701 291.155,14	8	344.411,163 291.152,954	3.35
8	344.411,163 291.152,954	9	344.416,673 291.147,426	7.805
9	344.416,673 291.147,426	10	344.424,467 291.154,644	10.623
10	344.424,467 291.154,644	11	344.429,094 291.159,053	6.391
11	344.429,094 291.159,053	1	344.441,739 291.170,255	16.893

** Lungimile segmentelor sunt determinate în planul de proiecție Stereo 70 și sunt rotunjite la 1 milimetru.

*** Distanța dintre puncte este formată din segmente cumulate ce sunt mai mici decât valoarea 1 milimetru.

**DATE DESPRE IMOBILUL NR. 13021**

Oficiul de Cadastru și Publicitate Imobiliară DOLJ
Biroul de Cadastru și Publicitate Imobiliară Craiova

A. Partea I. Descrierea imobilului

TEREN Intravilan

Adresa: Loc. Cetate, Nr. FN, Jud. Dolj, T159, P2492/1,2492

Nr. Crt	Nr cadastral Nr. topografic	Suprafața* (mp)	Observații / Referințe
A1		1.431	Sector cadastral:35 Teren imprejmuit;

B. Partea II. Proprietari și acte

Inscrieri privitoare la dreptul de proprietate și alte drepturi reale	Referințe
/	
Act Administrativ nr. TDP 2520-45298, din 11/01/1997 emis de CJSDPAT DOLJ;	
B1	A1
Intabulare, drept de PROPRIETATE, dobandit prin Reconstituire, cota actuala 1/1, cota initiala 1/1 1) CROITORU I EMIL, Lipsă CNP	

C. Partea III. SARCINI .

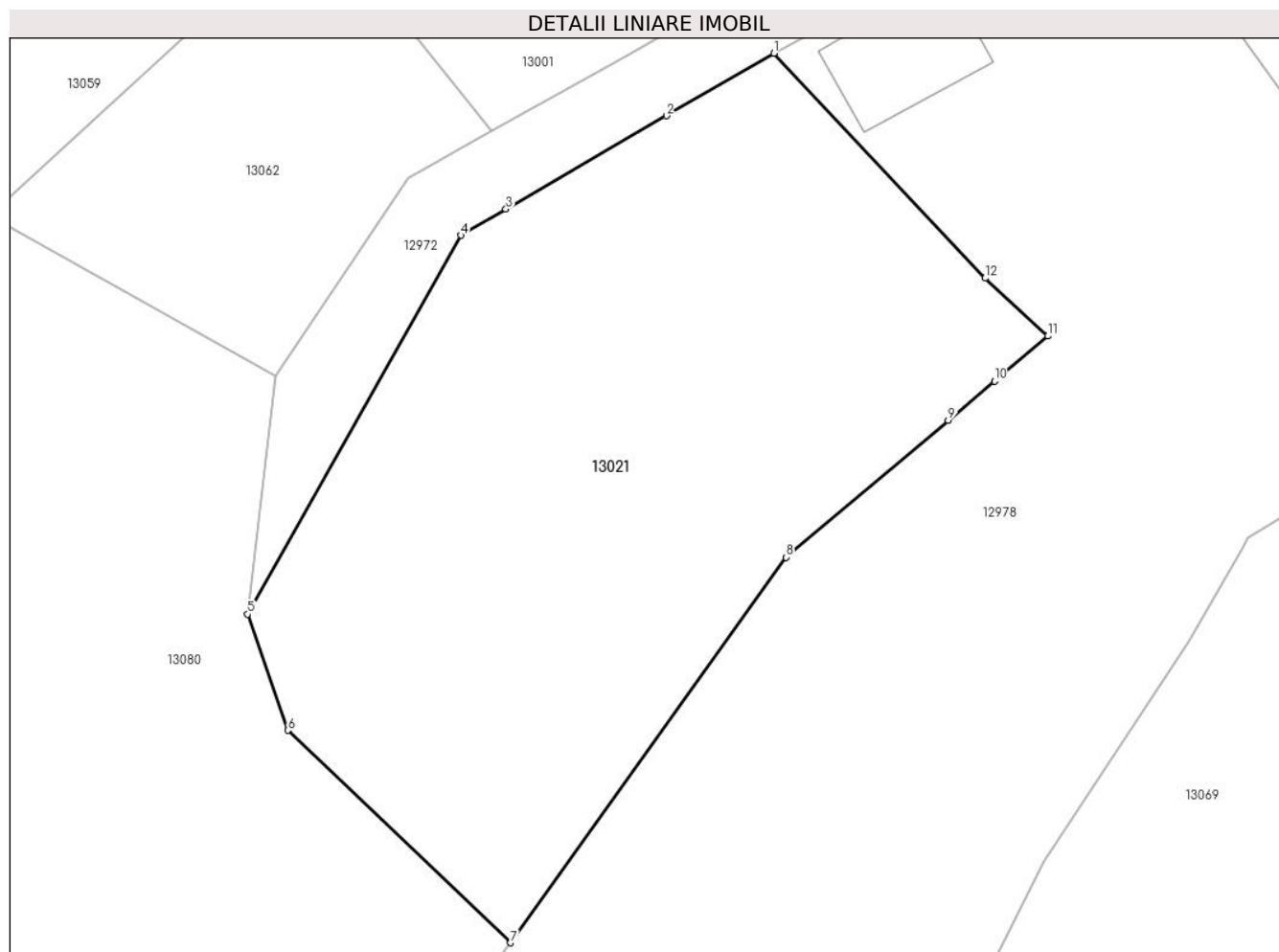
Inscrieri privind dezmembramintele dreptului de proprietate, drepturi reale de garanție și sarcini	Referințe
NU SUNT	

Anexa Nr. 1 La Partea I

Teren

Nr cadastral	Suprafața (mp)*	Observații / Referințe
	1.431	

* Suprafața este determinată în planul de proiecție Stereo 70.



Date referitoare la teren

Crt	Categorie folosință	Intravilan	Suprafața (mp)	Tarla	Parcelă	Nr. topo	Observații / Referințe
1	curți constructii	DA	583	159	2492	-	
2	arabil	DA	848	159	2492/1	-	

Lungime Segmente

1) Valorile lungimilor segmentelor sunt obținute din proiecție în plan.

Punct început	X / Y	Punct sfârșit	X / Y	Lungime segment (** (m)
1	344.429,466 291.092,453	2	344.422,558 291.088,437	7.991
2	344.422,558 291.088,437	3	344.412,25 291.082,445	11.923
3	344.412,25 291.082,445	4	344.409,357 291.080,763	3.346
4	344.409,357 291.080,763	5	344.395,648 291.056,433	27.926

Punct început	X / Y	Punct sfârșit	X / Y	Lungime segment (** (m)
5	344.395,648 291.056,433	6	344.398,233 291.048,977	7.891
6	344.398,233 291.048,977	7	344.412,552 291.035,345	19.77
7	344.412,552 291.035,345	8	344.430,229 291.060,092	30.412
8	344.430,229 291.060,092	9	344.440,664 291.068,895	13.652
9	344.440,664 291.068,895	10	344.443,639 291.071,405	3.892
10	344.443,639 291.071,405	11	344.447,063 291.074,293	4.479
11	344.447,063 291.074,293	12	344.443,042 291.078,02	5.483
12	344.443,042 291.078,02	1	344.429,466 291.092,453	19.815

** Lungimile segmentelor sunt determinate în planul de proiecție Stereo 70 și sunt rotunjite la 1 milimetru.

*** Distanța dintre puncte este formată din segmente cumulate ce sunt mai mici decât valoarea 1 milimetru.

**DATE DESPRE IMOBILUL NR. 13022**

Oficiul de Cadastru și Publicitate Imobiliară DOLJ
Biroul de Cadastru și Publicitate Imobiliară Craiova

A. Partea I. Descrierea imobilului

TEREN Intravilan

Adresa: Loc. Cetate, Nr. FN, Jud. Dolj, T129, P1863

Nr. Crt	Nr cadastral Nr. topografic	Suprafața* (mp)	Observații / Referințe
A1		611	Sector cadastral:35 Teren imprejmuit;

Construcții

Crt	Nr cadastral Nr. topografic	Adresa	Observații / Referințe
A1.4		Loc. Cetate, Nr. FN, Jud. Dolj, T129, P1863	Nr. niveluri:1; S. construita la sol:61 mp;

B. Partea II. Proprietari și acte

Inscrieri privitoare la dreptul de proprietate și alte drepturi reale		Referințe
/		
Act Administrativ nr. TDP 2249-59063, din 15/09/1996 emis de CJSDPAT DOLJ;		
B1	Intabulare, drept de PROPRIETATE, dobandit prin Constituire, cota actuala 1/1, cota initiala 1/1 1) NICOLAE I PETRE, Lipsă CNP	A1
Act Normativ nr. Legea 7, din 13/03/1996 emis de PARLAMENTUL ROMANIEI;		
B2	Intabulare, drept de PROPRIETATE, dobandit prin Lege, cota actuala 1/1, cota initiala 1/1 1) NICOLAE I PETRE, Lipsă CNP	A1.4

C. Partea III. SARCINI .

Inscrieri privind dezmembramintele dreptului de proprietate, drepturi reale de garanție și sarcini	Referințe
NU SUNT	

Anexa Nr. 1 La Partea I

Teren

Nr cadastral	Suprafața (mp)*	Observații / Referințe
	611	

* Suprafața este determinată în planul de proiecție Stereo 70.



Date referitoare la teren

Crt	Categorie folosință	Intravilan	Suprafața (mp)	Tarla	Parcelă	Nr. topo	Observații / Referințe
1	curți constructii	DA	611	129	1863	-	

Date referitoare la construcții

Crt	Număr	Destinație construcție	Supraf. (mp)	Situație juridică	Observații / Referințe
A1.4		constructii anexa	61	Cu acte	Nr. niveluri:1; S. construita la sol:61 mp;

Lungime Segmente

1) Valorile lungimilor segmentelor sunt obținute din proiecție în plan.

Punct început	X / Y	Punct sfârșit	X / Y	Lungime segment (** (m)
1	343.851,077 291.444,652	2	343.861,548 291.438,588	12.1
2	343.861,548 291.438,588	3	343.864,718 291.446,584	8.601
3	343.864,718 291.446,584	4	343.865,123 291.447,391	0.903
4	343.865,123 291.447,391	5	343.871,088 291.459,278	13.3

Punct început	X / Y	Punct sfârșit	X / Y	Lungime segment (** (m)
5	343.871,088 291.459,278	6	343.875,918 291.468,727	10.612
6	343.875,918 291.468,727	7	343.875,203 291.469,005	0.767
7	343.875,203 291.469,005	8	343.878,094 291.474,757	6.438
8	343.878,094 291.474,757	9	343.883,691 291.485,329	11.962
9	343.883,691 291.485,329	10	343.873,276 291.491,633	12.174
10	343.873,276 291.491,633	11	343.855,084 291.453,131	42.583
11	343.855,084 291.453,131	1	343.851,077 291.444,652	9.378

** Lungimile segmentelor sunt determinate în planul de proiecție Stereo 70 și sunt rotunjite la 1 milimetru.

*** Distanța dintre puncte este formată din segmente cumulate ce sunt mai mici decât valoarea 1 milimetru.

**DATE DESPRE IMOBILUL NR. 13023**

Oficiul de Cadastru și Publicitate Imobiliară DOLJ
Biroul de Cadastru și Publicitate Imobiliară Craiova

A. Partea I. Descrierea imobilului

TEREN Intravilan

Adresa: Loc. Cetate, Nr. 170, Jud. Dolj, T131, P1892/1,1892

Nr. Crt	Nr cadastral Nr. topografic	Suprafața* (mp)	Observații / Referințe
A1		850	Sector cadastral:35 Teren imprejmuit;

Construcții

Crt	Nr cadastral Nr. topografic	Adresa	Observații / Referințe
A1.1		Loc. Cetate, Nr. 170, Jud. Dolj, T131, P1892/1,1892	Nr. niveluri:1; S. construita la sol:51 mp;
A1.2		Loc. Cetate, Nr. 170, Jud. Dolj, T131, P1892/1,1892	Nr. niveluri:1; S. construita la sol:19 mp;

B. Partea II. Proprietari și acte

Inscrieri privitoare la dreptul de proprietate și alte drepturi reale		Referințe
/		
Act Administrativ nr. TDP 1988-15085, din 07/03/1995 emis de CJSDPAT DOLJ;		
B1	Intabulare, drept de PROPRIETATE, dobândit prin Reconstituire, cota actuala 1/1, cota initiala 1/1 1) VILA M MARIA, Lipsă CNP 2) RUSU M ELENA, Lipsă CNP 3) CERNOCUMSCHI M JANETA, Lipsă CNP 4) VILA M DUMITRU, Lipsă CNP	A1
Act Normativ nr. Legea 7, din 13/03/1996 emis de PARLAMENTUL ROMANIEI;		
B2	Intabulare, drept de PROPRIETATE, dobândit prin Lege, cota actuala 1/1, cota initiala 1/1 1) VILA M MARIA, Lipsă CNP 2) RUSU M ELENA, Lipsă CNP 3) CERNOCUMSCHI M JANETA, Lipsă CNP 4) VILA M DUMITRU, Lipsă CNP	A1.1, A1.2

C. Partea III. SARCINI .

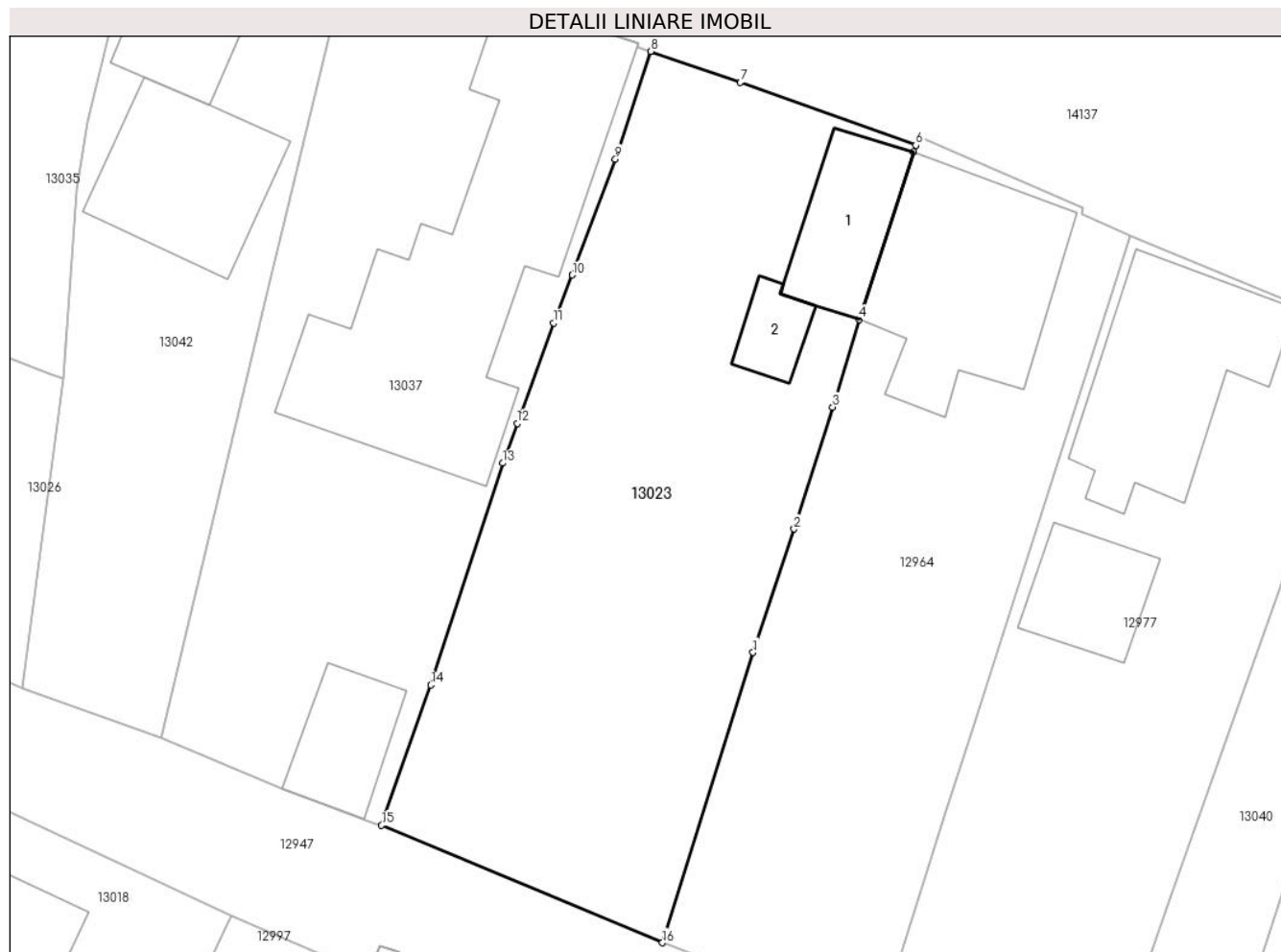
Inscrieri privind dezmembramintele dreptului de proprietate, drepturi reale de garanție și sarcini	Referințe
NU SUNT	

Anexa Nr. 1 La Partea I

Teren

Nr cadastral	Suprafața (mp)*	Observații / Referințe
	850	

* Suprafața este determinată în planul de proiecție Stereo 70.



Date referitoare la teren

Crt	Categorie folosință	Intravilan	Suprafața (mp)	Tarla	Parcelă	Nr. topo	Observații / Referințe
1	curți constructii	DA	400	131	1892	-	
2	arabil	DA	450	131	1892/1	-	

Date referitoare la construcții

Crt	Număr	Destinație construcție	Supraf. (mp)	Situație juridică	Observații / Referințe
A1.1		construcții de locuințe	51	Cu acte	Nr. niveluri:1; S. construita la sol:51 mp;
A1.2		construcții anexa	19	Cu acte	Nr. niveluri:1; S. construita la sol:19 mp;

Lungime Segmente

1) Valorile lungimilor segmentelor sunt obținute din proiecție în plan.

Punct început	X / Y	Punct sfârșit	X / Y	Lungime segment (** (m)
1	344.158,053 291.312,945	2	344.160,49 291.320,249	7.7
2	344.160,49 291.320,249	3	344.162,769 291.327,459	7.562

Punct început	X / Y	Punct sfârșit	X / Y	Lungime segment (** (m)
3	344.162,769 291.327,459	4	344.164,326 291.332,643	5.413
4	344.164,326 291.332,643	5	344.167,574 291.342,569	10.444
5	344.167,574 291.342,569	6	344.167,692 291.342,951	0.4
6	344.167,692 291.342,951	7	344.157,306 291.346,673	11.033
7	344.157,306 291.346,673	8	344.151,977 291.348,51	5.637
8	344.151,977 291.348,51	9	344.149,9 291.342,141	6.699
9	344.149,9 291.342,141	10	344.147,349 291.335,282	7.318
10	344.147,349 291.335,282	11	344.146,245 291.332,445	3.044
11	344.146,245 291.332,445	12	344.144,075 291.326,502	6.327
12	344.144,075 291.326,502	13	344.143,216 291.324,151	2.503
13	344.143,216 291.324,151	14	344.138,961 291.311,017	13.806
14	344.138,961 291.311,017	15	344.136,045 291.302,718	8.796
15	344.136,045 291.302,718	16	344.152,686 291.295,766	18.035
16	344.152,686 291.295,766	1	344.158,053 291.312,945	17.998

** Lungimile segmentelor sunt determinate în planul de proiecție Stereo 70 și sunt rotunjite la 1 milimetru.

*** Distanța dintre puncte este formată din segmente cumulate ce sunt mai mici decât valoarea 1 milimetru.

**DATE DESPRE IMOBILUL NR. 13024**

Oficiul de Cadastru și Publicitate Imobiliară DOLJ
Biroul de Cadastru și Publicitate Imobiliară Craiova

A. Partea I. Descrierea imobilului

TEREN Intravilan

Adresa: Loc. Cetate, Nr. FN, Jud. Dolj, T132, P1917,1917/2,1917/1

Nr. Crt	Nr cadastral Nr. topografic	Suprafața* (mp)	Observații / Referințe
A1		2.012	Sector cadastral:35 Teren imprejmuit; In TDP a fost inscris in mod eronat T162, corect fiind T132

Construcții

Crt	Nr cadastral Nr. topografic	Adresa	Observații / Referințe
A1.1		Loc. Cetate, Nr. FN, Jud. Dolj, T132, P1917,1917/2,1917/1	Nr. niveluri:1; S. construita la sol:90 mp;
A1.2		Loc. Cetate, Nr. FN, Jud. Dolj, T132, P1917,1917/2,1917/1	Nr. niveluri:1; S. construita la sol:42 mp;

B. Partea II. Proprietari și acte

Inscrieri privitoare la dreptul de proprietate și alte drepturi reale		Referințe
/		
Act Administrativ nr. TDP 1780-2220, din 06/02/1995 emis de CJSDPAT DOLJ;		
B1	Intabulare, drept de PROPRIETATE, dobandit prin Reconstituire, cota actuala 1/1, cota initiala 1/1 1) RADU N ANGELA, Lipsă CNP 2) MOȚĂȚĂIANU N GHEORGHE, Lipsă CNP 3) CAITU I ION, Lipsă CNP	A1
Act Normativ nr. Legea 7, din 13/03/1996 emis de PARLAMENTUL ROMANIEI;		
B2	Intabulare, drept de PROPRIETATE, dobandit prin Lege, cota actuala 1/1, cota initiala 1/1 1) MOȚĂȚĂIANU N GHEORGHE, Lipsă CNP 2) CAITU I ION, Lipsă CNP 3) RADU N ANGELA, Lipsă CNP	A1.1, A1.2

C. Partea III. SARCINI .

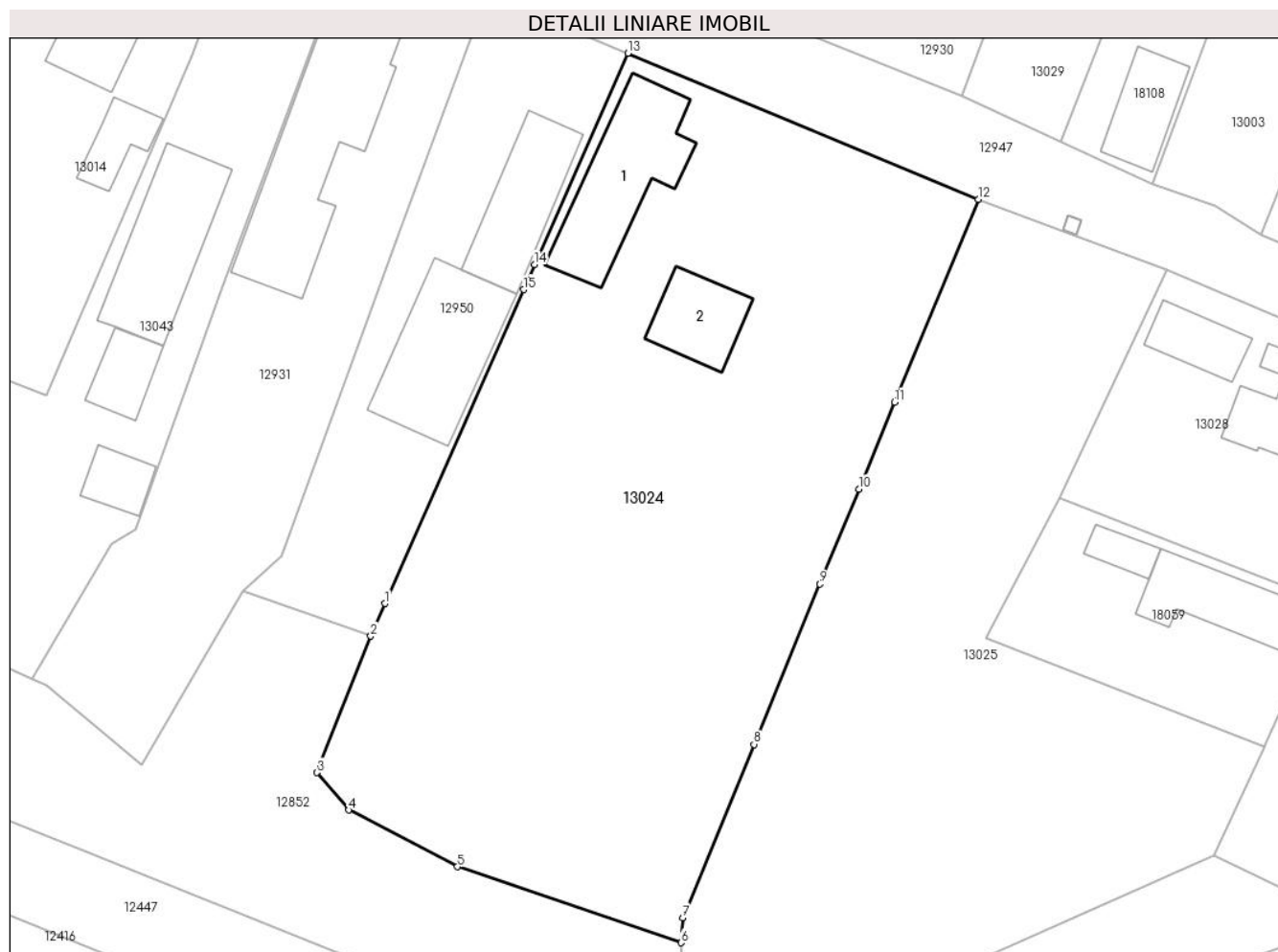
Inscrieri privind dezmembramintele dreptului de proprietate, drepturi reale de garanție și sarcini	Referințe
NU SUNT	

Anexa Nr. 1 La Partea I

Teren

Nr cadastral	Suprafața (mp)*	Observații / Referințe
	2.012	In TDP a fost inregistrat în mod eronat T162, corect fiind T132

* Suprafața este determinată în planul de proiecție Stereo 70.



Date referitoare la teren

Crt	Categorie folosință	Intravilan	Suprafața (mp)	Tarla	Parcelă	Nr. topo	Observații / Referințe
1	curți construcții	DA	551	132	1917	-	
2	arabil	DA	924	132	1917/1	-	
3	vie	DA	537	132	1917/2	-	

Date referitoare la construcții

Crt	Număr	Destinație construcție	Supraf. (mp)	Situație juridică	Observații / Referințe
A1.1		construcții de locuințe	90	Cu acte	Nr. niveluri:1; S. construită la sol:90 mp;
A1.2		construcții anexa	42	Cu acte	Nr. niveluri:1; S. construită la sol:42 mp;

Lungime Segmente

1) Valorile lungimilor segmentelor sunt obținute din proiecție în plan.

Punct început	X / Y	Punct sfârșit	X / Y	Lungime segment (** (m)
1	344.179,6 291.225,365	2	344.178,448 291.222,755	2.853

Punct început	X / Y	Punct sfârșit	X / Y	Lungime segment (** (m)
2	344.178,448 291.222,755	3	344.174,162 291.211,845	11.722
3	344.174,162 291.211,845	4	344.176,704 291.208,85	3.928
4	344.176,704 291.208,85	5	344.185,379 291.204,317	9.788
5	344.185,379 291.204,317	6	344.203,275 291.198,235	18.901
6	344.203,275 291.198,235	7	344.203,424 291.200,246	2.017
7	344.203,424 291.200,246	8	344.209,125 291.214,098	14.979
8	344.209,125 291.214,098	9	344.214,4 291.226,916	13.861
9	344.214,4 291.226,916	10	344.217,53 291.234,522	8.225
10	344.217,53 291.234,522	11	344.220,389 291.241,47	7.513
11	344.220,389 291.241,47	12	344.227,066 291.257,694	17.544
12	344.227,066 291.257,694	13	344.199,024 291.269,368	30.375
13	344.199,024 291.269,368	14	344.191,565 291.252,47	18.471
14	344.191,565 291.252,47	15	344.190,679 291.250,464	2.193
15	344.190,679 291.250,464	1	344.179,6 291.225,365	27.435

** Lungimile segmentelor sunt determinate în planul de proiecție Stereo 70 și sunt rotunjite la 1 milimetru.

*** Distanța dintre puncte este formată din segmente cumulate ce sunt mai mici decât valoarea 1 milimetru.

**DATE DESPRE IMOBILUL NR. 13025**

Oficiul de Cadastru și Publicitate Imobiliară DOLJ
Biroul de Cadastru și Publicitate Imobiliară Craiova

A. Partea I. Descrierea imobilului

TEREN Intravilan

Adresa: Loc. Cetate, Nr. FN, Jud. Dolj, T132, P1918/1,1918

Nr. Crt	Nr cadastral Nr. topografic	Suprafața* (mp)	Observații / Referințe
A1		1.439	Sector cadastral:35 Teren imprejmuit;

B. Partea II. Proprietari și acte

Inscrieri privitoare la dreptul de proprietate și alte drepturi reale	Referințe
/	
Act Administrativ nr. TDP 1560-48474, din 30/01/1995 emis de CJSDPAT DOLJ;	
B1	A1
Intabulare, drept de PROPRIETATE, dobandit prin Reconstituire, cota actuala 1/1, cota initiala 1/1	
1) ISPAS GHE ELISABETA, Lipsă CNP	

C. Partea III. SARCINI .

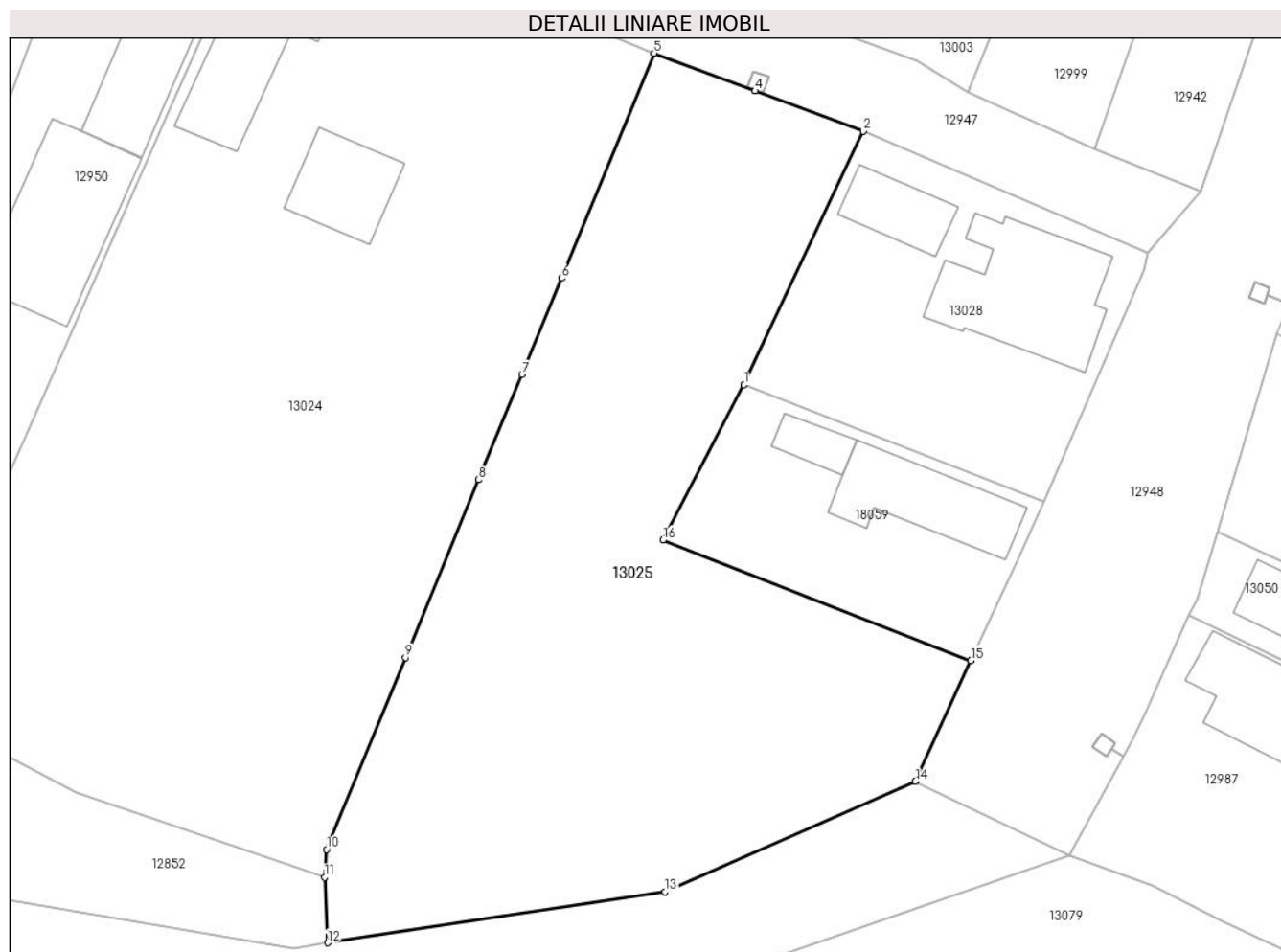
Inscrieri privind dezmembramintele dreptului de proprietate, drepturi reale de garanție și sarcini	Referințe
NU SUNT	

Anexa Nr. 1 La Partea I

Teren

Nr cadastral	Suprafața (mp)*	Observații / Referințe
	1.439	

* Suprafața este determinată în planul de proiecție Stereo 70.



Date referitoare la teren

Crt	Categorie folosință	Intravilan	Suprafața (mp)	Tarla	Parcelă	Nr. topo	Observații / Referințe
1	curți constructii	DA	513	132	1918	-	
2	vie	DA	926	132	1918/1	-	

Lungime Segmente

1) Valorile lungimilor segmentelor sunt obținute din proiecție în plan.

Punct început	X / Y	Punct sfârșit	X / Y	Lungime segment (** (m)
1	344.233,566 291.233,784	2	344.242,174 291.252,061	20.203
2	344.242,174 291.252,061	3	344.234,359 291.254,975	8.341
3	344.234,359 291.254,975	4	344.234,355 291.254,976	0.004
4	344.234,355 291.254,976	5	344.227,066 291.257,694	7.779

Punct început	X / Y	Punct sfârşit	X / Y	Lungime segment (** (m)
5	344.227,066 291.257,694	6	344.220,389 291.241,47	17.544
6	344.220,389 291.241,47	7	344.217,53 291.234,522	7.513
7	344.217,53 291.234,522	8	344.214,4 291.226,916	8.225
8	344.214,4 291.226,916	9	344.209,125 291.214,098	13.861
9	344.209,125 291.214,098	10	344.203,424 291.200,246	14.979
10	344.203,424 291.200,246	11	344.203,275 291.198,235	2.017
11	344.203,275 291.198,235	12	344.203,493 291.193,521	4.719
12	344.203,493 291.193,521	13	344.227,858 291.197,182	24.639
13	344.227,858 291.197,182	14	344.245,932 291.205,178	19.764
14	344.245,932 291.205,178	15	344.249,939 291.213,883	9.583
15	344.249,939 291.213,883	16	344.227,699 291.222,572	23.877
16	344.227,699 291.222,572	1	344.233,566 291.233,784	12.654

** Lungimile segmentelor sunt determinate în planul de proiecție Stereo 70 și sunt rotunjite la 1 milimetru.

*** Distanța dintre puncte este formată din segmente cumulate ce sunt mai mici decât valoarea 1 milimetru.

**DATE DESPRE IMOBILUL NR. 13026**

Oficiul de Cadastru și Publicitate Imobiliară DOLJ
Biroul de Cadastru și Publicitate Imobiliară Craiova

A. Partea I. Descrierea imobilului

TEREN Intravilan

Adresa: Loc. Cetate, Nr. FN, Jud. Dolj, T131, P889

Nr. Crt	Nr cadastral Nr. topografic	Suprafața* (mp)	Observații / Referințe
A1		462	Sector cadastral:35 Teren imprejmuit;

Construcții

Crt	Nr cadastral Nr. topografic	Adresa	Observații / Referințe
A1.1		Loc. Cetate, Nr. FN, Jud. Dolj, T131, P889	Nr. niveluri:1; S. construita la sol:38 mp;
A1.2		Loc. Cetate, Nr. FN, Jud. Dolj, T131, P889	Nr. niveluri:1; S. construita la sol:57 mp;

B. Partea II. Proprietari și acte

Inscrieri privitoare la dreptul de proprietate și alte drepturi reale		Referințe
/		
Act Administrativ nr. TDP 1305-58815, din 25/01/1995 emis de CJSDPAT DOLJ;		
B1	Intabulare, drept de PROPRIETATE, dobândit prin Reconstituire, cota actuala 1/1, cota initiala 1/1 1) BALACI I MARIA , Lipsă CNP 2) BALACI V MARIA , Lipsă CNP 3) BALACI C ION , Lipsă CNP 4) BALACI GH ION , Lipsă CNP	A1
Act Normativ nr. Legea 7, din 13/03/1996 emis de PARLAMENTUL ROMANIEI;		
B2	Intabulare, drept de PROPRIETATE, dobândit prin Lege, cota actuala 1/1, cota initiala 1/1 1) BALACI I MARIA , Lipsă CNP 2) BALACI V MARIA , Lipsă CNP 3) BALACI C ION , Lipsă CNP 4) BALACI GH ION , Lipsă CNP	A1.1, A1.2

C. Partea III. SARCINI .

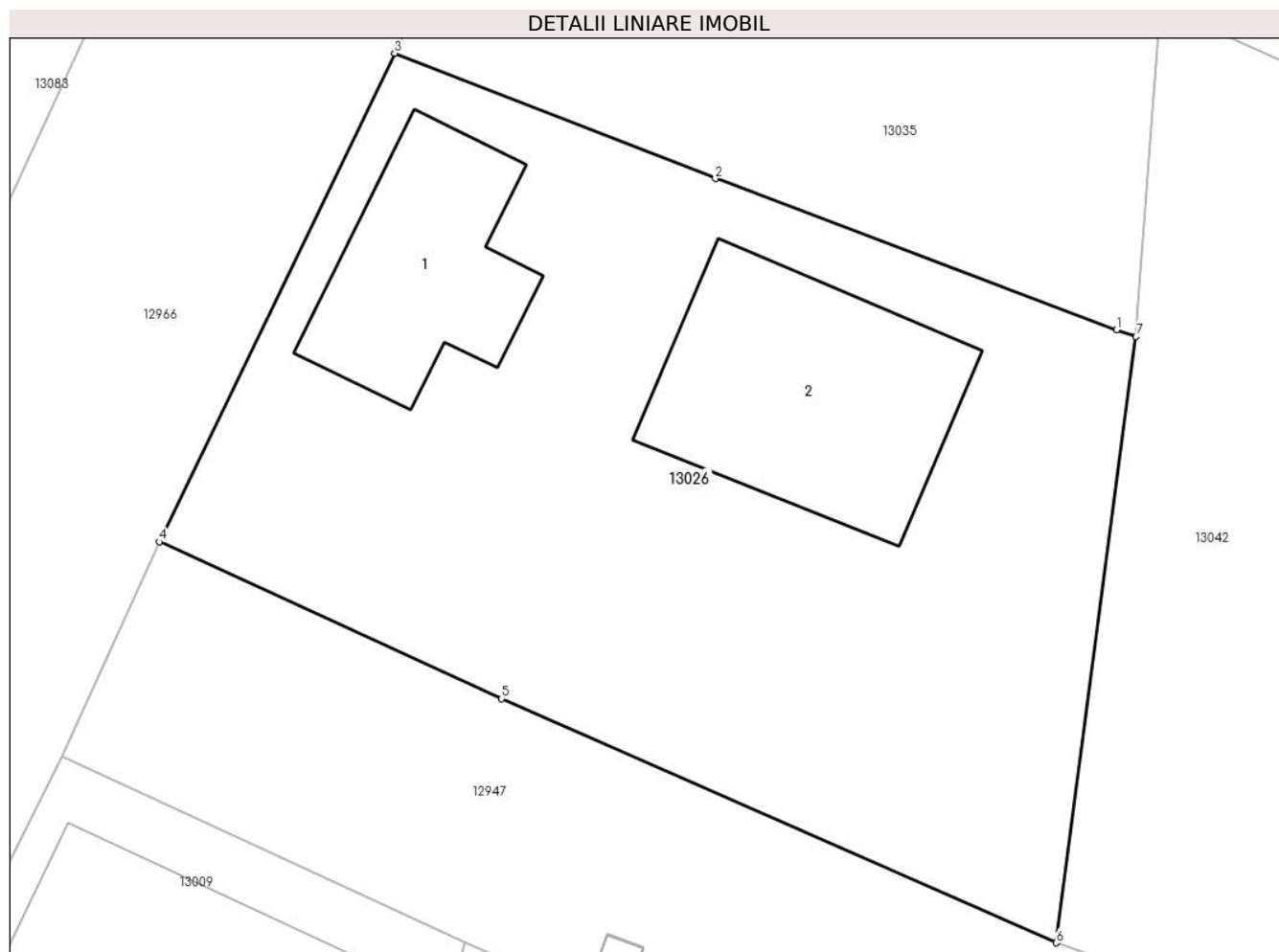
Inscrieri privind dezmembramintele dreptului de proprietate, drepturi reale de garanție și sarcini	Referințe
NU SUNT	

Anexa Nr. 1 La Partea I

Teren

Nr cadastral	Suprafața (mp)*	Observații / Referințe
	462	

* Suprafața este determinată în planul de proiecție Stereo 70.



Date referitoare la teren

Crt	Categorie folosință	Intra vilan	Suprafața (mp)	Tarla	Parcelă	Nr. topo	Observații / Referințe
1	curți constructii	DA	462	131	889	-	

Date referitoare la construcții

Crt	Număr	Destinație construcție	Supraf. (mp)	Situație juridică	Observații / Referințe
A1.1		construcții de locuințe	38	Cu acte	Nr. niveluri:1; S. construita la sol:38 mp;
A1.2		construcții de locuințe	57	Cu acte	Nr. niveluri:1; S. construita la sol:57 mp;

Lungime Segmente

1) Valorile lungimilor segmentelor sunt obținute din proiecție în plan.

Punct început	X / Y	Punct sfârșit	X / Y	Lungime segment (** (m)
1	344.116,573 291.329,38	2	344.104,413 291.333,964	12.995
2	344.104,413 291.333,964	3	344.094,682 291.337,762	10.446
3	344.094,682 291.337,762	4	344.087,548 291.322,956	16.435

Punct început	X / Y	Punct sfârșit	X / Y	Lungime segment (** (m)
4	344.087,548 291.322,956	5	344.097,934 291.318,204	11.421
5	344.097,934 291.318,204	6	344.114,747 291.310,809	18.367
6	344.114,747 291.310,809	7	344.117,171 291.329,179	18.529
7	344.117,171 291.329,179	1	344.116,573 291.329,38	0.631

** Lungimile segmentelor sunt determinate în planul de proiecție Stereo 70 și sunt rotunjite la 1 milimetru.

*** Distanța dintre puncte este formată din segmente cumulate ce sunt mai mici decât valoarea 1 milimetru.

**DATE DESPRE IMOBILUL NR. 13027**

Oficiul de Cadastru și Publicitate Imobiliară DOLJ
Biroul de Cadastru și Publicitate Imobiliară Craiova

A. Partea I. Descrierea imobilului

TEREN Intravilan

Adresa: Loc. Cetate, Str Doctor Jean Neagoe, Nr. 9, Jud. Dolj, (fosta Dr.Jan Neagoe, nr.9, T135, P 1945, 1945/1, 1945/2), jud. Dolj

Nr. Crt	Nr cadastral Nr. topografic	Suprafața* (mp)	Observații / Referințe
A1	39756	1.366	Sector cadastral:35 Teren imprejmuit;

Construcții

Crt	Nr cadastral Nr. topografic	Adresa	Observații / Referințe
A1.1	39756-C1	Loc. Cetate, Str Doctor Jean Neagoe, Nr. 9, Jud. Dolj, (fosta Dr.Jan Neagoe, nr.9, T135, P 1945, 1945/1, 1945/2), jud. Dolj	Nr. niveluri:1; S. construita la sol:39 mp; S. construita desfasurata:39 mp; Casa de locuit (P+pivnita),Sc=35mp, Sd=47 mp,edificata in anul 1968
A1.2	39756-C2	Loc. Cetate, Str Doctor Jean Neagoe, Nr. 9, Jud. Dolj, (fosta Dr.Jan Neagoe, nr.9, T135, P 1945, 1945/1, 1945/2), jud. Dolj	Nr. niveluri:1; S. construita la sol:46 mp; S. construita desfasurata:46 mp; Anexa (P), Sc=Sd=41mp- constructie fara acte
A1.3	39756-C3	Loc. Cetate, Str Doctor Jean Neagoe, Nr. 9, Jud. Dolj, (fosta Dr.Jan Neagoe, nr.9, T135, P 1945, 1945/1, 1945/2), jud. Dolj	Nr. niveluri:1; S. construita la sol:42 mp; S. construita desfasurata:42 mp; Anexa (P), Sc=Sd=39mp- constructie fara acte

B. Partea II. Proprietari și acte

Inscrieri privitoare la dreptul de proprietate și alte drepturi reale		Referințe
209134 / 26/10/2022		
Act Notarial nr. CVC AUTS UB NR 3586, din 26/10/2022 emis de Budiana Ionut Razvan;		
B1	Intabulare, drept de PROPRIETATE, dobandit prin Conventie, cota actuala 1/1, cota initiala 1/1 1) GLĂVAN DUMITRU-MARIAN 2) GLĂVAN MARIANA	A1, A1.1
/		
Act Normativ nr. Legea 7, din 13/03/1996 emis de PARLAMENTUL ROMANIEI;		
B2	Intabulare, drept de PROPRIETATE, dobandit prin Lege, cota actuala 1/1, cota initiala 1/1 1) GLĂVAN DUMITRU-MARIAN 2) GLĂVAN MARIANA	A1.2, A1.3

C. Partea III. SARCINI .

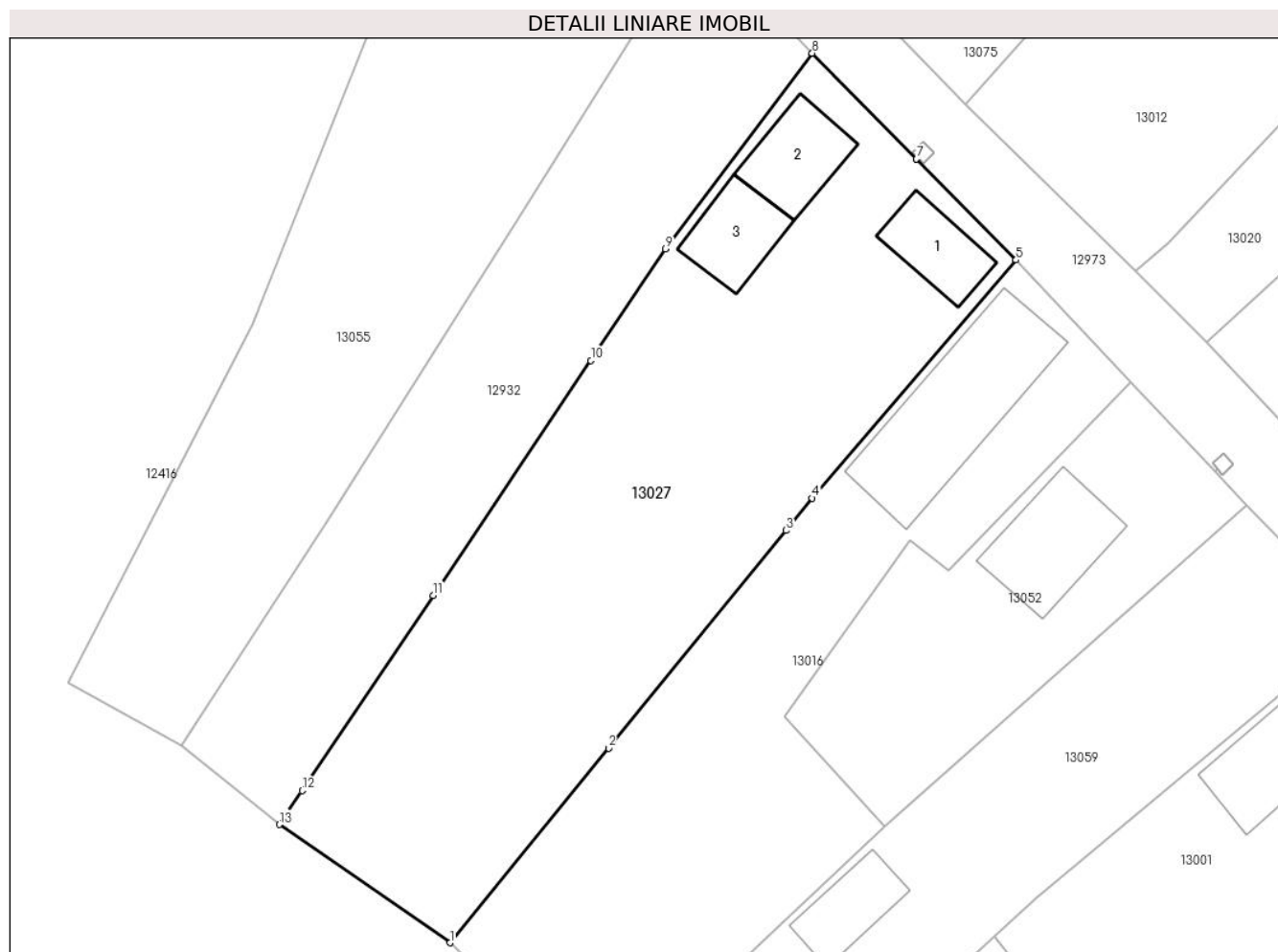
Inscrieri privind dezmembramintele dreptului de proprietate, drepturi reale de garanție și sarcini	Referințe
NU SUNT	

Anexa Nr. 1 La Partea I

Teren

Nr cadastral	Suprafața (mp)*	Observații / Referințe
39756	1.366	

* Suprafața este determinată în planul de proiecție Stereo 70.



Date referitoare la teren

Crt	Categorie folosință	Intravilan	Suprafața (mp)	Tarla	Parcelă	Nr. topo	Observații / Referințe
1	curți construcții	DA	605	135	1945	-	
2	arabil	DA	484	135	1945/1	-	
3	vie	DA	277	135	1945/2	-	

Date referitoare la construcții

Crt	Număr	Destinație construcție	Supraf. (mp)	Situație juridică	Observații / Referințe
A1.1	39756-C1	construcții de locuințe	Din acte: 35 Masurata: 39	Cu acte	Nr. niveluri:1; S. construita la sol:39 mp; S. construita desfasurata:39 mp; Casa de locuit (P+pivnita),Sc=35mp, Sd=47 mp,edificata in anul 1968
A1.2	39756-C2	construcții anexa	46	Cu acte	Nr. niveluri:1; S. construita la sol:46 mp; S. construita desfasurata:46 mp; Anexa (P), Sc=Sd=41mp- construcție fara acte
A1.3	39756-C3	construcții anexa	42	Cu acte	Nr. niveluri:1; S. construita la sol:42 mp; S. construita desfasurata:42 mp; Anexa (P), Sc=Sd=39mp- construcție fara acte

Lungime Segmente

1) Valorile lungimilor segmentelor sunt obținute din proiecție în plan.

Punct început	X / Y	Punct sfârșit	X / Y	Lungime segment (** (m)
1	344.357,999 291.100,94	2	344.370,291 291.116,012	19.449
2	344.370,291 291.116,012	3	344.384,045 291.132,877	21.762
3	344.384,045 291.132,877	4	344.386,08 291.135,371	3.219
4	344.386,08 291.135,371	5	344.401,872 291.153,822	24.286
5	344.401,872 291.153,822	6	344.394,164 291.161,636	10.976
6	344.394,164 291.161,636	7	344.394,16 291.161,64	0.006
7	344.394,16 291.161,64	8	344.386,077 291.169,834	11.51
8	344.386,077 291.169,834	9	344.374,725 291.154,672	18.941
9	344.374,725 291.154,672	10	344.368,925 291.146,04	10.4
10	344.368,925 291.146,04	11	344.356,7 291.127,845	21.921
11	344.356,7 291.127,845	12	344.346,545 291.112,733	18.207
12	344.346,545 291.112,733	13	344.344,775 291.110,099	3.173
13	344.344,775 291.110,099	1	344.357,999 291.100,94	16.086

** Lungimile segmentelor sunt determinate în planul de proiecție Stereo 70 și sunt rotunjite la 1 milimetru.

*** Distanța dintre puncte este formată din segmente cumulate ce sunt mai mici decât valoarea 1 milimetru.

**DATE DESPRE IMOBILUL NR. 13028**

Oficiul de Cadastru și Publicitate Imobiliară DOLJ
Biroul de Cadastru și Publicitate Imobiliară Craiova

A. Partea I. Descrierea imobilului

TEREN Intravilan

Adresa: Loc. Cetate, Str Siretului, Nr. 2, Jud. Dolj, T 132, P 1919

Nr. Crt	Nr cadastral Nr. topografic	Suprafața* (mp)	Observații / Referințe
A1	30587	453	Sector cadastral:35 Teren imprejmuit; Constructia C1 inscrisa in CF 30587-C1; In TDP a fost inscris in mod eronat T162, corect fiind T132

Construcții

Crt	Nr cadastral Nr. topografic	Adresa	Observații / Referințe
A1.2	30587-C2	Loc. Cetate, Str Siretului, Nr. 2, Jud. Dolj, T 132, P 1919	Nr. niveluri:1; S. construita la sol:30 mp; Constructia este din caramida,acoperita cu tigla;Anul construirii:1985;

B. Partea II. Proprietari și acte

Inscrieri privitoare la dreptul de proprietate și alte drepturi reale		Referințe
76715 / 27/04/2022		
Act Notarial nr. CVC aut sub nr 1324, din 19/04/2022 emis de Budiana Ionut Razvan;		
B1	Intabulare, drept de PROPRIETATE, dobandit prin Conventie, cota actuala 1/1, cota initiala 1/1 1) RĂDUCAN FLORINA-GABRIELA	A1, A1.2

C. Partea III. SARCINI .

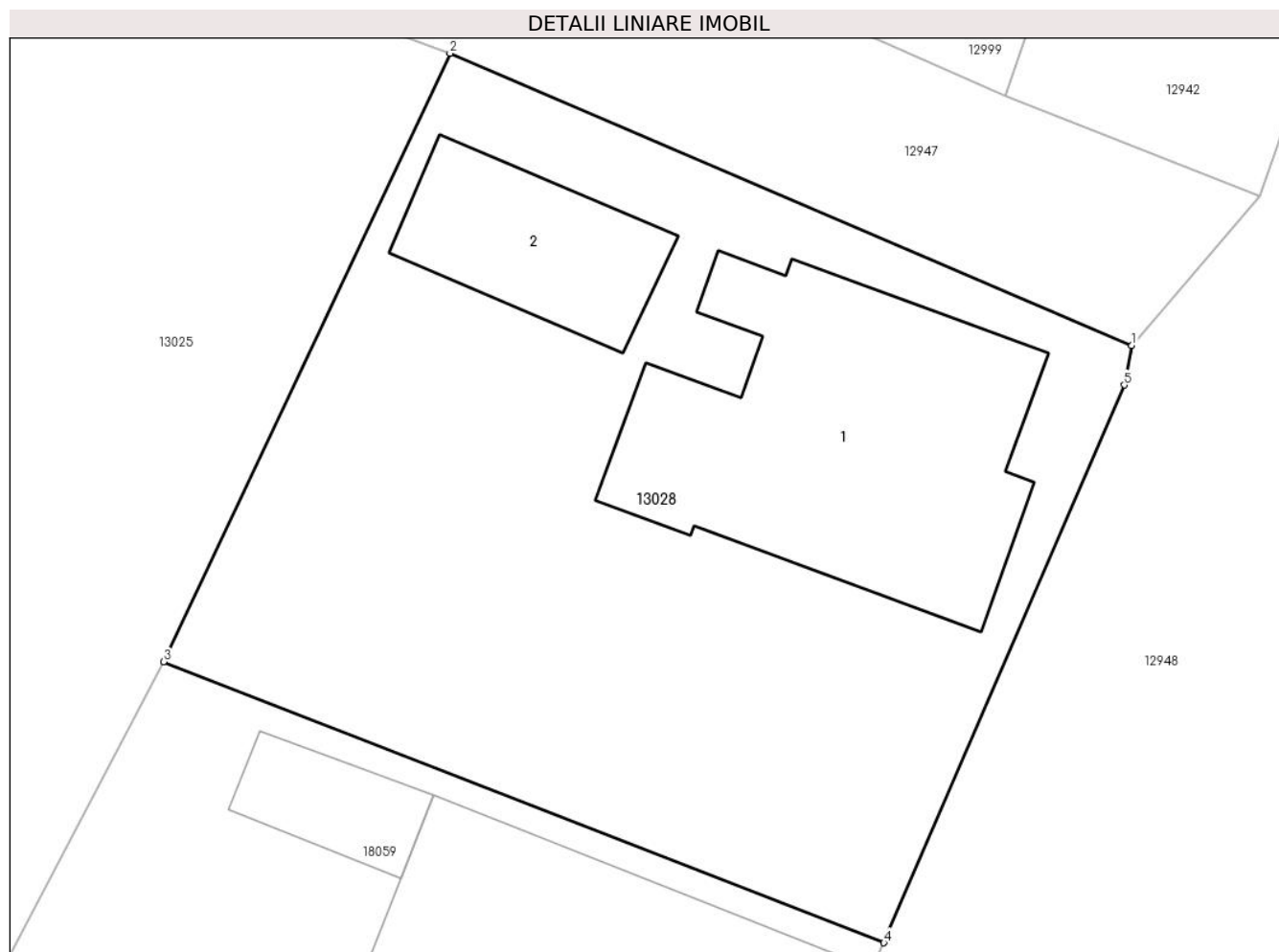
Inscrieri privind dezmembramentele dreptului de proprietate, drepturi reale de garanție și sarcini	Referințe
NU SUNT	

Anexa Nr. 1 La Partea I

Teren

Nr cadastral	Suprafața (mp)*	Observații / Referințe
30587	453	In TDP a fost inregistrat în mod eronat T162, corect fiind T132

* Suprafața este determinată în planul de proiecție Stereo 70.



Date referitoare la teren

Crt	Categorie folosință	Intravilan	Suprafața (mp)	Tarla	Parcelă	Nr. topo	Observații / Referințe
1	curți construcții	DA	453	132	1919	-	

Date referitoare la construcții

Crt	Număr	Destinație construcție	Supraf. (mp)	Situație juridică	Observații / Referințe
*A1.1	30587-C1	construcții de locuințe	93	Cu acte în CF propriu	Nr. niveluri:1; S. construită la sol:93 mp; construită din caramida, acoperită cu țiglă
A1.2	30587-C2	construcții anexa	30	Cu acte	Nr. niveluri:1; S. construită la sol:30 mp; Construcția este din caramida, acoperită cu țiglă; Anul construirii:1985;

* Aceasta construcție este înscrisă într-o carte funciara proprie

Lungime Segmente

1) Valorile lungimilor segmentelor sunt obținute din proiecție în plan.

Punct început	X / Y	Punct sfârșit	X / Y	Lungime segment (** (m)
1	344.262,667 291.243,289	2	344.242,174 291.252,061	22.292

Punct început	X / Y	Punct sfârșit	X / Y	Lungime segment (** (m)
2	344.242,174 291.252,061	3	344.233,566 291.233,784	20.203
3	344.233,566 291.233,784	4	344.255,216 291.225,348	23.236
4	344.255,216 291.225,348	5	344.262,438 291.242,1	18.242
5	344.262,438 291.242,1	1	344.262,667 291.243,289	1.211

** Lungimile segmentelor sunt determinate în planul de proiecție Stereo 70 și sunt rotunjite la 1 milimetru.

*** Distanța dintre puncte este formată din segmente cumulate ce sunt mai mici decât valoarea 1 milimetru.

**DATE DESPRE IMOBILUL NR. 13029**

Oficiul de Cadastru și Publicitate Imobiliară DOLJ
Biroul de Cadastru și Publicitate Imobiliară Craiova

A. Partea I. Descrierea imobilului

TEREN Intravilan

Nr. CF vechi:149
Nr. cadastral vechi:238

Adresa: Loc. Cetate, Jud. Dolj, T 131/1, P 1901, P 1901/1

Nr. Crt	Nr cadastral Nr. topografic	Suprafața* (mp)	Observații / Referințe
A1	32291	683	Sector cadastral:35 Teren imprejmuit;

Construcții

Crt	Nr cadastral Nr. topografic	Adresa	Observații / Referințe
A1.1	32291-C1	Loc. Cetate, Jud. Dolj	Nr. niveluri:1; S. construita la sol:62 mp;
A1.2	32291-C2	Loc. Cetate, Jud. Dolj	Nr. niveluri:1; S. construita la sol:26 mp;

B. Partea II. Proprietari și acte

Inscrieri privitoare la dreptul de proprietate și alte drepturi reale	Referințe
130964 / 22/10/2014	
Act Notarial nr. CVC aut nr 3443, din 21/10/2014 emis de NP Defta Florentin Leonard;	
B1	A1, A1.1, A1.2
Intabulare, drept de PROPRIETATE, dobandit prin Conventie, cota actuala 1/1, cota initiala 1/1	
1) SANDRU CRISTIAN GEORGE	
2) SANDRU VALENTINA DIANA	

C. Partea III. SARCINI .

Inscrieri privind dezmembramintele dreptului de proprietate, drepturi reale de garanție și sarcini	Referințe
NU SUNT	

Teren

Nr cadastral	Suprafața (mp)*	Observații / Referințe
32291	683	

* Suprafața este determinată în planul de proiecție Stereo 70.



Date referitoare la teren

Crt	Categorie folosință	Intra vilan	Suprafața (mp)	Tarla	Parcelă	Nr. topo	Observații / Referințe
1	curți constructii	DA	683	131/1	1901, 1901/1	-	

Date referitoare la construcții

Crt	Număr	Destinație construcție	Supraf. (mp)	Situație juridică	Observații / Referințe
A1.1	32291-C1	construcții de locuințe	62	Cu acte	Nr. niveluri:1; S. construita la sol:62 mp;
A1.2	32291-C2	construcții anexa	26	Cu acte	Nr. niveluri:1; S. construita la sol:26 mp;

Lungime Segmente

1) Valorile lungimilor segmentelor sunt obținute din proiecție în plan.

Punct început	X / Y	Punct sfârșit	X / Y	Lungime segment (** (m)
1	344.239,792 291.278,115	2	344.247,036 291.275,119	7.839
2	344.247,036 291.275,119	3	344.257,837 291.305,628	32.364
3	344.257,837 291.305,628	4	344.245,537 291.310,701	13.305

Punct început	X / Y	Punct sfârșit	X / Y	Lungime segment (** (m)
4	344.245,537 291.310,701	5	344.242,76 291.311,807	2.989
5	344.242,76 291.311,807	6	344.235,626 291.292,601	20.488
6	344.235,626 291.292,601	7	344.225,734 291.265,968	28.411
7	344.225,734 291.265,968	8	344.233,68 291.262,329	8.74
8	344.233,68 291.262,329	1	344.239,792 291.278,115	16.928

** Lungimile segmentelor sunt determinate în planul de proiecție Stereo 70 și sunt rotunjite la 1 milimetru.

*** Distanța dintre puncte este formată din segmente cumulate ce sunt mai mici decât valoarea 1 milimetru.

**DATE DESPRE IMOBILUL NR. 13030**

Oficiul de Cadastru și Publicitate Imobiliară DOLJ
Biroul de Cadastru și Publicitate Imobiliară Craiova

A. Partea I. Descrierea imobilului

TEREN Intravilan

Nr. CF vechi:78
Nr. cadastral vechi:65

Adresa: Loc. Cetate, Jud. Dolj, T 130, P 1879

Nr. Crt	Nr cadastral Nr. topografic	Suprafața* (mp)	Observații / Referințe
A1	36220	527	Sector cadastral:35 Teren imprejmuit;

Construcții

Crt	Nr cadastral Nr. topografic	Adresa	Observații / Referințe
A1.1		Loc. Cetate, Jud. Dolj, T 130, P 1879	Nr. niveluri:1; S. construita la sol:51 mp;
A1.2		Loc. Cetate, Jud. Dolj, T 130, P 1879	Nr. niveluri:1; S. construita la sol:122 mp;

B. Partea II. Proprietari și acte

Inscrieri privitoare la dreptul de proprietate și alte drepturi reale		Referințe
43 / 17/01/2002		
Act Notarial nr. CVC 260, din 18/11/1996 emis de NP Elvira Diaconescu;		
B1	Intabulare, drept de PROPRIETATE, dobandit prin Conventie, cota actuala 1/1, cota initiala 1/1 1) OPRICA ILIE, Lipsă CNP 2) OPRICA VASILICA, Lipsă CNP	A1
/		
Act Normativ nr. Legea 7, din 13/03/1996 emis de PARLAMENTUL ROMANIEI;		
B2	Intabulare, drept de PROPRIETATE, dobandit prin Lege, cota actuala 1/1, cota initiala 1/1 1) OPRICA ILIE, Lipsă CNP 2) OPRICA VASILICA, Lipsă CNP	A1.1, A1.2

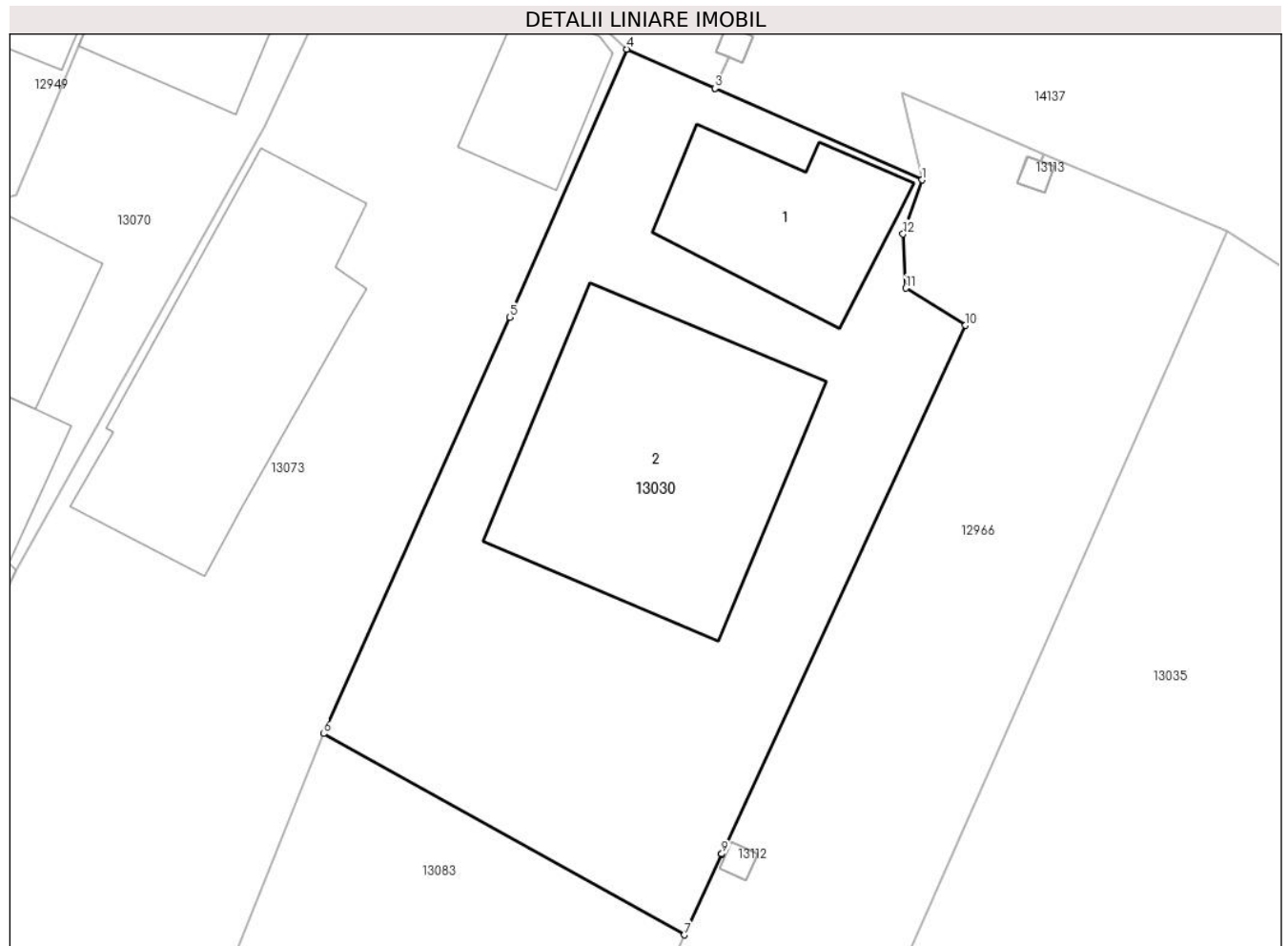
C. Partea III. SARCINI .

Inscrieri privind dezmembramintele dreptului de proprietate, drepturi reale de garanție și sarcini	Referințe
NU SUNT	

Teren

Nr cadastral	Suprafața (mp)*	Observații / Referințe
36220	527	

* Suprafața este determinată în planul de proiecție Stereo 70.



Date referitoare la teren

Crt	Categorie folosință	Intravilan	Suprafața (mp)	Tarla	Parcelă	Nr. topo	Observații / Referințe
1	curți constructii	DA	527	130	1879	-	

Date referitoare la construcții

Crt	Număr	Destinație construcție	Supraf. (mp)	Situație juridică	Observații / Referințe
A1.1		construcții de locuințe	51	Cu acte	Nr. niveluri:1; S. construita la sol:51 mp;
A1.2		construcții anexa	122	Cu acte	Nr. niveluri:1; S. construita la sol:122 mp;

Lungime Segmente

1) Valorile lungimilor segmentelor sunt obținute din proiecție în plan.

Punct început	X / Y	Punct sfârșit	X / Y	Lungime segment (** (m)
1	344.096,092 291.371,563	2	344.087,562 291.375,336	9.327
2	344.087,562 291.375,336	3	344.087,557 291.375,338	0.005
3	344.087,557 291.375,338	4	344.083,92 291.376,947	3.977

Punct început	X / Y	Punct sfârșit	X / Y	Lungime segment (** (m)
4	344.083,92 291.376,947	5	344.079,082 291.365,913	12.048
5	344.079,082 291.365,913	6	344.071,404 291.348,757	18.796
6	344.071,404 291.348,757	7	344.086,293 291.340,471	17.039
7	344.086,293 291.340,471	8	344.087,832 291.343,803	3.67
8	344.087,832 291.343,803	9	344.087,834 291.343,808	0.005
9	344.087,834 291.343,808	10	344.097,883 291.365,571	23.971
10	344.097,883 291.365,571	11	344.095,419 291.367,105	2.902
11	344.095,419 291.367,105	12	344.095,309 291.369,332	2.23
12	344.095,309 291.369,332	1	344.096,092 291.371,563	2.364

** Lungimile segmentelor sunt determinate în planul de proiecție Stereo 70 și sunt rotunjite la 1 milimetru.

*** Distanța dintre puncte este formată din segmente cumulate ce sunt mai mici decât valoarea 1 milimetru.

**DATE DESPRE IMOBILUL NR. 13031**

Oficiul de Cadastru și Publicitate Imobiliară DOLJ
Biroul de Cadastru și Publicitate Imobiliară Craiova

A. Partea I. Descrierea imobilului

TEREN Intravilan

Adresa: Loc. Cetate, Str Basarabia, Nr. 29, Jud. Dolj, T130, P1885, 1885/1

Nr. Crt	Nr cadastral Nr. topografic	Suprafața* (mp)	Observații / Referințe
A1	38342	653	Sector cadastral:35 Teren neimprijmuit; Teren imprijmuit; Suprafata masurata in procent conform art. 41, alin (3),lit b) din legea nr 7/1996 R (Smpr>15%/5%) = 338mp, Suprafata detinuta sub nume de proprietar =359 mp

Construcții

Crt	Nr cadastral Nr. topografic	Adresa	Observații / Referințe
A1.1		Loc. Cetate, Str Basarabia, Nr. 29, Jud. Dolj, T130, P1885, 1885/1	Nr. niveluri:1; S. construita la sol:36 mp;

B. Partea II. Proprietari și acte

Inscrieri privitoare la dreptul de proprietate și alte drepturi reale		Referințe
264995 / 03/11/2021		
Act Notarial nr. CONTRACT DE VANZARE AUT NR 4188, din 02/11/2021 emis de NP Sorop Alexandru Oliviu;		
B1	Intabulare, drept de PROPRIETATE, dobandit prin Succesiune, cota actuala 294/653, cota initiala 294/653 1) ȘENDROIU ZORINA-CĂTALINA 2) ȘENDROIU DĂNUȚ	A1
B2	se noteaza posesia asupra diferentei de suprafata de 359 mp in favoarea 1) ȘENDROIU ZORINA-CĂTALINA 2) ȘENDROIU DĂNUȚ	A1
/		
Act Normativ nr. Legea 7, din 13/03/1996 emis de PARLAMENTUL ROMANIEI;		
B3	Intabulare, drept de PROPRIETATE, dobandit prin Lege, cota actuala 1/1, cota initiala 1/1 1) ȘENDROIU ZORINA-CĂTALINA 2) ȘENDROIU DĂNUȚ	A1.1

C. Partea III. SARCINI .

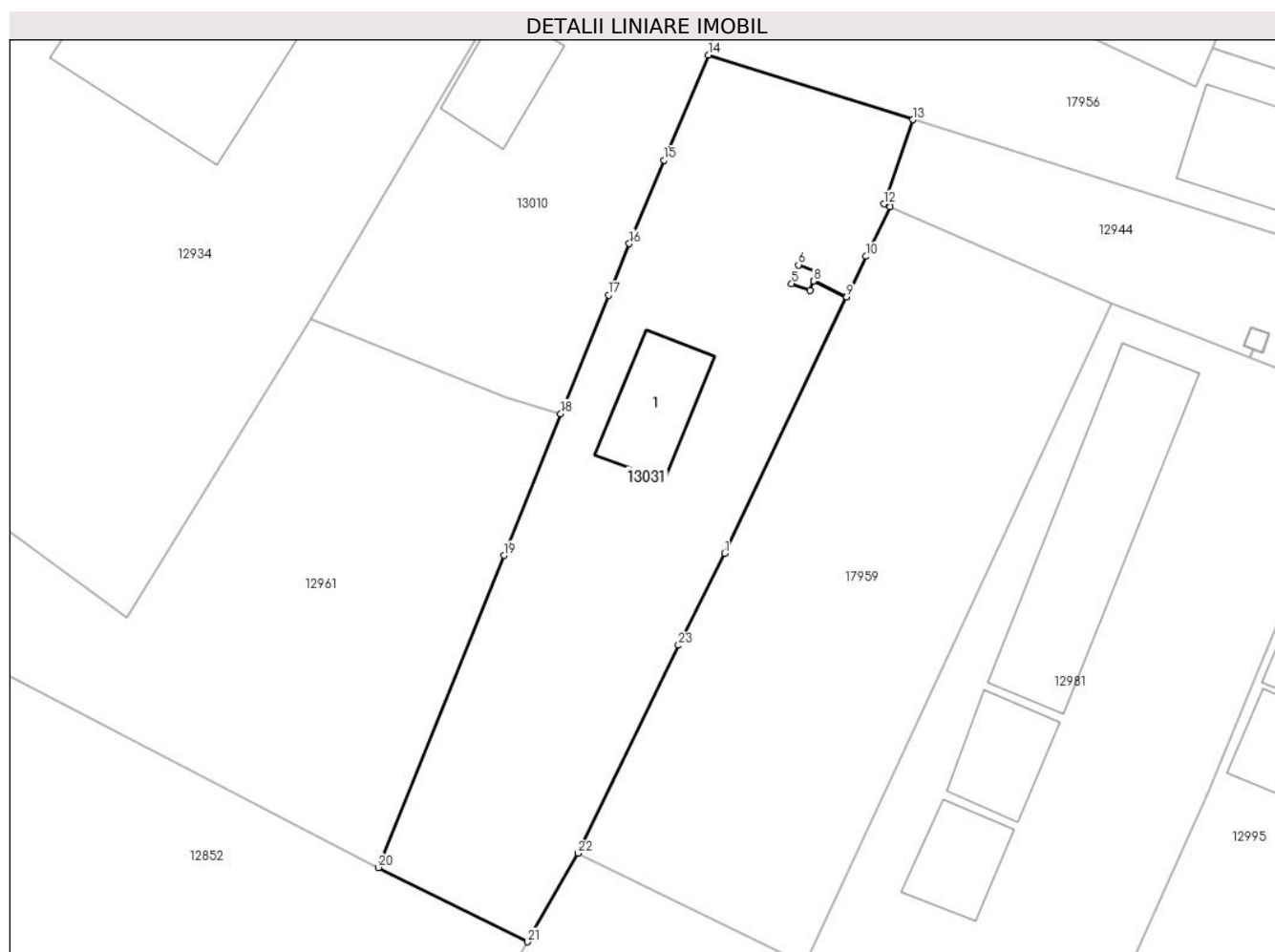
Inscrieri privind dezmembramentele dreptului de proprietate, drepturi reale de garanție și sarcini	Referințe
NU SUNT	

Anexa Nr. 1 La Partea I

Teren

Nr cadastral	Suprafața (mp)*	Observații / Referințe
38342	653	Teren împrejmuit; Suprafata masurata in procent conform art. 41, alin (3), lit b) din legea nr 7/1996 R (Smpr>15%/5%) = 338mp, Suprafata detinuta sub nume de proprietar =359 mp

* Suprafața este determinată în planul de proiecție Stereo 70.



Date referitoare la teren

Crt	Categorie folosință	Intravilan	Suprafața (mp)	Tarla	Parcelă	Nr. topo	Observații / Referințe
1	curți constructii	DA	239	130	1885	-	
2	arabil	DA	414	130	1885/1	-	

Date referitoare la construcții

Crt	Număr	Destinație construcție	Supraf. (mp)	Situație juridică	Observații / Referințe
A1.1		construcții de locuințe	36	Cu acte	Nr. niveluri:1; S. construita la sol:36 mp;

Lungime Segmente

1) Valorile lungimilor segmentelor sunt obținute din proiecție în plan.

Punct început	X / Y	Punct sfârșit	X / Y	Lungime segment (** (m)
1	344.004,015 291.327,098	2	344.011,369 291.342,533	17.097
3	344.009,393 291.343,487	4	344.009,19 291.342,928	0.595

Punct început	X / Y	Punct sfârșit	X / Y	Lungime segment (** (m)
2	344.011,369 291.342,533	3	344.009,393 291.343,487	2.194
4	344.009,19 291.342,928	5	344.008,071 291.343,335	1.191

Punct început	X / Y	Punct sfârșit	X / Y	Lungime segment (** (m))
5	344.008,071 291.343,335	6	344.008,478 291.344,453	1.19
7	344.009,597 291.344,046	8	344.009,395 291.343,491	0.591
9	344.011,371 291.342,538	10	344.012,544 291.344,969	2.699
11	344.013,99 291.347,969	12	344.013,629 291.348,127	0.394
13	344.015,366 291.353,204	14	344.003,041 291.357,099	12.926
15	344.000,391 291.350,759	16	343.998,29 291.345,734	5.447
17	343.997,035 291.342,627	18	343.994,158 291.335,508	7.678
19	343.990,722 291.326,968	20	343.983,171 291.308,175	20.253
21	343.992,152 291.303,7	22	343.995,202 291.309,031	6.142
23	344.001,248 291.321,559	1	344.004,015 291.327,098	6.192

Punct început	X / Y	Punct sfârșit	X / Y	Lungime segment (** (m))
6	344.008,478 291.344,453	7	344.009,597 291.344,046	1.191
8	344.009,395 291.343,491	9	344.011,371 291.342,538	2.194
10	344.012,544 291.344,969	11	344.013,99 291.347,969	3.33
12	344.013,629 291.348,127	13	344.015,366 291.353,204	5.366
14	344.003,041 291.357,099	15	344.000,391 291.350,759	6.872
16	343.998,29 291.345,734	17	343.997,035 291.342,627	3.351
18	343.994,158 291.335,508	19	343.990,722 291.326,968	9.205
20	343.983,171 291.308,175	21	343.992,152 291.303,7	10.034
22	343.995,202 291.309,031	23	344.001,248 291.321,559	13.911

** Lungimile segmentelor sunt determinate în planul de proiecție Stereo 70 și sunt rotunjite la 1 milimetru.

*** Distanța dintre puncte este formată din segmente cumulate ce sunt mai mici decât valoarea 1 milimetru.

**DATE DESPRE IMOBILUL NR. 13032**

Oficiul de Cadastru și Publicitate Imobiliară DOLJ
Biroul de Cadastru și Publicitate Imobiliară Craiova

A. Partea I. Descrierea imobilului

TEREN Intravilan

Adresa: Loc. Cetate, Calea Severinului, Nr. 122A, Jud. Dolj, T128, P838

Nr. Crt	Nr cadastral Nr. topografic	Suprafața* (mp)	Observații / Referințe
A1	33737	713	Sector cadastral:35 Teren neimprejmuit;

B. Partea II. Proprietari și acte

Inscrieri privitoare la dreptul de proprietate și alte drepturi reale		Referințe
152604 / 08/12/2015		
Act Notarial nr. CVC aut nr 936, din 31/07/2015 emis de Mladin Preoteasa Alina Corina;		
B1	Intabulare, drept de PROPRIETATE, dobandit prin Conventie, cota actuala 1/1, cota initiala 1/1 1) TOLAN IONELIA DANIELA 2) BALANCA COSTINEL	A1

C. Partea III. SARCINI

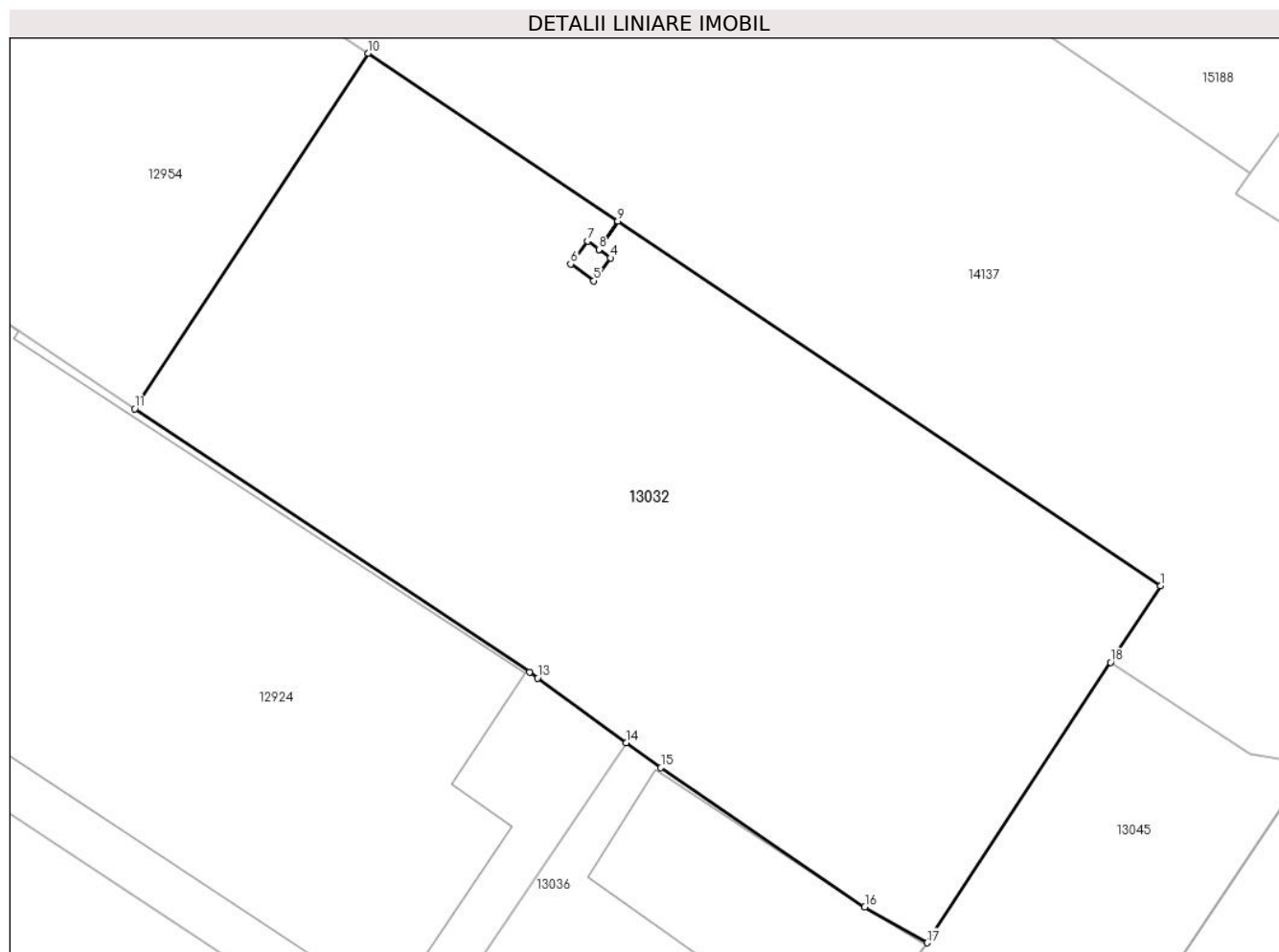
Inscrieri privind dezmembramintele dreptului de proprietate, drepturi reale de garanție și sarcini		Referințe
182446 / 27/09/2022		
Act Administrativ nr. PV SECHESTRU DOSAR NR 203/E/2022, din 26/09/2022 emis de BEJ TALPA TERPOVICI (actiune in instanta nr Sentinta Penala 327 din 30.08.2021, emis de Tribunalul Dolj dosar 7089/63/2019);		
C1	Se noteaza ipoteca legala masura asiguratorie sechestru, asupra cotei devalmase ce ii va reveni lui BALANCA (fost TOLAN) COSTINEL din cota devalmasa din imobilul de sub A1, pentru suma de 135.000 lei si suma de 300.000 euro instituit în condițiile Codului de Procedură Penală 1) HUMOIU LUMINIȚA, Lipsă CNP 2) PĂUN RODEL, Lipsă CNP	A1
47264 / 16/02/2023		
Act Notarial nr. conventie constituire servitute de trecere nr 261, din 15/02/2023 emis de Balaci Eugen (act notarial nr declaratie nr 247 din 14.02.2023, emis de Balaci Eugen);		
C2	Intabulare, drept de SERVITUTE de trecere, asupra imobilului de sub A1, in favoarea imobilului inscris la id 13032 Cetate, pana la data de 29.12.2029	A1

Anexa Nr. 1 La Partea I

Teren

Nr cadastral	Suprafața (mp)*	Observații / Referințe
33737	713	

* Suprafața este determinată în planul de proiecție Stereo 70.



Date referitoare la teren

Crt	Categorie folosință	Intravilan	Suprafața (mp)	Tarla	Parcelă	Nr. topo	Observații / Referințe
1	curți constructii	DA	713	128	838	-	

Lungime Segmente

1) Valorile lungimilor segmentelor sunt obținute din proiecție în plan.

Punct început	X / Y	Punct sfârșit	X / Y	Lungime segment (** (m)
1	343.621,145 291.660,086	2	343.598,421 291.675,35	27.375
2	343.598,421 291.675,35	3	343.597,624 291.674,163	1.43
3	343.597,624 291.674,163	4	343.598,104 291.673,812	0.595
4	343.598,104 291.673,812	5	343.597,402 291.672,851	1.19
5	343.597,402 291.672,851	6	343.596,441 291.673,553	1.19

Punct început	X / Y	Punct sfârșit	X / Y	Lungime segment (** (m)
6	343.596,441 291.673,553	7	343.597,143 291.674,514	1.19
7	343.597,143 291.674,514	8	343.597,62 291.674,166	0.59
8	343.597,62 291.674,166	9	343.598,417 291.675,353	1.43
9	343.598,417 291.675,353	10	343.587,96 291.682,376	12.596
10	343.587,96 291.682,376	11	343.578,184 291.667,495	17.805
11	343.578,184 291.667,495	12	343.594,714 291.656,466	19.872
12	343.594,714 291.656,466	13	343.595,05 291.656,223	0.415
13	343.595,05 291.656,223	14	343.598,779 291.653,522	4.604
14	343.598,779 291.653,522	15	343.600,219 291.652,479	1.778
15	343.600,219 291.652,479	16	343.608,752 291.646,645	10.337
16	343.608,752 291.646,645	17	343.611,374 291.645,147	3.02
17	343.611,374 291.645,147	18	343.619,053 291.656,887	14.028
18	343.619,053 291.656,887	1	343.621,145 291.660,086	3.822

** Lungimile segmentelor sunt determinate în planul de proiecție Stereo 70 și sunt rotunjite la 1 milimetru.

*** Distanța dintre puncte este formată din segmente cumulate ce sunt mai mici decât valoarea 1 milimetru.

**DATE DESPRE IMOBILUL NR. 13033**

Oficiul de Cadastru și Publicitate Imobiliară DOLJ
Biroul de Cadastru și Publicitate Imobiliară Craiova

A. Partea I. Descrierea imobilului

TEREN Intravilan

Adresa: Loc. Cetate, Str Calea Severinului, Nr. 246, Jud. Dolj, T.155 P.2469

Nr. Crt	Nr cadastral Nr. topografic	Suprafața* (mp)	Observații / Referințe
A1	36110	552	Sector cadastral:35 Teren imprejmuit; In TDP a fost inscris in mod eronat T155, corect fiind T157

Construcții

Crt	Nr cadastral Nr. topografic	Adresa	Observații / Referințe
A1.1	36110-C1	Loc. Cetate, Str Calea Severinului, Nr. 246, Jud. Dolj, T.155 P.2469	Nr. niveluri:1; S. construita la sol:53 mp; S. construita desfasurata:53 mp; Constructie edificata in anul 1960, regim inaltime - P, S. desfasurata=53mp
A1.2	36110-C2	Loc. Cetate, Str Calea Severinului, Nr. 246, Jud. Dolj, T.155 P.2469	Nr. niveluri:1; S. construita la sol:56 mp; S. construita desfasurata:56 mp; Constructie edificata in anul 1960, regim inaltime - P, S. desfasurata=56mp

B. Partea II. Proprietari și acte

Inscrieri privitoare la dreptul de proprietate și alte drepturi reale		Referințe
177589 / 19/08/2019		
Act Notarial nr. contract de donatie aut nr. 1738, din 16/08/2019 emis de Stoenescu Florea;		
B1	Intabulare, drept de PROPRIETATE, dobandit prin Conventie, cota actuala 1/1, cota initiala 1/1 1) CIOCIA MARIA-CRISTINA	A1, A1.1, A1.2

C. Partea III. SARCINI .

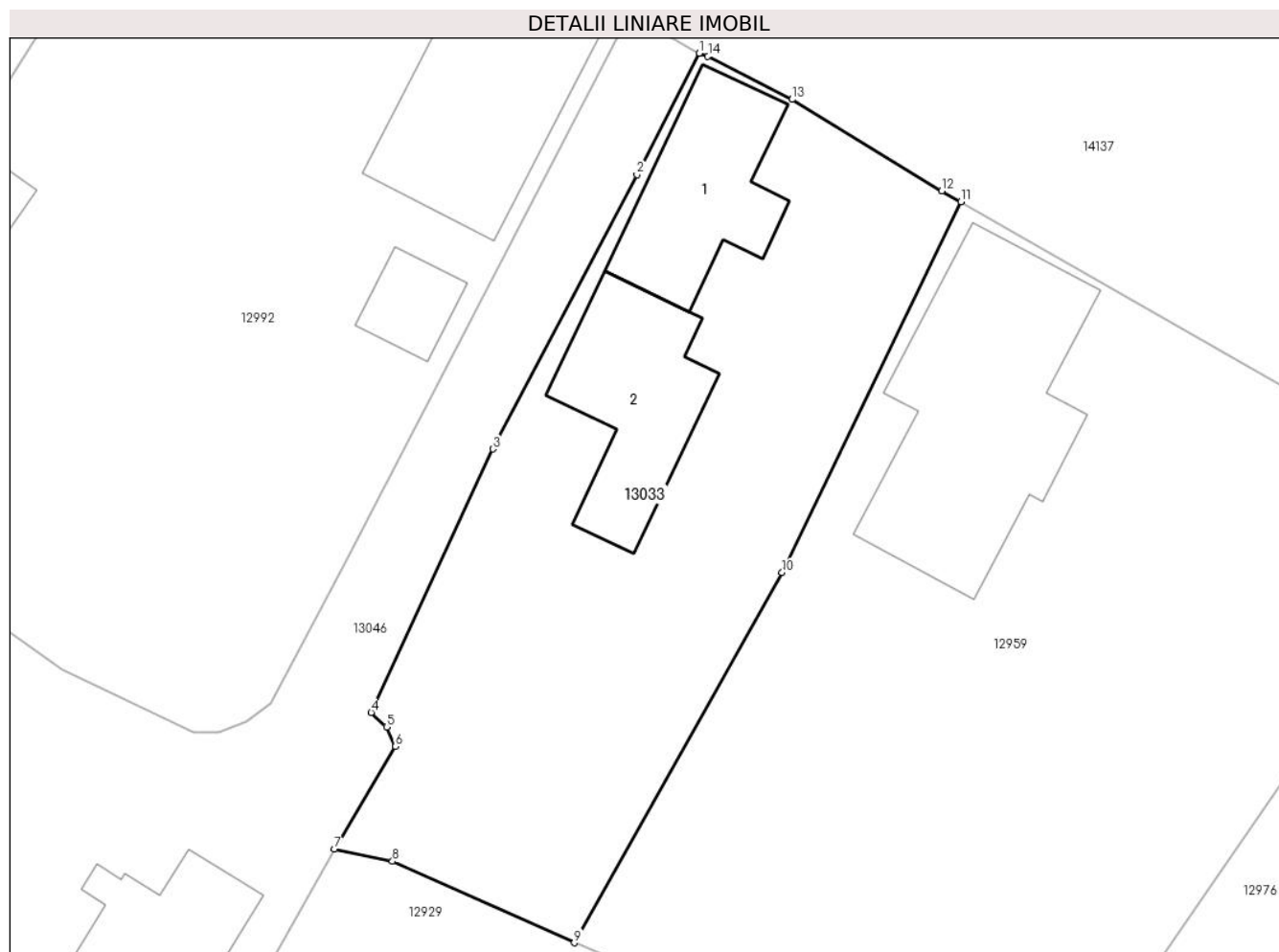
Inscrieri privind dezmembramintele dreptului de proprietate, drepturi reale de garanție și sarcini	Referințe
NU SUNT	

Anexa Nr. 1 La Partea I

Teren

Nr cadastral	Suprafața (mp)*	Observații / Referințe
36110	552	In TDP a fost inregistrat în mod eronat T155, corect fiind T157

* Suprafața este determinată în planul de proiecție Stereo 70.



Date referitoare la teren

Crt	Categorie folosință	Intravilan	Suprafața (mp)	Tarla	Parcelă	Nr. topo	Observații / Referințe
1	curți constructii	DA	552	157	2469	-	

Date referitoare la construcții

Crt	Număr	Destinație construcție	Supraf. (mp)	Situație juridică	Observații / Referințe
A1.1	36110-C1	construcții de locuințe	53	Cu acte	Nr. niveluri:1; S. construită la sol:53 mp; S. construită desfășurată:53 mp; Construcție edificată în anul 1960, regim înaltimetric - P, S. desfășurată=53mp
A1.2	36110-C2	construcții anexa	56	Cu acte	Nr. niveluri:1; S. construită la sol:56 mp; S. construită desfășurată:56 mp; Construcție edificată în anul 1960, regim înaltimetric - P, S. desfășurată=56mp

Lungime Segmente

1) Valorile lungimilor segmentelor sunt obținute din proiecție în plan.

Punct început	X / Y	Punct sfârșit	X / Y	Lungime segment (** (m))
1	344.680,543 290.985,844	2	344.677,641 290.980,192	6.353

Punct început	X / Y	Punct sfârșit	X / Y	Lungime segment (** (m)
2	344.677,641 290.980,192	3	344.670,923 290.967,412	14.438
3	344.670,923 290.967,412	4	344.665,252 290.955,13	13.528
4	344.665,252 290.955,13	5	344.665,972 290.954,459	0.984
5	344.665,972 290.954,459	6	344.666,39 290.953,55	1.001
6	344.666,39 290.953,55	7	344.663,546 290.948,762	5.569
7	344.663,546 290.948,762	8	344.666,243 290.948,205	2.754
8	344.666,243 290.948,205	9	344.674,722 290.944,407	9.291
9	344.674,722 290.944,407	10	344.684,41 290.961,655	19.783
10	344.684,41 290.961,655	11	344.692,738 290.978,927	19.175
11	344.692,738 290.978,927	12	344.691,853 290.979,435	1.02
12	344.691,853 290.979,435	13	344.684,877 290.983,696	8.174
13	344.684,877 290.983,696	14	344.680,95 290.985,709	4.413
14	344.680,95 290.985,709	1	344.680,543 290.985,844	0.429

** Lungimile segmentelor sunt determinate în planul de proiecție Stereo 70 și sunt rotunjite la 1 milimetru.

*** Distanța dintre puncte este formată din segmente cumulate ce sunt mai mici decât valoarea 1 milimetru.

**DATE DESPRE IMOBILUL NR. 13035**

Oficiul de Cadastru și Publicitate Imobiliară DOLJ
Biroul de Cadastru și Publicitate Imobiliară Craiova

A. Partea I. Descrierea imobilului

TEREN Intravilan

Adresa: Loc. Cetate, Str Calea Severinului, Nr. 164, Jud. Dolj, FOST TARLAUA 130, PARCELA 1888.

Nr. Crt	Nr cadastral Nr. topografic	Suprafața* (mp)	Observații / Referințe
A1	32576	647	Sector cadastral:35 Teren neimpregmuit;

B. Partea II. Proprietari și acte

Inscrieri privitoare la dreptul de proprietate și alte drepturi reale		Referințe
60424 / 29/04/2016		
Act Notarial nr. CVC aut nr 927, din 12/04/2016 emis de NP STOENESCU FLOREA;		
B1	Intabulare, drept de PROPRIETATE, dobândit prin Conventie, cota actuala 1/1, cota initiala 1/1	A1
	1) NISTOR MARIAN 2) NISTOR CLAUDIA NADIA	

C. Partea III. SARCINI

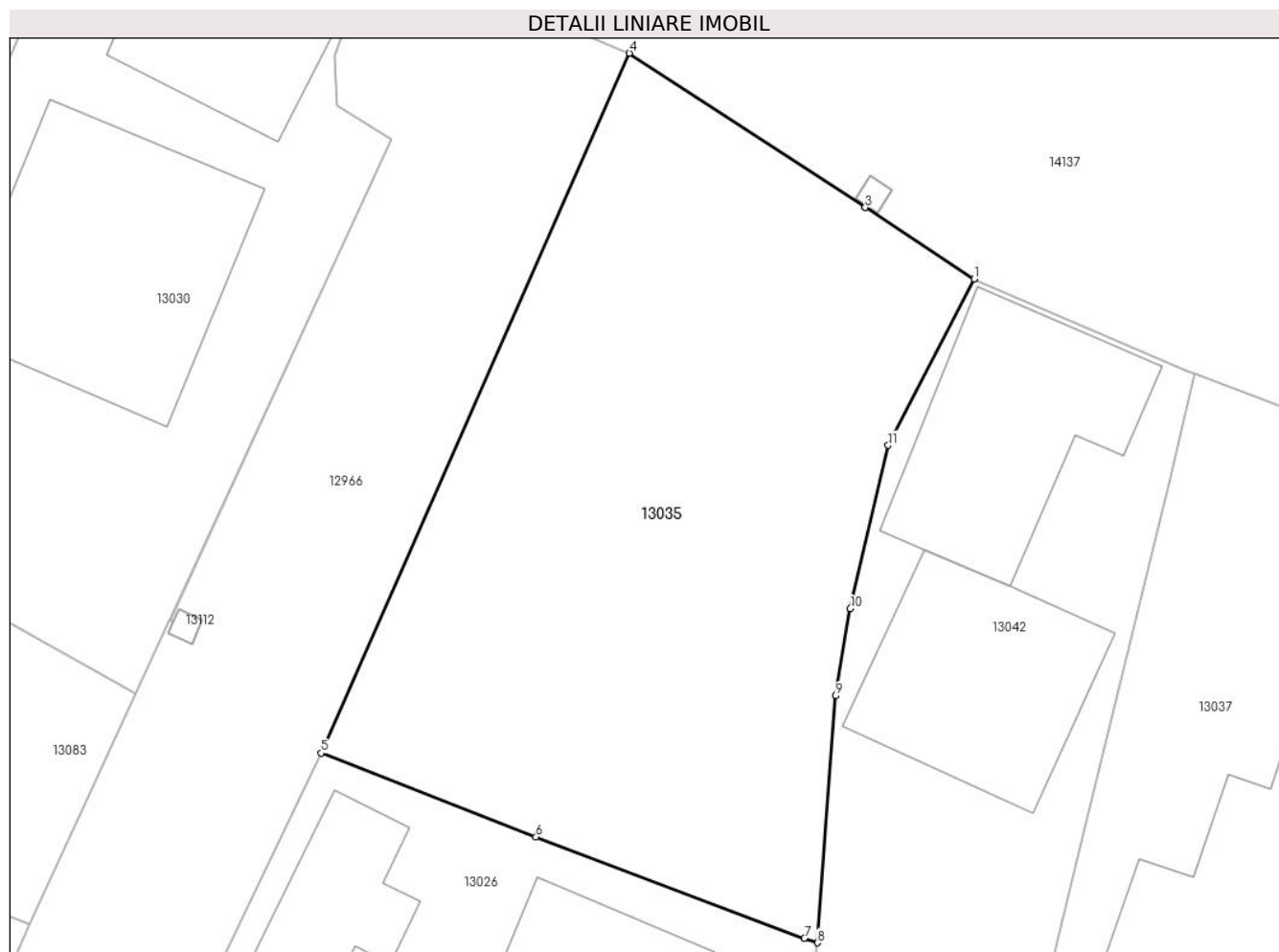
Inscrieri privind dezmembramentele dreptului de proprietate, drepturi reale de garanție și sarcini		Referințe
67475 / 26/03/2024		
Act Administrativ nr. somatie imobiliara nr 1334/E/2014, din 26/03/2024 emis de BEJ Șerban Sorin (hotarare judecatoreasca nr incheiere nr 1372 din 21.10.2014, emis de Judecatoria Calafat, dosar nr 3915/201/2014);		
C1	se notează urmărirea silită asupra cotei devalmase a lui NISTOR MARIAN, pentru creanța de 32092.85 lei,	A1
	1) DDM INVEST III AG, CIF:9999999999999	

Anexa Nr. 1 La Partea I

Teren

Nr cadastral	Suprafața (mp)*	Observații / Referințe
32576	647	

* Suprafața este determinată în planul de proiecție Stereo 70.



Date referitoare la teren

Crt	Categorie folosință	Intravilan	Suprafața (mp)	Tarla	Parcelă	Nr. topo	Observații / Referințe
1	curți constructii	DA	647	130	1888	-	

Lungime Segmente

1) Valorile lungimilor segmentelor sunt obținute din proiecție în plan.

Punct început	X / Y	Punct sfârșit	X / Y	Lungime segment (** (m)
1	344.124,265 291.359,236	2	344.119,331 291.362,463	5.896
2	344.119,331 291.362,463	3	344.119,327 291.362,466	0.005
3	344.119,327 291.362,466	4	344.108,649 291.369,45	12.759
4	344.108,649 291.369,45	5	344.094,682 291.337,762	34.63
5	344.094,682 291.337,762	6	344.104,413 291.333,964	10.446

Punct început	X / Y	Punct sfârșit	X / Y	Lungime segment (** (m)
6	344.104,413 291.333,964	7	344.116,573 291.329,38	12.995
7	344.116,573 291.329,38	8	344.117,171 291.329,179	0.631
8	344.117,171 291.329,179	9	344.117,986 291.340,354	11.205
9	344.117,986 291.340,354	10	344.118,653 291.344,304	4.006
10	344.118,653 291.344,304	11	344.120,373 291.351,693	7.587
11	344.120,373 291.351,693	1	344.124,265 291.359,236	8.488

** Lungimile segmentelor sunt determinate în planul de proiecție Stereo 70 și sunt rotunjite la 1 milimetru.

*** Distanța dintre puncte este formată din segmente cumulate ce sunt mai mici decât valoarea 1 milimetru.



DATE DESPRE IMOBILUL NR. 13036

Oficiul de Cadastru și Publicitate Imobiliară DOLJ
Biroul de Cadastru și Publicitate Imobiliară Craiova

A. Partea I. Descrierea imobilului

TEREN Intravilan

Adresa: Loc. Cetate, Calea Severinului, Nr. 122, Jud. Dolj, fost T128,P1838/1

Nr. Crt	Nr cadastral Nr. topografic	Suprafața* (mp)	Observații / Referințe
A1	39762	1.587	Sector cadastral:35 Teren neimprijmit;

Construcții

Crt	Nr cadastral Nr. topografic	Adresa	Observații / Referințe
A1.1	39762-C1	Loc. Cetate, Calea Severinului, Nr. 122, Jud. Dolj, fost T128,P1838/1	Nr. niveluri:1; S. construita la sol:102 mp; Anexa - depozit de materiale din anul 1984, construita din placi de beton, acoperita cu placi de azbociment.
A1.2	39762-C2	Loc. Cetate, Calea Severinului, Nr. 122, Jud. Dolj, fost T128,P1838/1	Nr. niveluri:1; S. construita la sol:396 mp; Anexa - ateliere si hala din anul 1968, construita din beton si placi prefabricate, acoperite cu placi de azbociment
A1.3	39762-C3	Loc. Cetate, Calea Severinului, Nr. 122, Jud. Dolj, fost T128,P1838/1	Nr. niveluri:1; S. construita la sol:68 mp; Anexa-cabina poarta din anul 1968,construita din caramida, acoperita cu placi azbociment- amplasata pe terenul cu drept de superficie conf. Conventiei de constituire a dreptului de superficie nr:2433/04.09.2019

B. Partea II. Proprietari și acte

Inscrieri privitoare la dreptul de proprietate și alte drepturi reale	Referințe
218720 / 03/11/2022	
Act Administrativ nr. Proces verbal de Adjudecare pentru bunuri imobile nr DJ 196406, din 03/10/2018 emis de MFP-ANAF (dosar executare nr 1430/2016, act administrativ nr Referat de legalitate nr:12041 din 17.01.2019, emis de INSTITUTIA PREFECTULUI DOLJ;act administrativ nr Hotararea nr:70 din 29.10.2018, emis de COMUNA CETATE);	
B1	A1, A1.1, A1.2
Intabulare, drept de PROPRIETATE, dobandit prin Adjudecare, cota actuala 1/1, cota initiala 1/1	
1) COMUNA CETATE , CIF:4553470, domeniul privat	
OBSERVATII: pozitie transcrisa din CF 33983/Cetate, inscrisa prin incheierea nr. 200269 din 13/09/2019;	
/	
Act Normativ nr. Legea 7, din 13/03/1996 emis de PARLAMENTUL ROMANIEI;	
B2	A1.3
Intabulare, drept de PROPRIETATE, dobandit prin Lege, cota actuala 1/1, cota initiala 1/1	
1) COMUNA CETATE , CIF:4553470, domeniul privat	

C. Partea III. SARCINI

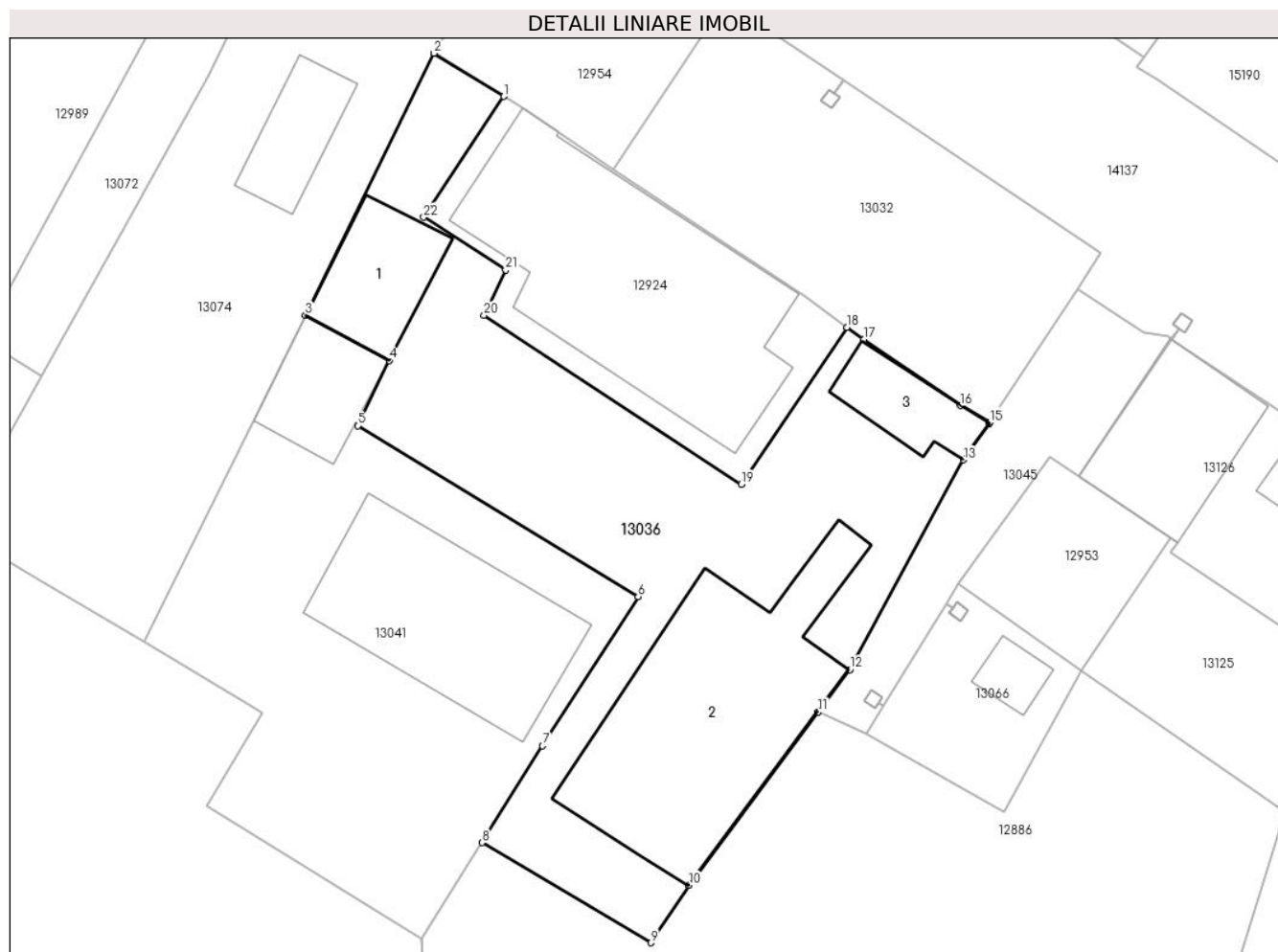
Inscrieri privind dezmembramintele dreptului de proprietate, drepturi reale de garanție și sarcini	Referințe
218720 / 03/11/2022	
Act Notarial nr. CONVENTIE DE CONSTITUIRE A DREPTULUI DE SUPERFICIE NR.2433, din 04/09/2019 emis de UNNP SPN BALACI EUGEN (Act Notarial nr. Actul aditional autentificat sub numărul 2782, din 01/11/2022 emis de NP Balaci Eugen; Act Administrativ nr. Hotararea Consiliului Local Cetate nr:43, din 15/07/2019 emis de COMUNA CETATE; Act Administrativ nr. Referat de legalitate nr: 7683, din 01/08/2019 emis de INSTITUTIA PREFECTULUI DOLJ; Act Notarial nr. Declarația autentificată sub numărul 2781, din 01/11/2022 emis de NP Balaci Eugen;);	
C1	A1
Intabulare, drept de SUPERFICIE, pentru o perioada de 10 ani,, dobandit prin Conventie, cota actuala 68/1587, cota initiala 68/1587	
1) SOCIETATEA COOPERATIVA MESTESUGAREASCA MUNCA SCM CETATE , CIF:3075237	
OBSERVATII: pozitie transcrisa din CF 33983/Cetate, inscrisa prin incheierea nr. 200269 din 13/09/2019; asupra suprafetei de 68 mp	

Anexa Nr. 1 La Partea I

Teren

Nr cadastral	Suprafața (mp)*	Observații / Referințe
39762	1.587	

* Suprafața este determinată în planul de proiecție Stereo 70.



Date referitoare la teren

Crt	Categorie folosință	Intra vilan	Suprafața (mp)	Tarla	Parcelă	Nr. topo	Observații / Referințe
1	curți constructii	DA	68	128	1838/1	-	Suprafata dreptului de superficie conf. Conventiei de constituire a dreptului de superficie nr:2433/04.09.2019
1	curți constructii	DA	1.519	128	1838/1	-	Terenul este imprejmuit cu gard de beton, zid constructie si limita conventionala.

Date referitoare la construcții

Crt	Număr	Destinație construcție	Supraf. (mp)	Situație juridică	Observații / Referințe
A1.1	39762-C1	constructii anexa	102	Cu acte	Nr. niveluri:1; S. construita la sol:102 mp; Anexa - depozit de materiale din anul 1984, construita din placi de beton, acoperita cu placi de azbociment.
A1.2	39762-C2	constructii anexa	396	Cu acte	Nr. niveluri:1; S. construita la sol:396 mp; Anexa - ateliere si hala din anul 1968, construita din beton si placi prefabricate, acoperite cu placi de azbociment
A1.3	39762-C3	constructii anexa	68	Cu acte	Nr. niveluri:1; S. construita la sol:68 mp; Anexa-cabina poarta din anul 1968, construita din caramida, acoperita cu placi azbociment-ampasata pe terenul cu drept de superficie conf. Conventiei de constituire a dreptului de superficie nr:2433/04.09.2019

Lungime Segmente

1) Valorile lungimilor segmentelor sunt obținute din proiecție în plan.

Punct început	X / Y	Punct sfârșit	X / Y	Lungime segment (** (m)
1	343.568,48 291.673,888	2	343.562,335 291.677,698	7.23
3	343.550,97 291.654,605	4	343.558,363 291.650,61	8.403
5	343.555,595 291.644,871	6	343.580,333 291.629,792	28.971
7	343.571,891 291.616,64	8	343.566,554 291.608,121	10.053
9	343.581,443 291.599,287	10	343.584,825 291.604,348	6.087
11	343.596,227 291.619,62	12	343.599,018 291.623,358	4.665
13	343.609,027 291.641,847	14	343.611,304 291.645,049	3.929
15	343.611,374 291.645,147	16	343.608,752 291.646,645	3.02
17	343.600,219 291.652,479	18	343.598,779 291.653,522	1.778
19	343.589,44 291.639,715	20	343.566,742 291.654,603	27.145
21	343.568,647 291.658,608	22	343.561,426 291.663,243	8.581

Punct început	X / Y	Punct sfârșit	X / Y	Lungime segment (** (m)
2	343.562,335 291.677,698	3	343.550,97 291.654,605	25.738
4	343.558,363 291.650,61	5	343.555,595 291.644,871	6.372
6	343.580,333 291.629,792	7	343.571,891 291.616,64	15.628
8	343.566,554 291.608,121	9	343.581,443 291.599,287	17.312
10	343.584,825 291.604,348	11	343.596,227 291.619,62	19.059
12	343.599,018 291.623,358	13	343.609,027 291.641,847	21.024
14	343.611,304 291.645,049	15	343.611,374 291.645,147	0.12
16	343.608,752 291.646,645	17	343.600,219 291.652,479	10.337
18	343.598,779 291.653,522	19	343.589,44 291.639,715	16.669
20	343.566,742 291.654,603	21	343.568,647 291.658,608	4.435
22	343.561,426 291.663,243	1	343.568,48 291.673,888	12.77

** Lungimile segmentelor sunt determinate în planul de proiecție Stereo 70 și sunt rotunjite la 1 milimetru.

*** Distanța dintre puncte este formată din segmente cumulate ce sunt mai mici decât valoarea 1 milimetru.

**DATE DESPRE IMOBILUL NR. 13037**

Oficiul de Cadastru și Publicitate Imobiliară DOLJ
Biroul de Cadastru și Publicitate Imobiliară Craiova

A. Partea I. Descrierea imobilului

TEREN Intravilan

Adresa: Loc. Cetate, Str Calea Severinului, Nr. 168, Jud. Dolj, Fost T 131,P1891-intravilan

Nr. Crt	Nr cadastral Nr. topografic	Suprafața* (mp)	Observații / Referințe
A1	38196	794	Sector cadastral:35 Teren imprejmuit;

Construcții

Crt	Nr cadastral Nr. topografic	Adresa	Observații / Referințe
A1.1	38196-C1	Loc. Cetate, Str Calea Severinului, Nr. 168, Jud. Dolj, Fost T 131,P1891-intravilan	Nr. niveluri:3; S. construita la sol:247 mp; S. construita desfasurata:373 mp; Casa de locuit(Sp+P+E).Scd-373mp.Edificata in anul 1968.Are beci Sc-48mp.
A1.2	38196-C2	Loc. Cetate, Str Calea Severinului, Nr. 168, Jud. Dolj, Fost T 131,P1891-intravilan	Nr. niveluri:1; S. construita la sol:40 mp; S. construita desfasurata:40 mp; Anexa(P).Scd-40mp.Edificata in anul 1990.

B. Partea II. Proprietari și acte

Inscrieri privitoare la dreptul de proprietate și alte drepturi reale		Referințe
162794 / 19/08/2020		
Act Notarial nr. PARTAJ NR 183, din 15/01/2018 emis de BIN BUDIANA IONUT-RAZVAN (act notarial nr CM NR 8 din 15.01.2018, emis de BIN BUDIANA IONUT-RAZVAN;act notarial nr CM NR 359 din 10.09.2002, emis de BNP RADUT MOCANU COCUTA;act administrativ nr TDP NR 2736-48356 din 04.06.1999, emis de COMISIA JUDETEANA);		
B1	Intabulare, drept de PROPRIETATE, dobandit prin Conventie, cota actuala 1/2, cota initiala 1/2 1) PANEA VALENTIN	A1, A1.1
B2	Intabulare, drept de PROPRIETATE, dobandit prin Conventie, cota actuala 1/2, cota initiala 1/2 1) PANEA CASIAN-CEZAR	A1, A1.1
Act Administrativ nr. certificat fiscal nr 7670, din 02/10/2020 emis de PRIMARIA CETATE;		
B3	Intabulare, drept de PROPRIETATE, dobandit prin Construire, cota actuala 1/1, cota initiala 1/1 1) PANEA VALENTIN 2) PANEA CASIAN-CEZAR	A1.2

C. Partea III. SARCINI .

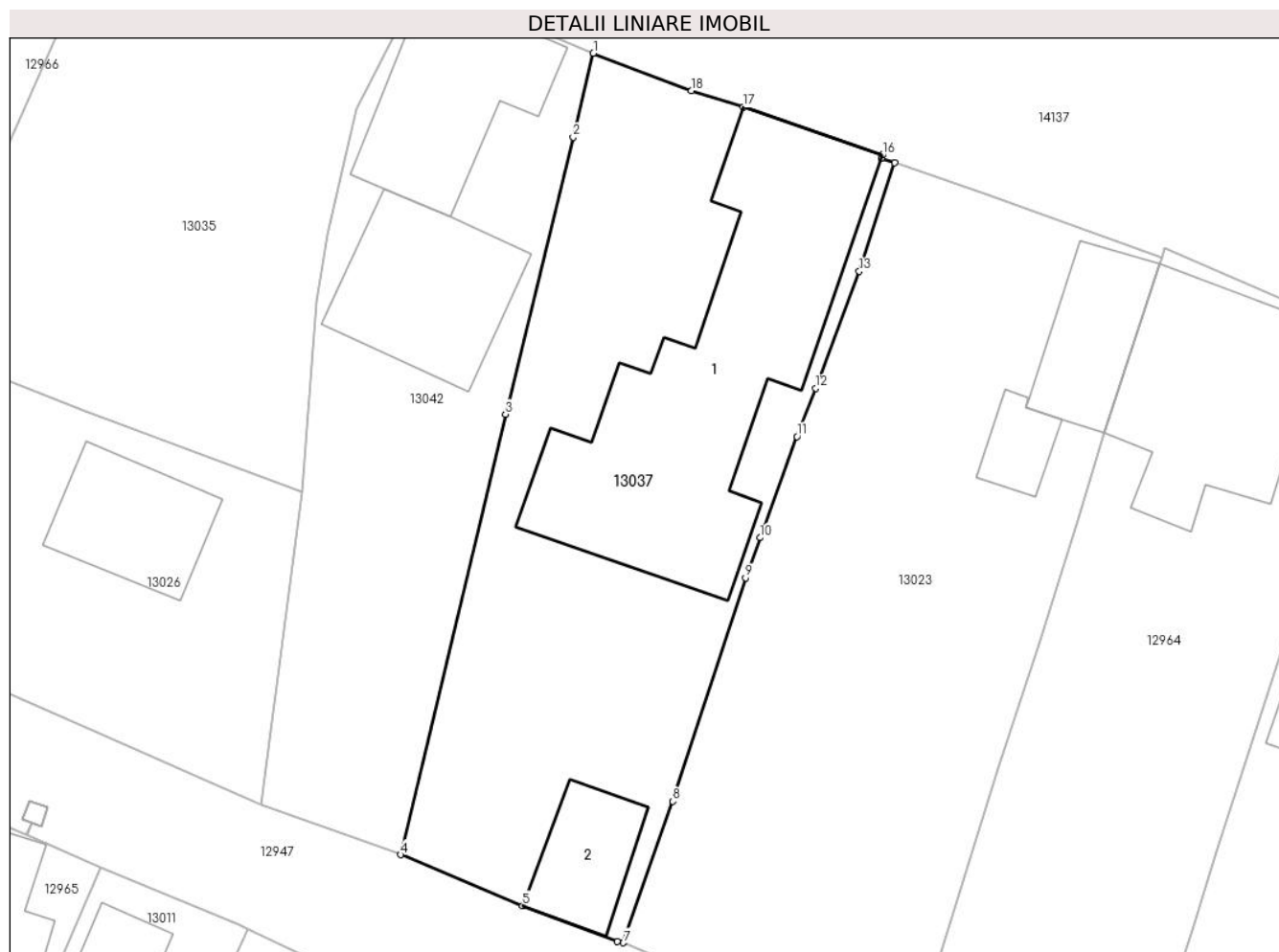
Inscrieri privind dezmembramintele dreptului de proprietate, drepturi reale de garanție și sarcini	Referințe
NU SUNT	

Anexa Nr. 1 La Partea I

Teren

Nr cadastral	Suprafața (mp)*	Observații / Referințe
38196	794	

* Suprafața este determinată în planul de proiecție Stereo 70.



Date referitoare la teren

Crt	Categorie folosință	Intravilan	Suprafața (mp)	Tarla	Parcelă	Nr. topo	Observații / Referințe
1	curți constructii	DA	794	131	1891	-	

Date referitoare la construcții

Crt	Număr	Destinație construcție	Supraf. (mp)	Situație juridică	Observații / Referințe
A1.1	38196-C1	construcții de locuințe	247	Cu acte	Nr. niveluri:3; S. construita la sol:247 mp; S. construita desfasurata:373 mp; Casa de locuit (Sp+P+E).Scd-373mp.Edificata in anul 1968. Are beci Sc-48mp.
A1.2	38196-C2	construcții anexa	40	Cu acte	Nr. niveluri:1; S. construita la sol:40 mp; S. construita desfasurata:40 mp; Anexa(P).Scd-40mp.Edificata in anul 1990.

Lungime Segmente

1) Valorile lungimilor segmentelor sunt obținute din proiecție în plan.

Punct început	X / Y	Punct sfârșit	X / Y	Lungime segment (** (m)
1	344.134,28 291.354,945	2	344.133,1 291.350,01	5.074

Punct început	X / Y	Punct sfârșit	X / Y	Lungime segment (** (m)
2	344.133,1 291.350,01	3	344.129,119 291.333,753	16.737
3	344.129,119 291.333,753	4	344.122,971 291.307,892	26.582
4	344.122,971 291.307,892	5	344.130,116 291.304,898	7.747
5	344.130,116 291.304,898	6	344.135,692 291.302,778	5.965
6	344.135,692 291.302,778	7	344.136,045 291.302,718	0.358
7	344.136,045 291.302,718	8	344.138,961 291.311,017	8.796
8	344.138,961 291.311,017	9	344.143,216 291.324,151	13.806
9	344.143,216 291.324,151	10	344.144,075 291.326,502	2.503
10	344.144,075 291.326,502	11	344.146,245 291.332,445	6.327
11	344.146,245 291.332,445	12	344.147,349 291.335,282	3.044
12	344.147,349 291.335,282	13	344.149,9 291.342,141	7.318
13	344.149,9 291.342,141	14	344.151,977 291.348,51	6.699
14	344.151,977 291.348,51	15	344.151,211 291.348,781	0.813
15	344.151,211 291.348,781	16	344.151,275 291.348,968	0.198
16	344.151,275 291.348,968	17	344.143,096 291.351,783	8.65
17	344.143,096 291.351,783	18	344.140,037 291.352,747	3.207
18	344.140,037 291.352,747	1	344.134,28 291.354,945	6.162

** Lungimile segmentelor sunt determinate în planul de proiecție Stereo 70 și sunt rotunjite la 1 milimetru.

*** Distanța dintre puncte este formată din segmente cumulate ce sunt mai mici decât valoarea 1 milimetru.

**DATE DESPRE IMOBILUL NR. 13038**

Oficiul de Cadastru și Publicitate Imobiliară DOLJ
Biroul de Cadastru și Publicitate Imobiliară Craiova

A. Partea I. Descrierea imobilului

TEREN Intravilan

Adresa: Loc. Cetate, Str Calea Severinului, Nr. 108, Jud. Dolj, fost Cv 128,P1846,P1847

Nr. Crt	Nr cadastral Nr. topografic	Suprafața* (mp)	Observații / Referințe
A1	31203	748	Sector cadastral:35 Teren imprejmuit;

Construcții

Crt	Nr cadastral Nr. topografic	Adresa	Observații / Referințe
A1.1	31203-C1	Loc. Cetate, Str Calea Severinului, Nr. 108, Jud. Dolj, fost Cv 128,P1846,P1847	Nr. niveluri:2; S. construita la sol:79 mp; Casa de locuit, din anul 1974,construita din cranturi,acoperita cu tigla,nu are certificat energetic,nu are lift,compusa din:4 camere, hol si baie
A1.2	31203-C2	Loc. Cetate, Str Calea Severinului, Nr. 108, Jud. Dolj, fost Cv 128,P1846,P1847	Nr. niveluri:1; S. construita la sol:48 mp; Casa de locuit, construita din boltari,acoperita cu tigla,are certificat energetic,nu are lift,compusa din:2 camere,hol,baie,garaj, prisma,casa scarilor si beci
A1.3	31203-C3	Loc. Cetate, Str Calea Severinului, Nr. 108, Jud. Dolj, fost Cv 128,P1846,P1847	Nr. niveluri:1; S. construita la sol:38 mp; Anexa,nu face obiectul documentatiei de fata
A1.4	31203-C4	Loc. Cetate, Str Calea Severinului, Nr. 108, Jud. Dolj, fost Cv 128,P1846,P1847	Nr. niveluri:1; S. construita la sol:20 mp; Anexa,nu face obiectul documentatiei de fata
A1.5	31203-C5	Loc. Cetate, Str Calea Severinului, Nr. 108, Jud. Dolj, fost Cv 128,P1846,P1847	Nr. niveluri:1; S. construita la sol:32 mp; Anexa,nu face obiectul documentatiei de fata

B. Partea II. Proprietari și acte

Inscrieri privitoare la dreptul de proprietate și alte drepturi reale	Referințe
102537 / 29/11/2012	
Act Administrativ nr. T.D.P. Nr. 13033, din 17/03/2009 emis de Comisia Judeteana Dolj (act notarial, act de partaj voluntar aut. nr. 850/08.12.2010, NP. Ionascu Nicolae si C.M. nr. 113/05-06-2012 emis de BNP Stoenescu Florea; hotarare judecatoreasca nr. S.C. nr. 1703/2012/27-09-2012 emis de Judecatoria Calafat, Dosar nr. 2683/201/2012; act administrativ nr. Anexa 1 nr. 8997/13-11-2012 emis de Primaria Cetate;);	
B1	A1
Intabulare, drept de PROPRIETATE, dobandit prin Conventie, cota actuala 1/1, cota initiala 1/1 1) BICA ALIN IURI	
10446 / 06/02/2013	
Act Notarial nr. CM nr 113, din 05/06/2012 emis de NP STOENESCU FLOREA (certificat nr 2941/29.01.2013, PV de identidicare nr 2940/29.01.2013 - Primaria com Cetate, declaratie aut nr 64/04.02.2013 - NP Vladioianu Teodora);	
B2	A1.1, A1.2
Intabulare, drept de PROPRIETATE, dobandit prin Succesiune, cota actuala 1/2, cota initiala 1/2 1) BICA ALIN IURI	
68245 / 16/03/2020	
Act Notarial nr. certificat de mostenitor nr. 88 din data de 16.03.2020, din 16/03/2020 emis de Stoenescu Florea;	
B3	A1.1, A1.2
Intabulare, drept de PROPRIETATE, dobandit prin Succesiune, cota actuala 1/2, cota initiala 1/2 1) BICA ALIN IURI	
/	
Act Normativ nr. Legea 7, din 13/03/1996 emis de PARLAMENTUL ROMANIEI;	
B4	A1.3, A1.4, A1.5
Intabulare, drept de PROPRIETATE, dobandit prin Lege, cota actuala 1/1, cota initiala 1/1 1) BICA ALIN IURI	

C. Partea III. SARCINI .

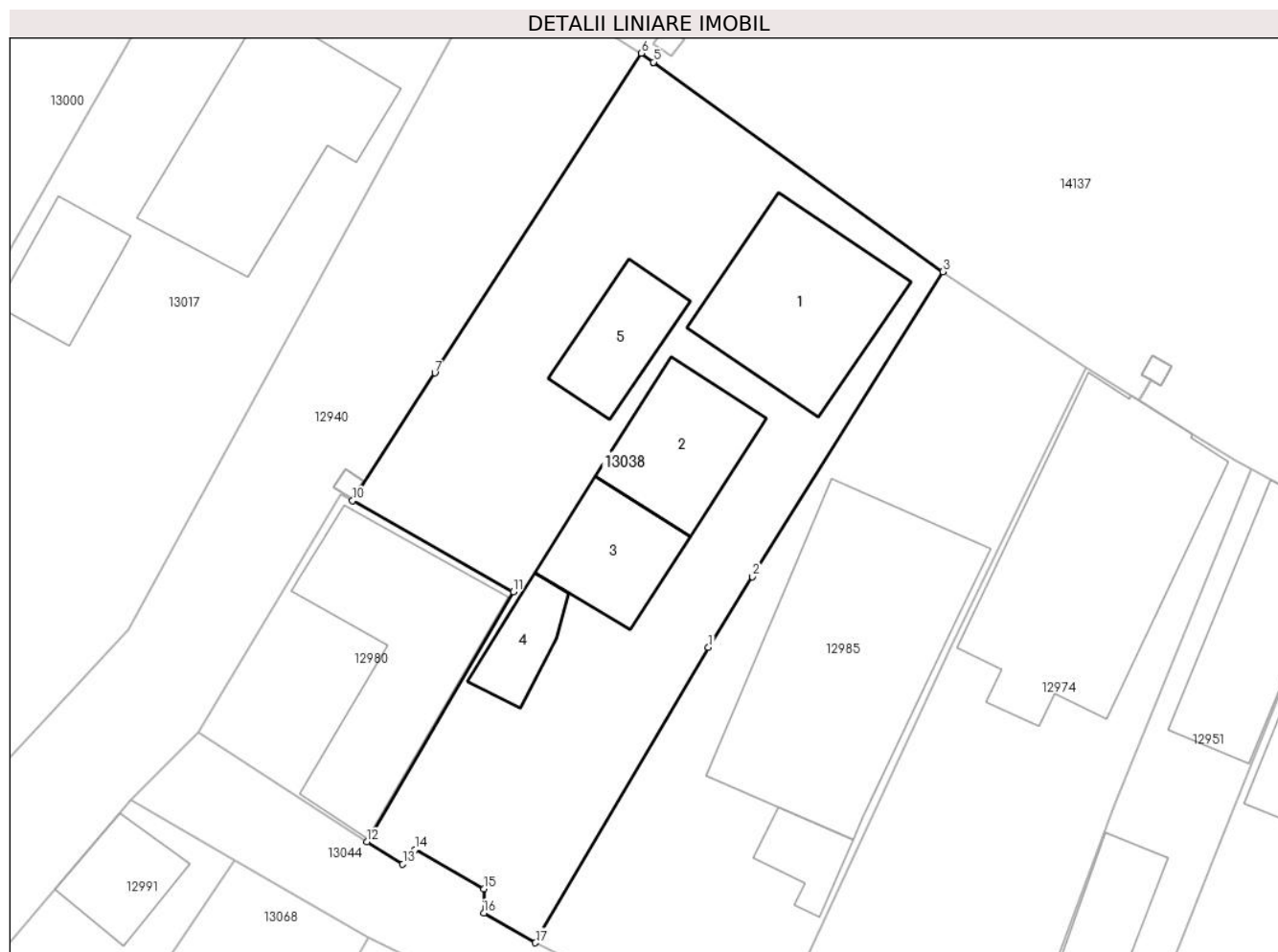
Inscrieri privind dezmembramintele dreptului de proprietate, drepturi reale de garanție și sarcini	Referințe
NU SUNT	

Anexa Nr. 1 La Partea I

Teren

Nr cadastral	Suprafața (mp)*	Observații / Referințe
31203	748	

* Suprafața este determinată în planul de proiecție Stereo 70.



Date referitoare la teren

Crt	Categorie folosință	Intravilan	Suprafața (mp)	Tarla	Parcelă	Nr. topo	Observații / Referințe
1	curți constructii	DA	748	128	1846	-	

Date referitoare la construcții

Crt	Număr	Destinație construcție	Supraf. (mp)	Situație juridică	Observații / Referințe
A1.1	31203-C1	construcții de locuințe	79	Cu acte	Nr. niveluri:2; S. construită la sol:79 mp; Casa de locuit,din anul 1974,construită din cranturi, acoperită cu țiglă,nu are certificat energetic,nu are lift,compusă din:4 camere,hol și baie
A1.2	31203-C2	construcții de locuințe	48	Cu acte	Nr. niveluri:1; S. construită la sol:48 mp; Casa de locuit,construită din boltari,acoperită cu țiglă,are certificat energetic,nu are lift,compusă din:2 camere,hol,baie,garaj,prispă,casa scării și beci
A1.3	31203-C3	construcții anexa	38	Cu acte	Nr. niveluri:1; S. construită la sol:38 mp; Anexa,nu face obiectul documentației de față
A1.4	31203-C4	construcții anexa	20	Cu acte	Nr. niveluri:1; S. construită la sol:20 mp; Anexa,nu face obiectul documentației de față
A1.5	31203-C5	construcții anexa	32	Cu acte	Nr. niveluri:1; S. construită la sol:32 mp; Anexa,nu face obiectul documentației de față

Lungime Segmente

1) Valorile lungimilor segmentelor sunt obținute din proiecție în plan.

Punct început	X / Y	Punct sfârșit	X / Y	Lungime segment (** (m)
1	343.487,053 291.719,015	2	343.489,47 291.722,889	4.566
2	343.489,47 291.722,889	3	343.499,923 291.739,642	19.747
3	343.499,923 291.739,642	4	343.484,038 291.751,143	19.611
4	343.484,038 291.751,143	5	343.484,034 291.751,145	0.004
5	343.484,034 291.751,145	6	343.483,361 291.751,633	0.831
6	343.483,361 291.751,633	7	343.472,02 291.734,082	20.896
7	343.472,02 291.734,082	8	343.467,851 291.727,63	7.682
8	343.467,851 291.727,63	9	343.467,848 291.727,626	0.005
9	343.467,848 291.727,626	10	343.467,491 291.727,073	0.658
10	343.467,491 291.727,073	11	343.476,32 291.722,066	10.15
11	343.476,32 291.722,066	12	343.468,28 291.708,335	15.912
12	343.468,28 291.708,335	13	343.470,251 291.707,117	2.317
13	343.470,251 291.707,117	14	343.470,92 291.707,907	1.035
14	343.470,92 291.707,907	15	343.474,721 291.705,771	4.36
15	343.474,721 291.705,771	16	343.474,7 291.704,431	1.34
16	343.474,7 291.704,431	17	343.477,539 291.702,799	3.275
17	343.477,539 291.702,799	1	343.487,053 291.719,015	18.801

** Lungimile segmentelor sunt determinate în planul de proiecție Stereo 70 și sunt rotunjite la 1 milimetru.

*** Distanța dintre puncte este formată din segmente cumulate ce sunt mai mici decât valoarea 1 milimetru.

**DATE DESPRE IMOBILUL NR. 13039**

Oficiul de Cadastru și Publicitate Imobiliară DOLJ
Biroul de Cadastru și Publicitate Imobiliară Craiova

A. Partea I. Descrierea imobilului

TEREN Intravilan

Adresa: Loc. Cetate, Str Calea Severinului, Nr. 264, Jud. Dolj, Cv156, P2462/4

Nr. Crt	Nr cadastral Nr. topografic	Suprafața* (mp)	Observații / Referințe
A1	32580	875	Sector cadastral:35 Teren imprejmuit;

Construcții

Crt	Nr cadastral Nr. topografic	Adresa	Observații / Referințe
A1.1	32580-C1	Loc. Cetate, Str Calea Severinului, Nr. 264, Jud. Dolj, Cv156, P2462/4	Nr. niveluri:1; S. construita la sol:216 mp; spatiu comercial nu face obiectul

B. Partea II. Proprietari și acte

Inscrieri privitoare la dreptul de proprietate și alte drepturi reale		Referințe
80007 / 12/08/2013		
Act Administrativ nr. Hotarare nr.3, din 30/01/2013 emis de Comuna Cetate (Referat de legalitate nr. 3198/25.02.2013 emis de Prefectura Judetului Dolj, Lista de inventariere din data de 12.11.2012 CNS nr. 7261/23.07.2013, Adeverinta nr. 7591/08.08.2013 emise de Primaria Comunei Cetate.);		
B1	Intabulare, drept de PROPRIETATE, dobandit prin Lege, cota actuala 1/1, cota initiala 1/1 1) COMUNA CETATE - DOMENIUL PRIVAT, CIF:9999999999999, LIPSA CUI	A1
/		
Act Normativ nr. Legea 7, din 13/03/1996 emis de PARLAMENTUL ROMANIEI;		
B2	Intabulare, drept de PROPRIETATE, dobandit prin Lege, cota actuala 1/1, cota initiala 1/1 1) COMUNA CETATE - DOMENIUL PRIVAT, CIF:9999999999999, LIPSA CUI	A1.1

C. Partea III. SARCINI .

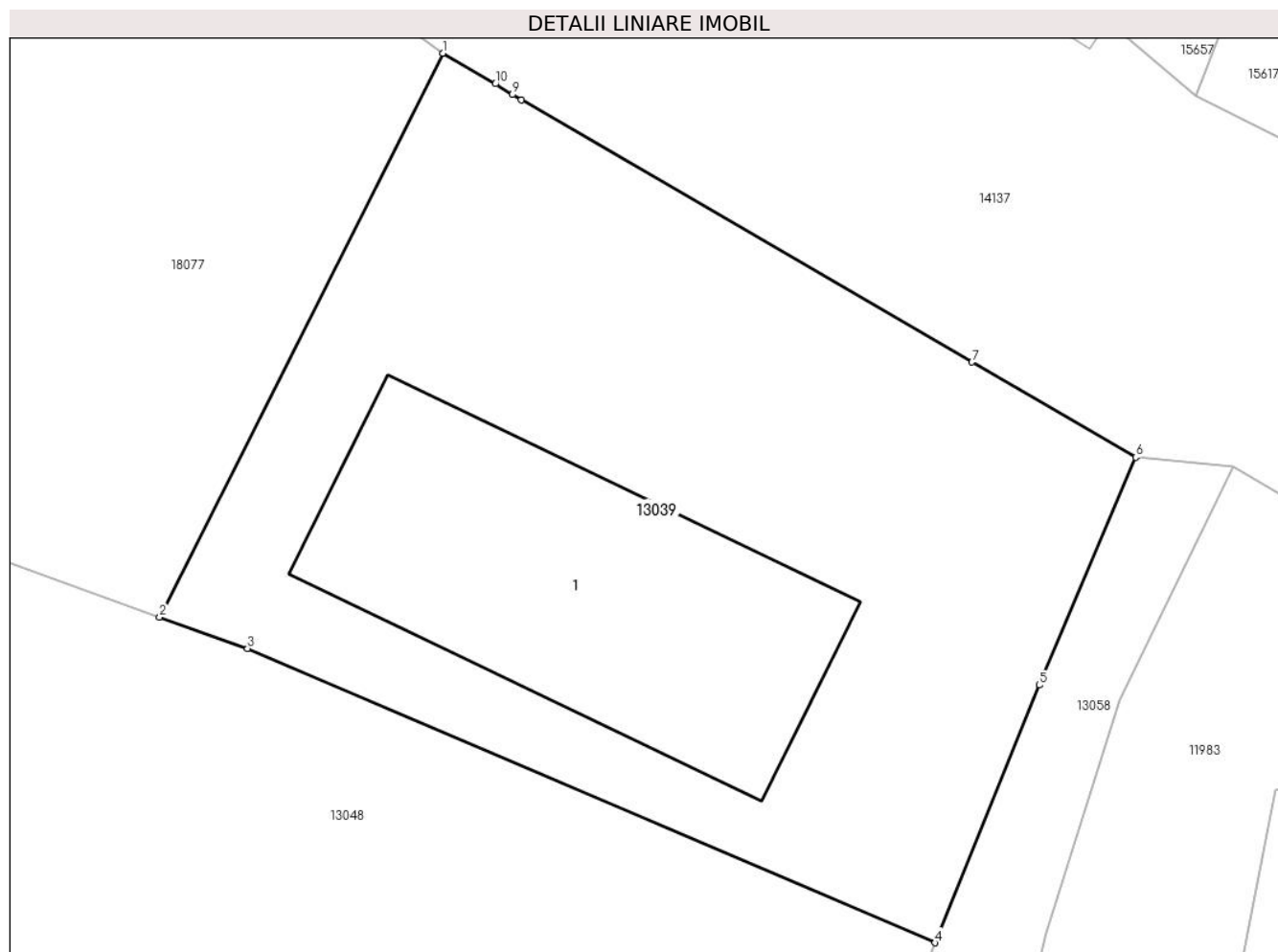
Inscrieri privind dezmembramintele dreptului de proprietate, drepturi reale de garanție și sarcini	Referințe
NU SUNT	

Anexa Nr. 1 La Partea I

Teren

Nr cadastral	Suprafața (mp)*	Observații / Referințe
32580	875	

* Suprafața este determinată în planul de proiecție Stereo 70.



Date referitoare la teren

Crt	Categorie folosință	Intra vilan	Suprafața (mp)	Tarla	Parcelă	Nr. topo	Observații / Referințe
1	curți constructii	DA	875	156	2462/4	-	

Date referitoare la construcții

Crt	Număr	Destinație construcție	Supraf. (mp)	Situație juridică	Observații / Referințe
A1.1	32580-C1	construcții industriale și edilitare	216	Cu acte	Nr. niveluri:1; S. construita la sol:216 mp; spatiu comercial nu face obiectul

Lungime Segmente

1) Valorile lungimilor segmentelor sunt obținute din proiecție în plan.

Punct început	X / Y	Punct sfârșit	X / Y	Lungime segment (** (m)
1	344.836,763 290.894,985	2	344.824,547 290.870,686	27.197
2	344.824,547 290.870,686	3	344.828,341 290.869,328	4.03
3	344.828,341 290.869,328	4	344.857,992 290.856,645	32.25

Punct început	X / Y	Punct sfârșit	X / Y	Lungime segment (** (m)
4	344.857,992 290.856,645	5	344.862,492 290.867,754	11.986
5	344.862,492 290.867,754	6	344.866,647 290.877,572	10.661
6	344.866,647 290.877,572	7	344.859,584 290.881,672	8.167
7	344.859,584 290.881,672	8	344.840,139 290.892,97	22.489
8	344.840,139 290.892,97	9	344.839,766 290.893,205	0.441
9	344.839,766 290.893,205	10	344.839,032 290.893,666	0.867
10	344.839,032 290.893,666	1	344.836,763 290.894,985	2.625

** Lungimile segmentelor sunt determinate în planul de proiecție Stereo 70 și sunt rotunjite la 1 milimetru.

*** Distanța dintre puncte este formată din segmente cumulate ce sunt mai mici decât valoarea 1 milimetru.

**DATE DESPRE IMOBILUL NR. 13040**

Oficiul de Cadastru și Publicitate Imobiliară DOLJ
Biroul de Cadastru și Publicitate Imobiliară Craiova

A. Partea I. Descrierea imobilului

TEREN Intravilan

Adresa: Loc. Cetate, Str Pacii, Jud. Dolj

Nr. Crt	Nr cadastral Nr. topografic	Suprafața* (mp)	Observații / Referințe
A1	33547	318	Sector cadastral:35 Teren neimprejmuit;

B. Partea II. Proprietari și acte

Inscrieri privitoare la dreptul de proprietate și alte drepturi reale		Referințe
92295 / 05/08/2015		
Act Administrativ nr. HCL NR.12, din 27/02/2015 emis de CONSILIUL LOCAL CETATE (act administrativ nr. RFERAT DE LEGALITATE NR. 3755/22-05-2015 emis de PREFECTURA DOLJ);		
B1	Intabulare, drept de PROPRIETATE, dobandit prin Lege, cota actuala 1/1, cota initiala 1/1 1) COMUNA CETATE DOMENIUL PUBLIC, CIF:4553470	A1

C. Partea III. SARCINI .

Inscrieri privind dezmembramintele dreptului de proprietate, drepturi reale de garanție și sarcini	Referințe
NU SUNT	

Anexa Nr. 1 La Partea I

Teren

Nr cadastral	Suprafața (mp)*	Observații / Referințe
33547	318	

* Suprafața este determinată în planul de proiecție Stereo 70.



Date referitoare la teren

Crt	Categorie folosință	Intravilan	Suprafața (mp)	Tarla	Parcelă	Nr. topo	Observații / Referințe
1	drum	DA	318	-	-	-	

Lungime Segmente

1) Valorile lungimilor segmentelor sunt obținute din proiecție în plan.

Punct început	X / Y	Punct sfârșit	X / Y	Lungime segment (** (m)
1	344.201,716 291.328,742	2	344.194,4 291.331,415	7.789
2	344.194,4 291.331,415	3	344.182,83 291.298,553	34.839
3	344.182,83 291.298,553	4	344.178,453 291.286,123	13.178
4	344.178,453 291.286,123	5	344.184,113 291.282,606	6.664
5	344.184,113 291.282,606	6	344.191,976 291.306,667	25.313

Punct început	X / Y	Punct sfârșit	X / Y	Lungime segment (** (m)
6	344.191,976 291.306,667	1	344.201,716 291.328,742	24.128

** Lungimile segmentelor sunt determinate în planul de proiecție Stereo 70 și sunt rotunjite la 1 milimetru.

*** Distanța dintre puncte este formată din segmente cumulate ce sunt mai mici decât valoarea 1 milimetru.

**DATE DESPRE IMOBILUL NR. 13041**

Oficiul de Cadastru și Publicitate Imobiliară DOLJ
Biroul de Cadastru și Publicitate Imobiliară Craiova

A. Partea I. Descrierea imobilului

TEREN Intravilan

Adresa: Loc. Cetate, Nr. FN, Jud. Dolj, T128, P1838/5

Nr. Crt	Nr cadastral Nr. topografic	Suprafața* (mp)	Observații / Referințe
A1		1.203	Sector cadastral:35 Teren neimpregmuit;

Construcții

Crt	Nr cadastral Nr. topografic	Adresa	Observații / Referințe
A1.1		Loc. Cetate, Nr. FN, Jud. Dolj, T128, P1838/5	Nr. niveluri:2; S. construita la sol:270 mp;
A1.2		Loc. Cetate, Nr. FN, Jud. Dolj, T128, P1838/5	Nr. niveluri:1; S. construita la sol:85 mp;

B. Partea II. Proprietari și acte

Inscrieri privitoare la dreptul de proprietate și alte drepturi reale		Referințe
/		
Act Administrativ nr. Adeverinta nr. 10466, din 26/09/2023 emis de Primaria Com.Cetate;		
B1	Inscrierea posesiei, drept de PROPRIETATE, dobandit prin Lege, cota actuala 1/1, cota initiala 1/1 1) ANGHELINA DANIEL-IONUȚ	A1
Act Normativ nr. Legea 7, din 13/03/1996 emis de PARLAMENTUL ROMÂNIEI;		
B2	Intabulare, drept de PROPRIETATE, dobandit prin Lege, cota actuala 1/1, cota initiala 1/1 1) ANGHELINA DANIEL-IONUȚ	A1.1, A1.2

C. Partea III. SARCINI .

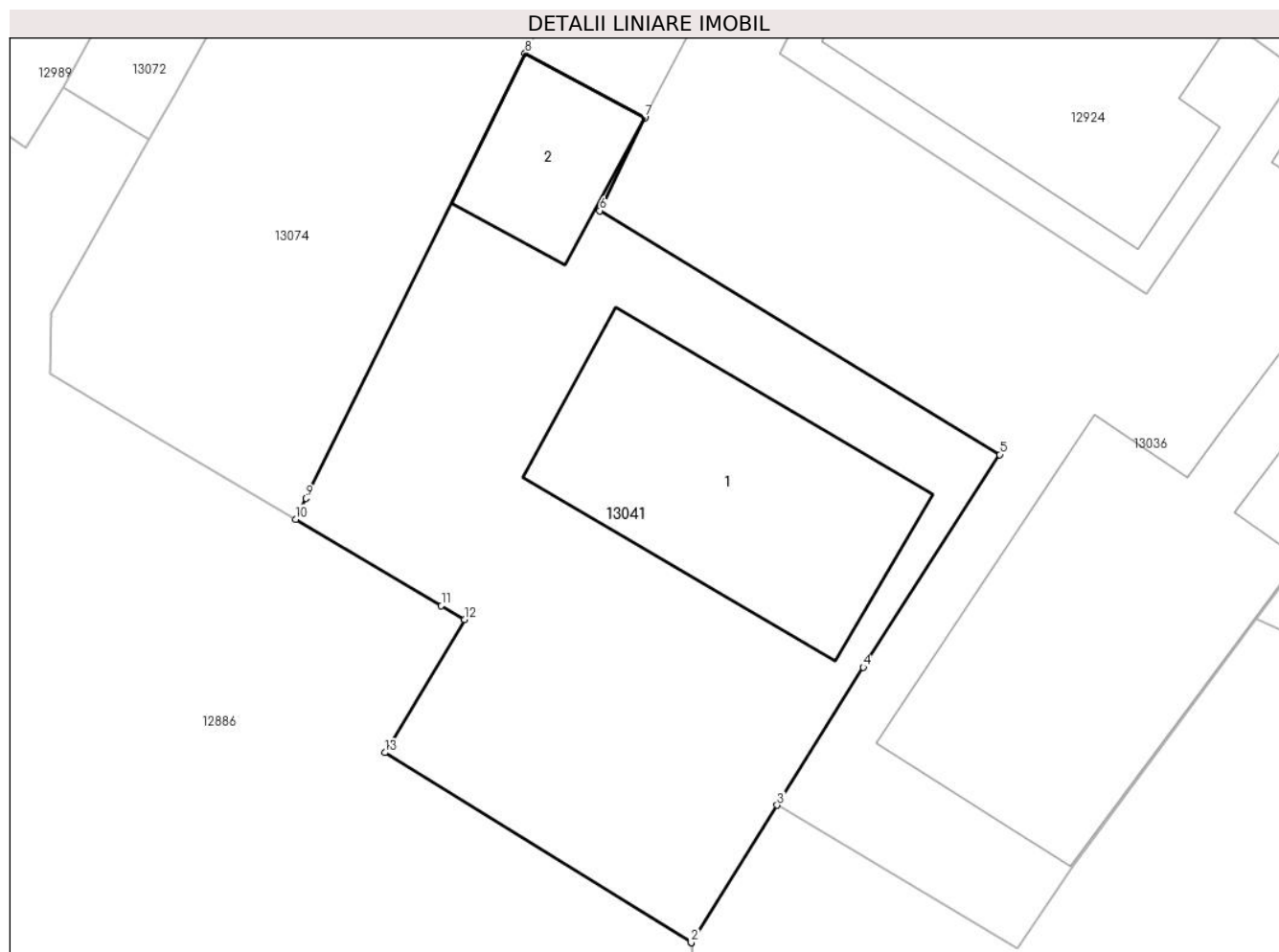
Inscrieri privind dezmembramintele dreptului de proprietate, drepturi reale de garanție și sarcini	Referințe
NU SUNT	

Anexa Nr. 1 La Partea I

Teren

Nr cadastral	Suprafața (mp)*	Observații / Referințe
	1.203	

* Suprafața este determinată în planul de proiecție Stereo 70.



Date referitoare la teren

Crt	Categorie folosință	Intra vilan	Suprafața (mp)	Tarla	Parcelă	Nr. topo	Observații / Referințe
1	curți constructii	DA	1.203	128	1838/5	-	

Date referitoare la construcții

Crt	Număr	Destinație construcție	Supraf. (mp)	Situație juridică	Observații / Referințe
A1.1		construcții de locuințe	270	Cu acte	Nr. niveluri:2; S. construita la sol:270 mp;
A1.2		construcții anexa	85	Cu acte	Nr. niveluri:1; S. construita la sol:85 mp;

Lungime Segmente

1) Valorile lungimilor segmentelor sunt obținute din proiecție în plan.

Punct început	X / Y	Punct sfârșit	X / Y	Lungime segment (** (m)
1	343.561,243 291.599,614	2	343.561,246 291.599,618	0.005
2	343.561,246 291.599,618	3	343.566,554 291.608,121	10.024
3	343.566,554 291.608,121	4	343.571,891 291.616,64	10.053

Punct început	X / Y	Punct sfârșit	X / Y	Lungime segment (** (m)
4	343.571,891 291.616,64	5	343.580,333 291.629,792	15.628
5	343.580,333 291.629,792	6	343.555,595 291.644,871	28.971
6	343.555,595 291.644,871	7	343.558,363 291.650,61	6.372
7	343.558,363 291.650,61	8	343.550,97 291.654,605	8.403
8	343.550,97 291.654,605	9	343.537,426 291.627,085	30.672
9	343.537,426 291.627,085	10	343.536,765 291.625,793	1.451
10	343.536,765 291.625,793	11	343.545,784 291.620,442	10.487
11	343.545,784 291.620,442	12	343.547,212 291.619,595	1.66
12	343.547,212 291.619,595	13	343.542,295 291.611,364	9.588
13	343.542,295 291.611,364	1	343.561,243 291.599,614	22.295

** Lungimile segmentelor sunt determinate în planul de proiecție Stereo 70 și sunt rotunjite la 1 milimetru.

*** Distanța dintre puncte este formată din segmente cumulate ce sunt mai mici decât valoarea 1 milimetru.

**DATE DESPRE IMOBILUL NR. 13042**

Oficiul de Cadastru și Publicitate Imobiliară DOLJ
Biroul de Cadastru și Publicitate Imobiliară Craiova

A. Partea I. Descrierea imobilului

TEREN Intravilan

Adresa: Loc. Cetate, Nr. 166, Jud. Dolj, T130, P1890,1890/1

Nr. Crt	Nr cadastral Nr. topografic	Suprafața* (mp)	Observații / Referințe
A1		542	Sector cadastral:35 Teren imprejmuit;

Construcții

Crt	Nr cadastral Nr. topografic	Adresa	Observații / Referințe
A1.1		Loc. Cetate, Nr. 166, Jud. Dolj, T130, P1890,1890/1	Nr. niveluri:1; S. construita la sol:89 mp;
A1.2		Loc. Cetate, Nr. 166, Jud. Dolj, T130, P1890,1890/1	Nr. niveluri:1; S. construita la sol:84 mp;

B. Partea II. Proprietari și acte

Inscrieri privitoare la dreptul de proprietate și alte drepturi reale		Referințe
/		
Act Notarial nr. CM 382, din 14/11/1997 emis de NP Stoenescu Florea (Act de vindere cumparare nr 138/26.05.1955 emis de Notar Public Sica Nicolae);		
B1	Intabulare, drept de PROPRIETATE, dobandit prin Succesiune, cota actuala 1/1, cota initiala 1/1 1) CEAFĂR I GHEORGHÎA	A1, A1.1, A1.2

C. Partea III. SARCINI .

Inscrieri privind dezmembramintele dreptului de proprietate, drepturi reale de garanție și sarcini	Referințe
NU SUNT	

Anexa Nr. 1 La Partea I

Teren

Nr cadastral	Suprafața (mp)*	Observații / Referințe
	542	

* Suprafața este determinată în planul de proiecție Stereo 70.



Date referitoare la teren

Crt	Categorie folosință	Intra vilan	Suprafața (mp)	Tarla	Parcelă	Nr. topo	Observații / Referințe
1	curți construcții	DA	542	130	1890,1890/1	-	

Date referitoare la construcții

Crt	Număr	Destinație construcție	Supraf. (mp)	Situație juridică	Observații / Referințe
A1.1		construcții de locuințe	89	Cu acte	Nr. niveluri:1; S. construita la sol:89 mp;
A1.2		construcții anexa	84	Cu acte	Nr. niveluri:1; S. construita la sol:84 mp;

Lungime Segmente

1) Valorile lungimilor segmentelor sunt obținute din proiecție în plan.

Punct început	X / Y	Punct sfârșit	X / Y	Lungime segment (** (m)
1	344.114,747 291.310,809	2	344.122,971 291.307,892	8.726
2	344.122,971 291.307,892	3	344.129,119 291.333,753	26.582
3	344.129,119 291.333,753	4	344.133,1 291.350,01	16.737

Punct început	X / Y	Punct sfârșit	X / Y	Lungime segment (** (m)
4	344.133,1 291.350,01	5	344.134,28 291.354,945	5.074
5	344.134,28 291.354,945	6	344.133,939 291.355,075	0.365
6	344.133,939 291.355,075	7	344.124,265 291.359,236	10.531
7	344.124,265 291.359,236	8	344.120,373 291.351,693	8.488
8	344.120,373 291.351,693	9	344.118,653 291.344,304	7.587
9	344.118,653 291.344,304	10	344.117,986 291.340,354	4.006
10	344.117,986 291.340,354	11	344.117,171 291.329,179	11.205
11	344.117,171 291.329,179	1	344.114,747 291.310,809	18.529

** Lungimile segmentelor sunt determinate în planul de proiecție Stereo 70 și sunt rotunjite la 1 milimetru.

*** Distanța dintre puncte este formată din segmente cumulate ce sunt mai mici decât valoarea 1 milimetru.

**DATE DESPRE IMOBILUL NR. 13043**

Oficiul de Cadastru și Publicitate Imobiliară DOLJ
Biroul de Cadastru și Publicitate Imobiliară Craiova

A. Partea I. Descrierea imobilului

TEREN Intravilan

Adresa: Loc. Cetate, Nr. FN, Jud. Dolj, T132, P1914

Nr. Crt	Nr cadastral Nr. topografic	Suprafața* (mp)	Observații / Referințe
A1		750	Sector cadastral:35 Teren imprejmuit;

B. Partea II. Proprietari și acte

Inscrieri privitoare la dreptul de proprietate și alte drepturi reale		Referințe
/		
Act Normativ nr. Legea 7, din 13/03/1996 emis de PARLAMENTUL ROMÂNIEI;		
B1	Inscrierea provizorie, drept de PROPRIETATE, dobandit prin Lege, cota actuala 1/1, cota initiala 1/1	A1
	1) COMUNA CETATE , CIF:4553470	
	<i>OBSERVATII: PROPRIETAR NEIDENTIFICAT</i>	

C. Partea III. SARCINI .

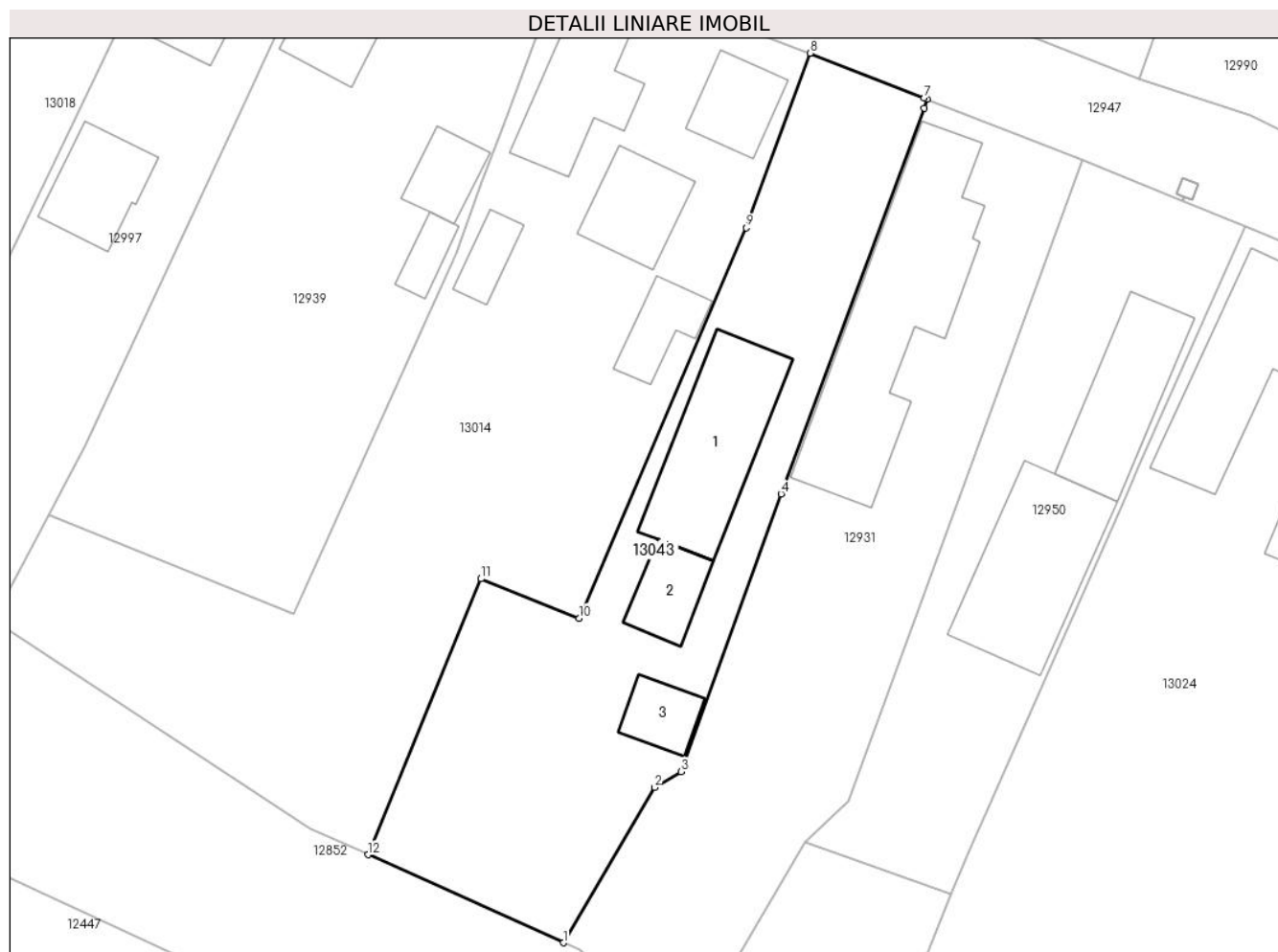
Inscrieri privind dezmembramintele dreptului de proprietate, drepturi reale de garanție și sarcini	Referințe
NU SUNT	

Anexa Nr. 1 La Partea I

Teren

Nr cadastral	Suprafața (mp)*	Observații / Referințe
	750	

* Suprafața este determinată în planul de proiecție Stereo 70.



Date referitoare la teren

Crt	Categorie folosință	Intravilan	Suprafața (mp)	Tarla	Parcelă	Nr. topo	Observații / Referințe
1	curți constructii	DA	750	132	1914	-	

Date referitoare la construcții

Crt	Număr	Destinație construcție	Supraf. (mp)	Situație juridică	Observații / Referințe
A1.1		construcții de locuințe	86	Fara acte	Nr. niveluri:1; S. construita la sol:86 mp;
A1.2		construcții anexa	27	Fara acte	Nr. niveluri:1; S. construita la sol:27 mp;
A1.3		construcții anexa	21	Fara acte	Nr. niveluri:1; S. construita la sol:21 mp;

Lungime Segmente

1) Valorile lungimilor segmentelor sunt obținute din proiecție în plan.

Punct început	X / Y	Punct sfârșit	X / Y	Lungime segment (** (m)
1	344.151,372 291.219,311	2	344.157,747 291.230,162	12.585
2	344.157,747 291.230,162	3	344.159,626 291.231,266	2.179

Punct început	X / Y	Punct sfârşit	X / Y	Lungime segment (** (m)
3	344.159,626 291.231,266	4	344.166,6 291.250,663	20.613
4	344.166,6 291.250,663	5	344.176,605 291.277,594	28.729
5	344.176,605 291.277,594	6	344.176,807 291.278,236	0.673
6	344.176,807 291.278,236	7	344.176,599 291.278,317	0.223
7	344.176,599 291.278,317	8	344.168,616 291.281,428	8.568
8	344.168,616 291.281,428	9	344.164,143 291.269,233	12.989
9	344.164,143 291.269,233	10	344.152,469 291.241,978	29.65
10	344.152,469 291.241,978	11	344.145,625 291.244,724	7.374
11	344.145,625 291.244,724	12	344.137,737 291.225,459	20.817
12	344.137,737 291.225,459	1	344.151,372 291.219,311	14.957

** Lungimile segmentelor sunt determinate în planul de proiecţie Stereo 70 şi sunt rotunjite la 1 milimetru.

*** Distanţa dintre puncte este formată din segmente cumulate ce sunt mai mici decât valoarea 1 milimetru.

**DATE DESPRE IMOBILUL NR. 13044**

Oficiul de Cadastru și Publicitate Imobiliară DOLJ
Biroul de Cadastru și Publicitate Imobiliară Craiova

A. Partea I. Descrierea imobilului

TEREN Intravilan

Adresa: Loc. Cetate, Nr. FN, Jud. Dolj, De1849

Nr. Crt	Nr cadastral Nr. topografic	Suprafața* (mp)	Observații / Referințe
A1		153	Sector cadastral:35 Teren neimprejmuit;

B. Partea II. Proprietari și acte

Inscrieri privitoare la dreptul de proprietate și alte drepturi reale		Referințe
/		
Act Normativ nr. Legea 7, din 13/03/1996 emis de PARLAMENTUL ROMÂNIEI;		
B1	Inscrierea provizorie, drept de PROPRIETATE, dobandit prin Lege, cota actuala 1/1, cota initiala 1/1	A1
	1) COMUNA CETATE , CIF:4553470	
	<i>OBSERVATII: PROPRIETAR NEIDENTIFICAT</i>	

C. Partea III. SARCINI .

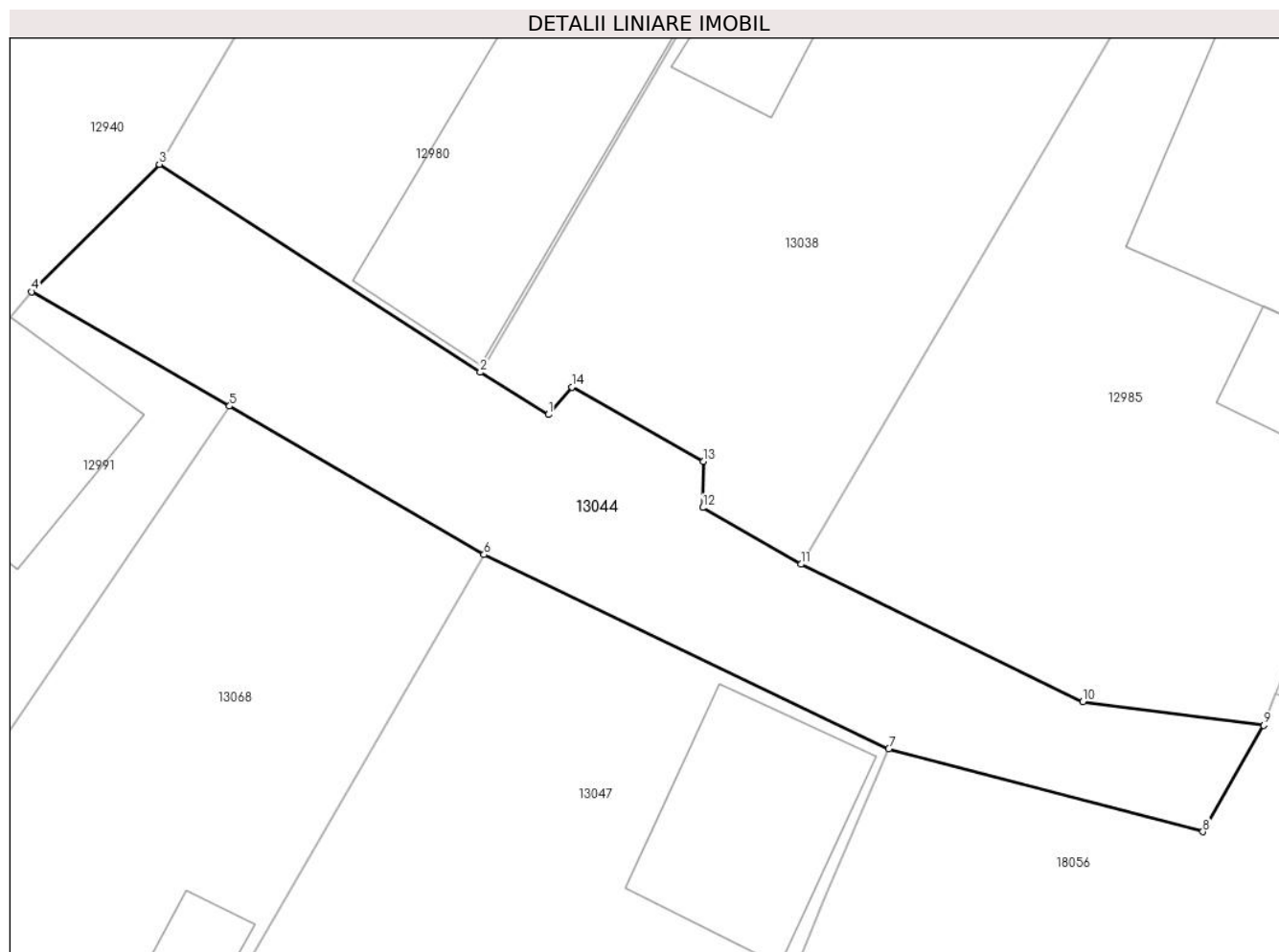
Inscrieri privind dezmembramintele dreptului de proprietate, drepturi reale de garanție și sarcini	Referințe
NU SUNT	

Anexa Nr. 1 La Partea I

Teren

Nr cadastral	Suprafața (mp)*	Observații / Referințe
	153	

* Suprafața este determinată în planul de proiecție Stereo 70.



Date referitoare la teren

Crt	Categorie folosință	Intra vilan	Suprafața (mp)	Tarla	Parcelă	Nr. topo	Observații / Referințe
1	drum	DA	153	De1849	-	-	

Lungime Segmente

1) Valorile lungimilor segmentelor sunt obținute din proiecție în plan.

Punct început	X / Y	Punct sfârșit	X / Y	Lungime segment (** (m)
1	343.470,251 291.707,117	2	343.468,28 291.708,335	2.317
2	343.468,28 291.708,335	3	343.459,013 291.714,339	11.042
3	343.459,013 291.714,339	4	343.455,326 291.710,662	5.207
4	343.455,326 291.710,662	5	343.461,042 291.707,362	6.6
5	343.461,042 291.707,362	6	343.468,385 291.703,073	8.504

Punct început	X / Y	Punct sfârșit	X / Y	Lungime segment (** (m)
6	343.468,385 291.703,073	7	343.480,07 291.697,47	12.959
7	343.480,07 291.697,47	8	343.489,14 291.695,08	9.38
8	343.489,14 291.695,08	9	343.490,898 291.698,149	3.537
9	343.490,898 291.698,149	10	343.485,674 291.698,828	5.268
10	343.485,674 291.698,828	11	343.477,539 291.702,799	9.052
11	343.477,539 291.702,799	12	343.474,7 291.704,431	3.275
12	343.474,7 291.704,431	13	343.474,721 291.705,771	1.34
13	343.474,721 291.705,771	14	343.470,92 291.707,907	4.36
14	343.470,92 291.707,907	1	343.470,251 291.707,117	1.035

** Lungimile segmentelor sunt determinate în planul de proiecție Stereo 70 și sunt rotunjite la 1 milimetru.

*** Distanța dintre puncte este formată din segmente cumulate ce sunt mai mici decât valoarea 1 milimetru.

**DATE DESPRE IMOBILUL NR. 13045**

Oficiul de Cadastru și Publicitate Imobiliară DOLJ
Biroul de Cadastru și Publicitate Imobiliară Craiova

A. Partea I. Descrierea imobilului

TEREN Intravilan

Adresa: Loc. Cetate, Nr. FN, Jud. Dolj, De1837

Nr. Crt	Nr cadastral Nr. topografic	Suprafața* (mp)	Observații / Referințe
A1		274	Sector cadastral:35 Teren neimprejmuit;

B. Partea II. Proprietari și acte

Inscrieri privitoare la dreptul de proprietate și alte drepturi reale		Referințe
/		
Act Normativ nr. Legea 7, din 13/03/1996 emis de PARLAMENTUL ROMÂNIEI;		
B1	Inscrierea provizorie, drept de PROPRIETATE, dobandit prin Lege, cota actuala 1/1, cota initiala 1/1	A1
	1) COMUNA CETATE , CIF:4553470	
	<i>OBSERVATII: PROPRIETAR NEIDENTIFICAT</i>	

C. Partea III. SARCINI .

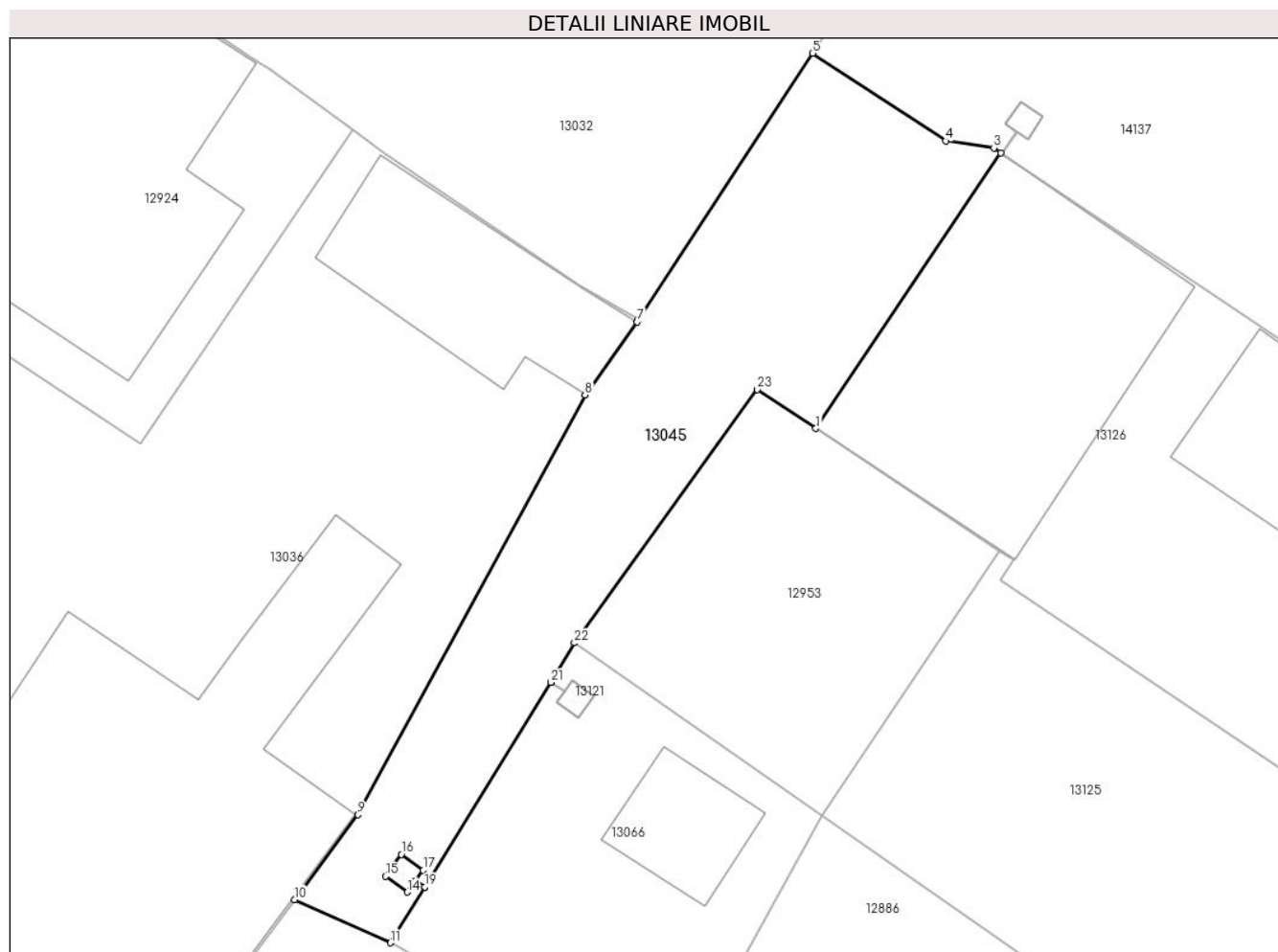
Inscrieri privind dezmembramintele dreptului de proprietate, drepturi reale de garanție și sarcini	Referințe
NU SUNT	

Anexa Nr. 1 La Partea I

Teren

Nr cadastral	Suprafața (mp)*	Observații / Referințe
	274	

* Suprafața este determinată în planul de proiecție Stereo 70.



Date referitoare la teren

Crt	Categorie folosință	Intravilan	Suprafața (mp)	Tarla	Parcelă	Nr. topo	Observații / Referințe
1	drum	DA	274	De1837	-	-	

Lungime Segmente

1) Valorile lungimilor segmentelor sunt obținute din proiecție în plan.

Punct început	X / Y	Punct sfârșit	X / Y	Lungime segment (** (m)
1	343.619,19 291.640,361	2	343.627,334 291.652,508	14.624
3	343.627,036 291.652,707	4	343.624,918 291.653,026	2.142
5	343.619,053 291.656,887	6	343.611,374 291.645,147	14.028
7	343.611,304 291.645,049	8	343.609,027 291.641,847	3.929
9	343.599,018 291.623,358	10	343.596,227 291.619,62	4.665

Punct început	X / Y	Punct sfârșit	X / Y	Lungime segment (** (m)
2	343.627,334 291.652,508	3	343.627,036 291.652,707	0.358
4	343.624,918 291.653,026	5	343.619,053 291.656,887	7.022
6	343.611,374 291.645,147	7	343.611,304 291.645,049	0.12
8	343.609,027 291.641,847	9	343.599,018 291.623,358	21.024
10	343.596,227 291.619,62	11	343.600,452 291.617,717	4.634

Punct început	X / Y	Punct sfârșit	X / Y	Lungime segment (** (m)
11	343.600,452 291.617,717	12	343.601,965 291.620,175	2.886
13	343.601,541 291.620,429	14	343.601,191 291.619,947	0.596
15	343.600,228 291.620,646	16	343.600,927 291.621,609	1.19
17	343.601,89 291.620,91	18	343.601,544 291.620,433	0.589
19	343.601,968 291.620,179	20	343.607,506 291.629,174	10.563
21	343.607,509 291.629,178	22	343.608,55 291.630,923	2.032
23	343.616,611 291.642,078	1	343.619,19 291.640,361	3.098

Punct început	X / Y	Punct sfârșit	X / Y	Lungime segment (** (m)
12	343.601,965 291.620,175	13	343.601,541 291.620,429	0.494
14	343.601,191 291.619,947	15	343.600,228 291.620,646	1.19
16	343.600,927 291.621,609	17	343.601,89 291.620,91	1.19
18	343.601,544 291.620,433	19	343.601,968 291.620,179	0.494
20	343.607,506 291.629,174	21	343.607,509 291.629,178	0.005
22	343.608,55 291.630,923	23	343.616,611 291.642,078	13.763

** Lungimile segmentelor sunt determinate în planul de proiecție Stereo 70 și sunt rotunjite la 1 milimetru.

*** Distanța dintre puncte este formată din segmente cumulate ce sunt mai mici decât valoarea 1 milimetru.

**DATE DESPRE IMOBILUL NR. 13046**

Oficiul de Cadastru și Publicitate Imobiliară DOLJ
Biroul de Cadastru și Publicitate Imobiliară Craiova

A. Partea I. Descrierea imobilului

TEREN Intravilan

Adresa: Loc. Cetate, Str Calea Severinului, Nr. 246, Jud. Dolj, (T157, P2470, P2470/1, P2470/2)

Nr. Crt	Nr cadastral Nr. topografic	Suprafața* (mp)	Observații / Referințe
A1	34780	2.348	Sector cadastral:35 Teren imprejmuit;

Construcții

Crt	Nr cadastral Nr. topografic	Adresa	Observații / Referințe
A1.1	34780-C1	Loc. Cetate, Str Calea Severinului, Nr. 246, Jud. Dolj, (T157, P2470, P2470/1, P2470/2)	Nr. niveluri:1; S. construita la sol:69 mp; S. construita desfasurata:69 mp; Casa de locuit, Sc=69mp,Sd=100mp, din 1956, din cranturi ,acoperita cu tigla,compusa din 3 camere, 1 prispa, 1 hol si 1 beci.

B. Partea II. Proprietari și acte

Inscrieri privitoare la dreptul de proprietate și alte drepturi reale		Referințe
44169 / 17/03/2017		
Act Notarial nr. CONTRACT VANZARE AUT NR 737, din 17/03/2017 emis de NP GASPAN MONICA ORTANSA;		
B1	Intabulare, drept de PROPRIETATE, dobandit prin Conventie, cota actuala 1/1, cota initiala 1/1 1) STOICA PATRICIA CRISTINA, necasatorita	A1, A1.1

C. Partea III. SARCINI .

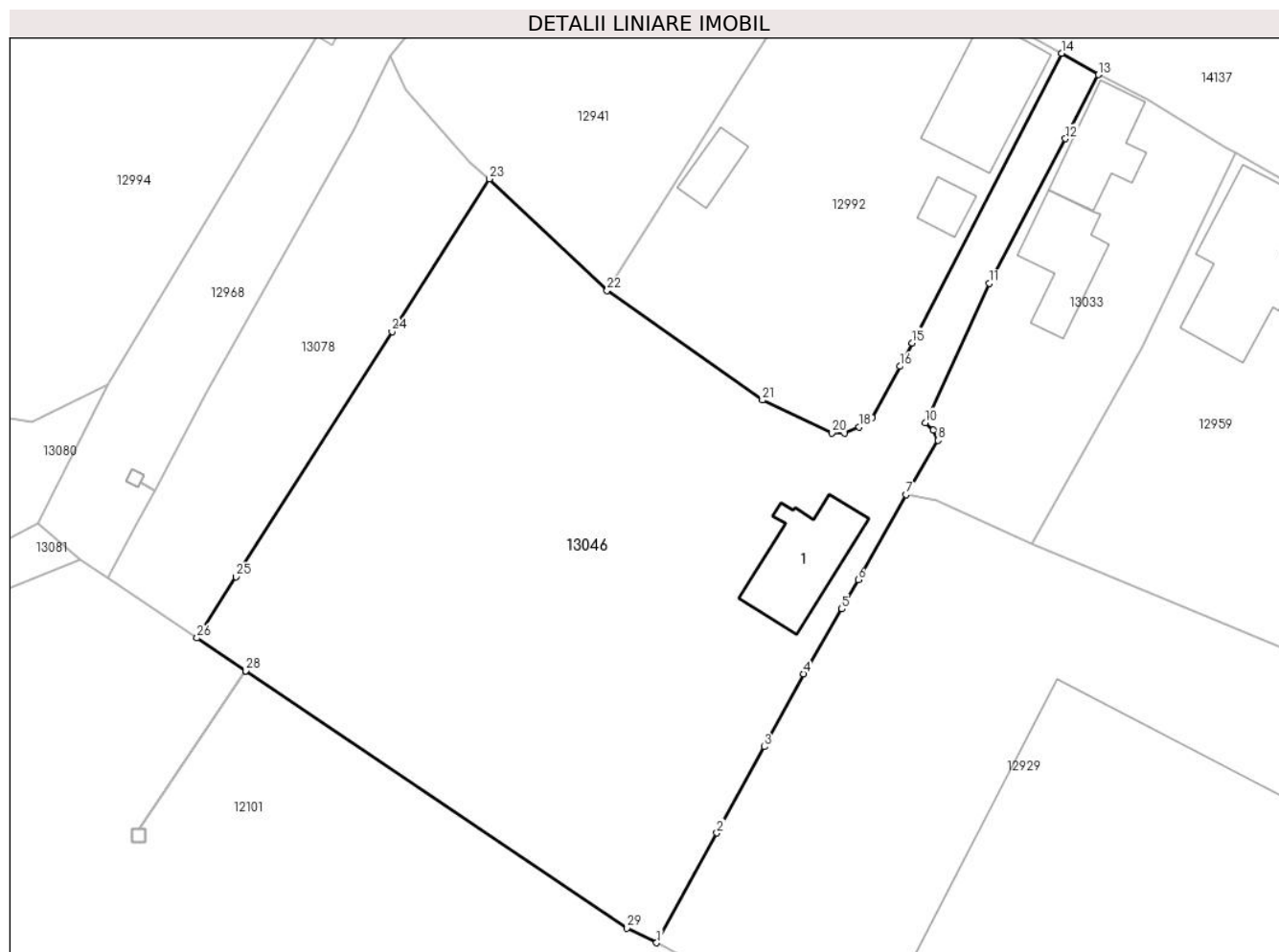
Inscrieri privind dezmembramintele dreptului de proprietate, drepturi reale de garanție și sarcini	Referințe
NU SUNT	

Anexa Nr. 1 La Partea I

Teren

Nr cadastral	Suprafața (mp)*	Observații / Referințe
34780	2.348	

* Suprafața este determinată în planul de proiecție Stereo 70.



Date referitoare la teren

Crt	Categorie folosință	Intravilan	Suprafața (mp)	Tarla	Parcelă	Nr. topo	Observații / Referințe
1	curți constructii	DA	705	157	2470	-	
2	arabil	DA	431	157	2470/2	-	
3	vie	DA	1.212	157	2470/1	-	

Date referitoare la construcții

Crt	Număr	Destinație construcție	Supraf. (mp)	Situație juridică	Observații / Referințe
A1.1	34780-C1	construcții de locuințe	Din acte: 100 Masurata: 69	Cu acte	Nr. niveluri:1; S. construita la sol:69 mp; S. construita desfasurata:69 mp; Casa de locuit, Sc=69mp,Sd=100mp, din 1956, din cranturi , acoperita cu tigla,compusa din 3 camere, 1 prispa, 1 hol si 1 beci.

Lungime Segmente

1) Valorile lungimilor segmentelor sunt obținute din proiecție în plan.

Punct început	X / Y	Punct sfârșit	X / Y	Lungime segment (** (m)
1	344.641,511 290.909,19	2	344.646,847 290.918,882	11.064

Punct început	X / Y	Punct sfârșit	X / Y	Lungime segment (** (m)
2	344.646,847 290.918,882	3	344.651,041 290.926,502	8.698

Punct început	X / Y	Punct sfârșit	X / Y	Lungime segment (** (m)
3	344.651,041 290.926,502	4	344.654,484 290.932,948	7.308
5	344.657,882 290.938,668	6	344.659,328 290.941,245	2.955
7	344.663,546 290.948,762	8	344.666,39 290.953,55	5.569
9	344.665,972 290.954,459	10	344.665,252 290.955,13	0.984
11	344.670,923 290.967,412	12	344.677,641 290.980,192	14.438
13	344.680,543 290.985,844	14	344.677,302 290.987,744	3.757
15	344.664,078 290.962,169	16	344.663,007 290.960,096	2.333
17	344.660,555 290.955,585	18	344.659,427 290.954,727	1.417
19	344.658,131 290.954,209	20	344.656,998 290.954,219	1.133
21	344.650,868 290.957,117	22	344.637,151 290.966,797	16.789
23	344.626,728 290.976,638	24	344.618,143 290.963,164	15.977
25	344.604,342 290.941,504	26	344.600,906 290.936,111	6.395
27	344.605,2 290.933,216	28	344.605,204 290.933,213	0.005
29	344.638,899 290.910,496	1	344.641,511 290.909,19	2.92

Punct început	X / Y	Punct sfârșit	X / Y	Lungime segment (** (m)
4	344.654,484 290.932,948	5	344.657,882 290.938,668	6.653
6	344.659,328 290.941,245	7	344.663,546 290.948,762	8.62
8	344.666,39 290.953,55	9	344.665,972 290.954,459	1.001
10	344.665,252 290.955,13	11	344.670,923 290.967,412	13.528
12	344.677,641 290.980,192	13	344.680,543 290.985,844	6.353
14	344.677,302 290.987,744	15	344.664,078 290.962,169	28.792
16	344.663,007 290.960,096	17	344.660,555 290.955,585	5.134
18	344.659,427 290.954,727	19	344.658,131 290.954,209	1.396
20	344.656,998 290.954,219	21	344.650,868 290.957,117	6.781
22	344.637,151 290.966,797	23	344.626,728 290.976,638	14.335
24	344.618,143 290.963,164	25	344.604,342 290.941,504	25.683
26	344.600,906 290.936,111	27	344.605,2 290.933,216	5.179
28	344.605,204 290.933,213	29	344.638,899 290.910,496	40.638

** Lungimile segmentelor sunt determinate în planul de proiecție Stereo 70 și sunt rotunjite la 1 milimetru.

*** Distanța dintre puncte este formată din segmente cumulate ce sunt mai mici decât valoarea 1 milimetru.

**DATE DESPRE IMOBILUL NR. 13047**

Oficiul de Cadastru și Publicitate Imobiliară DOLJ
Biroul de Cadastru și Publicitate Imobiliară Craiova

A. Partea I. Descrierea imobilului

TEREN Intravilan

Adresa: Loc. Cetate, Nr. FN, Jud. Dolj, T128, P1852

Nr. Crt	Nr cadastral Nr. topografic	Suprafața* (mp)	Observații / Referințe
A1		499	Sector cadastral:35 Teren imprejmuit;

Construcții

Crt	Nr cadastral Nr. topografic	Adresa	Observații / Referințe
A1.1		Loc. Cetate, Nr. FN, Jud. Dolj, T128, P1852	Nr. niveluri:1; S. construita la sol:33 mp;

B. Partea II. Proprietari și acte

Inscrieri privitoare la dreptul de proprietate și alte drepturi reale		Referințe
/		
Act Administrativ nr. Adeverinta nr. 10466, din 26/09/2023 emis de Primaria Com.Cetate;		
B1	Inscrierea posesiei, drept de PROPRIETATE, dobandit prin Lege, cota actuala 1/1, cota initiala 1/1 1) PLENICEANU NICOLAE	A1
Act Normativ nr. Legea 7, din 13/03/1996 emis de PARLAMENTUL ROMANIEI;		
B2	Intabulare, drept de PROPRIETATE, dobandit prin Lege, cota actuala 1/1, cota initiala 1/1 1) PLENICEANU NICOLAE	A1.1

C. Partea III. SARCINI .

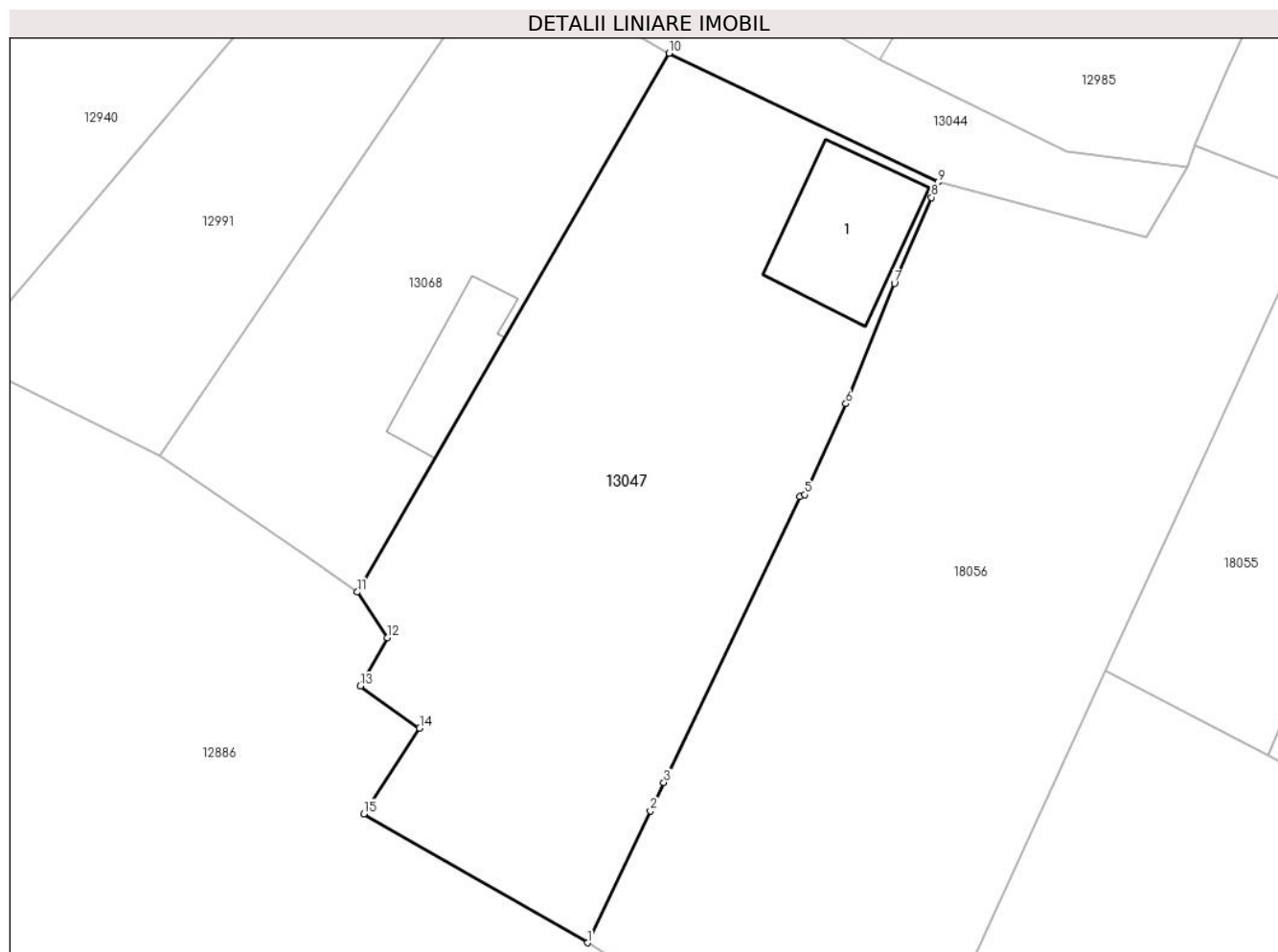
Inscrieri privind dezmembramintele dreptului de proprietate, drepturi reale de garanție și sarcini	Referințe
NU SUNT	

Anexa Nr. 1 La Partea I

Teren

Nr cadastral	Suprafața (mp)*	Observații / Referințe
	499	

* Suprafața este determinată în planul de proiecție Stereo 70.



Date referitoare la teren

Crt	Categorie folosință	Intra vilan	Suprafața (mp)	Tarla	Parcelă	Nr. topo	Observații / Referințe
1	curți constructii	DA	419	128	1852	-	
2	arabil	DA	80	128	1852	-	

Date referitoare la construcții

Crt	Număr	Destinație construcție	Supraf. (mp)	Situație juridică	Observații / Referințe
A1.1		construcții anexa	33	Cu acte	Nr. niveluri:1; S. construita la sol:33 mp;

Lungime Segmente

1) Valorile lungimilor segmentelor sunt obținute din proiecție în plan.

Punct început	X / Y	Punct sfârșit	X / Y	Lungime segment (** (m)
1	343.464,84 291.664,44	2	343.467,57 291.670,17	6.347
2	343.467,57 291.670,17	3	343.468,154 291.671,395	1.357
3	343.468,154 291.671,395	4	343.474,07 291.683,81	13.753

Punct început	X / Y	Punct sfârșit	X / Y	Lungime segment (** (m)
4	343.474,07 291.683,81	5	343.474,28 291.683,9	0.228
5	343.474,28 291.683,9	6	343.476,07 291.687,85	4.337
6	343.476,07 291.687,85	7	343.478,18 291.693,08	5.64
7	343.478,18 291.693,08	8	343.479,79 291.696,81	4.063
8	343.479,79 291.696,81	9	343.480,07 291.697,47	0.717
9	343.480,07 291.697,47	10	343.468,385 291.703,073	12.959
10	343.468,385 291.703,073	11	343.454,837 291.679,673	27.039
11	343.454,837 291.679,673	12	343.456,138 291.677,692	2.37
12	343.456,138 291.677,692	13	343.454,968 291.675,588	2.407
13	343.454,968 291.675,588	14	343.457,542 291.673,757	3.159
14	343.457,542 291.673,757	15	343.455,114 291.670,038	4.441
15	343.455,114 291.670,038	1	343.464,84 291.664,44	11.222

** Lungimile segmentelor sunt determinate în planul de proiecție Stereo 70 și sunt rotunjite la 1 milimetru.

*** Distanța dintre puncte este formată din segmente cumulate ce sunt mai mici decât valoarea 1 milimetru.

**DATE DESPRE IMOBILUL NR. 13048**

Oficiul de Cadastru și Publicitate Imobiliară DOLJ
Biroul de Cadastru și Publicitate Imobiliară Craiova

A. Partea I. Descrierea imobilului

TEREN Intravilan

Adresa: Loc. Cetate, Nr. FN, Jud. Dolj, T156, P2463

Nr. Crt	Nr cadastral Nr. topografic	Suprafața* (mp)	Observații / Referințe
A1		4.213	Sector cadastral:35 Teren imprejmuit;

B. Partea II. Proprietari și acte

Inscrieri privitoare la dreptul de proprietate și alte drepturi reale		Referințe
/		
Act Normativ nr. Legea 7, din 13/03/1996 emis de PARLAMENTUL ROMÂNIEI;		
B1	Inscrierea provizorie, drept de PROPRIETATE, dobandit prin Lege, cota actuala 1/1, cota initiala 1/1	A1
	1) COMUNA CETATE , CIF:4553470	
	<i>OBSERVATII: PROPRIETAR NEIDENTIFICAT</i>	

C. Partea III. SARCINI .

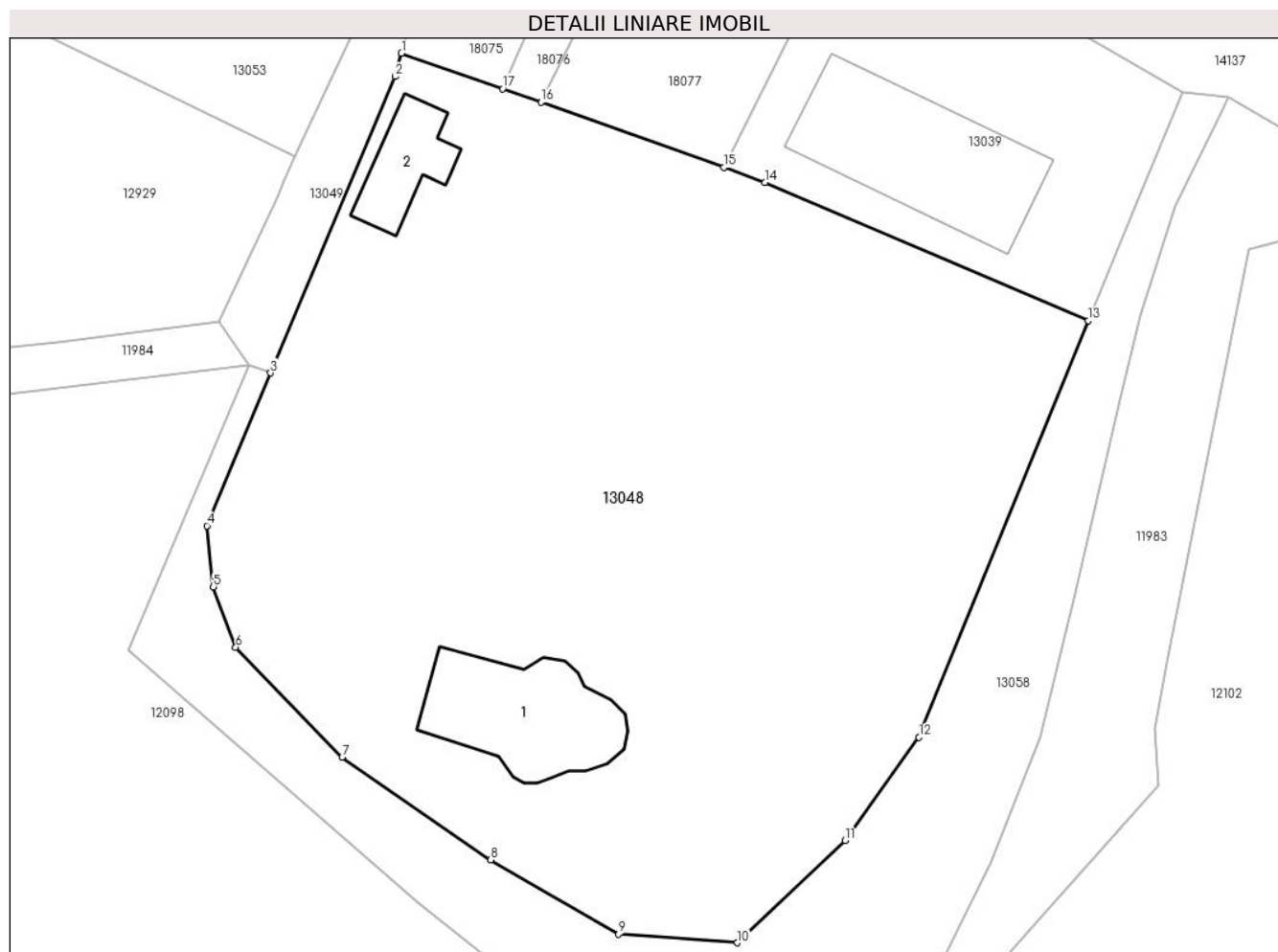
Inscrieri privind dezmembramintele dreptului de proprietate, drepturi reale de garanție și sarcini	Referințe
NU SUNT	

Anexa Nr. 1 La Partea I

Teren

Nr cadastral	Suprafața (mp)*	Observații / Referințe
	4.213	

* Suprafața este determinată în planul de proiecție Stereo 70.



Date referitoare la teren

Crt	Categorie folosință	Intravilan	Suprafața (mp)	Tarla	Parcelă	Nr. topo	Observații / Referințe
1	curți constructii	DA	4.213	156	2463	-	

Date referitoare la construcții

Crt	Număr	Destinație construcție	Supraf. (mp)	Situație juridică	Observații / Referințe
A1.1		constructii anexa	157	Fara acte	Nr. niveluri:1; S. construita la sol:157 mp;
A1.2		constructii anexa	64	Fara acte	Nr. niveluri:1; S. construita la sol:64 mp;

Lungime Segmente

1) Valorile lungimilor segmentelor sunt obținute din proiecție în plan.

Punct început	X / Y	Punct sfârșit	X / Y	Lungime segment (** (m)
1	344.794,998 290.881,159	2	344.794,407 290.879,019	2.22
2	344.794,407 290.879,019	3	344.782,987 290.851,872	29.451
3	344.782,987 290.851,872	4	344.777,153 290.837,853	15.184

Punct început	X / Y	Punct sfârșit	X / Y	Lungime segment (** (m)
4	344.777,153 290.837,853	5	344.777,741 290.832,262	5.622
5	344.777,741 290.832,262	6	344.779,801 290.826,721	5.912
6	344.779,801 290.826,721	7	344.789,56 290.816,668	14.011
7	344.789,56 290.816,668	8	344.803,192 290.807,253	16.567
8	344.803,192 290.807,253	9	344.814,912 290.800,437	13.558
9	344.814,912 290.800,437	10	344.825,812 290.799,65	10.928
10	344.825,812 290.799,65	11	344.835,68 290.809,018	13.607
11	344.835,68 290.809,018	12	344.842,447 290.818,483	11.635
12	344.842,447 290.818,483	13	344.857,992 290.856,645	41.207
13	344.857,992 290.856,645	14	344.828,341 290.869,328	32.25
14	344.828,341 290.869,328	15	344.824,547 290.870,686	4.03
15	344.824,547 290.870,686	16	344.807,787 290.876,688	17.802
16	344.807,787 290.876,688	17	344.804,287 290.877,911	3.708
17	344.804,287 290.877,911	1	344.794,998 290.881,159	9.84

** Lungimile segmentelor sunt determinate în planul de proiecție Stereo 70 și sunt rotunjite la 1 milimetru.

*** Distanța dintre puncte este formată din segmente cumulate ce sunt mai mici decât valoarea 1 milimetru.

**DATE DESPRE IMOBILUL NR. 13049**

Oficiul de Cadastru și Publicitate Imobiliară DOLJ
Biroul de Cadastru și Publicitate Imobiliară Craiova

A. Partea I. Descrierea imobilului

TEREN Intravilan

Adresa: Loc. Cetate, Nr. FN, Jud. Dolj, De2464

Nr. Crt	Nr cadastral Nr. topografic	Suprafața* (mp)	Observații / Referințe
A1		281	Sector cadastral:35 Teren neimprejmuit;

B. Partea II. Proprietari și acte

Inscrieri privitoare la dreptul de proprietate și alte drepturi reale		Referințe
/		
Act Normativ nr. Legea 7, din 13/03/1996 emis de PARLAMENTUL ROMÂNIEI;		
B1	Inscrierea provizorie, drept de PROPRIETATE, dobandit prin Lege, cota actuala 1/1, cota initiala 1/1	A1
	1) COMUNA CETATE , CIF:4553470	
	<i>OBSERVATII: PROPRIETAR NEIDENTIFICAT</i>	

C. Partea III. SARCINI .

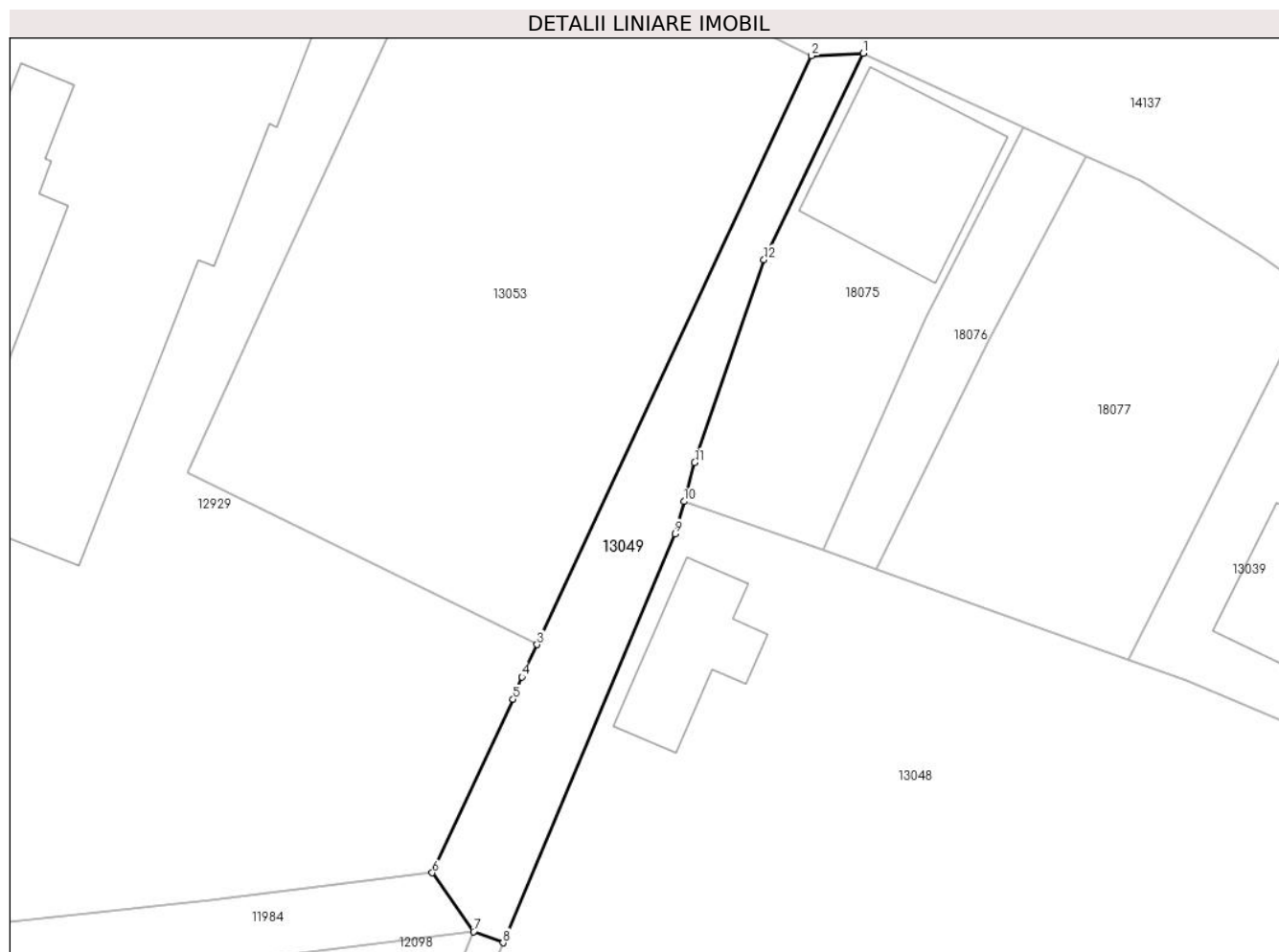
Inscrieri privind dezmembramintele dreptului de proprietate, drepturi reale de garanție și sarcini	Referințe
NU SUNT	

Anexa Nr. 1 La Partea I

Teren

Nr cadastral	Suprafața (mp)*	Observații / Referințe
	281	

* Suprafața este determinată în planul de proiecție Stereo 70.



Date referitoare la teren

Crt	Categorie folosință	Intravilan	Suprafața (mp)	Tarla	Parcelă	Nr. topo	Observații / Referințe
1	drum	DA	281	De2464	-	-	

Lungime Segmente

1) Valorile lungimilor segmentelor sunt obținute din proiecție în plan.

Punct început	X / Y	Punct sfârșit	X / Y	Lungime segment (** (m)
1	344.806,894 290.910,919	2	344.803,464 290.910,76	3.434
2	344.803,464 290.910,76	3	344.785,254 290.871,668	43.125
3	344.785,254 290.871,668	4	344.784,24 290.869,513	2.382
4	344.784,24 290.869,513	5	344.783,647 290.868,036	1.592
5	344.783,647 290.868,036	6	344.778,289 290.856,51	12.711

Punct început	X / Y	Punct sfârșit	X / Y	Lungime segment (** (m)
6	344.778,289 290.856,51	7	344.781,028 290.852,616	4.761
7	344.781,028 290.852,616	8	344.782,987 290.851,872	2.096
8	344.782,987 290.851,872	9	344.794,407 290.879,019	29.451
9	344.794,407 290.879,019	10	344.794,998 290.881,159	2.22
10	344.794,998 290.881,159	11	344.795,714 290.883,752	2.69
11	344.795,714 290.883,752	12	344.800,311 290.897,214	14.225
12	344.800,311 290.897,214	1	344.806,894 290.910,919	15.204

** Lungimile segmentelor sunt determinate în planul de proiecție Stereo 70 și sunt rotunjite la 1 milimetru.

*** Distanța dintre puncte este formată din segmente cumulate ce sunt mai mici decât valoarea 1 milimetru.

**DATE DESPRE IMOBILUL NR. 13050**

Oficiul de Cadastru și Publicitate Imobiliară DOLJ
 Biroul de Cadastru și Publicitate Imobiliară Craiova

A. Partea I. Descrierea imobilului

TEREN Intravilan

Adresa: Loc. Cetate, Str Siretului, Nr. 5, Jud. Dolj, T133, P1925

Nr. Crt	Nr cadastral Nr. topografic	Suprafața* (mp)	Observații / Referințe
A1		135	Sector cadastral:35 Teren imprejmuit;

B. Partea II. Proprietari și acte

Inscrieri privitoare la dreptul de proprietate și alte drepturi reale		Referințe
/		
Act Normativ nr. Legea 7, din 13/03/1996 emis de PARLAMENTUL ROMÂNIEI;		
B1	Inscrierea provizorie, drept de PROPRIETATE, dobandit prin Lege, cota actuala 1/1, cota initiala 1/1	A1
	1) COMUNA CETATE , CIF:4553470	
	<i>OBSERVATII: PROPRIETAR NEIDENTIFICAT</i>	

C. Partea III. SARCINI .

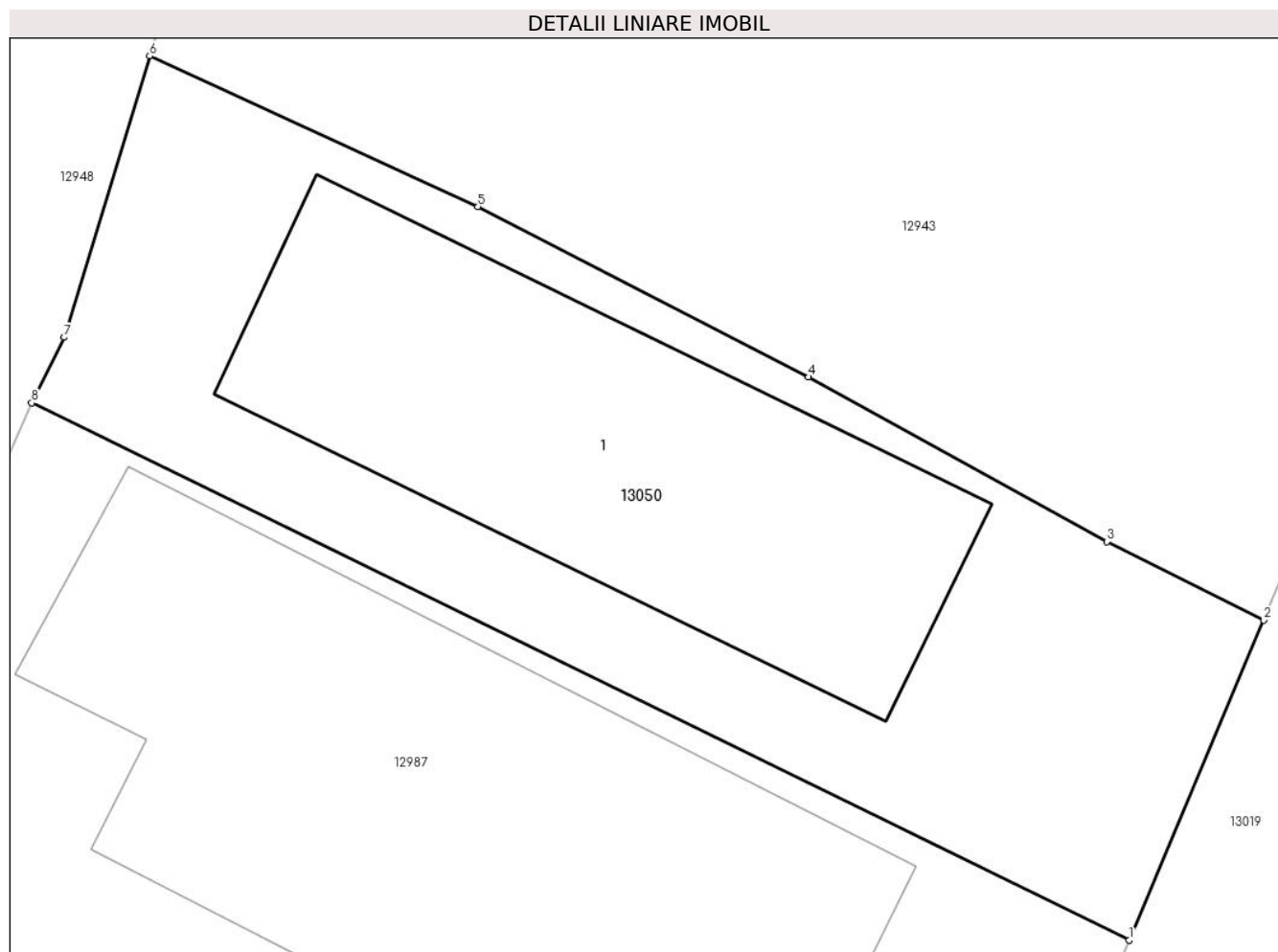
Inscrieri privind dezmembramintele dreptului de proprietate, drepturi reale de garanție și sarcini	Referințe
NU SUNT	

Anexa Nr. 1 La Partea I

Teren

Nr cadastral	Suprafața (mp)*	Observații / Referințe
	135	

* Suprafața este determinată în planul de proiecție Stereo 70.



Date referitoare la teren

Crt	Categorie folosință	Intravilan	Suprafața (mp)	Tarla	Parcelă	Nr. topo	Observații / Referințe
1	curți constructii	DA	135	133	1925	-	

Date referitoare la construcții

Crt	Număr	Destinație construcție	Supraf. (mp)	Situație juridică	Observații / Referințe
A1.1		construcții de locuințe	55	Fara acte	Nr. niveluri:1; S. construita la sol:55 mp;

Lungime Segmente

1) Valorile lungimilor segmentelor sunt obținute din proiecție în plan.

Punct început	X / Y	Punct sfârșit	X / Y	Lungime segment (** (m)
1	344.284,777 291.207,842	2	344.287,114 291.213,405	6.034
2	344.287,114 291.213,405	3	344.284,385 291.214,77	3.051
3	344.284,385 291.214,77	4	344.279,198 291.217,63	5.923
4	344.279,198 291.217,63	5	344.273,446 291.220,589	6.468

Punct început	X / Y	Punct sfârșit	X / Y	Lungime segment (** (m)
5	344.273,446 291.220,589	6	344.267,734 291.223,21	6.285
6	344.267,734 291.223,21	7	344.266,253 291.218,32	5.109
7	344.266,253 291.218,32	8	344.265,682 291.217,178	1.277
8	344.265,682 291.217,178	1	344.284,777 291.207,842	21.255

** Lungimile segmentelor sunt determinate în planul de proiecție Stereo 70 și sunt rotunjite la 1 milimetru.

*** Distanța dintre puncte este formată din segmente cumulate ce sunt mai mici decât valoarea 1 milimetru.

**DATE DESPRE IMOBILUL NR. 13051**

Oficiul de Cadastru și Publicitate Imobiliară DOLJ
Biroul de Cadastru și Publicitate Imobiliară Craiova

A. Partea I. Descrierea imobilului

TEREN Intravilan

Adresa: Loc. Cetate, Str Pacii, Nr. 1, Jud. Dolj, T131/1, P1896

Nr. Crt	Nr cadastral Nr. topografic	Suprafața* (mp)	Observații / Referințe
A1		417	Sector cadastral:35 Teren imprejmuit; In act a fost in scris in mod eronat T162, corect fiind T131/1

Construcții

Crt	Nr cadastral Nr. topografic	Adresa	Observații / Referințe
A1.1		Loc. Cetate, Str Pacii, Nr. 1, Jud. Dolj, T131/1, P1896	Nr. niveluri:1; S. construita la sol:58 mp;
A1.2		Loc. Cetate, Str Pacii, Nr. 1, Jud. Dolj, T131/1, P1896	Nr. niveluri:1; S. construita la sol:24 mp;

B. Partea II. Proprietari și acte

Inscrieri privitoare la dreptul de proprietate și alte drepturi reale		Referințe
/		
Hotarare Judecatoreasca nr. SC 608, din 29/06/2021 emis de JUDECATORIA CALAFAT;		
B1	Intabulare, drept de PROPRIETATE, dobandit prin Hotarare Judecatoreasca, cota actuala 1/1, cota initiala 1/1 1) POIANĂ MARIAN	A1
Act Normativ nr. Legea 7, din 13/03/1996 emis de PARLAMENTUL ROMÂNIEI;		
B2	Intabulare, drept de PROPRIETATE, dobandit prin Lege, cota actuala 1/1, cota initiala 1/1 1) POIANĂ MARIAN	A1.1, A1.2

C. Partea III. SARCINI .

Inscrieri privind dezmembramintele dreptului de proprietate, drepturi reale de garanție și sarcini	Referințe
NU SUNT	

Anexa Nr. 1 La Partea I

Teren

Nr cadastral	Suprafața (mp)*	Observații / Referințe
	417	In act a fost inregistrat în mod eronat T162, corect fiind T131/1

* Suprafața este determinată în planul de proiecție Stereo 70.



Date referitoare la teren

Crt	Categorie folosință	Intravilan	Suprafața (mp)	Tarla	Parcelă	Nr. topo	Observații / Referințe
1	curți constructii	DA	417	131/1	1896	-	

Date referitoare la construcții

Crt	Număr	Destinație construcție	Supraf. (mp)	Situație juridică	Observații / Referințe
A1.1		construcții de locuințe	58	Cu acte	Nr. niveluri:1; S. construită la sol:58 mp;
A1.2		construcții anexa	24	Cu acte	Nr. niveluri:1; S. construită la sol:24 mp;

Lungime Segmente

1) Valorile lungimilor segmentelor sunt obținute din proiecție în plan.

Punct început	X / Y	Punct sfârșit	X / Y	Lungime segment (** (m)
1	344.201,716 291.328,742	2	344.191,976 291.306,667	24.128
2	344.191,976 291.306,667	3	344.184,113 291.282,606	25.313
3	344.184,113 291.282,606	4	344.191,607 291.279,615	8.069

Punct început	X / Y	Punct sfârșit	X / Y	Lungime segment (** (m)
4	344.191,607 291.279,615	5	344.197,145 291.295,003	16.354
5	344.197,145 291.295,003	6	344.199,918 291.302,13	7.647
6	344.199,918 291.302,13	7	344.203,072 291.310,238	8.7
7	344.203,072 291.310,238	8	344.208,856 291.325,613	16.427
8	344.208,856 291.325,613	1	344.201,716 291.328,742	7.796

** Lungimile segmentelor sunt determinate în planul de proiecție Stereo 70 și sunt rotunjite la 1 milimetru.

*** Distanța dintre puncte este formată din segmente cumulate ce sunt mai mici decât valoarea 1 milimetru.

**DATE DESPRE IMOBILUL NR. 13052**

Oficiul de Cadastru și Publicitate Imobiliară DOLJ
Biroul de Cadastru și Publicitate Imobiliară Craiova

A. Partea I. Descrierea imobilului

TEREN Intravilan

Adresa: Loc. Cetate, Str Dr.Jean Neagoe, Nr. 1, Jud. Dolj, T135, P1947

Nr. Crt	Nr cadastral Nr. topografic	Suprafața* (mp)	Observații / Referințe
A1		478	Sector cadastral:35 Teren neimpregmuit;

Construcții

Crt	Nr cadastral Nr. topografic	Adresa	Observații / Referințe
A1.2		Loc. Cetate, Str Dr.Jean Neagoe, Nr. 1, Jud. Dolj, T135, P1947	Nr. niveluri:1; S. construita la sol:67 mp;

B. Partea II. Proprietari și acte

Inscrieri privitoare la dreptul de proprietate și alte drepturi reale		Referințe
/		
Act Administrativ nr. Adeverinta nr. 10466, din 26/09/2023 emis de Primaria Com.Cetate;		
B1	Inscrierea posesiei, drept de PROPRIETATE, dobandit prin Lege, cota actuala 1/1, cota initiala 1/1 1) STOICA ION	A1
Act Normativ nr. Legea 7, din 13/03/1996 emis de PARLAMENTUL ROMÂNIEI;		
B2	Intabulare, drept de PROPRIETATE, dobandit prin Lege, cota actuala 1/1, cota initiala 1/1 1) STOICA ION	A1.2

C. Partea III. SARCINI .

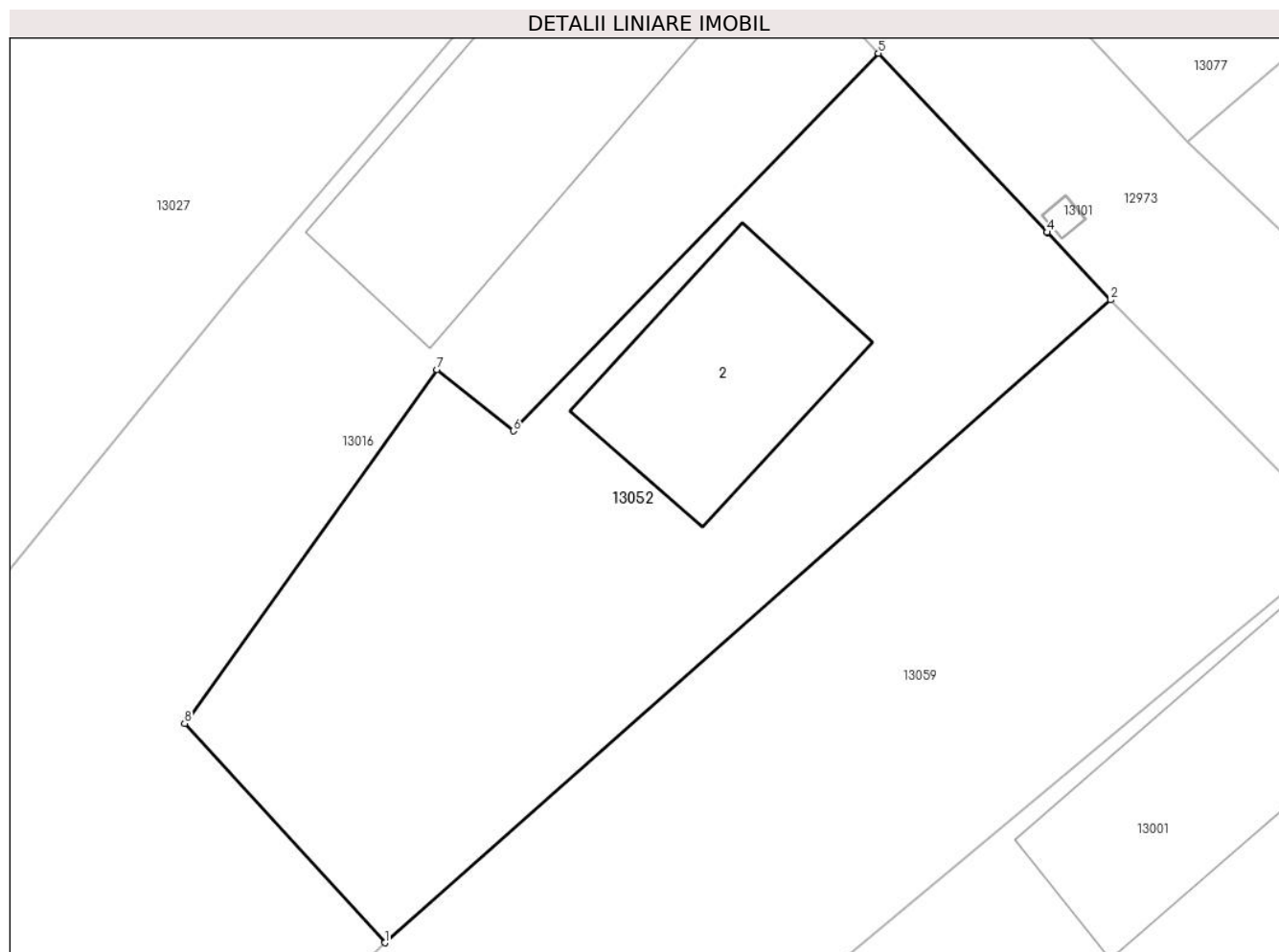
Inscrieri privind dezmembramintele dreptului de proprietate, drepturi reale de garanție și sarcini	Referințe
NU SUNT	

Anexa Nr. 1 La Partea I

Teren

Nr cadastral	Suprafața (mp)*	Observații / Referințe
	478	

* Suprafața este determinată în planul de proiecție Stereo 70.



Date referitoare la teren

Crt	Categorie folosință	Intravilan	Suprafața (mp)	Tarla	Parcelă	Nr. topo	Observații / Referințe
1	curți constructii	DA	478	135	1947	-	

Date referitoare la construcții

Crt	Număr	Destinație construcție	Supraf. (mp)	Situație juridică	Observații / Referințe
A1.2		constructii anexa	67	Cu acte	Nr. niveluri:1; S. construita la sol:67 mp;

Lungime Segmente

1) Valorile lungimilor segmentelor sunt obținute din proiecție în plan.

Punct început	X / Y	Punct sfârșit	X / Y	Lungime segment (** (m)
1	344.391,675 291.109,99	2	344.419,73 291.134,822	37.466
2	344.419,73 291.134,822	3	344.417,271 291.137,43	3.584
3	344.417,271 291.137,43	4	344.417,268 291.137,434	0.005
4	344.417,268 291.137,434	5	344.410,748 291.144,35	9.505

Punct început	X / Y	Punct sfârșit	X / Y	Lungime segment (** (m)
5	344.410,748 291.144,35	6	344.396,638 291.129,765	20.293
6	344.396,638 291.129,765	7	344.393,686 291.132,133	3.784
7	344.393,686 291.132,133	8	344.383,929 291.118,461	16.797
8	344.383,929 291.118,461	1	344.391,675 291.109,99	11.479

** Lungimile segmentelor sunt determinate în planul de proiecție Stereo 70 și sunt rotunjite la 1 milimetru.

*** Distanța dintre puncte este formată din segmente cumulate ce sunt mai mici decât valoarea 1 milimetru.

**DATE DESPRE IMOBILUL NR. 13053**

Oficiul de Cadastru și Publicitate Imobiliară DOLJ
Biroul de Cadastru și Publicitate Imobiliară Craiova

A. Partea I. Descrierea imobilului

TEREN Intravilan

Adresa: Loc. Cetate, Nr. FN, Jud. Dolj, T157, P2465

Nr. Crt	Nr cadastral Nr. topografic	Suprafața* (mp)	Observații / Referințe
A1		1.124	Sector cadastral:35 Teren imprejmuit;

B. Partea II. Proprietari și acte

Inscrieri privitoare la dreptul de proprietate și alte drepturi reale	Referințe
/	
Act Administrativ nr. HCL 7, din 31/01/2023 emis de Consiliul Local al Com Cetate;	
B1	A1
Intabulare, drept de PROPRIETATE, dobandit prin Lege, cota actuala 1/1, cota initiala 1/1	
1) COMUNA CETATE-DOMENIUL PUBLIC, CIF:4553470	

C. Partea III. SARCINI .

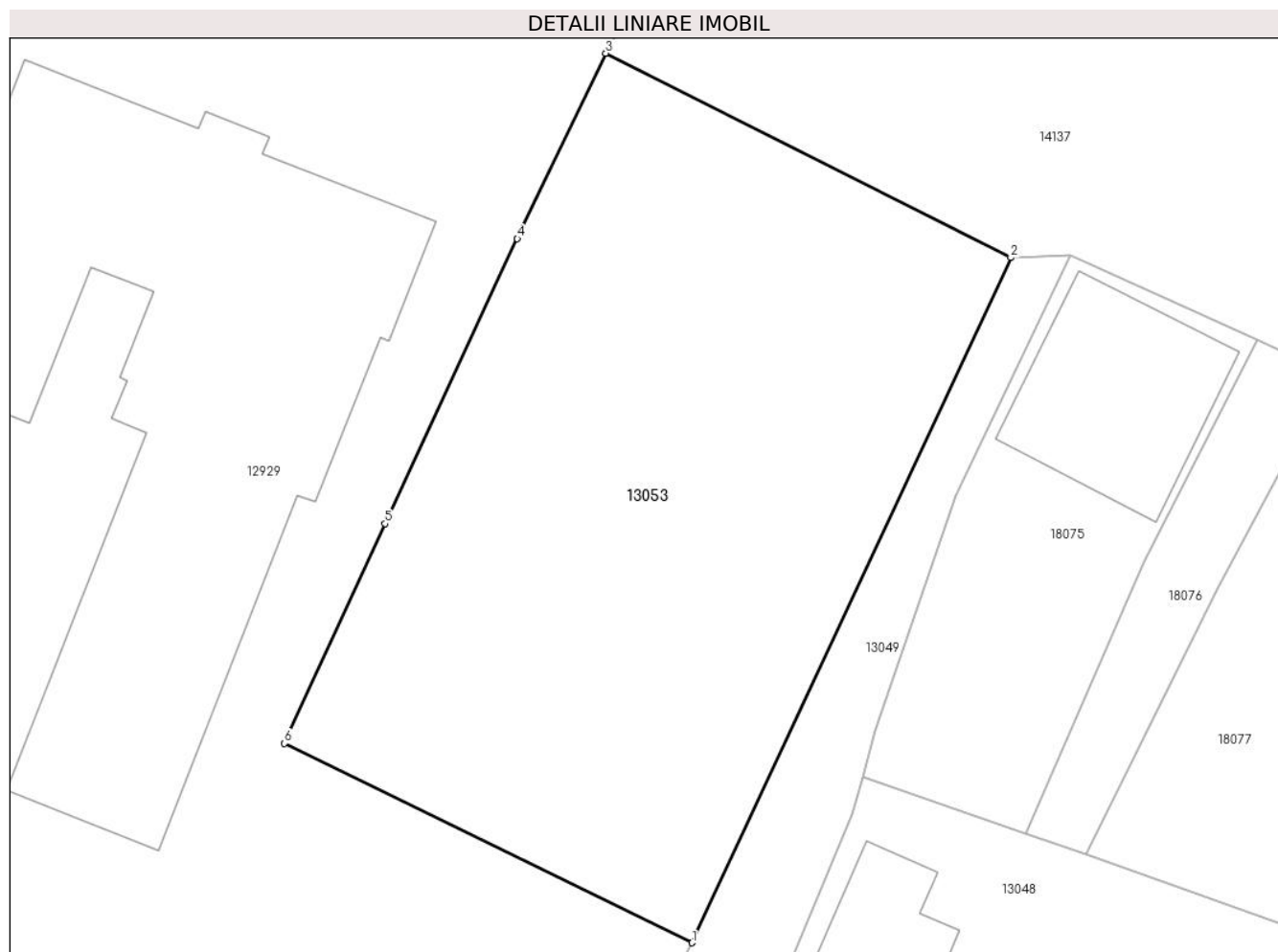
Inscrieri privind dezmembramintele dreptului de proprietate, drepturi reale de garanție și sarcini	Referințe
NU SUNT	

Anexa Nr. 1 La Partea I

Teren

Nr cadastral	Suprafața (mp)*	Observații / Referințe
	1.124	

* Suprafața este determinată în planul de proiecție Stereo 70.



Date referitoare la teren

Crt	Categorie folosință	Intra vilan	Suprafața (mp)	Tarla	Parcelă	Nr. topo	Observații / Referințe
1	curți constructii	DA	1.124	157	2465	-	

Lungime Segmente

1) Valorile lungimilor segmentelor sunt obținute din proiecție în plan.

Punct început	X / Y	Punct sfârșit	X / Y	Lungime segment (** (m)
1	344.785,254 290.871,668	2	344.803,464 290.910,76	43.125
2	344.803,464 290.910,76	3	344.780,333 290.922,417	25.902
3	344.780,333 290.922,417	4	344.775,28 290.911,843	11.719
4	344.775,28 290.911,843	5	344.767,736 290.895,582	17.926
5	344.767,736 290.895,582	6	344.761,988 290.883,045	13.792

Punct început	X / Y	Punct sfârșit	X / Y	Lungime segment (** (m)
6	344.761,988 290.883,045	1	344.785,254 290.871,668	25.899

** Lungimile segmentelor sunt determinate în planul de proiecție Stereo 70 și sunt rotunjite la 1 milimetru.

*** Distanța dintre puncte este formată din segmente cumulate ce sunt mai mici decât valoarea 1 milimetru.

**DATE DESPRE IMOBILUL NR. 13054**

Oficiul de Cadastru și Publicitate Imobiliară DOLJ
Biroul de Cadastru și Publicitate Imobiliară Craiova

A. Partea I. Descrierea imobilului

TEREN Intravilan

Adresa: Loc. Cetate, Nr. 214, Jud. Dolj, T134, P1939

Nr. Crt	Nr cadastral Nr. topografic	Suprafața* (mp)	Observații / Referințe
A1		477	Sector cadastral:35 Teren imprejmuit;

B. Partea II. Proprietari și acte

Inscrieri privitoare la dreptul de proprietate și alte drepturi reale		Referințe
/		
Act Normativ nr. Legea 7, din 13/03/1996 emis de PARLAMENTUL ROMÂNIEI;		
B1	Inscrierea provizorie, drept de PROPRIETATE, dobandit prin Lege, cota actuala 1/1, cota initiala 1/1	A1
	1) COMUNA CETATE , CIF:4553470	
	<i>OBSERVATII: PROPRIETAR NEIDENTIFICAT</i>	

C. Partea III. SARCINI .

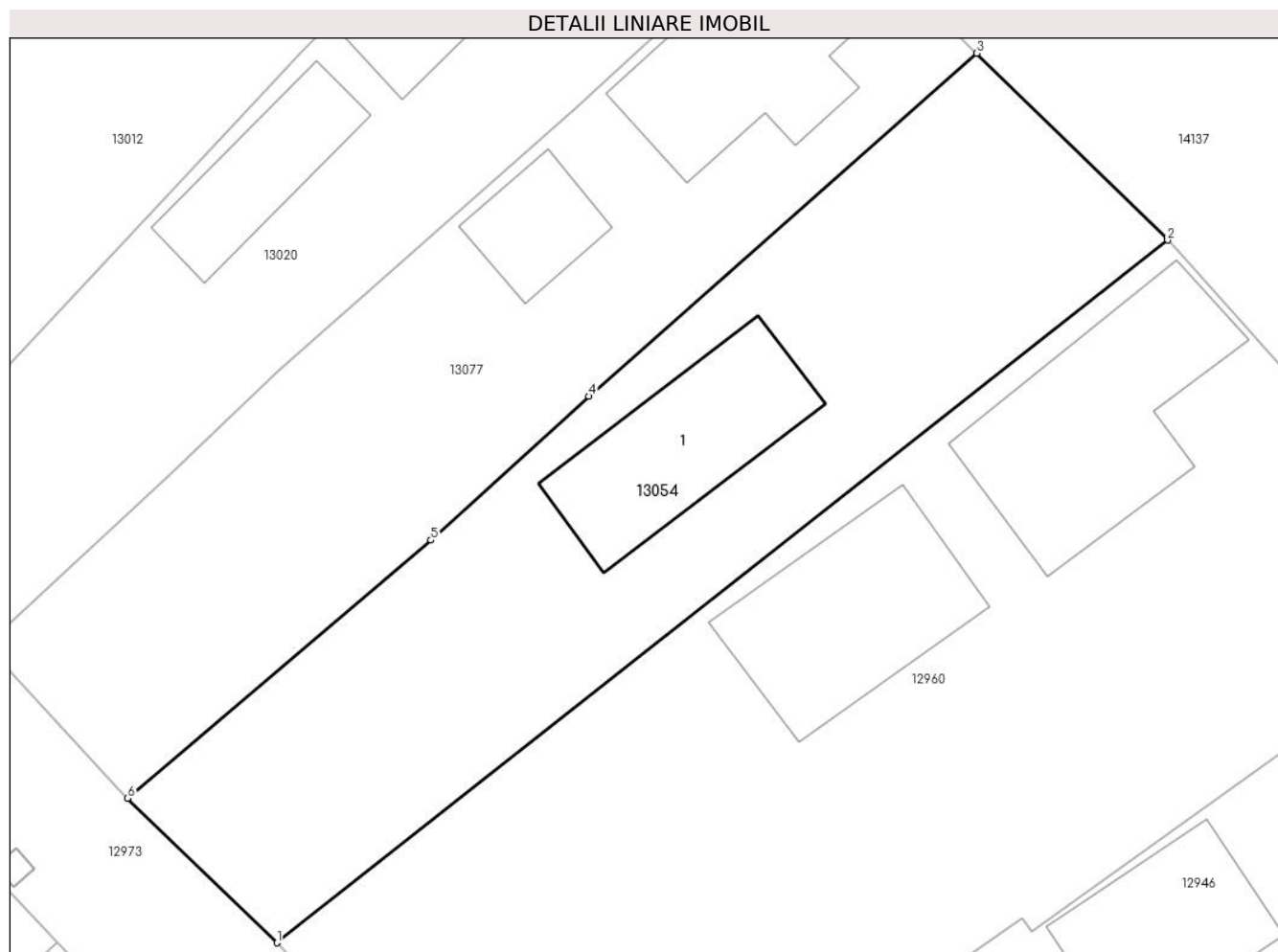
Inscrieri privind dezmembramintele dreptului de proprietate, drepturi reale de garanție și sarcini	Referințe
NU SUNT	

Anexa Nr. 1 La Partea I

Teren

Nr cadastral	Suprafața (mp)*	Observații / Referințe
	477	

* Suprafața este determinată în planul de proiecție Stereo 70.



Date referitoare la teren

Crt	Categorie folosință	Intravilan	Suprafața (mp)	Tarla	Parcelă	Nr. topo	Observații / Referințe
1	curți constructii	DA	477	134	1939	-	

Date referitoare la construcții

Crt	Număr	Destinație construcție	Supraf. (mp)	Situație juridică	Observații / Referințe
A1.1		construcții de locuințe	56	Fara acte	Nr. niveluri:1; S. construita la sol:56 mp;

Lungime Segmente

1) Valorile lungimilor segmentelor sunt obținute din proiecție în plan.

Punct început	X / Y	Punct sfârșit	X / Y	Lungime segment (** (m)
1	344.429,04 291.134,821	2	344.466,858 291.164,631	48.154
2	344.466,858 291.164,631	3	344.458,764 291.172,561	11.331
3	344.458,764 291.172,561	4	344.442,296 291.158,006	21.978
4	344.442,296 291.158,006	5	344.435,583 291.151,903	9.073

Punct început	X / Y	Punct sfârșit	X / Y	Lungime segment (** (m)
5	344.435,583 291.151,903	6	344.422,711 291.140,952	16.9
6	344.422,711 291.140,952	1	344.429,04 291.134,821	8.812

** Lungimile segmentelor sunt determinate în planul de proiecție Stereo 70 și sunt rotunjite la 1 milimetru.

*** Distanța dintre puncte este formată din segmente cumulate ce sunt mai mici decât valoarea 1 milimetru.

**DATE DESPRE IMOBILUL NR. 13055**

Oficiul de Cadastru și Publicitate Imobiliară DOLJ
Biroul de Cadastru și Publicitate Imobiliară Craiova

A. Partea I. Descrierea imobilului

TEREN Intravilan

Adresa: Loc. Cetate, Str Dr. Jean Neagoe, Nr. FN, Jud. Dolj, T135, P1943

Nr. Crt	Nr cadastral Nr. topografic	Suprafața* (mp)	Observații / Referințe
A1		1.115	Sector cadastral:35 Teren imprejmuit;

B. Partea II. Proprietari și acte

Inscrieri privitoare la dreptul de proprietate și alte drepturi reale		Referințe
/		
Act Normativ nr. Legea 7, din 13/03/1996 emis de PARLAMENTUL ROMÂNIEI;		
B1	Inscrierea provizorie, drept de PROPRIETATE, dobandit prin Lege, cota actuala 1/1, cota initiala 1/1	A1
	1) COMUNA CETATE , CIF:4553470	
	<i>OBSERVATII: PROPRIETAR NEIDENTIFICAT</i>	

C. Partea III. SARCINI .

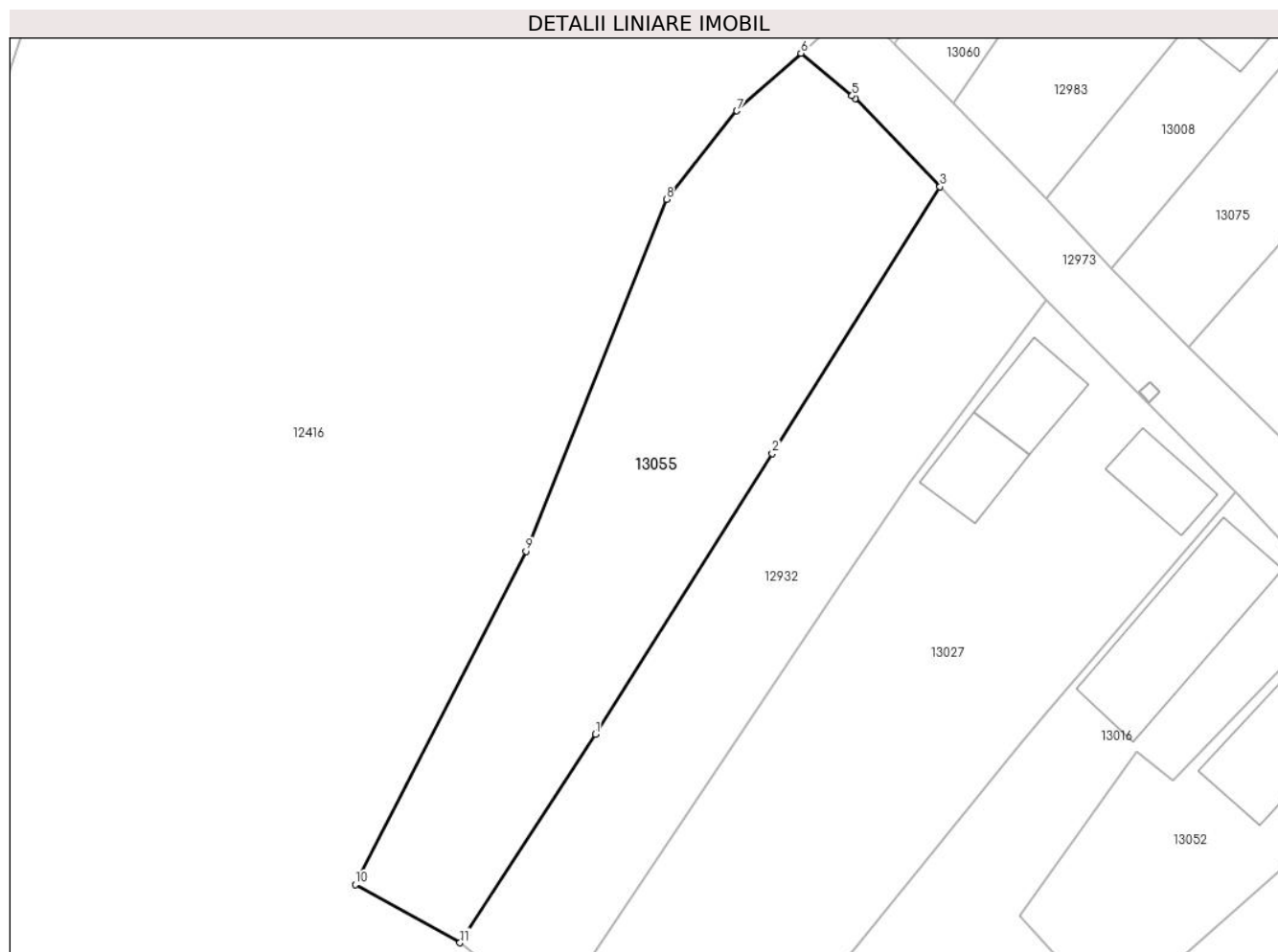
Inscrieri privind dezmembramintele dreptului de proprietate, drepturi reale de garanție și sarcini	Referințe
NU SUNT	

Anexa Nr. 1 La Partea I

Teren

Nr cadastral	Suprafața (mp)*	Observații / Referințe
	1.115	

* Suprafața este determinată în planul de proiecție Stereo 70.



Date referitoare la teren

Crt	Categorie folosință	Intravilan	Suprafața (mp)	Tarla	Parcelă	Nr. topo	Observații / Referințe
1	arabil	DA	1.115	135	1943	-	

Lungime Segmente

1) Valorile lungimilor segmentelor sunt obținute din proiecție în plan.

Punct început	X / Y	Punct sfârșit	X / Y	Lungime segment (** (m)
1	344.348,487 291.133,622	2	344.363,238 291.157,028	27.666
2	344.363,238 291.157,028	3	344.377,252 291.179,264	26.284
3	344.377,252 291.179,264	4	344.370,167 291.186,638	10.226
4	344.370,167 291.186,638	5	344.369,903 291.186,857	0.343
5	344.369,903 291.186,857	6	344.365,635 291.190,4	5.547

Punct început	X / Y	Punct sfârșit	X / Y	Lungime segment (** (m)
6	344.365,635 291.190,4	7	344.360,297 291.185,599	7.179
7	344.360,297 291.185,599	8	344.354,421 291.178,219	9.434
8	344.354,421 291.178,219	9	344.342,688 291.148,878	31.6
9	344.342,688 291.148,878	10	344.328,448 291.121,095	31.22
10	344.328,448 291.121,095	11	344.337,189 291.116,235	10.001
11	344.337,189 291.116,235	1	344.348,487 291.133,622	20.735

** Lungimile segmentelor sunt determinate în planul de proiecție Stereo 70 și sunt rotunjite la 1 milimetru.

*** Distanța dintre puncte este formată din segmente cumulate ce sunt mai mici decât valoarea 1 milimetru.

**DATE DESPRE IMOBILUL NR. 13056**

Oficiul de Cadastru și Publicitate Imobiliară DOLJ
Biroul de Cadastru și Publicitate Imobiliară Craiova

A. Partea I. Descrierea imobilului

TEREN Intravilan

Adresa: Loc. Cetate, Nr. FN, Jud. Dolj, T134, P1930

Nr. Crt	Nr cadastral Nr. topografic	Suprafața* (mp)	Observații / Referințe
A1		350	Sector cadastral:35 Teren neimprejmuit;

B. Partea II. Proprietari și acte

Inscrieri privitoare la dreptul de proprietate și alte drepturi reale	Referințe
/	
Act Normativ nr. Legea 7, din 13/03/1996 emis de PARLAMENTUL ROMÂNIEI;	
B1	Inscrierea provizorie, drept de PROPRIETATE, dobandit prin Lege, cota actuala 1/1, cota initiala 1/1
	1) COMUNA CETATE , CIF:4553470
	<i>OBSERVATII: PROPRIETAR NEIDENTIFICAT</i>

C. Partea III. SARCINI .

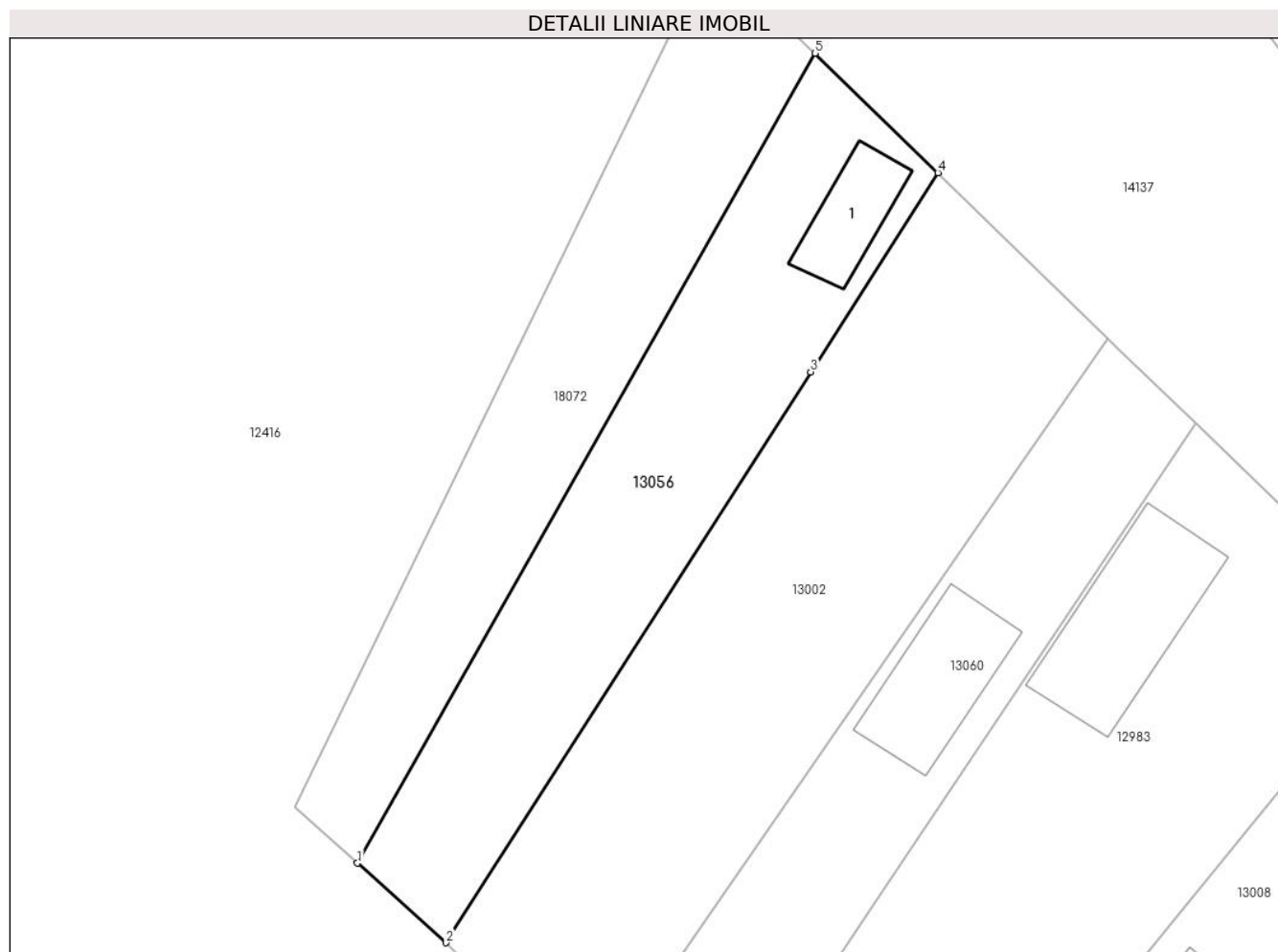
Inscrieri privind dezmembramintele dreptului de proprietate, drepturi reale de garanție și sarcini	Referințe
NU SUNT	

Anexa Nr. 1 La Partea I

Teren

Nr cadastral	Suprafața (mp)*	Observații / Referințe
	350	

* Suprafața este determinată în planul de proiecție Stereo 70.



Date referitoare la teren

Crt	Categorie folosință	Intra vilan	Suprafața (mp)	Tarla	Parcelă	Nr. topo	Observații / Referințe
1	curți constructii	DA	350	134	1930	-	

Date referitoare la construcții

Crt	Număr	Destinație construcție	Supraf. (mp)	Situație juridică	Observații / Referințe
A1.1		construcții de locuințe	23	Fara acte	Nr. niveluri:1; S. construita la sol:23 mp;

Lungime Segmente

1) Valorile lungimilor segmentelor sunt obținute din proiecție în plan.

Punct început	X / Y	Punct sfârșit	X / Y	Lungime segment (** (m)
1	344.361,297 291.202,73	2	344.365,89 291.198,614	6.167
2	344.365,89 291.198,614	3	344.384,759 291.228,151	35.05
3	344.384,759 291.228,151	4	344.391,344 291.238,458	12.231
4	344.391,344 291.238,458	5	344.384,994 291.244,633	8.857

Punct început	X / Y	Punct sfârșit	X / Y	Lungime segment (** (m)
5	344.384,994 291.244,633	1	344.361,297 291.202,73	48.139

** Lungimile segmentelor sunt determinate în planul de proiecție Stereo 70 și sunt rotunjite la 1 milimetru.

*** Distanța dintre puncte este formată din segmente cumulate ce sunt mai mici decât valoarea 1 milimetru.

**DATE DESPRE IMOBILUL NR. 13057**

Oficiul de Cadastru și Publicitate Imobiliară DOLJ
 Biroul de Cadastru și Publicitate Imobiliară Craiova

A. Partea I. Descrierea imobilului

TEREN Intravilan

Adresa: Loc. Cetate, Nr. 228, Jud. Dolj, T159, P2489

Nr. Crt	Nr cadastral Nr. topografic	Suprafața* (mp)	Observații / Referințe
A1		607	Sector cadastral:35 Teren imprejmuit;

B. Partea II. Proprietari și acte

Inscrieri privitoare la dreptul de proprietate și alte drepturi reale		Referințe
/		
Act Normativ nr. Legea 7, din 13/03/1996 emis de PARLAMENTUL ROMANIEI;		
B1	Inscrierea provizorie, drept de PROPRIETATE, dobandit prin Lege, cota actuala 1/1, cota initiala 1/1	A1
	1) COMUNA CETATE , CIF:4553470	
	<i>OBSERVATII: Proprietar neidentificat</i>	

C. Partea III. SARCINI .

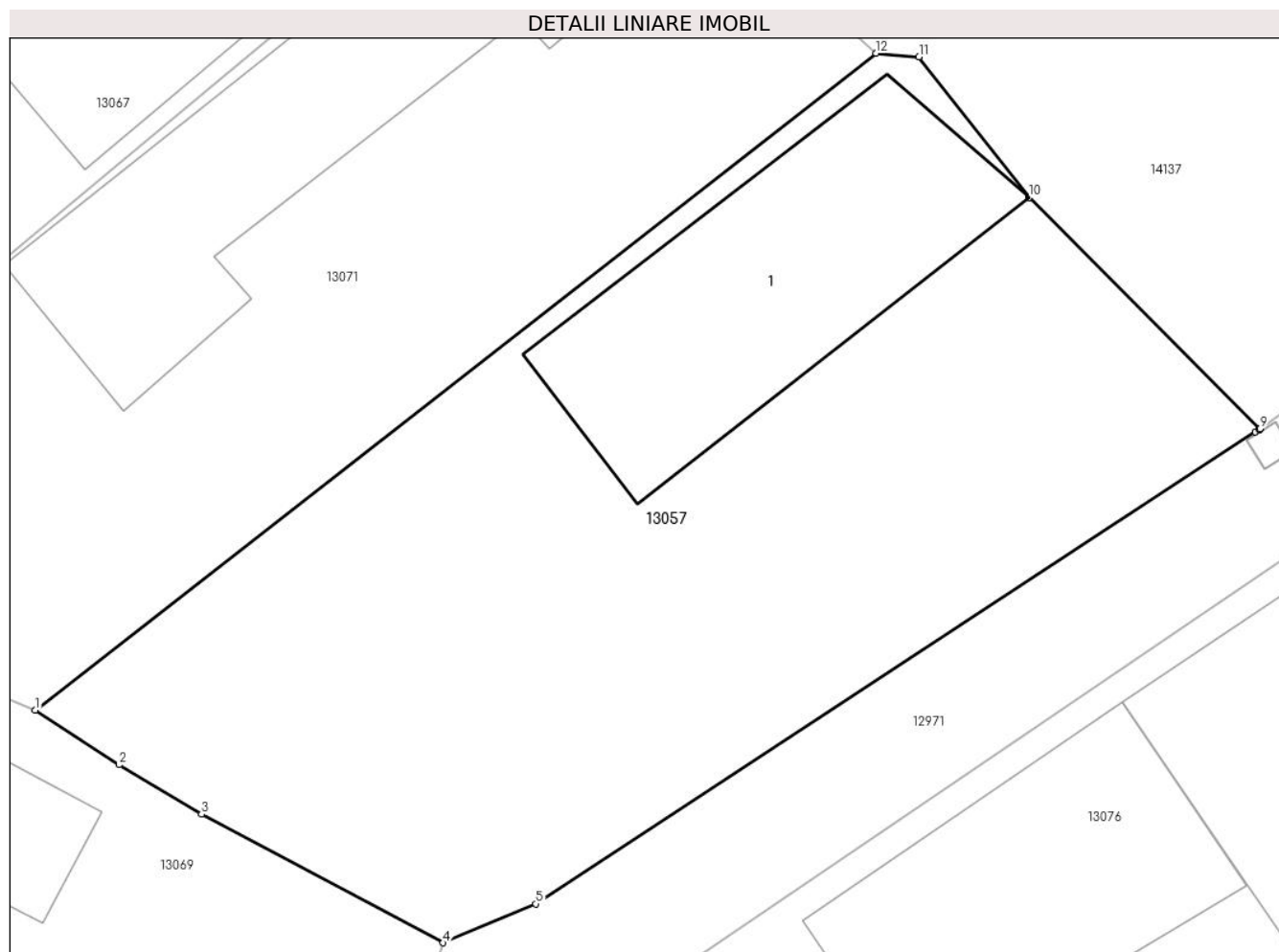
Inscrieri privind dezmembramintele dreptului de proprietate, drepturi reale de garanție și sarcini	Referințe
NU SUNT	

Anexa Nr. 1 La Partea I

Teren

Nr cadastral	Suprafața (mp)*	Observații / Referințe
	607	

* Suprafața este determinată în planul de proiecție Stereo 70.



Date referitoare la teren

Crt	Categorie folosință	Intravilan	Suprafața (mp)	Tarla	Parcelă	Nr. topo	Observații / Referințe
1	curți constructii	DA	607	159	2489	-	

Date referitoare la construcții

Crt	Număr	Destinație construcție	Supraf. (mp)	Situație juridică	Observații / Referințe
A1.1		construcții de locuințe	108	Fara acte	Nr. niveluri:1; S. construita la sol:108 mp;

Lungime Segmente

1) Valorile lungimilor segmentelor sunt obținute din proiecție în plan.

Punct început	X / Y	Punct sfârșit	X / Y	Lungime segment (** (m)
1	344.507,519 291.072,374	2	344.510,451 291.070,468	3.497
2	344.510,451 291.070,468	3	344.513,325 291.068,74	3.353
3	344.513,325 291.068,74	4	344.521,773 291.064,253	9.566
4	344.521,773 291.064,253	5	344.525,014 291.065,613	3.515

Punct început	X / Y	Punct sfârșit	X / Y	Lungime segment (** (m)
5	344.525,014 291.065,613	6	344.550,152 291.082,086	30.055
6	344.550,152 291.082,086	7	344.550,285 291.082,18	0.163
7	344.550,285 291.082,18	8	344.550,289 291.082,183	0.005
8	344.550,289 291.082,183	9	344.550,315 291.082,201	0.032
9	344.550,315 291.082,201	10	344.542,253 291.090,279	11.413
10	344.542,253 291.090,279	11	344.538,397 291.095,188	6.242
11	344.538,397 291.095,188	12	344.536,899 291.095,311	1.503
12	344.536,899 291.095,311	1	344.507,519 291.072,374	37.273

** Lungimile segmentelor sunt determinate în planul de proiecție Stereo 70 și sunt rotunjite la 1 milimetru.

*** Distanța dintre puncte este formată din segmente cumulate ce sunt mai mici decât valoarea 1 milimetru.

**DATE DESPRE IMOBILUL NR. 13058**

Oficiul de Cadastru și Publicitate Imobiliară DOLJ
Biroul de Cadastru și Publicitate Imobiliară Craiova

A. Partea I. Descrierea imobilului

TEREN Intravilan

Adresa: Loc. Cetate, Nr. FN, Jud. Dolj, T156 ,P2461

Nr. Crt	Nr cadastral Nr. topografic	Suprafața* (mp)	Observații / Referințe
A1		1.339	Sector cadastral:35 Teren neimprejmuit;

B. Partea II. Proprietari și acte

Inscrieri privitoare la dreptul de proprietate și alte drepturi reale		Referințe
/		
Act Normativ nr. Legea 7, din 13/03/1996 emis de PARLAMENTUL ROMÂNIEI;		
B1	Inscrierea provizorie, drept de PROPRIETATE, dobandit prin Lege, cota actuala 1/1, cota initiala 1/1	A1
	1) COMUNA CETATE , CIF:4553470	
	<i>OBSERVATII: PROPRIETAR NEIDENTIFICAT</i>	

C. Partea III. SARCINI .

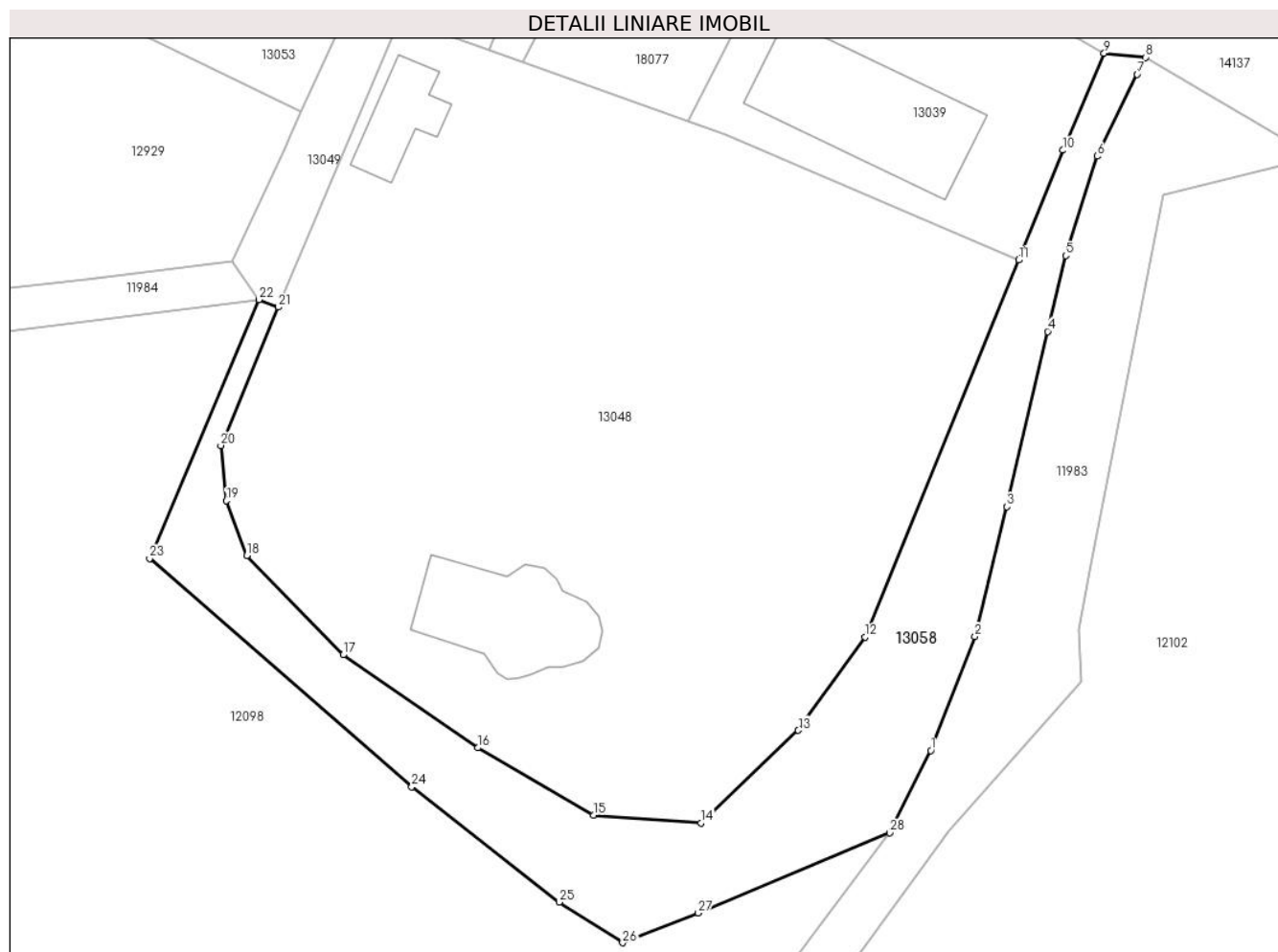
Inscrieri privind dezmembramintele dreptului de proprietate, drepturi reale de garanție și sarcini	Referințe
NU SUNT	

Anexa Nr. 1 La Partea I

Teren

Nr cadastral	Suprafața (mp)*	Observații / Referințe
	1.339	

* Suprafața este determinată în planul de proiecție Stereo 70.



Date referitoare la teren

Crt	Categorie folosință	Intra vilan	Suprafața (mp)	Tarla	Parcelă	Nr. topo	Observații / Referințe
1	neproductiv	DA	1.339	156	2461	-	

Lungime Segmente

1) Valorile lungimilor segmentelor sunt obținute din proiecție în plan.

Punct început	X / Y	Punct sfârșit	X / Y	Lungime segment (** (m)
1	344.849,077 290.806,987	2	344.853,559 290.818,529	12.382
3	344.856,812 290.831,666	4	344.860,925 290.849,408	18.213
5	344.862,767 290.857,081	6	344.865,959 290.867,149	10.562
7	344.870,011 290.875,437	8	344.870,87 290.877,156	1.922
9	344.866,647 290.877,572	10	344.862,492 290.867,754	10.661

Punct început	X / Y	Punct sfârșit	X / Y	Lungime segment (** (m)
2	344.853,559 290.818,529	3	344.856,812 290.831,666	13.534
4	344.860,925 290.849,408	5	344.862,767 290.857,081	7.891
6	344.865,959 290.867,149	7	344.870,011 290.875,437	9.225
8	344.870,87 290.877,156	9	344.866,647 290.877,572	4.243
10	344.862,492 290.867,754	11	344.857,992 290.856,645	11.986

Punct început	X / Y	Punct sfârșit	X / Y	Lungime segment (** (m)
11	344.857,992 290.856,645	12	344.842,447 290.818,483	41.207
13	344.835,68 290.809,018	14	344.825,812 290.799,65	13.607
15	344.814,912 290.800,437	16	344.803,192 290.807,253	13.558
17	344.789,56 290.816,668	18	344.779,801 290.826,721	14.011
19	344.777,741 290.832,262	20	344.777,153 290.837,853	5.622
21	344.782,987 290.851,872	22	344.781,028 290.852,616	2.096
23	344.769,946 290.826,43	24	344.796,519 290.803,298	35.231
25	344.811,43 290.791,636	26	344.817,876 290.787,523	7.646
27	344.825,53 290.790,52	28	344.844,91 290.798,654	21.018

Punct început	X / Y	Punct sfârșit	X / Y	Lungime segment (** (m)
12	344.842,447 290.818,483	13	344.835,68 290.809,018	11.635
14	344.825,812 290.799,65	15	344.814,912 290.800,437	10.928
16	344.803,192 290.807,253	17	344.789,56 290.816,668	16.567
18	344.779,801 290.826,721	19	344.777,741 290.832,262	5.912
20	344.777,153 290.837,853	21	344.782,987 290.851,872	15.184
22	344.781,028 290.852,616	23	344.769,946 290.826,43	28.434
24	344.796,519 290.803,298	25	344.811,43 290.791,636	18.93
26	344.817,876 290.787,523	27	344.825,53 290.790,52	8.22
28	344.844,91 290.798,654	1	344.849,077 290.806,987	9.317

** Lungimile segmentelor sunt determinate în planul de proiecție Stereo 70 și sunt rotunjite la 1 milimetru.

*** Distanța dintre puncte este formată din segmente cumulate ce sunt mai mici decât valoarea 1 milimetru.

**DATE DESPRE IMOBILUL NR. 13059**

Oficiul de Cadastru și Publicitate Imobiliară DOLJ
Biroul de Cadastru și Publicitate Imobiliară Craiova

A. Partea I. Descrierea imobilului

TEREN Intravilan

Adresa: Loc. Cetate, Str Dr. Jean Neagoe, Nr. FN, Jud. Dolj, T135, P1948

Nr. Crt	Nr cadastral Nr. topografic	Suprafața* (mp)	Observații / Referințe
A1		813	Sector cadastral:35 Teren neimpregmuit;

Construcții

Crt	Nr cadastral Nr. topografic	Adresa	Observații / Referințe
A1.3		Loc. Cetate, Str Dr. Jean Neagoe, Nr. FN, Jud. Dolj, T135, P1948	Nr. niveluri:1; S. construita la sol:38 mp;

B. Partea II. Proprietari și acte

Inscrieri privitoare la dreptul de proprietate și alte drepturi reale		Referințe
/		
Act Administrativ nr. Adeverinta nr. 10466, din 26/09/2023 emis de Primaria Com.Cetate;		
B1	Inscrierea posesiei, drept de PROPRIETATE, dobandit prin Lege, cota actuala 1/1, cota initiala 1/1 1) GEORGESCU LIDIA	A1
Act Normativ nr. Legea 7, din 13/03/1996 emis de PARLAMENTUL ROMÂNIEI;		
B2	Intabulare, drept de PROPRIETATE, dobandit prin Lege, cota actuala 1/1, cota initiala 1/1 1) GEORGESCU LIDIA	A1.3

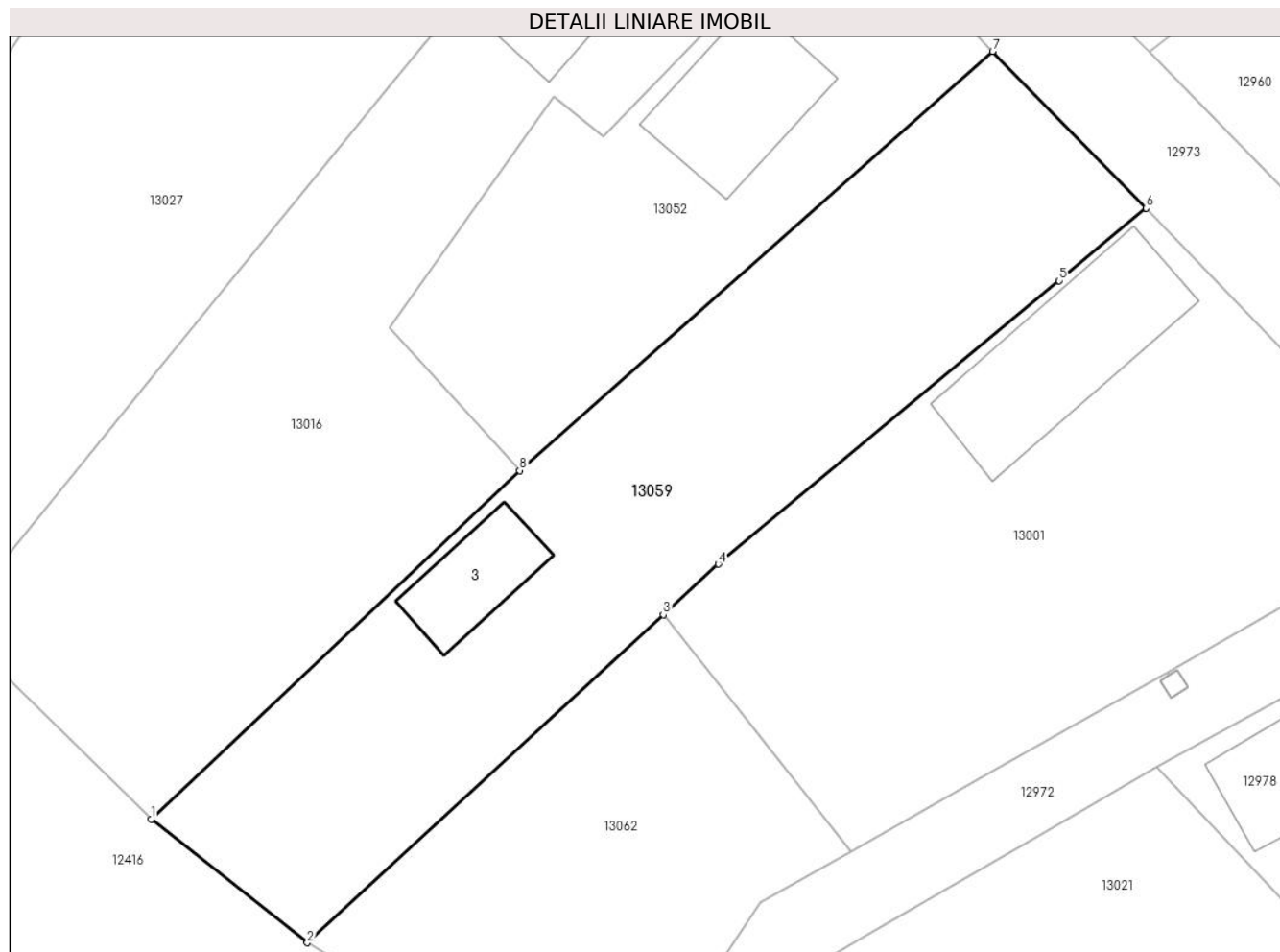
C. Partea III. SARCINI .

Inscrieri privind dezmembramintele dreptului de proprietate, drepturi reale de garanție și sarcini	Referințe
NU SUNT	

Teren

Nr cadastral	Suprafața (mp)*	Observații / Referințe
	813	

* Suprafața este determinată în planul de proiecție Stereo 70.



Date referitoare la teren

Crt	Categorie folosință	Intra vilan	Suprafața (mp)	Tarla	Parcelă	Nr. topo	Observații / Referințe
1	curți constructii	DA	813	135	1948	-	

Date referitoare la construcții

Crt	Număr	Destinație construcție	Supraf. (mp)	Situație juridică	Observații / Referințe
A1.3		constructii anexa	38	Cu acte	Nr. niveluri:1; S. construita la sol:38 mp;

Lungime Segmente

1) Valorile lungimilor segmentelor sunt obținute din proiecție în plan.

Punct început	X / Y	Punct sfârșit	X / Y	Lungime segment (** (m)
1	344.369,82 291.089,35	2	344.379,087 291.082,015	11.819
2	344.379,087 291.082,015	3	344.400,198 291.101,448	28.693
3	344.400,198 291.101,448	4	344.403,457 291.104,448	4.43
4	344.403,457 291.104,448	5	344.423,673 291.121,241	26.281

Punct început	X / Y	Punct sfârșit	X / Y	Lungime segment (** (m)
5	344.423,673 291.121,241	6	344.428,84 291.125,533	6.717
6	344.428,84 291.125,533	7	344.419,73 291.134,822	13.011
7	344.419,73 291.134,822	8	344.391,675 291.109,99	37.466
8	344.391,675 291.109,99	1	344.369,82 291.089,35	30.061

** Lungimile segmentelor sunt determinate în planul de proiecție Stereo 70 și sunt rotunjite la 1 milimetru.

*** Distanța dintre puncte este formată din segmente cumulate ce sunt mai mici decât valoarea 1 milimetru.

**DATE DESPRE IMOBILUL NR. 13060**

Oficiul de Cadastru și Publicitate Imobiliară DOLJ
 Biroul de Cadastru și Publicitate Imobiliară Craiova

A. Partea I. Descrierea imobilului

TEREN Intravilan

Adresa: Loc. Cetate, Nr. 200, Jud. Dolj, T134, P1932

Nr. Crt	Nr cadastral Nr. topografic	Suprafața* (mp)	Observații / Referințe
A1		310	Sector cadastral:35 Teren neimpregmuit;

Construcții

Crt	Nr cadastral Nr. topografic	Adresa	Observații / Referințe
A1.1		Loc. Cetate, Nr. 200, Jud. Dolj, T134, P1932	Nr. niveluri:1; S. construita la sol:40 mp;

B. Partea II. Proprietari și acte

Inscrieri privitoare la dreptul de proprietate și alte drepturi reale	Referințe
/	
Act Notarial nr. CM 122, din 12/09/1987 emis de BNP STOENESCU FLOREA;	
B1	A1, A1.1
Intabulare, drept de PROPRIETATE, dobandit prin Succesiune, cota actuala 1/1, cota initiala 1/1 1) CÎȚĂ ION, Lipsă CNP	

C. Partea III. SARCINI .

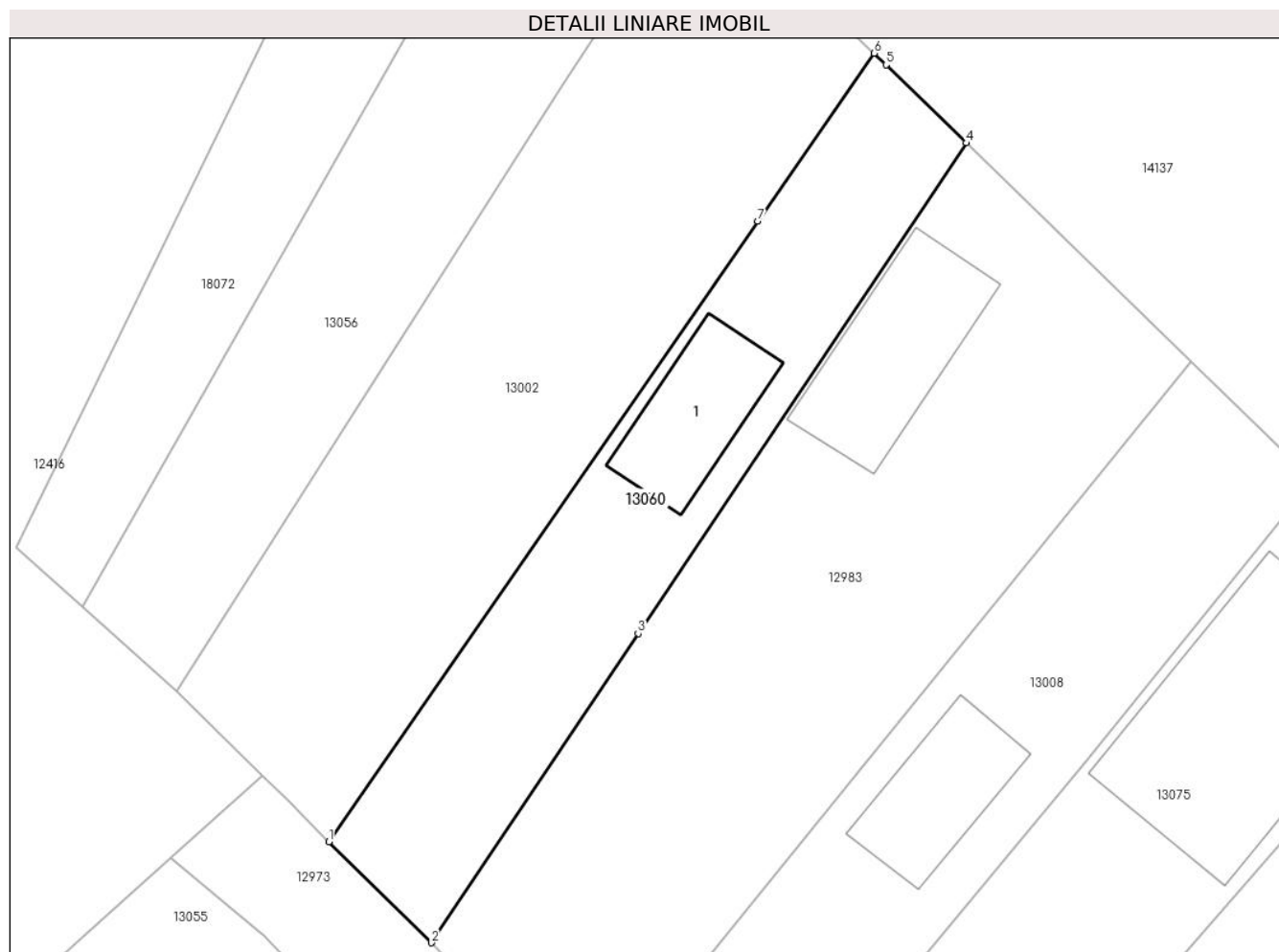
Inscrieri privind dezmembramintele dreptului de proprietate, drepturi reale de garanție și sarcini	Referințe
NU SUNT	

Anexa Nr. 1 La Partea I

Teren

Nr cadastral	Suprafața (mp)*	Observații / Referințe
	310	

* Suprafața este determinată în planul de proiecție Stereo 70.



Date referitoare la teren

Crt	Categorie folosință	Intra vilan	Suprafața (mp)	Tarla	Parcelă	Nr. topo	Observații / Referințe
1	curți constructii	DA	310	134	1932	-	

Date referitoare la construcții

Crt	Număr	Destinație construcție	Supraf. (mp)	Situație juridică	Observații / Referințe
A1.1		construcții de locuințe	40	Cu acte	Nr. niveluri:1; S. construita la sol:40 mp;

Lungime Segmente

1) Valorile lungimilor segmentelor sunt obținute din proiecție în plan.

Punct început	X / Y	Punct sfârșit	X / Y	Lungime segment (** (m)
1	344.373,386 291.191,211	2	344.378,402 291.186,258	7.049
2	344.378,402 291.186,258	3	344.388,565 291.201,435	18.265
3	344.388,565 291.201,435	4	344.404,676 291.225,494	28.955
4	344.404,676 291.225,494	5	344.400,736 291.229,326	5.496

Punct început	X / Y	Punct sfârșit	X / Y	Lungime segment (** (m)
5	344.400,736 291.229,326	6	344.400,149 291.229,897	0.819
6	344.400,149 291.229,897	7	344.394,448 291.221,656	10.021
7	344.394,448 291.221,656	1	344.373,386 291.191,211	37.02

** Lungimile segmentelor sunt determinate în planul de proiecție Stereo 70 și sunt rotunjite la 1 milimetru.

*** Distanța dintre puncte este formată din segmente cumulate ce sunt mai mici decât valoarea 1 milimetru.

**DATE DESPRE IMOBILUL NR. 13061**

Oficiul de Cadastru și Publicitate Imobiliară DOLJ
Biroul de Cadastru și Publicitate Imobiliară Craiova

A. Partea I. Descrierea imobilului

TEREN Intravilan

Adresa: Loc. Cetate, Nr. FN, Jud. Dolj, T130, P1870/6

Nr. Crt	Nr cadastral Nr. topografic	Suprafața* (mp)	Observații / Referințe
A1		652	Sector cadastral:35 Teren imprejmuit;

B. Partea II. Proprietari și acte

Inscrieri privitoare la dreptul de proprietate și alte drepturi reale		Referințe
/		
Act Normativ nr. Legea 7, din 13/03/1996 emis de PARLAMENTUL ROMÂNIEI;		
B1	Inscrierea provizorie, drept de PROPRIETATE, dobandit prin Lege, cota actuala 1/1, cota initiala 1/1	A1
	1) COMUNA CETATE , CIF:4553470	
	<i>OBSERVATII: PROPRIETAR NEIDENTIFICAT</i>	

C. Partea III. SARCINI .

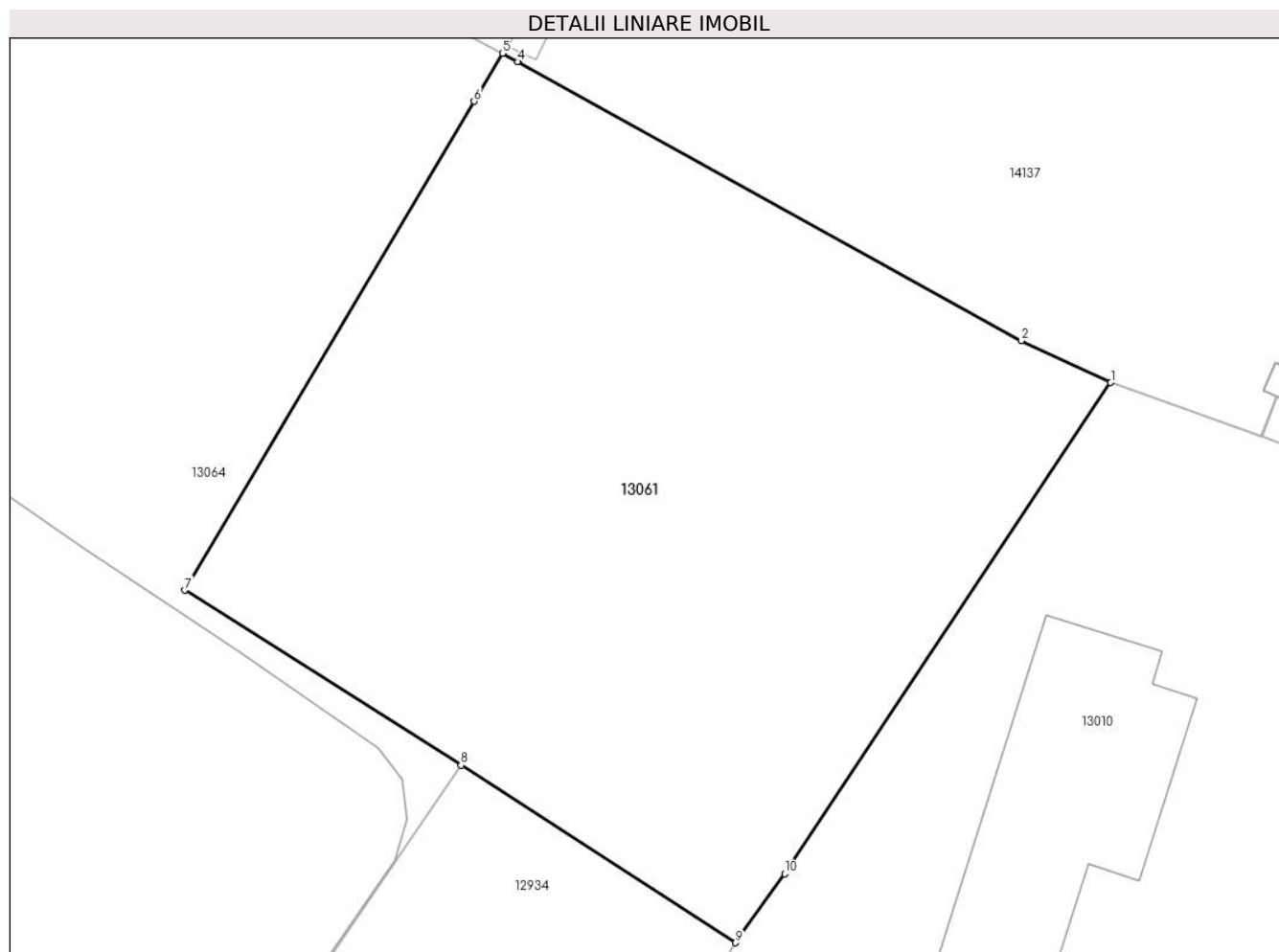
Inscrieri privind dezmembramintele dreptului de proprietate, drepturi reale de garanție și sarcini	Referințe
NU SUNT	

Anexa Nr. 1 La Partea I

Teren

Nr cadastral	Suprafața (mp)*	Observații / Referințe
	652	

* Suprafața este determinată în planul de proiecție Stereo 70.



Date referitoare la teren

Crt	Categorie folosință	Intravilan	Suprafața (mp)	Tarla	Parcelă	Nr. topo	Observații / Referințe
1	arabil	DA	652	130	1870/6	-	

Lungime Segmente

1) Valorile lungimilor segmentelor sunt obținute din proiecție în plan.

Punct început	X / Y	Punct sfârșit	X / Y	Lungime segment (** (m)
1	344.018,82 291.406,171	2	344.015,345 291.407,794	3.835
2	344.015,345 291.407,794	3	343.995,852 291.418,59	22.283
3	343.995,852 291.418,59	4	343.995,848 291.418,593	0.005
4	343.995,848 291.418,593	5	343.995,246 291.418,926	0.688
5	343.995,246 291.418,926	6	343.994,147 291.417,065	2.161

Punct început	X / Y	Punct sfârșit	X / Y	Lungime segment (** (m)
6	343.994,147 291.417,065	7	343.982,926 291.398,134	22.007
7	343.982,926 291.398,134	8	343.993,645 291.391,355	12.683
8	343.993,645 291.391,355	9	344.004,279 291.384,481	12.662
9	344.004,279 291.384,481	10	344.006,18 291.387,153	3.279
10	344.006,18 291.387,153	1	344.018,82 291.406,171	22.835

** Lungimile segmentelor sunt determinate în planul de proiecție Stereo 70 și sunt rotunjite la 1 milimetru.

*** Distanța dintre puncte este formată din segmente cumulate ce sunt mai mici decât valoarea 1 milimetru.

**DATE DESPRE IMOBILUL NR. 13062**

Oficiul de Cadastru și Publicitate Imobiliară DOLJ
Biroul de Cadastru și Publicitate Imobiliară Craiova

A. Partea I. Descrierea imobilului

TEREN Intravilan

Adresa: Loc. Cetate, Nr. FN, Jud. Dolj, T135, P1951

Nr. Crt	Nr cadastral Nr. topografic	Suprafața* (mp)	Observații / Referințe
A1		451	Sector cadastral:35 Teren neimprejmuit;

B. Partea II. Proprietari și acte

Inscrieri privitoare la dreptul de proprietate și alte drepturi reale		Referințe
/		
Act Normativ nr. Legea 7, din 13/03/1996 emis de PARLAMENTUL ROMÂNIEI;		
B1	Inscrierea provizorie, drept de PROPRIETATE, dobandit prin Lege, cota actuala 1/1, cota initiala 1/1	A1
	1) COMUNA CETATE , CIF:4553470	
	<i>OBSERVATII: PROPRIETAR NEIDENTIFICAT</i>	

C. Partea III. SARCINI .

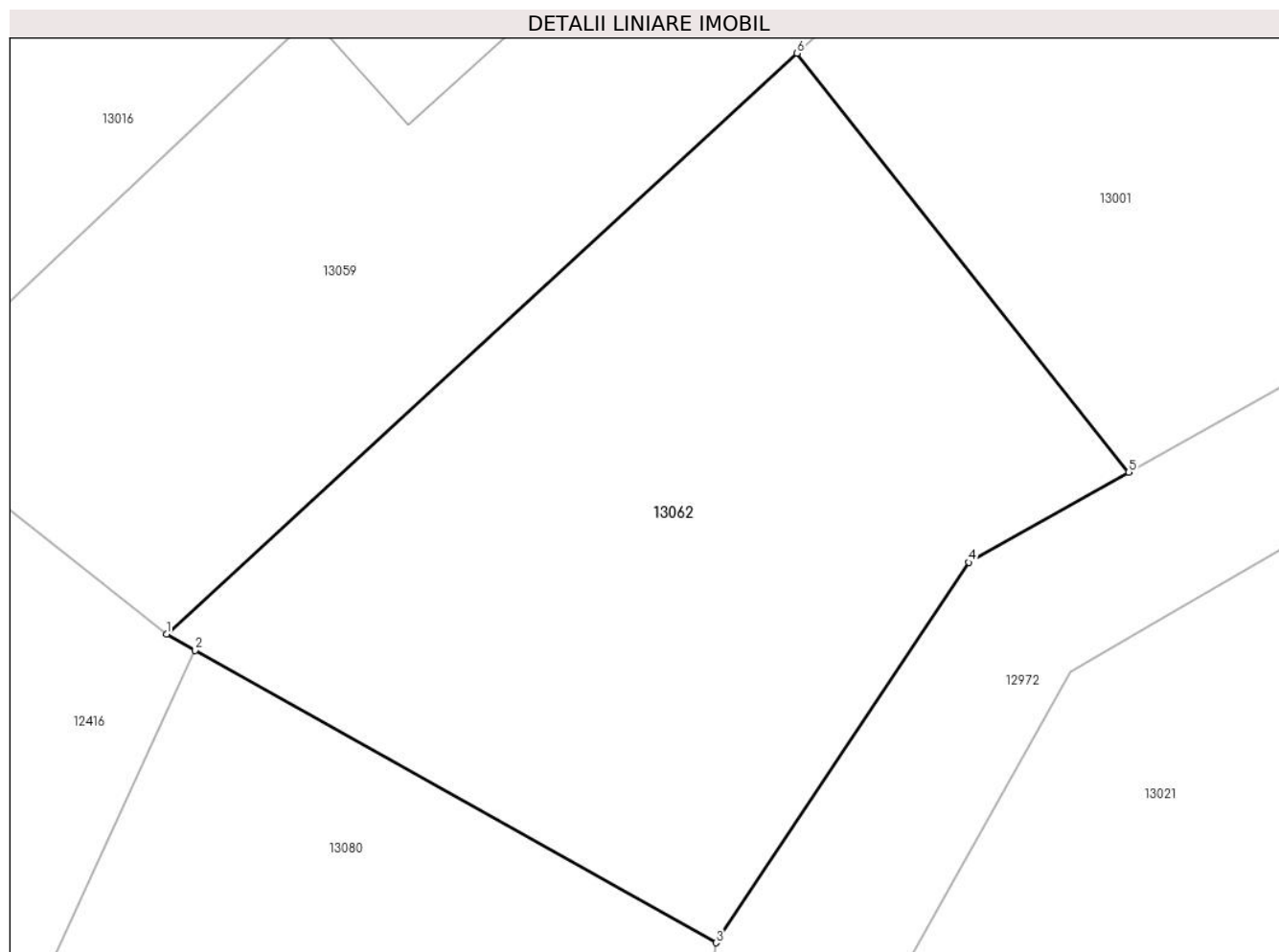
Inscrieri privind dezmembramintele dreptului de proprietate, drepturi reale de garanție și sarcini	Referințe
NU SUNT	

Anexa Nr. 1 La Partea I

Teren

Nr cadastral	Suprafața (mp)*	Observații / Referințe
	451	

* Suprafața este determinată în planul de proiecție Stereo 70.



Date referitoare la teren

Crt	Categorie folosință	Intravilan	Suprafața (mp)	Tarla	Parcelă	Nr. topo	Observații / Referințe
1	arabil	DA	451	135	1951	-	

Lungime Segmente

1) Valorile lungimilor segmentelor sunt obținute din proiecție în plan.

Punct început	X / Y	Punct sfârșit	X / Y	Lungime segment (** (m)
1	344.379,087 291.082,015	2	344.380,048 291.081,476	1.102
2	344.380,048 291.081,476	3	344.397,48 291.071,695	19.989
3	344.397,48 291.071,695	4	344.405,945 291.084,418	15.282
4	344.405,945 291.084,418	5	344.411,3 291.087,434	6.146
5	344.411,3 291.087,434	6	344.400,198 291.101,448	17.879

Punct început	X / Y	Punct sfârșit	X / Y	Lungime segment (** (m)
6	344.400,198 291.101,448	1	344.379,087 291.082,015	28.693

** Lungimile segmentelor sunt determinate în planul de proiecție Stereo 70 și sunt rotunjite la 1 milimetru.

*** Distanța dintre puncte este formată din segmente cumulate ce sunt mai mici decât valoarea 1 milimetru.

**DATE DESPRE IMOBILUL NR. 13063**

Oficiul de Cadastru și Publicitate Imobiliară DOLJ
Biroul de Cadastru și Publicitate Imobiliară Craiova

A. Partea I. Descrierea imobilului

TEREN Intravilan

Nr. CF vechi:123
Nr. cadastral vechi:206

Adresa: Loc. Cetate, Jud. Dolj, T129 P1857

Nr. Crt	Nr cadastral Nr. topografic	Suprafața* (mp)	Observații / Referințe
A1	36300	2.424	Sector cadastral:35 Teren imprejmuit;

Construcții

Crt	Nr cadastral Nr. topografic	Adresa	Observații / Referințe
A1.1	36300-C1	Loc. Cetate, Jud. Dolj, T129 P1857	Nr. niveluri:1; S. construita la sol:174 mp; S. construita desfasurata:153 mp;
A1.2	36300-C2	Loc. Cetate, Jud. Dolj, T129 P1857	Nr. niveluri:1; S. construita la sol:90 mp; S. construita desfasurata:73 mp;

B. Partea II. Proprietari și acte

Inscrieri privitoare la dreptul de proprietate și alte drepturi reale		Referințe
18858 / 05/04/2007		
Act Notarial nr. CVC 1290, din 01/01/2007 emis de NP I.L. Vidican;		
B1	Intabulare, drept de PROPRIETATE, dobandit prin Conventie, cota actuala 1/1, cota initiala 1/1	A1, A1.1, A1.2
1) CABINET MEDICAL VETERINAR INDIVIDUAL DR. STANCIU GRIGORE, CIF:9999999999999, LIPSA CUI		

C. Partea III. SARCINI .

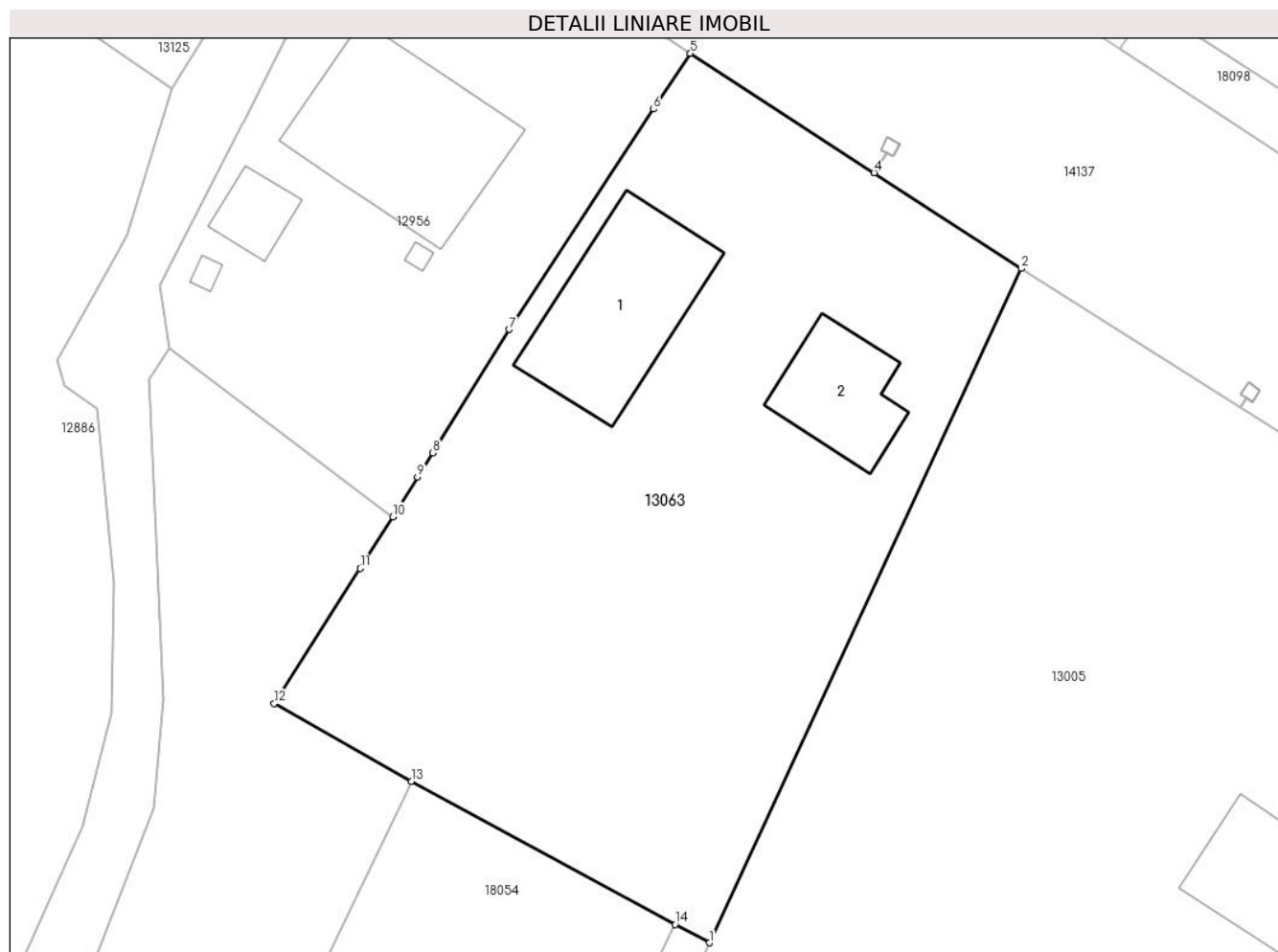
Inscrieri privind dezmembramintele dreptului de proprietate, drepturi reale de garanție și sarcini	Referințe
NU SUNT	

Anexa Nr. 1 La Partea I

Teren

Nr cadastral	Suprafața (mp)*	Observații / Referințe
36300	2.424	

* Suprafața este determinată în planul de proiecție Stereo 70.



Date referitoare la teren

Crt	Categorie folosință	Intravilan	Suprafața (mp)	Tarla	Parcelă	Nr. topo	Observații / Referințe
1	curți constructii	DA	2.424	129	1857	-	

Date referitoare la construcții

Crt	Număr	Destinație construcție	Supraf. (mp)	Situație juridică	Observații / Referințe
A1.1	36300-C1	construcții de locuințe	174	Cu acte	Nr. niveluri:1; S. construita la sol:174 mp; S. construita desfasurata:153 mp;
A1.2	36300-C2	construcții anexa	90	Cu acte	Nr. niveluri:1; S. construita la sol:90 mp; S. construita desfasurata:73 mp;

Lungime Segmente

1) Valorile lungimilor segmentelor sunt obținute din proiecție în plan.

Punct început	X / Y	Punct sfârșit	X / Y	Lungime segment (** (m)
1	343.682,938 291.538,553	2	343.709,354 291.595,634	62.897
2	343.709,354 291.595,634	3	343.696,895 291.603,737	14.862
3	343.696,895 291.603,737	4	343.696,891 291.603,74	0.005

Punct început	X / Y	Punct sfârșit	X / Y	Lungime segment (** (m)
4	343.696,891 291.603,74	5	343.681,33 291.613,86	18.562
5	343.681,33 291.613,86	6	343.678,226 291.609,123	5.663
6	343.678,226 291.609,123	7	343.666,01 291.590,48	22.289
7	343.666,01 291.590,48	8	343.659,52 291.580,02	12.31
8	343.659,52 291.580,02	9	343.658,22 291.577,961	2.435
9	343.658,22 291.577,961	10	343.656,108 291.574,617	3.955
10	343.656,108 291.574,617	11	343.653,35 291.570,25	5.165
11	343.653,35 291.570,25	12	343.646,082 291.558,795	13.566
12	343.646,082 291.558,795	13	343.657,709 291.552,231	13.352
13	343.657,709 291.552,231	14	343.680,056 291.540,115	25.42
14	343.680,056 291.540,115	1	343.682,938 291.538,553	3.278

** Lungimile segmentelor sunt determinate în planul de proiecție Stereo 70 și sunt rotunjite la 1 milimetru.

*** Distanța dintre puncte este formată din segmente cumulate ce sunt mai mici decât valoarea 1 milimetru.

**DATE DESPRE IMOBILUL NR. 13064**

Oficiul de Cadastru și Publicitate Imobiliară DOLJ
Biroul de Cadastru și Publicitate Imobiliară Craiova

A. Partea I. Descrierea imobilului

TEREN Intravilan

Nr. CF vechi:170
Nr. cadastral vechi:250

Adresa: Loc. Cetate, Jud. Dolj, T 130, P 1870/1

Nr. Crt	Nr cadastral Nr. topografic	Suprafața* (mp)	Observații / Referințe
A1	34571	1.107	Sector cadastral:35 Teren imprejmuit;

Construcții

Crt	Nr cadastral Nr. topografic	Adresa	Observații / Referințe
A1.1	34571-C1	Loc. Cetate, Jud. Dolj, T 130, P 1870/1	Nr. niveluri:1; S. construita la sol:574 mp; C 1- spatiu comercial cu Sc-574 mp.

B. Partea II. Proprietari și acte

Inscrieri privitoare la dreptul de proprietate și alte drepturi reale		Referințe
13647 / 11/04/2006		
Act Administrativ nr. hotararea nr 30, din 01/01/2005 emis de -;		
B1	Intabulare, drept de PROPRIETATE, dobandit prin Lege, cota actuala 1/1, cota initiala 1/1 1) CONSILIUL LOCAL CETATE , CIF:9999999999999, LIPSA CUI	A1
Act Administrativ nr. de construire nr. 02, din 01/01/2005 emis de CL Cetate (proces verbal nr 129/2006 din 01.01.2006, emis de CL Cetate);		
B2	Intabulare, drept de PROPRIETATE, dobandit prin Conventie, cota actuala 1/1, cota initiala 1/1 1) SC COMBSTAR SRL , CIF:9999999999999, LIPSA CUI	A1.1

C. Partea III. SARCINI

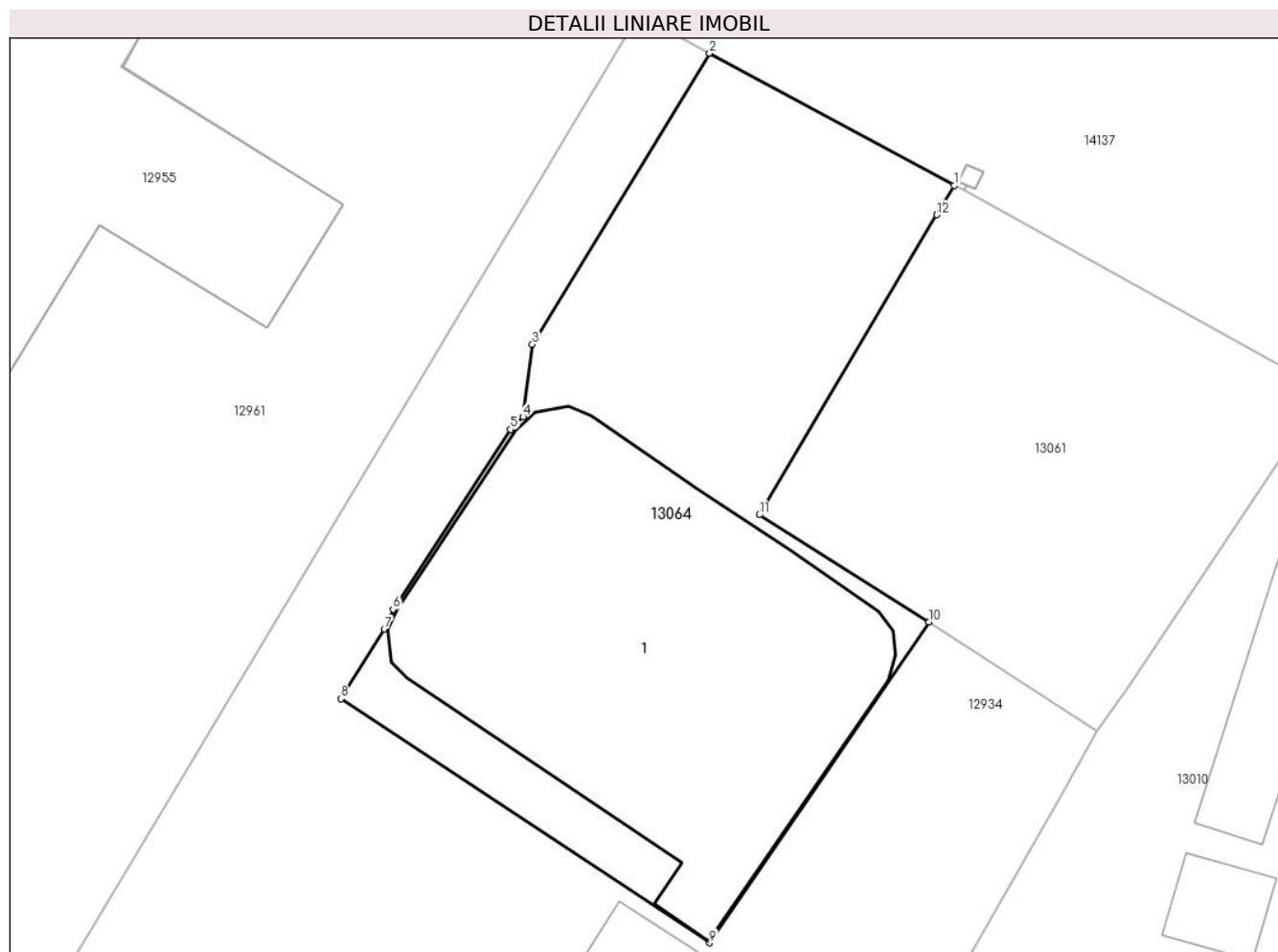
Inscrieri privind dezmembramintele dreptului de proprietate, drepturi reale de garanție și sarcini		Referințe
13647 / 11/04/2006		
Act Administrativ nr. 1569, din 01/01/2005 emis de CL Cetate;		
C1	Intabulare, drept de SUPERFICIEasupra terenului de sub A 1 pt.o perioada de 49 ani incepand cu data de 05.05.2005 1) SC COMBSTAR SRL , CIF:9999999999999, LIPSA CUI	A1

Anexa Nr. 1 La Partea I

Teren

Nr cadastral	Suprafața (mp)*	Observații / Referințe
34571	1.107	

* Suprafața este determinată în planul de proiecție Stereo 70.



Date referitoare la teren

Crt	Categorie folosință	Intravilan	Suprafața (mp)	Tarla	Parcelă	Nr. topo	Observații / Referințe
1	curți constructii	DA	1.107	130	1870/1	-	

Date referitoare la construcții

Crt	Număr	Destinație construcție	Supraf. (mp)	Situație juridică	Observații / Referințe
A1.1	34571-C1	construcții administrative și social culturale	574	Cu acte	Nr. niveluri:1; S. construita la sol:574 mp; C 1- spatiu comercial cu Sc-574 mp.

Lungime Segmente

1) Valorile lungimilor segmentelor sunt obținute din proiecție în plan.

Punct început	X / Y	Punct sfârșit	X / Y	Lungime segment (** (m)
1	343.995,246 291.418,926	2	343.979,783 291.427,262	17.567
2	343.979,783 291.427,262	3	343.968,587 291.408,888	21.516
3	343.968,587 291.408,888	4	343.967,994 291.404,316	4.61

Punct început	X / Y	Punct sfârşit	X / Y	Lungime segment (** (m)
4	343.967,994 291.404,316	5	343.967,211 291.403,519	1.117
5	343.967,211 291.403,519	6	343.959,799 291.392,162	13.562
6	343.959,799 291.392,162	7	343.959,243 291.390,895	1.384
7	343.959,243 291.390,895	8	343.956,498 291.386,515	5.169
8	343.956,498 291.386,515	9	343.979,785 291.371,117	27.917
9	343.979,785 291.371,117	10	343.993,645 291.391,355	24.529
10	343.993,645 291.391,355	11	343.982,926 291.398,134	12.683
11	343.982,926 291.398,134	12	343.994,147 291.417,065	22.007
12	343.994,147 291.417,065	1	343.995,246 291.418,926	2.161

** Lungimile segmentelor sunt determinate în planul de proiecție Stereo 70 și sunt rotunjite la 1 milimetru.

*** Distanța dintre puncte este formată din segmente cumulate ce sunt mai mici decât valoarea 1 milimetru.

**DATE DESPRE IMOBILUL NR. 13065**

Oficiul de Cadastru și Publicitate Imobiliară DOLJ
Biroul de Cadastru și Publicitate Imobiliară Craiova

A. Partea I. Descrierea imobilului

TEREN Intravilan

Adresa: Loc. Cetate, Str Calea Severinului, Nr. 148, Jud. Dolj, fost T129, P1864

Nr. Crt	Nr cadastral Nr. topografic	Suprafața* (mp)	Observații / Referințe
A1	34311	766	Sector cadastral:35 Teren imprejmuit;

Construcții

Crt	Nr cadastral Nr. topografic	Adresa	Observații / Referințe
A1.1	34311-C1	Loc. Cetate, Str Calea Severinului, Nr. 148, Jud. Dolj, fost T129, P1864	Nr. niveluri:1; S. construita la sol:166 mp; Locuinta cu 6 camere, beci si dependinte, construita din paiante, acoperita cu tabla, eddificata in anul 1945.
A1.2	34311-C2	Loc. Cetate, Str Calea Severinului, Nr. 148, Jud. Dolj, fost T129, P1864	Nr. niveluri:1; S. construita la sol:18 mp; Fara acte.
A1.3	34311-C3	Loc. Cetate, Str Calea Severinului, Nr. 148, Jud. Dolj, fost T129, P1864	Nr. niveluri:1; S. construita la sol:18 mp; Fara acte.

B. Partea II. Proprietari și acte

Inscrieri privitoare la dreptul de proprietate și alte drepturi reale		Referințe
68582 / 19/05/2016		
Act Notarial nr. Contract de intretinere aut nr.1679, din 29/06/1998 emis de NP Stoenescu Florea (Certificat de deces nr. 784537/15-09-2003 emis de Primaria Cetate;Certificat de deces nr. 715578/26-02-2013 emis de Primaria Cetate;);		
B1	Intabulare, drept de PROPRIETATE, dobandit prin Conventie, cota actuala 1/2, cota initiala 1/1 1) LUNGULESCU CONSTANTA	A1, A1.1
61886 / 19/03/2024		
Act Notarial nr. CM NR.31, din 14/03/2024 emis de NP TÂRTEA PETRUȚA-DIANA;		
B2	Intabulare, drept de PROPRIETATE, dobandit prin Succesiune, cota actuala 1/2, cota initiala 1/2 1) LUNGULESCU CONSTANTIN-ADRIAN	A1, A1.1
/		
Act Normativ nr. Legea 7, din 13/03/1996 emis de PARLAMENTUL ROMANIEI;		
B3	Intabulare, drept de PROPRIETATE, dobandit prin Lege, cota actuala 1/1, cota initiala 1/1 1) LUNGULESCU CONSTANTIN-ADRIAN	A1.2, A1.3

C. Partea III. SARCINI .

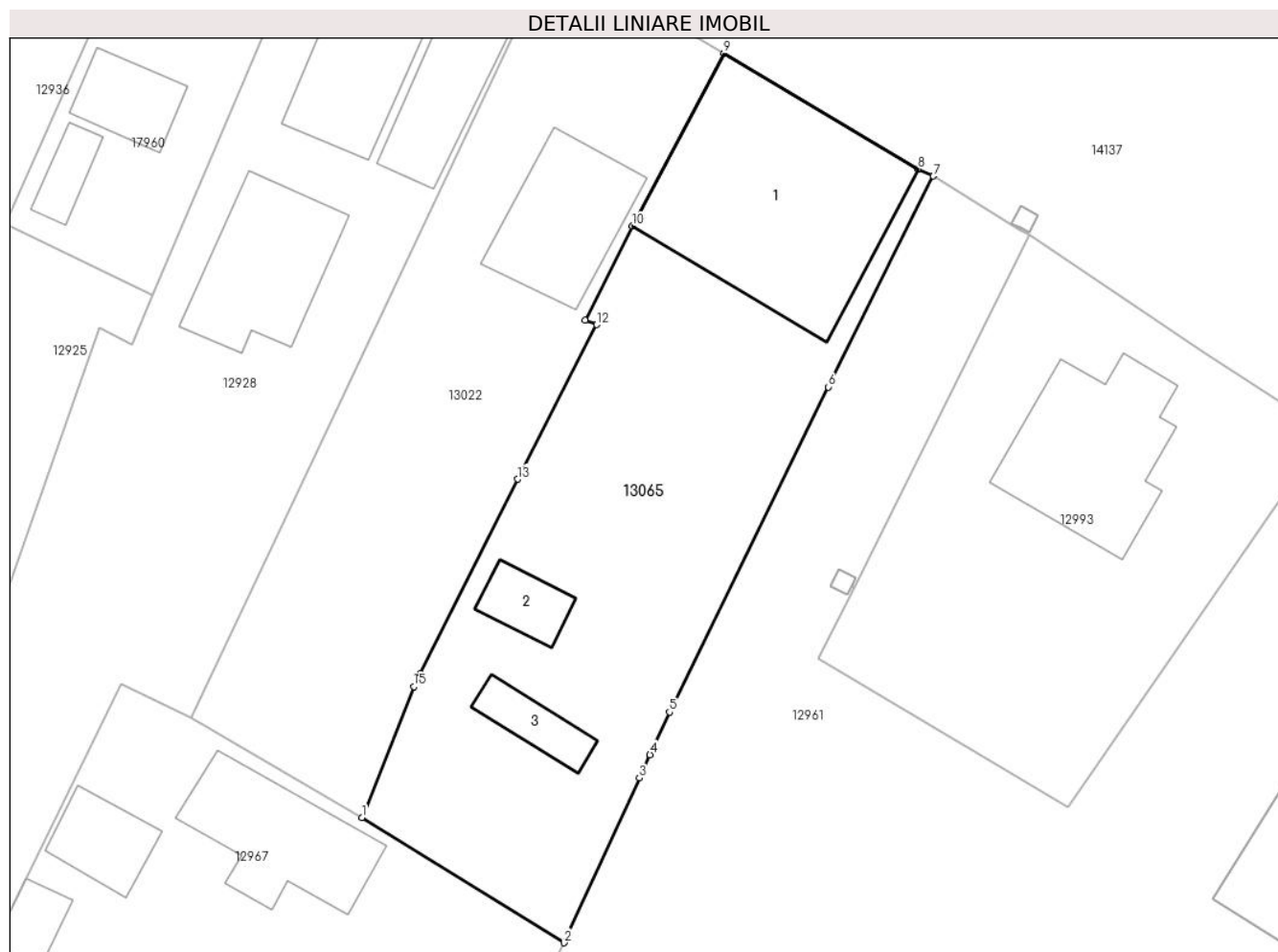
Inscrieri privind dezmembramintele dreptului de proprietate, drepturi reale de garanție și sarcini	Referințe
NU SUNT	

Anexa Nr. 1 La Partea I

Teren

Nr cadastral	Suprafața (mp)*	Observații / Referințe
34311	766	

* Suprafața este determinată în planul de proiecție Stereo 70.



Date referitoare la teren

Crt	Categorie folosință	Intravilan	Suprafața (mp)	Tarla	Parcelă	Nr. topo	Observații / Referințe
1	curți constructii	DA	615	129	1864	-	
2	arabil	DA	151	129	1864	-	

Date referitoare la construcții

Crt	Număr	Destinație construcție	Supraf. (mp)	Situație juridică	Observații / Referințe
A1.1	34311-C1	construcții de locuințe	166	Cu acte	Nr. niveluri:1; S. construita la sol:166 mp; Locuinta cu 6 camere, beci si dependinte, construita din paiante, acoperita cu tabla, eddificata in anul 1945.
A1.2	34311-C2	construcții anexa	18	Cu acte	Nr. niveluri:1; S. construita la sol:18 mp; Fara acte.
A1.3	34311-C3	construcții anexa	18	Cu acte	Nr. niveluri:1; S. construita la sol:18 mp; Fara acte.

Lungime Segmente

1) Valorile lungimilor segmentelor sunt obținute din proiecție în plan.

Punct început	X / Y	Punct sfârșit	X / Y	Lungime segment (** (m)
---------------	-------	---------------	-------	-------------------------

Punct început	X / Y	Punct sfârșit	X / Y	Lungime segment (** (m)
1	343.861,548 291.438,588	2	343.873,921 291.430,92	14.556
2	343.873,921 291.430,92	3	343.878,532 291.441,002	11.086
3	343.878,532 291.441,002	4	343.879,182 291.442,423	1.563
4	343.879,182 291.442,423	5	343.880,374 291.445,03	2.867
5	343.880,374 291.445,03	6	343.890,1 291.464,919	22.14
6	343.890,1 291.464,919	7	343.896,531 291.477,809	14.405
7	343.896,531 291.477,809	8	343.895,602 291.478,244	1.026
8	343.895,602 291.478,244	9	343.883,691 291.485,329	13.859
9	343.883,691 291.485,329	10	343.878,094 291.474,757	11.962
10	343.878,094 291.474,757	11	343.875,203 291.469,005	6.438
11	343.875,203 291.469,005	12	343.875,918 291.468,727	0.767
12	343.875,918 291.468,727	13	343.871,088 291.459,278	10.612
13	343.871,088 291.459,278	14	343.865,123 291.447,391	13.3
14	343.865,123 291.447,391	15	343.864,718 291.446,584	0.903
15	343.864,718 291.446,584	1	343.861,548 291.438,588	8.601

** Lungimile segmentelor sunt determinate în planul de proiecție Stereo 70 și sunt rotunjite la 1 milimetru.

*** Distanța dintre puncte este formată din segmente cumulate ce sunt mai mici decât valoarea 1 milimetru.

**DATE DESPRE IMOBILUL NR. 13066**

Oficiul de Cadastru și Publicitate Imobiliară DOLJ
Biroul de Cadastru și Publicitate Imobiliară Craiova

A. Partea I. Descrierea imobilului

TEREN Intravilan

Adresa: Loc. Cetate, Jud. Dolj, T128, P1838/4

Nr. Crt	Nr cadastral Nr. topografic	Suprafața* (mp)	Observații / Referințe
A1	36165	200	Sector cadastral:35 Teren neimpregmuit;

Construcții

Crt	Nr cadastral Nr. topografic	Adresa	Observații / Referințe
A1.1		Loc. Cetate, Jud. Dolj, T128, P1838/4	Nr. niveluri:1; S. construita la sol:27 mp;

B. Partea II. Proprietari și acte

Inscrieri privitoare la dreptul de proprietate și alte drepturi reale		Referințe
209386 / 27/09/2019		
Act Administrativ nr. HCL NR.21, din 30/08/2016 emis de COMUNA CETATE (act administrativ nr Certificat de atestare nr. 8470 din 11.10.2019, emis de Primaria Cetate;act administrativ nr ADEVERINTA NR.8098 din 24.09.2019, emis de PRIMARIA CETATE;act administrativ nr REFERAT DE LEGALITATE NR.10397 din 11.10.2016, emis de INSTITUTIA PREFECTULUI DOLJ);		
B1	Intabulare, drept de PROPRIETATE, dobandit prin Constituire, cota actuala 1/1, cota initiala 1/1 1) COMUNA CETATE - DOMENIUL PRIVAT, CIF:999999999999, LIPSA CUI	A1
/		
Act Normativ nr. Legea 7, din 13/03/1996 emis de PARLAMENTUL ROMANIEI;		
B2	Intabulare, drept de PROPRIETATE, dobandit prin Lege, cota actuala 1/1, cota initiala 1/1 1) COMUNA CETATE - DOMENIUL PRIVAT, CIF:999999999999, LIPSA CUI	A1.1

C. Partea III. SARCINI .

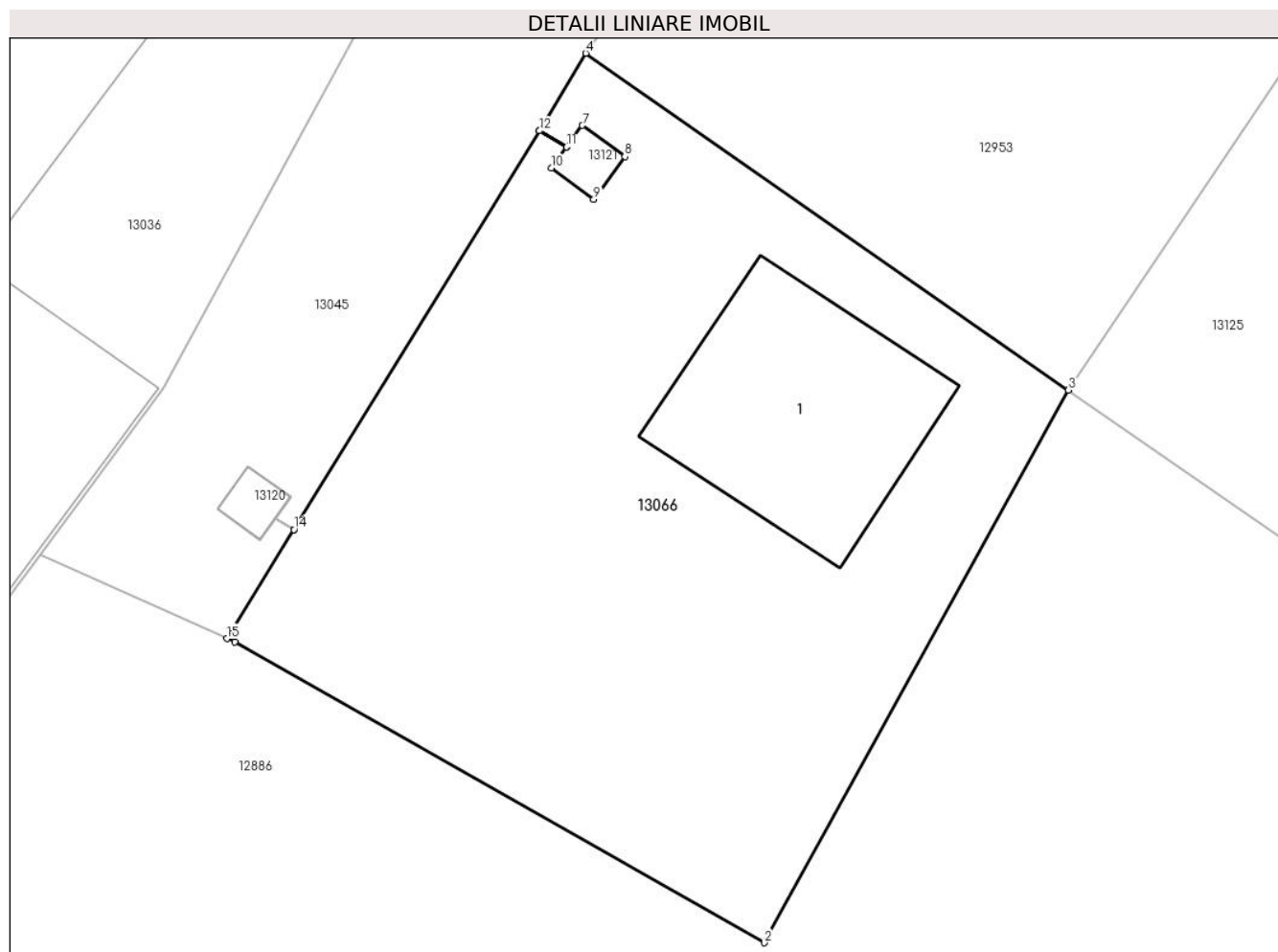
Inscrieri privind dezmembramintele dreptului de proprietate, drepturi reale de garanție și sarcini	Referințe
NU SUNT	

Anexa Nr. 1 La Partea I

Teren

Nr cadastral	Suprafața (mp)*	Observații / Referințe
36165	200	

* Suprafața este determinată în planul de proiecție Stereo 70.



Date referitoare la teren

Crt	Categorie folosință	Intra vilan	Suprafața (mp)	Tarla	Parcelă	Nr. topo	Observații / Referințe
1	arabil	DA	200	128	1838/4	-	

Date referitoare la construcții

Crt	Număr	Destinație construcție	Supraf. (mp)	Situație juridică	Observații / Referințe
A1.1		construcții anexa	27	Cu acte	Nr. niveluri:1; S. construita la sol:27 mp;

Lungime Segmente

1) Valorile lungimilor segmentelor sunt obținute din proiecție în plan.

Punct început	X / Y	Punct sfârșit	X / Y	Lungime segment (** (m)
1	343.600,623 291.617,64	2	343.612,58 291.610,855	13.748
2	343.612,58 291.610,855	3	343.619,445 291.623,325	14.235
3	343.619,445 291.623,325	4	343.608,55 291.630,923	13.283
4	343.608,55 291.630,923	5	343.607,509 291.629,178	2.032

Punct început	X / Y	Punct sfârşit	X / Y	Lungime segment (** (m)
5	343.607,509 291.629,178	6	343.608,122 291.628,812	0.714
6	343.608,122 291.628,812	7	343.608,473 291.629,293	0.595
7	343.608,473 291.629,293	8	343.609,434 291.628,591	1.19
8	343.609,434 291.628,591	9	343.608,733 291.627,63	1.19
9	343.608,733 291.627,63	10	343.607,771 291.628,332	1.191
10	343.607,771 291.628,332	11	343.608,119 291.628,808	0.59
11	343.608,119 291.628,808	12	343.607,506 291.629,174	0.714
12	343.607,506 291.629,174	13	343.601,968 291.620,179	10.563
13	343.601,968 291.620,179	14	343.601,965 291.620,175	0.005
14	343.601,965 291.620,175	15	343.600,452 291.617,717	2.886
15	343.600,452 291.617,717	1	343.600,623 291.617,64	0.188

** Lungimile segmentelor sunt determinate în planul de proiecție Stereo 70 și sunt rotunjite la 1 milimetru.

*** Distanța dintre puncte este formată din segmente cumulate ce sunt mai mici decât valoarea 1 milimetru.

**DATE DESPRE IMOBILUL NR. 13067**

Oficiul de Cadastru și Publicitate Imobiliară DOLJ
Biroul de Cadastru și Publicitate Imobiliară Craiova

A. Partea I. Descrierea imobilului

TEREN Intravilan

Adresa: Loc. Neidentificata, Str Calea Severinului, Nr. 224, Jud. Dolj, cvartal 159, parcela 2487

Nr. Crt	Nr cadastral Nr. topografic	Suprafața* (mp)	Observații / Referințe
A1	30034	301	Sector cadastral:35 Teren imprejmuit;

Construcții

Crt	Nr cadastral Nr. topografic	Adresa	Observații / Referințe
A1.2	30034-C2	Loc. Neidentificata, Str Calea Severinului, Nr. 224, Jud. Dolj, cvartal 159, parcela 2487	Nr. niveluri:1; S. construita la sol:94 mp; Locuinta P + M construita in anul 2012, fundatie beton, construita din BCA, acoperita cu tigla, detine certificat de performanta energetica. Parter - 1 camera, baie, bucatarie, living, hol si hol + casa scarii. Mansarda - 3 camere, baie, hol + cas

B. Partea II. Proprietari și acte

Inscrieri privitoare la dreptul de proprietate și alte drepturi reale		Referințe
89262 / 11/09/2013		
Act Notarial nr. Contract de intretinere aut. nr. 1975, din 06/09/2013 emis de NP STOENESCU FLOREA;		
B1	Intabulare, drept de PROPRIETATE, dobandit prin Conventie, cota actuala 1/2, cota initiala 1/2 1) DRAGUT PETRICA, necasatorit	A1
B2	Intabulare, drept de PROPRIETATE, dobandit prin Conventie, cota actuala 1/2, cota initiala 1/2 1) PAVEL ELENA, necasatorita	A1
156304 / 22/12/2014		
Act Administrativ nr. AUTORIZATIE DE CONSTRUIRE NR. 6, din 18/05/2012 emis de PRIMARIA COMUNEI CETATE (proces verbal de receptie finala nr. 1/18.10.2014, contract de cesiune aut. nr. 2126/01.09.2014, NP. Budiana Ionut Razvan);		
B3	Intabulare, drept de PROPRIETATE, dobandit prin Construire, cota actuala 1/1, cota initiala 1/1 1) DRAGUT PETRICA 2) PAVEL ELENA	A1.2

C. Partea III. SARCINI

Inscrieri privind dezmembramintele dreptului de proprietate, drepturi reale de garanție și sarcini		Referințe
89262 / 11/09/2013		
Act Notarial nr. Contract de intretinere aut. nr. 1975, din 06/09/2013 emis de NP STOENESCU FLOREA;		
C1	Intabulare, drept de IPOTECA LEGALA, Valoare:0 legală ce are ca obiect plata rentei în bani corespunzătoare întreținerii neexecutate 1) DRAGUT IOANA	A1

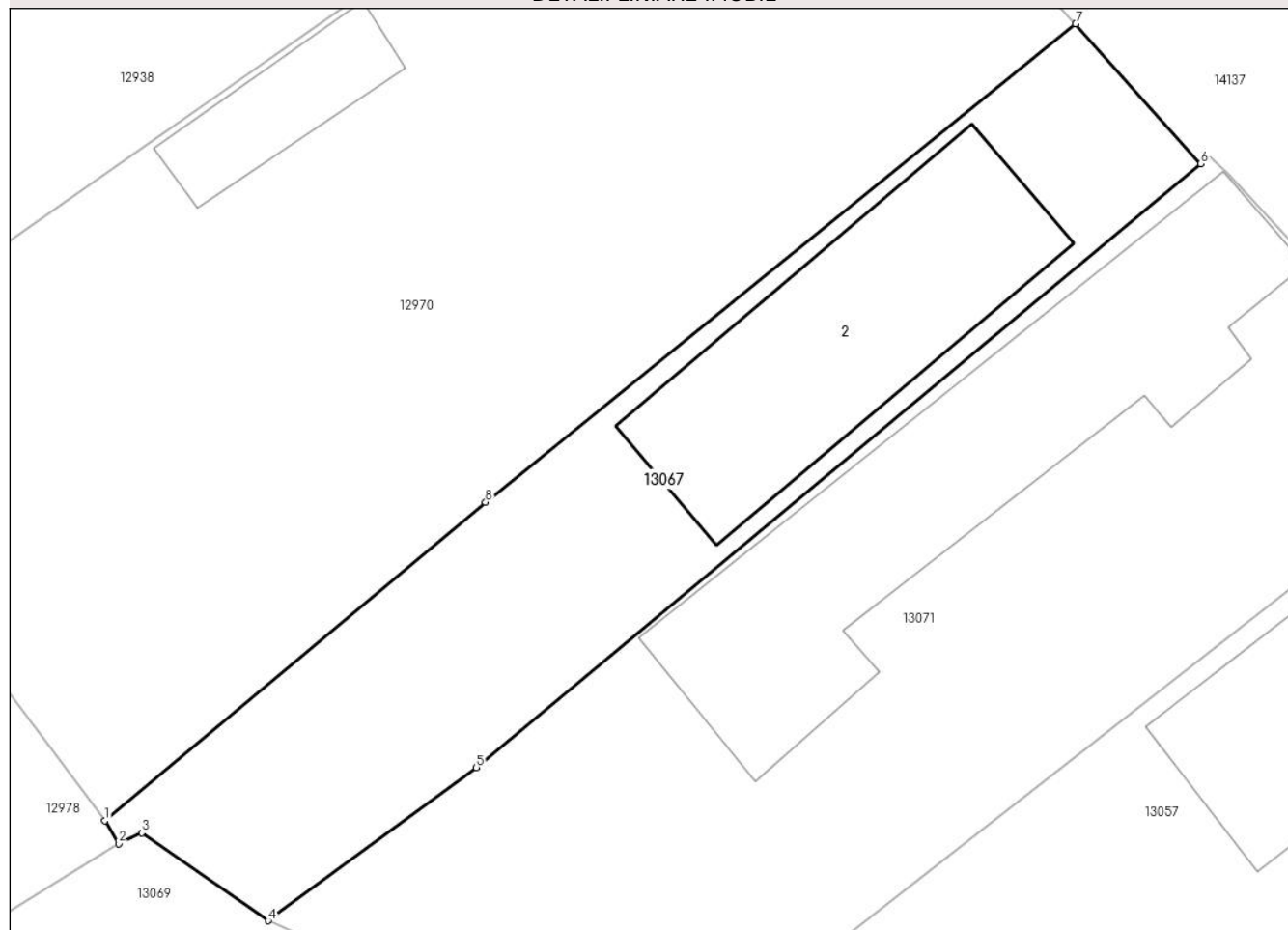
Anexa Nr. 1 La Partea I

Teren

Nr cadastral	Suprafața (mp)*	Observații / Referințe
30034	301	

* Suprafața este determinată în planul de proiecție Stereo 70.

DETALII LINIARE IMOBIL



Date referitoare la teren

Crt	Categorie folosință	Intravilan	Suprafața (mp)	Tarla	Parcelă	Nr. topo	Observații / Referințe
1	curți constructii	DA	301	159	2487	-	

Date referitoare la construcții

Crt	Număr	Destinație construcție	Supraf. (mp)	Situație juridică	Observații / Referințe
A1.2	30034-C2	construcții de locuințe	94	Cu acte	Nr. niveluri:1; S. construita la sol:94 mp; Locuinta P + M construita în anul 2012, fundație beton, construita din BCA, acoperita cu tigla, detine certificat de performanță energetică. Parter - 1 camera, baie, bucatarie, living, hol și hol + casa scării. Mansarda - 3 camere, baie, hol + cas

Lungime Segmente

1) Valorile lungimilor segmentelor sunt obținute din proiecție în plan.

Punct început	X / Y	Punct sfârșit	X / Y	Lungime segment (** (m))
1	344.487,375 291.081,409	2	344.487,867 291.080,592	0.954

Punct început	X / Y	Punct sfârşit	X / Y	Lungime segment (** (m)
2	344.487,867 291.080,592	3	344.488,696 291.080,98	0.915
3	344.488,696 291.080,98	4	344.493,215 291.077,843	5.501
4	344.493,215 291.077,843	5	344.500,654 291.083,31	9.232
5	344.500,654 291.083,31	6	344.526,537 291.104,862	33.681
6	344.526,537 291.104,862	7	344.522,073 291.109,856	6.698
7	344.522,073 291.109,856	8	344.500,979 291.092,777	27.141
8	344.500,979 291.092,777	1	344.487,375 291.081,409	17.729

** Lungimile segmentelor sunt determinate în planul de proiecție Stereo 70 și sunt rotunjite la 1 milimetru.

*** Distanța dintre puncte este formată din segmente cumulate ce sunt mai mici decât valoarea 1 milimetru.

**DATE DESPRE IMOBILUL NR. 13068**

Oficiul de Cadastru și Publicitate Imobiliară DOLJ
Biroul de Cadastru și Publicitate Imobiliară Craiova

A. Partea I. Descrierea imobilului

TEREN Intravilan

Adresa: Loc. Cetate, Jud. Dolj, Cv 128,P1851

Nr. Crt	Nr cadastral Nr. topografic	Suprafața* (mp)	Observații / Referințe
A1	31545	252	Sector cadastral:35 Teren imprejmuit;

Construcții

Crt	Nr cadastral Nr. topografic	Adresa	Observații / Referințe
A1.1		Loc. Cetate, Jud. Dolj, Cv 128,P1851	Nr. niveluri:1; S. construita la sol:19 mp;

B. Partea II. Proprietari și acte

Inscrieri privitoare la dreptul de proprietate și alte drepturi reale		Referințe
105069 / 07/12/2012		
Hotarare Judecatoreasca nr. HJ nr. 1703, din 27/09/2012 emis de Judecatoria Calafat (Dosar nr. 2683/201/2012);		
B1	Intabulare, drept de PROPRIETATE, dobandit prin Hotarare Judecatoreasca, cota actuala 1/1, cota initiala 1/1 1) BICA ALIN IURI	A1
/		
Act Normativ nr. Legea 7, din 13/03/1996 emis de PARLAMENTUL ROMANIEI;		
B2	Intabulare, drept de PROPRIETATE, dobandit prin Lege, cota actuala 1/1, cota initiala 1/1 1) BICA ALIN IURI	A1.1

C. Partea III. SARCINI .

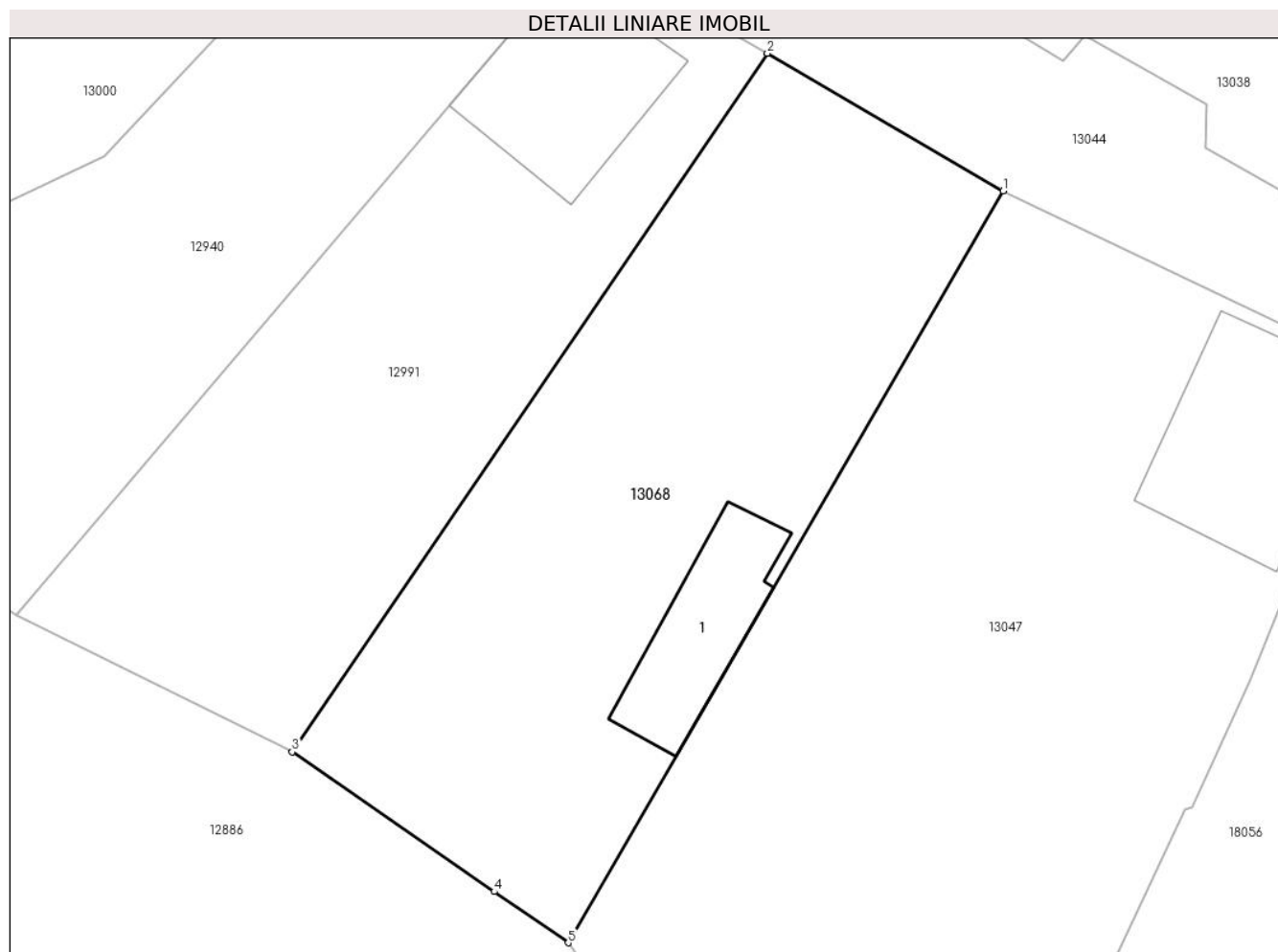
Inscrieri privind dezmembramintele dreptului de proprietate, drepturi reale de garanție și sarcini	Referințe
NU SUNT	

Anexa Nr. 1 La Partea I

Teren

Nr cadastral	Suprafața (mp)*	Observații / Referințe
31545	252	

* Suprafața este determinată în planul de proiecție Stereo 70.



Date referitoare la teren

Crt	Categorie folosință	Intra vilan	Suprafața (mp)	Tarla	Parcelă	Nr. topo	Observații / Referințe
1	curți constructii	DA	252	128	1851	-	

Date referitoare la construcții

Crt	Număr	Destinație construcție	Supraf. (mp)	Situație juridică	Observații / Referințe
A1.1		constructii anexa	19	Cu acte	Nr. niveluri:1; S. construita la sol:19 mp;

Lungime Segmente

1) Valorile lungimilor segmentelor sunt obținute din proiecție în plan.

Punct început	X / Y	Punct sfârșit	X / Y	Lungime segment (** (m)
1	343.468,385 291.703,073	2	343.461,042 291.707,362	8.504
2	343.461,042 291.707,362	3	343.446,241 291.685,612	26.308
3	343.446,241 291.685,612	4	343.452,532 291.681,266	7.646
4	343.452,532 291.681,266	5	343.454,837 291.679,673	2.802

Punct început	X / Y	Punct sfârșit	X / Y	Lungime segment (** (m)
5	343.454,837 291.679,673	1	343.468,385 291.703,073	27.039

** Lungimile segmentelor sunt determinate în planul de proiecție Stereo 70 și sunt rotunjite la 1 milimetru.

*** Distanța dintre puncte este formată din segmente cumulate ce sunt mai mici decât valoarea 1 milimetru.

**DATE DESPRE IMOBILUL NR. 13069**

Oficiul de Cadastru și Publicitate Imobiliară DOLJ
Biroul de Cadastru și Publicitate Imobiliară Craiova

A. Partea I. Descrierea imobilului

TEREN Intravilan

Adresa: Loc. Cetate, Str Culturii, Nr. 2, Jud. Dolj, cvartal 158, parcelele 2490, 2490/1, 2490/2 si 2490/3

Nr. Crt	Nr cadastral Nr. topografic	Suprafața* (mp)	Observații / Referințe
A1	38169	2.337	Sector cadastral:35 Teren imprejmuit; Imobil imprejmuit cu gard de metal si gard de sarma

Construcții

Crt	Nr cadastral Nr. topografic	Adresa	Observații / Referințe
A1.1	38169-C1	Loc. Cetate, Str Culturii, Nr. 2, Jud. Dolj, cvartal 158, parcelele 2490, 2490/1, 2490/2 si 2490/3	Nr. niveluri:1; S. construita la sol:63 mp; S. construita desfasurata:63 mp; Suprafata construita desfasurata 63 mp, locuinta, regim de inaltime parter, pivnita, edificata in anul 1930.
A1.2	38169-C2	Loc. Cetate, Str Culturii, Nr. 2, Jud. Dolj, cvartal 158, parcelele 2490, 2490/1, 2490/2 si 2490/3	Nr. niveluri:1; S. construita la sol:60 mp; S. construita desfasurata:60 mp; Suprafata construita desfasurata 60 mp, locuinta, regim de inaltime parter, edificata in anul 1930.
A1.3	38169-C3	Loc. Cetate, Str Culturii, Nr. 2, Jud. Dolj, cvartal 158, parcelele 2490, 2490/1, 2490/2 si 2490/3	Nr. niveluri:1; S. construita la sol:23 mp; S. construita desfasurata:23 mp; Suprafata construita desfasurata 23 mp, anexa, regim de inaltime parter, edificata in anul 1960.

B. Partea II. Proprietari și acte

Inscrieri privitoare la dreptul de proprietate și alte drepturi reale		Referințe
219402 / 27/10/2020		
Act Notarial nr. CVC aut 2368, din 26/10/2020 emis de Gherghe Anca Cotina;		
B1	Intabulare, drept de PROPRIETATE, dobandit prin Conventie, cota actuala 1/1, cota initiala 1/1 1) CUTOVEANU OCTAVIAN	A1, A1.1, A1.2, A1.3

C. Partea III. SARCINI .

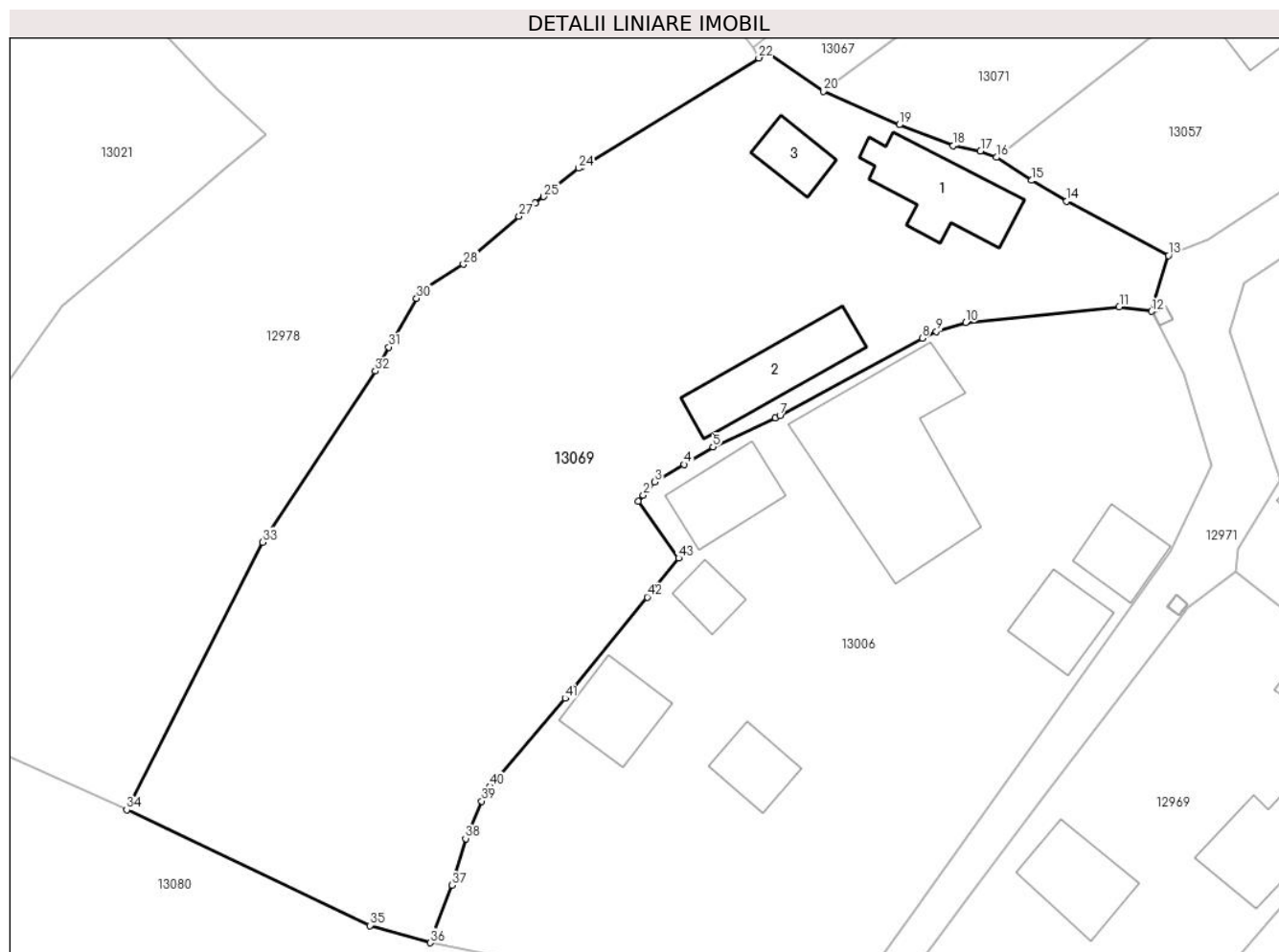
Inscrieri privind dezmembramintele dreptului de proprietate, drepturi reale de garanție și sarcini	Referințe
NU SUNT	

Anexa Nr. 1 La Partea I

Teren

Nr cadastral	Suprafața (mp)*	Observații / Referințe
38169	2.337	Imobil imprejmuit cu gard de metal si gard de sarma

* Suprafața este determinată în planul de proiecție Stereo 70.



Date referitoare la teren

Crt	Categorie folosință	Intra vilan	Suprafața (mp)	Tarla	Parcelă	Nr. topo	Observații / Referințe
1	curți constructii	DA	793	158	2490	-	
2	arabil	DA	314	158	2490/1, 2490/3	-	
3	vie	DA	1.230	158	2490/2	-	

Date referitoare la construcții

Crt	Număr	Destinație construcție	Supraf. (mp)	Situație juridică	Observații / Referințe
A1.1	38169-C1	construcții de locuințe	63	Cu acte	Nr. niveluri:1; S. construita la sol:63 mp; S. construita desfasurata:63 mp; Suprafata construita desfasurata 63 mp, locuinta, regim de inaltime parter, pivnita, edificata in anul 1930.
A1.2	38169-C2	construcții de locuințe	60	Cu acte	Nr. niveluri:1; S. construita la sol:60 mp; S. construita desfasurata:60 mp; Suprafata construita desfasurata 60 mp, locuinta, regim de inaltime parter, edificata in anul 1930.
A1.3	38169-C3	construcții anexa	23	Cu acte	Nr. niveluri:1; S. construita la sol:23 mp; S. construita desfasurata:23 mp; Suprafata construita desfasurata 23 mp, anexa, regim de inaltime parter, edificata in anul 1960.

Lungime Segmente

1) Valorile lungimilor segmentelor sunt obținute din proiecție în plan.

Punct început	X / Y	Punct sfârșit	X / Y	Lungime segment
1	344.477,885 291.043,957	2	344.478,313 291.044,451	0.654
4	344.481,679 291.046,996	5	344.484,087 291.048,438	2.807
7	344.489,621 291.051,022	8	344.501,391 291.057,411	13.392
10	344.504,985 291.058,721	11	344.517,692 291.060,001	12.771
13	344.521,773 291.064,253	14	344.513,325 291.068,74	9.566
16	344.507,519 291.072,374	17	344.506,212 291.072,903	1.41
19	344.499,493 291.075,065	20	344.493,215 291.077,843	6.865
22	344.487,867 291.080,592	23	344.473,229 291.071,61	17.174
25	344.470,07 291.069,119	26	344.469,39 291.068,574	0.871
28	344.463,437 291.063,538	29	344.459,902 291.061,309	4.179
31	344.457,273 291.056,689	32	344.456,146 291.054,707	2.28
34	344.435,585 291.018,431	35	344.455,703 291.008,875	22.272
37	344.462,479 291.012,196	38	344.463,619 291.016,059	4.028
40	344.465,626 291.020,383	41	344.471,853 291.027,654	9.573
43	344.481,242 291.039,245	1	344.477,885 291.043,957	5.786

Punct început	X / Y	Punct sfârșit	X / Y	Lungime segment
2	344.478,313 291.044,451	3	344.479,27 291.045,553	1.46
5	344.484,087 291.048,438	6	344.489,24 291.050,815	5.675
8	344.501,391 291.057,411	9	344.502,564 291.057,975	1.302
11	344.517,692 291.060,001	12	344.520,369 291.059,636	2.702
14	344.513,325 291.068,74	15	344.510,451 291.070,468	3.353
17	344.506,212 291.072,903	18	344.503,968 291.073,342	2.287
20	344.493,215 291.077,843	21	344.488,696 291.080,98	5.501
23	344.473,229 291.071,61	24	344.472,989 291.071,463	0.281
26	344.469,39 291.068,574	27	344.468,037 291.067,487	1.736
29	344.459,902 291.061,309	30	344.459,565 291.060,716	0.682
32	344.456,146 291.054,707	33	344.446,811 291.040,551	16.957
35	344.455,703 291.008,875	36	344.460,682 291.007,444	5.181
38	344.463,619 291.016,059	39	344.464,958 291.019,157	3.375
41	344.471,853 291.027,654	42	344.478,631 291.036,022	10.769

Punct început	X / Y	Punct sfârșit	X / Y	Lungime segment
3	344.479,27 291.045,553	4	344.481,679 291.046,996	2.808
6	344.489,24 291.050,815	7	344.489,621 291.051,022	0.434
9	344.502,564 291.057,975	10	344.504,985 291.058,721	2.533
12	344.520,369 291.059,636	13	344.521,773 291.064,253	4.826
15	344.510,451 291.070,468	16	344.507,519 291.072,374	3.497
18	344.503,968 291.073,342	19	344.499,493 291.075,065	4.795
21	344.488,696 291.080,98	22	344.487,867 291.080,592	0.915
24	344.472,989 291.071,463	25	344.470,07 291.069,119	3.744
27	344.468,037 291.067,487	28	344.463,437 291.063,538	6.063
30	344.459,565 291.060,716	31	344.457,273 291.056,689	4.634
33	344.446,811 291.040,551	34	344.435,585 291.018,431	24.806
36	344.460,682 291.007,444	37	344.462,479 291.012,196	5.08
39	344.464,958 291.019,157	40	344.465,626 291.020,383	1.396
42	344.478,631 291.036,022	43	344.481,242 291.039,245	4.148

** Lungimile segmentelor sunt determinate în planul de proiecție Stereo 70 și sunt rotunjite la 1 milimetru.

*** Distanța dintre puncte este formată din segmente cumulate ce sunt mai mici decât valoarea 1 milimetru.



DATE DESPRE IMOBILUL NR. 13070

Oficiul de Cadastru și Publicitate Imobiliară DOLJ
Biroul de Cadastru și Publicitate Imobiliară Craiova

A. Partea I. Descrierea imobilului

TEREN Intravilan

Adresa: Loc. Cetate, Str Calea Severinului, Nr. 158, Jud. Dolj, T130, P1876

Nr. Crt	Nr cadastral Nr. topografic	Suprafața* (mp)	Observații / Referințe
A1	38264	347	Sector cadastral:35 Teren imprejmuit;

Construcții

Crt	Nr cadastral Nr. topografic	Adresa	Observații / Referințe
A1.1	38264-C1	Loc. Cetate, Str Calea Severinului, Nr. 158, Jud. Dolj, T130, P1876	Nr. niveluri:1; S. construita la sol:77 mp; S. construita desfasurata:77 mp; Casa de locuit (P+pivnita), construita din cranturi in anul 1950
A1.2	38264-C2	Loc. Cetate, Str Calea Severinului, Nr. 158, Jud. Dolj, T130, P1876	Nr. niveluri:1; S. construita la sol:30 mp; S. construita desfasurata:30 mp; Anexa (P), construita din caramida in anul 1950
A1.3	38264-C3	Loc. Cetate, Str Calea Severinului, Nr. 158, Jud. Dolj, T130, P1876	Nr. niveluri:1; S. construita la sol:70 mp; S. construita desfasurata:70 mp; Anexa (P), construita din lemn in anul 1950
A1.4	38264-C4	Loc. Cetate, Str Calea Severinului, Nr. 158, Jud. Dolj, T130, P1876	Nr. niveluri:1; S. construita la sol:27 mp; S. construita desfasurata:27 mp; Anexa (P), construita din lemn in anul 1950

B. Partea II. Proprietari și acte

Inscrieri privitoare la dreptul de proprietate și alte drepturi reale		Referințe
219114 / 26/10/2020		
Act Administrativ nr. Titlu de proprietate nr. 2245- 59063, din 15/09/1996 emis de Comisia Judeteana Dolj (act notarial nr Certificat de mostenitor nr. 85 din 11.03.2020, emis de BIN Stoenescu Florea;act administrativ nr Certificat fiscal nr. 7964 din 19.10.2020, emis de Primaria Comunei Cetate);		
B1	Intabulare, drept de PROPRIETATE, dobandit prin Succesiune, cota actuala 1/1, cota initiala 1/1 1) DINU A GHEORGHE <i>OBSERVATII: Dinu Anghel si Marcela</i>	A1, A1.1, A1.2, A1.3, A1.4

C. Partea III. SARCINI .

Inscrieri privind dezmembramintele dreptului de proprietate, drepturi reale de garanție și sarcini	Referințe
NU SUNT	

Anexa Nr. 1 La Partea I

Teren

Nr cadastral	Suprafața (mp)*	Observații / Referințe
38264	347	

* Suprafața este determinată în planul de proiecție Stereo 70.



Date referitoare la teren

Crt	Categorie folosință	Intravilan	Suprafața (mp)	Tarla	Parcelă	Nr. topo	Observații / Referințe
1	curți constructii	DA	347	130	1876	-	

Date referitoare la construcții

Crt	Număr	Destinație construcție	Supraf. (mp)	Situație juridică	Observații / Referințe
A1.1	38264-C1	construcții de locuințe	Din acte: 90 Masurata: 77	Cu acte	Nr. niveluri:1; S. construita la sol:77 mp; S. construita desfasurata:77 mp; Casa de locuit (P+pivnita), construita din cranturi in anul 1950
A1.2	38264-C2	construcții anexa	30	Cu acte	Nr. niveluri:1; S. construita la sol:30 mp; S. construita desfasurata:30 mp; Anexa (P), construita din caramida in anul 1950
A1.3	38264-C3	construcții anexa	70	Cu acte	Nr. niveluri:1; S. construita la sol:70 mp; S. construita desfasurata:70 mp; Anexa (P), construita din lemn in anul 1950
A1.4	38264-C4	construcții anexa	27	Cu acte	Nr. niveluri:1; S. construita la sol:27 mp; S. construita desfasurata:27 mp; Anexa (P), construita din lemn in anul 1950

Lungime Segmente

1) Valorile lungimilor segmentelor sunt obținute din proiecție în plan.

Punct început	X / Y	Punct sfârșit	X / Y	Lungime segment (** (m)
1	344.071,825 291.384,283	2	344.065,414 291.387,108	7.006
2	344.065,414 291.387,108	3	344.061,315 291.377,09	10.824
3	344.061,315 291.377,09	4	344.060,201 291.374,453	2.863
4	344.060,201 291.374,453	5	344.058,75 291.370,931	3.809
5	344.058,75 291.370,931	6	344.058,354 291.370,834	0.408
6	344.058,354 291.370,834	7	344.055,075 291.363,808	7.753
7	344.055,075 291.363,808	8	344.054,398 291.362,357	1.601
8	344.054,398 291.362,357	9	344.052,628 291.358,565	4.185
9	344.052,628 291.358,565	10	344.050,355 291.353,655	5.411
10	344.050,355 291.353,655	11	344.049,924 291.352,725	1.025
11	344.049,924 291.352,725	12	344.045,95 291.343,423	10.115
12	344.045,95 291.343,423	13	344.050,669 291.341,829	4.981
13	344.050,669 291.341,829	14	344.056,301 291.351,193	10.927
14	344.056,301 291.351,193	15	344.056,805 291.351,563	0.625
15	344.056,805 291.351,563	16	344.058,744 291.355,484	4.374
16	344.058,744 291.355,484	17	344.068,999 291.373,753	20.95
17	344.068,999 291.373,753	18	344.073,082 291.382,615	9.757
18	344.073,082 291.382,615	19	344.073,186 291.383,312	0.705
19	344.073,186 291.383,312	1	344.071,825 291.384,283	1.672

** Lungimile segmentelor sunt determinate în planul de proiecție Stereo 70 și sunt rotunjite la 1 milimetru.

*** Distanța dintre puncte este formată din segmente cumulate ce sunt mai mici decât valoarea 1 milimetru.

**DATE DESPRE IMOBILUL NR. 13071**

Oficiul de Cadastru și Publicitate Imobiliară DOLJ
Biroul de Cadastru și Publicitate Imobiliară Craiova

A. Partea I. Descrierea imobilului

TEREN Intravilan

Nr. CF vechi:169
Nr. cadastral vechi:253

Adresa: Loc. Cetate, Jud. Dolj, sat Fintina Banului, T 159, P 2488

Nr. Crt	Nr cadastral Nr. topografic	Suprafața* (mp)	Observații / Referințe
A1	32161	539	Sector cadastral:35 Teren imprejmuit;

Construcții

Crt	Nr cadastral Nr. topografic	Adresa	Observații / Referințe
A1.1	32161-C1	Loc. Cetate, Jud. Dolj, sat Fintina Banului, T 159, P 2488	Nr. niveluri:1; S. construita la sol:136 mp;

B. Partea II. Proprietari și acte

Inscrieri privitoare la dreptul de proprietate și alte drepturi reale		Referințe
43944 / 10/05/2013		
Act Notarial nr. CONTRACT DE INTRETINERE CU UZUFRACT NR 1374, din 09/05/2013 emis de BNP BUDIANA IONUT RAZVAN;		
B1	Intabulare, drept de PROPRIETATE, dobandit prin Conventie, cota actuala 1/1, cota initiala 1/1 1) PLATZER FLORICA AURICA 2) PLATZER KARL, Lipsă CNP	A1, A1.1

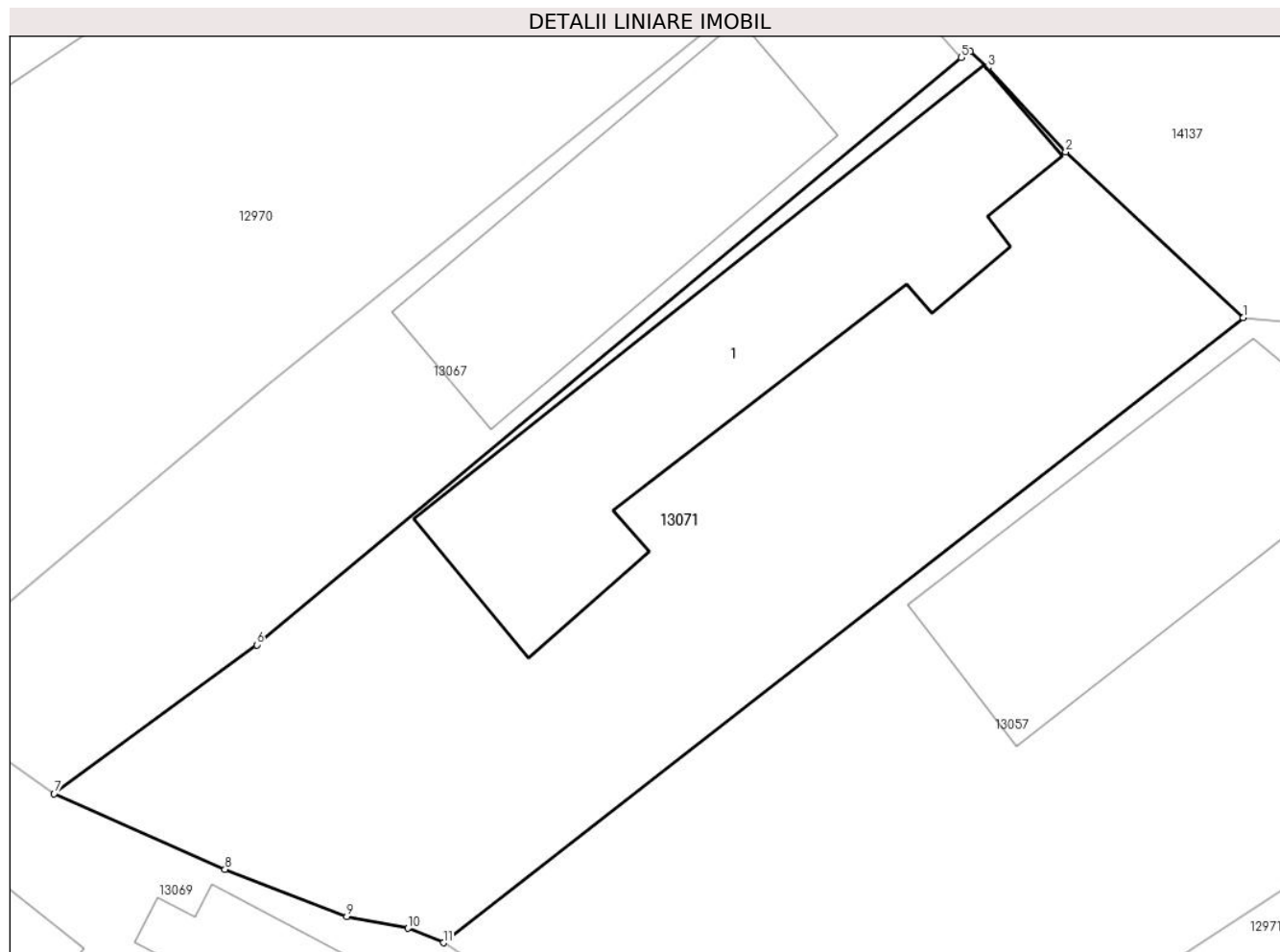
C. Partea III. SARCINI

Inscrieri privind dezmembramintele dreptului de proprietate, drepturi reale de garanție și sarcini		Referințe
43944 / 10/05/2013		
Act Notarial nr. CONTRACT DE INTRETINERE CU UZUFRACT NR 1374, din 09/05/2013 emis de BNP BUDIANA IONUT RAZVAN;		
C1	Intabulare, drept de UZUFRACT, cota actuala 1/1, cota initiala 1/1 1) STANCIULESCU GHEORGHE 2) STANCIULESCU CONSTANTA	A1, A1.1
C2	Intabulare, drept de IPOTECA LEGALA, Valoare:0 RONce are ca obiect plata rentei în bani corespunzătoare întreținerii neexecutate, cota actuala 1/1, cota initiala 1/1 1) STANCIULESCU GHEORGHE 2) STANCIULESCU CONSTANTA	A1, A1.1

Teren

Nr cadastral	Suprafața (mp)*	Observații / Referințe
32161	539	

* Suprafața este determinată în planul de proiecție Stereo 70.



Date referitoare la teren

Crt	Categorie folosință	Intra vilan	Suprafața (mp)	Tarla	Parcelă	Nr. topo	Observații / Referințe
1	curți constructii	DA	539	159	2488	-	

Date referitoare la construcții

Crt	Număr	Destinație construcție	Supraf. (mp)	Situație juridică	Observații / Referințe
A1.1	32161-C1	construcții de locuințe	136	Cu acte	Nr. niveluri:1; S. construita la sol:136 mp;

Lungime Segmente

1) Valorile lungimilor segmentelor sunt obținute din proiecție în plan.

Punct început	X / Y	Punct sfârșit	X / Y	Lungime segment (** (m)
1	344.536,899 291.095,311	2	344.530,382 291.101,394	8.915
2	344.530,382 291.101,394	3	344.527,517 291.104,494	4.221
3	344.527,517 291.104,494	4	344.526,885 291.105,086	0.866
4	344.526,885 291.105,086	5	344.526,537 291.104,862	0.414

Punct început	X / Y	Punct sfârșit	X / Y	Lungime segment (** (m)
5	344.526,537 291.104,862	6	344.500,654 291.083,31	33.681
6	344.500,654 291.083,31	7	344.493,215 291.077,843	9.232
7	344.493,215 291.077,843	8	344.499,493 291.075,065	6.865
8	344.499,493 291.075,065	9	344.503,968 291.073,342	4.795
9	344.503,968 291.073,342	10	344.506,212 291.072,903	2.287
10	344.506,212 291.072,903	11	344.507,519 291.072,374	1.41
11	344.507,519 291.072,374	1	344.536,899 291.095,311	37.273

** Lungimile segmentelor sunt determinate în planul de proiecție Stereo 70 și sunt rotunjite la 1 milimetru.

*** Distanța dintre puncte este formată din segmente cumulate ce sunt mai mici decât valoarea 1 milimetru.

**DATE DESPRE IMOBILUL NR. 13072**

Oficiul de Cadastru și Publicitate Imobiliară DOLJ
Biroul de Cadastru și Publicitate Imobiliară Craiova

A. Partea I. Descrierea imobilului

TEREN Intravilan

Adresa: Loc. Cetate, Str Calea Severinului, Nr. 120A, Jud. Dolj, fost T128,P1840

Nr. Crt	Nr cadastral Nr. topografic	Suprafața* (mp)	Observații / Referințe
A1	36174	384	Sector cadastral:35 Teren imprejmuit;

B. Partea II. Proprietari și acte

Inscrieri privitoare la dreptul de proprietate și alte drepturi reale		Referințe
279170 / 13/12/2019		
Act Notarial nr. CVC 3899, din 10/12/2019 emis de Budiana Ionut Razvan;		
B1	Intabulare, drept de PROPRIETATE, dobandit prin Conventie, cota actuala 1/1, cota initiala 1/1	A1
	1) NICOLAE AUREL 2) NICOLAE ANCUȚA	

C. Partea III. SARCINI .

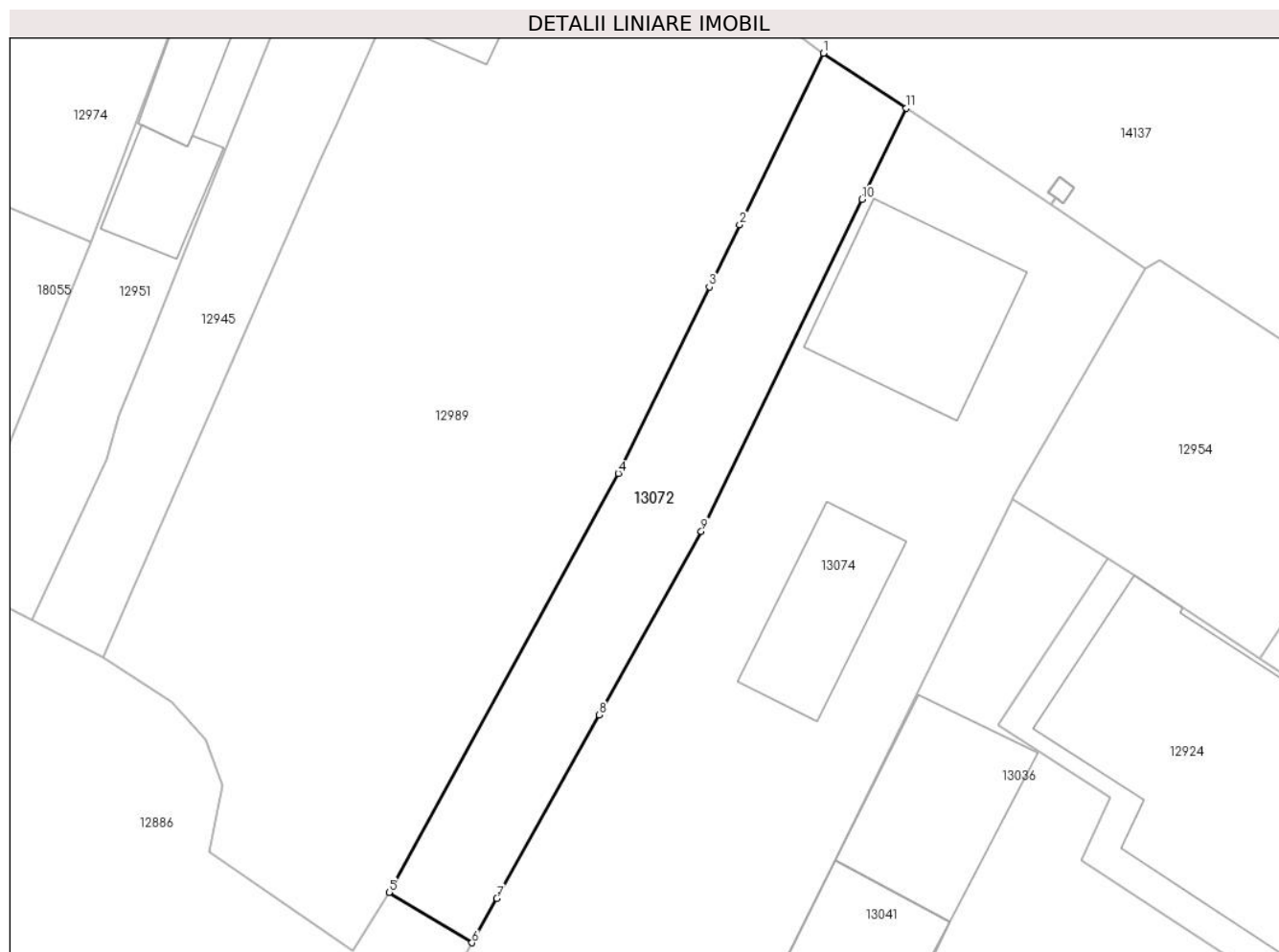
Inscrieri privind dezmembramintele dreptului de proprietate, drepturi reale de garanție și sarcini	Referințe
NU SUNT	

Anexa Nr. 1 La Partea I

Teren

Nr cadastral	Suprafața (mp)*	Observații / Referințe
36174	384	

* Suprafața este determinată în planul de proiecție Stereo 70.



Date referitoare la teren

Crt	Categorie folosință	Intravilan	Suprafața (mp)	Tarla	Parcelă	Nr. topo	Observații / Referințe
1	arabil	DA	384	128	1840	-	

Lungime Segmente

1) Valorile lungimilor segmentelor sunt obținute din proiecție în plan.

Punct început	X / Y	Punct sfârșit	X / Y	Lungime segment (** (m)
1	343.550,249 291.706,276	2	343.544,87 291.695,284	12.238
2	343.544,87 291.695,284	3	343.542,925 291.691,309	4.425
3	343.542,925 291.691,309	4	343.537,08 291.679,363	13.299
4	343.537,08 291.679,363	5	343.522,385 291.652,508	30.613
5	343.522,385 291.652,508	6	343.527,701 291.649,279	6.22

Punct început	X / Y	Punct sfârşit	X / Y	Lungime segment (** (m)
6	343.527,701 291.649,279	7	343.529,3 291.652,126	3.265
7	343.529,3 291.652,126	8	343.535,857 291.663,881	13.46
8	343.535,857 291.663,881	9	343.542,413 291.675,636	13.46
9	343.542,413 291.675,636	10	343.552,721 291.696,909	23.639
10	343.552,721 291.696,909	11	343.555,558 291.702,764	6.506
11	343.555,558 291.702,764	1	343.550,249 291.706,276	6.366

** Lungimile segmentelor sunt determinate în planul de proiecție Stereo 70 și sunt rotunjite la 1 milimetru.

*** Distanța dintre puncte este formată din segmente cumulate ce sunt mai mici decât valoarea 1 milimetru.

**DATE DESPRE IMOBILUL NR. 13073**

Oficiul de Cadastru și Publicitate Imobiliară DOLJ
Biroul de Cadastru și Publicitate Imobiliară Craiova

A. Partea I. Descrierea imobilului

TEREN Intravilan

Adresa: Loc. Cetate, Str Calea Severinului, Nr. 160, Jud. Dolj, T130, P1877

Nr. Crt	Nr cadastral Nr. topografic	Suprafața* (mp)	Observații / Referințe
A1	34765	630	Sector cadastral:35 Teren imprejmuit;

Construcții

Crt	Nr cadastral Nr. topografic	Adresa	Observații / Referințe
A1.1	34765-C1	Loc. Cetate, Str Calea Severinului, Nr. 160, Jud. Dolj, T130, P1877	Nr. niveluri:1; S. construita la sol:103 mp; S. construita desfasurata:103 mp; Casa de locuit (Parter+pivnita), Sc=126 mp, Sd=140 mp, 4 camere, 1bucatarie 3 holuri, si pivnita anul construirii 1970,din caramida acoperita cu tigla.
A1.2	34765-C2	Loc. Cetate, Str Calea Severinului, Nr. 160, Jud. Dolj, T130, P1877	Nr. niveluri:1; S. construita la sol:28 mp; S. construita desfasurata:28 mp;

B. Partea II. Proprietari și acte

Inscrieri privitoare la dreptul de proprietate și alte drepturi reale		Referințe
73593 / 16/05/2017		
Act Notarial nr. CONTRACT DE VANZARE AUT NR 761, din 14/04/2017 emis de Balaci Eugen (act notarial nr INCHEIERE DE COMPLETARE NR 24 din 15.05.2017, emis de Balaci Eugen);		
B1	Intabulare, drept de PROPRIETATE, dobandit prin Conventie, cota actuala 574/630, cota initiala 574/630 1) IACOB DANIELA-MIRELA	A1
B2	Inscrierea posesiei, drept de PROPRIETATE, dobandit prin Conventie, cota actuala 56/630, cota initiala 56/630 1) IACOB DANIELA-MIRELA	A1
B3	Intabulare, drept de PROPRIETATE, dobandit prin Conventie, cota actuala 1/1, cota initiala 1/1 1) IACOB DANIELA-MIRELA	A1.1, A1.2

C. Partea III. SARCINI .

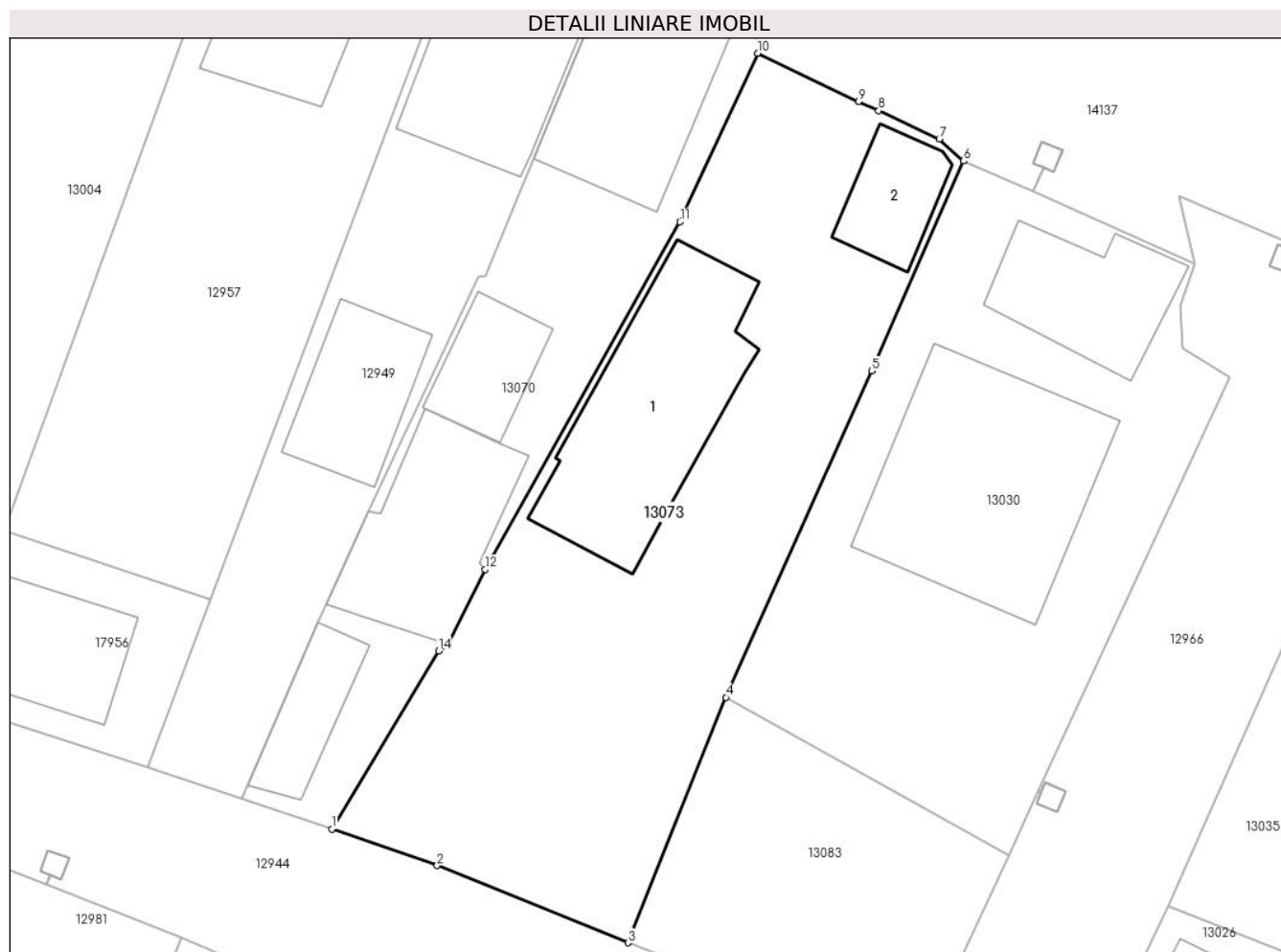
Inscrieri privind dezmembramintele dreptului de proprietate, drepturi reale de garanție și sarcini	Referințe
NU SUNT	

Anexa Nr. 1 La Partea I

Teren

Nr cadastral	Suprafața (mp)*	Observații / Referințe
34765	630	

* Suprafața este determinată în planul de proiecție Stereo 70.



Date referitoare la teren

Crt	Categorie folosință	Intravilan	Suprafața (mp)	Tarla	Parcelă	Nr. topo	Observații / Referințe
1	curți constructii	DA	630	130	1877	-	

Date referitoare la construcții

Crt	Număr	Destinație construcție	Supraf. (mp)	Situație juridică	Observații / Referințe
A1.1	34765-C1	construcții de locuințe	Din acte: 140 Masurata: 103	Cu acte	Nr. niveluri:1; S. construita la sol:103 mp; S. construita desfasurata:103 mp; Casa de locuit (Parter+pivnita), Sc=126 mp, Sd=140 mp, 4 camere, 1bucatarie 3 holuri, si pivnita anul construirii 1970,din caramida acoperita cu tigla.
A1.2	34765-C2	construcții anexa	Din acte: 15 Masurata: 28	Cu acte	Nr. niveluri:1; S. construita la sol:28 mp; S. construita desfasurata:28 mp;

Lungime Segmente

1) Valorile lungimilor segmentelor sunt obținute din proiecție în plan.

Punct început	X / Y	Punct sfârșit	X / Y	Lungime segment (** (m)
1	344.050,669 291.341,829	2	344.056,22 291.339,908	5.874

Punct început	X / Y	Punct sfârșit	X / Y	Lungime segment (** (m)
2	344.056,22 291.339,908	3	344.066,256 291.335,85	10.825
3	344.066,256 291.335,85	4	344.071,404 291.348,757	13.896
4	344.071,404 291.348,757	5	344.079,082 291.365,913	18.796
5	344.079,082 291.365,913	6	344.083,92 291.376,947	12.048
6	344.083,92 291.376,947	7	344.082,635 291.378,114	1.736
7	344.082,635 291.378,114	8	344.079,446 291.379,596	3.517
8	344.079,446 291.379,596	9	344.078,372 291.380,06	1.17
9	344.078,372 291.380,06	10	344.073,082 291.382,615	5.875
10	344.073,082 291.382,615	11	344.068,999 291.373,753	9.757
11	344.068,999 291.373,753	12	344.058,744 291.355,484	20.95
12	344.058,744 291.355,484	13	344.056,805 291.351,563	4.374
13	344.056,805 291.351,563	14	344.056,301 291.351,193	0.625
14	344.056,301 291.351,193	1	344.050,669 291.341,829	10.927

** Lungimile segmentelor sunt determinate în planul de proiecție Stereo 70 și sunt rotunjite la 1 milimetru.

*** Distanța dintre puncte este formată din segmente cumulate ce sunt mai mici decât valoarea 1 milimetru.

**DATE DESPRE IMOBILUL NR. 13074**

Oficiul de Cadastru și Publicitate Imobiliară DOLJ
Biroul de Cadastru și Publicitate Imobiliară Craiova

A. Partea I. Descrierea imobilului

TEREN Intravilan

Adresa: Loc. Cetate, Str Calea Severinului, Nr. 120, Jud. Dolj, T. 128, P. 1839, P. 1839/1

Nr. Crt	Nr cadastral Nr. topografic	Suprafața* (mp)	Observații / Referințe
A1	32919	1.345	Sector cadastral:35 Teren neimprijmit;

Construcții

Crt	Nr cadastral Nr. topografic	Adresa	Observații / Referințe
A1.1	32919-C1	Loc. Cetate, Str Calea Severinului, Nr. 120, Jud. Dolj, T. 128, P. 1839, P. 1839/1	Nr. niveluri:1; S. construita la sol:73 mp; C1- Constructie de locuit din chirpici, edificata in anul 1920, acoperita cu tigla compusa din: 3 camere, 1 hol si 1 pivnita. Constructia nu are certificat energetic.
A1.2		Loc. Cetate, Str Calea Severinului, Nr. 120, Jud. Dolj, T. 128, P. 1839, P. 1839/1	Nr. niveluri:1; S. construita la sol:115 mp;

B. Partea II. Proprietari și acte

Inscrieri privitoare la dreptul de proprietate și alte drepturi reale		Referințe
22676 / 27/02/2014		
Hotarare Judecatoreasca nr. 2165, din 04/12/2013 emis de JUDECATORIA CALAFAT (Incheiere din data de 08.01.2014 Judecatoria Calafat, Certificat si P-V nr 4213/2014 Cetate.);		
B1	Intabulare, drept de PROPRIETATE, dobandit prin Hotarare Judecatoreasca, cota actuala 1/1, cota initiala 1/1 1) SC NIDOFARM SRL, CIF:9999999999999, LIPSA CUI	A1, A1.1
/		
Act Normativ nr. Legea 7, din 13/03/1996 emis de PARLAMENTUL ROMANIEI;		
B2	Intabulare, drept de PROPRIETATE, dobandit prin Lege, cota actuala 1/1, cota initiala 1/1 1) SC NIDOFARM SRL, CIF:9999999999999, LIPSA CUI	A1.2

C. Partea III. SARCINI .

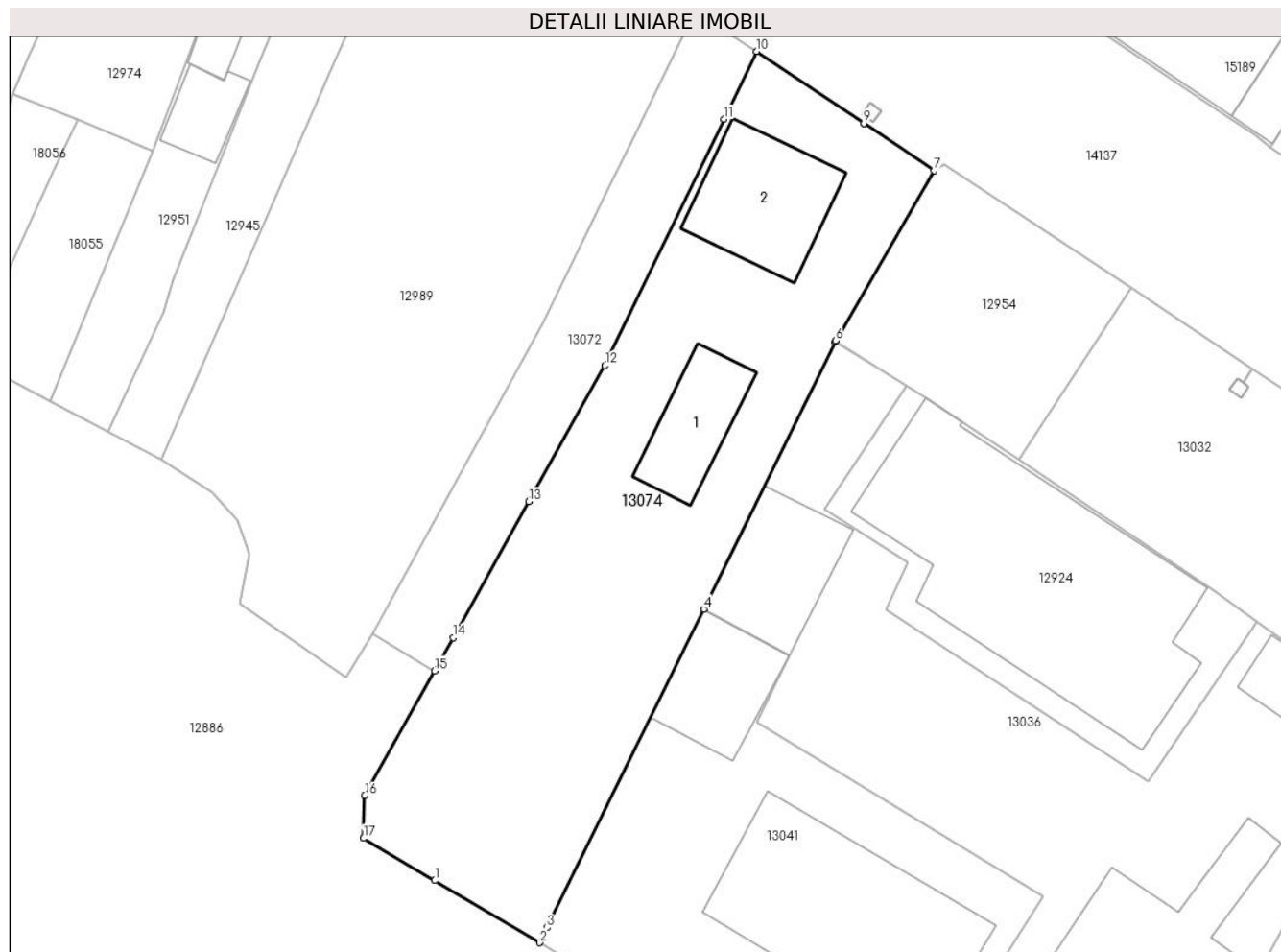
Inscrieri privind dezmembramintele dreptului de proprietate, drepturi reale de garanție și sarcini	Referințe
NU SUNT	

Anexa Nr. 1 La Partea I

Teren

Nr cadastral	Suprafața (mp)*	Observații / Referințe
32919	1.345	

* Suprafața este determinată în planul de proiecție Stereo 70.



Date referitoare la teren

Crt	Categorie folosință	Intra vilan	Suprafața (mp)	Tarla	Parcelă	Nr. topo	Observații / Referințe
1	curți constructii	DA	1.345	128	1839, 1839/1	-	

Date referitoare la construcții

Crt	Număr	Destinație construcție	Supraf. (mp)	Situație juridică	Observații / Referințe
A1.1	32919-C1	construcții de locuințe	73	Cu acte	Nr. niveluri:1; S. construita la sol:73 mp; C1- Construcție de locuit din chirpici, edificata în anul 1920, acoperita cu tigla compusa din: 3 camere, 1 hol si 1 pivnita. Construcția nu are certificat energetic.
A1.2		construcții anexa	115	Cu acte	Nr. niveluri:1; S. construita la sol:115 mp;

Lungime Segmente

1) Valorile lungimilor segmentelor sunt obținute din proiecție în plan.

Punct început	X / Y	Punct sfârșit	X / Y	Lungime segment (** (m)
1	343.527,717 291.631,161	2	343.536,765 291.625,793	10.521
2	343.536,765 291.625,793	3	343.537,426 291.627,085	1.451

Punct început	X / Y	Punct sfârşit	X / Y	Lungime segment (** (m)
3	343.537,426 291.627,085	4	343.550,97 291.654,605	30.672
4	343.550,97 291.654,605	5	343.562,335 291.677,698	25.738
5	343.562,335 291.677,698	6	343.562,374 291.677,777	0.088
6	343.562,374 291.677,777	7	343.570,867 291.692,47	16.971
7	343.570,867 291.692,47	8	343.564,811 291.696,542	7.298
8	343.564,811 291.696,542	9	343.564,807 291.696,545	0.005
9	343.564,807 291.696,545	10	343.555,558 291.702,764	11.145
10	343.555,558 291.702,764	11	343.552,721 291.696,909	6.506
11	343.552,721 291.696,909	12	343.542,413 291.675,636	23.639
12	343.542,413 291.675,636	13	343.535,857 291.663,881	13.46
13	343.535,857 291.663,881	14	343.529,3 291.652,126	13.46
14	343.529,3 291.652,126	15	343.527,701 291.649,279	3.265
15	343.527,701 291.649,279	16	343.521,662 291.638,523	12.335
16	343.521,662 291.638,523	17	343.521,556 291.634,816	3.709
17	343.521,556 291.634,816	1	343.527,717 291.631,161	7.164

** Lungimile segmentelor sunt determinate în planul de proiecție Stereo 70 și sunt rotunjite la 1 milimetru.

*** Distanța dintre puncte este formată din segmente cumulate ce sunt mai mici decât valoarea 1 milimetru.

**DATE DESPRE IMOBILUL NR. 13075**

Oficiul de Cadastru și Publicitate Imobiliară DOLJ
Biroul de Cadastru și Publicitate Imobiliară Craiova

A. Partea I. Descrierea imobilului

TEREN Intravilan

Adresa: Loc. Cetate, Calea Severinului, Nr. 206, Jud. Dolj, T 134, P 1935

Nr. Crt	Nr cadastral Nr. topografic	Suprafața* (mp)	Observații / Referințe
A1	30116	464	Sector cadastral:35 Teren imprejmuit; In CF a fost inregistrat in mod eronat T34, corect fiind 134

Construcții

Crt	Nr cadastral Nr. topografic	Adresa	Observații / Referințe
A1.1		Loc. Cetate, Calea Severinului, Nr. 206, Jud. Dolj, T 134, P 1935	Nr. niveluri:1; S. construita la sol:122 mp;

B. Partea II. Proprietari și acte

Inscrieri privitoare la dreptul de proprietate și alte drepturi reale		Referințe
73595 / 12/10/2011		
Act Notarial nr. CONTRACT DE VANZARE CUMPARARE NR 3153, din 11/10/2011 emis de BNP STOENESCU FLOREA;		
B1	Intabulare, drept de PROPRIETATE, dobandit prin Conventie, cota actuala 1/1, cota initiala 1/1 1) GAE ION 2) GAE MARIANA, Lipsă CNP	A1
/		
Act Normativ nr. Legea 7, din 13/03/1996 emis de PARLAMENTUL ROMANIEI;		
B2	Intabulare, drept de PROPRIETATE, dobandit prin Lege, cota actuala 1/1, cota initiala 1/1 1) GAE ION 2) GAE MARIANA, Lipsă CNP	A1.1

C. Partea III. SARCINI .

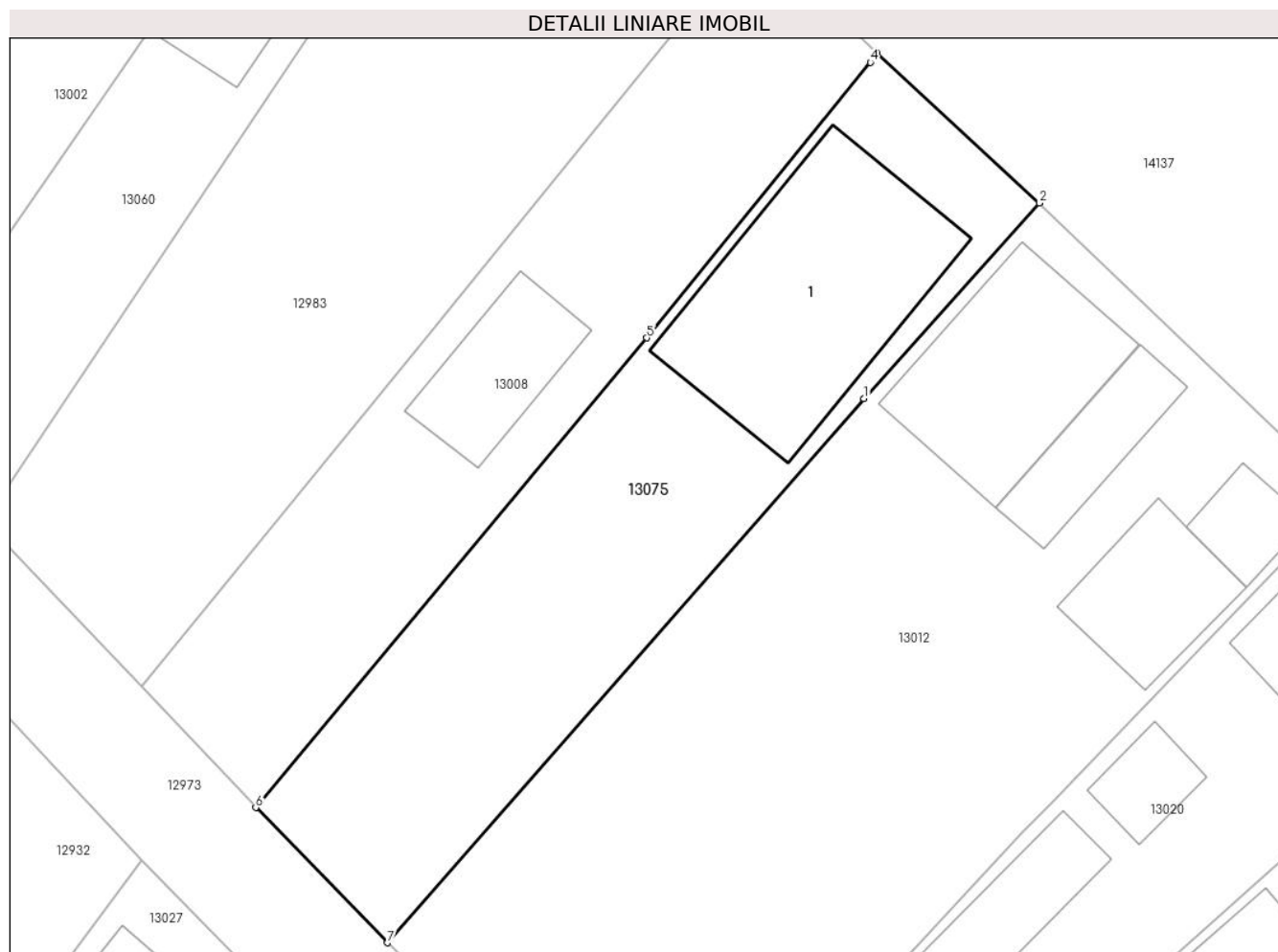
Inscrieri privind dezmembramintele dreptului de proprietate, drepturi reale de garanție și sarcini	Referințe
NU SUNT	

Anexa Nr. 1 La Partea I

Teren

Nr cadastral	Suprafața (mp)*	Observații / Referințe
30116	464	In CF a fost inregistrat în mod eronat T34, corect fiind 134

* Suprafața este determinată în planul de proiecție Stereo 70.



Date referitoare la teren

Crt	Categorie folosință	Intravilan	Suprafața (mp)	Tarla	Parcelă	Nr. topo	Observații / Referințe
1	curți construcții	DA	464	134	1935	-	

Date referitoare la construcții

Crt	Număr	Destinație construcție	Supraf. (mp)	Situație juridică	Observații / Referințe
A1.1		construcții de locuințe	122	Cu acte	Nr. niveluri:1; S. construită la sol:122 mp;

Lungime Segmente

1) Valorile lungimilor segmentelor sunt obținute din proiecție în plan.

Punct început	X / Y	Punct sfârșit	X / Y	Lungime segment (** (m)
1	344.421,056 291.192,22	2	344.429,572 291.201,679	12.728
2	344.429,572 291.201,679	3	344.421,706 291.208,934	10.701
3	344.421,706 291.208,934	4	344.421,362 291.208,499	0.555
4	344.421,362 291.208,499	5	344.410,539 291.195,149	17.186

Punct început	X / Y	Punct sfârșit	X / Y	Lungime segment (** (m)
5	344.410,539 291.195,149	6	344.391,584 291.172,41	29.603
6	344.391,584 291.172,41	7	344.397,976 291.165,862	9.151
7	344.397,976 291.165,862	1	344.421,056 291.192,22	35.035

** Lungimile segmentelor sunt determinate în planul de proiecție Stereo 70 și sunt rotunjite la 1 milimetru.

*** Distanța dintre puncte este formată din segmente cumulate ce sunt mai mici decât valoarea 1 milimetru.

**DATE DESPRE IMOBILUL NR. 13076**

Oficiul de Cadastru și Publicitate Imobiliară DOLJ
Biroul de Cadastru și Publicitate Imobiliară Craiova

A. Partea I. Descrierea imobilului

TEREN Intravilan

Adresa: Loc. Cetate, Nr. 230, Jud. Dolj, T158, P2475

Nr. Crt	Nr cadastral Nr. topografic	Suprafața* (mp)	Observații / Referințe
A1		723	Sector cadastral:35 Teren imprejmuit;

Construcții

Crt	Nr cadastral Nr. topografic	Adresa	Observații / Referințe
A1.1		Loc. Cetate, Nr. 230, Jud. Dolj, T158, P2475	Nr. niveluri:1; S. construita la sol:89 mp;
A1.2		Loc. Cetate, Nr. 230, Jud. Dolj, T158, P2475	Nr. niveluri:1; S. construita la sol:99 mp;

B. Partea II. Proprietari și acte

Inscrieri privitoare la dreptul de proprietate și alte drepturi reale		Referințe
/		
Act Administrativ nr. TDP 1133-59371, din 05/07/1994 emis de CJSDPAT DOLJ;		
B1	Intabulare, drept de PROPRIETATE, dobandit prin Reconstituire, cota actuala 1/1, cota initiala 1/1 1) CIOBANU I CONSTANTIN, Lipsă CNP 2) DELIU I ECATERINA, Lipsă CNP 3) IZBAȘA I ELENA, Lipsă CNP	A1
Act Normativ nr. Legea 7, din 13/03/1996 emis de PARLAMENTUL ROMANIEI;		
B2	Intabulare, drept de PROPRIETATE, dobandit prin Lege, cota actuala 1/1, cota initiala 1/1 1) CIOBANU I CONSTANTIN, Lipsă CNP 2) DELIU I ECATERINA, Lipsă CNP 3) IZBAȘA I ELENA, Lipsă CNP	A1.1, A1.2

C. Partea III. SARCINI .

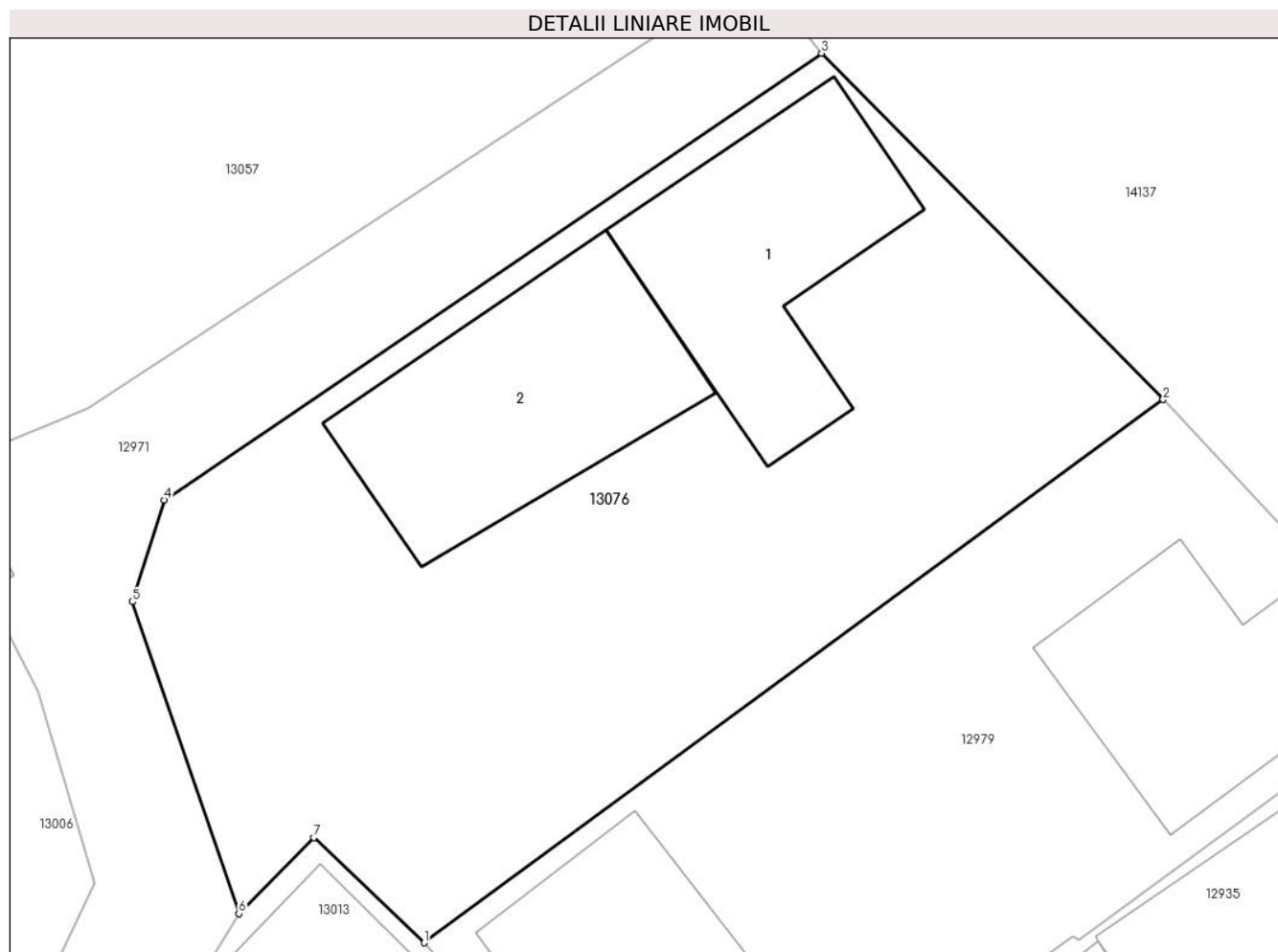
Inscrieri privind dezmembramintele dreptului de proprietate, drepturi reale de garanție și sarcini	Referințe
NU SUNT	

Anexa Nr. 1 La Partea I

Teren

Nr cadastral	Suprafața (mp)*	Observații / Referințe
	723	

* Suprafața este determinată în planul de proiecție Stereo 70.



Date referitoare la teren

Crt	Categorie folosință	Intravilan	Suprafața (mp)	Tarla	Parcelă	Nr. topo	Observații / Referințe
1	curți constructii	DA	723	158	2475	-	

Date referitoare la construcții

Crt	Număr	Destinație construcție	Supraf. (mp)	Situație juridică	Observații / Referințe
A1.1		construcții de locuințe	89	Cu acte	Nr. niveluri:1; S. construita la sol:89 mp;
A1.2		construcții anexa	99	Cu acte	Nr. niveluri:1; S. construita la sol:99 mp;

Lungime Segmente

1) Valorile lungimilor segmentelor sunt obținute din proiecție în plan.

Punct început	X / Y	Punct sfârșit	X / Y	Lungime segment (** (m)
1	344.538,318 291.044,53	2	344.567,507 291.065,969	36.216
2	344.567,507 291.065,969	3	344.554,012 291.079,633	19.205
3	344.554,012 291.079,633	4	344.528,056 291.062,006	31.376

Punct început	X / Y	Punct sfârșit	X / Y	Lungime segment (** (m)
4	344.528,056 291.062,006	5	344.526,789 291.057,985	4.216
5	344.526,789 291.057,985	6	344.531,003 291.045,679	13.008
6	344.531,003 291.045,679	7	344.533,964 291.048,683	4.218
7	344.533,964 291.048,683	1	344.538,318 291.044,53	6.017

** Lungimile segmentelor sunt determinate în planul de proiecție Stereo 70 și sunt rotunjite la 1 milimetru.

*** Distanța dintre puncte este formată din segmente cumulate ce sunt mai mici decât valoarea 1 milimetru.

**DATE DESPRE IMOBILUL NR. 13077**

Oficiul de Cadastru și Publicitate Imobiliară DOLJ
Biroul de Cadastru și Publicitate Imobiliară Craiova

A. Partea I. Descrierea imobilului

TEREN Intravilan

Adresa: Loc. Cetate, Nr. 212, Jud. Dolj, T134, P1938/1,1938

Nr. Crt	Nr cadastral Nr. topografic	Suprafața* (mp)	Observații / Referințe
A1		452	Sector cadastral:35 Teren imprejmuit;

B. Partea II. Proprietari și acte

Inscrieri privitoare la dreptul de proprietate și alte drepturi reale	Referințe
/	
Act Administrativ nr. TDP 1765-2220, din 07/02/1995 emis de CJSDPAT DOLJ;	
B1	A1
Intabulare, drept de PROPRIETATE, dobandit prin Reconstituire, cota actuala 1/1, cota initiala 1/1	
1) CIOBANU I ALEXANDRU, Lipsă CNP	

C. Partea III. SARCINI .

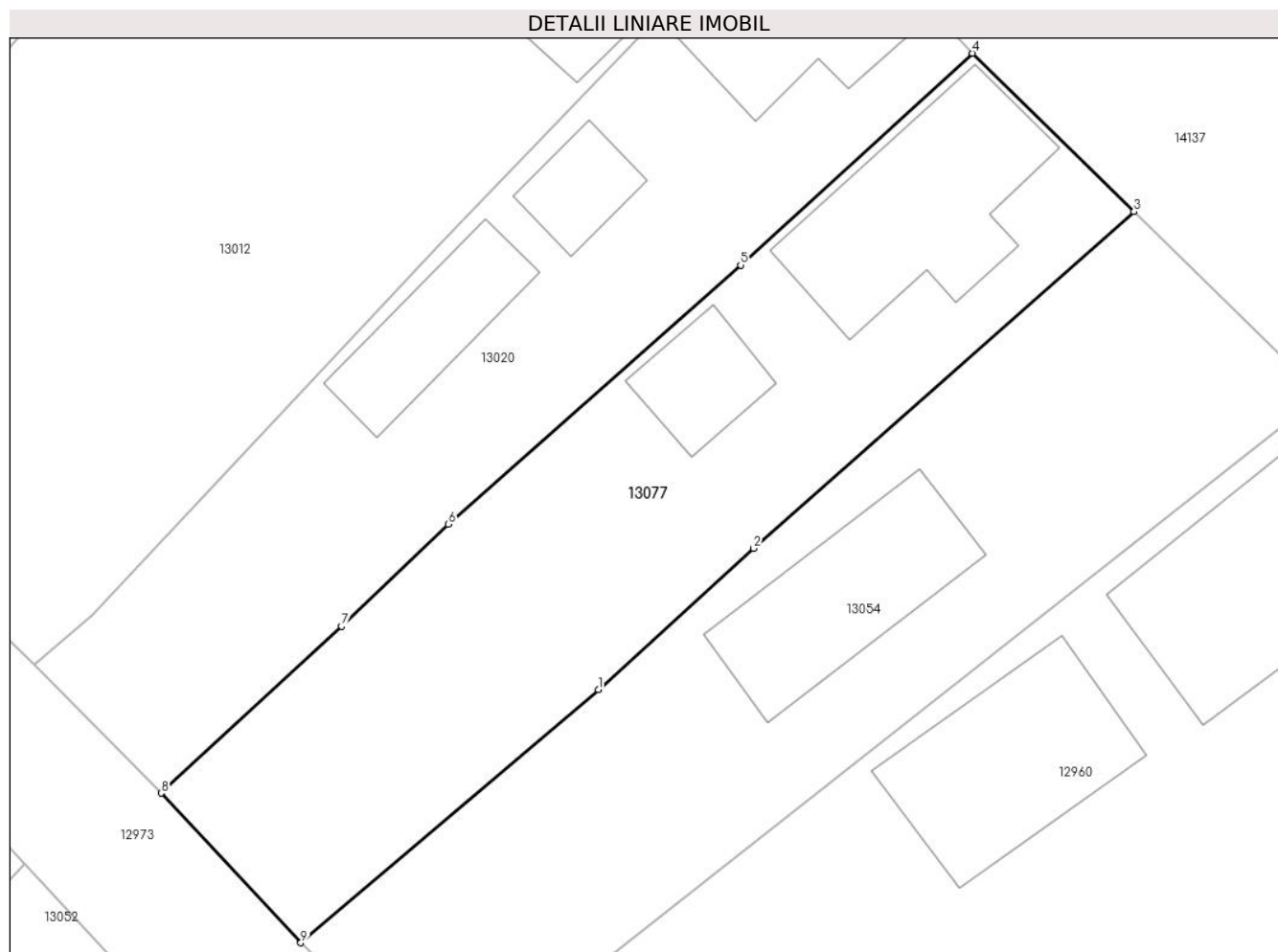
Inscrieri privind dezmembramintele dreptului de proprietate, drepturi reale de garanție și sarcini	Referințe
NU SUNT	

Anexa Nr. 1 La Partea I

Teren

Nr cadastral	Suprafața (mp)*	Observații / Referințe
	452	

* Suprafața este determinată în planul de proiecție Stereo 70.



Date referitoare la teren

Crt	Categorie folosință	Intravilan	Suprafața (mp)	Tarla	Parcelă	Nr. topo	Observații / Referințe
1	curți constructii	DA	432	134	1938	-	
2	arabil	DA	20	134	1938/1	-	

Lungime Segmente

1) Valorile lungimilor segmentelor sunt obținute din proiecție în plan.

Punct început	X / Y	Punct sfârșit	X / Y	Lungime segment (** (m)
1	344.435,583 291.151,903	2	344.442,296 291.158,006	9.073
2	344.442,296 291.158,006	3	344.458,764 291.172,561	21.978
3	344.458,764 291.172,561	4	344.451,763 291.179,419	9.8
4	344.451,763 291.179,419	5	344.441,739 291.170,255	13.582

Punct început	X / Y	Punct sfârșit	X / Y	Lungime segment (** (m)
5	344.441,739 291.170,255	6	344.429,094 291.159,053	16.893
6	344.429,094 291.159,053	7	344.424,467 291.154,644	6.391
7	344.424,467 291.154,644	8	344.416,673 291.147,426	10.623
8	344.416,673 291.147,426	9	344.422,711 291.140,952	8.853
9	344.422,711 291.140,952	1	344.435,583 291.151,903	16.9

** Lungimile segmentelor sunt determinate în planul de proiecție Stereo 70 și sunt rotunjite la 1 milimetru.

*** Distanța dintre puncte este formată din segmente cumulate ce sunt mai mici decât valoarea 1 milimetru.

**DATE DESPRE IMOBILUL NR. 13078**

Oficiul de Cadastru și Publicitate Imobiliară DOLJ
Biroul de Cadastru și Publicitate Imobiliară Craiova

A. Partea I. Descrierea imobilului

TEREN Intravilan

Adresa: Loc. Cetate, Nr. FN, Jud. Dolj, T157, P2473/1

Nr. Crt	Nr cadastral Nr. topografic	Suprafața* (mp)	Observații / Referințe
A1		556	Sector cadastral:35 Teren neimprejmuit;

B. Partea II. Proprietari și acte

Inscrieri privitoare la dreptul de proprietate și alte drepturi reale		Referințe
/		
Act Administrativ nr. TDP 1158-59371, din 08/07/1994 emis de CJSDPAT DOLJ;		
B1	Intabulare, drept de PROPRIETATE, dobandit prin Reconstituire, cota actuala 1/1, cota initiala 1/1 1) PANEA P ANICA , Lipsă CNP	A1

C. Partea III. SARCINI .

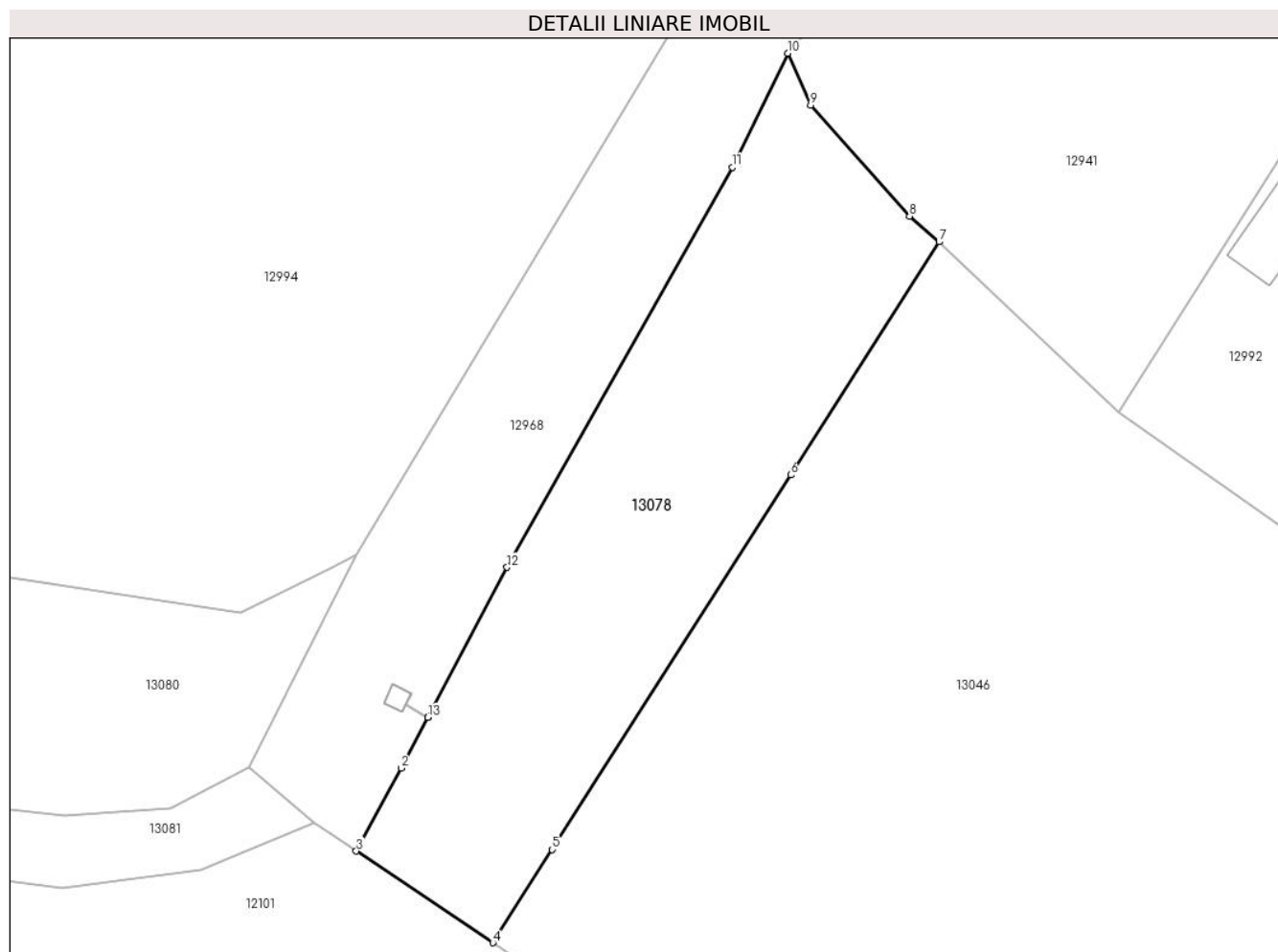
Inscrieri privind dezmembramintele dreptului de proprietate, drepturi reale de garanție și sarcini	Referințe
NU SUNT	

Anexa Nr. 1 La Partea I

Teren

Nr cadastral	Suprafața (mp)*	Observații / Referințe
	556	

* Suprafața este determinată în planul de proiecție Stereo 70.



Date referitoare la teren

Crt	Categorie folosință	Intravilan	Suprafața (mp)	Tarla	Parcelă	Nr. topo	Observații / Referințe
1	arabil	DA	556	157	2473/1	-	

Lungime Segmente

1) Valorile lungimilor segmentelor sunt obținute din proiecție în plan.

Punct început	X / Y	Punct sfârșit	X / Y	Lungime segment (** (m)
1	344.597,144 290.949,132	2	344.595,599 290.946,206	3.309
2	344.595,599 290.946,206	3	344.593,012 290.941,415	5.445
3	344.593,012 290.941,415	4	344.600,906 290.936,111	9.51
4	344.600,906 290.936,111	5	344.604,342 290.941,504	6.395
5	344.604,342 290.941,504	6	344.618,143 290.963,164	25.683

Punct început	X / Y	Punct sfârșit	X / Y	Lungime segment (** (m)
6	344.618,143 290.963,164	7	344.626,728 290.976,638	15.977
7	344.626,728 290.976,638	8	344.625,027 290.978,118	2.255
8	344.625,027 290.978,118	9	344.619,301 290.984,549	8.611
9	344.619,301 290.984,549	10	344.617,992 290.987,545	3.269
10	344.617,992 290.987,545	11	344.614,785 290.980,953	7.331
11	344.614,785 290.980,953	12	344.601,733 290.957,819	26.562
12	344.601,733 290.957,819	13	344.597,146 290.949,136	9.82
13	344.597,146 290.949,136	1	344.597,144 290.949,132	0.004

** Lungimile segmentelor sunt determinate în planul de proiecție Stereo 70 și sunt rotunjite la 1 milimetru.

*** Distanța dintre puncte este formată din segmente cumulate ce sunt mai mici decât valoarea 1 milimetru.

**DATE DESPRE IMOBILUL NR. 13083**

Oficiul de Cadastru și Publicitate Imobiliară DOLJ
Biroul de Cadastru și Publicitate Imobiliară Craiova

A. Partea I. Descrierea imobilului

TEREN Intravilan

Nr. CF vechi:78
Nr. cadastral vechi:45

Adresa: Loc. Cetate, Jud. Dolj, T130, P1878

Nr. Crt	Nr cadastral Nr. topografic	Suprafața* (mp)	Observații / Referințe
A1	33301	211	Sector cadastral:35 Teren imprejmuit;

B. Partea II. Proprietari și acte

Inscrieri privitoare la dreptul de proprietate și alte drepturi reale		Referințe
48124 / 04/05/2015		
Act Notarial nr. certificat de mostenitor nr 115, din 28/04/2015 emis de STOENESCU FLOREA;		
B1	Intabulare, drept de PROPRIETATE, dobandit prin Succesiune, cota actuala 3/8, cota initiala 3/8 1) STANCIULESCU ELEONORA-CRISTINA	A1
126595 / 05/07/2018		
Act Notarial nr. contract de donatie aut nr. 1564, din 04/07/2018 emis de Notar Public Stoenescu Florea;		
B2	Intabulare, drept de PROPRIETATE, dobandit prin Conventie, cota actuala 5/8, cota initiala 5/8 1) STANCIULESCU ELEONORA-CRISTINA	A1

C. Partea III. SARCINI .

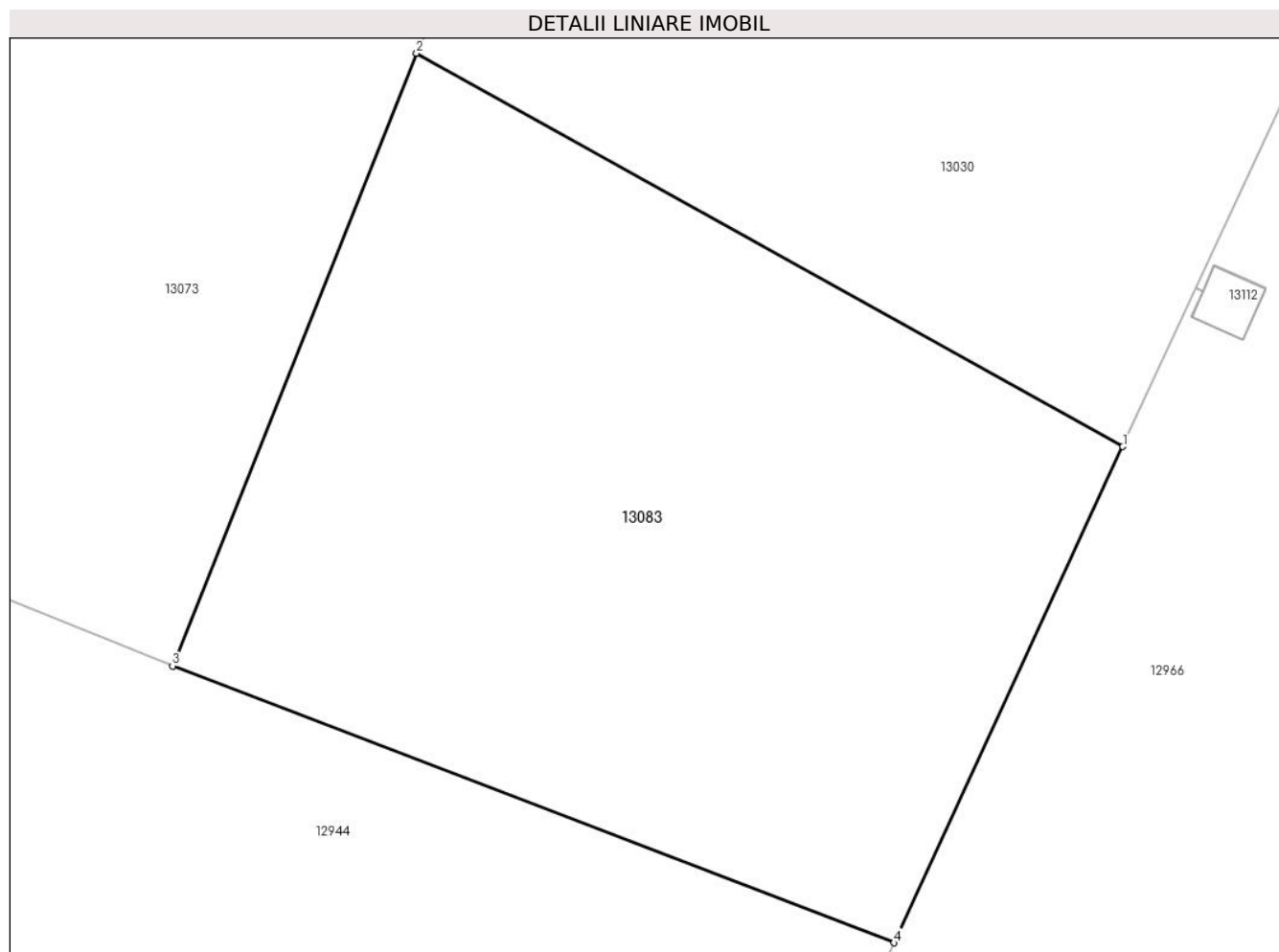
Inscrieri privind dezmembramintele dreptului de proprietate, drepturi reale de garanție și sarcini	Referințe
NU SUNT	

Anexa Nr. 1 La Partea I

Teren

Nr cadastral	Suprafața (mp)*	Observații / Referințe
33301	211	

* Suprafața este determinată în planul de proiecție Stereo 70.



Date referitoare la teren

Crt	Categorie folosință	Intravilan	Suprafața (mp)	Tarla	Parcelă	Nr. topo	Observații / Referințe
1	arabil	DA	211	130	1878	-	

Lungime Segmente

1) Valorile lungimilor segmentelor sunt obținute din proiecție în plan.

Punct început	X / Y	Punct sfârșit	X / Y	Lungime segment (** (m)
1	344.086,293 291.340,471	2	344.071,404 291.348,757	17.039
2	344.071,404 291.348,757	3	344.066,256 291.335,85	13.896
3	344.066,256 291.335,85	4	344.081,466 291.330,016	16.29
4	344.081,466 291.330,016	1	344.086,293 291.340,471	11.516

** Lungimile segmentelor sunt determinate în planul de proiecție Stereo 70 și sunt rotunjite la 1 milimetru.

***** Distanţa dintre puncte este formată din segmente cumulate ce sunt mai mici decât valoarea 1 milimetru.**

**DATE DESPRE IMOBILUL NR. 13092**

Oficiul de Cadastru și Publicitate Imobiliară DOLJ
Biroul de Cadastru și Publicitate Imobiliară Craiova

A. Partea I. Descrierea imobilului

TEREN Intravilan

Adresa: Loc. Cetate, Jud. Dolj, P3

Nr. Crt	Nr cadastral Nr. topografic	Suprafața* (mp)	Observații / Referințe
A1		1	Sector cadastral:35 Teren neimprijmuit; RETEA JT PTCZ MUNCA CETATE

Construcții

Crt	Nr cadastral Nr. topografic	Adresa	Observații / Referințe
A1.1		Loc. Cetate, Jud. Dolj, P3	Nr. niveluri:1; S. construita la sol:1 mp; Stalp electric

B. Partea II. Proprietari și acte

Inscrieri privitoare la dreptul de proprietate și alte drepturi reale	Referințe	
/		
Act Normativ nr. HG NR. 1705, din 29/11/2006 emis de GUVERNUL ROMANIEI (Legea 123 din 10.07.2012; Contract de concesiune nr. 6 din 20.06.2005; Act Aditional nr. 1 din 04.03.2016; Licenta pentru distributia energiei electrice nr. 14033 din 01.07.2002 si Anexa);		
B1	Intabulare, drept de PROPRIETATE, dobandit prin Lege, cota actuala 1/1, cota initiala 1/1 1) STATUL ROMAN- DOMENIUL PUBLIC, CIF:999999999999, LIPSA CUI	A1, A1.1
B2	Intabulare, drept de ADMINISTRARE, dobandit prin Lege, cota actuala 1/1, cota initiala 1/1 1) MINISTERUL ECONOMIEI SI COMERTULUI, CIF:999999999999, LIPSA CUI	A1, A1.1
B3	Intabulare, drept de CONCESIUNE pe o perioada de 49 de ani, dobandit prin Lege, cota actuala 1/1, cota initiala 1/1 1) CEZ DISTRIBUTIE SA, CIF:14491102	A1, A1.1

C. Partea III. SARCINI .

Inscrieri privind dezmembramintele dreptului de proprietate, drepturi reale de garanție și sarcini	Referințe
NU SUNT	

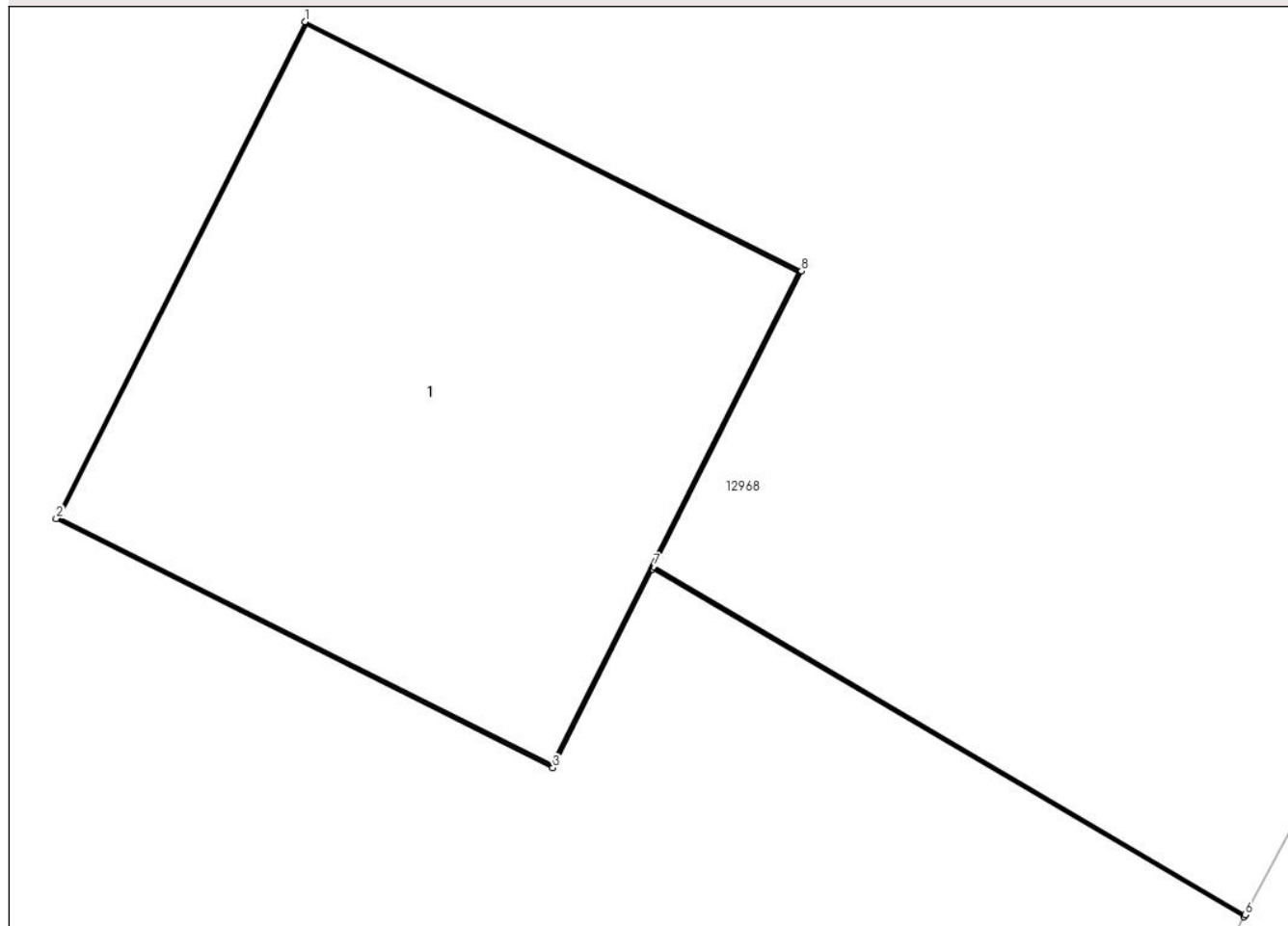
Anexa Nr. 1 La Partea I

Teren

Nr cadastral	Suprafața (mp)*	Observații / Referințe
	1	RETEA JT PTCZ MUNCA CETATE

* Suprafața este determinată în planul de proiecție Stereo 70.

DETALII LINIARE IMOBIL



Date referitoare la teren

Crt	Categorie folosință	Intra vilan	Suprafața (mp)	Tarla	Parcelă	Nr. topo	Observații / Referințe
1	curți constructii	DA	1	-	3	-	

Date referitoare la construcții

Crt	Număr	Destinație construcție	Supraf. (mp)	Situație juridică	Observații / Referințe
A1.1		construcții industriale și edilitare	1	Cu acte	Nr. niveluri:1; S. construita la sol:1 mp; Stalp electric

Lungime Segmente

1) Valorile lungimilor segmentelor sunt obținute din proiecție în plan.

Punct început	X / Y	Punct sfârșit	X / Y	Lungime segment (** (m))
1	344.595,131 290.951,049	2	344.594,598 290.949,985	1.19
2	344.594,598 290.949,985	3	344.595,662 290.949,451	1.19
3	344.595,662 290.949,451	4	344.595,875 290.949,877	0.476

Punct început	X / Y	Punct sfârșit	X / Y	Lungime segment (** (m)
4	344.595,875 290.949,877	5	344.597,144 290.949,132	1.472
5	344.597,144 290.949,132	6	344.597,146 290.949,136	0.004
6	344.597,146 290.949,136	7	344.595,878 290.949,882	1.471
7	344.595,878 290.949,882	8	344.596,195 290.950,515	0.708
8	344.596,195 290.950,515	1	344.595,131 290.951,049	1.19

** Lungimile segmentelor sunt determinate în planul de proiecție Stereo 70 și sunt rotunjite la 1 milimetru.

*** Distanța dintre puncte este formată din segmente cumulate ce sunt mai mici decât valoarea 1 milimetru.

**DATE DESPRE IMOBILUL NR. 13093**

Oficiul de Cadastru și Publicitate Imobiliară DOLJ
Biroul de Cadastru și Publicitate Imobiliară Craiova

A. Partea I. Descrierea imobilului

TEREN Intravilan

Adresa: Loc. Cetate, Jud. Dolj, P2

Nr. Crt	Nr cadastral Nr. topografic	Suprafața* (mp)	Observații / Referințe
A1		1	Sector cadastral:35 Teren neimprejmuit; RETEA JT PTCZ MUNCA CETATE

Construcții

Crt	Nr cadastral Nr. topografic	Adresa	Observații / Referințe
A1.1		Loc. Cetate, Jud. Dolj, P2	Nr. niveluri:1; S. construita la sol:1 mp; Stalp electric

B. Partea II. Proprietari și acte

Inscrieri privitoare la dreptul de proprietate și alte drepturi reale		Referințe
/		
Act Normativ nr. HG NR. 1705, din 29/11/2006 emis de GUVERNUL ROMANIEI (Legea 123 din 10.07.2012; Contract de concesiune nr. 6 din 20.06.2005; Act Aditional nr. 1 din 04.03.2016; Licenta pentru distributia energiei electrice nr. 14033 din 01.07.2002 si Anexa);		
B1	Intabulare, drept de PROPRIETATE, dobandit prin Lege, cota actuala 1/1, cota initiala 1/1 1) STATUL ROMAN- DOMENIUL PUBLIC, CIF:9999999999999, LIPSA CUI	A1, A1.1
B2	Intabulare, drept de ADMINISTRARE, dobandit prin Lege, cota actuala 1/1, cota initiala 1/1 1) MINISTERUL ECONOMIEI SI COMERTULUI, CIF:9999999999999, LIPSA CUI	A1, A1.1
B3	Intabulare, drept de CONCESIUNE pe o perioada de 49 de ani, dobandit prin Lege, cota actuala 1/1, cota initiala 1/1 1) CEZ DISTRIBUTIE SA, CIF:14491102	A1, A1.1

C. Partea III. SARCINI .

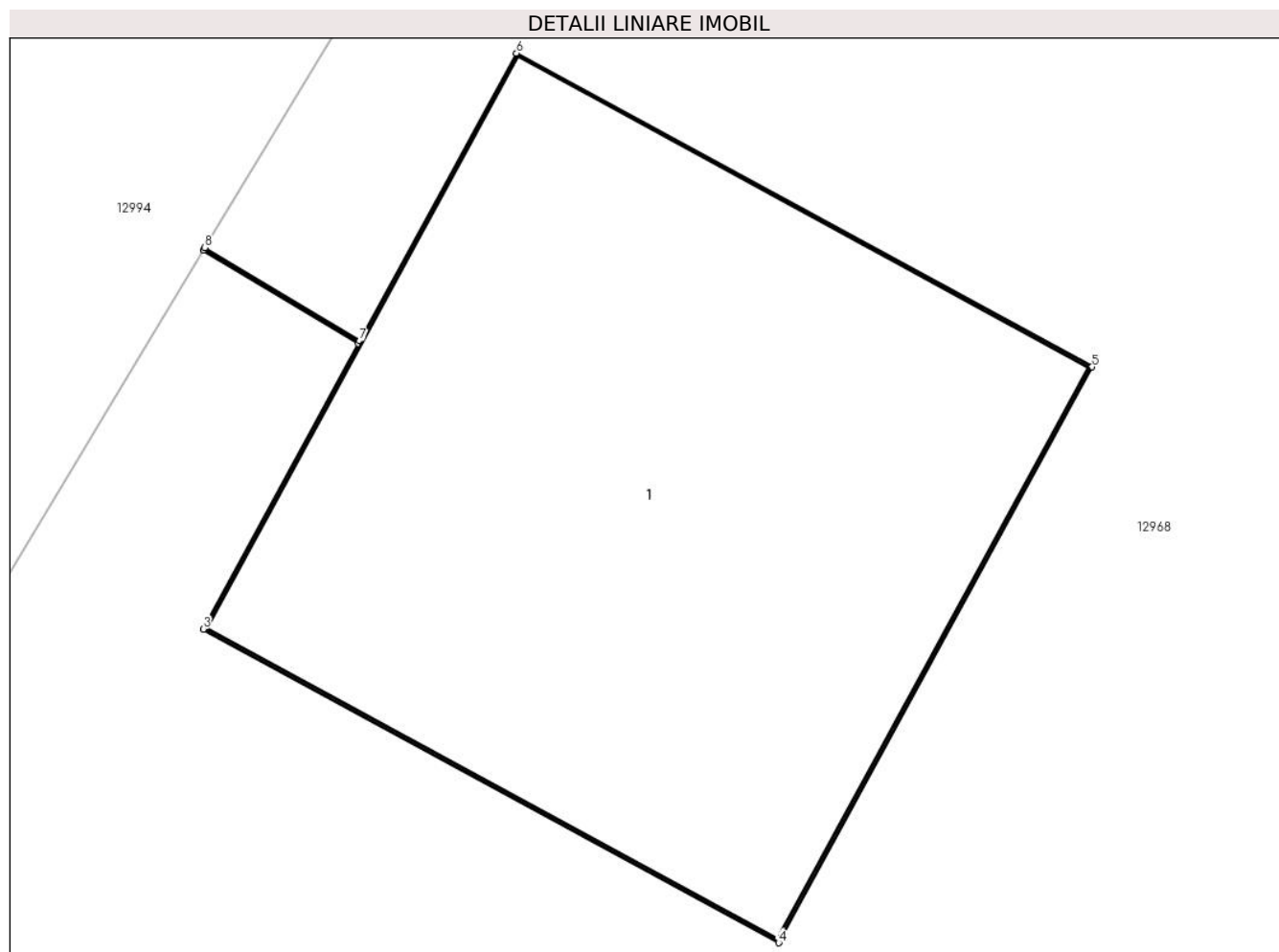
Inscrieri privind dezmembramintele dreptului de proprietate, drepturi reale de garanție și sarcini	Referințe
NU SUNT	

Anexa Nr. 1 La Partea I

Teren

Nr cadastral	Suprafața (mp)*	Observații / Referințe
	1	RETEA JT PTCZ MUNCA CETATE

* Suprafața este determinată în planul de proiecție Stereo 70.



Date referitoare la teren

Crt	Categorie folosință	Intra vilan	Suprafața (mp)	Tarla	Parcelă	Nr. topo	Observații / Referințe
1	curți constructii	DA	1	-	2	-	

Date referitoare la construcții

Crt	Număr	Destinație construcție	Supraf. (mp)	Situație juridică	Observații / Referințe
A1.1		construcții industriale și edilitare	1	Cu acte	Nr. niveluri:1; S. construita la sol:1 mp; Stalp electric

Lungime Segmente

1) Valorile lungimilor segmentelor sunt obținute din proiecție în plan.

Punct început	X / Y	Punct sfârșit	X / Y	Lungime segment (** (m)
1	344.611,766 290.989,753	2	344.612,048 290.989,583	0.329
2	344.612,048 290.989,583	3	344.611,766 290.989,065	0.59
3	344.611,766 290.989,065	4	344.612,811 290.988,496	1.19

Punct început	X / Y	Punct sfârșit	X / Y	Lungime segment (** (m)
4	344.612,811 290.988,496	5	344.613,38 290.989,541	1.19
5	344.613,38 290.989,541	6	344.612,335 290.990,11	1.19
6	344.612,335 290.990,11	7	344.612,05 290.989,588	0.595
7	344.612,05 290.989,588	8	344.611,769 290.989,757	0.328
8	344.611,769 290.989,757	1	344.611,766 290.989,753	0.005

** Lungimile segmentelor sunt determinate în planul de proiecție Stereo 70 și sunt rotunjite la 1 milimetru.

*** Distanța dintre puncte este formată din segmente cumulate ce sunt mai mici decât valoarea 1 milimetru.

**DATE DESPRE IMOBILUL NR. 13094**

Oficiul de Cadastru și Publicitate Imobiliară DOLJ
Biroul de Cadastru și Publicitate Imobiliară Craiova

A. Partea I. Descrierea imobilului

TEREN Intravilan

Adresa: Loc. Cetate, Jud. Dolj, P1

Nr. Crt	Nr cadastral Nr. topografic	Suprafața* (mp)	Observații / Referințe
A1		1	Sector cadastral:35 Teren neimprejmuit; RETEA JT PTCZ MUNCA CETATE

Construcții

Crt	Nr cadastral Nr. topografic	Adresa	Observații / Referințe
A1.1		Loc. Cetate, Jud. Dolj, P1	Nr. niveluri:1; S. construita la sol:1 mp; Stalp electric

B. Partea II. Proprietari și acte

Inscrieri privitoare la dreptul de proprietate și alte drepturi reale		Referințe
/		
Act Normativ nr. HG NR. 1705, din 29/11/2006 emis de GUVERNUL ROMANIEI (Legea 123 din 10.07.2012; Contract de concesiune nr. 6 din 20.06.2005; Act Aditional nr. 1 din 04.03.2016; Licenta pentru distributia energiei electrice nr. 14033 din 01.07.2002 si Anexa);		
B1	Intabulare, drept de PROPRIETATE, dobandit prin Lege, cota actuala 1/1, cota initiala 1/1 1) STATUL ROMAN- DOMENIUL PUBLIC, CIF:9999999999999, LIPSA CUI	A1, A1.1
B2	Intabulare, drept de ADMINISTRARE, dobandit prin Lege, cota actuala 1/1, cota initiala 1/1 1) MINISTERUL ECONOMIEI SI COMERTULUI, CIF:9999999999999, LIPSA CUI	A1, A1.1
B3	Intabulare, drept de CONCESIUNE pe o perioada de 49 de ani, dobandit prin Lege, cota actuala 1/1, cota initiala 1/1 1) CEZ DISTRIBUTIE SA, CIF:14491102	A1, A1.1

C. Partea III. SARCINI .

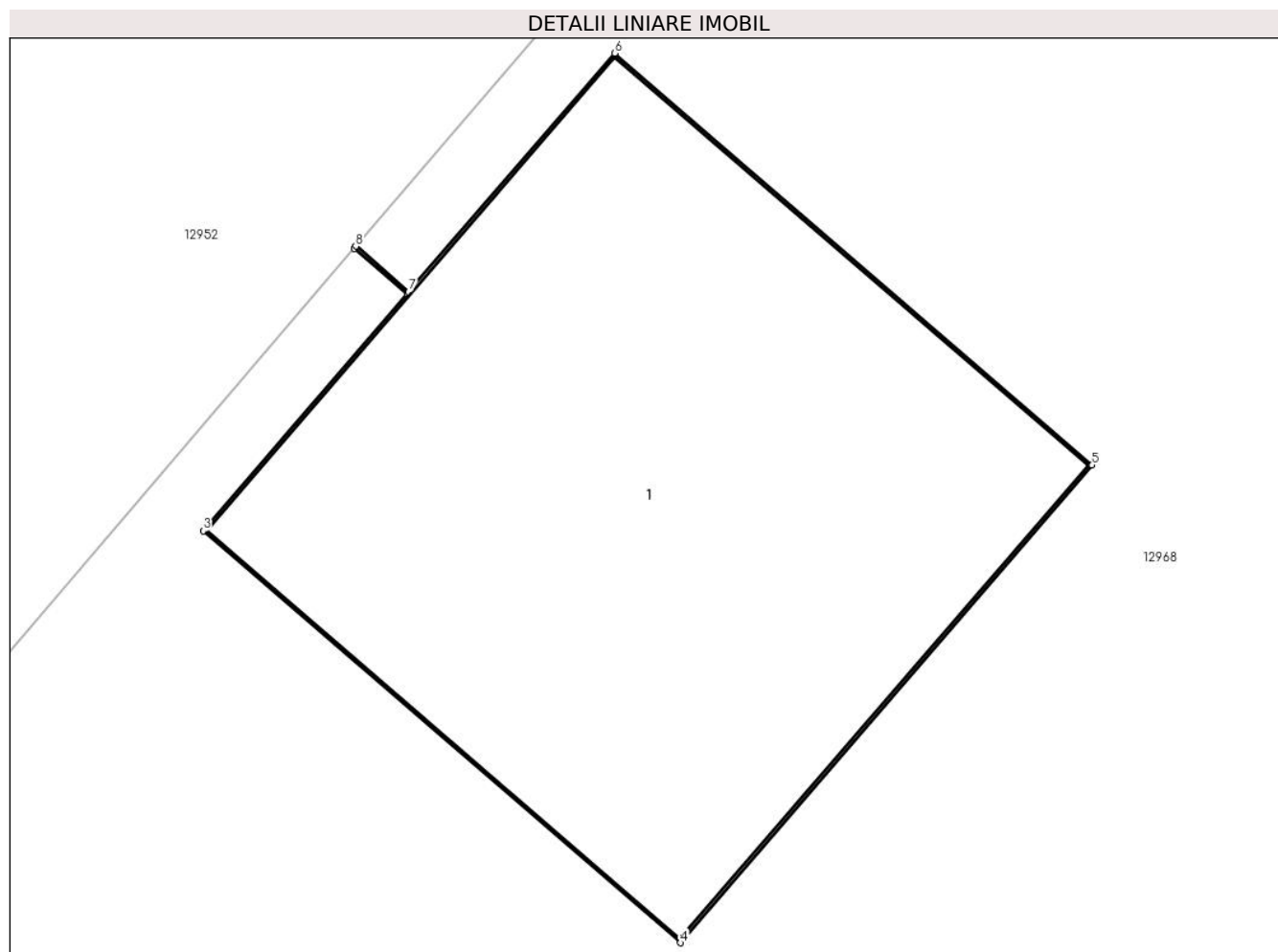
Inscrieri privind dezmembramintele dreptului de proprietate, drepturi reale de garanție și sarcini	Referințe
NU SUNT	

Anexa Nr. 1 La Partea I

Teren

Nr cadastral	Suprafața (mp)*	Observații / Referințe
	1	RETEA JT PTCZ MUNCA CETATE

* Suprafața este determinată în planul de proiecție Stereo 70.



Date referitoare la teren

Crt	Categorie folosință	Intra vilan	Suprafața (mp)	Tarla	Parcelă	Nr. topo	Observații / Referințe
1	curți constructii	DA	1	-	1	-	

Date referitoare la construcții

Crt	Număr	Destinație construcție	Supraf. (mp)	Situație juridică	Observații / Referințe
A1.1		construcții industriale și edilitare	1	Cu acte	Nr. niveluri:1; S. construita la sol:1 mp; Stalp electric

Lungime Segmente

1) Valorile lungimilor segmentelor sunt obținute din proiecție în plan.

Punct început	X / Y	Punct sfârșit	X / Y	Lungime segment (** (m))
1	344.629,382 291.011,422	2	344.629,482 291.011,336	0.132
2	344.629,482 291.011,336	3	344.629,097 291.010,889	0.59
3	344.629,097 291.010,889	4	344.629,998 291.010,112	1.19

Punct început	X / Y	Punct sfârșit	X / Y	Lungime segment (** (m)
4	344.629,998 291.010,112	5	344.630,775 291.011,013	1.19
5	344.630,775 291.011,013	6	344.629,874 291.011,79	1.19
6	344.629,874 291.011,79	7	344.629,485 291.011,34	0.595
7	344.629,485 291.011,34	8	344.629,385 291.011,426	0.132
8	344.629,385 291.011,426	1	344.629,382 291.011,422	0.005

** Lungimile segmentelor sunt determinate în planul de proiecție Stereo 70 și sunt rotunjite la 1 milimetru.

*** Distanța dintre puncte este formată din segmente cumulate ce sunt mai mici decât valoarea 1 milimetru.

**DATE DESPRE IMOBILUL NR. 13095**

Oficiul de Cadastru și Publicitate Imobiliară DOLJ
Biroul de Cadastru și Publicitate Imobiliară Craiova

A. Partea I. Descrierea imobilului

TEREN Intravilan

Adresa: Loc. Cetate, Jud. Dolj, P1

Nr. Crt	Nr cadastral Nr. topografic	Suprafața* (mp)	Observații / Referințe
A1		1	Sector cadastral:35 Teren neimprejmuit; RETEA JT PTCZ MUNCA CETATE

Construcții

Crt	Nr cadastral Nr. topografic	Adresa	Observații / Referințe
A1.1		Loc. Cetate, Jud. Dolj, P1	Nr. niveluri:1; S. construita la sol:1 mp; Stalp electric

B. Partea II. Proprietari și acte

Inscrieri privitoare la dreptul de proprietate și alte drepturi reale		Referințe
/		
Act Normativ nr. HG NR. 1705, din 29/11/2006 emis de GUVERNUL ROMANIEI (Legea 123 din 10.07.2012; Contract de concesiune nr. 6 din 20.06.2005; Act Aditional nr. 1 din 04.03.2016; Licenta pentru distributia energiei electrice nr. 14033 din 01.07.2002 si Anexa);		
B1	Intabulare, drept de PROPRIETATE, dobandit prin Lege, cota actuala 1/1, cota initiala 1/1 1) STATUL ROMAN- DOMENIUL PUBLIC, CIF:999999999999, LIPSA CUI	A1, A1.1
B2	Intabulare, drept de ADMINISTRARE, dobandit prin Lege, cota actuala 1/1, cota initiala 1/1 1) MINISTERUL ECONOMIEI SI COMERTULUI, CIF:999999999999, LIPSA CUI	A1, A1.1
B3	Intabulare, drept de CONCESIUNE pe o perioada de 49 de ani, dobandit prin Lege, cota actuala 1/1, cota initiala 1/1 1) CEZ DISTRIBUTIE SA, CIF:14491102	A1, A1.1

C. Partea III. SARCINI .

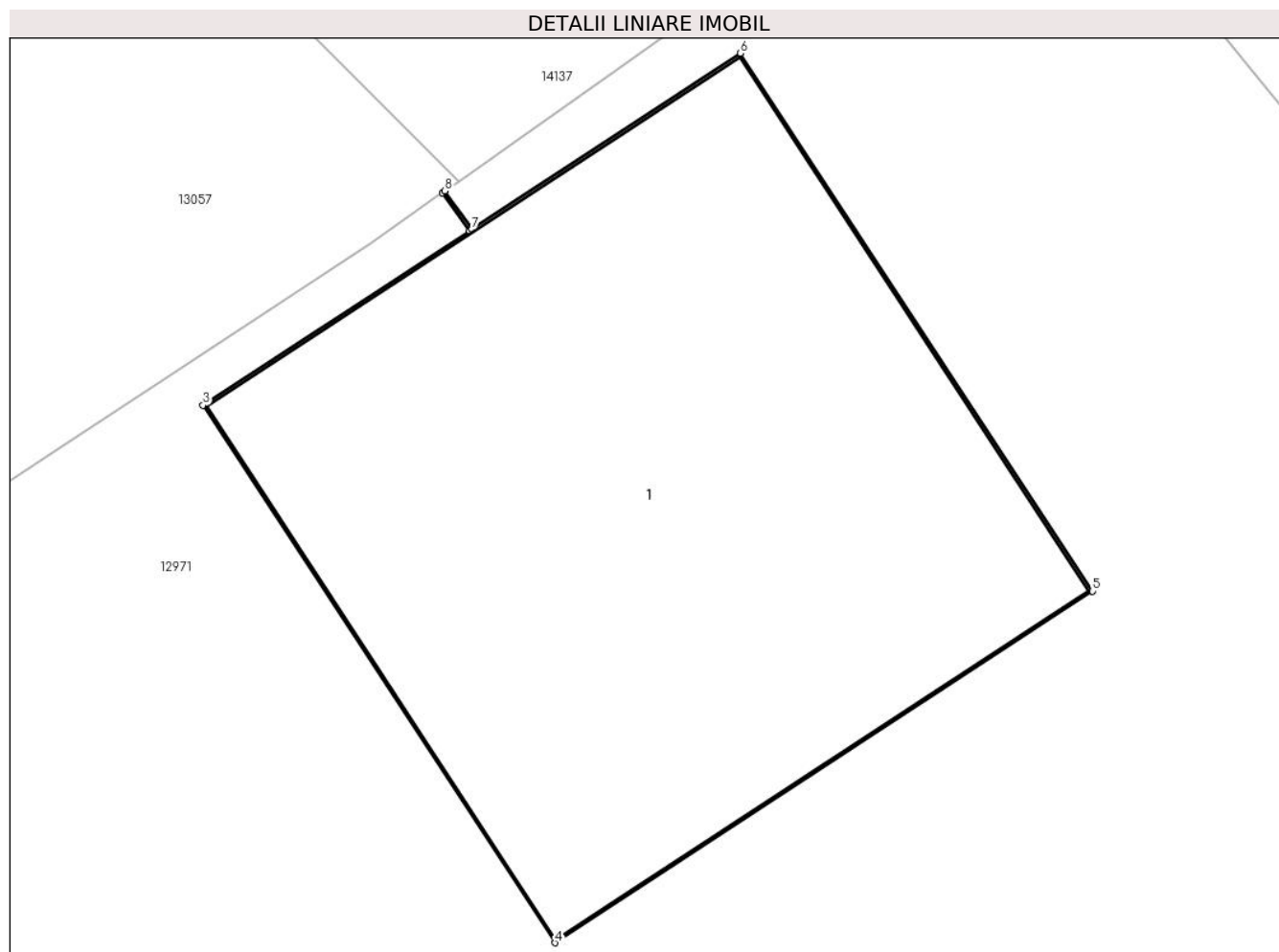
Inscrieri privind dezmembramintele dreptului de proprietate, drepturi reale de garanție și sarcini	Referințe
NU SUNT	

Anexa Nr. 1 La Partea I

Teren

Nr cadastral	Suprafața (mp)*	Observații / Referințe
	1	RETEA JT PTCZ MUNCA CETATE

* Suprafața este determinată în planul de proiecție Stereo 70.



Date referitoare la teren

Crt	Categorie folosință	Intra vilan	Suprafața (mp)	Tarla	Parcelă	Nr. topo	Observații / Referințe
1	curti constructii	DA	1	-	1	-	

Date referitoare la construcții

Crt	Număr	Destinație construcție	Supraf. (mp)	Situație juridică	Observații / Referințe
A1.1		construcții industriale și edilitare	1	Cu acte	Nr. niveluri:1; S. construita la sol:1 mp; Stalp electric

Lungime Segmente

1) Valorile lungimilor segmentelor sunt obținute din proiecție în plan.

Punct început	X / Y	Punct sfârșit	X / Y	Lungime segment (** (m)
1	344.550,285 291.082,18	2	344.550,335 291.082,109	0.087
2	344.550,335 291.082,109	3	344.549,841 291.081,786	0.59
3	344.549,841 291.081,786	4	344.550,493 291.080,791	1.19

Punct început	X / Y	Punct sfârșit	X / Y	Lungime segment (** (m)
4	344.550,493 291.080,791	5	344.551,489 291.081,442	1.19
5	344.551,489 291.081,442	6	344.550,837 291.082,438	1.19
6	344.550,837 291.082,438	7	344.550,339 291.082,112	0.595
7	344.550,339 291.082,112	8	344.550,289 291.082,183	0.087
8	344.550,289 291.082,183	1	344.550,285 291.082,18	0.005

** Lungimile segmentelor sunt determinate în planul de proiecție Stereo 70 și sunt rotunjite la 1 milimetru.

*** Distanța dintre puncte este formată din segmente cumulate ce sunt mai mici decât valoarea 1 milimetru.

**DATE DESPRE IMOBILUL NR. 13096**

Oficiul de Cadastru și Publicitate Imobiliară DOLJ
Biroul de Cadastru și Publicitate Imobiliară Craiova

A. Partea I. Descrierea imobilului

TEREN Intravilan

Adresa: Loc. Cetate, Jud. Dolj, P2

Nr. Crt	Nr cadastral Nr. topografic	Suprafața* (mp)	Observații / Referințe
A1		1	Sector cadastral:35 Teren neimprijmit; RETEA JT PTCZ MUNCA CETATE

Construcții

Crt	Nr cadastral Nr. topografic	Adresa	Observații / Referințe
A1.1		Loc. Cetate, Jud. Dolj, P2	Nr. niveluri:1; S. construita la sol:1 mp; Stalp electric

B. Partea II. Proprietari și acte

Inscrieri privitoare la dreptul de proprietate și alte drepturi reale		Referințe
/		
Act Normativ nr. HG NR. 1705, din 29/11/2006 emis de GUVERNUL ROMANIEI (Legea 123 din 10.07.2012; Contract de concesiune nr. 6 din 20.06.2005; Act Aditional nr. 1 din 04.03.2016; Licenta pentru distributia energiei electrice nr. 14033 din 01.07.2002 si Anexa);		
B1	Intabulare, drept de PROPRIETATE, dobandit prin Lege, cota actuala 1/1, cota initiala 1/1 1) STATUL ROMAN- DOMENIUL PUBLIC, CIF:999999999999, LIPSA CUI	A1, A1.1
B2	Intabulare, drept de ADMINISTRARE, dobandit prin Lege, cota actuala 1/1, cota initiala 1/1 1) MINISTERUL ECONOMIEI SI COMERTULUI, CIF:999999999999, LIPSA CUI	A1, A1.1
B3	Intabulare, drept de CONCESIUNE pe o perioada de 49 de ani, dobandit prin Lege, cota actuala 1/1, cota initiala 1/1 1) CEZ DISTRIBUTIE SA, CIF:14491102	A1, A1.1

C. Partea III. SARCINI .

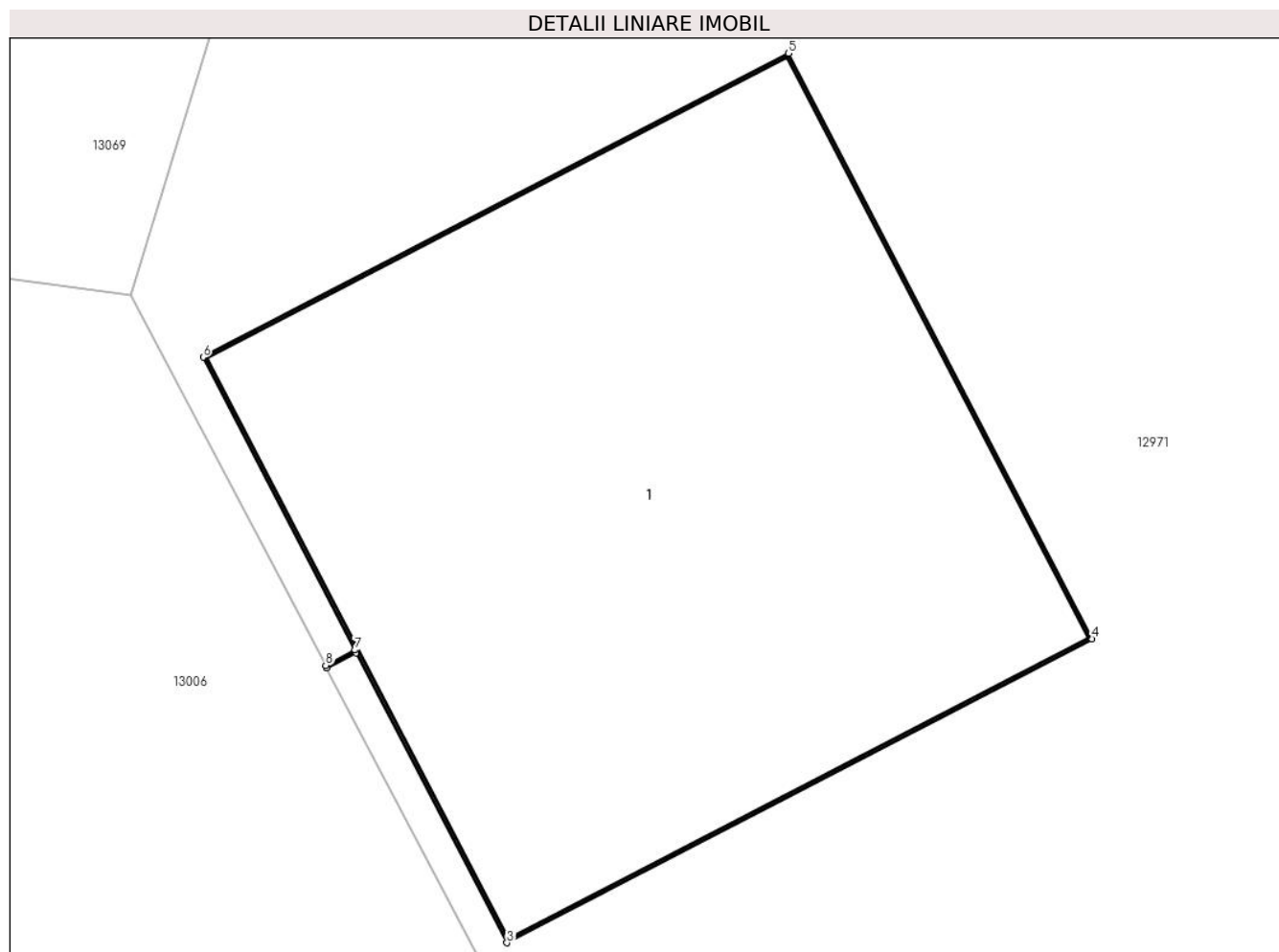
Inscrieri privind dezmembramintele dreptului de proprietate, drepturi reale de garanție și sarcini	Referințe
NU SUNT	

Anexa Nr. 1 La Partea I

Teren

Nr cadastral	Suprafața (mp)*	Observații / Referințe
	1	RETEA JT PTCZ MUNCA CETATE

* Suprafața este determinată în planul de proiecție Stereo 70.



Date referitoare la teren

Crt	Categorie folosință	Intra vilan	Suprafața (mp)	Tarla	Parcelă	Nr. topo	Observații / Referințe
1	curți constructii	DA	1	-	2	-	

Date referitoare la construcții

Crt	Număr	Destinație construcție	Supraf. (mp)	Situație juridică	Observații / Referințe
A1.1		construcții industriale și edilitare	1	Cu acte	Nr. niveluri:1; S. construita la sol:1 mp; Stalp electric

Lungime Segmente

1) Valorile lungimilor segmentelor sunt obținute din proiecție în plan.

Punct început	X / Y	Punct sfârșit	X / Y	Lungime segment (** (m))
1	344.520,722 291.058,964	2	344.520,775 291.058,991	0.059
2	344.520,775 291.058,991	3	344.521,047 291.058,468	0.59
3	344.521,047 291.058,468	4	344.522,103 291.059,016	1.19

Punct început	X / Y	Punct sfârșit	X / Y	Lungime segment (** (m)
4	344.522,103 291.059,016	5	344.521,555 291.060,072	1.19
5	344.521,555 291.060,072	6	344.520,499 291.059,524	1.19
6	344.520,499 291.059,524	7	344.520,773 291.058,996	0.595
7	344.520,773 291.058,996	8	344.520,72 291.058,968	0.06
8	344.520,72 291.058,968	1	344.520,722 291.058,964	0.004

** Lungimile segmentelor sunt determinate în planul de proiecție Stereo 70 și sunt rotunjite la 1 milimetru.

*** Distanța dintre puncte este formată din segmente cumulate ce sunt mai mici decât valoarea 1 milimetru.

**DATE DESPRE IMOBILUL NR. 13097**

Oficiul de Cadastru și Publicitate Imobiliară DOLJ
Biroul de Cadastru și Publicitate Imobiliară Craiova

A. Partea I. Descrierea imobilului

TEREN Intravilan

Adresa: Loc. Cetate, Jud. Dolj, P3

Nr. Crt	Nr cadastral Nr. topografic	Suprafața* (mp)	Observații / Referințe
A1		1	Sector cadastral:35 Teren neimprijmuit; RETEA JT PTCZ MUNCA CETATE

Construcții

Crt	Nr cadastral Nr. topografic	Adresa	Observații / Referințe
A1.1		Loc. Cetate, Jud. Dolj, P3	Nr. niveluri:1; S. construita la sol:1 mp; Stalp electric

B. Partea II. Proprietari și acte

Inscrieri privitoare la dreptul de proprietate și alte drepturi reale		Referințe
/		
Act Normativ nr. HG NR. 1705, din 29/11/2006 emis de GUVERNUL ROMANIEI (Legea 123 din 10.07.2012; Contract de concesiune nr. 6 din 20.06.2005; Act Aditional nr. 1 din 04.03.2016; Licenta pentru distributia energiei electrice nr. 14033 din 01.07.2002 si Anexa);		
B1	Intabulare, drept de PROPRIETATE, dobandit prin Lege, cota actuala 1/1, cota initiala 1/1 1) STATUL ROMAN- DOMENIUL PUBLIC, CIF:9999999999999, LIPSA CUI	A1, A1.1
B2	Intabulare, drept de ADMINISTRARE, dobandit prin Lege, cota actuala 1/1, cota initiala 1/1 1) MINISTERUL ECONOMIEI SI COMERTULUI, CIF:9999999999999, LIPSA CUI	A1, A1.1
B3	Intabulare, drept de CONCESIUNE pe o perioada de 49 de ani, dobandit prin Lege, cota actuala 1/1, cota initiala 1/1 1) CEZ DISTRIBUTIE SA, CIF:14491102	A1, A1.1

C. Partea III. SARCINI .

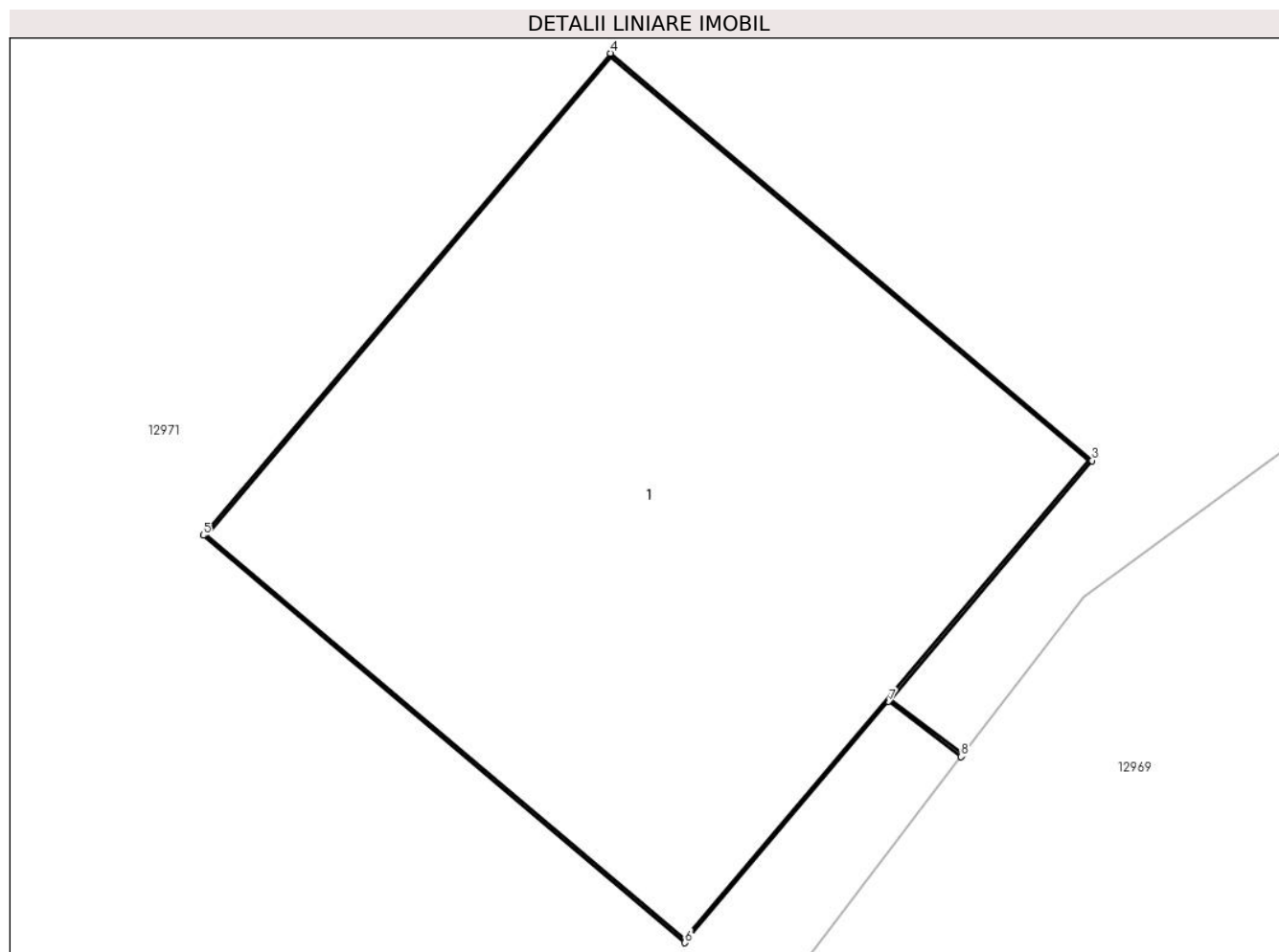
Inscrieri privind dezmembramintele dreptului de proprietate, drepturi reale de garanție și sarcini	Referințe
NU SUNT	

Anexa Nr. 1 La Partea I

Teren

Nr cadastral	Suprafața (mp)*	Observații / Referințe
	1	RETEA JT PTCZ MUNCA CETATE

* Suprafața este determinată în planul de proiecție Stereo 70.



Date referitoare la teren

Crt	Categorie folosință	Intra vilan	Suprafața (mp)	Tarla	Parcelă	Nr. topo	Observații / Referințe
1	curți constructii	DA	1	-	3	-	

Date referitoare la construcții

Crt	Număr	Destinație construcție	Supraf. (mp)	Situație juridică	Observații / Referințe
A1.1		construcții industriale și edilitare	1	Cu acte	Nr. niveluri:1; S. construita la sol:1 mp; Stalp electric

Lungime Segmente

1) Valorile lungimilor segmentelor sunt obținute din proiecție în plan.

Punct început	X / Y	Punct sfârșit	X / Y	Lungime segment (** (m)
1	344.523,114 291.034,864	2	344.522,978 291.034,968	0.171
2	344.522,978 291.034,968	3	344.523,358 291.035,418	0.589
3	344.523,358 291.035,418	4	344.522,449 291.036,186	1.19

Punct început	X / Y	Punct sfârșit	X / Y	Lungime segment (** (m)
4	344.522,449 291.036,186	5	344.521,681 291.035,277	1.19
5	344.521,681 291.035,277	6	344.522,59 291.034,509	1.19
6	344.522,59 291.034,509	7	344.522,974 291.034,964	0.595
7	344.522,974 291.034,964	8	344.523,111 291.034,86	0.172
8	344.523,111 291.034,86	1	344.523,114 291.034,864	0.005

** Lungimile segmentelor sunt determinate în planul de proiecție Stereo 70 și sunt rotunjite la 1 milimetru.

*** Distanța dintre puncte este formată din segmente cumulate ce sunt mai mici decât valoarea 1 milimetru.

**DATE DESPRE IMOBILUL NR. 13098**

Oficiul de Cadastru și Publicitate Imobiliară DOLJ
Biroul de Cadastru și Publicitate Imobiliară Craiova

A. Partea I. Descrierea imobilului

TEREN Intravilan

Adresa: Loc. Cetate, Jud. Dolj, P1

Nr. Crt	Nr cadastral Nr. topografic	Suprafața* (mp)	Observații / Referințe
A1		1	Sector cadastral:35 Teren neimprejmuit; RETEA JT PTCZ MUNCA CETATE

Construcții

Crt	Nr cadastral Nr. topografic	Adresa	Observații / Referințe
A1.1		Loc. Cetate, Jud. Dolj, P1	Nr. niveluri:1; S. construita la sol:1 mp; Stalp electric

B. Partea II. Proprietari și acte

Inscrieri privitoare la dreptul de proprietate și alte drepturi reale		Referințe
/		
Act Normativ nr. HG NR. 1705, din 29/11/2006 emis de GUVERNUL ROMANIEI (Legea 123 din 10.07.2012; Contract de concesiune nr. 6 din 20.06.2005; Act Aditional nr. 1 din 04.03.2016; Licenta pentru distributia energiei electrice nr. 14033 din 01.07.2002 si Anexa);		
B1	Intabulare, drept de PROPRIETATE, dobandit prin Lege, cota actuala 1/1, cota initiala 1/1 1) STATUL ROMAN- DOMENIUL PUBLIC, CIF:9999999999999, LIPSA CUI	A1, A1.1
B2	Intabulare, drept de ADMINISTRARE, dobandit prin Lege, cota actuala 1/1, cota initiala 1/1 1) MINISTERUL ECONOMIEI SI COMERTULUI, CIF:9999999999999, LIPSA CUI	A1, A1.1
B3	Intabulare, drept de CONCESIUNE pe o perioada de 49 de ani, dobandit prin Lege, cota actuala 1/1, cota initiala 1/1 1) CEZ DISTRIBUTIE SA, CIF:14491102	A1, A1.1

C. Partea III. SARCINI .

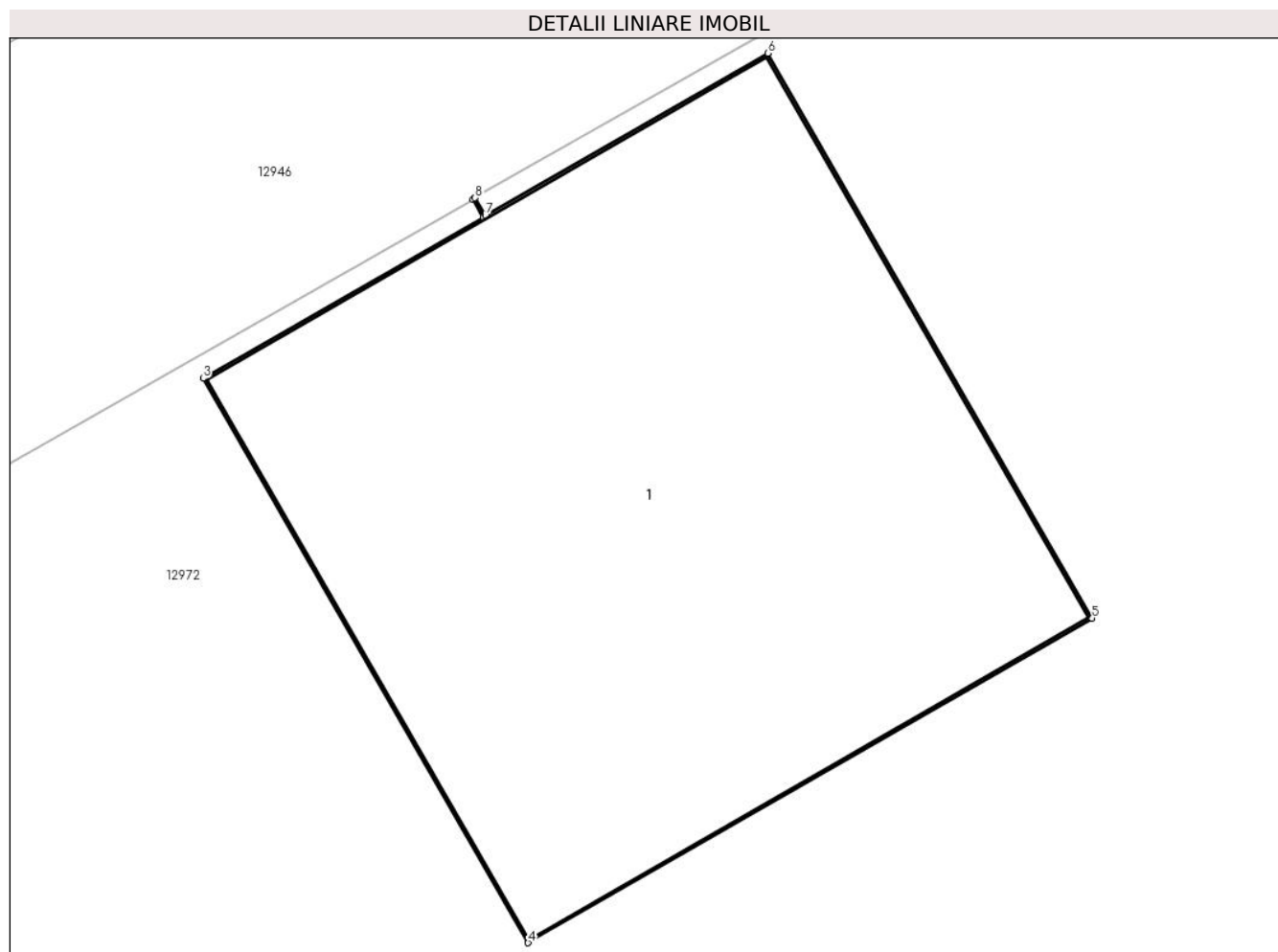
Inscrieri privind dezmembramintele dreptului de proprietate, drepturi reale de garanție și sarcini	Referințe
NU SUNT	

Anexa Nr. 1 La Partea I

Teren

Nr cadastral	Suprafața (mp)*	Observații / Referințe
	1	RETEA JT PTCZ MUNCA CETATE

* Suprafața este determinată în planul de proiecție Stereo 70.



Date referitoare la teren

Crt	Categorie folosință	Intra vilan	Suprafața (mp)	Tarla	Parcelă	Nr. topo	Observații / Referințe
1	curți constructii	DA	1	-	1	-	

Date referitoare la construcții

Crt	Număr	Destinație construcție	Supraf. (mp)	Situație juridică	Observații / Referințe
A1.1		construcții industriale și edilitare	1	Cu acte	Nr. niveluri:1; S. construita la sol:1 mp; Stalp electric

Lungime Segmente

1) Valorile lungimilor segmentelor sunt obținute din proiecție în plan.

Punct început	X / Y	Punct sfârșit	X / Y	Lungime segment (** (m)
1	344.475,088 291.123,124	2	344.475,107 291.123,091	0.038
2	344.475,107 291.123,091	3	344.474,595 291.122,797	0.59
3	344.474,595 291.122,797	4	344.475,189 291.121,766	1.19

Punct început	X / Y	Punct sfârșit	X / Y	Lungime segment (** (m)
4	344.475,189 291.121,766	5	344.476,22 291.122,359	1.189
5	344.476,22 291.122,359	6	344.475,627 291.123,391	1.19
6	344.475,627 291.123,391	7	344.475,111 291.123,094	0.595
7	344.475,111 291.123,094	8	344.475,092 291.123,127	0.038
8	344.475,092 291.123,127	1	344.475,088 291.123,124	0.005

** Lungimile segmentelor sunt determinate în planul de proiecție Stereo 70 și sunt rotunjite la 1 milimetru.

*** Distanța dintre puncte este formată din segmente cumulate ce sunt mai mici decât valoarea 1 milimetru.

**DATE DESPRE IMOBILUL NR. 13099**

Oficiul de Cadastru și Publicitate Imobiliară DOLJ
Biroul de Cadastru și Publicitate Imobiliară Craiova

A. Partea I. Descrierea imobilului

TEREN Intravilan

Adresa: Loc. Cetate, Jud. Dolj, P2

Nr. Crt	Nr cadastral Nr. topografic	Suprafața* (mp)	Observații / Referințe
A1		1	Sector cadastral:35 Teren neimprijmit; RETEA JT PTCZ MUNCA CETATE

Construcții

Crt	Nr cadastral Nr. topografic	Adresa	Observații / Referințe
A1.1		Loc. Cetate, Jud. Dolj, P2	Nr. niveluri:1; S. construita la sol:1 mp; Stalp electric

B. Partea II. Proprietari și acte

Inscrieri privitoare la dreptul de proprietate și alte drepturi reale		Referințe
/		
Act Normativ nr. HG NR. 1705, din 29/11/2006 emis de GUVERNUL ROMANIEI (Legea 123 din 10.07.2012; Contract de concesiune nr. 6 din 20.06.2005; Act Aditional nr. 1 din 04.03.2016; Licenta pentru distributia energiei electrice nr. 14033 din 01.07.2002 si Anexa);		
B1	Intabulare, drept de PROPRIETATE, dobandit prin Lege, cota actuala 1/1, cota initiala 1/1 1) STATUL ROMAN- DOMENIUL PUBLIC, CIF:9999999999999, LIPSA CUI	A1, A1.1
B2	Intabulare, drept de ADMINISTRARE, dobandit prin Lege, cota actuala 1/1, cota initiala 1/1 1) MINISTERUL ECONOMIEI SI COMERTULUI, CIF:9999999999999, LIPSA CUI	A1, A1.1
B3	Intabulare, drept de CONCESIUNE pe o perioada de 49 de ani, dobandit prin Lege, cota actuala 1/1, cota initiala 1/1 1) CEZ DISTRIBUTIE SA, CIF:14491102	A1, A1.1

C. Partea III. SARCINI .

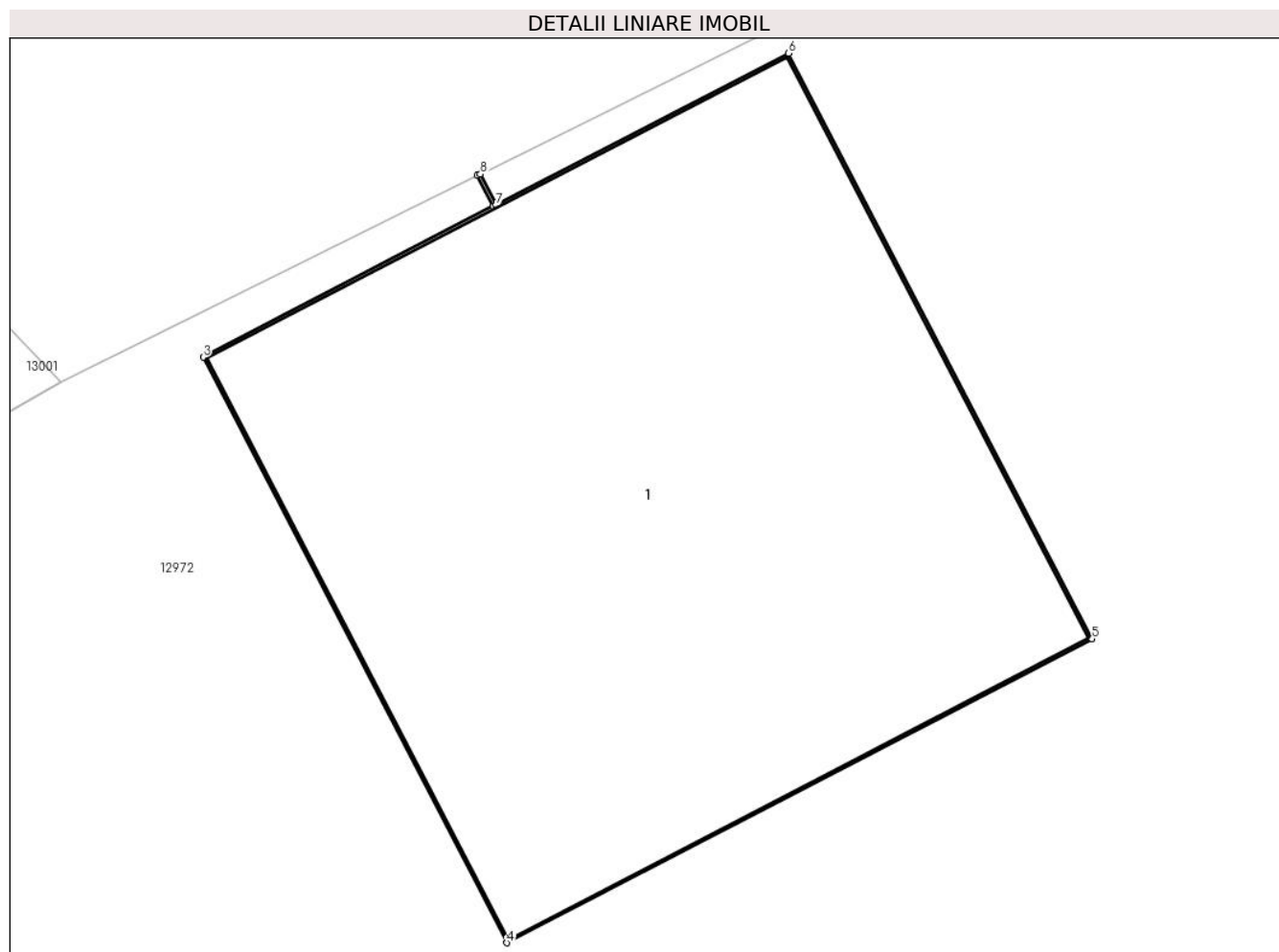
Inscrieri privind dezmembramintele dreptului de proprietate, drepturi reale de garanție și sarcini	Referințe
NU SUNT	

Anexa Nr. 1 La Partea I

Teren

Nr cadastral	Suprafața (mp)*	Observații / Referințe
	1	RETEA JT PTCZ MUNCA CETATE

* Suprafața este determinată în planul de proiecție Stereo 70.



Date referitoare la teren

Crt	Categorie folosință	Intra vilan	Suprafața (mp)	Tarla	Parcelă	Nr. topo	Observații / Referințe
1	curți constructii	DA	1	-	2	-	

Date referitoare la construcții

Crt	Număr	Destinație construcție	Supraf. (mp)	Situație juridică	Observații / Referințe
A1.1		construcții industriale și edilitare	1	Cu acte	Nr. niveluri:1; S. construita la sol:1 mp; Stalp electric

Lungime Segmente

1) Valorile lungimilor segmentelor sunt obținute din proiecție în plan.

Punct început	X / Y	Punct sfârșit	X / Y	Lungime segment (** (m)
1	344.447,156 291.107,675	2	344.447,184 291.107,619	0.063
2	344.447,184 291.107,619	3	344.446,661 291.107,347	0.59
3	344.446,661 291.107,347	4	344.447,209 291.106,291	1.19

Punct început	X / Y	Punct sfârșit	X / Y	Lungime segment (** (m)
4	344.447,209 291.106,291	5	344.448,265 291.106,839	1.19
5	344.448,265 291.106,839	6	344.447,717 291.107,895	1.19
6	344.447,717 291.107,895	7	344.447,189 291.107,621	0.595
7	344.447,189 291.107,621	8	344.447,161 291.107,677	0.063
8	344.447,161 291.107,677	1	344.447,156 291.107,675	0.005

** Lungimile segmentelor sunt determinate în planul de proiecție Stereo 70 și sunt rotunjite la 1 milimetru.

*** Distanța dintre puncte este formată din segmente cumulate ce sunt mai mici decât valoarea 1 milimetru.

**DATE DESPRE IMOBILUL NR. 13100**

Oficiul de Cadastru și Publicitate Imobiliară DOLJ
Biroul de Cadastru și Publicitate Imobiliară Craiova

A. Partea I. Descrierea imobilului

TEREN Intravilan

Adresa: Loc. Cetate, Jud. Dolj, P3

Nr. Crt	Nr cadastral Nr. topografic	Suprafața* (mp)	Observații / Referințe
A1		1	Sector cadastral:35 Teren neimprejmuit; RETEA JT PTCZ MUNCA CETATE

Construcții

Crt	Nr cadastral Nr. topografic	Adresa	Observații / Referințe
A1.1		Loc. Cetate, Jud. Dolj, P3	Nr. niveluri:1; S. construita la sol:1 mp; Stalp electric

B. Partea II. Proprietari și acte

Inscrieri privitoare la dreptul de proprietate și alte drepturi reale		Referințe
/		
Act Normativ nr. HG NR. 1705, din 29/11/2006 emis de GUVERNUL ROMANIEI (Legea 123 din 10.07.2012; Contract de concesiune nr. 6 din 20.06.2005; Act Aditional nr. 1 din 04.03.2016; Licenta pentru distributia energiei electrice nr. 14033 din 01.07.2002 si Anexa);		
B1	Intabulare, drept de PROPRIETATE, dobandit prin Lege, cota actuala 1/1, cota initiala 1/1 1) STATUL ROMAN- DOMENIUL PUBLIC, CIF:9999999999999, LIPSA CUI	A1, A1.1
B2	Intabulare, drept de ADMINISTRARE, dobandit prin Lege, cota actuala 1/1, cota initiala 1/1 1) MINISTERUL ECONOMIEI SI COMERTULUI, CIF:9999999999999, LIPSA CUI	A1, A1.1
B3	Intabulare, drept de CONCESIUNE pe o perioada de 49 de ani, dobandit prin Lege, cota actuala 1/1, cota initiala 1/1 1) CEZ DISTRIBUTIE SA, CIF:14491102	A1, A1.1

C. Partea III. SARCINI .

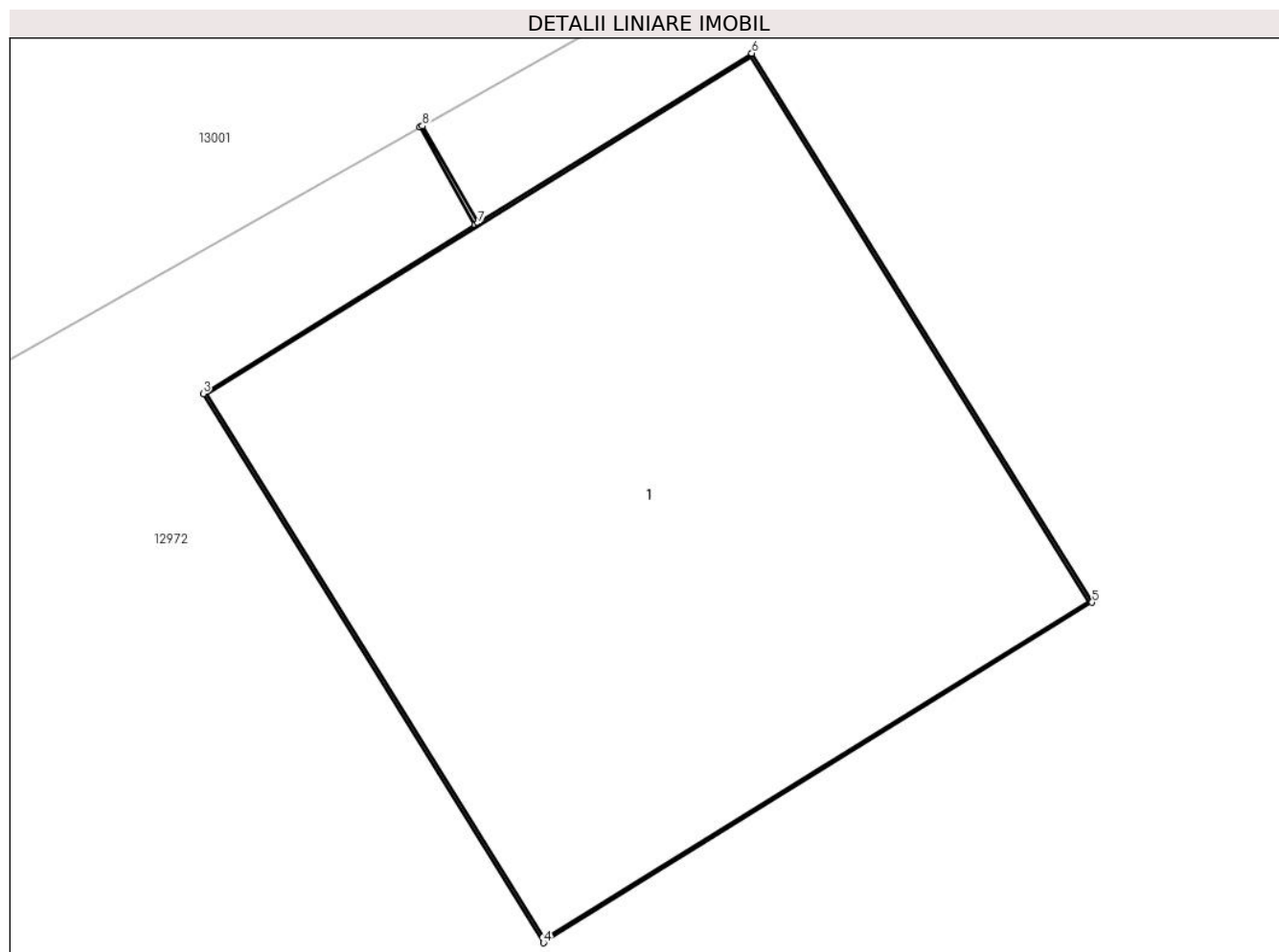
Inscrieri privind dezmembramintele dreptului de proprietate, drepturi reale de garanție și sarcini	Referințe
NU SUNT	

Anexa Nr. 1 La Partea I

Teren

Nr cadastral	Suprafața (mp)*	Observații / Referințe
	1	RETEA JT PTCZ MUNCA CETATE

* Suprafața este determinată în planul de proiecție Stereo 70.



Date referitoare la teren

Crt	Categorie folosință	Intra vilan	Suprafața (mp)	Tarla	Parcelă	Nr. topo	Observații / Referințe
1	curți constructii	DA	1	-	3	-	

Date referitoare la construcții

Crt	Număr	Destinație construcție	Supraf. (mp)	Situație juridică	Observații / Referințe
A1.1		construcții industriale și edilitare	1	Cu acte	Nr. niveluri:1; S. construita la sol:1 mp; Stalp electric

Lungime Segmente

1) Valorile lungimilor segmentelor sunt obținute din proiecție în plan.

Punct început	X / Y	Punct sfârșit	X / Y	Lungime segment (** (m)
1	344.430,074 291.098,045	2	344.430,176 291.097,865	0.207
2	344.430,176 291.097,865	3	344.429,675 291.097,554	0.59
3	344.429,675 291.097,554	4	344.430,302 291.096,543	1.19

Punct început	X / Y	Punct sfârșit	X / Y	Lungime segment (** (m)
4	344.430,302 291.096,543	5	344.431,313 291.097,17	1.19
5	344.431,313 291.097,17	6	344.430,686 291.098,181	1.19
6	344.430,686 291.098,181	7	344.430,181 291.097,868	0.594
7	344.430,181 291.097,868	8	344.430,079 291.098,047	0.206
8	344.430,079 291.098,047	1	344.430,074 291.098,045	0.005

** Lungimile segmentelor sunt determinate în planul de proiecție Stereo 70 și sunt rotunjite la 1 milimetru.

*** Distanța dintre puncte este formată din segmente cumulate ce sunt mai mici decât valoarea 1 milimetru.

**DATE DESPRE IMOBILUL NR. 13101**

Oficiul de Cadastru și Publicitate Imobiliară DOLJ
Biroul de Cadastru și Publicitate Imobiliară Craiova

A. Partea I. Descrierea imobilului

TEREN Intravilan

Adresa: Loc. Cetate, Jud. Dolj, P1

Nr. Crt	Nr cadastral Nr. topografic	Suprafața* (mp)	Observații / Referințe
A1		1	Sector cadastral:35 Teren neimprijmit; RETEA JT PTCZ MUNCA CETATE

Construcții

Crt	Nr cadastral Nr. topografic	Adresa	Observații / Referințe
A1.1		Loc. Cetate, Jud. Dolj, P1	Nr. niveluri:1; S. construita la sol:1 mp; Stalp electric

B. Partea II. Proprietari și acte

Inscrieri privitoare la dreptul de proprietate și alte drepturi reale		Referințe
/		
Act Normativ nr. HG NR. 1705, din 29/11/2006 emis de GUVERNUL ROMANIEI (Legea 123 din 10.07.2012; Contract de concesiune nr. 6 din 20.06.2005; Act Aditional nr. 1 din 04.03.2016; Licenta pentru distributia energiei electrice nr. 14033 din 01.07.2002 si Anexa);		
B1	Intabulare, drept de PROPRIETATE, dobandit prin Lege, cota actuala 1/1, cota initiala 1/1 1) STATUL ROMAN- DOMENIUL PUBLIC, CIF:9999999999999, LIPSA CUI	A1, A1.1
B2	Intabulare, drept de ADMINISTRARE, dobandit prin Lege, cota actuala 1/1, cota initiala 1/1 1) MINISTERUL ECONOMIEI SI COMERTULUI, CIF:9999999999999, LIPSA CUI	A1, A1.1
B3	Intabulare, drept de CONCESIUNE pe o perioada de 49 de ani, dobandit prin Lege, cota actuala 1/1, cota initiala 1/1 1) CEZ DISTRIBUTIE SA, CIF:14491102	A1, A1.1

C. Partea III. SARCINI .

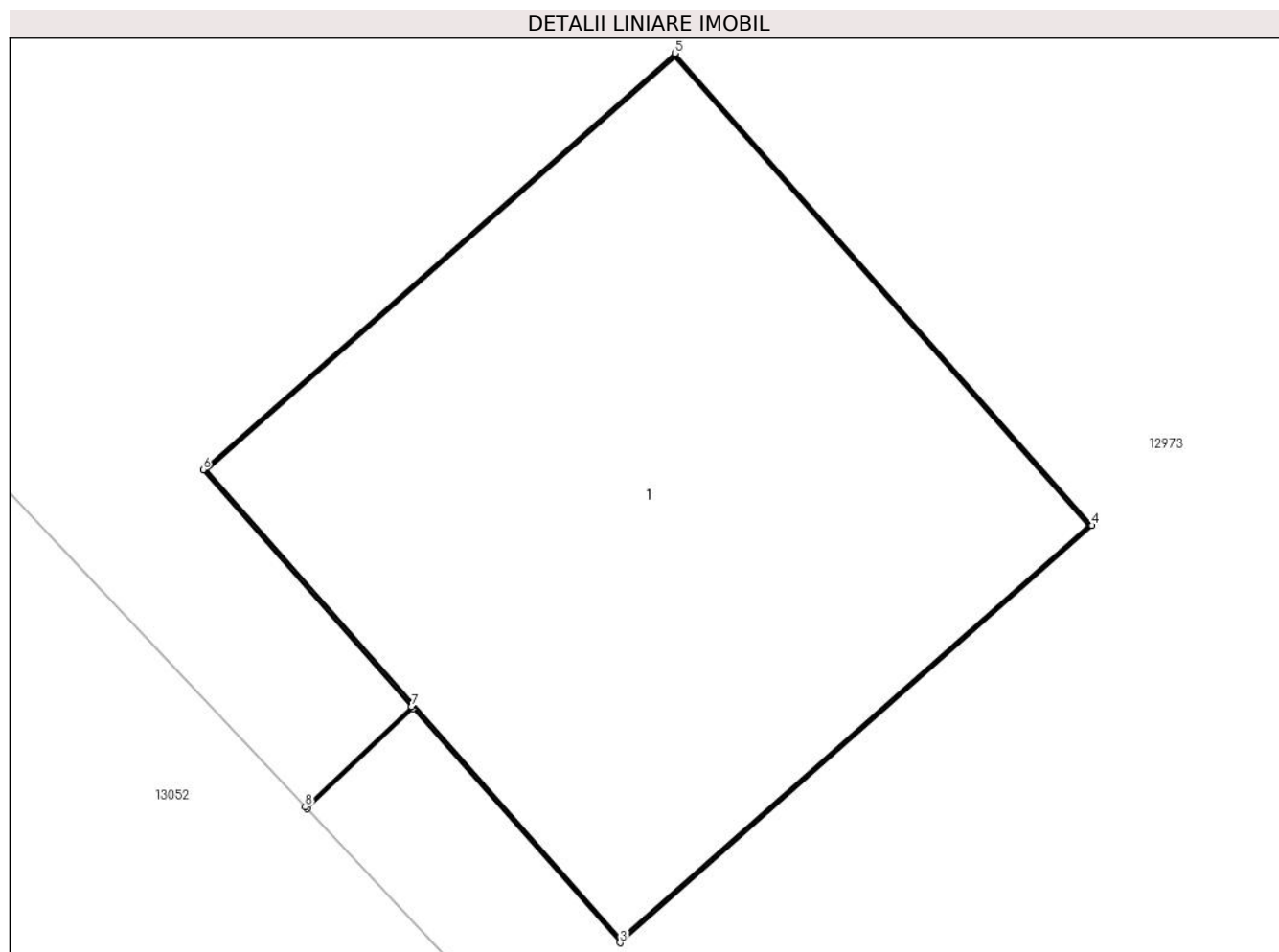
Inscrieri privind dezmembramintele dreptului de proprietate, drepturi reale de garanție și sarcini	Referințe
NU SUNT	

Anexa Nr. 1 La Partea I

Teren

Nr cadastral	Suprafața (mp)*	Observații / Referințe
	1	RETEA JT PTCZ MUNCA CETATE

* Suprafața este determinată în planul de proiecție Stereo 70.



Date referitoare la teren

Crt	Categorie folosință	Intra vilan	Suprafața (mp)	Tarla	Parcelă	Nr. topo	Observații / Referințe
1	curți constructii	DA	1	-	1	-	

Date referitoare la construcții

Crt	Număr	Destinație construcție	Supraf. (mp)	Situație juridică	Observații / Referințe
A1.1		construcții industriale și edilitare	1	Cu acte	Nr. niveluri:1; S. construita la sol:1 mp; Stalp electric

Lungime Segmente

1) Valorile lungimilor segmentelor sunt obținute din proiecție în plan.

Punct început	X / Y	Punct sfârșit	X / Y	Lungime segment (** (m)
1	344.417,271 291.137,43	2	344.417,472 291.137,62	0.277
2	344.417,472 291.137,62	3	344.417,863 291.137,177	0.591
3	344.417,863 291.137,177	4	344.418,755 291.137,965	1.19

Punct început	X / Y	Punct sfârșit	X / Y	Lungime segment (** (m)
4	344.418,755 291.137,965	5	344.417,967 291.138,857	1.19
5	344.417,967 291.138,857	6	344.417,075 291.138,07	1.19
6	344.417,075 291.138,07	7	344.417,469 291.137,623	0.596
7	344.417,469 291.137,623	8	344.417,268 291.137,434	0.276
8	344.417,268 291.137,434	1	344.417,271 291.137,43	0.005

** Lungimile segmentelor sunt determinate în planul de proiecție Stereo 70 și sunt rotunjite la 1 milimetru.

*** Distanța dintre puncte este formată din segmente cumulate ce sunt mai mici decât valoarea 1 milimetru.

**DATE DESPRE IMOBILUL NR. 13102**

Oficiul de Cadastru și Publicitate Imobiliară DOLJ
Biroul de Cadastru și Publicitate Imobiliară Craiova

A. Partea I. Descrierea imobilului

TEREN Intravilan

Adresa: Loc. Cetate, Jud. Dolj, P2

Nr. Crt	Nr cadastral Nr. topografic	Suprafața* (mp)	Observații / Referințe
A1		1	Sector cadastral:35 Teren neimprejmuit; RETEA JT PTCZ MUNCA CETATE

Construcții

Crt	Nr cadastral Nr. topografic	Adresa	Observații / Referințe
A1.1		Loc. Cetate, Jud. Dolj, P2	Nr. niveluri:1; S. construita la sol:1 mp; Stalp electric

B. Partea II. Proprietari și acte

Inscrieri privitoare la dreptul de proprietate și alte drepturi reale		Referințe
/		
Act Normativ nr. HG NR. 1705, din 29/11/2006 emis de GUVERNUL ROMANIEI (Legea 123 din 10.07.2012; Contract de concesiune nr. 6 din 20.06.2005; Act Aditional nr. 1 din 04.03.2016; Licenta pentru distributia energiei electrice nr. 14033 din 01.07.2002 si Anexa);		
B1	Intabulare, drept de PROPRIETATE, dobandit prin Lege, cota actuala 1/1, cota initiala 1/1 1) STATUL ROMAN- DOMENIUL PUBLIC, CIF:9999999999999, LIPSA CUI	A1, A1.1
B2	Intabulare, drept de ADMINISTRARE, dobandit prin Lege, cota actuala 1/1, cota initiala 1/1 1) MINISTERUL ECONOMIEI SI COMERTULUI, CIF:9999999999999, LIPSA CUI	A1, A1.1
B3	Intabulare, drept de CONCESIUNE pe o perioada de 49 de ani, dobandit prin Lege, cota actuala 1/1, cota initiala 1/1 1) CEZ DISTRIBUTIE SA, CIF:14491102	A1, A1.1

C. Partea III. SARCINI .

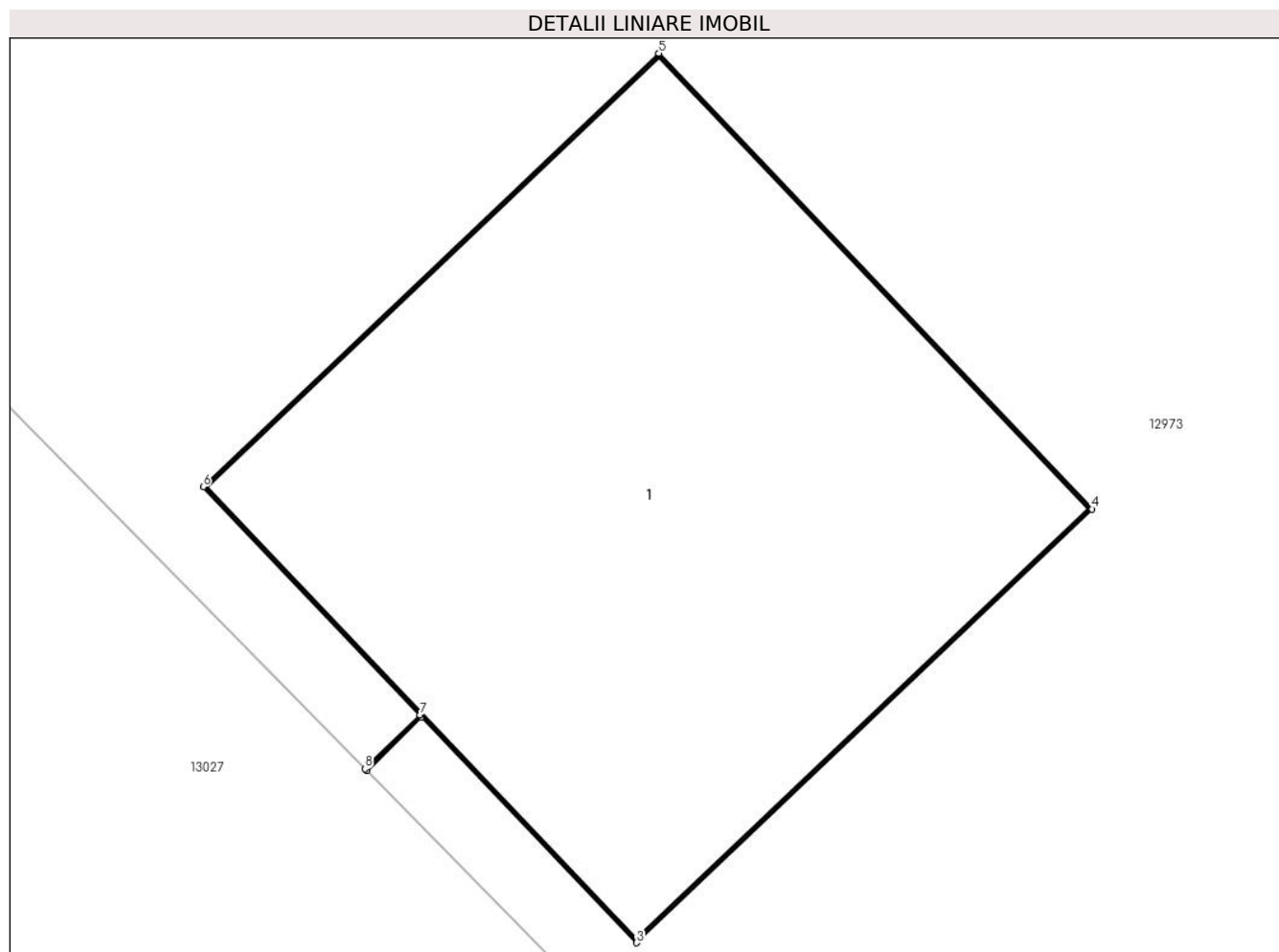
Inscrieri privind dezmembramintele dreptului de proprietate, drepturi reale de garanție și sarcini	Referințe
NU SUNT	

Anexa Nr. 1 La Partea I

Teren

Nr cadastral	Suprafața (mp)*	Observații / Referințe
	1	RETEA JT PTCZ MUNCA CETATE

* Suprafața este determinată în planul de proiecție Stereo 70.



Date referitoare la teren

Crt	Categorie folosință	Intra vilan	Suprafața (mp)	Tarla	Parcelă	Nr. topo	Observații / Referințe
1	curți constructii	DA	1	-	2	-	

Date referitoare la construcții

Crt	Număr	Destinație construcție	Supraf. (mp)	Situație juridică	Observații / Referințe
A1.1		construcții industriale și edilitare	1	Cu acte	Nr. niveluri:1; S. construita la sol:1 mp; Stalp electric

Lungime Segmente

1) Valorile lungimilor segmentelor sunt obținute din proiecție în plan.

Punct început	X / Y	Punct sfârșit	X / Y	Lungime segment (** (m)
1	344.394,164 291.161,636	2	344.394,267 291.161,738	0.145
2	344.394,267 291.161,738	3	344.394,674 291.161,311	0.59
3	344.394,674 291.161,311	4	344.395,536 291.162,131	1.19

Punct început	X / Y	Punct sfârșit	X / Y	Lungime segment (** (m)
4	344.395,536 291.162,131	5	344.394,716 291.162,993	1.19
5	344.394,716 291.162,993	6	344.393,854 291.162,173	1.19
6	344.393,854 291.162,173	7	344.394,264 291.161,742	0.595
7	344.394,264 291.161,742	8	344.394,16 291.161,64	0.146
8	344.394,16 291.161,64	1	344.394,164 291.161,636	0.006

** Lungimile segmentelor sunt determinate în planul de proiecție Stereo 70 și sunt rotunjite la 1 milimetru.

*** Distanța dintre puncte este formată din segmente cumulate ce sunt mai mici decât valoarea 1 milimetru.

**DATE DESPRE IMOBILUL NR. 13103**

Oficiul de Cadastru și Publicitate Imobiliară DOLJ
Biroul de Cadastru și Publicitate Imobiliară Craiova

A. Partea I. Descrierea imobilului

TEREN Intravilan

Adresa: Loc. Cetate, Jud. Dolj, P1

Nr. Crt	Nr cadastral Nr. topografic	Suprafața* (mp)	Observații / Referințe
A1		1	Sector cadastral:35 Teren neimprejmuit; RETEA JT PTCZ MUNCA CETATE

Construcții

Crt	Nr cadastral Nr. topografic	Adresa	Observații / Referințe
A1.1		Loc. Cetate, Jud. Dolj, P1	Nr. niveluri:1; S. construita la sol:1 mp; Stalp electric

B. Partea II. Proprietari și acte

Inscrieri privitoare la dreptul de proprietate și alte drepturi reale		Referințe
/		
Act Normativ nr. HG NR. 1705, din 29/11/2006 emis de GUVERNUL ROMANIEI (Legea 123 din 10.07.2012; Contract de concesiune nr. 6 din 20.06.2005; Act Aditional nr. 1 din 04.03.2016; Licenta pentru distributia energiei electrice nr. 14033 din 01.07.2002 si Anexa);		
B1	Intabulare, drept de PROPRIETATE, dobandit prin Lege, cota actuala 1/1, cota initiala 1/1 1) STATUL ROMAN- DOMENIUL PUBLIC, CIF:999999999999, LIPSA CUI	A1, A1.1
B2	Intabulare, drept de ADMINISTRARE, dobandit prin Lege, cota actuala 1/1, cota initiala 1/1 1) MINISTERUL ECONOMIEI SI COMERTULUI, CIF:999999999999, LIPSA CUI	A1, A1.1
B3	Intabulare, drept de CONCESIUNE pe o perioada de 49 de ani, dobandit prin Lege, cota actuala 1/1, cota initiala 1/1 1) CEZ DISTRIBUTIE SA, CIF:14491102	A1, A1.1

C. Partea III. SARCINI .

Inscrieri privind dezmembramintele dreptului de proprietate, drepturi reale de garanție și sarcini	Referințe
NU SUNT	

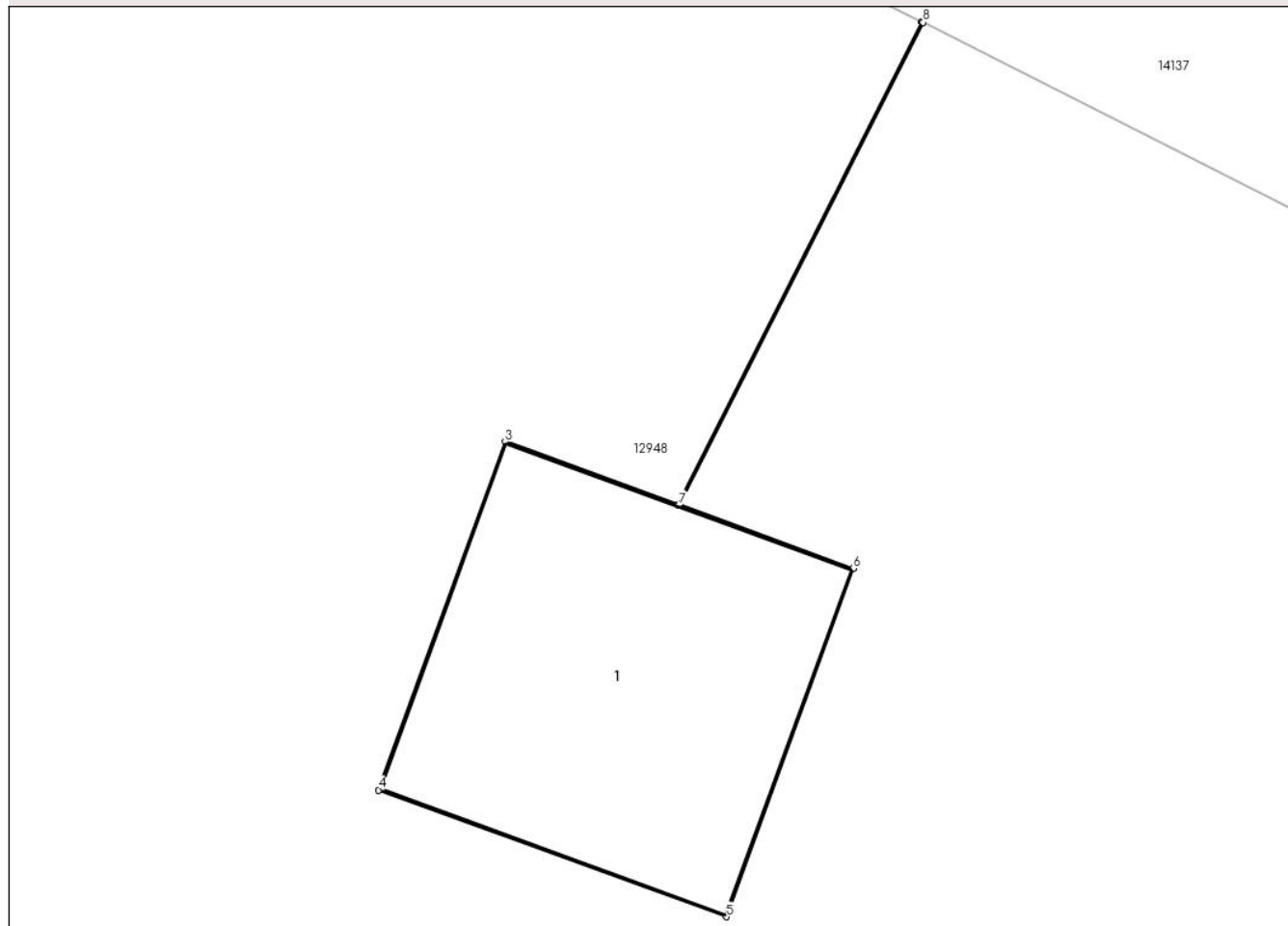
Anexa Nr. 1 La Partea I

Teren

Nr cadastral	Suprafața (mp)*	Observații / Referințe
	1	RETEA JT PTCZ MUNCA CETATE

* Suprafața este determinată în planul de proiecție Stereo 70.

DETALII LINIARE IMOBIL



Date referitoare la teren

Crt	Categorie folosință	Intra vilan	Suprafața (mp)	Tarla	Parcelă	Nr. topo	Observații / Referințe
1	curti constructii	DA	1	-	1	-	

Date referitoare la construcții

Crt	Număr	Destinație construcție	Supraf. (mp)	Situație juridică	Observații / Referințe
A1.1		construcții industriale și edilitare	1	Cu acte	Nr. niveluri:1; S. construita la sol:1 mp; Stalp electric

Lungime Segmente

1) Valorile lungimilor segmentelor sunt obținute din proiecție în plan.

Punct început	X / Y	Punct sfârșit	X / Y	Lungime segment (** (m)
1	344.288,875 291.291,686	2	344.288,091 291.290,135	1.738
2	344.288,091 291.290,135	3	344.287,537 291.290,337	0.59
3	344.287,537 291.290,337	4	344.287,13 291.289,219	1.19

Punct început	X / Y	Punct sfârșit	X / Y	Lungime segment (** (m)
4	344.287,13 291.289,219	5	344.288,248 291.288,812	1.19
5	344.288,248 291.288,812	6	344.288,655 291.289,93	1.19
6	344.288,655 291.289,93	7	344.288,096 291.290,134	0.595
7	344.288,096 291.290,134	8	344.288,879 291.291,684	1.737
8	344.288,879 291.291,684	1	344.288,875 291.291,686	0.004

** Lungimile segmentelor sunt determinate în planul de proiecție Stereo 70 și sunt rotunjite la 1 milimetru.

*** Distanța dintre puncte este formată din segmente cumulate ce sunt mai mici decât valoarea 1 milimetru.

**DATE DESPRE IMOBILUL NR. 13104**

Oficiul de Cadastru și Publicitate Imobiliară DOLJ
Biroul de Cadastru și Publicitate Imobiliară Craiova

A. Partea I. Descrierea imobilului

TEREN Intravilan

Adresa: Loc. Cetate, Jud. Dolj, P2

Nr. Crt	Nr cadastral Nr. topografic	Suprafața* (mp)	Observații / Referințe
A1		1	Sector cadastral:35 Teren neimprejmuit; RETEA JT PTCZ MUNCA CETATE

Construcții

Crt	Nr cadastral Nr. topografic	Adresa	Observații / Referințe
A1.1		Loc. Cetate, Jud. Dolj, P2	Nr. niveluri:1; S. construita la sol:1 mp; Stalp electric

B. Partea II. Proprietari și acte

Inscrieri privitoare la dreptul de proprietate și alte drepturi reale	Referințe	
/		
Act Normativ nr. HG NR. 1705, din 29/11/2006 emis de GUVERNUL ROMANIEI (Legea 123 din 10.07.2012; Contract de concesiune nr. 6 din 20.06.2005; Act Aditional nr. 1 din 04.03.2016; Licenta pentru distributia energiei electrice nr. 14033 din 01.07.2002 si Anexa);		
B1	Intabulare, drept de PROPRIETATE, dobandit prin Lege, cota actuala 1/1, cota initiala 1/1 1) STATUL ROMAN- DOMENIUL PUBLIC, CIF:999999999999, LIPSA CUI	A1, A1.1
B2	Intabulare, drept de ADMINISTRARE, dobandit prin Lege, cota actuala 1/1, cota initiala 1/1 1) MINISTERUL ECONOMIEI SI COMERTULUI, CIF:999999999999, LIPSA CUI	A1, A1.1
B3	Intabulare, drept de CONCESIUNE pe o perioada de 49 de ani, dobandit prin Lege, cota actuala 1/1, cota initiala 1/1 1) CEZ DISTRIBUTIE SA, CIF:14491102	A1, A1.1

C. Partea III. SARCINI .

Inscrieri privind dezmembramintele dreptului de proprietate, drepturi reale de garanție și sarcini	Referințe
NU SUNT	

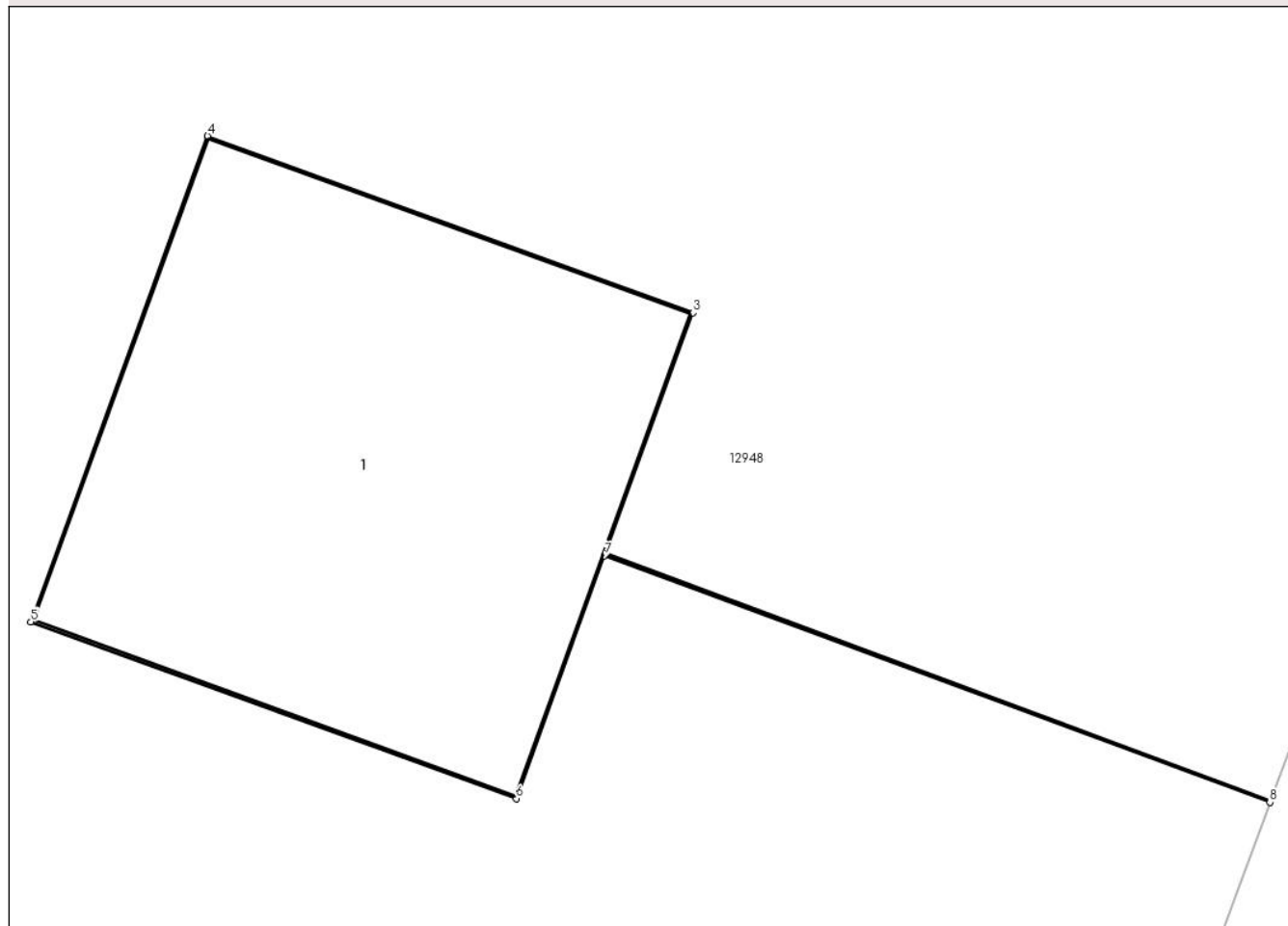
Anexa Nr. 1 La Partea I

Teren

Nr cadastral	Suprafaţa (mp)*	Observații / Referințe
	1	RETEA JT PTCZ MUNCA CETATE

* Suprafața este determinată în planul de proiecție Stereo 70.

DETALII LINIARE IMOBIL



Date referitoare la teren

Crt	Categorie folosință	Intra vilan	Suprafața (mp)	Tarla	Parcelă	Nr. topo	Observații / Referințe
1	curti constructii	DA	1	-	2	-	

Date referitoare la construcții

Crt	Număr	Destinație construcție	Supraf. (mp)	Situație juridică	Observații / Referințe
A1.1		construcții industriale și edilitare	1	Cu acte	Nr. niveluri:1; S. construita la sol:1 mp; Stalp electric

Lungime Segmente

1) Valorile lungimilor segmentelor sunt obținute din proiecție în plan.

Punct început	X / Y	Punct sfârșit	X / Y	Lungime segment (** (m))
1	344.272,864 291.239,665	2	344.271,332 291.240,233	1.634
2	344.271,332 291.240,233	3	344.271,534 291.240,787	0.59
3	344.271,534 291.240,787	4	344.270,416 291.241,194	1.19

Punct început	X / Y	Punct sfârșit	X / Y	Lungime segment (** (m)
4	344.270,416 291.241,194	5	344.270,009 291.240,076	1.19
5	344.270,009 291.240,076	6	344.271,127 291.239,669	1.19
6	344.271,127 291.239,669	7	344.271,33 291.240,228	0.595
7	344.271,33 291.240,228	8	344.272,862 291.239,66	1.634
8	344.272,862 291.239,66	1	344.272,864 291.239,665	0.005

** Lungimile segmentelor sunt determinate în planul de proiecție Stereo 70 și sunt rotunjite la 1 milimetru.

*** Distanța dintre puncte este formată din segmente cumulate ce sunt mai mici decât valoarea 1 milimetru.

**DATE DESPRE IMOBILUL NR. 13105**

Oficiul de Cadastru și Publicitate Imobiliară DOLJ
Biroul de Cadastru și Publicitate Imobiliară Craiova

A. Partea I. Descrierea imobilului

TEREN Intravilan

Adresa: Loc. Cetate, Jud. Dolj, P3

Nr. Crt	Nr cadastral Nr. topografic	Suprafața* (mp)	Observații / Referințe
A1		1	Sector cadastral:35 Teren neimpregmuit; RETEA JT PTCZ MUNCA CETATE

Construcții

Crt	Nr cadastral Nr. topografic	Adresa	Observații / Referințe
A1.1		Loc. Cetate, Jud. Dolj, P3	Nr. niveluri:1; S. construita la sol:1 mp; Stalp electric

B. Partea II. Proprietari și acte

Inscrieri privitoare la dreptul de proprietate și alte drepturi reale		Referințe
/		
Act Normativ nr. HG NR. 1705, din 29/11/2006 emis de GUVERNUL ROMANIEI (Legea 123 din 10.07.2012; Contract de concesiune nr. 6 din 20.06.2005; Act Aditional nr. 1 din 04.03.2016; Licenta pentru distributia energiei electrice nr. 14033 din 01.07.2002 si Anexa);		
B1	Intabulare, drept de PROPRIETATE, dobandit prin Lege, cota actuala 1/1, cota initiala 1/1 1) STATUL ROMAN- DOMENIUL PUBLIC, CIF:9999999999999, LIPSA CUI	A1, A1.1
B2	Intabulare, drept de ADMINISTRARE, dobandit prin Lege, cota actuala 1/1, cota initiala 1/1 1) MINISTERUL ECONOMIEI SI COMERTULUI, CIF:9999999999999, LIPSA CUI	A1, A1.1
B3	Intabulare, drept de CONCESIUNE pe o perioada de 49 de ani, dobandit prin Lege, cota actuala 1/1, cota initiala 1/1 1) CEZ DISTRIBUTIE SA, CIF:14491102	A1, A1.1

C. Partea III. SARCINI .

Inscrieri privind dezmembramintele dreptului de proprietate, drepturi reale de garanție și sarcini	Referințe
NU SUNT	

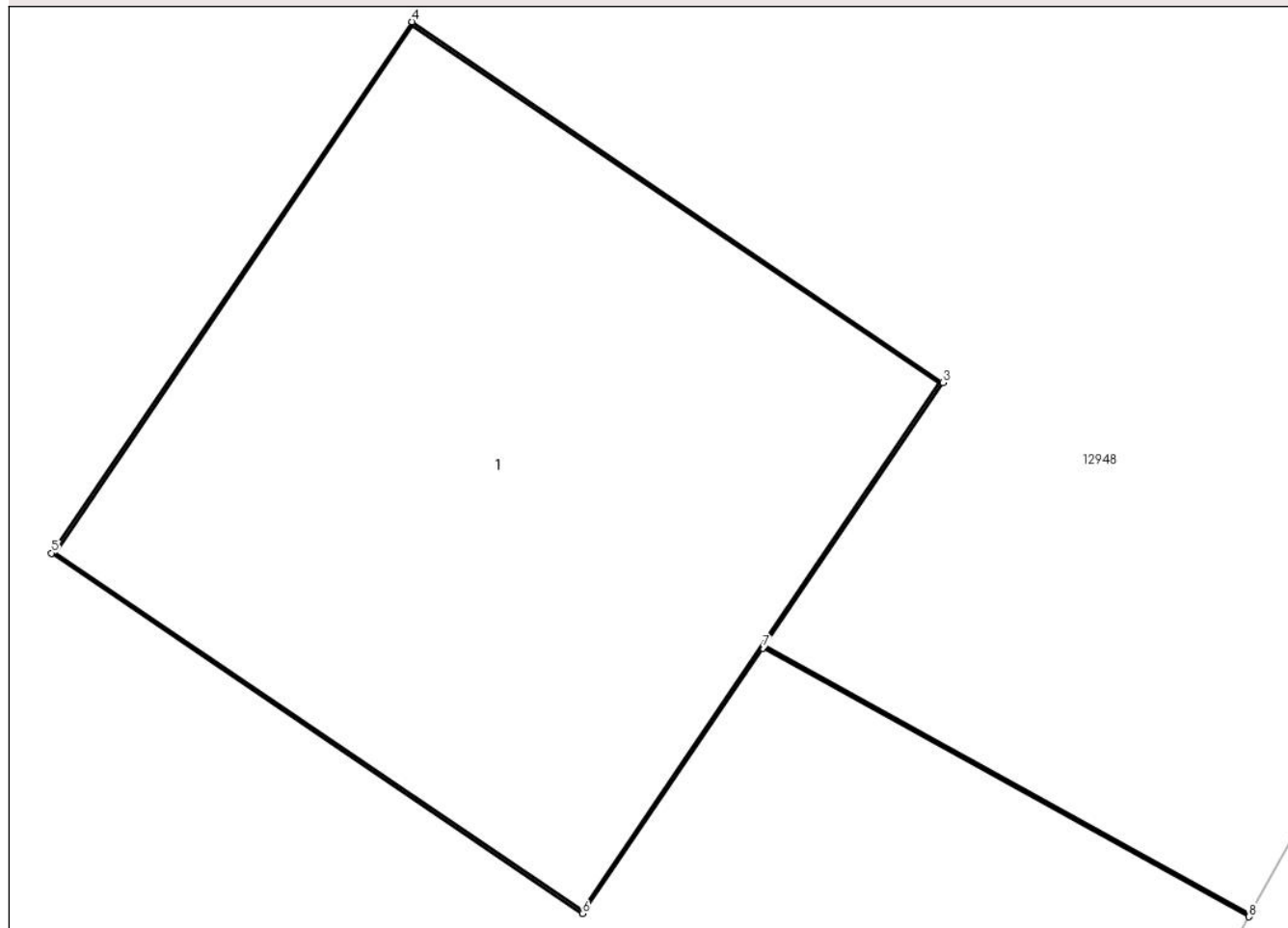
Anexa Nr. 1 La Partea I

Teren

Nr cadastral	Suprafața (mp)*	Observații / Referințe
	1	RETEA JT PTCZ MUNCA CETATE

* Suprafața este determinată în planul de proiecție Stereo 70.

DETALII LINIARE IMOBIL



Date referitoare la teren

Crt	Categorie folosință	Intra vilan	Suprafața (mp)	Tarla	Parcelă	Nr. topo	Observații / Referințe
1	curți constructii	DA	1	-	3	-	

Date referitoare la construcții

Crt	Număr	Destinație construcție	Supraf. (mp)	Situație juridică	Observații / Referințe
A1.1		construcții industriale și edilitare	1	Cu acte	Nr. niveluri:1; S. construita la sol:1 mp; Stalp electric

Lungime Segmente

1) Valorile lungimilor segmentelor sunt obținute din proiecție în plan.

Punct început	X / Y	Punct sfârșit	X / Y	Lungime segment (** (m))
1	344.260,95 291.206,962	2	344.260,049 291.207,459	1.029
2	344.260,049 291.207,459	3	344.260,38 291.207,947	0.59
3	344.260,38 291.207,947	4	344.259,396 291.208,616	1.19

Punct început	X / Y	Punct sfârșit	X / Y	Lungime segment (** (m)
4	344.259,396 291.208,616	5	344.258,727 291.207,631	1.191
5	344.258,727 291.207,631	6	344.259,712 291.206,963	1.19
6	344.259,712 291.206,963	7	344.260,046 291.207,455	0.595
7	344.260,046 291.207,455	8	344.260,948 291.206,957	1.03
8	344.260,948 291.206,957	1	344.260,95 291.206,962	0.005

** Lungimile segmentelor sunt determinate în planul de proiecție Stereo 70 și sunt rotunjite la 1 milimetru.

*** Distanța dintre puncte este formată din segmente cumulate ce sunt mai mici decât valoarea 1 milimetru.

**DATE DESPRE IMOBILUL NR. 13106**

Oficiul de Cadastru și Publicitate Imobiliară DOLJ
Biroul de Cadastru și Publicitate Imobiliară Craiova

A. Partea I. Descrierea imobilului

TEREN Intravilan

Adresa: Loc. Cetate, Jud. Dolj, P1

Nr. Crt	Nr cadastral Nr. topografic	Suprafața* (mp)	Observații / Referințe
A1		1	Sector cadastral:35 Teren neimprejmuit; RETEA JT PTCZ MUNCA CETATE

Construcții

Crt	Nr cadastral Nr. topografic	Adresa	Observații / Referințe
A1.1		Loc. Cetate, Jud. Dolj, P1	Nr. niveluri:1; S. construita la sol:1 mp; Stalp electric

B. Partea II. Proprietari și acte

Inscrieri privitoare la dreptul de proprietate și alte drepturi reale		Referințe
/		
Act Normativ nr. HG NR. 1705, din 29/11/2006 emis de GUVERNUL ROMANIEI (Legea 123 din 10.07.2012; Contract de concesiune nr. 6 din 20.06.2005; Act Aditional nr. 1 din 04.03.2016; Licenta pentru distributia energiei electrice nr. 14033 din 01.07.2002 si Anexa);		
B1	Intabulare, drept de PROPRIETATE, dobandit prin Lege, cota actuala 1/1, cota initiala 1/1 1) STATUL ROMAN- DOMENIUL PUBLIC, CIF:9999999999999, LIPSA CUI	A1, A1.1
B2	Intabulare, drept de ADMINISTRARE, dobandit prin Lege, cota actuala 1/1, cota initiala 1/1 1) MINISTERUL ECONOMIEI SI COMERTULUI, CIF:9999999999999, LIPSA CUI	A1, A1.1
B3	Intabulare, drept de CONCESIUNE pe o perioada de 49 de ani, dobandit prin Lege, cota actuala 1/1, cota initiala 1/1 1) CEZ DISTRIBUTIE SA, CIF:14491102	A1, A1.1

C. Partea III. SARCINI .

Inscrieri privind dezmembramintele dreptului de proprietate, drepturi reale de garanție și sarcini	Referințe
NU SUNT	

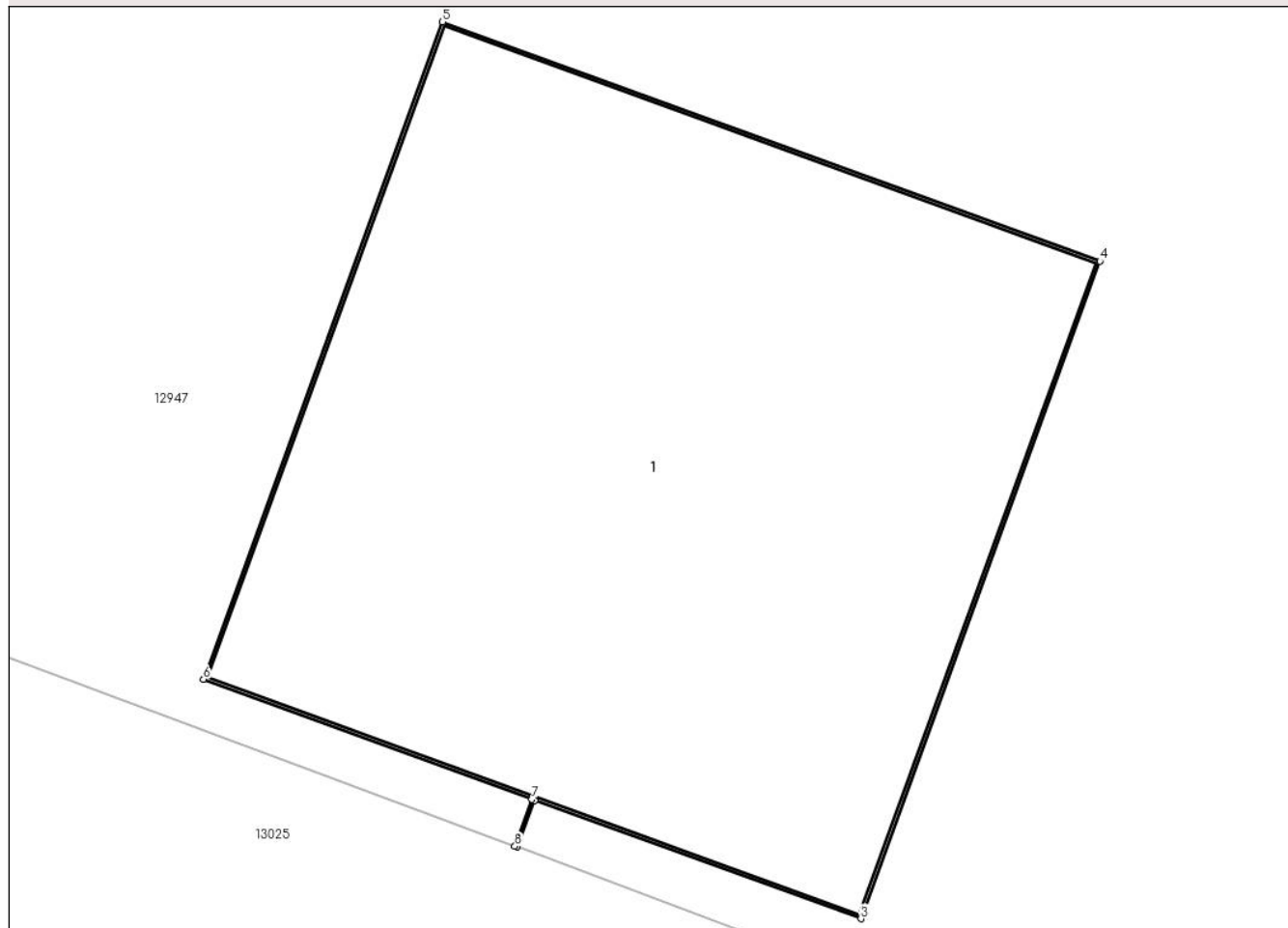
Anexa Nr. 1 La Partea I

Teren

Nr cadastral	Suprafața (mp)*	Observații / Referințe
	1	RETEA JT PTCZ MUNCA CETATE

* Suprafața este determinată în planul de proiecție Stereo 70.

DETALII LINIARE IMOBIL



Date referitoare la teren

Crt	Categorie folosință	Intra vilan	Suprafața (mp)	Tarla	Parcelă	Nr. topo	Observații / Referințe
1	curți constructii	DA	1	-	1	-	

Date referitoare la construcții

Crt	Număr	Destinație construcție	Supraf. (mp)	Situație juridică	Observații / Referințe
A1.1		construcții industriale și edilitare	1	Cu acte	Nr. niveluri:1; S. construita la sol:1 mp; Stalp electric

Lungime Segmente

1) Valorile lungimilor segmentelor sunt obținute din proiecție în plan.

Punct început	X / Y	Punct sfârșit	X / Y	Lungime segment (** (m))
1	344.234,359 291.254,975	2	344.234,389 291.255,054	0.085
2	344.234,389 291.255,054	3	344.234,944 291.254,853	0.59
3	344.234,944 291.254,853	4	344.235,351 291.255,971	1.19

Punct început	X / Y	Punct sfârșit	X / Y	Lungime segment (** (m)
4	344.235,351 291.255,971	5	344.234,232 291.256,378	1.191
5	344.234,232 291.256,378	6	344.233,825 291.255,26	1.19
6	344.233,825 291.255,26	7	344.234,384 291.255,056	0.595
7	344.234,384 291.255,056	8	344.234,355 291.254,976	0.085
8	344.234,355 291.254,976	1	344.234,359 291.254,975	0.004

** Lungimile segmentelor sunt determinate în planul de proiecție Stereo 70 și sunt rotunjite la 1 milimetru.

*** Distanța dintre puncte este formată din segmente cumulate ce sunt mai mici decât valoarea 1 milimetru.

**DATE DESPRE IMOBILUL NR. 13107**

Oficiul de Cadastru și Publicitate Imobiliară DOLJ
Biroul de Cadastru și Publicitate Imobiliară Craiova

A. Partea I. Descrierea imobilului

TEREN Intravilan

Adresa: Loc. Cetate, Jud. Dolj, P2

Nr. Crt	Nr cadastral Nr. topografic	Suprafața* (mp)	Observații / Referințe
A1		1	Sector cadastral:35 Teren neimprijmit; RETEA JT PTCZ MUNCA CETATE

Construcții

Crt	Nr cadastral Nr. topografic	Adresa	Observații / Referințe
A1.1		Loc. Cetate, Jud. Dolj, P2	Nr. niveluri:1; S. construita la sol:1 mp; Stalp electric

B. Partea II. Proprietari și acte

Inscrieri privitoare la dreptul de proprietate și alte drepturi reale		Referințe
/		
Act Normativ nr. HG NR. 1705, din 29/11/2006 emis de GUVERNUL ROMANIEI (Legea 123 din 10.07.2012; Contract de concesiune nr. 6 din 20.06.2005; Act Aditional nr. 1 din 04.03.2016; Licenta pentru distributia energiei electrice nr. 14033 din 01.07.2002 si Anexa);		
B1	Intabulare, drept de PROPRIETATE, dobandit prin Lege, cota actuala 1/1, cota initiala 1/1 1) STATUL ROMAN- DOMENIUL PUBLIC, CIF:999999999999, LIPSA CUI	A1, A1.1
B2	Intabulare, drept de ADMINISTRARE, dobandit prin Lege, cota actuala 1/1, cota initiala 1/1 1) MINISTERUL ECONOMIEI SI COMERTULUI, CIF:999999999999, LIPSA CUI	A1, A1.1
B3	Intabulare, drept de CONCESIUNE pe o perioada de 49 de ani, dobandit prin Lege, cota actuala 1/1, cota initiala 1/1 1) CEZ DISTRIBUTIE SA, CIF:14491102	A1, A1.1

C. Partea III. SARCINI .

Inscrieri privind dezmembramintele dreptului de proprietate, drepturi reale de garanție și sarcini	Referințe
NU SUNT	

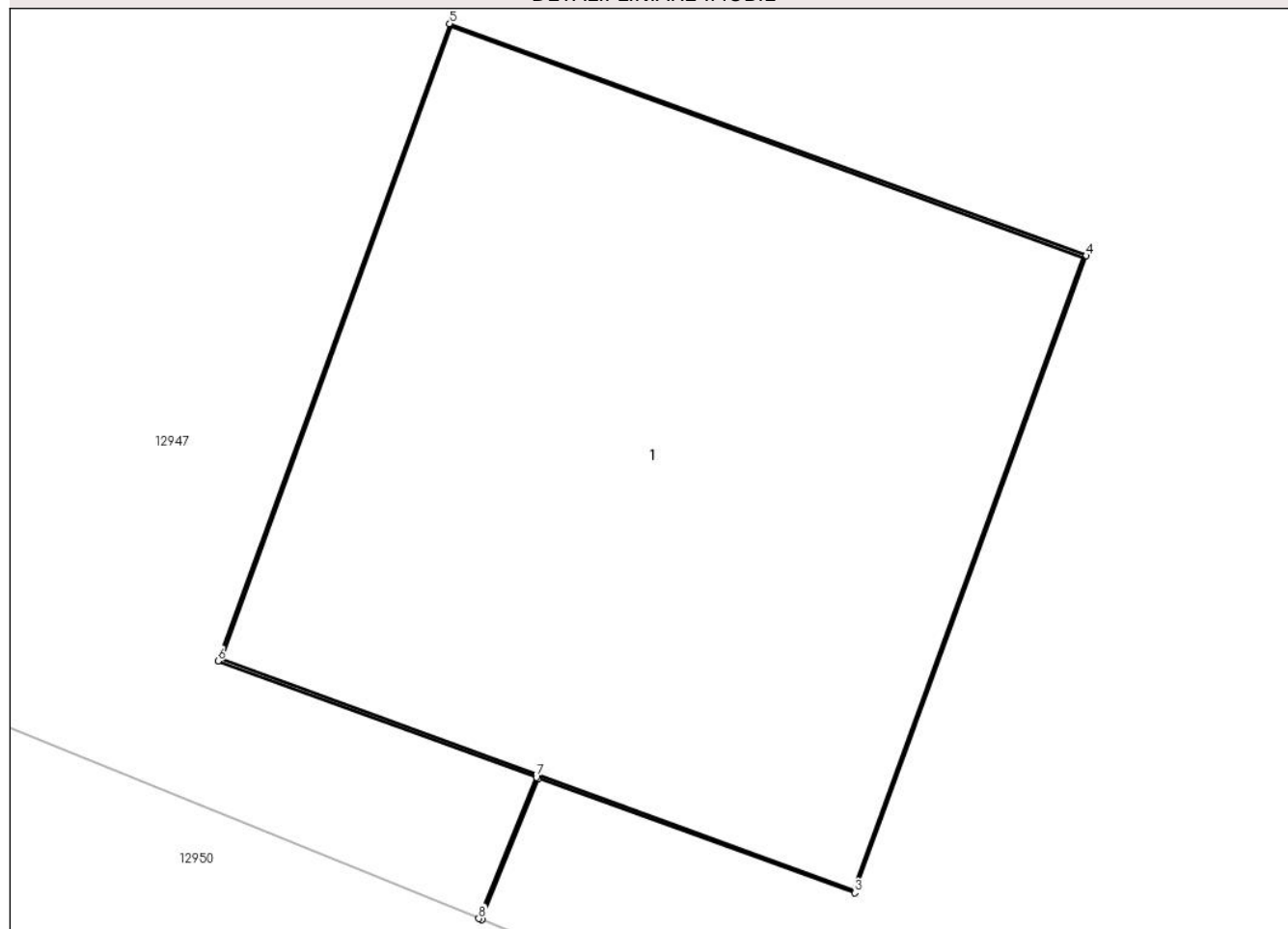
Anexa Nr. 1 La Partea I

Teren

Nr cadastral	Suprafața (mp)*	Observații / Referințe
	1	RETEA JT PTCZ MUNCA CETATE

* Suprafața este determinată în planul de proiecție Stereo 70.

DETALII LINIARE IMOBIL



Date referitoare la teren

Crt	Categorie folosință	Intra vilan	Suprafața (mp)	Tarla	Parcelă	Nr. topo	Observații / Referințe
1	curți constructii	DA	1	-	2	-	

Date referitoare la construcții

Crt	Număr	Destinație construcție	Supraf. (mp)	Situație juridică	Observații / Referințe
A1.1		construcții industriale și edilitare	1	Cu acte	Nr. niveluri:1; S. construita la sol:1 mp; Stalp electric

Lungime Segmente

1) Valorile lungimilor segmentelor sunt obținute din proiecție în plan.

Punct început	X / Y	Punct sfârșit	X / Y	Lungime segment (** (m)
1	344.194,684 291.271,13	2	344.194,784 291.271,378	0.267
2	344.194,784 291.271,378	3	344.195,339 291.271,177	0.59
3	344.195,339 291.271,177	4	344.195,746 291.272,295	1.19

Punct început	X / Y	Punct sfârșit	X / Y	Lungime segment (** (m)
4	344.195,746 291.272,295	5	344.194,628 291.272,702	1.19
5	344.194,628 291.272,702	6	344.194,221 291.271,584	1.19
6	344.194,221 291.271,584	7	344.194,78 291.271,38	0.595
7	344.194,78 291.271,38	8	344.194,679 291.271,132	0.268
8	344.194,679 291.271,132	1	344.194,684 291.271,13	0.005

** Lungimile segmentelor sunt determinate în planul de proiecție Stereo 70 și sunt rotunjite la 1 milimetru.

*** Distanța dintre puncte este formată din segmente cumulate ce sunt mai mici decât valoarea 1 milimetru.

**DATE DESPRE IMOBILUL NR. 13108**

Oficiul de Cadastru și Publicitate Imobiliară DOLJ
Biroul de Cadastru și Publicitate Imobiliară Craiova

A. Partea I. Descrierea imobilului

TEREN Intravilan

Adresa: Loc. Cetate, Jud. Dolj, P3

Nr. Crt	Nr cadastral Nr. topografic	Suprafața* (mp)	Observații / Referințe
A1		1	Sector cadastral:35 Teren neimprijmit; RETEA JT PTCZ MUNCA CETATE

Construcții

Crt	Nr cadastral Nr. topografic	Adresa	Observații / Referințe
A1.1		Loc. Cetate, Jud. Dolj, P3	Nr. niveluri:1; S. construita la sol:1 mp; Stalp electric

B. Partea II. Proprietari și acte

Inscrieri privitoare la dreptul de proprietate și alte drepturi reale		Referințe
/		
Act Normativ nr. HG NR. 1705, din 29/11/2006 emis de GUVERNUL ROMANIEI (Legea 123 din 10.07.2012; Contract de concesiune nr. 6 din 20.06.2005; Act Aditional nr. 1 din 04.03.2016; Licenta pentru distributia energiei electrice nr. 14033 din 01.07.2002 si Anexa);		
B1	Intabulare, drept de PROPRIETATE, dobandit prin Lege, cota actuala 1/1, cota initiala 1/1 1) STATUL ROMAN- DOMENIUL PUBLIC, CIF:999999999999, LIPSA CUI	A1, A1.1
B2	Intabulare, drept de ADMINISTRARE, dobandit prin Lege, cota actuala 1/1, cota initiala 1/1 1) MINISTERUL ECONOMIEI SI COMERTULUI, CIF:999999999999, LIPSA CUI	A1, A1.1
B3	Intabulare, drept de CONCESIUNE pe o perioada de 49 de ani, dobandit prin Lege, cota actuala 1/1, cota initiala 1/1 1) CEZ DISTRIBUTIE SA, CIF:14491102	A1, A1.1

C. Partea III. SARCINI .

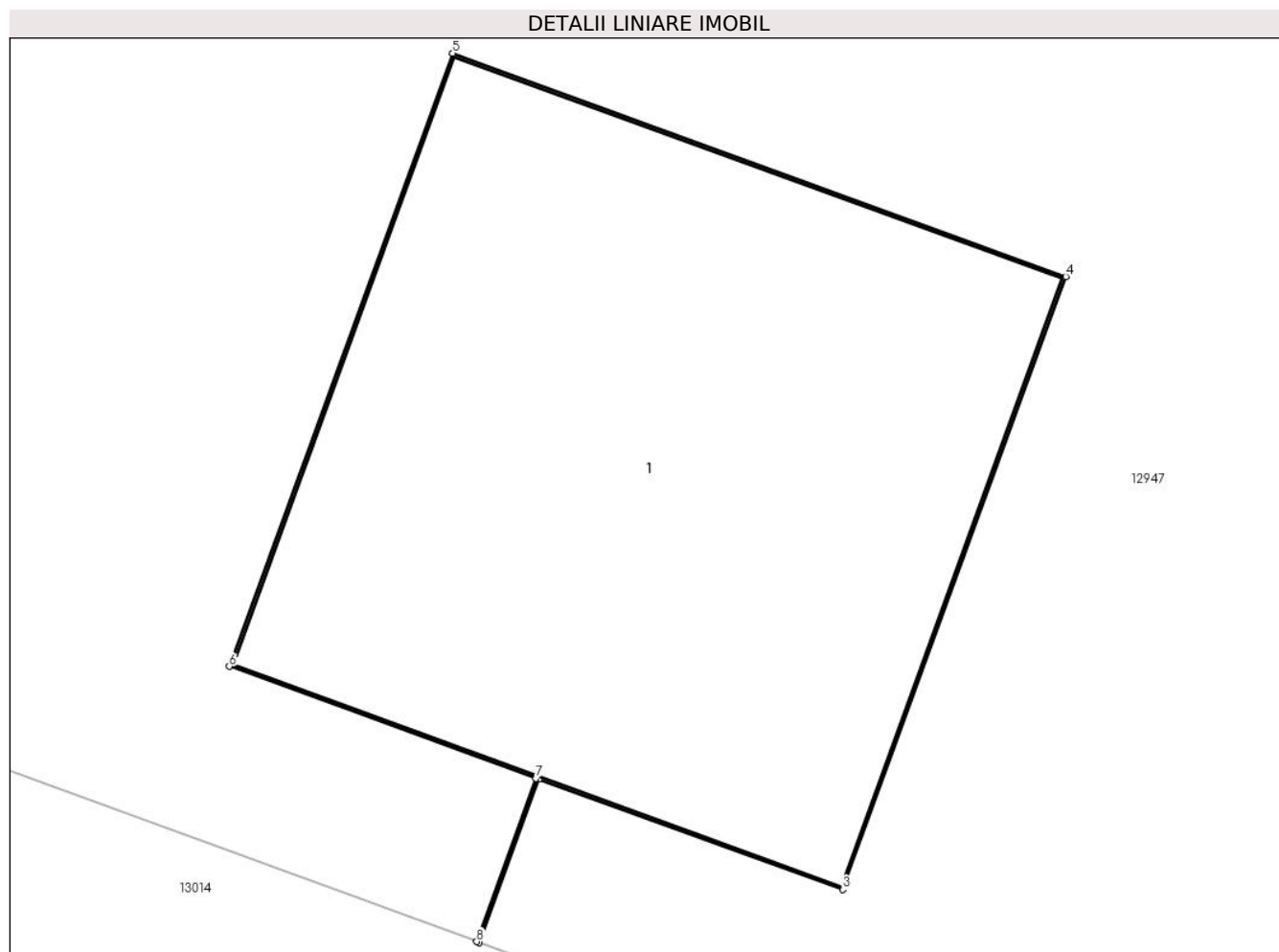
Inscrieri privind dezmembramintele dreptului de proprietate, drepturi reale de garanție și sarcini	Referințe
NU SUNT	

Anexa Nr. 1 La Partea I

Teren

Nr cadastral	Suprafața (mp)*	Observații / Referințe
	1	RETEA JT PTCZ MUNCA CETATE

* Suprafața este determinată în planul de proiecție Stereo 70.



Date referitoare la teren

Crt	Categorie folosință	Intra vilan	Suprafața (mp)	Tarla	Parcelă	Nr. topo	Observații / Referințe
1	curți constructii	DA	1	-	3	-	

Date referitoare la construcții

Crt	Număr	Destinație construcție	Supraf. (mp)	Situație juridică	Observații / Referințe
A1.1		construcții industriale și edilitare	1	Cu acte	Nr. niveluri:1; S. construita la sol:1 mp; Stalp electric

Lungime Segmente

1) Valorile lungimilor segmentelor sunt obținute din proiecție în plan.

Punct început	X / Y	Punct sfârșit	X / Y	Lungime segment (** (m)
1	344.163,947 291.283,129	2	344.164,056 291.283,427	0.317
2	344.164,056 291.283,427	3	344.164,611 291.283,226	0.59
3	344.164,611 291.283,226	4	344.165,018 291.284,344	1.19

Punct început	X / Y	Punct sfârșit	X / Y	Lungime segment (** (m)
4	344.165,018 291.284,344	5	344.163,899 291.284,751	1.191
5	344.163,899 291.284,751	6	344.163,492 291.283,633	1.19
6	344.163,492 291.283,633	7	344.164,051 291.283,429	0.595
7	344.164,051 291.283,429	8	344.163,943 291.283,131	0.317
8	344.163,943 291.283,131	1	344.163,947 291.283,129	0.004

** Lungimile segmentelor sunt determinate în planul de proiecție Stereo 70 și sunt rotunjite la 1 milimetru.

*** Distanța dintre puncte este formată din segmente cumulate ce sunt mai mici decât valoarea 1 milimetru.

**DATE DESPRE IMOBILUL NR. 13109**

Oficiul de Cadastru și Publicitate Imobiliară DOLJ
Biroul de Cadastru și Publicitate Imobiliară Craiova

A. Partea I. Descrierea imobilului

TEREN Intravilan

Adresa: Loc. Cetate, Jud. Dolj, P4

Nr. Crt	Nr cadastral Nr. topografic	Suprafața* (mp)	Observații / Referințe
A1		1	Sector cadastral:35 Teren neimprejmuit; RETEA JT PTCZ MUNCA CETATE

Construcții

Crt	Nr cadastral Nr. topografic	Adresa	Observații / Referințe
A1.1		Loc. Cetate, Jud. Dolj, P4	Nr. niveluri:1; S. construita la sol:1 mp; Stalp electric

B. Partea II. Proprietari și acte

Inscrieri privitoare la dreptul de proprietate și alte drepturi reale		Referințe
/		
Act Normativ nr. HG NR. 1705, din 29/11/2006 emis de GUVERNUL ROMANIEI (Legea 123 din 10.07.2012; Contract de concesiune nr. 6 din 20.06.2005; Act Aditional nr. 1 din 04.03.2016; Licenta pentru distributia energiei electrice nr. 14033 din 01.07.2002 si Anexa);		
B1	Intabulare, drept de PROPRIETATE, dobandit prin Lege, cota actuala 1/1, cota initiala 1/1 1) STATUL ROMAN- DOMENIUL PUBLIC, CIF:999999999999, LIPSA CUI	A1, A1.1
B2	Intabulare, drept de ADMINISTRARE, dobandit prin Lege, cota actuala 1/1, cota initiala 1/1 1) MINISTERUL ECONOMIEI SI COMERTULUI, CIF:999999999999, LIPSA CUI	A1, A1.1
B3	Intabulare, drept de CONCESIUNE pe o perioada de 49 de ani, dobandit prin Lege, cota actuala 1/1, cota initiala 1/1 1) CEZ DISTRIBUTIE SA, CIF:14491102	A1, A1.1

C. Partea III. SARCINI .

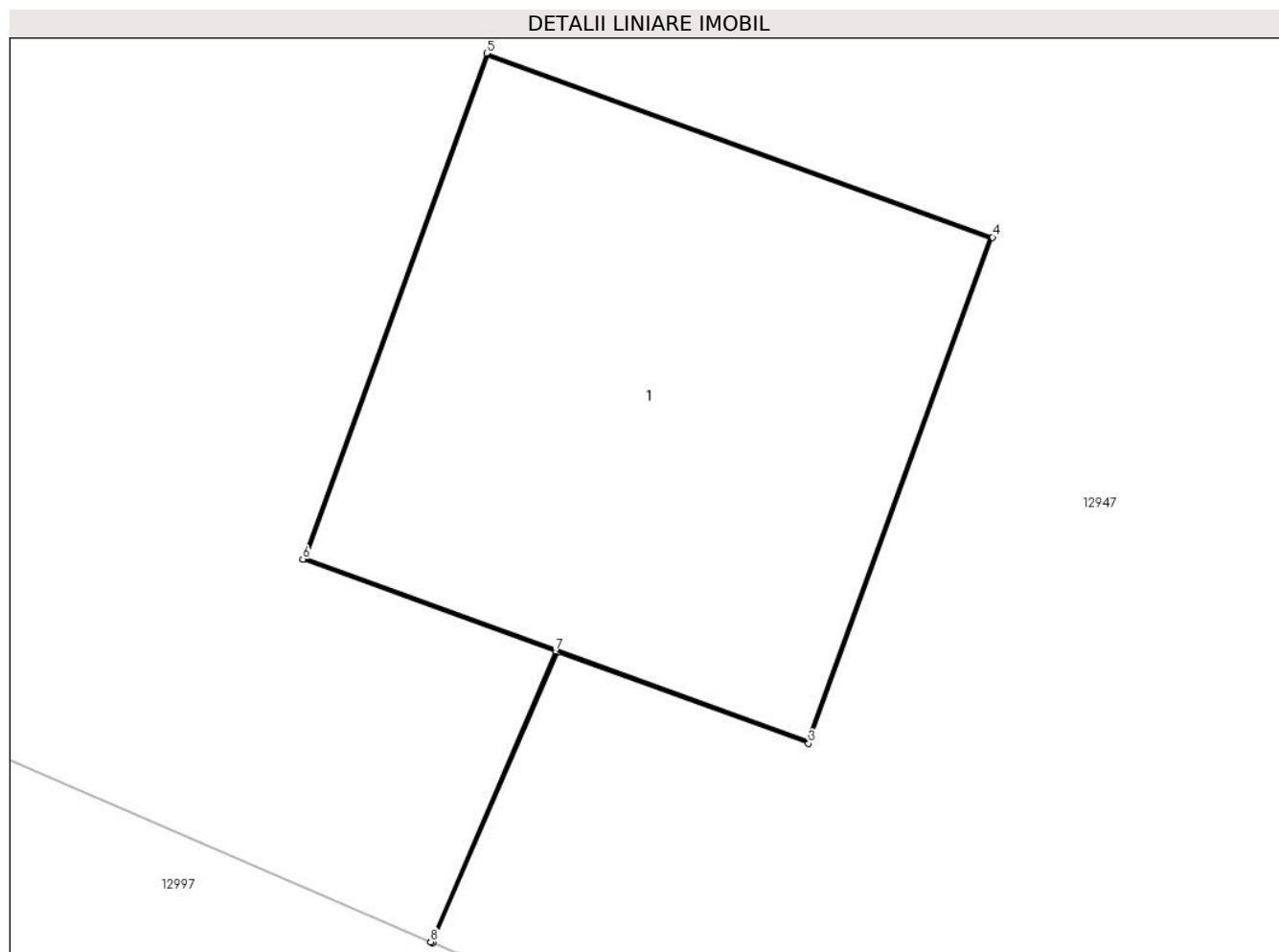
Inscrieri privind dezmembramintele dreptului de proprietate, drepturi reale de garanție și sarcini	Referințe
NU SUNT	

Anexa Nr. 1 La Partea I

Teren

Nr cadastral	Suprafaţa (mp)*	Observații / Referințe
	1	RETEA JT PTCZ MUNCA CETATE

* Suprafața este determinată în planul de proiecție Stereo 70.



Date referitoare la teren

Crt	Categorie folosință	Intravilan	Suprafața (mp)	Tarla	Parcelă	Nr. topo	Observații / Referințe
1	curți constructii	DA	1	-	4	-	

Date referitoare la construcții

Crt	Număr	Destinație construcție	Supraf. (mp)	Situație juridică	Observații / Referințe
A1.1		construcții industriale și edilitare	1	Cu acte	Nr. niveluri:1; S. construita la sol:1 mp; Stalp electric

Lungime Segmente

1) Valorile lungimilor segmentelor sunt obținute din proiecție în plan.

Punct început	X / Y	Punct sfârșit	X / Y	Lungime segment (** (m)
1	344.135,83 291.293,631	2	344.136,107 291.294,274	0.7
2	344.136,107 291.294,274	3	344.136,662 291.294,072	0.591
3	344.136,662 291.294,072	4	344.137,069 291.295,191	1.191

Punct început	X / Y	Punct sfârșit	X / Y	Lungime segment (** (m)
4	344.137,069 291.295,191	5	344.135,95 291.295,598	1.191
5	344.135,95 291.295,598	6	344.135,543 291.294,479	1.191
6	344.135,543 291.294,479	7	344.136,102 291.294,276	0.595
7	344.136,102 291.294,276	8	344.135,826 291.293,633	0.7
8	344.135,826 291.293,633	1	344.135,83 291.293,631	0.004

** Lungimile segmentelor sunt determinate în planul de proiecție Stereo 70 și sunt rotunjite la 1 milimetru.

*** Distanța dintre puncte este formată din segmente cumulate ce sunt mai mici decât valoarea 1 milimetru.

**DATE DESPRE IMOBILUL NR. 13110**

Oficiul de Cadastru și Publicitate Imobiliară DOLJ
Biroul de Cadastru și Publicitate Imobiliară Craiova

A. Partea I. Descrierea imobilului

TEREN Intravilan

Adresa: Loc. Cetate, Jud. Dolj, P5

Nr. Crt	Nr cadastral Nr. topografic	Suprafața* (mp)	Observații / Referințe
A1		1	Sector cadastral:35 Teren neimprejmuit; RETEA JT PTCZ MUNCA CETATE

Construcții

Crt	Nr cadastral Nr. topografic	Adresa	Observații / Referințe
A1.1		Loc. Cetate, Jud. Dolj, P5	Nr. niveluri:1; S. construita la sol:1 mp; Stalp electric

B. Partea II. Proprietari și acte

Inscrieri privitoare la dreptul de proprietate și alte drepturi reale		Referințe
/		
Act Normativ nr. HG NR. 1705, din 29/11/2006 emis de GUVERNUL ROMANIEI (Legea 123 din 10.07.2012; Contract de concesiune nr. 6 din 20.06.2005; Act Aditional nr. 1 din 04.03.2016; Licenta pentru distributia energiei electrice nr. 14033 din 01.07.2002 si Anexa);		
B1	Intabulare, drept de PROPRIETATE, dobandit prin Lege, cota actuala 1/1, cota initiala 1/1 1) STATUL ROMAN- DOMENIUL PUBLIC, CIF:9999999999999, LIPSA CUI	A1, A1.1
B2	Intabulare, drept de ADMINISTRARE, dobandit prin Lege, cota actuala 1/1, cota initiala 1/1 1) MINISTERUL ECONOMIEI SI COMERTULUI, CIF:9999999999999, LIPSA CUI	A1, A1.1
B3	Intabulare, drept de CONCESIUNE pe o perioada de 49 de ani, dobandit prin Lege, cota actuala 1/1, cota initiala 1/1 1) CEZ DISTRIBUTIE SA, CIF:14491102	A1, A1.1

C. Partea III. SARCINI .

Inscrieri privind dezmembramintele dreptului de proprietate, drepturi reale de garanție și sarcini	Referințe
NU SUNT	

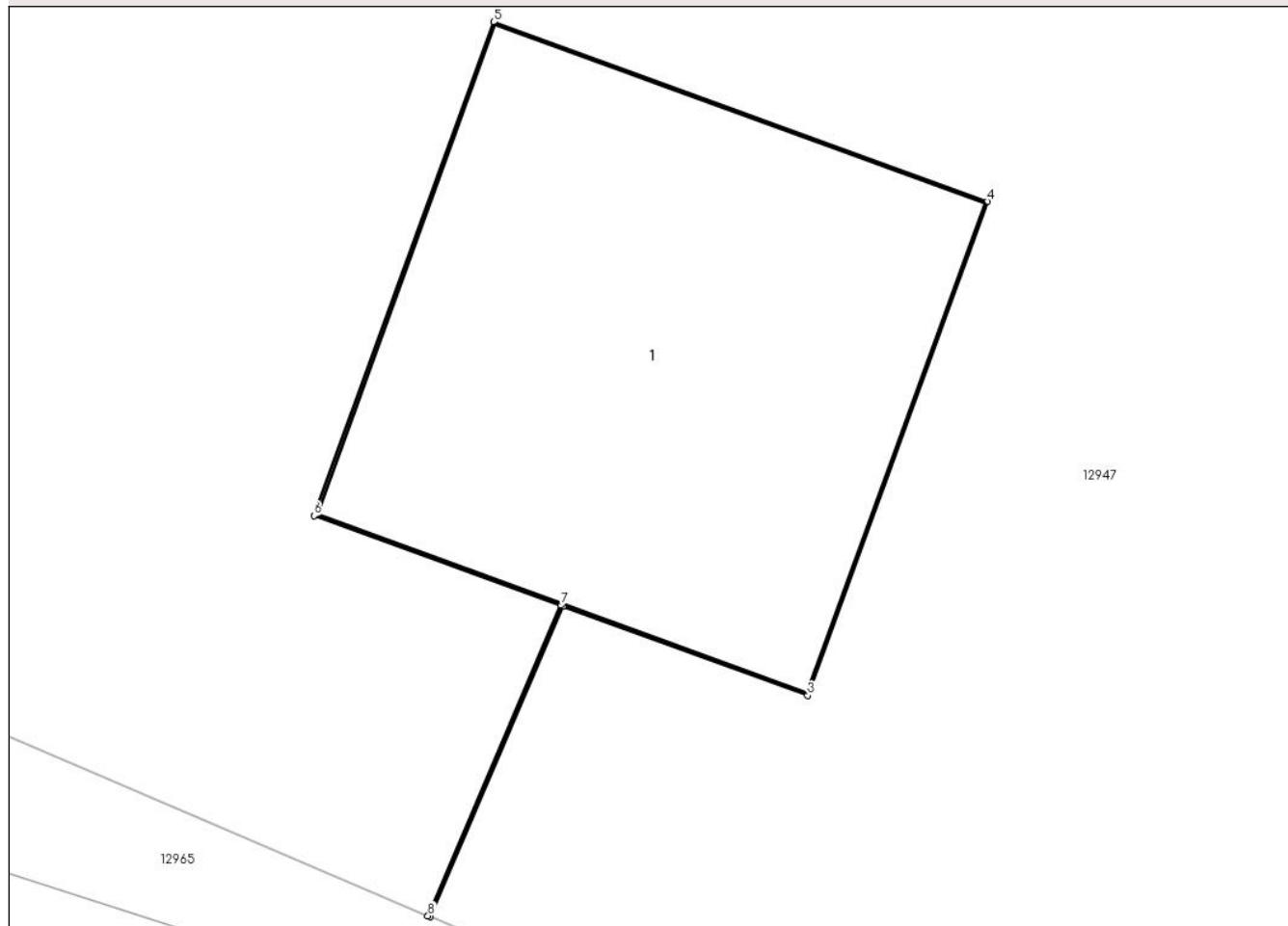
Anexa Nr. 1 La Partea I

Teren

Nr cadastral	Suprafaţa (mp)*	Observații / Referințe
	1	RETEA JT PTCZ MUNCA CETATE

* Suprafața este determinată în planul de proiecție Stereo 70.

DETALII LINIARE IMOBIL



Date referitoare la teren

Crt	Categorie folosință	Intravilan	Suprafața (mp)	Tarla	Parcelă	Nr. topo	Observații / Referințe
1	curți constructii	DA	1	-	5	-	

Date referitoare la construcții

Crt	Număr	Destinație construcție	Supraf. (mp)	Situație juridică	Observații / Referințe
A1.1		construcții industriale și edilitare	1	Cu acte	Nr. niveluri:1; S. construita la sol:1 mp; Stalp electric

Lungime Segmente

1) Valorile lungimilor segmentelor sunt obținute din proiecție în plan.

Punct început	X / Y	Punct sfârșit	X / Y	Lungime segment (** (m)
1	344.100,978 291.309,038	2	344.101,279 291.309,741	0.765
2	344.101,279 291.309,741	3	344.101,833 291.309,539	0.59
3	344.101,833 291.309,539	4	344.102,24 291.310,657	1.19

Punct început	X / Y	Punct sfârșit	X / Y	Lungime segment (** (m)
4	344.102,24 291.310,657	5	344.101,122 291.311,064	1.19
5	344.101,122 291.311,064	6	344.100,715 291.309,946	1.19
6	344.100,715 291.309,946	7	344.101,274 291.309,743	0.595
7	344.101,274 291.309,743	8	344.100,973 291.309,04	0.765
8	344.100,973 291.309,04	1	344.100,978 291.309,038	0.005

** Lungimile segmentelor sunt determinate în planul de proiecție Stereo 70 și sunt rotunjite la 1 milimetru.

*** Distanța dintre puncte este formată din segmente cumulate ce sunt mai mici decât valoarea 1 milimetru.

**DATE DESPRE IMOBILUL NR. 13111**

Oficiul de Cadastru și Publicitate Imobiliară DOLJ
Biroul de Cadastru și Publicitate Imobiliară Craiova

A. Partea I. Descrierea imobilului

TEREN Intravilan

Adresa: Loc. Cetate, Jud. Dolj, P3

Nr. Crt	Nr cadastral Nr. topografic	Suprafața* (mp)	Observații / Referințe
A1		1	Sector cadastral:35 Teren neimprijmit; RETEA JT PTCZ MUNCA CETATE

Construcții

Crt	Nr cadastral Nr. topografic	Adresa	Observații / Referințe
A1.1		Loc. Cetate, Jud. Dolj, P3	Nr. niveluri:1; S. construita la sol:1 mp; Stalp electric

B. Partea II. Proprietari și acte

Inscrieri privitoare la dreptul de proprietate și alte drepturi reale		Referințe
/		
Act Normativ nr. HG NR. 1705, din 29/11/2006 emis de GUVERNUL ROMANIEI (Legea 123 din 10.07.2012; Contract de concesiune nr. 6 din 20.06.2005; Act Aditional nr. 1 din 04.03.2016; Licenta pentru distributia energiei electrice nr. 14033 din 01.07.2002 si Anexa);		
B1	Intabulare, drept de PROPRIETATE, dobandit prin Lege, cota actuala 1/1, cota initiala 1/1 1) STATUL ROMAN- DOMENIUL PUBLIC, CIF:999999999999, LIPSA CUI	A1, A1.1
B2	Intabulare, drept de ADMINISTRARE, dobandit prin Lege, cota actuala 1/1, cota initiala 1/1 1) MINISTERUL ECONOMIEI SI COMERTULUI, CIF:999999999999, LIPSA CUI	A1, A1.1
B3	Intabulare, drept de CONCESIUNE pe o perioada de 49 de ani, dobandit prin Lege, cota actuala 1/1, cota initiala 1/1 1) CEZ DISTRIBUTIE SA, CIF:14491102	A1, A1.1

C. Partea III. SARCINI .

Inscrieri privind dezmembramintele dreptului de proprietate, drepturi reale de garanție și sarcini	Referințe
NU SUNT	

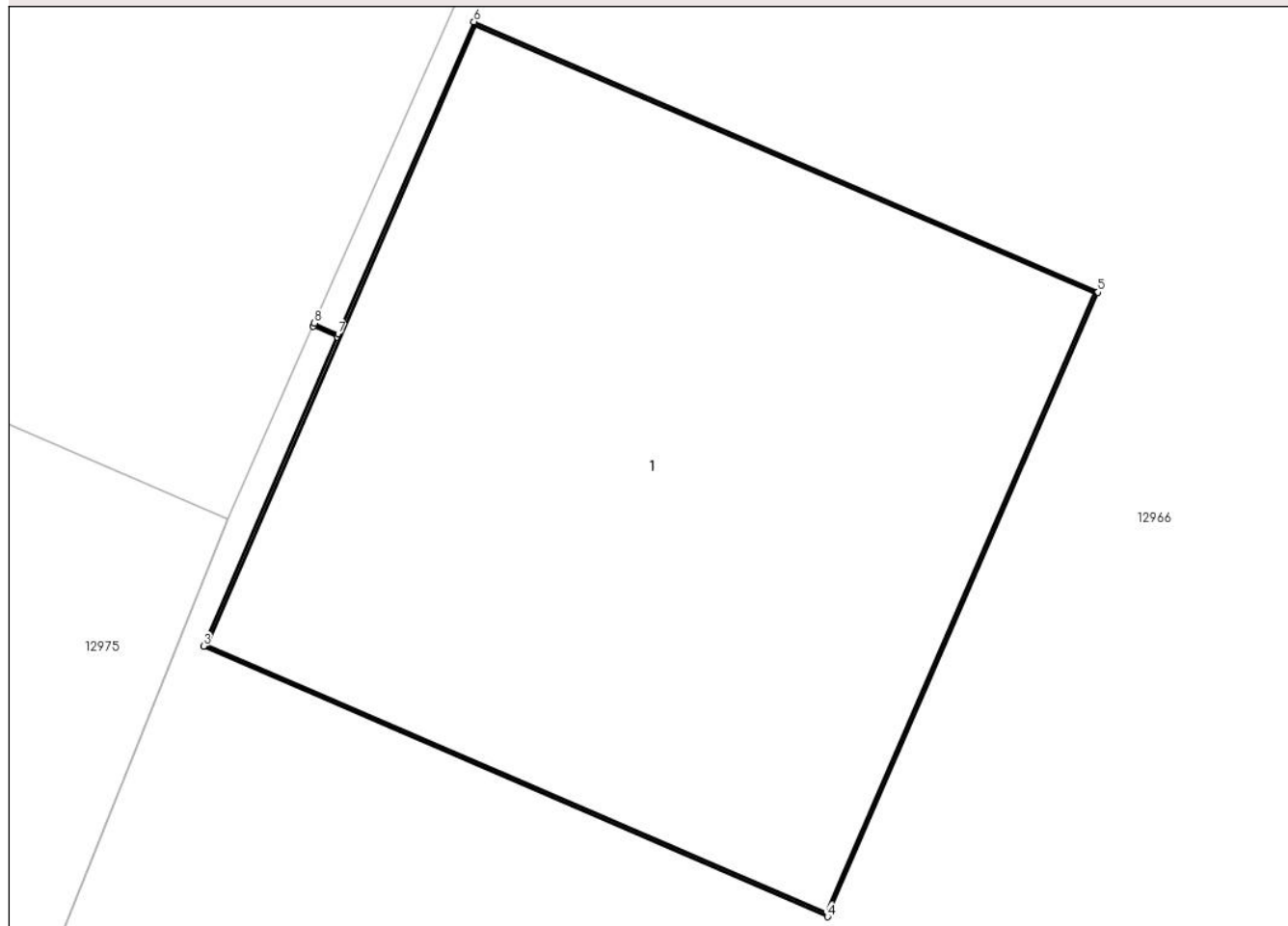
Anexa Nr. 1 La Partea I

Teren

Nr cadastral	Suprafața (mp)*	Observații / Referințe
	1	RETEA JT PTCZ MUNCA CETATE

* Suprafața este determinată în planul de proiecție Stereo 70.

DETALII LINIARE IMOBIL



Date referitoare la teren

Crt	Categorie folosință	Intra vilan	Suprafața (mp)	Tarla	Parcelă	Nr. topo	Observații / Referințe
1	curți constructii	DA	1	-	3	-	

Date referitoare la construcții

Crt	Număr	Destinație construcție	Supraf. (mp)	Situație juridică	Observații / Referințe
A1.1		construcții industriale și edilitare	1	Cu acte	Nr. niveluri:1; S. construita la sol:1 mp; Stalp electric

Lungime Segmente

1) Valorile lungimilor segmentelor sunt obținute din proiecție în plan.

Punct început	X / Y	Punct sfârșit	X / Y	Lungime segment (** (m)
1	344.077,688 291.321,469	2	344.077,73 291.321,45	0.046
2	344.077,73 291.321,45	3	344.077,496 291.320,909	0.589
3	344.077,496 291.320,909	4	344.078,588 291.320,436	1.19

Punct început	X / Y	Punct sfârșit	X / Y	Lungime segment (** (m)
4	344.078,588 291.320,436	5	344.079,061 291.321,528	1.19
5	344.079,061 291.321,528	6	344.077,969 291.322,001	1.19
6	344.077,969 291.322,001	7	344.077,732 291.321,455	0.595
7	344.077,732 291.321,455	8	344.077,69 291.321,474	0.046
8	344.077,69 291.321,474	1	344.077,688 291.321,469	0.005

** Lungimile segmentelor sunt determinate în planul de proiecție Stereo 70 și sunt rotunjite la 1 milimetru.

*** Distanța dintre puncte este formată din segmente cumulate ce sunt mai mici decât valoarea 1 milimetru.

**DATE DESPRE IMOBILUL NR. 13112**

Oficiul de Cadastru și Publicitate Imobiliară DOLJ
Biroul de Cadastru și Publicitate Imobiliară Craiova

A. Partea I. Descrierea imobilului

TEREN Intravilan

Adresa: Loc. Cetate, Jud. Dolj, P2

Nr. Crt	Nr cadastral Nr. topografic	Suprafața* (mp)	Observații / Referințe
A1		1	Sector cadastral:35 Teren neimprijmit; RETEA JT PTCZ MUNCA CETATE

Construcții

Crt	Nr cadastral Nr. topografic	Adresa	Observații / Referințe
A1.1		Loc. Cetate, Jud. Dolj, P2	Nr. niveluri:1; S. construita la sol:1 mp; Stalp electric

B. Partea II. Proprietari și acte

Inscrieri privitoare la dreptul de proprietate și alte drepturi reale		Referințe
/		
Act Normativ nr. HG NR. 1705, din 29/11/2006 emis de GUVERNUL ROMANIEI (Legea 123 din 10.07.2012; Contract de concesiune nr. 6 din 20.06.2005; Act Aditional nr. 1 din 04.03.2016; Licenta pentru distributia energiei electrice nr. 14033 din 01.07.2002 si Anexa);		
B1	Intabulare, drept de PROPRIETATE, dobandit prin Lege, cota actuala 1/1, cota initiala 1/1 1) STATUL ROMAN- DOMENIUL PUBLIC, CIF:9999999999999, LIPSA CUI	A1, A1.1
B2	Intabulare, drept de ADMINISTRARE, dobandit prin Lege, cota actuala 1/1, cota initiala 1/1 1) MINISTERUL ECONOMIEI SI COMERTULUI, CIF:9999999999999, LIPSA CUI	A1, A1.1
B3	Intabulare, drept de CONCESIUNE pe o perioada de 49 de ani, dobandit prin Lege, cota actuala 1/1, cota initiala 1/1 1) CEZ DISTRIBUTIE SA, CIF:14491102	A1, A1.1

C. Partea III. SARCINI .

Inscrieri privind dezmembramintele dreptului de proprietate, drepturi reale de garanție și sarcini	Referințe
NU SUNT	

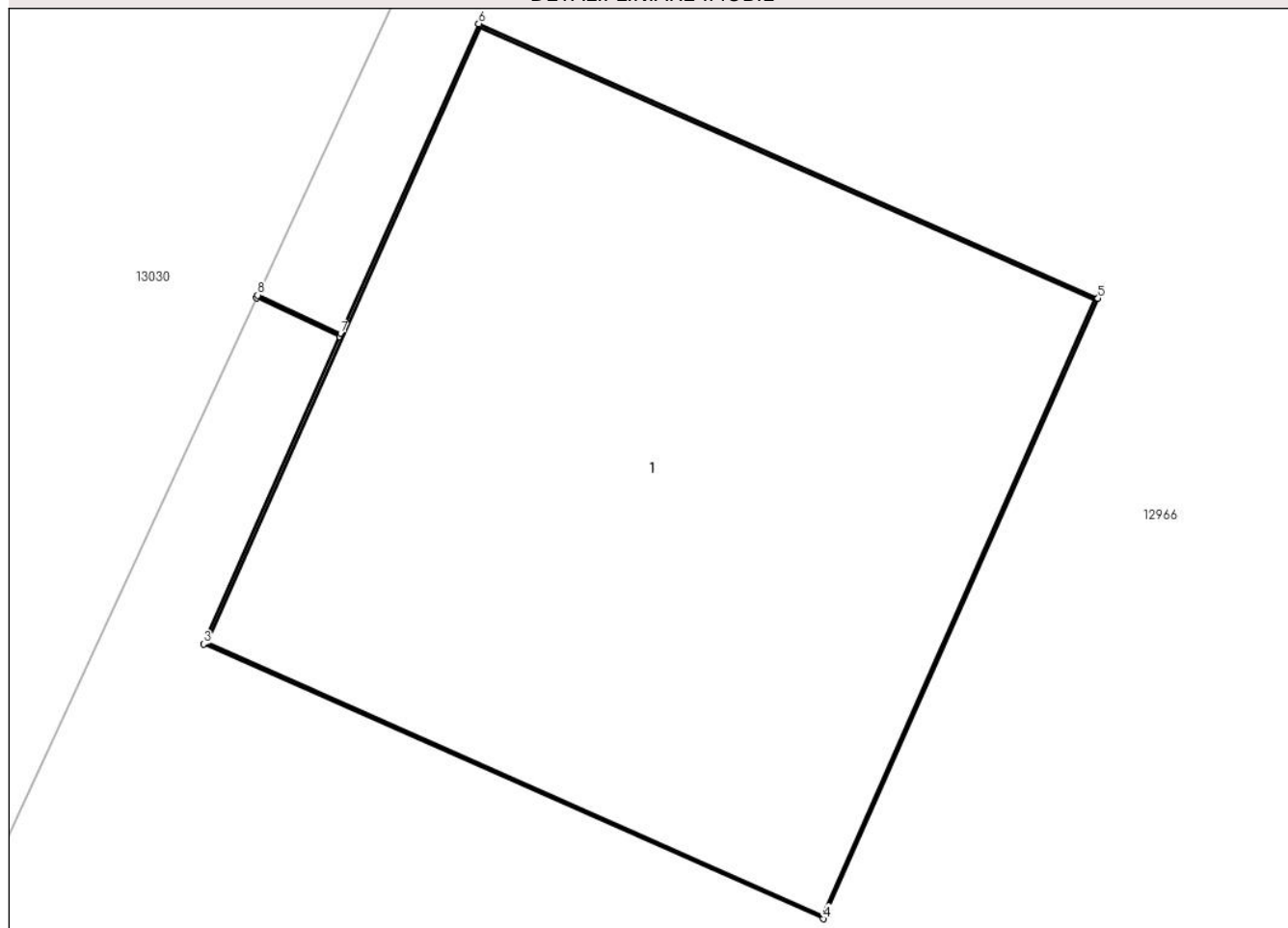
Anexa Nr. 1 La Partea I

Teren

Nr cadastral	Suprafața (mp)*	Observații / Referințe
	1	RETEA JT PTCZ MUNCA CETATE

* Suprafața este determinată în planul de proiecție Stereo 70.

DETALII LINIARE IMOBIL



Date referitoare la teren

Crt	Categorie folosință	Intra vilan	Suprafața (mp)	Tarla	Parcelă	Nr. topo	Observații / Referințe
1	curți constructii	DA	1	-	2	-	

Date referitoare la construcții

Crt	Număr	Destinație construcție	Supraf. (mp)	Situație juridică	Observații / Referințe
A1.1		construcții industriale și edilitare	1	Cu acte	Nr. niveluri:1; S. construita la sol:1 mp; Stalp electric

Lungime Segmente

1) Valorile lungimilor segmentelor sunt obținute din proiecție în plan.

Punct început	X / Y	Punct sfârșit	X / Y	Lungime segment (** (m)
1	344.087,832 291.343,803	2	344.087,978 291.343,735	0.161
2	344.087,978 291.343,735	3	344.087,739 291.343,196	0.59
3	344.087,739 291.343,196	4	344.088,827 291.342,714	1.19

Punct început	X / Y	Punct sfârșit	X / Y	Lungime segment (** (m)
4	344.088,827 291.342,714	5	344.089,309 291.343,802	1.19
5	344.089,309 291.343,802	6	344.088,222 291.344,284	1.189
6	344.088,222 291.344,284	7	344.087,98 291.343,74	0.595
7	344.087,98 291.343,74	8	344.087,834 291.343,808	0.161
8	344.087,834 291.343,808	1	344.087,832 291.343,803	0.005

** Lungimile segmentelor sunt determinate în planul de proiecție Stereo 70 și sunt rotunjite la 1 milimetru.

*** Distanța dintre puncte este formată din segmente cumulate ce sunt mai mici decât valoarea 1 milimetru.

**DATE DESPRE IMOBILUL NR. 13113**

Oficiul de Cadastru și Publicitate Imobiliară DOLJ
Biroul de Cadastru și Publicitate Imobiliară Craiova

A. Partea I. Descrierea imobilului

TEREN Intravilan

Adresa: Loc. Cetate, Jud. Dolj, P1

Nr. Crt	Nr cadastral Nr. topografic	Suprafața* (mp)	Observații / Referințe
A1		1	Sector cadastral:35 Teren neimprijmuit; RETEA JT PTCZ MUNCA CETATE

Construcții

Crt	Nr cadastral Nr. topografic	Adresa	Observații / Referințe
A1.1		Loc. Cetate, Jud. Dolj, P1	Nr. niveluri:1; S. construita la sol:1 mp; Stalp electric

B. Partea II. Proprietari și acte

Inscrieri privitoare la dreptul de proprietate și alte drepturi reale		Referințe
/		
Act Normativ nr. HG NR. 1705, din 29/11/2006 emis de GUVERNUL ROMANIEI (Legea 123 din 10.07.2012; Contract de concesiune nr. 6 din 20.06.2005; Act Aditional nr. 1 din 04.03.2016; Licenta pentru distributia energiei electrice nr. 14033 din 01.07.2002 si Anexa);		
B1	Intabulare, drept de PROPRIETATE, dobandit prin Lege, cota actuala 1/1, cota initiala 1/1 1) STATUL ROMAN- DOMENIUL PUBLIC, CIF:999999999999, LIPSA CUI	A1, A1.1
B2	Intabulare, drept de ADMINISTRARE, dobandit prin Lege, cota actuala 1/1, cota initiala 1/1 1) MINISTERUL ECONOMIEI SI COMERTULUI, CIF:999999999999, LIPSA CUI	A1, A1.1
B3	Intabulare, drept de CONCESIUNE pe o perioada de 49 de ani, dobandit prin Lege, cota actuala 1/1, cota initiala 1/1 1) CEZ DISTRIBUTIE SA, CIF:14491102	A1, A1.1

C. Partea III. SARCINI .

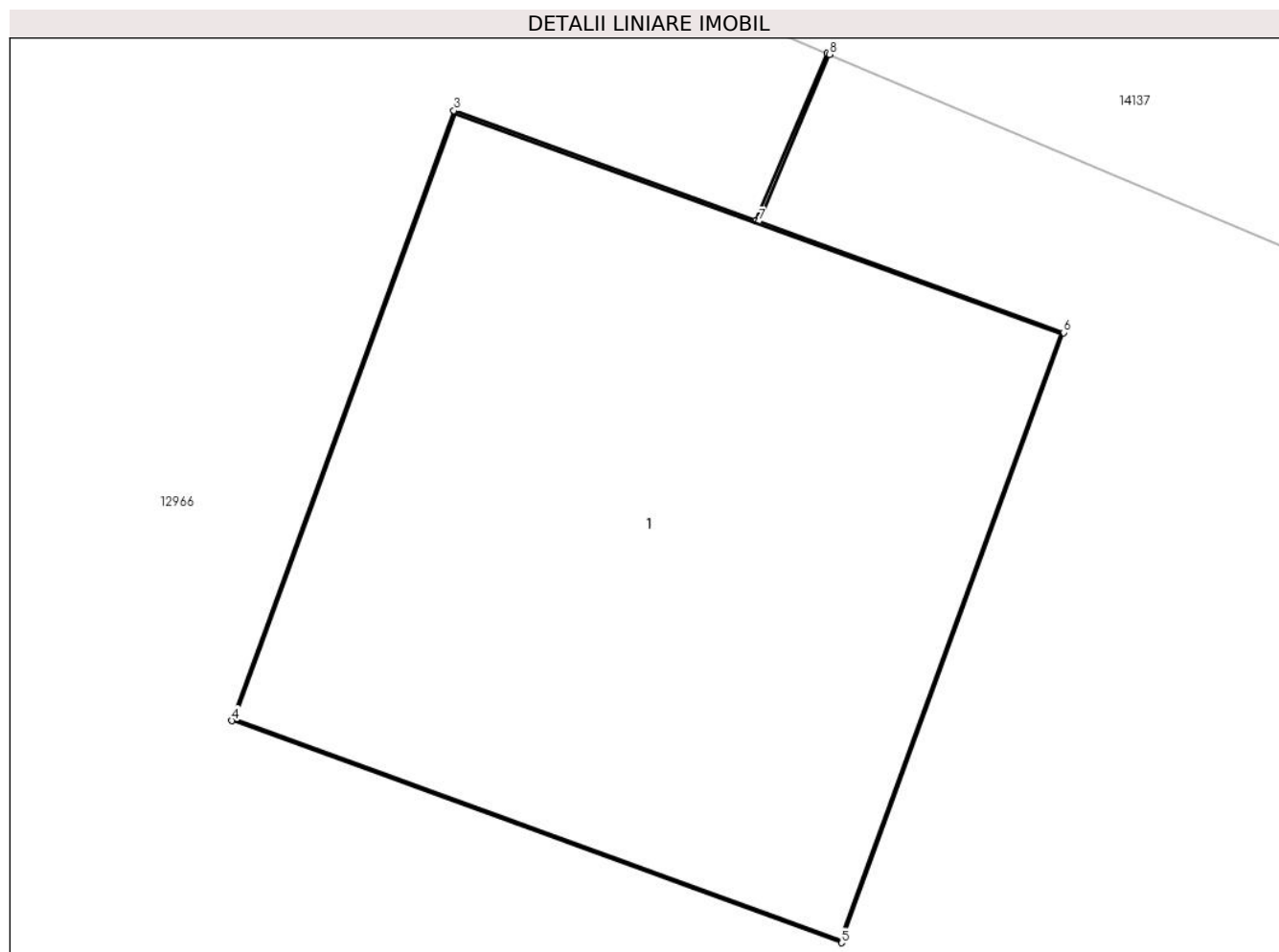
Inscrieri privind dezmembramintele dreptului de proprietate, drepturi reale de garanție și sarcini	Referințe
NU SUNT	

Anexa Nr. 1 La Partea I

Teren

Nr cadastral	Suprafața (mp)*	Observații / Referințe
	1	RETEA JT PTCZ MUNCA CETATE

* Suprafața este determinată în planul de proiecție Stereo 70.



Date referitoare la teren

Crt	Categorie folosință	Intra vilan	Suprafața (mp)	Tarla	Parcelă	Nr. topo	Observații / Referințe
1	curți constructii	DA	1	-	1	-	

Date referitoare la construcții

Crt	Număr	Destinație construcție	Supraf. (mp)	Situație juridică	Observații / Referințe
A1.1		construcții industriale și edilitare	1	Cu acte	Nr. niveluri:1; S. construita la sol:1 mp; Stalp electric

Lungime Segmente

1) Valorile lungimilor segmentelor sunt obținute din proiecție în plan.

Punct început	X / Y	Punct sfârșit	X / Y	Lungime segment (** (m)
1	344.101,116 291.372,647	2	344.100,985 291.372,34	0.334
2	344.100,985 291.372,34	3	344.100,431 291.372,542	0.59
3	344.100,431 291.372,542	4	344.100,024 291.371,424	1.19

Punct început	X / Y	Punct sfârșit	X / Y	Lungime segment (** (m)
4	344.100,024 291.371,424	5	344.101,142 291.371,017	1.19
5	344.101,142 291.371,017	6	344.101,549 291.372,135	1.19
6	344.101,549 291.372,135	7	344.100,99 291.372,339	0.595
7	344.100,99 291.372,339	8	344.101,12 291.372,645	0.332
8	344.101,12 291.372,645	1	344.101,116 291.372,647	0.004

** Lungimile segmentelor sunt determinate în planul de proiecție Stereo 70 și sunt rotunjite la 1 milimetru.

*** Distanța dintre puncte este formată din segmente cumulate ce sunt mai mici decât valoarea 1 milimetru.

**DATE DESPRE IMOBILUL NR. 13114**

Oficiul de Cadastru și Publicitate Imobiliară DOLJ
Biroul de Cadastru și Publicitate Imobiliară Craiova

A. Partea I. Descrierea imobilului

TEREN Intravilan

Adresa: Loc. Cetate, Jud. Dolj, P1

Nr. Crt	Nr cadastral Nr. topografic	Suprafața* (mp)	Observații / Referințe
A1		1	Sector cadastral:35 Teren neimprijmit; RETEA JT PTCZ MUNCA CETATE

Construcții

Crt	Nr cadastral Nr. topografic	Adresa	Observații / Referințe
A1.1		Loc. Cetate, Jud. Dolj, P1	Nr. niveluri:1; S. construita la sol:1 mp; Stalp electric

B. Partea II. Proprietari și acte

Inscrieri privitoare la dreptul de proprietate și alte drepturi reale		Referințe
/		
Act Normativ nr. HG NR. 1705, din 29/11/2006 emis de GUVERNUL ROMANIEI (Legea 123 din 10.07.2012; Contract de concesiune nr. 6 din 20.06.2005; Act Aditional nr. 1 din 04.03.2016; Licenta pentru distributia energiei electrice nr. 14033 din 01.07.2002 si Anexa);		
B1	Intabulare, drept de PROPRIETATE, dobandit prin Lege, cota actuala 1/1, cota initiala 1/1 1) STATUL ROMAN- DOMENIUL PUBLIC, CIF:999999999999, LIPSA CUI	A1, A1.1
B2	Intabulare, drept de ADMINISTRARE, dobandit prin Lege, cota actuala 1/1, cota initiala 1/1 1) MINISTERUL ECONOMIEI SI COMERTULUI, CIF:999999999999, LIPSA CUI	A1, A1.1
B3	Intabulare, drept de CONCESIUNE pe o perioada de 49 de ani, dobandit prin Lege, cota actuala 1/1, cota initiala 1/1 1) CEZ DISTRIBUTIE SA, CIF:14491102	A1, A1.1

C. Partea III. SARCINI .

Inscrieri privind dezmembramintele dreptului de proprietate, drepturi reale de garanție și sarcini	Referințe
NU SUNT	

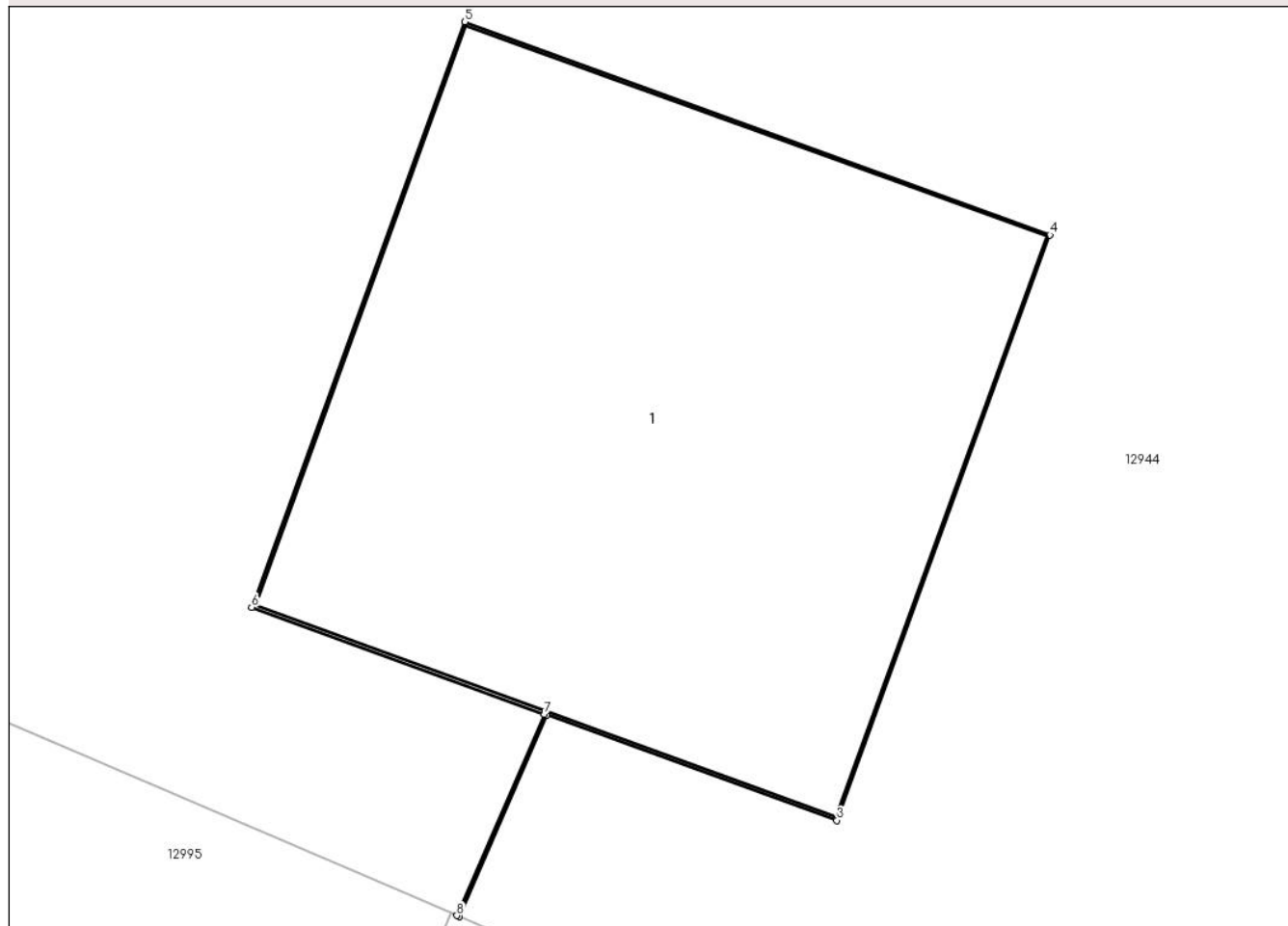
Anexa Nr. 1 La Partea I

Teren

Nr cadastral	Suprafața (mp)*	Observații / Referințe
	1	RETEA JT PTCZ MUNCA CETATE

* Suprafața este determinată în planul de proiecție Stereo 70.

DETALII LINIARE IMOBIL



Date referitoare la teren

Crt	Categorie folosință	Intra vilan	Suprafața (mp)	Tarla	Parcelă	Nr. topo	Observații / Referințe
1	curți constructii	DA	1	-	1	-	

Date referitoare la construcții

Crt	Număr	Destinație construcție	Supraf. (mp)	Situație juridică	Observații / Referințe
A1.1		construcții industriale și edilitare	1	Cu acte	Nr. niveluri:1; S. construita la sol:1 mp; Stalp electric

Lungime Segmente

1) Valorile lungimilor segmentelor sunt obținute din proiecție în plan.

Punct început	X / Y	Punct sfârșit	X / Y	Lungime segment (** (m))
1	344.058,769 291.329,279	2	344.058,936 291.329,664	0.42
2	344.058,936 291.329,664	3	344.059,49 291.329,463	0.589
3	344.059,49 291.329,463	4	344.059,897 291.330,581	1.19

Punct început	X / Y	Punct sfârșit	X / Y	Lungime segment (** (m)
4	344.059,897 291.330,581	5	344.058,779 291.330,988	1.19
5	344.058,779 291.330,988	6	344.058,372 291.329,87	1.19
6	344.058,372 291.329,87	7	344.058,931 291.329,666	0.595
7	344.058,931 291.329,666	8	344.058,764 291.329,281	0.42
8	344.058,764 291.329,281	1	344.058,769 291.329,279	0.005

** Lungimile segmentelor sunt determinate în planul de proiecție Stereo 70 și sunt rotunjite la 1 milimetru.

*** Distanța dintre puncte este formată din segmente cumulate ce sunt mai mici decât valoarea 1 milimetru.

**DATE DESPRE IMOBILUL NR. 13115**

Oficiul de Cadastru și Publicitate Imobiliară DOLJ
Biroul de Cadastru și Publicitate Imobiliară Craiova

A. Partea I. Descrierea imobilului

TEREN Intravilan

Adresa: Loc. Cetate, Jud. Dolj, P2

Nr. Crt	Nr cadastral Nr. topografic	Suprafața* (mp)	Observații / Referințe
A1		1	Sector cadastral:35 Teren neimprijmit; RETEA JT PTCZ MUNCA CETATE

Construcții

Crt	Nr cadastral Nr. topografic	Adresa	Observații / Referințe
A1.1		Loc. Cetate, Jud. Dolj, P2	Nr. niveluri:1; S. construita la sol:1 mp; Stalp electric

B. Partea II. Proprietari și acte

Inscrieri privitoare la dreptul de proprietate și alte drepturi reale		Referințe
/		
Act Normativ nr. HG NR. 1705, din 29/11/2006 emis de GUVERNUL ROMANIEI (Legea 123 din 10.07.2012; Contract de concesiune nr. 6 din 20.06.2005; Act Aditional nr. 1 din 04.03.2016; Licenta pentru distributia energiei electrice nr. 14033 din 01.07.2002 si Anexa);		
B1	Intabulare, drept de PROPRIETATE, dobandit prin Lege, cota actuala 1/1, cota initiala 1/1 1) STATUL ROMAN- DOMENIUL PUBLIC, CIF:9999999999999, LIPSA CUI	A1, A1.1
B2	Intabulare, drept de ADMINISTRARE, dobandit prin Lege, cota actuala 1/1, cota initiala 1/1 1) MINISTERUL ECONOMIEI SI COMERTULUI, CIF:9999999999999, LIPSA CUI	A1, A1.1
B3	Intabulare, drept de CONCESIUNE pe o perioada de 49 de ani, dobandit prin Lege, cota actuala 1/1, cota initiala 1/1 1) CEZ DISTRIBUTIE SA, CIF:14491102	A1, A1.1

C. Partea III. SARCINI .

Inscrieri privind dezmembramintele dreptului de proprietate, drepturi reale de garanție și sarcini	Referințe
NU SUNT	

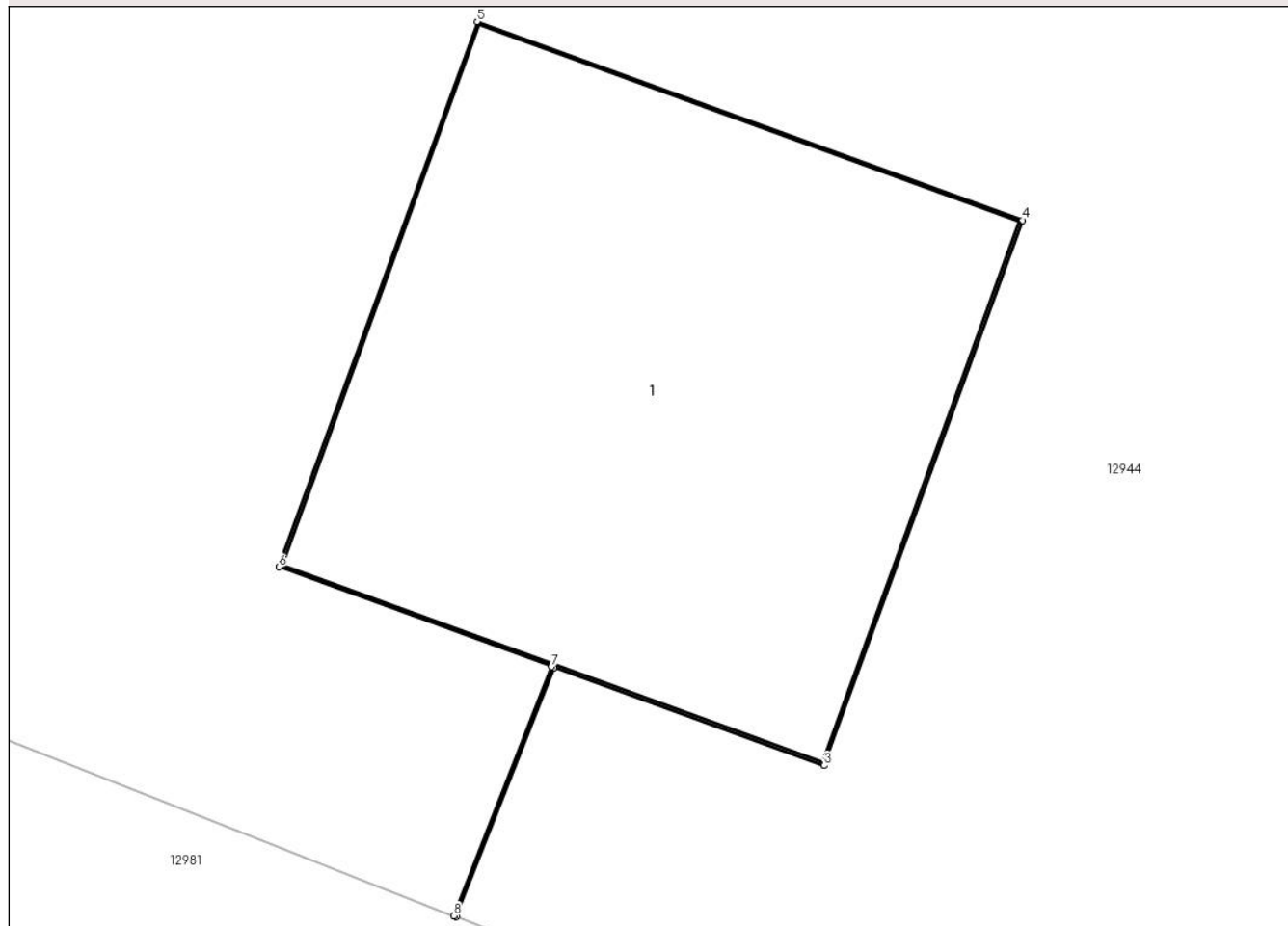
Anexa Nr. 1 La Partea I

Teren

Nr cadastral	Suprafața (mp)*	Observații / Referințe
	1	RETEA JT PTCZ MUNCA CETATE

* Suprafața este determinată în planul de proiecție Stereo 70.

DETALII LINIARE IMOBIL



Date referitoare la teren

Crt	Categorie folosință	Intra vilan	Suprafața (mp)	Tarla	Parcelă	Nr. topo	Observații / Referințe
1	curți constructii	DA	1	-	2	-	

Date referitoare la construcții

Crt	Număr	Destinație construcție	Supraf. (mp)	Situație juridică	Observații / Referințe
A1.1		construcții industriale și edilitare	1	Cu acte	Nr. niveluri:1; S. construita la sol:1 mp; Stalp electric

Lungime Segmente

1) Valorile lungimilor segmentelor sunt obținute din proiecție în plan.

Punct început	X / Y	Punct sfârșit	X / Y	Lungime segment (** (m)
1	344.035,687 291.338,888	2	344.035,887 291.339,399	0.549
2	344.035,887 291.339,399	3	344.036,442 291.339,198	0.59
3	344.036,442 291.339,198	4	344.036,849 291.340,316	1.19

Punct început	X / Y	Punct sfârșit	X / Y	Lungime segment (** (m)
4	344.036,849 291.340,316	5	344.035,73 291.340,723	1.191
5	344.035,73 291.340,723	6	344.035,323 291.339,605	1.19
6	344.035,323 291.339,605	7	344.035,882 291.339,401	0.595
7	344.035,882 291.339,401	8	344.035,682 291.338,89	0.549
8	344.035,682 291.338,89	1	344.035,687 291.338,888	0.005

** Lungimile segmentelor sunt determinate în planul de proiecție Stereo 70 și sunt rotunjite la 1 milimetru.

*** Distanța dintre puncte este formată din segmente cumulate ce sunt mai mici decât valoarea 1 milimetru.

**DATE DESPRE IMOBILUL NR. 13116**

Oficiul de Cadastru și Publicitate Imobiliară DOLJ
Biroul de Cadastru și Publicitate Imobiliară Craiova

A. Partea I. Descrierea imobilului

TEREN Intravilan

Adresa: Loc. Cetate, Jud. Dolj, T130 P1885/1/1

Nr. Crt	Nr cadastral Nr. topografic	Suprafața* (mp)	Observații / Referințe
A1		1	Sector cadastral:35 Teren neimpregmuit; RETEA JT PTCZ MUNCA CETATE

Construcții

Crt	Nr cadastral Nr. topografic	Adresa	Observații / Referințe
A1.1		Loc. Cetate, Jud. Dolj, T130 P1885/1/1	Nr. niveluri:1; S. construita la sol:1 mp; Stalp electric

B. Partea II. Proprietari și acte

Inscrieri privitoare la dreptul de proprietate și alte drepturi reale		Referințe
/		
Act Normativ nr. HG NR. 1705, din 29/11/2006 emis de GUVERNUL ROMANIEI (Legea 123 din 10.07.2012; Contract de concesiune nr. 6 din 20.06.2005; Act Aditional nr. 1 din 04.03.2016; Licenta pentru distributia energiei electrice nr. 14033 din 01.07.2002 si Anexa);		
B1	Intabulare, drept de PROPRIETATE, dobandit prin Lege, cota actuala 1/1, cota initiala 1/1 1) STATUL ROMAN- DOMENIUL PUBLIC, CIF:9999999999999, LIPSA CUI	A1, A1.1
B2	Intabulare, drept de ADMINISTRARE, dobandit prin Lege, cota actuala 1/1, cota initiala 1/1 1) MINISTERUL ECONOMIEI SI COMERTULUI, CIF:9999999999999, LIPSA CUI	A1, A1.1
B3	Intabulare, drept de CONCESIUNE pe o perioada de 49 de ani, dobandit prin Lege, cota actuala 1/1, cota initiala 1/1 1) CEZ DISTRIBUTIE SA, CIF:14491102	A1, A1.1

C. Partea III. SARCINI .

Inscrieri privind dezmembramintele dreptului de proprietate, drepturi reale de garanție și sarcini	Referințe
NU SUNT	

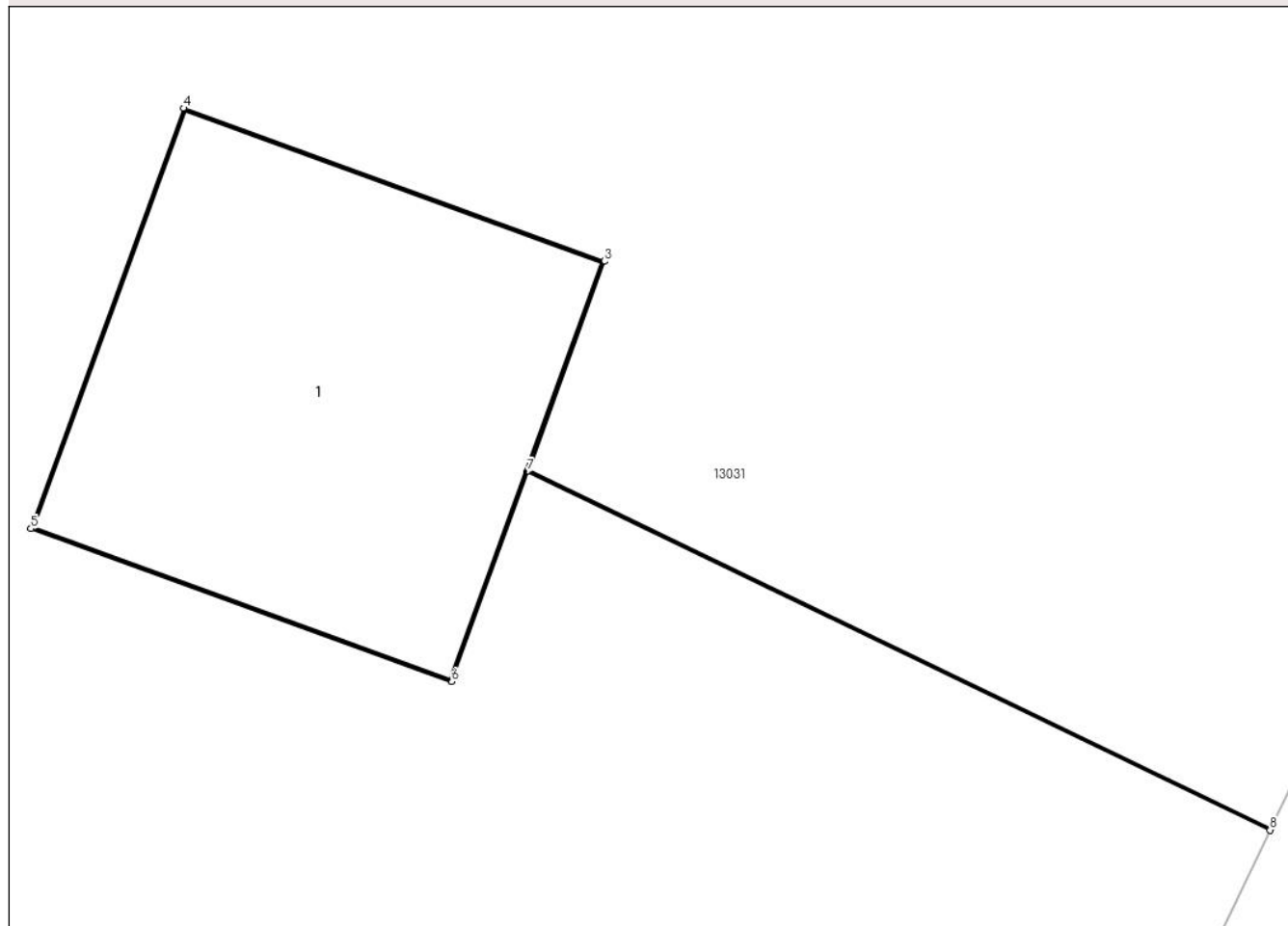
Anexa Nr. 1 La Partea I

Teren

Nr cadastral	Suprafața (mp)*	Observații / Referințe
	1	RETEA JT PTCZ MUNCA CETATE

* Suprafața este determinată în planul de proiecție Stereo 70.

DETALII LINIARE IMOBIL



Date referitoare la teren

Crt	Categorie folosință	Intra vilan	Suprafața (mp)	Tarla	Parcelă	Nr. topo	Observații / Referințe
1	curți constructii	DA	1	130	1885/1/1	-	

Date referitoare la construcții

Crt	Număr	Destinație construcție	Supraf. (mp)	Situație juridică	Observații / Referințe
A1.1		construcții industriale și edilitare	1	Cu acte	Nr. niveluri:1; S. construita la sol:1 mp; Stalp electric

Lungime Segmente

1) Valorile lungimilor segmentelor sunt obținute din proiecție în plan.

Punct început	X / Y	Punct sfârșit	X / Y	Lungime segment (** (m))
1	344.011,371 291.342,538	2	344.009,395 291.343,491	2.194
2	344.009,395 291.343,491	3	344.009,597 291.344,046	0.591
3	344.009,597 291.344,046	4	344.008,478 291.344,453	1.191

Punct început	X / Y	Punct sfârșit	X / Y	Lungime segment (** (m)
4	344.008,478 291.344,453	5	344.008,071 291.343,335	1.19
5	344.008,071 291.343,335	6	344.009,19 291.342,928	1.191
6	344.009,19 291.342,928	7	344.009,393 291.343,487	0.595
7	344.009,393 291.343,487	8	344.011,369 291.342,533	2.194
8	344.011,369 291.342,533	1	344.011,371 291.342,538	0.005

** Lungimile segmentelor sunt determinate în planul de proiecție Stereo 70 și sunt rotunjite la 1 milimetru.

*** Distanța dintre puncte este formată din segmente cumulate ce sunt mai mici decât valoarea 1 milimetru.

**DATE DESPRE IMOBILUL NR. 13117**

Oficiul de Cadastru și Publicitate Imobiliară DOLJ
Biroul de Cadastru și Publicitate Imobiliară Craiova

A. Partea I. Descrierea imobilului

TEREN Intravilan

Adresa: Loc. Cetate, Jud. Dolj, T130 P1870/1/3

Nr. Crt	Nr cadastral Nr. topografic	Suprafața* (mp)	Observații / Referințe
A1		1	Sector cadastral:35 Teren neimprijmuit; RETEA JT PTCZ MUNCA CETATE

Construcții

Crt	Nr cadastral Nr. topografic	Adresa	Observații / Referințe
A1.1		Loc. Cetate, Jud. Dolj, T130 P1870/1/3	Nr. niveluri:1; S. construita la sol:1 mp; Stalp electric

B. Partea II. Proprietari și acte

Inscrieri privitoare la dreptul de proprietate și alte drepturi reale		Referințe
/		
Act Normativ nr. HG NR. 1705, din 29/11/2006 emis de GUVERNUL ROMANIEI (Legea 123 din 10.07.2012; Contract de concesiune nr. 6 din 20.06.2005; Act Aditional nr. 1 din 04.03.2016; Licenta pentru distributia energiei electrice nr. 14033 din 01.07.2002 si Anexa);		
B1	Intabulare, drept de PROPRIETATE, dobandit prin Lege, cota actuala 1/1, cota initiala 1/1 1) STATUL ROMAN- DOMENIUL PUBLIC, CIF:9999999999999, LIPSA CUI	A1, A1.1
B2	Intabulare, drept de ADMINISTRARE, dobandit prin Lege, cota actuala 1/1, cota initiala 1/1 1) MINISTERUL ECONOMIEI SI COMERTULUI, CIF:9999999999999, LIPSA CUI	A1, A1.1
B3	Intabulare, drept de CONCESIUNE pe o perioada de 49 de ani, dobandit prin Lege, cota actuala 1/1, cota initiala 1/1 1) CEZ DISTRIBUTIE SA, CIF:14491102	A1, A1.1

C. Partea III. SARCINI .

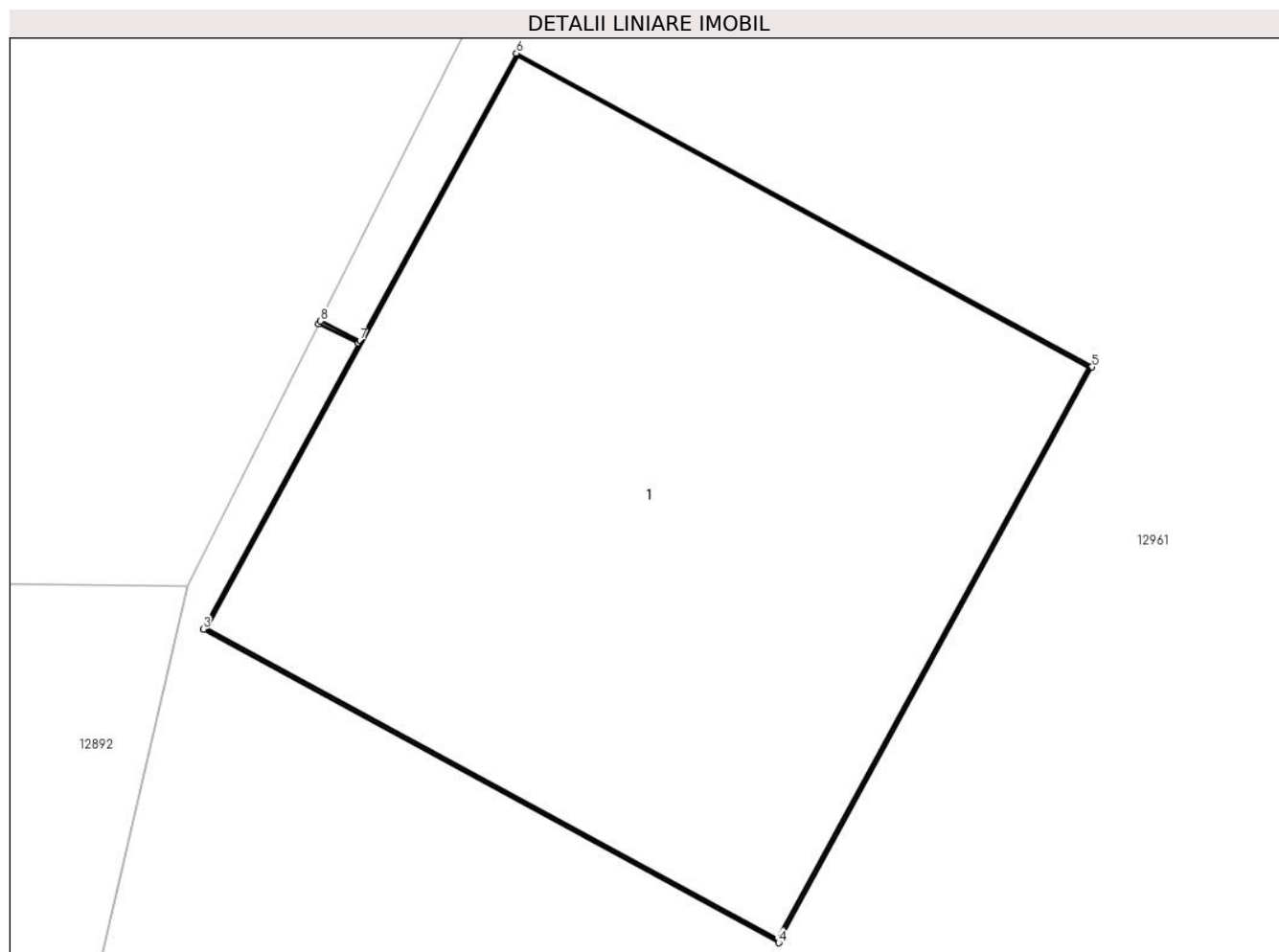
Inscrieri privind dezmembramintele dreptului de proprietate, drepturi reale de garanție și sarcini	Referințe
NU SUNT	

Anexa Nr. 1 La Partea I

Teren

Nr cadastral	Suprafața (mp)*	Observații / Referințe
	1	RETEA JT PTCZ MUNCA CETATE

* Suprafața este determinată în planul de proiecție Stereo 70.



Date referitoare la teren

Crt	Categorie folosință	Intra vilan	Suprafața (mp)	Tarla	Parcelă	Nr. topo	Observații / Referințe
1	curți constructii	DA	1	130	1870/1/3	-	

Date referitoare la construcții

Crt	Număr	Destinație construcție	Supraf. (mp)	Situație juridică	Observații / Referințe
A1.1		construcții industriale și edilitare	1	Cu acte	Nr. niveluri:1; S. construita la sol:1 mp; Stalp electric

Lungime Segmente

1) Valorile lungimilor segmentelor sunt obținute din proiecție în plan.

Punct început	X / Y	Punct sfârșit	X / Y	Lungime segment (** (m)
1	343.858,496 291.398,837	2	343.858,568 291.398,802	0.08
2	343.858,568 291.398,802	3	343.858,286 291.398,283	0.591
3	343.858,286 291.398,283	4	343.859,331 291.397,714	1.19

Punct început	X / Y	Punct sfârșit	X / Y	Lungime segment (** (m)
4	343.859,331 291.397,714	5	343.859,9 291.398,759	1.19
5	343.859,9 291.398,759	6	343.858,855 291.399,328	1.19
6	343.858,855 291.399,328	7	343.858,571 291.398,806	0.594
7	343.858,571 291.398,806	8	343.858,499 291.398,842	0.08
8	343.858,499 291.398,842	1	343.858,496 291.398,837	0.006

** Lungimile segmentelor sunt determinate în planul de proiecție Stereo 70 și sunt rotunjite la 1 milimetru.

*** Distanța dintre puncte este formată din segmente cumulate ce sunt mai mici decât valoarea 1 milimetru.

**DATE DESPRE IMOBILUL NR. 13118**

Oficiul de Cadastru și Publicitate Imobiliară DOLJ
Biroul de Cadastru și Publicitate Imobiliară Craiova

A. Partea I. Descrierea imobilului

TEREN Intravilan

Adresa: Loc. Cetate, Jud. Dolj, T130 P1870/1/2

Nr. Crt	Nr cadastral Nr. topografic	Suprafața* (mp)	Observații / Referințe
A1		1	Sector cadastral:35 Teren neimpregmuit; RETEA JT PTCZ MUNCA CETATE

Construcții

Crt	Nr cadastral Nr. topografic	Adresa	Observații / Referințe
A1.1		Loc. Cetate, Jud. Dolj, T130 P1870/1/2	Nr. niveluri:1; S. construita la sol:1 mp; Stalp electric

B. Partea II. Proprietari și acte

Inscrieri privitoare la dreptul de proprietate și alte drepturi reale		Referințe
/		
Act Normativ nr. HG NR. 1705, din 29/11/2006 emis de GUVERNUL ROMANIEI (Legea 123 din 10.07.2012; Contract de concesiune nr. 6 din 20.06.2005; Act Aditional nr. 1 din 04.03.2016; Licenta pentru distributia energiei electrice nr. 14033 din 01.07.2002 si Anexa);		
B1	Intabulare, drept de PROPRIETATE, dobandit prin Lege, cota actuala 1/1, cota initiala 1/1 1) STATUL ROMAN- DOMENIUL PUBLIC, CIF:9999999999999, LIPSA CUI	A1, A1.1
B2	Intabulare, drept de ADMINISTRARE, dobandit prin Lege, cota actuala 1/1, cota initiala 1/1 1) MINISTERUL ECONOMIEI SI COMERTULUI, CIF:9999999999999, LIPSA CUI	A1, A1.1
B3	Intabulare, drept de CONCESIUNE pe o perioada de 49 de ani, dobandit prin Lege, cota actuala 1/1, cota initiala 1/1 1) CEZ DISTRIBUTIE SA, CIF:14491102	A1, A1.1

C. Partea III. SARCINI .

Inscrieri privind dezmembramintele dreptului de proprietate, drepturi reale de garanție și sarcini	Referințe
NU SUNT	

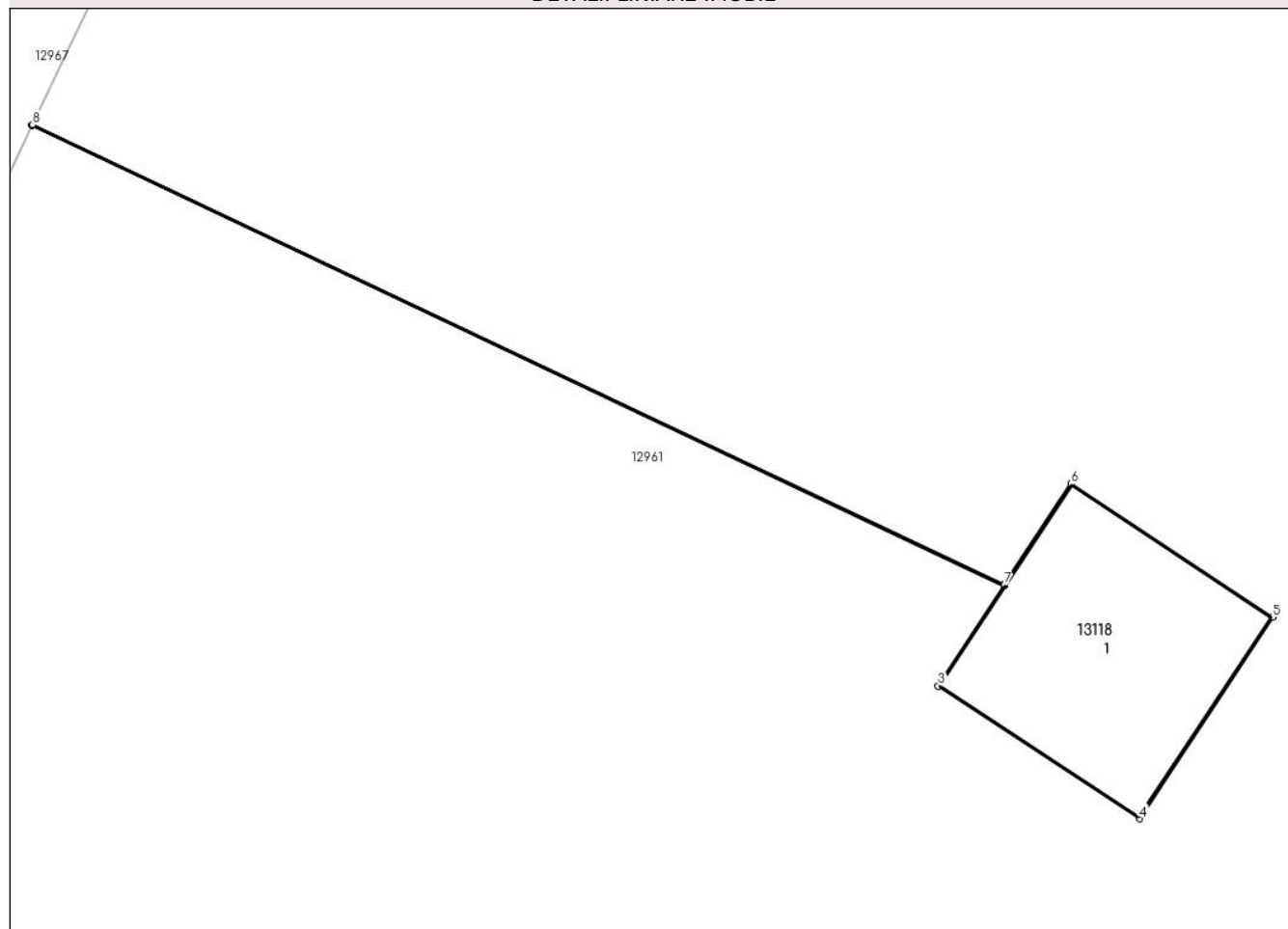
Anexa Nr. 1 La Partea I

Teren

Nr cadastral	Suprafața (mp)*	Observații / Referințe
	1	RETEA JT PTCZ MUNCA CETATE

* Suprafața este determinată în planul de proiecție Stereo 70.

DETALII LINIARE IMOBIL



Date referitoare la teren

Crt	Categorie folosință	Intra vilan	Suprafața (mp)	Tarla	Parcelă	Nr. topo	Observații / Referințe
1	curti constructii	DA	1	130	1870/1/2	-	

Date referitoare la construcții

Crt	Număr	Destinație construcție	Supraf. (mp)	Situație juridică	Observații / Referințe
A1.1		construcții industriale și edilitare	1	Cu acte	Nr. niveluri:1; S. construita la sol:1 mp; Stalp electric

Lungime Segmente

1) Valorile lungimilor segmentelor sunt obținute din proiecție în plan.

Punct început	X / Y	Punct sfârșit	X / Y	Lungime segment (** (m)
1	343.872,794 291.428,537	2	343.877,582 291.426,273	5.296
2	343.877,582 291.426,273	3	343.877,257 291.425,78	0.59
3	343.877,257 291.425,78	4	343.878,25 291.425,125	1.19

Punct început	X / Y	Punct sfârșit	X / Y	Lungime segment (** (m)
4	343.878,25 291.425,125	5	343.878,905 291.426,118	1.19
5	343.878,905 291.426,118	6	343.877,912 291.426,774	1.19
6	343.877,912 291.426,774	7	343.877,584 291.426,277	0.595
7	343.877,584 291.426,277	8	343.872,796 291.428,542	5.297
8	343.872,796 291.428,542	1	343.872,794 291.428,537	0.005

** Lungimile segmentelor sunt determinate în planul de proiecție Stereo 70 și sunt rotunjite la 1 milimetru.

*** Distanța dintre puncte este formată din segmente cumulate ce sunt mai mici decât valoarea 1 milimetru.

**DATE DESPRE IMOBILUL NR. 13119**

Oficiul de Cadastru și Publicitate Imobiliară DOLJ
Biroul de Cadastru și Publicitate Imobiliară Craiova

A. Partea I. Descrierea imobilului

TEREN Intravilan

Adresa: Loc. Cetate, Jud. Dolj, T130 P1870/1/1

Nr. Crt	Nr cadastral Nr. topografic	Suprafața* (mp)	Observații / Referințe
A1		1	Sector cadastral:35 Teren neimpregmuit; RETEA JT PTCZ MUNCA CETATE

Construcții

Crt	Nr cadastral Nr. topografic	Adresa	Observații / Referințe
A1.1		Loc. Cetate, Jud. Dolj, T130 P1870/1/1	Nr. niveluri:1; S. construita la sol:1 mp; Stalp electric

B. Partea II. Proprietari și acte

Inscrieri privitoare la dreptul de proprietate și alte drepturi reale		Referințe
/		
Act Normativ nr. HG NR. 1705, din 29/11/2006 emis de GUVERNUL ROMANIEI (Legea 123 din 10.07.2012; Contract de concesiune nr. 6 din 20.06.2005; Act Aditional nr. 1 din 04.03.2016; Licenta pentru distributia energiei electrice nr. 14033 din 01.07.2002 si Anexa);		
B1	Intabulare, drept de PROPRIETATE, dobandit prin Lege, cota actuala 1/1, cota initiala 1/1 1) STATUL ROMAN- DOMENIUL PUBLIC, CIF:9999999999999, LIPSA CUI	A1, A1.1
B2	Intabulare, drept de ADMINISTRARE, dobandit prin Lege, cota actuala 1/1, cota initiala 1/1 1) MINISTERUL ECONOMIEI SI COMERTULUI, CIF:9999999999999, LIPSA CUI	A1, A1.1
B3	Intabulare, drept de CONCESIUNE pe o perioada de 49 de ani, dobandit prin Lege, cota actuala 1/1, cota initiala 1/1 1) CEZ DISTRIBUTIE SA, CIF:14491102	A1, A1.1

C. Partea III. SARCINI .

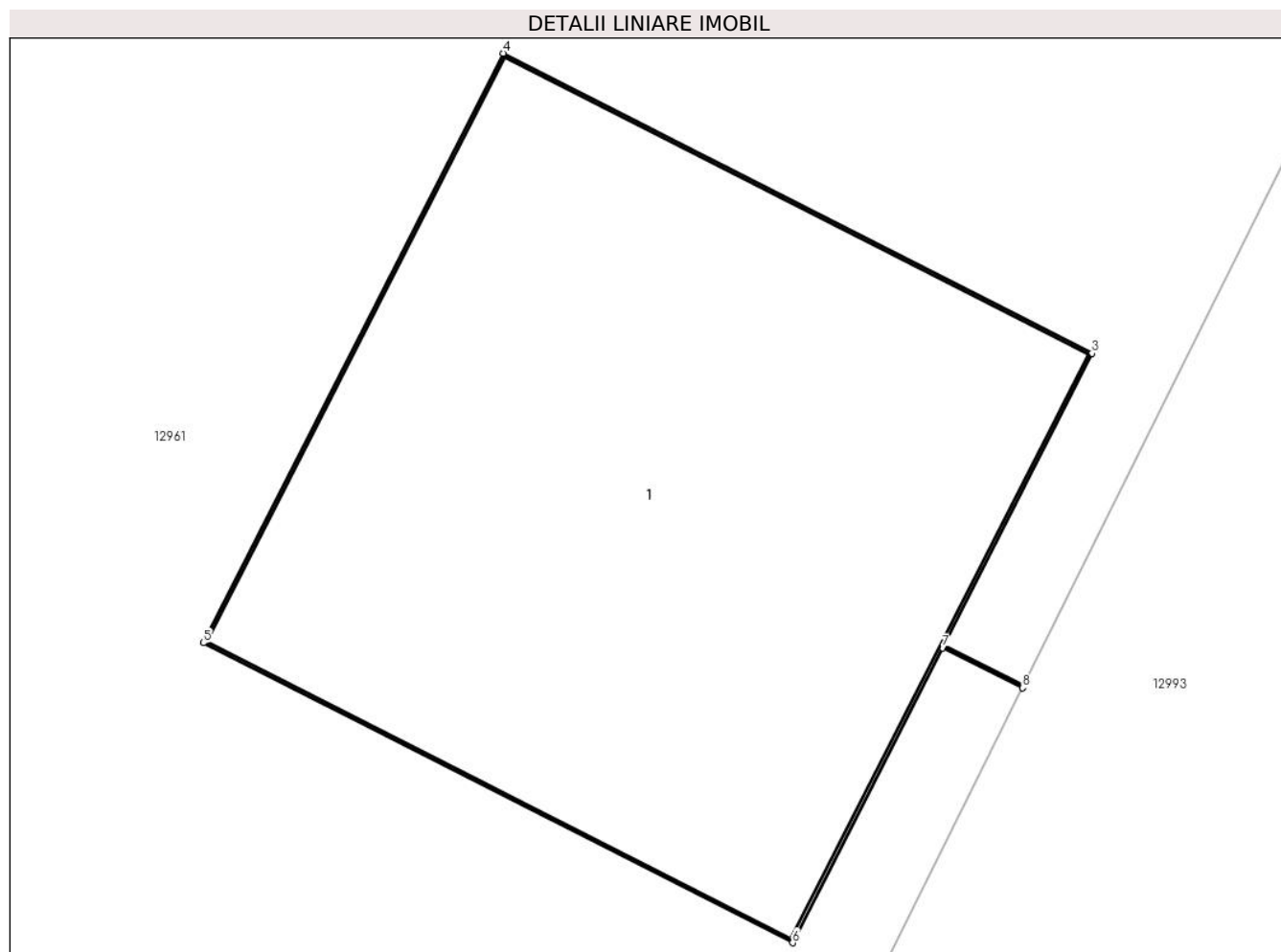
Inscrieri privind dezmembramintele dreptului de proprietate, drepturi reale de garanție și sarcini	Referințe
NU SUNT	

Anexa Nr. 1 La Partea I

Teren

Nr cadastral	Suprafaţa (mp)*	Observații / Referințe
	1	RETEA JT PTCZ MUNCA CETATE

* Suprafața este determinată în planul de proiecție Stereo 70.



Date referitoare la teren

Crt	Categorie folosință	Intra vilan	Suprafața (mp)	Tarla	Parcelă	Nr. topo	Observații / Referințe
1	curți constructii	DA	1	130	1870/1/1	-	

Date referitoare la construcții

Crt	Număr	Destinație construcție	Supraf. (mp)	Situație juridică	Observații / Referințe
A1.1		construcții industriale și edilitare	1	Cu acte	Nr. niveluri:1; S. construita la sol:1 mp; Stalp electric

Lungime Segmente

1) Valorile lungimilor segmentelor sunt obținute din proiecție în plan.

Punct început	X / Y	Punct sfârșit	X / Y	Lungime segment (** (m))
1	343.891,678 291.452,663	2	343.891,534 291.452,735	0.161
2	343.891,534 291.452,735	3	343.891,801 291.453,261	0.59
3	343.891,801 291.453,261	4	343.890,741 291.453,801	1.19

Punct început	X / Y	Punct sfârșit	X / Y	Lungime segment (** (m)
4	343.890,741 291.453,801	5	343.890,201 291.452,74	1.191
5	343.890,201 291.452,74	6	343.891,262 291.452,2	1.191
6	343.891,262 291.452,2	7	343.891,532 291.452,731	0.596
7	343.891,532 291.452,731	8	343.891,676 291.452,659	0.161
8	343.891,676 291.452,659	1	343.891,678 291.452,663	0.004

** Lungimile segmentelor sunt determinate în planul de proiecție Stereo 70 și sunt rotunjite la 1 milimetru.

*** Distanța dintre puncte este formată din segmente cumulate ce sunt mai mici decât valoarea 1 milimetru.

**DATE DESPRE IMOBILUL NR. 13120**

Oficiul de Cadastru și Publicitate Imobiliară DOLJ
Biroul de Cadastru și Publicitate Imobiliară Craiova

A. Partea I. Descrierea imobilului

TEREN Intravilan

Adresa: Loc. Cetate, Jud. Dolj, P1

Nr. Crt	Nr cadastral Nr. topografic	Suprafața* (mp)	Observații / Referințe
A1		1	Sector cadastral:35 Teren neimprijmit; RETEA JT PTCZ MUNCA CETATE

Construcții

Crt	Nr cadastral Nr. topografic	Adresa	Observații / Referințe
A1.1		Loc. Cetate, Jud. Dolj, P1	Nr. niveluri:1; S. construita la sol:1 mp; Stalp electric

B. Partea II. Proprietari și acte

Inscrieri privitoare la dreptul de proprietate și alte drepturi reale		Referințe
/		
Act Normativ nr. HG NR. 1705, din 29/11/2006 emis de GUVERNUL ROMANIEI (Legea 123 din 10.07.2012; Contract de concesiune nr. 6 din 20.06.2005; Act Aditional nr. 1 din 04.03.2016; Licenta pentru distributia energiei electrice nr. 14033 din 01.07.2002 si Anexa);		
B1	Intabulare, drept de PROPRIETATE, dobandit prin Lege, cota actuala 1/1, cota initiala 1/1 1) STATUL ROMAN- DOMENIUL PUBLIC, CIF:999999999999, LIPSA CUI	A1, A1.1
B2	Intabulare, drept de ADMINISTRARE, dobandit prin Lege, cota actuala 1/1, cota initiala 1/1 1) MINISTERUL ECONOMIEI SI COMERTULUI, CIF:999999999999, LIPSA CUI	A1, A1.1
B3	Intabulare, drept de CONCESIUNE pe o perioada de 49 de ani, dobandit prin Lege, cota actuala 1/1, cota initiala 1/1 1) CEZ DISTRIBUTIE SA, CIF:14491102	A1, A1.1

C. Partea III. SARCINI .

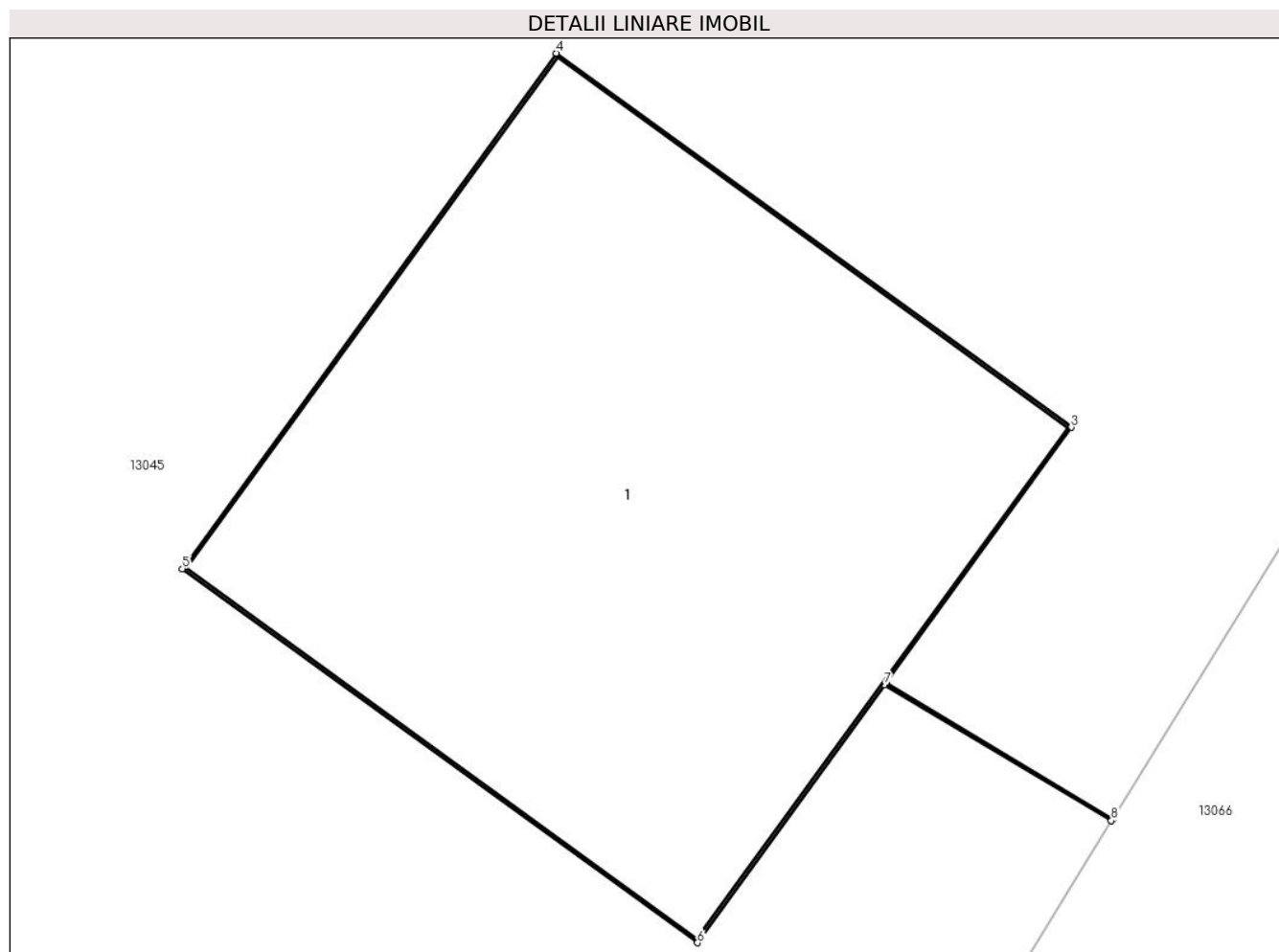
Inscrieri privind dezmembramintele dreptului de proprietate, drepturi reale de garanție și sarcini	Referințe
NU SUNT	

Anexa Nr. 1 La Partea I

Teren

Nr cadastral	Suprafața (mp)*	Observații / Referințe
	1	RETEA JT PTCZ MUNCA CETATE

* Suprafața este determinată în planul de proiecție Stereo 70.



Date referitoare la teren

Crt	Categorie folosință	Intra vilan	Suprafața (mp)	Tarla	Parcelă	Nr. topo	Observații / Referințe
1	curți constructii	DA	1	-	1	-	

Date referitoare la construcții

Crt	Număr	Destinație construcție	Supraf. (mp)	Situație juridică	Observații / Referințe
A1.1		construcții industriale și edilitare	1	Cu acte	Nr. niveluri:1; S. construita la sol:1 mp; Stalp electric

Lungime Segmente

1) Valorile lungimilor segmentelor sunt obținute din proiecție în plan.

Punct început	X / Y	Punct sfârșit	X / Y	Lungime segment (** (m))
1	343.601,968 291.620,179	2	343.601,544 291.620,433	0.494
2	343.601,544 291.620,433	3	343.601,89 291.620,91	0.589
3	343.601,89 291.620,91	4	343.600,927 291.621,609	1.19

Punct început	X / Y	Punct sfârșit	X / Y	Lungime segment (** (m)
4	343.600,927 291.621,609	5	343.600,228 291.620,646	1.19
5	343.600,228 291.620,646	6	343.601,191 291.619,947	1.19
6	343.601,191 291.619,947	7	343.601,541 291.620,429	0.596
7	343.601,541 291.620,429	8	343.601,965 291.620,175	0.494
8	343.601,965 291.620,175	1	343.601,968 291.620,179	0.005

** Lungimile segmentelor sunt determinate în planul de proiecție Stereo 70 și sunt rotunjite la 1 milimetru.

*** Distanța dintre puncte este formată din segmente cumulate ce sunt mai mici decât valoarea 1 milimetru.

**DATE DESPRE IMOBILUL NR. 13121**

Oficiul de Cadastru și Publicitate Imobiliară DOLJ
Biroul de Cadastru și Publicitate Imobiliară Craiova

A. Partea I. Descrierea imobilului

TEREN Intravilan

Adresa: Loc. Cetate, Jud. Dolj, T128 P1838/4/1

Nr. Crt	Nr cadastral Nr. topografic	Suprafața* (mp)	Observații / Referințe
A1		1	Sector cadastral:35 Teren neimprijmuit; RETEA JT PTCZ MUNCA CETATE

Construcții

Crt	Nr cadastral Nr. topografic	Adresa	Observații / Referințe
A1.1		Loc. Cetate, Jud. Dolj, T128 P1838/4/1	Nr. niveluri:1; S. construita la sol:1 mp; Stalp electric

B. Partea II. Proprietari și acte

Inscrieri privitoare la dreptul de proprietate și alte drepturi reale		Referințe
/		
Act Normativ nr. HG NR. 1705, din 29/11/2006 emis de GUVERNUL ROMANIEI (Legea 123 din 10.07.2012; Contract de concesiune nr. 6 din 20.06.2005; Act Aditional nr. 1 din 04.03.2016; Licenta pentru distributia energiei electrice nr. 14033 din 01.07.2002 si Anexa);		
B1	Intabulare, drept de PROPRIETATE, dobandit prin Lege, cota actuala 1/1, cota initiala 1/1 1) STATUL ROMAN- DOMENIUL PUBLIC, CIF:9999999999999, LIPSA CUI	A1, A1.1
B2	Intabulare, drept de ADMINISTRARE, dobandit prin Lege, cota actuala 1/1, cota initiala 1/1 1) MINISTERUL ECONOMIEI SI COMERTULUI, CIF:9999999999999, LIPSA CUI	A1, A1.1
B3	Intabulare, drept de CONCESIUNE pe o perioada de 49 de ani, dobandit prin Lege, cota actuala 1/1, cota initiala 1/1 1) CEZ DISTRIBUTIE SA, CIF:14491102	A1, A1.1

C. Partea III. SARCINI .

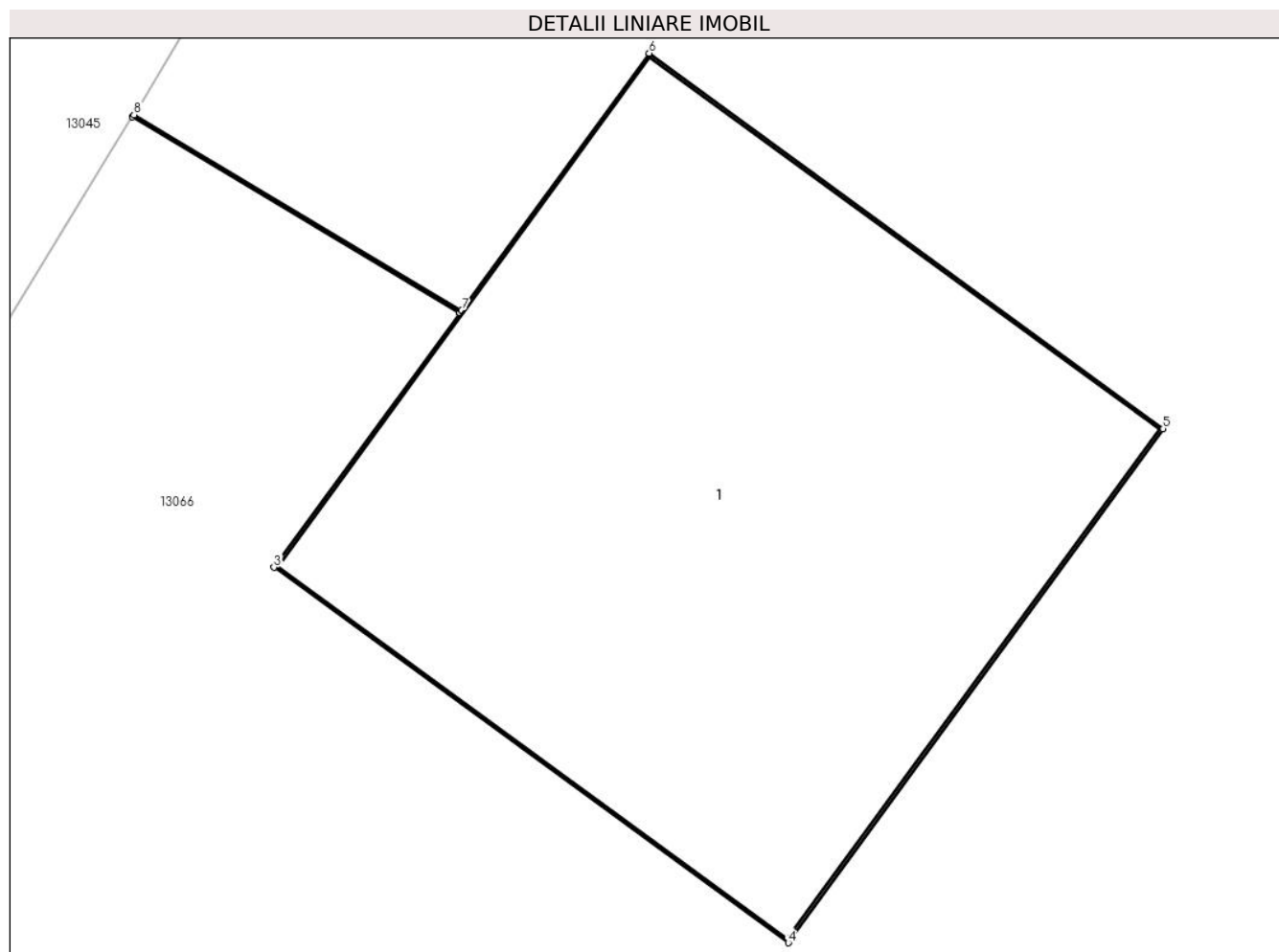
Inscrieri privind dezmembramintele dreptului de proprietate, drepturi reale de garanție și sarcini	Referințe
NU SUNT	

Anexa Nr. 1 La Partea I

Teren

Nr cadastral	Suprafața (mp)*	Observații / Referințe
	1	RETEA JT PTCZ MUNCA CETATE

* Suprafața este determinată în planul de proiecție Stereo 70.



Date referitoare la teren

Crt	Categorie folosință	Intra vilan	Suprafața (mp)	Tarla	Parcelă	Nr. topo	Observații / Referințe
1	curți constructii	DA	1	T128	1838/4/1	-	

Date referitoare la construcții

Crt	Număr	Destinație construcție	Supraf. (mp)	Situație juridică	Observații / Referințe
A1.1		construcții industriale și edilitare	1	Cu acte	Nr. niveluri:1; S. construita la sol:1 mp; Stalp electric

Lungime Segmente

1) Valorile lungimilor segmentelor sunt obținute din proiecție în plan.

Punct început	X / Y	Punct sfârșit	X / Y	Lungime segment (** (m)
1	343.607,506 291.629,174	2	343.608,119 291.628,808	0.714
2	343.608,119 291.628,808	3	343.607,771 291.628,332	0.59
3	343.607,771 291.628,332	4	343.608,733 291.627,63	1.191

Punct început	X / Y	Punct sfârșit	X / Y	Lungime segment (** (m)
4	343.608,733 291.627,63	5	343.609,434 291.628,591	1.19
5	343.609,434 291.628,591	6	343.608,473 291.629,293	1.19
6	343.608,473 291.629,293	7	343.608,122 291.628,812	0.595
7	343.608,122 291.628,812	8	343.607,509 291.629,178	0.714
8	343.607,509 291.629,178	1	343.607,506 291.629,174	0.005

** Lungimile segmentelor sunt determinate în planul de proiecție Stereo 70 și sunt rotunjite la 1 milimetru.

*** Distanța dintre puncte este formată din segmente cumulate ce sunt mai mici decât valoarea 1 milimetru.

**DATE DESPRE IMOBILUL NR. 13122**

Oficiul de Cadastru și Publicitate Imobiliară DOLJ
Biroul de Cadastru și Publicitate Imobiliară Craiova

A. Partea I. Descrierea imobilului

TEREN Intravilan

Adresa: Loc. Cetate, Jud. Dolj, T128 P2469/1

Nr. Crt	Nr cadastral Nr. topografic	Suprafața* (mp)	Observații / Referințe
A1		1	Sector cadastral:35 Teren neimprejmuit; RETEA JT PTCZ MUNCA CETATE

Construcții

Crt	Nr cadastral Nr. topografic	Adresa	Observații / Referințe
A1.1		Loc. Cetate, Jud. Dolj, T128 P2469/1	Nr. niveluri:1; S. construita la sol:1 mp; Stalp electric

B. Partea II. Proprietari și acte

Inscrieri privitoare la dreptul de proprietate și alte drepturi reale		Referințe
/		
Act Normativ nr. HG NR. 1705, din 29/11/2006 emis de GUVERNUL ROMANIEI (Legea 123 din 10.07.2012; Contract de concesiune nr. 6 din 20.06.2005; Act Aditional nr. 1 din 04.03.2016; Licenta pentru distributia energiei electrice nr. 14033 din 01.07.2002 si Anexa);		
B1	Intabulare, drept de PROPRIETATE, dobandit prin Lege, cota actuala 1/1, cota initiala 1/1 1) STATUL ROMAN- DOMENIUL PUBLIC, CIF:9999999999999, LIPSA CUI	A1, A1.1
B2	Intabulare, drept de ADMINISTRARE, dobandit prin Lege, cota actuala 1/1, cota initiala 1/1 1) MINISTERUL ECONOMIEI SI COMERTULUI, CIF:9999999999999, LIPSA CUI	A1, A1.1
B3	Intabulare, drept de CONCESIUNE pe o perioada de 49 de ani, dobandit prin Lege, cota actuala 1/1, cota initiala 1/1 1) CEZ DISTRIBUTIE SA, CIF:14491102	A1, A1.1

C. Partea III. SARCINI .

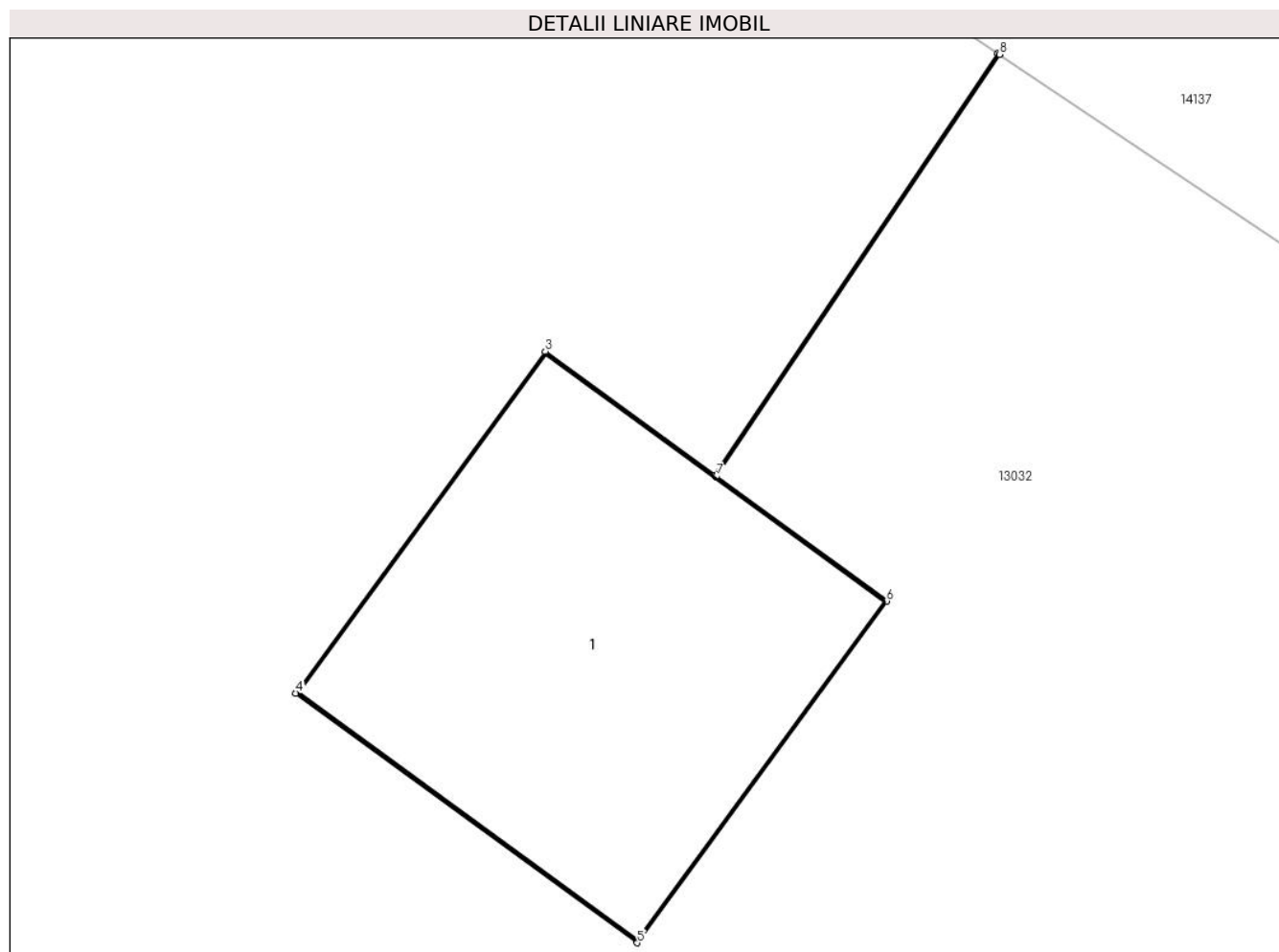
Inscrieri privind dezmembramintele dreptului de proprietate, drepturi reale de garanție și sarcini	Referințe
NU SUNT	

Anexa Nr. 1 La Partea I

Teren

Nr cadastral	Suprafața (mp)*	Observații / Referințe
	1	RETEA JT PTCZ MUNCA CETATE

* Suprafața este determinată în planul de proiecție Stereo 70.



Date referitoare la teren

Crt	Categorie folosință	Intra vilan	Suprafața (mp)	Tarla	Parcelă	Nr. topo	Observații / Referințe
1	curți constructii	DA	1	128	2469/1	-	

Date referitoare la construcții

Crt	Număr	Destinație construcție	Supraf. (mp)	Situație juridică	Observații / Referințe
A1.1		construcții industriale și edilitare	1	Cu acte	Nr. niveluri:1; S. construita la sol:1 mp; Stalp electric

Lungime Segmente

1) Valorile lungimilor segmentelor sunt obținute din proiecție în plan.

Punct început	X / Y	Punct sfârșit	X / Y	Lungime segment (** (m)
1	343.598,417 291.675,353	2	343.597,62 291.674,166	1.43
2	343.597,62 291.674,166	3	343.597,143 291.674,514	0.59
3	343.597,143 291.674,514	4	343.596,441 291.673,553	1.19

Punct început	X / Y	Punct sfârșit	X / Y	Lungime segment (** (m)
4	343.596,441 291.673,553	5	343.597,402 291.672,851	1.19
5	343.597,402 291.672,851	6	343.598,104 291.673,812	1.19
6	343.598,104 291.673,812	7	343.597,624 291.674,163	0.595
7	343.597,624 291.674,163	8	343.598,421 291.675,35	1.43
8	343.598,421 291.675,35	1	343.598,417 291.675,353	0.005

** Lungimile segmentelor sunt determinate în planul de proiecție Stereo 70 și sunt rotunjite la 1 milimetru.

*** Distanța dintre puncte este formată din segmente cumulate ce sunt mai mici decât valoarea 1 milimetru.

**DATE DESPRE IMOBILUL NR. 13123**

Oficiul de Cadastru și Publicitate Imobiliară DOLJ
Biroul de Cadastru și Publicitate Imobiliară Craiova

A. Partea I. Descrierea imobilului

TEREN Intravilan

Adresa: Loc. Cetate, Jud. Dolj, P1

Nr. Crt	Nr cadastral Nr. topografic	Suprafața* (mp)	Observații / Referințe
A1		1	Sector cadastral:35 Teren neimprejmuit; RETEA JT PTCZ MUNCA CETATE

Construcții

Crt	Nr cadastral Nr. topografic	Adresa	Observații / Referințe
A1.1		Loc. Cetate, Jud. Dolj, P1	Nr. niveluri:1; S. construita la sol:1 mp; Stalp electric

B. Partea II. Proprietari și acte

Inscrieri privitoare la dreptul de proprietate și alte drepturi reale		Referințe
/		
Act Normativ nr. HG NR. 1705, din 29/11/2006 emis de GUVERNUL ROMANIEI (Legea 123 din 10.07.2012; Contract de concesiune nr. 6 din 20.06.2005; Act Aditional nr. 1 din 04.03.2016; Licenta pentru distributia energiei electrice nr. 14033 din 01.07.2002 si Anexa);		
B1	Intabulare, drept de PROPRIETATE, dobandit prin Lege, cota actuala 1/1, cota initiala 1/1 1) STATUL ROMAN- DOMENIUL PUBLIC, CIF:9999999999999, LIPSA CUI	A1, A1.1
B2	Intabulare, drept de ADMINISTRARE, dobandit prin Lege, cota actuala 1/1, cota initiala 1/1 1) MINISTERUL ECONOMIEI SI COMERTULUI, CIF:9999999999999, LIPSA CUI	A1, A1.1
B3	Intabulare, drept de CONCESIUNE pe o perioada de 49 de ani, dobandit prin Lege, cota actuala 1/1, cota initiala 1/1 1) CEZ DISTRIBUTIE SA, CIF:14491102	A1, A1.1

C. Partea III. SARCINI .

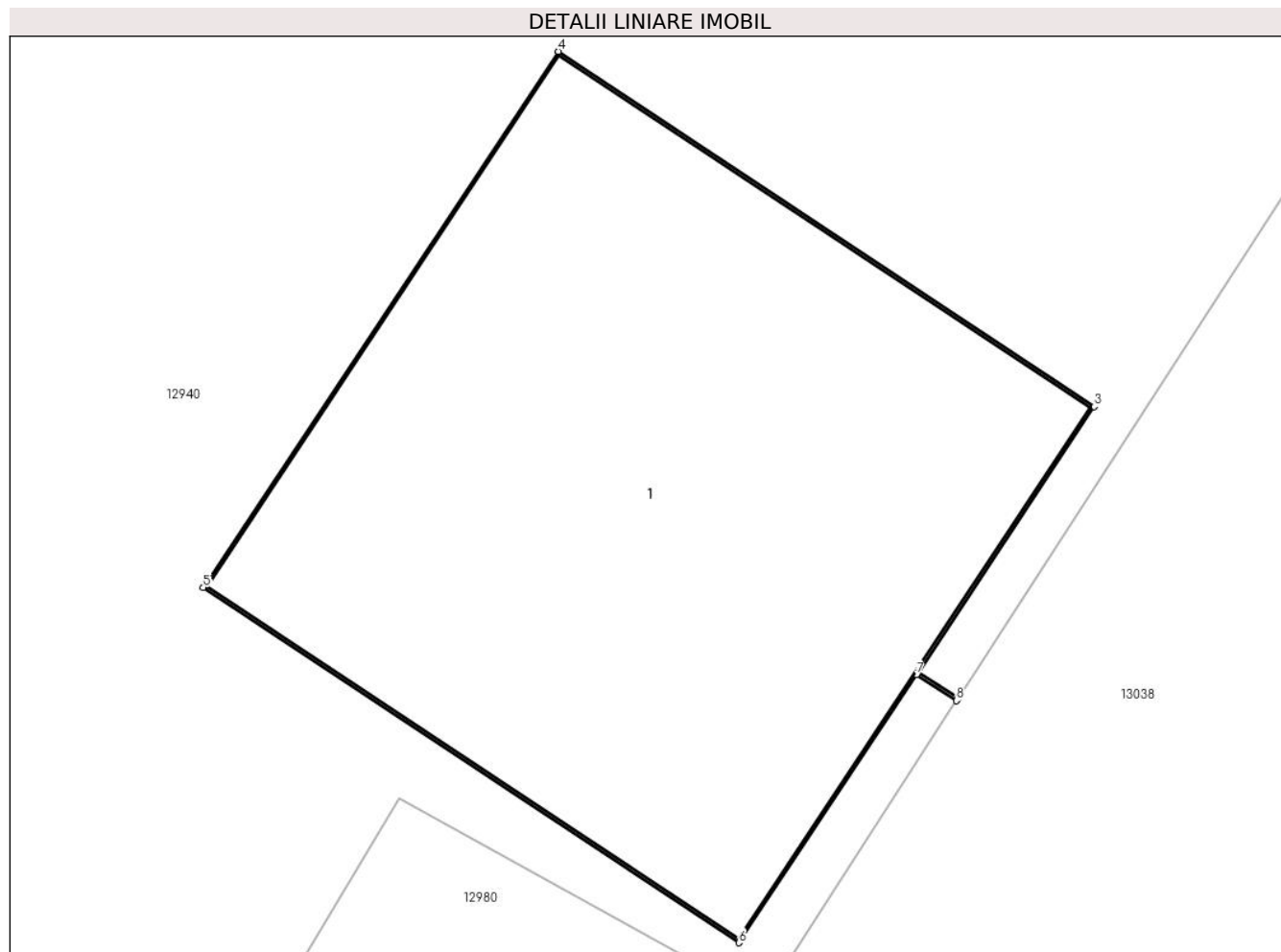
Inscrieri privind dezmembramintele dreptului de proprietate, drepturi reale de garanție și sarcini	Referințe
NU SUNT	

Anexa Nr. 1 La Partea I

Teren

Nr cadastral	Suprafața (mp)*	Observații / Referințe
	1	RETEA JT PTCZ MUNCA CETATE

* Suprafața este determinată în planul de proiecție Stereo 70.



Date referitoare la teren

Crt	Categorie folosință	Intra vilan	Suprafața (mp)	Tarla	Parcelă	Nr. topo	Observații / Referințe
1	curți constructii	DA	1	-	1	-	

Date referitoare la construcții

Crt	Număr	Destinație construcție	Supraf. (mp)	Situație juridică	Observații / Referințe
A1.1		construcții industriale și edilitare	1	Cu acte	Nr. niveluri:1; S. construita la sol:1 mp; Stalp electric

Lungime Segmente

1) Valorile lungimilor segmentelor sunt obținute din proiecție în plan.

Punct început	X / Y	Punct sfârșit	X / Y	Lungime segment (** (m))
1	343.467,851 291.727,63	2	343.467,777 291.727,678	0.088
2	343.467,777 291.727,678	3	343.468,103 291.728,17	0.59
3	343.468,103 291.728,17	4	343.467,111 291.728,827	1.19

Punct început	X / Y	Punct sfârșit	X / Y	Lungime segment (** (m)
4	343.467,111 291.728,827	5	343.466,453 291.727,835	1.19
5	343.466,453 291.727,835	6	343.467,445 291.727,178	1.19
6	343.467,445 291.727,178	7	343.467,774 291.727,674	0.595
7	343.467,774 291.727,674	8	343.467,848 291.727,626	0.088
8	343.467,848 291.727,626	1	343.467,851 291.727,63	0.005

** Lungimile segmentelor sunt determinate în planul de proiecție Stereo 70 și sunt rotunjite la 1 milimetru.

*** Distanța dintre puncte este formată din segmente cumulate ce sunt mai mici decât valoarea 1 milimetru.

**DATE DESPRE IMOBILUL NR. 13125**

Oficiul de Cadastru și Publicitate Imobiliară DOLJ
Biroul de Cadastru și Publicitate Imobiliară Craiova

A. Partea I. Descrierea imobilului

TEREN Intravilan

Adresa: Loc. Cetate, Nr. FN, Jud. Dolj, T128, P1838/5

Nr. Crt	Nr cadastral Nr. topografic	Suprafața* (mp)	Observații / Referințe
A1		285	Sector cadastral:35 Teren neimprejmuit;

B. Partea II. Proprietari și acte

Inscrieri privitoare la dreptul de proprietate și alte drepturi reale	Referințe
/	
Act Normativ nr. Legea 7, din 13/03/1996 emis de PARLAMENTUL ROMÂNIEI;	
B1	Inscrierea provizorie, drept de PROPRIETATE, dobandit prin Lege, cota actuala 1/1, cota initiala 1/1
	1) COMUNA CETATE , CIF:4553470
	<i>OBSERVATII: PROPRIETAR NEIDENTIFICAT</i>

C. Partea III. SARCINI .

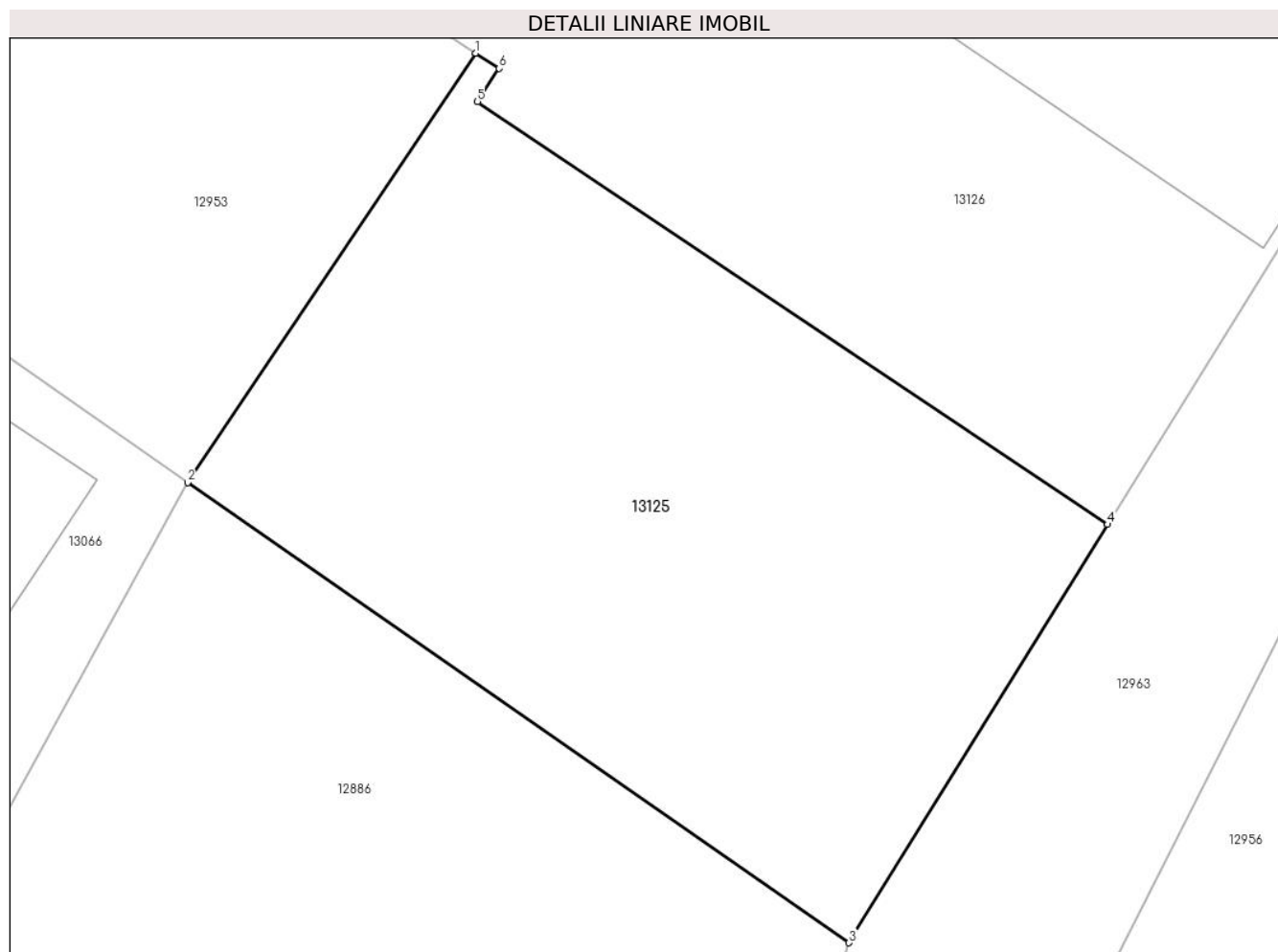
Inscrieri privind dezmembramintele dreptului de proprietate, drepturi reale de garanție și sarcini	Referințe
NU SUNT	

Anexa Nr. 1 La Partea I

Teren

Nr cadastral	Suprafața (mp)*	Observații / Referințe
	285	

* Suprafața este determinată în planul de proiecție Stereo 70.



Date referitoare la teren

Crt	Categorie folosință	Intravilan	Suprafața (mp)	Tarla	Parcelă	Nr. topo	Observații / Referințe
1	arabil	DA	285	128	1838/5	-	

Lungime Segmente

1) Valorile lungimilor segmentelor sunt obținute din proiecție în plan.

Punct început	X / Y	Punct sfârșit	X / Y	Lungime segment (** (m)
1	343.627,272 291.634,981	2	343.619,445 291.623,325	14.04
2	343.619,445 291.623,325	3	343.637,413 291.610,838	21.881
3	343.637,413 291.610,838	4	343.644,439 291.622,194	13.354
4	343.644,439 291.622,194	5	343.627,322 291.633,666	20.606
5	343.627,322 291.633,666	6	343.627,912 291.634,571	1.08

Punct început	X / Y	Punct sfârşit	X / Y	Lungime segment (** (m)
6	343.627,912 291.634,571	1	343.627,272 291.634,981	0.76

** Lungimile segmentelor sunt determinate în planul de proiecţie Stereo 70 şi sunt rotunjite la 1 milimetru.

*** Distanţa dintre puncte este formată din segmente cumulate ce sunt mai mici decât valoarea 1 milimetru.

**DATE DESPRE IMOBILUL NR. 13126**

Oficiul de Cadastru și Publicitate Imobiliară DOLJ
Biroul de Cadastru și Publicitate Imobiliară Craiova

A. Partea I. Descrierea imobilului

TEREN Intravilan

Nr. CF vechi:109
Nr. cadastral vechi:62

Adresa: Loc. Cetate, Jud. Dolj, T 128, P 1838/1

Nr. Crt	Nr cadastral Nr. topografic	Suprafața* (mp)	Observații / Referințe
A1	36302	471	Sector cadastral:35 Teren imprejmuit;

Construcții

Crt	Nr cadastral Nr. topografic	Adresa	Observații / Referințe
A1.1		Loc. Cetate, Jud. Dolj, T 128, P 1838/1	Nr. niveluri:1; S. construita la sol:112 mp;
A1.2		Loc. Cetate, Jud. Dolj, T 128, P 1838/1	Nr. niveluri:1; S. construita la sol:151 mp;

B. Partea II. Proprietari și acte

Inscrieri privitoare la dreptul de proprietate și alte drepturi reale		Referințe
75960 / 21/11/2007		
Act Notarial nr. CVC 4367, din 01/01/2007 emis de NP Stoenescu F.;		
B1	Intabulare, drept de PROPRIETATE, dobandit prin Conventie, cota actuala 1/1, cota initiala 1/1 1) LĂPĂDAT MIRCEA TELU, Lipsă CNP 2) LĂPĂDAT GEORGETA, Lipsă CNP	A1, A1.1
/		
Act Normativ nr. Legea 7, din 13/03/1996 emis de PARLAMENTUL ROMANIEI;		
B2	Intabulare, drept de PROPRIETATE, dobandit prin Lege, cota actuala 1/1, cota initiala 1/1 1) LĂPĂDAT MIRCEA TELU, Lipsă CNP 2) LĂPĂDAT GEORGETA, Lipsă CNP	A1.2

C. Partea III. SARCINI .

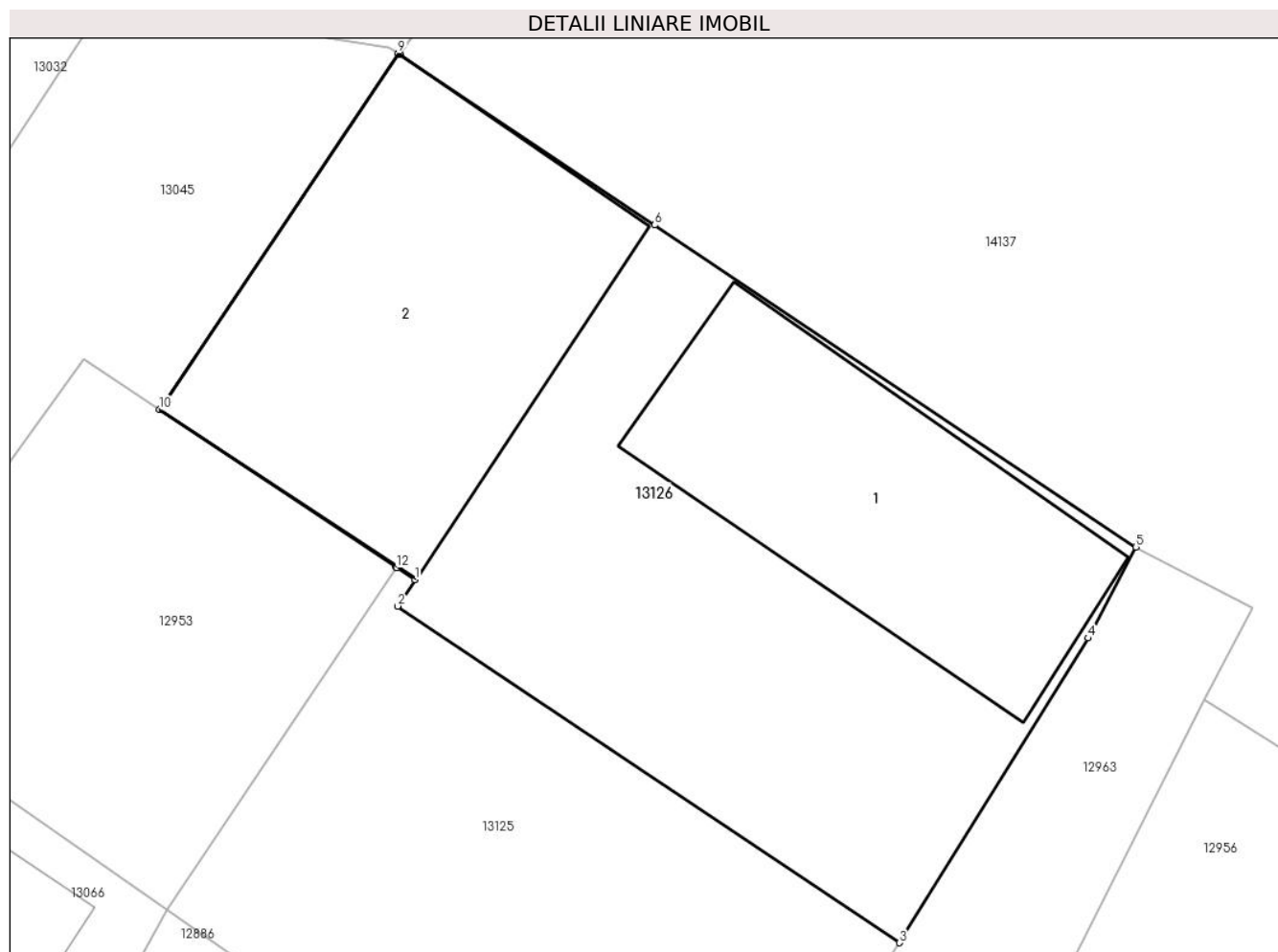
Inscrieri privind dezmembramintele dreptului de proprietate, drepturi reale de garanție și sarcini	Referințe
NU SUNT	

Anexa Nr. 1 La Partea I

Teren

Nr cadastral	Suprafața (mp)*	Observații / Referințe
36302	471	

* Suprafața este determinată în planul de proiecție Stereo 70.



Date referitoare la teren

Crt	Categorie folosință	Intra vilan	Suprafața (mp)	Tarla	Parcelă	Nr. topo	Observații / Referințe
1	curți constructii	DA	471	128	1838/1	-	

Date referitoare la construcții

Crt	Număr	Destinație construcție	Supraf. (mp)	Situație juridică	Observații / Referințe
A1.1		construcții administrative și social culturale	112	Cu acte	Nr. niveluri:1; S. construita la sol:112 mp;
A1.2		construcții anexa	151	Cu acte	Nr. niveluri:1; S. construita la sol:151 mp;

Lungime Segmente

1) Valorile lungimilor segmentelor sunt obținute din proiecție în plan.

Punct început	X / Y	Punct sfârșit	X / Y	Lungime segment (** (m)
1	343.627,912 291.634,571	2	343.627,322 291.633,666	1.08
2	343.627,322 291.633,666	3	343.644,439 291.622,194	20.606

Punct început	X / Y	Punct sfârșit	X / Y	Lungime segment (** (m)
3	343.644,439 291.622,194	4	343.650,863 291.632,578	12.21
4	343.650,863 291.632,578	5	343.652,502 291.635,679	3.507
5	343.652,502 291.635,679	6	343.636,086 291.646,656	19.748
6	343.636,086 291.646,656	7	343.627,401 291.652,463	10.448
7	343.627,401 291.652,463	8	343.627,397 291.652,466	0.005
8	343.627,397 291.652,466	9	343.627,334 291.652,508	0.076
9	343.627,334 291.652,508	10	343.619,19 291.640,361	14.624
10	343.619,19 291.640,361	11	343.627,264 291.634,986	9.699
11	343.627,264 291.634,986	12	343.627,272 291.634,981	0.009
12	343.627,272 291.634,981	1	343.627,912 291.634,571	0.76

** Lungimile segmentelor sunt determinate în planul de proiecție Stereo 70 și sunt rotunjite la 1 milimetru.

*** Distanța dintre puncte este formată din segmente cumulate ce sunt mai mici decât valoarea 1 milimetru.

**DATE DESPRE IMOBILUL NR. 14802**

Oficiul de Cadastru și Publicitate Imobiliară DOLJ
Biroul de Cadastru și Publicitate Imobiliară Craiova

A. Partea I. Descrierea imobilului

TEREN Intravilan

Adresa: Loc. Cetate, Str Calea Severinului, Nr. 192, Jud. Dolj, T1 P6

Nr. Crt	Nr cadastral Nr. topografic	Suprafața* (mp)	Observații / Referințe
A1		825	Sector cadastral:35 Teren imprejmuit;

Construcții

Crt	Nr cadastral Nr. topografic	Adresa	Observații / Referințe
A1.1		Loc. Cetate, Str Calea Severinului, Nr. 192, Jud. Dolj, T1 P6	Nr. niveluri:1; S. construita la sol:73 mp;

B. Partea II. Proprietari și acte

Inscrieri privitoare la dreptul de proprietate și alte drepturi reale		Referințe
/		
Act Administrativ nr. TDP 2198-15018, din 24/10/1996 emis de CJSDPAT DOLJ;		
B1	Intabulare, drept de PROPRIETATE, dobandit prin Reconstituire, cota actuala 1/1, cota initiala 1/1 1) FLORII M. ALEXANDRU, LIPSA CNP	A1
Act Normativ nr. Legea 7, din 13/03/1996 emis de PARLAMENTUL ROMANIEI;		
B2	Intabulare, drept de PROPRIETATE, dobandit prin Lege, cota actuala 1/1, cota initiala 1/1 1) FLORII M. ALEXANDRU, LIPSA CNP	A1.1

C. Partea III. SARCINI .

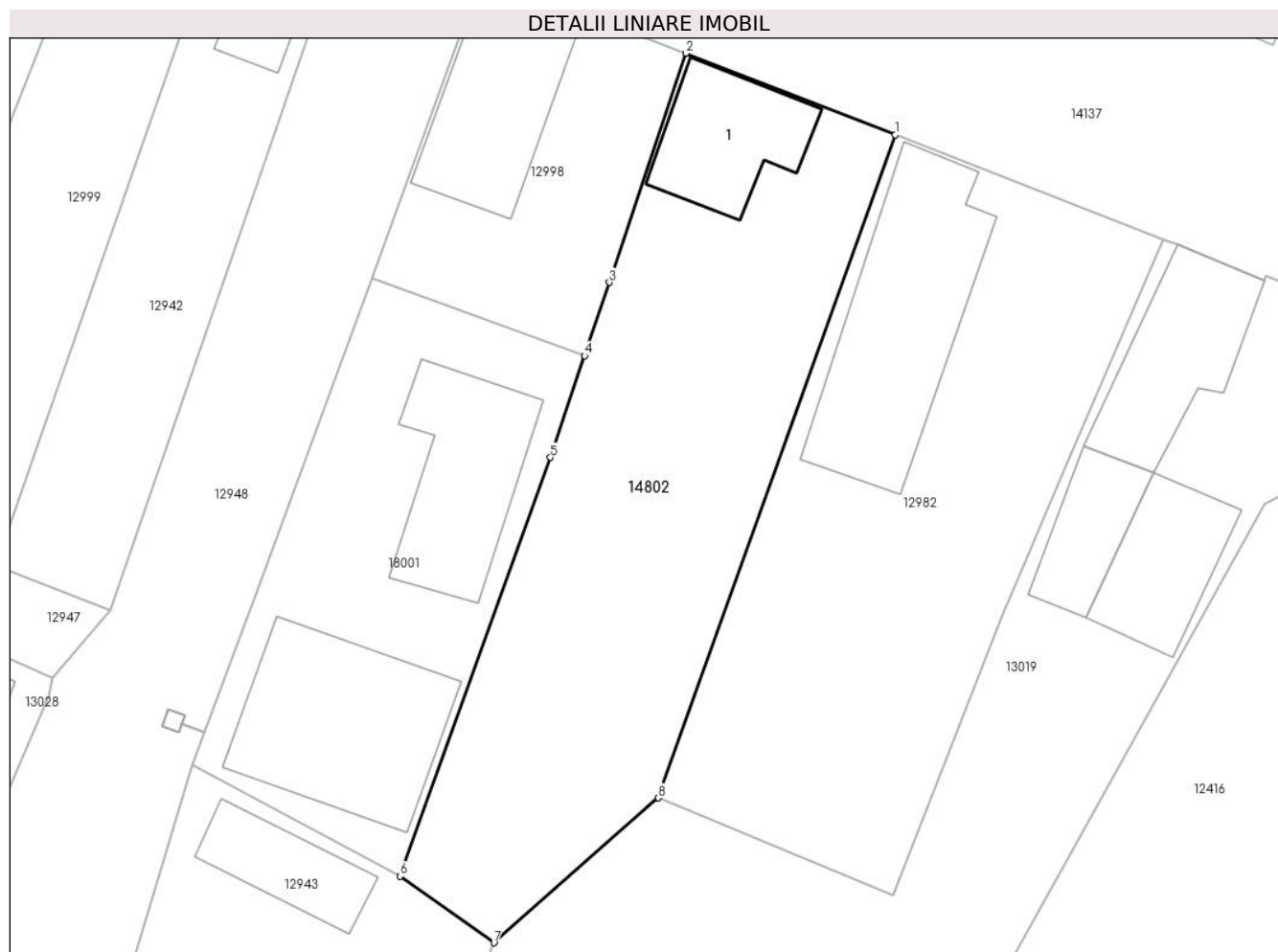
Inscrieri privind dezmembramintele dreptului de proprietate, drepturi reale de garanție și sarcini	Referințe
NU SUNT	

Anexa Nr. 1 La Partea I

Teren

Nr cadastral	Suprafața (mp)*	Observații / Referințe
	825	

* Suprafața este determinată în planul de proiecție Stereo 70.



Date referitoare la teren

Crt	Categorie folosință	Intravilan	Suprafața (mp)	Tarla	Parcelă	Nr. topo	Observații / Referințe
1	curți constructii	DA	595	133	1929,1929/1	-	
2	arabil	DA	230	133	1929,1929/1	-	

Date referitoare la construcții

Crt	Număr	Destinație construcție	Supraf. (mp)	Situație juridică	Observații / Referințe
A1.1		construcții de locuințe	73	Cu acte	Nr. niveluri:1; S. construita la sol:73 mp;

Lungime Segmente

1) Valorile lungimilor segmentelor sunt obținute din proiecție în plan.

Punct început	X / Y	Punct sfârșit	X / Y	Lungime segment (** (m)
1	344.319,076 291.279,593	2	344.305,081 291.285,06	15.025
2	344.305,081 291.285,06	3	344.299,937 291.269,73	16.17
3	344.299,937 291.269,73	4	344.298,29 291.264,82	5.179

Punct început	X / Y	Punct sfârșit	X / Y	Lungime segment (** (m)
4	344.298,29 291.264,82	5	344.296,008 291.258,018	7.175
5	344.296,008 291.258,018	6	344.285,944 291.230,01	29.761
6	344.285,944 291.230,01	7	344.292,218 291.225,554	7.695
7	344.292,218 291.225,554	8	344.303,212 291.235,244	14.655
8	344.303,212 291.235,244	1	344.319,076 291.279,593	47.101

** Lungimile segmentelor sunt determinate în planul de proiecție Stereo 70 și sunt rotunjite la 1 milimetru.

*** Distanța dintre puncte este formată din segmente cumulate ce sunt mai mici decât valoarea 1 milimetru.

**DATE DESPRE IMOBILUL NR. 17956**

Oficiul de Cadastru și Publicitate Imobiliară DOLJ
Biroul de Cadastru și Publicitate Imobiliară Craiova

A. Partea I. Descrierea imobilului

TEREN Intravilan

Adresa: Loc. Cetate, Str Basarabia, Nr. FNr, Jud. Dolj, T130, P1886

Nr. Crt	Nr cadastral Nr. topografic	Suprafața* (mp)	Observații / Referințe
A1	38287	365	Sector cadastral:35 Teren imprejmuit;

Construcții

Crt	Nr cadastral Nr. topografic	Adresa	Observații / Referințe
A1.1		Loc. Cetate, Str Basarabia, Nr. FNr, Jud. Dolj, T130, P1886	Nr. niveluri:1; S. construita la sol:46 mp;

B. Partea II. Proprietari și acte

Inscrieri privitoare la dreptul de proprietate și alte drepturi reale		Referințe
238723 / 23/11/2020		
Act Notarial nr. Certificat de mostenitor nr. 85, din 11/03/2020 emis de BIN Stoenescu Florea (act administrativ nr Titlu de proprietate nr.2245-59063 din 15.09.1996, emis de Comisia Judeteana Dolj);		
B1	Intabulare, drept de PROPRIETATE, dobandit prin Succesiune, cota actuala 1/1, cota initiala 1/1 1) DINU A GHEORGHE	A1
/		
Act Normativ nr. Legea 7, din 13/03/1996 emis de PARLAMENTUL ROMANIEI;		
B2	Intabulare, drept de PROPRIETATE, dobandit prin Lege, cota actuala 1/1, cota initiala 1/1 1) DINU A GHEORGHE	A1.1

C. Partea III. SARCINI .

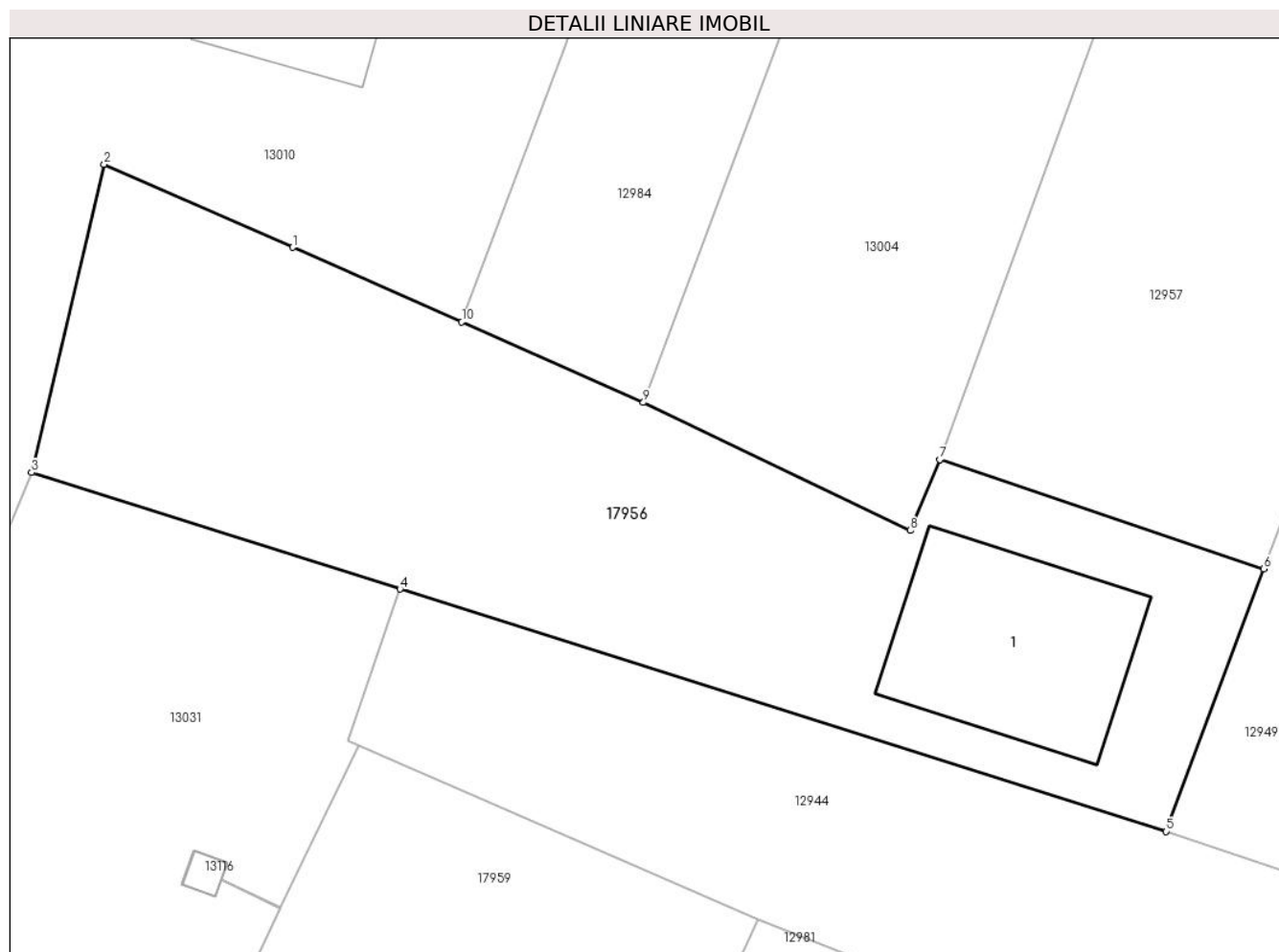
Inscrieri privind dezmembramintele dreptului de proprietate, drepturi reale de garanție și sarcini	Referințe
NU SUNT	

Anexa Nr. 1 La Partea I

Teren

Nr cadastral	Suprafața (mp)*	Observații / Referințe
38287	365	

* Suprafața este determinată în planul de proiecție Stereo 70.



Date referitoare la teren

Crt	Categorie folosință	Intra vilan	Suprafața (mp)	Tarla	Parcelă	Nr. topo	Observații / Referințe
1	curți constructii	DA	365	130	1886	-	

Date referitoare la construcții

Crt	Număr	Destinație construcție	Supraf. (mp)	Situație juridică	Observații / Referințe
A1.1		construcții de locuințe	46	Cu acte	Nr. niveluri:1; S. construita la sol:46 mp;

Lungime Segmente

1) Valorile lungimilor segmentelor sunt obținute din proiecție în plan.

Punct început	X / Y	Punct sfârșit	X / Y	Lungime segment (** (m)
1	344.011,777 291.364,631	2	344.005,472 291.367,401	6.887
2	344.005,472 291.367,401	3	344.003,041 291.357,099	10.585
3	344.003,041 291.357,099	4	344.015,366 291.353,204	12.926
4	344.015,366 291.353,204	5	344.041,011 291.345,092	26.897

Punct început	X / Y	Punct sfârșit	X / Y	Lungime segment (** (m)
5	344.041,011 291.345,092	6	344.044,274 291.353,877	9.371
6	344.044,274 291.353,877	7	344.033,432 291.357,528	11.44
7	344.033,432 291.357,528	8	344.032,439 291.355,164	2.564
8	344.032,439 291.355,164	9	344.023,515 291.359,442	9.896
9	344.023,515 291.359,442	10	344.017,437 291.362,129	6.645
10	344.017,437 291.362,129	1	344.011,777 291.364,631	6.188

** Lungimile segmentelor sunt determinate în planul de proiecție Stereo 70 și sunt rotunjite la 1 milimetru.

*** Distanța dintre puncte este formată din segmente cumulate ce sunt mai mici decât valoarea 1 milimetru.

**DATE DESPRE IMOBILUL NR. 17959**

Oficiul de Cadastru și Publicitate Imobiliară DOLJ
Biroul de Cadastru și Publicitate Imobiliară Craiova

A. Partea I. Descrierea imobilului

TEREN Intravilan

Adresa: Loc. Cetate, Str Basarabia, Nr. 27A, Jud. Dolj, T 130, P1884, P1884/1

Nr. Crt	Nr cadastral Nr. topografic	Suprafața* (mp)	Observații / Referințe
A1	35427	647	Sector cadastral:35 Teren imprejmuit; Teren imprejmuit; Hotar cu imprejmuire gard plasa sarma si cu hotar conventional

B. Partea II. Proprietari și acte

Inscrieri privitoare la dreptul de proprietate și alte drepturi reale		Referințe
190063 / 11/10/2018		
Act Notarial nr. contract de vanzare aut nr 3332, din 10/10/2018 emis de NP Budiana Ionut Razvan;		
B1	Intabulare, drept de PROPRIETATE, dobandit prin Conventie, cota actuala 1/1, cota initiala 1/1	A1
	1) GĂLUȚ MARIAN-ADRIAN 2) GĂLUȚ EMILIA-MIRABELA	

C. Partea III. SARCINI .

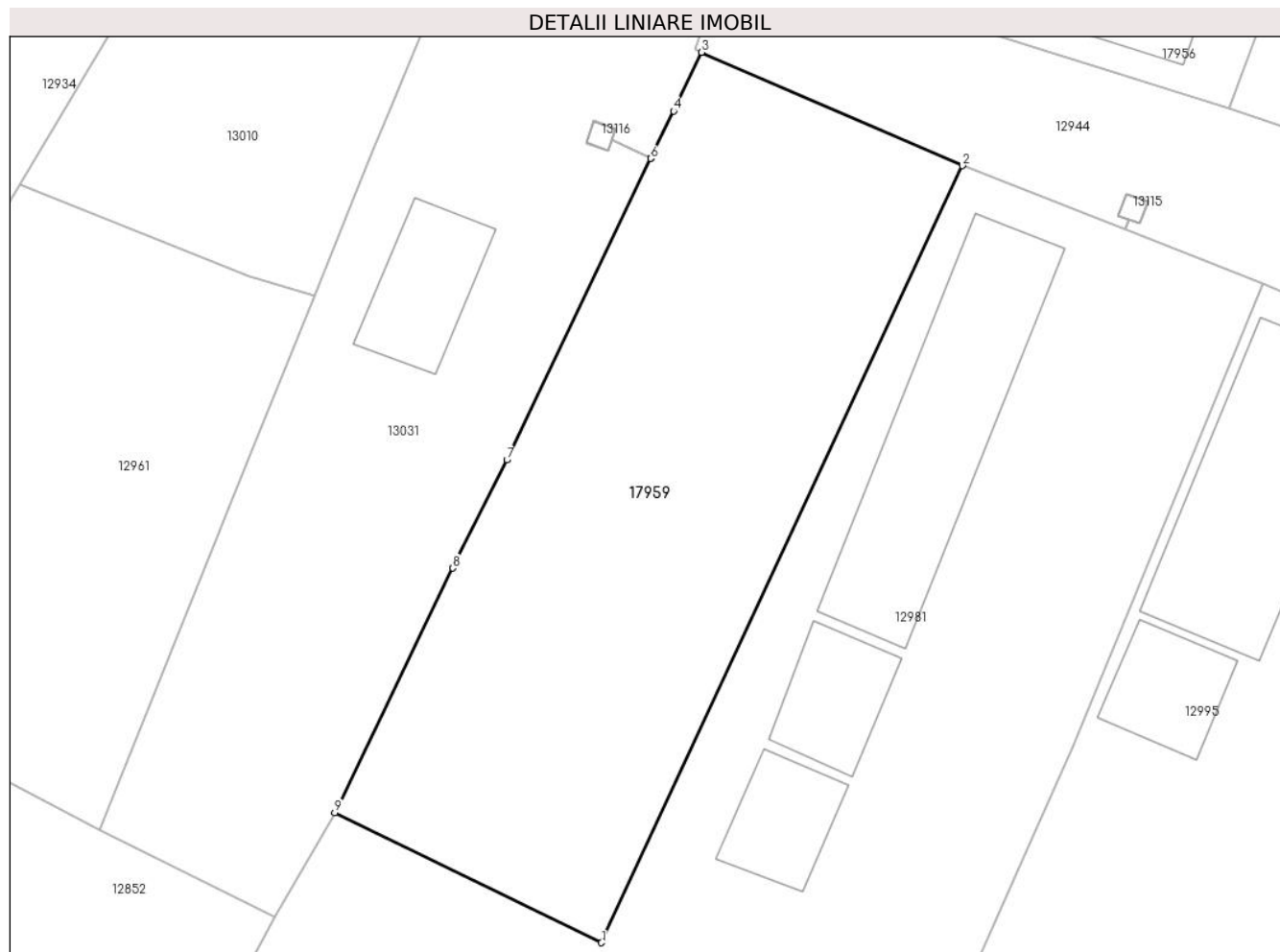
Inscrieri privind dezmembramintele dreptului de proprietate, drepturi reale de garanție și sarcini	Referințe
NU SUNT	

Anexa Nr. 1 La Partea I

Teren

Nr cadastral	Suprafața (mp)*	Observații / Referințe
35427	647	Teren imprejmuit; Hotar cu imprejmuire gard plasa sarma si cu hotar conventional

* Suprafața este determinată în planul de proiecție Stereo 70.



Date referitoare la teren

Crt	Categorie folosință	Intra vilan	Suprafața (mp)	Tarla	Parcelă	Nr. topo	Observații / Referințe
1	curți constructii	DA	647	130	1884;1884/1	-	Imobil cu hotar imprejmuit cu gard plasa sarma si cu hotar conventional

Lungime Segmente

1) Valorile lungimilor segmentelor sunt obținute din proiecție în plan.

Punct început	X / Y	Punct sfârșit	X / Y	Lungime segment (** (m)
1	344.008,857 291.302,373	2	344.027,349 291.342,164	43.878
2	344.027,349 291.342,164	3	344.013,99 291.347,969	14.566
3	344.013,99 291.347,969	4	344.012,544 291.344,969	3.33
4	344.012,544 291.344,969	5	344.011,371 291.342,538	2.699
5	344.011,371 291.342,538	6	344.011,369 291.342,533	0.005

Punct început	X / Y	Punct sfârșit	X / Y	Lungime segment (** (m)
6	344.011,369 291.342,533	7	344.004,015 291.327,098	17.097
7	344.004,015 291.327,098	8	344.001,248 291.321,559	6.192
8	344.001,248 291.321,559	9	343.995,202 291.309,031	13.911
9	343.995,202 291.309,031	1	344.008,857 291.302,373	15.192

** Lungimile segmentelor sunt determinate în planul de proiecție Stereo 70 și sunt rotunjite la 1 milimetru.

*** Distanța dintre puncte este formată din segmente cumulate ce sunt mai mici decât valoarea 1 milimetru.

**DATE DESPRE IMOBILUL NR. 17960**

Oficiul de Cadastru și Publicitate Imobiliară DOLJ
Biroul de Cadastru și Publicitate Imobiliară Craiova

A. Partea I. Descrierea imobilului

TEREN Intravilan

Adresa: Loc. Cetate, Jud. Dolj, T129, P1860

Nr. Crt	Nr cadastral Nr. topografic	Suprafața* (mp)	Observații / Referințe
A1		308	Sector cadastral:35 Teren imprejmuit;

Construcții

Crt	Nr cadastral Nr. topografic	Adresa	Observații / Referințe
A1.1		Loc. Cetate, Jud. Dolj, T129, P1860	Nr. niveluri:1; S. construita la sol:67 mp;
A1.2		Loc. Cetate, Jud. Dolj, T129, P1860	Nr. niveluri:1; S. construita la sol:21 mp;
A1.3		Loc. Cetate, Jud. Dolj, T129, P1860	Nr. niveluri:1; S. construita la sol:27 mp;
A1.4		Loc. Cetate, Jud. Dolj, T129, P1860	Nr. niveluri:1; S. construita la sol:13 mp;

B. Partea II. Proprietari și acte

Inscrieri privitoare la dreptul de proprietate și alte drepturi reale	Referințe
/	
Act Administrativ nr. TDP 960-58987, din 07/04/1994 emis de CJSDPAT DOLJ;	
B1	A1
Intabulare, drept de PROPRIETATE, dobandit prin Reconstituire, cota actuala 1/1, cota initiala 1/1 1) TANASIE D GHEORGHE, Lipsă CNP	
Act Normativ nr. Legea 7, din 13/03/1996 emis de PARLAMENTUL ROMANIEI;	
B2	A1.1, A1.2, A1.3, A1.4
Intabulare, drept de PROPRIETATE, dobandit prin Lege, cota actuala 1/1, cota initiala 1/1 1) TANASIE D GHEORGHE, Lipsă CNP	

C. Partea III. SARCINI .

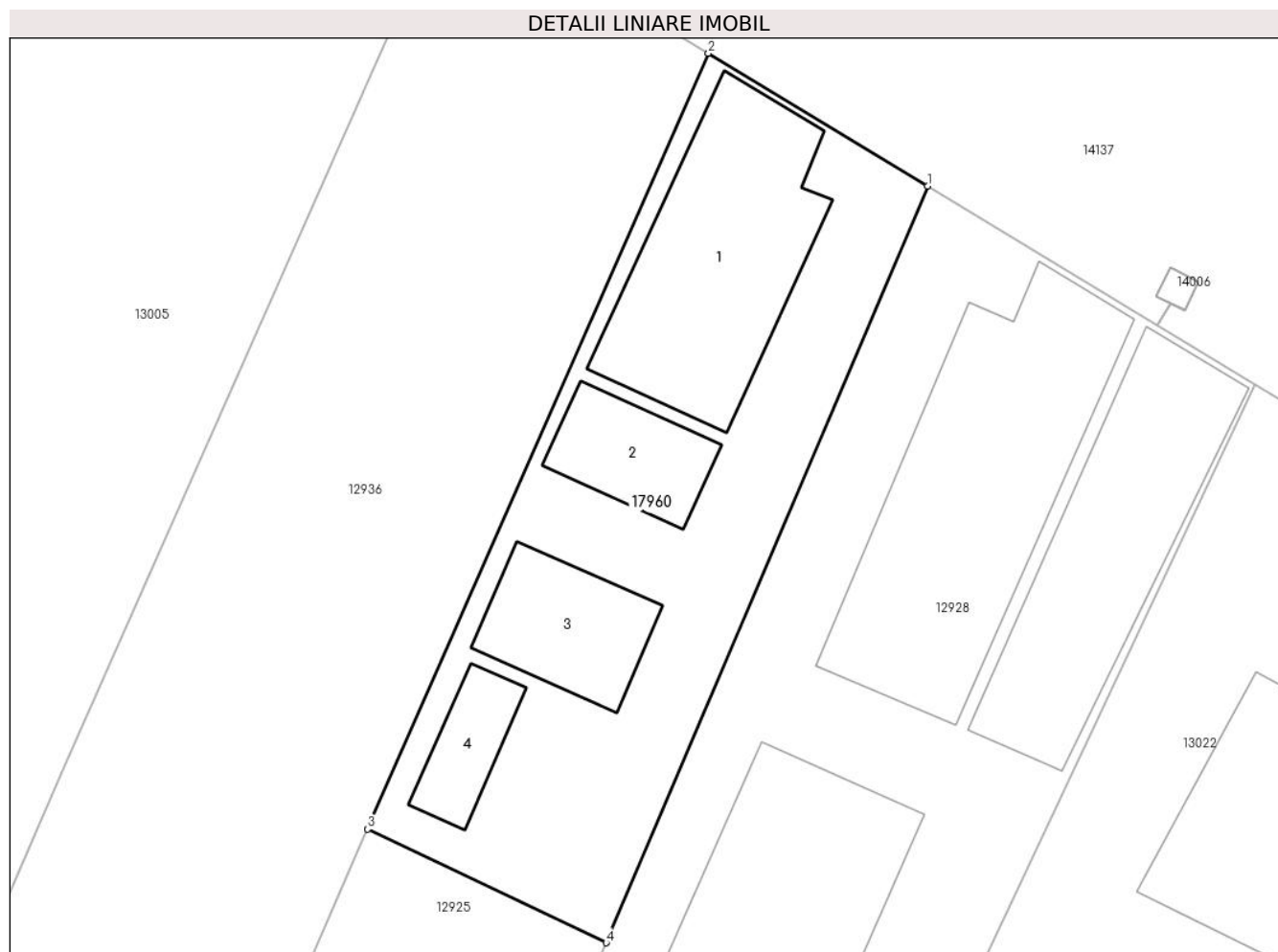
Inscrieri privind dezmembramintele dreptului de proprietate, drepturi reale de garanție și sarcini	Referințe
NU SUNT	

Anexa Nr. 1 La Partea I

Teren

Nr cadastral	Suprafața (mp)*	Observații / Referințe
	308	

* Suprafața este determinată în planul de proiecție Stereo 70.



Date referitoare la teren

Crt	Categorie folosință	Intra vilan	Suprafața (mp)	Tarla	Parcelă	Nr. topo	Observații / Referințe
1	curți constructii	DA	308	129	1860	-	

Date referitoare la construcții

Crt	Număr	Destinație construcție	Supraf. (mp)	Situație juridică	Observații / Referințe
A1.1		construcții de locuințe	67	Cu acte	Nr. niveluri:1; S. construita la sol:67 mp;
A1.2		construcții anexa	21	Cu acte	Nr. niveluri:1; S. construita la sol:21 mp;
A1.3		construcții anexa	27	Cu acte	Nr. niveluri:1; S. construita la sol:27 mp;
A1.4		construcții anexa	13	Cu acte	Nr. niveluri:1; S. construita la sol:13 mp;

Lungime Segmente

1) Valorile lungimilor segmentelor sunt obținute din proiecție în plan.

Punct început	X / Y	Punct sfârșit	X / Y	Lungime segment (** (m)
1	343.860,892 291.499,129	2	343.852,616 291.504,139	9.674

Punct început	X / Y	Punct sfârșit	X / Y	Lungime segment (** (m)
2	343.852,616 291.504,139	3	343.839,754 291.474,858	31.981
3	343.839,754 291.474,858	4	343.848,759 291.470,567	9.975
4	343.848,759 291.470,567	1	343.860,892 291.499,129	31.032

** Lungimile segmentelor sunt determinate în planul de proiecție Stereo 70 și sunt rotunjite la 1 milimetru.

*** Distanța dintre puncte este formată din segmente cumulate ce sunt mai mici decât valoarea 1 milimetru.

**DATE DESPRE IMOBILUL NR. 18001**

Oficiul de Cadastru și Publicitate Imobiliară DOLJ
Biroul de Cadastru și Publicitate Imobiliară Craiova

A. Partea I. Descrierea imobilului

TEREN Intravilan

Nr. CF vechi:162
Nr. cadastral vechi:248

Adresa: Loc. Cetate, Jud. Dolj, T 134, P 1923, 1923/1

Nr. Crt	Nr cadastral Nr. topografic	Suprafața* (mp)	Observații / Referințe
A1	36266	553	Sector cadastral:35 Teren imprejmuit; In CF a fost inscris in mod eronat T34, corect fiind 133

Construcții

Crt	Nr cadastral Nr. topografic	Adresa	Observații / Referințe
A1.1	36266-C1	Loc. Cetate, Jud. Dolj, T 134, P 1923, 1923/1	Nr. niveluri:1; S. construita la sol:100 mp; S. construita desfasurata:112 mp;

B. Partea II. Proprietari și acte

Inscrieri privitoare la dreptul de proprietate și alte drepturi reale		Referințe
31988 / 02/08/2006		
Act Notarial nr. Contract Donatie nr. 2699, din 01/01/2006 emis de NP Stoenescu F.;		
B1	Intabulare, drept de PROPRIETATE, dobandit prin Conventie, cota actuala 1/1, cota initiala 1/1 1) PUIU DOINA GABRIELA, Lipsă CNP	A1, A1.1

C. Partea III. SARCINI .

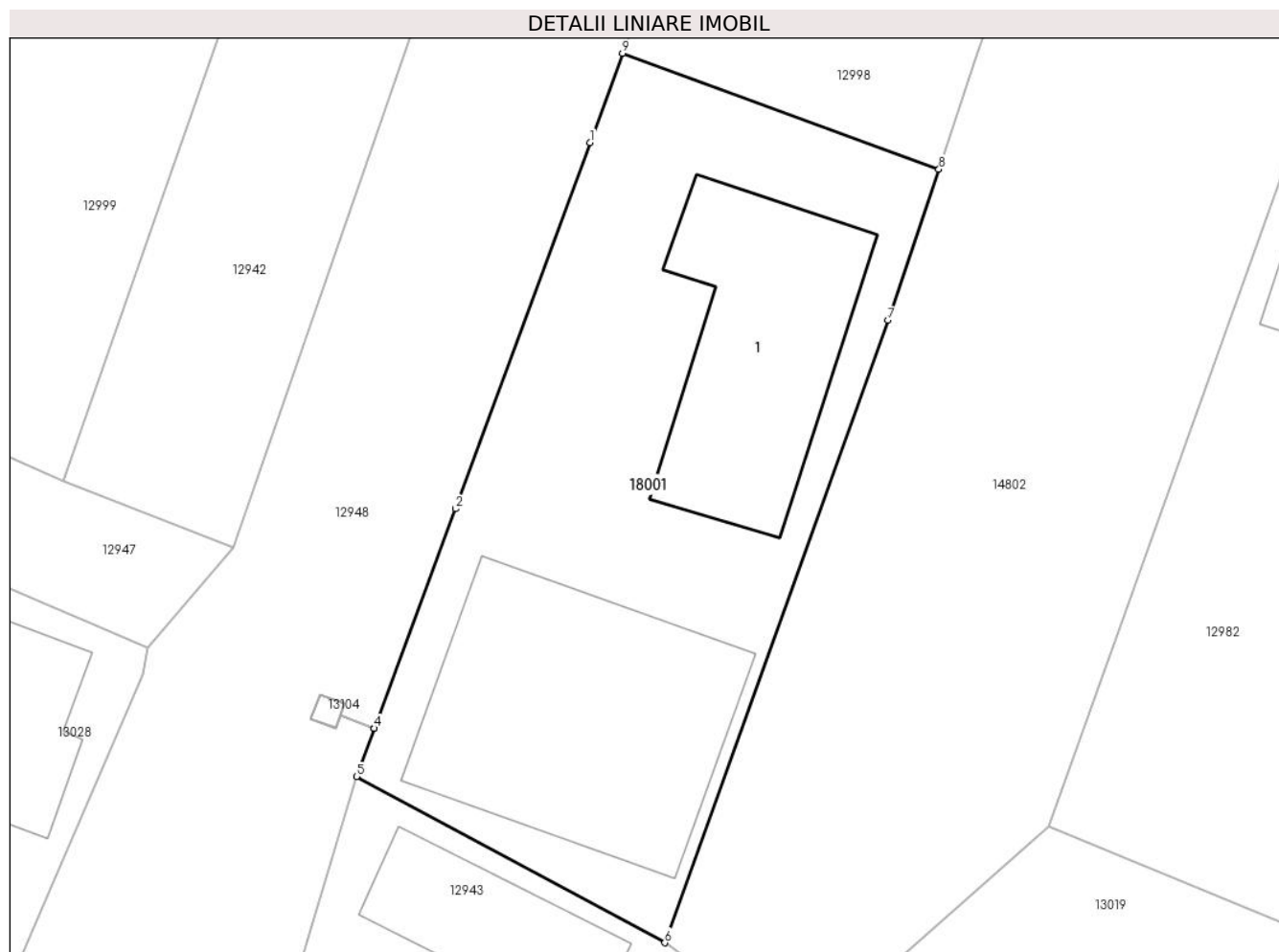
Inscrieri privind dezmembramintele dreptului de proprietate, drepturi reale de garanție și sarcini	Referințe
NU SUNT	

Anexa Nr. 1 La Partea I

Teren

Nr cadastral	Suprafața (mp)*	Observații / Referințe
36266	553	In CF a fost inregistrat în mod eronat T34, corect fiind 133

* Suprafața este determinată în planul de proiecție Stereo 70.



Date referitoare la teren

Crt	Categorie folosință	Intravilan	Suprafața (mp)	Tarla	Parcelă	Nr. topo	Observații / Referințe
1	curți construcții	DA	553	133	1923, 1923/1	-	

Date referitoare la construcții

Crt	Număr	Destinație construcție	Supraf. (mp)	Situație juridică	Observații / Referințe
A1.1	36266-C1	construcții anexa	100	Cu acte	Nr. niveluri:1; S. construită la sol:100 mp; S. construită desfășurată:112 mp;

Lungime Segmente

1) Valorile lungimilor segmentelor sunt obținute din proiecție în plan.

Punct început	X / Y	Punct sfârșit	X / Y	Lungime segment (** (m)
1	344.282,581 291.266,019	2	344.276,525 291.249,542	17.555
2	344.276,525 291.249,542	3	344.272,864 291.239,665	10.534
3	344.272,864 291.239,665	4	344.272,862 291.239,66	0.005
4	344.272,862 291.239,66	5	344.272,056 291.237,484	2.32

Punct început	X / Y	Punct sfârșit	X / Y	Lungime segment (** (m)
5	344.272,056 291.237,484	6	344.285,944 291.230,01	15.771
6	344.285,944 291.230,01	7	344.296,008 291.258,018	29.761
7	344.296,008 291.258,018	8	344.298,29 291.264,82	7.175
8	344.298,29 291.264,82	9	344.284,044 291.270,04	15.172
9	344.284,044 291.270,04	1	344.282,581 291.266,019	4.279

** Lungimile segmentelor sunt determinate în planul de proiecție Stereo 70 și sunt rotunjite la 1 milimetru.

*** Distanța dintre puncte este formată din segmente cumulate ce sunt mai mici decât valoarea 1 milimetru.

**DATE DESPRE IMOBILUL NR. 18054**

Oficiul de Cadastru și Publicitate Imobiliară DOLJ
Biroul de Cadastru și Publicitate Imobiliară Craiova

A. Partea I. Descrierea imobilului

TEREN Intravilan

Adresa: Loc. Cetate, Jud. Dolj, T129 P1857

Nr. Crt	Nr cadastral Nr. topografic	Suprafața* (mp)	Observații / Referințe
A1		640	Sector cadastral:35 Teren imprejmuit;

B. Partea II. Proprietari și acte

Inscrieri privitoare la dreptul de proprietate și alte drepturi reale		Referințe
/		
Act Normativ nr. Legea 7, din 13/03/1996 emis de PARLAMENTUL ROMÂNIEI;		
B1	Inscrierea provizorie, drept de PROPRIETATE, dobandit prin Lege, cota actuala 1/1, cota initiala 1/1	A1
	1) COMUNA CETATE , CIF:4553470	
	<i>OBSERVATII: PROPRIETAR NEIDENTIFICAT</i>	

C. Partea III. SARCINI .

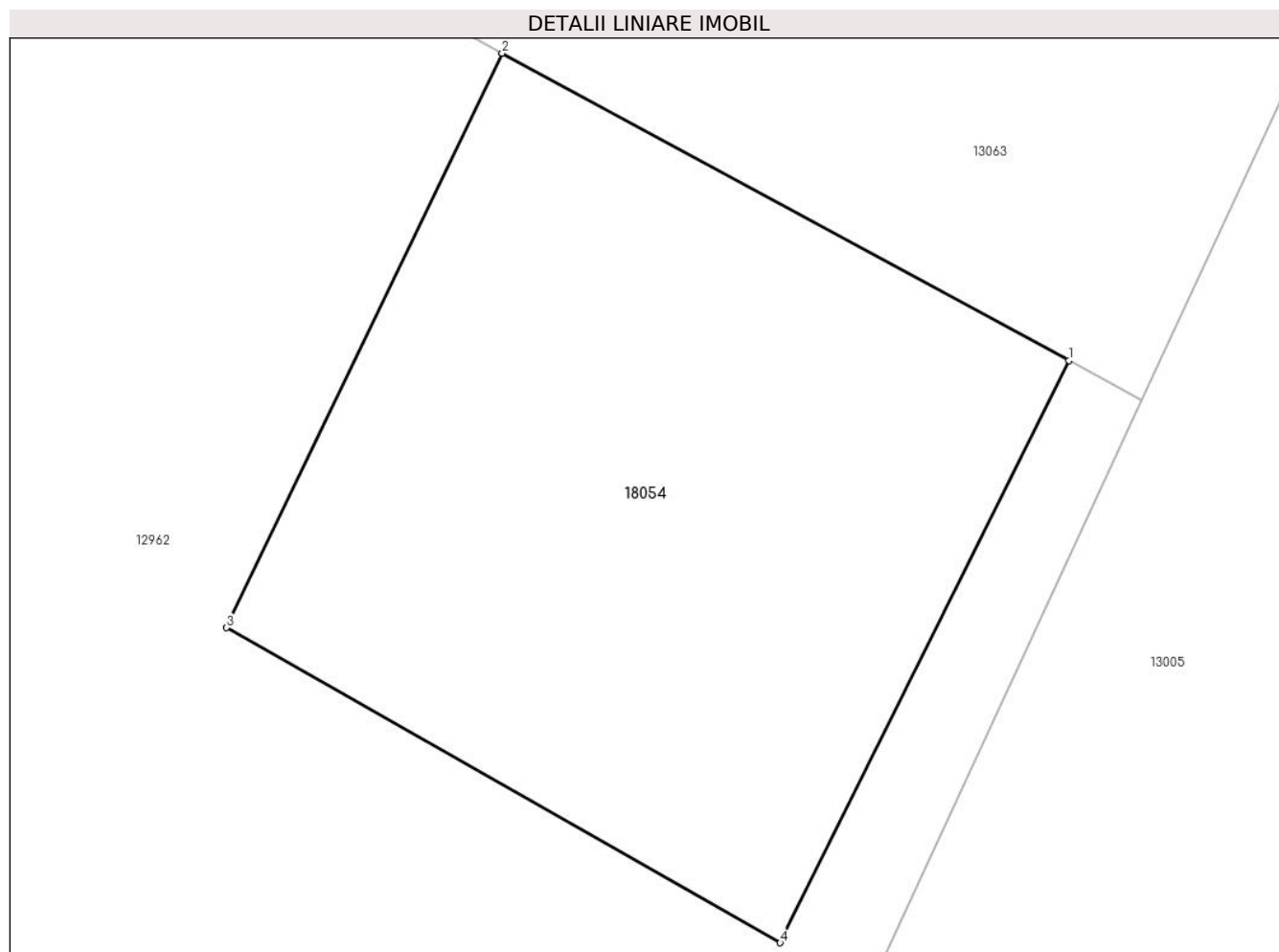
Inscrieri privind dezmembramintele dreptului de proprietate, drepturi reale de garanție și sarcini	Referințe
NU SUNT	

Anexa Nr. 1 La Partea I

Teren

Nr cadastral	Suprafața (mp)*	Observații / Referințe
	640	

* Suprafața este determinată în planul de proiecție Stereo 70.



Date referitoare la teren

Crt	Categorie folosință	Intra vilan	Suprafața (mp)	Tarla	Parcelă	Nr. topo	Observații / Referințe
1	curți constructii	DA	640	129	1857	-	

Lungime Segmente

1) Valorile lungimilor segmentelor sunt obținute din proiecție în plan.

Punct început	X / Y	Punct sfârșit	X / Y	Lungime segment (** (m)
1	343.680,056 291.540,115	2	343.657,709 291.552,231	25.42
2	343.657,709 291.552,231	3	343.646,832 291.529,585	25.123
3	343.646,832 291.529,585	4	343.668,669 291.517,165	25.122
4	343.668,669 291.517,165	1	343.680,056 291.540,115	25.62

**** Lungimile segmentelor sunt determinate în planul de proiecție Stereo 70 și sunt rotunjite la 1 milimetru.**

***** Distanța dintre puncte este formată din segmente cumulate ce sunt mai mici decât valoarea 1 milimetru.**

**DATE DESPRE IMOBILUL NR. 18055**

Oficiul de Cadastru și Publicitate Imobiliară DOLJ
Biroul de Cadastru și Publicitate Imobiliară Craiova

A. Partea I. Descrierea imobilului

TEREN Intravilan

Adresa: Loc. Cetate, Jud. Dolj, T128 P1854

Nr. Crt	Nr cadastral Nr. topografic	Suprafața* (mp)	Observații / Referințe
A1		173	Sector cadastral:35 Teren neimprejmuit;

B. Partea II. Proprietari și acte

Inscrieri privitoare la dreptul de proprietate și alte drepturi reale	Referințe
/	
Act Administrativ nr. TDP1448-58136, din 02/02/1995 emis de CJSDPAT DOLJ;	
B1	A1
Intabulare, drept de PROPRIETATE, dobandit prin Reconstituire, cota actuala 1/1, cota initiala 1/1	
1) VIȘAN C MARIA, Lipsă CNP	
2) MUNTEANU C VASILICA, Lipsă CNP	
3) MUNTEANU C VERGICĂ, Lipsă CNP	

C. Partea III. SARCINI .

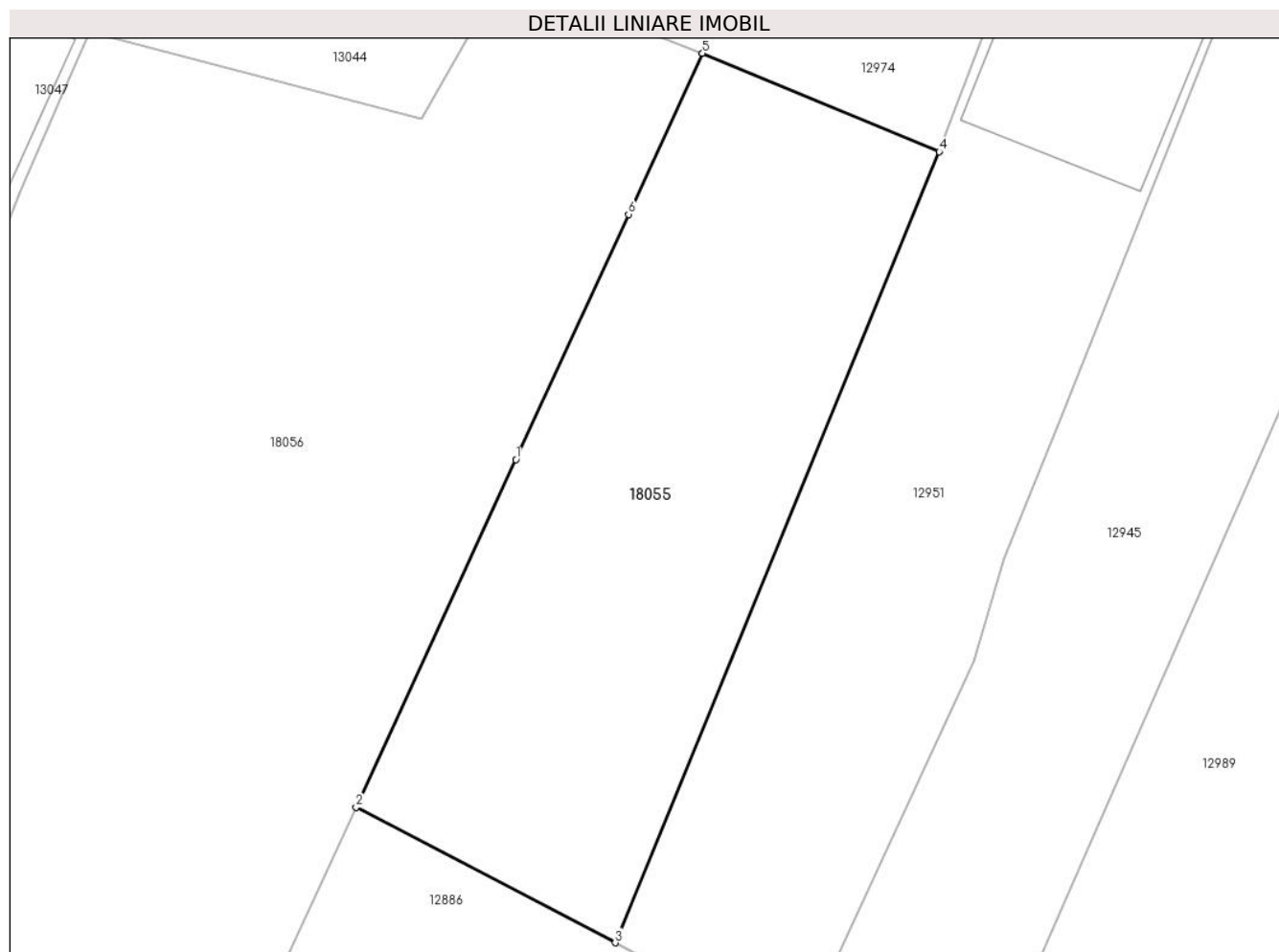
Inscrieri privind dezmembramintele dreptului de proprietate, drepturi reale de garanție și sarcini	Referințe
NU SUNT	

Anexa Nr. 1 La Partea I

Teren

Nr cadastral	Suprafața (mp)*	Observații / Referințe
	173	

* Suprafața este determinată în planul de proiecție Stereo 70.



Date referitoare la teren

Crt	Categorie folosință	Intravilan	Suprafața (mp)	Tarla	Parcelă	Nr. topo	Observații / Referințe
1	arabil	DA	173	128	1854	-	

Lungime Segmente

1) Valorile lungimilor segmentelor sunt obținute din proiecție în plan.

Punct început	X / Y	Punct sfârșit	X / Y	Lungime segment (** (m)
1	343.491,733 291.685,776	2	343.487,364 291.676,273	10.459
2	343.487,364 291.676,273	3	343.494,451 291.672,571	7.996
3	343.494,451 291.672,571	4	343.503,315 291.694,189	23.365
4	343.503,315 291.694,189	5	343.496,839 291.696,883	7.014
5	343.496,839 291.696,883	6	343.494,814 291.692,479	4.847

Punct început	X / Y	Punct sfârșit	X / Y	Lungime segment (** (m)
6	343.494,814 291.692,479	1	343.491,733 291.685,776	7.377

** Lungimile segmentelor sunt determinate în planul de proiecție Stereo 70 și sunt rotunjite la 1 milimetru.

*** Distanța dintre puncte este formată din segmente cumulate ce sunt mai mici decât valoarea 1 milimetru.

**DATE DESPRE IMOBILUL NR. 18056**

Oficiul de Cadastru și Publicitate Imobiliară DOLJ
Biroul de Cadastru și Publicitate Imobiliară Craiova

A. Partea I. Descrierea imobilului

TEREN Intravilan

Adresa: Loc. Cetate, Jud. Dolj, T128,P1853,P1853/1

Nr. Crt	Nr cadastral Nr. topografic	Suprafața* (mp)	Observații / Referințe
A1	34950	620	Sector cadastral:35 Teren imprejmuit;

B. Partea II. Proprietari și acte

Inscrieri privitoare la dreptul de proprietate și alte drepturi reale		Referințe
67585 / 04/05/2017		
Act Notarial nr. Certificat de mostenitor nr.355, din 25/11/2008 emis de NP Stoenescu Florea (act administrativ nr Titlu de proprietate nr.970-58987 din 08.04.1994, emis de COMISIA JUDETEANA DOLJ);		
B1	Intabulare, drept de PROPRIETATE, dobandit prin Succesiune, cota actuala 1/3, cota initiala 1/3 1) TUȚESCU CALOPINA <i>OBSERVATII: def.CISMARU PETRE</i>	A1
B2	Intabulare, drept de PROPRIETATE, dobandit prin Succesiune, cota actuala 1/3, cota initiala 1/3 1) CISMARU MARIN	A1
B3	Intabulare, drept de PROPRIETATE, dobandit prin Succesiune, cota actuala 1/3, cota initiala 1/3 1) GEAMĂNU DIANA-VASILICA	A1

C. Partea III. SARCINI .

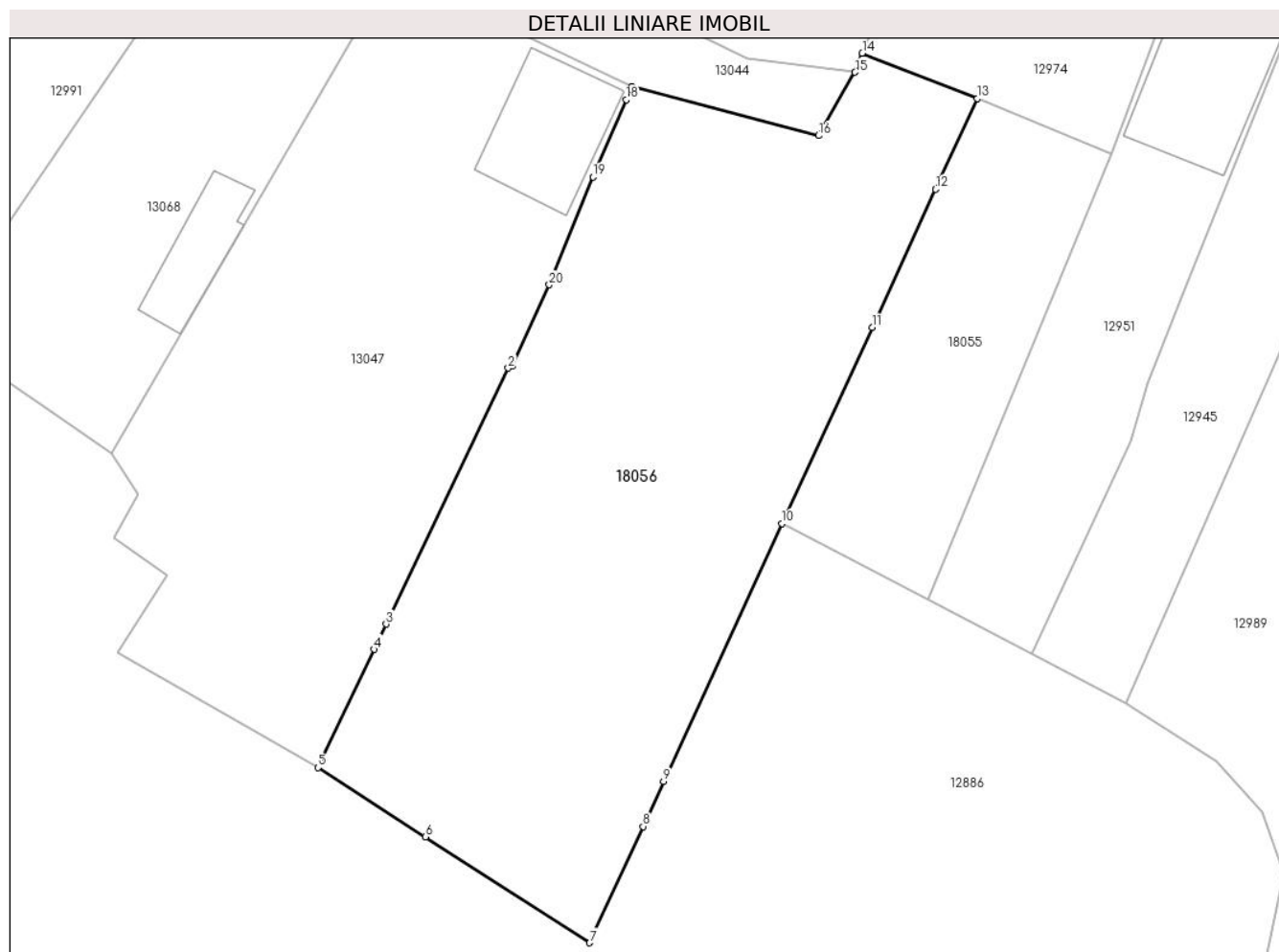
Inscrieri privind dezmembramintele dreptului de proprietate, drepturi reale de garanție și sarcini	Referințe
NU SUNT	

Anexa Nr. 1 La Partea I

Teren

Nr cadastral	Suprafața (mp)*	Observații / Referințe
34950	620	

* Suprafața este determinată în planul de proiecție Stereo 70.



Date referitoare la teren

Crt	Categorie folosință	Intravilan	Suprafața (mp)	Tarla	Parcelă	Nr. topo	Observații / Referințe
1	curți constructii	DA	519	128	1853	-	
2	vie	DA	101	128	1853/1	-	

Lungime Segmente

1) Valorile lungimilor segmentelor sunt obținute din proiecție în plan.

Punct început	X / Y	Punct sfârșit	X / Y	Lungime segment (** (m)
1	343.474,28 291.683,9	2	343.474,07 291.683,81	0.228
2	343.474,07 291.683,81	3	343.468,154 291.671,395	13.753
3	343.468,154 291.671,395	4	343.467,57 291.670,17	1.357
4	343.467,57 291.670,17	5	343.464,84 291.664,44	6.347

Punct început	X / Y	Punct sfârşit	X / Y	Lungime segment (** (m)
5	343.464,84 291.664,44	6	343.470,06 291.661,08	6.208
6	343.470,06 291.661,08	7	343.478,02 291.655,95	9.47
7	343.478,02 291.655,95	8	343.480,613 291.661,589	6.207
8	343.480,613 291.661,589	9	343.481,613 291.663,765	2.395
9	343.481,613 291.663,765	10	343.487,364 291.676,273	13.767
10	343.487,364 291.676,273	11	343.491,733 291.685,776	10.459
11	343.491,733 291.685,776	12	343.494,814 291.692,479	7.377
12	343.494,814 291.692,479	13	343.496,839 291.696,883	4.847
13	343.496,839 291.696,883	14	343.491,25 291.699,074	6.003
14	343.491,25 291.699,074	15	343.490,898 291.698,149	0.99
15	343.490,898 291.698,149	16	343.489,14 291.695,08	3.537
16	343.489,14 291.695,08	17	343.480,07 291.697,47	9.38
17	343.480,07 291.697,47	18	343.479,79 291.696,81	0.717
18	343.479,79 291.696,81	19	343.478,18 291.693,08	4.063
19	343.478,18 291.693,08	20	343.476,07 291.687,85	5.64
20	343.476,07 291.687,85	1	343.474,28 291.683,9	4.337

** Lungimile segmentelor sunt determinate în planul de proiecție Stereo 70 și sunt rotunjite la 1 milimetru.

*** Distanța dintre puncte este formată din segmente cumulate ce sunt mai mici decât valoarea 1 milimetru.

**DATE DESPRE IMOBILUL NR. 18059**

Oficiul de Cadastru și Publicitate Imobiliară DOLJ
Biroul de Cadastru și Publicitate Imobiliară Craiova

A. Partea I. Descrierea imobilului

TEREN Intravilan

Adresa: Loc. Cetate, Jud. Dolj, T132 P1920

Nr. Crt	Nr cadastral Nr. topografic	Suprafața* (mp)	Observații / Referințe
A1		297	Sector cadastral:35 Teren imprejmuit; In TDP a fost inscris in mod eronat T162, corect fiind T132

Construcții

Crt	Nr cadastral Nr. topografic	Adresa	Observații / Referințe
A1.1		Loc. Cetate, Jud. Dolj, T132 P1920	Nr. niveluri:1; S. construita la sol:58 mp;
A1.2		Loc. Cetate, Jud. Dolj, T132 P1920	Nr. niveluri:1; S. construita la sol:15 mp;

B. Partea II. Proprietari și acte

Inscrieri privitoare la dreptul de proprietate și alte drepturi reale		Referințe
/		
Act Notarial nr. CM 269, din 15/09/2021 emis de SPN BUDIANA IONUT RAZVAN;		
B1	Intabulare, drept de PROPRIETATE, dobandit prin Succesiune, cota actuala 1/1, cota initiala 1/1 1) MIHAI PETRE	A1
Act Notarial nr. CPV 2510, din 15/09/2021 emis de SPN BUDIANA IONUT RAZVAN;		
B2	Intabulare, drept de PROPRIETATE, dobandit prin Iesire Din Indiviziune, cota actuala 1/1, cota initiala 1/1 1) MIHAI PETRE	A1.1, A1.2

C. Partea III. SARCINI .

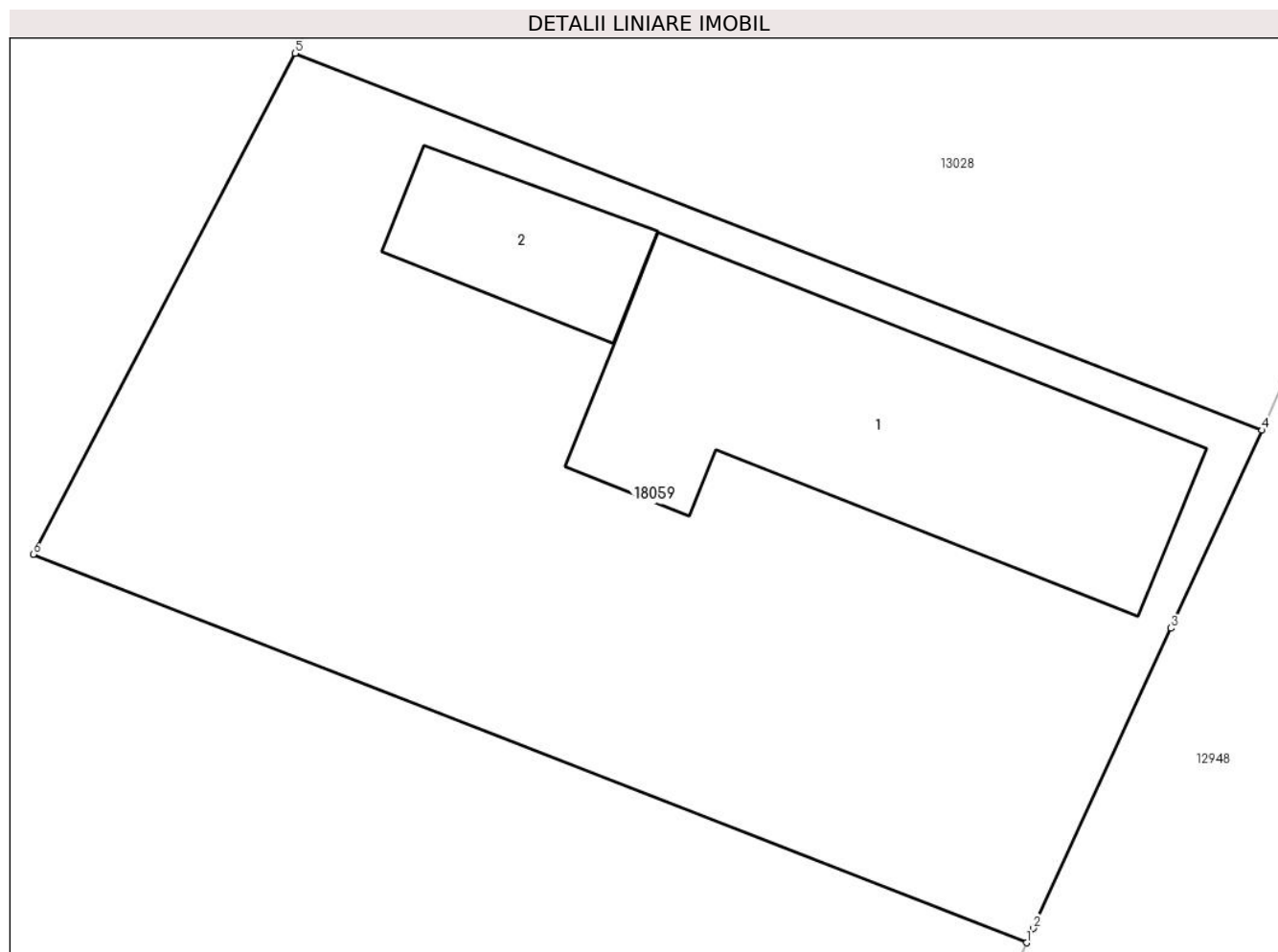
Inscrieri privind dezmembramintele dreptului de proprietate, drepturi reale de garanție și sarcini	Referințe
NU SUNT	

Anexa Nr. 1 La Partea I

Teren

Nr cadastral	Suprafața (mp)*	Observații / Referințe
	297	In TDP a fost inregistrat în mod eronat T162, corect fiind T132

* Suprafața este determinată în planul de proiecție Stereo 70.



Date referitoare la teren

Crt	Categorie folosință	Intravilan	Suprafața (mp)	Tarla	Parcelă	Nr. topo	Observații / Referințe
1	curți construcții	DA	297	132	1920	-	

Date referitoare la construcții

Crt	Număr	Destinație construcție	Supraf. (mp)	Situație juridică	Observații / Referințe
A1.1		construcții de locuințe	58	Cu acte	Nr. niveluri:1; S. construită la sol:58 mp;
A1.2		construcții anexa	15	Cu acte	Nr. niveluri:1; S. construită la sol:15 mp;

Lungime Segmente

1) Valorile lungimilor segmentelor sunt obținute din proiecție în plan.

Punct început	X / Y	Punct sfârșit	X / Y	Lungime segment (** (m)
1	344.249,939 291.213,883	2	344.250,088 291.214,207	0.357
2	344.250,088 291.214,207	3	344.253,177 291.220,918	7.388
3	344.253,177 291.220,918	4	344.255,216 291.225,348	4.877

Punct început	X / Y	Punct sfârșit	X / Y	Lungime segment (** (m)
4	344.255,216 291.225,348	5	344.233,566 291.233,784	23.236
5	344.233,566 291.233,784	6	344.227,699 291.222,572	12.654
6	344.227,699 291.222,572	1	344.249,939 291.213,883	23.877

** Lungimile segmentelor sunt determinate în planul de proiecție Stereo 70 și sunt rotunjite la 1 milimetru.

*** Distanța dintre puncte este formată din segmente cumulate ce sunt mai mici decât valoarea 1 milimetru.

**DATE DESPRE IMOBILUL NR. 18060**

Oficiul de Cadastru și Publicitate Imobiliară DOLJ
Biroul de Cadastru și Publicitate Imobiliară Craiova

A. Partea I. Descrierea imobilului

TEREN Intravilan

Adresa: Loc. Cetate, Jud. Dolj, T129, P1867

Nr. Crt	Nr cadastral Nr. topografic	Suprafața* (mp)	Observații / Referințe
A1		423	Sector cadastral:35 Teren imprejmuit;

B. Partea II. Proprietari și acte

Inscrieri privitoare la dreptul de proprietate și alte drepturi reale		Referințe
/		
Act Normativ nr. Legea 7, din 13/03/1996 emis de PARLAMENTUL ROMÂNIEI;		
B1	Inscrierea provizorie, drept de PROPRIETATE, dobandit prin Lege, cota actuala 1/1, cota initiala 1/1	A1
	1) COMUNA CETATE , CIF:4553470	
	<i>OBSERVATII: PROPRIETAR NEIDENTIFICAT</i>	

C. Partea III. SARCINI .

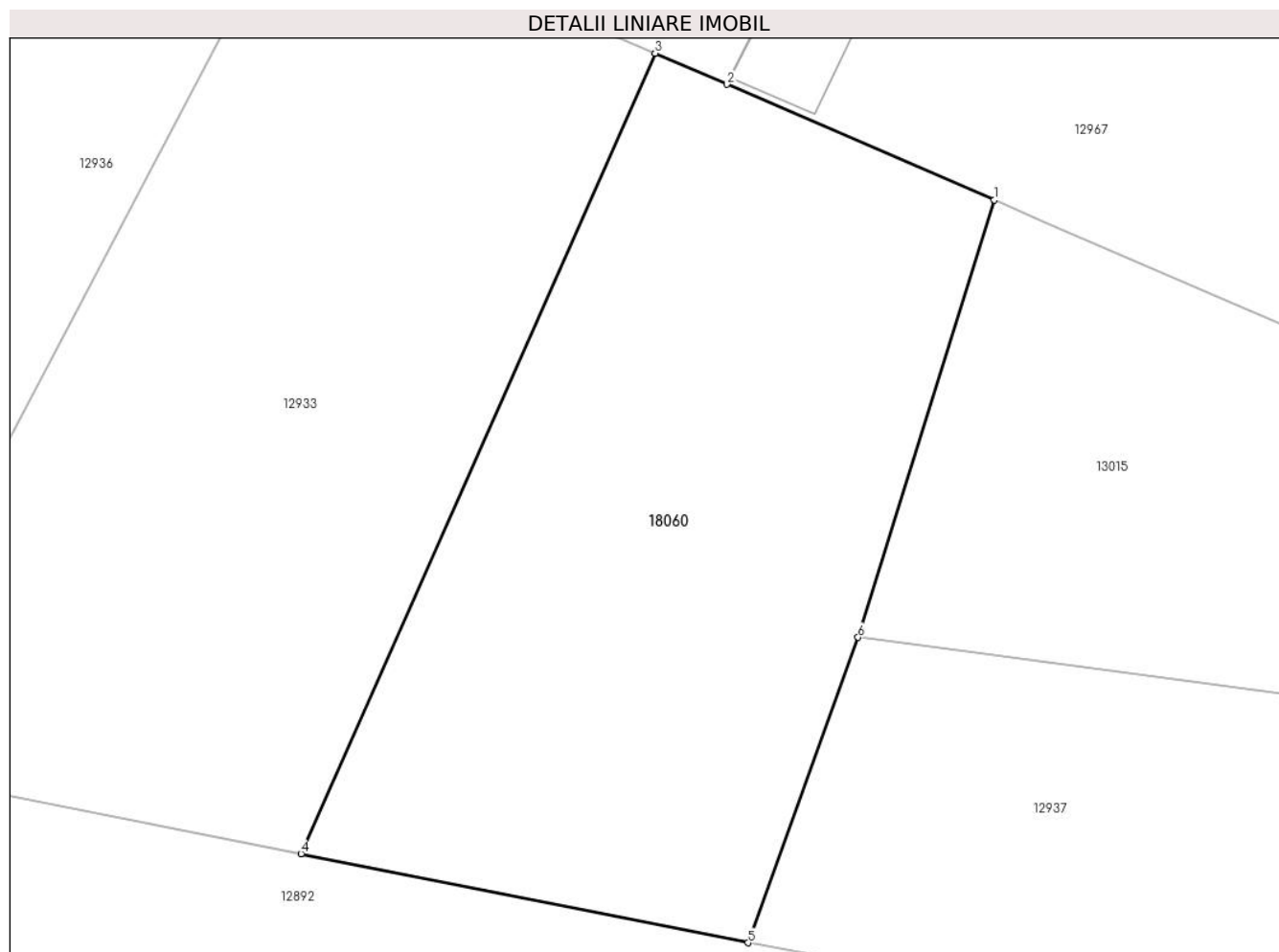
Inscrieri privind dezmembramintele dreptului de proprietate, drepturi reale de garanție și sarcini	Referințe
NU SUNT	

Anexa Nr. 1 La Partea I

Teren

Nr cadastral	Suprafața (mp)*	Observații / Referințe
	423	

* Suprafața este determinată în planul de proiecție Stereo 70.



Date referitoare la teren

Crt	Categorie folosință	Intravilan	Suprafața (mp)	Tarla	Parcelă	Nr. topo	Observații / Referințe
1	arabil	DA	423	129	1867	-	

Lungime Segmente

1) Valorile lungimilor segmentelor sunt obținute din proiecție în plan.

Punct început	X / Y	Punct sfârșit	X / Y	Lungime segment (** (m)
1	343.848,213 291.426,36	2	343.838,804 291.430,433	10.253
2	343.838,804 291.430,433	3	343.836,275 291.431,528	2.756
3	343.836,275 291.431,528	4	343.823,811 291.403,363	30.8
4	343.823,811 291.403,363	5	343.839,544 291.400,233	16.041
5	343.839,544 291.400,233	6	343.843,42 291.410,977	11.422

Punct început	X / Y	Punct sfârșit	X / Y	Lungime segment (** (m)
6	343.843,42 291.410,977	1	343.848,213 291.426,36	16.112

** Lungimile segmentelor sunt determinate în planul de proiecție Stereo 70 și sunt rotunjite la 1 milimetru.

*** Distanța dintre puncte este formată din segmente cumulate ce sunt mai mici decât valoarea 1 milimetru.

**DATE DESPRE IMOBILUL NR. 18072**

Oficiul de Cadastru și Publicitate Imobiliară DOLJ
Biroul de Cadastru și Publicitate Imobiliară Craiova

A. Partea I. Descrierea imobilului

TEREN Intravilan

Adresa: Loc. Cetate, Jud. Dolj, T134, P1930/1

Nr. Crt	Nr cadastral Nr. topografic	Suprafața* (mp)	Observații / Referințe
A1		281	Sector cadastral:35 Teren neimprejmuit;

B. Partea II. Proprietari și acte

Inscrieri privitoare la dreptul de proprietate și alte drepturi reale	Referințe
/	
Act Normativ nr. Legea 7, din 13/03/1996 emis de PARLAMENTUL ROMÂNIEI;	
B1	A1
Inscrierea provizorie, drept de PROPRIETATE, dobandit prin Lege, cota actuala 1/1, cota initiala 1/1	
1) COMUNA CETATE , CIF:4553470	
<i>OBSERVATII: PROPRIETAR NEIDENTIFICAT</i>	

C. Partea III. SARCINI .

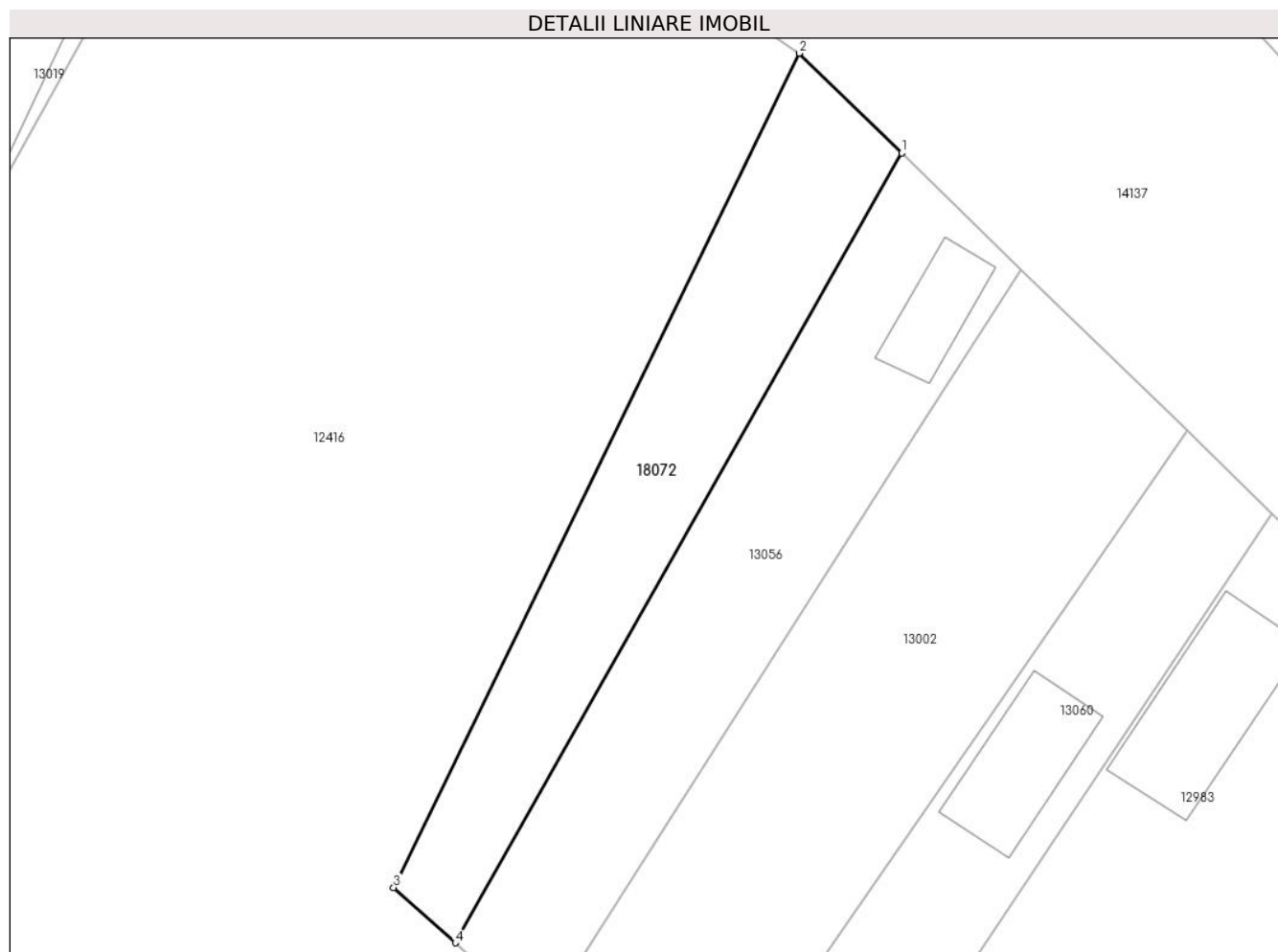
Inscrieri privind dezmembramintele dreptului de proprietate, drepturi reale de garanție și sarcini	Referințe
NU SUNT	

Anexa Nr. 1 La Partea I

Teren

Nr cadastral	Suprafața (mp)*	Observații / Referințe
	281	

* Suprafața este determinată în planul de proiecție Stereo 70.



Date referitoare la teren

Crt	Categorie folosință	Intravilan	Suprafața (mp)	Tarla	Parcelă	Nr. topo	Observații / Referințe
1	neproductiv	DA	281	134	1930/1	-	

Lungime Segmente

1) Valorile lungimilor segmentelor sunt obținute din proiecție în plan.

Punct început	X / Y	Punct sfârșit	X / Y	Lungime segment (** (m)
1	344.384,994 291.244,633	2	344.379,557 291.249,92	7.584
2	344.379,557 291.249,92	3	344.358,025 291.205,662	49.218
3	344.358,025 291.205,662	4	344.361,297 291.202,73	4.393
4	344.361,297 291.202,73	1	344.384,994 291.244,633	48.139

** Lungimile segmentelor sunt determinate în planul de proiecție Stereo 70 și sunt rotunjite la 1 milimetru.

***** Distanţa dintre puncte este formată din segmente cumulate ce sunt mai mici decât valoarea 1 milimetru.**

**DATE DESPRE IMOBILUL NR. 18075**

Oficiul de Cadastru și Publicitate Imobiliară DOLJ
Biroul de Cadastru și Publicitate Imobiliară Craiova

A. Partea I. Descrierea imobilului

TEREN Intravilan

Nr. CF vechi:207

Nr. cadastral vechi:315-343

Adresa: Loc. Cetate, Jud. Dolj, T 156, P 2462/2, P 2462

Nr. Crt	Nr cadastral Nr. topografic	Suprafața* (mp)	Observații / Referințe
A1	39808	350	Sector cadastral:35 Teren imprejmuit;

Construcții

Crt	Nr cadastral Nr. topografic	Adresa	Observații / Referințe
A1.1	39808-C1	Loc. Cetate, Jud. Dolj, T 156, P 2462/2, P 2462	Nr. niveluri:1; S. construita la sol:110 mp; C 1 - spatiu comercial cu Sc - 109.93 mp, compusa din parter, etaj -

B. Partea II. Proprietari și acte

Inscrieri privitoare la dreptul de proprietate și alte drepturi reale		Referințe
38599 / 28/06/2007		
Act Notarial nr. 2011, din 25/06/2007 emis de NP Stoenescu Florea (act de alipire aut nr 4500/03.12.2007 - NP Stoenescu Florea, autorizatie de construire nr 01/12.03.2007, PV de receptie nr 4112/03.09.2007 - Primaria com Cetate);		
B1	Intabulare, drept de PROPRIETATE, dobandit prin Conventie, cota actuala 1/1, cota initiala 1/1 1) NEAGOE-TANASIE ION-BEBE, Lipsă CNP 2) NEAGOE-TANASIE MELANIA-DANIELA, Lipsă CNP	A1, A1.1

C. Partea III. SARCINI

Inscrieri privind dezmembramintele dreptului de proprietate, drepturi reale de garanție și sarcini		Referințe
72392 / 22/09/2008		
Act Notarial nr. 2964, din 19/09/2008 emis de NP Stoenescu Florea;		
C1	Intabulare, drept de IPOTECA, Valoare:34000 EUR+ dobanzi 1) BRD GSG SA AGENTIA CALAFAT, CIF:9999999999999, LIPSA CUI	A1, A1.1
C2	se noteaza interdictiile de instrainare, grevare, dezmembrare, demolare, 1) BRD GSG SA AGENTIA CALAFAT, CIF:9999999999999, LIPSA CUI	A1, A1.1

Anexa Nr. 1 La Partea I

Teren

Nr cadastral	Suprafața (mp)*	Observații / Referințe
39808	350	

* Suprafața este determinată în planul de proiecție Stereo 70.



Date referitoare la teren

Crt	Categorie folosință	Intravilan	Suprafața (mp)	Tarla	Parcelă	Nr. topo	Observații / Referințe
1	curți constructii	DA	350	156	2462/2,2462	-	

Date referitoare la construcții

Crt	Număr	Destinație construcție	Supraf. (mp)	Situație juridică	Observații / Referințe
A1.1	39808-C1	construcții industriale și edilitare	110	Cu acte	Nr. niveluri:1; S. construită la sol:110 mp; C 1 - spațiu comercial cu Sc - 109.93 mp, compusă din parter, etaj -

Lungime Segmente

1) Valorile lungimilor segmentelor sunt obținute din proiecție în plan.

Punct început	X / Y	Punct sfârșit	X / Y	Lungime segment (** (m)
1	344.817,538 290.906,037	2	344.806,894 290.910,919	11.71
2	344.806,894 290.910,919	3	344.800,311 290.897,214	15.204
3	344.800,311 290.897,214	4	344.795,714 290.883,752	14.225

Punct început	X / Y	Punct sfârșit	X / Y	Lungime segment (** (m)
4	344.795,714 290.883,752	5	344.794,998 290.881,159	2.69
5	344.794,998 290.881,159	6	344.804,287 290.877,911	9.84
6	344.804,287 290.877,911	7	344.811,077 290.893,373	16.887
7	344.811,077 290.893,373	1	344.817,538 290.906,037	14.217

** Lungimile segmentelor sunt determinate în planul de proiecție Stereo 70 și sunt rotunjite la 1 milimetru.

*** Distanța dintre puncte este formată din segmente cumulate ce sunt mai mici decât valoarea 1 milimetru.

**DATE DESPRE IMOBILUL NR. 18076**

Oficiul de Cadastru și Publicitate Imobiliară DOLJ
Biroul de Cadastru și Publicitate Imobiliară Craiova

A. Partea I. Descrierea imobilului

TEREN Intravilan

Adresa: Loc. Cetate, Jud. Dolj, De2462/2

Nr. Crt	Nr cadastral Nr. topografic	Suprafața* (mp)	Observații / Referințe
A1		132	Sector cadastral:35 Teren neimprejmuit;

B. Partea II. Proprietari și acte

Inscrieri privitoare la dreptul de proprietate și alte drepturi reale		Referințe
/		
Act Normativ nr. Legea 7, din 13/03/1996 emis de PARLAMENTUL ROMÂNIEI;		
B1	Inscrierea provizorie, drept de PROPRIETATE, dobandit prin Lege, cota actuala 1/1, cota initiala 1/1 1) COMUNA CETATE , CIF:4553470 <i>OBSERVATII: PROPRIETAR NEIDENTIFICAT</i>	A1

C. Partea III. SARCINI .

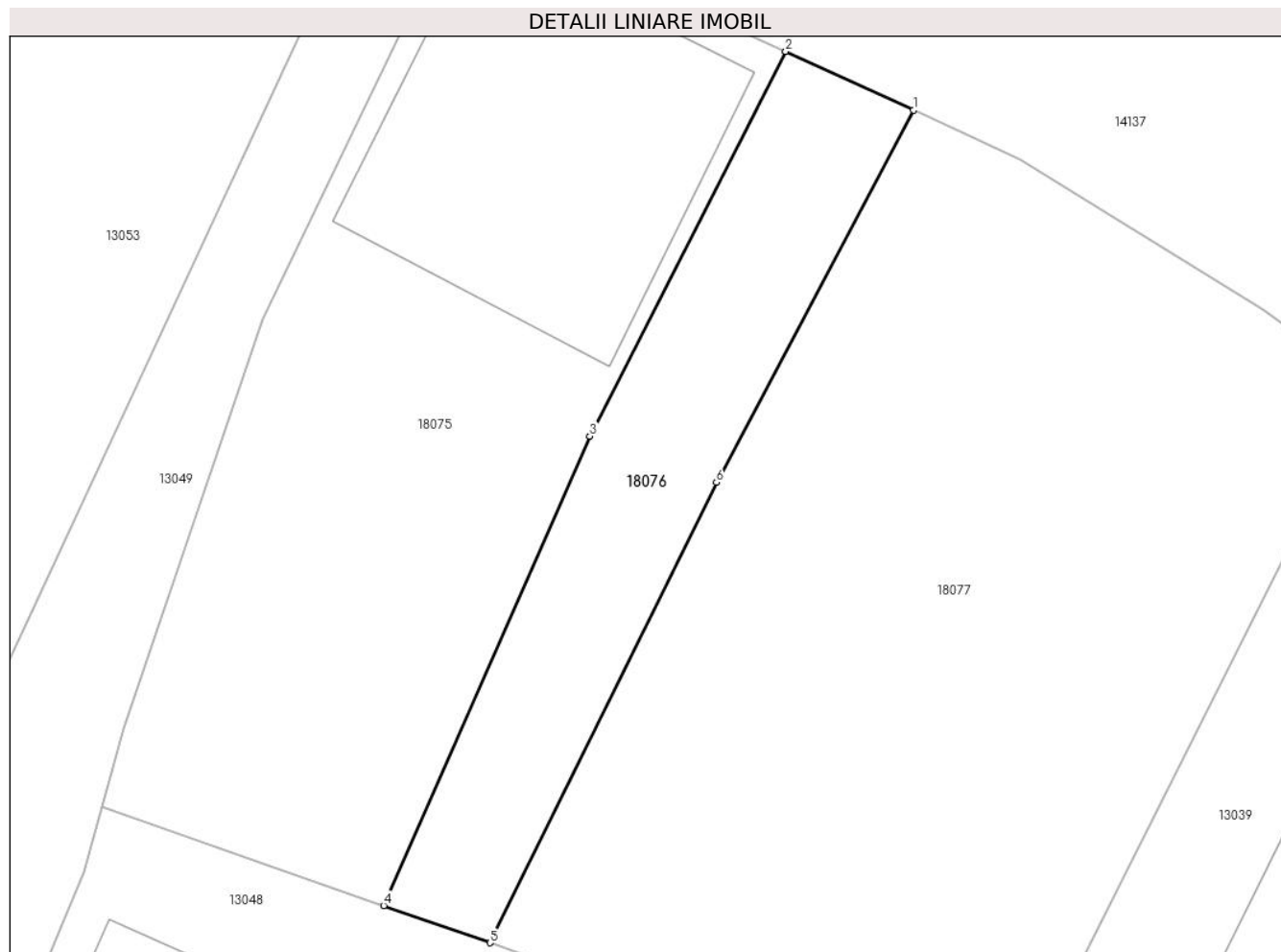
Inscrieri privind dezmembramintele dreptului de proprietate, drepturi reale de garanție și sarcini	Referințe
NU SUNT	

Anexa Nr. 1 La Partea I

Teren

Nr cadastral	Suprafața (mp)*	Observații / Referințe
	132	

* Suprafața este determinată în planul de proiecție Stereo 70.



Date referitoare la teren

Crt	Categorie folosință	Intravilan	Suprafața (mp)	Tarla	Parcelă	Nr. topo	Observații / Referințe
1	drum	DA	132	De2462/2	-	-	

Lungime Segmente

1) Valorile lungimilor segmentelor sunt obținute din proiecție în plan.

Punct început	X / Y	Punct sfârșit	X / Y	Lungime segment (** (m)
1	344.821,753 290.904,104	2	344.817,538 290.906,037	4.637
2	344.817,538 290.906,037	3	344.811,077 290.893,373	14.217
3	344.811,077 290.893,373	4	344.804,287 290.877,911	16.887
4	344.804,287 290.877,911	5	344.807,787 290.876,688	3.708
5	344.807,787 290.876,688	6	344.815,257 290.891,847	16.9

Punct început	X / Y	Punct sfârșit	X / Y	Lungime segment (** (m)
6	344.815,257 290.891,847	1	344.821,753 290.904,104	13.872

** Lungimile segmentelor sunt determinate în planul de proiecție Stereo 70 și sunt rotunjite la 1 milimetru.

*** Distanța dintre puncte este formată din segmente cumulate ce sunt mai mici decât valoarea 1 milimetru.

**DATE DESPRE IMOBILUL NR. 18077**

Oficiul de Cadastru și Publicitate Imobiliară DOLJ
Biroul de Cadastru și Publicitate Imobiliară Craiova

A. Partea I. Descrierea imobilului

TEREN Intravilan

Adresa: Loc. Cetate, Jud. Dolj, T156, P2462/3

Nr. Crt	Nr cadastral Nr. topografic	Suprafața* (mp)	Observații / Referințe
A1		519	Sector cadastral:35 Teren neimprejmuit;

B. Partea II. Proprietari și acte

Inscrieri privitoare la dreptul de proprietate și alte drepturi reale		Referințe
/		
Act Normativ nr. Legea 7, din 13/03/1996 emis de PARLAMENTUL ROMÂNIEI;		
B1	Inscrierea provizorie, drept de PROPRIETATE, dobandit prin Lege, cota actuala 1/1, cota initiala 1/1	A1
	1) COMUNA CETATE , CIF:4553470	
	<i>OBSERVATII: PROPRIETAR NEIDENTIFICAT</i>	

C. Partea III. SARCINI .

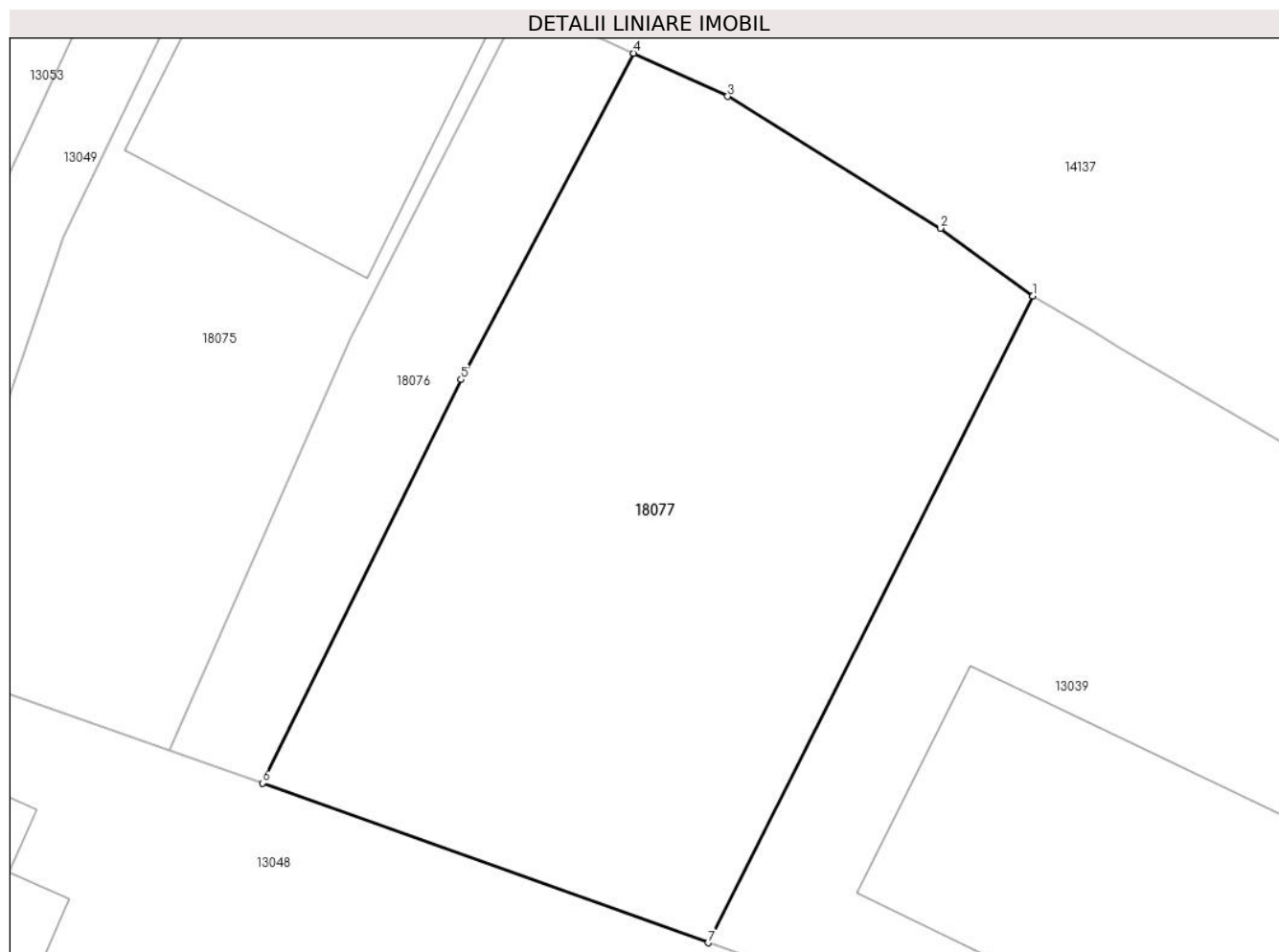
Inscrieri privind dezmembramintele dreptului de proprietate, drepturi reale de garanție și sarcini	Referințe
NU SUNT	

Anexa Nr. 1 La Partea I

Teren

Nr cadastral	Suprafața (mp)*	Observații / Referințe
	519	

* Suprafața este determinată în planul de proiecție Stereo 70.



Date referitoare la teren

Crt	Categorie folosință	Intravilan	Suprafața (mp)	Tarla	Parcelă	Nr. topo	Observații / Referințe
1	curți constructii	DA	519	156	2462/3	-	

Lungime Segmente

1) Valorile lungimilor segmentelor sunt obținute din proiecție în plan.

Punct început	X / Y	Punct sfârșit	X / Y	Lungime segment (** (m)
1	344.836,763 290.894,985	2	344.833,277 290.897,532	4.317
2	344.833,277 290.897,532	3	344.825,284 290.902,484	9.403
3	344.825,284 290.902,484	4	344.821,753 290.904,104	3.885
4	344.821,753 290.904,104	5	344.815,257 290.891,847	13.872
5	344.815,257 290.891,847	6	344.807,787 290.876,688	16.9

Punct început	X / Y	Punct sfârșit	X / Y	Lungime segment (** (m)
6	344.807,787 290.876,688	7	344.824,547 290.870,686	17.802
7	344.824,547 290.870,686	1	344.836,763 290.894,985	27.197

** Lungimile segmentelor sunt determinate în planul de proiecție Stereo 70 și sunt rotunjite la 1 milimetru.

*** Distanța dintre puncte este formată din segmente cumulate ce sunt mai mici decât valoarea 1 milimetru.

**DATE DESPRE IMOBILUL NR. 18108**

Oficiul de Cadastru și Publicitate Imobiliară DOLJ
Biroul de Cadastru și Publicitate Imobiliară Craiova

A. Partea I. Descrierea imobilului

TEREN Intravilan

Adresa: Loc. Cetate, Str Basarabia, Nr. 2, Jud. Dolj, (fosta T.131/1, P.1901/1)

Nr. Crt	Nr cadastral Nr. topografic	Suprafața* (mp)	Observații / Referințe
A1	39909	136	Sector cadastral:35 Teren imprejmuit;

Construcții

Crt	Nr cadastral Nr. topografic	Adresa	Observații / Referințe
A1.1	39909-C1	Loc. Cetate, Str Basarabia, Nr. 2, Jud. Dolj, (fosta T.131/1, P.1901/1)	Nr. niveluri:1; S. construita la sol:40 mp; S. construita desfasurata:40 mp; An construire:1997

B. Partea II. Proprietari și acte

Inscrieri privitoare la dreptul de proprietate și alte drepturi reale		Referințe
251977 / 18/10/2023		
Act Notarial nr. cm nr 69, din 07/06/2013 emis de BNP Budiana Ionut-Razvan (act notarial nr cm nr 151 din 17.04.2007, emis de BNP Stoenescu Florea; act notarial nr incheiere de rectificare 72 din 22.11.2023, emis de BNP Budiana Ionut-Razvan; act notarial nr incheiere de rectificare 70 din 13.11.2023, emis de BNP Stoenescu Florea; act normativ nr tdp nr 1673-2188 din 07.02.1995, emis de CJ Dolj; hotarare judecatoreasca nr sc nr 869 din 22.09.2003, emis de Judecatoria Calafat dosar nr 1268/2003);		
B1	Intabulare, drept de PROPRIETATE, dobandit prin Succesiune, cota actuala 2/8, cota initiala 2/8 1) GHITA ECATERINA	A1, A1.1
B2	Intabulare, drept de PROPRIETATE, dobandit prin Succesiune, cota actuala 3/8, cota initiala 3/8 1) CRĂCIUNESCU VIORICA	A1, A1.1
B3	Intabulare, drept de PROPRIETATE, dobandit prin Succesiune, cota actuala 3/8, cota initiala 3/8 1) DUMITRU FLORENTINA	A1, A1.1

C. Partea III. SARCINI .

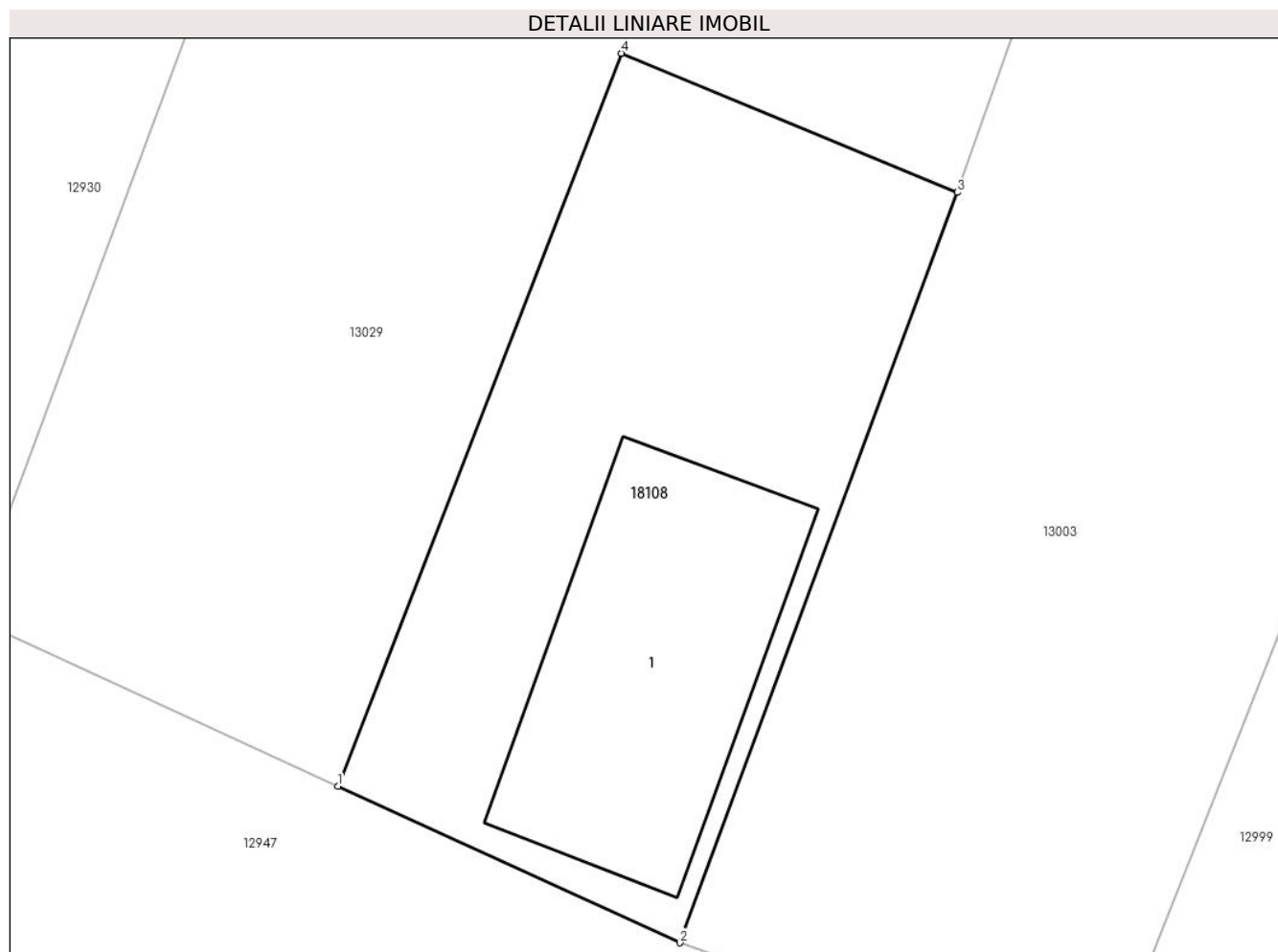
Inscrieri privind dezmembramintele dreptului de proprietate, drepturi reale de garanție și sarcini	Referințe
NU SUNT	

Anexa Nr. 1 La Partea I

Teren

Nr cadastral	Suprafața (mp)*	Observații / Referințe
39909	136	

* Suprafața este determinată în planul de proiecție Stereo 70.



Date referitoare la teren

Crt	Categorie folosință	Intra vilan	Suprafața (mp)	Tarla	Parcelă	Nr. topo	Observații / Referințe
1	curți constructii	DA	136	131/1	1901/1	-	

Date referitoare la construcții

Crt	Număr	Destinație construcție	Supraf. (mp)	Situație juridică	Observații / Referințe
A1.1	39909-C1	constructii anexa	40	Cu acte	Nr. niveluri:1; S. construita la sol:40 mp; S. construita desfasurata:40 mp; An construire: 1997

Lungime Segmente

1) Valorile lungimilor segmentelor sunt obținute din proiecție în plan.

Punct început	X / Y	Punct sfârșit	X / Y	Lungime segment (** (m)
1	344.233,68 291.262,329	2	344.241,055 291.258,952	8.111
2	344.241,055 291.258,952	3	344.247,036 291.275,119	17.238
3	344.247,036 291.275,119	4	344.239,792 291.278,115	7.839

Punct început	X / Y	Punct sfârșit	X / Y	Lungime segment (** (m)
4	344.239,792 291.278,115	1	344.233,68 291.262,329	16.928

** Lungimile segmentelor sunt determinate în planul de proiecție Stereo 70 și sunt rotunjite la 1 milimetru.

*** Distanța dintre puncte este formată din segmente cumulate ce sunt mai mici decât valoarea 1 milimetru.

