

**DATE DESPRE IMOBILUL NR. 11969**

Oficiul de Cadastru și Publicitate Imobiliară DOLJ  
Biroul de Cadastru și Publicitate Imobiliară Craiova

**A. Partea I. Descrierea imobilului**

TEREN Extravilan

Adresa: Jud. Dolj, Pr 19

Nr. Crt	Nr cadastral Nr. topografic	Suprafața* (mp)	Observații / Referințe
A1		294	Sector cadastral:34 Teren neimprejmuit;

**B. Partea II. Proprietari și acte**

Inscrieri privitoare la dreptul de proprietate și alte drepturi reale	Referințe
/	
Act Normativ nr. Legea 7, din 13/03/1996 emis de PARLAMENTUL ROMÂNIEI (Art.13 Alin.15);	
B1	Inscrierea provizorie, drept de PROPRIETATE, dobandit prin Lege, cota actuala 1/1, cota initiala 1/1
	1) NEIDENTIFICAT NEIDENTIFICAT, CIF:0000000000000

**C. Partea III. SARCINI .**

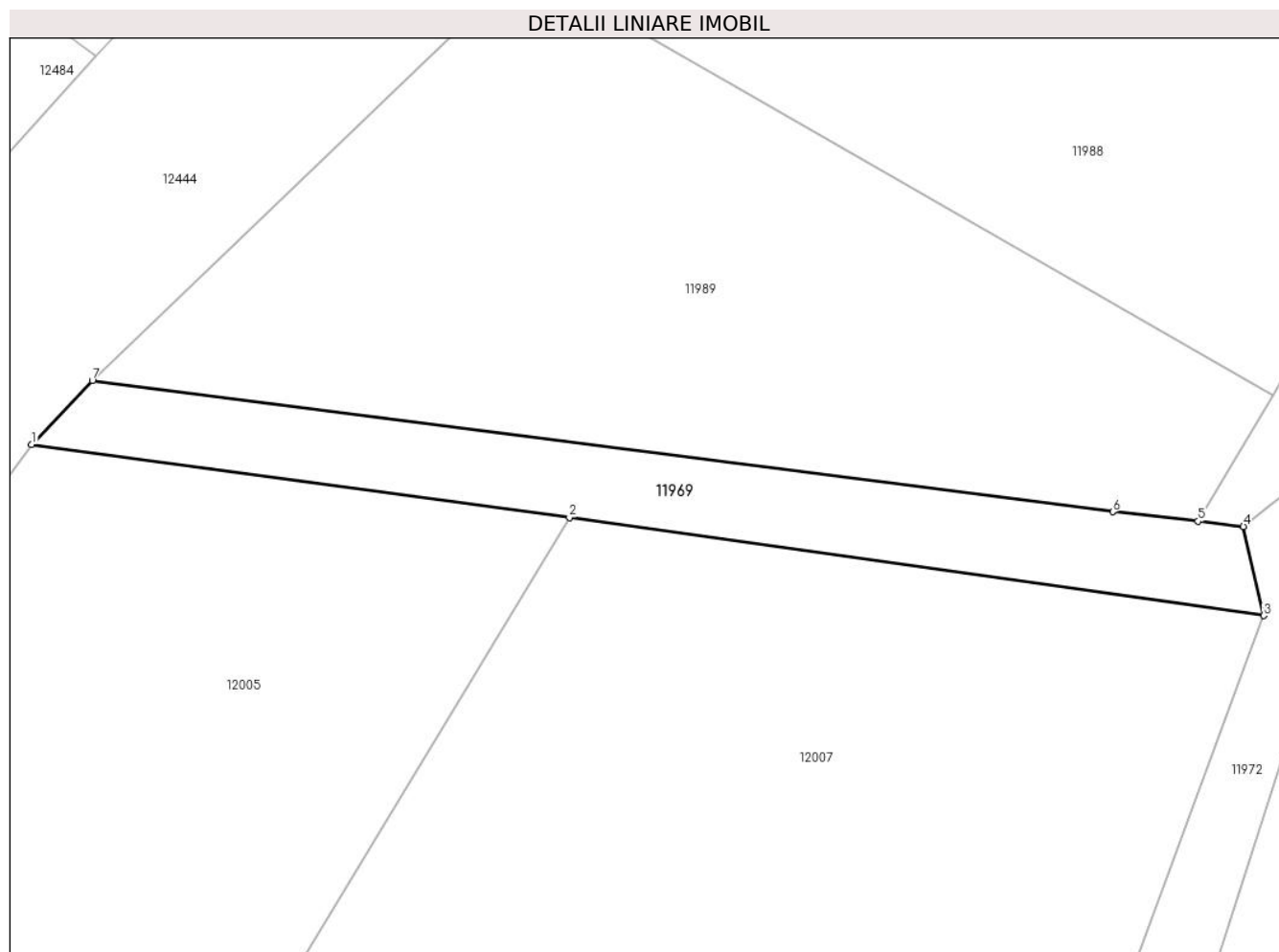
Inscrieri privind dezmembramintele dreptului de proprietate, drepturi reale de garanție și sarcini	Referințe
NU SUNT	

## Anexa Nr. 1 La Partea I

## Teren

Nr cadastral	Suprafața (mp)*	Observații / Referințe
	294	

\* Suprafața este determinată în planul de proiecție Stereo 70.



## Date referitoare la teren

Crt	Categorie folosință	Intravilan	Suprafața (mp)	Tarla	Parcelă	Nr. topo	Observații / Referințe
1	ape curgătoare	NU	294	Pr 19	-	-	

## Lungime Segmente

1) Valorile lungimilor segmentelor sunt obținute din proiecție în plan.

Punct început	X / Y	Punct sfârșit	X / Y	Lungime segment (** (m)
1	344.159,551 290.773,467	2	344.189,898 290.769,345	30.626
2	344.189,898 290.769,345	3	344.229,072 290.763,817	39.562
3	344.229,072 290.763,817	4	344.227,926 290.768,842	5.154
4	344.227,926 290.768,842	5	344.225,353 290.769,13	2.589
5	344.225,353 290.769,13	6	344.220,555 290.769,667	4.828

Punct început	X / Y	Punct sfârșit	X / Y	Lungime segment (** (m)
6	344.220,555 290.769,667	7	344.162,977 290.777,074	58.052
7	344.162,977 290.777,074	1	344.159,551 290.773,467	4.975

\*\* Lungimile segmentelor sunt determinate în planul de proiecție Stereo 70 și sunt rotunjite la 1 milimetru.

\*\*\* Distanța dintre puncte este formată din segmente cumulate ce sunt mai mici decât valoarea 1 milimetru.



**DATE DESPRE IMOBILUL NR. 11970**

Oficiul de Cadastru și Publicitate Imobiliară DOLJ  
Biroul de Cadastru și Publicitate Imobiliară Craiova

**A. Partea I. Descrierea imobilului**

TEREN Extravilan

Adresa: Jud. Dolj, De 17/1

Nr. Crt	Nr cadastral Nr. topografic	Suprafața* (mp)	Observații / Referințe
A1		658	Sector cadastral:34 Teren neimprejmuit;

**B. Partea II. Proprietari și acte**

Inscrieri privitoare la dreptul de proprietate și alte drepturi reale		Referințe
/		
Act Normativ nr. Legea 7, din 13/03/1996 emis de PARLAMENTUL ROMÂNIEI (Art.13 Alin.15);		
B1	Inscrierea provizorie, drept de PROPRIETATE, dobandit prin Lege, cota actuala 1/1, cota initiala 1/1	A1
1) NEIDENTIFICAT NEIDENTIFICAT, CIF:0000000000000		

**C. Partea III. SARCINI .**

Inscrieri privind dezmembramintele dreptului de proprietate, drepturi reale de garanție și sarcini	Referințe
NU SUNT	



Punct început	X / Y	Punct sfârșit	X / Y	Lungime segment (** (m)
11	344.564,2 290.752,218	12	344.535,559 290.772,98	35.375
13	344.534,436 290.773,794	14	344.512,619 290.789,609	26.946
15	344.511,512 290.790,411	16	344.502,501 290.796,943	11.129
17	344.501,841 290.797,422	18	344.500,985 290.798,042	1.057
19	344.495,242 290.802,205	20	344.494,585 290.802,682	0.812
21	344.493,734 290.803,299	22	344.487,667 290.807,696	7.493
23	344.487,011 290.808,172	24	344.486,133 290.808,809	1.085
25	344.484,622 290.809,904	26	344.480,863 290.813,662	5.315
27	344.480,291 290.814,234	28	344.479,105 290.815,42	1.677
29	344.476,144 290.818,381	30	344.473,465 290.821,06	3.789
31	344.469,283 290.825,242	32	344.463,8 290.830,726	7.755

Punct început	X / Y	Punct sfârșit	X / Y	Lungime segment (** (m)
12	344.535,559 290.772,98	13	344.534,436 290.773,794	1.387
14	344.512,619 290.789,609	15	344.511,512 290.790,411	1.367
16	344.502,501 290.796,943	17	344.501,841 290.797,422	0.816
18	344.500,985 290.798,042	19	344.495,242 290.802,205	7.093
20	344.494,585 290.802,682	21	344.493,734 290.803,299	1.051
22	344.487,667 290.807,696	23	344.487,011 290.808,172	0.811
24	344.486,133 290.808,809	25	344.484,622 290.809,904	1.866
26	344.480,863 290.813,662	27	344.480,291 290.814,234	0.809
28	344.479,105 290.815,42	29	344.476,144 290.818,381	4.187
30	344.473,465 290.821,06	31	344.469,283 290.825,242	5.914
32	344.463,8 290.830,726	1	344.434,705 290.853,256	36.798

\*\* Lungimile segmentelor sunt determinate în planul de proiecție Stereo 70 și sunt rotunjite la 1 milimetru.

\*\*\* Distanța dintre puncte este formată din segmente cumulate ce sunt mai mici decât valoarea 1 milimetru.





**DATE DESPRE IMOBILUL NR. 11971**

Oficiul de Cadastru și Publicitate Imobiliară DOLJ  
Biroul de Cadastru și Publicitate Imobiliară Craiova

**A. Partea I. Descrierea imobilului**

TEREN Extravilan

Adresa: Jud. Dolj, De 1294/3

Nr. Crt	Nr cadastral Nr. topografic	Suprafața* (mp)	Observații / Referințe
A1		758	Sector cadastral:34 Teren neimprejmuit;

**B. Partea II. Proprietari și acte**

Inscrieri privitoare la dreptul de proprietate și alte drepturi reale	Referințe
/	
Act Normativ nr. Legea 7, din 13/03/1996 emis de PARLAMENTUL ROMÂNIEI (Art.13 Alin.15);	
B1	Inscrierea provizorie, drept de PROPRIETATE, dobandit prin Lege, cota actuala 1/1, cota initiala 1/1
	1) NEIDENTIFICAT NEIDENTIFICAT, CIF:00000000000000

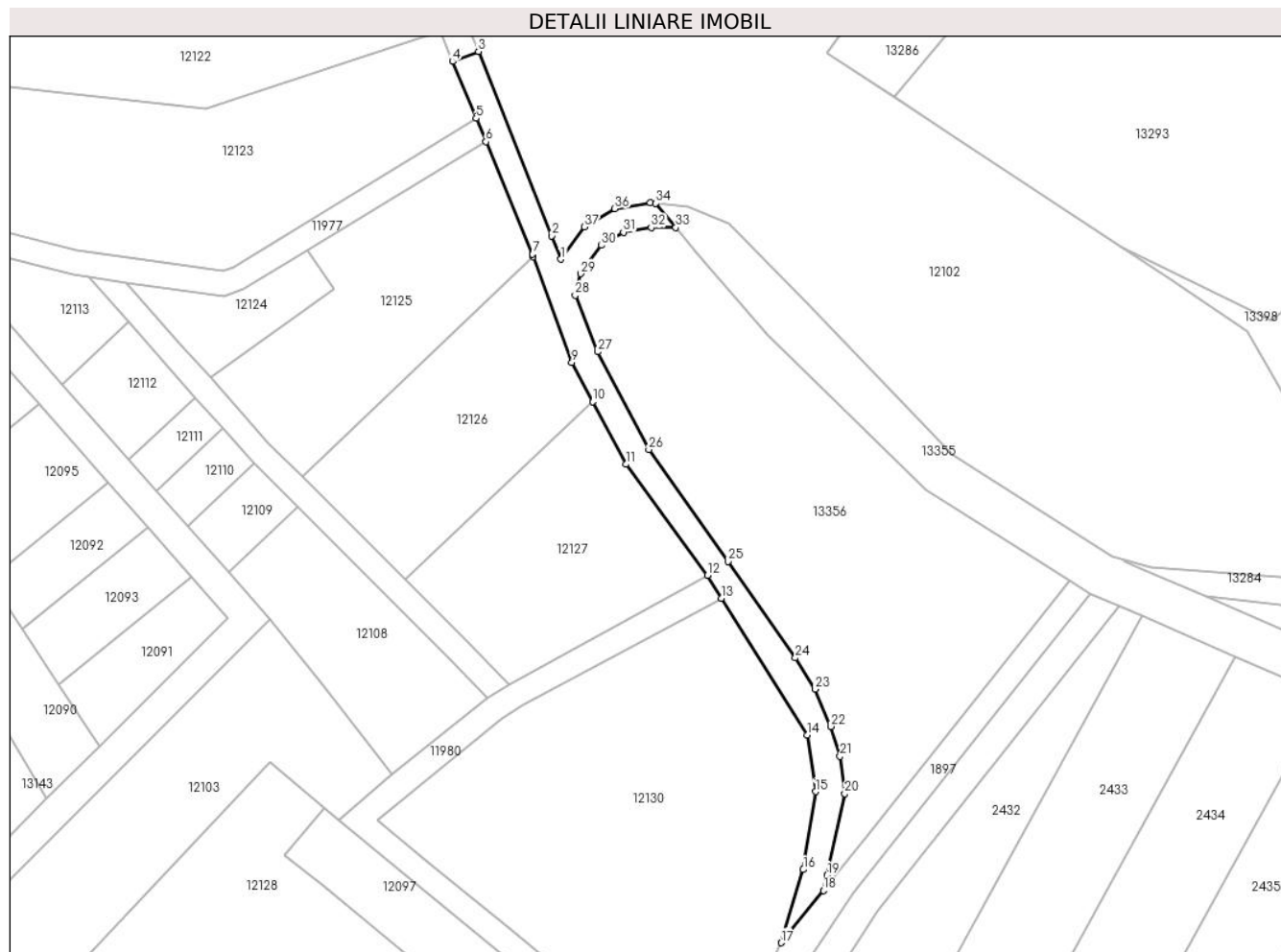
**C. Partea III. SARCINI .**

Inscrieri privind dezmembramintele dreptului de proprietate, drepturi reale de garanție și sarcini	Referințe
NU SUNT	

**Teren**

Nr cadastral	Suprafața (mp)*	Observații / Referințe
	758	

\* Suprafața este determinată în planul de proiecție Stereo 70.



**Date referitoare la teren**

Crt	Categorie folosință	Intra vilan	Suprafața (mp)	Tarla	Parcelă	Nr. topo	Observații / Referințe
1	drum	NU	758	De 1294/3	-	-	

**Lungime Segmente**

1) Valorile lungimilor segmentelor sunt obținute din proiecție în plan.

Punct început	X / Y	Punct sfârșit	X / Y	Lungime segment (** (m)
1	344.800,046 290.592,154	2	344.798,529 290.595,954	4.092
3	344.786,651 290.625,85	4	344.782,474 290.624,217	4.485
5	344.786,266 290.615,005	6	344.787,891 290.611,222	4.117
7	344.795,435 290.592,966	8	344.795,57 290.592,596	0.394
9	344.801,815 290.575,402	10	344.805,193 290.569,05	7.194

Punct început	X / Y	Punct sfârșit	X / Y	Lungime segment (** (m)
2	344.798,529 290.595,954	3	344.786,651 290.625,85	32.169
4	344.782,474 290.624,217	5	344.786,266 290.615,005	9.962
6	344.787,891 290.611,222	7	344.795,435 290.592,966	19.753
8	344.795,57 290.592,596	9	344.801,815 290.575,402	18.293
10	344.805,193 290.569,05	11	344.810,597 290.558,887	11.51

Punct început	X / Y	Punct sfârșit	X / Y	Lungime segment (** (m)
11	344.810,597 290.558,887	12	344.823,853 290.540,874	22.365
13	344.826,129 290.537,184	14	344.840,058 290.514,979	26.212
15	344.841,384 290.505,824	16	344.839,391 290.493,161	12.819
17	344.835,802 290.481,3	18	344.842,662 290.489,771	10.9
19	344.843,299 290.492,267	20	344.846,136 290.505,479	13.513
21	344.845,375 290.511,538	22	344.843,896 290.516,389	5.071
23	344.841,282 290.522,415	24	344.838,11 290.527,491	5.986
25	344.827,172 290.543,113	26	344.814,326 290.561,264	22.237
27	344.806,038 290.577,142	28	344.802,39 290.586,282	9.841
29	344.803,273 290.589,792	30	344.806,638 290.594,389	5.697
31	344.810,192 290.596,534	32	344.814,706 290.597,275	4.574
33	344.818,705 290.597,308	34	344.815,464 290.601,218	5.079
35	344.814,584 290.601,309	36	344.808,785 290.600,356	5.877
37	344.803,884 290.597,399	1	344.800,046 290.592,154	6.499

Punct început	X / Y	Punct sfârșit	X / Y	Lungime segment (** (m)
12	344.823,853 290.540,874	13	344.826,129 290.537,184	4.335
14	344.840,058 290.514,979	15	344.841,384 290.505,824	9.251
16	344.839,391 290.493,161	17	344.835,802 290.481,3	12.392
18	344.842,662 290.489,771	19	344.843,299 290.492,267	2.576
20	344.846,136 290.505,479	21	344.845,375 290.511,538	6.107
22	344.843,896 290.516,389	23	344.841,282 290.522,415	6.569
24	344.838,11 290.527,491	25	344.827,172 290.543,113	19.071
26	344.814,326 290.561,264	27	344.806,038 290.577,142	17.911
28	344.802,39 290.586,282	29	344.803,273 290.589,792	3.619
30	344.806,638 290.594,389	31	344.810,192 290.596,534	4.151
32	344.814,706 290.597,275	33	344.818,705 290.597,308	3.999
34	344.815,464 290.601,218	35	344.814,584 290.601,309	0.885
36	344.808,785 290.600,356	37	344.803,884 290.597,399	5.724

\*\* Lungimile segmentelor sunt determinate în planul de proiecție Stereo 70 și sunt rotunjite la 1 milimetru.

\*\*\* Distanța dintre puncte este formată din segmente cumulate ce sunt mai mici decât valoarea 1 milimetru.



**DATE DESPRE IMOBILUL NR. 11972**

Oficiul de Cadastru și Publicitate Imobiliară DOLJ  
Biroul de Cadastru și Publicitate Imobiliară Craiova

**A. Partea I. Descrierea imobilului**

TEREN Extravilan

Adresa: Jud. Dolj, Pr 29

Nr. Crt	Nr cadastral Nr. topografic	Suprafața* (mp)	Observații / Referințe
A1		2.589	Sector cadastral:34 Teren neimprejmuit;

**B. Partea II. Proprietari și acte**

Inscrieri privitoare la dreptul de proprietate și alte drepturi reale	Referințe
/	
Act Normativ nr. Legea 7, din 13/03/1996 emis de PARLAMENTUL ROMÂNIEI (Art.13 Alin.15);	
B1	Inscrierea provizorie, drept de PROPRIETATE, dobandit prin Lege, cota actuala 1/1, cota initiala 1/1
	1) NEIDENTIFICAT NEIDENTIFICAT, CIF:0000000000000

**C. Partea III. SARCINI .**

Inscrieri privind dezmembramintele dreptului de proprietate, drepturi reale de garanție și sarcini	Referințe
NU SUNT	

**Teren**

Nr cadastral	Suprafața (mp)*	Observații / Referințe
	2.589	

\* Suprafața este determinată în planul de proiecție Stereo 70.



**Date referitoare la teren**

Crt	Categorie folosință	Intravilan	Suprafața (mp)	Tarla	Parcelă	Nr. topo	Observații / Referințe
1	ape curgătoare	NU	2.589	Pr 29	-	-	

**Lungime Segmente**

1) Valorile lungimilor segmentelor sunt obținute din proiecție în plan.

Punct început	X / Y	Punct sfârșit	X / Y	Lungime segment
1	344.354,858 290.736,841	2	344.356,073 290.740,297	3.663
4	344.332,849 290.737,45	5	344.311,605 290.740,531	21.466
7	344.307,376 290.741,546	8	344.296,529 290.744,23	11.174
10	344.284,961 290.749,223	11	344.282,134 290.751,723	3.774
13	344.272,907 290.759,881	14	344.261,231 290.770,203	15.584
2	344.356,073 290.740,297	3	344.346,539 290.736,633	10.214
5	344.311,605 290.740,531	6	344.311,287 290.740,578	0.321
8	344.296,529 290.744,23	9	344.288,881 290.747,532	8.33
11	344.282,134 290.751,723	12	344.277,569 290.755,759	6.093
14	344.261,231 290.770,203	15	344.259,49 290.771,742	2.324
3	344.346,539 290.736,633	4	344.332,849 290.737,45	13.714
6	344.311,287 290.740,578	7	344.307,376 290.741,546	4.029
9	344.288,881 290.747,532	10	344.284,961 290.749,223	4.269
12	344.277,569 290.755,759	13	344.272,907 290.759,881	6.223
15	344.259,49 290.771,742	16	344.250,727 290.773,507	8.939

Punct început	X / Y	Punct sfârșit	X / Y	Lungime segment	Punct început	X / Y	Punct sfârșit	X / Y	Lungime segment	Punct început	X / Y	Punct sfârșit	X / Y	Lungime segment
16	344.250,727 290.773,507	17	344.249,742 290.773,705	1.005	17	344.249,742 290.773,705	18	344.245,634 290.774,533	4.191	18	344.245,634 290.774,533	19	344.243,672 290.774,928	2.001
19	344.243,672 290.774,928	20	344.241,25 290.775,416	2.471	20	344.241,25 290.775,416	21	344.239,088 290.775,005	2.201	21	344.239,088 290.775,005	22	344.234,814 290.774,193	4.35
22	344.234,814 290.774,193	23	344.229,617 290.770,156	6.581	23	344.229,617 290.770,156	24	344.227,926 290.768,842	2.142	24	344.227,926 290.768,842	25	344.229,072 290.763,817	5.154
25	344.229,072 290.763,817	26	344.206,656 290.703,422	64.421	26	344.206,656 290.703,422	27	344.201,942 290.690,553	13.705	27	344.201,942 290.690,553	28	344.199,361 290.684,573	6.513
28	344.199,361 290.684,573	29	344.192,581 290.669,094	16.899	29	344.192,581 290.669,094	30	344.189,711 290.663,982	5.863	30	344.189,711 290.663,982	31	344.166,428 290.601,639	66.549
31	344.166,428 290.601,639	32	344.166,171 290.600,953	0.733	32	344.166,171 290.600,953	33	344.162,773 290.588,326	13.076	33	344.162,773 290.588,326	34	344.149,59 290.539,345	50.724
34	344.149,59 290.539,345	35	344.136,479 290.490,633	50.446	35	344.136,479 290.490,633	36	344.141,746 290.489,01	5.511	36	344.141,746 290.489,01	37	344.144,07 290.498,805	10.067
37	344.144,07 290.498,805	38	344.145,266 290.502,623	4.001	38	344.145,266 290.502,623	39	344.159,046 290.548,521	47.922	39	344.159,046 290.548,521	40	344.178,736 290.609,659	64.23
40	344.178,736 290.609,659	41	344.179,936 290.613,489	4.014	41	344.179,936 290.613,489	42	344.201,338 290.677,912	67.885	42	344.201,338 290.677,912	43	344.208,139 290.694,474	17.904
43	344.208,139 290.694,474	44	344.208,309 290.694,889	0.448	44	344.208,309 290.694,889	45	344.210,506 290.700,238	5.783	45	344.210,506 290.700,238	46	344.222,214 290.731,108	33.016
46	344.222,214 290.731,108	47	344.232,333 290.762,803	33.271	47	344.232,333 290.762,803	48	344.233,423 290.765,439	2.852	48	344.233,423 290.765,439	49	344.234,623 290.767,184	2.118
49	344.234,623 290.767,184	50	344.241,751 290.769,835	7.605	50	344.241,751 290.769,835	51	344.259,366 290.766,301	17.966	51	344.259,366 290.766,301	52	344.265,434 290.760,91	8.117
52	344.265,434 290.760,91	53	344.267,394 290.758,721	2.938	53	344.267,394 290.758,721	54	344.271,738 290.753,87	6.512	54	344.271,738 290.753,87	55	344.272,392 290.753,271	0.887
55	344.272,392 290.753,271	56	344.282,519 290.744,002	13.728	56	344.282,519 290.744,002	57	344.283,153 290.743,671	0.715	57	344.283,153 290.743,671	58	344.287,703 290.741,292	5.134
58	344.287,703 290.741,292	59	344.295,45 290.738,258	8.32	59	344.295,45 290.738,258	60	344.307,238 290.735,511	12.104	60	344.307,238 290.735,511	61	344.308,97 290.735,107	1.778
61	344.308,97 290.735,107	62	344.323,757 290.731,366	15.253	62	344.323,757 290.731,366	63	344.326,099 290.731,593	2.353	63	344.326,099 290.731,593	64	344.334,001 290.732,36	7.939
64	344.334,001 290.732,36	65	344.335,002 290.732,457	1.006	65	344.335,002 290.732,457	66	344.340,071 290.731,466	5.165	66	344.340,071 290.731,466	67	344.345,93 290.730,321	5.97
67	344.345,93 290.730,321	1	344.354,858 290.736,841	11.055										

\*\* Lungimile segmentelor sunt determinate în planul de proiecție Stereo 70 și sunt rotunjite la 1 milimetru.

\*\*\* Distanța dintre puncte este formată din segmente cumulate ce sunt mai mici decât valoarea 1 milimetru.





**DATE DESPRE IMOBILUL NR. 11973**

Oficiul de Cadastru și Publicitate Imobiliară DOLJ  
Biroul de Cadastru și Publicitate Imobiliară Craiova

**A. Partea I. Descrierea imobilului**

TEREN Extravilan

Adresa: Jud. Dolj, De 17

Nr. Crt	Nr cadastral Nr. topografic	Suprafața* (mp)	Observații / Referințe
A1		1.847	Sector cadastral:34 Teren neimprejmuit;

**B. Partea II. Proprietari și acte**

Inscrieri privitoare la dreptul de proprietate și alte drepturi reale		Referințe
/		
Act Normativ nr. Legea 7, din 13/03/1996 emis de PARLAMENTUL ROMÂNIEI (Art.13 Alin.15);		
B1	Inscrierea provizorie, drept de PROPRIETATE, dobandit prin Lege, cota actuala 1/1, cota initiala 1/1	A1
1) NEIDENTIFICAT NEIDENTIFICAT, CIF:0000000000000		

**C. Partea III. SARCINI .**

Inscrieri privind dezmembramintele dreptului de proprietate, drepturi reale de garanție și sarcini	Referințe
NU SUNT	



Punct început	X / Y	Punct sfârșit	X / Y	Lungime segment	Punct început	X / Y	Punct sfârșit	X / Y	Lungime segment	Punct început	X / Y	Punct sfârșit	X / Y	Lungime segment
19	344.301,003 290.868,927	20	344.301,749 290.868,417	0.904	20	344.301,749 290.868,417	21	344.305,012 290.866,185	3.953	21	344.305,012 290.866,185	22	344.308,443 290.863,839	4.156
22	344.308,443 290.863,839	23	344.311,692 290.861,618	3.936	23	344.311,692 290.861,618	24	344.314,863 290.859,942	3.587	24	344.314,863 290.859,942	25	344.327,562 290.853,23	14.364
25	344.327,562 290.853,23	26	344.334,433 290.850,908	7.253	26	344.334,433 290.850,908	27	344.342,049 290.848,334	8.039	27	344.342,049 290.848,334	28	344.346,365 290.847,673	4.366
28	344.346,365 290.847,673	29	344.348,53 290.847,341	2.19	29	344.348,53 290.847,341	30	344.363,293 290.845,077	14.936	30	344.363,293 290.845,077	31	344.373,18 290.843,562	10.002
31	344.373,18 290.843,562	32	344.379,266 290.842,629	6.157	32	344.379,266 290.842,629	33	344.394,745 290.840,256	15.66	33	344.394,745 290.840,256	34	344.395,877 290.840,082	1.145
34	344.395,877 290.840,082	35	344.413,807 290.849,177	20.105	35	344.413,807 290.849,177	36	344.419,165 290.850,415	5.499	36	344.419,165 290.850,415	37	344.428,019 290.851,728	8.951
37	344.428,019 290.851,728	38	344.387,319 290.807,425	60.16	38	344.387,319 290.807,425	39	344.374,538 290.784,187	26.521	39	344.374,538 290.784,187	40	344.360,902 290.759,393	28.296
40	344.360,902 290.759,393	41	344.356,073 290.740,297	19.697	41	344.356,073 290.740,297	42	344.354,858 290.736,841	3.663	42	344.354,858 290.736,841	43	344.358,036 290.733,819	4.385
43	344.358,036 290.733,819	44	344.359,949 290.739,262	5.769	44	344.359,949 290.739,262	45	344.361,416 290.743,432	4.421	45	344.361,416 290.743,432	46	344.361,56 290.744,093	0.677
46	344.361,56 290.744,093	47	344.364,531 290.757,655	13.884	47	344.364,531 290.757,655	48	344.390,591 290.805,074	54.108	48	344.390,591 290.805,074	49	344.432,062 290.850,243	61.32
49	344.432,062 290.850,243	50	344.434,705 290.853,256	4.008	50	344.434,705 290.853,256	51	344.435,638 290.854,419	1.491	51	344.435,638 290.854,419	52	344.434,587 290.856,435	2.274
52	344.434,587 290.856,435	53	344.417,977 290.854,295	16.747	53	344.417,977 290.854,295	54	344.447,373 290.902,28	56.273	54	344.447,373 290.902,28	1	344.444,049 290.904,529	4.013

\*\* Lungimile segmentelor sunt determinate în planul de proiecție Stereo 70 și sunt rotunjite la 1 milimetru.

\*\*\* Distanța dintre puncte este formată din segmente cumulate ce sunt mai mici decât valoarea 1 milimetru.



**DATE DESPRE IMOBILUL NR. 11974**

Oficiul de Cadastru și Publicitate Imobiliară DOLJ  
Biroul de Cadastru și Publicitate Imobiliară Craiova

**A. Partea I. Descrierea imobilului**

TEREN Extravilan

Adresa: Jud. Dolj, T172, P1303/1

Nr. Crt	Nr cadastral Nr. topografic	Suprafața* (mp)	Observații / Referințe
A1	32431	1.081	Sector cadastral:34 Teren neimprejmit;

**B. Partea II. Proprietari și acte**

Inscrieri privitoare la dreptul de proprietate și alte drepturi reale		Referințe
<b>67040 / 08/07/2013</b>		
Act Administrativ nr. HCL NR 38, din 31/03/2009 emis de CONSILIUL LOCAL CETATE (referat de legalitate nr 5724/23.06.2009);		
B1	Intabulare, drept de PROPRIETATE, dobandit prin Lege, cota actuala 1/1, cota initiala 1/1 1) COMUNA CETATE - DOMENIUL PRIVAT, CIF:9999999999999, LIPSA CUI	A1
B2	Intabulare, drept de ADMINISTRARE 1) CONSILIUL LOCAL CETATE, CIF:4553470	A1

**C. Partea III. SARCINI .**

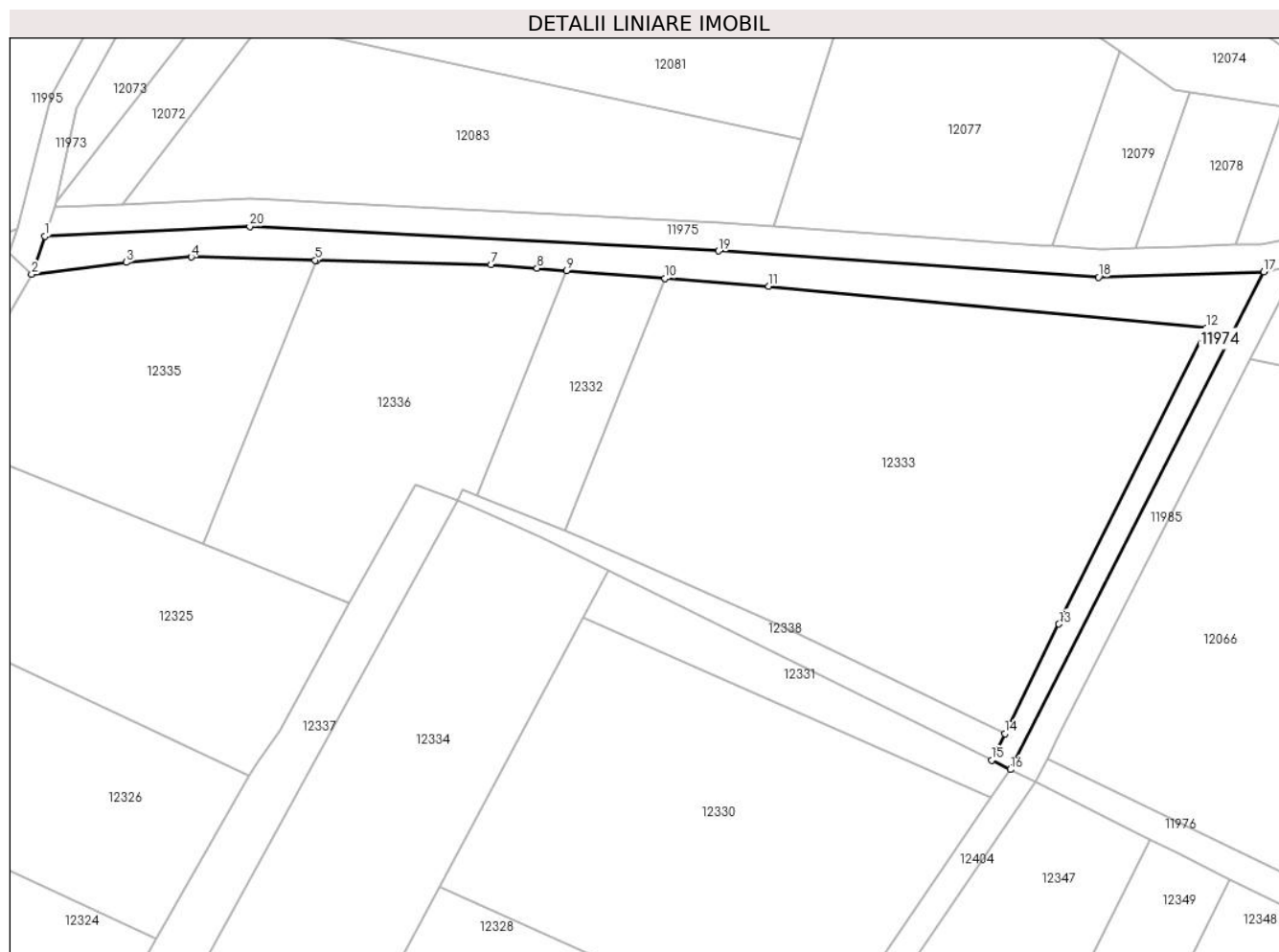
Inscrieri privind dezmembramintele dreptului de proprietate, drepturi reale de garanție și sarcini	Referințe
NU SUNT	

## Anexa Nr. 1 La Partea I

## Teren

Nr cadastral	Suprafața (mp)*	Observații / Referințe
32431	1.081	

\* Suprafața este determinată în planul de proiecție Stereo 70.



## Date referitoare la teren

Crt	Categorie folosință	Intravilan	Suprafața (mp)	Tarla	Parcelă	Nr. topo	Observații / Referințe
1	curți constructii	NU	1.081	172	1303/1	-	canal

## Lungime Segmente

1) Valorile lungimilor segmentelor sunt obținute din proiecție în plan.

Punct început	X / Y	Punct sfârșit	X / Y	Lungime segment (** (m)
1	344.359,949 290.739,262	2	344.358,036 290.733,819	5.769
2	344.358,036 290.733,819	3	344.371,664 290.735,529	13.735
3	344.371,664 290.735,529	4	344.380,947 290.736,306	9.315
4	344.380,947 290.736,306	5	344.398,764 290.735,845	17.823
5	344.398,764 290.735,845	6	344.398,976 290.735,84	0.212

Punct început	X / Y	Punct sfârşit	X / Y	Lungime segment (** (m)
6	344.398,976 290.735,84	7	344.423,999 290.735,192	25.031
7	344.423,999 290.735,192	8	344.430,611 290.734,679	6.632
8	344.430,611 290.734,679	9	344.434,842 290.734,35	4.244
9	344.434,842 290.734,35	10	344.448,996 290.733,25	14.197
10	344.448,996 290.733,25	11	344.463,868 290.732,095	14.917
11	344.463,868 290.732,095	12	344.526,712 290.726,145	63.125
12	344.526,712 290.726,145	13	344.505,537 290.683,641	47.487
13	344.505,537 290.683,641	14	344.497,752 290.667,922	17.541
14	344.497,752 290.667,922	15	344.495,866 290.664,115	4.249
15	344.495,866 290.664,115	16	344.498,562 290.662,751	3.021
16	344.498,562 290.662,751	17	344.534,944 290.734,198	80.177
17	344.534,944 290.734,198	18	344.511,222 290.733,411	23.735
18	344.511,222 290.733,411	19	344.456,644 290.737,162	54.707
19	344.456,644 290.737,162	20	344.389,344 290.740,689	67.392
20	344.389,344 290.740,689	1	344.359,949 290.739,262	29.43

\*\* Lungimile segmentelor sunt determinate în planul de proiecție Stereo 70 și sunt rotunjite la 1 milimetru.

\*\*\* Distanța dintre puncte este formată din segmente cumulate ce sunt mai mici decât valoarea 1 milimetru.





**DATE DESPRE IMOBILUL NR. 11975**

Oficiul de Cadastru și Publicitate Imobiliară DOLJ  
Biroul de Cadastru și Publicitate Imobiliară Craiova

**A. Partea I. Descrierea imobilului**

TEREN Extravilan

Adresa: Jud. Dolj, De 17/1

Nr. Crt	Nr cadastral Nr. topografic	Suprafața* (mp)	Observații / Referințe
A1		1.341	Sector cadastral:34 Teren neimprejmuit;

**B. Partea II. Proprietari și acte**

Inscrieri privitoare la dreptul de proprietate și alte drepturi reale	Referințe
/	
Act Normativ nr. Legea 7, din 13/03/1996 emis de PARLAMENTUL ROMÂNIEI (Art.13 Alin.15);	
B1	Inscrierea provizorie, drept de PROPRIETATE, dobandit prin Lege, cota actuala 1/1, cota initiala 1/1
	1) NEIDENTIFICAT NEIDENTIFICAT, CIF:0000000000000

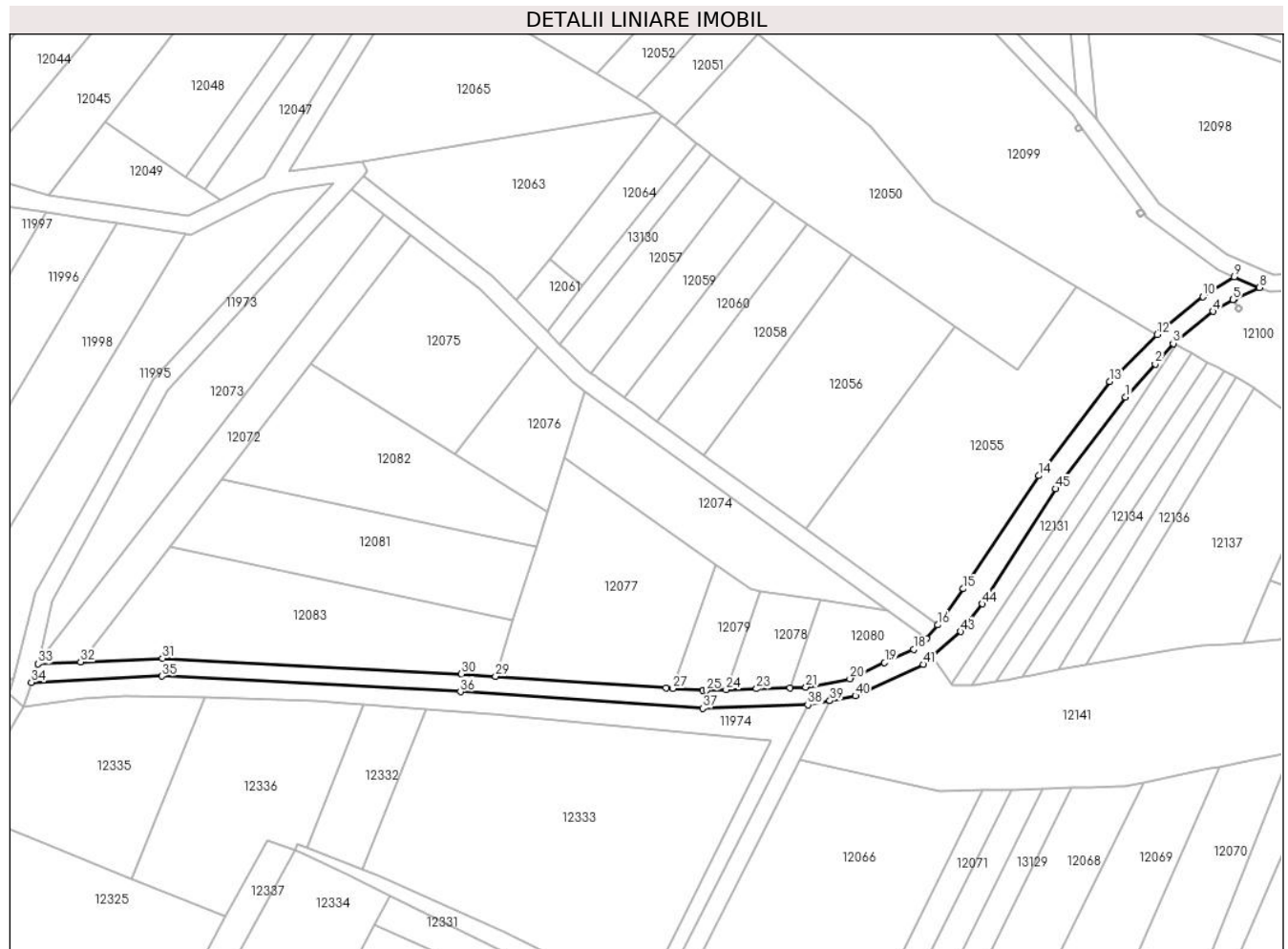
**C. Partea III. SARCINI .**

Inscrieri privind dezmembramintele dreptului de proprietate, drepturi reale de garanție și sarcini	Referințe
NU SUNT	

**Teren**

Nr cadastral	Suprafața (mp)*	Observații / Referințe
	1.341	

\* Suprafața este determinată în planul de proiecție Stereo 70.



**Date referitoare la teren**

Crt	Categorie folosință	Intravilan	Suprafața (mp)	Tarla	Parcelă	Nr. topo	Observații / Referințe
1	drum	NU	1.341	De 17/1	-	-	

**Lungime Segmente**

1) Valorile lungimilor segmentelor sunt obținute din proiecție în plan.

Punct început	X / Y	Punct sfârșit	X / Y	Lungime segment
1	344.606,586 290.803,483	2	344.613,244 290.810,978	10.025
4	344.626,331 290.822,81	5	344.630,794 290.825,456	5.188
7	344.631,142 290.825,662	8	344.636,75 290.828,18	6.147
10	344.624,047 290.826,106	11	344.614,659 290.818,565	12.042
13	344.602,971 290.806,984	14	344.587,054 290.785,803	26.495
16	344.564,2 290.752,218	17	344.561,656 290.749,127	4.003
2	344.613,244 290.810,978	3	344.617,335 290.815,585	6.161
5	344.630,794 290.825,456	6	344.630,798 290.825,458	0.004
8	344.636,75 290.828,18	9	344.631,06 290.830,575	6.174
11	344.614,659 290.818,565	12	344.613,68 290.817,584	1.386
14	344.587,054 290.785,803	15	344.570,018 290.760,329	30.646
17	344.561,656 290.749,127	18	344.558,788 290.746,715	3.747
3	344.617,335 290.815,585	4	344.626,331 290.822,81	11.538
6	344.630,798 290.825,458	7	344.631,142 290.825,662	0.4
9	344.631,06 290.830,575	10	344.624,047 290.826,106	8.316
12	344.613,68 290.817,584	13	344.602,971 290.806,984	15.068
15	344.570,018 290.760,329	16	344.564,2 290.752,218	9.982
18	344.558,788 290.746,715	19	344.552,265 290.743,704	7.184

Punct început	X / Y	Punct sfârșit	X / Y	Lungime segment	Punct început	X / Y	Punct sfârșit	X / Y	Lungime segment	Punct început	X / Y	Punct sfârșit	X / Y	Lungime segment
19	344.552,265 290.743,704	20	344.544,442 290.740,094	8.616	20	344.544,442 290.740,094	21	344.534,498 290.738,186	10.125	21	344.534,498 290.738,186	22	344.530,952 290.738,068	3.548
22	344.530,952 290.738,068	23	344.523,378 290.737,816	7.578	23	344.523,378 290.737,816	24	344.516,523 290.737,589	6.859	24	344.516,523 290.737,589	25	344.512,034 290.737,44	4.491
25	344.512,034 290.737,44	26	344.511,313 290.737,416	0.721	26	344.511,313 290.737,416	27	344.504,549 290.737,881	6.78	27	344.504,549 290.737,881	28	344.502,995 290.737,987	1.558
28	344.502,995 290.737,987	29	344.464,532 290.740,63	38.554	29	344.464,532 290.740,63	30	344.456,89 290.741,155	7.66	30	344.456,89 290.741,155	31	344.389,451 290.744,688	67.531
31	344.389,451 290.744,688	32	344.371,003 290.743,861	18.467	32	344.371,003 290.743,861	33	344.361,416 290.743,432	9.597	33	344.361,416 290.743,432	34	344.359,949 290.739,262	4.421
34	344.359,949 290.739,262	35	344.389,344 290.740,689	29.43	35	344.389,344 290.740,689	36	344.456,644 290.737,162	67.392	36	344.456,644 290.737,162	37	344.511,222 290.733,411	54.707
37	344.511,222 290.733,411	38	344.534,944 290.734,198	23.735	38	344.534,944 290.734,198	39	344.539,913 290.735,152	5.06	39	344.539,913 290.735,152	40	344.545,675 290.736,257	5.867
40	344.545,675 290.736,257	41	344.560,952 290.743,308	16.826	41	344.560,952 290.743,308	42	344.563,101 290.745,126	2.815	42	344.563,101 290.745,126	43	344.569,39 290.750,693	8.399
43	344.569,39 290.750,693	44	344.574,257 290.756,961	7.936	44	344.574,257 290.756,961	45	344.590,87 290.782,873	30.78	45	344.590,87 290.782,873	1	344.606,586 290.803,483	25.918

\*\* Lungimile segmentelor sunt determinate în planul de proiecție Stereo 70 și sunt rotunjite la 1 milimetru.

\*\*\* Distanța dintre puncte este formată din segmente cumulate ce sunt mai mici decât valoarea 1 milimetru.



**DATE DESPRE IMOBILUL NR. 11976**

Oficiul de Cadastru și Publicitate Imobiliară DOLJ  
Biroul de Cadastru și Publicitate Imobiliară Craiova

**A. Partea I. Descrierea imobilului**

TEREN Extravilan

Adresa: Jud. Dolj, Pr 17

Nr. Crt	Nr cadastral Nr. topografic	Suprafața* (mp)	Observații / Referințe
A1		1.229	Sector cadastral:34 Teren neimprejmuit;

**B. Partea II. Proprietari și acte**

Inscrieri privitoare la dreptul de proprietate și alte drepturi reale	Referințe
/	
Act Normativ nr. Legea 7, din 13/03/1996 emis de PARLAMENTUL ROMÂNIEI (Art.13 Alin.15);	
B1	Inscrierea provizorie, drept de PROPRIETATE, dobandit prin Lege, cota actuala 1/1, cota initiala 1/1
	1) NEIDENTIFICAT NEIDENTIFICAT, CIF:00000000000000

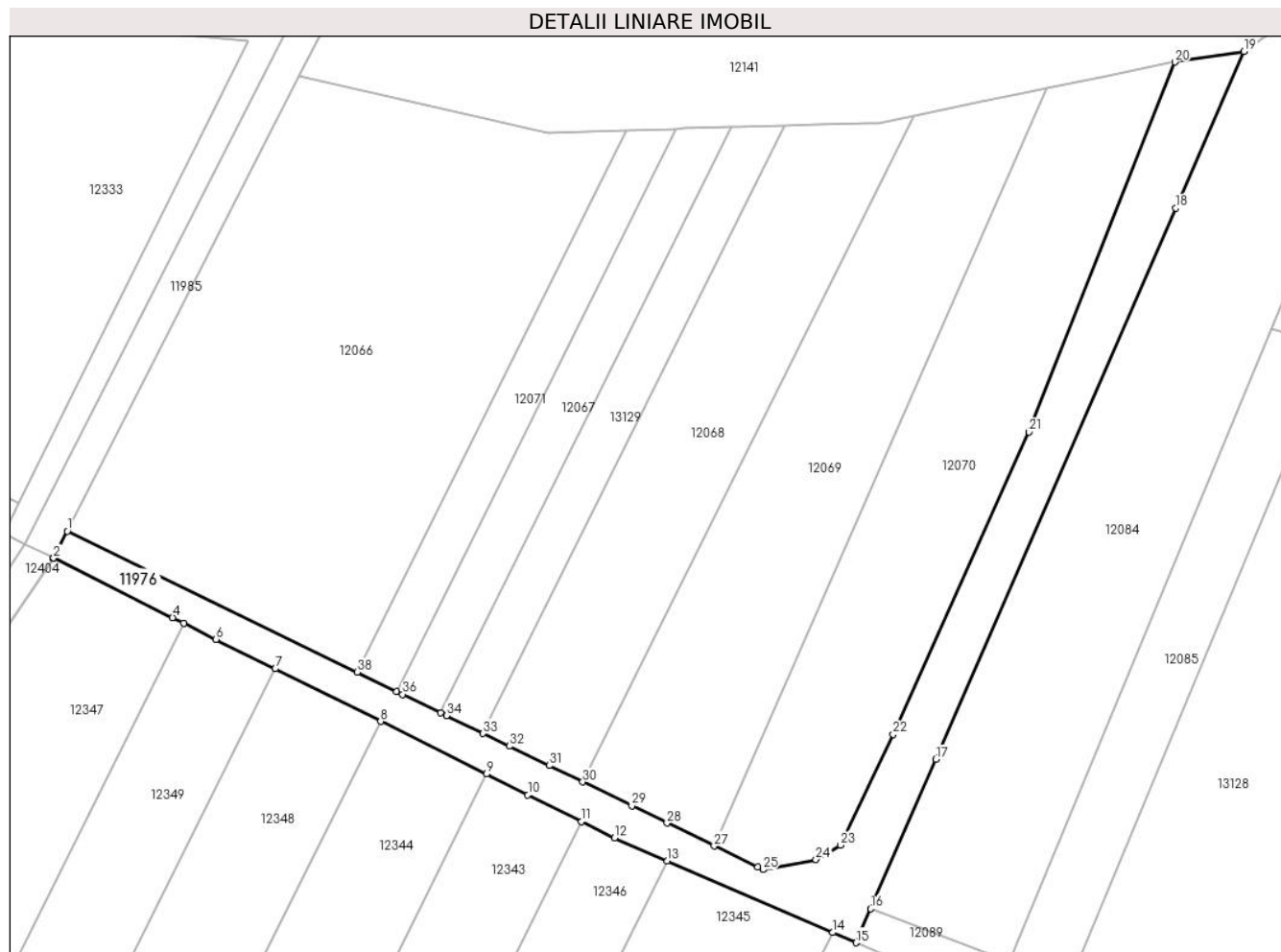
**C. Partea III. SARCINI .**

Inscrieri privind dezmembramintele dreptului de proprietate, drepturi reale de garanție și sarcini	Referințe
NU SUNT	

**Anexa Nr. 1 La Partea I****Teren**

Nr cadastral	Suprafața (mp)*	Observații / Referințe
	1.229	

\* Suprafața este determinată în planul de proiecție Stereo 70.

**Date referitoare la teren**

Crt	Categorie folosință	Intravilan	Suprafața (mp)	Tarla	Parcelă	Nr. topo	Observații / Referințe
1	ape curgătoare	NU	1.229	Pr 17	-	-	

**Lungime Segmente**

1) Valorile lungimilor segmentelor sunt obținute din proiecție în plan.

Punct început	X / Y	Punct sfârșit	X / Y	Lungime segment (** (m)
1	344.503,882 290.664,384	2	344.502,142 290.660,967	3.835
3	344.502,157 290.660,959	4	344.517,184 290.653,471	16.789
5	344.518,59 290.652,771	6	344.522,672 290.650,736	4.561
7	344.530,132 290.647,018	8	344.543,461 290.640,375	14.893
9	344.556,802 290.633,726	10	344.562,05 290.631,11	5.864

Punct început	X / Y	Punct sfârșit	X / Y	Lungime segment (** (m)
2	344.502,142 290.660,967	3	344.502,157 290.660,959	0.017
4	344.517,184 290.653,471	5	344.518,59 290.652,771	1.571
6	344.522,672 290.650,736	7	344.530,132 290.647,018	8.335
8	344.543,461 290.640,375	9	344.556,802 290.633,726	14.906
10	344.562,05 290.631,11	11	344.568,82 290.627,737	7.564

Punct început	X / Y	Punct sfârșit	X / Y	Lungime segment (** (m)	Punct început	X / Y	Punct sfârșit	X / Y	Lungime segment (** (m)
11	344.568,82 290.627,737	12	344.572,97 290.625,67	4.636	12	344.572,97 290.625,67	13	344.579,673 290.622,766	7.305
13	344.579,673 290.622,766	14	344.600,527 290.613,733	22.726	14	344.600,527 290.613,733	15	344.603,486 290.612,451	3.225
15	344.603,486 290.612,451	16	344.605,352 290.616,732	4.67	16	344.605,352 290.616,732	17	344.613,573 290.635,598	20.579
17	344.613,573 290.635,598	18	344.643,884 290.705,152	75.872	18	344.643,884 290.705,152	19	344.652,488 290.724,897	21.538
19	344.652,488 290.724,897	20	344.643,773 290.723,554	8.818	20	344.643,773 290.723,554	21	344.625,374 290.676,87	50.179
21	344.625,374 290.676,87	22	344.608,209 290.638,755	41.802	22	344.608,209 290.638,755	23	344.601,561 290.624,769	15.486
23	344.601,561 290.624,769	24	344.598,434 290.622,954	3.616	24	344.598,434 290.622,954	25	344.591,736 290.621,678	6.818
25	344.591,736 290.621,678	26	344.591,098 290.621,988	0.709	26	344.591,098 290.621,988	27	344.585,599 290.624,661	6.114
27	344.585,599 290.624,661	28	344.579,641 290.627,558	6.625	28	344.579,641 290.627,558	29	344.575,193 290.629,72	4.946
29	344.575,193 290.629,72	30	344.568,981 290.632,74	6.907	30	344.568,981 290.632,74	31	344.564,745 290.634,799	4.71
31	344.564,745 290.634,799	32	344.559,694 290.637,254	5.616	32	344.559,694 290.637,254	33	344.556,406 290.638,852	3.656
33	344.556,406 290.638,852	34	344.551,781 290.641,101	5.143	34	344.551,781 290.641,101	35	344.551,058 290.641,452	0.804
35	344.551,058 290.641,452	36	344.546,251 290.643,789	5.345	36	344.546,251 290.643,789	37	344.545,498 290.644,155	0.837
37	344.545,498 290.644,155	38	344.540,488 290.646,59	5.57	38	344.540,488 290.646,59	1	344.503,882 290.664,384	40.702

\*\* Lungimile segmentelor sunt determinate în planul de proiecție Stereo 70 și sunt rotunjite la 1 milimetru.

\*\*\* Distanța dintre puncte este formată din segmente cumulate ce sunt mai mici decât valoarea 1 milimetru.





**DATE DESPRE IMOBILUL NR. 11977**

Oficiul de Cadastru și Publicitate Imobiliară DOLJ  
Biroul de Cadastru și Publicitate Imobiliară Craiova

**A. Partea I. Descrierea imobilului**

TEREN Extravilan

Adresa: Jud. Dolj, De 13

Nr. Crt	Nr cadastral Nr. topografic	Suprafața* (mp)	Observații / Referințe
A1		969	Sector cadastral:34 Teren neimprejmuit;

**B. Partea II. Proprietari și acte**

Inscrieri privitoare la dreptul de proprietate și alte drepturi reale		Referințe
/		
Act Normativ nr. Legea 7, din 13/03/1996 emis de PARLAMENTUL ROMÂNIEI (Art.13 Alin.15);		
B1	Inscrierea provizorie, drept de PROPRIETATE, dobandit prin Lege, cota actuala 1/1, cota initiala 1/1 1) NEIDENTIFICAT NEIDENTIFICAT, CIF:0000000000000	A1

**C. Partea III. SARCINI .**

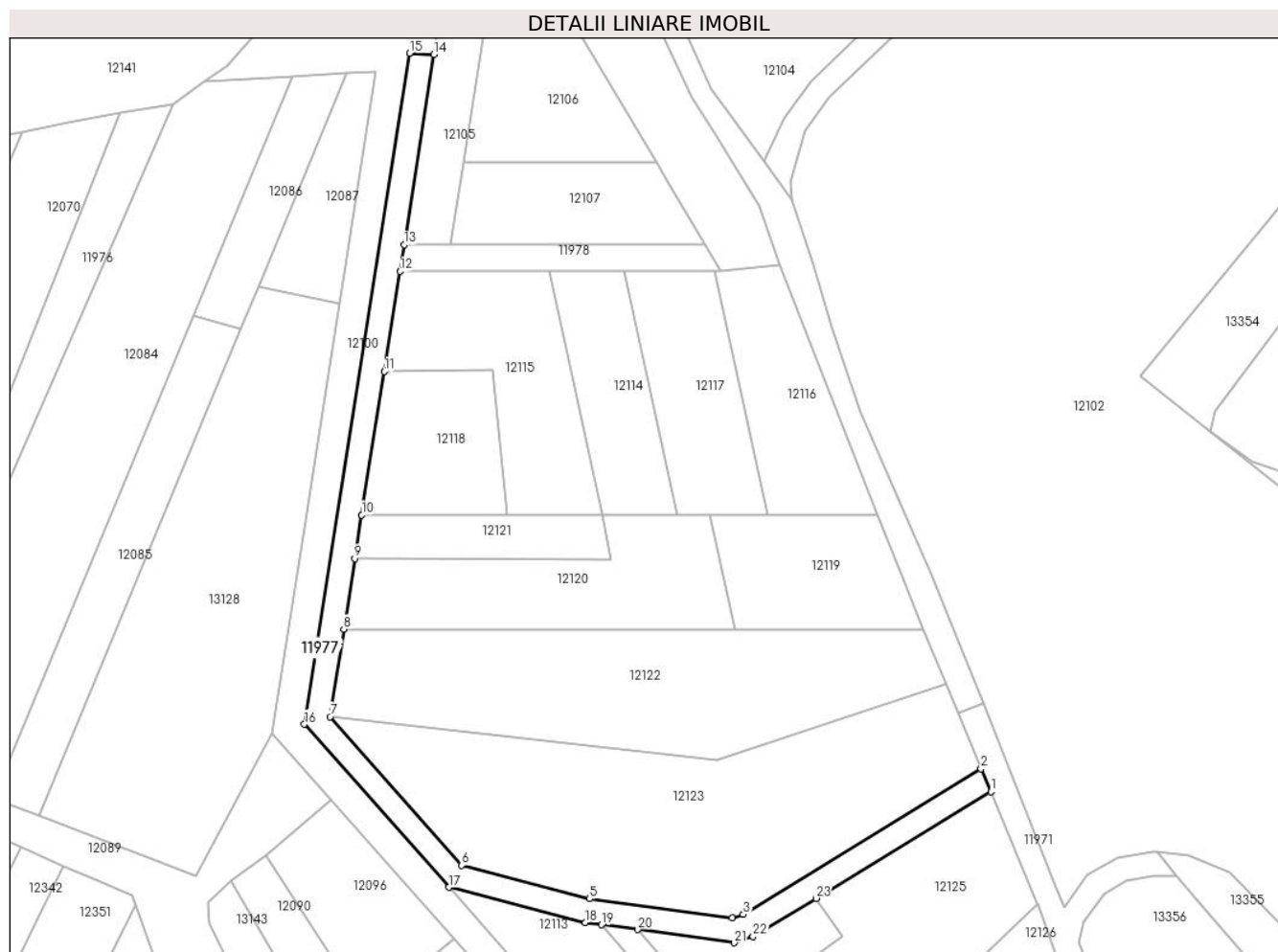
Inscrieri privind dezmembramintele dreptului de proprietate, drepturi reale de garanție și sarcini	Referințe
NU SUNT	

## Anexa Nr. 1 La Partea I

## Teren

Nr cadastral	Suprafața (mp)*	Observații / Referințe
	969	

\* Suprafața este determinată în planul de proiecție Stereo 70.



## Date referitoare la teren

Crt	Categorie folosință	Intravilan	Suprafața (mp)	Tarla	Parcelă	Nr. topo	Observații / Referințe
1	drum	NU	969	De 13	-	-	

## Lungime Segmente

1) Valorile lungimilor segmentelor sunt obținute din proiecție în plan.

Punct început	X / Y	Punct sfârșit	X / Y	Lungime segment (** (m)
1	344.787,891 290.611,222	2	344.786,266 290.615,005	4.117
3	344.746,922 290.590,923	4	344.745,087 290.590,339	1.926
5	344.721,507 290.593,517	6	344.700,336 290.599,033	21.878
7	344.678,541 290.623,607	8	344.680,812 290.638,087	14.657
9	344.682,643 290.649,759	10	344.683,775 290.656,976	7.305

Punct început	X / Y	Punct sfârșit	X / Y	Lungime segment (** (m)
2	344.786,266 290.615,005	3	344.746,922 290.590,923	46.129
4	344.745,087 290.590,339	5	344.721,507 290.593,517	23.793
6	344.700,336 290.599,033	7	344.678,541 290.623,607	32.847
8	344.680,812 290.638,087	9	344.682,643 290.649,759	11.815
10	344.683,775 290.656,976	11	344.687,494 290.680,688	24.002

Punct început	X / Y	Punct sfârșit	X / Y	Lungime segment (** (m)
11	344.687,494 290.680,688	12	344.690,094 290.697,263	16.778
13	344.690,781 290.701,647	14	344.695,714 290.733,097	31.835
15	344.691,694 290.733,318	16	344.674,297 290.622,364	112.31
17	344.698,205 290.595,408	18	344.720,783 290.589,582	23.318
19	344.723,473 290.589,216	20	344.729,448 290.588,403	6.03
21	344.745,38 290.586,235	22	344.748,554 290.587,245	3.331
23	344.758,944 290.593,578	1	344.787,891 290.611,222	33.9

Punct început	X / Y	Punct sfârșit	X / Y	Lungime segment (** (m)
12	344.690,094 290.697,263	13	344.690,781 290.701,647	4.438
14	344.695,714 290.733,097	15	344.691,694 290.733,318	4.026
16	344.674,297 290.622,364	17	344.698,205 290.595,408	36.031
18	344.720,783 290.589,582	19	344.723,473 290.589,216	2.715
20	344.729,448 290.588,403	21	344.745,38 290.586,235	16.079
22	344.748,554 290.587,245	23	344.758,944 290.593,578	12.168

\*\* Lungimile segmentelor sunt determinate în planul de proiecție Stereo 70 și sunt rotunjite la 1 milimetru.

\*\*\* Distanța dintre puncte este formată din segmente cumulate ce sunt mai mici decât valoarea 1 milimetru.



**DATE DESPRE IMOBILUL NR. 11978**

Oficiul de Cadastru și Publicitate Imobiliară DOLJ  
Biroul de Cadastru și Publicitate Imobiliară Craiova

**A. Partea I. Descrierea imobilului**

TEREN Extravilan

Adresa: Jud. Dolj, Pr 23

Nr. Crt	Nr cadastral Nr. topografic	Suprafața* (mp)	Observații / Referințe
A1		228	Sector cadastral:34 Teren neimprejmuit;

**B. Partea II. Proprietari și acte**

Inscrieri privitoare la dreptul de proprietate și alte drepturi reale	Referințe
/	
Act Normativ nr. Legea 7, din 13/03/1996 emis de PARLAMENTUL ROMÂNIEI (Art.13 Alin.15);	
B1	Inscrierea provizorie, drept de PROPRIETATE, dobandit prin Lege, cota actuala 1/1, cota initiala 1/1
	1) NEIDENTIFICAT NEIDENTIFICAT, CIF:00000000000000

**C. Partea III. SARCINI .**

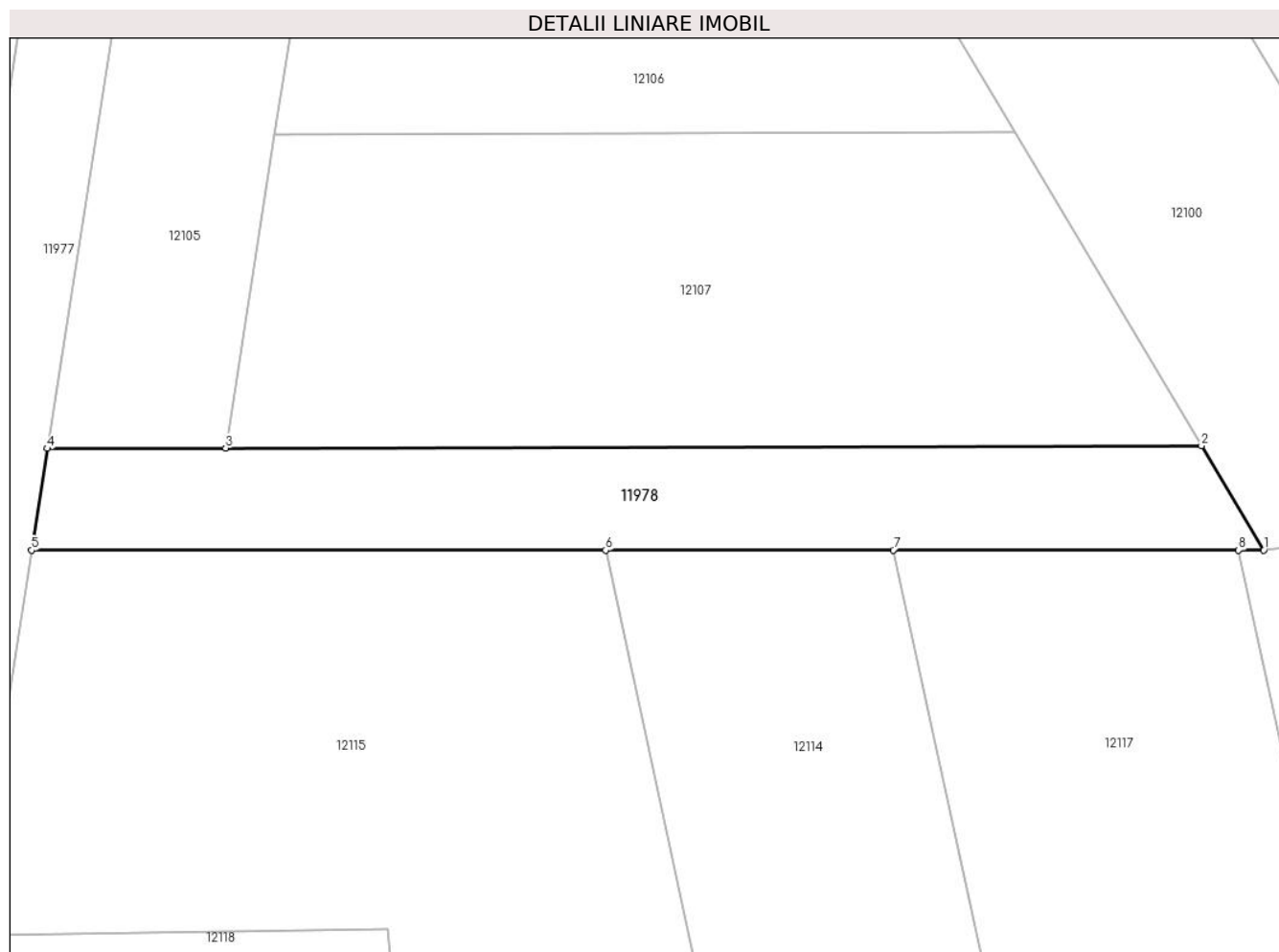
Inscrieri privind dezmembramintele dreptului de proprietate, drepturi reale de garanție și sarcini	Referințe
NU SUNT	

## Anexa Nr. 1 La Partea I

## Teren

Nr cadastral	Suprafața (mp)*	Observații / Referințe
	228	

\* Suprafața este determinată în planul de proiecție Stereo 70.



## Date referitoare la teren

Crt	Categorie folosință	Intravilan	Suprafața (mp)	Tarla	Parcelă	Nr. topo	Observații / Referințe
1	ape curgătoare	NU	228	Pr 23	-	-	

## Lungime Segmente

1) Valorile lungimilor segmentelor sunt obținute din proiecție în plan.

Punct început	X / Y	Punct sfârșit	X / Y	Lungime segment (** (m)
1	344.743,227 290.697,267	2	344.740,543 290.701,759	5.233
2	344.740,543 290.701,759	3	344.698,459 290.701,665	42.084
3	344.698,459 290.701,665	4	344.690,781 290.701,647	7.678
4	344.690,781 290.701,647	5	344.690,094 290.697,263	4.438
5	344.690,094 290.697,263	6	344.714,843 290.697,265	24.749

Punct început	X / Y	Punct sfârșit	X / Y	Lungime segment (** (m)
6	344.714,843 290.697,265	7	344.727,254 290.697,266	12.411
7	344.727,254 290.697,266	8	344.742,147 290.697,267	14.893
8	344.742,147 290.697,267	1	344.743,227 290.697,267	1.08

\*\* Lungimile segmentelor sunt determinate în planul de proiecție Stereo 70 și sunt rotunjite la 1 milimetru.

\*\*\* Distanța dintre puncte este formată din segmente cumulate ce sunt mai mici decât valoarea 1 milimetru.





**DATE DESPRE IMOBILUL NR. 11979**

Oficiul de Cadastru și Publicitate Imobiliară DOLJ  
Biroul de Cadastru și Publicitate Imobiliară Craiova

**A. Partea I. Descrierea imobilului**

TEREN Extravilan

Adresa: Jud. Dolj, De 7

Nr. Crt	Nr cadastral Nr. topografic	Suprafața* (mp)	Observații / Referințe
A1		368	Sector cadastral:34 Teren neimprejmuit;

**B. Partea II. Proprietari și acte**

Inscrieri privitoare la dreptul de proprietate și alte drepturi reale	Referințe
/	
Act Normativ nr. Legea 7, din 13/03/1996 emis de PARLAMENTUL ROMÂNIEI (Art.13 Alin.15);	
B1	Inscrierea provizorie, drept de PROPRIETATE, dobandit prin Lege, cota actuala 1/1, cota initiala 1/1
	1) NEIDENTIFICAT NEIDENTIFICAT, CIF:0000000000000

**C. Partea III. SARCINI .**

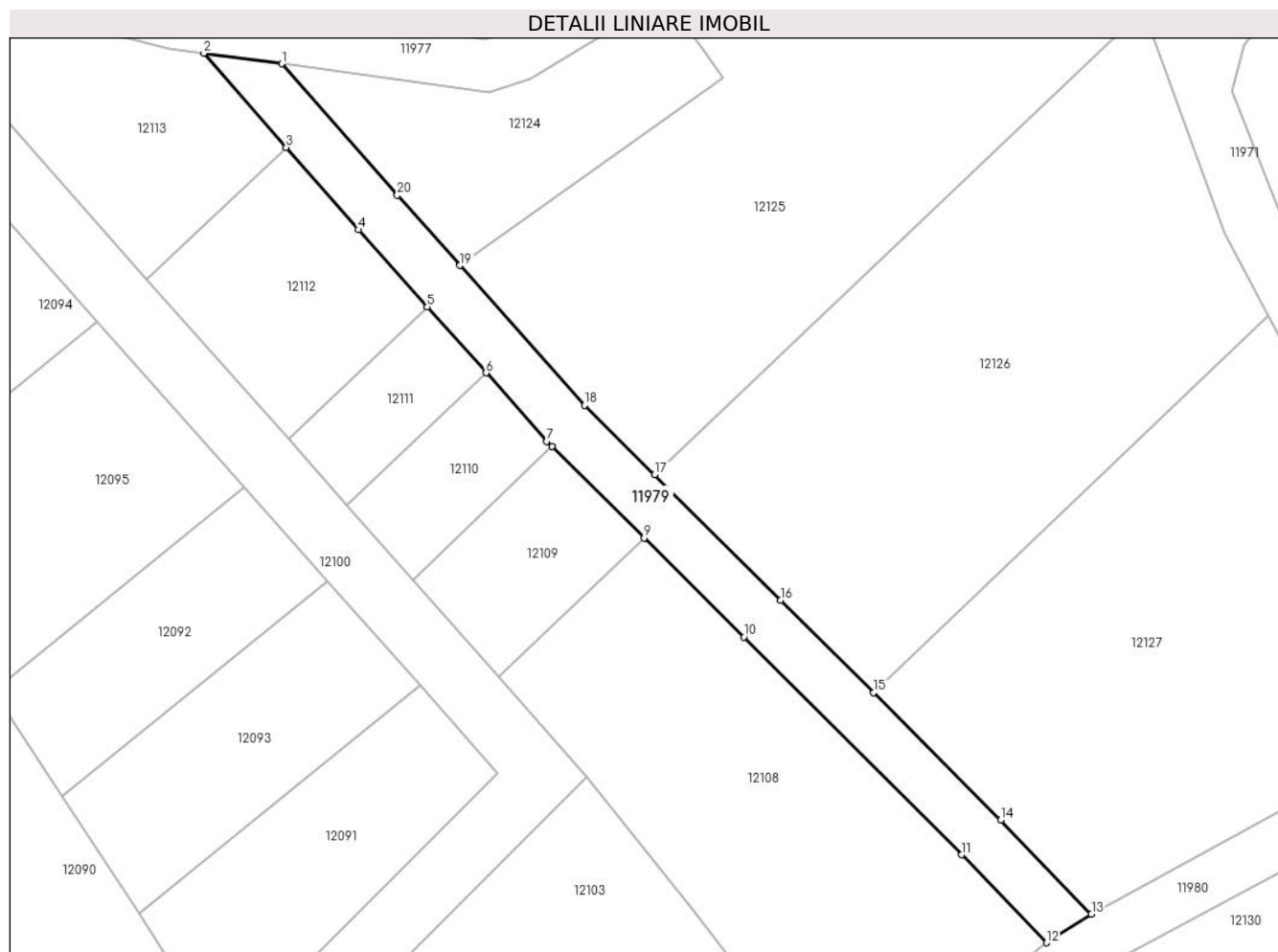
Inscrieri privind dezmembramintele dreptului de proprietate, drepturi reale de garanție și sarcini	Referințe
NU SUNT	

## Anexa Nr. 1 La Partea I

## Teren

Nr cadastral	Suprafața (mp)*	Observații / Referințe
	368	

\* Suprafața este determinată în planul de proiecție Stereo 70.



## Date referitoare la teren

Crt	Categorie folosință	Intravilan	Suprafața (mp)	Tarla	Parcelă	Nr. topo	Observații / Referințe
1	drum	NU	368	De 7	-	-	

## Lungime Segmente

1) Valorile lungimilor segmentelor sunt obținute din proiecție în plan.

Punct început	X / Y	Punct sfârșit	X / Y	Lungime segment (** (m)
1	344.729,448 290.588,403	2	344.723,473 290.589,216	6.03
2	344.723,473 290.589,216	3	344.729,791 290.581,998	9.593
3	344.729,791 290.581,998	4	344.735,328 290.575,671	8.408
4	344.735,328 290.575,671	5	344.740,606 290.569,758	7.926
5	344.740,606 290.569,758	6	344.745,131 290.564,689	6.795

Punct început	X / Y	Punct sfârșit	X / Y	Lungime segment (** (m)
6	344.745,131 290.564,689	7	344.749,805 290.559,452	7.019
7	344.749,805 290.559,452	8	344.750,217 290.559,044	0.58
8	344.750,217 290.559,044	9	344.757,266 290.552,046	9.933
9	344.757,266 290.552,046	10	344.764,923 290.544,444	10.79
10	344.764,923 290.544,444	11	344.781,627 290.527,74	23.623
11	344.781,627 290.527,74	12	344.788,153 290.520,99	9.389
12	344.788,153 290.520,99	13	344.791,6 290.523,183	4.085
13	344.791,6 290.523,183	14	344.784,622 290.530,402	10.04
14	344.784,622 290.530,402	15	344.774,858 290.540,165	13.808
15	344.774,858 290.540,165	16	344.767,746 290.547,277	10.058
16	344.767,746 290.547,277	17	344.758,067 290.556,887	13.639
17	344.758,067 290.556,887	18	344.752,709 290.562,206	7.55
18	344.752,709 290.562,206	19	344.743,125 290.572,943	14.392
19	344.743,125 290.572,943	20	344.738,321 290.578,325	7.214
20	344.738,321 290.578,325	1	344.729,448 290.588,403	13.427

\*\* Lungimile segmentelor sunt determinate în planul de proiecție Stereo 70 și sunt rotunjite la 1 milimetru.

\*\*\* Distanța dintre puncte este formată din segmente cumulate ce sunt mai mici decât valoarea 1 milimetru.



**DATE DESPRE IMOBILUL NR. 11980**

Oficiul de Cadastru și Publicitate Imobiliară DOLJ  
Biroul de Cadastru și Publicitate Imobiliară Craiova

**A. Partea I. Descrierea imobilului**

TEREN Extravilan

Adresa: Jud. Dolj, De 2

Nr. Crt	Nr cadastral Nr. topografic	Suprafața* (mp)	Observații / Referințe
A1		577	Sector cadastral:34 Teren neimprejmuit;

**B. Partea II. Proprietari și acte**

Inscrieri privitoare la dreptul de proprietate și alte drepturi reale	Referințe
/	
Act Normativ nr. Legea 7, din 13/03/1996 emis de PARLAMENTUL ROMÂNIEI (Art.13 Alin.15);	
B1	Inscrierea provizorie, drept de PROPRIETATE, dobandit prin Lege, cota actuala 1/1, cota initiala 1/1
	1) NEIDENTIFICAT NEIDENTIFICAT, CIF:0000000000000

**C. Partea III. SARCINI .**

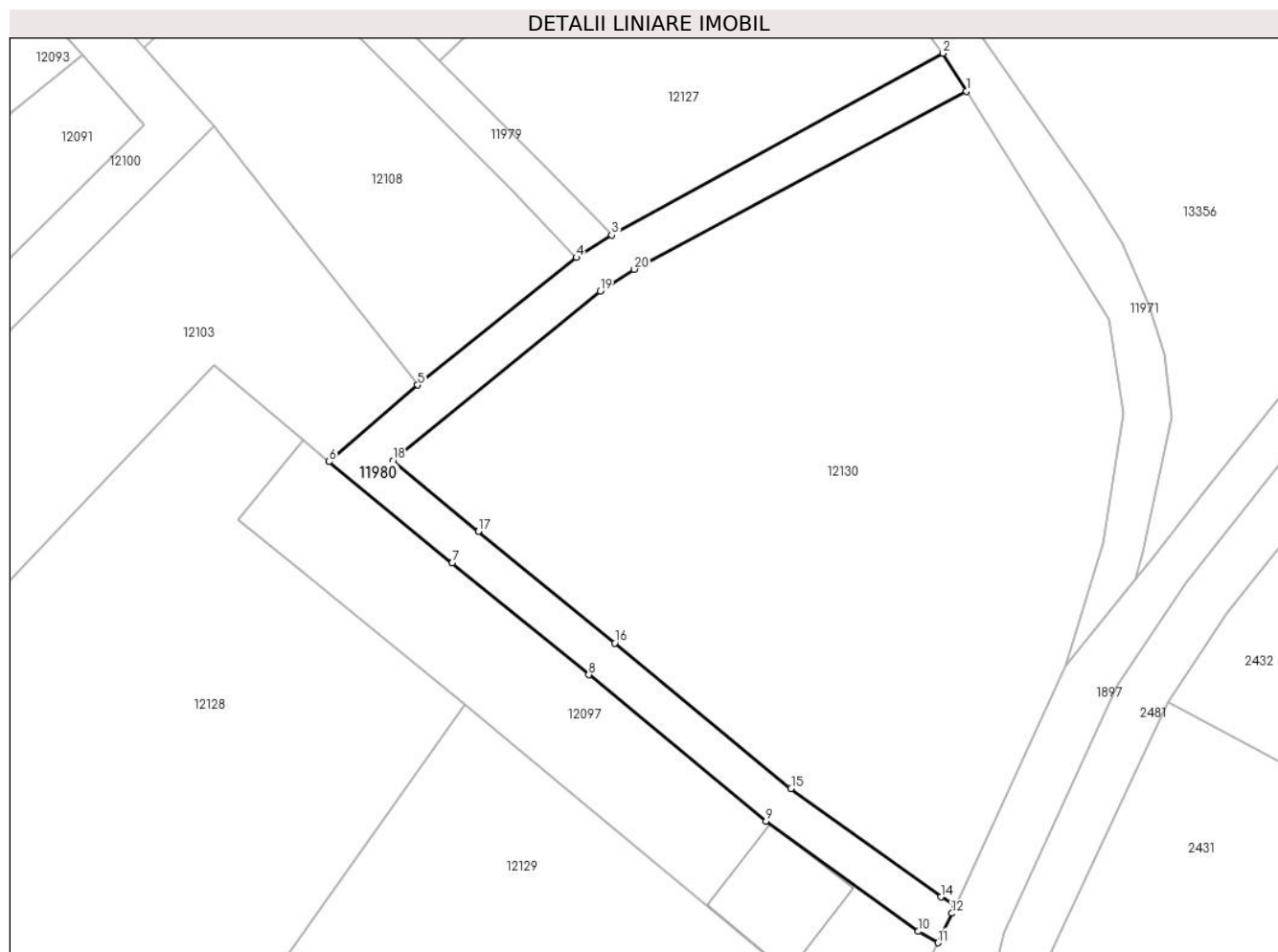
Inscrieri privind dezmembramintele dreptului de proprietate, drepturi reale de garanție și sarcini	Referințe
NU SUNT	

## Anexa Nr. 1 La Partea I

## Teren

Nr cadastral	Suprafața (mp)*	Observații / Referințe
	577	

\* Suprafața este determinată în planul de proiecție Stereo 70.



## Date referitoare la teren

Crt	Categorie folosință	Intravilan	Suprafața (mp)	Tarla	Parcelă	Nr. topo	Observații / Referințe
1	drum	NU	577	De 2	-	-	

## Lungime Segmente

1) Valorile lungimilor segmentelor sunt obținute din proiecție în plan.

Punct început	X / Y	Punct sfârșit	X / Y	Lungime segment (** (m)
1	344.826,129 290.537,184	2	344.823,853 290.540,874	4.335
2	344.823,853 290.540,874	3	344.791,6 290.523,183	36.786
3	344.791,6 290.523,183	4	344.788,153 290.520,99	4.085
4	344.788,153 290.520,99	5	344.772,686 290.508,593	19.822
5	344.772,686 290.508,593	6	344.764,072 290.501,133	11.395

Punct început	X / Y	Punct sfârşit	X / Y	Lungime segment (** (m)
6	344.764,072 290.501,133	7	344.776,062 290.491,255	15.535
7	344.776,062 290.491,255	8	344.789,368 290.480,383	17.183
8	344.789,368 290.480,383	9	344.806,622 290.466,158	22.362
9	344.806,622 290.466,158	10	344.821,47 290.455,421	18.323
10	344.821,47 290.455,421	11	344.823,354 290.454,309	2.188
11	344.823,354 290.454,309	12	344.824,735 290.457,171	3.178
12	344.824,735 290.457,171	13	344.825,084 290.457,933	0.838
13	344.825,084 290.457,933	14	344.823,663 290.458,771	1.65
14	344.823,663 290.458,771	15	344.809,069 290.469,325	18.01
15	344.809,069 290.469,325	16	344.791,906 290.483,475	22.244
16	344.791,906 290.483,475	17	344.778,599 290.494,347	17.184
17	344.778,599 290.494,347	18	344.770,27 290.501,209	10.792
18	344.770,27 290.501,209	19	344.790,484 290.517,732	26.108
19	344.790,484 290.517,732	20	344.793,806 290.519,845	3.937
20	344.793,806 290.519,845	1	344.826,129 290.537,184	36.68

\*\* Lungimile segmentelor sunt determinate în planul de proiecție Stereo 70 și sunt rotunjite la 1 milimetru.

\*\*\* Distanța dintre puncte este formată din segmente cumulate ce sunt mai mici decât valoarea 1 milimetru.





**DATE DESPRE IMOBILUL NR. 11981**

Oficiul de Cadastru și Publicitate Imobiliară DOLJ  
Biroul de Cadastru și Publicitate Imobiliară Craiova

**A. Partea I. Descrierea imobilului**

TEREN Extravilan

Adresa: Jud. Dolj

Nr. Crt	Nr cadastral Nr. topografic	Suprafața* (mp)	Observații / Referințe
A1	34907	598	Sector cadastral:34 Teren neimprejmuit;

**B. Partea II. Proprietari și acte**

Inscrieri privitoare la dreptul de proprietate și alte drepturi reale		Referințe
<b>60315 / 20/04/2017</b>		
Act Administrativ nr. Hotararea Consiliului Local Cetate nr:83, din 27/11/2015 emis de Consiliul Local Cetate si anexa (act administrativ nr Referat de legalitate nr:13175 din 01.02.2016, emis de Prefectura Judetului Dolj);		
B1	Intabulare, drept de PROPRIETATE, dobandit prin Lege, cota actuala 1/1, cota initiala 1/1 1) <b>COMUNA CETATE</b> , CIF:99999999999999, domeniul public; LIPSA CUI	A1

**C. Partea III. SARCINI .**

Inscrieri privind dezmembramintele dreptului de proprietate, drepturi reale de garanție și sarcini	Referințe
NU SUNT	

## Anexa Nr. 1 La Partea I

## Teren

Nr cadastral	Suprafața (mp)*	Observații / Referințe
34907	598	

\* Suprafața este determinată în planul de proiecție Stereo 70.



## Date referitoare la teren

Crt	Categorie folosință	Intravilan	Suprafața (mp)	Tarla	Parcelă	Nr. topo	Observații / Referințe
1	drum	NU	598	-	-	-	

## Lungime Segmente

1) Valorile lungimilor segmentelor sunt obținute din proiecție în plan.

Punct început	X / Y	Punct sfârșit	X / Y	Lungime segment (** (m)
1	344.731,902 290.760,399	2	344.733,869 290.735,899	24.579
3	344.738,327 290.726,126	4	344.742,565 290.719,555	7.819
5	344.749,525 290.708,018	6	344.752,944 290.698,32	10.283
7	344.769,181 290.656,983	8	344.773,281 290.646,545	11.214
9	344.776,76 290.638,094	10	344.780,459 290.629,111	9.715

Punct început	X / Y	Punct sfârșit	X / Y	Lungime segment (** (m)
2	344.733,869 290.735,899	3	344.738,327 290.726,126	10.742
4	344.742,565 290.719,555	5	344.749,525 290.708,018	13.474
6	344.752,944 290.698,32	7	344.769,181 290.656,983	44.412
8	344.773,281 290.646,545	9	344.776,76 290.638,094	9.139
10	344.780,459 290.629,111	11	344.782,474 290.624,217	5.293

Punct început	X / Y	Punct sfârșit	X / Y	Lungime segment (** (m)
11	344.782,474 290.624,217	12	344.786,651 290.625,85	4.485
13	344.778,056 290.646,902	14	344.766,397 290.674,007	29.506
15	344.761,536 290.688,146	16	344.758,554 290.698,309	10.591
17	344.754,908 290.709,135	18	344.752,938 290.711,841	3.347
19	344.750,26 290.715,517	20	344.741,625 290.727,514	14.781
21	344.737,261 290.737,235	22	344.735,88 290.747,011	9.873
23	344.735,472 290.756,991	1	344.731,902 290.760,399	4.936

Punct început	X / Y	Punct sfârșit	X / Y	Lungime segment (** (m)
12	344.786,651 290.625,85	13	344.778,056 290.646,902	22.739
14	344.766,397 290.674,007	15	344.761,536 290.688,146	14.951
16	344.758,554 290.698,309	17	344.754,908 290.709,135	11.423
18	344.752,938 290.711,841	19	344.750,26 290.715,517	4.548
20	344.741,625 290.727,514	21	344.737,261 290.737,235	10.656
22	344.735,88 290.747,011	23	344.735,472 290.756,991	9.988

\*\* Lungimile segmentelor sunt determinate în planul de proiecție Stereo 70 și sunt rotunjite la 1 milimetru.

\*\*\* Distanța dintre puncte este formată din segmente cumulate ce sunt mai mici decât valoarea 1 milimetru.



**DATE DESPRE IMOBILUL NR. 11982**

Oficiul de Cadastru și Publicitate Imobiliară DOLJ  
Biroul de Cadastru și Publicitate Imobiliară Craiova

**A. Partea I. Descrierea imobilului**

TEREN Extravilan

Adresa: Jud. Dolj, De 1294/2

Nr. Crt	Nr cadastral Nr. topografic	Suprafața* (mp)	Observații / Referințe
A1		157	Sector cadastral:34 Teren neimprejmuit;

**B. Partea II. Proprietari și acte**

Inscrieri privitoare la dreptul de proprietate și alte drepturi reale		Referințe
/		
Act Normativ nr. Legea 7, din 13/03/1996 emis de PARLAMENTUL ROMÂNIEI (Art.13 Alin.15);		
B1	Inscrierea provizorie, drept de PROPRIETATE, dobandit prin Lege, cota actuala 1/1, cota initiala 1/1	A1
1) NEIDENTIFICAT NEIDENTIFICAT, CIF:0000000000000		

**C. Partea III. SARCINI .**

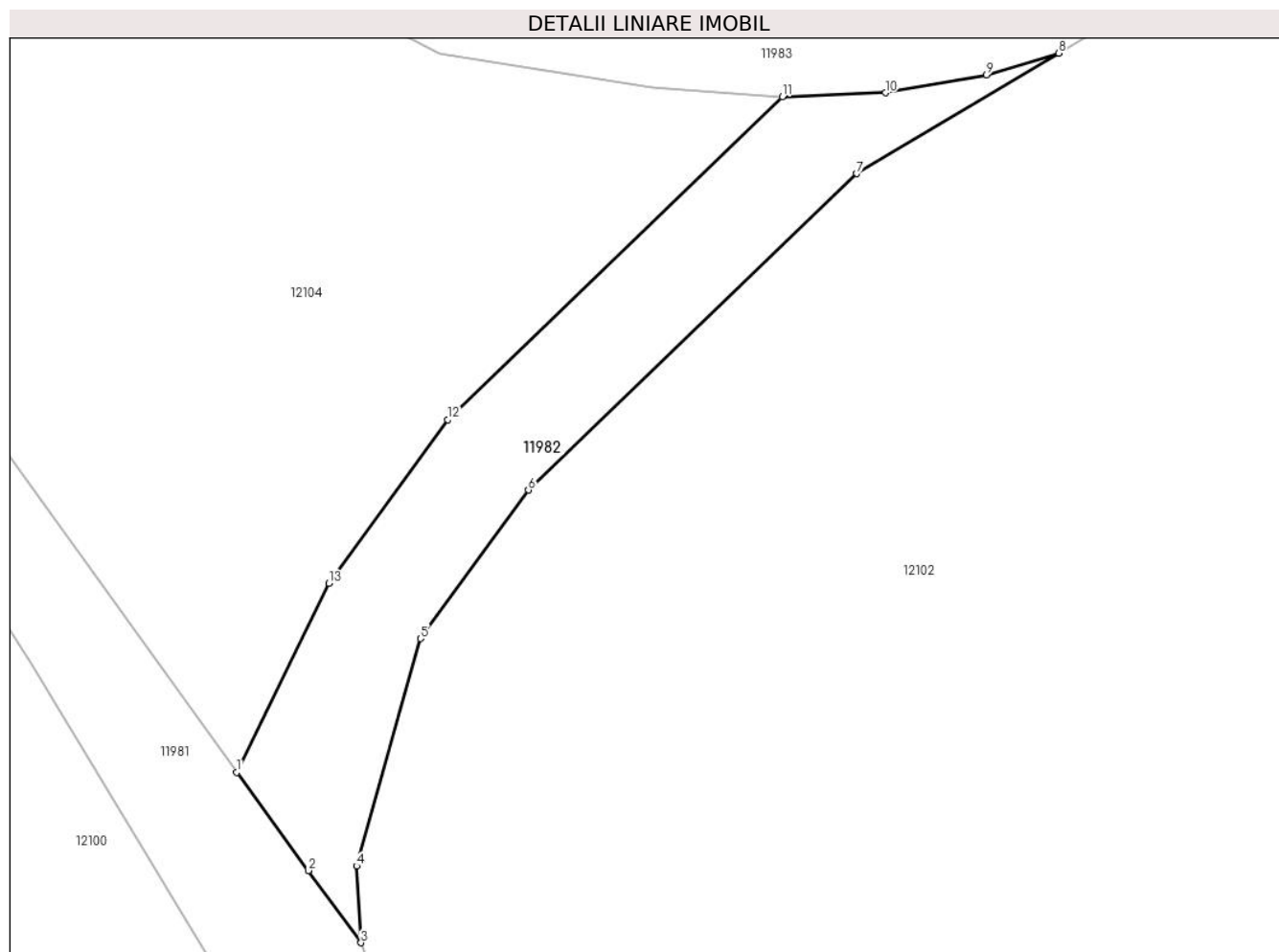
Inscrieri privind dezmembramintele dreptului de proprietate, drepturi reale de garanție și sarcini	Referințe
NU SUNT	

## Anexa Nr. 1 La Partea I

## Teren

Nr cadastral	Suprafața (mp)*	Observații / Referințe
	157	

\* Suprafața este determinată în planul de proiecție Stereo 70.



## Date referitoare la teren

Crt	Categorie folosință	Intravilan	Suprafața (mp)	Tarla	Parcelă	Nr. topo	Observații / Referințe
1	drum	NU	157	De 1294/2	-	-	

## Lungime Segmente

1) Valorile lungimilor segmentelor sunt obținute din proiecție în plan.

Punct început	X / Y	Punct sfârșit	X / Y	Lungime segment (** (m)
1	344.750,26 290.715,517	2	344.752,938 290.711,841	4.548
2	344.752,938 290.711,841	3	344.754,908 290.709,135	3.347
3	344.754,908 290.709,135	4	344.754,742 290.712,008	2.878
4	344.754,742 290.712,008	5	344.757,148 290.720,526	8.851
5	344.757,148 290.720,526	6	344.761,188 290.726,088	6.874

Punct început	X / Y	Punct sfârşit	X / Y	Lungime segment (** (m)
6	344.761,188 290.726,088	7	344.773,486 290.737,939	17.079
7	344.773,486 290.737,939	8	344.781,052 290.742,451	8.809
8	344.781,052 290.742,451	9	344.778,357 290.741,642	2.814
9	344.778,357 290.741,642	10	344.774,566 290.740,967	3.851
10	344.774,566 290.740,967	11	344.770,71 290.740,82	3.859
11	344.770,71 290.740,82	12	344.758,159 290.728,724	17.431
12	344.758,159 290.728,724	13	344.753,706 290.722,593	7.577
13	344.753,706 290.722,593	1	344.750,26 290.715,517	7.87

\*\* Lungimile segmentelor sunt determinate în planul de proiecție Stereo 70 și sunt rotunjite la 1 milimetru.

\*\*\* Distanța dintre puncte este formată din segmente cumulate ce sunt mai mici decât valoarea 1 milimetru.





**DATE DESPRE IMOBILUL NR. 11983**

Oficiul de Cadastru și Publicitate Imobiliară DOLJ  
Biroul de Cadastru și Publicitate Imobiliară Craiova

**A. Partea I. Descrierea imobilului**

TEREN Intravilan

Adresa: Loc. Cetate, Jud. Dolj

Nr. Crt	Nr cadastral Nr. topografic	Suprafața* (mp)	Observații / Referințe
A1	34831	2.851	Sector cadastral:34 Teren neimprejmuit;

**B. Partea II. Proprietari și acte**

Inscrieri privitoare la dreptul de proprietate și alte drepturi reale		Referințe
<b>45959 / 22/03/2017</b>		
Act Administrativ nr. Hotararea Consiliului Local nr.83 - ANEXA LA HCL, din 27/11/2015 emis de Consiliul Local Cetate (act administrativ nr Referat de legalitate nr.13175 din 01.02.2016, emis de Prefectura Judetului Dolj);		
B1	Inscrierea provizorie, drept de PROPRIETATE, dobandit prin Lege, cota actuala 1/1, cota initiala 1/1 1) <b>COMUNA CETATE</b> , CIF:4553470, - DOMENIUL PUBLIC	A1

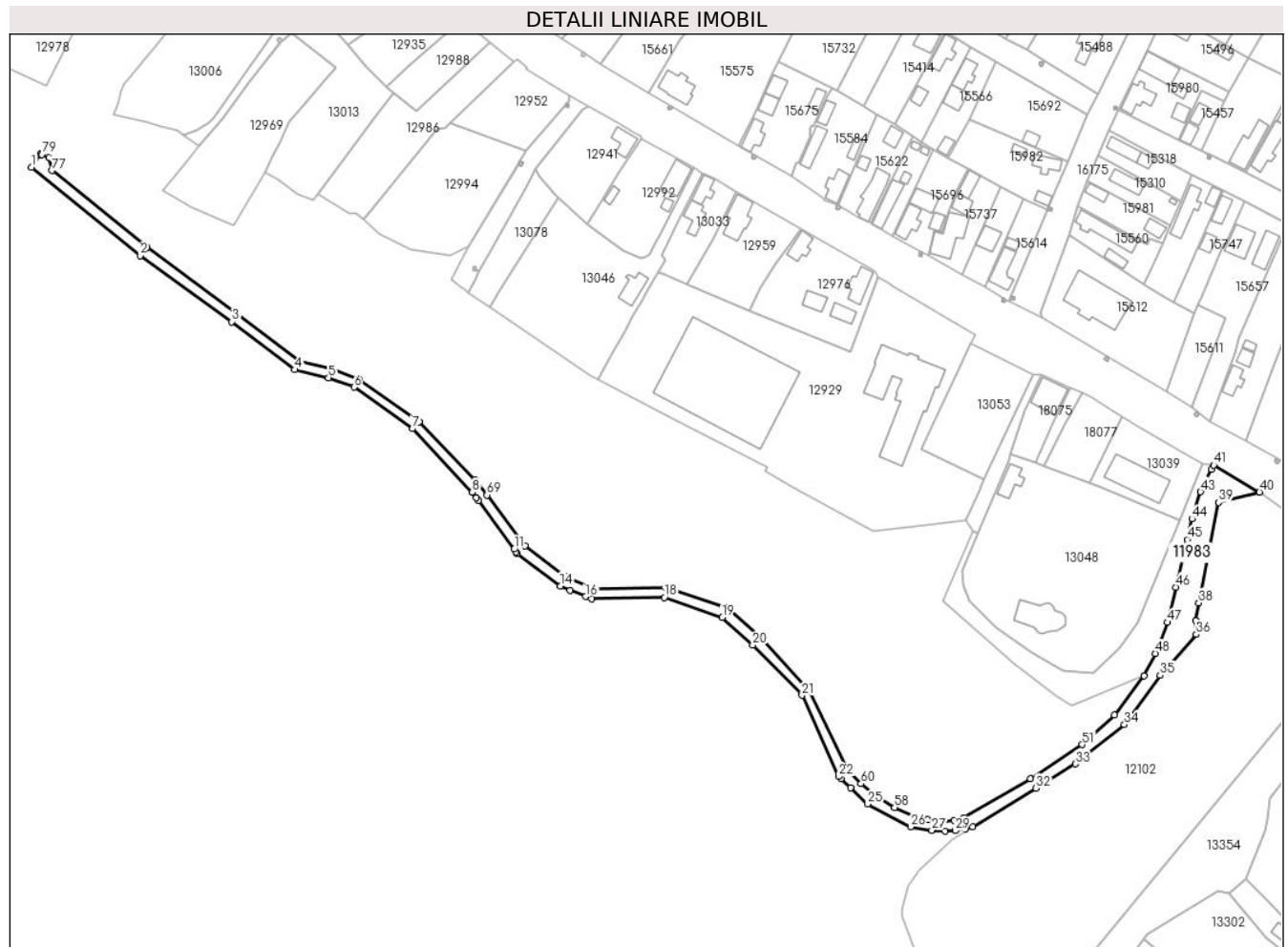
**C. Partea III. SARCINI .**

Inscrieri privind dezmembramintele dreptului de proprietate, drepturi reale de garanție și sarcini	Referințe
NU SUNT	

**Teren**

Nr cadastral	Suprafața (mp)*	Observații / Referințe
34831	2.851	

\* Suprafața este determinată în planul de proiecție Stereo 70.



**Date referitoare la teren**

Crt	Categorie folosință	Intravilan	Suprafața (mp)	Tarla	Parcelă	Nr. topo	Observații / Referințe
1	drum	DA	2.851	-	-	-	

**Lungime Segmente**

1) Valorile lungimilor segmentelor sunt obținute din proiecție în plan.

Punct început	X / Y	Punct sfârșit	X / Y	Lungime segment
1	344.430,246 290.987,997	2	344.470,718 290.955,165	52.115
2	344.470,718 290.955,165	3	344.504,95 290.930,528	42.176
3	344.504,95 290.930,528	4	344.528,404 290.912,639	29.498
4	344.528,404 290.912,639	5	344.540,876 290.909,639	12.828
5	344.540,876 290.909,639	6	344.550,47 290.906,157	10.206
6	344.550,47 290.906,157	7	344.572,256 290.890,692	26.717
7	344.572,256 290.890,692	8	344.594,55 290.867,011	32.524
8	344.594,55 290.867,011	9	344.596,088 290.864,917	2.598
9	344.596,088 290.864,917	10	344.596,81 290.863,933	1.22
10	344.596,81 290.863,933	11	344.610,114 290.845,83	22.466
11	344.610,114 290.845,83	12	344.610,828 290.844,84	1.221
12	344.610,828 290.844,84	13	344.611,319 290.844,171	0.83
13	344.611,319 290.844,171	14	344.627,361 290.832,133	20.056
14	344.627,361 290.832,133	15	344.631,06 290.830,575	4.014
15	344.631,06 290.830,575	16	344.636,75 290.828,18	6.174
16	344.636,75 290.828,18	17	344.639,077 290.827,327	2.478
17	344.639,077 290.827,327	18	344.666,125 290.827,835	27.053
18	344.666,125 290.827,835	19	344.687,697 290.820,367	22.828

Punct început	X / Y	Punct sfârșit	X / Y	Lungime segment	Punct început	X / Y	Punct sfârșit	X / Y	Lungime segment	Punct început	X / Y	Punct sfârșit	X / Y	Lungime segment
19	344.687,697 290.820,367	20	344.699,064 290.810,112	15.309	20	344.699,064 290.810,112	21	344.717,427 290.791,428	26.197	21	344.717,427 290.791,428	22	344.731,075 290.761,185	33.18
22	344.731,075 290.761,185	23	344.731,902 290.760,399	1.141	23	344.731,902 290.760,399	24	344.735,472 290.756,991	4.936	24	344.735,472 290.756,991	25	344.741,833 290.750,956	8.768
25	344.741,833 290.750,956	26	344.757,87 290.742,418	18.168	26	344.757,87 290.742,418	27	344.765,801 290.741,154	8.031	27	344.765,801 290.741,154	28	344.770,71 290.740,82	4.92
28	344.770,71 290.740,82	29	344.774,566 290.740,967	3.859	29	344.774,566 290.740,967	30	344.778,357 290.741,642	3.851	30	344.778,357 290.741,642	31	344.781,052 290.742,451	2.814
31	344.781,052 290.742,451	32	344.804,596 290.756,846	27.596	32	344.804,596 290.756,846	33	344.819,283 290.765,858	17.231	33	344.819,283 290.765,858	34	344.837,555 290.780,514	23.424
34	344.837,555 290.780,514	35	344.850,86 290.798,835	22.642	35	344.850,86 290.798,835	36	344.864,377 290.814,024	20.333	36	344.864,377 290.814,024	37	344.864,128 290.819,244	5.226
37	344.864,128 290.819,244	38	344.865,278 290.825,862	6.717	38	344.865,278 290.825,862	39	344.872,682 290.863,232	38.096	39	344.872,682 290.863,232	40	344.887,882 290.867,047	15.671
40	344.887,882 290.867,047	41	344.870,87 290.877,156	19.789	41	344.870,87 290.877,156	42	344.870,011 290.875,437	1.922	42	344.870,011 290.875,437	43	344.865,959 290.867,149	9.225
43	344.865,959 290.867,149	44	344.862,767 290.857,081	10.562	44	344.862,767 290.857,081	45	344.860,925 290.849,408	7.891	45	344.860,925 290.849,408	46	344.856,812 290.831,666	18.213
46	344.856,812 290.831,666	47	344.853,559 290.818,529	13.534	47	344.853,559 290.818,529	48	344.849,077 290.806,987	12.382	48	344.849,077 290.806,987	49	344.844,91 290.798,654	9.317
49	344.844,91 290.798,654	50	344.833,879 290.784,041	18.309	50	344.833,879 290.784,041	51	344.821,859 290.773,053	16.285	51	344.821,859 290.773,053	52	344.802,613 290.760,328	23.072
52	344.802,613 290.760,328	53	344.777,697 290.745,874	28.805	53	344.777,697 290.745,874	54	344.774,021 290.744,965	3.787	54	344.774,021 290.744,965	55	344.769,048 290.744,32	5.015
55	344.769,048 290.744,32	56	344.764,291 290.745,057	4.814	56	344.764,291 290.745,057	57	344.759,16 290.746,263	5.271	57	344.759,16 290.746,263	58	344.751,936 290.749,592	7.954
58	344.751,936 290.749,592	59	344.744,192 290.754,232	9.028	59	344.744,192 290.754,232	60	344.739,367 290.758,471	6.423	60	344.739,367 290.758,471	61	344.734,399 290.763,544	7.1
61	344.734,399 290.763,544	62	344.720,182 290.793,048	32.751	62	344.720,182 290.793,048	63	344.701,832 290.813,002	27.109	63	344.701,832 290.813,002	64	344.689,773 290.823,881	16.241
64	344.689,773 290.823,881	65	344.666,705 290.831,436	24.274	65	344.666,705 290.831,436	66	344.639,827 290.831,15	26.88	66	344.639,827 290.831,15	67	344.629,321 290.835,647	11.428
67	344.629,321 290.835,647	68	344.614,162 290.847,056	18.973	68	344.614,162 290.847,056	69	344.600,008 290.865,97	23.624	69	344.600,008 290.865,97	70	344.595,527 290.871,415	7.052
70	344.595,527 290.871,415	71	344.574,694 290.893,258	30.185	71	344.574,694 290.893,258	72	344.552,24 290.909,238	27.56	72	344.552,24 290.909,238	73	344.541,895 290.912,829	10.951
73	344.541,895 290.912,829	74	344.530,078 290.915,96	12.225	74	344.530,078 290.915,96	75	344.506,674 290.933,592	29.302	75	344.506,674 290.933,592	76	344.473,252 290.958,28	41.552
76	344.473,252 290.958,28	77	344.437,933 290.986,835	45.418	77	344.437,933 290.986,835	78	344.436,817 290.991,68	4.972	78	344.436,817 290.991,68	79	344.434,13 290.992,785	2.905
79	344.434,13 290.992,785	80	344.433,693 290.992,965	0.473	80	344.433,693 290.992,965	1	344.430,246 290.987,997	6.047					

\*\* Lungimile segmentelor sunt determinate în planul de proiecție Stereo 70 și sunt rotunjite la 1 milimetru.

\*\*\* Distanța dintre puncte este formată din segmente cumulate ce sunt mai mici decât valoarea 1 milimetru.



**DATE DESPRE IMOBILUL NR. 11984**

Oficiul de Cadastru și Publicitate Imobiliară DOLJ  
Biroul de Cadastru și Publicitate Imobiliară Craiova

**A. Partea I. Descrierea imobilului**

TEREN Necunoscut

Adresa: Loc. Cetate, Jud. Dolj, De 1294/4

Nr. Crt	Nr cadastral Nr. topografic	Suprafața* (mp)	Observații / Referințe
A1		889	Sector cadastral:34 Teren neimprejmuit;

**B. Partea II. Proprietari și acte**

Inscrieri privitoare la dreptul de proprietate și alte drepturi reale	Referințe
/	
Act Normativ nr. Legea 7, din 13/03/1996 emis de PARLAMENTUL ROMÂNIEI (Art.13 Alin.15);	
B1	Inscrierea provizorie, drept de PROPRIETATE, dobandit prin Lege, cota actuala 1/1, cota initiala 1/1
	1) NEIDENTIFICAT NEIDENTIFICAT, CIF:0000000000000

**C. Partea III. SARCINI .**

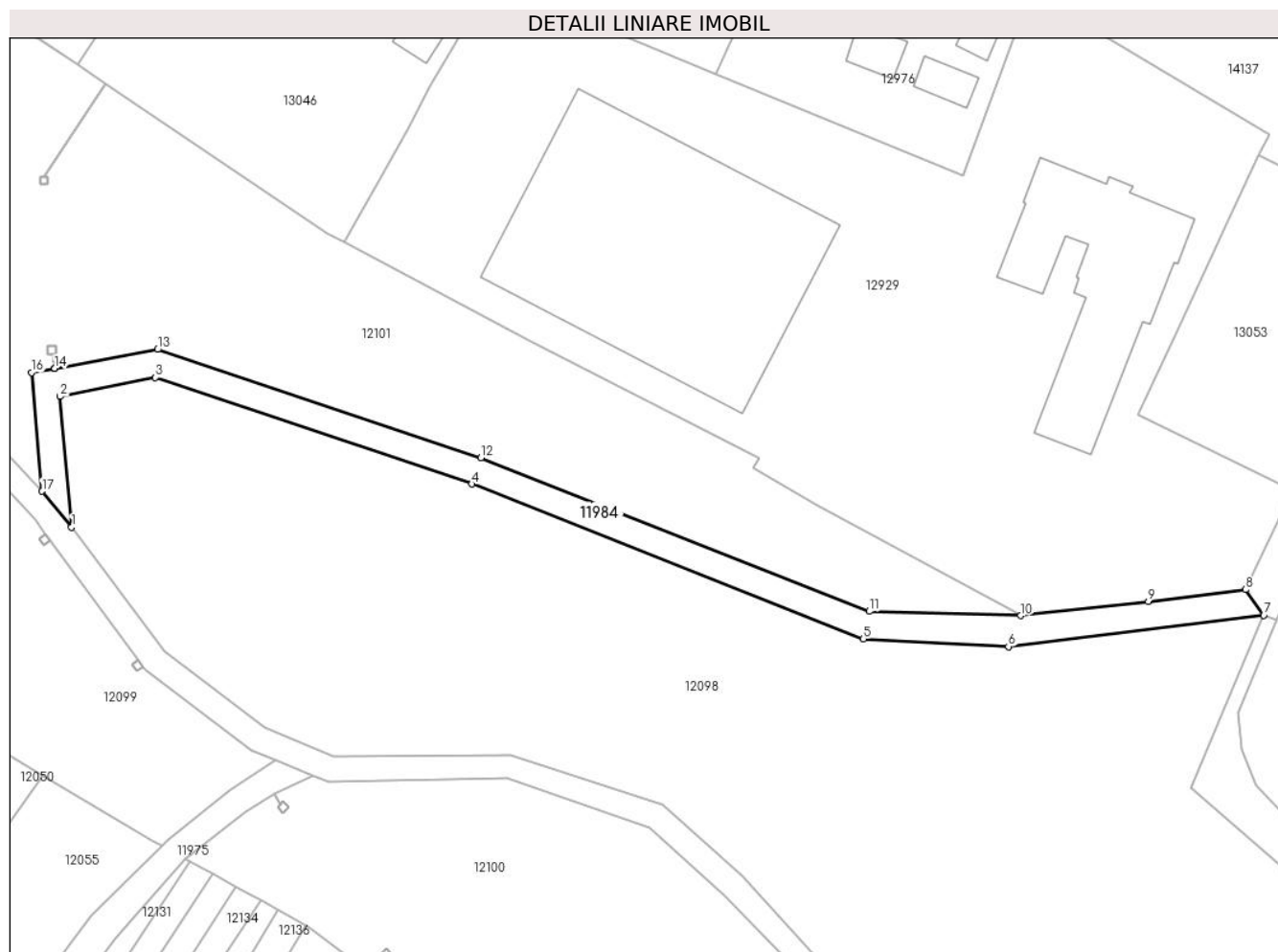
Inscrieri privind dezmembramintele dreptului de proprietate, drepturi reale de garanție și sarcini	Referințe
NU SUNT	

## Anexa Nr. 1 La Partea I

## Teren

Nr cadastral	Suprafața (mp)*	Observații / Referințe
	889	

\* Suprafața este determinată în planul de proiecție Stereo 70.



## Date referitoare la teren

Crt	Categorie folosință	Intravilan	Suprafața (mp)	Tarla	Parcelă	Nr. topo	Observații / Referințe
1	drum	DA	504	De 1294/4	-	-	
2	drum	NU	385	De 1294/4	-	-	

## Lungime Segmente

1) Valorile lungimilor segmentelor sunt obținute din proiecție în plan.

Punct început	X / Y	Punct sfârșit	X / Y	Lungime segment (** (m)
1	344.600,008 290.865,97	2	344.598,261 290.885,793	19.9
2	344.598,261 290.885,793	3	344.612,734 290.888,679	14.758
3	344.612,734 290.888,679	4	344.660,775 290.872,512	50.688
4	344.660,775 290.872,512	5	344.720,236 290.849,017	63.935

Punct început	X / Y	Punct sfârșit	X / Y	Lungime segment (** (m)
5	344.720,236 290.849,017	6	344.742,271 290.847,857	22.066
6	344.742,271 290.847,857	7	344.781,028 290.852,616	39.048
7	344.781,028 290.852,616	8	344.778,289 290.856,51	4.761
8	344.778,289 290.856,51	9	344.763,508 290.854,726	14.888
9	344.763,508 290.854,726	10	344.744,147 290.852,559	19.482
10	344.744,147 290.852,559	11	344.721,116 290.853,19	23.04
11	344.721,116 290.853,19	12	344.662,174 290.876,479	63.376
12	344.662,174 290.876,479	13	344.613,081 290.892,942	51.78
13	344.613,081 290.892,942	14	344.597,458 290.890,065	15.886
14	344.597,458 290.890,065	15	344.597,453 290.890,064	0.005
15	344.597,453 290.890,064	16	344.593,942 290.889,418	3.57
16	344.593,942 290.889,418	17	344.595,527 290.871,415	18.073
17	344.595,527 290.871,415	1	344.600,008 290.865,97	7.052

\*\* Lungimile segmentelor sunt determinate în planul de proiecție Stereo 70 și sunt rotunjite la 1 milimetru.

\*\*\* Distanța dintre puncte este formată din segmente cumulate ce sunt mai mici decât valoarea 1 milimetru.





**DATE DESPRE IMOBILUL NR. 11985**

Oficiul de Cadastru și Publicitate Imobiliară DOLJ  
Biroul de Cadastru și Publicitate Imobiliară Craiova

**A. Partea I. Descrierea imobilului**

TEREN Extravilan

Adresa: Jud. Dolj, De 63

Nr. Crt	Nr cadastral Nr. topografic	Suprafața* (mp)	Observații / Referințe
A1		327	Sector cadastral:34 Teren neimprejmuit;

**B. Partea II. Proprietari și acte**

Inscrieri privitoare la dreptul de proprietate și alte drepturi reale	Referințe
/	
Act Normativ nr. Legea 7, din 13/03/1996 emis de PARLAMENTUL ROMÂNIEI (Art.13 Alin.15);	
B1	Inscrierea provizorie, drept de PROPRIETATE, dobandit prin Lege, cota actuala 1/1, cota initiala 1/1
	1) NEIDENTIFICAT NEIDENTIFICAT, CIF:0000000000000

**C. Partea III. SARCINI .**

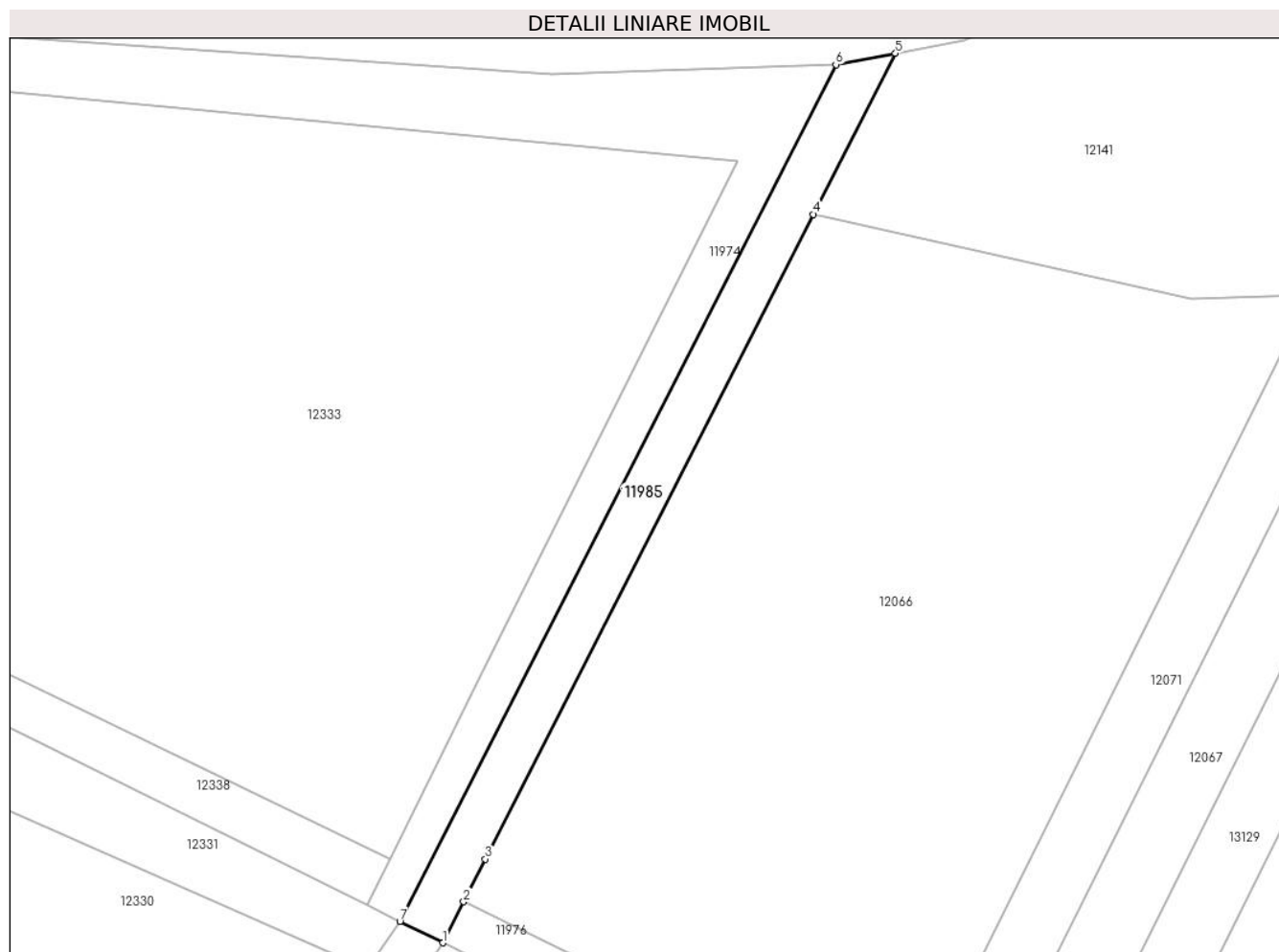
Inscrieri privind dezmembramintele dreptului de proprietate, drepturi reale de garanție și sarcini	Referințe
NU SUNT	

## Anexa Nr. 1 La Partea I

## Teren

Nr cadastral	Suprafața (mp)*	Observații / Referințe
	327	

\* Suprafața este determinată în planul de proiecție Stereo 70.



## Date referitoare la teren

Crt	Categorie folosință	Intra vilan	Suprafața (mp)	Tarla	Parcelă	Nr. topo	Observații / Referințe
1	drum	NU	327	De 63	-	-	

## Lungime Segmente

1) Valorile lungimilor segmentelor sunt obținute din proiecție în plan.

Punct început	X / Y	Punct sfârșit	X / Y	Lungime segment (** (m)
1	344.502,142 290.660,967	2	344.503,882 290.664,384	3.835
2	344.503,882 290.664,384	3	344.505,697 290.667,949	4.0
3	344.505,697 290.667,949	4	344.533,073 290.721,718	60.337
4	344.533,073 290.721,718	5	344.539,913 290.735,152	15.075
5	344.539,913 290.735,152	6	344.534,944 290.734,198	5.06

Punct început	X / Y	Punct sfârșit	X / Y	Lungime segment (** (m)
6	344.534,944 290.734,198	7	344.498,562 290.662,751	80.177
7	344.498,562 290.662,751	1	344.502,142 290.660,967	4.0

\*\* Lungimile segmentelor sunt determinate în planul de proiecție Stereo 70 și sunt rotunjite la 1 milimetru.

\*\*\* Distanța dintre puncte este formată din segmente cumulate ce sunt mai mici decât valoarea 1 milimetru.



**DATE DESPRE IMOBILUL NR. 11986**

Oficiul de Cadastru și Publicitate Imobiliară DOLJ  
 Biroul de Cadastru și Publicitate Imobiliară Craiova

**A. Partea I. Descrierea imobilului**

TEREN Extravilan

Adresa: Jud. Dolj, T173, P11

Nr. Crt	Nr cadastral Nr. topografic	Suprafața* (mp)	Observații / Referințe
A1		350	Sector cadastral:34 Teren neimprejmuit;

**B. Partea II. Proprietari și acte**

Inscrieri privitoare la dreptul de proprietate și alte drepturi reale	Referințe
/	
Hotarare Judecatoreasca nr. SC 882, din 19/09/2006 emis de JUDECĂTORIA CALAFAT;	
B1	Intabulare, drept de PROPRIETATE, dobandit prin Hotarare Judecatoreasca, cota actuala 1/1, cota initiala 1/1 1) OLARU GELU
	A1

**C. Partea III. SARCINI .**

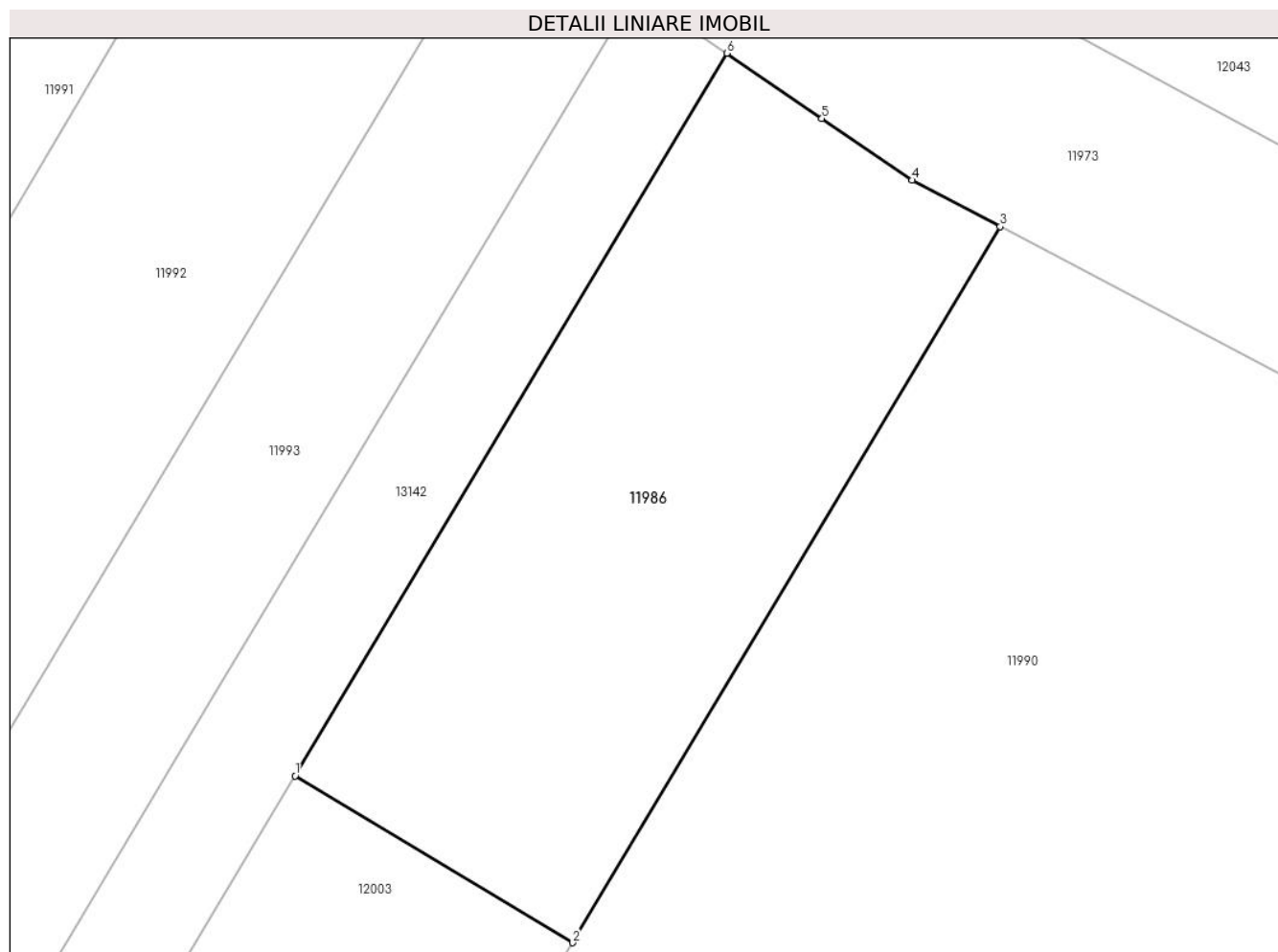
Inscrieri privind dezmembramintele dreptului de proprietate, drepturi reale de garanție și sarcini	Referințe
NU SUNT	

## Anexa Nr. 1 La Partea I

## Teren

Nr cadastral	Suprafața (mp)*	Observații / Referințe
	350	

\* Suprafața este determinată în planul de proiecție Stereo 70.



## Date referitoare la teren

Crt	Categorie folosință	Intra vilan	Suprafața (mp)	Tarla	Parcelă	Nr. topo	Observații / Referințe
1	arabil	NU	350	173	11	-	

## Lungime Segmente

1) Valorile lungimilor segmentelor sunt obținute din proiecție în plan.

Punct început	X / Y	Punct sfârșit	X / Y	Lungime segment (** (m)
1	344.289,469 290.840,179	2	344.299,459 290.834,168	11.659
2	344.299,459 290.834,168	3	344.314,863 290.859,942	30.026
3	344.314,863 290.859,942	4	344.311,692 290.861,618	3.587
4	344.311,692 290.861,618	5	344.308,443 290.863,839	3.936
5	344.308,443 290.863,839	6	344.305,012 290.866,185	4.156

Punct început	X / Y	Punct sfârșit	X / Y	Lungime segment (** (m)
6	344.305,012 290.866,185	1	344.289,469 290.840,179	30.297

\*\* Lungimile segmentelor sunt determinate în planul de proiecție Stereo 70 și sunt rotunjite la 1 milimetru.

\*\*\* Distanța dintre puncte este formată din segmente cumulate ce sunt mai mici decât valoarea 1 milimetru.





**DATE DESPRE IMOBILUL NR. 11987**

Oficiul de Cadastru și Publicitate Imobiliară DOLJ  
Biroul de Cadastru și Publicitate Imobiliară Craiova

**A. Partea I. Descrierea imobilului**

TEREN Extravilan

Adresa: Jud. Dolj, T173, P16

Nr. Crt	Nr cadastral Nr. topografic	Suprafața* (mp)	Observații / Referințe
A1		1.076	Sector cadastral:34 Teren neimprejmuit;

**B. Partea II. Proprietari și acte**

Inscrieri privitoare la dreptul de proprietate și alte drepturi reale	Referințe
/	
Act Administrativ nr. TDP 2941-45373, din 12/04/2002 emis de CJSDPAT DOLJ;	
B1	A1
Intabulare, drept de PROPRIETATE, dobandit prin Reconstituire, cota actuala 1/1, cota initiala 1/1 1) VĂRZARU I ANA, LIPSA CNP	

**C. Partea III. SARCINI .**

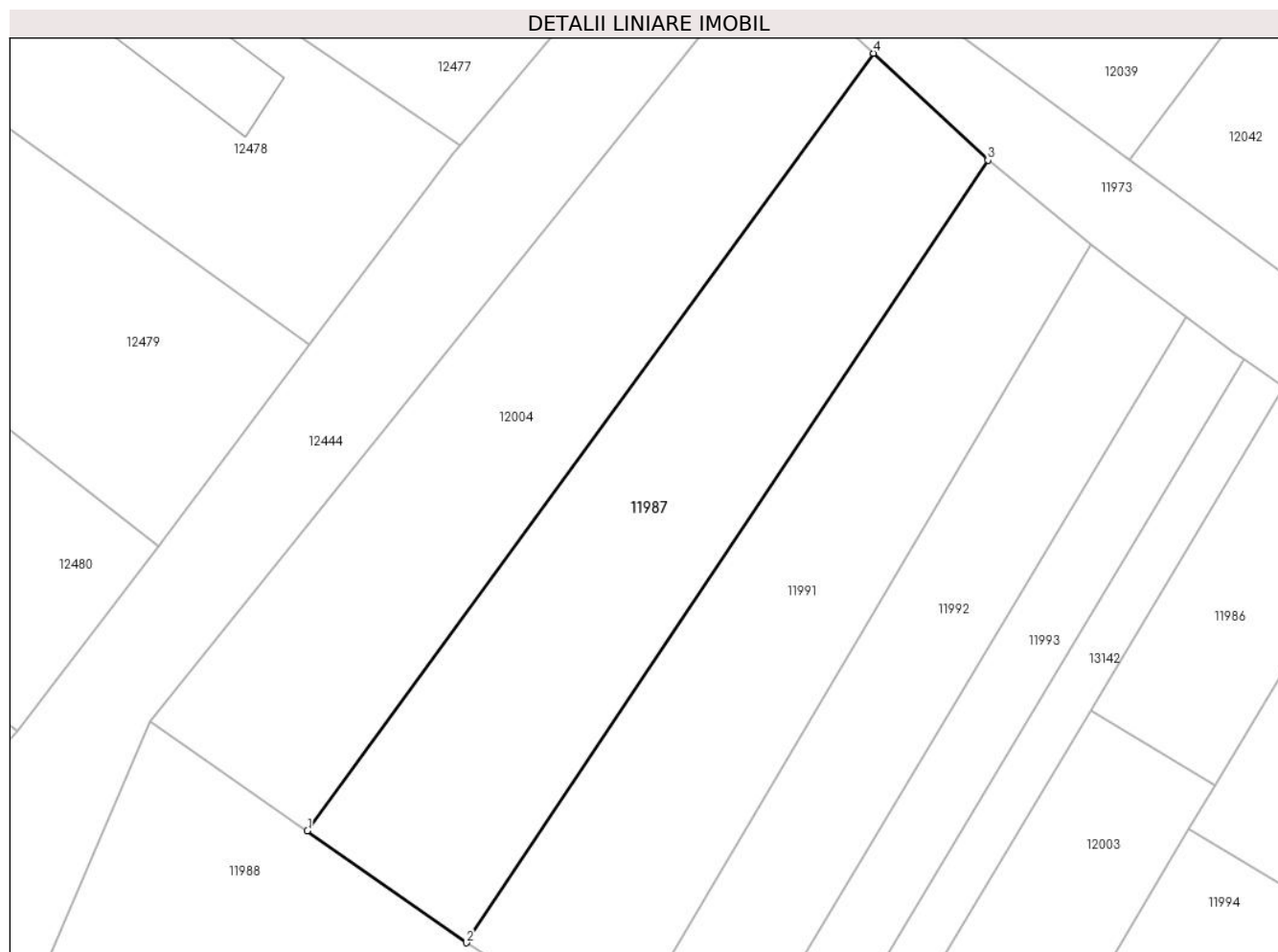
Inscrieri privind dezmembramintele dreptului de proprietate, drepturi reale de garanție și sarcini	Referințe
NU SUNT	

## Anexa Nr. 1 La Partea I

## Teren

Nr cadastral	Suprafața (mp)*	Observații / Referințe
	1.076	

\* Suprafața este determinată în planul de proiecție Stereo 70.



## Date referitoare la teren

Crt	Categorie folosință	Intravilan	Suprafața (mp)	Tarla	Parcelă	Nr. topo	Observații / Referințe
1	arabil	NU	1.076	173	16	-	

## Lungime Segmente

1) Valorile lungimilor segmentelor sunt obținute din proiecție în plan.

Punct început	X / Y	Punct sfârșit	X / Y	Lungime segment (** (m)
1	344.226,377 290.830,479	2	344.239,176 290.821,464	15.655
2	344.239,176 290.821,464	3	344.281,149 290.884,429	75.672
3	344.281,149 290.884,429	4	344.271,933 290.893,03	12.606
4	344.271,933 290.893,03	1	344.226,377 290.830,479	77.382

\*\* Lungimile segmentelor sunt determinate în planul de proiecție Stereo 70 și sunt rotunjite la 1 milimetru.

**\*\*\* Distanţa dintre puncte este formată din segmente cumulate ce sunt mai mici decât valoarea 1 milimetru.**



**DATE DESPRE IMOBILUL NR. 11988**

Oficiul de Cadastru și Publicitate Imobiliară DOLJ  
Biroul de Cadastru și Publicitate Imobiliară Craiova

**A. Partea I. Descrierea imobilului**

TEREN Extravilan

Adresa: Jud. Dolj, T173, P20

Nr. Crt	Nr cadastral Nr. topografic	Suprafața* (mp)	Observații / Referințe
A1		2.026	Sector cadastral:34 Teren neimprejmuit;

**B. Partea II. Proprietari și acte**

Inscrieri privitoare la dreptul de proprietate și alte drepturi reale	Referințe
/	
Act Administrativ nr. TDP 1394-58815, din 24/01/1995 emis de CJSDPAT DOLJ;	
B1	A1
Intabulare, drept de PROPRIETATE, dobandit prin Reconstituire, cota actuala 1/1, cota initiala 1/1	
1) TITIROAGA D EUFROSINA, LIPSA CNP	

**C. Partea III. SARCINI .**

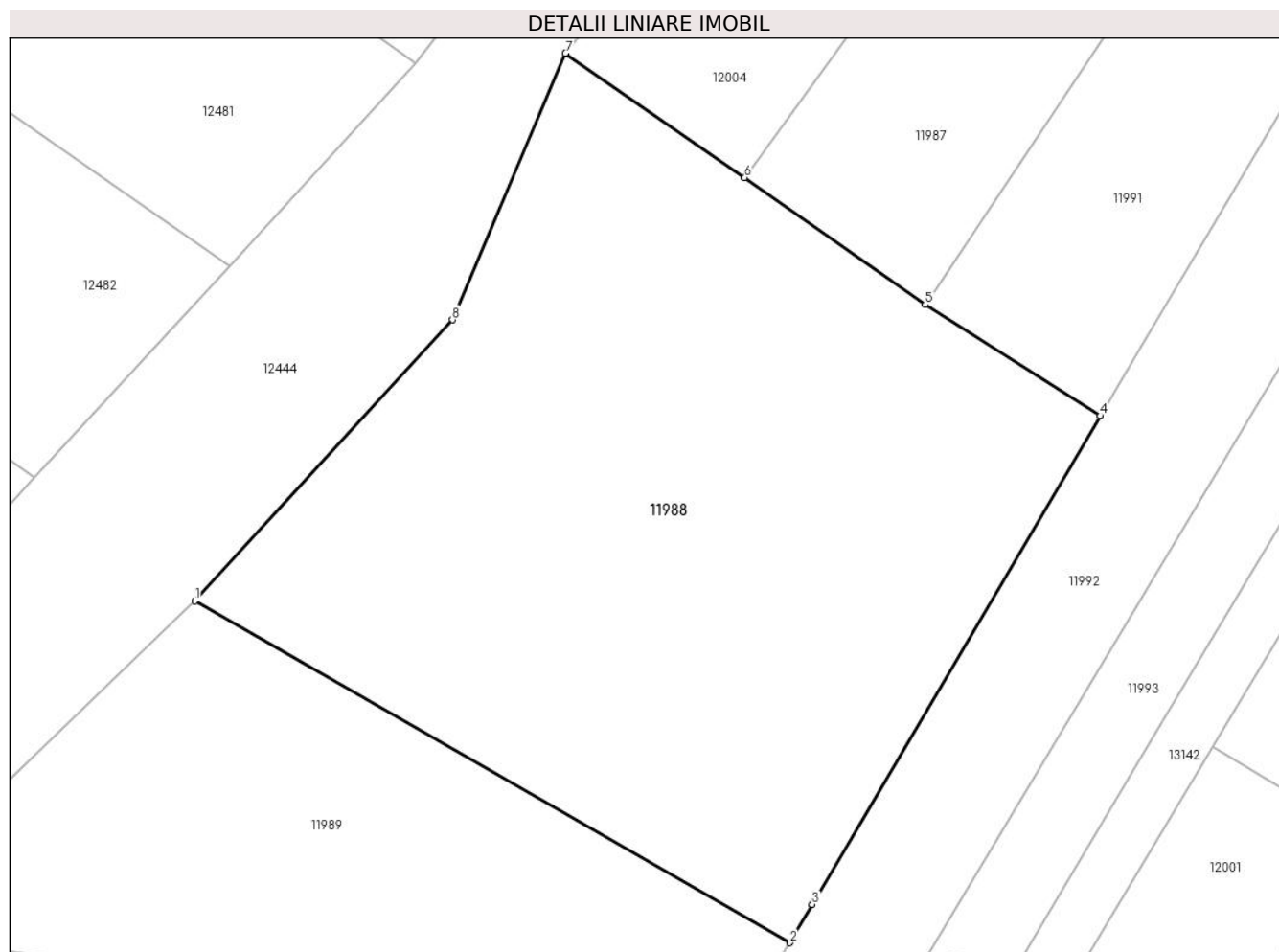
Inscrieri privind dezmembramintele dreptului de proprietate, drepturi reale de garanție și sarcini	Referințe
NU SUNT	

## Anexa Nr. 1 La Partea I

## Teren

Nr cadastral	Suprafața (mp)*	Observații / Referințe
	2.026	

\* Suprafața este determinată în planul de proiecție Stereo 70.



## Date referitoare la teren

Crt	Categorie folosință	Intravilan	Suprafața (mp)	Tarla	Parcelă	Nr. topo	Observații / Referințe
1	arabil	NU	2.026	173	20	-	

## Lungime Segmente

1) Valorile lungimilor segmentelor sunt obținute din proiecție în plan.

Punct început	X / Y	Punct sfârșit	X / Y	Lungime segment (** (m)
1	344.187,384 290.800,481	2	344.229,565 290.776,261	48.64
2	344.229,565 290.776,261	3	344.231,166 290.778,973	3.149
3	344.231,166 290.778,973	4	344.251,611 290.813,595	40.208
4	344.251,611 290.813,595	5	344.239,176 290.821,464	14.716
5	344.239,176 290.821,464	6	344.226,377 290.830,479	15.655

Punct început	X / Y	Punct sfârșit	X / Y	Lungime segment (** (m)
6	344.226,377 290.830,479	7	344.213,662 290.839,289	15.469
7	344.213,662 290.839,289	8	344.205,657 290.820,402	20.513
8	344.205,657 290.820,402	1	344.187,384 290.800,481	27.032

\*\* Lungimile segmentelor sunt determinate în planul de proiecție Stereo 70 și sunt rotunjite la 1 milimetru.

\*\*\* Distanța dintre puncte este formată din segmente cumulate ce sunt mai mici decât valoarea 1 milimetru.





**DATE DESPRE IMOBILUL NR. 11989**

Oficiul de Cadastru și Publicitate Imobiliară DOLJ  
Biroul de Cadastru și Publicitate Imobiliară Craiova

**A. Partea I. Descrierea imobilului**

TEREN Extravilan

Adresa: Jud. Dolj, T173, P20/1

Nr. Crt	Nr cadastral Nr. topografic	Suprafața* (mp)	Observații / Referințe
A1		1.031	Sector cadastral:34 Teren neimprejmuit;

**B. Partea II. Proprietari și acte**

Inscrieri privitoare la dreptul de proprietate și alte drepturi reale	Referințe
/	
Act Normativ nr. Legea 7, din 13/03/1996 emis de PARLAMENTUL ROMÂNIEI (Art.13 Alin.14);	
B1	A1
Intabulare, drept de PROPRIETATE, dobandit prin Lege, cota actuala 1/1, cota initiala 1/1	
1) COMUNA CETATE-Rezerva comisiei locale de fond funciar, CIF:999999999999	

**C. Partea III. SARCINI .**

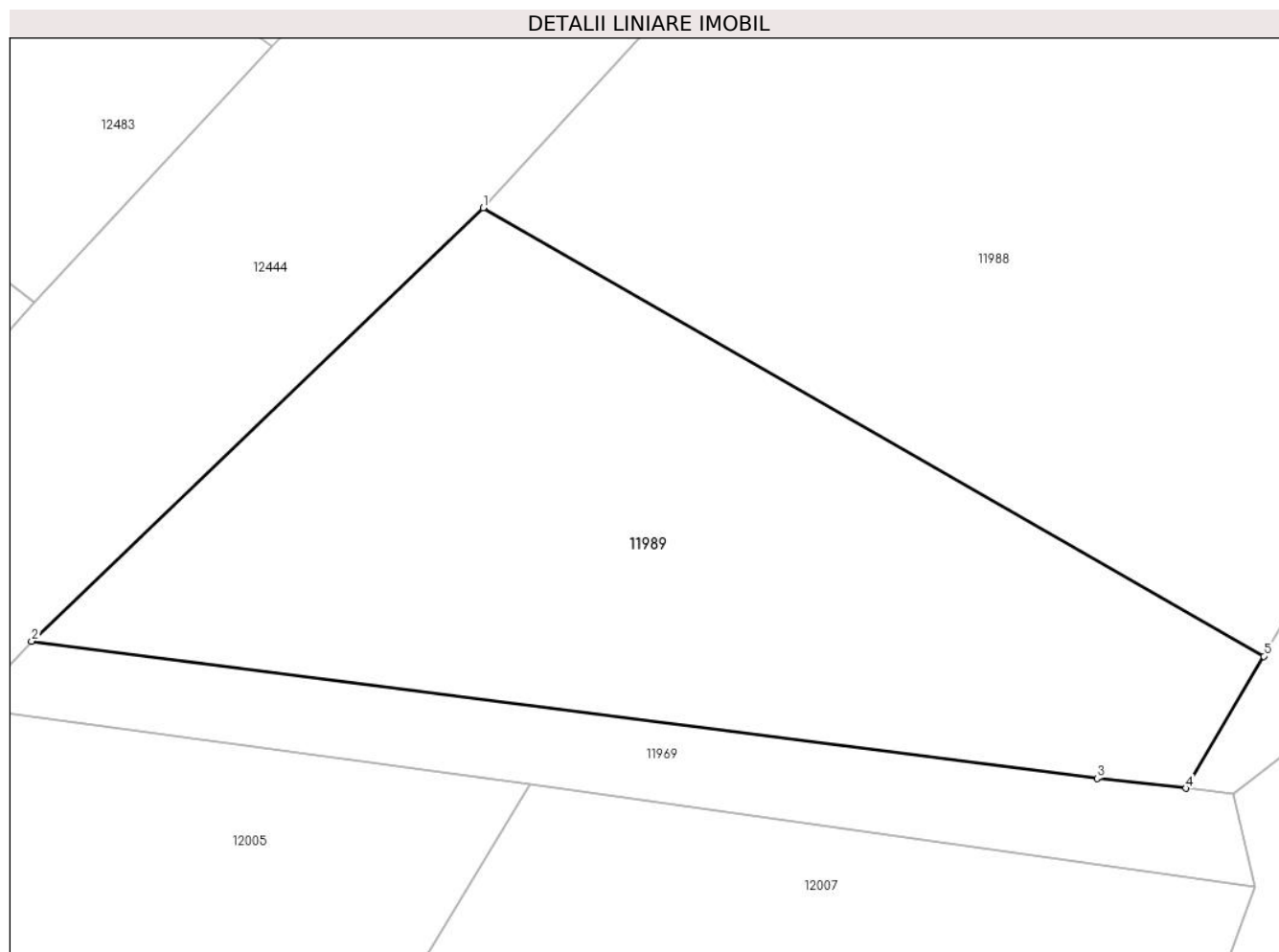
Inscrieri privind dezmembramintele dreptului de proprietate, drepturi reale de garanție și sarcini	Referințe
NU SUNT	

## Anexa Nr. 1 La Partea I

## Teren

Nr cadastral	Suprafața (mp)*	Observații / Referințe
	1.031	

\* Suprafața este determinată în planul de proiecție Stereo 70.



## Date referitoare la teren

Crt	Categorie folosință	Intravilan	Suprafața (mp)	Tarla	Parcelă	Nr. topo	Observații / Referințe
1	arabil	NU	1.031	173	20/1	-	

## Lungime Segmente

1) Valorile lungimilor segmentelor sunt obținute din proiecție în plan.

Punct început	X / Y	Punct sfârșit	X / Y	Lungime segment (** (m)
1	344.187,384 290.800,481	2	344.162,977 290.777,074	33.817
2	344.162,977 290.777,074	3	344.220,555 290.769,667	58.052
3	344.220,555 290.769,667	4	344.225,353 290.769,13	4.828
4	344.225,353 290.769,13	5	344.229,565 290.776,261	8.282
5	344.229,565 290.776,261	1	344.187,384 290.800,481	48.64

**\*\* Lungimile segmentelor sunt determinate în planul de proiecție Stereo 70 și sunt rotunjite la 1 milimetru.**

**\*\*\* Distanța dintre puncte este formată din segmente cumulate ce sunt mai mici decât valoarea 1 milimetru.**



**DATE DESPRE IMOBILUL NR. 11990**

Oficiul de Cadastru și Publicitate Imobiliară DOLJ  
Biroul de Cadastru și Publicitate Imobiliară Craiova

**A. Partea I. Descrierea imobilului**

TEREN Extravilan

Adresa: Jud. Dolj, T173, P5

Nr. Crt	Nr cadastral Nr. topografic	Suprafața* (mp)	Observații / Referințe
A1		1.200	Sector cadastral:34 Teren neimprejmuit;

**B. Partea II. Proprietari și acte**

Inscrieri privitoare la dreptul de proprietate și alte drepturi reale		Referințe
/		
Act Administrativ nr. TDP 1863-9682, din 15/02/1995 emis de CJSDPAT DOLJ;		
B1	Intabulare, drept de PROPRIETATE, dobandit prin Reconstituire, cota actuala 1/1, cota initiala 1/1 1) NISTOR C. FLOAREA, LIPSA CNP	A1

**C. Partea III. SARCINI .**

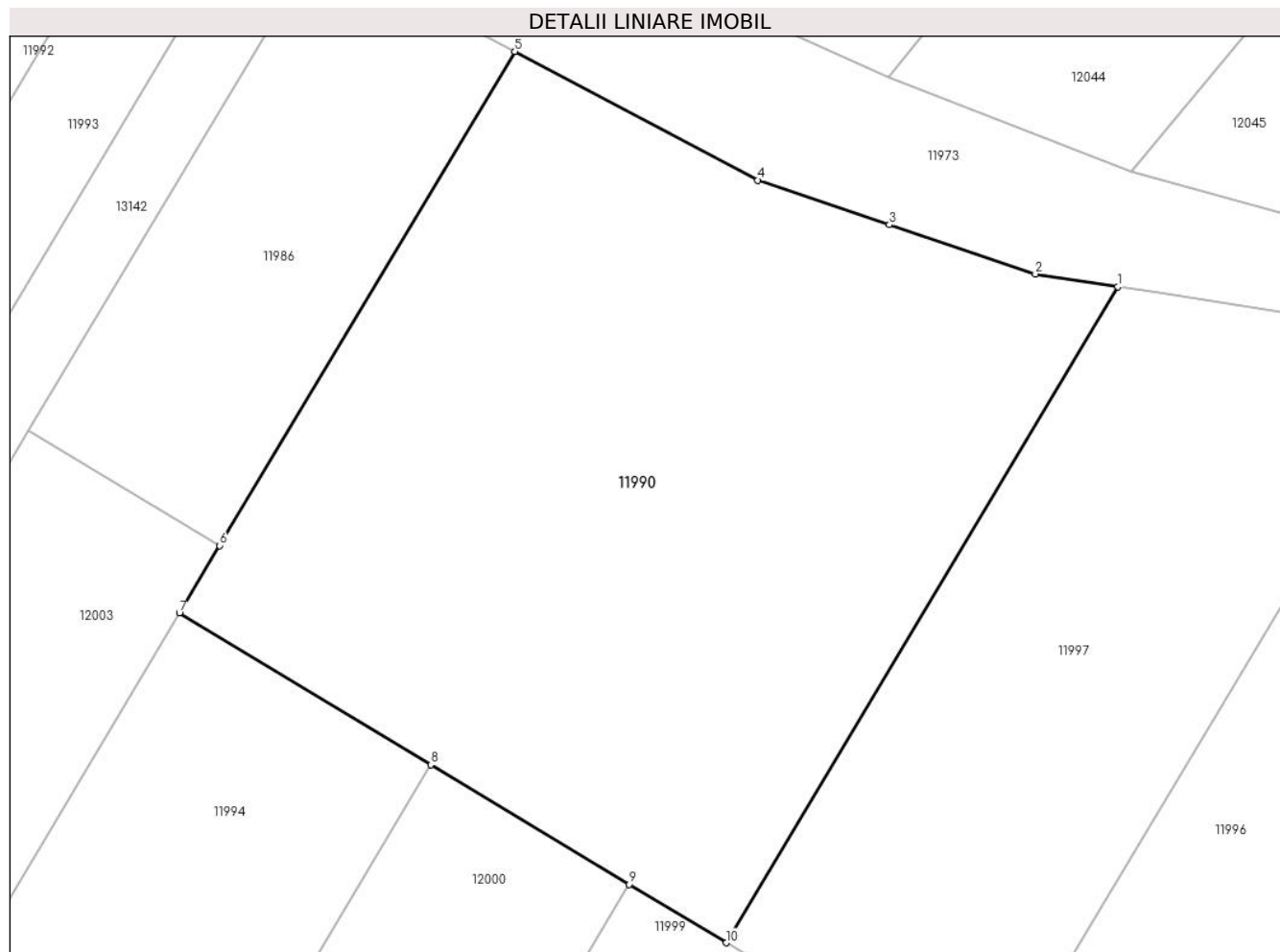
Inscrieri privind dezmembramintele dreptului de proprietate, drepturi reale de garanție și sarcini	Referințe
NU SUNT	

## Anexa Nr. 1 La Partea I

## Teren

Nr cadastral	Suprafața (mp)*	Observații / Referințe
	1.200	

\* Suprafața este determinată în planul de proiecție Stereo 70.



## Date referitoare la teren

Crt	Categorie folosință	Intravilan	Suprafața (mp)	Tarla	Parcelă	Nr. topo	Observații / Referințe
1	arabil	NU	1.200	173	5	-	

## Lungime Segmente

1) Valorile lungimilor segmentelor sunt obținute din proiecție în plan.

Punct început	X / Y	Punct sfârșit	X / Y	Lungime segment (** (m)
1	344.346,365 290.847,673	2	344.342,049 290.848,334	4.366
2	344.342,049 290.848,334	3	344.334,433 290.850,908	8.039
3	344.334,433 290.850,908	4	344.327,562 290.853,23	7.253
4	344.327,562 290.853,23	5	344.314,863 290.859,942	14.364
5	344.314,863 290.859,942	6	344.299,459 290.834,168	30.026

Punct început	X / Y	Punct sfârșit	X / Y	Lungime segment (** (m)
6	344.299,459 290.834,168	7	344.297,349 290.830,637	4.113
7	344.297,349 290.830,637	8	344.310,473 290.822,74	15.317
8	344.310,473 290.822,74	9	344.320,846 290.816,498	12.106
9	344.320,846 290.816,498	10	344.325,912 290.813,449	5.913
10	344.325,912 290.813,449	1	344.346,365 290.847,673	39.87

\*\* Lungimile segmentelor sunt determinate în planul de proiecție Stereo 70 și sunt rotunjite la 1 milimetru.

\*\*\* Distanța dintre puncte este formată din segmente cumulate ce sunt mai mici decât valoarea 1 milimetru.





**DATE DESPRE IMOBILUL NR. 11991**

Oficiul de Cadastru și Publicitate Imobiliară DOLJ  
 Biroul de Cadastru și Publicitate Imobiliară Craiova

**A. Partea I. Descrierea imobilului**

TEREN Extravilan

Adresa: Jud. Dolj, T173, P15

Nr. Crt	Nr cadastral Nr. topografic	Suprafața* (mp)	Observații / Referințe
A1		950	Sector cadastral:34 Teren neimprejmuit;

**B. Partea II. Proprietari și acte**

Inscrieri privitoare la dreptul de proprietate și alte drepturi reale	Referințe
/	
Act Administrativ nr. TDP 988-58987, din 25/04/1994 emis de CJSDPAT DOLJ;	
B1	A1
Intabulare, drept de PROPRIETATE, dobandit prin Reconstituire, cota actuala 1/1, cota initiala 1/1	
1) GHIȚOIU F CONSTANTIN, LIPSA CNP	

**C. Partea III. SARCINI .**

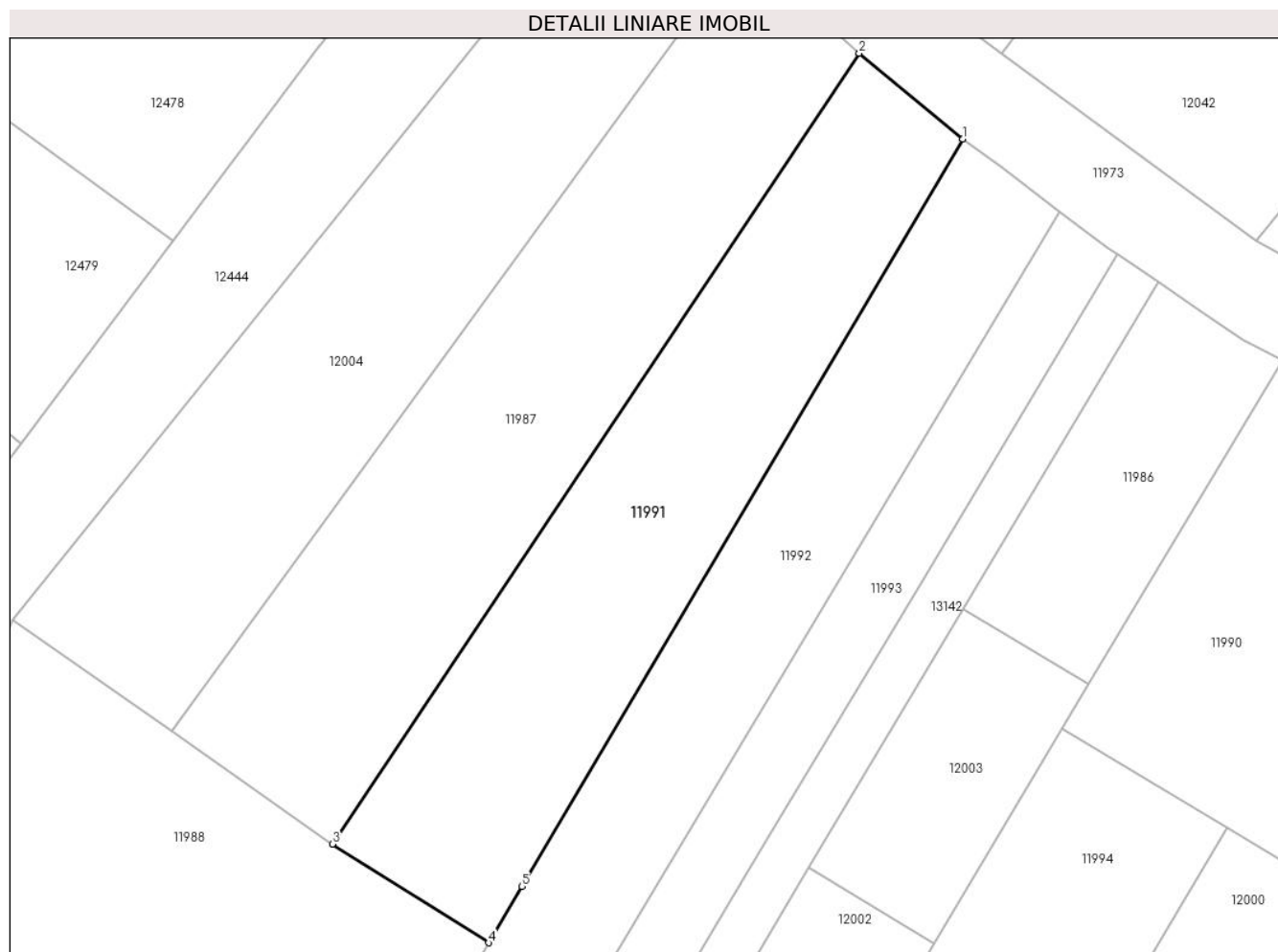
Inscrieri privind dezmembramintele dreptului de proprietate, drepturi reale de garanție și sarcini	Referințe
NU SUNT	

## Anexa Nr. 1 La Partea I

## Teren

Nr cadastral	Suprafața (mp)*	Observații / Referințe
	950	

\* Suprafața este determinată în planul de proiecție Stereo 70.



## Date referitoare la teren

Crt	Categorie folosință	Intravilan	Suprafața (mp)	Tarla	Parcelă	Nr. topo	Observații / Referințe
1	arabil	NU	950	173	15	-	

## Lungime Segmente

1) Valorile lungimilor segmentelor sunt obținute din proiecție în plan.

Punct început	X / Y	Punct sfârșit	X / Y	Lungime segment (** (m)
1	344.289,417 290.877,617	2	344.281,149 290.884,429	10.713
2	344.281,149 290.884,429	3	344.239,176 290.821,464	75.672
3	344.239,176 290.821,464	4	344.251,611 290.813,595	14.716
4	344.251,611 290.813,595	5	344.254,268 290.818,095	5.226
5	344.254,268 290.818,095	1	344.289,417 290.877,617	69.125

**\*\* Lungimile segmentelor sunt determinate în planul de proiecție Stereo 70 și sunt rotunjite la 1 milimetru.**

**\*\*\* Distanța dintre puncte este formată din segmente cumulate ce sunt mai mici decât valoarea 1 milimetru.**



**DATE DESPRE IMOBILUL NR. 11992**

Oficiul de Cadastru și Publicitate Imobiliară DOLJ  
Biroul de Cadastru și Publicitate Imobiliară Craiova

**A. Partea I. Descrierea imobilului**

TEREN Extravilan

Adresa: Jud. Dolj, T173, P14

Nr. Crt	Nr cadastral Nr. topografic	Suprafața* (mp)	Observații / Referințe
A1	33872	1.100	Sector cadastral:34 Teren neimprejmuit;

**B. Partea II. Proprietari și acte**

Inscrieri privitoare la dreptul de proprietate și alte drepturi reale		Referințe
<b>82629 / 21/06/2016</b>		
Act Notarial nr. CVC aut. nr . 1808, din 13/06/2016 emis de NP BUDIANA IONUT RAZVAN;		
B1	Intabulare, drept de PROPRIETATE, dobandit prin Conventie, cota actuala 1/1, cota initiala 1/1 1) RADU MARIN 2) RADU ELENA CORINA	A1

**C. Partea III. SARCINI .**

Inscrieri privind dezmembramintele dreptului de proprietate, drepturi reale de garanție și sarcini	Referințe
NU SUNT	

## Anexa Nr. 1 La Partea I

## Teren

Nr cadastral	Suprafața (mp)*	Observații / Referințe
33872	1.100	

\* Suprafața este determinată în planul de proiecție Stereo 70.



## Date referitoare la teren

Crt	Categorie folosință	Intra vilan	Suprafața (mp)	Tarla	Parcelă	Nr. topo	Observații / Referințe
1	arabil	NU	1.100	173	14	-	

## Lungime Segmente

1) Valorile lungimilor segmentelor sunt obținute din proiecție în plan.

Punct început	X / Y	Punct sfârșit	X / Y	Lungime segment (** (m)
1	344.289,417 290.877,617	2	344.254,268 290.818,095	69.125
2	344.254,268 290.818,095	3	344.251,611 290.813,595	5.226
3	344.251,611 290.813,595	4	344.231,166 290.778,973	40.208
4	344.231,166 290.778,973	5	344.229,565 290.776,261	3.149
5	344.229,565 290.776,261	6	344.225,353 290.769,13	8.282

Punct început	X / Y	Punct sfârşit	X / Y	Lungime segment (** (m)
6	344.225,353 290.769,13	7	344.227,926 290.768,842	2.589
7	344.227,926 290.768,842	8	344.229,617 290.770,156	2.142
8	344.229,617 290.770,156	9	344.234,814 290.774,193	6.581
9	344.234,814 290.774,193	10	344.239,088 290.775,005	4.35
10	344.239,088 290.775,005	11	344.297,145 290.871,82	112.888
11	344.297,145 290.871,82	12	344.292,471 290.875,326	5.843
12	344.292,471 290.875,326	1	344.289,417 290.877,617	3.818

\*\* Lungimile segmentelor sunt determinate în planul de proiecție Stereo 70 și sunt rotunjite la 1 milimetru.

\*\*\* Distanța dintre puncte este formată din segmente cumulate ce sunt mai mici decât valoarea 1 milimetru.





**DATE DESPRE IMOBILUL NR. 11993**

Oficiul de Cadastru și Publicitate Imobiliară DOLJ  
Biroul de Cadastru și Publicitate Imobiliară Craiova

**A. Partea I. Descrierea imobilului**

TEREN Extravilan

Adresa: Jud. Dolj, T173, P13

Nr. Crt	Nr cadastral Nr. topografic	Suprafața* (mp)	Observații / Referințe
A1		636	Sector cadastral:34 Teren neimprejmuit;

**B. Partea II. Proprietari și acte**

Inscrieri privitoare la dreptul de proprietate și alte drepturi reale	Referințe
/	
Act Administrativ nr. TDP 1003-45342, din 27/04/1994 emis de CJSDPAT DOLJ;	
B1	A1
Intabulare, drept de PROPRIETATE, dobandit prin Reconstituire, cota actuala 1/1, cota initiala 1/1	
1) GHIȚOIU I. ȘTEFAN, LIPSA CNP	
2) CHILOM I. ION, LIPSA CNP	
3) GHIȚOIU I. FLOREA, LIPSA CNP	
4) GHIȚOIU I. IULIAN, LIPSA CNP	

**C. Partea III. SARCINI .**

Inscrieri privind dezmembramintele dreptului de proprietate, drepturi reale de garanție și sarcini	Referințe
NU SUNT	

## Anexa Nr. 1 La Partea I

## Teren

Nr cadastral	Suprafața (mp)*	Observații / Referințe
	636	

\* Suprafața este determinată în planul de proiecție Stereo 70.



## Date referitoare la teren

Crt	Categorie folosință	Intravilan	Suprafața (mp)	Tarla	Parcelă	Nr. topo	Observații / Referințe
1	arabil	NU	636	173	13	-	

## Lungime Segmente

1) Valorile lungimilor segmentelor sunt obținute din proiecție în plan.

Punct început	X / Y	Punct sfârșit	X / Y	Lungime segment (** (m)
1	344.241,25 290.775,416	2	344.243,672 290.774,928	2.471
2	344.243,672 290.774,928	3	344.245,634 290.774,533	2.001
3	344.245,634 290.774,533	4	344.256,114 290.792,164	20.511
4	344.256,114 290.792,164	5	344.273,715 290.821,615	34.31
5	344.273,715 290.821,615	6	344.286,035 290.842,231	24.017

Punct început	X / Y	Punct sfârșit	X / Y	Lungime segment (** (m)
6	344.286,035 290.842,231	7	344.301,749 290.868,417	30.539
7	344.301,749 290.868,417	8	344.301,003 290.868,927	0.904
8	344.301,003 290.868,927	9	344.300,207 290.869,524	0.995
9	344.300,207 290.869,524	10	344.297,145 290.871,82	3.827
10	344.297,145 290.871,82	11	344.239,088 290.775,005	112.888
11	344.239,088 290.775,005	1	344.241,25 290.775,416	2.201

\*\* Lungimile segmentelor sunt determinate în planul de proiecție Stereo 70 și sunt rotunjite la 1 milimetru.

\*\*\* Distanța dintre puncte este formată din segmente cumulate ce sunt mai mici decât valoarea 1 milimetru.



**DATE DESPRE IMOBILUL NR. 11994**

Oficiul de Cadastru și Publicitate Imobiliară DOLJ  
Biroul de Cadastru și Publicitate Imobiliară Craiova

**A. Partea I. Descrierea imobilului**

TEREN Extravilan

Adresa: Jud. Dolj, T173, P7

Nr. Crt	Nr cadastral Nr. topografic	Suprafața* (mp)	Observații / Referințe
A1	34640	1.100	Sector cadastral:34 Teren neimprejmuit;

**B. Partea II. Proprietari și acte**

Inscrieri privitoare la dreptul de proprietate și alte drepturi reale		Referințe
<b>28553 / 03/03/2017</b>		
Act Notarial nr. contract de vanzare 630, din 24/02/2017 emis de Budiana Ionut Razvan;		
B1	Intabulare, drept de PROPRIETATE, dobandit prin Conventie, cota actuala 1/1, cota initiala 1/1 1) SC EAST WAY SPEDITION SRL, CIF:13176107	A1
<b>149003 / 27/07/2020</b>		
Act Notarial nr. Contract de ipoteca 659, din 16/07/2020 emis de Marincas Eugen;		
B2	se noteaza interdictiile de instrainare, grevare cu sarcini, inchiriere, dezmembrare, alipire, construire, demolare, restructurare si amenajare 1) LIBRA INTERNET BANK SA, CIF:8119644	A1

**C. Partea III. SARCINI**

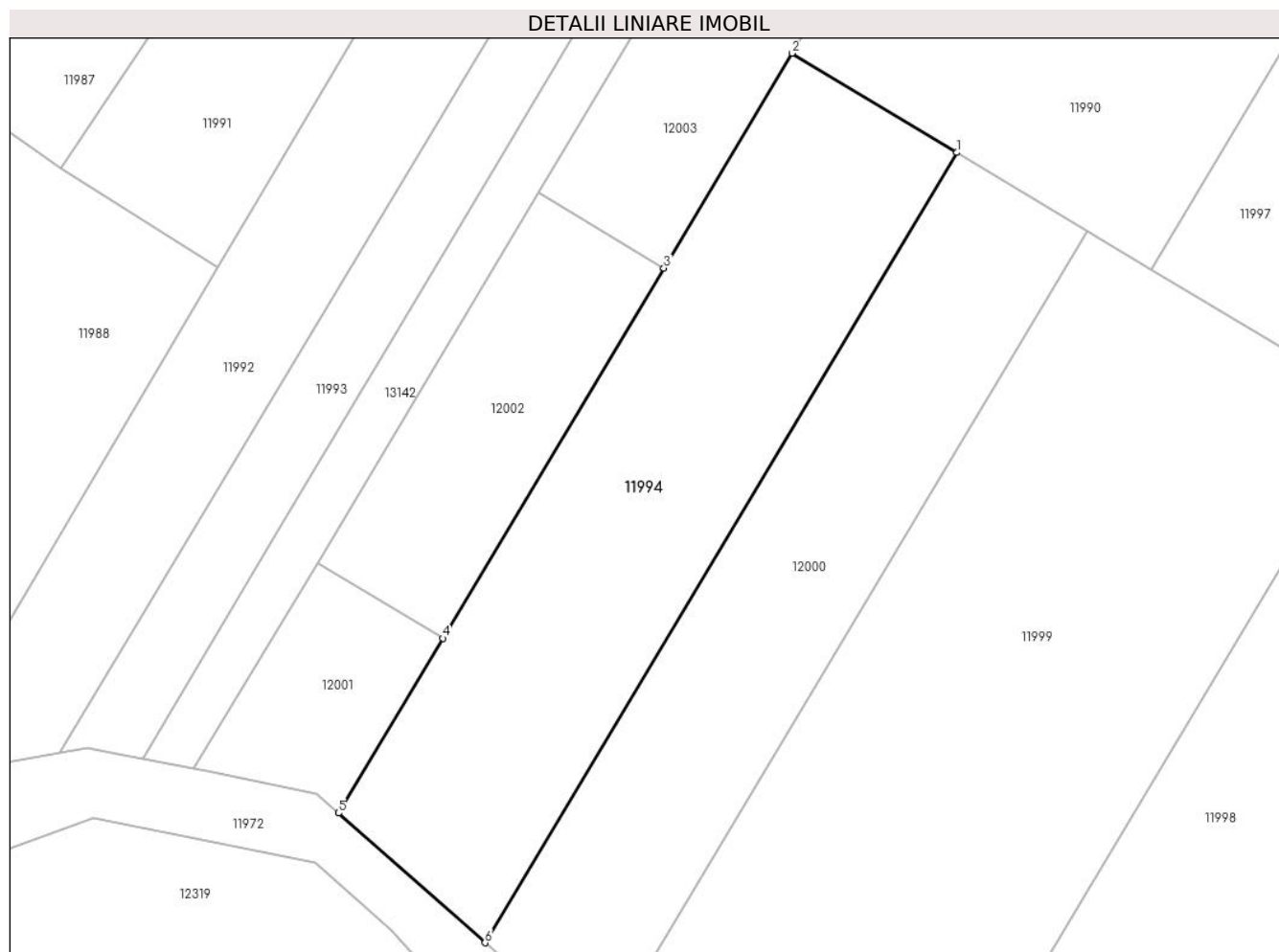
Inscrieri privind dezmembramintele dreptului de proprietate, drepturi reale de garanție și sarcini		Referințe
<b>149003 / 27/07/2020</b>		
Act Notarial nr. Contract de ipoteca 659, din 16/07/2020 emis de Marincas Eugen;		
C1	Intabulare, drept de IPOTECA, Valoare:8000000 RONPlus celelalte obligatii de plata aferente creditului 1) LIBRA INTERNET BANK SA, CIF:8119644	A1

## Anexa Nr. 1 La Partea I

## Teren

Nr cadastral	Suprafața (mp)*	Observații / Referințe
34640	1.100	

\* Suprafața este determinată în planul de proiecție Stereo 70.



## Date referitoare la teren

Crt	Categorie folosință	Intra vilan	Suprafața (mp)	Tarla	Parcelă	Nr. topo	Observații / Referințe
1	arabil	NU	1.100	173	7	-	

## Lungime Segmente

1) Valorile lungimilor segmentelor sunt obținute din proiecție în plan.

Punct început	X / Y	Punct sfârșit	X / Y	Lungime segment (** (m)
1	344.310,473 290.822,74	2	344.297,349 290.830,637	15.317
2	344.297,349 290.830,637	3	344.287,138 290.813,552	19.904
3	344.287,138 290.813,552	4	344.269,537 290.784,101	34.31
4	344.269,537 290.784,101	5	344.261,231 290.770,203	16.191
5	344.261,231 290.770,203	6	344.272,907 290.759,881	15.584

Punct început	X / Y	Punct sfârșit	X / Y	Lungime segment (** (m)
6	344.272,907 290.759,881	1	344.310,473 290.822,74	73.229

\*\* Lungimile segmentelor sunt determinate în planul de proiecție Stereo 70 și sunt rotunjite la 1 milimetru.

\*\*\* Distanța dintre puncte este formată din segmente cumulate ce sunt mai mici decât valoarea 1 milimetru.





**DATE DESPRE IMOBILUL NR. 11995**

Oficiul de Cadastru și Publicitate Imobiliară DOLJ  
Biroul de Cadastru și Publicitate Imobiliară Craiova

**A. Partea I. Descrierea imobilului**

TEREN Extravilan

Adresa: Jud. Dolj, T173, P40

Nr. Crt	Nr cadastral Nr. topografic	Suprafața* (mp)	Observații / Referințe
A1		1.800	Sector cadastral:34 Teren neimprejmuit;

**B. Partea II. Proprietari și acte**

Inscrieri privitoare la dreptul de proprietate și alte drepturi reale	Referințe
/	
Act Administrativ nr. TDP 2667-48330, din 18/08/1998 emis de CJSDPAT DOLJ;	
B1	A1
Intabulare, drept de PROPRIETATE, dobandit prin Reconstituire, cota actuala 1/1, cota initiala 1/1 1) <b>GHIȚĂ G. MARIA</b> , LIPSA CNP	

**C. Partea III. SARCINI .**

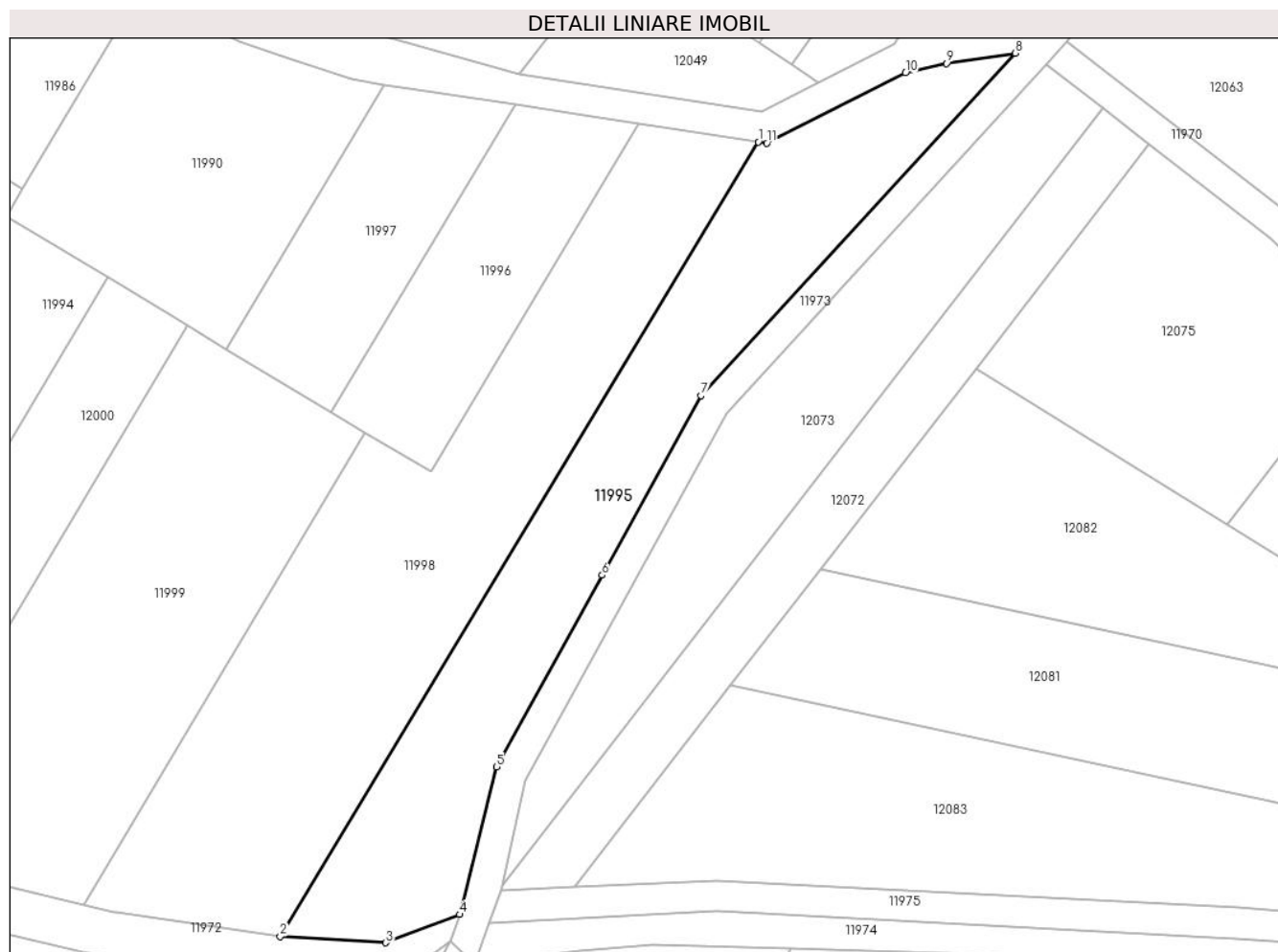
Inscrieri privind dezmembramintele dreptului de proprietate, drepturi reale de garanție și sarcini	Referințe
NU SUNT	

## Anexa Nr. 1 La Partea I

## Teren

Nr cadastral	Suprafața (mp)*	Observații / Referințe
	1.800	

\* Suprafața este determinată în planul de proiecție Stereo 70.



## Date referitoare la teren

Crt	Categorie folosință	Intravilan	Suprafața (mp)	Tarla	Parcelă	Nr. topo	Observații / Referințe
1	arabil	NU	1.800	173	40	-	

## Lungime Segmente

1) Valorile lungimilor segmentelor sunt obținute din proiecție în plan.

Punct început	X / Y	Punct sfârșit	X / Y	Lungime segment (** (m)
1	344.394,745 290.840,256	2	344.332,849 290.737,45	120.001
2	344.332,849 290.737,45	3	344.346,539 290.736,633	13.714
3	344.346,539 290.736,633	4	344.356,073 290.740,297	10.214
4	344.356,073 290.740,297	5	344.360,902 290.759,393	19.697
5	344.360,902 290.759,393	6	344.374,538 290.784,187	28.296

Punct început	X / Y	Punct sfârşit	X / Y	Lungime segment (** (m)
6	344.374,538 290.784,187	7	344.387,319 290.807,425	26.521
7	344.387,319 290.807,425	8	344.428,019 290.851,728	60.16
8	344.428,019 290.851,728	9	344.419,165 290.850,415	8.951
9	344.419,165 290.850,415	10	344.413,807 290.849,177	5.499
10	344.413,807 290.849,177	11	344.395,877 290.840,082	20.105
11	344.395,877 290.840,082	1	344.394,745 290.840,256	1.145

\*\* Lungimile segmentelor sunt determinate în planul de proiecție Stereo 70 și sunt rotunjite la 1 milimetru.

\*\*\* Distanța dintre puncte este formată din segmente cumulate ce sunt mai mici decât valoarea 1 milimetru.



**DATE DESPRE IMOBILUL NR. 11996**

Oficiul de Cadastru și Publicitate Imobiliară DOLJ  
Biroul de Cadastru și Publicitate Imobiliară Craiova

**A. Partea I. Descrierea imobilului**

TEREN Extravilan

Adresa: Jud. Dolj, T173, P3

Nr. Crt	Nr cadastral Nr. topografic	Suprafața* (mp)	Observații / Referințe
A1		740	Sector cadastral:34 Teren neimprejmuit;

**B. Partea II. Proprietari și acte**

Inscrieri privitoare la dreptul de proprietate și alte drepturi reale	Referințe
/	
Act Administrativ nr. TDP 1015-45342, din 13/05/1994 emis de CJSDPAT DOLJ;	
B1	A1
Intabulare, drept de PROPRIETATE, dobandit prin Reconstituire, cota actuala 1/1, cota initiala 1/1	
1) <b>MARINCA V. CONSTANTIN</b> , LIPSA CNP	

**C. Partea III. SARCINI .**

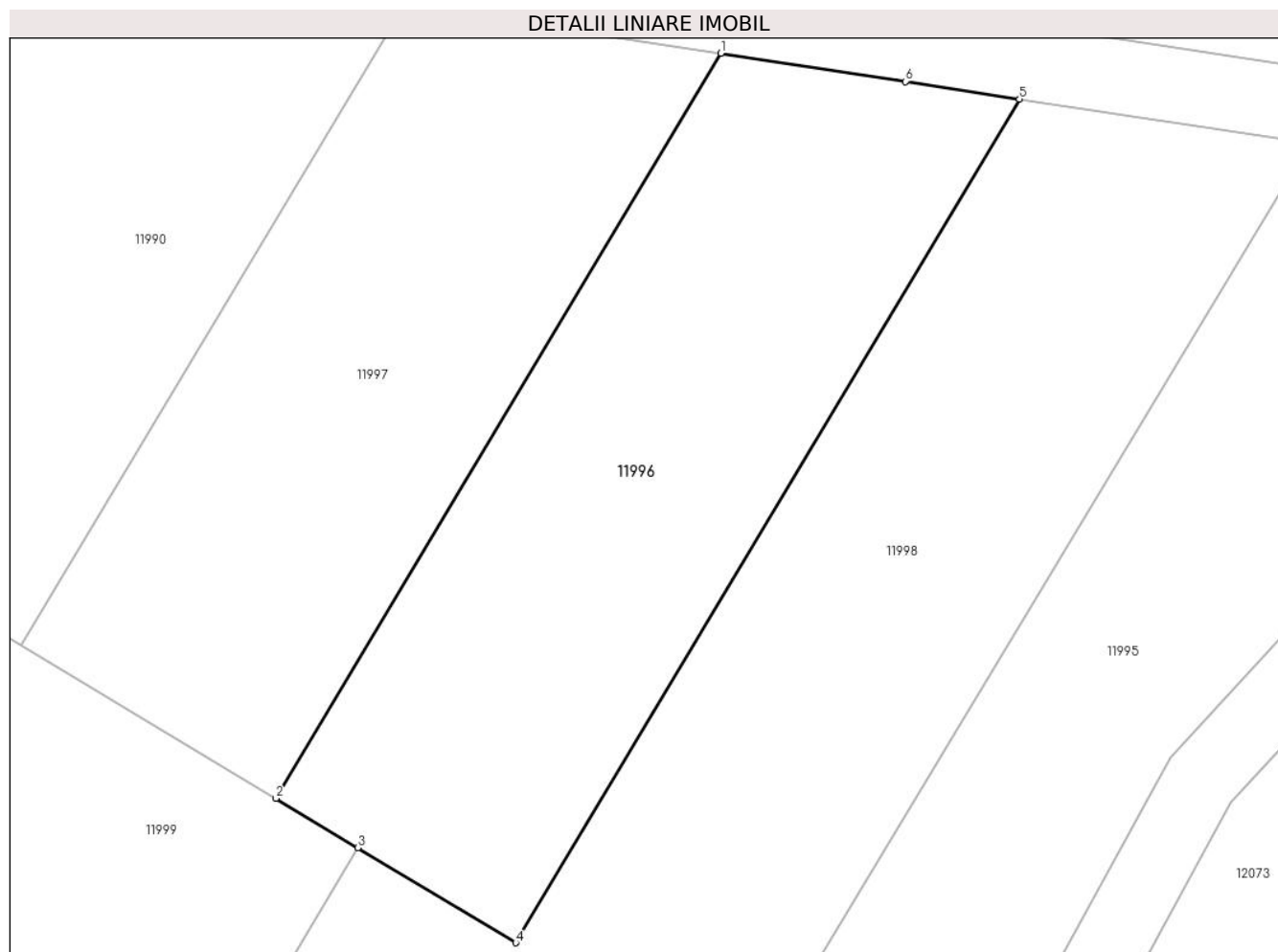
Inscrieri privind dezmembramintele dreptului de proprietate, drepturi reale de garanție și sarcini	Referințe
NU SUNT	

## Anexa Nr. 1 La Partea I

## Teren

Nr cadastral	Suprafața (mp)*	Observații / Referințe
	740	

\* Suprafața este determinată în planul de proiecție Stereo 70.



## Date referitoare la teren

Crt	Categorie folosință	Intravilan	Suprafața (mp)	Tarla	Parcelă	Nr. topo	Observații / Referințe
1	arabil	NU	740	173	3	-	

## Lungime Segmente

1) Valorile lungimilor segmentelor sunt obținute din proiecție în plan.

Punct început	X / Y	Punct sfârșit	X / Y	Lungime segment (** (m)
1	344.363,293 290.845,077	2	344.339,503 290.805,27	46.374
2	344.339,503 290.805,27	3	344.343,884 290.802,634	5.113
3	344.343,884 290.802,634	4	344.352,327 290.797,553	9.854
4	344.352,327 290.797,553	5	344.379,266 290.842,629	52.512
5	344.379,266 290.842,629	6	344.373,18 290.843,562	6.157

Punct început	X / Y	Punct sfârșit	X / Y	Lungime segment (** (m)
6	344.373,18 290.843,562	1	344.363,293 290.845,077	10.002

\*\* Lungimile segmentelor sunt determinate în planul de proiecție Stereo 70 și sunt rotunjite la 1 milimetru.

\*\*\* Distanța dintre puncte este formată din segmente cumulate ce sunt mai mici decât valoarea 1 milimetru.





**DATE DESPRE IMOBILUL NR. 11997**

Oficiul de Cadastru și Publicitate Imobiliară DOLJ  
Biroul de Cadastru și Publicitate Imobiliară Craiova

**A. Partea I. Descrierea imobilului**

TEREN Extravilan

Adresa: Jud. Dolj, T173, P4

Nr. Crt	Nr cadastral Nr. topografic	Suprafața* (mp)	Observații / Referințe
A1		684	Sector cadastral:34 Teren neimpregmuit;

**B. Partea II. Proprietari și acte**

Inscrieri privitoare la dreptul de proprietate și alte drepturi reale		Referințe
/		
Act Administrativ nr. TDP 1007-45342, din 27/04/1994 emis de CJSDPAT DOLJ;		
B1	Intabulare, drept de PROPRIETATE, dobandit prin Reconstituire, cota actuala 1/1, cota initiala 1/1 1) <b>MARINCA C. ELENA</b> , LIPSA CNP	A1

**C. Partea III. SARCINI .**

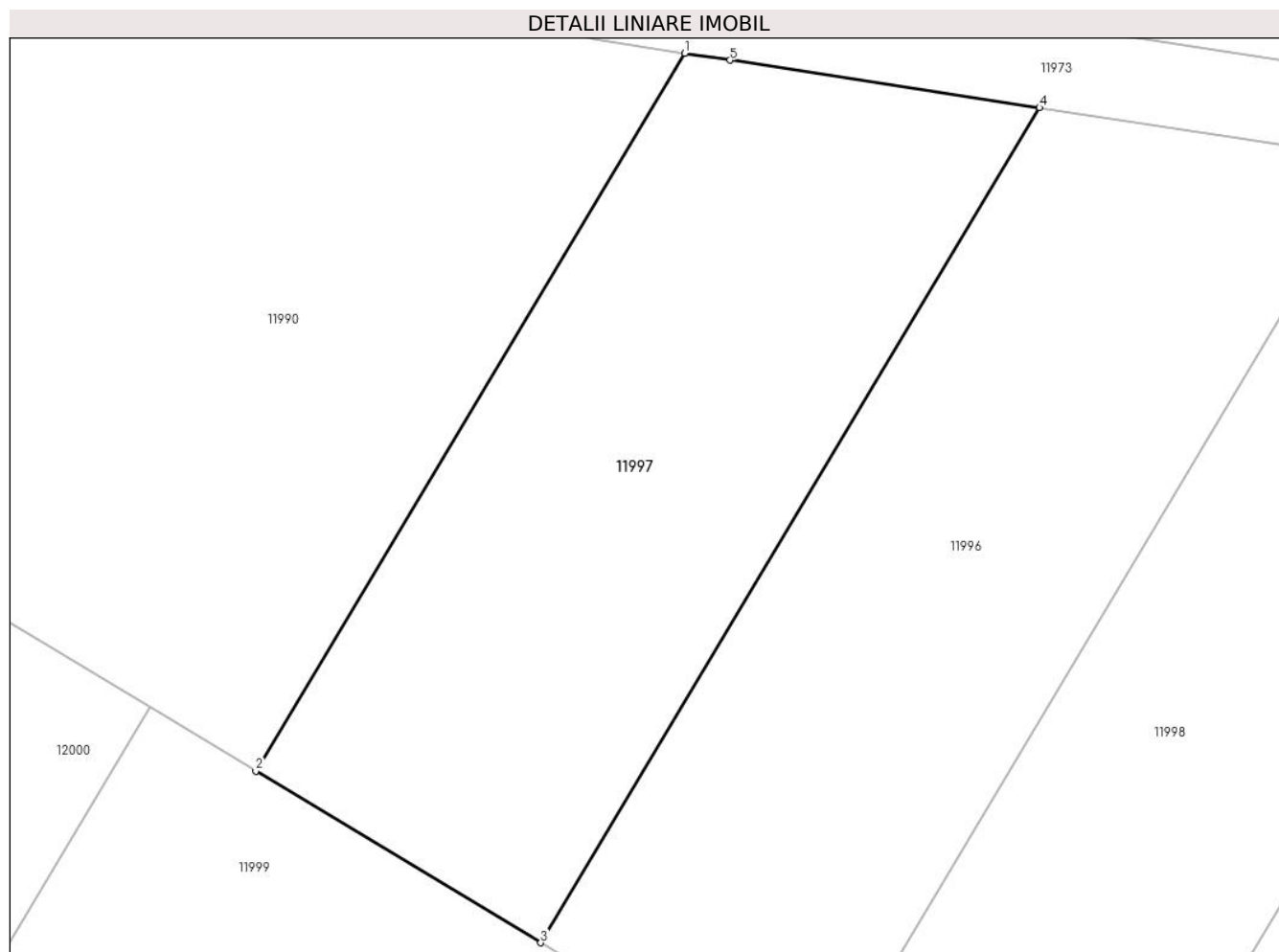
Inscrieri privind dezmembramintele dreptului de proprietate, drepturi reale de garanție și sarcini	Referințe
NU SUNT	

## Anexa Nr. 1 La Partea I

## Teren

Nr cadastral	Suprafața (mp)*	Observații / Referințe
	684	

\* Suprafața este determinată în planul de proiecție Stereo 70.



## Date referitoare la teren

Crt	Categorie folosință	Intravilan	Suprafața (mp)	Tarla	Parcelă	Nr. topo	Observații / Referințe
1	arabil	NU	684	173	4	-	

## Lungime Segmente

1) Valorile lungimilor segmentelor sunt obținute din proiecție în plan.

Punct început	X / Y	Punct sfârșit	X / Y	Lungime segment (** (m)
1	344.346,365 290.847,673	2	344.325,912 290.813,449	39.87
2	344.325,912 290.813,449	3	344.339,503 290.805,27	15.862
3	344.339,503 290.805,27	4	344.363,293 290.845,077	46.374
4	344.363,293 290.845,077	5	344.348,53 290.847,341	14.936
5	344.348,53 290.847,341	1	344.346,365 290.847,673	2.19

**\*\* Lungimile segmentelor sunt determinate în planul de proiecție Stereo 70 și sunt rotunjite la 1 milimetru.**

**\*\*\* Distanța dintre puncte este formată din segmente cumulate ce sunt mai mici decât valoarea 1 milimetru.**



**DATE DESPRE IMOBILUL NR. 11998**

Oficiul de Cadastru și Publicitate Imobiliară DOLJ  
Biroul de Cadastru și Publicitate Imobiliară Craiova

**A. Partea I. Descrierea imobilului**

TEREN Extravilan

Adresa: Jud. Dolj, T173, P1

Nr. Crt	Nr cadastral Nr. topografic	Suprafața* (mp)	Observații / Referințe
A1	39608	2.400	Sector cadastral:34 Teren neimpregmuit;

**B. Partea II. Proprietari și acte**

Inscrieri privitoare la dreptul de proprietate și alte drepturi reale	Referințe
<b>158837 / 26/08/2022</b>	
Act Notarial nr. CONTRACT DE DONATIE 1871, din 16/08/2022 emis de PONETCHI Alina;	
B1	A1
Intabulare, drept de PROPRIETATE, dobandit prin Conventie, cota actuala 1/2, cota initiala 1/2	
1) IACOB ELENA	
<b>251987 / 19/10/2021</b>	
Act Notarial nr. Certificat de mostenitor nr: 172, din 22/08/2019 emis de NP Budiană Ionuț Răzvan (act administrativ nr Titlu de proprietate nr.2019-15026 din 22.08.1995, emis de Comisia Județeană Dolj);	
B2	A1
Intabulare, drept de PROPRIETATE, dobandit prin Succesiune, cota actuala 1/2, cota initiala 1/2	
1) IACOB ELENA	
OBSERVATII: defunct Albisoru Maria	

**C. Partea III. SARCINI .**

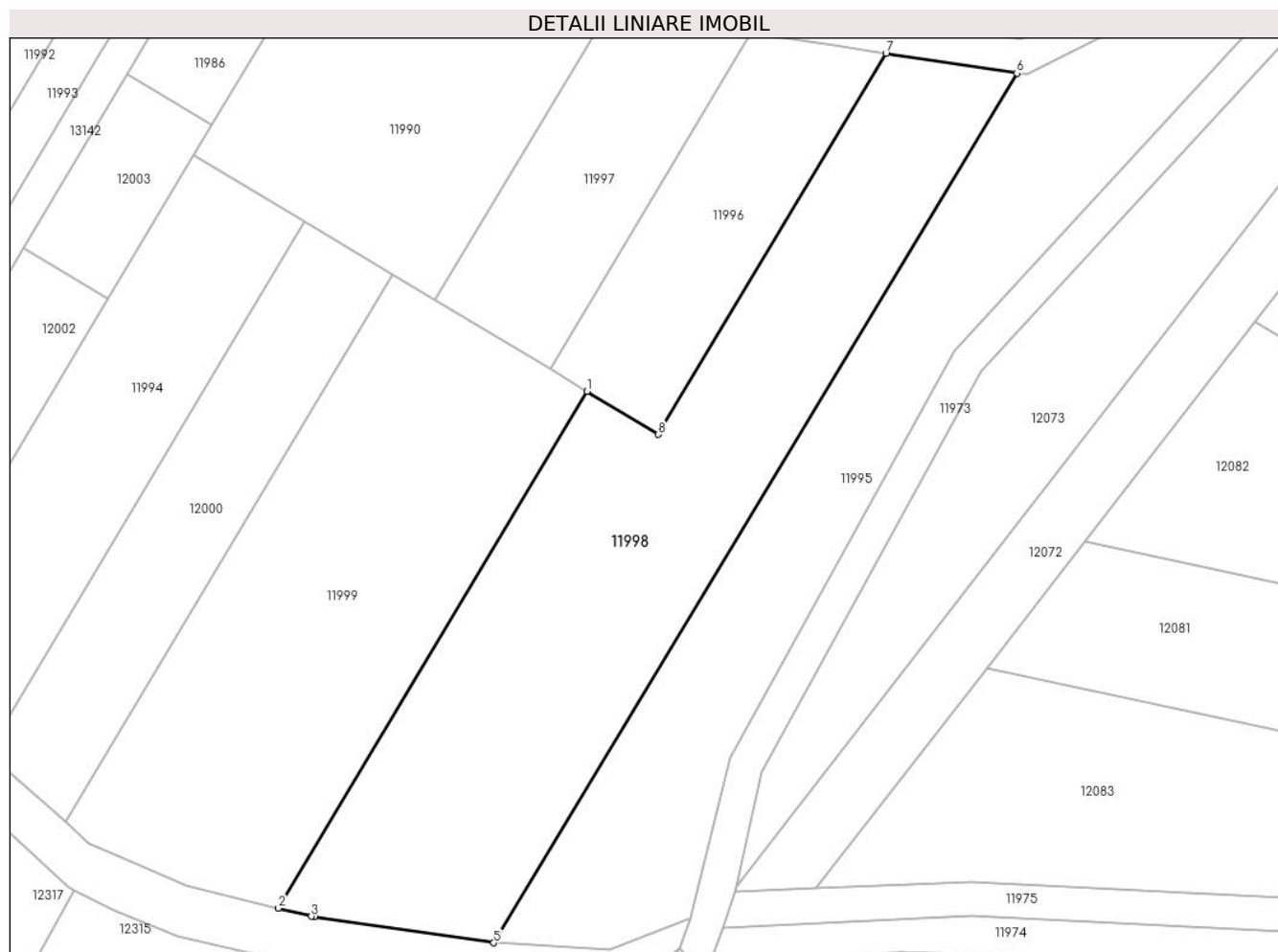
Inscrieri privind dezmembramintele dreptului de proprietate, drepturi reale de garanție și sarcini	Referințe
NU SUNT	

## Anexa Nr. 1 La Partea I

## Teren

Nr cadastral	Suprafața (mp)*	Observații / Referințe
39608	2.400	

\* Suprafața este determinată în planul de proiecție Stereo 70.



## Date referitoare la teren

Crt	Categorie folosință	Intravilan	Suprafața (mp)	Tarla	Parcelă	Nr. topo	Observații / Referințe
1	arabil	NU	2.400	173	1	-	

## Lungime Segmente

1) Valorile lungimilor segmentelor sunt obținute din proiecție în plan.

Punct început	X / Y	Punct sfârșit	X / Y	Lungime segment (** (m)
1	344.343,884 290.802,634	2	344.307,376 290.741,546	71.166
2	344.307,376 290.741,546	3	344.311,287 290.740,578	4.029
3	344.311,287 290.740,578	4	344.311,605 290.740,531	0.321
4	344.311,605 290.740,531	5	344.332,849 290.737,45	21.466
5	344.332,849 290.737,45	6	344.394,745 290.840,256	120.001

Punct început	X / Y	Punct sfârșit	X / Y	Lungime segment (** (m)
6	344.394,745 290.840,256	7	344.379,266 290.842,629	15.66
7	344.379,266 290.842,629	8	344.352,327 290.797,553	52.512
8	344.352,327 290.797,553	1	344.343,884 290.802,634	9.854

\*\* Lungimile segmentelor sunt determinate în planul de proiecție Stereo 70 și sunt rotunjite la 1 milimetru.

\*\*\* Distanța dintre puncte este formată din segmente cumulate ce sunt mai mici decât valoarea 1 milimetru.





**DATE DESPRE IMOBILUL NR. 11999**

Oficiul de Cadastru și Publicitate Imobiliară DOLJ  
 Biroul de Cadastru și Publicitate Imobiliară Craiova

**A. Partea I. Descrierea imobilului**

TEREN Extravilan

Adresa: Jud. Dolj, T173, P2

Nr. Crt	Nr cadastral Nr. topografic	Suprafața* (mp)	Observații / Referințe
A1	34582	2.000	Sector cadastral:34 Teren neimprejmuit;

**B. Partea II. Proprietari și acte**

Inscrieri privitoare la dreptul de proprietate și alte drepturi reale	Referințe
<b>28549 / 03/03/2017</b>	
Act Notarial nr. Contract de vanzare aut nr. 630, din 24/02/2017 emis de Budiana Ionut Razvan;	
B1	A1
Intabulare, drept de PROPRIETATE, dobandit prin Conventie, cota actuala 1/1, cota initiala 1/1	
1) SC EAST WAY SPEDITION SRL, CIF:13176107	

**C. Partea III. SARCINI .**

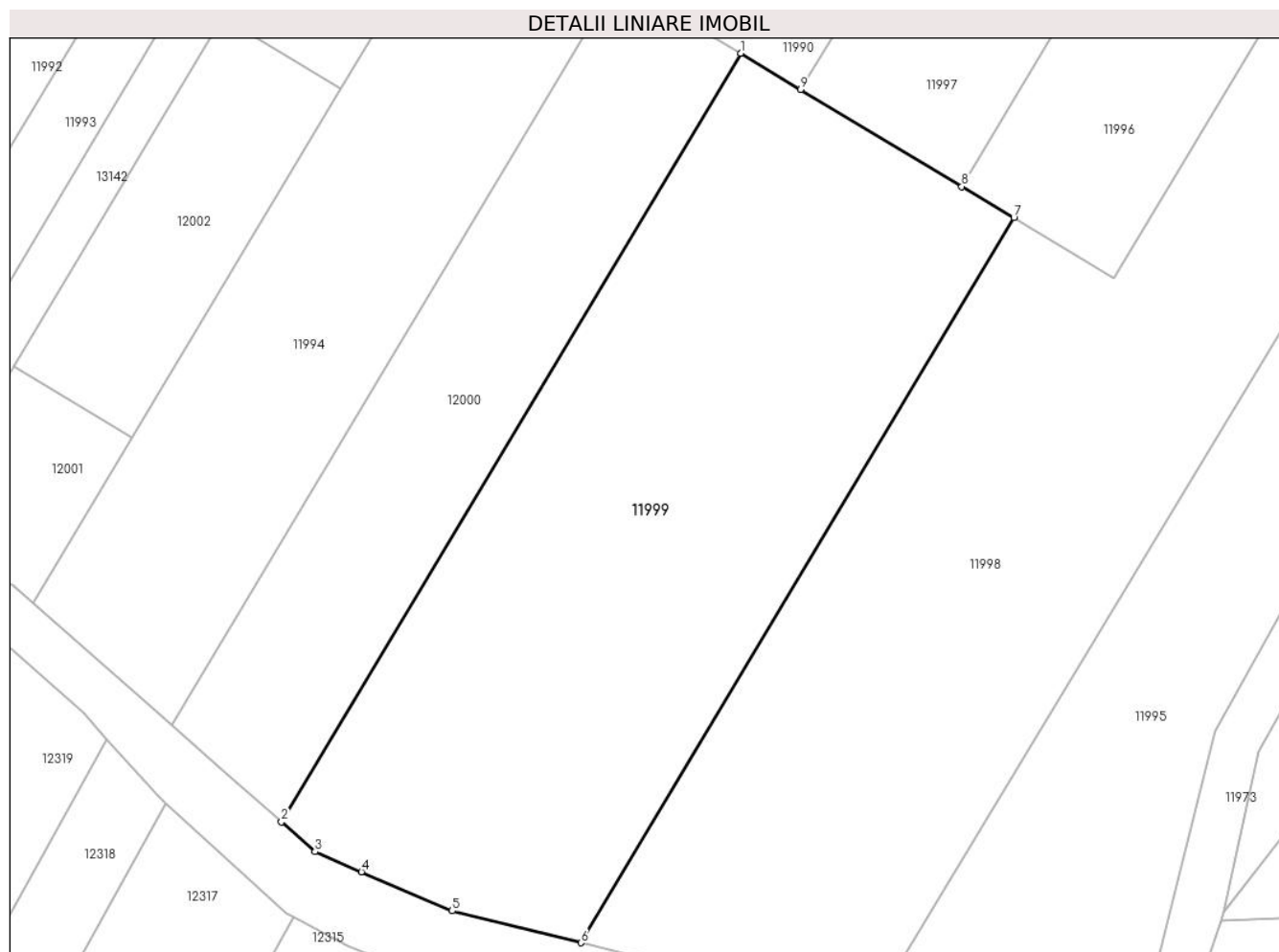
Inscrieri privind dezmembramintele dreptului de proprietate, drepturi reale de garanție și sarcini	Referințe
NU SUNT	

## Anexa Nr. 1 La Partea I

## Teren

Nr cadastral	Suprafața (mp)*	Observații / Referințe
34582	2.000	

\* Suprafața este determinată în planul de proiecție Stereo 70.



## Date referitoare la teren

Crt	Categorie folosință	Intravilan	Suprafața (mp)	Tarla	Parcelă	Nr. topo	Observații / Referințe
1	arabil	NU	2.000	173	2	-	

## Lungime Segmente

1) Valorile lungimilor segmentelor sunt obținute din proiecție în plan.

Punct început	X / Y	Punct sfârșit	X / Y	Lungime segment (** (m)
1	344.320,846 290.816,498	2	344.282,134 290.751,723	75.461
2	344.282,134 290.751,723	3	344.284,961 290.749,223	3.774
3	344.284,961 290.749,223	4	344.288,881 290.747,532	4.269
4	344.288,881 290.747,532	5	344.296,529 290.744,23	8.33
5	344.296,529 290.744,23	6	344.307,376 290.741,546	11.174

Punct început	X / Y	Punct sfârșit	X / Y	Lungime segment (** (m)
6	344.307,376 290.741,546	7	344.343,884 290.802,634	71.166
7	344.343,884 290.802,634	8	344.339,503 290.805,27	5.113
8	344.339,503 290.805,27	9	344.325,912 290.813,449	15.862
9	344.325,912 290.813,449	1	344.320,846 290.816,498	5.913

\*\* Lungimile segmentelor sunt determinate în planul de proiecție Stereo 70 și sunt rotunjite la 1 milimetru.

\*\*\* Distanța dintre puncte este formată din segmente cumulate ce sunt mai mici decât valoarea 1 milimetru.



**DATE DESPRE IMOBILUL NR. 12000**

Oficiul de Cadastru și Publicitate Imobiliară DOLJ  
Biroul de Cadastru și Publicitate Imobiliară Craiova

**A. Partea I. Descrierea imobilului**

TEREN Extravilan

Adresa: Jud. Dolj, T173, P6

Nr. Crt	Nr cadastral Nr. topografic	Suprafața* (mp)	Observații / Referințe
A1	34564	900	Sector cadastral:34 Teren neimprejmuit;

**B. Partea II. Proprietari și acte**

Inscrieri privitoare la dreptul de proprietate și alte drepturi reale		Referințe
<b>28555 / 03/03/2017</b>		
Act Notarial nr. contract de vanzare 630, din 24/02/2017 emis de Budiana Ionut Razvan;		
B1	Intabulare, drept de PROPRIETATE, dobandit prin Conventie, cota actuala 1/1, cota initiala 1/1 1) SC EAST WAY SPEDITION SRL, CIF:13176107	A1
<b>149006 / 27/07/2020</b>		
Act Notarial nr. contract de ipoteca imobiliara 659, din 16/07/2020 emis de Marincas Eugen;		
B2	Se noteaza interdictiile de instrainare, grevare, inchiriere, dezmembrare, comasare, restructurare, amenajare, construire si demolare 1) LIBRA INTERNET BANK SA, CIF:8119644	A1

**C. Partea III. SARCINI**

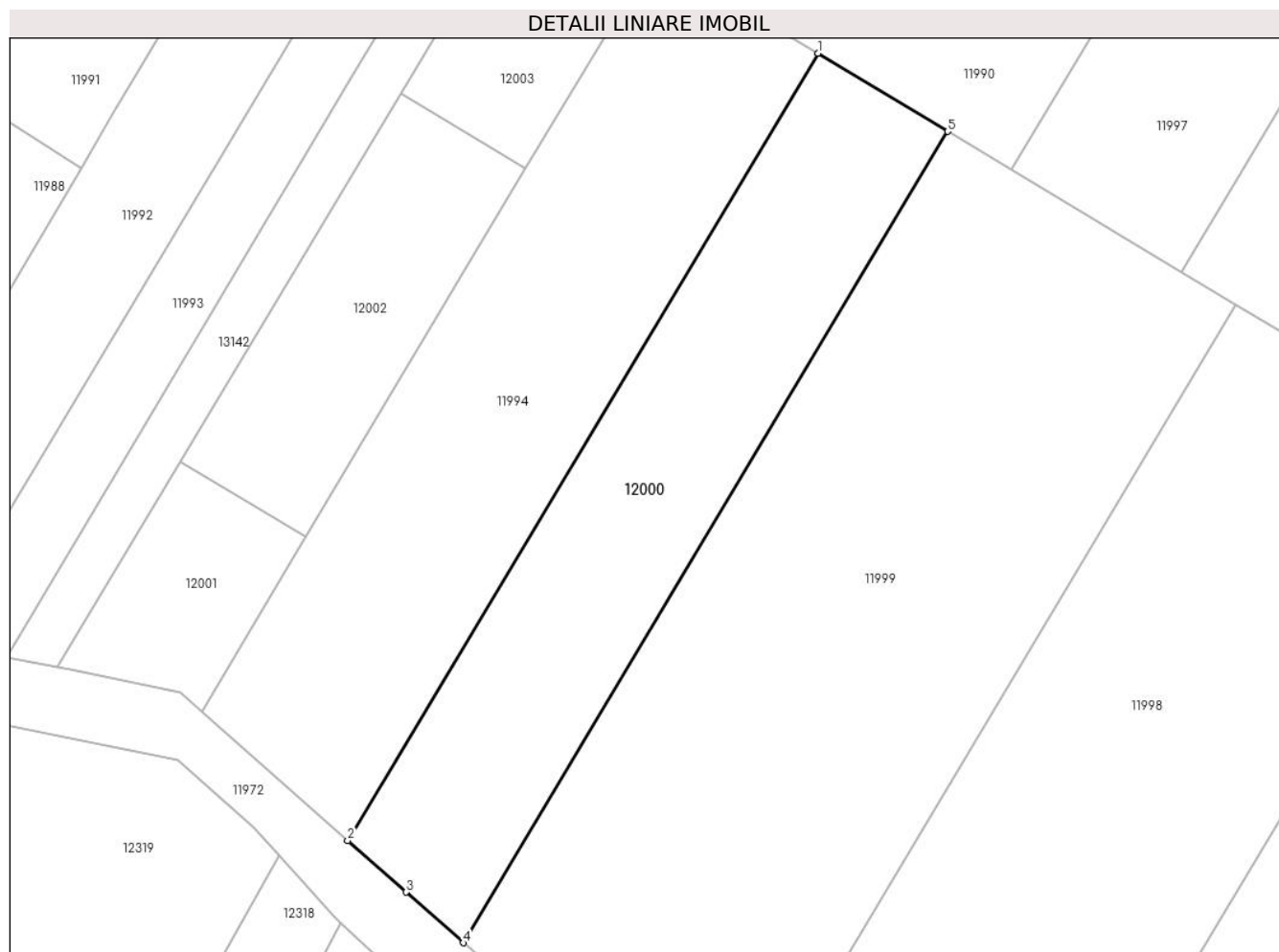
Inscrieri privind dezmembramintele dreptului de proprietate, drepturi reale de garanție și sarcini		Referințe
<b>149006 / 27/07/2020</b>		
Act Notarial nr. contract de ipoteca imobiliara 659, din 16/07/2020 emis de Marincas Eugen;		
C2	Intabulare, drept de IPOTECA, Valoare:8000000 RONsi celelalte obligatii de plata aferente creditului 1) LIBRA INTERNET BANK SA, CIF:8119644	A1

## Anexa Nr. 1 La Partea I

## Teren

Nr cadastral	Suprafața (mp)*	Observații / Referințe
34564	900	

\* Suprafața este determinată în planul de proiecție Stereo 70.



## Date referitoare la teren

Crt	Categorie folosință	Intravilan	Suprafața (mp)	Tarla	Parcelă	Nr. topo	Observații / Referințe
1	arabil	NU	900	173	6	-	

## Lungime Segmente

1) Valorile lungimilor segmentelor sunt obținute din proiecție în plan.

Punct început	X / Y	Punct sfârșit	X / Y	Lungime segment (** (m)
1	344.310,473 290.822,74	2	344.272,907 290.759,881	73.229
2	344.272,907 290.759,881	3	344.277,569 290.755,759	6.223
3	344.277,569 290.755,759	4	344.282,134 290.751,723	6.093
4	344.282,134 290.751,723	5	344.320,846 290.816,498	75.461
5	344.320,846 290.816,498	1	344.310,473 290.822,74	12.106

**\*\* Lungimile segmentelor sunt determinate în planul de proiecție Stereo 70 și sunt rotunjite la 1 milimetru.**

**\*\*\* Distanța dintre puncte este formată din segmente cumulate ce sunt mai mici decât valoarea 1 milimetru.**





**DATE DESPRE IMOBILUL NR. 12001**

Oficiul de Cadastru și Publicitate Imobiliară DOLJ  
Biroul de Cadastru și Publicitate Imobiliară Craiova

**A. Partea I. Descrierea imobilului**

TEREN Extravilan

Adresa: Jud. Dolj, T173, P0

Nr. Crt	Nr cadastral Nr. topografic	Suprafața* (mp)	Observații / Referințe
A1		200	Sector cadastral:34 Teren neimprejmuit;

**B. Partea II. Proprietari și acte**

Inscrieri privitoare la dreptul de proprietate și alte drepturi reale	Referințe
/	
Act Administrativ nr. TDP 1873-9682, din 13/02/1995 emis de CJSDPAT DOLJ;	
B1	A1
Intabulare, drept de PROPRIETATE, dobandit prin Reconstituire, cota actuala 1/1, cota initiala 1/1	
1) BĂRBULESCU C. NICOLAE, LIPSA CNP	

**C. Partea III. SARCINI .**

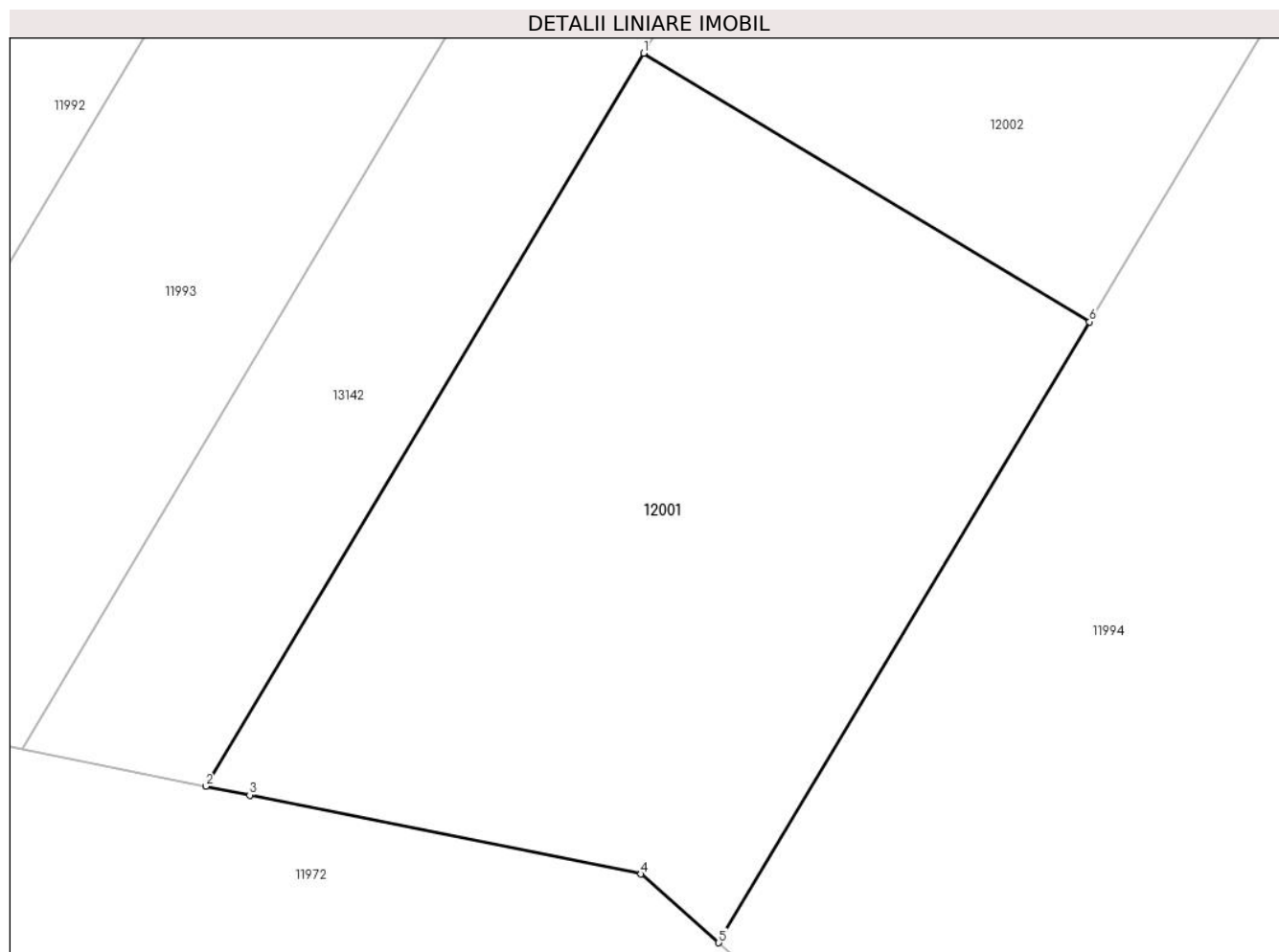
Inscrieri privind dezmembramintele dreptului de proprietate, drepturi reale de garanție și sarcini	Referințe
NU SUNT	

## Anexa Nr. 1 La Partea I

## Teren

Nr cadastral	Suprafața (mp)*	Observații / Referințe
	200	

\* Suprafața este determinată în planul de proiecție Stereo 70.



## Date referitoare la teren

Crt	Categorie folosință	Intravilan	Suprafața (mp)	Tarla	Parcelă	Nr. topo	Observații / Referințe
1	arabil	NU	200	173	0	-	

## Lungime Segmente

1) Valorile lungimilor segmentelor sunt obținute din proiecție în plan.

Punct început	X / Y	Punct sfârșit	X / Y	Lungime segment (** (m)
1	344.259,548 290.790,112	2	344.249,742 290.773,705	19.114
2	344.249,742 290.773,705	3	344.250,727 290.773,507	1.005
3	344.250,727 290.773,507	4	344.259,49 290.771,742	8.939
4	344.259,49 290.771,742	5	344.261,231 290.770,203	2.324
5	344.261,231 290.770,203	6	344.269,537 290.784,101	16.191

Punct început	X / Y	Punct sfârșit	X / Y	Lungime segment (** (m)
6	344.269,537 290.784,101	1	344.259,548 290.790,112	11.658

\*\* Lungimile segmentelor sunt determinate în planul de proiecție Stereo 70 și sunt rotunjite la 1 milimetru.

\*\*\* Distanța dintre puncte este formată din segmente cumulate ce sunt mai mici decât valoarea 1 milimetru.



**DATE DESPRE IMOBILUL NR. 12002**

Oficiul de Cadastru și Publicitate Imobiliară DOLJ  
Biroul de Cadastru și Publicitate Imobiliară Craiova

**A. Partea I. Descrierea imobilului**

TEREN Extravilan

Adresa: Jud. Dolj, T173, P9

Nr. Crt	Nr cadastral Nr. topografic	Suprafața* (mp)	Observații / Referințe
A1		400	Sector cadastral:34 Teren neimprejmuit;

**B. Partea II. Proprietari și acte**

Inscrieri privitoare la dreptul de proprietate și alte drepturi reale	Referințe
/	
Act Administrativ nr. TDP 3090, din 08/06/2004 emis de CJSDPAT DOLJ;	
B1	A1
Intabulare, drept de PROPRIETATE, dobandit prin Reconstituire, cota actuala 1/1, cota initiala 1/1 1) UȚĂ I DUMITRU, LIPSA CNP	

**C. Partea III. SARCINI .**

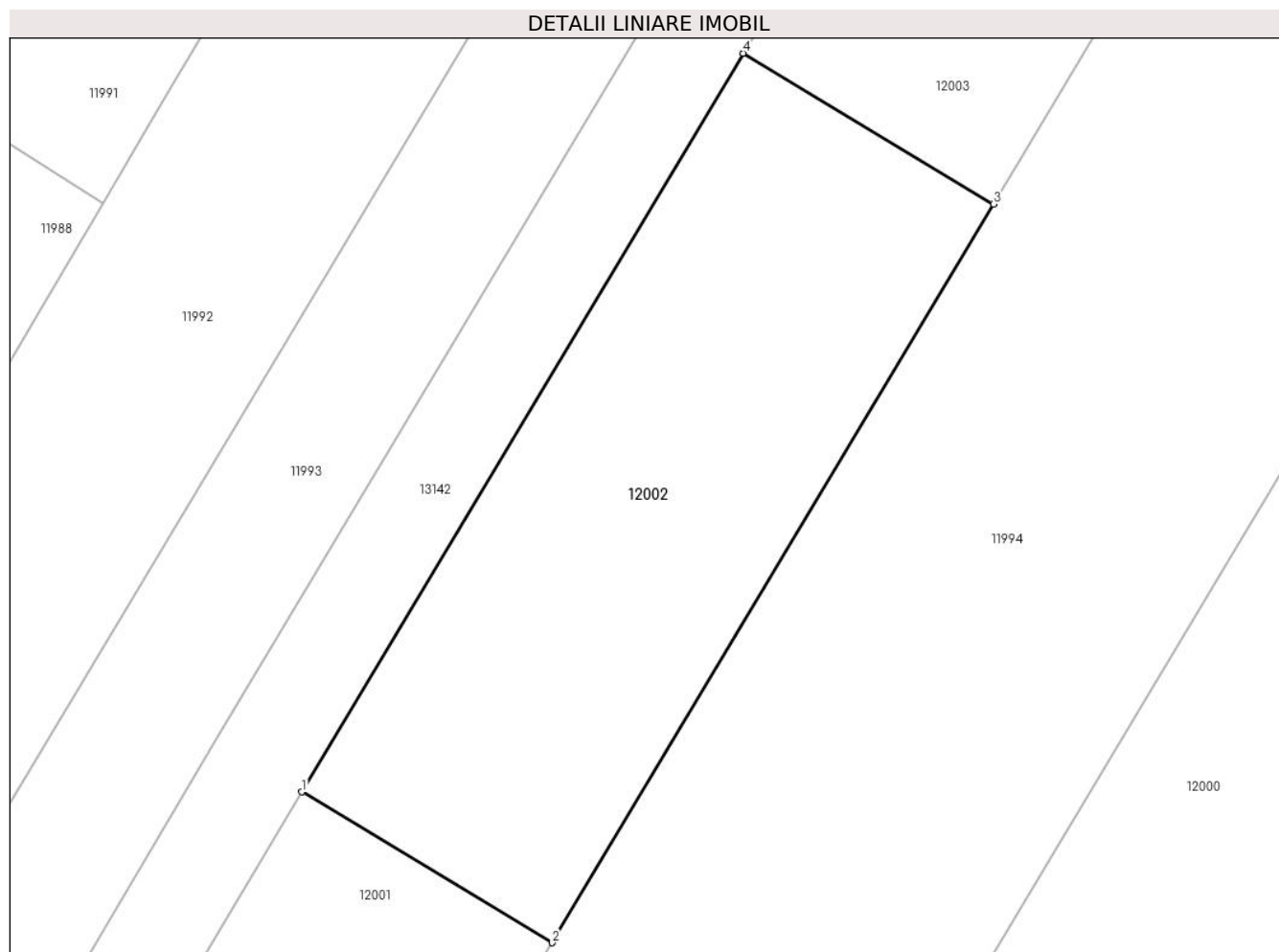
Inscrieri privind dezmembramintele dreptului de proprietate, drepturi reale de garanție și sarcini	Referințe
NU SUNT	

## Anexa Nr. 1 La Partea I

## Teren

Nr cadastral	Suprafața (mp)*	Observații / Referințe
	400	

\* Suprafața este determinată în planul de proiecție Stereo 70.



## Date referitoare la teren

Crt	Categorie folosință	Intra vilan	Suprafața (mp)	Tarla	Parcelă	Nr. topo	Observații / Referințe
1	arabil	NU	400	173	9	-	

## Lungime Segmente

1) Valorile lungimilor segmentelor sunt obținute din proiecție în plan.

Punct început	X / Y	Punct sfârșit	X / Y	Lungime segment (** (m)
1	344.259,548 290.790,112	2	344.269,537 290.784,101	11.658
2	344.269,537 290.784,101	3	344.287,138 290.813,552	34.31
3	344.287,138 290.813,552	4	344.277,149 290.819,563	11.658
4	344.277,149 290.819,563	1	344.259,548 290.790,112	34.31

\*\* Lungimile segmentelor sunt determinate în planul de proiecție Stereo 70 și sunt rotunjite la 1 milimetru.

**\*\*\* Distanţa dintre puncte este formată din segmente cumulate ce sunt mai mici decât valoarea 1 milimetru.**





**DATE DESPRE IMOBILUL NR. 12003**

Oficiul de Cadastru și Publicitate Imobiliară DOLJ  
Biroul de Cadastru și Publicitate Imobiliară Craiova

**A. Partea I. Descrierea imobilului**

TEREN Extravilan

Adresa: Jud. Dolj, T173, P10

Nr. Crt	Nr cadastral Nr. topografic	Suprafața* (mp)	Observații / Referințe
A1		280	Sector cadastral:34 Teren neimprejmuit;

**B. Partea II. Proprietari și acte**

Inscrieri privitoare la dreptul de proprietate și alte drepturi reale		Referințe
/		
Act Notarial nr. APV 1964, din 15/11/2021 emis de BNP STOENESCU FLOREA;		
B1	Intabulare, drept de PROPRIETATE, dobandit prin lesire Din Indiviziune, cota actuala 1/2, cota initiala 1/2 1) ILIESCU ALEXANDRU	A1
B2	Intabulare, drept de PROPRIETATE, dobandit prin lesire Din Indiviziune, cota actuala 1/2, cota initiala 1/2 1) ILIESCU SABIN-ADRIAN	A1

**C. Partea III. SARCINI .**

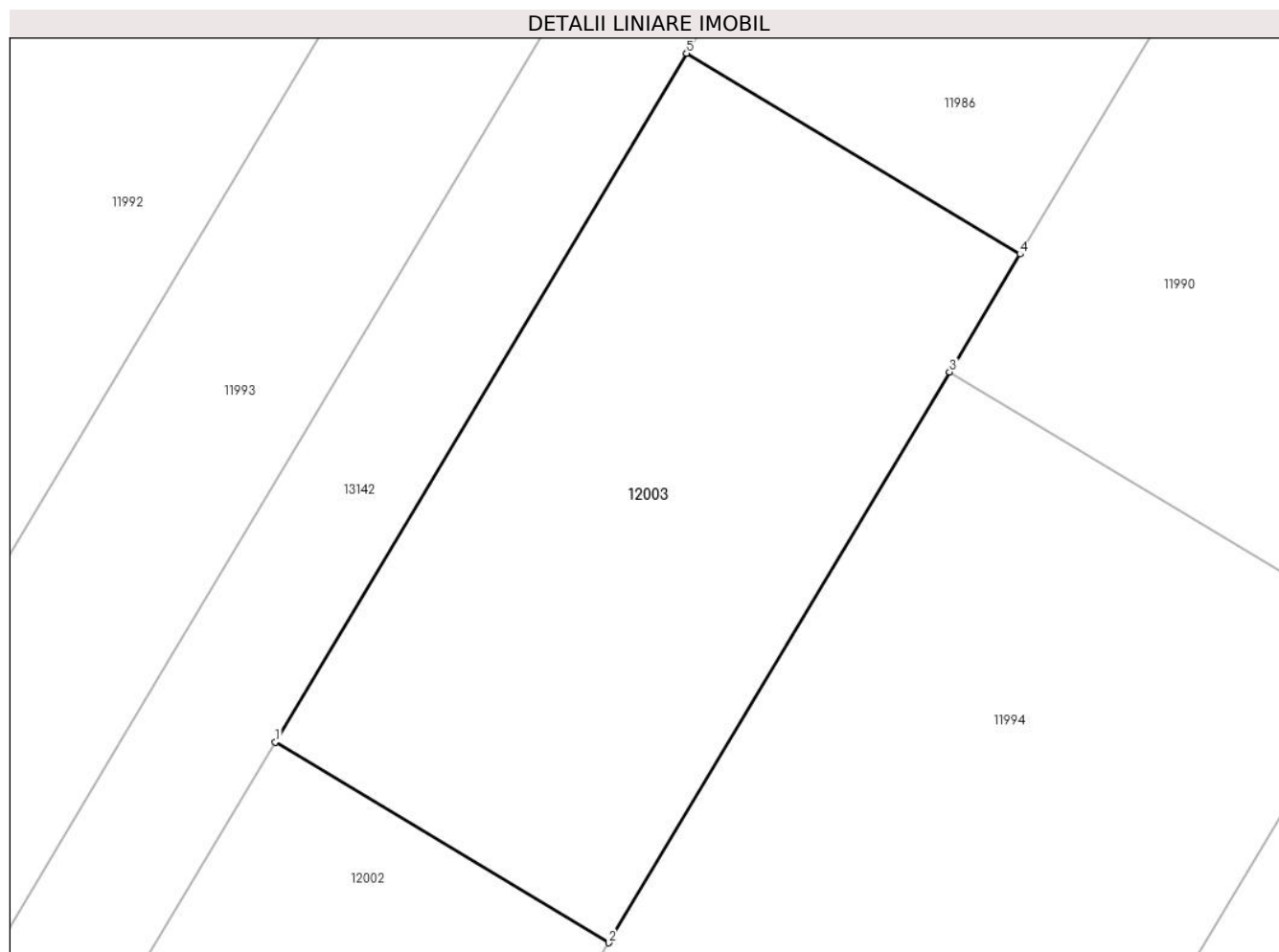
Inscrieri privind dezmembramintele dreptului de proprietate, drepturi reale de garanție și sarcini	Referințe
NU SUNT	

## Anexa Nr. 1 La Partea I

## Teren

Nr cadastral	Suprafața (mp)*	Observații / Referințe
	280	

\* Suprafața este determinată în planul de proiecție Stereo 70.



## Date referitoare la teren

Crt	Categorie folosință	Intravilan	Suprafața (mp)	Tarla	Parcelă	Nr. topo	Observații / Referințe
1	arabil	NU	280	173	10	-	

## Lungime Segmente

1) Valorile lungimilor segmentelor sunt obținute din proiecție în plan.

Punct început	X / Y	Punct sfârșit	X / Y	Lungime segment (** (m)
1	344.277,149 290.819,563	2	344.287,138 290.813,552	11.658
2	344.287,138 290.813,552	3	344.297,349 290.830,637	19.904
3	344.297,349 290.830,637	4	344.299,459 290.834,168	4.113
4	344.299,459 290.834,168	5	344.289,469 290.840,179	11.659
5	344.289,469 290.840,179	1	344.277,149 290.819,563	24.017

**\*\* Lungimile segmentelor sunt determinate în planul de proiecție Stereo 70 și sunt rotunjite la 1 milimetru.**

**\*\*\* Distanța dintre puncte este formată din segmente cumulate ce sunt mai mici decât valoarea 1 milimetru.**



**DATE DESPRE IMOBILUL NR. 12004**

Oficiul de Cadastru și Publicitate Imobiliară DOLJ  
Biroul de Cadastru și Publicitate Imobiliară Craiova

**A. Partea I. Descrierea imobilului**

TEREN Extravilan

Adresa: Jud. Dolj, T173, P18

Nr. Crt	Nr cadastral Nr. topografic	Suprafața* (mp)	Observații / Referințe
A1		1.064	Sector cadastral:34 Teren neimprejmuit;

**B. Partea II. Proprietari și acte**

Inscrieri privitoare la dreptul de proprietate și alte drepturi reale	Referințe
/	
Act Administrativ nr. TDP 1466-58136, din 01/02/1995 emis de CJSDPAT DOLJ;	
B1	A1
Intabulare, drept de PROPRIETATE, dobandit prin Reconstituire, cota actuala 1/1, cota initiala 1/1 1) FETICA GH DUMITRU, LIPSA CNP	

**C. Partea III. SARCINI .**

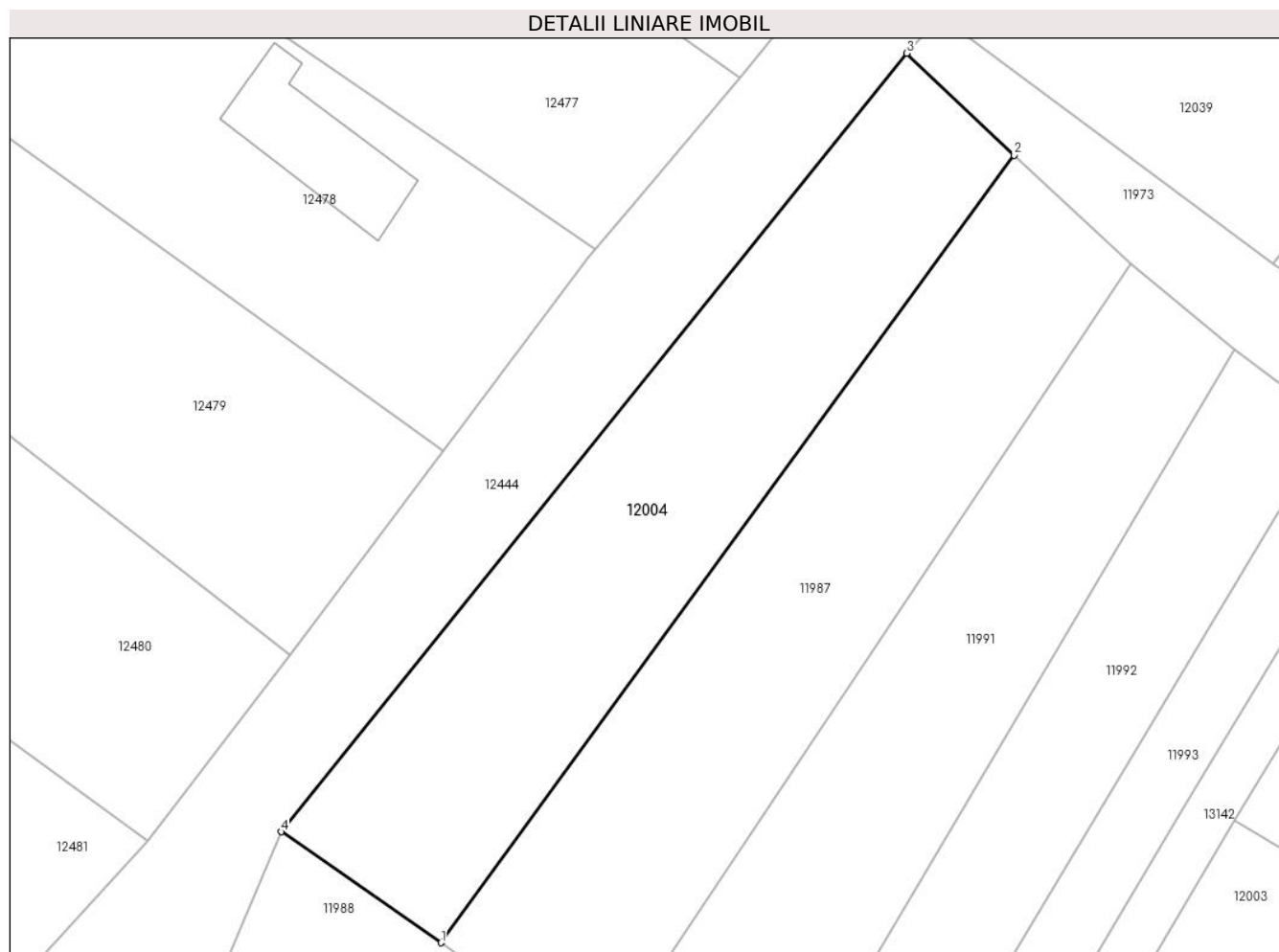
Inscrieri privind dezmembramintele dreptului de proprietate, drepturi reale de garanție și sarcini	Referințe
NU SUNT	

## Anexa Nr. 1 La Partea I

## Teren

Nr cadastral	Suprafața (mp)*	Observații / Referințe
	1.064	

\* Suprafața este determinată în planul de proiecție Stereo 70.



## Date referitoare la teren

Crt	Categorie folosință	Intra vilan	Suprafața (mp)	Tarla	Parcelă	Nr. topo	Observații / Referințe
1	arabil	NU	1.064	173	18	-	

## Lungime Segmente

1) Valorile lungimilor segmentelor sunt obținute din proiecție în plan.

Punct început	X / Y	Punct sfârșit	X / Y	Lungime segment (** (m)
1	344.226,377 290.830,479	2	344.271,933 290.893,03	77.382
2	344.271,933 290.893,03	3	344.263,387 290.901,131	11.775
3	344.263,387 290.901,131	4	344.213,662 290.839,289	79.354
4	344.213,662 290.839,289	1	344.226,377 290.830,479	15.469

\*\* Lungimile segmentelor sunt determinate în planul de proiecție Stereo 70 și sunt rotunjite la 1 milimetru.

**\*\*\* Distanţa dintre puncte este formată din segmente cumulate ce sunt mai mici decât valoarea 1 milimetru.**





**DATE DESPRE IMOBILUL NR. 12005**

Oficiul de Cadastru și Publicitate Imobiliară DOLJ  
Biroul de Cadastru și Publicitate Imobiliară Craiova

**A. Partea I. Descrierea imobilului**

TEREN Extravilan

Adresa: Jud. Dolj, T168, P4

Nr. Crt	Nr cadastral Nr. topografic	Suprafața* (mp)	Observații / Referințe
A1	35783	1.000	Sector cadastral:34 Teren neimprejmuit;

**B. Partea II. Proprietari și acte**

Inscrieri privitoare la dreptul de proprietate și alte drepturi reale		Referințe
<b>190052 / 11/10/2018</b>		
Act Notarial nr. CERTIFICAT MOSTENITOR NR.57, din 16/03/2017 emis de BIN BUDIANA IONUT-RAZVAN (act administrativ nr TDP NR.19334 din 05.02.2016, emis de COMISIA JUDETEANA DOLJ);		
B1	Intabulare, drept de PROPRIETATE, dobandit prin Succesiune, cota actuala 2/8, cota initiala 2/8 1) <b>IORGA ANGELICA</b> <i>OBSERVATII: def Iorga Eugeniu</i>	A1
B2	Intabulare, drept de PROPRIETATE, dobandit prin Succesiune, cota actuala 3/8, cota initiala 3/8 1) <b>ACHIM CORNELIA-NICOLIȚA</b> <i>OBSERVATII: def Iorga Eugeniu</i>	A1
B3	Intabulare, drept de PROPRIETATE, dobandit prin Succesiune, cota actuala 3/8, cota initiala 3/8 1) <b>IORGA MARIAN</b> <i>OBSERVATII: def Iorga Eugeniu</i>	A1

**C. Partea III. SARCINI .**

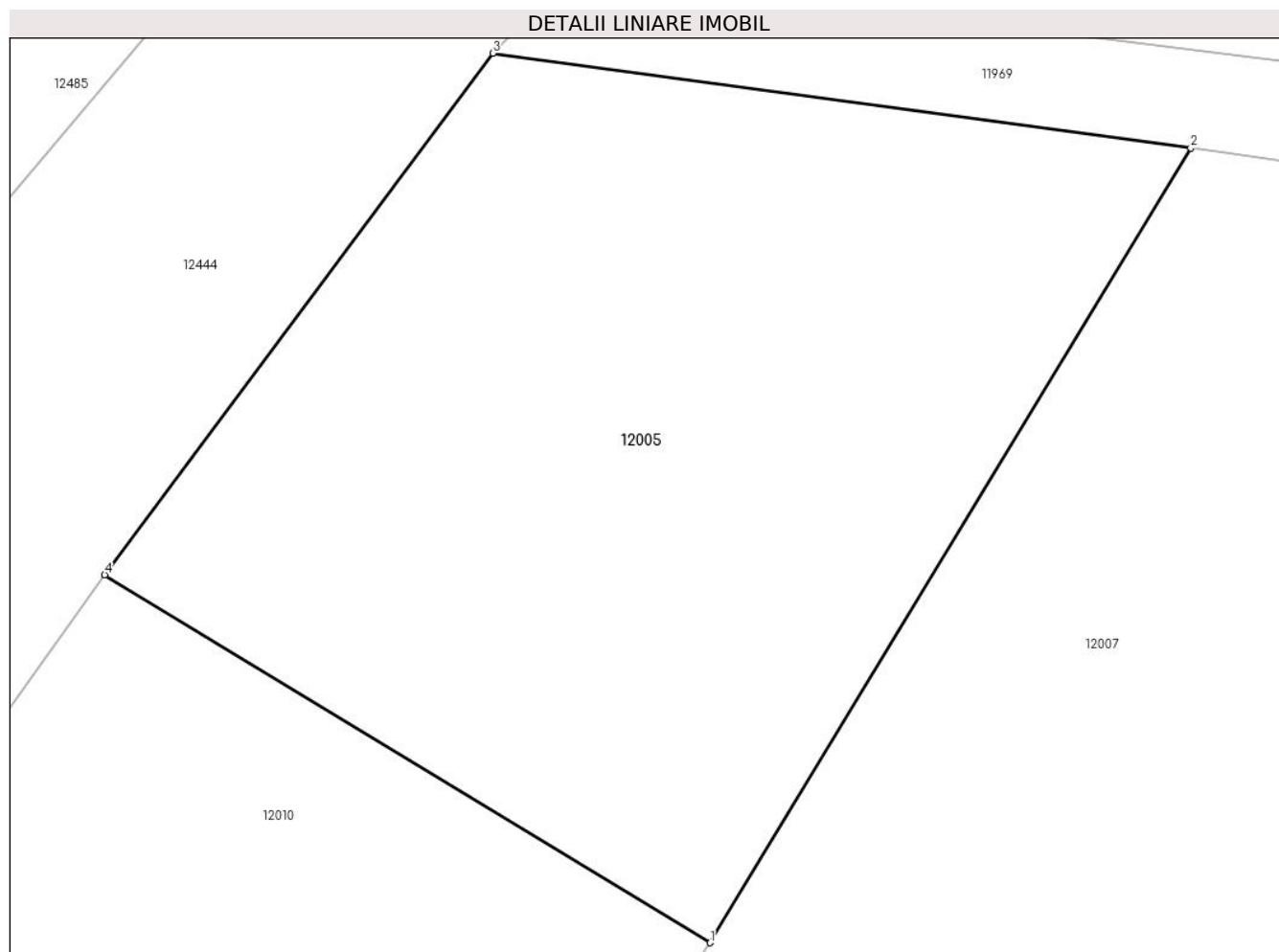
Inscrieri privind dezmembramintele dreptului de proprietate, drepturi reale de garanție și sarcini	Referințe
NU SUNT	

## Anexa Nr. 1 La Partea I

## Teren

Nr cadastral	Suprafața (mp)*	Observații / Referințe
35783	1.000	

\* Suprafața este determinată în planul de proiecție Stereo 70.



## Date referitoare la teren

Crt	Categorie folosință	Intra vilan	Suprafața (mp)	Tarla	Parcelă	Nr. topo	Observații / Referințe
1	arabil	NU	1.000	168	4	-	

## Lungime Segmente

1) Valorile lungimilor segmentelor sunt obținute din proiecție în plan.

Punct început	X / Y	Punct sfârșit	X / Y	Lungime segment (** (m)
1	344.169,003 290.734,818	2	344.189,898 290.769,345	40.357
2	344.189,898 290.769,345	3	344.159,551 290.773,467	30.626
3	344.159,551 290.773,467	4	344.142,679 290.750,801	28.256
4	344.142,679 290.750,801	1	344.169,003 290.734,818	30.796

\*\* Lungimile segmentelor sunt determinate în planul de proiecție Stereo 70 și sunt rotunjite la 1 milimetru.

**\*\*\* Distanţa dintre puncte este formată din segmente cumulate ce sunt mai mici decât valoarea 1 milimetru.**



**DATE DESPRE IMOBILUL NR. 12006**

Oficiul de Cadastru și Publicitate Imobiliară DOLJ  
Biroul de Cadastru și Publicitate Imobiliară Craiova

**A. Partea I. Descrierea imobilului**

TEREN Extravilan

Adresa: Jud. Dolj, T168, P6/1

Nr. Crt	Nr cadastral Nr. topografic	Suprafața* (mp)	Observații / Referințe
A1		590	Sector cadastral:34 Teren neimprejmuit;

**B. Partea II. Proprietari și acte**

Inscrieri privitoare la dreptul de proprietate și alte drepturi reale	Referințe
/	
Act Normativ nr. Legea 7, din 13/03/1996 emis de PARLAMENTUL ROMÂNIEI (Art.13 Alin.14);	
B1	A1
Intabulare, drept de PROPRIETATE, dobandit prin Lege, cota actuala 1/1, cota initiala 1/1	
1) COMUNA CETATE-Rezerva comisiei locale de fond funciar, CIF:999999999999	

**C. Partea III. SARCINI .**

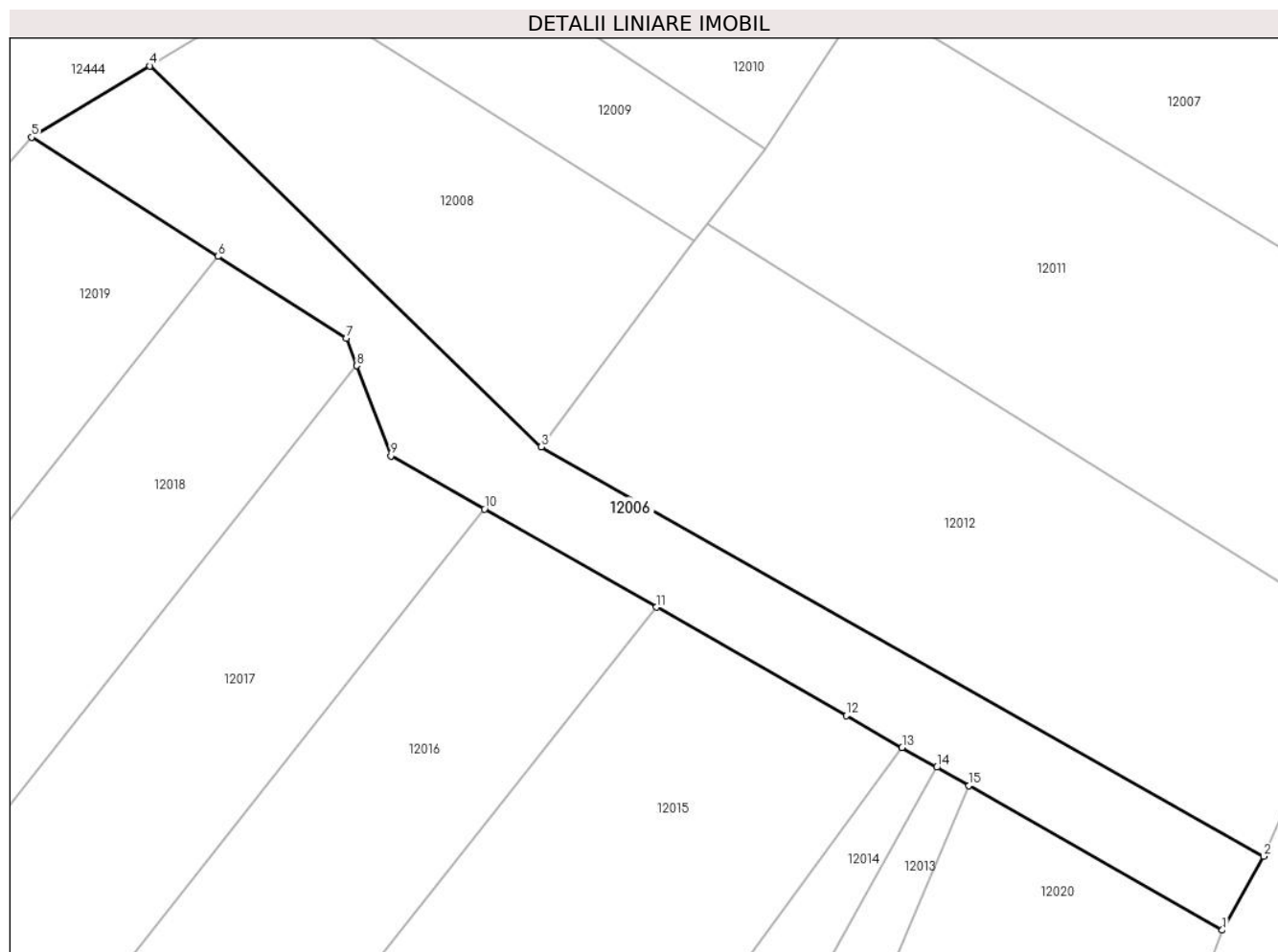
Inscrieri privind dezmembramintele dreptului de proprietate, drepturi reale de garanție și sarcini	Referințe
NU SUNT	

## Anexa Nr. 1 La Partea I

## Teren

Nr cadastral	Suprafața (mp)*	Observații / Referințe
	590	

\* Suprafața este determinată în planul de proiecție Stereo 70.



## Date referitoare la teren

Crt	Categorie folosință	Intravilan	Suprafața (mp)	Tarla	Parcelă	Nr. topo	Observații / Referințe
1	arabil	NU	590	168	6/1	-	

## Lungime Segmente

1) Valorile lungimilor segmentelor sunt obținute din proiecție în plan.

Punct început	X / Y	Punct sfârșit	X / Y	Lungime segment (** (m)
1	344.189,711 290.663,982	2	344.192,581 290.669,094	5.863
2	344.192,581 290.669,094	3	344.142,436 290.697,5	57.632
3	344.142,436 290.697,5	4	344.115,276 290.723,916	37.888
4	344.115,276 290.723,916	5	344.107,07 290.718,964	9.584
5	344.107,07 290.718,964	6	344.120,0 290.710,71	15.34

Punct început	X / Y	Punct sfârșit	X / Y	Lungime segment (** (m)
6	344.120,0 290.710,71	7	344.128,901 290.705,027	10.561
7	344.128,901 290.705,027	8	344.129,625 290.703,124	2.036
8	344.129,625 290.703,124	9	344.132,002 290.696,878	6.683
9	344.132,002 290.696,878	10	344.138,493 290.693,178	7.471
10	344.138,493 290.693,178	11	344.150,43 290.686,374	13.74
11	344.150,43 290.686,374	12	344.163,601 290.678,866	15.161
12	344.163,601 290.678,866	13	344.167,487 290.676,65	4.473
13	344.167,487 290.676,65	14	344.169,896 290.675,277	2.773
14	344.169,896 290.675,277	15	344.172,13 290.674,004	2.571
15	344.172,13 290.674,004	1	344.189,711 290.663,982	20.237

\*\* Lungimile segmentelor sunt determinate în planul de proiecție Stereo 70 și sunt rotunjite la 1 milimetru.

\*\*\* Distanța dintre puncte este formată din segmente cumulate ce sunt mai mici decât valoarea 1 milimetru.





**DATE DESPRE IMOBILUL NR. 12007**

Oficiul de Cadastru și Publicitate Imobiliară DOLJ  
Biroul de Cadastru și Publicitate Imobiliară Craiova

**A. Partea I. Descrierea imobilului**

TEREN Extravilan

Adresa: Jud. Dolj, T168, P4/1

Nr. Crt	Nr cadastral Nr. topografic	Suprafața* (mp)	Observații / Referințe
A1		2.400	Sector cadastral:34 Teren neimprejmuit;

**B. Partea II. Proprietari și acte**

Inscrieri privitoare la dreptul de proprietate și alte drepturi reale		Referințe
/		
Act Administrativ nr. TDP 1394-58815, din 24/01/1995 emis de CJSDPAT DOLJ;		
B1	Intabulare, drept de PROPRIETATE, dobandit prin Reconstituire, cota actuala 1/1, cota initiala 1/1 1) TITIROAGA D EUFROSINA, LIPSA CNP	A1

**C. Partea III. SARCINI .**

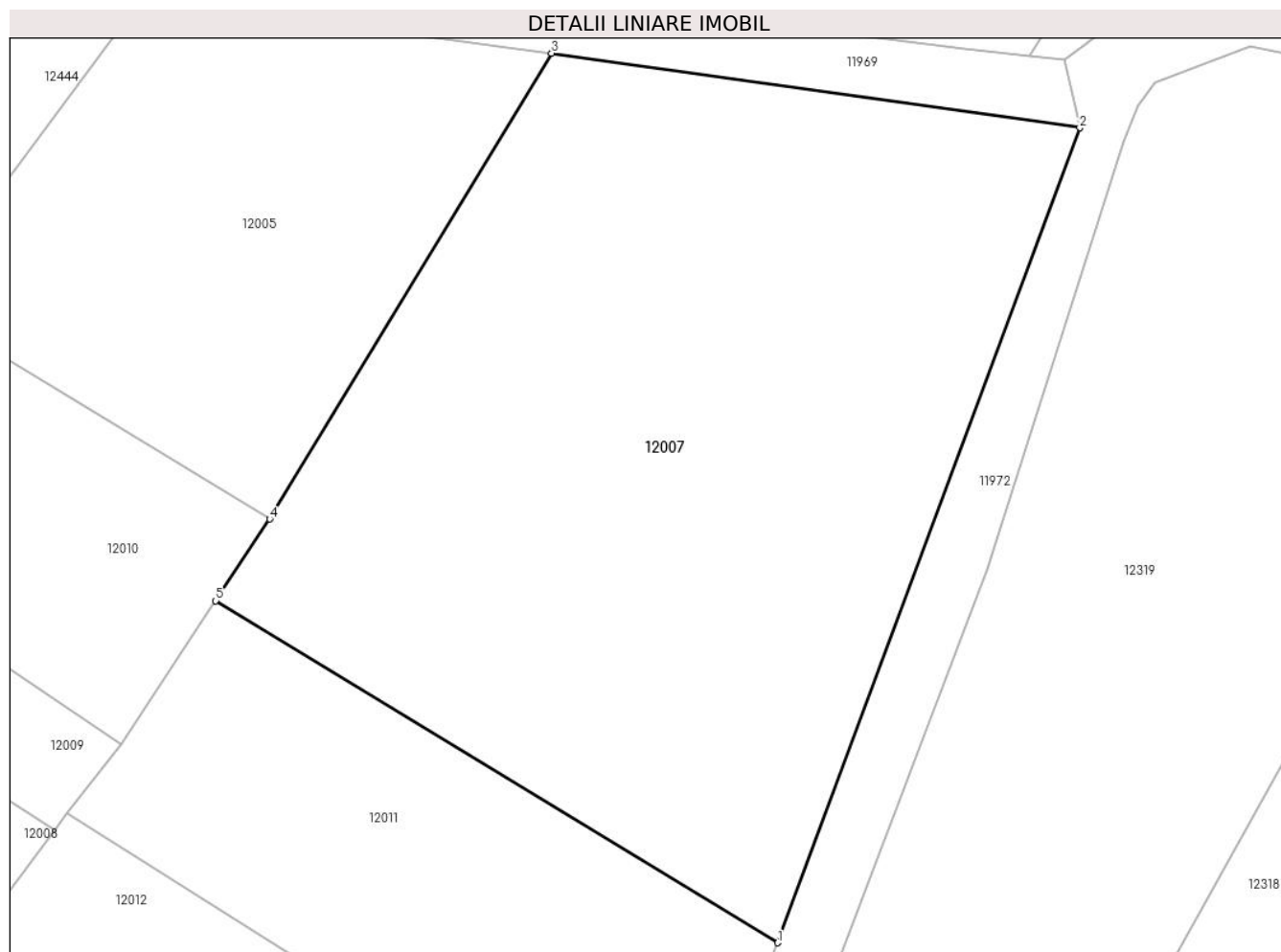
Inscrieri privind dezmembramintele dreptului de proprietate, drepturi reale de garanție și sarcini	Referințe
NU SUNT	

## Anexa Nr. 1 La Partea I

## Teren

Nr cadastral	Suprafața (mp)*	Observații / Referințe
	2.400	

\* Suprafața este determinată în planul de proiecție Stereo 70.



## Date referitoare la teren

Crt	Categorie folosință	Intravilan	Suprafața (mp)	Tarla	Parcelă	Nr. topo	Observații / Referințe
1	arabil	NU	2.400	168	4/1	-	

## Lungime Segmente

1) Valorile lungimilor segmentelor sunt obținute din proiecție în plan.

Punct început	X / Y	Punct sfârșit	X / Y	Lungime segment (** (m)
1	344.206,656 290.703,422	2	344.229,072 290.763,817	64.421
2	344.229,072 290.763,817	3	344.189,898 290.769,345	39.562
3	344.189,898 290.769,345	4	344.169,003 290.734,818	40.357
4	344.169,003 290.734,818	5	344.164,986 290.728,766	7.264
5	344.164,986 290.728,766	1	344.206,656 290.703,422	48.772

**\*\* Lungimile segmentelor sunt determinate în planul de proiecție Stereo 70 și sunt rotunjite la 1 milimetru.**

**\*\*\* Distanța dintre puncte este formată din segmente cumulate ce sunt mai mici decât valoarea 1 milimetru.**



**DATE DESPRE IMOBILUL NR. 12008**

Oficiul de Cadastru și Publicitate Imobiliară DOLJ  
 Biroul de Cadastru și Publicitate Imobiliară Craiova

**A. Partea I. Descrierea imobilului**

TEREN Extravilan

Adresa: Jud. Dolj, T168, P1

Nr. Crt	Nr cadastral Nr. topografic	Suprafața* (mp)	Observații / Referințe
A1		500	Sector cadastral:34 Teren neimprejmuit;

**B. Partea II. Proprietari și acte**

Inscrieri privitoare la dreptul de proprietate și alte drepturi reale	Referințe
/	
Act Administrativ nr. TDP 1635-2188, din 10/02/1995 emis de CJSDPAT DOLJ;	
B1	A1
Intabulare, drept de PROPRIETATE, dobandit prin Reconstituire, cota actuala 1/1, cota initiala 1/1	
1) PĂTRA I MARIA, LIPSA CNP	

**C. Partea III. SARCINI .**

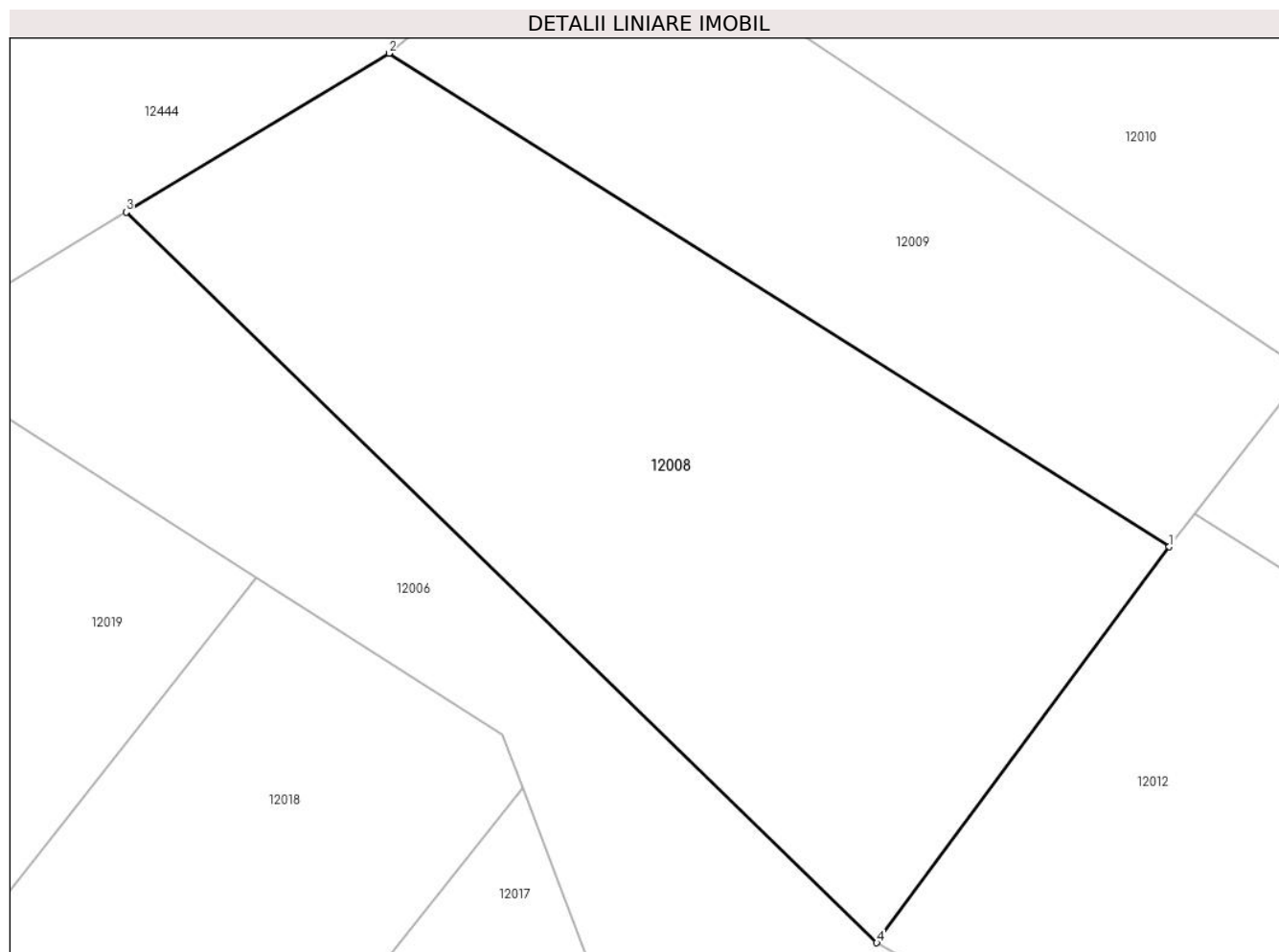
Inscrieri privind dezmembramintele dreptului de proprietate, drepturi reale de garanție și sarcini	Referințe
NU SUNT	

## Anexa Nr. 1 La Partea I

## Teren

Nr cadastral	Suprafața (mp)*	Observații / Referințe
	500	

\* Suprafața este determinată în planul de proiecție Stereo 70.



## Date referitoare la teren

Crt	Categorie folosință	Intravilan	Suprafața (mp)	Tarla	Parcelă	Nr. topo	Observații / Referințe
1	arabil	NU	500	168	1	-	

## Lungime Segmente

1) Valorile lungimilor segmentelor sunt obținute din proiecție în plan.

Punct început	X / Y	Punct sfârșit	X / Y	Lungime segment (** (m)
1	344.153,02 290.711,818	2	344.124,789 290.729,658	33.395
2	344.124,789 290.729,658	3	344.115,276 290.723,916	11.112
3	344.115,276 290.723,916	4	344.142,436 290.697,5	37.888
4	344.142,436 290.697,5	1	344.153,02 290.711,818	17.805

\*\* Lungimile segmentelor sunt determinate în planul de proiecție Stereo 70 și sunt rotunjite la 1 milimetru.

**\*\*\* Distanţa dintre puncte este formată din segmente cumulate ce sunt mai mici decât valoarea 1 milimetru.**





**DATE DESPRE IMOBILUL NR. 12009**

Oficiul de Cadastru și Publicitate Imobiliară DOLJ  
Biroul de Cadastru și Publicitate Imobiliară Craiova

**A. Partea I. Descrierea imobilului**

TEREN Extravilan

Adresa: Jud. Dolj, T168, P2

Nr. Crt	Nr cadastral Nr. topografic	Suprafața* (mp)	Observații / Referințe
A1		273	Sector cadastral:34 Teren neimprejmuit;

**B. Partea II. Proprietari și acte**

Inscrieri privitoare la dreptul de proprietate și alte drepturi reale		Referințe
/		
Act Administrativ nr. TDP 986-58987, din 22/04/1994 emis de CJSDPAT DOLJ;		
B1	Intabulare, drept de PROPRIETATE, dobandit prin Reconstituire, cota actuala 1/1, cota initiala 1/1 1) DRĂGUȚ M IOANA, LIPSA CNP	A1

**C. Partea III. SARCINI .**

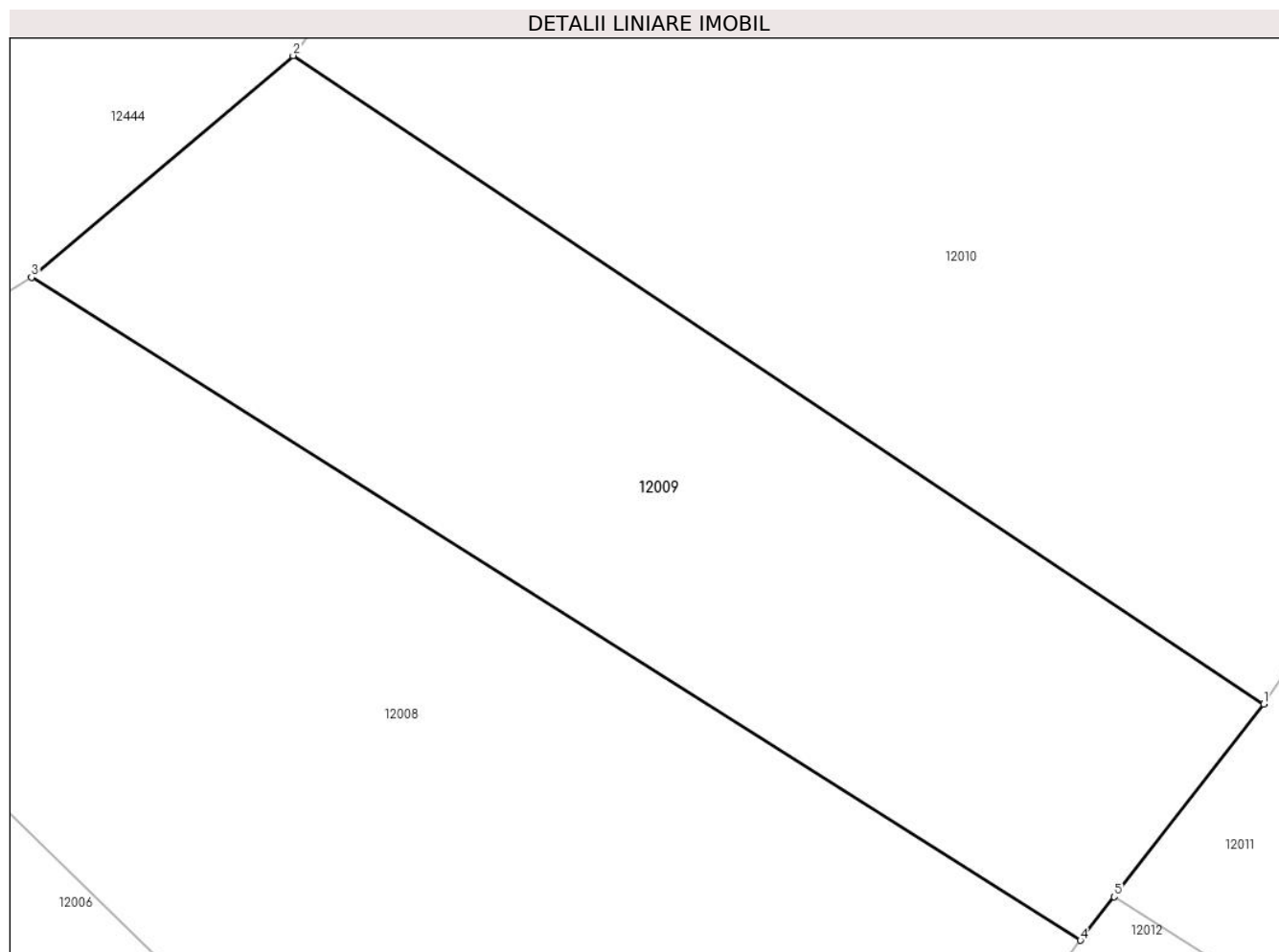
Inscrieri privind dezmembramintele dreptului de proprietate, drepturi reale de garanție și sarcini	Referințe
NU SUNT	

## Anexa Nr. 1 La Partea I

## Teren

Nr cadastral	Suprafața (mp)*	Observații / Referințe
	273	

\* Suprafața este determinată în planul de proiecție Stereo 70.



## Date referitoare la teren

Crt	Categorie folosință	Intravilan	Suprafața (mp)	Tarla	Parcelă	Nr. topo	Observații / Referințe
1	arabil	NU	273	168	2	-	

## Lungime Segmente

1) Valorile lungimilor segmentelor sunt obținute din proiecție în plan.

Punct început	X / Y	Punct sfârșit	X / Y	Lungime segment (** (m)
1	344.157,955 290.718,173	2	344.131,828 290.735,62	31.417
2	344.131,828 290.735,62	3	344.124,789 290.729,658	9.225
3	344.124,789 290.729,658	4	344.153,02 290.711,818	33.395
4	344.153,02 290.711,818	5	344.153,93 290.712,99	1.484
5	344.153,93 290.712,99	1	344.157,955 290.718,173	6.562

**\*\* Lungimile segmentelor sunt determinate în planul de proiecție Stereo 70 și sunt rotunjite la 1 milimetru.**

**\*\*\* Distanța dintre puncte este formată din segmente cumulate ce sunt mai mici decât valoarea 1 milimetru.**



**DATE DESPRE IMOBILUL NR. 12010**

Oficiul de Cadastru și Publicitate Imobiliară DOLJ  
Biroul de Cadastru și Publicitate Imobiliară Craiova

**A. Partea I. Descrierea imobilului**

TEREN Extravilan

Adresa: Jud. Dolj, T168, P3

Nr. Crt	Nr cadastral Nr. topografic	Suprafața* (mp)	Observații / Referințe
A1		600	Sector cadastral:34 Teren neimprejmit;

**B. Partea II. Proprietari și acte**

Inscrieri privitoare la dreptul de proprietate și alte drepturi reale	Referințe
/	
Act Administrativ nr. TDP 1387-58815, din 23/01/1995 emis de CJSDPAT DOLJ;	
B1	A1
Intabulare, drept de PROPRIETATE, dobandit prin Reconstituire, cota actuala 1/1, cota initiala 1/1	
1) ROTARU I GHIORGHITA, LIPSA CNP	
2) ROTARU M CONSTANTIN, LIPSA CNP	
3) ROTARU M CRISTIAN, LIPSA CNP	

**C. Partea III. SARCINI .**

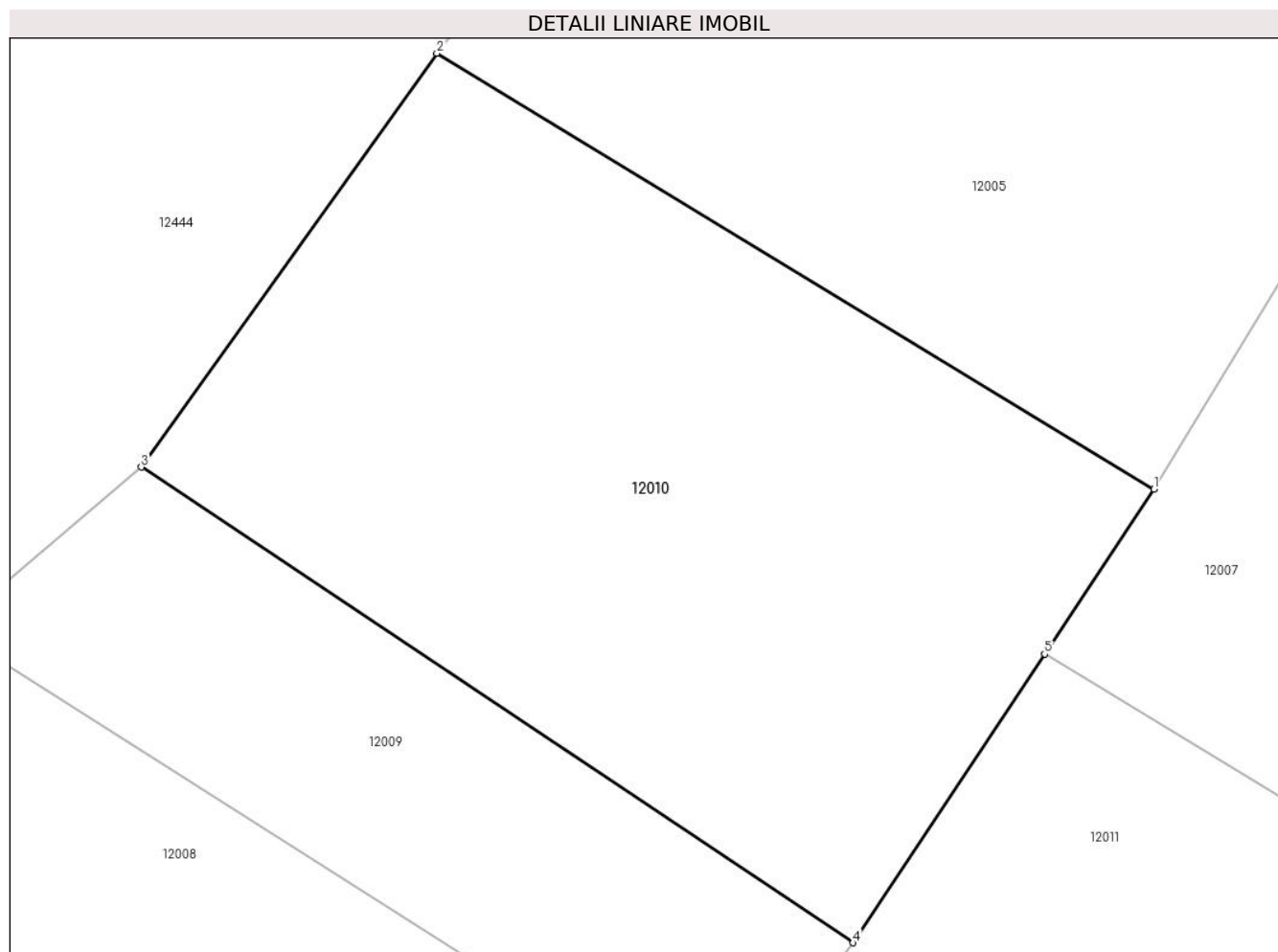
Inscrieri privind dezmembramintele dreptului de proprietate, drepturi reale de garanție și sarcini	Referințe
NU SUNT	

## Anexa Nr. 1 La Partea I

## Teren

Nr cadastral	Suprafața (mp)*	Observații / Referințe
	600	

\* Suprafața este determinată în planul de proiecție Stereo 70.



## Date referitoare la teren

Crt	Categorie folosință	Intra vilan	Suprafața (mp)	Tarla	Parcelă	Nr. topo	Observații / Referințe
1	arabil	NU	600	168	3	-	

## Lungime Segmente

1) Valorile lungimilor segmentelor sunt obținute din proiecție în plan.

Punct început	X / Y	Punct sfârșit	X / Y	Lungime segment (** (m)
1	344.169,003 290.734,818	2	344.142,679 290.750,801	30.796
2	344.142,679 290.750,801	3	344.131,828 290.735,62	18.66
3	344.131,828 290.735,62	4	344.157,955 290.718,173	31.417
4	344.157,955 290.718,173	5	344.164,986 290.728,766	12.714
5	344.164,986 290.728,766	1	344.169,003 290.734,818	7.264

**\*\* Lungimile segmentelor sunt determinate în planul de proiecție Stereo 70 și sunt rotunjite la 1 milimetru.**

**\*\*\* Distanța dintre puncte este formată din segmente cumulate ce sunt mai mici decât valoarea 1 milimetru.**





**DATE DESPRE IMOBILUL NR. 12011**

Oficiul de Cadastru și Publicitate Imobiliară DOLJ  
Biroul de Cadastru și Publicitate Imobiliară Craiova

**A. Partea I. Descrierea imobilului**

TEREN Extravilan

Adresa: Jud. Dolj, T168, P5

Nr. Crt	Nr cadastral Nr. topografic	Suprafața* (mp)	Observații / Referințe
A1		1.000	Sector cadastral:34 Teren neimprejmuit;

**B. Partea II. Proprietari și acte**

Inscrieri privitoare la dreptul de proprietate și alte drepturi reale	Referințe
/	
Act Administrativ nr. TDP 1873-9682, din 13/02/1995 emis de CJSDPAT DOLJ;	
B1	A1
Intabulare, drept de PROPRIETATE, dobandit prin Reconstituire, cota actuala 1/1, cota initiala 1/1	
1) BĂRBULESCU C NICOLAE, LIPSA CNP	

**C. Partea III. SARCINI .**

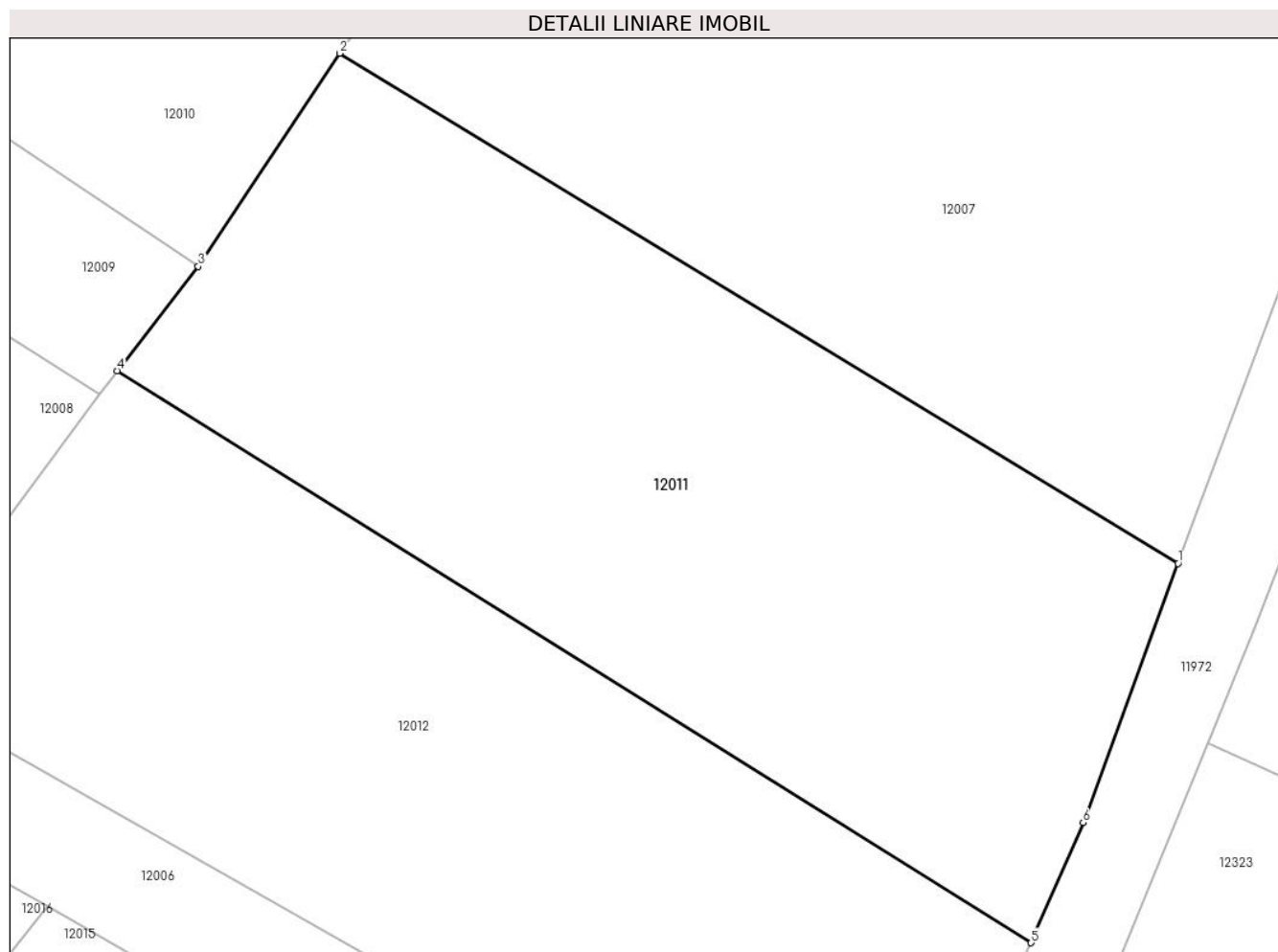
Inscrieri privind dezmembramintele dreptului de proprietate, drepturi reale de garanție și sarcini	Referințe
NU SUNT	

## Anexa Nr. 1 La Partea I

## Teren

Nr cadastral	Suprafața (mp)*	Observații / Referințe
	1.000	

\* Suprafața este determinată în planul de proiecție Stereo 70.



## Date referitoare la teren

Crt	Categorie folosință	Intravilan	Suprafața (mp)	Tarla	Parcelă	Nr. topo	Observații / Referințe
1	arabil	NU	1.000	168	5	-	

## Lungime Segmente

1) Valorile lungimilor segmentelor sunt obținute din proiecție în plan.

Punct început	X / Y	Punct sfârșit	X / Y	Lungime segment (** (m)
1	344.206,656 290.703,422	2	344.164,986 290.728,766	48.772
2	344.164,986 290.728,766	3	344.157,955 290.718,173	12.714
3	344.157,955 290.718,173	4	344.153,93 290.712,99	6.562
4	344.153,93 290.712,99	5	344.199,361 290.684,573	53.586
5	344.199,361 290.684,573	6	344.201,942 290.690,553	6.513

Punct început	X / Y	Punct sfârșit	X / Y	Lungime segment (** (m)
6	344.201,942 290.690,553	1	344.206,656 290.703,422	13.705

\*\* Lungimile segmentelor sunt determinate în planul de proiecție Stereo 70 și sunt rotunjite la 1 milimetru.

\*\*\* Distanța dintre puncte este formată din segmente cumulate ce sunt mai mici decât valoarea 1 milimetru.



**DATE DESPRE IMOBILUL NR. 12012**

Oficiul de Cadastru și Publicitate Imobiliară DOLJ  
Biroul de Cadastru și Publicitate Imobiliară Craiova

**A. Partea I. Descrierea imobilului**

TEREN Extravilan

Adresa: Jud. Dolj, T168, P5/1

Nr. Crt	Nr cadastral Nr. topografic	Suprafața* (mp)	Observații / Referințe
A1		1.000	Sector cadastral:34 Teren neimprejmuit;

**B. Partea II. Proprietari și acte**

Inscrieri privitoare la dreptul de proprietate și alte drepturi reale	Referințe
/	
Act Administrativ nr. TDP 2848-19533, din 05/04/2001 emis de CJSDPAT DOLJ;	
B1	A1
Intabulare, drept de PROPRIETATE, dobandit prin Reconstituire, cota actuala 1/1, cota initiala 1/1	
1) MARINESCU ȘT AURELIA, LIPSA CNP	
2) CIUPERCEANU ȘT LUCREȚIA, LIPSA CNP	

**C. Partea III. SARCINI .**

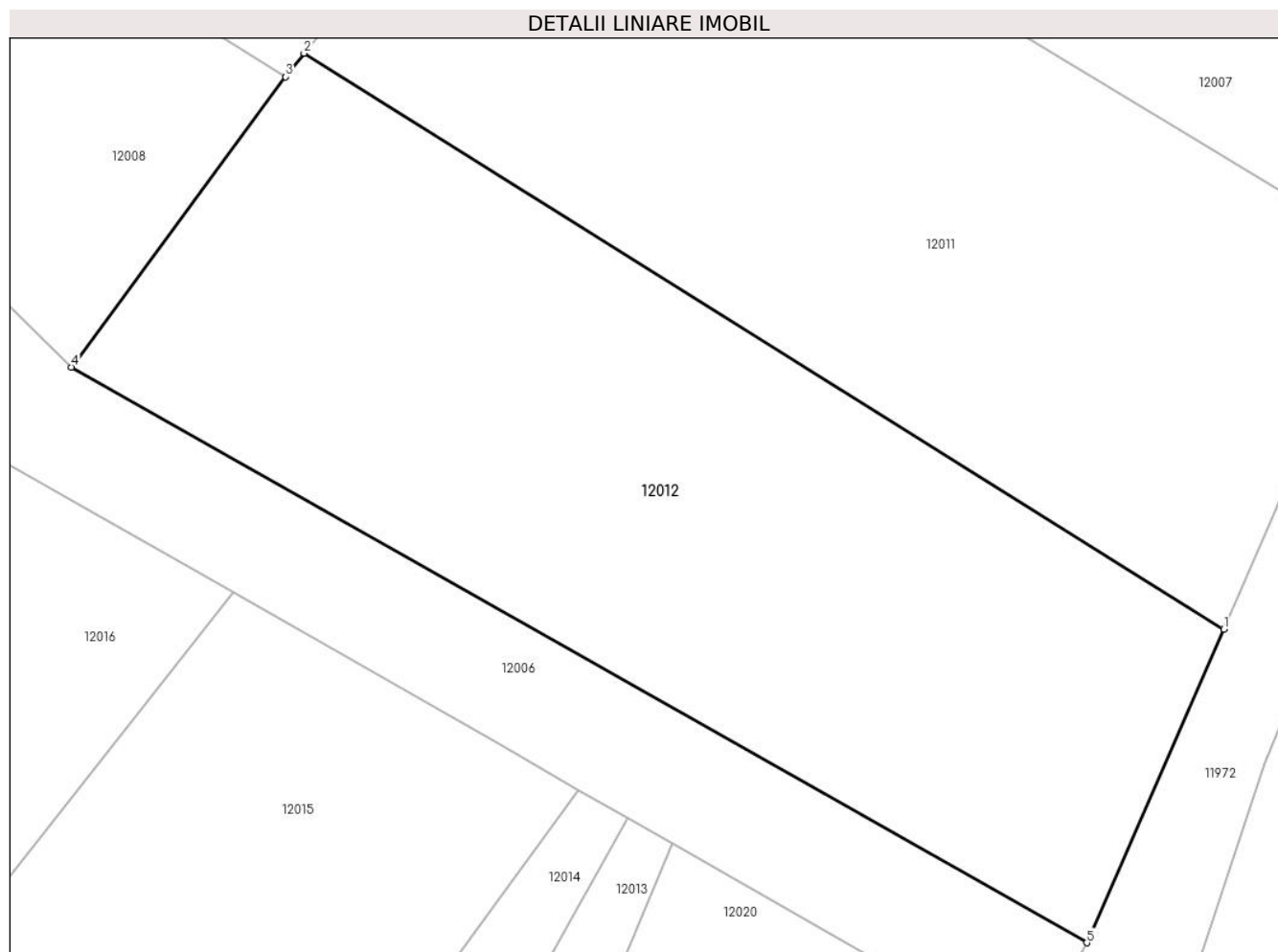
Inscrieri privind dezmembramintele dreptului de proprietate, drepturi reale de garanție și sarcini	Referințe
NU SUNT	

## Anexa Nr. 1 La Partea I

## Teren

Nr cadastral	Suprafața (mp)*	Observații / Referințe
	1.000	

\* Suprafața este determinată în planul de proiecție Stereo 70.



## Date referitoare la teren

Crt	Categorie folosință	Intravilan	Suprafața (mp)	Tarla	Parcelă	Nr. topo	Observații / Referințe
1	arabil	NU	1.000	168	5/1	-	

## Lungime Segmente

1) Valorile lungimilor segmentelor sunt obținute din proiecție în plan.

Punct început	X / Y	Punct sfârșit	X / Y	Lungime segment (** (m)
1	344.199,361 290.684,573	2	344.153,93 290.712,99	53.586
2	344.153,93 290.712,99	3	344.153,02 290.711,818	1.484
3	344.153,02 290.711,818	4	344.142,436 290.697,5	17.805
4	344.142,436 290.697,5	5	344.192,581 290.669,094	57.632
5	344.192,581 290.669,094	1	344.199,361 290.684,573	16.899

**\*\* Lungimile segmentelor sunt determinate în planul de proiecție Stereo 70 și sunt rotunjite la 1 milimetru.**

**\*\*\* Distanța dintre puncte este formată din segmente cumulate ce sunt mai mici decât valoarea 1 milimetru.**





**DATE DESPRE IMOBILUL NR. 12013**

Oficiul de Cadastru și Publicitate Imobiliară DOLJ  
Biroul de Cadastru și Publicitate Imobiliară Craiova

**A. Partea I. Descrierea imobilului**

TEREN Extravilan

Adresa: Jud. Dolj, T168, P7

Nr. Crt	Nr cadastral Nr. topografic	Suprafața* (mp)	Observații / Referințe
A1		600	Sector cadastral:34 Teren neimprejmuit;

**B. Partea II. Proprietari și acte**

Inscrieri privitoare la dreptul de proprietate și alte drepturi reale	Referințe
/	
Act Administrativ nr. TDP 1511-48474, din 31/01/1995 emis de CJSDPAT DOLJ;	
B1	A1
Intabulare, drept de PROPRIETATE, dobandit prin Reconstituire, cota actuala 1/1, cota initiala 1/1 1) CHILOM N. GHEORGHE, LIPSA CNP	

**C. Partea III. SARCINI .**

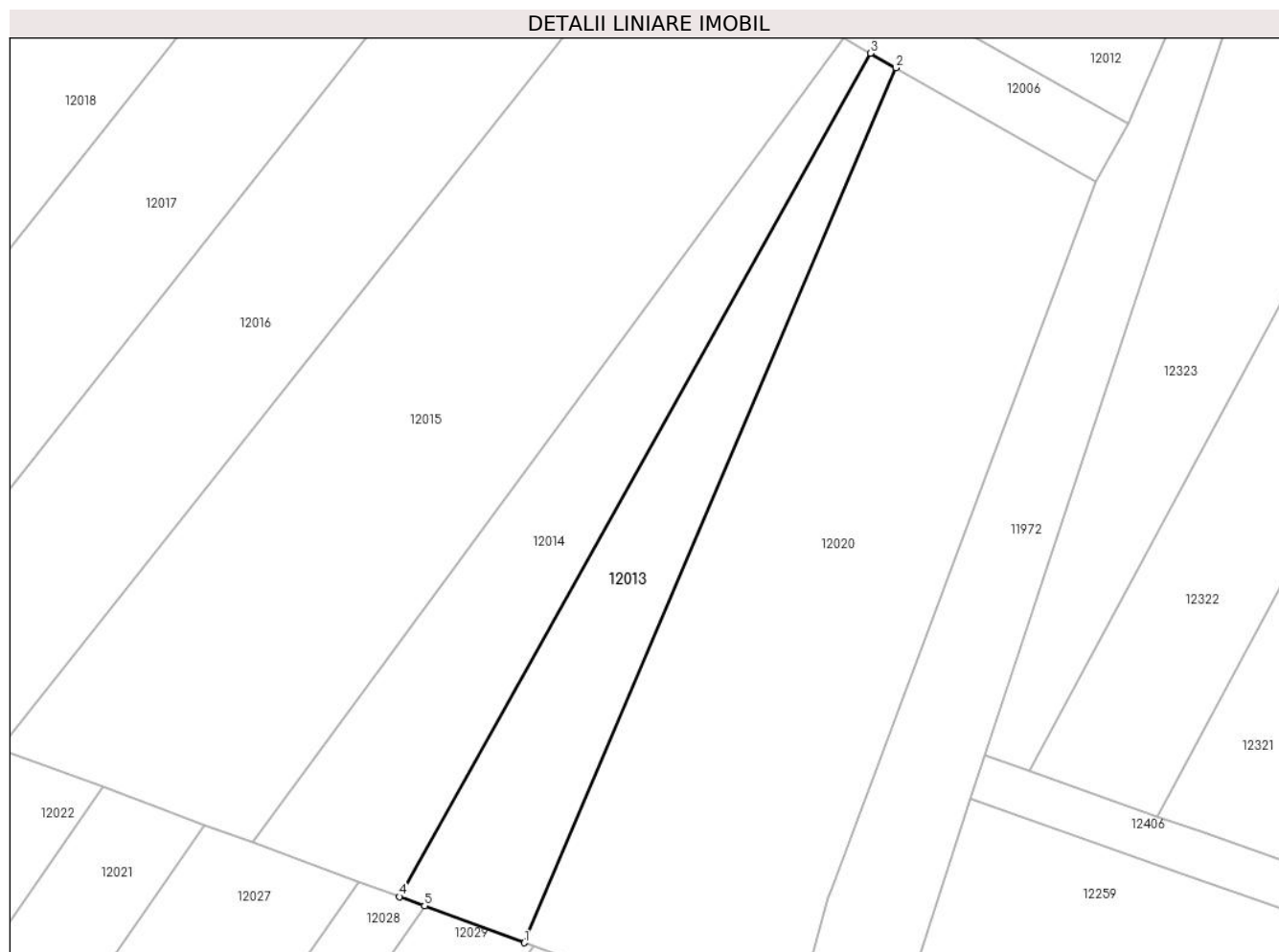
Inscrieri privind dezmembramintele dreptului de proprietate, drepturi reale de garanție și sarcini	Referințe
NU SUNT	

## Anexa Nr. 1 La Partea I

## Teren

Nr cadastral	Suprafața (mp)*	Observații / Referințe
	600	

\* Suprafața este determinată în planul de proiecție Stereo 70.



## Date referitoare la teren

Crt	Categorie folosință	Intra vilan	Suprafața (mp)	Tarla	Parcelă	Nr. topo	Observații / Referințe
1	arabil	NU	600	168	7	-	

## Lungime Segmente

1) Valorile lungimilor segmentelor sunt obținute din proiecție în plan.

Punct început	X / Y	Punct sfârșit	X / Y	Lungime segment (** (m)
1	344.139,401 290.596,939	2	344.172,13 290.674,004	83.727
2	344.172,13 290.674,004	3	344.169,896 290.675,277	2.571
3	344.169,896 290.675,277	4	344.128,391 290.600,997	85.089
4	344.128,391 290.600,997	5	344.130,599 290.600,183	2.353
5	344.130,599 290.600,183	1	344.139,401 290.596,939	9.381

**\*\* Lungimile segmentelor sunt determinate în planul de proiecție Stereo 70 și sunt rotunjite la 1 milimetru.**

**\*\*\* Distanța dintre puncte este formată din segmente cumulate ce sunt mai mici decât valoarea 1 milimetru.**



**DATE DESPRE IMOBILUL NR. 12014**

Oficiul de Cadastru și Publicitate Imobiliară DOLJ  
Biroul de Cadastru și Publicitate Imobiliară Craiova

**A. Partea I. Descrierea imobilului**

TEREN Extravilan

Adresa: Jud. Dolj, T168, P8

Nr. Crt	Nr cadastral Nr. topografic	Suprafața* (mp)	Observații / Referințe
A1		700	Sector cadastral:34 Teren neimprejmuit;

**B. Partea II. Proprietari și acte**

Inscrieri privitoare la dreptul de proprietate și alte drepturi reale		Referințe
/		
Act Administrativ nr. TDP 1875-9682, din 13/02/1995 emis de CJSDPAT DOLJ;		
B1	Intabulare, drept de PROPRIETATE, dobandit prin Reconstituire, cota actuala 1/1, cota initiala 1/1 1) SPÎNU GH. ION, LIPSA CNP	A1

**C. Partea III. SARCINI .**

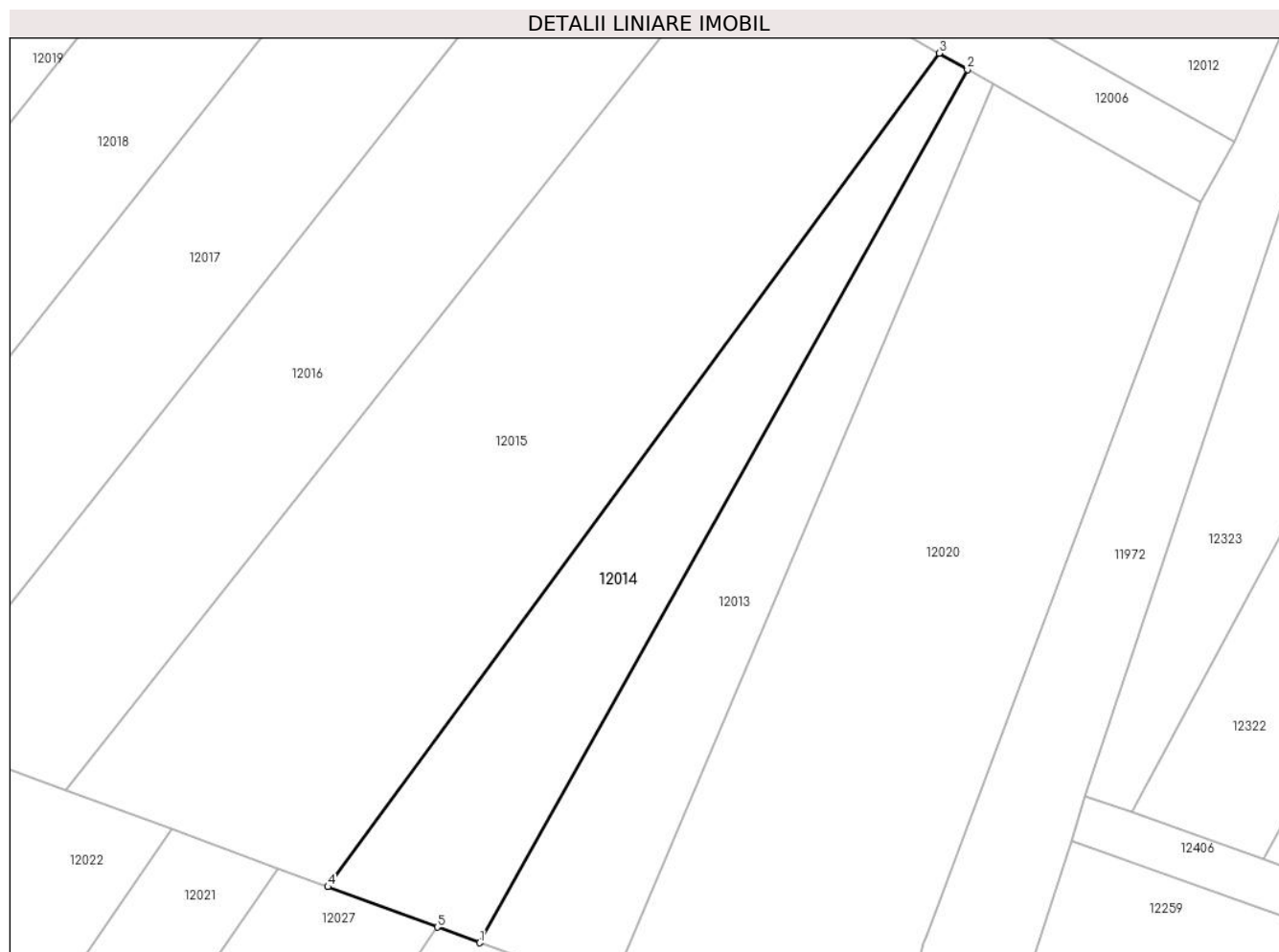
Inscrieri privind dezmembramintele dreptului de proprietate, drepturi reale de garanție și sarcini	Referințe
NU SUNT	

## Anexa Nr. 1 La Partea I

## Teren

Nr cadastral	Suprafața (mp)*	Observații / Referințe
	700	

\* Suprafața este determinată în planul de proiecție Stereo 70.



## Date referitoare la teren

Crt	Categorie folosință	Intra vilan	Suprafața (mp)	Tarla	Parcelă	Nr. topo	Observații / Referințe
1	arabil	NU	700	168	8	-	

## Lungime Segmente

1) Valorile lungimilor segmentelor sunt obținute din proiecție în plan.

Punct început	X / Y	Punct sfârșit	X / Y	Lungime segment (** (m)
1	344.128,391 290.600,997	2	344.169,896 290.675,277	85.089
2	344.169,896 290.675,277	3	344.167,487 290.676,65	2.773
3	344.167,487 290.676,65	4	344.115,469 290.605,759	87.928
4	344.115,469 290.605,759	5	344.124,774 290.602,33	9.917
5	344.124,774 290.602,33	1	344.128,391 290.600,997	3.855

**\*\* Lungimile segmentelor sunt determinate în planul de proiecție Stereo 70 și sunt rotunjite la 1 milimetru.**

**\*\*\* Distanța dintre puncte este formată din segmente cumulate ce sunt mai mici decât valoarea 1 milimetru.**





**DATE DESPRE IMOBILUL NR. 12015**

Oficiul de Cadastru și Publicitate Imobiliară DOLJ  
Biroul de Cadastru și Publicitate Imobiliară Craiova

**A. Partea I. Descrierea imobilului**

TEREN Extravilan

Adresa: Jud. Dolj, T168, P9

Nr. Crt	Nr cadastral Nr. topografic	Suprafața* (mp)	Observații / Referințe
A1		1.900	Sector cadastral:34 Teren neimprejmuit;

**B. Partea II. Proprietari și acte**

Inscrieri privitoare la dreptul de proprietate și alte drepturi reale	Referințe
/	
Act Administrativ nr. TDP 2522-45298, din 11/01/1997 emis de CJSDPAT DOLJ;	
B1	A1
Intabulare, drept de PROPRIETATE, dobandit prin Reconstituire, cota actuala 1/1, cota initiala 1/1 1) MOREANU I. ION, LIPSA CNP	

**C. Partea III. SARCINI .**

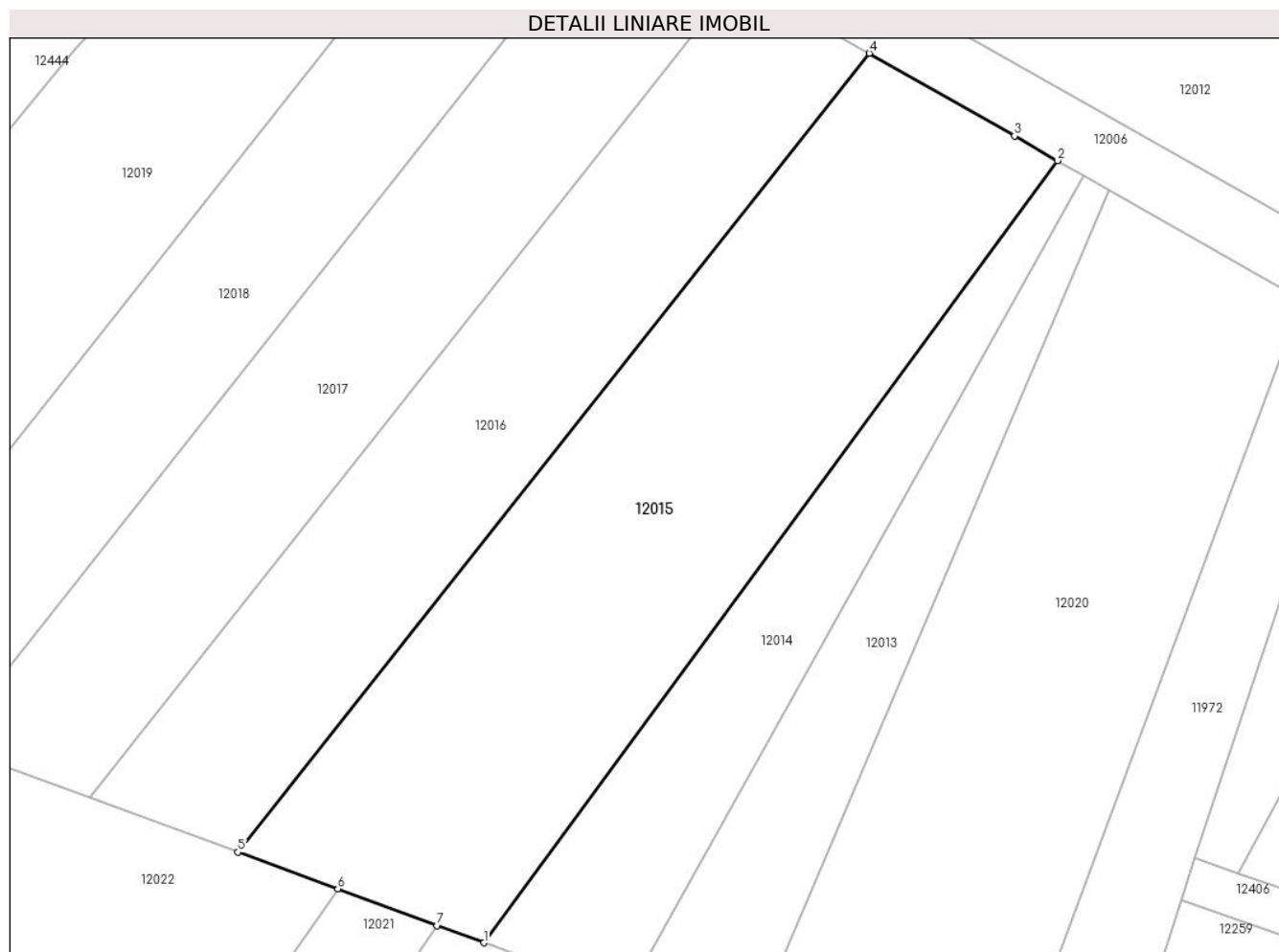
Inscrieri privind dezmembramintele dreptului de proprietate, drepturi reale de garanție și sarcini	Referințe
NU SUNT	

## Anexa Nr. 1 La Partea I

## Teren

Nr cadastral	Suprafața (mp)*	Observații / Referințe
	1.900	

\* Suprafața este determinată în planul de proiecție Stereo 70.



## Date referitoare la teren

Crt	Categorie folosință	Intravilan	Suprafața (mp)	Tarla	Parcelă	Nr. topo	Observații / Referințe
1	arabil	NU	1.900	168	9	-	

## Lungime Segmente

1) Valorile lungimilor segmentelor sunt obținute din proiecție în plan.

Punct început	X / Y	Punct sfârșit	X / Y	Lungime segment (** (m)
1	344.115,469 290.605,759	2	344.167,487 290.676,65	87.928
2	344.167,487 290.676,65	3	344.163,601 290.678,866	4.473
3	344.163,601 290.678,866	4	344.150,43 290.686,374	15.161
4	344.150,43 290.686,374	5	344.093,168 290.613,977	92.305
5	344.093,168 290.613,977	6	344.102,222 290.610,641	9.649

Punct început	X / Y	Punct sfârșit	X / Y	Lungime segment (** (m)
6	344.102,222 290.610,641	7	344.111,234 290.607,32	9.604
7	344.111,234 290.607,32	1	344.115,469 290.605,759	4.514

\*\* Lungimile segmentelor sunt determinate în planul de proiecție Stereo 70 și sunt rotunjite la 1 milimetru.

\*\*\* Distanța dintre puncte este formată din segmente cumulate ce sunt mai mici decât valoarea 1 milimetru.



**DATE DESPRE IMOBILUL NR. 12016**

Oficiul de Cadastru și Publicitate Imobiliară DOLJ  
Biroul de Cadastru și Publicitate Imobiliară Craiova

**A. Partea I. Descrierea imobilului**

TEREN Extravilan

Adresa: Jud. Dolj, T168, P10

Nr. Crt	Nr cadastral Nr. topografic	Suprafața* (mp)	Observații / Referințe
A1		1.270	Sector cadastral:34 Teren neimprejmuit;

**B. Partea II. Proprietari și acte**

Inscrieri privitoare la dreptul de proprietate și alte drepturi reale	Referințe
/	
Act Administrativ nr. TDP 1588-48474, din 31/01/1995 emis de CJSDPAT DOLJ;	
B1	A1
Intabulare, drept de PROPRIETATE, dobandit prin Reconstituire, cota actuala 1/1, cota initiala 1/1 1) NEAGOE N. FLOREA, LIPSA CNP	

**C. Partea III. SARCINI .**

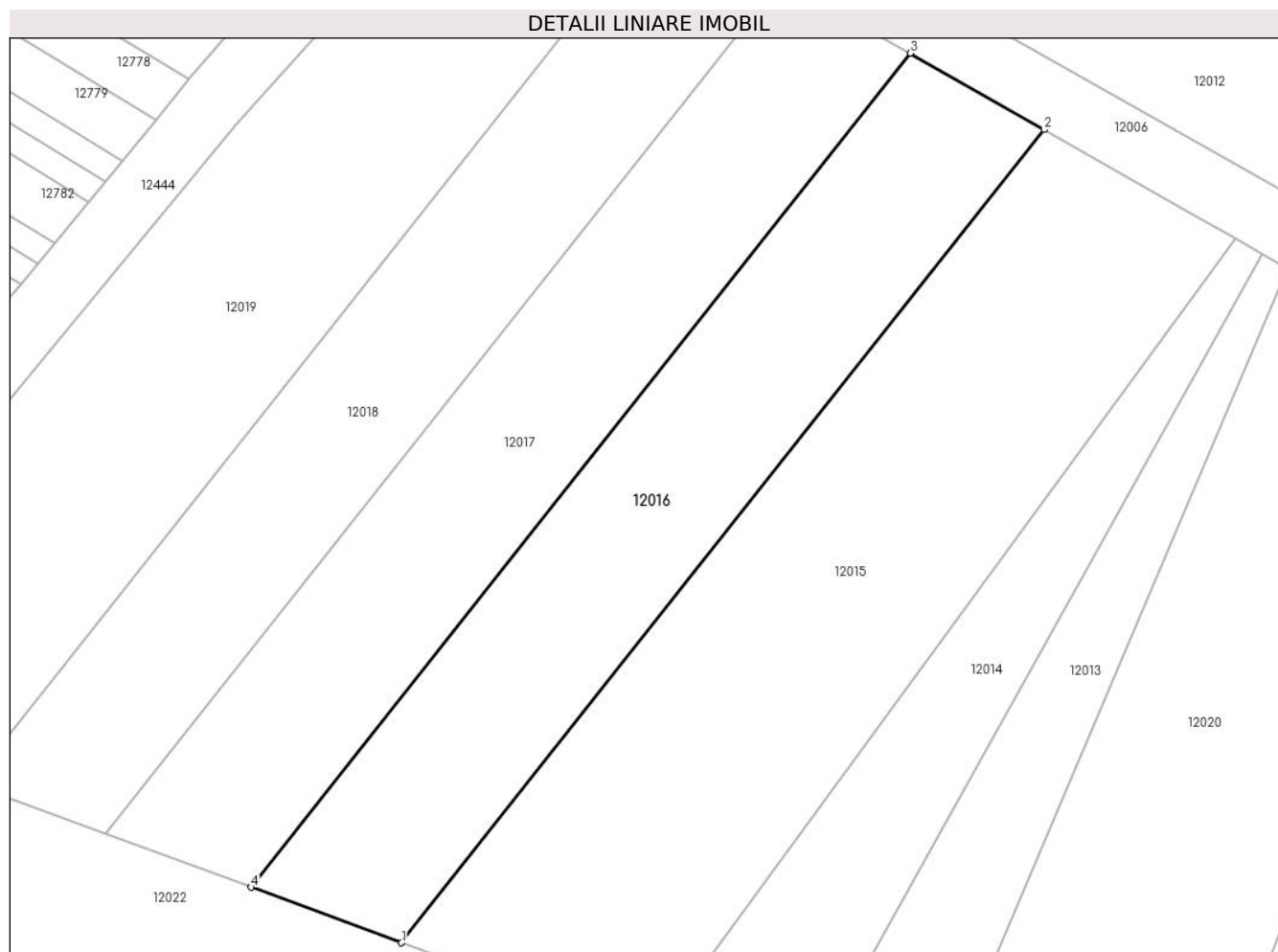
Inscrieri privind dezmembramintele dreptului de proprietate, drepturi reale de garanție și sarcini	Referințe
NU SUNT	

## Anexa Nr. 1 La Partea I

## Teren

Nr cadastral	Suprafața (mp)*	Observații / Referințe
	1.270	

\* Suprafața este determinată în planul de proiecție Stereo 70.



## Date referitoare la teren

Crt	Categorie folosință	Intravilan	Suprafața (mp)	Tarla	Parcelă	Nr. topo	Observații / Referințe
1	arabil	NU	1.270	168	10	-	

## Lungime Segmente

1) Valorile lungimilor segmentelor sunt obținute din proiecție în plan.

Punct început	X / Y	Punct sfârșit	X / Y	Lungime segment (** (m)
1	344.093,168 290.613,977	2	344.150,43 290.686,374	92.305
2	344.150,43 290.686,374	3	344.138,493 290.693,178	13.74
3	344.138,493 290.693,178	4	344.079,757 290.618,92	94.679
4	344.079,757 290.618,92	1	344.093,168 290.613,977	14.293

\*\* Lungimile segmentelor sunt determinate în planul de proiecție Stereo 70 și sunt rotunjite la 1 milimetru.

**\*\*\* Distanţa dintre puncte este formată din segmente cumulate ce sunt mai mici decât valoarea 1 milimetru.**





**DATE DESPRE IMOBILUL NR. 12017**

Oficiul de Cadastru și Publicitate Imobiliară DOLJ  
Biroul de Cadastru și Publicitate Imobiliară Craiova

**A. Partea I. Descrierea imobilului**

TEREN Extravilan

Adresa: Jud. Dolj, T168, P11

Nr. Crt	Nr cadastral Nr. topografic	Suprafața* (mp)	Observații / Referințe
A1		1.270	Sector cadastral:34 Teren neimprejmuit;

**B. Partea II. Proprietari și acte**

Inscrieri privitoare la dreptul de proprietate și alte drepturi reale		Referințe
/		
Act Administrativ nr. TDP 1489-58136, din 01/02/1995 emis de CJSDPAT DOLJ;		
B1	Intabulare, drept de PROPRIETATE, dobandit prin Reconstituire, cota actuala 1/1, cota initiala 1/1 1) NEAGOE N. GHEORGHE, LIPSA CNP	A1

**C. Partea III. SARCINI .**

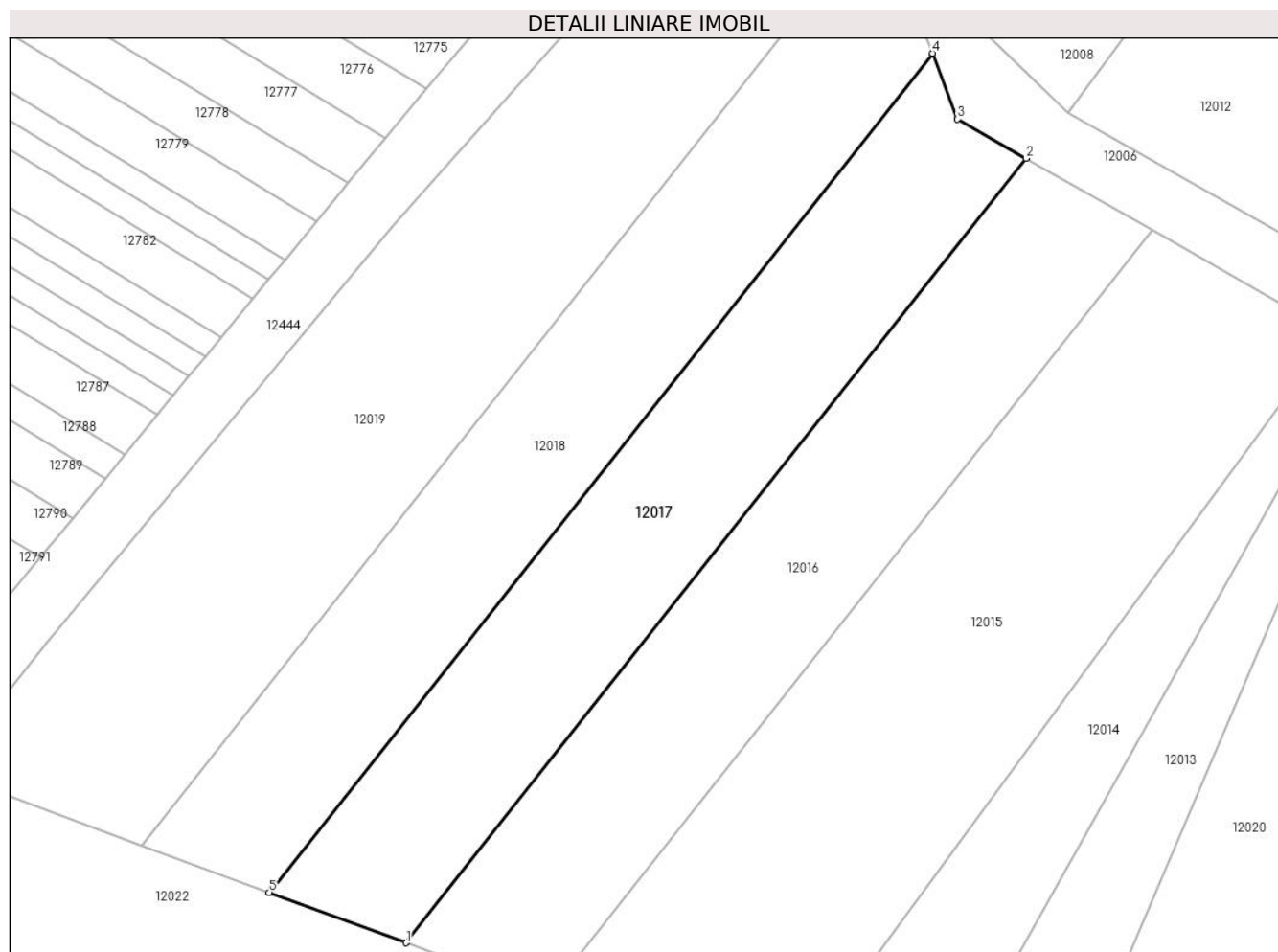
Inscrieri privind dezmembramintele dreptului de proprietate, drepturi reale de garanție și sarcini	Referințe
NU SUNT	

## Anexa Nr. 1 La Partea I

## Teren

Nr cadastral	Suprafața (mp)*	Observații / Referințe
	1.270	

\* Suprafața este determinată în planul de proiecție Stereo 70.



## Date referitoare la teren

Crt	Categorie folosință	Intra vilan	Suprafața (mp)	Tarla	Parcelă	Nr. topo	Observații / Referințe
1	arabil	NU	1.270	168	11	-	

## Lungime Segmente

1) Valorile lungimilor segmentelor sunt obținute din proiecție în plan.

Punct început	X / Y	Punct sfârșit	X / Y	Lungime segment (** (m)
1	344.079,757 290.618,92	2	344.138,493 290.693,178	94.679
2	344.138,493 290.693,178	3	344.132,002 290.696,878	7.471
3	344.132,002 290.696,878	4	344.129,625 290.703,124	6.683
4	344.129,625 290.703,124	5	344.066,8 290.623,694	101.272
5	344.066,8 290.623,694	1	344.079,757 290.618,92	13.809

**\*\* Lungimile segmentelor sunt determinate în planul de proiecție Stereo 70 și sunt rotunjite la 1 milimetru.**

**\*\*\* Distanța dintre puncte este formată din segmente cumulate ce sunt mai mici decât valoarea 1 milimetru.**



**DATE DESPRE IMOBILUL NR. 12018**

Oficiul de Cadastru și Publicitate Imobiliară DOLJ  
Biroul de Cadastru și Publicitate Imobiliară Craiova

**A. Partea I. Descrierea imobilului**

TEREN Extravilan

Adresa: Jud. Dolj, T168, P12

Nr. Crt	Nr cadastral Nr. topografic	Suprafața* (mp)	Observații / Referințe
A1		1.272	Sector cadastral:34 Teren neimprejmuit;

**B. Partea II. Proprietari și acte**

Inscrieri privitoare la dreptul de proprietate și alte drepturi reale		Referințe
/		
Act Administrativ nr. TDP 2501-45298, din 10/01/1997 emis de CJSDPAT DOLJ (DEFUNCT CONFORM CERTIFICAT DECES SERIA D.11, NR. 787975, DATA 06.09.2021);		
B1	Intabulare, drept de PROPRIETATE, dobandit prin Reconstituire, cota actuala 1/1, cota initiala 1/1 1) ȘELARU V. PELAGHIA, LIPSA CNP DEFUNCT:Da	A1

**C. Partea III. SARCINI .**

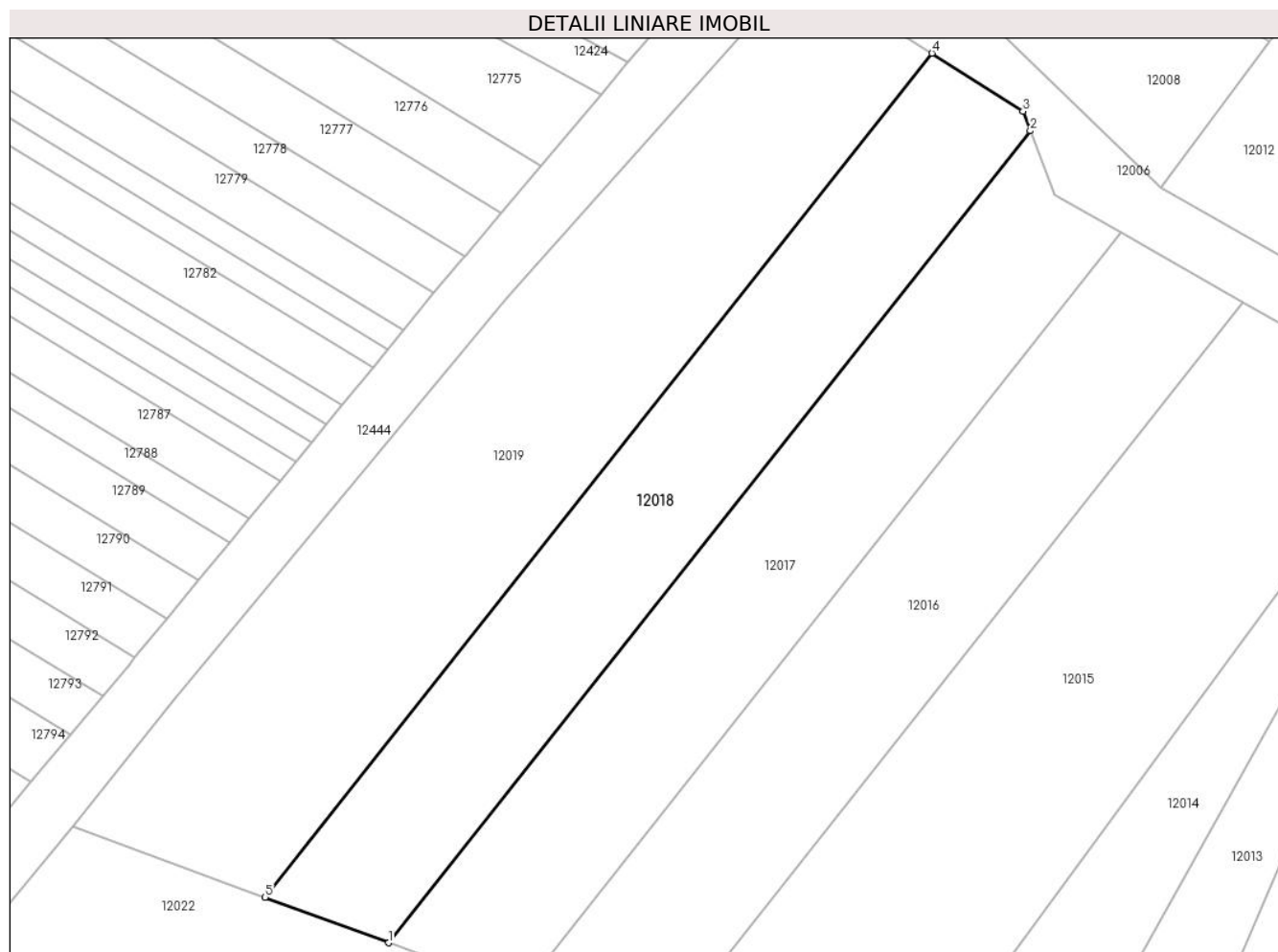
Inscrieri privind dezmembramintele dreptului de proprietate, drepturi reale de garanție și sarcini	Referințe
NU SUNT	

## Anexa Nr. 1 La Partea I

## Teren

Nr cadastral	Suprafața (mp)*	Observații / Referințe
	1.272	

\* Suprafața este determinată în planul de proiecție Stereo 70.



## Date referitoare la teren

Crt	Categorie folosință	Intravilan	Suprafața (mp)	Tarla	Parcelă	Nr. topo	Observații / Referințe
1	arabil	NU	1.272	168	12	-	

## Lungime Segmente

1) Valorile lungimilor segmentelor sunt obținute din proiecție în plan.

Punct început	X / Y	Punct sfârșit	X / Y	Lungime segment (** (m)
1	344.066,8 290.623,694	2	344.129,625 290.703,124	101.272
2	344.129,625 290.703,124	3	344.128,901 290.705,027	2.036
3	344.128,901 290.705,027	4	344.120,0 290.710,71	10.561
4	344.120,0 290.710,71	5	344.054,701 290.628,153	105.26
5	344.054,701 290.628,153	1	344.066,8 290.623,694	12.895

**\*\* Lungimile segmentelor sunt determinate în planul de proiecție Stereo 70 și sunt rotunjite la 1 milimetru.**

**\*\*\* Distanța dintre puncte este formată din segmente cumulate ce sunt mai mici decât valoarea 1 milimetru.**





**DATE DESPRE IMOBILUL NR. 12019**

Oficiul de Cadastru și Publicitate Imobiliară DOLJ  
Biroul de Cadastru și Publicitate Imobiliară Craiova

**A. Partea I. Descrierea imobilului**

TEREN Extravilan

Adresa: Jud. Dolj, T168, P13

Nr. Crt	Nr cadastral Nr. topografic	Suprafața* (mp)	Observații / Referințe
A1		1.900	Sector cadastral:34 Teren neimpregmuit;

**B. Partea II. Proprietari și acte**

Inscrieri privitoare la dreptul de proprietate și alte drepturi reale		Referințe
/		
Act Administrativ nr. TDP 2531-45298, din 12/01/1997 emis de CJSDPAT DOLJ (CERCHEZ CEZAR DEFUNCT CONFORM CERTIFICAT DECES SERIA D.10, NR. 024976, DATA 19.07.2017 ȘELARU PELAGIA DEFUNCT CONFORM CERTIFICAT DECES SERIA D.11, NR. 787975, DATA 06.09.2021; ADEVERINȚĂ DE NOTORIETATE NR.8082 DIN DATA DE 09.05.2023 EMISĂ DE PRIMĂRIA CETATE JUDEȚUL DOLJ);		
B1	Intabulare, drept de PROPRIETATE, dobandit prin Reconstituire, cota actuala 1/1, cota initiala 1/1 1) ȘELARU V PELAGIA DEFUNCT:Da 2) CERCHEZ V CEZAR DEFUNCT:Da	A1

**C. Partea III. SARCINI .**

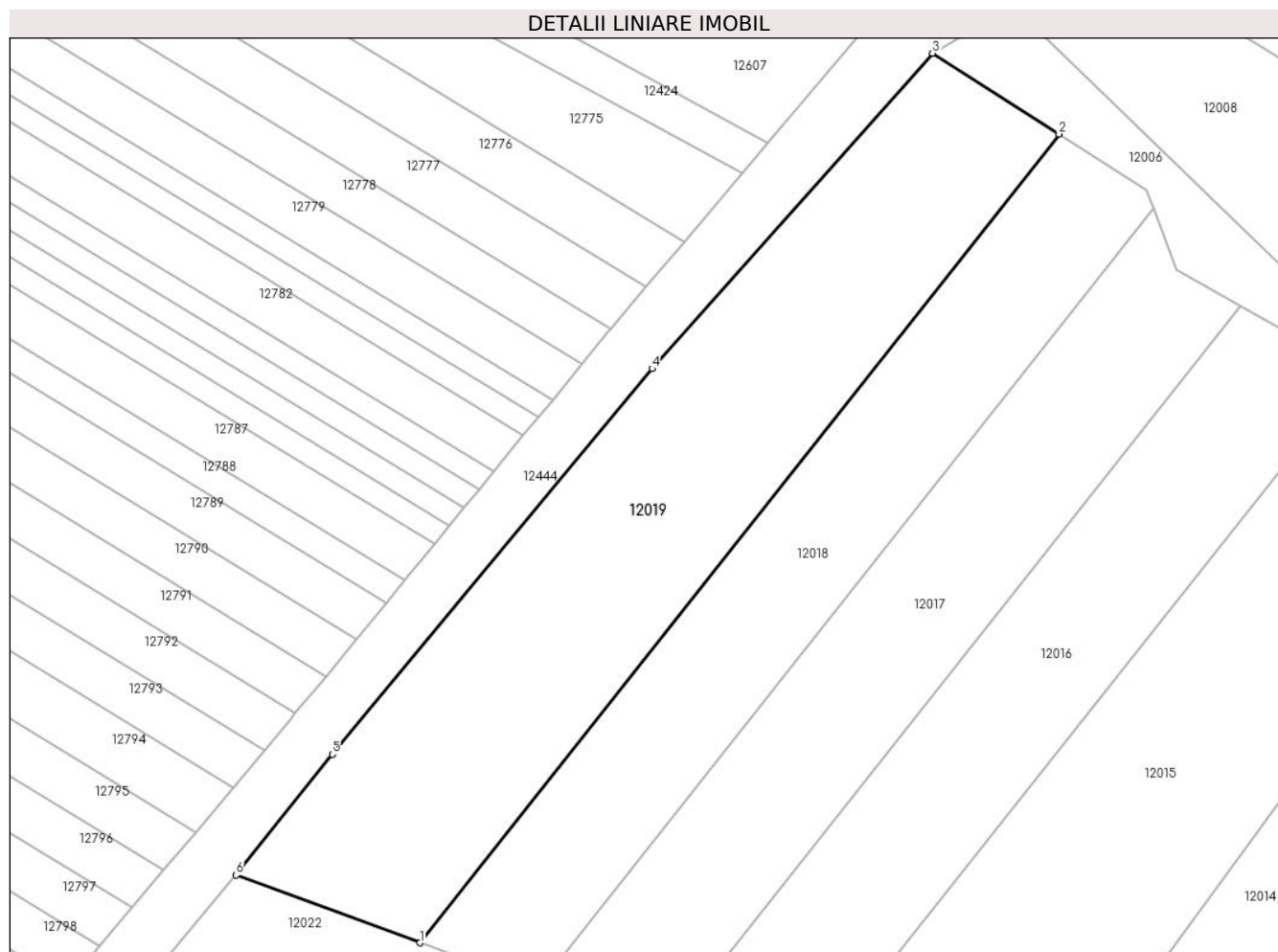
Inscrieri privind dezmembramintele dreptului de proprietate, drepturi reale de garanție și sarcini	Referințe
NU SUNT	

## Anexa Nr. 1 La Partea I

## Teren

Nr cadastral	Suprafața (mp)*	Observații / Referințe
	1.900	

\* Suprafața este determinată în planul de proiecție Stereo 70.



## Date referitoare la teren

Crt	Categorie folosință	Intravilan	Suprafața (mp)	Tarla	Parcelă	Nr. topo	Observații / Referințe
1	arabil	NU	1.900	168	13	-	

## Lungime Segmente

1) Valorile lungimilor segmentelor sunt obținute din proiecție în plan.

Punct început	X / Y	Punct sfârșit	X / Y	Lungime segment (** (m)
1	344.054,701 290.628,153	2	344.120,0 290.710,71	105.26
2	344.120,0 290.710,71	3	344.107,07 290.718,964	15.34
3	344.107,07 290.718,964	4	344.078,436 290.686,758	43.094
4	344.078,436 290.686,758	5	344.045,754 290.647,389	51.167
5	344.045,754 290.647,389	6	344.035,947 290.635,065	15.75

Punct început	X / Y	Punct sfârşit	X / Y	Lungime segment (** (m)
6	344.035,947 290.635,065	1	344.054,701 290.628,153	19.987

\*\* Lungimile segmentelor sunt determinate în planul de proiecţie Stereo 70 şi sunt rotunjite la 1 milimetru.

\*\*\* Distanţa dintre puncte este formată din segmente cumulate ce sunt mai mici decât valoarea 1 milimetru.



**DATE DESPRE IMOBILUL NR. 12020**

Oficiul de Cadastru și Publicitate Imobiliară DOLJ  
Biroul de Cadastru și Publicitate Imobiliară Craiova

**A. Partea I. Descrierea imobilului**

TEREN Extravilan

Adresa: Jud. Dolj, T168, P6

Nr. Crt	Nr cadastral Nr. topografic	Suprafața* (mp)	Observații / Referințe
A1		1.800	Sector cadastral:34 Teren neimprejmuit;

**B. Partea II. Proprietari și acte**

Inscrieri privitoare la dreptul de proprietate și alte drepturi reale	Referințe
/	
Act Administrativ nr. TDP 1907-15085, din 10/03/1995 emis de CJSDPAT DOLJ;	
B1	A1
Intabulare, drept de PROPRIETATE, dobandit prin Reconstituire, cota actuala 1/1, cota initiala 1/1	
1) STANCIULESCU I. GHEORGHE, LIPSA CNP	
2) POIANA I. ELENA, LIPSA CNP	

**C. Partea III. SARCINI .**

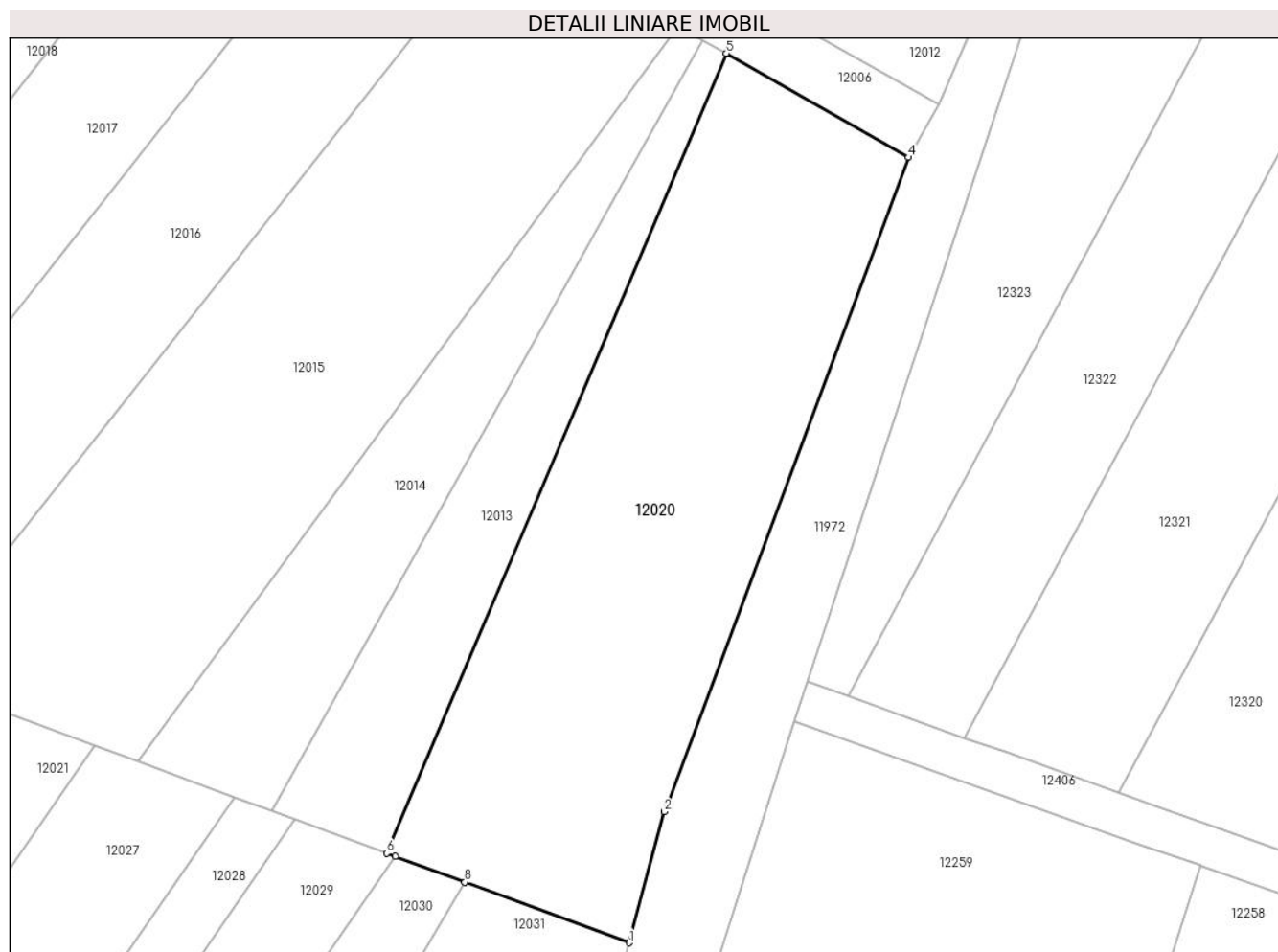
Inscrieri privind dezmembramintele dreptului de proprietate, drepturi reale de garanție și sarcini	Referințe
NU SUNT	

## Anexa Nr. 1 La Partea I

## Teren

Nr cadastral	Suprafața (mp)*	Observații / Referințe
	1.800	

\* Suprafața este determinată în planul de proiecție Stereo 70.



## Date referitoare la teren

Crt	Categorie folosință	Intravilan	Suprafața (mp)	Tarla	Parcelă	Nr. topo	Observații / Referințe
1	arabil	NU	1.800	168	6	-	

## Lungime Segmente

1) Valorile lungimilor segmentelor sunt obținute din proiecție în plan.

Punct început	X / Y	Punct sfârșit	X / Y	Lungime segment (** (m)
1	344.162,773 290.588,326	2	344.166,171 290.600,953	13.076
2	344.166,171 290.600,953	3	344.166,428 290.601,639	0.733
3	344.166,428 290.601,639	4	344.189,711 290.663,982	66.549
4	344.189,711 290.663,982	5	344.172,13 290.674,004	20.237
5	344.172,13 290.674,004	6	344.139,401 290.596,939	83.727

Punct început	X / Y	Punct sfârșit	X / Y	Lungime segment (** (m)
6	344.139,401 290.596,939	7	344.140,201 290.596,645	0.852
7	344.140,201 290.596,645	8	344.146,936 290.594,163	7.178
8	344.146,936 290.594,163	1	344.162,773 290.588,326	16.878

\*\* Lungimile segmentelor sunt determinate în planul de proiecție Stereo 70 și sunt rotunjite la 1 milimetru.

\*\*\* Distanța dintre puncte este formată din segmente cumulate ce sunt mai mici decât valoarea 1 milimetru.





**DATE DESPRE IMOBILUL NR. 12021**

Oficiul de Cadastru și Publicitate Imobiliară DOLJ  
Biroul de Cadastru și Publicitate Imobiliară Craiova

**A. Partea I. Descrierea imobilului**

TEREN Extravilan

Adresa: Jud. Dolj, T168, P11

Nr. Crt	Nr cadastral Nr. topografic	Suprafața* (mp)	Observații / Referințe
A1		900	Sector cadastral:34 Teren neimprejmuit;

**B. Partea II. Proprietari și acte**

Inscrieri privitoare la dreptul de proprietate și alte drepturi reale		Referințe
/		
Act Administrativ nr. TDP 1256-58437, din 28/01/1995 emis de CJSDPAT DOLJ;		
B1	Intabulare, drept de PROPRIETATE, dobandit prin Reconstituire, cota actuala 1/1, cota initiala 1/1 1) CHILOM D FLOAREA, LIPSA CNP	A1

**C. Partea III. SARCINI .**

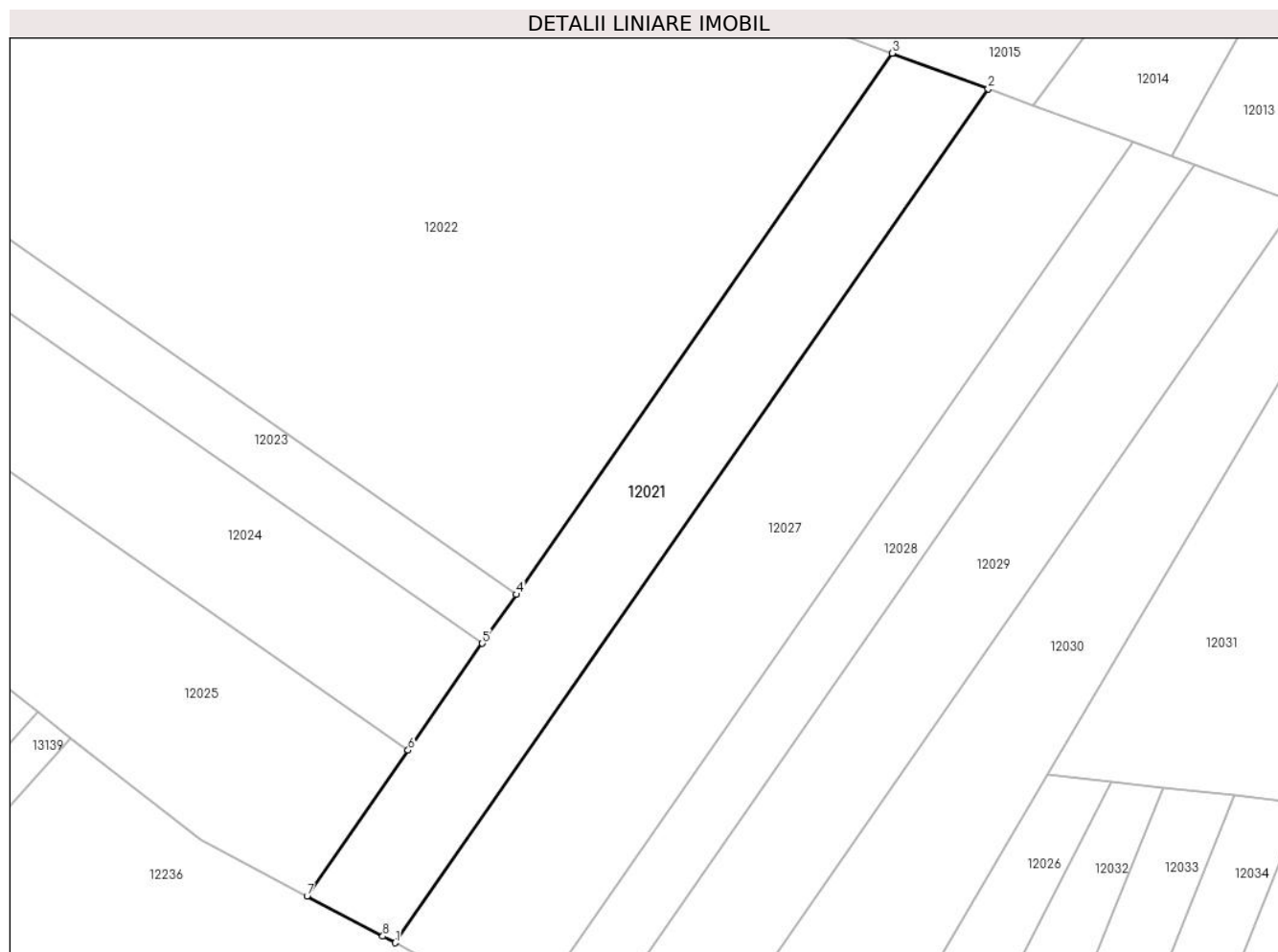
Inscrieri privind dezmembramintele dreptului de proprietate, drepturi reale de garanție și sarcini	Referințe
NU SUNT	

## Anexa Nr. 1 La Partea I

## Teren

Nr cadastral	Suprafața (mp)*	Observații / Referințe
	900	

\* Suprafața este determinată în planul de proiecție Stereo 70.



## Date referitoare la teren

Crt	Categorie folosință	Intravilan	Suprafața (mp)	Tarla	Parcelă	Nr. topo	Observații / Referințe
1	arabil	NU	900	168	11	-	

## Lungime Segmente

1) Valorile lungimilor segmentelor sunt obținute din proiecție în plan.

Punct început	X / Y	Punct sfârșit	X / Y	Lungime segment (** (m)
1	344.055,622 290.527,273	2	344.111,234 290.607,32	97.469
2	344.111,234 290.607,32	3	344.102,222 290.610,641	9.604
3	344.102,222 290.610,641	4	344.066,982 290.559,918	61.763
4	344.066,982 290.559,918	5	344.063,795 290.555,33	5.586
5	344.063,795 290.555,33	6	344.056,833 290.545,309	12.202

Punct început	X / Y	Punct sfârșit	X / Y	Lungime segment (** (m)
6	344.056,833 290.545,309	7	344.047,354 290.531,665	16.614
7	344.047,354 290.531,665	8	344.054,461 290.527,889	8.048
8	344.054,461 290.527,889	1	344.055,622 290.527,273	1.314

\*\* Lungimile segmentelor sunt determinate în planul de proiecție Stereo 70 și sunt rotunjite la 1 milimetru.

\*\*\* Distanța dintre puncte este formată din segmente cumulate ce sunt mai mici decât valoarea 1 milimetru.



**DATE DESPRE IMOBILUL NR. 12022**

Oficiul de Cadastru și Publicitate Imobiliară DOLJ  
Biroul de Cadastru și Publicitate Imobiliară Craiova

**A. Partea I. Descrierea imobilului**

TEREN Extravilan

Adresa: Jud. Dolj, T168, P14

Nr. Crt	Nr cadastral Nr. topografic	Suprafața* (mp)	Observații / Referințe
A1		3.700	Sector cadastral:34 Teren neimprejmuit;

**B. Partea II. Proprietari și acte**

Inscrieri privitoare la dreptul de proprietate și alte drepturi reale	Referințe
/	
Act Administrativ nr. TDP 2594-45298, din 19/01/1997 emis de CJSDPAT DOLJ;	
B1	A1
Intabulare, drept de PROPRIETATE, dobandit prin Reconstituire, cota actuala 1/1, cota initiala 1/1	
1) BĂILEȘTEANU I CORNELIA, LIPSA CNP	

**C. Partea III. SARCINI .**

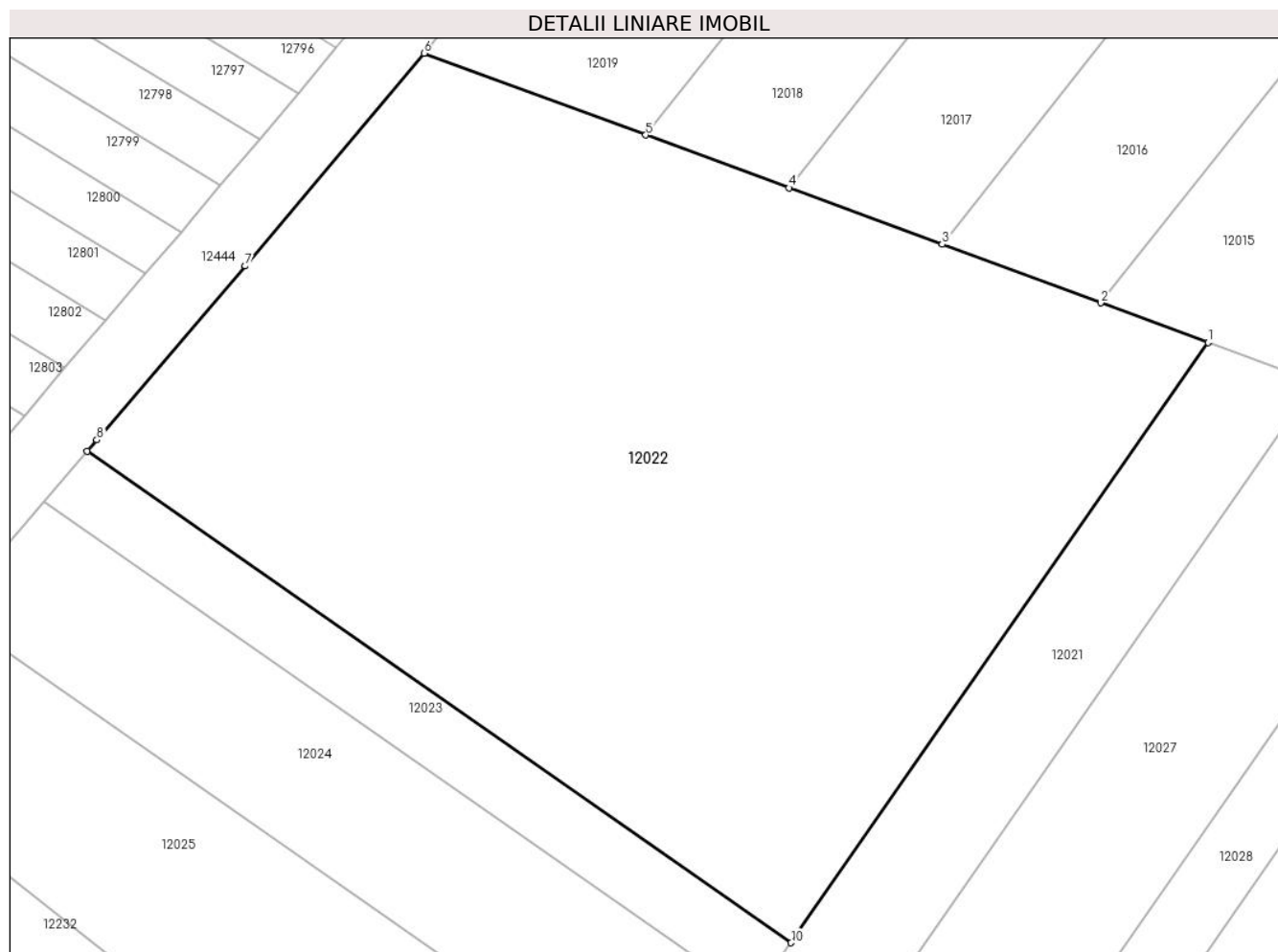
Inscrieri privind dezmembramintele dreptului de proprietate, drepturi reale de garanție și sarcini	Referințe
NU SUNT	

## Anexa Nr. 1 La Partea I

## Teren

Nr cadastral	Suprafața (mp)*	Observații / Referințe
	3.700	

\* Suprafața este determinată în planul de proiecție Stereo 70.



## Date referitoare la teren

Crt	Categorie folosință	Intra vilan	Suprafața (mp)	Tarla	Parcelă	Nr. topo	Observații / Referințe
1	arabil	NU	3.700	168	14	-	

## Lungime Segmente

1) Valorile lungimilor segmentelor sunt obținute din proiecție în plan.

Punct început	X / Y	Punct sfârșit	X / Y	Lungime segment (** (m)
1	344.102,222 290.610,641	2	344.093,168 290.613,977	9.649
2	344.093,168 290.613,977	3	344.079,757 290.618,92	14.293
3	344.079,757 290.618,92	4	344.066,8 290.623,694	13.809
4	344.066,8 290.623,694	5	344.054,701 290.628,153	12.895
5	344.054,701 290.628,153	6	344.035,947 290.635,065	19.987

Punct început	X / Y	Punct sfârșit	X / Y	Lungime segment (** (m)
6	344.035,947 290.635,065	7	344.020,845 290.617,09	23.477
7	344.020,845 290.617,09	8	344.008,291 290.602,391	19.33
8	344.008,291 290.602,391	9	344.007,487 290.601,455	1.234
9	344.007,487 290.601,455	10	344.066,982 290.559,918	72.56
10	344.066,982 290.559,918	1	344.102,222 290.610,641	61.763

\*\* Lungimile segmentelor sunt determinate în planul de proiecție Stereo 70 și sunt rotunjite la 1 milimetru.

\*\*\* Distanța dintre puncte este formată din segmente cumulate ce sunt mai mici decât valoarea 1 milimetru.





**DATE DESPRE IMOBILUL NR. 12023**

Oficiul de Cadastru și Publicitate Imobiliară DOLJ  
Biroul de Cadastru și Publicitate Imobiliară Craiova

**A. Partea I. Descrierea imobilului**

TEREN Extravilan

Adresa: Jud. Dolj, T168, P16

Nr. Crt	Nr cadastral Nr. topografic	Suprafața* (mp)	Observații / Referințe
A1		407	Sector cadastral:34 Teren neimprejmuit;

**B. Partea II. Proprietari și acte**

Inscrieri privitoare la dreptul de proprietate și alte drepturi reale	Referințe
/	
Act Administrativ nr. TDP 1160-59371, din 08/07/1994 emis de CJSDPAT DOLJ;	
B1	A1
Intabulare, drept de PROPRIETATE, dobandit prin Reconstituire, cota actuala 1/1, cota initiala 1/1 1) ONCICĂ I. TINCA, LIPSA CNP	

**C. Partea III. SARCINI .**

Inscrieri privind dezmembramintele dreptului de proprietate, drepturi reale de garanție și sarcini	Referințe
NU SUNT	

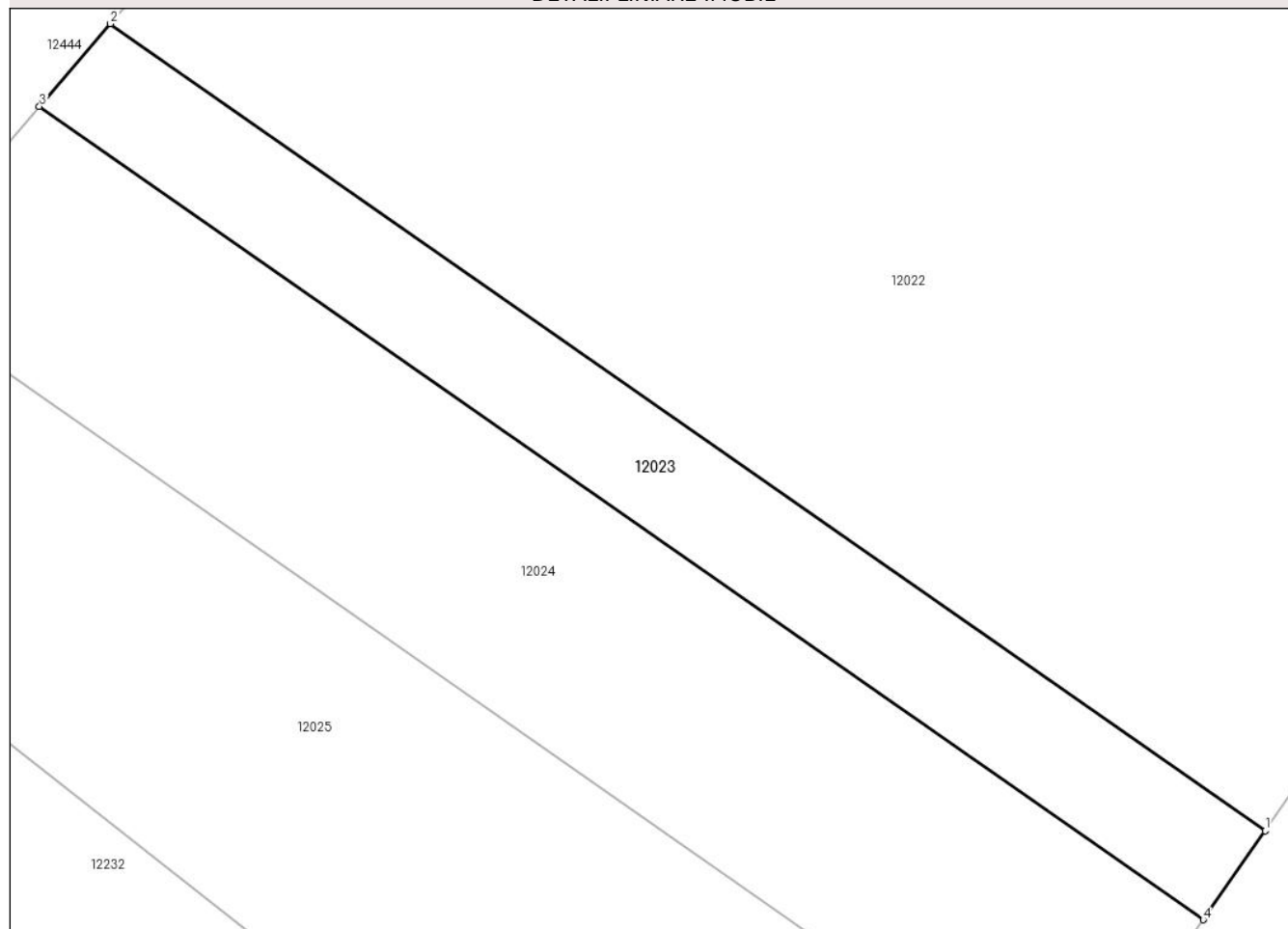
## Anexa Nr. 1 La Partea I

## Teren

Nr cadastral	Suprafața (mp)*	Observații / Referințe
	407	

\* Suprafața este determinată în planul de proiecție Stereo 70.

## DETALII LINIARE IMOBIL



## Date referitoare la teren

Crt	Categorie folosință	Intra vilan	Suprafața (mp)	Tarla	Parcelă	Nr. topo	Observații / Referințe
1	arabil	NU	407	168	16	-	

## Lungime Segmente

1) Valorile lungimilor segmentelor sunt obținute din proiecție în plan.

Punct început	X / Y	Punct sfârșit	X / Y	Lungime segment (** (m)
1	344.066,982 290.559,918	2	344.007,487 290.601,455	72.56
2	344.007,487 290.601,455	3	344.003,829 290.597,196	5.614
3	344.003,829 290.597,196	4	344.063,795 290.555,33	73.135
4	344.063,795 290.555,33	1	344.066,982 290.559,918	5.586

\*\* Lungimile segmentelor sunt determinate în planul de proiecție Stereo 70 și sunt rotunjite la 1 milimetru.

**\*\*\* Distanţa dintre puncte este formată din segmente cumulate ce sunt mai mici decât valoarea 1 milimetru.**



**DATE DESPRE IMOBILUL NR. 12024**

Oficiul de Cadastru și Publicitate Imobiliară DOLJ  
Biroul de Cadastru și Publicitate Imobiliară Craiova

**A. Partea I. Descrierea imobilului**

TEREN Extravilan

Adresa: Jud. Dolj, T168, P17

Nr. Crt	Nr cadastral Nr. topografic	Suprafața* (mp)	Observații / Referințe
A1		900	Sector cadastral:34 Teren neimprejmuit;

**B. Partea II. Proprietari și acte**

Inscrieri privitoare la dreptul de proprietate și alte drepturi reale	Referințe
/	
Act Administrativ nr. TDP 1249-58437, din 24/01/1995 emis de CJSDPAT DOLJ;	
B1	A1
Intabulare, drept de PROPRIETATE, dobandit prin Reconstituire, cota actuala 1/1, cota initiala 1/1 1) STÎNGA I MARIA, LIPSA CNP	

**C. Partea III. SARCINI .**

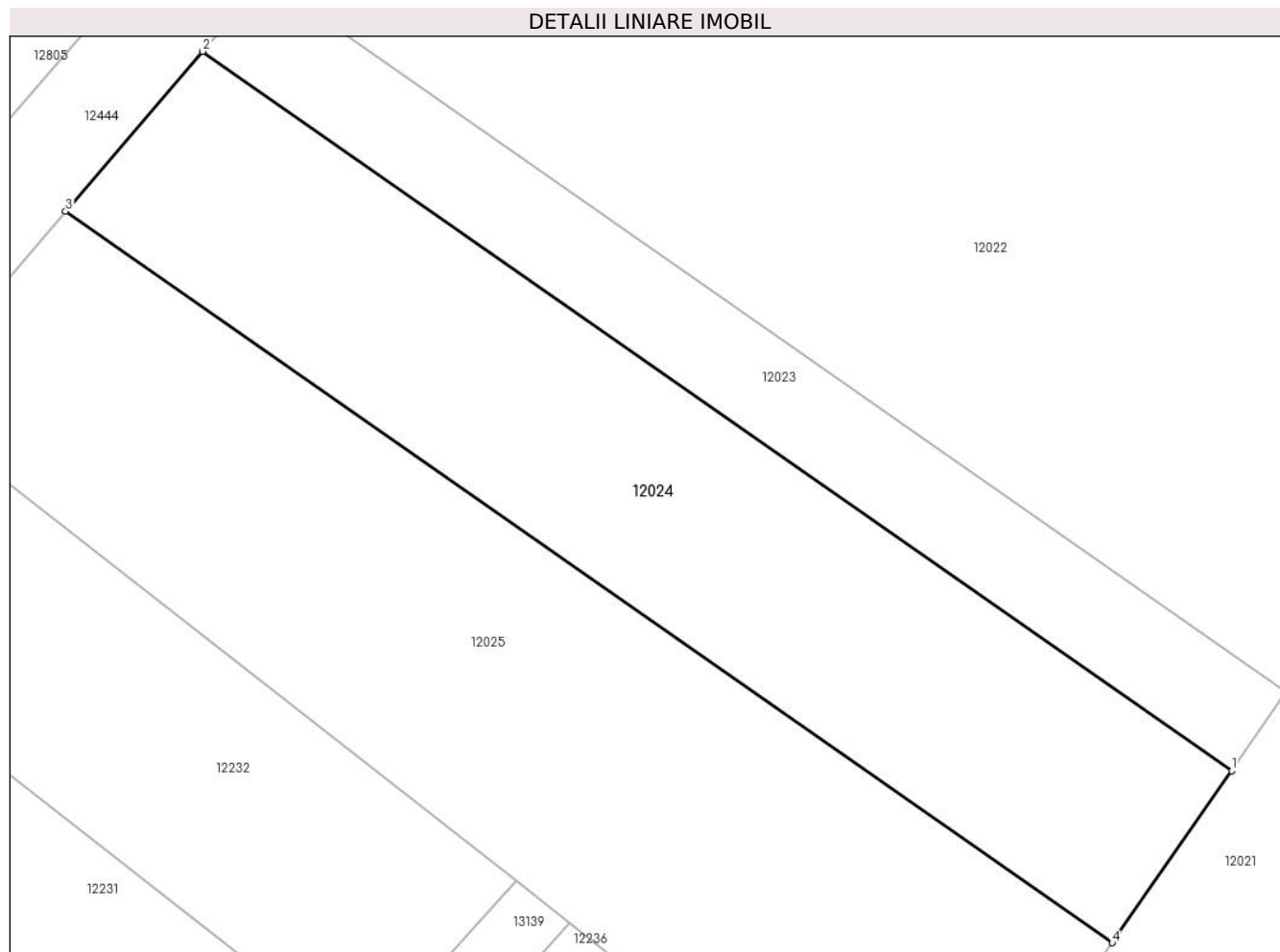
Inscrieri privind dezmembramintele dreptului de proprietate, drepturi reale de garanție și sarcini	Referințe
NU SUNT	

## Anexa Nr. 1 La Partea I

## Teren

Nr cadastral	Suprafața (mp)*	Observații / Referințe
	900	

\* Suprafața este determinată în planul de proiecție Stereo 70.



## Date referitoare la teren

Crt	Categorie folosință	Intravilan	Suprafața (mp)	Tarla	Parcelă	Nr. topo	Observații / Referințe
1	arabil	NU	900	168	17	-	

## Lungime Segmente

1) Valorile lungimilor segmentelor sunt obținute din proiecție în plan.

Punct început	X / Y	Punct sfârșit	X / Y	Lungime segment (** (m)
1	344.063,795 290.555,33	2	344.003,829 290.597,196	73.135
2	344.003,829 290.597,196	3	343.995,839 290.587,893	12.263
3	343.995,839 290.587,893	4	344.056,833 290.545,309	74.389
4	344.056,833 290.545,309	1	344.063,795 290.555,33	12.202

\*\* Lungimile segmentelor sunt determinate în planul de proiecție Stereo 70 și sunt rotunjite la 1 milimetru.

**\*\*\* Distanţa dintre puncte este formată din segmente cumulate ce sunt mai mici decât valoarea 1 milimetru.**





**DATE DESPRE IMOBILUL NR. 12025**

Oficiul de Cadastru și Publicitate Imobiliară DOLJ  
Biroul de Cadastru și Publicitate Imobiliară Craiova

**A. Partea I. Descrierea imobilului**

TEREN Extravilan

Adresa: Jud. Dolj, T168, P17/1

Nr. Crt	Nr cadastral Nr. topografic	Suprafața* (mp)	Observații / Referințe
A1		1.234	Sector cadastral:34 Teren neimprejmuit;

**B. Partea II. Proprietari și acte**

Inscrieri privitoare la dreptul de proprietate și alte drepturi reale	Referințe
/	
Act Normativ nr. Legea 7, din 13/03/1996 emis de PARLAMENTUL ROMÂNIEI (Art.13 Alin.14);	
B1	A1
Intabulare, drept de PROPRIETATE, dobandit prin Lege, cota actuala 1/1, cota initiala 1/1	
1) COMUNA CETATE-Rezerva comisiei locale de fond funciar, CIF:999999999999	

**C. Partea III. SARCINI .**

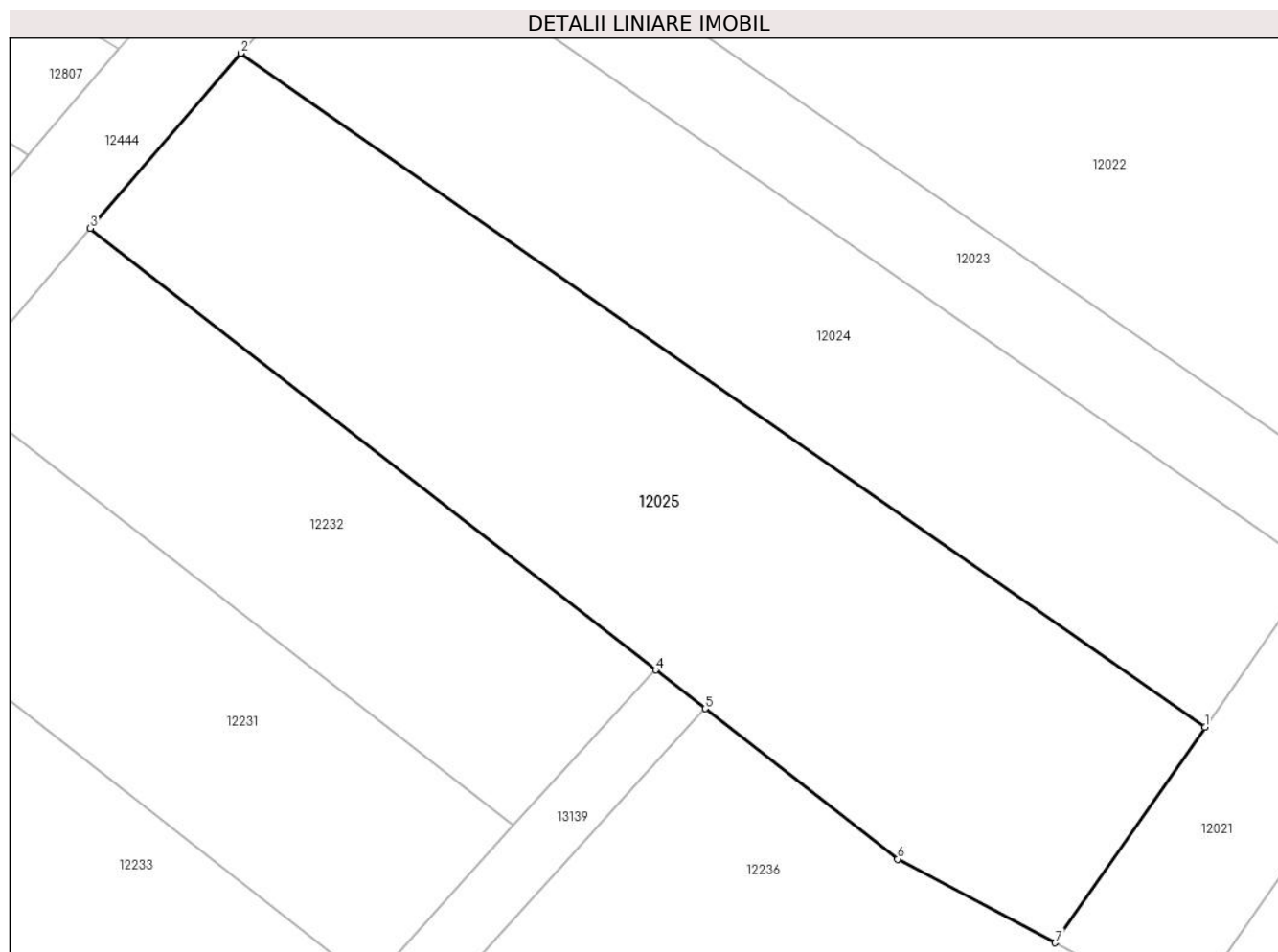
Inscrieri privind dezmembramintele dreptului de proprietate, drepturi reale de garanție și sarcini	Referințe
NU SUNT	

## Anexa Nr. 1 La Partea I

## Teren

Nr cadastral	Suprafața (mp)*	Observații / Referințe
	1.234	

\* Suprafața este determinată în planul de proiecție Stereo 70.



## Date referitoare la teren

Crt	Categorie folosință	Intra vilan	Suprafața (mp)	Tarla	Parcelă	Nr. topo	Observații / Referințe
1	arabil	NU	1.234	168	17/1	-	

## Lungime Segmente

1) Valorile lungimilor segmentelor sunt obținute din proiecție în plan.

Punct început	X / Y	Punct sfârșit	X / Y	Lungime segment (** (m)
1	344.056,833 290.545,309	2	343.995,839 290.587,893	74.389
2	343.995,839 290.587,893	3	343.986,326 290.576,817	14.601
3	343.986,326 290.576,817	4	344.022,084 290.548,906	45.361
4	344.022,084 290.548,906	5	344.025,213 290.546,464	3.969
5	344.025,213 290.546,464	6	344.037,395 290.536,954	15.454

Punct început	X / Y	Punct sfârșit	X / Y	Lungime segment (** (m)
6	344.037,395 290.536,954	7	344.047,354 290.531,665	11.276
7	344.047,354 290.531,665	1	344.056,833 290.545,309	16.614

\*\* Lungimile segmentelor sunt determinate în planul de proiecție Stereo 70 și sunt rotunjite la 1 milimetru.

\*\*\* Distanța dintre puncte este formată din segmente cumulate ce sunt mai mici decât valoarea 1 milimetru.



**DATE DESPRE IMOBILUL NR. 12026**

Oficiul de Cadastru și Publicitate Imobiliară DOLJ  
Biroul de Cadastru și Publicitate Imobiliară Craiova

**A. Partea I. Descrierea imobilului**

TEREN Extravilan

Adresa: Jud. Dolj, T168, P23

Nr. Crt	Nr cadastral Nr. topografic	Suprafața* (mp)	Observații / Referințe
A1		300	Sector cadastral:34 Teren neimprejmuit;

**B. Partea II. Proprietari și acte**

Inscrieri privitoare la dreptul de proprietate și alte drepturi reale		Referințe
/		
Act Notarial nr. CM 414, din 17/12/2021 emis de BNP STOENESCU FLOREA;		
B1	Intabulare, drept de PROPRIETATE, dobandit prin Succesiune, cota actuala 1/1, cota initiala 1/1 1) PĂTRA GHEORGHE	A1

**C. Partea III. SARCINI .**

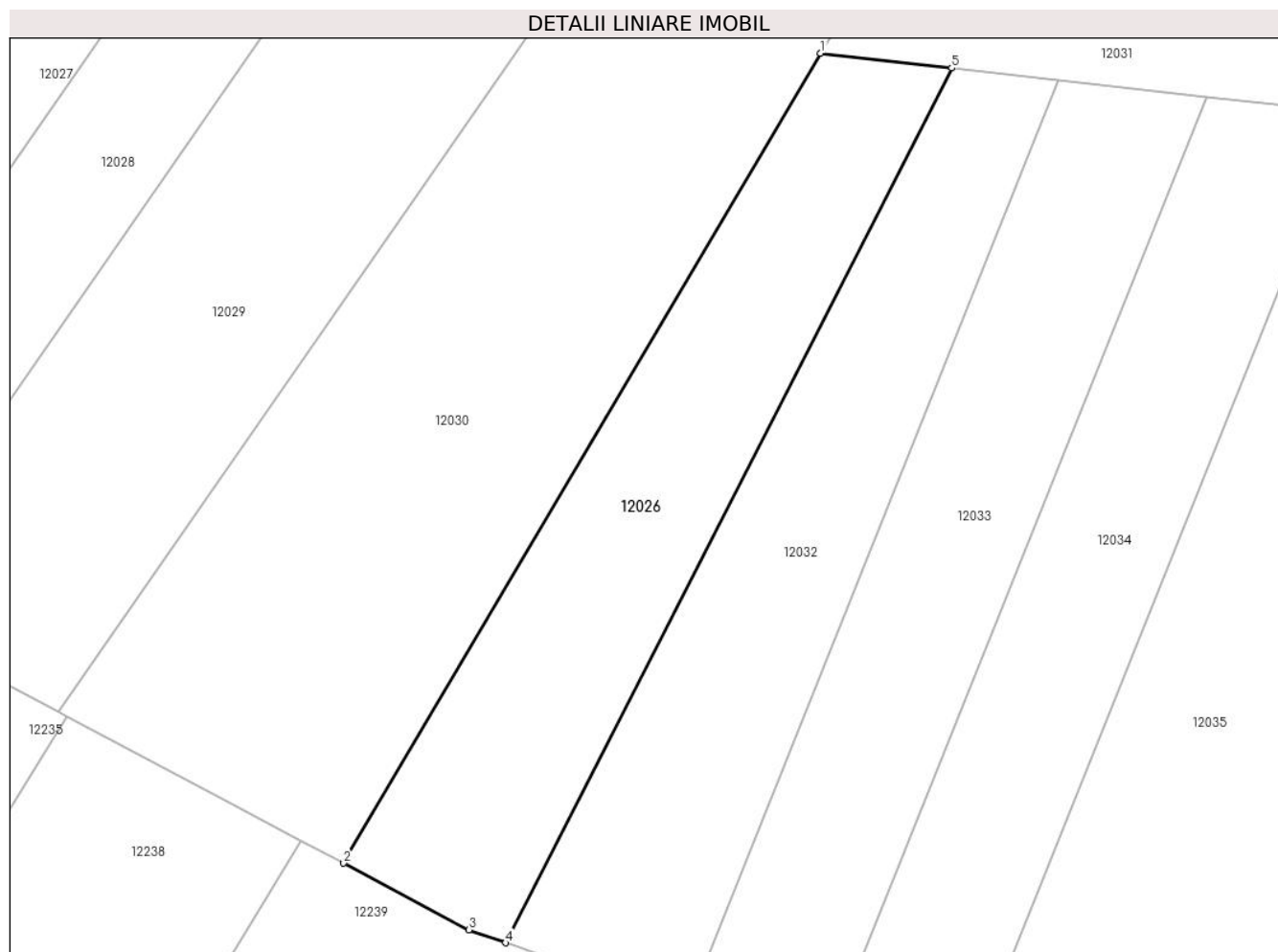
Inscrieri privind dezmembramintele dreptului de proprietate, drepturi reale de garanție și sarcini	Referințe
NU SUNT	

## Anexa Nr. 1 La Partea I

## Teren

Nr cadastral	Suprafața (mp)*	Observații / Referințe
	300	

\* Suprafața este determinată în planul de proiecție Stereo 70.



## Date referitoare la teren

Crt	Categorie folosință	Intra vilan	Suprafața (mp)	Tarla	Parcelă	Nr. topo	Observații / Referințe
1	arabil	NU	300	168	23	-	

## Lungime Segmente

1) Valorile lungimilor segmentelor sunt obținute din proiecție în plan.

Punct început	X / Y	Punct sfârșit	X / Y	Lungime segment (** (m)
1	344.116,804 290.543,034	2	344.095,144 290.506,28	42.662
2	344.095,144 290.506,28	3	344.100,838 290.503,255	6.448
3	344.100,838 290.503,255	4	344.102,497 290.502,668	1.76
4	344.102,497 290.502,668	5	344.122,755 290.542,365	44.567
5	344.122,755 290.542,365	1	344.116,804 290.543,034	5.988

**\*\* Lungimile segmentelor sunt determinate în planul de proiecție Stereo 70 și sunt rotunjite la 1 milimetru.**

**\*\*\* Distanța dintre puncte este formată din segmente cumulate ce sunt mai mici decât valoarea 1 milimetru.**





**DATE DESPRE IMOBILUL NR. 12027**

Oficiul de Cadastru și Publicitate Imobiliară DOLJ  
 Biroul de Cadastru și Publicitate Imobiliară Craiova

**A. Partea I. Descrierea imobilului**

TEREN Extravilan

Adresa: Jud. Dolj, T168, P19

Nr. Crt	Nr cadastral Nr. topografic	Suprafața* (mp)	Observații / Referințe
A1	36382	1.375	Sector cadastral:34 Teren neimprejmuit;

**B. Partea II. Proprietari și acte**

Inscrieri privitoare la dreptul de proprietate și alte drepturi reale	Referințe
<b>112676 / 09/06/2020</b>	
Act Notarial nr. CVC 1162, din 05/06/2020 emis de NP Budiana Ionut Razvan;	
B1	A1
Intabulare, drept de PROPRIETATE, dobandit prin Conventie, cota actuala 1/1, cota initiala 1/1	
1) RADU MARIN	
2) RADU ELENA CORINA	

**C. Partea III. SARCINI .**

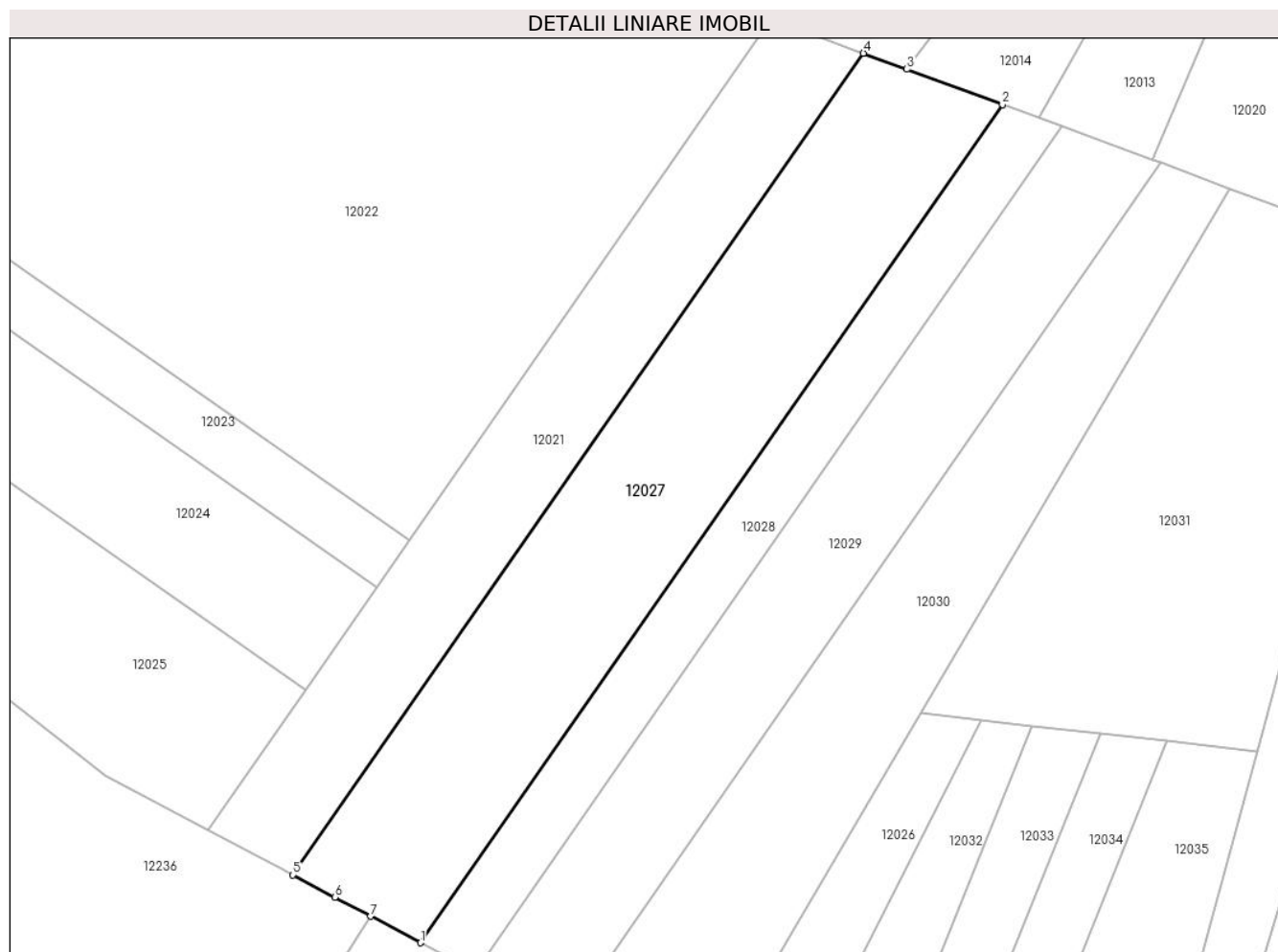
Inscrieri privind dezmembramintele dreptului de proprietate, drepturi reale de garanție și sarcini	Referințe
NU SUNT	

## Anexa Nr. 1 La Partea I

## Teren

Nr cadastral	Suprafața (mp)*	Observații / Referințe
36382	1.375	

\* Suprafața este determinată în planul de proiecție Stereo 70.



## Date referitoare la teren

Crt	Categorie folosință	Intra vilan	Suprafața (mp)	Tarla	Parcelă	Nr. topo	Observații / Referințe
1	arabil	NU	1.375	168	19	-	

## Lungime Segmente

1) Valorile lungimilor segmentelor sunt obținute din proiecție în plan.

Punct început	X / Y	Punct sfârșit	X / Y	Lungime segment (** (m)
1	344.068,044 290.520,675	2	344.124,774 290.602,33	99.428
2	344.124,774 290.602,33	3	344.115,469 290.605,759	9.917
3	344.115,469 290.605,759	4	344.111,234 290.607,32	4.514
4	344.111,234 290.607,32	5	344.055,622 290.527,273	97.469
5	344.055,622 290.527,273	6	344.059,703 290.525,105	4.621

Punct început	X / Y	Punct sfârșit	X / Y	Lungime segment (** (m)
6	344.059,703 290.525,105	7	344.063,202 290.523,247	3.962
7	344.063,202 290.523,247	1	344.068,044 290.520,675	5.483

\*\* Lungimile segmentelor sunt determinate în planul de proiecție Stereo 70 și sunt rotunjite la 1 milimetru.

\*\*\* Distanța dintre puncte este formată din segmente cumulate ce sunt mai mici decât valoarea 1 milimetru.



**DATE DESPRE IMOBILUL NR. 12028**

Oficiul de Cadastru și Publicitate Imobiliară DOLJ  
Biroul de Cadastru și Publicitate Imobiliară Craiova

**A. Partea I. Descrierea imobilului**

TEREN Extravilan

Adresa: Jud. Dolj, T168, P20

Nr. Crt	Nr cadastral Nr. topografic	Suprafața* (mp)	Observații / Referințe
A1		600	Sector cadastral:34 Teren neimprejmuit;

**B. Partea II. Proprietari și acte**

Inscrieri privitoare la dreptul de proprietate și alte drepturi reale	Referințe
/	
Act Administrativ nr. TDP 2522-45298, din 11/01/1997 emis de CJSDPAT DOLJ;	
B1	A1
Intabulare, drept de PROPRIETATE, dobandit prin Reconstituire, cota actuala 1/1, cota initiala 1/1 1) MOREANU I. ION, LIPSA CNP	

**C. Partea III. SARCINI .**

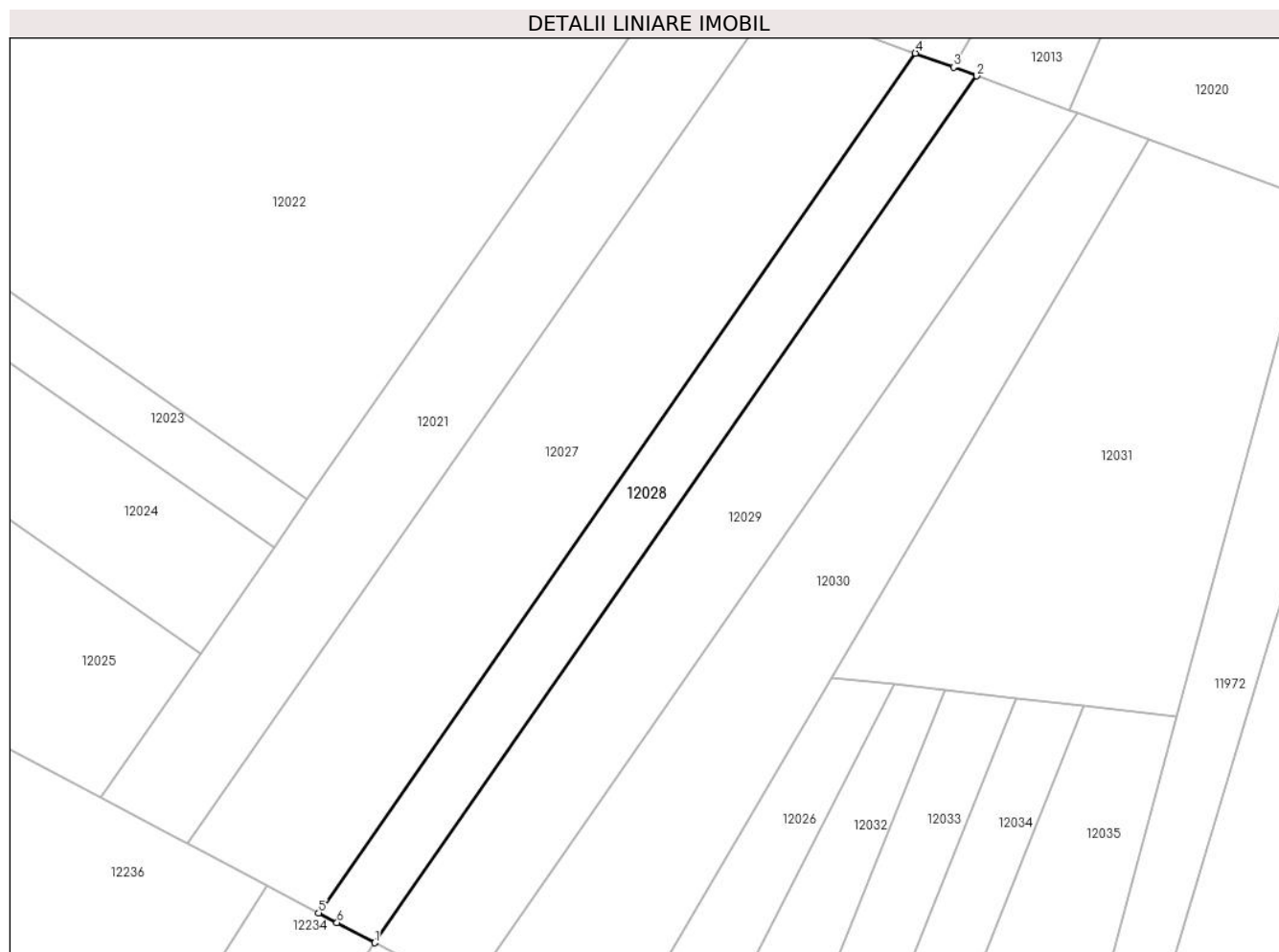
Inscrieri privind dezmembramintele dreptului de proprietate, drepturi reale de garanție și sarcini	Referințe
NU SUNT	

## Anexa Nr. 1 La Partea I

## Teren

Nr cadastral	Suprafața (mp)*	Observații / Referințe
	600	

\* Suprafața este determinată în planul de proiecție Stereo 70.



## Date referitoare la teren

Crt	Categorie folosință	Intra vilan	Suprafața (mp)	Tarla	Parcelă	Nr. topo	Observații / Referințe
1	arabil	NU	600	168	20	-	

## Lungime Segmente

1) Valorile lungimilor segmentelor sunt obținute din proiecție în plan.

Punct început	X / Y	Punct sfârșit	X / Y	Lungime segment (** (m)
1	344.073,389 290.517,836	2	344.130,599 290.600,183	100.27
2	344.130,599 290.600,183	3	344.128,391 290.600,997	2.353
3	344.128,391 290.600,997	4	344.124,774 290.602,33	3.855
4	344.124,774 290.602,33	5	344.068,044 290.520,675	99.428
5	344.068,044 290.520,675	6	344.069,792 290.519,746	1.98

Punct început	X / Y	Punct sfârşit	X / Y	Lungime segment (** (m)
6	344.069,792 290.519,746	1	344.073,389 290.517,836	4.073

\*\* Lungimile segmentelor sunt determinate în planul de proiecţie Stereo 70 şi sunt rotunjite la 1 milimetru.

\*\*\* Distanţa dintre puncte este formată din segmente cumulate ce sunt mai mici decât valoarea 1 milimetru.





**DATE DESPRE IMOBILUL NR. 12029**

Oficiul de Cadastru și Publicitate Imobiliară DOLJ  
Biroul de Cadastru și Publicitate Imobiliară Craiova

**A. Partea I. Descrierea imobilului**

TEREN Extravilan

Adresa: Jud. Dolj, T168, P21

Nr. Crt	Nr cadastral Nr. topografic	Suprafața* (mp)	Observații / Referințe
A1		1.000	Sector cadastral:34 Teren neimprejmuit;

**B. Partea II. Proprietari și acte**

Inscrieri privitoare la dreptul de proprietate și alte drepturi reale		Referințe
/		
Act Administrativ nr. TDP 2525-45298, din 11/01/1997 emis de CJSDPAT DOLJ;		
B1	Intabulare, drept de PROPRIETATE, dobandit prin Reconstituire, cota actuala 1/1, cota initiala 1/1 1) <b>DĂLĂ F. MARIA</b> , LIPSA CNP	A1

**C. Partea III. SARCINI .**

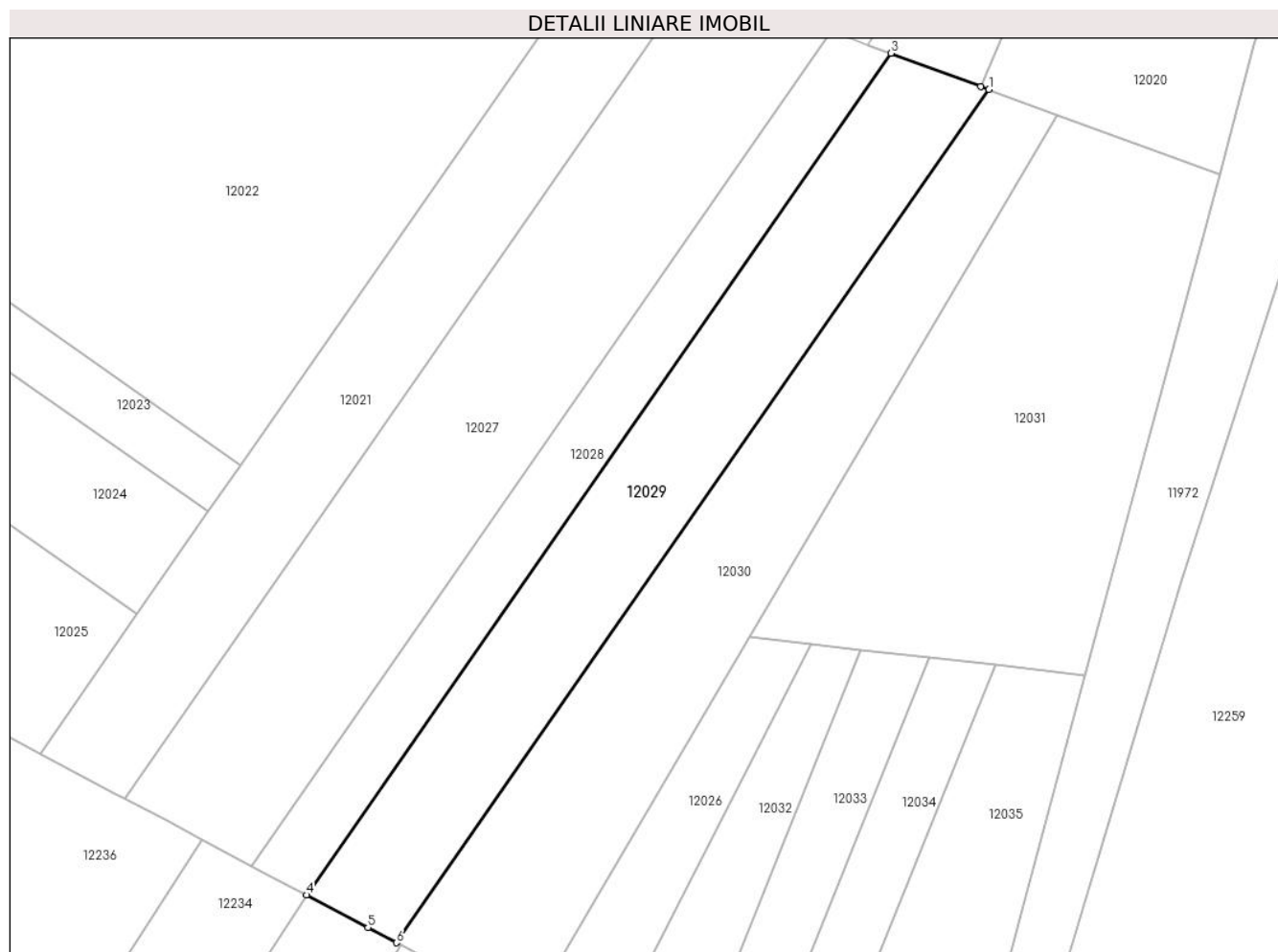
Inscrieri privind dezmembramintele dreptului de proprietate, drepturi reale de garanție și sarcini	Referințe
NU SUNT	

## Anexa Nr. 1 La Partea I

## Teren

Nr cadastral	Suprafața (mp)*	Observații / Referințe
	1.000	

\* Suprafața este determinată în planul de proiecție Stereo 70.



## Date referitoare la teren

Crt	Categorie folosință	Intravilan	Suprafața (mp)	Tarla	Parcelă	Nr. topo	Observații / Referințe
1	arabil	NU	1.000	168	21	-	

## Lungime Segmente

1) Valorile lungimilor segmentelor sunt obținute din proiecție în plan.

Punct început	X / Y	Punct sfârșit	X / Y	Lungime segment (** (m)
1	344.140,201 290.596,645	2	344.139,401 290.596,939	0.852
2	344.139,401 290.596,939	3	344.130,599 290.600,183	9.381
3	344.130,599 290.600,183	4	344.073,389 290.517,836	100.27
4	344.073,389 290.517,836	5	344.079,402 290.514,642	6.809
5	344.079,402 290.514,642	6	344.082,198 290.513,157	3.166

Punct început	X / Y	Punct sfârșit	X / Y	Lungime segment (** (m)
6	344.082,198 290.513,157	1	344.140,201 290.596,645	101.659

\*\* Lungimile segmentelor sunt determinate în planul de proiecție Stereo 70 și sunt rotunjite la 1 milimetru.

\*\*\* Distanța dintre puncte este formată din segmente cumulate ce sunt mai mici decât valoarea 1 milimetru.



**DATE DESPRE IMOBILUL NR. 12030**

Oficiul de Cadastru și Publicitate Imobiliară DOLJ  
Biroul de Cadastru și Publicitate Imobiliară Craiova

**A. Partea I. Descrierea imobilului**

TEREN Extravilan

Adresa: Jud. Dolj, T168, P22

Nr. Crt	Nr cadastral Nr. topografic	Suprafața* (mp)	Observații / Referințe
A1		1.100	Sector cadastral:34 Teren neimprejmuit;

**B. Partea II. Proprietari și acte**

Inscrieri privitoare la dreptul de proprietate și alte drepturi reale	Referințe
/	
Act Administrativ nr. TDP 2507-45298, din 10/01/1997 emis de CJSDPAT DOLJ;	
B1	A1
Intabulare, drept de PROPRIETATE, dobandit prin Reconstituire, cota actuala 1/1, cota initiala 1/1 1) MOREANU I. ANICA, LIPSA CNP	

**C. Partea III. SARCINI .**

Inscrieri privind dezmembramintele dreptului de proprietate, drepturi reale de garanție și sarcini	Referințe
NU SUNT	

## Anexa Nr. 1 La Partea I

## Teren

Nr cadastral	Suprafața (mp)*	Observații / Referințe
	1.100	

\* Suprafața este determinată în planul de proiecție Stereo 70.



## Date referitoare la teren

Crt	Categorie folosință	Intravilan	Suprafața (mp)	Tarla	Parcelă	Nr. topo	Observații / Referințe
1	arabil	NU	1.100	168	22	-	

## Lungime Segmente

1) Valorile lungimilor segmentelor sunt obținute din proiecție în plan.

Punct început	X / Y	Punct sfârșit	X / Y	Lungime segment (** (m)
1	344.140,201 290.596,645	2	344.082,198 290.513,157	101.659
2	344.082,198 290.513,157	3	344.082,602 290.512,942	0.458
3	344.082,602 290.512,942	4	344.090,135 290.508,941	8.53
4	344.090,135 290.508,941	5	344.093,229 290.507,297	3.504
5	344.093,229 290.507,297	6	344.095,144 290.506,28	2.168

Punct început	X / Y	Punct sfârșit	X / Y	Lungime segment (** (m)
6	344.095,144 290.506,28	7	344.116,804 290.543,034	42.662
7	344.116,804 290.543,034	8	344.146,936 290.594,163	59.347
8	344.146,936 290.594,163	1	344.140,201 290.596,645	7.178

\*\* Lungimile segmentelor sunt determinate în planul de proiecție Stereo 70 și sunt rotunjite la 1 milimetru.

\*\*\* Distanța dintre puncte este formată din segmente cumulate ce sunt mai mici decât valoarea 1 milimetru.





**DATE DESPRE IMOBILUL NR. 12031**

Oficiul de Cadastru și Publicitate Imobiliară DOLJ  
Biroul de Cadastru și Publicitate Imobiliară Craiova

**A. Partea I. Descrierea imobilului**

TEREN Extravilan

Adresa: Jud. Dolj, T168, P27

Nr. Crt	Nr cadastral Nr. topografic	Suprafața* (mp)	Observații / Referințe
A1		1.320	Sector cadastral:34 Teren neimprejmuit;

**B. Partea II. Proprietari și acte**

Inscrieri privitoare la dreptul de proprietate și alte drepturi reale	Referințe
/	
Act Administrativ nr. TDP 1753-2220, din 08/02/1995 emis de CJSDPAT DOLJ;	
B1	A1
Intabulare, drept de PROPRIETATE, dobandit prin Reconstituire, cota actuala 1/1, cota initiala 1/1	
1) BICĂ GH. PETRE, LIPSA CNP	

**C. Partea III. SARCINI .**

Inscrieri privind dezmembramintele dreptului de proprietate, drepturi reale de garanție și sarcini	Referințe
NU SUNT	

## Anexa Nr. 1 La Partea I

## Teren

Nr cadastral	Suprafața (mp)*	Observații / Referințe
	1.320	

\* Suprafața este determinată în planul de proiecție Stereo 70.



## Date referitoare la teren

Crt	Categorie folosință	Intra vilan	Suprafața (mp)	Tarla	Parcelă	Nr. topo	Observații / Referințe
1	arabil	NU	1.320	168	27	-	

## Lungime Segmente

1) Valorile lungimilor segmentelor sunt obținute din proiecție în plan.

Punct început	X / Y	Punct sfârșit	X / Y	Lungime segment (** (m)
1	344.149,59 290.539,345	2	344.162,773 290.588,326	50.724
2	344.162,773 290.588,326	3	344.146,936 290.594,163	16.878
3	344.146,936 290.594,163	4	344.116,804 290.543,034	59.347
4	344.116,804 290.543,034	5	344.122,755 290.542,365	5.988
5	344.122,755 290.542,365	6	344.127,608 290.541,819	4.884

Punct început	X / Y	Punct sfârșit	X / Y	Lungime segment (** (m)
6	344.127,608 290.541,819	7	344.134,318 290.541,064	6.752
7	344.134,318 290.541,064	8	344.140,815 290.540,332	6.538
8	344.140,815 290.540,332	1	344.149,59 290.539,345	8.83

\*\* Lungimile segmentelor sunt determinate în planul de proiecție Stereo 70 și sunt rotunjite la 1 milimetru.

\*\*\* Distanța dintre puncte este formată din segmente cumulate ce sunt mai mici decât valoarea 1 milimetru.



**DATE DESPRE IMOBILUL NR. 12032**

Oficiul de Cadastru și Publicitate Imobiliară DOLJ  
Biroul de Cadastru și Publicitate Imobiliară Craiova

**A. Partea I. Descrierea imobilului**

TEREN Extravilan

Adresa: Jud. Dolj, T168, P24

Nr. Crt	Nr cadastral Nr. topografic	Suprafața* (mp)	Observații / Referințe
A1		300	Sector cadastral:34 Teren neimprejmuit;

**B. Partea II. Proprietari și acte**

Inscrieri privitoare la dreptul de proprietate și alte drepturi reale	Referințe
/	
Act Administrativ nr. TDP 1485-58136, din 01/02/1995 emis de CJSDPAT DOLJ;	
B1	A1
Intabulare, drept de PROPRIETATE, dobandit prin Reconstituire, cota actuala 1/1, cota initiala 1/1	
1) OTOTOC P. GHEORGHE, LIPSA CNP	

**C. Partea III. SARCINI .**

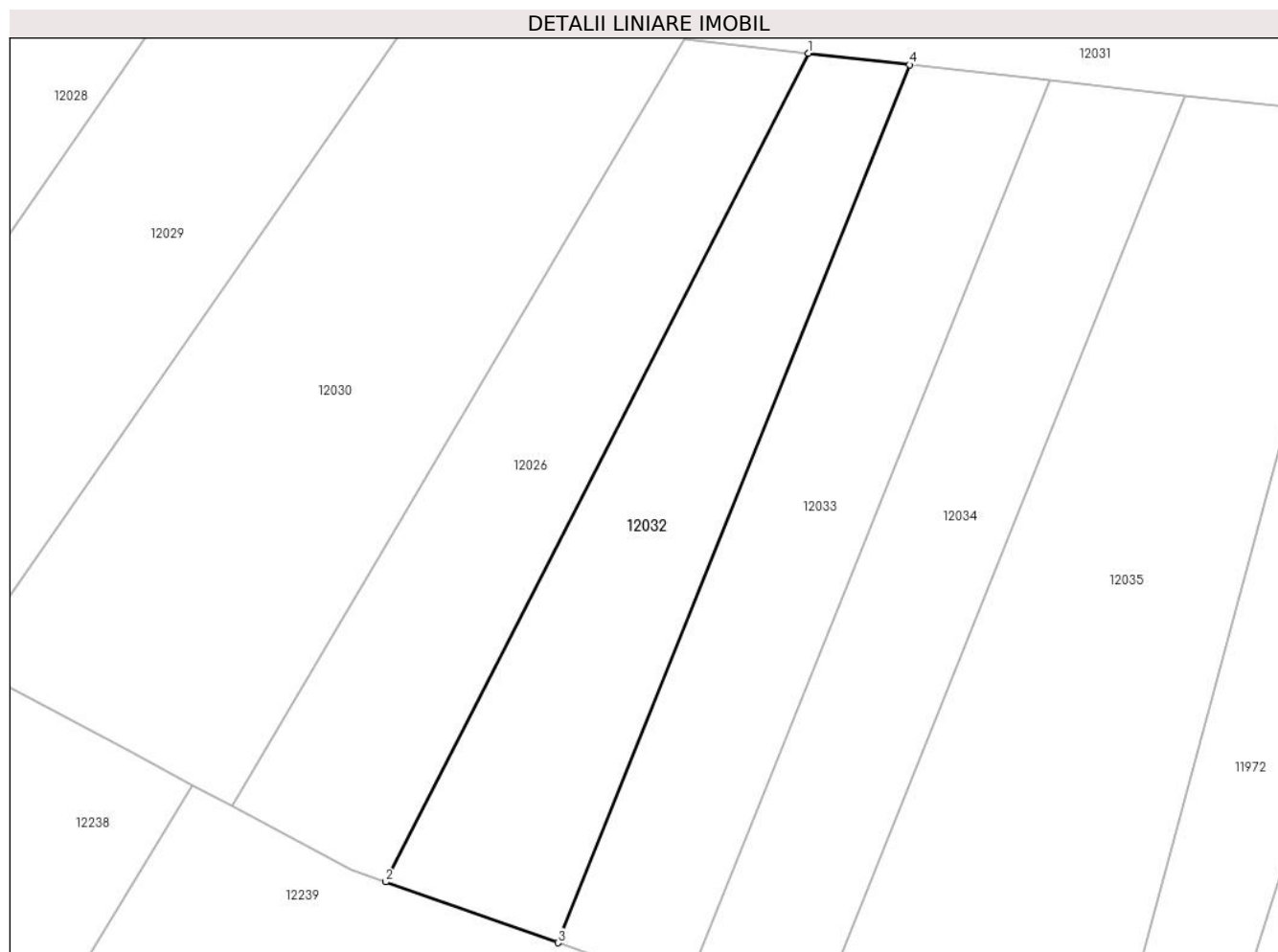
Inscrieri privind dezmembramintele dreptului de proprietate, drepturi reale de garanție și sarcini	Referințe
NU SUNT	

## Anexa Nr. 1 La Partea I

## Teren

Nr cadastral	Suprafața (mp)*	Observații / Referințe
	300	

\* Suprafața este determinată în planul de proiecție Stereo 70.



## Date referitoare la teren

Crt	Categorie folosință	Intravilan	Suprafața (mp)	Tarla	Parcelă	Nr. topo	Observații / Referințe
1	arabil	NU	300	168	24	-	

## Lungime Segmente

1) Valorile lungimilor segmentelor sunt obținute din proiecție în plan.

Punct început	X / Y	Punct sfârșit	X / Y	Lungime segment (** (m)
1	344.122,755 290.542,365	2	344.102,497 290.502,668	44.567
2	344.102,497 290.502,668	3	344.110,745 290.499,747	8.75
3	344.110,745 290.499,747	4	344.127,608 290.541,819	45.326
4	344.127,608 290.541,819	1	344.122,755 290.542,365	4.884

\*\* Lungimile segmentelor sunt determinate în planul de proiecție Stereo 70 și sunt rotunjite la 1 milimetru.

**\*\*\* Distanţa dintre puncte este formată din segmente cumulate ce sunt mai mici decât valoarea 1 milimetru.**





**DATE DESPRE IMOBILUL NR. 12033**

Oficiul de Cadastru și Publicitate Imobiliară DOLJ  
Biroul de Cadastru și Publicitate Imobiliară Craiova

**A. Partea I. Descrierea imobilului**

TEREN Extravilan

Adresa: Jud. Dolj, T168, P25/1

Nr. Crt	Nr cadastral Nr. topografic	Suprafața* (mp)	Observații / Referințe
A1		300	Sector cadastral:34 Teren neimprejmuit;

**B. Partea II. Proprietari și acte**

Inscrieri privitoare la dreptul de proprietate și alte drepturi reale	Referințe
/	
Act Administrativ nr. TDP 1154-59371, din 07/07/1994 emis de CJSDPAT DOLJ;	
B1	A1
Intabulare, drept de PROPRIETATE, dobandit prin Reconstituire, cota actuala 1/1, cota initiala 1/1 1) FILIP C. ELENA, LIPSA CNP	

**C. Partea III. SARCINI .**

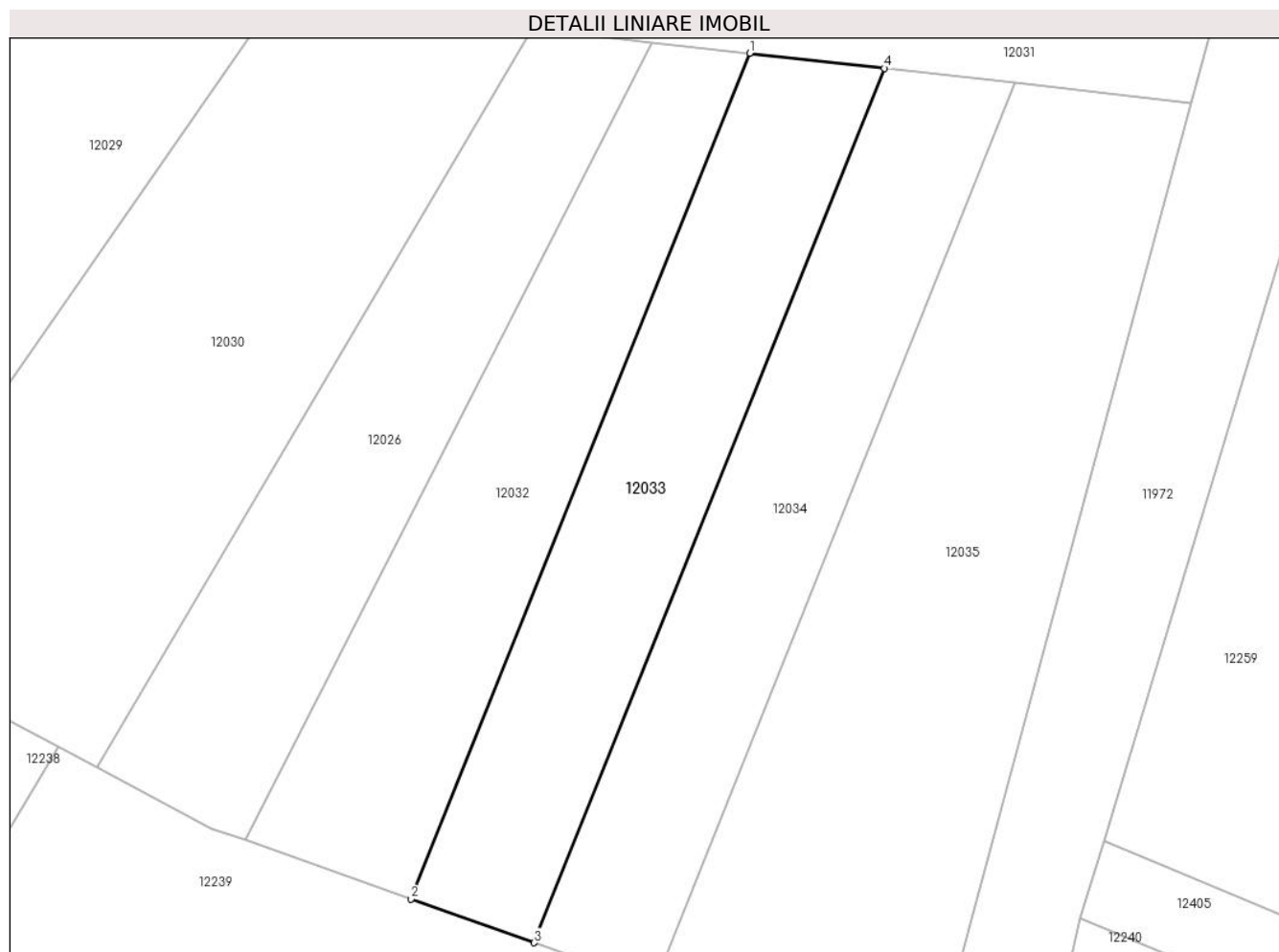
Inscrieri privind dezmembramintele dreptului de proprietate, drepturi reale de garanție și sarcini	Referințe
NU SUNT	

## Anexa Nr. 1 La Partea I

## Teren

Nr cadastral	Suprafața (mp)*	Observații / Referințe
	300	

\* Suprafața este determinată în planul de proiecție Stereo 70.



## Date referitoare la teren

Crt	Categorie folosință	Intravilan	Suprafața (mp)	Tarla	Parcelă	Nr. topo	Observații / Referințe
1	arabil	NU	300	168	25/1	-	

## Lungime Segmente

1) Valorile lungimilor segmentelor sunt obținute din proiecție în plan.

Punct început	X / Y	Punct sfârșit	X / Y	Lungime segment (** (m)
1	344.127,608 290.541,819	2	344.110,745 290.499,747	45.326
2	344.110,745 290.499,747	3	344.116,886 290.497,572	6.515
3	344.116,886 290.497,572	4	344.134,318 290.541,064	46.855
4	344.134,318 290.541,064	1	344.127,608 290.541,819	6.752

\*\* Lungimile segmentelor sunt determinate în planul de proiecție Stereo 70 și sunt rotunjite la 1 milimetru.

**\*\*\* Distanţa dintre puncte este formată din segmente cumulate ce sunt mai mici decât valoarea 1 milimetru.**



**DATE DESPRE IMOBILUL NR. 12034**

Oficiul de Cadastru și Publicitate Imobiliară DOLJ  
Biroul de Cadastru și Publicitate Imobiliară Craiova

**A. Partea I. Descrierea imobilului**

TEREN Extravilan

Adresa: Jud. Dolj, T168, P25

Nr. Crt	Nr cadastral Nr. topografic	Suprafața* (mp)	Observații / Referințe
A1		300	Sector cadastral:34 Teren neimprejmuit;

**B. Partea II. Proprietari și acte**

Inscrieri privitoare la dreptul de proprietate și alte drepturi reale	Referințe
/	
Act Administrativ nr. TDP 2523-45298, din 11/01/1997 emis de CJSDPAT DOLJ;	
B1	A1
Intabulare, drept de PROPRIETATE, dobandit prin Reconstituire, cota actuala 1/1, cota initiala 1/1 1) <b>PANEA ȘT. ION</b> , LIPSA CNP	

**C. Partea III. SARCINI .**

Inscrieri privind dezmembramintele dreptului de proprietate, drepturi reale de garanție și sarcini	Referințe
NU SUNT	

## Anexa Nr. 1 La Partea I

## Teren

Nr cadastral	Suprafața (mp)*	Observații / Referințe
	300	

\* Suprafața este determinată în planul de proiecție Stereo 70.



## Date referitoare la teren

Crt	Categorie folosință	Intra vilan	Suprafața (mp)	Tarla	Parcelă	Nr. topo	Observații / Referințe
1	arabil	NU	300	168	25	-	

## Lungime Segmente

1) Valorile lungimilor segmentelor sunt obținute din proiecție în plan.

Punct început	X / Y	Punct sfârșit	X / Y	Lungime segment (** (m)
1	344.134,318 290.541,064	2	344.116,886 290.497,572	46.855
2	344.116,886 290.497,572	3	344.119,401 290.496,681	2.668
3	344.119,401 290.496,681	4	344.122,833 290.495,466	3.641
4	344.122,833 290.495,466	5	344.140,815 290.540,332	48.335
5	344.140,815 290.540,332	1	344.134,318 290.541,064	6.538

**\*\* Lungimile segmentelor sunt determinate în planul de proiecție Stereo 70 și sunt rotunjite la 1 milimetru.**

**\*\*\* Distanța dintre puncte este formată din segmente cumulate ce sunt mai mici decât valoarea 1 milimetru.**





**DATE DESPRE IMOBILUL NR. 12035**

Oficiul de Cadastru și Publicitate Imobiliară DOLJ  
Biroul de Cadastru și Publicitate Imobiliară Craiova

**A. Partea I. Descrierea imobilului**

TEREN Extravilan

Adresa: Jud. Dolj, T168, P26

Nr. Crt	Nr cadastral Nr. topografic	Suprafața* (mp)	Observații / Referințe
A1		570	Sector cadastral:34 Teren neimprejmuit;

**B. Partea II. Proprietari și acte**

Inscrieri privitoare la dreptul de proprietate și alte drepturi reale	Referințe
/	
Act Notarial nr. CM 163, din 28/10/2014 emis de BIN BUDIANĂ IONUȚ RĂZVAN;	
B1	A1
Intabulare, drept de PROPRIETATE, dobândit prin Succesiune, cota actuala 1/1, cota initiala 1/1 1) RADU ELENA-CORINA	

**C. Partea III. SARCINI .**

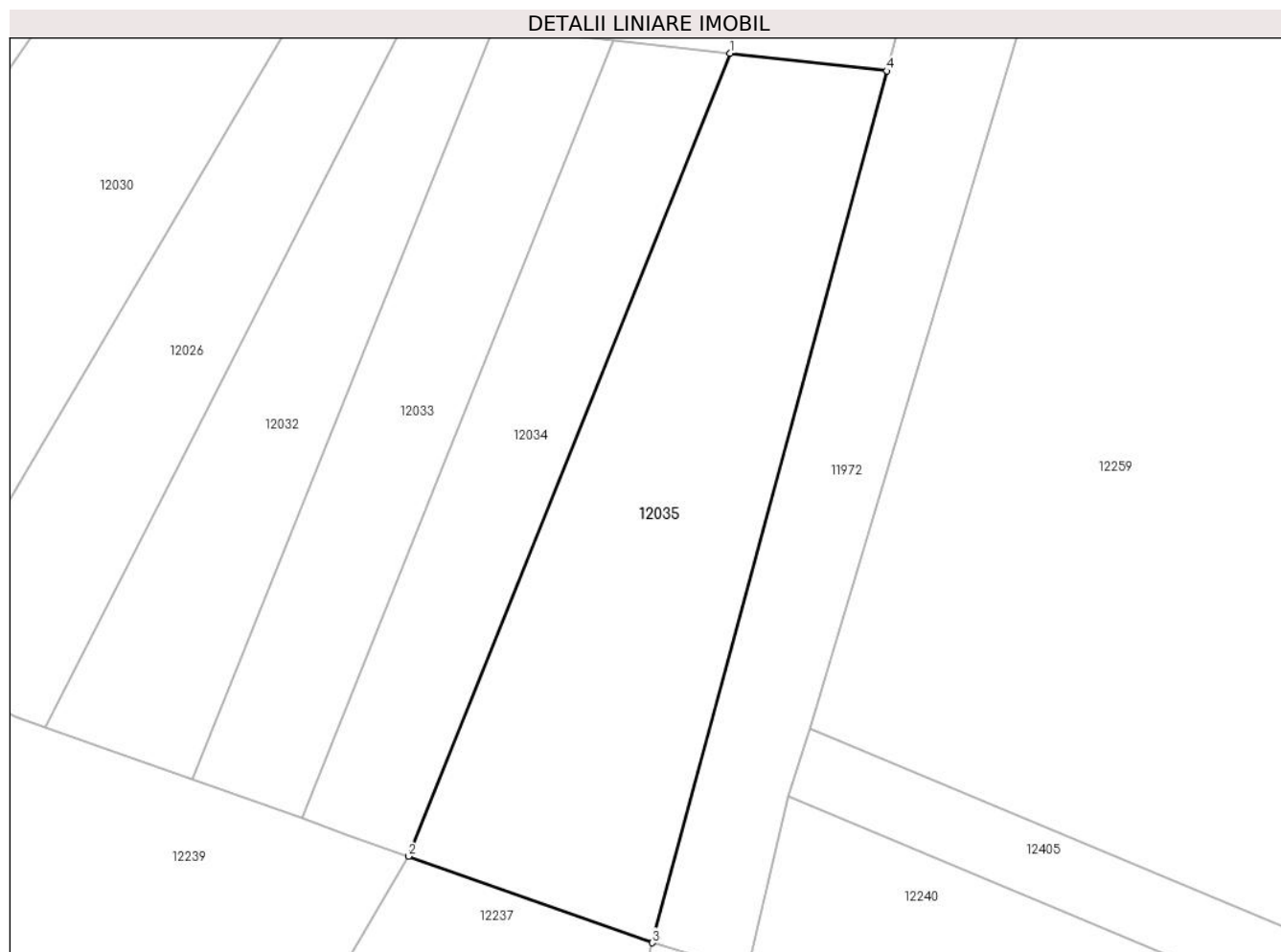
Inscrieri privind dezmembramintele dreptului de proprietate, drepturi reale de garanție și sarcini	Referințe
NU SUNT	

## Anexa Nr. 1 La Partea I

## Teren

Nr cadastral	Suprafața (mp)*	Observații / Referințe
	570	

\* Suprafața este determinată în planul de proiecție Stereo 70.



## Date referitoare la teren

Crt	Categorie folosință	Intra vilan	Suprafața (mp)	Tarla	Parcelă	Nr. topo	Observații / Referințe
1	arabil	NU	570	168	26	-	

## Lungime Segmente

1) Valorile lungimilor segmentelor sunt obținute din proiecție în plan.

Punct început	X / Y	Punct sfârșit	X / Y	Lungime segment (** (m)
1	344.140,815 290.540,332	2	344.122,833 290.495,466	48.335
2	344.122,833 290.495,466	3	344.136,479 290.490,633	14.477
3	344.136,479 290.490,633	4	344.149,59 290.539,345	50.446
4	344.149,59 290.539,345	1	344.140,815 290.540,332	8.83

\*\* Lungimile segmentelor sunt determinate în planul de proiecție Stereo 70 și sunt rotunjite la 1 milimetru.

**\*\*\* Distanţa dintre puncte este formată din segmente cumulate ce sunt mai mici decât valoarea 1 milimetru.**



**DATE DESPRE IMOBILUL NR. 12036**

Oficiul de Cadastru și Publicitate Imobiliară DOLJ  
Biroul de Cadastru și Publicitate Imobiliară Craiova

**A. Partea I. Descrierea imobilului**

TEREN Extravilan

Adresa: Jud. Dolj, T172, P54

Nr. Crt	Nr cadastral Nr. topografic	Suprafața* (mp)	Observații / Referințe
A1		580	Sector cadastral:34 Teren neimprejmuit;

**B. Partea II. Proprietari și acte**

Inscrieri privitoare la dreptul de proprietate și alte drepturi reale	Referințe
/	
Act Administrativ nr. TDP 1145-59371, din 06/07/1994 emis de CJSDPAT DOLJ;	
B1	A1
Intabulare, drept de PROPRIETATE, dobandit prin Reconstituire, cota actuala 1/1, cota initiala 1/1	
1) DOROBANȚU I ELENA, LIPSA CNP	

**C. Partea III. SARCINI .**

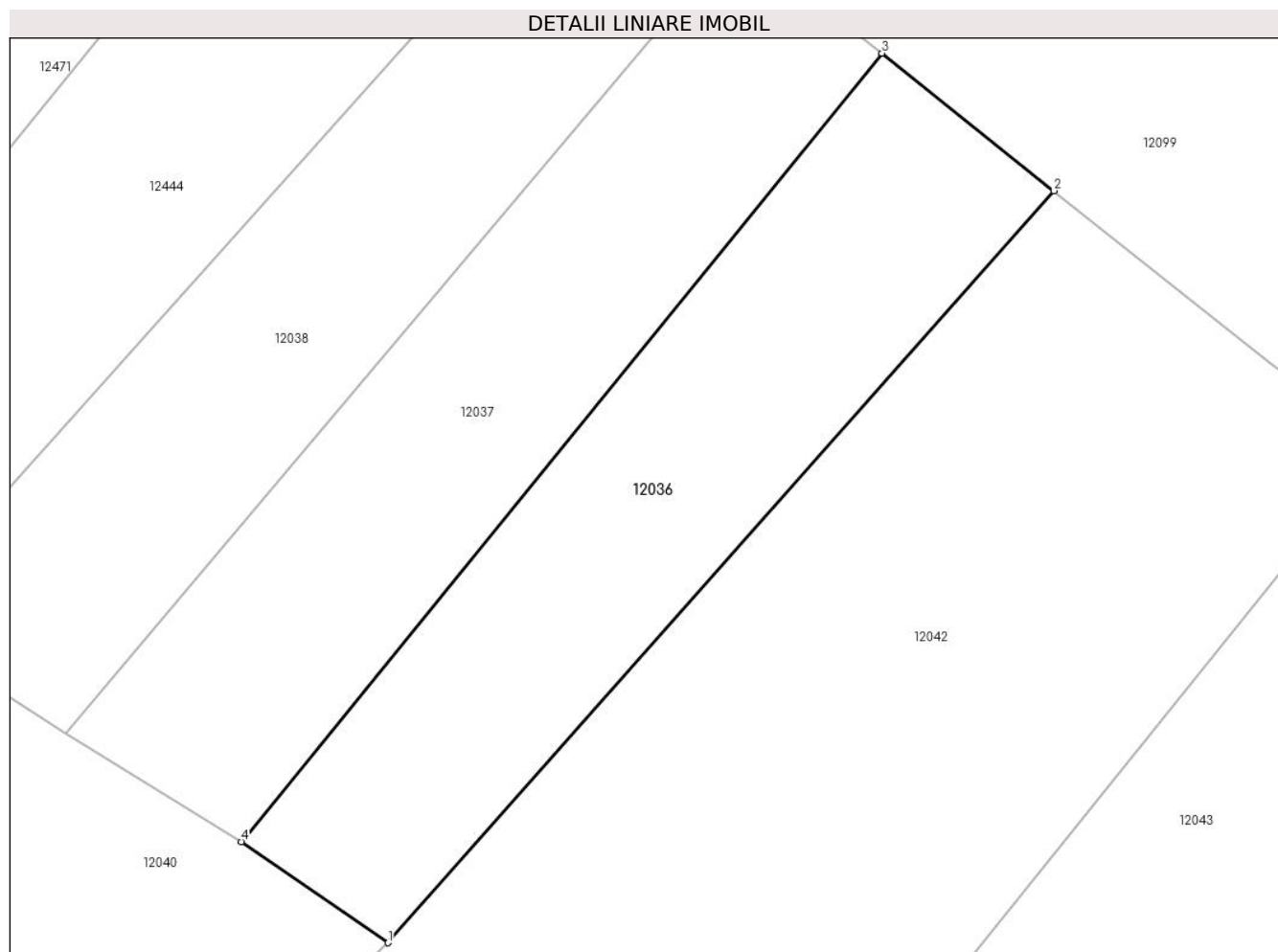
Inscrieri privind dezmembramintele dreptului de proprietate, drepturi reale de garanție și sarcini	Referințe
NU SUNT	

## Anexa Nr. 1 La Partea I

## Teren

Nr cadastral	Suprafața (mp)*	Observații / Referințe
	580	

\* Suprafața este determinată în planul de proiecție Stereo 70.



## Date referitoare la teren

Crt	Categorie folosință	Intra vilan	Suprafața (mp)	Tarla	Parcelă	Nr. topo	Observații / Referințe
1	arabil	NU	580	172	54	-	

## Lungime Segmente

1) Valorile lungimilor segmentelor sunt obținute din proiecție în plan.

Punct început	X / Y	Punct sfârșit	X / Y	Lungime segment (** (m)
1	344.343,472 290.947,335	2	344.379,297 290.987,745	54.004
2	344.379,297 290.987,745	3	344.370,039 290.995,134	11.845
3	344.370,039 290.995,134	4	344.335,587 290.952,766	54.608
4	344.335,587 290.952,766	1	344.343,472 290.947,335	9.574

\*\* Lungimile segmentelor sunt determinate în planul de proiecție Stereo 70 și sunt rotunjite la 1 milimetru.

**\*\*\* Distanţa dintre puncte este formată din segmente cumulate ce sunt mai mici decât valoarea 1 milimetru.**





**DATE DESPRE IMOBILUL NR. 12037**

Oficiul de Cadastru și Publicitate Imobiliară DOLJ  
Biroul de Cadastru și Publicitate Imobiliară Craiova

**A. Partea I. Descrierea imobilului**

TEREN Extravilan

Adresa: Jud. Dolj, T172, P54

Nr. Crt	Nr cadastral Nr. topografic	Suprafața* (mp)	Observații / Referințe
A1	32857	580	Sector cadastral:34 Teren neimprejmuit;

**B. Partea II. Proprietari și acte**

Inscrieri privitoare la dreptul de proprietate și alte drepturi reale		Referințe
<b>25385 / 04/03/2014</b>		
Hotarare Judecatoreasca nr. SENTINTA CIVILA 2543, din 18/12/2012 emis de JUDECATORIA CALAFAT;		
B1	Intabulare, drept de PROPRIETATE, dobandit prin Conventie, cota actuala 1/1, cota initiala 1/1 1) SC EAST WAY SPEDITION SRL, CIF:9999999999999, LIPSA CUI	A1
<b>145365 / 22/07/2020</b>		
Act Notarial nr. contract de ipoteca aut. nr. 659, din 16/07/2020 emis de Marincas Eugen;		
B2	Se noteaza interdictiile de instrainare, grevare, inchiriere, dezmembrare, comasare, restructurare, amenajare, construire, demolare 1) LIBRA INTERNET BANK SA, CIF:8119644	A1

**C. Partea III. SARCINI**

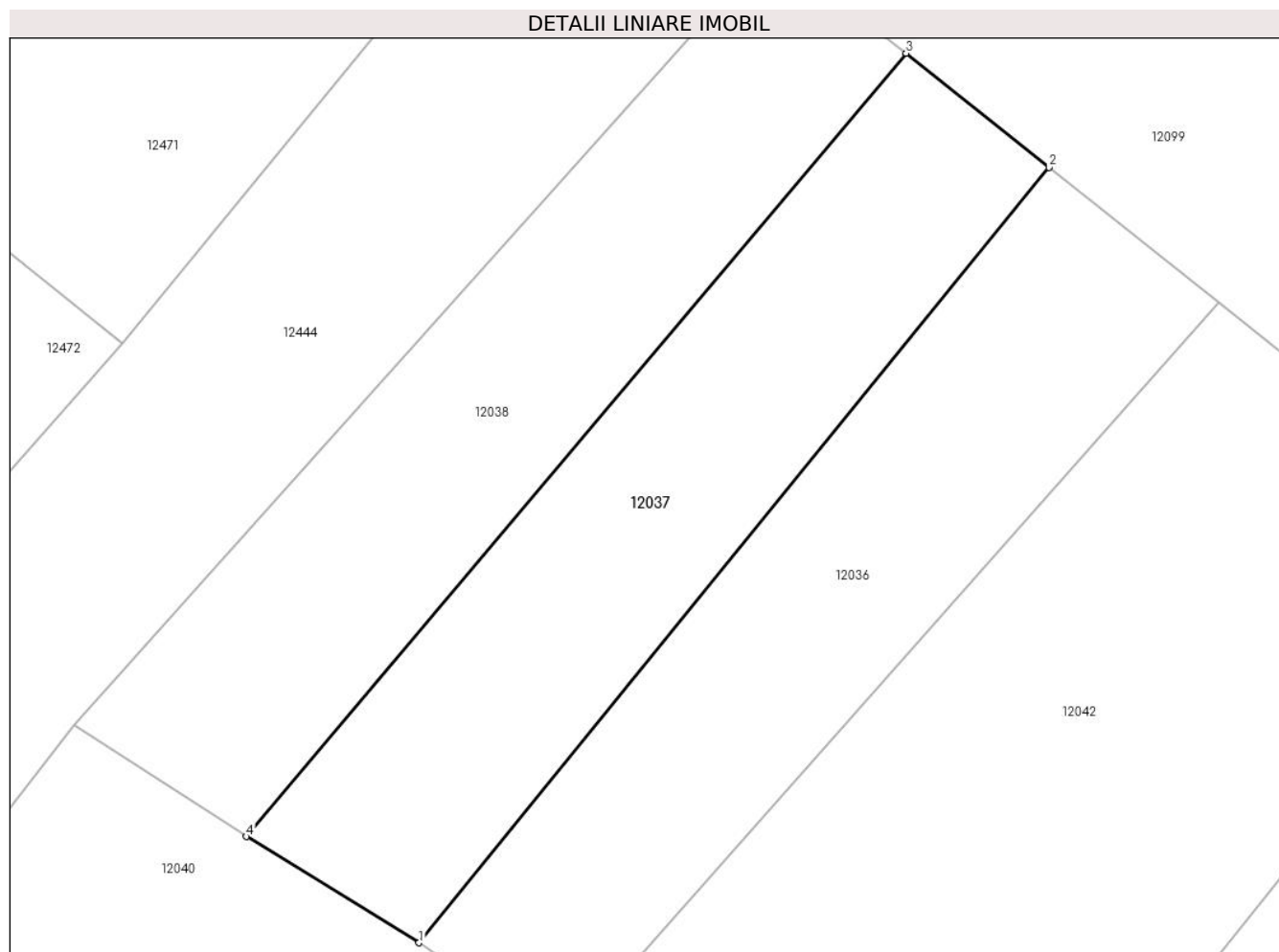
Inscrieri privind dezmembramintele dreptului de proprietate, drepturi reale de garanție și sarcini		Referințe
<b>145365 / 22/07/2020</b>		
Act Notarial nr. contract de ipoteca aut. nr. 659, din 16/07/2020 emis de Marincas Eugen;		
C1	Intabulare, drept de IPOTECA, Valoare:8000000 RON, si celelalte obligatii de plata aferente creditului 1) LIBRA INTERNET BANK SA, CIF:8119644	A1

## Anexa Nr. 1 La Partea I

## Teren

Nr cadastral	Suprafața (mp)*	Observații / Referințe
32857	580	

\* Suprafața este determinată în planul de proiecție Stereo 70.



## Date referitoare la teren

Crt	Categorie folosință	Intra vilan	Suprafața (mp)	Tarla	Parcelă	Nr. topo	Observații / Referințe
1	arabil	NU	580	172	54	-	

## Lungime Segmente

1) Valorile lungimilor segmentelor sunt obținute din proiecție în plan.

Punct început	X / Y	Punct sfârșit	X / Y	Lungime segment (** (m)
1	344.335,587 290.952,766	2	344.370,039 290.995,134	54.608
2	344.370,039 290.995,134	3	344.362,219 291.001,376	10.006
3	344.362,219 291.001,376	4	344.326,144 290.958,573	55.978
4	344.326,144 290.958,573	1	344.335,587 290.952,766	11.086

\*\* Lungimile segmentelor sunt determinate în planul de proiecție Stereo 70 și sunt rotunjite la 1 milimetru.

**\*\*\* Distanţa dintre puncte este formată din segmente cumulate ce sunt mai mici decât valoarea 1 milimetru.**



**DATE DESPRE IMOBILUL NR. 12038**

Oficiul de Cadastru și Publicitate Imobiliară DOLJ  
Biroul de Cadastru și Publicitate Imobiliară Craiova

**A. Partea I. Descrierea imobilului**

TEREN Extravilan

Adresa: Jud. Dolj, T172, P55

Nr. Crt	Nr cadastral Nr. topografic	Suprafața* (mp)	Observații / Referințe
A1		580	Sector cadastral:34 Teren neimprejmuit;

**B. Partea II. Proprietari și acte**

Inscrieri privitoare la dreptul de proprietate și alte drepturi reale	Referințe
/	
Act Administrativ nr. TDP 1888-9682, din 10/02/1995 emis de CJSDPAT DOLJ;	
B1	A1
Intabulare, drept de PROPRIETATE, dobandit prin Reconstituire, cota actuala 1/1, cota initiala 1/1	
1) SPÎNU G MARIA, LIPSA CNP	

**C. Partea III. SARCINI .**

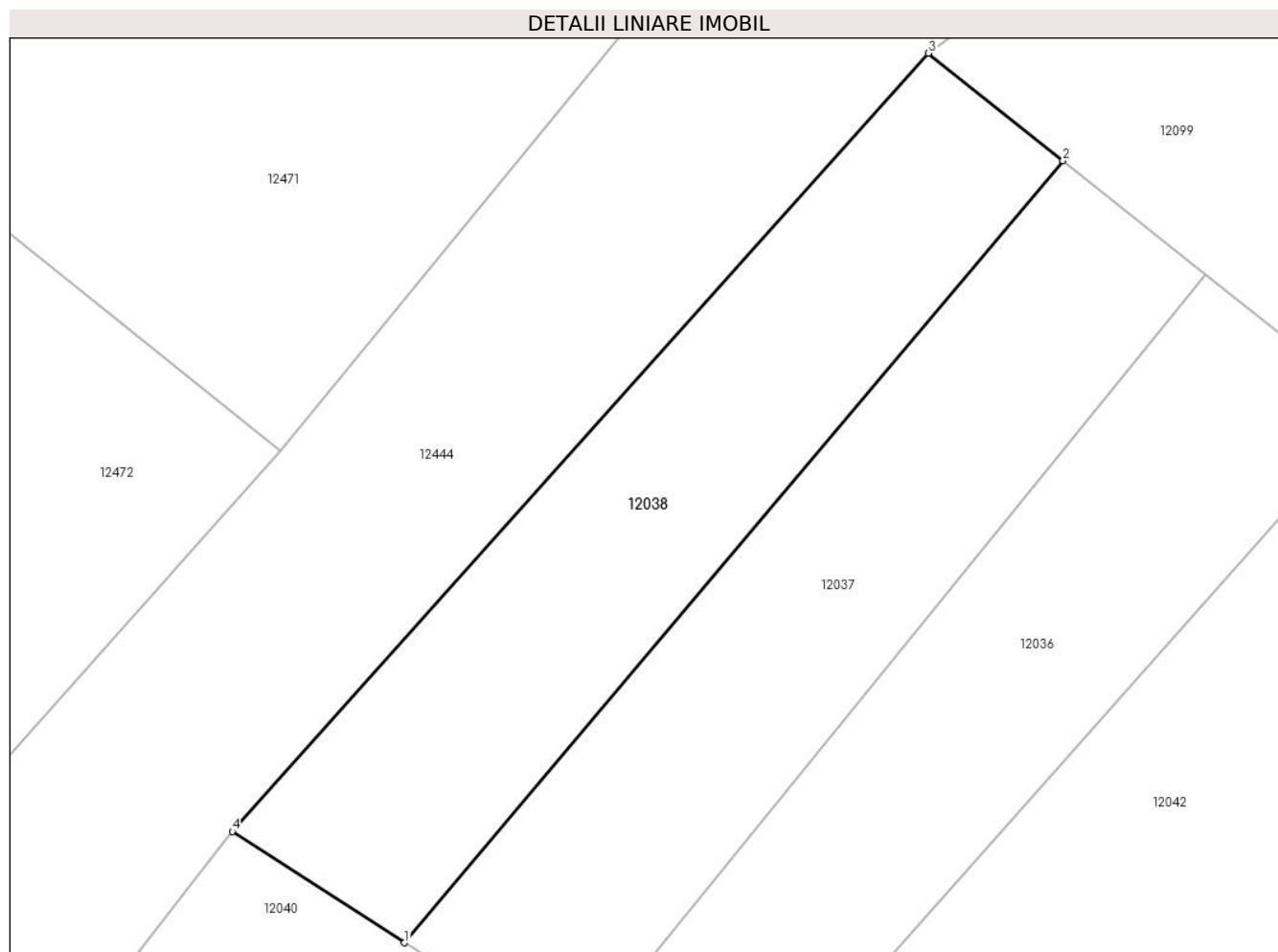
Inscrieri privind dezmembramintele dreptului de proprietate, drepturi reale de garanție și sarcini	Referințe
NU SUNT	

## Anexa Nr. 1 La Partea I

## Teren

Nr cadastral	Suprafața (mp)*	Observații / Referințe
	580	

\* Suprafața este determinată în planul de proiecție Stereo 70.



## Date referitoare la teren

Crt	Categorie folosință	Intra vilan	Suprafața (mp)	Tarla	Parcelă	Nr. topo	Observații / Referințe
1	arabil	NU	580	172	55	-	

## Lungime Segmente

1) Valorile lungimilor segmentelor sunt obținute din proiecție în plan.

Punct început	X / Y	Punct sfârșit	X / Y	Lungime segment (** (m)
1	344.326,144 290.958,573	2	344.362,219 291.001,376	55.978
2	344.362,219 291.001,376	3	344.354,859 291.007,25	9.417
3	344.354,859 291.007,25	4	344.316,719 290.964,665	57.168
4	344.316,719 290.964,665	1	344.326,144 290.958,573	11.222

\*\* Lungimile segmentelor sunt determinate în planul de proiecție Stereo 70 și sunt rotunjite la 1 milimetru.

**\*\*\* Distanţa dintre puncte este formată din segmente cumulate ce sunt mai mici decât valoarea 1 milimetru.**





**DATE DESPRE IMOBILUL NR. 12039**

Oficiul de Cadastru și Publicitate Imobiliară DOLJ  
Biroul de Cadastru și Publicitate Imobiliară Craiova

**A. Partea I. Descrierea imobilului**

TEREN Extravilan

Adresa: Jud. Dolj, T172, P51

Nr. Crt	Nr cadastral Nr. topografic	Suprafața* (mp)	Observații / Referințe
A1		1.620	Sector cadastral:34 Teren neimprejmuit;

**B. Partea II. Proprietari și acte**

Inscrieri privitoare la dreptul de proprietate și alte drepturi reale	Referințe
/	
Act Administrativ nr. TDP 2520-45298, din 11/01/1997 emis de CJSDPAT DOLJ;	
B1	A1
Intabulare, drept de PROPRIETATE, dobandit prin Reconstituire, cota actuala 1/1, cota initiala 1/1 1) CROITORU I EMIL, LIPSA CNP	

**C. Partea III. SARCINI .**

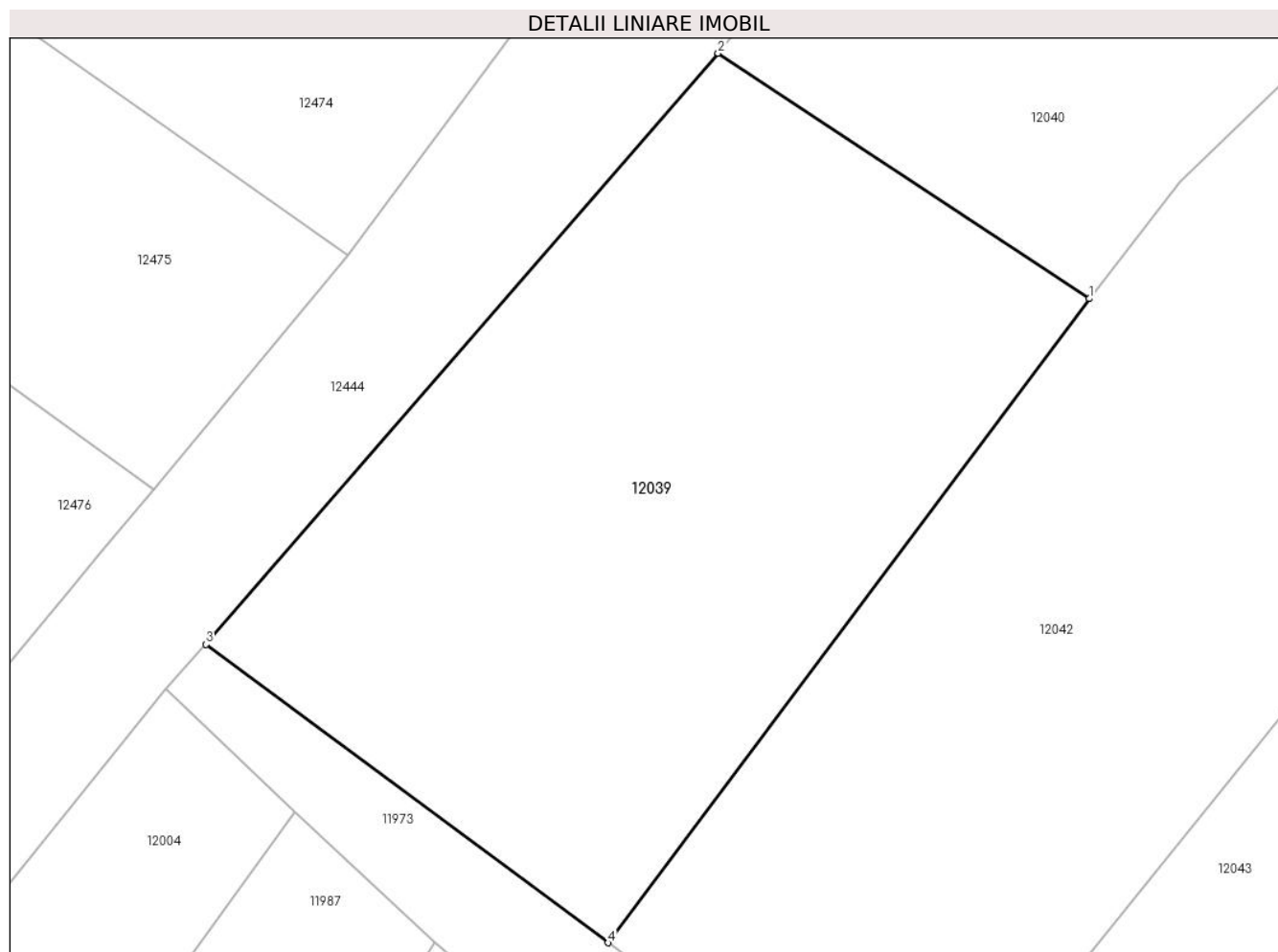
Inscrieri privind dezmembramintele dreptului de proprietate, drepturi reale de garanție și sarcini	Referințe
NU SUNT	

## Anexa Nr. 1 La Partea I

## Teren

Nr cadastral	Suprafața (mp)*	Observații / Referințe
	1.620	

\* Suprafața este determinată în planul de proiecție Stereo 70.



## Date referitoare la teren

Crt	Categorie folosință	Intravilan	Suprafața (mp)	Tarla	Parcelă	Nr. topo	Observații / Referințe
1	arabil	NU	1.620	172	51	-	

## Lungime Segmente

1) Valorile lungimilor segmentelor sunt obținute din proiecție în plan.

Punct început	X / Y	Punct sfârșit	X / Y	Lungime segment (** (m)
1	344.324,239 290.926,827	2	344.299,803 290.942,976	29.29
2	344.299,803 290.942,976	3	344.266,073 290.904,078	51.486
3	344.266,073 290.904,078	4	344.292,548 290.884,432	32.968
4	344.292,548 290.884,432	1	344.324,239 290.926,827	52.931

\*\* Lungimile segmentelor sunt determinate în planul de proiecție Stereo 70 și sunt rotunjite la 1 milimetru.

**\*\*\* Distanţa dintre puncte este formată din segmente cumulate ce sunt mai mici decât valoarea 1 milimetru.**



**DATE DESPRE IMOBILUL NR. 12040**

Oficiul de Cadastru și Publicitate Imobiliară DOLJ  
Biroul de Cadastru și Publicitate Imobiliară Craiova

**A. Partea I. Descrierea imobilului**

TEREN Extravilan

Adresa: Jud. Dolj, T172, P52

Nr. Crt	Nr cadastral Nr. topografic	Suprafața* (mp)	Observații / Referințe
A1		833	Sector cadastral:34 Teren neimprejmuit;

**B. Partea II. Proprietari și acte**

Inscrieri privitoare la dreptul de proprietate și alte drepturi reale		Referințe
/		
Act Normativ nr. Legea 7, din 13/03/1996 emis de PARLAMENTUL ROMÂNIEI (Art.13 Alin.15);		
B1	Inscrierea provizorie, drept de PROPRIETATE, dobandit prin Lege, cota actuala 1/1, cota initiala 1/1	A1
1) NEIDENTIFICAT NEIDENTIFICAT, CIF:0000000000000		

**C. Partea III. SARCINI .**

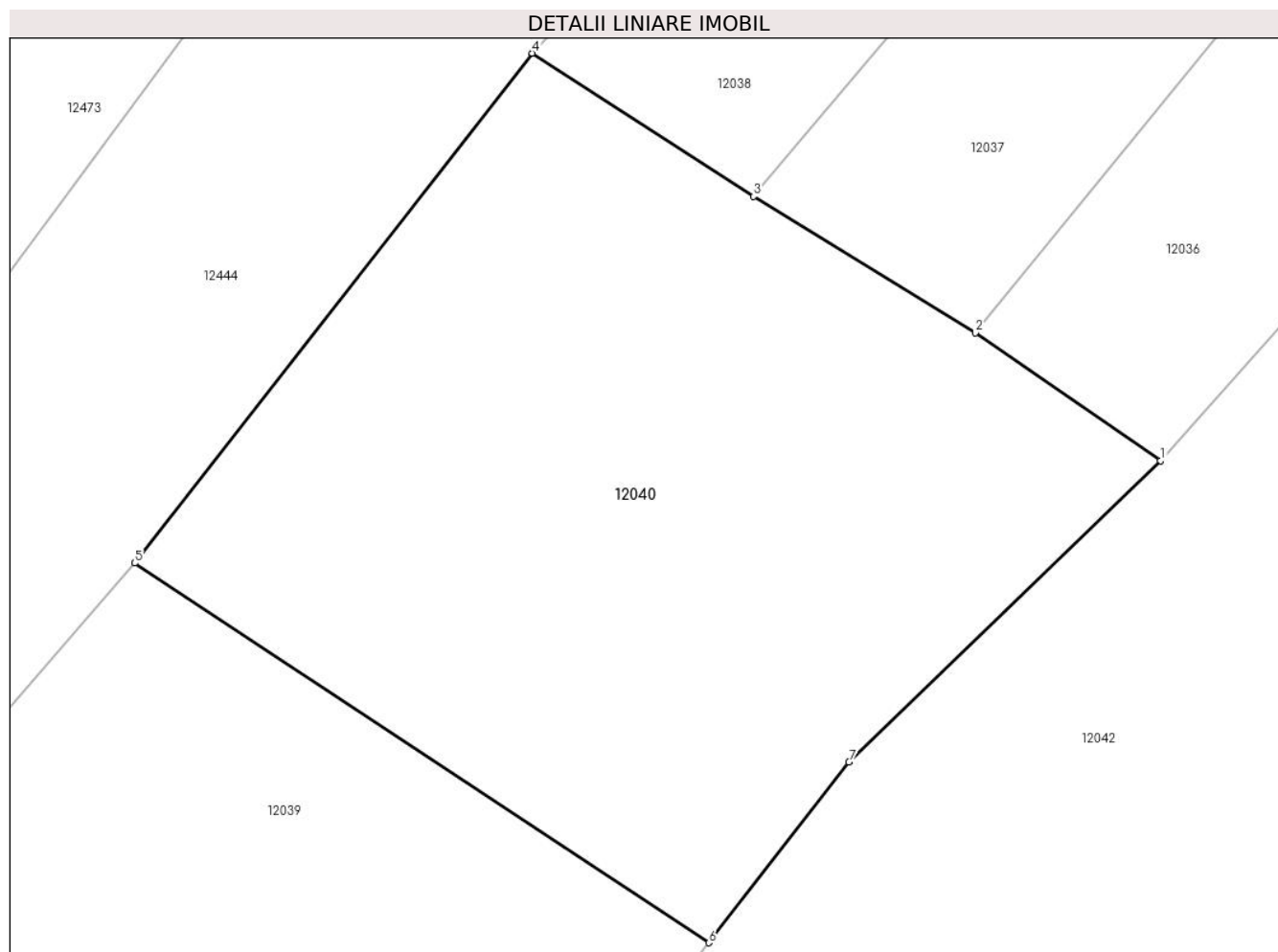
Inscrieri privind dezmembramintele dreptului de proprietate, drepturi reale de garanție și sarcini	Referințe
NU SUNT	

## Anexa Nr. 1 La Partea I

## Teren

Nr cadastral	Suprafața (mp)*	Observații / Referințe
	833	

\* Suprafața este determinată în planul de proiecție Stereo 70.



## Date referitoare la teren

Crt	Categorie folosință	Intravilan	Suprafața (mp)	Tarla	Parcelă	Nr. topo	Observații / Referințe
1	neproductiv	NU	833	172	52	-	

## Lungime Segmente

1) Valorile lungimilor segmentelor sunt obținute din proiecție în plan.

Punct început	X / Y	Punct sfârșit	X / Y	Lungime segment (** (m)
1	344.343,472 290.947,335	2	344.335,587 290.952,766	9.574
2	344.335,587 290.952,766	3	344.326,144 290.958,573	11.086
3	344.326,144 290.958,573	4	344.316,719 290.964,665	11.222
4	344.316,719 290.964,665	5	344.299,803 290.942,976	27.506
5	344.299,803 290.942,976	6	344.324,239 290.926,827	29.29

Punct început	X / Y	Punct sfârșit	X / Y	Lungime segment (** (m)
6	344.324,239 290.926,827	7	344.330,207 290.934,516	9.733
7	344.330,207 290.934,516	1	344.343,472 290.947,335	18.447

\*\* Lungimile segmentelor sunt determinate în planul de proiecție Stereo 70 și sunt rotunjite la 1 milimetru.

\*\*\* Distanța dintre puncte este formată din segmente cumulate ce sunt mai mici decât valoarea 1 milimetru.





**DATE DESPRE IMOBILUL NR. 12041**

Oficiul de Cadastru și Publicitate Imobiliară DOLJ  
Biroul de Cadastru și Publicitate Imobiliară Craiova

**A. Partea I. Descrierea imobilului**

TEREN Extravilan

Adresa: Jud. Dolj, T172, P48

Nr. Crt	Nr cadastral Nr. topografic	Suprafața* (mp)	Observații / Referințe
A1		732	Sector cadastral:34 Teren neimpregmuit;

**B. Partea II. Proprietari și acte**

Inscrieri privitoare la dreptul de proprietate și alte drepturi reale		Referințe
/		
Act Notarial nr. CM 341, din 07/07/2017 emis de BNP STOENESCU FLOREA;		
B1	Intabulare, drept de PROPRIETATE, dobandit prin Succesiune, cota actuala 1/2, cota initiala 1/2 1) <b>GHIRILĂ EUGENIA</b>	A1
B2	Intabulare, drept de PROPRIETATE, dobandit prin Succesiune, cota actuala 1/2, cota initiala 1/2 1) <b>VLĂSCEANU MIRELA</b>	A1

**C. Partea III. SARCINI .**

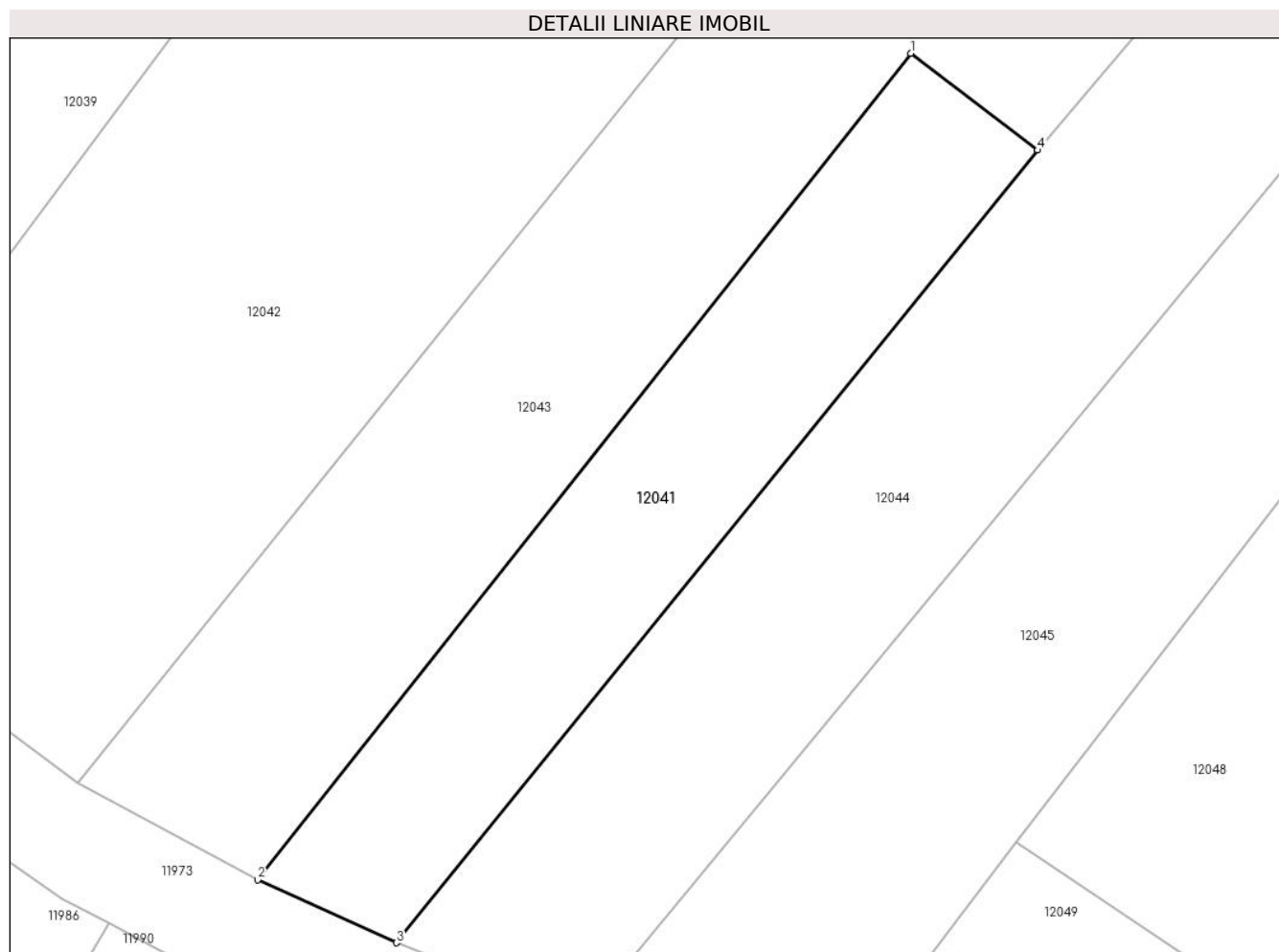
Inscrieri privind dezmembramintele dreptului de proprietate, drepturi reale de garanție și sarcini	Referințe
NU SUNT	

## Anexa Nr. 1 La Partea I

## Teren

Nr cadastral	Suprafața (mp)*	Observații / Referințe
	732	

\* Suprafața este determinată în planul de proiecție Stereo 70.



## Date referitoare la teren

Crt	Categorie folosință	Intra vilan	Suprafața (mp)	Tarla	Parcelă	Nr. topo	Observații / Referințe
1	arabil	NU	732	172	48	-	

## Lungime Segmente

1) Valorile lungimilor segmentelor sunt obținute din proiecție în plan.

Punct început	X / Y	Punct sfârșit	X / Y	Lungime segment (** (m)
1	344.369,24 290.918,87	2	344.324,969 290.862,868	71.387
2	344.324,969 290.862,868	3	344.334,386 290.858,607	10.336
3	344.334,386 290.858,607	4	344.377,857 290.912,304	69.088
4	344.377,857 290.912,304	1	344.369,24 290.918,87	10.834

\*\* Lungimile segmentelor sunt determinate în planul de proiecție Stereo 70 și sunt rotunjite la 1 milimetru.

**\*\*\* Distanţa dintre puncte este formată din segmente cumulate ce sunt mai mici decât valoarea 1 milimetru.**



**DATE DESPRE IMOBILUL NR. 12042**

Oficiul de Cadastru și Publicitate Imobiliară DOLJ  
Biroul de Cadastru și Publicitate Imobiliară Craiova

**A. Partea I. Descrierea imobilului**

TEREN Extravilan

Adresa: Jud. Dolj, T172, P50

Nr. Crt	Nr cadastral Nr. topografic	Suprafața* (mp)	Observații / Referințe
A1	35708	3.384	Sector cadastral:34 Teren neimprejmuit;

**B. Partea II. Proprietari și acte**

Inscrieri privitoare la dreptul de proprietate și alte drepturi reale		Referințe
<b>171912 / 17/09/2018</b>		
Act Administrativ nr. TDP nr 2512-45298, din 11/01/1997 emis de CJSDPAT DOLJ (act notarial nr CM nr 397 din 10.11.1998, emis de BNP STOENESCU FLOREA);		
B1	Intabulare, drept de PROPRIETATE, dobandit prin Succesiune, cota actuala 1/1, cota initiala 1/1 1) <b>FULGA OLIMPIA</b> <i>OBSERVATII: def Panea Vasile</i>	A1

**C. Partea III. SARCINI .**

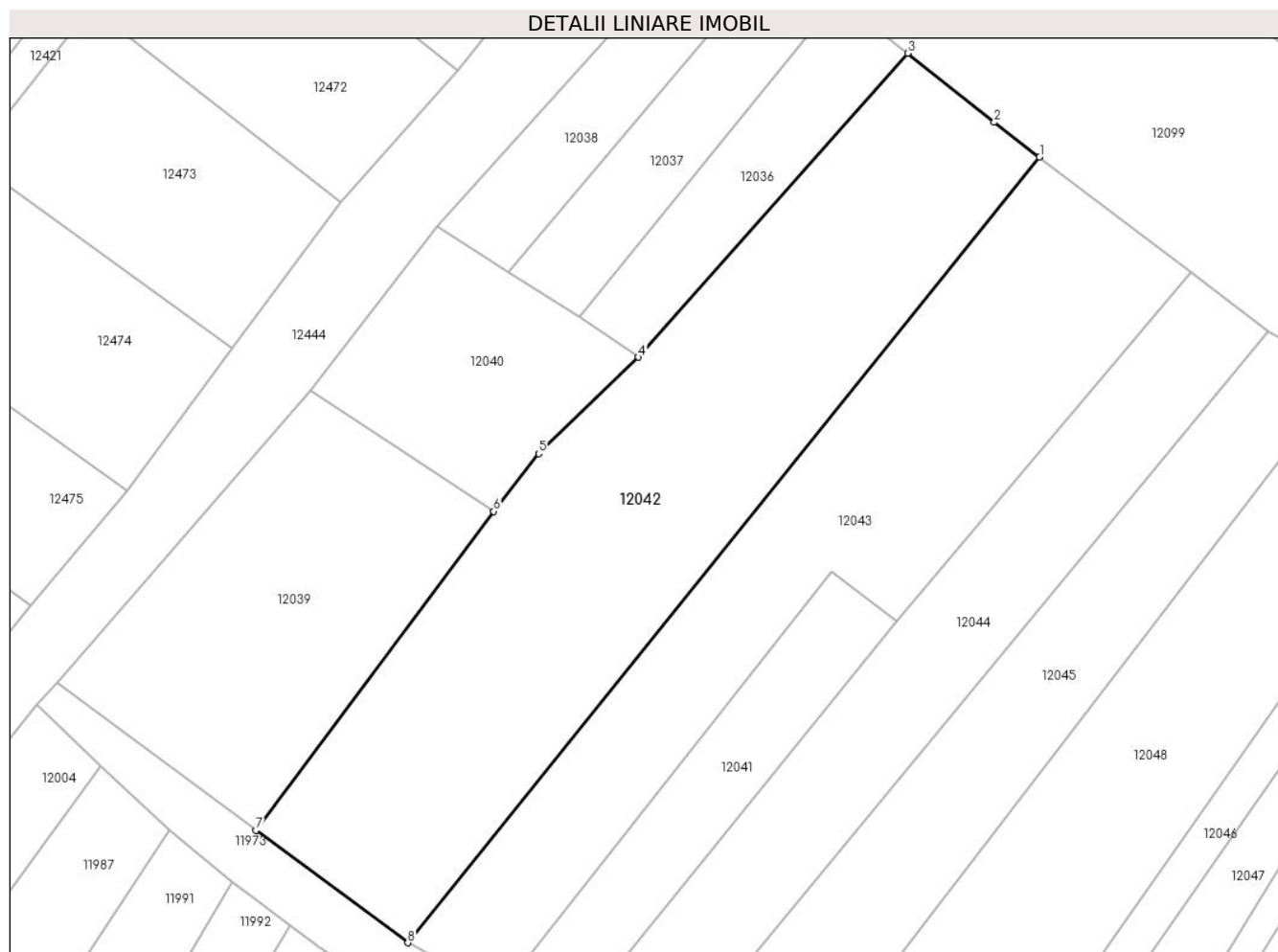
Inscrieri privind dezmembramintele dreptului de proprietate, drepturi reale de garanție și sarcini	Referințe
NU SUNT	

## Anexa Nr. 1 La Partea I

## Teren

Nr cadastral	Suprafața (mp)*	Observații / Referințe
35708	3.384	

\* Suprafața este determinată în planul de proiecție Stereo 70.



## Date referitoare la teren

Crt	Categorie folosință	Intravilan	Suprafața (mp)	Tarla	Parcelă	Nr. topo	Observații / Referințe
1	arabil	NU	3.384	172	50	-	

## Lungime Segmente

1) Valorile lungimilor segmentelor sunt obținute din proiecție în plan.

Punct început	X / Y	Punct sfârșit	X / Y	Lungime segment (** (m)
1	344.396,859 290.973,939	2	344.390,812 290.978,555	7.607
2	344.390,812 290.978,555	3	344.379,297 290.987,745	14.733
3	344.379,297 290.987,745	4	344.343,472 290.947,335	54.004
4	344.343,472 290.947,335	5	344.330,207 290.934,516	18.447
5	344.330,207 290.934,516	6	344.324,239 290.926,827	9.733

Punct început	X / Y	Punct sfârșit	X / Y	Lungime segment (** (m)
6	344.324,239 290.926,827	7	344.292,548 290.884,432	52.931
7	344.292,548 290.884,432	8	344.312,782 290.869,472	25.164
8	344.312,782 290.869,472	1	344.396,859 290.973,939	134.098

\*\* Lungimile segmentelor sunt determinate în planul de proiecție Stereo 70 și sunt rotunjite la 1 milimetru.

\*\*\* Distanța dintre puncte este formată din segmente cumulate ce sunt mai mici decât valoarea 1 milimetru.





**DATE DESPRE IMOBILUL NR. 12043**

Oficiul de Cadastru și Publicitate Imobiliară DOLJ  
Biroul de Cadastru și Publicitate Imobiliară Craiova

**A. Partea I. Descrierea imobilului**

TEREN Extravilan

Adresa: Jud. Dolj, T172, P49

Nr. Crt	Nr cadastral Nr. topografic	Suprafața* (mp)	Observații / Referințe
A1		2.452	Sector cadastral:34 Teren neimprejmuit;

**B. Partea II. Proprietari și acte**

Inscrieri privitoare la dreptul de proprietate și alte drepturi reale		Referințe
/		
Act Administrativ nr. TDP 1139-59371, din 06/07/1994 emis de CJSDPAT DOLJ;		
B1	Intabulare, drept de PROPRIETATE, dobandit prin Reconstituire, cota actuala 1/1, cota initiala 1/1 1) VASILE I NICOLINA, LIPSA CNP	A1

**C. Partea III. SARCINI .**

Inscrieri privind dezmembramintele dreptului de proprietate, drepturi reale de garanție și sarcini	Referințe
NU SUNT	

## Anexa Nr. 1 La Partea I

## Teren

Nr cadastral	Suprafața (mp)*	Observații / Referințe
	2.452	

\* Suprafața este determinată în planul de proiecție Stereo 70.



## Date referitoare la teren

Crt	Categorie folosință	Intravilan	Suprafața (mp)	Tarla	Parcelă	Nr. topo	Observații / Referințe
1	arabil	NU	2.452	172	49	-	

## Lungime Segmente

1) Valorile lungimilor segmentelor sunt obținute din proiecție în plan.

Punct început	X / Y	Punct sfârșit	X / Y	Lungime segment (** (m)
1	344.324,969 290.862,868	2	344.369,24 290.918,87	71.387
2	344.369,24 290.918,87	3	344.377,857 290.912,304	10.834
3	344.377,857 290.912,304	4	344.416,935 290.958,613	60.594
4	344.416,935 290.958,613	5	344.396,859 290.973,939	25.257
5	344.396,859 290.973,939	6	344.312,782 290.869,472	134.098

Punct început	X / Y	Punct sfârșit	X / Y	Lungime segment (** (m)
6	344.312,782 290.869,472	1	344.324,969 290.862,868	13.861

\*\* Lungimile segmentelor sunt determinate în planul de proiecție Stereo 70 și sunt rotunjite la 1 milimetru.

\*\*\* Distanța dintre puncte este formată din segmente cumulate ce sunt mai mici decât valoarea 1 milimetru.



**DATE DESPRE IMOBILUL NR. 12044**

Oficiul de Cadastru și Publicitate Imobiliară DOLJ  
Biroul de Cadastru și Publicitate Imobiliară Craiova

**A. Partea I. Descrierea imobilului**

TEREN Extravilan

Adresa: Jud. Dolj, T172, P47

Nr. Crt	Nr cadastral Nr. topografic	Suprafața* (mp)	Observații / Referințe
A1		1.700	Sector cadastral:34 Teren neimprejmuit;

**B. Partea II. Proprietari și acte**

Inscrieri privitoare la dreptul de proprietate și alte drepturi reale	Referințe
/	
Act Notarial nr. CM 531, din 10/12/2018 emis de BIN STOENESCU FLOREA;	
B1	A1
Intabulare, drept de PROPRIETATE, dobandit prin Succesiune, cota actuala 1/1, cota initiala 1/1	
1) CUTOVEANU OCTAVIAN	

**C. Partea III. SARCINI .**

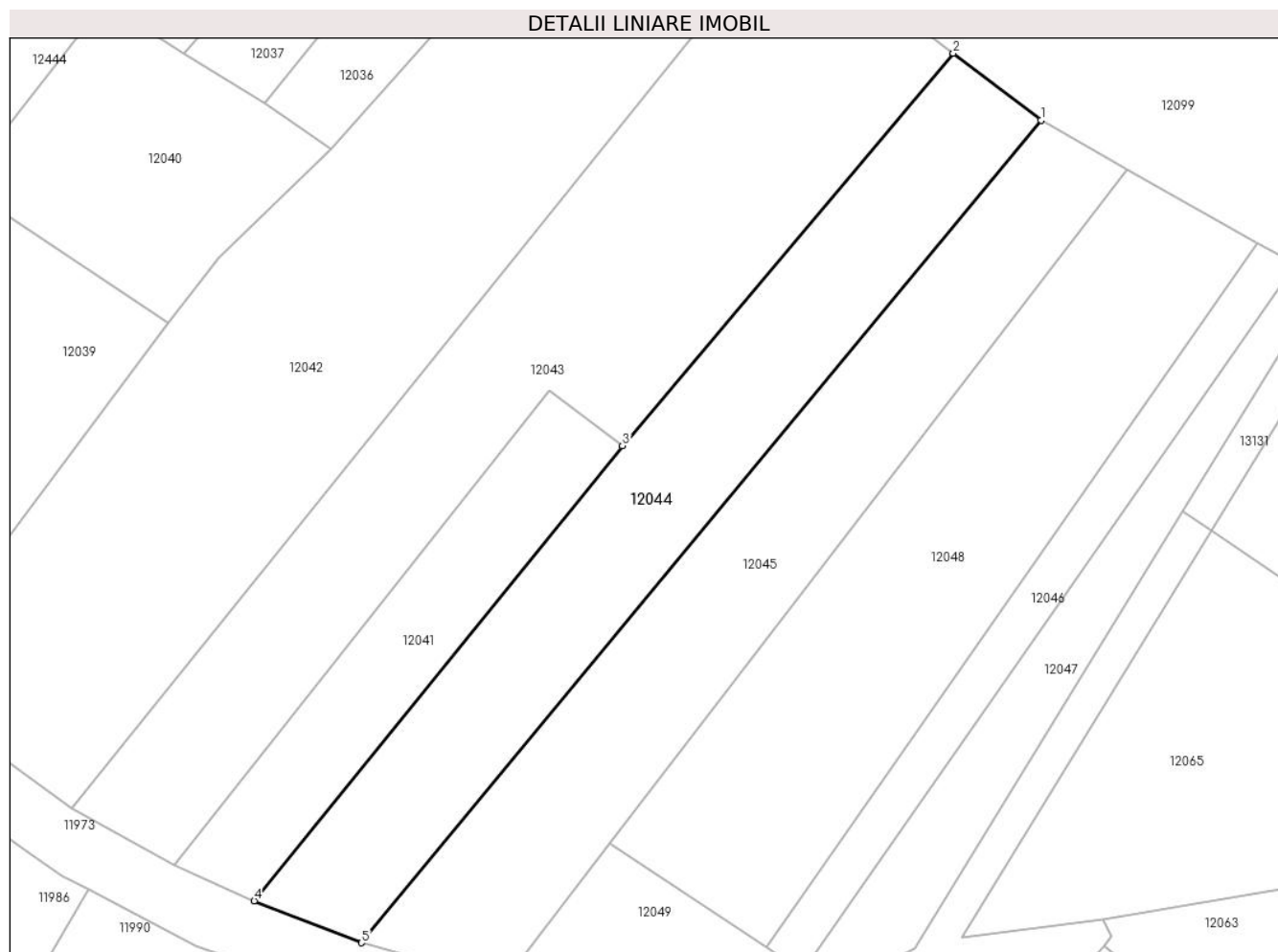
Inscrieri privind dezmembramintele dreptului de proprietate, drepturi reale de garanție și sarcini	Referințe
NU SUNT	

## Anexa Nr. 1 La Partea I

## Teren

Nr cadastral	Suprafața (mp)*	Observații / Referințe
	1.700	

\* Suprafața este determinată în planul de proiecție Stereo 70.



## Date referitoare la teren

Crt	Categorie folosință	Intravilan	Suprafața (mp)	Tarla	Parcelă	Nr. topo	Observații / Referințe
1	arabil	NU	1.700	172	47	-	

## Lungime Segmente

1) Valorile lungimilor segmentelor sunt obținute din proiecție în plan.

Punct început	X / Y	Punct sfârșit	X / Y	Lungime segment (** (m)
1	344.427,297 290.950,703	2	344.416,935 290.958,613	13.036
2	344.416,935 290.958,613	3	344.377,857 290.912,304	60.594
3	344.377,857 290.912,304	4	344.334,386 290.858,607	69.088
4	344.334,386 290.858,607	5	344.347,052 290.853,664	13.596
5	344.347,052 290.853,664	1	344.427,297 290.950,703	125.92

**\*\* Lungimile segmentelor sunt determinate în planul de proiecție Stereo 70 și sunt rotunjite la 1 milimetru.**

**\*\*\* Distanța dintre puncte este formată din segmente cumulate ce sunt mai mici decât valoarea 1 milimetru.**





**DATE DESPRE IMOBILUL NR. 12045**

Oficiul de Cadastru și Publicitate Imobiliară DOLJ  
 Biroul de Cadastru și Publicitate Imobiliară Craiova

**A. Partea I. Descrierea imobilului**

TEREN Extravilan

Adresa: Jud. Dolj, T172, P46

Nr. Crt	Nr cadastral Nr. topografic	Suprafața* (mp)	Observații / Referințe
A1		1.700	Sector cadastral:34 Teren neimprejmuit;

**B. Partea II. Proprietari și acte**

Inscrieri privitoare la dreptul de proprietate și alte drepturi reale		Referințe
/		
Act Administrativ nr. TDP 1640-2188, din 14/02/1995 emis de CJSDPAT DOLJ;		
B1	Intabulare, drept de PROPRIETATE, dobandit prin Reconstituire, cota actuala 1/1, cota initiala 1/1 1) IACOB C ELENA, LIPSA CNP	A1

**C. Partea III. SARCINI .**

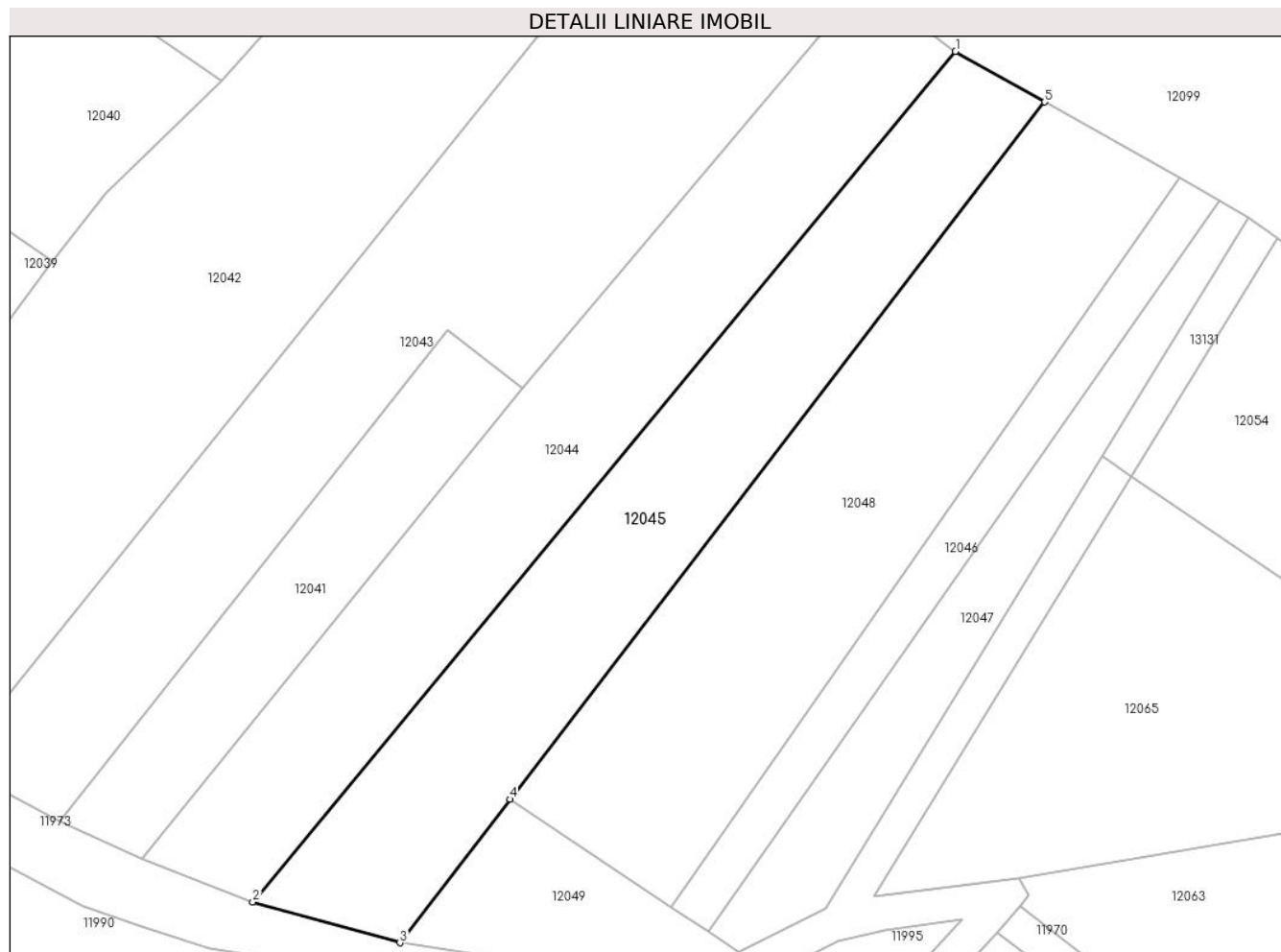
Inscrieri privind dezmembramintele dreptului de proprietate, drepturi reale de garanție și sarcini	Referințe
NU SUNT	

## Anexa Nr. 1 La Partea I

## Teren

Nr cadastral	Suprafața (mp)*	Observații / Referințe
	1.700	

\* Suprafața este determinată în planul de proiecție Stereo 70.



## Date referitoare la teren

Crt	Categorie folosință	Intravilan	Suprafața (mp)	Tarla	Parcelă	Nr. topo	Observații / Referințe
1	arabil	NU	1.700	172	46	-	

## Lungime Segmente

1) Valorile lungimilor segmentelor sunt obținute din proiecție în plan.

Punct început	X / Y	Punct sfârșit	X / Y	Lungime segment (** (m)
1	344.427,297 290.950,703	2	344.347,052 290.853,664	125.92
2	344.347,052 290.853,664	3	344.363,846 290.849,039	17.419
3	344.363,846 290.849,039	4	344.376,413 290.865,409	20.637
4	344.376,413 290.865,409	5	344.437,47 290.944,944	100.269
5	344.437,47 290.944,944	1	344.427,297 290.950,703	11.69

**\*\* Lungimile segmentelor sunt determinate în planul de proiecție Stereo 70 și sunt rotunjite la 1 milimetru.**

**\*\*\* Distanța dintre puncte este formată din segmente cumulate ce sunt mai mici decât valoarea 1 milimetru.**



**DATE DESPRE IMOBILUL NR. 12046**

Oficiul de Cadastru și Publicitate Imobiliară DOLJ  
Biroul de Cadastru și Publicitate Imobiliară Craiova

**A. Partea I. Descrierea imobilului**

TEREN Extravilan

Adresa: Jud. Dolj, T172, P43

Nr. Crt	Nr cadastral Nr. topografic	Suprafața* (mp)	Observații / Referințe
A1		525	Sector cadastral:34 Teren neimpregmuit;

**B. Partea II. Proprietari și acte**

Inscrieri privitoare la dreptul de proprietate și alte drepturi reale	Referințe
/	
Act Administrativ nr. TDP 3093, din 08/06/2004 emis de CJSDPAT DOLJ;	
B1	A1
Intabulare, drept de PROPRIETATE, dobandit prin Reconstituire, cota actuala 1/1, cota initiala 1/1	
1) MIHĂIȚĂ M GHEORGHE, LIPSA CNP	

**C. Partea III. SARCINI .**

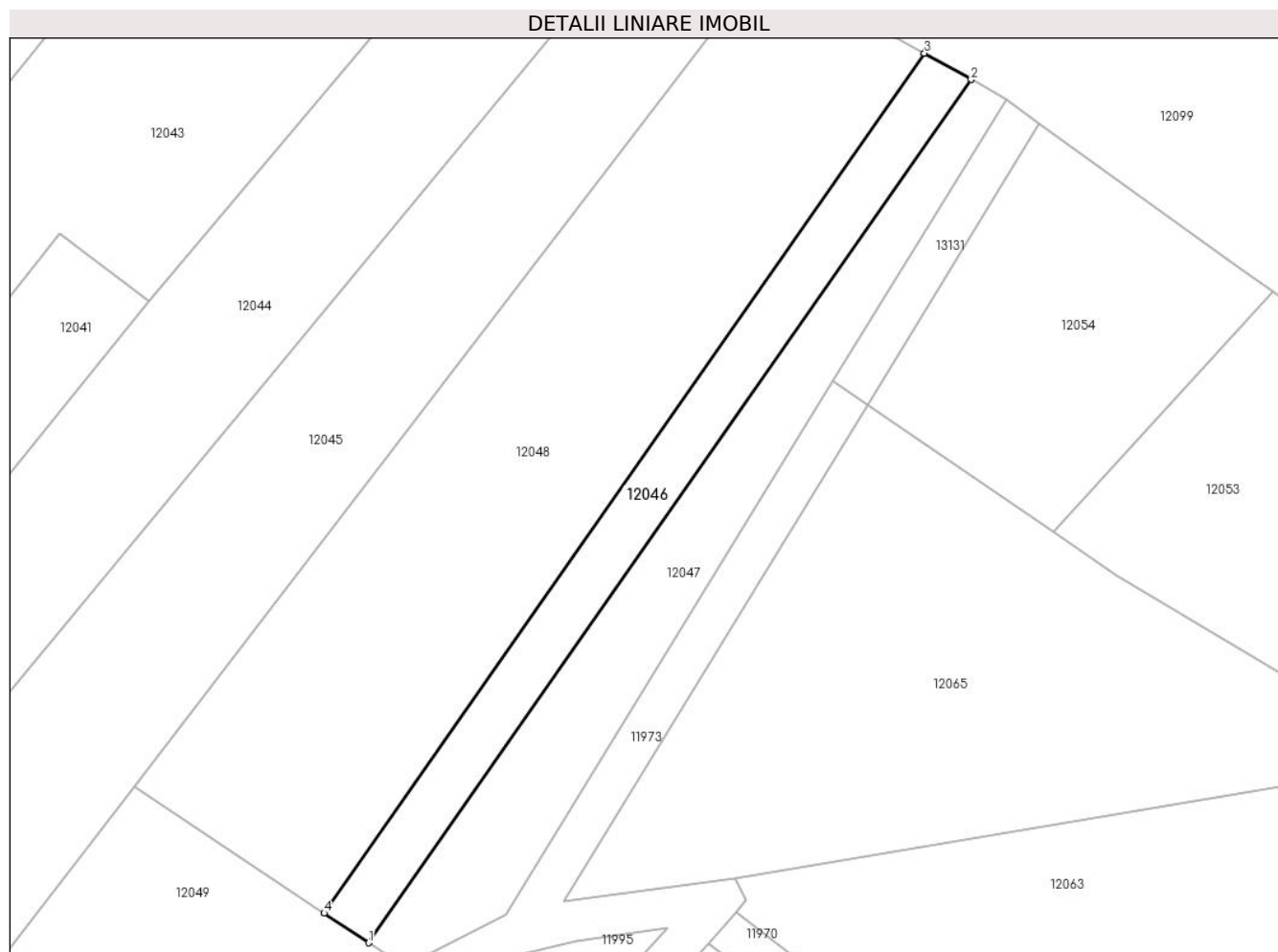
Inscrieri privind dezmembramintele dreptului de proprietate, drepturi reale de garanție și sarcini	Referințe
NU SUNT	

## Anexa Nr. 1 La Partea I

## Teren

Nr cadastral	Suprafața (mp)*	Observații / Referințe
	525	

\* Suprafața este determinată în planul de proiecție Stereo 70.



## Date referitoare la teren

Crt	Categorie folosință	Intravilan	Suprafața (mp)	Tarla	Parcelă	Nr. topo	Observații / Referințe
1	arabil	NU	525	172	43	-	

## Lungime Segmente

1) Valorile lungimilor segmentelor sunt obținute din proiecție în plan.

Punct început	X / Y	Punct sfârșit	X / Y	Lungime segment (** (m)
1	344.399,121 290.850,266	2	344.457,414 290.933,705	101.785
2	344.457,414 290.933,705	3	344.452,891 290.936,254	5.192
3	344.452,891 290.936,254	4	344.394,82 290.853,134	101.396
4	344.394,82 290.853,134	1	344.399,121 290.850,266	5.17

\*\* Lungimile segmentelor sunt determinate în planul de proiecție Stereo 70 și sunt rotunjite la 1 milimetru.

**\*\*\* Distanţa dintre puncte este formată din segmente cumulate ce sunt mai mici decât valoarea 1 milimetru.**





**DATE DESPRE IMOBILUL NR. 12047**

Oficiul de Cadastru și Publicitate Imobiliară DOLJ  
Biroul de Cadastru și Publicitate Imobiliară Craiova

**A. Partea I. Descrierea imobilului**

TEREN Extravilan

Adresa: Jud. Dolj, T172, P42

Nr. Crt	Nr cadastral Nr. topografic	Suprafața* (mp)	Observații / Referințe
A1		675	Sector cadastral:34 Teren neimprejmuit;

**B. Partea II. Proprietari și acte**

Inscrieri privitoare la dreptul de proprietate și alte drepturi reale		Referințe
/		
Act Administrativ nr. TDP 1453-58136, din 01/02/1995 emis de CJSDPAT DOLJ;		
B1	Intabulare, drept de PROPRIETATE, dobandit prin Reconstituire, cota actuala 1/1, cota initiala 1/1 1) OPRINĂ N. VASILICA, LIPSA CNP	A1

**C. Partea III. SARCINI .**

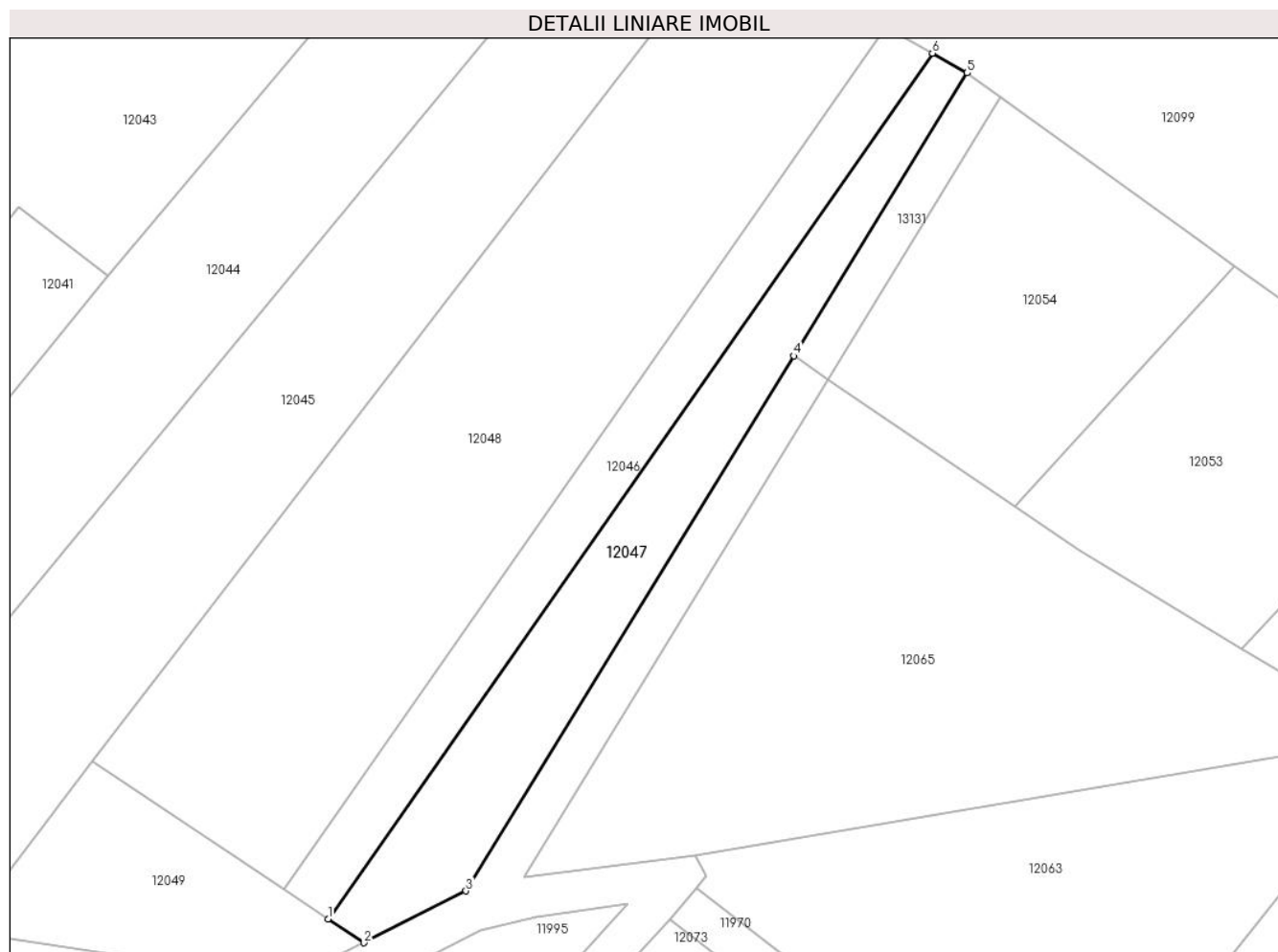
Inscrieri privind dezmembramintele dreptului de proprietate, drepturi reale de garanție și sarcini	Referințe
NU SUNT	

## Anexa Nr. 1 La Partea I

## Teren

Nr cadastral	Suprafața (mp)*	Observații / Referințe
	675	

\* Suprafața este determinată în planul de proiecție Stereo 70.



## Date referitoare la teren

Crt	Categorie folosință	Intravilan	Suprafața (mp)	Tarla	Parcelă	Nr. topo	Observații / Referințe
1	arabil	NU	675	172	42	-	

## Lungime Segmente

1) Valorile lungimilor segmentelor sunt obținute din proiecție în plan.

Punct început	X / Y	Punct sfârșit	X / Y	Lungime segment (** (m)
1	344.399,121 290.850,266	2	344.402,574 290.847,964	4.15
2	344.402,574 290.847,964	3	344.412,432 290.852,964	11.054
3	344.412,432 290.852,964	4	344.444,049 290.904,529	60.486
4	344.444,049 290.904,529	5	344.460,776 290.931,811	32.002
5	344.460,776 290.931,811	6	344.457,414 290.933,705	3.859

Punct început	X / Y	Punct sfârșit	X / Y	Lungime segment (** (m)
6	344.457,414 290.933,705	1	344.399,121 290.850,266	101.785

\*\* Lungimile segmentelor sunt determinate în planul de proiecție Stereo 70 și sunt rotunjite la 1 milimetru.

\*\*\* Distanța dintre puncte este formată din segmente cumulate ce sunt mai mici decât valoarea 1 milimetru.



**DATE DESPRE IMOBILUL NR. 12048**

Oficiul de Cadastru și Publicitate Imobiliară DOLJ  
Biroul de Cadastru și Publicitate Imobiliară Craiova

**A. Partea I. Descrierea imobilului**

TEREN Extravilan

Adresa: Jud. Dolj, T172, P44

Nr. Crt	Nr cadastral Nr. topografic	Suprafața* (mp)	Observații / Referințe
A1		2.000	Sector cadastral:34 Teren neimprejmuit;

**B. Partea II. Proprietari și acte**

Inscrieri privitoare la dreptul de proprietate și alte drepturi reale	Referințe
/	
Act Administrativ nr. TDP 1147-59371, din 07/07/1994 emis de CJSDPAT DOLJ;	
B1	A1
Intabulare, drept de PROPRIETATE, dobandit prin Reconstituire, cota actuala 1/1, cota initiala 1/1 1) <b>BEȚIU D. DINCĂ</b> , LIPSA CNP	

**C. Partea III. SARCINI .**

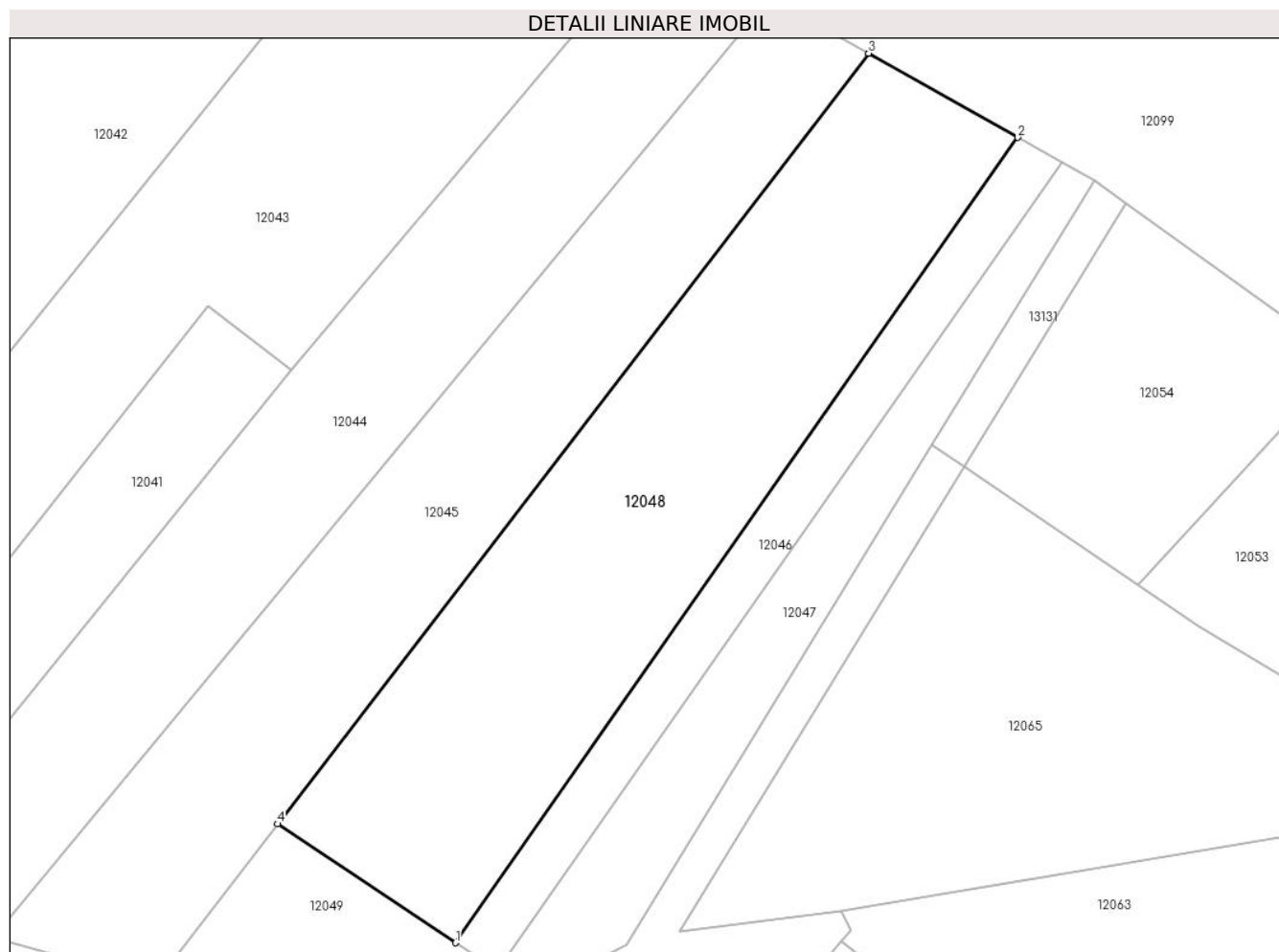
Inscrieri privind dezmembramintele dreptului de proprietate, drepturi reale de garanție și sarcini	Referințe
NU SUNT	

## Anexa Nr. 1 La Partea I

## Teren

Nr cadastral	Suprafața (mp)*	Observații / Referințe
	2.000	

\* Suprafața este determinată în planul de proiecție Stereo 70.



## Date referitoare la teren

Crt	Categorie folosință	Intravilan	Suprafața (mp)	Tarla	Parcelă	Nr. topo	Observații / Referințe
1	arabil	NU	2.000	172	44	-	

## Lungime Segmente

1) Valorile lungimilor segmentelor sunt obținute din proiecție în plan.

Punct început	X / Y	Punct sfârșit	X / Y	Lungime segment (** (m)
1	344.394,82 290.853,134	2	344.452,891 290.936,254	101.396
2	344.452,891 290.936,254	3	344.437,47 290.944,944	17.701
3	344.437,47 290.944,944	4	344.376,413 290.865,409	100.269
4	344.376,413 290.865,409	1	344.394,82 290.853,134	22.124

\*\* Lungimile segmentelor sunt determinate în planul de proiecție Stereo 70 și sunt rotunjite la 1 milimetru.

**\*\*\* Distanţa dintre puncte este formată din segmente cumulate ce sunt mai mici decât valoarea 1 milimetru.**





**DATE DESPRE IMOBILUL NR. 12049**

Oficiul de Cadastru și Publicitate Imobiliară DOLJ  
Biroul de Cadastru și Publicitate Imobiliară Craiova

**A. Partea I. Descrierea imobilului**

TEREN Extravilan

Adresa: Jud. Dolj, T172, P45

Nr. Crt	Nr cadastral Nr. topografic	Suprafața* (mp)	Observații / Referințe
A1	34634	400	Sector cadastral:34 Teren neimprejmuit;

**B. Partea II. Proprietari și acte**

Inscrieri privitoare la dreptul de proprietate și alte drepturi reale		Referințe
<b>140539 / 15/07/2020</b>		
Hotarare Judecatoreasca nr. SENTINTA CIVILA NR.193, din 21/02/2020 emis de JUDECATORIA CALAFAT in dosar. nr . 2178/201/2019;		
B1	Intabulare, drept de PROPRIETATE, dobandit prin Hotarare Judecatoreasca, cota actuala 1/1, cota initiala 1/1 1) RADU ELENA CORINA	A1

**C. Partea III. SARCINI .**

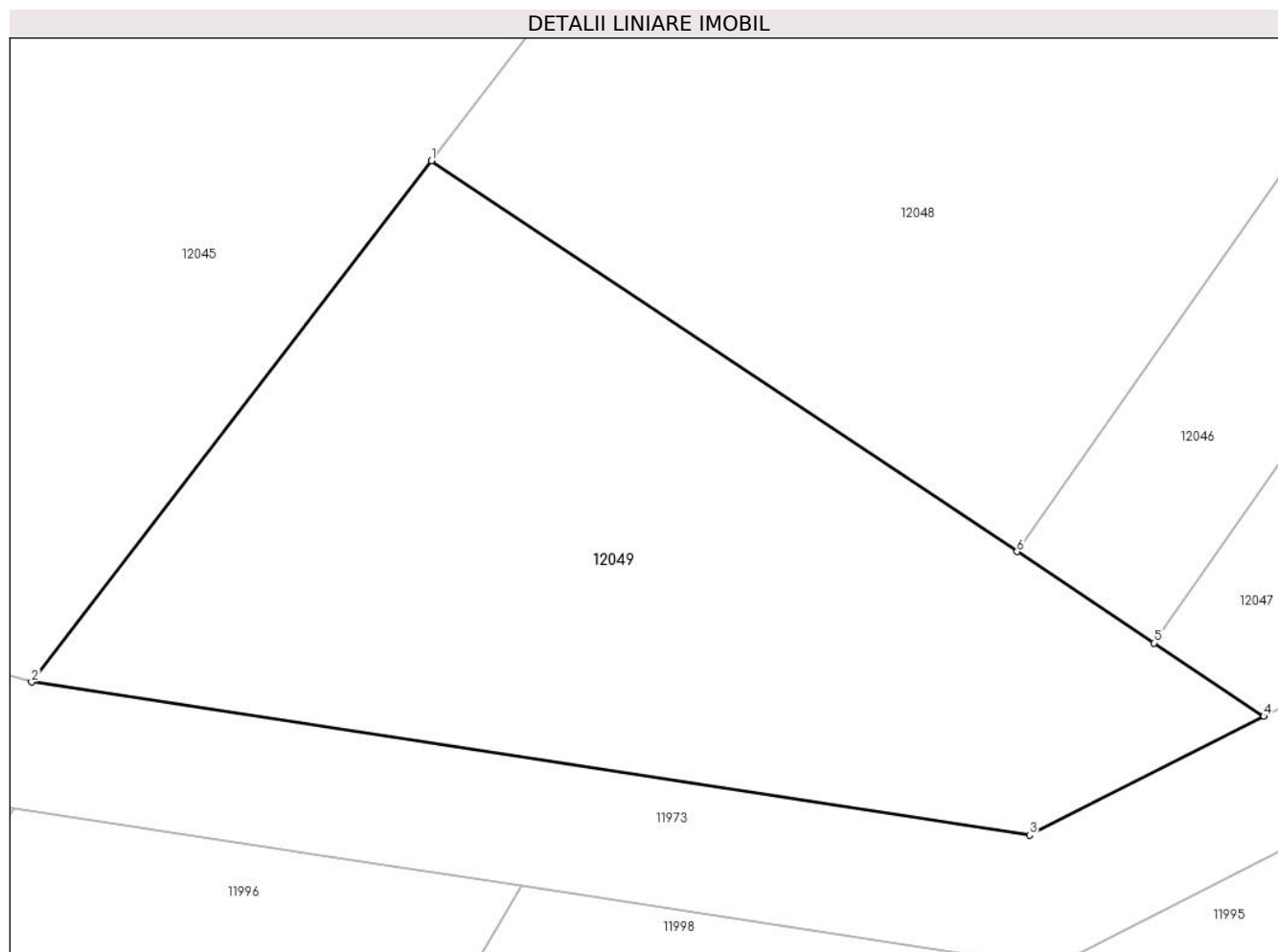
Inscrieri privind dezmembramintele dreptului de proprietate, drepturi reale de garanție și sarcini	Referințe
NU SUNT	

## Anexa Nr. 1 La Partea I

## Teren

Nr cadastral	Suprafața (mp)*	Observații / Referințe
34634	400	

\* Suprafața este determinată în planul de proiecție Stereo 70.



## Date referitoare la teren

Crt	Categorie folosință	Intravilan	Suprafața (mp)	Tarla	Parcelă	Nr. topo	Observații / Referințe
1	arabil	NU	400	172	45	-	

## Lungime Segmente

1) Valorile lungimilor segmentelor sunt obținute din proiecție în plan.

Punct început	X / Y	Punct sfârșit	X / Y	Lungime segment (** (m)
1	344.376,413 290.865,409	2	344.363,846 290.849,039	20.637
2	344.363,846 290.849,039	3	344.395,214 290.844,23	31.734
3	344.395,214 290.844,23	4	344.402,574 290.847,964	8.253
4	344.402,574 290.847,964	5	344.399,121 290.850,266	4.15
5	344.399,121 290.850,266	6	344.394,82 290.853,134	5.17

Punct început	X / Y	Punct sfârșit	X / Y	Lungime segment (** (m)
6	344.394,82 290.853,134	1	344.376,413 290.865,409	22.124

\*\* Lungimile segmentelor sunt determinate în planul de proiecție Stereo 70 și sunt rotunjite la 1 milimetru.

\*\*\* Distanța dintre puncte este formată din segmente cumulate ce sunt mai mici decât valoarea 1 milimetru.



**DATE DESPRE IMOBILUL NR. 12050**

Oficiul de Cadastru și Publicitate Imobiliară DOLJ  
Biroul de Cadastru și Publicitate Imobiliară Craiova

**A. Partea I. Descrierea imobilului**

TEREN Extravilan

Adresa: Jud. Dolj, T172, P22

Nr. Crt	Nr cadastral Nr. topografic	Suprafața* (mp)	Observații / Referințe
A1		2.244	Sector cadastral:34 Teren neimprejmuit;

**B. Partea II. Proprietari și acte**

Inscrieri privitoare la dreptul de proprietate și alte drepturi reale	Referințe
/	
Act Administrativ nr. TDP 2654-48330, din 16/02/1998 emis de CJSDPAT DOLJ;	
B1	A1
Intabulare, drept de PROPRIETATE, dobandit prin Reconstituire, cota actuala 1/1, cota initiala 1/1	
1) MARINESCU GH. PARASCHIV, LIPSA CNP	
2) MARINESCU GH. ION RAREȘ, LIPSA CNP	
3) MARINESCU GH. VLADIMIR, LIPSA CNP	

**C. Partea III. SARCINI .**

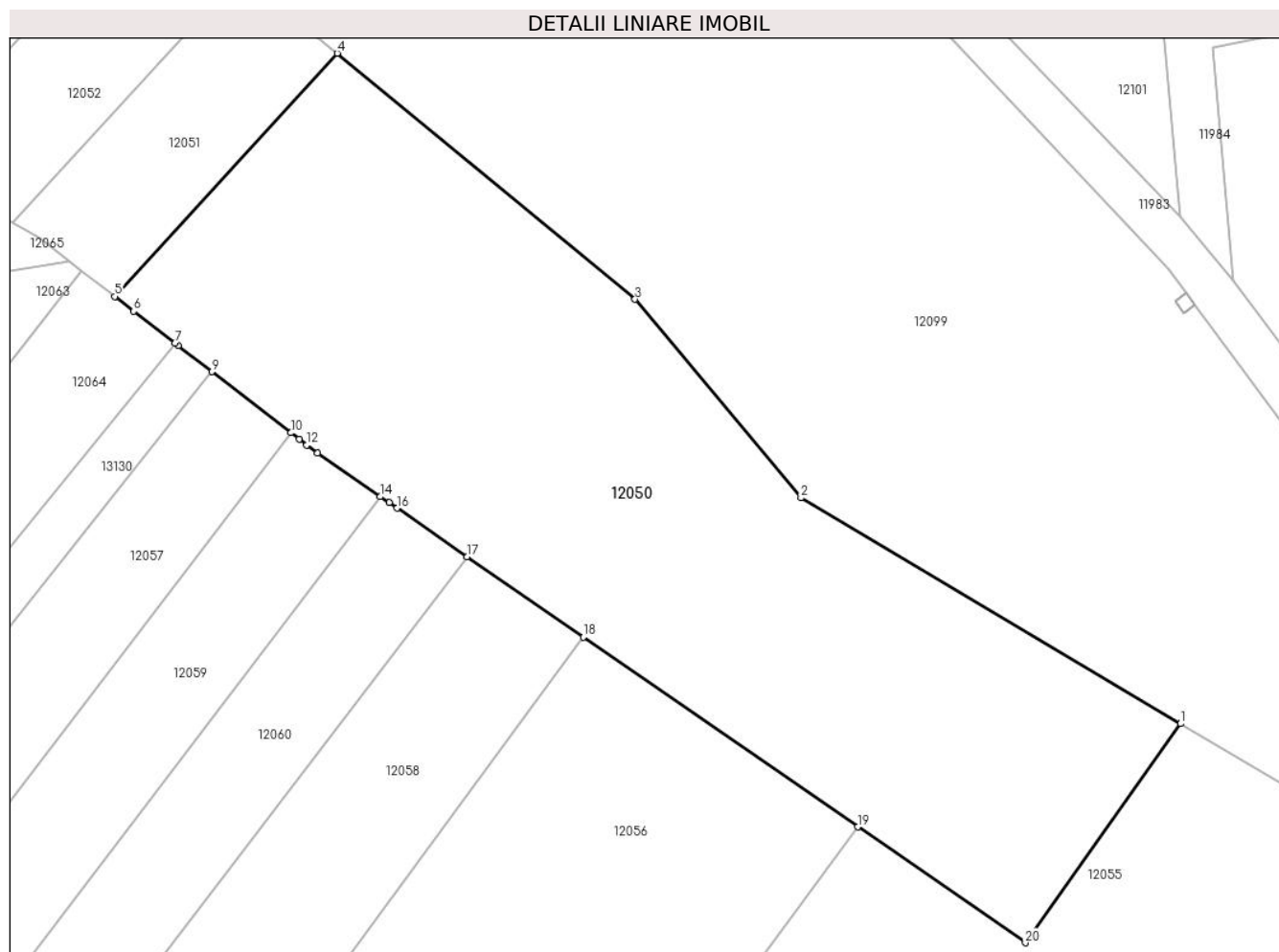
Inscrieri privind dezmembramintele dreptului de proprietate, drepturi reale de garanție și sarcini	Referințe
NU SUNT	

## Anexa Nr. 1 La Partea I

## Teren

Nr cadastral	Suprafața (mp)*	Observații / Referințe
	2.244	

\* Suprafața este determinată în planul de proiecție Stereo 70.



## Date referitoare la teren

Crt	Categorie folosință	Intra vilan	Suprafața (mp)	Tarla	Parcelă	Nr. topo	Observații / Referințe
1	arabil	NU	2.244	172	22	-	

## Lungime Segmente

1) Valorile lungimilor segmentelor sunt obținute din proiecție în plan.

Punct început	X / Y	Punct sfârșit	X / Y	Lungime segment (** (m)
1	344.595,576 290.828,277	2	344.563,27 290.847,476	37.58
2	344.563,27 290.847,476	3	344.549,143 290.864,376	22.027
3	344.549,143 290.864,376	4	344.523,806 290.885,29	32.854
4	344.523,806 290.885,29	5	344.504,868 290.864,604	28.046
5	344.504,868 290.864,604	6	344.506,489 290.863,351	2.049

Punct început	X / Y	Punct sfârșit	X / Y	Lungime segment (** (m)
6	344.506,489 290.863,351	7	344.509,987 290.860,649	4.42
7	344.509,987 290.860,649	8	344.510,283 290.860,42	0.374
8	344.510,283 290.860,42	9	344.513,16 290.858,199	3.635
9	344.513,16 290.858,199	10	344.519,87 290.853,015	8.479
10	344.519,87 290.853,015	11	344.520,574 290.852,471	0.89
11	344.520,574 290.852,471	12	344.521,216 290.851,975	0.811
12	344.521,216 290.851,975	13	344.522,129 290.851,27	1.154
13	344.522,129 290.851,27	14	344.527,46 290.847,585	6.481
14	344.527,46 290.847,585	15	344.528,213 290.847,065	0.915
15	344.528,213 290.847,065	16	344.528,881 290.846,603	0.812
16	344.528,881 290.846,603	17	344.534,86 290.842,471	7.268
17	344.534,86 290.842,471	18	344.544,746 290.835,637	12.018
18	344.544,746 290.835,637	19	344.568,1 290.819,497	28.389
19	344.568,1 290.819,497	20	344.582,349 290.809,648	17.322
20	344.582,349 290.809,648	1	344.595,576 290.828,277	22.847

\*\* Lungimile segmentelor sunt determinate în planul de proiecție Stereo 70 și sunt rotunjite la 1 milimetru.

\*\*\* Distanța dintre puncte este formată din segmente cumulate ce sunt mai mici decât valoarea 1 milimetru.





**DATE DESPRE IMOBILUL NR. 12051**

Oficiul de Cadastru și Publicitate Imobiliară DOLJ  
Biroul de Cadastru și Publicitate Imobiliară Craiova

**A. Partea I. Descrierea imobilului**

TEREN Extravilan

Adresa: Jud. Dolj, T172, P33

Nr. Crt	Nr cadastral Nr. topografic	Suprafața* (mp)	Observații / Referințe
A1		300	Sector cadastral:34 Teren neimprejmuit;

**B. Partea II. Proprietari și acte**

Inscrieri privitoare la dreptul de proprietate și alte drepturi reale		Referințe
/		
Act Administrativ nr. TDP 1665-2188, din 08/02/1995 emis de CJSDPAT DOLJ;		
B1	Intabulare, drept de PROPRIETATE, dobandit prin Reconstituire, cota actuala 1/1, cota initiala 1/1 1) ALBISORU I. ION, LIPSA CNP	A1

**C. Partea III. SARCINI .**

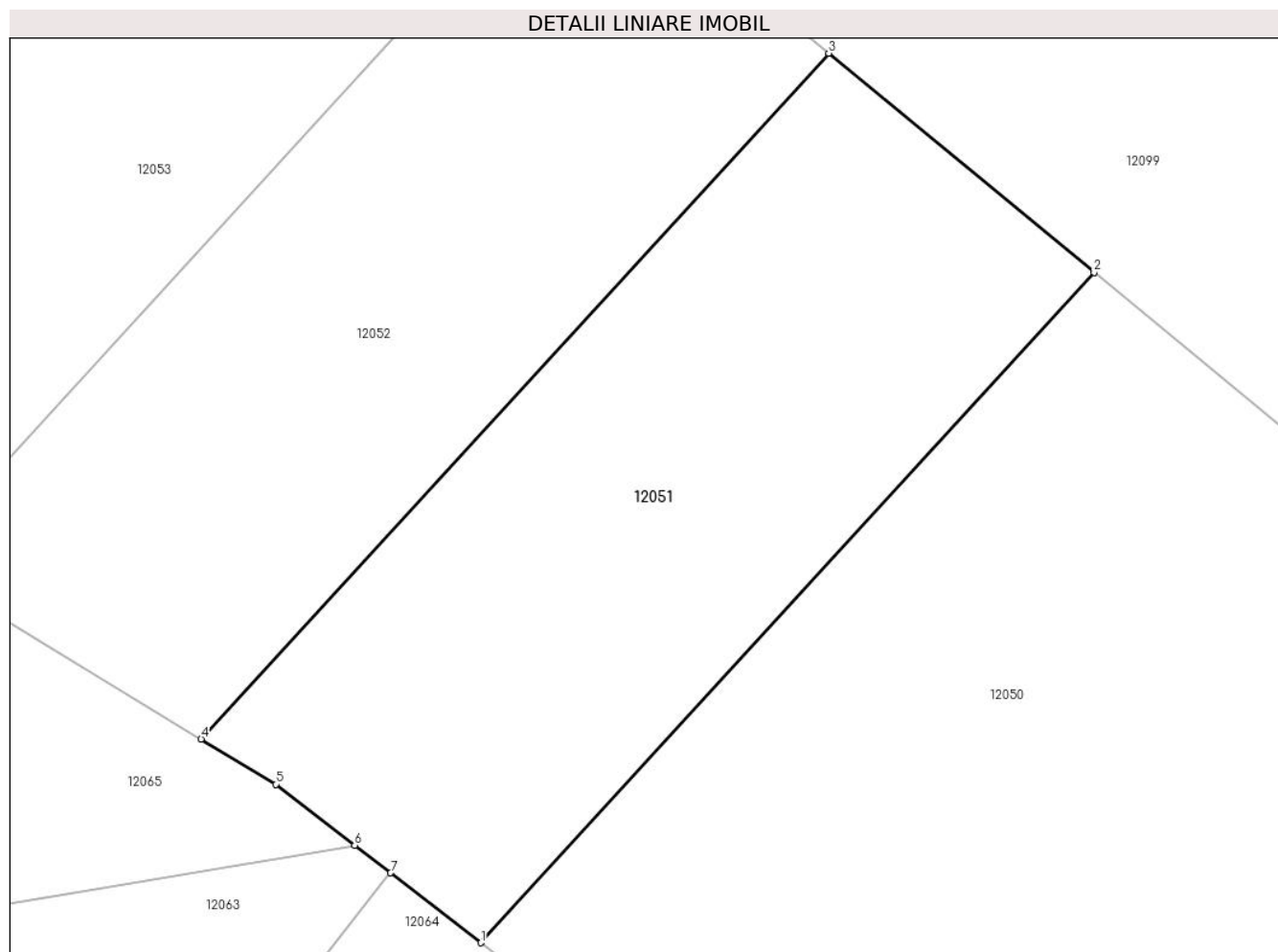
Inscrieri privind dezmembramintele dreptului de proprietate, drepturi reale de garanție și sarcini	Referințe
NU SUNT	

## Anexa Nr. 1 La Partea I

## Teren

Nr cadastral	Suprafața (mp)*	Observații / Referințe
	300	

\* Suprafața este determinată în planul de proiecție Stereo 70.



## Date referitoare la teren

Crt	Categorie folosință	Intravilan	Suprafața (mp)	Tarla	Parcelă	Nr. topo	Observații / Referințe
1	arabil	NU	300	172	33	-	

## Lungime Segmente

1) Valorile lungimilor segmentelor sunt obținute din proiecție în plan.

Punct început	X / Y	Punct sfârșit	X / Y	Lungime segment (** (m)
1	344.504,868 290.864,604	2	344.523,806 290.885,29	28.046
2	344.523,806 290.885,29	3	344.515,606 290.892,057	10.632
3	344.515,606 290.892,057	4	344.496,228 290.870,89	28.698
4	344.496,228 290.870,89	5	344.498,532 290.869,498	2.692
5	344.498,532 290.869,498	6	344.500,971 290.867,614	3.082

Punct început	X / Y	Punct sfârșit	X / Y	Lungime segment (** (m)
6	344.500,971 290.867,614	7	344.502,077 290.866,76	1.397
7	344.502,077 290.866,76	1	344.504,868 290.864,604	3.527

\*\* Lungimile segmentelor sunt determinate în planul de proiecție Stereo 70 și sunt rotunjite la 1 milimetru.

\*\*\* Distanța dintre puncte este formată din segmente cumulate ce sunt mai mici decât valoarea 1 milimetru.



**DATE DESPRE IMOBILUL NR. 12052**

Oficiul de Cadastru și Publicitate Imobiliară DOLJ  
Biroul de Cadastru și Publicitate Imobiliară Craiova

**A. Partea I. Descrierea imobilului**

TEREN Extravilan

Adresa: Jud. Dolj, T172, P34

Nr. Crt	Nr cadastral Nr. topografic	Suprafața* (mp)	Observații / Referințe
A1		300	Sector cadastral:34 Teren neimprejmuit;

**B. Partea II. Proprietari și acte**

Inscrieri privitoare la dreptul de proprietate și alte drepturi reale	Referințe
/	
Act Administrativ nr. TDP 2594-45298, din 19/01/1997 emis de CJSDPAT DOLJ;	
B1	A1
Intabulare, drept de PROPRIETATE, dobandit prin Reconstituire, cota actuala 1/1, cota initiala 1/1	
1) BĂILEȘTEANU I CORNELIA, LIPSA CNP	

**C. Partea III. SARCINI .**

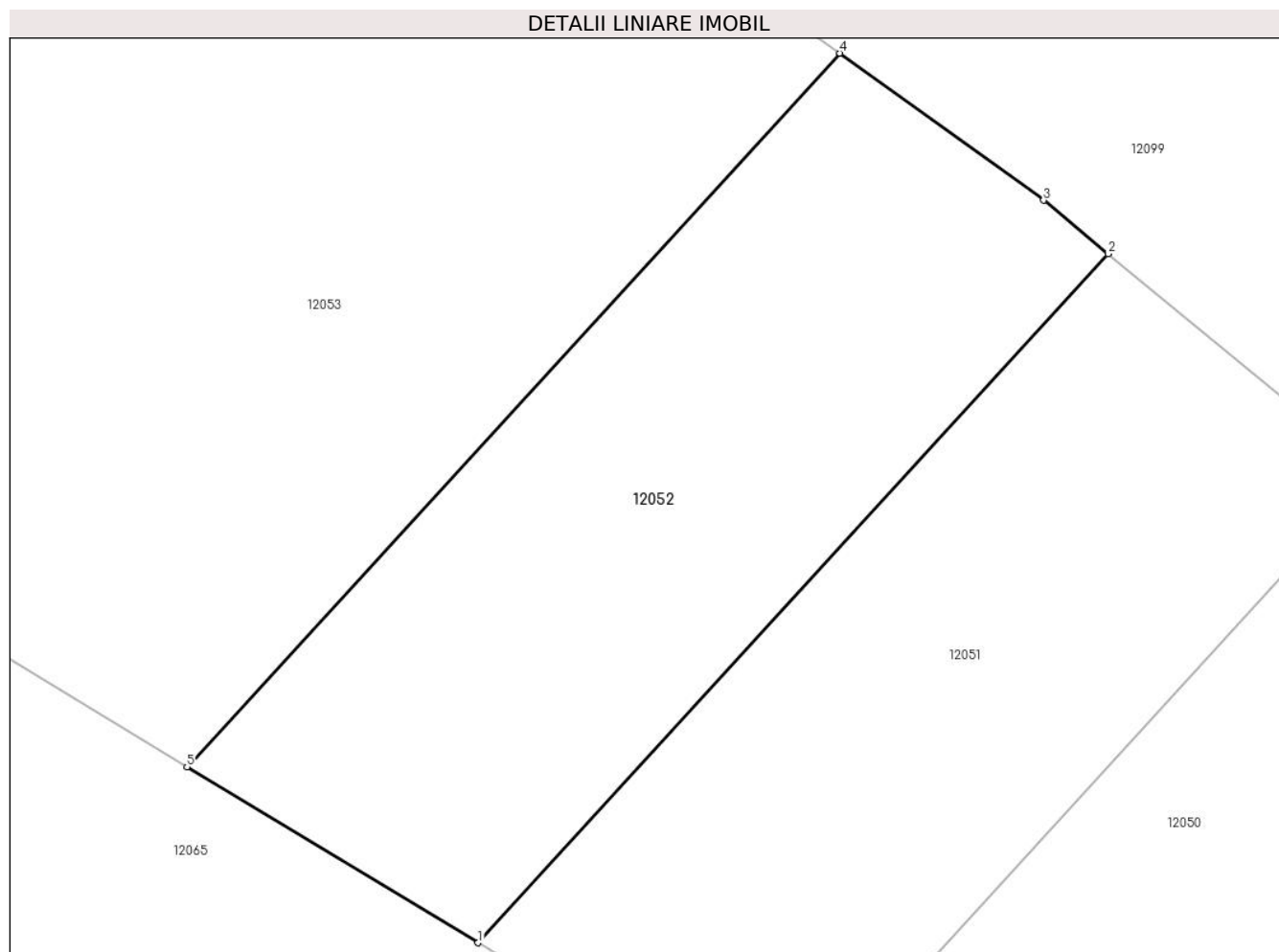
Inscrieri privind dezmembramintele dreptului de proprietate, drepturi reale de garanție și sarcini	Referințe
NU SUNT	

## Anexa Nr. 1 La Partea I

## Teren

Nr cadastral	Suprafața (mp)*	Observații / Referințe
	300	

\* Suprafața este determinată în planul de proiecție Stereo 70.



## Date referitoare la teren

Crt	Categorie folosință	Intravilan	Suprafața (mp)	Tarla	Parcelă	Nr. topo	Observații / Referințe
1	arabil	NU	300	172	34	-	

## Lungime Segmente

1) Valorile lungimilor segmentelor sunt obținute din proiecție în plan.

Punct început	X / Y	Punct sfârșit	X / Y	Lungime segment (** (m)
1	344.496,228 290.870,89	2	344.515,606 290.892,057	28.698
2	344.515,606 290.892,057	3	344.513,615 290.893,701	2.582
3	344.513,615 290.893,701	4	344.507,353 290.898,218	7.721
4	344.507,353 290.898,218	5	344.487,282 290.876,294	29.724
5	344.487,282 290.876,294	1	344.496,228 290.870,89	10.452

**\*\* Lungimile segmentelor sunt determinate în planul de proiecție Stereo 70 și sunt rotunjite la 1 milimetru.**

**\*\*\* Distanța dintre puncte este formată din segmente cumulate ce sunt mai mici decât valoarea 1 milimetru.**





**DATE DESPRE IMOBILUL NR. 12053**

Oficiul de Cadastru și Publicitate Imobiliară DOLJ  
Biroul de Cadastru și Publicitate Imobiliară Craiova

**A. Partea I. Descrierea imobilului**

TEREN Extravilan

Adresa: Jud. Dolj, T172, P37

Nr. Crt	Nr cadastral Nr. topografic	Suprafața* (mp)	Observații / Referințe
A1	38236	782	Sector cadastral:34 Teren neimprejmuit;

**B. Partea II. Proprietari și acte**

Inscrieri privitoare la dreptul de proprietate și alte drepturi reale	Referințe
<b>255404 / 14/12/2020</b>	
Act Notarial nr. C.V. AUT. NR. 1885, din 11/12/2020 emis de Dragancea Ofelia;	
B1	A1
Intabulare, drept de PROPRIETATE, dobandit prin Conventie, cota actuala 1/1, cota initiala 1/1	
1) RADU MARIN	
2) RADU ELENA CORINA	

**C. Partea III. SARCINI .**

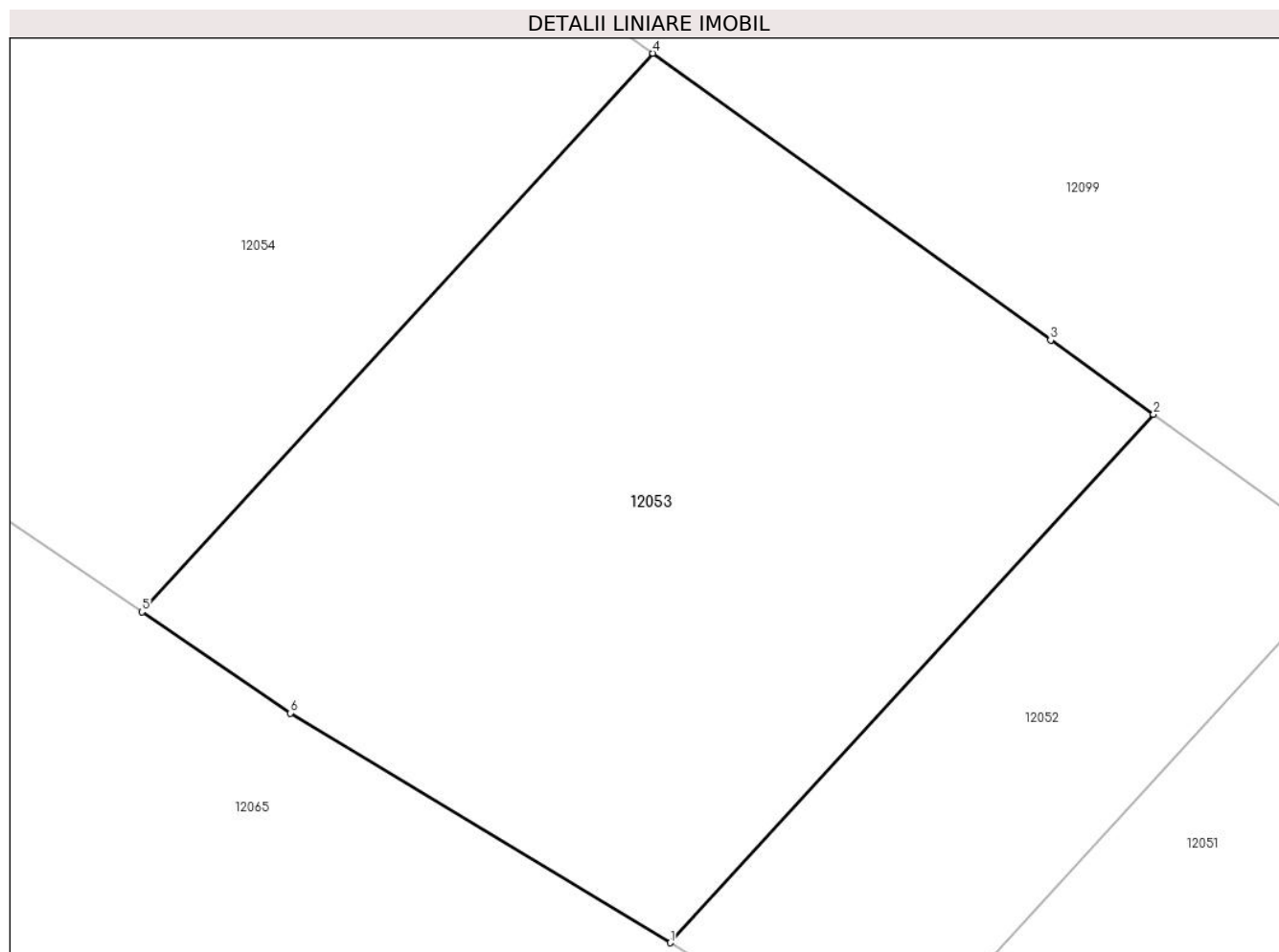
Inscrieri privind dezmembramintele dreptului de proprietate, drepturi reale de garanție și sarcini	Referințe
NU SUNT	

## Anexa Nr. 1 La Partea I

## Teren

Nr cadastral	Suprafața (mp)*	Observații / Referințe
38236	782	

\* Suprafața este determinată în planul de proiecție Stereo 70.



## Date referitoare la teren

Crt	Categorie folosință	Intravilan	Suprafața (mp)	Tarla	Parcelă	Nr. topo	Observații / Referințe
1	arabil	NU	782	172	37	-	

## Lungime Segmente

1) Valorile lungimilor segmentelor sunt obținute din proiecție în plan.

Punct început	X / Y	Punct sfârșit	X / Y	Lungime segment (** (m)
1	344.487,282 290.876,294	2	344.507,353 290.898,218	29.724
2	344.507,353 290.898,218	3	344.503,08 290.901,3	5.269
3	344.503,08 290.901,3	4	344.486,57 290.913,207	20.356
4	344.486,57 290.913,207	5	344.465,346 290.890,024	31.431
5	344.465,346 290.890,024	6	344.471,504 290.885,825	7.453

Punct început	X / Y	Punct sfârșit	X / Y	Lungime segment (** (m)
6	344.471,504 290.885,825	1	344.487,282 290.876,294	18.433

\*\* Lungimile segmentelor sunt determinate în planul de proiecție Stereo 70 și sunt rotunjite la 1 milimetru.

\*\*\* Distanța dintre puncte este formată din segmente cumulate ce sunt mai mici decât valoarea 1 milimetru.



**DATE DESPRE IMOBILUL NR. 12054**

Oficiul de Cadastru și Publicitate Imobiliară DOLJ  
Biroul de Cadastru și Publicitate Imobiliară Craiova

**A. Partea I. Descrierea imobilului**

TEREN Extravilan

Adresa: Jud. Dolj, T172, P38

Nr. Crt	Nr cadastral Nr. topografic	Suprafața* (mp)	Observații / Referințe
A1		780	Sector cadastral:34 Teren neimprejmuit;

**B. Partea II. Proprietari și acte**

Inscrieri privitoare la dreptul de proprietate și alte drepturi reale		Referințe
/		
Act Administrativ nr. TDP 2010-15026, din 18/08/1995 emis de CJSDPAT DOLJ;		
B1	Intabulare, drept de PROPRIETATE, dobândit prin Reconstituire, cota actuala 1/1, cota initiala 1/1 1) <b>COTOVEANU N. ANA</b> , LIPSA CNP 2) <b>BISTRICEANU N. LUCIA</b> , LIPSA CNP 3) <b>VASILE N. ELENA</b> , LIPSA CNP	A1

**C. Partea III. SARCINI .**

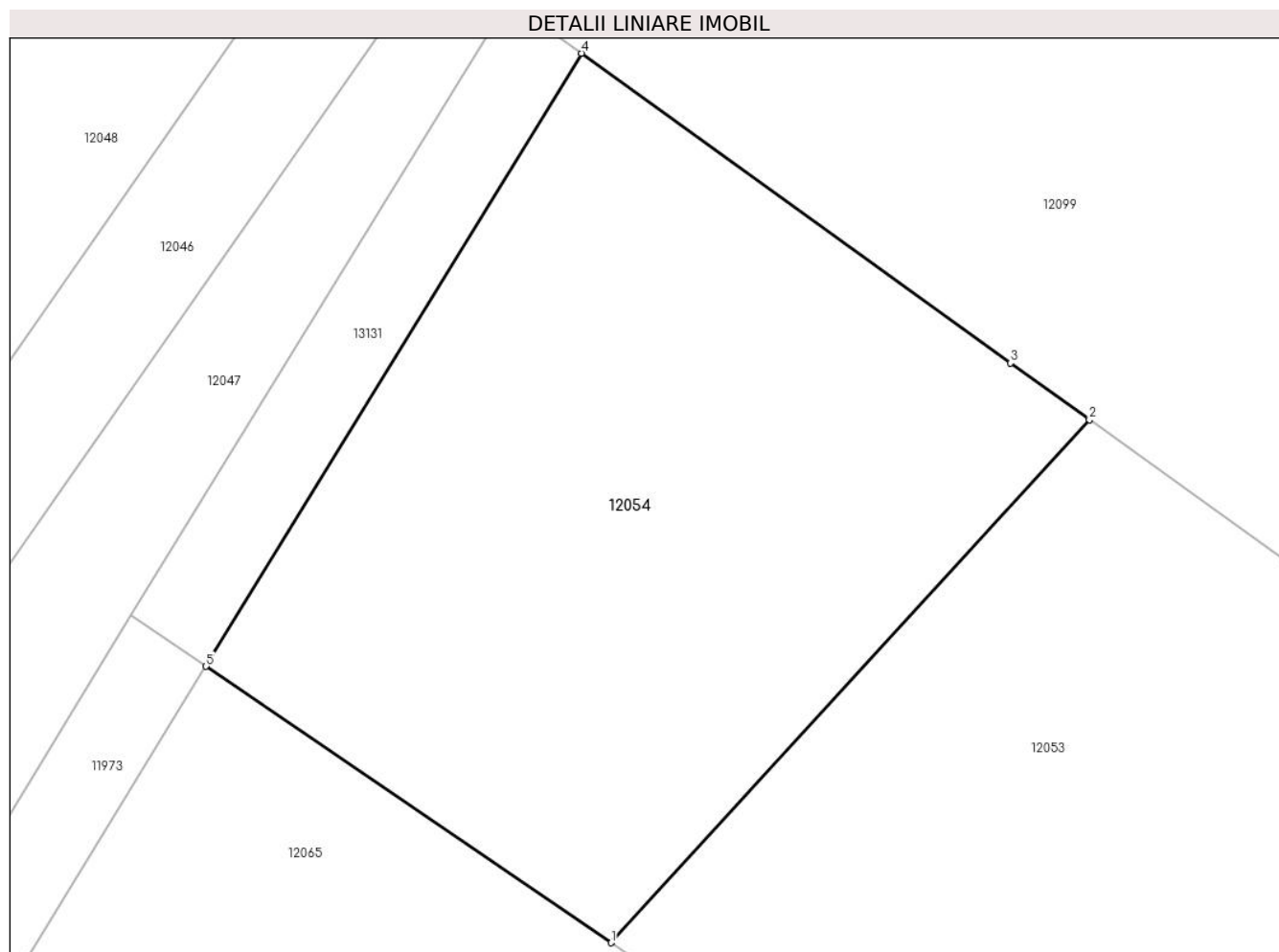
Inscrieri privind dezmembramintele dreptului de proprietate, drepturi reale de garanție și sarcini	Referințe
NU SUNT	

## Anexa Nr. 1 La Partea I

## Teren

Nr cadastral	Suprafața (mp)*	Observații / Referințe
	780	

\* Suprafața este determinată în planul de proiecție Stereo 70.



## Date referitoare la teren

Crt	Categorie folosință	Intravilan	Suprafața (mp)	Tarla	Parcelă	Nr. topo	Observații / Referințe
1	arabil	NU	780	172	38	-	

## Lungime Segmente

1) Valorile lungimilor segmentelor sunt obținute din proiecție în plan.

Punct început	X / Y	Punct sfârșit	X / Y	Lungime segment (** (m)
1	344.465,346 290.890,024	2	344.486,57 290.913,207	31.431
2	344.486,57 290.913,207	3	344.483,077 290.915,726	4.307
3	344.483,077 290.915,726	4	344.464,028 290.929,466	23.487
4	344.464,028 290.929,466	5	344.447,373 290.902,28	31.882
5	344.447,373 290.902,28	1	344.465,346 290.890,024	21.754

**\*\* Lungimile segmentelor sunt determinate în planul de proiecție Stereo 70 și sunt rotunjite la 1 milimetru.**

**\*\*\* Distanța dintre puncte este formată din segmente cumulate ce sunt mai mici decât valoarea 1 milimetru.**





**DATE DESPRE IMOBILUL NR. 12055**

Oficiul de Cadastru și Publicitate Imobiliară DOLJ  
Biroul de Cadastru și Publicitate Imobiliară Craiova

**A. Partea I. Descrierea imobilului**

TEREN Extravilan

Adresa: Jud. Dolj, T172, P21

Nr. Crt	Nr cadastral Nr. topografic	Suprafața* (mp)	Observații / Referințe
A1		2.500	Sector cadastral:34 Teren neimprejmuit;

**B. Partea II. Proprietari și acte**

Inscrieri privitoare la dreptul de proprietate și alte drepturi reale	Referințe
/	
Act Administrativ nr. TDP 2548-45298, din 13/01/1997 emis de CJSDPAT DOLJ;	
B1	A1
Intabulare, drept de PROPRIETATE, dobandit prin Reconstituire, cota actuala 1/1, cota initiala 1/1 1) LĂȚA S. ȘABAM, LIPSA CNP	

**C. Partea III. SARCINI .**

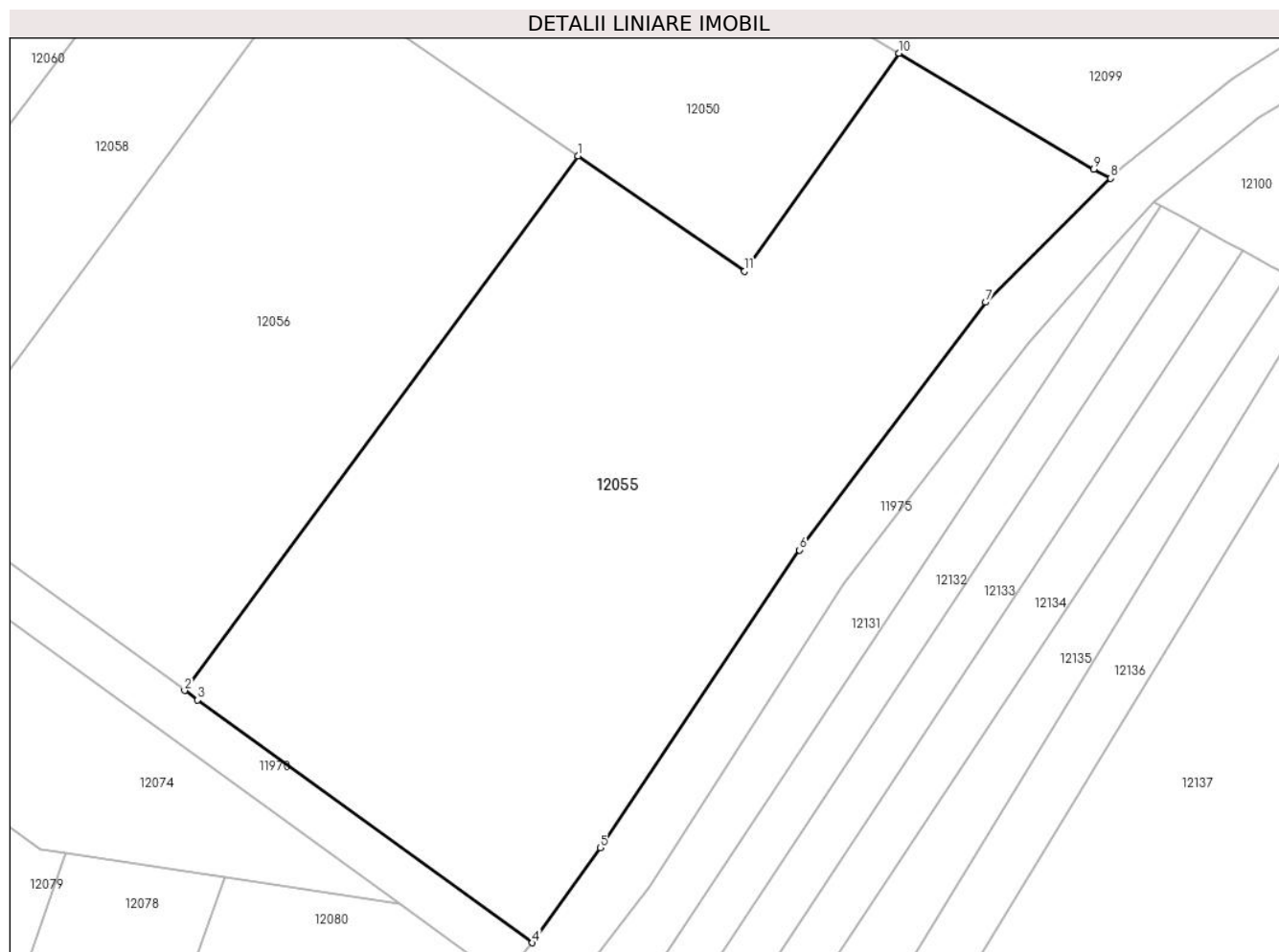
Inscrieri privind dezmembramintele dreptului de proprietate, drepturi reale de garanție și sarcini	Referințe
NU SUNT	

## Anexa Nr. 1 La Partea I

## Teren

Nr cadastral	Suprafața (mp)*	Observații / Referințe
	2.500	

\* Suprafața este determinată în planul de proiecție Stereo 70.



## Date referitoare la teren

Crt	Categorie folosință	Intravilan	Suprafața (mp)	Tarla	Parcelă	Nr. topo	Observații / Referințe
1	arabil	NU	2.500	172	21	-	

## Lungime Segmente

1) Valorile lungimilor segmentelor sunt obținute din proiecție în plan.

Punct început	X / Y	Punct sfârșit	X / Y	Lungime segment (** (m)
1	344.568,1 290.819,497	2	344.534,436 290.773,794	56.763
2	344.534,436 290.773,794	3	344.535,559 290.772,98	1.387
3	344.535,559 290.772,98	4	344.564,2 290.752,218	35.375
4	344.564,2 290.752,218	5	344.570,018 290.760,329	9.982
5	344.570,018 290.760,329	6	344.587,054 290.785,803	30.646

Punct început	X / Y	Punct sfârșit	X / Y	Lungime segment (** (m)
6	344.587,054 290.785,803	7	344.602,971 290.806,984	26.495
7	344.602,971 290.806,984	8	344.613,68 290.817,584	15.068
8	344.613,68 290.817,584	9	344.612,242 290.818,37	1.639
9	344.612,242 290.818,37	10	344.595,576 290.828,277	19.388
10	344.595,576 290.828,277	11	344.582,349 290.809,648	22.847
11	344.582,349 290.809,648	1	344.568,1 290.819,497	17.322

\*\* Lungimile segmentelor sunt determinate în planul de proiecție Stereo 70 și sunt rotunjite la 1 milimetru.

\*\*\* Distanța dintre puncte este formată din segmente cumulate ce sunt mai mici decât valoarea 1 milimetru.



**DATE DESPRE IMOBILUL NR. 12056**

Oficiul de Cadastru și Publicitate Imobiliară DOLJ  
Biroul de Cadastru și Publicitate Imobiliară Craiova

**A. Partea I. Descrierea imobilului**

TEREN Extravilan

Adresa: Jud. Dolj, T172, P23

Nr. Crt	Nr cadastral Nr. topografic	Suprafața* (mp)	Observații / Referințe
A1		1.600	Sector cadastral:34 Teren neimprejmuit;

**B. Partea II. Proprietari și acte**

Inscrieri privitoare la dreptul de proprietate și alte drepturi reale	Referințe
/	
Act Administrativ nr. TDP 1272-58437, din 27/01/1995 emis de CJSDPAT DOLJ;	
B1	A1
Intabulare, drept de PROPRIETATE, dobandit prin Reconstituire, cota actuala 1/1, cota initiala 1/1 1) COSTACHE I. IULIAN, LIPSA CNP	

**C. Partea III. SARCINI .**

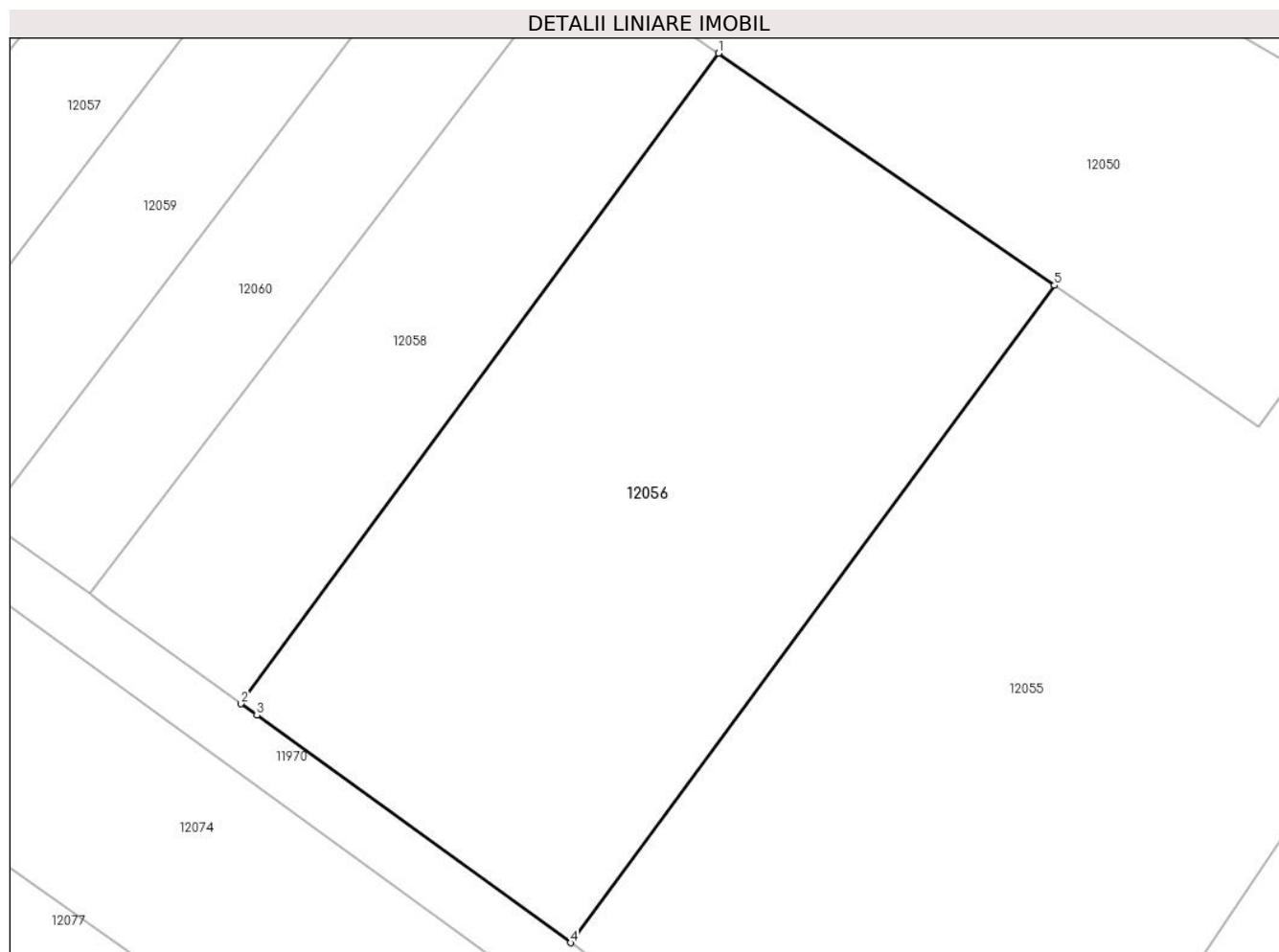
Inscrieri privind dezmembramintele dreptului de proprietate, drepturi reale de garanție și sarcini	Referințe
NU SUNT	

## Anexa Nr. 1 La Partea I

## Teren

Nr cadastral	Suprafața (mp)*	Observații / Referințe
	1.600	

\* Suprafața este determinată în planul de proiecție Stereo 70.



## Date referitoare la teren

Crt	Categorie folosință	Intra vilan	Suprafața (mp)	Tarla	Parcelă	Nr. topo	Observații / Referințe
1	arabil	NU	1.600	172	23	-	

## Lungime Segmente

1) Valorile lungimilor segmentelor sunt obținute din proiecție în plan.

Punct început	X / Y	Punct sfârșit	X / Y	Lungime segment (** (m)
1	344.544,746 290.835,637	2	344.511,512 290.790,411	56.124
2	344.511,512 290.790,411	3	344.512,619 290.789,609	1.367
3	344.512,619 290.789,609	4	344.534,436 290.773,794	26.946
4	344.534,436 290.773,794	5	344.568,1 290.819,497	56.763
5	344.568,1 290.819,497	1	344.544,746 290.835,637	28.389

**\*\* Lungimile segmentelor sunt determinate în planul de proiecție Stereo 70 și sunt rotunjite la 1 milimetru.**

**\*\*\* Distanța dintre puncte este formată din segmente cumulate ce sunt mai mici decât valoarea 1 milimetru.**





**DATE DESPRE IMOBILUL NR. 12057**

Oficiul de Cadastru și Publicitate Imobiliară DOLJ  
Biroul de Cadastru și Publicitate Imobiliară Craiova

**A. Partea I. Descrierea imobilului**

TEREN Extravilan

Adresa: Jud. Dolj, T172, P28

Nr. Crt	Nr cadastral Nr. topografic	Suprafața* (mp)	Observații / Referințe
A1		500	Sector cadastral:34 Teren neimprejmuit;

**B. Partea II. Proprietari și acte**

Inscrieri privitoare la dreptul de proprietate și alte drepturi reale		Referințe
/		
Act Administrativ nr. TDP 1799-2220, din 09/02/1995 emis de CJSDPAT DOLJ;		
B1	Intabulare, drept de PROPRIETATE, dobandit prin Reconstituire, cota actuala 1/1, cota initiala 1/1 1) ISPAS I. ECATERINA, LIPSA CNP	A1

**C. Partea III. SARCINI .**

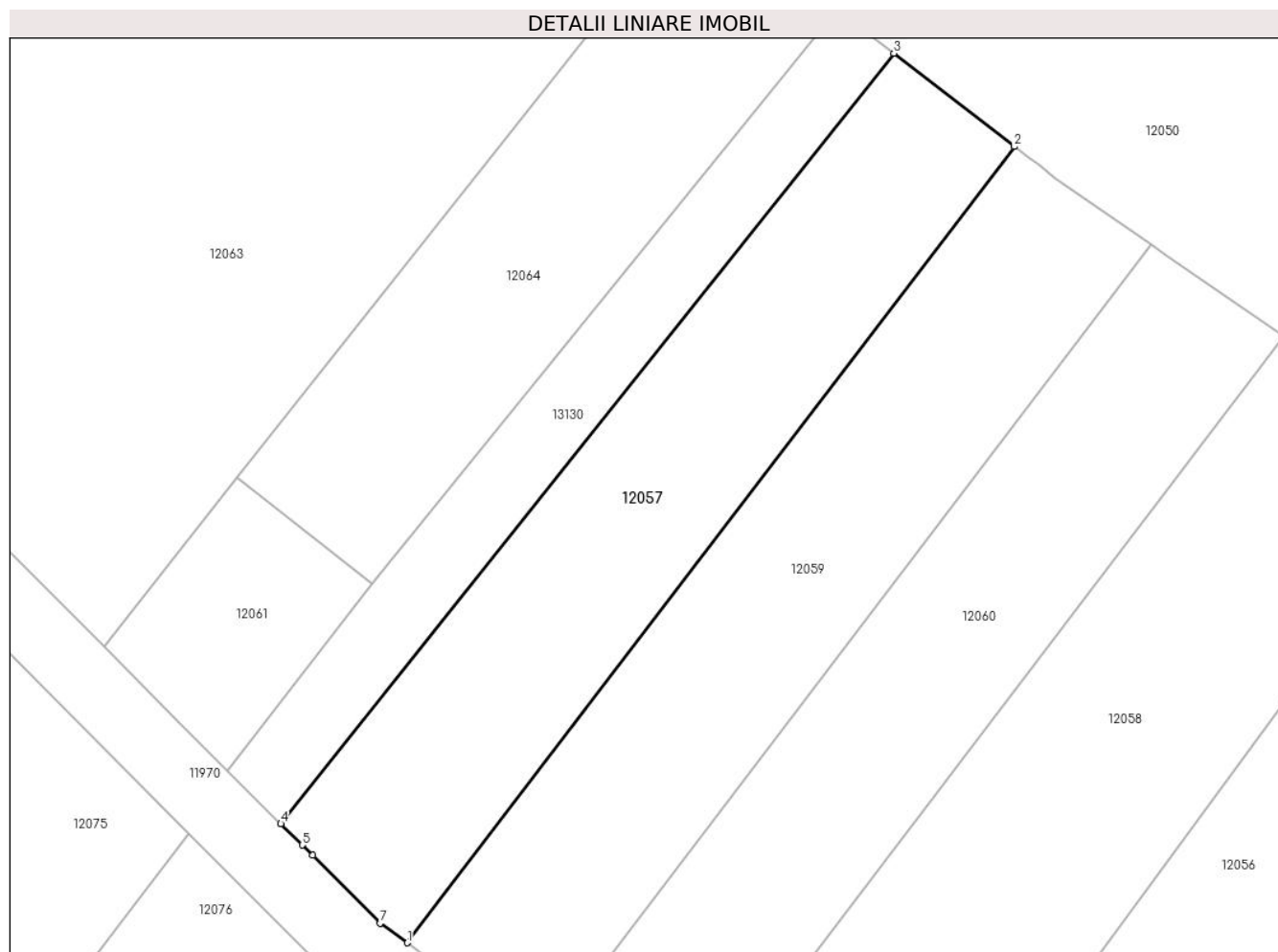
Inscrieri privind dezmembramintele dreptului de proprietate, drepturi reale de garanție și sarcini	Referințe
NU SUNT	

## Anexa Nr. 1 La Partea I

## Teren

Nr cadastral	Suprafața (mp)*	Observații / Referințe
	500	

\* Suprafața este determinată în planul de proiecție Stereo 70.



## Date referitoare la teren

Crt	Categorie folosință	Intravilan	Suprafața (mp)	Tarla	Parcelă	Nr. topo	Observații / Referințe
1	vie	NU	500	172	28	-	

## Lungime Segmente

1) Valorile lungimilor segmentelor sunt obținute din proiecție în plan.

Punct început	X / Y	Punct sfârșit	X / Y	Lungime segment (** (m)
1	344.486,133 290.808,809	2	344.519,87 290.853,015	55.609
2	344.519,87 290.853,015	3	344.513,16 290.858,199	8.479
3	344.513,16 290.858,199	4	344.479,105 290.815,42	54.679
4	344.479,105 290.815,42	5	344.480,291 290.814,234	1.677
5	344.480,291 290.814,234	6	344.480,863 290.813,662	0.809

Punct început	X / Y	Punct sfârșit	X / Y	Lungime segment (** (m)
6	344.480,863 290.813,662	7	344.484,622 290.809,904	5.315
7	344.484,622 290.809,904	1	344.486,133 290.808,809	1.866

\*\* Lungimile segmentelor sunt determinate în planul de proiecție Stereo 70 și sunt rotunjite la 1 milimetru.

\*\*\* Distanța dintre puncte este formată din segmente cumulate ce sunt mai mici decât valoarea 1 milimetru.



**DATE DESPRE IMOBILUL NR. 12058**

Oficiul de Cadastru și Publicitate Imobiliară DOLJ  
Biroul de Cadastru și Publicitate Imobiliară Craiova

**A. Partea I. Descrierea imobilului**

TEREN Extravilan

Adresa: Jud. Dolj, T172, P25

Nr. Crt	Nr cadastral Nr. topografic	Suprafața* (mp)	Observații / Referințe
A1		700	Sector cadastral:34 Teren neimprejmuit;

**B. Partea II. Proprietari și acte**

Inscrieri privitoare la dreptul de proprietate și alte drepturi reale		Referințe
/		
Act Administrativ nr. TDP 19648, din 29/09/2016 emis de CJSDPAT DOLJ (DEFUNCT CONFORM CERTIFICAT DE DECES NR. 460434, SERIA DC, DATA 03.03.2012);		
B1	Intabulare, drept de PROPRIETATE, dobandit prin Reconstituire, cota actuala 1/1, cota initiala 1/1 1) ISPAS M NICOLAE, LIPSA CNP DEFUNCT:Da	A1

**C. Partea III. SARCINI .**

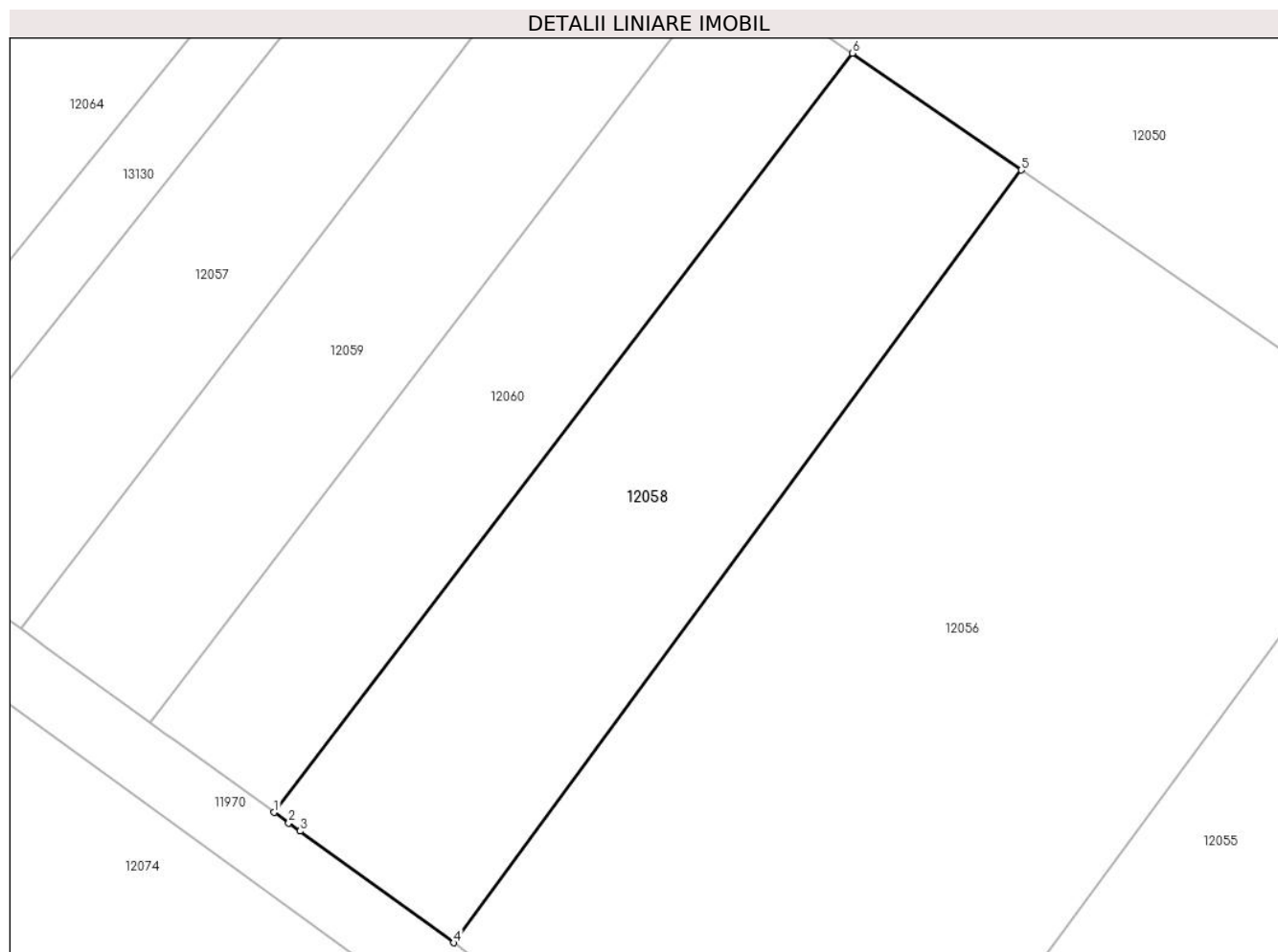
Inscrieri privind dezmembramintele dreptului de proprietate, drepturi reale de garanție și sarcini	Referințe
NU SUNT	

## Anexa Nr. 1 La Partea I

## Teren

Nr cadastral	Suprafața (mp)*	Observații / Referințe
	700	

\* Suprafața este determinată în planul de proiecție Stereo 70.



## Date referitoare la teren

Crt	Categorie folosință	Intra vilan	Suprafața (mp)	Tarla	Parcelă	Nr. topo	Observații / Referințe
1	arabil	NU	700	172	25	-	

## Lungime Segmente

1) Valorile lungimilor segmentelor sunt obținute din proiecție în plan.

Punct început	X / Y	Punct sfârșit	X / Y	Lungime segment (** (m)
1	344.500,985 290.798,042	2	344.501,841 290.797,422	1.057
2	344.501,841 290.797,422	3	344.502,501 290.796,943	0.816
3	344.502,501 290.796,943	4	344.511,512 290.790,411	11.129
4	344.511,512 290.790,411	5	344.544,746 290.835,637	56.124
5	344.544,746 290.835,637	6	344.534,86 290.842,471	12.018

Punct început	X / Y	Punct sfârșit	X / Y	Lungime segment (** (m)
6	344.534,86 290.842,471	1	344.500,985 290.798,042	55.87

\*\* Lungimile segmentelor sunt determinate în planul de proiecție Stereo 70 și sunt rotunjite la 1 milimetru.

\*\*\* Distanța dintre puncte este formată din segmente cumulate ce sunt mai mici decât valoarea 1 milimetru.





**DATE DESPRE IMOBILUL NR. 12059**

Oficiul de Cadastru și Publicitate Imobiliară DOLJ  
Biroul de Cadastru și Publicitate Imobiliară Craiova

**A. Partea I. Descrierea imobilului**

TEREN Extravilan

Adresa: Jud. Dolj, T172, P27

Nr. Crt	Nr cadastral Nr. topografic	Suprafața* (mp)	Observații / Referințe
A1		520	Sector cadastral:34 Teren neimprejmuit;

**B. Partea II. Proprietari și acte**

Inscrieri privitoare la dreptul de proprietate și alte drepturi reale		Referințe
/		
Act Administrativ nr. TDP 2486-2211, din 19/02/1997 emis de CJSDPAT DOLJ;		
B1	Intabulare, drept de PROPRIETATE, dobandit prin Reconstituire, cota actuala 1/1, cota initiala 1/1 1) STACU E. ION, LIPSA CNP 2) STACU E. CONSTANTIN, LIPSA CNP	A1

**C. Partea III. SARCINI .**

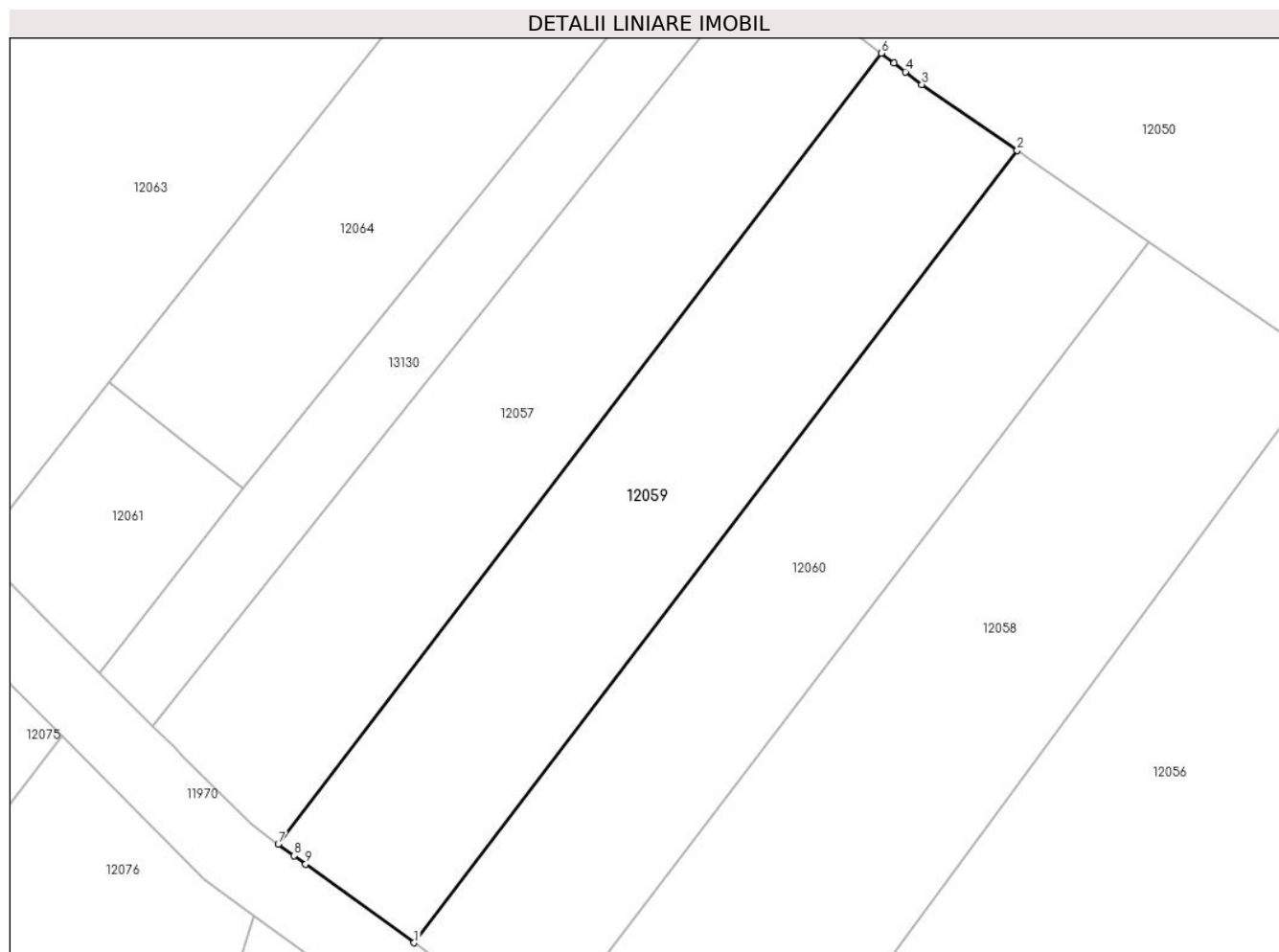
Inscrieri privind dezmembramintele dreptului de proprietate, drepturi reale de garanție și sarcini	Referințe
NU SUNT	

## Anexa Nr. 1 La Partea I

## Teren

Nr cadastral	Suprafața (mp)*	Observații / Referințe
	520	

\* Suprafața este determinată în planul de proiecție Stereo 70.



## Date referitoare la teren

Crt	Categorie folosință	Intravilan	Suprafața (mp)	Tarla	Parcelă	Nr. topo	Observații / Referințe
1	vie	NU	520	172	27	-	

## Lungime Segmente

1) Valorile lungimilor segmentelor sunt obținute din proiecție în plan.

Punct început	X / Y	Punct sfârșit	X / Y	Lungime segment (** (m)
1	344.493,734 290.803,299	2	344.527,46 290.847,585	55.666
2	344.527,46 290.847,585	3	344.522,129 290.851,27	6.481
3	344.522,129 290.851,27	4	344.521,216 290.851,975	1.154
4	344.521,216 290.851,975	5	344.520,574 290.852,471	0.811
5	344.520,574 290.852,471	6	344.519,87 290.853,015	0.89

Punct început	X / Y	Punct sfârșit	X / Y	Lungime segment (** (m)
6	344.519,87 290.853,015	7	344.486,133 290.808,809	55.609
7	344.486,133 290.808,809	8	344.487,011 290.808,172	1.085
8	344.487,011 290.808,172	9	344.487,667 290.807,696	0.811
9	344.487,667 290.807,696	1	344.493,734 290.803,299	7.493

\*\* Lungimile segmentelor sunt determinate în planul de proiecție Stereo 70 și sunt rotunjite la 1 milimetru.

\*\*\* Distanța dintre puncte este formată din segmente cumulate ce sunt mai mici decât valoarea 1 milimetru.



**DATE DESPRE IMOBILUL NR. 12060**

Oficiul de Cadastru și Publicitate Imobiliară DOLJ  
Biroul de Cadastru și Publicitate Imobiliară Craiova

**A. Partea I. Descrierea imobilului**

TEREN Extravilan

Adresa: Jud. Dolj, T172, P26

Nr. Crt	Nr cadastral Nr. topografic	Suprafața* (mp)	Observații / Referințe
A1		500	Sector cadastral:34 Teren neimprejmuit;

**B. Partea II. Proprietari și acte**

Inscrieri privitoare la dreptul de proprietate și alte drepturi reale		Referințe
/		
Act Administrativ nr. TDP 1919-15085, din 10/03/1995 emis de CJSDPAT DOLJ;		
B1	Intabulare, drept de PROPRIETATE, dobandit prin Reconstituire, cota actuala 1/1, cota initiala 1/1 1) ISPAS D. ION, LIPSA CNP	A1

**C. Partea III. SARCINI .**

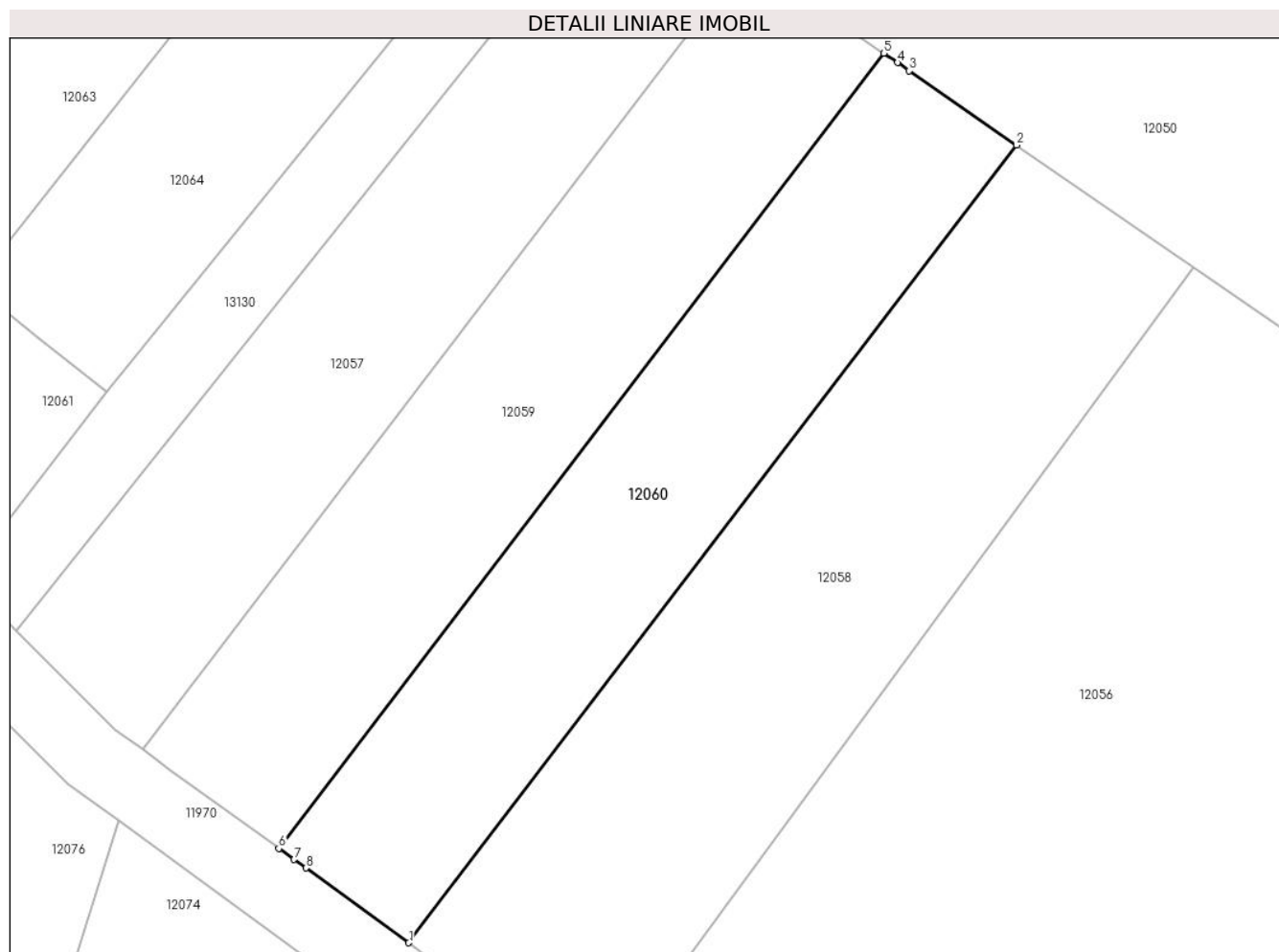
Inscrieri privind dezmembramintele dreptului de proprietate, drepturi reale de garanție și sarcini	Referințe
NU SUNT	

## Anexa Nr. 1 La Partea I

## Teren

Nr cadastral	Suprafața (mp)*	Observații / Referințe
	500	

\* Suprafața este determinată în planul de proiecție Stereo 70.



## Date referitoare la teren

Crt	Categorie folosință	Intra vilan	Suprafața (mp)	Tarla	Parcelă	Nr. topo	Observații / Referințe
1	arabil	NU	500	172	26	-	

## Lungime Segmente

1) Valorile lungimilor segmentelor sunt obținute din proiecție în plan.

Punct început	X / Y	Punct sfârșit	X / Y	Lungime segment (** (m)
1	344.500,985 290.798,042	2	344.534,86 290.842,471	55.87
2	344.534,86 290.842,471	3	344.528,881 290.846,603	7.268
3	344.528,881 290.846,603	4	344.528,213 290.847,065	0.812
4	344.528,213 290.847,065	5	344.527,46 290.847,585	0.915
5	344.527,46 290.847,585	6	344.493,734 290.803,299	55.666

Punct început	X / Y	Punct sfârșit	X / Y	Lungime segment (** (m)
6	344.493,734 290.803,299	7	344.494,585 290.802,682	1.051
7	344.494,585 290.802,682	8	344.495,242 290.802,205	0.812
8	344.495,242 290.802,205	1	344.500,985 290.798,042	7.093

\*\* Lungimile segmentelor sunt determinate în planul de proiecție Stereo 70 și sunt rotunjite la 1 milimetru.

\*\*\* Distanța dintre puncte este formată din segmente cumulate ce sunt mai mici decât valoarea 1 milimetru.





**DATE DESPRE IMOBILUL NR. 12061**

Oficiul de Cadastru și Publicitate Imobiliară DOLJ  
Biroul de Cadastru și Publicitate Imobiliară Craiova

**A. Partea I. Descrierea imobilului**

TEREN Extravilan

Adresa: Jud. Dolj, T172, P30

Nr. Crt	Nr cadastral Nr. topografic	Suprafața* (mp)	Observații / Referințe
A1		120	Sector cadastral:34 Teren neimprejmuit;

**B. Partea II. Proprietari și acte**

Inscrieri privitoare la dreptul de proprietate și alte drepturi reale	Referințe
/	
Act Administrativ nr. TDP 1165-59371, din 08/07/1994 emis de CJSDPAT DOLJ;	
B1	A1
Intabulare, drept de PROPRIETATE, dobandit prin Reconstituire, cota actuala 1/1, cota initiala 1/1 1) <b>NAICU C. CONSTANTIN</b> , LIPSA CNP	

**C. Partea III. SARCINI .**

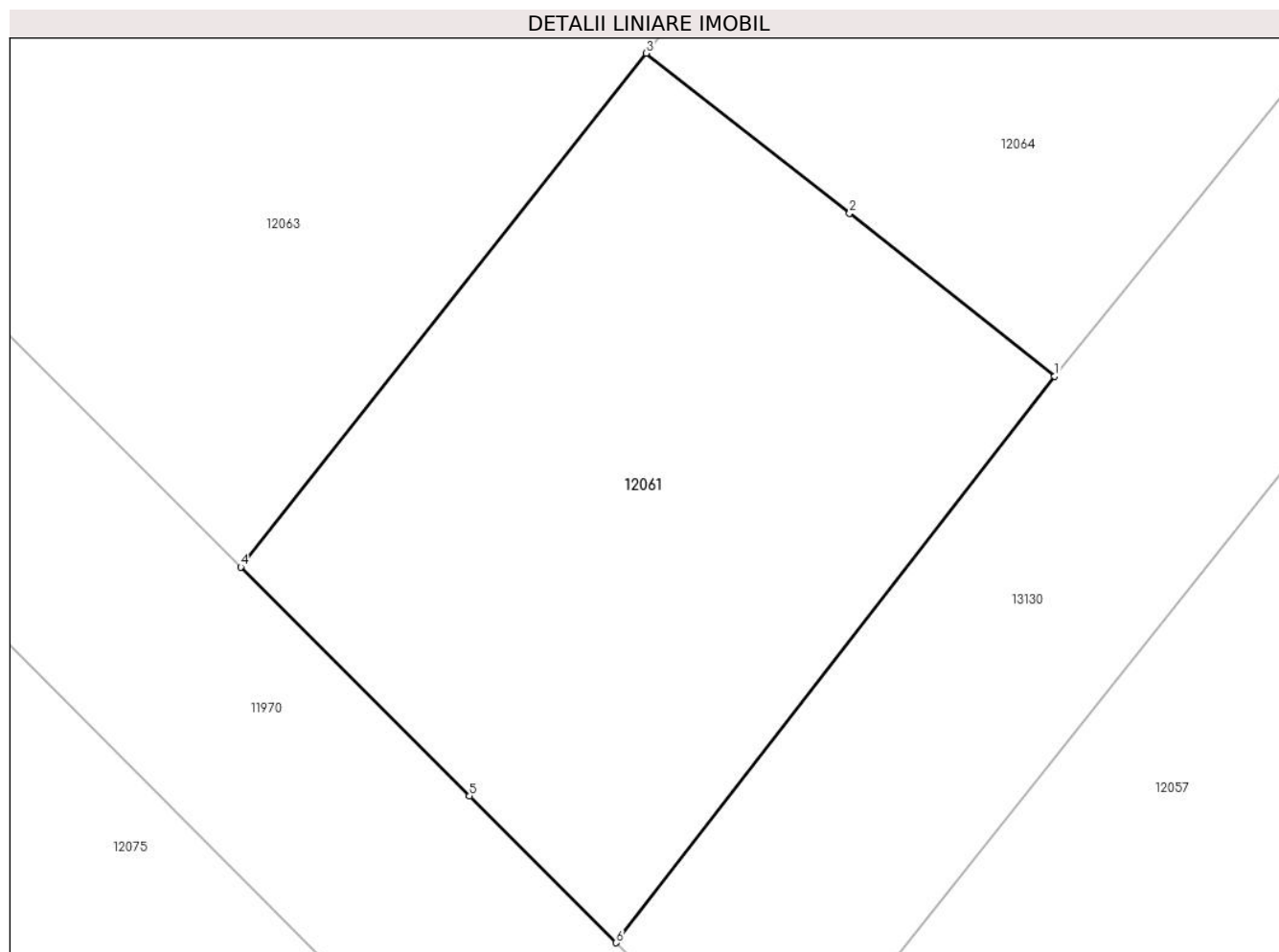
Inscrieri privind dezmembramintele dreptului de proprietate, drepturi reale de garanție și sarcini	Referințe
NU SUNT	

## Anexa Nr. 1 La Partea I

## Teren

Nr cadastral	Suprafața (mp)*	Observații / Referințe
	120	

\* Suprafața este determinată în planul de proiecție Stereo 70.



## Date referitoare la teren

Crt	Categorie folosință	Intravilan	Suprafața (mp)	Tarla	Parcelă	Nr. topo	Observații / Referințe
1	arabil	NU	120	172	30	-	

## Lungime Segmente

1) Valorile lungimilor segmentelor sunt obținute din proiecție în plan.

Punct început	X / Y	Punct sfârșit	X / Y	Lungime segment (** (m)
1	344.484,156 290.828,721	2	344.480,407 290.831,698	4.787
2	344.480,407 290.831,698	3	344.476,691 290.834,621	4.728
3	344.476,691 290.834,621	4	344.469,283 290.825,242	11.952
4	344.469,283 290.825,242	5	344.473,465 290.821,06	5.914
5	344.473,465 290.821,06	6	344.476,144 290.818,381	3.789

Punct început	X / Y	Punct sfârșit	X / Y	Lungime segment (** (m)
6	344.476,144 290.818,381	1	344.484,156 290.828,721	13.081

\*\* Lungimile segmentelor sunt determinate în planul de proiecție Stereo 70 și sunt rotunjite la 1 milimetru.

\*\*\* Distanța dintre puncte este formată din segmente cumulate ce sunt mai mici decât valoarea 1 milimetru.



**DATE DESPRE IMOBILUL NR. 12063**

Oficiul de Cadastru și Publicitate Imobiliară DOLJ  
Biroul de Cadastru și Publicitate Imobiliară Craiova

**A. Partea I. Descrierea imobilului**

TEREN Extravilan

Adresa: Jud. Dolj, T172, P35

Nr. Crt	Nr cadastral Nr. topografic	Suprafața* (mp)	Observații / Referințe
A1		1.300	Sector cadastral:34 Teren neimprejmuit;

**B. Partea II. Proprietari și acte**

Inscrieri privitoare la dreptul de proprietate și alte drepturi reale		Referințe
/		
Act Administrativ nr. TDP 1659-2188, din 01/03/1995 emis de CJSDPAT DOLJ;		
B1	Intabulare, drept de PROPRIETATE, dobandit prin Reconstituire, cota actuala 1/1, cota initiala 1/1 1) <b>BARDOȘ T. ELENA</b> , LIPSA CNP 2) <b>CIONAC T. ION</b> , LIPSA CNP	A1

**C. Partea III. SARCINI .**

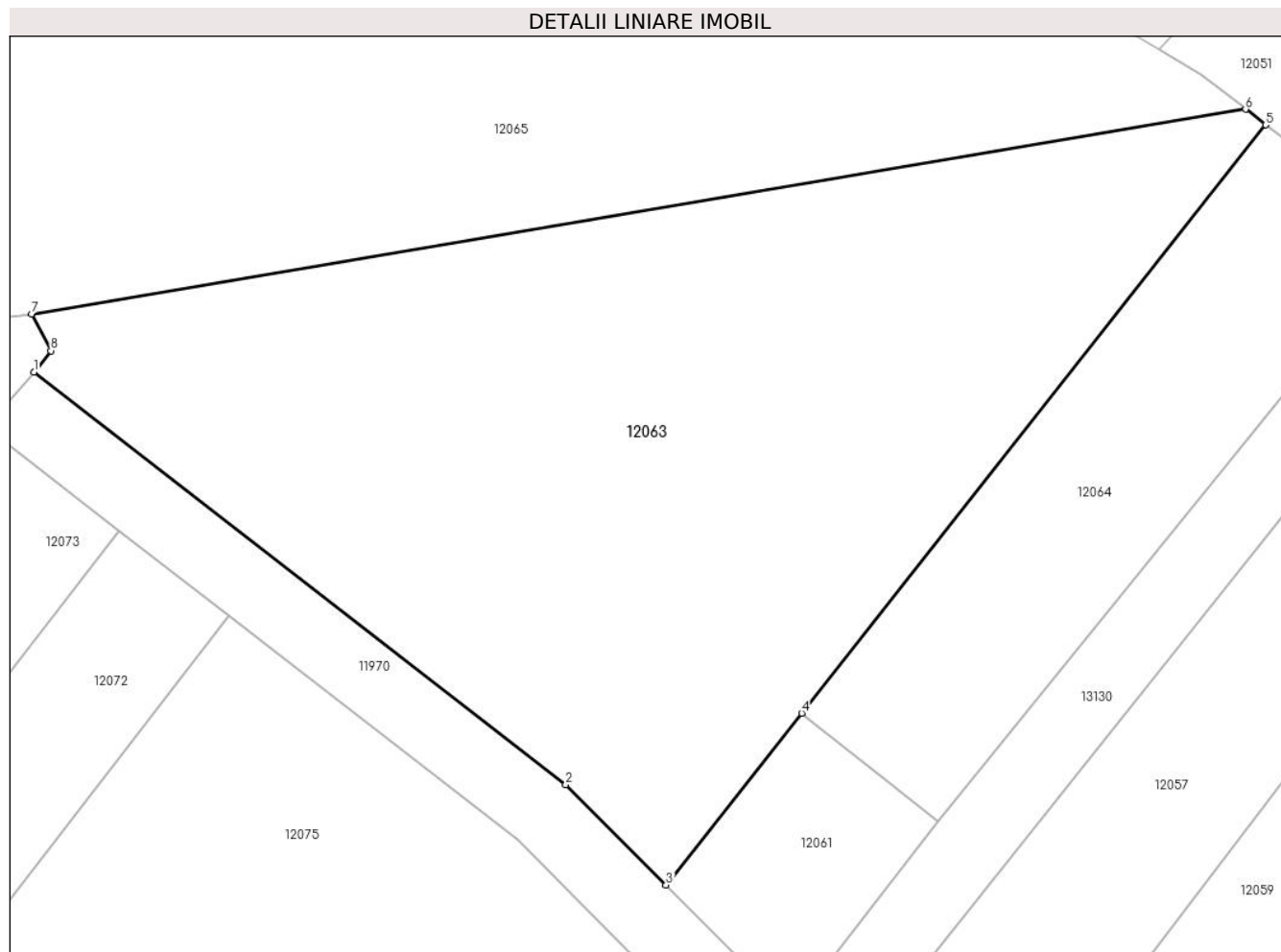
Inscrieri privind dezmembramintele dreptului de proprietate, drepturi reale de garanție și sarcini	Referințe
NU SUNT	

## Anexa Nr. 1 La Partea I

## Teren

Nr cadastral	Suprafața (mp)*	Observații / Referințe
	1.300	

\* Suprafața este determinată în planul de proiecție Stereo 70.



## Date referitoare la teren

Crt	Categorie folosință	Intravilan	Suprafața (mp)	Tarla	Parcelă	Nr. topo	Observații / Referințe
1	pasune	NU	1.300	172	35	-	

## Lungime Segmente

1) Valorile lungimilor segmentelor sunt obținute din proiecție în plan.

Punct început	X / Y	Punct sfârșit	X / Y	Lungime segment (** (m)
1	344.434,705 290.853,256	2	344.463,8 290.830,726	36.798
2	344.463,8 290.830,726	3	344.469,283 290.825,242	7.755
3	344.469,283 290.825,242	4	344.476,691 290.834,621	11.952
4	344.476,691 290.834,621	5	344.502,077 290.866,76	40.956
5	344.502,077 290.866,76	6	344.500,971 290.867,614	1.397

Punct început	X / Y	Punct sfârșit	X / Y	Lungime segment (** (m)
6	344.500,971 290.867,614	7	344.434,587 290.856,435	67.319
7	344.434,587 290.856,435	8	344.435,638 290.854,419	2.274
8	344.435,638 290.854,419	1	344.434,705 290.853,256	1.491

\*\* Lungimile segmentelor sunt determinate în planul de proiecție Stereo 70 și sunt rotunjite la 1 milimetru.

\*\*\* Distanța dintre puncte este formată din segmente cumulate ce sunt mai mici decât valoarea 1 milimetru.





**DATE DESPRE IMOBILUL NR. 12064**

Oficiul de Cadastru și Publicitate Imobiliară DOLJ  
Biroul de Cadastru și Publicitate Imobiliară Craiova

**A. Partea I. Descrierea imobilului**

TEREN Extravilan

Adresa: Jud. Dolj, T172, P31,31/1

Nr. Crt	Nr cadastral Nr. topografic	Suprafața* (mp)	Observații / Referințe
A1	34620	400	Sector cadastral:34 Teren neimprejmuit;

**B. Partea II. Proprietari și acte**

Inscrieri privitoare la dreptul de proprietate și alte drepturi reale		Referințe
<b>111835 / 24/07/2017</b>		
Act Notarial nr. Contract de vanzare aut nr. 2242, din 20/07/2017 emis de Budiana Ionut Razvan;		
B1	Intabulare, drept de PROPRIETATE, dobandit prin Conventie, cota actuala 1/1, cota initiala 1/1	A1
	1) RADU MARIN 2) RADU ELENA CORINA	

**C. Partea III. SARCINI .**

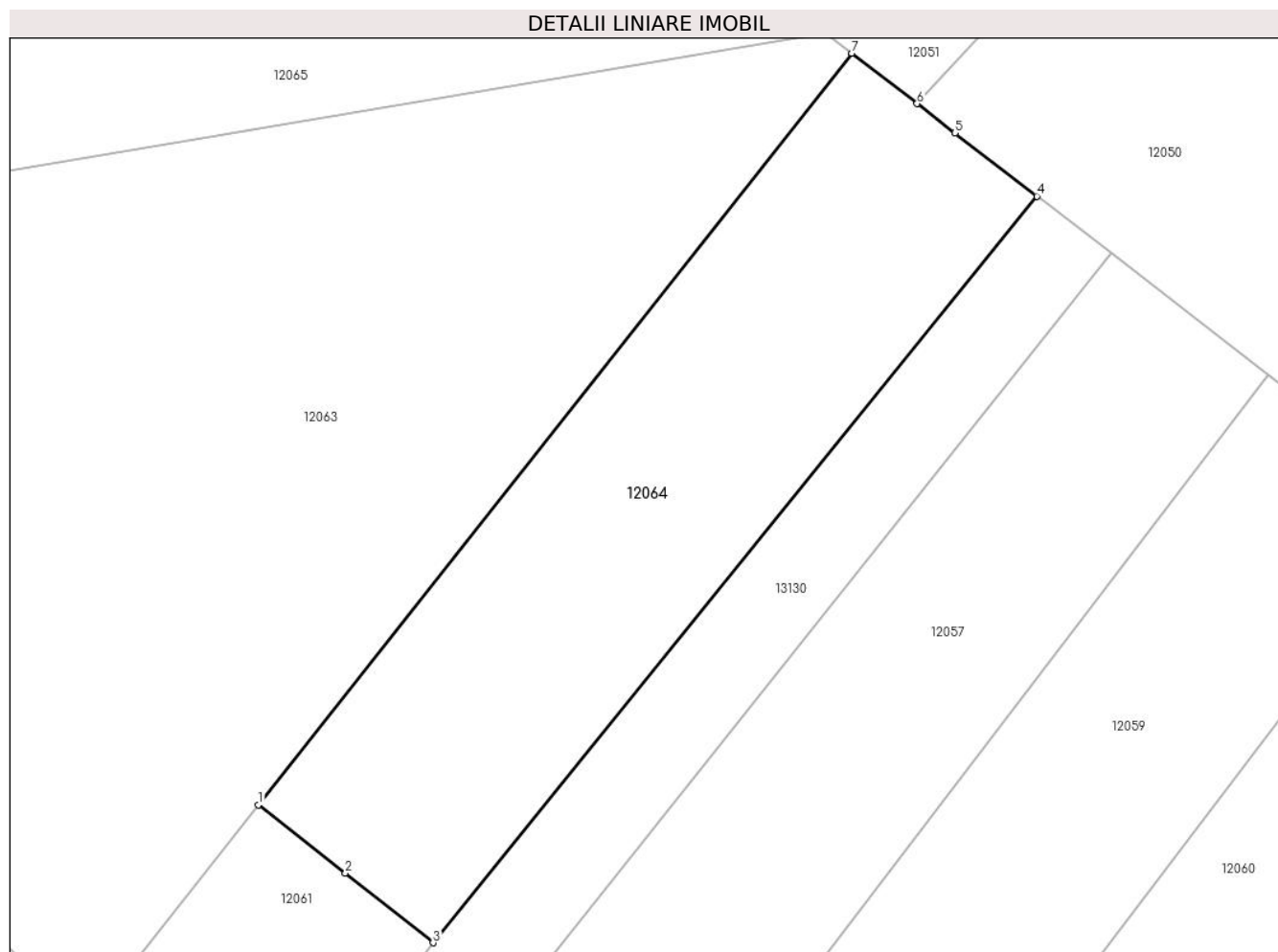
Inscrieri privind dezmembramintele dreptului de proprietate, drepturi reale de garanție și sarcini	Referințe
NU SUNT	

## Anexa Nr. 1 La Partea I

## Teren

Nr cadastral	Suprafața (mp)*	Observații / Referințe
34620	400	

\* Suprafața este determinată în planul de proiecție Stereo 70.



## Date referitoare la teren

Crt	Categorie folosință	Intra vilan	Suprafața (mp)	Tarla	Parcelă	Nr. topo	Observații / Referințe
1	arabil	NU	200	172	31	-	
2	pasune	NU	200	172	31/1	-	

## Lungime Segmente

1) Valorile lungimilor segmentelor sunt obținute din proiecție în plan.

Punct început	X / Y	Punct sfârșit	X / Y	Lungime segment (** (m)
1	344.476,691 290.834,621	2	344.480,407 290.831,698	4.728
2	344.480,407 290.831,698	3	344.484,156 290.828,721	4.787
3	344.484,156 290.828,721	4	344.509,987 290.860,649	41.069
4	344.509,987 290.860,649	5	344.506,489 290.863,351	4.42

Punct început	X / Y	Punct sfârșit	X / Y	Lungime segment (** (m)
5	344.506,489 290.863,351	6	344.504,868 290.864,604	2.049
6	344.504,868 290.864,604	7	344.502,077 290.866,76	3.527
7	344.502,077 290.866,76	1	344.476,691 290.834,621	40.956

\*\* Lungimile segmentelor sunt determinate în planul de proiecție Stereo 70 și sunt rotunjite la 1 milimetru.

\*\*\* Distanța dintre puncte este formată din segmente cumulate ce sunt mai mici decât valoarea 1 milimetru.



**DATE DESPRE IMOBILUL NR. 12065**

Oficiul de Cadastru și Publicitate Imobiliară DOLJ  
Biroul de Cadastru și Publicitate Imobiliară Craiova

**A. Partea I. Descrierea imobilului**

TEREN Extravilan

Adresa: Jud. Dolj, T172, P40

Nr. Crt	Nr cadastral Nr. topografic	Suprafața* (mp)	Observații / Referințe
A1		1.800	Sector cadastral:34 Teren neimprejmuit;

**B. Partea II. Proprietari și acte**

Inscrieri privitoare la dreptul de proprietate și alte drepturi reale	Referințe
/	
Act Normativ nr. Legea 7, din 13/03/1996 emis de PARLAMENTUL ROMÂNIEI (Art.13 Alin.15);	
B1	Inscrierea provizorie, drept de PROPRIETATE, dobandit prin Lege, cota actuala 1/1, cota initiala 1/1
	1) NEIDENTIFICAT NEIDENTIFICAT, CIF:0000000000000

**C. Partea III. SARCINI .**

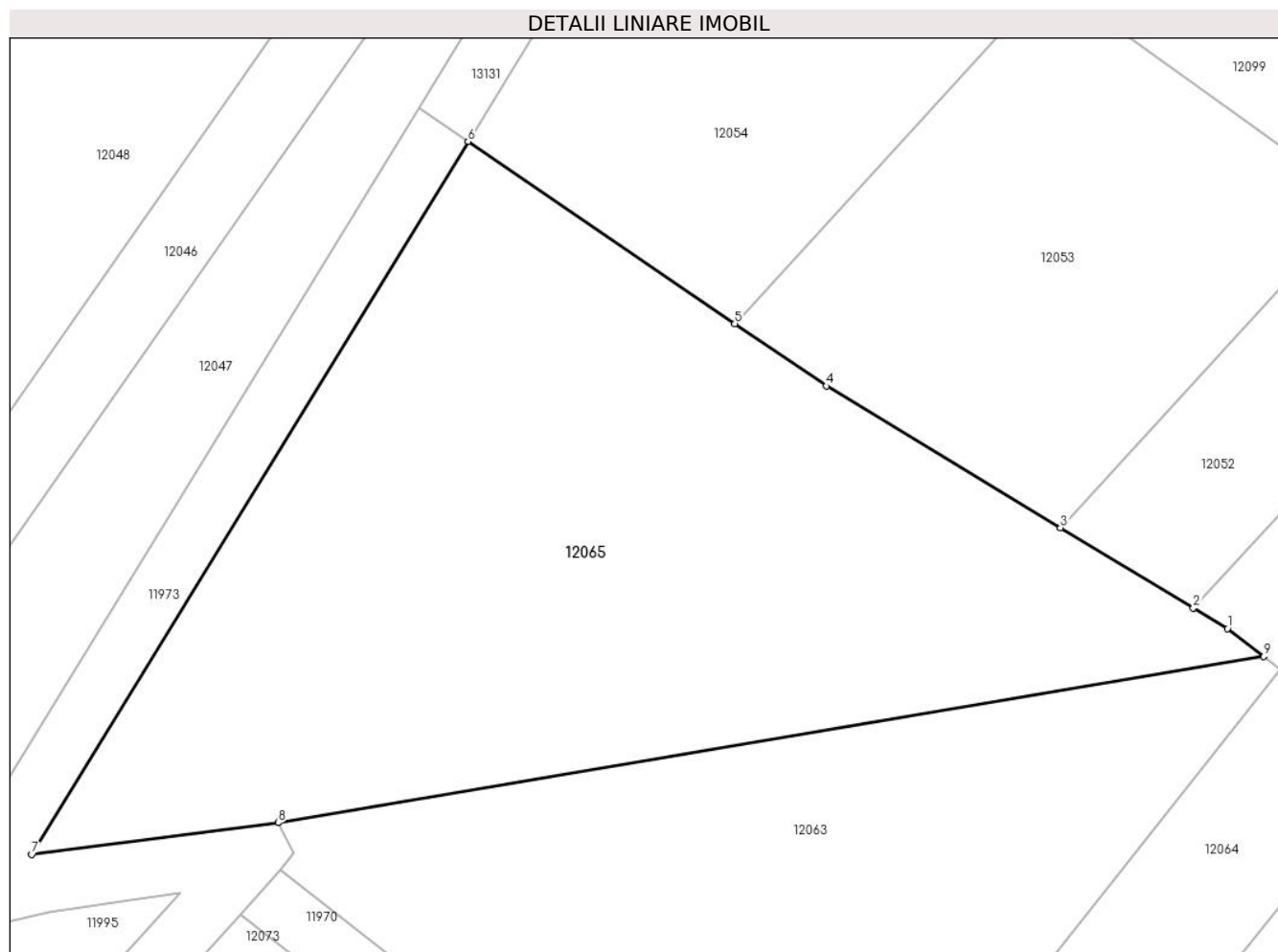
Inscrieri privind dezmembramintele dreptului de proprietate, drepturi reale de garanție și sarcini	Referințe
NU SUNT	

## Anexa Nr. 1 La Partea I

## Teren

Nr cadastral	Suprafața (mp)*	Observații / Referințe
	1.800	

\* Suprafața este determinată în planul de proiecție Stereo 70.



## Date referitoare la teren

Crt	Categorie folosință	Intravilan	Suprafața (mp)	Tarla	Parcelă	Nr. topo	Observații / Referințe
1	pașune	NU	1.800	172	40	-	

## Lungime Segmente

1) Valorile lungimilor segmentelor sunt obținute din proiecție în plan.

Punct început	X / Y	Punct sfârșit	X / Y	Lungime segment (** (m)
1	344.498,532 290.869,498	2	344.496,228 290.870,89	2.692
2	344.496,228 290.870,89	3	344.487,282 290.876,294	10.452
3	344.487,282 290.876,294	4	344.471,504 290.885,825	18.433
4	344.471,504 290.885,825	5	344.465,346 290.890,024	7.453
5	344.465,346 290.890,024	6	344.447,373 290.902,28	21.754

Punct început	X / Y	Punct sfârșit	X / Y	Lungime segment (** (m)
6	344.447,373 290.902,28	7	344.417,977 290.854,295	56.273
7	344.417,977 290.854,295	8	344.434,587 290.856,435	16.747
8	344.434,587 290.856,435	9	344.500,971 290.867,614	67.319
9	344.500,971 290.867,614	1	344.498,532 290.869,498	3.082

\*\* Lungimile segmentelor sunt determinate în planul de proiecție Stereo 70 și sunt rotunjite la 1 milimetru.

\*\*\* Distanța dintre puncte este formată din segmente cumulate ce sunt mai mici decât valoarea 1 milimetru.





**DATE DESPRE IMOBILUL NR. 12066**

Oficiul de Cadastru și Publicitate Imobiliară DOLJ  
Biroul de Cadastru și Publicitate Imobiliară Craiova

**A. Partea I. Descrierea imobilului**

TEREN Extravilan

Adresa: Jud. Dolj, T172, P11

Nr. Crt	Nr cadastral Nr. topografic	Suprafața* (mp)	Observații / Referințe
A1		2.800	Sector cadastral:34 Teren neimprejmuit;

**B. Partea II. Proprietari și acte**

Inscrieri privitoare la dreptul de proprietate și alte drepturi reale	Referințe
/	
Act Administrativ nr. TDP 2594-45298, din 19/01/1997 emis de CJSDPAT DOLJ;	
B1	A1
Intabulare, drept de PROPRIETATE, dobandit prin Reconstituire, cota actuala 1/1, cota initiala 1/1	
1) BĂILEȘTEANU I CORNELIA, LIPSA CNP	

**C. Partea III. SARCINI .**

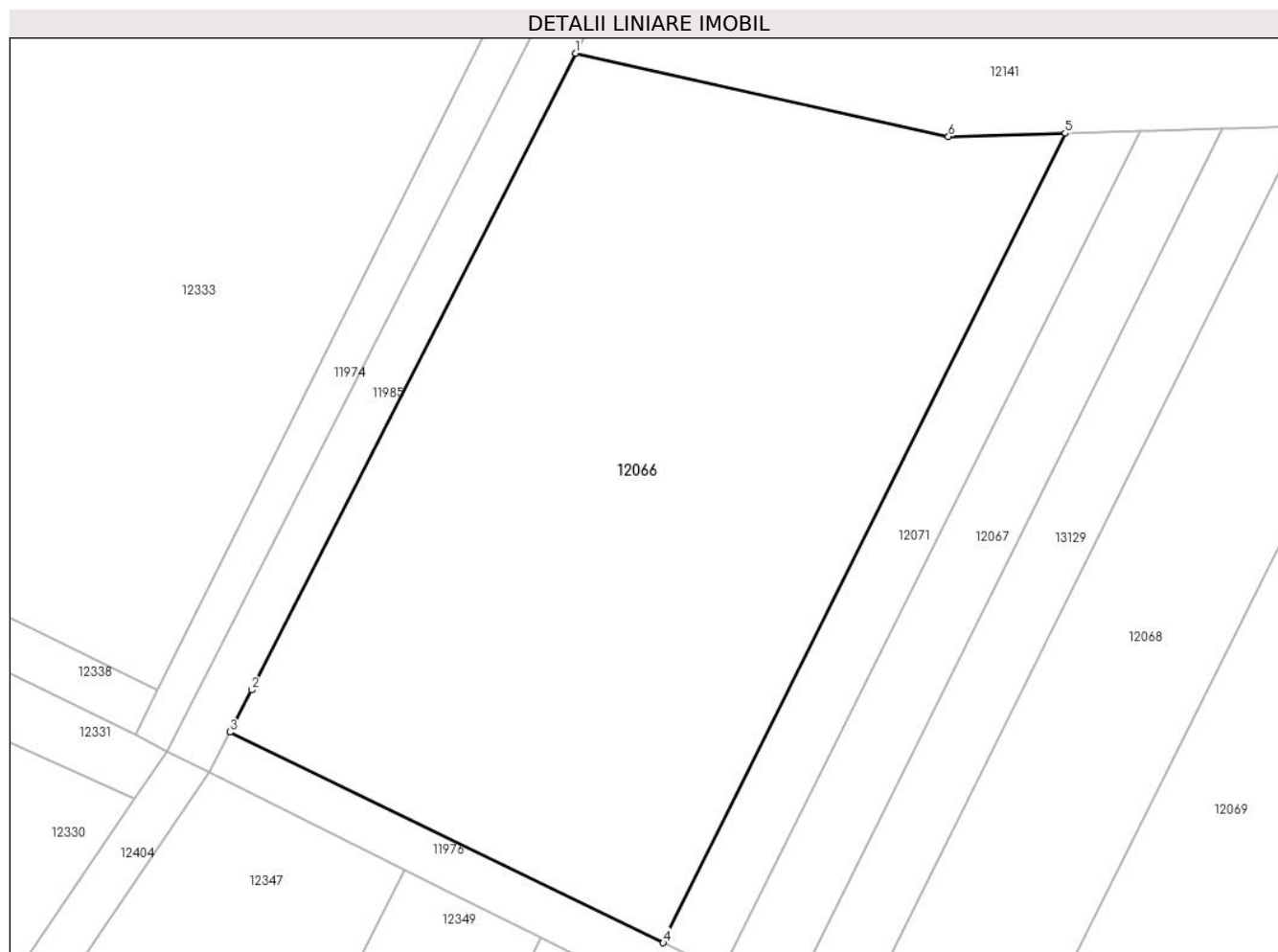
Inscrieri privind dezmembramintele dreptului de proprietate, drepturi reale de garanție și sarcini	Referințe
NU SUNT	

## Anexa Nr. 1 La Partea I

## Teren

Nr cadastral	Suprafața (mp)*	Observații / Referințe
	2.800	

\* Suprafața este determinată în planul de proiecție Stereo 70.



## Date referitoare la teren

Crt	Categorie folosință	Intravilan	Suprafața (mp)	Tarla	Parcelă	Nr. topo	Observații / Referințe
1	arabil	NU	2.800	172	11	-	

## Lungime Segmente

1) Valorile lungimilor segmentelor sunt obținute din proiecție în plan.

Punct început	X / Y	Punct sfârșit	X / Y	Lungime segment (** (m)
1	344.533,073 290.721,718	2	344.505,697 290.667,949	60.337
2	344.505,697 290.667,949	3	344.503,882 290.664,384	4.0
3	344.503,882 290.664,384	4	344.540,488 290.646,59	40.702
4	344.540,488 290.646,59	5	344.574,473 290.714,962	76.353
5	344.574,473 290.714,962	6	344.564,604 290.714,68	9.873

Punct început	X / Y	Punct sfârșit	X / Y	Lungime segment (** (m)
6	344.564,604 290.714,68	1	344.533,073 290.721,718	32.307

\*\* Lungimile segmentelor sunt determinate în planul de proiecție Stereo 70 și sunt rotunjite la 1 milimetru.

\*\*\* Distanța dintre puncte este formată din segmente cumulate ce sunt mai mici decât valoarea 1 milimetru.



**DATE DESPRE IMOBILUL NR. 12067**

Oficiul de Cadastru și Publicitate Imobiliară DOLJ  
Biroul de Cadastru și Publicitate Imobiliară Craiova

**A. Partea I. Descrierea imobilului**

TEREN Extravilan

Adresa: Jud. Dolj, T172, P14

Nr. Crt	Nr cadastral Nr. topografic	Suprafața* (mp)	Observații / Referințe
A1		500	Sector cadastral:34 Teren neimprejmuit;

**B. Partea II. Proprietari și acte**

Inscrieri privitoare la dreptul de proprietate și alte drepturi reale	Referințe
/	
Act Notarial nr. CM 531, din 10/12/2018 emis de BIN STOENESCU FLOREA;	
B1	A1
Intabulare, drept de PROPRIETATE, dobandit prin Succesiune, cota actuala 1/1, cota initiala 1/1 1) CUTOVEANU OCTAVIAN	

**C. Partea III. SARCINI .**

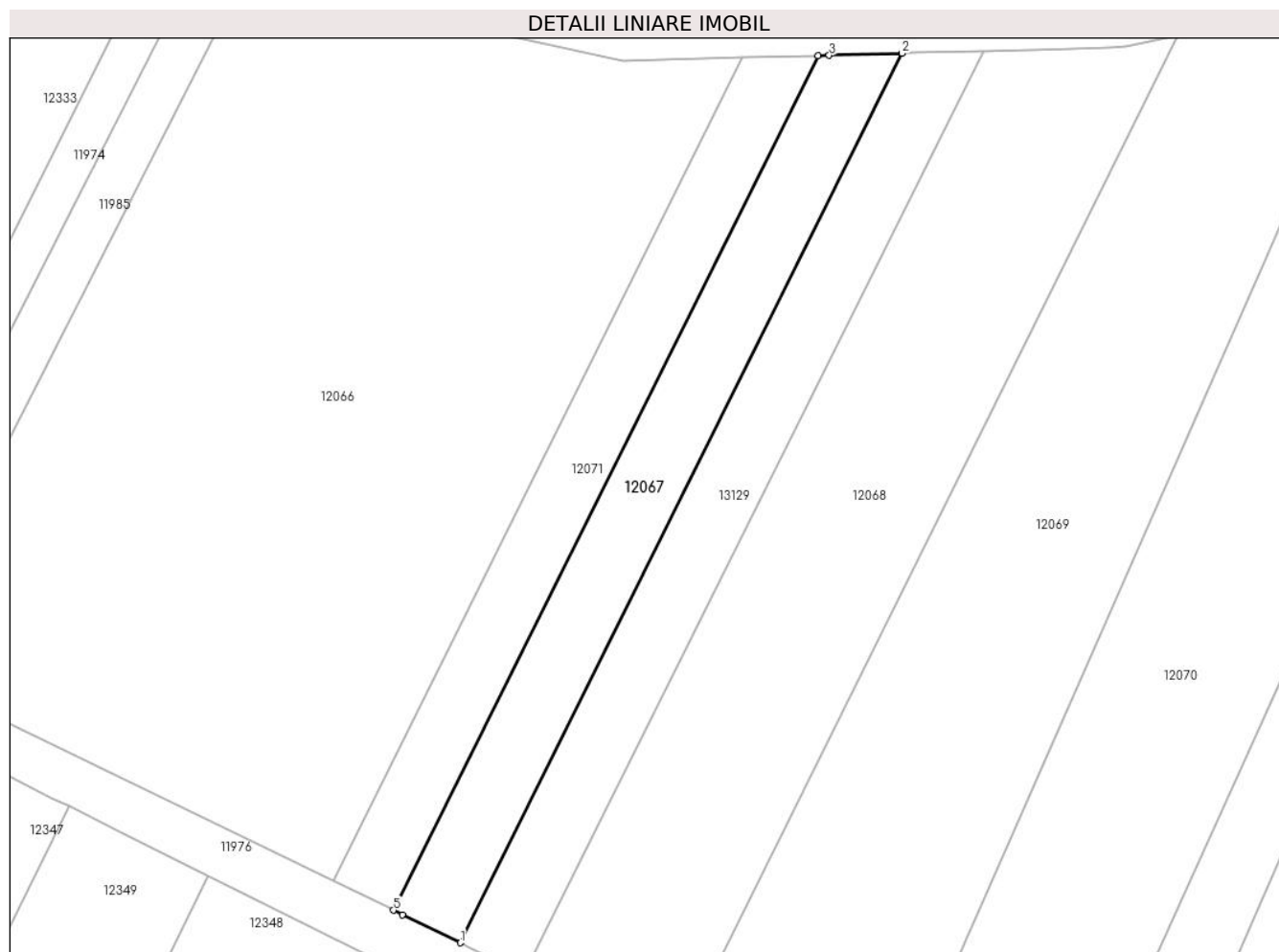
Inscrieri privind dezmembramintele dreptului de proprietate, drepturi reale de garanție și sarcini	Referințe
NU SUNT	

## Anexa Nr. 1 La Partea I

## Teren

Nr cadastral	Suprafaţa (mp)*	Observaţii / Referinţe
	500	

\* Suprafaţa este determinată în planul de proiecţie Stereo 70.



## Date referitoare la teren

Crt	Categorie folosinţă	Intravilan	Suprafaţa (mp)	Tarla	Parcelă	Nr. topo	Observaţii / Referinţe
1	arabil	NU	500	172	14	-	

## Lungime Segmente

1) Valorile lungimilor segmentelor sunt obţinute din proiecţie în plan.

Punct început	X / Y	Punct sfârşit	X / Y	Lungime segment (** (m)
1	344.551,058 290.641,452	2	344.587,786 290.715,343	82.516
2	344.587,786 290.715,343	3	344.581,731 290.715,17	6.057
3	344.581,731 290.715,17	4	344.580,784 290.715,143	0.947
4	344.580,784 290.715,143	5	344.545,498 290.644,155	79.274
5	344.545,498 290.644,155	6	344.546,251 290.643,789	0.837

Punct început	X / Y	Punct sfârșit	X / Y	Lungime segment (** (m)
6	344.546,251 290.643,789	1	344.551,058 290.641,452	5.345

\*\* Lungimile segmentelor sunt determinate în planul de proiecție Stereo 70 și sunt rotunjite la 1 milimetru.

\*\*\* Distanța dintre puncte este formată din segmente cumulate ce sunt mai mici decât valoarea 1 milimetru.





**DATE DESPRE IMOBILUL NR. 12068**

Oficiul de Cadastru și Publicitate Imobiliară DOLJ  
Biroul de Cadastru și Publicitate Imobiliară Craiova

**A. Partea I. Descrierea imobilului**

TEREN Extravilan

Adresa: Jud. Dolj, T172, P15

Nr. Crt	Nr cadastral Nr. topografic	Suprafața* (mp)	Observații / Referințe
A1	35865	1.250	Sector cadastral:34 Teren neimprejmuit;

**B. Partea II. Proprietari și acte**

Inscrieri privitoare la dreptul de proprietate și alte drepturi reale		Referințe
<b>113472 / 30/05/2019</b>		
Act Notarial nr. CONTRACT DE VANZARE AUT. NR. 1761, din 29/05/2019 emis de NP Budiana Ionut Razvan;		
B1	Intabulare, drept de PROPRIETATE, dobandit prin Conventie, cota actuala 1/1, cota initiala 1/1 1) <b>RADU MARIN</b> 2) <b>RADU ELENA CORINA</b>	A1
B2	Se notează faptul că, imobilul face parte din patrimoniul de afecțaiune al lui : INTREPRINDERE INDIVIDUALA RADU ELENA CORINA	A1

**C. Partea III. SARCINI .**

Inscrieri privind dezmembramintele dreptului de proprietate, drepturi reale de garanție și sarcini	Referințe
NU SUNT	

## Anexa Nr. 1 La Partea I

## Teren

Nr cadastral	Suprafața (mp)*	Observații / Referințe
35865	1.250	

\* Suprafața este determinată în planul de proiecție Stereo 70.



## Date referitoare la teren

Crt	Categorie folosință	Intravilan	Suprafața (mp)	Tarla	Parcelă	Nr. topo	Observații / Referințe
1	arabil	NU	1.250	172	15	-	

## Lungime Segmente

1) Valorile lungimilor segmentelor sunt obținute din proiecție în plan.

Punct început	X / Y	Punct sfârșit	X / Y	Lungime segment (** (m)
1	344.568,981 290.632,74	2	344.610,746 290.716,765	93.832
2	344.610,746 290.716,765	3	344.606,423 290.715,876	4.413
3	344.606,423 290.715,876	4	344.605,025 290.715,836	1.399
4	344.605,025 290.715,836	5	344.598,663 290.715,654	6.365
5	344.598,663 290.715,654	6	344.594,523 290.715,536	4.142

Punct început	X / Y	Punct sfârșit	X / Y	Lungime segment (** (m)
6	344.594,523 290.715,536	7	344.556,406 290.638,852	85.635
7	344.556,406 290.638,852	8	344.559,694 290.637,254	3.656
8	344.559,694 290.637,254	9	344.564,745 290.634,799	5.616
9	344.564,745 290.634,799	1	344.568,981 290.632,74	4.71

\*\* Lungimile segmentelor sunt determinate în planul de proiecție Stereo 70 și sunt rotunjite la 1 milimetru.

\*\*\* Distanța dintre puncte este formată din segmente cumulate ce sunt mai mici decât valoarea 1 milimetru.



**DATE DESPRE IMOBILUL NR. 12069**

Oficiul de Cadastru și Publicitate Imobiliară DOLJ  
Biroul de Cadastru și Publicitate Imobiliară Craiova

**A. Partea I. Descrierea imobilului**

TEREN Extravilan

Adresa: Jud. Dolj, T172, P161/1

Nr. Crt	Nr cadastral Nr. topografic	Suprafața* (mp)	Observații / Referințe
A1		1.600	Sector cadastral:34 Teren neimprejmuit;

**B. Partea II. Proprietari și acte**

Inscrieri privitoare la dreptul de proprietate și alte drepturi reale	Referințe
/	
Act Administrativ nr. TDP 1430-58136, din 27/01/1995 emis de CJSDPAT DOLJ;	
B1	A1
Intabulare, drept de PROPRIETATE, dobandit prin Reconstituire, cota actuala 1/1, cota initiala 1/1	
1) GRIGOROIU I. ECATERINA, LIPSA CNP	

**C. Partea III. SARCINI .**

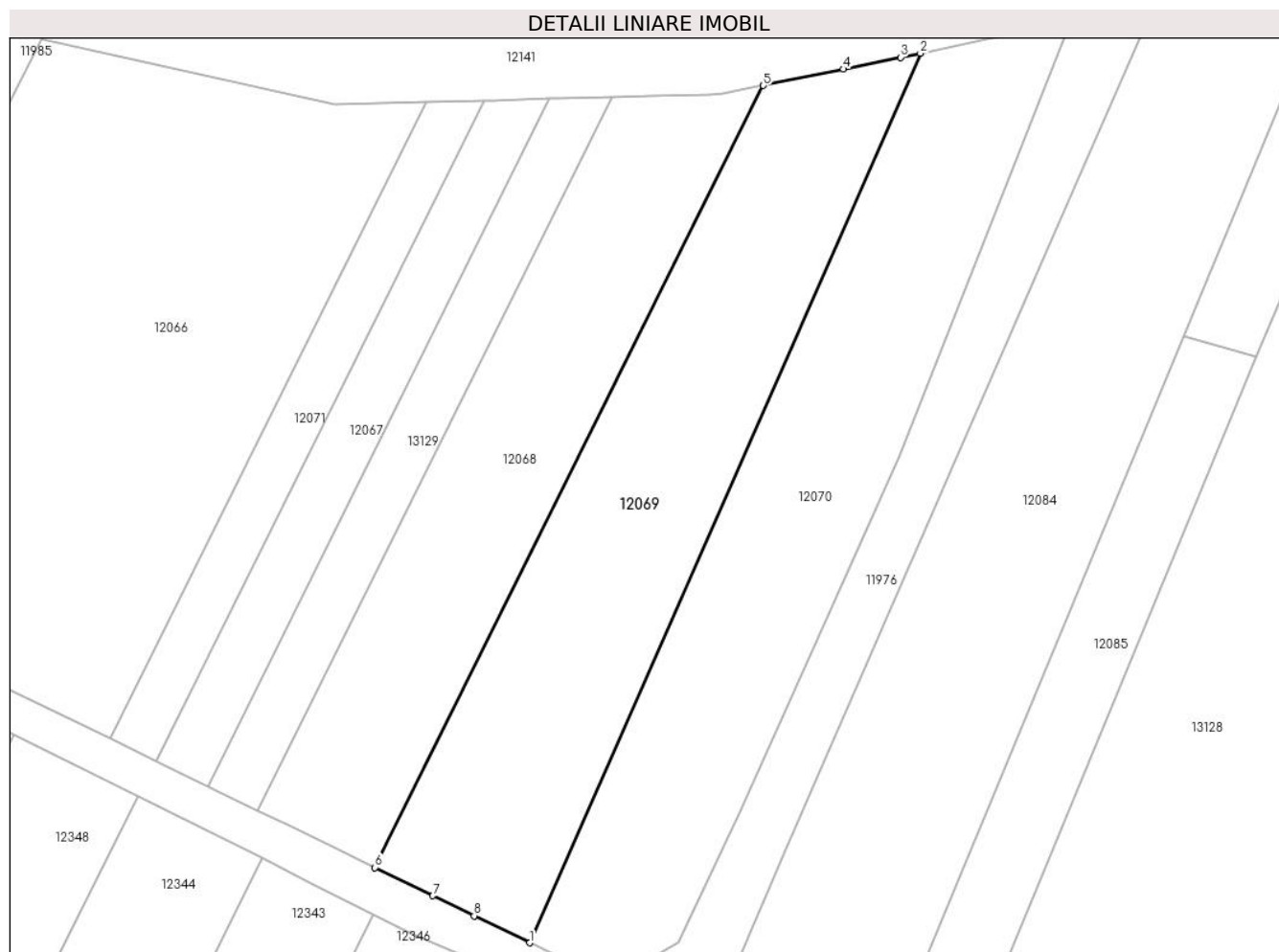
Inscrieri privind dezmembramintele dreptului de proprietate, drepturi reale de garanție și sarcini	Referințe
NU SUNT	

## Anexa Nr. 1 La Partea I

## Teren

Nr cadastral	Suprafața (mp)*	Observații / Referințe
	1.600	

\* Suprafața este determinată în planul de proiecție Stereo 70.



## Date referitoare la teren

Crt	Categorie folosință	Intravilan	Suprafața (mp)	Tarla	Parcelă	Nr. topo	Observații / Referințe
1	arabil	NU	1.600	172	161/1	-	

## Lungime Segmente

1) Valorile lungimilor segmentelor sunt obținute din proiecție în plan.

Punct început	X / Y	Punct sfârșit	X / Y	Lungime segment (** (m)
1	344.585,599 290.624,661	2	344.627,612 290.720,232	104.398
2	344.627,612 290.720,232	3	344.625,488 290.719,796	2.168
3	344.625,488 290.719,796	4	344.619,336 290.718,531	6.281
4	344.619,336 290.718,531	5	344.610,746 290.716,765	8.77
5	344.610,746 290.716,765	6	344.568,981 290.632,74	93.832

Punct început	X / Y	Punct sfârșit	X / Y	Lungime segment (** (m)
6	344.568,981 290.632,74	7	344.575,193 290.629,72	6.907
7	344.575,193 290.629,72	8	344.579,641 290.627,558	4.946
8	344.579,641 290.627,558	1	344.585,599 290.624,661	6.625

\*\* Lungimile segmentelor sunt determinate în planul de proiecție Stereo 70 și sunt rotunjite la 1 milimetru.

\*\*\* Distanța dintre puncte este formată din segmente cumulate ce sunt mai mici decât valoarea 1 milimetru.





**DATE DESPRE IMOBILUL NR. 12070**

Oficiul de Cadastru și Publicitate Imobiliară DOLJ  
Biroul de Cadastru și Publicitate Imobiliară Craiova

**A. Partea I. Descrierea imobilului**

TEREN Extravilan

Adresa: Jud. Dolj, T172, P16/2

Nr. Crt	Nr cadastral Nr. topografic	Suprafața* (mp)	Observații / Referințe
A1		1.600	Sector cadastral:34 Teren neimprejmuit;

**B. Partea II. Proprietari și acte**

Inscrieri privitoare la dreptul de proprietate și alte drepturi reale		Referințe
/		
Act Administrativ nr. TDP 10230, din 21/03/2008 emis de CJSDPAT DOLJ;		
B1	Intabulare, drept de PROPRIETATE, dobandit prin Reconstituire, cota actuala 1/1, cota initiala 1/1 1) BĂRBULESCU I MARIA, LIPSA CNP	A1

**C. Partea III. SARCINI .**

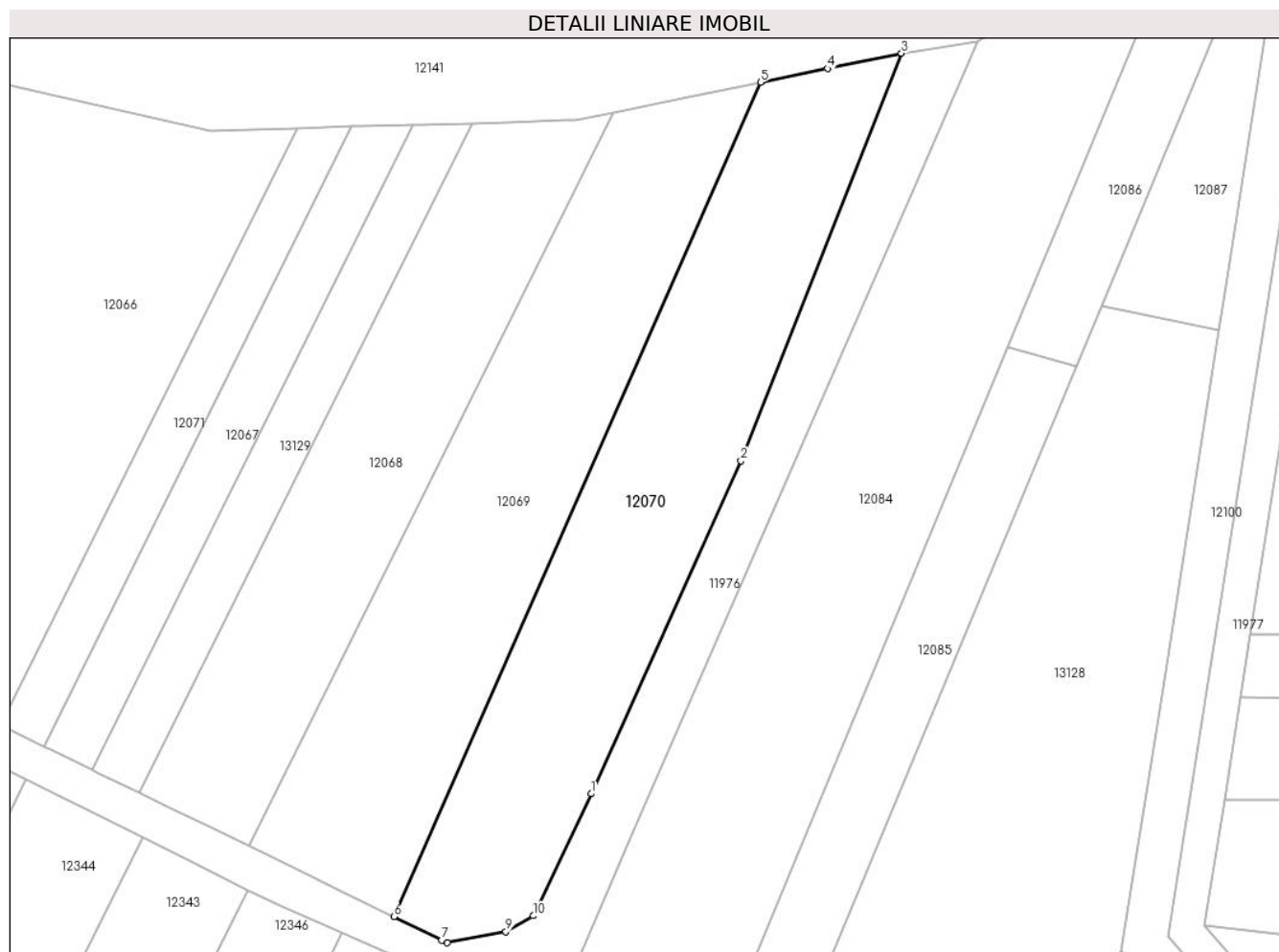
Inscrieri privind dezmembramintele dreptului de proprietate, drepturi reale de garanție și sarcini	Referințe
NU SUNT	

## Anexa Nr. 1 La Partea I

## Teren

Nr cadastral	Suprafața (mp)*	Observații / Referințe
	1.600	

\* Suprafața este determinată în planul de proiecție Stereo 70.



## Date referitoare la teren

Crt	Categorie folosință	Intravilan	Suprafața (mp)	Tarla	Parcelă	Nr. topo	Observații / Referințe
1	arabil	NU	1.600	172	16/2	-	

## Lungime Segmente

1) Valorile lungimilor segmentelor sunt obținute din proiecție în plan.

Punct început	X / Y	Punct sfârșit	X / Y	Lungime segment (** (m)
1	344.608,209 290.638,755	2	344.625,374 290.676,87	41.802
2	344.625,374 290.676,87	3	344.643,773 290.723,554	50.179
3	344.643,773 290.723,554	4	344.635,284 290.721,809	8.666
4	344.635,284 290.721,809	5	344.627,612 290.720,232	7.832
5	344.627,612 290.720,232	6	344.585,599 290.624,661	104.398

Punct început	X / Y	Punct sfârșit	X / Y	Lungime segment (** (m)
6	344.585,599 290.624,661	7	344.591,098 290.621,988	6.114
7	344.591,098 290.621,988	8	344.591,736 290.621,678	0.709
8	344.591,736 290.621,678	9	344.598,434 290.622,954	6.818
9	344.598,434 290.622,954	10	344.601,561 290.624,769	3.616
10	344.601,561 290.624,769	1	344.608,209 290.638,755	15.486

\*\* Lungimile segmentelor sunt determinate în planul de proiecție Stereo 70 și sunt rotunjite la 1 milimetru.

\*\*\* Distanța dintre puncte este formată din segmente cumulate ce sunt mai mici decât valoarea 1 milimetru.



**DATE DESPRE IMOBILUL NR. 12071**

Oficiul de Cadastru și Publicitate Imobiliară DOLJ  
Biroul de Cadastru și Publicitate Imobiliară Craiova

**A. Partea I. Descrierea imobilului**

TEREN Extravilan

Adresa: Jud. Dolj, T172, P16/3

Nr. Crt	Nr cadastral Nr. topografic	Suprafața* (mp)	Observații / Referințe
A1		433	Sector cadastral:34 Teren neimprejmuit;

**B. Partea II. Proprietari și acte**

Inscrieri privitoare la dreptul de proprietate și alte drepturi reale	Referințe
/	
Act Normativ nr. Legea 7, din 13/03/1996 emis de PARLAMENTUL ROMÂNIEI (Art.13 Alin.14);	
B1	A1
Intabulare, drept de PROPRIETATE, dobandit prin Lege, cota actuala 1/1, cota initiala 1/1	
1) COMUNA CETATE-Rezerva comisiei locale de fond funciar, CIF:999999999999	

**C. Partea III. SARCINI .**

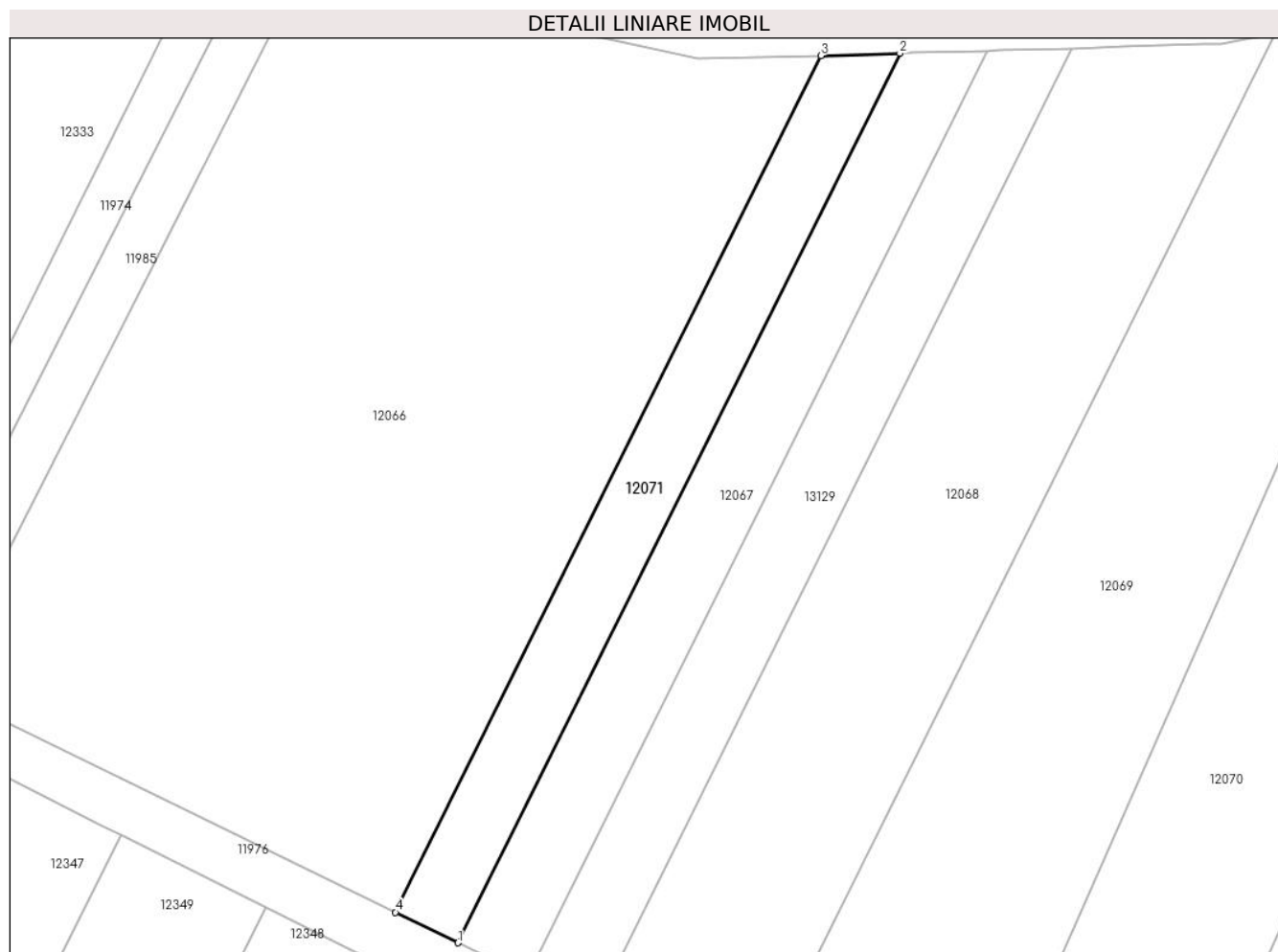
Inscrieri privind dezmembramintele dreptului de proprietate, drepturi reale de garanție și sarcini	Referințe
NU SUNT	

## Anexa Nr. 1 La Partea I

## Teren

Nr cadastral	Suprafața (mp)*	Observații / Referințe
	433	

\* Suprafața este determinată în planul de proiecție Stereo 70.



## Date referitoare la teren

Crt	Categorie folosință	Intravilan	Suprafața (mp)	Tarla	Parcelă	Nr. topo	Observații / Referințe
1	arabil	NU	433	172	16/3	-	

## Lungime Segmente

1) Valorile lungimilor segmentelor sunt obținute din proiecție în plan.

Punct început	X / Y	Punct sfârșit	X / Y	Lungime segment (** (m)
1	344.545,498 290.644,155	2	344.580,784 290.715,143	79.274
2	344.580,784 290.715,143	3	344.574,473 290.714,962	6.314
3	344.574,473 290.714,962	4	344.540,488 290.646,59	76.353
4	344.540,488 290.646,59	1	344.545,498 290.644,155	5.57

\*\* Lungimile segmentelor sunt determinate în planul de proiecție Stereo 70 și sunt rotunjite la 1 milimetru.

**\*\*\* Distanţa dintre puncte este formată din segmente cumulate ce sunt mai mici decât valoarea 1 milimetru.**





**DATE DESPRE IMOBILUL NR. 12072**

Oficiul de Cadastru și Publicitate Imobiliară DOLJ  
Biroul de Cadastru și Publicitate Imobiliară Craiova

**A. Partea I. Descrierea imobilului**

TEREN Extravilan

Adresa: Jud. Dolj, T172, P2

Nr. Crt	Nr cadastral Nr. topografic	Suprafața* (mp)	Observații / Referințe
A1		949	Sector cadastral:34 Teren neimprejmuit;

**B. Partea II. Proprietari și acte**

Inscrieri privitoare la dreptul de proprietate și alte drepturi reale		Referințe
/		
Act Notarial nr. APV 1964, din 15/11/2021 emis de BNP STOENESCU FLOREA;		
B1	Intabulare, drept de PROPRIETATE, dobandit prin lesire Din Indiviziune, cota actuala 1/2, cota initiala 1/2 1) ILIESCU ALEXANDRU	A1
B2	Intabulare, drept de PROPRIETATE, dobandit prin lesire Din Indiviziune, cota actuala 1/2, cota initiala 1/2 1) ILIESCU SABIN-ADRIAN	A1

**C. Partea III. SARCINI .**

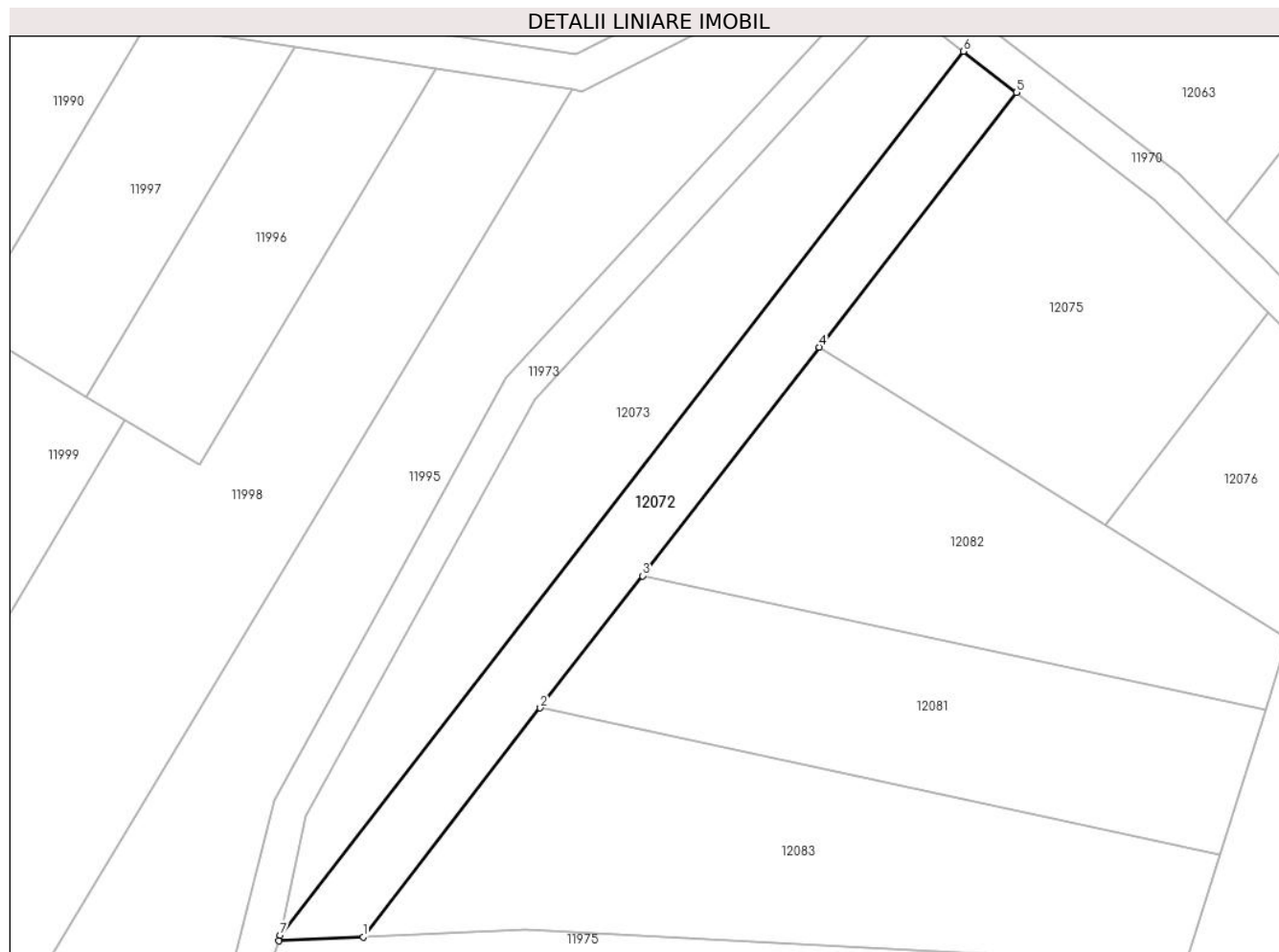
Inscrieri privind dezmembramintele dreptului de proprietate, drepturi reale de garanție și sarcini	Referințe
NU SUNT	

## Anexa Nr. 1 La Partea I

## Teren

Nr cadastral	Suprafața (mp)*	Observații / Referințe
	949	

\* Suprafața este determinată în planul de proiecție Stereo 70.



## Date referitoare la teren

Crt	Categorie folosință	Intra vilan	Suprafața (mp)	Tarla	Parcelă	Nr. topo	Observații / Referințe
1	arabil	NU	949	172	2	-	

## Lungime Segmente

1) Valorile lungimilor segmentelor sunt obținute din proiecție în plan.

Punct început	X / Y	Punct sfârșit	X / Y	Lungime segment (** (m)
1	344.371,003 290.743,861	2	344.391,166 290.769,918	32.947
2	344.391,166 290.769,918	3	344.402,798 290.784,95	19.007
3	344.402,798 290.784,95	4	344.422,919 290.810,953	32.879
4	344.422,919 290.810,953	5	344.445,356 290.839,949	36.663
5	344.445,356 290.839,949	6	344.439,34 290.844,608	7.609

Punct început	X / Y	Punct sfârșit	X / Y	Lungime segment (** (m)
6	344.439,34 290.844,608	7	344.361,56 290.744,093	127.094
7	344.361,56 290.744,093	8	344.361,416 290.743,432	0.677
8	344.361,416 290.743,432	1	344.371,003 290.743,861	9.597

\*\* Lungimile segmentelor sunt determinate în planul de proiecție Stereo 70 și sunt rotunjite la 1 milimetru.

\*\*\* Distanța dintre puncte este formată din segmente cumulate ce sunt mai mici decât valoarea 1 milimetru.



**DATE DESPRE IMOBILUL NR. 12073**

Oficiul de Cadastru și Publicitate Imobiliară DOLJ  
Biroul de Cadastru și Publicitate Imobiliară Craiova

**A. Partea I. Descrierea imobilului**

TEREN Extravilan

Adresa: Jud. Dolj, T172, P1

Nr. Crt	Nr cadastral Nr. topografic	Suprafața* (mp)	Observații / Referințe
A1		1.300	Sector cadastral:34 Teren neimprejmuit;

**B. Partea II. Proprietari și acte**

Inscrieri privitoare la dreptul de proprietate și alte drepturi reale		Referințe
/		
Act Notarial nr. APV 1387, din 06/07/2012 emis de BNP STOENESCU FLOREA;		
B1	Intabulare, drept de PROPRIETATE, dobandit prin lesire Din Indiviziune, cota actuala 1/2, cota initiala 1/2 1) <b>ZABLĂU NICOLAE</b>	A1
B2	Intabulare, drept de PROPRIETATE, dobandit prin lesire Din Indiviziune, cota actuala 1/2, cota initiala 1/2 1) <b>ZABLĂU ELENA</b>	A1

**C. Partea III. SARCINI .**

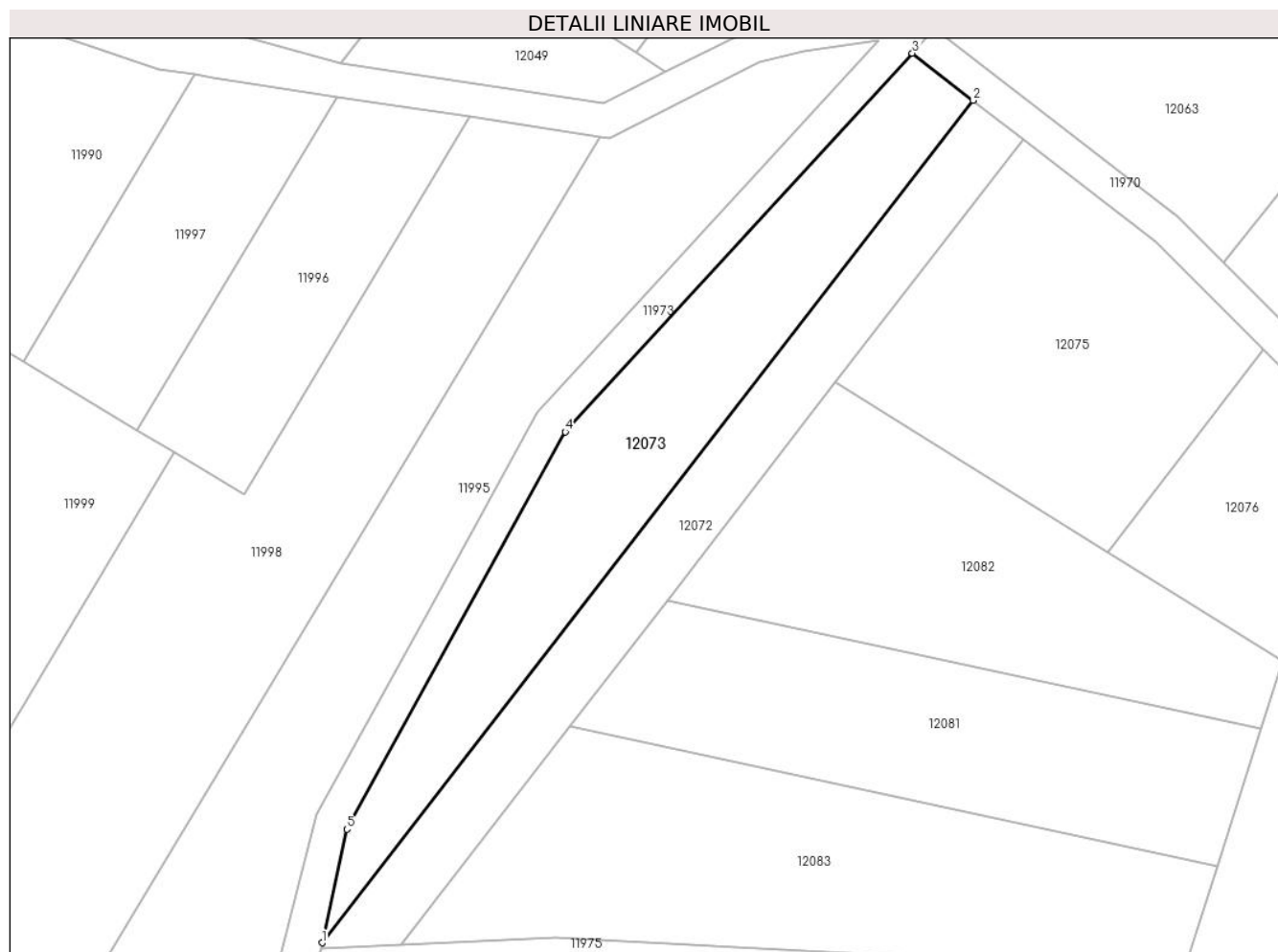
Inscrieri privind dezmembramintele dreptului de proprietate, drepturi reale de garanție și sarcini	Referințe
NU SUNT	

## Anexa Nr. 1 La Partea I

## Teren

Nr cadastral	Suprafața (mp)*	Observații / Referințe
	1.300	

\* Suprafața este determinată în planul de proiecție Stereo 70.



## Date referitoare la teren

Crt	Categorie folosință	Intravilan	Suprafața (mp)	Tarla	Parcelă	Nr. topo	Observații / Referințe
1	arabil	NU	1.300	172	1	-	

## Lungime Segmente

1) Valorile lungimilor segmentelor sunt obținute din proiecție în plan.

Punct început	X / Y	Punct sfârșit	X / Y	Lungime segment (** (m)
1	344.361,56 290.744,093	2	344.439,34 290.844,608	127.094
2	344.439,34 290.844,608	3	344.432,062 290.850,243	9.204
3	344.432,062 290.850,243	4	344.390,591 290.805,074	61.32
4	344.390,591 290.805,074	5	344.364,531 290.757,655	54.108
5	344.364,531 290.757,655	1	344.361,56 290.744,093	13.884

**\*\* Lungimile segmentelor sunt determinate în planul de proiecție Stereo 70 și sunt rotunjite la 1 milimetru.**

**\*\*\* Distanța dintre puncte este formată din segmente cumulate ce sunt mai mici decât valoarea 1 milimetru.**





**DATE DESPRE IMOBILUL NR. 12074**

Oficiul de Cadastru și Publicitate Imobiliară DOLJ  
Biroul de Cadastru și Publicitate Imobiliară Craiova

**A. Partea I. Descrierea imobilului**

TEREN Extravilan

Adresa: Jud. Dolj, T172, P24

Nr. Crt	Nr cadastral Nr. topografic	Suprafața* (mp)	Observații / Referințe
A1		982	Sector cadastral:34 Teren neimprejmuit;

**B. Partea II. Proprietari și acte**

Inscrieri privitoare la dreptul de proprietate și alte drepturi reale	Referințe
/	
Act Normativ nr. Legea 7, din 13/03/1996 emis de PARLAMENTUL ROMÂNIEI (Art.13 Alin.15);	
B1	Inscrierea provizorie, drept de PROPRIETATE, dobandit prin Lege, cota actuala 1/1, cota initiala 1/1
	1) NEIDENTIFICAT NEIDENTIFICAT, CIF:0000000000000

**C. Partea III. SARCINI .**

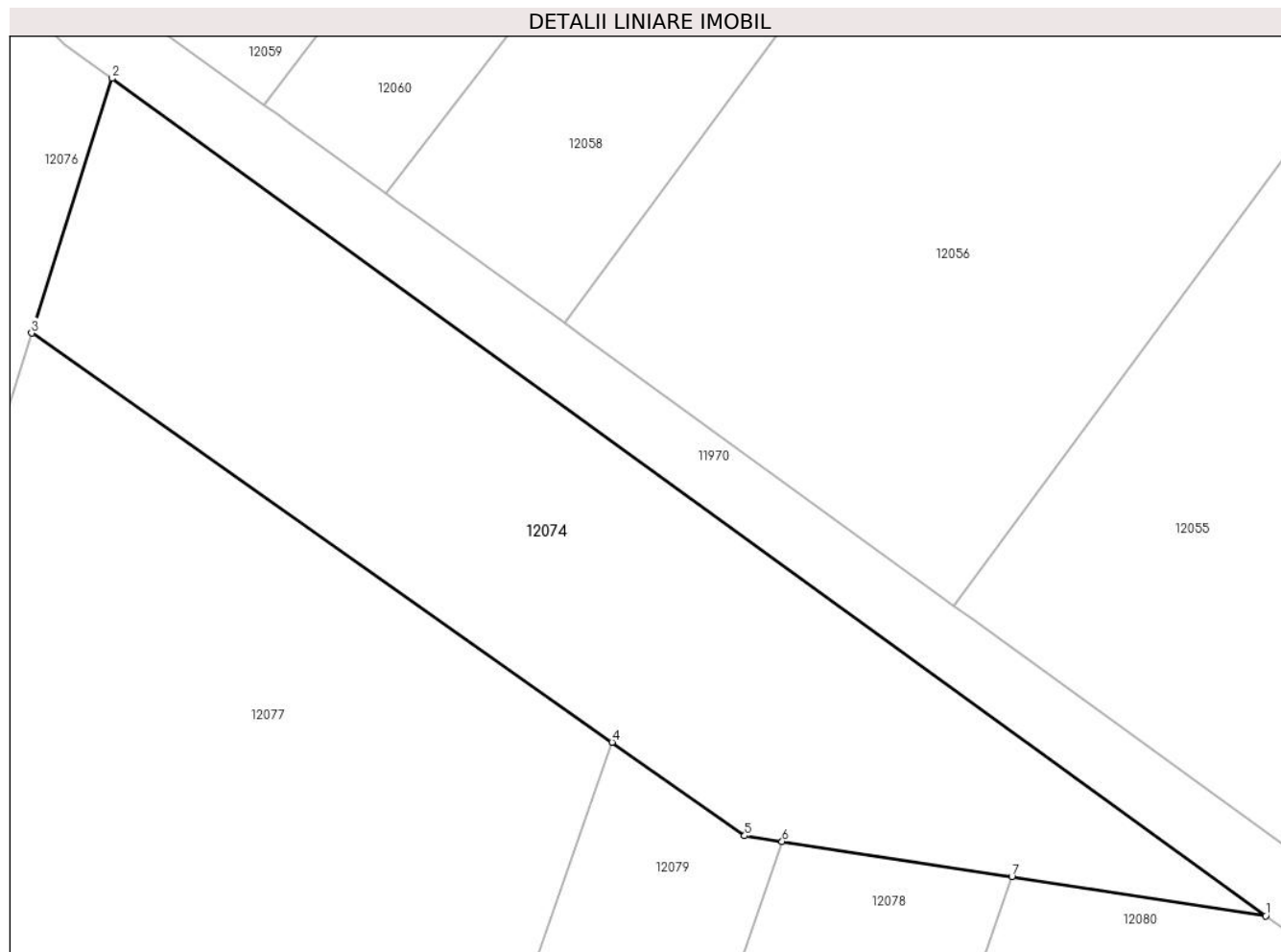
Inscrieri privind dezmembramintele dreptului de proprietate, drepturi reale de garanție și sarcini	Referințe
NU SUNT	

## Anexa Nr. 1 La Partea I

## Teren

Nr cadastral	Suprafața (mp)*	Observații / Referințe
	982	

\* Suprafața este determinată în planul de proiecție Stereo 70.



## Date referitoare la teren

Crt	Categorie folosință	Intravilan	Suprafața (mp)	Tarla	Parcelă	Nr. topo	Observații / Referințe
1	neproductiv	NU	982	172	24	-	

## Lungime Segmente

1) Valorile lungimilor segmentelor sunt obținute din proiecție în plan.

Punct început	X / Y	Punct sfârșit	X / Y	Lungime segment (** (m)
1	344.552,819 290.755,532	2	344.484,797 290.804,836	84.011
2	344.484,797 290.804,836	3	344.480,066 290.789,847	15.718
3	344.480,066 290.789,847	4	344.514,275 290.765,749	41.845
4	344.514,275 290.765,749	5	344.522,096 290.760,24	9.566
5	344.522,096 290.760,24	6	344.524,31 290.759,901	2.24

Punct început	X / Y	Punct sfârșit	X / Y	Lungime segment (** (m)
6	344.524,31 290.759,901	7	344.537,847 290.757,826	13.695
7	344.537,847 290.757,826	1	344.552,819 290.755,532	15.147

\*\* Lungimile segmentelor sunt determinate în planul de proiecție Stereo 70 și sunt rotunjite la 1 milimetru.

\*\*\* Distanța dintre puncte este formată din segmente cumulate ce sunt mai mici decât valoarea 1 milimetru.



**DATE DESPRE IMOBILUL NR. 12075**

Oficiul de Cadastru și Publicitate Imobiliară DOLJ  
Biroul de Cadastru și Publicitate Imobiliară Craiova

**A. Partea I. Descrierea imobilului**

TEREN Extravilan

Adresa: Jud. Dolj, T172, P2

Nr. Crt	Nr cadastral Nr. topografic	Suprafața* (mp)	Observații / Referințe
A1		1.300	Sector cadastral:34 Teren neimprejmuit;

**B. Partea II. Proprietari și acte**

Inscrieri privitoare la dreptul de proprietate și alte drepturi reale	Referințe
/	
Act Administrativ nr. TDP 1391-58815, din 23/01/1995 emis de CJSDPAT DOLJ;	
B1	A1
Intabulare, drept de PROPRIETATE, dobandit prin Reconstituire, cota actuala 1/1, cota initiala 1/1	
1) IOVAN I FLORICA, LIPSA CNP	

**C. Partea III. SARCINI .**

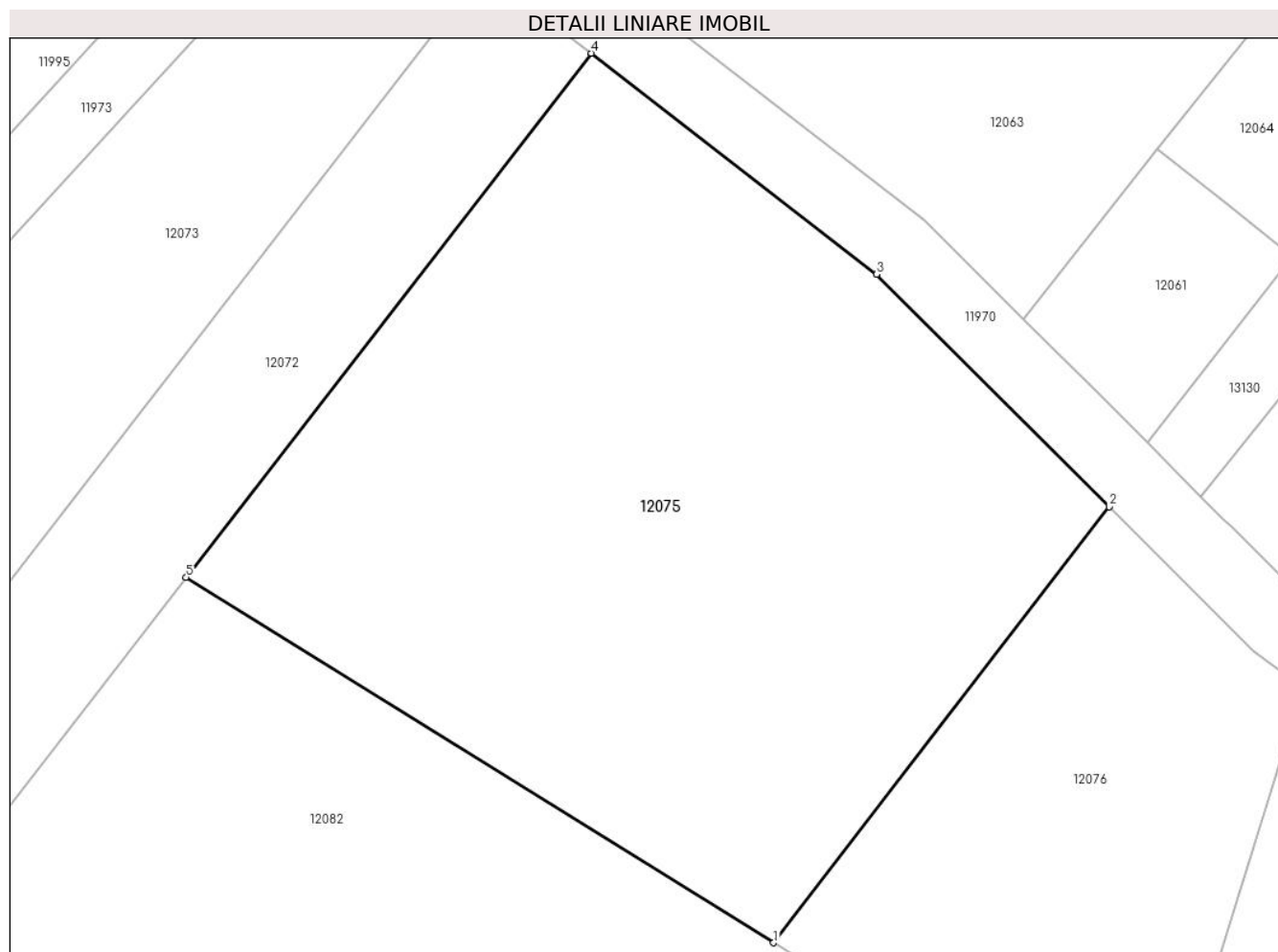
Inscrieri privind dezmembramintele dreptului de proprietate, drepturi reale de garanție și sarcini	Referințe
NU SUNT	

## Anexa Nr. 1 La Partea I

## Teren

Nr cadastral	Suprafața (mp)*	Observații / Referințe
	1.300	

\* Suprafața este determinată în planul de proiecție Stereo 70.



## Date referitoare la teren

Crt	Categorie folosință	Intra vilan	Suprafața (mp)	Tarla	Parcelă	Nr. topo	Observații / Referințe
1	arabil	NU	1.300	172	2	-	

## Lungime Segmente

1) Valorile lungimilor segmentelor sunt obținute din proiecție în plan.

Punct început	X / Y	Punct sfârșit	X / Y	Lungime segment (** (m)
1	344.455,437 290.790,73	2	344.474,014 290.814,855	30.449
2	344.474,014 290.814,855	3	344.461,15 290.827,718	18.192
3	344.461,15 290.827,718	4	344.445,356 290.839,949	19.976
4	344.445,356 290.839,949	5	344.422,919 290.810,953	36.663
5	344.422,919 290.810,953	1	344.455,437 290.790,73	38.293

**\*\* Lungimile segmentelor sunt determinate în planul de proiecție Stereo 70 și sunt rotunjite la 1 milimetru.**

**\*\*\* Distanța dintre puncte este formată din segmente cumulate ce sunt mai mici decât valoarea 1 milimetru.**





**DATE DESPRE IMOBILUL NR. 12076**

Oficiul de Cadastru și Publicitate Imobiliară DOLJ  
Biroul de Cadastru și Publicitate Imobiliară Craiova

**A. Partea I. Descrierea imobilului**

TEREN Extravilan

Adresa: Jud. Dolj, T172, P3

Nr. Crt	Nr cadastral Nr. topografic	Suprafața* (mp)	Observații / Referințe
A1		557	Sector cadastral:34 Teren neimprejmuit;

**B. Partea II. Proprietari și acte**

Inscrieri privitoare la dreptul de proprietate și alte drepturi reale	Referințe
/	
Act Administrativ nr. TDP 2566-45298, din 15/01/1997 emis de CJSDPAT DOLJ;	
B1	A1
Intabulare, drept de PROPRIETATE, dobandit prin Reconstituire, cota actuala 1/1, cota initiala 1/1 1) ILIESCU V. ANETA, LIPSA CNP	

**C. Partea III. SARCINI .**

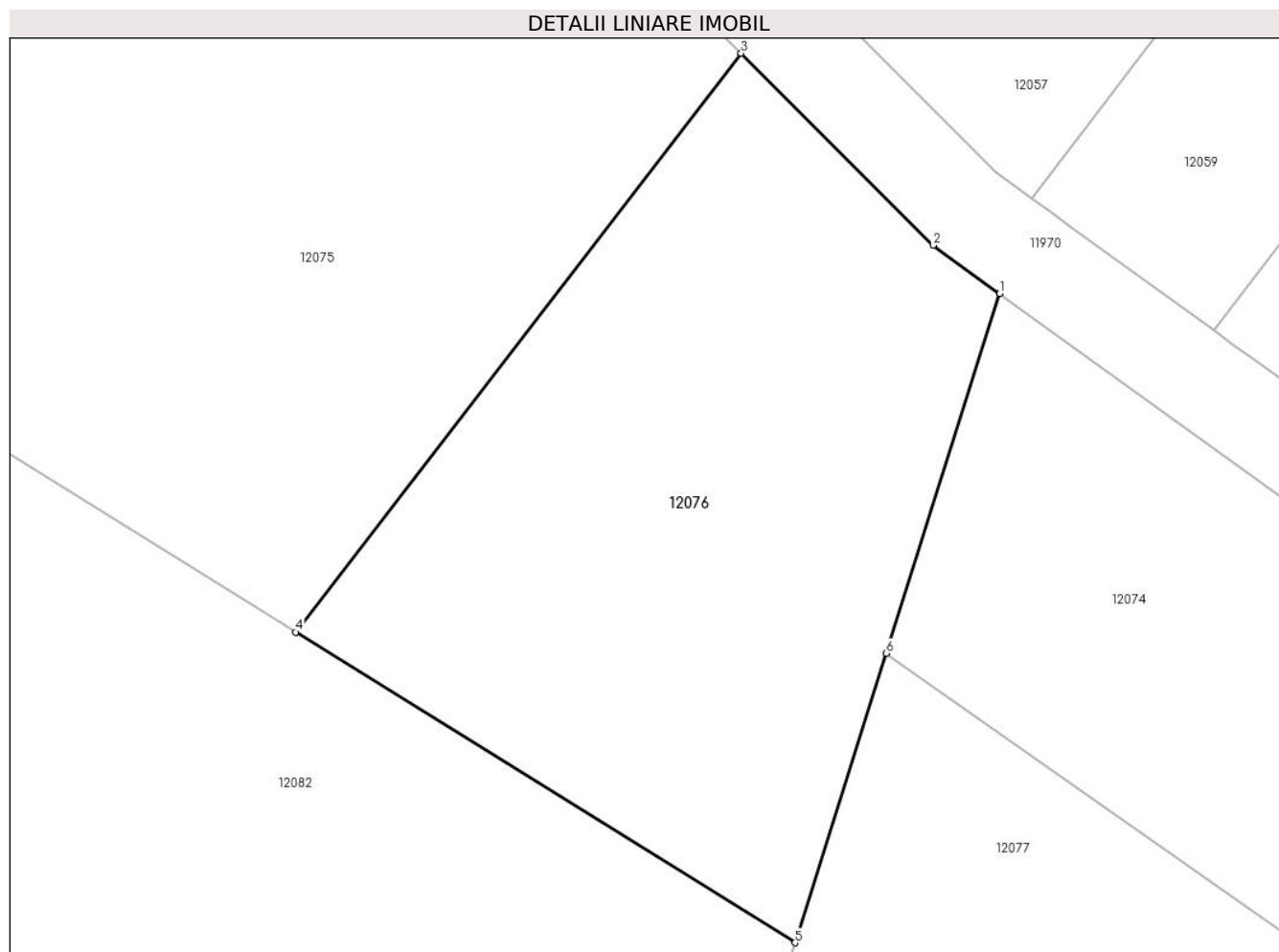
Inscrieri privind dezmembramintele dreptului de proprietate, drepturi reale de garanție și sarcini	Referințe
NU SUNT	

## Anexa Nr. 1 La Partea I

## Teren

Nr cadastral	Suprafața (mp)*	Observații / Referințe
	557	

\* Suprafața este determinată în planul de proiecție Stereo 70.



## Date referitoare la teren

Crt	Categorie folosință	Intra vilan	Suprafața (mp)	Tarla	Parcelă	Nr. topo	Observații / Referințe
1	arabil	NU	557	172	3	-	

## Lungime Segmente

1) Valorile lungimilor segmentelor sunt obținute din proiecție în plan.

Punct început	X / Y	Punct sfârșit	X / Y	Lungime segment (** (m)
1	344.484,797 290.804,836	2	344.482,018 290.806,851	3.433
2	344.482,018 290.806,851	3	344.474,014 290.814,855	11.319
3	344.474,014 290.814,855	4	344.455,437 290.790,73	30.449
4	344.455,437 290.790,73	5	344.476,258 290.777,782	24.519
5	344.476,258 290.777,782	6	344.480,066 290.789,847	12.652

Punct început	X / Y	Punct sfârșit	X / Y	Lungime segment (** (m)
6	344.480,066 290.789,847	1	344.484,797 290.804,836	15.718

\*\* Lungimile segmentelor sunt determinate în planul de proiecție Stereo 70 și sunt rotunjite la 1 milimetru.

\*\*\* Distanța dintre puncte este formată din segmente cumulate ce sunt mai mici decât valoarea 1 milimetru.



**DATE DESPRE IMOBILUL NR. 12077**

Oficiul de Cadastru și Publicitate Imobiliară DOLJ  
Biroul de Cadastru și Publicitate Imobiliară Craiova

**A. Partea I. Descrierea imobilului**

TEREN Extravilan

Adresa: Jud. Dolj, T172, P7

Nr. Crt	Nr cadastral Nr. topografic	Suprafața* (mp)	Observații / Referințe
A1		1.600	Sector cadastral:34 Teren neimprejmuit;

**B. Partea II. Proprietari și acte**

Inscrieri privitoare la dreptul de proprietate și alte drepturi reale		Referințe
/		
Act Administrativ nr. TDP 2551-45298, din 14/01/1997 emis de CJSDPAT DOLJ;		
B1	Intabulare, drept de PROPRIETATE, dobandit prin Reconstituire, cota actuala 1/1, cota initiala 1/1 1) <b>MARIN V. NATALIA</b> , LIPSA CNP	A1

**C. Partea III. SARCINI .**

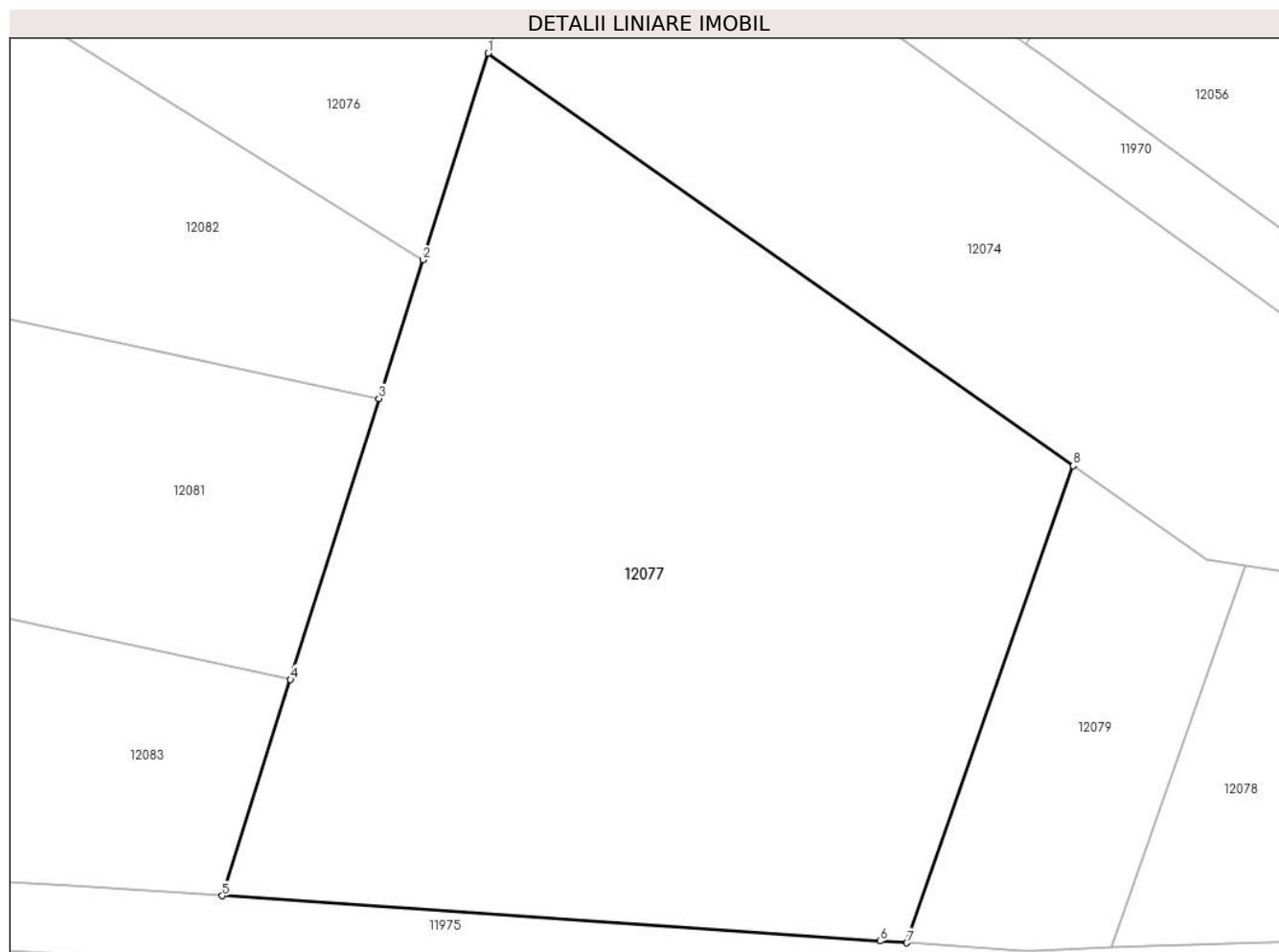
Inscrieri privind dezmembramintele dreptului de proprietate, drepturi reale de garanție și sarcini	Referințe
NU SUNT	

## Anexa Nr. 1 La Partea I

## Teren

Nr cadastral	Suprafața (mp)*	Observații / Referințe
	1.600	

\* Suprafața este determinată în planul de proiecție Stereo 70.



## Date referitoare la teren

Crt	Categorie folosință	Intra vilan	Suprafața (mp)	Tarla	Parcelă	Nr. topo	Observații / Referințe
1	arabil	NU	1.600	172	7	-	

## Lungime Segmente

1) Valorile lungimilor segmentelor sunt obținute din proiecție în plan.

Punct început	X / Y	Punct sfârșit	X / Y	Lungime segment (** (m)
1	344.480,066 290.789,847	2	344.476,258 290.777,782	12.652
2	344.476,258 290.777,782	3	344.473,701 290.769,679	8.497
3	344.473,701 290.769,679	4	344.468,518 290.753,258	17.22
4	344.468,518 290.753,258	5	344.464,532 290.740,63	13.242
5	344.464,532 290.740,63	6	344.502,995 290.737,987	38.554

Punct început	X / Y	Punct sfârșit	X / Y	Lungime segment (** (m)
6	344.502,995 290.737,987	7	344.504,549 290.737,881	1.558
7	344.504,549 290.737,881	8	344.514,275 290.765,749	29.516
8	344.514,275 290.765,749	1	344.480,066 290.789,847	41.845

\*\* Lungimile segmentelor sunt determinate în planul de proiecție Stereo 70 și sunt rotunjite la 1 milimetru.

\*\*\* Distanța dintre puncte este formată din segmente cumulate ce sunt mai mici decât valoarea 1 milimetru.





**DATE DESPRE IMOBILUL NR. 12078**

Oficiul de Cadastru și Publicitate Imobiliară DOLJ  
Biroul de Cadastru și Publicitate Imobiliară Craiova

**A. Partea I. Descrierea imobilului**

TEREN Extravilan

Adresa: Jud. Dolj, T172, P9

Nr. Crt	Nr cadastral Nr. topografic	Suprafața* (mp)	Observații / Referințe
A1		300	Sector cadastral:34 Teren neimprejmuit;

**B. Partea II. Proprietari și acte**

Inscrieri privitoare la dreptul de proprietate și alte drepturi reale		Referințe
/		
Act Administrativ nr. TDP 1429-58136, din 27/01/1995 emis de CJSDPAT DOLJ (DEFUNCT CONFORM CERTIFICAT DECES SERIA DM, NR. 310208, DATA 26.08.1999);		
B1	Intabulare, drept de PROPRIETATE, dobandit prin Reconstituire, cota actuala 1/1, cota initiala 1/1 1) ROTARU N. MARIA, LIPSA CNP	A1

**C. Partea III. SARCINI .**

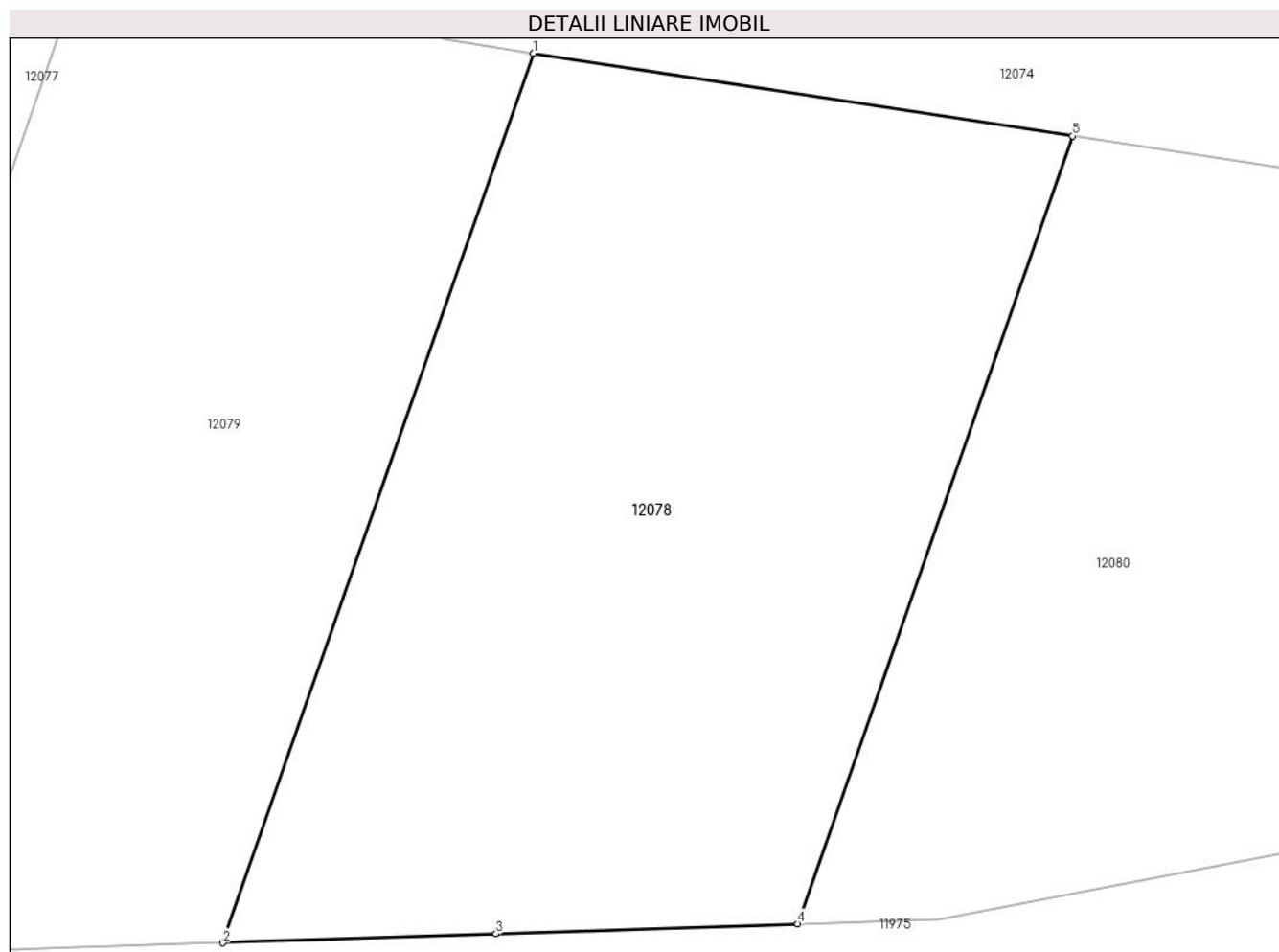
Inscrieri privind dezmembramintele dreptului de proprietate, drepturi reale de garanție și sarcini	Referințe
NU SUNT	

## Anexa Nr. 1 La Partea I

## Teren

Nr cadastral	Suprafața (mp)*	Observații / Referințe
	300	

\* Suprafața este determinată în planul de proiecție Stereo 70.



## Date referitoare la teren

Crt	Categorie folosință	Intravilan	Suprafața (mp)	Tarla	Parcelă	Nr. topo	Observații / Referințe
1	arabil	NU	300	172	9	-	

## Lungime Segmente

1) Valorile lungimilor segmentelor sunt obținute din proiecție în plan.

Punct început	X / Y	Punct sfârșit	X / Y	Lungime segment (** (m)
1	344.524,31 290.759,901	2	344.516,523 290.737,589	23.632
2	344.516,523 290.737,589	3	344.523,378 290.737,816	6.859
3	344.523,378 290.737,816	4	344.530,952 290.738,068	7.578
4	344.530,952 290.738,068	5	344.537,847 290.757,826	20.927
5	344.537,847 290.757,826	1	344.524,31 290.759,901	13.695

**\*\* Lungimile segmentelor sunt determinate în planul de proiecție Stereo 70 și sunt rotunjite la 1 milimetru.**

**\*\*\* Distanța dintre puncte este formată din segmente cumulate ce sunt mai mici decât valoarea 1 milimetru.**



**DATE DESPRE IMOBILUL NR. 12079**

Oficiul de Cadastru și Publicitate Imobiliară DOLJ  
Biroul de Cadastru și Publicitate Imobiliară Craiova

**A. Partea I. Descrierea imobilului**

TEREN Extravilan

Adresa: Jud. Dolj, T172, P8

Nr. Crt	Nr cadastral Nr. topografic	Suprafața* (mp)	Observații / Referințe
A1		300	Sector cadastral:34 Teren neimprejmit;

**B. Partea II. Proprietari și acte**

Inscrieri privitoare la dreptul de proprietate și alte drepturi reale		Referințe
/		
Act Notarial nr. CM 251, din 12/11/2019 emis de BIN BUDIANĂ IONUȚ - RĂZVAN;		
B1	Intabulare, drept de PROPRIETATE, dobandit prin Succesiune, cota actuala 1/2, cota initiala 1/2 1) PĂRVAN AURELIA	A1
B2	Intabulare, drept de PROPRIETATE, dobandit prin Succesiune, cota actuala 1/2, cota initiala 1/2 1) VĂDEANU GEORGETA	A1

**C. Partea III. SARCINI .**

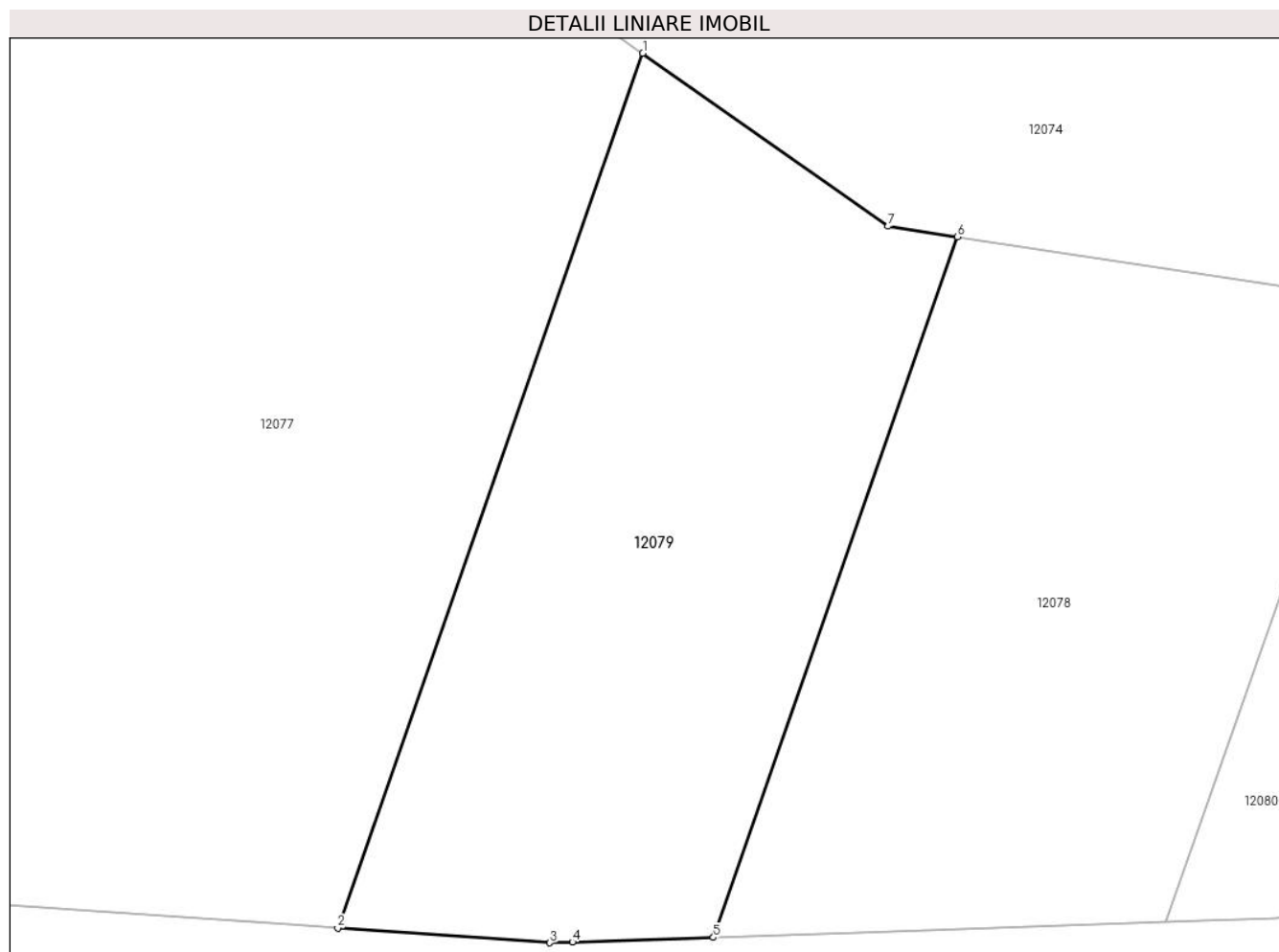
Inscrieri privind dezmembramintele dreptului de proprietate, drepturi reale de garanție și sarcini	Referințe
NU SUNT	

## Anexa Nr. 1 La Partea I

## Teren

Nr cadastral	Suprafața (mp)*	Observații / Referințe
	300	

\* Suprafața este determinată în planul de proiecție Stereo 70.



## Date referitoare la teren

Crt	Categorie folosință	Intra vilan	Suprafața (mp)	Tarla	Parcelă	Nr. topo	Observații / Referințe
1	arabil	NU	300	172	8	-	

## Lungime Segmente

1) Valorile lungimilor segmentelor sunt obținute din proiecție în plan.

Punct început	X / Y	Punct sfârșit	X / Y	Lungime segment (** (m)
1	344.514,275 290.765,749	2	344.504,549 290.737,881	29.516
2	344.504,549 290.737,881	3	344.511,313 290.737,416	6.78
3	344.511,313 290.737,416	4	344.512,034 290.737,44	0.721
4	344.512,034 290.737,44	5	344.516,523 290.737,589	4.491
5	344.516,523 290.737,589	6	344.524,31 290.759,901	23.632

Punct început	X / Y	Punct sfârșit	X / Y	Lungime segment (** (m)
6	344.524,31 290.759,901	7	344.522,096 290.760,24	2.24
7	344.522,096 290.760,24	1	344.514,275 290.765,749	9.566

\*\* Lungimile segmentelor sunt determinate în planul de proiecție Stereo 70 și sunt rotunjite la 1 milimetru.

\*\*\* Distanța dintre puncte este formată din segmente cumulate ce sunt mai mici decât valoarea 1 milimetru.





**DATE DESPRE IMOBILUL NR. 12080**

Oficiul de Cadastru și Publicitate Imobiliară DOLJ  
Biroul de Cadastru și Publicitate Imobiliară Craiova

**A. Partea I. Descrierea imobilului**

TEREN Extravilan

Adresa: Jud. Dolj, T172, P10

Nr. Crt	Nr cadastral Nr. topografic	Suprafața* (mp)	Observații / Referințe
A1		357	Sector cadastral:34 Teren neimprejmuit;

**B. Partea II. Proprietari și acte**

Inscrieri privitoare la dreptul de proprietate și alte drepturi reale	Referințe
/	
Act Administrativ nr. TDP 1646-2188, din 16/02/1995 emis de CJSDPAT DOLJ;	
B1	A1
Intabulare, drept de PROPRIETATE, dobandit prin Reconstituire, cota actuala 1/1, cota initiala 1/1	
1) ROTARU G. ECATERINA, LIPSA CNP	

**C. Partea III. SARCINI .**

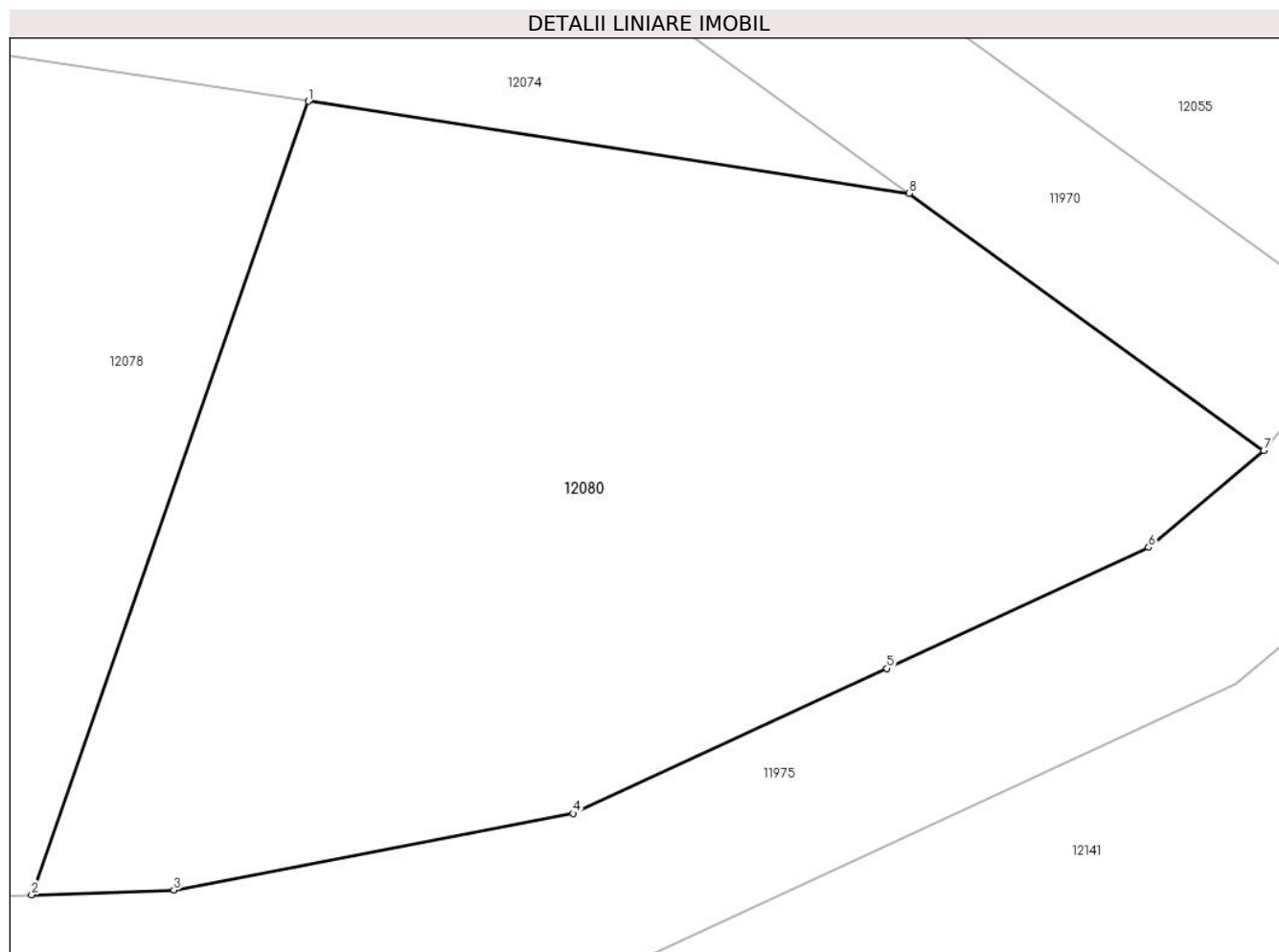
Inscrieri privind dezmembramintele dreptului de proprietate, drepturi reale de garanție și sarcini	Referințe
NU SUNT	

## Anexa Nr. 1 La Partea I

## Teren

Nr cadastral	Suprafața (mp)*	Observații / Referințe
	357	

\* Suprafața este determinată în planul de proiecție Stereo 70.



## Date referitoare la teren

Crt	Categorie folosință	Intravilan	Suprafața (mp)	Tarla	Parcelă	Nr. topo	Observații / Referințe
1	arabil	NU	357	172	10	-	

## Lungime Segmente

1) Valorile lungimilor segmentelor sunt obținute din proiecție în plan.

Punct început	X / Y	Punct sfârșit	X / Y	Lungime segment (** (m)
1	344.537,847 290.757,826	2	344.530,952 290.738,068	20.927
2	344.530,952 290.738,068	3	344.534,498 290.738,186	3.548
3	344.534,498 290.738,186	4	344.544,442 290.740,094	10.125
4	344.544,442 290.740,094	5	344.552,265 290.743,704	8.616
5	344.552,265 290.743,704	6	344.558,788 290.746,715	7.184

Punct început	X / Y	Punct sfârșit	X / Y	Lungime segment (** (m)
6	344.558,788 290.746,715	7	344.561,656 290.749,127	3.747
7	344.561,656 290.749,127	8	344.552,819 290.755,532	10.914
8	344.552,819 290.755,532	1	344.537,847 290.757,826	15.147

\*\* Lungimile segmentelor sunt determinate în planul de proiecție Stereo 70 și sunt rotunjite la 1 milimetru.

\*\*\* Distanța dintre puncte este formată din segmente cumulate ce sunt mai mici decât valoarea 1 milimetru.



**DATE DESPRE IMOBILUL NR. 12081**

Oficiul de Cadastru și Publicitate Imobiliară DOLJ  
 Biroul de Cadastru și Publicitate Imobiliară Craiova

**A. Partea I. Descrierea imobilului**

TEREN Extravilan

Adresa: Jud. Dolj, T172, P5

Nr. Crt	Nr cadastral Nr. topografic	Suprafața* (mp)	Observații / Referințe
A1		1.300	Sector cadastral:34 Teren neimprejmuit;

**B. Partea II. Proprietari și acte**

Inscrieri privitoare la dreptul de proprietate și alte drepturi reale	Referințe
/	
Act Administrativ nr. TDP 3090, din 08/06/2004 emis de CJSDPAT DOLJ;	
B1	A1
Intabulare, drept de PROPRIETATE, dobandit prin Reconstituire, cota actuala 1/1, cota initiala 1/1 1) UȚĂ I DUMITRU, LIPSA CNP	

**C. Partea III. SARCINI .**

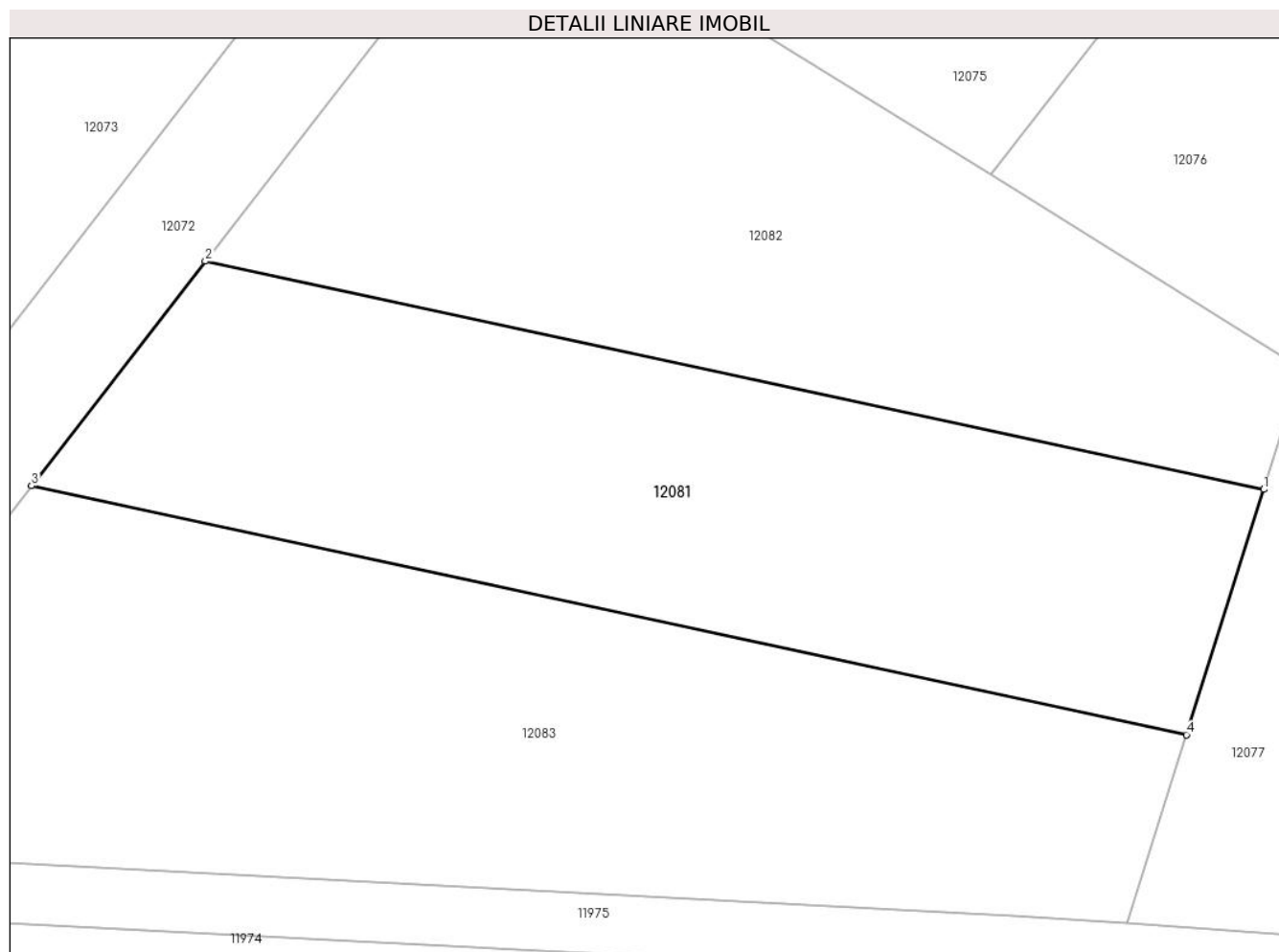
Inscrieri privind dezmembramintele dreptului de proprietate, drepturi reale de garanție și sarcini	Referințe
NU SUNT	

## Anexa Nr. 1 La Partea I

## Teren

Nr cadastral	Suprafața (mp)*	Observații / Referințe
	1.300	

\* Suprafața este determinată în planul de proiecție Stereo 70.



## Date referitoare la teren

Crt	Categorie folosință	Intravilan	Suprafața (mp)	Tarla	Parcelă	Nr. topo	Observații / Referințe
1	arabil	NU	1.300	172	5	-	

## Lungime Segmente

1) Valorile lungimilor segmentelor sunt obținute din proiecție în plan.

Punct început	X / Y	Punct sfârșit	X / Y	Lungime segment (** (m)
1	344.473,701 290.769,679	2	344.402,798 290.784,95	72.529
2	344.402,798 290.784,95	3	344.391,166 290.769,918	19.007
3	344.391,166 290.769,918	4	344.468,518 290.753,258	79.126
4	344.468,518 290.753,258	1	344.473,701 290.769,679	17.22

\*\* Lungimile segmentelor sunt determinate în planul de proiecție Stereo 70 și sunt rotunjite la 1 milimetru.

**\*\*\* Distanţa dintre puncte este formată din segmente cumulate ce sunt mai mici decât valoarea 1 milimetru.**





**DATE DESPRE IMOBILUL NR. 12082**

Oficiul de Cadastru și Publicitate Imobiliară DOLJ  
Biroul de Cadastru și Publicitate Imobiliară Craiova

**A. Partea I. Descrierea imobilului**

TEREN Extravilan

Adresa: Jud. Dolj, T172, P4

Nr. Crt	Nr cadastral Nr. topografic	Suprafața* (mp)	Observații / Referințe
A1	39713	1.334	Sector cadastral:34 Teren neimprejmuit;

**B. Partea II. Proprietari și acte**

Inscrieri privitoare la dreptul de proprietate și alte drepturi reale		Referințe
<b>93726 / 20/05/2022</b>		
Act Administrativ nr. TITLU DE PROPRIETATE NR. 1659-2188, din 01/03/1995 emis de CJSDPAT DOLJ (act notarial nr CERTIFICAT DE MOSTENITOR NR. 138 din 13.07.2020, emis de SPN BUDIANA IONUT RAZVAN);		
B1	Intabulare, drept de PROPRIETATE, dobandit prin Succesiune, cota actuala 1/1, cota initiala 1/1 1) CIONAC ION	A1

**C. Partea III. SARCINI .**

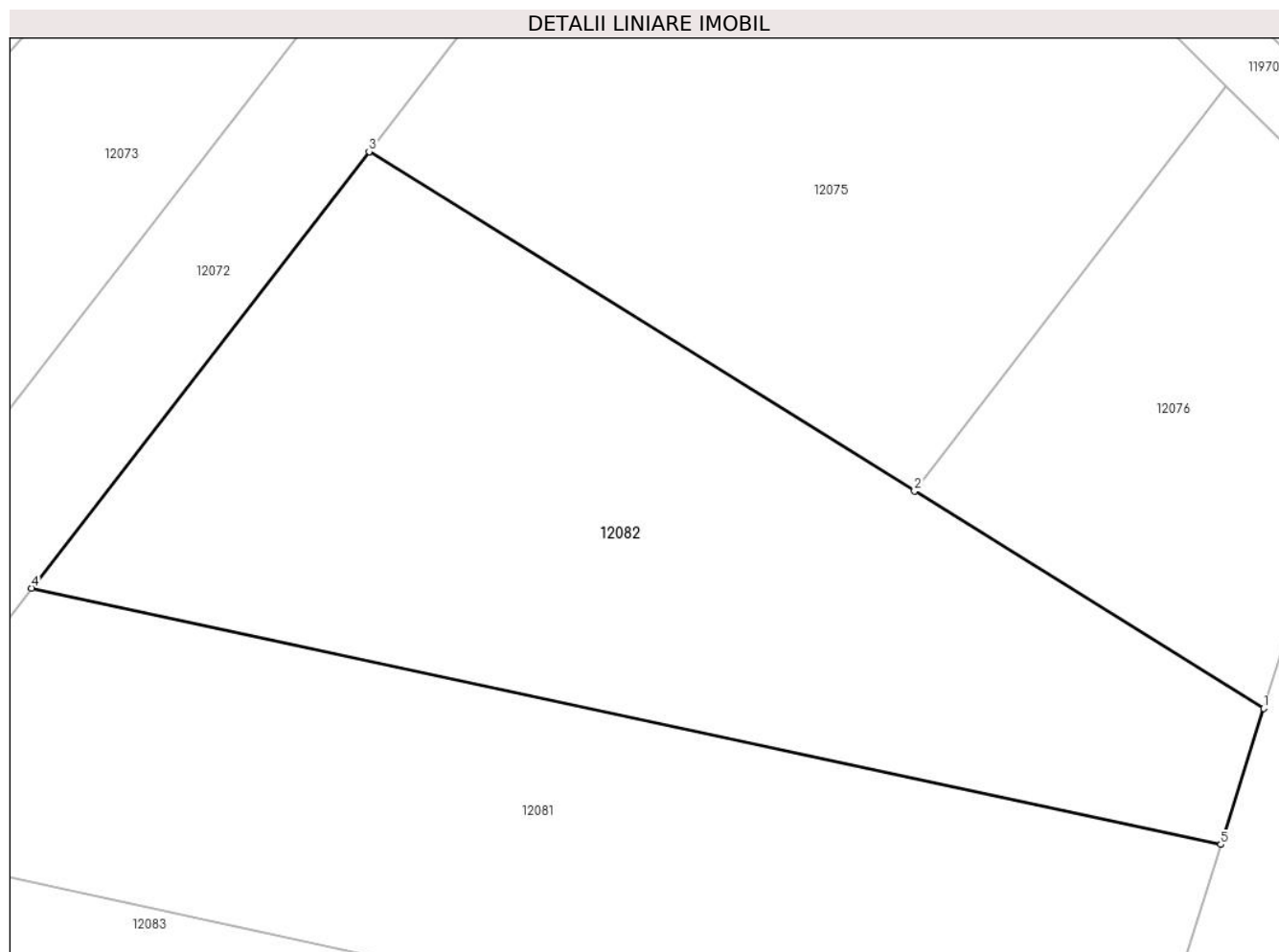
Inscrieri privind dezmembramintele dreptului de proprietate, drepturi reale de garanție și sarcini	Referințe
NU SUNT	

## Anexa Nr. 1 La Partea I

## Teren

Nr cadastral	Suprafața (mp)*	Observații / Referințe
39713	1.334	

\* Suprafața este determinată în planul de proiecție Stereo 70.



## Date referitoare la teren

Crt	Categorie folosință	Intravilan	Suprafața (mp)	Tarla	Parcelă	Nr. topo	Observații / Referințe
1	arabil	NU	1.334	172	4	-	

## Lungime Segmente

1) Valorile lungimilor segmentelor sunt obținute din proiecție în plan.

Punct început	X / Y	Punct sfârșit	X / Y	Lungime segment (** (m)
1	344.476,258 290.777,782	2	344.455,437 290.790,73	24.519
2	344.455,437 290.790,73	3	344.422,919 290.810,953	38.293
3	344.422,919 290.810,953	4	344.402,798 290.784,95	32.879
4	344.402,798 290.784,95	5	344.473,701 290.769,679	72.529
5	344.473,701 290.769,679	1	344.476,258 290.777,782	8.497

**\*\* Lungimile segmentelor sunt determinate în planul de proiecție Stereo 70 și sunt rotunjite la 1 milimetru.**

**\*\*\* Distanța dintre puncte este formată din segmente cumulate ce sunt mai mici decât valoarea 1 milimetru.**



**DATE DESPRE IMOBILUL NR. 12083**

Oficiul de Cadastru și Publicitate Imobiliară DOLJ  
Biroul de Cadastru și Publicitate Imobiliară Craiova

**A. Partea I. Descrierea imobilului**

TEREN Extravilan

Adresa: Jud. Dolj, T172, P6

Nr. Crt	Nr cadastral Nr. topografic	Suprafața* (mp)	Observații / Referințe
A1		1.700	Sector cadastral:34 Teren neimprejmuit;

**B. Partea II. Proprietari și acte**

Inscrieri privitoare la dreptul de proprietate și alte drepturi reale	Referințe
/	
Act Notarial nr. CM 279, din 21/03/2006 emis de BNP STOENESCU FLOREA;	
B1	A1
Intabulare, drept de PROPRIETATE, dobandit prin Succesiune, cota actuala 1/1, cota initiala 1/1	
1) PORUMBELU ANGELA	

**C. Partea III. SARCINI .**

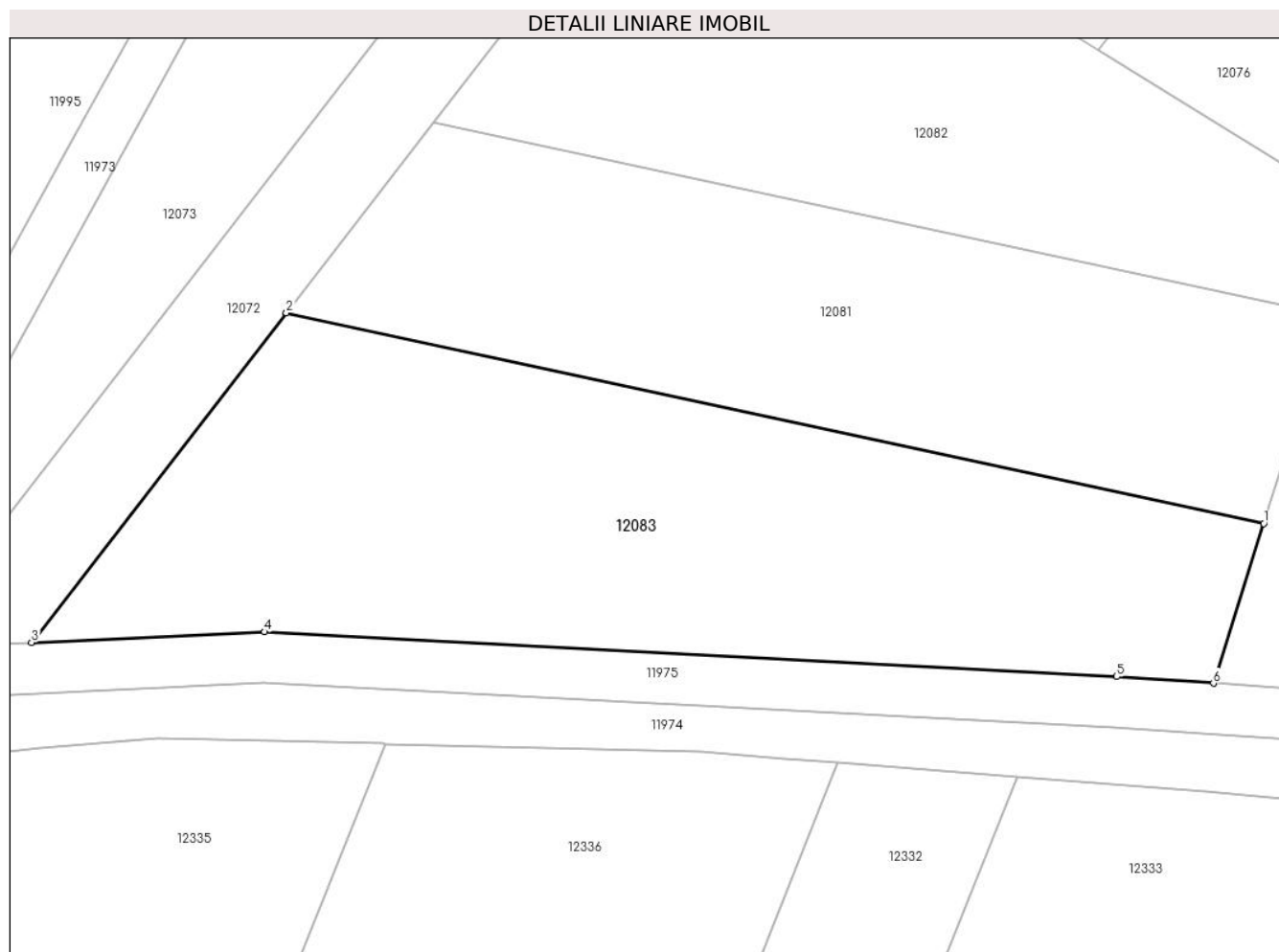
Inscrieri privind dezmembramintele dreptului de proprietate, drepturi reale de garanție și sarcini	Referințe
NU SUNT	

## Anexa Nr. 1 La Partea I

## Teren

Nr cadastral	Suprafața (mp)*	Observații / Referințe
	1.700	

\* Suprafața este determinată în planul de proiecție Stereo 70.



## Date referitoare la teren

Crt	Categorie folosință	Intra vilan	Suprafața (mp)	Tarla	Parcelă	Nr. topo	Observații / Referințe
1	arabil	NU	1.700	172	6	-	

## Lungime Segmente

1) Valorile lungimilor segmentelor sunt obținute din proiecție în plan.

Punct început	X / Y	Punct sfârșit	X / Y	Lungime segment (** (m)
1	344.468,518 290.753,258	2	344.391,166 290.769,918	79.126
2	344.391,166 290.769,918	3	344.371,003 290.743,861	32.947
3	344.371,003 290.743,861	4	344.389,451 290.744,688	18.467
4	344.389,451 290.744,688	5	344.456,89 290.741,155	67.531
5	344.456,89 290.741,155	6	344.464,532 290.740,63	7.66

Punct început	X / Y	Punct sfârșit	X / Y	Lungime segment (** (m)
6	344.464,532 290.740,63	1	344.468,518 290.753,258	13.242

\*\* Lungimile segmentelor sunt determinate în planul de proiecție Stereo 70 și sunt rotunjite la 1 milimetru.

\*\*\* Distanța dintre puncte este formată din segmente cumulate ce sunt mai mici decât valoarea 1 milimetru.





**DATE DESPRE IMOBILUL NR. 12084**

Oficiul de Cadastru și Publicitate Imobiliară DOLJ  
Biroul de Cadastru și Publicitate Imobiliară Craiova

**A. Partea I. Descrierea imobilului**

TEREN Extravilan

Adresa: Jud. Dolj, T174, P31

Nr. Crt	Nr cadastral Nr. topografic	Suprafața* (mp)	Observații / Referințe
A1		2.200	Sector cadastral:34 Teren neimprejmuit;

**B. Partea II. Proprietari și acte**

Inscrieri privitoare la dreptul de proprietate și alte drepturi reale		Referințe
/		
Act Administrativ nr. TDP 2618/48330, din 04/08/1997 emis de CJSDPAT DOLJ;		
B1	Intabulare, drept de PROPRIETATE, dobandit prin Reconstituire, cota actuala 1/1, cota initiala 1/1 1) <b>PANEA I. ILIE</b> , LIPSA CNP	A1

**C. Partea III. SARCINI .**

Inscrieri privind dezmembramintele dreptului de proprietate, drepturi reale de garanție și sarcini	Referințe
NU SUNT	

## Anexa Nr. 1 La Partea I

## Teren

Nr cadastral	Suprafața (mp)*	Observații / Referințe
	2.200	

\* Suprafața este determinată în planul de proiecție Stereo 70.



## Date referitoare la teren

Crt	Categorie folosință	Intravilan	Suprafața (mp)	Tarla	Parcelă	Nr. topo	Observații / Referințe
1	arabil	NU	2.200	174	31	-	

## Lungime Segmente

1) Valorile lungimilor segmentelor sunt obținute din proiecție în plan.

Punct început	X / Y	Punct sfârșit	X / Y	Lungime segment (** (m)
1	344.672,297 290.729,447	2	344.657,767 290.728,611	14.554
2	344.657,767 290.728,611	3	344.652,488 290.724,897	6.455
3	344.652,488 290.724,897	4	344.643,884 290.705,152	21.538
4	344.643,884 290.705,152	5	344.613,573 290.635,598	75.872
5	344.613,573 290.635,598	6	344.605,352 290.616,732	20.579

Punct început	X / Y	Punct sfârșit	X / Y	Lungime segment (** (m)
6	344.605,352 290.616,732	7	344.622,89 290.610,077	18.758
7	344.622,89 290.610,077	8	344.655,922 290.689,885	86.374
8	344.655,922 290.689,885	1	344.672,297 290.729,447	42.817

\*\* Lungimile segmentelor sunt determinate în planul de proiecție Stereo 70 și sunt rotunjite la 1 milimetru.

\*\*\* Distanța dintre puncte este formată din segmente cumulate ce sunt mai mici decât valoarea 1 milimetru.



**DATE DESPRE IMOBILUL NR. 12085**

Oficiul de Cadastru și Publicitate Imobiliară DOLJ  
Biroul de Cadastru și Publicitate Imobiliară Craiova

**A. Partea I. Descrierea imobilului**

TEREN Extravilan

Adresa: Jud. Dolj

Nr. Crt	Nr cadastral Nr. topografic	Suprafața* (mp)	Observații / Referințe
A1		700	Sector cadastral:34 Teren neimpregmuit;

**B. Partea II. Proprietari și acte**

Inscrieri privitoare la dreptul de proprietate și alte drepturi reale		Referințe
/		
Act Administrativ nr. TDP 2106-15018, din 24/04/1996 emis de CJSDPAT DOLJ;		
B1	Intabulare, drept de PROPRIETATE, dobandit prin Reconstituire, cota actuala 1/1, cota initiala 1/1	A1
	1) DUMITRESCU I. PETRE, LIPSA CNP 2) CONSTATINESCU G. CONSTANȚA, LIPSA CNP 3) MARINAȘ I. AURICA, LIPSA CNP 4) DUMITRESCU I. SMARAND, LIPSA CNP 5) GENUNCHE DUMITRESCU I. MARIA, LIPSA CNP	

**C. Partea III. SARCINI .**

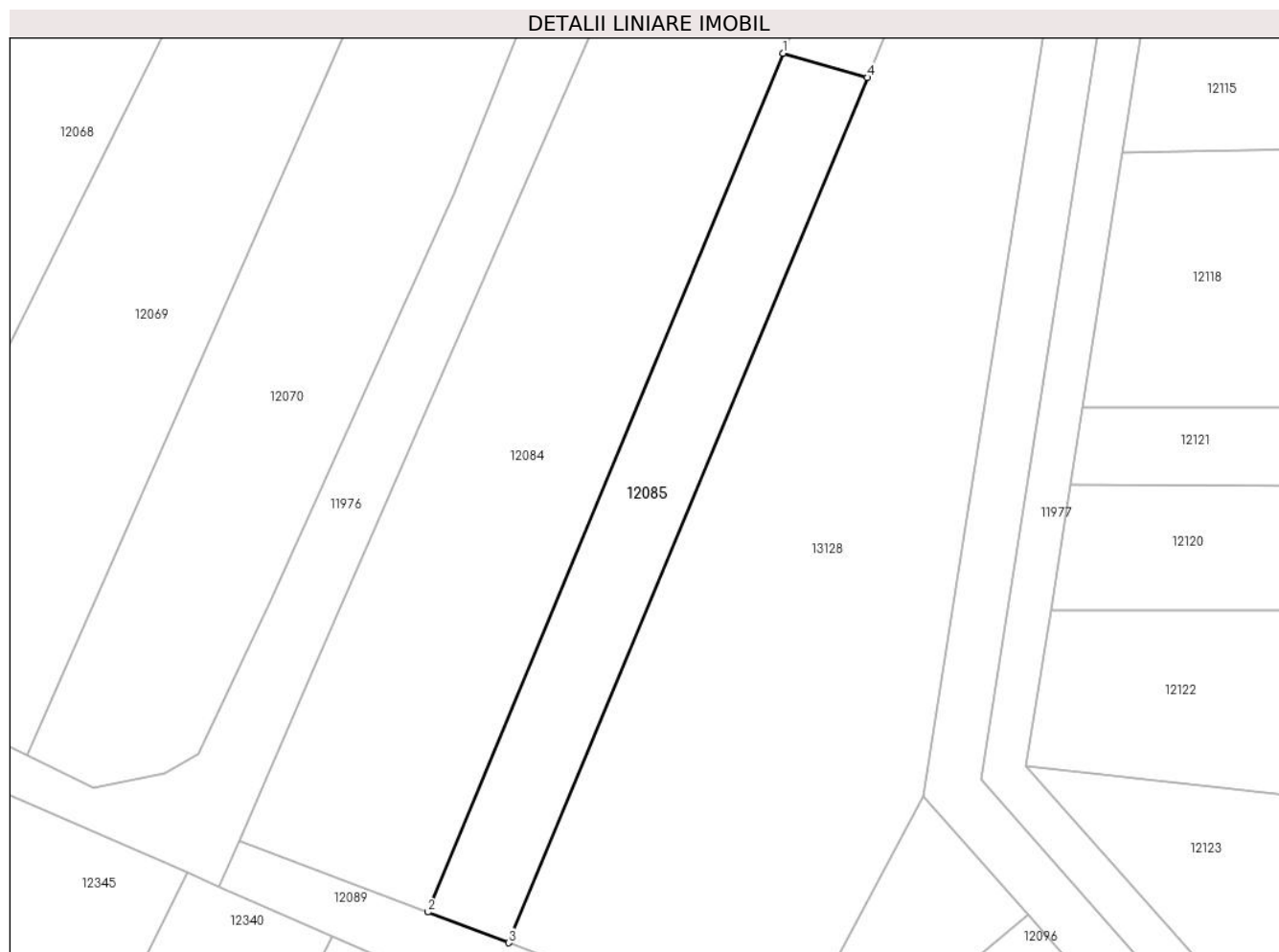
Inscrieri privind dezmembramintele dreptului de proprietate, drepturi reale de garanție și sarcini	Referințe
NU SUNT	

## Anexa Nr. 1 La Partea I

## Teren

Nr cadastral	Suprafața (mp)*	Observații / Referințe
	700	

\* Suprafața este determinată în planul de proiecție Stereo 70.



## Date referitoare la teren

Crt	Categorie folosință	Intravilan	Suprafața (mp)	Tarla	Parcelă	Nr. topo	Observații / Referințe
1	arabil	NU	700	-	-	-	

## Lungime Segmente

1) Valorile lungimilor segmentelor sunt obținute din proiecție în plan.

Punct început	X / Y	Punct sfârșit	X / Y	Lungime segment (** (m)
1	344.655,922 290.689,885	2	344.622,89 290.610,077	86.374
2	344.622,89 290.610,077	3	344.630,412 290.607,223	8.045
3	344.630,412 290.607,223	4	344.663,762 290.687,632	87.051
4	344.663,762 290.687,632	1	344.655,922 290.689,885	8.157

\*\* Lungimile segmentelor sunt determinate în planul de proiecție Stereo 70 și sunt rotunjite la 1 milimetru.

**\*\*\* Distanţa dintre puncte este formată din segmente cumulate ce sunt mai mici decât valoarea 1 milimetru.**





**DATE DESPRE IMOBILUL NR. 12086**

Oficiul de Cadastru și Publicitate Imobiliară DOLJ  
Biroul de Cadastru și Publicitate Imobiliară Craiova

**A. Partea I. Descrierea imobilului**

TEREN Extravilan

Adresa: Jud. Dolj, T174, P28

Nr. Crt	Nr cadastral Nr. topografic	Suprafața* (mp)	Observații / Referințe
A1		360	Sector cadastral:34 Teren neimprejmuit;

**B. Partea II. Proprietari și acte**

Inscrieri privitoare la dreptul de proprietate și alte drepturi reale	Referințe
/	
Act Notarial nr. APV 3591, din 08/12/2016 emis de BIN BUDIANĂ IONUȚ - RĂZVAN;	
B1	A1
Intabulare, drept de PROPRIETATE, dobandit prin lesire Din Indiviziune, cota actuala 1/1, cota initiala 1/1	
1) SPÎNU FLORIAN	

**C. Partea III. SARCINI .**

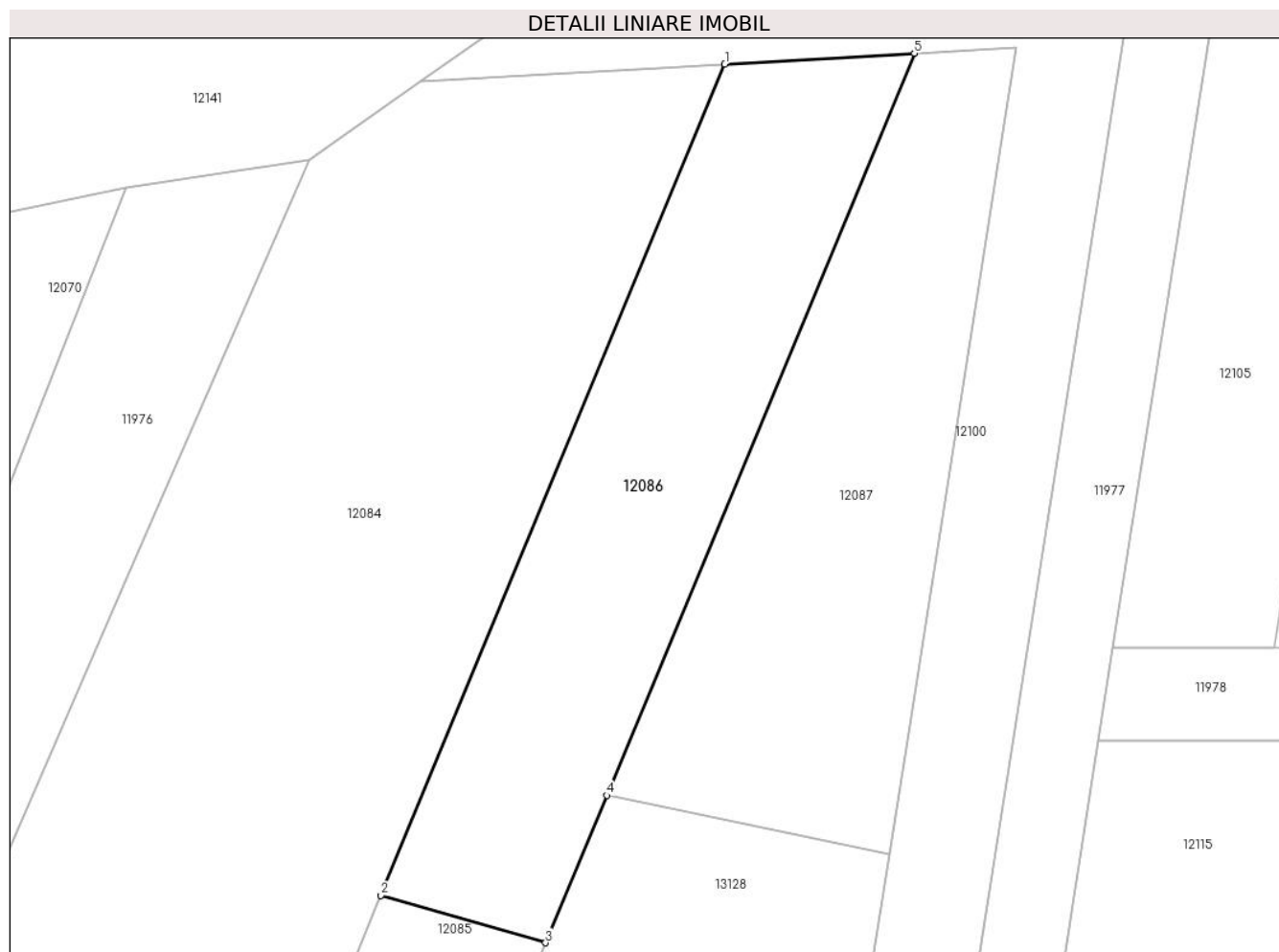
Inscrieri privind dezmembramintele dreptului de proprietate, drepturi reale de garanție și sarcini	Referințe
NU SUNT	

## Anexa Nr. 1 La Partea I

## Teren

Nr cadastral	Suprafața (mp)*	Observații / Referințe
	360	

\* Suprafața este determinată în planul de proiecție Stereo 70.



## Date referitoare la teren

Crt	Categorie folosință	Intra vilan	Suprafața (mp)	Tarla	Parcelă	Nr. topo	Observații / Referințe
1	arabil	NU	360	174	28	-	

## Lungime Segmente

1) Valorile lungimilor segmentelor sunt obținute din proiecție în plan.

Punct început	X / Y	Punct sfârșit	X / Y	Lungime segment (** (m)
1	344.672,297 290.729,447	2	344.655,922 290.689,885	42.817
2	344.655,922 290.689,885	3	344.663,762 290.687,632	8.157
3	344.663,762 290.687,632	4	344.666,673 290.694,648	7.596
4	344.666,673 290.694,648	5	344.681,322 290.729,967	38.236
5	344.681,322 290.729,967	1	344.672,297 290.729,447	9.04

**\*\* Lungimile segmentelor sunt determinate în planul de proiecție Stereo 70 și sunt rotunjite la 1 milimetru.**

**\*\*\* Distanța dintre puncte este formată din segmente cumulate ce sunt mai mici decât valoarea 1 milimetru.**



**DATE DESPRE IMOBILUL NR. 12087**

Oficiul de Cadastru și Publicitate Imobiliară DOLJ  
Biroul de Cadastru și Publicitate Imobiliară Craiova

**A. Partea I. Descrierea imobilului**

TEREN Extravilan

Adresa: Jud. Dolj, T174, P27

Nr. Crt	Nr cadastral Nr. topografic	Suprafața* (mp)	Observații / Referințe
A1		350	Sector cadastral:34 Teren neimprejmuit;

**B. Partea II. Proprietari și acte**

Inscrieri privitoare la dreptul de proprietate și alte drepturi reale	Referințe
/	
Act Administrativ nr. TDP 1664-2188, din 07/02/1995 emis de CJSDPAT DOLJ;	
B1	A1
Intabulare, drept de PROPRIETATE, dobandit prin Reconstituire, cota actuala 1/1, cota initiala 1/1	
1) SÎRBU G. PETRE, LIPSA CNP	

**C. Partea III. SARCINI .**

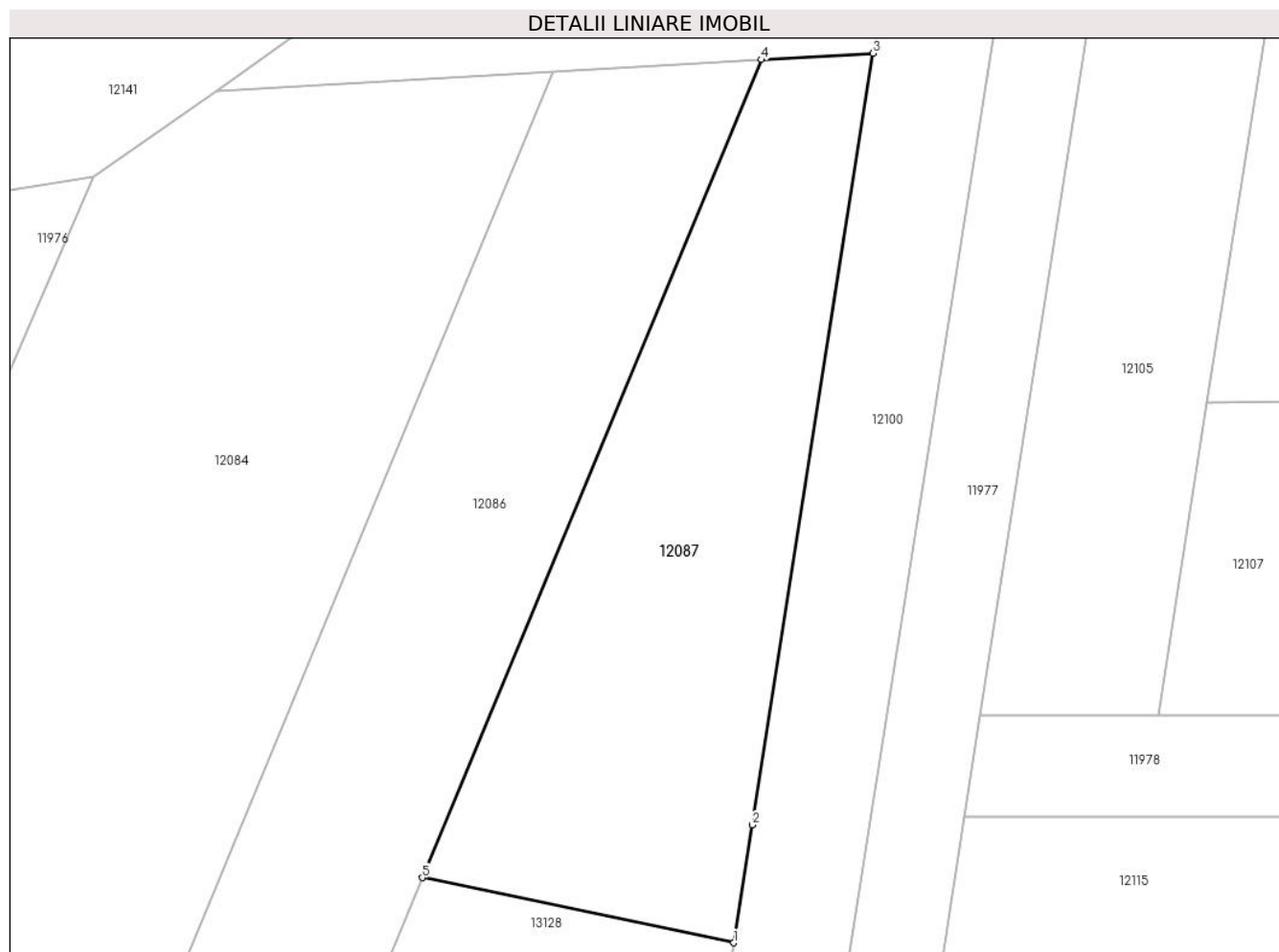
Inscrieri privind dezmembramintele dreptului de proprietate, drepturi reale de garanție și sarcini	Referințe
NU SUNT	

## Anexa Nr. 1 La Partea I

## Teren

Nr cadastral	Suprafața (mp)*	Observații / Referințe
	350	

\* Suprafața este determinată în planul de proiecție Stereo 70.



## Date referitoare la teren

Crt	Categorie folosință	Intra vilan	Suprafața (mp)	Tarla	Parcelă	Nr. topo	Observații / Referințe
1	arabil	NU	350	174	27	-	

## Lungime Segmente

1) Valorile lungimilor segmentelor sunt obținute din proiecție în plan.

Punct început	X / Y	Punct sfârșit	X / Y	Lungime segment (** (m)
1	344.680,129 290.691,84	2	344.680,926 290.696,924	5.146
2	344.680,926 290.696,924	3	344.686,151 290.730,245	33.728
3	344.686,151 290.730,245	4	344.681,322 290.729,967	4.837
4	344.681,322 290.729,967	5	344.666,673 290.694,648	38.236
5	344.666,673 290.694,648	1	344.680,129 290.691,84	13.746

**\*\* Lungimile segmentelor sunt determinate în planul de proiecție Stereo 70 și sunt rotunjite la 1 milimetru.**

**\*\*\* Distanța dintre puncte este formată din segmente cumulate ce sunt mai mici decât valoarea 1 milimetru.**





**DATE DESPRE IMOBILUL NR. 12089**

Oficiul de Cadastru și Publicitate Imobiliară DOLJ  
Biroul de Cadastru și Publicitate Imobiliară Craiova

**A. Partea I. Descrierea imobilului**

TEREN Extravilan

Adresa: Jud. Dolj, Pr 1302/1

Nr. Crt	Nr cadastral Nr. topografic	Suprafața* (mp)	Observații / Referințe
A1		2.095	Sector cadastral:34 Teren neimprejmuit;

**B. Partea II. Proprietari și acte**

Inscrieri privitoare la dreptul de proprietate și alte drepturi reale	Referințe
/	
Act Normativ nr. Legea 7, din 13/03/1996 emis de PARLAMENTUL ROMÂNIEI (Art.13 Alin.14);	
B1	A1
Intabulare, drept de PROPRIETATE, dobandit prin Lege, cota actuala 1/1, cota initiala 1/1	
1) COMUNA CETATE-Rezerva comisiei locale de fond funciar, CIF:999999999999	

**C. Partea III. SARCINI .**

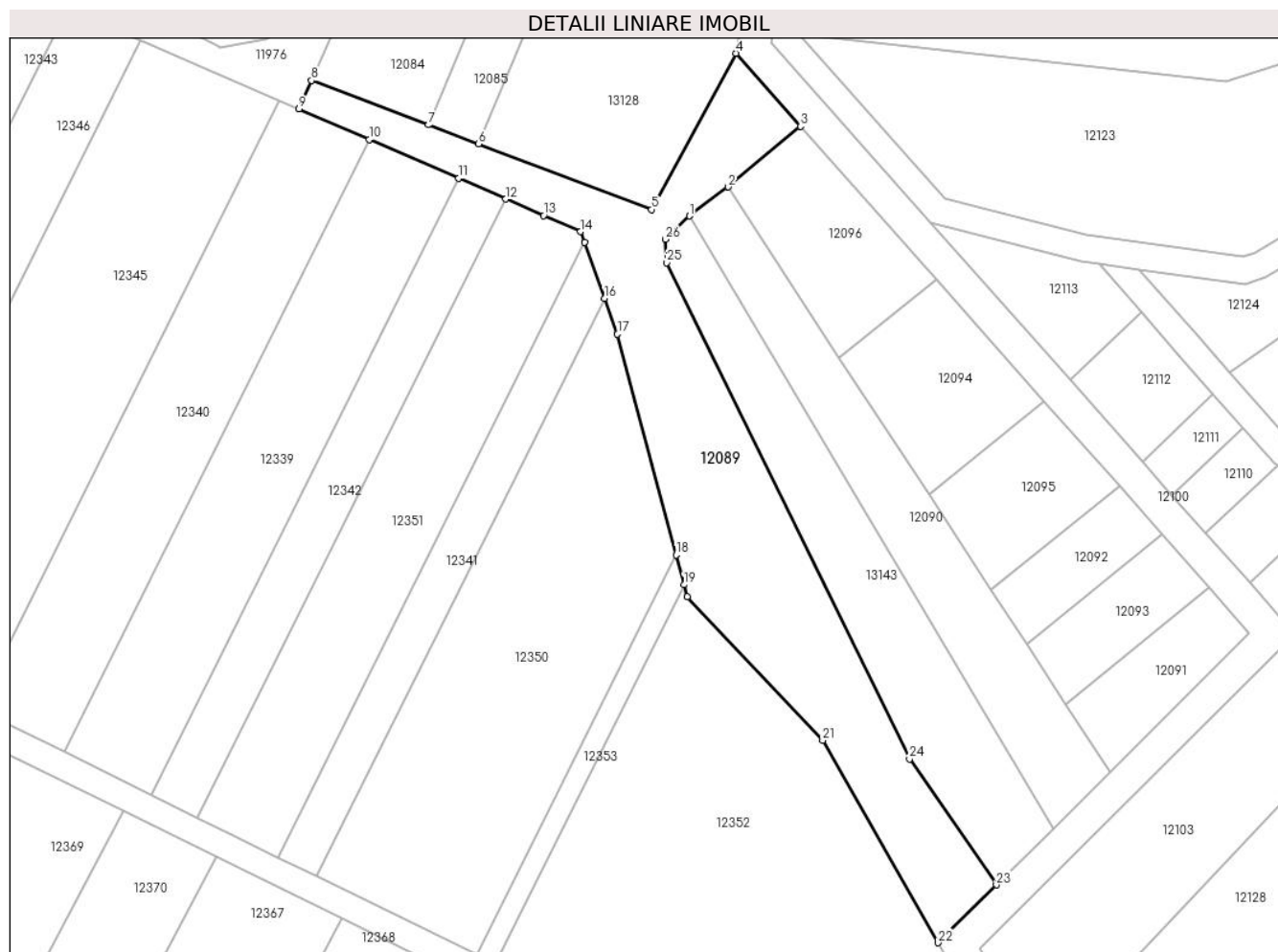
Inscrieri privind dezmembramintele dreptului de proprietate, drepturi reale de garanție și sarcini	Referințe
NU SUNT	

## Anexa Nr. 1 La Partea I

## Teren

Nr cadastral	Suprafața (mp)*	Observații / Referințe
	2.095	

\* Suprafața este determinată în planul de proiecție Stereo 70.



## Date referitoare la teren

Crt	Categorie folosință	Intravilan	Suprafața (mp)	Tarla	Parcelă	Nr. topo	Observații / Referințe
1	ape curgătoare	NU	2.095	Pr 1302/1	-	-	

## Lungime Segmente

1) Valorile lungimilor segmentelor sunt obținute din proiecție în plan.

Punct început	X / Y	Punct sfârșit	X / Y	Lungime segment (** (m)
1	344.662,069 290.596,418	2	344.667,83 290.600,769	7.219
3	344.678,698 290.609,866	4	344.668,992 290.620,81	14.628
5	344.656,367 290.597,374	6	344.630,412 290.607,223	27.761
7	344.622,89 290.610,077	8	344.605,352 290.616,732	18.758
9	344.603,486 290.612,451	10	344.614,001 290.607,875	11.468

Punct început	X / Y	Punct sfârșit	X / Y	Lungime segment (** (m)
2	344.667,83 290.600,769	3	344.678,698 290.609,866	14.173
4	344.668,992 290.620,81	5	344.656,367 290.597,374	26.62
6	344.630,412 290.607,223	7	344.622,89 290.610,077	8.045
8	344.605,352 290.616,732	9	344.603,486 290.612,451	4.67
10	344.614,001 290.607,875	11	344.627,386 290.602,051	14.597

Punct început	X / Y	Punct sfârșit	X / Y	Lungime segment (** (m)
11	344.627,386 290.602,051	12	344.634,489 290.598,96	7.746
13	344.640,155 290.596,495	14	344.645,711 290.594,077	6.059
15	344.646,302 290.592,436	16	344.649,307 290.584,095	8.866
17	344.651,248 290.578,705	18	344.660,043 290.545,623	34.231
19	344.661,235 290.541,139	20	344.661,711 290.539,35	1.851
21	344.682,017 290.517,829	22	344.699,35 290.487,5	34.933
23	344.708,063 290.496,169	24	344.695,031 290.515,027	22.923
25	344.658,636 290.589,42	26	344.658,417 290.592,914	3.501

Punct început	X / Y	Punct sfârșit	X / Y	Lungime segment (** (m)
12	344.634,489 290.598,96	13	344.640,155 290.596,495	6.179
14	344.645,711 290.594,077	15	344.646,302 290.592,436	1.744
16	344.649,307 290.584,095	17	344.651,248 290.578,705	5.729
18	344.660,043 290.545,623	19	344.661,235 290.541,139	4.64
20	344.661,711 290.539,35	21	344.682,017 290.517,829	29.589
22	344.699,35 290.487,5	23	344.708,063 290.496,169	12.291
24	344.695,031 290.515,027	25	344.658,636 290.589,42	82.819
26	344.658,417 290.592,914	1	344.662,069 290.596,418	5.061

\*\* Lungimile segmentelor sunt determinate în planul de proiecție Stereo 70 și sunt rotunjite la 1 milimetru.

\*\*\* Distanța dintre puncte este formată din segmente cumulate ce sunt mai mici decât valoarea 1 milimetru.



**DATE DESPRE IMOBILUL NR. 12090**

Oficiul de Cadastru și Publicitate Imobiliară DOLJ  
Biroul de Cadastru și Publicitate Imobiliară Craiova

**A. Partea I. Descrierea imobilului**

TEREN Extravilan

Adresa: Jud. Dolj, T174, P40

Nr. Crt	Nr cadastral Nr. topografic	Suprafața* (mp)	Observații / Referințe
A1		1.000	Sector cadastral:34 Teren neimpregmuit;

**B. Partea II. Proprietari și acte**

Inscrieri privitoare la dreptul de proprietate și alte drepturi reale	Referințe
/	
Act Administrativ nr. TDP 2018-15026, din 22/08/1995 emis de CJSDPAT DOLJ;	
B1	A1
Intabulare, drept de PROPRIETATE, dobandit prin Reconstituire, cota actuala 1/1, cota initiala 1/1	
1) BRÎNDUȘOIU D. MARIA, LIPSA CNP	

**C. Partea III. SARCINI .**

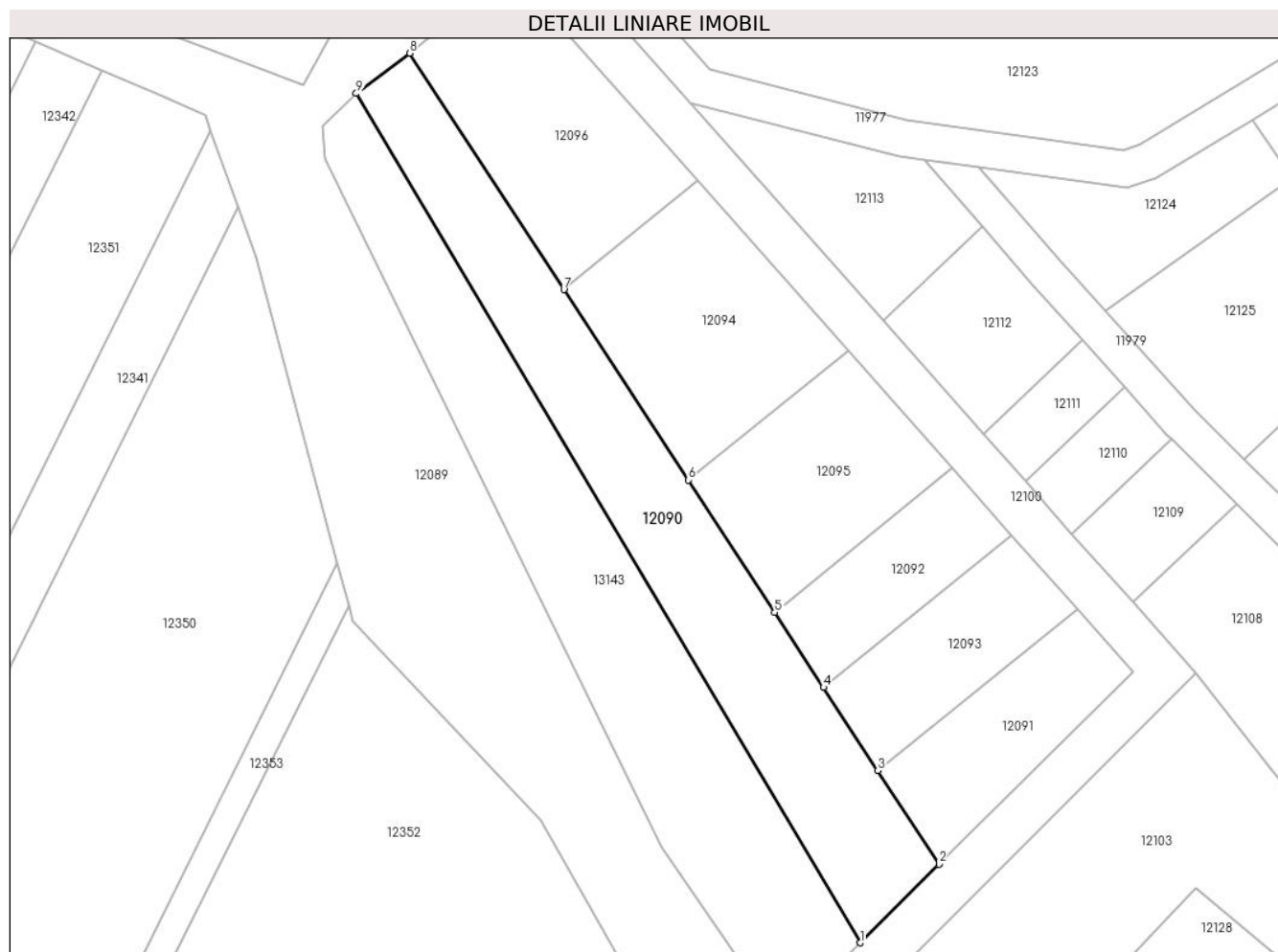
Inscrieri privind dezmembramintele dreptului de proprietate, drepturi reale de garanție și sarcini	Referințe
NU SUNT	

## Anexa Nr. 1 La Partea I

## Teren

Nr cadastral	Suprafața (mp)*	Observații / Referințe
	1.000	

\* Suprafața este determinată în planul de proiecție Stereo 70.



## Date referitoare la teren

Crt	Categorie folosință	Intravilan	Suprafața (mp)	Tarla	Parcelă	Nr. topo	Observații / Referințe
1	arabil	NU	1.000	174	40	-	

## Lungime Segmente

1) Valorile lungimilor segmentelor sunt obținute din proiecție în plan.

Punct început	X / Y	Punct sfârșit	X / Y	Lungime segment (** (m)
1	344.716,561 290.504,624	2	344.725,094 290.513,112	12.036
2	344.725,094 290.513,112	3	344.718,482 290.523,234	12.09
3	344.718,482 290.523,234	4	344.712,609 290.532,224	10.738
4	344.712,609 290.532,224	5	344.707,319 290.540,321	9.672
5	344.707,319 290.540,321	6	344.697,963 290.554,643	17.107

Punct început	X / Y	Punct sfârșit	X / Y	Lungime segment (** (m)
6	344.697,963 290.554,643	7	344.684,522 290.575,218	24.576
7	344.684,522 290.575,218	8	344.667,83 290.600,769	30.52
8	344.667,83 290.600,769	9	344.662,069 290.596,418	7.219
9	344.662,069 290.596,418	1	344.716,561 290.504,624	106.75

\*\* Lungimile segmentelor sunt determinate în planul de proiecție Stereo 70 și sunt rotunjite la 1 milimetru.

\*\*\* Distanța dintre puncte este formată din segmente cumulate ce sunt mai mici decât valoarea 1 milimetru.





**DATE DESPRE IMOBILUL NR. 12091**

Oficiul de Cadastru și Publicitate Imobiliară DOLJ  
Biroul de Cadastru și Publicitate Imobiliară Craiova

**A. Partea I. Descrierea imobilului**

TEREN Extravilan

Adresa: Jud. Dolj, T174, P38

Nr. Crt	Nr cadastral Nr. topografic	Suprafața* (mp)	Observații / Referințe
A1		300	Sector cadastral:34 Teren neimprejmuit;

**B. Partea II. Proprietari și acte**

Inscrieri privitoare la dreptul de proprietate și alte drepturi reale		Referințe
/		
Act Administrativ nr. TDP 1916-15085, din 09/03/1995 emis de CJSDPAT DOLJ (DEFUNCT CONFORM CERTIFICAT DECES SERIA DB. NR. 293072, DATA 02.11.1998);		
B1	Intabulare, drept de PROPRIETATE, dobandit prin Reconstituire, cota actuala 1/1, cota initiala 1/1 1) ULNEANU G. ANGELA DEFUNCT:Da	A1

**C. Partea III. SARCINI .**

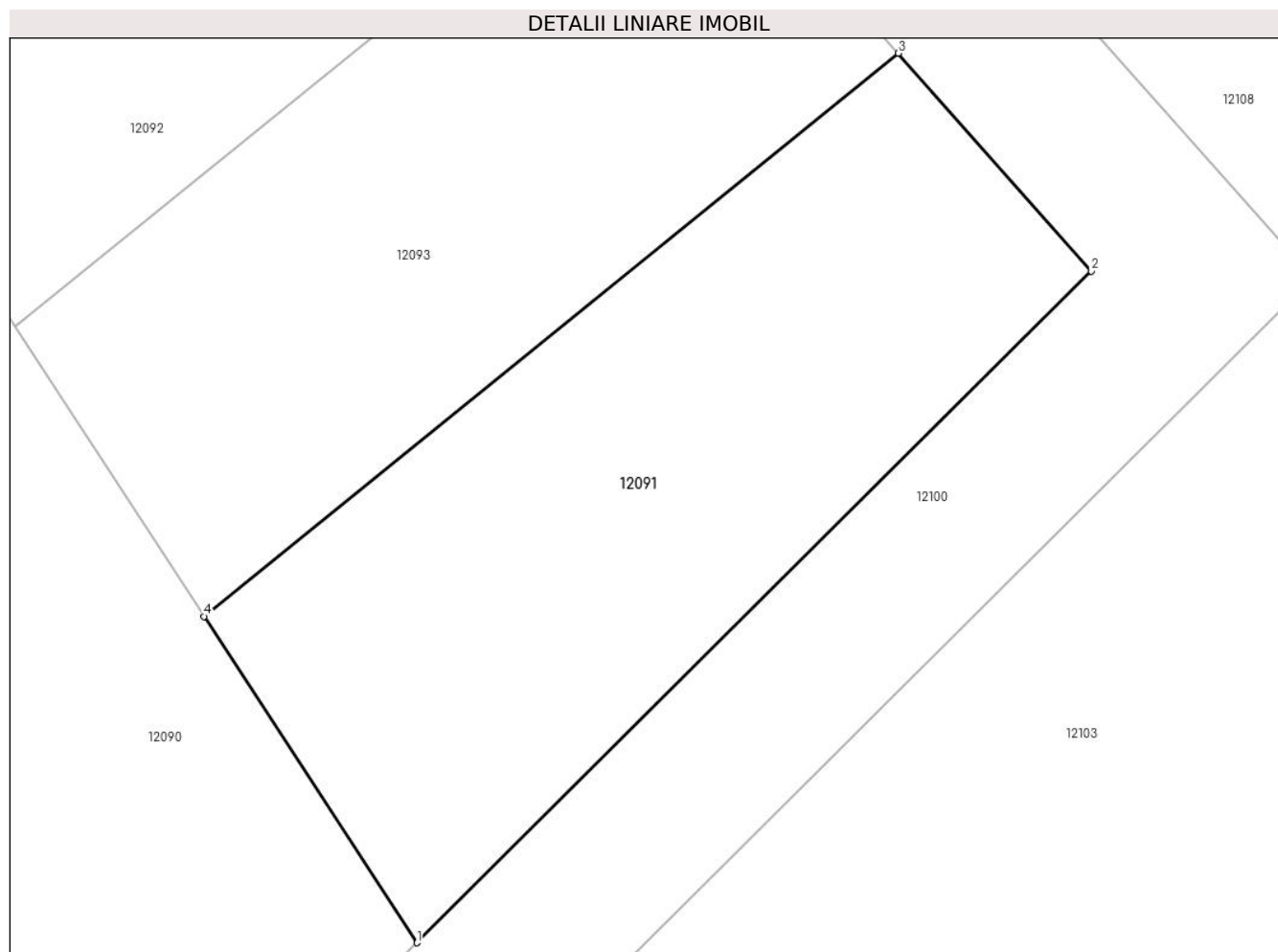
Inscrieri privind dezmembramintele dreptului de proprietate, drepturi reale de garanție și sarcini	Referințe
NU SUNT	

## Anexa Nr. 1 La Partea I

## Teren

Nr cadastral	Suprafața (mp)*	Observații / Referințe
	300	

\* Suprafața este determinată în planul de proiecție Stereo 70.



## Date referitoare la teren

Crt	Categorie folosință	Intravilan	Suprafața (mp)	Tarla	Parcelă	Nr. topo	Observații / Referințe
1	arabil	NU	300	174	38	-	

## Lungime Segmente

1) Valorile lungimilor segmentelor sunt obținute din proiecție în plan.

Punct început	X / Y	Punct sfârșit	X / Y	Lungime segment (** (m)
1	344.725,094 290.513,112	2	344.746,033 290.533,945	29.537
2	344.746,033 290.533,945	3	344.740,04 290.540,702	9.032
3	344.740,04 290.540,702	4	344.718,482 290.523,234	27.747
4	344.718,482 290.523,234	1	344.725,094 290.513,112	12.09

\*\* Lungimile segmentelor sunt determinate în planul de proiecție Stereo 70 și sunt rotunjite la 1 milimetru.

**\*\*\* Distanţa dintre puncte este formată din segmente cumulate ce sunt mai mici decât valoarea 1 milimetru.**



**DATE DESPRE IMOBILUL NR. 12092**

Oficiul de Cadastru și Publicitate Imobiliară DOLJ  
Biroul de Cadastru și Publicitate Imobiliară Craiova

**A. Partea I. Descrierea imobilului**

TEREN Extravilan

Adresa: Jud. Dolj, T174, P36

Nr. Crt	Nr cadastral Nr. topografic	Suprafața* (mp)	Observații / Referințe
A1		245	Sector cadastral:34 Teren neimprejmuit;

**B. Partea II. Proprietari și acte**

Inscrieri privitoare la dreptul de proprietate și alte drepturi reale	Referințe
/	
Act Administrativ nr. TDP 2518-45298, din 11/01/1997 emis de CJSDPAT DOLJ;	
B1	A1
Intabulare, drept de PROPRIETATE, dobandit prin Reconstituire, cota actuala 1/1, cota initiala 1/1	
1) LĂȚA T. DUMITRU, LIPSA CNP	

**C. Partea III. SARCINI .**

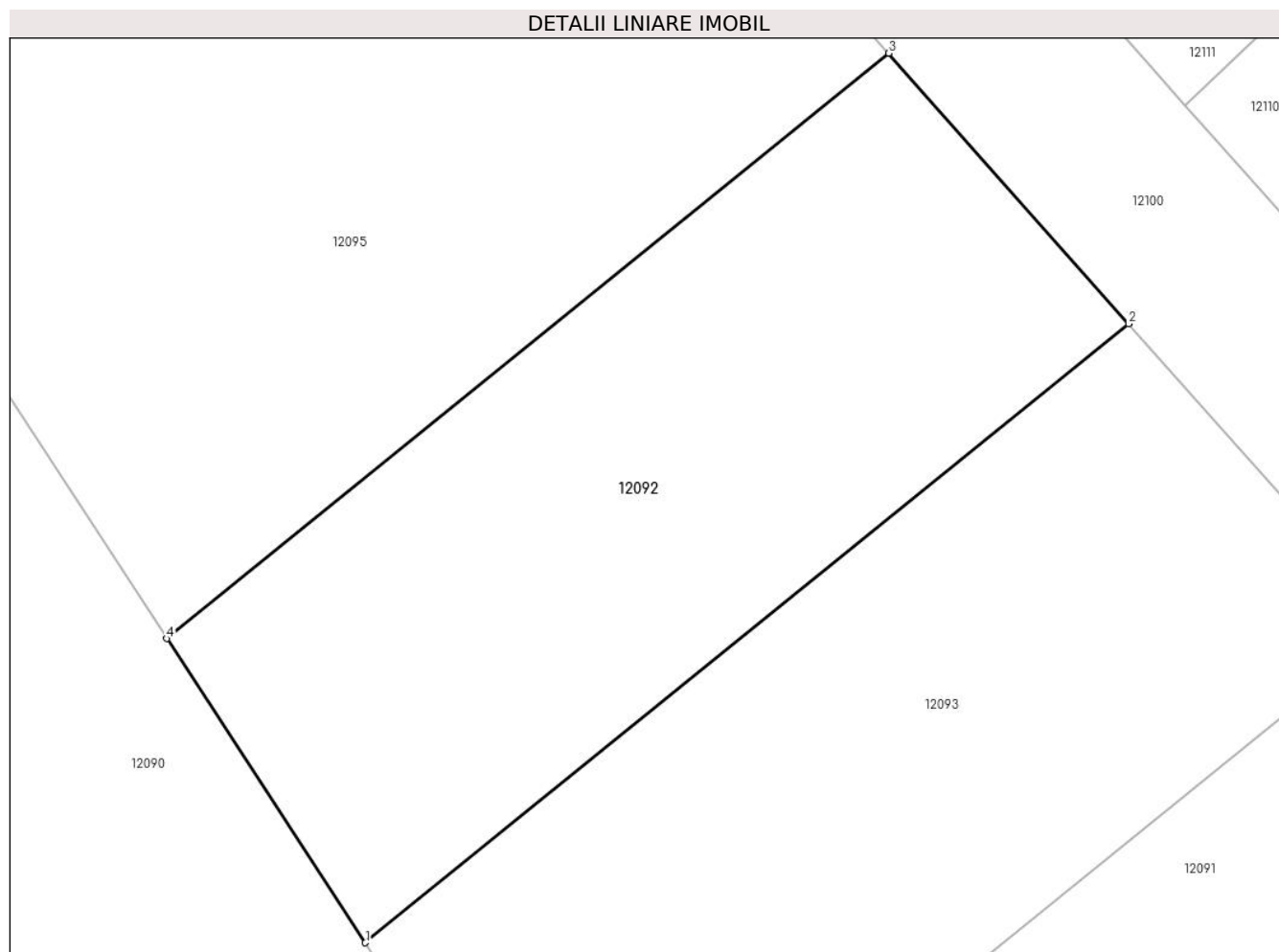
Inscrieri privind dezmembramintele dreptului de proprietate, drepturi reale de garanție și sarcini	Referințe
NU SUNT	

## Anexa Nr. 1 La Partea I

## Teren

Nr cadastral	Suprafața (mp)*	Observații / Referințe
	245	

\* Suprafața este determinată în planul de proiecție Stereo 70.



## Date referitoare la teren

Crt	Categorie folosință	Intravilan	Suprafața (mp)	Tarla	Parcelă	Nr. topo	Observații / Referințe
1	arabil	NU	245	174	36	-	

## Lungime Segmente

1) Valorile lungimilor segmentelor sunt obținute din proiecție în plan.

Punct început	X / Y	Punct sfârșit	X / Y	Lungime segment (** (m)
1	344.712,609 290.532,224	2	344.732,945 290.548,702	26.174
2	344.732,945 290.548,702	3	344.726,555 290.555,907	9.63
3	344.726,555 290.555,907	4	344.707,319 290.540,321	24.758
4	344.707,319 290.540,321	1	344.712,609 290.532,224	9.672

\*\* Lungimile segmentelor sunt determinate în planul de proiecție Stereo 70 și sunt rotunjite la 1 milimetru.

**\*\*\* Distanţa dintre puncte este formată din segmente cumulate ce sunt mai mici decât valoarea 1 milimetru.**





**DATE DESPRE IMOBILUL NR. 12093**

Oficiul de Cadastru și Publicitate Imobiliară DOLJ  
Biroul de Cadastru și Publicitate Imobiliară Craiova

**A. Partea I. Descrierea imobilului**

TEREN Extravilan

Adresa: Jud. Dolj, T174, P37

Nr. Crt	Nr cadastral Nr. topografic	Suprafața* (mp)	Observații / Referințe
A1		288	Sector cadastral:34 Teren neimprejmuit;

**B. Partea II. Proprietari și acte**

Inscrieri privitoare la dreptul de proprietate și alte drepturi reale	Referințe
/	
Act Administrativ nr. TDP 2022-15026, din 23/08/1995 emis de CJSDPAT DOLJ;	
B1	A1
Intabulare, drept de PROPRIETATE, dobandit prin Reconstituire, cota actuala 1/1, cota initiala 1/1 1) PLOSCĂ N. EUGENIA, LIPSA CNP	

**C. Partea III. SARCINI .**

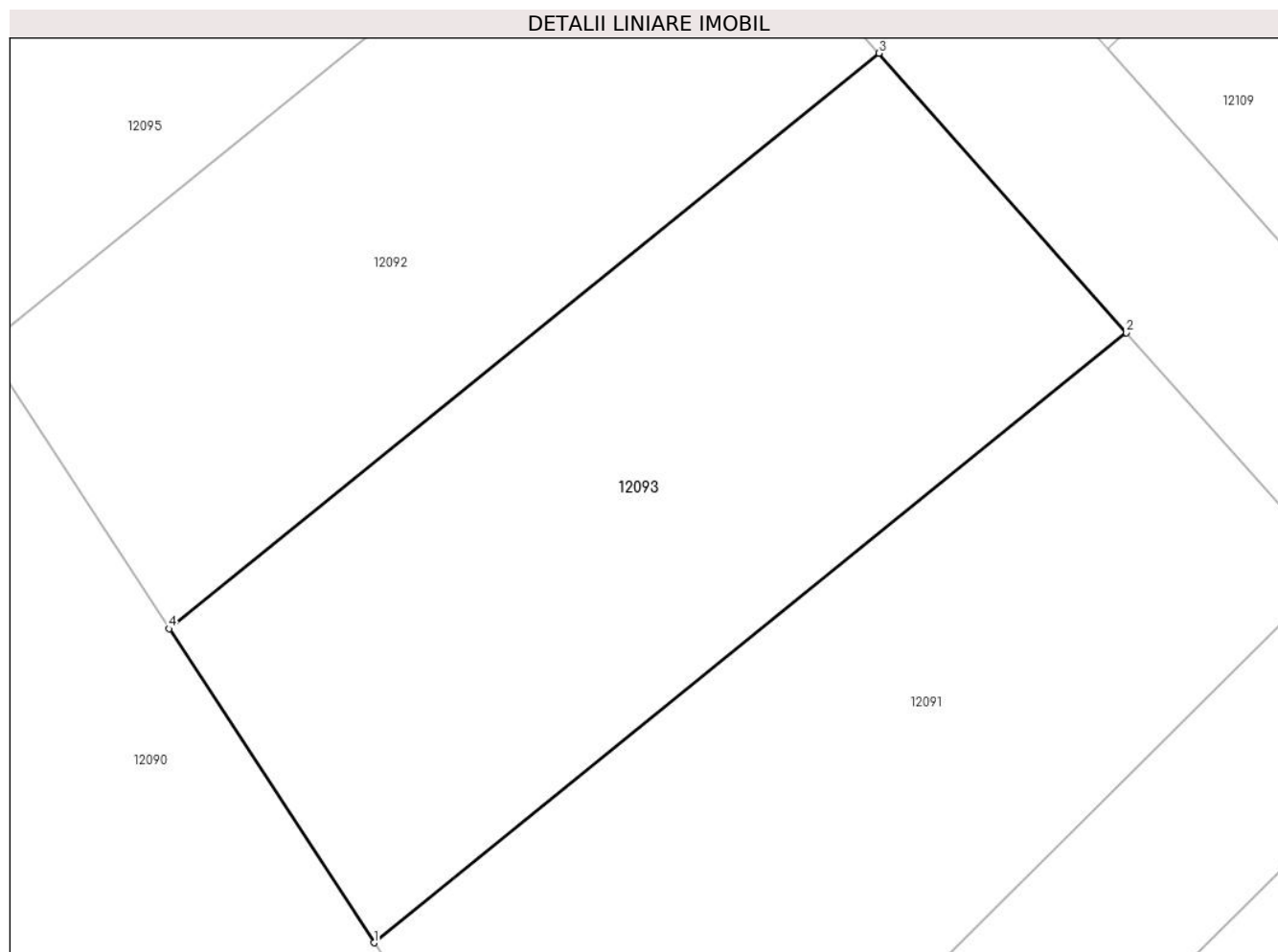
Inscrieri privind dezmembramintele dreptului de proprietate, drepturi reale de garanție și sarcini	Referințe
NU SUNT	

## Anexa Nr. 1 La Partea I

## Teren

Nr cadastral	Suprafața (mp)*	Observații / Referințe
	288	

\* Suprafața este determinată în planul de proiecție Stereo 70.



## Date referitoare la teren

Crt	Categorie folosință	Intravilan	Suprafața (mp)	Tarla	Parcelă	Nr. topo	Observații / Referințe
1	arabil	NU	288	174	37	-	

## Lungime Segmente

1) Valorile lungimilor segmentelor sunt obținute din proiecție în plan.

Punct început	X / Y	Punct sfârșit	X / Y	Lungime segment (** (m)
1	344.718,482 290.523,234	2	344.740,04 290.540,702	27.747
2	344.740,04 290.540,702	3	344.732,945 290.548,702	10.693
3	344.732,945 290.548,702	4	344.712,609 290.532,224	26.174
4	344.712,609 290.532,224	1	344.718,482 290.523,234	10.738

\*\* Lungimile segmentelor sunt determinate în planul de proiecție Stereo 70 și sunt rotunjite la 1 milimetru.

**\*\*\* Distanţa dintre puncte este formată din segmente cumulate ce sunt mai mici decât valoarea 1 milimetru.**



**DATE DESPRE IMOBILUL NR. 12094**

Oficiul de Cadastru și Publicitate Imobiliară DOLJ  
Biroul de Cadastru și Publicitate Imobiliară Craiova

**A. Partea I. Descrierea imobilului**

TEREN Extravilan

Adresa: Jud. Dolj, T174, P34

Nr. Crt	Nr cadastral Nr. topografic	Suprafața* (mp)	Observații / Referințe
A1		500	Sector cadastral:34 Teren neimprejmuit;

**B. Partea II. Proprietari și acte**

Inscrieri privitoare la dreptul de proprietate și alte drepturi reale	Referințe
/	
Act Administrativ nr. TDP 1663-2188, din 08/02/1995 emis de CJSDPAT DOLJ;	
B1	A1
Intabulare, drept de PROPRIETATE, dobandit prin Reconstituire, cota actuala 1/1, cota initiala 1/1 1) DĂRAC C. ION, LIPSA CNP	

**C. Partea III. SARCINI .**

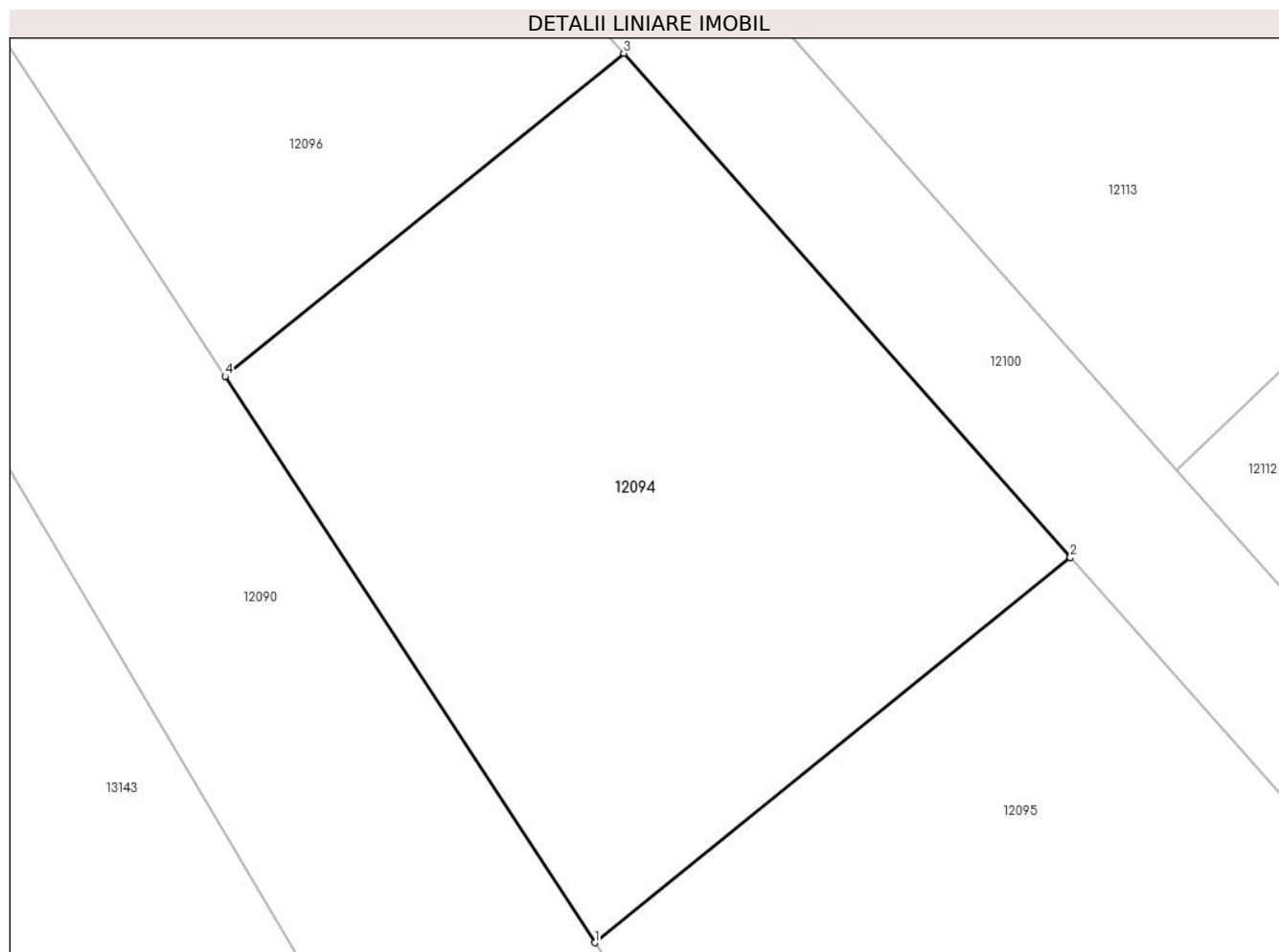
Inscrieri privind dezmembramintele dreptului de proprietate, drepturi reale de garanție și sarcini	Referințe
NU SUNT	

## Anexa Nr. 1 La Partea I

## Teren

Nr cadastral	Suprafața (mp)*	Observații / Referințe
	500	

\* Suprafața este determinată în planul de proiecție Stereo 70.



## Date referitoare la teren

Crt	Categorie folosință	Intra vilan	Suprafața (mp)	Tarla	Parcelă	Nr. topo	Observații / Referințe
1	arabil	NU	500	174	34	-	

## Lungime Segmente

1) Valorile lungimilor segmentelor sunt obținute din proiecție în plan.

Punct început	X / Y	Punct sfârșit	X / Y	Lungime segment (** (m)
1	344.697,963 290.554,643	2	344.715,252 290.568,651	22.252
2	344.715,252 290.568,651	3	344.699,013 290.586,96	24.473
3	344.699,013 290.586,96	4	344.684,522 290.575,218	18.651
4	344.684,522 290.575,218	1	344.697,963 290.554,643	24.576

\*\* Lungimile segmentelor sunt determinate în planul de proiecție Stereo 70 și sunt rotunjite la 1 milimetru.

**\*\*\* Distanţa dintre puncte este formată din segmente cumulate ce sunt mai mici decât valoarea 1 milimetru.**





**DATE DESPRE IMOBILUL NR. 12095**

Oficiul de Cadastru și Publicitate Imobiliară DOLJ  
Biroul de Cadastru și Publicitate Imobiliară Craiova

**A. Partea I. Descrierea imobilului**

TEREN Extravilan

Adresa: Jud. Dolj, T174, P35

Nr. Crt	Nr cadastral Nr. topografic	Suprafața* (mp)	Observații / Referințe
A1		400	Sector cadastral:34 Teren neimprejmuit;

**B. Partea II. Proprietari și acte**

Inscrieri privitoare la dreptul de proprietate și alte drepturi reale	Referințe
/	
Act Administrativ nr. TDP 2577-45298, din 15/01/1997 emis de CJSDPAT DOLJ;	
B1	A1
Intabulare, drept de PROPRIETATE, dobandit prin Reconstituire, cota actuala 1/1, cota initiala 1/1 1) <b>NAICU T. ION</b> , LIPSA CNP	

**C. Partea III. SARCINI .**

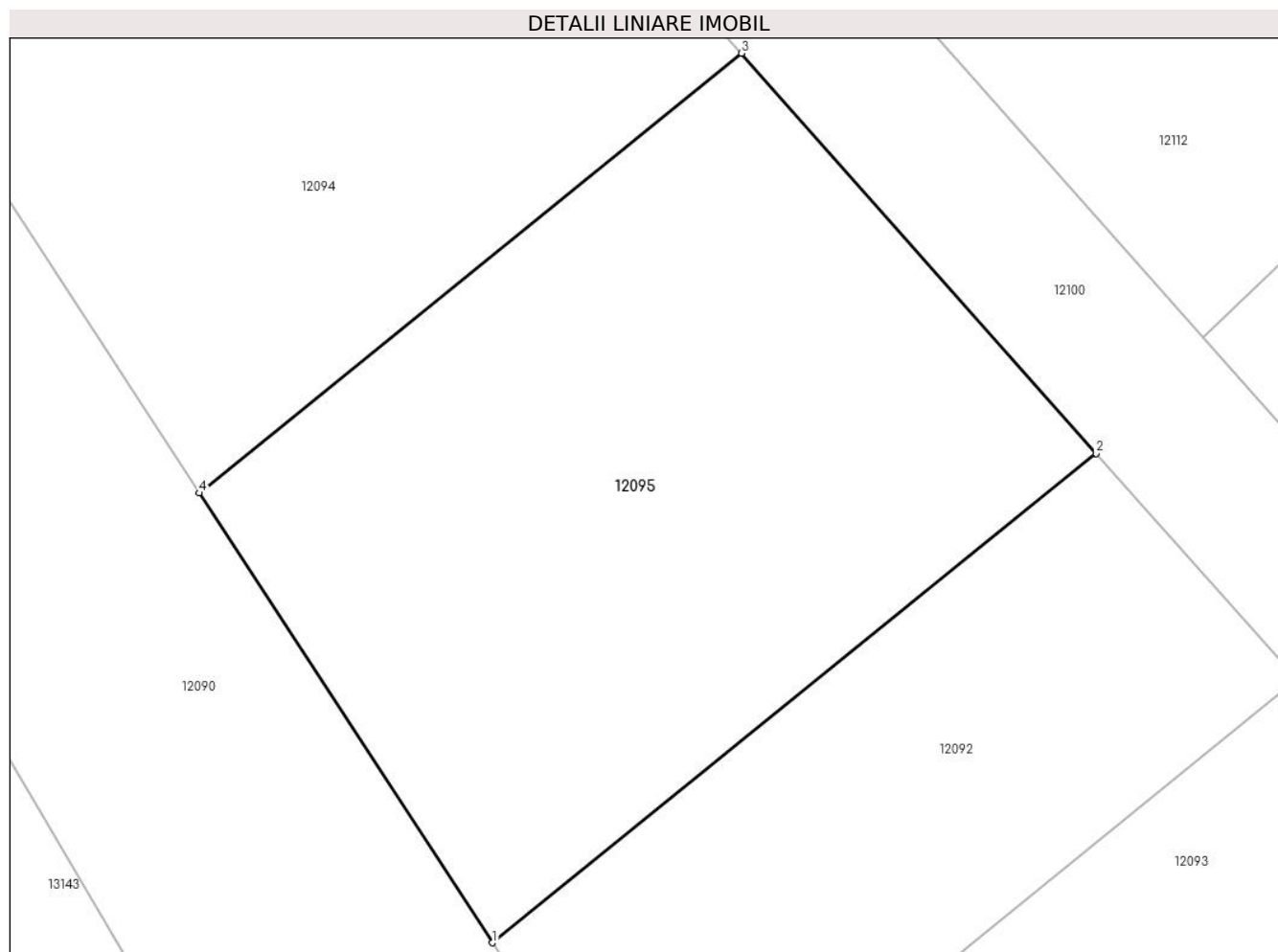
Inscrieri privind dezmembramintele dreptului de proprietate, drepturi reale de garanție și sarcini	Referințe
NU SUNT	

## Anexa Nr. 1 La Partea I

## Teren

Nr cadastral	Suprafața (mp)*	Observații / Referințe
	400	

\* Suprafața este determinată în planul de proiecție Stereo 70.



## Date referitoare la teren

Crt	Categorie folosință	Intra vilan	Suprafața (mp)	Tarla	Parcelă	Nr. topo	Observații / Referințe
1	arabil	NU	400	174	35	-	

## Lungime Segmente

1) Valorile lungimilor segmentelor sunt obținute din proiecție în plan.

Punct început	X / Y	Punct sfârșit	X / Y	Lungime segment (** (m)
1	344.707,319 290.540,321	2	344.726,555 290.555,907	24.758
2	344.726,555 290.555,907	3	344.715,252 290.568,651	17.034
3	344.715,252 290.568,651	4	344.697,963 290.554,643	22.252
4	344.697,963 290.554,643	1	344.707,319 290.540,321	17.107

\*\* Lungimile segmentelor sunt determinate în planul de proiecție Stereo 70 și sunt rotunjite la 1 milimetru.

**\*\*\* Distanţa dintre puncte este formată din segmente cumulate ce sunt mai mici decât valoarea 1 milimetru.**



**DATE DESPRE IMOBILUL NR. 12096**

Oficiul de Cadastru și Publicitate Imobiliară DOLJ  
Biroul de Cadastru și Publicitate Imobiliară Craiova

**A. Partea I. Descrierea imobilului**

TEREN Extravilan

Adresa: Jud. Dolj, T174, P33

Nr. Crt	Nr cadastral Nr. topografic	Suprafața* (mp)	Observații / Referințe
A1		500	Sector cadastral:34 Teren neimprejmuit;

**B. Partea II. Proprietari și acte**

Inscrieri privitoare la dreptul de proprietate și alte drepturi reale	Referințe
/	
Act Administrativ nr. TDP 1668-2188, din 10/02/1995 emis de CJSDPAT DOLJ;	
B1	A1
Intabulare, drept de PROPRIETATE, dobandit prin Reconstituire, cota actuala 1/1, cota initiala 1/1	
1) DĂRAC CR. ION, LIPSA CNP	

**C. Partea III. SARCINI .**

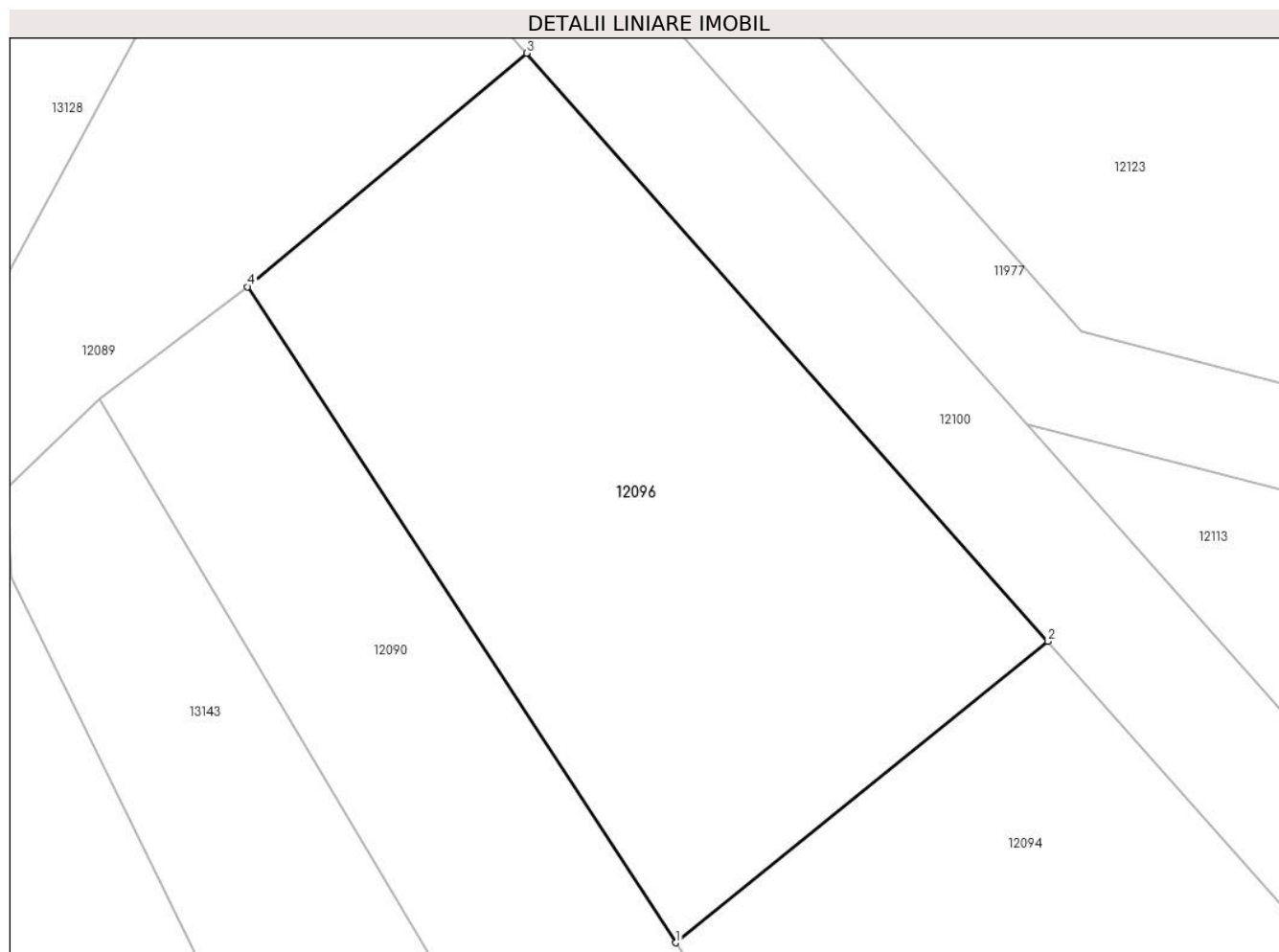
Inscrieri privind dezmembramintele dreptului de proprietate, drepturi reale de garanție și sarcini	Referințe
NU SUNT	

## Anexa Nr. 1 La Partea I

## Teren

Nr cadastral	Suprafața (mp)*	Observații / Referințe
	500	

\* Suprafața este determinată în planul de proiecție Stereo 70.



## Date referitoare la teren

Crt	Categorie folosință	Intra vilan	Suprafața (mp)	Tarla	Parcelă	Nr. topo	Observații / Referințe
1	arabil	NU	500	174	33	-	

## Lungime Segmente

1) Valorile lungimilor segmentelor sunt obținute din proiecție în plan.

Punct început	X / Y	Punct sfârșit	X / Y	Lungime segment (** (m)
1	344.684,522 290.575,218	2	344.699,013 290.586,96	18.651
2	344.699,013 290.586,96	3	344.678,698 290.609,866	30.617
3	344.678,698 290.609,866	4	344.667,83 290.600,769	14.173
4	344.667,83 290.600,769	1	344.684,522 290.575,218	30.52

\*\* Lungimile segmentelor sunt determinate în planul de proiecție Stereo 70 și sunt rotunjite la 1 milimetru.

**\*\*\* Distanţa dintre puncte este formată din segmente cumulate ce sunt mai mici decât valoarea 1 milimetru.**





**DATE DESPRE IMOBILUL NR. 12097**

Oficiul de Cadastru și Publicitate Imobiliară DOLJ  
Biroul de Cadastru și Publicitate Imobiliară Craiova

**A. Partea I. Descrierea imobilului**

TEREN Extravilan

Adresa: Jud. Dolj, T174, P42/1

Nr. Crt	Nr cadastral Nr. topografic	Suprafața* (mp)	Observații / Referințe
A1		823	Sector cadastral:34 Teren neimprejmuit;

**B. Partea II. Proprietari și acte**

Inscrieri privitoare la dreptul de proprietate și alte drepturi reale	Referințe
/	
Act Normativ nr. Legea 7, din 13/03/1996 emis de PARLAMENTUL ROMÂNIEI (Art.13 Alin.14);	
B1	A1, A1.1
Intabulare, drept de PROPRIETATE, dobandit prin Lege, cota actuala 1/1, cota initiala 1/1	
1) COMUNA CETATE-Rezerva comisiei locale de fond funciar, CIF:999999999999	

**C. Partea III. SARCINI .**

Inscrieri privind dezmembramintele dreptului de proprietate, drepturi reale de garanție și sarcini	Referințe
NU SUNT	

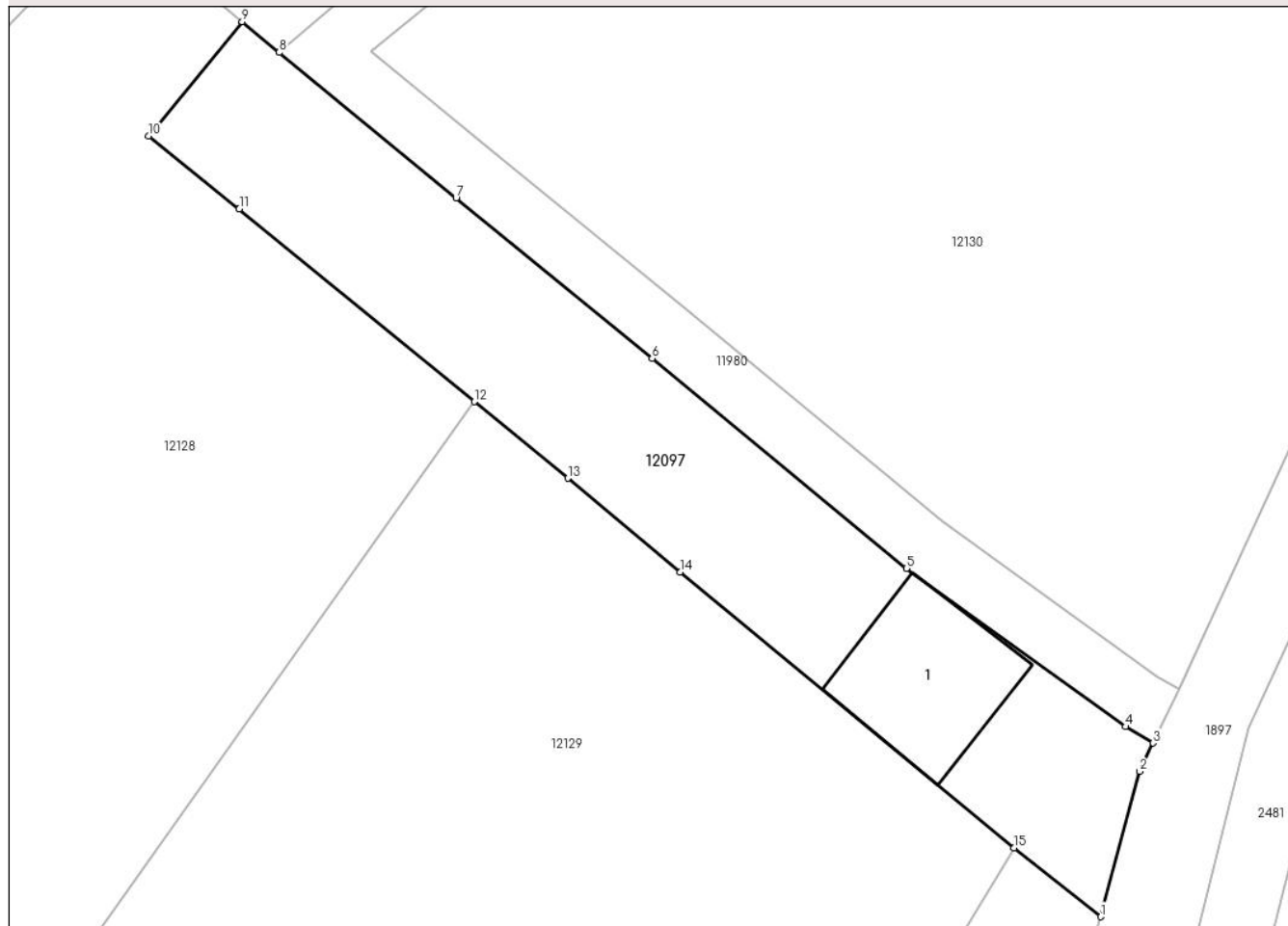
## Anexa Nr. 1 La Partea I

## Teren

Nr cadastral	Suprafața (mp)*	Observații / Referințe
	823	

\* Suprafața este determinată în planul de proiecție Stereo 70.

## DETALII LINIARE IMOBIL



## Date referitoare la teren

Crt	Categorie folosință	Intravilan	Suprafața (mp)	Tarla	Parcelă	Nr. topo	Observații / Referințe
1	arabil	NU	823	174	42/1	-	

## Date referitoare la construcții

Crt	Număr	Destinație construcție	Supraf. (mp)	Situație juridică	Observații / Referințe
A1.1		construcții de locuințe	104	Fara acte	Nr. niveluri:1; S. construita la sol:104 mp;

## Lungime Segmente

1) Valorile lungimilor segmentelor sunt obținute din proiecție în plan.

Punct început	X / Y	Punct sfârșit	X / Y	Lungime segment (** (m)
1	344.819,777 290.442,534	2	344.822,423 290.452,381	10.196
2	344.822,423 290.452,381	3	344.823,354 290.454,309	2.141
3	344.823,354 290.454,309	4	344.821,47 290.455,421	2.188
4	344.821,47 290.455,421	5	344.806,622 290.466,158	18.323

Punct început	X / Y	Punct sfârșit	X / Y	Lungime segment (** (m)
5	344.806,622 290.466,158	6	344.789,368 290.480,383	22.362
6	344.789,368 290.480,383	7	344.776,062 290.491,255	17.183
7	344.776,062 290.491,255	8	344.764,072 290.501,133	15.535
8	344.764,072 290.501,133	9	344.761,553 290.503,208	3.264
9	344.761,553 290.503,208	10	344.755,184 290.495,46	10.03
10	344.755,184 290.495,46	11	344.761,35 290.490,511	7.906
11	344.761,35 290.490,511	12	344.777,298 290.477,447	20.616
12	344.777,298 290.477,447	13	344.783,635 290.472,256	8.192
13	344.783,635 290.472,256	14	344.791,248 290.465,887	9.926
14	344.791,248 290.465,887	15	344.813,905 290.447,215	29.36
15	344.813,905 290.447,215	1	344.819,777 290.442,534	7.509

\*\* Lungimile segmentelor sunt determinate în planul de proiecție Stereo 70 și sunt rotunjite la 1 milimetru.

\*\*\* Distanța dintre puncte este formată din segmente cumulate ce sunt mai mici decât valoarea 1 milimetru.



**DATE DESPRE IMOBILUL NR. 12098**

Oficiul de Cadastru și Publicitate Imobiliară DOLJ  
Biroul de Cadastru și Publicitate Imobiliară Craiova

**A. Partea I. Descrierea imobilului**

TEREN Necunoscut

Adresa: Loc. Cetate, Jud. Dolj, T174, P1291

Nr. Crt	Nr cadastral Nr. topografic	Suprafața* (mp)	Observații / Referințe
A1	32433	12.400	Sector cadastral:34 Teren neimprejmuit;

**B. Partea II. Proprietari și acte**

Inscrieri privitoare la dreptul de proprietate și alte drepturi reale		Referințe
<b>67151 / 09/07/2013</b>		
Act Administrativ nr. HOATARAREA 38, din 31/03/2009 emis de CONSILIUL LOCAL (Referat de 5724/2009 Prefectul Jud Dolj);		
B1	Intabulare, drept de PROPRIETATE, dobandit prin Lege, cota actuala 1/1, cota initiala 1/1 1) COMUNA CETATE- DOMENIUL PRIVAT, CIF:999999999999, LIPSA CUI	A1

**C. Partea III. SARCINI .**

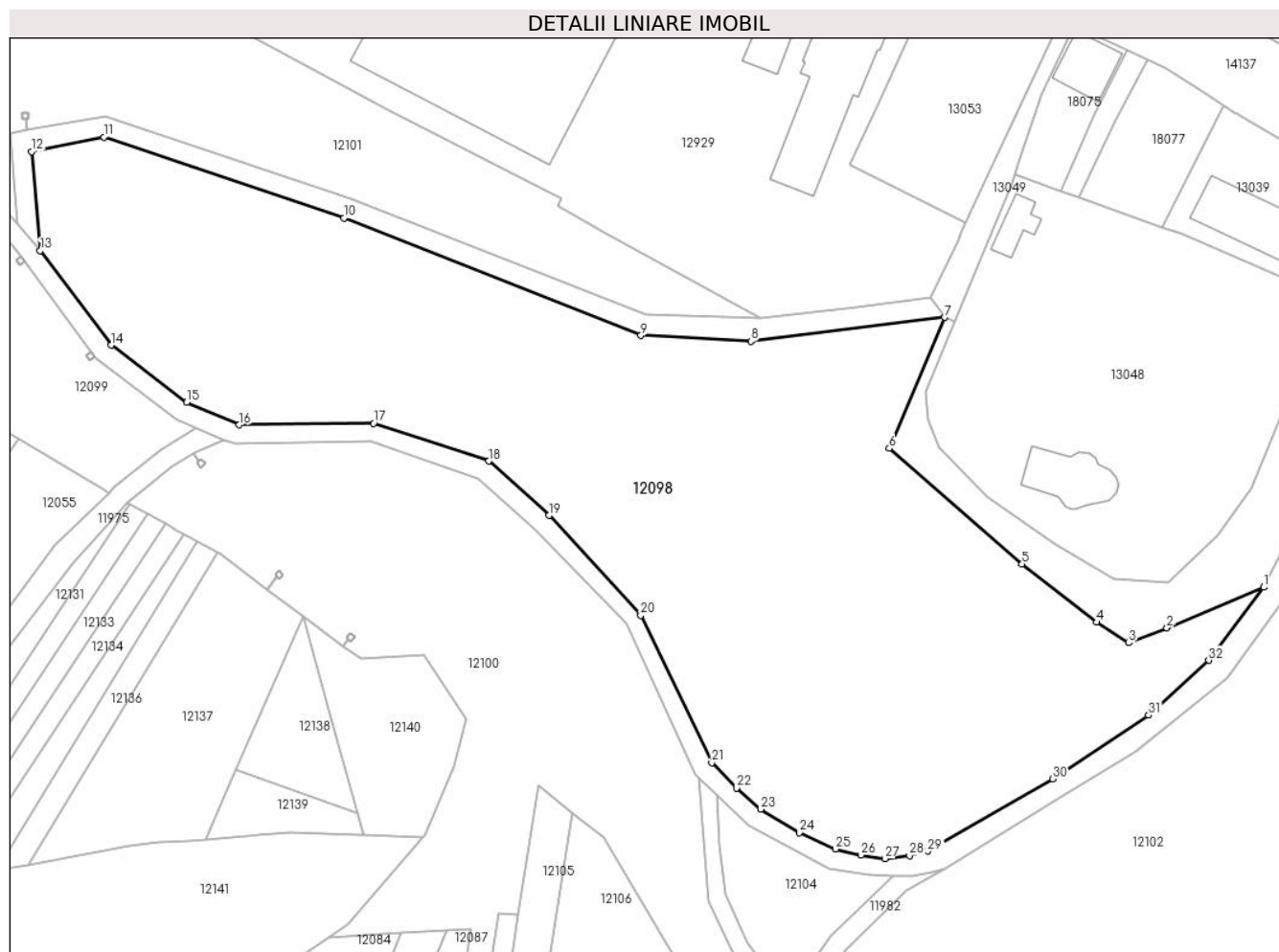
Inscrieri privind dezmembramintele dreptului de proprietate, drepturi reale de garanție și sarcini	Referințe
NU SUNT	

## Anexa Nr. 1 La Partea I

## Teren

Nr cadastral	Suprafața (mp)*	Observații / Referințe
32433	12.400	

\* Suprafața este determinată în planul de proiecție Stereo 70.



## Date referitoare la teren

Crt	Categorie folosință	Intra vilan	Suprafața (mp)	Tarla	Parcelă	Nr. topo	Observații / Referințe
1	neproductiv	DA	3.316	174	1291	-	
2	neproductiv	NU	9.084	174	1291	-	

## Lungime Segmente

1) Valorile lungimilor segmentelor sunt obținute din proiecție în plan.

Punct început	X / Y	Punct sfârșit	X / Y	Lungime segment (** (m)
1	344.844,91 290.798,654	2	344.825,53 290.790,52	21.018
3	344.817,876 290.787,523	4	344.811,43 290.791,636	7.646
5	344.796,519 290.803,298	6	344.769,946 290.826,43	35.231
7	344.781,028 290.852,616	8	344.742,271 290.847,857	39.048

Punct început	X / Y	Punct sfârșit	X / Y	Lungime segment (** (m)
2	344.825,53 290.790,52	3	344.817,876 290.787,523	8.22
4	344.811,43 290.791,636	5	344.796,519 290.803,298	18.93
6	344.769,946 290.826,43	7	344.781,028 290.852,616	28.434
8	344.742,271 290.847,857	9	344.720,236 290.849,017	22.066

Punct început	X / Y	Punct sfârșit	X / Y	Lungime segment (** (m)
9	344.720,236 290.849,017	10	344.660,775 290.872,512	63.935
11	344.612,734 290.888,679	12	344.598,261 290.885,793	14.758
13	344.600,008 290.865,97	14	344.614,162 290.847,056	23.624
15	344.629,321 290.835,647	16	344.639,827 290.831,15	11.428
17	344.666,705 290.831,436	18	344.689,773 290.823,881	24.274
19	344.701,832 290.813,002	20	344.720,182 290.793,048	27.109
21	344.734,399 290.763,544	22	344.739,367 290.758,471	7.1
23	344.744,192 290.754,232	24	344.751,936 290.749,592	9.028
25	344.759,16 290.746,263	26	344.764,291 290.745,057	5.271
27	344.769,048 290.744,32	28	344.774,021 290.744,965	5.015
29	344.777,697 290.745,874	30	344.802,613 290.760,328	28.805
31	344.821,859 290.773,053	32	344.833,879 290.784,041	16.285

Punct început	X / Y	Punct sfârșit	X / Y	Lungime segment (** (m)
10	344.660,775 290.872,512	11	344.612,734 290.888,679	50.688
12	344.598,261 290.885,793	13	344.600,008 290.865,97	19.9
14	344.614,162 290.847,056	15	344.629,321 290.835,647	18.973
16	344.639,827 290.831,15	17	344.666,705 290.831,436	26.88
18	344.689,773 290.823,881	19	344.701,832 290.813,002	16.241
20	344.720,182 290.793,048	21	344.734,399 290.763,544	32.751
22	344.739,367 290.758,471	23	344.744,192 290.754,232	6.423
24	344.751,936 290.749,592	25	344.759,16 290.746,263	7.954
26	344.764,291 290.745,057	27	344.769,048 290.744,32	4.814
28	344.774,021 290.744,965	29	344.777,697 290.745,874	3.787
30	344.802,613 290.760,328	31	344.821,859 290.773,053	23.072
32	344.833,879 290.784,041	1	344.844,91 290.798,654	18.309

\*\* Lungimile segmentelor sunt determinate în planul de proiecție Stereo 70 și sunt rotunjite la 1 milimetru.

\*\*\* Distanța dintre puncte este formată din segmente cumulate ce sunt mai mici decât valoarea 1 milimetru.





**DATE DESPRE IMOBILUL NR. 12099**

Oficiul de Cadastru și Publicitate Imobiliară DOLJ  
Biroul de Cadastru și Publicitate Imobiliară Craiova

**A. Partea I. Descrierea imobilului**

TEREN Extravilan

Adresa: Jud. Dolj, T174, P1199/1

Nr. Crt	Nr cadastral Nr. topografic	Suprafața* (mp)	Observații / Referințe
A1		8.796	Sector cadastral:34 Teren neimprejmuit; Imobil despartit de drum. Diferenta de suprafata se regaseste la ID-ul 12100

**B. Partea II. Proprietari și acte**

Inscrieri privitoare la dreptul de proprietate și alte drepturi reale		Referințe
<b>67036 / 08/07/2013</b>		
Act Administrativ nr. HOTARAREA 38, din 31/03/2009 emis de CONSILIUL LOCAL CETATE (lista de inventariere anexa la HCL 38/2009, referat nr 13996/2010 Instructia Prefectului, Hotararea nr 62/2010 CONSILIUL LOCAL CETATE);		
B1	Intabulare, drept de PROPRIETATE, dobandit prin Lege, cota actuala 1/1, cota initiala 1/1 1) <b>COMUNA CETATE DOMENIU PRIVAT</b> , CIF:9999999999999, LIPSA CUI	A1

**C. Partea III. SARCINI .**

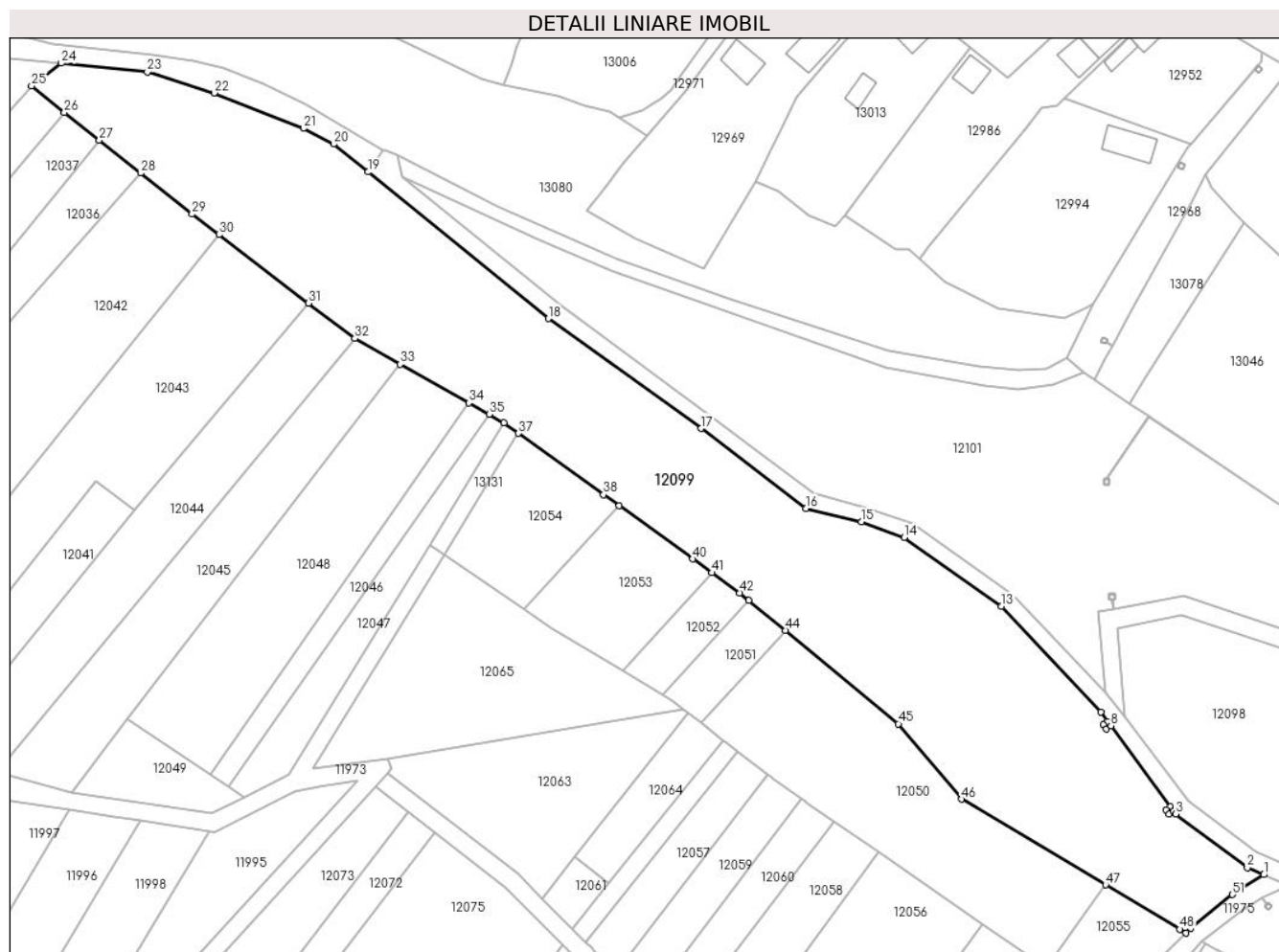
Inscrieri privind dezmembramintele dreptului de proprietate, drepturi reale de garanție și sarcini	Referințe
NU SUNT	

## Anexa Nr. 1 La Partea I

## Teren

Nr cadastral	Suprafața (mp)*	Observații / Referințe
	8.796	Imobil despartit de drum. Diferenta de suprafata se regaseste la ID-ul 12100

\* Suprafața este determinată în planul de proiecție Stereo 70.



## Date referitoare la teren

Crt	Categorie folosință	Intravilan	Suprafața (mp)	Tarla	Parcelă	Nr. topo	Observații / Referințe
1	neproductiv	NU	8.796	174	1199/1	-	

## Lungime Segmente

1) Valorile lungimilor segmentelor sunt obținute din proiecție în plan.

Punct început	X / Y	Punct sfârșit	X / Y	Lungime segment
1	344.631,06 290.830,575	2	344.627,361 290.832,133	4.014
2	344.627,361 290.832,133	3	344.611,319 290.844,171	20.056
3	344.611,319 290.844,171	4	344.610,828 290.844,84	0.83
4	344.610,828 290.844,84	5	344.609,838 290.844,126	1.221
5	344.609,838 290.844,126	6	344.609,125 290.845,116	1.22
6	344.609,125 290.845,116	7	344.610,114 290.845,83	1.22
7	344.610,114 290.845,83	8	344.596,81 290.863,933	22.466
8	344.596,81 290.863,933	9	344.595,827 290.863,212	1.219
9	344.595,827 290.863,212	10	344.595,105 290.864,195	1.22
10	344.595,105 290.864,195	11	344.596,088 290.864,917	1.22
11	344.596,088 290.864,917	12	344.594,55 290.867,011	2.598
12	344.594,55 290.867,011	13	344.572,256 290.890,692	32.524
13	344.572,256 290.890,692	14	344.550,47 290.906,157	26.717
14	344.550,47 290.906,157	15	344.540,876 290.909,639	10.206
15	344.540,876 290.909,639	16	344.528,404 290.912,639	12.828
16	344.528,404 290.912,639	17	344.504,95 290.930,528	29.498
17	344.504,95 290.930,528	18	344.470,718 290.955,165	42.176
18	344.470,718 290.955,165	19	344.430,246 290.987,997	52.115

Punct început	X / Y	Punct sfârșit	X / Y	Lungime segment	Punct început	X / Y	Punct sfârșit	X / Y	Lungime segment	Punct început	X / Y	Punct sfârșit	X / Y	Lungime segment
19	344.430,246 290.987,997	20	344.422,539 290.994,249	9.924	20	344.422,539 290.994,249	21	344.415,804 290.997,746	7.589	21	344.415,804 290.997,746	22	344.395,766 291.005,68	21.552
22	344.395,766 291.005,68	23	344.380,83 291.010,371	15.655	23	344.380,83 291.010,371	24	344.361,521 291.012,332	19.408	24	344.361,521 291.012,332	25	344.354,859 291.007,25	8.379
25	344.354,859 291.007,25	26	344.362,219 291.001,376	9.417	26	344.362,219 291.001,376	27	344.370,039 290.995,134	10.006	27	344.370,039 290.995,134	28	344.379,297 290.987,745	11.845
28	344.379,297 290.987,745	29	344.390,812 290.978,555	14.733	29	344.390,812 290.978,555	30	344.396,859 290.973,939	7.607	30	344.396,859 290.973,939	31	344.416,935 290.958,613	25.257
31	344.416,935 290.958,613	32	344.427,297 290.950,703	13.036	32	344.427,297 290.950,703	33	344.437,47 290.944,944	11.69	33	344.437,47 290.944,944	34	344.452,891 290.936,254	17.701
34	344.452,891 290.936,254	35	344.457,414 290.933,705	5.192	35	344.457,414 290.933,705	36	344.460,776 290.931,811	3.859	36	344.460,776 290.931,811	37	344.464,028 290.929,466	4.009
37	344.464,028 290.929,466	38	344.483,077 290.915,726	23.487	38	344.483,077 290.915,726	39	344.486,57 290.913,207	4.307	39	344.486,57 290.913,207	40	344.503,08 290.901,3	20.356
40	344.503,08 290.901,3	41	344.507,353 290.898,218	5.269	41	344.507,353 290.898,218	42	344.513,615 290.893,701	7.721	42	344.513,615 290.893,701	43	344.515,606 290.892,057	2.582
43	344.515,606 290.892,057	44	344.523,806 290.885,29	10.632	44	344.523,806 290.885,29	45	344.549,143 290.864,376	32.854	45	344.549,143 290.864,376	46	344.563,27 290.847,476	22.027
46	344.563,27 290.847,476	47	344.595,576 290.828,277	37.58	47	344.595,576 290.828,277	48	344.612,242 290.818,37	19.388	48	344.612,242 290.818,37	49	344.613,68 290.817,584	1.639
49	344.613,68 290.817,584	50	344.614,659 290.818,565	1.386	50	344.614,659 290.818,565	51	344.624,047 290.826,106	12.042	51	344.624,047 290.826,106	1	344.631,06 290.830,575	8.316

\*\* Lungimile segmentelor sunt determinate în planul de proiecție Stereo 70 și sunt rotunjite la 1 milimetru.

\*\*\* Distanța dintre puncte este formată din segmente cumulate ce sunt mai mici decât valoarea 1 milimetru.



**DATE DESPRE IMOBILUL NR. 12100**

Oficiul de Cadastru și Publicitate Imobiliară DOLJ  
Biroul de Cadastru și Publicitate Imobiliară Craiova

**A. Partea I. Descrierea imobilului**

TEREN Extravilan

Adresa: Jud. Dolj, T174, P1199/1,1302/1

Nr. Crt	Nr cadastral Nr. topografic	Suprafața* (mp)	Observații / Referințe
A1	32432	7.705	Sector cadastral:34 Teren neimprejmuit; Imobil despartit de drum. Diferenta de suprafata se regaseste la ID-ul12099

**B. Partea II. Proprietari și acte**

Inscrieri privitoare la dreptul de proprietate și alte drepturi reale		Referințe
<b>67036 / 08/07/2013</b>		
Act Administrativ nr. HOATARAREA 38, din 31/03/2009 emis de CONSILIUL LOCAL CETATE (lista de inventariere anexa la HCL 38/2009, referat nr 13996/2010 Institutia Prefectului, Hotararea nr 62/2010 CONSILIUL LOCAL CETATE);		
B1	Intabulare, drept de PROPRIETATE, dobandit prin Lege, cota actuala 1/1, cota initiala 1/1 1) <b>COMUNA CETATE DOMENIU PRIVAT</b> , CIF:9999999999999, LIPSA CUI	A1

**C. Partea III. SARCINI .**

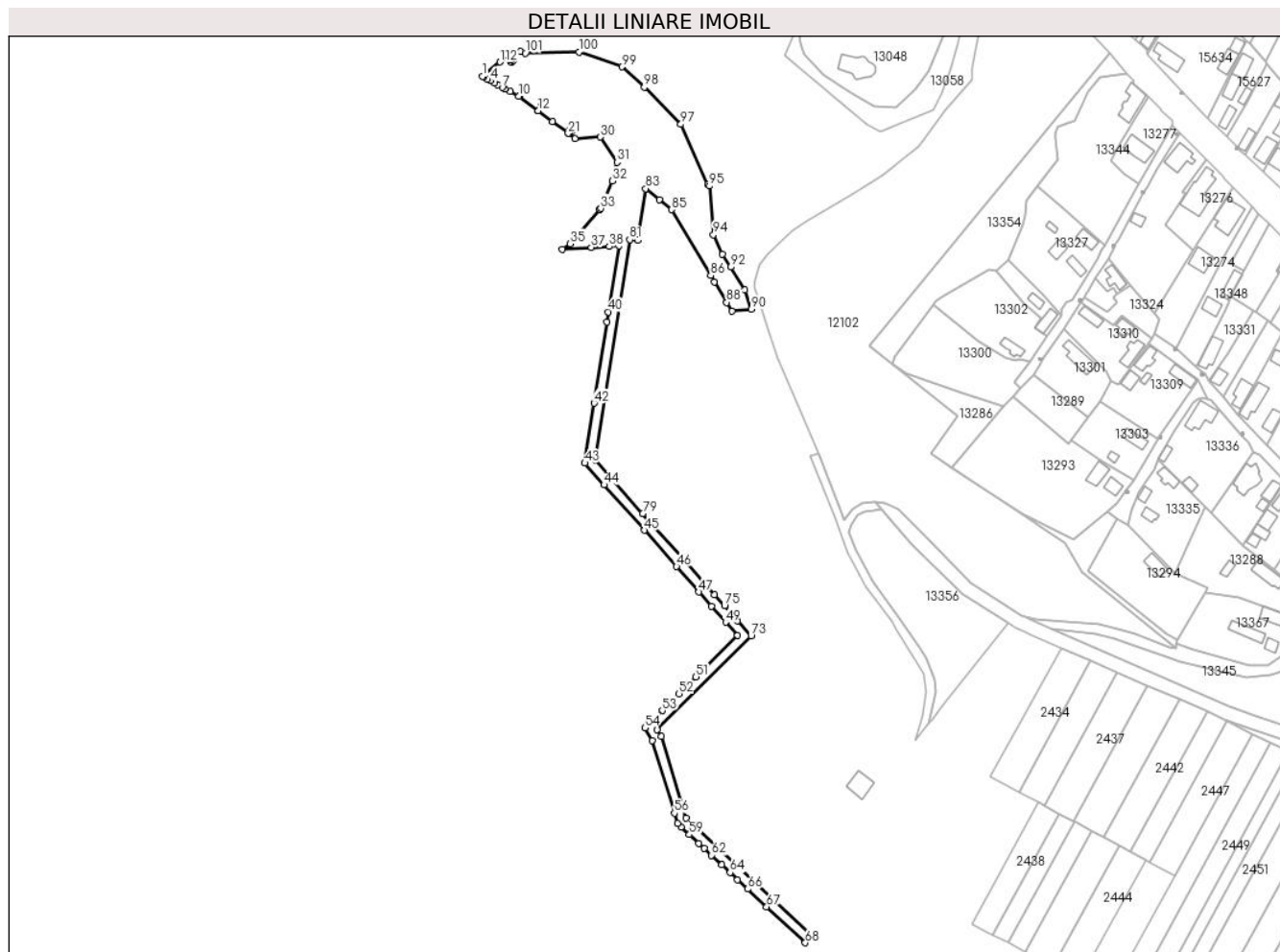
Inscrieri privind dezmembramintele dreptului de proprietate, drepturi reale de garanție și sarcini	Referințe
NU SUNT	

## Anexa Nr. 1 La Partea I

## Teren

Nr cadastral	Suprafața (mp)*	Observații / Referințe
32432	7.705	Imobil despartit de drum. Diferenta de suprafata se regaseste la ID-ul12099

\* Suprafața este determinată în planul de proiecție Stereo 70.



## Date referitoare la teren

Crt	Categorie folosință	Intravilan	Suprafața (mp)	Tarla	Parcelă	Nr. topo	Observații / Referințe
1	neproductiv	NU	5.531	174	1199/1	-	
2	curti constructii	NU	2.174	174	1302/1	-	

## Lungime Segmente

1) Valorile lungimilor segmentelor sunt obținute din proiecție în plan.

Punct început	X / Y	Punct sfârșit	X / Y	Lungime segment	Punct început	X / Y	Punct sfârșit	X / Y	Lungime segment	Punct început	X / Y	Punct sfârșit	X / Y	Lungime segment
1	344.617,335 290.815,585	2	344.617,928 290.815,26	0.676	2	344.617,928 290.815,26	3	344.619,935 290.814,162	2.288	3	344.619,935 290.814,162	4	344.621,42 290.813,35	1.693
4	344.621,42 290.813,35	5	344.623,594 290.812,162	2.477	5	344.623,594 290.812,162	6	344.625,025 290.811,379	1.631	6	344.625,025 290.811,379	7	344.627,407 290.810,076	2.715
7	344.627,407 290.810,076	8	344.628,775 290.809,328	1.559	8	344.628,775 290.809,328	9	344.631,407 290.807,888	3.0	9	344.631,407 290.807,888	10	344.635,619 290.805,585	4.8
10	344.635,619 290.805,585	11	344.635,897 290.805,433	0.317	11	344.635,897 290.805,433	12	344.645,471 290.798,26	11.96 3	12	344.645,471 290.798,26	13	344.647,355 290.800,77	3.138
13	344.647,355 290.800,77	14	344.646,981 290.801,232	0.594	14	344.646,981 290.801,232	15	344.647,906 290.801,981	1.19	15	344.647,906 290.801,981	16	344.648,655 290.801,056	1.19

Punct început	X / Y	Punct sfârșit	X / Y	Lungime segment	Punct început	X / Y	Punct sfârșit	X / Y	Lungime segment	Punct început	X / Y	Punct sfârșit	X / Y	Lungime segment
16	344.648,655 290.801,056	17	344.647,73 290.800,307	1.19	17	344.647,73 290.800,307	18	344.647,358 290.800,767	0.592	18	344.647,358 290.800,767	19	344.645,475 290.798,257	3.138
19	344.645,475 290.798,257	20	344.652,632 290.792,896	8.942	20	344.652,632 290.792,896	21	344.660,667 290.786,876	10.04	21	344.660,667 290.786,876	22	344.661,664 290.788,207	1.663
22	344.661,664 290.788,207	23	344.661,24 290.788,646	0.61	23	344.661,24 290.788,646	24	344.662,118 290.789,494	1.221	24	344.662,118 290.789,494	25	344.662,965 290.788,616	1.22
25	344.662,965 290.788,616	26	344.662,088 290.787,769	1.219	26	344.662,088 290.787,769	27	344.661,667 290.788,204	0.605	27	344.661,667 290.788,204	28	344.660,671 290.786,873	1.662
28	344.660,671 290.786,873	29	344.664,15 290.784,267	4.347	29	344.664,15 290.784,267	30	344.676,845 290.785,053	12.71 9	30	344.676,845 290.785,053	31	344.685,23 290.772,378	15.19 7
31	344.685,23 290.772,378	32	344.682,937 290.762,902	9.749	32	344.682,937 290.762,902	33	344.677,121 290.749,135	14.94 5	33	344.677,121 290.749,135	34	344.676,644 290.748,685	0.656
34	344.676,644 290.748,685	35	344.661,585 290.731,296	23.00 3	35	344.661,585 290.731,296	36	344.657,767 290.728,611	4.668	36	344.657,767 290.728,611	37	344.672,297 290.729,447	14.55 4
37	344.672,297 290.729,447	38	344.681,322 290.729,967	9.04	38	344.681,322 290.729,967	39	344.686,151 290.730,245	4.837	39	344.686,151 290.730,245	40	344.680,926 290.696,924	33.72 8
40	344.680,926 290.696,924	41	344.680,129 290.691,84	5.146	41	344.680,129 290.691,84	42	344.673,719 290.650,955	41.38 4	42	344.673,719 290.650,955	43	344.668,992 290.620,81	30.51 3
43	344.668,992 290.620,81	44	344.678,698 290.609,866	14.62 8	44	344.678,698 290.609,866	45	344.699,013 290.586,96	30.61 7	45	344.699,013 290.586,96	46	344.715,252 290.568,651	24.47 3
46	344.715,252 290.568,651	47	344.726,555 290.555,907	17.03 4	47	344.726,555 290.555,907	48	344.732,945 290.548,702	9.63	48	344.732,945 290.548,702	49	344.740,04 290.540,702	10.69 3
49	344.740,04 290.540,702	50	344.746,033 290.533,945	9.032	50	344.746,033 290.533,945	51	344.725,094 290.513,112	29.53 7	51	344.725,094 290.513,112	52	344.716,561 290.504,624	12.03 6
52	344.716,561 290.504,624	53	344.708,063 290.496,169	11.98 8	53	344.708,063 290.496,169	54	344.699,35 290.487,5	12.29 1	54	344.699,35 290.487,5	55	344.702,995 290.481,121	7.347
55	344.702,995 290.481,121	56	344.714,155 290.444,496	38.28 8	56	344.714,155 290.444,496	57	344.715,751 290.439,257	5.477	57	344.715,751 290.439,257	58	344.717,574 290.437,557	2.493
58	344.717,574 290.437,557	59	344.721,751 290.433,663	5.711	59	344.721,751 290.433,663	60	344.726,497 290.429,238	6.489	60	344.726,497 290.429,238	61	344.729,275 290.426,647	3.799
61	344.729,275 290.426,647	62	344.732,919 290.423,25	4.982	62	344.732,919 290.423,25	63	344.738,086 290.418,433	7.064	63	344.738,086 290.418,433	64	344.742,25 290.414,55	5.694
64	344.742,25 290.414,55	65	344.746,104 290.410,957	5.269	65	344.746,104 290.410,957	66	344.751,134 290.406,266	6.878	66	344.751,134 290.406,266	67	344.760,703 290.397,345	13.08 2
67	344.760,703 290.397,345	68	344.780,172 290.379,192	26.61 9	68	344.780,172 290.379,192	69	344.784,143 290.382,498	5.167	69	344.784,143 290.382,498	70	344.720,143 290.441,999	87.38 6
70	344.720,143 290.441,999	71	344.707,615 290.483,115	42.98 2	71	344.707,615 290.483,115	72	344.705,591 290.486,656	4.079	72	344.705,591 290.486,656	73	344.752,907 290.533,731	66.74 5
73	344.752,907 290.533,731	74	344.746,096 290.541,41	10.26 4	74	344.746,096 290.541,41	75	344.739,504 290.548,843	9.935	75	344.739,504 290.548,843	76	344.734,461 290.554,529	7.6
76	344.734,461 290.554,529	77	344.729,952 290.559,613	6.795	77	344.729,952 290.559,613	78	344.719,114 290.571,832	16.33 3	78	344.719,114 290.571,832	79	344.698,205 290.595,408	31.51 2
79	344.698,205 290.595,408	80	344.674,297 290.622,364	36.03 1	80	344.674,297 290.622,364	81	344.691,694 290.733,318	112.3 1	81	344.691,694 290.733,318	82	344.695,714 290.733,097	4.026
82	344.695,714 290.733,097	83	344.699,732 290.759,075	26.28 7	83	344.699,732 290.759,075	84	344.706,594 290.753,527	8.824	84	344.706,594 290.753,527	85	344.712,784 290.748,523	7.96
85	344.712,784 290.748,523	86	344.732,493 290.715,257	38.66 6	86	344.732,493 290.715,257	87	344.734,404 290.712,032	3.749	87	344.734,404 290.712,032	88	344.740,543 290.701,759	11.96 8
88	344.740,543 290.701,759	89	344.743,227 290.697,267	5.233	89	344.743,227 290.697,267	90	344.752,944 290.698,32	9.774	90	344.752,944 290.698,32	91	344.749,525 290.708,018	10.28 3
91	344.749,525 290.708,018	92	344.742,565 290.719,555	13.47 4	92	344.742,565 290.719,555	93	344.738,327 290.726,126	7.819	93	344.738,327 290.726,126	94	344.733,869 290.735,899	10.74 2
94	344.733,869 290.735,899	95	344.731,902 290.760,399	24.57 9	95	344.731,902 290.760,399	96	344.731,075 290.761,185	1.141	96	344.731,075 290.761,185	97	344.717,427 290.791,428	33.18
97	344.717,427 290.791,428	98	344.699,064 290.810,112	26.19 7	98	344.699,064 290.810,112	99	344.687,697 290.820,367	15.30 9	99	344.687,697 290.820,367	100	344.666,125 290.827,835	22.82 8
100	344.666,125 290.827,835	101	344.639,077 290.827,327	27.05 3	101	344.639,077 290.827,327	102	344.636,75 290.828,18	2.478	102	344.636,75 290.828,18	103	344.631,142 290.825,662	6.147
103	344.631,142 290.825,662	104	344.630,798 290.825,458	0.4	104	344.630,798 290.825,458	105	344.631,722 290.823,9	1.811	105	344.631,722 290.823,9	106	344.632,155 290.824,33	0.61
106	344.632,155 290.824,33	107	344.633,015 290.823,464	1.22	107	344.633,015 290.823,464	108	344.632,149 290.822,604	1.22	108	344.632,149 290.822,604	109	344.631,29 290.823,47	1.22
109	344.631,29 290.823,47	110	344.631,719 290.823,896	0.605	110	344.631,719 290.823,896	111	344.630,794 290.825,456	1.814	111	344.630,794 290.825,456	112	344.626,331 290.822,81	5.188
112	344.626,331 290.822,81	1	344.617,335 290.815,585	11.53 8										

**\*\* Lungimile segmentelor sunt determinate în planul de proiecție Stereo 70 și sunt rotunjite la 1 milimetru.**

**\*\*\* Distanța dintre puncte este formată din segmente cumulate ce sunt mai mici decât valoarea 1 milimetru.**



**DATE DESPRE IMOBILUL NR. 12101**

Oficiul de Cadastru și Publicitate Imobiliară DOLJ  
Biroul de Cadastru și Publicitate Imobiliară Craiova

**A. Partea I. Descrierea imobilului**

TEREN Necunoscut

Adresa: Loc. Cetate, Jud. Dolj, T174, P1295,1293

Nr. Crt	Nr cadastral Nr. topografic	Suprafața* (mp)	Observații / Referințe
A1	32417	7.600	Sector cadastral:34 Teren neimprejmuit;

**B. Partea II. Proprietari și acte**

Inscrieri privitoare la dreptul de proprietate și alte drepturi reale		Referințe
<b>67149 / 09/07/2013</b>		
Act Administrativ nr. HOATARAREA 38, din 31/03/2009 emis de CONSILIUL LOCAL CETATE (LISTA DE INVENTARIERE ANEXA LA HCL 39/2009, REFERAT NR 5724/2009 INSTITUTIA PREFECTULUI);		
B1	Intabulare, drept de PROPRIETATE, dobandit prin Lege, cota actuala 1/1, cota initiala 1/1	A1
1) COMUNA CETATE DOMENIUL PRIVAT, CIF:99999999999999, LIPSA CUI		

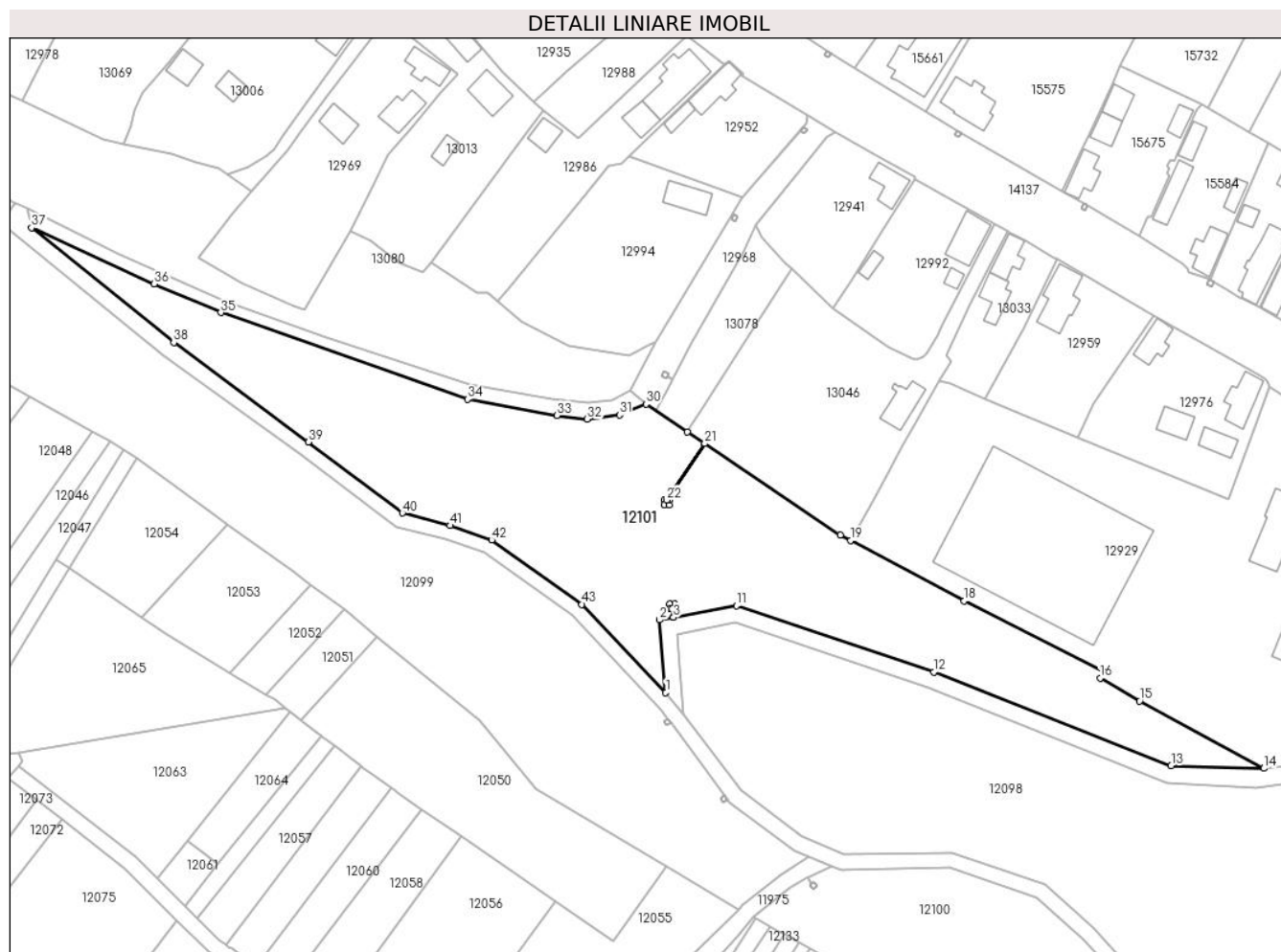
**C. Partea III. SARCINI .**

Inscrieri privind dezmembramintele dreptului de proprietate, drepturi reale de garanție și sarcini	Referințe
NU SUNT	

**Teren**

Nr cadastral	Suprafața (mp)*	Observații / Referințe
32417	7.600	

\* Suprafața este determinată în planul de proiecție Stereo 70.



**Date referitoare la teren**

Crt	Categorie folosință	Intravilan	Suprafața (mp)	Tarla	Parcelă	Nr. topo	Observații / Referințe
1	neproductiv	DA	338	174	1295	-	
2	neproductiv	NU	4.929	174	1293	-	
3	neproductiv	DA	2.333	174	1293	-	

**Lungime Segmente**

1) Valorile lungimilor segmentelor sunt obținute din proiecție în plan.

Punct început	X / Y	Punct sfârșit	X / Y	Lungime segment	Punct început	X / Y	Punct sfârșit	X / Y	Lungime segment	Punct început	X / Y	Punct sfârșit	X / Y	Lungime segment
1	344.595,527 290.871,415	2	344.593,942 290.889,418	18.073	2	344.593,942 290.889,418	3	344.597,453 290.890,064	3.57	3	344.597,453 290.890,064	4	344.597,052 290.892,238	2.211
4	344.597,052 290.892,238	5	344.596,442 290.892,238	0.61	5	344.596,442 290.892,238	6	344.596,442 290.893,458	1.22	6	344.596,442 290.893,458	7	344.597,662 290.893,458	1.22
7	344.597,662 290.893,458	8	344.597,662 290.892,238	1.22	8	344.597,662 290.892,238	9	344.597,057 290.892,238	0.605	9	344.597,057 290.892,238	10	344.597,458 290.890,065	2.21
10	344.597,458 290.890,065	11	344.613,081 290.892,942	15.886	11	344.613,081 290.892,942	12	344.662,174 290.876,479	51.78	12	344.662,174 290.876,479	13	344.721,116 290.853,19	63.376

Punct început	X / Y	Punct sfârșit	X / Y	Lungime segment	Punct început	X / Y	Punct sfârșit	X / Y	Lungime segment	Punct început	X / Y	Punct sfârșit	X / Y	Lungime segment
13	344.721,116 290.853,19	14	344.744,147 290.852,559	23.04	14	344.744,147 290.852,559	15	344.713,292 290.869,286	35.09 7	15	344.713,292 290.869,286	16	344.703,494 290.874,969	11.32 7
16	344.703,494 290.874,969	17	344.704,42 290.876,495	1.785	17	344.704,42 290.876,495	18	344.669,71 290.894,149	38.94 2	18	344.669,71 290.894,149	19	344.641,511 290.909,19	31.96
19	344.641,511 290.909,19	20	344.638,899 290.910,496	2.92	20	344.638,899 290.910,496	21	344.605,204 290.933,213	40.63 8	21	344.605,204 290.933,213	22	344.595,769 290.919,207	16.88 7
22	344.595,769 290.919,207	23	344.596,365 290.919,207	0.596	23	344.596,365 290.918,027	24	344.596,365 290.918,027	1.18	24	344.596,365 290.918,027	25	344.595,185 290.918,027	1.18
25	344.595,185 290.918,027	26	344.595,185 290.919,207	1.18	26	344.595,185 290.919,207	27	344.595,764 290.919,207	0.579	27	344.595,764 290.919,207	28	344.605,2 290.933,216	16.89 1
28	344.605,2 290.933,216	29	344.600,906 290.936,111	5.179	29	344.600,906 290.936,111	30	344.590,598 290.943,038	12.41 9	30	344.590,598 290.943,038	31	344.584,0 290.940,314	7.138
31	344.584,0 290.940,314	32	344.575,98 290.939,272	8.087	32	344.575,98 290.939,272	33	344.568,489 290.940,198	7.548	33	344.568,489 290.940,198	34	344.546,233 290.944,188	22.61 1
34	344.546,233 290.944,188	35	344.484,963 290.965,73	64.94 7	35	344.484,963 290.965,73	36	344.468,41 290.972,841	18.01 6	36	344.468,41 290.972,841	37	344.437,933 290.986,835	33.53 6
37	344.437,933 290.986,835	38	344.473,252 290.958,28	45.41 8	38	344.473,252 290.958,28	39	344.506,674 290.933,592	41.55 2	39	344.506,674 290.933,592	40	344.530,078 290.915,96	29.30 2
40	344.530,078 290.915,96	41	344.541,895 290.912,829	12.22 5	41	344.541,895 290.912,829	42	344.552,24 290.909,238	10.95 1	42	344.552,24 290.909,238	43	344.574,694 290.893,258	27.56
43	344.574,694 290.893,258	1	344.595,527 290.871,415	30.18 5										

\*\* Lungimile segmentelor sunt determinate în planul de proiecție Stereo 70 și sunt rotunjite la 1 milimetru.

\*\*\* Distanța dintre puncte este formată din segmente cumulate ce sunt mai mici decât valoarea 1 milimetru.



**DATE DESPRE IMOBILUL NR. 12102**

Oficiul de Cadastru și Publicitate Imobiliară DOLJ  
Biroul de Cadastru și Publicitate Imobiliară Craiova

**A. Partea I. Descrierea imobilului**

TEREN Necunoscut

Adresa: Loc. Cetate, Jud. Dolj, T174, P1286,1287,1288

Nr. Crt	Nr cadastral Nr. topografic	Suprafața* (mp)	Observații / Referințe
A1	32418	21.100	Sector cadastral:34 Teren neimprejmuit;

**B. Partea II. Proprietari și acte**

Inscrieri privitoare la dreptul de proprietate și alte drepturi reale		Referințe
<b>67147 / 09/07/2013</b>		
Act Administrativ nr. HOTARAREA nr 38, din 31/03/2009 emis de CONSILIUL LOCAL CETATE (Referat de legalitate nr 5724/2009 Prefectul Jud Dolj; Lista de inventariere -anexa la HCL 38/2009);		
B1	Intabulare, drept de PROPRIETATE, dobandit prin Lege, cota actuala 1/1, cota initiala 1/1	A1
1) COMUNA CETATE DOMENIUL PRIVAT, CIF:99999999999999, LIPSA CUI		

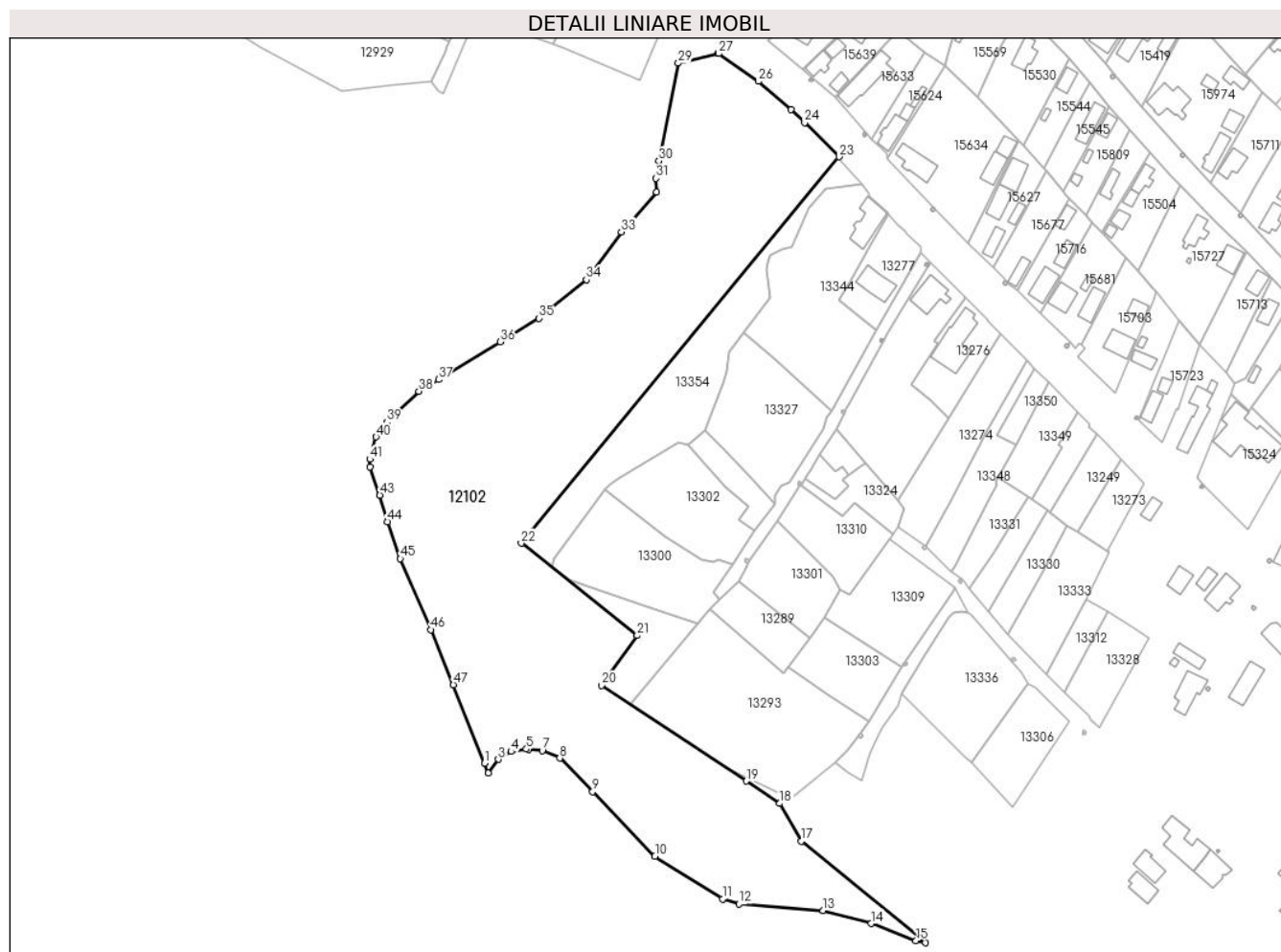
**C. Partea III. SARCINI .**

Inscrieri privind dezmembramintele dreptului de proprietate, drepturi reale de garanție și sarcini	Referințe
NU SUNT	

**Teren**

Nr cadastral	Suprafața (mp)*	Observații / Referințe
32418	21.100	

\* Suprafața este determinată în planul de proiecție Stereo 70.



**Date referitoare la teren**

Crt	Categorie folosință	Intravilan	Suprafața (mp)	Tarla	Parcelă	Nr. topo	Observații / Referințe
1	neproductiv	DA	2.000	174	1286	-	
2	pasune	NU	12.400	174	1287	-	
3	neproductiv	NU	6.233	174	1288	-	
4	neproductiv	DA	467	174	1288	-	

**Lungime Segmente**

1) Valorile lungimilor segmentelor sunt obținute din proiecție în plan.

Punct început	X / Y	Punct sfârșit	X / Y	Lungime segment
1	344.798,529 290.595,954	2	344.800,046 290.592,154	4.092
4	344.808,785 290.600,356	5	344.814,584 290.601,309	5.877
7	344.820,632 290.600,687	8	344.827,333 290.597,877	7.266
2	344.800,046 290.592,154	3	344.803,884 290.597,399	6.499
5	344.814,584 290.601,309	6	344.815,464 290.601,218	0.885
8	344.827,333 290.597,877	9	344.839,895 290.585,07	17.939
3	344.803,884 290.597,399	4	344.808,785 290.600,356	5.724
6	344.815,464 290.601,218	7	344.820,632 290.600,687	5.195
9	344.839,895 290.585,07	10	344.863,714 290.560,365	34.317

Punct început	X / Y	Punct sfârșit	X / Y	Lungime segment	Punct început	X / Y	Punct sfârșit	X / Y	Lungime segment	Punct început	X / Y	Punct sfârșit	X / Y	Lungime segment
10	344.863,714 290.560,365	11	344.889,56 290.544,016	30.58 3	11	344.889,56 290.544,016	12	344.895,848 290.542,1	6.573	12	344.895,848 290.542,1	13	344.928,02 290.539,675	32.26 3
13	344.928,02 290.539,675	14	344.946,299 290.534,679	18.94 9	14	344.946,299 290.534,679	15	344.963,478 290.528,166	18.37 2	15	344.963,478 290.528,166	16	344.967,16 290.527,33	3.776
16	344.967,16 290.527,33	17	344.919,688 290.566,1	61.29 2	17	344.919,688 290.566,1	18	344.911,426 290.580,548	16.64 3	18	344.911,426 290.580,548	19	344.898,66 290.589,103	15.36 7
19	344.898,66 290.589,103	20	344.843,328 290.625,638	66.30 6	20	344.843,328 290.625,638	21	344.856,929 290.644,681	23.40 1	21	344.856,929 290.644,681	22	344.812,585 290.679,931	56.64 8
22	344.812,585 290.679,931	23	344.934,061 290.827,487	191.1 26	23	344.934,061 290.827,487	24	344.920,884 290.840,528	18.53 9	24	344.920,884 290.840,528	25	344.915,793 290.845,567	7.163
25	344.915,793 290.845,567	26	344.903,172 290.856,287	16.55 9	26	344.903,172 290.856,287	27	344.888,135 290.866,905	18.40 8	27	344.888,135 290.866,905	28	344.887,882 290.867,047	0.29
28	344.887,882 290.867,047	29	344.872,682 290.863,232	15.67 1	29	344.872,682 290.863,232	30	344.865,278 290.825,862	38.09 6	30	344.865,278 290.825,862	31	344.864,128 290.819,244	6.717
31	344.864,128 290.819,244	32	344.864,377 290.814,024	5.226	32	344.864,377 290.814,024	33	344.850,86 290.798,835	20.33 3	33	344.850,86 290.798,835	34	344.837,555 290.780,514	22.64 2
34	344.837,555 290.780,514	35	344.819,283 290.765,858	23.42 4	35	344.819,283 290.765,858	36	344.804,596 290.756,846	17.23 1	36	344.804,596 290.756,846	37	344.781,052 290.742,451	27.59 6
37	344.781,052 290.742,451	38	344.773,486 290.737,939	8.809	38	344.773,486 290.737,939	39	344.761,188 290.726,088	17.07 9	39	344.761,188 290.726,088	40	344.757,148 290.720,526	6.874
40	344.757,148 290.720,526	41	344.754,742 290.712,008	8.851	41	344.754,742 290.712,008	42	344.754,908 290.709,135	2.878	42	344.754,908 290.709,135	43	344.758,554 290.698,309	11.42 3
43	344.758,554 290.698,309	44	344.761,536 290.688,146	10.59 1	44	344.761,536 290.688,146	45	344.766,397 290.674,007	14.95 1	45	344.766,397 290.674,007	46	344.778,056 290.646,902	29.50 6
46	344.778,056 290.646,902	47	344.786,651 290.625,85	22.73 9	47	344.786,651 290.625,85	1	344.798,529 290.595,954	32.16 9					

\*\* Lungimile segmentelor sunt determinate în planul de proiecție Stereo 70 și sunt rotunjite la 1 milimetru.

\*\*\* Distanța dintre puncte este formată din segmente cumulate ce sunt mai mici decât valoarea 1 milimetru.





**DATE DESPRE IMOBILUL NR. 12103**

Oficiul de Cadastru și Publicitate Imobiliară DOLJ  
Biroul de Cadastru și Publicitate Imobiliară Craiova

**A. Partea I. Descrierea imobilului**

TEREN Extravilan

Adresa: Jud. Dolj, T174, P43/1

Nr. Crt	Nr cadastral Nr. topografic	Suprafața* (mp)	Observații / Referințe
A1		3.098	Sector cadastral:34 Teren neimprejmuit;

**B. Partea II. Proprietari și acte**

Inscrieri privitoare la dreptul de proprietate și alte drepturi reale	Referințe
/	
Act Normativ nr. Legea 7, din 13/03/1996 emis de PARLAMENTUL ROMÂNIEI (Art.13 Alin.15);	
B1	Inscrierea provizorie, drept de PROPRIETATE, dobandit prin Lege, cota actuala 1/1, cota initiala 1/1
	1) NEIDENTIFICAT NEIDENTIFICAT, CIF:00000000000000

**C. Partea III. SARCINI .**

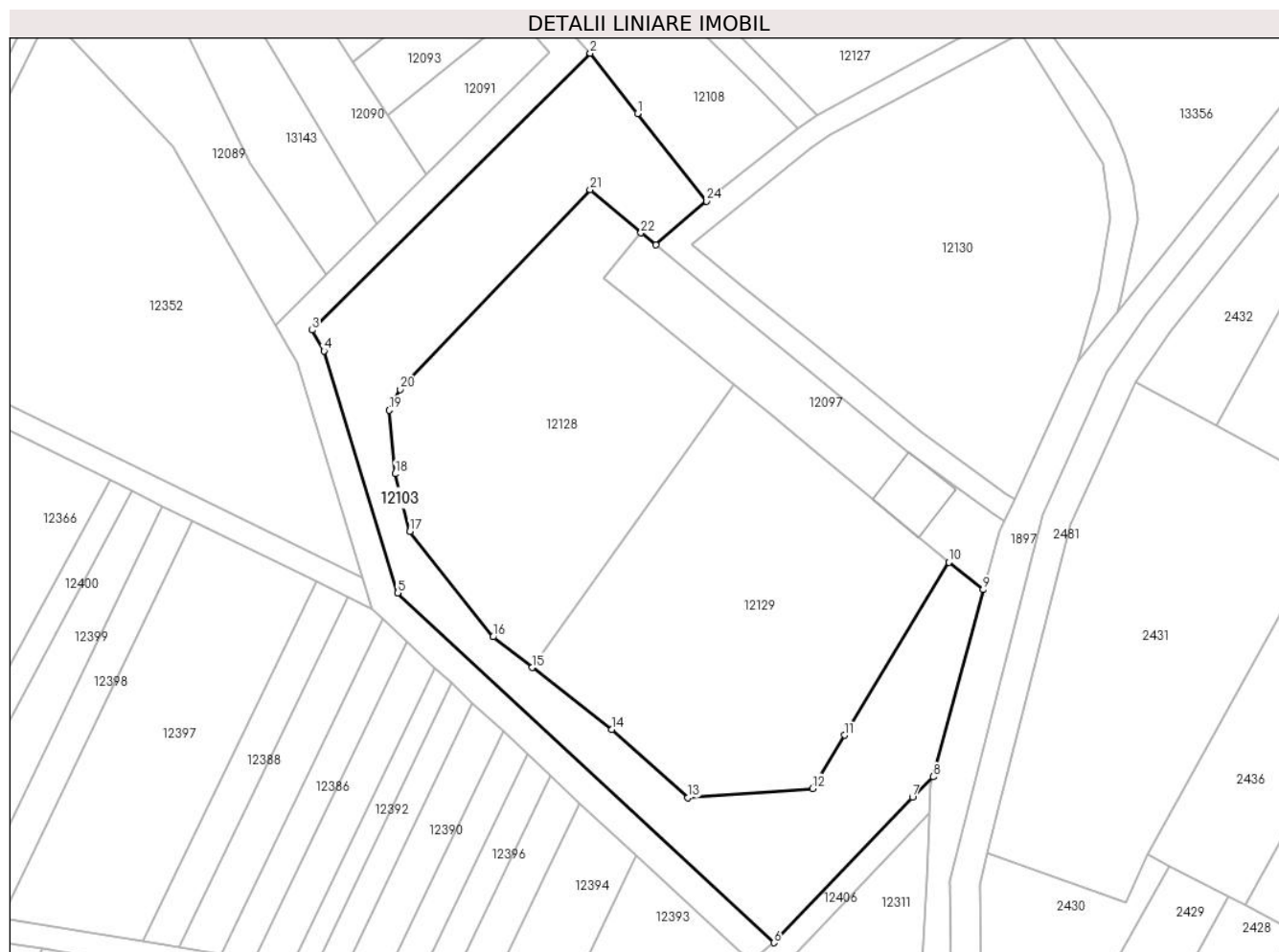
Inscrieri privind dezmembramintele dreptului de proprietate, drepturi reale de garanție și sarcini	Referințe
NU SUNT	

## Anexa Nr. 1 La Partea I

## Teren

Nr cadastral	Suprafața (mp)*	Observații / Referințe
	3.098	

\* Suprafața este determinată în planul de proiecție Stereo 70.



## Date referitoare la teren

Crt	Categorie folosință	Intravilan	Suprafața (mp)	Tarla	Parcelă	Nr. topo	Observații / Referințe
1	neproductiv	NU	3.098	174	43/1	-	

## Lungime Segmente

1) Valorile lungimilor segmentelor sunt obținute din proiecție în plan.

Punct început	X / Y	Punct sfârșit	X / Y	Lungime segment (** (m)
1	344.760,968 290.523,486	2	344.752,907 290.533,731	13.036
3	344.705,591 290.486,656	4	344.707,615 290.483,115	4.079
5	344.720,143 290.441,999	6	344.784,143 290.382,498	87.386
7	344.807,742 290.407,212	8	344.811,23 290.410,723	4.949
9	344.819,777 290.442,534	10	344.813,905 290.447,215	7.509

Punct început	X / Y	Punct sfârșit	X / Y	Lungime segment (** (m)
2	344.752,907 290.533,731	3	344.705,591 290.486,656	66.745
4	344.707,615 290.483,115	5	344.720,143 290.441,999	42.982
6	344.784,143 290.382,498	7	344.807,742 290.407,212	34.172
8	344.811,23 290.410,723	9	344.819,777 290.442,534	32.939
10	344.813,905 290.447,215	11	344.796,172 290.417,793	34.353

Punct început	X / Y	Punct sfârșit	X / Y	Lungime segment (** (m))
11	344.796,172 290.417,793	12	344.790,763 290.408,733	10.552
13	344.769,533 290.407,138	14	344.756,552 290.418,767	17.428
15	344.743,051 290.429,299	16	344.736,377 290.434,507	8.466
17	344.722,232 290.452,437	18	344.719,713 290.462,227	10.109
19	344.718,74 290.473,045	20	344.720,579 290.476,56	3.967
21	344.752,888 290.510,531	22	344.761,553 290.503,208	11.345
23	344.764,072 290.501,133	24	344.772,686 290.508,593	11.395

Punct început	X / Y	Punct sfârșit	X / Y	Lungime segment (** (m))
12	344.790,763 290.408,733	13	344.769,533 290.407,138	21.29
14	344.756,552 290.418,767	15	344.743,051 290.429,299	17.123
16	344.736,377 290.434,507	17	344.722,232 290.452,437	22.838
18	344.719,713 290.462,227	19	344.718,74 290.473,045	10.862
20	344.720,579 290.476,56	21	344.752,888 290.510,531	46.882
22	344.761,553 290.503,208	23	344.764,072 290.501,133	3.264
24	344.772,686 290.508,593	1	344.760,968 290.523,486	18.95

\*\* Lungimile segmentelor sunt determinate în planul de proiecție Stereo 70 și sunt rotunjite la 1 milimetru.

\*\*\* Distanța dintre puncte este formată din segmente cumulate ce sunt mai mici decât valoarea 1 milimetru.



**DATE DESPRE IMOBILUL NR. 12104**

Oficiul de Cadastru și Publicitate Imobiliară DOLJ  
Biroul de Cadastru și Publicitate Imobiliară Craiova

**A. Partea I. Descrierea imobilului**

TEREN Extravilan

Adresa: Jud. Dolj, T174, P1291/1

Nr. Crt	Nr cadastral Nr. topografic	Suprafața* (mp)	Observații / Referințe
A1		602	Sector cadastral:34 Teren neimprejmuit;

**B. Partea II. Proprietari și acte**

Inscrieri privitoare la dreptul de proprietate și alte drepturi reale	Referințe
/	
Act Normativ nr. Legea 7, din 13/03/1996 emis de PARLAMENTUL ROMÂNIEI (Art.13 Alin.14);	
B1	A1
Intabulare, drept de PROPRIETATE, dobandit prin Lege, cota actuala 1/1, cota initiala 1/1	
1) COMUNA CETATE-Rezerva comisiei locale de fond funciar, CIF:999999999999	

**C. Partea III. SARCINI .**

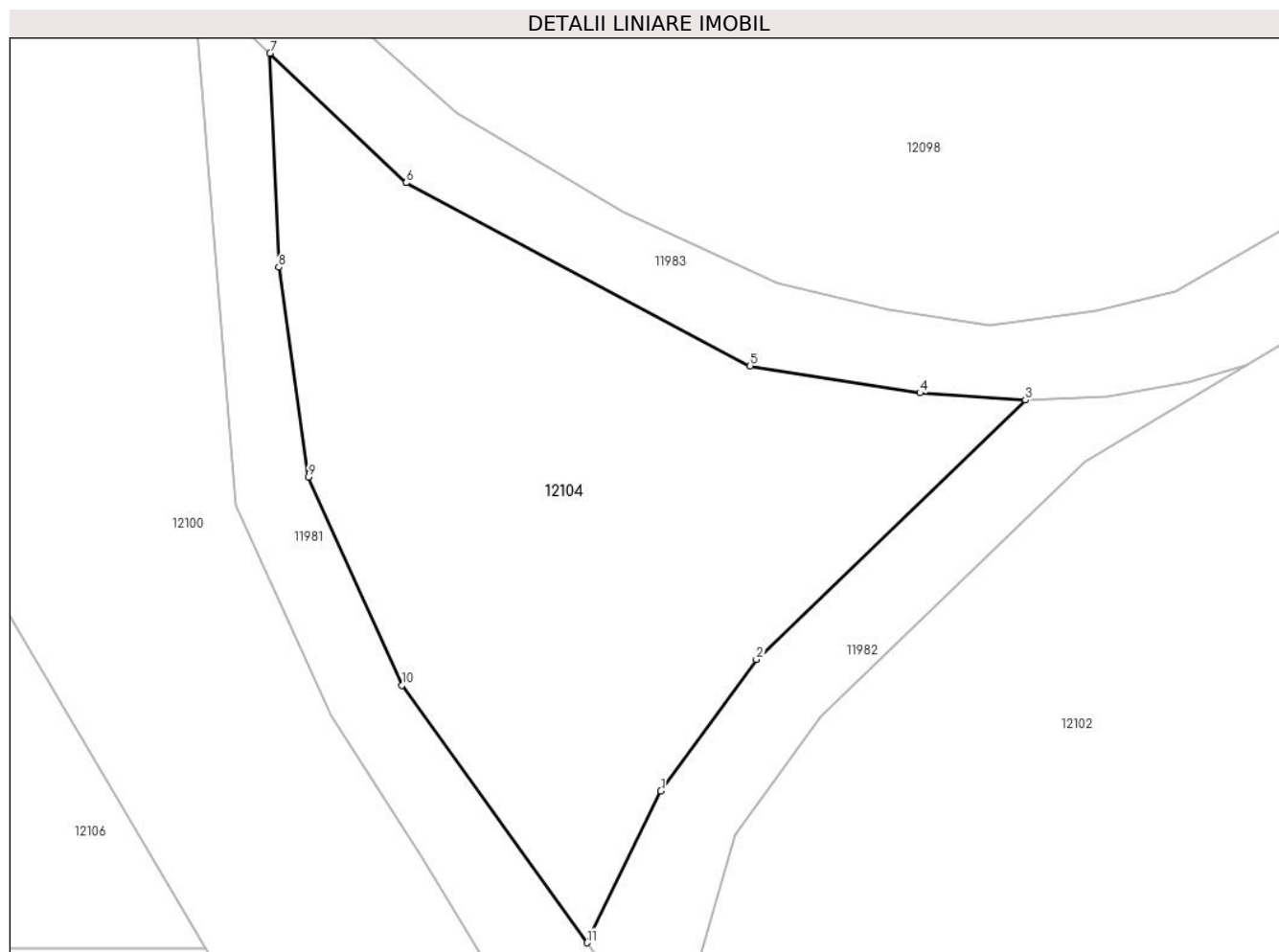
Inscrieri privind dezmembramintele dreptului de proprietate, drepturi reale de garanție și sarcini	Referințe
NU SUNT	

## Anexa Nr. 1 La Partea I

## Teren

Nr cadastral	Suprafața (mp)*	Observații / Referințe
	602	

\* Suprafața este determinată în planul de proiecție Stereo 70.



## Date referitoare la teren

Crt	Categorie folosință	Intravilan	Suprafața (mp)	Tarla	Parcelă	Nr. topo	Observații / Referințe
1	arabil	NU	602	174	1291/1	-	

## Lungime Segmente

1) Valorile lungimilor segmentelor sunt obținute din proiecție în plan.

Punct început	X / Y	Punct sfârșit	X / Y	Lungime segment (** (m)
1	344.753,706 290.722,593	2	344.758,159 290.728,724	7.577
2	344.758,159 290.728,724	3	344.770,71 290.740,82	17.431
3	344.770,71 290.740,82	4	344.765,801 290.741,154	4.92
4	344.765,801 290.741,154	5	344.757,87 290.742,418	8.031
5	344.757,87 290.742,418	6	344.741,833 290.750,956	18.168

Punct început	X / Y	Punct sfârşit	X / Y	Lungime segment (** (m)
6	344.741,833 290.750,956	7	344.735,472 290.756,991	8.768
7	344.735,472 290.756,991	8	344.735,88 290.747,011	9.988
8	344.735,88 290.747,011	9	344.737,261 290.737,235	9.873
9	344.737,261 290.737,235	10	344.741,625 290.727,514	10.656
10	344.741,625 290.727,514	11	344.750,26 290.715,517	14.781
11	344.750,26 290.715,517	1	344.753,706 290.722,593	7.87

\*\* Lungimile segmentelor sunt determinate în planul de proiecție Stereo 70 și sunt rotunjite la 1 milimetru.

\*\*\* Distanța dintre puncte este formată din segmente cumulate ce sunt mai mici decât valoarea 1 milimetru.





**DATE DESPRE IMOBILUL NR. 12105**

Oficiul de Cadastru și Publicitate Imobiliară DOLJ  
Biroul de Cadastru și Publicitate Imobiliară Craiova

**A. Partea I. Descrierea imobilului**

TEREN Extravilan

Adresa: Jud. Dolj, T174, P26

Nr. Crt	Nr cadastral Nr. topografic	Suprafața* (mp)	Observații / Referințe
A1		420	Sector cadastral:34 Teren neimprejmuit;

**B. Partea II. Proprietari și acte**

Inscrieri privitoare la dreptul de proprietate și alte drepturi reale	Referințe
/	
Act Administrativ nr. TDP 1396-58815, din 24/01/1995 emis de CJSDPAT DOLJ;	
B1	A1
Intabulare, drept de PROPRIETATE, dobandit prin Reconstituire, cota actuala 1/1, cota initiala 1/1 1) PIRVU D. DUMITRU, LIPSA CNP	

**C. Partea III. SARCINI .**

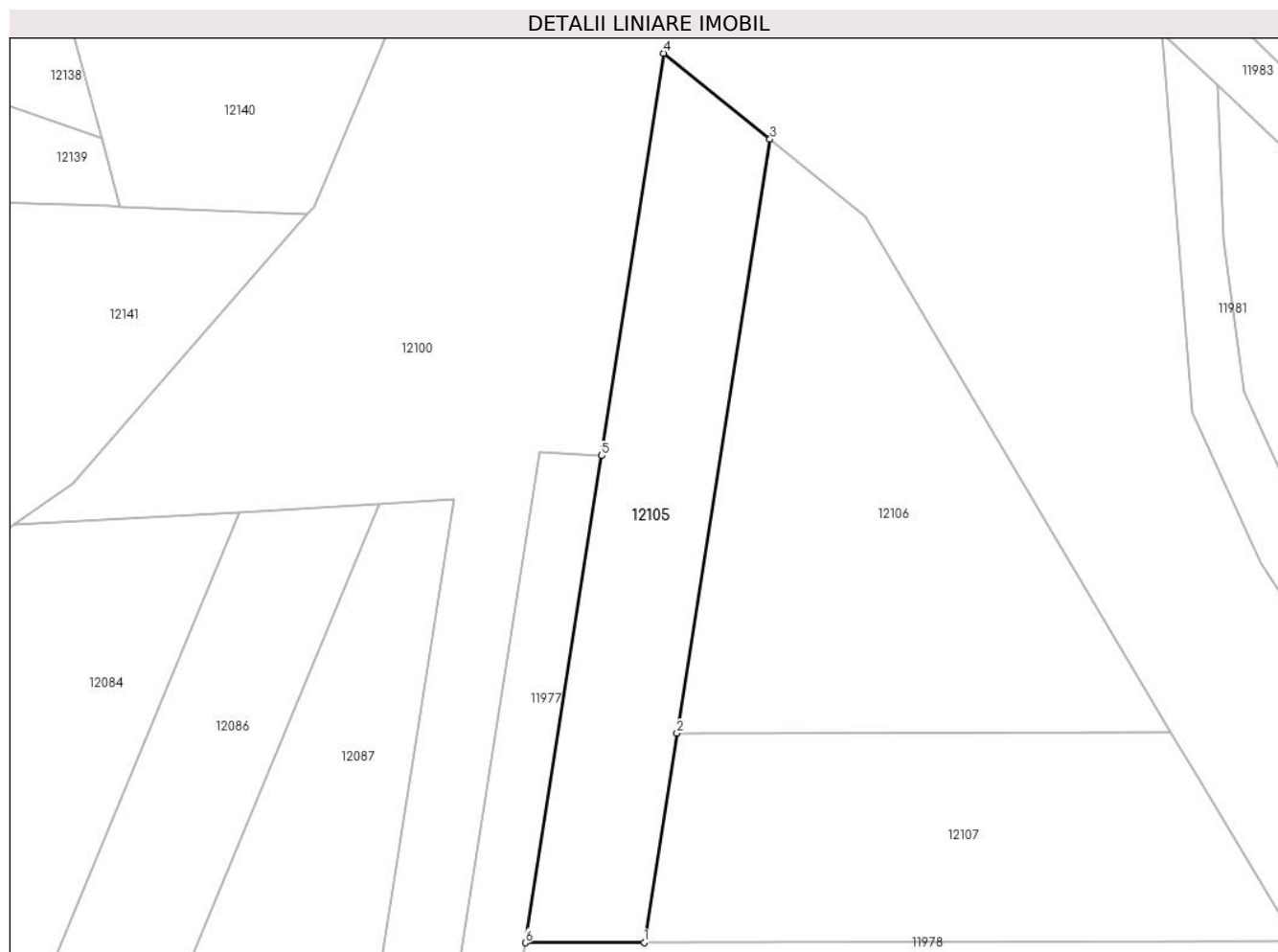
Inscrieri privind dezmembramintele dreptului de proprietate, drepturi reale de garanție și sarcini	Referințe
NU SUNT	

## Anexa Nr. 1 La Partea I

## Teren

Nr cadastral	Suprafața (mp)*	Observații / Referințe
	420	

\* Suprafața este determinată în planul de proiecție Stereo 70.



## Date referitoare la teren

Crt	Categorie folosință	Intravilan	Suprafața (mp)	Tarla	Parcelă	Nr. topo	Observații / Referințe
1	arabil	NU	420	174	26	-	

## Lungime Segmente

1) Valorile lungimilor segmentelor sunt obținute din proiecție în plan.

Punct început	X / Y	Punct sfârșit	X / Y	Lungime segment (** (m)
1	344.698,459 290.701,665	2	344.700,58 290.715,186	13.686
2	344.700,58 290.715,186	3	344.706,594 290.753,527	38.81
3	344.706,594 290.753,527	4	344.699,732 290.759,075	8.824
4	344.699,732 290.759,075	5	344.695,714 290.733,097	26.287
5	344.695,714 290.733,097	6	344.690,781 290.701,647	31.835

Punct început	X / Y	Punct sfârșit	X / Y	Lungime segment (** (m)
6	344.690,781 290.701,647	1	344.698,459 290.701,665	7.678

\*\* Lungimile segmentelor sunt determinate în planul de proiecție Stereo 70 și sunt rotunjite la 1 milimetru.

\*\*\* Distanța dintre puncte este formată din segmente cumulate ce sunt mai mici decât valoarea 1 milimetru.



**DATE DESPRE IMOBILUL NR. 12106**

Oficiul de Cadastru și Publicitate Imobiliară DOLJ  
Biroul de Cadastru și Publicitate Imobiliară Craiova

**A. Partea I. Descrierea imobilului**

TEREN Extravilan

Adresa: Jud. Dolj, T174, P25

Nr. Crt	Nr cadastral Nr. topografic	Suprafața* (mp)	Observații / Referințe
A1		665	Sector cadastral:34 Teren neimpregmuit;

**B. Partea II. Proprietari și acte**

Inscrieri privitoare la dreptul de proprietate și alte drepturi reale	Referințe
/	
Act Administrativ nr. TDP 1493-58136, din 01/02/1995 emis de CJSDPAT DOLJ;	
B1	A1
Intabulare, drept de PROPRIETATE, dobandit prin Reconstituire, cota actuala 1/1, cota initiala 1/1 1) DALA I. GHEORGHE, LIPSA CNP	

**C. Partea III. SARCINI .**

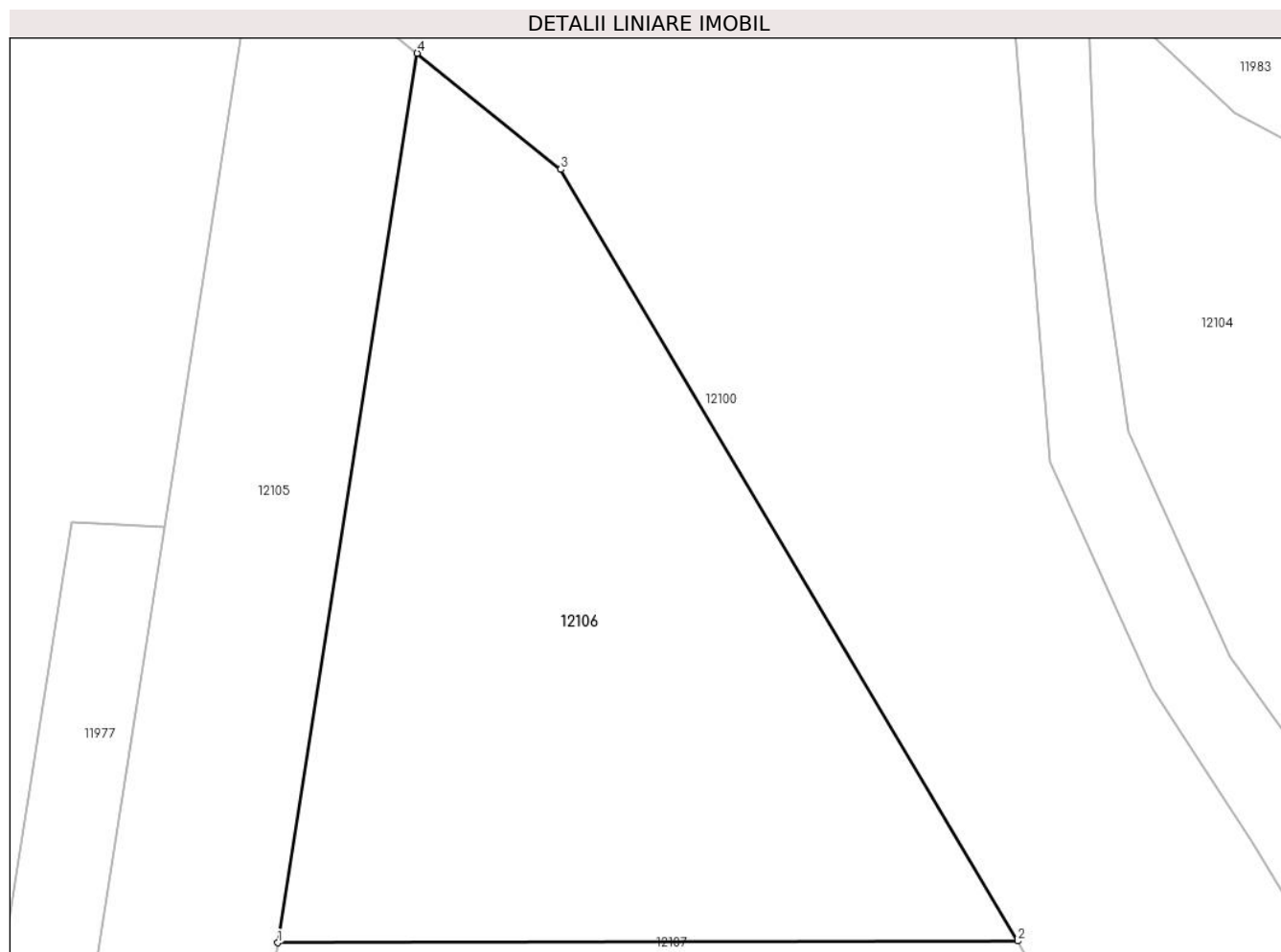
Inscrieri privind dezmembramintele dreptului de proprietate, drepturi reale de garanție și sarcini	Referințe
NU SUNT	

## Anexa Nr. 1 La Partea I

## Teren

Nr cadastral	Suprafața (mp)*	Observații / Referințe
	665	

\* Suprafața este determinată în planul de proiecție Stereo 70.



## Date referitoare la teren

Crt	Categorie folosință	Intravilan	Suprafața (mp)	Tarla	Parcelă	Nr. topo	Observații / Referințe
1	arabil	NU	665	174	25	-	

## Lungime Segmente

1) Valorile lungimilor segmentelor sunt obținute din proiecție în plan.

Punct început	X / Y	Punct sfârșit	X / Y	Lungime segment (** (m)
1	344.700,58 290.715,186	2	344.732,493 290.715,257	31.913
2	344.732,493 290.715,257	3	344.712,784 290.748,523	38.666
3	344.712,784 290.748,523	4	344.706,594 290.753,527	7.96
4	344.706,594 290.753,527	1	344.700,58 290.715,186	38.81

\*\* Lungimile segmentelor sunt determinate în planul de proiecție Stereo 70 și sunt rotunjite la 1 milimetru.

**\*\*\* Distanţa dintre puncte este formată din segmente cumulate ce sunt mai mici decât valoarea 1 milimetru.**





**DATE DESPRE IMOBILUL NR. 12107**

Oficiul de Cadastru și Publicitate Imobiliară DOLJ  
Biroul de Cadastru și Publicitate Imobiliară Craiova

**A. Partea I. Descrierea imobilului**

TEREN Extravilan

Adresa: Jud. Dolj, T174, P24

Nr. Crt	Nr cadastral Nr. topografic	Suprafața* (mp)	Observații / Referințe
A1		500	Sector cadastral:34 Teren neimprejmuit;

**B. Partea II. Proprietari și acte**

Inscrieri privitoare la dreptul de proprietate și alte drepturi reale	Referințe
/	
Act Administrativ nr. TDP 1645-2188, din 16/02/1995 emis de CJSDPAT DOLJ;	
B1	A1
Intabulare, drept de PROPRIETATE, dobandit prin Reconstituire, cota actuala 1/1, cota initiala 1/1	
1) DĂLĂ D. CONSTANTIN, LIPSA CNP	

**C. Partea III. SARCINI .**

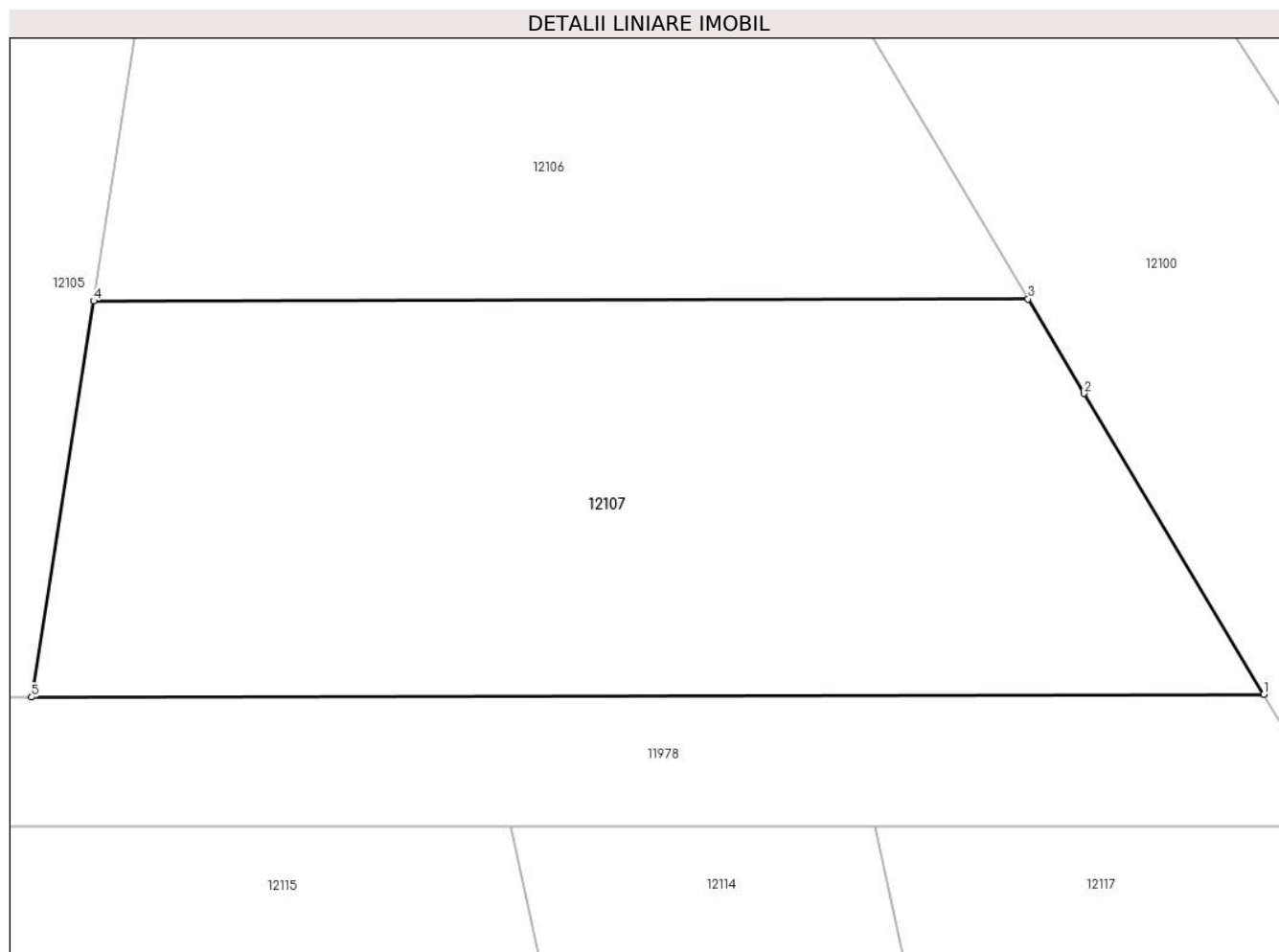
Inscrieri privind dezmembramintele dreptului de proprietate, drepturi reale de garanție și sarcini	Referințe
NU SUNT	

## Anexa Nr. 1 La Partea I

## Teren

Nr cadastral	Suprafața (mp)*	Observații / Referințe
	500	

\* Suprafața este determinată în planul de proiecție Stereo 70.



## Date referitoare la teren

Crt	Categorie folosință	Intravilan	Suprafața (mp)	Tarla	Parcelă	Nr. topo	Observații / Referințe
1	arabil	NU	500	174	24	-	

## Lungime Segmente

1) Valorile lungimilor segmentelor sunt obținute din proiecție în plan.

Punct început	X / Y	Punct sfârșit	X / Y	Lungime segment (** (m)
1	344.740,543 290.701,759	2	344.734,404 290.712,032	11.968
2	344.734,404 290.712,032	3	344.732,493 290.715,257	3.749
3	344.732,493 290.715,257	4	344.700,58 290.715,186	31.913
4	344.700,58 290.715,186	5	344.698,459 290.701,665	13.686
5	344.698,459 290.701,665	1	344.740,543 290.701,759	42.084

**\*\* Lungimile segmentelor sunt determinate în planul de proiecție Stereo 70 și sunt rotunjite la 1 milimetru.**

**\*\*\* Distanța dintre puncte este formată din segmente cumulate ce sunt mai mici decât valoarea 1 milimetru.**



**DATE DESPRE IMOBILUL NR. 12108**

Oficiul de Cadastru și Publicitate Imobiliară DOLJ  
Biroul de Cadastru și Publicitate Imobiliară Craiova

**A. Partea I. Descrierea imobilului**

TEREN Extravilan

Adresa: Jud. Dolj, T174, P3

Nr. Crt	Nr cadastral Nr. topografic	Suprafața* (mp)	Observații / Referințe
A1		750	Sector cadastral:34 Teren neimprejmuit;

**B. Partea II. Proprietari și acte**

Inscrieri privitoare la dreptul de proprietate și alte drepturi reale	Referințe
/	
Act Administrativ nr. TDP 1654-2188, din 15/02/1995 emis de CJSDPAT DOLJ;	
B1	A1
Intabulare, drept de PROPRIETATE, dobandit prin Reconstituire, cota actuala 1/1, cota initiala 1/1	
1) SPÎNU M. ION, LIPSA CNP	
2) SPÎNU M. NICOLAE, LIPSA CNP	
3) SPÎNU M. TITA, LIPSA CNP	
4) IOVAN M JULIETA, LIPSA CNP	

**C. Partea III. SARCINI .**

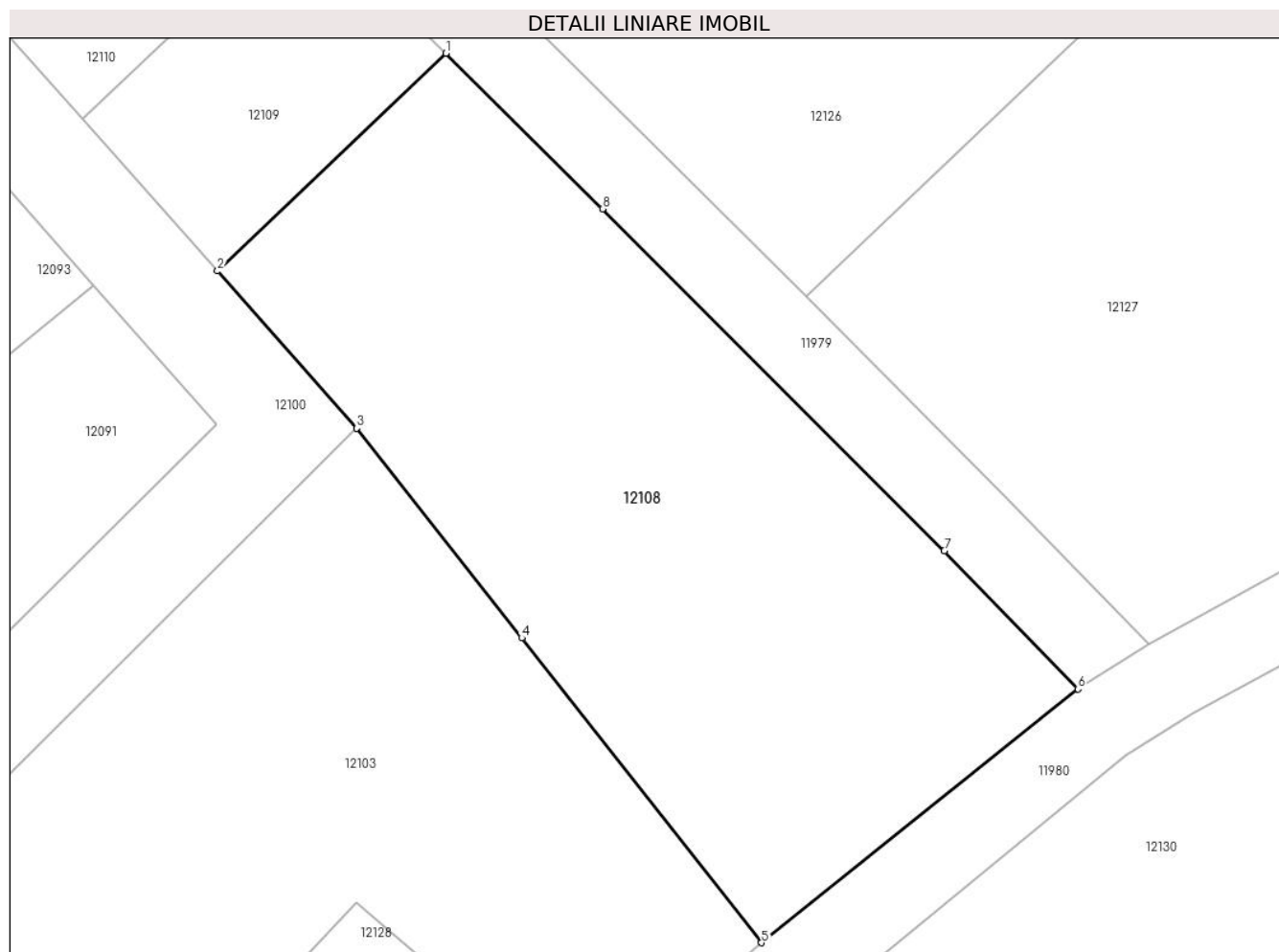
Inscrieri privind dezmembramintele dreptului de proprietate, drepturi reale de garanție și sarcini	Referințe
NU SUNT	

## Anexa Nr. 1 La Partea I

## Teren

Nr cadastral	Suprafața (mp)*	Observații / Referințe
	750	

\* Suprafața este determinată în planul de proiecție Stereo 70.



## Date referitoare la teren

Crt	Categorie folosință	Intravilan	Suprafața (mp)	Tarla	Parcelă	Nr. topo	Observații / Referințe
1	arabil	NU	750	174	3	-	

## Lungime Segmente

1) Valorile lungimilor segmentelor sunt obținute din proiecție în plan.

Punct început	X / Y	Punct sfârșit	X / Y	Lungime segment (** (m)
1	344.757,266 290.552,046	2	344.746,096 290.541,41	15.424
2	344.746,096 290.541,41	3	344.752,907 290.533,731	10.264
3	344.752,907 290.533,731	4	344.760,968 290.523,486	13.036
4	344.760,968 290.523,486	5	344.772,686 290.508,593	18.95
5	344.772,686 290.508,593	6	344.788,153 290.520,99	19.822

Punct început	X / Y	Punct sfârșit	X / Y	Lungime segment (** (m)
6	344.788,153 290.520,99	7	344.781,627 290.527,74	9.389
7	344.781,627 290.527,74	8	344.764,923 290.544,444	23.623
8	344.764,923 290.544,444	1	344.757,266 290.552,046	10.79

\*\* Lungimile segmentelor sunt determinate în planul de proiecție Stereo 70 și sunt rotunjite la 1 milimetru.

\*\*\* Distanța dintre puncte este formată din segmente cumulate ce sunt mai mici decât valoarea 1 milimetru.





**DATE DESPRE IMOBILUL NR. 12109**

Oficiul de Cadastru și Publicitate Imobiliară DOLJ  
Biroul de Cadastru și Publicitate Imobiliară Craiova

**A. Partea I. Descrierea imobilului**

TEREN Extravilan

Adresa: Jud. Dolj, T174, P8

Nr. Crt	Nr cadastral Nr. topografic	Suprafața* (mp)	Observații / Referințe
A1		150	Sector cadastral:34 Teren neimprejmuit;

**B. Partea II. Proprietari și acte**

Inscrieri privitoare la dreptul de proprietate și alte drepturi reale		Referințe
/		
Act Administrativ nr. TDP 1916-15085, din 09/03/1995 emis de CJSDPAT DOLJ (DEFUNCT CONFORM CERTIFICAT DECES SERIA DB. NR. 293072, DATA 02.11.1998);		
B1	Intabulare, drept de PROPRIETATE, dobandit prin Reconstituire, cota actuala 1/1, cota initiala 1/1 1) ULNEANU G. ANGELA DEFUNCT:Da	A1

**C. Partea III. SARCINI .**

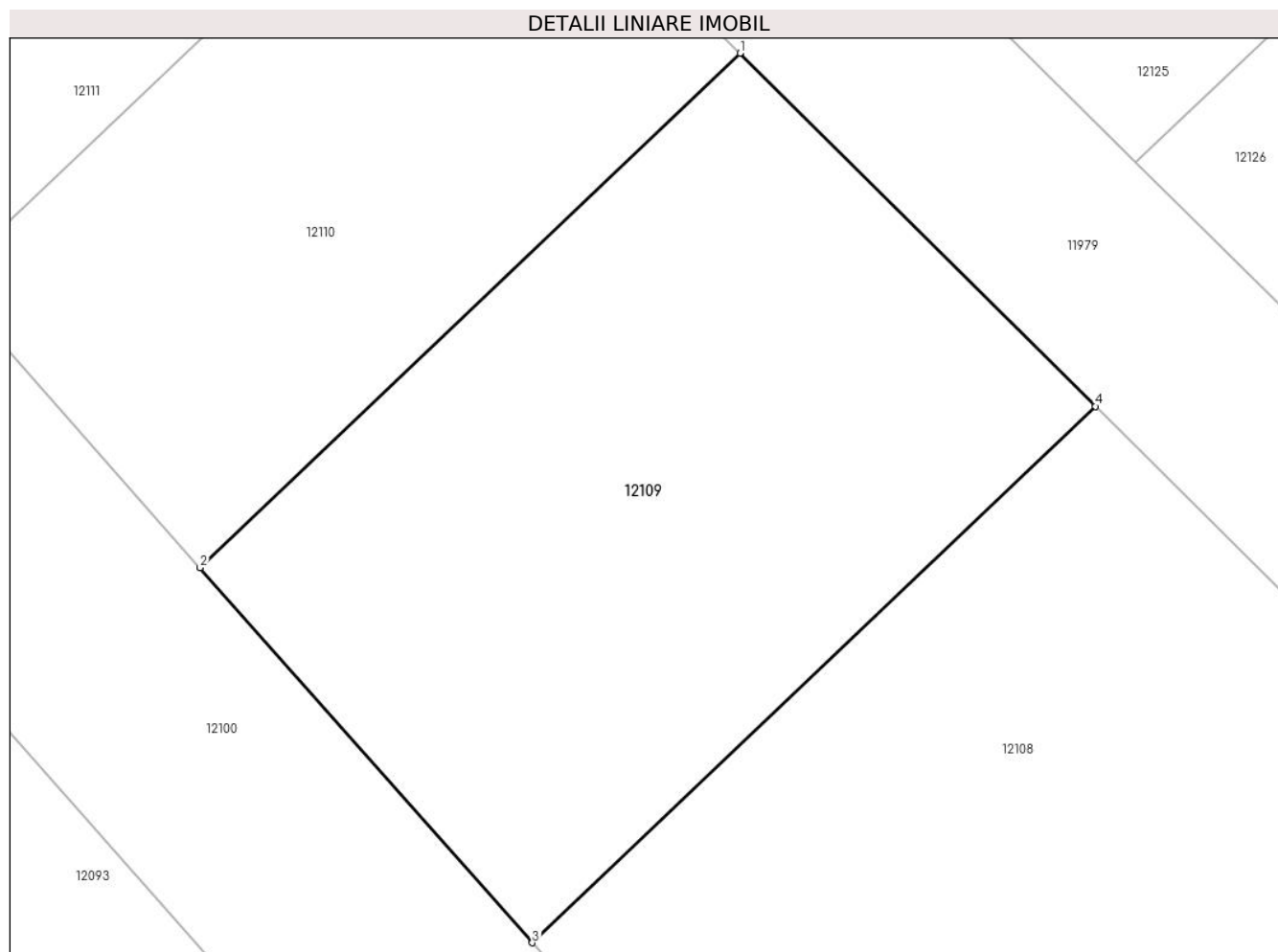
Inscrieri privind dezmembramintele dreptului de proprietate, drepturi reale de garanție și sarcini	Referințe
NU SUNT	

## Anexa Nr. 1 La Partea I

## Teren

Nr cadastral	Suprafața (mp)*	Observații / Referințe
	150	

\* Suprafața este determinată în planul de proiecție Stereo 70.



## Date referitoare la teren

Crt	Categorie folosință	Intra vilan	Suprafața (mp)	Tarla	Parcelă	Nr. topo	Observații / Referințe
1	arabil	NU	150	174	8	-	

## Lungime Segmente

1) Valorile lungimilor segmentelor sunt obținute din proiecție în plan.

Punct început	X / Y	Punct sfârșit	X / Y	Lungime segment (** (m)
1	344.750,217 290.559,044	2	344.739,504 290.548,843	14.793
2	344.739,504 290.548,843	3	344.746,096 290.541,41	9.935
3	344.746,096 290.541,41	4	344.757,266 290.552,046	15.424
4	344.757,266 290.552,046	1	344.750,217 290.559,044	9.933

\*\* Lungimile segmentelor sunt determinate în planul de proiecție Stereo 70 și sunt rotunjite la 1 milimetru.

**\*\*\* Distanţa dintre puncte este formată din segmente cumulate ce sunt mai mici decât valoarea 1 milimetru.**



**DATE DESPRE IMOBILUL NR. 12110**

Oficiul de Cadastru și Publicitate Imobiliară DOLJ  
Biroul de Cadastru și Publicitate Imobiliară Craiova

**A. Partea I. Descrierea imobilului**

TEREN Extravilan

Adresa: Jud. Dolj, T174, P9

Nr. Crt	Nr cadastral Nr. topografic	Suprafața* (mp)	Observații / Referințe
A1		112	Sector cadastral:34 Teren neimprejmuit;

**B. Partea II. Proprietari și acte**

Inscrieri privitoare la dreptul de proprietate și alte drepturi reale	Referințe
/	
Act Administrativ nr. TDP 2022-15026, din 23/08/1995 emis de CJSDPAT DOLJ;	
B1	A1
Intabulare, drept de PROPRIETATE, dobandit prin Reconstituire, cota actuala 1/1, cota initiala 1/1 1) PLOSCĂ N. EUGENIA, LIPSA CNP	

**C. Partea III. SARCINI .**

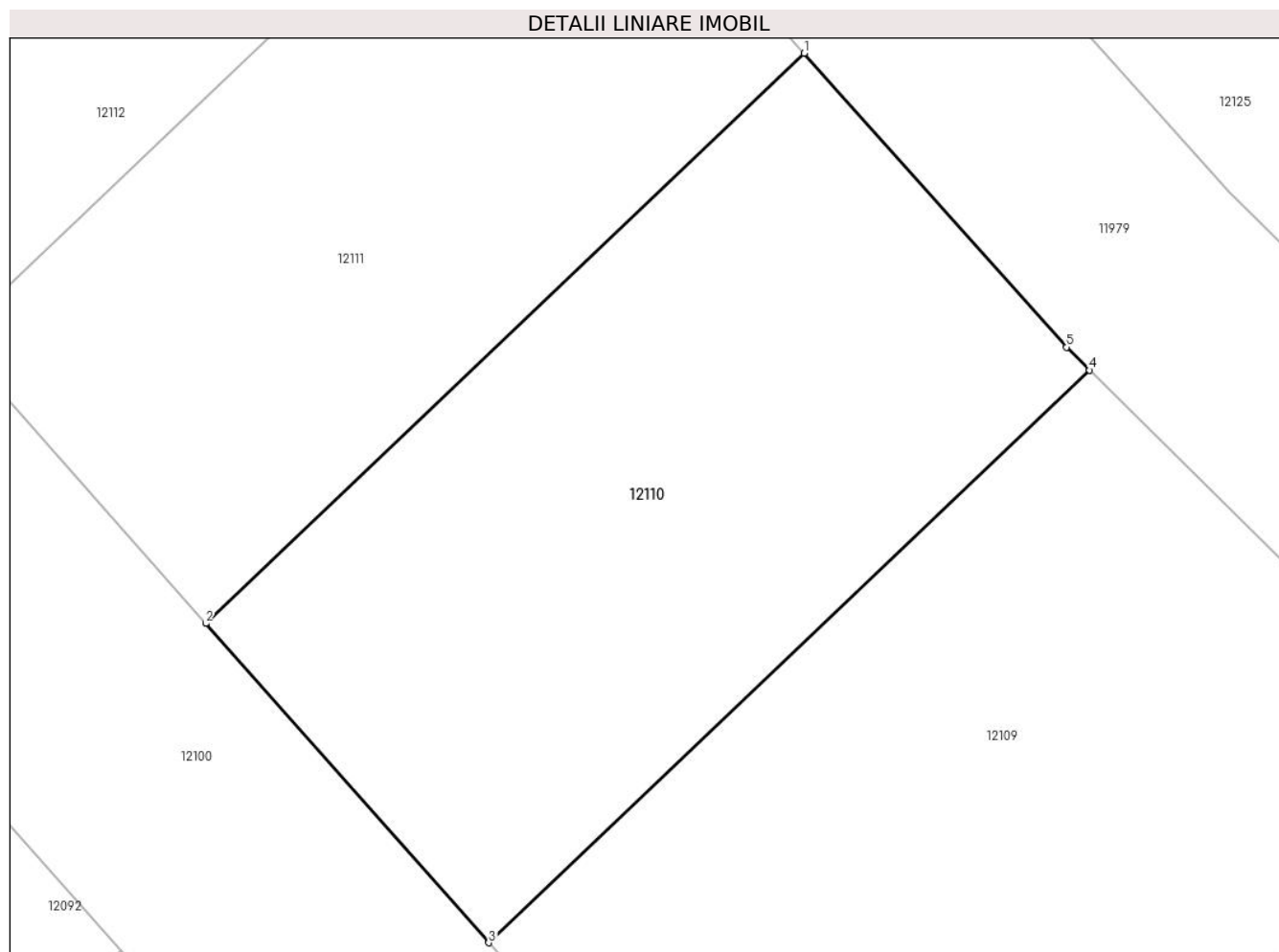
Inscrieri privind dezmembramintele dreptului de proprietate, drepturi reale de garanție și sarcini	Referințe
NU SUNT	

## Anexa Nr. 1 La Partea I

## Teren

Nr cadastral	Suprafața (mp)*	Observații / Referințe
	112	

\* Suprafața este determinată în planul de proiecție Stereo 70.



## Date referitoare la teren

Crt	Categorie folosință	Intra vilan	Suprafața (mp)	Tarla	Parcelă	Nr. topo	Observații / Referințe
1	arabil	NU	112	174	9	-	

## Lungime Segmente

1) Valorile lungimilor segmentelor sunt obținute din proiecție în plan.

Punct început	X / Y	Punct sfârșit	X / Y	Lungime segment (** (m)
1	344.745,131 290.564,689	2	344.734,461 290.554,529	14.733
2	344.734,461 290.554,529	3	344.739,504 290.548,843	7.6
3	344.739,504 290.548,843	4	344.750,217 290.559,044	14.793
4	344.750,217 290.559,044	5	344.749,805 290.559,452	0.58
5	344.749,805 290.559,452	1	344.745,131 290.564,689	7.019

**\*\* Lungimile segmentelor sunt determinate în planul de proiecție Stereo 70 și sunt rotunjite la 1 milimetru.**

**\*\*\* Distanța dintre puncte este formată din segmente cumulate ce sunt mai mici decât valoarea 1 milimetru.**





**DATE DESPRE IMOBILUL NR. 12111**

Oficiul de Cadastru și Publicitate Imobiliară DOLJ  
Biroul de Cadastru și Publicitate Imobiliară Craiova

**A. Partea I. Descrierea imobilului**

TEREN Extravilan

Adresa: Jud. Dolj, T174, P10

Nr. Crt	Nr cadastral Nr. topografic	Suprafața* (mp)	Observații / Referințe
A1		100	Sector cadastral:34 Teren neimprejmuit;

**B. Partea II. Proprietari și acte**

Inscrieri privitoare la dreptul de proprietate și alte drepturi reale		Referințe
/		
Act Administrativ nr. TDP 2518-45298, din 11/01/1997 emis de CJSDPAT DOLJ;		
B1	Intabulare, drept de PROPRIETATE, dobandit prin Reconstituire, cota actuala 1/1, cota initiala 1/1 1) LĂȚA T. DUMITRU, LIPSA CNP	A1

**C. Partea III. SARCINI .**

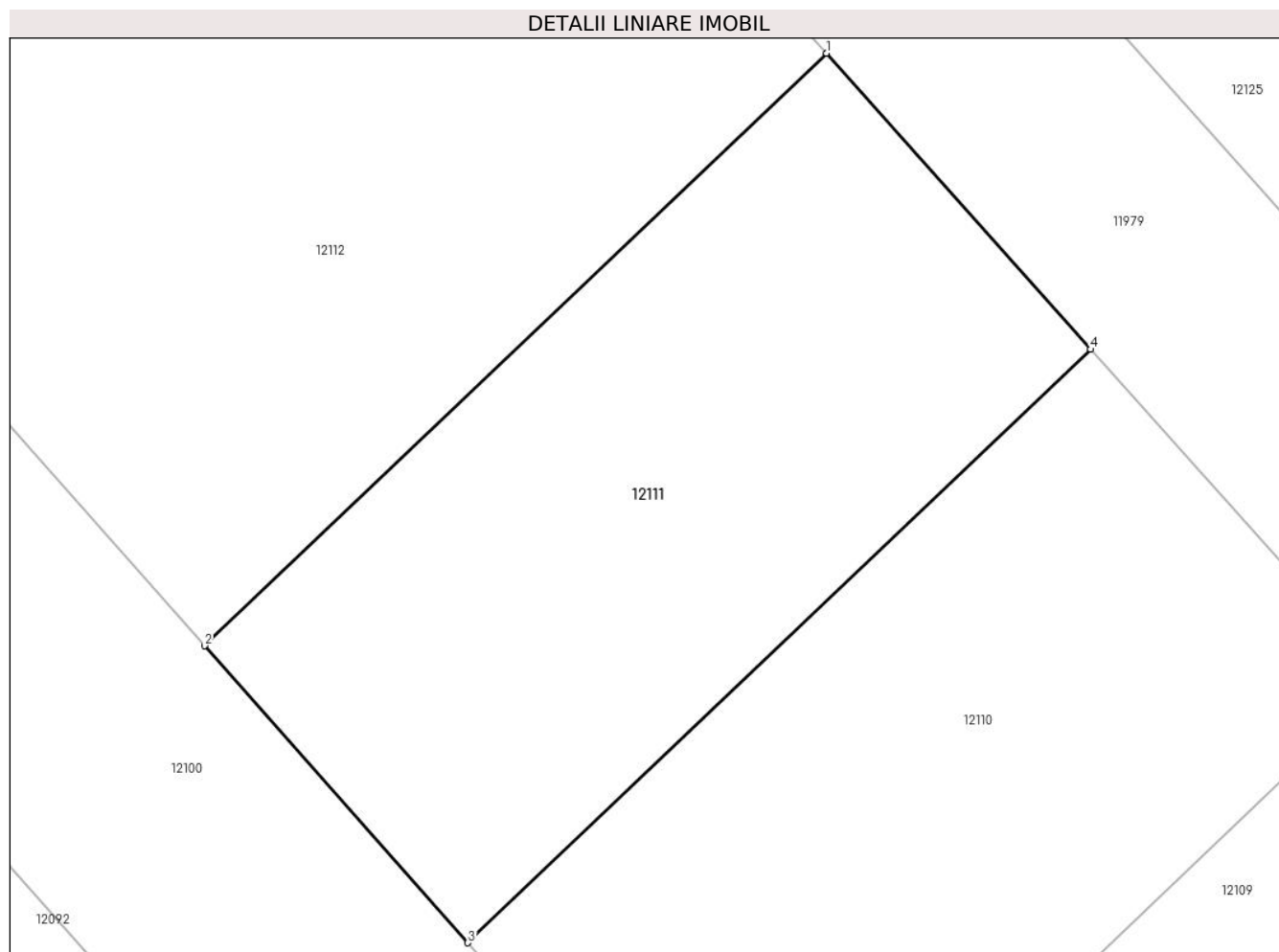
Inscrieri privind dezmembramintele dreptului de proprietate, drepturi reale de garanție și sarcini	Referințe
NU SUNT	

## Anexa Nr. 1 La Partea I

## Teren

Nr cadastral	Suprafața (mp)*	Observații / Referințe
	100	

\* Suprafața este determinată în planul de proiecție Stereo 70.



## Date referitoare la teren

Crt	Categorie folosință	Intravilan	Suprafața (mp)	Tarla	Parcelă	Nr. topo	Observații / Referințe
1	arabil	NU	100	174	10	-	

## Lungime Segmente

1) Valorile lungimilor segmentelor sunt obținute din proiecție în plan.

Punct început	X / Y	Punct sfârșit	X / Y	Lungime segment (** (m)
1	344.740,606 290.569,758	2	344.729,952 290.559,613	14.712
2	344.729,952 290.559,613	3	344.734,461 290.554,529	6.795
3	344.734,461 290.554,529	4	344.745,131 290.564,689	14.733
4	344.745,131 290.564,689	1	344.740,606 290.569,758	6.795

\*\* Lungimile segmentelor sunt determinate în planul de proiecție Stereo 70 și sunt rotunjite la 1 milimetru.

**\*\*\* Distanţa dintre puncte este formată din segmente cumulate ce sunt mai mici decât valoarea 1 milimetru.**



**DATE DESPRE IMOBILUL NR. 12112**

Oficiul de Cadastru și Publicitate Imobiliară DOLJ  
Biroul de Cadastru și Publicitate Imobiliară Craiova

**A. Partea I. Descrierea imobilului**

TEREN Extravilan

Adresa: Jud. Dolj, T174, P11

Nr. Crt	Nr cadastral Nr. topografic	Suprafața* (mp)	Observații / Referințe
A1		240	Sector cadastral:34 Teren neimprejmuit;

**B. Partea II. Proprietari și acte**

Inscrieri privitoare la dreptul de proprietate și alte drepturi reale		Referințe
/		
Act Administrativ nr. TDP 2577-45298, din 15/01/1997 emis de CJSDPAT DOLJ;		
B1	Intabulare, drept de PROPRIETATE, dobandit prin Reconstituire, cota actuala 1/1, cota initiala 1/1 1) <b>NAICU T. ION</b> , LIPSA CNP	A1

**C. Partea III. SARCINI .**

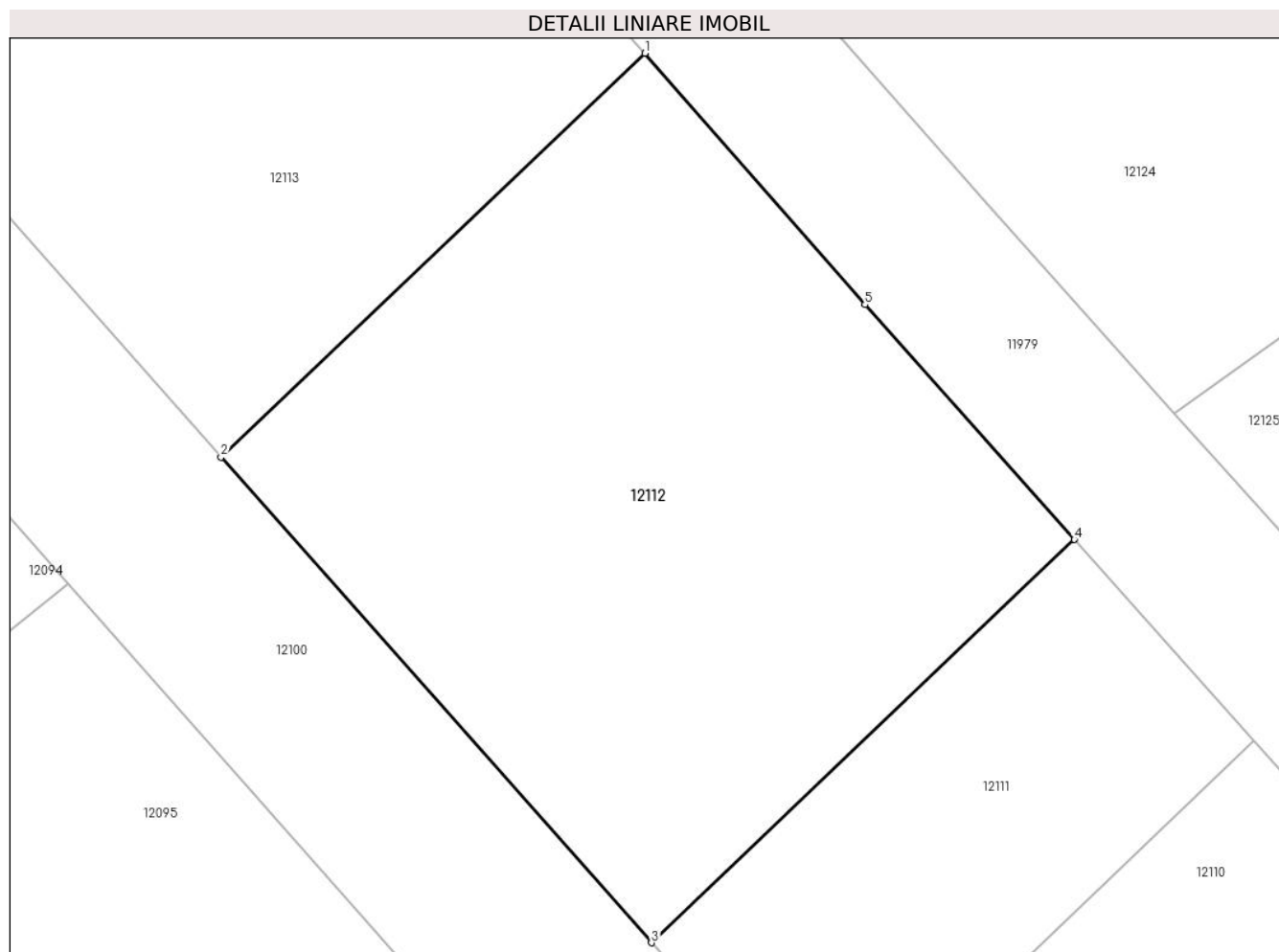
Inscrieri privind dezmembramintele dreptului de proprietate, drepturi reale de garanție și sarcini	Referințe
NU SUNT	

## Anexa Nr. 1 La Partea I

## Teren

Nr cadastral	Suprafața (mp)*	Observații / Referințe
	240	

\* Suprafața este determinată în planul de proiecție Stereo 70.



## Date referitoare la teren

Crt	Categorie folosință	Intravilan	Suprafața (mp)	Tarla	Parcelă	Nr. topo	Observații / Referințe
1	arabil	NU	240	174	11	-	

## Lungime Segmente

1) Valorile lungimilor segmentelor sunt obținute din proiecție în plan.

Punct început	X / Y	Punct sfârșit	X / Y	Lungime segment (** (m)
1	344.729,791 290.581,998	2	344.719,114 290.571,832	14.743
2	344.719,114 290.571,832	3	344.729,952 290.559,613	16.333
3	344.729,952 290.559,613	4	344.740,606 290.569,758	14.712
4	344.740,606 290.569,758	5	344.735,328 290.575,671	7.926
5	344.735,328 290.575,671	1	344.729,791 290.581,998	8.408

**\*\* Lungimile segmentelor sunt determinate în planul de proiecție Stereo 70 și sunt rotunjite la 1 milimetru.**

**\*\*\* Distanța dintre puncte este formată din segmente cumulate ce sunt mai mici decât valoarea 1 milimetru.**





**DATE DESPRE IMOBILUL NR. 12113**

Oficiul de Cadastru și Publicitate Imobiliară DOLJ  
Biroul de Cadastru și Publicitate Imobiliară Craiova

**A. Partea I. Descrierea imobilului**

TEREN Extravilan

Adresa: Jud. Dolj, T174, P12

Nr. Crt	Nr cadastral Nr. topografic	Suprafața* (mp)	Observații / Referințe
A1		300	Sector cadastral:34 Teren neimprejmuit;

**B. Partea II. Proprietari și acte**

Inscrieri privitoare la dreptul de proprietate și alte drepturi reale		Referințe
/		
Act Administrativ nr. TDP 3099, din 22/09/2004 emis de CJSDPAT DOLJ;		
B1	Intabulare, drept de PROPRIETATE, dobandit prin Reconstituire, cota actuala 1/1, cota initiala 1/1 1) DĂRAC GH ION, LIPSA CNP	A1

**C. Partea III. SARCINI .**

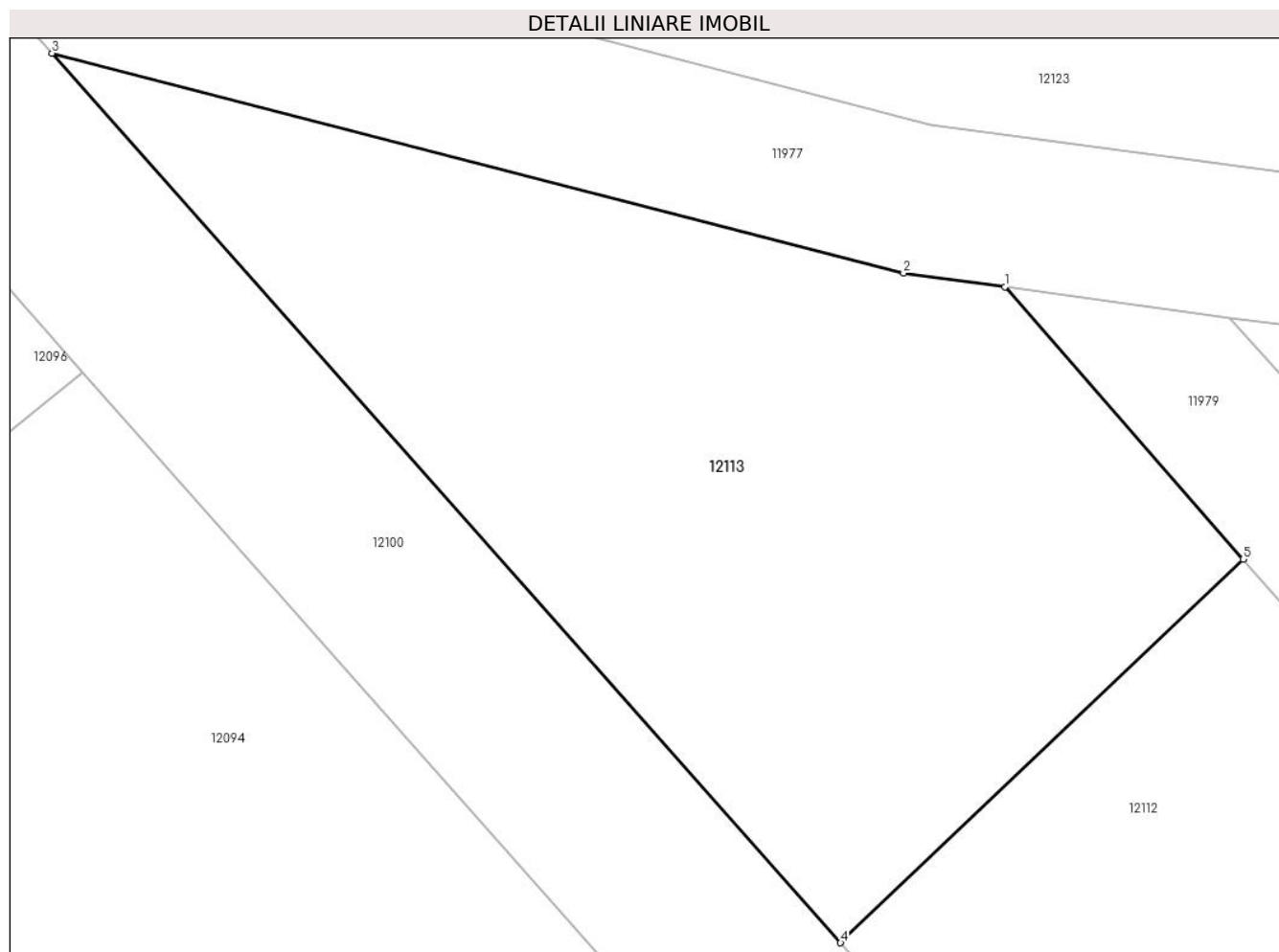
Inscrieri privind dezmembramintele dreptului de proprietate, drepturi reale de garanție și sarcini	Referințe
NU SUNT	

## Anexa Nr. 1 La Partea I

## Teren

Nr cadastral	Suprafața (mp)*	Observații / Referințe
	300	

\* Suprafața este determinată în planul de proiecție Stereo 70.



## Date referitoare la teren

Crt	Categorie folosință	Intravilan	Suprafața (mp)	Tarla	Parcelă	Nr. topo	Observații / Referințe
1	arabil	NU	300	174	12	-	

## Lungime Segmente

1) Valorile lungimilor segmentelor sunt obținute din proiecție în plan.

Punct început	X / Y	Punct sfârșit	X / Y	Lungime segment (** (m)
1	344.723,473 290.589,216	2	344.720,783 290.589,582	2.715
2	344.720,783 290.589,582	3	344.698,205 290.595,408	23.318
3	344.698,205 290.595,408	4	344.719,114 290.571,832	31.512
4	344.719,114 290.571,832	5	344.729,791 290.581,998	14.743
5	344.729,791 290.581,998	1	344.723,473 290.589,216	9.593

**\*\* Lungimile segmentelor sunt determinate în planul de proiecție Stereo 70 și sunt rotunjite la 1 milimetru.**

**\*\*\* Distanța dintre puncte este formată din segmente cumulate ce sunt mai mici decât valoarea 1 milimetru.**



**DATE DESPRE IMOBILUL NR. 12114**

Oficiul de Cadastru și Publicitate Imobiliară DOLJ  
 Biroul de Cadastru și Publicitate Imobiliară Craiova

**A. Partea I. Descrierea imobilului**

TEREN Extravilan

Adresa: Jud. Dolj, T174, P20

Nr. Crt	Nr cadastral Nr. topografic	Suprafața* (mp)	Observații / Referințe
A1		500	Sector cadastral:34 Teren neimprejmuit;

**B. Partea II. Proprietari și acte**

Inscrieri privitoare la dreptul de proprietate și alte drepturi reale		Referințe
/		
Act Notarial nr. APV 735, din 03/06/2008 emis de BNP STOENESCUFLOREA;		
B1	Intabulare, drept de PROPRIETATE, dobandit prin lesire Din Indiviziune, cota actuala 1/1, cota initiala 1/1 1) ROTARU MIC SILLVIA	A1

**C. Partea III. SARCINI .**

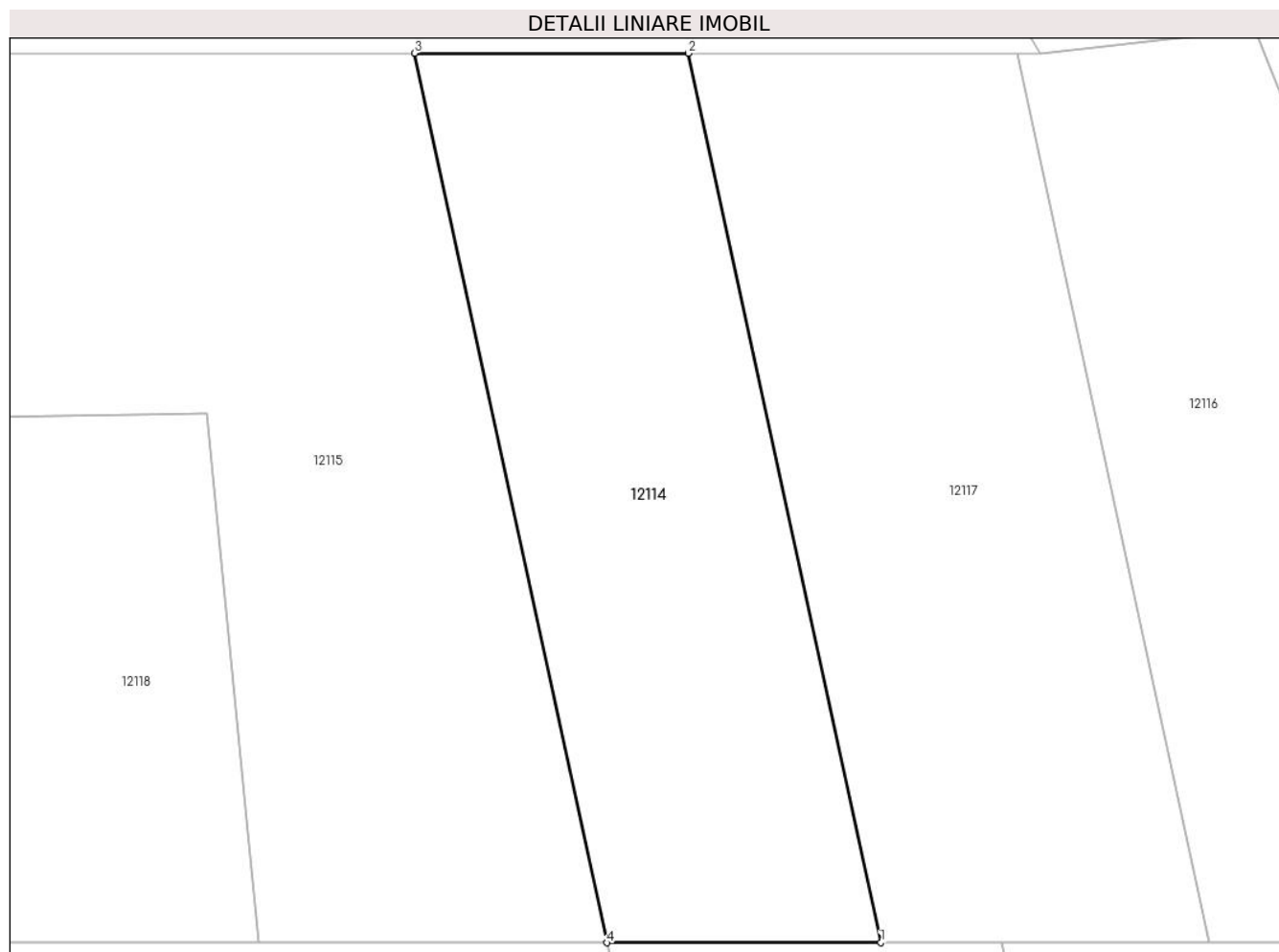
Inscrieri privind dezmembramintele dreptului de proprietate, drepturi reale de garanție și sarcini	Referințe
NU SUNT	

## Anexa Nr. 1 La Partea I

## Teren

Nr cadastral	Suprafața (mp)*	Observații / Referințe
	500	

\* Suprafața este determinată în planul de proiecție Stereo 70.



## Date referitoare la teren

Crt	Categorie folosință	Intra vilan	Suprafața (mp)	Tarla	Parcelă	Nr. topo	Observații / Referințe
1	arabil	NU	500	174	20	-	

## Lungime Segmente

1) Valorile lungimilor segmentelor sunt obținute din proiecție în plan.

Punct început	X / Y	Punct sfârșit	X / Y	Lungime segment (** (m)
1	344.735,975 290.656,981	2	344.727,254 290.697,266	41.218
2	344.727,254 290.697,266	3	344.714,843 290.697,265	12.411
3	344.714,843 290.697,265	4	344.723,564 290.656,98	41.218
4	344.723,564 290.656,98	1	344.735,975 290.656,981	12.411

\*\* Lungimile segmentelor sunt determinate în planul de proiecție Stereo 70 și sunt rotunjite la 1 milimetru.

**\*\*\* Distanţa dintre puncte este formată din segmente cumulate ce sunt mai mici decât valoarea 1 milimetru.**





**DATE DESPRE IMOBILUL NR. 12115**

Oficiul de Cadastru și Publicitate Imobiliară DOLJ  
Biroul de Cadastru și Publicitate Imobiliară Craiova

**A. Partea I. Descrierea imobilului**

TEREN Extravilan

Adresa: Jud. Dolj, T174, P19

Nr. Crt	Nr cadastral Nr. topografic	Suprafața* (mp)	Observații / Referințe
A1		800	Sector cadastral:34 Teren neimprejmuit;

**B. Partea II. Proprietari și acte**

Inscrieri privitoare la dreptul de proprietate și alte drepturi reale	Referințe
/	
Act Administrativ nr. TDP 1613-2188, din 07/02/1995 emis de CJSDPAT DOLJ;	
B1	A1
Intabulare, drept de PROPRIETATE, dobandit prin Reconstituire, cota actuala 1/1, cota initiala 1/1	
1) DELIU GHE. MARIA, LIPSA CNP	

**C. Partea III. SARCINI .**

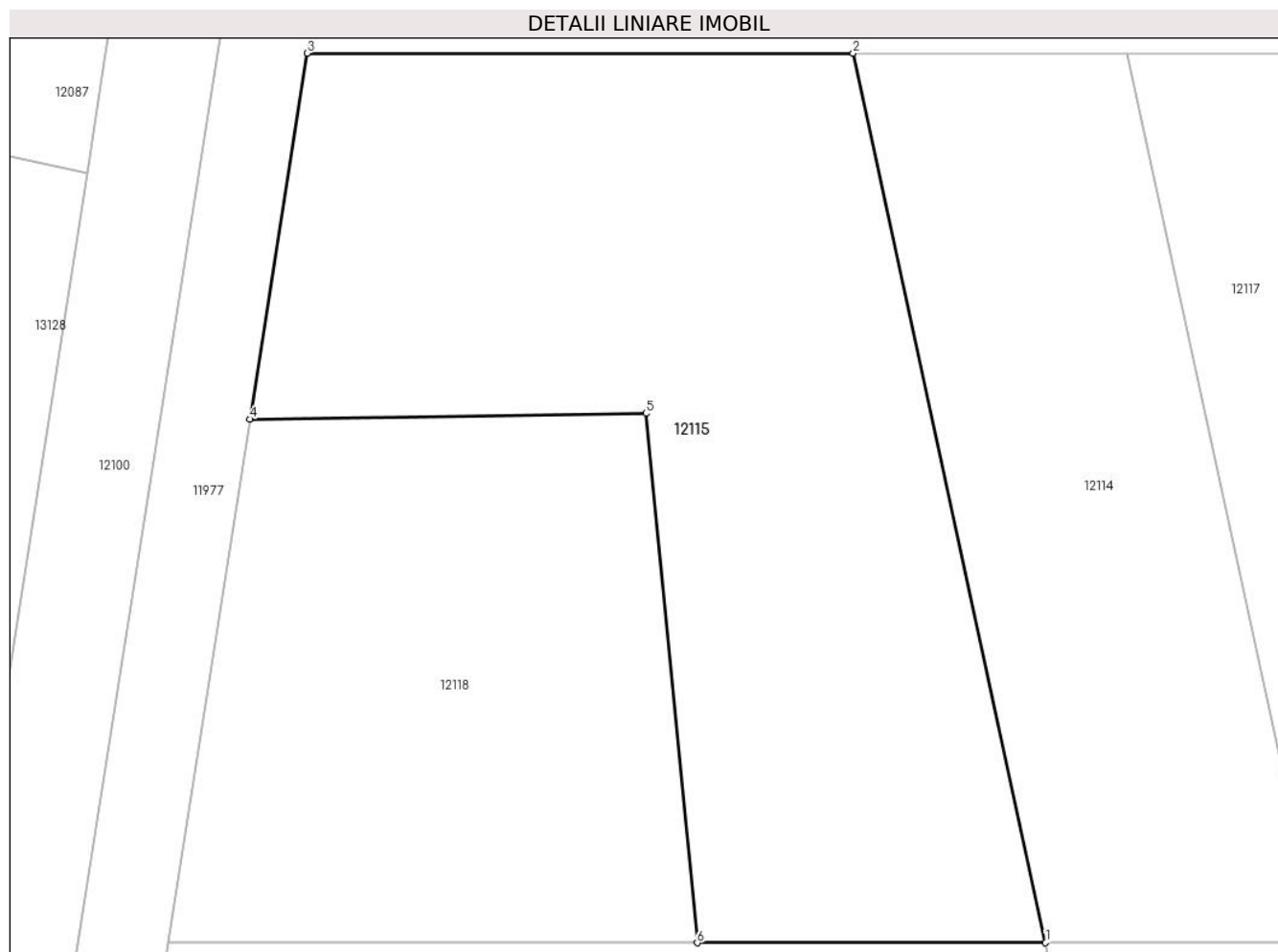
Inscrieri privind dezmembramintele dreptului de proprietate, drepturi reale de garanție și sarcini	Referințe
NU SUNT	

## Anexa Nr. 1 La Partea I

## Teren

Nr cadastral	Suprafața (mp)*	Observații / Referințe
	800	

\* Suprafața este determinată în planul de proiecție Stereo 70.



## Date referitoare la teren

Crt	Categorie folosință	Intra vilan	Suprafața (mp)	Tarla	Parcelă	Nr. topo	Observații / Referințe
1	arabil	NU	800	174	19	-	

## Lungime Segmente

1) Valorile lungimilor segmentelor sunt obținute din proiecție în plan.

Punct început	X / Y	Punct sfârșit	X / Y	Lungime segment (** (m)
1	344.723,564 290.656,98	2	344.714,843 290.697,265	41.218
2	344.714,843 290.697,265	3	344.690,094 290.697,263	24.749
3	344.690,094 290.697,263	4	344.687,494 290.680,688	16.778
4	344.687,494 290.680,688	5	344.705,447 290.680,952	17.955
5	344.705,447 290.680,952	6	344.707,777 290.656,978	24.087

Punct început	X / Y	Punct sfârșit	X / Y	Lungime segment (** (m)
6	344.707,777 290.656,978	1	344.723,564 290.656,98	15.787

\*\* Lungimile segmentelor sunt determinate în planul de proiecție Stereo 70 și sunt rotunjite la 1 milimetru.

\*\*\* Distanța dintre puncte este formată din segmente cumulate ce sunt mai mici decât valoarea 1 milimetru.



**DATE DESPRE IMOBILUL NR. 12116**

Oficiul de Cadastru și Publicitate Imobiliară DOLJ  
Biroul de Cadastru și Publicitate Imobiliară Craiova

**A. Partea I. Descrierea imobilului**

TEREN Extravilan

Adresa: Jud. Dolj, T174, P22

Nr. Crt	Nr cadastral Nr. topografic	Suprafața* (mp)	Observații / Referințe
A1		600	Sector cadastral:34 Teren neimprejmuit;

**B. Partea II. Proprietari și acte**

Inscrieri privitoare la dreptul de proprietate și alte drepturi reale		Referințe
/		
Act Administrativ nr. TDP 1665-2188, din 08/02/1995 emis de CJSDPAT DOLJ;		
B1	Intabulare, drept de PROPRIETATE, dobandit prin Reconstituire, cota actuala 1/1, cota initiala 1/1 1) ALBISORU I. ION, LIPSA CNP	A1

**C. Partea III. SARCINI .**

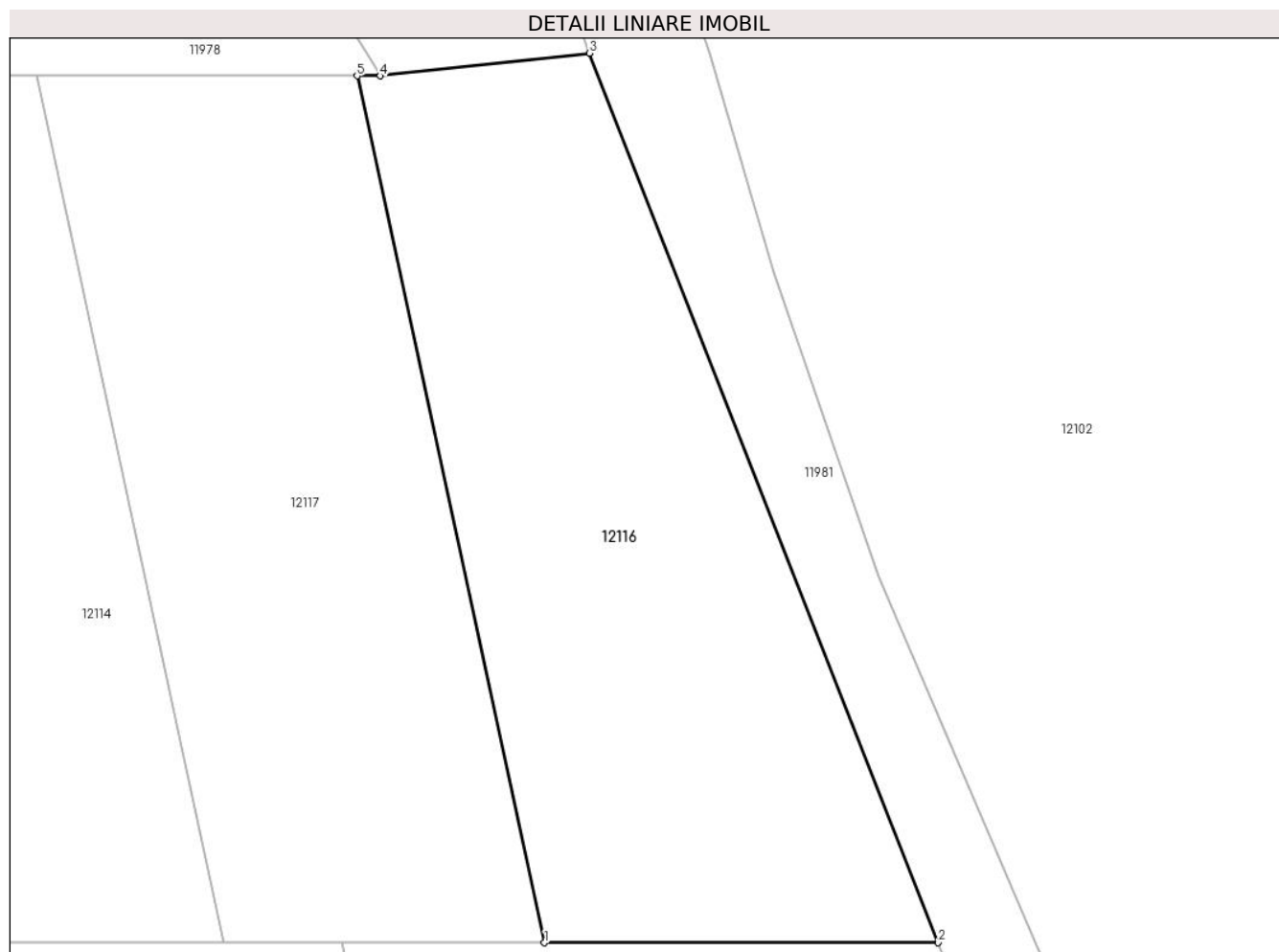
Inscrieri privind dezmembramintele dreptului de proprietate, drepturi reale de garanție și sarcini	Referințe
NU SUNT	

## Anexa Nr. 1 La Partea I

## Teren

Nr cadastral	Suprafața (mp)*	Observații / Referințe
	600	

\* Suprafața este determinată în planul de proiecție Stereo 70.



## Date referitoare la teren

Crt	Categorie folosință	Intravilan	Suprafața (mp)	Tarla	Parcelă	Nr. topo	Observații / Referințe
1	arabil	NU	600	174	22	-	

## Lungime Segmente

1) Valorile lungimilor segmentelor sunt obținute din proiecție în plan.

Punct început	X / Y	Punct sfârșit	X / Y	Lungime segment (** (m)
1	344.750,868 290.656,982	2	344.769,181 290.656,983	18.313
2	344.769,181 290.656,983	3	344.752,944 290.698,32	44.412
3	344.752,944 290.698,32	4	344.743,227 290.697,267	9.774
4	344.743,227 290.697,267	5	344.742,147 290.697,267	1.08
5	344.742,147 290.697,267	1	344.750,868 290.656,982	41.218

**\*\* Lungimile segmentelor sunt determinate în planul de proiecție Stereo 70 și sunt rotunjite la 1 milimetru.**

**\*\*\* Distanța dintre puncte este formată din segmente cumulate ce sunt mai mici decât valoarea 1 milimetru.**





**DATE DESPRE IMOBILUL NR. 12117**

Oficiul de Cadastru și Publicitate Imobiliară DOLJ  
Biroul de Cadastru și Publicitate Imobiliară Craiova

**A. Partea I. Descrierea imobilului**

TEREN Extravilan

Adresa: Jud. Dolj, T174, P21

Nr. Crt	Nr cadastral Nr. topografic	Suprafața* (mp)	Observații / Referințe
A1		600	Sector cadastral:34 Teren neimprejmuit;

**B. Partea II. Proprietari și acte**

Inscrieri privitoare la dreptul de proprietate și alte drepturi reale	Referințe
/	
Act Administrativ nr. TDP 1581-48474, din 31/01/1995 emis de CJSDPAT DOLJ (DEFUNCT CONFORM CERTIFICAT DECES SERIA DC, NR. 081307, DATA 13.12.2013);	
B1	A1
Intabulare, drept de PROPRIETATE, dobandit prin Reconstituire, cota actuala 1/1, cota initiala 1/1 1) ALBIȘORU I. CONSTANTIN DEFUNCT:Da	

**C. Partea III. SARCINI .**

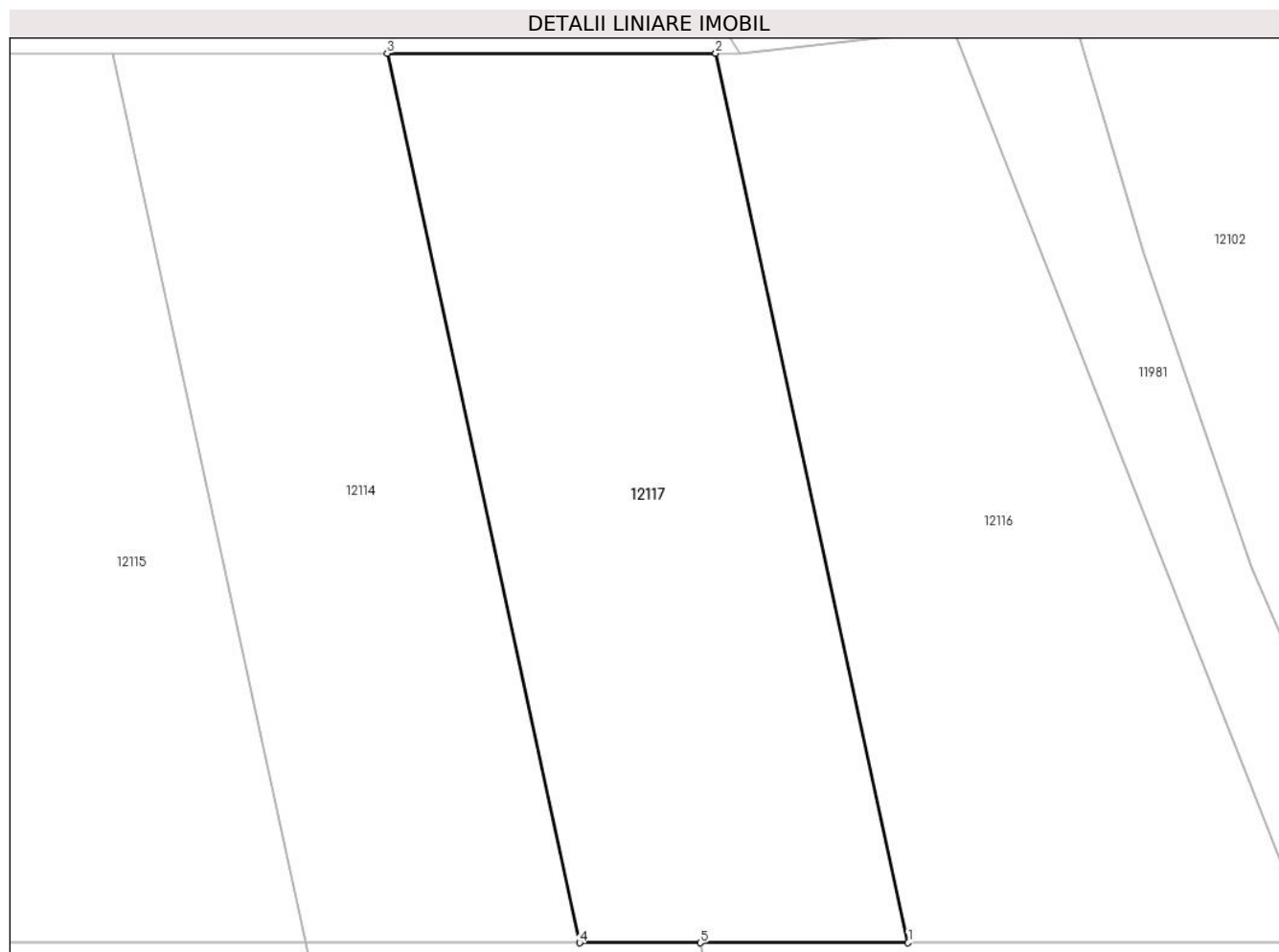
Inscrieri privind dezmembramintele dreptului de proprietate, drepturi reale de garanție și sarcini	Referințe
NU SUNT	

## Anexa Nr. 1 La Partea I

## Teren

Nr cadastral	Suprafața (mp)*	Observații / Referințe
	600	

\* Suprafața este determinată în planul de proiecție Stereo 70.



## Date referitoare la teren

Crt	Categorie folosință	Intravilan	Suprafața (mp)	Tarla	Parcelă	Nr. topo	Observații / Referințe
1	arabil	NU	600	174	21	-	

## Lungime Segmente

1) Valorile lungimilor segmentelor sunt obținute din proiecție în plan.

Punct început	X / Y	Punct sfârșit	X / Y	Lungime segment (** (m)
1	344.750,868 290.656,982	2	344.742,147 290.697,267	41.218
2	344.742,147 290.697,267	3	344.727,254 290.697,266	14.893
3	344.727,254 290.697,266	4	344.735,975 290.656,981	41.218
4	344.735,975 290.656,981	5	344.741,447 290.656,981	5.472
5	344.741,447 290.656,981	1	344.750,868 290.656,982	9.421

**\*\* Lungimile segmentelor sunt determinate în planul de proiecție Stereo 70 și sunt rotunjite la 1 milimetru.**

**\*\*\* Distanța dintre puncte este formată din segmente cumulate ce sunt mai mici decât valoarea 1 milimetru.**



**DATE DESPRE IMOBILUL NR. 12118**

Oficiul de Cadastru și Publicitate Imobiliară DOLJ  
Biroul de Cadastru și Publicitate Imobiliară Craiova

**A. Partea I. Descrierea imobilului**

TEREN Extravilan

Adresa: Jud. Dolj, T174, P18

Nr. Crt	Nr cadastral Nr. topografic	Suprafața* (mp)	Observații / Referințe
A1		500	Sector cadastral:34 Teren neimprejmuit;

**B. Partea II. Proprietari și acte**

Inscrieri privitoare la dreptul de proprietate și alte drepturi reale	Referințe
/	
Act Administrativ nr. TDP 2544-45298, din 13/01/1997 emis de CJSDPAT DOLJ;	
B1	A1
Intabulare, drept de PROPRIETATE, dobandit prin Reconstituire, cota actuala 1/1, cota initiala 1/1	
1) RENTEA I. CONSTANTIN, LIPSA CNP	

**C. Partea III. SARCINI .**

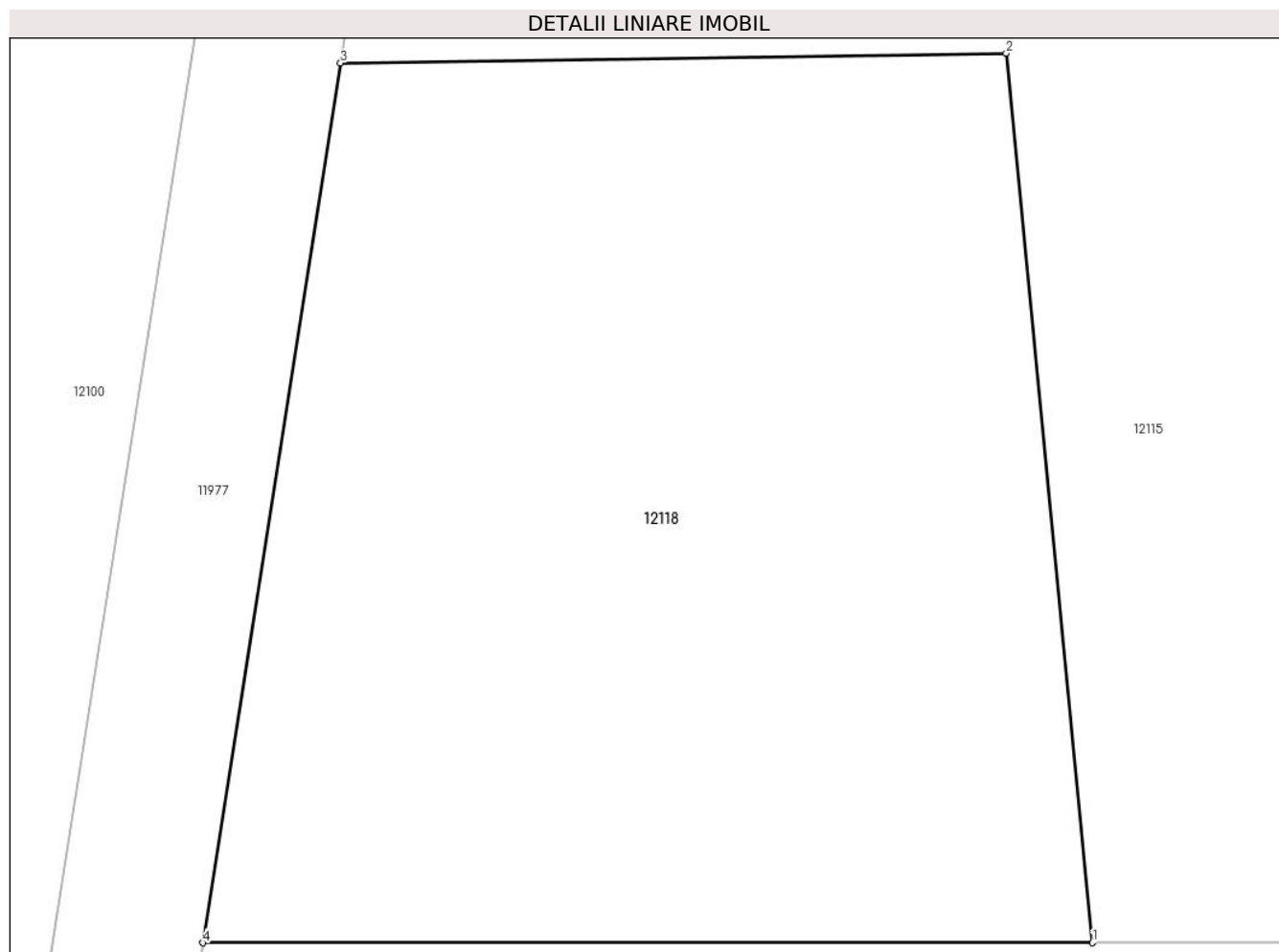
Inscrieri privind dezmembramintele dreptului de proprietate, drepturi reale de garanție și sarcini	Referințe
NU SUNT	

## Anexa Nr. 1 La Partea I

## Teren

Nr cadastral	Suprafața (mp)*	Observații / Referințe
	500	

\* Suprafața este determinată în planul de proiecție Stereo 70.



## Date referitoare la teren

Crt	Categorie folosință	Intravilan	Suprafața (mp)	Tarla	Parcelă	Nr. topo	Observații / Referințe
1	arabil	NU	500	174	18	-	

## Lungime Segmente

1) Valorile lungimilor segmentelor sunt obținute din proiecție în plan.

Punct început	X / Y	Punct sfârșit	X / Y	Lungime segment (** (m)
1	344.707,777 290.656,978	2	344.705,447 290.680,952	24.087
2	344.705,447 290.680,952	3	344.687,494 290.680,688	17.955
3	344.687,494 290.680,688	4	344.683,775 290.656,976	24.002
4	344.683,775 290.656,976	1	344.707,777 290.656,978	24.002

\*\* Lungimile segmentelor sunt determinate în planul de proiecție Stereo 70 și sunt rotunjite la 1 milimetru.

**\*\*\* Distanţa dintre puncte este formată din segmente cumulate ce sunt mai mici decât valoarea 1 milimetru.**





**DATE DESPRE IMOBILUL NR. 12119**

Oficiul de Cadastru și Publicitate Imobiliară DOLJ  
Biroul de Cadastru și Publicitate Imobiliară Craiova

**A. Partea I. Descrierea imobilului**

TEREN Extravilan

Adresa: Jud. Dolj, T174, P16/1

Nr. Crt	Nr cadastral Nr. topografic	Suprafața* (mp)	Observații / Referințe
A1		556	Sector cadastral:34 Teren neimprejmuit;

**B. Partea II. Proprietari și acte**

Inscrieri privitoare la dreptul de proprietate și alte drepturi reale	Referințe
/	
Act Administrativ nr. TDP 2026-15026, din 23/08/1995 emis de CJSDPAT DOLJ;	
B1	A1
Intabulare, drept de PROPRIETATE, dobandit prin Reconstituire, cota actuala 1/1, cota initiala 1/1	
1) OPREA V. CONSTANTIN, LIPSA CNP	

**C. Partea III. SARCINI .**

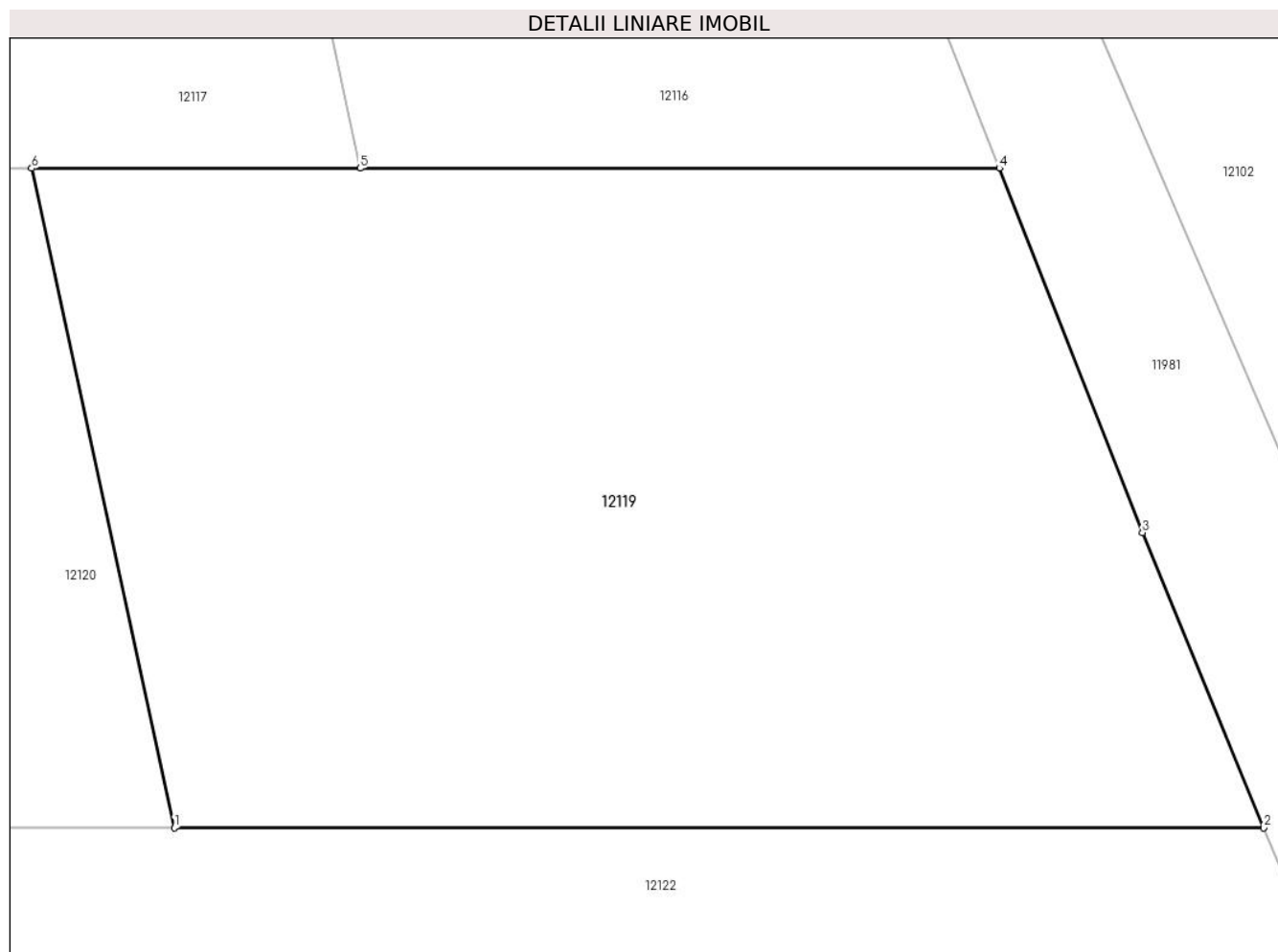
Inscrieri privind dezmembramintele dreptului de proprietate, drepturi reale de garanție și sarcini	Referințe
NU SUNT	

## Anexa Nr. 1 La Partea I

## Teren

Nr cadastral	Suprafața (mp)*	Observații / Referințe
	556	

\* Suprafața este determinată în planul de proiecție Stereo 70.



## Date referitoare la teren

Crt	Categorie folosință	Intravilan	Suprafața (mp)	Tarla	Parcelă	Nr. topo	Observații / Referințe
1	arabil	NU	556	174	16/1	-	

## Lungime Segmente

1) Valorile lungimilor segmentelor sunt obținute din proiecție în plan.

Punct început	X / Y	Punct sfârșit	X / Y	Lungime segment (** (m)
1	344.745,536 290.638,092	2	344.776,76 290.638,094	31.224
2	344.776,76 290.638,094	3	344.773,281 290.646,545	9.139
3	344.773,281 290.646,545	4	344.769,181 290.656,983	11.214
4	344.769,181 290.656,983	5	344.750,868 290.656,982	18.313
5	344.750,868 290.656,982	6	344.741,447 290.656,981	9.421

Punct început	X / Y	Punct sfârșit	X / Y	Lungime segment (** (m)
6	344.741,447 290.656,981	1	344.745,536 290.638,092	19.327

\*\* Lungimile segmentelor sunt determinate în planul de proiecție Stereo 70 și sunt rotunjite la 1 milimetru.

\*\*\* Distanța dintre puncte este formată din segmente cumulate ce sunt mai mici decât valoarea 1 milimetru.



**DATE DESPRE IMOBILUL NR. 12120**

Oficiul de Cadastru și Publicitate Imobiliară DOLJ  
Biroul de Cadastru și Publicitate Imobiliară Craiova

**A. Partea I. Descrierea imobilului**

TEREN Extravilan

Adresa: Jud. Dolj, T174, P16

Nr. Crt	Nr cadastral Nr. topografic	Suprafața* (mp)	Observații / Referințe
A1		856	Sector cadastral:34 Teren neimpregmuit;

**B. Partea II. Proprietari și acte**

Inscrieri privitoare la dreptul de proprietate și alte drepturi reale	Referințe
/	
Act Administrativ nr. TDP 2026-15026, din 23/08/1995 emis de CJSDPAT DOLJ;	
B1	A1
Intabulare, drept de PROPRIETATE, dobandit prin Reconstituire, cota actuala 1/1, cota initiala 1/1	
1) OPREA V. CONSTANTIN, LIPSA CNP	

**C. Partea III. SARCINI .**

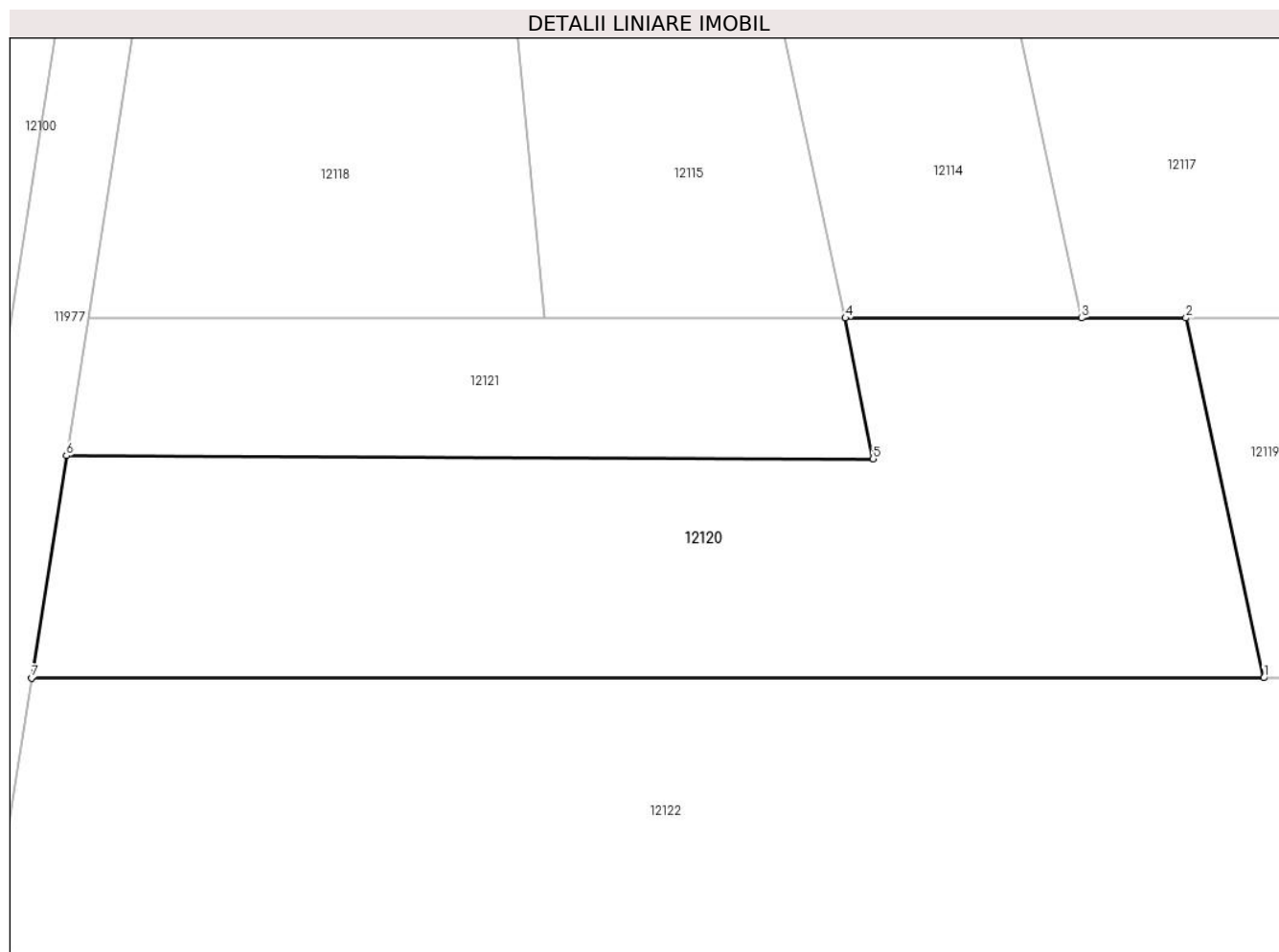
Inscrieri privind dezmembramintele dreptului de proprietate, drepturi reale de garanție și sarcini	Referințe
NU SUNT	

## Anexa Nr. 1 La Partea I

## Teren

Nr cadastral	Suprafața (mp)*	Observații / Referințe
	856	

\* Suprafața este determinată în planul de proiecție Stereo 70.



## Date referitoare la teren

Crt	Categorie folosință	Intravilan	Suprafața (mp)	Tarla	Parcelă	Nr. topo	Observații / Referințe
1	arabil	NU	856	174	16	-	

## Lungime Segmente

1) Valorile lungimilor segmentelor sunt obținute din proiecție în plan.

Punct început	X / Y	Punct sfârșit	X / Y	Lungime segment (** (m)
1	344.745,536 290.638,092	2	344.741,447 290.656,981	19.327
2	344.741,447 290.656,981	3	344.735,975 290.656,981	5.472
3	344.735,975 290.656,981	4	344.723,564 290.656,98	12.411
4	344.723,564 290.656,98	5	344.725,018 290.649,587	7.535
5	344.725,018 290.649,587	6	344.682,643 290.649,759	42.375

Punct început	X / Y	Punct sfârșit	X / Y	Lungime segment (** (m)
6	344.682,643 290.649,759	7	344.680,812 290.638,087	11.815
7	344.680,812 290.638,087	1	344.745,536 290.638,092	64.724

\*\* Lungimile segmentelor sunt determinate în planul de proiecție Stereo 70 și sunt rotunjite la 1 milimetru.

\*\*\* Distanța dintre puncte este formată din segmente cumulate ce sunt mai mici decât valoarea 1 milimetru.





**DATE DESPRE IMOBILUL NR. 12121**

Oficiul de Cadastru și Publicitate Imobiliară DOLJ  
Biroul de Cadastru și Publicitate Imobiliară Craiova

**A. Partea I. Descrierea imobilului**

TEREN Extravilan

Adresa: Jud. Dolj, T174, P17

Nr. Crt	Nr cadastral Nr. topografic	Suprafața* (mp)	Observații / Referințe
A1		300	Sector cadastral:34 Teren neimprejmuit;

**B. Partea II. Proprietari și acte**

Inscrieri privitoare la dreptul de proprietate și alte drepturi reale	Referințe
/	
Act Administrativ nr. TDP 1911-15085, din 10/03/1995 emis de CJSDPAT DOLJ;	
B1	A1
Intabulare, drept de PROPRIETATE, dobandit prin Reconstituire, cota actuala 1/1, cota initiala 1/1	
1) HAINES F. DUMITRU, LIPSA CNP	

**C. Partea III. SARCINI .**

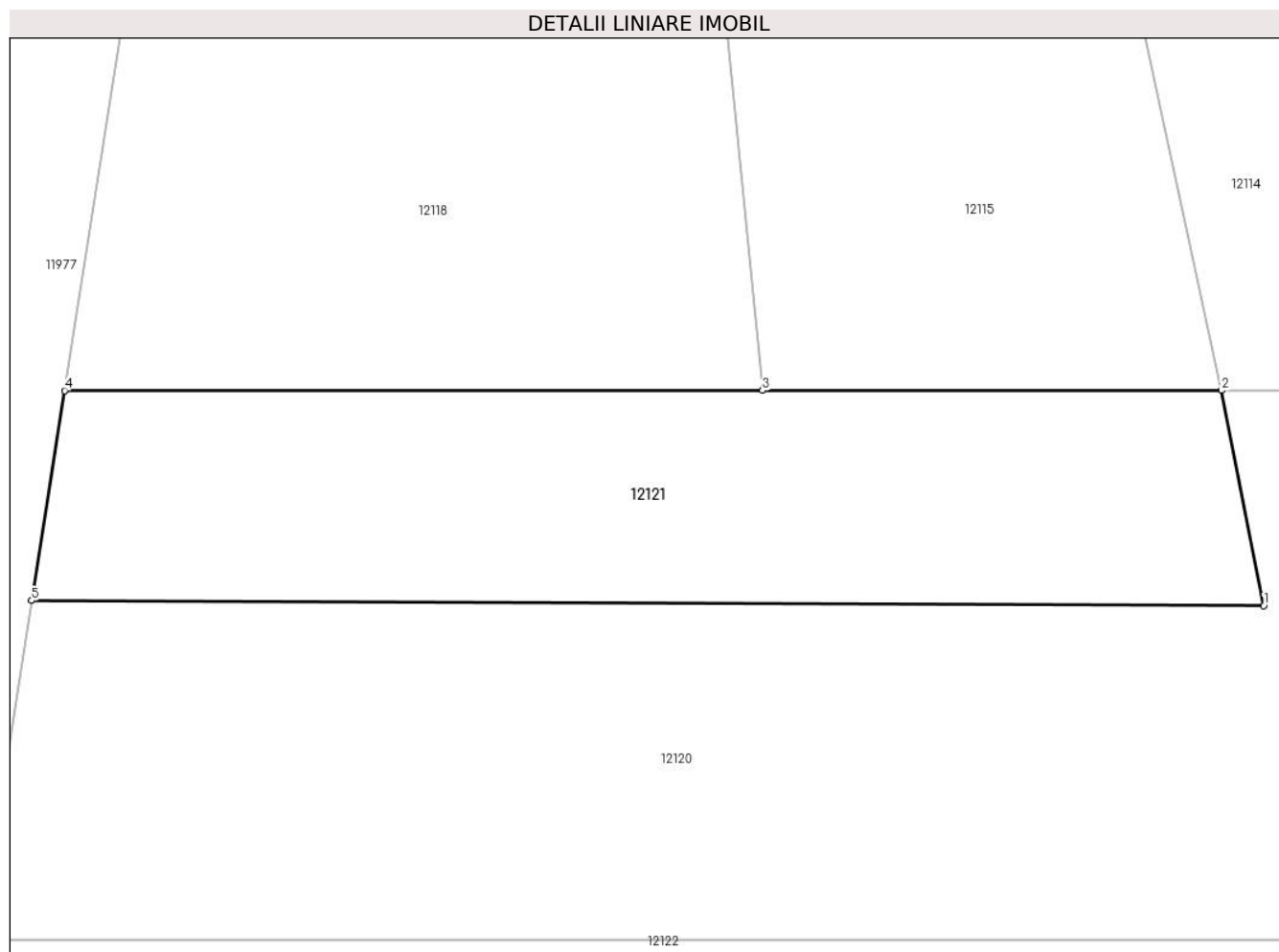
Inscrieri privind dezmembramintele dreptului de proprietate, drepturi reale de garanție și sarcini	Referințe
NU SUNT	

## Anexa Nr. 1 La Partea I

## Teren

Nr cadastral	Suprafaţa (mp)*	Observaţii / Referinţe
	300	

\* Suprafaţa este determinată în planul de proiecţie Stereo 70.



## Date referitoare la teren

Crt	Categorie folosinţă	Intravilan	Suprafaţa (mp)	Tarla	Parcelă	Nr. topo	Observaţii / Referinţe
1	arabil	NU	300	174	17	-	

## Lungime Segmente

1) Valorile lungimilor segmentelor sunt obţinute din proiecţie în plan.

Punct început	X / Y	Punct sfârşit	X / Y	Lungime segment (** (m)
1	344.725,018 290.649,587	2	344.723,564 290.656,98	7.535
2	344.723,564 290.656,98	3	344.707,777 290.656,978	15.787
3	344.707,777 290.656,978	4	344.683,775 290.656,976	24.002
4	344.683,775 290.656,976	5	344.682,643 290.649,759	7.305
5	344.682,643 290.649,759	1	344.725,018 290.649,587	42.375

**\*\* Lungimile segmentelor sunt determinate în planul de proiecție Stereo 70 și sunt rotunjite la 1 milimetru.**

**\*\*\* Distanța dintre puncte este formată din segmente cumulate ce sunt mai mici decât valoarea 1 milimetru.**



**DATE DESPRE IMOBILUL NR. 12122**

Oficiul de Cadastru și Publicitate Imobiliară DOLJ  
Biroul de Cadastru și Publicitate Imobiliară Craiova

**A. Partea I. Descrierea imobilului**

TEREN Extravilan

Adresa: Jud. Dolj, T174, P15

Nr. Crt	Nr cadastral Nr. topografic	Suprafața* (mp)	Observații / Referințe
A1		1.700	Sector cadastral:34 Teren neimprejmuit;

**B. Partea II. Proprietari și acte**

Inscrieri privitoare la dreptul de proprietate și alte drepturi reale	Referințe
/	
Act Administrativ nr. TDP 1649-2188, din 03/03/1995 emis de CJSDPAT DOLJ;	
B1	A1
Intabulare, drept de PROPRIETATE, dobandit prin Reconstituire, cota actuala 1/1, cota initiala 1/1	
1) ROTARU I. PETRE, LIPSA CNP	

**C. Partea III. SARCINI .**

Inscrieri privind dezmembramintele dreptului de proprietate, drepturi reale de garanție și sarcini	Referințe
NU SUNT	

## Anexa Nr. 1 La Partea I

## Teren

Nr cadastral	Suprafața (mp)*	Observații / Referințe
	1.700	

\* Suprafața este determinată în planul de proiecție Stereo 70.



## Date referitoare la teren

Crt	Categorie folosință	Intra vilan	Suprafața (mp)	Tarla	Parcelă	Nr. topo	Observații / Referințe
1	arabil	NU	1.700	174	15	-	

## Lungime Segmente

1) Valorile lungimilor segmentelor sunt obținute din proiecție în plan.

Punct început	X / Y	Punct sfârșit	X / Y	Lungime segment (** (m)
1	344.678,541 290.623,607	2	344.742,475 290.616,512	64.326
2	344.742,475 290.616,512	3	344.780,459 290.629,111	40.019
3	344.780,459 290.629,111	4	344.776,76 290.638,094	9.715
4	344.776,76 290.638,094	5	344.745,536 290.638,092	31.224
5	344.745,536 290.638,092	6	344.680,812 290.638,087	64.724

Punct început	X / Y	Punct sfârșit	X / Y	Lungime segment (** (m)
6	344.680,812 290.638,087	1	344.678,541 290.623,607	14.657

\*\* Lungimile segmentelor sunt determinate în planul de proiecție Stereo 70 și sunt rotunjite la 1 milimetru.

\*\*\* Distanța dintre puncte este formată din segmente cumulate ce sunt mai mici decât valoarea 1 milimetru.





**DATE DESPRE IMOBILUL NR. 12123**

Oficiul de Cadastru și Publicitate Imobiliară DOLJ  
 Biroul de Cadastru și Publicitate Imobiliară Craiova

**A. Partea I. Descrierea imobilului**

TEREN Extravilan

Adresa: Jud. Dolj, T174, P14

Nr. Crt	Nr cadastral Nr. topografic	Suprafața* (mp)	Observații / Referințe
A1		2.200	Sector cadastral:34 Teren neimpregmuit;

**B. Partea II. Proprietari și acte**

Inscrieri privitoare la dreptul de proprietate și alte drepturi reale	Referințe
/	
Act Administrativ nr. TDP 20269, din 14/11/2017 emis de CJSDPAT DOLJ;	
B1	A1
Intabulare, drept de PROPRIETATE, dobandit prin Reconstituire, cota actuala 1/1, cota initiala 1/1	
1) AMZA F. MARIA, LIPSA CNP 2) PANEA F. FLOAREA, LIPSA CNP 3) GLĂVAN F. CORNELIA, LIPSA CNP 4) MĂNUCEANU F. MARIA, LIPSA CNP 5) AMZA F. VASILE, LIPSA CNP 6) AMZA F. VICTOR, LIPSA CNP 7) AMZA F. VICTORIA, LIPSA CNP	

**C. Partea III. SARCINI .**

Inscrieri privind dezmembramintele dreptului de proprietate, drepturi reale de garanție și sarcini	Referințe
NU SUNT	

## Anexa Nr. 1 La Partea I

## Teren

Nr cadastral	Suprafața (mp)*	Observații / Referințe
	2.200	

\* Suprafața este determinată în planul de proiecție Stereo 70.

## DETALII LINIARE IMOBIL



## Date referitoare la teren

Crt	Categorie folosință	Intra vilan	Suprafața (mp)	Tarla	Parcelă	Nr. topo	Observații / Referințe
1	arabil	NU	2.200	174	14	-	

## Lungime Segmente

1) Valorile lungimilor segmentelor sunt obținute din proiecție în plan.

Punct început	X / Y	Punct sfârșit	X / Y	Lungime segment (** (m)
1	344.678,541 290.623,607	2	344.700,336 290.599,033	32.847
2	344.700,336 290.599,033	3	344.721,507 290.593,517	21.878
3	344.721,507 290.593,517	4	344.745,087 290.590,339	23.793
4	344.745,087 290.590,339	5	344.746,922 290.590,923	1.926
5	344.746,922 290.590,923	6	344.786,266 290.615,005	46.129

Punct început	X / Y	Punct sfârșit	X / Y	Lungime segment (** (m)
6	344.786,266 290.615,005	7	344.782,474 290.624,217	9.962
7	344.782,474 290.624,217	8	344.780,459 290.629,111	5.293
8	344.780,459 290.629,111	9	344.742,475 290.616,512	40.019
9	344.742,475 290.616,512	1	344.678,541 290.623,607	64.326

\*\* Lungimile segmentelor sunt determinate în planul de proiecție Stereo 70 și sunt rotunjite la 1 milimetru.

\*\*\* Distanța dintre puncte este formată din segmente cumulate ce sunt mai mici decât valoarea 1 milimetru.



**DATE DESPRE IMOBILUL NR. 12124**

Oficiul de Cadastru și Publicitate Imobiliară DOLJ  
Biroul de Cadastru și Publicitate Imobiliară Craiova

**A. Partea I. Descrierea imobilului**

TEREN Extravilan

Adresa: Jud. Dolj, T174, P6

Nr. Crt	Nr cadastral Nr. topografic	Suprafața* (mp)	Observații / Referințe
A1		280	Sector cadastral:34 Teren neimprejmuit;

**B. Partea II. Proprietari și acte**

Inscrieri privitoare la dreptul de proprietate și alte drepturi reale	Referințe
/	
Act Administrativ nr. TDP 1648-2188, din 16/02/1995 emis de CJSDPAT DOLJ;	
B1	A1
Intabulare, drept de PROPRIETATE, dobandit prin Reconstituire, cota actuala 1/1, cota initiala 1/1	
1) ICĂLAȘ C. MARIA, LIPSA CNP	

**C. Partea III. SARCINI .**

Inscrieri privind dezmembramintele dreptului de proprietate, drepturi reale de garanție și sarcini	Referințe
NU SUNT	

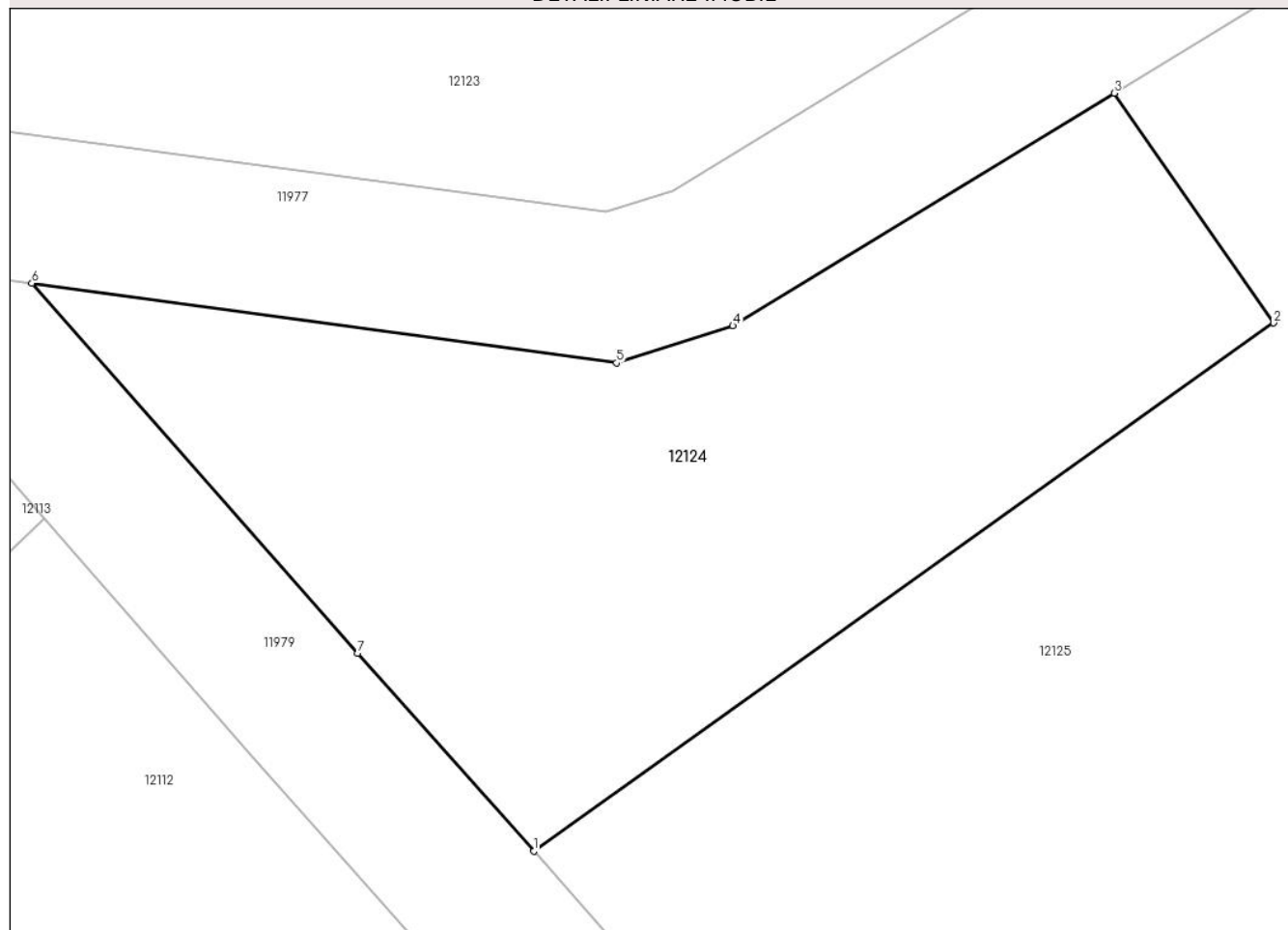
## Anexa Nr. 1 La Partea I

## Teren

Nr cadastral	Suprafața (mp)*	Observații / Referințe
	280	

\* Suprafața este determinată în planul de proiecție Stereo 70.

## DETALII LINIARE IMOBIL



## Date referitoare la teren

Crt	Categorie folosință	Intravilan	Suprafața (mp)	Tarla	Parcelă	Nr. topo	Observații / Referințe
1	arabil	NU	280	174	6	-	

## Lungime Segmente

1) Valorile lungimilor segmentelor sunt obținute din proiecție în plan.

Punct început	X / Y	Punct sfârșit	X / Y	Lungime segment (** (m)
1	344.743,125 290.572,943	2	344.763,29 290.587,322	24.767
2	344.763,29 290.587,322	3	344.758,944 290.593,578	7.617
3	344.758,944 290.593,578	4	344.748,554 290.587,245	12.168
4	344.748,554 290.587,245	5	344.745,38 290.586,235	3.331
5	344.745,38 290.586,235	6	344.729,448 290.588,403	16.079

Punct început	X / Y	Punct sfârșit	X / Y	Lungime segment (** (m)
6	344.729,448 290.588,403	7	344.738,321 290.578,325	13.427
7	344.738,321 290.578,325	1	344.743,125 290.572,943	7.214

\*\* Lungimile segmentelor sunt determinate în planul de proiecție Stereo 70 și sunt rotunjite la 1 milimetru.

\*\*\* Distanța dintre puncte este formată din segmente cumulate ce sunt mai mici decât valoarea 1 milimetru.





**DATE DESPRE IMOBILUL NR. 12125**

Oficiul de Cadastru și Publicitate Imobiliară DOLJ  
Biroul de Cadastru și Publicitate Imobiliară Craiova

**A. Partea I. Descrierea imobilului**

TEREN Extravilan

Adresa: Jud. Dolj, T174, P5

Nr. Crt	Nr cadastral Nr. topografic	Suprafața* (mp)	Observații / Referințe
A1		1.200	Sector cadastral:34 Teren neimprejmuit;

**B. Partea II. Proprietari și acte**

Inscrieri privitoare la dreptul de proprietate și alte drepturi reale		Referințe
/		
Act Administrativ nr. TDP 1400-58815, din 24/01/1995 emis de CJSDPAT DOLJ;		
B1	Intabulare, drept de PROPRIETATE, dobandit prin Reconstituire, cota actuala 1/1, cota initiala 1/1 1) AFRENIE C PETRE, LIPSA CNP 2) AFRENIE C. ION, LIPSA CNP	A1

**C. Partea III. SARCINI .**

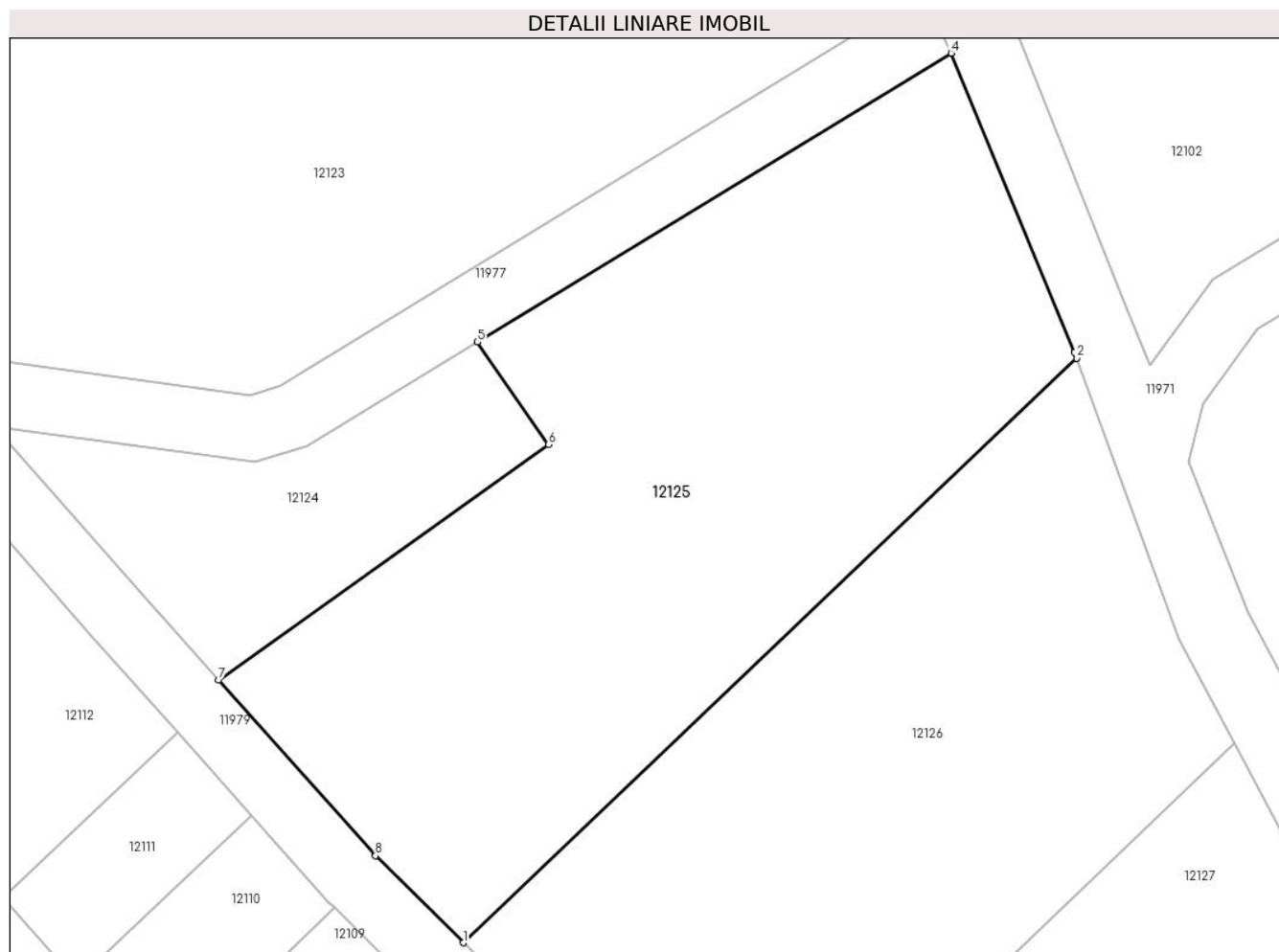
Inscrieri privind dezmembramintele dreptului de proprietate, drepturi reale de garanție și sarcini	Referințe
NU SUNT	

## Anexa Nr. 1 La Partea I

## Teren

Nr cadastral	Suprafața (mp)*	Observații / Referințe
	1.200	

\* Suprafața este determinată în planul de proiecție Stereo 70.



## Date referitoare la teren

Crt	Categorie folosință	Intravilan	Suprafața (mp)	Tarla	Parcelă	Nr. topo	Observații / Referințe
1	arabil	NU	1.200	174	5	-	

## Lungime Segmente

1) Valorile lungimilor segmentelor sunt obținute din proiecție în plan.

Punct început	X / Y	Punct sfârșit	X / Y	Lungime segment (** (m)
1	344.758,067 290.556,887	2	344.795,57 290.592,596	51.784
2	344.795,57 290.592,596	3	344.795,435 290.592,966	0.394
3	344.795,435 290.592,966	4	344.787,891 290.611,222	19.753
4	344.787,891 290.611,222	5	344.758,944 290.593,578	33.9
5	344.758,944 290.593,578	6	344.763,29 290.587,322	7.617

Punct început	X / Y	Punct sfârșit	X / Y	Lungime segment (** (m)
6	344.763,29 290.587,322	7	344.743,125 290.572,943	24.767
7	344.743,125 290.572,943	8	344.752,709 290.562,206	14.392
8	344.752,709 290.562,206	1	344.758,067 290.556,887	7.55

\*\* Lungimile segmentelor sunt determinate în planul de proiecție Stereo 70 și sunt rotunjite la 1 milimetru.

\*\*\* Distanța dintre puncte este formată din segmente cumulate ce sunt mai mici decât valoarea 1 milimetru.



**DATE DESPRE IMOBILUL NR. 12126**

Oficiul de Cadastru și Publicitate Imobiliară DOLJ  
Biroul de Cadastru și Publicitate Imobiliară Craiova

**A. Partea I. Descrierea imobilului**

TEREN Extravilan

Adresa: Jud. Dolj, T174, P4

Nr. Crt	Nr cadastral Nr. topografic	Suprafața* (mp)	Observații / Referințe
A1		1.100	Sector cadastral:34 Teren neimprejmuit;

**B. Partea II. Proprietari și acte**

Inscrieri privitoare la dreptul de proprietate și alte drepturi reale	Referințe
/	
Act Administrativ nr. TDP 1873-9682, din 13/02/1995 emis de CJSDPAT DOLJ;	
B1 Intabulare, drept de PROPRIETATE, dobandit prin Reconstituire, cota actuala 1/1, cota initiala 1/1	A1
1) BĂRBULESCU C. NICOLAE, LIPSA CNP	

**C. Partea III. SARCINI .**

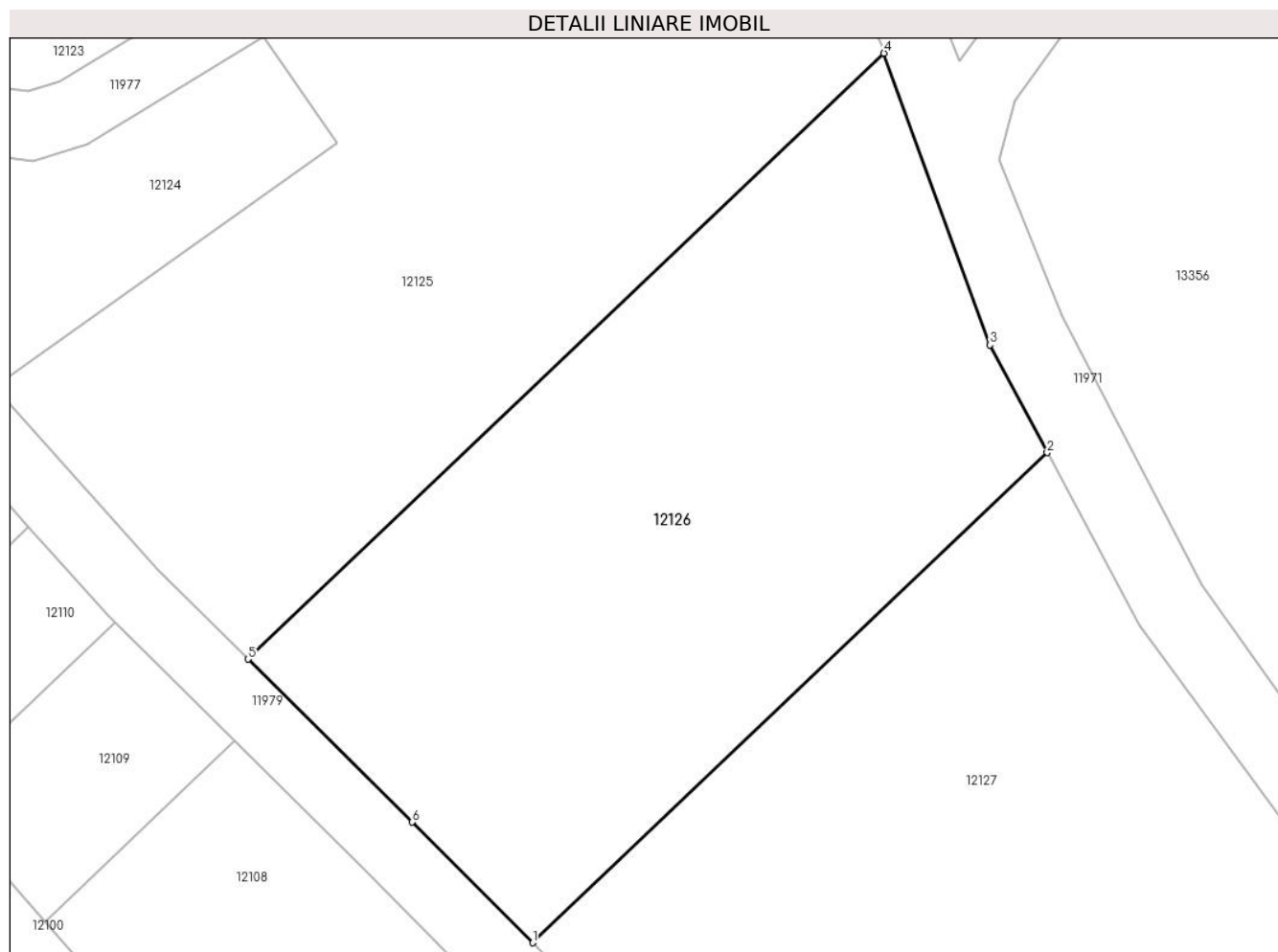
Inscrieri privind dezmembramintele dreptului de proprietate, drepturi reale de garanție și sarcini	Referințe
NU SUNT	

## Anexa Nr. 1 La Partea I

## Teren

Nr cadastral	Suprafața (mp)*	Observații / Referințe
	1.100	

\* Suprafața este determinată în planul de proiecție Stereo 70.



## Date referitoare la teren

Crt	Categorie folosință	Intra vilan	Suprafața (mp)	Tarla	Parcelă	Nr. topo	Observații / Referințe
1	arabil	NU	1.100	174	4	-	

## Lungime Segmente

1) Valorile lungimilor segmentelor sunt obținute din proiecție în plan.

Punct început	X / Y	Punct sfârșit	X / Y	Lungime segment (** (m)
1	344.774,858 290.540,165	2	344.805,193 290.569,05	41.887
2	344.805,193 290.569,05	3	344.801,815 290.575,402	7.194
3	344.801,815 290.575,402	4	344.795,57 290.592,596	18.293
4	344.795,57 290.592,596	5	344.758,067 290.556,887	51.784
5	344.758,067 290.556,887	6	344.767,746 290.547,277	13.639

Punct început	X / Y	Punct sfârșit	X / Y	Lungime segment (** (m)
6	344.767,746 290.547,277	1	344.774,858 290.540,165	10.058

\*\* Lungimile segmentelor sunt determinate în planul de proiecție Stereo 70 și sunt rotunjite la 1 milimetru.

\*\*\* Distanța dintre puncte este formată din segmente cumulate ce sunt mai mici decât valoarea 1 milimetru.





**DATE DESPRE IMOBILUL NR. 12127**

Oficiul de Cadastru și Publicitate Imobiliară DOLJ  
Biroul de Cadastru și Publicitate Imobiliară Craiova

**A. Partea I. Descrierea imobilului**

TEREN Extravilan

Adresa: Jud. Dolj, T174, P6/1

Nr. Crt	Nr cadastral Nr. topografic	Suprafața* (mp)	Observații / Referințe
A1		1.099	Sector cadastral:34 Teren neimprejmuit;

**B. Partea II. Proprietari și acte**

Inscrieri privitoare la dreptul de proprietate și alte drepturi reale	Referințe
/	
Act Normativ nr. Legea 7, din 13/03/1996 emis de PARLAMENTUL ROMÂNIEI (Art.13 Alin.14);	
B1	A1
Intabulare, drept de PROPRIETATE, dobandit prin Lege, cota actuala 1/1, cota initiala 1/1	
1) COMUNA CETATE-Rezerva comisiei locale de fond funciar, CIF:999999999999	

**C. Partea III. SARCINI .**

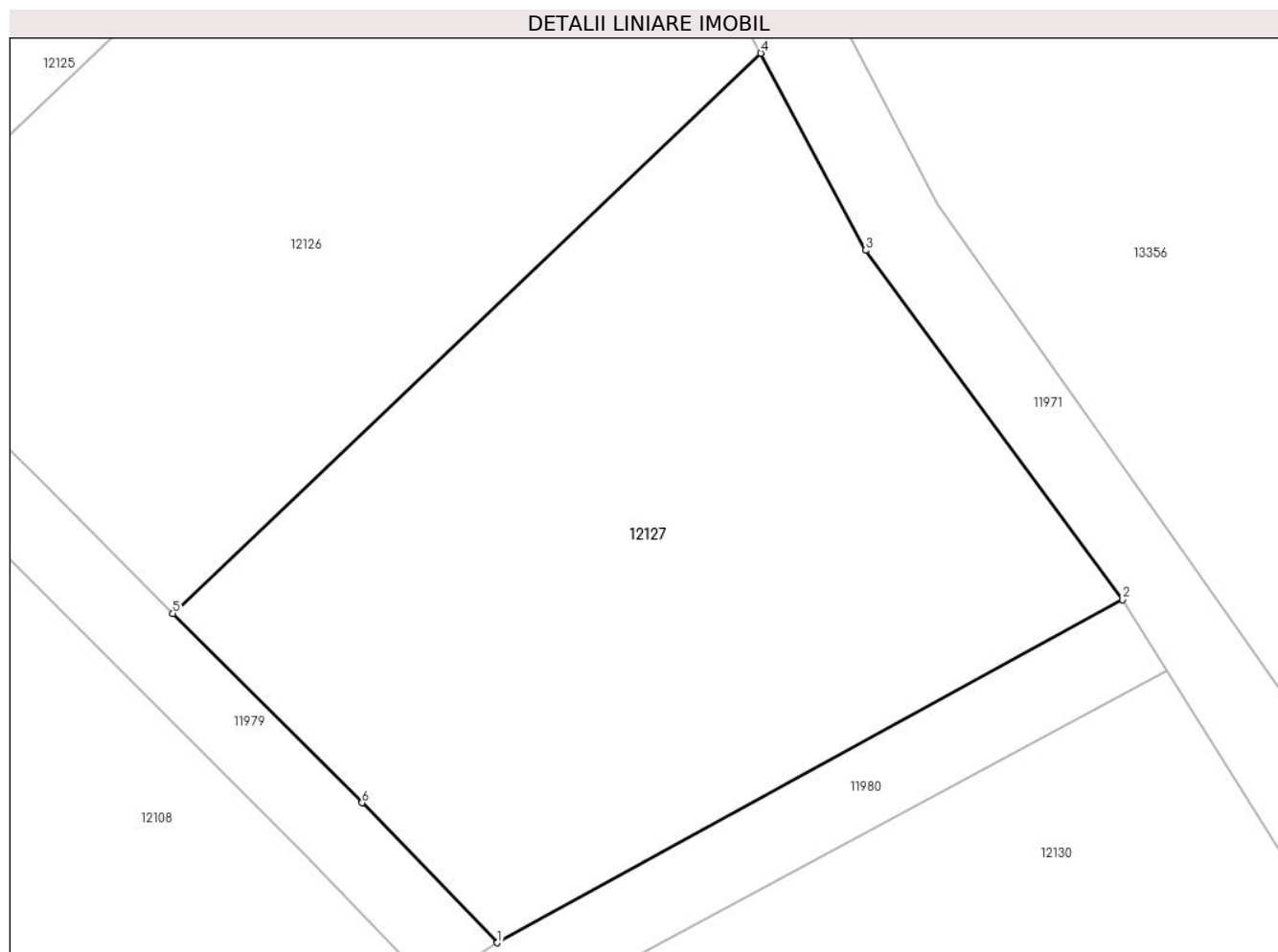
Inscrieri privind dezmembramintele dreptului de proprietate, drepturi reale de garanție și sarcini	Referințe
NU SUNT	

## Anexa Nr. 1 La Partea I

## Teren

Nr cadastral	Suprafața (mp)*	Observații / Referințe
	1.099	

\* Suprafața este determinată în planul de proiecție Stereo 70.



## Date referitoare la teren

Crt	Categorie folosință	Intravilan	Suprafața (mp)	Tarla	Parcelă	Nr. topo	Observații / Referințe
1	arabil	NU	1.099	174	6/1	-	

## Lungime Segmente

1) Valorile lungimilor segmentelor sunt obținute din proiecție în plan.

Punct început	X / Y	Punct sfârșit	X / Y	Lungime segment (** (m)
1	344.791,6 290.523,183	2	344.823,853 290.540,874	36.786
2	344.823,853 290.540,874	3	344.810,597 290.558,887	22.365
3	344.810,597 290.558,887	4	344.805,193 290.569,05	11.51
4	344.805,193 290.569,05	5	344.774,858 290.540,165	41.887
5	344.774,858 290.540,165	6	344.784,622 290.530,402	13.808

Punct început	X / Y	Punct sfârșit	X / Y	Lungime segment (** (m)
6	344.784,622 290.530,402	1	344.791,6 290.523,183	10.04

\*\* Lungimile segmentelor sunt determinate în planul de proiecție Stereo 70 și sunt rotunjite la 1 milimetru.

\*\*\* Distanța dintre puncte este formată din segmente cumulate ce sunt mai mici decât valoarea 1 milimetru.



**DATE DESPRE IMOBILUL NR. 12128**

Oficiul de Cadastru și Publicitate Imobiliară DOLJ  
Biroul de Cadastru și Publicitate Imobiliară Craiova

**A. Partea I. Descrierea imobilului**

TEREN Extravilan

Adresa: Jud. Dolj, T174, P42

Nr. Crt	Nr cadastral Nr. topografic	Suprafața* (mp)	Observații / Referințe
A1		2.500	Sector cadastral:34 Teren neimprejmuit;

**B. Partea II. Proprietari și acte**

Inscrieri privitoare la dreptul de proprietate și alte drepturi reale	Referințe
/	
Act Administrativ nr. TDP 1592-48474, din 31/01/1995 emis de CJSDPAT DOLJ;	
B1	A1
Intabulare, drept de PROPRIETATE, dobandit prin Reconstituire, cota actuala 1/1, cota initiala 1/1	
1) STANCUȚ GH. MIHAIL, LIPSA CNP	

**C. Partea III. SARCINI .**

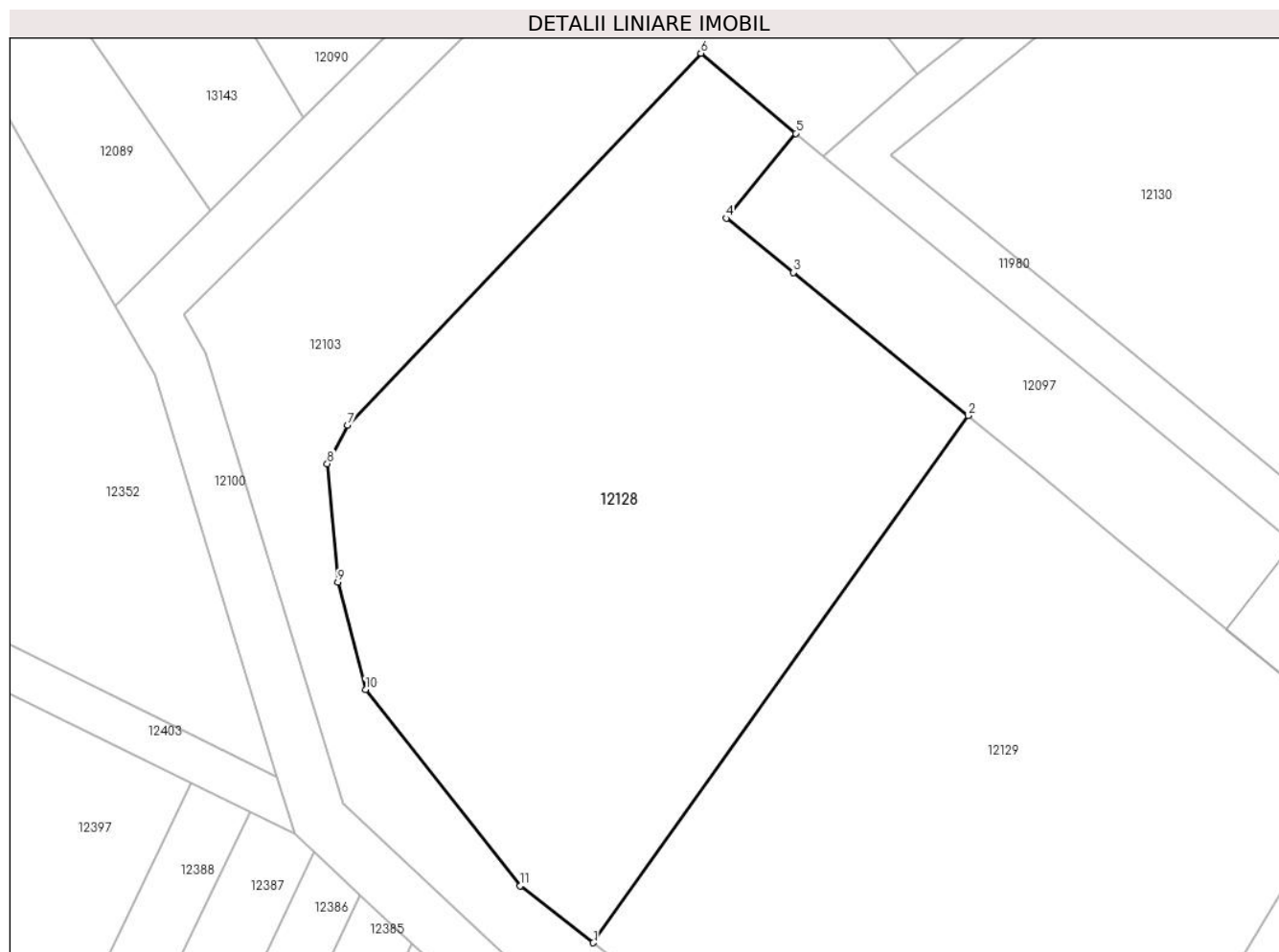
Inscrieri privind dezmembramintele dreptului de proprietate, drepturi reale de garanție și sarcini	Referințe
NU SUNT	

## Anexa Nr. 1 La Partea I

## Teren

Nr cadastral	Suprafața (mp)*	Observații / Referințe
	2.500	

\* Suprafața este determinată în planul de proiecție Stereo 70.



## Date referitoare la teren

Crt	Categorie folosință	Intra vilan	Suprafața (mp)	Tarla	Parcelă	Nr. topo	Observații / Referințe
1	arabil	NU	2.500	174	42	-	

## Lungime Segmente

1) Valorile lungimilor segmentelor sunt obținute din proiecție în plan.

Punct început	X / Y	Punct sfârșit	X / Y	Lungime segment (** (m)
1	344.743,051 290.429,299	2	344.777,298 290.477,447	59.085
2	344.777,298 290.477,447	3	344.761,35 290.490,511	20.616
3	344.761,35 290.490,511	4	344.755,184 290.495,46	7.906
4	344.755,184 290.495,46	5	344.761,553 290.503,208	10.03
5	344.761,553 290.503,208	6	344.752,888 290.510,531	11.345

Punct început	X / Y	Punct sfârșit	X / Y	Lungime segment (** (m)
6	344.752,888 290.510,531	7	344.720,579 290.476,56	46.882
7	344.720,579 290.476,56	8	344.718,74 290.473,045	3.967
8	344.718,74 290.473,045	9	344.719,713 290.462,227	10.862
9	344.719,713 290.462,227	10	344.722,232 290.452,437	10.109
10	344.722,232 290.452,437	11	344.736,377 290.434,507	22.838
11	344.736,377 290.434,507	1	344.743,051 290.429,299	8.466

\*\* Lungimile segmentelor sunt determinate în planul de proiecție Stereo 70 și sunt rotunjite la 1 milimetru.

\*\*\* Distanța dintre puncte este formată din segmente cumulate ce sunt mai mici decât valoarea 1 milimetru.





**DATE DESPRE IMOBILUL NR. 12129**

Oficiul de Cadastru și Publicitate Imobiliară DOLJ  
Biroul de Cadastru și Publicitate Imobiliară Craiova

**A. Partea I. Descrierea imobilului**

TEREN Extravilan

Adresa: Jud. Dolj, T174, P43

Nr. Crt	Nr cadastral Nr. topografic	Suprafața* (mp)	Observații / Referințe
A1		2.800	Sector cadastral:34 Teren neimprejmuit;

**B. Partea II. Proprietari și acte**

Inscrieri privitoare la dreptul de proprietate și alte drepturi reale		Referințe
/		
Act Administrativ nr. TDP 2545-45298, din 13/01/1997 emis de CJSDPAT DOLJ;		
B1	Intabulare, drept de PROPRIETATE, dobandit prin Reconstituire, cota actuala 1/1, cota initiala 1/1 1) SPÎNU C. STANA, LIPSA CNP 2) SPÎNU F. OCTAVIAN VIOREL, LIPSA CNP 3) SPÎNU C. AURELIAN, LIPSA CNP	A1

**C. Partea III. SARCINI .**

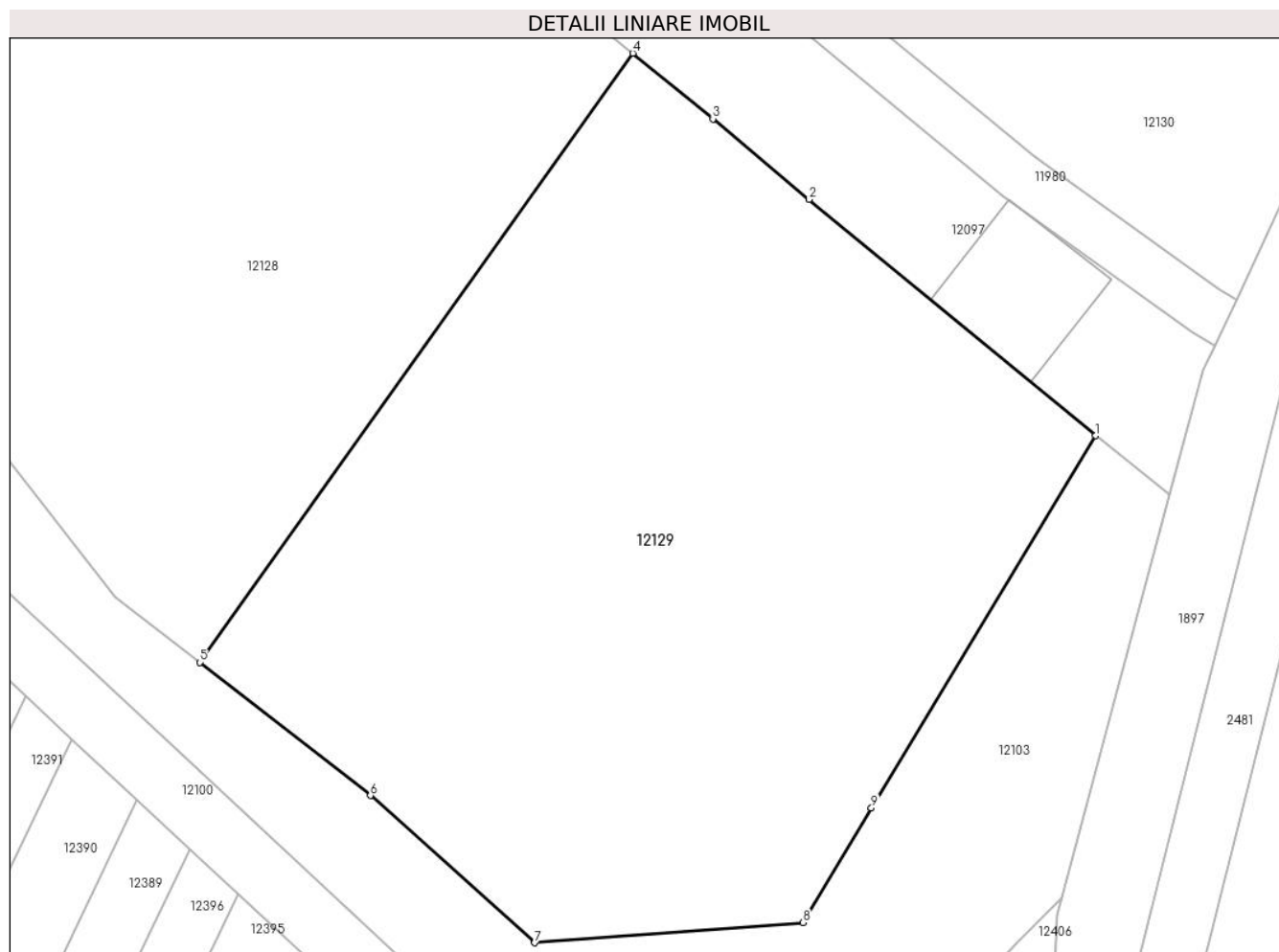
Inscrieri privind dezmembramintele dreptului de proprietate, drepturi reale de garanție și sarcini	Referințe
NU SUNT	

## Anexa Nr. 1 La Partea I

## Teren

Nr cadastral	Suprafața (mp)*	Observații / Referințe
	2.800	

\* Suprafața este determinată în planul de proiecție Stereo 70.



## Date referitoare la teren

Crt	Categorie folosință	Intravilan	Suprafața (mp)	Tarla	Parcelă	Nr. topo	Observații / Referințe
1	arabil	NU	2.800	174	43	-	

## Lungime Segmente

1) Valorile lungimilor segmentelor sunt obținute din proiecție în plan.

Punct început	X / Y	Punct sfârșit	X / Y	Lungime segment (** (m)
1	344.813,905 290.447,215	2	344.791,248 290.465,887	29.36
2	344.791,248 290.465,887	3	344.783,635 290.472,256	9.926
3	344.783,635 290.472,256	4	344.777,298 290.477,447	8.192
4	344.777,298 290.477,447	5	344.743,051 290.429,299	59.085
5	344.743,051 290.429,299	6	344.756,552 290.418,767	17.123

Punct început	X / Y	Punct sfârşit	X / Y	Lungime segment (** (m)
6	344.756,552 290.418,767	7	344.769,533 290.407,138	17.428
7	344.769,533 290.407,138	8	344.790,763 290.408,733	21.29
8	344.790,763 290.408,733	9	344.796,172 290.417,793	10.552
9	344.796,172 290.417,793	1	344.813,905 290.447,215	34.353

\*\* Lungimile segmentelor sunt determinate în planul de proiecție Stereo 70 și sunt rotunjite la 1 milimetru.

\*\*\* Distanța dintre puncte este formată din segmente cumulate ce sunt mai mici decât valoarea 1 milimetru.



**DATE DESPRE IMOBILUL NR. 12130**

Oficiul de Cadastru și Publicitate Imobiliară DOLJ  
Biroul de Cadastru și Publicitate Imobiliară Craiova

**A. Partea I. Descrierea imobilului**

TEREN Extravilan

Adresa: Jud. Dolj, T174, P1

Nr. Crt	Nr cadastral Nr. topografic	Suprafața* (mp)	Observații / Referințe
A1		3.080	Sector cadastral:34 Teren neimprejmuit;

**B. Partea II. Proprietari și acte**

Inscrieri privitoare la dreptul de proprietate și alte drepturi reale	Referințe
/	
Act Administrativ nr. TDP 1139-59371, din 06/07/1994 emis de CJSDPAT DOLJ;	
B1	A1
Intabulare, drept de PROPRIETATE, dobandit prin Reconstituire, cota actuala 1/1, cota initiala 1/1	
1) VASILE I. NICOLINA, LIPSA CNP	

**C. Partea III. SARCINI .**

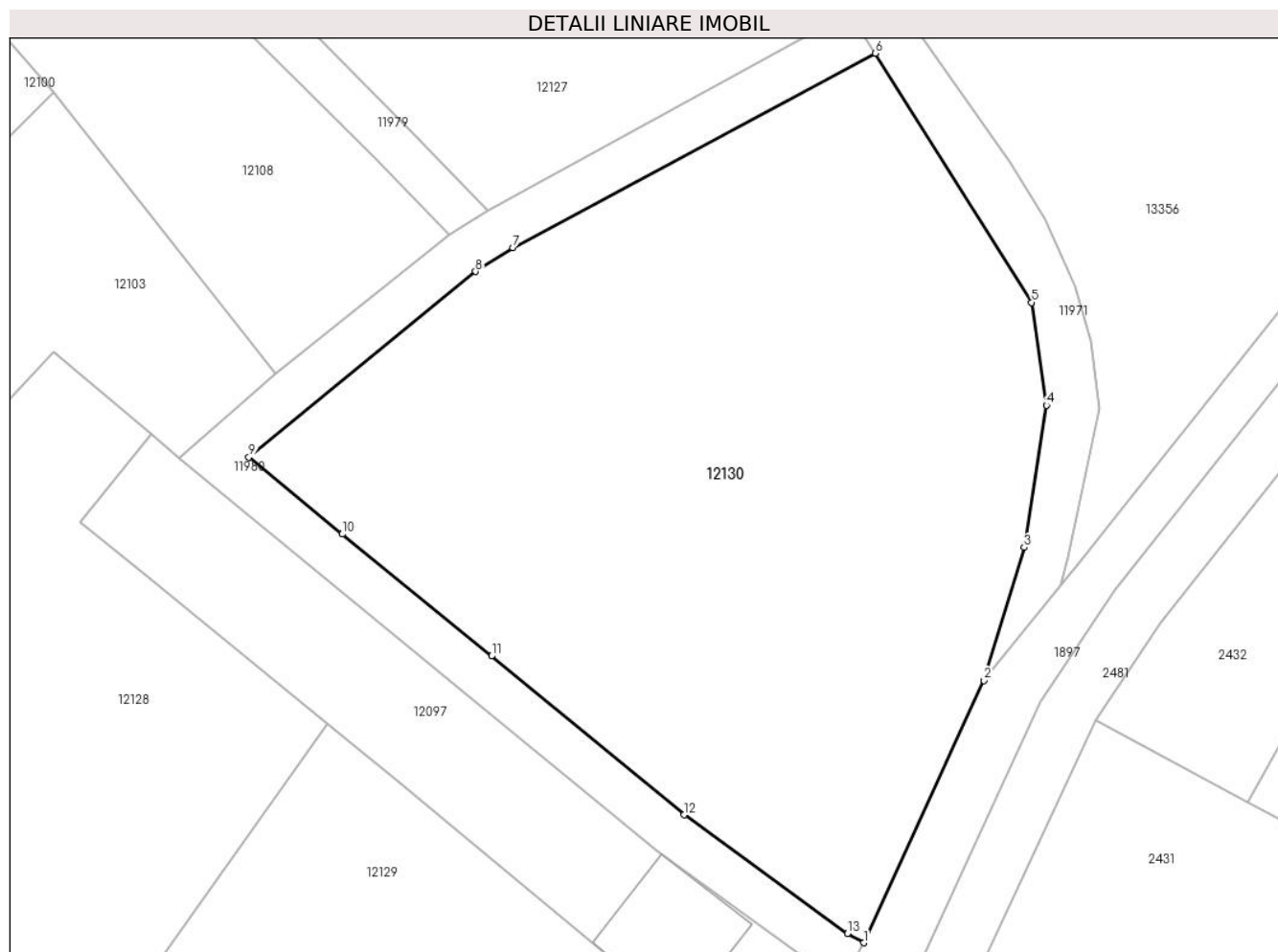
Inscrieri privind dezmembramintele dreptului de proprietate, drepturi reale de garanție și sarcini	Referințe
NU SUNT	

## Anexa Nr. 1 La Partea I

## Teren

Nr cadastral	Suprafața (mp)*	Observații / Referințe
	3.080	

\* Suprafața este determinată în planul de proiecție Stereo 70.



## Date referitoare la teren

Crt	Categorie folosință	Intravilan	Suprafața (mp)	Tarla	Parcelă	Nr. topo	Observații / Referințe
1	arabil	NU	3.080	174	1	-	

## Lungime Segmente

1) Valorile lungimilor segmentelor sunt obținute din proiecție în plan.

Punct început	X / Y	Punct sfârșit	X / Y	Lungime segment (** (m)
1	344.825,084 290.457,933	2	344.835,802 290.481,3	25.708
2	344.835,802 290.481,3	3	344.839,391 290.493,161	12.392
3	344.839,391 290.493,161	4	344.841,384 290.505,824	12.819
4	344.841,384 290.505,824	5	344.840,058 290.514,979	9.251
5	344.840,058 290.514,979	6	344.826,129 290.537,184	26.212

Punct început	X / Y	Punct sfârșit	X / Y	Lungime segment (** (m)
6	344.826,129 290.537,184	7	344.793,806 290.519,845	36.68
7	344.793,806 290.519,845	8	344.790,484 290.517,732	3.937
8	344.790,484 290.517,732	9	344.770,27 290.501,209	26.108
9	344.770,27 290.501,209	10	344.778,599 290.494,347	10.792
10	344.778,599 290.494,347	11	344.791,906 290.483,475	17.184
11	344.791,906 290.483,475	12	344.809,069 290.469,325	22.244
12	344.809,069 290.469,325	13	344.823,663 290.458,771	18.01
13	344.823,663 290.458,771	1	344.825,084 290.457,933	1.65

\*\* Lungimile segmentelor sunt determinate în planul de proiecție Stereo 70 și sunt rotunjite la 1 milimetru.

\*\*\* Distanța dintre puncte este formată din segmente cumulate ce sunt mai mici decât valoarea 1 milimetru.





**DATE DESPRE IMOBILUL NR. 12131**

Oficiul de Cadastru și Publicitate Imobiliară DOLJ  
Biroul de Cadastru și Publicitate Imobiliară Craiova

**A. Partea I. Descrierea imobilului**

TEREN Extravilan

Adresa: Jud. Dolj, T172, P19

Nr. Crt	Nr cadastral Nr. topografic	Suprafața* (mp)	Observații / Referințe
A1		360	Sector cadastral:34 Teren neimprejmuit;

**B. Partea II. Proprietari și acte**

Inscrieri privitoare la dreptul de proprietate și alte drepturi reale	Referințe
/	
Act Administrativ nr. TDP 1276-58437, din 27/01/1995 emis de CJSDPAT DOLJ;	
B1	A1
Intabulare, drept de PROPRIETATE, dobandit prin Reconstituire, cota actuala 1/1, cota initiala 1/1 1) MANOLESCU C. ION, LIPSA CNP	

**C. Partea III. SARCINI .**

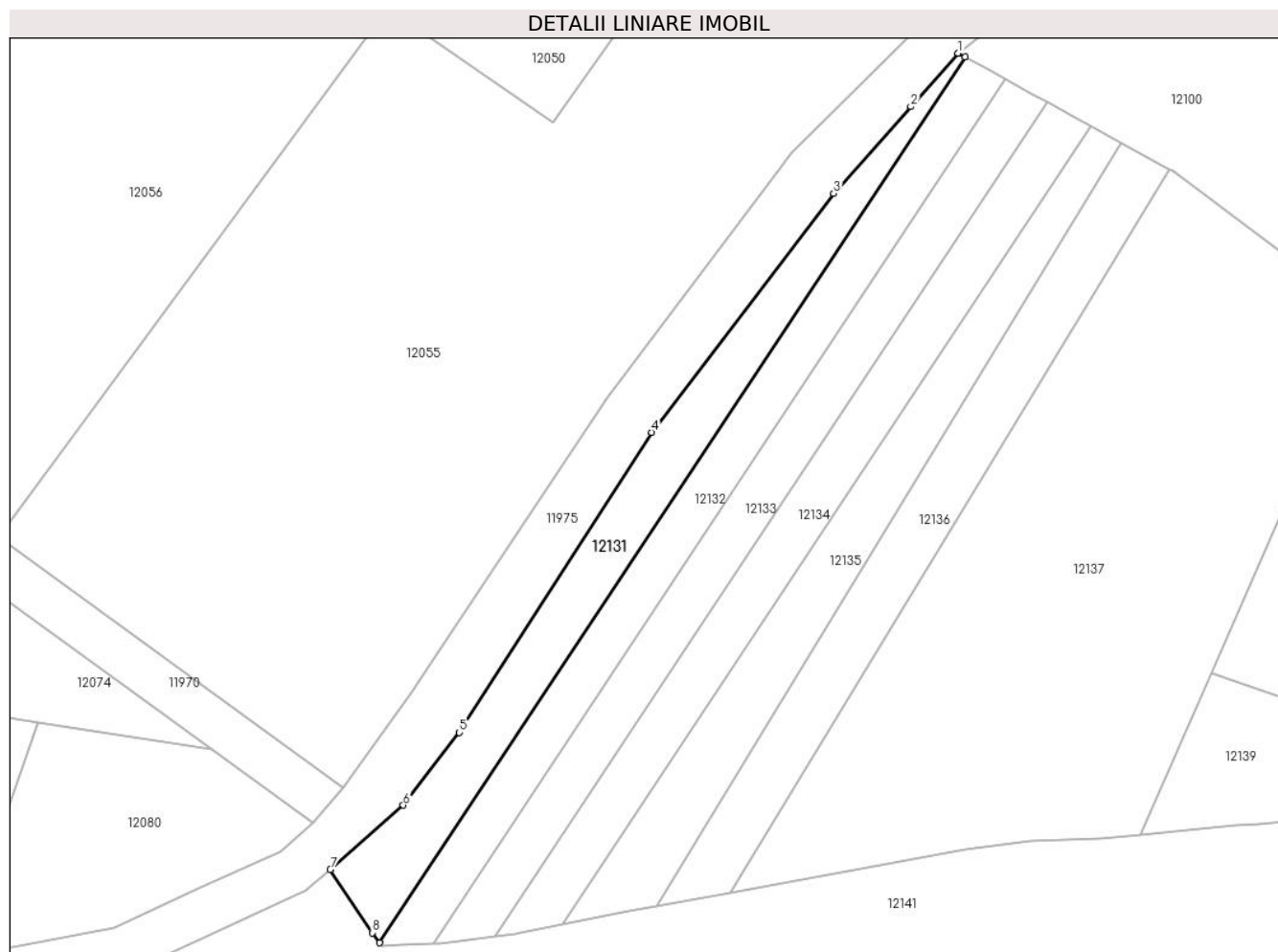
Inscrieri privind dezmembramintele dreptului de proprietate, drepturi reale de garanție și sarcini	Referințe
NU SUNT	

## Anexa Nr. 1 La Partea I

## Teren

Nr cadastral	Suprafața (mp)*	Observații / Referințe
	360	

\* Suprafața este determinată în planul de proiecție Stereo 70.



## Date referitoare la teren

Crt	Categorie folosință	Intra vilan	Suprafața (mp)	Tarla	Parcelă	Nr. topo	Observații / Referințe
1	arabil	NU	360	172	19	-	

## Lungime Segmente

1) Valorile lungimilor segmentelor sunt obținute din proiecție în plan.

Punct început	X / Y	Punct sfârșit	X / Y	Lungime segment (** (m)
1	344.617,335 290.815,585	2	344.613,244 290.810,978	6.161
2	344.613,244 290.810,978	3	344.606,586 290.803,483	10.025
3	344.606,586 290.803,483	4	344.590,87 290.782,873	25.918
4	344.590,87 290.782,873	5	344.574,257 290.756,961	30.78
5	344.574,257 290.756,961	6	344.569,39 290.750,693	7.936

Punct început	X / Y	Punct sfârșit	X / Y	Lungime segment (** (m)
6	344.569,39 290.750,693	7	344.563,101 290.745,126	8.399
7	344.563,101 290.745,126	8	344.566,722 290.739,671	6.547
8	344.566,722 290.739,671	9	344.567,338 290.738,813	1.056
9	344.567,338 290.738,813	10	344.617,928 290.815,26	91.671
10	344.617,928 290.815,26	1	344.617,335 290.815,585	0.676

\*\* Lungimile segmentelor sunt determinate în planul de proiecție Stereo 70 și sunt rotunjite la 1 milimetru.

\*\*\* Distanța dintre puncte este formată din segmente cumulate ce sunt mai mici decât valoarea 1 milimetru.



**DATE DESPRE IMOBILUL NR. 12132**

Oficiul de Cadastru și Publicitate Imobiliară DOLJ  
Biroul de Cadastru și Publicitate Imobiliară Craiova

**A. Partea I. Descrierea imobilului**

TEREN Extravilan

Adresa: Jud. Dolj, T172, P18

Nr. Crt	Nr cadastral Nr. topografic	Suprafața* (mp)	Observații / Referințe
A1		360	Sector cadastral:34 Teren neimprejmit;

**B. Partea II. Proprietari și acte**

Inscrieri privitoare la dreptul de proprietate și alte drepturi reale		Referințe
/		
Act Administrativ nr. TDP 1392-58815, din 23/01/1995 emis de CJSDPAT DOLJ;		
B1	Intabulare, drept de PROPRIETATE, dobandit prin Reconstituire, cota actuala 1/1, cota initiala 1/1 1) SELARU G. GHEORGIȚA, LIPSA CNP 2) CIUCIU D. ECATERINA, LIPSA CNP 3) OPREA GH. STEFAN, LIPSA CNP	A1

**C. Partea III. SARCINI .**

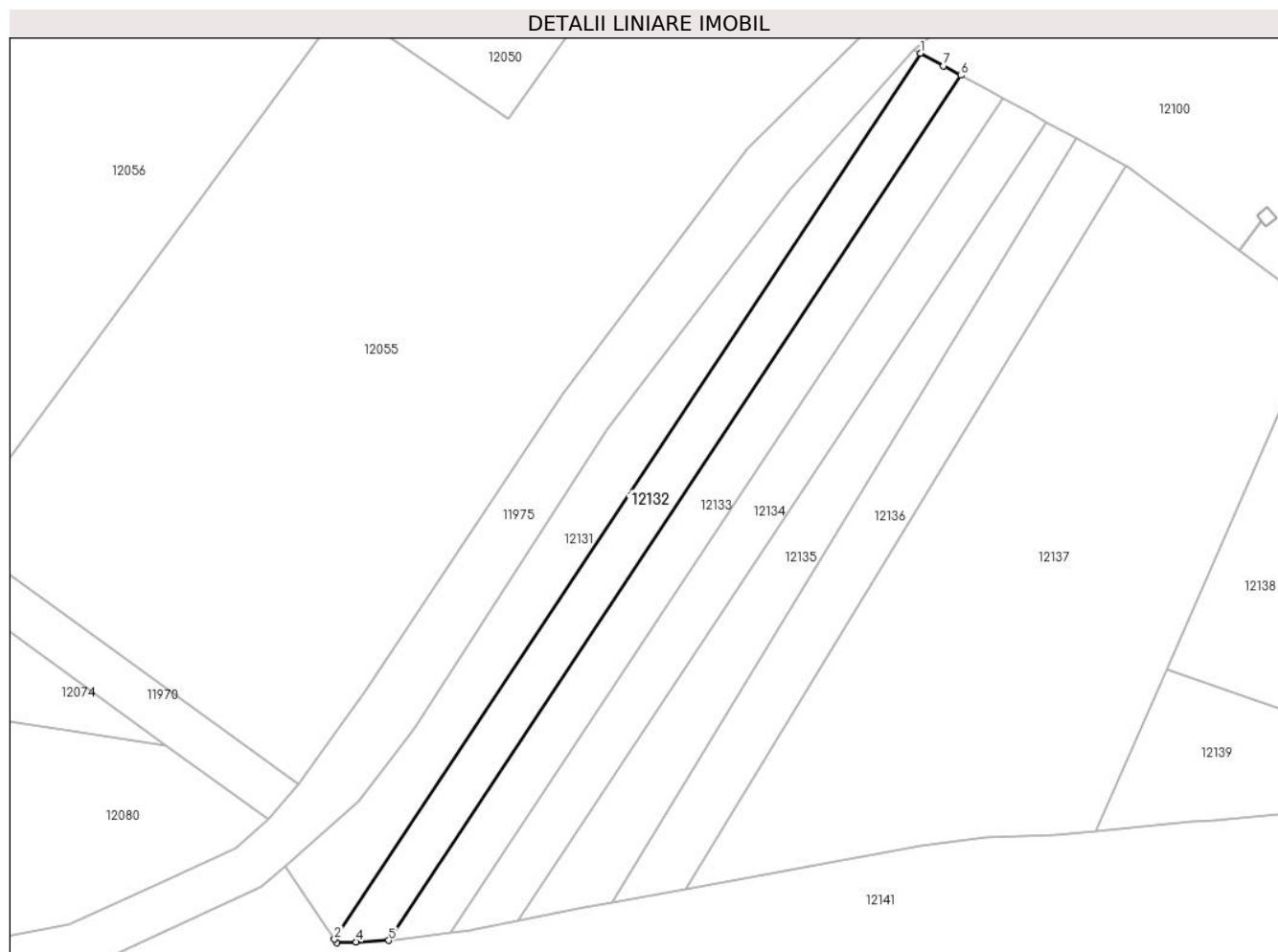
Inscrieri privind dezmembramintele dreptului de proprietate, drepturi reale de garanție și sarcini	Referințe
NU SUNT	

## Anexa Nr. 1 La Partea I

## Teren

Nr cadastral	Suprafața (mp)*	Observații / Referințe
	360	

\* Suprafața este determinată în planul de proiecție Stereo 70.



## Date referitoare la teren

Crt	Categorie folosință	Intravilan	Suprafața (mp)	Tarla	Parcelă	Nr. topo	Observații / Referințe
1	arabil	NU	360	172	18	-	

## Lungime Segmente

1) Valorile lungimilor segmentelor sunt obținute din proiecție în plan.

Punct început	X / Y	Punct sfârșit	X / Y	Lungime segment (** (m)
1	344.617,928 290.815,26	2	344.567,338 290.738,813	91.671
2	344.567,338 290.738,813	3	344.567,551 290.738,515	0.366
3	344.567,551 290.738,515	4	344.569,206 290.738,591	1.657
4	344.569,206 290.738,591	5	344.572,033 290.738,721	2.83
5	344.572,033 290.738,721	6	344.621,42 290.813,35	89.491

Punct început	X / Y	Punct sfârșit	X / Y	Lungime segment (** (m)
6	344.621,42 290.813,35	7	344.619,935 290.814,162	1.693
7	344.619,935 290.814,162	1	344.617,928 290.815,26	2.288

\*\* Lungimile segmentelor sunt determinate în planul de proiecție Stereo 70 și sunt rotunjite la 1 milimetru.

\*\*\* Distanța dintre puncte este formată din segmente cumulate ce sunt mai mici decât valoarea 1 milimetru.





**DATE DESPRE IMOBILUL NR. 12133**

Oficiul de Cadastru și Publicitate Imobiliară DOLJ  
Biroul de Cadastru și Publicitate Imobiliară Craiova

**A. Partea I. Descrierea imobilului**

TEREN Extravilan

Adresa: Jud. Dolj, T172, P17

Nr. Crt	Nr cadastral Nr. topografic	Suprafața* (mp)	Observații / Referințe
A1		360	Sector cadastral:34 Teren neimprejmuit;

**B. Partea II. Proprietari și acte**

Inscrieri privitoare la dreptul de proprietate și alte drepturi reale		Referințe
/		
Act Administrativ nr. TDP 1870-9682, din 14/02/1995 emis de CJSDPAT DOLJ (OPREA IOANA DEFUNCT CONFORM CERTIFICAT DECES SERIA DM, NR. 136132, DATA 02.12.1998 OPREA ȘTEFAN DEFUNCT CONFORM CERTIFICAT DECES SERIA DS, NR. 493248, DATA 24.08.2010);		
B1	Intabulare, drept de PROPRIETATE, dobândit prin Reconstituire, cota actuala 1/1, cota initiala 1/1	A1
1) OPREA M. ȘTEFAN DEFUNCT:Da 2) OPREA I. IOANA DEFUNCT:Da		

**C. Partea III. SARCINI .**

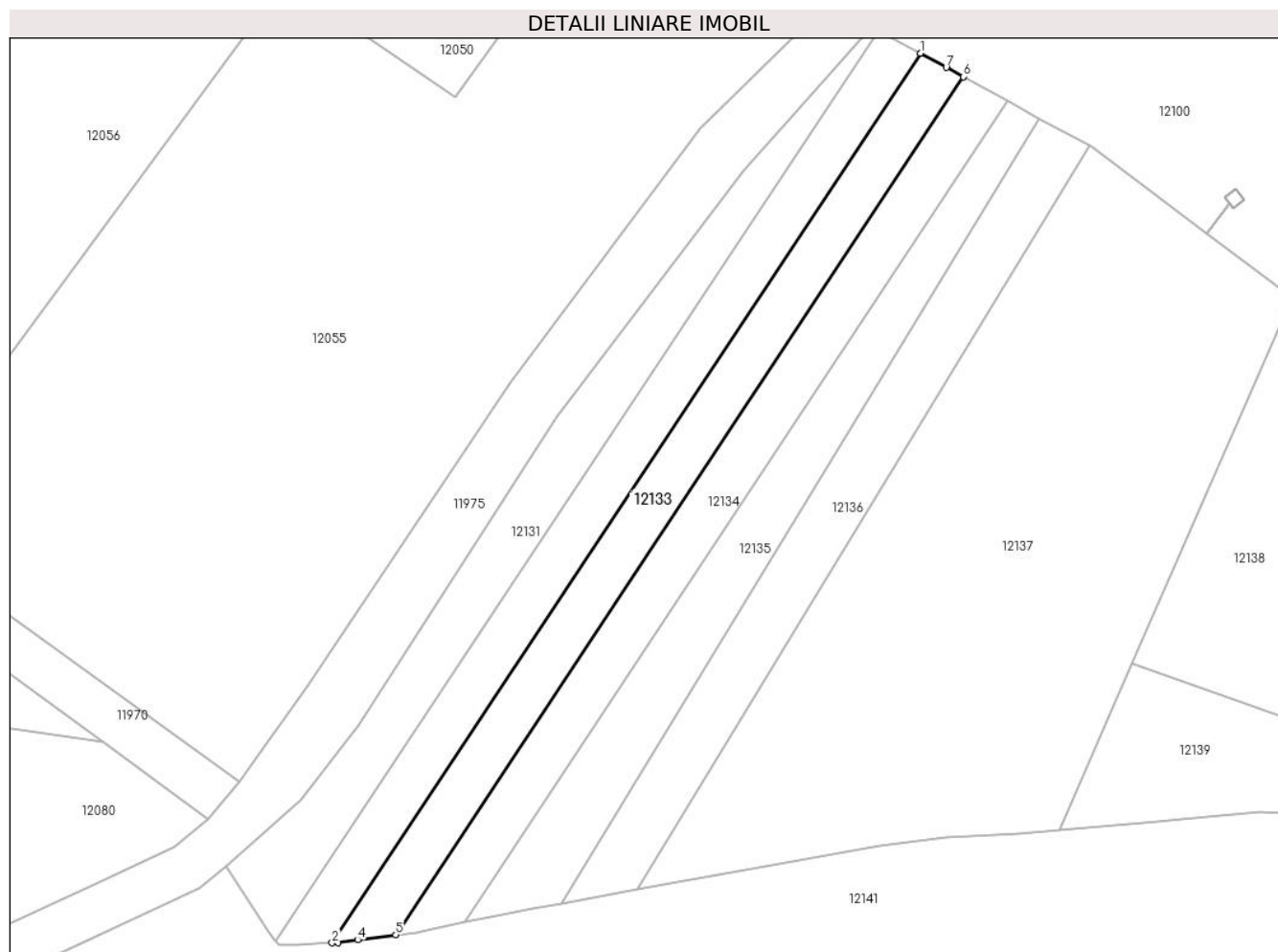
Inscrieri privind dezmembramintele dreptului de proprietate, drepturi reale de garanție și sarcini	Referințe
NU SUNT	

## Anexa Nr. 1 La Partea I

## Teren

Nr cadastral	Suprafața (mp)*	Observații / Referințe
	360	

\* Suprafața este determinată în planul de proiecție Stereo 70.



## Date referitoare la teren

Crt	Categorie folosință	Intravilan	Suprafața (mp)	Tarla	Parcelă	Nr. topo	Observații / Referințe
1	arabil	NU	360	172	17	-	

## Lungime Segmente

1) Valorile lungimilor segmentelor sunt obținute din proiecție în plan.

Punct început	X / Y	Punct sfârșit	X / Y	Lungime segment (** (m)
1	344.621,42 290.813,35	2	344.572,033 290.738,721	89.491
2	344.572,033 290.738,721	3	344.572,517 290.738,743	0.484
3	344.572,517 290.738,743	4	344.574,188 290.738,965	1.686
4	344.574,188 290.738,965	5	344.577,385 290.739,39	3.225
5	344.577,385 290.739,39	6	344.625,025 290.811,379	86.325

Punct început	X / Y	Punct sfârșit	X / Y	Lungime segment (** (m)
6	344.625,025 290.811,379	7	344.623,594 290.812,162	1.631
7	344.623,594 290.812,162	1	344.621,42 290.813,35	2.477

\*\* Lungimile segmentelor sunt determinate în planul de proiecție Stereo 70 și sunt rotunjite la 1 milimetru.

\*\*\* Distanța dintre puncte este formată din segmente cumulate ce sunt mai mici decât valoarea 1 milimetru.



**DATE DESPRE IMOBILUL NR. 12134**

Oficiul de Cadastru și Publicitate Imobiliară DOLJ  
Biroul de Cadastru și Publicitate Imobiliară Craiova

**A. Partea I. Descrierea imobilului**

TEREN Extravilan

Adresa: Jud. Dolj, T172, P16

Nr. Crt	Nr cadastral Nr. topografic	Suprafața* (mp)	Observații / Referințe
A1		360	Sector cadastral:34 Teren neimprejmuit;

**B. Partea II. Proprietari și acte**

Inscrieri privitoare la dreptul de proprietate și alte drepturi reale	Referințe
/	
Hotarare Judecatoreasca nr. SC 2480, din 20/11/2008 emis de JUDECĂTORIA CALAFAT;	
B1	Intabulare, drept de PROPRIETATE, dobandit prin Hotarare Judecatoreasca, cota actuala 1/1, cota initiala 1/1 1) NICHITA SONIA

**C. Partea III. SARCINI .**

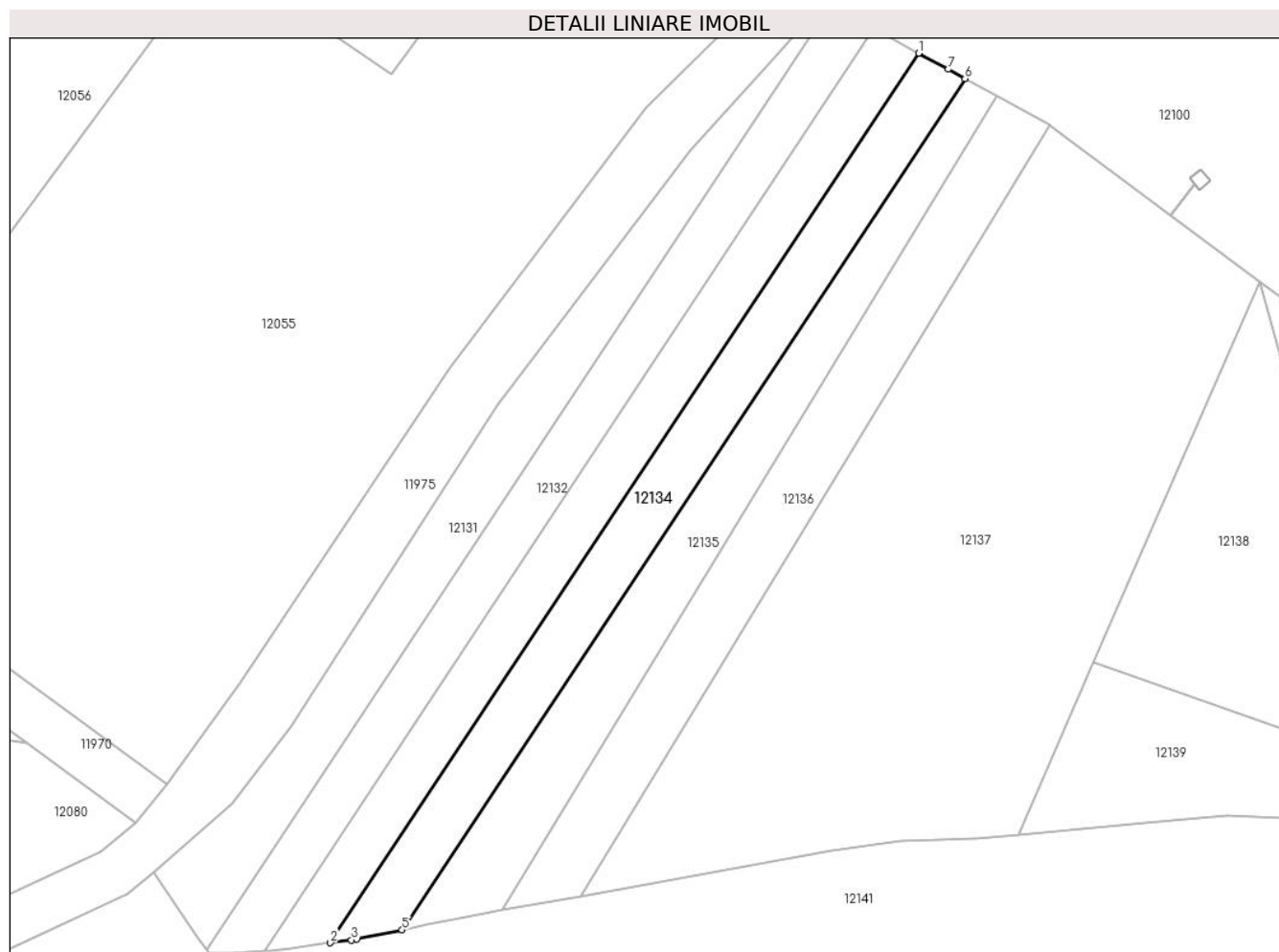
Inscrieri privind dezmembramintele dreptului de proprietate, drepturi reale de garanție și sarcini	Referințe
NU SUNT	

## Anexa Nr. 1 La Partea I

## Teren

Nr cadastral	Suprafața (mp)*	Observații / Referințe
	360	

\* Suprafața este determinată în planul de proiecție Stereo 70.



## Date referitoare la teren

Crt	Categorie folosință	Intravilan	Suprafața (mp)	Tarla	Parcelă	Nr. topo	Observații / Referințe
1	arabil	NU	360	172	16	-	

## Lungime Segmente

1) Valorile lungimilor segmentelor sunt obținute din proiecție în plan.

Punct început	X / Y	Punct sfârșit	X / Y	Lungime segment (** (m)
1	344.625,025 290.811,379	2	344.577,385 290.739,39	86.325
2	344.577,385 290.739,39	3	344.579,093 290.739,617	1.723
3	344.579,093 290.739,617	4	344.579,51 290.739,7	0.425
4	344.579,51 290.739,7	5	344.583,186 290.740,437	3.749
5	344.583,186 290.740,437	6	344.628,775 290.809,328	82.609

Punct început	X / Y	Punct sfârșit	X / Y	Lungime segment (** (m)
6	344.628,775 290.809,328	7	344.627,407 290.810,076	1.559
7	344.627,407 290.810,076	1	344.625,025 290.811,379	2.715

\*\* Lungimile segmentelor sunt determinate în planul de proiecție Stereo 70 și sunt rotunjite la 1 milimetru.

\*\*\* Distanța dintre puncte este formată din segmente cumulate ce sunt mai mici decât valoarea 1 milimetru.





**DATE DESPRE IMOBILUL NR. 12135**

Oficiul de Cadastru și Publicitate Imobiliară DOLJ  
Biroul de Cadastru și Publicitate Imobiliară Craiova

**A. Partea I. Descrierea imobilului**

TEREN Extravilan

Adresa: Jud. Dolj, T172, P15

Nr. Crt	Nr cadastral Nr. topografic	Suprafața* (mp)	Observații / Referințe
A1		360	Sector cadastral:34 Teren neimprejmuit;

**B. Partea II. Proprietari și acte**

Inscrieri privitoare la dreptul de proprietate și alte drepturi reale		Referințe
/		
Act Notarial nr. CM 410, din 28/09/2016 emis de BNP STOENESCU FLOREA;		
B1	Intabulare, drept de PROPRIETATE, dobandit prin Succesiune, cota actuala 1/2, cota initiala 1/2 1) CERNACUNTSCHI MARIA	A1
B2	Intabulare, drept de PROPRIETATE, dobandit prin Succesiune, cota actuala 1/2, cota initiala 1/2 1) SALIU ELENA	A1

**C. Partea III. SARCINI .**

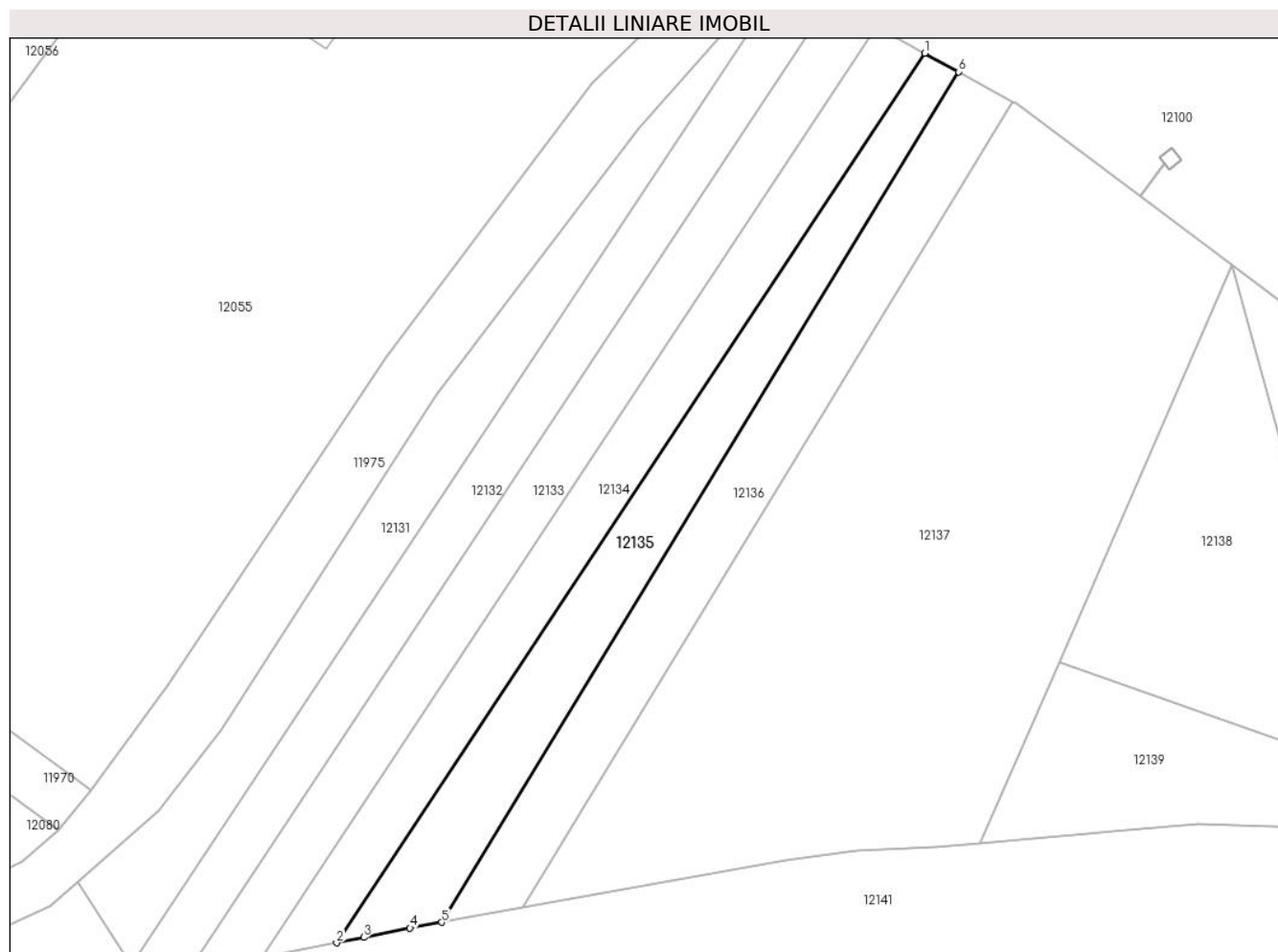
Inscrieri privind dezmembramintele dreptului de proprietate, drepturi reale de garanție și sarcini	Referințe
NU SUNT	

## Anexa Nr. 1 La Partea I

## Teren

Nr cadastral	Suprafața (mp)*	Observații / Referințe
	360	

\* Suprafața este determinată în planul de proiecție Stereo 70.



## Date referitoare la teren

Crt	Categorie folosință	Intravilan	Suprafața (mp)	Tarla	Parcelă	Nr. topo	Observații / Referințe
1	arabil	NU	360	172	15	-	

## Lungime Segmente

1) Valorile lungimilor segmentelor sunt obținute din proiecție în plan.

Punct început	X / Y	Punct sfârșit	X / Y	Lungime segment (** (m)
1	344.628,775 290.809,328	2	344.583,186 290.740,437	82.609
2	344.583,186 290.740,437	3	344.585,299 290.740,861	2.155
3	344.585,299 290.740,861	4	344.588,872 290.741,578	3.644
4	344.588,872 290.741,578	5	344.591,338 290.742,024	2.506
5	344.591,338 290.742,024	6	344.631,407 290.807,888	77.095

Punct început	X / Y	Punct sfârșit	X / Y	Lungime segment (** (m)
6	344.631,407 290.807,888	1	344.628,775 290.809,328	3.0

\*\* Lungimile segmentelor sunt determinate în planul de proiecție Stereo 70 și sunt rotunjite la 1 milimetru.

\*\*\* Distanța dintre puncte este formată din segmente cumulate ce sunt mai mici decât valoarea 1 milimetru.



**DATE DESPRE IMOBILUL NR. 12136**

Oficiul de Cadastru și Publicitate Imobiliară DOLJ  
Biroul de Cadastru și Publicitate Imobiliară Craiova

**A. Partea I. Descrierea imobilului**

TEREN Extravilan

Adresa: Jud. Dolj, T172, P14/1

Nr. Crt	Nr cadastral Nr. topografic	Suprafața* (mp)	Observații / Referințe
A1		360	Sector cadastral:34 Teren neimprejmuit;

**B. Partea II. Proprietari și acte**

Inscrieri privitoare la dreptul de proprietate și alte drepturi reale	Referințe
/	
Act Administrativ nr. TDP 1915-15085, din 09/03/1995 emis de CJSDPAT DOLJ;	
B1	A1
Intabulare, drept de PROPRIETATE, dobândit prin Reconstituire, cota actuala 1/1, cota initiala 1/1	
1) STANCIULESCU I. FLOAREA, LIPSA CNP	
2) STANCIULESCU I. GHEORGHE, LIPSA CNP	

**C. Partea III. SARCINI .**

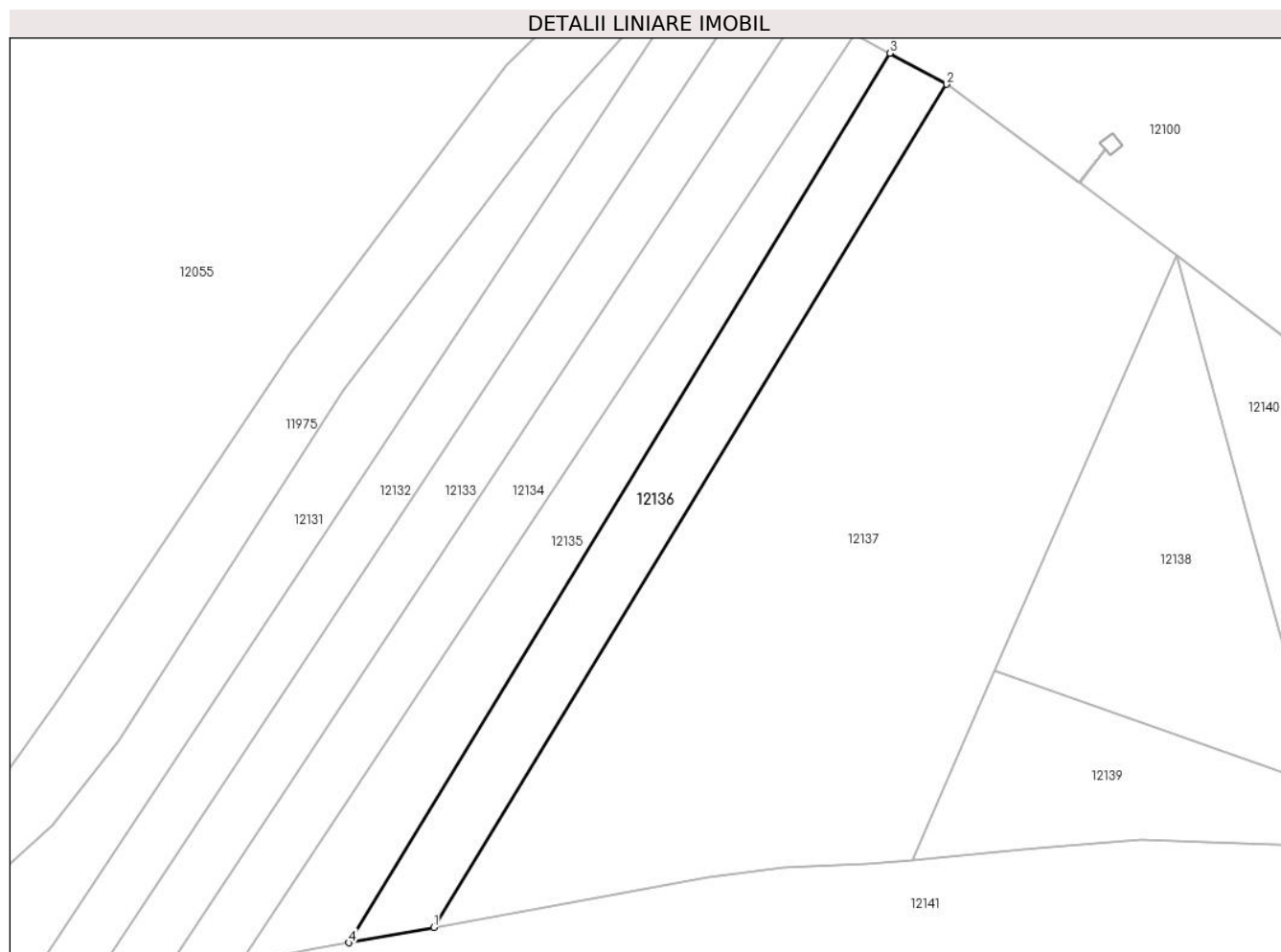
Inscrieri privind dezmembramintele dreptului de proprietate, drepturi reale de garanție și sarcini	Referințe
NU SUNT	

## Anexa Nr. 1 La Partea I

## Teren

Nr cadastral	Suprafața (mp)*	Observații / Referințe
	360	

\* Suprafața este determinată în planul de proiecție Stereo 70.



## Date referitoare la teren

Crt	Categorie folosință	Intra vilan	Suprafața (mp)	Tarla	Parcelă	Nr. topo	Observații / Referințe
1	arabil	NU	360	172	14/1	-	

## Lungime Segmente

1) Valorile lungimilor segmentelor sunt obținute din proiecție în plan.

Punct început	X / Y	Punct sfârșit	X / Y	Lungime segment (** (m)
1	344.597,645 290.743,167	2	344.635,619 290.805,585	73.062
2	344.635,619 290.805,585	3	344.631,407 290.807,888	4.8
3	344.631,407 290.807,888	4	344.591,338 290.742,024	77.095
4	344.591,338 290.742,024	1	344.597,645 290.743,167	6.41

\*\* Lungimile segmentelor sunt determinate în planul de proiecție Stereo 70 și sunt rotunjite la 1 milimetru.

**\*\*\* Distanţa dintre puncte este formată din segmente cumulate ce sunt mai mici decât valoarea 1 milimetru.**





**DATE DESPRE IMOBILUL NR. 12137**

Oficiul de Cadastru și Publicitate Imobiliară DOLJ  
Biroul de Cadastru și Publicitate Imobiliară Craiova

**A. Partea I. Descrierea imobilului**

TEREN Extravilan

Adresa: Jud. Dolj, T172, P13/1

Nr. Crt	Nr cadastral Nr. topografic	Suprafața* (mp)	Observații / Referințe
A1		1.500	Sector cadastral:34 Teren neimprejmuit;

**B. Partea II. Proprietari și acte**

Inscrieri privitoare la dreptul de proprietate și alte drepturi reale		Referințe
/		
Act Administrativ nr. TDP 1364-58815, din 24/01/1995 emis de CJSDPAT DOLJ;		
B1	Intabulare, drept de PROPRIETATE, dobandit prin Reconstituire, cota actuala 1/1, cota initiala 1/1 1) NEAGOE N. ANGHEL, LIPSA CNP	A1

**C. Partea III. SARCINI .**

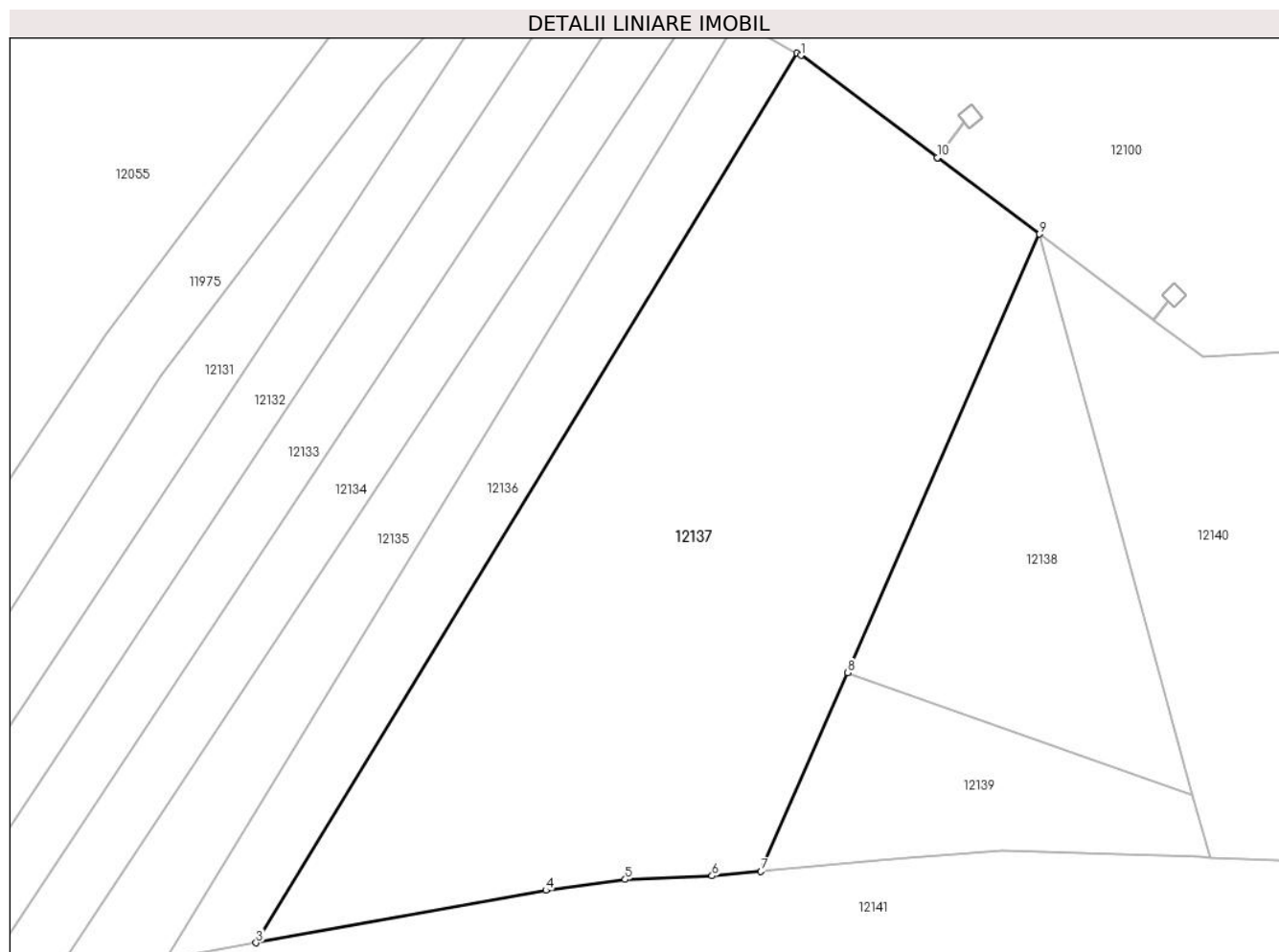
Inscrieri privind dezmembramintele dreptului de proprietate, drepturi reale de garanție și sarcini	Referințe
NU SUNT	

## Anexa Nr. 1 La Partea I

## Teren

Nr cadastral	Suprafața (mp)*	Observații / Referințe
	1.500	

\* Suprafața este determinată în planul de proiecție Stereo 70.



## Date referitoare la teren

Crt	Categorie folosință	Intravilan	Suprafața (mp)	Tarla	Parcelă	Nr. topo	Observații / Referințe
1	arabil	NU	1.500	172	13/1	-	

## Lungime Segmente

1) Valorile lungimilor segmentelor sunt obținute din proiecție în plan.

Punct început	X / Y	Punct sfârșit	X / Y	Lungime segment (** (m)
1	344.635,897 290.805,433	2	344.635,619 290.805,585	0.317
2	344.635,619 290.805,585	3	344.597,645 290.743,167	73.062
3	344.597,645 290.743,167	4	344.617,996 290.746,853	20.682
4	344.617,996 290.746,853	5	344.623,558 290.747,608	5.613
5	344.623,558 290.747,608	6	344.629,661 290.747,859	6.108

Punct început	X / Y	Punct sfârșit	X / Y	Lungime segment (** (m)
6	344.629,661 290.747,859	7	344.633,081 290.748,169	3.434
7	344.633,081 290.748,169	8	344.639,185 290.762,13	15.237
8	344.639,185 290.762,13	9	344.652,632 290.792,896	33.576
9	344.652,632 290.792,896	10	344.645,475 290.798,257	8.942
10	344.645,475 290.798,257	11	344.645,471 290.798,26	0.005
11	344.645,471 290.798,26	1	344.635,897 290.805,433	11.963

\*\* Lungimile segmentelor sunt determinate în planul de proiecție Stereo 70 și sunt rotunjite la 1 milimetru.

\*\*\* Distanța dintre puncte este formată din segmente cumulate ce sunt mai mici decât valoarea 1 milimetru.



**DATE DESPRE IMOBILUL NR. 12138**

Oficiul de Cadastru și Publicitate Imobiliară DOLJ  
Biroul de Cadastru și Publicitate Imobiliară Craiova

**A. Partea I. Descrierea imobilului**

TEREN Extravilan

Adresa: Jud. Dolj, T172, P12

Nr. Crt	Nr cadastral Nr. topografic	Suprafața* (mp)	Observații / Referințe
A1		430	Sector cadastral:34 Teren neimprejmuit;

**B. Partea II. Proprietari și acte**

Inscrieri privitoare la dreptul de proprietate și alte drepturi reale	Referințe
/	
Act Administrativ nr. TDP 1879-9682, din 13/02/1995 emis de CJSDPAT DOLJ;	
B1	A1
Intabulare, drept de PROPRIETATE, dobandit prin Reconstituire, cota actuala 1/1, cota initiala 1/1	
1) <b>BORCOȘ N. CONSTANTIN</b> , LIPSA CNP	

**C. Partea III. SARCINI .**

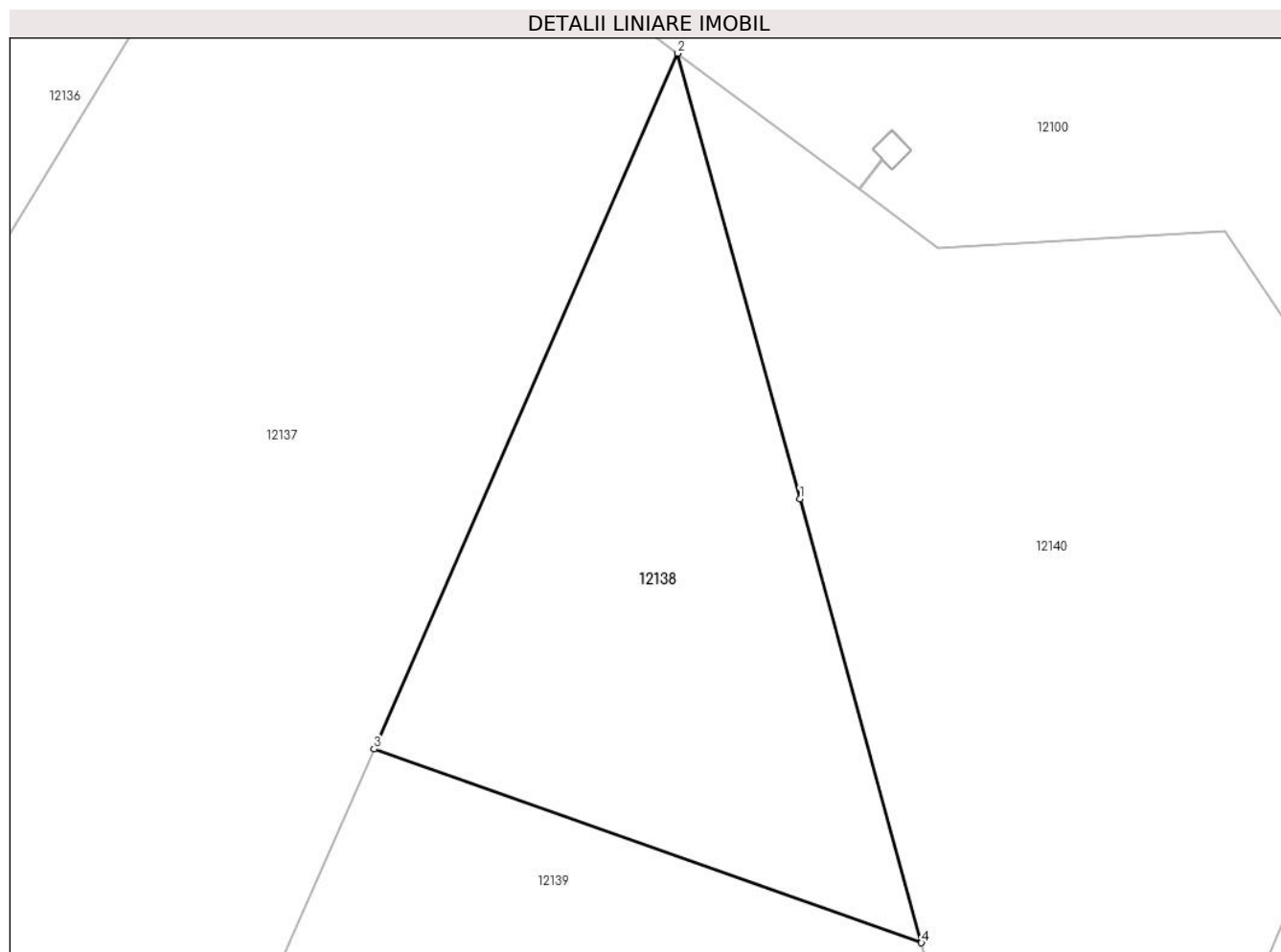
Inscrieri privind dezmembramintele dreptului de proprietate, drepturi reale de garanție și sarcini	Referințe
NU SUNT	

## Anexa Nr. 1 La Partea I

## Teren

Nr cadastral	Suprafața (mp)*	Observații / Referințe
	430	

\* Suprafața este determinată în planul de proiecție Stereo 70.



## Date referitoare la teren

Crt	Categorie folosință	Intra vilan	Suprafața (mp)	Tarla	Parcelă	Nr. topo	Observații / Referințe
1	arabil	NU	430	172	12	-	

## Lungime Segmente

1) Valorile lungimilor segmentelor sunt obținute din proiecție în plan.

Punct început	X / Y	Punct sfârșit	X / Y	Lungime segment (** (m)
1	344.658,029 290.773,203	2	344.652,632 290.792,896	20.419
2	344.652,632 290.792,896	3	344.639,185 290.762,13	33.576
3	344.639,185 290.762,13	4	344.663,411 290.753,565	25.695
4	344.663,411 290.753,565	1	344.658,029 290.773,203	20.362

\*\* Lungimile segmentelor sunt determinate în planul de proiecție Stereo 70 și sunt rotunjite la 1 milimetru.

**\*\*\* Distanţa dintre puncte este formată din segmente cumulate ce sunt mai mici decât valoarea 1 milimetru.**





**DATE DESPRE IMOBILUL NR. 12139**

Oficiul de Cadastru și Publicitate Imobiliară DOLJ  
Biroul de Cadastru și Publicitate Imobiliară Craiova

**A. Partea I. Descrierea imobilului**

TEREN Extravilan

Adresa: Jud. Dolj, T172, P11

Nr. Crt	Nr cadastral Nr. topografic	Suprafața* (mp)	Observații / Referințe
A1	35548	250	Sector cadastral:34 Teren neimpregmuit;

**B. Partea II. Proprietari și acte**

Inscrieri privitoare la dreptul de proprietate și alte drepturi reale		Referințe
<b>8682 / 22/01/2019</b>		
Act Notarial nr. CVC aut 221, din 18/01/2019 emis de Budiana Ionut Razvan;		
B1	Intabulare, drept de PROPRIETATE, dobandit prin Conventie, cota actuala 1/1, cota initiala 1/1 1) SC EAST WAY SPEDITION SRL, CIF:13176107	A1
<b>149058 / 27/07/2020</b>		
Act Notarial nr. Contract de ipoteca aut. nr. 659, din 16/07/2020 emis de NP Marincas Eugen;		
B2	Se noteaza interdictiile de instrainare, grevare , inchiriere, dezmembrare, comasare, restructurare , amenajare, construire, demolare , in favoarea lui 1) LIBRA INTERNET BANK SA, CIF:8119644	A1

**C. Partea III. SARCINI**

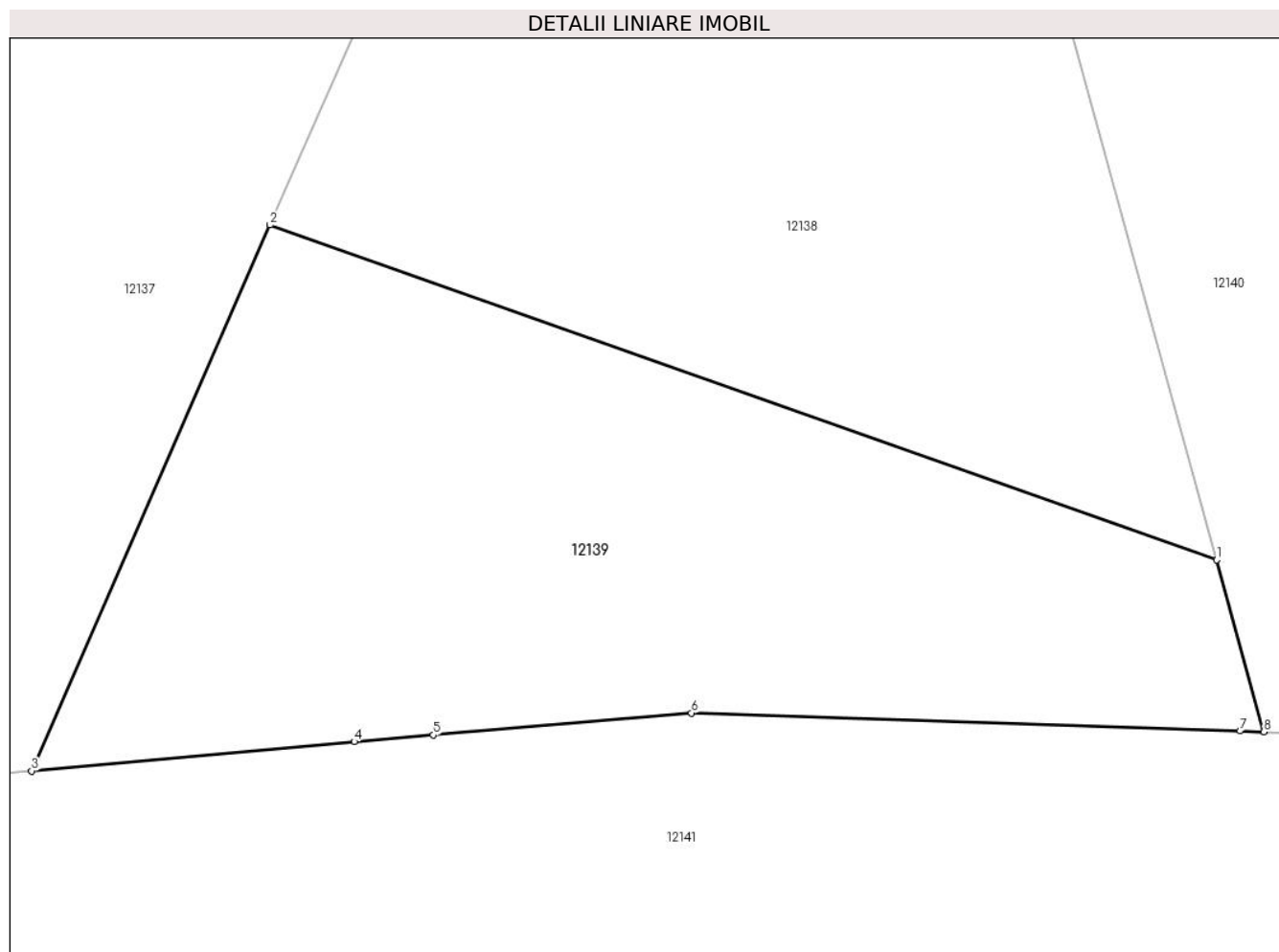
Inscrieri privind dezmembramintele dreptului de proprietate, drepturi reale de garanție și sarcini		Referințe
<b>149058 / 27/07/2020</b>		
Act Notarial nr. Contract de ipoteca aut. nr. 659, din 16/07/2020 emis de NP Marincas Eugen;		
C2	Intabulare, drept de IPOTECA, Valoare:8000000 RONsi celelalte obligatii de plata aferente creditului 1) LIBRA INTERNET BANK SA, CIF:8119644	A1

## Anexa Nr. 1 La Partea I

## Teren

Nr cadastral	Suprafața (mp)*	Observații / Referințe
35548	250	

\* Suprafața este determinată în planul de proiecție Stereo 70.



## Date referitoare la teren

Crt	Categorie folosință	Intravilan	Suprafața (mp)	Tarla	Parcelă	Nr. topo	Observații / Referințe
1	arabil	NU	250	172	11	-	

## Lungime Segmente

1) Valorile lungimilor segmentelor sunt obținute din proiecție în plan.

Punct început	X / Y	Punct sfârșit	X / Y	Lungime segment (** (m)
1	344.663,411 290.753,565	2	344.639,185 290.762,13	25.695
2	344.639,185 290.762,13	3	344.633,081 290.748,169	15.237
3	344.633,081 290.748,169	4	344.641,339 290.748,919	8.292
4	344.641,339 290.748,919	5	344.643,36 290.749,09	2.028
5	344.643,36 290.749,09	6	344.649,972 290.749,649	6.636

Punct început	X / Y	Punct sfârșit	X / Y	Lungime segment (** (m)
6	344.649,972 290.749,649	7	344.664,007 290.749,19	14.043
7	344.664,007 290.749,19	8	344.664,616 290.749,166	0.609
8	344.664,616 290.749,166	1	344.663,411 290.753,565	4.561

\*\* Lungimile segmentelor sunt determinate în planul de proiecție Stereo 70 și sunt rotunjite la 1 milimetru.

\*\*\* Distanța dintre puncte este formată din segmente cumulate ce sunt mai mici decât valoarea 1 milimetru.



**DATE DESPRE IMOBILUL NR. 12140**

Oficiul de Cadastru și Publicitate Imobiliară DOLJ  
Biroul de Cadastru și Publicitate Imobiliară Craiova

**A. Partea I. Descrierea imobilului**

TEREN Extravilan

Adresa: Jud. Dolj, T172, P12/1

Nr. Crt	Nr cadastral Nr. topografic	Suprafața* (mp)	Observații / Referințe
A1		811	Sector cadastral:34 Teren neimprejmuit;

**B. Partea II. Proprietari și acte**

Inscrieri privitoare la dreptul de proprietate și alte drepturi reale	Referințe
/	
Act Normativ nr. Legea 7, din 13/03/1996 emis de PARLAMENTUL ROMÂNIEI (Art.13 Alin.14);	
B1	A1
Intabulare, drept de PROPRIETATE, dobandit prin Lege, cota actuala 1/1, cota initiala 1/1	
1) COMUNA CETATE-Rezerva comisiei locale de fond funciar, CIF:999999999999	

**C. Partea III. SARCINI .**

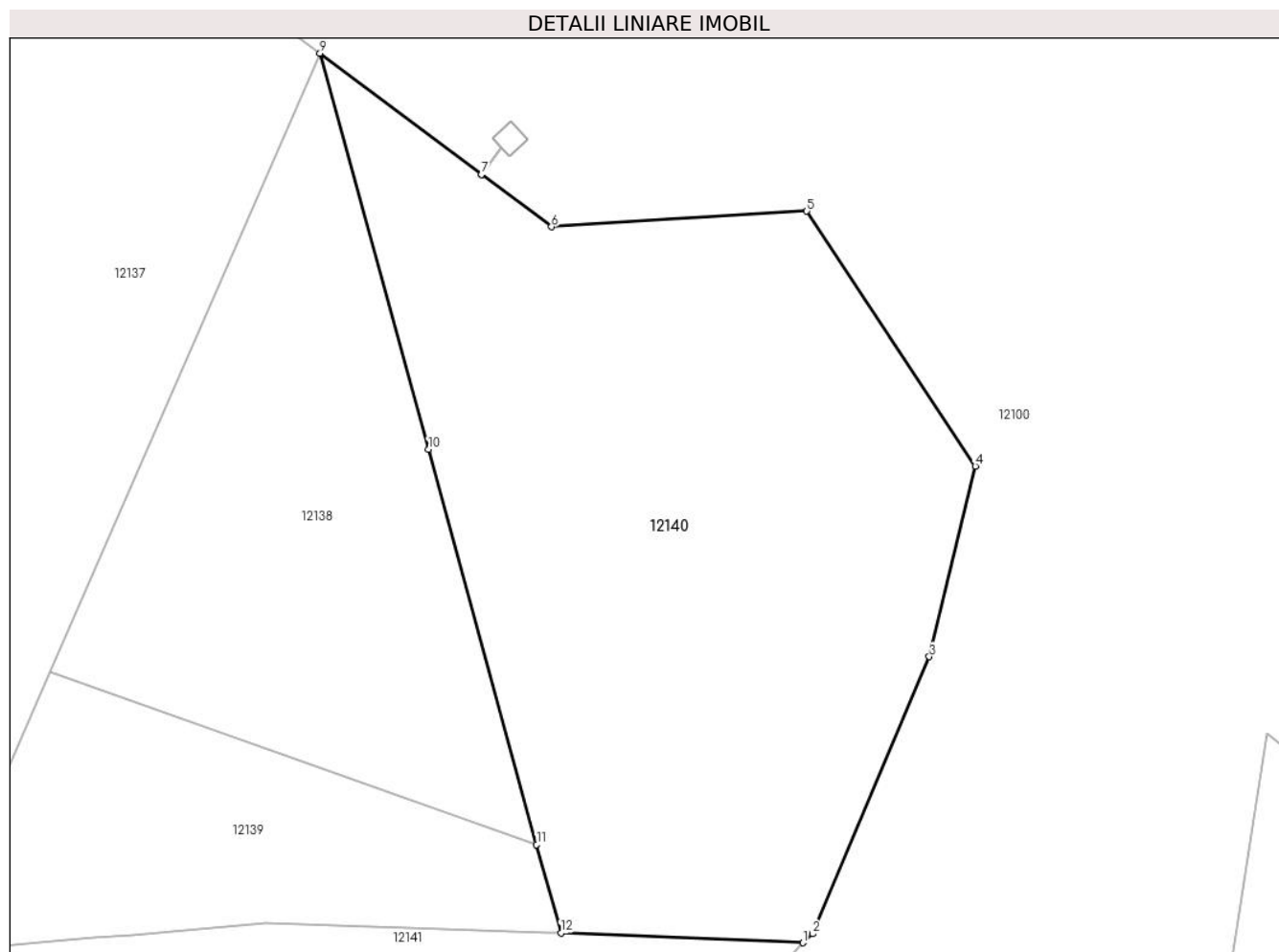
Inscrieri privind dezmembramintele dreptului de proprietate, drepturi reale de garanție și sarcini	Referințe
NU SUNT	

## Anexa Nr. 1 La Partea I

## Teren

Nr cadastral	Suprafața (mp)*	Observații / Referințe
	811	

\* Suprafața este determinată în planul de proiecție Stereo 70.



## Date referitoare la teren

Crt	Categorie folosință	Intra vilan	Suprafața (mp)	Tarla	Parcelă	Nr. topo	Observații / Referințe
1	arabil	NU	811	172	12/1	-	

## Lungime Segmente

1) Valorile lungimilor segmentelor sunt obținute din proiecție în plan.

Punct început	X / Y	Punct sfârșit	X / Y	Lungime segment (** (m)
1	344.676,644 290.748,685	2	344.677,121 290.749,135	0.656
2	344.677,121 290.749,135	3	344.682,937 290.762,902	14.945
3	344.682,937 290.762,902	4	344.685,23 290.772,378	9.749
4	344.685,23 290.772,378	5	344.676,845 290.785,053	15.197
5	344.676,845 290.785,053	6	344.664,15 290.784,267	12.719

Punct început	X / Y	Punct sfârșit	X / Y	Lungime segment (** (m)
6	344.664,15 290.784,267	7	344.660,671 290.786,873	4.347
7	344.660,671 290.786,873	8	344.660,667 290.786,876	0.005
8	344.660,667 290.786,876	9	344.652,632 290.792,896	10.04
9	344.652,632 290.792,896	10	344.658,029 290.773,203	20.419
10	344.658,029 290.773,203	11	344.663,411 290.753,565	20.362
11	344.663,411 290.753,565	12	344.664,616 290.749,166	4.561
12	344.664,616 290.749,166	1	344.676,644 290.748,685	12.038

\*\* Lungimile segmentelor sunt determinate în planul de proiecție Stereo 70 și sunt rotunjite la 1 milimetru.

\*\*\* Distanța dintre puncte este formată din segmente cumulate ce sunt mai mici decât valoarea 1 milimetru.





**DATE DESPRE IMOBILUL NR. 12141**

Oficiul de Cadastru și Publicitate Imobiliară DOLJ  
Biroul de Cadastru și Publicitate Imobiliară Craiova

**A. Partea I. Descrierea imobilului**

TEREN Extravilan

Adresa: Jud. Dolj, T172, P1303

Nr. Crt	Nr cadastral Nr. topografic	Suprafața* (mp)	Observații / Referințe
A1		3.262	Sector cadastral:34 Teren neimprejmuit;

**B. Partea II. Proprietari și acte**

Inscrieri privitoare la dreptul de proprietate și alte drepturi reale	Referințe
/	
Act Normativ nr. Legea 7, din 13/03/1996 emis de PARLAMENTUL ROMÂNIEI (Art.13 Alin.15);	
B1	Inscrierea provizorie, drept de PROPRIETATE, dobandit prin Lege, cota actuala 1/1, cota initiala 1/1
	1) NEIDENTIFICAT NEIDENTIFICAT, CIF:0000000000000

**C. Partea III. SARCINI .**

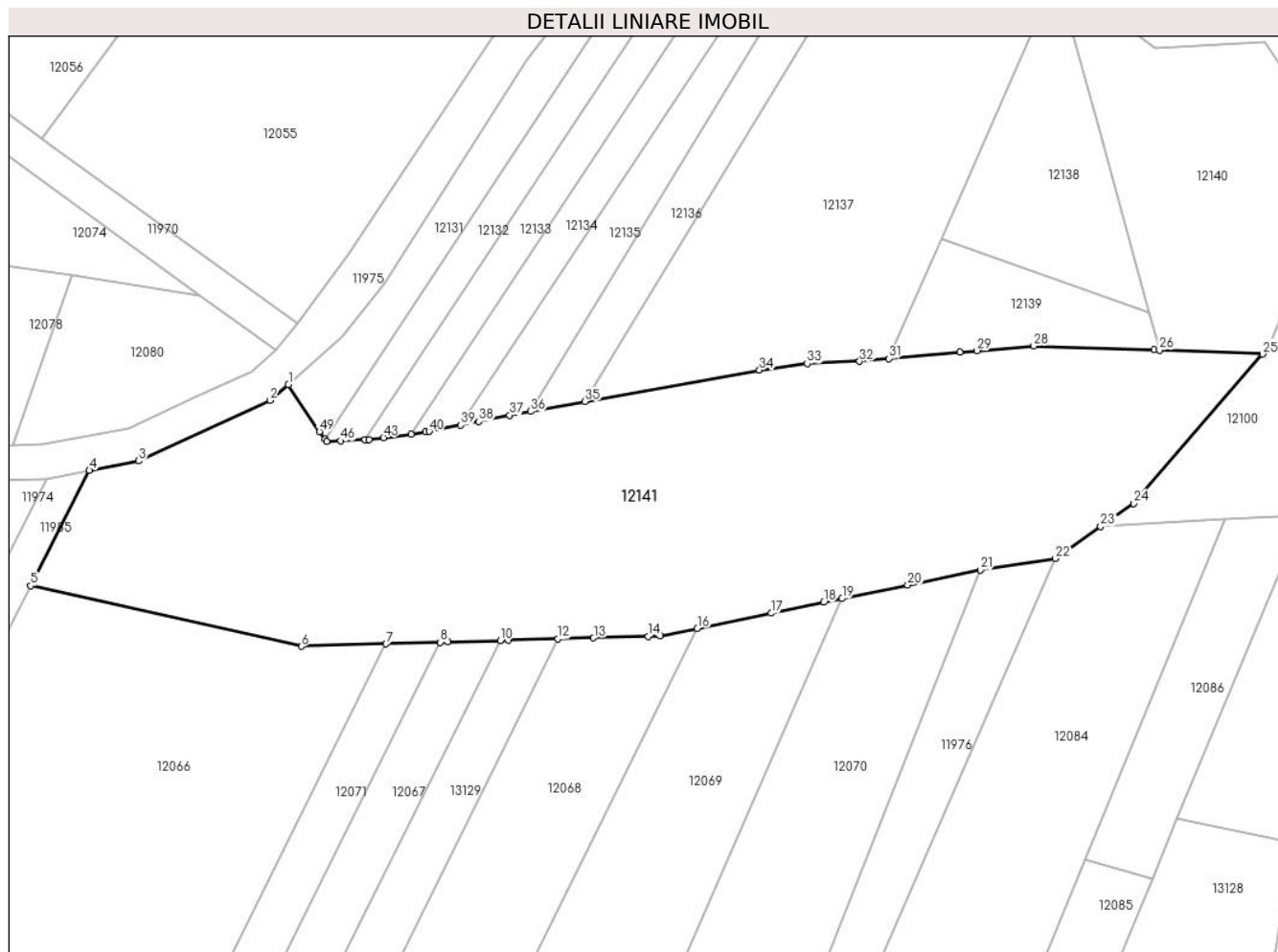
Inscrieri privind dezmembramintele dreptului de proprietate, drepturi reale de garanție și sarcini	Referințe
NU SUNT	

## Anexa Nr. 1 La Partea I

## Teren

Nr cadastral	Suprafața (mp)*	Observații / Referințe
	3.262	

\* Suprafața este determinată în planul de proiecție Stereo 70.



## Date referitoare la teren

Crt	Categorie folosință	Intravilan	Suprafața (mp)	Tarla	Parcelă	Nr. topo	Observații / Referințe
1	ape statatoare	NU	3.262	172	1303	-	

## Lungime Segmente

1) Valorile lungimilor segmentelor sunt obținute din proiecție în plan.

Punct început	X / Y	Punct sfârșit	X / Y	Lungime segment	Punct început	X / Y	Punct sfârșit	X / Y	Lungime segment	Punct început	X / Y	Punct sfârșit	X / Y	Lungime segment
1	344.563,101 290.745,126	2	344.560,952 290.743,308	2.815	2	344.560,952 290.743,308	3	344.545,675 290.736,257	16.826	3	344.545,675 290.736,257	4	344.539,913 290.735,152	5.867
4	344.539,913 290.735,152	5	344.533,073 290.721,718	15.075	5	344.533,073 290.721,718	6	344.564,604 290.714,68	32.307	6	344.564,604 290.714,68	7	344.574,473 290.714,962	9.873
7	344.574,473 290.714,962	8	344.580,784 290.715,143	6.314	8	344.580,784 290.715,143	9	344.581,731 290.715,17	0.947	9	344.581,731 290.715,17	10	344.587,786 290.715,343	6.057
10	344.587,786 290.715,343	11	344.588,696 290.715,369	0.91	11	344.588,696 290.715,369	12	344.594,523 290.715,536	5.829	12	344.594,523 290.715,536	13	344.598,663 290.715,654	4.142
13	344.598,663 290.715,654	14	344.605,025 290.715,836	6.365	14	344.605,025 290.715,836	15	344.606,423 290.715,876	1.399	15	344.606,423 290.715,876	16	344.610,746 290.716,765	4.413

Punct început	X / Y	Punct sfârșit	X / Y	Lungime segment	Punct început	X / Y	Punct sfârșit	X / Y	Lungime segment	Punct început	X / Y	Punct sfârșit	X / Y	Lungime segment
16	344.610,746 290.716,765	17	344.619,336 290.718,531	8.77	17	344.619,336 290.718,531	18	344.625,488 290.719,796	6.281	18	344.625,488 290.719,796	19	344.627,612 290.720,232	2.168
19	344.627,612 290.720,232	20	344.635,284 290.721,809	7.832	20	344.635,284 290.721,809	21	344.643,773 290.723,554	8.666	21	344.643,773 290.723,554	22	344.652,488 290.724,897	8.818
22	344.652,488 290.724,897	23	344.657,767 290.728,611	6.455	23	344.657,767 290.728,611	24	344.661,585 290.731,296	4.668	24	344.661,585 290.731,296	25	344.676,644 290.748,685	23.003
25	344.676,644 290.748,685	26	344.664,616 290.749,166	12.038	26	344.664,616 290.749,166	27	344.664,007 290.749,19	0.609	27	344.664,007 290.749,19	28	344.649,972 290.749,649	14.043
28	344.649,972 290.749,649	29	344.643,36 290.749,09	6.636	29	344.643,36 290.749,09	30	344.641,339 290.748,919	2.028	30	344.641,339 290.748,919	31	344.633,081 290.748,169	8.292
31	344.633,081 290.748,169	32	344.629,661 290.747,859	3.434	32	344.629,661 290.747,859	33	344.623,558 290.747,608	6.108	33	344.623,558 290.747,608	34	344.617,996 290.746,853	5.613
34	344.617,996 290.746,853	35	344.597,645 290.743,167	20.682	35	344.597,645 290.743,167	36	344.591,338 290.742,024	6.41	36	344.591,338 290.742,024	37	344.588,872 290.741,578	2.506
37	344.588,872 290.741,578	38	344.585,299 290.740,861	3.644	38	344.585,299 290.740,861	39	344.583,186 290.740,437	2.155	39	344.583,186 290.740,437	40	344.579,51 290.739,7	3.749
40	344.579,51 290.739,7	41	344.579,093 290.739,617	0.425	41	344.579,093 290.739,617	42	344.577,385 290.739,39	1.723	42	344.577,385 290.739,39	43	344.574,188 290.738,965	3.225
43	344.574,188 290.738,965	44	344.572,517 290.738,743	1.686	44	344.572,517 290.738,743	45	344.572,033 290.738,721	0.484	45	344.572,033 290.738,721	46	344.569,206 290.738,591	2.83
46	344.569,206 290.738,591	47	344.567,551 290.738,515	1.657	47	344.567,551 290.738,515	48	344.567,338 290.738,813	0.366	48	344.567,338 290.738,813	49	344.566,722 290.739,671	1.056
49	344.566,722 290.739,671	1	344.563,101 290.745,126	6.547										

\*\* Lungimile segmentelor sunt determinate în planul de proiecție Stereo 70 și sunt rotunjite la 1 milimetru.

\*\*\* Distanța dintre puncte este formată din segmente cumulate ce sunt mai mici decât valoarea 1 milimetru.



**DATE DESPRE IMOBILUL NR. 13080**

Oficiul de Cadastru și Publicitate Imobiliară DOLJ  
Biroul de Cadastru și Publicitate Imobiliară Craiova

**A. Partea I. Descrierea imobilului**

TEREN Necunoscut

Adresa: Loc. Cetate, Jud. Dolj, T87, P1298/2

Nr. Crt	Nr cadastral Nr. topografic	Suprafața* (mp)	Observații / Referințe
A1		6.343	Sector cadastral:34 Teren neimprejmuit;

**B. Partea II. Proprietari și acte**

Inscrieri privitoare la dreptul de proprietate și alte drepturi reale	Referințe
/	
Act Normativ nr. Legea 7, din 13/03/1996 emis de PARLAMENTUL ROMÂNIEI (Art.13 Alin.15);	
B1	Inscrierea provizorie, drept de PROPRIETATE, dobandit prin Lege, cota actuala 1/1, cota initiala 1/1
	1) NEIDENTIFICAT NEIDENTIFICAT, CIF:0000000000000

**C. Partea III. SARCINI .**

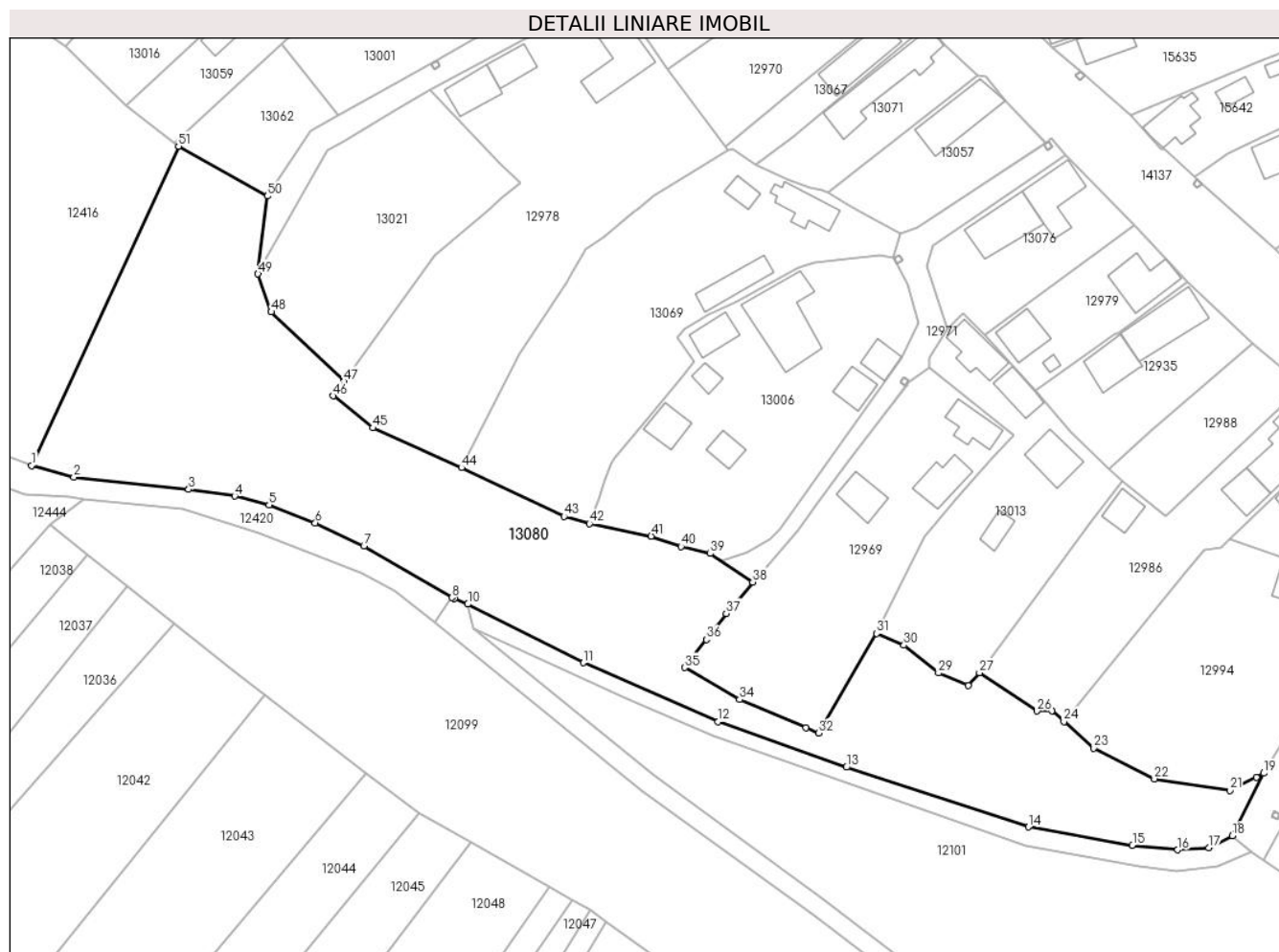
Inscrieri privind dezmembramintele dreptului de proprietate, drepturi reale de garanție și sarcini	Referințe
NU SUNT	

## Anexa Nr. 1 La Partea I

## Teren

Nr cadastral	Suprafața (mp)*	Observații / Referințe
	6.343	

\* Suprafața este determinată în planul de proiecție Stereo 70.



## Date referitoare la teren

Crt	Categorie folosință	Intravilan	Suprafața (mp)	Tarla	Parcelă	Nr. topo	Observații / Referințe
1	neproductiv	DA	1.471	87	1298/2	-	
2	neproductiv	NU	3.386	87	1298/2	-	
3	neproductiv	DA	1.486	87	1298/2	-	

## Lungime Segmente

1) Valorile lungimilor segmentelor sunt obținute din proiecție în plan.

Punct început	X / Y	Punct sfârșit	X / Y	Lungime segment
1	344.351,21 291.018,858	2	344.359,489 291.016,557	8.593
4	344.391,041 291.012,875	5	344.397,797 291.011,151	6.972
7	344.416,42 291.003,068	8	344.433,693 290.992,965	20.011
10	344.436,817 290.991,68	11	344.459,488 290.980,179	25.421
2	344.359,489 291.016,557	3	344.382,028 291.014,187	22.663
5	344.397,797 291.011,151	6	344.406,871 291.007,625	9.735
8	344.433,693 290.992,965	9	344.434,13 290.992,785	0.473
11	344.459,488 290.980,179	12	344.485,937 290.968,633	28.859
3	344.382,028 291.014,187	4	344.391,041 291.012,875	9.108
6	344.406,871 291.007,625	7	344.416,42 291.003,068	10.581
9	344.434,13 290.992,785	10	344.436,817 290.991,68	2.905
12	344.485,937 290.968,633	13	344.511,115 290.959,696	26.717

Punct început	X / Y	Punct sfârșit	X / Y	Lungime segment	Punct început	X / Y	Punct sfârșit	X / Y	Lungime segment	Punct început	X / Y	Punct sfârșit	X / Y	Lungime segment
13	344.511,115 290.959,696	14	344.546,781 290.947,978	37.54 2	14	344.546,781 290.947,978	15	344.567,234 290.944,407	20.76 2	15	344.567,234 290.944,407	16	344.576,126 290.943,5	8.938
16	344.576,126 290.943,5	17	344.582,25 290.943,863	6.135	17	344.582,25 290.943,863	18	344.586,81 290.946,266	5.154	18	344.586,81 290.946,266	19	344.592,994 290.958,518	13.72 4
19	344.592,994 290.958,518	20	344.591,515 290.957,774	1.656	20	344.591,515 290.957,774	21	344.586,336 290.955,168	5.798	21	344.586,336 290.955,168	22	344.571,527 290.957,424	14.98
22	344.571,527 290.957,424	23	344.559,66 290.963,406	13.28 9	23	344.559,66 290.963,406	24	344.553,798 290.968,64	7.859	24	344.553,798 290.968,64	25	344.551,421 290.970,762	3.186
25	344.551,421 290.970,762	26	344.548,517 290.970,705	2.905	26	344.548,517 290.970,705	27	344.537,2 290.978,216	13.58 3	27	344.537,2 290.978,216	28	344.535,043 290.975,764	3.266
28	344.535,043 290.975,764	29	344.529,158 290.978,168	6.357	29	344.529,158 290.978,168	30	344.522,391 290.983,61	8.684	30	344.522,391 290.983,61	31	344.517,064 290.985,933	5.811
31	344.517,064 290.985,933	32	344.505,646 290.966,43	22.6	32	344.505,646 290.966,43	33	344.503,184 290.967,471	2.673	33	344.503,184 290.967,471	34	344.490,127 290.972,99	14.17 5
34	344.490,127 290.972,99	35	344.479,374 290.979,228	12.43 1	35	344.479,374 290.979,228	36	344.483,582 290.984,74	6.935	36	344.483,582 290.984,74	37	344.487,498 290.989,87	6.454
37	344.487,498 290.989,87	38	344.492,703 290.995,993	8.036	38	344.492,703 290.995,993	39	344.484,397 291.001,606	10.02 5	39	344.484,397 291.001,606	40	344.478,643 291.002,968	5.913
40	344.478,643 291.002,968	41	344.472,808 291.005,027	6.188	41	344.472,808 291.005,027	42	344.460,682 291.007,444	12.36 5	42	344.460,682 291.007,444	43	344.455,703 291.008,875	5.181
43	344.455,703 291.008,875	44	344.435,585 291.018,431	22.27 2	44	344.435,585 291.018,431	45	344.418,143 291.026,224	19.10 4	45	344.418,143 291.026,224	46	344.410,395 291.032,501	9.972
46	344.410,395 291.032,501	47	344.412,552 291.035,345	3.569	47	344.412,552 291.035,345	48	344.398,233 291.048,977	19.77	48	344.398,233 291.048,977	49	344.395,648 291.056,433	7.891
49	344.395,648 291.056,433	50	344.397,48 291.071,695	15.37 2	50	344.397,48 291.071,695	51	344.380,048 291.081,476	19.98 9	51	344.380,048 291.081,476	1	344.351,21 291.018,858	68.93 9

\*\* Lungimile segmentelor sunt determinate în planul de proiecție Stereo 70 și sunt rotunjite la 1 milimetru.

\*\*\* Distanța dintre puncte este formată din segmente cumulate ce sunt mai mici decât valoarea 1 milimetru.





**DATE DESPRE IMOBILUL NR. 13081**

Oficiul de Cadastru și Publicitate Imobiliară DOLJ  
Biroul de Cadastru și Publicitate Imobiliară Craiova

**A. Partea I. Descrierea imobilului**

TEREN Necunoscut

Adresa: Loc. Cetate, Jud. Dolj, De 1296/1

Nr. Crt	Nr cadastral Nr. topografic	Suprafața* (mp)	Observații / Referințe
A1		552	Sector cadastral:34 Teren neimprejmuit;

**B. Partea II. Proprietari și acte**

Inscrieri privitoare la dreptul de proprietate și alte drepturi reale	Referințe
/	
Act Normativ nr. Legea 7, din 13/03/1996 emis de PARLAMENTUL ROMÂNIEI (Art.13 Alin.15);	
B1	Inscrierea provizorie, drept de PROPRIETATE, dobandit prin Lege, cota actuala 1/1, cota initiala 1/1
	1) NEIDENTIFICAT NEIDENTIFICAT, CIF:00000000000000

**C. Partea III. SARCINI .**

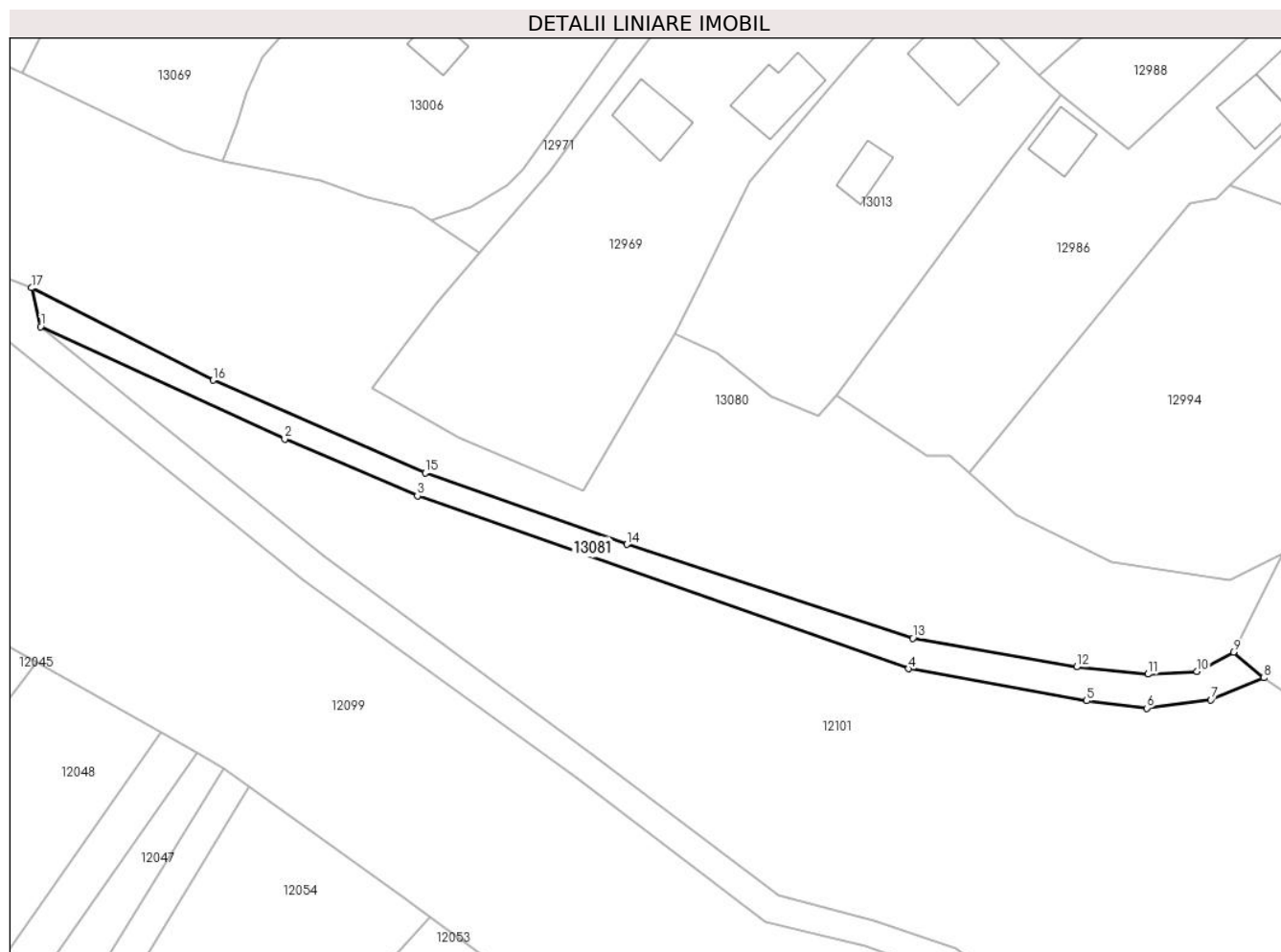
Inscrieri privind dezmembramintele dreptului de proprietate, drepturi reale de garanție și sarcini	Referințe
NU SUNT	

## Anexa Nr. 1 La Partea I

## Teren

Nr cadastral	Suprafața (mp)*	Observații / Referințe
	552	

\* Suprafața este determinată în planul de proiecție Stereo 70.



## Date referitoare la teren

Crt	Categorie folosință	Intravilan	Suprafața (mp)	Tarla	Parcelă	Nr. topo	Observații / Referințe
1	drum	DA	99	De 1296/1	-	-	
2	drum	NU	453	De 1296/1	-	-	

## Lungime Segmente

1) Valorile lungimilor segmentelor sunt obținute din proiecție în plan.

Punct început	X / Y	Punct sfârșit	X / Y	Lungime segment (** (m)
1	344.437,933 290.986,835	2	344.468,41 290.972,841	33.536
2	344.468,41 290.972,841	3	344.484,963 290.965,73	18.016
3	344.484,963 290.965,73	4	344.546,233 290.944,188	64.947
4	344.546,233 290.944,188	5	344.568,489 290.940,198	22.611

Punct început	X / Y	Punct sfârșit	X / Y	Lungime segment (** (m)
5	344.568,489 290.940,198	6	344.575,98 290.939,272	7.548
6	344.575,98 290.939,272	7	344.584,0 290.940,314	8.087
7	344.584,0 290.940,314	8	344.590,598 290.943,038	7.138
8	344.590,598 290.943,038	9	344.586,81 290.946,266	4.977
9	344.586,81 290.946,266	10	344.582,25 290.943,863	5.154
10	344.582,25 290.943,863	11	344.576,126 290.943,5	6.135
11	344.576,126 290.943,5	12	344.567,234 290.944,407	8.938
12	344.567,234 290.944,407	13	344.546,781 290.947,978	20.762
13	344.546,781 290.947,978	14	344.511,115 290.959,696	37.542
14	344.511,115 290.959,696	15	344.485,937 290.968,633	26.717
15	344.485,937 290.968,633	16	344.459,488 290.980,179	28.859
16	344.459,488 290.980,179	17	344.436,817 290.991,68	25.421
17	344.436,817 290.991,68	1	344.437,933 290.986,835	4.972

\*\* Lungimile segmentelor sunt determinate în planul de proiecție Stereo 70 și sunt rotunjite la 1 milimetru.

\*\*\* Distanța dintre puncte este formată din segmente cumulate ce sunt mai mici decât valoarea 1 milimetru.



**DATE DESPRE IMOBILUL NR. 13085**

Oficiul de Cadastru și Publicitate Imobiliară DOLJ  
Biroul de Cadastru și Publicitate Imobiliară Craiova

**A. Partea I. Descrierea imobilului**

TEREN Extravilan

Adresa: Jud. Dolj, T87, P1302/1/1

Nr. Crt	Nr cadastral Nr. topografic	Suprafața* (mp)	Observații / Referințe
A1		1	Sector cadastral:34 Teren neimpregmuit; Retea JT PTA 1 FANTANA BANUULUI

**Construcții**

Crt	Nr cadastral Nr. topografic	Adresa	Observații / Referințe
A1.1		Jud. Dolj	Nr. niveluri:1; S. construita la sol:1 mp; Stalp electric

**B. Partea II. Proprietari și acte**

Inscrieri privitoare la dreptul de proprietate și alte drepturi reale		Referințe
/		
Act Normativ nr. HG NR.1705, din 29/11/2006 emis de GUVERNUL ROMANIEI (Legea 123 din 10.07.2012; Contract de concesiune nr. 6 din 20.06.2005; Act Aditional nr. 1 din 04.03.2016; Licenta pentru distributia energiei electrice nr. 14033 din 01.07.2002 si Anexa);		
B1	Intabulare, drept de PROPRIETATE, dobandit prin Lege, cota actuala 1/1, cota initiala 1/1 1) STATUL ROMAN-DOMENIUL PUBLIC, CIF:999999999999, LIPSA CUI	A1, A1.1
B2	Intabulare, drept de ADMINISTRARE, dobandit prin Lege, cota actuala 1/1, cota initiala 1/1 1) MINISTERUL ECONOMIEI SI COMERTULUI, CIF:999999999999, LIPSA CUI	A1, A1.1
B3	Intabulare, drept de CONCESIUNE pe o perioada de 49 de ani, dobandit prin Lege, cota actuala 1/1, cota initiala 1/1 1) CEZ DISTRIBUTIE SA, CIF:14491102	A1, A1.1

**C. Partea III. SARCINI .**

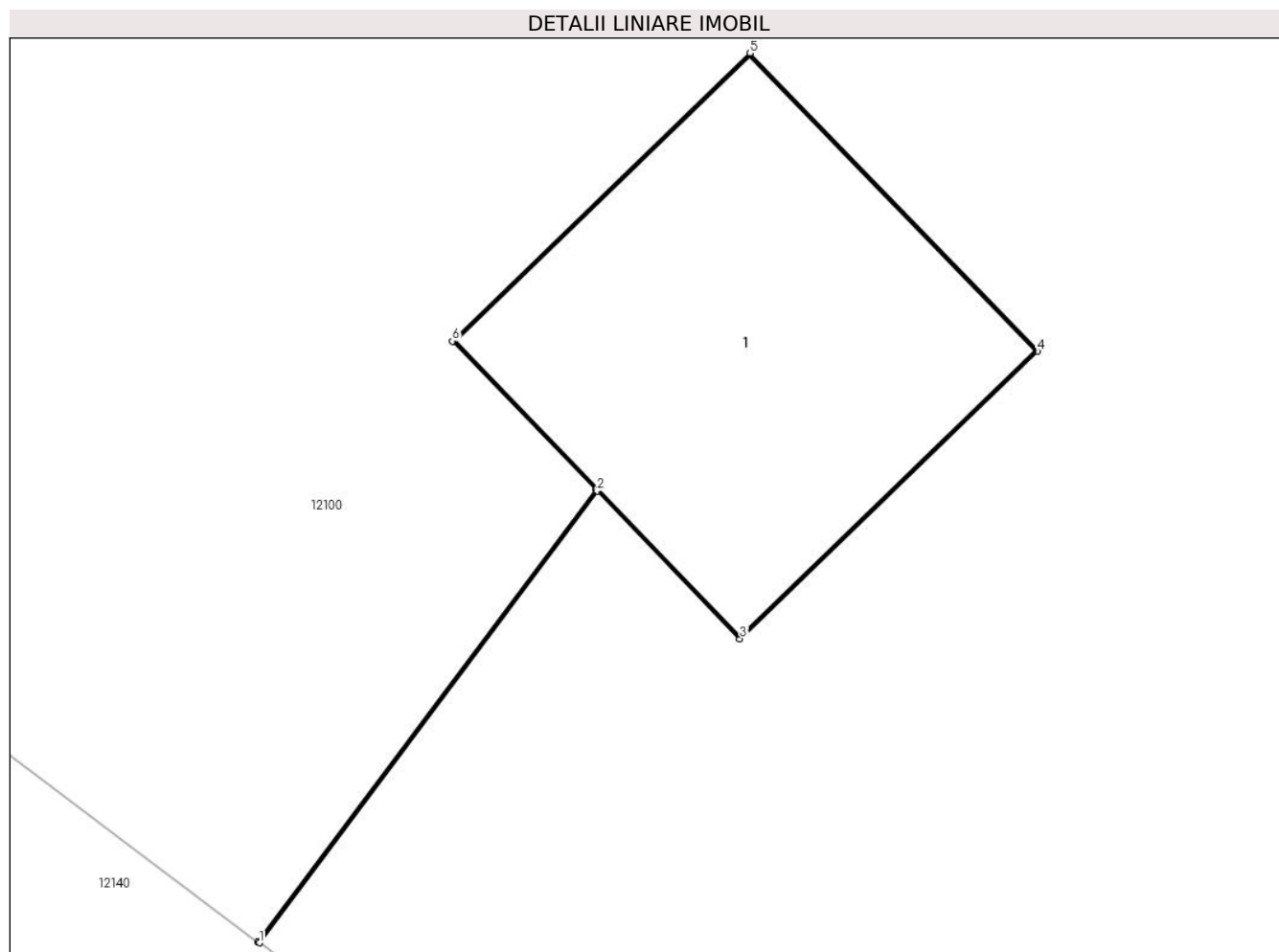
Inscrieri privind dezmembramintele dreptului de proprietate, drepturi reale de garanție și sarcini	Referințe
NU SUNT	

## Anexa Nr. 1 La Partea I

## Teren

Nr cadastral	Suprafața (mp)*	Observații / Referințe
	1	Retea JT PTA 1 FANTANA BANUULUI

\* Suprafața este determinată în planul de proiecție Stereo 70.



## Date referitoare la teren

Crt	Categorie folosință	Intravilan	Suprafața (mp)	Tarla	Parcelă	Nr. topo	Observații / Referințe
1	curți constructii	NU	1	87	1302/1/1	-	

## Date referitoare la construcții

Crt	Număr	Destinație construcție	Supraf. (mp)	Situație juridică	Observații / Referințe
A1.1		construcții industriale și edilitare	1	Cu acte	Nr. niveluri:1; S. construita la sol:1 mp; Stalp electric

## Lungime Segmente

1) Valorile lungimilor segmentelor sunt obținute din proiecție în plan.

Punct început	X / Y	Punct sfârșit	X / Y	Lungime segment (** (m)
1	344.660,671 290.786,873	2	344.661,667 290.788,204	1.662
2	344.661,667 290.788,204	3	344.662,088 290.787,769	0.605
3	344.662,088 290.787,769	4	344.662,965 290.788,616	1.219

Punct început	X / Y	Punct sfârșit	X / Y	Lungime segment (** (m)
4	344.662,965 290.788,616	5	344.662,118 290.789,494	1.22
5	344.662,118 290.789,494	6	344.661,24 290.788,646	1.221
6	344.661,24 290.788,646	7	344.661,664 290.788,207	0.61
7	344.661,664 290.788,207	8	344.660,667 290.786,876	1.663
8	344.660,667 290.786,876	1	344.660,671 290.786,873	0.005

\*\* Lungimile segmentelor sunt determinate în planul de proiecție Stereo 70 și sunt rotunjite la 1 milimetru.

\*\*\* Distanța dintre puncte este formată din segmente cumulate ce sunt mai mici decât valoarea 1 milimetru.





**DATE DESPRE IMOBILUL NR. 13086**

Oficiul de Cadastru și Publicitate Imobiliară DOLJ  
Biroul de Cadastru și Publicitate Imobiliară Craiova

**A. Partea I. Descrierea imobilului**

TEREN Extravilan

Adresa: Jud. Dolj, T87, P1302/1/3

Nr. Crt	Nr cadastral Nr. topografic	Suprafața* (mp)	Observații / Referințe
A1		1	Sector cadastral:34 Teren neimprejmuit; Retea JT PTA 1 FANTANA BANUULUI

**Construcții**

Crt	Nr cadastral Nr. topografic	Adresa	Observații / Referințe
A1.1		Jud. Dolj	Nr. niveluri:1; S. construita la sol:1 mp; Stalp electric

**B. Partea II. Proprietari și acte**

Inscrieri privitoare la dreptul de proprietate și alte drepturi reale		Referințe
/		
Act Normativ nr. HG NR.1705, din 29/11/2006 emis de GUVERNUL ROMANIEI (Legea 123 din 10.07.2012; Contract de concesiune nr. 6 din 20.06.2005; Act Aditional nr. 1 din 04.03.2016; Licenta pentru distributia energiei electrice nr. 14033 din 01.07.2002 si Anexa);		
B1	Intabulare, drept de PROPRIETATE, dobandit prin Lege, cota actuala 1/1, cota initiala 1/1 1) STATUL ROMAN-DOMENIUL PUBLIC, CIF:999999999999, LIPSA CUI	A1, A1.1
B2	Intabulare, drept de ADMINISTRARE, dobandit prin Lege, cota actuala 1/1, cota initiala 1/1 1) MINISTERUL ECONOMIEI SI COMERTULUI, CIF:999999999999, LIPSA CUI	A1, A1.1
B3	Intabulare, drept de CONCESIUNE pe o perioada de 49 de ani, dobandit prin Lege, cota actuala 1/1, cota initiala 1/1 1) CEZ DISTRIBUTIE SA, CIF:14491102	A1, A1.1

**C. Partea III. SARCINI .**

Inscrieri privind dezmembramintele dreptului de proprietate, drepturi reale de garanție și sarcini	Referințe
NU SUNT	

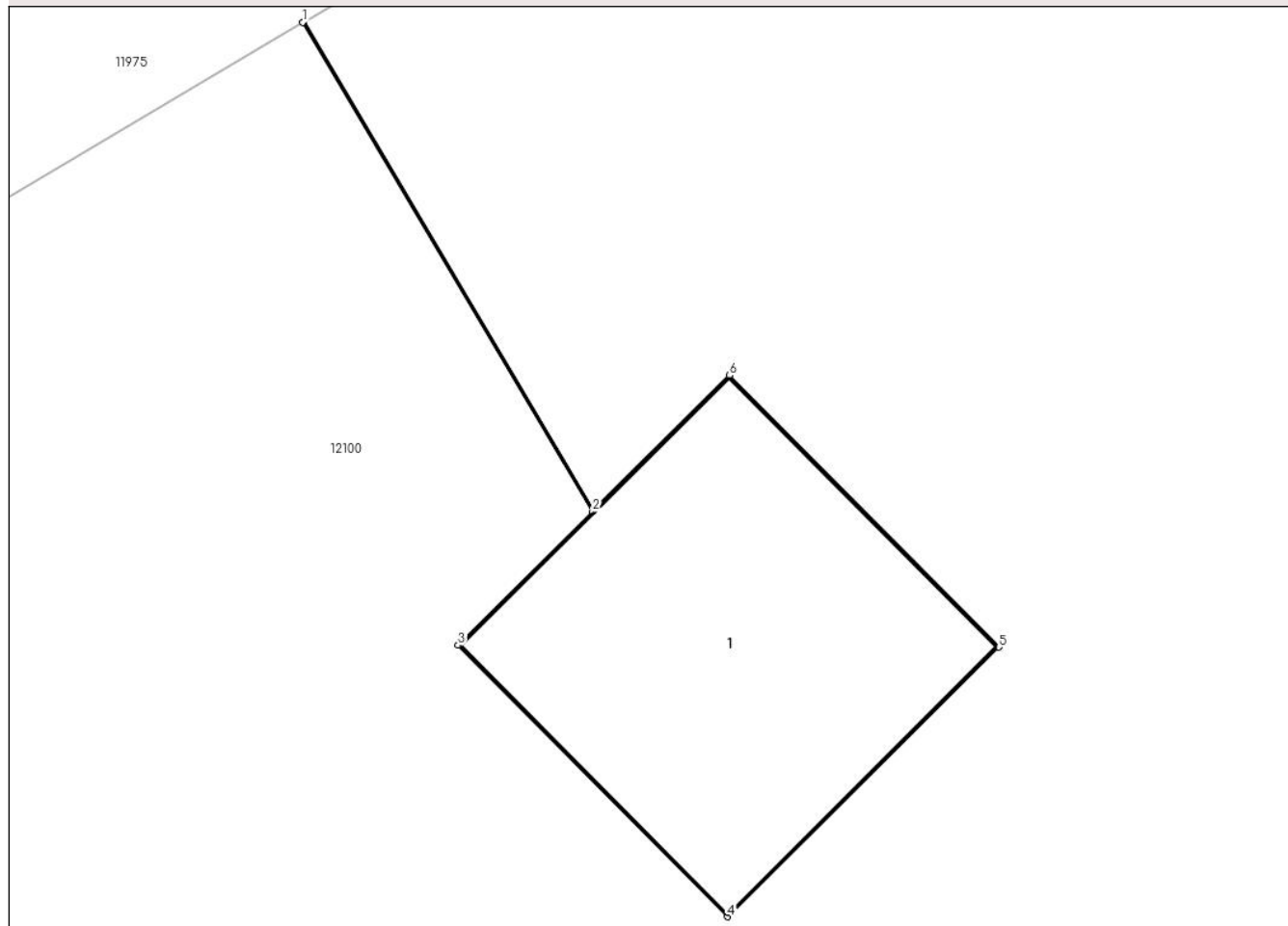
## Anexa Nr. 1 La Partea I

## Teren

Nr cadastral	Suprafața (mp)*	Observații / Referințe
	1	Retea JT PTA 1 FANTANA BANUULUI

\* Suprafața este determinată în planul de proiecție Stereo 70.

## DETALII LINIARE IMOBIL



## Date referitoare la teren

Crt	Categorie folosință	Intravilan	Suprafața (mp)	Tarla	Parcelă	Nr. topo	Observații / Referințe
1	curți constructii	NU	1	87	1302/1/3	-	

## Date referitoare la construcții

Crt	Număr	Destinație construcție	Supraf. (mp)	Situație juridică	Observații / Referințe
A1.1		construcții industriale și edilitare	1	Cu acte	Nr. niveluri:1; S. construita la sol:1 mp; Stalp electric

## Lungime Segmente

1) Valorile lungimilor segmentelor sunt obținute din proiecție în plan.

Punct început	X / Y	Punct sfârșit	X / Y	Lungime segment (** (m)
1	344.630,794 290.825,456	2	344.631,719 290.823,896	1.814
2	344.631,719 290.823,896	3	344.631,29 290.823,47	0.605
3	344.631,29 290.823,47	4	344.632,149 290.822,604	1.22

Punct început	X / Y	Punct sfârșit	X / Y	Lungime segment (** (m)
4	344.632,149 290.822,604	5	344.633,015 290.823,464	1.22
5	344.633,015 290.823,464	6	344.632,155 290.824,33	1.22
6	344.632,155 290.824,33	7	344.631,722 290.823,9	0.61
7	344.631,722 290.823,9	8	344.630,798 290.825,458	1.811
8	344.630,798 290.825,458	1	344.630,794 290.825,456	0.004

\*\* Lungimile segmentelor sunt determinate în planul de proiecție Stereo 70 și sunt rotunjite la 1 milimetru.

\*\*\* Distanța dintre puncte este formată din segmente cumulate ce sunt mai mici decât valoarea 1 milimetru.



**DATE DESPRE IMOBILUL NR. 13087**

Oficiul de Cadastru și Publicitate Imobiliară DOLJ  
Biroul de Cadastru și Publicitate Imobiliară Craiova

**A. Partea I. Descrierea imobilului**

TEREN Extravilan

Adresa: Jud. Dolj, T87, P1302/1/4

Nr. Crt	Nr cadastral Nr. topografic	Suprafața* (mp)	Observații / Referințe
A1		1	Sector cadastral:34 Teren neimpregmuit; Retea JT PTA 1 FANTANA BANUULUI

**Construcții**

Crt	Nr cadastral Nr. topografic	Adresa	Observații / Referințe
A1.1		Jud. Dolj	Nr. niveluri:1; S. construita la sol:1 mp; Stalp electric

**B. Partea II. Proprietari și acte**

Inscrieri privitoare la dreptul de proprietate și alte drepturi reale		Referințe
/		
Act Normativ nr. HG NR.1705, din 29/11/2006 emis de GUVERNUL ROMANIEI (Legea 123 din 10.07.2012; Contract de concesiune nr. 6 din 20.06.2005; Act Aditional nr. 1 din 04.03.2016; Licenta pentru distributia energiei electrice nr. 14033 din 01.07.2002 si Anexa);		
B1	Intabulare, drept de PROPRIETATE, dobandit prin Lege, cota actuala 1/1, cota initiala 1/1 1) STATUL ROMAN-DOMENIUL PUBLIC, CIF:9999999999999, LIPSA CUI	A1, A1.1
B2	Intabulare, drept de ADMINISTRARE, dobandit prin Lege, cota actuala 1/1, cota initiala 1/1 1) MINISTERUL ECONOMIEI SI COMERTULUI, CIF:9999999999999, LIPSA CUI	A1, A1.1
B3	Intabulare, drept de CONCESIUNE pe o perioada de 49 de ani, dobandit prin Lege, cota actuala 1/1, cota initiala 1/1 1) CEZ DISTRIBUTIE SA, CIF:14491102	A1, A1.1

**C. Partea III. SARCINI .**

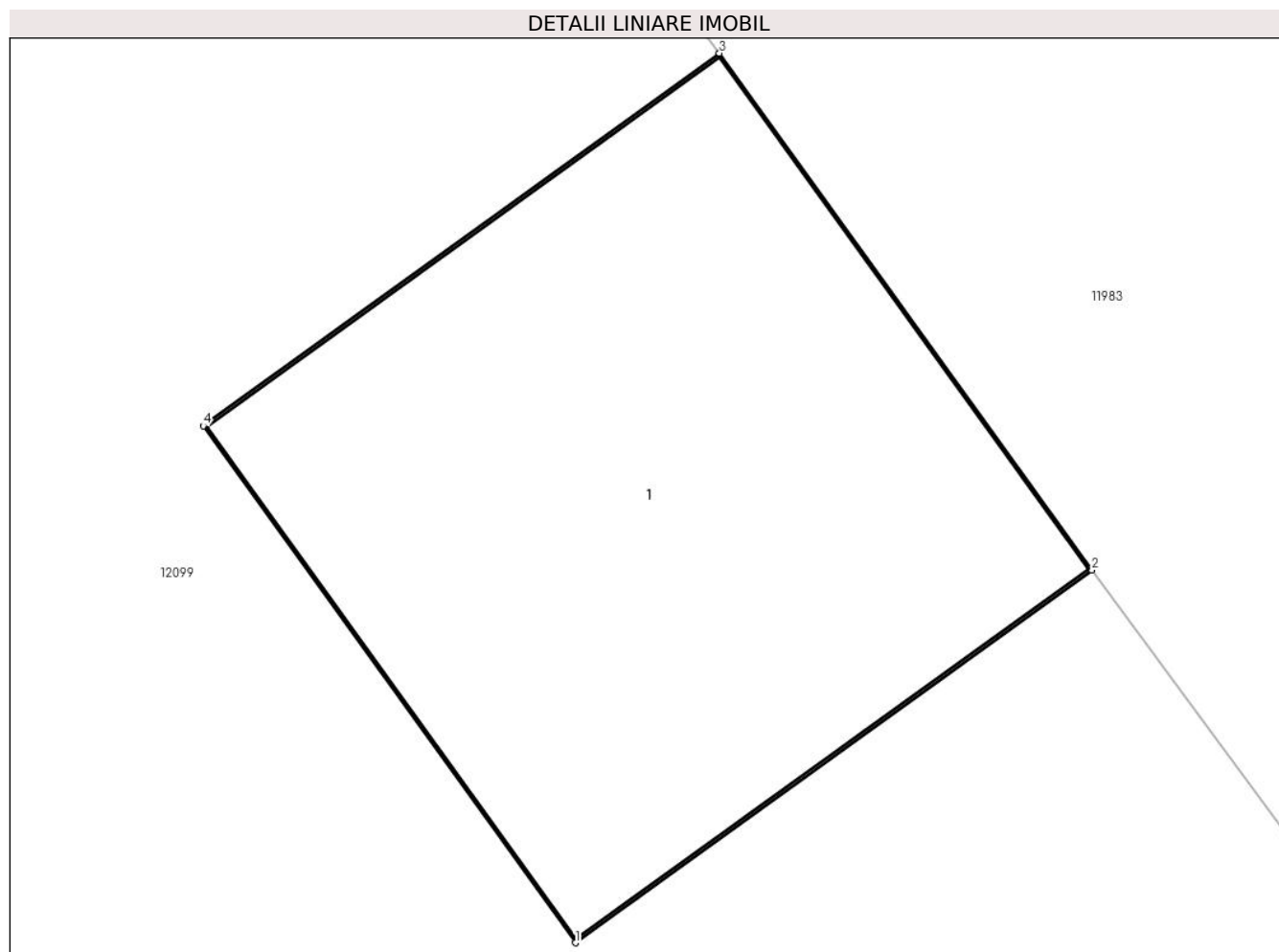
Inscrieri privind dezmembramintele dreptului de proprietate, drepturi reale de garanție și sarcini	Referințe
NU SUNT	

## Anexa Nr. 1 La Partea I

## Teren

Nr cadastral	Suprafața (mp)*	Observații / Referințe
	1	Retea JT PTA 1 FANTANA BANUULUI

\* Suprafața este determinată în planul de proiecție Stereo 70.



## Date referitoare la teren

Crt	Categorie folosință	Intra vilan	Suprafața (mp)	Tarla	Parcelă	Nr. topo	Observații / Referințe
1	curti constructii	NU	1	87	1302/1/4	-	

## Date referitoare la construcții

Crt	Număr	Destinație construcție	Supraf. (mp)	Situație juridică	Observații / Referințe
A1.1		construcții industriale și edilitare	1	Cu acte	Nr. niveluri:1; S. construita la sol:1 mp; Stalp electric

## Lungime Segmente

1) Valorile lungimilor segmentelor sunt obținute din proiecție în plan.

Punct început	X / Y	Punct sfârșit	X / Y	Lungime segment (** (m)
1	344.609,838 290.844,126	2	344.610,828 290.844,84	1.221
2	344.610,828 290.844,84	3	344.610,114 290.845,83	1.221
3	344.610,114 290.845,83	4	344.609,125 290.845,116	1.22

Punct început	X / Y	Punct sfârșit	X / Y	Lungime segment (** (m)
4	344.609,125 290.845,116	1	344.609,838 290.844,126	1.22

\*\* Lungimile segmentelor sunt determinate în planul de proiecție Stereo 70 și sunt rotunjite la 1 milimetru.

\*\*\* Distanța dintre puncte este formată din segmente cumulate ce sunt mai mici decât valoarea 1 milimetru.





**DATE DESPRE IMOBILUL NR. 13088**

Oficiul de Cadastru și Publicitate Imobiliară DOLJ  
Biroul de Cadastru și Publicitate Imobiliară Craiova

**A. Partea I. Descrierea imobilului**

TEREN Extravilan

Adresa: Jud. Dolj, T87, P1302/1/5

Nr. Crt	Nr cadastral Nr. topografic	Suprafața* (mp)	Observații / Referințe
A1		1	Sector cadastral:34 Teren neimprejmuț; Rețea JT PTA 1 FANTANA BANUULUI

**Construcții**

Crt	Nr cadastral Nr. topografic	Adresa	Observații / Referințe
A1.1		Jud. Dolj	Nr. niveluri:1; S. construita la sol:1 mp; Stalp electric

**B. Partea II. Proprietari și acte**

Inscrieri privitoare la dreptul de proprietate și alte drepturi reale		Referințe
/		
Act Normativ nr. HG NR.1705, din 29/11/2006 emis de GUVERNUL ROMANIEI (Legea 123 din 10.07.2012; Contract de concesiune nr. 6 din 20.06.2005; Act Aditional nr. 1 din 04.03.2016; Licenta pentru distributia energiei electrice nr. 14033 din 01.07.2002 si Anexa);		
B1	Intabulare, drept de PROPRIETATE, dobandit prin Lege, cota actuala 1/1, cota initiala 1/1 1) STATUL ROMAN-DOMENIUL PUBLIC, CIF:9999999999999, LIPSA CUI	A1, A1.1
B2	Intabulare, drept de ADMINISTRARE, dobandit prin Lege, cota actuala 1/1, cota initiala 1/1 1) MINISTERUL ECONOMIEI SI COMERTULUI, CIF:9999999999999, LIPSA CUI	A1, A1.1
B3	Intabulare, drept de CONCESIUNE pe o perioada de 49 de ani, dobandit prin Lege, cota actuala 1/1, cota initiala 1/1 1) CEZ DISTRIBUTIE SA, CIF:14491102	A1, A1.1

**C. Partea III. SARCINI .**

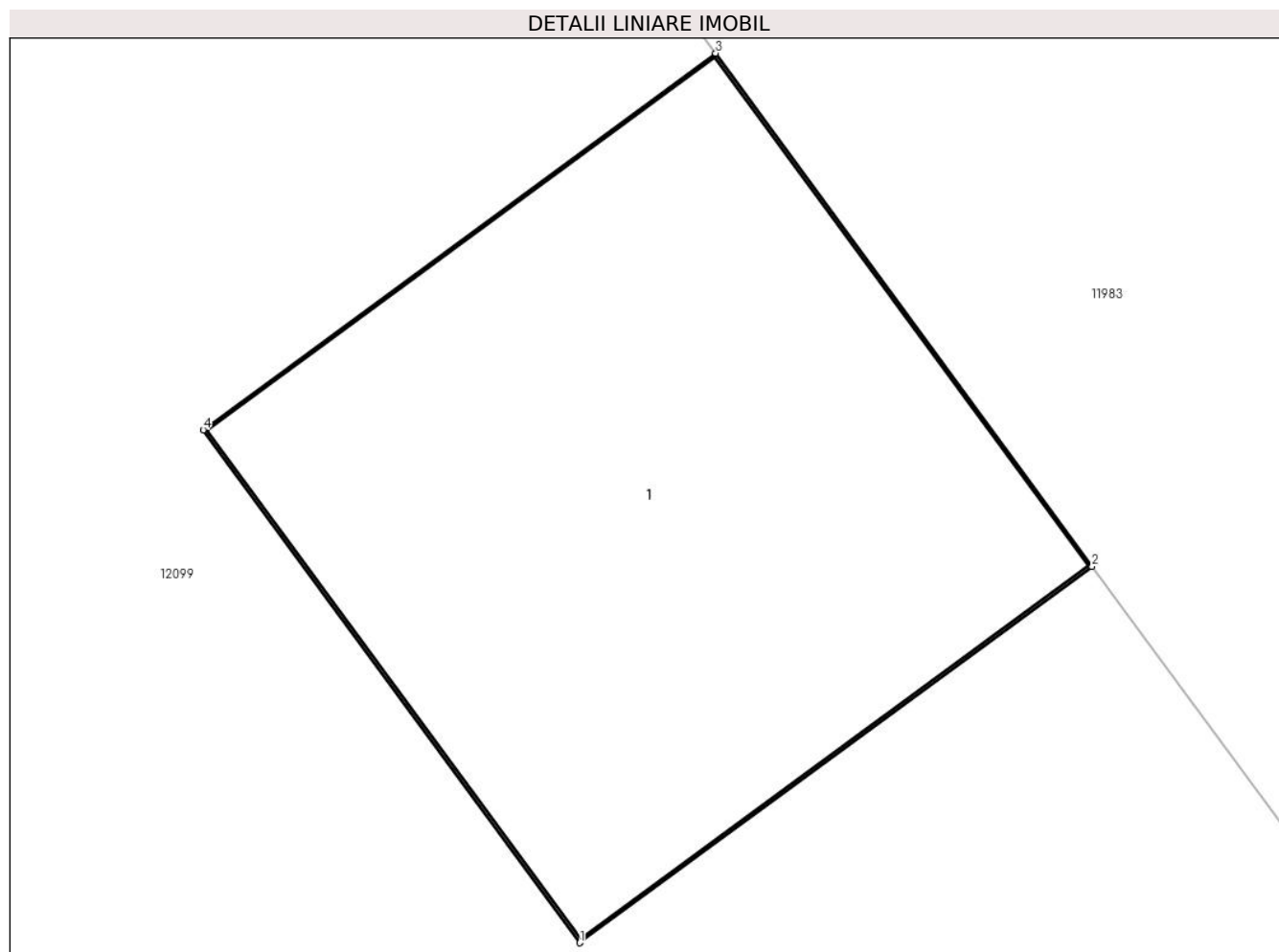
Inscrieri privind dezmembramintele dreptului de proprietate, drepturi reale de garanție și sarcini	Referințe
NU SUNT	

## Anexa Nr. 1 La Partea I

## Teren

Nr cadastral	Suprafața (mp)*	Observații / Referințe
	1	Retea JT PTA 1 FANTANA BANUULUI

\* Suprafața este determinată în planul de proiecție Stereo 70.



## Date referitoare la teren

Crt	Categorie folosință	Intra vilan	Suprafața (mp)	Tarla	Parcelă	Nr. topo	Observații / Referințe
1	curți constructii	NU	1	87	1302/1/5	-	

## Date referitoare la construcții

Crt	Număr	Destinație construcție	Supraf. (mp)	Situație juridică	Observații / Referințe
A1.1		construcții industriale și edilitare	1	Cu acte	Nr. niveluri:1; S. construita la sol:1 mp; Stalp electric

## Lungime Segmente

1) Valorile lungimilor segmentelor sunt obținute din proiecție în plan.

Punct început	X / Y	Punct sfârșit	X / Y	Lungime segment (** (m))
1	344.595,827 290.863,212	2	344.596,81 290.863,933	1.219
2	344.596,81 290.863,933	3	344.596,088 290.864,917	1.22
3	344.596,088 290.864,917	4	344.595,105 290.864,195	1.22

Punct început	X / Y	Punct sfârșit	X / Y	Lungime segment (** (m)
4	344.595,105 290.864,195	1	344.595,827 290.863,212	1.22

\*\* Lungimile segmentelor sunt determinate în planul de proiecție Stereo 70 și sunt rotunjite la 1 milimetru.

\*\*\* Distanța dintre puncte este formată din segmente cumulate ce sunt mai mici decât valoarea 1 milimetru.



**DATE DESPRE IMOBILUL NR. 13089**

Oficiul de Cadastru și Publicitate Imobiliară DOLJ  
Biroul de Cadastru și Publicitate Imobiliară Craiova

**A. Partea I. Descrierea imobilului**

TEREN Extravilan

Adresa: Jud. Dolj, T87, P1293/1

Nr. Crt	Nr cadastral Nr. topografic	Suprafața* (mp)	Observații / Referințe
A1		1	Sector cadastral:34 Teren neimpregmuit; Retea JT PTA 1 FANTANA BANUULUI

**Construcții**

Crt	Nr cadastral Nr. topografic	Adresa	Observații / Referințe
A1.1		Jud. Dolj	Nr. niveluri:1; S. construita la sol:1 mp; Stalp electric

**B. Partea II. Proprietari și acte**

Inscrieri privitoare la dreptul de proprietate și alte drepturi reale		Referințe
/		
Act Normativ nr. HG NR.1705, din 29/11/2006 emis de GUVERNUL ROMANIEI (Legea 123 din 10.07.2012; Contract de concesiune nr. 6 din 20.06.2005; Act Aditional nr. 1 din 04.03.2016; Licenta pentru distributia energiei electrice nr. 14033 din 01.07.2002 si Anexa);		
B1	Intabulare, drept de PROPRIETATE, dobandit prin Lege, cota actuala 1/1, cota initiala 1/1 1) STATUL ROMAN-DOMENIUL PUBLIC, CIF:999999999999, LIPSA CUI	A1, A1.1
B2	Intabulare, drept de ADMINISTRARE, dobandit prin Lege, cota actuala 1/1, cota initiala 1/1 1) MINISTERUL ECONOMIEI SI COMERTULUI, CIF:999999999999, LIPSA CUI	A1, A1.1
B3	Intabulare, drept de CONCESIUNE pe o perioada de 49 de ani, dobandit prin Lege, cota actuala 1/1, cota initiala 1/1 1) CEZ DISTRIBUTIE SA, CIF:14491102	A1, A1.1

**C. Partea III. SARCINI .**

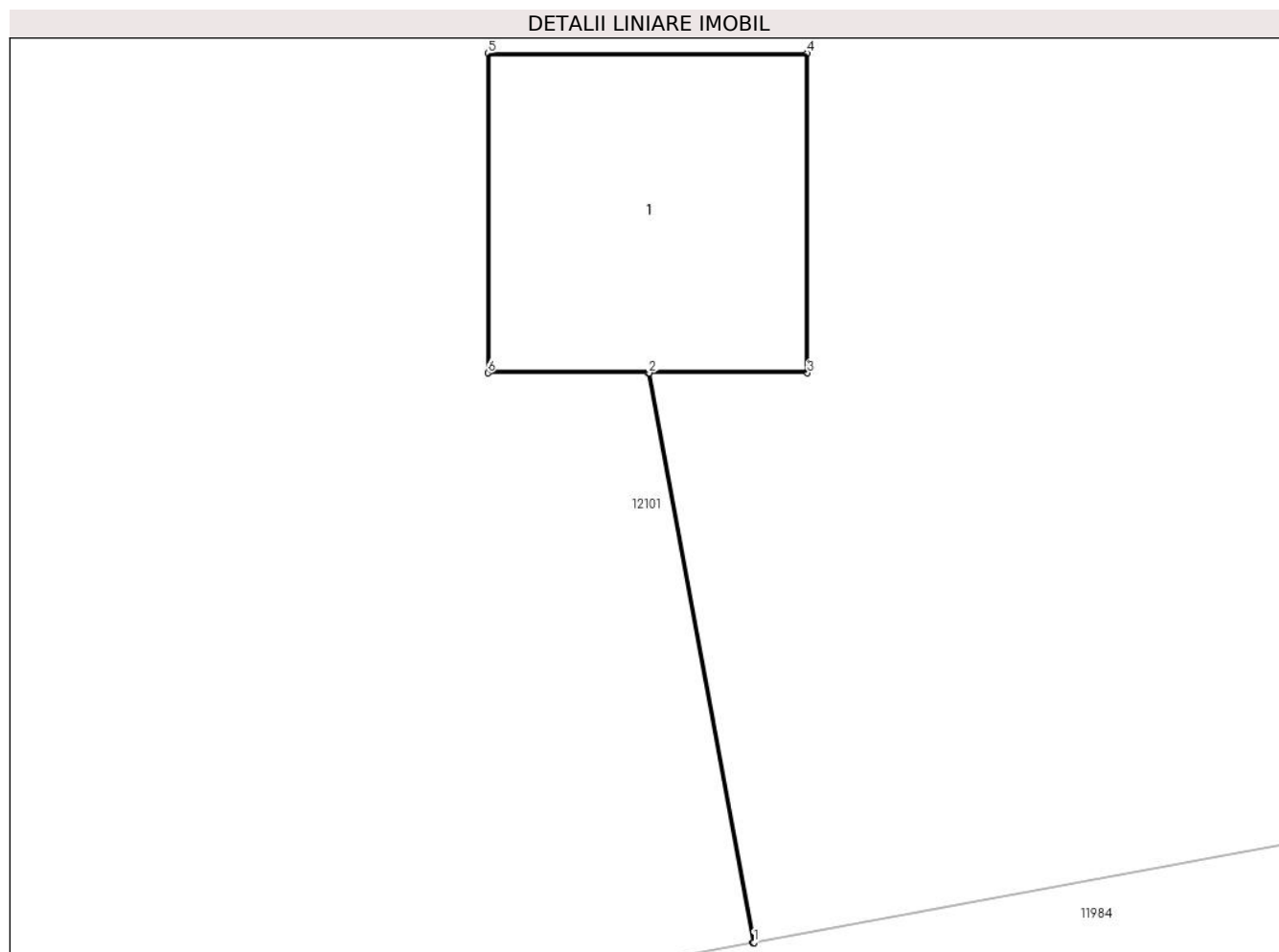
Inscrieri privind dezmembramintele dreptului de proprietate, drepturi reale de garanție și sarcini	Referințe
NU SUNT	

## Anexa Nr. 1 La Partea I

## Teren

Nr cadastral	Suprafața (mp)*	Observații / Referințe
	1	Retea JT PTA 1 FANTANA BANUULUI

\* Suprafața este determinată în planul de proiecție Stereo 70.



## Date referitoare la teren

Crt	Categorie folosință	Intra vilan	Suprafața (mp)	Tarla	Parcelă	Nr. topo	Observații / Referințe
1	curți constructii	NU	1	87	1293/1	-	

## Date referitoare la construcții

Crt	Număr	Destinație construcție	Supraf. (mp)	Situație juridică	Observații / Referințe
A1.1		construcții industriale și edilitare	1	Cu acte	Nr. niveluri:1; S. construita la sol:1 mp; Stalp electric

## Lungime Segmente

1) Valorile lungimilor segmentelor sunt obținute din proiecție în plan.

Punct început	X / Y	Punct sfârșit	X / Y	Lungime segment (** (m))
1	344.597,458 290.890,065	2	344.597,057 290.892,238	2.21
2	344.597,057 290.892,238	3	344.597,662 290.892,238	0.605
3	344.597,662 290.892,238	4	344.597,662 290.893,458	1.22

Punct început	X / Y	Punct sfârșit	X / Y	Lungime segment (** (m)
4	344.597,662 290.893,458	5	344.596,442 290.893,458	1.22
5	344.596,442 290.893,458	6	344.596,442 290.892,238	1.22
6	344.596,442 290.892,238	7	344.597,052 290.892,238	0.61
7	344.597,052 290.892,238	8	344.597,453 290.890,064	2.211
8	344.597,453 290.890,064	1	344.597,458 290.890,065	0.005

\*\* Lungimile segmentelor sunt determinate în planul de proiecție Stereo 70 și sunt rotunjite la 1 milimetru.

\*\*\* Distanța dintre puncte este formată din segmente cumulate ce sunt mai mici decât valoarea 1 milimetru.





**DATE DESPRE IMOBILUL NR. 13090**

Oficiul de Cadastru și Publicitate Imobiliară DOLJ  
Biroul de Cadastru și Publicitate Imobiliară Craiova

**A. Partea I. Descrierea imobilului**

TEREN Intravilan

Adresa: Loc. Cetate, Jud. Dolj, T87, P1293/2

Nr. Crt	Nr cadastral Nr. topografic	Suprafața* (mp)	Observații / Referințe
A1		1	Sector cadastral:34 Teren neimpregmuit; Rețea JT PTA 1 FANTANA BANUULUI

**Construcții**

Crt	Nr cadastral Nr. topografic	Adresa	Observații / Referințe
A1.1		Loc. Cetate, Jud. Dolj, T87, P1293/2	Nr. niveluri:1; S. construita la sol:1 mp; Stalp electric

**B. Partea II. Proprietari și acte**

Inscrieri privitoare la dreptul de proprietate și alte drepturi reale		Referințe
/		
Act Normativ nr. HG NR.1705, din 29/11/2006 emis de GUVERNUL ROMANIEI (Legea 123 din 10.07.2012; Contract de concesiune nr. 6 din 20.06.2005; Act Aditional nr. 1 din 04.03.2016; Licenta pentru distributia energiei electrice nr. 14033 din 01.07.2002 si Anexa);		
B1	Intabulare, drept de PROPRIETATE, dobandit prin Lege, cota actuala 1/1, cota initiala 1/1 1) STATUL ROMAN-DOMENIUL PUBLIC, CIF:999999999999, LIPSA CUI	A1, A1.1
B2	Intabulare, drept de ADMINISTRARE, dobandit prin Lege, cota actuala 1/1, cota initiala 1/1 1) MINISTERUL ECONOMIEI SI COMERTULUI, CIF:999999999999, LIPSA CUI	A1, A1.1
B3	Intabulare, drept de CONCESIUNE pe o perioada de 49 de ani, dobandit prin Lege, cota actuala 1/1, cota initiala 1/1 1) CEZ DISTRIBUTIE SA, CIF:14491102	A1, A1.1

**C. Partea III. SARCINI .**

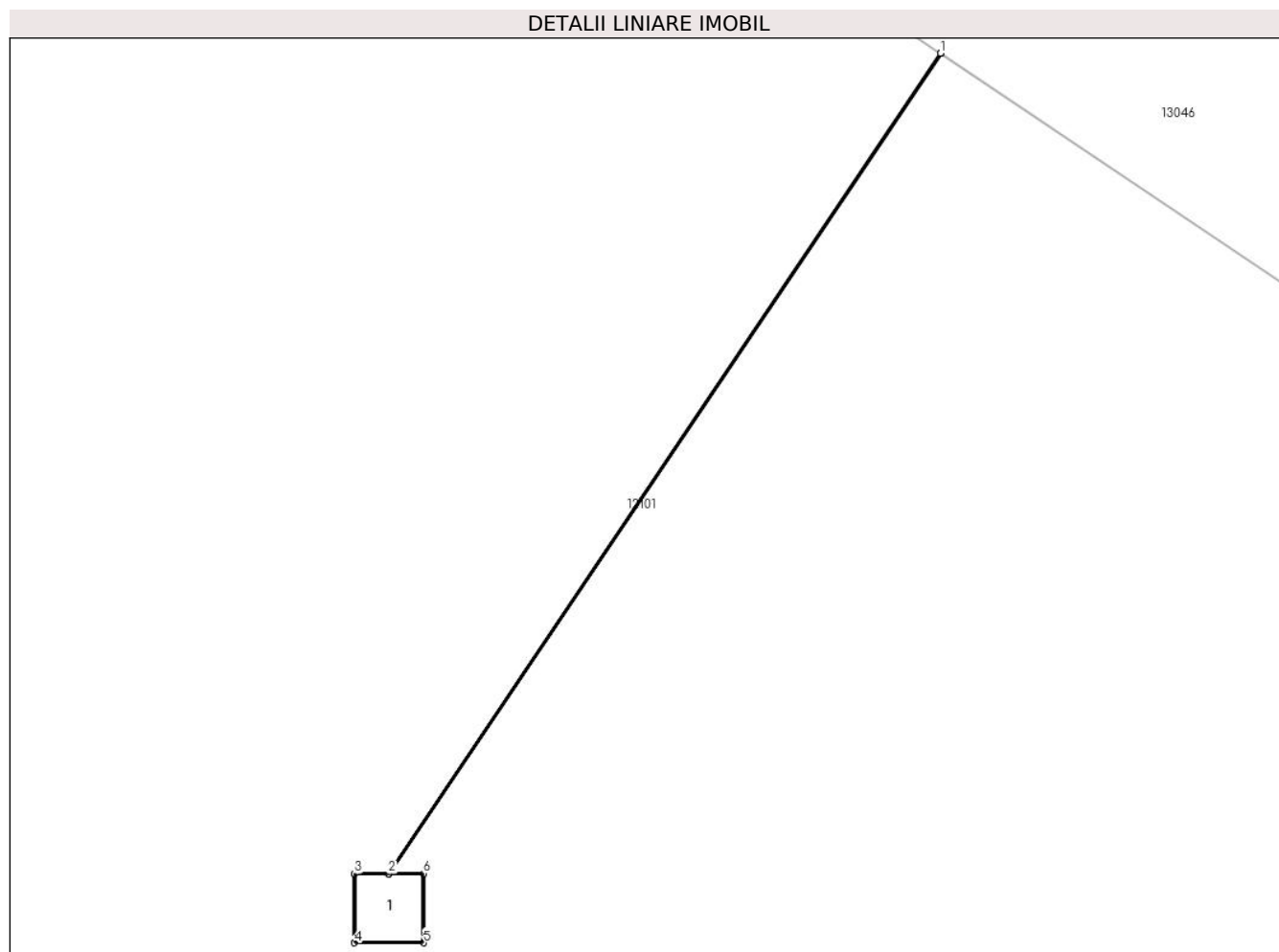
Inscrieri privind dezmembramintele dreptului de proprietate, drepturi reale de garanție și sarcini	Referințe
NU SUNT	

## Anexa Nr. 1 La Partea I

## Teren

Nr cadastral	Suprafața (mp)*	Observații / Referințe
	1	Retea JT PTA 1 FANTANA BANUULUI

\* Suprafața este determinată în planul de proiecție Stereo 70.



## Date referitoare la teren

Crt	Categorie folosință	Intra vilan	Suprafața (mp)	Tarla	Parcelă	Nr. topo	Observații / Referințe
1	curți constructii	DA	1	87	1293/2	-	

## Date referitoare la construcții

Crt	Număr	Destinație construcție	Supraf. (mp)	Situație juridică	Observații / Referințe
A1.1		construcții industriale și edilitare	1	Cu acte	Nr. niveluri:1; S. construita la sol:1 mp; Stalp electric

## Lungime Segmente

1) Valorile lungimilor segmentelor sunt obținute din proiecție în plan.

Punct început	X / Y	Punct sfârșit	X / Y	Lungime segment (** (m))
1	344.605,2 290.933,216	2	344.595,764 290.919,207	16.891
2	344.595,764 290.919,207	3	344.595,185 290.919,207	0.579
3	344.595,185 290.919,207	4	344.595,185 290.918,027	1.18

Punct început	X / Y	Punct sfârșit	X / Y	Lungime segment (** (m)
4	344.595,185 290.918,027	5	344.596,365 290.918,027	1.18
5	344.596,365 290.918,027	6	344.596,365 290.919,207	1.18
6	344.596,365 290.919,207	7	344.595,769 290.919,207	0.596
7	344.595,769 290.919,207	8	344.605,204 290.933,213	16.887
8	344.605,204 290.933,213	1	344.605,2 290.933,216	0.005

\*\* Lungimile segmentelor sunt determinate în planul de proiecție Stereo 70 și sunt rotunjite la 1 milimetru.

\*\*\* Distanța dintre puncte este formată din segmente cumulate ce sunt mai mici decât valoarea 1 milimetru.



**DATE DESPRE IMOBILUL NR. 13091**

Oficiul de Cadastru și Publicitate Imobiliară DOLJ  
Biroul de Cadastru și Publicitate Imobiliară Craiova

**A. Partea I. Descrierea imobilului**

TEREN Extravilan

Adresa: Jud. Dolj, T87, P1302/1/2

Nr. Crt	Nr cadastral Nr. topografic	Suprafața* (mp)	Observații / Referințe
A1		1	Sector cadastral:34 Teren neimpregmuit; Retea JT PTA 1 FANTANA BANUULUI

**Construcții**

Crt	Nr cadastral Nr. topografic	Adresa	Observații / Referințe
A1.1		Jud. Dolj	Nr. niveluri:1; S. construita la sol:1 mp; Stalp electric

**B. Partea II. Proprietari și acte**

Inscrieri privitoare la dreptul de proprietate și alte drepturi reale		Referințe
/		
Act Normativ nr. HG NR.1705, din 29/11/2006 emis de GUVERNUL ROMANIEI (Legea 123 din 10.07.2012; Contract de concesiune nr. 6 din 20.06.2005; Act Aditional nr. 1 din 04.03.2016; Licenta pentru distributia energiei electrice nr. 14033 din 01.07.2002 si Anexa);		
B1	Intabulare, drept de PROPRIETATE, dobandit prin Lege, cota actuala 1/1, cota initiala 1/1 1) STATUL ROMAN-DOMENIUL PUBLIC, CIF:9999999999999, LIPSA CUI	A1, A1.1
B2	Intabulare, drept de ADMINISTRARE, dobandit prin Lege, cota actuala 1/1, cota initiala 1/1 1) MINISTERUL ECONOMIEI SI COMERTULUI, CIF:9999999999999, LIPSA CUI	A1, A1.1
B3	Intabulare, drept de CONCESIUNE pe o perioada de 49 de ani, dobandit prin Lege, cota actuala 1/1, cota initiala 1/1 1) CEZ DISTRIBUTIE SA, CIF:14491102	A1, A1.1

**C. Partea III. SARCINI .**

Inscrieri privind dezmembramintele dreptului de proprietate, drepturi reale de garanție și sarcini	Referințe
NU SUNT	

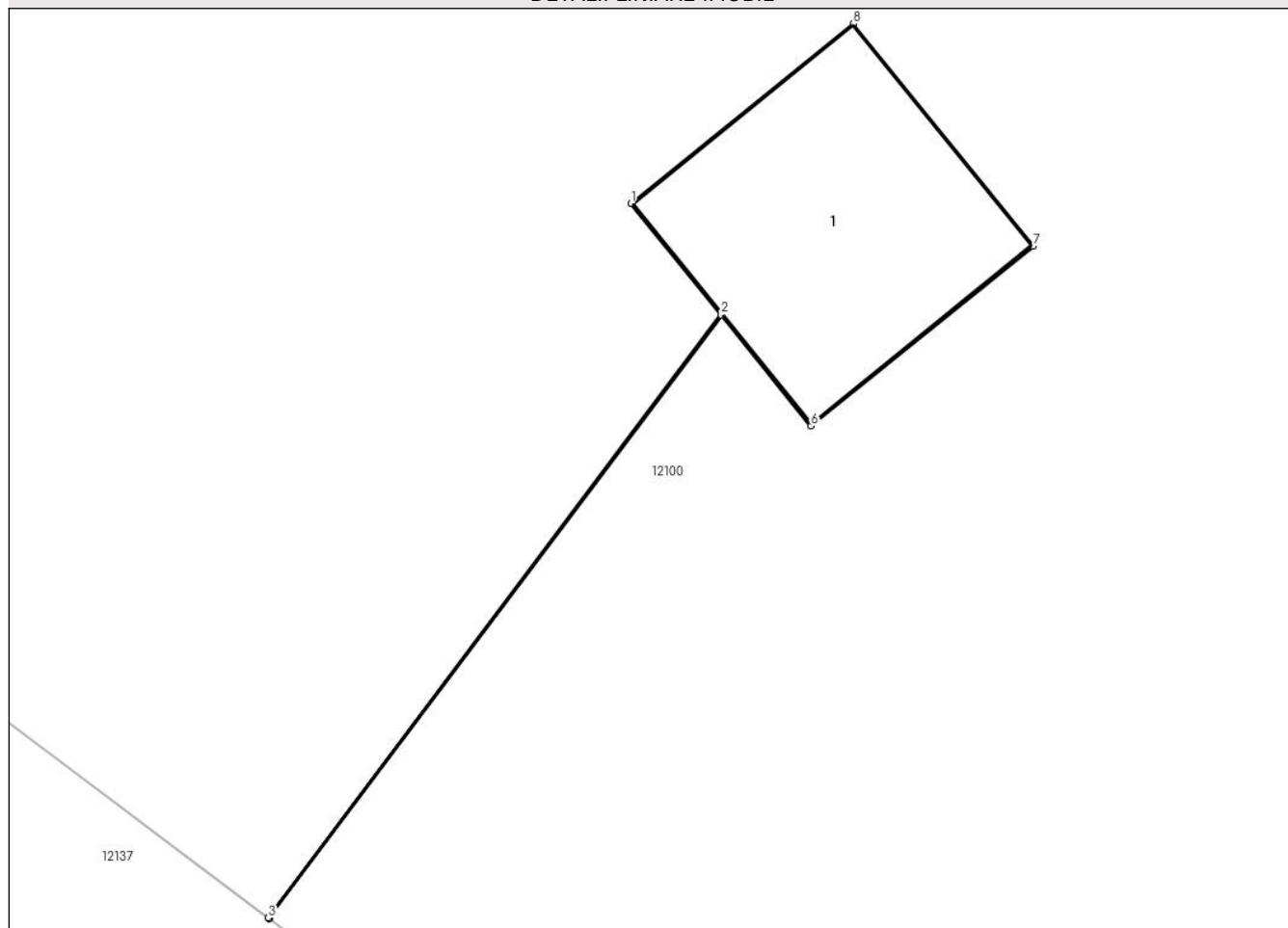
## Anexa Nr. 1 La Partea I

## Teren

Nr cadastral	Suprafața (mp)*	Observații / Referințe
	1	Retea JT PTA 1 FANTANA BANUULUI

\* Suprafața este determinată în planul de proiecție Stereo 70.

## DETALII LINIARE IMOBIL



## Date referitoare la teren

Crt	Categorie folosință	Intra vilan	Suprafața (mp)	Tarla	Parcelă	Nr. topo	Observații / Referințe
1	curți constructii	NU	1	87	1302/1/2	-	

## Date referitoare la construcții

Crt	Număr	Destinație construcție	Supraf. (mp)	Situație juridică	Observații / Referințe
A1.1		construcții industriale și edilitare	1	Cu acte	Nr. niveluri:1; S. construita la sol:1 mp; Stalp electric

## Lungime Segmente

1) Valorile lungimilor segmentelor sunt obținute din proiecție în plan.

Punct început	X / Y	Punct sfârșit	X / Y	Lungime segment (** (m)
1	344.646,981 290.801,232	2	344.647,355 290.800,77	0.594
2	344.647,355 290.800,77	3	344.645,471 290.798,26	3.138
3	344.645,471 290.798,26	4	344.645,475 290.798,257	0.005

Punct început	X / Y	Punct sfârșit	X / Y	Lungime segment (** (m)
4	344.645,475 290.798,257	5	344.647,358 290.800,767	3.138
5	344.647,358 290.800,767	6	344.647,73 290.800,307	0.592
6	344.647,73 290.800,307	7	344.648,655 290.801,056	1.19
7	344.648,655 290.801,056	8	344.647,906 290.801,981	1.19
8	344.647,906 290.801,981	1	344.646,981 290.801,232	1.19

\*\* Lungimile segmentelor sunt determinate în planul de proiecție Stereo 70 și sunt rotunjite la 1 milimetru.

\*\*\* Distanța dintre puncte este formată din segmente cumulate ce sunt mai mici decât valoarea 1 milimetru.





**DATE DESPRE IMOBILUL NR. 13128**

Oficiul de Cadastru și Publicitate Imobiliară DOLJ  
Biroul de Cadastru și Publicitate Imobiliară Craiova

**A. Partea I. Descrierea imobilului**

TEREN Extravilan

Adresa: Jud. Dolj, T 174, P 29

Nr. Crt	Nr cadastral Nr. topografic	Suprafața* (mp)	Observații / Referințe
A1	39798	2.300	Sector cadastral:34 Teren neimprijmit;

**B. Partea II. Proprietari și acte**

Inscrieri privitoare la dreptul de proprietate și alte drepturi reale		Referințe
<b>41744 / 13/02/2023</b>		
Hotarare Judecatoreasca nr. Sentinta civila nr. 1712, din 07/10/2011 emis de Judecatoria Calafat, dosar nr 2394/201/2011 (hotarare judecatoreasca nr incheiere din 25.09.2014, emis de Judecatoria Calafat, dosar nr 2394/201/2011);		
B1	Intabulare, drept de PROPRIETATE, dobandit prin Hotarare Judecatoreasca, cota actuala 1/1, cota initiala 1/1 1) <b>TARTEA Silviu Ionut</b> <i>OBSERVATII: prop ant Chemerila Ana</i>	A1

**C. Partea III. SARCINI .**

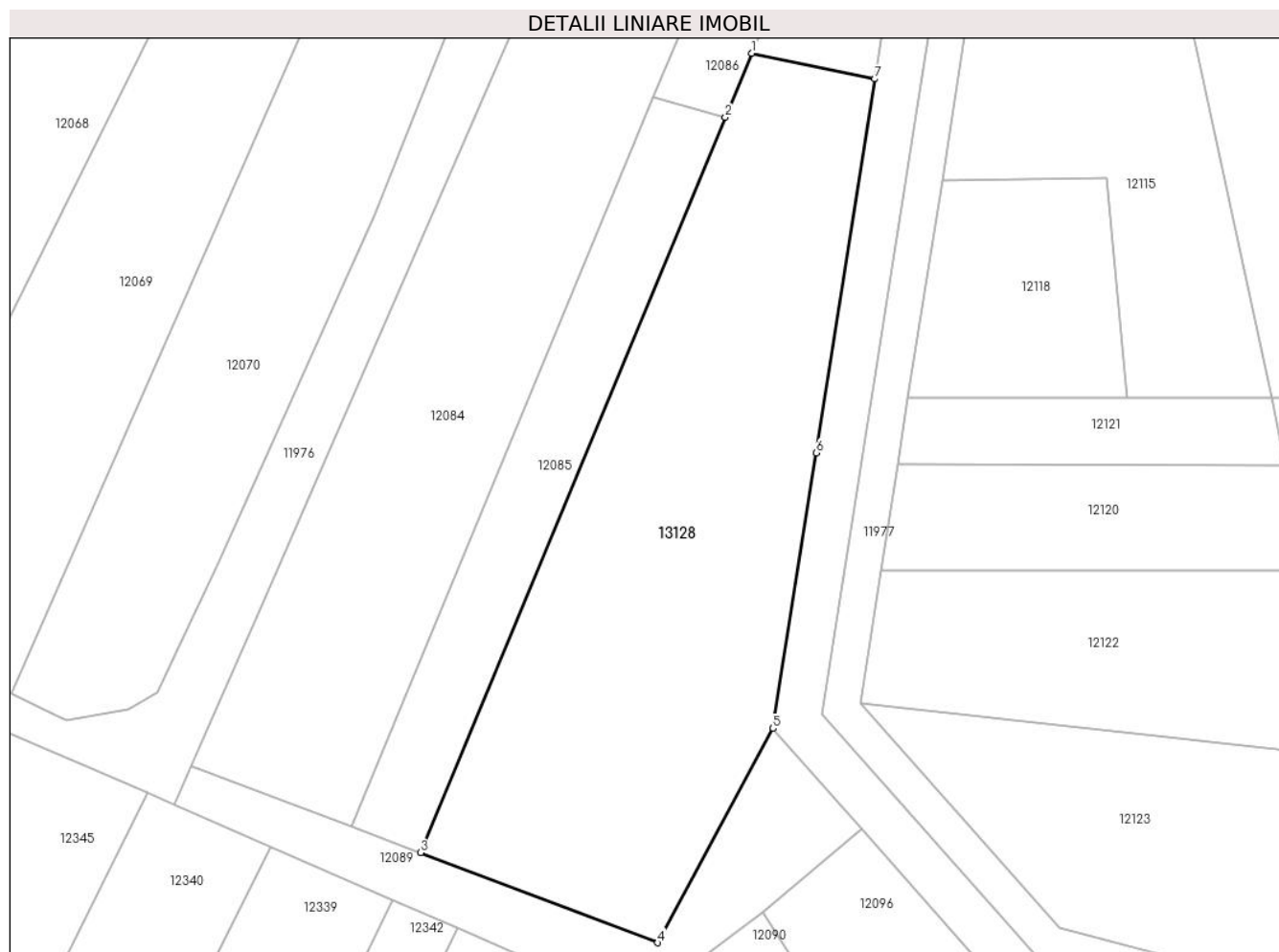
Inscrieri privind dezmembramintele dreptului de proprietate, drepturi reale de garanție și sarcini	Referințe
NU SUNT	

## Anexa Nr. 1 La Partea I

## Teren

Nr cadastral	Suprafața (mp)*	Observații / Referințe
39798	2.300	

\* Suprafața este determinată în planul de proiecție Stereo 70.



## Date referitoare la teren

Crt	Categorie folosință	Intravilan	Suprafața (mp)	Tarla	Parcelă	Nr. topo	Observații / Referințe
1	arabil	NU	2.300	174	29	-	

## Lungime Segmente

1) Valorile lungimilor segmentelor sunt obținute din proiecție în plan.

Punct început	X / Y	Punct sfârșit	X / Y	Lungime segment (** (m)
1	344.666,673 290.694,648	2	344.663,762 290.687,632	7.596
2	344.663,762 290.687,632	3	344.630,412 290.607,223	87.051
3	344.630,412 290.607,223	4	344.656,367 290.597,374	27.761
4	344.656,367 290.597,374	5	344.668,992 290.620,81	26.62
5	344.668,992 290.620,81	6	344.673,719 290.650,955	30.513

Punct început	X / Y	Punct sfârșit	X / Y	Lungime segment (** (m)
6	344.673,719 290.650,955	7	344.680,129 290.691,84	41.384
7	344.680,129 290.691,84	1	344.666,673 290.694,648	13.746

\*\* Lungimile segmentelor sunt determinate în planul de proiecție Stereo 70 și sunt rotunjite la 1 milimetru.

\*\*\* Distanța dintre puncte este formată din segmente cumulate ce sunt mai mici decât valoarea 1 milimetru.



**DATE DESPRE IMOBILUL NR. 13129**

Oficiul de Cadastru și Publicitate Imobiliară DOLJ  
Biroul de Cadastru și Publicitate Imobiliară Craiova

**A. Partea I. Descrierea imobilului**

TEREN Extravilan

Adresa: Jud. Dolj, T172, P14

Nr. Crt	Nr cadastral Nr. topografic	Suprafața* (mp)	Observații / Referințe
A1		500	Sector cadastral:34 Teren neimprejmuit;

**B. Partea II. Proprietari și acte**

Inscrieri privitoare la dreptul de proprietate și alte drepturi reale	Referințe
/	
Act Administrativ nr. 1389-58815, din 23/01/1995 emis de CJSDPAT DOLJ;	
B1	A1
Intabulare, drept de PROPRIETATE, dobandit prin Reconstituire, cota actuala 1/1, cota initiala 1/1	
1) CUTOVEANU D. ELENA, LIPSA CNP	

**C. Partea III. SARCINI .**

Inscrieri privind dezmembramintele dreptului de proprietate, drepturi reale de garanție și sarcini	Referințe
NU SUNT	

## Anexa Nr. 1 La Partea I

## Teren

Nr cadastral	Suprafața (mp)*	Observații / Referințe
	500	

\* Suprafața este determinată în planul de proiecție Stereo 70.



## Date referitoare la teren

Crt	Categorie folosință	Intravilan	Suprafața (mp)	Tarla	Parcelă	Nr. topo	Observații / Referințe
1	arabil	NU	500	172	14	-	

## Lungime Segmente

1) Valorile lungimilor segmentelor sunt obținute din proiecție în plan.

Punct început	X / Y	Punct sfârșit	X / Y	Lungime segment (** (m)
1	344.556,406 290.638,852	2	344.594,523 290.715,536	85.635
2	344.594,523 290.715,536	3	344.588,696 290.715,369	5.829
3	344.588,696 290.715,369	4	344.587,786 290.715,343	0.91
4	344.587,786 290.715,343	5	344.551,058 290.641,452	82.516
5	344.551,058 290.641,452	6	344.551,781 290.641,101	0.804

Punct început	X / Y	Punct sfârșit	X / Y	Lungime segment (** (m)
6	344.551,781 290.641,101	1	344.556,406 290.638,852	5.143

\*\* Lungimile segmentelor sunt determinate în planul de proiecție Stereo 70 și sunt rotunjite la 1 milimetru.

\*\*\* Distanța dintre puncte este formată din segmente cumulate ce sunt mai mici decât valoarea 1 milimetru.





**DATE DESPRE IMOBILUL NR. 13130**

Oficiul de Cadastru și Publicitate Imobiliară DOLJ  
Biroul de Cadastru și Publicitate Imobiliară Craiova

**A. Partea I. Descrierea imobilului**

TEREN Extravilan

Adresa: Jud. Dolj, De 29

Nr. Crt	Nr cadastral Nr. topografic	Suprafața* (mp)	Observații / Referințe
A1		228	Sector cadastral:34 Teren neimprejmuit;

**B. Partea II. Proprietari și acte**

Inscrieri privitoare la dreptul de proprietate și alte drepturi reale	Referințe
/	
Act Normativ nr. Legea 7, din 13/03/1996 emis de PARLAMENTUL ROMÂNIEI (Art.13 Alin.15);	
B1	Inscrierea provizorie, drept de PROPRIETATE, dobandit prin Lege, cota actuala 1/1, cota initiala 1/1
	1) NEIDENTIFICAT NEIDENTIFICAT, CIF:0000000000000

**C. Partea III. SARCINI .**

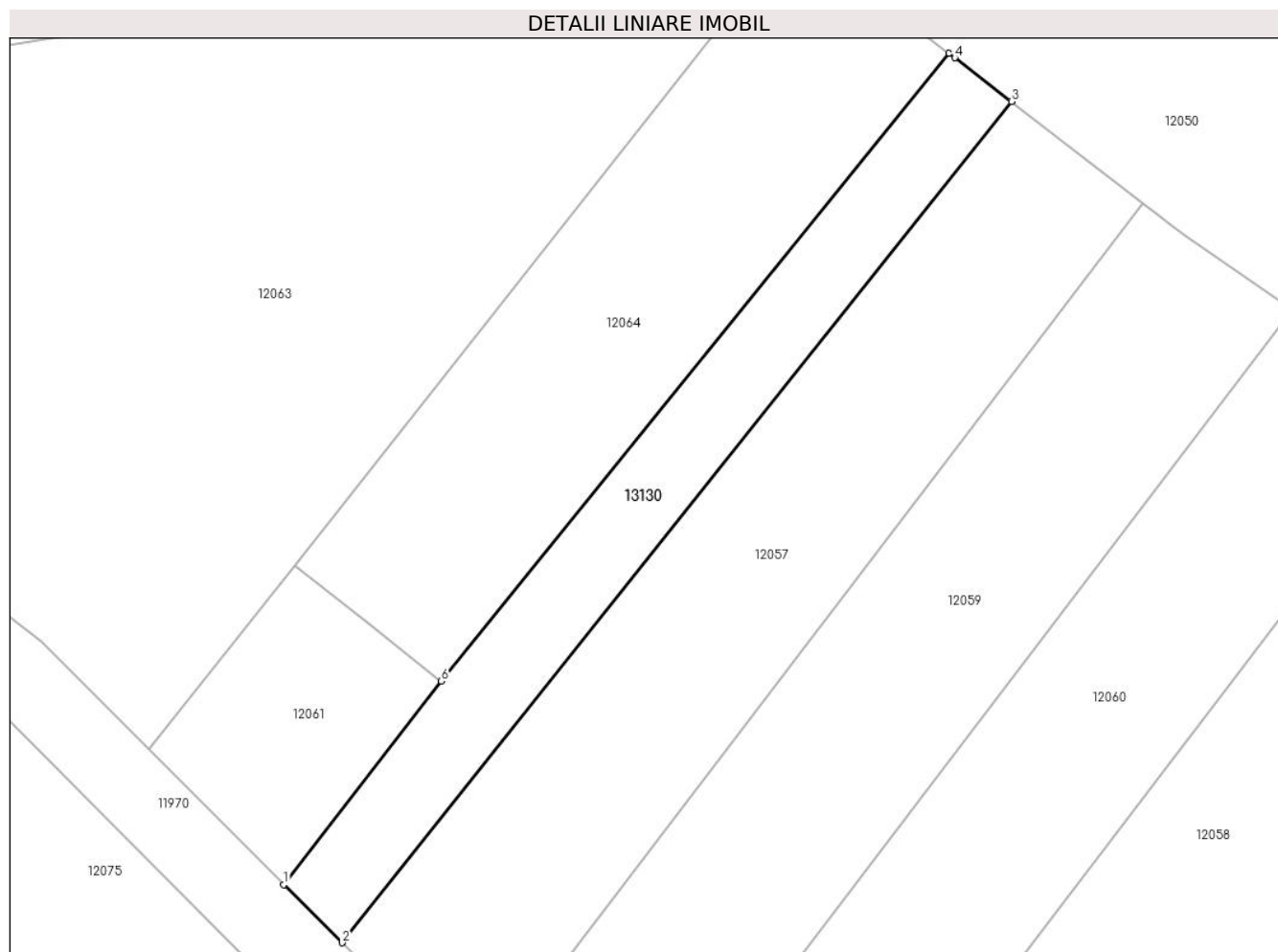
Inscrieri privind dezmembramintele dreptului de proprietate, drepturi reale de garanție și sarcini	Referințe
NU SUNT	

## Anexa Nr. 1 La Partea I

## Teren

Nr cadastral	Suprafața (mp)*	Observații / Referințe
	228	

\* Suprafața este determinată în planul de proiecție Stereo 70.



## Date referitoare la teren

Crt	Categorie folosință	Intravilan	Suprafața (mp)	Tarla	Parcelă	Nr. topo	Observații / Referințe
1	drum	NU	228	De 29	-	-	

## Lungime Segmente

1) Valorile lungimilor segmentelor sunt obținute din proiecție în plan.

Punct început	X / Y	Punct sfârșit	X / Y	Lungime segment (** (m)
1	344.476,144 290.818,381	2	344.479,105 290.815,42	4.187
2	344.479,105 290.815,42	3	344.513,16 290.858,199	54.679
3	344.513,16 290.858,199	4	344.510,283 290.860,42	3.635
4	344.510,283 290.860,42	5	344.509,987 290.860,649	0.374
5	344.509,987 290.860,649	6	344.484,156 290.828,721	41.069

Punct început	X / Y	Punct sfârşit	X / Y	Lungime segment (** (m)
6	344.484,156 290.828,721	1	344.476,144 290.818,381	13.081

\*\* Lungimile segmentelor sunt determinate în planul de proiecţie Stereo 70 şi sunt rotunjite la 1 milimetru.

\*\*\* Distanţa dintre puncte este formată din segmente cumulate ce sunt mai mici decât valoarea 1 milimetru.



**DATE DESPRE IMOBILUL NR. 13131**

Oficiul de Cadastru și Publicitate Imobiliară DOLJ  
Biroul de Cadastru și Publicitate Imobiliară Craiova

**A. Partea I. Descrierea imobilului**

TEREN Extravilan

Adresa: Jud. Dolj, Dc 41

Nr. Crt	Nr cadastral Nr. topografic	Suprafața* (mp)	Observații / Referințe
A1		128	Sector cadastral:34 Teren neimprejmuit;

**B. Partea II. Proprietari și acte**

Inscrieri privitoare la dreptul de proprietate și alte drepturi reale	Referințe
/	
Act Normativ nr. Legea 7, din 13/03/1996 emis de PARLAMENTUL ROMÂNIEI (Art.13 Alin.15);	
B1	Inscrierea provizorie, drept de PROPRIETATE, dobandit prin Lege, cota actuala 1/1, cota initiala 1/1
	1) NEIDENTIFICAT NEIDENTIFICAT, CIF:0000000000000

**C. Partea III. SARCINI .**

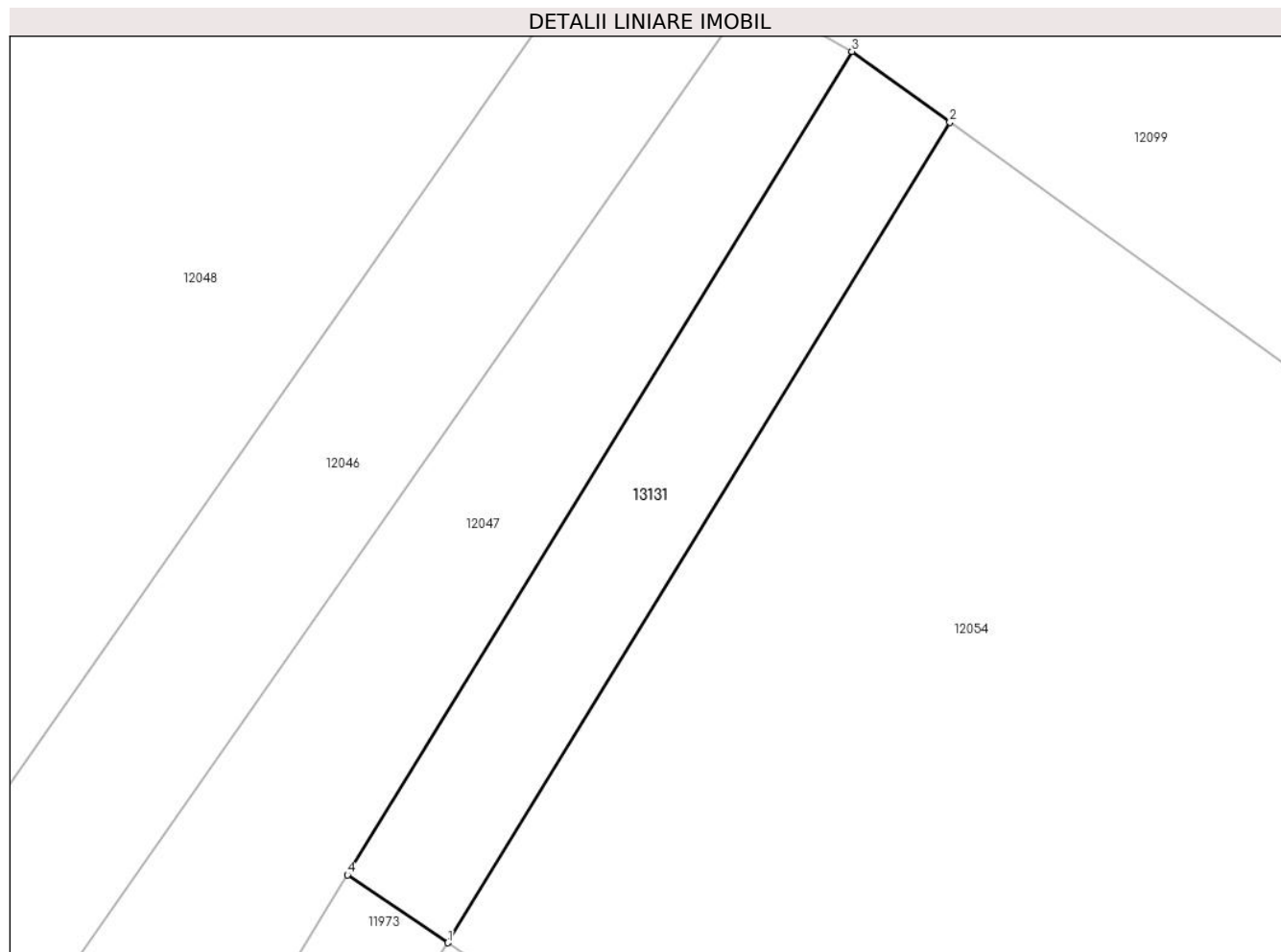
Inscrieri privind dezmembramintele dreptului de proprietate, drepturi reale de garanție și sarcini	Referințe
NU SUNT	

## Anexa Nr. 1 La Partea I

## Teren

Nr cadastral	Suprafața (mp)*	Observații / Referințe
	128	

\* Suprafața este determinată în planul de proiecție Stereo 70.



## Date referitoare la teren

Crt	Categorie folosință	Intra vilan	Suprafața (mp)	Tarla	Parcelă	Nr. topo	Observații / Referințe
1	drum	NU	128	Dc 41	-	-	

## Lungime Segmente

1) Valorile lungimilor segmentelor sunt obținute din proiecție în plan.

Punct început	X / Y	Punct sfârșit	X / Y	Lungime segment (** (m)
1	344.447,373 290.902,28	2	344.464,028 290.929,466	31.882
2	344.464,028 290.929,466	3	344.460,776 290.931,811	4.009
3	344.460,776 290.931,811	4	344.444,049 290.904,529	32.002
4	344.444,049 290.904,529	1	344.447,373 290.902,28	4.013

\*\* Lungimile segmentelor sunt determinate în planul de proiecție Stereo 70 și sunt rotunjite la 1 milimetru.

**\*\*\* Distanţa dintre puncte este formată din segmente cumulate ce sunt mai mici decât valoarea 1 milimetru.**





**DATE DESPRE IMOBILUL NR. 13142**

Oficiul de Cadastru și Publicitate Imobiliară DOLJ  
Biroul de Cadastru și Publicitate Imobiliară Craiova

**A. Partea I. Descrierea imobilului**

TEREN Extravilan

Adresa: Jud. Dolj, Pr 12

Nr. Crt	Nr cadastral Nr. topografic	Suprafața* (mp)	Observații / Referințe
A1		433	Sector cadastral:34 Teren neimprejmuit;

**B. Partea II. Proprietari și acte**

Inscrieri privitoare la dreptul de proprietate și alte drepturi reale	Referințe
/	
Act Normativ nr. Legea 7, din 13/03/1996 emis de PARLAMENTUL ROMÂNIEI (Art.13 Alin.15);	
B1	Inscrierea provizorie, drept de PROPRIETATE, dobandit prin Lege, cota actuala 1/1, cota initiala 1/1
	1) NEIDENTIFICAT NEIDENTIFICAT, CIF:0000000000000

**C. Partea III. SARCINI .**

Inscrieri privind dezmembramintele dreptului de proprietate, drepturi reale de garanție și sarcini	Referințe
NU SUNT	

## Anexa Nr. 1 La Partea I

## Teren

Nr cadastral	Suprafața (mp)*	Observații / Referințe
	433	

\* Suprafața este determinată în planul de proiecție Stereo 70.



## Date referitoare la teren

Crt	Categorie folosință	Intravilan	Suprafața (mp)	Tarla	Parcelă	Nr. topo	Observații / Referințe
1	drum	NU	433	Pr 12	-	-	

## Lungime Segmente

1) Valorile lungimilor segmentelor sunt obținute din proiecție în plan.

Punct început	X / Y	Punct sfârșit	X / Y	Lungime segment (** (m)
1	344.305,012 290.866,185	2	344.301,749 290.868,417	3.953
2	344.301,749 290.868,417	3	344.286,035 290.842,231	30.539
3	344.286,035 290.842,231	4	344.273,715 290.821,615	24.017
4	344.273,715 290.821,615	5	344.256,114 290.792,164	34.31
5	344.256,114 290.792,164	6	344.245,634 290.774,533	20.511

Punct început	X / Y	Punct sfârșit	X / Y	Lungime segment (** (m)
6	344.245,634 290.774,533	7	344.249,742 290.773,705	4.191
7	344.249,742 290.773,705	8	344.259,548 290.790,112	19.114
8	344.259,548 290.790,112	9	344.277,149 290.819,563	34.31
9	344.277,149 290.819,563	10	344.289,469 290.840,179	24.017
10	344.289,469 290.840,179	1	344.305,012 290.866,185	30.297

\*\* Lungimile segmentelor sunt determinate în planul de proiecție Stereo 70 și sunt rotunjite la 1 milimetru.

\*\*\* Distanța dintre puncte este formată din segmente cumulate ce sunt mai mici decât valoarea 1 milimetru.



**DATE DESPRE IMOBILUL NR. 13143**

Oficiul de Cadastru și Publicitate Imobiliară DOLJ  
Biroul de Cadastru și Publicitate Imobiliară Craiova

**A. Partea I. Descrierea imobilului**

TEREN Extravilan

Adresa: Jud. Dolj, T174, P

Nr. Crt	Nr cadastral Nr. topografic	Suprafața* (mp)	Observații / Referințe
A1		1.102	Sector cadastral:34 Teren neimprejmuit;

**B. Partea II. Proprietari și acte**

Inscrieri privitoare la dreptul de proprietate și alte drepturi reale	Referințe
/	
Act Normativ nr. Legea 7, din 13/03/1996 emis de PARLAMENTUL ROMÂNIEI (Art.13 Alin.14);	
B1	A1
Intabulare, drept de PROPRIETATE, dobandit prin Lege, cota actuala 1/1, cota initiala 1/1	
1) COMUNA CETATE-Rezerva comisiei locale de fond funciar, CIF:999999999999	

**C. Partea III. SARCINI .**

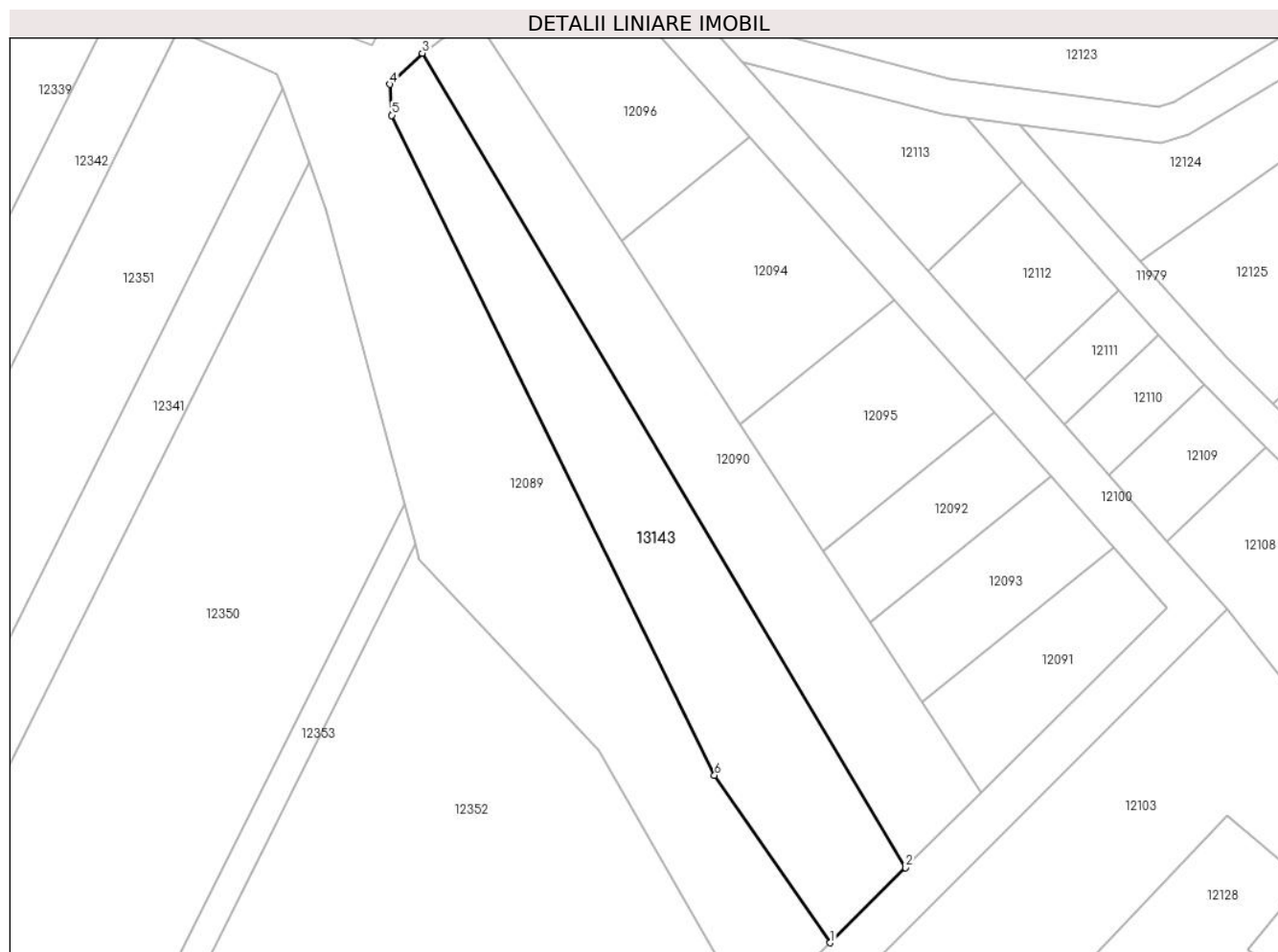
Inscrieri privind dezmembramintele dreptului de proprietate, drepturi reale de garanție și sarcini	Referințe
NU SUNT	

## Anexa Nr. 1 La Partea I

## Teren

Nr cadastral	Suprafața (mp)*	Observații / Referințe
	1.102	

\* Suprafața este determinată în planul de proiecție Stereo 70.



## Date referitoare la teren

Crt	Categorie folosință	Intra vilan	Suprafața (mp)	Tarla	Parcelă	Nr. topo	Observații / Referințe
1	arabil	NU	1.102	174	-	-	

## Lungime Segmente

1) Valorile lungimilor segmentelor sunt obținute din proiecție în plan.

Punct început	X / Y	Punct sfârșit	X / Y	Lungime segment (** (m)
1	344.708,063 290.496,169	2	344.716,561 290.504,624	11.988
2	344.716,561 290.504,624	3	344.662,069 290.596,418	106.75
3	344.662,069 290.596,418	4	344.658,417 290.592,914	5.061
4	344.658,417 290.592,914	5	344.658,636 290.589,42	3.501
5	344.658,636 290.589,42	6	344.695,031 290.515,027	82.819

Punct început	X / Y	Punct sfârșit	X / Y	Lungime segment (** (m)
6	344.695,031 290.515,027	1	344.708,063 290.496,169	22.923

\*\* Lungimile segmentelor sunt determinate în planul de proiecție Stereo 70 și sunt rotunjite la 1 milimetru.

\*\*\* Distanța dintre puncte este formată din segmente cumulate ce sunt mai mici decât valoarea 1 milimetru.

