

**DATE DESPRE IMOBILUL NR. 13238**

Oficiul de Cadastru și Publicitate Imobiliară DOLJ  
Biroul de Cadastru și Publicitate Imobiliară Craiova

**A. Partea I. Descrierea imobilului**

TEREN Intravilan

Adresa: Loc. Cetate, Nr. 9, Jud. Dolj, T151, P2378

Nr. Crt	Nr cadastral Nr. topografic	Suprafața* (mp)	Observații / Referințe
A1		546	Sector cadastral:33 Teren imprejmuit;

**Construcții**

Crt	Nr cadastral Nr. topografic	Adresa	Observații / Referințe
A1.1		Loc. Cetate, Nr. 9, Jud. Dolj, T151, P2378	Nr. niveluri:1; S. construita la sol:46 mp;
A1.2		Loc. Cetate, Nr. 9, Jud. Dolj, T151, P2378	Nr. niveluri:1; S. construita la sol:25 mp;

**B. Partea II. Proprietari și acte**

Inscrieri privitoare la dreptul de proprietate și alte drepturi reale		Referințe
/		
Act Administrativ nr. TDP 2502-45298, din 10/01/1997 emis de CJSDPAT DOLJ;		
B1	Intabulare, drept de PROPRIETATE, dobandit prin Reconstituire, cota actuala 1/1, cota initiala 1/1 1) SPÎNU G HARALAMBIE, Lipsă CNP	A1
Act Normativ nr. Legea 7, din 13/03/1996 emis de PARLAMENTUL ROMÂNIEI;		
B2	Intabulare, drept de PROPRIETATE, dobandit prin Lege, cota actuala 1/1, cota initiala 1/1 1) SPÎNU G HARALAMBIE, Lipsă CNP	A1.1, A1.2

**C. Partea III. SARCINI .**

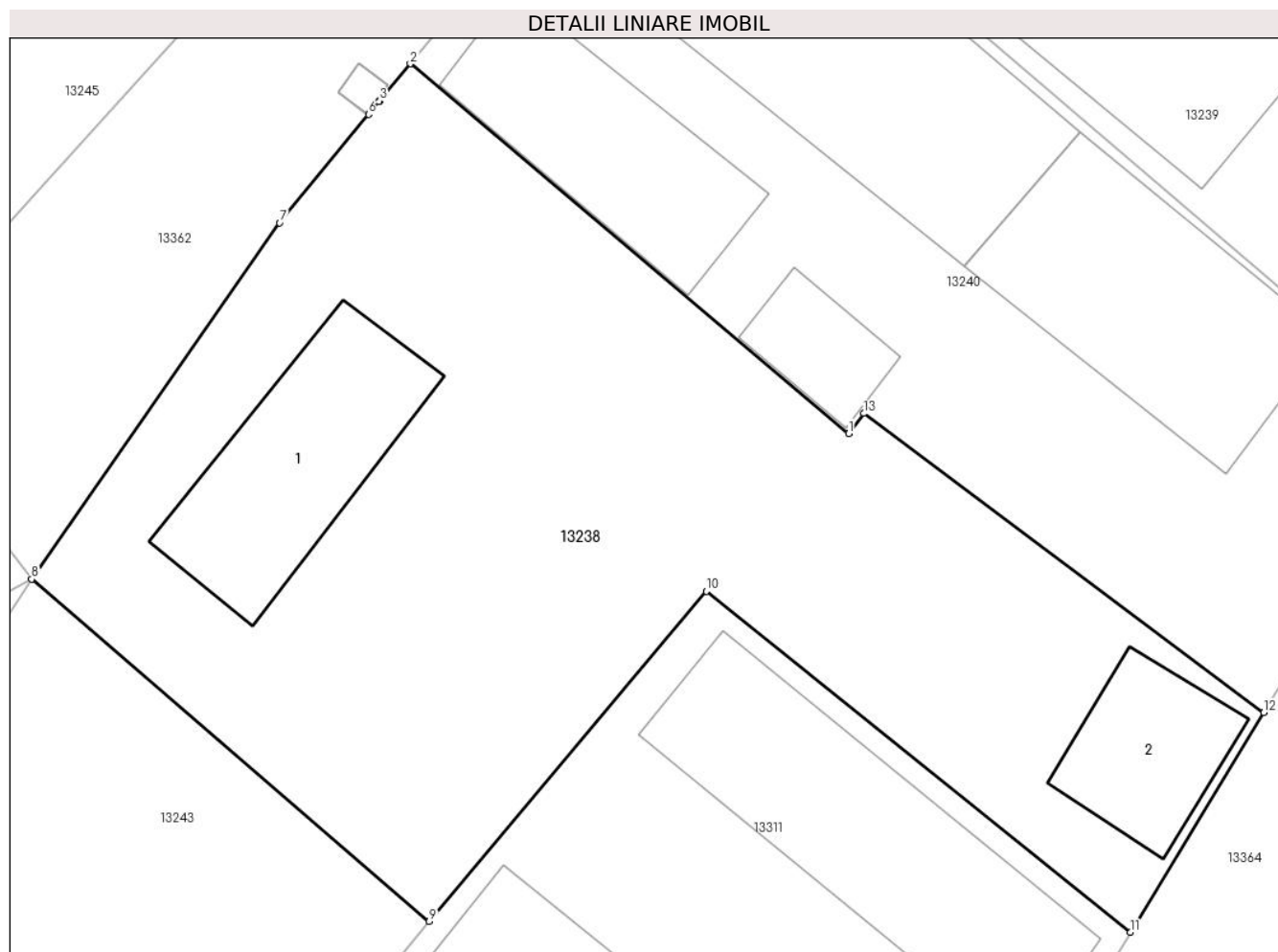
Inscrieri privind dezmembramintele dreptului de proprietate, drepturi reale de garanție și sarcini	Referințe
NU SUNT	

## Anexa Nr. 1 La Partea I

## Teren

Nr cadastral	Suprafața (mp)*	Observații / Referințe
	546	

\* Suprafața este determinată în planul de proiecție Stereo 70.



## Date referitoare la teren

Crt	Categorie folosință	Intra vilan	Suprafața (mp)	Tarla	Parcelă	Nr. topo	Observații / Referințe
1	curți constructii	DA	546	151	2378	-	

## Date referitoare la construcții

Crt	Număr	Destinație construcție	Supraf. (mp)	Situație juridică	Observații / Referințe
A1.1		construcții de locuințe	46	Cu acte	Nr. niveluri:1; S. construita la sol:46 mp;
A1.2		construcții anexa	25	Cu acte	Nr. niveluri:1; S. construita la sol:25 mp;

## Lungime Segmente

1) Valorile lungimilor segmentelor sunt obținute din proiecție în plan.

Punct început	X / Y	Punct sfârșit	X / Y	Lungime segment (** (m)
1	345.210,786 290.451,327	2	345.196,026 290.463,769	19.304
2	345.196,026 290.463,769	3	345.194,993 290.462,515	1.625
3	345.194,993 290.462,515	4	345.194,99 290.462,511	0.005

Punct început	X / Y	Punct sfârșit	X / Y	Lungime segment (** (m)
4	345.194,99 290.462,511	5	345.194,97 290.462,487	0.031
5	345.194,97 290.462,487	6	345.194,623 290.462,066	0.546
6	345.194,623 290.462,066	7	345.191,619 290.458,419	4.725
7	345.191,619 290.458,419	8	345.183,27 290.446,425	14.614
8	345.183,27 290.446,425	9	345.196,664 290.434,909	17.664
9	345.196,664 290.434,909	10	345.205,994 290.446,018	14.507
10	345.205,994 290.446,018	11	345.220,269 290.434,545	18.314
11	345.220,269 290.434,545	12	345.224,766 290.441,936	8.652
12	345.224,766 290.441,936	13	345.211,297 290.452,002	16.815
13	345.211,297 290.452,002	1	345.210,786 290.451,327	0.847

\*\* Lungimile segmentelor sunt determinate în planul de proiecție Stereo 70 și sunt rotunjite la 1 milimetru.

\*\*\* Distanța dintre puncte este formată din segmente cumulate ce sunt mai mici decât valoarea 1 milimetru.



**DATE DESPRE IMOBILUL NR. 13239**

Oficiul de Cadastru și Publicitate Imobiliară DOLJ  
Biroul de Cadastru și Publicitate Imobiliară Craiova

**A. Partea I. Descrierea imobilului**

TEREN Intravilan

Adresa: Loc. Cetate, Nr. 5, Jud. Dolj, T151, P2380

Nr. Crt	Nr cadastral Nr. topografic	Suprafața* (mp)	Observații / Referințe
A1		582	Sector cadastral:33 Teren imprejmuit;

**Construcții**

Crt	Nr cadastral Nr. topografic	Adresa	Observații / Referințe
A1.1		Loc. Cetate, Nr. 5, Jud. Dolj, T151, P2380	Nr. niveluri:1; S. construita la sol:65 mp;

**B. Partea II. Proprietari și acte**

Inscrieri privitoare la dreptul de proprietate și alte drepturi reale		Referințe
/		
Act Administrativ nr. TDP 2546-45298, din 13/01/1997 emis de CJSDPAT DOLJ;		
B1	Intabulare, drept de PROPRIETATE, dobandit prin Reconstituire, cota actuala 1/1, cota initiala 1/1 1) IOVAN C GHEORGHE, Lipsă CNP	A1
Act Normativ nr. Legea 7, din 13/03/1996 emis de PARLAMENTUL ROMÂNIEI;		
B2	Intabulare, drept de PROPRIETATE, dobandit prin Lege, cota actuala 1/1, cota initiala 1/1 1) IOVAN C GHEORGHE, Lipsă CNP	A1.1

**C. Partea III. SARCINI .**

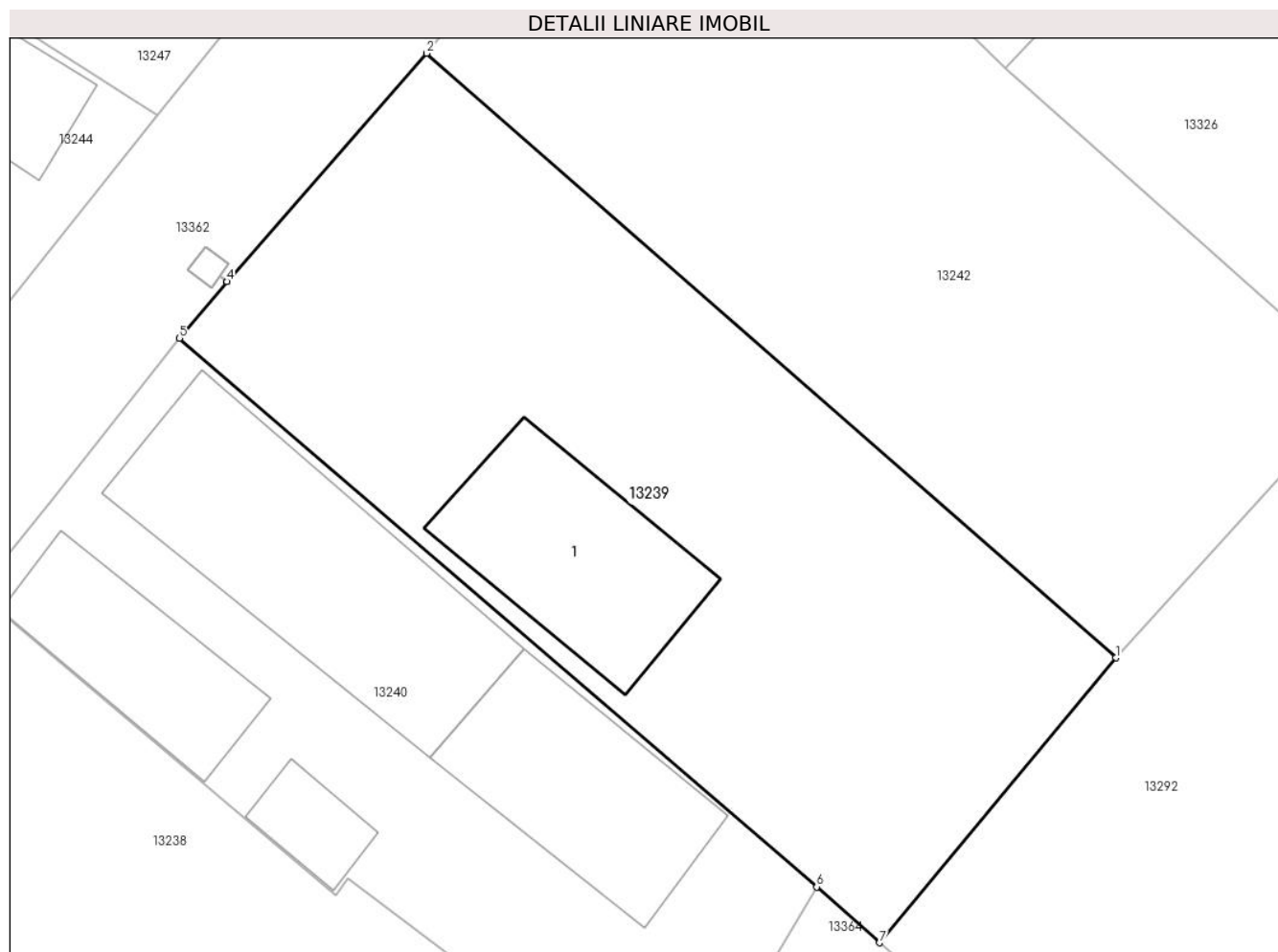
Inscrieri privind dezmembramintele dreptului de proprietate, drepturi reale de garanție și sarcini	Referințe
NU SUNT	

## Anexa Nr. 1 La Partea I

## Teren

Nr cadastral	Suprafața (mp)*	Observații / Referințe
	582	

\* Suprafața este determinată în planul de proiecție Stereo 70.



## Date referitoare la teren

Crt	Categorie folosință	Intra vilan	Suprafața (mp)	Tarla	Parcelă	Nr. topo	Observații / Referințe
1	curți constructii	DA	582	151	2380	-	

## Date referitoare la construcții

Crt	Număr	Destinație construcție	Supraf. (mp)	Situație juridică	Observații / Referințe
A1.1		construcții de locuințe	65	Cu acte	Nr. niveluri:1; S. construita la sol:65 mp;

## Lungime Segmente

1) Valorile lungimilor segmentelor sunt obținute din proiecție în plan.

Punct început	X / Y	Punct sfârșit	X / Y	Lungime segment (** (m)
1	345.242,901 290.461,076	2	345.214,532 290.485,943	37.725
2	345.214,532 290.485,943	3	345.206,313 290.476,554	12.478
3	345.206,313 290.476,554	4	345.206,31 290.476,55	0.005
4	345.206,31 290.476,55	5	345.204,361 290.474,22	3.038

Punct început	X / Y	Punct sfârșit	X / Y	Lungime segment (** (m)
5	345.204,361 290.474,22	6	345.230,589 290.451,656	34.598
6	345.230,589 290.451,656	7	345.233,175 290.449,358	3.46
7	345.233,175 290.449,358	1	345.242,901 290.461,076	15.228

\*\* Lungimile segmentelor sunt determinate în planul de proiecție Stereo 70 și sunt rotunjite la 1 milimetru.

\*\*\* Distanța dintre puncte este formată din segmente cumulate ce sunt mai mici decât valoarea 1 milimetru.





**DATE DESPRE IMOBILUL NR. 13240**

Oficiul de Cadastru și Publicitate Imobiliară DOLJ  
Biroul de Cadastru și Publicitate Imobiliară Craiova

**A. Partea I. Descrierea imobilului**

TEREN Intravilan

Adresa: Loc. Cetate, Nr. 7, Jud. Dolj, T151, P2379

Nr. Crt	Nr cadastral Nr. topografic	Suprafața* (mp)	Observații / Referințe
A1		444	Sector cadastral:33 Teren imprejmuit;

**Construcții**

Crt	Nr cadastral Nr. topografic	Adresa	Observații / Referințe
A1.1		Loc. Cetate, Nr. 7, Jud. Dolj, T151, P2379	Nr. niveluri:1; S. construita la sol:109 mp;
A1.2		Loc. Cetate, Nr. 7, Jud. Dolj, T151, P2379	Nr. niveluri:1; S. construita la sol:64 mp;
A1.3		Loc. Cetate, Nr. 7, Jud. Dolj, T151, P2379	Nr. niveluri:1; S. construita la sol:46 mp;
A1.4		Loc. Cetate, Nr. 7, Jud. Dolj, T151, P2379	Nr. niveluri:1; S. construita la sol:14 mp;

**B. Partea II. Proprietari și acte**

Inscrieri privitoare la dreptul de proprietate și alte drepturi reale	Referințe
/	
Act Administrativ nr. TDP 1162-59371, din 08/07/1994 emis de CJSDPAT DOLJ;	
B1	A1
Intabulare, drept de PROPRIETATE, dobandit prin Reconstituire, cota actuala 1/1, cota initiala 1/1 1) SURUGIU I LUCIAN, Lipsă CNP	
Act Normativ nr. Legea 7, din 13/03/1996 emis de PARLAMENTUL ROMÂNIEI;	
B2	A1.1, A1.2, A1.3, A1.4
Intabulare, drept de PROPRIETATE, dobandit prin Lege, cota actuala 1/1, cota initiala 1/1 1) SURUGIU I LUCIAN, Lipsă CNP	

**C. Partea III. SARCINI .**

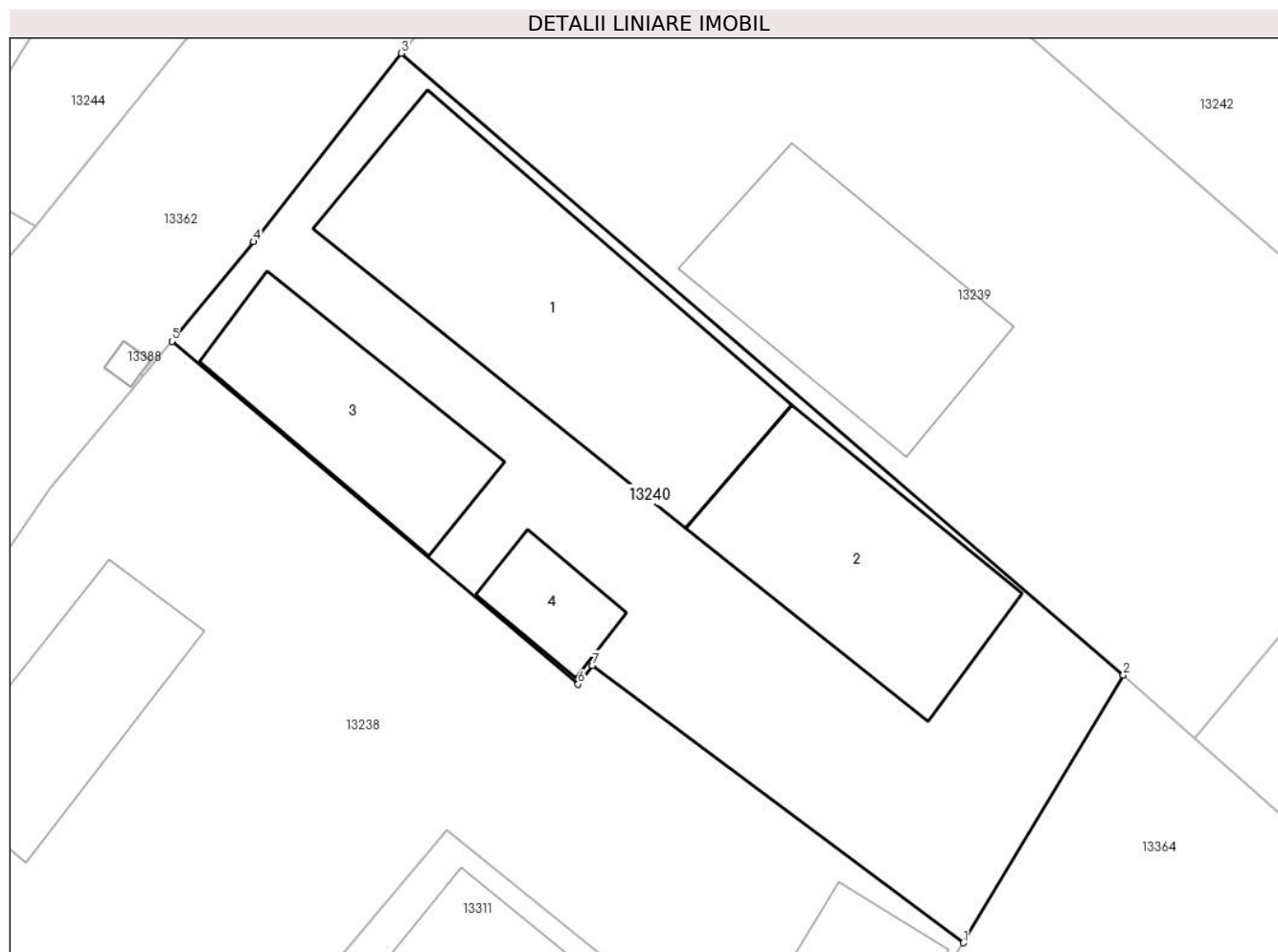
Inscrieri privind dezmembramintele dreptului de proprietate, drepturi reale de garanție și sarcini	Referințe
NU SUNT	

## Anexa Nr. 1 La Partea I

## Teren

Nr cadastral	Suprafața (mp)*	Observații / Referințe
	444	

\* Suprafața este determinată în planul de proiecție Stereo 70.



## Date referitoare la teren

Crt	Categorie folosință	Intra vilan	Suprafața (mp)	Tarla	Parcelă	Nr. topo	Observații / Referințe
1	curți constructii	DA	444	151	2379	-	

## Date referitoare la construcții

Crt	Număr	Destinație construcție	Supraf. (mp)	Situație juridică	Observații / Referințe
A1.1		construcții de locuințe	109	Cu acte	Nr. niveluri:1; S. construita la sol:109 mp;
A1.2		construcții anexa	64	Cu acte	Nr. niveluri:1; S. construita la sol:64 mp;
A1.3		construcții de locuințe	46	Cu acte	Nr. niveluri:1; S. construita la sol:46 mp;
A1.4		construcții anexa	14	Cu acte	Nr. niveluri:1; S. construita la sol:14 mp;

## Lungime Segmente

1) Valorile lungimilor segmentelor sunt obținute din proiecție în plan.

Punct început	X / Y	Punct sfârșit	X / Y	Lungime segment (** (m))
1	345.224,766 290.441,936	2	345.230,589 290.451,656	11.331

Punct început	X / Y	Punct sfârșit	X / Y	Lungime segment (** (m)
2	345.230,589 290.451,656	3	345.204,361 290.474,22	34.598
3	345.204,361 290.474,22	4	345.199,001 290.467,381	8.689
4	345.199,001 290.467,381	5	345.196,026 290.463,769	4.679
5	345.196,026 290.463,769	6	345.210,786 290.451,327	19.304
6	345.210,786 290.451,327	7	345.211,297 290.452,002	0.847
7	345.211,297 290.452,002	1	345.224,766 290.441,936	16.815

\*\* Lungimile segmentelor sunt determinate în planul de proiecție Stereo 70 și sunt rotunjite la 1 milimetru.

\*\*\* Distanța dintre puncte este formată din segmente cumulate ce sunt mai mici decât valoarea 1 milimetru.



**DATE DESPRE IMOBILUL NR. 13241**

Oficiul de Cadastru și Publicitate Imobiliară DOLJ  
Biroul de Cadastru și Publicitate Imobiliară Craiova

**A. Partea I. Descrierea imobilului**

TEREN Intravilan

Nr. CF vechi:395

Nr. cadastral vechi:565

Adresa: Loc. Cetate, Nr. 1978, Jud. Dolj, sat Fintina Banului, T 151, P 2565

Nr. Crt	Nr cadastral Nr. topografic	Suprafata* (mp)	Observatii / Referinte
A1	33356	312	Sector cadastral:33 Teren neimprejmuit;

**Construcții**

Crt	Nr cadastral Nr. topografic	Adresa	Observatii / Referinte
A1.1	33356-C1	Loc. Cetate, Nr. 1978, Jud. Dolj, sat Fintina Banului, T 151, P 2565	Nr. niveluri:1; S. construita la sol:59 mp; locuinta - Sc=59 mp

**B. Partea II. Proprietari și acte**

Inscrieri privitoare la dreptul de proprietate și alte drepturi reale	Referințe
<b>25245 / 13/05/2009</b>	
Act Notarial nr. Contract De Vanzare-Cumparare nr. 1508, din 01/01/2009 emis de NP Stoenescu Florea;	
B1	A1, A1.1
Intabulare, drept de PROPRIETATE, dobandit prin Conventie, cota actuala 1/1, cota initiala 1/1	
1) FOTA NELU, Lipsă CNP	
2) FOTA VERGINIA, Lipsă CNP	
OBSERVATII: (provenita din conversia CF 395)	

**C. Partea III. SARCINI .**

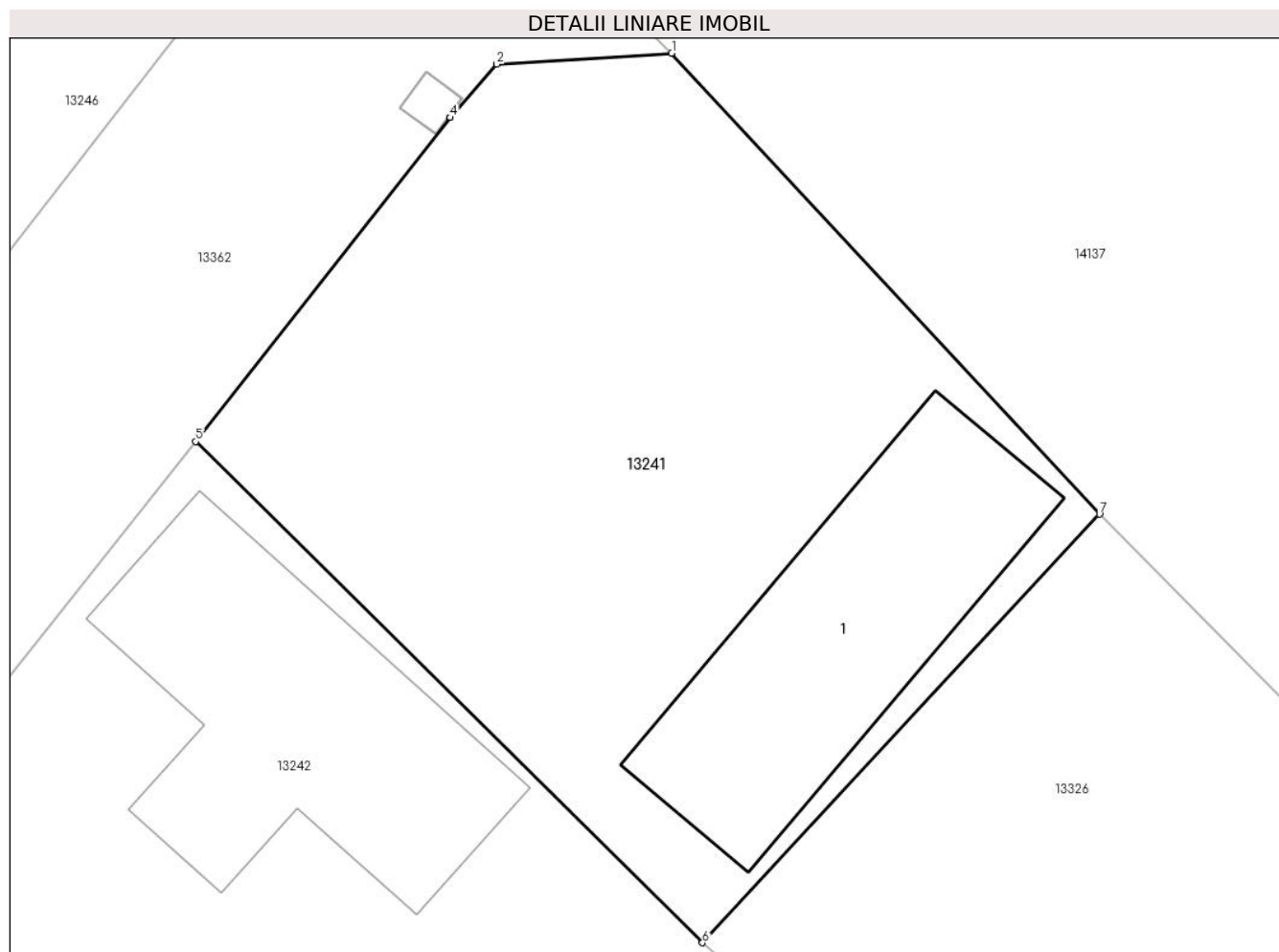
Inscrieri privind dezmembramintele dreptului de proprietate, drepturi reale de garanție și sarcini	Referințe
NU SUNT	

## Anexa Nr. 1 La Partea I

## Teren

Nr cadastral	Suprafața (mp)*	Observații / Referințe
33356	312	

\* Suprafața este determinată în planul de proiecție Stereo 70.



## Date referitoare la teren

Crt	Categorie folosință	Intra vilan	Suprafața (mp)	Tarla	Parcelă	Nr. topo	Observații / Referințe
1	curți constructii	DA	312	151	2565	-	

## Date referitoare la construcții

Crt	Număr	Destinație construcție	Supraf. (mp)	Situație juridică	Observații / Referințe
A1.1	33356-C1	construcții de locuințe	59	Cu acte	Nr. niveluri:1; S. construita la sol:59 mp; locuinta - Sc=59 mp

## Lungime Segmente

1) Valorile lungimilor segmentelor sunt obținute din proiecție în plan.

Punct început	X / Y	Punct sfârșit	X / Y	Lungime segment (** (m)
1	345.237,54 290.509,211	2	345.232,844 290.508,918	4.705
2	345.232,844 290.508,918	3	345.231,597 290.507,49	1.896
3	345.231,597 290.507,49	4	345.231,594 290.507,486	0.005
4	345.231,594 290.507,486	5	345.224,76 290.498,786	11.063

Punct început	X / Y	Punct sfârșit	X / Y	Lungime segment (** (m)
5	345.224,76 290.498,786	6	345.238,366 290.485,334	19.133
6	345.238,366 290.485,334	7	345.249,029 290.496,838	15.686
7	345.249,029 290.496,838	1	345.237,54 290.509,211	16.885

\*\* Lungimile segmentelor sunt determinate în planul de proiecție Stereo 70 și sunt rotunjite la 1 milimetru.

\*\*\* Distanța dintre puncte este formată din segmente cumulate ce sunt mai mici decât valoarea 1 milimetru.





**DATE DESPRE IMOBILUL NR. 13242**

Oficiul de Cadastru și Publicitate Imobiliară DOLJ  
Biroul de Cadastru și Publicitate Imobiliară Craiova

**A. Partea I. Descrierea imobilului**

TEREN Intravilan

Adresa: Loc. Cetate, Str Bucegi, Nr. 3, Jud. Dolj, T151 P2381,2381/1

Nr. Crt	Nr cadastral Nr. topografic	Suprafața* (mp)	Observații / Referințe
A1	30108	592	Sector cadastral:33 Teren imprejmuit;

**Construcții**

Crt	Nr cadastral Nr. topografic	Adresa	Observații / Referințe
A1.1	30108-C1	Loc. Cetate, Str Bucegi, Nr. 3, Jud. Dolj, T151 P2381,2381/1	Nr. niveluri:1; S. construita la sol:65 mp; Locuinta compusa din 3 camere,antreu,hol

**B. Partea II. Proprietari și acte**

Inscrieri privitoare la dreptul de proprietate și alte drepturi reale	Referințe
<b>113559 / 21/09/2015</b>	
Act Notarial nr. Contract de Donatie aut. nr. 3247, din 16/09/2015 emis de NP Defta Emil;	
B1	A1, A1.1
Intabulare, drept de PROPRIETATE, dobandit prin Conventie, cota actuala 1/1, cota initiala 1/1	
1) BLEJOIU ADRIAN MIHAIL	

**C. Partea III. SARCINI .**

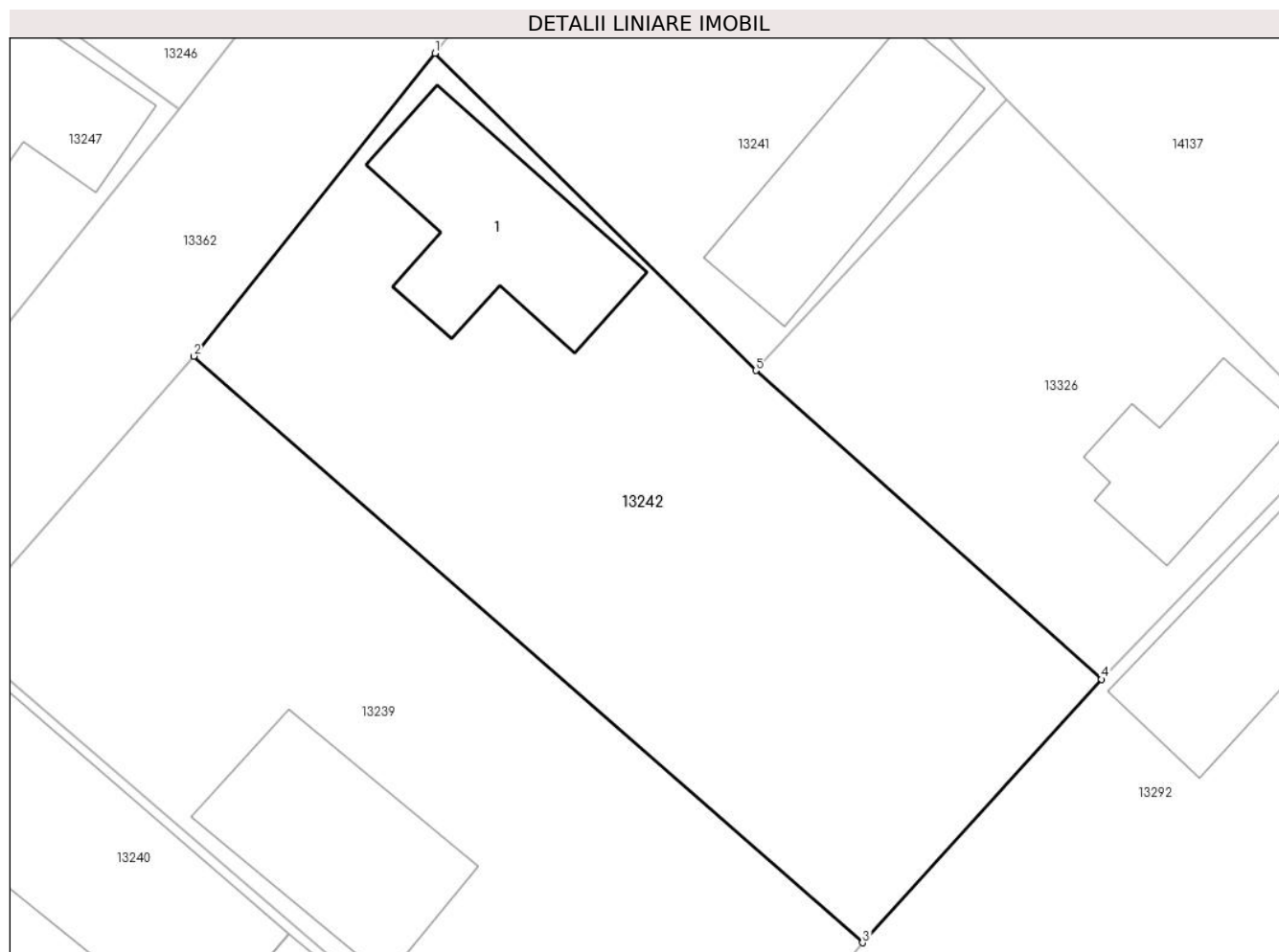
Inscrieri privind dezmembramintele dreptului de proprietate, drepturi reale de garanție și sarcini	Referințe
NU SUNT	

## Anexa Nr. 1 La Partea I

## Teren

Nr cadastral	Suprafața (mp)*	Observații / Referințe
30108	592	

\* Suprafața este determinată în planul de proiecție Stereo 70.



## Date referitoare la teren

Crt	Categorie folosință	Intravilan	Suprafața (mp)	Tarla	Parcelă	Nr. topo	Observații / Referințe
1	curți constructii	DA	592	151	2381,2381/1	-	

## Date referitoare la construcții

Crt	Număr	Destinație construcție	Supraf. (mp)	Situație juridică	Observații / Referințe
A1.1	30108-C1	construcții de locuințe	65	Cu acte	Nr. niveluri:1; S. construita la sol:65 mp; Locuinta compusa din 3 camere,antreu,hol

## Lungime Segmente

1) Valorile lungimilor segmentelor sunt obținute din proiecție în plan.

Punct început	X / Y	Punct sfârșit	X / Y	Lungime segment (** (m)
1	345.224,76 290.498,786	2	345.214,532 290.485,943	16.418
2	345.214,532 290.485,943	3	345.242,901 290.461,076	37.725
3	345.242,901 290.461,076	4	345.253,031 290.472,247	15.08
4	345.253,031 290.472,247	5	345.238,366 290.485,334	19.655

Punct început	X / Y	Punct sfârşit	X / Y	Lungime segment (** (m)
5	345.238,366 290.485,334	1	345.224,76 290.498,786	19.133

\*\* Lungimile segmentelor sunt determinate în planul de proiecţie Stereo 70 şi sunt rotunjite la 1 milimetru.

\*\*\* Distanţa dintre puncte este formată din segmente cumulate ce sunt mai mici decât valoarea 1 milimetru.



**DATE DESPRE IMOBILUL NR. 13243**

Oficiul de Cadastru și Publicitate Imobiliară DOLJ  
Biroul de Cadastru și Publicitate Imobiliară Craiova

**A. Partea I. Descrierea imobilului**

TEREN Intravilan

Adresa: Loc. Cetate, Nr. 11, Jud. Dolj, T151, P2377

Nr. Crt	Nr cadastral Nr. topografic	Suprafața* (mp)	Observații / Referințe
A1		182	Sector cadastral:33 Teren imprejmuit;

**B. Partea II. Proprietari și acte**

Inscrieri privitoare la dreptul de proprietate și alte drepturi reale		Referințe
/		
Act Normativ nr. Legea 7, din 13/03/1996 emis de PARLAMENTUL ROMÂNIEI;		
B1	Inscrierea provizorie, drept de PROPRIETATE, dobandit prin Lege, cota actuala 1/1, cota initiala 1/1	A1
	1) <b>COMUNA CETATE</b> , CIF:4553470	
	<i>OBSERVATII: PROPRIETAR NEIDENTIFICAT</i>	

**C. Partea III. SARCINI .**

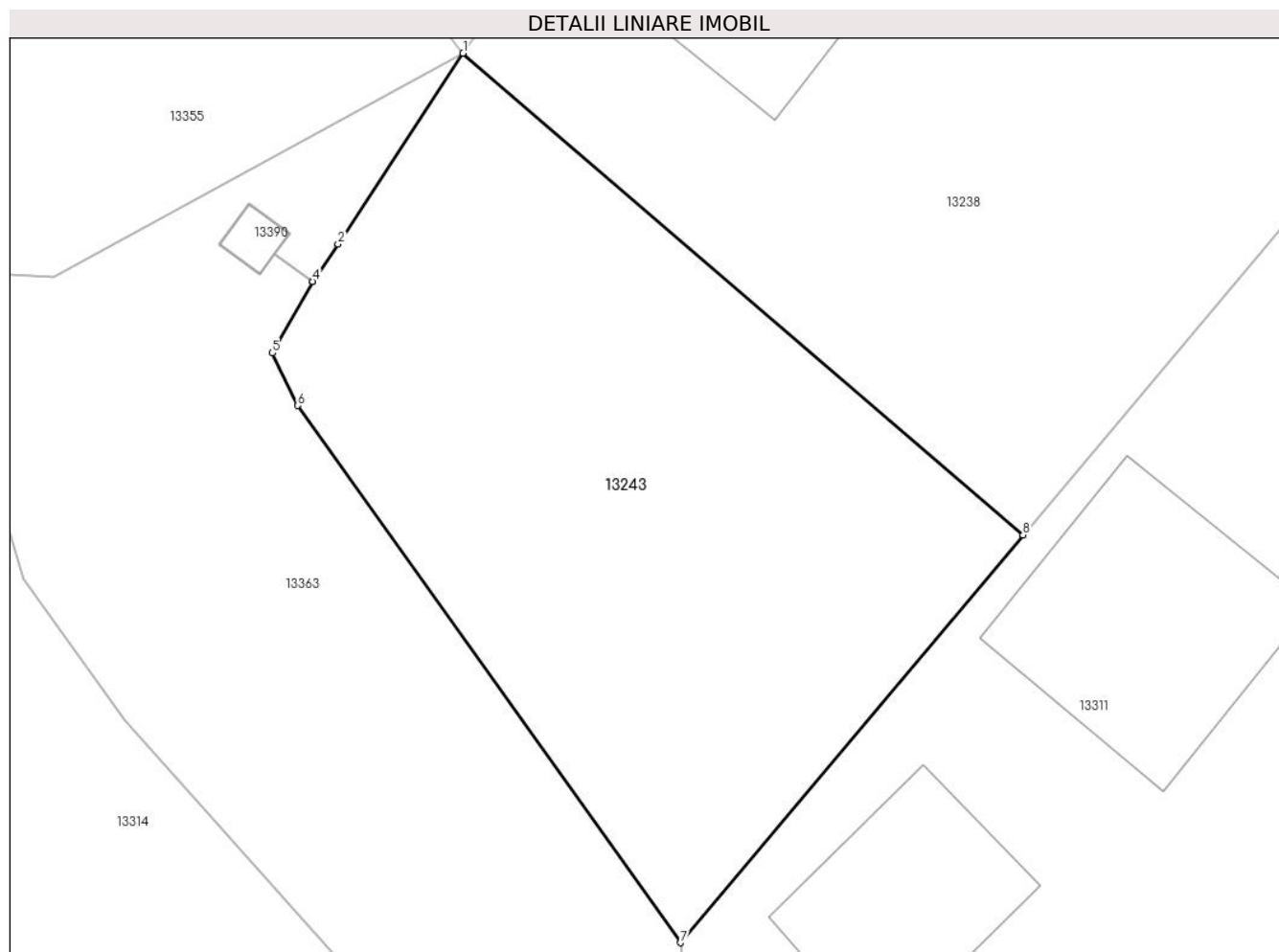
Inscrieri privind dezmembramintele dreptului de proprietate, drepturi reale de garanție și sarcini	Referințe
NU SUNT	

## Anexa Nr. 1 La Partea I

## Teren

Nr cadastral	Suprafața (mp)*	Observații / Referințe
	182	

\* Suprafața este determinată în planul de proiecție Stereo 70.



## Date referitoare la teren

Crt	Categorie folosință	Intravilan	Suprafața (mp)	Tarla	Parcelă	Nr. topo	Observații / Referințe
1	arabil	DA	182	151	2377	-	

## Lungime Segmente

1) Valorile lungimilor segmentelor sunt obținute din proiecție în plan.

Punct început	X / Y	Punct sfârșit	X / Y	Lungime segment (** (m)
1	345.183,27 290.446,425	2	345.180,276 290.441,861	5.458
2	345.180,276 290.441,861	3	345.179,669 290.440,972	1.076
3	345.179,669 290.440,972	4	345.179,667 290.440,968	0.004
4	345.179,667 290.440,968	5	345.178,708 290.439,258	1.961
5	345.178,708 290.439,258	6	345.179,311 290.438,001	1.394

Punct început	X / Y	Punct sfârșit	X / Y	Lungime segment (** (m)
6	345.179,311 290.438,001	7	345.188,471 290.425,156	15.777
7	345.188,471 290.425,156	8	345.196,664 290.434,909	12.738
8	345.196,664 290.434,909	1	345.183,27 290.446,425	17.664

\*\* Lungimile segmentelor sunt determinate în planul de proiecție Stereo 70 și sunt rotunjite la 1 milimetru.

\*\*\* Distanța dintre puncte este formată din segmente cumulate ce sunt mai mici decât valoarea 1 milimetru.





**DATE DESPRE IMOBILUL NR. 13244**

Oficiul de Cadastru și Publicitate Imobiliară DOLJ  
Biroul de Cadastru și Publicitate Imobiliară Craiova

**A. Partea I. Descrierea imobilului**

TEREN Intravilan

Adresa: Loc. Cetate, Nr. 10, Jud. Dolj, T152, P2402,2402/1

Nr. Crt	Nr cadastral Nr. topografic	Suprafața* (mp)	Observații / Referințe
A1		1.074	Sector cadastral:33 Teren imprejmuit;

**Construcții**

Crt	Nr cadastral Nr. topografic	Adresa	Observații / Referințe
A1.1		Loc. Cetate, Nr. 10, Jud. Dolj, T152, P2402,2402/1	Nr. niveluri:1; S. construita la sol:82 mp;
A1.2		Loc. Cetate, Nr. 10, Jud. Dolj, T152, P2402,2402/1	Nr. niveluri:1; S. construita la sol:56 mp;
A1.3		Loc. Cetate, Nr. 10, Jud. Dolj, T152, P2402,2402/1	Nr. niveluri:1; S. construita la sol:19 mp;

**B. Partea II. Proprietari și acte**

Inscrieri privitoare la dreptul de proprietate și alte drepturi reale		Referințe
/		
Act Administrativ nr. TDP 1498-58136, din 30/01/1995 emis de CJSDPAT DOLJ;		
B1	Intabulare, drept de PROPRIETATE, dobandit prin Reconstituire, cota actuala 1/1, cota initiala 1/1 1) LĂȚA I ION, Lipsă CNP	A1
Act Normativ nr. Legea 7, din 13/03/1996 emis de PARLAMENTUL ROMÂNIEI;		
B2	Intabulare, drept de PROPRIETATE, dobandit prin Lege, cota actuala 1/1, cota initiala 1/1 1) LĂȚA I ION, Lipsă CNP	A1.1, A1.2, A1.3

**C. Partea III. SARCINI .**

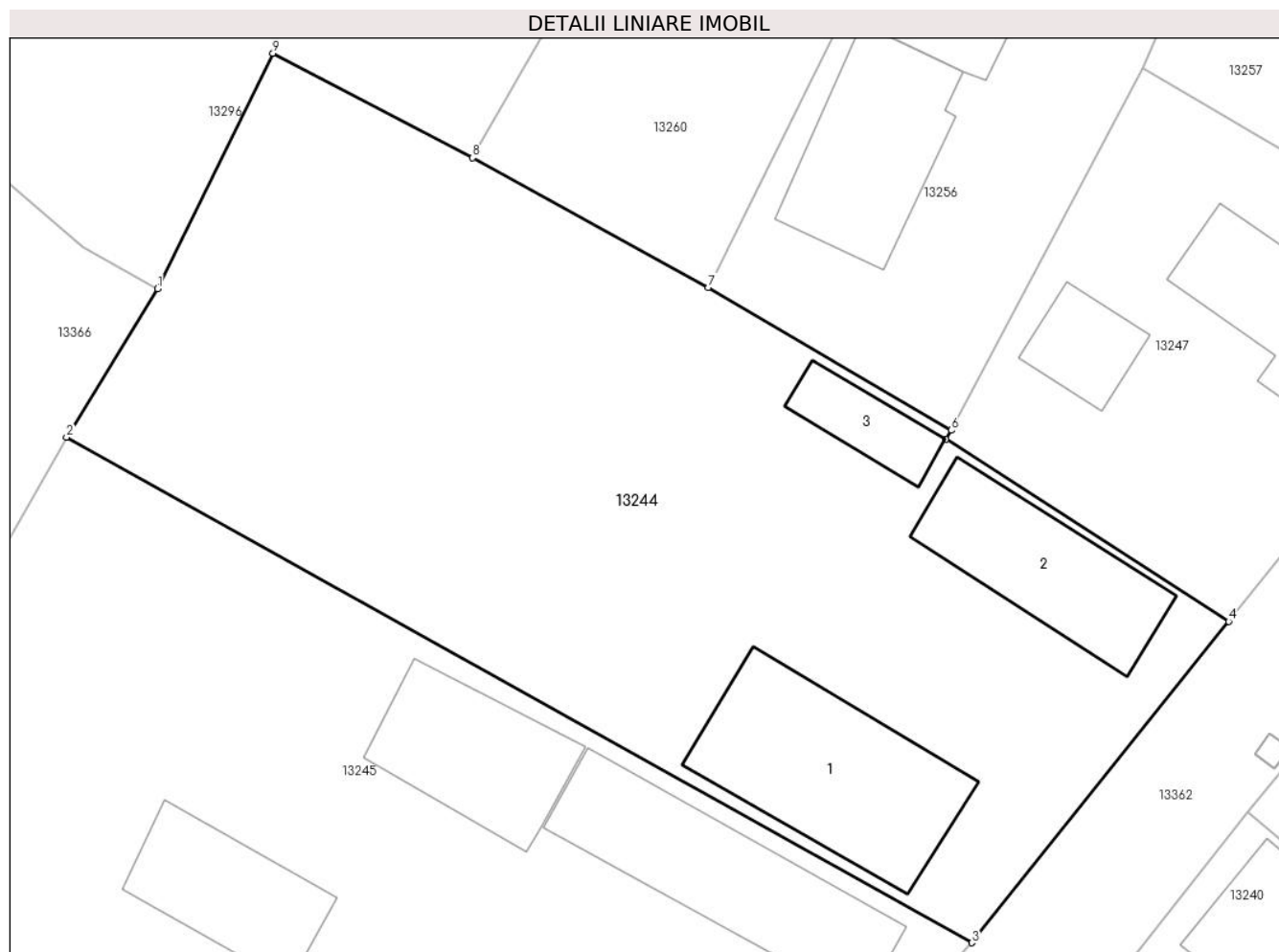
Inscrieri privind dezmembramintele dreptului de proprietate, drepturi reale de garanție și sarcini	Referințe
NU SUNT	

## Anexa Nr. 1 La Partea I

## Teren

Nr cadastral	Suprafața (mp)*	Observații / Referințe
	1.074	

\* Suprafața este determinată în planul de proiecție Stereo 70.



## Date referitoare la teren

Crt	Categorie folosință	Intravilan	Suprafața (mp)	Tarla	Parcelă	Nr. topo	Observații / Referințe
1	curți constructii	DA	550	152	2402,2402/1	-	
2	vie	DA	524	152	2402,2402/1	-	

## Date referitoare la construcții

Crt	Număr	Destinație construcție	Supraf. (mp)	Situație juridică	Observații / Referințe
A1.1		construcții de locuințe	82	Cu acte	Nr. niveluri:1; S. construita la sol:82 mp;
A1.2		construcții anexa	56	Cu acte	Nr. niveluri:1; S. construita la sol:56 mp;
A1.3		construcții anexa	19	Cu acte	Nr. niveluri:1; S. construita la sol:19 mp;

## Lungime Segmente

1) Valorile lungimilor segmentelor sunt obținute din proiecție în plan.

Punct început	X / Y	Punct sfârșit	X / Y	Lungime segment (** (m)
1	345.151,949 290.499,357	2	345.147,573 290.492,211	8.379

Punct început	X / Y	Punct sfârşit	X / Y	Lungime segment (** (m)
2	345.147,573 290.492,211	3	345.191,097 290.467,922	49.843
3	345.191,097 290.467,922	4	345.203,461 290.483,372	19.788
4	345.203,461 290.483,372	5	345.189,869 290.492,128	16.168
5	345.189,869 290.492,128	6	345.190,114 290.492,55	0.488
6	345.190,114 290.492,55	7	345.178,437 290.499,417	13.547
7	345.178,437 290.499,417	8	345.167,102 290.505,643	12.932
8	345.167,102 290.505,643	9	345.157,496 290.510,672	10.843
9	345.157,496 290.510,672	1	345.151,949 290.499,357	12.602

\*\* Lungimile segmentelor sunt determinate în planul de proiecție Stereo 70 și sunt rotunjite la 1 milimetru.

\*\*\* Distanța dintre puncte este formată din segmente cumulate ce sunt mai mici decât valoarea 1 milimetru.



**DATE DESPRE IMOBILUL NR. 13245**

Oficiul de Cadastru și Publicitate Imobiliară DOLJ  
Biroul de Cadastru și Publicitate Imobiliară Craiova

**A. Partea I. Descrierea imobilului**

TEREN Intravilan

Adresa: Loc. Cetate, Nr. 12, Jud. Dolj, T152, P2403,2403/1

Nr. Crt	Nr cadastral Nr. topografic	Suprafața* (mp)	Observații / Referințe
A1		1.244	Sector cadastral:33 Teren imprejmuit;

**Construcții**

Crt	Nr cadastral Nr. topografic	Adresa	Observații / Referințe
A1.1		Loc. Cetate, Nr. 12, Jud. Dolj, T152, P2403,2403/1	Nr. niveluri:1; S. construita la sol:75 mp;
A1.2		Loc. Cetate, Nr. 12, Jud. Dolj, T152, P2403,2403/1	Nr. niveluri:1; S. construita la sol:51 mp;
A1.3		Loc. Cetate, Nr. 12, Jud. Dolj, T152, P2403,2403/1	Nr. niveluri:1; S. construita la sol:44 mp;

**B. Partea II. Proprietari și acte**

Inscrieri privitoare la dreptul de proprietate și alte drepturi reale		Referințe
/		
Act Administrativ nr. TDP 1664-2188, din 07/02/1995 emis de CJSDPAT DOLJ;		
B1	Intabulare, drept de PROPRIETATE, dobandit prin Reconstituire, cota actuala 1/1, cota initiala 1/1 1) <b>SÎRBU G PETRE</b> , Lipsă CNP	A1
Act Normativ nr. Legea 7, din 13/03/1996 emis de PARLAMENTUL ROMÂNIEI;		
B2	Intabulare, drept de PROPRIETATE, dobandit prin Lege, cota actuala 1/1, cota initiala 1/1 1) <b>SÎRBU G PETRE</b> , Lipsă CNP	A1.1, A1.2, A1.3

**C. Partea III. SARCINI .**

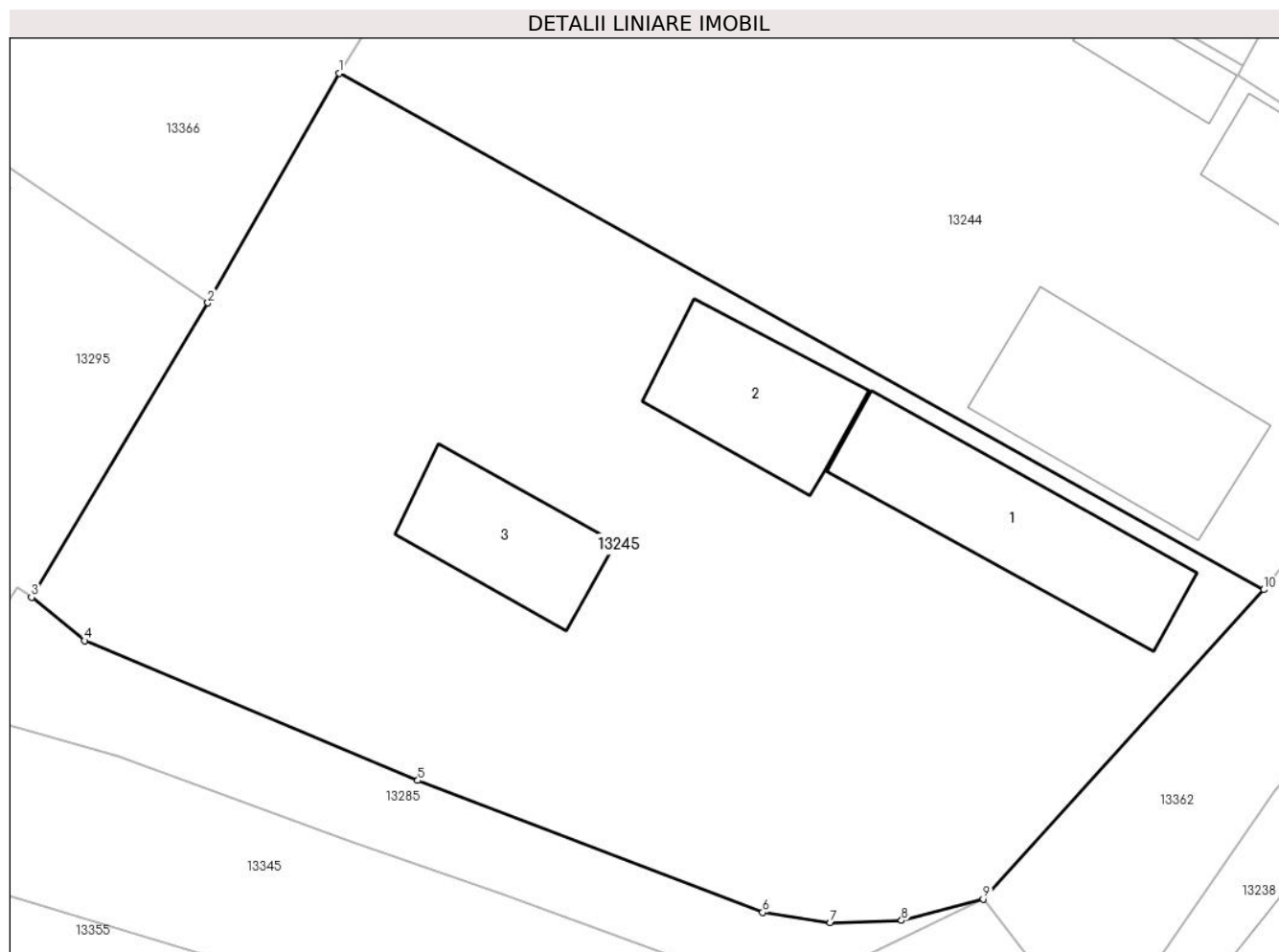
Inscrieri privind dezmembramintele dreptului de proprietate, drepturi reale de garanție și sarcini	Referințe
NU SUNT	

## Anexa Nr. 1 La Partea I

## Teren

Nr cadastral	Suprafața (mp)*	Observații / Referințe
	1.244	

\* Suprafața este determinată în planul de proiecție Stereo 70.



## Date referitoare la teren

Crt	Categorie folosință	Intravilan	Suprafața (mp)	Tarla	Parcelă	Nr. topo	Observații / Referințe
1	curți constructii	DA	552	152	2403,2403/1	-	
2	arabil	DA	692	152	2403,2403/1	-	

## Date referitoare la construcții

Crt	Număr	Destinație construcție	Supraf. (mp)	Situație juridică	Observații / Referințe
A1.1		construcții de locuințe	75	Cu acte	Nr. niveluri:1; S. construita la sol:75 mp;
A1.2		construcții anexa	51	Cu acte	Nr. niveluri:1; S. construita la sol:51 mp;
A1.3		construcții anexa	44	Cu acte	Nr. niveluri:1; S. construita la sol:44 mp;

## Lungime Segmente

1) Valorile lungimilor segmentelor sunt obținute din proiecție în plan.

Punct început	X / Y	Punct sfârșit	X / Y	Lungime segment (** (m)
1	345.147,573 290.492,211	2	345.141,392 290.481,411	12.444

Punct început	X / Y	Punct sfârşit	X / Y	Lungime segment (** (m)
2	345.141,392 290.481,411	3	345.133,098 290.467,558	16.146
3	345.133,098 290.467,558	4	345.135,591 290.465,522	3.219
4	345.135,591 290.465,522	5	345.151,274 290.458,948	17.005
5	345.151,274 290.458,948	6	345.167,508 290.452,742	17.38
6	345.167,508 290.452,742	7	345.170,695 290.452,258	3.224
7	345.170,695 290.452,258	8	345.174,048 290.452,366	3.355
8	345.174,048 290.452,366	9	345.177,892 290.453,367	3.972
9	345.177,892 290.453,367	10	345.191,097 290.467,922	19.652
10	345.191,097 290.467,922	1	345.147,573 290.492,211	49.843

\*\* Lungimile segmentelor sunt determinate în planul de proiecție Stereo 70 și sunt rotunjite la 1 milimetru.

\*\*\* Distanța dintre puncte este formată din segmente cumulate ce sunt mai mici decât valoarea 1 milimetru.





**DATE DESPRE IMOBILUL NR. 13246**

Oficiul de Cadastru și Publicitate Imobiliară DOLJ  
Biroul de Cadastru și Publicitate Imobiliară Craiova

**A. Partea I. Descrierea imobilului**

TEREN Intravilan

Nr. CF vechi:416  
Nr. cadastral vechi:584

Adresa: Loc. Cetate, Nr. 1968, Jud. Dolj, T152, P 2400

Nr. Crt	Nr cadastral Nr. topografic	Suprafața* (mp)	Observații / Referințe
A1	36183	311	Sector cadastral:33 Teren imprejmuit;

**Construcții**

Crt	Nr cadastral Nr. topografic	Adresa	Observații / Referințe
A1.1	36183-C1	Loc. Cetate, Nr. 1968, Jud. Dolj, T152, P 2400	Nr. niveluri:1; S. construita la sol:46 mp; S. construita desfasurata:46 mp; C1 - locuinta cu Sc = 46 mp
A1.2	36183-C2	Loc. Cetate, Nr. 1968, Jud. Dolj, T152, P 2400	Nr. niveluri:1; S. construita la sol:28 mp; S. construita desfasurata:28 mp; C2 - bucatarie cu Sc = 28 mp

**B. Partea II. Proprietari și acte**

Inscrieri privitoare la dreptul de proprietate și alte drepturi reale		Referințe
<b>11009 / 18/02/2010</b>		
Act Notarial nr. CVC 460, din 17/02/2010 emis de NP Stoenescu F.;		
B1	Intabulare, drept de PROPRIETATE, dobandit prin Conventie, cota actuala 1/1, cota initiala 1/1 1) FOTA MARIAN, Lipsă CNP	A1, A1.1, A1.2

**C. Partea III. SARCINI .**

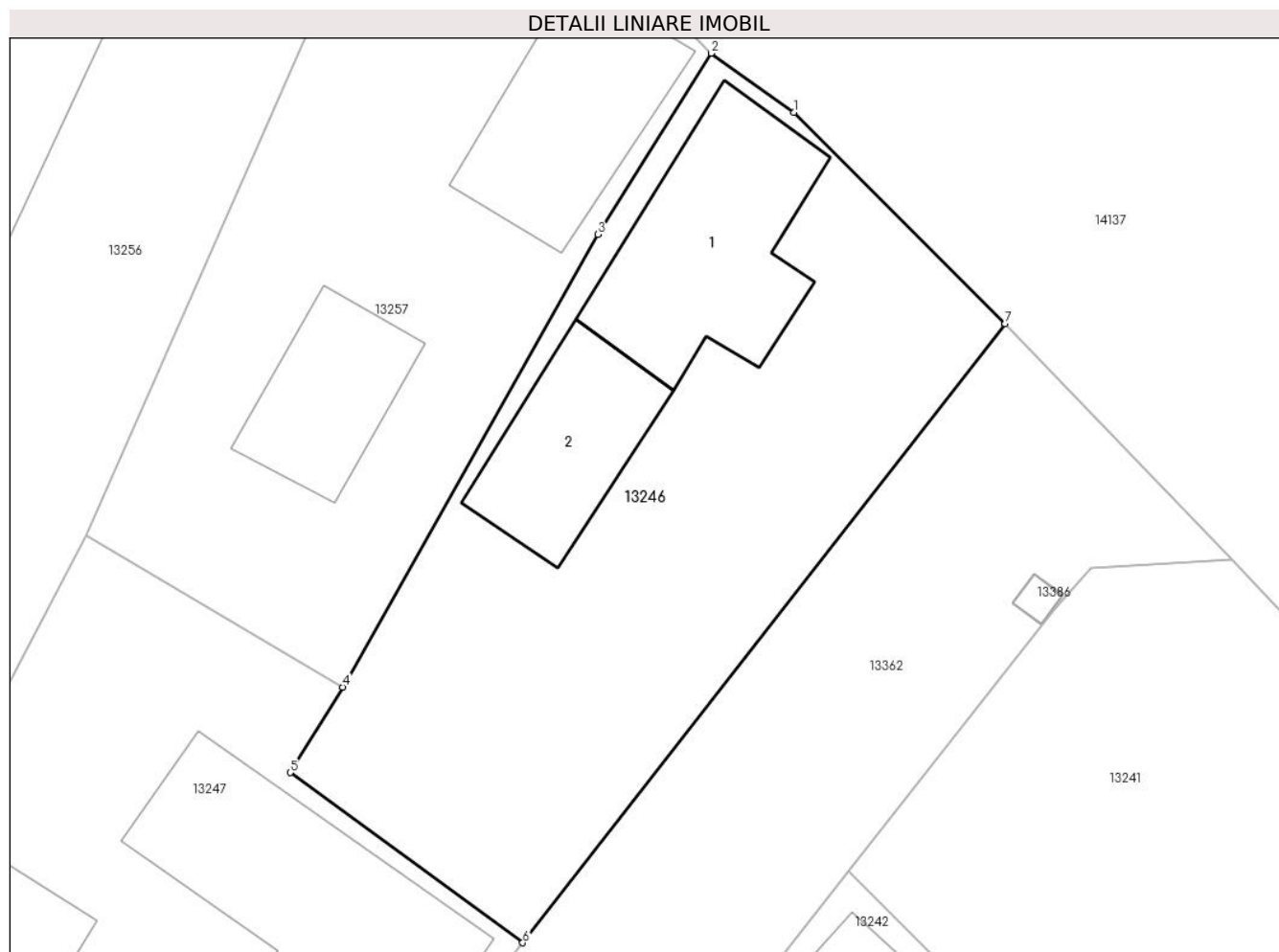
Inscrieri privind dezmembramintele dreptului de proprietate, drepturi reale de garanție și sarcini	Referințe
NU SUNT	

## Anexa Nr. 1 La Partea I

## Teren

Nr cadastral	Suprafața (mp)*	Observații / Referințe
36183	311	

\* Suprafața este determinată în planul de proiecție Stereo 70.



## Date referitoare la teren

Crt	Categorie folosință	Intra vilan	Suprafața (mp)	Tarla	Parcelă	Nr. topo	Observații / Referințe
1	curți constructii	DA	311	152	2400	-	

## Date referitoare la construcții

Crt	Număr	Destinație construcție	Supraf. (mp)	Situație juridică	Observații / Referințe
A1.1	36183-C1	construcții de locuințe	46	Cu acte	Nr. niveluri:1; S. construita la sol:46 mp; S. construita desfasurata:46 mp; C1 - locuinta cu Sc = 46 mp
A1.2	36183-C2	construcții anexa	28	Cu acte	Nr. niveluri:1; S. construita la sol:28 mp; S. construita desfasurata:28 mp; C2 - bucatarie cu Sc = 28 mp

## Lungime Segmente

1) Valorile lungimilor segmentelor sunt obținute din proiecție în plan.

Punct început	X / Y	Punct sfârșit	X / Y	Lungime segment (** (m)
1	345.222,934 290.524,103	2	345.220,173 290.526,078	3.395
2	345.220,173 290.526,078	3	345.216,395 290.520,034	7.128

Punct început	X / Y	Punct sfârșit	X / Y	Lungime segment (** (m)
3	345.216,395 290.520,034	4	345.207,879 290.504,943	17.328
4	345.207,879 290.504,943	5	345.206,122 290.502,089	3.351
5	345.206,122 290.502,089	6	345.213,883 290.496,414	9.615
6	345.213,883 290.496,414	7	345.229,986 290.517,063	26.186
7	345.229,986 290.517,063	1	345.222,934 290.524,103	9.965

\*\* Lungimile segmentelor sunt determinate în planul de proiecție Stereo 70 și sunt rotunjite la 1 milimetru.

\*\*\* Distanța dintre puncte este formată din segmente cumulate ce sunt mai mici decât valoarea 1 milimetru.



**DATE DESPRE IMOBILUL NR. 13247**

Oficiul de Cadastru și Publicitate Imobiliară DOLJ  
Biroul de Cadastru și Publicitate Imobiliară Craiova

**A. Partea I. Descrierea imobilului**

TEREN Intravilan

Nr. CF vechi:409  
Nr. cadastral vechi:575

Adresa: Loc. Cetate, Nr. 4, Jud. Dolj, T 152, P 2401

Nr. Crt	Nr cadastral Nr. topografic	Suprafața* (mp)	Observații / Referințe
A1	36187	333	Sector cadastral:33 Teren imprejmuit;

**Construcții**

Crt	Nr cadastral Nr. topografic	Adresa	Observații / Referințe
A1.1	36187-C1	Loc. Cetate, Nr. 4, Jud. Dolj, T 152, P 2401	Nr. niveluri:1; S. construita la sol:57 mp; S. construita desfasurata:57 mp; C1 - locuinta cu Sc = 57
A1.2	36187-C2	Loc. Cetate, Nr. 4, Jud. Dolj, T 152, P 2401	Nr. niveluri:1; S. construita la sol:21 mp; S. construita desfasurata:21 mp; C2 - anexa cu Sc = 21

**B. Partea II. Proprietari și acte**

Inscrieri privitoare la dreptul de proprietate și alte drepturi reale		Referințe
<b>34277 / 25/06/2009</b>		
Act Administrativ nr. TDP 515-58805, din 01/01/1993 emis de CJSDPAT DOLJ;		
B1	Intabulare, drept de PROPRIETATE, dobandit prin Reconstituire, cota actuala 1/1, cota initiala 1/1 1) MILOS GICA, Lipsă CNP	A1, A1.1, A1.2

**C. Partea III. SARCINI .**

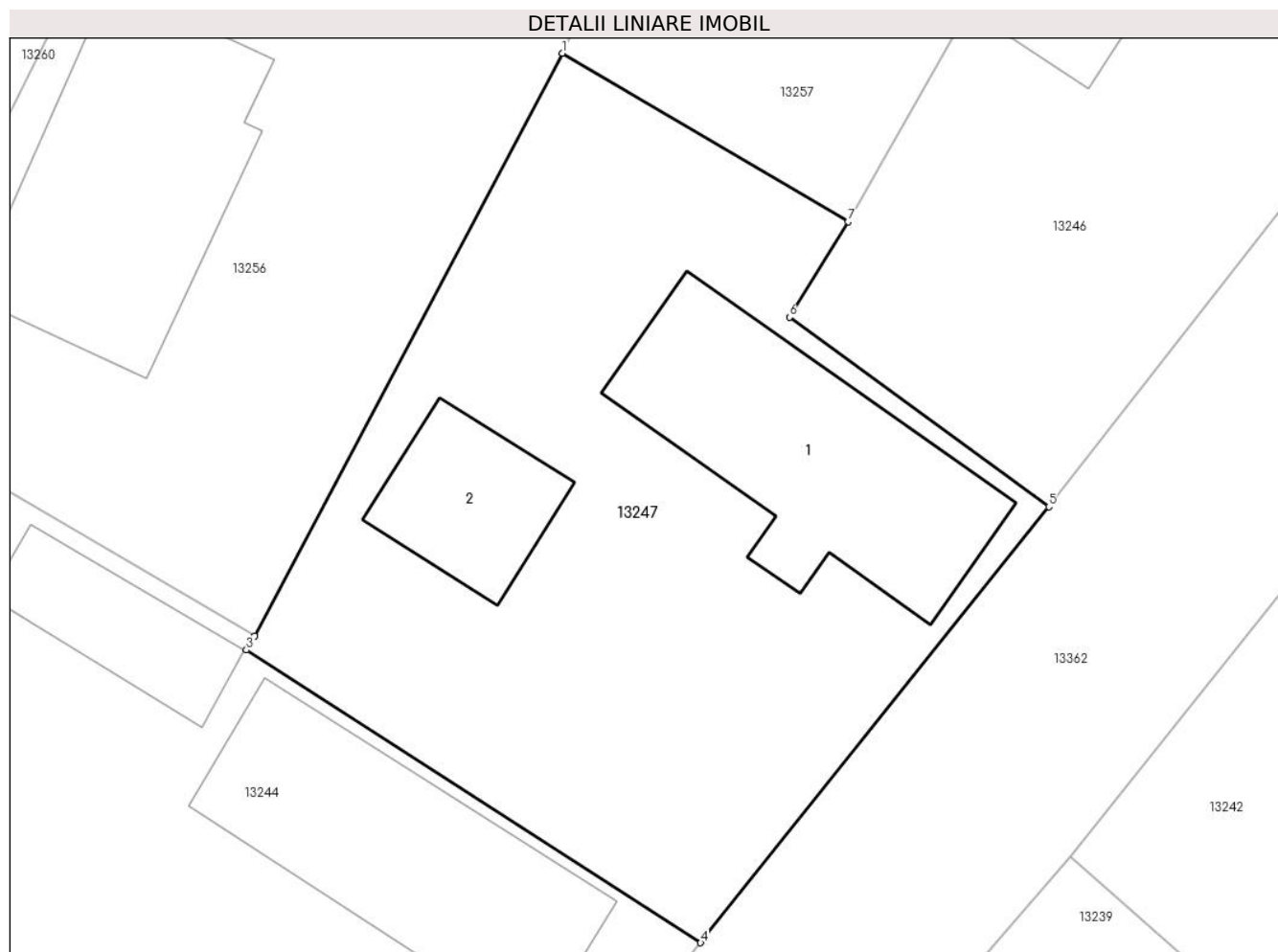
Inscrieri privind dezmembramintele dreptului de proprietate, drepturi reale de garanție și sarcini	Referințe
NU SUNT	

## Anexa Nr. 1 La Partea I

## Teren

Nr cadastral	Suprafața (mp)*	Observații / Referințe
36187	333	

\* Suprafața este determinată în planul de proiecție Stereo 70.



## Date referitoare la teren

Crt	Categorie folosință	Intra vilan	Suprafața (mp)	Tarla	Parcelă	Nr. topo	Observații / Referințe
1	curți constructii	DA	333	152	2401	-	

## Date referitoare la construcții

Crt	Număr	Destinație construcție	Supraf. (mp)	Situație juridică	Observații / Referințe
A1.1	36187-C1	construcții de locuințe	57	Cu acte	Nr. niveluri:1; S. construita la sol:57 mp; S. construita desfasurata:57 mp; C1 - locuinta cu Sc = 57
A1.2	36187-C2	construcții anexa	21	Cu acte	Nr. niveluri:1; S. construita la sol:21 mp; S. construita desfasurata:21 mp; C2 - anexa cu Sc = 21

## Lungime Segmente

1) Valorile lungimilor segmentelor sunt obținute din proiecție în plan.

Punct început	X / Y	Punct sfârșit	X / Y	Lungime segment (** (m))
1	345.199,329 290.509,983	2	345.190,114 290.492,55	19.719
2	345.190,114 290.492,55	3	345.189,869 290.492,128	0.488

Punct început	X / Y	Punct sfârșit	X / Y	Lungime segment (** (m)
3	345.189,869 290.492,128	4	345.203,461 290.483,372	16.168
4	345.203,461 290.483,372	5	345.213,883 290.496,414	16.695
5	345.213,883 290.496,414	6	345.206,122 290.502,089	9.615
6	345.206,122 290.502,089	7	345.207,879 290.504,943	3.351
7	345.207,879 290.504,943	1	345.199,329 290.509,983	9.925

\*\* Lungimile segmentelor sunt determinate în planul de proiecție Stereo 70 și sunt rotunjite la 1 milimetru.

\*\*\* Distanța dintre puncte este formată din segmente cumulate ce sunt mai mici decât valoarea 1 milimetru.





**DATE DESPRE IMOBILUL NR. 13248**

Oficiul de Cadastru și Publicitate Imobiliară DOLJ  
Biroul de Cadastru și Publicitate Imobiliară Craiova

**A. Partea I. Descrierea imobilului**

TEREN Intravilan

Adresa: Loc. Cetate, Nr. 2, Jud. Dolj, T153, P2425

Nr. Crt	Nr cadastral Nr. topografic	Suprafața* (mp)	Observații / Referințe
A1		672	Sector cadastral:33 Teren imprejmuit;

**B. Partea II. Proprietari și acte**

Inscrieri privitoare la dreptul de proprietate și alte drepturi reale		Referințe
/		
Act Normativ nr. Legea 7, din 13/03/1996 emis de PARLAMENTUL ROMÂNIEI;		
B1	Inscrierea provizorie, drept de PROPRIETATE, dobandit prin Lege, cota actuala 1/1, cota initiala 1/1	A1
	1) <b>COMUNA CETATE</b> , CIF:4553470	
	<i>OBSERVATII: PROPRIETAR NEIDENTIFICAT</i>	

**C. Partea III. SARCINI .**

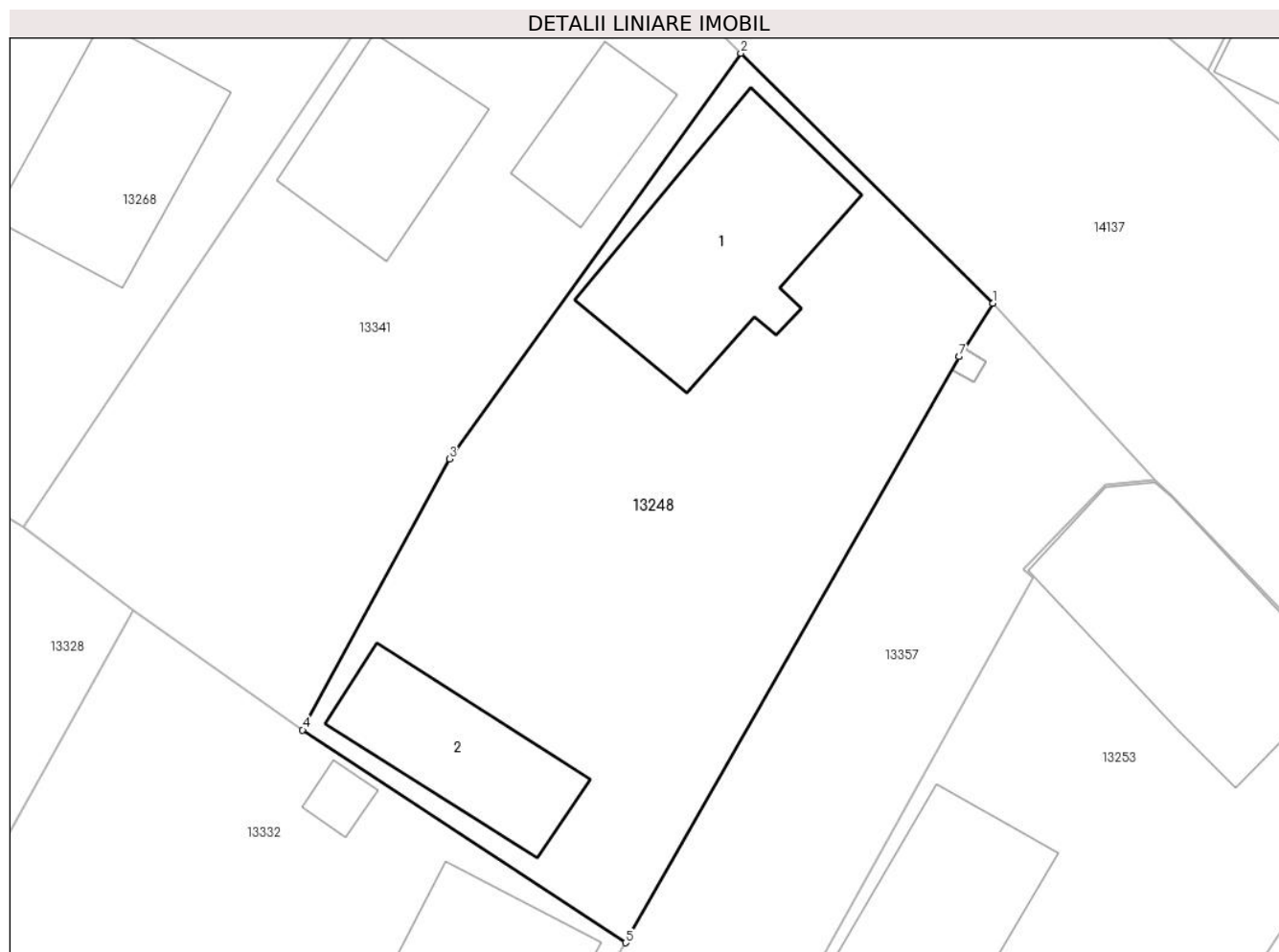
Inscrieri privind dezmembramintele dreptului de proprietate, drepturi reale de garanție și sarcini	Referințe
NU SUNT	

## Anexa Nr. 1 La Partea I

## Teren

Nr cadastral	Suprafața (mp)*	Observații / Referințe
	672	

\* Suprafața este determinată în planul de proiecție Stereo 70.



## Date referitoare la teren

Crt	Categorie folosință	Intravilan	Suprafața (mp)	Tarla	Parcelă	Nr. topo	Observații / Referințe
1	curți constructii	DA	672	153	2425	-	

## Date referitoare la construcții

Crt	Număr	Destinație construcție	Supraf. (mp)	Situație juridică	Observații / Referințe
A1.1		construcții de locuințe	96	Fara acte	Nr. niveluri:1; S. construita la sol:96 mp;
A1.2		construcții anexa	55	Fara acte	Nr. niveluri:1; S. construita la sol:55 mp;

## Lungime Segmente

1) Valorile lungimilor segmentelor sunt obținute din proiecție în plan.

Punct început	X / Y	Punct sfârșit	X / Y	Lungime segment (** (m)
1	345.093,7 290.658,219	2	345.081,59 290.670,227	17.054
2	345.081,59 290.670,227	3	345.067,576 290.650,741	24.002
3	345.067,576 290.650,741	4	345.060,523 290.637,733	14.797

Punct început	X / Y	Punct sfârșit	X / Y	Lungime segment (** (m)
4	345.060,523 290.637,733	5	345.076,05 290.627,507	18.592
5	345.076,05 290.627,507	6	345.092,069 290.655,656	32.388
6	345.092,069 290.655,656	7	345.092,071 290.655,66	0.004
7	345.092,071 290.655,66	1	345.093,7 290.658,219	3.033

\*\* Lungimile segmentelor sunt determinate în planul de proiecție Stereo 70 și sunt rotunjite la 1 milimetru.

\*\*\* Distanța dintre puncte este formată din segmente cumulate ce sunt mai mici decât valoarea 1 milimetru.



**DATE DESPRE IMOBILUL NR. 13249**

Oficiul de Cadastru și Publicitate Imobiliară DOLJ  
Biroul de Cadastru și Publicitate Imobiliară Craiova

**A. Partea I. Descrierea imobilului**

TEREN Intravilan

Adresa: Loc. Cetate, Nr. 282, Jud. Dolj, T158, P2421

Nr. Crt	Nr cadastral Nr. topografic	Suprafața* (mp)	Observații / Referințe
A1		442	Sector cadastral:33 Teren imprejmuit;

**Construcții**

Crt	Nr cadastral Nr. topografic	Adresa	Observații / Referințe
A1.1		Loc. Cetate, Nr. 282, Jud. Dolj, T158, P2421	Nr. niveluri:1; S. construita la sol:81 mp;

**B. Partea II. Proprietari și acte**

Inscrieri privitoare la dreptul de proprietate și alte drepturi reale		Referințe
/		
Act Administrativ nr. TDP 632-15010, din 06/01/1994 emis de CJSDPAT DOLJ;		
B1	Intabulare, drept de PROPRIETATE, dobandit prin Reconstituire, cota actuala 1/1, cota initiala 1/1 1) SPÎNU M ELISABETA, Lipsă CNP	A1
Act Normativ nr. Legea 7, din 13/03/1996 emis de PARLAMENTUL ROMÂNIEI;		
B2	Intabulare, drept de PROPRIETATE, dobandit prin Lege, cota actuala 1/1, cota initiala 1/1 1) SPÎNU M ELISABETA, Lipsă CNP	A1.1

**C. Partea III. SARCINI .**

Inscrieri privind dezmembramintele dreptului de proprietate, drepturi reale de garanție și sarcini	Referințe
NU SUNT	

## Anexa Nr. 1 La Partea I

## Teren

Nr cadastral	Suprafața (mp)*	Observații / Referințe
	442	

\* Suprafața este determinată în planul de proiecție Stereo 70.



## Date referitoare la teren

Crt	Categorie folosință	Intravilan	Suprafața (mp)	Tarla	Parcelă	Nr. topo	Observații / Referințe
1	curți constructii	DA	442	158	2421	-	

## Date referitoare la construcții

Crt	Număr	Destinație construcție	Supraf. (mp)	Situație juridică	Observații / Referințe
A1.1		construcții de locuințe	81	Cu acte	Nr. niveluri:1; S. construita la sol:81 mp;

## Lungime Segmente

1) Valorile lungimilor segmentelor sunt obținute din proiecție în plan.

Punct început	X / Y	Punct sfârșit	X / Y	Lungime segment (** (m)
1	345.033,56 290.720,748	2	345.032,785 290.721,713	1.238
2	345.032,785 290.721,713	3	345.014,632 290.691,741	35.041
3	345.014,632 290.691,741	4	345.014,782 290.691,436	0.34
4	345.014,782 290.691,436	5	345.021,116 290.686,725	7.894

Punct început	X / Y	Punct sfârșit	X / Y	Lungime segment (** (m)
5	345.021,116 290.686,725	6	345.025,149 290.684,06	4.834
6	345.025,149 290.684,06	7	345.042,096 290.711,874	32.57
7	345.042,096 290.711,874	8	345.036,178 290.718,026	8.536
8	345.036,178 290.718,026	9	345.034,152 290.720,075	2.882
9	345.034,152 290.720,075	1	345.033,56 290.720,748	0.896

\*\* Lungimile segmentelor sunt determinate în planul de proiecție Stereo 70 și sunt rotunjite la 1 milimetru.

\*\*\* Distanța dintre puncte este formată din segmente cumulate ce sunt mai mici decât valoarea 1 milimetru.





**DATE DESPRE IMOBILUL NR. 13251**

Oficiul de Cadastru și Publicitate Imobiliară DOLJ  
Biroul de Cadastru și Publicitate Imobiliară Craiova

**A. Partea I. Descrierea imobilului**

TEREN Intravilan

Nr. CF vechi:142  
Nr. cadastral vechi:174

Adresa: Loc. Cetate, Nr. 354, Jud. Dolj, T 150, P 2351/1

Nr. Crt	Nr cadastral Nr. topografic	Suprafața* (mp)	Observații / Referințe
A1	30769	932	Sector cadastral:33 Teren imprejmuit;

**Construcții**

Crt	Nr cadastral Nr. topografic	Adresa	Observații / Referințe
A1.1		Loc. Cetate, Nr. 354, Jud. Dolj, T 150, P 2351/1	Nr. niveluri:1; S. construita la sol:132 mp;

**B. Partea II. Proprietari și acte**

Inscrieri privitoare la dreptul de proprietate și alte drepturi reale		Referințe
<b>74290 / 05/09/2012</b>		
Act Notarial nr. contract de vanzare -cumparare nr 1872, din 03/09/2012 emis de NP STOENESCU FLOREA;		
B1	Intabulare, drept de PROPRIETATE, dobandit prin Conventie, cota actuala 1/1, cota initiala 1/1 1) <b>DARAC GRATEIELA-DUMITRITA</b>	A1
/		
Act Normativ nr. Legea 7, din 13/03/1996 emis de PARLAMENTUL ROMANIEI;		
B2	Intabulare, drept de PROPRIETATE, dobandit prin Lege, cota actuala 1/1, cota initiala 1/1 1) <b>DARAC GRATEIELA-DUMITRITA</b>	A1.1

**C. Partea III. SARCINI .**

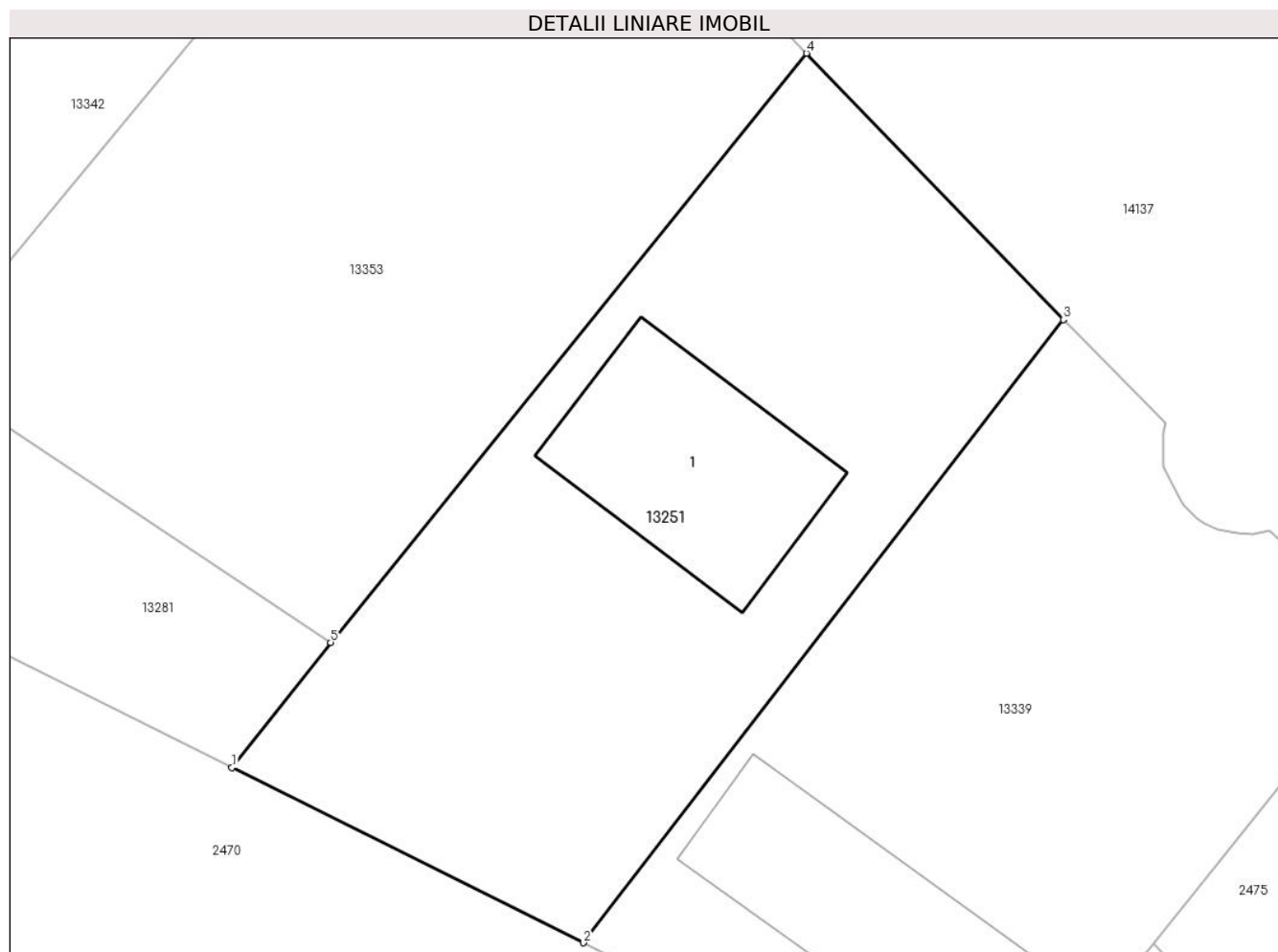
Inscrieri privind dezmembramintele dreptului de proprietate, drepturi reale de garanție și sarcini	Referințe
NU SUNT	

## Anexa Nr. 1 La Partea I

## Teren

Nr cadastral	Suprafața (mp)*	Observații / Referințe
30769	932	

\* Suprafața este determinată în planul de proiecție Stereo 70.



## Date referitoare la teren

Crt	Categorie folosință	Intravilan	Suprafața (mp)	Tarla	Parcelă	Nr. topo	Observații / Referințe
1	curți constructii	DA	145	150	2351/1	-	
2	arabil	DA	787	150	2351/1	-	

## Date referitoare la construcții

Crt	Număr	Destinație construcție	Supraf. (mp)	Situație juridică	Observații / Referințe
A1.1		construcții de locuințe	132	Cu acte	Nr. niveluri:1; S. construita la sol:132 mp;

## Lungime Segmente

1) Valorile lungimilor segmentelor sunt obținute din proiecție în plan.

Punct început	X / Y	Punct sfârșit	X / Y	Lungime segment (** (m)
1	345.482,193 290.180,842	2	345.501,155 290.171,396	21.185
2	345.501,155 290.171,396	3	345.527,039 290.205,0	42.417
3	345.527,039 290.205,0	4	345.513,183 290.219,356	19.952

Punct început	X / Y	Punct sfârșit	X / Y	Lungime segment (** (m)
4	345.513,183 290.219,356	5	345.487,52 290.187,593	40.835
5	345.487,52 290.187,593	1	345.482,193 290.180,842	8.6

\*\* Lungimile segmentelor sunt determinate în planul de proiecție Stereo 70 și sunt rotunjite la 1 milimetru.

\*\*\* Distanța dintre puncte este formată din segmente cumulate ce sunt mai mici decât valoarea 1 milimetru.



**DATE DESPRE IMOBILUL NR. 13252**

Oficiul de Cadastru și Publicitate Imobiliară DOLJ  
Biroul de Cadastru și Publicitate Imobiliară Craiova

**A. Partea I. Descrierea imobilului**

TEREN Intravilan

Adresa: Loc. Cetate, Nr. 324, Jud. Dolj, T151, P2372,2372/1,2372/2

Nr. Crt	Nr cadastral Nr. topografic	Suprafața* (mp)	Observații / Referințe
A1		2.547	Sector cadastral:33 Teren imprejmuit;

**Construcții**

Crt	Nr cadastral Nr. topografic	Adresa	Observații / Referințe
A1.1		Loc. Cetate, Nr. 324, Jud. Dolj, T151, P2372,2372/1,2372/2	Nr. niveluri:1; S. construita la sol:61 mp;
A1.2		Loc. Cetate, Nr. 324, Jud. Dolj, T151, P2372,2372/1,2372/2	Nr. niveluri:1; S. construita la sol:58 mp;

**B. Partea II. Proprietari și acte**

Inscrieri privitoare la dreptul de proprietate și alte drepturi reale		Referințe
/		
Act Administrativ nr. TDP 1592-48474, din 31/01/1995 emis de CJSDPAT DOLJ;		
B1	Intabulare, drept de PROPRIETATE, dobandit prin Reconstituire, cota actuala 1/1, cota initiala 1/1 1) STANCUȚ GH MIHAIL, Lipsă CNP	A1
Act Normativ nr. Legea 7, din 13/03/1996 emis de PARLAMENTUL ROMÂNIEI;		
B2	Intabulare, drept de PROPRIETATE, dobandit prin Lege, cota actuala 1/1, cota initiala 1/1 1) STANCUȚ GH MIHAIL, Lipsă CNP	A1.1, A1.2

**C. Partea III. SARCINI .**

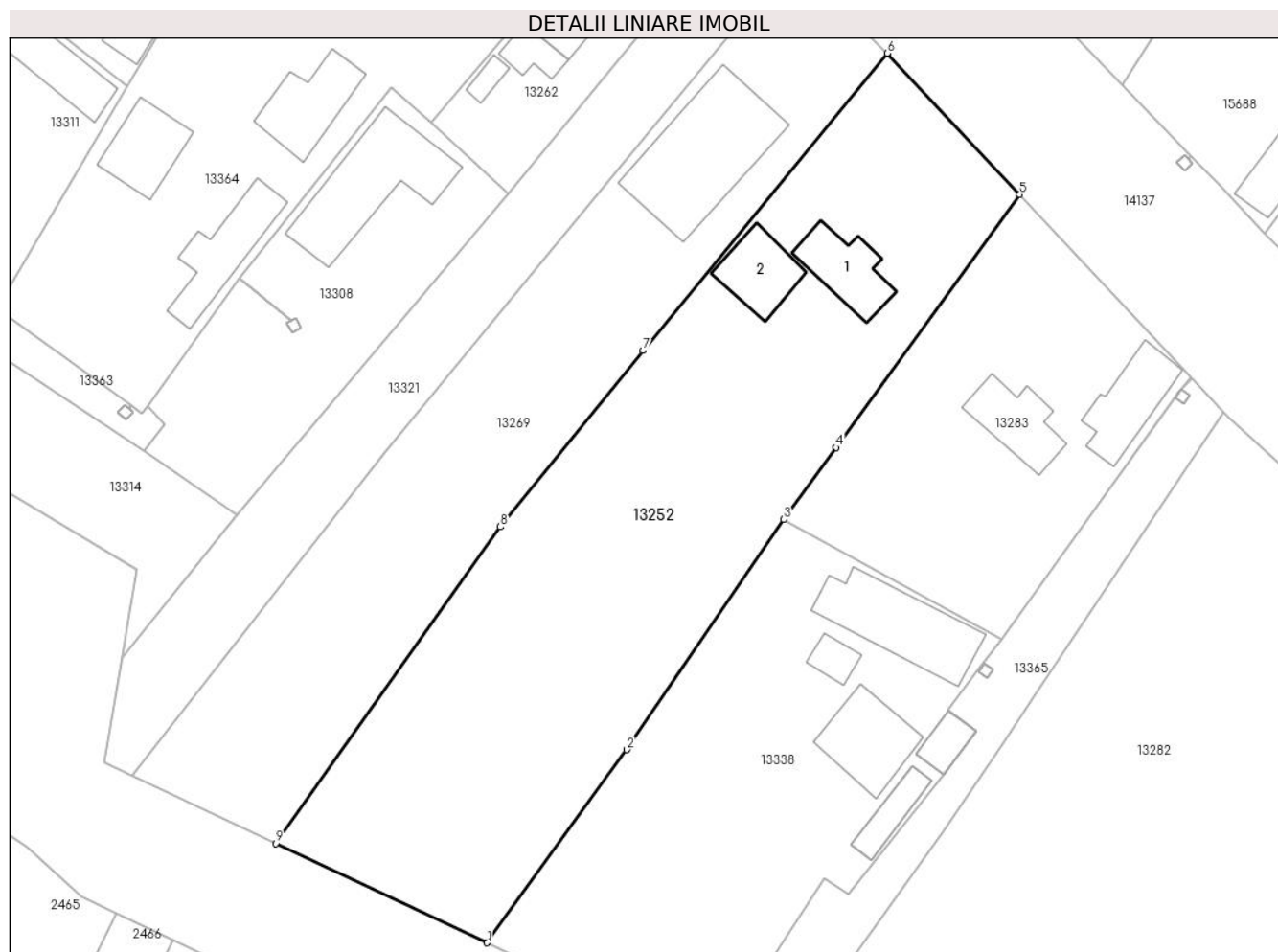
Inscrieri privind dezmembramintele dreptului de proprietate, drepturi reale de garanție și sarcini	Referințe
NU SUNT	

## Anexa Nr. 1 La Partea I

## Teren

Nr cadastral	Suprafața (mp)*	Observații / Referințe
	2.547	

\* Suprafața este determinată în planul de proiecție Stereo 70.



## Date referitoare la teren

Crt	Categorie folosință	Intra vilan	Suprafața (mp)	Tarla	Parcelă	Nr. topo	Observații / Referințe
1	curți construcții	DA	783	151	2372,2372/1, 2372/2	-	
2	arabil	DA	1.764	151	2372,2372/1, 2372/2	-	

## Date referitoare la construcții

Crt	Număr	Destinație construcție	Supraf. (mp)	Situație juridică	Observații / Referințe
A1.1		construcții de locuințe	61	Cu acte	Nr. niveluri:1; S. construita la sol:61 mp;
A1.2		construcții anexa	58	Cu acte	Nr. niveluri:1; S. construita la sol:58 mp;

## Lungime Segmente

1) Valorile lungimilor segmentelor sunt obținute din proiecție în plan.

Punct început	X / Y	Punct sfârșit	X / Y	Lungime segment (** (m)
1	345.260,097 290.339,961	2	345.275,515 290.361,287	26.316
2	345.275,515 290.361,287	3	345.292,889 290.386,719	30.8

Punct început	X / Y	Punct sfârșit	X / Y	Lungime segment (** (m)
3	345.292,889 290.386,719	4	345.298,668 290.394,673	9.832
4	345.298,668 290.394,673	5	345.318,964 290.422,605	34.527
5	345.318,964 290.422,605	6	345.304,314 290.438,213	21.406
6	345.304,314 290.438,213	7	345.277,329 290.405,373	42.505
7	345.277,329 290.405,373	8	345.261,563 290.385,892	25.061
8	345.261,563 290.385,892	9	345.236,716 290.350,93	42.892
9	345.236,716 290.350,93	1	345.260,097 290.339,961	25.826

\*\* Lungimile segmentelor sunt determinate în planul de proiecție Stereo 70 și sunt rotunjite la 1 milimetru.

\*\*\* Distanța dintre puncte este formată din segmente cumulate ce sunt mai mici decât valoarea 1 milimetru.





**DATE DESPRE IMOBILUL NR. 13253**

Oficiul de Cadastru și Publicitate Imobiliară DOLJ  
Biroul de Cadastru și Publicitate Imobiliară Craiova

**A. Partea I. Descrierea imobilului**

TEREN Intravilan

Adresa: Loc. Cetate, Nr. 290, Jud. Dolj, T152, P2389

Nr. Crt	Nr cadastral Nr. topografic	Suprafața* (mp)	Observații / Referințe
A1		679	Sector cadastral:33 Teren imprejmuit;

**B. Partea II. Proprietari și acte**

Inscrieri privitoare la dreptul de proprietate și alte drepturi reale		Referințe
/		
Act Normativ nr. Legea 7, din 13/03/1996 emis de PARLAMENTUL ROMÂNIEI;		
B1	Inscrierea provizorie, drept de PROPRIETATE, dobandit prin Lege, cota actuala 1/1, cota initiala 1/1	A1
	1) <b>COMUNA CETATE</b> , CIF:4553470	
	<i>OBSERVATII: PROPRIETAR NEIDENTIFICAT</i>	

**C. Partea III. SARCINI .**

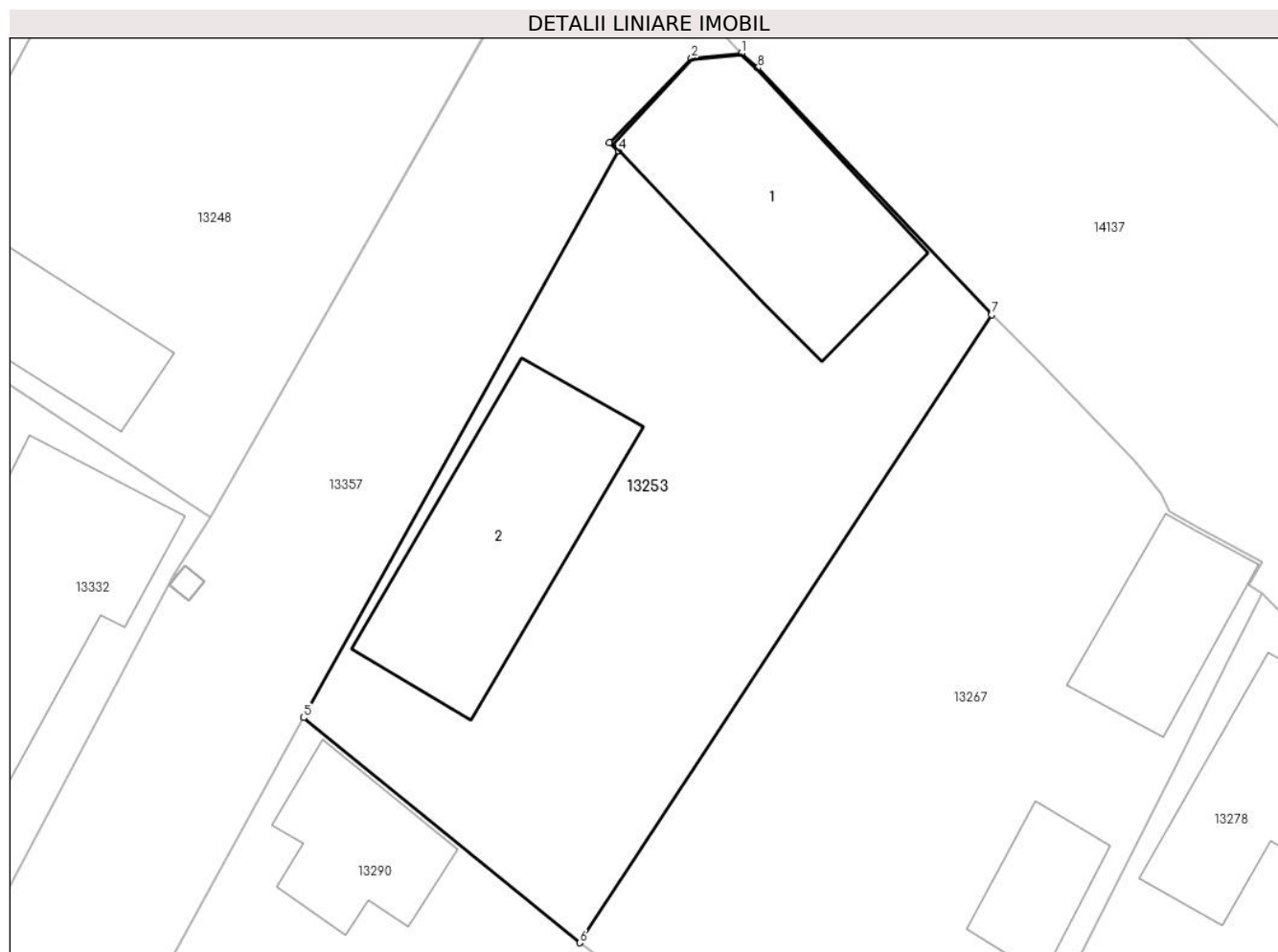
Inscrieri privind dezmembramintele dreptului de proprietate, drepturi reale de garanție și sarcini	Referințe
NU SUNT	

## Anexa Nr. 1 La Partea I

## Teren

Nr cadastral	Suprafața (mp)*	Observații / Referințe
	679	

\* Suprafața este determinată în planul de proiecție Stereo 70.



## Date referitoare la teren

Crt	Categorie folosință	Intra vilan	Suprafața (mp)	Tarla	Parcelă	Nr. topo	Observații / Referințe
1	curți constructii	DA	679	152	2389	-	

## Date referitoare la construcții

Crt	Număr	Destinație construcție	Supraf. (mp)	Situație juridică	Observații / Referințe
A1.1		construcții de locuințe	106	Fara acte	Nr. niveluri:1; S. construita la sol:106 mp;
A1.2		construcții anexa	108	Fara acte	Nr. niveluri:1; S. construita la sol:108 mp;

## Lungime Segmente

1) Valorile lungimilor segmentelor sunt obținute din proiecție în plan.

Punct început	X / Y	Punct sfârșit	X / Y	Lungime segment (** (m)
1	345.101,516 290.649,716	2	345.099,135 290.649,488	2.392
2	345.099,135 290.649,488	3	345.095,195 290.645,444	5.646
3	345.095,195 290.645,444	4	345.095,636 290.645,026	0.608

Punct început	X / Y	Punct sfârșit	X / Y	Lungime segment (** (m)
4	345.095,636 290.645,026	5	345.080,542 290.617,897	31.045
5	345.080,542 290.617,897	6	345.093,78 290.607,122	17.069
6	345.093,78 290.607,122	7	345.113,519 290.637,2	35.977
7	345.113,519 290.637,2	8	345.102,315 290.649,01	16.279
8	345.102,315 290.649,01	1	345.101,516 290.649,716	1.066

\*\* Lungimile segmentelor sunt determinate în planul de proiecție Stereo 70 și sunt rotunjite la 1 milimetru.

\*\*\* Distanța dintre puncte este formată din segmente cumulate ce sunt mai mici decât valoarea 1 milimetru.



**DATE DESPRE IMOBILUL NR. 13254**

Oficiul de Cadastru și Publicitate Imobiliară DOLJ  
Biroul de Cadastru și Publicitate Imobiliară Craiova

**A. Partea I. Descrierea imobilului**

TEREN Intravilan

Adresa: Loc. Cetate, Nr. 296, Jud. Dolj, T152, P2392

Nr. Crt	Nr cadastral Nr. topografic	Suprafața* (mp)	Observații / Referințe
A1		699	Sector cadastral:33 Teren imprejmuit;

**Construcții**

Crt	Nr cadastral Nr. topografic	Adresa	Observații / Referințe
A1.1		Loc. Cetate, Nr. 296, Jud. Dolj, T152, P2392	Nr. niveluri:1; S. construita la sol:95 mp;
A1.2		Loc. Cetate, Nr. 296, Jud. Dolj, T152, P2392	Nr. niveluri:1; S. construita la sol:18 mp;
A1.3		Loc. Cetate, Nr. 296, Jud. Dolj, T152, P2392	Nr. niveluri:1; S. construita la sol:20 mp;

**B. Partea II. Proprietari și acte**

Inscrieri privitoare la dreptul de proprietate și alte drepturi reale		Referințe
/		
Act Administrativ nr. TDP 623-15010, din 06/01/1994 emis de CJSDPAT DOLJ;		
B1	Intabulare, drept de PROPRIETATE, dobandit prin Reconstituire, cota actuala 1/1, cota initiala 1/1 1) GOMOTÎRCEANU I GHEORGHÎȚA, Lipsă CNP	A1
Act Normativ nr. Legea 7, din 13/03/1996 emis de PARLAMENTUL ROMÂNIEI;		
B2	Intabulare, drept de PROPRIETATE, dobandit prin Lege, cota actuala 1/1, cota initiala 1/1 1) GOMOTÎRCEANU I GHEORGHÎȚA, Lipsă CNP	A1.1, A1.2, A1.3

**C. Partea III. SARCINI .**

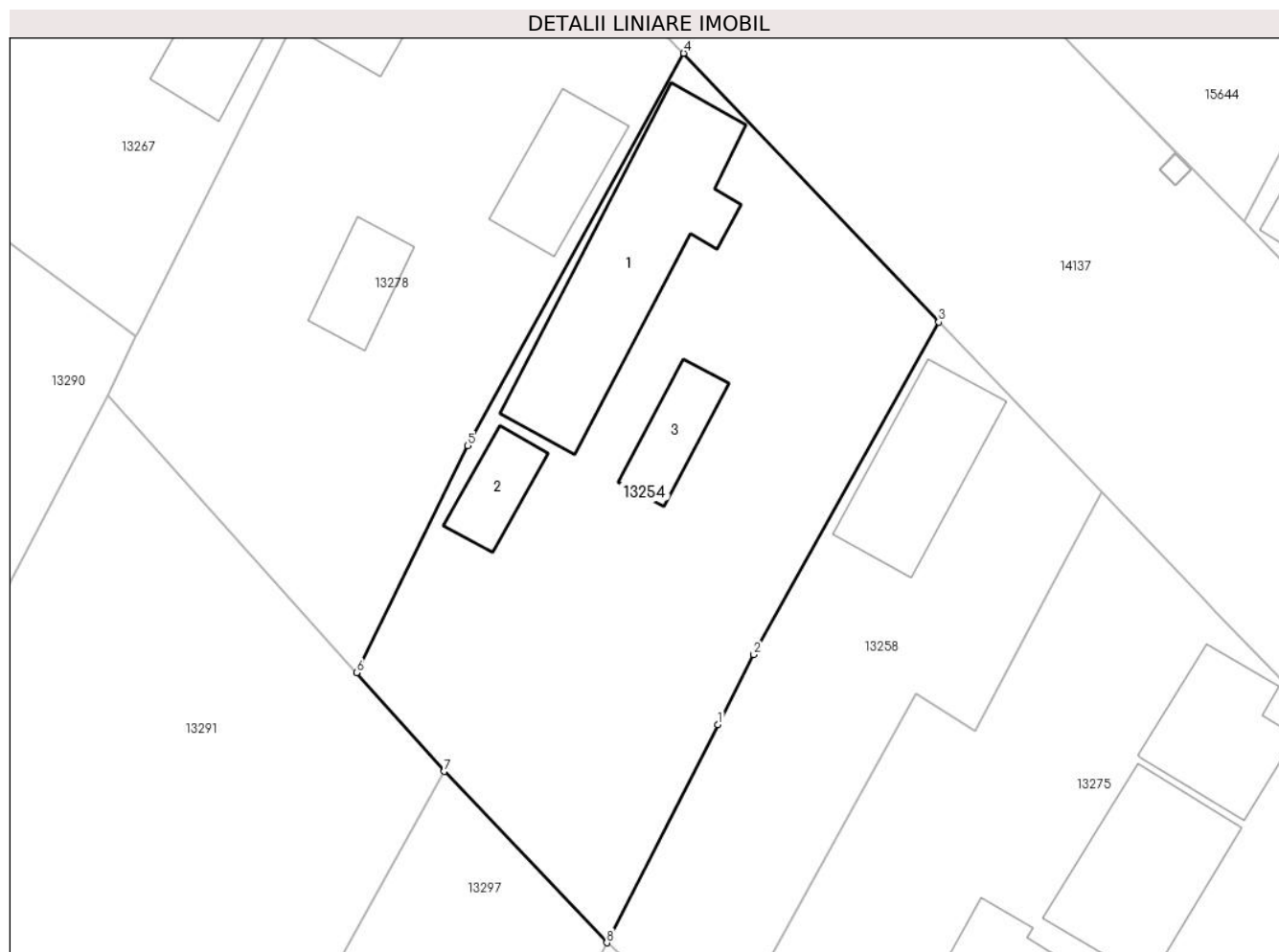
Inscrieri privind dezmembramintele dreptului de proprietate, drepturi reale de garanție și sarcini	Referințe
NU SUNT	

## Anexa Nr. 1 La Partea I

## Teren

Nr cadastral	Suprafața (mp)*	Observații / Referințe
	699	

\* Suprafața este determinată în planul de proiecție Stereo 70.



## Date referitoare la teren

Crt	Categorie folosință	Intravilan	Suprafața (mp)	Tarla	Parcelă	Nr. topo	Observații / Referințe
1	curți constructii	DA	699	152	2392	-	

## Date referitoare la construcții

Crt	Număr	Destinație construcție	Supraf. (mp)	Situație juridică	Observații / Referințe
A1.1		construcții de locuințe	95	Cu acte	Nr. niveluri:1; S. construită la sol:95 mp;
A1.2		construcții anexa	18	Cu acte	Nr. niveluri:1; S. construită la sol:18 mp;
A1.3		construcții anexa	20	Cu acte	Nr. niveluri:1; S. construită la sol:20 mp;

## Lungime Segmente

1) Valorile lungimilor segmentelor sunt obținute din proiecție în plan.

Punct început	X / Y	Punct sfârșit	X / Y	Lungime segment (** (m)
1	345.142,533 290.573,437	2	345.144,44 290.577,168	4.19
2	345.144,44 290.577,168	3	345.154,291 290.594,869	20.258

Punct început	X / Y	Punct sfârșit	X / Y	Lungime segment (** (m)
3	345.154,291 290.594,869	4	345.140,701 290.609,182	19.737
4	345.140,701 290.609,182	5	345.129,208 290.588,284	23.85
5	345.129,208 290.588,284	6	345.123,281 290.576,208	13.452
6	345.123,281 290.576,208	7	345.127,949 290.570,949	7.032
7	345.127,949 290.570,949	8	345.136,608 290.561,827	12.577
8	345.136,608 290.561,827	1	345.142,533 290.573,437	13.034

\*\* Lungimile segmentelor sunt determinate în planul de proiecție Stereo 70 și sunt rotunjite la 1 milimetru.

\*\*\* Distanța dintre puncte este formată din segmente cumulate ce sunt mai mici decât valoarea 1 milimetru.





**DATE DESPRE IMOBILUL NR. 13255**

Oficiul de Cadastru și Publicitate Imobiliară DOLJ  
Biroul de Cadastru și Publicitate Imobiliară Craiova

**A. Partea I. Descrierea imobilului**

TEREN Intravilan

Adresa: Loc. Cetate, Nr. 304, Jud. Dolj, T152, P2396

Nr. Crt	Nr cadastral Nr. topografic	Suprafața* (mp)	Observații / Referințe
A1		613	Sector cadastral:33 Teren imprejmuit;

**B. Partea II. Proprietari și acte**

Inscrieri privitoare la dreptul de proprietate și alte drepturi reale		Referințe
/		
Act Normativ nr. Legea 7, din 13/03/1996 emis de PARLAMENTUL ROMÂNIEI;		
B1	Inscrierea provizorie, drept de PROPRIETATE, dobandit prin Lege, cota actuala 1/1, cota initiala 1/1	A1
	1) <b>COMUNA CETATE</b> , CIF:4553470	
	<i>OBSERVATII: PROPRIETAR NEIDENTIFICAT</i>	

**C. Partea III. SARCINI .**

Inscrieri privind dezmembramintele dreptului de proprietate, drepturi reale de garanție și sarcini	Referințe
NU SUNT	

## Anexa Nr. 1 La Partea I

## Teren

Nr cadastral	Suprafața (mp)*	Observații / Referințe
	613	

\* Suprafața este determinată în planul de proiecție Stereo 70.



## Date referitoare la teren

Crt	Categorie folosință	Intra vilan	Suprafața (mp)	Tarla	Parcelă	Nr. topo	Observații / Referințe
1	curți constructii	DA	613	152	2396	-	

## Date referitoare la construcții

Crt	Număr	Destinație construcție	Supraf. (mp)	Situație juridică	Observații / Referințe
A1.1		construcții de locuințe	63	Fara acte	Nr. niveluri:1; S. construita la sol:63 mp;
A1.2		construcții anexa	56	Fara acte	Nr. niveluri:1; S. construita la sol:56 mp;

## Lungime Segmente

1) Valorile lungimilor segmentelor sunt obținute din proiecție în plan.

Punct început	X / Y	Punct sfârșit	X / Y	Lungime segment (** (m)
1	345.192,874 290.554,812	2	345.183,985 290.564,224	12.946
2	345.183,985 290.564,224	3	345.166,76 290.533,253	35.439
3	345.166,76 290.533,253	4	345.161,429 290.521,803	12.63

Punct început	X / Y	Punct sfârșit	X / Y	Lungime segment (** (m)
4	345.161,429 290.521,803	5	345.171,202 290.512,84	13.261
5	345.171,202 290.512,84	1	345.192,874 290.554,812	47.237

\*\* Lungimile segmentelor sunt determinate în planul de proiecție Stereo 70 și sunt rotunjite la 1 milimetru.

\*\*\* Distanța dintre puncte este formată din segmente cumulate ce sunt mai mici decât valoarea 1 milimetru.



**DATE DESPRE IMOBILUL NR. 13256**

Oficiul de Cadastru și Publicitate Imobiliară DOLJ  
Biroul de Cadastru și Publicitate Imobiliară Craiova

**A. Partea I. Descrierea imobilului**

TEREN Intravilan

Nr. CF vechi:101  
Nr. cadastral vechi:164

Adresa: Loc. Cetate, Nr. 308, Jud. Dolj, T 152, P 1398

Nr. Crt	Nr cadastral Nr. topografic	Suprafața* (mp)	Observații / Referințe
A1	36303	676	Sector cadastral:33 Teren imprejmuit;

**Construcții**

Crt	Nr cadastral Nr. topografic	Adresa	Observații / Referințe
A1.1	36303-C1	Loc. Cetate, Nr. 308, Jud. Dolj, T 152, P 1398	Nr. niveluri:1; S. construita la sol:208 mp; S. construita desfasurata:208 mp;
A1.3		Loc. Cetate, Nr. 308, Jud. Dolj, T 152, P 1398	Nr. niveluri:1; S. construita la sol:59 mp; S. construita desfasurata:59 mp;

**B. Partea II. Proprietari și acte**

Inscrieri privitoare la dreptul de proprietate și alte drepturi reale		Referințe
<b>1148 / 17/12/2003</b>		
Hotarare Judecatoreasca nr. SC nr. 1019, din 20/10/2003 emis de Judecatoria Calafat (Dosat 1553/2003);		
B1	Intabulare, drept de PROPRIETATE, dobandit prin Conventie, cota actuala 1/1, cota initiala 1/1 1) STEFAN VIRGIL, Lipsă CNP 2) STEFAN VASILICA, Lipsă CNP	A1, A1.1, A1.3

**C. Partea III. SARCINI .**

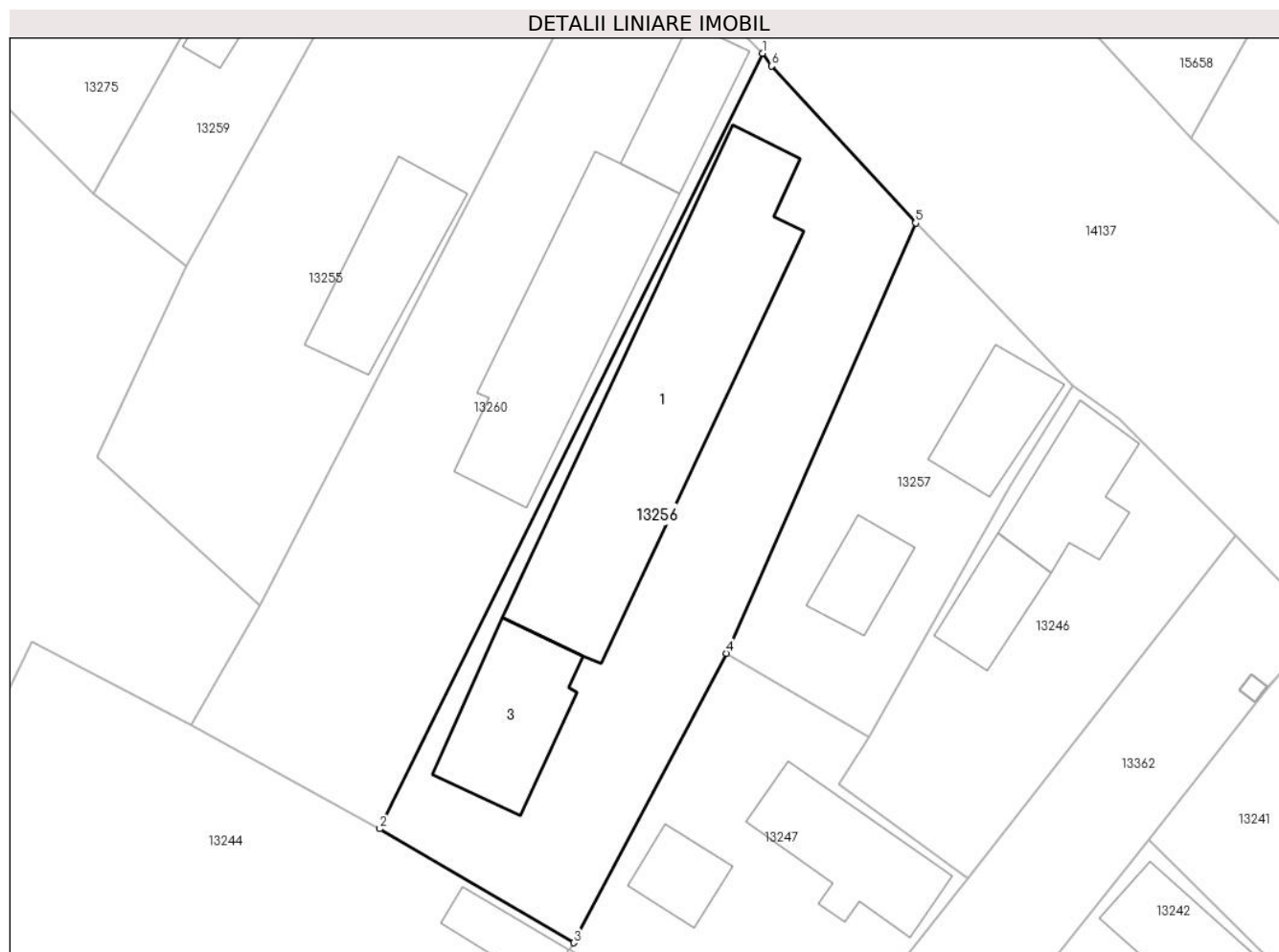
Inscrieri privind dezmembramintele dreptului de proprietate, drepturi reale de garanție și sarcini	Referințe
NU SUNT	

## Anexa Nr. 1 La Partea I

## Teren

Nr cadastral	Suprafața (mp)*	Observații / Referințe
36303	676	

\* Suprafața este determinată în planul de proiecție Stereo 70.



## Date referitoare la teren

Crt	Categorie folosință	Intravilan	Suprafața (mp)	Tarla	Parcelă	Nr. topo	Observații / Referințe
1	curți constructii	DA	676	152	1398	-	

## Date referitoare la construcții

Crt	Număr	Destinație construcție	Supraf. (mp)	Situație juridică	Observații / Referințe
A1.1	36303-C1	construcții de locuințe	208	Cu acte	Nr. niveluri:1; S. construita la sol:208 mp; S. construita desfasurata:208 mp;
A1.3		construcții anexa	59	Cu acte	Nr. niveluri:1; S. construita la sol:59 mp; S. construita desfasurata:59 mp;

## Lungime Segmente

1) Valorile lungimilor segmentelor sunt obținute din proiecție în plan.

Punct început	X / Y	Punct sfârșit	X / Y	Lungime segment (** (m)
1	345.201,488 290.546,106	2	345.178,437 290.499,417	52.069
2	345.178,437 290.499,417	3	345.190,114 290.492,55	13.547
3	345.190,114 290.492,55	4	345.199,329 290.509,983	19.719

Punct început	X / Y	Punct sfârșit	X / Y	Lungime segment (** (m)
4	345.199,329 290.509,983	5	345.210,712 290.535,885	28.293
5	345.210,712 290.535,885	6	345.202,035 290.545,33	12.826
6	345.202,035 290.545,33	1	345.201,488 290.546,106	0.949

\*\* Lungimile segmentelor sunt determinate în planul de proiecție Stereo 70 și sunt rotunjite la 1 milimetru.

\*\*\* Distanța dintre puncte este formată din segmente cumulate ce sunt mai mici decât valoarea 1 milimetru.





**DATE DESPRE IMOBILUL NR. 13257**

Oficiul de Cadastru și Publicitate Imobiliară DOLJ  
Biroul de Cadastru și Publicitate Imobiliară Craiova

**A. Partea I. Descrierea imobilului**

TEREN Intravilan

Adresa: Loc. Cetate, Nr. 310, Jud. Dolj, T152, P2399

Nr. Crt	Nr cadastral Nr. topografic	Suprafața* (mp)	Observații / Referințe
A1		297	Sector cadastral:33 Teren imprejmuit;

**Construcții**

Crt	Nr cadastral Nr. topografic	Adresa	Observații / Referințe
A1.1		Loc. Cetate, Nr. 310, Jud. Dolj, T152, P2399	Nr. niveluri:1; S. construita la sol:37 mp;
A1.2		Loc. Cetate, Nr. 310, Jud. Dolj, T152, P2399	Nr. niveluri:1; S. construita la sol:24 mp;

**B. Partea II. Proprietari și acte**

Inscrieri privitoare la dreptul de proprietate și alte drepturi reale		Referințe
/		
Act Administrativ nr. TDP 1859-9682, din 14/02/1995 emis de CJSDPAT DOLJ;		
B1	Intabulare, drept de PROPRIETATE, dobandit prin Reconstituire, cota actuala 1/1, cota initiala 1/1 1) ȘTEFAN D IOANA, Lipsă CNP	A1
Act Normativ nr. Legea 7, din 13/03/1996 emis de PARLAMENTUL ROMÂNIEI;		
B2	Intabulare, drept de PROPRIETATE, dobandit prin Lege, cota actuala 1/1, cota initiala 1/1 1) ȘTEFAN D IOANA, Lipsă CNP	A1.1, A1.2

**C. Partea III. SARCINI .**

Inscrieri privind dezmembramintele dreptului de proprietate, drepturi reale de garanție și sarcini	Referințe
NU SUNT	

## Anexa Nr. 1 La Partea I

## Teren

Nr cadastral	Suprafața (mp)*	Observații / Referințe
	297	

\* Suprafața este determinată în planul de proiecție Stereo 70.



## Date referitoare la teren

Crt	Categorie folosință	Intravilan	Suprafața (mp)	Tarla	Parcelă	Nr. topo	Observații / Referințe
1	curți constructii	DA	297	152	2399	-	

## Date referitoare la construcții

Crt	Număr	Destinație construcție	Supraf. (mp)	Situație juridică	Observații / Referințe
A1.1		construcții de locuințe	37	Cu acte	Nr. niveluri:1; S. construita la sol:37 mp;
A1.2		construcții anexa	24	Cu acte	Nr. niveluri:1; S. construita la sol:24 mp;

## Lungime Segmente

1) Valorile lungimilor segmentelor sunt obținute din proiecție în plan.

Punct început	X / Y	Punct sfârșit	X / Y	Lungime segment (** (m)
1	345.199,329 290.509,983	2	345.207,879 290.504,943	9.925
2	345.207,879 290.504,943	3	345.216,395 290.520,034	17.328
3	345.216,395 290.520,034	4	345.220,173 290.526,078	7.128

Punct început	X / Y	Punct sfârșit	X / Y	Lungime segment (** (m)
4	345.220,173 290.526,078	5	345.215,596 290.530,869	6.626
5	345.215,596 290.530,869	6	345.210,712 290.535,885	7.001
6	345.210,712 290.535,885	1	345.199,329 290.509,983	28.293

\*\* Lungimile segmentelor sunt determinate în planul de proiecție Stereo 70 și sunt rotunjite la 1 milimetru.

\*\*\* Distanța dintre puncte este formată din segmente cumulate ce sunt mai mici decât valoarea 1 milimetru.



**DATE DESPRE IMOBILUL NR. 13258**

Oficiul de Cadastru și Publicitate Imobiliară DOLJ  
Biroul de Cadastru și Publicitate Imobiliară Craiova

**A. Partea I. Descrierea imobilului**

TEREN Intravilan

Adresa: Loc. Cetate, Str Calea Severinului, Nr. 300A, Jud. Dolj, (T. 152, P. 2393)

Nr. Crt	Nr cadastral Nr. topografic	Suprafața* (mp)	Observații / Referințe
A1	34473	364	Sector cadastral:33 Teren imprejmuit;

**Construcții**

Crt	Nr cadastral Nr. topografic	Adresa	Observații / Referințe
A1.1		Loc. Cetate, Str Calea Severinului, Nr. 300A, Jud. Dolj, (T. 152, P. 2393)	Nr. niveluri:1; S. construita la sol:51 mp;

**B. Partea II. Proprietari și acte**

Inscrieri privitoare la dreptul de proprietate și alte drepturi reale		Referințe
<b>106713 / 18/08/2016</b>		
Hotarare Judecatoreasca nr. 2485, din 08/12/2014 emis de JUDECATORIA CALAFAT (hotarare judecatoreasca nr 1500 din 12.09.2013, emis de JUDECATORIA CALAFAT;hotarare judecatoreasca nr 938 din 02.06.2016, emis de JUDECATORIA CALAFAT);		
B1	Intabulare, drept de PROPRIETATE, dobandit prin Hotarare Judecatoreasca, cota actuala 1/1, cota initiala 1/1 1) LAZAR PETRICA	A1
/		
Act Normativ nr. Legea 7, din 13/03/1996 emis de PARLAMENTUL ROMANIEI;		
B2	Intabulare, drept de PROPRIETATE, dobandit prin Lege, cota actuala 1/1, cota initiala 1/1 1) LAZAR PETRICA	A1.1

**C. Partea III. SARCINI .**

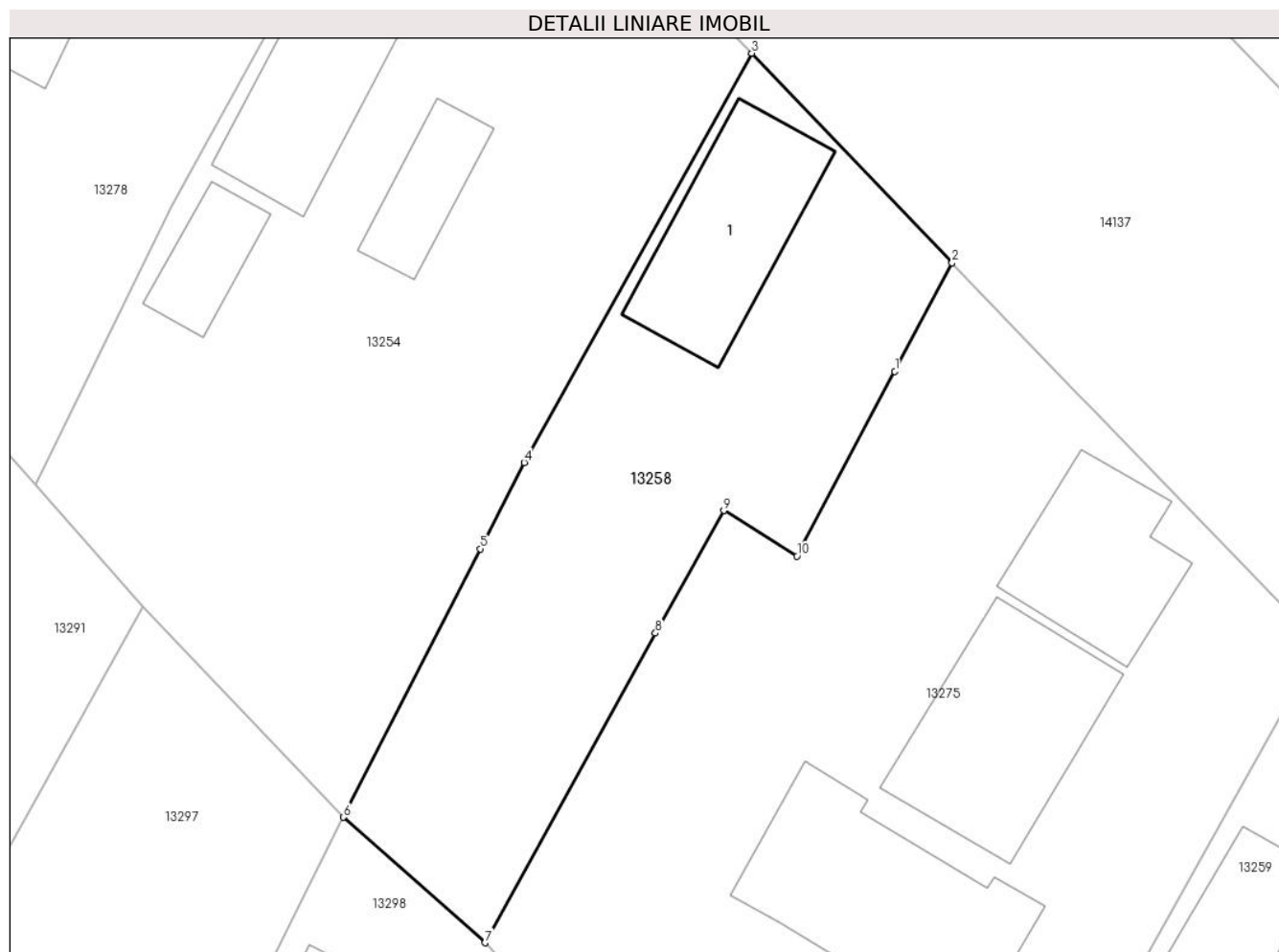
Inscrieri privind dezmembramintele dreptului de proprietate, drepturi reale de garanție și sarcini	Referințe
NU SUNT	

## Anexa Nr. 1 La Partea I

## Teren

Nr cadastral	Suprafața (mp)*	Observații / Referințe
34473	364	

\* Suprafața este determinată în planul de proiecție Stereo 70.



## Date referitoare la teren

Crt	Categorie folosință	Intravilan	Suprafața (mp)	Tarla	Parcelă	Nr. topo	Observații / Referințe
1	curți constructii	DA	364	152	2393	-	

## Date referitoare la construcții

Crt	Număr	Destinație construcție	Supraf. (mp)	Situație juridică	Observații / Referințe
A1.1		construcții de locuințe	51	Cu acte	Nr. niveluri:1; S. construita la sol:51 mp;

## Lungime Segmente

1) Valorile lungimilor segmentelor sunt obținute din proiecție în plan.

Punct început	X / Y	Punct sfârșit	X / Y	Lungime segment (** (m)
1	345.160,481 290.581,108	2	345.162,96 290.585,8	5.307
2	345.162,96 290.585,8	3	345.154,291 290.594,869	12.546
3	345.154,291 290.594,869	4	345.144,44 290.577,168	20.258
4	345.144,44 290.577,168	5	345.142,533 290.573,437	4.19

Punct început	X / Y	Punct sfârşit	X / Y	Lungime segment (** (m)
5	345.142,533 290.573,437	6	345.136,608 290.561,827	13.034
6	345.136,608 290.561,827	7	345.142,737 290.556,396	8.189
7	345.142,737 290.556,396	8	345.150,118 290.569,786	15.29
8	345.150,118 290.569,786	9	345.153,078 290.575,089	6.073
9	345.153,078 290.575,089	10	345.156,24 290.573,117	3.727
10	345.156,24 290.573,117	1	345.160,481 290.581,108	9.047

\*\* Lungimile segmentelor sunt determinate în planul de proiecție Stereo 70 și sunt rotunjite la 1 milimetru.

\*\*\* Distanța dintre puncte este formată din segmente cumulate ce sunt mai mici decât valoarea 1 milimetru.





**DATE DESPRE IMOBILUL NR. 13259**

Oficiul de Cadastru și Publicitate Imobiliară DOLJ  
Biroul de Cadastru și Publicitate Imobiliară Craiova

**A. Partea I. Descrierea imobilului**

TEREN Intravilan

Adresa: Loc. Cetate, Nr. 302, Jud. Dolj, T152, P2395,2395/1

Nr. Crt	Nr cadastral Nr. topografic	Suprafața* (mp)	Observații / Referințe
A1		249	Sector cadastral:33 Teren imprejmuit;

**Construcții**

Crt	Nr cadastral Nr. topografic	Adresa	Observații / Referințe
A1.1		Loc. Cetate, Nr. 302, Jud. Dolj, T152, P2395,2395/1	Nr. niveluri:1; S. construita la sol:43 mp;
A1.2		Loc. Cetate, Nr. 302, Jud. Dolj, T152, P2395,2395/1	Nr. niveluri:1; S. construita la sol:16 mp;

**B. Partea II. Proprietari și acte**

Inscrieri privitoare la dreptul de proprietate și alte drepturi reale		Referințe
/		
Act Administrativ nr. TDP 1655-2188, din 15/02/1995 emis de CJSDPAT DOLJ;		
B1	Intabulare, drept de PROPRIETATE, dobandit prin Reconstituire, cota actuala 1/1, cota initiala 1/1 1) DOBRE N MARIA, Lipsă CNP	A1
Act Normativ nr. Legea 7, din 13/03/1996 emis de PARLAMENTUL ROMÂNIEI;		
B2	Intabulare, drept de PROPRIETATE, dobandit prin Lege, cota actuala 1/1, cota initiala 1/1 1) DOBRE N MARIA, Lipsă CNP	A1.1, A1.2

**C. Partea III. SARCINI .**

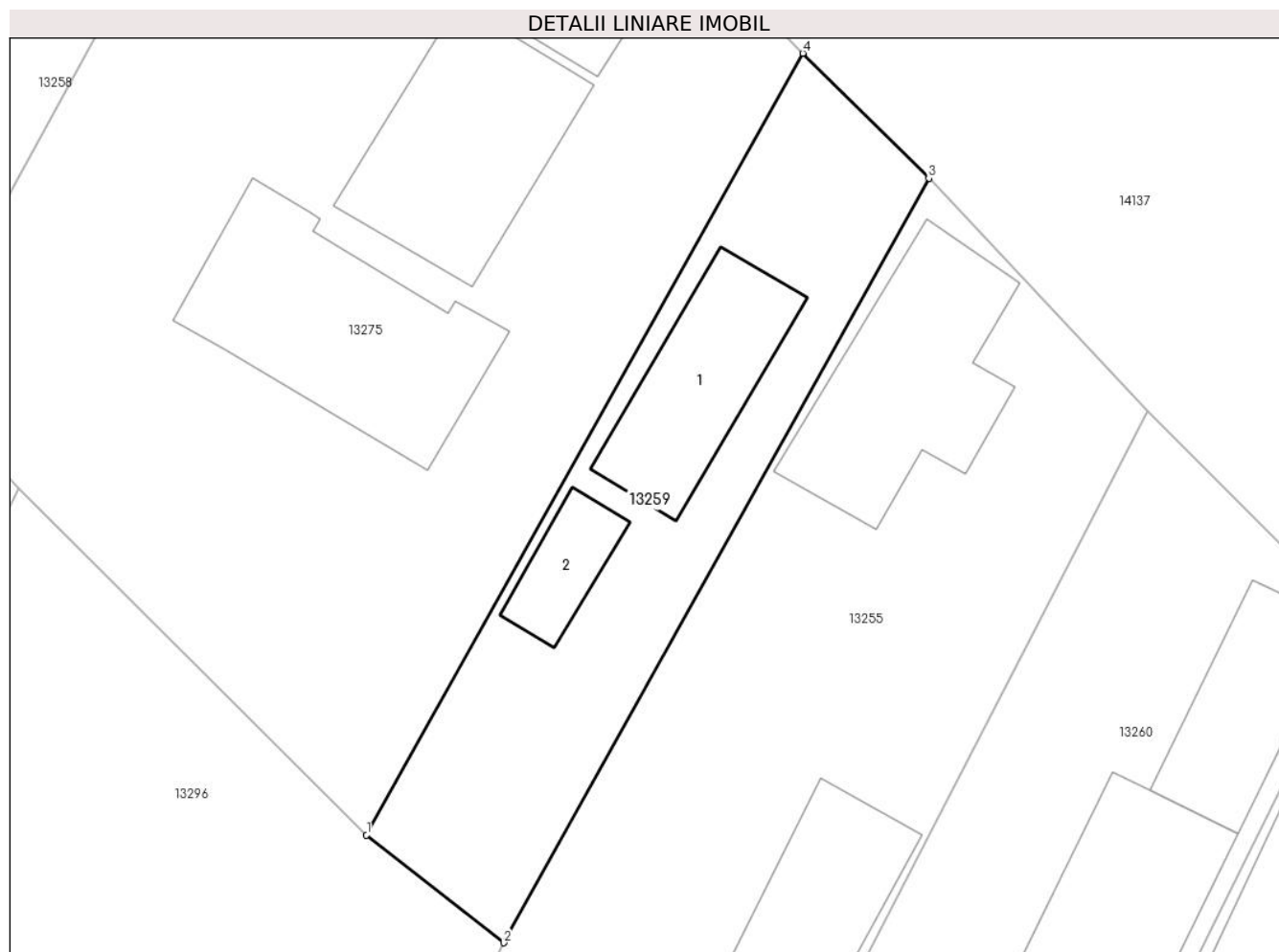
Inscrieri privind dezmembramintele dreptului de proprietate, drepturi reale de garanție și sarcini	Referințe
NU SUNT	

## Anexa Nr. 1 La Partea I

## Teren

Nr cadastral	Suprafața (mp)*	Observații / Referințe
	249	

\* Suprafața este determinată în planul de proiecție Stereo 70.



## Date referitoare la teren

Crt	Categorie folosință	Intra vilan	Suprafața (mp)	Tarla	Parcelă	Nr. topo	Observații / Referințe
1	curți constructii	DA	69	152	2395,2395/1	-	
2	arabil	DA	180	152	2395,2395/1	-	

## Date referitoare la construcții

Crt	Număr	Destinație construcție	Supraf. (mp)	Situație juridică	Observații / Referințe
A1.1		construcții de locuințe	43	Cu acte	Nr. niveluri:1; S. construita la sol:43 mp;
A1.2		construcții anexa	16	Cu acte	Nr. niveluri:1; S. construita la sol:16 mp;

## Lungime Segmente

1) Valorile lungimilor segmentelor sunt obținute din proiecție în plan.

Punct început	X / Y	Punct sfârșit	X / Y	Lungime segment (** (m)
1	345.161,194 290.537,617	2	345.166,76 290.533,253	7.073
2	345.166,76 290.533,253	3	345.183,985 290.564,224	35.439

Punct început	X / Y	Punct sfârșit	X / Y	Lungime segment (** (m)
3	345.183,985 290.564,224	4	345.178,879 290.569,286	7.19
4	345.178,879 290.569,286	1	345.161,194 290.537,617	36.272

\*\* Lungimile segmentelor sunt determinate în planul de proiecție Stereo 70 și sunt rotunjite la 1 milimetru.

\*\*\* Distanța dintre puncte este formată din segmente cumulate ce sunt mai mici decât valoarea 1 milimetru.



**DATE DESPRE IMOBILUL NR. 13260**

Oficiul de Cadastru și Publicitate Imobiliară DOLJ  
Biroul de Cadastru și Publicitate Imobiliară Craiova

**A. Partea I. Descrierea imobilului**

TEREN Intravilan

Adresa: Loc. Cetate, Nr. 306, Jud. Dolj, T152, P2397

Nr. Crt	Nr cadastral Nr. topografic	Suprafața* (mp)	Observații / Referințe
A1		652	Sector cadastral:33 Teren imprejmuit;

**Construcții**

Crt	Nr cadastral Nr. topografic	Adresa	Observații / Referințe
A1.1		Loc. Cetate, Nr. 306, Jud. Dolj, T152, P2397	Nr. niveluri:1; S. construita la sol:115 mp;
A1.2		Loc. Cetate, Nr. 306, Jud. Dolj, T152, P2397	Nr. niveluri:1; S. construita la sol:38 mp;

**B. Partea II. Proprietari și acte**

Inscrieri privitoare la dreptul de proprietate și alte drepturi reale		Referințe
/		
Act Administrativ nr. TDP 2501-45298, din 10/01/1997 emis de CJSDPAT DOLJ (DEFUNCT CONFORM CERTIFICAT DECES SERIA D11, NR. 787975, DATA 06.09.2021);		
B1	Intabulare, drept de PROPRIETATE, dobandit prin Reconstituire, cota actuala 1/1, cota initiala 1/1 1) ȘELARU V PELAGHIA DEFUNCT:Da	A1
Act Normativ nr. Legea 7, din 13/03/1996 emis de PARLAMENTUL ROMÂNIEI;		
B2	Intabulare, drept de PROPRIETATE, dobandit prin Lege, cota actuala 1/1, cota initiala 1/1 1) ȘELARU V PELAGHIA DEFUNCT:Da	A1.1, A1.2

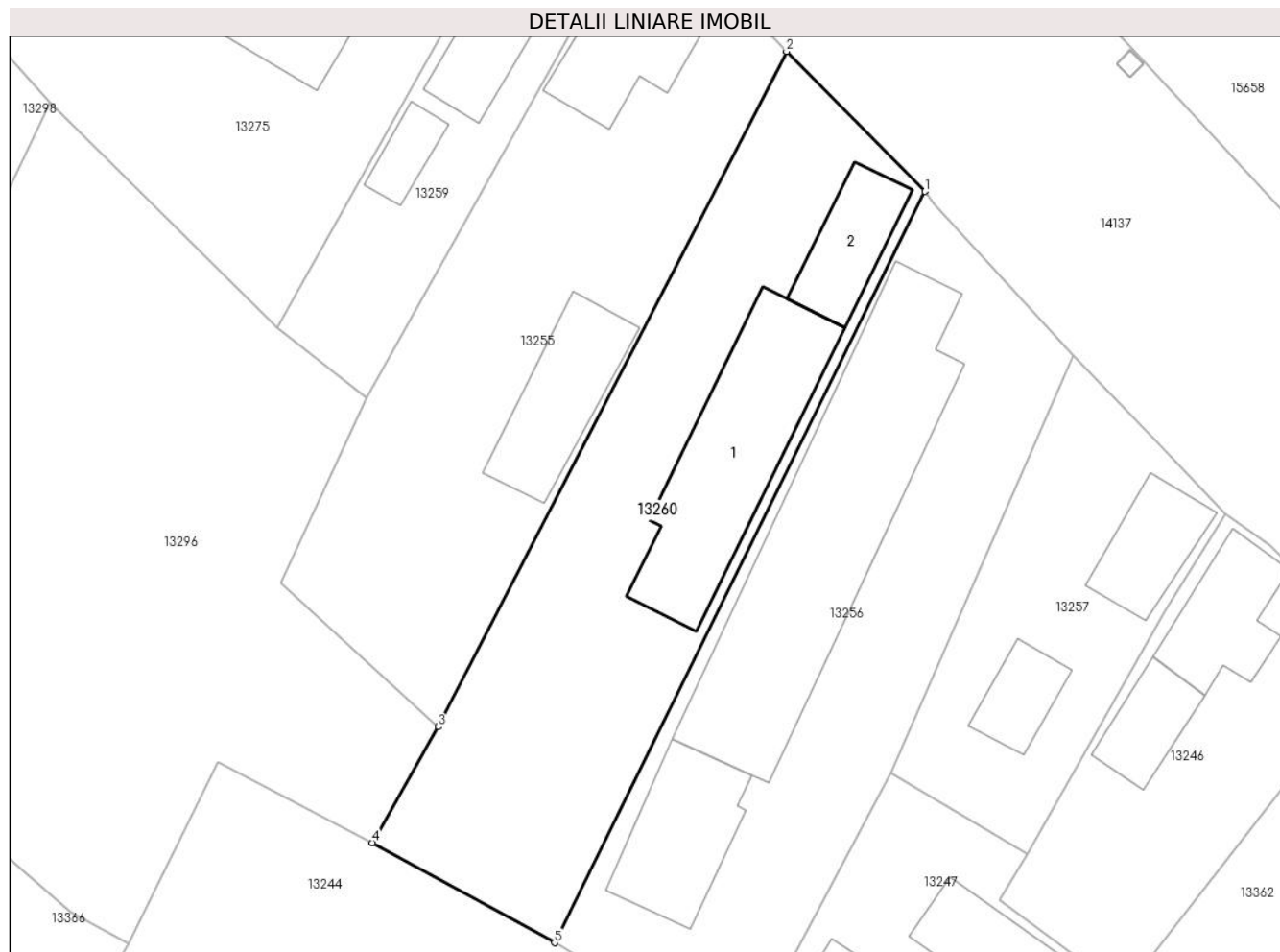
**C. Partea III. SARCINI .**

Inscrieri privind dezmembramintele dreptului de proprietate, drepturi reale de garanție și sarcini	Referințe
NU SUNT	

**Teren**

Nr cadastral	Suprafața (mp)*	Observații / Referințe
	652	

\* Suprafața este determinată în planul de proiecție Stereo 70.



**Date referitoare la teren**

Crt	Categorie folosință	Intra vilan	Suprafața (mp)	Tarla	Parcelă	Nr. topo	Observații / Referințe
1	curți constructii	DA	652	152	2397	-	

**Date referitoare la construcții**

Crt	Număr	Destinație construcție	Supraf. (mp)	Situație juridică	Observații / Referințe
A1.1		construcții de locuințe	115	Cu acte	Nr. niveluri:1; S. construita la sol:115 mp;
A1.2		construcții anexa	38	Cu acte	Nr. niveluri:1; S. construita la sol:38 mp;

**Lungime Segmente**

1) Valorile lungimilor segmentelor sunt obținute din proiecție în plan.

Punct început	X / Y	Punct sfârșit	X / Y	Lungime segment (** (m)
1	345.201,488 290.546,106	2	345.192,874 290.554,812	12.247
2	345.192,874 290.554,812	3	345.171,202 290.512,84	47.237
3	345.171,202 290.512,84	4	345.167,102 290.505,643	8.283

Punct început	X / Y	Punct sfârșit	X / Y	Lungime segment (** (m)
4	345.167,102 290.505,643	5	345.178,437 290.499,417	12.932
5	345.178,437 290.499,417	1	345.201,488 290.546,106	52.069

\*\* Lungimile segmentelor sunt determinate în planul de proiecție Stereo 70 și sunt rotunjite la 1 milimetru.

\*\*\* Distanța dintre puncte este formată din segmente cumulate ce sunt mai mici decât valoarea 1 milimetru.





**DATE DESPRE IMOBILUL NR. 13261**

Oficiul de Cadastru și Publicitate Imobiliară DOLJ  
Biroul de Cadastru și Publicitate Imobiliară Craiova

**A. Partea I. Descrierea imobilului**

TEREN Necunoscut

Adresa: Loc. Cetate, Jud. Dolj, T150, P2361/2

Nr. Crt	Nr cadastral Nr. topografic	Suprafața* (mp)	Observații / Referințe
A1		278	Sector cadastral:33 Teren neimprejmuit;

**B. Partea II. Proprietari și acte**

Inscrieri privitoare la dreptul de proprietate și alte drepturi reale	Referințe
/	
Act Normativ nr. Legea 7, din 13/03/1996 emis de PARLAMENTUL ROMÂNIEI;	
B1	Inscrierea provizorie, drept de PROPRIETATE, dobandit prin Lege, cota actuala 1/1, cota initiala 1/1
	1) <b>COMUNA CETATE</b> , CIF:4553470
	<i>OBSERVATII: PROPRIETAR NEIDENTIFICAT</i>

**C. Partea III. SARCINI .**

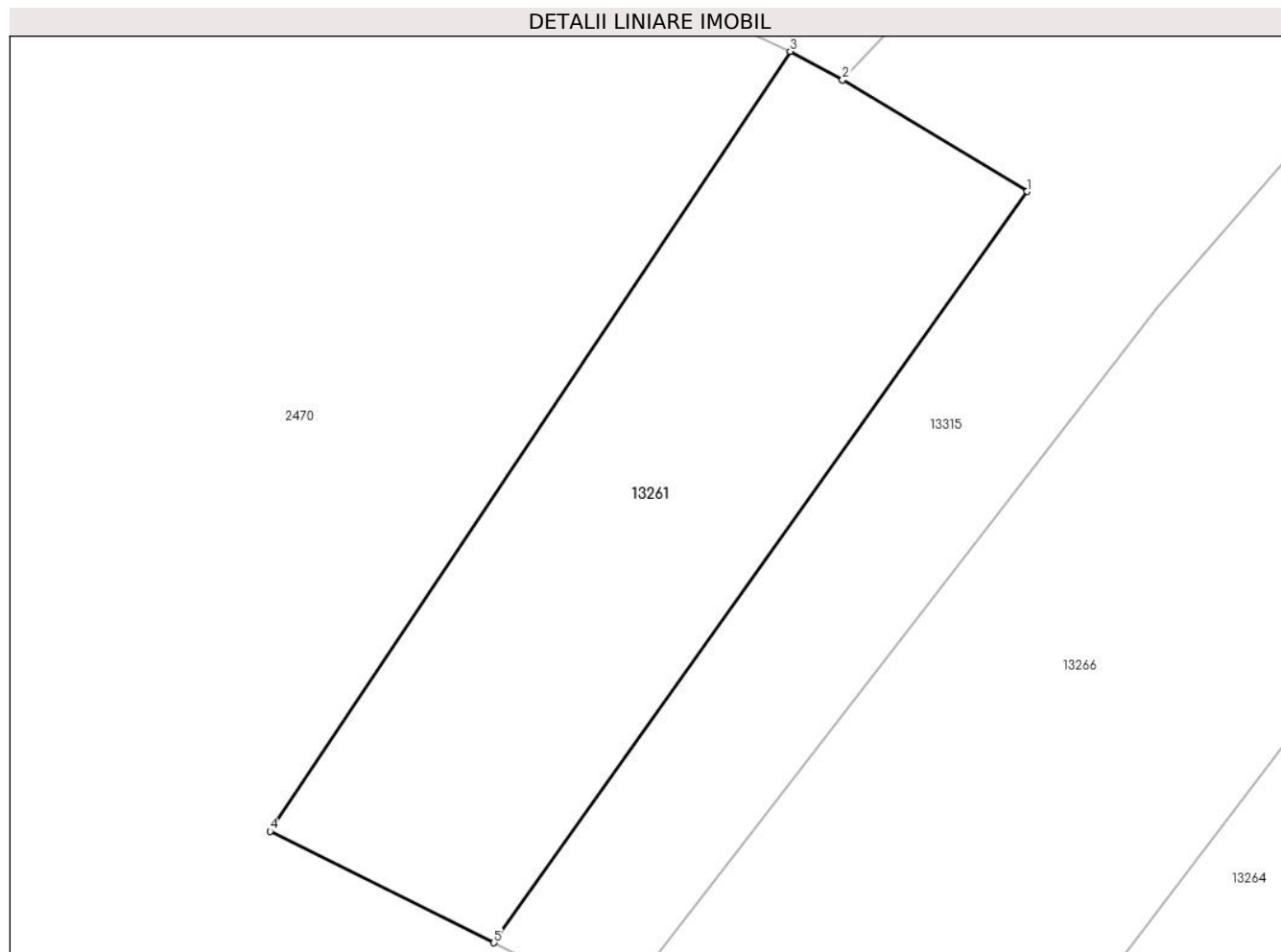
Inscrieri privind dezmembramintele dreptului de proprietate, drepturi reale de garanție și sarcini	Referințe
NU SUNT	

## Anexa Nr. 1 La Partea I

## Teren

Nr cadastral	Suprafața (mp)*	Observații / Referințe
	278	

\* Suprafața este determinată în planul de proiecție Stereo 70.



## Date referitoare la teren

Crt	Categorie folosință	Intra vilan	Suprafața (mp)	Tarla	Parcelă	Nr. topo	Observații / Referințe
1	arabil	DA	252	150	2361/2	-	
2	arabil	NU	26	150	2361/2	-	

## Lungime Segmente

1) Valorile lungimilor segmentelor sunt obținute din proiecție în plan.

Punct început	X / Y	Punct sfârșit	X / Y	Lungime segment (** (m)
1	345.369,457 290.271,4	2	345.363,206 290.275,175	7.302
2	345.363,206 290.275,175	3	345.361,43 290.276,14	2.021
3	345.361,43 290.276,14	4	345.343,825 290.249,764	31.712
4	345.343,825 290.249,764	5	345.351,399 290.245,991	8.462

Punct început	X / Y	Punct sfârșit	X / Y	Lungime segment (** (m)
5	345.351,399 290.245,991	1	345.369,457 290.271,4	31.172

\*\* Lungimile segmentelor sunt determinate în planul de proiecție Stereo 70 și sunt rotunjite la 1 milimetru.

\*\*\* Distanța dintre puncte este formată din segmente cumulate ce sunt mai mici decât valoarea 1 milimetru.



**DATE DESPRE IMOBILUL NR. 13262**

Oficiul de Cadastru și Publicitate Imobiliară DOLJ  
Biroul de Cadastru și Publicitate Imobiliară Craiova

**A. Partea I. Descrierea imobilului**

TEREN Intravilan

Adresa: Loc. Cetate, Nr. 320, Jud. Dolj, T150, P2369

Nr. Crt	Nr cadastral Nr. topografic	Suprafața* (mp)	Observații / Referințe
A1		463	Sector cadastral:33 Teren imprejmuit;

**Construcții**

Crt	Nr cadastral Nr. topografic	Adresa	Observații / Referințe
A1.1		Loc. Cetate, Nr. 320, Jud. Dolj, T150, P2369	Nr. niveluri:1; S. construita la sol:60 mp;
A1.2		Loc. Cetate, Nr. 320, Jud. Dolj, T150, P2369	Nr. niveluri:1; S. construita la sol:24 mp;
A1.3		Loc. Cetate, Nr. 320, Jud. Dolj, T150, P2369	Nr. niveluri:1; S. construita la sol:11 mp;

**B. Partea II. Proprietari și acte**

Inscrieri privitoare la dreptul de proprietate și alte drepturi reale		Referințe
/		
Act Administrativ nr. TDP 1858-9682, din 14/02/1995 emis de CJSDPAT DOLJ;		
B1	Intabulare, drept de PROPRIETATE, dobandit prin Reconstituire, cota actuala 1/1, cota initiala 1/1 1) ȘELARU C ION, Lipsă CNP	A1
Act Normativ nr. Legea 7, din 13/03/1996 emis de PARLAMENTUL ROMÂNIEI;		
B2	Intabulare, drept de PROPRIETATE, dobandit prin Lege, cota actuala 1/1, cota initiala 1/1 1) ȘELARU C ION, Lipsă CNP	A1.1, A1.2, A1.3

**C. Partea III. SARCINI .**

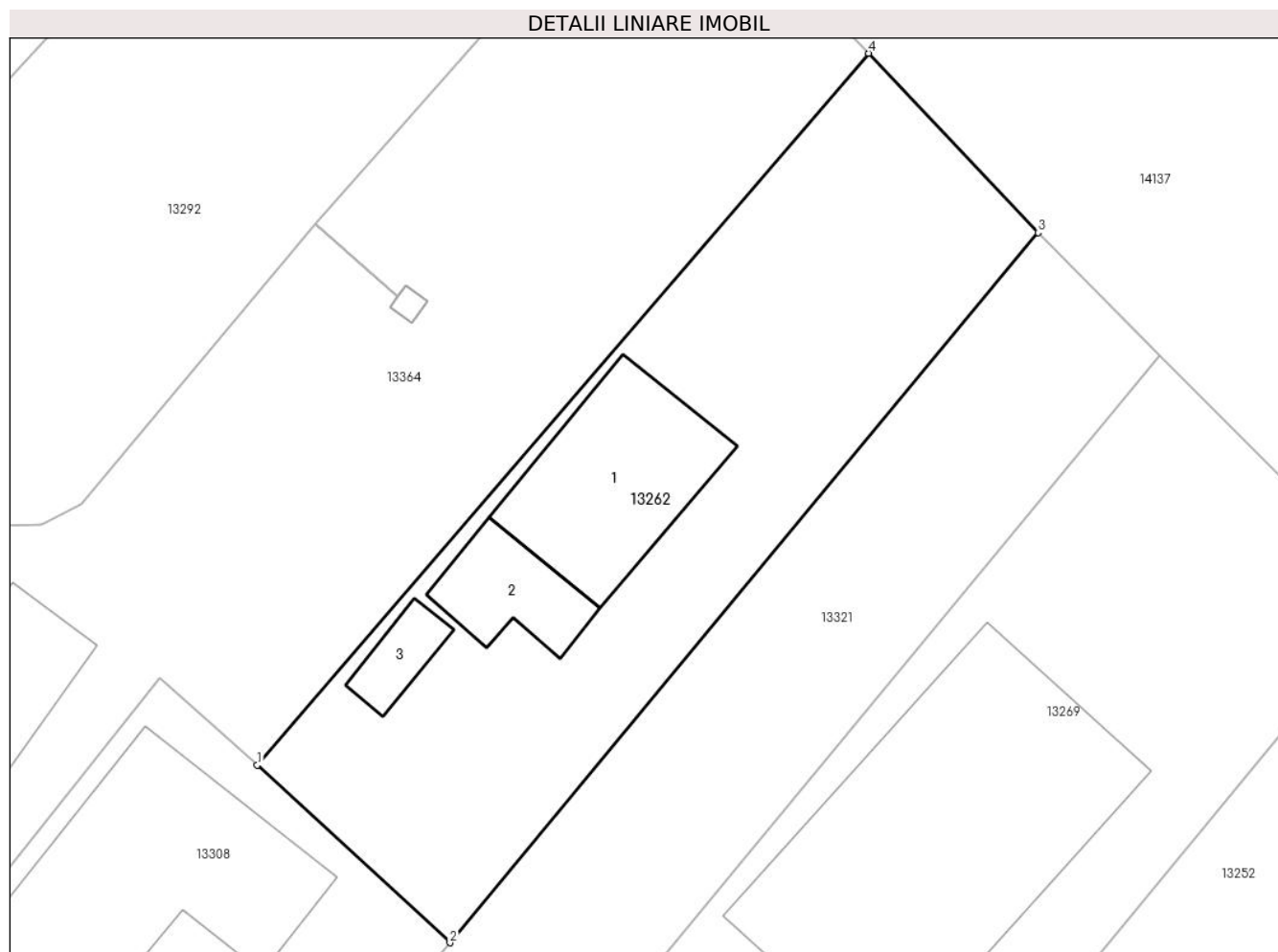
Inscrieri privind dezmembramintele dreptului de proprietate, drepturi reale de garanție și sarcini	Referințe
NU SUNT	

## Anexa Nr. 1 La Partea I

## Teren

Nr cadastral	Suprafața (mp)*	Observații / Referințe
	463	

\* Suprafața este determinată în planul de proiecție Stereo 70.



## Date referitoare la teren

Crt	Categorie folosință	Intra vilan	Suprafața (mp)	Tarla	Parcelă	Nr. topo	Observații / Referințe
1	curți constructii	DA	463	150	2369	-	

## Date referitoare la construcții

Crt	Număr	Destinație construcție	Supraf. (mp)	Situație juridică	Observații / Referințe
A1.1		construcții de locuințe	60	Cu acte	Nr. niveluri:1; S. construita la sol:60 mp;
A1.2		construcții anexa	24	Cu acte	Nr. niveluri:1; S. construita la sol:24 mp;
A1.3		construcții anexa	11	Cu acte	Nr. niveluri:1; S. construita la sol:11 mp;

## Lungime Segmente

1) Valorile lungimilor segmentelor sunt obținute din proiecție în plan.

Punct început	X / Y	Punct sfârșit	X / Y	Lungime segment (** (m)
1	345.253,85 290.430,602	2	345.262,392 290.422,736	11.612
2	345.262,392 290.422,736	3	345.288,462 290.454,204	40.864

Punct început	X / Y	Punct sfârșit	X / Y	Lungime segment (** (m)
3	345.288,462 290.454,204	4	345.280,953 290.462,148	10.931
4	345.280,953 290.462,148	1	345.253,85 290.430,602	41.59

\*\* Lungimile segmentelor sunt determinate în planul de proiecție Stereo 70 și sunt rotunjite la 1 milimetru.

\*\*\* Distanța dintre puncte este formată din segmente cumulate ce sunt mai mici decât valoarea 1 milimetru.





**DATE DESPRE IMOBILUL NR. 13263**

Oficiul de Cadastru și Publicitate Imobiliară DOLJ  
Biroul de Cadastru și Publicitate Imobiliară Craiova

**A. Partea I. Descrierea imobilului**

TEREN Intravilan

Nr. CF vechi:45  
Nr. cadastral vechi:38

Adresa: Loc. Cetate, Nr. 340, Jud. Dolj, sat Fintana Banului, T 150, P 2358, P 2358/1

Nr. Crt	Nr cadastral Nr. topografic	Suprafata* (mp)	Observatii / Referinte
A1	31771	878	Sector cadastral:33 Teren imprejmuit;

**Construcții**

Crt	Nr cadastral Nr. topografic	Adresa	Observatii / Referinte
A1.1	31771-C1	Loc. Cetate, Nr. 340, Jud. Dolj, sat Fintana Banului, T 150, P 2358, P 2358/1	Nr. niveluri:1; S. construita la sol:52 mp;

**B. Partea II. Proprietari și acte**

Inscrieri privitoare la dreptul de proprietate și alte drepturi reale		Referințe
<b>118289 / 26/04/2021</b>		
Act Notarial nr. CM 154, din 26/04/2021 emis de Stoenescu Florea;		
B1	Intabulare, drept de PROPRIETATE, dobandit prin Succesiune, cota actuala 1/2, cota initiala 1/2 1) ȘOACĂ MARIN	A1, A1.1
B2	Intabulare, drept de PROPRIETATE, dobandit prin Succesiune, cota actuala 1/2, cota initiala 1/2 1) ȘOACĂ DAN-GIGI	A1, A1.1

**C. Partea III. SARCINI .**

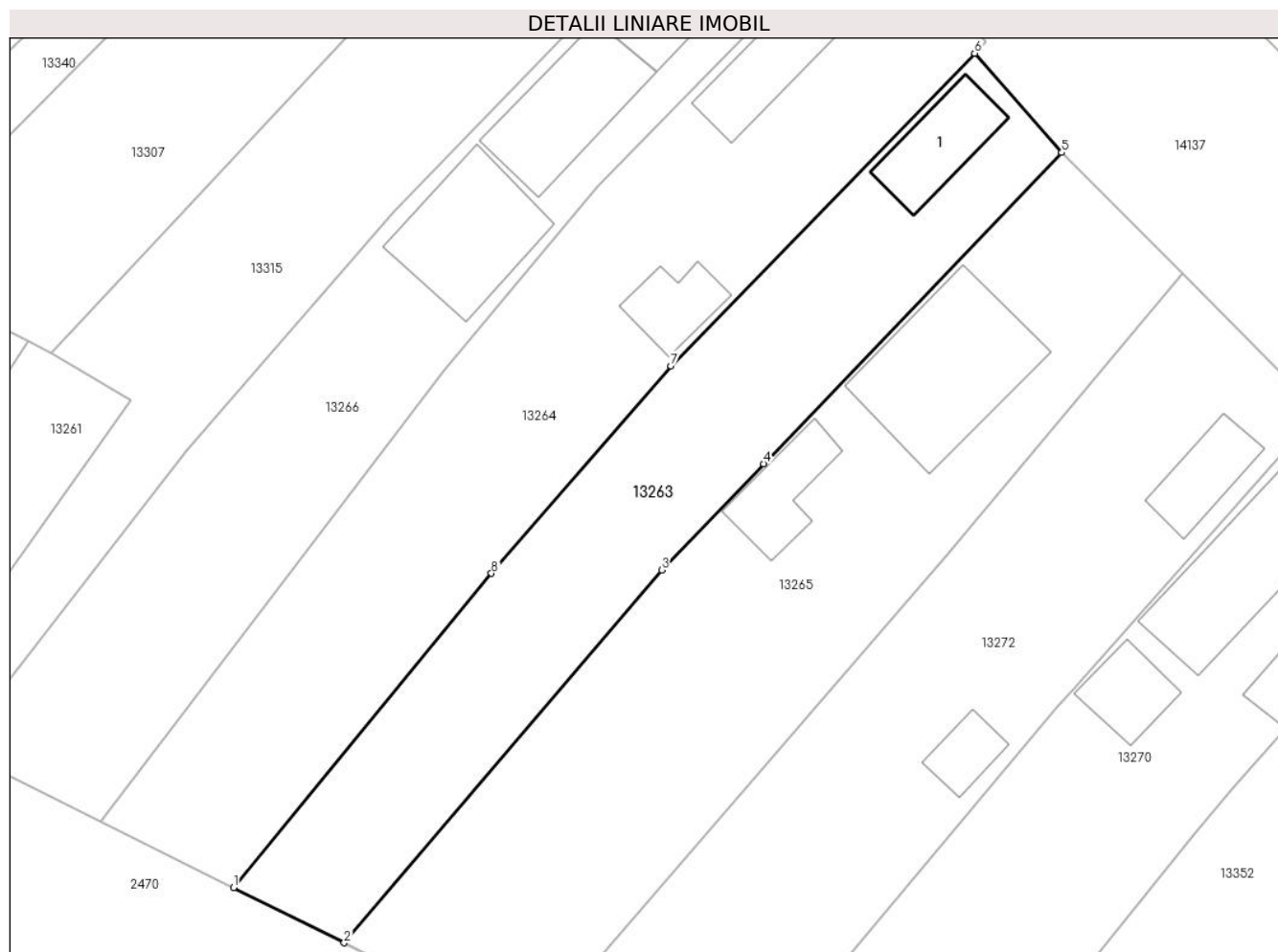
Inscrieri privind dezmembramintele dreptului de proprietate, drepturi reale de garanție și sarcini	Referințe
NU SUNT	

## Anexa Nr. 1 La Partea I

## Teren

Nr cadastral	Suprafața (mp)*	Observații / Referințe
31771	878	

\* Suprafața este determinată în planul de proiecție Stereo 70.



## Date referitoare la teren

Crt	Categorie folosință	Intravilan	Suprafața (mp)	Tarla	Parcelă	Nr. topo	Observații / Referințe
1	curți constructii	DA	396	150	2358,2358/1	-	
2	vie	DA	482	150	2358,2358/1	-	

## Date referitoare la construcții

Crt	Număr	Destinație construcție	Supraf. (mp)	Situație juridică	Observații / Referințe
A1.1	31771-C1	construcții de locuințe	52	Cu acte	Nr. niveluri:1; S. construita la sol:52 mp;

## Lungime Segmente

1) Valorile lungimilor segmentelor sunt obținute din proiecție în plan.

Punct început	X / Y	Punct sfârșit	X / Y	Lungime segment (** (m)
1	345.377,608 290.232,936	2	345.386,353 290.228,58	9.77
2	345.386,353 290.228,58	3	345.411,446 290.258,036	38.695
3	345.411,446 290.258,036	4	345.419,504 290.266,431	11.636

Punct început	X / Y	Punct sfârșit	X / Y	Lungime segment (** (m)
4	345.419,504 290.266,431	5	345.443,084 290.290,996	34.051
5	345.443,084 290.290,996	6	345.436,196 290.298,85	10.447
6	345.436,196 290.298,85	7	345.412,193 290.274,154	34.439
7	345.412,193 290.274,154	8	345.397,995 290.257,766	21.683
8	345.397,995 290.257,766	1	345.377,608 290.232,936	32.127

\*\* Lungimile segmentelor sunt determinate în planul de proiecție Stereo 70 și sunt rotunjite la 1 milimetru.

\*\*\* Distanța dintre puncte este formată din segmente cumulate ce sunt mai mici decât valoarea 1 milimetru.



**DATE DESPRE IMOBILUL NR. 13264**

Oficiul de Cadastru și Publicitate Imobiliară DOLJ  
Biroul de Cadastru și Publicitate Imobiliară Craiova

**A. Partea I. Descrierea imobilului**

TEREN Intravilan

Adresa: Loc. Cetate, Nr. 338, Jud. Dolj, T150, P2359

Nr. Crt	Nr cadastral Nr. topografic	Suprafața* (mp)	Observații / Referințe
A1		1.202	Sector cadastral:33 Teren imprejmuit;

**Construcții**

Crt	Nr cadastral Nr. topografic	Adresa	Observații / Referințe
A1.1		Loc. Cetate, Nr. 338, Jud. Dolj, T150, P2359	Nr. niveluri:1; S. construita la sol:78 mp;
A1.2		Loc. Cetate, Nr. 338, Jud. Dolj, T150, P2359	Nr. niveluri:1; S. construita la sol:34 mp;

**B. Partea II. Proprietari și acte**

Inscrieri privitoare la dreptul de proprietate și alte drepturi reale		Referințe
/		
Act Administrativ nr. Adeverinta nr. 10466, din 26/09/2023 emis de Primaria Com.Cetate;		
B1	Inscrierea posesiei, drept de PROPRIETATE, dobandit prin Lege, cota actuala 1/1, cota initiala 1/1 1) DĂRAC VASILE-GHEORGHE	A1
Act Normativ nr. Legea 7, din 13/03/1996 emis de PARLAMENTUL ROMÂNIEI;		
B2	Intabulare, drept de PROPRIETATE, dobandit prin Lege, cota actuala 1/1, cota initiala 1/1 1) DĂRAC VASILE-GHEORGHE	A1.1, A1.2

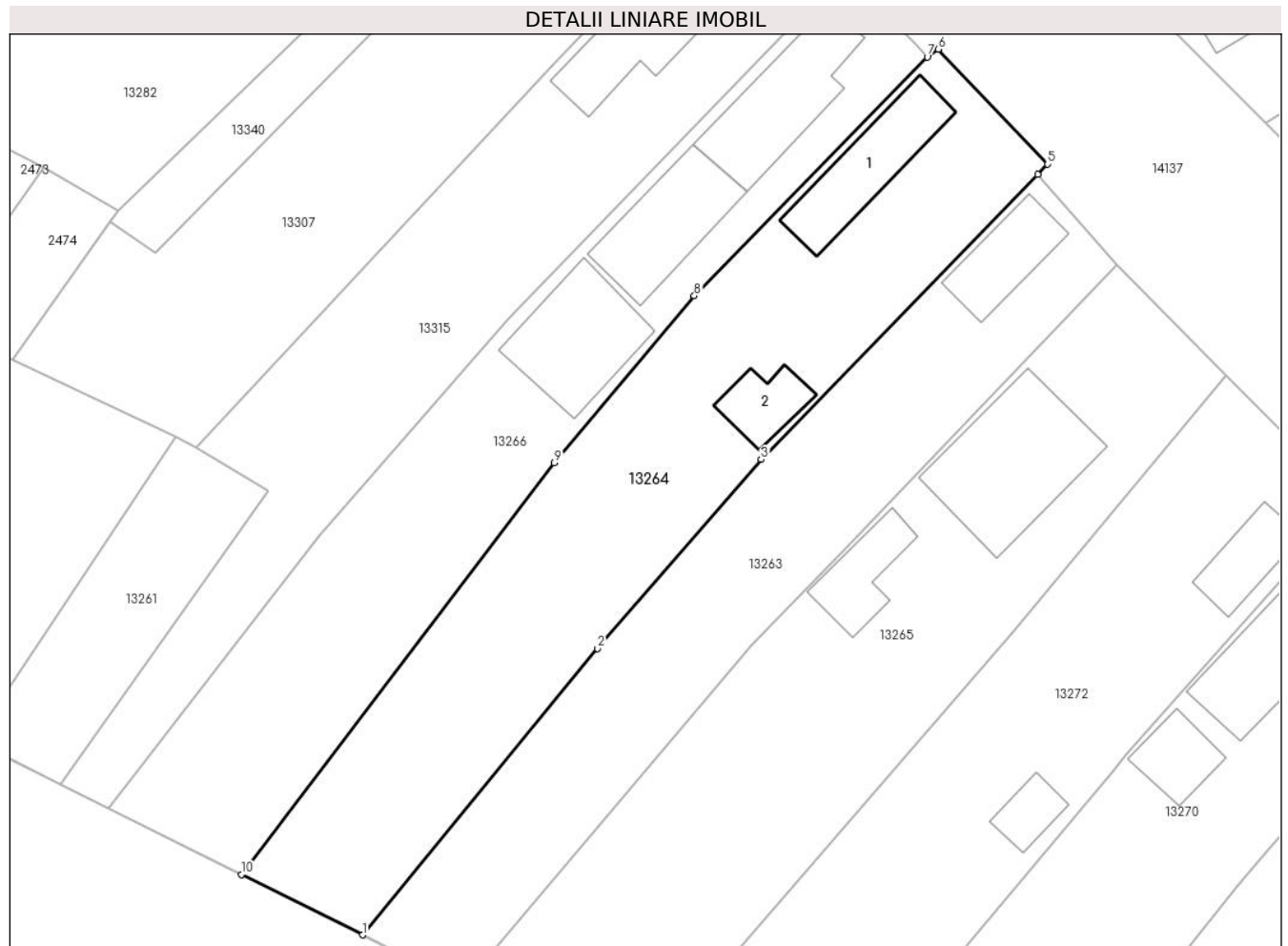
**C. Partea III. SARCINI .**

Inscrieri privind dezmembramintele dreptului de proprietate, drepturi reale de garanție și sarcini	Referințe
NU SUNT	

**Teren**

Nr cadastral	Suprafața (mp)*	Observații / Referințe
	1.202	

\* Suprafața este determinată în planul de proiecție Stereo 70.



**Date referitoare la teren**

Crt	Categorie folosință	Intravilan	Suprafața (mp)	Tarla	Parcelă	Nr. topo	Observații / Referințe
1	curți constructii	DA	1.202	150	2359	-	

**Date referitoare la construcții**

Crt	Număr	Destinație construcție	Supraf. (mp)	Situație juridică	Observații / Referințe
A1.1		construcții de locuințe	78	Cu acte	Nr. niveluri:1; S. construita la sol:78 mp;
A1.2		construcții anexa	34	Cu acte	Nr. niveluri:1; S. construita la sol:34 mp;

**Lungime Segmente**

1) Valorile lungimilor segmentelor sunt obținute din proiecție în plan.

Punct început	X / Y	Punct sfârșit	X / Y	Lungime segment (** (m)
1	345.377,608 290.232,936	2	345.397,995 290.257,766	32.127
2	345.397,995 290.257,766	3	345.412,193 290.274,154	21.683
3	345.412,193 290.274,154	4	345.436,196 290.298,85	34.439

Punct început	X / Y	Punct sfârşit	X / Y	Lungime segment (** (m)
4	345.436,196 290.298,85	5	345.437,069 290.299,746	1.251
5	345.437,069 290.299,746	6	345.427,576 290.309,704	13.758
6	345.427,576 290.309,704	7	345.426,612 290.309,024	1.18
7	345.426,612 290.309,024	8	345.406,401 290.288,331	28.926
8	345.406,401 290.288,331	9	345.394,264 290.273,838	18.904
9	345.394,264 290.273,838	10	345.367,087 290.238,176	44.837
10	345.367,087 290.238,176	1	345.377,608 290.232,936	11.754

\*\* Lungimile segmentelor sunt determinate în planul de proiecţie Stereo 70 şi sunt rotunjite la 1 milimetru.

\*\*\* Distanţa dintre puncte este formată din segmente cumulate ce sunt mai mici decât valoarea 1 milimetru.





**DATE DESPRE IMOBILUL NR. 13265**

Oficiul de Cadastru și Publicitate Imobiliară DOLJ  
Biroul de Cadastru și Publicitate Imobiliară Craiova

**A. Partea I. Descrierea imobilului**

TEREN Intravilan

Adresa: Loc. Cetate, Nr. 342, Jud. Dolj, T150, P2357

Nr. Crt	Nr cadastral Nr. topografic	Suprafața* (mp)	Observații / Referințe
A1		1.269	Sector cadastral:33 Teren imprejmuit;

**B. Partea II. Proprietari și acte**

Inscrieri privitoare la dreptul de proprietate și alte drepturi reale		Referințe
/		
Act Normativ nr. Legea 7, din 13/03/1996 emis de PARLAMENTUL ROMÂNIEI;		
B1	Inscrierea provizorie, drept de PROPRIETATE, dobandit prin Lege, cota actuala 1/1, cota initiala 1/1	A1
	1) <b>COMUNA CETATE</b> , CIF:4553470	
	<i>OBSERVATII: PROPRIETAR NEIDENTIFICAT</i>	

**C. Partea III. SARCINI .**

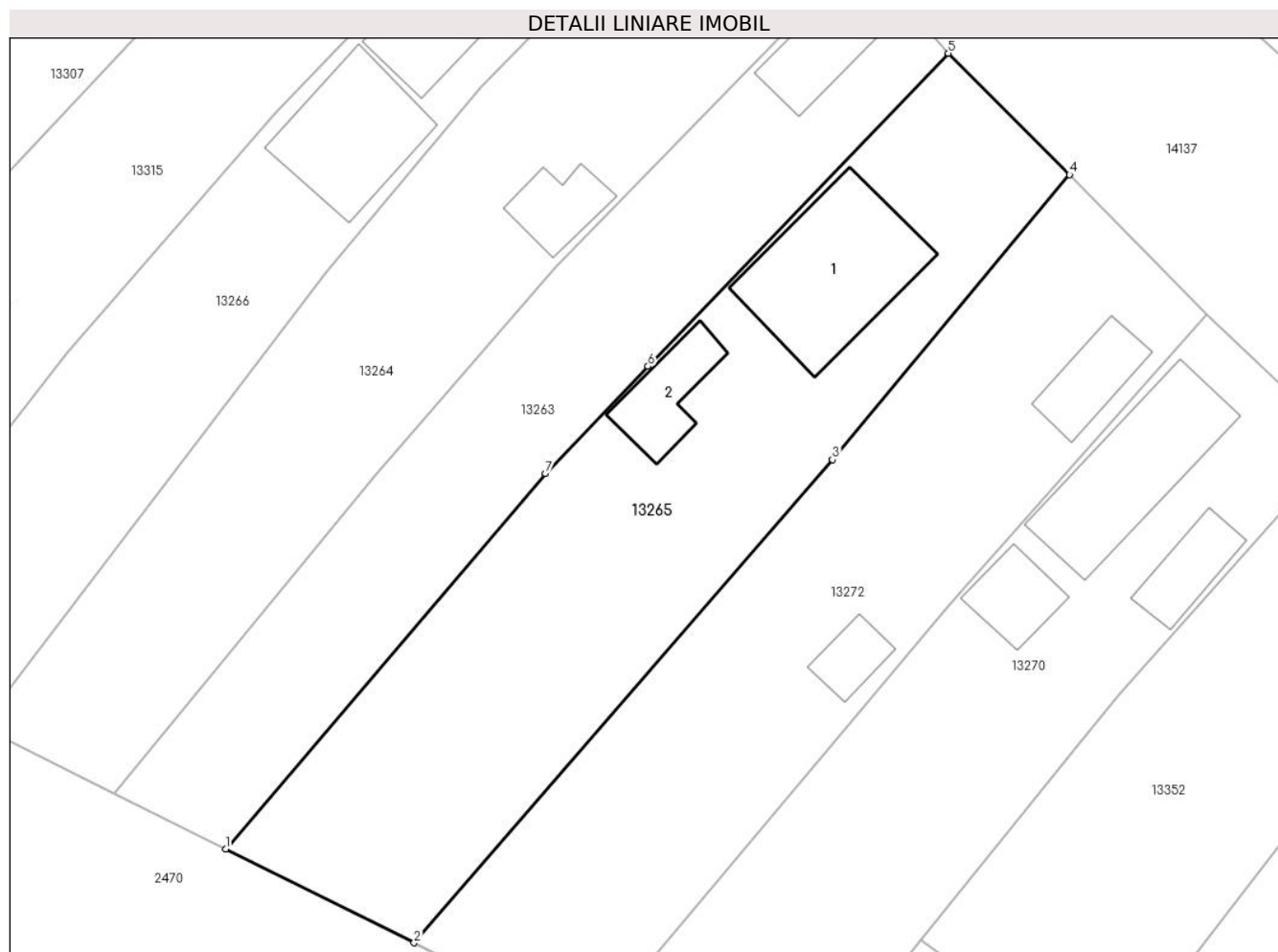
Inscrieri privind dezmembramintele dreptului de proprietate, drepturi reale de garanție și sarcini	Referințe
NU SUNT	

## Anexa Nr. 1 La Partea I

## Teren

Nr cadastral	Suprafața (mp)*	Observații / Referințe
	1.269	

\* Suprafața este determinată în planul de proiecție Stereo 70.



## Date referitoare la teren

Crt	Categorie folosință	Intravilan	Suprafața (mp)	Tarla	Parcelă	Nr. topo	Observații / Referințe
1	curți constructii	DA	1.269	150	2357	-	

## Date referitoare la construcții

Crt	Număr	Destinație construcție	Supraf. (mp)	Situație juridică	Observații / Referințe
A1.1		construcții de locuințe	131	Fara acte	Nr. niveluri:1; S. construita la sol:131 mp;
A1.2		construcții anexa	44	Fara acte	Nr. niveluri:1; S. construita la sol:44 mp;

## Lungime Segmente

1) Valorile lungimilor segmentelor sunt obținute din proiecție în plan.

Punct început	X / Y	Punct sfârșit	X / Y	Lungime segment (** (m)
1	345.386,353 290.228,58	2	345.401,143 290.221,213	16.523
2	345.401,143 290.221,213	3	345.433,984 290.259,113	50.149
3	345.433,984 290.259,113	4	345.452,598 290.281,462	29.085

Punct început	X / Y	Punct sfârșit	X / Y	Lungime segment (** (m)
4	345.452,598 290.281,462	5	345.443,084 290.290,996	13.469
5	345.443,084 290.290,996	6	345.419,504 290.266,431	34.051
6	345.419,504 290.266,431	7	345.411,446 290.258,036	11.636
7	345.411,446 290.258,036	1	345.386,353 290.228,58	38.695

\*\* Lungimile segmentelor sunt determinate în planul de proiecție Stereo 70 și sunt rotunjite la 1 milimetru.

\*\*\* Distanța dintre puncte este formată din segmente cumulate ce sunt mai mici decât valoarea 1 milimetru.



**DATE DESPRE IMOBILUL NR. 13266**

Oficiul de Cadastru și Publicitate Imobiliară DOLJ  
Biroul de Cadastru și Publicitate Imobiliară Craiova

**A. Partea I. Descrierea imobilului**

TEREN Intravilan

Adresa: Loc. Cetate, Str Calea Severinului, Nr. 336, Jud. Dolj, T.150 P.2360 P.2360/1

Nr. Crt	Nr cadastral Nr. topografic	Suprafața* (mp)	Observații / Referințe
A1	36002	1.075	Sector cadastral:33 Teren imprejmuit;

**Construcții**

Crt	Nr cadastral Nr. topografic	Adresa	Observații / Referințe
A1.1	36002-C1	Loc. Cetate, Str Calea Severinului, Nr. 336, Jud. Dolj, T.150 P.2360 P.2360/1	Nr. niveluri:1; S. construita la sol:95 mp; S. construita desfasurata:95 mp; Locuinta construita din cranturi si caramida, acoperita cu tigla, edificata in anul 1978, compusa din 4 camere, 1 sala si 1 pivnita.
A1.2	36002-C2	Loc. Cetate, Str Calea Severinului, Nr. 336, Jud. Dolj, T.150 P.2360 P.2360/1	Nr. niveluri:1; S. construita la sol:85 mp; S. construita desfasurata:85 mp; Anexa construita din caramida, acoperita cu tigla, edificata in anul 1978, compusa din 1 bucatarie
A1.3	36002-C3	Loc. Cetate, Str Calea Severinului, Nr. 336, Jud. Dolj, T.150 P.2360 P.2360/1	Nr. niveluri:1; S. construita la sol:95 mp; S. construita desfasurata:88 mp; Anexa construita din lemne si scanduri, acoperita cu tigla, edificata in anul 1978, compusa din 1 patul cu magazie.

**B. Partea II. Proprietari și acte**

Inscrieri privitoare la dreptul de proprietate și alte drepturi reale	Referințe
<b>255389 / 21/10/2021</b>	
Act Notarial nr. Contract de donatie aut. nr. 1851, din 21/10/2021 emis de Stoenescu Florea;	
B1	A1, A1.1, A1.2, A1.3
Intabulare, drept de PROPRIETATE, dobandit prin Conventie, cota actuala 1/1, cota initiala 1/1	
1) NEDELA SORINA-ECATERINA	

**C. Partea III. SARCINI**

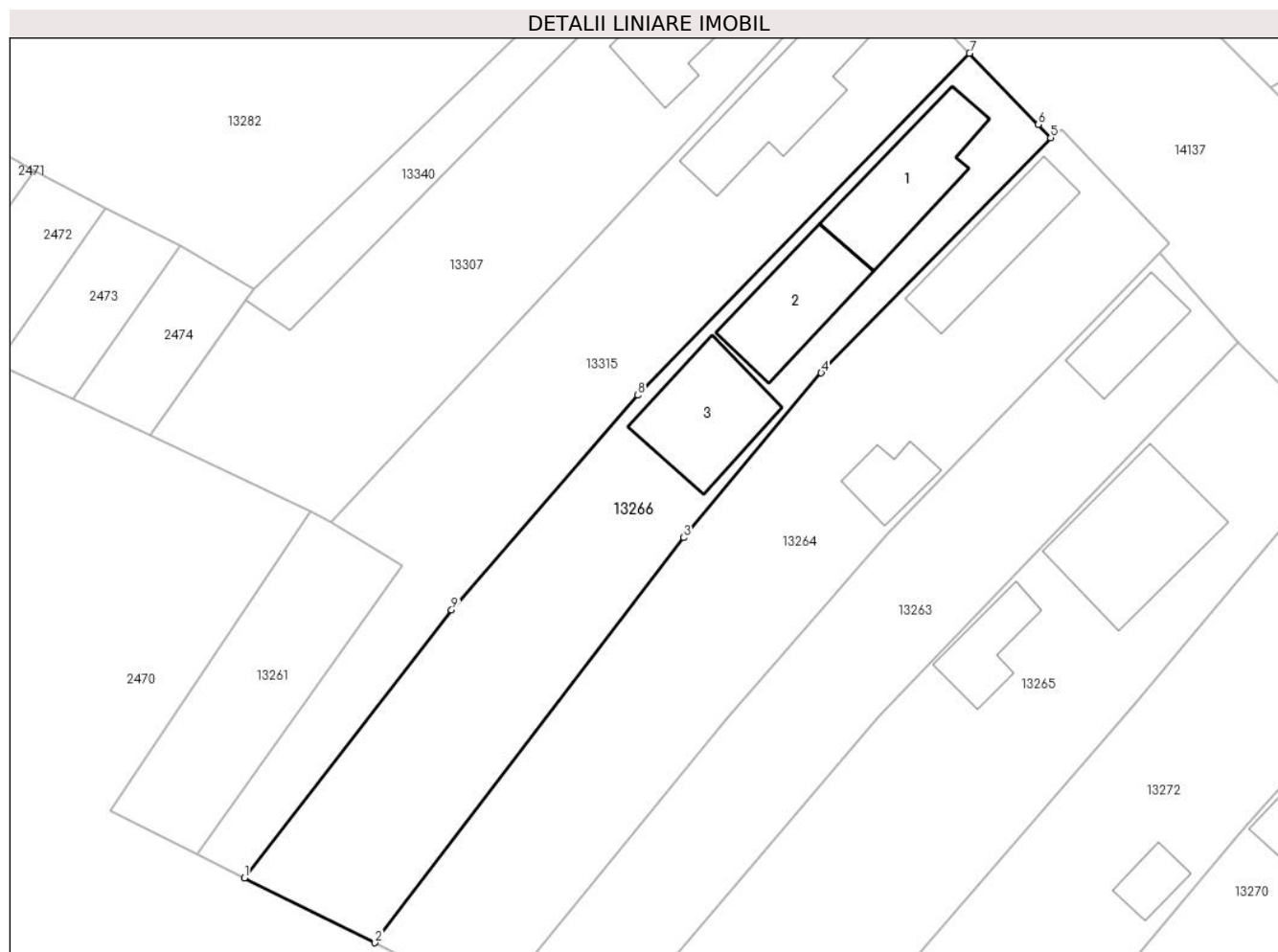
Inscrieri privind dezmembramintele dreptului de proprietate, drepturi reale de garanție și sarcini	Referințe
<b>255389 / 21/10/2021</b>	
Act Notarial nr. Contract de donatie aut. nr. 1851, din 21/10/2021 emis de Stoenescu Florea;	
C1	A1, A1.1, A1.2, A1.3
Intabulare, drept de UZUFRACT VIAGER, dobandit prin Conventie, cota actuala 1/1, cota initiala 1/1	
1) COLCEA GHEORGHE	
2) COLCEA GHEORGHITA	

## Anexa Nr. 1 La Partea I

## Teren

Nr cadastral	Suprafața (mp)*	Observații / Referințe
36002	1.075	

\* Suprafața este determinată în planul de proiecție Stereo 70.



## Date referitoare la teren

Crt	Categorie folosință	Intra vilan	Suprafața (mp)	Tarla	Parcelă	Nr. topo	Observații / Referințe
1	curți constructii	DA	500	150	2360,2360/1	-	
2	vie	DA	575	150	2360,2360/1	-	

## Date referitoare la construcții

Crt	Număr	Destinație construcție	Supraf. (mp)	Situație juridică	Observații / Referințe
A1.1	36002-C1	construcții de locuințe	Din acte: 86 Masurata: 95	Cu acte	Nr. niveluri:1; S. construita la sol:95 mp; S. construita desfasurata:95 mp; Locuinta construita din cranturi si caramida, acoperita cu tigla, edificata in anul 1978, compusa din 4 camere, 1 sala si 1 pivnita.
A1.2	36002-C2	construcții anexa	Din acte: 83 Masurata: 85	Cu acte	Nr. niveluri:1; S. construita la sol:85 mp; S. construita desfasurata:85 mp; Anexa construita din caramida, acoperita cu tigla, edificata in anul 1978, compusa din 1 bucatarie
A1.3	36002-C3	construcții de locuințe	95	Cu acte	Nr. niveluri:1; S. construita la sol:95 mp; S. construita desfasurata:88 mp; Anexa construita din lemne si scanduri, acoperita cu tigla, edificata in anul 1978, compusa din 1 patul cu magazie.

**Lungime Segmente**

1) Valorile lungimilor segmentelor sunt obținute din proiecție în plan.

Punct început	X / Y	Punct sfârșit	X / Y	Lungime segment (** (m)
1	345.355,601 290.243,898	2	345.367,087 290.238,176	12.832
2	345.367,087 290.238,176	3	345.394,264 290.273,838	44.837
3	345.394,264 290.273,838	4	345.406,401 290.288,331	18.904
4	345.406,401 290.288,331	5	345.426,612 290.309,024	28.926
5	345.426,612 290.309,024	6	345.425,518 290.310,187	1.597
6	345.425,518 290.310,187	7	345.419,451 290.316,473	8.736
7	345.419,451 290.316,473	8	345.390,251 290.286,369	41.939
8	345.390,251 290.286,369	9	345.373,835 290.267,459	25.041
9	345.373,835 290.267,459	1	345.355,601 290.243,898	29.793

\*\* Lungimile segmentelor sunt determinate în planul de proiecție Stereo 70 și sunt rotunjite la 1 milimetru.

\*\*\* Distanța dintre puncte este formată din segmente cumulate ce sunt mai mici decât valoarea 1 milimetru.





**DATE DESPRE IMOBILUL NR. 13267**

Oficiul de Cadastru și Publicitate Imobiliară DOLJ  
Biroul de Cadastru și Publicitate Imobiliară Craiova

**A. Partea I. Descrierea imobilului**

TEREN Intravilan

Adresa: Loc. Cetate, Str Calea Severinului, Nr. 292, Jud. Dolj, fost T152,P2390

Nr. Crt	Nr cadastral Nr. topografic	Suprafața* (mp)	Observații / Referințe
A1	35653	689	Sector cadastral:33 Teren imprejmuit;

**Construcții**

Crt	Nr cadastral Nr. topografic	Adresa	Observații / Referințe
A1.1	35653-C1	Loc. Cetate, Str Calea Severinului, Nr. 292, Jud. Dolj, fost T152,P2390	Nr. niveluri:1; S. construita la sol:49 mp; S. construita desfasurata:49 mp; Casa de locuit parter
A1.2	35653-C2	Loc. Cetate, Str Calea Severinului, Nr. 292, Jud. Dolj, fost T152,P2390	Nr. niveluri:1; S. construita la sol:29 mp;

**B. Partea II. Proprietari și acte**

Inscrieri privitoare la dreptul de proprietate și alte drepturi reale		Referințe
<b>235632 / 18/10/2019</b>		
Act Notarial nr. contract de vanzare aut nr 3374, din 17/10/2019 emis de NP Budiana Ionut Razvan;		
B1	Intabulare, drept de PROPRIETATE, dobandit prin Conventie, cota actuala 1/1, cota initiala 1/1 1) <b>DĂRAC CĂTĂLIN-VIOREL</b> , necasatorit	A1, A1.1
/		
Act Normativ nr. Legea 7, din 13/03/1996 emis de PARLAMENTUL ROMANIEI;		
B2	Intabulare, drept de PROPRIETATE, dobandit prin Lege, cota actuala 1/1, cota initiala 1/1 1) <b>DĂRAC CĂTĂLIN-VIOREL</b> , necasatorit	A1.2

**C. Partea III. SARCINI .**

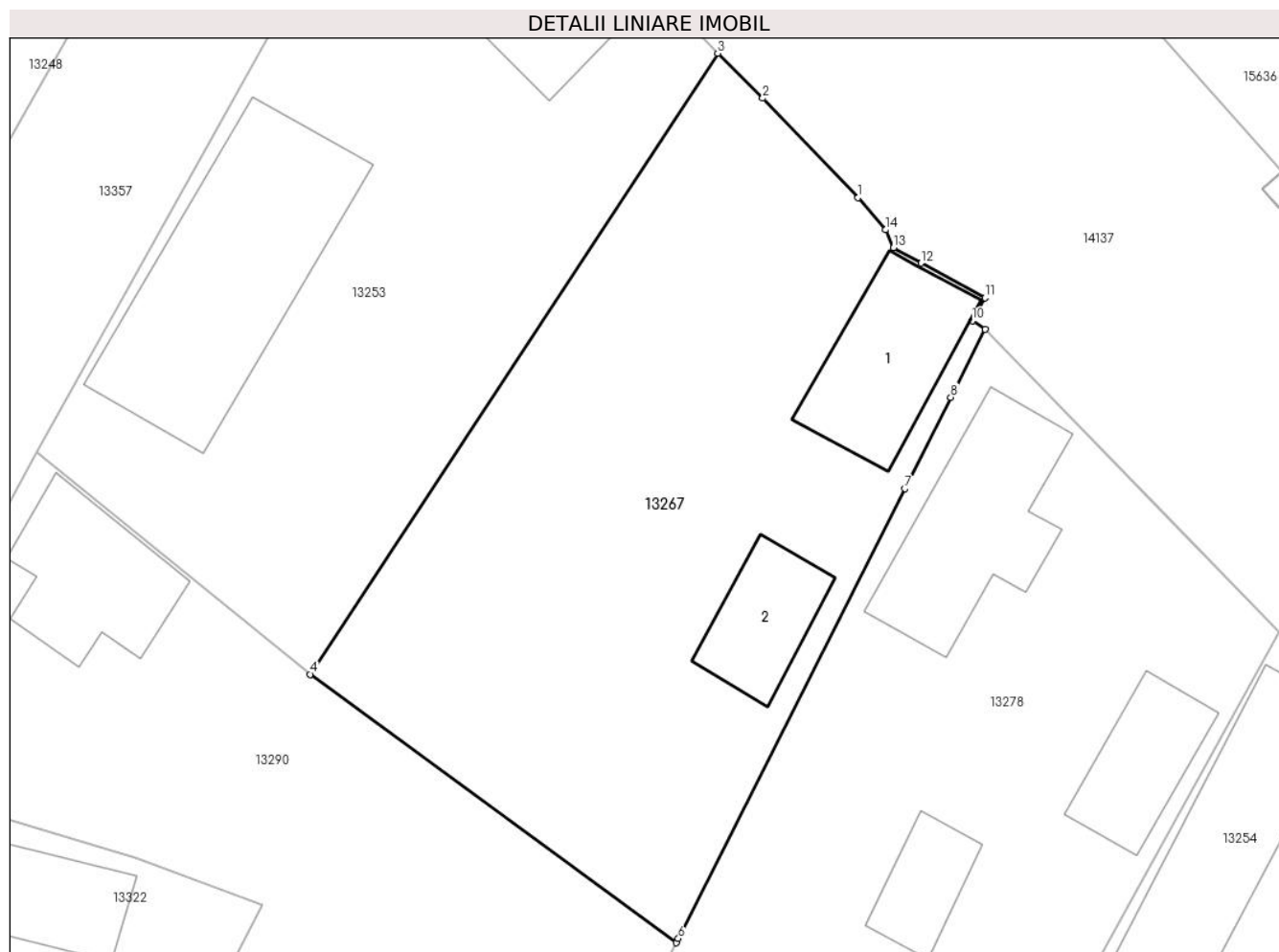
Inscrieri privind dezmembramintele dreptului de proprietate, drepturi reale de garanție și sarcini	Referințe
NU SUNT	

## Anexa Nr. 1 La Partea I

## Teren

Nr cadastral	Suprafața (mp)*	Observații / Referințe
35653	689	

\* Suprafața este determinată în planul de proiecție Stereo 70.



## Date referitoare la teren

Crt	Categorie folosință	Intra vilan	Suprafața (mp)	Tarla	Parcelă	Nr. topo	Observații / Referințe
1	curți constructii	DA	689	152	2390	-	

## Date referitoare la construcții

Crt	Număr	Destinație construcție	Supraf. (mp)	Situație juridică	Observații / Referințe
A1.1	35653-C1	construcții de locuințe	49	Cu acte	Nr. niveluri:1; S. construita la sol:49 mp; S. construita desfasurata:49 mp; Casa de locuit parter
A1.2	35653-C2	construcții anexa	29	Cu acte	Nr. niveluri:1; S. construita la sol:29 mp;

## Lungime Segmente

1) Valorile lungimilor segmentelor sunt obținute din proiecție în plan.

Punct început	X / Y	Punct sfârșit	X / Y	Lungime segment (** (m)
1	345.120,328 290.630,218	2	345.115,704 290.635,024	6.669
2	345.115,704 290.635,024	3	345.113,519 290.637,2	3.084

Punct început	X / Y	Punct sfârșit	X / Y	Lungime segment (** (m)
3	345.113,519 290.637,2	4	345.093,78 290.607,122	35.977
4	345.093,78 290.607,122	5	345.111,518 290.594,127	21.989
5	345.111,518 290.594,127	6	345.111,614 290.594,332	0.226
6	345.111,614 290.594,332	7	345.122,593 290.616,117	24.395
7	345.122,593 290.616,117	8	345.124,82 290.620,536	4.948
8	345.124,82 290.620,536	9	345.126,478 290.623,826	3.684
9	345.126,478 290.623,826	10	345.125,86 290.624,246	0.747
10	345.125,86 290.624,246	11	345.126,471 290.625,362	1.272
11	345.126,471 290.625,362	12	345.123,384 290.627,042	3.515
12	345.123,384 290.627,042	13	345.122,035 290.627,776	1.536
13	345.122,035 290.627,776	14	345.121,645 290.628,652	0.959
14	345.121,645 290.628,652	1	345.120,328 290.630,218	2.046

\*\* Lungimile segmentelor sunt determinate în planul de proiecție Stereo 70 și sunt rotunjite la 1 milimetru.

\*\*\* Distanța dintre puncte este formată din segmente cumulate ce sunt mai mici decât valoarea 1 milimetru.



**DATE DESPRE IMOBILUL NR. 13268**

Oficiul de Cadastru și Publicitate Imobiliară DOLJ  
Biroul de Cadastru și Publicitate Imobiliară Craiova

**A. Partea I. Descrierea imobilului**

TEREN Intravilan

Adresa: Loc. Cetate, Str Calea Severinului, Nr. 286, Jud. Dolj, (fost T.153, P.2423)

Nr. Crt	Nr cadastral Nr. topografic	Suprafața* (mp)	Observații / Referințe
A1	35667	1.124	Sector cadastral:33 Teren imprejmuit;

**Construcții**

Crt	Nr cadastral Nr. topografic	Adresa	Observații / Referințe
A1.1	35667-C1	Loc. Cetate, Str Calea Severinului, Nr. 286, Jud. Dolj, (fost T.153, P.2423)	Nr. niveluri:1; S. construita la sol:38 mp; S. construita desfasurata:38 mp; An construire:1961
A1.3	35667-C3	Loc. Cetate, Str Calea Severinului, Nr. 286, Jud. Dolj, (fost T.153, P.2423)	Nr. niveluri:1; S. construita la sol:65 mp; S. construita desfasurata:65 mp; An construire:1961
A1.4		Loc. Cetate, Str Calea Severinului, Nr. 286, Jud. Dolj, (fost T.153, P.2423)	Nr. niveluri:1; S. construita la sol:77 mp;

**B. Partea II. Proprietari și acte**

Inscrieri privitoare la dreptul de proprietate și alte drepturi reale		Referințe
<b>211088 / 09/11/2018</b>		
Act Notarial nr. contract de vanzare-cumparare cu intretinere aut nr. 2810, din 09/11/2018 emis de Stoenescu Florea;		
B1	Intabulare, drept de PROPRIETATE, dobandit prin Conventie, cota actuala 1/1, cota initiala 1/1 1) TITIROAGA CONSTANTIN 2) TITIROAGĂ ANIȘOARA	A1, A1.1, A1.3
/		
Act Normativ nr. Legea 7, din 13/03/1996 emis de PARLAMENTUL ROMANIEI;		
B2	Intabulare, drept de PROPRIETATE, dobandit prin Lege, cota actuala 1/1, cota initiala 1/1 1) TITIROAGA CONSTANTIN 2) TITIROAGĂ ANIȘOARA	A1.4

**C. Partea III. SARCINI**

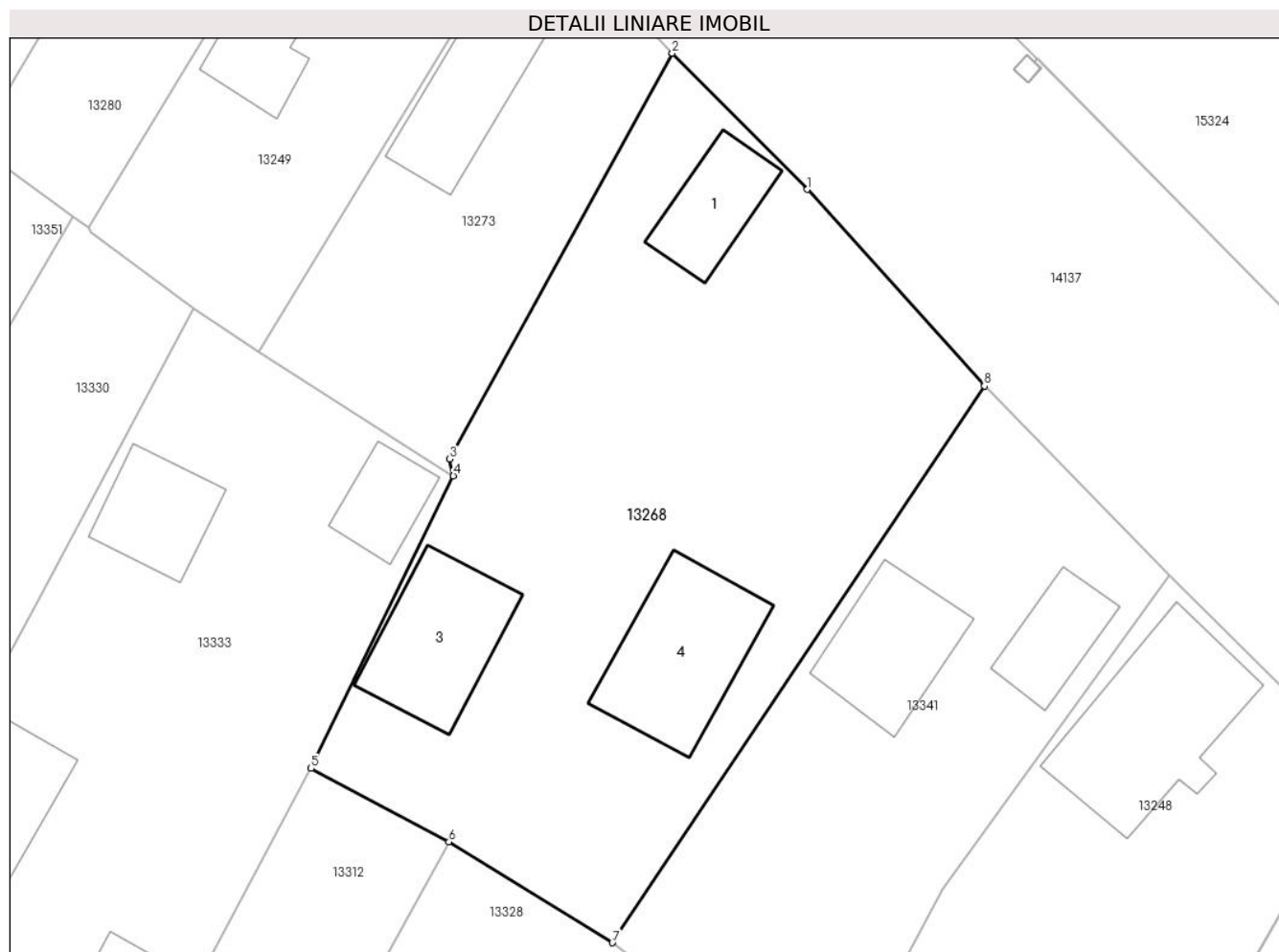
Inscrieri privind dezmembramintele dreptului de proprietate, drepturi reale de garanție și sarcini		Referințe
<b>211088 / 09/11/2018</b>		
Act Notarial nr. contract de vanzare-cumparare cu intretinere aut nr. 2810, din 09/11/2018 emis de Stoenescu Florea;		
C1	Intabulare, drept de IPOTECA LEGALA, Valoare:0 ce are ca obiect plata rentei în bani corespunzătoare întreținerii neexecutate în favoarea creditorului întreținerii 1) TITIROAGA CONSTANTIN	A1, A1.1, A1.3
<b>43557 / 26/02/2024</b>		
Somatie nr. DOSAR NR 113E/2012, din 14/02/2024 emis de BEJ CERBULESCU CONSTANTIN (hotarare judecatoreasca nr INCHEIERE 39 din 06.02.2012, emis de Judecatoria Calafat in dosar nr. 742/201/2012);		
C2	Se notează începerea urmăririi silite în condițiile NCPrCiv asupra cotei nedeterminate din imobilul de sub A1 ,A1.1 , A1.2 , A1.3 ce-i va reveni debitorului TITIROAGA CONSTANTIN de sub B 2 pentru suma de 110015,21 Lei 1) EOS CREDIT FUNDING BL DAC, CIF:999999999999	A1, A1.1, A1.3

## Anexa Nr. 1 La Partea I

## Teren

Nr cadastral	Suprafața (mp)*	Observații / Referințe
35667	1.124	

\* Suprafața este determinată în planul de proiecție Stereo 70.



## Date referitoare la teren

Crt	Categorie folosință	Intravilan	Suprafața (mp)	Tarla	Parcelă	Nr. topo	Observații / Referințe
1	curți constructii	DA	1.124	153	2423	-	

## Date referitoare la construcții

Crt	Număr	Destinație construcție	Supraf. (mp)	Situație juridică	Observații / Referințe
A1.1	35667-C1	construcții de locuințe	38	Cu acte	Nr. niveluri:1; S. construita la sol:38 mp; S. construita desfasurata:38 mp; An construire: 1961
A1.3	35667-C3	construcții anexa	Din acte: 39 Masurata: 65	Cu acte	Nr. niveluri:1; S. construita la sol:65 mp; S. construita desfasurata:65 mp; An construire: 1961
A1.4		construcții de locuințe	77	Cu acte	Nr. niveluri:1; S. construita la sol:77 mp;

## Lungime Segmente

1) Valorile lungimilor segmentelor sunt obținute din proiecție în plan.

Punct început	X / Y	Punct sfârșit	X / Y	Lungime segment (** (m)
1	345.059,174 290.694,118	2	345.050,805 290.702,555	11.884

Punct început	X / Y	Punct sfârșit	X / Y	Lungime segment (** (m)
2	345.050,805 290.702,555	3	345.037,012 290.677,429	28.663
3	345.037,012 290.677,429	4	345.037,23 290.676,386	1.066
4	345.037,23 290.676,386	5	345.028,41 290.658,268	20.151
5	345.028,41 290.658,268	6	345.036,957 290.653,709	9.687
6	345.036,957 290.653,709	7	345.047,084 290.647,461	11.899
7	345.047,084 290.647,461	8	345.070,14 290.681,945	41.482
8	345.070,14 290.681,945	1	345.059,174 290.694,118	16.384

\*\* Lungimile segmentelor sunt determinate în planul de proiecție Stereo 70 și sunt rotunjite la 1 milimetru.

\*\*\* Distanța dintre puncte este formată din segmente cumulate ce sunt mai mici decât valoarea 1 milimetru.





**DATE DESPRE IMOBILUL NR. 13269**

Oficiul de Cadastru și Publicitate Imobiliară DOLJ  
Biroul de Cadastru și Publicitate Imobiliară Craiova

**A. Partea I. Descrierea imobilului**

TEREN Intravilan

Adresa: Loc. Cetate, Str Calea Severinului, Nr. 322, Jud. Dolj, (fost Sat F banului, T 151, P 2371, P2371/1 )

Nr. Crt	Nr cadastral Nr. topografic	Suprafața* (mp)	Observații / Referințe
A1	35848	1.743	Sector cadastral:33 Teren imprejmuit;

**Construcții**

Crt	Nr cadastral Nr. topografic	Adresa	Observații / Referințe
A1.2		Loc. Cetate, Str Calea Severinului, Nr. 322, Jud. Dolj, (fost Sat F banului, T 151, P 2371, P2371/1 )	Nr. niveluri:2; S. construita la sol:171 mp;

**B. Partea II. Proprietari și acte**

Inscrieri privitoare la dreptul de proprietate și alte drepturi reale		Referințe
<b>50485 / 15/03/2019</b>		
Act Notarial nr. contract de vanzare aut nr 845, din 14/03/2019 emis de NP Budiana Ionut Razvan;		
B1	Intabulare, drept de PROPRIETATE, dobandit prin Conventie, cota actuala 1/1, cota initiala 1/1 1) ȘTEFAN EMILIAN-ALEX, necasatorit	A1
/		
Act Normativ nr. Legea 7, din 13/03/1996 emis de PARLAMENTUL ROMANIEI;		
B2	Intabulare, drept de PROPRIETATE, dobandit prin Lege, cota actuala 1/1, cota initiala 1/1 1) ȘTEFAN EMILIAN-ALEX, necasatorit	A1.2

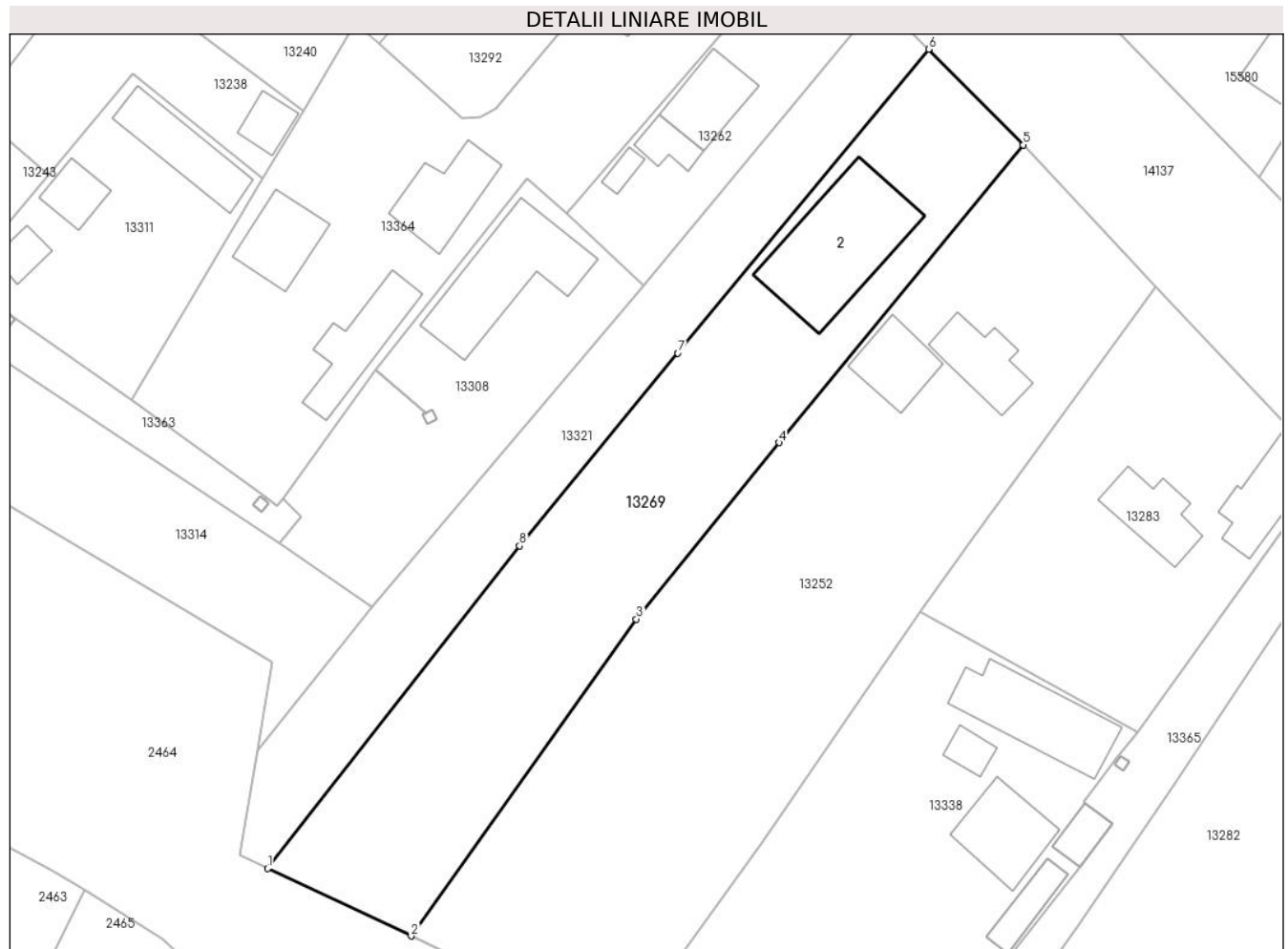
**C. Partea III. SARCINI .**

Inscrieri privind dezmembramintele dreptului de proprietate, drepturi reale de garanție și sarcini	Referințe
NU SUNT	

**Teren**

Nr cadastral	Suprafața (mp)*	Observații / Referințe
35848	1.743	

\* Suprafața este determinată în planul de proiecție Stereo 70.



**Date referitoare la teren**

Crt	Categorie folosință	Intravilan	Suprafața (mp)	Tarla	Parcelă	Nr. topo	Observații / Referințe
1	curți constructii	DA	678	151	2371,2371/1	-	
2	arabil	DA	1.065	151	2371,2371/1	-	

**Date referitoare la construcții**

Crt	Număr	Destinație construcție	Supraf. (mp)	Situație juridică	Observații / Referințe
A1.2		construcții de locuințe	171	Cu acte	Nr. niveluri:2; S. construita la sol:171 mp;

**Lungime Segmente**

1) Valorile lungimilor segmentelor sunt obținute din proiecție în plan.

Punct început	X / Y	Punct sfârșit	X / Y	Lungime segment (** (m)
1	345.220,861 290.358,369	2	345.236,716 290.350,93	17.513
2	345.236,716 290.350,93	3	345.261,563 290.385,892	42.892
3	345.261,563 290.385,892	4	345.277,329 290.405,373	25.061

Punct început	X / Y	Punct sfârșit	X / Y	Lungime segment (** (m)
4	345.277,329 290.405,373	5	345.304,314 290.438,213	42.505
5	345.304,314 290.438,213	6	345.293,859 290.448,768	14.856
6	345.293,859 290.448,768	7	345.266,166 290.415,241	43.485
7	345.266,166 290.415,241	8	345.248,683 290.393,978	27.528
8	345.248,683 290.393,978	1	345.220,861 290.358,369	45.189

\*\* Lungimile segmentelor sunt determinate în planul de proiecție Stereo 70 și sunt rotunjite la 1 milimetru.

\*\*\* Distanța dintre puncte este formată din segmente cumulate ce sunt mai mici decât valoarea 1 milimetru.



**DATE DESPRE IMOBILUL NR. 13270**

Oficiul de Cadastru și Publicitate Imobiliară DOLJ  
Biroul de Cadastru și Publicitate Imobiliară Craiova

**A. Partea I. Descrierea imobilului**

TEREN Intravilan

Adresa: Loc. Cetate, Nr. 346, Jud. Dolj, T150, P2355,2355/1,2355/2

Nr. Crt	Nr cadastral Nr. topografic	Suprafața* (mp)	Observații / Referințe
A1		1.076	Sector cadastral:33 Teren imprejmuit;

**Construcții**

Crt	Nr cadastral Nr. topografic	Adresa	Observații / Referințe
A1.1		Loc. Cetate, Nr. 346, Jud. Dolj, T150, P2355,2355/1,2355/2	Nr. niveluri:1; S. construita la sol:114 mp;
A1.2		Loc. Cetate, Nr. 346, Jud. Dolj, T150, P2355,2355/1,2355/2	Nr. niveluri:1; S. construita la sol:36 mp;
A1.3		Loc. Cetate, Nr. 346, Jud. Dolj, T150, P2355,2355/1,2355/2	Nr. niveluri:1; S. construita la sol:36 mp;

**B. Partea II. Proprietari și acte**

Inscrieri privitoare la dreptul de proprietate și alte drepturi reale		Referințe
/		
Act Administrativ nr. TDP 354-59025, din 14/09/1993 emis de CJSDPAT DOLJ;		
B1	Intabulare, drept de PROPRIETATE, dobandit prin Reconstituire, cota actuala 1/1, cota initiala 1/1 1) STĂNELE C NICOLAE, Lipsă CNP	A1
Act Normativ nr. Legea 7, din 13/03/1996 emis de PARLAMENTUL ROMÂNIEI;		
B2	Intabulare, drept de PROPRIETATE, dobandit prin Lege, cota actuala 1/1, cota initiala 1/1 1) STĂNELE C NICOLAE, Lipsă CNP	A1.1, A1.2, A1.3

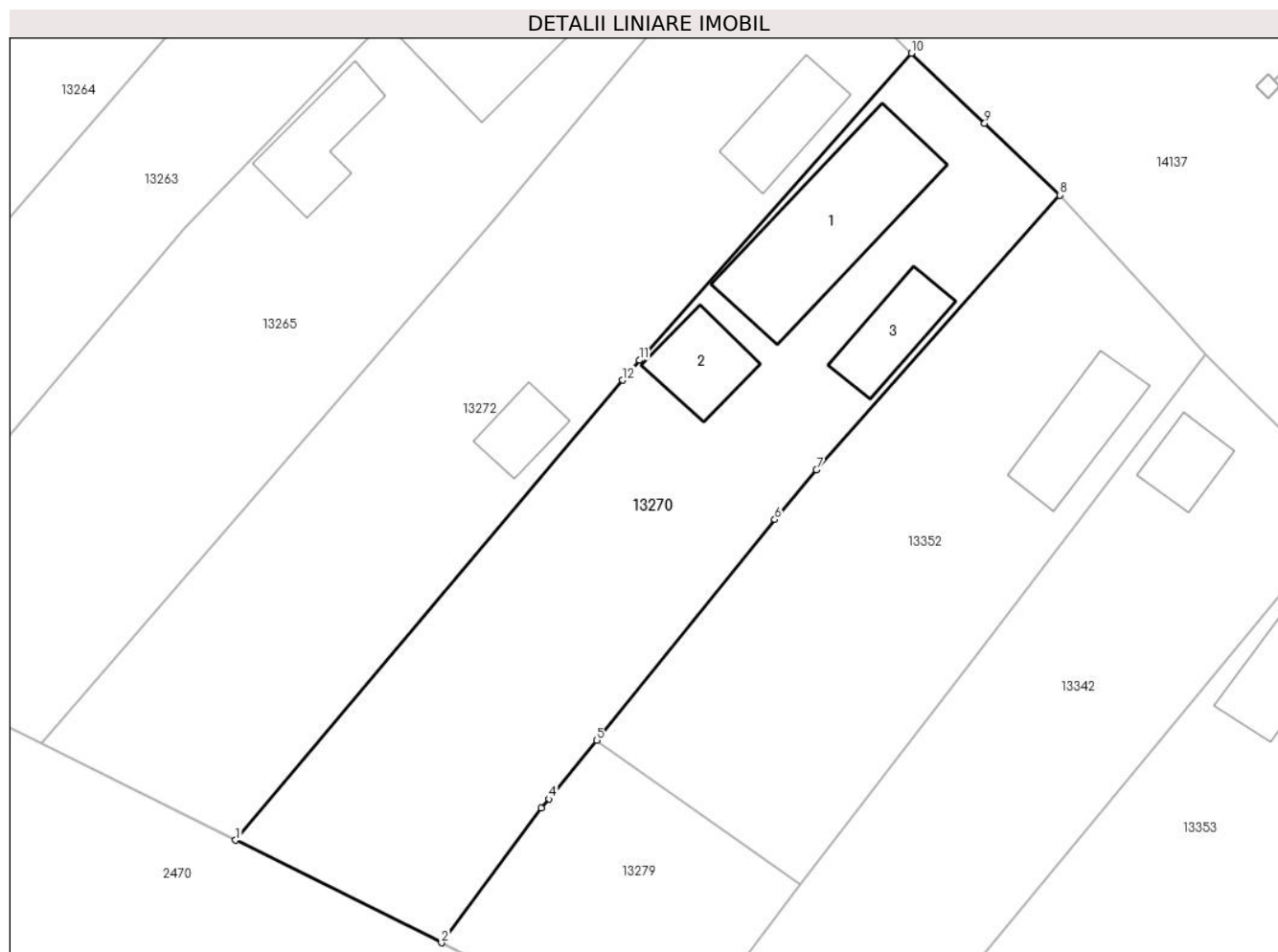
**C. Partea III. SARCINI .**

Inscrieri privind dezmembramintele dreptului de proprietate, drepturi reale de garanție și sarcini	Referințe
NU SUNT	

**Anexa Nr. 1 La Partea I****Teren**

Nr cadastral	Suprafața (mp)*	Observații / Referințe
	1.076	

\* Suprafața este determinată în planul de proiecție Stereo 70.

**Date referitoare la teren**

Crt	Categorie folosință	Intravilan	Suprafața (mp)	Tarla	Parcelă	Nr. topo	Observații / Referințe
1	curți constructii	DA	472	150	2355,2355/1, 2355/2	-	
2	arabil	DA	357	150	2355,2355/1, 2355/2	-	
3	vie	DA	247	150	2355,2355/1, 2355/2	-	

**Date referitoare la construcții**

Crt	Număr	Destinație construcție	Supraf. (mp)	Situație juridică	Observații / Referințe
A1.1		construcții de locuințe	114	Cu acte	Nr. niveluri:1; S. construita la sol:114 mp;
A1.2		construcții anexa	36	Cu acte	Nr. niveluri:1; S. construita la sol:36 mp;
A1.3		construcții anexa	36	Cu acte	Nr. niveluri:1; S. construita la sol:36 mp;

**Lungime Segmente**

1) Valorile lungimilor segmentelor sunt obținute din proiecție în plan.

Punct început	X / Y	Punct sfârșit	X / Y	Lungime segment (** (m)
---------------	-------	---------------	-------	-------------------------

Punct început	X / Y	Punct sfârșit	X / Y	Lungime segment (** (m)
1	345.415,053 290.214,284	2	345.429,773 290.206,952	16.445
2	345.429,773 290.206,952	3	345.436,915 290.216,588	11.994
3	345.436,915 290.216,588	4	345.437,483 290.217,224	0.853
4	345.437,483 290.217,224	5	345.440,893 290.221,417	5.405
5	345.440,893 290.221,417	6	345.453,61 290.237,205	20.273
6	345.453,61 290.237,205	7	345.456,583 290.240,764	4.637
7	345.456,583 290.240,764	8	345.473,983 290.260,402	26.238
8	345.473,983 290.260,402	9	345.468,625 290.265,523	7.412
9	345.468,625 290.265,523	10	345.463,38 290.270,537	7.256
10	345.463,38 290.270,537	11	345.443,927 290.248,595	29.324
11	345.443,927 290.248,595	12	345.442,725 290.247,166	1.867
12	345.442,725 290.247,166	1	345.415,053 290.214,284	42.976

\*\* Lungimile segmentelor sunt determinate în planul de proiecție Stereo 70 și sunt rotunjite la 1 milimetru.

\*\*\* Distanța dintre puncte este formată din segmente cumulate ce sunt mai mici decât valoarea 1 milimetru.





**DATE DESPRE IMOBILUL NR. 13271**

Oficiul de Cadastru și Publicitate Imobiliară DOLJ  
Biroul de Cadastru și Publicitate Imobiliară Craiova

**A. Partea I. Descrierea imobilului**

TEREN Intravilan

Adresa: Loc. Cetate, Calea Severinului, Nr. 270, Jud. Dolj, ( FOST T 153 P 2414, 2414/1 )

Nr. Crt	Nr cadastral Nr. topografic	Suprafața* (mp)	Observații / Referințe
A1	36117	1.947	Sector cadastral:33 Teren imprejmuit;

**Construcții**

Crt	Nr cadastral Nr. topografic	Adresa	Observații / Referințe
A1.1	36117-C1	Loc. Cetate, Calea Severinului, Nr. 270, Jud. Dolj, ( FOST T 153 P 2414, 2414/1 )	Nr. niveluri:1; S. construita la sol:118 mp; S. construita desfasurata:118 mp;
A1.2	36117-C2	Loc. Cetate, Calea Severinului, Nr. 270, Jud. Dolj, ( FOST T 153 P 2414, 2414/1 )	Nr. niveluri:1; S. construita la sol:31 mp; S. construita desfasurata:31 mp;

**B. Partea II. Proprietari și acte**

Inscrieri privitoare la dreptul de proprietate și alte drepturi reale		Referințe
<b>155370 / 22/07/2019</b>		
Act Notarial nr. CONTRACT DE INTRETINERE NR 728, din 03/04/1992 emis de BNP AUREL BELU (act administrativ nr TDP NR 2551-45298 din 14.01.1999, emis de COMISIA JUDETEANA DOLJ);		
B1	Intabulare, drept de PROPRIETATE, dobandit prin Conventie, cota actuala 1/1, cota initiala 1/1 1) POPA MIHAELA-VASILICA 2) POPA PETRICĂ	A1, A1.1
/		
Act Normativ nr. Legea 7, din 13/03/1996 emis de PARLAMENTUL ROMANIEI;		
B2	Intabulare, drept de PROPRIETATE, dobandit prin Lege, cota actuala 1/1, cota initiala 1/1 1) POPA MIHAELA-VASILICA 2) POPA PETRICĂ	A1.2

**C. Partea III. SARCINI .**

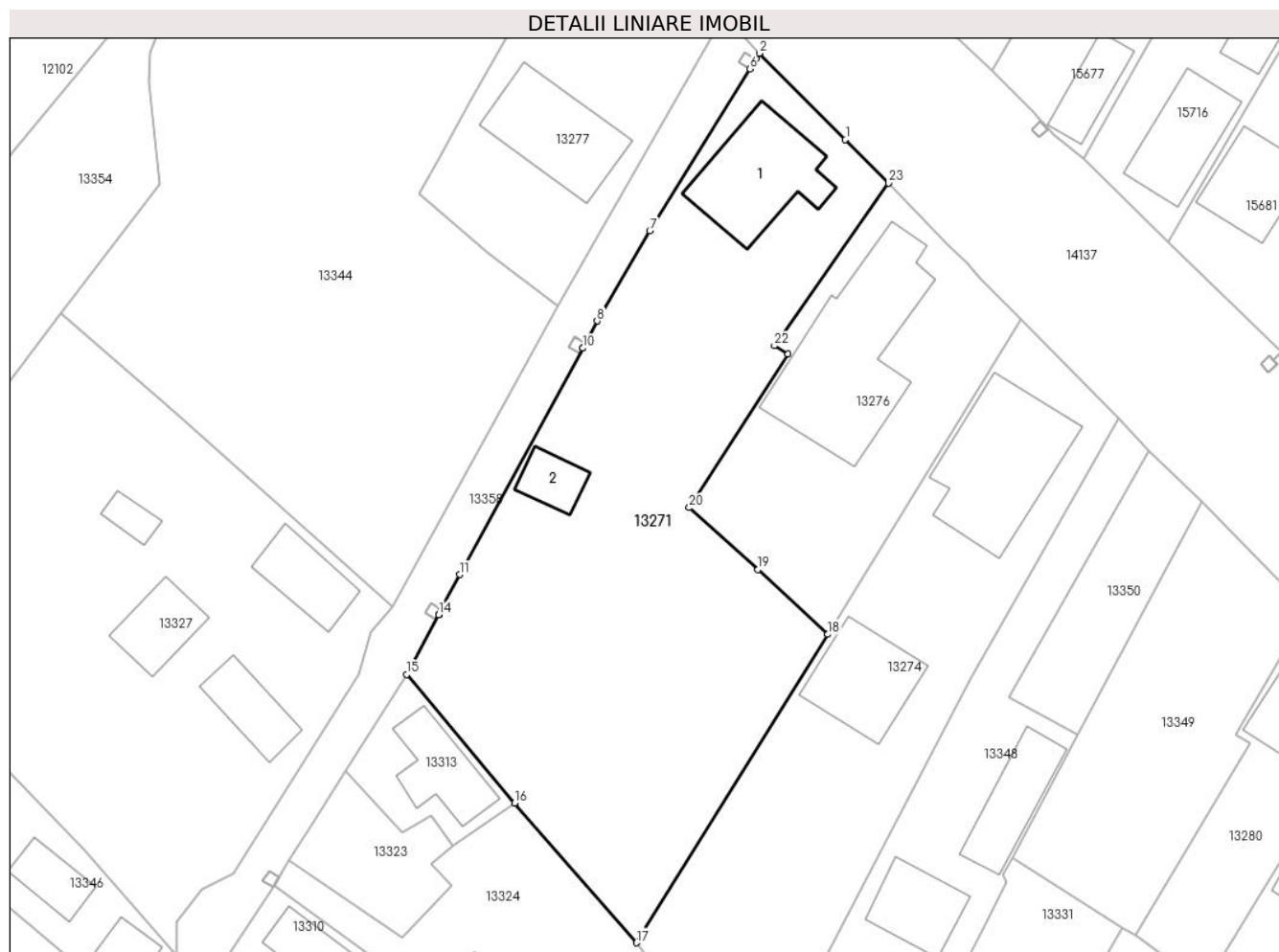
Inscrieri privind dezmembramintele dreptului de proprietate, drepturi reale de garanție și sarcini	Referințe
NU SUNT	

## Anexa Nr. 1 La Partea I

## Teren

Nr cadastral	Suprafața (mp)*	Observații / Referințe
36117	1.947	

\* Suprafața este determinată în planul de proiecție Stereo 70.



## Date referitoare la teren

Crt	Categorie folosință	Intravilan	Suprafața (mp)	Tarla	Parcelă	Nr. topo	Observații / Referințe
1	curți construcții	DA	723	153	2414,2414/1	-	
2	vie	DA	1.224	153	2414,2414/1	-	

## Date referitoare la construcții

Crt	Număr	Destinație construcție	Supraf. (mp)	Situație juridică	Observații / Referințe
A1.1	36117-C1	construcții anexa	118	Cu acte	Nr. niveluri:1; S. construita la sol:118 mp; S. construita desfasurata:118 mp;
A1.2	36117-C2	construcții anexa	31	Cu acte	Nr. niveluri:1; S. construita la sol:31 mp; S. construita desfasurata:31 mp;

## Lungime Segmente

1) Valorile lungimilor segmentelor sunt obținute din proiecție în plan.

Punct început	X / Y	Punct sfârșit	X / Y	Lungime segment (** (m)
1	344.977,853 290.778,321	2	344.969,038 290.787,168	12.489
3	344.968,686 290.786,597	4	344.968,373 290.786,091	0.595

Punct început	X / Y	Punct sfârșit	X / Y	Lungime segment (** (m)
2	344.969,038 290.787,168	3	344.968,686 290.786,597	0.671
4	344.968,373 290.786,091	5	344.968,37 290.786,087	0.005

Punct început	X / Y	Punct sfârșit	X / Y	Lungime segment (** (m)
5	344.968,37 290.786,087	6	344.968,055 290.785,576	0.6
7	344.957,819 290.769,001	8	344.952,448 290.759,774	10.676
9	344.950,942 290.756,996	10	344.950,94 290.756,992	0.004
11	344.938,375 290.733,823	12	344.936,484 290.730,265	4.029
13	344.936,199 290.729,728	14	344.936,196 290.729,724	0.005
15	344.932,95 290.723,616	16	344.943,974 290.710,43	17.187
17	344.956,448 290.696,15	18	344.976,062 290.727,717	37.164
19	344.968,901 290.734,34	20	344.961,851 290.740,675	9.478
21	344.971,983 290.756,382	22	344.970,596 290.757,241	1.631
23	344.982,265 290.773,864	1	344.977,853 290.778,321	6.271

Punct început	X / Y	Punct sfârșit	X / Y	Lungime segment (** (m)
6	344.968,055 290.785,576	7	344.957,819 290.769,001	19.481
8	344.952,448 290.759,774	9	344.950,942 290.756,996	3.16
10	344.950,94 290.756,992	11	344.938,375 290.733,823	26.357
12	344.936,484 290.730,265	13	344.936,199 290.729,728	0.608
14	344.936,196 290.729,724	15	344.932,95 290.723,616	6.917
16	344.943,974 290.710,43	17	344.956,448 290.696,15	18.961
18	344.976,062 290.727,717	19	344.968,901 290.734,34	9.754
20	344.961,851 290.740,675	21	344.971,983 290.756,382	18.691
22	344.970,596 290.757,241	23	344.982,265 290.773,864	20.31

\*\* Lungimile segmentelor sunt determinate în planul de proiecție Stereo 70 și sunt rotunjite la 1 milimetru.

\*\*\* Distanța dintre puncte este formată din segmente cumulate ce sunt mai mici decât valoarea 1 milimetru.



**DATE DESPRE IMOBILUL NR. 13272**

Oficiul de Cadastru și Publicitate Imobiliară DOLJ  
Biroul de Cadastru și Publicitate Imobiliară Craiova

**A. Partea I. Descrierea imobilului**

TEREN Intravilan

Adresa: Loc. Cetate, Nr. 344, Jud. Dolj, T150, P2356,2356/1

Nr. Crt	Nr cadastral Nr. topografic	Suprafața* (mp)	Observații / Referințe
A1		1.133	Sector cadastral:33 Teren imprejmuit;

**Construcții**

Crt	Nr cadastral Nr. topografic	Adresa	Observații / Referințe
A1.1		Loc. Cetate, Nr. 344, Jud. Dolj, T150, P2356,2356/1	Nr. niveluri:1; S. construita la sol:40 mp;
A1.2		Loc. Cetate, Nr. 344, Jud. Dolj, T150, P2356,2356/1	Nr. niveluri:1; S. construita la sol:23 mp;

**B. Partea II. Proprietari și acte**

Inscrieri privitoare la dreptul de proprietate și alte drepturi reale		Referințe
/		
Act Administrativ nr. TDP 1377-58815, din 23/01/1995 emis de CJSDPAT DOLJ;		
B1	Intabulare, drept de PROPRIETATE, dobândit prin Reconstituire, cota actuala 1/1, cota initiala 1/1 1) ANCUȚA A STELIAN, Lipsă CNP	A1
Act Normativ nr. Legea 7, din 13/03/1996 emis de PARLAMENTUL ROMÂNIEI;		
B2	Intabulare, drept de PROPRIETATE, dobândit prin Lege, cota actuala 1/1, cota initiala 1/1 1) ANCUȚA A STELIAN, Lipsă CNP	A1.1, A1.2

**C. Partea III. SARCINI .**

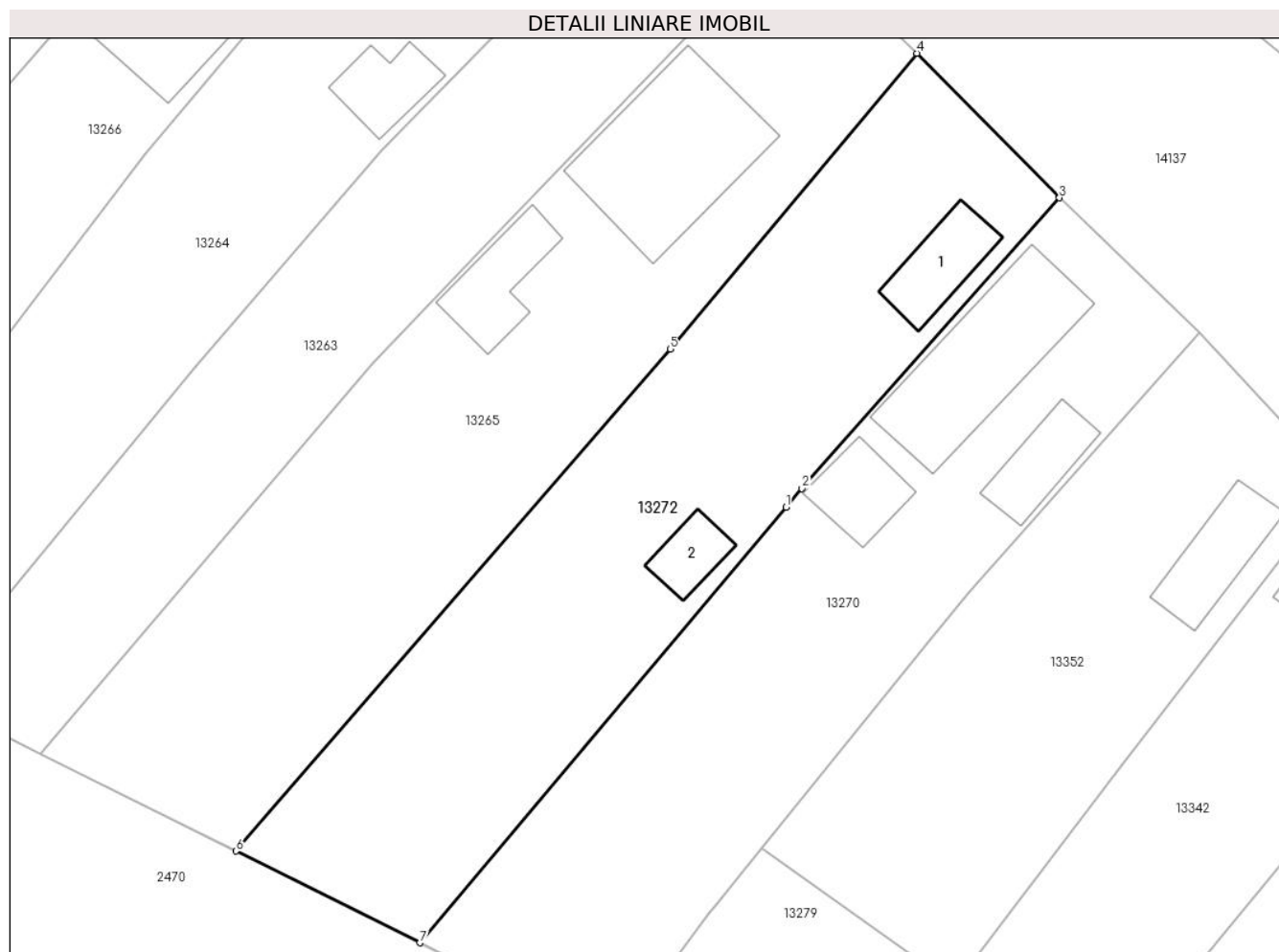
Inscrieri privind dezmembramintele dreptului de proprietate, drepturi reale de garanție și sarcini	Referințe
NU SUNT	

## Anexa Nr. 1 La Partea I

## Teren

Nr cadastral	Suprafața (mp)*	Observații / Referințe
	1.133	

\* Suprafața este determinată în planul de proiecție Stereo 70.



## Date referitoare la teren

Crt	Categorie folosință	Intravilan	Suprafața (mp)	Tarla	Parcelă	Nr. topo	Observații / Referințe
1	curți constructii	DA	431	150	2356,2356/1	-	
2	arabil	DA	702	150	2356,2356/1	-	

## Date referitoare la construcții

Crt	Număr	Destinație construcție	Supraf. (mp)	Situație juridică	Observații / Referințe
A1.1		construcții de locuințe	40	Cu acte	Nr. niveluri:1; S. construita la sol:40 mp;
A1.2		construcții anexa	23	Cu acte	Nr. niveluri:1; S. construita la sol:23 mp;

## Lungime Segmente

1) Valorile lungimilor segmentelor sunt obținute din proiecție în plan.

Punct început	X / Y	Punct sfârșit	X / Y	Lungime segment (** (m)
1	345.442,725 290.247,166	2	345.443,927 290.248,595	1.867
2	345.443,927 290.248,595	3	345.463,38 290.270,537	29.324

Punct început	X / Y	Punct sfârșit	X / Y	Lungime segment (** (m)
3	345.463,38 290.270,537	4	345.452,598 290.281,462	15.349
4	345.452,598 290.281,462	5	345.433,984 290.259,113	29.085
5	345.433,984 290.259,113	6	345.401,143 290.221,213	50.149
6	345.401,143 290.221,213	7	345.415,053 290.214,284	15.54
7	345.415,053 290.214,284	1	345.442,725 290.247,166	42.976

\*\* Lungimile segmentelor sunt determinate în planul de proiecție Stereo 70 și sunt rotunjite la 1 milimetru.

\*\*\* Distanța dintre puncte este formată din segmente cumulate ce sunt mai mici decât valoarea 1 milimetru.





**DATE DESPRE IMOBILUL NR. 13273**

Oficiul de Cadastru și Publicitate Imobiliară DOLJ  
Biroul de Cadastru și Publicitate Imobiliară Craiova

**A. Partea I. Descrierea imobilului**

TEREN Intravilan

Adresa: Loc. Cetate, Nr. 284, Jud. Dolj, T152, P2422,2422/1

Nr. Crt	Nr cadastral Nr. topografic	Suprafața* (mp)	Observații / Referințe
A1		400	Sector cadastral:33 Teren imprejmuit;

**Construcții**

Crt	Nr cadastral Nr. topografic	Adresa	Observații / Referințe
A1.1		Loc. Cetate, Nr. 284, Jud. Dolj, T152, P2422,2422/1	Nr. niveluri:1; S. construita la sol:59 mp;

**B. Partea II. Proprietari și acte**

Inscrieri privitoare la dreptul de proprietate și alte drepturi reale		Referințe
/		
Act Notarial nr. CM 291, din 26/09/2019 emis de BIN STOENESCU FLOREA;		
B1	Intabulare, drept de PROPRIETATE, dobandit prin Succesiune, cota actuala 1/1, cota initiala 1/1 1) SURUGIU AUREL	A1
B2	Intabulare, drept de PROPRIETATE, dobandit prin Succesiune, cota actuala 5/8, cota initiala 5/8 1) SURUGIU AUREL	A1.1
B3	Intabulare, drept de PROPRIETATE, dobandit prin Succesiune, cota actuala 3/8, cota initiala 3/8 1) SURUGIU NICOLAE, Lipsă CNP	A1.1

**C. Partea III. SARCINI .**

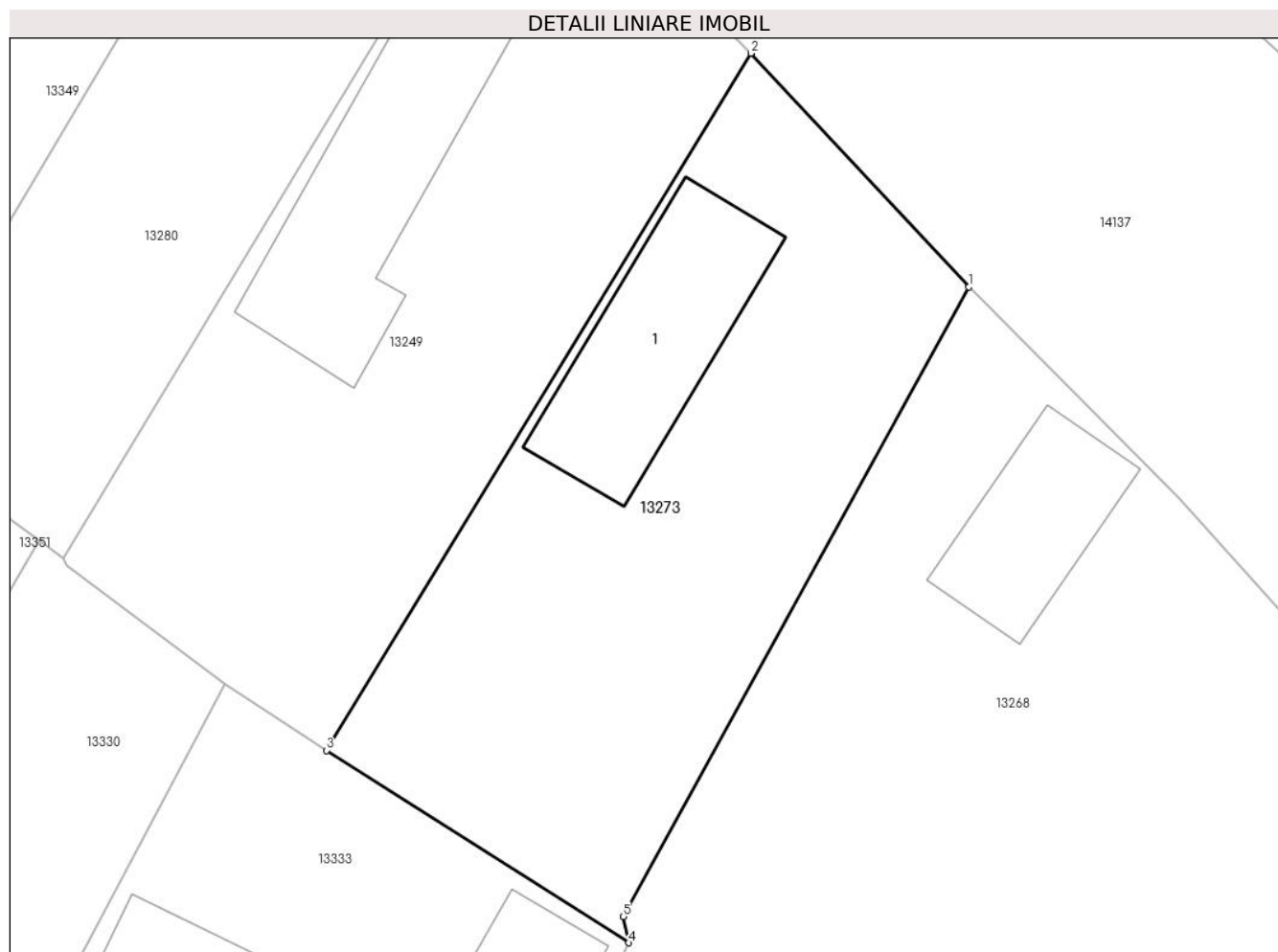
Inscrieri privind dezmembramintele dreptului de proprietate, drepturi reale de garanție și sarcini	Referințe
NU SUNT	

## Anexa Nr. 1 La Partea I

## Teren

Nr cadastral	Suprafața (mp)*	Observații / Referințe
	400	

\* Suprafața este determinată în planul de proiecție Stereo 70.



## Date referitoare la teren

Crt	Categorie folosință	Intravilan	Suprafața (mp)	Tarla	Parcelă	Nr. topo	Observații / Referințe
1	curți constructii	DA	258	152	2422,2422/1	-	
2	arabil	DA	142	152	2422,2422/1	-	

## Date referitoare la construcții

Crt	Număr	Destinație construcție	Supraf. (mp)	Situație juridică	Observații / Referințe
A1.1		construcții de locuințe	59	Cu acte	Nr. niveluri:1; S. construita la sol:59 mp;

## Lungime Segmente

1) Valorile lungimilor segmentelor sunt obținute din proiecție în plan.

Punct început	X / Y	Punct sfârșit	X / Y	Lungime segment (** (m)
1	345.050,805 290.702,555	2	345.042,096 290.711,874	12.755
2	345.042,096 290.711,874	3	345.025,149 290.684,06	32.57
3	345.025,149 290.684,06	4	345.037,23 290.676,386	14.312

Punct început	X / Y	Punct sfârșit	X / Y	Lungime segment (** (m)
4	345.037,23 290.676,386	5	345.037,012 290.677,429	1.066
5	345.037,012 290.677,429	1	345.050,805 290.702,555	28.663

\*\* Lungimile segmentelor sunt determinate în planul de proiecție Stereo 70 și sunt rotunjite la 1 milimetru.

\*\*\* Distanța dintre puncte este formată din segmente cumulate ce sunt mai mici decât valoarea 1 milimetru.



**DATE DESPRE IMOBILUL NR. 13274**

Oficiul de Cadastru și Publicitate Imobiliară DOLJ  
Biroul de Cadastru și Publicitate Imobiliară Craiova

**A. Partea I. Descrierea imobilului**

TEREN Intravilan

Nr. CF vechi:158

Nr. cadastral vechi:245

Adresa: Loc. Cetate, Str Calea Severinului, Nr. 274, Jud. Dolj, (fost Sat Fantana Banului, fost T153,P2416)

Nr. Crt	Nr cadastral Nr. topografic	Suprafața* (mp)	Observații / Referințe
A1	36269	1.252	Sector cadastral:33 Teren imprejmuit;

**Construcții**

Crt	Nr cadastral Nr. topografic	Adresa	Observații / Referințe
A1.1	36269-C1	Loc. Cetate, Str Calea Severinului, Nr. 274, Jud. Dolj, (fost Sat Fantana Banului, fost T153,P2416)	Nr. niveluri:2; S. construita la sol:158 mp; S. construita desfasurata:289 mp;
A1.2		Loc. Cetate, Str Calea Severinului, Nr. 274, Jud. Dolj, (fost Sat Fantana Banului, fost T153,P2416)	Nr. niveluri:1; S. construita la sol:91 mp; S. construita desfasurata:91 mp;

**B. Partea II. Proprietari și acte**

Inscrieri privitoare la dreptul de proprietate și alte drepturi reale		Referințe
<b>182662 / 29/07/2021</b>		
Act Notarial nr. cvc 1730, din 28/07/2021 emis de Papa Andreea Diana (CVC);		
B1	Intabulare, drept de PROPRIETATE, dobandit prin Conventie, cota actuala 1/1, cota initiala 1/1 1) SBÎRCEA IONELA-MIHAELA 2) SBIRCEA CLAUDIU IRINEL	A1, A1.1
/		
Act Normativ nr. Legea 7, din 13/03/1996 emis de PARLAMENTUL ROMANIEI;		
B2	Intabulare, drept de PROPRIETATE, dobandit prin Lege, cota actuala 1/1, cota initiala 1/1 1) SBÎRCEA IONELA-MIHAELA 2) SBIRCEA CLAUDIU IRINEL	A1.2

**C. Partea III. SARCINI .**

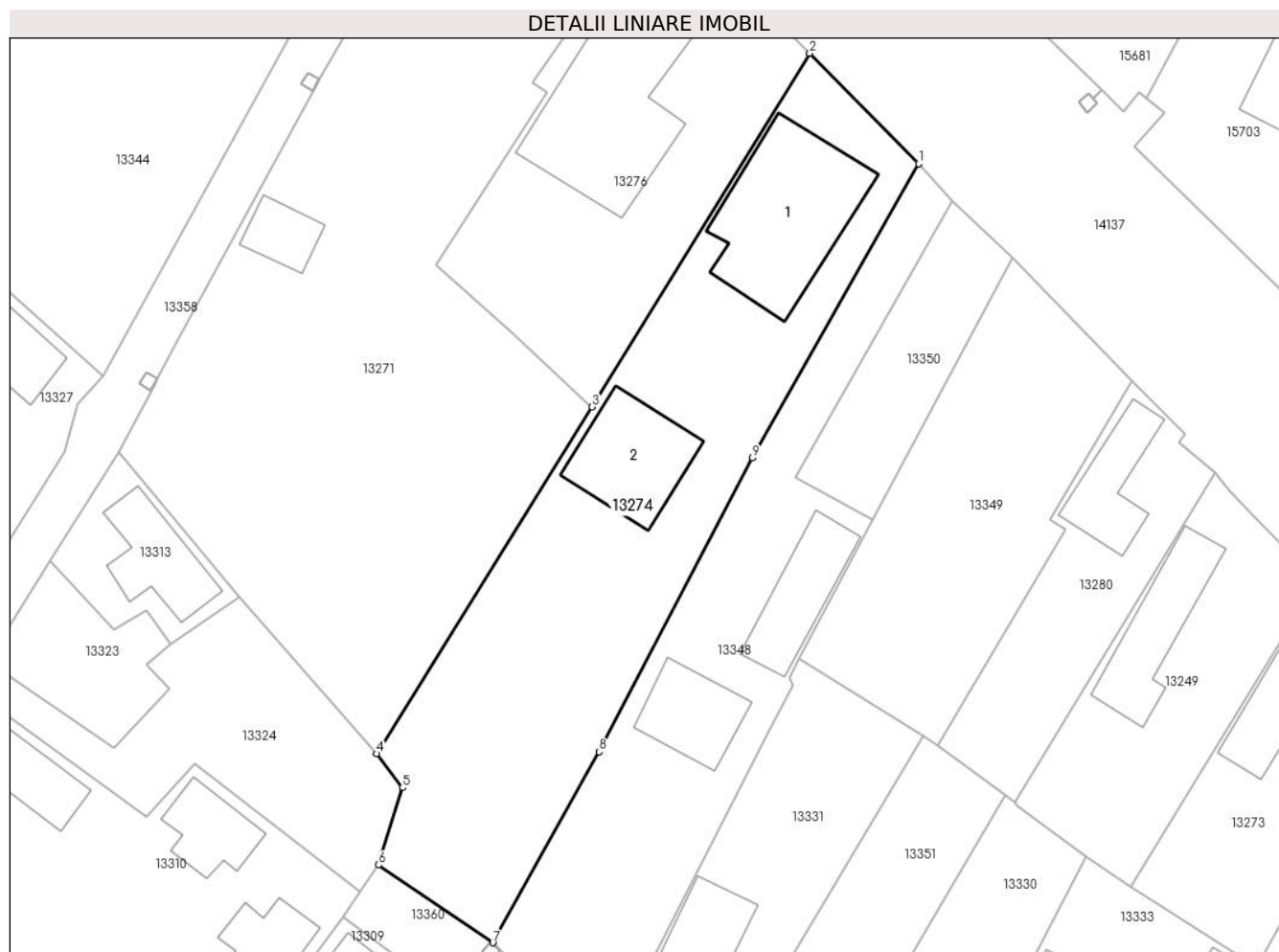
Inscrieri privind dezmembramintele dreptului de proprietate, drepturi reale de garanție și sarcini	Referințe
NU SUNT	

## Anexa Nr. 1 La Partea I

## Teren

Nr cadastral	Suprafața (mp)*	Observații / Referințe
36269	1.252	

\* Suprafața este determinată în planul de proiecție Stereo 70.



## Date referitoare la teren

Crt	Categorie folosință	Intravilan	Suprafața (mp)	Tarla	Parcelă	Nr. topo	Observații / Referințe
1	curți constructii	DA	1.252	153	2416	-	

## Date referitoare la construcții

Crt	Număr	Destinație construcție	Supraf. (mp)	Situație juridică	Observații / Referințe
A1.1	36269-C1	construcții administrative și social culturale	158	Cu acte	Nr. niveluri:2; S. construita la sol:158 mp; S. construita desfasurata:289 mp;
A1.2		construcții de locuinte	91	Cu acte	Nr. niveluri:1; S. construita la sol:91 mp; S. construita desfasurata:91 mp;

## Lungime Segmente

1) Valorile lungimilor segmentelor sunt obținute din proiecție în plan.

Punct început	X / Y	Punct sfârșit	X / Y	Lungime segment (** (m)
1	345.005,808 290.749,853	2	344.995,887 290.759,915	14.13
2	344.995,887 290.759,915	3	344.976,062 290.727,717	37.812

Punct început	X / Y	Punct sfârșit	X / Y	Lungime segment (** (m)
3	344.976,062 290.727,717	4	344.956,448 290.696,15	37.164
4	344.956,448 290.696,15	5	344.958,798 290.693,052	3.888
5	344.958,798 290.693,052	6	344.956,622 290.686,01	7.371
6	344.956,622 290.686,01	7	344.967,015 290.678,934	12.573
7	344.967,015 290.678,934	8	344.976,72 290.696,306	19.899
8	344.976,72 290.696,306	9	344.990,672 290.723,066	30.179
9	344.990,672 290.723,066	1	345.005,808 290.749,853	30.768

\*\* Lungimile segmentelor sunt determinate în planul de proiecție Stereo 70 și sunt rotunjite la 1 milimetru.

\*\*\* Distanța dintre puncte este formată din segmente cumulate ce sunt mai mici decât valoarea 1 milimetru.





**DATE DESPRE IMOBILUL NR. 13275**

Oficiul de Cadastru și Publicitate Imobiliară DOLJ  
Biroul de Cadastru și Publicitate Imobiliară Craiova

**A. Partea I. Descrierea imobilului**

TEREN Intravilan

Adresa: Loc. Cetate, Nr. 300, Jud. Dolj, T152, P2394

Nr. Crt	Nr cadastral Nr. topografic	Suprafața* (mp)	Observații / Referințe
A1		873	Sector cadastral:33 Teren imprejmuit;

**Construcții**

Crt	Nr cadastral Nr. topografic	Adresa	Observații / Referințe
A1.1		Loc. Cetate, Nr. 300, Jud. Dolj, T152, P2394	Nr. niveluri:1; S. construita la sol:43 mp;
A1.2		Loc. Cetate, Nr. 300, Jud. Dolj, T152, P2394	Nr. niveluri:1; S. construita la sol:62 mp;
A1.3		Loc. Cetate, Nr. 300, Jud. Dolj, T152, P2394	Nr. niveluri:1; S. construita la sol:75 mp;

**B. Partea II. Proprietari și acte**

Inscrieri privitoare la dreptul de proprietate și alte drepturi reale		Referințe
/		
Act Administrativ nr. TDP 907-58987, din 11/03/1994 emis de CJSDPAT DOLJ;		
B1	Intabulare, drept de PROPRIETATE, dobandit prin Reconstituire, cota actuala 1/1, cota initiala 1/1 1) COTOVEANU I ECATERINA, Lipsă CNP	A1
Act Normativ nr. Legea 7, din 13/03/1996 emis de PARLAMENTUL ROMÂNIEI;		
B2	Intabulare, drept de PROPRIETATE, dobandit prin Lege, cota actuala 1/1, cota initiala 1/1 1) COTOVEANU I ECATERINA, Lipsă CNP	A1.1, A1.2, A1.3

**C. Partea III. SARCINI .**

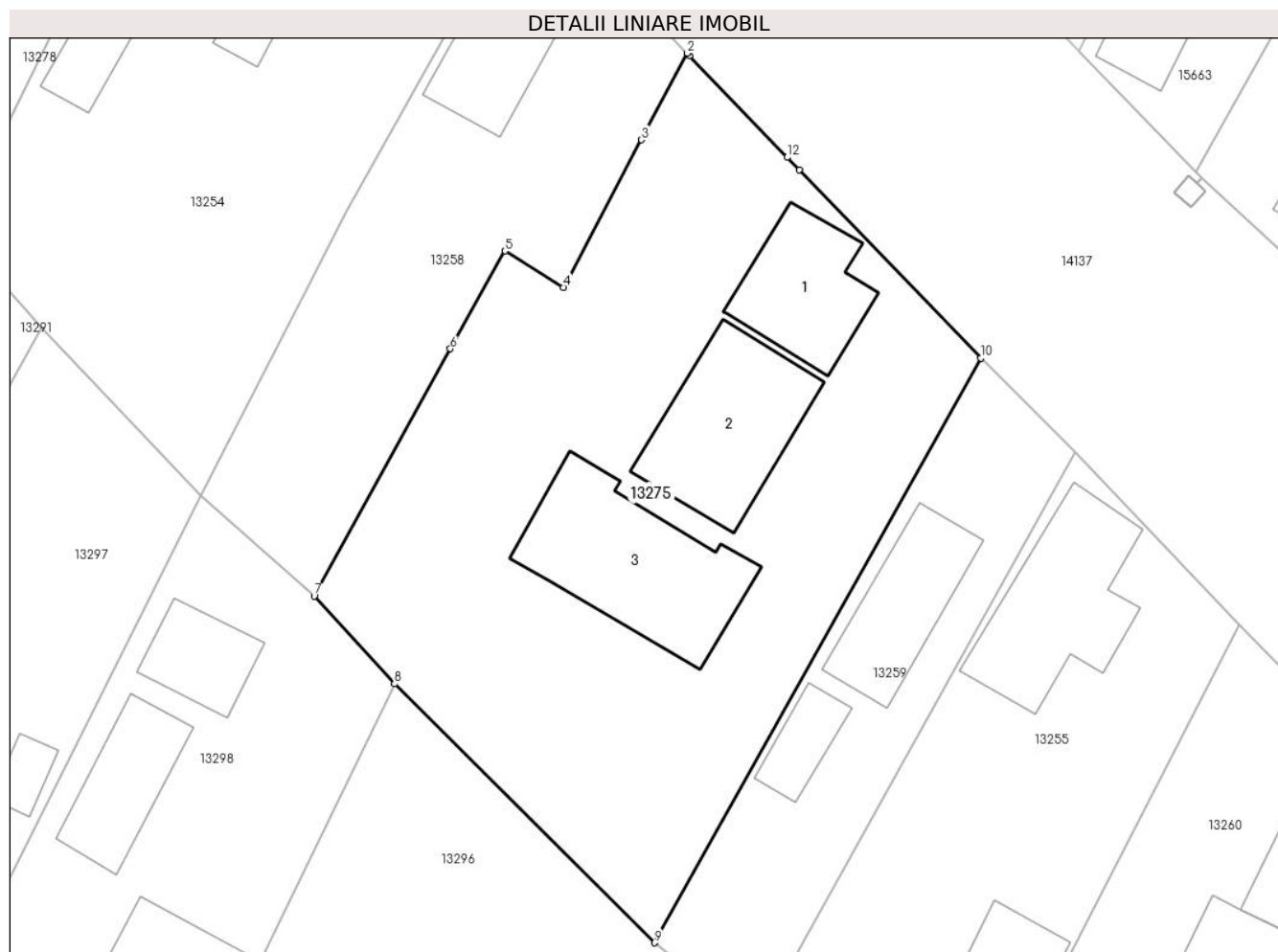
Inscrieri privind dezmembramintele dreptului de proprietate, drepturi reale de garanție și sarcini	Referințe
NU SUNT	

## Anexa Nr. 1 La Partea I

## Teren

Nr cadastral	Suprafața (mp)*	Observații / Referințe
	873	

\* Suprafața este determinată în planul de proiecție Stereo 70.



## Date referitoare la teren

Crt	Categorie folosință	Intravilan	Suprafața (mp)	Tarla	Parcelă	Nr. topo	Observații / Referințe
1	curți constructii	DA	873	152	2394	-	

## Date referitoare la construcții

Crt	Număr	Destinație construcție	Supraf. (mp)	Situație juridică	Observații / Referințe
A1.1		construcții de locuințe	43	Cu acte	Nr. niveluri:1; S. construita la sol:43 mp;
A1.2		construcții anexa	62	Cu acte	Nr. niveluri:1; S. construita la sol:62 mp;
A1.3		construcții anexa	75	Cu acte	Nr. niveluri:1; S. construita la sol:75 mp;

## Lungime Segmente

1) Valorile lungimilor segmentelor sunt obținute din proiecție în plan.

Punct început	X / Y	Punct sfârșit	X / Y	Lungime segment (** (m)
1	345.163,086 290.585,668	2	345.162,96 290.585,8	0.182
2	345.162,96 290.585,8	3	345.160,481 290.581,108	5.307

Punct început	X / Y	Punct sfârşit	X / Y	Lungime segment (** (m)
3	345.160,481 290.581,108	4	345.156,24 290.573,117	9.047
4	345.156,24 290.573,117	5	345.153,078 290.575,089	3.727
5	345.153,078 290.575,089	6	345.150,118 290.569,786	6.073
6	345.150,118 290.569,786	7	345.142,737 290.556,396	15.29
7	345.142,737 290.556,396	8	345.147,079 290.551,638	6.441
8	345.147,079 290.551,638	9	345.161,194 290.537,617	19.895
9	345.161,194 290.537,617	10	345.178,879 290.569,286	36.272
10	345.178,879 290.569,286	11	345.169,025 290.579,475	14.175
11	345.169,025 290.579,475	12	345.168,368 290.580,16	0.949
12	345.168,368 290.580,16	1	345.163,086 290.585,668	7.631

\*\* Lungimile segmentelor sunt determinate în planul de proiecție Stereo 70 și sunt rotunjite la 1 milimetru.

\*\*\* Distanța dintre puncte este formată din segmente cumulate ce sunt mai mici decât valoarea 1 milimetru.



**DATE DESPRE IMOBILUL NR. 13276**

Oficiul de Cadastru și Publicitate Imobiliară DOLJ  
Biroul de Cadastru și Publicitate Imobiliară Craiova

**A. Partea I. Descrierea imobilului**

TEREN Intravilan

Adresa: Loc. Cetate, Str Calea Severinului, Nr. 272, Jud. Dolj, T153, P2415

Nr. Crt	Nr cadastral Nr. topografic	Suprafața* (mp)	Observații / Referințe
A1	34641	733	Sector cadastral:33 Teren imprejmuit;

**Construcții**

Crt	Nr cadastral Nr. topografic	Adresa	Observații / Referințe
A1.1	34641-C1	Loc. Cetate, Str Calea Severinului, Nr. 272, Jud. Dolj, T153, P2415	Nr. niveluri:1; S. construita la sol:208 mp; S. construita desfasurata:208 mp;

**B. Partea II. Proprietari și acte**

Inscrieri privitoare la dreptul de proprietate și alte drepturi reale		Referințe
<b>69279 / 08/05/2017</b>		
Act Notarial nr. 1457, din 03/05/2017 emis de Budiana Ionut Razvan;		
B1	Intabulare, drept de PROPRIETATE, dobandit prin Conventie, cota actuala 1/1, cota initiala 1/1 1) BUZATU ION-DANIEL 2) BUZATU ELVIRA-IONELA	A1, A1.1

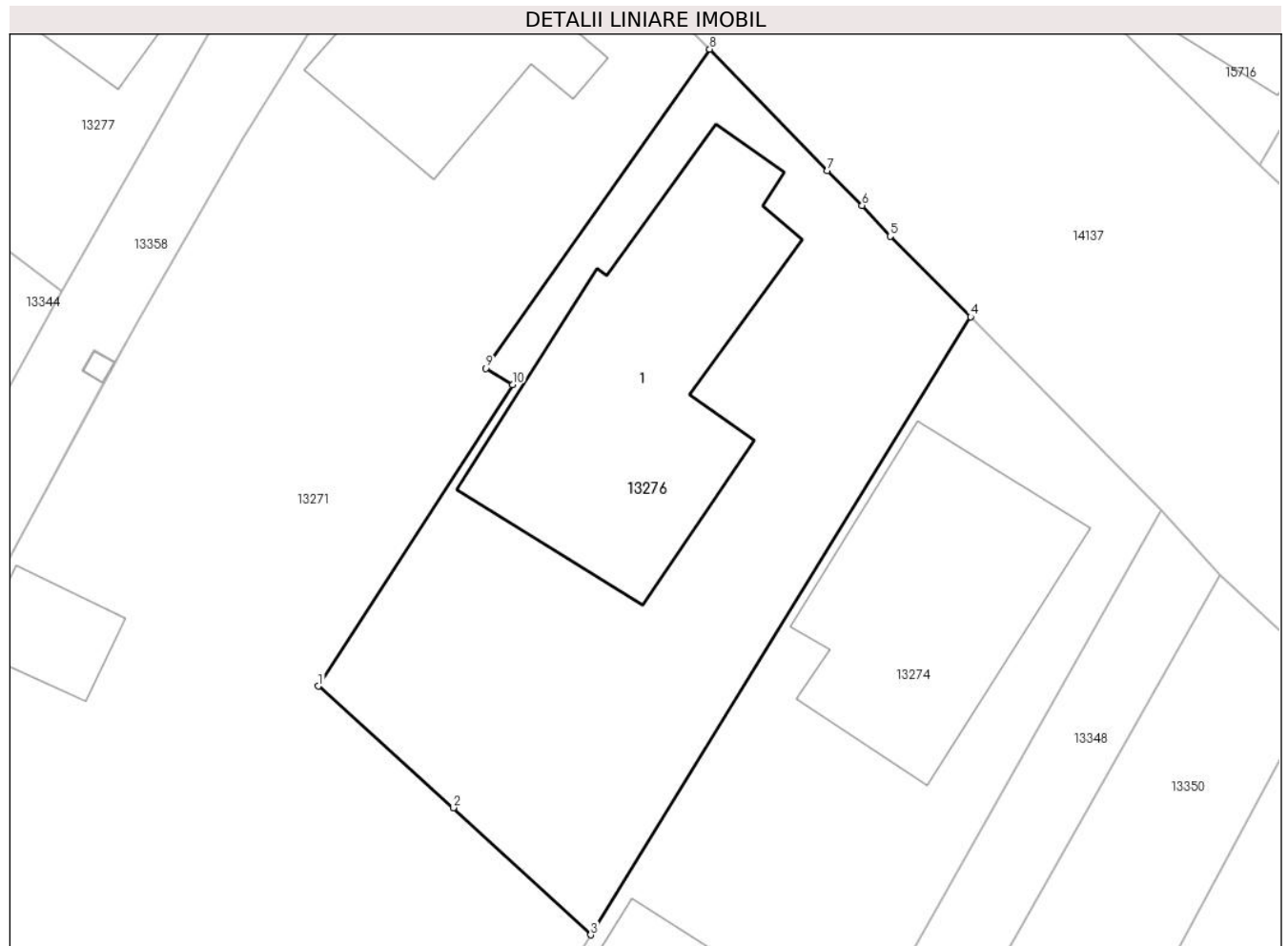
**C. Partea III. SARCINI .**

Inscrieri privind dezmembramintele dreptului de proprietate, drepturi reale de garanție și sarcini	Referințe
NU SUNT	

**Teren**

Nr cadastral	Suprafața (mp)*	Observații / Referințe
34641	733	

\* Suprafața este determinată în planul de proiecție Stereo 70.



**Date referitoare la teren**

Crt	Categorie folosință	Intravilan	Suprafața (mp)	Tarla	Parcelă	Nr. topo	Observații / Referințe
1	curți constructii	DA	733	153	2415	-	

**Date referitoare la construcții**

Crt	Număr	Destinație construcție	Supraf. (mp)	Situație juridică	Observații / Referințe
A1.1	34641-C1	construcții de locuințe	Din acte: 86 Masurata: 208	Cu acte	Nr. niveluri:1; S. construita la sol:208 mp; S. construita desfasurata:208 mp;

**Lungime Segmente**

1) Valorile lungimilor segmentelor sunt obținute din proiecție în plan.

Punct început	X / Y	Punct sfârșit	X / Y	Lungime segment (** (m)
1	344.961,851 290.740,675	2	344.968,901 290.734,34	9.478
2	344.968,901 290.734,34	3	344.976,062 290.727,717	9.754
3	344.976,062 290.727,717	4	344.995,887 290.759,915	37.812

Punct început	X / Y	Punct sfârșit	X / Y	Lungime segment (** (m)
4	344.995,887 290.759,915	5	344.991,691 290.764,118	5.939
5	344.991,691 290.764,118	6	344.990,224 290.765,715	2.169
6	344.990,224 290.765,715	7	344.988,402 290.767,538	2.577
7	344.988,402 290.767,538	8	344.982,265 290.773,864	8.814
8	344.982,265 290.773,864	9	344.970,596 290.757,241	20.31
9	344.970,596 290.757,241	10	344.971,983 290.756,382	1.631
10	344.971,983 290.756,382	1	344.961,851 290.740,675	18.691

\*\* Lungimile segmentelor sunt determinate în planul de proiecție Stereo 70 și sunt rotunjite la 1 milimetru.

\*\*\* Distanța dintre puncte este formată din segmente cumulate ce sunt mai mici decât valoarea 1 milimetru.





**DATE DESPRE IMOBILUL NR. 13277**

Oficiul de Cadastru și Publicitate Imobiliară DOLJ  
Biroul de Cadastru și Publicitate Imobiliară Craiova

**A. Partea I. Descrierea imobilului**

TEREN Intravilan

Adresa: Loc. Cetate, Str Calea Severinului, Nr. 268, Jud. Dolj, T155 P2452-P2453

Nr. Crt	Nr cadastral Nr. topografic	Suprafața* (mp)	Observații / Referințe
A1	33036	669	Sector cadastral:33 Teren imprejmuit;

**Construcții**

Crt	Nr cadastral Nr. topografic	Adresa	Observații / Referințe
A1.1	33036-C1	Loc. Cetate, Str Calea Severinului, Nr. 268, Jud. Dolj, T155 P2452-P2453	Nr. niveluri:1; S. construita la sol:108 mp; An 2000, zidarie GVP, invelitoare tigla, compusa din 3 camere si depentinte. Nu detine certificat de performanta energetica.

**B. Partea II. Proprietari și acte**

Inscrieri privitoare la dreptul de proprietate și alte drepturi reale		Referințe
<b>146441 / 27/11/2014</b>		
Act Notarial nr. CVC 758, din 24/09/2013 emis de Diaconescu Gelu Emilian (INCHEIERE DE RECTIFICARE nr. 35/24-09-2013 emis de Diaconescu Gelu Emilian);		
B1	Intabulare, drept de PROPRIETATE, dobandit prin Conventie, cota actuala 19/36, cota initiala 361/684 1) SPANU ALEXANDRU, necasatorit <i>OBSERVATII: pozitie transcrisa din CF 31478/Cetate, incheierea nr. 93837din 25-09-2013</i>	A1
Act Notarial nr. CVC aut nr 1139, din 06/12/2013 emis de BNP Diaconescu Gelu Emilian;		
B2	Intabulare, drept de PROPRIETATE, dobandit prin Conventie, cota actuala 17/36, cota initiala 323/684 1) SPANU ALEXANDRU <i>OBSERVATII: pozitie transcrisa din CF 31474/Cetate, incheierea nr. 120645din 09-12-2013</i>	A1
<b>116515 / 25/09/2015</b>		
Act Administrativ nr. CERTIFICAT si P.V. nr. 6430, din 20/02/2015 emis de Primaria Cetate;		
B3	Intabulare, drept de PROPRIETATE, dobandit prin Construire, cota actuala 1/1, cota initiala 1/1 1) SPANU ALEXANDRU	A1.1

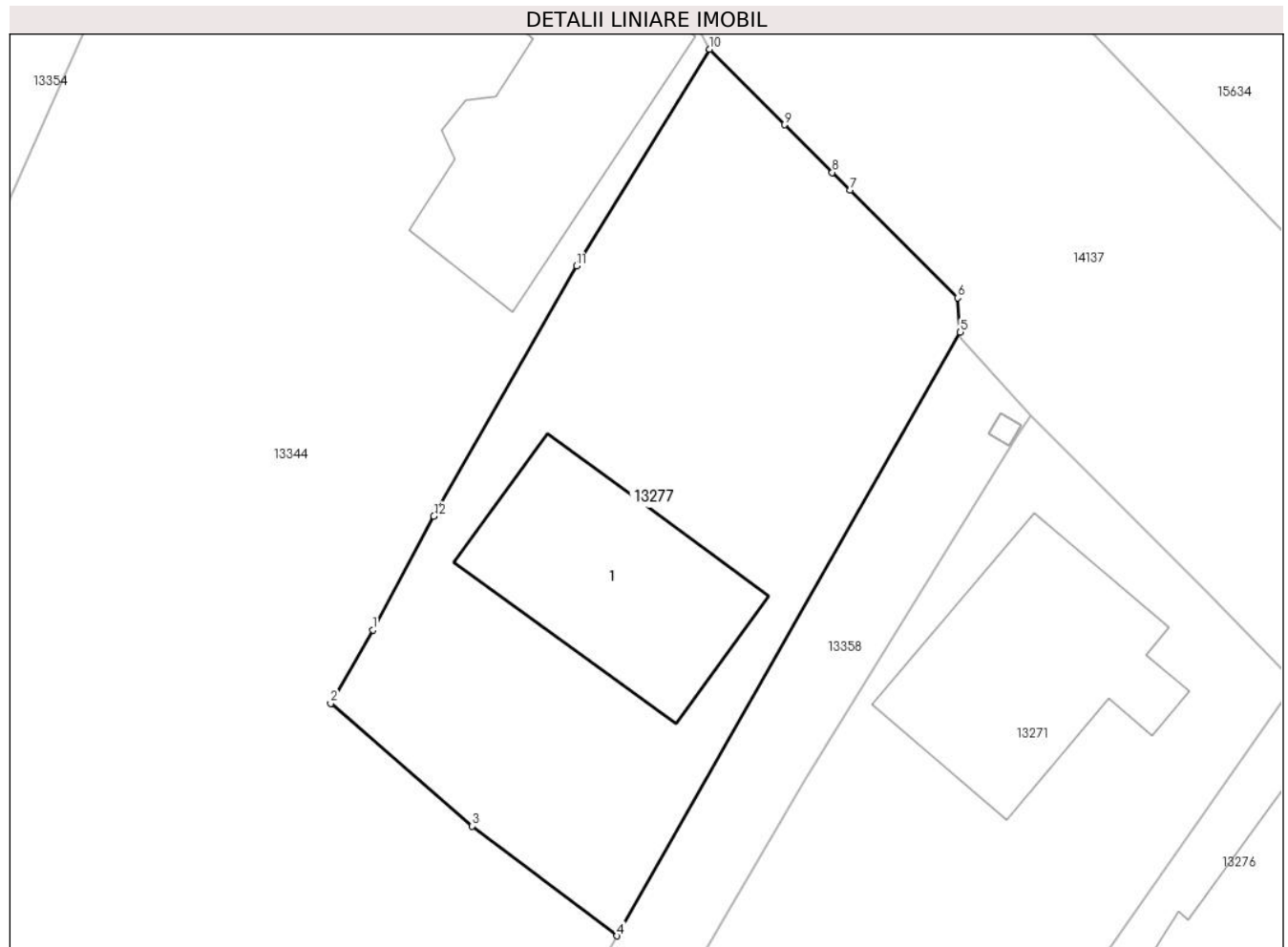
**C. Partea III. SARCINI .**

Inscrieri privind dezmembramintele dreptului de proprietate, drepturi reale de garanție și sarcini	Referințe
NU SUNT	

**Teren**

Nr cadastral	Suprafața (mp)*	Observații / Referințe
33036	669	

\* Suprafața este determinată în planul de proiecție Stereo 70.



**Date referitoare la teren**

Crt	Categorie folosință	Intravilan	Suprafața (mp)	Tarla	Parcelă	Nr. topo	Observații / Referințe
1	curți constructii	DA	669	155	2452-2453	-	Terenul este împrejmuit cu gard lemn gard metal cu postament beton

**Date referitoare la construcții**

Crt	Număr	Destinație construcție	Supraf. (mp)	Situație juridică	Observații / Referințe
A1.1	33036-C1	construcții de locuințe	108	Cu acte	Nr. niveluri:1; S. construită la sol:108 mp; An 2000, zidarie GVP, învelitoare țigla, compusă din 3 camere și depentinte. Nu detine certificat de performanță energetică.

**Lungime Segmente**

1) Valorile lungimilor segmentelor sunt obținute din proiecție în plan.

Punct început	X / Y	Punct sfârșit	X / Y	Lungime segment (** (m)
1	344.936,297 290.776,479	2	344.934,194 290.772,835	4.207
2	344.934,194 290.772,835	3	344.941,25 290.766,717	9.339
3	344.941,25 290.766,717	4	344.948,46 290.761,261	9.042

Punct început	X / Y	Punct sfârșit	X / Y	Lungime segment (** (m)
4	344.948,46 290.761,261	5	344.965,558 290.791,297	34.562
5	344.965,558 290.791,297	6	344.965,426 290.793,014	1.722
6	344.965,426 290.793,014	7	344.960,056 290.798,372	7.586
7	344.960,056 290.798,372	8	344.959,18 290.799,248	1.239
8	344.959,18 290.799,248	9	344.956,806 290.801,623	3.358
9	344.956,806 290.801,623	10	344.953,072 290.805,382	5.298
10	344.953,072 290.805,382	11	344.946,442 290.794,597	12.66
11	344.946,442 290.794,597	12	344.939,337 290.782,151	14.331
12	344.939,337 290.782,151	1	344.936,297 290.776,479	6.435

\*\* Lungimile segmentelor sunt determinate în planul de proiecție Stereo 70 și sunt rotunjite la 1 milimetru.

\*\*\* Distanța dintre puncte este formată din segmente cumulate ce sunt mai mici decât valoarea 1 milimetru.



**DATE DESPRE IMOBILUL NR. 13278**

Oficiul de Cadastru și Publicitate Imobiliară DOLJ  
Biroul de Cadastru și Publicitate Imobiliară Craiova

**A. Partea I. Descrierea imobilului**

TEREN Intravilan

Adresa: Loc. Cetate, Str Calea Severinului, Nr. 294, Jud. Dolj, TARLAUA 152, PARCELA 2391

Nr. Crt	Nr cadastral Nr. topografic	Suprafața* (mp)	Observații / Referințe
A1	33028	695	Sector cadastral:33 Teren imprejmuit;

**Construcții**

Crt	Nr cadastral Nr. topografic	Adresa	Observații / Referințe
A1.1	33028-C1	Loc. Cetate, Str Calea Severinului, Nr. 294, Jud. Dolj, TARLAUA 152, PARCELA 2391	Nr. niveluri:1; S. construita la sol:63 mp; LOCUINTA COMPUSA DIN DOUA CAMERE, DOUA HOLURI SI PIVNITA IN STARE AVANSATA DE DEGRADARE.
A1.2	33028-C2	Loc. Cetate, Str Calea Severinului, Nr. 294, Jud. Dolj, TARLAUA 152, PARCELA 2391	Nr. niveluri:1; S. construita la sol:21 mp; PATUL CU MAGAZIE
A1.3	33028-C3	Loc. Cetate, Str Calea Severinului, Nr. 294, Jud. Dolj, TARLAUA 152, PARCELA 2391	Nr. niveluri:1; S. construita la sol:32 mp; ANEXA IN STARE AVANSATA DE DEGRADARE.

**B. Partea II. Proprietari și acte**

Inscrieri privitoare la dreptul de proprietate și alte drepturi reale		Referințe
<b>129020 / 28/08/2017</b>		
Act Notarial nr. CVC aut. nr. 2376, din 28/08/2017 emis de NP Stoenescu Florea;		
B1	Intabulare, drept de PROPRIETATE, dobandit prin Conventie, cota actuala 1/1, cota initiala 1/1 1) CIORCIOG GEORGE-NICOLAE 2) CIORCIOG VIORICA-ANCUȚA	A1, A1.1, A1.2
/		
Act Normativ nr. Legea 7, din 13/03/1996 emis de PARLAMENTUL ROMANIEI;		
B2	Intabulare, drept de PROPRIETATE, dobandit prin Lege, cota actuala 1/1, cota initiala 1/1 1) CIORCIOG GEORGE-NICOLAE 2) CIORCIOG VIORICA-ANCUȚA	A1.3

**C. Partea III. SARCINI .**

Inscrieri privind dezmembramintele dreptului de proprietate, drepturi reale de garanție și sarcini	Referințe
NU SUNT	

## Anexa Nr. 1 La Partea I

## Teren

Nr cadastral	Suprafața (mp)*	Observații / Referințe
33028	695	

\* Suprafața este determinată în planul de proiecție Stereo 70.



## Date referitoare la teren

Crt	Categorie folosință	Intravilan	Suprafața (mp)	Tarla	Parcelă	Nr. topo	Observații / Referințe
1	curți constructii	DA	695	152	2391	-	

## Date referitoare la construcții

Crt	Număr	Destinație construcție	Supraf. (mp)	Situație juridică	Observații / Referințe
A1.1	33028-C1	construcții de locuințe	63	Cu acte	Nr. niveluri:1; S. construită la sol:63 mp; LOCUINTA COMPUSA DIN DOUA CAMERE, DOUA HOLURI SI PIVNITA IN STARE AVANSATA DE DEGRADARE.
A1.2	33028-C2	construcții anexa	21	Cu acte	Nr. niveluri:1; S. construită la sol:21 mp; PATUL CU MAGAZIE
A1.3	33028-C3	construcții anexa	32	Cu acte	Nr. niveluri:1; S. construită la sol:32 mp; ANEXA IN STARE AVANSATA DE DEGRADARE.

## Lungime Segmente

1) Valorile lungimilor segmentelor sunt obținute din proiecție în plan.

Punct început	X / Y	Punct sfârșit	X / Y	Lungime segment (** (m)
1	345.135,678 290.614,364	2	345.135,666 290.614,375	0.016

Punct început	X / Y	Punct sfârşit	X / Y	Lungime segment (** (m)
2	345.135,666 290.614,375	3	345.126,478 290.623,826	13.181
3	345.126,478 290.623,826	4	345.124,82 290.620,536	3.684
4	345.124,82 290.620,536	5	345.122,593 290.616,117	4.948
5	345.122,593 290.616,117	6	345.111,614 290.594,332	24.395
6	345.111,614 290.594,332	7	345.111,518 290.594,127	0.226
7	345.111,518 290.594,127	8	345.110,046 290.590,998	3.458
8	345.110,046 290.590,998	9	345.123,281 290.576,208	19.847
9	345.123,281 290.576,208	10	345.129,208 290.588,284	13.452
10	345.129,208 290.588,284	11	345.140,701 290.609,182	23.85
11	345.140,701 290.609,182	1	345.135,678 290.614,364	7.217

\*\* Lungimile segmentelor sunt determinate în planul de proiecție Stereo 70 și sunt rotunjite la 1 milimetru.

\*\*\* Distanța dintre puncte este formată din segmente cumulate ce sunt mai mici decât valoarea 1 milimetru.





**DATE DESPRE IMOBILUL NR. 13279**

Oficiul de Cadastru și Publicitate Imobiliară DOLJ  
Biroul de Cadastru și Publicitate Imobiliară Craiova

**A. Partea I. Descrierea imobilului**

TEREN Intravilan

Adresa: Loc. Cetate, Jud. Dolj, T150, P2354/2

Nr. Crt	Nr cadastral Nr. topografic	Suprafața* (mp)	Observații / Referințe
A1		302	Sector cadastral:33 Teren neimprejmuit;

**B. Partea II. Proprietari și acte**

Inscrieri privitoare la dreptul de proprietate și alte drepturi reale		Referințe
/		
Act Normativ nr. Legea 7, din 13/03/1996 emis de PARLAMENTUL ROMÂNIEI;		
B1	Inscrierea provizorie, drept de PROPRIETATE, dobandit prin Lege, cota actuala 1/1, cota initiala 1/1	A1
	1) <b>COMUNA CETATE</b> , CIF:4553470	
	<i>OBSERVATII: PROPRIETAR NEIDENTIFICAT</i>	

**C. Partea III. SARCINI .**

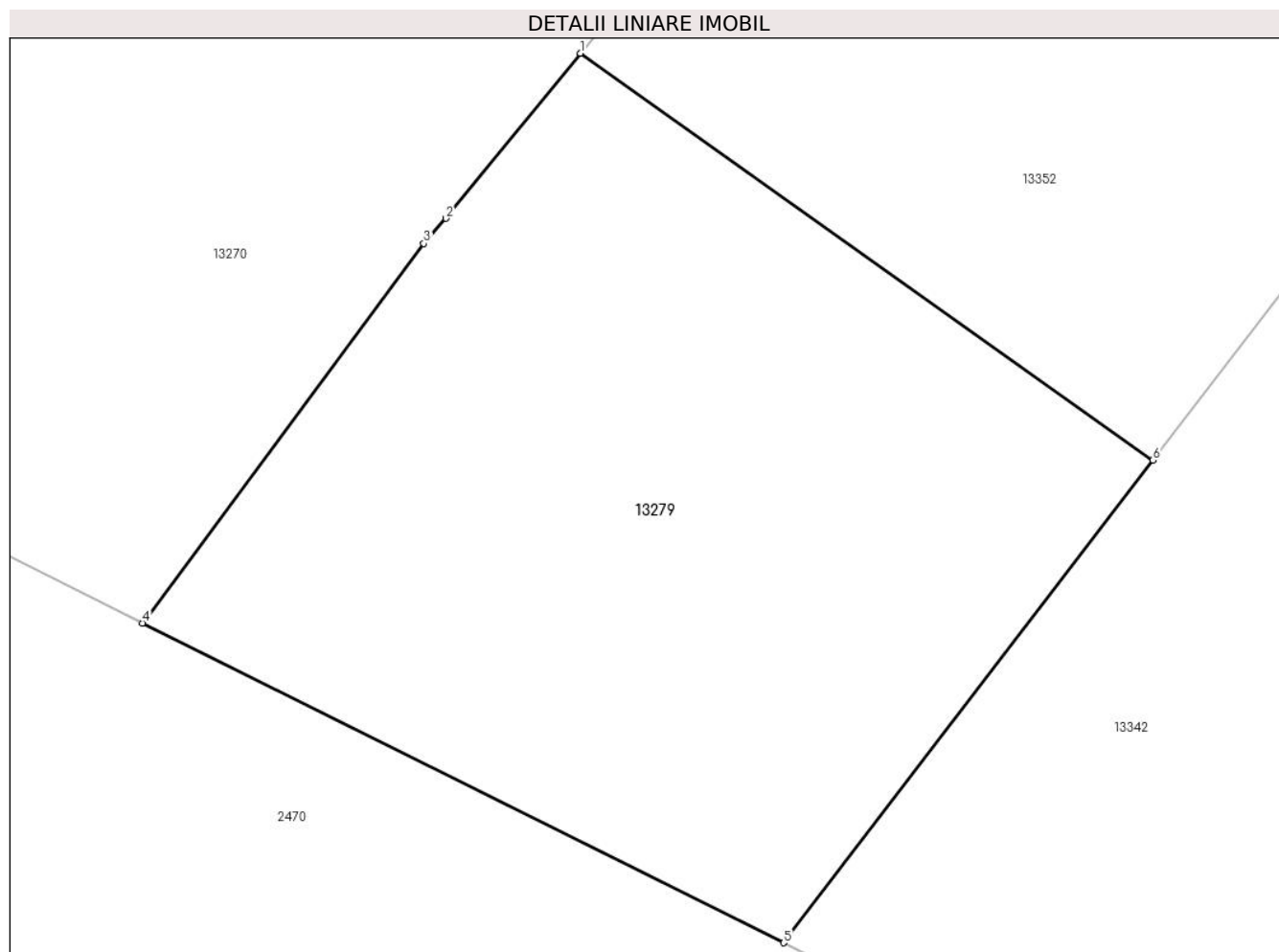
Inscrieri privind dezmembramintele dreptului de proprietate, drepturi reale de garanție și sarcini	Referințe
NU SUNT	

## Anexa Nr. 1 La Partea I

## Teren

Nr cadastral	Suprafața (mp)*	Observații / Referințe
	302	

\* Suprafața este determinată în planul de proiecție Stereo 70.



## Date referitoare la teren

Crt	Categorie folosință	Intravilan	Suprafața (mp)	Tarla	Parcelă	Nr. topo	Observații / Referințe
1	arabil	DA	302	150	2354/2	-	

## Lungime Segmente

1) Valorile lungimilor segmentelor sunt obținute din proiecție în plan.

Punct început	X / Y	Punct sfârșit	X / Y	Lungime segment (** (m)
1	345.440,893 290.221,417	2	345.437,483 290.217,224	5.405
2	345.437,483 290.217,224	3	345.436,915 290.216,588	0.853
3	345.436,915 290.216,588	4	345.429,773 290.206,952	11.994
4	345.429,773 290.206,952	5	345.446,056 290.198,842	18.191
5	345.446,056 290.198,842	6	345.455,435 290.211,093	15.429

Punct început	X / Y	Punct sfârșit	X / Y	Lungime segment (** (m)
6	345.455,435 290.211,093	1	345.440,893 290.221,417	17.834

\*\* Lungimile segmentelor sunt determinate în planul de proiecție Stereo 70 și sunt rotunjite la 1 milimetru.

\*\*\* Distanța dintre puncte este formată din segmente cumulate ce sunt mai mici decât valoarea 1 milimetru.



**DATE DESPRE IMOBILUL NR. 13280**

Oficiul de Cadastru și Publicitate Imobiliară DOLJ  
Biroul de Cadastru și Publicitate Imobiliară Craiova

**A. Partea I. Descrierea imobilului**

TEREN Intravilan

Adresa: Loc. Cetate, Str Calea Severinului, Nr. 280, Jud. Dolj, TARLA 153, PARCELELE 2420, 2422/2.

Nr. Crt	Nr cadastral Nr. topografic	Suprafața* (mp)	Observații / Referințe
A1	39862	344	Sector cadastral:33 Teren imprejmuit; Teren intravilan imprejmuit cu gard de beton, lemn si sarma, iar intre punctele 7-8; 9-1-2 find limita conventionala.

**Construcții**

Crt	Nr cadastral Nr. topografic	Adresa	Observații / Referințe
A1.1	39862-C1	Loc. Cetate, Str Calea Severinului, Nr. 280, Jud. Dolj, TARLA 153, PARCELELE 2420, 2422/2.	Nr. niveluri:1; S. construita la sol:59 mp; S. construita desfasurata:59 mp; Suprafata construita desfasurata de 59 mp, Suprafata aferenta de 74 mp - (locuinta - regim de inaltime parter) , edificata in anul 1965.

**B. Partea II. Proprietari și acte**

Inscrieri privitoare la dreptul de proprietate și alte drepturi reale		Referințe
<b>169440 / 18/07/2023</b>		
Act Notarial nr. CVC aut sub nr 1753, din 17/07/2023 emis de NP Budiana Ionut Razvan;		
B1	Intabulare, drept de PROPRIETATE, dobandit prin Conventie, cota actuala 1/1, cota initiala 1/1 1) USURELU VIOREL SORIN 2) USURELU IONELIA VIOLETA	A1, A1.1

**C. Partea III. SARCINI .**

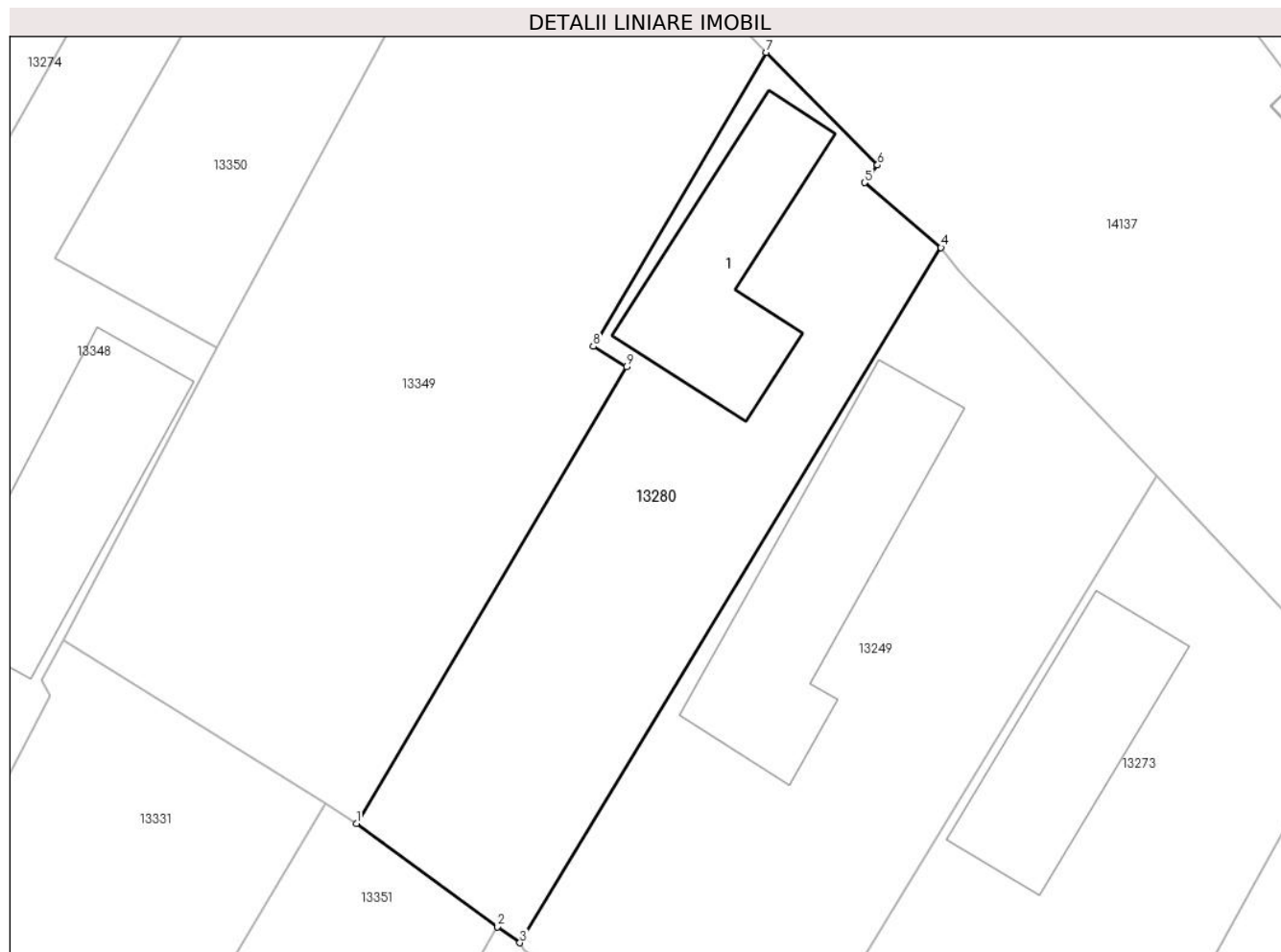
Inscrieri privind dezmembramintele dreptului de proprietate, drepturi reale de garanție și sarcini	Referințe
NU SUNT	

## Anexa Nr. 1 La Partea I

## Teren

Nr cadastral	Suprafața (mp)*	Observații / Referințe
39862	344	Teren intravilan împrejmuit cu gard de beton, lemn si sarma, iar intre punctele 7-8; 9-1-2 fiind limita conventionala.

\* Suprafața este determinată în planul de proiecție Stereo 70.



## Date referitoare la teren

Crt	Categorie folosință	Intravilan	Suprafața (mp)	Tarla	Parcelă	Nr. topo	Observații / Referințe
1	curți constructii	DA	344	153	2420,2422/2	-	

## Date referitoare la construcții

Crt	Număr	Destinație construcție	Supraf. (mp)	Situație juridică	Observații / Referințe
A1.1	39862-C1	construcții de locuințe	59	Cu acte	Nr. niveluri:1; S. construita la sol:59 mp; S. construita desfasurata:59 mp; Suprafata construita desfasurata de 59 mp, Suprafata aferenta de 74 mp - (locuinta - regim de inaltime parter) , edificata in anul 1965.

## Lungime Segmente

1) Valorile lungimilor segmentelor sunt obținute din proiecție în plan.

Punct început	X / Y	Punct sfârșit	X / Y	Lungime segment (** (m)
1	345.007,578 290.696,877	2	345.013,665 290.692,436	7.535
2	345.013,665 290.692,436	3	345.014,632 290.691,741	1.191

Punct început	X / Y	Punct sfârșit	X / Y	Lungime segment (** (m)
3	345.014,632 290.691,741	4	345.032,785 290.721,713	35.041
4	345.032,785 290.721,713	5	345.029,493 290.724,513	4.322
5	345.029,493 290.724,513	6	345.030,049 290.725,267	0.937
6	345.030,049 290.725,267	7	345.025,25 290.730,126	6.829
7	345.025,25 290.730,126	8	345.017,793 290.717,45	14.707
8	345.017,793 290.717,45	9	345.019,24 290.716,568	1.695
9	345.019,24 290.716,568	1	345.007,578 290.696,877	22.885

\*\* Lungimile segmentelor sunt determinate în planul de proiecție Stereo 70 și sunt rotunjite la 1 milimetru.

\*\*\* Distanța dintre puncte este formată din segmente cumulate ce sunt mai mici decât valoarea 1 milimetru.





**DATE DESPRE IMOBILUL NR. 13281**

Oficiul de Cadastru și Publicitate Imobiliară DOLJ  
Biroul de Cadastru și Publicitate Imobiliară Craiova

**A. Partea I. Descrierea imobilului**

TEREN Intravilan

Adresa: Loc. Cetate, Jud. Dolj, T150, P2352/2

Nr. Crt	Nr cadastral Nr. topografic	Suprafața* (mp)	Observații / Referințe
A1		276	Sector cadastral:33 Teren neimprejmuit;

**B. Partea II. Proprietari și acte**

Inscrieri privitoare la dreptul de proprietate și alte drepturi reale	Referințe
/	
Act Normativ nr. Legea 7, din 13/03/1996 emis de PARLAMENTUL ROMÂNIEI;	
B1	A1
Inscrierea provizorie, drept de PROPRIETATE, dobandit prin Lege, cota actuala 1/1, cota initiala 1/1	
1) <b>COMUNA CETATE</b> , CIF:4553470	
<i>OBSERVATII: PROPRIETAR NEIDENTIFICAT</i>	

**C. Partea III. SARCINI .**

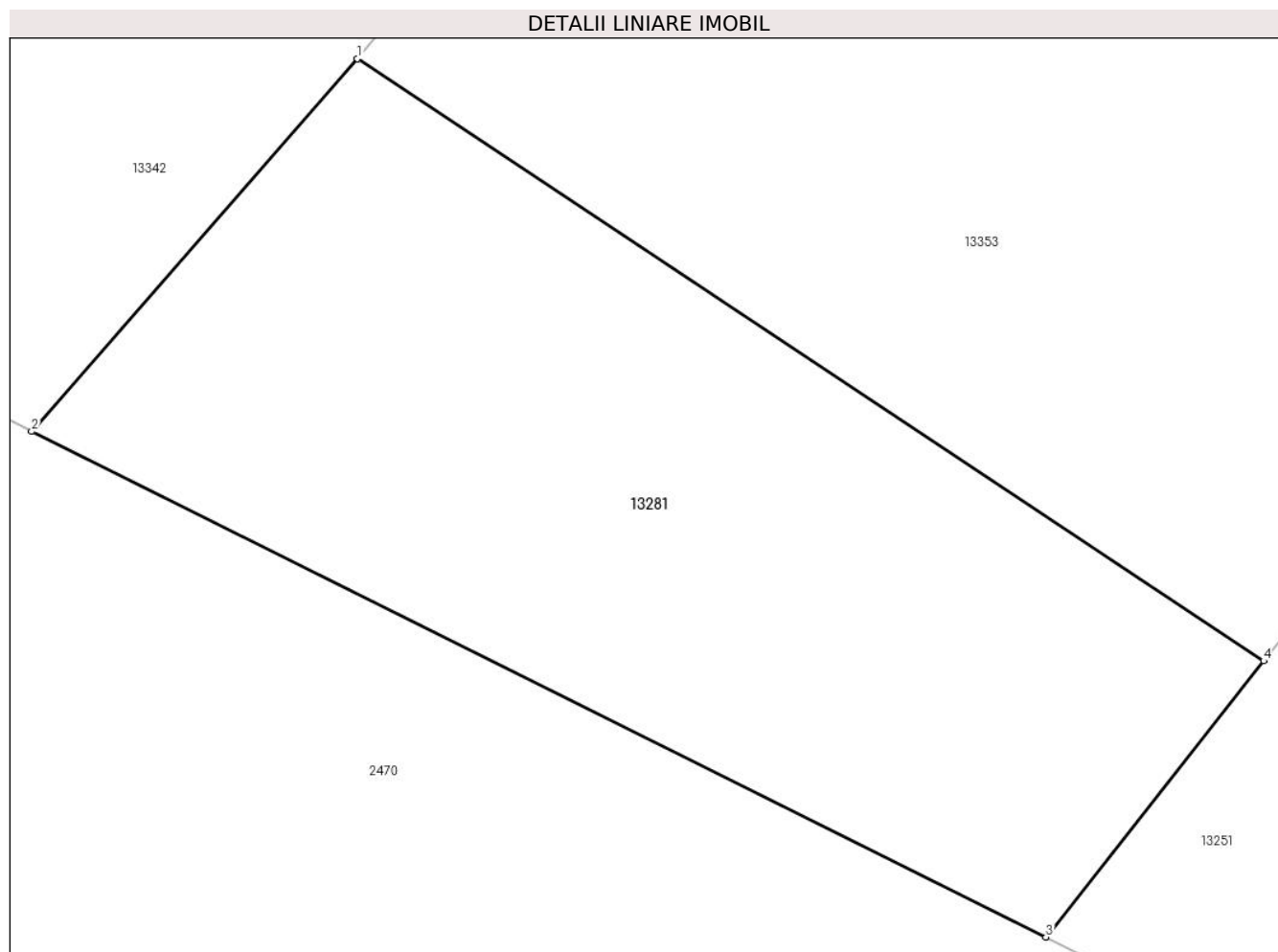
Inscrieri privind dezmembramintele dreptului de proprietate, drepturi reale de garanție și sarcini	Referințe
NU SUNT	

## Anexa Nr. 1 La Partea I

## Teren

Nr cadastral	Suprafața (mp)*	Observații / Referințe
	276	

\* Suprafața este determinată în planul de proiecție Stereo 70.



## Date referitoare la teren

Crt	Categorie folosință	Intra vilan	Suprafața (mp)	Tarla	Parcelă	Nr. topo	Observații / Referințe
1	arabil	DA	276	150	2352/2	-	

## Lungime Segmente

1) Valorile lungimilor segmentelor sunt obținute din proiecție în plan.

Punct început	X / Y	Punct sfârșit	X / Y	Lungime segment (** (m)
1	345.465,352 290.202,307	2	345.457,384 290.193,199	12.101
2	345.457,384 290.193,199	3	345.482,193 290.180,842	27.716
3	345.482,193 290.180,842	4	345.487,52 290.187,593	8.6
4	345.487,52 290.187,593	1	345.465,352 290.202,307	26.607

\*\* Lungimile segmentelor sunt determinate în planul de proiecție Stereo 70 și sunt rotunjite la 1 milimetru.

**\*\*\* Distanţa dintre puncte este formată din segmente cumulate ce sunt mai mici decât valoarea 1 milimetru.**



**DATE DESPRE IMOBILUL NR. 13282**

Oficiul de Cadastru și Publicitate Imobiliară DOLJ  
Biroul de Cadastru și Publicitate Imobiliară Craiova

**A. Partea I. Descrierea imobilului**

TEREN Intravilan

Nr. CF vechi:258

Nr. cadastral vechi:330/1

Adresa: Loc. Cetate, Jud. Dolj, T 150, P 2363/1

Nr. Crt	Nr cadastral Nr. topografic	Suprafața* (mp)	Observații / Referințe
A1	32697	4.600	Sector cadastral:33 Teren neimprejmuit;

**B. Partea II. Proprietari și acte**

Inscrieri privitoare la dreptul de proprietate și alte drepturi reale		Referințe
<b>90195 / 13/09/2013</b>		
Hotarare Judecatoreasca nr. decizia nr 3473, din 13/03/2012 emis de Curtea de Apel Craiova (dosar nr 925/63/2011);		
B1	Intabulare, drept de PROPRIETATE, dobandit prin Hotarare Judecatoreasca, cota actuala 1/1, cota initiala 1/1 1) PAROHIA FANTANA BANULUI, CIF:999999999999, LIPSA CUI	A1

**C. Partea III. SARCINI .**

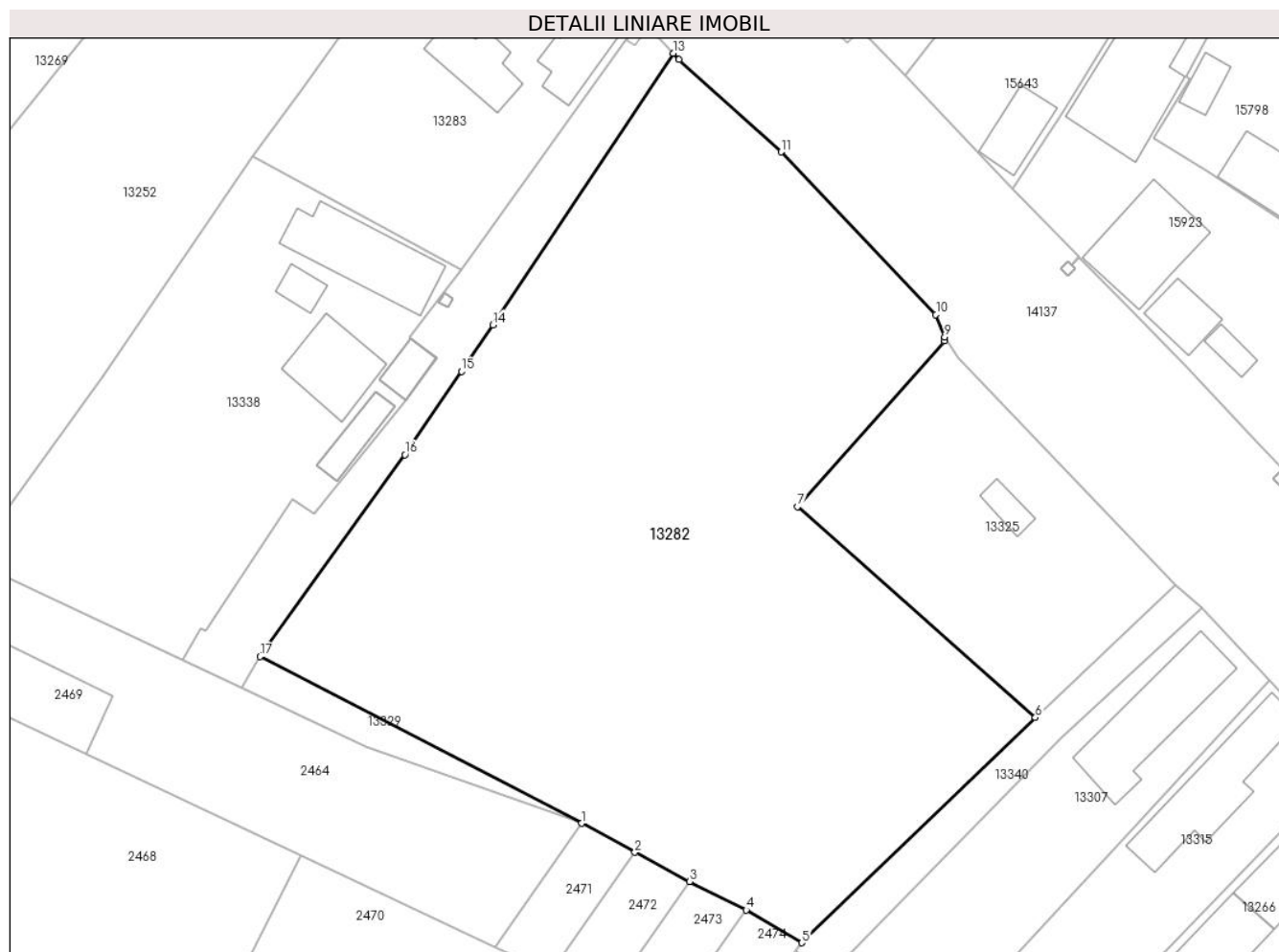
Inscrieri privind dezmembramintele dreptului de proprietate, drepturi reale de garanție și sarcini	Referințe
NU SUNT	

## Anexa Nr. 1 La Partea I

## Teren

Nr cadastral	Suprafața (mp)*	Observații / Referințe
32697	4.600	

\* Suprafața este determinată în planul de proiecție Stereo 70.



## Date referitoare la teren

Crt	Categorie folosință	Intravilan	Suprafața (mp)	Tarla	Parcelă	Nr. topo	Observații / Referințe
1	arabil	DA	4.600	150	2363/1	-	

## Lungime Segmente

1) Valorile lungimilor segmentelor sunt obținute din proiecție în plan.

Punct început	X / Y	Punct sfârșit	X / Y	Lungime segment (** (m)
1	345.330,918 290.309,532	2	345.337,06 290.306,169	7.002
2	345.337,06 290.306,169	3	345.343,396 290.302,795	7.178
3	345.343,396 290.302,795	4	345.349,933 290.299,504	7.319
4	345.349,933 290.299,504	5	345.356,366 290.295,718	7.464
5	345.356,366 290.295,718	6	345.383,385 290.321,763	37.528

Punct început	X / Y	Punct sfârșit	X / Y	Lungime segment (** (m)
6	345.383,385 290.321,763	7	345.355,883 290.346,142	36.752
7	345.355,883 290.346,142	8	345.372,874 290.365,317	25.62
8	345.372,874 290.365,317	9	345.372,907 290.365,761	0.445
9	345.372,907 290.365,761	10	345.371,892 290.368,333	2.765
10	345.371,892 290.368,333	11	345.353,972 290.387,151	25.985
11	345.353,972 290.387,151	12	345.342,16 290.397,83	15.924
12	345.342,16 290.397,83	13	345.341,476 290.398,568	1.006
13	345.341,476 290.398,568	14	345.320,624 290.367,168	37.693
14	345.320,624 290.367,168	15	345.316,981 290.361,798	6.489
15	345.316,981 290.361,798	16	345.310,436 290.352,148	11.66
16	345.310,436 290.352,148	17	345.293,69 290.328,82	28.716
17	345.293,69 290.328,82	1	345.330,918 290.309,532	41.928

\*\* Lungimile segmentelor sunt determinate în planul de proiecție Stereo 70 și sunt rotunjite la 1 milimetru.

\*\*\* Distanța dintre puncte este formată din segmente cumulate ce sunt mai mici decât valoarea 1 milimetru.





**DATE DESPRE IMOBILUL NR. 13283**

Oficiul de Cadastru și Publicitate Imobiliară DOLJ  
Biroul de Cadastru și Publicitate Imobiliară Craiova

**A. Partea I. Descrierea imobilului**

TEREN Intravilan

Adresa: Loc. Cetate, Nr. 326, Jud. Dolj, T157, P2373,2373/1,2373/2

Nr. Crt	Nr cadastral Nr. topografic	Suprafața* (mp)	Observații / Referințe
A1		1.086	Sector cadastral:33 Teren imprejmuit;

**Construcții**

Crt	Nr cadastral Nr. topografic	Adresa	Observații / Referințe
A1.1		Loc. Cetate, Nr. 326, Jud. Dolj, T157, P2373,2373/1,2373/2	Nr. niveluri:1; S. construita la sol:68 mp;
A1.2		Loc. Cetate, Nr. 326, Jud. Dolj, T157, P2373,2373/1,2373/2	Nr. niveluri:1; S. construita la sol:61 mp;

**B. Partea II. Proprietari și acte**

Inscrieri privitoare la dreptul de proprietate și alte drepturi reale		Referințe
/		
Act Administrativ nr. TDP 2550-45298, din 13/01/1997 emis de CJSDPAT DOLJ;		
B1	Intabulare, drept de PROPRIETATE, dobandit prin Reconstituire, cota actuala 1/1, cota initiala 1/1 1) ȘELARU M CONSTANTIN, Lipsă CNP	A1
Act Normativ nr. Legea 7, din 13/03/1996 emis de PARLAMENTUL ROMÂNIEI;		
B2	Intabulare, drept de PROPRIETATE, dobandit prin Lege, cota actuala 1/1, cota initiala 1/1 1) ȘELARU M CONSTANTIN, Lipsă CNP	A1.1, A1.2

**C. Partea III. SARCINI .**

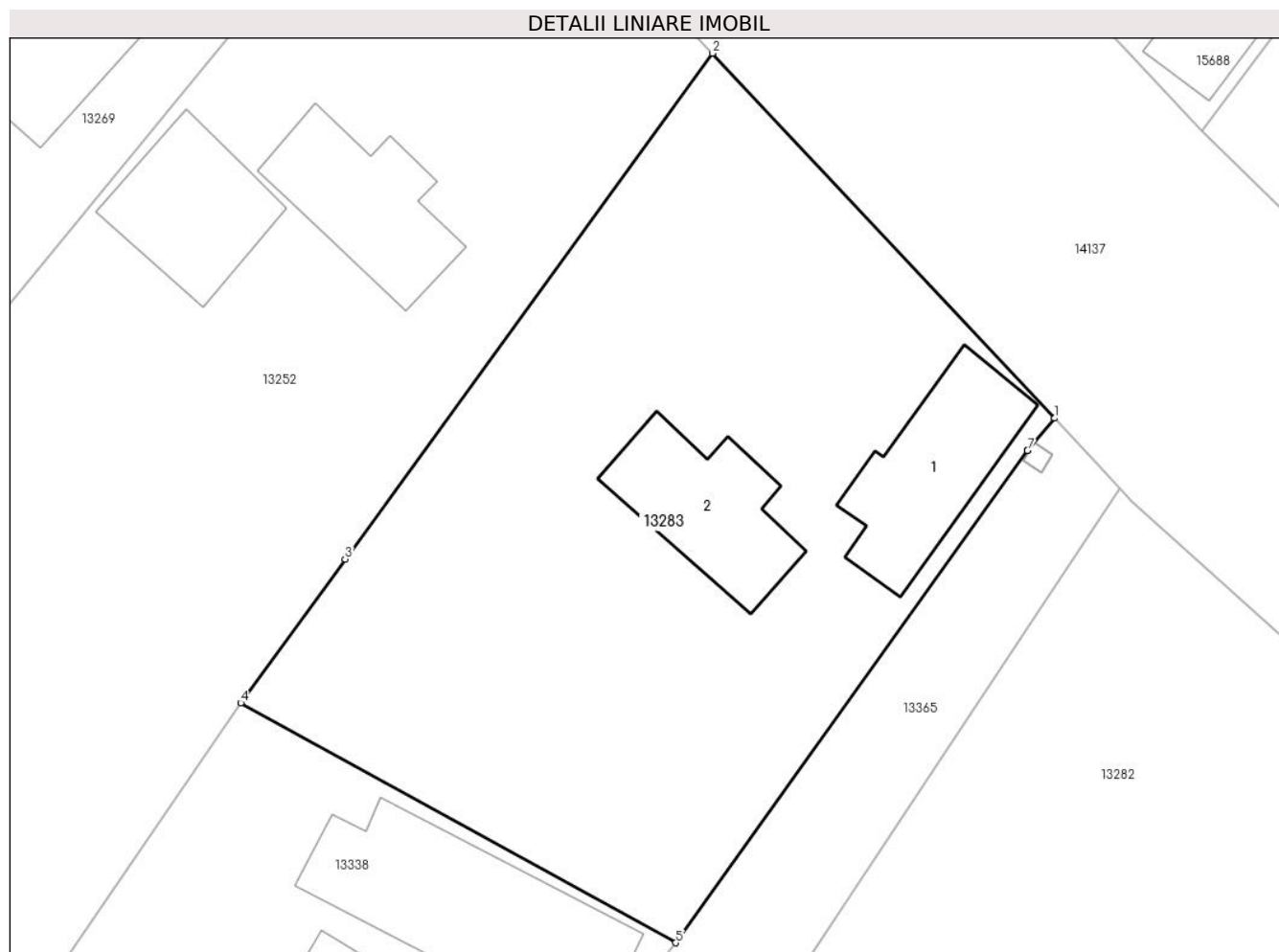
Inscrieri privind dezmembramintele dreptului de proprietate, drepturi reale de garanție și sarcini	Referințe
NU SUNT	

## Anexa Nr. 1 La Partea I

## Teren

Nr cadastral	Suprafața (mp)*	Observații / Referințe
	1.086	

\* Suprafața este determinată în planul de proiecție Stereo 70.



## Date referitoare la teren

Crt	Categorie folosință	Intravilan	Suprafața (mp)	Tarla	Parcelă	Nr. topo	Observații / Referințe
1	curți constructii	DA	638	157	2373,2373/1, 2373/2	-	
2	arabil	DA	318	157	2373,2373/1, 2373/2	-	
3	vie	DA	130	157	2373,2373/1, 2373/2	-	

## Date referitoare la construcții

Crt	Număr	Destinație construcție	Supraf. (mp)	Situație juridică	Observații / Referințe
A1.1		construcții de locuințe	68	Cu acte	Nr. niveluri:1; S. construita la sol:68 mp;
A1.2		construcții anexa	61	Cu acte	Nr. niveluri:1; S. construita la sol:61 mp;

## Lungime Segmente

1) Valorile lungimilor segmentelor sunt obținute din proiecție în plan.

Punct început	X / Y	Punct sfârșit	X / Y	Lungime segment (** (m)
1	345.337,878 290.402,451	2	345.318,964 290.422,605	27.639

Punct început	X / Y	Punct sfârșit	X / Y	Lungime segment (** (m)
2	345.318,964 290.422,605	3	345.298,668 290.394,673	34.527
3	345.298,668 290.394,673	4	345.292,889 290.386,719	9.832
4	345.292,889 290.386,719	5	345.316,934 290.373,481	27.448
5	345.316,934 290.373,481	6	345.336,373 290.400,651	33.408
6	345.336,373 290.400,651	7	345.336,376 290.400,655	0.005
7	345.336,376 290.400,655	1	345.337,878 290.402,451	2.341

\*\* Lungimile segmentelor sunt determinate în planul de proiecție Stereo 70 și sunt rotunjite la 1 milimetru.

\*\*\* Distanța dintre puncte este formată din segmente cumulate ce sunt mai mici decât valoarea 1 milimetru.



**DATE DESPRE IMOBILUL NR. 13284**

Oficiul de Cadastru și Publicitate Imobiliară DOLJ  
Biroul de Cadastru și Publicitate Imobiliară Craiova

**A. Partea I. Descrierea imobilului**

TEREN Intravilan

Adresa: Loc. Cetate, Jud. Dolj, De 1286

Nr. Crt	Nr cadastral Nr. topografic	Suprafața* (mp)	Observații / Referințe
A1		710	Sector cadastral:33 Teren neimprejmuit;

**B. Partea II. Proprietari și acte**

Inscrieri privitoare la dreptul de proprietate și alte drepturi reale		Referințe
/		
Act Normativ nr. Legea 7, din 13/03/1996 emis de PARLAMENTUL ROMÂNIEI;		
B1	Inscrierea provizorie, drept de PROPRIETATE, dobandit prin Lege, cota actuala 1/1, cota initiala 1/1	A1
	1) <b>COMUNA CETATE</b> , CIF:4553470	
	<i>OBSERVATII: PROPRIETAR NEIDENTIFICAT</i>	

**C. Partea III. SARCINI .**

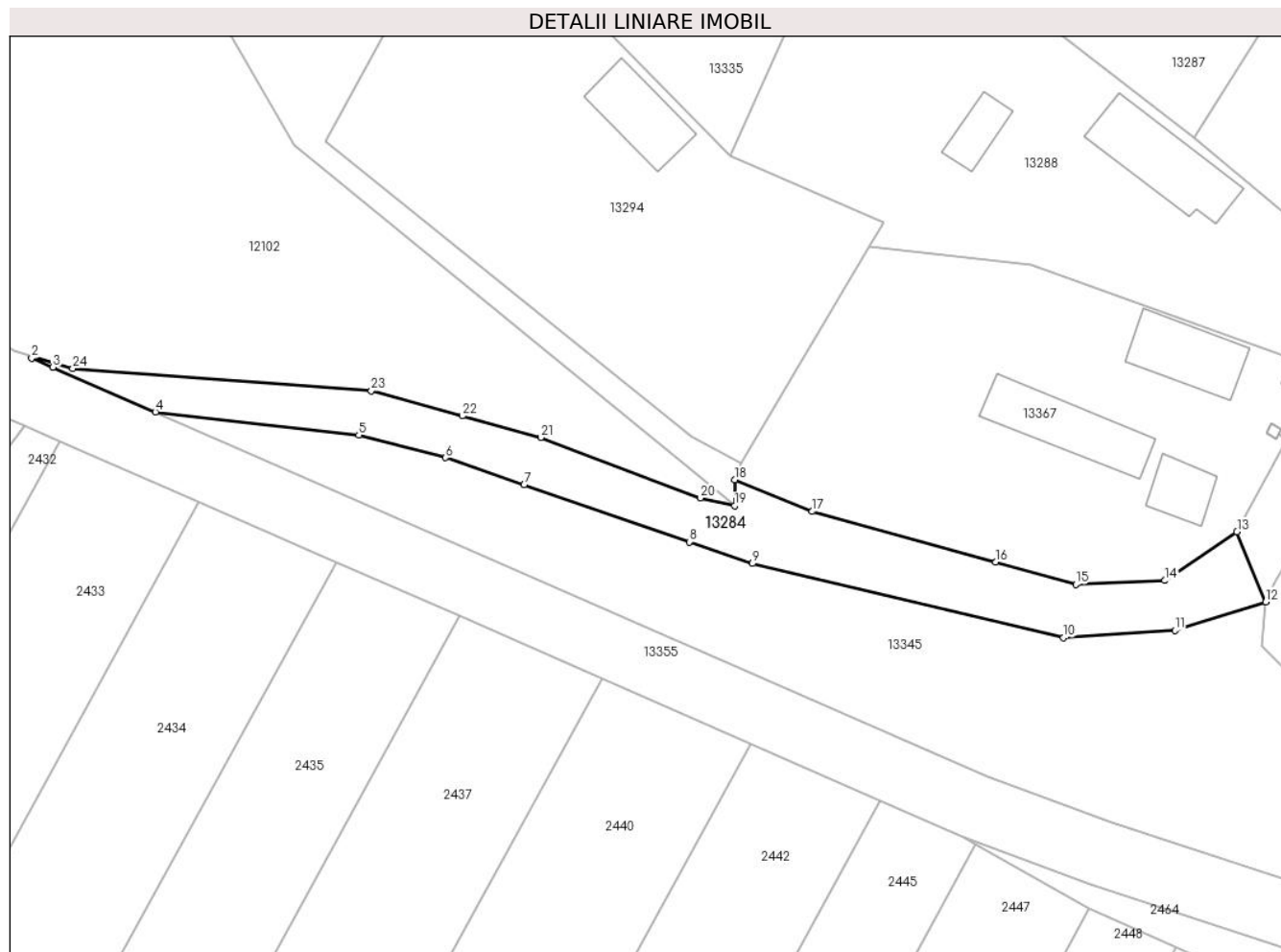
Inscrieri privind dezmembramintele dreptului de proprietate, drepturi reale de garanție și sarcini	Referințe
NU SUNT	

## Anexa Nr. 1 La Partea I

## Teren

Nr cadastral	Suprafața (mp)*	Observații / Referințe
	710	

\* Suprafața este determinată în planul de proiecție Stereo 70.



## Date referitoare la teren

Crt	Categorie folosință	Intravilan	Suprafața (mp)	Tarla	Parcelă	Nr. topo	Observații / Referințe
1	drum	DA	459	De 1286	-	-	
2	drum	DA	251	De 1286	-	-	

## Lungime Segmente

1) Valorile lungimilor segmentelor sunt obținute din proiecție în plan.

Punct început	X / Y	Punct sfârșit	X / Y	Lungime segment (** (m))
1	344.891,63 290.543,385	2	344.891,429 290.543,223	0.258
3	344.893,737 290.542,244	4	344.904,765 290.537,417	12.038
5	344.926,671 290.534,914	6	344.936,027 290.532,488	9.665
7	344.944,479 290.529,574	8	344.962,287 290.523,434	18.837

Punct început	X / Y	Punct sfârșit	X / Y	Lungime segment (** (m))
2	344.891,429 290.543,223	3	344.893,737 290.542,244	2.507
4	344.904,765 290.537,417	5	344.926,671 290.534,914	22.049
6	344.936,027 290.532,488	7	344.944,479 290.529,574	8.94
8	344.962,287 290.523,434	9	344.969,076 290.521,094	7.181

Punct început	X / Y	Punct sfârșit	X / Y	Lungime segment (** (m)
9	344.969,076 290.521,094	10	345.002,594 290.513,119	34.454
11	345.014,593 290.513,919	12	345.024,382 290.516,976	10.255
13	345.021,283 290.524,501	14	345.013,501 290.519,273	9.375
15	345.003,92 290.518,857	16	344.995,279 290.521,262	8.969
17	344.975,523 290.526,706	18	344.967,16 290.530,113	9.03
19	344.967,16 290.527,33	20	344.963,478 290.528,166	3.776
21	344.946,299 290.534,679	22	344.937,828 290.536,994	8.782
23	344.928,02 290.539,675	24	344.895,848 290.542,1	32.263

Punct început	X / Y	Punct sfârșit	X / Y	Lungime segment (** (m)
10	345.002,594 290.513,119	11	345.014,593 290.513,919	12.026
12	345.024,382 290.516,976	13	345.021,283 290.524,501	8.138
14	345.013,501 290.519,273	15	345.003,92 290.518,857	9.59
16	344.995,279 290.521,262	17	344.975,523 290.526,706	20.492
18	344.967,16 290.530,113	19	344.967,16 290.527,33	2.783
20	344.963,478 290.528,166	21	344.946,299 290.534,679	18.372
22	344.937,828 290.536,994	23	344.928,02 290.539,675	10.168
24	344.895,848 290.542,1	1	344.891,63 290.543,385	4.409

\*\* Lungimile segmentelor sunt determinate în planul de proiecție Stereo 70 și sunt rotunjite la 1 milimetru.

\*\*\* Distanța dintre puncte este formată din segmente cumulate ce sunt mai mici decât valoarea 1 milimetru.





**DATE DESPRE IMOBILUL NR. 13285**

Oficiul de Cadastru și Publicitate Imobiliară DOLJ  
Biroul de Cadastru și Publicitate Imobiliară Craiova

**A. Partea I. Descrierea imobilului**

TEREN Intravilan

Adresa: Loc. Cetate, Jud. Dolj, De 1283

Nr. Crt	Nr cadastral Nr. topografic	Suprafața* (mp)	Observații / Referințe
A1		179	Sector cadastral:33 Teren neimprejmuit;

**B. Partea II. Proprietari și acte**

Inscrieri privitoare la dreptul de proprietate și alte drepturi reale		Referințe
/		
Act Normativ nr. Legea 7, din 13/03/1996 emis de PARLAMENTUL ROMÂNIEI;		
B1	Inscrierea provizorie, drept de PROPRIETATE, dobandit prin Lege, cota actuala 1/1, cota initiala 1/1 1) <b>COMUNA CETATE</b> , CIF:4553470 <i>OBSERVATII: PROPRIETAR NEIDENTIFICAT</i>	A1

**C. Partea III. SARCINI .**

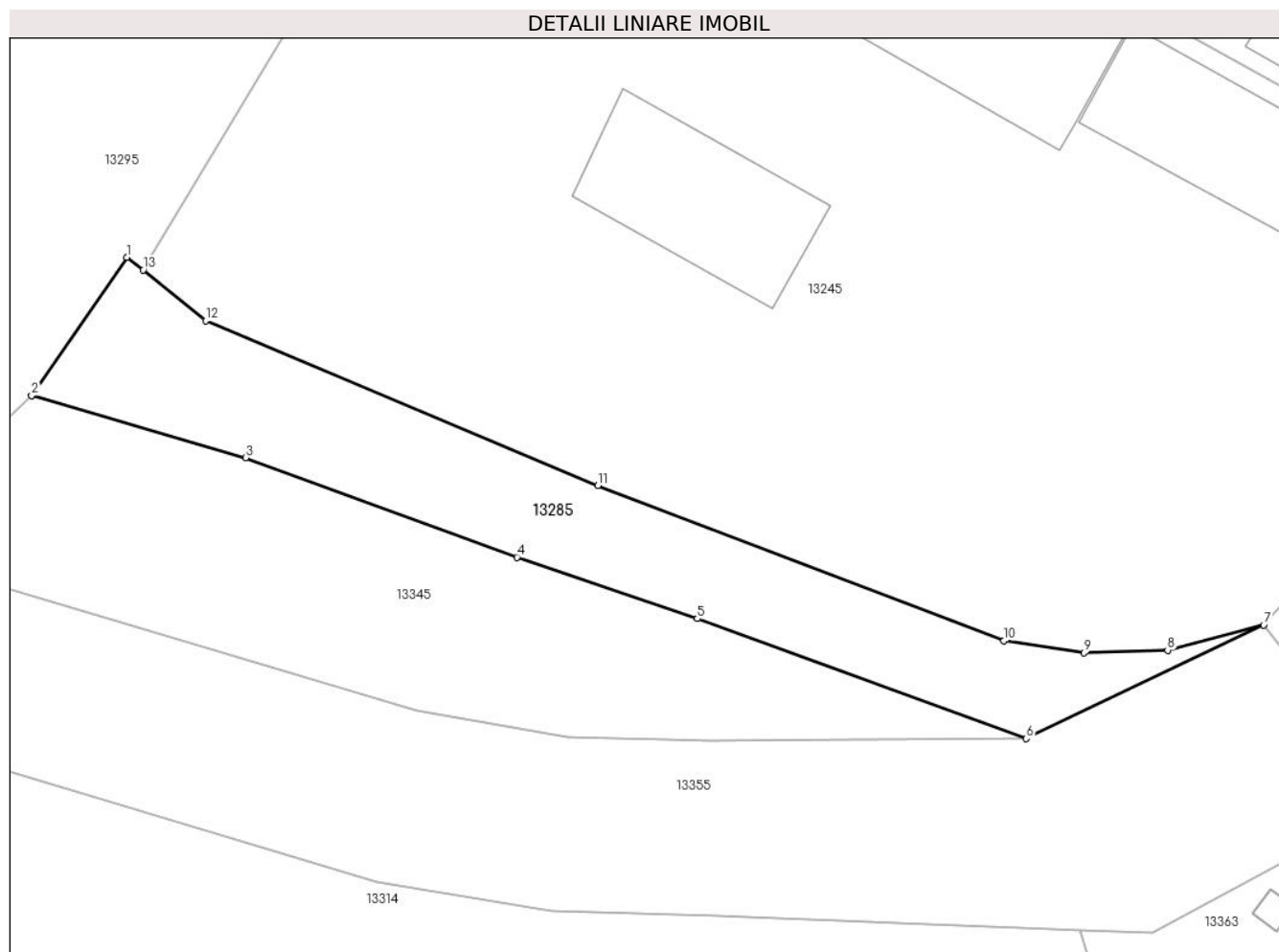
Inscrieri privind dezmembramintele dreptului de proprietate, drepturi reale de garanție și sarcini	Referințe
NU SUNT	

## Anexa Nr. 1 La Partea I

## Teren

Nr cadastral	Suprafața (mp)*	Observații / Referințe
	179	

\* Suprafața este determinată în planul de proiecție Stereo 70.



## Date referitoare la teren

Crt	Categorie folosință	Intravilan	Suprafața (mp)	Tarla	Parcelă	Nr. topo	Observații / Referințe
1	drum	DA	179	De 1283	-	-	

## Lungime Segmente

1) Valorile lungimilor segmentelor sunt obținute din proiecție în plan.

Punct început	X / Y	Punct sfârșit	X / Y	Lungime segment (** (m)
1	345.132,437 290.468,058	2	345.128,633 290.462,537	6.705
2	345.128,633 290.462,537	3	345.137,182 290.460,053	8.903
3	345.137,182 290.460,053	4	345.148,032 290.456,081	11.554
4	345.148,032 290.456,081	5	345.155,241 290.453,629	7.615
5	345.155,241 290.453,629	6	345.168,402 290.448,834	14.007

Punct început	X / Y	Punct sfârșit	X / Y	Lungime segment (** (m)
6	345.168,402 290.448,834	7	345.177,892 290.453,367	10.517
7	345.177,892 290.453,367	8	345.174,048 290.452,366	3.972
8	345.174,048 290.452,366	9	345.170,695 290.452,258	3.355
9	345.170,695 290.452,258	10	345.167,508 290.452,742	3.224
10	345.167,508 290.452,742	11	345.151,274 290.458,948	17.38
11	345.151,274 290.458,948	12	345.135,591 290.465,522	17.005
12	345.135,591 290.465,522	13	345.133,098 290.467,558	3.219
13	345.133,098 290.467,558	1	345.132,437 290.468,058	0.829

\*\* Lungimile segmentelor sunt determinate în planul de proiecție Stereo 70 și sunt rotunjite la 1 milimetru.

\*\*\* Distanța dintre puncte este formată din segmente cumulate ce sunt mai mici decât valoarea 1 milimetru.



**DATE DESPRE IMOBILUL NR. 13286**

Oficiul de Cadastru și Publicitate Imobiliară DOLJ  
Biroul de Cadastru și Publicitate Imobiliară Craiova

**A. Partea I. Descrierea imobilului**

TEREN Intravilan

Adresa: Loc. Cetate, Jud. Dolj, T155, 154 P1286/2 , 1

Nr. Crt	Nr cadastral Nr. topografic	Suprafața* (mp)	Observații / Referințe
A1		753	Sector cadastral:33 Teren neimprejmuit;

**B. Partea II. Proprietari și acte**

Inscrieri privitoare la dreptul de proprietate și alte drepturi reale		Referințe
/		
Act Normativ nr. Legea 7, din 13/03/1996 emis de PARLAMENTUL ROMÂNIEI;		
B1	Inscrierea provizorie, drept de PROPRIETATE, dobandit prin Lege, cota actuala 1/1, cota initiala 1/1	A1
	1) <b>COMUNA CETATE</b> , CIF:4553470	
	<i>OBSERVATII: PROPRIETAR NEIDENTIFICAT</i>	

**C. Partea III. SARCINI .**

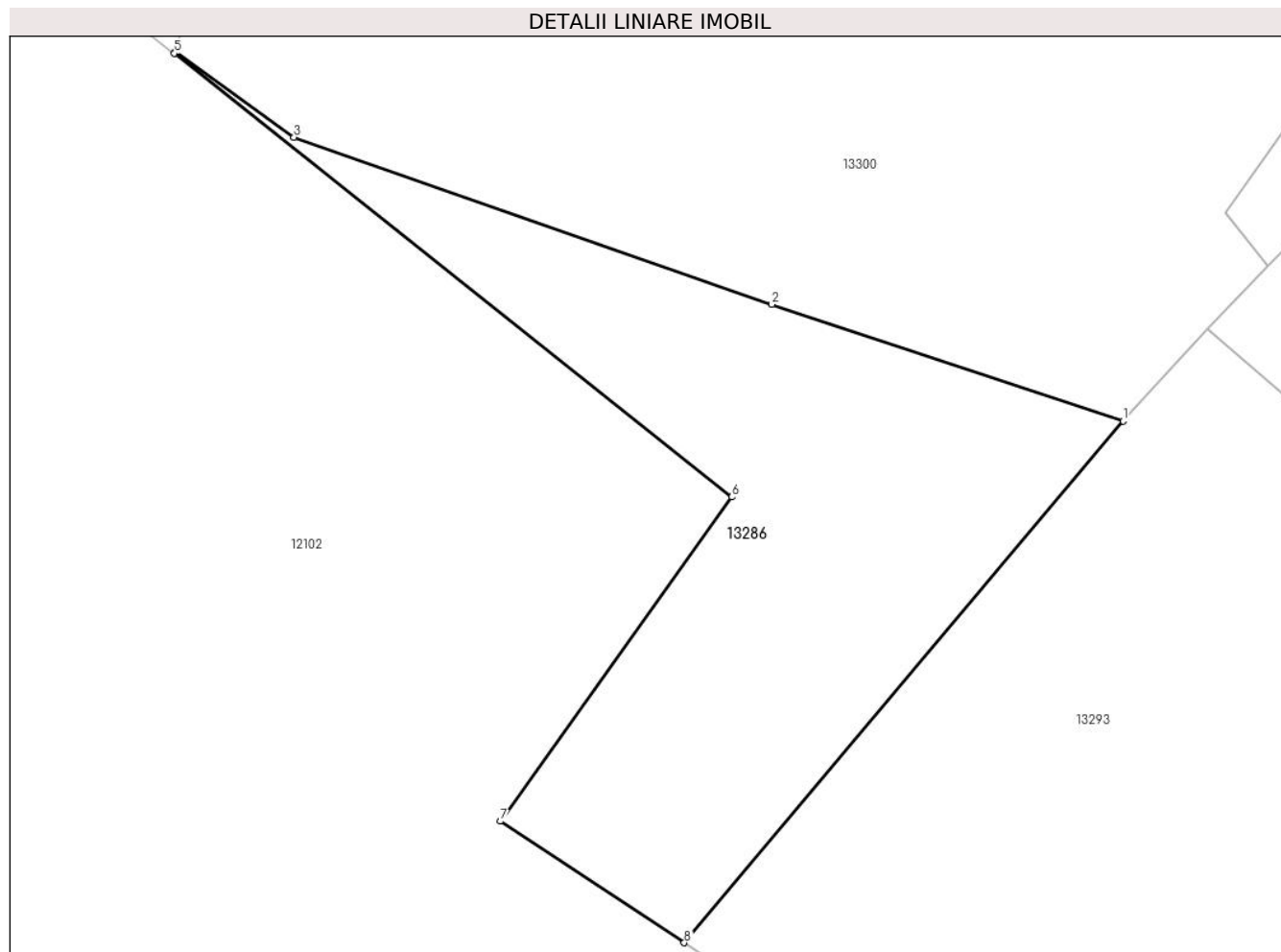
Inscrieri privind dezmembramintele dreptului de proprietate, drepturi reale de garanție și sarcini	Referințe
NU SUNT	

## Anexa Nr. 1 La Partea I

## Teren

Nr cadastral	Suprafața (mp)*	Observații / Referințe
	753	

\* Suprafața este determinată în planul de proiecție Stereo 70.



## Date referitoare la teren

Crt	Categorie folosință	Intravilan	Suprafața (mp)	Tarla	Parcelă	Nr. topo	Observații / Referințe
1	neproductiv	DA	753	155	1286/2	-	

## Lungime Segmente

1) Valorile lungimilor segmentelor sunt obținute din proiecție în plan.

Punct început	X / Y	Punct sfârșit	X / Y	Lungime segment (** (m)
1	344.879,928 290.649,15	2	344.859,286 290.655,993	21.747
2	344.859,286 290.655,993	3	344.831,195 290.665,799	29.753
3	344.831,195 290.665,799	4	344.824,212 290.670,845	8.615
4	344.824,212 290.670,845	5	344.824,163 290.670,728	0.127
5	344.824,163 290.670,728	6	344.856,929 290.644,681	41.858

Punct început	X / Y	Punct sfârșit	X / Y	Lungime segment (** (m)
6	344.856,929 290.644,681	7	344.843,328 290.625,638	23.401
7	344.843,328 290.625,638	8	344.854,133 290.618,504	12.948
8	344.854,133 290.618,504	1	344.879,928 290.649,15	40.057

\*\* Lungimile segmentelor sunt determinate în planul de proiecție Stereo 70 și sunt rotunjite la 1 milimetru.

\*\*\* Distanța dintre puncte este formată din segmente cumulate ce sunt mai mici decât valoarea 1 milimetru.





**DATE DESPRE IMOBILUL NR. 13287**

Oficiul de Cadastru și Publicitate Imobiliară DOLJ  
Biroul de Cadastru și Publicitate Imobiliară Craiova

**A. Partea I. Descrierea imobilului**

TEREN Intravilan

Adresa: Loc. Cetate, Nr. 7, Jud. Dolj, T154, P2443

Nr. Crt	Nr cadastral Nr. topografic	Suprafața* (mp)	Observații / Referințe
A1		747	Sector cadastral:33 Teren imprejmuit;

**Construcții**

Crt	Nr cadastral Nr. topografic	Adresa	Observații / Referințe
A1.1		Loc. Cetate, Nr. 7, Jud. Dolj, T154, P2443	Nr. niveluri:1; S. construita la sol:70 mp;
A1.2		Loc. Cetate, Nr. 7, Jud. Dolj, T154, P2443	Nr. niveluri:1; S. construita la sol:54 mp;
A1.3		Loc. Cetate, Nr. 7, Jud. Dolj, T154, P2443	Nr. niveluri:1; S. construita la sol:39 mp;
A1.4		Loc. Cetate, Nr. 7, Jud. Dolj, T154, P2443	Nr. niveluri:1; S. construita la sol:29 mp;

**B. Partea II. Proprietari și acte**

Inscrieri privitoare la dreptul de proprietate și alte drepturi reale	Referințe
/	
Act Administrativ nr. TDP 1387-58815, din 23/01/1995 emis de CJSDPAT DOLJ;	
B1	A1
Intabulare, drept de PROPRIETATE, dobandit prin Reconstituire, cota actuala 1/1, cota initiala 1/1	
1) ROTARU M CONSTANTIN, Lipsă CNP	
2) ROTARU M CRISTIAN, Lipsă CNP	
3) ROTARU I GHIORGIȚA, Lipsă CNP	
Act Normativ nr. Legea 7, din 13/03/1996 emis de PARLAMENTUL ROMÂNIEI;	
B2	A1.1, A1.2, A1.3, A1.4
Intabulare, drept de PROPRIETATE, dobandit prin Lege, cota actuala 1/1, cota initiala 1/1	
1) ROTARU M CONSTANTIN, Lipsă CNP	
2) ROTARU M CRISTIAN, Lipsă CNP	
3) ROTARU I GHIORGIȚA, Lipsă CNP	

**C. Partea III. SARCINI .**

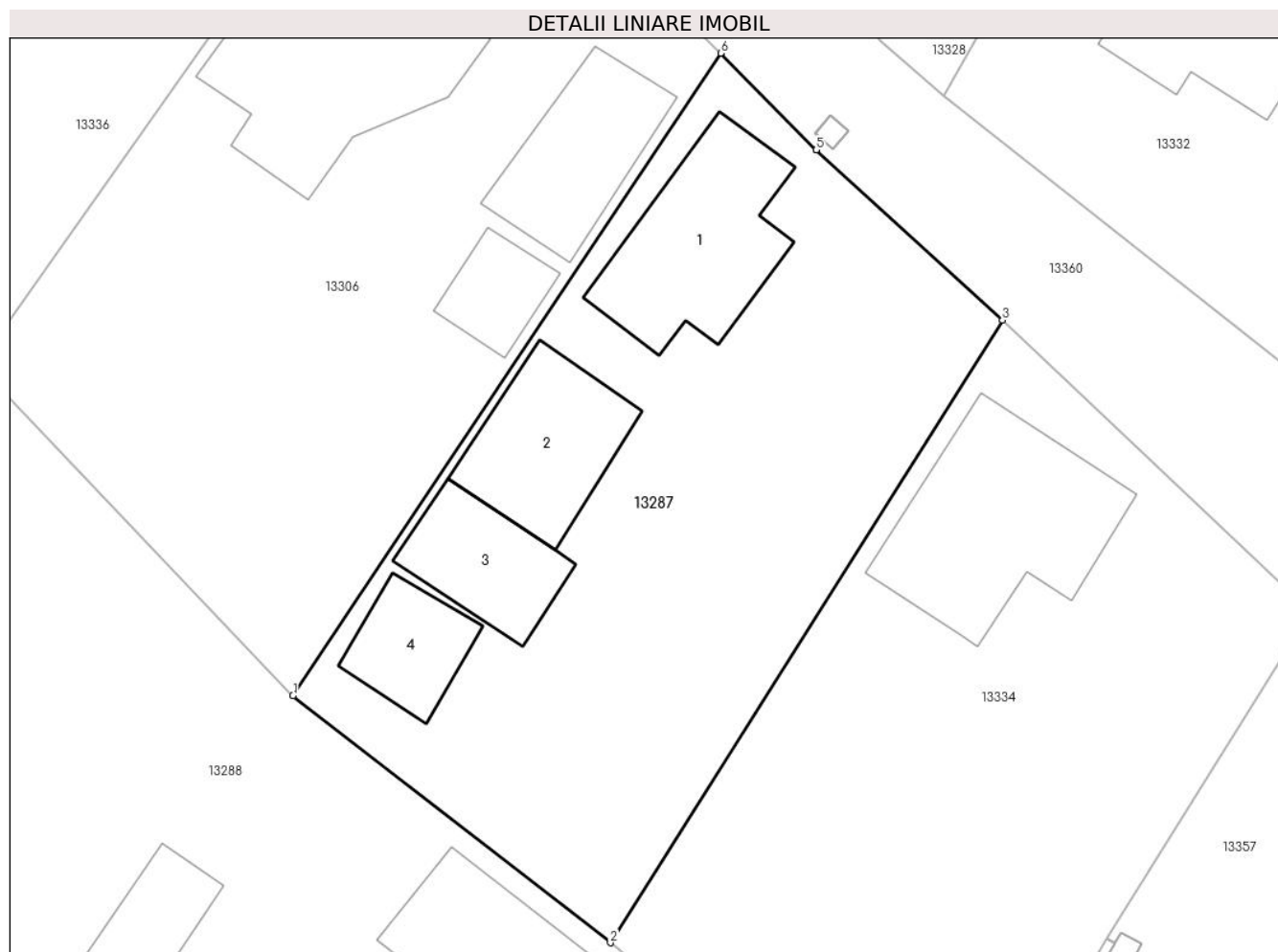
Inscrieri privind dezmembramintele dreptului de proprietate, drepturi reale de garanție și sarcini	Referințe
NU SUNT	

## Anexa Nr. 1 La Partea I

## Teren

Nr cadastral	Suprafața (mp)*	Observații / Referințe
	747	

\* Suprafața este determinată în planul de proiecție Stereo 70.



## Date referitoare la teren

Crt	Categorie folosință	Intra vilan	Suprafața (mp)	Tarla	Parcelă	Nr. topo	Observații / Referințe
1	curți constructii	DA	747	154	2443	-	

## Date referitoare la construcții

Crt	Număr	Destinație construcție	Supraf. (mp)	Situație juridică	Observații / Referințe
A1.1		construcții de locuințe	70	Cu acte	Nr. niveluri:1; S. construita la sol:70 mp;
A1.2		construcții anexa	54	Cu acte	Nr. niveluri:1; S. construita la sol:54 mp;
A1.3		construcții anexa	39	Cu acte	Nr. niveluri:1; S. construita la sol:39 mp;
A1.4		construcții anexa	29	Cu acte	Nr. niveluri:1; S. construita la sol:29 mp;

## Lungime Segmente

1) Valorile lungimilor segmentelor sunt obținute din proiecție în plan.

Punct început	X / Y	Punct sfârșit	X / Y	Lungime segment (** (m))
1	345.000,609 290.579,352	2	345.016,618 290.566,897	20.283

Punct început	X / Y	Punct sfârșit	X / Y	Lungime segment (** (m)
2	345.016,618 290.566,897	3	345.036,387 290.598,282	37.092
3	345.036,387 290.598,282	4	345.026,998 290.606,856	12.715
4	345.026,998 290.606,856	5	345.026,994 290.606,859	0.005
5	345.026,994 290.606,859	6	345.022,179 290.611,735	6.853
6	345.022,179 290.611,735	1	345.000,609 290.579,352	38.909

\*\* Lungimile segmentelor sunt determinate în planul de proiecție Stereo 70 și sunt rotunjite la 1 milimetru.

\*\*\* Distanța dintre puncte este formată din segmente cumulate ce sunt mai mici decât valoarea 1 milimetru.



**DATE DESPRE IMOBILUL NR. 13288**

Oficiul de Cadastru și Publicitate Imobiliară DOLJ  
Biroul de Cadastru și Publicitate Imobiliară Craiova

**A. Partea I. Descrierea imobilului**

TEREN Intravilan

Nr. CF vechi:18  
Nr. cadastral vechi:28

Adresa: Loc. Cetate, Nr. 8, Jud. Dolj, T 154 P2445,2445/1,2445/2

Nr. Crt	Nr cadastral Nr. topografic	Suprafața* (mp)	Observații / Referințe
A1	36320	1.567	Sector cadastral:33 Teren imprejmuit;

**Construcții**

Crt	Nr cadastral Nr. topografic	Adresa	Observații / Referințe
A1.1	36320-C1	Loc. Cetate, Nr. 8, Jud. Dolj, T 154 P2445,2445/1,2445/2	Nr. niveluri:1; S. construita la sol:97 mp; S. construita desfasurata:97 mp;
A1.2		Loc. Cetate, Nr. 8, Jud. Dolj, T 154 P2445,2445/1,2445/2	Nr. niveluri:1; S. construita la sol:30 mp; S. construita desfasurata:30 mp;

**B. Partea II. Proprietari și acte**

Inscrieri privitoare la dreptul de proprietate și alte drepturi reale		Referințe
<b>139 / 17/03/2000</b>		
Act Notarial nr. Contract Intretinere nr. 973, din 17/03/2000 emis de NP Stoenescu F.;		
B1	Intabulare, drept de PROPRIETATE, dobandit prin Conventie, cota actuala 1/1, cota initiala 1/1 1) NICHITA SONIA, Lipsă CNP	A1, A1.1
/		
Act Normativ nr. Legea 7, din 13/03/1996 emis de PARLAMENTUL ROMANIEI;		
B2	Intabulare, drept de PROPRIETATE, dobandit prin Lege, cota actuala 1/1, cota initiala 1/1 1) NICHITA SONIA, Lipsă CNP	A1.2

**C. Partea III. SARCINI .**

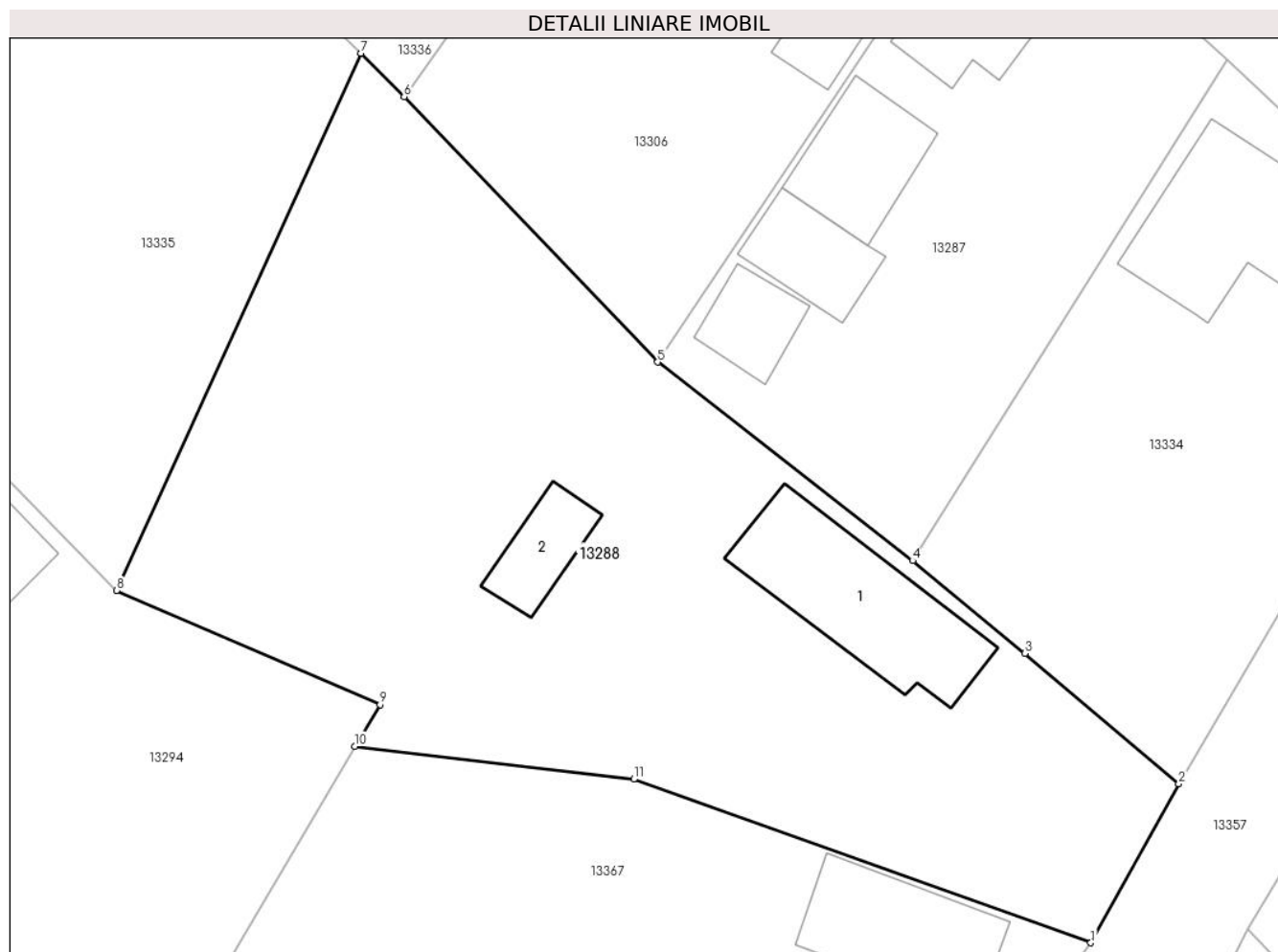
Inscrieri privind dezmembramintele dreptului de proprietate, drepturi reale de garanție și sarcini	Referințe
NU SUNT	

## Anexa Nr. 1 La Partea I

## Teren

Nr cadastral	Suprafața (mp)*	Observații / Referințe
36320	1.567	

\* Suprafața este determinată în planul de proiecție Stereo 70.



## Date referitoare la teren

Crt	Categorie folosință	Intravilan	Suprafața (mp)	Tarla	Parcelă	Nr. topo	Observații / Referințe
1	curți construcții	DA	541	154	2445,2445/1, 2445/2	-	
2	arabil	DA	1.026	154	2445,2445/1, 2445/2	-	

## Date referitoare la construcții

Crt	Număr	Destinație construcție	Supraf. (mp)	Situație juridică	Observații / Referințe
A1.1	36320-C1	construcții de locuințe	97	Cu acte	Nr. niveluri:1; S. construita la sol:97 mp; S. construita desfasurata:97 mp;
A1.2		construcții anexa	30	Cu acte	Nr. niveluri:1; S. construita la sol:30 mp; S. construita desfasurata:30 mp;

## Lungime Segmente

1) Valorile lungimilor segmentelor sunt obținute din proiecție în plan.

Punct început	X / Y	Punct sfârșit	X / Y	Lungime segment (** (m)
1	345.027,795 290.542,934	2	345.033,326 290.552,898	11.396
2	345.033,326 290.552,898	3	345.023,648 290.561,077	12.671

Punct început	X / Y	Punct sfârșit	X / Y	Lungime segment (** (m)
3	345.023,648 290.561,077	4	345.016,618 290.566,897	9.127
4	345.016,618 290.566,897	5	345.000,609 290.579,352	20.283
5	345.000,609 290.579,352	6	344.984,697 290.596,003	23.031
6	344.984,697 290.596,003	7	344.981,999 290.598,722	3.83
7	344.981,999 290.598,722	8	344.966,647 290.565,033	37.022
8	344.966,647 290.565,033	9	344.983,195 290.557,87	18.032
9	344.983,195 290.557,87	10	344.981,609 290.555,257	3.057
10	344.981,609 290.555,257	11	344.999,119 290.553,19	17.632
11	344.999,119 290.553,19	1	345.027,795 290.542,934	30.455

\*\* Lungimile segmentelor sunt determinate în planul de proiecție Stereo 70 și sunt rotunjite la 1 milimetru.

\*\*\* Distanța dintre puncte este formată din segmente cumulate ce sunt mai mici decât valoarea 1 milimetru.





**DATE DESPRE IMOBILUL NR. 13289**

Oficiul de Cadastru și Publicitate Imobiliară DOLJ  
Biroul de Cadastru și Publicitate Imobiliară Craiova

**A. Partea I. Descrierea imobilului**

TEREN Intravilan

Adresa: Loc. Cetate, Nr. 7, Jud. Dolj, T153, P2436

Nr. Crt	Nr cadastral Nr. topografic	Suprafața* (mp)	Observații / Referințe
A1		569	Sector cadastral:33 Teren imprejmuit;

**B. Partea II. Proprietari și acte**

Inscrieri privitoare la dreptul de proprietate și alte drepturi reale	Referințe
/	
Act Notarial nr. CM 124, din 24/09/2013 emis de BIN Budiana Ionut Razvan;	
B1	A1
Intabulare, drept de PROPRIETATE, dobandit prin Succesiune, cota actuala 1/1, cota initiala 1/1	
1) ROTARU ION	

**C. Partea III. SARCINI .**

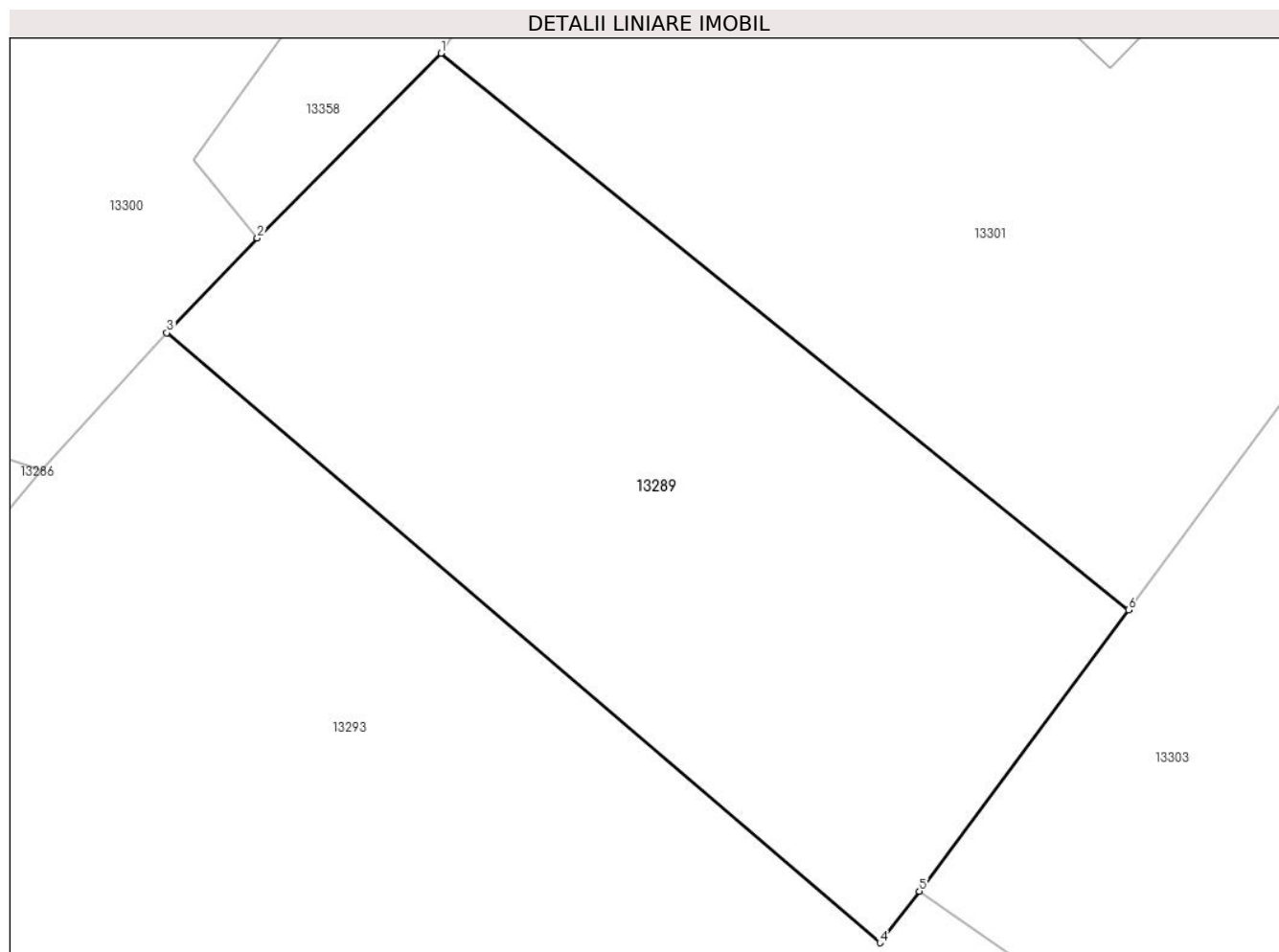
Inscrieri privind dezmembramintele dreptului de proprietate, drepturi reale de garanție și sarcini	Referințe
NU SUNT	

## Anexa Nr. 1 La Partea I

## Teren

Nr cadastral	Suprafața (mp)*	Observații / Referințe
	569	

\* Suprafața este determinată în planul de proiecție Stereo 70.



## Date referitoare la teren

Crt	Categorie folosință	Intravilan	Suprafața (mp)	Tarla	Parcelă	Nr. topo	Observații / Referințe
1	curți constructii	DA	569	153	2436	-	

## Lungime Segmente

1) Valorile lungimilor segmentelor sunt obținute din proiecție în plan.

Punct început	X / Y	Punct sfârșit	X / Y	Lungime segment (** (m)
1	344.895,659 290.665,536	2	344.888,429 290.658,265	10.254
2	344.888,429 290.658,265	3	344.884,865 290.654,536	5.158
3	344.884,865 290.654,536	4	344.912,935 290.630,542	36.927
4	344.912,935 290.630,542	5	344.914,486 290.632,576	2.558
5	344.914,486 290.632,576	6	344.922,723 290.643,632	13.787

Punct început	X / Y	Punct sfârșit	X / Y	Lungime segment (** (m)
6	344.922,723 290.643,632	1	344.895,659 290.665,536	34.817

\*\* Lungimile segmentelor sunt determinate în planul de proiecție Stereo 70 și sunt rotunjite la 1 milimetru.

\*\*\* Distanța dintre puncte este formată din segmente cumulate ce sunt mai mici decât valoarea 1 milimetru.



**DATE DESPRE IMOBILUL NR. 13290**

Oficiul de Cadastru și Publicitate Imobiliară DOLJ  
Biroul de Cadastru și Publicitate Imobiliară Craiova

**A. Partea I. Descrierea imobilului**

TEREN Intravilan

Adresa: Loc. Cetate, Nr. 1, Jud. Dolj, T152, P2388,2388/1

Nr. Crt	Nr cadastral Nr. topografic	Suprafața* (mp)	Observații / Referințe
A1		738	Sector cadastral:33 Teren imprejmuit;

**Construcții**

Crt	Nr cadastral Nr. topografic	Adresa	Observații / Referințe
A1.1		Loc. Cetate, Nr. 1, Jud. Dolj, T152, P2388,2388/1	Nr. niveluri:1; S. construita la sol:47 mp;

**B. Partea II. Proprietari și acte**

Inscrieri privitoare la dreptul de proprietate și alte drepturi reale		Referințe
/		
Act Administrativ nr. TDP 2015-15026, din 21/08/1995 emis de CJSDPAT DOLJ;		
B1	Intabulare, drept de PROPRIETATE, dobandit prin Reconstituire, cota actuala 1/1, cota initiala 1/1 1) IOVAN I ANA, Lipsă CNP	A1
Act Normativ nr. Legea 7, din 13/03/1996 emis de PARLAMENTUL ROMÂNIEI;		
B2	Intabulare, drept de PROPRIETATE, dobandit prin Lege, cota actuala 1/1, cota initiala 1/1 1) IOVAN I ANA, Lipsă CNP	A1.1

**C. Partea III. SARCINI .**

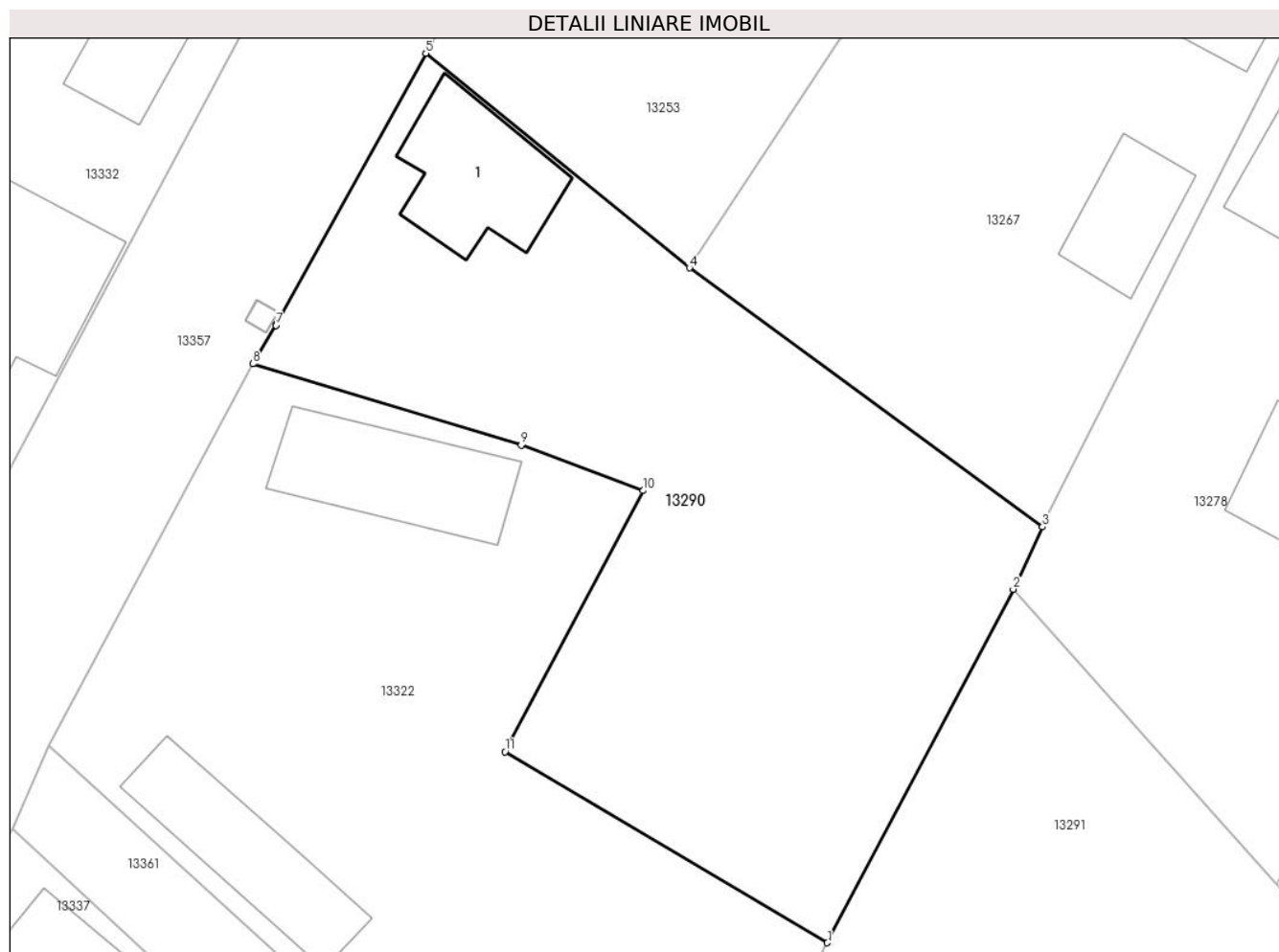
Inscrieri privind dezmembramintele dreptului de proprietate, drepturi reale de garanție și sarcini	Referințe
NU SUNT	

## Anexa Nr. 1 La Partea I

## Teren

Nr cadastral	Suprafața (mp)*	Observații / Referințe
	738	

\* Suprafața este determinată în planul de proiecție Stereo 70.



## Date referitoare la teren

Crt	Categorie folosință	Intravilan	Suprafața (mp)	Tarla	Parcelă	Nr. topo	Observații / Referințe
1	curți constructii	DA	309	152	2388,2388/1	-	
2	vie	DA	429	152	2388,2388/1	-	

## Date referitoare la construcții

Crt	Număr	Destinație construcție	Supraf. (mp)	Situație juridică	Observații / Referințe
A1.1		construcții de locuințe	47	Cu acte	Nr. niveluri:1; S. construita la sol:47 mp;

## Lungime Segmente

1) Valorile lungimilor segmentelor sunt obținute din proiecție în plan.

Punct început	X / Y	Punct sfârșit	X / Y	Lungime segment (** (m)
1	345.100,712 290.573,251	2	345.110,046 290.590,998	20.052
2	345.110,046 290.590,998	3	345.111,518 290.594,127	3.458
3	345.111,518 290.594,127	4	345.093,78 290.607,122	21.989

Punct început	X / Y	Punct sfârşit	X / Y	Lungime segment (** (m)
4	345.093,78 290.607,122	5	345.080,542 290.617,897	17.069
5	345.080,542 290.617,897	6	345.073,025 290.604,243	15.586
6	345.073,025 290.604,243	7	345.073,022 290.604,239	0.005
7	345.073,022 290.604,239	8	345.071,857 290.602,306	2.257
8	345.071,857 290.602,306	9	345.085,33 290.598,224	14.078
9	345.085,33 290.598,224	10	345.091,453 290.595,942	6.534
10	345.091,453 290.595,942	11	345.084,519 290.582,84	14.824
11	345.084,519 290.582,84	1	345.100,712 290.573,251	18.819

\*\* Lungimile segmentelor sunt determinate în planul de proiecție Stereo 70 și sunt rotunjite la 1 milimetru.

\*\*\* Distanța dintre puncte este formată din segmente cumulate ce sunt mai mici decât valoarea 1 milimetru.





**DATE DESPRE IMOBILUL NR. 13291**

Oficiul de Cadastru și Publicitate Imobiliară DOLJ  
Biroul de Cadastru și Publicitate Imobiliară Craiova

**A. Partea I. Descrierea imobilului**

TEREN Intravilan

Adresa: Loc. Cetate, Nr. 6, Jud. Dolj, T152, P2386,2386/1

Nr. Crt	Nr cadastral Nr. topografic	Suprafața* (mp)	Observații / Referințe
A1		941	Sector cadastral:33 Teren imprejmuit;

**Construcții**

Crt	Nr cadastral Nr. topografic	Adresa	Observații / Referințe
A1.1		Loc. Cetate, Nr. 6, Jud. Dolj, T152, P2386,2386/1	Nr. niveluri:1; S. construita la sol:57 mp;

**B. Partea II. Proprietari și acte**

Inscrieri privitoare la dreptul de proprietate și alte drepturi reale		Referințe
/		
Act Administrativ nr. TDP 1499-58136, din 30/01/1995 emis de CJSDPAT DOLJ;		
B1	Intabulare, drept de PROPRIETATE, dobandit prin Reconstituire, cota actuala 1/1, cota initiala 1/1 1) SĂLCEANU ST PETRE, Lipsă CNP	A1
Act Normativ nr. Legea 7, din 13/03/1996 emis de PARLAMENTUL ROMÂNIEI;		
B2	Intabulare, drept de PROPRIETATE, dobandit prin Lege, cota actuala 1/1, cota initiala 1/1 1) SĂLCEANU ST PETRE, Lipsă CNP	A1.1

**C. Partea III. SARCINI .**

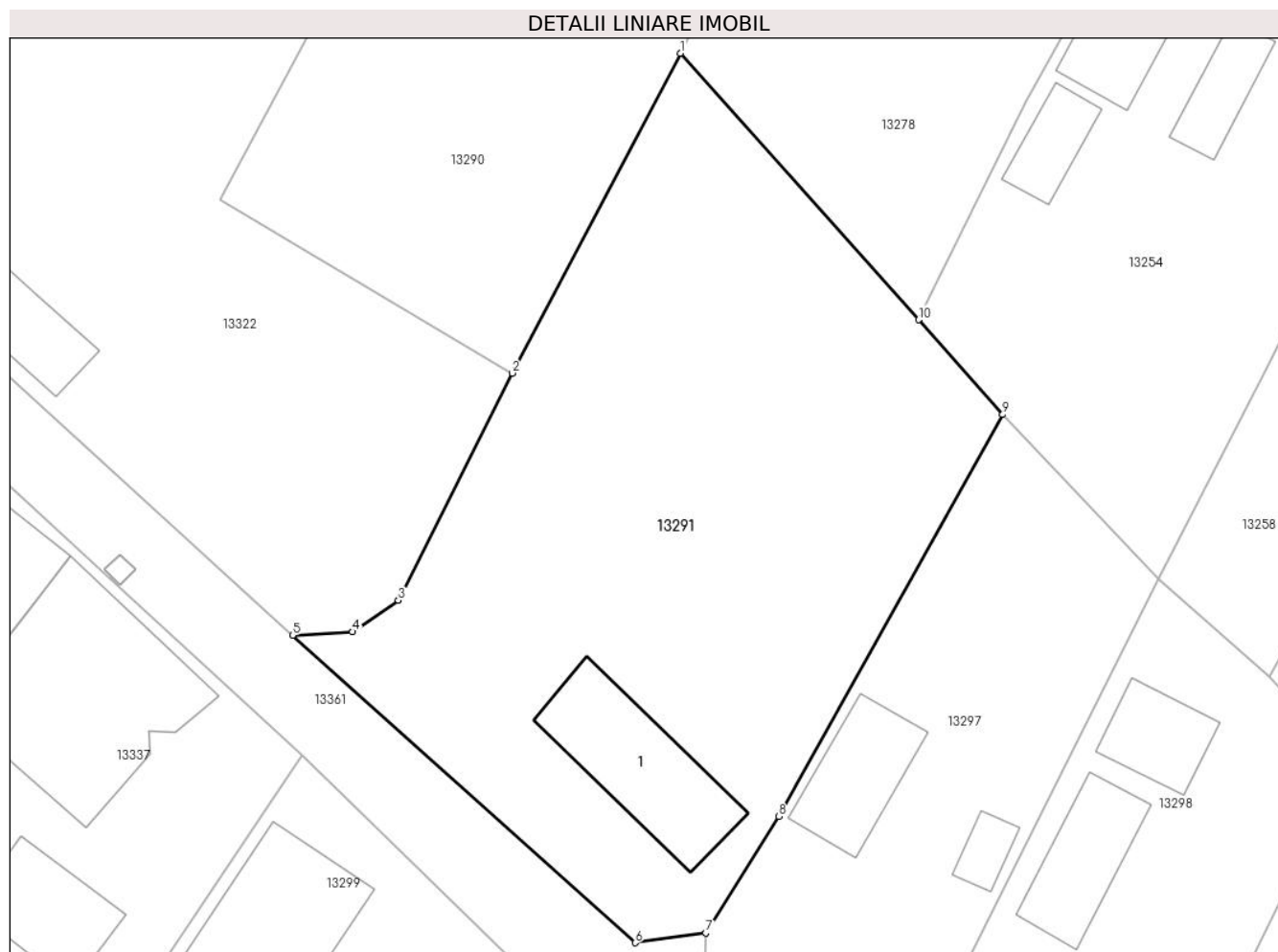
Inscrieri privind dezmembramintele dreptului de proprietate, drepturi reale de garanție și sarcini	Referințe
NU SUNT	

## Anexa Nr. 1 La Partea I

## Teren

Nr cadastral	Suprafața (mp)*	Observații / Referințe
	941	

\* Suprafața este determinată în planul de proiecție Stereo 70.



## Date referitoare la teren

Crt	Categorie folosință	Intravilan	Suprafața (mp)	Tarla	Parcelă	Nr. topo	Observații / Referințe
1	curți construcții	DA	532	152	2386,2386/1	-	
2	vie	DA	409	152	2386,2386/1	-	

## Date referitoare la construcții

Crt	Număr	Destinație construcție	Supraf. (mp)	Situație juridică	Observații / Referințe
A1.1		construcții de locuințe	57	Cu acte	Nr. niveluri:1; S. construita la sol:57 mp;

## Lungime Segmente

1) Valorile lungimilor segmentelor sunt obținute din proiecție în plan.

Punct început	X / Y	Punct sfârșit	X / Y	Lungime segment (** (m)
1	345.110,046 290.590,998	2	345.100,712 290.573,251	20.052
2	345.100,712 290.573,251	3	345.094,396 290.560,641	14.103
3	345.094,396 290.560,641	4	345.091,852 290.558,897	3.084

Punct început	X / Y	Punct sfârşit	X / Y	Lungime segment (** (m)
4	345.091,852 290.558,897	5	345.088,523 290.558,696	3.335
5	345.088,523 290.558,696	6	345.107,545 290.541,644	25.546
6	345.107,545 290.541,644	7	345.111,466 290.542,185	3.958
7	345.111,466 290.542,185	8	345.115,505 290.548,65	7.623
8	345.115,505 290.548,65	9	345.127,949 290.570,949	25.536
9	345.127,949 290.570,949	10	345.123,281 290.576,208	7.032
10	345.123,281 290.576,208	1	345.110,046 290.590,998	19.847

\*\* Lungimile segmentelor sunt determinate în planul de proiecţie Stereo 70 şi sunt rotunjite la 1 milimetru.

\*\*\* Distanţa dintre puncte este formată din segmente cumulate ce sunt mai mici decât valoarea 1 milimetru.



**DATE DESPRE IMOBILUL NR. 13292**

Oficiul de Cadastru și Publicitate Imobiliară DOLJ  
Biroul de Cadastru și Publicitate Imobiliară Craiova

**A. Partea I. Descrierea imobilului**

TEREN Intravilan

Adresa: Loc. Cetate, Str Calea Severinului, Nr. 314, Jud. Dolj, T151, P 2367

Nr. Crt	Nr cadastral Nr. topografic	Suprafața* (mp)	Observații / Referințe
A1	39771	618	Sector cadastral:33 Teren imprejmuit; Teren imprejmuit cu gard de lemn, metal, plasa de sarma si limita conventionala

**Construcții**

Crt	Nr cadastral Nr. topografic	Adresa	Observații / Referințe
A1.1	39771-C1	Loc. Cetate, Str Calea Severinului, Nr. 314, Jud. Dolj, T151, P 2367	Nr. niveluri:1; S. construita la sol:69 mp; S. construita desfasurata:69 mp; Casa de locuit ( P +pivnita), Sc=69mp, Sd=90mp, construita in anul 1960

**B. Partea II. Proprietari și acte**

Inscrieri privitoare la dreptul de proprietate și alte drepturi reale		Referințe
<b>38845 / 08/02/2023</b>		
Act Notarial nr. CVC aut nr 292, din 06/02/2023 emis de NP Gherghe Anca-Costina;		
B1	Intabulare, drept de PROPRIETATE, dobandit prin Conventie, cota actuala 1/1, cota initiala 1/1 1) STÎNGĂ EMIL-ANDREI	A1, A1.1

**C. Partea III. SARCINI .**

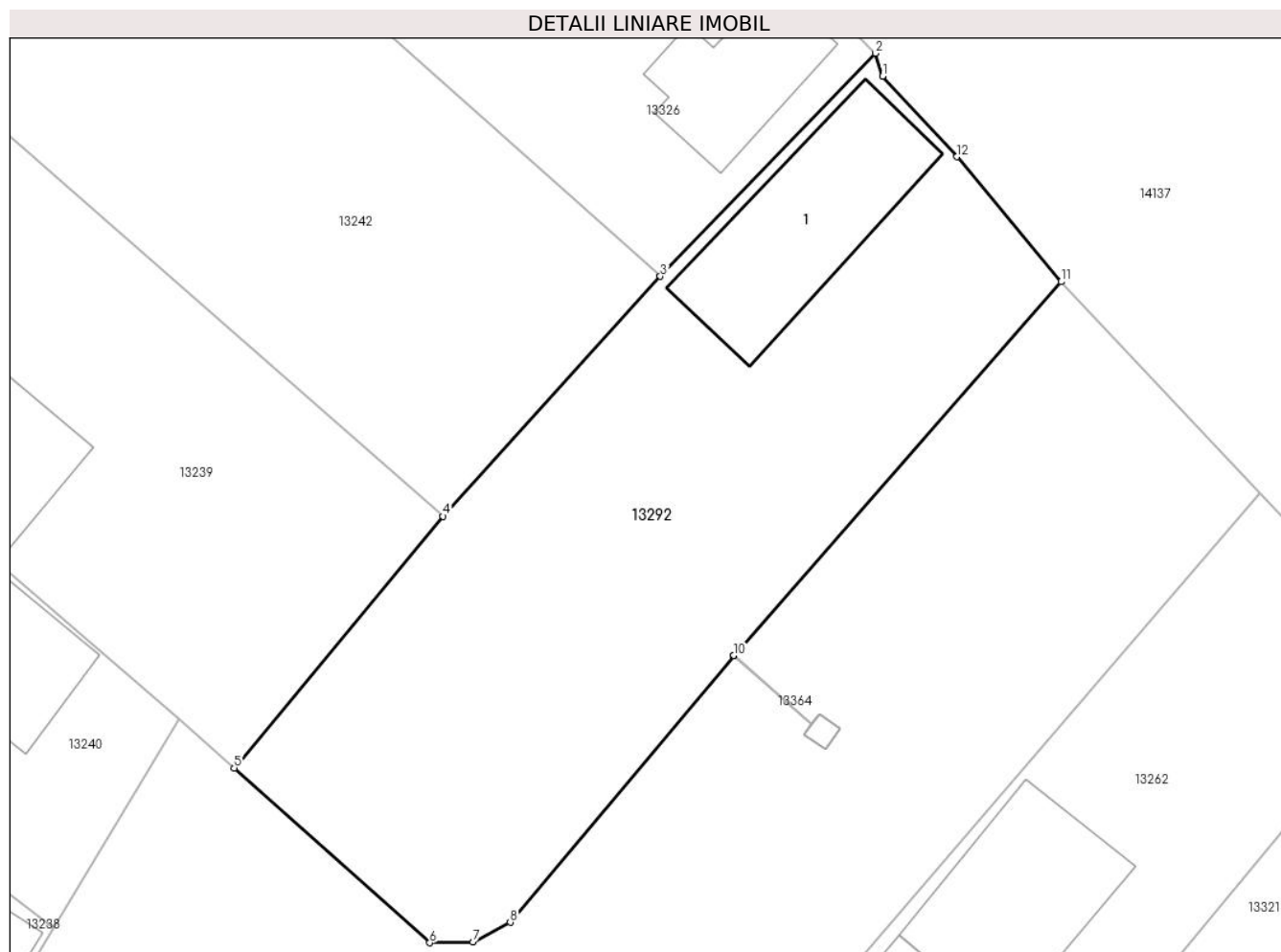
Inscrieri privind dezmembramintele dreptului de proprietate, drepturi reale de garanție și sarcini	Referințe
NU SUNT	

## Anexa Nr. 1 La Partea I

## Teren

Nr cadastral	Suprafața (mp)*	Observații / Referințe
39771	618	Teren imprejmuit cu gard de lemn, metal, plasa de sarma si limita conventionala

\* Suprafața este determinată în planul de proiecție Stereo 70.



## Date referitoare la teren

Crt	Categorie folosință	Intravilan	Suprafața (mp)	Tarla	Parcelă	Nr. topo	Observații / Referințe
1	curti constructii	DA	292	151	2367	-	
2	arabil	DA	326	151	2367	-	

## Date referitoare la construcții

Crt	Număr	Destinație construcție	Supraf. (mp)	Situație juridică	Observații / Referințe
A1.1	39771-C1	construcții de locuințe	Din acte: 90 Masurata: 69	Cu acte	Nr. niveluri:1; S. construita la sol:69 mp; S. construita desfasurata:69 mp; Casa de locuit ( P +pivnita), Sc=69mp, Sd=90mp, construita in anul 1960

## Lungime Segmente

1) Valorile lungimilor segmentelor sunt obținute din proiecție în plan.

Punct început	X / Y	Punct sfârșit	X / Y	Lungime segment (** (m)
1	345.263,381 290.481,559	2	345.263,065 290.482,637	1.123
2	345.263,065 290.482,637	3	345.253,031 290.472,247	14.444

Punct început	X / Y	Punct sfârşit	X / Y	Lungime segment (** (m)
3	345.253,031 290.472,247	4	345.242,901 290.461,076	15.08
4	345.242,901 290.461,076	5	345.233,175 290.449,358	15.228
5	345.233,175 290.449,358	6	345.242,286 290.441,214	12.22
6	345.242,286 290.441,214	7	345.244,297 290.441,25	2.011
7	345.244,297 290.441,25	8	345.246,037 290.442,168	1.967
8	345.246,037 290.442,168	9	345.256,434 290.454,587	16.197
9	345.256,434 290.454,587	10	345.256,437 290.454,591	0.005
10	345.256,437 290.454,591	11	345.271,71 290.471,994	23.154
11	345.271,71 290.471,994	12	345.266,841 290.477,818	7.591
12	345.266,841 290.477,818	1	345.263,381 290.481,559	5.096

\*\* Lungimile segmentelor sunt determinate în planul de proiecție Stereo 70 și sunt rotunjite la 1 milimetru.

\*\*\* Distanța dintre puncte este formată din segmente cumulate ce sunt mai mici decât valoarea 1 milimetru.





**DATE DESPRE IMOBILUL NR. 13293**

Oficiul de Cadastru și Publicitate Imobiliară DOLJ  
 Biroul de Cadastru și Publicitate Imobiliară Craiova

**A. Partea I. Descrierea imobilului**

TEREN Intravilan

Adresa: Loc. Cetate, Nr. 4, Jud. Dolj, T153, P2437

Nr. Crt	Nr cadastral Nr. topografic	Suprafața* (mp)	Observații / Referințe
A1		3.248	Sector cadastral:33 Teren imprejmuit;

**B. Partea II. Proprietari și acte**

Inscrieri privitoare la dreptul de proprietate și alte drepturi reale		Referințe
/		
Act Normativ nr. Legea 7, din 13/03/1996 emis de PARLAMENTUL ROMÂNIEI;		
B1	Inscrierea provizorie, drept de PROPRIETATE, dobandit prin Lege, cota actuala 1/1, cota initiala 1/1	A1
	1) <b>COMUNA CETATE</b> , CIF:4553470	
	<i>OBSERVATII: PROPRIETAR NEIDENTIFICAT</i>	

**C. Partea III. SARCINI .**

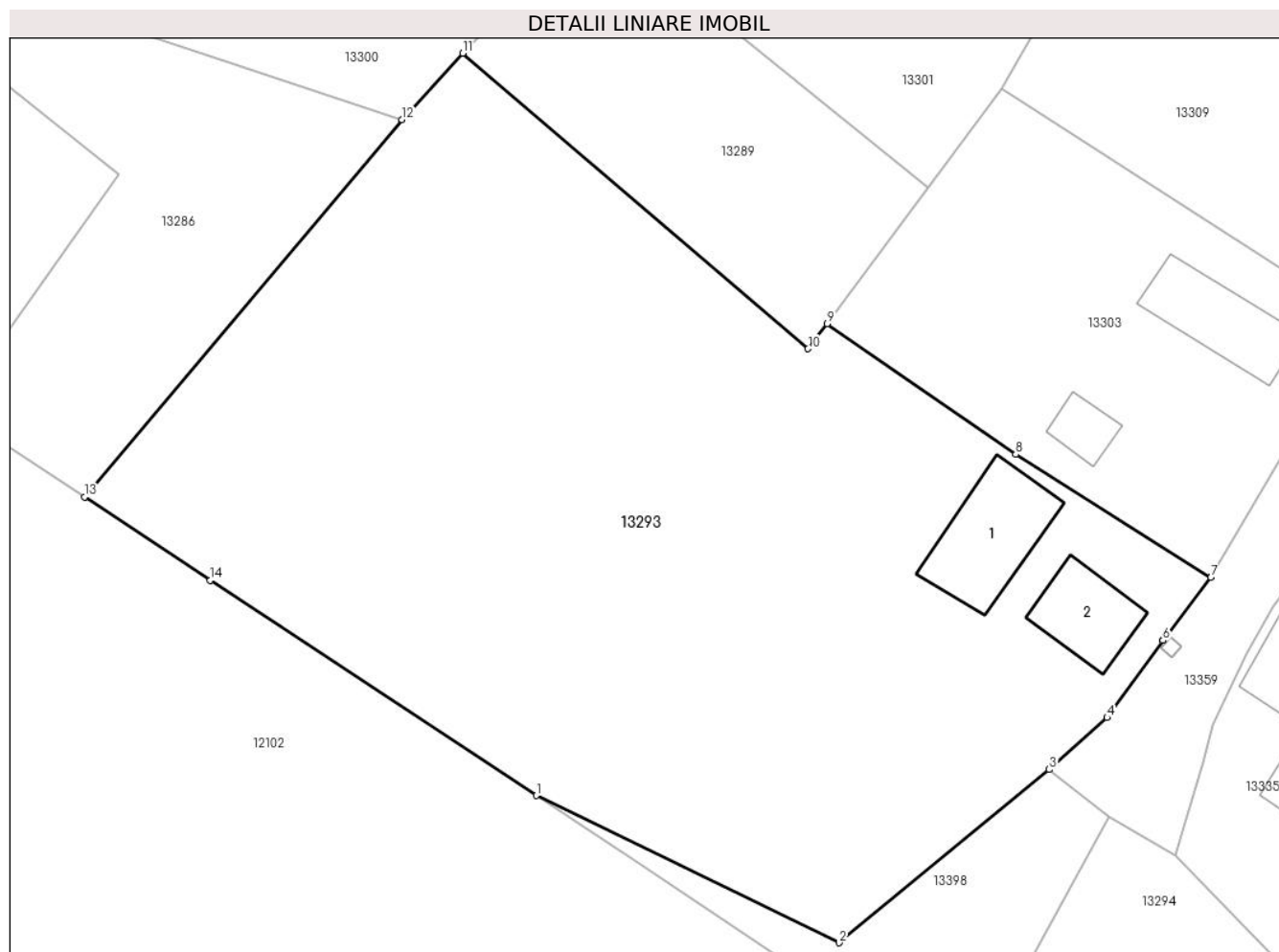
Inscrieri privind dezmembramintele dreptului de proprietate, drepturi reale de garanție și sarcini	Referințe
NU SUNT	

## Anexa Nr. 1 La Partea I

## Teren

Nr cadastral	Suprafața (mp)*	Observații / Referințe
	3.248	

\* Suprafața este determinată în planul de proiecție Stereo 70.



## Date referitoare la teren

Crt	Categorie folosință	Intravilan	Suprafața (mp)	Tarla	Parcelă	Nr. topo	Observații / Referințe
1	curți constructii	DA	3.248	153	2437	-	

## Date referitoare la construcții

Crt	Număr	Destinație construcție	Supraf. (mp)	Situație juridică	Observații / Referințe
A1.1		construcții de locuințe	75	Fara acte	Nr. niveluri:1; S. construita la sol:75 mp;
A1.2		construcții anexa	49	Fara acte	Nr. niveluri:1; S. construita la sol:49 mp;

## Lungime Segmente

1) Valorile lungimilor segmentelor sunt obținute din proiecție în plan.

Punct început	X / Y	Punct sfârșit	X / Y	Lungime segment (** (m)
1	344.890,852 290.594,258	2	344.915,457 290.582,309	27.353
2	344.915,457 290.582,309	3	344.932,532 290.596,379	22.125
3	344.932,532 290.596,379	4	344.937,236 290.600,582	6.308

Punct început	X / Y	Punct sfârşit	X / Y	Lungime segment (** (m)
4	344.937,236 290.600,582	5	344.941,762 290.606,855	7.735
5	344.941,762 290.606,855	6	344.941,765 290.606,859	0.005
6	344.941,765 290.606,859	7	344.945,667 290.611,96	6.422
7	344.945,667 290.611,96	8	344.929,804 290.621,97	18.757
8	344.929,804 290.621,97	9	344.914,486 290.632,576	18.631
9	344.914,486 290.632,576	10	344.912,935 290.630,542	2.558
10	344.912,935 290.630,542	11	344.884,865 290.654,536	36.927
11	344.884,865 290.654,536	12	344.879,928 290.649,15	7.306
12	344.879,928 290.649,15	13	344.854,133 290.618,504	40.057
13	344.854,133 290.618,504	14	344.864,362 290.611,749	12.258
14	344.864,362 290.611,749	1	344.890,852 290.594,258	31.744

\*\* Lungimile segmentelor sunt determinate în planul de proiecție Stereo 70 și sunt rotunjite la 1 milimetru.

\*\*\* Distanța dintre puncte este formată din segmente cumulate ce sunt mai mici decât valoarea 1 milimetru.



**DATE DESPRE IMOBILUL NR. 13294**

Oficiul de Cadastru și Publicitate Imobiliară DOLJ  
Biroul de Cadastru și Publicitate Imobiliară Craiova

**A. Partea I. Descrierea imobilului**

TEREN Intravilan

Adresa: Loc. Cetate, Nr. 3, Jud. Dolj, T159, P2447,2447/1,2447/2

Nr. Crt	Nr cadastral Nr. topografic	Suprafața* (mp)	Observații / Referințe
A1		1.623	Sector cadastral:33 Teren imprejmuit; In TDP a fost in scris in mod eronat T154, corect fiind T159

**Construcții**

Crt	Nr cadastral Nr. topografic	Adresa	Observații / Referințe
A1.1		Loc. Cetate, Nr. 3, Jud. Dolj, T159, P2447,2447/1,2447/2	Nr. niveluri:1; S. construita la sol:67 mp;

**B. Partea II. Proprietari și acte**

Inscrieri privitoare la dreptul de proprietate și alte drepturi reale		Referințe
/		
Act Administrativ nr. TDP 1384-58815, din 23/01/1995 emis de CJSDPAT DOLJ;		
B1	Intabulare, drept de PROPRIETATE, dobandit prin Reconstituire, cota actuala 1/1, cota initiala 1/1 1) IOVAN GH IOANA, Lipsă CNP	A1
Act Normativ nr. Legea 7, din 13/03/1996 emis de PARLAMENTUL ROMÂNIEI;		
B2	Intabulare, drept de PROPRIETATE, dobandit prin Lege, cota actuala 1/1, cota initiala 1/1 1) IOVAN GH IOANA, Lipsă CNP	A1.1

**C. Partea III. SARCINI .**

Inscrieri privind dezmembramintele dreptului de proprietate, drepturi reale de garanție și sarcini	Referințe
NU SUNT	

## Anexa Nr. 1 La Partea I

## Teren

Nr cadastral	Suprafața (mp)*	Observații / Referințe
	1.623	In TDP a fost inregistrat în mod eronat T154, corect fiind T159

\* Suprafața este determinată în planul de proiecție Stereo 70.



## Date referitoare la teren

Crt	Categorie folosință	Intravilan	Suprafața (mp)	Tarla	Parcelă	Nr. topo	Observații / Referințe
1	curți construcții	DA	1.189	159	2447,2447/1, 2447/2	-	
2	arabil	DA	162	159	2447,2447/1, 2447/2	-	
3	vie	DA	272	159	2447,2447/1, 2447/2	-	

## Date referitoare la construcții

Crt	Număr	Destinație construcție	Supraf. (mp)	Situație juridică	Observații / Referințe
A1.1		construcții de locuințe	67	Cu acte	Nr. niveluri:1; S. construită la sol:67 mp;

## Lungime Segmente

1) Valorile lungimilor segmentelor sunt obținute din proiecție în plan.

Punct început	X / Y	Punct sfârșit	X / Y	Lungime segment (** (m)
1	344.937,365 290.592,531	2	344.923,079 290.566,594	29.611
2	344.923,079 290.566,594	3	344.962,488 290.534,771	50.653

Punct început	X / Y	Punct sfârşit	X / Y	Lungime segment (** (m)
3	344.962,488 290.534,771	4	344.967,856 290.531,898	6.088
4	344.967,856 290.531,898	5	344.981,609 290.555,257	27.107
5	344.981,609 290.555,257	6	344.983,195 290.557,87	3.057
6	344.983,195 290.557,87	7	344.966,647 290.565,033	18.032
7	344.966,647 290.565,033	8	344.942,755 290.589,375	34.108
8	344.942,755 290.589,375	1	344.937,365 290.592,531	6.246

\*\* Lungimile segmentelor sunt determinate în planul de proiecție Stereo 70 și sunt rotunjite la 1 milimetru.

\*\*\* Distanța dintre puncte este formată din segmente cumulate ce sunt mai mici decât valoarea 1 milimetru.





**DATE DESPRE IMOBILUL NR. 13295**

Oficiul de Cadastru și Publicitate Imobiliară DOLJ  
Biroul de Cadastru și Publicitate Imobiliară Craiova

**A. Partea I. Descrierea imobilului**

TEREN Intravilan

Adresa: Loc. Cetate, Jud. Dolj, T152, P2405,2405/1,2405/2,2405/3

Nr. Crt	Nr cadastral Nr. topografic	Suprafața* (mp)	Observații / Referințe
A1		1.273	Sector cadastral:33 Teren imprejmuit;

**Construcții**

Crt	Nr cadastral Nr. topografic	Adresa	Observații / Referințe
A1.1		Loc. Cetate, Jud. Dolj, T152, P2405, 2405/1,2405/2,2405/3	Nr. niveluri:1; S. construita la sol:81 mp;
A1.2		Loc. Cetate, Jud. Dolj, T152, P2405, 2405/1,2405/2,2405/3	Nr. niveluri:1; S. construita la sol:32 mp;

**B. Partea II. Proprietari și acte**

Inscrieri privitoare la dreptul de proprietate și alte drepturi reale		Referințe
/		
Act Administrativ nr. TDP 1497-58136, din 02/02/1995 emis de CJSDPAT DOLJ (Defunct conform certificat de deces seria D9 nr.795380 din data de 17.03.1993);		
B1	Intabulare, drept de PROPRIETATE, dobandit prin Reconstituire, cota actuala 1/1, cota initiala 1/1 1) <b>VASILE M CONSTANTIN</b> DEFUNCT:Da	A1
Act Normativ nr. Legea 7, din 13/03/1996 emis de PARLAMENTUL ROMÂNIEI (Defunct conform certificat de deces seria D9 nr.795380 din data de 17.03.1993);		
B2	Intabulare, drept de PROPRIETATE, dobandit prin Lege, cota actuala 1/1, cota initiala 1/1 1) <b>VASILE M CONSTANTIN</b> DEFUNCT:Da	A1.1, A1.2

**C. Partea III. SARCINI .**

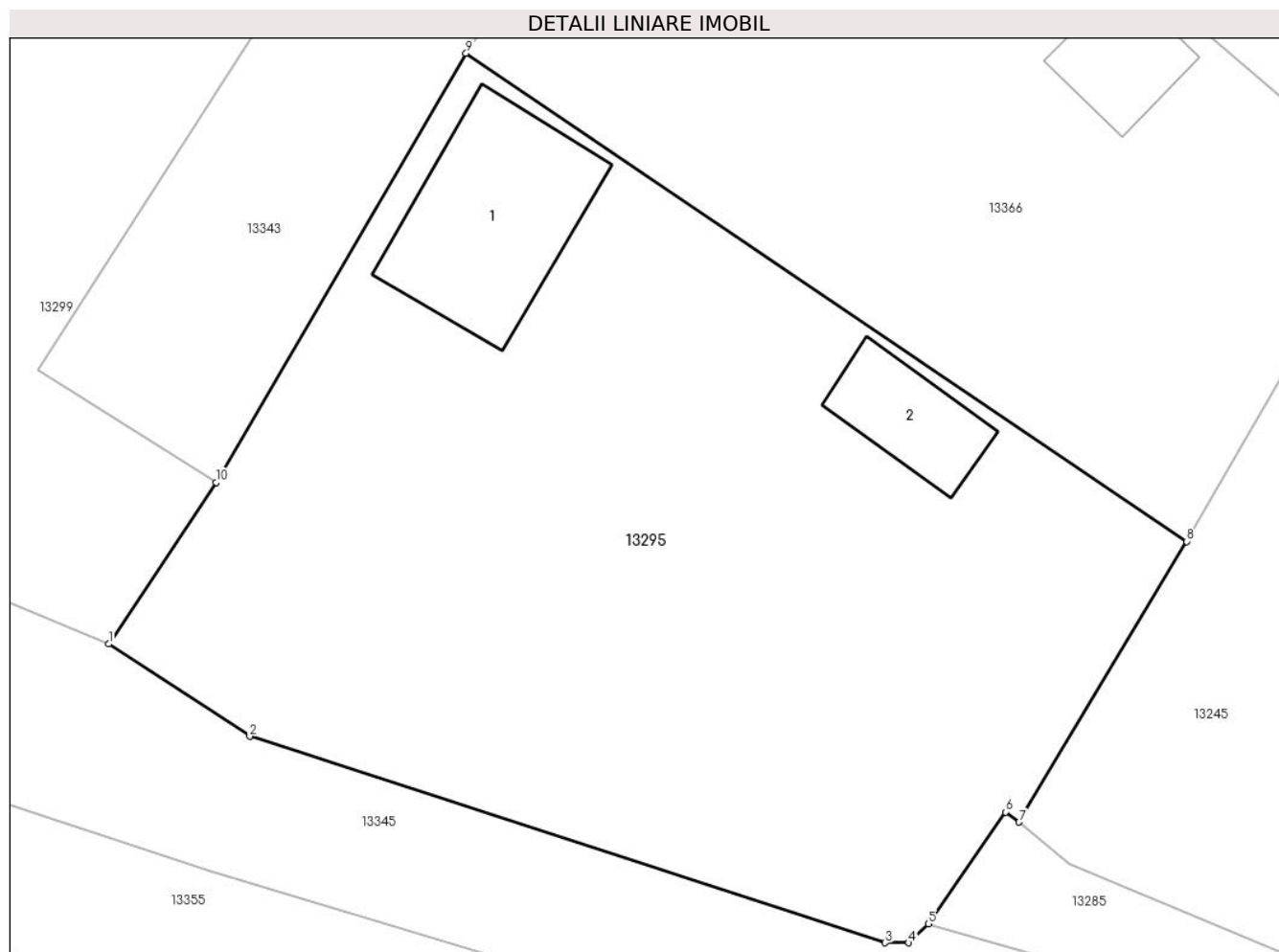
Inscrieri privind dezmembramintele dreptului de proprietate, drepturi reale de garanție și sarcini	Referințe
NU SUNT	

## Anexa Nr. 1 La Partea I

## Teren

Nr cadastral	Suprafața (mp)*	Observații / Referințe
	1.273	

\* Suprafața este determinată în planul de proiecție Stereo 70.



## Date referitoare la teren

Crt	Categorie folosință	Intra vilan	Suprafața (mp)	Tarla	Parcelă	Nr. topo	Observații / Referințe
1	curți constructii	DA	595	152	2405,2405/1, 2405/2, 2405/3	-	
2	arabil	DA	292	152	2405,2405/1, 2405/2, 2405/3	-	
3	vie	DA	386	152	2405,2405/1, 2405/2, 2405/3	-	

## Date referitoare la construcții

Crt	Număr	Destinație construcție	Supraf. (mp)	Situație juridică	Observații / Referințe
A1.1		construcții de locuințe	81	Cu acte	Nr. niveluri:1; S. construita la sol:81 mp;
A1.2		construcții anexa	32	Cu acte	Nr. niveluri:1; S. construita la sol:32 mp;

**Lungime Segmente**

1) Valorile lungimilor segmentelor sunt obținute din proiecție în plan.

Punct început	X / Y	Punct sfârșit	X / Y	Lungime segment (** (m)
1	345.088,123 290.476,35	2	345.095,097 290.471,787	8.334
2	345.095,097 290.471,787	3	345.126,497 290.461,601	33.011
3	345.126,497 290.461,601	4	345.127,649 290.461,601	1.152
4	345.127,649 290.461,601	5	345.128,633 290.462,537	1.358
5	345.128,633 290.462,537	6	345.132,437 290.468,058	6.705
6	345.132,437 290.468,058	7	345.133,098 290.467,558	0.829
7	345.133,098 290.467,558	8	345.141,392 290.481,411	16.146
8	345.141,392 290.481,411	9	345.105,783 290.505,517	43.001
9	345.105,783 290.505,517	10	345.093,424 290.484,333	24.526
10	345.093,424 290.484,333	1	345.088,123 290.476,35	9.583

\*\* Lungimile segmentelor sunt determinate în planul de proiecție Stereo 70 și sunt rotunjite la 1 milimetru.

\*\*\* Distanța dintre puncte este formată din segmente cumulate ce sunt mai mici decât valoarea 1 milimetru.



**DATE DESPRE IMOBILUL NR. 13296**

Oficiul de Cadastru și Publicitate Imobiliară DOLJ  
Biroul de Cadastru și Publicitate Imobiliară Craiova

**A. Partea I. Descrierea imobilului**

TEREN Intravilan

Adresa: Loc. Cetate, Jud. Dolj, T152, P2383,2383/1

Nr. Crt	Nr cadastral Nr. topografic	Suprafața* (mp)	Observații / Referințe
A1		1.116	Sector cadastral:33 Teren imprejmuit;

**B. Partea II. Proprietari și acte**

Inscrieri privitoare la dreptul de proprietate și alte drepturi reale	Referințe
/	
Act Administrativ nr. TDP 2544-45298, din 13/01/1997 emis de CJSDPAT DOLJ;	
B1	A1
Intabulare, drept de PROPRIETATE, dobandit prin Reconstituire, cota actuala 1/1, cota initiala 1/1	
1) RENTEA I CONSTANTIN, Lipsă CNP	

**C. Partea III. SARCINI .**

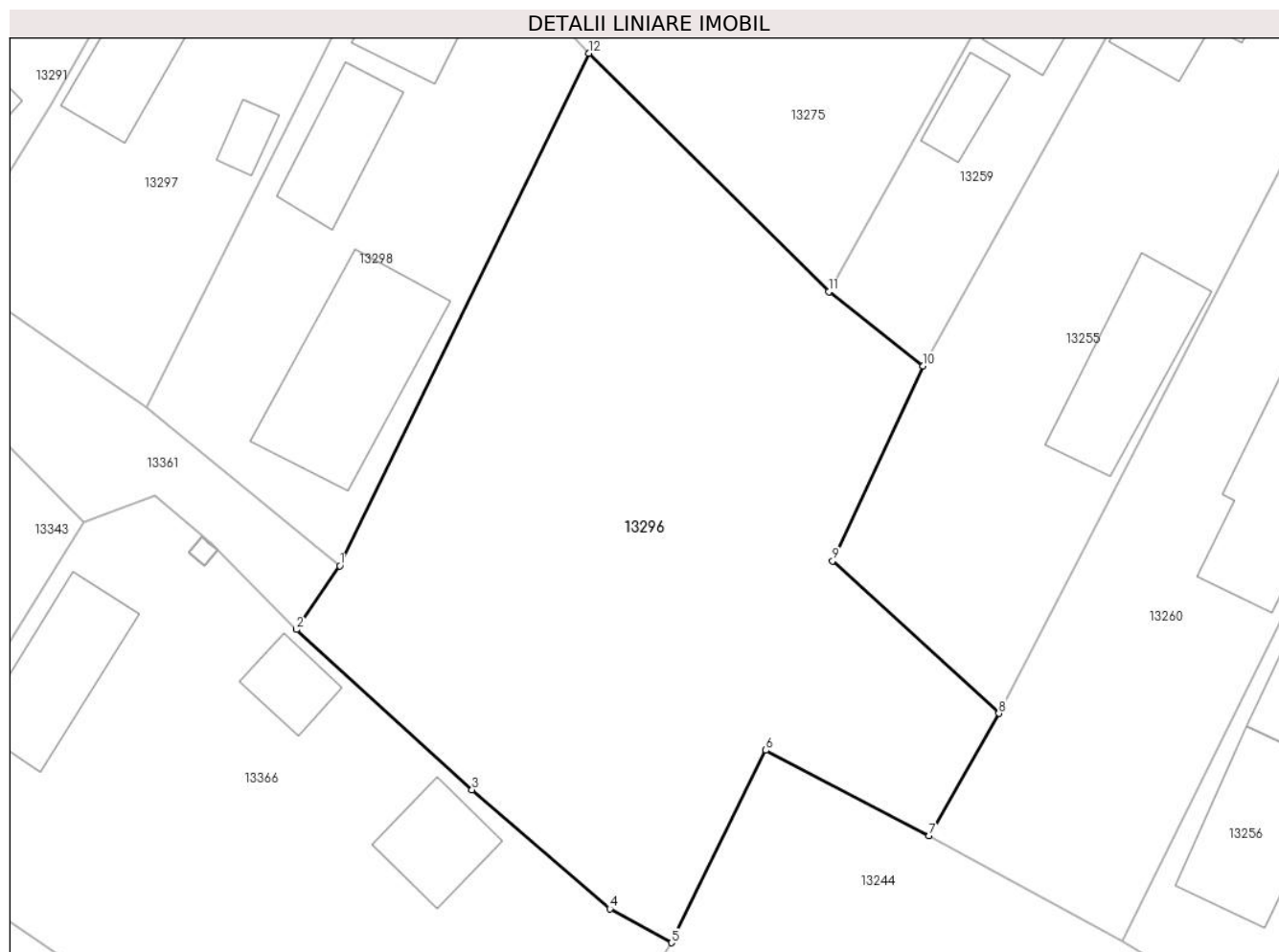
Inscrieri privind dezmembramintele dreptului de proprietate, drepturi reale de garanție și sarcini	Referințe
NU SUNT	

## Anexa Nr. 1 La Partea I

## Teren

Nr cadastral	Suprafața (mp)*	Observații / Referințe
	1.116	

\* Suprafața este determinată în planul de proiecție Stereo 70.



## Date referitoare la teren

Crt	Categorie folosință	Intravilan	Suprafața (mp)	Tarla	Parcelă	Nr. topo	Observații / Referințe
1	curți constructii	DA	292	152	2383,2383/1	-	
2	vie	DA	824	152	2383,2383/1	-	

## Lungime Segmente

1) Valorile lungimilor segmentelor sunt obținute din proiecție în plan.

Punct început	X / Y	Punct sfârșit	X / Y	Lungime segment (** (m)
1	345.132,437 290.521,523	2	345.129,9 290.517,766	4.533
2	345.129,9 290.517,766	3	345.140,223 290.508,355	13.969
3	345.140,223 290.508,355	4	345.148,321 290.501,351	10.707
4	345.148,321 290.501,351	5	345.151,949 290.499,357	4.14

Punct început	X / Y	Punct sfârșit	X / Y	Lungime segment (** (m)
5	345.151,949 290.499,357	6	345.157,496 290.510,672	12.602
6	345.157,496 290.510,672	7	345.167,102 290.505,643	10.843
7	345.167,102 290.505,643	8	345.171,202 290.512,84	8.283
8	345.171,202 290.512,84	9	345.161,429 290.521,803	13.261
9	345.161,429 290.521,803	10	345.166,76 290.533,253	12.63
10	345.166,76 290.533,253	11	345.161,194 290.537,617	7.073
11	345.161,194 290.537,617	12	345.147,079 290.551,638	19.895
12	345.147,079 290.551,638	1	345.132,437 290.521,523	33.486

\*\* Lungimile segmentelor sunt determinate în planul de proiecție Stereo 70 și sunt rotunjite la 1 milimetru.

\*\*\* Distanța dintre puncte este formată din segmente cumulate ce sunt mai mici decât valoarea 1 milimetru.





**DATE DESPRE IMOBILUL NR. 13297**

Oficiul de Cadastru și Publicitate Imobiliară DOLJ  
Biroul de Cadastru și Publicitate Imobiliară Craiova

**A. Partea I. Descrierea imobilului**

TEREN Intravilan

Adresa: Loc. Cetate, Nr. 4, Jud. Dolj, T152, P2385, 2385/1

Nr. Crt	Nr cadastral Nr. topografic	Suprafața* (mp)	Observații / Referințe
A1		455	Sector cadastral:33 Teren imprejmuit;

**Construcții**

Crt	Nr cadastral Nr. topografic	Adresa	Observații / Referințe
A1.1		Loc. Cetate, Nr. 4, Jud. Dolj, T152, P2385, 2385/1	Nr. niveluri:1; S. construita la sol:35 mp;
A1.2		Loc. Cetate, Nr. 4, Jud. Dolj, T152, P2385, 2385/1	Nr. niveluri:1; S. construita la sol:9 mp;

**B. Partea II. Proprietari și acte**

Inscrieri privitoare la dreptul de proprietate și alte drepturi reale		Referințe
/		
Act Administrativ nr. TDP 1216-58437, din 18/01/1995 emis de CJSDPAT DOLJ;		
B1	Intabulare, drept de PROPRIETATE, dobandit prin Reconstituire, cota actuala 1/1, cota initiala 1/1 1) RENTEA M FLOREA, Lipsă CNP	A1
Act Normativ nr. Legea 7, din 13/03/1996 emis de PARLAMENTUL ROMÂNIEI;		
B2	Intabulare, drept de PROPRIETATE, dobandit prin Lege, cota actuala 1/1, cota initiala 1/1 1) RENTEA M FLOREA, Lipsă CNP	A1.1, A1.2

**C. Partea III. SARCINI .**

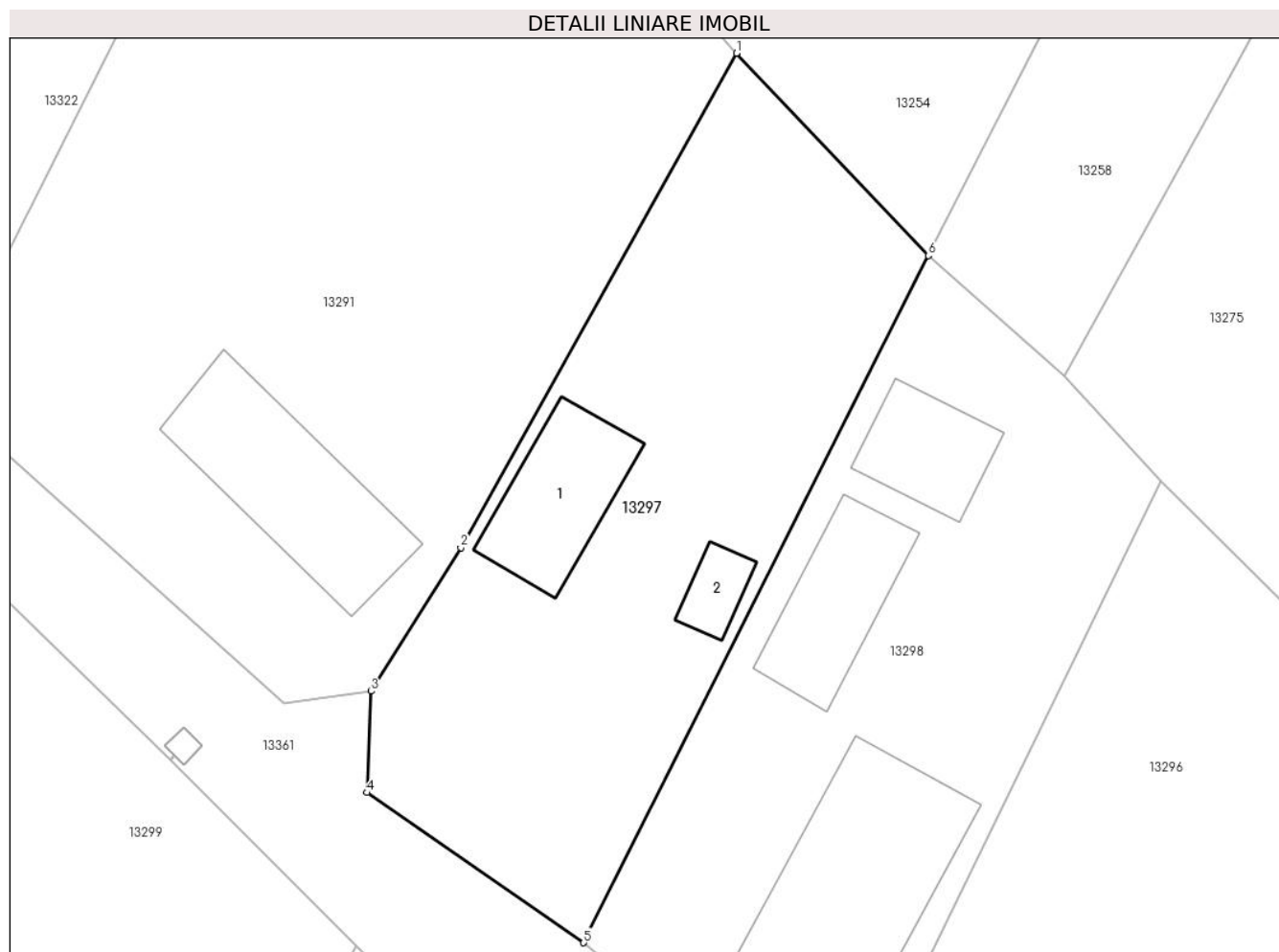
Inscrieri privind dezmembramintele dreptului de proprietate, drepturi reale de garanție și sarcini	Referințe
NU SUNT	

## Anexa Nr. 1 La Partea I

## Teren

Nr cadastral	Suprafața (mp)*	Observații / Referințe
	455	

\* Suprafața este determinată în planul de proiecție Stereo 70.



## Date referitoare la teren

Crt	Categorie folosință	Intravilan	Suprafața (mp)	Tarla	Parcelă	Nr. topo	Observații / Referințe
1	curți constructii	DA	455	152	2385,2385/1	-	

## Date referitoare la construcții

Crt	Număr	Destinație construcție	Supraf. (mp)	Situație juridică	Observații / Referințe
A1.1		construcții de locuințe	35	Cu acte	Nr. niveluri:1; S. construita la sol:35 mp;
A1.2		construcții anexa	9	Cu acte	Nr. niveluri:1; S. construita la sol:9 mp;

## Lungime Segmente

1) Valorile lungimilor segmentelor sunt obținute din proiecție în plan.

Punct început	X / Y	Punct sfârșit	X / Y	Lungime segment (** (m)
1	345.127,949 290.570,949	2	345.115,505 290.548,65	25.536
2	345.115,505 290.548,65	3	345.111,466 290.542,185	7.623
3	345.111,466 290.542,185	4	345.111,271 290.537,611	4.578

Punct început	X / Y	Punct sfârșit	X / Y	Lungime segment (** (m)
4	345.111,271 290.537,611	5	345.121,049 290.530,841	11.893
5	345.121,049 290.530,841	6	345.136,608 290.561,827	34.673
6	345.136,608 290.561,827	1	345.127,949 290.570,949	12.577

\*\* Lungimile segmentelor sunt determinate în planul de proiecție Stereo 70 și sunt rotunjite la 1 milimetru.

\*\*\* Distanța dintre puncte este formată din segmente cumulate ce sunt mai mici decât valoarea 1 milimetru.



**DATE DESPRE IMOBILUL NR. 13298**

Oficiul de Cadastru și Publicitate Imobiliară DOLJ  
Biroul de Cadastru și Publicitate Imobiliară Craiova

**A. Partea I. Descrierea imobilului**

TEREN Intravilan

Adresa: Loc. Cetate, Nr. 2, Jud. Dolj, T152, P2384

Nr. Crt	Nr cadastral Nr. topografic	Suprafața* (mp)	Observații / Referințe
A1		484	Sector cadastral:33 Teren imprejmuit;

**Construcții**

Crt	Nr cadastral Nr. topografic	Adresa	Observații / Referințe
A1.1		Loc. Cetate, Nr. 2, Jud. Dolj, T152, P2384	Nr. niveluri:1; S. construita la sol:82 mp;
A1.2		Loc. Cetate, Nr. 2, Jud. Dolj, T152, P2384	Nr. niveluri:1; S. construita la sol:34 mp;
A1.3		Loc. Cetate, Nr. 2, Jud. Dolj, T152, P2384	Nr. niveluri:1; S. construita la sol:25 mp;

**B. Partea II. Proprietari și acte**

Inscrieri privitoare la dreptul de proprietate și alte drepturi reale		Referințe
/		
Act Administrativ nr. TDP 1263-58437, din 28/01/1995 emis de CJSDPAT DOLJ;		
B1	Intabulare, drept de PROPRIETATE, dobandit prin Reconstituire, cota actuala 1/1, cota initiala 1/1 1) <b>STACU M ION</b> , Lipsă CNP	A1
Act Normativ nr. Legea 7, din 13/03/1996 emis de PARLAMENTUL ROMÂNIEI;		
B2	Intabulare, drept de PROPRIETATE, dobandit prin Lege, cota actuala 1/1, cota initiala 1/1 1) <b>STACU M ION</b> , Lipsă CNP	A1.1, A1.2, A1.3

**C. Partea III. SARCINI .**

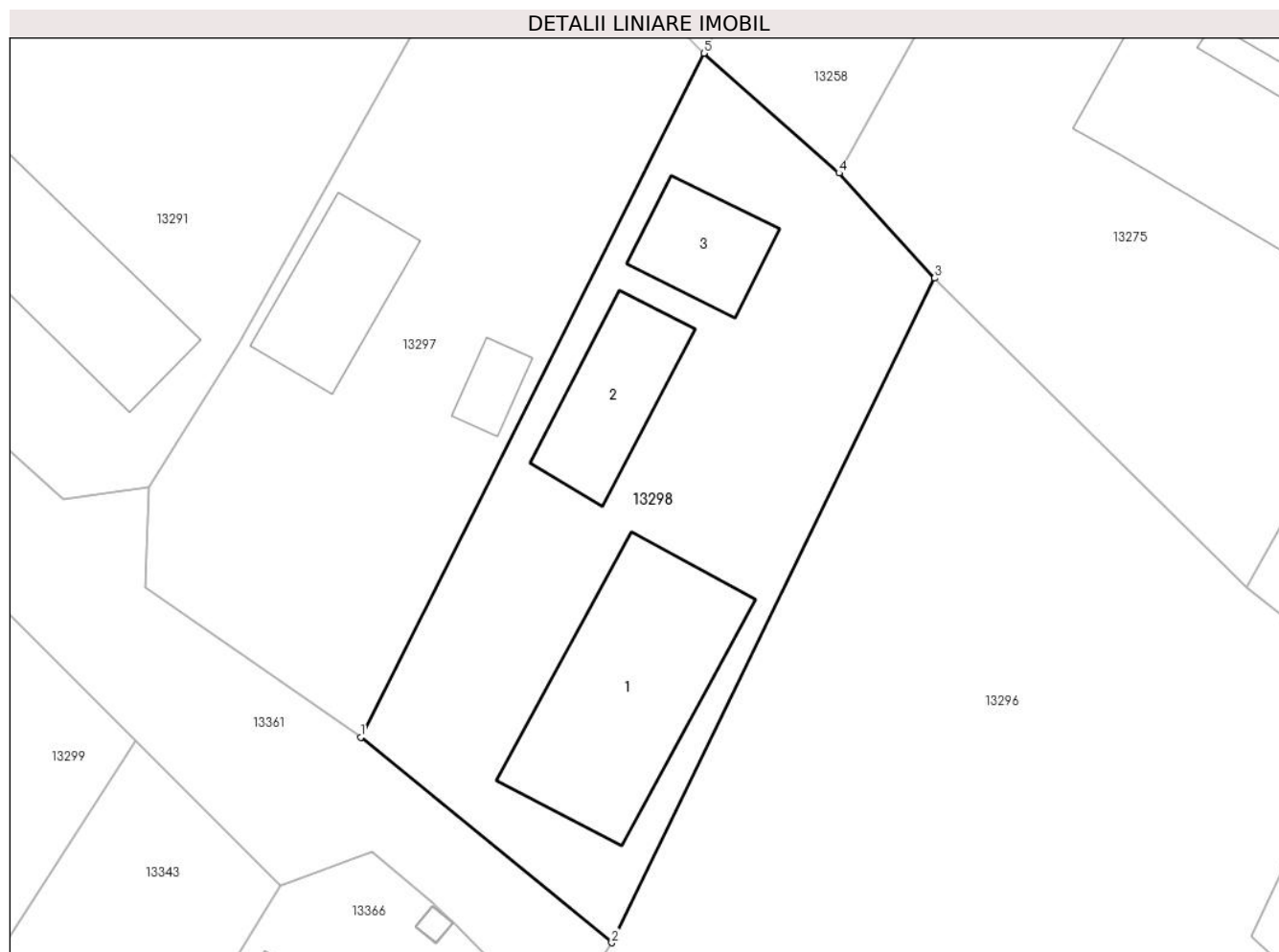
Inscrieri privind dezmembramintele dreptului de proprietate, drepturi reale de garanție și sarcini	Referințe
NU SUNT	

## Anexa Nr. 1 La Partea I

## Teren

Nr cadastral	Suprafața (mp)*	Observații / Referințe
	484	

\* Suprafața este determinată în planul de proiecție Stereo 70.



## Date referitoare la teren

Crt	Categorie folosință	Intravilan	Suprafața (mp)	Tarla	Parcelă	Nr. topo	Observații / Referințe
1	curți constructii	DA	484	152	2384	-	

## Date referitoare la construcții

Crt	Număr	Destinație construcție	Supraf. (mp)	Situație juridică	Observații / Referințe
A1.1		construcții de locuințe	82	Cu acte	Nr. niveluri:1; S. construita la sol:82 mp;
A1.2		construcții anexa	34	Cu acte	Nr. niveluri:1; S. construita la sol:34 mp;
A1.3		construcții anexa	25	Cu acte	Nr. niveluri:1; S. construita la sol:25 mp;

## Lungime Segmente

1) Valorile lungimilor segmentelor sunt obținute din proiecție în plan.

Punct început	X / Y	Punct sfârșit	X / Y	Lungime segment (** (m)
1	345.121,049 290.530,841	2	345.132,437 290.521,523	14.714
2	345.132,437 290.521,523	3	345.147,079 290.551,638	33.486

Punct început	X / Y	Punct sfârșit	X / Y	Lungime segment (** (m)
3	345.147,079 290.551,638	4	345.142,737 290.556,396	6.441
4	345.142,737 290.556,396	5	345.136,608 290.561,827	8.189
5	345.136,608 290.561,827	1	345.121,049 290.530,841	34.673

\*\* Lungimile segmentelor sunt determinate în planul de proiecție Stereo 70 și sunt rotunjite la 1 milimetru.

\*\*\* Distanța dintre puncte este formată din segmente cumulate ce sunt mai mici decât valoarea 1 milimetru.





**DATE DESPRE IMOBILUL NR. 13299**

Oficiul de Cadastru și Publicitate Imobiliară DOLJ  
Biroul de Cadastru și Publicitate Imobiliară Craiova

**A. Partea I. Descrierea imobilului**

TEREN Intravilan

Adresa: Loc. Cetate, Nr. 5, Jud. Dolj, T152, P2409,2409/1

Nr. Crt	Nr cadastral Nr. topografic	Suprafața* (mp)	Observații / Referințe
A1		2.052	Sector cadastral:33 Teren neimprejmuit;

**Construcții**

Crt	Nr cadastral Nr. topografic	Adresa	Observații / Referințe
A1.1		Loc. Cetate, Nr. 5, Jud. Dolj, T152, P2409,2409/1	Nr. niveluri:1; S. construita la sol:116 mp;
A1.2		Loc. Cetate, Nr. 5, Jud. Dolj, T152, P2409,2409/1	Nr. niveluri:1; S. construita la sol:42 mp;

**B. Partea II. Proprietari și acte**

Inscrieri privitoare la dreptul de proprietate și alte drepturi reale		Referințe
/		
Act Administrativ nr. TDP 2545-45298, din 13/01/1997 emis de CJSDPAT DOLJ;		
B1	Intabulare, drept de PROPRIETATE, dobândit prin Reconstituire, cota actuala 1/1, cota initiala 1/1 1) SPÎNU C STANA, Lipsă CNP 2) SPÎNU F OCTAVIAN VIOREL, Lipsă CNP 3) SPÎNU C AURELIAN, Lipsă CNP	A1
Act Normativ nr. Legea 7, din 13/03/1996 emis de PARLAMENTUL ROMÂNIEI;		
B2	Intabulare, drept de PROPRIETATE, dobândit prin Lege, cota actuala 1/1, cota initiala 1/1 1) SPÎNU C AURELIAN, Lipsă CNP 2) SPÎNU C STANA, Lipsă CNP 3) SPÎNU F OCTAVIAN VIOREL, Lipsă CNP	A1.1, A1.2

**C. Partea III. SARCINI .**

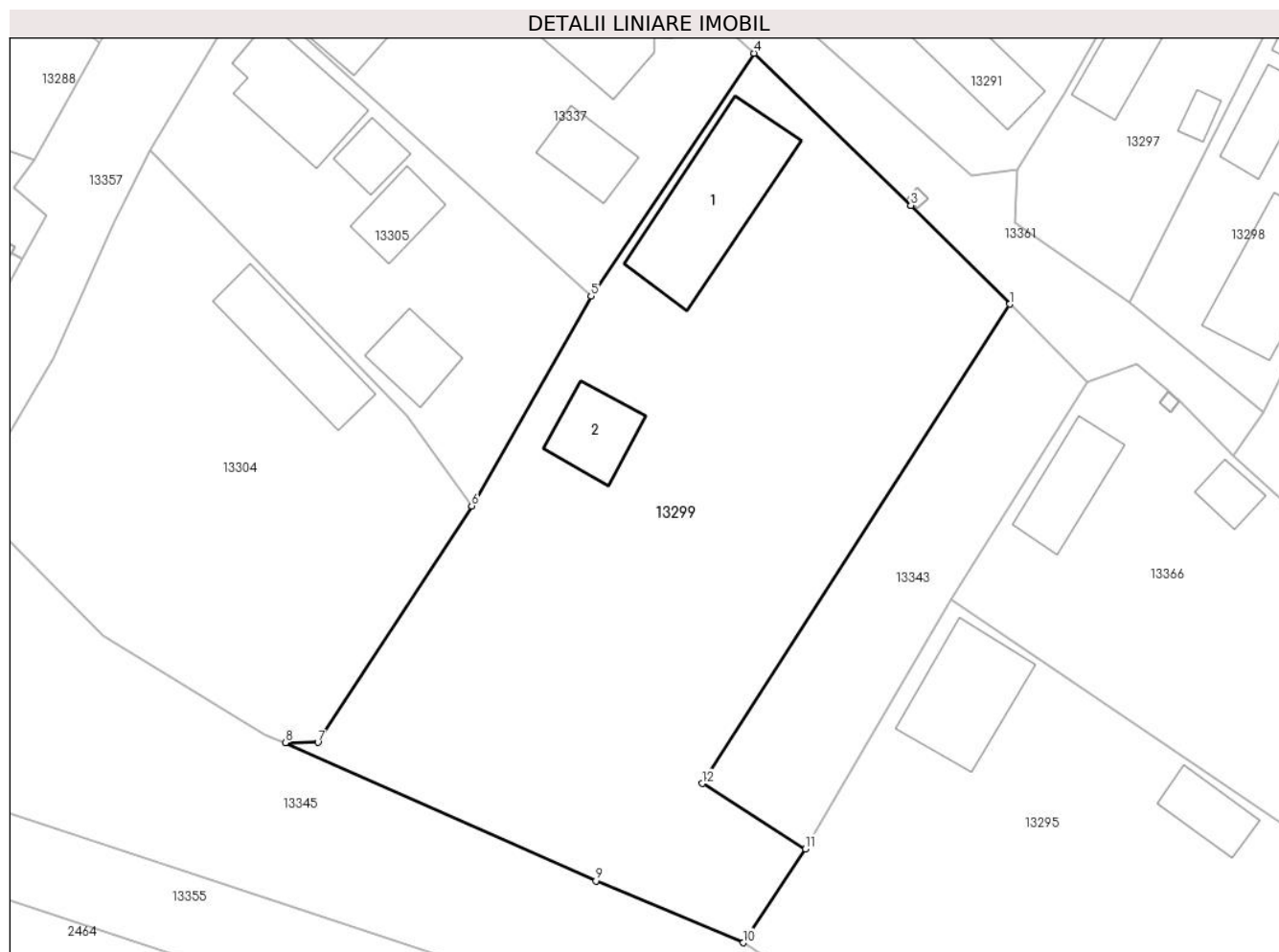
Inscrieri privind dezmembramintele dreptului de proprietate, drepturi reale de garanție și sarcini	Referințe
NU SUNT	

## Anexa Nr. 1 La Partea I

## Teren

Nr cadastral	Suprafața (mp)*	Observații / Referințe
	2.052	

\* Suprafața este determinată în planul de proiecție Stereo 70.



## Date referitoare la teren

Crt	Categorie folosință	Intravilan	Suprafața (mp)	Tarla	Parcelă	Nr. topo	Observații / Referințe
1	curți constructii	DA	1.172	152	2409,2409/1	-	
2	vie	DA	880	152	2409,2409/1	-	

## Date referitoare la construcții

Crt	Număr	Destinație construcție	Supraf. (mp)	Situație juridică	Observații / Referințe
A1.1		construcții de locuințe	116	Cu acte	Nr. niveluri:1; S. construita la sol:116 mp;
A1.2		construcții anexa	42	Cu acte	Nr. niveluri:1; S. construita la sol:42 mp;

## Lungime Segmente

1) Valorile lungimilor segmentelor sunt obținute din proiecție în plan.

Punct început	X / Y	Punct sfârșit	X / Y	Lungime segment (** (m)
1	345.110,823 290.530,683	2	345.102,394 290.539,097	11.91
2	345.102,394 290.539,097	3	345.102,391 290.539,101	0.005

Punct început	X / Y	Punct sfârșit	X / Y	Lungime segment (** (m)
3	345.102,391 290.539,101	4	345.089,054 290.552,036	18.579
4	345.089,054 290.552,036	5	345.075,171 290.531,386	24.883
5	345.075,171 290.531,386	6	345.065,003 290.513,521	20.556
6	345.065,003 290.513,521	7	345.051,909 290.493,394	24.011
7	345.051,909 290.493,394	8	345.049,155 290.493,38	2.754
8	345.049,155 290.493,38	9	345.075,582 290.481,616	28.927
9	345.075,582 290.481,616	10	345.088,123 290.476,35	13.602
10	345.088,123 290.476,35	11	345.093,424 290.484,333	9.583
11	345.093,424 290.484,333	12	345.084,629 290.489,897	10.407
12	345.084,629 290.489,897	1	345.110,823 290.530,683	48.473

\*\* Lungimile segmentelor sunt determinate în planul de proiecție Stereo 70 și sunt rotunjite la 1 milimetru.

\*\*\* Distanța dintre puncte este formată din segmente cumulate ce sunt mai mici decât valoarea 1 milimetru.



**DATE DESPRE IMOBILUL NR. 13300**

Oficiul de Cadastru și Publicitate Imobiliară DOLJ  
Biroul de Cadastru și Publicitate Imobiliară Craiova

**A. Partea I. Descrierea imobilului**

TEREN Intravilan

Adresa: Loc. Cetate, Nr. 6, Jud. Dolj, T155, P2457,2458,2459

Nr. Crt	Nr cadastral Nr. topografic	Suprafața* (mp)	Observații / Referințe
A1		1.748	Sector cadastral:33 Teren neimprejmuit;

**B. Partea II. Proprietari și acte**

Inscrieri privitoare la dreptul de proprietate și alte drepturi reale		Referințe
/		
Act Administrativ nr. TDP 2514-45298, din 11/01/1997 emis de CJSDPAT DOLJ;		
B1	Intabulare, drept de PROPRIETATE, dobandit prin Reconstituire, cota actuala 1/1, cota initiala 1/1 1) STEFAN I.D MARIA, Lipsă CNP	A1

**C. Partea III. SARCINI .**

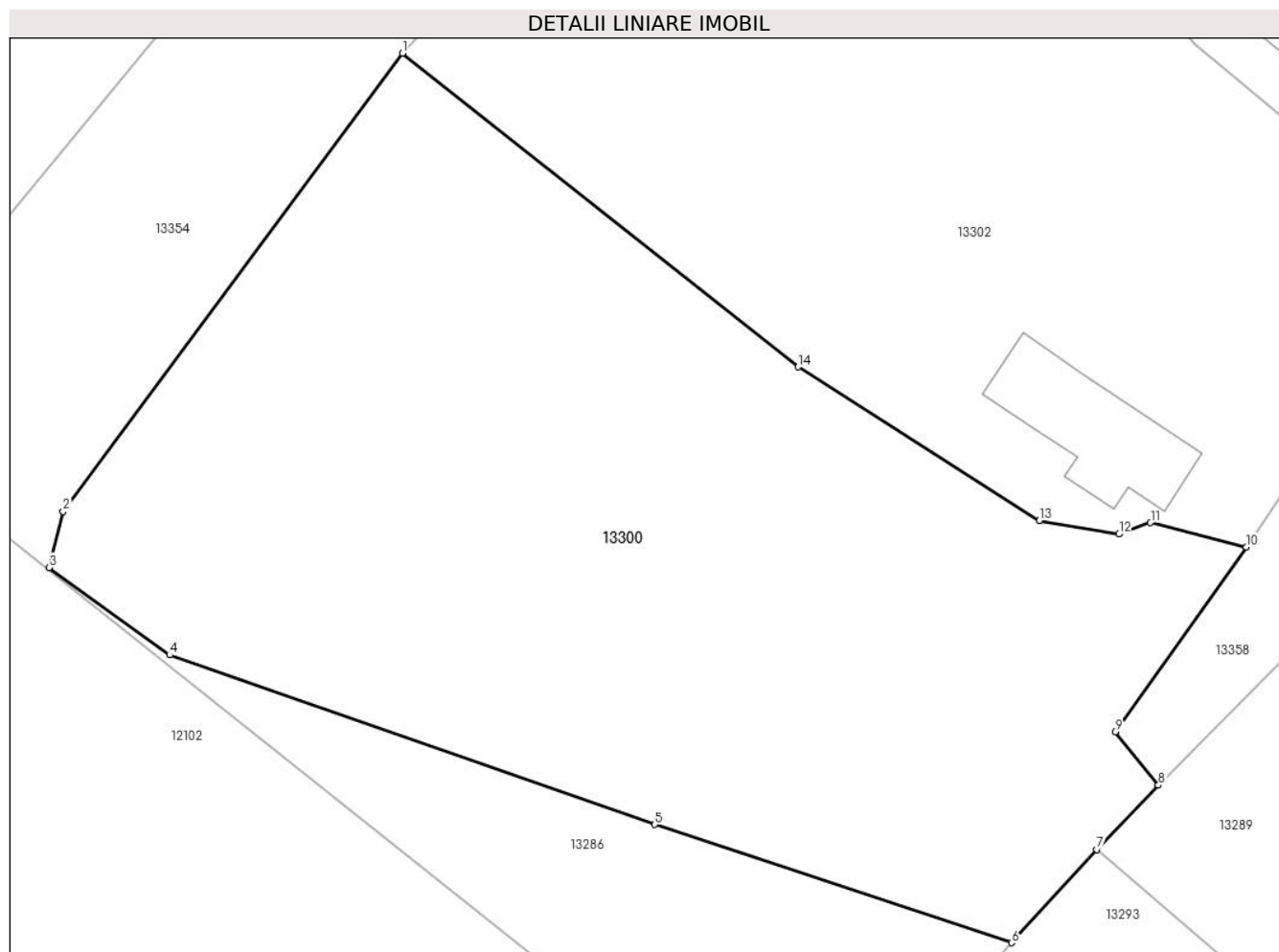
Inscrieri privind dezmembramintele dreptului de proprietate, drepturi reale de garanție și sarcini	Referințe
NU SUNT	

## Anexa Nr. 1 La Partea I

## Teren

Nr cadastral	Suprafața (mp)*	Observații / Referințe
	1.748	

\* Suprafața este determinată în planul de proiecție Stereo 70.



## Date referitoare la teren

Crt	Categorie folosință	Intravilan	Suprafața (mp)	Tarla	Parcelă	Nr. topo	Observații / Referințe
1	curți constructii	DA	622	155	2457,2458,2459	-	
2	arabil	DA	1.126	155	2457,2458,2459	-	

## Lungime Segmente

1) Valorile lungimilor segmentelor sunt obținute din proiecție în plan.

Punct început	X / Y	Punct sfârșit	X / Y	Lungime segment (** (m)
1	344.844,68 290.700,599	2	344.825,031 290.674,096	32.992
2	344.825,031 290.674,096	3	344.824,212 290.670,845	3.353
3	344.824,212 290.670,845	4	344.831,195 290.665,799	8.615
4	344.831,195 290.665,799	5	344.859,286 290.655,993	29.753

Punct început	X / Y	Punct sfârşit	X / Y	Lungime segment (** (m)
5	344.859,286 290.655,993	6	344.879,928 290.649,15	21.747
6	344.879,928 290.649,15	7	344.884,865 290.654,536	7.306
7	344.884,865 290.654,536	8	344.888,429 290.658,265	5.158
8	344.888,429 290.658,265	9	344.885,927 290.661,351	3.973
9	344.885,927 290.661,351	10	344.893,524 290.672,045	13.118
10	344.893,524 290.672,045	11	344.887,978 290.673,451	5.721
11	344.887,978 290.673,451	12	344.886,155 290.672,782	1.942
12	344.886,155 290.672,782	13	344.881,529 290.673,563	4.691
13	344.881,529 290.673,563	14	344.867,583 290.682,456	16.54
14	344.867,583 290.682,456	1	344.844,68 290.700,599	29.218

\*\* Lungimile segmentelor sunt determinate în planul de proiecție Stereo 70 și sunt rotunjite la 1 milimetru.

\*\*\* Distanța dintre puncte este formată din segmente cumulate ce sunt mai mici decât valoarea 1 milimetru.





**DATE DESPRE IMOBILUL NR. 13301**

Oficiul de Cadastru și Publicitate Imobiliară DOLJ  
Biroul de Cadastru și Publicitate Imobiliară Craiova

**A. Partea I. Descrierea imobilului**

TEREN Intravilan

Adresa: Loc. Cetate, Nr. 5, Jud. Dolj, T153, P2435

Nr. Crt	Nr cadastral Nr. topografic	Suprafața* (mp)	Observații / Referințe
A1		890	Sector cadastral:33 Teren imprejmuit;

**Construcții**

Crt	Nr cadastral Nr. topografic	Adresa	Observații / Referințe
A1.1		Loc. Cetate, Nr. 5, Jud. Dolj, T153, P2435	Nr. niveluri:1; S. construita la sol:122 mp;

**B. Partea II. Proprietari și acte**

Inscrieri privitoare la dreptul de proprietate și alte drepturi reale		Referințe
/		
Act Administrativ nr. TDP 20269, din 14/11/2017 emis de CJSDPAT DOLJ;		
B1	Intabulare, drept de PROPRIETATE, dobandit prin Reconstituire, cota actuala 1/1, cota initiala 1/1 1) AMZA F VICTOR, Lipsă CNP 2) AMZA F MARIA, Lipsă CNP 3) AMZA F VASILE, Lipsă CNP 4) AMZA F VICTORIA, Lipsă CNP 5) PANEA F FLOAREA, Lipsă CNP 6) GLĂVAN F CORNELIA, Lipsă CNP 7) MĂNUCEANU F MARIA, Lipsă CNP	A1
Act Normativ nr. Legea 7, din 13/03/1996 emis de PARLAMENTUL ROMÂNIEI;		
B2	Intabulare, drept de PROPRIETATE, dobandit prin Lege, cota actuala 1/1, cota initiala 1/1 1) AMZA F VICTOR, Lipsă CNP 2) AMZA F MARIA, Lipsă CNP 3) AMZA F VASILE, Lipsă CNP 4) AMZA F VICTORIA, Lipsă CNP 5) PANEA F FLOAREA, Lipsă CNP 6) GLĂVAN F CORNELIA, Lipsă CNP 7) MĂNUCEANU F MARIA, Lipsă CNP	A1.1

**C. Partea III. SARCINI .**

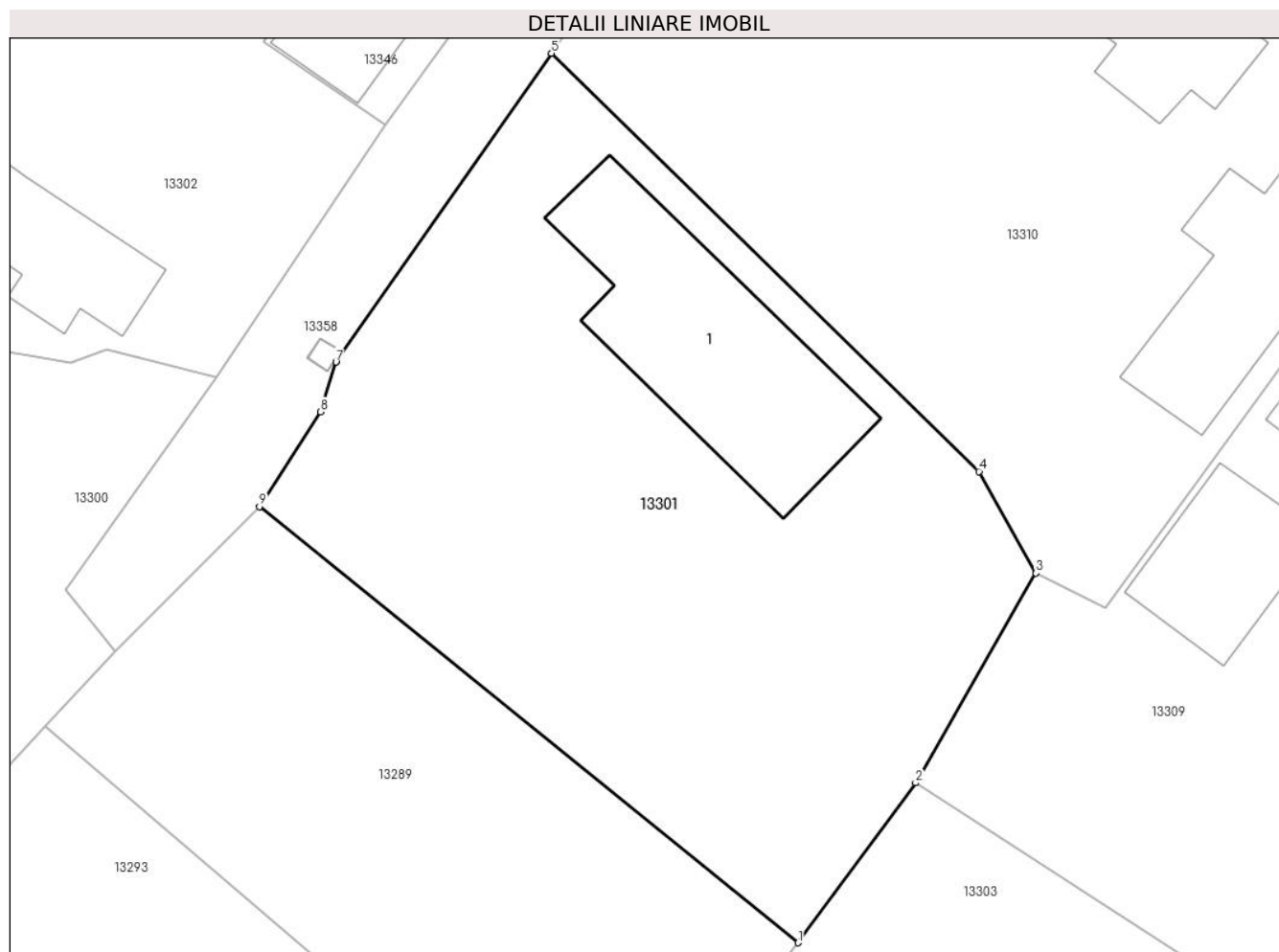
Inscrieri privind dezmembramintele dreptului de proprietate, drepturi reale de garanție și sarcini	Referințe
NU SUNT	

## Anexa Nr. 1 La Partea I

## Teren

Nr cadastral	Suprafața (mp)*	Observații / Referințe
	890	

\* Suprafața este determinată în planul de proiecție Stereo 70.



## Date referitoare la teren

Crt	Categorie folosință	Intra vilan	Suprafața (mp)	Tarla	Parcelă	Nr. topo	Observații / Referințe
1	curți constructii	DA	890	153	2435	-	

## Date referitoare la construcții

Crt	Număr	Destinație construcție	Supraf. (mp)	Situație juridică	Observații / Referințe
A1.1		construcții de locuințe	122	Cu acte	Nr. niveluri:1; S. construita la sol:122 mp;

## Lungime Segmente

1) Valorile lungimilor segmentelor sunt obținute din proiecție în plan.

Punct început	X / Y	Punct sfârșit	X / Y	Lungime segment (** (m)
1	344.922,723 290.643,632	2	344.928,638 290.651,665	9.976
2	344.928,638 290.651,665	3	344.934,682 290.662,195	12.141
3	344.934,682 290.662,195	4	344.931,817 290.667,304	5.857
4	344.931,817 290.667,304	5	344.910,329 290.688,309	30.049

Punct început	X / Y	Punct sfârșit	X / Y	Lungime segment (** (m)
5	344.910,329 290.688,309	6	344.899,508 290.672,802	18.909
6	344.899,508 290.672,802	7	344.899,505 290.672,798	0.005
7	344.899,505 290.672,798	8	344.898,733 290.670,298	2.616
8	344.898,733 290.670,298	9	344.895,659 290.665,536	5.668
9	344.895,659 290.665,536	1	344.922,723 290.643,632	34.817

\*\* Lungimile segmentelor sunt determinate în planul de proiecție Stereo 70 și sunt rotunjite la 1 milimetru.

\*\*\* Distanța dintre puncte este formată din segmente cumulate ce sunt mai mici decât valoarea 1 milimetru.



**DATE DESPRE IMOBILUL NR. 13302**

Oficiul de Cadastru și Publicitate Imobiliară DOLJ  
Biroul de Cadastru și Publicitate Imobiliară Craiova

**A. Partea I. Descrierea imobilului**

TEREN Necunoscut

Adresa: Loc. Cetate, Nr. 4, Jud. Dolj, T155, P2456,2456/1,2456/2

Nr. Crt	Nr cadastral Nr. topografic	Suprafața* (mp)	Observații / Referințe
A1		1.415	Sector cadastral:33 Teren neimpregmuit;

**Construcții**

Crt	Nr cadastral Nr. topografic	Adresa	Observații / Referințe
A1.1		Loc. Cetate, Nr. 4, Jud. Dolj, T155, P2456,2456/1,2456/2	Nr. niveluri:1; S. construita la sol:57 mp;

**B. Partea II. Proprietari și acte**

Inscrieri privitoare la dreptul de proprietate și alte drepturi reale		Referințe
/		
Act Administrativ nr. TDP 1918-15085, din 10/03/1995 emis de CJSDPAT DOLJ;		
B1	Intabulare, drept de PROPRIETATE, dobandit prin Reconstituire, cota actuala 1/1, cota initiala 1/1 1) STEFAN I GHEORGHE, Lipsă CNP	A1
Act Normativ nr. Legea 7, din 13/03/1996 emis de PARLAMENTUL ROMÂNIEI;		
B2	Intabulare, drept de PROPRIETATE, dobandit prin Lege, cota actuala 1/1, cota initiala 1/1 1) STEFAN I GHEORGHE, Lipsă CNP	A1.1

**C. Partea III. SARCINI .**

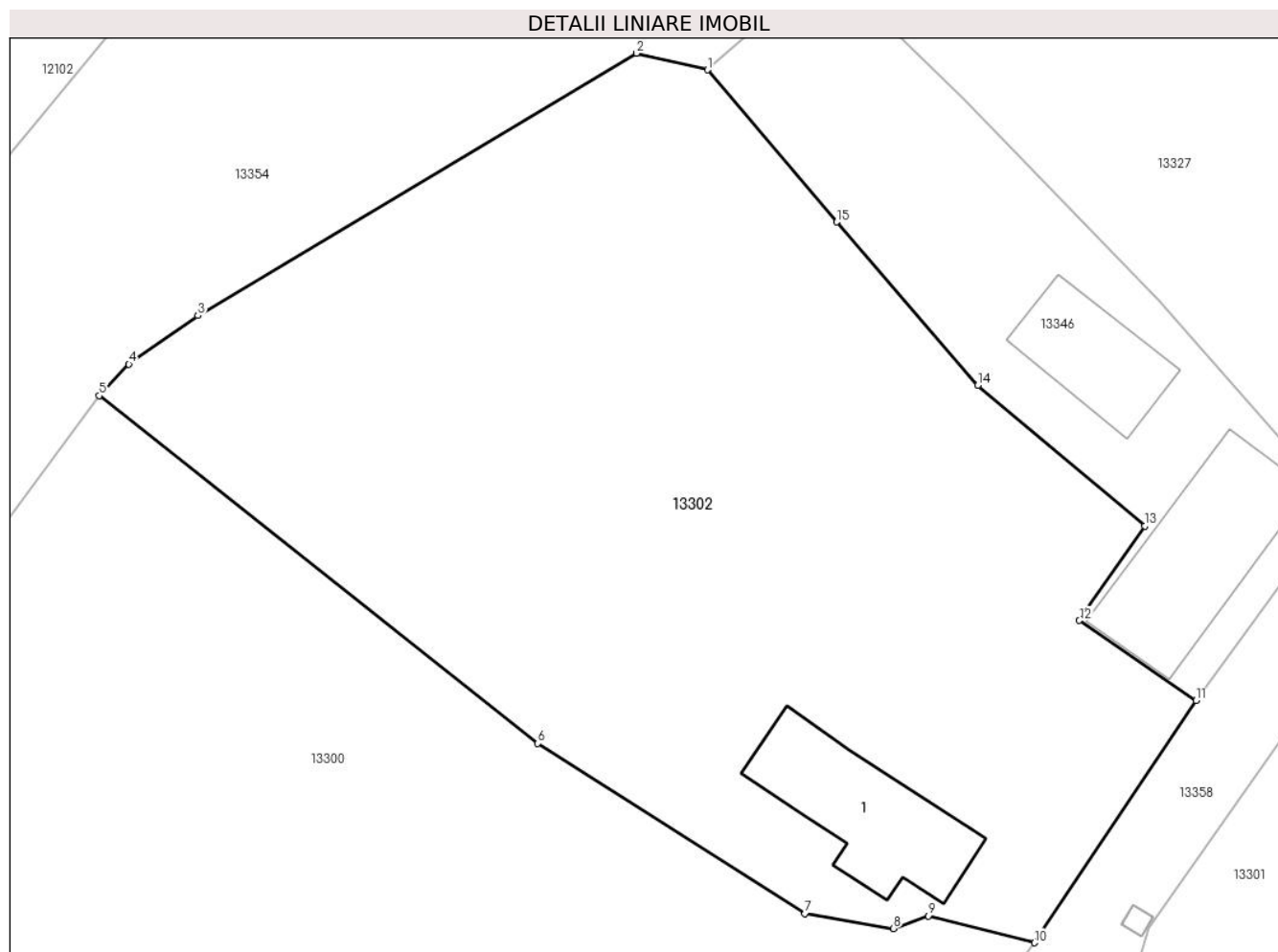
Inscrieri privind dezmembramintele dreptului de proprietate, drepturi reale de garanție și sarcini	Referințe
NU SUNT	

## Anexa Nr. 1 La Partea I

## Teren

Nr cadastral	Suprafața (mp)*	Observații / Referințe
	1.415	

\* Suprafața este determinată în planul de proiecție Stereo 70.



## Date referitoare la teren

Crt	Categorie folosință	Intravilan	Suprafața (mp)	Tarla	Parcelă	Nr. topo	Observații / Referințe
1	curți constructii	DA	546	155	2456,2456/1, 2456/2	-	
2	arabil	DA	246	155	2456,2456/1, 2456/2	-	
3	vie	NU	623	155	2456,2456/1, 2456/2	-	

## Date referitoare la construcții

Crt	Număr	Destinație construcție	Supraf. (mp)	Situație juridică	Observații / Referințe
A1.1		construcții de locuințe	57	Cu acte	Nr. niveluri:1; S. construita la sol:57 mp;

## Lungime Segmente

1) Valorile lungimilor segmentelor sunt obținute din proiecție în plan.

Punct început	X / Y	Punct sfârșit	X / Y	Lungime segment (** (m)
1	344.876,439 290.717,608	2	344.872,729 290.718,475	3.81
2	344.872,729 290.718,475	3	344.849,826 290.704,786	26.682

Punct început	X / Y	Punct sfârşit	X / Y	Lungime segment (** (m)
3	344.849,826 290.704,786	4	344.846,221 290.702,241	4.413
4	344.846,221 290.702,241	5	344.844,68 290.700,599	2.252
5	344.844,68 290.700,599	6	344.867,583 290.682,456	29.218
6	344.867,583 290.682,456	7	344.881,529 290.673,563	16.54
7	344.881,529 290.673,563	8	344.886,155 290.672,782	4.691
8	344.886,155 290.672,782	9	344.887,978 290.673,451	1.942
9	344.887,978 290.673,451	10	344.893,524 290.672,045	5.721
10	344.893,524 290.672,045	11	344.901,956 290.684,682	15.192
11	344.901,956 290.684,682	12	344.895,871 290.688,87	7.387
12	344.895,871 290.688,87	13	344.899,292 290.693,804	6.004
13	344.899,292 290.693,804	14	344.890,554 290.701,141	11.41
14	344.890,554 290.701,141	15	344.883,198 290.709,665	11.259
15	344.883,198 290.709,665	1	344.876,439 290.717,608	10.43

\*\* Lungimile segmentelor sunt determinate în planul de proiecţie Stereo 70 şi sunt rotunjite la 1 milimetru.

\*\*\* Distanţa dintre puncte este formată din segmente cumulate ce sunt mai mici decât valoarea 1 milimetru.





**DATE DESPRE IMOBILUL NR. 13303**

Oficiul de Cadastru și Publicitate Imobiliară DOLJ  
Biroul de Cadastru și Publicitate Imobiliară Craiova

**A. Partea I. Descrierea imobilului**

TEREN Intravilan

Adresa: Loc. Cetate, Nr. 2, Jud. Dolj, T154, P2438,2438/1

Nr. Crt	Nr cadastral Nr. topografic	Suprafața* (mp)	Observații / Referințe
A1		870	Sector cadastral:33 Teren imprejmuit;

**Construcții**

Crt	Nr cadastral Nr. topografic	Adresa	Observații / Referințe
A1.1		Loc. Cetate, Nr. 2, Jud. Dolj, T154, P2438,2438/1	Nr. niveluri:1; S. construita la sol:62 mp;
A1.2		Loc. Cetate, Nr. 2, Jud. Dolj, T154, P2438,2438/1	Nr. niveluri:1; S. construita la sol:19 mp;

**B. Partea II. Proprietari și acte**

Inscrieri privitoare la dreptul de proprietate și alte drepturi reale		Referințe
/		
Act Administrativ nr. TDP 1400-58815, din 24/01/1995 emis de CJSDPAT DOLJ;		
B1	Intabulare, drept de PROPRIETATE, dobandit prin Reconstituire, cota actuala 1/1, cota initiala 1/1 1) AFRENIE C ION, Lipsă CNP 2) AFRENIE C PETRE, Lipsă CNP	A1
Act Normativ nr. Legea 7, din 13/03/1996 emis de PARLAMENTUL ROMÂNIEI;		
B2	Intabulare, drept de PROPRIETATE, dobandit prin Lege, cota actuala 1/1, cota initiala 1/1 1) AFRENIE C ION, Lipsă CNP 2) AFRENIE C PETRE, Lipsă CNP	A1.1, A1.2

**C. Partea III. SARCINI .**

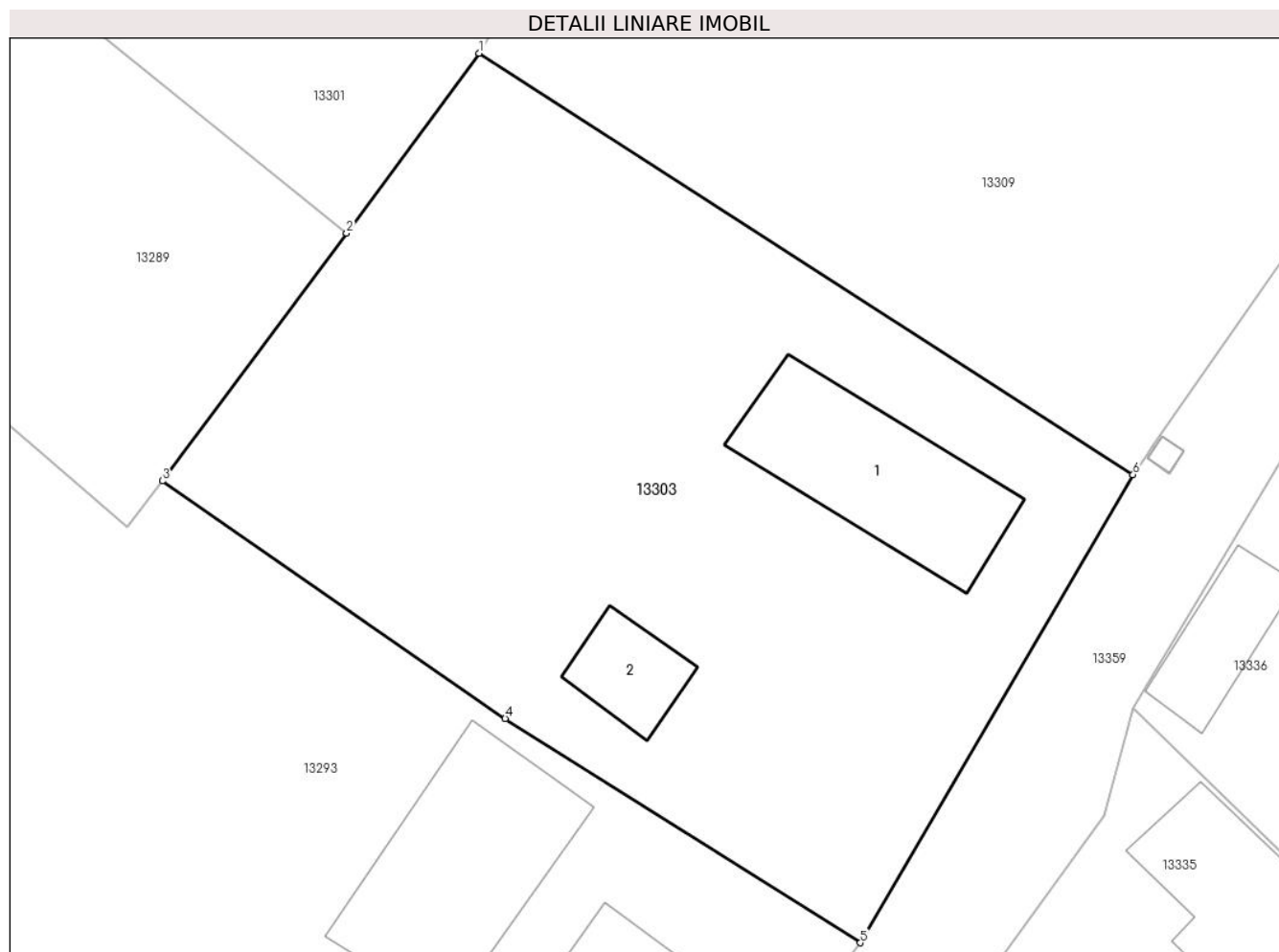
Inscrieri privind dezmembramintele dreptului de proprietate, drepturi reale de garanție și sarcini	Referințe
NU SUNT	

## Anexa Nr. 1 La Partea I

## Teren

Nr cadastral	Suprafața (mp)*	Observații / Referințe
	870	

\* Suprafața este determinată în planul de proiecție Stereo 70.



## Date referitoare la teren

Crt	Categorie folosință	Intravilan	Suprafața (mp)	Tarla	Parcelă	Nr. topo	Observații / Referințe
1	curți constructii	DA	571	154	2438,2438/1	-	
2	arabil	DA	299	154	2438,2438/1	-	

## Date referitoare la construcții

Crt	Număr	Destinație construcție	Supraf. (mp)	Situație juridică	Observații / Referințe
A1.1		construcții de locuințe	62	Cu acte	Nr. niveluri:1; S. construita la sol:62 mp;
A1.2		construcții anexa	19	Cu acte	Nr. niveluri:1; S. construita la sol:19 mp;

## Lungime Segmente

1) Valorile lungimilor segmentelor sunt obținute din proiecție în plan.

Punct început	X / Y	Punct sfârșit	X / Y	Lungime segment (** (m)
1	344.928,638 290.651,665	2	344.922,723 290.643,632	9.976
2	344.922,723 290.643,632	3	344.914,486 290.632,576	13.787

Punct început	X / Y	Punct sfârșit	X / Y	Lungime segment (** (m)
3	344.914,486 290.632,576	4	344.929,804 290.621,97	18.631
4	344.929,804 290.621,97	5	344.945,667 290.611,96	18.757
5	344.945,667 290.611,96	6	344.957,849 290.632,857	24.189
6	344.957,849 290.632,857	1	344.928,638 290.651,665	34.742

\*\* Lungimile segmentelor sunt determinate în planul de proiecție Stereo 70 și sunt rotunjite la 1 milimetru.

\*\*\* Distanța dintre puncte este formată din segmente cumulate ce sunt mai mici decât valoarea 1 milimetru.



**DATE DESPRE IMOBILUL NR. 13304**

Oficiul de Cadastru și Publicitate Imobiliară DOLJ  
Biroul de Cadastru și Publicitate Imobiliară Craiova

**A. Partea I. Descrierea imobilului**

TEREN Intravilan

Adresa: Loc. Cetate, Nr. 9, Jud. Dolj, T152, P2406

Nr. Crt	Nr cadastral Nr. topografic	Suprafața* (mp)	Observații / Referințe
A1		1.148	Sector cadastral:33 Teren imprejmuit;

**B. Partea II. Proprietari și acte**

Inscrieri privitoare la dreptul de proprietate și alte drepturi reale		Referințe
/		
Act Normativ nr. Legea 7, din 13/03/1996 emis de PARLAMENTUL ROMÂNIEI;		
B1	Inscrierea provizorie, drept de PROPRIETATE, dobandit prin Lege, cota actuala 1/1, cota initiala 1/1	A1
	1) <b>COMUNA CETATE</b> , CIF:4553470	
	<i>OBSERVATII: PROPRIETAR NEIDENTIFICAT</i>	

**C. Partea III. SARCINI .**

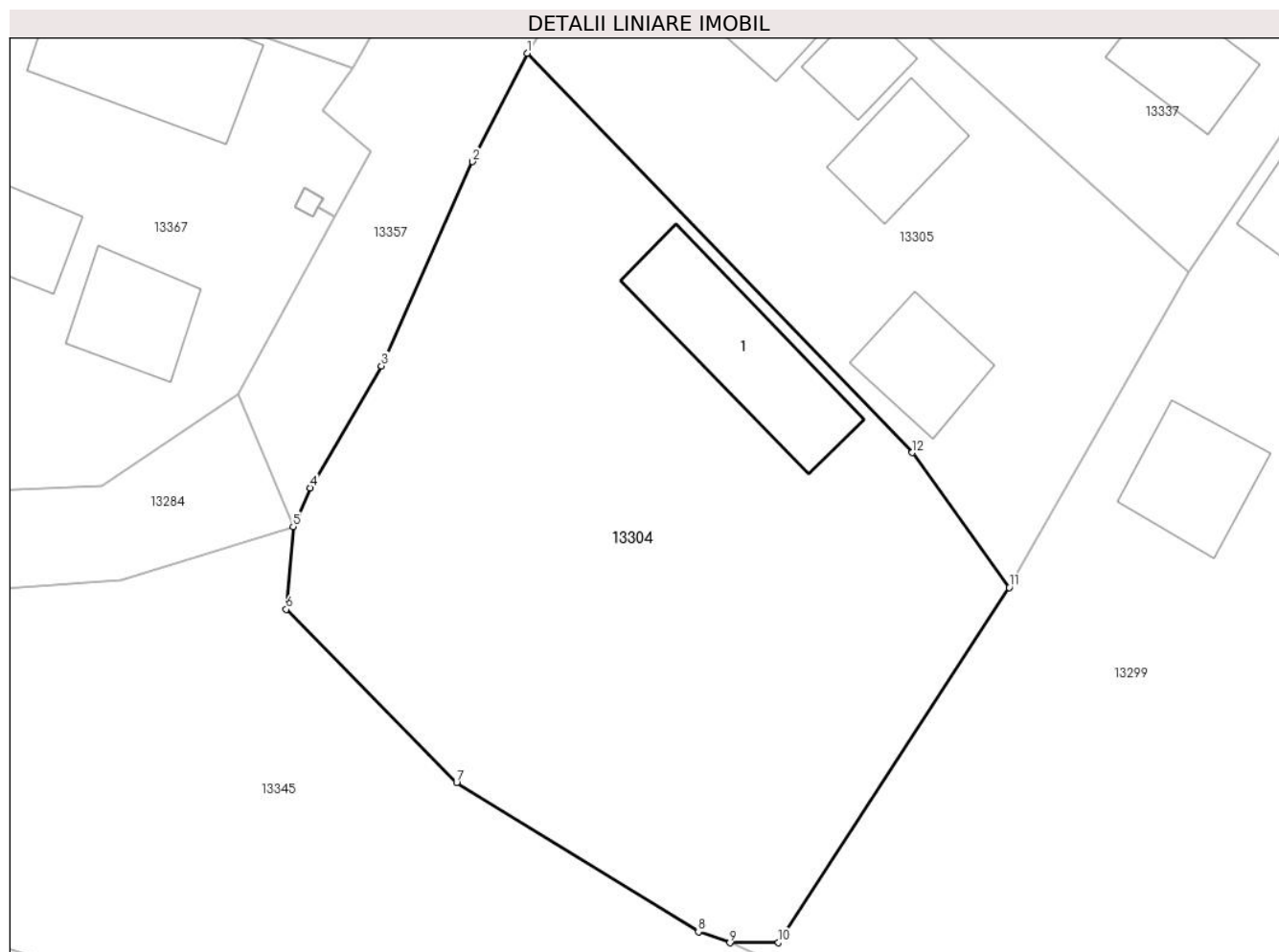
Inscrieri privind dezmembramintele dreptului de proprietate, drepturi reale de garanție și sarcini	Referințe
NU SUNT	

## Anexa Nr. 1 La Partea I

## Teren

Nr cadastral	Suprafața (mp)*	Observații / Referințe
	1.148	

\* Suprafața este determinată în planul de proiecție Stereo 70.



## Date referitoare la teren

Crt	Categorie folosință	Intra vilan	Suprafața (mp)	Tarla	Parcelă	Nr. topo	Observații / Referințe
1	curți constructii	DA	1.148	152	2406	-	

## Date referitoare la construcții

Crt	Număr	Destinație construcție	Supraf. (mp)	Situație juridică	Observații / Referințe
A1.1		construcții de locuințe	68	Fara acte	Nr. niveluri:1; S. construita la sol:68 mp;

## Lungime Segmente

1) Valorile lungimilor segmentelor sunt obținute din proiecție în plan.

Punct început	X / Y	Punct sfârșit	X / Y	Lungime segment (** (m)
1	345.037,655 290.543,809	2	345.034,549 290.537,666	6.884
2	345.034,549 290.537,666	3	345.029,396 290.526,08	12.68
3	345.029,396 290.526,08	4	345.025,347 290.519,169	8.01
4	345.025,347 290.519,169	5	345.024,382 290.516,976	2.396

Punct început	X / Y	Punct sfârșit	X / Y	Lungime segment (** (m)
5	345.024,382 290.516,976	6	345.023,99 290.512,285	4.707
6	345.023,99 290.512,285	7	345.033,658 290.502,46	13.784
7	345.033,658 290.502,46	8	345.047,371 290.494,011	16.107
8	345.047,371 290.494,011	9	345.049,155 290.493,38	1.892
9	345.049,155 290.493,38	10	345.051,909 290.493,394	2.754
10	345.051,909 290.493,394	11	345.065,003 290.513,521	24.011
11	345.065,003 290.513,521	12	345.059,511 290.521,171	9.417
12	345.059,511 290.521,171	1	345.037,655 290.543,809	31.467

\*\* Lungimile segmentelor sunt determinate în planul de proiecție Stereo 70 și sunt rotunjite la 1 milimetru.

\*\*\* Distanța dintre puncte este formată din segmente cumulate ce sunt mai mici decât valoarea 1 milimetru.





**DATE DESPRE IMOBILUL NR. 13305**

Oficiul de Cadastru și Publicitate Imobiliară DOLJ  
Biroul de Cadastru și Publicitate Imobiliară Craiova

**A. Partea I. Descrierea imobilului**

TEREN Intravilan

Adresa: Loc. Cetate, Nr. 7, Jud. Dolj, T152, P2407

Nr. Crt	Nr cadastral Nr. topografic	Suprafața* (mp)	Observații / Referințe
A1		691	Sector cadastral:33 Teren imprejmuit;

**Construcții**

Crt	Nr cadastral Nr. topografic	Adresa	Observații / Referințe
A1.1		Loc. Cetate, Nr. 7, Jud. Dolj, T152, P2407	Nr. niveluri:1; S. construita la sol:73 mp;
A1.2		Loc. Cetate, Nr. 7, Jud. Dolj, T152, P2407	Nr. niveluri:1; S. construita la sol:21 mp;
A1.3		Loc. Cetate, Nr. 7, Jud. Dolj, T152, P2407	Nr. niveluri:1; S. construita la sol:32 mp;
A1.4		Loc. Cetate, Nr. 7, Jud. Dolj, T152, P2407	Nr. niveluri:1; S. construita la sol:34 mp;

**B. Partea II. Proprietari și acte**

Inscrieri privitoare la dreptul de proprietate și alte drepturi reale	Referințe
/	
Act Administrativ nr. TDP 1632-2188, din 07/02/1995 emis de CJSDPAT DOLJ;	
B1	A1
Intabulare, drept de PROPRIETATE, dobandit prin Reconstituire, cota actuala 1/1, cota initiala 1/1 1) STĂNELE I GHEORGHE, Lipsă CNP	
Act Normativ nr. Legea 7, din 13/03/1996 emis de PARLAMENTUL ROMÂNIEI;	
B2	A1.1, A1.2, A1.3, A1.4
Intabulare, drept de PROPRIETATE, dobandit prin Lege, cota actuala 1/1, cota initiala 1/1 1) STĂNELE I GHEORGHE, Lipsă CNP	

**C. Partea III. SARCINI .**

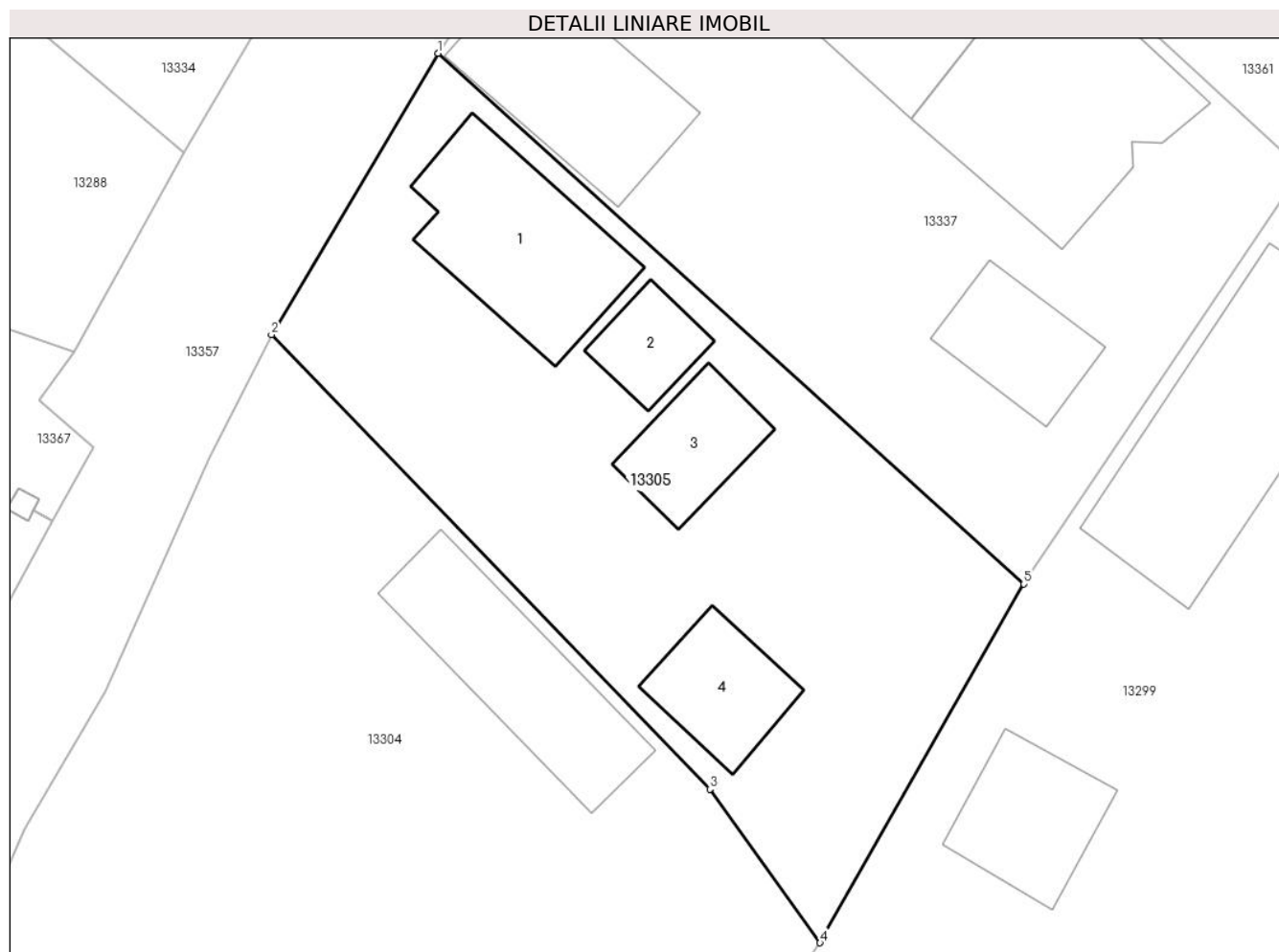
Inscrieri privind dezmembramintele dreptului de proprietate, drepturi reale de garanție și sarcini	Referințe
NU SUNT	

## Anexa Nr. 1 La Partea I

## Teren

Nr cadastral	Suprafața (mp)*	Observații / Referințe
	691	

\* Suprafața este determinată în planul de proiecție Stereo 70.



## Date referitoare la teren

Crt	Categorie folosință	Intravilan	Suprafața (mp)	Tarla	Parcelă	Nr. topo	Observații / Referințe
1	curți constructii	DA	691	152	2407	-	

## Date referitoare la construcții

Crt	Număr	Destinație construcție	Supraf. (mp)	Situație juridică	Observații / Referințe
A1.1		construcții de locuințe	73	Cu acte	Nr. niveluri:1; S. construita la sol:73 mp;
A1.2		construcții anexa	21	Cu acte	Nr. niveluri:1; S. construita la sol:21 mp;
A1.3		construcții anexa	32	Cu acte	Nr. niveluri:1; S. construita la sol:32 mp;
A1.4		construcții anexa	34	Cu acte	Nr. niveluri:1; S. construita la sol:34 mp;

## Lungime Segmente

1) Valorile lungimilor segmentelor sunt obținute din proiecție în plan.

Punct început	X / Y	Punct sfârșit	X / Y	Lungime segment (** (m)
1	345.045,957 290.557,828	2	345.037,655 290.543,809	16.293

Punct început	X / Y	Punct sfârșit	X / Y	Lungime segment (** (m)
2	345.037,655 290.543,809	3	345.059,511 290.521,171	31.467
3	345.059,511 290.521,171	4	345.065,003 290.513,521	9.417
4	345.065,003 290.513,521	5	345.075,171 290.531,386	20.556
5	345.075,171 290.531,386	1	345.045,957 290.557,828	39.404

\*\* Lungimile segmentelor sunt determinate în planul de proiecție Stereo 70 și sunt rotunjite la 1 milimetru.

\*\*\* Distanța dintre puncte este formată din segmente cumulate ce sunt mai mici decât valoarea 1 milimetru.



**DATE DESPRE IMOBILUL NR. 13306**

Oficiul de Cadastru și Publicitate Imobiliară DOLJ  
Biroul de Cadastru și Publicitate Imobiliară Craiova

**A. Partea I. Descrierea imobilului**

TEREN Intravilan

Nr. CF vechi:400  
Nr. cadastral vechi:572

Adresa: Loc. Cetate, Nr. 1928, Jud. Dolj, Fintana Banului, T 154, P 2442

Nr. Crt	Nr cadastral Nr. topografic	Suprafața* (mp)	Observații / Referințe
A1	33360	848	Sector cadastral:33 Teren imprejmuit;

**Construcții**

Crt	Nr cadastral Nr. topografic	Adresa	Observații / Referințe
A1.1		Loc. Cetate, Nr. 1928, Jud. Dolj, Fintana Banului, T 154, P 2442	Nr. niveluri:1; S. construita la sol:135 mp;
A1.2		Loc. Cetate, Nr. 1928, Jud. Dolj, Fintana Banului, T 154, P 2442	Nr. niveluri:1; S. construita la sol:51 mp;
A1.3		Loc. Cetate, Nr. 1928, Jud. Dolj, Fintana Banului, T 154, P 2442	Nr. niveluri:1; S. construita la sol:22 mp;

**B. Partea II. Proprietari și acte**

Inscrieri privitoare la dreptul de proprietate și alte drepturi reale		Referințe
<b>29102 / 01/06/2009</b>		
Act Notarial nr. CM 195, din 01/01/2008 emis de NP Stoenescu Florea (TDP nr 917-58987/1994);		
B1	Intabulare, drept de PROPRIETATE, dobandit prin Succesiune, cota actuala 1/1, cota initiala 1/1 1) GHITOIU CONSTANTIN TELU, Lipsă CNP <i>OBSERVATII: (provenita din conversia CF 400)</i>	A1
/		
Act Normativ nr. Legea 7, din 13/03/1996 emis de PARLAMENTUL ROMANIEI;		
B2	Intabulare, drept de PROPRIETATE, dobandit prin Lege, cota actuala 1/1, cota initiala 1/1 1) GHITOIU CONSTANTIN TELU, Lipsă CNP	A1.1, A1.2, A1.3

**C. Partea III. SARCINI .**

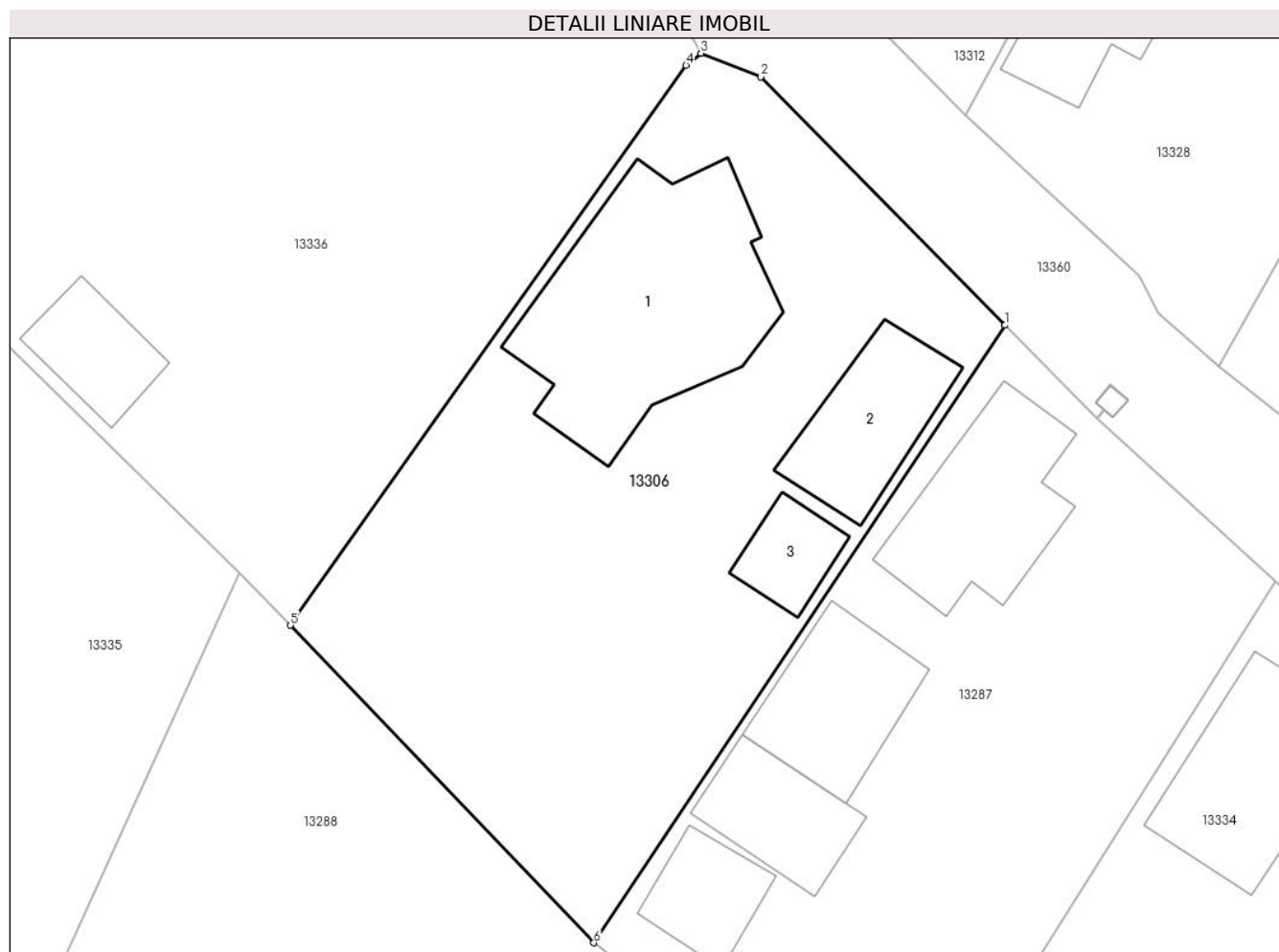
Inscrieri privind dezmembramintele dreptului de proprietate, drepturi reale de garanție și sarcini	Referințe
NU SUNT	

## Anexa Nr. 1 La Partea I

## Teren

Nr cadastral	Suprafața (mp)*	Observații / Referințe
33360	848	

\* Suprafața este determinată în planul de proiecție Stereo 70.



## Date referitoare la teren

Crt	Categorie folosință	Intra vilan	Suprafața (mp)	Tarla	Parcelă	Nr. topo	Observații / Referințe
1	curți constructii	DA	848	154	2442	-	

## Date referitoare la construcții

Crt	Număr	Destinație construcție	Supraf. (mp)	Situație juridică	Observații / Referințe
A1.1		construcții de locuințe	135	Cu acte	Nr. niveluri:1; S. construita la sol:135 mp;
A1.2		construcții anexa	51	Cu acte	Nr. niveluri:1; S. construita la sol:51 mp;
A1.3		construcții anexa	22	Cu acte	Nr. niveluri:1; S. construita la sol:22 mp;

## Lungime Segmente

1) Valorile lungimilor segmentelor sunt obținute din proiecție în plan.

Punct început	X / Y	Punct sfârșit	X / Y	Lungime segment (** (m)
1	345.022,179 290.611,735	2	345.009,379 290.624,763	18.264
2	345.009,379 290.624,763	3	345.006,23 290.626,001	3.384

Punct început	X / Y	Punct sfârșit	X / Y	Lungime segment (** (m)
3	345.006,23 290.626,001	4	345.005,45 290.625,377	0.999
4	345.005,45 290.625,377	5	344.984,697 290.596,003	35.966
5	344.984,697 290.596,003	6	345.000,609 290.579,352	23.031
6	345.000,609 290.579,352	1	345.022,179 290.611,735	38.909

\*\* Lungimile segmentelor sunt determinate în planul de proiecție Stereo 70 și sunt rotunjite la 1 milimetru.

\*\*\* Distanța dintre puncte este formată din segmente cumulate ce sunt mai mici decât valoarea 1 milimetru.





**DATE DESPRE IMOBILUL NR. 13307**

Oficiul de Cadastru și Publicitate Imobiliară DOLJ  
Biroul de Cadastru și Publicitate Imobiliară Craiova

**A. Partea I. Descrierea imobilului**

TEREN Intravilan

Adresa: Loc. Cetate, Nr. 332, Jud. Dolj, T150, P2362,2362/1

Nr. Crt	Nr cadastral Nr. topografic	Suprafața* (mp)	Observații / Referințe
A1		1.016	Sector cadastral:33 Teren neimpregmuit;

**Construcții**

Crt	Nr cadastral Nr. topografic	Adresa	Observații / Referințe
A1.1		Loc. Cetate, Nr. 332, Jud. Dolj, T150, P2362,2362/1	Nr. niveluri:1; S. construita la sol:131 mp;

**B. Partea II. Proprietari și acte**

Inscrieri privitoare la dreptul de proprietate și alte drepturi reale		Referințe
/		
Act Administrativ nr. TDP 1144-59371, din 06/07/1994 emis de CJSDPAT DOLJ (DEFUNCT CONFORM CERTIFICAT DECES SERIA DB, NR. 146821, DATA 27.02.1998);		
B1	Intabulare, drept de PROPRIETATE, dobandit prin Reconstituire, cota actuala 1/1, cota initiala 1/1 1) POPA N EVDOCHIA DEFUNCT:Da	A1
Act Normativ nr. Legea 7, din 13/03/1996 emis de PARLAMENTUL ROMÂNIEI;		
B2	Intabulare, drept de PROPRIETATE, dobandit prin Lege, cota actuala 1/1, cota initiala 1/1 1) POPA N EVDOCHIA DEFUNCT:Da	A1.1

**C. Partea III. SARCINI .**

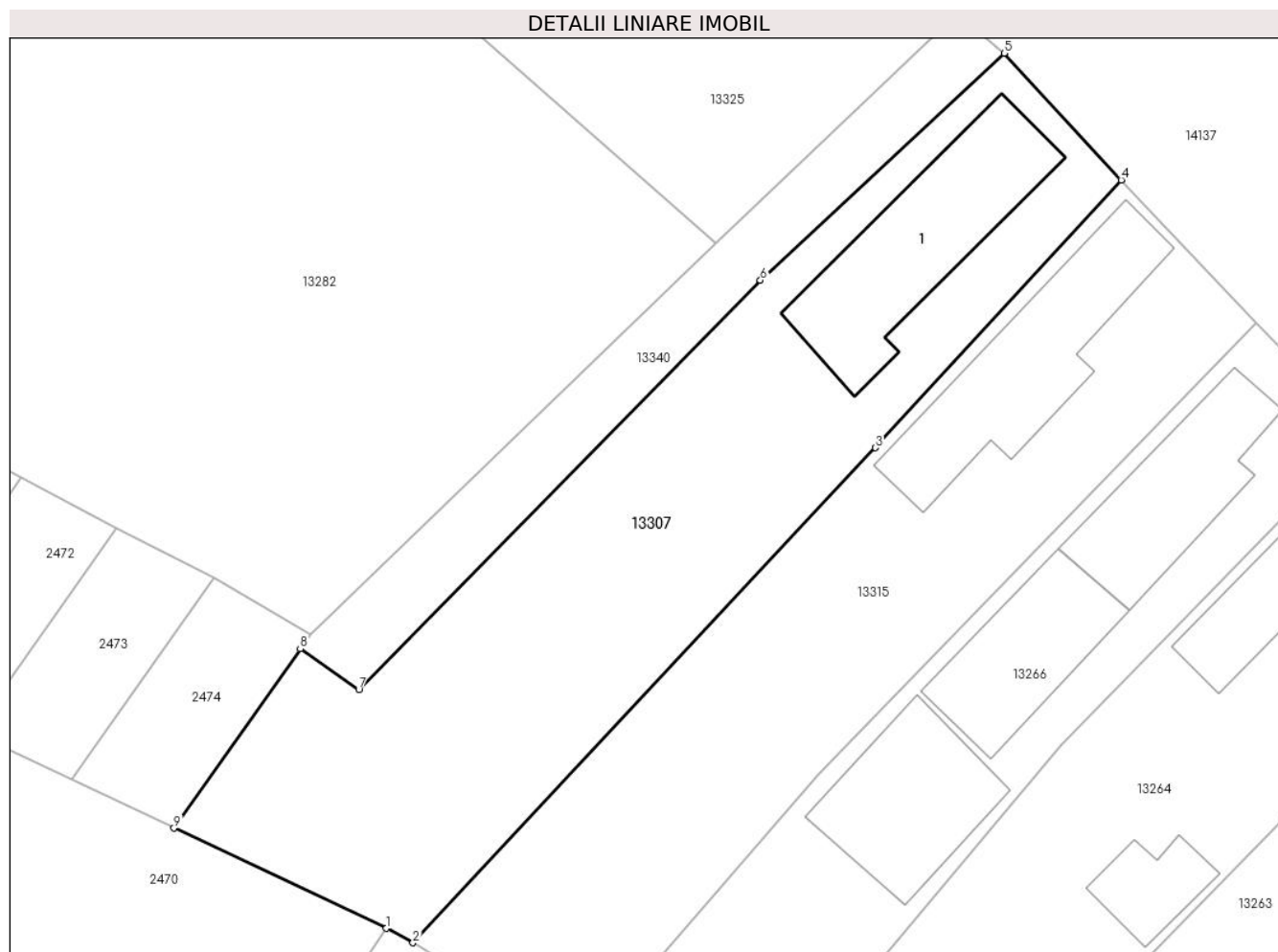
Inscrieri privind dezmembramintele dreptului de proprietate, drepturi reale de garanție și sarcini	Referințe
NU SUNT	

## Anexa Nr. 1 La Partea I

## Teren

Nr cadastral	Suprafața (mp)*	Observații / Referințe
	1.016	

\* Suprafața este determinată în planul de proiecție Stereo 70.



## Date referitoare la teren

Crt	Categorie folosință	Intra vilan	Suprafața (mp)	Tarla	Parcelă	Nr. topo	Observații / Referințe
1	curți constructii	DA	454	150	2362,2362/1	-	
2	vie	DA	562	150	2362,2362/1	-	

## Date referitoare la construcții

Crt	Număr	Destinație construcție	Supraf. (mp)	Situație juridică	Observații / Referințe
A1.1		construcții de locuințe	131	Cu acte	Nr. niveluri:1; S. construita la sol:131 mp;

## Lungime Segmente

1) Valorile lungimilor segmentelor sunt obținute din proiecție în plan.

Punct început	X / Y	Punct sfârșit	X / Y	Lungime segment (** (m)
1	345.361,43 290.276,14	2	345.363,206 290.275,175	2.021
2	345.363,206 290.275,175	3	345.394,049 290.308,167	45.164
3	345.394,049 290.308,167	4	345.410,443 290.326,021	24.239

Punct început	X / Y	Punct sfârșit	X / Y	Lungime segment (** (m)
4	345.410,443 290.326,021	5	345.402,631 290.334,462	11.501
5	345.402,631 290.334,462	6	345.386,376 290.319,34	22.201
6	345.386,376 290.319,34	7	345.359,6 290.292,058	38.226
7	345.359,6 290.292,058	8	345.355,691 290.294,76	4.752
8	345.355,691 290.294,76	9	345.347,269 290.282,815	14.616
9	345.347,269 290.282,815	1	345.361,43 290.276,14	15.655

\*\* Lungimile segmentelor sunt determinate în planul de proiecție Stereo 70 și sunt rotunjite la 1 milimetru.

\*\*\* Distanța dintre puncte este formată din segmente cumulate ce sunt mai mici decât valoarea 1 milimetru.



**DATE DESPRE IMOBILUL NR. 13308**

Oficiul de Cadastru și Publicitate Imobiliară DOLJ  
Biroul de Cadastru și Publicitate Imobiliară Craiova

**A. Partea I. Descrierea imobilului**

TEREN Intravilan

Adresa: Loc. Cetate, Str Bucegi, Nr. 11, Jud. Dolj, T151, P2375

Nr. Crt	Nr cadastral Nr. topografic	Suprafața* (mp)	Observații / Referințe
A1		772	Sector cadastral:33 Teren imprejmuit;

**Construcții**

Crt	Nr cadastral Nr. topografic	Adresa	Observații / Referințe
A1.1		Loc. Cetate, Str Bucegi, Nr. 11, Jud. Dolj, T151, P2375	Nr. niveluri:1; S. construita la sol:137 mp;

**B. Partea II. Proprietari și acte**

Inscrieri privitoare la dreptul de proprietate și alte drepturi reale		Referințe
/		
Act Notarial nr. CM 431, din 20/09/2018 emis de BIN STOENESCU FLOREA;		
B1	Intabulare, drept de PROPRIETATE, dobandit prin Succesiune, cota actuala 1/1, cota initiala 1/1 1) SPÎNU ION	A1, A1.1

**C. Partea III. SARCINI .**

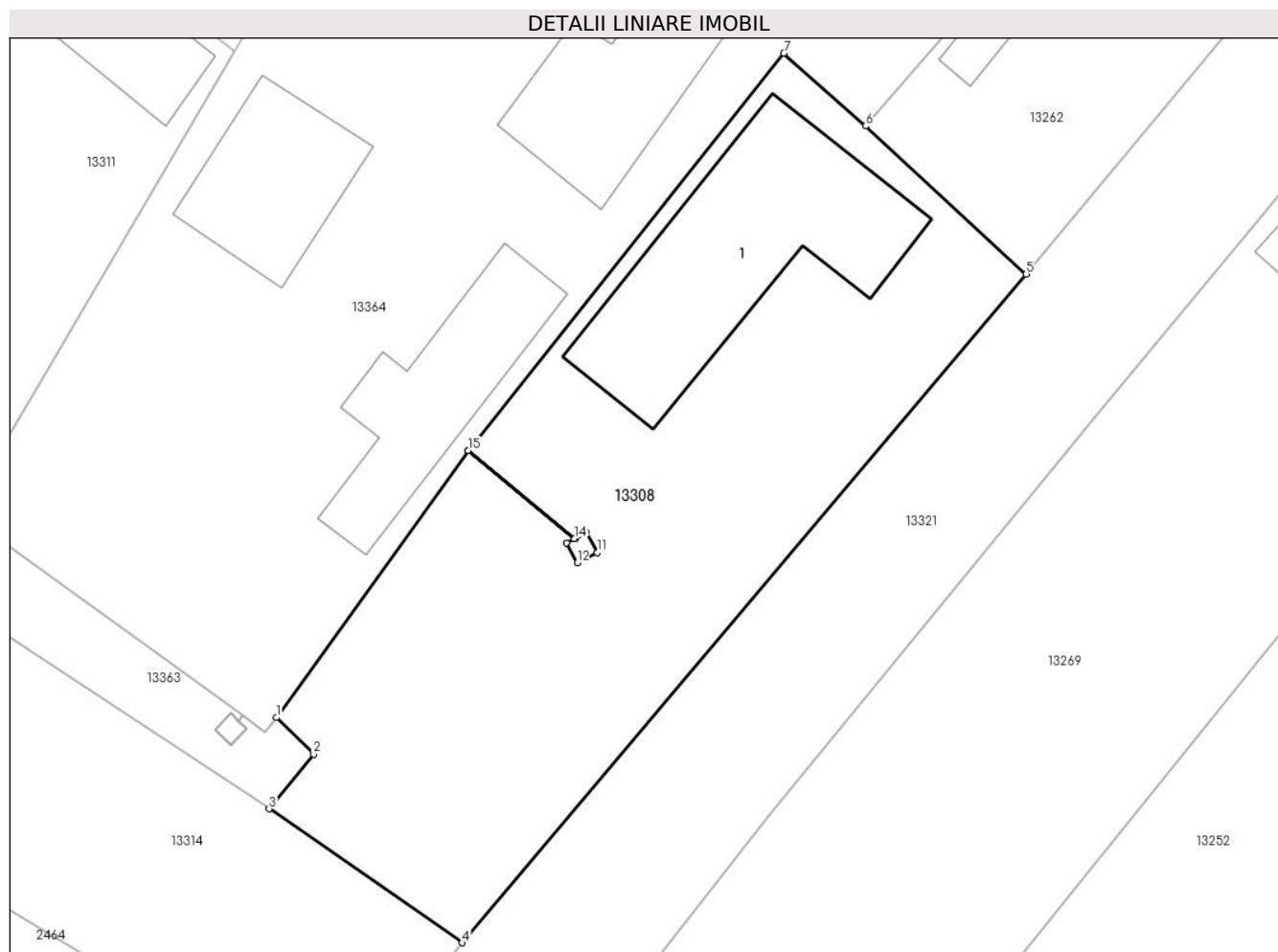
Inscrieri privind dezmembramintele dreptului de proprietate, drepturi reale de garanție și sarcini	Referințe
NU SUNT	

## Anexa Nr. 1 La Partea I

## Teren

Nr cadastral	Suprafața (mp)*	Observații / Referințe
	772	

\* Suprafața este determinată în planul de proiecție Stereo 70.



## Date referitoare la teren

Crt	Categorie folosință	Intra vilan	Suprafața (mp)	Tarla	Parcelă	Nr. topo	Observații / Referințe
1	curți constructii	DA	772	151	2375	-	

## Date referitoare la construcții

Crt	Număr	Destinație construcție	Supraf. (mp)	Situație juridică	Observații / Referințe
A1.1		construcții de locuințe	137	Cu acte	Nr. niveluri:1; S. construita la sol:137 mp;

## Lungime Segmente

1) Valorile lungimilor segmentelor sunt obținute din proiecție în plan.

Punct început	X / Y	Punct sfârșit	X / Y	Lungime segment (** (m)
1	345.222,524 290.399,175	2	345.224,51 290.397,234	2.777
2	345.224,51 290.397,234	3	345.222,131 290.394,326	3.757
3	345.222,131 290.394,326	4	345.232,407 290.387,215	12.496
4	345.232,407 290.387,215	5	345.262,392 290.422,736	46.485

Punct început	X / Y	Punct sfârșit	X / Y	Lungime segment (** (m)
5	345.262,392 290.422,736	6	345.253,85 290.430,602	11.612
6	345.253,85 290.430,602	7	345.249,506 290.434,469	5.816
7	345.249,506 290.434,469	8	345.232,728 290.413,364	26.961
8	345.232,728 290.413,364	9	345.238,383 290.408,677	7.345
9	345.238,383 290.408,677	10	345.239,014 290.409,011	0.714
10	345.239,014 290.409,011	11	345.239,575 290.407,95	1.2
11	345.239,575 290.407,95	12	345.238,514 290.407,389	1.2
12	345.238,514 290.407,389	13	345.237,953 290.408,45	1.2
13	345.237,953 290.408,45	14	345.238,378 290.408,675	0.481
14	345.238,378 290.408,675	15	345.232,725 290.413,36	7.342
15	345.232,725 290.413,36	1	345.222,524 290.399,175	17.472

\*\* Lungimile segmentelor sunt determinate în planul de proiecție Stereo 70 și sunt rotunjite la 1 milimetru.

\*\*\* Distanța dintre puncte este formată din segmente cumulate ce sunt mai mici decât valoarea 1 milimetru.





**DATE DESPRE IMOBILUL NR. 13309**

Oficiul de Cadastru și Publicitate Imobiliară DOLJ  
Biroul de Cadastru și Publicitate Imobiliară Craiova

**A. Partea I. Descrierea imobilului**

TEREN Intravilan

Adresa: Loc. Cetate, Nr. 13, Jud. Dolj, T154, P2439,2439/1

Nr. Crt	Nr cadastral Nr. topografic	Suprafața* (mp)	Observații / Referințe
A1		1.226	Sector cadastral:33 Teren imprejmuit;

**Construcții**

Crt	Nr cadastral Nr. topografic	Adresa	Observații / Referințe
A1.1		Loc. Cetate, Nr. 13, Jud. Dolj, T154, P2439,2439/1	Nr. niveluri:1; S. construita la sol:76 mp;
A1.2		Loc. Cetate, Nr. 13, Jud. Dolj, T154, P2439,2439/1	Nr. niveluri:1; S. construita la sol:68 mp;
A1.3		Loc. Cetate, Nr. 13, Jud. Dolj, T154, P2439,2439/1	Nr. niveluri:1; S. construita la sol:51 mp;
A1.4		Loc. Cetate, Nr. 13, Jud. Dolj, T154, P2439,2439/1	Nr. niveluri:1; S. construita la sol:17 mp;

**B. Partea II. Proprietari și acte**

Inscrieri privitoare la dreptul de proprietate și alte drepturi reale	Referințe
/	
Act Administrativ nr. TDP 1391-58815, din 23/01/1995 emis de CJSDPAT DOLJ;	
B1	A1
Intabulare, drept de PROPRIETATE, dobandit prin Reconstituire, cota actuala 1/1, cota initiala 1/1 1) IOVAN I FLORICA, Lipsă CNP	
Act Normativ nr. Legea 7, din 13/03/1996 emis de PARLAMENTUL ROMÂNIEI;	
B2	A1.1, A1.2, A1.3, A1.4
Intabulare, drept de PROPRIETATE, dobandit prin Lege, cota actuala 1/1, cota initiala 1/1 1) IOVAN I FLORICA, Lipsă CNP	

**C. Partea III. SARCINI .**

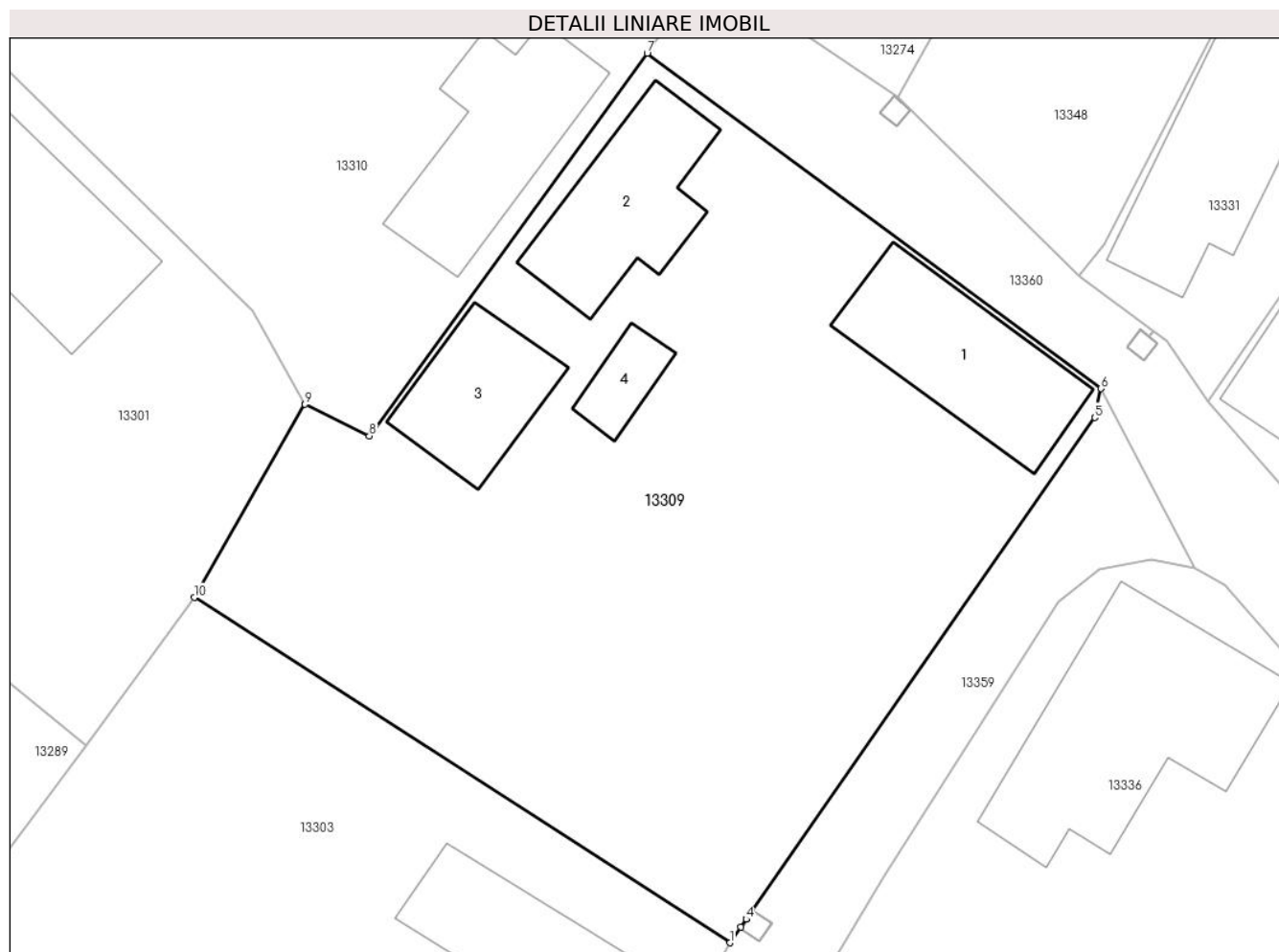
Inscrieri privind dezmembramintele dreptului de proprietate, drepturi reale de garanție și sarcini	Referințe
NU SUNT	

## Anexa Nr. 1 La Partea I

## Teren

Nr cadastral	Suprafața (mp)*	Observații / Referințe
	1.226	

\* Suprafața este determinată în planul de proiecție Stereo 70.



## Date referitoare la teren

Crt	Categorie folosință	Intravilan	Suprafața (mp)	Tarla	Parcelă	Nr. topo	Observații / Referințe
1	curți constructii	DA	845	154	2439,2439/1	-	
2	arabil	DA	381	154	2439,2439/1	-	

## Date referitoare la construcții

Crt	Număr	Destinație construcție	Supraf. (mp)	Situație juridică	Observații / Referințe
A1.1		construcții de locuințe	76	Cu acte	Nr. niveluri:1; S. construita la sol:76 mp;
A1.2		construcții anexa	68	Cu acte	Nr. niveluri:1; S. construita la sol:68 mp;
A1.3		construcții anexa	51	Cu acte	Nr. niveluri:1; S. construita la sol:51 mp;
A1.4		construcții anexa	17	Cu acte	Nr. niveluri:1; S. construita la sol:17 mp;

## Lungime Segmente

1) Valorile lungimilor segmentelor sunt obținute din proiecție în plan.

Punct început	X / Y	Punct sfârșit	X / Y	Lungime segment (** (m)
1	344.957,849 290.632,857	2	344.958,443 290.633,711	1.04

Punct început	X / Y	Punct sfârșit	X / Y	Lungime segment (** (m)
2	344.958,443 290.633,711	3	344.958,738 290.634,134	0.516
3	344.958,738 290.634,134	4	344.958,74 290.634,138	0.004
4	344.958,74 290.634,138	5	344.977,745 290.661,47	33.29
5	344.977,745 290.661,47	6	344.978,09 290.663,054	1.621
6	344.978,09 290.663,054	7	344.953,336 290.681,325	30.767
7	344.953,336 290.681,325	8	344.938,192 290.660,479	25.766
8	344.938,192 290.660,479	9	344.934,682 290.662,195	3.907
9	344.934,682 290.662,195	10	344.928,638 290.651,665	12.141
10	344.928,638 290.651,665	1	344.957,849 290.632,857	34.742

\*\* Lungimile segmentelor sunt determinate în planul de proiecție Stereo 70 și sunt rotunjite la 1 milimetru.

\*\*\* Distanța dintre puncte este formată din segmente cumulate ce sunt mai mici decât valoarea 1 milimetru.



**DATE DESPRE IMOBILUL NR. 13310**

Oficiul de Cadastru și Publicitate Imobiliară DOLJ  
Biroul de Cadastru și Publicitate Imobiliară Craiova

**A. Partea I. Descrierea imobilului**

TEREN Intravilan

Adresa: Loc. Cetate, Nr. 3, Jud. Dolj, T153, P2433/1

Nr. Crt	Nr cadastral Nr. topografic	Suprafața* (mp)	Observații / Referințe
A1		886	Sector cadastral:33 Teren imprejmuit;

**Construcții**

Crt	Nr cadastral Nr. topografic	Adresa	Observații / Referințe
A1.1		Loc. Cetate, Nr. 3, Jud. Dolj, T153, P2433/1	Nr. niveluri:1; S. construita la sol:55 mp;
A1.2		Loc. Cetate, Nr. 3, Jud. Dolj, T153, P2433/1	Nr. niveluri:1; S. construita la sol:47 mp;
A1.3		Loc. Cetate, Nr. 3, Jud. Dolj, T153, P2433/1	Nr. niveluri:1; S. construita la sol:76 mp;

**B. Partea II. Proprietari și acte**

Inscrieri privitoare la dreptul de proprietate și alte drepturi reale		Referințe
/		
Act Administrativ nr. Adeverinta nr. 10466, din 26/09/2023 emis de Primaria Com.Cetate;		
B1	Inscrierea posesiei, drept de PROPRIETATE, dobandit prin Lege, cota actuala 1/1, cota initiala 1/1 1) MĂNUCEANU MARIA	A1
Act Normativ nr. Legea 7, din 13/03/1996 emis de PARLAMENTUL ROMÂNIEI;		
B2	Intabulare, drept de PROPRIETATE, dobandit prin Lege, cota actuala 1/1, cota initiala 1/1 1) MĂNUCEANU MARIA	A1.1, A1.2, A1.3

**C. Partea III. SARCINI .**

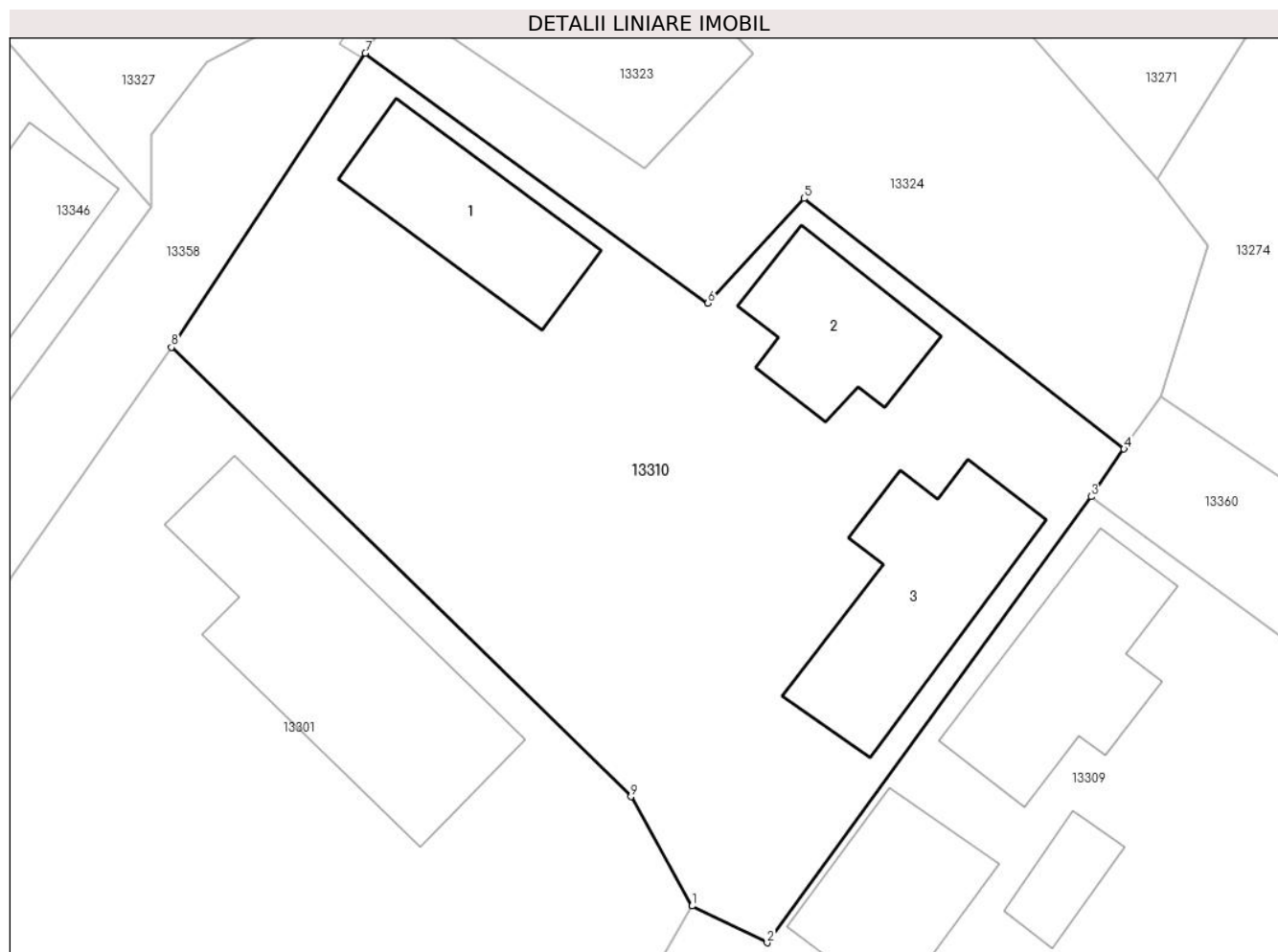
Inscrieri privind dezmembramintele dreptului de proprietate, drepturi reale de garanție și sarcini	Referințe
NU SUNT	

## Anexa Nr. 1 La Partea I

## Teren

Nr cadastral	Suprafața (mp)*	Observații / Referințe
	886	

\* Suprafața este determinată în planul de proiecție Stereo 70.



## Date referitoare la teren

Crt	Categorie folosință	Intravilan	Suprafața (mp)	Tarla	Parcelă	Nr. topo	Observații / Referințe
1	curți constructii	DA	886	153	2433/1	-	

## Date referitoare la construcții

Crt	Număr	Destinație construcție	Supraf. (mp)	Situație juridică	Observații / Referințe
A1.1		construcții de locuințe	55	Cu acte	Nr. niveluri:1; S. construita la sol:55 mp;
A1.2		construcții anexa	47	Cu acte	Nr. niveluri:1; S. construita la sol:47 mp;
A1.3		construcții anexa	76	Cu acte	Nr. niveluri:1; S. construita la sol:76 mp;

## Lungime Segmente

1) Valorile lungimilor segmentelor sunt obținute din proiecție în plan.

Punct început	X / Y	Punct sfârșit	X / Y	Lungime segment (** (m)
1	344.934,682 290.662,195	2	344.938,192 290.660,479	3.907
2	344.938,192 290.660,479	3	344.953,336 290.681,325	25.766

Punct început	X / Y	Punct sfârșit	X / Y	Lungime segment (** (m)
3	344.953,336 290.681,325	4	344.954,88 290.683,551	2.709
4	344.954,88 290.683,551	5	344.939,913 290.695,258	19.002
5	344.939,913 290.695,258	6	344.935,424 290.690,364	6.641
6	344.935,424 290.690,364	7	344.919,405 290.702,046	19.826
7	344.919,405 290.702,046	8	344.910,329 290.688,309	16.464
8	344.910,329 290.688,309	9	344.931,817 290.667,304	30.049
9	344.931,817 290.667,304	1	344.934,682 290.662,195	5.857

\*\* Lungimile segmentelor sunt determinate în planul de proiecție Stereo 70 și sunt rotunjite la 1 milimetru.

\*\*\* Distanța dintre puncte este formată din segmente cumulate ce sunt mai mici decât valoarea 1 milimetru.





**DATE DESPRE IMOBILUL NR. 13311**

Oficiul de Cadastru și Publicitate Imobiliară DOLJ  
Biroul de Cadastru și Publicitate Imobiliară Craiova

**A. Partea I. Descrierea imobilului**

TEREN Intravilan

Adresa: Loc. Cetate, Nr. 11, Jud. Dolj, T151, P2376

Nr. Crt	Nr cadastral Nr. topografic	Suprafața* (mp)	Observații / Referințe
A1		589	Sector cadastral:33 Teren imprejmuit;

**Construcții**

Crt	Nr cadastral Nr. topografic	Adresa	Observații / Referințe
A1.1		Loc. Cetate, Nr. 11, Jud. Dolj, T151, P2376	Nr. niveluri:1; S. construita la sol:75 mp;
A1.2		Loc. Cetate, Nr. 11, Jud. Dolj, T151, P2376	Nr. niveluri:1; S. construita la sol:32 mp;
A1.3		Loc. Cetate, Nr. 11, Jud. Dolj, T151, P2376	Nr. niveluri:1; S. construita la sol:21 mp;

**B. Partea II. Proprietari și acte**

Inscrieri privitoare la dreptul de proprietate și alte drepturi reale		Referințe
/		
Act Administrativ nr. TDP 1853-9682, din 16/02/1995 emis de CJSDPAT DOLJ;		
B1	Intabulare, drept de PROPRIETATE, dobandit prin Reconstituire, cota actuala 1/1, cota initiala 1/1 1) SPÎNU E ELENA, Lipsă CNP	A1
Act Normativ nr. Legea 7, din 13/03/1996 emis de PARLAMENTUL ROMÂNIEI;		
B2	Intabulare, drept de PROPRIETATE, dobandit prin Lege, cota actuala 1/1, cota initiala 1/1 1) SPÎNU E ELENA, Lipsă CNP	A1.1, A1.2, A1.3

**C. Partea III. SARCINI .**

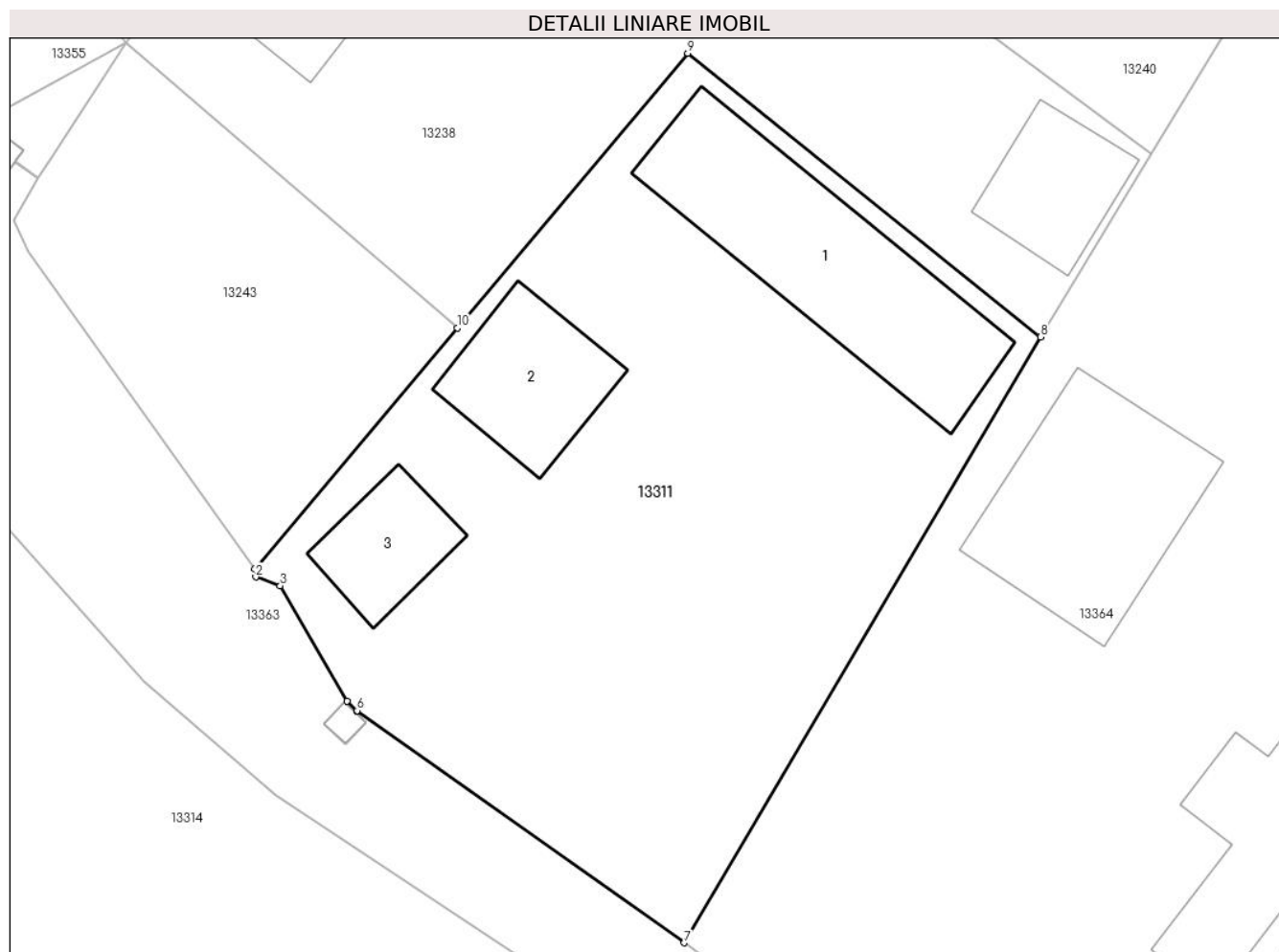
Inscrieri privind dezmembramintele dreptului de proprietate, drepturi reale de garanție și sarcini	Referințe
NU SUNT	

## Anexa Nr. 1 La Partea I

## Teren

Nr cadastral	Suprafața (mp)*	Observații / Referințe
	589	

\* Suprafața este determinată în planul de proiecție Stereo 70.



## Date referitoare la teren

Crt	Categorie folosință	Intravilan	Suprafața (mp)	Tarla	Parcelă	Nr. topo	Observații / Referințe
1	curți constructii	DA	589	151	2376	-	

## Date referitoare la construcții

Crt	Număr	Destinație construcție	Supraf. (mp)	Situație juridică	Observații / Referințe
A1.1		construcții de locuințe	75	Cu acte	Nr. niveluri:1; S. construita la sol:75 mp;
A1.2		construcții anexa	32	Cu acte	Nr. niveluri:1; S. construita la sol:32 mp;
A1.3		construcții anexa	21	Cu acte	Nr. niveluri:1; S. construita la sol:21 mp;

## Lungime Segmente

1) Valorile lungimilor segmentelor sunt obținute din proiecție în plan.

Punct început	X / Y	Punct sfârșit	X / Y	Lungime segment (** (m)
1	345.188,471 290.425,156	2	345.188,511 290.424,833	0.325
2	345.188,511 290.424,833	3	345.189,499 290.424,486	1.047

Punct început	X / Y	Punct sfârşit	X / Y	Lungime segment (** (m)
3	345.189,499 290.424,486	4	345.192,209 290.419,818	5.398
4	345.192,209 290.419,818	5	345.192,602 290.419,431	0.552
5	345.192,602 290.419,431	6	345.192,606 290.419,429	0.004
6	345.192,606 290.419,429	7	345.205,85 290.410,039	16.235
7	345.205,85 290.410,039	8	345.220,269 290.434,545	28.433
8	345.220,269 290.434,545	9	345.205,994 290.446,018	18.314
9	345.205,994 290.446,018	10	345.196,664 290.434,909	14.507
10	345.196,664 290.434,909	1	345.188,471 290.425,156	12.738

\*\* Lungimile segmentelor sunt determinate în planul de proiecție Stereo 70 și sunt rotunjite la 1 milimetru.

\*\*\* Distanța dintre puncte este formată din segmente cumulate ce sunt mai mici decât valoarea 1 milimetru.



**DATE DESPRE IMOBILUL NR. 13312**

Oficiul de Cadastru și Publicitate Imobiliară DOLJ  
Biroul de Cadastru și Publicitate Imobiliară Craiova

**A. Partea I. Descrierea imobilului**

TEREN Intravilan

Adresa: Loc. Cetate, Str Mihail Sadoveanu, Nr. 8/1, Jud. Dolj, T.153 P.2428

Nr. Crt	Nr cadastral Nr. topografic	Suprafața* (mp)	Observații / Referințe
A1	36118	322	Sector cadastral:33 Teren imprejmuit;

**B. Partea II. Proprietari și acte**

Inscrieri privitoare la dreptul de proprietate și alte drepturi reale		Referințe
<b>180115 / 22/08/2019</b>		
Act Notarial nr. contract de vanzare aut nr 2234, din 21/08/2019 emis de NP Papa Andreea Diana;		
B1	Intabulare, drept de PROPRIETATE, dobandit prin Conventie, cota actuala 1/1, cota initiala 1/1	A1
	1) CATA EUGENIU 2) CATA STELA	

**C. Partea III. SARCINI .**

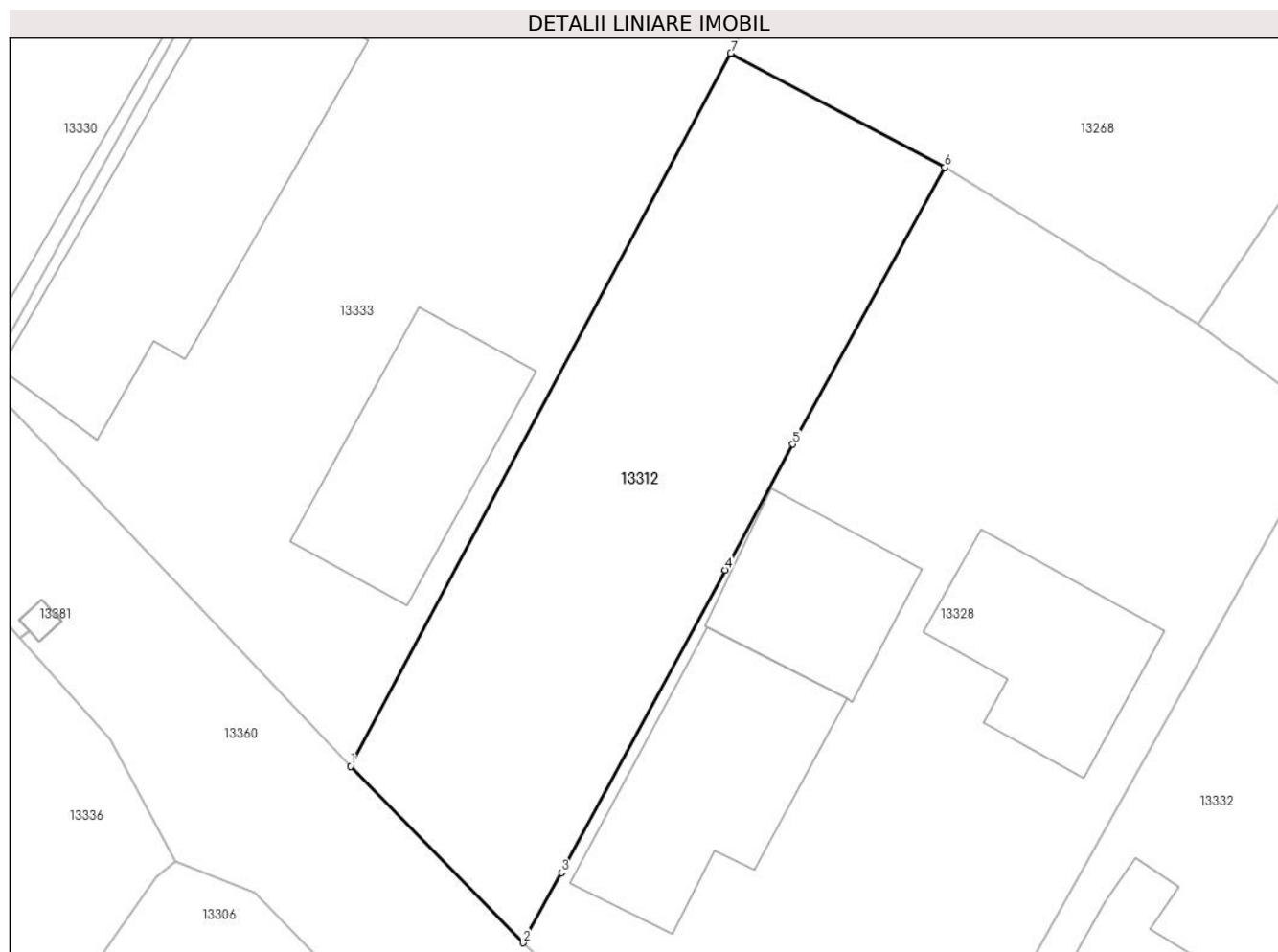
Inscrieri privind dezmembramintele dreptului de proprietate, drepturi reale de garanție și sarcini	Referințe
NU SUNT	

## Anexa Nr. 1 La Partea I

## Teren

Nr cadastral	Suprafața (mp)*	Observații / Referințe
36118	322	

\* Suprafața este determinată în planul de proiecție Stereo 70.



## Date referitoare la teren

Crt	Categorie folosință	Intravilan	Suprafața (mp)	Tarla	Parcelă	Nr. topo	Observații / Referințe
1	arabil	DA	322	153	2428	-	

## Lungime Segmente

1) Valorile lungimilor segmentelor sunt obținute din proiecție în plan.

Punct început	X / Y	Punct sfârșit	X / Y	Lungime segment (** (m)
1	345.013,214 290.629,807	2	345.020,114 290.622,756	9.865
2	345.020,114 290.622,756	3	345.021,642 290.625,56	3.193
3	345.021,642 290.625,56	4	345.028,185 290.637,637	13.736
4	345.028,185 290.637,637	5	345.030,874 290.642,662	5.699
5	345.030,874 290.642,662	6	345.036,957 290.653,709	12.611

Punct început	X / Y	Punct sfârșit	X / Y	Lungime segment (** (m)
6	345.036,957 290.653,709	7	345.028,41 290.658,268	9.687
7	345.028,41 290.658,268	1	345.013,214 290.629,807	32.264

\*\* Lungimile segmentelor sunt determinate în planul de proiecție Stereo 70 și sunt rotunjite la 1 milimetru.

\*\*\* Distanța dintre puncte este formată din segmente cumulate ce sunt mai mici decât valoarea 1 milimetru.





**DATE DESPRE IMOBILUL NR. 13313**

Oficiul de Cadastru și Publicitate Imobiliară DOLJ  
Biroul de Cadastru și Publicitate Imobiliară Craiova

**A. Partea I. Descrierea imobilului**

TEREN Intravilan

Adresa: Loc. Cetate, Str Fagarasi, Nr. 1, Jud. Dolj, (fost T153,P2434/2)

Nr. Crt	Nr cadastral Nr. topografic	Suprafața* (mp)	Observații / Referințe
A1	38214	150	Sector cadastral:33 Teren neimprejmut;

**Construcții**

Crt	Nr cadastral Nr. topografic	Adresa	Observații / Referințe
A1.1		Loc. Cetate, Str Fagarasi, Nr. 1, Jud. Dolj, (fost T153,P2434/2)	Nr. niveluri:1; S. construita la sol:64 mp;

**B. Partea II. Proprietari și acte**

Inscrieri privitoare la dreptul de proprietate și alte drepturi reale		Referințe
<b>230578 / 06/11/2020</b>		
Act Notarial nr. cvc aut. nr. 2080, din 06/11/2020 emis de NP Stoenescu Florea;		
B1	Intabulare, drept de PROPRIETATE, dobandit prin Conventie, cota actuala 1/1, cota initiala 1/1 1) MĂNUCEANU MARIA	A1
/		
Act Normativ nr. Legea 7, din 13/03/1996 emis de PARLAMENTUL ROMANIEI;		
B2	Intabulare, drept de PROPRIETATE, dobandit prin Lege, cota actuala 1/1, cota initiala 1/1 1) MĂNUCEANU MARIA	A1.1

**C. Partea III. SARCINI .**

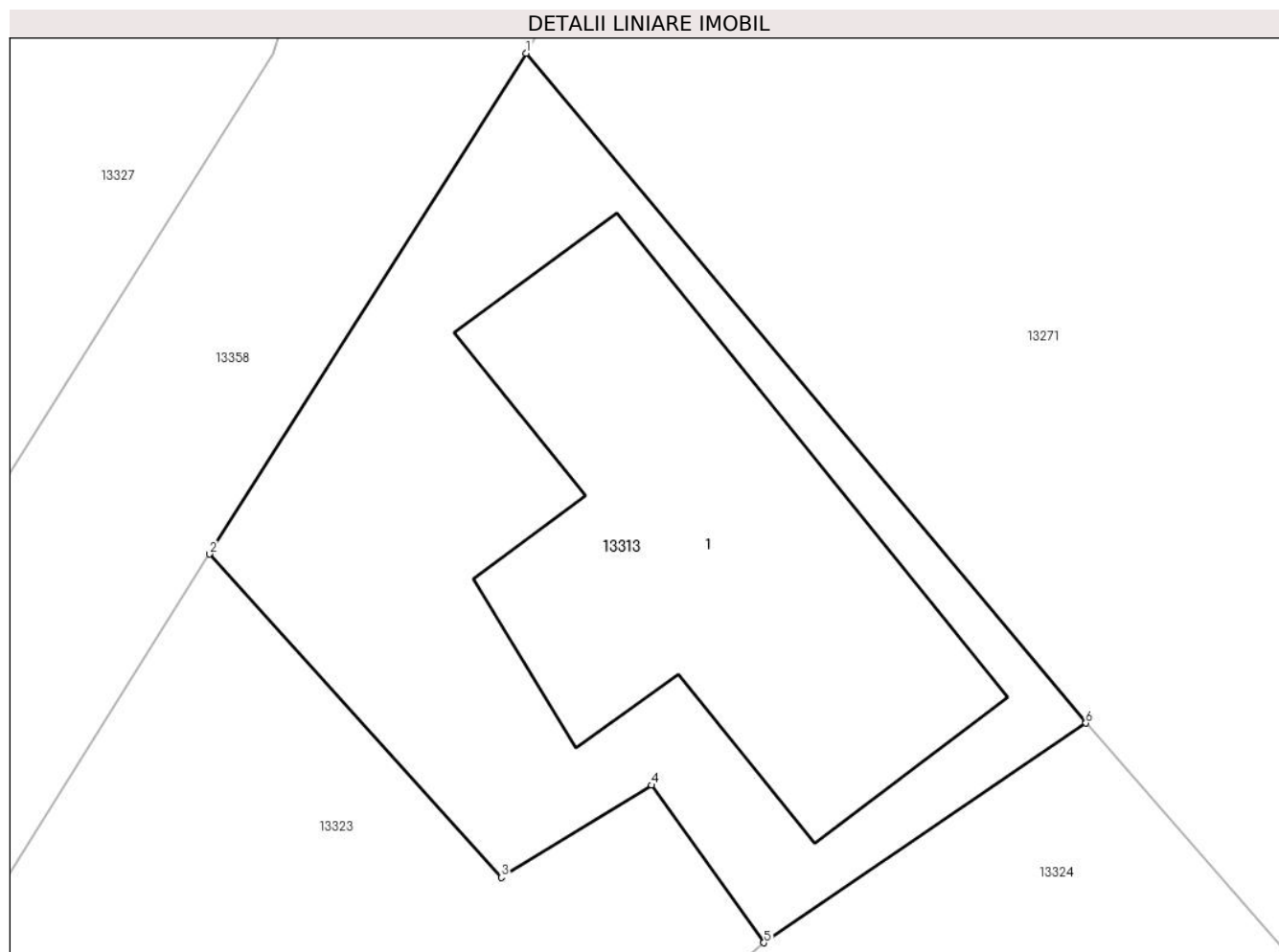
Inscrieri privind dezmembramintele dreptului de proprietate, drepturi reale de garanție și sarcini	Referințe
NU SUNT	

## Anexa Nr. 1 La Partea I

## Teren

Nr cadastral	Suprafața (mp)*	Observații / Referințe
38214	150	

\* Suprafața este determinată în planul de proiecție Stereo 70.



## Date referitoare la teren

Crt	Categorie folosință	Intravilan	Suprafața (mp)	Tarla	Parcelă	Nr. topo	Observații / Referințe
1	curți constructii	DA	150	153	2434/2	-	

## Date referitoare la construcții

Crt	Număr	Destinație construcție	Supraf. (mp)	Situație juridică	Observații / Referințe
A1.1		construcții anexa	64	Cu acte	Nr. niveluri:1; S. construita la sol:64 mp;

## Lungime Segmente

1) Valorile lungimilor segmentelor sunt obținute din proiecție în plan.

Punct început	X / Y	Punct sfârșit	X / Y	Lungime segment (** (m)
1	344.932,95 290.723,616	2	344.926,709 290.713,758	11.667
2	344.926,709 290.713,758	3	344.932,458 290.707,395	8.575
3	344.932,458 290.707,395	4	344.935,418 290.709,209	3.472
4	344.935,418 290.709,209	5	344.937,632 290.706,107	3.811

Punct început	X / Y	Punct sfârșit	X / Y	Lungime segment (** (m)
5	344.937,632 290.706,107	6	344.943,974 290.710,43	7.675
6	344.943,974 290.710,43	1	344.932,95 290.723,616	17.187

\*\* Lungimile segmentelor sunt determinate în planul de proiecție Stereo 70 și sunt rotunjite la 1 milimetru.

\*\*\* Distanța dintre puncte este formată din segmente cumulate ce sunt mai mici decât valoarea 1 milimetru.



**DATE DESPRE IMOBILUL NR. 13314**

Oficiul de Cadastru și Publicitate Imobiliară DOLJ  
Biroul de Cadastru și Publicitate Imobiliară Craiova

**A. Partea I. Descrierea imobilului**

TEREN Intravilan

Adresa: Loc. Cetate, Jud. Dolj, T155, P1284

Nr. Crt	Nr cadastral Nr. topografic	Suprafața* (mp)	Observații / Referințe
A1		1.981	Sector cadastral:33 Teren neimprejmuit;

**B. Partea II. Proprietari și acte**

Inscrieri privitoare la dreptul de proprietate și alte drepturi reale		Referințe
/		
Act Normativ nr. Legea 7, din 13/03/1996 emis de PARLAMENTUL ROMÂNIEI;		
B1	Inscrierea provizorie, drept de PROPRIETATE, dobandit prin Lege, cota actuala 1/1, cota initiala 1/1	A1
	1) <b>COMUNA CETATE</b> , CIF:4553470	
	<i>OBSERVATII: PROPRIETAR NEIDENTIFICAT</i>	

**C. Partea III. SARCINI .**

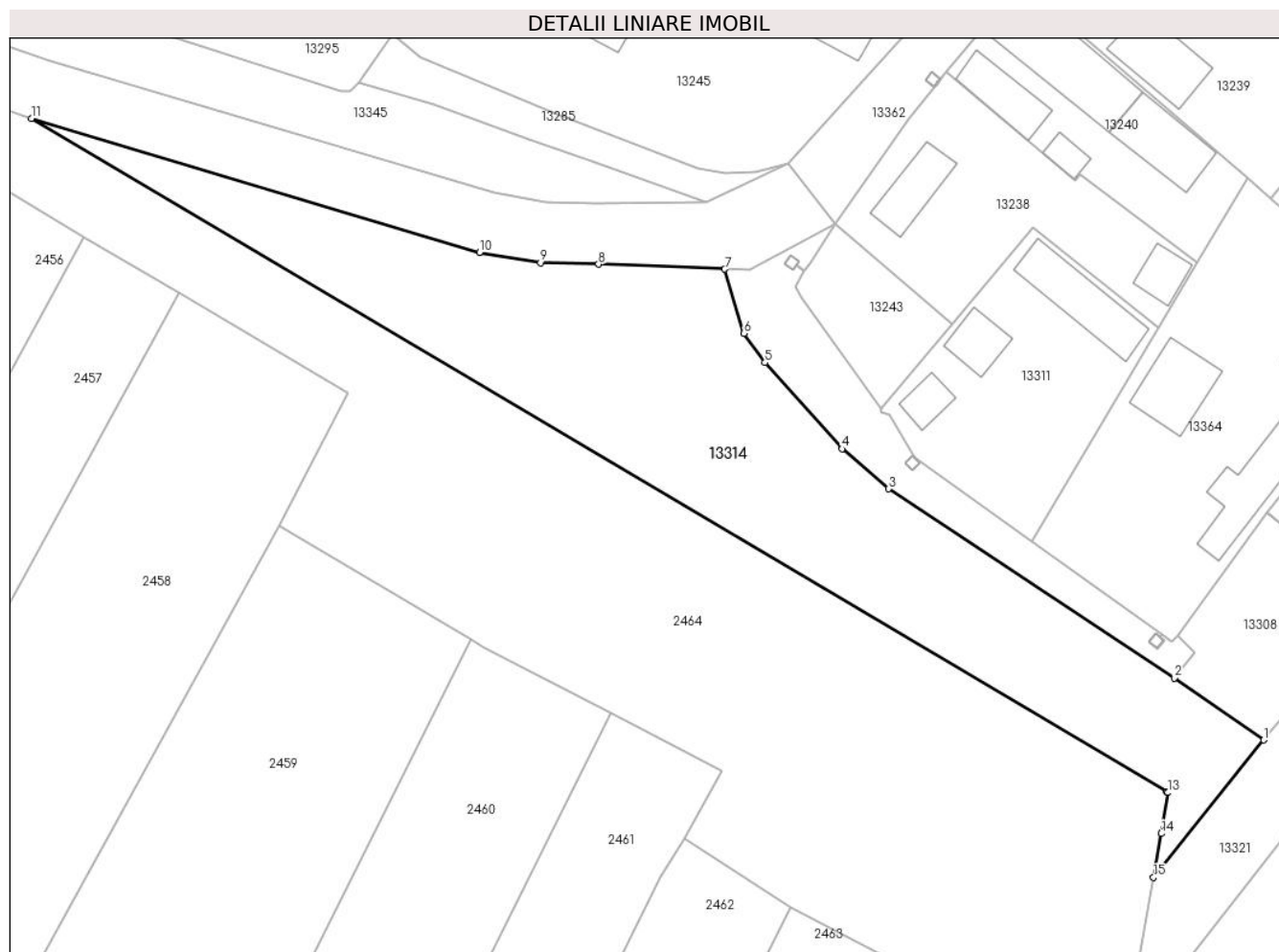
Inscrieri privind dezmembramintele dreptului de proprietate, drepturi reale de garanție și sarcini	Referințe
NU SUNT	

## Anexa Nr. 1 La Partea I

## Teren

Nr cadastral	Suprafața (mp)*	Observații / Referințe
	1.981	

\* Suprafața este determinată în planul de proiecție Stereo 70.



## Date referitoare la teren

Crt	Categorie folosință	Intravilan	Suprafața (mp)	Tarla	Parcelă	Nr. topo	Observații / Referințe
1	neproductiv	DA	1.423	164	1265	-	
2	neproductiv	DA	558	164	1265	-	

## Lungime Segmente

1) Valorile lungimilor segmentelor sunt obținute din proiecție în plan.

Punct început	X / Y	Punct sfârșit	X / Y	Lungime segment (** (m)
1	345.232,407 290.387,215	2	345.222,131 290.394,326	12.496
2	345.222,131 290.394,326	3	345.189,332 290.416,009	39.318
3	345.189,332 290.416,009	4	345.184,011 290.420,6	7.028
4	345.184,011 290.420,6	5	345.175,18 290.430,483	13.254

Punct început	X / Y	Punct sfârşit	X / Y	Lungime segment (** (m)
5	345.175,18 290.430,483	6	345.172,755 290.433,844	4.145
6	345.172,755 290.433,844	7	345.170,543 290.441,2	7.681
7	345.170,543 290.441,2	8	345.156,074 290.441,76	14.48
8	345.156,074 290.441,76	9	345.149,406 290.441,93	6.67
9	345.149,406 290.441,93	10	345.142,415 290.443,105	7.089
10	345.142,415 290.443,105	11	345.091,027 290.458,475	53.637
11	345.091,027 290.458,475	12	345.221,288 290.381,264	151.425
12	345.221,288 290.381,264	13	345.221,43 290.381,18	0.165
13	345.221,43 290.381,18	14	345.220,624 290.376,492	4.757
14	345.220,624 290.376,492	15	345.219,756 290.371,447	5.119
15	345.219,756 290.371,447	1	345.232,407 290.387,215	20.216

\*\* Lungimile segmentelor sunt determinate în planul de proiecție Stereo 70 și sunt rotunjite la 1 milimetru.

\*\*\* Distanța dintre puncte este formată din segmente cumulate ce sunt mai mici decât valoarea 1 milimetru.





**DATE DESPRE IMOBILUL NR. 13315**

Oficiul de Cadastru și Publicitate Imobiliară DOLJ  
Biroul de Cadastru și Publicitate Imobiliară Craiova

**A. Partea I. Descrierea imobilului**

TEREN Intravilan

Adresa: Loc. Cetate, Nr. 334, Jud. Dolj, T150, P2361,2361/1

Nr. Crt	Nr cadastral Nr. topografic	Suprafața* (mp)	Observații / Referințe
A1		1.013	Sector cadastral:33 Teren imprejmuit;

**Construcții**

Crt	Nr cadastral Nr. topografic	Adresa	Observații / Referințe
A1.1		Loc. Cetate, Nr. 334, Jud. Dolj, T150, P2361,2361/1	Nr. niveluri:1; S. construita la sol:126 mp;

**B. Partea II. Proprietari și acte**

Inscrieri privitoare la dreptul de proprietate și alte drepturi reale		Referințe
/		
Act Notarial nr. CM 155, din 26/04/2021 emis de BNP STOENESCU FLOREA;		
B1	Intabulare, drept de PROPRIETATE, dobandit prin Succesiune, cota actuala 1/1, cota initiala 1/1 1) POPA PETRICĂ	A1, A1.1

**C. Partea III. SARCINI .**

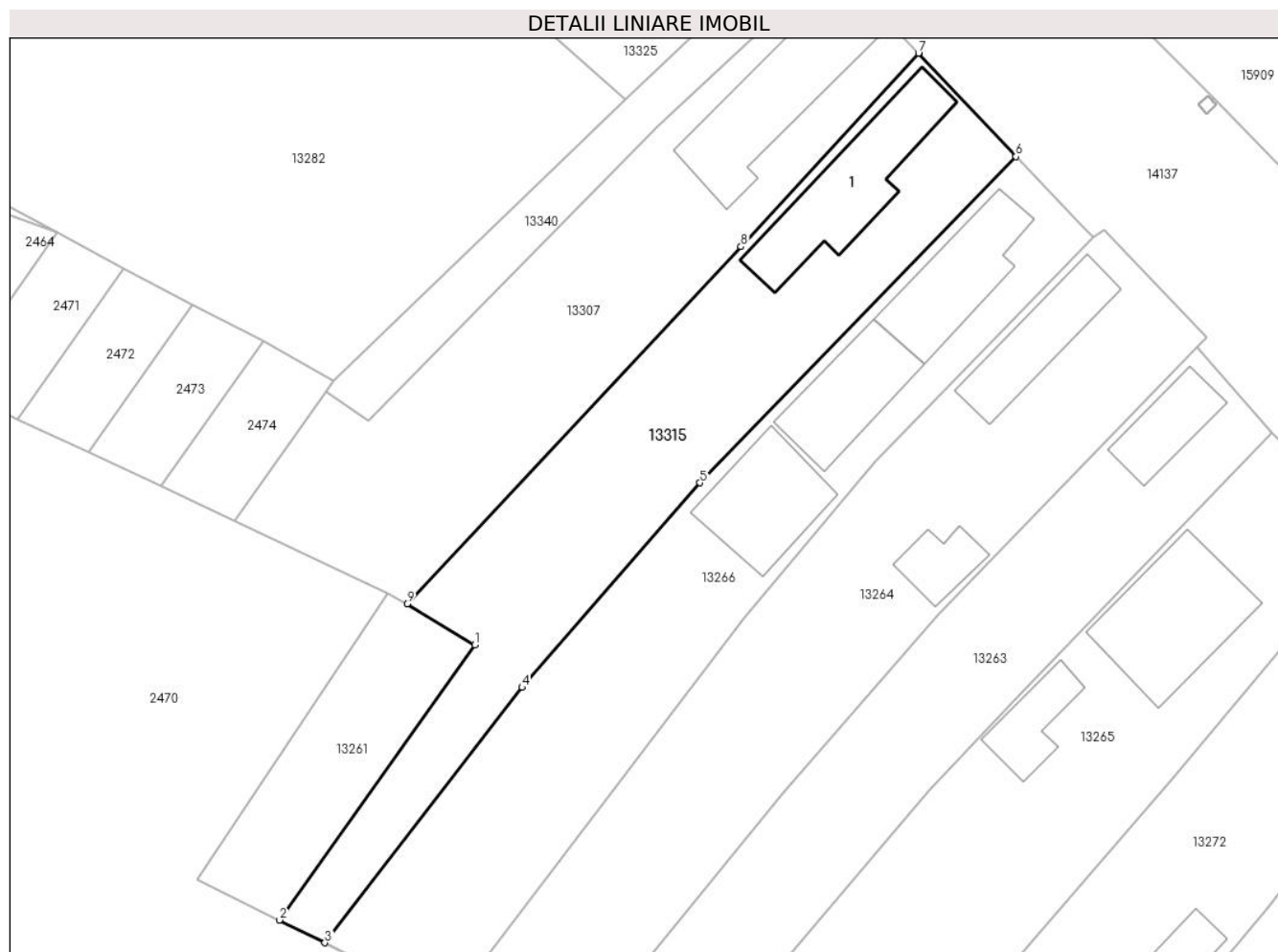
Inscrieri privind dezmembramintele dreptului de proprietate, drepturi reale de garanție și sarcini	Referințe
NU SUNT	

## Anexa Nr. 1 La Partea I

## Teren

Nr cadastral	Suprafața (mp)*	Observații / Referințe
	1.013	

\* Suprafața este determinată în planul de proiecție Stereo 70.



## Date referitoare la teren

Crt	Categorie folosință	Intravilan	Suprafața (mp)	Tarla	Parcelă	Nr. topo	Observații / Referințe
1	curți constructii	DA	530	150	2361,2361/1	-	
2	vie	DA	483	150	2361,2361/1	-	

## Date referitoare la construcții

Crt	Număr	Destinație construcție	Supraf. (mp)	Situație juridică	Observații / Referințe
A1.1		construcții de locuințe	126	Cu acte	Nr. niveluri:1; S. construita la sol:126 mp;

## Lungime Segmente

1) Valorile lungimilor segmentelor sunt obținute din proiecție în plan.

Punct început	X / Y	Punct sfârșit	X / Y	Lungime segment (** (m)
1	345.369,457 290.271,4	2	345.351,399 290.245,991	31.172
2	345.351,399 290.245,991	3	345.355,601 290.243,898	4.694
3	345.355,601 290.243,898	4	345.373,835 290.267,459	29.793

Punct început	X / Y	Punct sfârșit	X / Y	Lungime segment (** (m)
4	345.373,835 290.267,459	5	345.390,251 290.286,369	25.041
5	345.390,251 290.286,369	6	345.419,451 290.316,473	41.939
6	345.419,451 290.316,473	7	345.410,443 290.326,021	13.127
7	345.410,443 290.326,021	8	345.394,049 290.308,167	24.239
8	345.394,049 290.308,167	9	345.363,206 290.275,175	45.164
9	345.363,206 290.275,175	1	345.369,457 290.271,4	7.302

\*\* Lungimile segmentelor sunt determinate în planul de proiecție Stereo 70 și sunt rotunjite la 1 milimetru.

\*\*\* Distanța dintre puncte este formată din segmente cumulate ce sunt mai mici decât valoarea 1 milimetru.



**DATE DESPRE IMOBILUL NR. 13321**

Oficiul de Cadastru și Publicitate Imobiliară DOLJ  
Biroul de Cadastru și Publicitate Imobiliară Craiova

**A. Partea I. Descrierea imobilului**

TEREN Intravilan

Adresa: Loc. Cetate, Str Calea Severinului, Nr. 320A, Jud. Dolj, T.146 P.2249

Nr. Crt	Nr cadastral Nr. topografic	Suprafața* (mp)	Observații / Referințe
A1	34756	923	Sector cadastral:33 Teren neimprejmuit;

**B. Partea II. Proprietari și acte**

Inscrieri privitoare la dreptul de proprietate și alte drepturi reale	Referințe
<b>3864 / 16/01/2017</b>	
Act Administrativ nr. titlu de proprietate nr. 515-58805, din 22/11/1993 emis de CJSDPAT DOLJ;	
B1	A1
Intabulare, drept de PROPRIETATE, dobandit prin Reconstituire, cota actuala 1/1, cota initiala 1/1	
1) MILOS GICA	

**C. Partea III. SARCINI .**

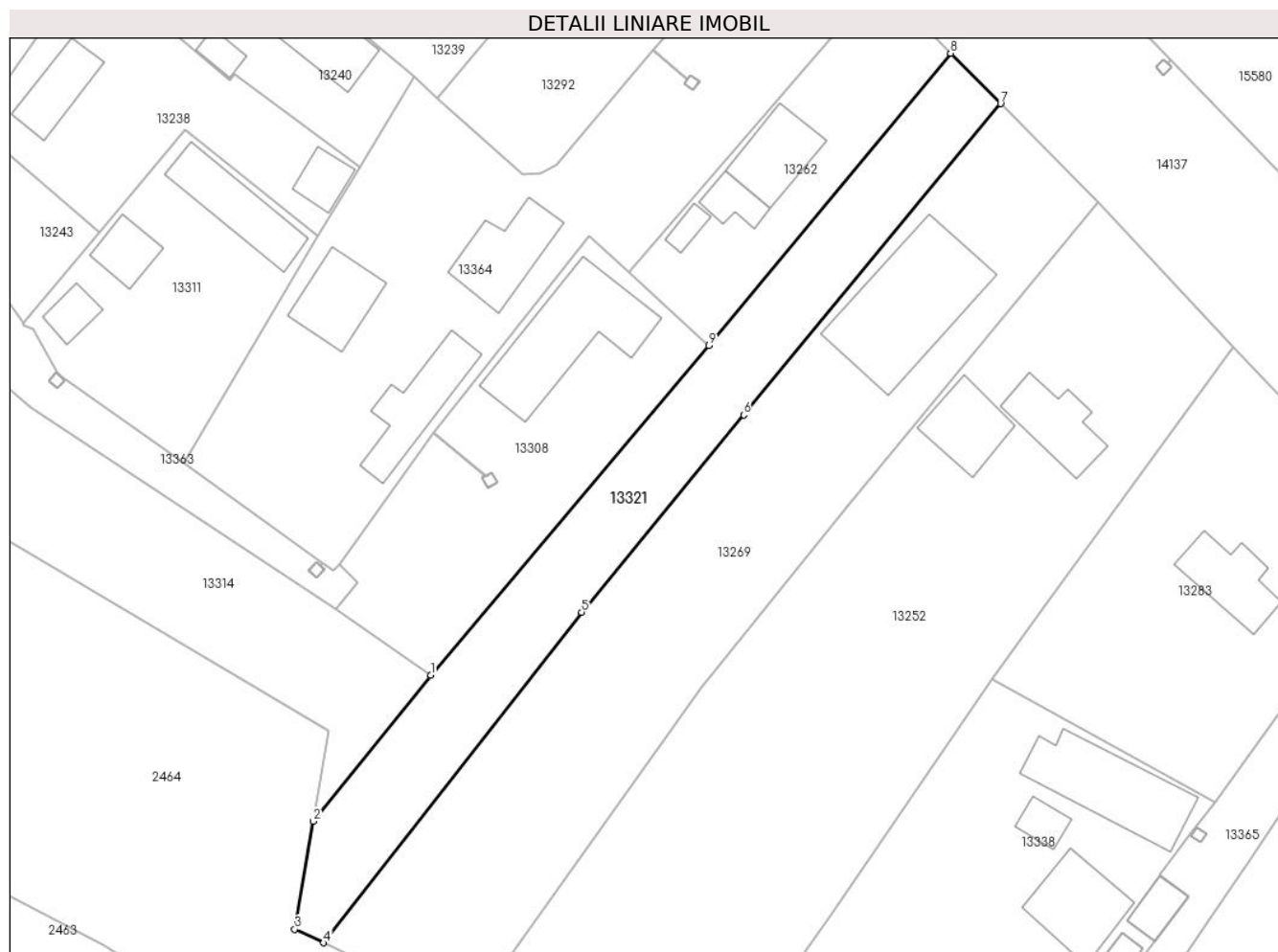
Inscrieri privind dezmembramintele dreptului de proprietate, drepturi reale de garanție și sarcini	Referințe
NU SUNT	

## Anexa Nr. 1 La Partea I

## Teren

Nr cadastral	Suprafața (mp)*	Observații / Referințe
34756	923	

\* Suprafața este determinată în planul de proiecție Stereo 70.



## Date referitoare la teren

Crt	Categorie folosință	Intravilan	Suprafața (mp)	Tarla	Parcelă	Nr. topo	Observații / Referințe
1	curți constructii	DA	923	146	2249	-	

## Lungime Segmente

1) Valorile lungimilor segmentelor sunt obținute din proiecție în plan.

Punct început	X / Y	Punct sfârșit	X / Y	Lungime segment (** (m)
1	345.232,407 290.387,215	2	345.219,756 290.371,447	20.216
2	345.219,756 290.371,447	3	345.217,757 290.359,825	11.793
3	345.217,757 290.359,825	4	345.220,861 290.358,369	3.429
4	345.220,861 290.358,369	5	345.248,683 290.393,978	45.189
5	345.248,683 290.393,978	6	345.266,166 290.415,241	27.528

Punct început	X / Y	Punct sfârșit	X / Y	Lungime segment (** (m)
6	345.266,166 290.415,241	7	345.293,859 290.448,768	43.485
7	345.293,859 290.448,768	8	345.288,462 290.454,204	7.66
8	345.288,462 290.454,204	9	345.262,392 290.422,736	40.864
9	345.262,392 290.422,736	1	345.232,407 290.387,215	46.485

\*\* Lungimile segmentelor sunt determinate în planul de proiecție Stereo 70 și sunt rotunjite la 1 milimetru.

\*\*\* Distanța dintre puncte este formată din segmente cumulate ce sunt mai mici decât valoarea 1 milimetru.





**DATE DESPRE IMOBILUL NR. 13322**

Oficiul de Cadastru și Publicitate Imobiliară DOLJ  
Biroul de Cadastru și Publicitate Imobiliară Craiova

**A. Partea I. Descrierea imobilului**

TEREN Intravilan

Adresa: Loc. Cetate, Str Crisan, Nr. 3, Jud. Dolj, T152 P2387

Nr. Crt	Nr cadastral Nr. topografic	Suprafața* (mp)	Observații / Referințe
A1	35451	860	Sector cadastral:33 Teren imprejmuit;

**Construcții**

Crt	Nr cadastral Nr. topografic	Adresa	Observații / Referințe
A1.1	35451-C1	Loc. Cetate, Str Crisan, Nr. 3, Jud. Dolj, T152 P2387	Nr. niveluri:1; S. construita la sol:52 mp; S. construita desfasurata:52 mp; Constructie locuinta, edificata in anul 1930, regim de inaltime parter
A1.2	35451-C2	Loc. Cetate, Str Crisan, Nr. 3, Jud. Dolj, T152 P2387	Nr. niveluri:2; S. construita la sol:48 mp; S. construita desfasurata:65 mp; Constructie locuinta, edificata in anul 1930, regim de inaltime subsol partial si parter

**B. Partea II. Proprietari și acte**

Inscrieri privitoare la dreptul de proprietate și alte drepturi reale		Referințe
<b>159628 / 29/06/2021</b>		
Act Notarial nr. contract de vanzare aut sub nr 1752, din 28/06/2021 emis de NP Gherge Anca-Costina;		
B1	Intabulare, drept de PROPRIETATE, dobandit prin Conventie, cota actuala 1/1, cota initiala 1/1 1) CATA STELICĂ-MARIAN 2) CATA ȘTEFANIA-CORINA	A1, A1.1, A1.2

**C. Partea III. SARCINI .**

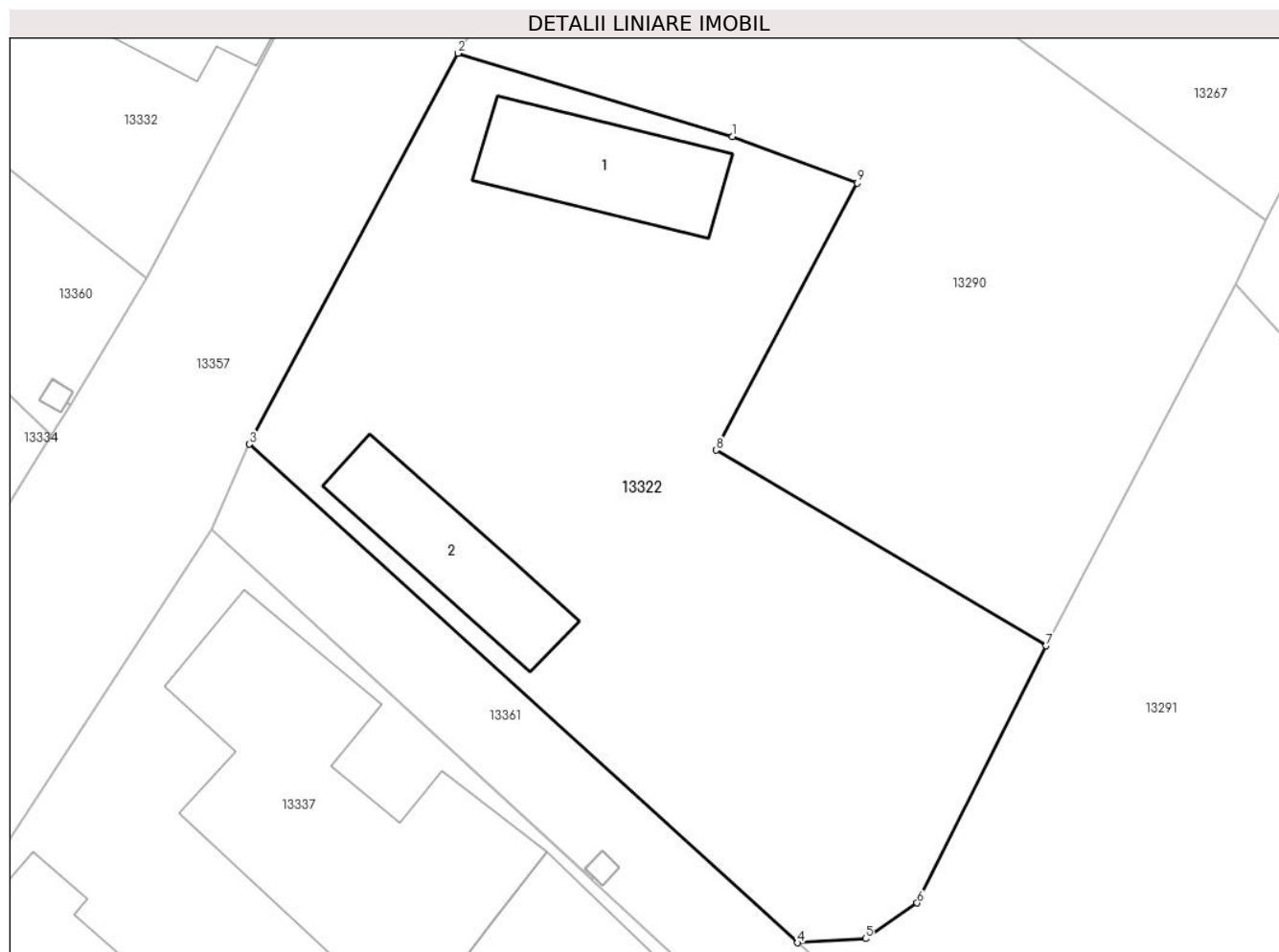
Inscrieri privind dezmembramintele dreptului de proprietate, drepturi reale de garanție și sarcini	Referințe
NU SUNT	

## Anexa Nr. 1 La Partea I

## Teren

Nr cadastral	Suprafața (mp)*	Observații / Referințe
35451	860	

\* Suprafața este determinată în planul de proiecție Stereo 70.



## Date referitoare la teren

Crt	Categorie folosință	Intravilan	Suprafața (mp)	Tarla	Parcelă	Nr. topo	Observații / Referințe
1	curți constructii	DA	860	152	2387	-	teren intravilan imprejmuit cu gard de lemn, plasa sarma si limita conventionala

## Date referitoare la construcții

Crt	Număr	Destinație construcție	Supraf. (mp)	Situație juridică	Observații / Referințe
A1.1	35451-C1	construcții de locuințe	52	Cu acte	Nr. niveluri:1; S. construita la sol:52 mp; S. construita desfasurata:52 mp; Construcție locuinta, edificata in anul 1930, regim de inaltime parter
A1.2	35451-C2	construcții anexa	48	Cu acte	Nr. niveluri:2; S. construita la sol:48 mp; S. construita desfasurata:65 mp; Construcție locuinta, edificata in anul 1930, regim de inaltime subsol partial si parter

## Lungime Segmente

1) Valorile lungimilor segmentelor sunt obținute din proiecție în plan.

Punct început	X / Y	Punct sfârșit	X / Y	Lungime segment (** (m)
1	345.085,33 290.598,224	2	345.071,857 290.602,306	14.078

Punct început	X / Y	Punct sfârșit	X / Y	Lungime segment (** (m)
2	345.071,857 290.602,306	3	345.061,629 290.583,137	21.727
3	345.061,629 290.583,137	4	345.088,523 290.558,696	36.341
4	345.088,523 290.558,696	5	345.091,852 290.558,897	3.335
5	345.091,852 290.558,897	6	345.094,396 290.560,641	3.084
6	345.094,396 290.560,641	7	345.100,712 290.573,251	14.103
7	345.100,712 290.573,251	8	345.084,519 290.582,84	18.819
8	345.084,519 290.582,84	9	345.091,453 290.595,942	14.824
9	345.091,453 290.595,942	1	345.085,33 290.598,224	6.534

\*\* Lungimile segmentelor sunt determinate în planul de proiecție Stereo 70 și sunt rotunjite la 1 milimetru.

\*\*\* Distanța dintre puncte este formată din segmente cumulate ce sunt mai mici decât valoarea 1 milimetru.



**DATE DESPRE IMOBILUL NR. 13323**

Oficiul de Cadastru și Publicitate Imobiliară DOLJ  
Biroul de Cadastru și Publicitate Imobiliară Craiova

**A. Partea I. Descrierea imobilului**

TEREN Intravilan

Adresa: Loc. Cetate, Str Fagarasi, Nr. 1, Jud. Dolj, (fost Sat Fantana Banului , T 153 P 234/1 )

Nr. Crt	Nr cadastral Nr. topografic	Suprafața* (mp)	Observații / Referințe
A1	36045	147	Sector cadastral:33 Teren neimprejmuit;

**B. Partea II. Proprietari și acte**

Inscrieri privitoare la dreptul de proprietate și alte drepturi reale		Referințe
<b>149990 / 16/07/2019</b>		
Act Notarial nr. contract de vanzare-cumparare aut nr. 1601 din data de 16.07.2019, din 16/07/2019 emis de NP Stoenescu Florea;		
B1	Intabulare, drept de PROPRIETATE, dobandit prin Conventie, cota actuala 1/1, cota initiala 1/1 1) MĂNUCEANU MARIA	A1

**C. Partea III. SARCINI .**

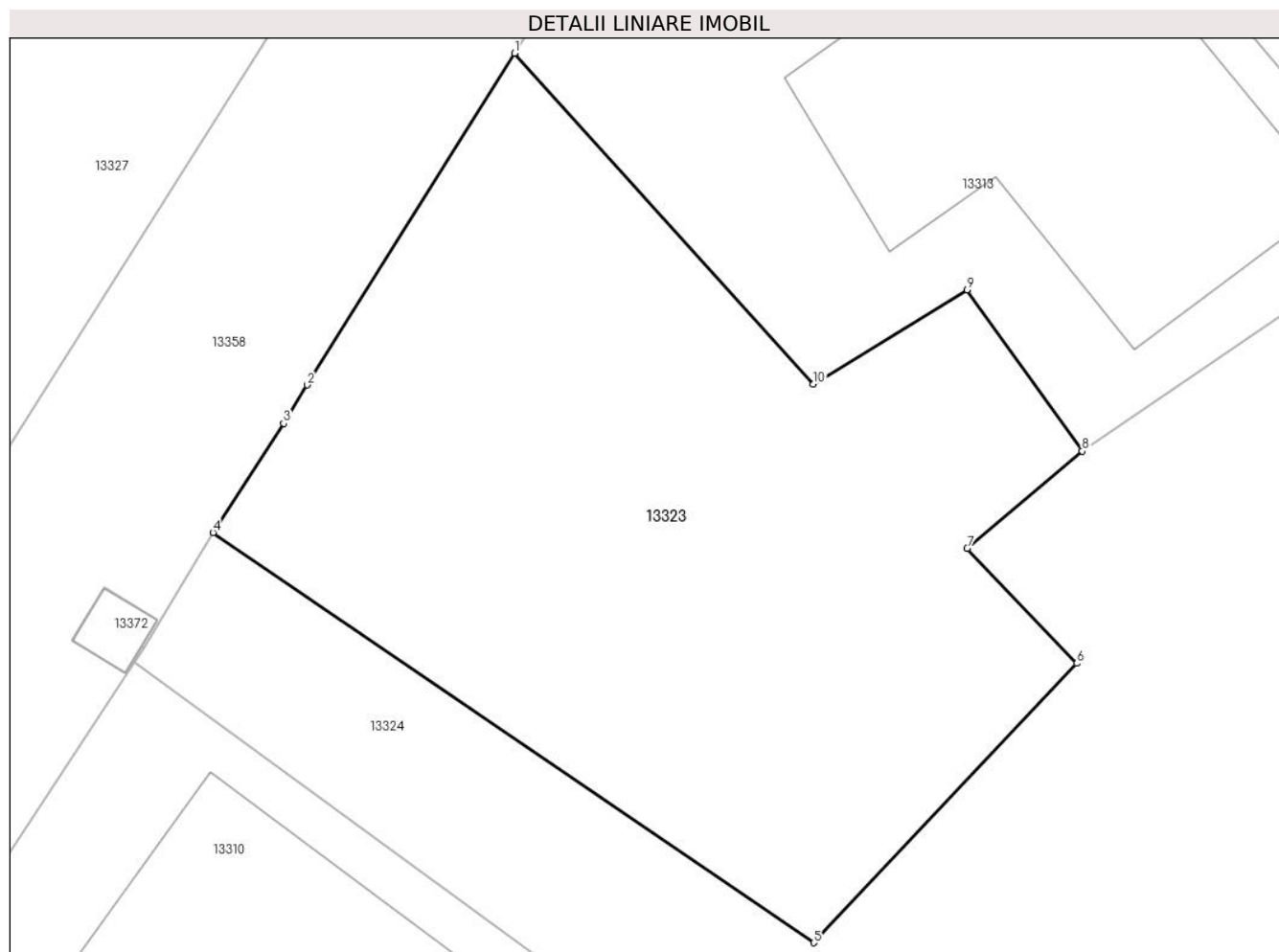
Inscrieri privind dezmembramintele dreptului de proprietate, drepturi reale de garanție și sarcini	Referințe
NU SUNT	

## Anexa Nr. 1 La Partea I

## Teren

Nr cadastral	Suprafața (mp)*	Observații / Referințe
36045	147	

\* Suprafața este determinată în planul de proiecție Stereo 70.



## Date referitoare la teren

Crt	Categorie folosință	Intravilan	Suprafața (mp)	Tarla	Parcelă	Nr. topo	Observații / Referințe
1	curți constructii	DA	147	153	2434/1	-	

## Lungime Segmente

1) Valorile lungimilor segmentelor sunt obținute din proiecție în plan.

Punct început	X / Y	Punct sfârșit	X / Y	Lungime segment (** (m)
1	344.926,709 290.713,758	2	344.922,724 290.707,381	7.52
2	344.922,724 290.707,381	3	344.922,269 290.706,642	0.868
3	344.922,269 290.706,642	4	344.920,913 290.704,546	2.496
4	344.920,913 290.704,546	5	344.932,465 290.696,659	13.988
5	344.932,465 290.696,659	6	344.937,527 290.702,029	7.38

Punct început	X / Y	Punct sfârșit	X / Y	Lungime segment (** (m)
6	344.937,527 290.702,029	7	344.935,42 290.704,238	3.053
7	344.935,42 290.704,238	8	344.937,632 290.706,107	2.896
8	344.937,632 290.706,107	9	344.935,418 290.709,209	3.811
9	344.935,418 290.709,209	10	344.932,458 290.707,395	3.472
10	344.932,458 290.707,395	1	344.926,709 290.713,758	8.575

\*\* Lungimile segmentelor sunt determinate în planul de proiecție Stereo 70 și sunt rotunjite la 1 milimetru.

\*\*\* Distanța dintre puncte este formată din segmente cumulate ce sunt mai mici decât valoarea 1 milimetru.





**DATE DESPRE IMOBILUL NR. 13324**

Oficiul de Cadastru și Publicitate Imobiliară DOLJ  
Biroul de Cadastru și Publicitate Imobiliară Craiova

**A. Partea I. Descrierea imobilului**

TEREN Intravilan

Adresa: Loc. Cetate, Str Fagaras, Nr. 3, Jud. Dolj, T. 153, P. 2433

Nr. Crt	Nr cadastral Nr. topografic	Suprafața* (mp)	Observații / Referințe
A1	36036	395	Sector cadastral:33 Teren neimprejmuit;

**B. Partea II. Proprietari și acte**

Inscrieri privitoare la dreptul de proprietate și alte drepturi reale		Referințe
<b>117315 / 06/06/2019</b>		
Act Notarial nr. CONTRACT DE VANZARE AUTENTIC NR.2625, din 06/06/2019 emis de Notar Public Diaconu Cristian;		
B1	Intabulare, drept de PROPRIETATE, dobandit prin Conventie, cota actuala 1/1, cota initiala 1/1 1) MĂNUCEANU MARIA	A1

**C. Partea III. SARCINI .**

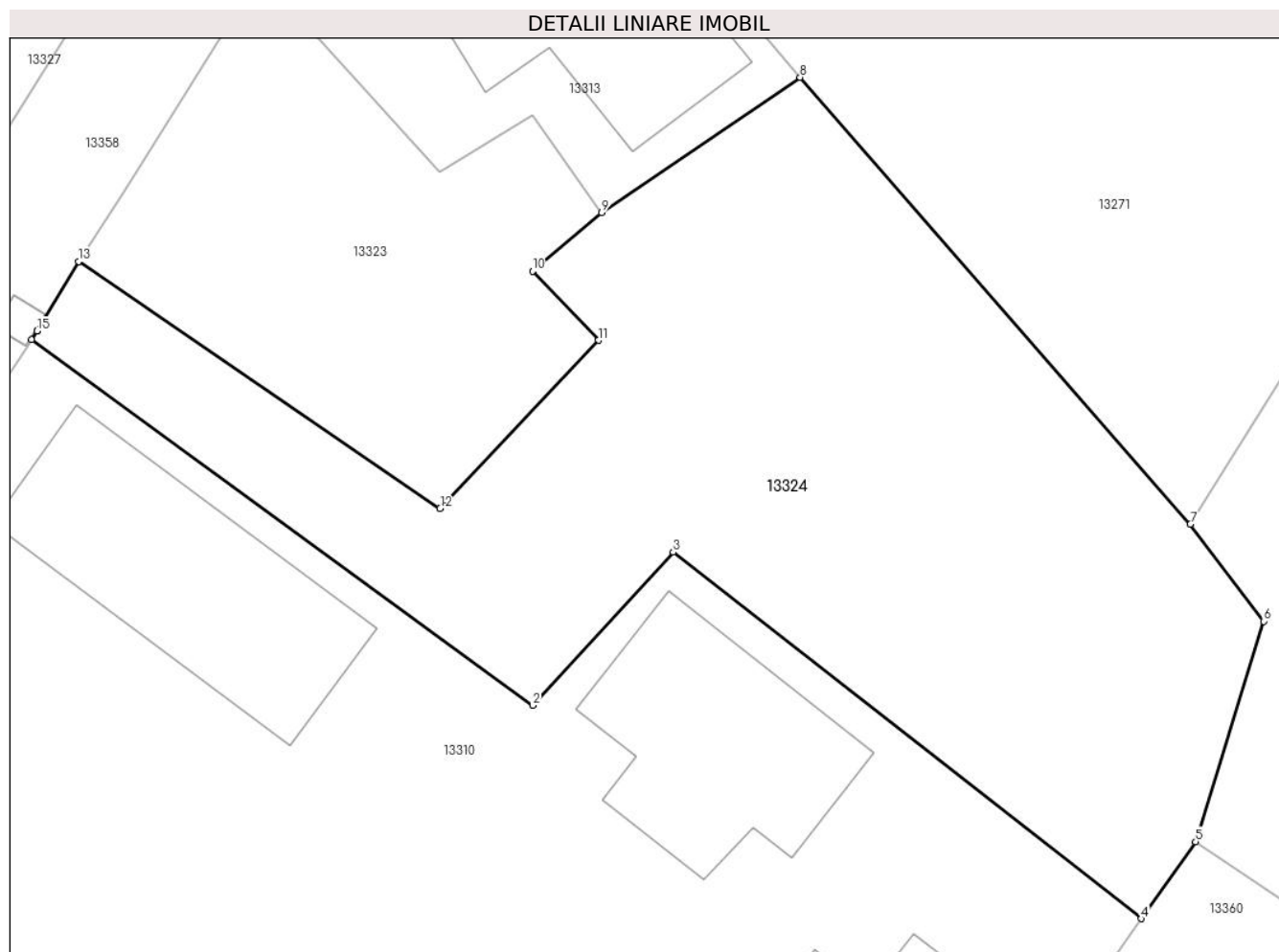
Inscrieri privind dezmembramintele dreptului de proprietate, drepturi reale de garanție și sarcini	Referințe
NU SUNT	

## Anexa Nr. 1 La Partea I

## Teren

Nr cadastral	Suprafața (mp)*	Observații / Referințe
36036	395	

\* Suprafața este determinată în planul de proiecție Stereo 70.



## Date referitoare la teren

Crt	Categorie folosință	Intravilan	Suprafața (mp)	Tarla	Parcelă	Nr. topo	Observații / Referințe
1	curți constructii	DA	395	153	2433	-	

## Lungime Segmente

1) Valorile lungimilor segmentelor sunt obținute din proiecție în plan.

Punct început	X / Y	Punct sfârșit	X / Y	Lungime segment (** (m)
1	344.919,405 290.702,046	2	344.935,424 290.690,364	19.826
2	344.935,424 290.690,364	3	344.939,913 290.695,258	6.641
3	344.939,913 290.695,258	4	344.954,88 290.683,551	19.002
4	344.954,88 290.683,551	5	344.956,622 290.686,01	3.014
5	344.956,622 290.686,01	6	344.958,798 290.693,052	7.371

Punct început	X / Y	Punct sfârșit	X / Y	Lungime segment (** (m)
6	344.958,798 290.693,052	7	344.956,448 290.696,15	3.888
7	344.956,448 290.696,15	8	344.943,974 290.710,43	18.961
8	344.943,974 290.710,43	9	344.937,632 290.706,107	7.675
9	344.937,632 290.706,107	10	344.935,42 290.704,238	2.896
10	344.935,42 290.704,238	11	344.937,527 290.702,029	3.053
11	344.937,527 290.702,029	12	344.932,465 290.696,659	7.38
12	344.932,465 290.696,659	13	344.920,913 290.704,546	13.988
13	344.920,913 290.704,546	14	344.919,576 290.702,331	2.587
14	344.919,576 290.702,331	15	344.919,574 290.702,326	0.005
15	344.919,574 290.702,326	1	344.919,405 290.702,046	0.327

\*\* Lungimile segmentelor sunt determinate în planul de proiecție Stereo 70 și sunt rotunjite la 1 milimetru.

\*\*\* Distanța dintre puncte este formată din segmente cumulate ce sunt mai mici decât valoarea 1 milimetru.



**DATE DESPRE IMOBILUL NR. 13325**

Oficiul de Cadastru și Publicitate Imobiliară DOLJ  
Biroul de Cadastru și Publicitate Imobiliară Craiova

**A. Partea I. Descrierea imobilului**

TEREN Intravilan

Nr. CF vechi:258  
Nr. cadastral vechi:330/2

Adresa: Loc. Cetate, Nr. 330, Jud. Dolj, T 150, P 2363/1

Nr. Crt	Nr cadastral Nr. topografic	Suprafața* (mp)	Observații / Referințe
A1	32698	900	Sector cadastral:33 Teren neimprejmuit;

**Construcții**

Crt	Nr cadastral Nr. topografic	Adresa	Observații / Referințe
A1.1		Loc. Cetate, Nr. 330, Jud. Dolj, T 150, P 2363/1	Nr. niveluri:1; S. construita la sol:18 mp;

**B. Partea II. Proprietari și acte**

Inscrieri privitoare la dreptul de proprietate și alte drepturi reale		Referințe
<b>90195 / 13/09/2013</b>		
Hotarare Judecatoreasca nr. decizia nr 3473, din 13/03/2012 emis de Curtea de Apel Craiova (dosar nr 925/63/2011);		
B1	Intabulare, drept de PROPRIETATE, dobandit prin Hotarare Judecatoreasca, cota actuala 1/1, cota initiala 1/1 1) PAROHIA FANTANA BANULUI, CIF:999999999999, LIPSA CUI	A1
/		
Act Normativ nr. Legea 7, din 13/03/1996 emis de PARLAMENTUL ROMANIEI;		
B2	Intabulare, drept de PROPRIETATE, dobandit prin Lege, cota actuala 1/1, cota initiala 1/1 1) PAROHIA FANTANA BANULUI, CIF:999999999999, LIPSA CUI	A1.1

**C. Partea III. SARCINI**

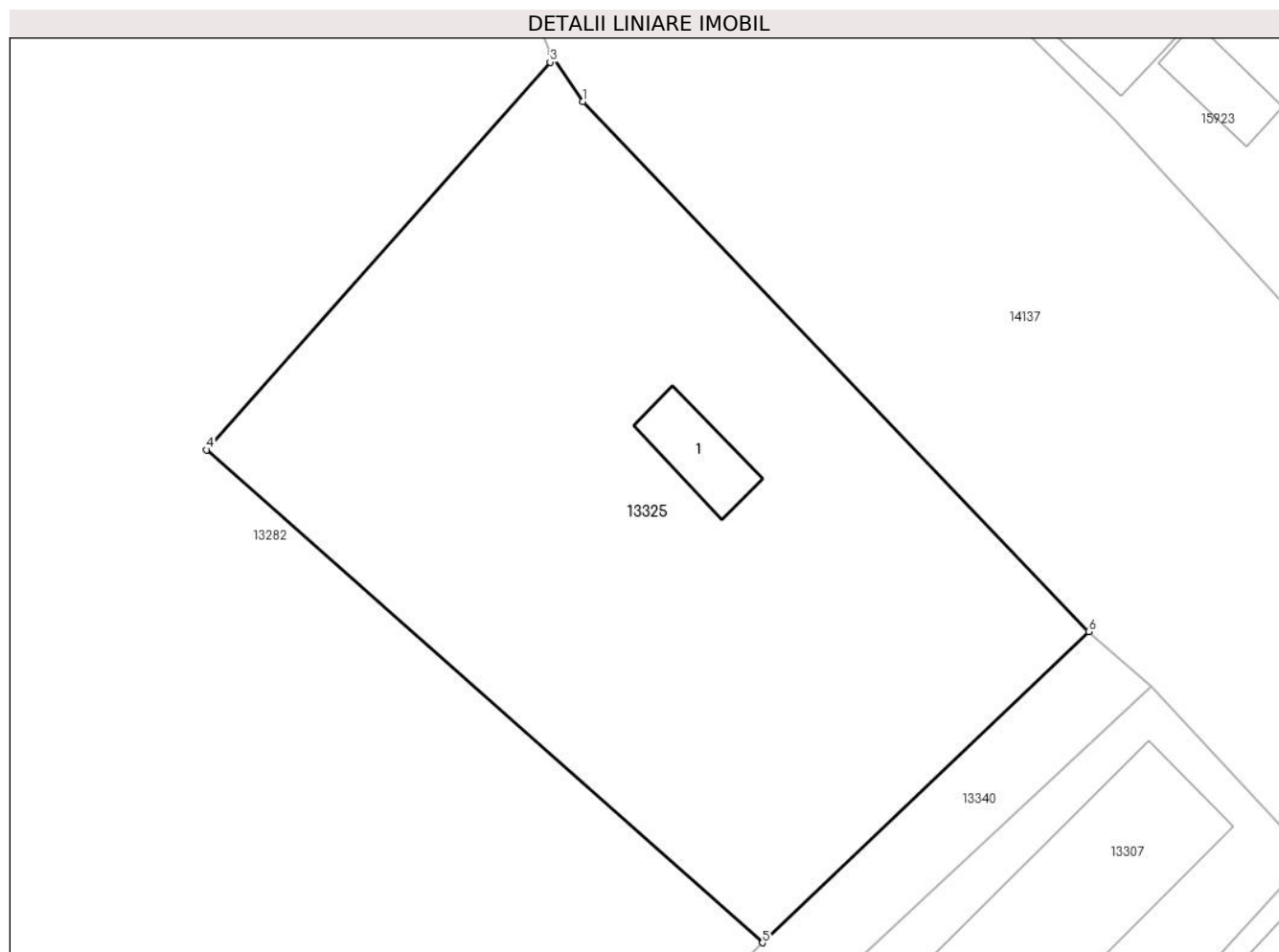
Inscrieri privind dezmembramintele dreptului de proprietate, drepturi reale de garanție și sarcini		Referințe
<b>24447 / 03/04/2008</b>		
Act Administrativ nr. contract de asociere in participatiune nr 925, din 27/02/2007 emis de Consiliul Local al com Cetate;		
C1	se noteaza participatiunea asupra imobilului de sub A1, intre proprietarul de sub B1 si SC Rompetrol Downstream SA pe o perioada de 10 ani incepand cu data de 27.07.2007, <i>OBSERVATII: (provenita din conversia CF 258)</i>	A1

## Anexa Nr. 1 La Partea I

## Teren

Nr cadastral	Suprafața (mp)*	Observații / Referințe
32698	900	

\* Suprafața este determinată în planul de proiecție Stereo 70.



## Date referitoare la teren

Crt	Categorie folosință	Intravilan	Suprafața (mp)	Tarla	Parcelă	Nr. topo	Observații / Referințe
1	curți constructii	DA	231	150	2363/1	-	
2	arabil	DA	669	150	2363/1	-	

## Date referitoare la construcții

Crt	Număr	Destinație construcție	Supraf. (mp)	Situație juridică	Observații / Referințe
A1.1		construcții industriale și edilitare	18	Cu acte	Nr. niveluri:1; S. construită la sol:18 mp;

## Lungime Segmente

1) Valorile lungimilor segmentelor sunt obținute din proiecție în plan.

Punct început	X / Y	Punct sfârșit	X / Y	Lungime segment (** (m)
1	345.374,49 290.363,37	2	345.372,907 290.365,761	2.868
2	345.372,907 290.365,761	3	345.372,874 290.365,317	0.445

Punct început	X / Y	Punct sfârșit	X / Y	Lungime segment (** (m)
3	345.372,874 290.365,317	4	345.355,883 290.346,142	25.62
4	345.355,883 290.346,142	5	345.383,385 290.321,763	36.752
5	345.383,385 290.321,763	6	345.399,532 290.337,152	22.306
6	345.399,532 290.337,152	1	345.374,49 290.363,37	36.256

\*\* Lungimile segmentelor sunt determinate în planul de proiecție Stereo 70 și sunt rotunjite la 1 milimetru.

\*\*\* Distanța dintre puncte este formată din segmente cumulate ce sunt mai mici decât valoarea 1 milimetru.





**DATE DESPRE IMOBILUL NR. 13326**

Oficiul de Cadastru și Publicitate Imobiliară DOLJ  
Biroul de Cadastru și Publicitate Imobiliară Craiova

**A. Partea I. Descrierea imobilului**

TEREN Intravilan

Nr. CF vechi:303  
Nr. cadastral vechi:478

Adresa: Loc. Cetate, Nr. 312, Jud. Dolj, T 151, P 2366

Nr. Crt	Nr cadastral Nr. topografic	Suprafața* (mp)	Observații / Referințe
A1	33363	298	Sector cadastral:33 Teren imprejmuit;

**Construcții**

Crt	Nr cadastral Nr. topografic	Adresa	Observații / Referințe
A1.1	33363-C1	Loc. Cetate, Nr. 312, Jud. Dolj, T 151, P 2366	Nr. niveluri:1; S. construita la sol:39 mp; locuinta - Sc=8, 87.mp

**B. Partea II. Proprietari și acte**

Inscrieri privitoare la dreptul de proprietate și alte drepturi reale		Referințe
<b>67201 / 02/09/2008</b>		
Act Notarial nr. CVC 2680, din 01/01/2008 emis de NP Stoenescu Florea;		
B1	Intabulare, drept de PROPRIETATE, dobandit prin Conventie, cota actuala 1/1, cota initiala 1/1 1) <b>POMANA GABRIELA MARIA</b> , Lipsă CNP <i>OBSERVATII: (provenita din conversia CF 303)</i>	A1, A1.1

**C. Partea III. SARCINI .**

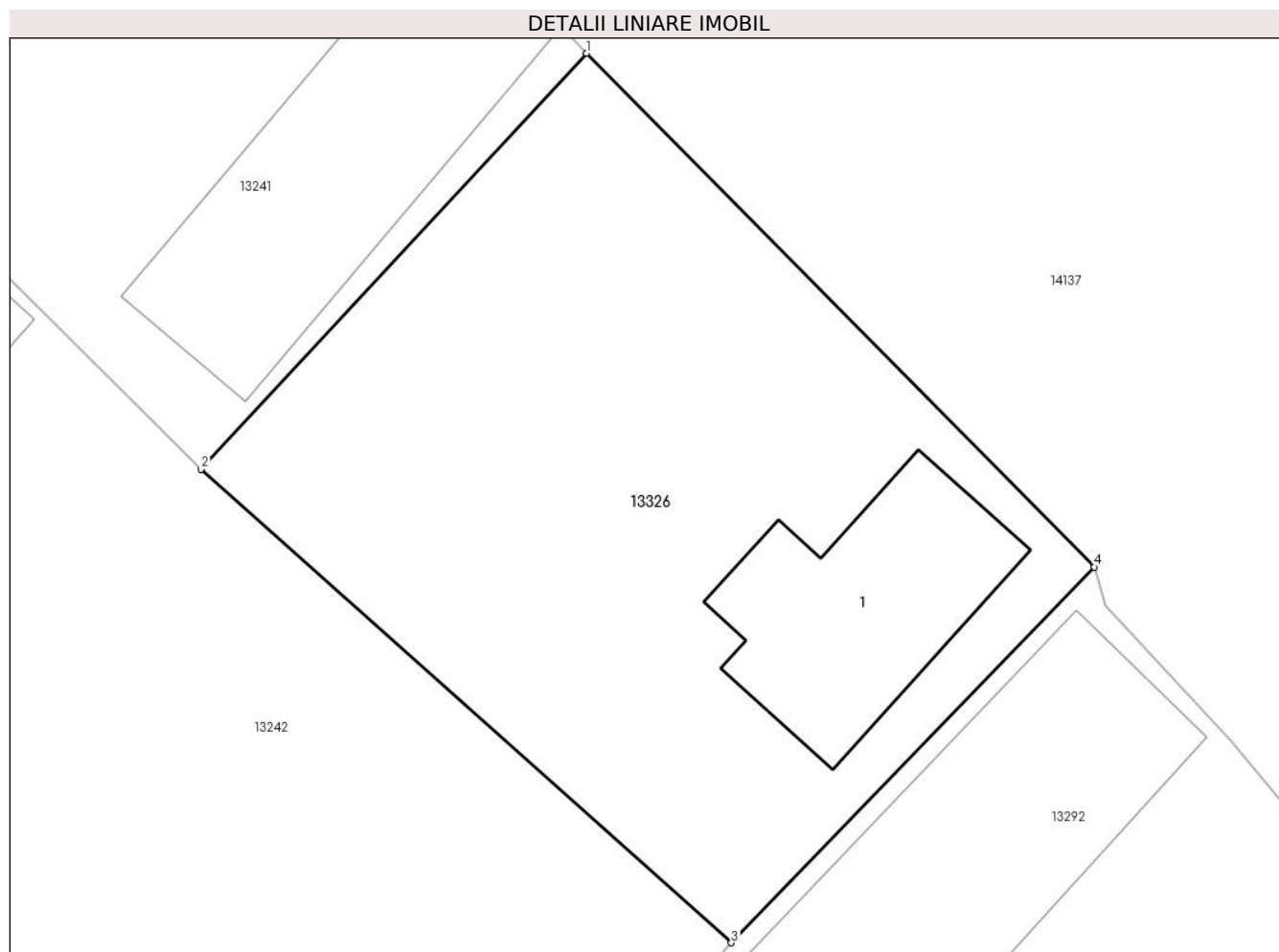
Inscrieri privind dezmembramintele dreptului de proprietate, drepturi reale de garanție și sarcini	Referințe
NU SUNT	

## Anexa Nr. 1 La Partea I

## Teren

Nr cadastral	Suprafața (mp)*	Observații / Referințe
33363	298	

\* Suprafața este determinată în planul de proiecție Stereo 70.



## Date referitoare la teren

Crt	Categorie folosință	Intra vilan	Suprafața (mp)	Tarla	Parcelă	Nr. topo	Observații / Referințe
1	curți constructii	DA	298	151	2366	-	

## Date referitoare la construcții

Crt	Număr	Destinație construcție	Supraf. (mp)	Situație juridică	Observații / Referințe
A1.1	33363-C1	construcții de locuințe	39	Cu acte	Nr. niveluri:1; S. construita la sol:39 mp; locuinta - Sc=8,87.mp

## Lungime Segmente

1) Valorile lungimilor segmentelor sunt obținute din proiecție în plan.

Punct început	X / Y	Punct sfârșit	X / Y	Lungime segment (** (m)
1	345.249,029 290.496,838	2	345.238,366 290.485,334	15.686
2	345.238,366 290.485,334	3	345.253,031 290.472,247	19.655
3	345.253,031 290.472,247	4	345.263,065 290.482,637	14.444
4	345.263,065 290.482,637	1	345.249,029 290.496,838	19.967

**\*\* Lungimile segmentelor sunt determinate în planul de proiecție Stereo 70 și sunt rotunjite la 1 milimetru.**

**\*\*\* Distanța dintre puncte este formată din segmente cumulate ce sunt mai mici decât valoarea 1 milimetru.**



**DATE DESPRE IMOBILUL NR. 13327**

Oficiul de Cadastru și Publicitate Imobiliară DOLJ  
Biroul de Cadastru și Publicitate Imobiliară Craiova

**A. Partea I. Descrierea imobilului**

TEREN Intravilan

Adresa: Loc. Cetate, Str Fagarasi, Nr. 2, Jud. Dolj, fost T155,P 2454, P 2454/2 -intravilan

Nr. Crt	Nr cadastral Nr. topografic	Suprafața* (mp)	Observații / Referințe
A1	33497	1.662	Sector cadastral:33 Teren imprejmuit;

**Construcții**

Crt	Nr cadastral Nr. topografic	Adresa	Observații / Referințe
A1.1	33497-C1	Loc. Cetate, Str Fagarasi, Nr. 2, Jud. Dolj, fost T155,P 2454, P 2454/2 - intravilan	Nr. niveluri:1; S. construita la sol:49 mp; Cladire de locuit construita din cranturi si acoperita cu tigla,cu Sd=49 mp in anul 1902 nu detine certificat de performanta energetica si nu este dotata cu lift.
A1.2	33497-C2	Loc. Cetate, Str Fagarasi, Nr. 2, Jud. Dolj, fost T155,P 2454, P 2454/2 - intravilan	Nr. niveluri:1; S. construita la sol:57 mp; Casa de locuit construita din cranturi si acoperita cu tigla,cu Sd=57 mp in anul 1989 nu detine certificat de performanta energetica si nu este dotata cu lift.
A1.3	33497-C3	Loc. Cetate, Str Fagarasi, Nr. 2, Jud. Dolj, fost T155,P 2454, P 2454/2 - intravilan	Nr. niveluri:1; S. construita la sol:51 mp; Anexa Gospodareascat construita din cranturi si acoperita cu tigla,cu Sd=51 mp in anul 1989 nu detine certificat de performanta energetica si nu este dotata cu lift.
A1.4	33497-C4	Loc. Cetate, Str Fagarasi, Nr. 2, Jud. Dolj, fost T155,P 2454, P 2454/2 - intravilan	Nr. niveluri:1; S. construita la sol:17 mp; Anexa Gospodareasca construita din lemne si scanduri acoperita cu tigla,cu Sd=17mp in anul 1989 nu detine certificat de performanta energetica si nu este dotata cu lift.

**B. Partea II. Proprietari și acte**

Inscrieri privitoare la dreptul de proprietate și alte drepturi reale		Referințe
<b>64415 / 08/06/2015</b>		
Act Notarial nr. CM nr 12, din 09/03/2009 emis de B.N.P. ILIE VICTOR FLOREA (TDP nr. 2577-45298/15-01-1997 emis de PREFECTURA JUDETULUI DOLJ; CVC aut nr. 1447/23-04-1993 emis de B.N.P. GASPAR MONICA ORTANSA;);		
B1	Intabulare, drept de PROPRIETATE, dobandit prin Succesiune, cota actuala 1/2, cota initiala 1/2 1) NAICU MARIOARA	A1, A1.1, A1.2, A1.3, A1.4
B2	Intabulare, drept de PROPRIETATE, dobandit prin Succesiune, cota actuala 1/2, cota initiala 1/2 1) TUCA SOFIA	A1, A1.1, A1.2, A1.3, A1.4

**C. Partea III. SARCINI**

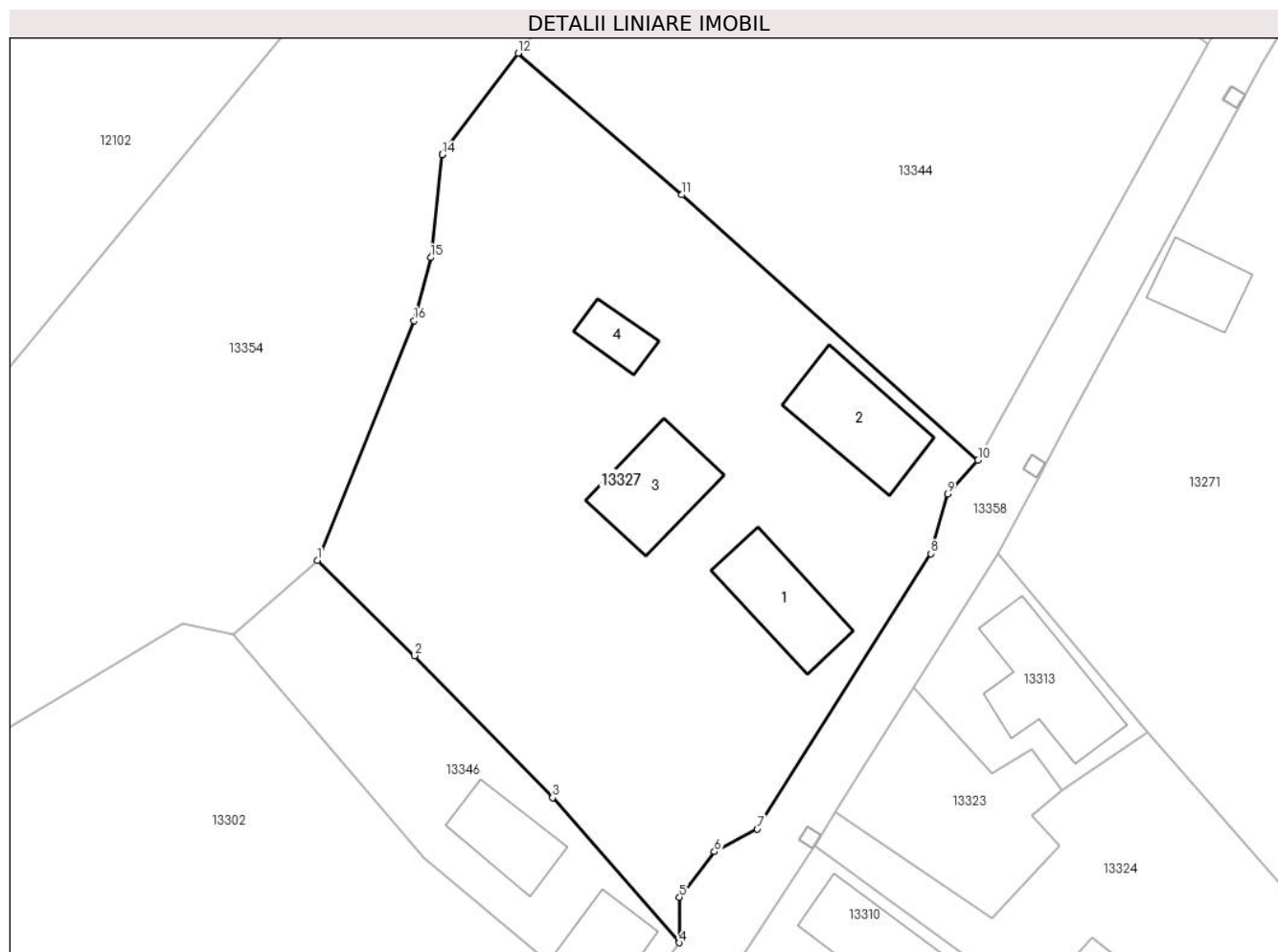
Inscrieri privind dezmembramintele dreptului de proprietate, drepturi reale de garanție și sarcini		Referințe
<b>169196 / 13/09/2022</b>		
Somatie nr. NR 163010020729628, din 21/12/2011 emis de ANAF-din dosar de executare nr 20521/2010;		
C1	Se noteaza inceperea urmaririi silite in conditiile C. proc. fisc. asupra cotei de 1/2 dn imobilul de sub A1, proprietate lui Tuca Sofia, pentru creanta de 114 lei 1) ANAF - DGRFP CRAIOVA, CIF:9999999999999, LIPSA CUI	A1, A1.1, A1.2, A1.3, A1.4
Somatie nr. NR 163010021177798, din 06/06/2012 emis de ANAF- din dosar de executare nr 20521/2010;		
C2	Se noteaza inceperea urmaririi silite in conditiile C. proc. fisc. asupra cotei de 1/2 dn imobilul de sub A1, proprietate lui Tuca Sofia, pentru creanta de 143 lei 1) ANAF - DGRFP CRAIOVA, CIF:9999999999999, LIPSA CUI	A1, A1.1, A1.2, A1.3, A1.4

## Anexa Nr. 1 La Partea I

## Teren

Nr cadastral	Suprafața (mp)*	Observații / Referințe
33497	1.662	

\* Suprafața este determinată în planul de proiecție Stereo 70.



## Date referitoare la teren

Crt	Categorie folosință	Intravilan	Suprafața (mp)	Tarla	Parcelă	Nr. topo	Observații / Referințe
1	curți construcții	DA	800	155	2454,2454/1, 2454/2	-	
3	vie	DA	862	155	2454,2454/1, 2454/2	-	

## Date referitoare la construcții

Crt	Număr	Destinație construcție	Supraf. (mp)	Situație juridică	Observații / Referințe
A1.1	33497-C1	construcții de locuințe	49	Cu acte	Nr. niveluri:1; S. construită la sol:49 mp; Clădire de locuit construită din cranturi și acoperită cu țiglă,cu Sd=49 mp în anul 1902 nu detine certificat de performanță energetică și nu este dotată cu lift.
A1.2	33497-C2	construcții anexa	57	Cu acte	Nr. niveluri:1; S. construită la sol:57 mp; Casa de locuit construită din cranturi și acoperită cu țiglă,cu Sd=57 mp în anul 1989 nu detine certificat de performanță energetică și nu este dotată cu lift.
A1.3	33497-C3	construcții anexa	51	Cu acte	Nr. niveluri:1; S. construită la sol:51 mp; Anexa Gospodăresc construită din cranturi și acoperită cu țiglă,cu Sd=51 mp în anul 1989 nu detine certificat de performanță energetică și nu este dotată cu lift.

Crt	Număr	Destinație construcție	Supraf. (mp)	Situație juridică	Observații / Referințe
A1.4	33497-C4	construcții anexa	17	Cu acte	Nr. niveluri:1; S. construita la sol:17 mp; Anexa Gospodareasca construita din lemne si scanduri acoperita cu tigla,cu Sd=17mp in anul 1989 nu detine certificat de performanta energetica si nu este dotata cu lift.

**Lungime Segmente**

1) Valorile lungimilor segmentelor sunt obținute din proiecție în plan.

Punct început	X / Y	Punct sfârșit	X / Y	Lungime segment (** (m)
1	344.882,646 290.723,119	2	344.889,838 290.716,08	10.063
2	344.889,838 290.716,08	3	344.900,029 290.705,592	14.624
3	344.900,029 290.705,592	4	344.909,375 290.694,878	14.218
4	344.909,375 290.694,878	5	344.909,41 290.698,247	3.369
5	344.909,41 290.698,247	6	344.911,973 290.701,604	4.224
6	344.911,973 290.701,604	7	344.915,14 290.703,283	3.585
7	344.915,14 290.703,283	8	344.927,972 290.723,609	24.038
8	344.927,972 290.723,609	9	344.929,216 290.728,002	4.566
9	344.929,216 290.728,002	10	344.931,46 290.730,51	3.365
10	344.931,46 290.730,51	11	344.909,577 290.750,095	29.367
11	344.909,577 290.750,095	12	344.897,483 290.760,551	15.987
12	344.897,483 290.760,551	13	344.891,886 290.753,086	9.33
13	344.891,886 290.753,086	14	344.891,859 290.753,052	0.043
14	344.891,859 290.753,052	15	344.891,026 290.745,465	7.633
15	344.891,026 290.745,465	16	344.889,798 290.740,816	4.808
16	344.889,798 290.740,816	1	344.882,646 290.723,119	19.088

\*\* Lungimile segmentelor sunt determinate în planul de proiecție Stereo 70 și sunt rotunjite la 1 milimetru.

\*\*\* Distanța dintre puncte este formată din segmente cumulate ce sunt mai mici decât valoarea 1 milimetru.





**DATE DESPRE IMOBILUL NR. 13328**

Oficiul de Cadastru și Publicitate Imobiliară DOLJ  
Biroul de Cadastru și Publicitate Imobiliară Craiova

**A. Partea I. Descrierea imobilului**

TEREN Intravilan

Nr. CF vechi:254  
Nr. cadastral vechi:327

Adresa: Loc. Cetate, Nr. 8, Jud. Dolj, sat Fintina Banului, T 153, P 2427, 2427/1

Nr. Crt	Nr cadastral Nr. topografic	Suprafața* (mp)	Observații / Referințe
A1	33410	678	Sector cadastral:33 Teren imprejmuit;

**Construcții**

Crt	Nr cadastral Nr. topografic	Adresa	Observații / Referințe
A1.1	33410-C1	Loc. Cetate, Nr. 8, Jud. Dolj, sat Fintina Banului, T 153, P 2427, 2427/1	Nr. niveluri:1; S. construita la sol:66 mp; locuinta - Sc=66.mp
A1.2		Loc. Cetate, Nr. 8, Jud. Dolj, sat Fintina Banului, T 153, P 2427, 2427/1	Nr. niveluri:1; S. construita la sol:49 mp;
A1.3		Loc. Cetate, Nr. 8, Jud. Dolj, sat Fintina Banului, T 153, P 2427, 2427/1	Nr. niveluri:1; S. construita la sol:40 mp;

**B. Partea II. Proprietari și acte**

Inscrieri privitoare la dreptul de proprietate și alte drepturi reale		Referințe
<b>39483 / 03/07/2007</b>		
Act Notarial nr. CVC 705, din 01/01/2007 emis de NP Gabriela Giurcan;		
B1	Intabulare, drept de PROPRIETATE, dobandit prin Conventie, cota actuala 1/1, cota initiala 1/1 1) <b>CATA EUGENIU</b> , Lipsă CNP 2) <b>CATA STELA</b> , Lipsă CNP <i>OBSERVATII: (provenita din conversia CF 254)</i>	A1, A1.1
/		
Act Normativ nr. Legea 7, din 13/03/1996 emis de PARLAMENTUL ROMANIEI;		
B2	Intabulare, drept de PROPRIETATE, dobandit prin Lege, cota actuala 1/1, cota initiala 1/1 1) <b>CATA EUGENIU</b> , Lipsă CNP 2) <b>CATA STELA</b> , Lipsă CNP	A1.2, A1.3

**C. Partea III. SARCINI .**

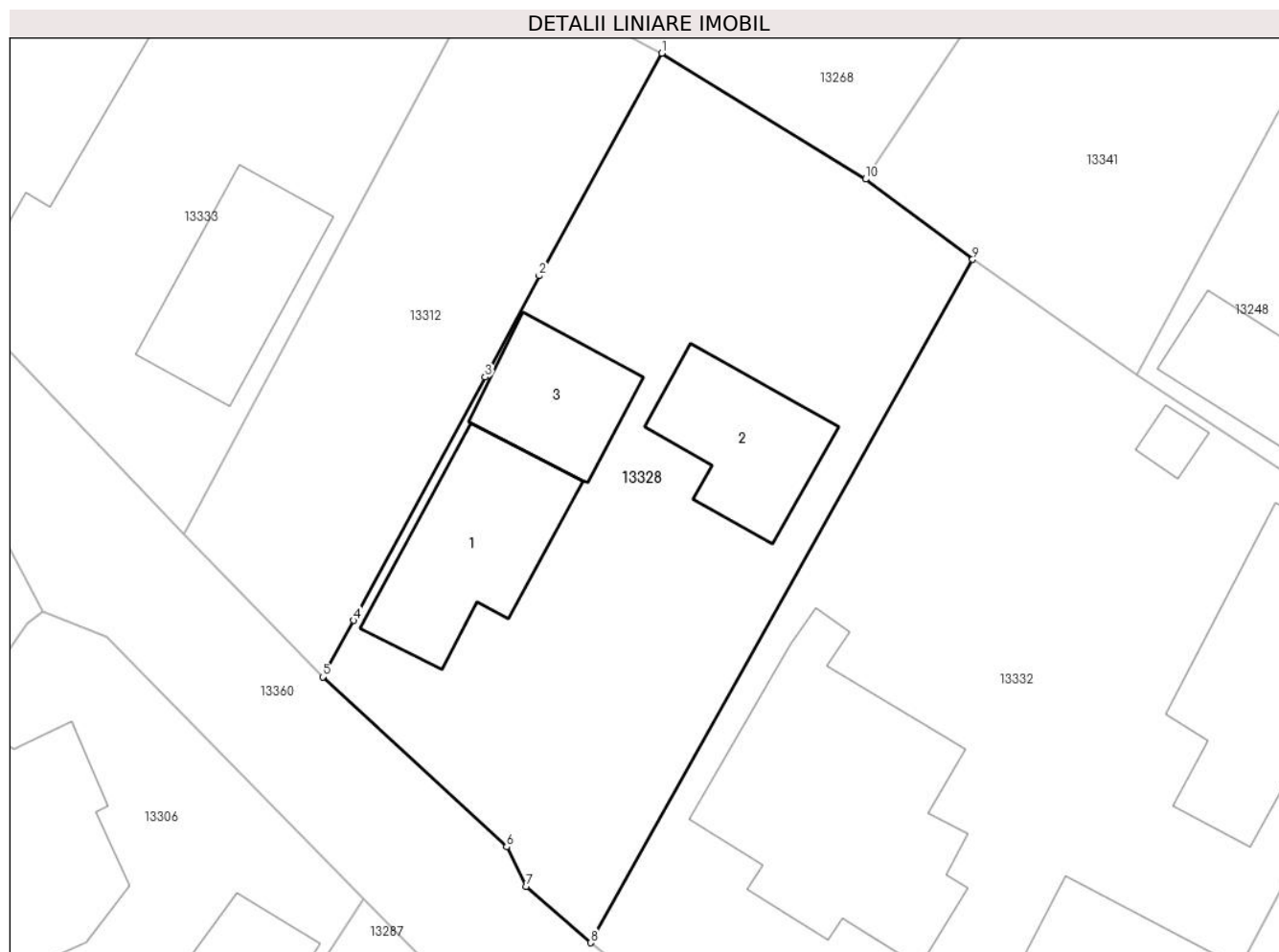
Inscrieri privind dezmembramintele dreptului de proprietate, drepturi reale de garanție și sarcini	Referințe
NU SUNT	

## Anexa Nr. 1 La Partea I

## Teren

Nr cadastral	Suprafața (mp)*	Observații / Referințe
33410	678	

\* Suprafața este determinată în planul de proiecție Stereo 70.



## Date referitoare la teren

Crt	Categorie folosință	Intra vilan	Suprafața (mp)	Tarla	Parcelă	Nr. topo	Observații / Referințe
1	curți constructii	DA	456	153	2427,2427/1	-	
2	arabil	DA	222	153	2427,2427/1	-	

## Date referitoare la construcții

Crt	Număr	Destinație construcție	Supraf. (mp)	Situație juridică	Observații / Referințe
A1.1	33410-C1	construcții de locuințe	66	Cu acte	Nr. niveluri:1; S. construita la sol:66 mp; locuinta - Sc=66.mp
A1.2		construcții anexa	49	Cu acte	Nr. niveluri:1; S. construita la sol:49 mp;
A1.3		construcții anexa	40	Cu acte	Nr. niveluri:1; S. construita la sol:40 mp;

## Lungime Segmente

1) Valorile lungimilor segmentelor sunt obținute din proiecție în plan.

Punct început	X / Y	Punct sfârșit	X / Y	Lungime segment (** (m)
1	345.036,957 290.653,709	2	345.030,874 290.642,662	12.611

Punct început	X / Y	Punct sfârșit	X / Y	Lungime segment (** (m)
2	345.030,874 290.642,662	3	345.028,185 290.637,637	5.699
3	345.028,185 290.637,637	4	345.021,642 290.625,56	13.736
4	345.021,642 290.625,56	5	345.020,114 290.622,756	3.193
5	345.020,114 290.622,756	6	345.029,25 290.614,321	12.434
6	345.029,25 290.614,321	7	345.030,228 290.612,364	2.188
7	345.030,228 290.612,364	8	345.033,414 290.609,558	4.245
8	345.033,414 290.609,558	9	345.052,404 290.643,472	38.869
9	345.052,404 290.643,472	10	345.047,084 290.647,461	6.649
10	345.047,084 290.647,461	1	345.036,957 290.653,709	11.899

\*\* Lungimile segmentelor sunt determinate în planul de proiecție Stereo 70 și sunt rotunjite la 1 milimetru.

\*\*\* Distanța dintre puncte este formată din segmente cumulate ce sunt mai mici decât valoarea 1 milimetru.



**DATE DESPRE IMOBILUL NR. 13329**

Oficiul de Cadastru și Publicitate Imobiliară DOLJ  
Biroul de Cadastru și Publicitate Imobiliară Craiova

**A. Partea I. Descrierea imobilului**

TEREN Intravilan

Adresa: Loc. Cetate, Jud. Dolj, T155, P2364/1

Nr. Crt	Nr cadastral Nr. topografic	Suprafața* (mp)	Observații / Referințe
A1		108	Sector cadastral:33 Teren neimprejmuit;

**B. Partea II. Proprietari și acte**

Inscrieri privitoare la dreptul de proprietate și alte drepturi reale	Referințe
/	
Act Normativ nr. Legea 7, din 13/03/1996 emis de PARLAMENTUL ROMÂNIEI;	
B1	Inscrierea provizorie, drept de PROPRIETATE, dobandit prin Lege, cota actuala 1/1, cota initiala 1/1
	1) <b>COMUNA CETATE</b> , CIF:4553470
	<i>OBSERVATII: PROPRIETAR NEIDENTIFICAT</i>

**C. Partea III. SARCINI .**

Inscrieri privind dezmembramintele dreptului de proprietate, drepturi reale de garanție și sarcini	Referințe
NU SUNT	

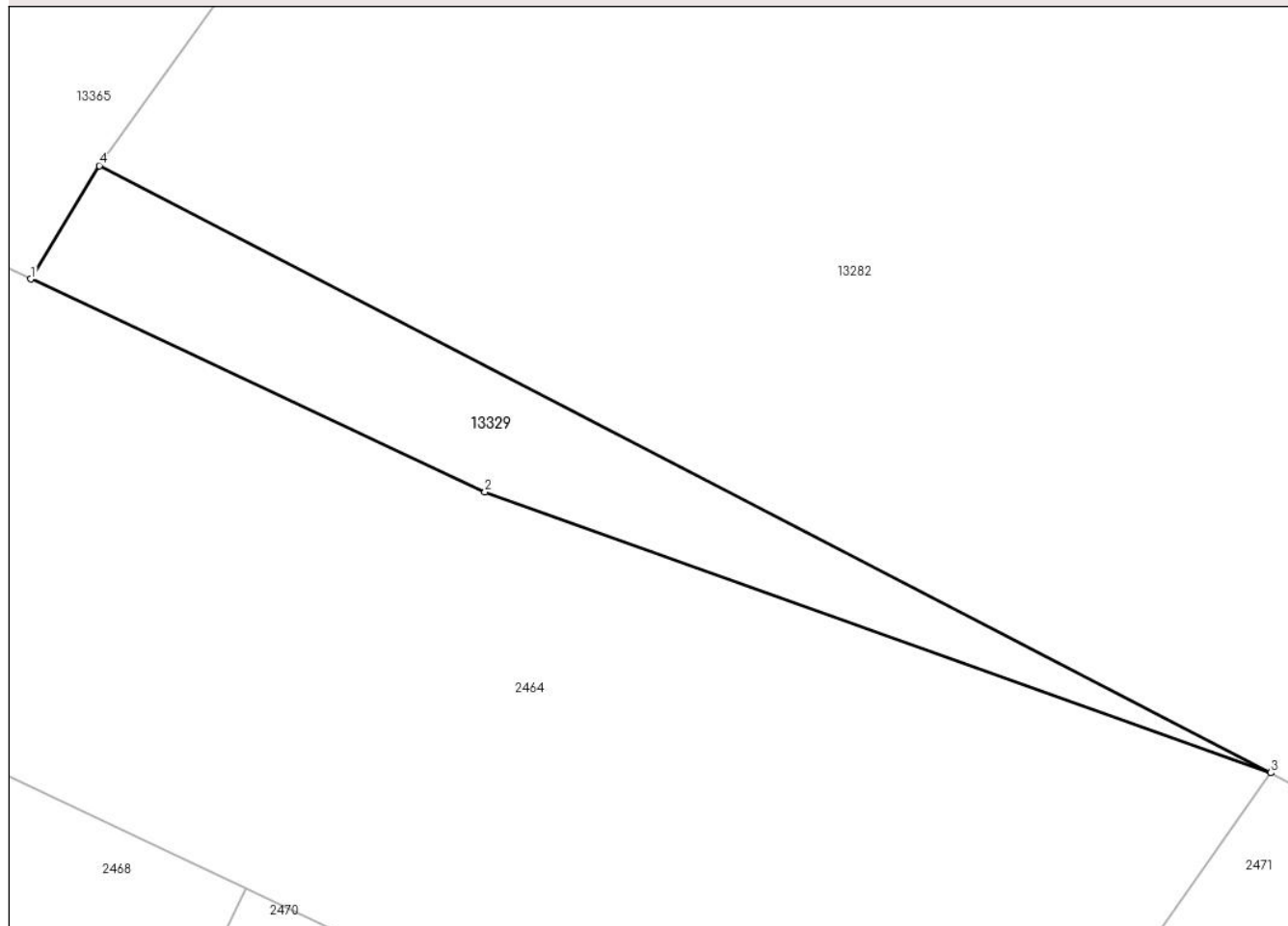
## Anexa Nr. 1 La Partea I

## Teren

Nr cadastral	Suprafața (mp)*	Observații / Referințe
	108	

\* Suprafața este determinată în planul de proiecție Stereo 70.

## DETALII LINIARE IMOBIL



## Date referitoare la teren

Crt	Categorie folosință	Intravilan	Suprafața (mp)	Tarla	Parcelă	Nr. topo	Observații / Referințe
1	neproductiv	DA	108	155	2363/2	-	

## Date referitoare la construcții

Crt	Număr	Destinație construcție	Supraf. (mp)	Situație juridică	Observații / Referințe
A1.1		construcții anexa	23	Fara acte	Nr. niveluri:1; S. construita la sol:23 mp;
A1.2		construcții anexa	31	Fara acte	Nr. niveluri:1; S. construita la sol:31 mp;

## Lungime Segmente

1) Valorile lungimilor segmentelor sunt obținute din proiecție în plan.

Punct început	X / Y	Punct sfârșit	X / Y	Lungime segment (** (m)
1	345.291,514 290.325,221	2	345.305,946 290.318,45	15.941
2	345.305,946 290.318,45	3	345.330,918 290.309,532	26.517
3	345.330,918 290.309,532	4	345.293,69 290.328,82	41.928

Punct început	X / Y	Punct sfârșit	X / Y	Lungime segment (** (m)
4	345.293,69 290.328,82	1	345.291,514 290.325,221	4.206

\*\* Lungimile segmentelor sunt determinate în planul de proiecție Stereo 70 și sunt rotunjite la 1 milimetru.

\*\*\* Distanța dintre puncte este formată din segmente cumulate ce sunt mai mici decât valoarea 1 milimetru.





**DATE DESPRE IMOBILUL NR. 13330**

Oficiul de Cadastru și Publicitate Imobiliară DOLJ  
Biroul de Cadastru și Publicitate Imobiliară Craiova

**A. Partea I. Descrierea imobilului**

TEREN Intravilan

Adresa: Loc. Cetate, Nr. 12, Jud. Dolj, T153, P2430

Nr. Crt	Nr cadastral Nr. topografic	Suprafața* (mp)	Observații / Referințe
A1		465	Sector cadastral:33 Teren imprejmuit;

**Construcții**

Crt	Nr cadastral Nr. topografic	Adresa	Observații / Referințe
A1.1		Loc. Cetate, Nr. 12, Jud. Dolj, T153, P2430	Nr. niveluri:1; S. construita la sol:84 mp;

**B. Partea II. Proprietari și acte**

Inscrieri privitoare la dreptul de proprietate și alte drepturi reale		Referințe
/		
Act Administrativ nr. Adeverinta nr. 10466, din 26/09/2023 emis de Primaria Com.Cetate;		
B1	Inscrierea posesiei, drept de PROPRIETATE, dobandit prin Lege, cota actuala 1/1, cota initiala 1/1 1) BĂDIȚA PETRE	A1
Act Normativ nr. Legea 7, din 13/03/1996 emis de PARLAMENTUL ROMÂNIEI;		
B2	Intabulare, drept de PROPRIETATE, dobandit prin Lege, cota actuala 1/1, cota initiala 1/1 1) BĂDIȚA PETRE	A1.1

**C. Partea III. SARCINI .**

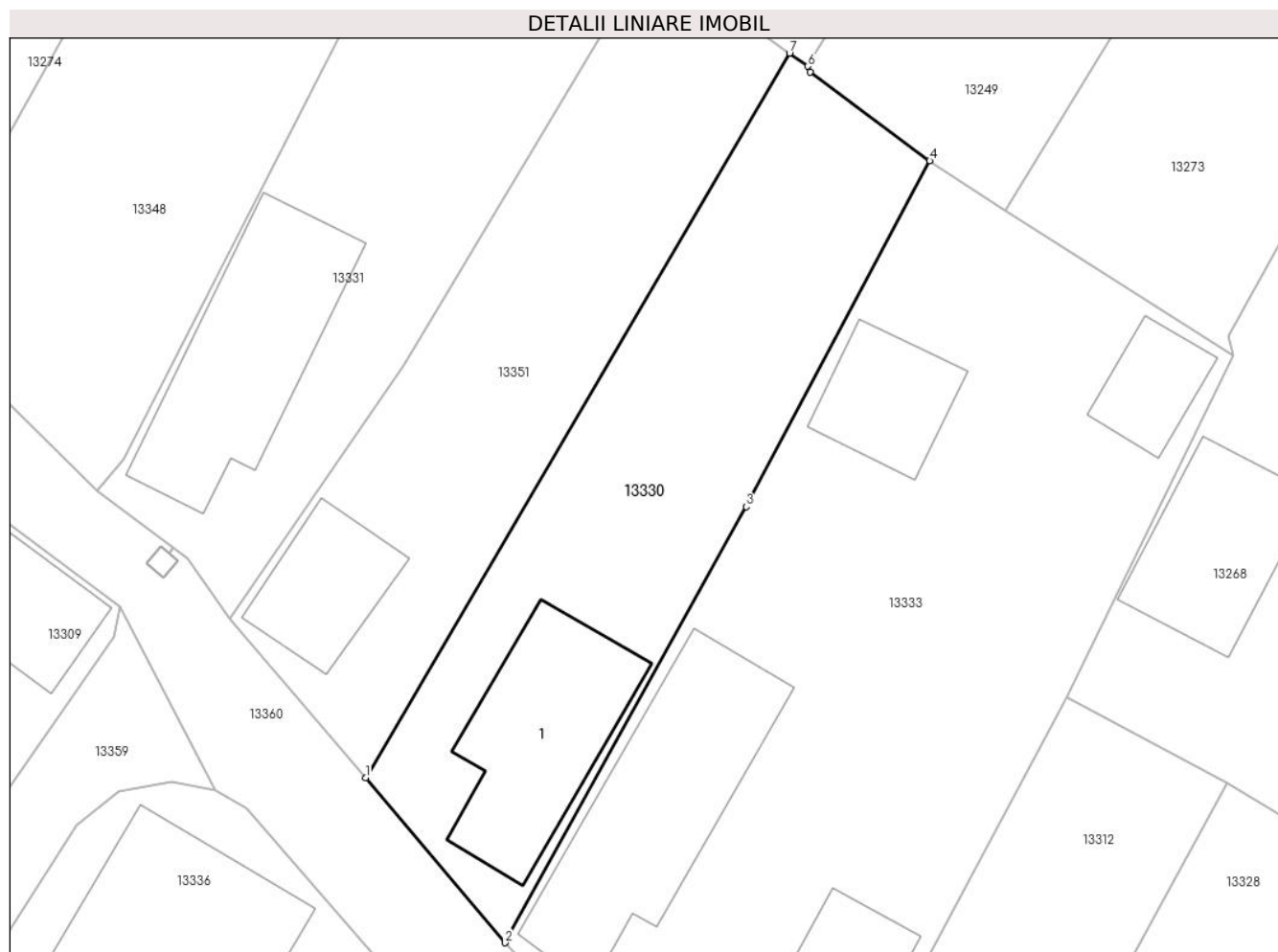
Inscrieri privind dezmembramintele dreptului de proprietate, drepturi reale de garanție și sarcini	Referințe
NU SUNT	

## Anexa Nr. 1 La Partea I

## Teren

Nr cadastral	Suprafața (mp)*	Observații / Referințe
	465	

\* Suprafața este determinată în planul de proiecție Stereo 70.



## Date referitoare la teren

Crt	Categorie folosință	Intravilan	Suprafața (mp)	Tarla	Parcelă	Nr. topo	Observații / Referințe
1	curți constructii	DA	465	153	2430	-	

## Date referitoare la construcții

Crt	Număr	Destinație construcție	Supraf. (mp)	Situație juridică	Observații / Referințe
A1.1		construcții de locuințe	84	Cu acte	Nr. niveluri:1; S. construita la sol:84 mp;

## Lungime Segmente

1) Valorile lungimilor segmentelor sunt obținute din proiecție în plan.

Punct început	X / Y	Punct sfârșit	X / Y	Lungime segment (** (m)
1	344.991,149 290.653,976	2	344.998,561 290.645,208	11.481
2	344.998,561 290.645,208	3	345.011,371 290.668,355	26.455
3	345.011,371 290.668,355	4	345.021,116 290.686,725	20.795
4	345.021,116 290.686,725	5	345.014,782 290.691,436	7.894

Punct început	X / Y	Punct sfârșit	X / Y	Lungime segment (** (m)
5	345.014,782 290.691,436	6	345.014,632 290.691,741	0.34
6	345.014,632 290.691,741	7	345.013,665 290.692,436	1.191
7	345.013,665 290.692,436	1	344.991,149 290.653,976	44.566

\*\* Lungimile segmentelor sunt determinate în planul de proiecție Stereo 70 și sunt rotunjite la 1 milimetru.

\*\*\* Distanța dintre puncte este formată din segmente cumulate ce sunt mai mici decât valoarea 1 milimetru.



**DATE DESPRE IMOBILUL NR. 13331**

Oficiul de Cadastru și Publicitate Imobiliară DOLJ  
Biroul de Cadastru și Publicitate Imobiliară Craiova

**A. Partea I. Descrierea imobilului**

TEREN Intravilan

Adresa: Loc. Cetate, Nr. 16, Jud. Dolj, T153, P2432,2432/1

Nr. Crt	Nr cadastral Nr. topografic	Suprafața* (mp)	Observații / Referințe
A1		456	Sector cadastral:33 Teren imprejmuit;

**Construcții**

Crt	Nr cadastral Nr. topografic	Adresa	Observații / Referințe
A1.1		Loc. Cetate, Nr. 16, Jud. Dolj, T153, P2432,2432/1	Nr. niveluri:1; S. construita la sol:96 mp;

**B. Partea II. Proprietari și acte**

Inscrieri privitoare la dreptul de proprietate și alte drepturi reale		Referințe
/		
Act Administrativ nr. TDP 2552-45298, din 14/01/1997 emis de CJSDPAT DOLJ;		
B1	Intabulare, drept de PROPRIETATE, dobandit prin Reconstituire, cota actuala 1/1, cota initiala 1/1 1) GRIGOROIU D ȘERBANA, Lipsă CNP	A1
Act Normativ nr. Legea 7, din 13/03/1996 emis de PARLAMENTUL ROMÂNIEI;		
B2	Intabulare, drept de PROPRIETATE, dobandit prin Lege, cota actuala 1/1, cota initiala 1/1 1) GRIGOROIU D ȘERBANA, Lipsă CNP	A1.1

**C. Partea III. SARCINI .**

Inscrieri privind dezmembramintele dreptului de proprietate, drepturi reale de garanție și sarcini	Referințe
NU SUNT	

## Anexa Nr. 1 La Partea I

## Teren

Nr cadastral	Suprafața (mp)*	Observații / Referințe
	456	

\* Suprafața este determinată în planul de proiecție Stereo 70.



## Date referitoare la teren

Crt	Categorie folosință	Intravilan	Suprafața (mp)	Tarla	Parcelă	Nr. topo	Observații / Referințe
1	curți constructii	DA	348	153	2432,2432/1	-	
2	arabil	DA	108	153	2432,2432/1	-	

## Date referitoare la construcții

Crt	Număr	Destinație construcție	Supraf. (mp)	Situație juridică	Observații / Referințe
A1.1		construcții de locuințe	96	Cu acte	Nr. niveluri:1; S. construita la sol:96 mp;

## Lungime Segmente

1) Valorile lungimilor segmentelor sunt obținute din proiecție în plan.

Punct început	X / Y	Punct sfârșit	X / Y	Lungime segment (** (m)
1	344.976,867 290.669,217	2	344.980,926 290.666,187	5.065
2	344.980,926 290.666,187	3	344.980,93 290.666,184	0.005
3	344.980,93 290.666,184	4	344.981,66 290.665,639	0.911

Punct început	X / Y	Punct sfârşit	X / Y	Lungime segment (** (m)
4	344.981,66 290.665,639	5	344.983,942 290.662,386	3.974
5	344.983,942 290.662,386	6	344.993,218 290.675,953	16.435
6	344.993,218 290.675,953	7	345.006,262 290.697,726	25.381
7	345.006,262 290.697,726	8	344.994,936 290.704,81	13.359
8	344.994,936 290.704,81	9	344.994,0 290.703,061	1.984
9	344.994,0 290.703,061	10	344.994,349 290.702,407	0.741
10	344.994,349 290.702,407	11	344.992,192 290.698,178	4.747
11	344.992,192 290.698,178	12	344.978,272 290.670,888	30.635
12	344.978,272 290.670,888	1	344.976,867 290.669,217	2.183

\*\* Lungimile segmentelor sunt determinate în planul de proiecție Stereo 70 și sunt rotunjite la 1 milimetru.

\*\*\* Distanța dintre puncte este formată din segmente cumulate ce sunt mai mici decât valoarea 1 milimetru.





**DATE DESPRE IMOBILUL NR. 13332**

Oficiul de Cadastru și Publicitate Imobiliară DOLJ  
Biroul de Cadastru și Publicitate Imobiliară Craiova

**A. Partea I. Descrierea imobilului**

TEREN Intravilan

Nr. CF vechi:168

Nr. cadastral vechi:251

Adresa: Loc. Cetate, Jud. Dolj, T 153, P 2426

Nr. Crt	Nr cadastral Nr. topografic	Suprafața* (mp)	Observații / Referințe
A1	34627	1.143	Sector cadastral:33 Teren imprejmuit;

**Construcții**

Crt	Nr cadastral Nr. topografic	Adresa	Observații / Referințe
A1.1	34627-C1	Loc. Cetate, Jud. Dolj, T 153, P 2426	Nr. niveluri:1; S. construita la sol:135 mp; C 1- casa de locuit cu Sc -135 mp.
A1.2	34627-C2	Loc. Cetate, Jud. Dolj, T 153, P 2426	Nr. niveluri:1; S. construita la sol:108 mp; C 2- casa de locuit cu Sc -45 mp.
A1.3		Loc. Cetate, Jud. Dolj, T 153, P 2426	Nr. niveluri:1; S. construita la sol:87 mp;
A1.4		Loc. Cetate, Jud. Dolj, T 153, P 2426	Nr. niveluri:1; S. construita la sol:7 mp;

**B. Partea II. Proprietari și acte**

Inscrieri privitoare la dreptul de proprietate și alte drepturi reale		Referințe
<b>289942 / 09/11/2023</b>		
Act Notarial nr. contract de intretinere aut.nr. 1430, din 09/11/2023 emis de Stoenu Florea;		
B1	Intabulare, drept de PROPRIETATE, dobandit prin Conventie, cota actuala 1/1, cota initiala 1/1 1) COMBEI NICOLAE CATALIN 2) COMBEI OLIVIA	A1, A1.1, A1.2, A1.3, A1.4

**C. Partea III. SARCINI**

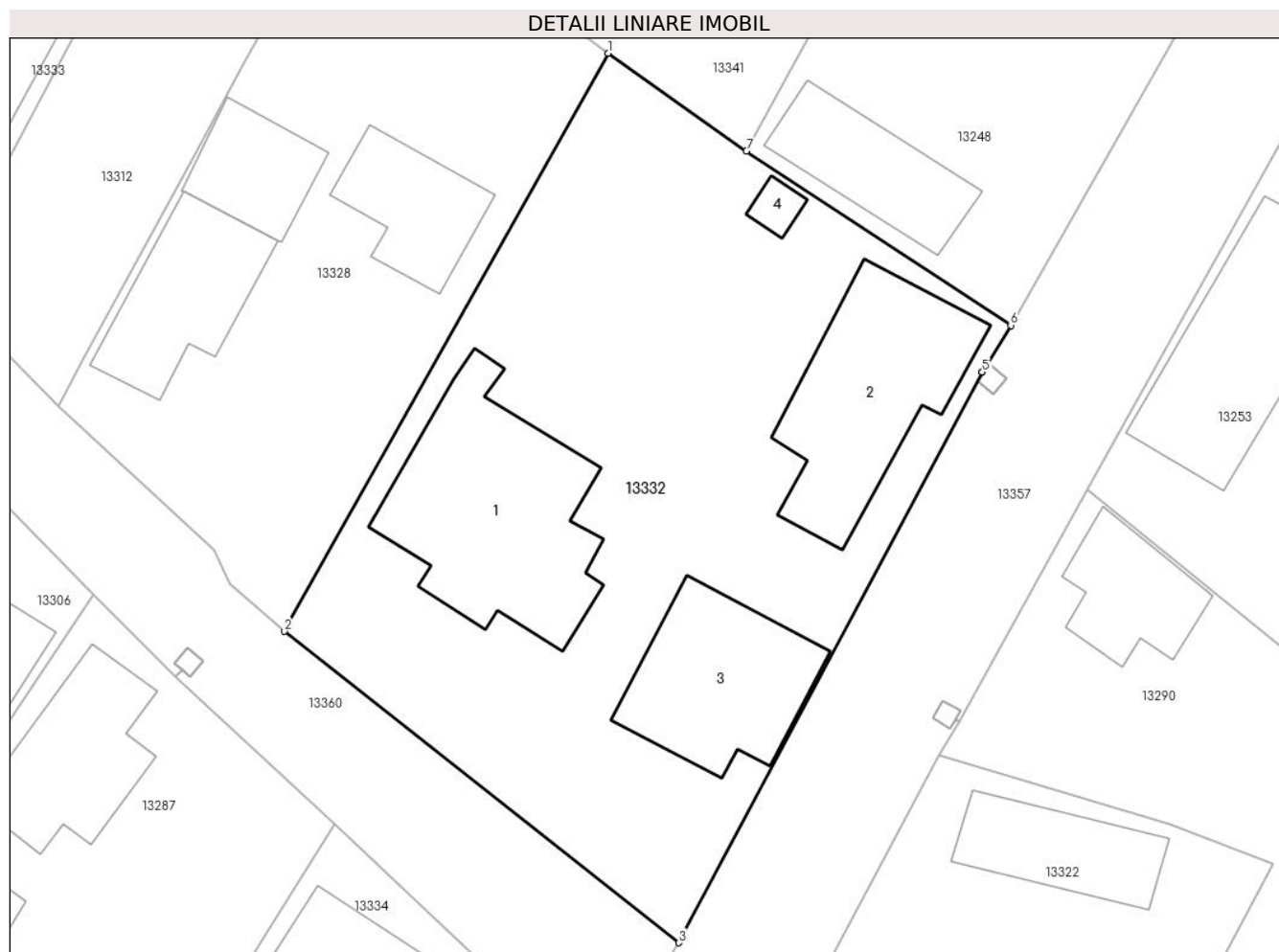
Inscrieri privind dezmembramintele dreptului de proprietate, drepturi reale de garanție și sarcini		Referințe
<b>289942 / 09/11/2023</b>		
Act Notarial nr. contract de intretinere aut.nr. 1430, din 09/11/2023 emis de Stoenu Florea;		
C1	Intabulare, drept de IPOTECA LEGALA, Valoare:0 ce are ca obiect plata rentei in bani corespunzatoare intretinerii neexecutate 1) COMBEI CONSTANTIN, Lipsă CNP 2) COMBEI ZORITA, Lipsă CNP	A1, A1.1, A1.2, A1.3, A1.4

## Anexa Nr. 1 La Partea I

## Teren

Nr cadastral	Suprafața (mp)*	Observații / Referințe
34627	1.143	

\* Suprafața este determinată în planul de proiecție Stereo 70.



## Date referitoare la teren

Crt	Categorie folosință	Intravilan	Suprafața (mp)	Tarla	Parcelă	Nr. topo	Observații / Referințe
1	curți constructii	DA	1.143	153	2426	-	

## Date referitoare la construcții

Crt	Număr	Destinație construcție	Supraf. (mp)	Situație juridică	Observații / Referințe
A1.1	34627-C1	construcții de locuințe	135	Cu acte	Nr. niveluri:1; S. construita la sol:135 mp; C 1-casa de locuit cu Sc -135 mp.
A1.2	34627-C2	construcții de locuințe	108	Cu acte	Nr. niveluri:1; S. construita la sol:108 mp; C 2-casa de locuit cu Sc -45 mp.
A1.3		construcții anexa	87	Cu acte	Nr. niveluri:1; S. construita la sol:87 mp;
A1.4		construcții anexa	7	Cu acte	Nr. niveluri:1; S. construita la sol:7 mp;

## Lungime Segmente

1) Valorile lungimilor segmentelor sunt obținute din proiecție în plan.

Punct început	X / Y	Punct sfârșit	X / Y	Lungime segment (** (m))
1	345.052,404 290.643,472	2	345.033,414 290.609,558	38.869

Punct început	X / Y	Punct sfârșit	X / Y	Lungime segment (** (m)
2	345.033,414 290.609,558	3	345.056,573 290.591,281	29.502
3	345.056,573 290.591,281	4	345.074,371 290.624,761	37.917
4	345.074,371 290.624,761	5	345.074,373 290.624,765	0.004
5	345.074,373 290.624,765	6	345.076,05 290.627,507	3.214
6	345.076,05 290.627,507	7	345.060,523 290.637,733	18.592
7	345.060,523 290.637,733	1	345.052,404 290.643,472	9.943

\*\* Lungimile segmentelor sunt determinate în planul de proiecție Stereo 70 și sunt rotunjite la 1 milimetru.

\*\*\* Distanța dintre puncte este formată din segmente cumulate ce sunt mai mici decât valoarea 1 milimetru.



**DATE DESPRE IMOBILUL NR. 13333**

Oficiul de Cadastru și Publicitate Imobiliară DOLJ  
Biroul de Cadastru și Publicitate Imobiliară Craiova

**A. Partea I. Descrierea imobilului**

TEREN Intravilan

Adresa: Loc. Cetate, Nr. 10, Jud. Dolj, T153, P2429

Nr. Crt	Nr cadastral Nr. topografic	Suprafața* (mp)	Observații / Referințe
A1		984	Sector cadastral:33 Teren imprejmuit;

**B. Partea II. Proprietari și acte**

Inscrieri privitoare la dreptul de proprietate și alte drepturi reale		Referințe
/		
Act Normativ nr. Legea 7, din 13/03/1996 emis de PARLAMENTUL ROMÂNIEI;		
B1	Inscrierea provizorie, drept de PROPRIETATE, dobandit prin Lege, cota actuala 1/1, cota initiala 1/1	A1
	1) <b>COMUNA CETATE</b> , CIF:4553470	
	<i>OBSERVATII: PROPRIETAR NEIDENTIFICAT</i>	

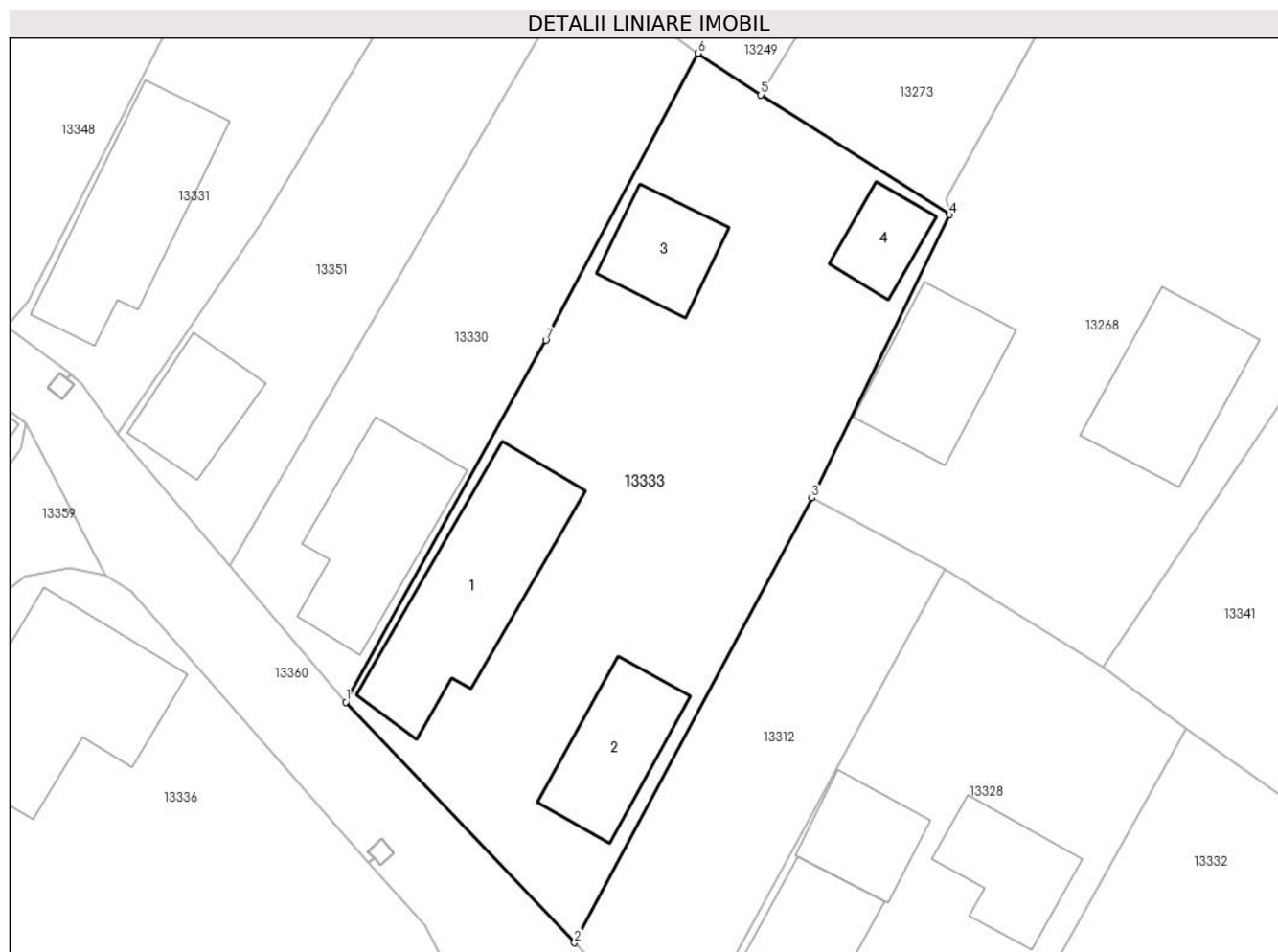
**C. Partea III. SARCINI .**

Inscrieri privind dezmembramintele dreptului de proprietate, drepturi reale de garanție și sarcini	Referințe
NU SUNT	

### Teren

Nr cadastral	Suprafața (mp)*	Observații / Referințe
	984	

\* Suprafața este determinată în planul de proiecție Stereo 70.



### Date referitoare la teren

Crt	Categorie folosință	Intravilan	Suprafața (mp)	Tarla	Parcelă	Nr. topo	Observații / Referințe
1	curți constructii	DA	984	153	2429	-	

### Date referitoare la construcții

Crt	Număr	Destinație construcție	Supraf. (mp)	Situație juridică	Observații / Referințe
A1.1		construcții de locuințe	111	Fara acte	Nr. niveluri:1; S. construita la sol:111 mp;
A1.2		construcții anexa	57	Fara acte	Nr. niveluri:1; S. construita la sol:57 mp;
A1.3		construcții anexa	41	Fara acte	Nr. niveluri:1; S. construita la sol:41 mp;
A1.4		construcții anexa	27	Fara acte	Nr. niveluri:1; S. construita la sol:27 mp;

### Lungime Segmente

1) Valorile lungimilor segmentelor sunt obținute din proiecție în plan.

Punct început	X / Y	Punct sfârșit	X / Y	Lungime segment (** (m)
1	344.998,561 290.645,208	2	345.013,214 290.629,807	21.258

Punct început	X / Y	Punct sfârșit	X / Y	Lungime segment (** (m)
2	345.013,214 290.629,807	3	345.028,41 290.658,268	32.264
3	345.028,41 290.658,268	4	345.037,23 290.676,386	20.151
4	345.037,23 290.676,386	5	345.025,149 290.684,06	14.312
5	345.025,149 290.684,06	6	345.021,116 290.686,725	4.834
6	345.021,116 290.686,725	7	345.011,371 290.668,355	20.795
7	345.011,371 290.668,355	1	344.998,561 290.645,208	26.455

\*\* Lungimile segmentelor sunt determinate în planul de proiecție Stereo 70 și sunt rotunjite la 1 milimetru.

\*\*\* Distanța dintre puncte este formată din segmente cumulate ce sunt mai mici decât valoarea 1 milimetru.





**DATE DESPRE IMOBILUL NR. 13334**

Oficiul de Cadastru și Publicitate Imobiliară DOLJ  
Biroul de Cadastru și Publicitate Imobiliară Craiova

**A. Partea I. Descrierea imobilului**

TEREN Intravilan

Adresa: Loc. Cetate, Str Crisan, Nr. 6, Jud. Dolj, tarlăua 154, parcela 2444 - fost sat Fintina Banului

Nr. Crt	Nr cadastral Nr. topografic	Suprafața* (mp)	Observații / Referințe
A1	30121	771	Sector cadastral:33 Teren imprejmuit;

**Construcții**

Crt	Nr cadastral Nr. topografic	Adresa	Observații / Referințe
A1.1	30121-C1	Loc. Cetate, Str Crisan, Nr. 6, Jud. Dolj, tarlăua 154, parcela 2444 - fost sat Fintina Banului	Nr. niveluri:1; S. construita la sol:90 mp; Locuinta : 3camere, 2holuri, camera, garlici si pivnita

**B. Partea II. Proprietari și acte**

Inscrieri privitoare la dreptul de proprietate și alte drepturi reale		Referințe
<b>55428 / 10/08/2011</b>		
Act Notarial nr. contract de intretinere aut nr 2074, din 05/08/2011 emis de BNP STOENESCU FLOREA;		
B1	Intabulare, drept de PROPRIETATEintretinere, dobandit prin Conventie, cota actuala 1/1, cota initiala 1/1 1) IOVAN VALENTIN CRISTIAN 2) IOVAN CONSTANTA	A1, A1.1

**C. Partea III. SARCINI .**

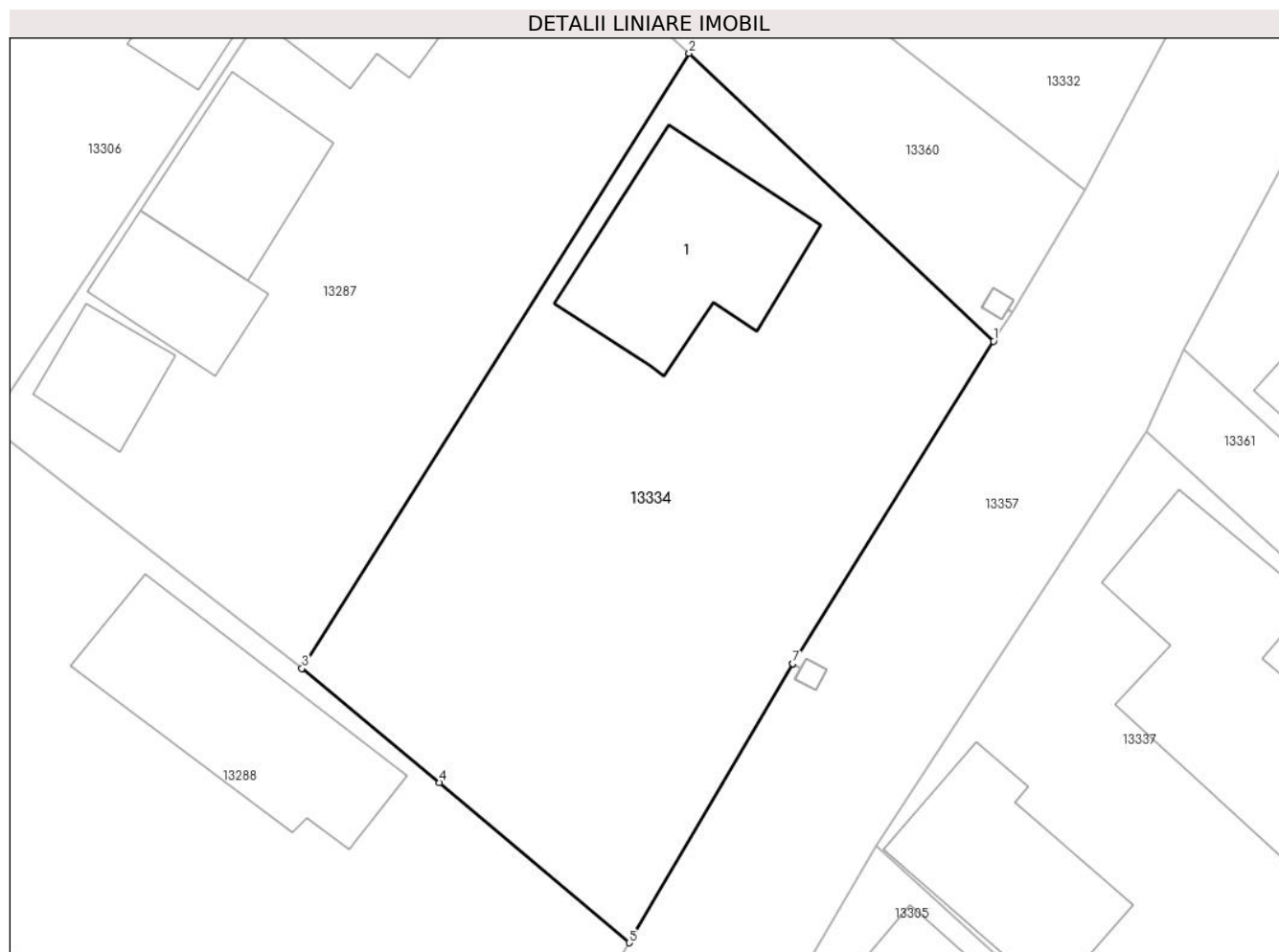
Inscrieri privind dezmembramintele dreptului de proprietate, drepturi reale de garanție și sarcini	Referințe
NU SUNT	

## Anexa Nr. 1 La Partea I

## Teren

Nr cadastral	Suprafața (mp)*	Observații / Referințe
30121	771	

\* Suprafața este determinată în planul de proiecție Stereo 70.



## Date referitoare la teren

Crt	Categorie folosință	Intra vilan	Suprafața (mp)	Tarla	Parcelă	Nr. topo	Observații / Referințe
1	curți constructii	DA	771	154	2444	-	

## Date referitoare la construcții

Crt	Număr	Destinație construcție	Supraf. (mp)	Situație juridică	Observații / Referințe
A1.1	30121-C1	construcții de locuințe	90	Cu acte	Nr. niveluri:1; S. construita la sol:90 mp; Locuinta : 3camere, 2holuri, camera, garlici si pivnita

## Lungime Segmente

1) Valorile lungimilor segmentelor sunt obținute din proiecție în plan.

Punct început	X / Y	Punct sfârșit	X / Y	Lungime segment (** (m)
1	345.051,93 290.583,596	2	345.036,387 290.598,282	21.384
2	345.036,387 290.598,282	3	345.016,618 290.566,897	37.092
3	345.016,618 290.566,897	4	345.023,648 290.561,077	9.127

Punct început	X / Y	Punct sfârșit	X / Y	Lungime segment (** (m)
4	345.023,648 290.561,077	5	345.033,326 290.552,898	12.671
5	345.033,326 290.552,898	6	345.041,674 290.567,126	16.496
6	345.041,674 290.567,126	7	345.041,676 290.567,13	0.004
7	345.041,676 290.567,13	1	345.051,93 290.583,596	19.398

\*\* Lungimile segmentelor sunt determinate în planul de proiecție Stereo 70 și sunt rotunjite la 1 milimetru.

\*\*\* Distanța dintre puncte este formată din segmente cumulate ce sunt mai mici decât valoarea 1 milimetru.



**DATE DESPRE IMOBILUL NR. 13335**

Oficiul de Cadastru și Publicitate Imobiliară DOLJ  
Biroul de Cadastru și Publicitate Imobiliară Craiova

**A. Partea I. Descrierea imobilului**

TEREN Intravilan

Adresa: Loc. Cetate, Nr. 1, Jud. Dolj, T154, P2448,2448/1,2448/2

Nr. Crt	Nr cadastral Nr. topografic	Suprafața* (mp)	Observații / Referințe
A1		1.192	Sector cadastral:33 Teren imprejmuit;

**Construcții**

Crt	Nr cadastral Nr. topografic	Adresa	Observații / Referințe
A1.1		Loc. Cetate, Nr. 1, Jud. Dolj, T154, P2448,2448/1,2448/2	Nr. niveluri:1; S. construita la sol:56 mp;
A1.2		Loc. Cetate, Nr. 1, Jud. Dolj, T154, P2448,2448/1,2448/2	Nr. niveluri:1; S. construita la sol:29 mp;
A1.3		Loc. Cetate, Nr. 1, Jud. Dolj, T154, P2448,2448/1,2448/2	Nr. niveluri:1; S. construita la sol:38 mp;

**B. Partea II. Proprietari și acte**

Inscrieri privitoare la dreptul de proprietate și alte drepturi reale		Referințe
/		
Act Administrativ nr. TDP 2518-45298, din 11/01/1997 emis de CJSDPAT DOLJ;		
B1	Intabulare, drept de PROPRIETATE, dobandit prin Reconstituire, cota actuala 1/1, cota initiala 1/1 1) LĂȚA T DUMITRU, Lipsă CNP	A1
Act Normativ nr. Legea 7, din 13/03/1996 emis de PARLAMENTUL ROMÂNIEI;		
B2	Intabulare, drept de PROPRIETATE, dobandit prin Lege, cota actuala 1/1, cota initiala 1/1 1) LĂȚA T DUMITRU, Lipsă CNP	A1.1, A1.2, A1.3

**C. Partea III. SARCINI .**

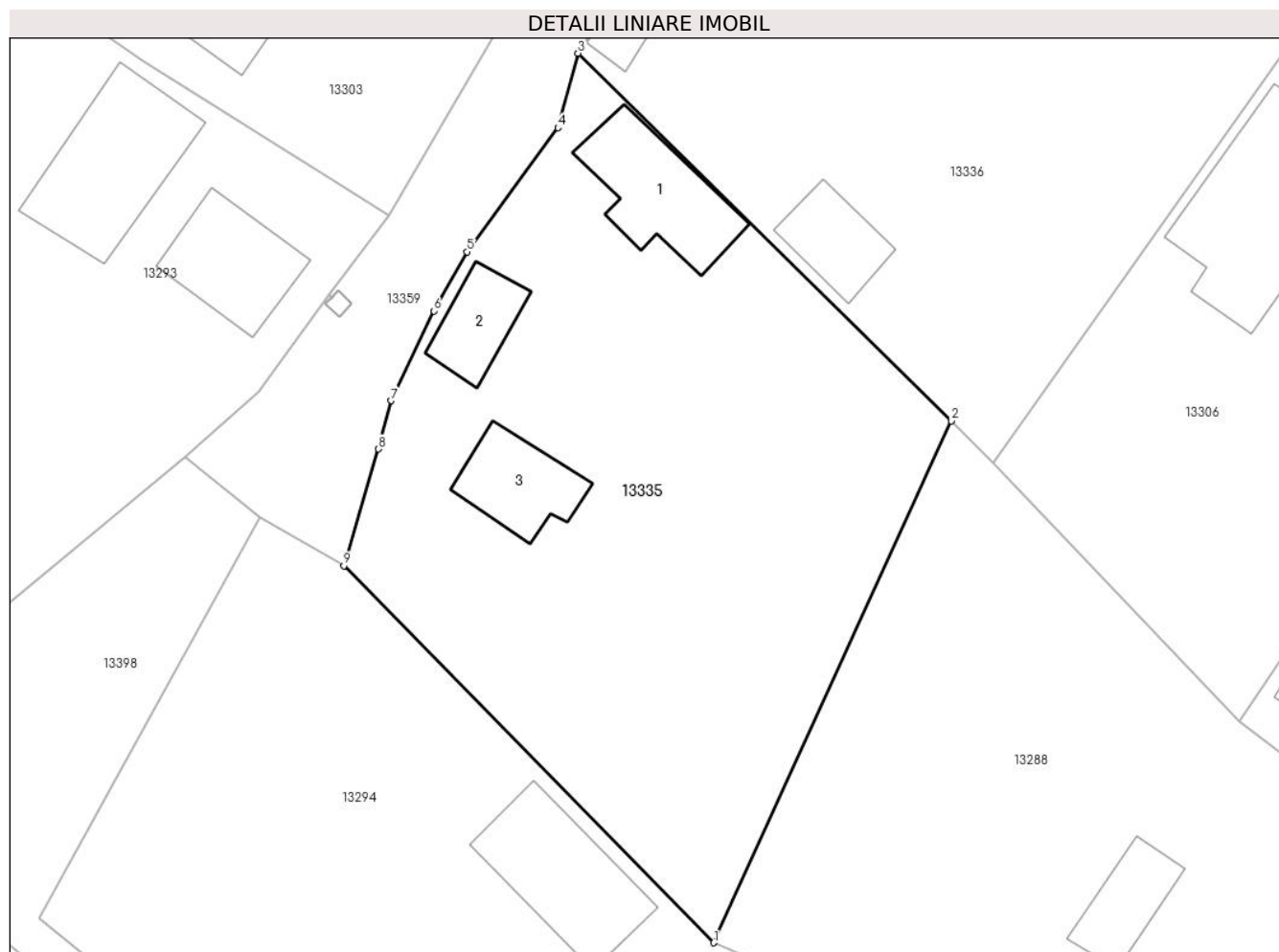
Inscrieri privind dezmembramintele dreptului de proprietate, drepturi reale de garanție și sarcini	Referințe
NU SUNT	

## Anexa Nr. 1 La Partea I

## Teren

Nr cadastral	Suprafața (mp)*	Observații / Referințe
	1.192	

\* Suprafața este determinată în planul de proiecție Stereo 70.



## Date referitoare la teren

Crt	Categorie folosință	Intra vilan	Suprafața (mp)	Tarla	Parcelă	Nr. topo	Observații / Referințe
1	curți constructii	DA	727	154	2448,2448/1, 2448/2	-	
2	arabil	DA	134	154	2448,2448/1, 2448/2	-	
3	vie	DA	331	154	2448,2448/1, 2448/2	-	

## Date referitoare la construcții

Crt	Număr	Destinație construcție	Supraf. (mp)	Situație juridică	Observații / Referințe
A1.1		construcții de locuințe	56	Cu acte	Nr. niveluri:1; S. construita la sol:56 mp;
A1.2		construcții anexa	29	Cu acte	Nr. niveluri:1; S. construita la sol:29 mp;
A1.3		construcții anexa	38	Cu acte	Nr. niveluri:1; S. construita la sol:38 mp;

## Lungime Segmente

1) Valorile lungimilor segmentelor sunt obținute din proiecție în plan.

Punct început	X / Y	Punct sfârșit	X / Y	Lungime segment (** (m)

Punct început	X / Y	Punct sfârșit	X / Y	Lungime segment (** (m)
1	344.966,647 290.565,033	2	344.981,999 290.598,722	37.022
2	344.981,999 290.598,722	3	344.957,869 290.622,454	33.845
3	344.957,869 290.622,454	4	344.956,573 290.617,653	4.973
4	344.956,573 290.617,653	5	344.950,723 290.609,633	9.927
5	344.950,723 290.609,633	6	344.948,566 290.605,824	4.377
6	344.948,566 290.605,824	7	344.945,813 290.600,026	6.418
7	344.945,813 290.600,026	8	344.944,996 290.596,904	3.227
8	344.944,996 290.596,904	9	344.942,755 290.589,375	7.855
9	344.942,755 290.589,375	1	344.966,647 290.565,033	34.108

\*\* Lungimile segmentelor sunt determinate în planul de proiecție Stereo 70 și sunt rotunjite la 1 milimetru.

\*\*\* Distanța dintre puncte este formată din segmente cumulate ce sunt mai mici decât valoarea 1 milimetru.





**DATE DESPRE IMOBILUL NR. 13336**

Oficiul de Cadastru și Publicitate Imobiliară DOLJ  
Biroul de Cadastru și Publicitate Imobiliară Craiova

**A. Partea I. Descrierea imobilului**

TEREN Intravilan

Adresa: Loc. Cetate, Nr. 11, Jud. Dolj, T154, P2441,2441/1

Nr. Crt	Nr cadastral Nr. topografic	Suprafața* (mp)	Observații / Referințe
A1		1.512	Sector cadastral:33 Teren imprejmuit;

**Construcții**

Crt	Nr cadastral Nr. topografic	Adresa	Observații / Referințe
A1.1		Loc. Cetate, Nr. 11, Jud. Dolj, T154, P2441,2441/1	Nr. niveluri:1; S. construita la sol:129 mp;
A1.2		Loc. Cetate, Nr. 11, Jud. Dolj, T154, P2441,2441/1	Nr. niveluri:1; S. construita la sol:24 mp;
A1.3		Loc. Cetate, Nr. 11, Jud. Dolj, T154, P2441,2441/1	Nr. niveluri:1; S. construita la sol:31 mp;

**B. Partea II. Proprietari și acte**

Inscrieri privitoare la dreptul de proprietate și alte drepturi reale		Referințe
/		
Act Administrativ nr. TDP 1631-2188, din 07/02/1995 emis de CJSDPAT DOLJ;		
B1	Intabulare, drept de PROPRIETATE, dobandit prin Reconstituire, cota actuala 1/1, cota initiala 1/1 1) NICHITA C NIC MARIA, Lipsă CNP	A1
Act Normativ nr. Legea 7, din 13/03/1996 emis de PARLAMENTUL ROMÂNIEI;		
B2	Intabulare, drept de PROPRIETATE, dobandit prin Lege, cota actuala 1/1, cota initiala 1/1 1) NICHITA C NIC MARIA, Lipsă CNP	A1.1, A1.2, A1.3

**C. Partea III. SARCINI .**

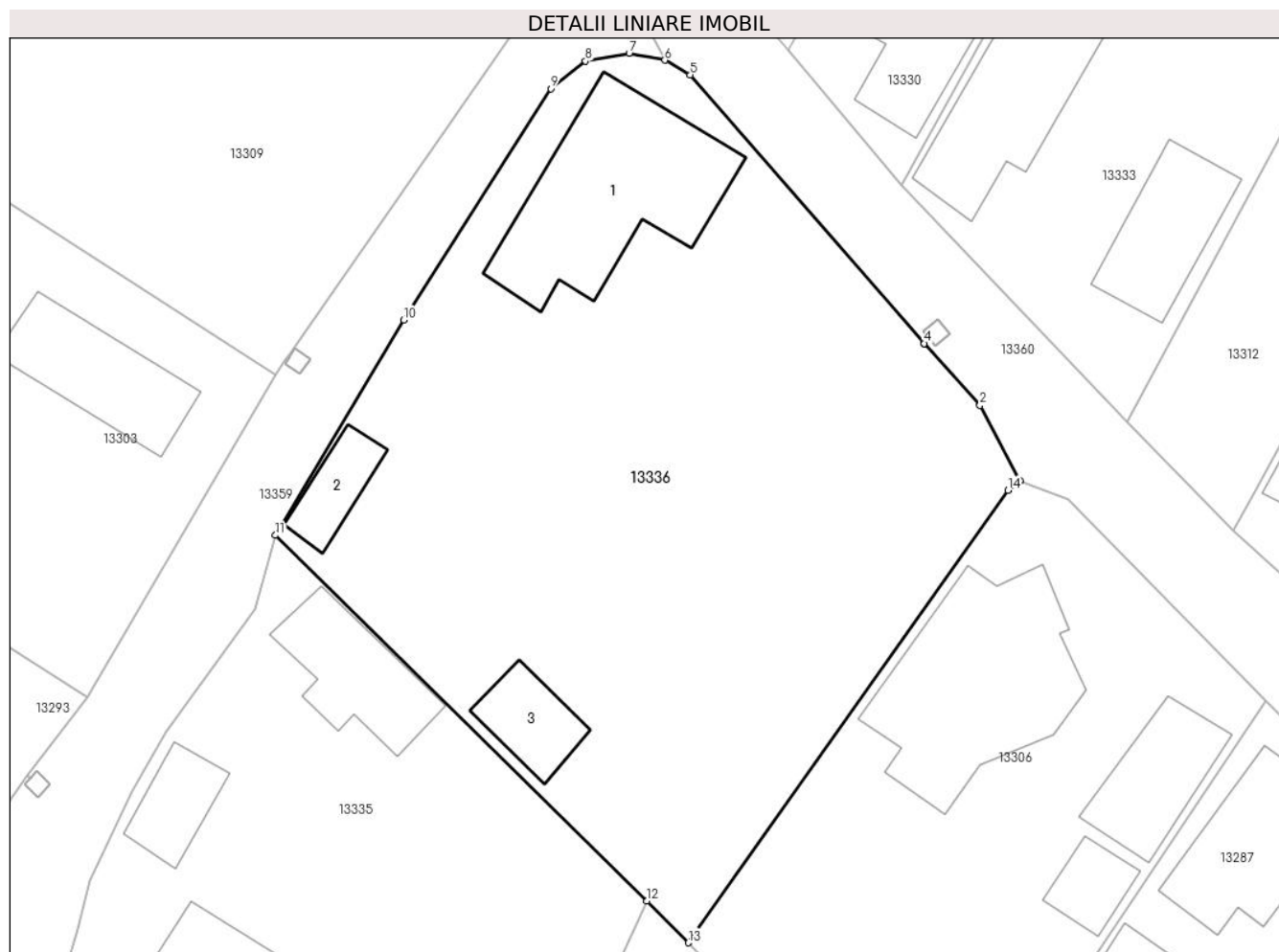
Inscrieri privind dezmembramintele dreptului de proprietate, drepturi reale de garanție și sarcini	Referințe
NU SUNT	

## Anexa Nr. 1 La Partea I

## Teren

Nr cadastral	Suprafața (mp)*	Observații / Referințe
	1.512	

\* Suprafața este determinată în planul de proiecție Stereo 70.



## Date referitoare la teren

Crt	Categorie folosință	Intravilan	Suprafața (mp)	Tarla	Parcelă	Nr. topo	Observații / Referințe
1	curți construcții	DA	1.430	154	2441,2441/1	-	
2	arabil	DA	82	154	2441,2441/1	-	

## Date referitoare la construcții

Crt	Număr	Destinație construcție	Supraf. (mp)	Situație juridică	Observații / Referințe
A1.1		construcții de locuințe	129	Cu acte	Nr. niveluri:1; S. construita la sol:129 mp;
A1.2		construcții anexa	24	Cu acte	Nr. niveluri:1; S. construita la sol:24 mp;
A1.3		construcții anexa	31	Cu acte	Nr. niveluri:1; S. construita la sol:31 mp;

## Lungime Segmente

1) Valorile lungimilor segmentelor sunt obținute din proiecție în plan.

Punct început	X / Y	Punct sfârșit	X / Y	Lungime segment (** (m)
1	345.006,23 290.626,001	2	345.003,623 290.630,887	5.538

Punct început	X / Y	Punct sfârșit	X / Y	Lungime segment (** (m)
2	345.003,623 290.630,887	3	345.000,019 290.634,9	5.394
3	345.000,019 290.634,9	4	345.000,016 290.634,904	0.005
4	345.000,016 290.634,904	5	344.984,807 290.652,345	23.141
5	344.984,807 290.652,345	6	344.983,169 290.653,291	1.892
6	344.983,169 290.653,291	7	344.980,849 290.653,749	2.365
7	344.980,849 290.653,749	8	344.978,012 290.653,242	2.882
8	344.978,012 290.653,242	9	344.975,759 290.651,448	2.88
9	344.975,759 290.651,448	10	344.966,195 290.636,434	17.801
10	344.966,195 290.636,434	11	344.957,869 290.622,454	16.272
11	344.957,869 290.622,454	12	344.981,999 290.598,722	33.845
12	344.981,999 290.598,722	13	344.984,697 290.596,003	3.83
13	344.984,697 290.596,003	14	345.005,45 290.625,377	35.966
14	345.005,45 290.625,377	1	345.006,23 290.626,001	0.999

\*\* Lungimile segmentelor sunt determinate în planul de proiecție Stereo 70 și sunt rotunjite la 1 milimetru.

\*\*\* Distanța dintre puncte este formată din segmente cumulate ce sunt mai mici decât valoarea 1 milimetru.



**DATE DESPRE IMOBILUL NR. 13337**

Oficiul de Cadastru și Publicitate Imobiliară DOLJ  
Biroul de Cadastru și Publicitate Imobiliară Craiova

**A. Partea I. Descrierea imobilului**

TEREN Intravilan

Adresa: Loc. Cetate, Nr. 5, Jud. Dolj, T152, P2408

Nr. Crt	Nr cadastral Nr. topografic	Suprafața* (mp)	Observații / Referințe
A1		981	Sector cadastral:33 Teren imprejmuit;

**Construcții**

Crt	Nr cadastral Nr. topografic	Adresa	Observații / Referințe
A1.1		Loc. Cetate, Nr. 5, Jud. Dolj, T152, P2408	Nr. niveluri:1; S. construita la sol:173 mp;
A1.2		Loc. Cetate, Nr. 5, Jud. Dolj, T152, P2408	Nr. niveluri:1; S. construita la sol:75 mp;
A1.3		Loc. Cetate, Nr. 5, Jud. Dolj, T152, P2408	Nr. niveluri:1; S. construita la sol:110 mp;
A1.4		Loc. Cetate, Nr. 5, Jud. Dolj, T152, P2408	Nr. niveluri:1; S. construita la sol:36 mp;

**B. Partea II. Proprietari și acte**

Inscrieri privitoare la dreptul de proprietate și alte drepturi reale	Referințe
/	
Hotarare Judecatoreasca nr. SC 686, din 25/03/2014 emis de JUDECATORIA CALAFAT;	
B1	A1
Intabulare, drept de PROPRIETATE, dobandit prin Hotarare Judecatoreasca, cota actuala 1/1, cota initiala 1/1	
1) NEDELUCU RĂDUCANU NICOLAE	
2) NEDELUCU ANICA	
Act Normativ nr. Legea 7, din 13/03/1996 emis de PARLAMENTUL ROMÂNIEI;	
B2	A1.1, A1.2, A1.3, A1.4
Intabulare, drept de PROPRIETATE, dobandit prin Lege, cota actuala 1/1, cota initiala 1/1	
1) NEDELUCU RĂDUCANU NICOLAE	
2) NEDELUCU ANICA	

**C. Partea III. SARCINI .**

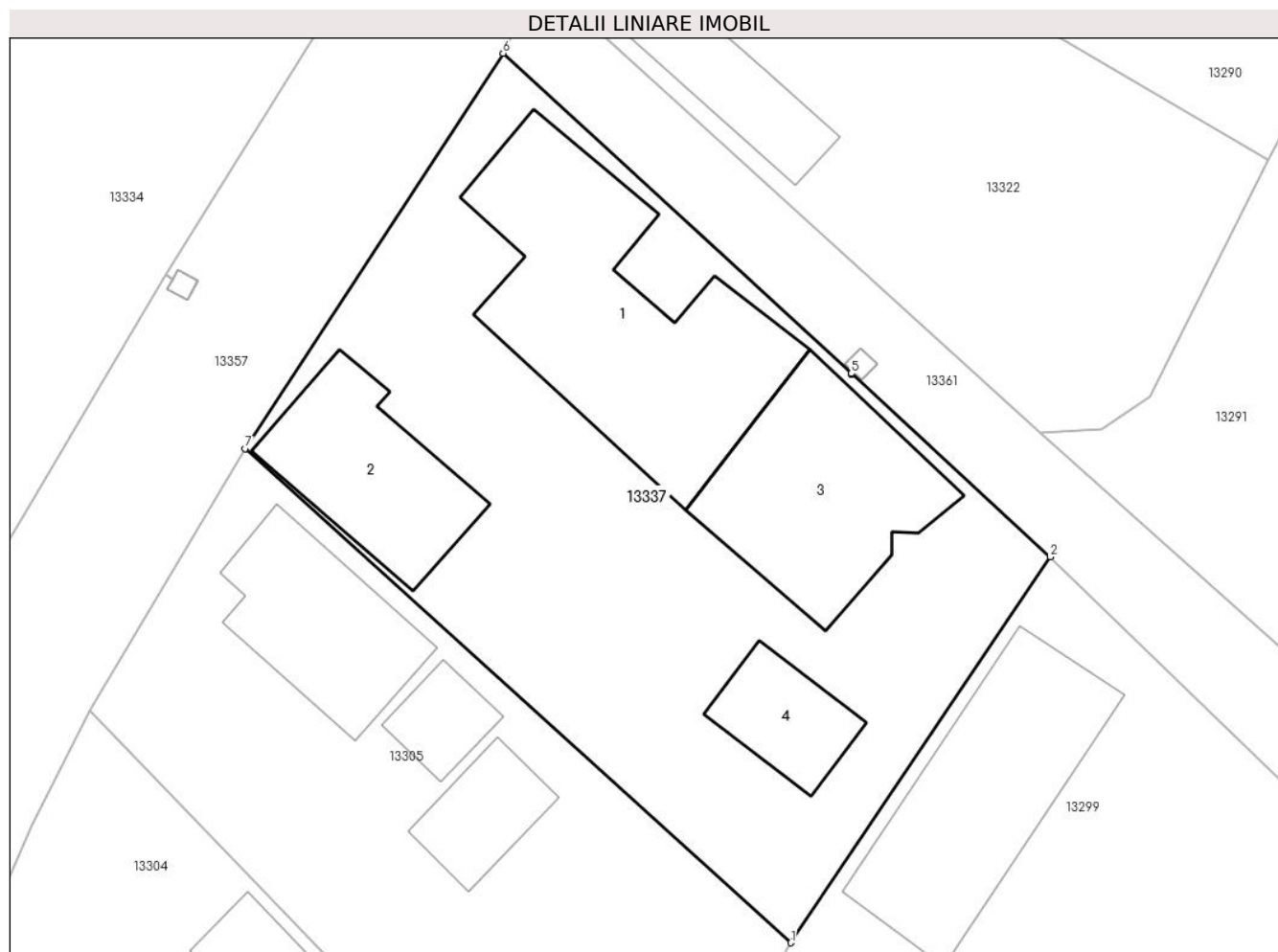
Inscrieri privind dezmembramintele dreptului de proprietate, drepturi reale de garanție și sarcini	Referințe
NU SUNT	

## Anexa Nr. 1 La Partea I

## Teren

Nr cadastral	Suprafața (mp)*	Observații / Referințe
	981	

\* Suprafața este determinată în planul de proiecție Stereo 70.



## Date referitoare la teren

Crt	Categorie folosință	Intravilan	Suprafața (mp)	Tarla	Parcelă	Nr. topo	Observații / Referințe
1	curți constructii	DA	981	152	2408	-	

## Date referitoare la construcții

Crt	Număr	Destinație construcție	Supraf. (mp)	Situație juridică	Observații / Referințe
A1.1		construcții de locuințe	173	Cu acte	Nr. niveluri:1; S. construita la sol:173 mp;
A1.2		construcții anexa	75	Cu acte	Nr. niveluri:1; S. construita la sol:75 mp;
A1.3		construcții anexa	110	Cu acte	Nr. niveluri:1; S. construita la sol:110 mp;
A1.4		construcții anexa	36	Cu acte	Nr. niveluri:1; S. construita la sol:36 mp;

## Lungime Segmente

1) Valorile lungimilor segmentelor sunt obținute din proiecție în plan.

Punct început	X / Y	Punct sfârșit	X / Y	Lungime segment (** (m)
1	345.075,171 290.531,386	2	345.089,054 290.552,036	24.883

Punct început	X / Y	Punct sfârșit	X / Y	Lungime segment (** (m)
2	345.089,054 290.552,036	3	345.078,422 290.561,818	14.447
3	345.078,422 290.561,818	4	345.078,419 290.561,821	0.004
4	345.078,419 290.561,821	5	345.078,396 290.561,842	0.031
5	345.078,396 290.561,842	6	345.059,761 290.578,987	25.322
6	345.059,761 290.578,987	7	345.045,957 290.557,828	25.264
7	345.045,957 290.557,828	1	345.075,171 290.531,386	39.404

\*\* Lungimile segmentelor sunt determinate în planul de proiecție Stereo 70 și sunt rotunjite la 1 milimetru.

\*\*\* Distanța dintre puncte este formată din segmente cumulate ce sunt mai mici decât valoarea 1 milimetru.





**DATE DESPRE IMOBILUL NR. 13338**

Oficiul de Cadastru și Publicitate Imobiliară DOLJ  
Biroul de Cadastru și Publicitate Imobiliară Craiova

**A. Partea I. Descrierea imobilului**

TEREN Intravilan

Adresa: Loc. Cetate, Nr. 25, Jud. Dolj, T151, P2374,2374/1,2374/2

Nr. Crt	Nr cadastral Nr. topografic	Suprafața* (mp)	Observații / Referințe
A1		1.577	Sector cadastral:33 Teren imprejmuit;

**Construcții**

Crt	Nr cadastral Nr. topografic	Adresa	Observații / Referințe
A1.1		Loc. Cetate, Nr. 25, Jud. Dolj, T151, P2374,2374/1,2374/2	Nr. niveluri:1; S. construita la sol:115 mp;
A1.2		Loc. Cetate, Nr. 25, Jud. Dolj, T151, P2374,2374/1,2374/2	Nr. niveluri:1; S. construita la sol:77 mp;
A1.3		Loc. Cetate, Nr. 25, Jud. Dolj, T151, P2374,2374/1,2374/2	Nr. niveluri:1; S. construita la sol:18 mp;
A1.4		Loc. Cetate, Nr. 25, Jud. Dolj, T151, P2374,2374/1,2374/2	Nr. niveluri:1; S. construita la sol:23 mp;
A1.5		Loc. Cetate, Nr. 25, Jud. Dolj, T151, P2374,2374/1,2374/2	Nr. niveluri:1; S. construita la sol:31 mp;

**B. Partea II. Proprietari și acte**

Inscrieri privitoare la dreptul de proprietate și alte drepturi reale		Referințe
/		
Act Administrativ nr. TDP 481-59023, din 18/11/1993 emis de CJSDPAT DOLJ;		
B1	Intabulare, drept de PROPRIETATE, dobandit prin Reconstituire, cota actuala 1/1, cota initiala 1/1 1) ȚȚACU MARIN	A1
Act Normativ nr. Legea 7, din 13/03/1996 emis de PARLAMENTUL ROMÂNIEI;		
B2	Intabulare, drept de PROPRIETATE, dobandit prin Lege, cota actuala 1/1, cota initiala 1/1 1) ȚȚACU MARIN	A1.1, A1.2, A1.3, A1.4, A1.5

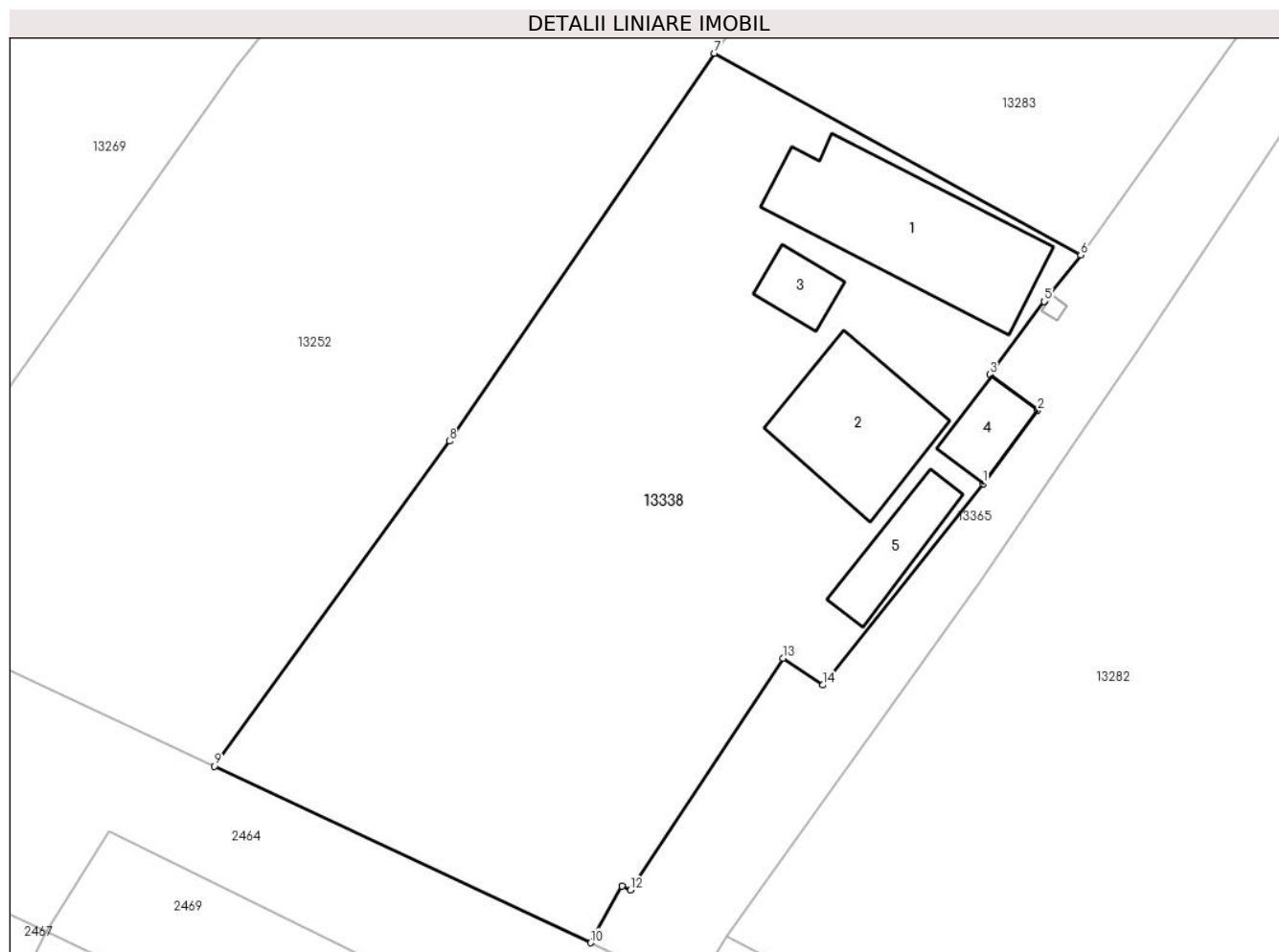
**C. Partea III. SARCINI .**

Inscrieri privind dezmembramentele dreptului de proprietate, drepturi reale de garanție și sarcini	Referințe
NU SUNT	

**Anexa Nr. 1 La Partea I****Teren**

Nr cadastral	Suprafața (mp)*	Observații / Referințe
	1.577	

\* Suprafața este determinată în planul de proiecție Stereo 70.

**Date referitoare la teren**

Crt	Categorie folosință	Intravilan	Suprafața (mp)	Tarla	Parcelă	Nr. topo	Observații / Referințe
1	curți constructii	DA	489	151	2374,2374/1, 2374/2	-	
2	arabil	DA	399	151	2374,2374/1, 2374/2	-	
3	vie	DA	689	151	2374,2374/1, 2374/2	-	

**Date referitoare la construcții**

Crt	Număr	Destinație construcție	Supraf. (mp)	Situație juridică	Observații / Referințe
A1.1		construcții de locuințe	115	Cu acte	Nr. niveluri:1; S. construita la sol:115 mp;
A1.2		construcții anexa	77	Cu acte	Nr. niveluri:1; S. construita la sol:77 mp;
A1.3		construcții anexa	18	Cu acte	Nr. niveluri:1; S. construita la sol:18 mp;
A1.4		construcții anexa	23	Cu acte	Nr. niveluri:1; S. construita la sol:23 mp;
A1.5		construcții anexa	31	Cu acte	Nr. niveluri:1; S. construita la sol:31 mp;

**Lungime Segmente**

1) Valorile lungimilor segmentelor sunt obținute din proiecție în plan.

Punct început	X / Y	Punct sfârșit	X / Y	Lungime segment (** (m)
1	345.310,538 290.358,499	2	345.314,111 290.363,304	5.988
2	345.314,111 290.363,304	3	345.310,965 290.365,655	3.927
3	345.310,965 290.365,655	4	345.314,537 290.370,442	5.973
4	345.314,537 290.370,442	5	345.314,54 290.370,446	0.005
5	345.314,54 290.370,446	6	345.316,934 290.373,481	3.866
6	345.316,934 290.373,481	7	345.292,889 290.386,719	27.448
7	345.292,889 290.386,719	8	345.275,515 290.361,287	30.8
8	345.275,515 290.361,287	9	345.260,097 290.339,961	26.316
9	345.260,097 290.339,961	10	345.284,77 290.328,385	27.254
10	345.284,77 290.328,385	11	345.286,824 290.332,096	4.242
11	345.286,824 290.332,096	12	345.287,398 290.331,841	0.628
12	345.287,398 290.331,841	13	345.297,384 290.347,034	18.181
13	345.297,384 290.347,034	14	345.299,995 290.345,282	3.144
14	345.299,995 290.345,282	1	345.310,538 290.358,499	16.907

\*\* Lungimile segmentelor sunt determinate în planul de proiecție Stereo 70 și sunt rotunjite la 1 milimetru.

\*\*\* Distanța dintre puncte este formată din segmente cumulate ce sunt mai mici decât valoarea 1 milimetru.



**DATE DESPRE IMOBILUL NR. 13339**

Oficiul de Cadastru și Publicitate Imobiliară DOLJ  
Biroul de Cadastru și Publicitate Imobiliară Craiova

**A. Partea I. Descrierea imobilului**

TEREN Necunoscut

Nr. CF vechi:256  
Nr. cadastral vechi:328

Adresa: Loc. Cetate, Nr. 356, Jud. Dolj, sat Fintina Banului, T 150, P 2351/2

Nr. Crt	Nr cadastral Nr. topografic	Suprafața* (mp)	Observații / Referințe
A1	30070	917	Sector cadastral:33 Teren neimprejmuit;

**Construcții**

Crt	Nr cadastral Nr. topografic	Adresa	Observații / Referințe
A1.1		Loc. Cetate, Nr. 356, Jud. Dolj, sat Fintina Banului, T 150, P 2351/2	Nr. niveluri:1; S. construita la sol:142 mp;

**B. Partea II. Proprietari și acte**

Inscrieri privitoare la dreptul de proprietate și alte drepturi reale		Referințe
<b>37763 / 07/02/2023</b>		
Act Notarial nr. Act partaj 274, din 06/02/2023 emis de NP GASPARG MONICA ORTANSA (PARTAJ);		
B1	Intabulare, drept de PROPRIETATE, dobandit prin lesire Din Indiviziune, cota actuala 1/1, cota initiala 1/1 1) PADUREANU SORIN	A1
/		
Act Normativ nr. Legea 7, din 13/03/1996 emis de PARLAMENTUL ROMANIEI;		
B2	Intabulare, drept de PROPRIETATE, dobandit prin Lege, cota actuala 1/1, cota initiala 1/1 1) PADUREANU SORIN	A1.1

**C. Partea III. SARCINI**

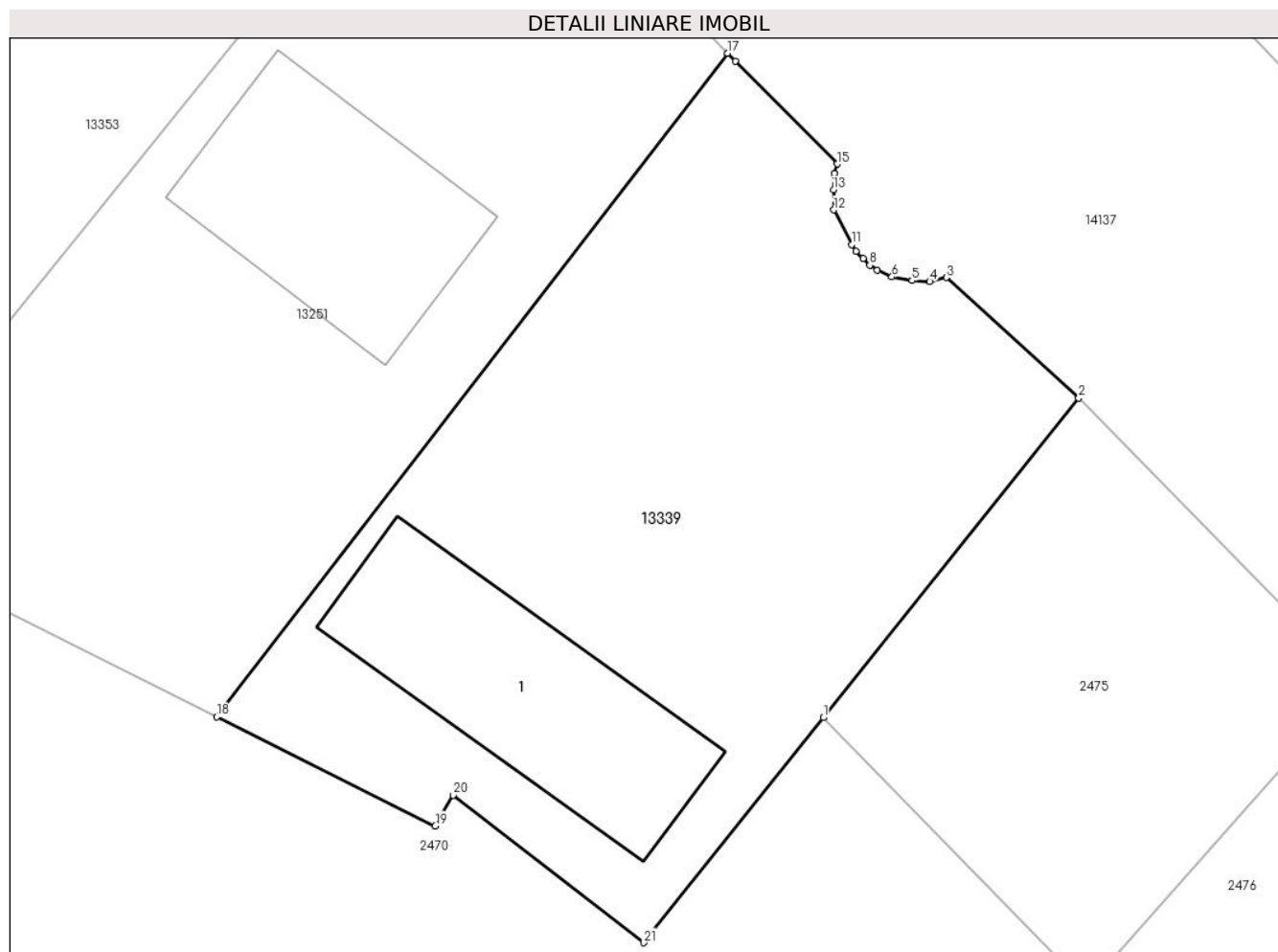
Inscrieri privind dezmembramintele dreptului de proprietate, drepturi reale de garanție și sarcini		Referințe
<b>18805 / 18/01/2023</b>		
Act Notarial nr. CONTRACT DE SUPERFICIE AUT NR 87, din 13/01/2023 emis de NP GASPARG M O;		
C1	Intabulare, drept de SUPERFICIE pe o perioada de 30 de ani adica pana la 13.01.2053 1) IMSI IMPEX SRL, CIF:7872031	A1

## Anexa Nr. 1 La Partea I

## Teren

Nr cadastral	Suprafața (mp)*	Observații / Referințe
30070	917	

\* Suprafața este determinată în planul de proiecție Stereo 70.



## Date referitoare la teren

Crt	Categorie folosință	Intravilan	Suprafața (mp)	Tarla	Parcelă	Nr. topo	Observații / Referințe
1	curți construcții	DA	339	150	2351/2	-	
2	curți construcții	NU	492	150	2351/2	-	
3	arabil	DA	86	150	2351/2	-	

## Date referitoare la construcții

Crt	Număr	Destinație construcție	Supraf. (mp)	Situație juridică	Observații / Referințe
A1.1		construcții anexa	142	Cu acte	Nr. niveluri:1; S. construita la sol:142 mp;

## Lungime Segmente

1) Valorile lungimilor segmentelor sunt obținute din proiecție în plan.

Punct început	X / Y	Punct sfârșit	X / Y	Lungime segment (** (m)
1	345.531,887 290.171,356	2	345.544,831 290.187,534	20.719
3	345.538,135 290.193,646	4	345.537,285 290.193,438	0.875

Punct început	X / Y	Punct sfârșit	X / Y	Lungime segment (** (m)
2	345.544,831 290.187,534	3	345.538,135 290.193,646	9.066
4	345.537,285 290.193,438	5	345.536,391 290.193,493	0.896

Punct început	X / Y	Punct sfârșit	X / Y	Lungime segment (** (m))
5	345.536,391 290.193,493	6	345.535,366 290.193,678	1.042
7	345.534,625 290.194,005	8	345.534,243 290.194,261	0.46
9	345.533,91 290.194,605	10	345.533,545 290.194,981	0.524
11	345.533,33 290.195,313	12	345.532,422 290.197,069	1.977
13	345.532,414 290.198,082	14	345.532,447 290.198,922	0.841
15	345.532,592 290.199,389	16	345.527,428 290.204,597	7.334
17	345.527,039 290.205,0	18	345.501,155 290.171,396	42.417
19	345.512,23 290.165,88	20	345.513,14 290.167,43	1.797
21	345.522,78 290.159,96	1	345.531,887 290.171,356	14.588

Punct început	X / Y	Punct sfârșit	X / Y	Lungime segment (** (m))
6	345.535,366 290.193,678	7	345.534,625 290.194,005	0.81
8	345.534,243 290.194,261	9	345.533,91 290.194,605	0.479
10	345.533,545 290.194,981	11	345.533,33 290.195,313	0.396
12	345.532,422 290.197,069	13	345.532,414 290.198,082	1.013
14	345.532,447 290.198,922	15	345.532,592 290.199,389	0.489
16	345.527,428 290.204,597	17	345.527,039 290.205,0	0.56
18	345.501,155 290.171,396	19	345.512,23 290.165,88	12.373
20	345.513,14 290.167,43	21	345.522,78 290.159,96	12.196

\*\* Lungimile segmentelor sunt determinate în planul de proiecție Stereo 70 și sunt rotunjite la 1 milimetru.

\*\*\* Distanța dintre puncte este formată din segmente cumulate ce sunt mai mici decât valoarea 1 milimetru.







## DATE DESPRE IMOBILUL NR. 13340

Oficiul de Cadastru și Publicitate Imobiliară DOLJ  
Biroul de Cadastru și Publicitate Imobiliară Craiova

## A. Partea I. Descrierea imobilului

TEREN Intravilan

Adresa: Loc. Cetate, Jud. Dolj, De 150/1

Nr. Crt	Nr cadastral Nr. topografic	Suprafața* (mp)	Observații / Referințe
A1		255	Sector cadastral:33 Teren neimprejmuit;

## B. Partea II. Proprietari și acte

Inscrieri privitoare la dreptul de proprietate și alte drepturi reale		Referințe
/		
Act Normativ nr. Legea 7, din 13/03/1996 emis de PARLAMENTUL ROMÂNIEI;		
B1	Inscrierea provizorie, drept de PROPRIETATE, dobandit prin Lege, cota actuala 1/1, cota initiala 1/1	A1
	1) <b>COMUNA CETATE</b> , CIF:4553470	
	<i>OBSERVATII: PROPRIETAR NEIDENTIFICAT</i>	

## C. Partea III. SARCINI .

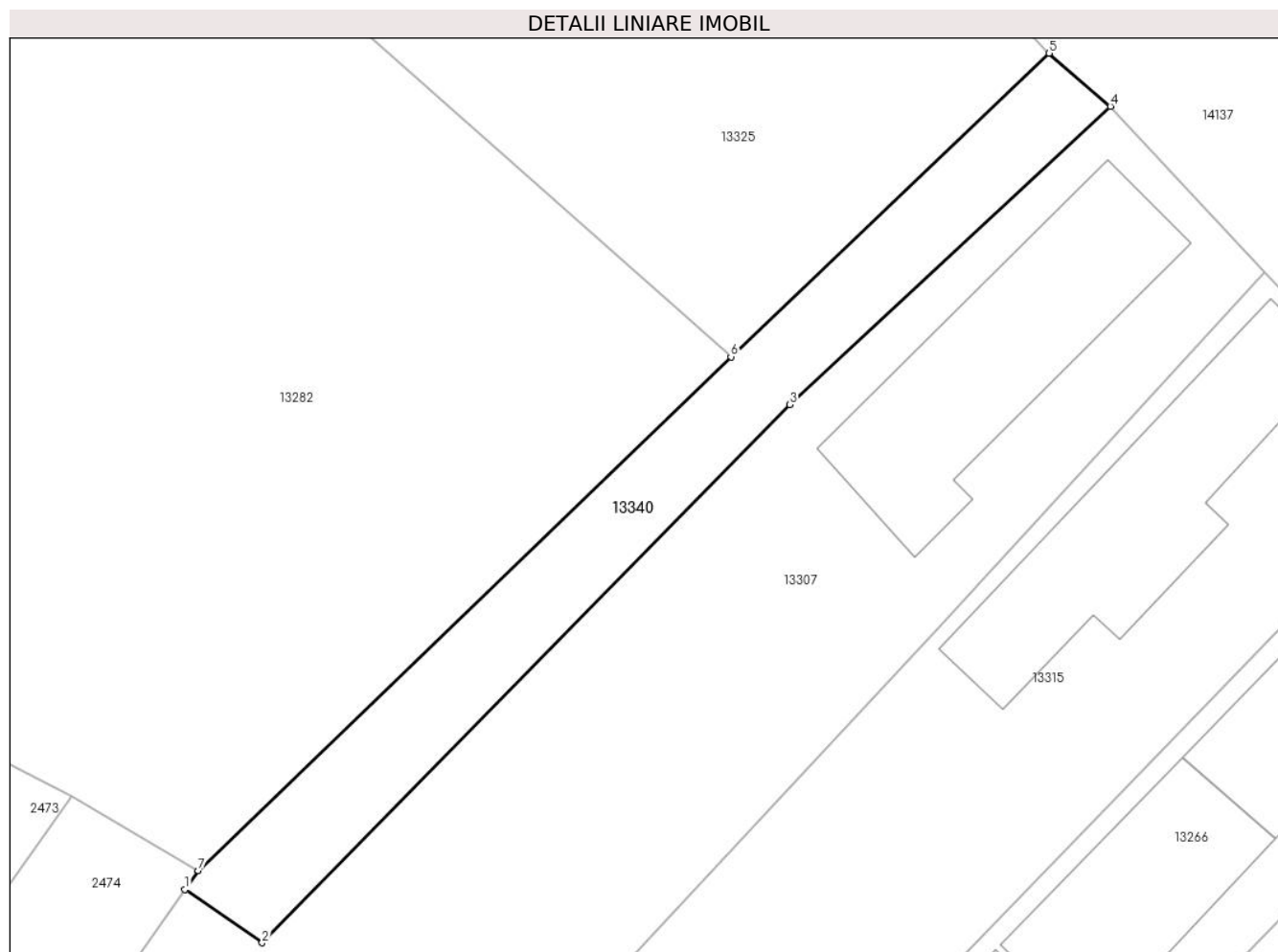
Inscrieri privind dezmembramintele dreptului de proprietate, drepturi reale de garanție și sarcini	Referințe
NU SUNT	

## Anexa Nr. 1 La Partea I

## Teren

Nr cadastral	Suprafața (mp)*	Observații / Referințe
	255	

\* Suprafața este determinată în planul de proiecție Stereo 70.



## Date referitoare la teren

Crt	Categorie folosință	Intravilan	Suprafața (mp)	Tarla	Parcelă	Nr. topo	Observații / Referințe
1	drum	DA	255	De 150/1	-	-	

## Lungime Segmente

1) Valorile lungimilor segmentelor sunt obținute din proiecție în plan.

Punct început	X / Y	Punct sfârșit	X / Y	Lungime segment (** (m)
1	345.355,691 290.294,76	2	345.359,6 290.292,058	4.752
2	345.359,6 290.292,058	3	345.386,376 290.319,34	38.226
3	345.386,376 290.319,34	4	345.402,631 290.334,462	22.201
4	345.402,631 290.334,462	5	345.399,532 290.337,152	4.104
5	345.399,532 290.337,152	6	345.383,385 290.321,763	22.306

Punct început	X / Y	Punct sfârșit	X / Y	Lungime segment (** (m)
6	345.383,385 290.321,763	7	345.356,366 290.295,718	37.528
7	345.356,366 290.295,718	1	345.355,691 290.294,76	1.172

\*\* Lungimile segmentelor sunt determinate în planul de proiecție Stereo 70 și sunt rotunjite la 1 milimetru.

\*\*\* Distanța dintre puncte este formată din segmente cumulate ce sunt mai mici decât valoarea 1 milimetru.



**DATE DESPRE IMOBILUL NR. 13341**

Oficiul de Cadastru și Publicitate Imobiliară DOLJ  
Biroul de Cadastru și Publicitate Imobiliară Craiova

**A. Partea I. Descrierea imobilului**

TEREN Intravilan

Adresa: Loc. Cetate, Nr. 288, Jud. Dolj, T153, P2424

Nr. Crt	Nr cadastral Nr. topografic	Suprafața* (mp)	Observații / Referințe
A1		632	Sector cadastral:33 Teren imprejmuit;

**Construcții**

Crt	Nr cadastral Nr. topografic	Adresa	Observații / Referințe
A1.1		Loc. Cetate, Nr. 288, Jud. Dolj, T153, P2424	Nr. niveluri:1; S. construita la sol:57 mp;
A1.2		Loc. Cetate, Nr. 288, Jud. Dolj, T153, P2424	Nr. niveluri:1; S. construita la sol:34 mp;

**B. Partea II. Proprietari și acte**

Inscrieri privitoare la dreptul de proprietate și alte drepturi reale		Referințe
/		
Act Administrativ nr. TDP 1280-58437, din 26/01/1995 emis de CJSDPAT DOLJ;		
B1	Intabulare, drept de PROPRIETATE, dobandit prin Reconstituire, cota actuala 1/1, cota initiala 1/1 1) PĂTRA M CONSTANTIN, Lipsă CNP	A1
Act Normativ nr. Legea 7, din 13/03/1996 emis de PARLAMENTUL ROMÂNIEI;		
B2	Intabulare, drept de PROPRIETATE, dobandit prin Lege, cota actuala 1/1, cota initiala 1/1 1) PĂTRA M CONSTANTIN, Lipsă CNP	A1.1, A1.2

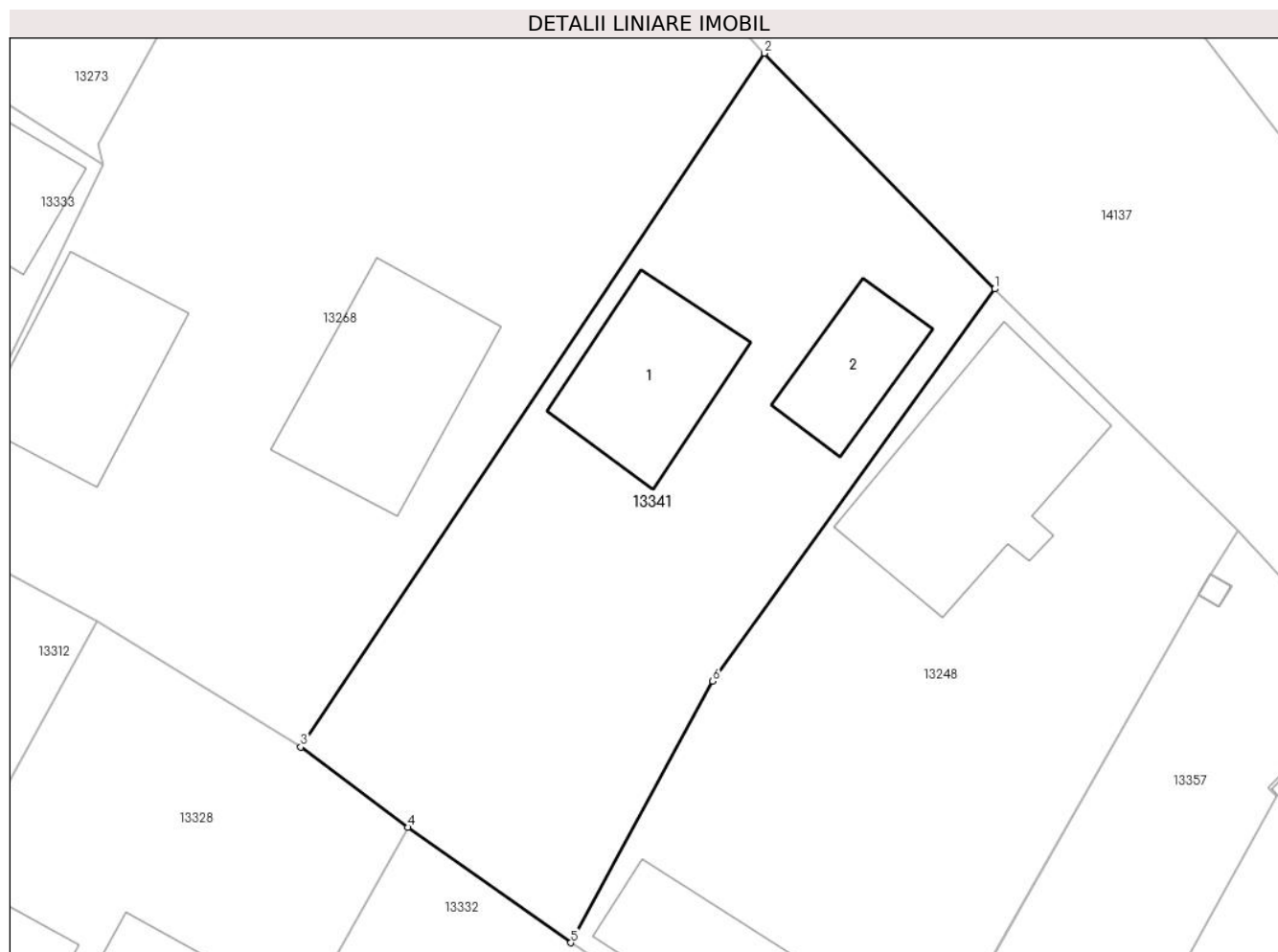
**C. Partea III. SARCINI .**

Inscrieri privind dezmembramintele dreptului de proprietate, drepturi reale de garanție și sarcini	Referințe
NU SUNT	

**Teren**

Nr cadastral	Suprafața (mp)*	Observații / Referințe
	632	

\* Suprafața este determinată în planul de proiecție Stereo 70.



**Date referitoare la teren**

Crt	Categorie folosință	Intravilan	Suprafața (mp)	Tarla	Parcelă	Nr. topo	Observații / Referințe
1	curți constructii	DA	632	153	2424	-	

**Date referitoare la construcții**

Crt	Număr	Destinație construcție	Supraf. (mp)	Situație juridică	Observații / Referințe
A1.1		construcții de locuințe	57	Cu acte	Nr. niveluri:1; S. construita la sol:57 mp;
A1.2		construcții anexa	34	Cu acte	Nr. niveluri:1; S. construita la sol:34 mp;

**Lungime Segmente**

1) Valorile lungimilor segmentelor sunt obținute din proiecție în plan.

Punct început	X / Y	Punct sfârșit	X / Y	Lungime segment (** (m)
1	345.081,59 290.670,227	2	345.070,14 290.681,945	16.383
2	345.070,14 290.681,945	3	345.047,084 290.647,461	41.482
3	345.047,084 290.647,461	4	345.052,404 290.643,472	6.649

Punct început	X / Y	Punct sfârșit	X / Y	Lungime segment (** (m)
4	345.052,404 290.643,472	5	345.060,523 290.637,733	9.943
5	345.060,523 290.637,733	6	345.067,576 290.650,741	14.797
6	345.067,576 290.650,741	1	345.081,59 290.670,227	24.002

\*\* Lungimile segmentelor sunt determinate în planul de proiecție Stereo 70 și sunt rotunjite la 1 milimetru.

\*\*\* Distanța dintre puncte este formată din segmente cumulate ce sunt mai mici decât valoarea 1 milimetru.





**DATE DESPRE IMOBILUL NR. 13342**

Oficiul de Cadastru și Publicitate Imobiliară DOLJ  
Biroul de Cadastru și Publicitate Imobiliară Craiova

**A. Partea I. Descrierea imobilului**

TEREN Intravilan

Adresa: Loc. Cetate, Nr. 350, Jud. Dolj, T150, P2353,2353/1

Nr. Crt	Nr cadastral Nr. topografic	Suprafața* (mp)	Observații / Referințe
A1		842	Sector cadastral:33 Teren imprejmuit;

**Construcții**

Crt	Nr cadastral Nr. topografic	Adresa	Observații / Referințe
A1.2		Loc. Cetate, Nr. 350, Jud. Dolj, T150, P2353,2353/1	Nr. niveluri:1; S. construita la sol:25 mp;

**B. Partea II. Proprietari și acte**

Inscrieri privitoare la dreptul de proprietate și alte drepturi reale		Referințe
/		
Act Administrativ nr. TDP 1914-15085, din 10/03/1995 emis de CJSDPAT DOLJ;		
B1	Intabulare, drept de PROPRIETATE, dobandit prin Reconstituire, cota actuala 1/1, cota initiala 1/1 1) SIRBU GR GHEORGHE, Lipsă CNP	A1
Act Normativ nr. Legea 7, din 13/03/1996 emis de PARLAMENTUL ROMÂNIEI;		
B2	Intabulare, drept de PROPRIETATE, dobandit prin Lege, cota actuala 1/1, cota initiala 1/1 1) SIRBU GR GHEORGHE, Lipsă CNP	A1.2

**C. Partea III. SARCINI .**

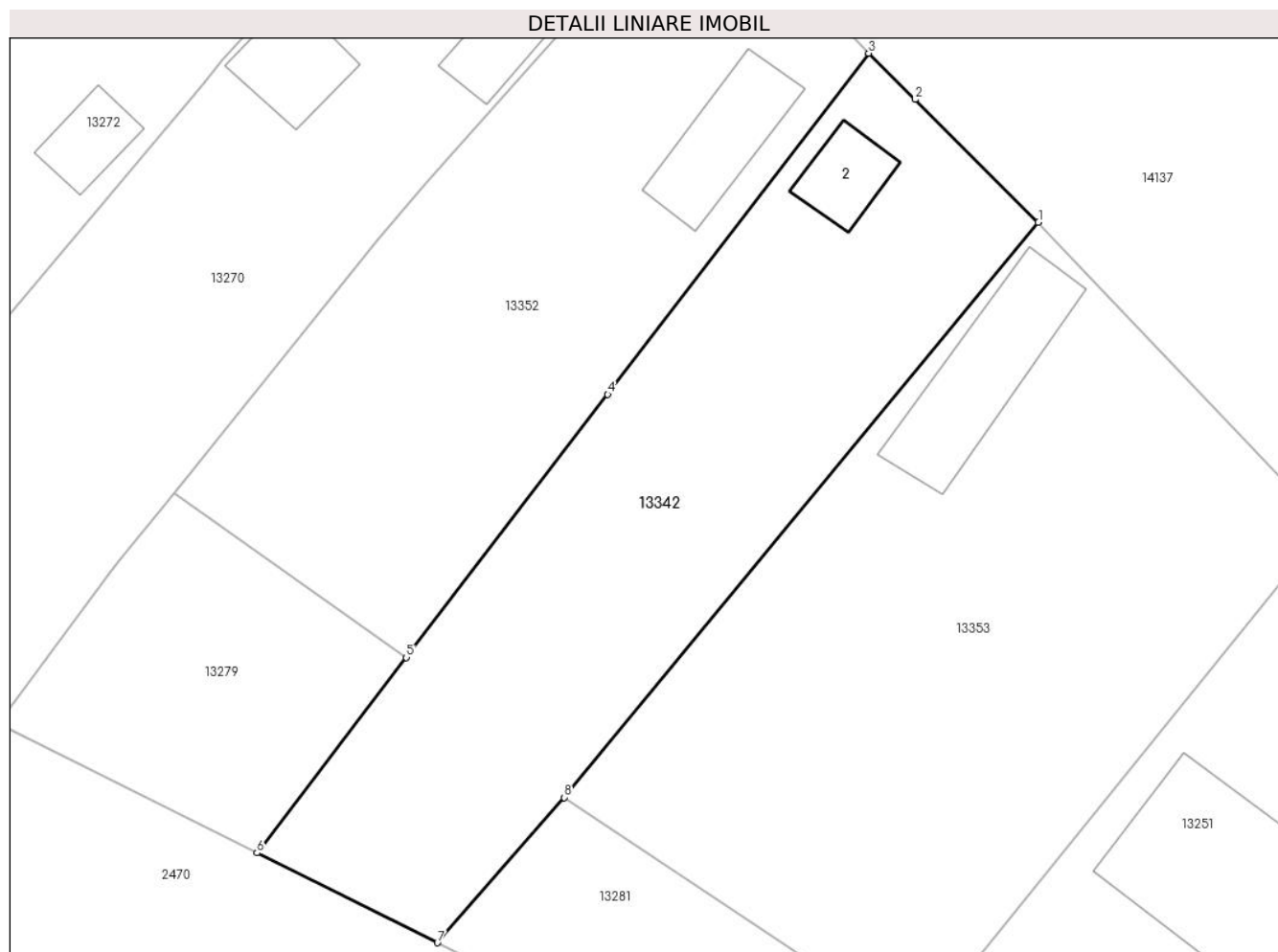
Inscrieri privind dezmembramintele dreptului de proprietate, drepturi reale de garanție și sarcini	Referințe
NU SUNT	

## Anexa Nr. 1 La Partea I

## Teren

Nr cadastral	Suprafața (mp)*	Observații / Referințe
	842	

\* Suprafața este determinată în planul de proiecție Stereo 70.



## Date referitoare la teren

Crt	Categorie folosință	Intra vilan	Suprafața (mp)	Tarla	Parcelă	Nr. topo	Observații / Referințe
1	curți constructii	DA	507	150	2353,2353/1	-	
2	vie	DA	335	150	2353,2353/1	-	

## Date referitoare la construcții

Crt	Număr	Destinație construcție	Supraf. (mp)	Situație juridică	Observații / Referințe
A1.2		construcții anexa	25	Cu acte	Nr. niveluri:1; S. construita la sol:25 mp;

## Lungime Segmente

1) Valorile lungimilor segmentelor sunt obținute din proiecție în plan.

Punct început	X / Y	Punct sfârșit	X / Y	Lungime segment (** (m)
1	345.495,109 290.238,39	2	345.487,373 290.246,099	10.921
2	345.487,373 290.246,099	3	345.484,459 290.249,002	4.113
3	345.484,459 290.249,002	4	345.468,075 290.227,601	26.953

Punct început	X / Y	Punct sfârșit	X / Y	Lungime segment (** (m)
4	345.468,075 290.227,601	5	345.455,435 290.211,093	20.791
5	345.455,435 290.211,093	6	345.446,056 290.198,842	15.429
6	345.446,056 290.198,842	7	345.457,384 290.193,199	12.656
7	345.457,384 290.193,199	8	345.465,352 290.202,307	12.101
8	345.465,352 290.202,307	1	345.495,109 290.238,39	46.77

\*\* Lungimile segmentelor sunt determinate în planul de proiecție Stereo 70 și sunt rotunjite la 1 milimetru.

\*\*\* Distanța dintre puncte este formată din segmente cumulate ce sunt mai mici decât valoarea 1 milimetru.



**DATE DESPRE IMOBILUL NR. 13343**

Oficiul de Cadastru și Publicitate Imobiliară DOLJ  
Biroul de Cadastru și Publicitate Imobiliară Craiova

**A. Partea I. Descrierea imobilului**

TEREN Intravilan

Adresa: Loc. Cetate, Nr. 3, Jud. Dolj, T152, P2410

Nr. Crt	Nr cadastral Nr. topografic	Suprafața* (mp)	Observații / Referințe
A1		454	Sector cadastral:33 Teren neimprejmuit;

**B. Partea II. Proprietari și acte**

Inscrieri privitoare la dreptul de proprietate și alte drepturi reale	Referințe
/	
Act Administrativ nr. TDP 1263-58437, din 28/01/1995 emis de CJSDPAT DOLJ;	
B1	A1
Intabulare, drept de PROPRIETATE, dobandit prin Reconstituire, cota actuala 1/1, cota initiala 1/1 1) STACU M ION, Lipsă CNP	

**C. Partea III. SARCINI .**

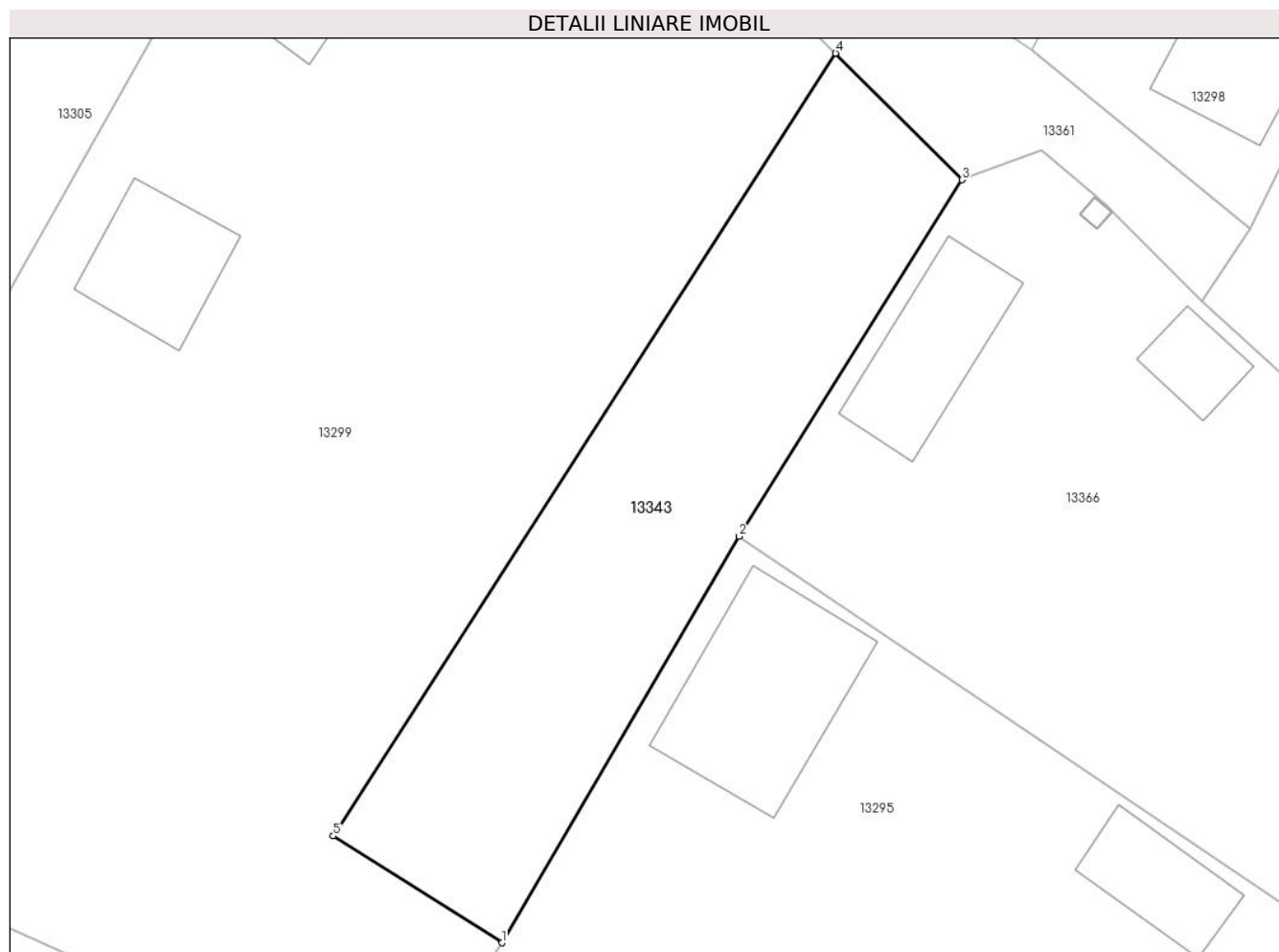
Inscrieri privind dezmembramintele dreptului de proprietate, drepturi reale de garanție și sarcini	Referințe
NU SUNT	

## Anexa Nr. 1 La Partea I

## Teren

Nr cadastral	Suprafața (mp)*	Observații / Referințe
	454	

\* Suprafața este determinată în planul de proiecție Stereo 70.



## Date referitoare la teren

Crt	Categorie folosință	Intravilan	Suprafața (mp)	Tarla	Parcelă	Nr. topo	Observații / Referințe
1	curți constructii	DA	454	152	2410	-	

## Lungime Segmente

1) Valorile lungimilor segmentelor sunt obținute din proiecție în plan.

Punct început	X / Y	Punct sfârșit	X / Y	Lungime segment (** (m)
1	345.093,424 290.484,333	2	345.105,783 290.505,517	24.526
2	345.105,783 290.505,517	3	345.117,418 290.524,087	21.914
3	345.117,418 290.524,087	4	345.110,823 290.530,683	9.327
4	345.110,823 290.530,683	5	345.084,629 290.489,897	48.473
5	345.084,629 290.489,897	1	345.093,424 290.484,333	10.407

**\*\* Lungimile segmentelor sunt determinate în planul de proiecție Stereo 70 și sunt rotunjite la 1 milimetru.**

**\*\*\* Distanța dintre puncte este formată din segmente cumulate ce sunt mai mici decât valoarea 1 milimetru.**





**DATE DESPRE IMOBILUL NR. 13344**

Oficiul de Cadastru și Publicitate Imobiliară DOLJ  
Biroul de Cadastru și Publicitate Imobiliară Craiova

**A. Partea I. Descrierea imobilului**

TEREN Intravilan

Adresa: Loc. Cetate, Nr. 266, Jud. Dolj, T155, P2451,2451/1,2451/2,2451/3

Nr. Crt	Nr cadastral Nr. topografic	Suprafața* (mp)	Observații / Referințe
A1		2.511	Sector cadastral:33 Teren neimprijmit;

**Construcții**

Crt	Nr cadastral Nr. topografic	Adresa	Observații / Referințe
A1.1		Loc. Cetate, Nr. 266, Jud. Dolj, T155, P2451,2451/1,2451/2,2451/3	Nr. niveluri:1; S. construita la sol:131 mp;

**B. Partea II. Proprietari și acte**

Inscrieri privitoare la dreptul de proprietate și alte drepturi reale		Referințe
/		
Act Administrativ nr. TDP 2024-15026, din 23/08/1995 emis de CJSDPAT DOLJ;		
B1	Intabulare, drept de PROPRIETATE, dobandit prin Reconstituire, cota actuala 1/1, cota initiala 1/1 1) BLEJOIU GH GHEORGHE, Lipsă CNP	A1
Act Normativ nr. Legea 7, din 13/03/1996 emis de PARLAMENTUL ROMÂNIEI;		
B2	Intabulare, drept de PROPRIETATE, dobandit prin Lege, cota actuala 1/1, cota initiala 1/1 1) BLEJOIU GH GHEORGHE, Lipsă CNP	A1.1

**C. Partea III. SARCINI .**

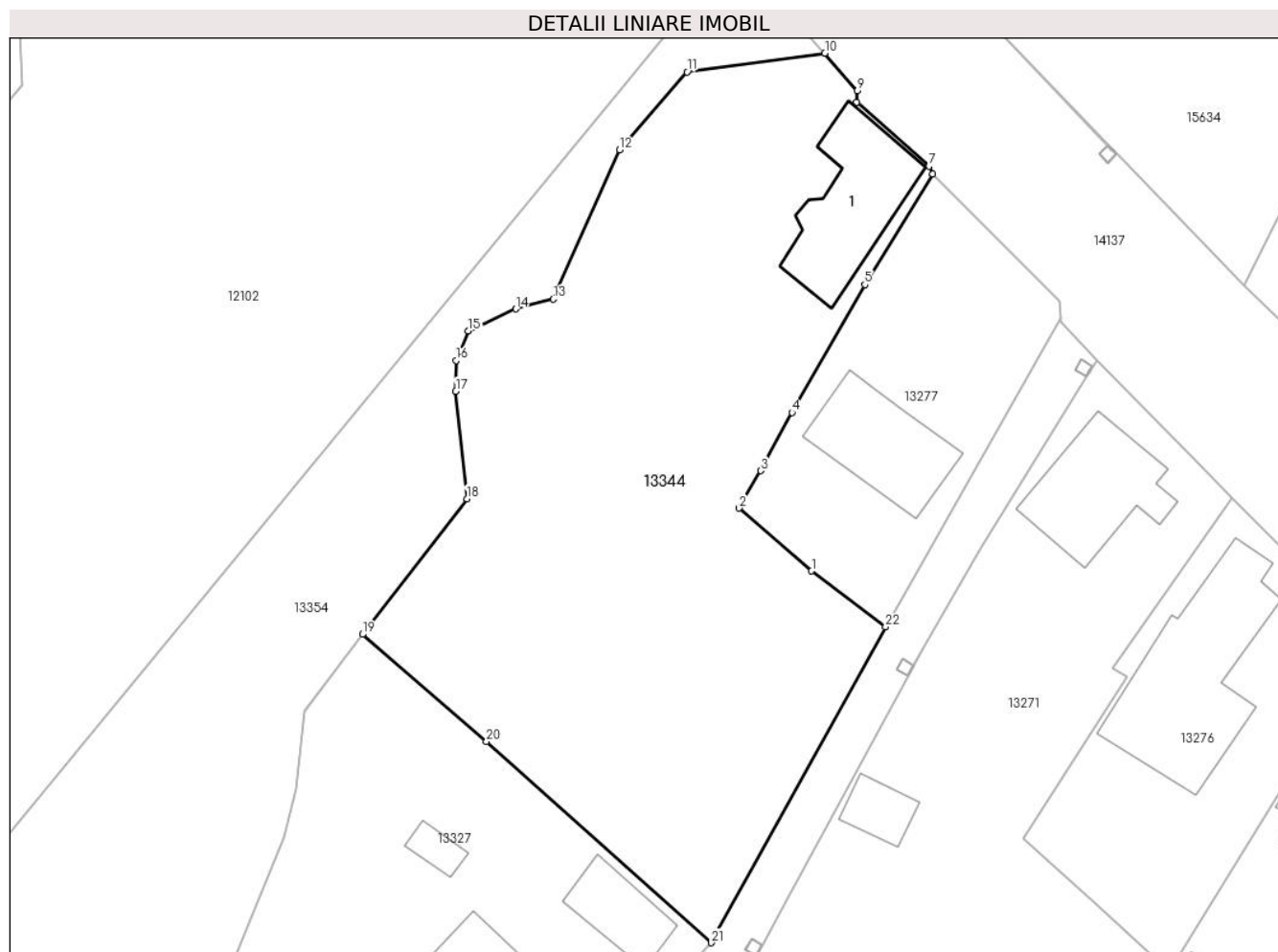
Inscrieri privind dezmembramintele dreptului de proprietate, drepturi reale de garanție și sarcini	Referințe
NU SUNT	

## Anexa Nr. 1 La Partea I

## Teren

Nr cadastral	Suprafața (mp)*	Observații / Referințe
	2.511	

\* Suprafața este determinată în planul de proiecție Stereo 70.



## Date referitoare la teren

Crt	Categorie folosință	Intra vilan	Suprafața (mp)	Tarla	Parcelă	Nr. topo	Observații / Referințe
1	curți construcții	DA	499	155	2451,2451/1, 2451/2, 2451/3	-	
2	arabil	DA	822	155	2451,2451/1, 2451/2, 2451/3	-	
3	vie	DA	1.190	155	2451,2451/1, 2451/2, 2451/3	-	

## Date referitoare la construcții

Crt	Număr	Destinație construcție	Supraf. (mp)	Situație juridică	Observații / Referințe
A1.1		construcții de locuințe	131	Cu acte	Nr. niveluri:1; S. construita la sol:131 mp;

## Lungime Segmente

1) Valorile lungimilor segmentelor sunt obținute din proiecție în plan.

Punct început	X / Y	Punct sfârșit	X / Y	Lungime segment (** (m)	Punct început	X / Y	Punct sfârșit	X / Y	Lungime segment (** (m)
---------------	-------	---------------	-------	-------------------------	---------------	-------	---------------	-------	-------------------------

Punct început	X / Y	Punct sfârșit	X / Y	Lungime segment (** (m)	Punct început	X / Y	Punct sfârșit	X / Y	Lungime segment (** (m)
1	344.941,25 290.766,717	2	344.934,194 290.772,835	9.339	2	344.934,194 290.772,835	3	344.936,297 290.776,479	4.207
3	344.936,297 290.776,479	4	344.939,337 290.782,151	6.435	4	344.939,337 290.782,151	5	344.946,442 290.794,597	14.331
5	344.946,442 290.794,597	6	344.953,072 290.805,382	12.66	6	344.953,072 290.805,382	7	344.952,689 290.806,133	0.843
7	344.952,689 290.806,133	8	344.945,636 290.812,367	9.413	8	344.945,636 290.812,367	9	344.945,716 290.813,48	1.116
9	344.945,716 290.813,48	10	344.942,547 290.817,133	4.836	10	344.942,547 290.817,133	11	344.929,118 290.815,302	13.553
11	344.929,118 290.815,302	12	344.922,523 290.807,723	10.047	12	344.922,523 290.807,723	13	344.916,076 290.793,187	15.902
13	344.916,076 290.793,187	14	344.912,429 290.792,225	3.772	14	344.912,429 290.792,225	15	344.907,821 290.790,105	5.072
15	344.907,821 290.790,105	16	344.906,634 290.787,221	3.119	16	344.906,634 290.787,221	17	344.906,577 290.784,224	2.998
17	344.906,577 290.784,224	18	344.907,657 290.773,76	10.52	18	344.907,657 290.773,76	19	344.897,483 290.760,551	16.673
19	344.897,483 290.760,551	20	344.909,577 290.750,095	15.987	20	344.909,577 290.750,095	21	344.931,46 290.730,51	29.367
21	344.931,46 290.730,51	22	344.948,46 290.761,261	35.137	22	344.948,46 290.761,261	1	344.941,25 290.766,717	9.042

\*\* Lungimile segmentelor sunt determinate în planul de proiecție Stereo 70 și sunt rotunjite la 1 milimetru.

\*\*\* Distanța dintre puncte este formată din segmente cumulate ce sunt mai mici decât valoarea 1 milimetru.



**DATE DESPRE IMOBILUL NR. 13345**

Oficiul de Cadastru și Publicitate Imobiliară DOLJ  
Biroul de Cadastru și Publicitate Imobiliară Craiova

**A. Partea I. Descrierea imobilului**

TEREN Necunoscut

Adresa: Loc. Cetate, Jud. Dolj, T155, P1286/2

Nr. Crt	Nr cadastral Nr. topografic	Suprafața* (mp)	Observații / Referințe
A1		2.897	Sector cadastral:33 Teren neimprejmuit;

**B. Partea II. Proprietari și acte**

Inscrieri privitoare la dreptul de proprietate și alte drepturi reale	Referințe
/	
Act Normativ nr. Legea 7, din 13/03/1996 emis de PARLAMENTUL ROMÂNIEI;	
B1	Inscrierea provizorie, drept de PROPRIETATE, dobandit prin Lege, cota actuala 1/1, cota initiala 1/1
	1) <b>COMUNA CETATE</b> , CIF:4553470
	<i>OBSERVATII: PROPRIETAR NEIDENTIFICAT</i>

**C. Partea III. SARCINI .**

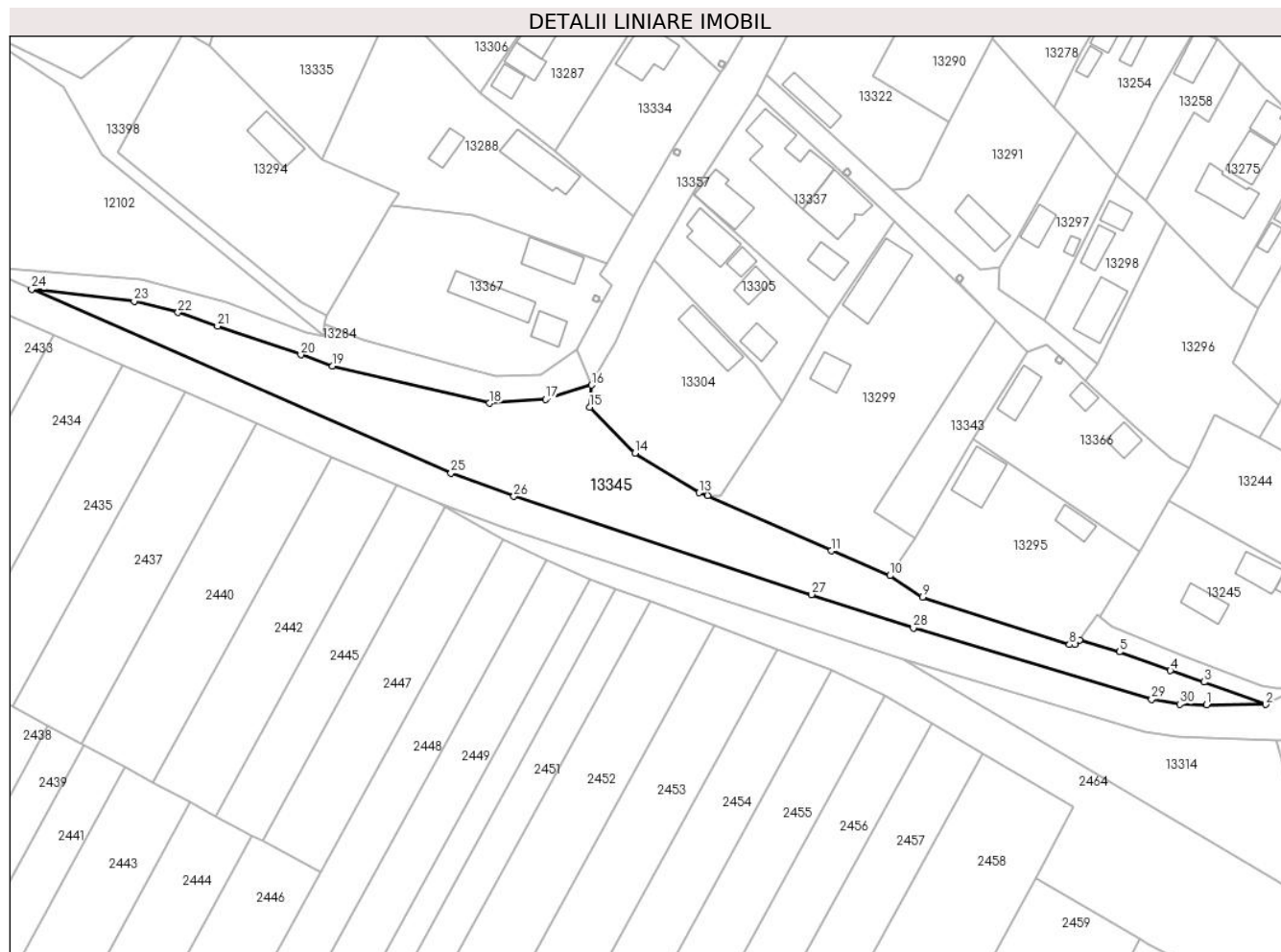
Inscrieri privind dezmembramintele dreptului de proprietate, drepturi reale de garanție și sarcini	Referințe
NU SUNT	

## Anexa Nr. 1 La Partea I

## Teren

Nr cadastral	Suprafața (mp)*	Observații / Referințe
	2.897	

\* Suprafața este determinată în planul de proiecție Stereo 70.



## Date referitoare la teren

Crt	Categorie folosință	Intra vilan	Suprafața (mp)	Tarla	Parcelă	Nr. topo	Observații / Referințe
1	neproductiv	DA	1.127	164	1284	-	
2	neproductiv	NU	1.770	164	1284	-	

## Lungime Segmente

1) Valorile lungimilor segmentelor sunt obținute din proiecție în plan.

Punct început	X / Y	Punct sfârșit	X / Y	Lungime segment (** (m))	Punct început	X / Y	Punct sfârșit	X / Y	Lungime segment (** (m))
1	345.155,786 290.448,77	2	345.168,402 290.448,834	12.616	2	345.168,402 290.448,834	3	345.155,241 290.453,629	14.007
3	345.155,241 290.453,629	4	345.148,032 290.456,081	7.615	4	345.148,032 290.456,081	5	345.137,182 290.460,053	11.554
5	345.137,182 290.460,053	6	345.128,633 290.462,537	8.903	6	345.128,633 290.462,537	7	345.127,649 290.461,601	1.358
7	345.127,649 290.461,601	8	345.126,497 290.461,601	1.152	8	345.126,497 290.461,601	9	345.095,097 290.471,787	33.011

Punct început	X / Y	Punct sfârșit	X / Y	Lungime segment (** (m))	Punct început	X / Y	Punct sfârșit	X / Y	Lungime segment (** (m))
9	345.095,097 290.471,787	10	345.088,123 290.476,35	8.334	10	345.088,123 290.476,35	11	345.075,582 290.481,616	13.602
11	345.075,582 290.481,616	12	345.049,155 290.493,38	28.927	12	345.049,155 290.493,38	13	345.047,371 290.494,011	1.892
13	345.047,371 290.494,011	14	345.033,658 290.502,46	16.107	14	345.033,658 290.502,46	15	345.023,99 290.512,285	13.784
15	345.023,99 290.512,285	16	345.024,382 290.516,976	4.707	16	345.024,382 290.516,976	17	345.014,593 290.513,919	10.255
17	345.014,593 290.513,919	18	345.002,594 290.513,119	12.026	18	345.002,594 290.513,119	19	344.969,076 290.521,094	34.454
19	344.969,076 290.521,094	20	344.962,287 290.523,434	7.181	20	344.962,287 290.523,434	21	344.944,479 290.529,574	18.837
21	344.944,479 290.529,574	22	344.936,027 290.532,488	8.94	22	344.936,027 290.532,488	23	344.926,671 290.534,914	9.665
23	344.926,671 290.534,914	24	344.904,765 290.537,417	22.049	24	344.904,765 290.537,417	25	344.994,37 290.498,194	97.814
25	344.994,37 290.498,194	26	345.007,8 290.493,228	14.319	26	345.007,8 290.493,228	27	345.071,403 290.472,301	66.957
27	345.071,403 290.472,301	28	345.093,146 290.465,147	22.89	28	345.093,146 290.465,147	29	345.144,004 290.449,936	53.084
29	345.144,004 290.449,936	30	345.150,079 290.448,915	6.16	30	345.150,079 290.448,915	1	345.155,786 290.448,77	5.709

\*\* Lungimile segmentelor sunt determinate în planul de proiecție Stereo 70 și sunt rotunjite la 1 milimetru.

\*\*\* Distanța dintre puncte este formată din segmente cumulate ce sunt mai mici decât valoarea 1 milimetru.





**DATE DESPRE IMOBILUL NR. 13346**

Oficiul de Cadastru și Publicitate Imobiliară DOLJ  
Biroul de Cadastru și Publicitate Imobiliară Craiova

**A. Partea I. Descrierea imobilului**

TEREN Intravilan

Adresa: Loc. Cetate, Jud. Dolj, T155, P2455

Nr. Crt	Nr cadastral Nr. topografic	Suprafața* (mp)	Observații / Referințe
A1		397	Sector cadastral:33 Teren imprejmuit;

**Construcții**

Crt	Nr cadastral Nr. topografic	Adresa	Observații / Referințe
A1.1		Loc. Cetate, Jud. Dolj, T155, P2455	Nr. niveluri:1; S. construita la sol:65 mp;
A1.2		Loc. Cetate, Jud. Dolj, T155, P2455	Nr. niveluri:1; S. construita la sol:36 mp;

**B. Partea II. Proprietari și acte**

Inscrieri privitoare la dreptul de proprietate și alte drepturi reale		Referințe
/		
Act Administrativ nr. TDP 2022-15026, din 23/08/1995 emis de CJSDPAT DOLJ;		
B1	Intabulare, drept de PROPRIETATE, dobandit prin Reconstituire, cota actuala 1/1, cota initiala 1/1 1) PLOSCĂ N EUGENIA, Lipsă CNP	A1
Act Normativ nr. Legea 7, din 13/03/1996 emis de PARLAMENTUL ROMÂNIEI;		
B2	Intabulare, drept de PROPRIETATE, dobandit prin Lege, cota actuala 1/1, cota initiala 1/1 1) PLOSCĂ N EUGENIA, Lipsă CNP	A1.1, A1.2

**C. Partea III. SARCINI .**

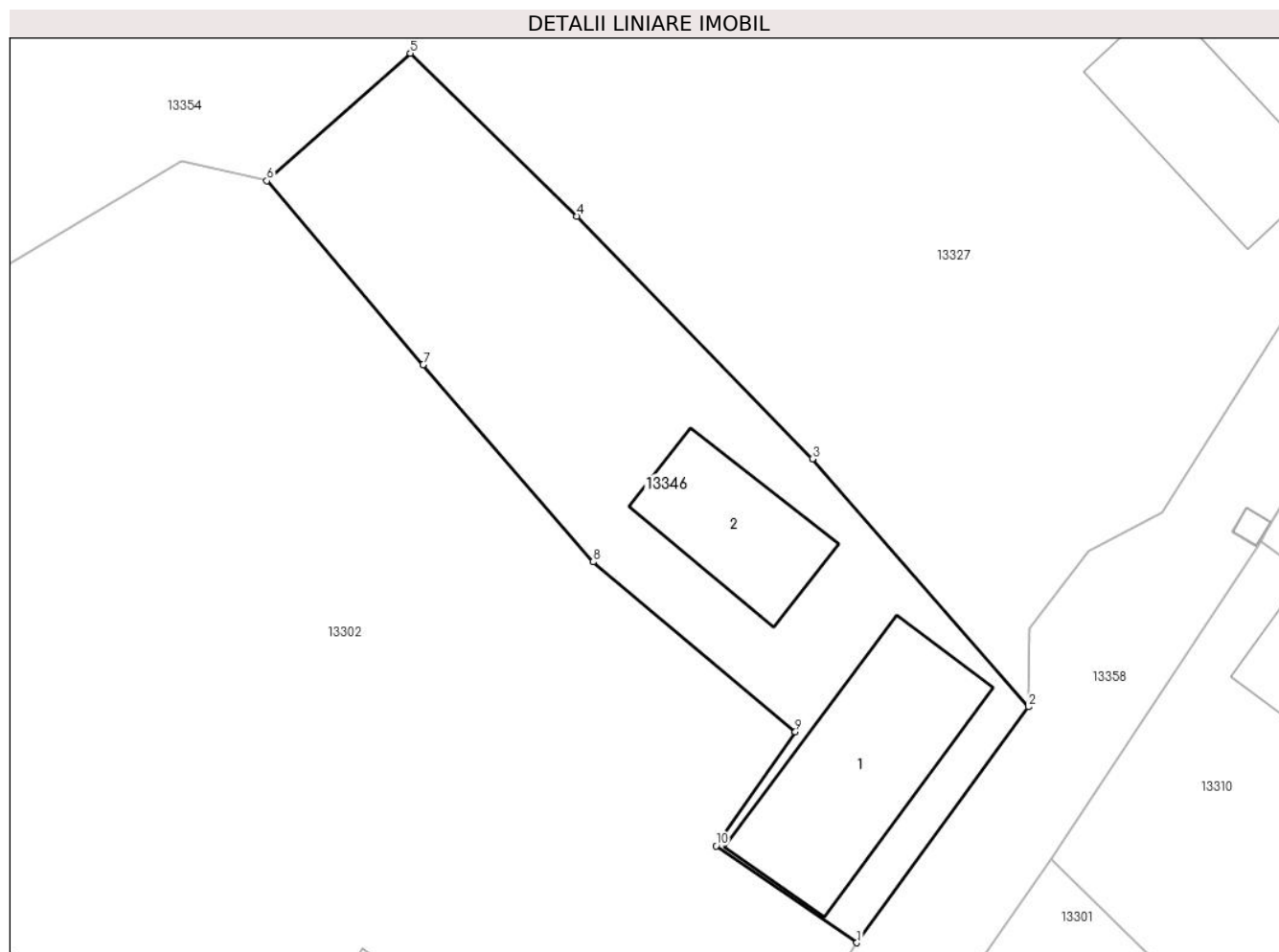
Inscrieri privind dezmembramintele dreptului de proprietate, drepturi reale de garanție și sarcini	Referințe
NU SUNT	

## Anexa Nr. 1 La Partea I

## Teren

Nr cadastral	Suprafața (mp)*	Observații / Referințe
	397	

\* Suprafața este determinată în planul de proiecție Stereo 70.



## Date referitoare la teren

Crt	Categorie folosință	Intravilan	Suprafața (mp)	Tarla	Parcelă	Nr. topo	Observații / Referințe
1	curți constructii	DA	397	155	2455	-	

## Date referitoare la construcții

Crt	Număr	Destinație construcție	Supraf. (mp)	Situație juridică	Observații / Referințe
A1.1		construcții de locuințe	65	Cu acte	Nr. niveluri:1; S. construita la sol:65 mp;
A1.2		construcții anexa	36	Cu acte	Nr. niveluri:1; S. construita la sol:36 mp;

## Lungime Segmente

1) Valorile lungimilor segmentelor sunt obținute din proiecție în plan.

Punct început	X / Y	Punct sfârșit	X / Y	Lungime segment (** (m)
1	344.901,956 290.684,682	2	344.909,375 290.694,878	12.61
2	344.909,375 290.694,878	3	344.900,029 290.705,592	14.218
3	344.900,029 290.705,592	4	344.889,838 290.716,08	14.624

Punct început	X / Y	Punct sfârşit	X / Y	Lungime segment (** (m)
4	344.889,838 290.716,08	5	344.882,646 290.723,119	10.063
5	344.882,646 290.723,119	6	344.876,439 290.717,608	8.3
6	344.876,439 290.717,608	7	344.883,198 290.709,665	10.43
7	344.883,198 290.709,665	8	344.890,554 290.701,141	11.259
8	344.890,554 290.701,141	9	344.899,292 290.693,804	11.41
9	344.899,292 290.693,804	10	344.895,871 290.688,87	6.004
10	344.895,871 290.688,87	1	344.901,956 290.684,682	7.387

\*\* Lungimile segmentelor sunt determinate în planul de proiecţie Stereo 70 şi sunt rotunjite la 1 milimetru.

\*\*\* Distanţa dintre puncte este formată din segmente cumulate ce sunt mai mici decât valoarea 1 milimetru.



**DATE DESPRE IMOBILUL NR. 13348**

Oficiul de Cadastru și Publicitate Imobiliară DOLJ  
Biroul de Cadastru și Publicitate Imobiliară Craiova

**A. Partea I. Descrierea imobilului**

TEREN Intravilan

Adresa: Loc. Cetate, Nr. 276A, Jud. Dolj, T153, P2417,2417/1

Nr. Crt	Nr cadastral Nr. topografic	Suprafața* (mp)	Observații / Referințe
A1		802	Sector cadastral:33 Teren imprejmuit;

**Construcții**

Crt	Nr cadastral Nr. topografic	Adresa	Observații / Referințe
A1.1		Loc. Cetate, Nr. 276A, Jud. Dolj, T153, P2417,2417/1	Nr. niveluri:1; S. construita la sol:61 mp;
A1.2		Loc. Cetate, Nr. 276A, Jud. Dolj, T153, P2417,2417/1	Nr. niveluri:1; S. construita la sol:68 mp;

**B. Partea II. Proprietari și acte**

Inscrieri privitoare la dreptul de proprietate și alte drepturi reale		Referințe
/		
Act Administrativ nr. TDP 2849-19533, din 06/04/2001 emis de CJSDPAT DOLJ;		
B1	Intabulare, drept de PROPRIETATE, dobandit prin Reconstituire, cota actuala 1/1, cota initiala 1/1 1) GRIGOROIU I ȘERBANA, Lipsă CNP	A1
Act Normativ nr. Legea 7, din 13/03/1996 emis de PARLAMENTUL ROMÂNIEI;		
B2	Intabulare, drept de PROPRIETATE, dobandit prin Lege, cota actuala 1/1, cota initiala 1/1 1) GRIGOROIU I ȘERBANA, Lipsă CNP	A1.1, A1.2

**C. Partea III. SARCINI .**

Inscrieri privind dezmembramintele dreptului de proprietate, drepturi reale de garanție și sarcini	Referințe
NU SUNT	

**Teren**

Nr cadastral	Suprafața (mp)*	Observații / Referințe
	802	

\* Suprafața este determinată în planul de proiecție Stereo 70.



**Date referitoare la teren**

Crt	Categorie folosință	Intravilan	Suprafața (mp)	Tarla	Parcelă	Nr. topo	Observații / Referințe
1	curți constructii	DA	578	153	2417,2417/1	-	
2	arabil	DA	224	153	2417,2417/1	-	

**Date referitoare la construcții**

Crt	Număr	Destinație construcție	Supraf. (mp)	Situație juridică	Observații / Referințe
A1.1		construcții anexa	61	Cu acte	Nr. niveluri:1; S. construita la sol:61 mp;
A1.2		construcții anexa	68	Cu acte	Nr. niveluri:1; S. construita la sol:68 mp;

**Lungime Segmente**

1) Valorile lungimilor segmentelor sunt obținute din proiecție în plan.

Punct început	X / Y	Punct sfârșit	X / Y	Lungime segment (** (m)
1	345.008,913 290.746,442	2	345.005,808 290.749,853	4.613
2	345.005,808 290.749,853	3	344.990,672 290.723,066	30.768

Punct început	X / Y	Punct sfârșit	X / Y	Lungime segment (** (m)
3	344.990,672 290.723,066	4	344.976,72 290.696,306	30.179
4	344.976,72 290.696,306	5	344.967,015 290.678,934	19.899
5	344.967,015 290.678,934	6	344.967,288 290.678,689	0.367
6	344.967,288 290.678,689	7	344.967,292 290.678,686	0.005
7	344.967,292 290.678,686	8	344.976,867 290.669,217	13.466
8	344.976,867 290.669,217	9	344.978,272 290.670,888	2.183
9	344.978,272 290.670,888	10	344.992,192 290.698,178	30.635
10	344.992,192 290.698,178	11	344.994,349 290.702,407	4.747
11	344.994,349 290.702,407	12	344.994,0 290.703,061	0.741
12	344.994,0 290.703,061	13	344.994,936 290.704,81	1.984
13	344.994,936 290.704,81	14	345.001,579 290.717,419	14.252
14	345.001,579 290.717,419	15	344.994,558 290.721,251	7.999
15	344.994,558 290.721,251	1	345.008,913 290.746,442	28.994

\*\* Lungimile segmentelor sunt determinate în planul de proiecție Stereo 70 și sunt rotunjite la 1 milimetru.

\*\*\* Distanța dintre puncte este formată din segmente cumulate ce sunt mai mici decât valoarea 1 milimetru.





**DATE DESPRE IMOBILUL NR. 13349**

Oficiul de Cadastru și Publicitate Imobiliară DOLJ  
Biroul de Cadastru și Publicitate Imobiliară Craiova

**A. Partea I. Descrierea imobilului**

TEREN Intravilan

Adresa: Loc. Cetate, Nr. 278, Jud. Dolj, T153, P2419,2419/1

Nr. Crt	Nr cadastral Nr. topografic	Suprafața* (mp)	Observații / Referințe
A1		596	Sector cadastral:33 Teren imprejmuit;

**B. Partea II. Proprietari și acte**

Inscrieri privitoare la dreptul de proprietate și alte drepturi reale	Referințe
/	
Act Administrativ nr. TDP 2569-45298, din 15/01/1997 emis de CJSDPAT DOLJ;	
B1	A1
Intabulare, drept de PROPRIETATE, dobandit prin Reconstituire, cota actuala 1/1, cota initiala 1/1 1) GRIGOROIU I DUMITRU, Lipsă CNP	

**C. Partea III. SARCINI .**

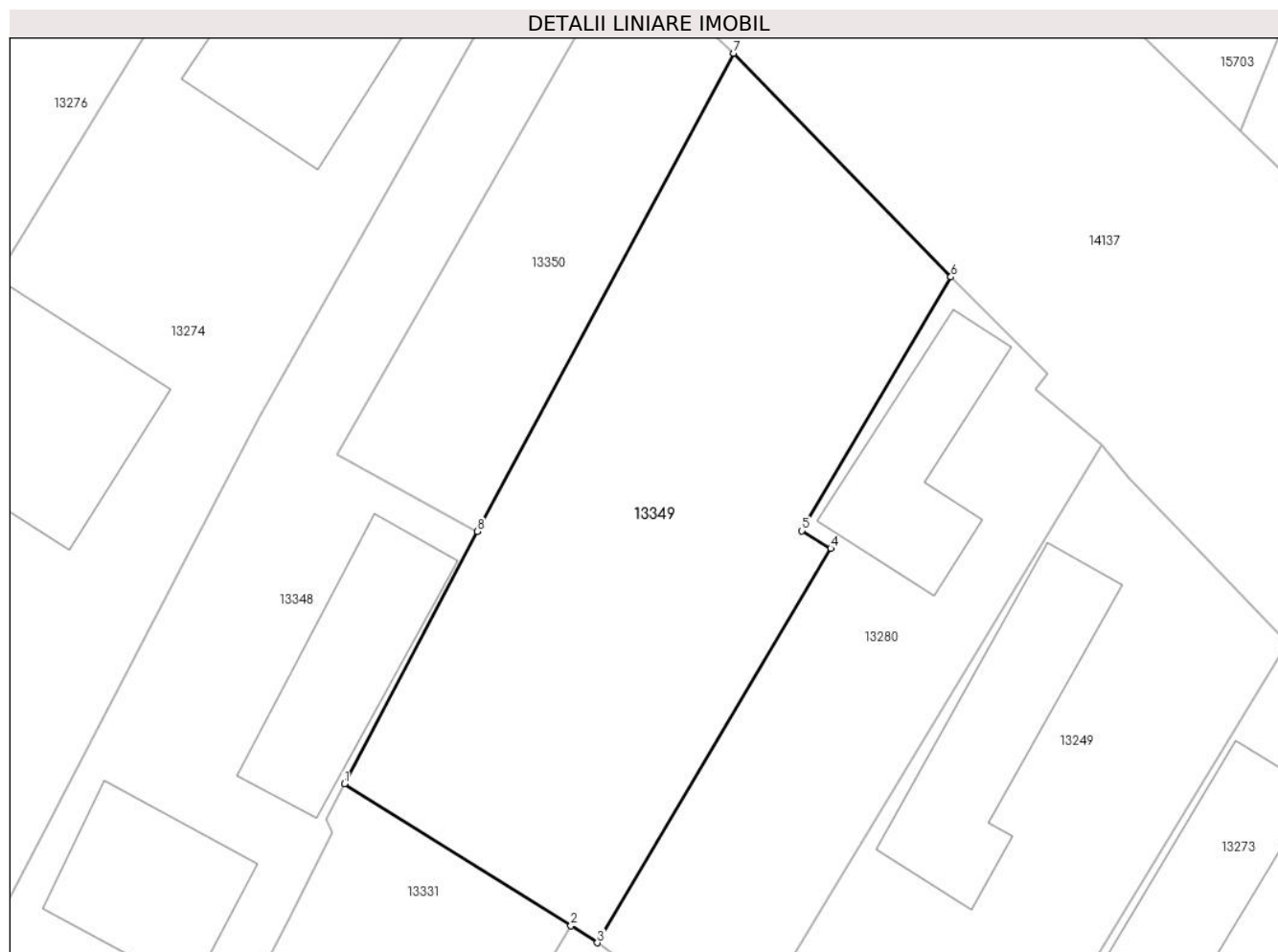
Inscrieri privind dezmembramintele dreptului de proprietate, drepturi reale de garanție și sarcini	Referințe
NU SUNT	

## Anexa Nr. 1 La Partea I

## Teren

Nr cadastral	Suprafața (mp)*	Observații / Referințe
	596	

\* Suprafața este determinată în planul de proiecție Stereo 70.



## Date referitoare la teren

Crt	Categorie folosință	Intravilan	Suprafața (mp)	Tarla	Parcelă	Nr. topo	Observații / Referințe
1	curți constructii	DA	360	153	2419,2419/1	-	
2	arabil	DA	236	153	2419,2419/1	-	

## Lungime Segmente

1) Valorile lungimilor segmentelor sunt obținute din proiecție în plan.

Punct început	X / Y	Punct sfârșit	X / Y	Lungime segment (** (m)
1	344.994,936 290.704,81	2	345.006,262 290.697,726	13.359
2	345.006,262 290.697,726	3	345.007,578 290.696,877	1.566
3	345.007,578 290.696,877	4	345.019,24 290.716,568	22.885
4	345.019,24 290.716,568	5	345.017,793 290.717,45	1.695

Punct început	X / Y	Punct sfârșit	X / Y	Lungime segment (** (m)
5	345.017,793 290.717,45	6	345.025,25 290.730,126	14.707
6	345.025,25 290.730,126	7	345.014,391 290.741,296	15.578
7	345.014,391 290.741,296	8	345.001,579 290.717,419	27.097
8	345.001,579 290.717,419	1	344.994,936 290.704,81	14.252

\*\* Lungimile segmentelor sunt determinate în planul de proiecție Stereo 70 și sunt rotunjite la 1 milimetru.

\*\*\* Distanța dintre puncte este formată din segmente cumulate ce sunt mai mici decât valoarea 1 milimetru.



**DATE DESPRE IMOBILUL NR. 13350**

Oficiul de Cadastru și Publicitate Imobiliară DOLJ  
Biroul de Cadastru și Publicitate Imobiliară Craiova

**A. Partea I. Descrierea imobilului**

TEREN Intravilan

Adresa: Loc. Cetate, Nr. 276B, Jud. Dolj, T153, P2418

Nr. Crt	Nr cadastral Nr. topografic	Suprafața* (mp)	Observații / Referințe
A1		214	Sector cadastral:33 Teren neimprejmuit;

**B. Partea II. Proprietari și acte**

Inscrieri privitoare la dreptul de proprietate și alte drepturi reale		Referințe
/		
Act Normativ nr. Legea 7, din 13/03/1996 emis de PARLAMENTUL ROMÂNIEI;		
B1	Inscrierea provizorie, drept de PROPRIETATE, dobandit prin Lege, cota actuala 1/1, cota initiala 1/1	A1
	1) <b>COMUNA CETATE</b> , CIF:4553470	
	<i>OBSERVATII: PROPRIETAR NEIDENTIFICAT</i>	

**C. Partea III. SARCINI .**

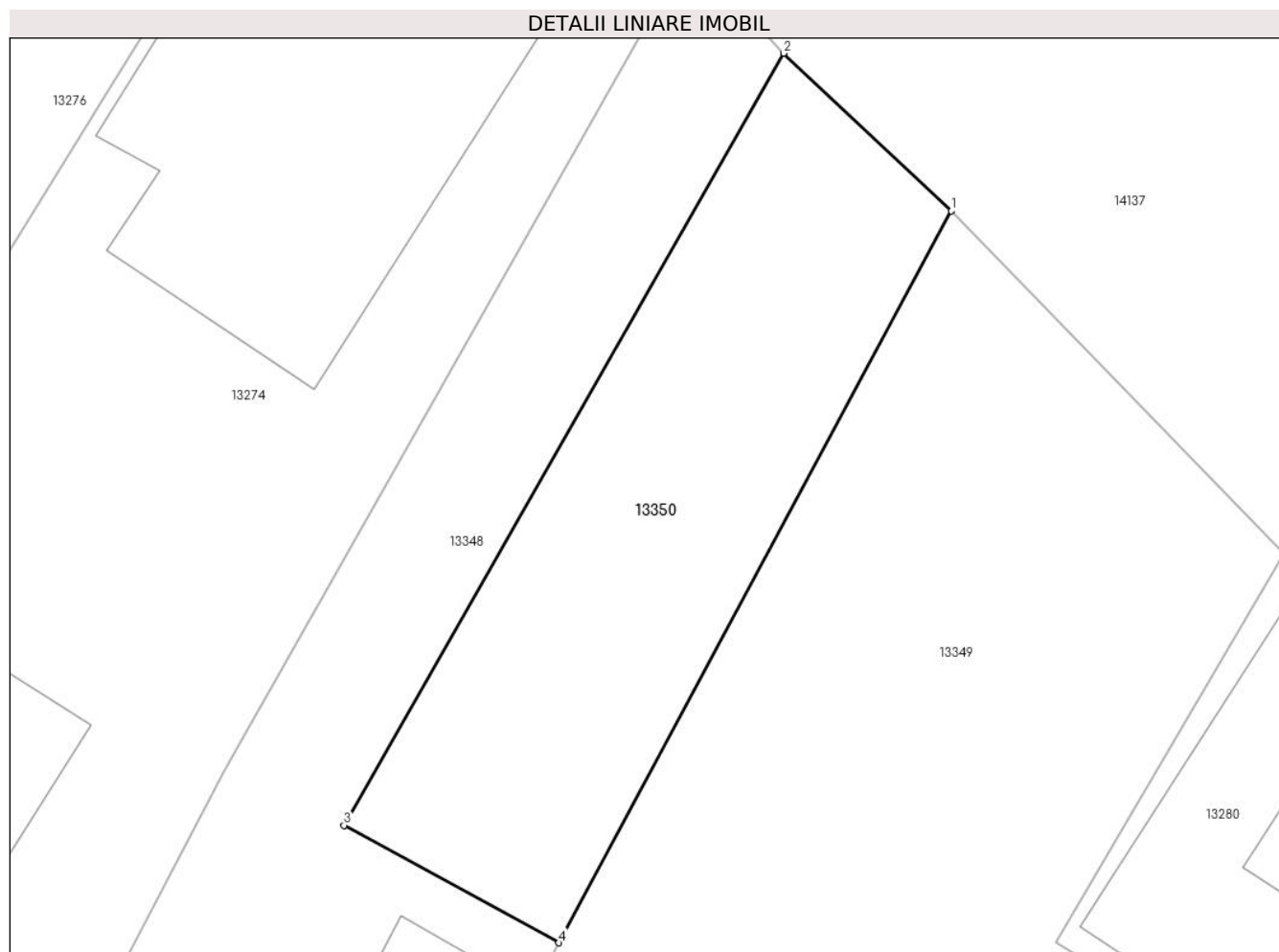
Inscrieri privind dezmembramintele dreptului de proprietate, drepturi reale de garanție și sarcini	Referințe
NU SUNT	

## Anexa Nr. 1 La Partea I

## Teren

Nr cadastral	Suprafața (mp)*	Observații / Referințe
	214	

\* Suprafața este determinată în planul de proiecție Stereo 70.



## Date referitoare la teren

Crt	Categorie folosință	Intravilan	Suprafața (mp)	Tarla	Parcelă	Nr. topo	Observații / Referințe
1	curți constructii	DA	214	153	2418	-	

## Lungime Segmente

1) Valorile lungimilor segmentelor sunt obținute din proiecție în plan.

Punct început	X / Y	Punct sfârșit	X / Y	Lungime segment (** (m)
1	345.014,391 290.741,296	2	345.008,913 290.746,442	7.516
2	345.008,913 290.746,442	3	344.994,558 290.721,251	28.994
3	344.994,558 290.721,251	4	345.001,579 290.717,419	7.999
4	345.001,579 290.717,419	1	345.014,391 290.741,296	27.097

**\*\* Lungimile segmentelor sunt determinate în planul de proiecție Stereo 70 și sunt rotunjite la 1 milimetru.**

**\*\*\* Distanța dintre puncte este formată din segmente cumulate ce sunt mai mici decât valoarea 1 milimetru.**





**DATE DESPRE IMOBILUL NR. 13351**

Oficiul de Cadastru și Publicitate Imobiliară DOLJ  
Biroul de Cadastru și Publicitate Imobiliară Craiova

**A. Partea I. Descrierea imobilului**

TEREN Intravilan

Adresa: Loc. Cetate, Nr. 14, Jud. Dolj, T153, P2431

Nr. Crt	Nr cadastral Nr. topografic	Suprafața* (mp)	Observații / Referințe
A1		411	Sector cadastral:33 Teren imprejmuit;

**Construcții**

Crt	Nr cadastral Nr. topografic	Adresa	Observații / Referințe
A1.2		Loc. Cetate, Nr. 14, Jud. Dolj, T153, P2431	Nr. niveluri:1; S. construita la sol:42 mp;

**B. Partea II. Proprietari și acte**

Inscrieri privitoare la dreptul de proprietate și alte drepturi reale		Referințe
/		
Act Administrativ nr. TDP 3033-1372, din 03/09/2002 emis de CJSDPAT DOLJ;		
B1	Intabulare, drept de PROPRIETATE, dobandit prin Reconstituire, cota actuala 1/1, cota initiala 1/1 1) TĂRĂBUȚĂ P OLIMPIA	A1
Act Normativ nr. Legea 7, din 13/03/1996 emis de PARLAMENTUL ROMÂNIEI;		
B2	Intabulare, drept de PROPRIETATE, dobandit prin Lege, cota actuala 1/1, cota initiala 1/1 1) TĂRĂBUȚĂ P OLIMPIA	A1.2

**C. Partea III. SARCINI .**

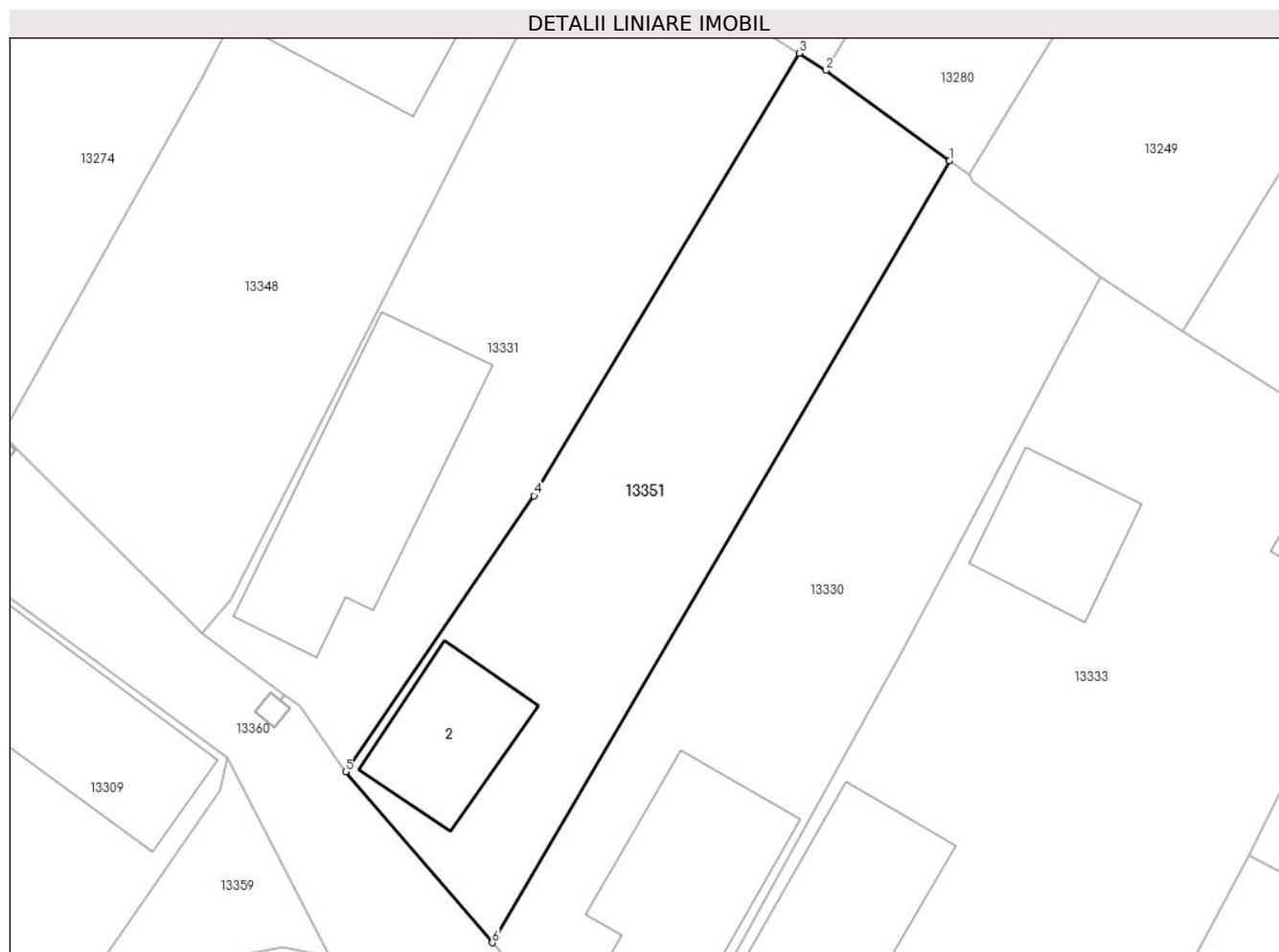
Inscrieri privind dezmembramintele dreptului de proprietate, drepturi reale de garanție și sarcini	Referințe
NU SUNT	

## Anexa Nr. 1 La Partea I

## Teren

Nr cadastral	Suprafața (mp)*	Observații / Referințe
	411	

\* Suprafața este determinată în planul de proiecție Stereo 70.



## Date referitoare la teren

Crt	Categorie folosință	Intra vilan	Suprafața (mp)	Tarla	Parcelă	Nr. topo	Observații / Referințe
1	curți constructii	DA	411	153	2431	-	

## Date referitoare la construcții

Crt	Număr	Destinație construcție	Supraf. (mp)	Situație juridică	Observații / Referințe
A1.2		constructii anexa	42	Cu acte	Nr. niveluri:1; S. construita la sol:42 mp;

## Lungime Segmente

1) Valorile lungimilor segmentelor sunt obținute din proiecție în plan.

Punct început	X / Y	Punct sfârșit	X / Y	Lungime segment (** (m)
1	345.013,665 290.692,436	2	345.007,578 290.696,877	7.535
2	345.007,578 290.696,877	3	345.006,262 290.697,726	1.566
3	345.006,262 290.697,726	4	344.993,218 290.675,953	25.381
4	344.993,218 290.675,953	5	344.983,942 290.662,386	16.435

Punct început	X / Y	Punct sfârșit	X / Y	Lungime segment (** (m)
5	344.983,942 290.662,386	6	344.991,149 290.653,976	11.076
6	344.991,149 290.653,976	1	345.013,665 290.692,436	44.566

\*\* Lungimile segmentelor sunt determinate în planul de proiecție Stereo 70 și sunt rotunjite la 1 milimetru.

\*\*\* Distanța dintre puncte este formată din segmente cumulate ce sunt mai mici decât valoarea 1 milimetru.



**DATE DESPRE IMOBILUL NR. 13352**

Oficiul de Cadastru și Publicitate Imobiliară DOLJ  
Biroul de Cadastru și Publicitate Imobiliară Craiova

**A. Partea I. Descrierea imobilului**

TEREN Intravilan

Adresa: Loc. Cetate, Nr. 348, Jud. Dolj, T150, P2354,2354/1

Nr. Crt	Nr cadastral Nr. topografic	Suprafața* (mp)	Observații / Referințe
A1		833	Sector cadastral:33 Teren neimpregmuit;

**Construcții**

Crt	Nr cadastral Nr. topografic	Adresa	Observații / Referințe
A1.1		Loc. Cetate, Nr. 348, Jud. Dolj, T150, P2354,2354/1	Nr. niveluri:1; S. construita la sol:48 mp;

**B. Partea II. Proprietari și acte**

Inscrieri privitoare la dreptul de proprietate și alte drepturi reale		Referințe
/		
Act Administrativ nr. TDP 602-15010, din 10/01/1994 emis de CJSDPAT DOLJ;		
B1	Intabulare, drept de PROPRIETATE, dobandit prin Reconstituire, cota actuala 1/1, cota initiala 1/1 1) ȘANDRU N CONSTANTIN, Lipsă CNP	A1
Act Normativ nr. Legea 7, din 13/03/1996 emis de PARLAMENTUL ROMÂNIEI;		
B2	Intabulare, drept de PROPRIETATE, dobandit prin Lege, cota actuala 1/1, cota initiala 1/1 1) ȘANDRU N CONSTANTIN, Lipsă CNP	A1.1

**C. Partea III. SARCINI .**

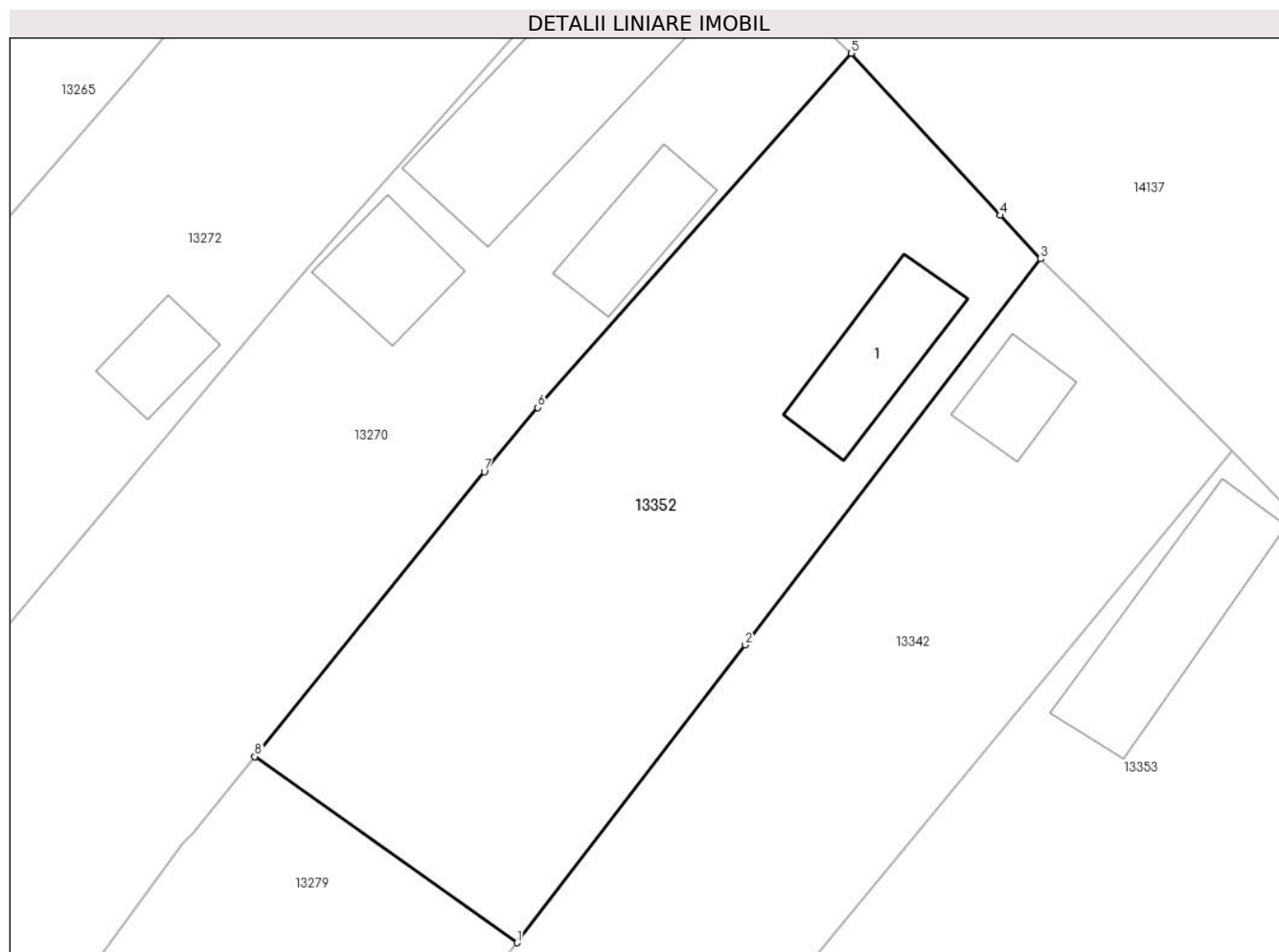
Inscrieri privind dezmembramintele dreptului de proprietate, drepturi reale de garanție și sarcini	Referințe
NU SUNT	

## Anexa Nr. 1 La Partea I

## Teren

Nr cadastral	Suprafața (mp)*	Observații / Referințe
	833	

\* Suprafața este determinată în planul de proiecție Stereo 70.



## Date referitoare la teren

Crt	Categorie folosință	Intra vilan	Suprafața (mp)	Tarla	Parcelă	Nr. topo	Observații / Referințe
1	curți constructii	DA	461	150	2354,2354/1	-	
2	vie	DA	372	150	2354,2354/1	-	

## Date referitoare la construcții

Crt	Număr	Destinație construcție	Supraf. (mp)	Situație juridică	Observații / Referințe
A1.1		construcții de locuințe	48	Cu acte	Nr. niveluri:1; S. construita la sol:48 mp;

## Lungime Segmente

1) Valorile lungimilor segmentelor sunt obținute din proiecție în plan.

Punct început	X / Y	Punct sfârșit	X / Y	Lungime segment (** (m)
1	345.455,435 290.211,093	2	345.468,075 290.227,601	20.791
2	345.468,075 290.227,601	3	345.484,459 290.249,002	26.953
3	345.484,459 290.249,002	4	345.482,241 290.251,416	3.278

Punct început	X / Y	Punct sfârșit	X / Y	Lungime segment (** (m)
4	345.482,241 290.251,416	5	345.473,983 290.260,402	12.204
5	345.473,983 290.260,402	6	345.456,583 290.240,764	26.238
6	345.456,583 290.240,764	7	345.453,61 290.237,205	4.637
7	345.453,61 290.237,205	8	345.440,893 290.221,417	20.273
8	345.440,893 290.221,417	1	345.455,435 290.211,093	17.834

\*\* Lungimile segmentelor sunt determinate în planul de proiecție Stereo 70 și sunt rotunjite la 1 milimetru.

\*\*\* Distanța dintre puncte este formată din segmente cumulate ce sunt mai mici decât valoarea 1 milimetru.





**DATE DESPRE IMOBILUL NR. 13353**

Oficiul de Cadastru și Publicitate Imobiliară DOLJ  
Biroul de Cadastru și Publicitate Imobiliară Craiova

**A. Partea I. Descrierea imobilului**

TEREN Intravilan

Adresa: Loc. Cetate, Nr. 352, Jud. Dolj, T150, P2352, 2352/1

Nr. Crt	Nr cadastral Nr. topografic	Suprafața* (mp)	Observații / Referințe
A1		1.150	Sector cadastral:33 Teren neimpregmuit;

**Construcții**

Crt	Nr cadastral Nr. topografic	Adresa	Observații / Referințe
A1.1		Loc. Cetate, Nr. 352, Jud. Dolj, T150, P2352, 2352/1	Nr. niveluri:1; S. construita la sol:73 mp;

**B. Partea II. Proprietari și acte**

Inscrieri privitoare la dreptul de proprietate și alte drepturi reale		Referințe
/		
Act Administrativ nr. TDP 1643-2188, din 16/02/1995 emis de CJSDPAT DOLJ;		
B1	Intabulare, drept de PROPRIETATE, dobandit prin Reconstituire, cota actuala 1/1, cota initiala 1/1 1) ȘTEFAN F ELENA, Lipsă CNP	A1
Act Normativ nr. Legea 7, din 13/03/1996 emis de PARLAMENTUL ROMÂNIEI;		
B2	Intabulare, drept de PROPRIETATE, dobandit prin Lege, cota actuala 1/1, cota initiala 1/1 1) ȘTEFAN F ELENA, Lipsă CNP	A1.1

**C. Partea III. SARCINI .**

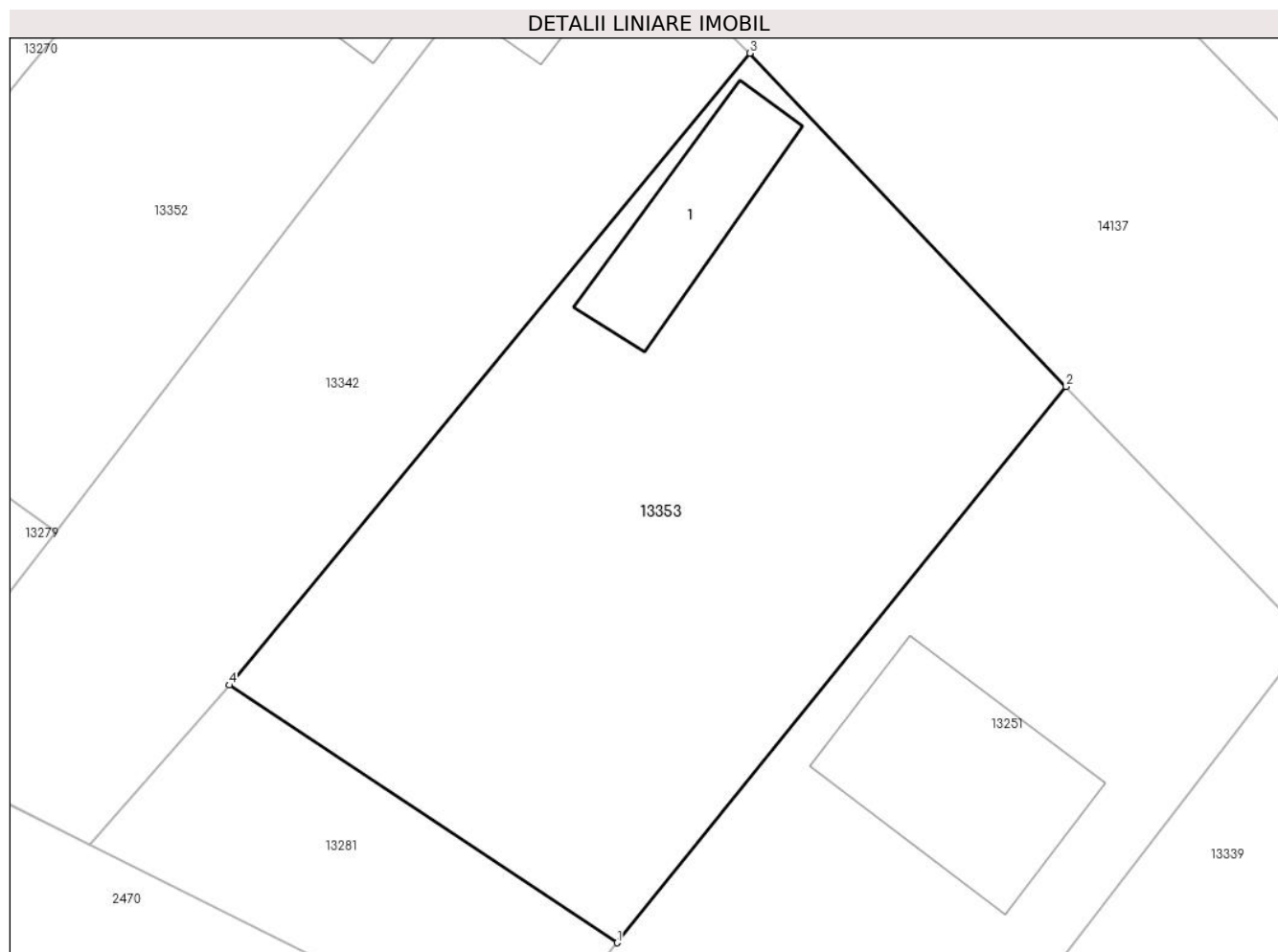
Inscrieri privind dezmembramintele dreptului de proprietate, drepturi reale de garanție și sarcini	Referințe
NU SUNT	

## Anexa Nr. 1 La Partea I

## Teren

Nr cadastral	Suprafața (mp)*	Observații / Referințe
	1.150	

\* Suprafața este determinată în planul de proiecție Stereo 70.



## Date referitoare la teren

Crt	Categorie folosință	Intravilan	Suprafața (mp)	Tarla	Parcelă	Nr. topo	Observații / Referințe
1	curți construcții	DA	416	150	2352, 2352/1	-	
2	arabil	DA	734	150	2352, 2352/1	-	

## Date referitoare la construcții

Crt	Număr	Destinație construcție	Supraf. (mp)	Situație juridică	Observații / Referințe
A1.1		construcții de locuințe	73	Cu acte	Nr. niveluri:1; S. construita la sol:73 mp;

## Lungime Segmente

1) Valorile lungimilor segmentelor sunt obținute din proiecție în plan.

Punct început	X / Y	Punct sfârșit	X / Y	Lungime segment (** (m)
1	345.487,52 290.187,593	2	345.513,183 290.219,356	40.835
2	345.513,183 290.219,356	3	345.495,109 290.238,39	26.248
3	345.495,109 290.238,39	4	345.465,352 290.202,307	46.77

Punct început	X / Y	Punct sfârșit	X / Y	Lungime segment (** (m)
4	345.465,352 290.202,307	1	345.487,52 290.187,593	26.607

\*\* Lungimile segmentelor sunt determinate în planul de proiecție Stereo 70 și sunt rotunjite la 1 milimetru.

\*\*\* Distanța dintre puncte este formată din segmente cumulate ce sunt mai mici decât valoarea 1 milimetru.



**DATE DESPRE IMOBILUL NR. 13354**

Oficiul de Cadastru și Publicitate Imobiliară DOLJ  
 Biroul de Cadastru și Publicitate Imobiliară Craiova

**A. Partea I. Descrierea imobilului**

TEREN Intravilan

Adresa: Loc. Cetate, Jud. Dolj, T155, P1288/1

Nr. Crt	Nr cadastral Nr. topografic	Suprafața* (mp)	Observații / Referințe
A1		2.591	Sector cadastral:33 Teren neimprejmuit;

**B. Partea II. Proprietari și acte**

Inscrieri privitoare la dreptul de proprietate și alte drepturi reale	Referințe
/	
Act Normativ nr. Legea 7, din 13/03/1996 emis de PARLAMENTUL ROMÂNIEI;	
B1	A1
Inscrierea provizorie, drept de PROPRIETATE, dobandit prin Lege, cota actuala 1/1, cota initiala 1/1	
1) <b>COMUNA CETATE</b> , CIF:4553470	
OBSERVATII: PROPRIETAR NEIDENTIFICAT	

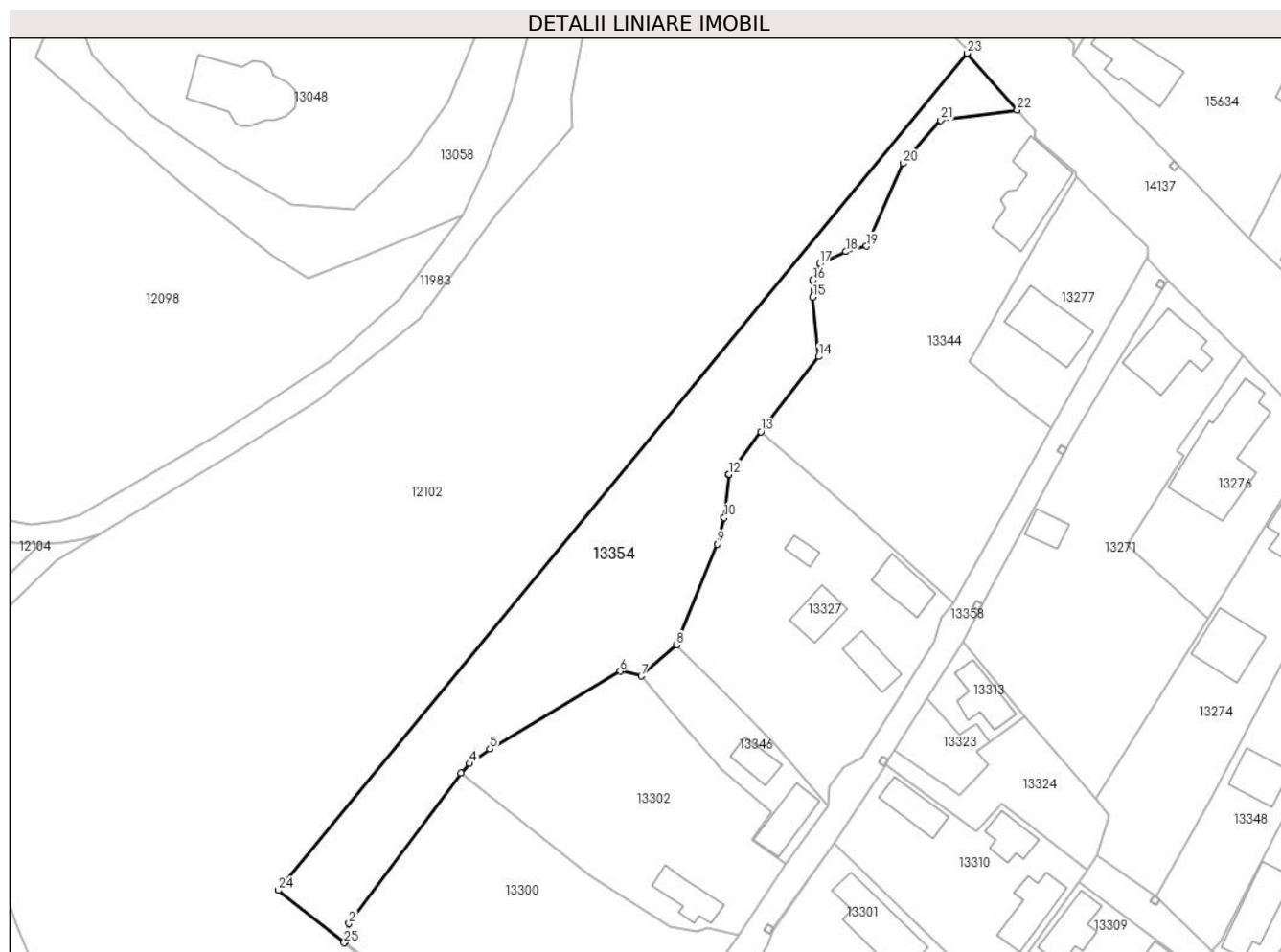
**C. Partea III. SARCINI .**

Inscrieri privind dezmembramintele dreptului de proprietate, drepturi reale de garanție și sarcini	Referințe
NU SUNT	

**Teren**

Nr cadastral	Suprafața (mp)*	Observații / Referințe
	2.591	

\* Suprafața este determinată în planul de proiecție Stereo 70.



**Date referitoare la teren**

Crt	Categorie folosință	Intra vilan	Suprafața (mp)	Tarla	Parcelă	Nr. topo	Observații / Referințe
1	neproductiv	DA	2.591	155	1288/1	-	

**Lungime Segmente**

1) Valorile lungimilor segmentelor sunt obținute din proiecție în plan.

Punct început	X / Y	Punct sfârșit	X / Y	Lungime segment (** (m)
1	344.824,212 290.670,845	2	344.825,031 290.674,096	3.353
3	344.844,68 290.700,599	4	344.846,221 290.702,241	2.252
5	344.849,826 290.704,786	6	344.872,729 290.718,475	26.682
7	344.876,439 290.717,608	8	344.882,646 290.723,119	8.3
9	344.889,798 290.740,816	10	344.891,026 290.745,465	4.808

Punct început	X / Y	Punct sfârșit	X / Y	Lungime segment (** (m)
2	344.825,031 290.674,096	3	344.844,68 290.700,599	32.992
4	344.846,221 290.702,241	5	344.849,826 290.704,786	4.413
6	344.872,729 290.718,475	7	344.876,439 290.717,608	3.81
8	344.882,646 290.723,119	9	344.889,798 290.740,816	19.088
10	344.891,026 290.745,465	11	344.891,859 290.753,052	7.633

Punct început	X / Y	Punct sfârșit	X / Y	Lungime segment (** (m)
11	344.891,859 290.753,052	12	344.891,886 290.753,086	0.043
13	344.897,483 290.760,551	14	344.907,657 290.773,76	16.673
15	344.906,577 290.784,224	16	344.906,634 290.787,221	2.998
17	344.907,821 290.790,105	18	344.912,429 290.792,225	5.072
19	344.916,076 290.793,187	20	344.922,523 290.807,723	15.902
21	344.929,118 290.815,302	22	344.942,547 290.817,133	13.553
23	344.933,743 290.827,1	24	344.812,585 290.679,931	190.625
25	344.824,163 290.670,728	1	344.824,212 290.670,845	0.127

Punct început	X / Y	Punct sfârșit	X / Y	Lungime segment (** (m)
12	344.891,886 290.753,086	13	344.897,483 290.760,551	9.33
14	344.907,657 290.773,76	15	344.906,577 290.784,224	10.52
16	344.906,634 290.787,221	17	344.907,821 290.790,105	3.119
18	344.912,429 290.792,225	19	344.916,076 290.793,187	3.772
20	344.922,523 290.807,723	21	344.929,118 290.815,302	10.047
22	344.942,547 290.817,133	23	344.933,743 290.827,1	13.299
24	344.812,585 290.679,931	25	344.824,163 290.670,728	14.79

\*\* Lungimile segmentelor sunt determinate în planul de proiecție Stereo 70 și sunt rotunjite la 1 milimetru.

\*\*\* Distanța dintre puncte este formată din segmente cumulate ce sunt mai mici decât valoarea 1 milimetru.





**DATE DESPRE IMOBILUL NR. 13355**

Oficiul de Cadastru și Publicitate Imobiliară DOLJ  
Biroul de Cadastru și Publicitate Imobiliară Craiova

**A. Partea I. Descrierea imobilului**

TEREN Necunoscut

Adresa: Loc. Cetate, Jud. Dolj, De 1283- Tronson 2

Nr. Crt	Nr cadastral Nr. topografic	Suprafața* (mp)	Observații / Referințe
A1	34906	2.864	Sector cadastral:33 Teren neimprejmuit;

**B. Partea II. Proprietari și acte**

Inscrieri privitoare la dreptul de proprietate și alte drepturi reale		Referințe
<b>60350 / 20/04/2017</b>		
Act Administrativ nr. Hotararea Consiliului Local nr.83, din 27/11/2015 emis de Consiliul Local Cetate (act administrativ nr Referat de legalitate nr:13175 din 01.02.2016, emis de Prefectura Judetului Dolj);		
B1	Inscrierea provizorie, drept de PROPRIETATE, dobandit prin Lege, cota actuala 1/1, cota initiala 1/1 1) <b>COMUNA CETATE</b> , CIF:4553470, domeniul public	A1

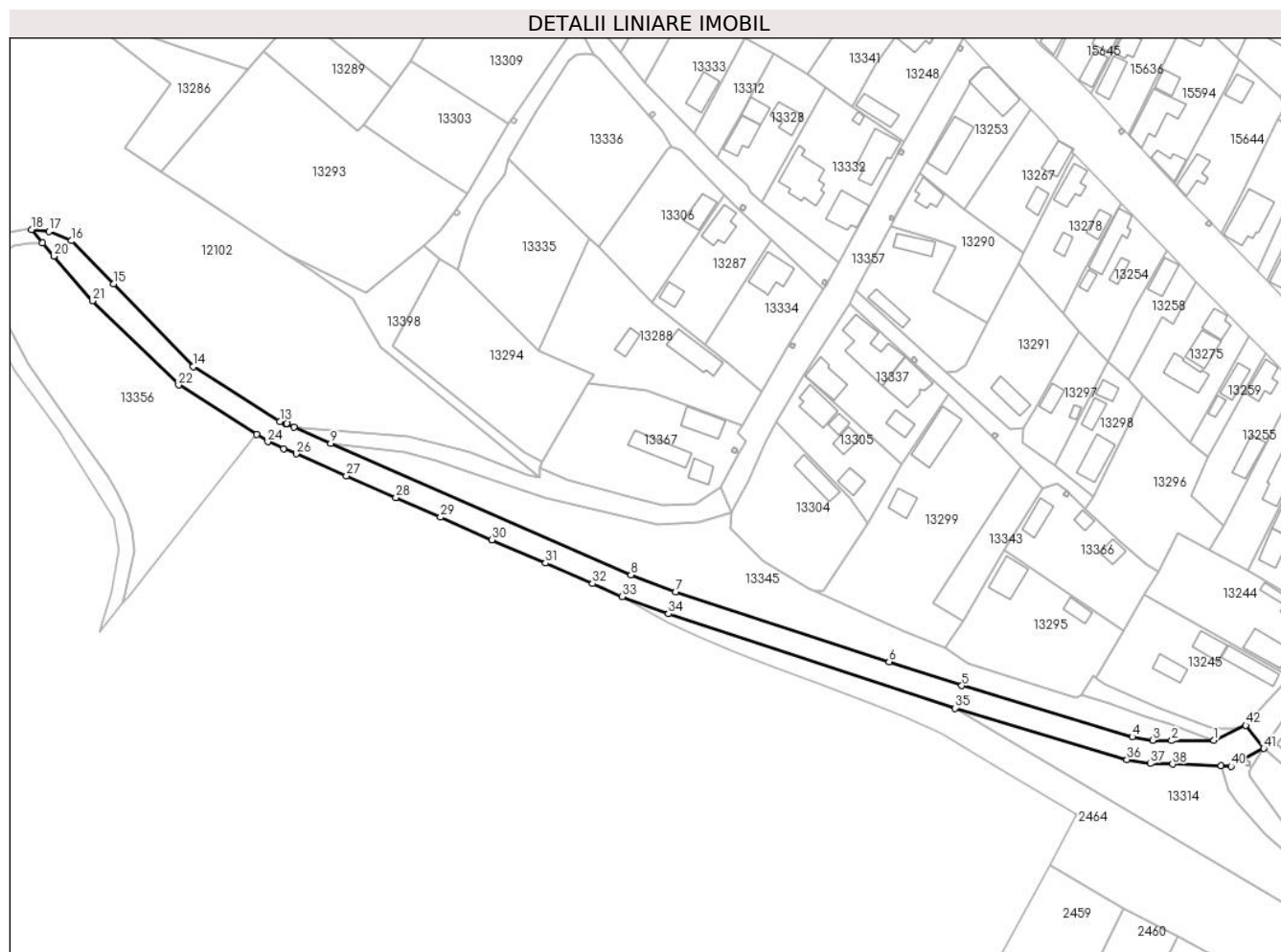
**C. Partea III. SARCINI .**

Inscrieri privind dezmembramintele dreptului de proprietate, drepturi reale de garanție și sarcini	Referințe
NU SUNT	

**Teren**

Nr cadastral	Suprafața (mp)*	Observații / Referințe
34906	2.864	

\* Suprafața este determinată în planul de proiecție Stereo 70.



**Date referitoare la teren**

Crt	Categorie folosință	Intravilan	Suprafața (mp)	Tarla	Parcelă	Nr. topo	Observații / Referințe
1	drum	DA	605	-	-	-	
2	drum	NU	2.259	-	-	-	

**Lungime Segmente**

1) Valorile lungimilor segmentelor sunt obținute din proiecție în plan.

Punct început	X / Y	Punct sfârșit	X / Y	Lungime segment	Punct început	X / Y	Punct sfârșit	X / Y	Lungime segment	Punct început	X / Y	Punct sfârșit	X / Y	Lungime segment
1	345.168,402 290.448,834	2	345.155,786 290.448,77	12.616	2	345.155,786 290.448,77	3	345.150,079 290.448,915	5.709	3	345.150,079 290.448,915	4	345.144,004 290.449,936	6.16
4	345.144,004 290.449,936	5	345.093,146 290.465,147	53.084	5	345.093,146 290.465,147	6	345.071,403 290.472,301	22.89	6	345.071,403 290.472,301	7	345.007,8 290.493,228	66.957
7	345.007,8 290.493,228	8	344.994,37 290.498,194	14.319	8	344.994,37 290.498,194	9	344.904,765 290.537,417	97.814	9	344.904,765 290.537,417	10	344.893,737 290.542,244	12.038
10	344.893,737 290.542,244	11	344.891,429 290.543,223	2.507	11	344.891,429 290.543,223	12	344.891,63 290.543,385	0.258	12	344.891,63 290.543,385	13	344.889,56 290.544,016	2.164
13	344.889,56 290.544,016	14	344.863,714 290.560,365	30.583	14	344.863,714 290.560,365	15	344.839,895 290.585,07	34.317	15	344.839,895 290.585,07	16	344.827,333 290.597,877	17.939

Punct început	X / Y	Punct sfârșit	X / Y	Lungime segment	Punct început	X / Y	Punct sfârșit	X / Y	Lungime segment	Punct început	X / Y	Punct sfârșit	X / Y	Lungime segment
16	344.827,333 290.597,877	17	344.820,632 290.600,687	7.266	17	344.820,632 290.600,687	18	344.815,464 290.601,218	5.195	18	344.815,464 290.601,218	19	344.818,705 290.597,308	5.079
19	344.818,705 290.597,308	20	344.822,04 290.593,296	5.217	20	344.822,04 290.593,296	21	344.833,591 290.579,952	17.649	21	344.833,591 290.579,952	22	344.859,353 290.554,841	35.976
22	344.859,353 290.554,841	23	344.882,567 290.540,084	27.507	23	344.882,567 290.540,084	24	344.885,961 290.537,927	4.021	24	344.885,961 290.537,927	25	344.890,746 290.535,915	5.191
25	344.890,746 290.535,915	26	344.894,431 290.534,302	4.023	26	344.894,431 290.534,302	27	344.909,443 290.527,73	16.388	27	344.909,443 290.527,73	28	344.924,197 290.521,272	16.105
28	344.924,197 290.521,272	29	344.937,506 290.515,446	14.528	29	344.937,506 290.515,446	30	344.952,864 290.508,723	16.765	30	344.952,864 290.508,723	31	344.968,87 290.501,716	17.473
31	344.968,87 290.501,716	32	344.982,867 290.495,589	15.279	32	344.982,867 290.495,589	33	344.991,75 290.491,7	9.697	33	344.991,75 290.491,7	34	345.005,491 290.486,619	14.65
34	345.005,491 290.486,619	35	345.091,027 290.458,475	90.047	35	345.091,027 290.458,475	36	345.142,415 290.443,105	53.637	36	345.142,415 290.443,105	37	345.149,406 290.441,93	7.089
37	345.149,406 290.441,93	38	345.156,074 290.441,76	6.67	38	345.156,074 290.441,76	39	345.170,543 290.441,2	14.48	39	345.170,543 290.441,2	40	345.173,464 290.441,087	2.923
40	345.173,464 290.441,087	41	345.183,27 290.446,425	11.165	41	345.183,27 290.446,425	42	345.177,892 290.453,367	8.781	42	345.177,892 290.453,367	1	345.168,402 290.448,834	10.517

\*\* Lungimile segmentelor sunt determinate în planul de proiecție Stereo 70 și sunt rotunjite la 1 milimetru.

\*\*\* Distanța dintre puncte este formată din segmente cumulate ce sunt mai mici decât valoarea 1 milimetru.



**DATE DESPRE IMOBILUL NR. 13356**

Oficiul de Cadastru și Publicitate Imobiliară DOLJ  
Biroul de Cadastru și Publicitate Imobiliară Craiova

**A. Partea I. Descrierea imobilului**

TEREN Extravilan

Adresa: Jud. Dolj, T155, P1265

Nr. Crt	Nr cadastral Nr. topografic	Suprafața* (mp)	Observații / Referințe
A1		3.021	Sector cadastral:33 Teren neimprejmuit;

**B. Partea II. Proprietari și acte**

Inscrieri privitoare la dreptul de proprietate și alte drepturi reale	Referințe
/	
Act Normativ nr. Legea 7, din 13/03/1996 emis de PARLAMENTUL ROMANIEI;	
B1	A1
Intabulare, drept de PROPRIETATE, dobandit prin Lege, cota actuala 1/1, cota initiala 1/1	
1) <b>COMUNA CETATE</b> , CIF:4553470	
<i>OBSERVATII: Rezerva comisiei locale de fond funciar</i>	

**C. Partea III. SARCINI .**

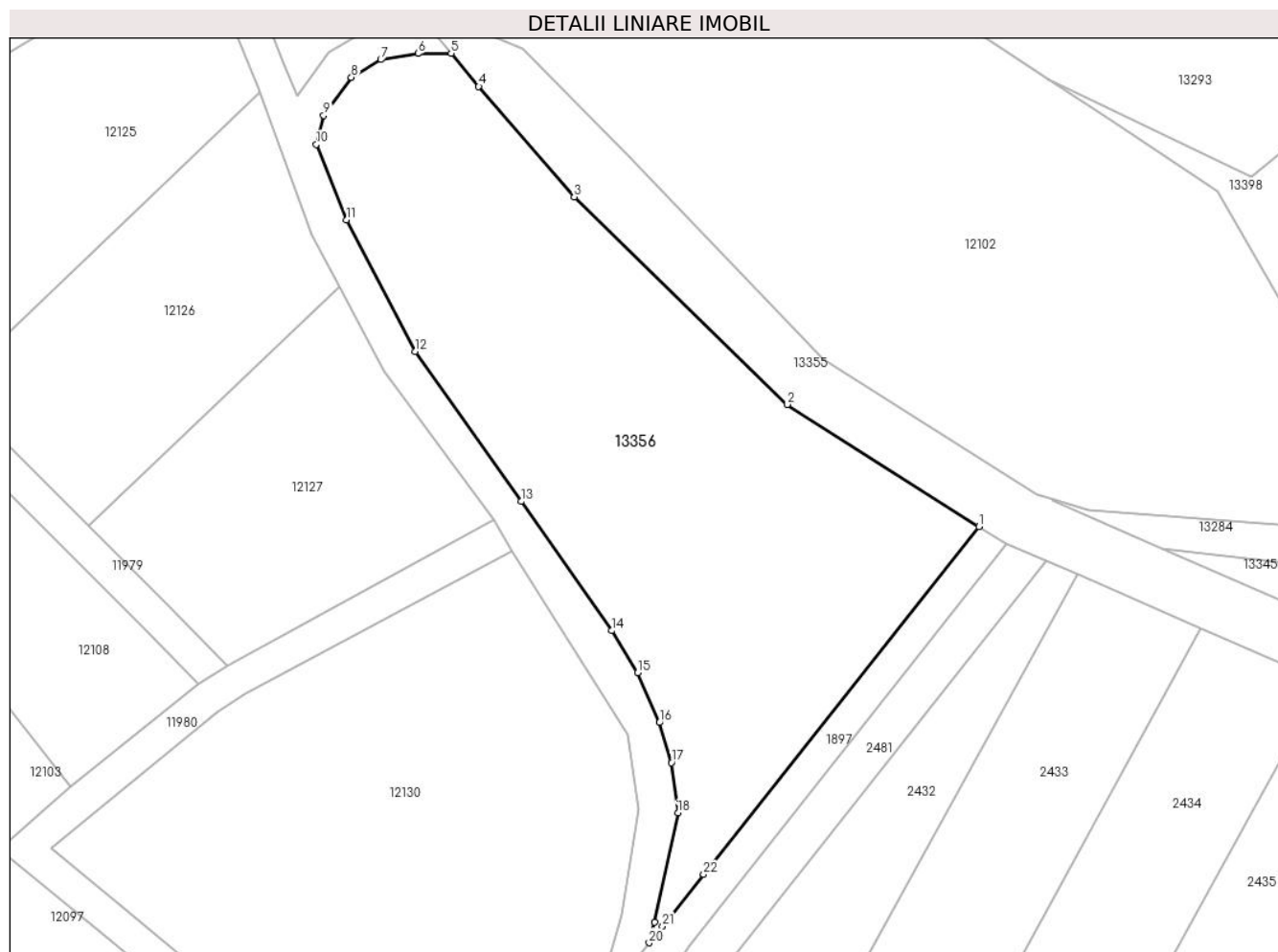
Inscrieri privind dezmembramintele dreptului de proprietate, drepturi reale de garanție și sarcini	Referințe
NU SUNT	

## Anexa Nr. 1 La Partea I

## Teren

Nr cadastral	Suprafața (mp)*	Observații / Referințe
	3.021	

\* Suprafața este determinată în planul de proiecție Stereo 70.



## Date referitoare la teren

Crt	Categorie folosință	Intravilan	Suprafața (mp)	Tarla	Parcelă	Nr. topo	Observații / Referințe
1	pasune	NU	3.021	155	1265	-	

## Lungime Segmente

1) Valorile lungimilor segmentelor sunt obținute din proiecție în plan.

Punct început	X / Y	Punct sfârșit	X / Y	Lungime segment (** (m)
1	344.882,567 290.540,084	2	344.859,353 290.554,841	27.507
3	344.833,591 290.579,952	4	344.822,04 290.593,296	17.649
5	344.818,705 290.597,308	6	344.814,706 290.597,275	3.999
7	344.810,192 290.596,534	8	344.806,638 290.594,389	4.151
9	344.803,273 290.589,792	10	344.802,39 290.586,282	3.619

Punct început	X / Y	Punct sfârșit	X / Y	Lungime segment (** (m)
2	344.859,353 290.554,841	3	344.833,591 290.579,952	35.976
4	344.822,04 290.593,296	5	344.818,705 290.597,308	5.217
6	344.814,706 290.597,275	7	344.810,192 290.596,534	4.574
8	344.806,638 290.594,389	9	344.803,273 290.589,792	5.697
10	344.802,39 290.586,282	11	344.806,038 290.577,142	9.841

Punct început	X / Y	Punct sfârșit	X / Y	Lungime segment (** (m)
11	344.806,038 290.577,142	12	344.814,326 290.561,264	17.911
13	344.827,172 290.543,113	14	344.838,11 290.527,491	19.071
15	344.841,282 290.522,415	16	344.843,896 290.516,389	6.569
17	344.845,375 290.511,538	18	344.846,136 290.505,479	6.107
19	344.843,299 290.492,267	20	344.842,662 290.489,771	2.576
21	344.844,279 290.491,767	22	344.849,249 290.498,039	8.002

Punct început	X / Y	Punct sfârșit	X / Y	Lungime segment (** (m)
12	344.814,326 290.561,264	13	344.827,172 290.543,113	22.237
14	344.838,11 290.527,491	15	344.841,282 290.522,415	5.986
16	344.843,896 290.516,389	17	344.845,375 290.511,538	5.071
18	344.846,136 290.505,479	19	344.843,299 290.492,267	13.513
20	344.842,662 290.489,771	21	344.844,279 290.491,767	2.569
22	344.849,249 290.498,039	1	344.882,567 290.540,084	53.646

\*\* Lungimile segmentelor sunt determinate în planul de proiecție Stereo 70 și sunt rotunjite la 1 milimetru.

\*\*\* Distanța dintre puncte este formată din segmente cumulate ce sunt mai mici decât valoarea 1 milimetru.





**DATE DESPRE IMOBILUL NR. 13357**

Oficiul de Cadastru și Publicitate Imobiliară DOLJ  
Biroul de Cadastru și Publicitate Imobiliară Craiova

**A. Partea I. Descrierea imobilului**

TEREN Intravilan

Adresa: Loc. Cetate, Str Crisan, Jud. Dolj

Nr. Crt	Nr cadastral Nr. topografic	Suprafața* (mp)	Observații / Referințe
A1	33551	1.258	Sector cadastral:33 Teren neimprejmut;

**B. Partea II. Proprietari și acte**

Inscrieri privitoare la dreptul de proprietate și alte drepturi reale		Referințe
<b>92291 / 05/08/2015</b>		
Act Administrativ nr. RFERAT DE LEGALITATE NR.3755, din 22/05/2015 emis de PREFECTURA DOLJ (HOTARAREA NR.12/27-02-2015 emis de CONSILIUL LOCAL CETATE;);		
B1	Inscrierea provizorie, drept de PROPRIETATE, dobandit prin Lege, cota actuala 1/1, cota initiala 1/1 1) <b>COMUNA CETATE DOMENIU PUBLIC</b> , CIF:9999999999999, LIPSA CUI	A1
B2	Inscrierea provizorie, drept de ADMINISTRARE, dobandit prin Lege, cota actuala 1/1, cota initiala 1/1 1) <b>CONSILIUL LOCAL AL COMUNEI CETATE</b> , CIF:9999999999999, LIPSA CUI	A1

**C. Partea III. SARCINI .**

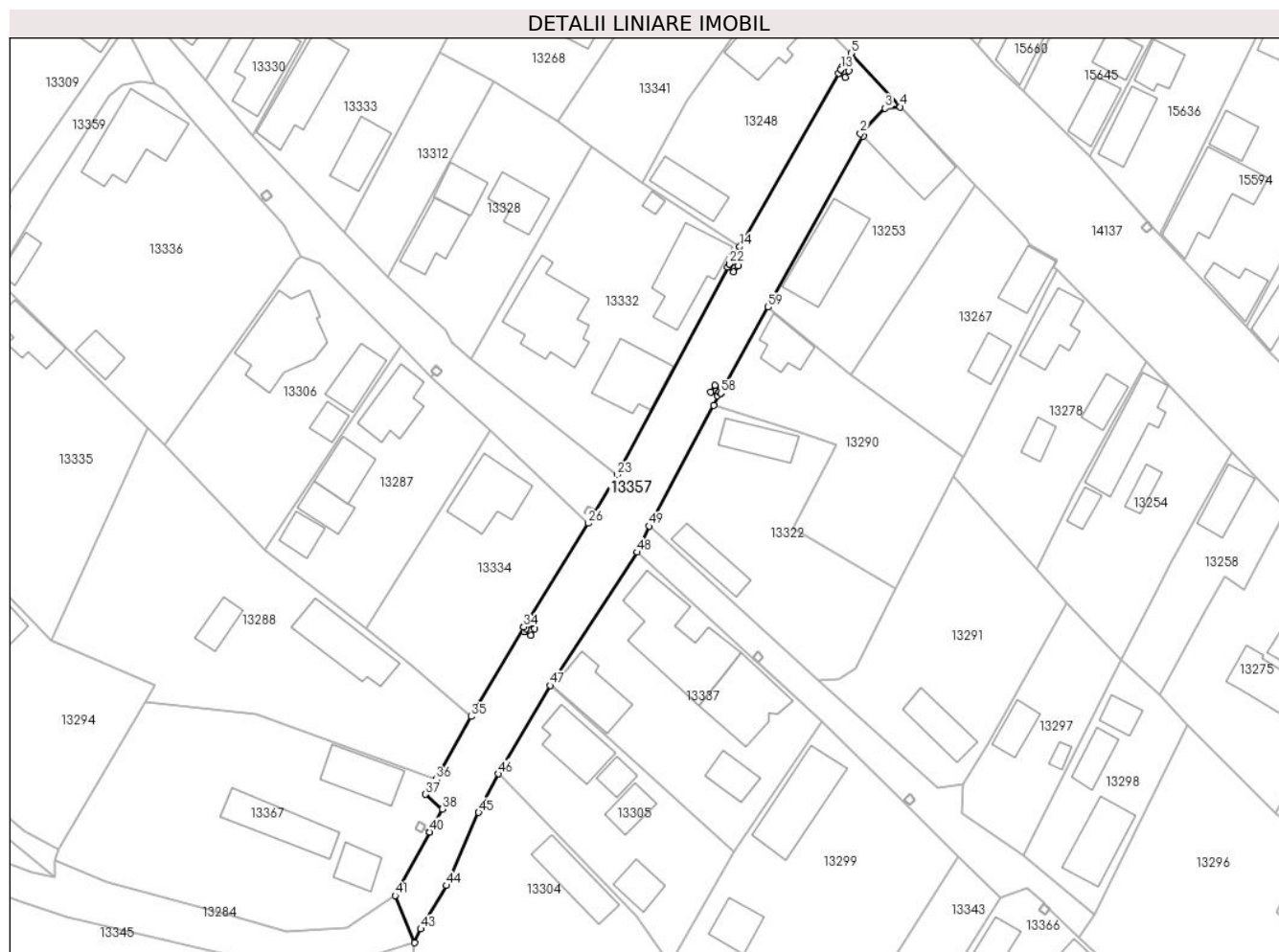
Inscrieri privind dezmembramintele dreptului de proprietate, drepturi reale de garanție și sarcini	Referințe
NU SUNT	

## Anexa Nr. 1 La Partea I

## Teren

Nr cadastral	Suprafața (mp)*	Observații / Referințe
33551	1.258	

\* Suprafața este determinată în planul de proiecție Stereo 70.



## Date referitoare la teren

Crt	Categorie folosință	Intravilan	Suprafața (mp)	Tarla	Parcelă	Nr. topo	Observații / Referințe
1	drum	DA	1.258	-	-	-	Terenul este împrejmuit cu gard de beton gard de lemn gard de sarma si limita conventionala

## Lungime Segmente

1) Valorile lungimilor segmentelor sunt obținute din proiecție în plan.

Punct început	X / Y	Punct sfârșit	X / Y	Lungime segment	Punct început	X / Y	Punct sfârșit	X / Y	Lungime segment	Punct început	X / Y	Punct sfârșit	X / Y	Lungime segment
1	345.095,636 290.645,026	2	345.095,195 290.645,444	0.608	2	345.095,195 290.645,444	3	345.099,135 290.649,488	5.646	3	345.099,135 290.649,488	4	345.101,516 290.649,716	2.392
4	345.101,516 290.649,716	5	345.093,7 290.658,219	11.549	5	345.093,7 290.658,219	6	345.092,071 290.655,66	3.033	6	345.092,071 290.655,66	7	345.092,101 290.655,643	0.034
7	345.092,101 290.655,643	8	345.092,338 290.656,05	0.471	8	345.092,338 290.656,05	9	345.093,375 290.655,446	1.2	9	345.093,375 290.655,446	10	345.092,772 290.654,409	1.2
10	345.092,772 290.654,409	11	345.091,735 290.655,013	1.2	11	345.091,735 290.655,013	12	345.092,099 290.655,638	0.723	12	345.092,099 290.655,638	13	345.092,069 290.655,656	0.035
13	345.092,069 290.655,656	14	345.076,05 290.627,507	32.388	14	345.076,05 290.627,507	15	345.074,373 290.624,765	3.214	15	345.074,373 290.624,765	16	345.074,485 290.624,705	0.127

Punct început	X / Y	Punct sfârșit	X / Y	Lungime segment	Punct început	X / Y	Punct sfârșit	X / Y	Lungime segment	Punct început	X / Y	Punct sfârșit	X / Y	Lungime segment
16	345.074,485 290.624,705	17	345.074,861 290.625,172	0.6	17	345.074,861 290.625,172	18	345.075,795 290.624,419	1.2	18	345.075,795 290.624,419	19	345.075,042 290.623,485	1.2
19	345.075,042 290.623,485	20	345.074,108 290.624,238	1.2	20	345.074,108 290.624,238	21	345.074,481 290.624,701	0.595	21	345.074,481 290.624,701	22	345.074,371 290.624,761	0.125
22	345.074,371 290.624,761	23	345.056,573 290.591,281	37.917	23	345.056,573 290.591,281	24	345.052,882 290.585,053	7.24	24	345.052,882 290.585,053	25	345.052,88 290.585,049	0.004
25	345.052,88 290.585,049	26	345.051,93 290.583,596	1.736	26	345.051,93 290.583,596	27	345.041,676 290.567,13	19.398	27	345.041,676 290.567,13	28	345.042,073 290.566,888	0.465
28	345.042,073 290.566,888	29	345.042,36 290.567,415	0.6	29	345.042,36 290.567,415	30	345.043,414 290.566,841	1.2	30	345.043,414 290.566,841	31	345.042,841 290.565,787	1.2
31	345.042,841 290.565,787	32	345.041,787 290.566,361	1.2	32	345.041,787 290.566,361	33	345.042,071 290.566,883	0.594	33	345.042,071 290.566,883	34	345.041,674 290.567,126	0.465
34	345.041,674 290.567,126	35	345.033,326 290.552,898	16.496	35	345.033,326 290.552,898	36	345.027,795 290.542,934	11.396	36	345.027,795 290.542,934	37	345.026,067 290.540,555	2.94
37	345.026,067 290.540,555	38	345.028,775 290.538,224	3.573	38	345.028,775 290.538,224	39	345.026,725 290.534,559	4.199	39	345.026,725 290.534,559	40	345.026,722 290.534,554	0.006
40	345.026,722 290.534,554	41	345.021,283 290.524,501	11.43	41	345.021,283 290.524,501	42	345.024,382 290.516,976	8.138	42	345.024,382 290.516,976	43	345.025,347 290.519,169	2.396
43	345.025,347 290.519,169	44	345.029,396 290.526,08	8.01	44	345.029,396 290.526,08	45	345.034,549 290.537,666	12.68	45	345.034,549 290.537,666	46	345.037,655 290.543,809	6.884
46	345.037,655 290.543,809	47	345.045,957 290.557,828	16.293	47	345.045,957 290.557,828	48	345.059,761 290.578,987	25.264	48	345.059,761 290.578,987	49	345.061,629 290.583,137	4.551
49	345.061,629 290.583,137	50	345.071,857 290.602,306	21.727	50	345.071,857 290.602,306	51	345.073,022 290.604,239	2.257	51	345.073,022 290.604,239	52	345.072,797 290.604,374	0.262
52	345.072,797 290.604,374	53	345.072,496 290.603,855	0.6	53	345.072,496 290.603,855	54	345.071,457 290.604,455	1.2	54	345.071,457 290.604,455	55	345.072,058 290.605,494	1.2
55	345.072,058 290.605,494	56	345.073,097 290.604,894	1.2	56	345.073,097 290.604,894	57	345.072,799 290.604,379	0.595	57	345.072,799 290.604,379	58	345.073,025 290.604,243	0.264
58	345.073,025 290.604,243	59	345.080,542 290.617,897	15.586	59	345.080,542 290.617,897	1	345.095,636 290.645,026	31.045					

\*\* Lungimile segmentelor sunt determinate în planul de proiecție Stereo 70 și sunt rotunjite la 1 milimetru.

\*\*\* Distanța dintre puncte este formată din segmente cumulate ce sunt mai mici decât valoarea 1 milimetru.



**DATE DESPRE IMOBILUL NR. 13358**

Oficiul de Cadastru și Publicitate Imobiliară DOLJ  
Biroul de Cadastru și Publicitate Imobiliară Craiova

**A. Partea I. Descrierea imobilului**

TEREN Intravilan

Adresa: Loc. Cetate, Str Fagaras, Jud. Dolj

Nr. Crt	Nr cadastral Nr. topografic	Suprafața* (mp)	Observații / Referințe
A1	33709	694	Sector cadastral:33 Teren neimprejmuit;

**B. Partea II. Proprietari și acte**

Inscrieri privitoare la dreptul de proprietate și alte drepturi reale		Referințe
<b>106060 / 04/09/2015</b>		
Act Administrativ nr. HCL NR.45, din 25/06/2015 emis de CONSILIUL LOCAL CETATE (act administrativ nr. RFERAT DE LEGALITATE NR.6898/31-07-2015 emis de PREFECTURA DOLJ);		
B1	Inscrierea provizorie, drept de PROPRIETATE, dobandit prin Lege, cota actuala 1/1, cota initiala 1/1 1) COMUNA CETATE DOMENIUL PUBLIC, CIF:4553470	A1

**C. Partea III. SARCINI .**

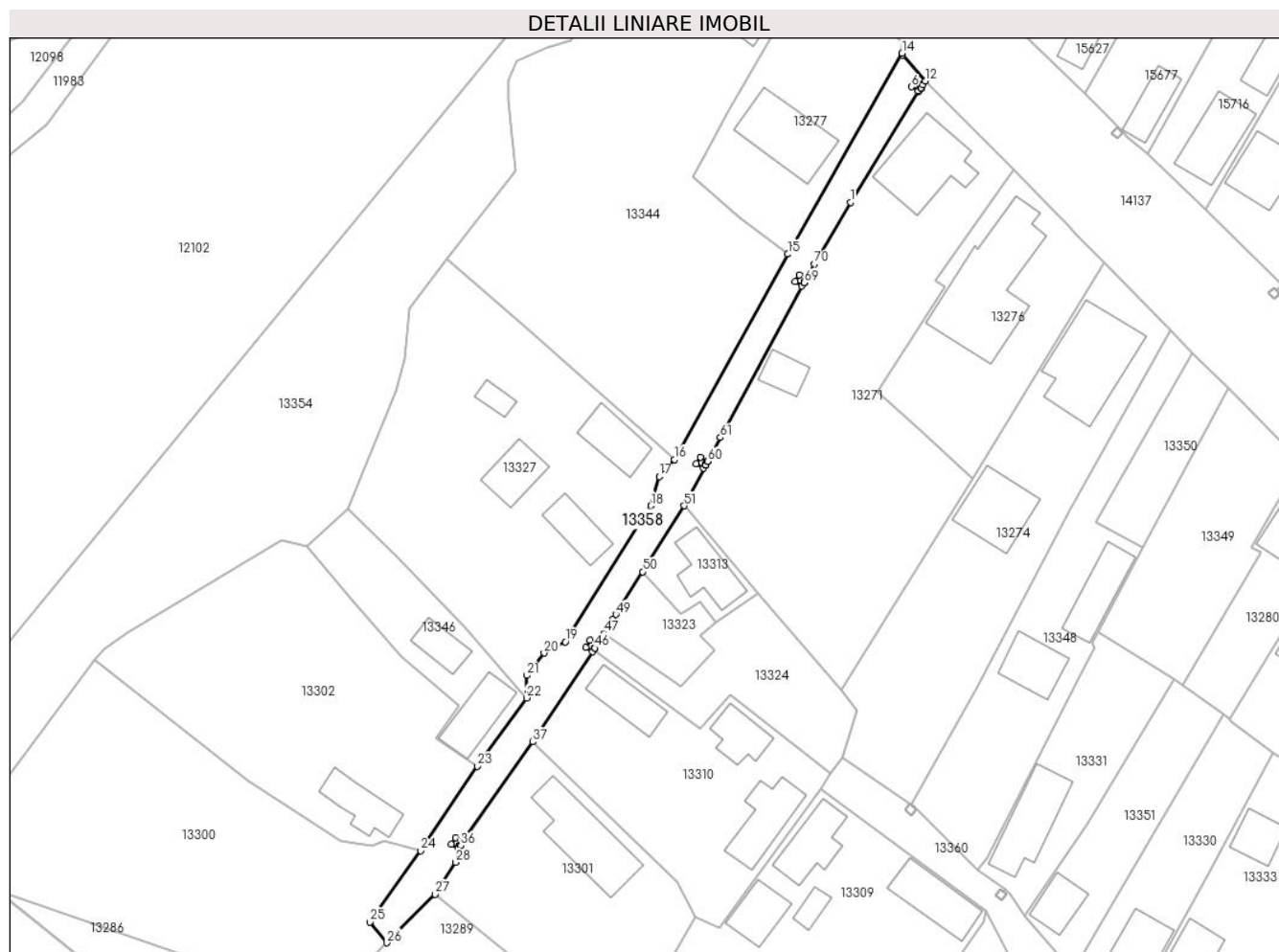
Inscrieri privind dezmembramintele dreptului de proprietate, drepturi reale de garanție și sarcini	Referințe
NU SUNT	

## Anexa Nr. 1 La Partea I

## Teren

Nr cadastral	Suprafața (mp)*	Observații / Referințe
33709	694	

\* Suprafața este determinată în planul de proiecție Stereo 70.



## Date referitoare la teren

Crt	Categorie folosință	Intravilan	Suprafața (mp)	Tarla	Parcelă	Nr. topo	Observații / Referințe
1	drum	DA	694	-	-	-	Terenul este împrejmuit cu gard de beton, gard de lemn și limita conventionala

## Lungime Segmente

1) Valorile lungimilor segmentelor sunt obținute din proiecție în plan.

Punct început	X / Y	Punct sfârșit	X / Y	Lungime segment	Punct început	X / Y	Punct sfârșit	X / Y	Lungime segment	Punct început	X / Y	Punct sfârșit	X / Y	Lungime segment
1	344.957,819 290.769,001	2	344.968,055 290.785,576	19.481	2	344.968,055 290.785,576	3	344.968,37 290.786,087	0.6	3	344.968,37 290.786,087	4	344.968,284 290.786,16	0.113
4	344.968,284 290.786,16	5	344.967,971 290.785,648	0.6	5	344.967,971 290.785,648	6	344.966,947 290.786,273	1.2	6	344.966,947 290.786,273	7	344.967,572 290.787,297	1.2
7	344.967,572 290.787,297	8	344.968,596 290.786,673	1.199	8	344.968,596 290.786,673	9	344.968,286 290.786,165	0.595	9	344.968,286 290.786,165	10	344.968,373 290.786,091	0.114
10	344.968,373 290.786,091	11	344.968,686 290.786,597	0.595	11	344.968,686 290.786,597	12	344.969,038 290.787,168	0.671	12	344.969,038 290.787,168	13	344.965,579 290.791,017	5.175
13	344.965,579 290.791,017	14	344.965,558 290.791,297	0.281	14	344.965,558 290.791,297	15	344.948,46 290.761,261	34.562	15	344.948,46 290.761,261	16	344.931,46 290.730,51	35.137

Punct început	X / Y	Punct sfârșit	X / Y	Lungime segment	Punct început	X / Y	Punct sfârșit	X / Y	Lungime segment	Punct început	X / Y	Punct sfârșit	X / Y	Lungime segment
16	344.931,46 290.730,51	17	344.929,216 290.728,002	3.365	17	344.929,216 290.728,002	18	344.927,972 290.723,609	4.566	18	344.927,972 290.723,609	19	344.915,14 290.703,283	24.038
19	344.915,14 290.703,283	20	344.911,973 290.701,604	3.585	20	344.911,973 290.701,604	21	344.909,41 290.698,247	4.224	21	344.909,41 290.698,247	22	344.909,375 290.694,878	3.369
22	344.909,375 290.694,878	23	344.901,956 290.684,682	12.61	23	344.901,956 290.684,682	24	344.893,524 290.672,045	15.192	24	344.893,524 290.672,045	25	344.885,927 290.661,351	13.118
25	344.885,927 290.661,351	26	344.888,429 290.658,265	3.973	26	344.888,429 290.658,265	27	344.895,659 290.665,536	10.254	27	344.895,659 290.665,536	28	344.898,733 290.670,298	5.668
28	344.898,733 290.670,298	29	344.899,505 290.672,798	2.616	29	344.899,505 290.672,798	30	344.899,41 290.672,868	0.118	30	344.899,41 290.672,868	31	344.899,098 290.672,355	0.6
31	344.899,098 290.672,355	32	344.898,073 290.672,981	1.201	32	344.898,073 290.672,981	33	344.898,698 290.674,005	1.2	33	344.898,698 290.674,005	34	344.899,722 290.673,381	1.199
34	344.899,722 290.673,381	35	344.899,413 290.672,873	0.595	35	344.899,413 290.672,873	36	344.899,508 290.672,802	0.119	36	344.899,508 290.672,802	37	344.910,329 290.688,309	18.909
37	344.910,329 290.688,309	38	344.919,405 290.702,046	16.464	38	344.919,405 290.702,046	39	344.919,574 290.702,326	0.327	39	344.919,574 290.702,326	40	344.919,539 290.702,347	0.041
40	344.919,539 290.702,347	41	344.919,226 290.701,835	0.6	41	344.919,226 290.701,835	42	344.918,202 290.702,46	1.2	42	344.918,202 290.702,46	43	344.918,827 290.703,484	1.2
43	344.918,827 290.703,484	44	344.919,851 290.702,86	1.199	44	344.919,851 290.702,86	45	344.919,541 290.702,352	0.595	45	344.919,541 290.702,352	46	344.919,576 290.702,331	0.041
46	344.919,576 290.702,331	47	344.920,913 290.704,546	2.587	47	344.920,913 290.704,546	48	344.922,269 290.706,642	2.496	48	344.922,269 290.706,642	49	344.922,724 290.707,381	0.868
49	344.922,724 290.707,381	50	344.926,709 290.713,758	7.52	50	344.926,709 290.713,758	51	344.932,95 290.723,616	11.667	51	344.932,95 290.723,616	52	344.936,196 290.729,724	6.917
52	344.936,196 290.729,724	53	344.936,129 290.729,76	0.076	53	344.936,129 290.729,76	54	344.935,817 290.729,247	0.6	54	344.935,817 290.729,247	55	344.934,792 290.729,872	1.201
55	344.934,792 290.729,872	56	344.935,417 290.730,897	1.201	56	344.935,417 290.730,897	57	344.936,442 290.730,272	1.201	57	344.936,442 290.730,272	58	344.936,132 290.729,764	0.595
58	344.936,132 290.729,764	59	344.936,199 290.729,728	0.076	59	344.936,199 290.729,728	60	344.936,484 290.730,265	0.608	60	344.936,484 290.730,265	61	344.938,375 290.733,823	4.029
61	344.938,375 290.733,823	62	344.950,94 290.756,992	26.357	62	344.950,94 290.756,992	63	344.950,895 290.757,016	0.051	63	344.950,895 290.757,016	64	344.950,583 290.756,504	0.6
64	344.950,583 290.756,504	65	344.949,558 290.757,129	1.201	65	344.949,558 290.757,129	66	344.950,183 290.758,153	1.2	66	344.950,183 290.758,153	67	344.951,207 290.757,528	1.2
67	344.951,207 290.757,528	68	344.950,898 290.757,02	0.595	68	344.950,898 290.757,02	69	344.950,942 290.756,996	0.05	69	344.950,942 290.756,996	70	344.952,448 290.759,774	3.16
70	344.952,448 290.759,774	1	344.957,819 290.769,001	10.676										

\*\* Lungimile segmentelor sunt determinate în planul de proiecție Stereo 70 și sunt rotunjite la 1 milimetru.

\*\*\* Distanța dintre puncte este formată din segmente cumulate ce sunt mai mici decât valoarea 1 milimetru.





**DATE DESPRE IMOBILUL NR. 13359**

Oficiul de Cadastru și Publicitate Imobiliară DOLJ  
Biroul de Cadastru și Publicitate Imobiliară Craiova

**A. Partea I. Descrierea imobilului**

TEREN Intravilan

Adresa: Loc. Cetate, Str Vasile Lupu, Jud. Dolj

Nr. Crt	Nr cadastral Nr. topografic	Suprafața* (mp)	Observații / Referințe
A1	33568	474	Sector cadastral:33 Teren neimprejmit;

**B. Partea II. Proprietari și acte**

Inscrieri privitoare la dreptul de proprietate și alte drepturi reale		Referințe
<b>93552 / 10/08/2015</b>		
Act Administrativ nr. HCL NR.12, din 27/02/2015 emis de CONSILIUL LOCAL CETATE (REFERAT DE LEGALITATE NR.3755/22-05-2015 emis de PREFECTURA DOLJ);		
B1	Inscrierea provizorie, drept de PROPRIETATE, dobandit prin Lege, cota actuala 1/1, cota initiala 1/1 1) <b>COMUNA CETATE- DOMENIUL PUBLIC</b> , CIF:4553470	A1
B2	Inscrierea provizorie, drept de ADMINISTRARE, dobandit prin Lege, cota actuala 1/1, cota initiala 1/1 1) <b>CONSILIUL LOCAL CETATE</b> , CIF:999999999999, LIPSA CUI	A1

**C. Partea III. SARCINI .**

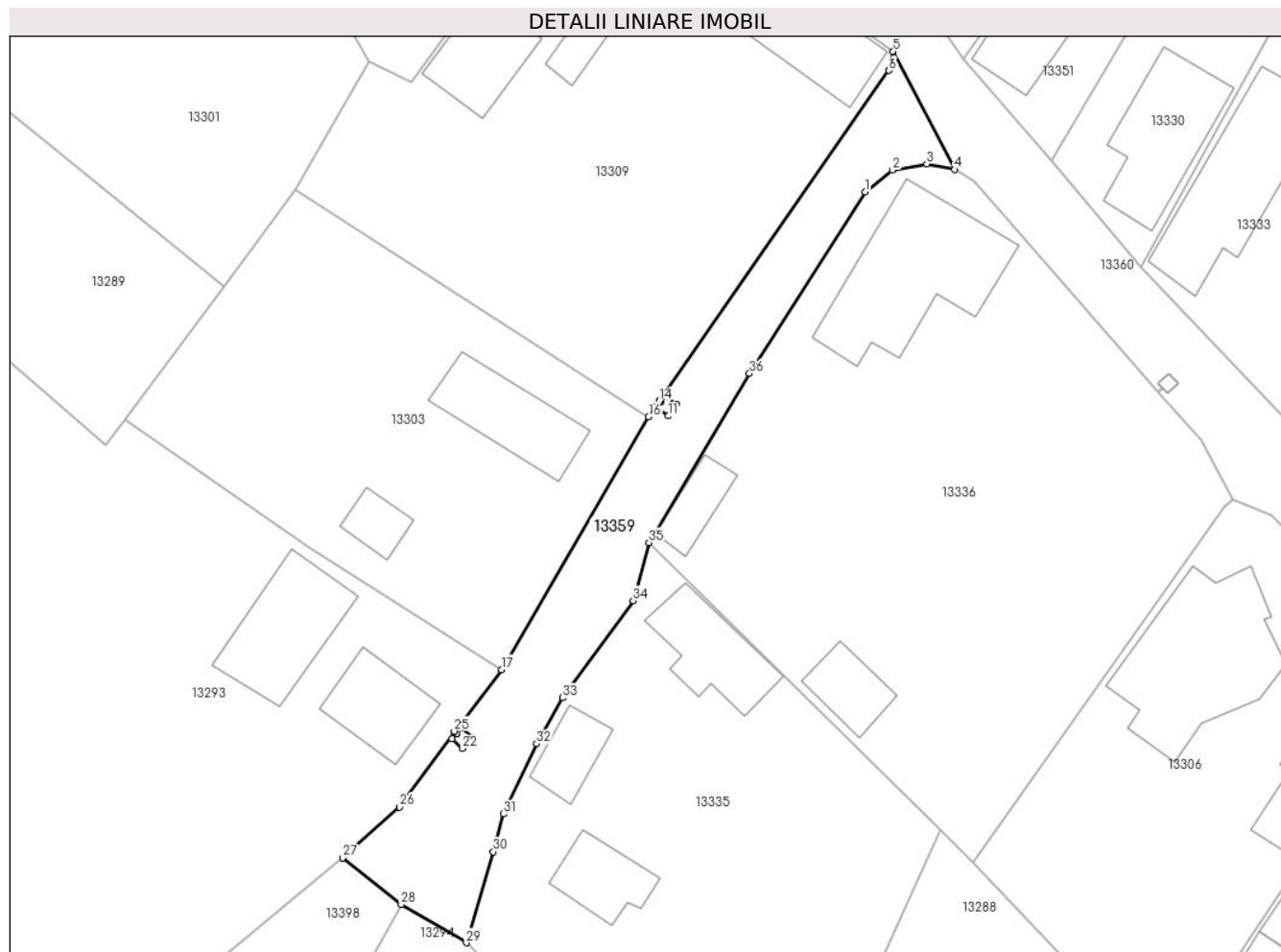
Inscrieri privind dezmembramintele dreptului de proprietate, drepturi reale de garanție și sarcini	Referințe
NU SUNT	

## Anexa Nr. 1 La Partea I

## Teren

Nr cadastral	Suprafața (mp)*	Observații / Referințe
33568	474	

\* Suprafața este determinată în planul de proiecție Stereo 70.



## Date referitoare la teren

Crt	Categorie folosință	Intra vilan	Suprafața (mp)	Tarla	Parcelă	Nr. topo	Observații / Referințe
1	drum	DA	474	-	-	-	Terenul este împrejmuit cu gard din beton si lemn si limita conventionala

## Lungime Segmente

1) Valorile lungimilor segmentelor sunt obținute din proiecție în plan.

Punct început	X / Y	Punct sfârșit	X / Y	Lungime segment (** (m)
1	344.975,759 290.651,448	2	344.978,012 290.653,242	2.88
3	344.980,849 290.653,749	4	344.983,169 290.653,291	2.365
5	344.978,09 290.663,054	6	344.977,745 290.661,47	1.621
7	344.958,74 290.634,138	8	344.958,812 290.634,088	0.088
9	344.959,15 290.634,584	10	344.960,142 290.633,909	1.2

Punct început	X / Y	Punct sfârșit	X / Y	Lungime segment (** (m)
2	344.978,012 290.653,242	3	344.980,849 290.653,749	2.882
4	344.983,169 290.653,291	5	344.978,09 290.663,054	11.005
6	344.977,745 290.661,47	7	344.958,74 290.634,138	33.29
8	344.958,812 290.634,088	9	344.959,15 290.634,584	0.6
10	344.960,142 290.633,909	11	344.959,466 290.632,917	1.2

Punct început	X / Y	Punct sfârșit	X / Y	Lungime segment (** (m)
11	344.959,466 290.632,917	12	344.958,475 290.633,592	1.199
13	344.958,809 290.634,084	14	344.958,738 290.634,134	0.087
15	344.958,443 290.633,711	16	344.957,849 290.632,857	1.04
17	344.945,667 290.611,96	18	344.941,765 290.606,859	6.422
19	344.941,973 290.606,698	20	344.942,383 290.607,136	0.6
21	344.943,259 290.606,315	22	344.942,439 290.605,44	1.199
23	344.941,563 290.606,26	24	344.941,97 290.606,694	0.595
25	344.941,762 290.606,855	26	344.937,236 290.600,582	7.735
27	344.932,532 290.596,379	28	344.937,365 290.592,531	6.178
29	344.942,755 290.589,375	30	344.944,996 290.596,904	7.855
31	344.945,813 290.600,026	32	344.948,566 290.605,824	6.418
33	344.950,723 290.609,633	34	344.956,573 290.617,653	9.927
35	344.957,869 290.622,454	36	344.966,195 290.636,434	16.272

Punct început	X / Y	Punct sfârșit	X / Y	Lungime segment (** (m)
12	344.958,475 290.633,592	13	344.958,809 290.634,084	0.595
14	344.958,738 290.634,134	15	344.958,443 290.633,711	0.516
16	344.957,849 290.632,857	17	344.945,667 290.611,96	24.189
18	344.941,765 290.606,859	19	344.941,973 290.606,698	0.263
20	344.942,383 290.607,136	21	344.943,259 290.606,315	1.201
22	344.942,439 290.605,44	23	344.941,563 290.606,26	1.2
24	344.941,97 290.606,694	25	344.941,762 290.606,855	0.263
26	344.937,236 290.600,582	27	344.932,532 290.596,379	6.308
28	344.937,365 290.592,531	29	344.942,755 290.589,375	6.246
30	344.944,996 290.596,904	31	344.945,813 290.600,026	3.227
32	344.948,566 290.605,824	33	344.950,723 290.609,633	4.377
34	344.956,573 290.617,653	35	344.957,869 290.622,454	4.973
36	344.966,195 290.636,434	1	344.975,759 290.651,448	17.801

\*\* Lungimile segmentelor sunt determinate în planul de proiecție Stereo 70 și sunt rotunjite la 1 milimetru.

\*\*\* Distanța dintre puncte este formată din segmente cumulate ce sunt mai mici decât valoarea 1 milimetru.



**DATE DESPRE IMOBILUL NR. 13360**

Oficiul de Cadastru și Publicitate Imobiliară DOLJ  
Biroul de Cadastru și Publicitate Imobiliară Craiova

**A. Partea I. Descrierea imobilului**

TEREN Intravilan

Adresa: Loc. Cetate, Str Mihail Sadoveanu, Jud. Dolj, Tronson 1

Nr. Crt	Nr cadastral Nr. topografic	Suprafața* (mp)	Observații / Referințe
A1	33592	861	Sector cadastral:33 Teren neimpregmuit;

**B. Partea II. Proprietari și acte**

Inscrieri privitoare la dreptul de proprietate și alte drepturi reale		Referințe
<b>93636 / 10/08/2015</b>		
Act Normativ nr. HCL nr. 12, din 27/02/2015 emis de CL Cetate (Referat nr. 8246/2015-Institutia Prefectului Judetului Dolj);		
B1	Inscrierea provizorie, drept de PROPRIETATE, dobandit prin Lege, cota actuala 1/1, cota initiala 1/1 1) <b>COMUNA CETATE-DOMENIUL PUBLIC</b> , CIF:9999999999999, LIPSA CUI	A1
B2	Inscrierea provizorie, drept de ADMINISTRARE, dobandit prin Lege, cota actuala 1/1, cota initiala 1/1 1) <b>CONSILIUL LOCAL CETATE</b> , CIF:9999999999999, LIPSA CUI	A1

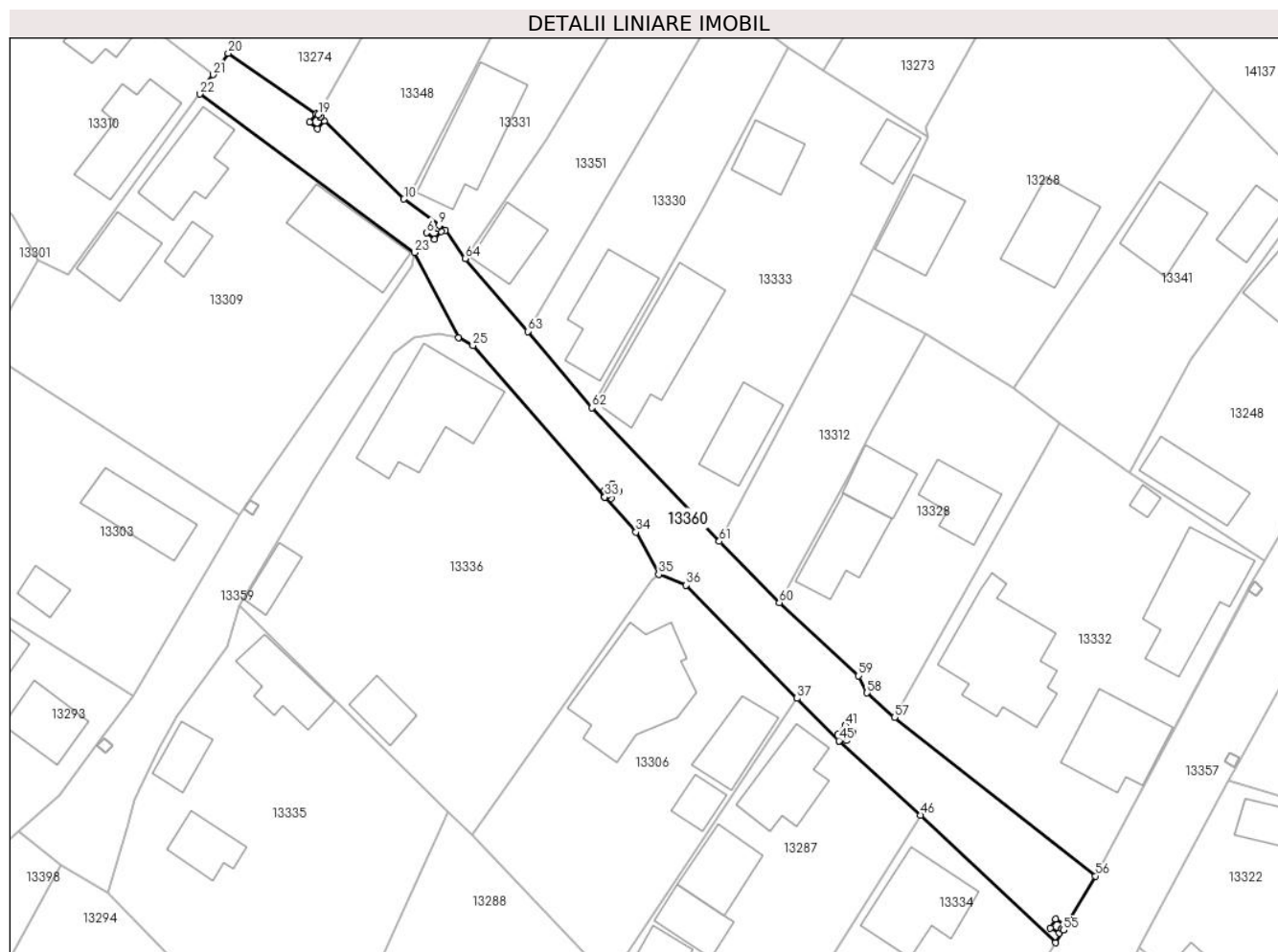
**C. Partea III. SARCINI .**

Inscrieri privind dezmembramintele dreptului de proprietate, drepturi reale de garanție și sarcini	Referințe
NU SUNT	

**Teren**

Nr cadastral	Suprafața (mp)*	Observații / Referințe
33592	861	

\* Suprafața este determinată în planul de proiecție Stereo 70.



**Date referitoare la teren**

Crt	Categorie folosință	Intravilan	Suprafața (mp)	Tarla	Parcelă	Nr. topo	Observații / Referințe
1	drum	DA	861	-	-	-	Terenul este împrejmuit cu gard din beton si lemn si limita conventionala

**Lungime Segmente**

1) Valorile lungimilor segmentelor sunt obținute din proiecție în plan.

Punct început	X / Y	Punct sfârșit	X / Y	Lungime segment	Punct început	X / Y	Punct sfârșit	X / Y	Lungime segment	Punct început	X / Y	Punct sfârșit	X / Y	Lungime segment
1	344.981,66 290.665,639	2	344.980,93 290.666,184	0.911	2	344.980,93 290.666,184	3	344.980,712 290.665,893	0.364	3	344.980,712 290.665,893	4	344.981,179 290.665,516	0.6
4	344.981,179 290.665,516	5	344.980,426 290.664,582	1.2	5	344.980,426 290.664,582	6	344.979,492 290.665,335	1.2	6	344.979,492 290.665,335	7	344.980,245 290.666,269	1.2
7	344.980,245 290.666,269	8	344.980,708 290.665,896	0.595	8	344.980,708 290.665,896	9	344.980,926 290.666,187	0.364	9	344.980,926 290.666,187	10	344.976,867 290.669,217	5.065
10	344.976,867 290.669,217	11	344.967,292 290.678,686	13.466	11	344.967,292 290.678,686	12	344.967,244 290.678,623	0.079	12	344.967,244 290.678,623	13	344.967,698 290.678,231	0.6
13	344.967,698 290.678,231	14	344.966,914 290.677,323	1.2	14	344.966,914 290.677,323	15	344.966,006 290.678,107	1.2	15	344.966,006 290.678,107	16	344.966,79 290.679,015	1.2

Punct început	X / Y	Punct sfârșit	X / Y	Lungime segment	Punct început	X / Y	Punct sfârșit	X / Y	Lungime segment	Punct început	X / Y	Punct sfârșit	X / Y	Lungime segment
16	344.966,79 290.679,015	17	344.967,241 290.678,626	0.596	17	344.967,241 290.678,626	18	344.967,288 290.678,689	0.079	18	344.967,288 290.678,689	19	344.967,015 290.678,934	0.367
19	344.967,015 290.678,934	20	344.956,622 290.686,01	12.57 3	20	344.956,622 290.686,01	21	344.954,88 290.683,551	3.014	21	344.954,88 290.683,551	22	344.953,336 290.681,325	2.709
22	344.953,336 290.681,325	23	344.978,09 290.663,054	30.76 7	23	344.978,09 290.663,054	24	344.983,169 290.653,291	11.00 5	24	344.983,169 290.653,291	25	344.984,807 290.652,345	1.892
25	344.984,807 290.652,345	26	345.000,016 290.634,904	23.14 1	26	345.000,016 290.634,904	27	345.000,374 290.635,215	0.474	27	345.000,374 290.635,215	28	344.999,973 290.635,661	0.6
28	344.999,973 290.635,661	29	345.000,864 290.636,464	1.199	29	345.000,864 290.636,464	30	345.001,667 290.635,572	1.2	30	345.001,667 290.635,572	31	345.000,775 290.634,769	1.2
31	345.000,775 290.634,769	32	345.000,377 290.635,211	0.595	32	345.000,377 290.635,211	33	345.000,019 290.634,9	0.474	33	345.000,019 290.634,9	34	345.003,623 290.630,887	5.394
34	345.003,623 290.630,887	35	345.006,23 290.626,001	5.538	35	345.006,23 290.626,001	36	345.009,379 290.624,763	3.384	36	345.009,379 290.624,763	37	345.022,179 290.611,735	18.26 4
37	345.022,179 290.611,735	38	345.026,994 290.606,859	6.853	38	345.026,994 290.606,859	39	345.027,408 290.607,298	0.603	39	345.027,408 290.607,298	40	345.026,954 290.607,691	0.6
40	345.026,954 290.607,691	41	345.027,74 290.608,598	1.2	41	345.027,74 290.608,598	42	345.028,647 290.607,812	1.2	42	345.028,647 290.607,812	43	345.027,861 290.606,905	1.2
43	345.027,861 290.606,905	44	345.027,412 290.607,295	0.595	44	345.027,412 290.607,295	45	345.026,998 290.606,856	0.603	45	345.026,998 290.606,856	46	345.036,387 290.598,282	12.71 5
46	345.036,387 290.598,282	47	345.051,93 290.583,596	21.38 4	47	345.051,93 290.583,596	48	345.052,88 290.585,049	1.736	48	345.052,88 290.585,049	49	345.052,667 290.585,203	0.263
49	345.052,667 290.585,203	50	345.052,359 290.584,688	0.6	50	345.052,359 290.584,688	51	345.051,329 290.585,304	1.2	51	345.051,329 290.585,304	52	345.051,945 290.586,334	1.2
52	345.051,945 290.586,334	53	345.052,975 290.585,718	1.2	53	345.052,975 290.585,718	54	345.052,67 290.585,207	0.595	54	345.052,67 290.585,207	55	345.052,882 290.585,053	0.262
55	345.052,882 290.585,053	56	345.056,573 290.591,281	7.24	56	345.056,573 290.591,281	57	345.033,414 290.609,558	29.50 2	57	345.033,414 290.609,558	58	345.030,228 290.612,364	4.245
58	345.030,228 290.612,364	59	345.029,25 290.614,321	2.188	59	345.029,25 290.614,321	60	345.020,114 290.622,756	12.43 4	60	345.020,114 290.622,756	61	345.013,214 290.629,807	9.865
61	345.013,214 290.629,807	62	344.998,561 290.645,208	21.25 8	62	344.998,561 290.645,208	63	344.991,149 290.653,976	11.48 1	63	344.991,149 290.653,976	64	344.983,942 290.662,386	11.07 6
64	344.983,942 290.662,386	1	344.981,66 290.665,639	3.974										

\*\* Lungimile segmentelor sunt determinate în planul de proiecție Stereo 70 și sunt rotunjite la 1 milimetru.

\*\*\* Distanța dintre puncte este formată din segmente cumulate ce sunt mai mici decât valoarea 1 milimetru.





**DATE DESPRE IMOBILUL NR. 13361**

Oficiul de Cadastru și Publicitate Imobiliară DOLJ  
Biroul de Cadastru și Publicitate Imobiliară Craiova

**A. Partea I. Descrierea imobilului**

TEREN Intravilan

Adresa: Loc. Cetate, Str Mihail Sadoveanu, Jud. Dolj, Tronson 2

Nr. Crt	Nr cadastral Nr. topografic	Suprafața* (mp)	Observații / Referințe
A1	33593	463	Sector cadastral:33 Teren neimpregmuit;

**B. Partea II. Proprietari și acte**

Inscrieri privitoare la dreptul de proprietate și alte drepturi reale		Referințe
<b>93637 / 10/08/2015</b>		
Act Normativ nr. HCL nr. 12, din 27/02/2015 emis de CL Cetate (Referat nr. 8246/2015-Institutia Prefectului Judetului Dolj);		
B1	Inscrierea provizorie, drept de PROPRIETATE, dobandit prin Lege, cota actuala 1/1, cota initiala 1/1 1) <b>COMUNA CETATE-DOMENIUL PUBLIC</b> , CIF:9999999999999, LIPSA CUI	A1
B2	Inscrierea provizorie, drept de ADMINISTRARE, dobandit prin Lege, cota actuala 1/1, cota initiala 1/1 1) <b>CONSILIUL LOCAL CETATE</b> , CIF:9999999999999, LIPSA CUI	A1

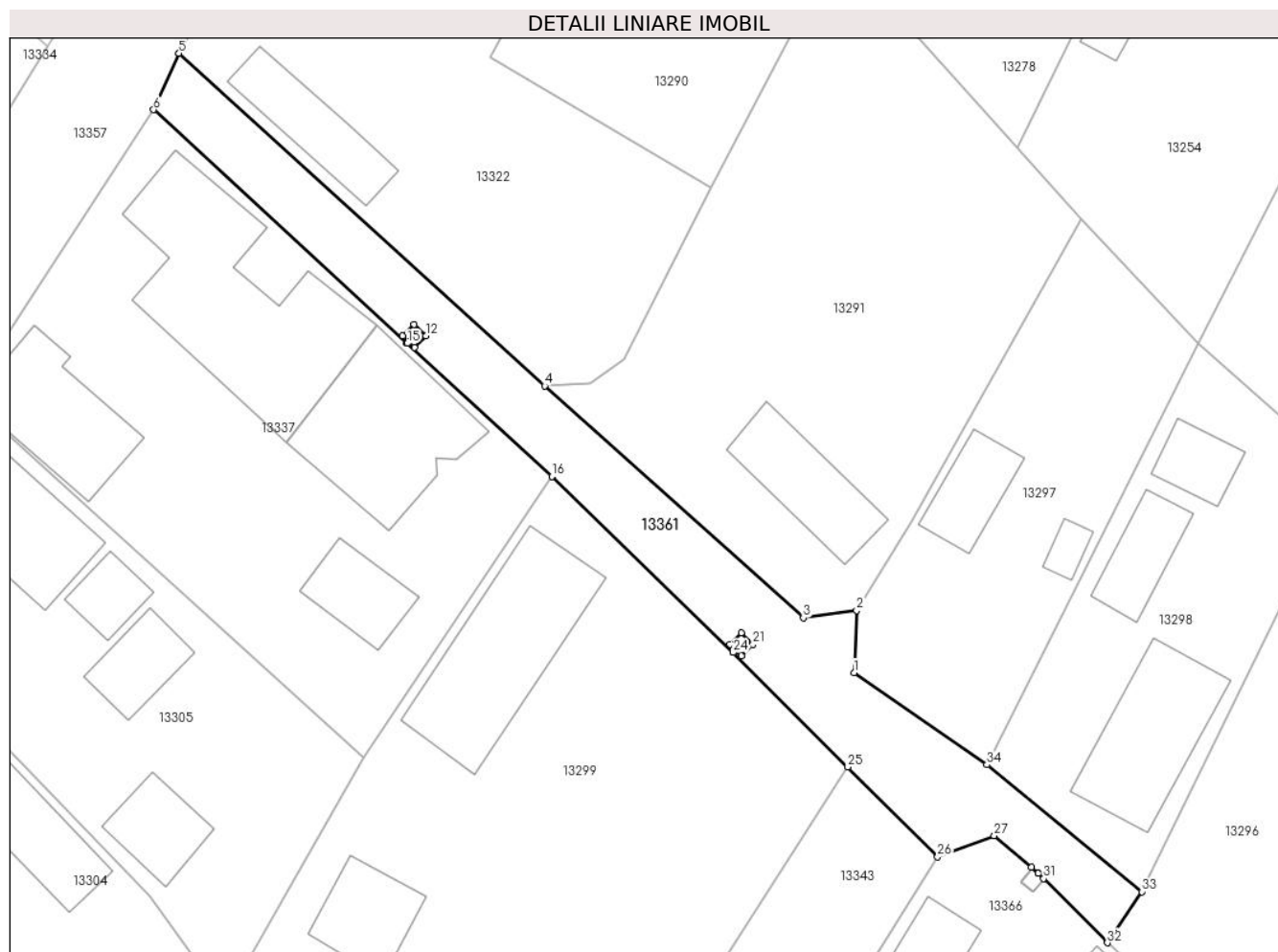
**C. Partea III. SARCINI .**

Inscrieri privind dezmembramintele dreptului de proprietate, drepturi reale de garanție și sarcini	Referințe
NU SUNT	

**Teren**

Nr cadastral	Suprafața (mp)*	Observații / Referințe
33593	463	

\* Suprafața este determinată în planul de proiecție Stereo 70.



**Date referitoare la teren**

Crt	Categorie folosință	Intravilan	Suprafața (mp)	Tarla	Parcelă	Nr. topo	Observații / Referințe
1	drum	DA	463	-	-	-	

**Lungime Segmente**

1) Valorile lungimilor segmentelor sunt obținute din proiecție în plan.

Punct început	X / Y	Punct sfârșit	X / Y	Lungime segment (** (m)
1	345.111,271 290.537,611	2	345.111,466 290.542,185	4.578
3	345.107,545 290.541,644	4	345.088,523 290.558,696	25.546
5	345.061,629 290.583,137	6	345.059,761 290.578,987	4.551
7	345.078,396 290.561,842	8	345.078,419 290.561,821	0.031
9	345.078,518 290.561,929	10	345.078,091 290.562,35	0.6

Punct început	X / Y	Punct sfârșit	X / Y	Lungime segment (** (m)
2	345.111,466 290.542,185	3	345.107,545 290.541,644	3.958
4	345.088,523 290.558,696	5	345.061,629 290.583,137	36.341
6	345.059,761 290.578,987	7	345.078,396 290.561,842	25.322
8	345.078,419 290.561,821	9	345.078,518 290.561,929	0.147
10	345.078,091 290.562,35	11	345.078,934 290.563,204	1.2

Punct început	X / Y	Punct sfârșit	X / Y	Lungime segment (** (m)
11	345.078,934 290.563,204	12	345.079,788 290.562,361	1.2
13	345.078,945 290.561,507	14	345.078,521 290.561,925	0.595
15	345.078,422 290.561,818	16	345.089,054 290.552,036	14.447
17	345.102,391 290.539,101	18	345.102,568 290.539,284	0.255
19	345.102,144 290.539,708	20	345.102,992 290.540,557	1.2
21	345.103,841 290.539,709	22	345.102,993 290.538,86	1.2
23	345.102,572 290.539,28	24	345.102,394 290.539,097	0.255
25	345.110,823 290.530,683	26	345.117,418 290.524,087	9.327
27	345.121,586 290.525,624	28	345.124,315 290.523,326	3.568
29	345.124,806 290.522,869	30	345.124,81 290.522,865	0.006
31	345.125,219 290.522,485	32	345.129,9 290.517,766	6.647
33	345.132,437 290.521,523	34	345.121,049 290.530,841	14.714

Punct început	X / Y	Punct sfârșit	X / Y	Lungime segment (** (m)
12	345.079,788 290.562,361	13	345.078,945 290.561,507	1.2
14	345.078,521 290.561,925	15	345.078,422 290.561,818	0.146
16	345.089,054 290.552,036	17	345.102,391 290.539,101	18.579
18	345.102,568 290.539,284	19	345.102,144 290.539,708	0.6
20	345.102,992 290.540,557	21	345.103,841 290.539,709	1.2
22	345.102,993 290.538,86	23	345.102,572 290.539,28	0.595
24	345.102,394 290.539,097	25	345.110,823 290.530,683	11.91
26	345.117,418 290.524,087	27	345.121,586 290.525,624	4.442
28	345.124,315 290.523,326	29	345.124,806 290.522,869	0.671
30	345.124,81 290.522,865	31	345.125,219 290.522,485	0.558
32	345.129,9 290.517,766	33	345.132,437 290.521,523	4.533
34	345.121,049 290.530,841	1	345.111,271 290.537,611	11.893

\*\* Lungimile segmentelor sunt determinate în planul de proiecție Stereo 70 și sunt rotunjite la 1 milimetru.

\*\*\* Distanța dintre puncte este formată din segmente cumulate ce sunt mai mici decât valoarea 1 milimetru.



**DATE DESPRE IMOBILUL NR. 13362**

Oficiul de Cadastru și Publicitate Imobiliară DOLJ  
Biroul de Cadastru și Publicitate Imobiliară Craiova

**A. Partea I. Descrierea imobilului**

TEREN Intravilan

Adresa: Loc. Cetate, Str Bucegi, Jud. Dolj

Nr. Crt	Nr cadastral Nr. topografic	Suprafața* (mp)	Observații / Referințe
A1	33629	580	Sector cadastral:33 Teren neimprejmuit;

**B. Partea II. Proprietari și acte**

Inscrieri privitoare la dreptul de proprietate și alte drepturi reale		Referințe
<b>92722 / 06/08/2015</b>		
Act Administrativ nr. Hotararea nr 12, din 27/02/2015 emis de CONSILIUL LOCAL CETATE (referat nr 3755/22.05.2015 MAI Institutia Prefectului - Judetul Dolj);		
B1	Inscrierea provizorie, drept de PROPRIETATE, dobandit prin Lege, cota actuala 1/1, cota initiala 1/1 1) <b>COMUNA CETATE</b> , CIF:99999999999999, „domeniul public, LIPSA CUI	A1

**C. Partea III. SARCINI .**

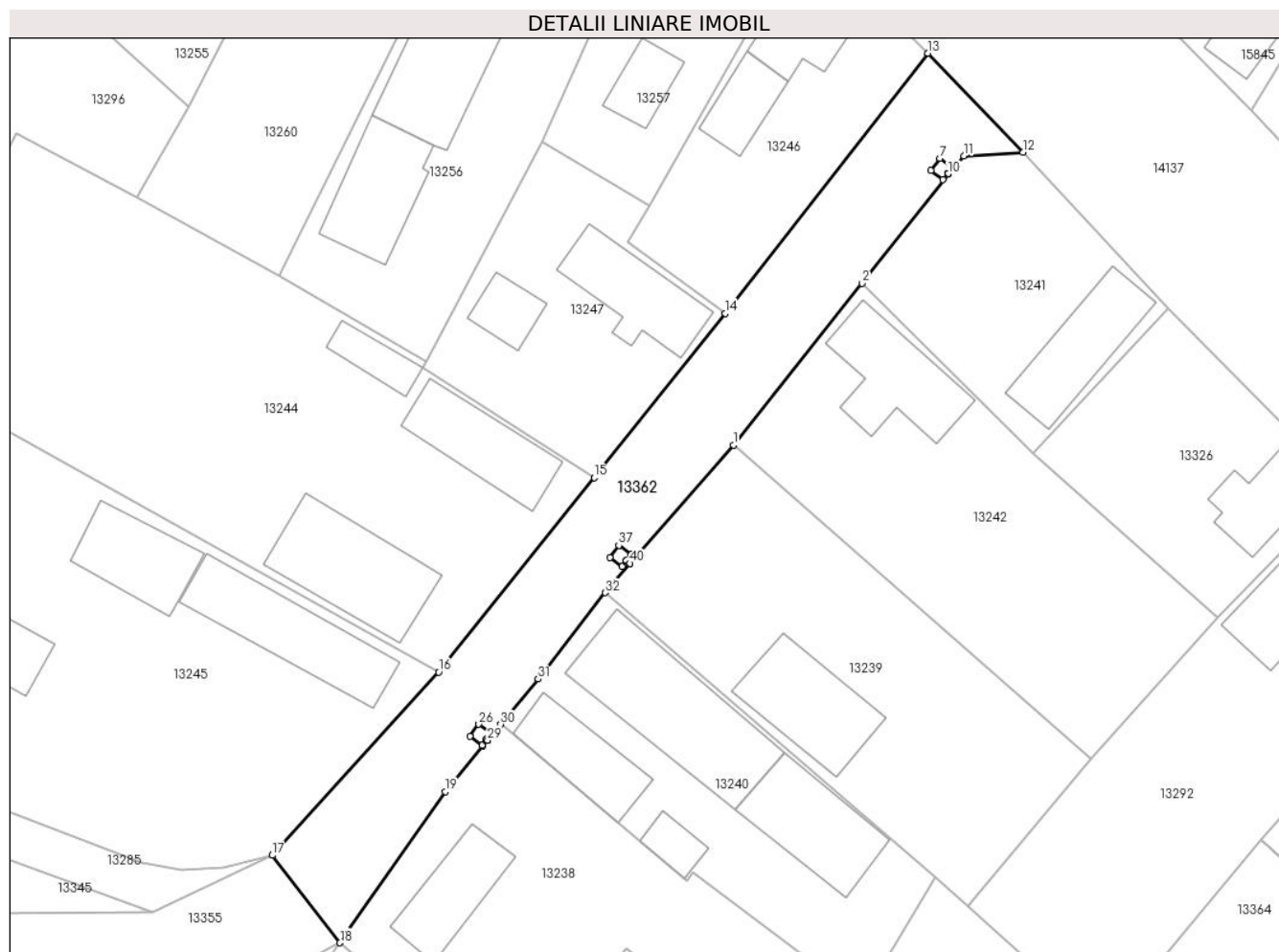
Inscrieri privind dezmembramintele dreptului de proprietate, drepturi reale de garanție și sarcini	Referințe
NU SUNT	

## Anexa Nr. 1 La Partea I

## Teren

Nr cadastral	Suprafața (mp)*	Observații / Referințe
33629	580	

\* Suprafața este determinată în planul de proiecție Stereo 70.



## Date referitoare la teren

Crt	Categorie folosință	Intravilan	Suprafața (mp)	Tarla	Parcelă	Nr. topo	Observații / Referințe
1	drum	DA	580	-	-	-	Terenul este împrejmuit cu gard de beton, gard de lemn și limita conventionala

## Lungime Segmente

1) Valorile lungimilor segmentelor sunt obținute din proiecție în plan.

Punct început	X / Y	Punct sfârșit	X / Y	Lungime segment (** (m)
1	345.214,532 290.485,943	2	345.224,76 290.498,786	16.418
3	345.231,594 290.507,486	4	345.231,552 290.507,522	0.055
5	345.231,197 290.507,038	6	345.230,23 290.507,749	1.2
7	345.230,94 290.508,716	8	345.231,907 290.508,005	1.2
9	345.231,555 290.507,526	10	345.231,597 290.507,49	0.055

Punct început	X / Y	Punct sfârșit	X / Y	Lungime segment (** (m)
2	345.224,76 290.498,786	3	345.231,594 290.507,486	11.063
4	345.231,552 290.507,522	5	345.231,197 290.507,038	0.6
6	345.230,23 290.507,749	7	345.230,94 290.508,716	1.2
8	345.231,907 290.508,005	9	345.231,555 290.507,526	0.594
10	345.231,597 290.507,49	11	345.232,844 290.508,918	1.896

Punct început	X / Y	Punct sfârșit	X / Y	Lungime segment (** (m)
11	345.232,844 290.508,918	12	345.237,54 290.509,211	4.705
13	345.229,986 290.517,063	14	345.213,883 290.496,414	26.186
15	345.203,461 290.483,372	16	345.191,097 290.467,922	19.788
17	345.177,892 290.453,367	18	345.183,27 290.446,425	8.781
19	345.191,619 290.458,419	20	345.194,623 290.462,066	4.725
21	345.194,97 290.462,487	22	345.194,99 290.462,511	0.031
23	345.194,904 290.462,581	24	345.194,548 290.462,098	0.6
25	345.193,581 290.462,809	26	345.194,292 290.463,776	1.2
27	345.195,259 290.463,065	28	345.194,907 290.462,586	0.594
29	345.194,993 290.462,515	30	345.196,026 290.463,769	1.625
31	345.199,001 290.467,381	32	345.204,361 290.474,22	8.689
33	345.206,31 290.476,55	34	345.206,03 290.476,785	0.366
35	345.205,674 290.476,301	36	345.204,707 290.477,012	1.2
37	345.205,418 290.477,979	38	345.206,385 290.477,268	1.2
39	345.206,033 290.476,789	40	345.206,313 290.476,554	0.366

Punct început	X / Y	Punct sfârșit	X / Y	Lungime segment (** (m)
12	345.237,54 290.509,211	13	345.229,986 290.517,063	10.896
14	345.213,883 290.496,414	15	345.203,461 290.483,372	16.695
16	345.191,097 290.467,922	17	345.177,892 290.453,367	19.652
18	345.183,27 290.446,425	19	345.191,619 290.458,419	14.614
20	345.194,623 290.462,066	21	345.194,97 290.462,487	0.546
22	345.194,99 290.462,511	23	345.194,904 290.462,581	0.111
24	345.194,548 290.462,098	25	345.193,581 290.462,809	1.2
26	345.194,292 290.463,776	27	345.195,259 290.463,065	1.2
28	345.194,907 290.462,586	29	345.194,993 290.462,515	0.112
30	345.196,026 290.463,769	31	345.199,001 290.467,381	4.679
32	345.204,361 290.474,22	33	345.206,31 290.476,55	3.038
34	345.206,03 290.476,785	35	345.205,674 290.476,301	0.601
36	345.204,707 290.477,012	37	345.205,418 290.477,979	1.2
38	345.206,385 290.477,268	39	345.206,033 290.476,789	0.594
40	345.206,313 290.476,554	1	345.214,532 290.485,943	12.478

\*\* Lungimile segmentelor sunt determinate în planul de proiecție Stereo 70 și sunt rotunjite la 1 milimetru.

\*\*\* Distanța dintre puncte este formată din segmente cumulate ce sunt mai mici decât valoarea 1 milimetru.





**DATE DESPRE IMOBILUL NR. 13363**

Oficiul de Cadastru și Publicitate Imobiliară DOLJ  
Biroul de Cadastru și Publicitate Imobiliară Craiova

**A. Partea I. Descrierea imobilului**

TEREN Intravilan

Adresa: Loc. Cetate, Nr. 13, Jud. Dolj, De 1283/1

Nr. Crt	Nr cadastral Nr. topografic	Suprafața* (mp)	Observații / Referințe
A1		370	Sector cadastral:33 Teren neimprejmuit;

**B. Partea II. Proprietari și acte**

Inscrieri privitoare la dreptul de proprietate și alte drepturi reale		Referințe
/		
Act Normativ nr. Legea 7, din 13/03/1996 emis de PARLAMENTUL ROMÂNIEI;		
B1	Inscrierea provizorie, drept de PROPRIETATE, dobandit prin Lege, cota actuala 1/1, cota initiala 1/1	A1
	1) <b>COMUNA CETATE</b> , CIF:4553470	
	<i>OBSERVATII: PROPRIETAR NEIDENTIFICAT</i>	

**C. Partea III. SARCINI .**

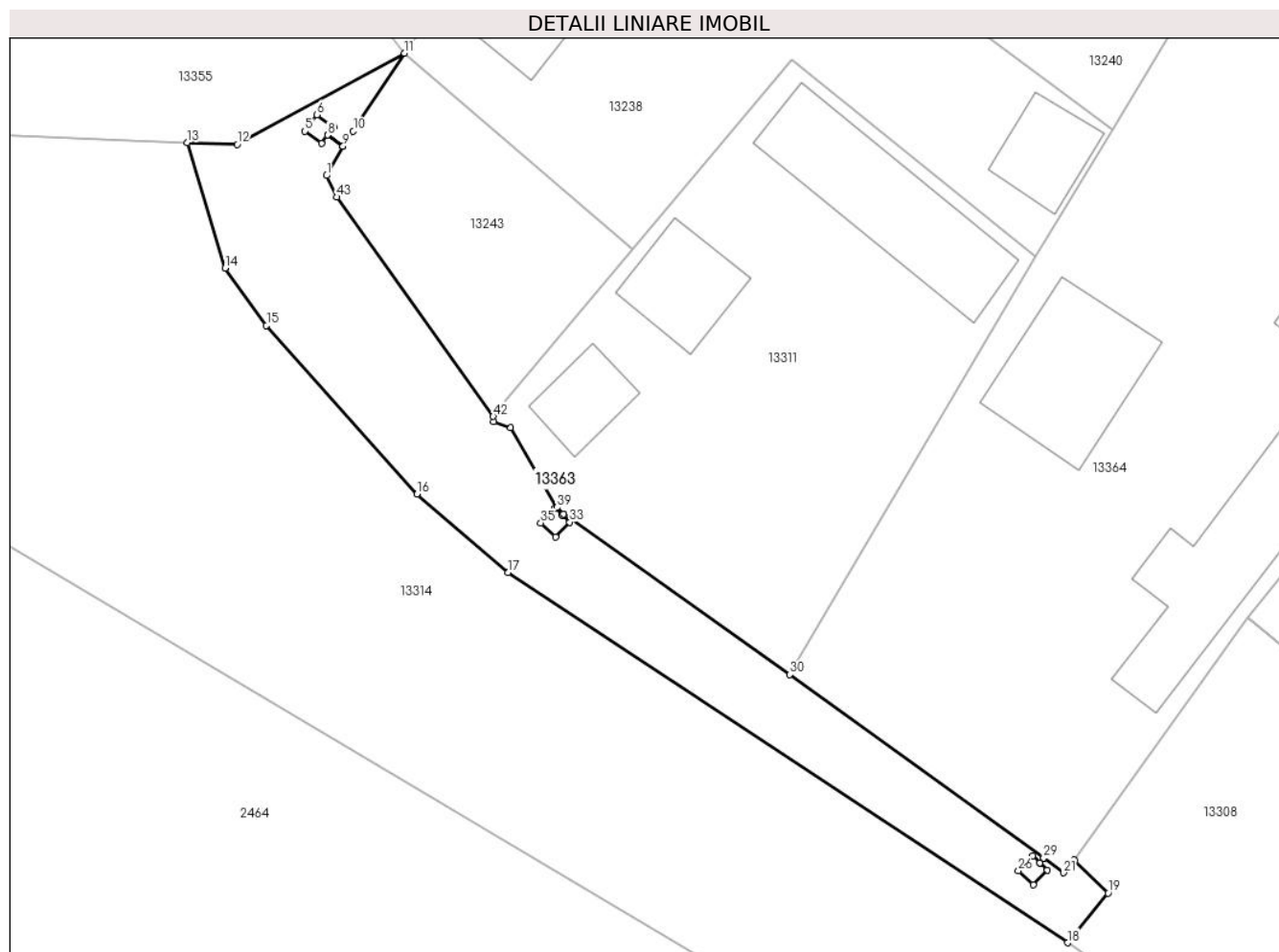
Inscrieri privind dezmembramintele dreptului de proprietate, drepturi reale de garanție și sarcini	Referințe
NU SUNT	

## Anexa Nr. 1 La Partea I

## Teren

Nr cadastral	Suprafața (mp)*	Observații / Referințe
	370	

\* Suprafața este determinată în planul de proiecție Stereo 70.



## Date referitoare la teren

Crt	Categorie folosință	Intravilan	Suprafața (mp)	Tarla	Parcelă	Nr. topo	Observații / Referințe
1	drum	DA	370	De 1283/1	-	-	

## Lungime Segmente

1) Valorile lungimilor segmentelor sunt obținute din proiecție în plan.

Punct început	X / Y	Punct sfârșit	X / Y	Lungime segment
1	345.178,708 290.439,258	2	345.179,667 290.440,968	1.961
4	345.178,406 290.441,144	5	345.177,439 290.441,855	1.2
7	345.179,117 290.442,111	8	345.178,764 290.441,632	0.595
10	345.180,276 290.441,861	11	345.183,27 290.446,425	5.458
13	345.170,543 290.441,2	14	345.172,755 290.433,844	7.681
16	345.184,011 290.420,6	17	345.189,332 290.416,009	7.028
2	345.179,667 290.440,968	3	345.178,761 290.441,628	1.121
5	345.177,439 290.441,855	6	345.178,15 290.442,822	1.2
8	345.178,764 290.441,632	9	345.179,669 290.440,972	1.12
11	345.183,27 290.446,425	12	345.173,464 290.441,087	11.165
14	345.172,755 290.433,844	15	345.175,18 290.430,483	4.145
17	345.189,332 290.416,009	18	345.222,131 290.394,326	39.318
3	345.178,761 290.441,628	4	345.178,406 290.441,144	0.6
6	345.178,15 290.442,822	7	345.179,117 290.442,111	1.2
9	345.179,669 290.440,972	10	345.180,276 290.441,861	1.076
12	345.173,464 290.441,087	13	345.170,543 290.441,2	2.923
15	345.175,18 290.430,483	16	345.184,011 290.420,6	13.254
18	345.222,131 290.394,326	19	345.224,51 290.397,234	3.757

Punct început	X / Y	Punct sfârșit	X / Y	Lungime segment	Punct început	X / Y	Punct sfârșit	X / Y	Lungime segment	Punct început	X / Y	Punct sfârșit	X / Y	Lungime segment
19	345.224,51 290.397,234	20	345.222,524 290.399,175	2.777	20	345.222,524 290.399,175	21	345.221,901 290.398,423	0.977	21	345.221,901 290.398,423	22	345.220,737 290.399,297	1.456
22	345.220,737 290.399,297	23	345.220,522 290.399,003	0.364	23	345.220,522 290.399,003	24	345.220,958 290.398,591	0.6	24	345.220,958 290.398,591	25	345.220,133 290.397,719	1.2
25	345.220,133 290.397,719	26	345.219,262 290.398,544	1.2	26	345.219,262 290.398,544	27	345.220,086 290.399,416	1.2	27	345.220,086 290.399,416	28	345.220,518 290.399,007	0.595
28	345.220,518 290.399,007	29	345.220,732 290.399,3	0.363	29	345.220,732 290.399,3	30	345.205,85 290.410,039	18.35 2	30	345.205,85 290.410,039	31	345.192,606 290.419,429	16.23 5
31	345.192,606 290.419,429	32	345.192,523 290.419,371	0.101	32	345.192,523 290.419,371	33	345.192,959 290.418,959	0.6	33	345.192,959 290.418,959	34	345.192,135 290.418,087	1.2
34	345.192,135 290.418,087	35	345.191,263 290.418,912	1.2	35	345.191,263 290.418,912	36	345.192,087 290.419,784	1.2	36	345.192,087 290.419,784	37	345.192,52 290.419,375	0.596
37	345.192,52 290.419,375	38	345.192,602 290.419,431	0.099	38	345.192,602 290.419,431	39	345.192,209 290.419,818	0.552	39	345.192,209 290.419,818	40	345.189,499 290.424,486	5.398
40	345.189,499 290.424,486	41	345.188,511 290.424,833	1.047	41	345.188,511 290.424,833	42	345.188,471 290.425,156	0.325	42	345.188,471 290.425,156	43	345.179,311 290.438,001	15.77 7
43	345.179,311 290.438,001	1	345.178,708 290.439,258	1.394										

\*\* Lungimile segmentelor sunt determinate în planul de proiecție Stereo 70 și sunt rotunjite la 1 milimetru.

\*\*\* Distanța dintre puncte este formată din segmente cumulate ce sunt mai mici decât valoarea 1 milimetru.



**DATE DESPRE IMOBILUL NR. 13364**

Oficiul de Cadastru și Publicitate Imobiliară DOLJ  
Biroul de Cadastru și Publicitate Imobiliară Craiova

**A. Partea I. Descrierea imobilului**

TEREN Intravilan

Adresa: Loc. Cetate, Nr. 318, Jud. Dolj, T150, P2368,2368/1,2368/2,2368/3

Nr. Crt	Nr cadastral Nr. topografic	Suprafața* (mp)	Observații / Referințe
A1		1.622	Sector cadastral:33 Teren imprejmuit;

**Construcții**

Crt	Nr cadastral Nr. topografic	Adresa	Observații / Referințe
A1.1		Loc. Cetate, Nr. 318, Jud. Dolj, T150, P2368,2368/1,2368/2,2368/3	Nr. niveluri:1; S. construita la sol:72 mp;
A1.2		Loc. Cetate, Nr. 318, Jud. Dolj, T150, P2368,2368/1,2368/2,2368/3	Nr. niveluri:1; S. construita la sol:62 mp;
A1.3		Loc. Cetate, Nr. 318, Jud. Dolj, T150, P2368,2368/1,2368/2,2368/3	Nr. niveluri:1; S. construita la sol:75 mp;

**B. Partea II. Proprietari și acte**

Inscrieri privitoare la dreptul de proprietate și alte drepturi reale		Referințe
/		
Act Administrativ nr. TDP 1854-9682, din 16/02/1995 emis de CJSDPAT DOLJ;		
B1	Intabulare, drept de PROPRIETATE, dobandit prin Reconstituire, cota actuala 1/1, cota initiala 1/1 1) SPÎNU ȘT SEVASTIȚA, Lipsă CNP	A1
Act Normativ nr. Legea 7, din 13/03/1996 emis de PARLAMENTUL ROMÂNIEI;		
B2	Intabulare, drept de PROPRIETATE, dobandit prin Lege, cota actuala 1/1, cota initiala 1/1 1) SPÎNU ȘT SEVASTIȚA, Lipsă CNP	A1.1, A1.2, A1.3

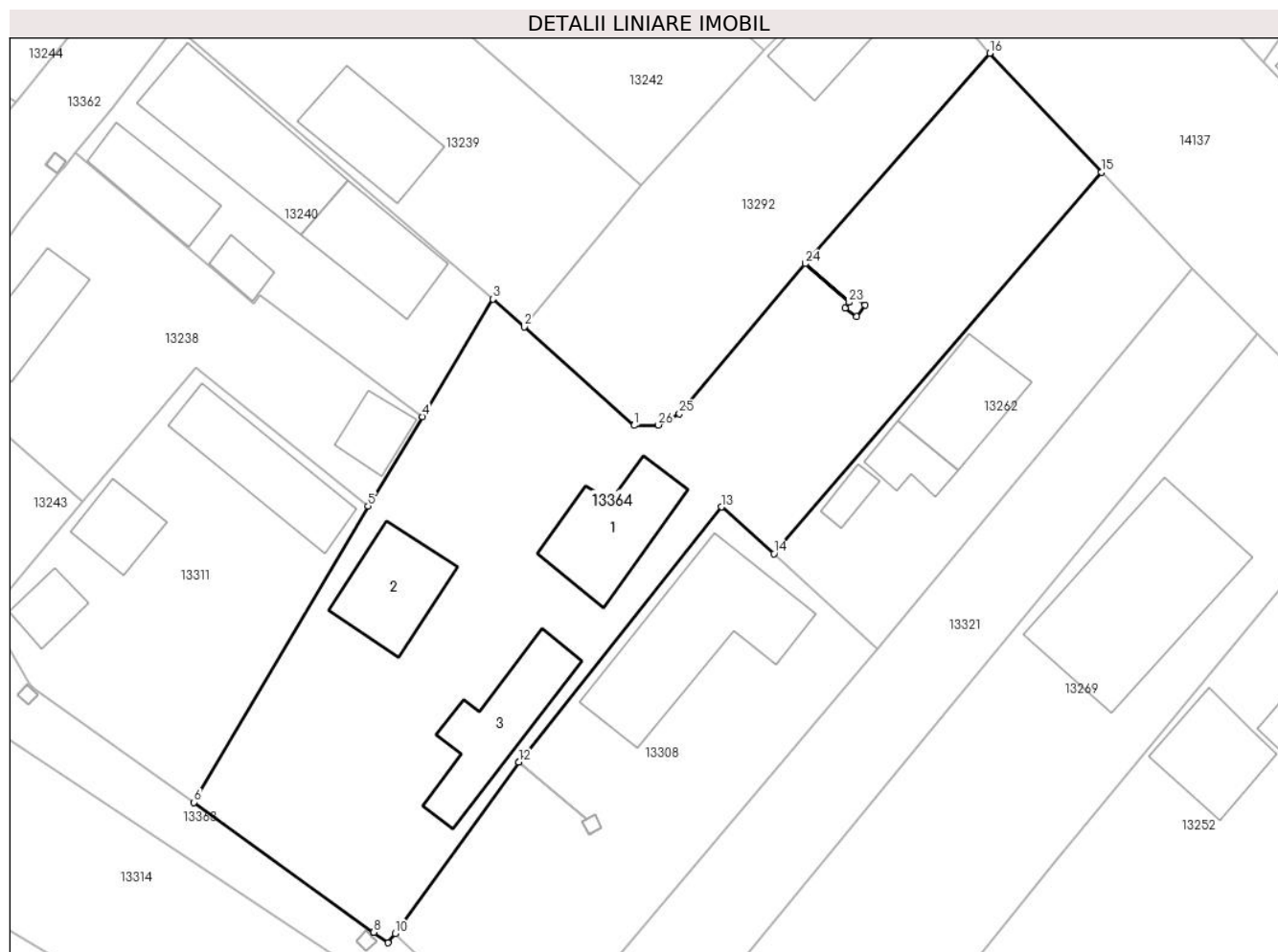
**C. Partea III. SARCINI .**

Inscrieri privind dezmembramintele dreptului de proprietate, drepturi reale de garanție și sarcini	Referințe
NU SUNT	

### Teren

Nr cadastral	Suprafața (mp)*	Observații / Referințe
	1.622	

\* Suprafața este determinată în planul de proiecție Stereo 70.



### Date referitoare la teren

Crt	Categorie folosință	Intra vilan	Suprafața (mp)	Tarla	Parcelă	Nr. topo	Observații / Referințe
1	curți constructii	DA	352	150	2368,2368/1, 2368/2, 2368/3	-	
2	arabil	DA	813	150	2368,2368/1, 2368/2, 2368/3	-	
3	vie	DA	457	150	2368,2368/1, 2368/2, 2368/3	-	

### Date referitoare la construcții

Crt	Număr	Destinație construcție	Supraf. (mp)	Situație juridică	Observații / Referințe
A1.1		construcții de locuințe	72	Cu acte	Nr. niveluri:1; S. construita la sol:72 mp;
A1.2		construcții anexa	62	Cu acte	Nr. niveluri:1; S. construita la sol:62 mp;
A1.3		construcții anexa	75	Cu acte	Nr. niveluri:1; S. construita la sol:75 mp;

## Lungime Segmente

1) Valorile lungimilor segmentelor sunt obținute din proiecție în plan.

Punct început	X / Y	Punct sfârșit	X / Y	Lungime segment (** (m)
1	345.242,286 290.441,214	2	345.233,175 290.449,358	12.22
3	345.230,589 290.451,656	4	345.224,766 290.441,936	11.331
5	345.220,269 290.434,545	6	345.205,85 290.410,039	28.433
7	345.220,732 290.399,3	8	345.220,737 290.399,297	0.006
9	345.221,901 290.398,423	10	345.222,524 290.399,175	0.977
11	345.232,725 290.413,36	12	345.232,728 290.413,364	0.005
13	345.249,506 290.434,469	14	345.253,85 290.430,602	5.816
15	345.280,953 290.462,148	16	345.271,71 290.471,994	13.505
17	345.256,437 290.454,591	18	345.260,08 290.451,391	4.849
19	345.260,427 290.451,88	20	345.261,405 290.451,184	1.2
21	345.260,71 290.450,206	22	345.259,732 290.450,902	1.2
23	345.260,077 290.451,387	24	345.256,434 290.454,587	4.849
25	345.246,037 290.442,168	26	345.244,297 290.441,25	1.967

Punct început	X / Y	Punct sfârșit	X / Y	Lungime segment (** (m)
2	345.233,175 290.449,358	3	345.230,589 290.451,656	3.46
4	345.224,766 290.441,936	5	345.220,269 290.434,545	8.652
6	345.205,85 290.410,039	7	345.220,732 290.399,3	18.352
8	345.220,737 290.399,297	9	345.221,901 290.398,423	1.456
10	345.222,524 290.399,175	11	345.232,725 290.413,36	17.472
12	345.232,728 290.413,364	13	345.249,506 290.434,469	26.961
14	345.253,85 290.430,602	15	345.280,953 290.462,148	41.59
16	345.271,71 290.471,994	17	345.256,437 290.454,591	23.154
18	345.260,08 290.451,391	19	345.260,427 290.451,88	0.6
20	345.261,405 290.451,184	21	345.260,71 290.450,206	1.2
22	345.259,732 290.450,902	23	345.260,077 290.451,387	0.595
24	345.256,434 290.454,587	25	345.246,037 290.442,168	16.197
26	345.244,297 290.441,25	1	345.242,286 290.441,214	2.011

\*\* Lungimile segmentelor sunt determinate în planul de proiecție Stereo 70 și sunt rotunjite la 1 milimetru.

\*\*\* Distanța dintre puncte este formată din segmente cumulate ce sunt mai mici decât valoarea 1 milimetru.





**DATE DESPRE IMOBILUL NR. 13365**

Oficiul de Cadastru și Publicitate Imobiliară DOLJ  
Biroul de Cadastru și Publicitate Imobiliară Craiova

**A. Partea I. Descrierea imobilului**

TEREN Intravilan

Adresa: Loc. Cetate, Str Ipotesti, Jud. Dolj

Nr. Crt	Nr cadastral Nr. topografic	Suprafața* (mp)	Observații / Referințe
A1	33554	523	Sector cadastral:33 Teren neimprijmit;

**B. Partea II. Proprietari și acte**

Inscrieri privitoare la dreptul de proprietate și alte drepturi reale		Referințe
<b>92720 / 06/08/2015</b>		
Act Administrativ nr. HCL NR.12, din 27/02/2015 emis de CONSILIUL LOCAL CETATE (act administrativ nr. RFERAT DE LEGALITATE NR.3755/22-05-2015 emis de PREFECTURA DOLJ);		
B1	Inscrierea provizorie, drept de PROPRIETATE, dobandit prin Lege, cota actuala 1/1, cota initiala 1/1 1) <b>COMUNA CETATE DOMENIUL PUBLIC</b> , CIF:9999999999999, LIPSA CUI	A1
B2	Inscrierea provizorie, drept de ADMINISTRARE, dobandit prin Lege, cota actuala 1/1, cota initiala 1/1 1) <b>CONSILIUL LOCAL CETATE</b> , CIF:9999999999999, LIPSA CUI	A1

**C. Partea III. SARCINI .**

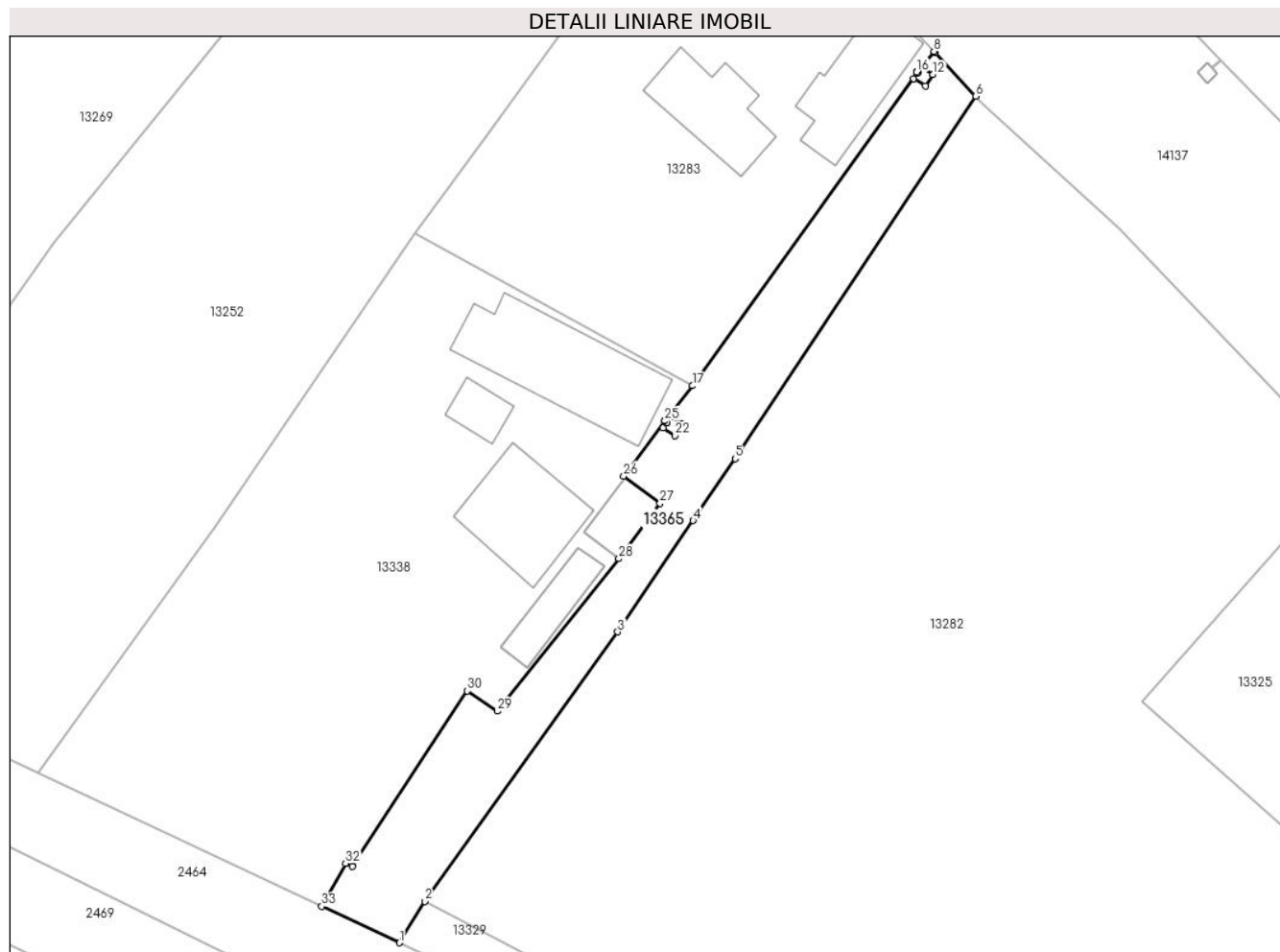
Inscrieri privind dezmembramintele dreptului de proprietate, drepturi reale de garanție și sarcini	Referințe
NU SUNT	

## Anexa Nr. 1 La Partea I

## Teren

Nr cadastral	Suprafața (mp)*	Observații / Referințe
33554	523	

\* Suprafața este determinată în planul de proiecție Stereo 70.



## Date referitoare la teren

Crt	Categorie folosință	Intravilan	Suprafața (mp)	Tarla	Parcelă	Nr. topo	Observații / Referințe
1	drum	DA	523	-	-	-	Terenul este împrejmuit cu gard de beton și limita convențională.

## Lungime Segmente

1) Valorile lungimilor segmentelor sunt obținute din proiecție în plan.

Punct început	X / Y	Punct sfârșit	X / Y	Lungime segment (** (m))
1	345.291,514 290.325,221	2	345.293,69 290.328,82	4.206
3	345.310,436 290.352,148	4	345.316,981 290.361,798	11.66
5	345.320,624 290.367,168	6	345.341,476 290.398,568	37.693
7	345.337,976 290.402,346	8	345.337,878 290.402,451	0.144
9	345.336,376 290.400,655	10	345.336,446 290.400,604	0.087

Punct început	X / Y	Punct sfârșit	X / Y	Lungime segment (** (m))
2	345.293,69 290.328,82	3	345.310,436 290.352,148	28.716
4	345.316,981 290.361,798	5	345.320,624 290.367,168	6.489
6	345.341,476 290.398,568	7	345.337,976 290.402,346	5.15
8	345.337,878 290.402,451	9	345.336,376 290.400,655	2.341
10	345.336,446 290.400,604	11	345.336,773 290.401,106	0.599

Punct început	X / Y	Punct sfârșit	X / Y	Lungime segment (** (m))
11	345.336,773 290.401,106	12	345.337,778 290.400,451	1.2
13	345.337,123 290.399,446	14	345.336,118 290.400,101	1.2
15	345.336,443 290.400,6	16	345.336,373 290.400,651	0.087
17	345.316,934 290.373,481	18	345.314,54 290.370,446	3.866
19	345.314,707 290.370,321	20	345.315,035 290.370,823	0.6
21	345.316,04 290.370,168	22	345.315,384 290.369,163	1.2
23	345.314,379 290.369,818	24	345.314,704 290.370,317	0.596
25	345.314,537 290.370,442	26	345.310,965 290.365,655	5.973
27	345.314,111 290.363,304	28	345.310,538 290.358,499	5.988
29	345.299,995 290.345,282	30	345.297,384 290.347,034	3.144
31	345.287,398 290.331,841	32	345.286,824 290.332,096	0.628
33	345.284,77 290.328,385	1	345.291,514 290.325,221	7.449

Punct început	X / Y	Punct sfârșit	X / Y	Lungime segment (** (m))
12	345.337,778 290.400,451	13	345.337,123 290.399,446	1.2
14	345.336,118 290.400,101	15	345.336,443 290.400,6	0.596
16	345.336,373 290.400,651	17	345.316,934 290.373,481	33.408
18	345.314,54 290.370,446	19	345.314,707 290.370,321	0.209
20	345.315,035 290.370,823	21	345.316,04 290.370,168	1.2
22	345.315,384 290.369,163	23	345.314,379 290.369,818	1.2
24	345.314,704 290.370,317	25	345.314,537 290.370,442	0.209
26	345.310,965 290.365,655	27	345.314,111 290.363,304	3.927
28	345.310,538 290.358,499	29	345.299,995 290.345,282	16.907
30	345.297,384 290.347,034	31	345.287,398 290.331,841	18.181
32	345.286,824 290.332,096	33	345.284,77 290.328,385	4.242

\*\* Lungimile segmentelor sunt determinate în planul de proiecție Stereo 70 și sunt rotunjite la 1 milimetru.

\*\*\* Distanța dintre puncte este formată din segmente cumulate ce sunt mai mici decât valoarea 1 milimetru.



**DATE DESPRE IMOBILUL NR. 13366**

Oficiul de Cadastru și Publicitate Imobiliară DOLJ  
Biroul de Cadastru și Publicitate Imobiliară Craiova

**A. Partea I. Descrierea imobilului**

TEREN Intravilan

Adresa: Loc. Cetate, Nr. 1, Jud. Dolj, T152, P2411,2411/1

Nr. Crt	Nr cadastral Nr. topografic	Suprafața* (mp)	Observații / Referințe
A1		964	Sector cadastral:33 Teren imprejmuit;

**Construcții**

Crt	Nr cadastral Nr. topografic	Adresa	Observații / Referințe
A1.1		Loc. Cetate, Nr. 1, Jud. Dolj, T152, P2411,2411/1	Nr. niveluri:1; S. construita la sol:50 mp;
A1.2		Loc. Cetate, Nr. 1, Jud. Dolj, T152, P2411,2411/1	Nr. niveluri:1; S. construita la sol:18 mp;
A1.3		Loc. Cetate, Nr. 1, Jud. Dolj, T152, P2411,2411/1	Nr. niveluri:1; S. construita la sol:30 mp;

**B. Partea II. Proprietari și acte**

Inscrieri privitoare la dreptul de proprietate și alte drepturi reale		Referințe
/		
Act Administrativ nr. TDP 1874-9682, din 13/02/1995 emis de CJSDPAT DOLJ;		
B1	Intabulare, drept de PROPRIETATE, dobandit prin Reconstituire, cota actuala 1/1, cota initiala 1/1 1) VASILE G POLIXENIA, Lipsă CNP	A1
Act Normativ nr. Legea 7, din 13/03/1996 emis de PARLAMENTUL ROMÂNIEI;		
B2	Intabulare, drept de PROPRIETATE, dobandit prin Lege, cota actuala 1/1, cota initiala 1/1 1) VASILE G POLIXENIA, Lipsă CNP	A1.1, A1.2, A1.3

**C. Partea III. SARCINI .**

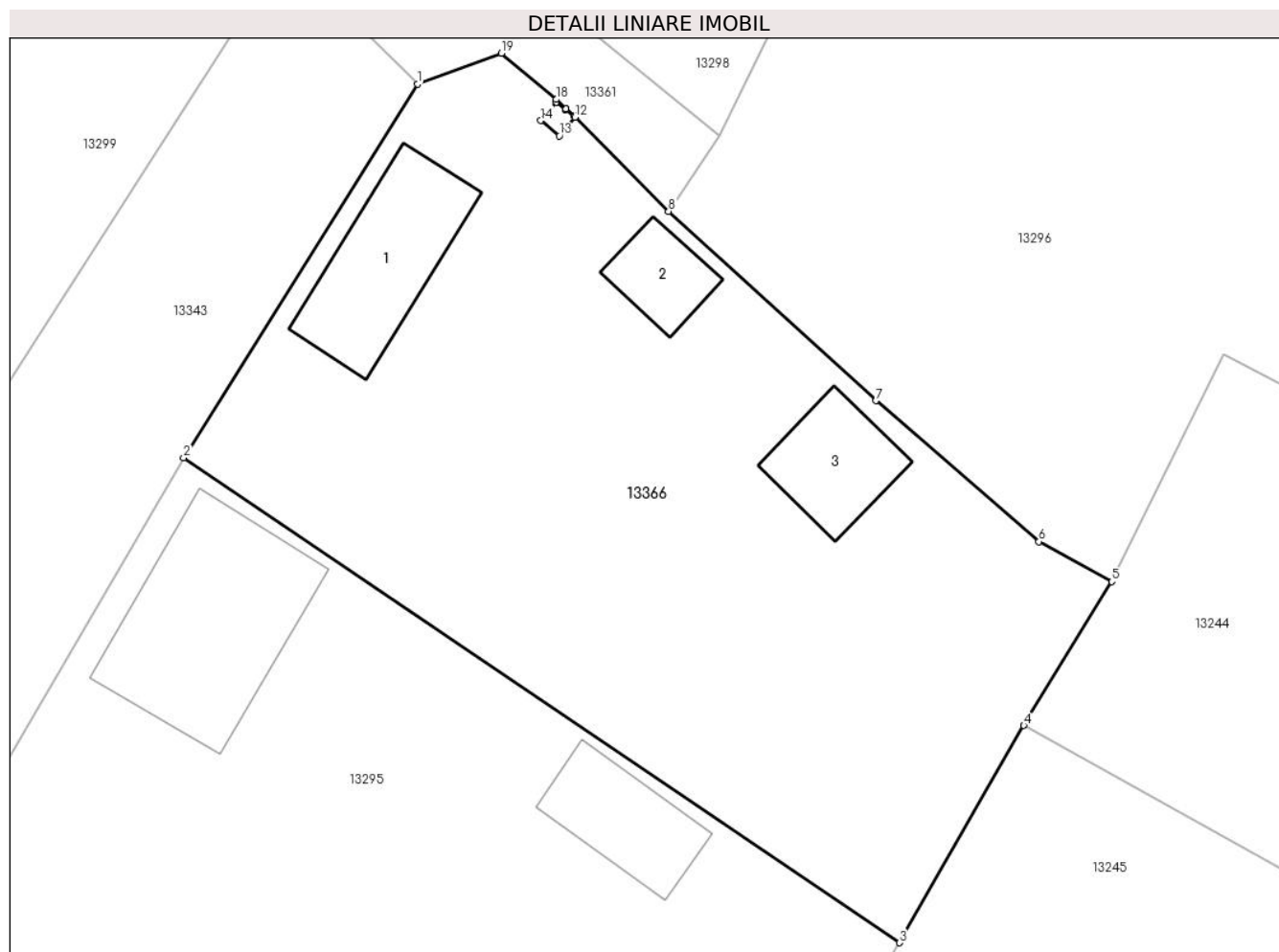
Inscrieri privind dezmembramintele dreptului de proprietate, drepturi reale de garanție și sarcini	Referințe
NU SUNT	

## Anexa Nr. 1 La Partea I

## Teren

Nr cadastral	Suprafața (mp)*	Observații / Referințe
	964	

\* Suprafața este determinată în planul de proiecție Stereo 70.



## Date referitoare la teren

Crt	Categorie folosință	Intravilan	Suprafața (mp)	Tarla	Parcelă	Nr. topo	Observații / Referințe
1	curți constructii	DA	856	152	2411,2411/1	-	
2	vie	DA	108	152	2411,2411/1	-	

## Date referitoare la construcții

Crt	Număr	Destinație construcție	Supraf. (mp)	Situație juridică	Observații / Referințe
A1.1		construcții de locuințe	50	Cu acte	Nr. niveluri:1; S. construita la sol:50 mp;
A1.2		construcții anexa	18	Cu acte	Nr. niveluri:1; S. construita la sol:18 mp;
A1.3		construcții anexa	30	Cu acte	Nr. niveluri:1; S. construita la sol:30 mp;

## Lungime Segmente

1) Valorile lungimilor segmentelor sunt obținute din proiecție în plan.

Punct început	X / Y	Punct sfârșit	X / Y	Lungime segment (** (m)
1	345.117,418 290.524,087	2	345.105,783 290.505,517	21.914

Punct început	X / Y	Punct sfârșit	X / Y	Lungime segment (** (m)
2	345.105,783 290.505,517	3	345.141,392 290.481,411	43.001
3	345.141,392 290.481,411	4	345.147,573 290.492,211	12.444
4	345.147,573 290.492,211	5	345.151,949 290.499,357	8.379
5	345.151,949 290.499,357	6	345.148,321 290.501,351	4.14
6	345.148,321 290.501,351	7	345.140,223 290.508,355	10.707
7	345.140,223 290.508,355	8	345.129,9 290.517,766	13.969
8	345.129,9 290.517,766	9	345.125,219 290.522,485	6.647
9	345.125,219 290.522,485	10	345.124,81 290.522,865	0.558
10	345.124,81 290.522,865	11	345.124,778 290.522,817	0.058
11	345.124,778 290.522,817	12	345.125,24 290.522,434	0.6
12	345.125,24 290.522,434	13	345.124,474 290.521,51	1.2
13	345.124,474 290.521,51	14	345.123,55 290.522,277	1.201
14	345.123,55 290.522,277	15	345.124,317 290.523,2	1.2
15	345.124,317 290.523,2	16	345.124,774 290.522,82	0.594
16	345.124,774 290.522,82	17	345.124,806 290.522,869	0.059
17	345.124,806 290.522,869	18	345.124,315 290.523,326	0.671
18	345.124,315 290.523,326	19	345.121,586 290.525,624	3.568
19	345.121,586 290.525,624	1	345.117,418 290.524,087	4.442

\*\* Lungimile segmentelor sunt determinate în planul de proiecție Stereo 70 și sunt rotunjite la 1 milimetru.

\*\*\* Distanța dintre puncte este formată din segmente cumulate ce sunt mai mici decât valoarea 1 milimetru.





**DATE DESPRE IMOBILUL NR. 13367**

Oficiul de Cadastru și Publicitate Imobiliară DOLJ  
Biroul de Cadastru și Publicitate Imobiliară Craiova

**A. Partea I. Descrierea imobilului**

TEREN Intravilan

Adresa: Loc. Cetate, Nr. 10, Jud. Dolj, T154, P2446

Nr. Crt	Nr cadastral Nr. topografic	Suprafața* (mp)	Observații / Referințe
A1		1.509	Sector cadastral:33 Teren imprejmuit;

**Construcții**

Crt	Nr cadastral Nr. topografic	Adresa	Observații / Referințe
A1.1		Loc. Cetate, Nr. 10, Jud. Dolj, T154, P2446	Nr. niveluri:1; S. construita la sol:73 mp;
A1.2		Loc. Cetate, Nr. 10, Jud. Dolj, T154, P2446	Nr. niveluri:1; S. construita la sol:89 mp;
A1.3		Loc. Cetate, Nr. 10, Jud. Dolj, T154, P2446	Nr. niveluri:1; S. construita la sol:36 mp;

**B. Partea II. Proprietari și acte**

Inscrieri privitoare la dreptul de proprietate și alte drepturi reale		Referințe
/		
Act Administrativ nr. TDP 2521-45298, din 11/01/1997 emis de CJSDPAT DOLJ;		
B1	Intabulare, drept de PROPRIETATE, dobandit prin Reconstituire, cota actuala 1/1, cota initiala 1/1 1) <b>CHILOM I OLGA</b> , Lipsă CNP 2) <b>OPREA I CATALINA</b> , Lipsă CNP 3) <b>OPREA I VLADIMIR</b> , Lipsă CNP	A1
Act Normativ nr. Legea 7, din 13/03/1996 emis de PARLAMENTUL ROMÂNIEI;		
B2	Intabulare, drept de PROPRIETATE, dobandit prin Lege, cota actuala 1/1, cota initiala 1/1 1) <b>CHILOM I OLGA</b> , Lipsă CNP 2) <b>OPREA I CATALINA</b> , Lipsă CNP 3) <b>OPREA I VLADIMIR</b> , Lipsă CNP	A1.1, A1.2, A1.3

**C. Partea III. SARCINI .**

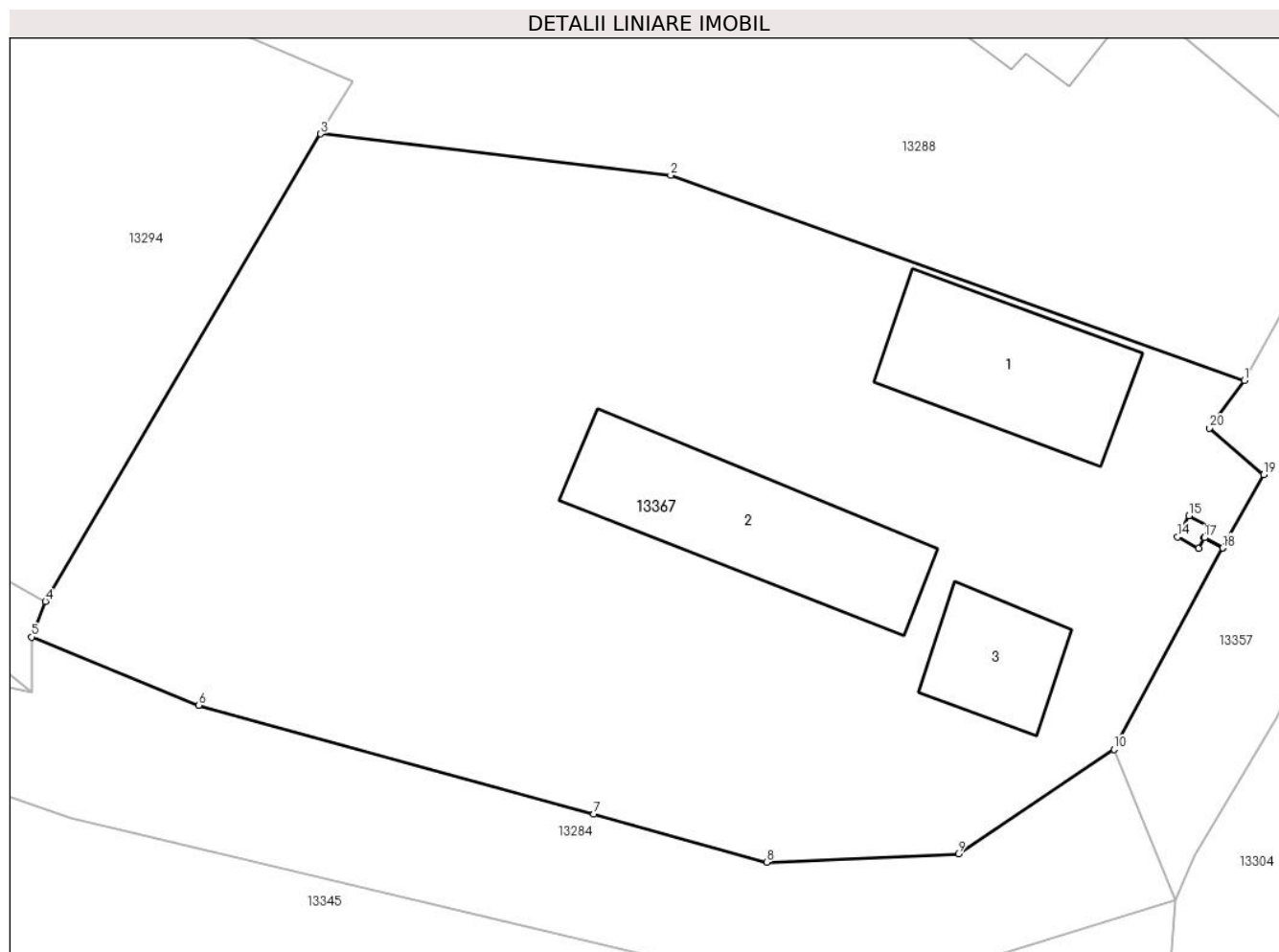
Inscrieri privind dezmembramintele dreptului de proprietate, drepturi reale de garanție și sarcini	Referințe
NU SUNT	

## Anexa Nr. 1 La Partea I

## Teren

Nr cadastral	Suprafața (mp)*	Observații / Referințe
	1.509	

\* Suprafața este determinată în planul de proiecție Stereo 70.



## Date referitoare la teren

Crt	Categorie folosință	Intra vilan	Suprafața (mp)	Tarla	Parcelă	Nr. topo	Observații / Referințe
1	curți constructii	DA	1.509	154	2446	-	

## Date referitoare la construcții

Crt	Număr	Destinație construcție	Supraf. (mp)	Situație juridică	Observații / Referințe
A1.1		construcții de locuințe	73	Cu acte	Nr. niveluri:1; S. construita la sol:73 mp;
A1.2		construcții anexa	89	Cu acte	Nr. niveluri:1; S. construita la sol:89 mp;
A1.3		construcții anexa	36	Cu acte	Nr. niveluri:1; S. construita la sol:36 mp;

## Lungime Segmente

1) Valorile lungimilor segmentelor sunt obținute din proiecție în plan.

Punct început	X / Y	Punct sfârșit	X / Y	Lungime segment (** (m)
1	345.027,795 290.542,934	2	344.999,119 290.553,19	30.455
2	344.999,119 290.553,19	3	344.981,609 290.555,257	17.632

Punct început	X / Y	Punct sfârșit	X / Y	Lungime segment (** (m)
3	344.981,609 290.555,257	4	344.967,856 290.531,898	27.107
4	344.967,856 290.531,898	5	344.967,16 290.530,113	1.916
5	344.967,16 290.530,113	6	344.975,523 290.526,706	9.03
6	344.975,523 290.526,706	7	344.995,279 290.521,262	20.492
7	344.995,279 290.521,262	8	345.003,92 290.518,857	8.969
8	345.003,92 290.518,857	9	345.013,501 290.519,273	9.59
9	345.013,501 290.519,273	10	345.021,283 290.524,501	9.375
10	345.021,283 290.524,501	11	345.026,722 290.534,554	11.43
11	345.026,722 290.534,554	12	345.025,803 290.535,069	1.053
12	345.025,803 290.535,069	13	345.025,516 290.534,542	0.6
13	345.025,516 290.534,542	14	345.024,462 290.535,115	1.2
14	345.024,462 290.535,115	15	345.025,036 290.536,169	1.2
15	345.025,036 290.536,169	16	345.026,09 290.535,596	1.2
16	345.026,09 290.535,596	17	345.025,806 290.535,073	0.595
17	345.025,806 290.535,073	18	345.026,725 290.534,559	1.053
18	345.026,725 290.534,559	19	345.028,775 290.538,224	4.199
19	345.028,775 290.538,224	20	345.026,067 290.540,555	3.573
20	345.026,067 290.540,555	1	345.027,795 290.542,934	2.94

\*\* Lungimile segmentelor sunt determinate în planul de proiecție Stereo 70 și sunt rotunjite la 1 milimetru.

\*\*\* Distanța dintre puncte este formată din segmente cumulate ce sunt mai mici decât valoarea 1 milimetru.



**DATE DESPRE IMOBILUL NR. 13368**

Oficiul de Cadastru și Publicitate Imobiliară DOLJ  
Biroul de Cadastru și Publicitate Imobiliară Craiova

**A. Partea I. Descrierea imobilului**

TEREN Intravilan

Adresa: Loc. Cetate, Jud. Dolj, T154, P3

Nr. Crt	Nr cadastral Nr. topografic	Suprafața* (mp)	Observații / Referințe
A1		1	Sector cadastral:33 Teren neimprijmuit; RETEA JT PTA 2 FANTANA BANUULUI

**Construcții**

Crt	Nr cadastral Nr. topografic	Adresa	Observații / Referințe
A1.1		Loc. Cetate, Jud. Dolj, T154, P3	Nr. niveluri:1; S. construita la sol:1 mp; Stalp electric

**B. Partea II. Proprietari și acte**

Inscrieri privitoare la dreptul de proprietate și alte drepturi reale		Referințe
/		
Act Normativ nr. HG NR. 1705, din 29/11/2006 emis de GUVERNUL ROMANIEI (Legea 123 din 10.07.2012; Contract de concesiune nr. 6 din 20.06.2005; Act Aditional nr. 1 din 04.03.2016; Licenta pentru distributia energiei electrice nr. 14033 din 01.07.2002 si Anexa);		
B1	Intabulare, drept de PROPRIETATE, dobandit prin Lege, cota actuala 1/1, cota initiala 1/1 1) STATUL ROMAN- DOMENIUL PUBLIC, CIF:9999999999999, LIPSA CUI	A1, A1.1
B2	Intabulare, drept de ADMINISTRARE, dobandit prin Lege, cota actuala 1/1, cota initiala 1/1 1) MINISTERUL ECONOMIEI SI COMERTULUI, CIF:9999999999999, LIPSA CUI	A1, A1.1
B3	Intabulare, drept de CONCESIUNE pe o perioada de 49 de ani, dobandit prin Lege, cota actuala 1/1, cota initiala 1/1 1) CEZ DISTRIBUTIE SA, CIF:14491102	A1, A1.1

**C. Partea III. SARCINI .**

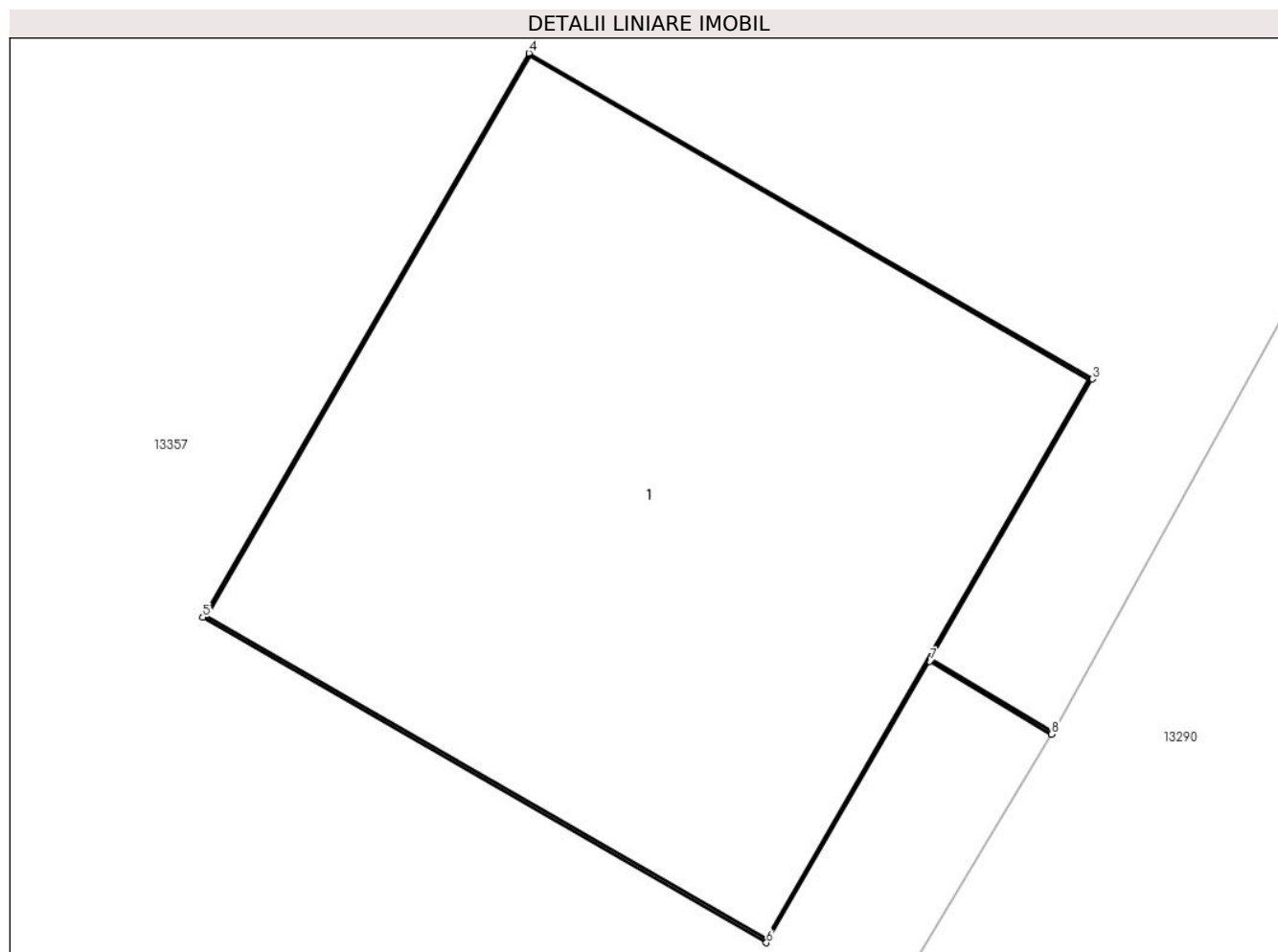
Inscrieri privind dezmembramintele dreptului de proprietate, drepturi reale de garanție și sarcini	Referințe
NU SUNT	

## Anexa Nr. 1 La Partea I

## Teren

Nr cadastral	Suprafața (mp)*	Observații / Referințe
	1	RETEA JT PTA 2 FANTANA BANUULUI

\* Suprafața este determinată în planul de proiecție Stereo 70.



## Date referitoare la teren

Crt	Categorie folosință	Intra vilan	Suprafața (mp)	Tarla	Parcelă	Nr. topo	Observații / Referințe
1	curți constructii	DA	1	154	3	-	

## Date referitoare la construcții

Crt	Număr	Destinație construcție	Supraf. (mp)	Situație juridică	Observații / Referințe
A1.1		construcții industriale și edilitare	1	Cu acte	Nr. niveluri:1; S. construita la sol:1 mp; Stalp electric

## Lungime Segmente

1) Valorile lungimilor segmentelor sunt obținute din proiecție în plan.

Punct început	X / Y	Punct sfârșit	X / Y	Lungime segment (** (m)
1	345.073,025 290.604,243	2	345.072,799 290.604,379	0.264
2	345.072,799 290.604,379	3	345.073,097 290.604,894	0.595
3	345.073,097 290.604,894	4	345.072,058 290.605,494	1.2

Punct început	X / Y	Punct sfârșit	X / Y	Lungime segment (** (m)
4	345.072,058 290.605,494	5	345.071,457 290.604,455	1.2
5	345.071,457 290.604,455	6	345.072,496 290.603,855	1.2
6	345.072,496 290.603,855	7	345.072,797 290.604,374	0.6
7	345.072,797 290.604,374	8	345.073,022 290.604,239	0.262
8	345.073,022 290.604,239	1	345.073,025 290.604,243	0.005

\*\* Lungimile segmentelor sunt determinate în planul de proiecție Stereo 70 și sunt rotunjite la 1 milimetru.

\*\*\* Distanța dintre puncte este formată din segmente cumulate ce sunt mai mici decât valoarea 1 milimetru.





**DATE DESPRE IMOBILUL NR. 13369**

Oficiul de Cadastru și Publicitate Imobiliară DOLJ  
Biroul de Cadastru și Publicitate Imobiliară Craiova

**A. Partea I. Descrierea imobilului**

TEREN Intravilan

Adresa: Loc. Cetate, Jud. Dolj, T154, P4

Nr. Crt	Nr cadastral Nr. topografic	Suprafața* (mp)	Observații / Referințe
A1		1	Sector cadastral:33 Teren neimprejmuț; RETEA JT PTA 2 FANTANA BANUULUI

**Construcții**

Crt	Nr cadastral Nr. topografic	Adresa	Observații / Referințe
A1.1		Loc. Cetate, Jud. Dolj, T154, P4	Nr. niveluri:1; S. construita la sol:1 mp; Stalp electric

**B. Partea II. Proprietari și acte**

Inscrieri privitoare la dreptul de proprietate și alte drepturi reale		Referințe
/		
Act Normativ nr. HG NR. 1705, din 29/11/2006 emis de GUVERNUL ROMANIEI (Legea 123 din 10.07.2012; Contract de concesiune nr. 6 din 20.06.2005; Act Aditional nr. 1 din 04.03.2016; Licenta pentru distributia energiei electrice nr. 14033 din 01.07.2002 si Anexa);		
B1	Intabulare, drept de PROPRIETATE, dobandit prin Lege, cota actuala 1/1, cota initiala 1/1 1) STATUL ROMAN- DOMENIUL PUBLIC, CIF:999999999999, LIPSA CUI	A1, A1.1
B2	Intabulare, drept de ADMINISTRARE, dobandit prin Lege, cota actuala 1/1, cota initiala 1/1 1) MINISTERUL ECONOMIEI SI COMERTULUI, CIF:999999999999, LIPSA CUI	A1, A1.1
B3	Intabulare, drept de CONCESIUNE pe o perioada de 49 de ani, dobandit prin Lege, cota actuala 1/1, cota initiala 1/1 1) CEZ DISTRIBUTIE SA, CIF:14491102	A1, A1.1

**C. Partea III. SARCINI .**

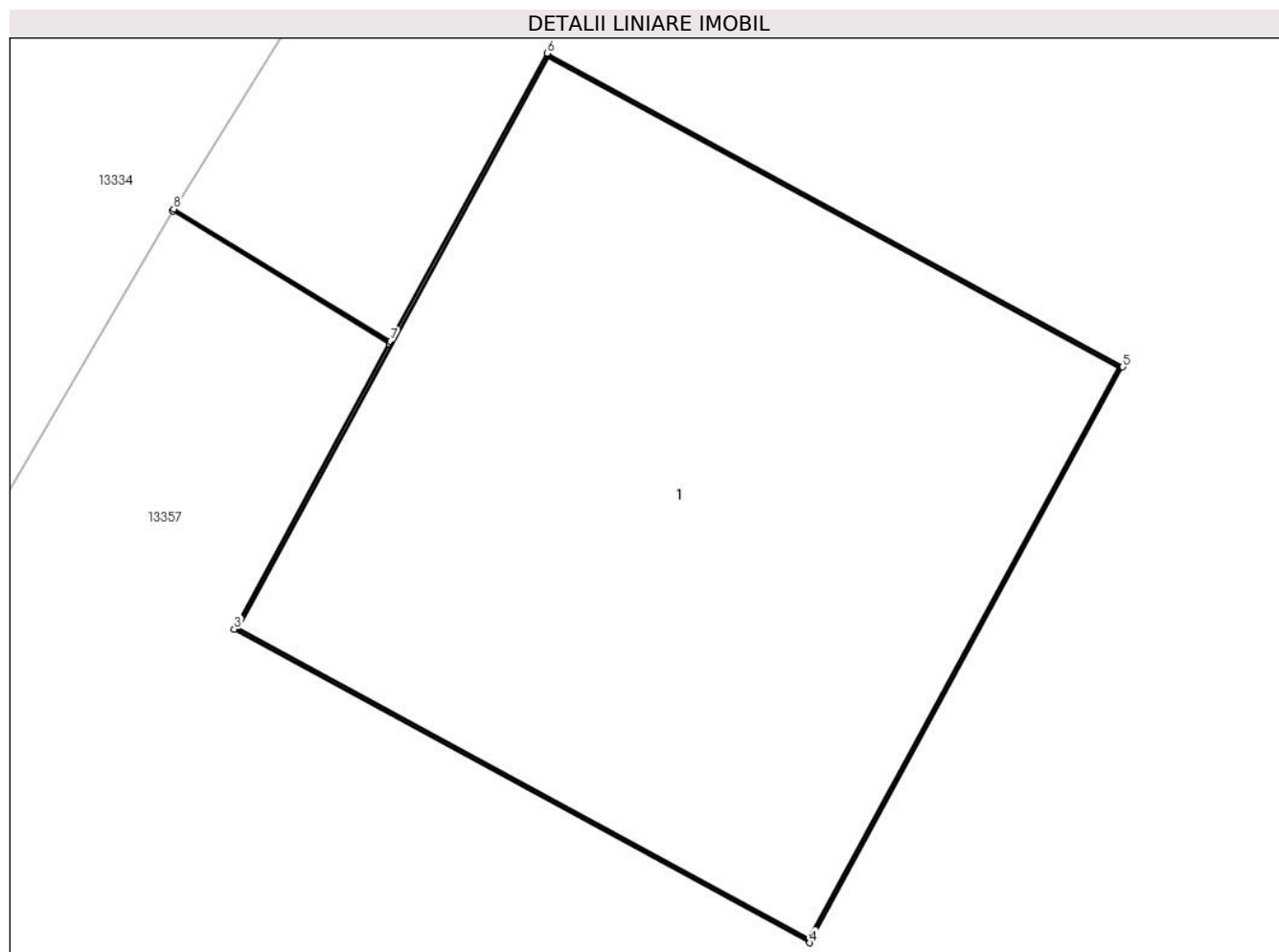
Inscrieri privind dezmembramintele dreptului de proprietate, drepturi reale de garanție și sarcini	Referințe
NU SUNT	

## Anexa Nr. 1 La Partea I

## Teren

Nr cadastral	Suprafața (mp)*	Observații / Referințe
	1	RETEA JT PTA 2 FANTANA BANUULUI

\* Suprafața este determinată în planul de proiecție Stereo 70.



## Date referitoare la teren

Crt	Categorie folosință	Intra vilan	Suprafața (mp)	Tarla	Parcelă	Nr. topo	Observații / Referințe
1	curți constructii	DA	1	154	4	-	

## Date referitoare la construcții

Crt	Număr	Destinație construcție	Supraf. (mp)	Situație juridică	Observații / Referințe
A1.1		construcții industriale și edilitare	1	Cu acte	Nr. niveluri:1; S. construita la sol:1 mp; Stalp electric

## Lungime Segmente

1) Valorile lungimilor segmentelor sunt obținute din proiecție în plan.

Punct început	X / Y	Punct sfârșit	X / Y	Lungime segment (** (m)
1	345.041,674 290.567,126	2	345.042,071 290.566,883	0.465
2	345.042,071 290.566,883	3	345.041,787 290.566,361	0.594
3	345.041,787 290.566,361	4	345.042,841 290.565,787	1.2

Punct început	X / Y	Punct sfârșit	X / Y	Lungime segment (** (m)
4	345.042,841 290.565,787	5	345.043,414 290.566,841	1.2
5	345.043,414 290.566,841	6	345.042,36 290.567,415	1.2
6	345.042,36 290.567,415	7	345.042,073 290.566,888	0.6
7	345.042,073 290.566,888	8	345.041,676 290.567,13	0.465
8	345.041,676 290.567,13	1	345.041,674 290.567,126	0.004

\*\* Lungimile segmentelor sunt determinate în planul de proiecție Stereo 70 și sunt rotunjite la 1 milimetru.

\*\*\* Distanța dintre puncte este formată din segmente cumulate ce sunt mai mici decât valoarea 1 milimetru.



**DATE DESPRE IMOBILUL NR. 13370**

Oficiul de Cadastru și Publicitate Imobiliară DOLJ  
Biroul de Cadastru și Publicitate Imobiliară Craiova

**A. Partea I. Descrierea imobilului**

TEREN Intravilan

Adresa: Loc. Cetate, Jud. Dolj, T154, P2

Nr. Crt	Nr cadastral Nr. topografic	Suprafața* (mp)	Observații / Referințe
A1		1	Sector cadastral:33 Teren neimprejmuit; RETEA JT PTA 2 FANTANA BANUULUI

**Construcții**

Crt	Nr cadastral Nr. topografic	Adresa	Observații / Referințe
A1.1		Loc. Cetate, Jud. Dolj, T154, P2	Nr. niveluri:1; S. construita la sol:1 mp; Stalp electric

**B. Partea II. Proprietari și acte**

Inscrieri privitoare la dreptul de proprietate și alte drepturi reale		Referințe
/		
Act Normativ nr. HG NR. 1705, din 29/11/2006 emis de GUVERNUL ROMANIEI (Legea 123 din 10.07.2012; Contract de concesiune nr. 6 din 20.06.2005; Act Aditional nr. 1 din 04.03.2016; Licenta pentru distributia energiei electrice nr. 14033 din 01.07.2002 si Anexa);		
B1	Intabulare, drept de PROPRIETATE, dobandit prin Lege, cota actuala 1/1, cota initiala 1/1 1) STATUL ROMAN- DOMENIUL PUBLIC, CIF:9999999999999, LIPSA CUI	A1, A1.1
B2	Intabulare, drept de ADMINISTRARE, dobandit prin Lege, cota actuala 1/1, cota initiala 1/1 1) MINISTERUL ECONOMIEI SI COMERTULUI, CIF:9999999999999, LIPSA CUI	A1, A1.1
B3	Intabulare, drept de CONCESIUNE pe o perioada de 49 de ani, dobandit prin Lege, cota actuala 1/1, cota initiala 1/1 1) CEZ DISTRIBUTIE SA, CIF:14491102	A1, A1.1

**C. Partea III. SARCINI .**

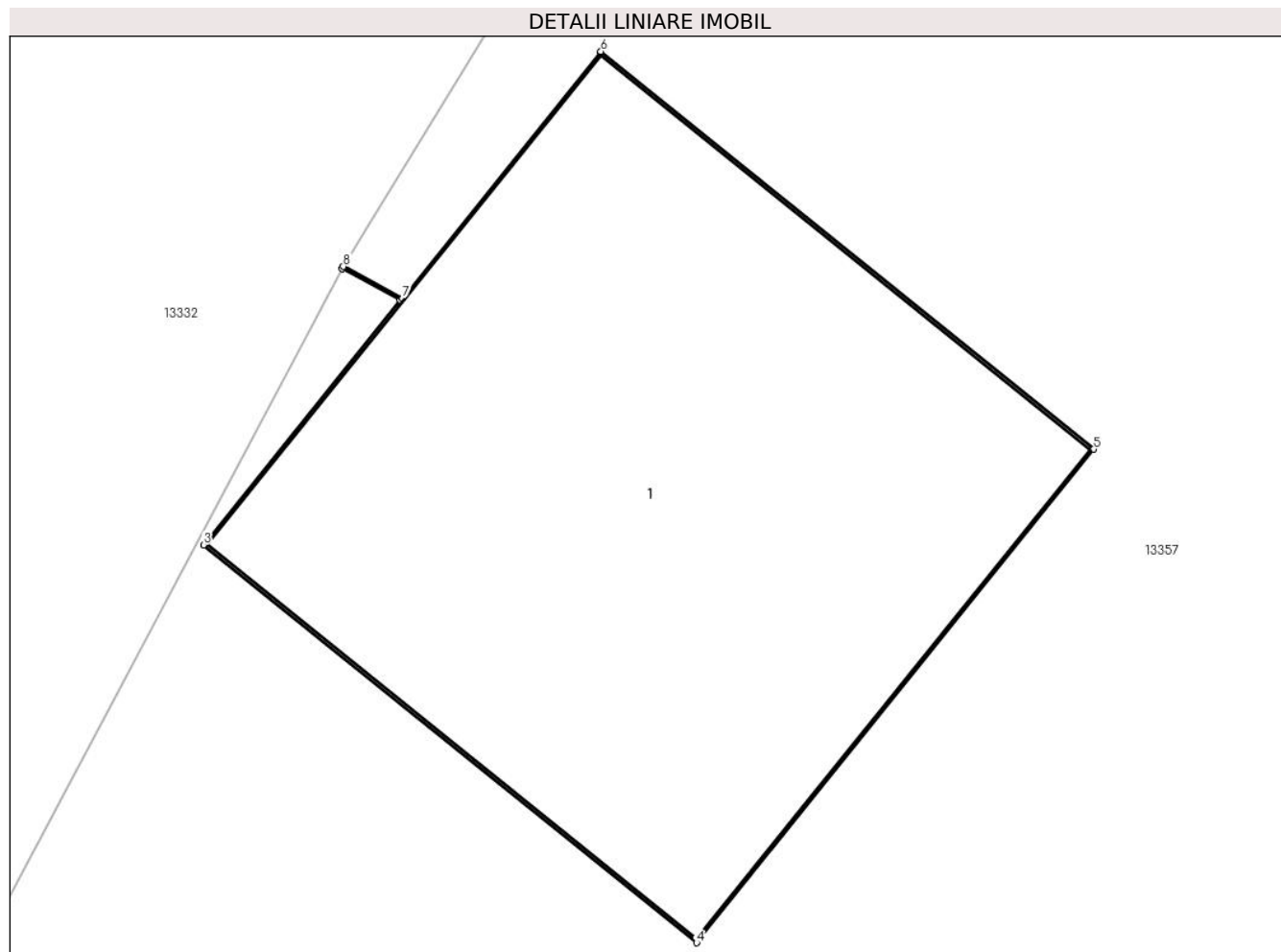
Inscrieri privind dezmembramintele dreptului de proprietate, drepturi reale de garanție și sarcini	Referințe
NU SUNT	

## Anexa Nr. 1 La Partea I

## Teren

Nr cadastral	Suprafața (mp)*	Observații / Referințe
	1	RETEA JT PTA 2 FANTANA BANUULUI

\* Suprafața este determinată în planul de proiecție Stereo 70.



## Date referitoare la teren

Crt	Categorie folosință	Intra vilan	Suprafața (mp)	Tarla	Parcelă	Nr. topo	Observații / Referințe
1	curti constructii	DA	1	154	2	-	

## Date referitoare la construcții

Crt	Număr	Destinație construcție	Supraf. (mp)	Situație juridică	Observații / Referințe
A1.1		construcții industriale și edilitare	1	Cu acte	Nr. niveluri:1; S. construita la sol:1 mp; Stalp electric

## Lungime Segmente

1) Valorile lungimilor segmentelor sunt obținute din proiecție în plan.

Punct început	X / Y	Punct sfârșit	X / Y	Lungime segment (** (m))
1	345.074,371 290.624,761	2	345.074,481 290.624,701	0.125
2	345.074,481 290.624,701	3	345.074,108 290.624,238	0.595
3	345.074,108 290.624,238	4	345.075,042 290.623,485	1.2

Punct început	X / Y	Punct sfârșit	X / Y	Lungime segment (** (m)
4	345.075,042 290.623,485	5	345.075,795 290.624,419	1.2
5	345.075,795 290.624,419	6	345.074,861 290.625,172	1.2
6	345.074,861 290.625,172	7	345.074,485 290.624,705	0.6
7	345.074,485 290.624,705	8	345.074,373 290.624,765	0.127
8	345.074,373 290.624,765	1	345.074,371 290.624,761	0.004

\*\* Lungimile segmentelor sunt determinate în planul de proiecție Stereo 70 și sunt rotunjite la 1 milimetru.

\*\*\* Distanța dintre puncte este formată din segmente cumulate ce sunt mai mici decât valoarea 1 milimetru.





**DATE DESPRE IMOBILUL NR. 13371**

Oficiul de Cadastru și Publicitate Imobiliară DOLJ  
Biroul de Cadastru și Publicitate Imobiliară Craiova

**A. Partea I. Descrierea imobilului**

TEREN Intravilan

Adresa: Loc. Cetate, Jud. Dolj, T154, P1

Nr. Crt	Nr cadastral Nr. topografic	Suprafața* (mp)	Observații / Referințe
A1		1	Sector cadastral:33 Teren neimprejmuit; RETEA JT PTA 2 FANTANA BANUULUI

**Construcții**

Crt	Nr cadastral Nr. topografic	Adresa	Observații / Referințe
A1.1		Loc. Cetate, Jud. Dolj, T154, P1	Nr. niveluri:1; S. construita la sol:1 mp; Stalp electric

**B. Partea II. Proprietari și acte**

Inscrieri privitoare la dreptul de proprietate și alte drepturi reale		Referințe
/		
Act Normativ nr. HG NR. 1705, din 29/11/2006 emis de GUVERNUL ROMANIEI (Legea 123 din 10.07.2012; Contract de concesiune nr. 6 din 20.06.2005; Act Aditional nr. 1 din 04.03.2016; Licenta pentru distributia energiei electrice nr. 14033 din 01.07.2002 si Anexa);		
B1	Intabulare, drept de PROPRIETATE, dobandit prin Lege, cota actuala 1/1, cota initiala 1/1 1) STATUL ROMAN- DOMENIUL PUBLIC, CIF:999999999999, LIPSA CUI	A1, A1.1
B2	Intabulare, drept de ADMINISTRARE, dobandit prin Lege, cota actuala 1/1, cota initiala 1/1 1) MINISTERUL ECONOMIEI SI COMERTULUI, CIF:999999999999, LIPSA CUI	A1, A1.1
B3	Intabulare, drept de CONCESIUNE pe o perioada de 49 de ani, dobandit prin Lege, cota actuala 1/1, cota initiala 1/1 1) CEZ DISTRIBUTIE SA, CIF:14491102	A1, A1.1

**C. Partea III. SARCINI .**

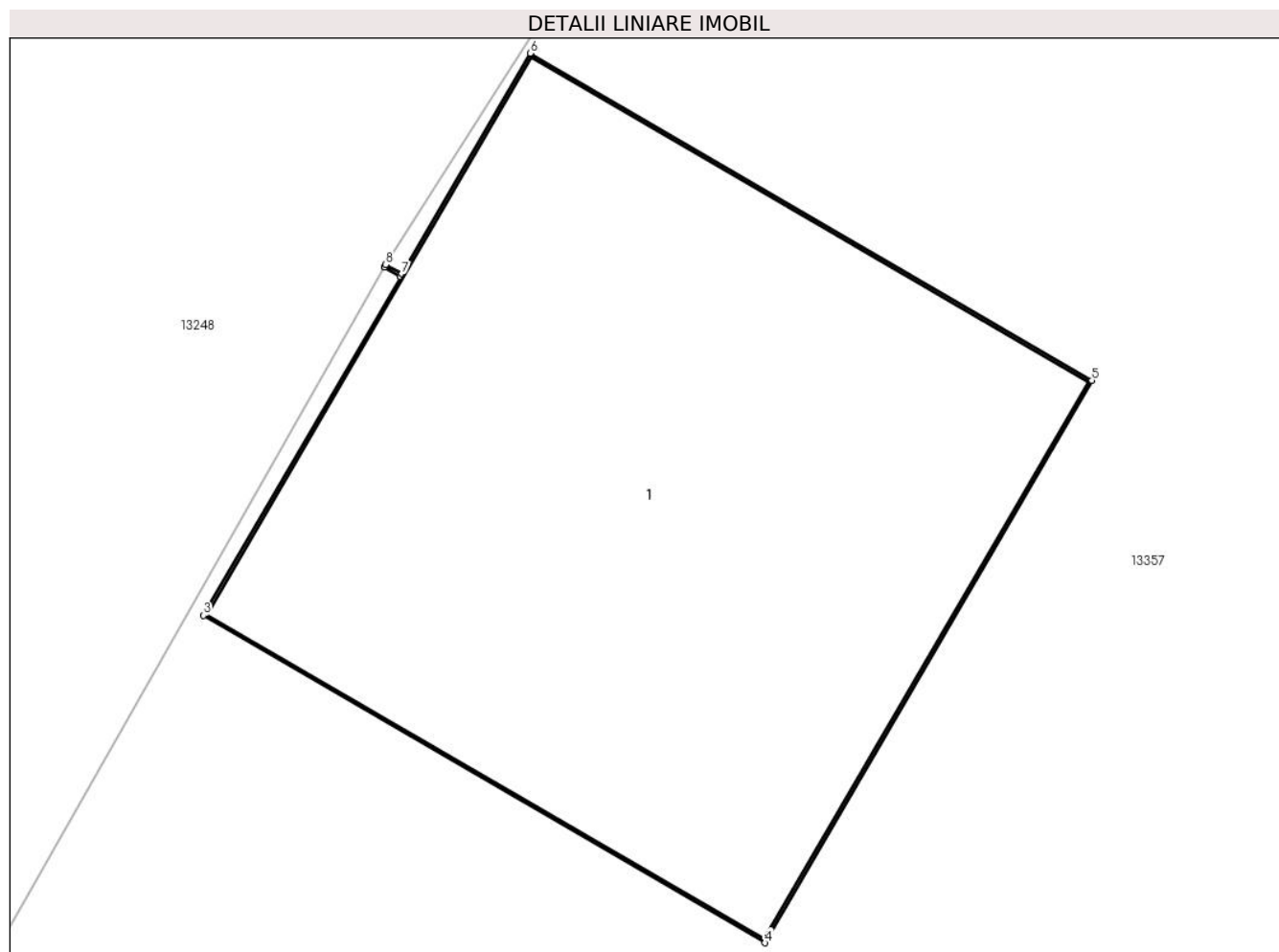
Inscrieri privind dezmembramintele dreptului de proprietate, drepturi reale de garanție și sarcini	Referințe
NU SUNT	

## Anexa Nr. 1 La Partea I

## Teren

Nr cadastral	Suprafața (mp)*	Observații / Referințe
	1	RETEA JT PTA 2 FANTANA BANUULUI

\* Suprafața este determinată în planul de proiecție Stereo 70.



## Date referitoare la teren

Crt	Categorie folosință	Intra vilan	Suprafața (mp)	Tarla	Parcelă	Nr. topo	Observații / Referințe
1	curți constructii	DA	1	154	1	-	

## Date referitoare la construcții

Crt	Număr	Destinație construcție	Supraf. (mp)	Situație juridică	Observații / Referințe
A1.1		construcții industriale și edilitare	1	Cu acte	Nr. niveluri:1; S. construita la sol:1 mp; Stalp electric

## Lungime Segmente

1) Valorile lungimilor segmentelor sunt obținute din proiecție în plan.

Punct început	X / Y	Punct sfârșit	X / Y	Lungime segment (** (m))
1	345.092,069 290.655,656	2	345.092,099 290.655,638	0.035
2	345.092,099 290.655,638	3	345.091,735 290.655,013	0.723
3	345.091,735 290.655,013	4	345.092,772 290.654,409	1.2

Punct început	X / Y	Punct sfârșit	X / Y	Lungime segment (** (m)
4	345.092,772 290.654,409	5	345.093,375 290.655,446	1.2
5	345.093,375 290.655,446	6	345.092,338 290.656,05	1.2
6	345.092,338 290.656,05	7	345.092,101 290.655,643	0.471
7	345.092,101 290.655,643	8	345.092,071 290.655,66	0.034
8	345.092,071 290.655,66	1	345.092,069 290.655,656	0.004

\*\* Lungimile segmentelor sunt determinate în planul de proiecție Stereo 70 și sunt rotunjite la 1 milimetru.

\*\*\* Distanța dintre puncte este formată din segmente cumulate ce sunt mai mici decât valoarea 1 milimetru.



**DATE DESPRE IMOBILUL NR. 13372**

Oficiul de Cadastru și Publicitate Imobiliară DOLJ  
Biroul de Cadastru și Publicitate Imobiliară Craiova

**A. Partea I. Descrierea imobilului**

TEREN Intravilan

Adresa: Loc. Cetate, Jud. Dolj, T154, P4

Nr. Crt	Nr cadastral Nr. topografic	Suprafața* (mp)	Observații / Referințe
A1		1	Sector cadastral:33 Teren neimprejmuit; RETEA JT PTA 1 FANTANA BANUULUI

**Construcții**

Crt	Nr cadastral Nr. topografic	Adresa	Observații / Referințe
A1.1		Loc. Cetate, Jud. Dolj, T154, P4	Nr. niveluri:1; S. construita la sol:1 mp; Stalp electric

**B. Partea II. Proprietari și acte**

Inscrieri privitoare la dreptul de proprietate și alte drepturi reale		Referințe
/		
Act Normativ nr. HG NR. 1705, din 29/11/2006 emis de GUVERNUL ROMANIEI (Legea 123 din 10.07.2012; Contract de concesiune nr. 6 din 20.06.2005; Act Aditional nr. 1 din 04.03.2016; Licenta pentru distributia energiei electrice nr. 14033 din 01.07.2002 si Anexa);		
B1	Intabulare, drept de PROPRIETATE, dobandit prin Lege, cota actuala 1/1, cota initiala 1/1 1) STATUL ROMAN- DOMENIUL PUBLIC, CIF:9999999999999, LIPSA CUI	A1, A1.1
B2	Intabulare, drept de ADMINISTRARE, dobandit prin Lege, cota actuala 1/1, cota initiala 1/1 1) MINISTERUL ECONOMIEI SI COMERTULUI, CIF:9999999999999, LIPSA CUI	A1, A1.1
B3	Intabulare, drept de CONCESIUNE pe o perioada de 49 de ani, dobandit prin Lege, cota actuala 1/1, cota initiala 1/1 1) CEZ DISTRIBUTIE SA, CIF:14491102	A1, A1.1

**C. Partea III. SARCINI .**

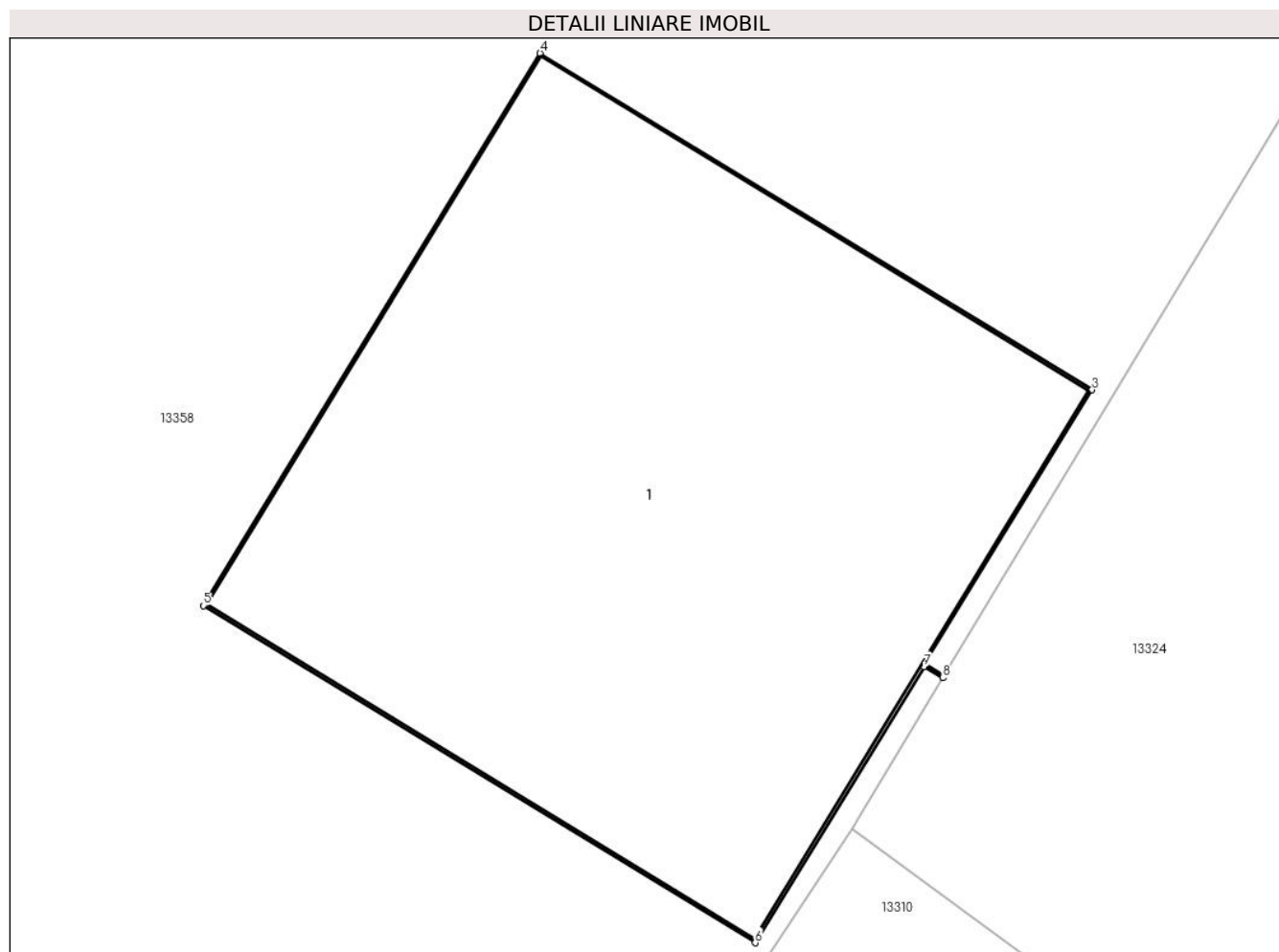
Inscrieri privind dezmembramintele dreptului de proprietate, drepturi reale de garanție și sarcini	Referințe
NU SUNT	

## Anexa Nr. 1 La Partea I

## Teren

Nr cadastral	Suprafața (mp)*	Observații / Referințe
	1	RETEA JT PTA 1 FANTANA BANUULUI

\* Suprafața este determinată în planul de proiecție Stereo 70.



## Date referitoare la teren

Crt	Categorie folosință	Intra vilan	Suprafața (mp)	Tarla	Parcelă	Nr. topo	Observații / Referințe
1	curți constructii	DA	1	154	4	-	

## Date referitoare la construcții

Crt	Număr	Destinație construcție	Supraf. (mp)	Situație juridică	Observații / Referințe
A1.1		construcții industriale și edilitare	1	Cu acte	Nr. niveluri:1; S. construita la sol:1 mp; Stalp electric

## Lungime Segmente

1) Valorile lungimilor segmentelor sunt obținute din proiecție în plan.

Punct început	X / Y	Punct sfârșit	X / Y	Lungime segment (** (m))
1	344.919,576 290.702,331	2	344.919,541 290.702,352	0.041
2	344.919,541 290.702,352	3	344.919,851 290.702,86	0.595
3	344.919,851 290.702,86	4	344.918,827 290.703,484	1.199

Punct început	X / Y	Punct sfârșit	X / Y	Lungime segment (** (m)
4	344.918,827 290.703,484	5	344.918,202 290.702,46	1.2
5	344.918,202 290.702,46	6	344.919,226 290.701,835	1.2
6	344.919,226 290.701,835	7	344.919,539 290.702,347	0.6
7	344.919,539 290.702,347	8	344.919,574 290.702,326	0.041
8	344.919,574 290.702,326	1	344.919,576 290.702,331	0.005

\*\* Lungimile segmentelor sunt determinate în planul de proiecție Stereo 70 și sunt rotunjite la 1 milimetru.

\*\*\* Distanța dintre puncte este formată din segmente cumulate ce sunt mai mici decât valoarea 1 milimetru.





**DATE DESPRE IMOBILUL NR. 13373**

Oficiul de Cadastru și Publicitate Imobiliară DOLJ  
Biroul de Cadastru și Publicitate Imobiliară Craiova

**A. Partea I. Descrierea imobilului**

TEREN Intravilan

Adresa: Loc. Cetate, Jud. Dolj, T154, P5

Nr. Crt	Nr cadastral Nr. topografic	Suprafața* (mp)	Observații / Referințe
A1		1	Sector cadastral:33 Teren neimprejmuit; RETEA JT PTA 1 FANTANA BANUULUI

**Construcții**

Crt	Nr cadastral Nr. topografic	Adresa	Observații / Referințe
A1.1		Loc. Cetate, Jud. Dolj, T154, P5	Nr. niveluri:1; S. construita la sol:1 mp; Stalp electric

**B. Partea II. Proprietari și acte**

Inscrieri privitoare la dreptul de proprietate și alte drepturi reale		Referințe
/		
Act Normativ nr. HG NR. 1705, din 29/11/2006 emis de GUVERNUL ROMANIEI (Legea 123 din 10.07.2012; Contract de concesiune nr. 6 din 20.06.2005; Act Aditional nr. 1 din 04.03.2016; Licenta pentru distributia energiei electrice nr. 14033 din 01.07.2002 si Anexa);		
B1	Intabulare, drept de PROPRIETATE, dobandit prin Lege, cota actuala 1/1, cota initiala 1/1 1) STATUL ROMAN- DOMENIUL PUBLIC, CIF:999999999999, LIPSA CUI	A1, A1.1
B2	Intabulare, drept de ADMINISTRARE, dobandit prin Lege, cota actuala 1/1, cota initiala 1/1 1) MINISTERUL ECONOMIEI SI COMERTULUI, CIF:999999999999, LIPSA CUI	A1, A1.1
B3	Intabulare, drept de CONCESIUNE pe o perioada de 49 de ani, dobandit prin Lege, cota actuala 1/1, cota initiala 1/1 1) CEZ DISTRIBUTIE SA, CIF:14491102	A1, A1.1

**C. Partea III. SARCINI .**

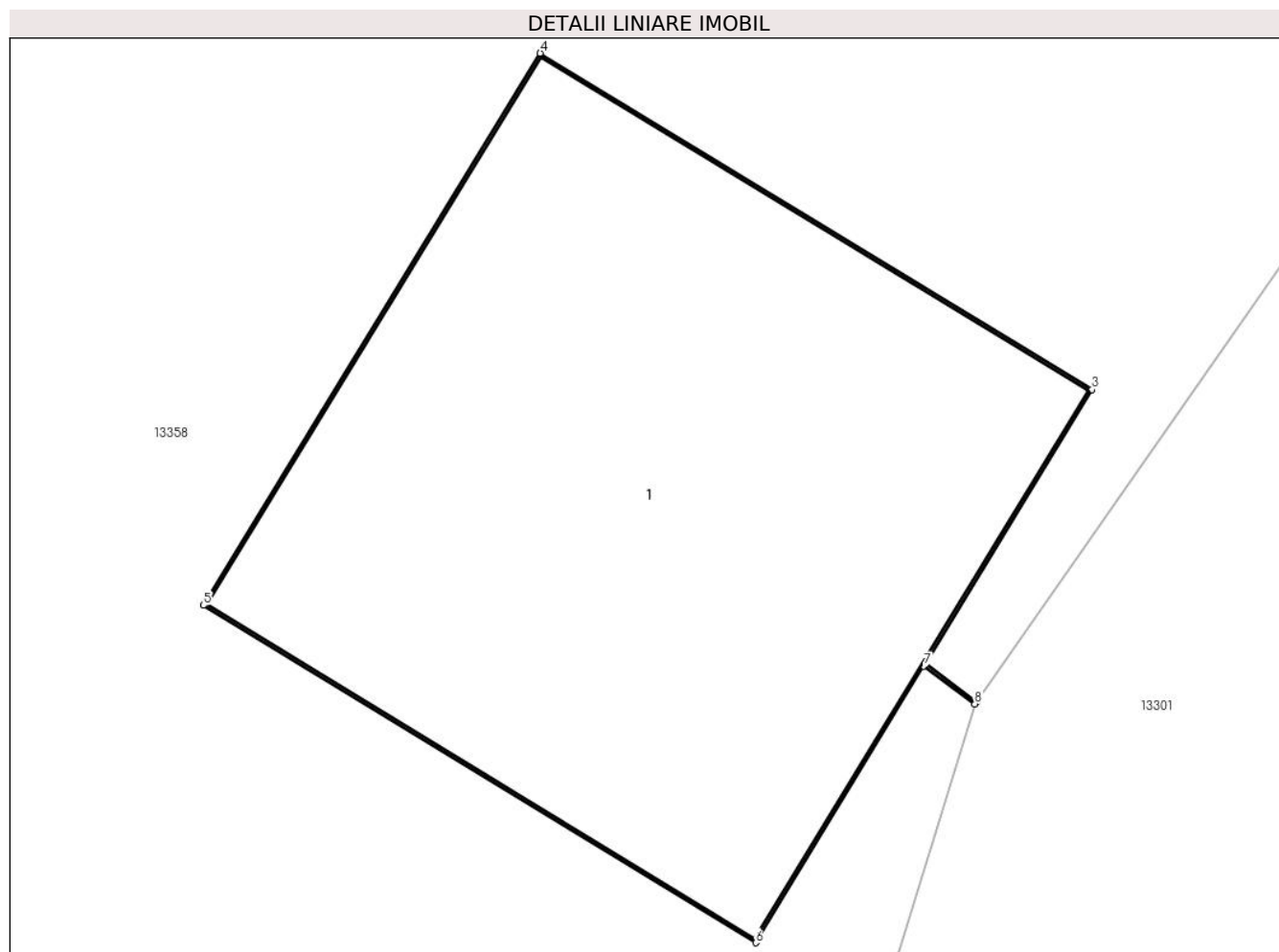
Inscrieri privind dezmembramintele dreptului de proprietate, drepturi reale de garanție și sarcini	Referințe
NU SUNT	

## Anexa Nr. 1 La Partea I

## Teren

Nr cadastral	Suprafața (mp)*	Observații / Referințe
	1	RETEA JT PTA 1 FANTANA BANUULUI

\* Suprafața este determinată în planul de proiecție Stereo 70.



## Date referitoare la teren

Crt	Categorie folosință	Intra vilan	Suprafața (mp)	Tarla	Parcelă	Nr. topo	Observații / Referințe
1	curți constructii	DA	1	154	5	-	

## Date referitoare la construcții

Crt	Număr	Destinație construcție	Supraf. (mp)	Situație juridică	Observații / Referințe
A1.1		construcții industriale și edilitare	1	Cu acte	Nr. niveluri:1; S. construita la sol:1 mp; Stalp electric

## Lungime Segmente

1) Valorile lungimilor segmentelor sunt obținute din proiecție în plan.

Punct început	X / Y	Punct sfârșit	X / Y	Lungime segment (** (m))
1	344.899,508 290.672,802	2	344.899,413 290.672,873	0.119
2	344.899,413 290.672,873	3	344.899,722 290.673,381	0.595
3	344.899,722 290.673,381	4	344.898,698 290.674,005	1.199

Punct început	X / Y	Punct sfârșit	X / Y	Lungime segment (** (m)
4	344.898,698 290.674,005	5	344.898,073 290.672,981	1.2
5	344.898,073 290.672,981	6	344.899,098 290.672,355	1.201
6	344.899,098 290.672,355	7	344.899,41 290.672,868	0.6
7	344.899,41 290.672,868	8	344.899,505 290.672,798	0.118
8	344.899,505 290.672,798	1	344.899,508 290.672,802	0.005

\*\* Lungimile segmentelor sunt determinate în planul de proiecție Stereo 70 și sunt rotunjite la 1 milimetru.

\*\*\* Distanța dintre puncte este formată din segmente cumulate ce sunt mai mici decât valoarea 1 milimetru.



**DATE DESPRE IMOBILUL NR. 13374**

Oficiul de Cadastru și Publicitate Imobiliară DOLJ  
Biroul de Cadastru și Publicitate Imobiliară Craiova

**A. Partea I. Descrierea imobilului**

TEREN Intravilan

Adresa: Loc. Cetate, Jud. Dolj, T154, P1

Nr. Crt	Nr cadastral Nr. topografic	Suprafața* (mp)	Observații / Referințe
A1		1	Sector cadastral:33 Teren neimprijmuit; RETEA JT PTA 1 FANTANA BANUULUI

**Construcții**

Crt	Nr cadastral Nr. topografic	Adresa	Observații / Referințe
A1.1		Loc. Cetate, Jud. Dolj, T154, P1	Nr. niveluri:1; S. construita la sol:1 mp; Stalp electric

**B. Partea II. Proprietari și acte**

Inscrieri privitoare la dreptul de proprietate și alte drepturi reale		Referințe
/		
Act Normativ nr. HG NR. 1705, din 29/11/2006 emis de GUVERNUL ROMANIEI (Legea 123 din 10.07.2012; Contract de concesiune nr. 6 din 20.06.2005; Act Aditional nr. 1 din 04.03.2016; Licenta pentru distributia energiei electrice nr. 14033 din 01.07.2002 si Anexa);		
B1	Intabulare, drept de PROPRIETATE, dobandit prin Lege, cota actuala 1/1, cota initiala 1/1 1) STATUL ROMAN- DOMENIUL PUBLIC, CIF:999999999999, LIPSA CUI	A1, A1.1
B2	Intabulare, drept de ADMINISTRARE, dobandit prin Lege, cota actuala 1/1, cota initiala 1/1 1) MINISTERUL ECONOMIEI SI COMERTULUI, CIF:999999999999, LIPSA CUI	A1, A1.1
B3	Intabulare, drept de CONCESIUNE pe o perioada de 49 de ani, dobandit prin Lege, cota actuala 1/1, cota initiala 1/1 1) CEZ DISTRIBUTIE SA, CIF:14491102	A1, A1.1

**C. Partea III. SARCINI .**

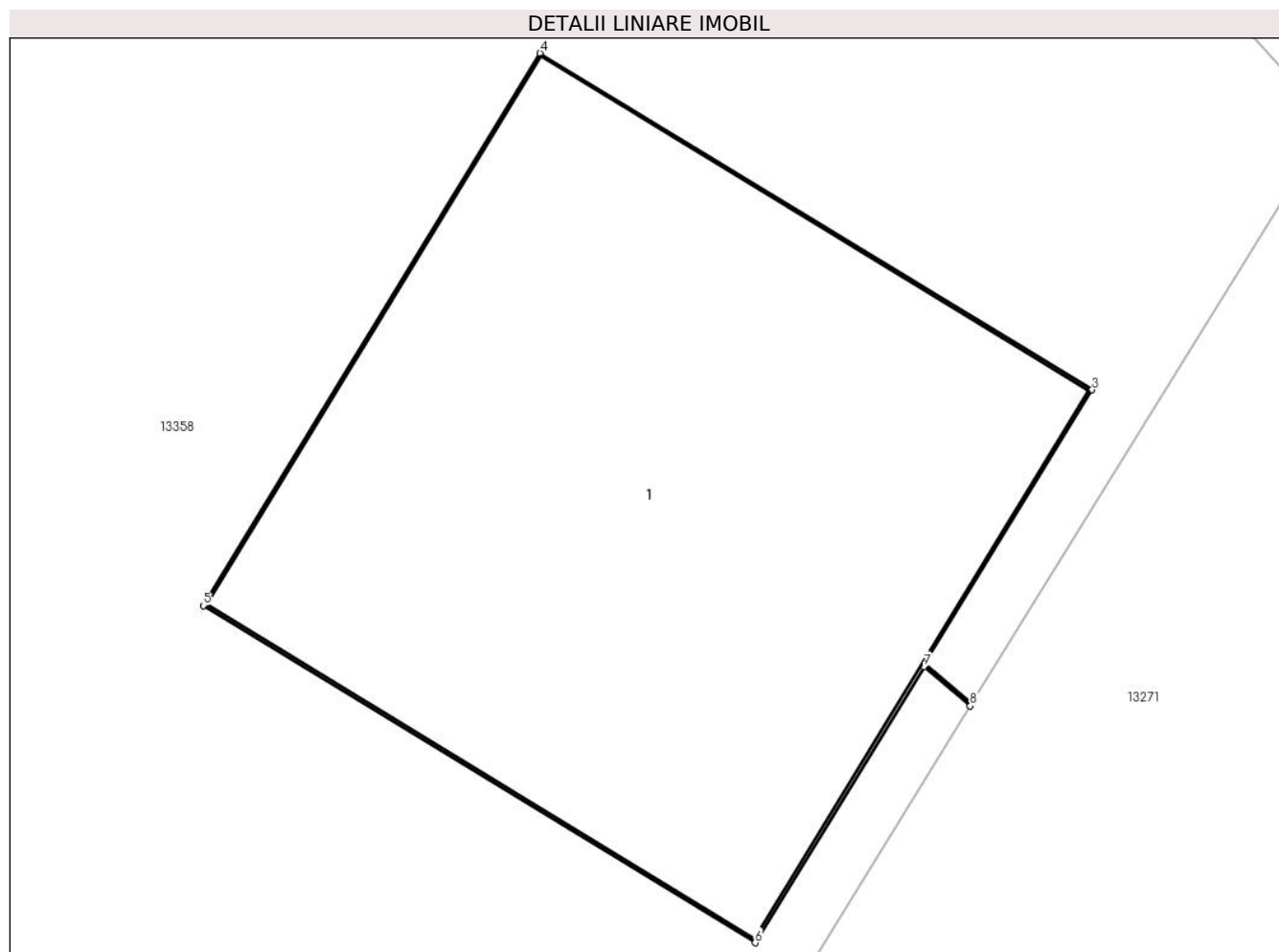
Inscrieri privind dezmembramintele dreptului de proprietate, drepturi reale de garanție și sarcini	Referințe
NU SUNT	

## Anexa Nr. 1 La Partea I

## Teren

Nr cadastral	Suprafața (mp)*	Observații / Referințe
	1	RETEA JT PTA 1 FANTANA BANUULUI

\* Suprafața este determinată în planul de proiecție Stereo 70.



## Date referitoare la teren

Crt	Categorie folosință	Intra vilan	Suprafața (mp)	Tarla	Parcelă	Nr. topo	Observații / Referințe
1	curți constructii	DA	1	154	1	-	

## Date referitoare la construcții

Crt	Număr	Destinație construcție	Supraf. (mp)	Situație juridică	Observații / Referințe
A1.1		construcții industriale și edilitare	1	Cu acte	Nr. niveluri:1; S. construita la sol:1 mp; Stalp electric

## Lungime Segmente

1) Valorile lungimilor segmentelor sunt obținute din proiecție în plan.

Punct început	X / Y	Punct sfârșit	X / Y	Lungime segment (** (m)
1	344.968,373 290.786,091	2	344.968,286 290.786,165	0.114
2	344.968,286 290.786,165	3	344.968,596 290.786,673	0.595
3	344.968,596 290.786,673	4	344.967,572 290.787,297	1.199

Punct început	X / Y	Punct sfârșit	X / Y	Lungime segment (** (m)
4	344.967,572 290.787,297	5	344.966,947 290.786,273	1.2
5	344.966,947 290.786,273	6	344.967,971 290.785,648	1.2
6	344.967,971 290.785,648	7	344.968,284 290.786,16	0.6
7	344.968,284 290.786,16	8	344.968,37 290.786,087	0.113
8	344.968,37 290.786,087	1	344.968,373 290.786,091	0.005

\*\* Lungimile segmentelor sunt determinate în planul de proiecție Stereo 70 și sunt rotunjite la 1 milimetru.

\*\*\* Distanța dintre puncte este formată din segmente cumulate ce sunt mai mici decât valoarea 1 milimetru.





**DATE DESPRE IMOBILUL NR. 13375**

Oficiul de Cadastru și Publicitate Imobiliară DOLJ  
Biroul de Cadastru și Publicitate Imobiliară Craiova

**A. Partea I. Descrierea imobilului**

TEREN Intravilan

Adresa: Loc. Cetate, Jud. Dolj, T154, P3

Nr. Crt	Nr cadastral Nr. topografic	Suprafața* (mp)	Observații / Referințe
A1		1	Sector cadastral:33 Teren neimprejmuit; RETEA JT PTA 1 FANTANA BANUULUI

**Construcții**

Crt	Nr cadastral Nr. topografic	Adresa	Observații / Referințe
A1.1		Loc. Cetate, Jud. Dolj, T154, P3	Nr. niveluri:1; S. construita la sol:1 mp; Stalp electric

**B. Partea II. Proprietari și acte**

Inscrieri privitoare la dreptul de proprietate și alte drepturi reale		Referințe
/		
Act Normativ nr. HG NR. 1705, din 29/11/2006 emis de GUVERNUL ROMANIEI (Legea 123 din 10.07.2012; Contract de concesiune nr. 6 din 20.06.2005; Act Aditional nr. 1 din 04.03.2016; Licenta pentru distributia energiei electrice nr. 14033 din 01.07.2002 si Anexa);		
B1	Intabulare, drept de PROPRIETATE, dobandit prin Lege, cota actuala 1/1, cota initiala 1/1 1) STATUL ROMAN- DOMENIUL PUBLIC, CIF:999999999999, LIPSA CUI	A1, A1.1
B2	Intabulare, drept de ADMINISTRARE, dobandit prin Lege, cota actuala 1/1, cota initiala 1/1 1) MINISTERUL ECONOMIEI SI COMERTULUI, CIF:999999999999, LIPSA CUI	A1, A1.1
B3	Intabulare, drept de CONCESIUNE pe o perioada de 49 de ani, dobandit prin Lege, cota actuala 1/1, cota initiala 1/1 1) CEZ DISTRIBUTIE SA, CIF:14491102	A1, A1.1

**C. Partea III. SARCINI .**

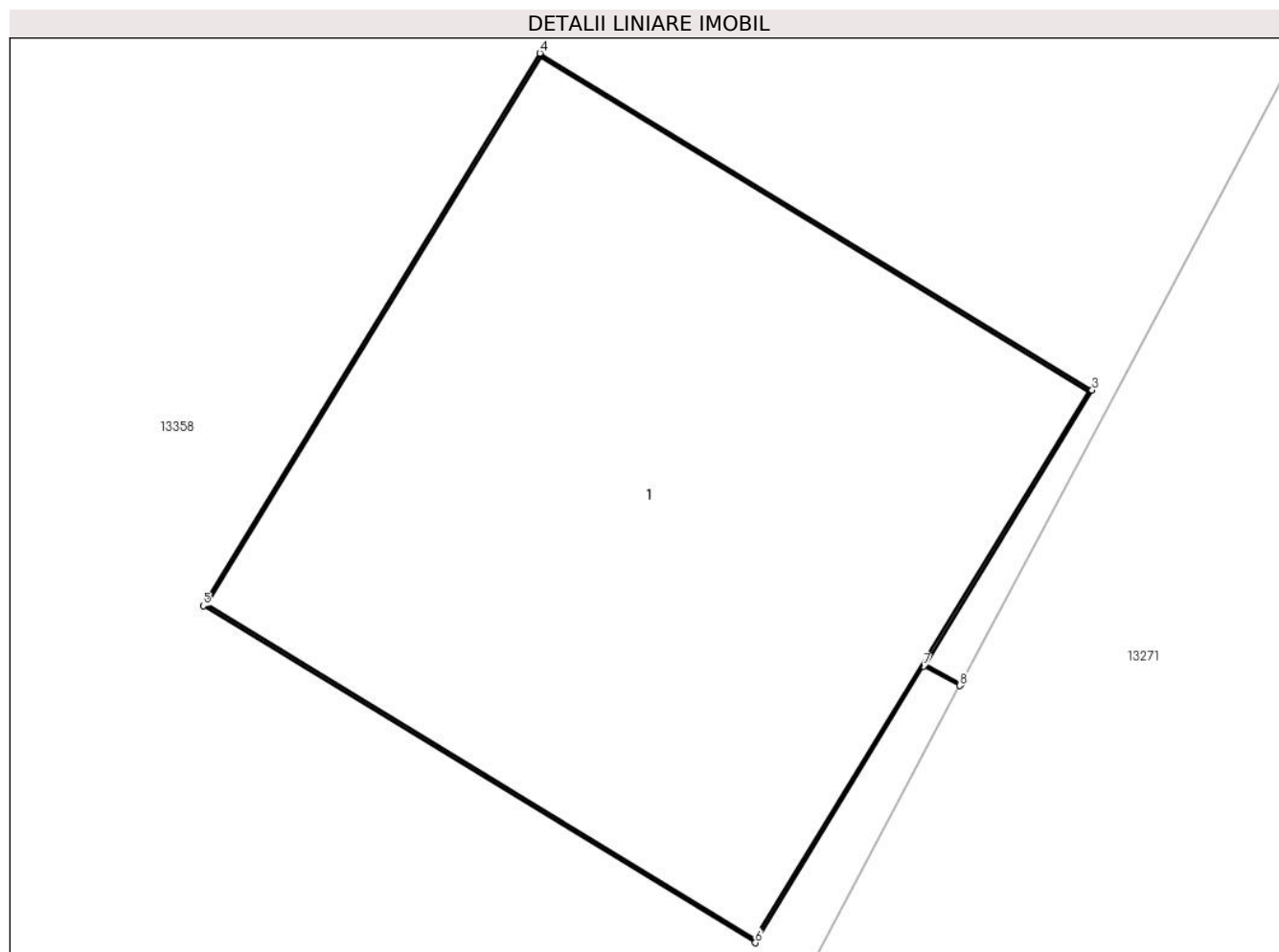
Inscrieri privind dezmembramintele dreptului de proprietate, drepturi reale de garanție și sarcini	Referințe
NU SUNT	

## Anexa Nr. 1 La Partea I

## Teren

Nr cadastral	Suprafața (mp)*	Observații / Referințe
	1	RETEA JT PTA 1 FANTANA BANUULUI

\* Suprafața este determinată în planul de proiecție Stereo 70.



## Date referitoare la teren

Crt	Categorie folosință	Intra vilan	Suprafața (mp)	Tarla	Parcelă	Nr. topo	Observații / Referințe
1	curți constructii	DA	1	154	3	-	

## Date referitoare la construcții

Crt	Număr	Destinație construcție	Supraf. (mp)	Situație juridică	Observații / Referințe
A1.1		construcții industriale și edilitare	1	Cu acte	Nr. niveluri:1; S. construita la sol:1 mp; Stalp electric

## Lungime Segmente

1) Valorile lungimilor segmentelor sunt obținute din proiecție în plan.

Punct început	X / Y	Punct sfârșit	X / Y	Lungime segment (** (m)
1	344.936,199 290.729,728	2	344.936,132 290.729,764	0.076
2	344.936,132 290.729,764	3	344.936,442 290.730,272	0.595
3	344.936,442 290.730,272	4	344.935,417 290.730,897	1.201

Punct început	X / Y	Punct sfârșit	X / Y	Lungime segment (** (m)
4	344.935,417 290.730,897	5	344.934,792 290.729,872	1.201
5	344.934,792 290.729,872	6	344.935,817 290.729,247	1.201
6	344.935,817 290.729,247	7	344.936,129 290.729,76	0.6
7	344.936,129 290.729,76	8	344.936,196 290.729,724	0.076
8	344.936,196 290.729,724	1	344.936,199 290.729,728	0.005

\*\* Lungimile segmentelor sunt determinate în planul de proiecție Stereo 70 și sunt rotunjite la 1 milimetru.

\*\*\* Distanța dintre puncte este formată din segmente cumulate ce sunt mai mici decât valoarea 1 milimetru.



**DATE DESPRE IMOBILUL NR. 13376**

Oficiul de Cadastru și Publicitate Imobiliară DOLJ  
Biroul de Cadastru și Publicitate Imobiliară Craiova

**A. Partea I. Descrierea imobilului**

TEREN Intravilan

Adresa: Loc. Cetate, Jud. Dolj, T154, P2

Nr. Crt	Nr cadastral Nr. topografic	Suprafața* (mp)	Observații / Referințe
A1		1	Sector cadastral:33 Teren neimprejmuit; RETEA JT PTA 1 FANTANA BANUULUI

**Construcții**

Crt	Nr cadastral Nr. topografic	Adresa	Observații / Referințe
A1.1		Loc. Cetate, Jud. Dolj, T154, P2	Nr. niveluri:1; S. construita la sol:1 mp; Stalp electric

**B. Partea II. Proprietari și acte**

Inscrieri privitoare la dreptul de proprietate și alte drepturi reale		Referințe
/		
Act Normativ nr. HG NR. 1705, din 29/11/2006 emis de GUVERNUL ROMANIEI (Legea 123 din 10.07.2012; Contract de concesiune nr. 6 din 20.06.2005; Act Aditional nr. 1 din 04.03.2016; Licenta pentru distributia energiei electrice nr. 14033 din 01.07.2002 si Anexa);		
B1	Intabulare, drept de PROPRIETATE, dobandit prin Lege, cota actuala 1/1, cota initiala 1/1 1) STATUL ROMAN- DOMENIUL PUBLIC, CIF:999999999999, LIPSA CUI	A1, A1.1
B2	Intabulare, drept de ADMINISTRARE, dobandit prin Lege, cota actuala 1/1, cota initiala 1/1 1) MINISTERUL ECONOMIEI SI COMERTULUI, CIF:999999999999, LIPSA CUI	A1, A1.1
B3	Intabulare, drept de CONCESIUNE pe o perioada de 49 de ani, dobandit prin Lege, cota actuala 1/1, cota initiala 1/1 1) CEZ DISTRIBUTIE SA, CIF:14491102	A1, A1.1

**C. Partea III. SARCINI .**

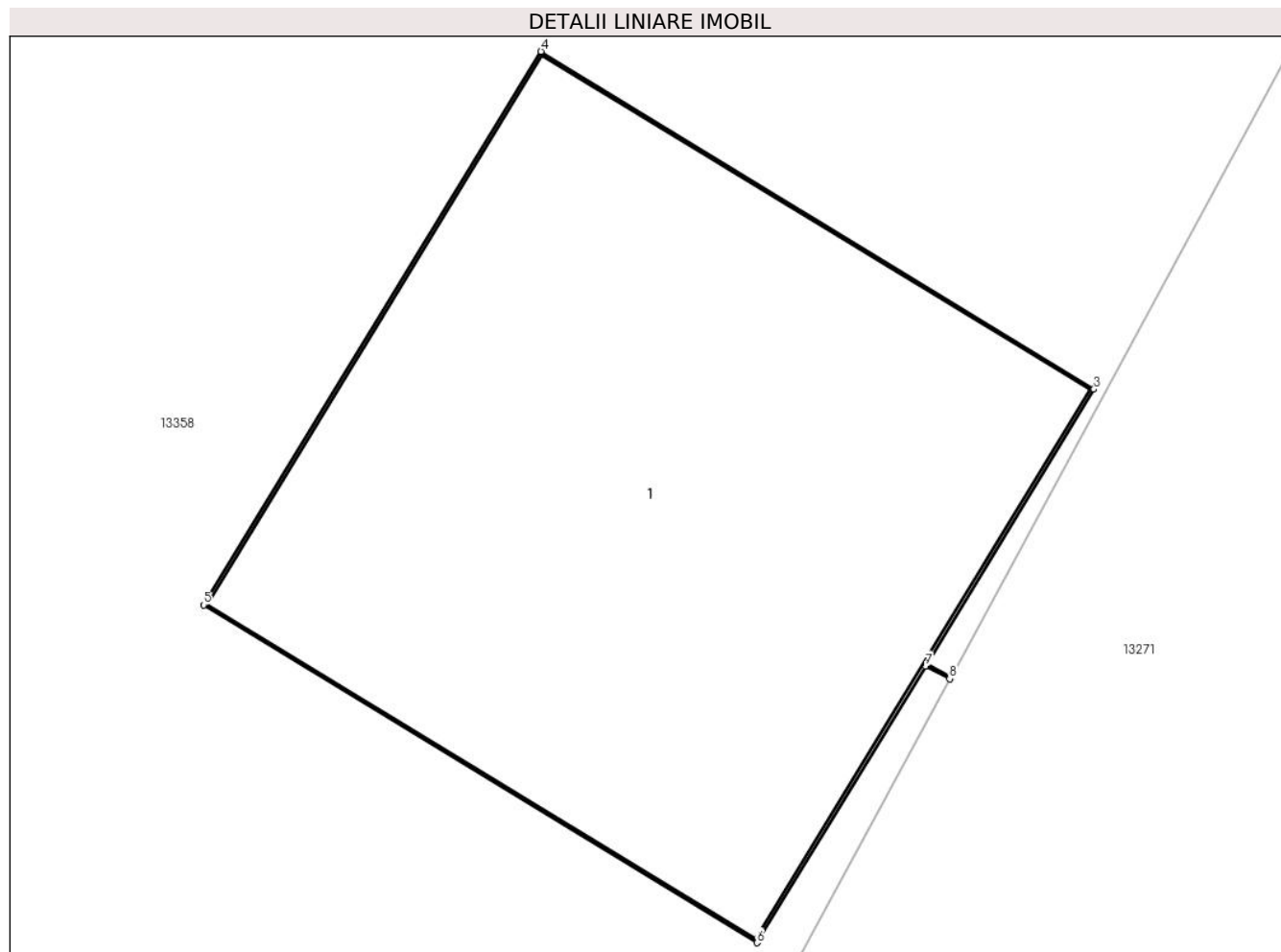
Inscrieri privind dezmembramintele dreptului de proprietate, drepturi reale de garanție și sarcini	Referințe
NU SUNT	

## Anexa Nr. 1 La Partea I

## Teren

Nr cadastral	Suprafața (mp)*	Observații / Referințe
	1	RETEA JT PTA 1 FANTANA BANUULUI

\* Suprafața este determinată în planul de proiecție Stereo 70.



## Date referitoare la teren

Crt	Categorie folosință	Intra vilan	Suprafața (mp)	Tarla	Parcelă	Nr. topo	Observații / Referințe
1	curți constructii	DA	1	154	2	-	

## Date referitoare la construcții

Crt	Număr	Destinație construcție	Supraf. (mp)	Situație juridică	Observații / Referințe
A1.1		construcții industriale și edilitare	1	Cu acte	Nr. niveluri:1; S. construita la sol:1 mp; Stalp electric

## Lungime Segmente

1) Valorile lungimilor segmentelor sunt obținute din proiecție în plan.

Punct început	X / Y	Punct sfârșit	X / Y	Lungime segment (** (m)
1	344.950,942 290.756,996	2	344.950,898 290.757,02	0.05
2	344.950,898 290.757,02	3	344.951,207 290.757,528	0.595
3	344.951,207 290.757,528	4	344.950,183 290.758,153	1.2

Punct început	X / Y	Punct sfârșit	X / Y	Lungime segment (** (m)
4	344.950,183 290.758,153	5	344.949,558 290.757,129	1.2
5	344.949,558 290.757,129	6	344.950,583 290.756,504	1.201
6	344.950,583 290.756,504	7	344.950,895 290.757,016	0.6
7	344.950,895 290.757,016	8	344.950,94 290.756,992	0.051
8	344.950,94 290.756,992	1	344.950,942 290.756,996	0.004

\*\* Lungimile segmentelor sunt determinate în planul de proiecție Stereo 70 și sunt rotunjite la 1 milimetru.

\*\*\* Distanța dintre puncte este formată din segmente cumulate ce sunt mai mici decât valoarea 1 milimetru.





**DATE DESPRE IMOBILUL NR. 13377**

Oficiul de Cadastru și Publicitate Imobiliară DOLJ  
Biroul de Cadastru și Publicitate Imobiliară Craiova

**A. Partea I. Descrierea imobilului**

TEREN Intravilan

Adresa: Loc. Cetate, Jud. Dolj, T154, P1

Nr. Crt	Nr cadastral Nr. topografic	Suprafața* (mp)	Observații / Referințe
A1		1	Sector cadastral:33 Teren neimprejmuit; RETEA JT PTA 2 FANTANA BANUULUI

**Construcții**

Crt	Nr cadastral Nr. topografic	Adresa	Observații / Referințe
A1.1		Loc. Cetate, Jud. Dolj, T154, P1	Nr. niveluri:1; S. construita la sol:1 mp; Stalp electric

**B. Partea II. Proprietari și acte**

Inscrieri privitoare la dreptul de proprietate și alte drepturi reale		Referințe
/		
Act Normativ nr. HG NR. 1705, din 29/11/2006 emis de GUVERNUL ROMANIEI (Legea 123 din 10.07.2012; Contract de concesiune nr. 6 din 20.06.2005; Act Aditional nr. 1 din 04.03.2016; Licenta pentru distributia energiei electrice nr. 14033 din 01.07.2002 si Anexa);		
B1	Intabulare, drept de PROPRIETATE, dobandit prin Lege, cota actuala 1/1, cota initiala 1/1 1) STATUL ROMAN- DOMENIUL PUBLIC, CIF:9999999999999, LIPSA CUI	A1, A1.1
B2	Intabulare, drept de ADMINISTRARE, dobandit prin Lege, cota actuala 1/1, cota initiala 1/1 1) MINISTERUL ECONOMIEI SI COMERTULUI, CIF:9999999999999, LIPSA CUI	A1, A1.1
B3	Intabulare, drept de CONCESIUNE pe o perioada de 49 de ani, dobandit prin Lege, cota actuala 1/1, cota initiala 1/1 1) CEZ DISTRIBUTIE SA, CIF:14491102	A1, A1.1

**C. Partea III. SARCINI .**

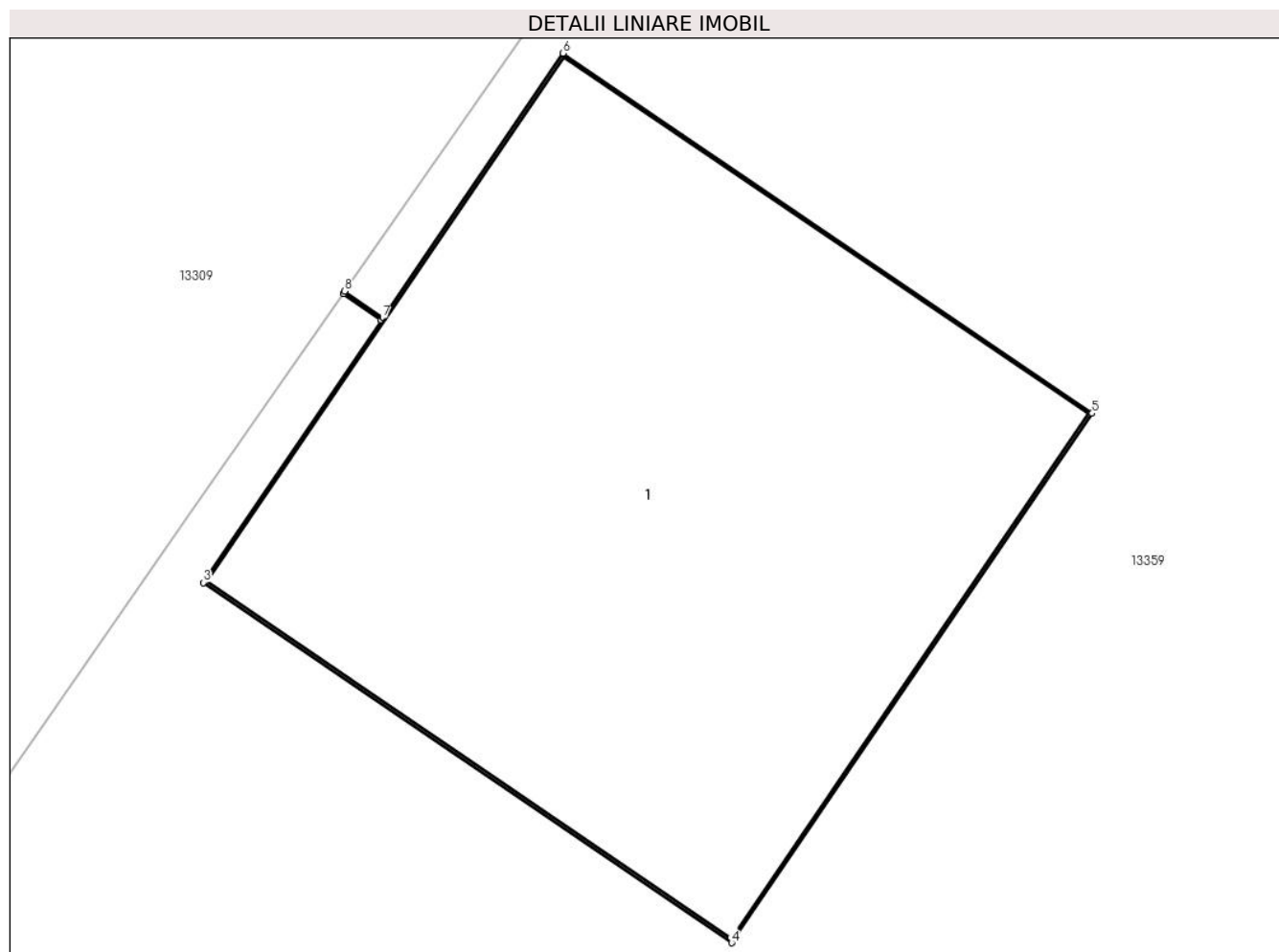
Inscrieri privind dezmembramintele dreptului de proprietate, drepturi reale de garanție și sarcini	Referințe
NU SUNT	

## Anexa Nr. 1 La Partea I

## Teren

Nr cadastral	Suprafața (mp)*	Observații / Referințe
	1	RETEA JT PTA 2 FANTANA BANUULUI

\* Suprafața este determinată în planul de proiecție Stereo 70.



## Date referitoare la teren

Crt	Categorie folosință	Intra vilan	Suprafața (mp)	Tarla	Parcelă	Nr. topo	Observații / Referințe
1	curți constructii	DA	1	154	1	-	

## Date referitoare la construcții

Crt	Număr	Destinație construcție	Supraf. (mp)	Situație juridică	Observații / Referințe
A1.1		construcții industriale și edilitare	1	Cu acte	Nr. niveluri:1; S. construita la sol:1 mp; Stalp electric

## Lungime Segmente

1) Valorile lungimilor segmentelor sunt obținute din proiecție în plan.

Punct început	X / Y	Punct sfârșit	X / Y	Lungime segment (** (m)
1	344.958,738 290.634,134	2	344.958,809 290.634,084	0.087
2	344.958,809 290.634,084	3	344.958,475 290.633,592	0.595
3	344.958,475 290.633,592	4	344.959,466 290.632,917	1.199

Punct început	X / Y	Punct sfârșit	X / Y	Lungime segment (** (m)
4	344.959,466 290.632,917	5	344.960,142 290.633,909	1.2
5	344.960,142 290.633,909	6	344.959,15 290.634,584	1.2
6	344.959,15 290.634,584	7	344.958,812 290.634,088	0.6
7	344.958,812 290.634,088	8	344.958,74 290.634,138	0.088
8	344.958,74 290.634,138	1	344.958,738 290.634,134	0.004

\*\* Lungimile segmentelor sunt determinate în planul de proiecție Stereo 70 și sunt rotunjite la 1 milimetru.

\*\*\* Distanța dintre puncte este formată din segmente cumulate ce sunt mai mici decât valoarea 1 milimetru.



**DATE DESPRE IMOBILUL NR. 13378**

Oficiul de Cadastru și Publicitate Imobiliară DOLJ  
Biroul de Cadastru și Publicitate Imobiliară Craiova

**A. Partea I. Descrierea imobilului**

TEREN Intravilan

Adresa: Loc. Cetate, Jud. Dolj, T154, P2

Nr. Crt	Nr cadastral Nr. topografic	Suprafața* (mp)	Observații / Referințe
A1		1	Sector cadastral:33 Teren neimprejmuit; RETEA JT PTA 2 FANTANA BANUULUI

**Construcții**

Crt	Nr cadastral Nr. topografic	Adresa	Observații / Referințe
A1.1		Loc. Cetate, Jud. Dolj, T154, P2	Nr. niveluri:1; S. construita la sol:1 mp; Stalp electric

**B. Partea II. Proprietari și acte**

Inscrieri privitoare la dreptul de proprietate și alte drepturi reale		Referințe
/		
Act Normativ nr. HG NR. 1705, din 29/11/2006 emis de GUVERNUL ROMANIEI (Legea 123 din 10.07.2012; Contract de concesiune nr. 6 din 20.06.2005; Act Aditional nr. 1 din 04.03.2016; Licenta pentru distributia energiei electrice nr. 14033 din 01.07.2002 si Anexa);		
B1	Intabulare, drept de PROPRIETATE, dobandit prin Lege, cota actuala 1/1, cota initiala 1/1 1) STATUL ROMAN- DOMENIUL PUBLIC, CIF:999999999999, LIPSA CUI	A1, A1.1
B2	Intabulare, drept de ADMINISTRARE, dobandit prin Lege, cota actuala 1/1, cota initiala 1/1 1) MINISTERUL ECONOMIEI SI COMERTULUI, CIF:999999999999, LIPSA CUI	A1, A1.1
B3	Intabulare, drept de CONCESIUNE pe o perioada de 49 de ani, dobandit prin Lege, cota actuala 1/1, cota initiala 1/1 1) CEZ DISTRIBUTIE SA, CIF:14491102	A1, A1.1

**C. Partea III. SARCINI .**

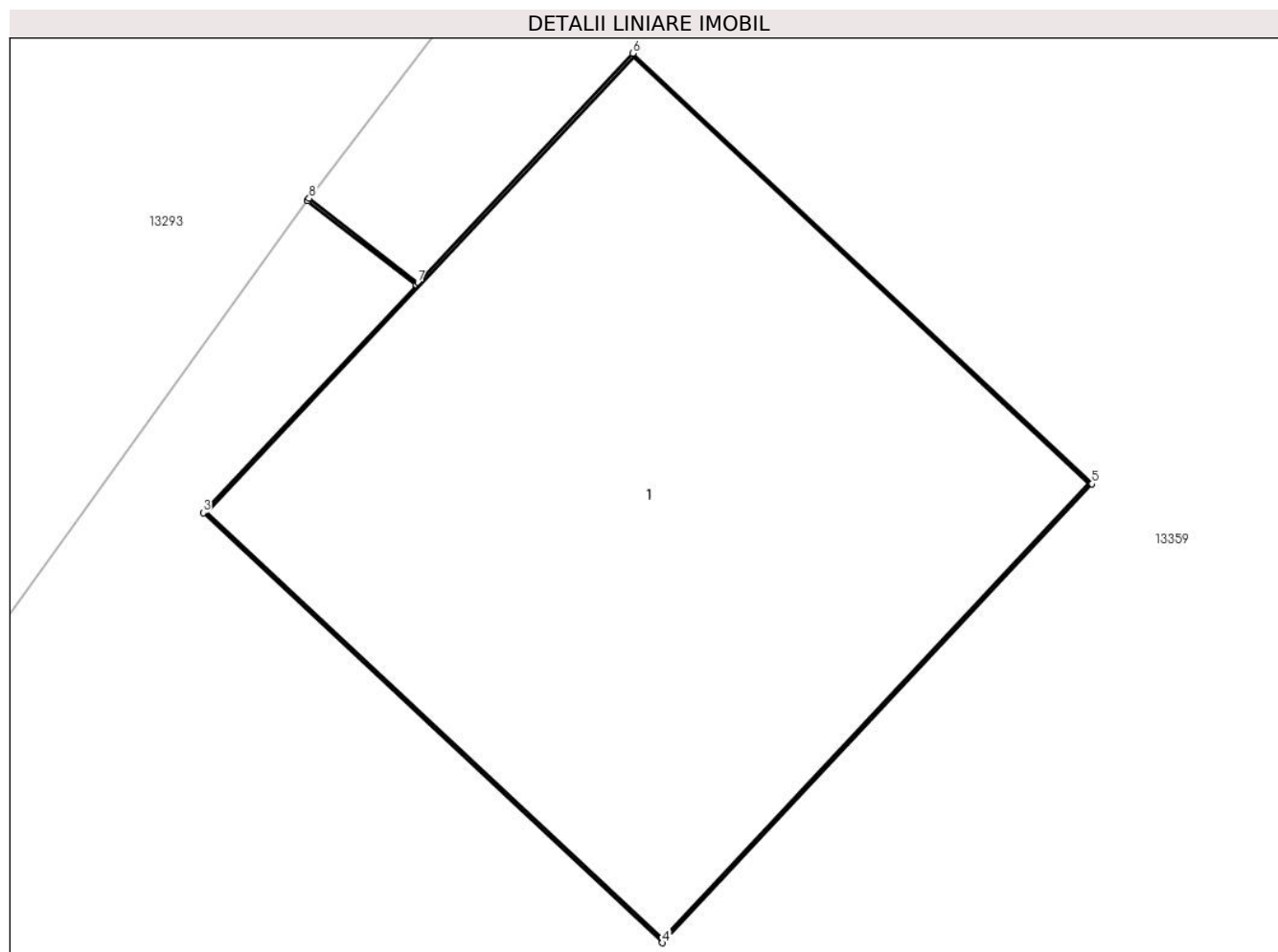
Inscrieri privind dezmembramintele dreptului de proprietate, drepturi reale de garanție și sarcini	Referințe
NU SUNT	

## Anexa Nr. 1 La Partea I

## Teren

Nr cadastral	Suprafața (mp)*	Observații / Referințe
	1	RETEA JT PTA 2 FANTANA BANUULUI

\* Suprafața este determinată în planul de proiecție Stereo 70.



## Date referitoare la teren

Crt	Categorie folosință	Intra vilan	Suprafața (mp)	Tarla	Parcelă	Nr. topo	Observații / Referințe
1	curti constructii	DA	1	154	2	-	

## Date referitoare la construcții

Crt	Număr	Destinație construcție	Supraf. (mp)	Situație juridică	Observații / Referințe
A1.1		construcții industriale și edilitare	1	Cu acte	Nr. niveluri:1; S. construita la sol:1 mp; Stalp electric

## Lungime Segmente

1) Valorile lungimilor segmentelor sunt obținute din proiecție în plan.

Punct început	X / Y	Punct sfârșit	X / Y	Lungime segment (** (m)
1	344.941,762 290.606,855	2	344.941,97 290.606,694	0.263
2	344.941,97 290.606,694	3	344.941,563 290.606,26	0.595
3	344.941,563 290.606,26	4	344.942,439 290.605,44	1.2

Punct început	X / Y	Punct sfârșit	X / Y	Lungime segment (** (m)
4	344.942,439 290.605,44	5	344.943,259 290.606,315	1.199
5	344.943,259 290.606,315	6	344.942,383 290.607,136	1.201
6	344.942,383 290.607,136	7	344.941,973 290.606,698	0.6
7	344.941,973 290.606,698	8	344.941,765 290.606,859	0.263
8	344.941,765 290.606,859	1	344.941,762 290.606,855	0.005

\*\* Lungimile segmentelor sunt determinate în planul de proiecție Stereo 70 și sunt rotunjite la 1 milimetru.

\*\*\* Distanța dintre puncte este formată din segmente cumulate ce sunt mai mici decât valoarea 1 milimetru.





**DATE DESPRE IMOBILUL NR. 13379**

Oficiul de Cadastru și Publicitate Imobiliară DOLJ  
Biroul de Cadastru și Publicitate Imobiliară Craiova

**A. Partea I. Descrierea imobilului**

TEREN Intravilan

Adresa: Loc. Cetate, Jud. Dolj, T154, P1

Nr. Crt	Nr cadastral Nr. topografic	Suprafața* (mp)	Observații / Referințe
A1		1	Sector cadastral:33 Teren neimprejmuit; RETEA JT PTA 2 FANTANA BANUULUI

**Construcții**

Crt	Nr cadastral Nr. topografic	Adresa	Observații / Referințe
A1.1		Loc. Cetate, Jud. Dolj, T154, P1	Nr. niveluri:1; S. construita la sol:1 mp; Stalp electric

**B. Partea II. Proprietari și acte**

Inscrieri privitoare la dreptul de proprietate și alte drepturi reale		Referințe
/		
Act Normativ nr. HG NR. 1705, din 29/11/2006 emis de GUVERNUL ROMANIEI (Legea 123 din 10.07.2012; Contract de concesiune nr. 6 din 20.06.2005; Act Aditional nr. 1 din 04.03.2016; Licenta pentru distributia energiei electrice nr. 14033 din 01.07.2002 si Anexa);		
B1	Intabulare, drept de PROPRIETATE, dobandit prin Lege, cota actuala 1/1, cota initiala 1/1 1) STATUL ROMAN- DOMENIUL PUBLIC, CIF:9999999999999, LIPSA CUI	A1, A1.1
B2	Intabulare, drept de ADMINISTRARE, dobandit prin Lege, cota actuala 1/1, cota initiala 1/1 1) MINISTERUL ECONOMIEI SI COMERTULUI, CIF:9999999999999, LIPSA CUI	A1, A1.1
B3	Intabulare, drept de CONCESIUNE pe o perioada de 49 de ani, dobandit prin Lege, cota actuala 1/1, cota initiala 1/1 1) CEZ DISTRIBUTIE SA, CIF:14491102	A1, A1.1

**C. Partea III. SARCINI .**

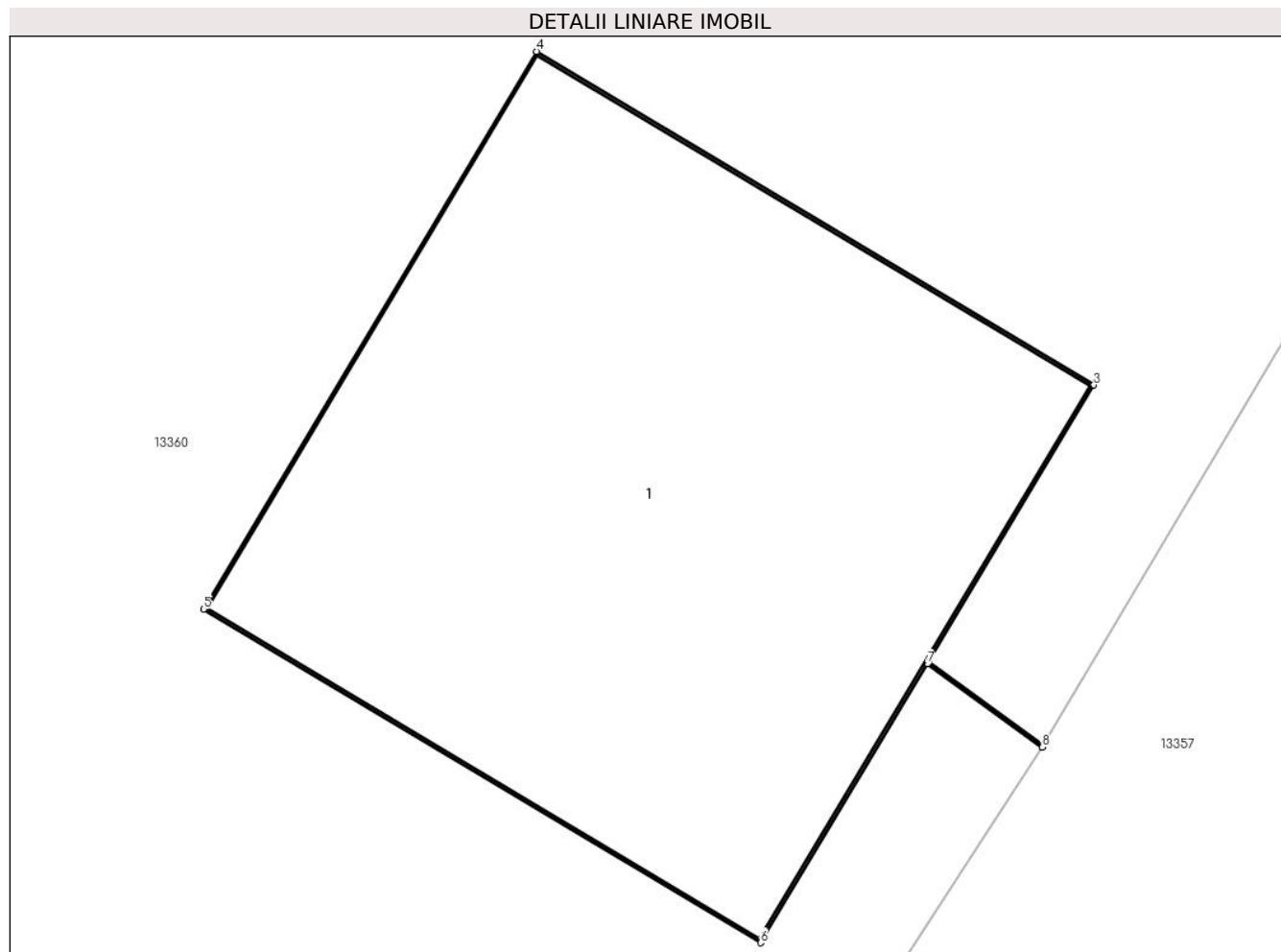
Inscrieri privind dezmembramintele dreptului de proprietate, drepturi reale de garanție și sarcini	Referințe
NU SUNT	

## Anexa Nr. 1 La Partea I

## Teren

Nr cadastral	Suprafaţa (mp)*	Observații / Referințe
	1	RETEA JT PTA 2 FANTANA BANUULUI

\* Suprafața este determinată în planul de proiecție Stereo 70.



## Date referitoare la teren

Crt	Categorie folosință	Intra vilan	Suprafața (mp)	Tarla	Parcelă	Nr. topo	Observații / Referințe
1	curți constructii	DA	1	154	1	-	

## Date referitoare la construcții

Crt	Număr	Destinație construcție	Supraf. (mp)	Situație juridică	Observații / Referințe
A1.1		construcții industriale și edilitare	1	Cu acte	Nr. niveluri:1; S. construita la sol:1 mp; Stalp electric

## Lungime Segmente

1) Valorile lungimilor segmentelor sunt obținute din proiecție în plan.

Punct început	X / Y	Punct sfârșit	X / Y	Lungime segment (** (m)
1	345.052,882 290.585,053	2	345.052,67 290.585,207	0.262
2	345.052,67 290.585,207	3	345.052,975 290.585,718	0.595
3	345.052,975 290.585,718	4	345.051,945 290.586,334	1.2

Punct început	X / Y	Punct sfârșit	X / Y	Lungime segment (** (m)
4	345.051,945 290.586,334	5	345.051,329 290.585,304	1.2
5	345.051,329 290.585,304	6	345.052,359 290.584,688	1.2
6	345.052,359 290.584,688	7	345.052,667 290.585,203	0.6
7	345.052,667 290.585,203	8	345.052,88 290.585,049	0.263
8	345.052,88 290.585,049	1	345.052,882 290.585,053	0.004

\*\* Lungimile segmentelor sunt determinate în planul de proiecție Stereo 70 și sunt rotunjite la 1 milimetru.

\*\*\* Distanța dintre puncte este formată din segmente cumulate ce sunt mai mici decât valoarea 1 milimetru.



**DATE DESPRE IMOBILUL NR. 13380**

Oficiul de Cadastru și Publicitate Imobiliară DOLJ  
Biroul de Cadastru și Publicitate Imobiliară Craiova

**A. Partea I. Descrierea imobilului**

TEREN Intravilan

Adresa: Loc. Cetate, Jud. Dolj, T154, P4

Nr. Crt	Nr cadastral Nr. topografic	Suprafața* (mp)	Observații / Referințe
A1		1	Sector cadastral:33 Teren neimprijmuit; RETEA JT PTA 2 FANTANA BANUULUI

**Construcții**

Crt	Nr cadastral Nr. topografic	Adresa	Observații / Referințe
A1.1		Loc. Cetate, Jud. Dolj, T154, P4	Nr. niveluri:1; S. construita la sol:1 mp; Stalp electric

**B. Partea II. Proprietari și acte**

Inscrieri privitoare la dreptul de proprietate și alte drepturi reale		Referințe
/		
Act Normativ nr. HG NR. 1705, din 29/11/2006 emis de GUVERNUL ROMANIEI (Legea 123 din 10.07.2012; Contract de concesiune nr. 6 din 20.06.2005; Act Aditional nr. 1 din 04.03.2016; Licenta pentru distributia energiei electrice nr. 14033 din 01.07.2002 si Anexa);		
B1	Intabulare, drept de PROPRIETATE, dobandit prin Lege, cota actuala 1/1, cota initiala 1/1 1) STATUL ROMAN- DOMENIUL PUBLIC, CIF:9999999999999, LIPSA CUI	A1, A1.1
B2	Intabulare, drept de ADMINISTRARE, dobandit prin Lege, cota actuala 1/1, cota initiala 1/1 1) MINISTERUL ECONOMIEI SI COMERTULUI, CIF:9999999999999, LIPSA CUI	A1, A1.1
B3	Intabulare, drept de CONCESIUNE pe o perioada de 49 de ani, dobandit prin Lege, cota actuala 1/1, cota initiala 1/1 1) CEZ DISTRIBUTIE SA, CIF:14491102	A1, A1.1

**C. Partea III. SARCINI .**

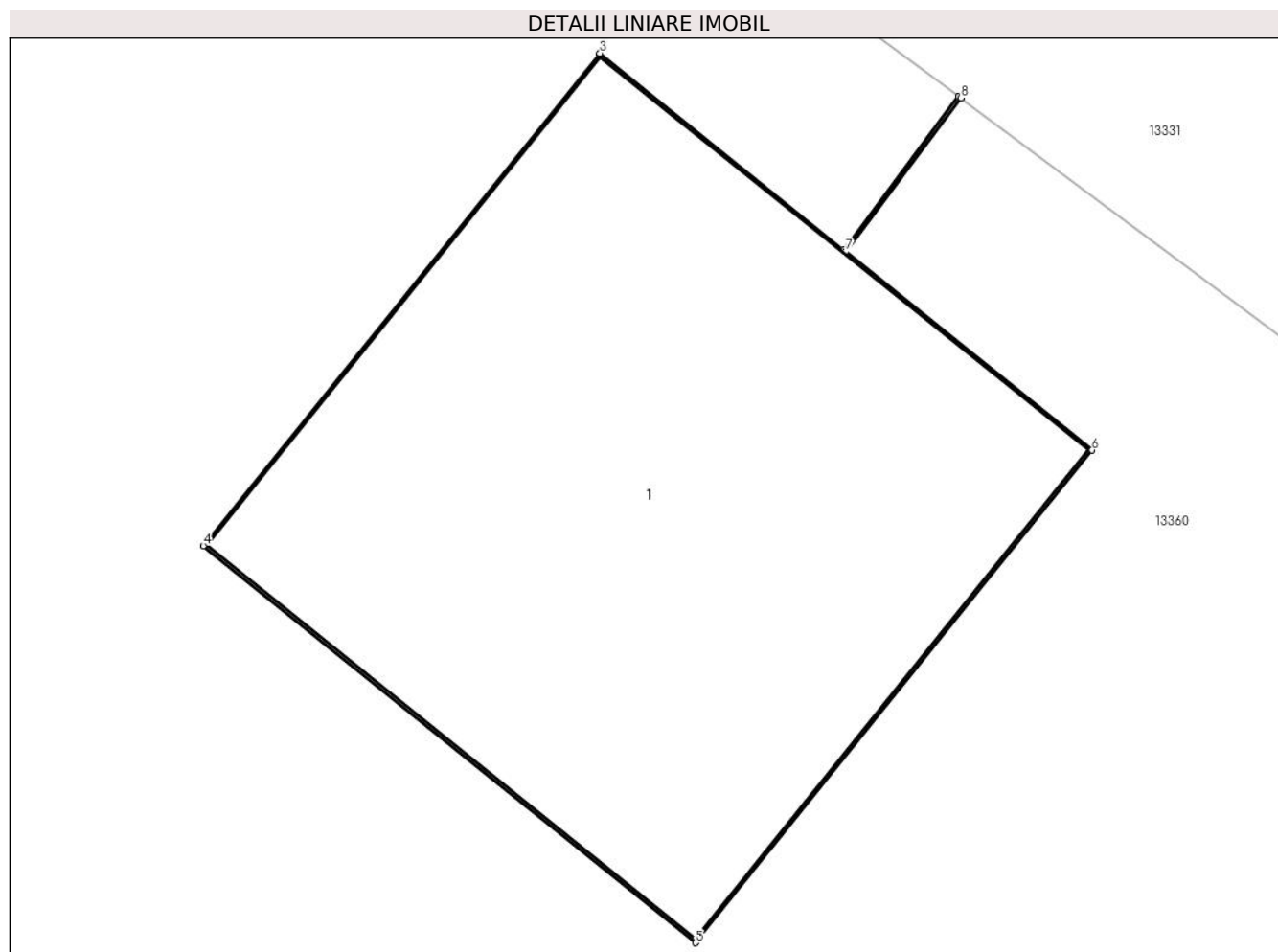
Inscrieri privind dezmembramintele dreptului de proprietate, drepturi reale de garanție și sarcini	Referințe
NU SUNT	

## Anexa Nr. 1 La Partea I

## Teren

Nr cadastral	Suprafaţa (mp)*	Observații / Referințe
	1	RETEA JT PTA 2 FANTANA BANUULUI

\* Suprafața este determinată în planul de proiecție Stereo 70.



## Date referitoare la teren

Crt	Categorie folosință	Intra vilan	Suprafața (mp)	Tarla	Parcelă	Nr. topo	Observații / Referințe
1	curti constructii	DA	1	154	4	-	

## Date referitoare la construcții

Crt	Număr	Destinație construcție	Supraf. (mp)	Situație juridică	Observații / Referințe
A1.1		construcții industriale și edilitare	1	Cu acte	Nr. niveluri:1; S. construita la sol:1 mp; Stalp electric

## Lungime Segmente

1) Valorile lungimilor segmentelor sunt obținute din proiecție în plan.

Punct început	X / Y	Punct sfârșit	X / Y	Lungime segment (** (m)
1	344.980,926 290.666,187	2	344.980,708 290.665,896	0.364
2	344.980,708 290.665,896	3	344.980,245 290.666,269	0.595
3	344.980,245 290.666,269	4	344.979,492 290.665,335	1.2

Punct început	X / Y	Punct sfârșit	X / Y	Lungime segment (** (m)
4	344.979,492 290.665,335	5	344.980,426 290.664,582	1.2
5	344.980,426 290.664,582	6	344.981,179 290.665,516	1.2
6	344.981,179 290.665,516	7	344.980,712 290.665,893	0.6
7	344.980,712 290.665,893	8	344.980,93 290.666,184	0.364
8	344.980,93 290.666,184	1	344.980,926 290.666,187	0.005

\*\* Lungimile segmentelor sunt determinate în planul de proiecție Stereo 70 și sunt rotunjite la 1 milimetru.

\*\*\* Distanța dintre puncte este formată din segmente cumulate ce sunt mai mici decât valoarea 1 milimetru.





**DATE DESPRE IMOBILUL NR. 13381**

Oficiul de Cadastru și Publicitate Imobiliară DOLJ  
Biroul de Cadastru și Publicitate Imobiliară Craiova

**A. Partea I. Descrierea imobilului**

TEREN Intravilan

Adresa: Loc. Cetate, Jud. Dolj, T154, P3

Nr. Crt	Nr cadastral Nr. topografic	Suprafața* (mp)	Observații / Referințe
A1		1	Sector cadastral:33 Teren neimprejmuit; RETEA JT PTA 2 FANTANA BANUULUI

**Construcții**

Crt	Nr cadastral Nr. topografic	Adresa	Observații / Referințe
A1.1		Loc. Cetate, Jud. Dolj, T154, P3	Nr. niveluri:1; S. construita la sol:1 mp; Stalp electric

**B. Partea II. Proprietari și acte**

Inscrieri privitoare la dreptul de proprietate și alte drepturi reale		Referințe
/		
Act Normativ nr. HG NR. 1705, din 29/11/2006 emis de GUVERNUL ROMANIEI (Legea 123 din 10.07.2012; Contract de concesiune nr. 6 din 20.06.2005; Act Aditional nr. 1 din 04.03.2016; Licenta pentru distributia energiei electrice nr. 14033 din 01.07.2002 si Anexa);		
B1	Intabulare, drept de PROPRIETATE, dobandit prin Lege, cota actuala 1/1, cota initiala 1/1 1) STATUL ROMAN- DOMENIUL PUBLIC, CIF:9999999999999, LIPSA CUI	A1, A1.1
B2	Intabulare, drept de ADMINISTRARE, dobandit prin Lege, cota actuala 1/1, cota initiala 1/1 1) MINISTERUL ECONOMIEI SI COMERTULUI, CIF:9999999999999, LIPSA CUI	A1, A1.1
B3	Intabulare, drept de CONCESIUNE pe o perioada de 49 de ani, dobandit prin Lege, cota actuala 1/1, cota initiala 1/1 1) CEZ DISTRIBUTIE SA, CIF:14491102	A1, A1.1

**C. Partea III. SARCINI .**

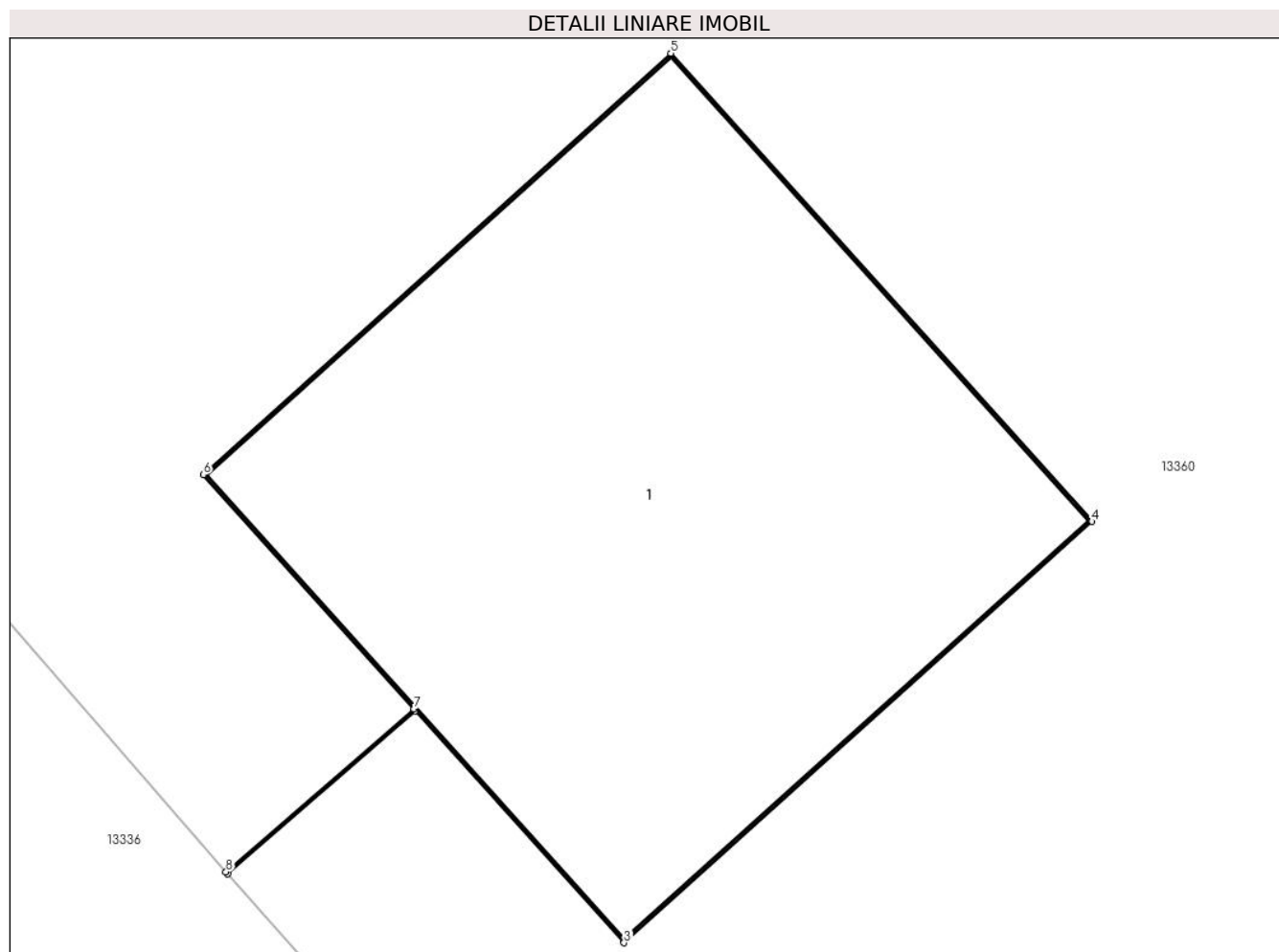
Inscrieri privind dezmembramintele dreptului de proprietate, drepturi reale de garanție și sarcini	Referințe
NU SUNT	

## Anexa Nr. 1 La Partea I

## Teren

Nr cadastral	Suprafața (mp)*	Observații / Referințe
	1	RETEA JT PTA 2 FANTANA BANUULUI

\* Suprafața este determinată în planul de proiecție Stereo 70.



## Date referitoare la teren

Crt	Categorie folosință	Intra vilan	Suprafața (mp)	Tarla	Parcelă	Nr. topo	Observații / Referințe
1	curti constructii	DA	1	154	3	-	

## Date referitoare la construcții

Crt	Număr	Destinație construcție	Supraf. (mp)	Situație juridică	Observații / Referințe
A1.1		construcții industriale și edilitare	1	Cu acte	Nr. niveluri:1; S. construita la sol:1 mp; Stalp electric

## Lungime Segmente

1) Valorile lungimilor segmentelor sunt obținute din proiecție în plan.

Punct început	X / Y	Punct sfârșit	X / Y	Lungime segment (** (m)
1	345.000,019 290.634,9	2	345.000,377 290.635,211	0.474
2	345.000,377 290.635,211	3	345.000,775 290.634,769	0.595
3	345.000,775 290.634,769	4	345.001,667 290.635,572	1.2

Punct început	X / Y	Punct sfârșit	X / Y	Lungime segment (** (m)
4	345.001,667 290.635,572	5	345.000,864 290.636,464	1.2
5	345.000,864 290.636,464	6	344.999,973 290.635,661	1.199
6	344.999,973 290.635,661	7	345.000,374 290.635,215	0.6
7	345.000,374 290.635,215	8	345.000,016 290.634,904	0.474
8	345.000,016 290.634,904	1	345.000,019 290.634,9	0.005

\*\* Lungimile segmentelor sunt determinate în planul de proiecție Stereo 70 și sunt rotunjite la 1 milimetru.

\*\*\* Distanța dintre puncte este formată din segmente cumulate ce sunt mai mici decât valoarea 1 milimetru.



**DATE DESPRE IMOBILUL NR. 13382**

Oficiul de Cadastru și Publicitate Imobiliară DOLJ  
Biroul de Cadastru și Publicitate Imobiliară Craiova

**A. Partea I. Descrierea imobilului**

TEREN Intravilan

Adresa: Loc. Cetate, Jud. Dolj, T154, P2

Nr. Crt	Nr cadastral Nr. topografic	Suprafața* (mp)	Observații / Referințe
A1		1	Sector cadastral:33 Teren neimprejmuit; RETEA JT PTA 2 FANTANA BANUULUI

**Construcții**

Crt	Nr cadastral Nr. topografic	Adresa	Observații / Referințe
A1.1		Loc. Cetate, Jud. Dolj, T154, P2	Nr. niveluri:1; S. construita la sol:1 mp; Stalp electric

**B. Partea II. Proprietari și acte**

Inscrieri privitoare la dreptul de proprietate și alte drepturi reale		Referințe
/		
Act Normativ nr. HG NR. 1705, din 29/11/2006 emis de GUVERNUL ROMANIEI (Legea 123 din 10.07.2012; Contract de concesiune nr. 6 din 20.06.2005; Act Aditional nr. 1 din 04.03.2016; Licenta pentru distributia energiei electrice nr. 14033 din 01.07.2002 si Anexa);		
B1	Intabulare, drept de PROPRIETATE, dobandit prin Lege, cota actuala 1/1, cota initiala 1/1 1) STATUL ROMAN- DOMENIUL PUBLIC, CIF:9999999999999, LIPSA CUI	A1, A1.1
B2	Intabulare, drept de ADMINISTRARE, dobandit prin Lege, cota actuala 1/1, cota initiala 1/1 1) MINISTERUL ECONOMIEI SI COMERTULUI, CIF:9999999999999, LIPSA CUI	A1, A1.1
B3	Intabulare, drept de CONCESIUNE pe o perioada de 49 de ani, dobandit prin Lege, cota actuala 1/1, cota initiala 1/1 1) CEZ DISTRIBUTIE SA, CIF:14491102	A1, A1.1

**C. Partea III. SARCINI .**

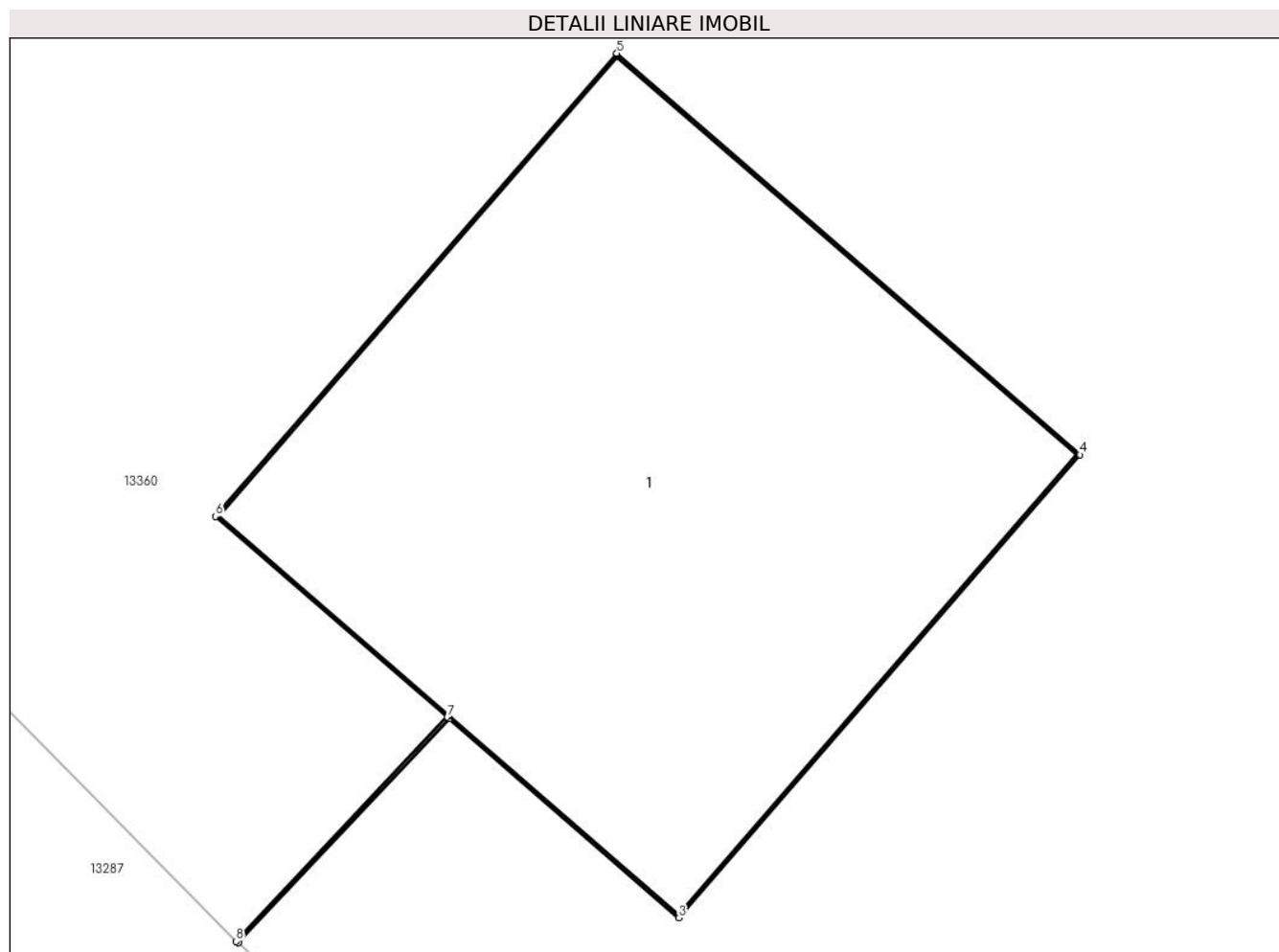
Inscrieri privind dezmembramintele dreptului de proprietate, drepturi reale de garanție și sarcini	Referințe
NU SUNT	

## Anexa Nr. 1 La Partea I

## Teren

Nr cadastral	Suprafața (mp)*	Observații / Referințe
	1	RETEA JT PTA 2 FANTANA BANUULUI

\* Suprafața este determinată în planul de proiecție Stereo 70.



## Date referitoare la teren

Crt	Categorie folosință	Intra vilan	Suprafața (mp)	Tarla	Parcelă	Nr. topo	Observații / Referințe
1	curți constructii	DA	1	154	2	-	

## Date referitoare la construcții

Crt	Număr	Destinație construcție	Supraf. (mp)	Situație juridică	Observații / Referințe
A1.1		construcții industriale și edilitare	1	Cu acte	Nr. niveluri:1; S. construita la sol:1 mp; Stalp electric

## Lungime Segmente

1) Valorile lungimilor segmentelor sunt obținute din proiecție în plan.

Punct început	X / Y	Punct sfârșit	X / Y	Lungime segment (** (m)
1	345.026,998 290.606,856	2	345.027,412 290.607,295	0.603
2	345.027,412 290.607,295	3	345.027,861 290.606,905	0.595
3	345.027,861 290.606,905	4	345.028,647 290.607,812	1.2

Punct început	X / Y	Punct sfârșit	X / Y	Lungime segment (** (m)
4	345.028,647 290.607,812	5	345.027,74 290.608,598	1.2
5	345.027,74 290.608,598	6	345.026,954 290.607,691	1.2
6	345.026,954 290.607,691	7	345.027,408 290.607,298	0.6
7	345.027,408 290.607,298	8	345.026,994 290.606,859	0.603
8	345.026,994 290.606,859	1	345.026,998 290.606,856	0.005

\*\* Lungimile segmentelor sunt determinate în planul de proiecție Stereo 70 și sunt rotunjite la 1 milimetru.

\*\*\* Distanța dintre puncte este formată din segmente cumulate ce sunt mai mici decât valoarea 1 milimetru.





**DATE DESPRE IMOBILUL NR. 13383**

Oficiul de Cadastru și Publicitate Imobiliară DOLJ  
Biroul de Cadastru și Publicitate Imobiliară Craiova

**A. Partea I. Descrierea imobilului**

TEREN Intravilan

Adresa: Loc. Cetate, Jud. Dolj, T154, P5

Nr. Crt	Nr cadastral Nr. topografic	Suprafața* (mp)	Observații / Referințe
A1		1	Sector cadastral:33 Teren neimprejmuit; RETEA JT PTA 2 FANTANA BANUULUI

**Construcții**

Crt	Nr cadastral Nr. topografic	Adresa	Observații / Referințe
A1.1		Loc. Cetate, Jud. Dolj, T154, P5	Nr. niveluri:1; S. construita la sol:1 mp; Stalp electric

**B. Partea II. Proprietari și acte**

Inscrieri privitoare la dreptul de proprietate și alte drepturi reale		Referințe
/		
Act Normativ nr. HG NR. 1705, din 29/11/2006 emis de GUVERNUL ROMANIEI (Legea 123 din 10.07.2012; Contract de concesiune nr. 6 din 20.06.2005; Act Aditional nr. 1 din 04.03.2016; Licenta pentru distributia energiei electrice nr. 14033 din 01.07.2002 si Anexa);		
B1	Intabulare, drept de PROPRIETATE, dobandit prin Lege, cota actuala 1/1, cota initiala 1/1 1) STATUL ROMAN- DOMENIUL PUBLIC, CIF:9999999999999, LIPSA CUI	A1, A1.1
B2	Intabulare, drept de ADMINISTRARE, dobandit prin Lege, cota actuala 1/1, cota initiala 1/1 1) MINISTERUL ECONOMIEI SI COMERTULUI, CIF:9999999999999, LIPSA CUI	A1, A1.1
B3	Intabulare, drept de CONCESIUNE pe o perioada de 49 de ani, dobandit prin Lege, cota actuala 1/1, cota initiala 1/1 1) CEZ DISTRIBUTIE SA, CIF:14491102	A1, A1.1

**C. Partea III. SARCINI .**

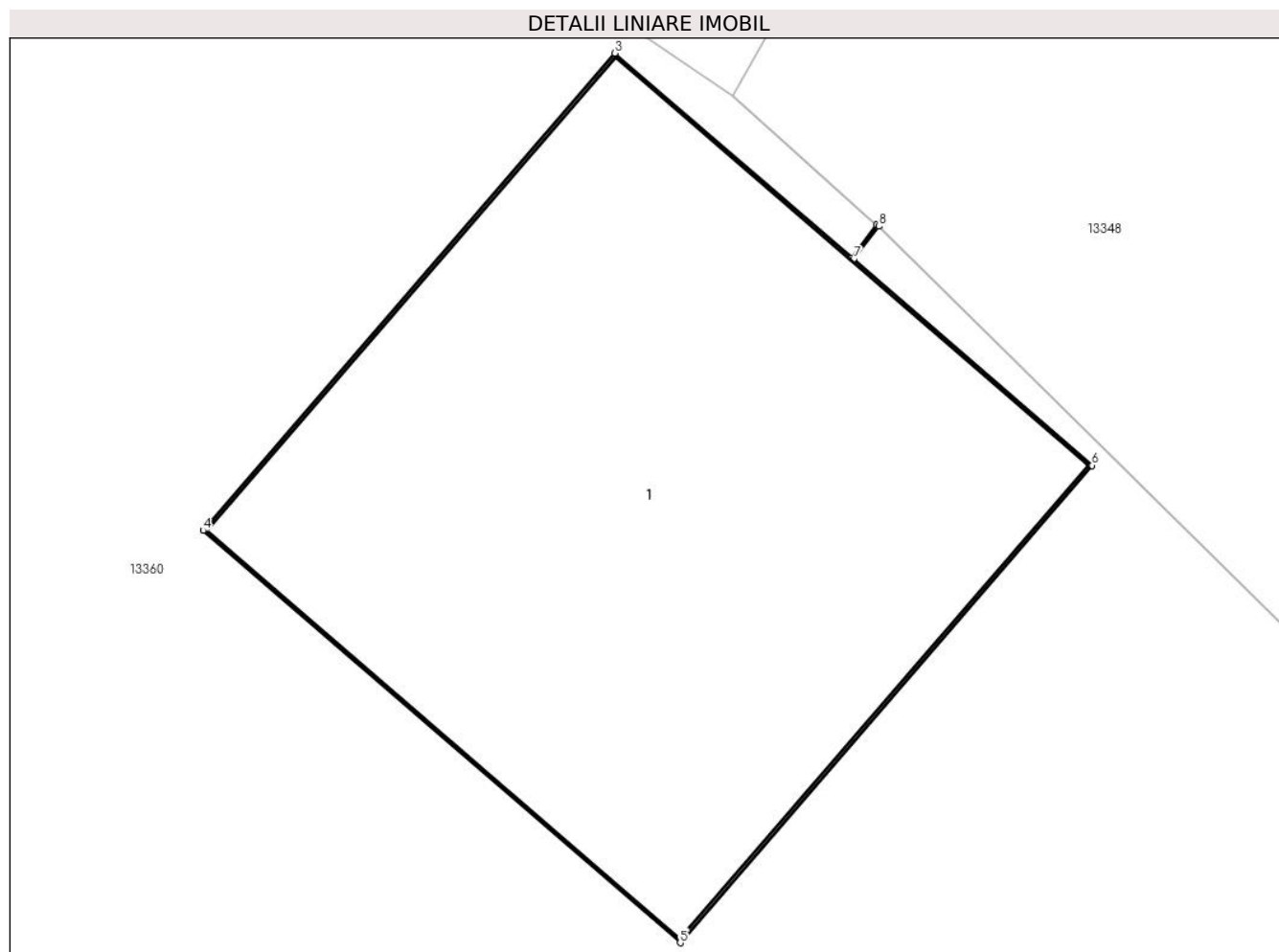
Inscrieri privind dezmembramintele dreptului de proprietate, drepturi reale de garanție și sarcini	Referințe
NU SUNT	

## Anexa Nr. 1 La Partea I

## Teren

Nr cadastral	Suprafața (mp)*	Observații / Referințe
	1	RETEA JT PTA 2 FANTANA BANUULUI

\* Suprafața este determinată în planul de proiecție Stereo 70.



## Date referitoare la teren

Crt	Categorie folosință	Intra vilan	Suprafața (mp)	Tarla	Parcelă	Nr. topo	Observații / Referințe
1	curți constructii	DA	1	154	5	-	

## Date referitoare la construcții

Crt	Număr	Destinație construcție	Supraf. (mp)	Situație juridică	Observații / Referințe
A1.1		construcții industriale și edilitare	1	Cu acte	Nr. niveluri:1; S. construita la sol:1 mp; Stalp electric

## Lungime Segmente

1) Valorile lungimilor segmentelor sunt obținute din proiecție în plan.

Punct început	X / Y	Punct sfârșit	X / Y	Lungime segment (** (m))
1	344.967,288 290.678,689	2	344.967,241 290.678,626	0.079
2	344.967,241 290.678,626	3	344.966,79 290.679,015	0.596
3	344.966,79 290.679,015	4	344.966,006 290.678,107	1.2

Punct început	X / Y	Punct sfârșit	X / Y	Lungime segment (** (m)
4	344.966,006 290.678,107	5	344.966,914 290.677,323	1.2
5	344.966,914 290.677,323	6	344.967,698 290.678,231	1.2
6	344.967,698 290.678,231	7	344.967,244 290.678,623	0.6
7	344.967,244 290.678,623	8	344.967,292 290.678,686	0.079
8	344.967,292 290.678,686	1	344.967,288 290.678,689	0.005

\*\* Lungimile segmentelor sunt determinate în planul de proiecție Stereo 70 și sunt rotunjite la 1 milimetru.

\*\*\* Distanța dintre puncte este formată din segmente cumulate ce sunt mai mici decât valoarea 1 milimetru.



**DATE DESPRE IMOBILUL NR. 13384**

Oficiul de Cadastru și Publicitate Imobiliară DOLJ  
Biroul de Cadastru și Publicitate Imobiliară Craiova

**A. Partea I. Descrierea imobilului**

TEREN Intravilan

Adresa: Loc. Cetate, Jud. Dolj, T154, P1

Nr. Crt	Nr cadastral Nr. topografic	Suprafața* (mp)	Observații / Referințe
A1		1	Sector cadastral:33 Teren neimprejmuit; RETEA JT PTA 2 FANTANA BANUULUI

**Construcții**

Crt	Nr cadastral Nr. topografic	Adresa	Observații / Referințe
A1.1		Loc. Cetate, Jud. Dolj, T154, P1	Nr. niveluri:1; S. construita la sol:1 mp; Stalp electric

**B. Partea II. Proprietari și acte**

Inscrieri privitoare la dreptul de proprietate și alte drepturi reale		Referințe
/		
Act Normativ nr. HG NR. 1705, din 29/11/2006 emis de GUVERNUL ROMANIEI (Legea 123 din 10.07.2012; Contract de concesiune nr. 6 din 20.06.2005; Act Aditional nr. 1 din 04.03.2016; Licenta pentru distributia energiei electrice nr. 14033 din 01.07.2002 si Anexa);		
B1	Intabulare, drept de PROPRIETATE, dobandit prin Lege, cota actuala 1/1, cota initiala 1/1 1) STATUL ROMAN- DOMENIUL PUBLIC, CIF:999999999999, LIPSA CUI	A1, A1.1
B2	Intabulare, drept de ADMINISTRARE, dobandit prin Lege, cota actuala 1/1, cota initiala 1/1 1) MINISTERUL ECONOMIEI SI COMERTULUI, CIF:999999999999, LIPSA CUI	A1, A1.1
B3	Intabulare, drept de CONCESIUNE pe o perioada de 49 de ani, dobandit prin Lege, cota actuala 1/1, cota initiala 1/1 1) CEZ DISTRIBUTIE SA, CIF:14491102	A1, A1.1

**C. Partea III. SARCINI .**

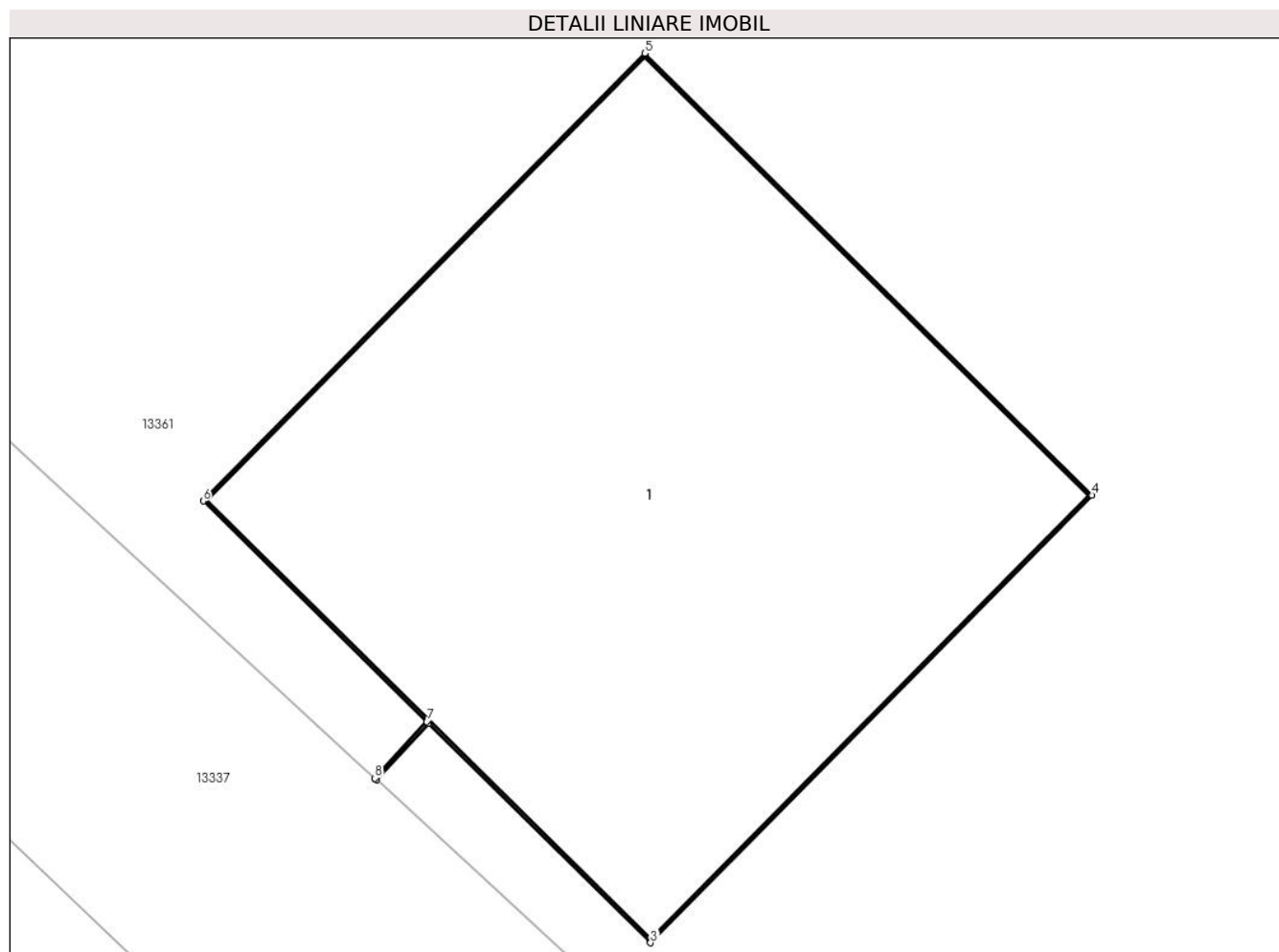
Inscrieri privind dezmembramintele dreptului de proprietate, drepturi reale de garanție și sarcini	Referințe
NU SUNT	

## Anexa Nr. 1 La Partea I

## Teren

Nr cadastral	Suprafața (mp)*	Observații / Referințe
	1	RETEA JT PTA 2 FANTANA BANUULUI

\* Suprafața este determinată în planul de proiecție Stereo 70.



## Date referitoare la teren

Crt	Categorie folosință	Intra vilan	Suprafața (mp)	Tarla	Parcelă	Nr. topo	Observații / Referințe
1	curti constructii	DA	1	154	1	-	

## Date referitoare la construcții

Crt	Număr	Destinație construcție	Supraf. (mp)	Situație juridică	Observații / Referințe
A1.1		construcții industriale și edilitare	1	Cu acte	Nr. niveluri:1; S. construita la sol:1 mp; Stalp electric

## Lungime Segmente

1) Valorile lungimilor segmentelor sunt obținute din proiecție în plan.

Punct început	X / Y	Punct sfârșit	X / Y	Lungime segment (** (m))
1	345.078,422 290.561,818	2	345.078,521 290.561,925	0.146
2	345.078,521 290.561,925	3	345.078,945 290.561,507	0.595
3	345.078,945 290.561,507	4	345.079,788 290.562,361	1.2

Punct început	X / Y	Punct sfârșit	X / Y	Lungime segment (** (m)
4	345.079,788 290.562,361	5	345.078,934 290.563,204	1.2
5	345.078,934 290.563,204	6	345.078,091 290.562,35	1.2
6	345.078,091 290.562,35	7	345.078,518 290.561,929	0.6
7	345.078,518 290.561,929	8	345.078,419 290.561,821	0.147
8	345.078,419 290.561,821	1	345.078,422 290.561,818	0.004

\*\* Lungimile segmentelor sunt determinate în planul de proiecție Stereo 70 și sunt rotunjite la 1 milimetru.

\*\*\* Distanța dintre puncte este formată din segmente cumulate ce sunt mai mici decât valoarea 1 milimetru.





**DATE DESPRE IMOBILUL NR. 13385**

Oficiul de Cadastru și Publicitate Imobiliară DOLJ  
Biroul de Cadastru și Publicitate Imobiliară Craiova

**A. Partea I. Descrierea imobilului**

TEREN Intravilan

Adresa: Loc. Cetate, Jud. Dolj, T154, P2

Nr. Crt	Nr cadastral Nr. topografic	Suprafața* (mp)	Observații / Referințe
A1		1	Sector cadastral:33 Teren neimprijmuit; RETEA JT PTA 2 FANTANA BANUULUI

**Construcții**

Crt	Nr cadastral Nr. topografic	Adresa	Observații / Referințe
A1.1		Loc. Cetate, Jud. Dolj, T154, P2	Nr. niveluri:1; S. construita la sol:1 mp; Stalp electric

**B. Partea II. Proprietari și acte**

Inscrieri privitoare la dreptul de proprietate și alte drepturi reale		Referințe
/		
Act Normativ nr. HG NR. 1705, din 29/11/2006 emis de GUVERNUL ROMANIEI (Legea 123 din 10.07.2012; Contract de concesiune nr. 6 din 20.06.2005; Act Aditional nr. 1 din 04.03.2016; Licenta pentru distributia energiei electrice nr. 14033 din 01.07.2002 si Anexa);		
B1	Intabulare, drept de PROPRIETATE, dobandit prin Lege, cota actuala 1/1, cota initiala 1/1 1) STATUL ROMAN- DOMENIUL PUBLIC, CIF:9999999999999, LIPSA CUI	A1, A1.1
B2	Intabulare, drept de ADMINISTRARE, dobandit prin Lege, cota actuala 1/1, cota initiala 1/1 1) MINISTERUL ECONOMIEI SI COMERTULUI, CIF:9999999999999, LIPSA CUI	A1, A1.1
B3	Intabulare, drept de CONCESIUNE pe o perioada de 49 de ani, dobandit prin Lege, cota actuala 1/1, cota initiala 1/1 1) CEZ DISTRIBUTIE SA, CIF:14491102	A1, A1.1

**C. Partea III. SARCINI .**

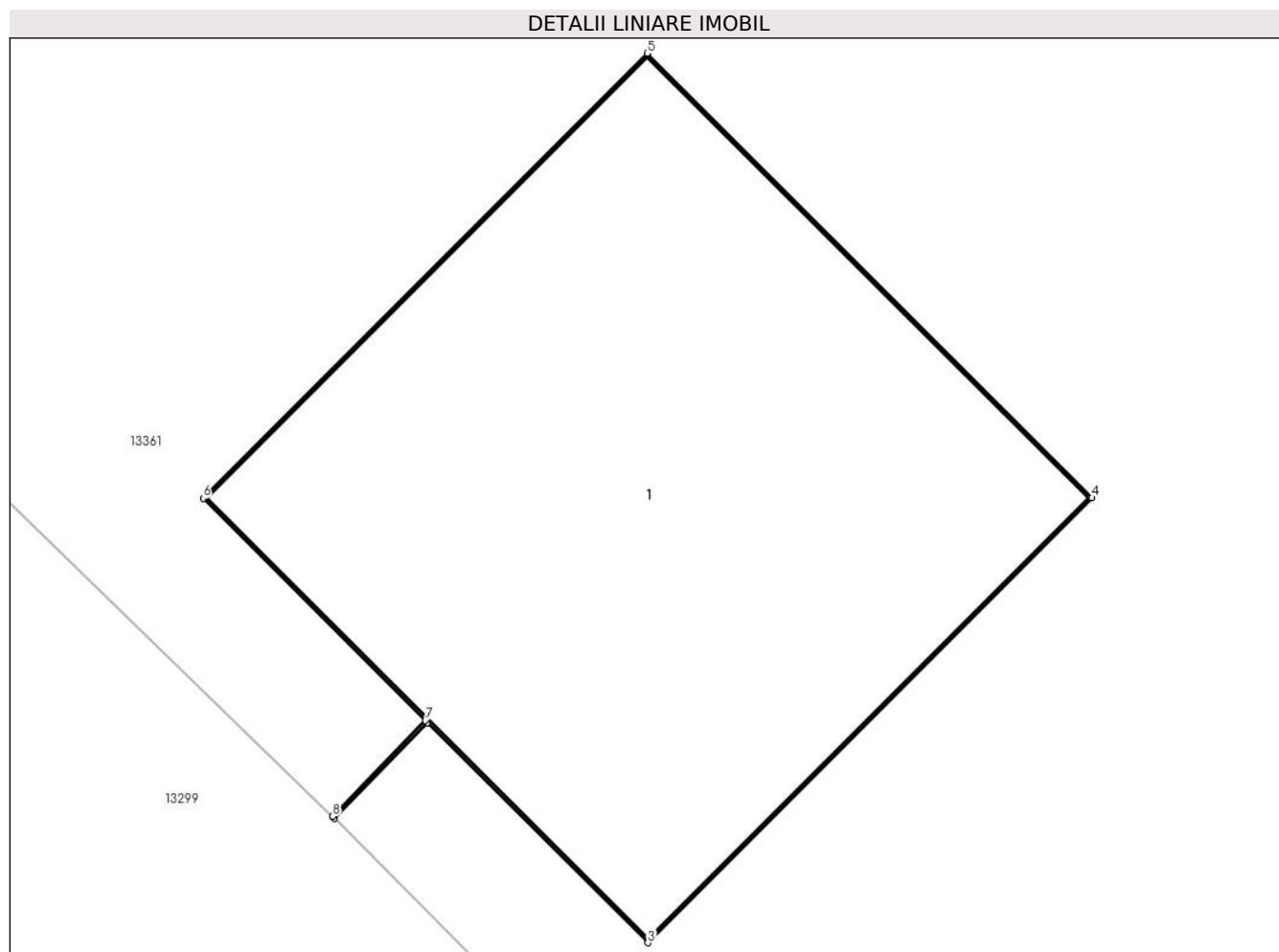
Inscrieri privind dezmembramintele dreptului de proprietate, drepturi reale de garanție și sarcini	Referințe
NU SUNT	

## Anexa Nr. 1 La Partea I

## Teren

Nr cadastral	Suprafața (mp)*	Observații / Referințe
	1	RETEA JT PTA 2 FANTANA BANUULUI

\* Suprafața este determinată în planul de proiecție Stereo 70.



## Date referitoare la teren

Crt	Categorie folosință	Intra vilan	Suprafața (mp)	Tarla	Parcelă	Nr. topo	Observații / Referințe
1	curți constructii	DA	1	154	2	-	

## Date referitoare la construcții

Crt	Număr	Destinație construcție	Supraf. (mp)	Situație juridică	Observații / Referințe
A1.1		construcții industriale și edilitare	1	Cu acte	Nr. niveluri:1; S. construita la sol:1 mp; Stalp electric

## Lungime Segmente

1) Valorile lungimilor segmentelor sunt obținute din proiecție în plan.

Punct început	X / Y	Punct sfârșit	X / Y	Lungime segment (** (m)
1	345.102,394 290.539,097	2	345.102,572 290.539,28	0.255
2	345.102,572 290.539,28	3	345.102,993 290.538,86	0.595
3	345.102,993 290.538,86	4	345.103,841 290.539,709	1.2

Punct început	X / Y	Punct sfârșit	X / Y	Lungime segment (** (m)
4	345.103,841 290.539,709	5	345.102,992 290.540,557	1.2
5	345.102,992 290.540,557	6	345.102,144 290.539,708	1.2
6	345.102,144 290.539,708	7	345.102,568 290.539,284	0.6
7	345.102,568 290.539,284	8	345.102,391 290.539,101	0.255
8	345.102,391 290.539,101	1	345.102,394 290.539,097	0.005

\*\* Lungimile segmentelor sunt determinate în planul de proiecție Stereo 70 și sunt rotunjite la 1 milimetru.

\*\*\* Distanța dintre puncte este formată din segmente cumulate ce sunt mai mici decât valoarea 1 milimetru.



**DATE DESPRE IMOBILUL NR. 13386**

Oficiul de Cadastru și Publicitate Imobiliară DOLJ  
Biroul de Cadastru și Publicitate Imobiliară Craiova

**A. Partea I. Descrierea imobilului**

TEREN Intravilan

Adresa: Loc. Cetate, Jud. Dolj, T154, P1

Nr. Crt	Nr cadastral Nr. topografic	Suprafața* (mp)	Observații / Referințe
A1		1	Sector cadastral:33 Teren neimprejmuit; RETEA JT PTA 2 FANTANA BANUULUI

**Construcții**

Crt	Nr cadastral Nr. topografic	Adresa	Observații / Referințe
A1.1		Loc. Cetate, Jud. Dolj, T154, P1	Nr. niveluri:1; S. construita la sol:1 mp; Stalp electric

**B. Partea II. Proprietari și acte**

Inscrieri privitoare la dreptul de proprietate și alte drepturi reale		Referințe
/		
Act Normativ nr. HG NR. 1705, din 29/11/2006 emis de GUVERNUL ROMANIEI (Legea 123 din 10.07.2012; Contract de concesiune nr. 6 din 20.06.2005; Act Aditional nr. 1 din 04.03.2016; Licenta pentru distributia energiei electrice nr. 14033 din 01.07.2002 si Anexa);		
B1	Intabulare, drept de PROPRIETATE, dobandit prin Lege, cota actuala 1/1, cota initiala 1/1 1) STATUL ROMAN- DOMENIUL PUBLIC, CIF:9999999999999, LIPSA CUI	A1, A1.1
B2	Intabulare, drept de ADMINISTRARE, dobandit prin Lege, cota actuala 1/1, cota initiala 1/1 1) MINISTERUL ECONOMIEI SI COMERTULUI, CIF:9999999999999, LIPSA CUI	A1, A1.1
B3	Intabulare, drept de CONCESIUNE pe o perioada de 49 de ani, dobandit prin Lege, cota actuala 1/1, cota initiala 1/1 1) CEZ DISTRIBUTIE SA, CIF:14491102	A1, A1.1

**C. Partea III. SARCINI .**

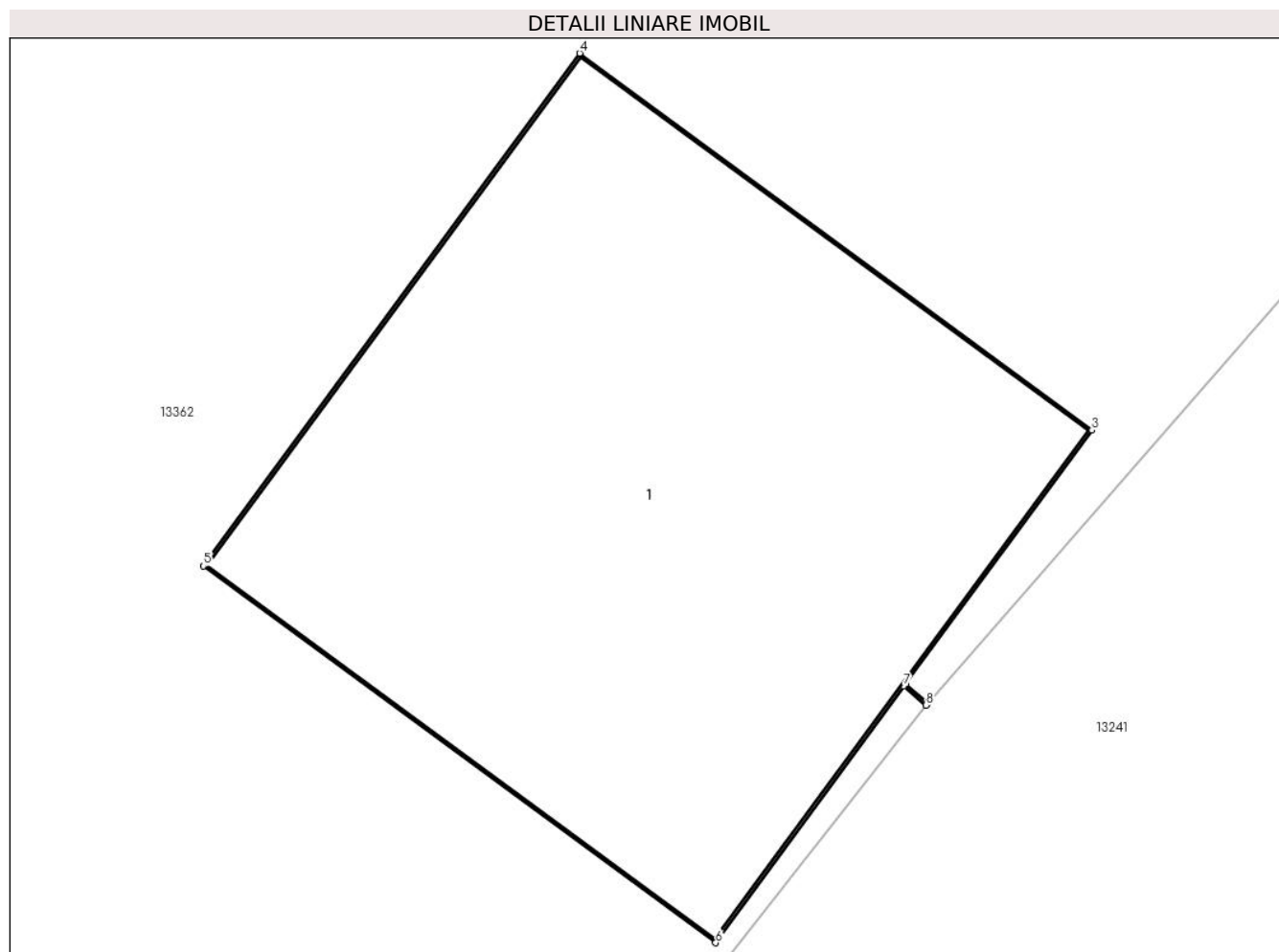
Inscrieri privind dezmembramintele dreptului de proprietate, drepturi reale de garanție și sarcini	Referințe
NU SUNT	

## Anexa Nr. 1 La Partea I

## Teren

Nr cadastral	Suprafața (mp)*	Observații / Referințe
	1	RETEA JT PTA 2 FANTANA BANUULUI

\* Suprafața este determinată în planul de proiecție Stereo 70.



## Date referitoare la teren

Crt	Categorie folosință	Intra vilan	Suprafața (mp)	Tarla	Parcelă	Nr. topo	Observații / Referințe
1	curți constructii	DA	1	154	1	-	

## Date referitoare la construcții

Crt	Număr	Destinație construcție	Supraf. (mp)	Situație juridică	Observații / Referințe
A1.1		construcții industriale și edilitare	1	Cu acte	Nr. niveluri:1; S. construita la sol:1 mp; Stalp electric

## Lungime Segmente

1) Valorile lungimilor segmentelor sunt obținute din proiecție în plan.

Punct început	X / Y	Punct sfârșit	X / Y	Lungime segment (** (m)
1	345.231,597 290.507,49	2	345.231,555 290.507,526	0.055
2	345.231,555 290.507,526	3	345.231,907 290.508,005	0.594
3	345.231,907 290.508,005	4	345.230,94 290.508,716	1.2

Punct început	X / Y	Punct sfârșit	X / Y	Lungime segment (** (m)
4	345.230,94 290.508,716	5	345.230,23 290.507,749	1.2
5	345.230,23 290.507,749	6	345.231,197 290.507,038	1.2
6	345.231,197 290.507,038	7	345.231,552 290.507,522	0.6
7	345.231,552 290.507,522	8	345.231,594 290.507,486	0.055
8	345.231,594 290.507,486	1	345.231,597 290.507,49	0.005

\*\* Lungimile segmentelor sunt determinate în planul de proiecție Stereo 70 și sunt rotunjite la 1 milimetru.

\*\*\* Distanța dintre puncte este formată din segmente cumulate ce sunt mai mici decât valoarea 1 milimetru.





**DATE DESPRE IMOBILUL NR. 13387**

Oficiul de Cadastru și Publicitate Imobiliară DOLJ  
Biroul de Cadastru și Publicitate Imobiliară Craiova

**A. Partea I. Descrierea imobilului**

TEREN Intravilan

Adresa: Loc. Cetate, Jud. Dolj, T154, P2

Nr. Crt	Nr cadastral Nr. topografic	Suprafața* (mp)	Observații / Referințe
A1		1	Sector cadastral:33 Teren neimprejmuit; RETEA JT PTA 2 FANTANA BANUULUI

**Construcții**

Crt	Nr cadastral Nr. topografic	Adresa	Observații / Referințe
A1.1		Loc. Cetate, Jud. Dolj, T154, P2	Nr. niveluri:1; S. construita la sol:1 mp; Stalp electric

**B. Partea II. Proprietari și acte**

Inscrieri privitoare la dreptul de proprietate și alte drepturi reale		Referințe
/		
Act Normativ nr. HG NR. 1705, din 29/11/2006 emis de GUVERNUL ROMANIEI (Legea 123 din 10.07.2012; Contract de concesiune nr. 6 din 20.06.2005; Act Aditional nr. 1 din 04.03.2016; Licenta pentru distributia energiei electrice nr. 14033 din 01.07.2002 si Anexa);		
B1	Intabulare, drept de PROPRIETATE, dobandit prin Lege, cota actuala 1/1, cota initiala 1/1 1) STATUL ROMAN- DOMENIUL PUBLIC, CIF:999999999999, LIPSA CUI	A1, A1.1
B2	Intabulare, drept de ADMINISTRARE, dobandit prin Lege, cota actuala 1/1, cota initiala 1/1 1) MINISTERUL ECONOMIEI SI COMERTULUI, CIF:999999999999, LIPSA CUI	A1, A1.1
B3	Intabulare, drept de CONCESIUNE pe o perioada de 49 de ani, dobandit prin Lege, cota actuala 1/1, cota initiala 1/1 1) CEZ DISTRIBUTIE SA, CIF:14491102	A1, A1.1

**C. Partea III. SARCINI .**

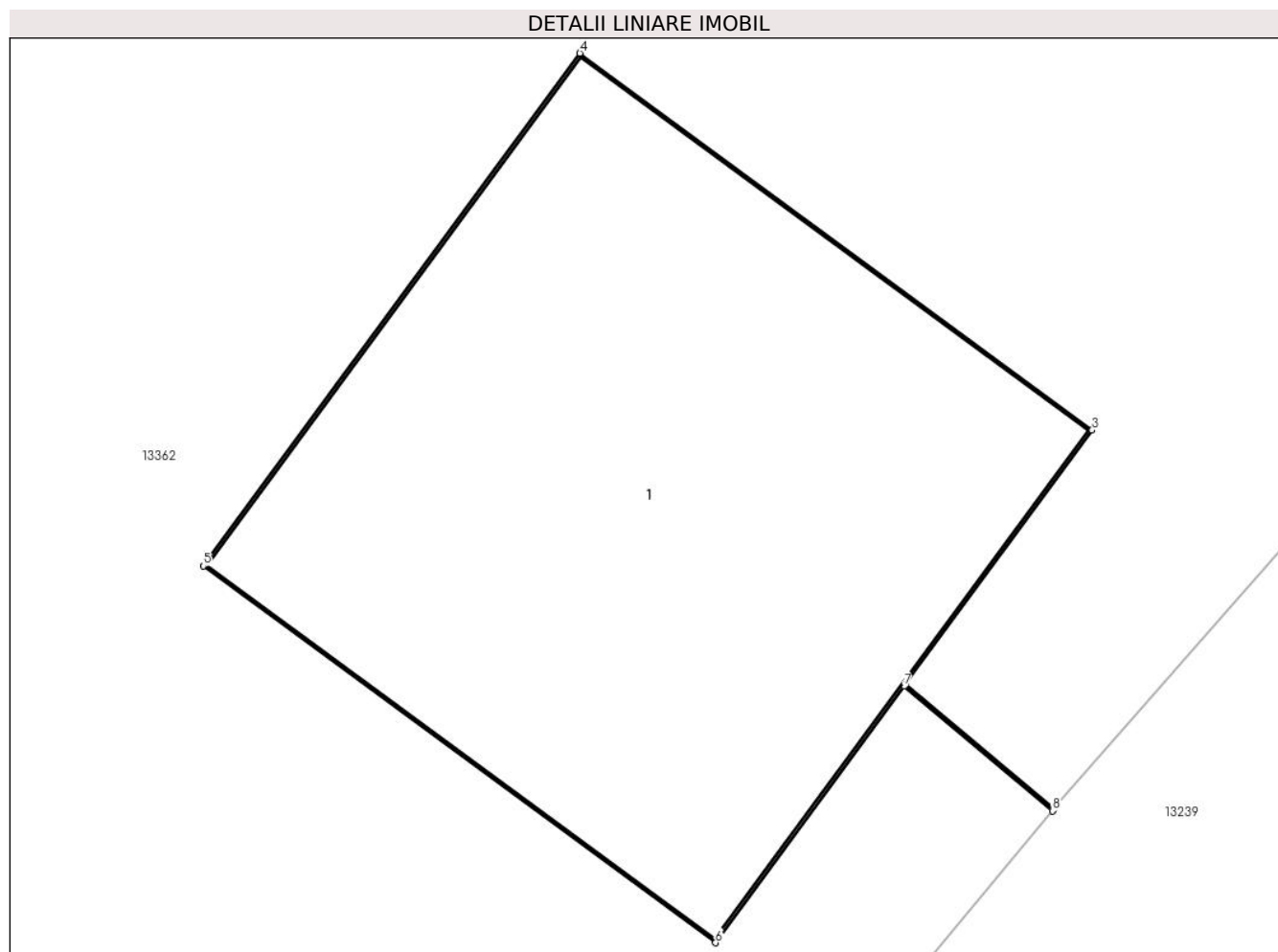
Inscrieri privind dezmembramintele dreptului de proprietate, drepturi reale de garanție și sarcini	Referințe
NU SUNT	

## Anexa Nr. 1 La Partea I

## Teren

Nr cadastral	Suprafața (mp)*	Observații / Referințe
	1	RETEA JT PTA 2 FANTANA BANUULUI

\* Suprafața este determinată în planul de proiecție Stereo 70.



## Date referitoare la teren

Crt	Categorie folosință	Intra vilan	Suprafața (mp)	Tarla	Parcelă	Nr. topo	Observații / Referințe
1	curți constructii	DA	1	154	2	-	

## Date referitoare la construcții

Crt	Număr	Destinație construcție	Supraf. (mp)	Situație juridică	Observații / Referințe
A1.1		construcții industriale și edilitare	1	Cu acte	Nr. niveluri:1; S. construita la sol:1 mp; Stalp electric

## Lungime Segmente

1) Valorile lungimilor segmentelor sunt obținute din proiecție în plan.

Punct început	X / Y	Punct sfârșit	X / Y	Lungime segment (** (m))
1	345.206,313 290.476,554	2	345.206,033 290.476,789	0.366
2	345.206,033 290.476,789	3	345.206,385 290.477,268	0.594
3	345.206,385 290.477,268	4	345.205,418 290.477,979	1.2

Punct început	X / Y	Punct sfârșit	X / Y	Lungime segment (** (m)
4	345.205,418 290.477,979	5	345.204,707 290.477,012	1.2
5	345.204,707 290.477,012	6	345.205,674 290.476,301	1.2
6	345.205,674 290.476,301	7	345.206,03 290.476,785	0.601
7	345.206,03 290.476,785	8	345.206,31 290.476,55	0.366
8	345.206,31 290.476,55	1	345.206,313 290.476,554	0.005

\*\* Lungimile segmentelor sunt determinate în planul de proiecție Stereo 70 și sunt rotunjite la 1 milimetru.

\*\*\* Distanța dintre puncte este formată din segmente cumulate ce sunt mai mici decât valoarea 1 milimetru.



**DATE DESPRE IMOBILUL NR. 13388**

Oficiul de Cadastru și Publicitate Imobiliară DOLJ  
Biroul de Cadastru și Publicitate Imobiliară Craiova

**A. Partea I. Descrierea imobilului**

TEREN Intravilan

Adresa: Loc. Cetate, Jud. Dolj, T154, P3

Nr. Crt	Nr cadastral Nr. topografic	Suprafața* (mp)	Observații / Referințe
A1		1	Sector cadastral:33 Teren neimprejmuit; RETEA JT PTA 2 FANTANA BANUULUI

**Construcții**

Crt	Nr cadastral Nr. topografic	Adresa	Observații / Referințe
A1.1		Loc. Cetate, Jud. Dolj, T154, P3	Nr. niveluri:1; S. construita la sol:1 mp; Stalp electric

**B. Partea II. Proprietari și acte**

Inscrieri privitoare la dreptul de proprietate și alte drepturi reale		Referințe
/		
Act Normativ nr. HG NR. 1705, din 29/11/2006 emis de GUVERNUL ROMANIEI (Legea 123 din 10.07.2012; Contract de concesiune nr. 6 din 20.06.2005; Act Aditional nr. 1 din 04.03.2016; Licenta pentru distributia energiei electrice nr. 14033 din 01.07.2002 si Anexa);		
B1	Intabulare, drept de PROPRIETATE, dobandit prin Lege, cota actuala 1/1, cota initiala 1/1 1) STATUL ROMAN- DOMENIUL PUBLIC, CIF:9999999999999, LIPSA CUI	A1, A1.1
B2	Intabulare, drept de ADMINISTRARE, dobandit prin Lege, cota actuala 1/1, cota initiala 1/1 1) MINISTERUL ECONOMIEI SI COMERTULUI, CIF:9999999999999, LIPSA CUI	A1, A1.1
B3	Intabulare, drept de CONCESIUNE pe o perioada de 49 de ani, dobandit prin Lege, cota actuala 1/1, cota initiala 1/1 1) CEZ DISTRIBUTIE SA, CIF:14491102	A1, A1.1

**C. Partea III. SARCINI .**

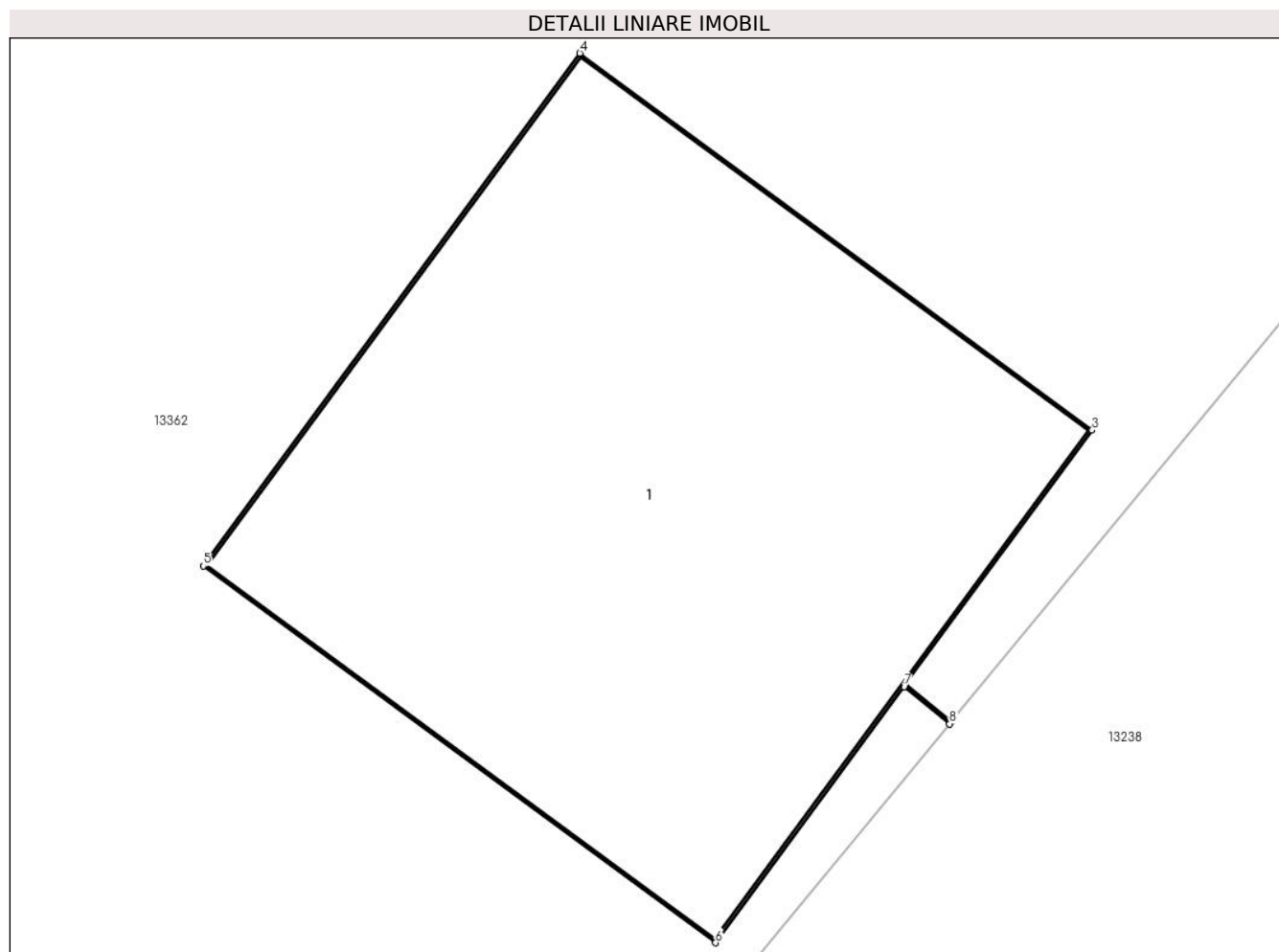
Inscrieri privind dezmembramintele dreptului de proprietate, drepturi reale de garanție și sarcini	Referințe
NU SUNT	

## Anexa Nr. 1 La Partea I

## Teren

Nr cadastral	Suprafața (mp)*	Observații / Referințe
	1	RETEA JT PTA 2 FANTANA BANUULUI

\* Suprafața este determinată în planul de proiecție Stereo 70.



## Date referitoare la teren

Crt	Categorie folosință	Intra vilan	Suprafața (mp)	Tarla	Parcelă	Nr. topo	Observații / Referințe
1	curți constructii	DA	1	154	3	-	

## Date referitoare la construcții

Crt	Număr	Destinație construcție	Supraf. (mp)	Situație juridică	Observații / Referințe
A1.1		construcții industriale și edilitare	1	Cu acte	Nr. niveluri:1; S. construita la sol:1 mp; Stalp electric

## Lungime Segmente

1) Valorile lungimilor segmentelor sunt obținute din proiecție în plan.

Punct început	X / Y	Punct sfârșit	X / Y	Lungime segment (** (m)
1	345.194,993 290.462,515	2	345.194,907 290.462,586	0.112
2	345.194,907 290.462,586	3	345.195,259 290.463,065	0.594
3	345.195,259 290.463,065	4	345.194,292 290.463,776	1.2

Punct început	X / Y	Punct sfârșit	X / Y	Lungime segment (** (m)
4	345.194,292 290.463,776	5	345.193,581 290.462,809	1.2
5	345.193,581 290.462,809	6	345.194,548 290.462,098	1.2
6	345.194,548 290.462,098	7	345.194,904 290.462,581	0.6
7	345.194,904 290.462,581	8	345.194,99 290.462,511	0.111
8	345.194,99 290.462,511	1	345.194,993 290.462,515	0.005

\*\* Lungimile segmentelor sunt determinate în planul de proiecție Stereo 70 și sunt rotunjite la 1 milimetru.

\*\*\* Distanța dintre puncte este formată din segmente cumulate ce sunt mai mici decât valoarea 1 milimetru.





**DATE DESPRE IMOBILUL NR. 13389**

Oficiul de Cadastru și Publicitate Imobiliară DOLJ  
Biroul de Cadastru și Publicitate Imobiliară Craiova

**A. Partea I. Descrierea imobilului**

TEREN Intravilan

Adresa: Loc. Cetate, Jud. Dolj, T154, P2

Nr. Crt	Nr cadastral Nr. topografic	Suprafața* (mp)	Observații / Referințe
A1		1	Sector cadastral:33 Teren neimprejmuit; RETEA JT PTA 2 FANTANA BANUULUI

**Construcții**

Crt	Nr cadastral Nr. topografic	Adresa	Observații / Referințe
A1.1		Loc. Cetate, Jud. Dolj, T154, P2	Nr. niveluri:1; S. construita la sol:1 mp; Stalp electric

**B. Partea II. Proprietari și acte**

Inscrieri privitoare la dreptul de proprietate și alte drepturi reale		Referințe
/		
Act Normativ nr. HG NR. 1705, din 29/11/2006 emis de GUVERNUL ROMANIEI (Legea 123 din 10.07.2012; Contract de concesiune nr. 6 din 20.06.2005; Act Aditional nr. 1 din 04.03.2016; Licenta pentru distributia energiei electrice nr. 14033 din 01.07.2002 si Anexa);		
B1	Intabulare, drept de PROPRIETATE, dobandit prin Lege, cota actuala 1/1, cota initiala 1/1 1) STATUL ROMAN- DOMENIUL PUBLIC, CIF:999999999999, LIPSA CUI	A1, A1.1
B2	Intabulare, drept de ADMINISTRARE, dobandit prin Lege, cota actuala 1/1, cota initiala 1/1 1) MINISTERUL ECONOMIEI SI COMERTULUI, CIF:999999999999, LIPSA CUI	A1, A1.1
B3	Intabulare, drept de CONCESIUNE pe o perioada de 49 de ani, dobandit prin Lege, cota actuala 1/1, cota initiala 1/1 1) CEZ DISTRIBUTIE SA, CIF:14491102	A1, A1.1

**C. Partea III. SARCINI .**

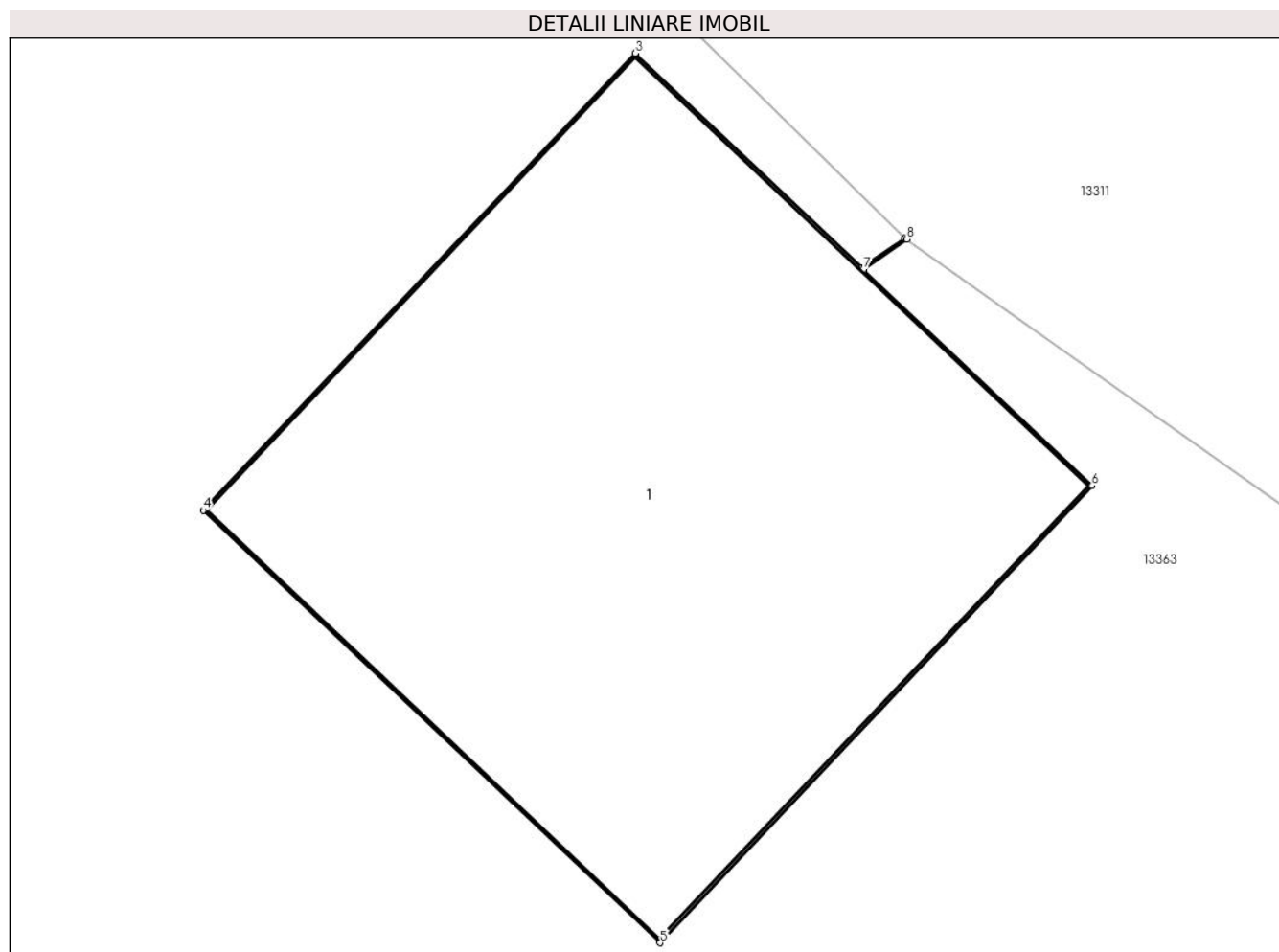
Inscrieri privind dezmembramintele dreptului de proprietate, drepturi reale de garanție și sarcini	Referințe
NU SUNT	

## Anexa Nr. 1 La Partea I

## Teren

Nr cadastral	Suprafața (mp)*	Observații / Referințe
	1	RETEA JT PTA 2 FANTANA BANUULUI

\* Suprafața este determinată în planul de proiecție Stereo 70.



## Date referitoare la teren

Crt	Categorie folosință	Intra vilan	Suprafața (mp)	Tarla	Parcelă	Nr. topo	Observații / Referințe
1	curți constructii	DA	1	154	2	-	

## Date referitoare la construcții

Crt	Număr	Destinație construcție	Supraf. (mp)	Situație juridică	Observații / Referințe
A1.1		construcții industriale și edilitare	1	Cu acte	Nr. niveluri:1; S. construita la sol:1 mp; Stalp electric

## Lungime Segmente

1) Valorile lungimilor segmentelor sunt obținute din proiecție în plan.

Punct început	X / Y	Punct sfârșit	X / Y	Lungime segment (** (m)
1	345.192,602 290.419,431	2	345.192,52 290.419,375	0.099
2	345.192,52 290.419,375	3	345.192,087 290.419,784	0.596
3	345.192,087 290.419,784	4	345.191,263 290.418,912	1.2

Punct început	X / Y	Punct sfârșit	X / Y	Lungime segment (** (m)
4	345.191,263 290.418,912	5	345.192,135 290.418,087	1.2
5	345.192,135 290.418,087	6	345.192,959 290.418,959	1.2
6	345.192,959 290.418,959	7	345.192,523 290.419,371	0.6
7	345.192,523 290.419,371	8	345.192,606 290.419,429	0.101
8	345.192,606 290.419,429	1	345.192,602 290.419,431	0.004

\*\* Lungimile segmentelor sunt determinate în planul de proiecție Stereo 70 și sunt rotunjite la 1 milimetru.

\*\*\* Distanța dintre puncte este formată din segmente cumulate ce sunt mai mici decât valoarea 1 milimetru.



**DATE DESPRE IMOBILUL NR. 13390**

Oficiul de Cadastru și Publicitate Imobiliară DOLJ  
Biroul de Cadastru și Publicitate Imobiliară Craiova

**A. Partea I. Descrierea imobilului**

TEREN Intravilan

Adresa: Loc. Cetate, Jud. Dolj, T154, P1

Nr. Crt	Nr cadastral Nr. topografic	Suprafața* (mp)	Observații / Referințe
A1		1	Sector cadastral:33 Teren neimprijmuit; RETEA JT PTA 2 FANTANA BANUULUI

**Construcții**

Crt	Nr cadastral Nr. topografic	Adresa	Observații / Referințe
A1.1		Loc. Cetate, Jud. Dolj, T154, P1	Nr. niveluri:1; S. construita la sol:1 mp; Stalp electric

**B. Partea II. Proprietari și acte**

Inscrieri privitoare la dreptul de proprietate și alte drepturi reale		Referințe
/		
Act Normativ nr. HG NR. 1705, din 29/11/2006 emis de GUVERNUL ROMANIEI (Legea 123 din 10.07.2012; Contract de concesiune nr. 6 din 20.06.2005; Act Aditional nr. 1 din 04.03.2016; Licenta pentru distributia energiei electrice nr. 14033 din 01.07.2002 si Anexa);		
B1	Intabulare, drept de PROPRIETATE, dobandit prin Lege, cota actuala 1/1, cota initiala 1/1 1) STATUL ROMAN- DOMENIUL PUBLIC, CIF:9999999999999, LIPSA CUI	A1, A1.1
B2	Intabulare, drept de ADMINISTRARE, dobandit prin Lege, cota actuala 1/1, cota initiala 1/1 1) MINISTERUL ECONOMIEI SI COMERTULUI, CIF:9999999999999, LIPSA CUI	A1, A1.1
B3	Intabulare, drept de CONCESIUNE pe o perioada de 49 de ani, dobandit prin Lege, cota actuala 1/1, cota initiala 1/1 1) CEZ DISTRIBUTIE SA, CIF:14491102	A1, A1.1

**C. Partea III. SARCINI .**

Inscrieri privind dezmembramintele dreptului de proprietate, drepturi reale de garanție și sarcini	Referințe
NU SUNT	

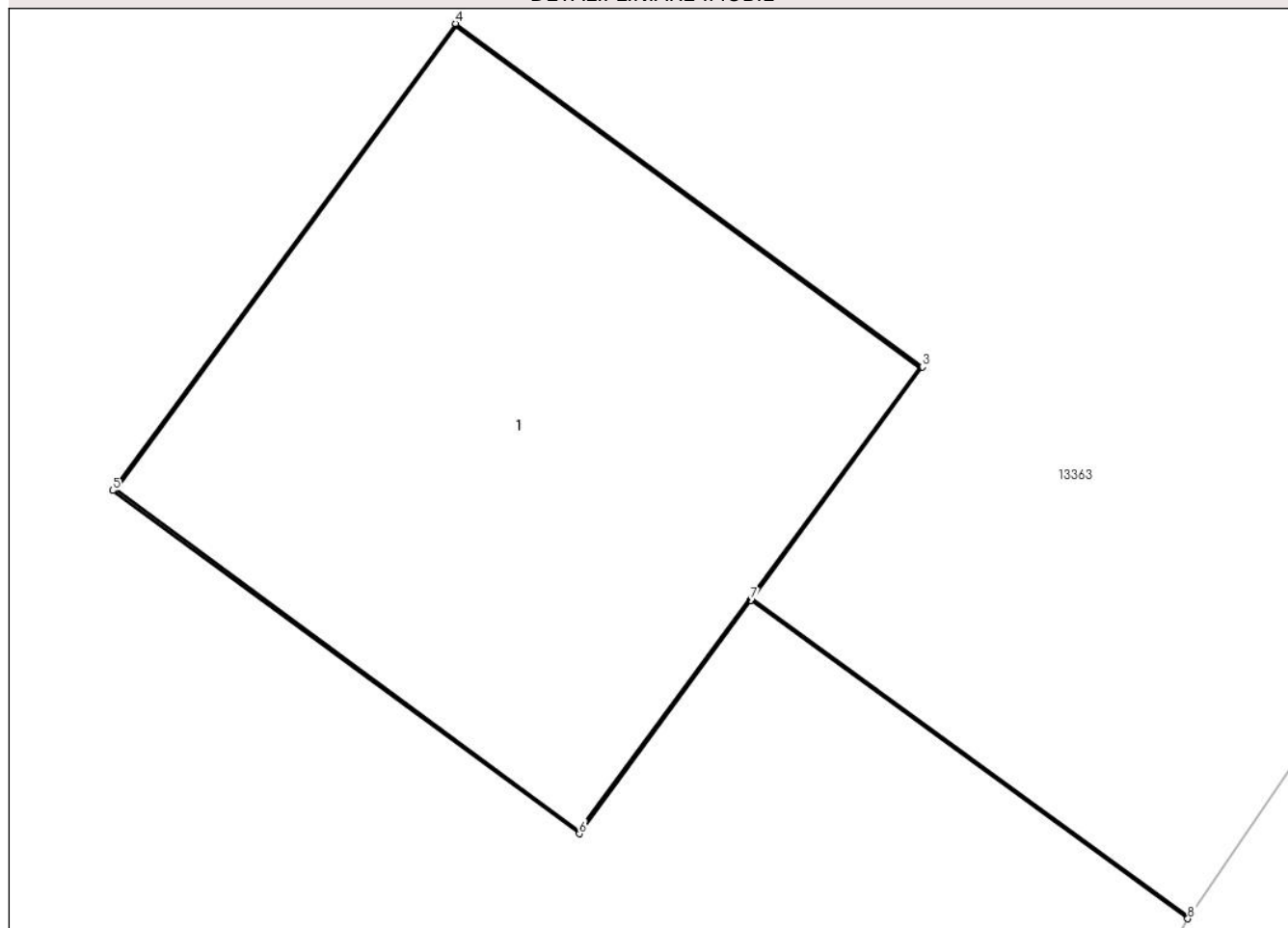
## Anexa Nr. 1 La Partea I

## Teren

Nr cadastral	Suprafaţa (mp)*	Observații / Referințe
	1	RETEA JT PTA 2 FANTANA BANUULUI

\* Suprafața este determinată în planul de proiecție Stereo 70.

## DETALII LINIARE IMOBIL



## Date referitoare la teren

Crt	Categorie folosință	Intra vilan	Suprafața (mp)	Tarla	Parcelă	Nr. topo	Observații / Referințe
1	curti constructii	DA	1	154	1	-	

## Date referitoare la construcții

Crt	Număr	Destinație construcție	Supraf. (mp)	Situație juridică	Observații / Referințe
A1.1		construcții industriale și edilitare	1	Cu acte	Nr. niveluri:1; S. construita la sol:1 mp; Stalp electric

## Lungime Segmente

1) Valorile lungimilor segmentelor sunt obținute din proiecție în plan.

Punct început	X / Y	Punct sfârșit	X / Y	Lungime segment (** (m)
1	345.179,669 290.440,972	2	345.178,764 290.441,632	1.12
2	345.178,764 290.441,632	3	345.179,117 290.442,111	0.595
3	345.179,117 290.442,111	4	345.178,15 290.442,822	1.2

Punct început	X / Y	Punct sfârșit	X / Y	Lungime segment (** (m)
4	345.178,15 290.442,822	5	345.177,439 290.441,855	1.2
5	345.177,439 290.441,855	6	345.178,406 290.441,144	1.2
6	345.178,406 290.441,144	7	345.178,761 290.441,628	0.6
7	345.178,761 290.441,628	8	345.179,667 290.440,968	1.121
8	345.179,667 290.440,968	1	345.179,669 290.440,972	0.004

\*\* Lungimile segmentelor sunt determinate în planul de proiecție Stereo 70 și sunt rotunjite la 1 milimetru.

\*\*\* Distanța dintre puncte este formată din segmente cumulate ce sunt mai mici decât valoarea 1 milimetru.





**DATE DESPRE IMOBILUL NR. 13391**

Oficiul de Cadastru și Publicitate Imobiliară DOLJ  
Biroul de Cadastru și Publicitate Imobiliară Craiova

**A. Partea I. Descrierea imobilului**

TEREN Intravilan

Adresa: Loc. Cetate, Jud. Dolj, T154, P3

Nr. Crt	Nr cadastral Nr. topografic	Suprafața* (mp)	Observații / Referințe
A1		1	Sector cadastral:33 Teren neimprejmuit; RETEA JT PTA 2 FANTANA BANUULUI

**Construcții**

Crt	Nr cadastral Nr. topografic	Adresa	Observații / Referințe
A1.1		Loc. Cetate, Jud. Dolj, T154, P3	Nr. niveluri:1; S. construita la sol:1 mp; Stalp electric

**B. Partea II. Proprietari și acte**

Inscrieri privitoare la dreptul de proprietate și alte drepturi reale		Referințe
/		
Act Normativ nr. HG NR. 1705, din 29/11/2006 emis de GUVERNUL ROMANIEI (Legea 123 din 10.07.2012; Contract de concesiune nr. 6 din 20.06.2005; Act Aditional nr. 1 din 04.03.2016; Licenta pentru distributia energiei electrice nr. 14033 din 01.07.2002 si Anexa);		
B1	Intabulare, drept de PROPRIETATE, dobandit prin Lege, cota actuala 1/1, cota initiala 1/1 1) STATUL ROMAN- DOMENIUL PUBLIC, CIF:9999999999999, LIPSA CUI	A1, A1.1
B2	Intabulare, drept de ADMINISTRARE, dobandit prin Lege, cota actuala 1/1, cota initiala 1/1 1) MINISTERUL ECONOMIEI SI COMERTULUI, CIF:9999999999999, LIPSA CUI	A1, A1.1
B3	Intabulare, drept de CONCESIUNE pe o perioada de 49 de ani, dobandit prin Lege, cota actuala 1/1, cota initiala 1/1 1) CEZ DISTRIBUTIE SA, CIF:14491102	A1, A1.1

**C. Partea III. SARCINI .**

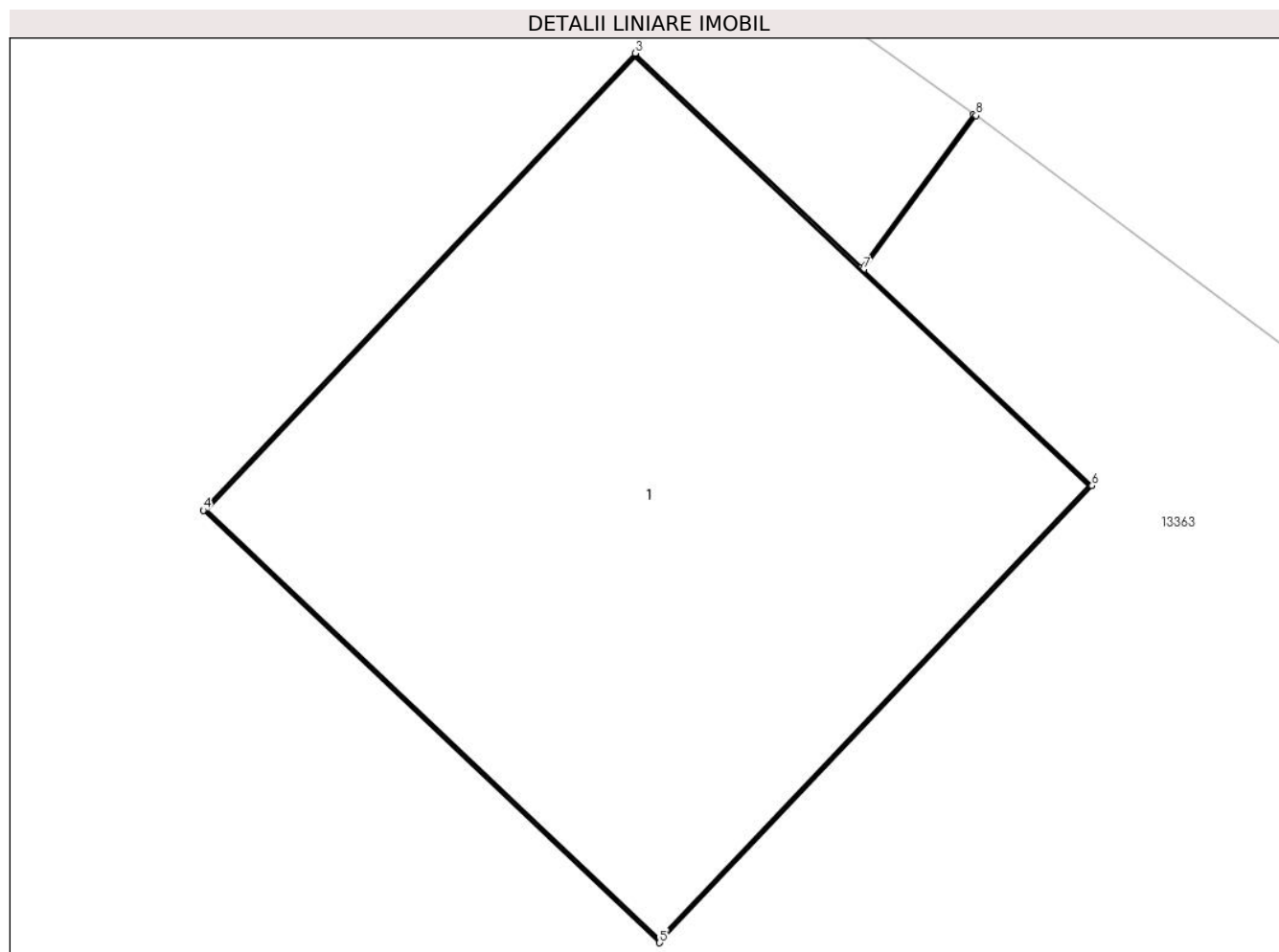
Inscrieri privind dezmembramintele dreptului de proprietate, drepturi reale de garanție și sarcini	Referințe
NU SUNT	

## Anexa Nr. 1 La Partea I

## Teren

Nr cadastral	Suprafața (mp)*	Observații / Referințe
	1	RETEA JT PTA 2 FANTANA BANUULUI

\* Suprafața este determinată în planul de proiecție Stereo 70.



## Date referitoare la teren

Crt	Categorie folosință	Intra vilan	Suprafața (mp)	Tarla	Parcelă	Nr. topo	Observații / Referințe
1	curți constructii	DA	1	154	3	-	

## Date referitoare la construcții

Crt	Număr	Destinație construcție	Supraf. (mp)	Situație juridică	Observații / Referințe
A1.1		construcții industriale și edilitare	1	Cu acte	Nr. niveluri:1; S. construita la sol:1 mp; Stalp electric

## Lungime Segmente

1) Valorile lungimilor segmentelor sunt obținute din proiecție în plan.

Punct început	X / Y	Punct sfârșit	X / Y	Lungime segment (** (m)
1	345.220,732 290.399,3	2	345.220,518 290.399,007	0.363
2	345.220,518 290.399,007	3	345.220,086 290.399,416	0.595
3	345.220,086 290.399,416	4	345.219,262 290.398,544	1.2

Punct început	X / Y	Punct sfârșit	X / Y	Lungime segment (** (m)
4	345.219,262 290.398,544	5	345.220,133 290.397,719	1.2
5	345.220,133 290.397,719	6	345.220,958 290.398,591	1.2
6	345.220,958 290.398,591	7	345.220,522 290.399,003	0.6
7	345.220,522 290.399,003	8	345.220,737 290.399,297	0.364
8	345.220,737 290.399,297	1	345.220,732 290.399,3	0.006

\*\* Lungimile segmentelor sunt determinate în planul de proiecție Stereo 70 și sunt rotunjite la 1 milimetru.

\*\*\* Distanța dintre puncte este formată din segmente cumulate ce sunt mai mici decât valoarea 1 milimetru.



**DATE DESPRE IMOBILUL NR. 13392**

Oficiul de Cadastru și Publicitate Imobiliară DOLJ  
Biroul de Cadastru și Publicitate Imobiliară Craiova

**A. Partea I. Descrierea imobilului**

TEREN Intravilan

Adresa: Loc. Cetate, Jud. Dolj, T150, P2368/2/1

Nr. Crt	Nr cadastral Nr. topografic	Suprafața* (mp)	Observații / Referințe
A1		1	Sector cadastral:33 Teren neimprejmuit; RETEA JT PTA 2 FANTANA BANUULUI

**Construcții**

Crt	Nr cadastral Nr. topografic	Adresa	Observații / Referințe
A1.1		Loc. Cetate, Jud. Dolj, T150, P2368/2/1	Nr. niveluri:1; S. construita la sol:1 mp; Stalp electric

**B. Partea II. Proprietari și acte**

Inscrieri privitoare la dreptul de proprietate și alte drepturi reale		Referințe
/		
Act Normativ nr. HG NR. 1705, din 29/11/2006 emis de GUVERNUL ROMANIEI (Legea 123 din 10.07.2012; Contract de concesiune nr. 6 din 20.06.2005; Act Aditional nr. 1 din 04.03.2016; Licenta pentru distributia energiei electrice nr. 14033 din 01.07.2002 si Anexa);		
B1	Intabulare, drept de PROPRIETATE, dobandit prin Lege, cota actuala 1/1, cota initiala 1/1 1) STATUL ROMAN- DOMENIUL PUBLIC, CIF:999999999999, LIPSA CUI	A1, A1.1
B2	Intabulare, drept de ADMINISTRARE, dobandit prin Lege, cota actuala 1/1, cota initiala 1/1 1) MINISTERUL ECONOMIEI SI COMERTULUI, CIF:999999999999, LIPSA CUI	A1, A1.1
B3	Intabulare, drept de CONCESIUNE pe o perioada de 49 de ani, dobandit prin Lege, cota actuala 1/1, cota initiala 1/1 1) CEZ DISTRIBUTIE SA, CIF:14491102	A1, A1.1

**C. Partea III. SARCINI .**

Inscrieri privind dezmembramintele dreptului de proprietate, drepturi reale de garanție și sarcini	Referințe
NU SUNT	

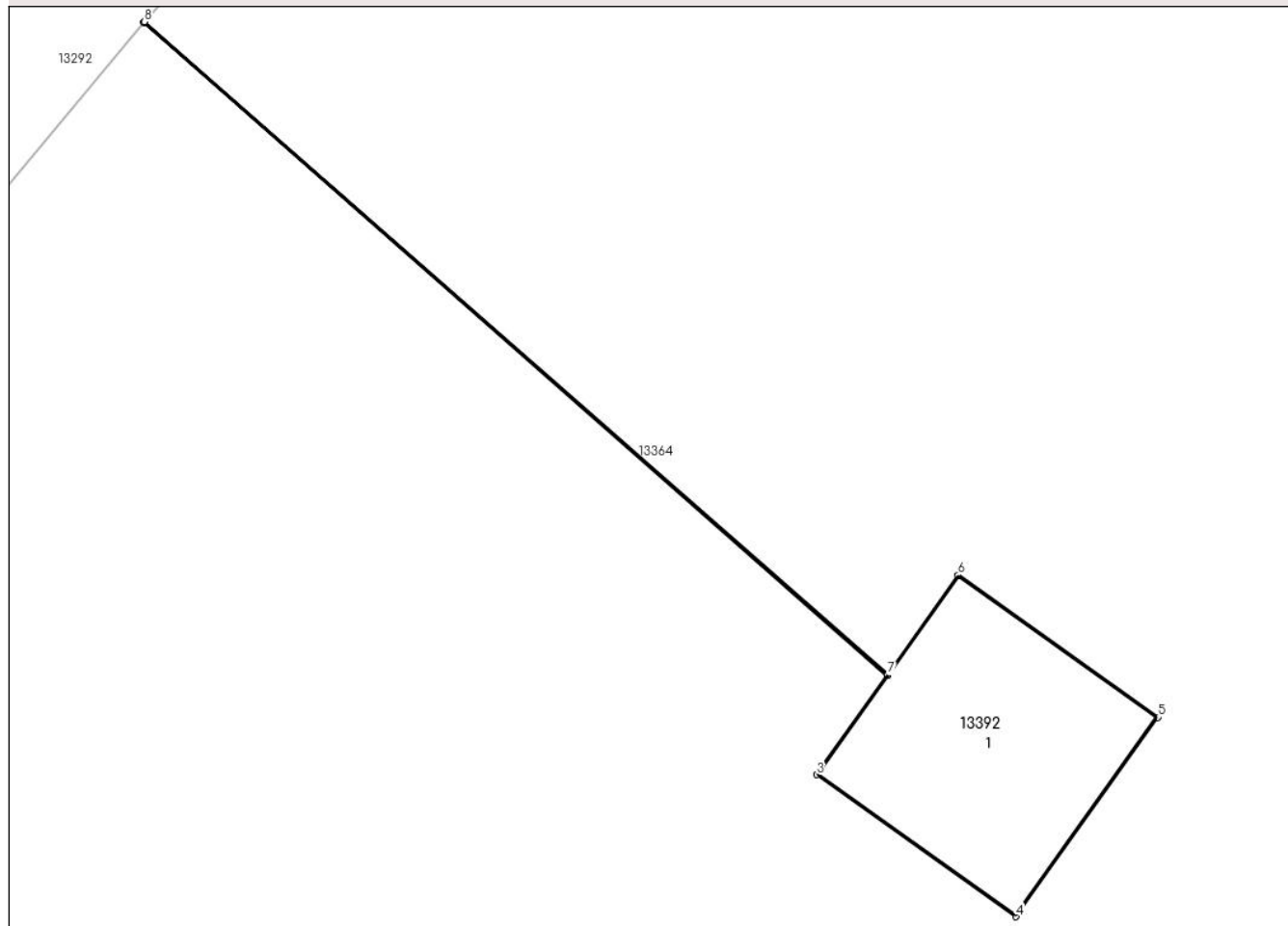
## Anexa Nr. 1 La Partea I

## Teren

Nr cadastral	Suprafața (mp)*	Observații / Referințe
	1	RETEA JT PTA 2 FANTANA BANUULUI

\* Suprafața este determinată în planul de proiecție Stereo 70.

## DETALII LINIARE IMOBIL



## Date referitoare la teren

Crt	Categorie folosință	Intra vilan	Suprafața (mp)	Tarla	Parcelă	Nr. topo	Observații / Referințe
1	curți constructii	DA	1	150	2368/2/1	-	

## Date referitoare la construcții

Crt	Număr	Destinație construcție	Supraf. (mp)	Situație juridică	Observații / Referințe
A1.1		construcții industriale și edilitare	1	Cu acte	Nr. niveluri:1; S. construita la sol:1 mp; Stalp electric

## Lungime Segmente

1) Valorile lungimilor segmentelor sunt obținute din proiecție în plan.

Punct început	X / Y	Punct sfârșit	X / Y	Lungime segment (** (m)
1	345.256,434 290.454,587	2	345.260,077 290.451,387	4.849
2	345.260,077 290.451,387	3	345.259,732 290.450,902	0.595
3	345.259,732 290.450,902	4	345.260,71 290.450,206	1.2

Punct început	X / Y	Punct sfârșit	X / Y	Lungime segment (** (m)
4	345.260,71 290.450,206	5	345.261,405 290.451,184	1.2
5	345.261,405 290.451,184	6	345.260,427 290.451,88	1.2
6	345.260,427 290.451,88	7	345.260,08 290.451,391	0.6
7	345.260,08 290.451,391	8	345.256,437 290.454,591	4.849
8	345.256,437 290.454,591	1	345.256,434 290.454,587	0.005

\*\* Lungimile segmentelor sunt determinate în planul de proiecție Stereo 70 și sunt rotunjite la 1 milimetru.

\*\*\* Distanța dintre puncte este formată din segmente cumulate ce sunt mai mici decât valoarea 1 milimetru.





**DATE DESPRE IMOBILUL NR. 13393**

Oficiul de Cadastru și Publicitate Imobiliară DOLJ  
Biroul de Cadastru și Publicitate Imobiliară Craiova

**A. Partea I. Descrierea imobilului**

TEREN Intravilan

Adresa: Loc. Cetate, Jud. Dolj, T154, P1

Nr. Crt	Nr cadastral Nr. topografic	Suprafața* (mp)	Observații / Referințe
A1		1	Sector cadastral:33 Teren neimpregmuit; RETEA JT PTA 2 FANTANA BANUULUI

**Construcții**

Crt	Nr cadastral Nr. topografic	Adresa	Observații / Referințe
A1.1		Loc. Cetate, Jud. Dolj, T154, P1	Nr. niveluri:1; S. construita la sol:1 mp; Stalp electric

**B. Partea II. Proprietari și acte**

Inscrieri privitoare la dreptul de proprietate și alte drepturi reale		Referințe
/		
Act Normativ nr. HG NR. 1705, din 29/11/2006 emis de GUVERNUL ROMANIEI (Legea 123 din 10.07.2012; Contract de concesiune nr. 6 din 20.06.2005; Act Aditional nr. 1 din 04.03.2016; Licenta pentru distributia energiei electrice nr. 14033 din 01.07.2002 si Anexa);		
B1	Intabulare, drept de PROPRIETATE, dobandit prin Lege, cota actuala 1/1, cota initiala 1/1 1) STATUL ROMAN- DOMENIUL PUBLIC, CIF:999999999999, LIPSA CUI	A1, A1.1
B2	Intabulare, drept de ADMINISTRARE, dobandit prin Lege, cota actuala 1/1, cota initiala 1/1 1) MINISTERUL ECONOMIEI SI COMERTULUI, CIF:999999999999, LIPSA CUI	A1, A1.1
B3	Intabulare, drept de CONCESIUNE pe o perioada de 49 de ani, dobandit prin Lege, cota actuala 1/1, cota initiala 1/1 1) CEZ DISTRIBUTIE SA, CIF:14491102	A1, A1.1

**C. Partea III. SARCINI .**

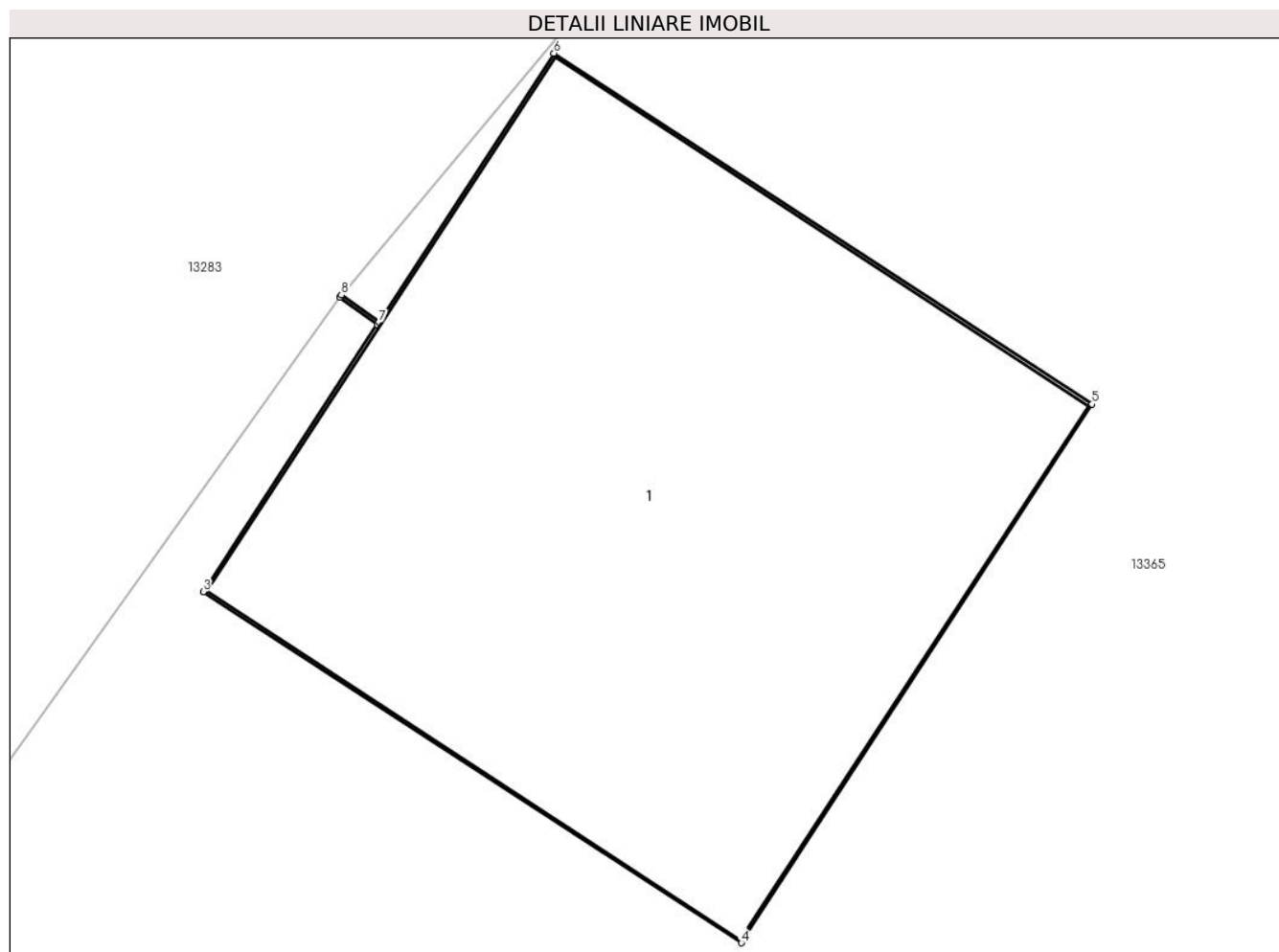
Inscrieri privind dezmembramintele dreptului de proprietate, drepturi reale de garanție și sarcini	Referințe
NU SUNT	

## Anexa Nr. 1 La Partea I

## Teren

Nr cadastral	Suprafața (mp)*	Observații / Referințe
	1	RETEA JT PTA 2 FANTANA BANUULUI

\* Suprafața este determinată în planul de proiecție Stereo 70.



## Date referitoare la teren

Crt	Categorie folosință	Intra vilan	Suprafața (mp)	Tarla	Parcelă	Nr. topo	Observații / Referințe
1	curți constructii	DA	1	154	1	-	

## Date referitoare la construcții

Crt	Număr	Destinație construcție	Supraf. (mp)	Situație juridică	Observații / Referințe
A1.1		construcții industriale și edilitare	1	Cu acte	Nr. niveluri:1; S. construita la sol:1 mp; Stalp electric

## Lungime Segmente

1) Valorile lungimilor segmentelor sunt obținute din proiecție în plan.

Punct început	X / Y	Punct sfârșit	X / Y	Lungime segment (** (m)
1	345.336,373 290.400,651	2	345.336,443 290.400,6	0.087
2	345.336,443 290.400,6	3	345.336,118 290.400,101	0.596
3	345.336,118 290.400,101	4	345.337,123 290.399,446	1.2

Punct început	X / Y	Punct sfârșit	X / Y	Lungime segment (** (m)
4	345.337,123 290.399,446	5	345.337,778 290.400,451	1.2
5	345.337,778 290.400,451	6	345.336,773 290.401,106	1.2
6	345.336,773 290.401,106	7	345.336,446 290.400,604	0.599
7	345.336,446 290.400,604	8	345.336,376 290.400,655	0.087
8	345.336,376 290.400,655	1	345.336,373 290.400,651	0.005

\*\* Lungimile segmentelor sunt determinate în planul de proiecție Stereo 70 și sunt rotunjite la 1 milimetru.

\*\*\* Distanța dintre puncte este formată din segmente cumulate ce sunt mai mici decât valoarea 1 milimetru.



**DATE DESPRE IMOBILUL NR. 13394**

Oficiul de Cadastru și Publicitate Imobiliară DOLJ  
Biroul de Cadastru și Publicitate Imobiliară Craiova

**A. Partea I. Descrierea imobilului**

TEREN Intravilan

Adresa: Loc. Cetate, Jud. Dolj, T154, P2

Nr. Crt	Nr cadastral Nr. topografic	Suprafața* (mp)	Observații / Referințe
A1		1	Sector cadastral:33 Teren neimprejmuit; RETEA JT PTA 2 FANTANA BANUULUI

**Construcții**

Crt	Nr cadastral Nr. topografic	Adresa	Observații / Referințe
A1.1		Loc. Cetate, Jud. Dolj, T154, P2	Nr. niveluri:1; S. construita la sol:1 mp; Stalp electric

**B. Partea II. Proprietari și acte**

Inscrieri privitoare la dreptul de proprietate și alte drepturi reale		Referințe
/		
Act Normativ nr. HG NR. 1705, din 29/11/2006 emis de GUVERNUL ROMANIEI (Legea 123 din 10.07.2012; Contract de concesiune nr. 6 din 20.06.2005; Act Aditional nr. 1 din 04.03.2016; Licenta pentru distributia energiei electrice nr. 14033 din 01.07.2002 si Anexa);		
B1	Intabulare, drept de PROPRIETATE, dobandit prin Lege, cota actuala 1/1, cota initiala 1/1 1) STATUL ROMAN- DOMENIUL PUBLIC, CIF:999999999999, LIPSA CUI	A1, A1.1
B2	Intabulare, drept de ADMINISTRARE, dobandit prin Lege, cota actuala 1/1, cota initiala 1/1 1) MINISTERUL ECONOMIEI SI COMERTULUI, CIF:999999999999, LIPSA CUI	A1, A1.1
B3	Intabulare, drept de CONCESIUNE pe o perioada de 49 de ani, dobandit prin Lege, cota actuala 1/1, cota initiala 1/1 1) CEZ DISTRIBUTIE SA, CIF:14491102	A1, A1.1

**C. Partea III. SARCINI .**

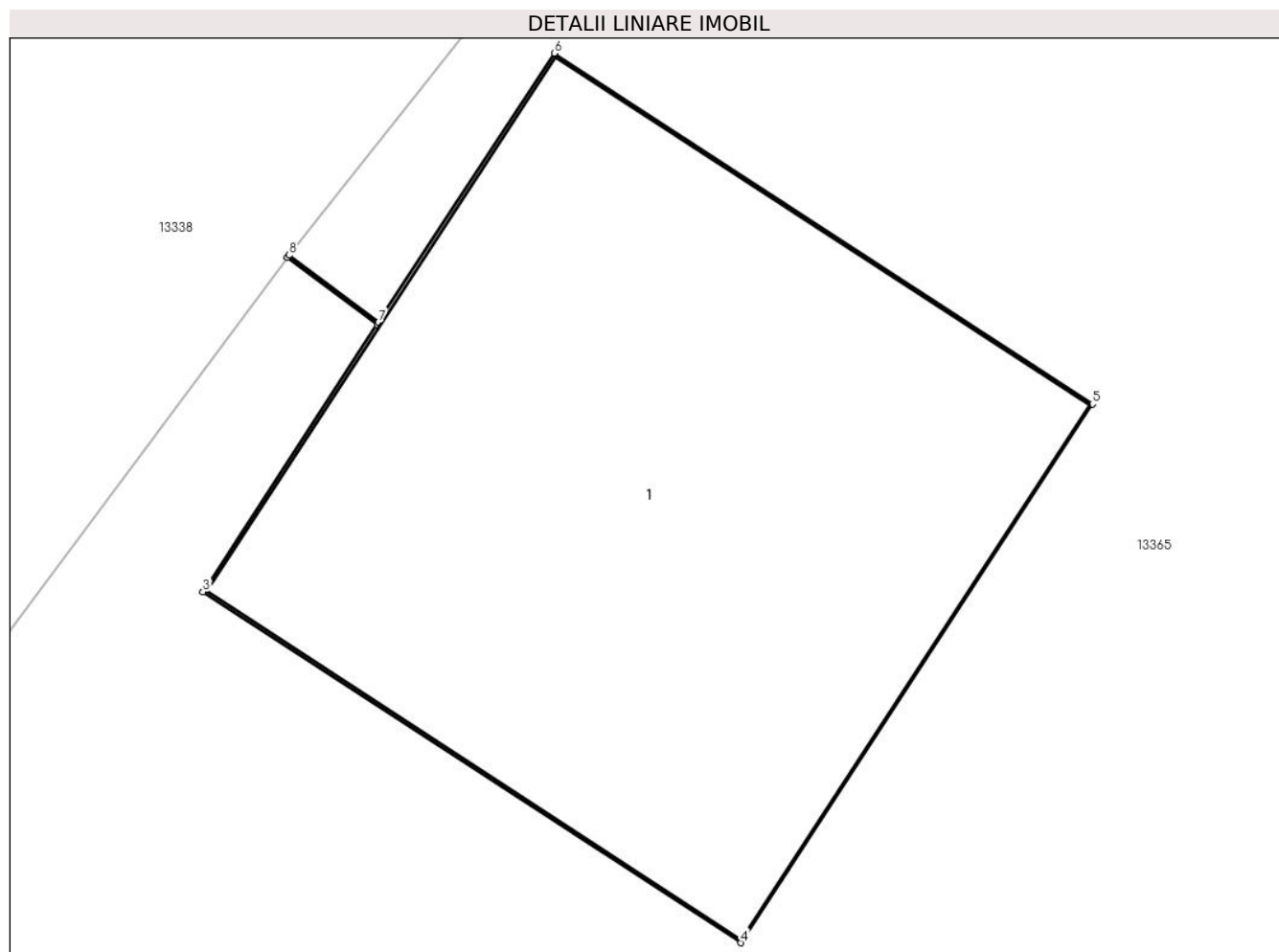
Inscrieri privind dezmembramintele dreptului de proprietate, drepturi reale de garanție și sarcini	Referințe
NU SUNT	

## Anexa Nr. 1 La Partea I

## Teren

Nr cadastral	Suprafața (mp)*	Observații / Referințe
	1	RETEA JT PTA 2 FANTANA BANUULUI

\* Suprafața este determinată în planul de proiecție Stereo 70.



## Date referitoare la teren

Crt	Categorie folosință	Intra vilan	Suprafața (mp)	Tarla	Parcelă	Nr. topo	Observații / Referințe
1	curți constructii	DA	1	154	2	-	

## Date referitoare la construcții

Crt	Număr	Destinație construcție	Supraf. (mp)	Situație juridică	Observații / Referințe
A1.1		construcții industriale și edilitare	1	Cu acte	Nr. niveluri:1; S. construita la sol:1 mp; Stalp electric

## Lungime Segmente

1) Valorile lungimilor segmentelor sunt obținute din proiecție în plan.

Punct început	X / Y	Punct sfârșit	X / Y	Lungime segment (** (m)
1	345.314,537 290.370,442	2	345.314,704 290.370,317	0.209
2	345.314,704 290.370,317	3	345.314,379 290.369,818	0.596
3	345.314,379 290.369,818	4	345.315,384 290.369,163	1.2

Punct început	X / Y	Punct sfârșit	X / Y	Lungime segment (** (m)
4	345.315,384 290.369,163	5	345.316,04 290.370,168	1.2
5	345.316,04 290.370,168	6	345.315,035 290.370,823	1.2
6	345.315,035 290.370,823	7	345.314,707 290.370,321	0.6
7	345.314,707 290.370,321	8	345.314,54 290.370,446	0.209
8	345.314,54 290.370,446	1	345.314,537 290.370,442	0.005

\*\* Lungimile segmentelor sunt determinate în planul de proiecție Stereo 70 și sunt rotunjite la 1 milimetru.

\*\*\* Distanța dintre puncte este formată din segmente cumulate ce sunt mai mici decât valoarea 1 milimetru.





**DATE DESPRE IMOBILUL NR. 13395**

Oficiul de Cadastru și Publicitate Imobiliară DOLJ  
Biroul de Cadastru și Publicitate Imobiliară Craiova

**A. Partea I. Descrierea imobilului**

TEREN Intravilan

Adresa: Loc. Cetate, Jud. Dolj, T152, P2411/1/1

Nr. Crt	Nr cadastral Nr. topografic	Suprafața* (mp)	Observații / Referințe
A1		1	Sector cadastral:33 Teren neimprejmuit; RETEA JT PTA 2 FANTANA BANUULUI

**Construcții**

Crt	Nr cadastral Nr. topografic	Adresa	Observații / Referințe
A1.1		Loc. Cetate, Jud. Dolj, T152, P2411/1/1	Nr. niveluri:1; S. construita la sol:1 mp; Stalp electric

**B. Partea II. Proprietari și acte**

Inscrieri privitoare la dreptul de proprietate și alte drepturi reale		Referințe
/		
Act Normativ nr. HG NR. 1705, din 29/11/2006 emis de GUVERNUL ROMANIEI (Legea 123 din 10.07.2012; Contract de concesiune nr. 6 din 20.06.2005; Act Aditional nr. 1 din 04.03.2016; Licenta pentru distributia energiei electrice nr. 14033 din 01.07.2002 si Anexa);		
B1	Intabulare, drept de PROPRIETATE, dobandit prin Lege, cota actuala 1/1, cota initiala 1/1 1) STATUL ROMAN- DOMENIUL PUBLIC, CIF:999999999999, LIPSA CUI	A1, A1.1
B2	Intabulare, drept de ADMINISTRARE, dobandit prin Lege, cota actuala 1/1, cota initiala 1/1 1) MINISTERUL ECONOMIEI SI COMERTULUI, CIF:999999999999, LIPSA CUI	A1, A1.1
B3	Intabulare, drept de CONCESIUNE pe o perioada de 49 de ani, dobandit prin Lege, cota actuala 1/1, cota initiala 1/1 1) CEZ DISTRIBUTIE SA, CIF:14491102	A1, A1.1

**C. Partea III. SARCINI .**

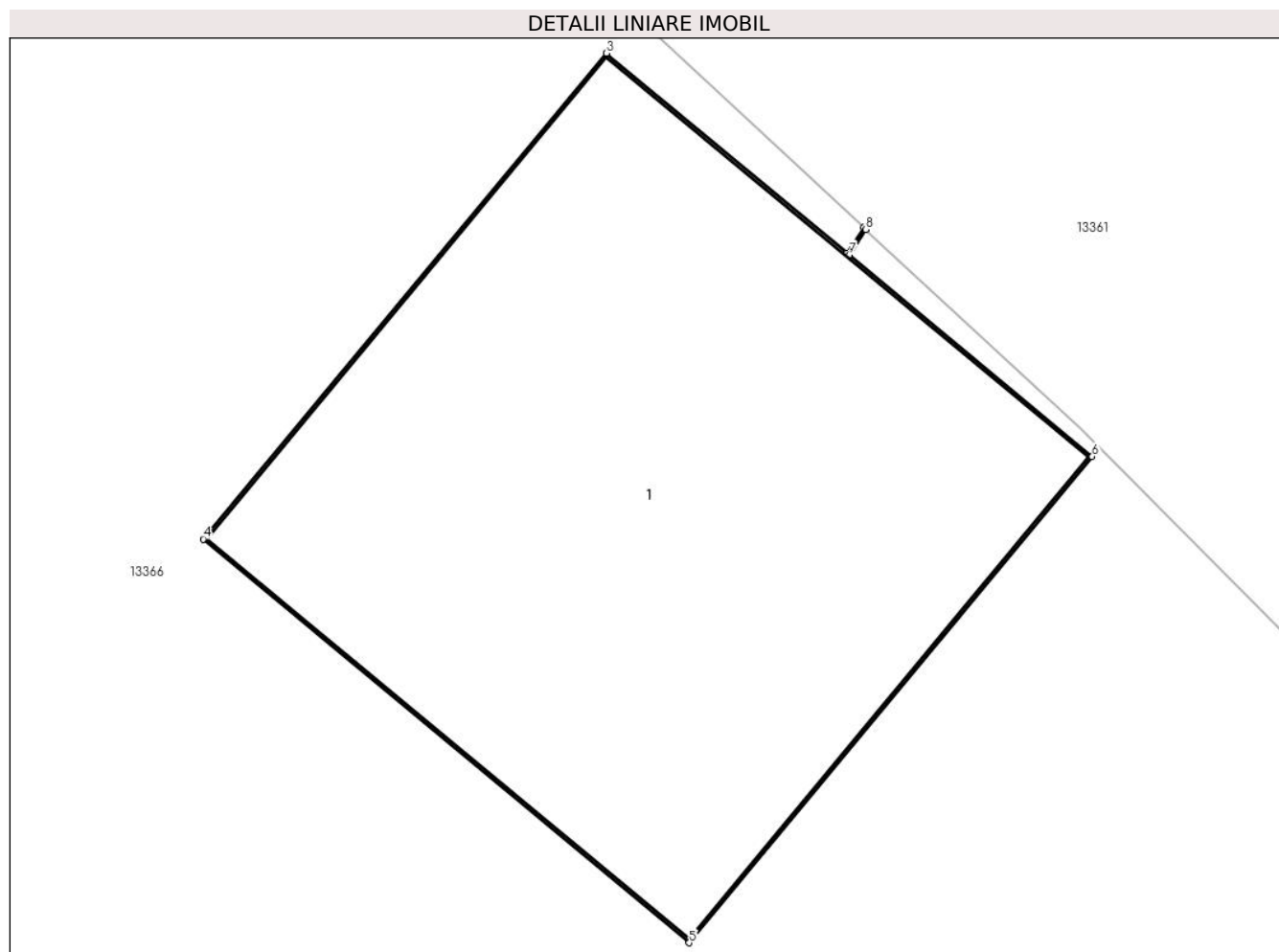
Inscrieri privind dezmembramintele dreptului de proprietate, drepturi reale de garanție și sarcini	Referințe
NU SUNT	

## Anexa Nr. 1 La Partea I

## Teren

Nr cadastral	Suprafața (mp)*	Observații / Referințe
	1	RETEA JT PTA 2 FANTANA BANUULUI

\* Suprafața este determinată în planul de proiecție Stereo 70.



## Date referitoare la teren

Crt	Categorie folosință	Intra vilan	Suprafața (mp)	Tarla	Parcelă	Nr. topo	Observații / Referințe
1	curți constructii	DA	1	152	2411/1/1	-	

## Date referitoare la construcții

Crt	Număr	Destinație construcție	Supraf. (mp)	Situație juridică	Observații / Referințe
A1.1		construcții industriale și edilitare	1	Cu acte	Nr. niveluri:1; S. construita la sol:1 mp; Stalp electric

## Lungime Segmente

1) Valorile lungimilor segmentelor sunt obținute din proiecție în plan.

Punct început	X / Y	Punct sfârșit	X / Y	Lungime segment (** (m)
1	345.124,806 290.522,869	2	345.124,774 290.522,82	0.059
2	345.124,774 290.522,82	3	345.124,317 290.523,2	0.594
3	345.124,317 290.523,2	4	345.123,55 290.522,277	1.2

Punct început	X / Y	Punct sfârșit	X / Y	Lungime segment (** (m)
4	345.123,55 290.522,277	5	345.124,474 290.521,51	1.201
5	345.124,474 290.521,51	6	345.125,24 290.522,434	1.2
6	345.125,24 290.522,434	7	345.124,778 290.522,817	0.6
7	345.124,778 290.522,817	8	345.124,81 290.522,865	0.058
8	345.124,81 290.522,865	1	345.124,806 290.522,869	0.006

\*\* Lungimile segmentelor sunt determinate în planul de proiecție Stereo 70 și sunt rotunjite la 1 milimetru.

\*\*\* Distanța dintre puncte este formată din segmente cumulate ce sunt mai mici decât valoarea 1 milimetru.



**DATE DESPRE IMOBILUL NR. 13396**

Oficiul de Cadastru și Publicitate Imobiliară DOLJ  
Biroul de Cadastru și Publicitate Imobiliară Craiova

**A. Partea I. Descrierea imobilului**

TEREN Intravilan

Adresa: Loc. Cetate, Jud. Dolj, T154, P2446/1

Nr. Crt	Nr cadastral Nr. topografic	Suprafața* (mp)	Observații / Referințe
A1		1	Sector cadastral:33 Teren neimprejmuit; RETEA JT PTA 2 FANTANA BANUULUI

**Construcții**

Crt	Nr cadastral Nr. topografic	Adresa	Observații / Referințe
A1.1		Loc. Cetate, Jud. Dolj, T154, P2446/1	Nr. niveluri:1; S. construita la sol:1 mp; Stalp electric

**B. Partea II. Proprietari și acte**

Inscrieri privitoare la dreptul de proprietate și alte drepturi reale		Referințe
/		
Act Normativ nr. HG NR. 1705, din 29/11/2006 emis de GUVERNUL ROMANIEI (Legea 123 din 10.07.2012; Contract de concesiune nr. 6 din 20.06.2005; Act Aditional nr. 1 din 04.03.2016; Licenta pentru distributia energiei electrice nr. 14033 din 01.07.2002 si Anexa);		
B1	Intabulare, drept de PROPRIETATE, dobandit prin Lege, cota actuala 1/1, cota initiala 1/1 1) STATUL ROMAN- DOMENIUL PUBLIC, CIF:999999999999, LIPSA CUI	A1, A1.1
B2	Intabulare, drept de ADMINISTRARE, dobandit prin Lege, cota actuala 1/1, cota initiala 1/1 1) MINISTERUL ECONOMIEI SI COMERTULUI, CIF:999999999999, LIPSA CUI	A1, A1.1
B3	Intabulare, drept de CONCESIUNE pe o perioada de 49 de ani, dobandit prin Lege, cota actuala 1/1, cota initiala 1/1 1) CEZ DISTRIBUTIE SA, CIF:14491102	A1, A1.1

**C. Partea III. SARCINI .**

Inscrieri privind dezmembramintele dreptului de proprietate, drepturi reale de garanție și sarcini	Referințe
NU SUNT	

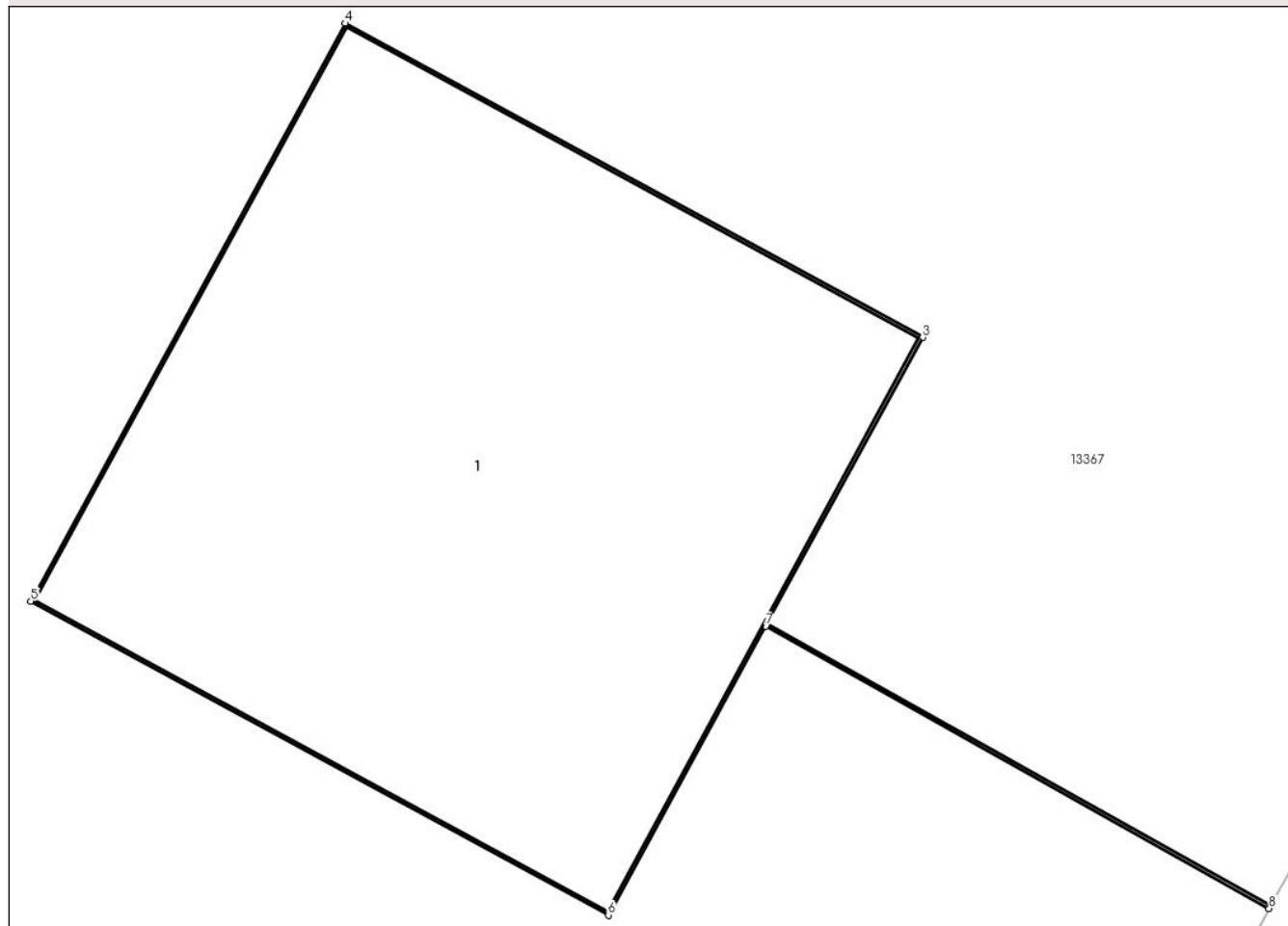
## Anexa Nr. 1 La Partea I

## Teren

Nr cadastral	Suprafața (mp)*	Observații / Referințe
	1	RETEA JT PTA 2 FANTANA BANUULUI

\* Suprafața este determinată în planul de proiecție Stereo 70.

## DETALII LINIARE IMOBIL



## Date referitoare la teren

Crt	Categorie folosință	Intra vilan	Suprafața (mp)	Tarla	Parcelă	Nr. topo	Observații / Referințe
1	curți constructii	DA	1	154	2446/1	-	

## Date referitoare la construcții

Crt	Număr	Destinație construcție	Supraf. (mp)	Situație juridică	Observații / Referințe
A1.1		construcții industriale și edilitare	1	Cu acte	Nr. niveluri:1; S. construita la sol:1 mp; Stalp electric

## Lungime Segmente

1) Valorile lungimilor segmentelor sunt obținute din proiecție în plan.

Punct început	X / Y	Punct sfârșit	X / Y	Lungime segment (** (m)
1	345.026,725 290.534,559	2	345.025,806 290.535,073	1.053
2	345.025,806 290.535,073	3	345.026,09 290.535,596	0.595
3	345.026,09 290.535,596	4	345.025,036 290.536,169	1.2

Punct început	X / Y	Punct sfârșit	X / Y	Lungime segment (** (m)
4	345.025,036 290.536,169	5	345.024,462 290.535,115	1.2
5	345.024,462 290.535,115	6	345.025,516 290.534,542	1.2
6	345.025,516 290.534,542	7	345.025,803 290.535,069	0.6
7	345.025,803 290.535,069	8	345.026,722 290.534,554	1.053
8	345.026,722 290.534,554	1	345.026,725 290.534,559	0.006

\*\* Lungimile segmentelor sunt determinate în planul de proiecție Stereo 70 și sunt rotunjite la 1 milimetru.

\*\*\* Distanța dintre puncte este formată din segmente cumulate ce sunt mai mici decât valoarea 1 milimetru.





**DATE DESPRE IMOBILUL NR. 13398**

Oficiul de Cadastru și Publicitate Imobiliară DOLJ  
Biroul de Cadastru și Publicitate Imobiliară Craiova

**A. Partea I. Descrierea imobilului**

TEREN Intravilan

Adresa: Loc. Cetate, Jud. Dolj, T155, P1286/1

Nr. Crt	Nr cadastral Nr. topografic	Suprafața* (mp)	Observații / Referințe
A1		550	Sector cadastral:33 Teren neimprejmuit;

**B. Partea II. Proprietari și acte**

Inscrieri privitoare la dreptul de proprietate și alte drepturi reale		Referințe
/		
Act Normativ nr. Legea 7, din 13/03/1996 emis de PARLAMENTUL ROMÂNIEI;		
B1	Inscrierea provizorie, drept de PROPRIETATE, dobandit prin Lege, cota actuala 1/1, cota initiala 1/1	A1
	1) <b>COMUNA CETATE</b> , CIF:4553470	
	<i>OBSERVATII: PROPRIETAR NEIDENTIFICAT</i>	

**C. Partea III. SARCINI .**

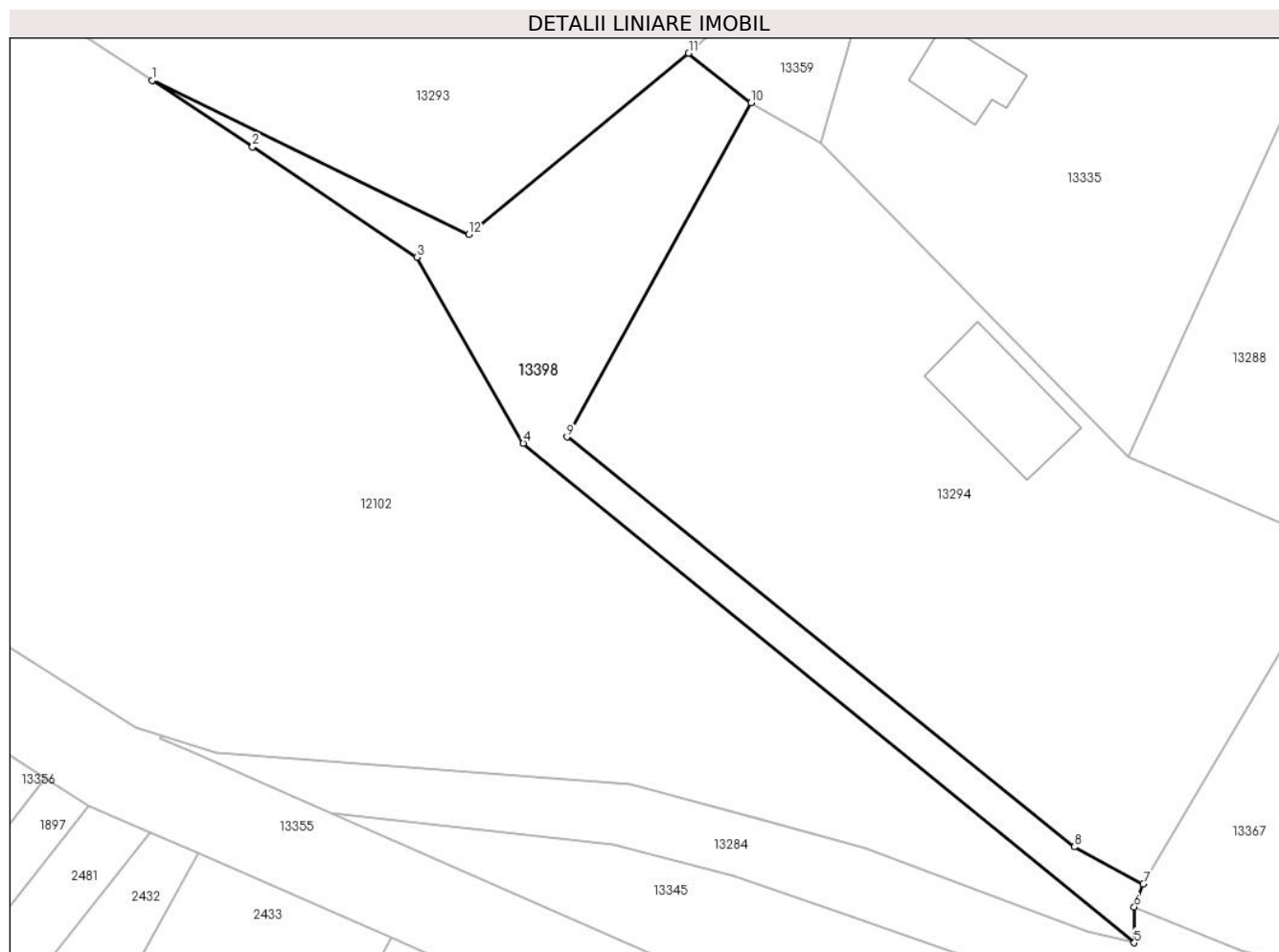
Inscrieri privind dezmembramintele dreptului de proprietate, drepturi reale de garanție și sarcini	Referințe
NU SUNT	

## Anexa Nr. 1 La Partea I

## Teren

Nr cadastral	Suprafața (mp)*	Observații / Referințe
	550	

\* Suprafața este determinată în planul de proiecție Stereo 70.



## Date referitoare la teren

Crt	Categorie folosință	Intra vilan	Suprafața (mp)	Tarla	Parcelă	Nr. topo	Observații / Referințe
1	neproductiv	DA	550	174	1286/1	-	

## Lungime Segmente

1) Valorile lungimilor segmentelor sunt obținute din proiecție în plan.

Punct început	X / Y	Punct sfârșit	X / Y	Lungime segment (** (m)
1	344.890,852 290.594,258	2	344.898,66 290.589,103	9.356
2	344.898,66 290.589,103	3	344.911,426 290.580,548	15.367
3	344.911,426 290.580,548	4	344.919,688 290.566,1	16.643
4	344.919,688 290.566,1	5	344.967,16 290.527,33	61.292
5	344.967,16 290.527,33	6	344.967,16 290.530,113	2.783

Punct început	X / Y	Punct sfârșit	X / Y	Lungime segment (** (m)
6	344.967,16 290.530,113	7	344.967,856 290.531,898	1.916
7	344.967,856 290.531,898	8	344.962,488 290.534,771	6.088
8	344.962,488 290.534,771	9	344.923,079 290.566,594	50.653
9	344.923,079 290.566,594	10	344.937,365 290.592,531	29.611
10	344.937,365 290.592,531	11	344.932,532 290.596,379	6.178
11	344.932,532 290.596,379	12	344.915,457 290.582,309	22.125
12	344.915,457 290.582,309	1	344.890,852 290.594,258	27.353

\*\* Lungimile segmentelor sunt determinate în planul de proiecție Stereo 70 și sunt rotunjite la 1 milimetru.

\*\*\* Distanța dintre puncte este formată din segmente cumulate ce sunt mai mici decât valoarea 1 milimetru.



**DATE DESPRE IMOBILUL NR. 17971**

Oficiul de Cadastru și Publicitate Imobiliară DOLJ  
Biroul de Cadastru și Publicitate Imobiliară Craiova

**A. Partea I. Descrierea imobilului**

TEREN Intravilan

Adresa: Loc. Cetate, Jud. Dolj, T151, P2375/1

Nr. Crt	Nr cadastral Nr. topografic	Suprafața* (mp)	Observații / Referințe
A1		1	Sector cadastral:33 Teren neimprejmuat; RETEA JT PTA 2 FANTANA BANUULUI

**Construcții**

Crt	Nr cadastral Nr. topografic	Adresa	Observații / Referințe
A1.1		Loc. Cetate, Jud. Dolj, T151, P2375/1	Nr. niveluri:1; S. construita la sol:1 mp; Stalp electric

**B. Partea II. Proprietari și acte**

Inscrieri privitoare la dreptul de proprietate și alte drepturi reale		Referințe
/		
Act Normativ nr. HG NR. 1705, din 29/11/2006 emis de GUVERNUL ROMANIEI (Legea 123 din 10.07.2012; Contract de concesiune nr. 6 din 20.06.2005; Act Aditional nr. 1 din 04.03.2016; Licenta pentru distributia energiei electrice nr. 14033 din 01.07.2002 si Anexa);		
B1	Intabulare, drept de PROPRIETATE, dobandit prin Lege, cota actuala 1/1, cota initiala 1/1 1) STATUL ROMAN- DOMENIUL PUBLIC, CIF:999999999999, LIPSA CUI	A1, A1.1
B2	Intabulare, drept de ADMINISTRARE, dobandit prin Lege, cota actuala 1/1, cota initiala 1/1 1) MINISTERUL ECONOMIEI SI COMERTULUI, CIF:999999999999, LIPSA CUI	A1, A1.1
B3	Intabulare, drept de CONCESIUNE pe o perioada de 49 de ani, dobandit prin Lege, cota actuala 1/1, cota initiala 1/1 1) CEZ DISTRIBUTIE SA, CIF:14491102	A1, A1.1

**C. Partea III. SARCINI .**

Inscrieri privind dezmembramintele dreptului de proprietate, drepturi reale de garanție și sarcini	Referințe
NU SUNT	

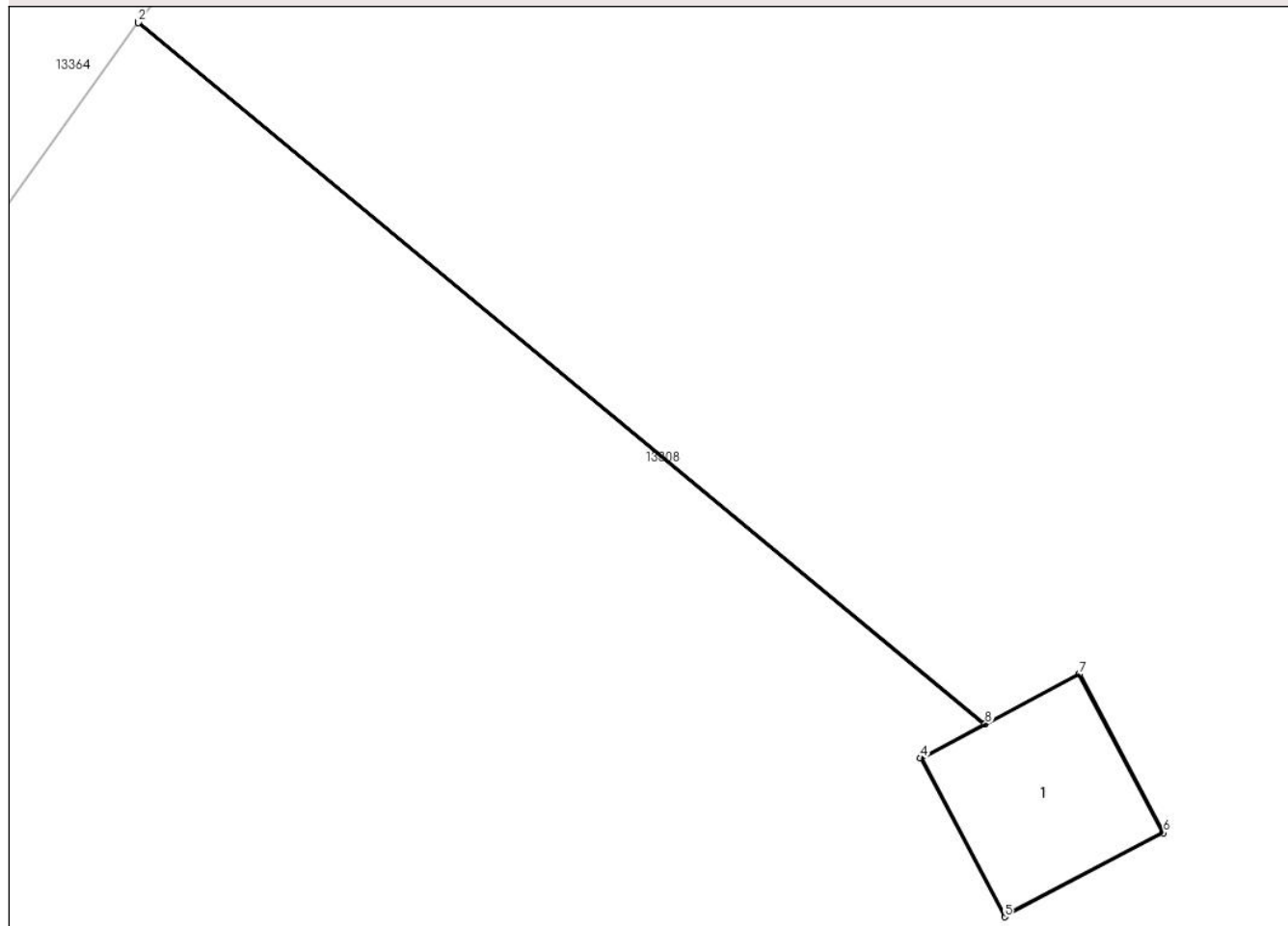
## Anexa Nr. 1 La Partea I

## Teren

Nr cadastral	Suprafaţa (mp)*	Observaţii / Referinţe
	1	RETEA JT PTA 2 FANTANA BANUULUI

\* Suprafaţa este determinată în planul de proiecţie Stereo 70.

## DETALII LINIARE IMOBIL



## Date referitoare la teren

Crt	Categorie folosinţă	Intra vilan	Suprafaţa (mp)	Tarla	Parcelă	Nr. topo	Observaţii / Referinţe
1	curti constructii	DA	1	151	2375/1	-	

## Date referitoare la construcţii

Crt	Număr	Destinaţie construcţie	Supraf. (mp)	Situaţie juridică	Observaţii / Referinţe
A1.1		construcţii industriale si edilitare	1	Cu acte	Nr. niveluri:1; S. construita la sol:1 mp; Stalp electric

## Lungime Segmente

1) Valorile lungimilor segmentelor sunt obţinute din proiecţie în plan.

Punct început	X / Y	Punct sfârşit	X / Y	Lungime segment (** (m)
1	345.232,728 290.413,364	2	345.232,725 290.413,36	0.005
2	345.232,725 290.413,36	3	345.238,378 290.408,675	7.342
3	345.238,378 290.408,675	4	345.237,953 290.408,45	0.481

Punct început	X / Y	Punct sfârșit	X / Y	Lungime segment (** (m)
4	345.237,953 290.408,45	5	345.238,514 290.407,389	1.2
5	345.238,514 290.407,389	6	345.239,575 290.407,95	1.2
6	345.239,575 290.407,95	7	345.239,014 290.409,011	1.2
7	345.239,014 290.409,011	8	345.238,383 290.408,677	0.714
8	345.238,383 290.408,677	1	345.232,728 290.413,364	7.345

\*\* Lungimile segmentelor sunt determinate în planul de proiecție Stereo 70 și sunt rotunjite la 1 milimetru.

\*\*\* Distanța dintre puncte este formată din segmente cumulate ce sunt mai mici decât valoarea 1 milimetru.

