

**DATE DESPRE IMOBILUL NR. 11186**

Oficiul de Cadastru și Publicitate Imobiliară DOLJ
Biroul de Cadastru și Publicitate Imobiliară Craiova

A. Partea I. Descrierea imobilului

TEREN Necunoscut

Adresa: Loc. Cetate, Jud. Dolj, T139, P3

Nr. Crt	Nr cadastral Nr. topografic	Suprafața* (mp)	Observații / Referințe
A1		1.876	Sector cadastral:31 Teren neimprejmuit;

B. Partea II. Proprietari și acte

Inscrieri privitoare la dreptul de proprietate și alte drepturi reale	Referințe
/	
Act Administrativ nr. TDP 39-59546, din 14/01/1993 emis de CJSDPAT DOLJ;	
B1	A1
Intabulare, drept de PROPRIETATE, dobandit prin Reconstituire, cota actuala 1/1, cota initiala 1/1	
1) BARBU P GHEORGHE , LIPSA CNP	

C. Partea III. SARCINI .

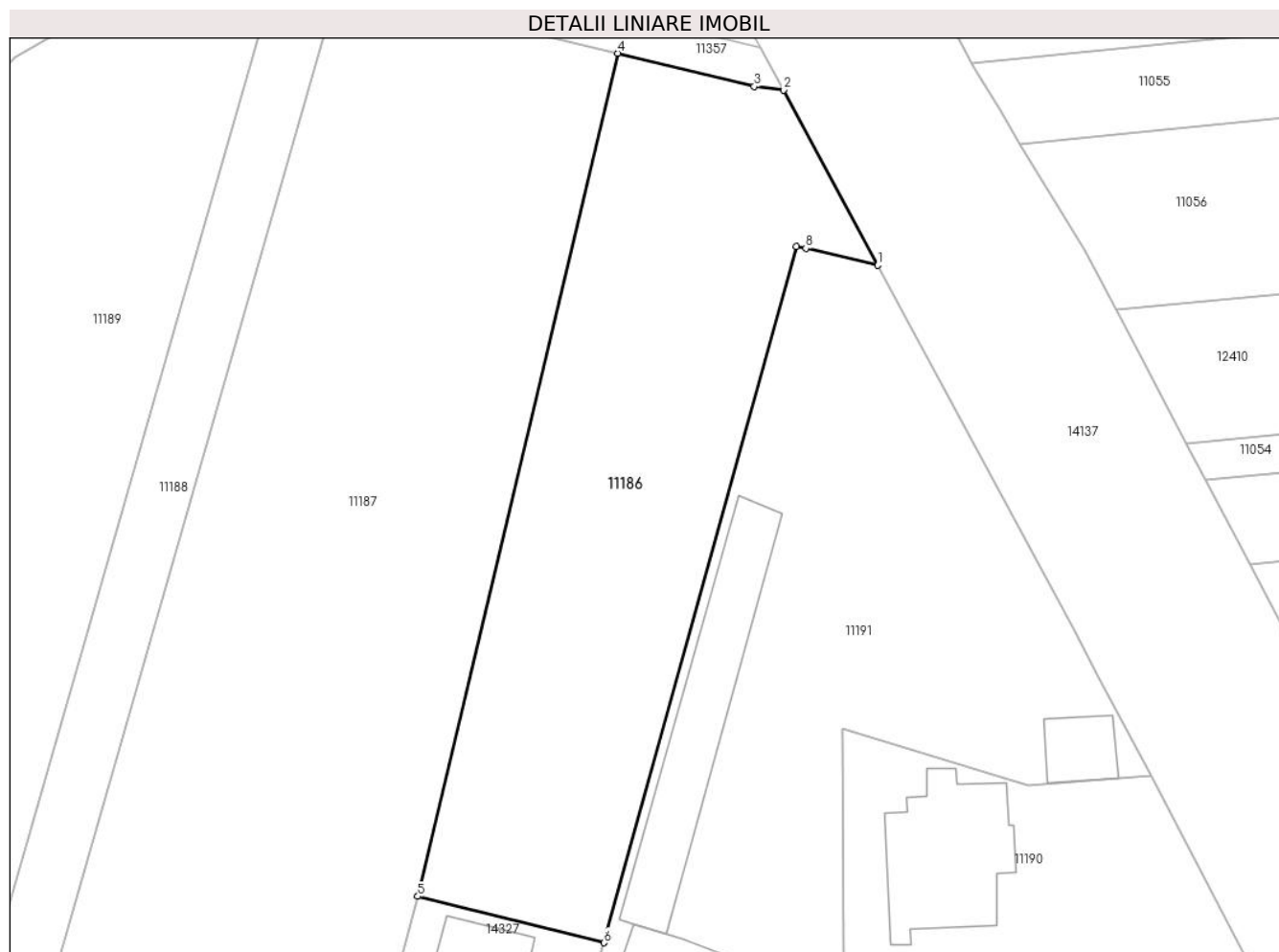
Inscrieri privind dezmembramintele dreptului de proprietate, drepturi reale de garanție și sarcini	Referințe
NU SUNT	

Anexa Nr. 1 La Partea I

Teren

Nr cadastral	Suprafața (mp)*	Observații / Referințe
	1.876	

* Suprafața este determinată în planul de proiecție Stereo 70.



Date referitoare la teren

Crt	Categorie folosință	Intravilan	Suprafața (mp)	Tarla	Parcelă	Nr. topo	Observații / Referințe
1	arabil	DA	1.619	139	3	-	
2	arabil	NU	257	139	3	-	

Lungime Segmente

1) Valorile lungimilor segmentelor sunt obținute din proiecție în plan.

Punct început	X / Y	Punct sfârșit	X / Y	Lungime segment (** (m)
1	346.242,526 289.586,488	2	346.232,987 289.604,222	20.137
2	346.232,987 289.604,222	3	346.230,027 289.604,585	2.982
3	346.230,027 289.604,585	4	346.216,186 289.607,948	14.244
4	346.216,186 289.607,948	5	346.195,933 289.522,539	87.777

Punct început	X / Y	Punct sfârșit	X / Y	Lungime segment (** (m)
5	346.195,933 289.522,539	6	346.214,809 289.517,834	19.454
6	346.214,809 289.517,834	7	346.234,312 289.588,367	73.18
7	346.234,312 289.588,367	8	346.235,26 289.588,173	0.968
8	346.235,26 289.588,173	1	346.242,526 289.586,488	7.459

** Lungimile segmentelor sunt determinate în planul de proiecție Stereo 70 și sunt rotunjite la 1 milimetru.

*** Distanța dintre puncte este formată din segmente cumulate ce sunt mai mici decât valoarea 1 milimetru.

**DATE DESPRE IMOBILUL NR. 11187**

Oficiul de Cadastru și Publicitate Imobiliară DOLJ
Biroul de Cadastru și Publicitate Imobiliară Craiova

A. Partea I. Descrierea imobilului

TEREN Necunoscut

Adresa: Loc. Cetate, Jud. Dolj, T139, P4

Nr. Crt	Nr cadastral Nr. topografic	Suprafața* (mp)	Observații / Referințe
A1		3.990	Sector cadastral:31 Teren neimprejmuit;

B. Partea II. Proprietari și acte

Inscrieri privitoare la dreptul de proprietate și alte drepturi reale		Referințe
/		
Act Administrativ nr. TDP 2642-48330, din 12/02/1998 emis de CJSDPAT DOLJ;		
B1	Intabulare, drept de PROPRIETATE, dobandit prin Reconstituire, cota actuala 1/1, cota initiala 1/1	A1
	1) GHILĂ ȘT. MARIA, LIPSA CNP	
	2) DUMITRU I. JANETA, LIPSA CNP	

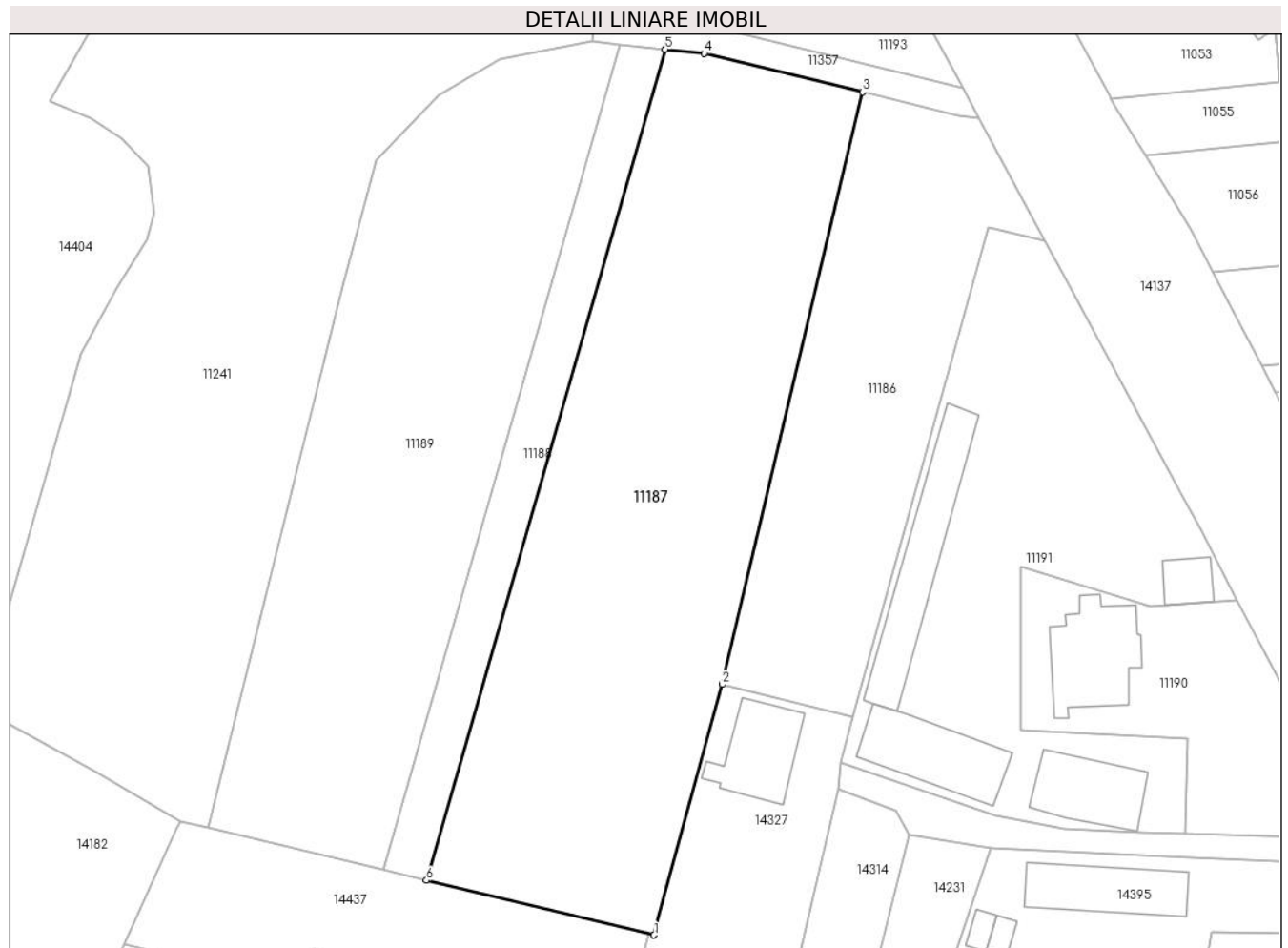
C. Partea III. SARCINI .

Inscrieri privind dezmembramintele dreptului de proprietate, drepturi reale de garanție și sarcini	Referințe
NU SUNT	

Teren

Nr cadastral	Suprafața (mp)*	Observații / Referințe
	3.990	

* Suprafața este determinată în planul de proiecție Stereo 70.



Date referitoare la teren

Crt	Categorie folosință	Intravilan	Suprafața (mp)	Tarla	Parcelă	Nr. topo	Observații / Referințe
1	arabil	DA	1.504	139	4	-	
2	arabil	NU	2.486	139	4	-	

Lungime Segmente

1) Valorile lungimilor segmentelor sunt obținute din proiecție în plan.

Punct început	X / Y	Punct sfârșit	X / Y	Lungime segment (** (m)
1	346.186,084 289.486,415	2	346.195,933 289.522,539	37.443
2	346.195,933 289.522,539	3	346.216,186 289.607,948	87.777
3	346.216,186 289.607,948	4	346.193,308 289.613,507	23.544
4	346.193,308 289.613,507	5	346.187,71 289.614,118	5.631

Punct început	X / Y	Punct sfârșit	X / Y	Lungime segment (** (m)
5	346.187,71 289.614,118	6	346.153,241 289.494,283	124.694
6	346.153,241 289.494,283	1	346.186,084 289.486,415	33.772

** Lungimile segmentelor sunt determinate în planul de proiecție Stereo 70 și sunt rotunjite la 1 milimetru.

*** Distanța dintre puncte este formată din segmente cumulate ce sunt mai mici decât valoarea 1 milimetru.

**DATE DESPRE IMOBILUL NR. 11188**

Oficiul de Cadastru și Publicitate Imobiliară DOLJ
Biroul de Cadastru și Publicitate Imobiliară Craiova

A. Partea I. Descrierea imobilului

TEREN Necunoscut

Adresa: Loc. Cetate, Jud. Dolj, T139, P5

Nr. Crt	Nr cadastral Nr. topografic	Suprafața* (mp)	Observații / Referințe
A1		800	Sector cadastral:31 Teren neimprejmuit;

B. Partea II. Proprietari și acte

Inscrieri privitoare la dreptul de proprietate și alte drepturi reale		Referințe
/		
Act Administrativ nr. TDP 2642-48330, din 12/02/1998 emis de CJSDPAT DOLJ;		
B1	Intabulare, drept de PROPRIETATE, dobandit prin Reconstituire, cota actuala 1/1, cota initiala 1/1 1) DUMITRU I. JANETA, LIPSA CNP 2) GHILĂ ȘT. MARIA, LIPSA CNP	A1

C. Partea III. SARCINI .

Inscrieri privind dezmembramintele dreptului de proprietate, drepturi reale de garanție și sarcini	Referințe
NU SUNT	

Anexa Nr. 1 La Partea I

Teren

Nr cadastral	Suprafața (mp)*	Observații / Referințe
	800	

* Suprafața este determinată în planul de proiecție Stereo 70.



Date referitoare la teren

Crt	Categorie folosință	Intravilan	Suprafața (mp)	Tarla	Parcelă	Nr. topo	Observații / Referințe
1	arabil	DA	197	139	5	-	
2	arabil	NU	603	139	5	-	

Lungime Segmente

1) Valorile lungimilor segmentelor sunt obținute din proiecție în plan.

Punct început	X / Y	Punct sfârșit	X / Y	Lungime segment (** (m))
1	346.153,241 289.494,283	2	346.187,71 289.614,118	124.694
2	346.187,71 289.614,118	3	346.181,217 289.614,827	6.532
3	346.181,217 289.614,827	4	346.146,976 289.495,785	123.869
4	346.146,976 289.495,785	1	346.153,241 289.494,283	6.443

**** Lungimile segmentelor sunt determinate în planul de proiecție Stereo 70 și sunt rotunjite la 1 milimetru.**

***** Distanța dintre puncte este formată din segmente cumulate ce sunt mai mici decât valoarea 1 milimetru.**

**DATE DESPRE IMOBILUL NR. 11189**

Oficiul de Cadastru și Publicitate Imobiliară DOLJ
Biroul de Cadastru și Publicitate Imobiliară Craiova

A. Partea I. Descrierea imobilului

TEREN Necunoscut

Adresa: Loc. Cetate, Jud. Dolj, T139, P6

Nr. Crt	Nr cadastral Nr. topografic	Suprafața* (mp)	Observații / Referințe
A1		3.250	Sector cadastral:31 Teren neimprejmuit;

B. Partea II. Proprietari și acte

Inscrieri privitoare la dreptul de proprietate și alte drepturi reale	Referințe
/	
Act Notarial nr. CM 143, din 16/04/2007 emis de BNP STOENESCU FLOREA;	
B1	A1
Intabulare, drept de PROPRIETATE, dobandit prin Succesiune, cota actuala 1/1, cota initiala 1/1	
1) GAVRILĂ FLOAREA	

C. Partea III. SARCINI .

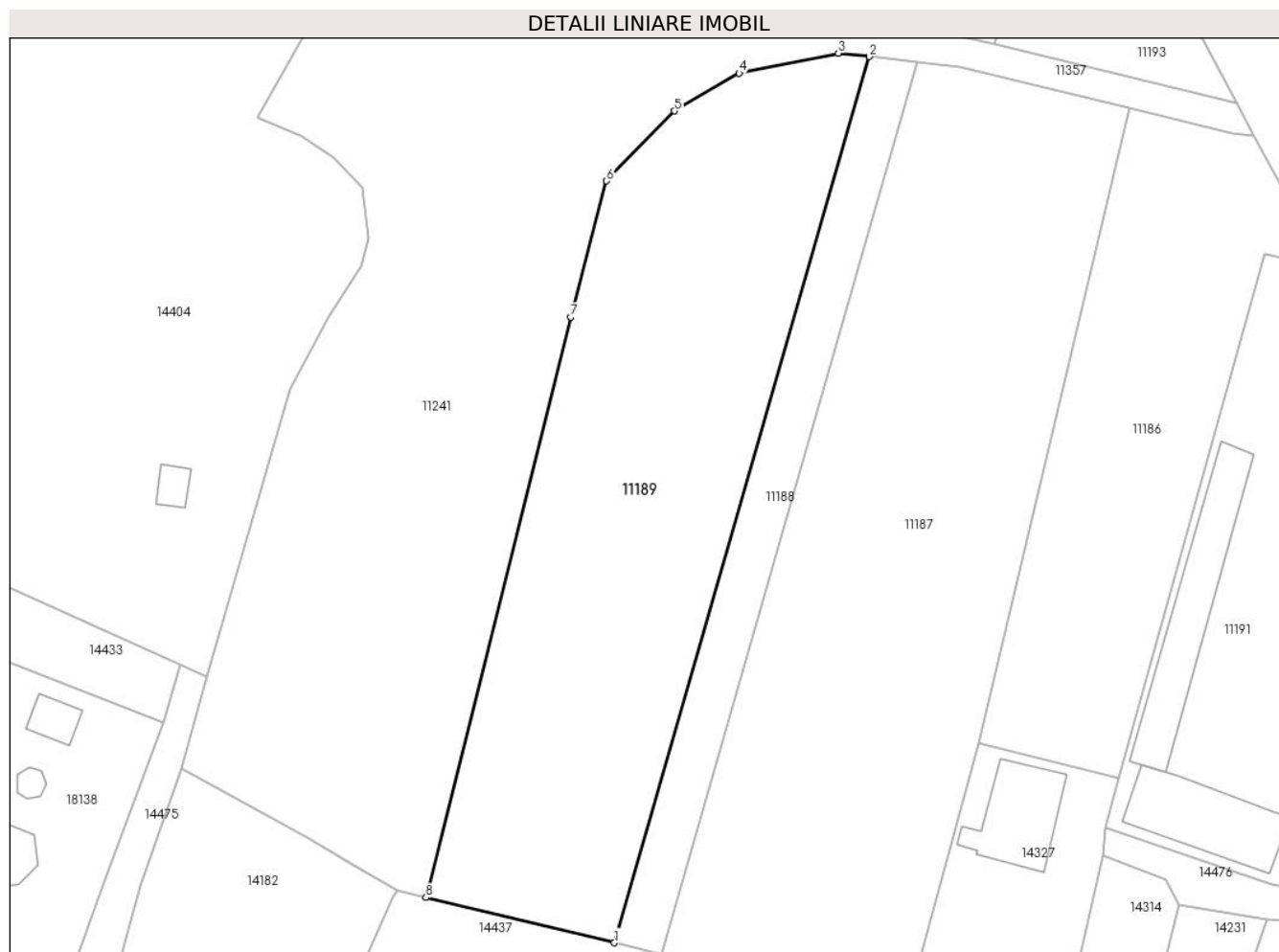
Inscrieri privind dezmembramintele dreptului de proprietate, drepturi reale de garanție și sarcini	Referințe
NU SUNT	

Anexa Nr. 1 La Partea I

Teren

Nr cadastral	Suprafața (mp)*	Observații / Referințe
	3.250	

* Suprafața este determinată în planul de proiecție Stereo 70.



Date referitoare la teren

Crt	Categorie folosință	Intravilan	Suprafața (mp)	Tarla	Parcelă	Nr. topo	Observații / Referințe
1	arabil	DA	275	139	6	-	
2	arabil	NU	2.975	139	6	-	

Lungime Segmente

1) Valorile lungimilor segmentelor sunt obținute din proiecție în plan.

Punct început	X / Y	Punct sfârșit	X / Y	Lungime segment (** (m)
1	346.146,976 289.495,785	2	346.181,217 289.614,827	123.869
2	346.181,217 289.614,827	3	346.177,093 289.615,277	4.148
3	346.177,093 289.615,277	4	346.163,746 289.612,589	13.615
4	346.163,746 289.612,589	5	346.155,057 289.607,528	10.055

Punct început	X / Y	Punct sfârșit	X / Y	Lungime segment (** (m)
5	346.155,057 289.607,528	6	346.145,919 289.598,122	13.114
6	346.145,919 289.598,122	7	346.141,082 289.579,847	18.904
7	346.141,082 289.579,847	8	346.121,691 289.501,843	80.378
8	346.121,691 289.501,843	1	346.146,976 289.495,785	26.001

** Lungimile segmentelor sunt determinate în planul de proiecție Stereo 70 și sunt rotunjite la 1 milimetru.

*** Distanța dintre puncte este formată din segmente cumulate ce sunt mai mici decât valoarea 1 milimetru.

**DATE DESPRE IMOBILUL NR. 11190**

Oficiul de Cadastru și Publicitate Imobiliară DOLJ
Biroul de Cadastru și Publicitate Imobiliară Craiova

A. Partea I. Descrierea imobilului

TEREN Intravilan

Nr. CF vechi:153
Nr. cadastral vechi:209

Adresa: Loc. Cetate, Str Calea Severinului, Nr. 2, Jud. Dolj, T139, P1

Nr. Crt	Nr cadastral Nr. topografic	Suprafața* (mp)	Observații / Referințe
A1	30075	Din acte: 980 Masurata: 1.050	Sector cadastral:31 Teren imprejmuit; Teren intravilan imprejmuit partial cu gard de beton.

Construcții

Crt	Nr cadastral Nr. topografic	Adresa	Observații / Referințe
A1.1	30075-C1	Loc. Cetate, Str Calea Severinului, Nr. 2, Jud. Dolj	Nr. niveluri:2; S. construita la sol:175 mp; S. construita desfasurata:278 mp; C1- locuinta cu Sc- 175,22mp;P+1, SCDsf.=278mp

B. Partea II. Proprietari și acte

Inscrieri privitoare la dreptul de proprietate și alte drepturi reale		Referințe
129 / 05/01/2006		
Act Notarial nr. 1992, din 29/11/2005 emis de BNP Belu Aurel;		
B1	Intabulare, drept de PROPRIETATE, dobandit prin Conventie, cota actuala 1/1, cota initiala 1/1 1) RADU ELENA CORINA 2) RADU MARIN <i>OBSERVATII: (provenita din conversia CF 153)</i>	A1, A1.1
52586 / 13/05/2015		
Act Notarial nr. Contract de ipoteca imobiliara aut nr 933, din 13/05/2015 emis de NP STOENESCU FLOREA;		
B2	Se noteaza interdictiile de instrainare, inchiriere, dezmembrare, alipire, construire, demolare, restructurare si amenajare 1) BRD - GROUPE SOCIETE GENERALE S.A., CIF:361579	A1, A1.1
132540 / 04/09/2017		
Act Notarial nr. Contract de ipoteca imobiliara aut nr 2803, din 01/09/2017 emis de NP Budiana Ionut Razvan;		
B3	Se noteaza interdictiile de instrainare, inchiriere, dezmembrare, alipire, construire, demolare, restructurare si amenajare 1) BRD - GROUPE SOCIETE GENERALE S.A., CIF:361579	A1, A1.1

C. Partea III. SARCINI

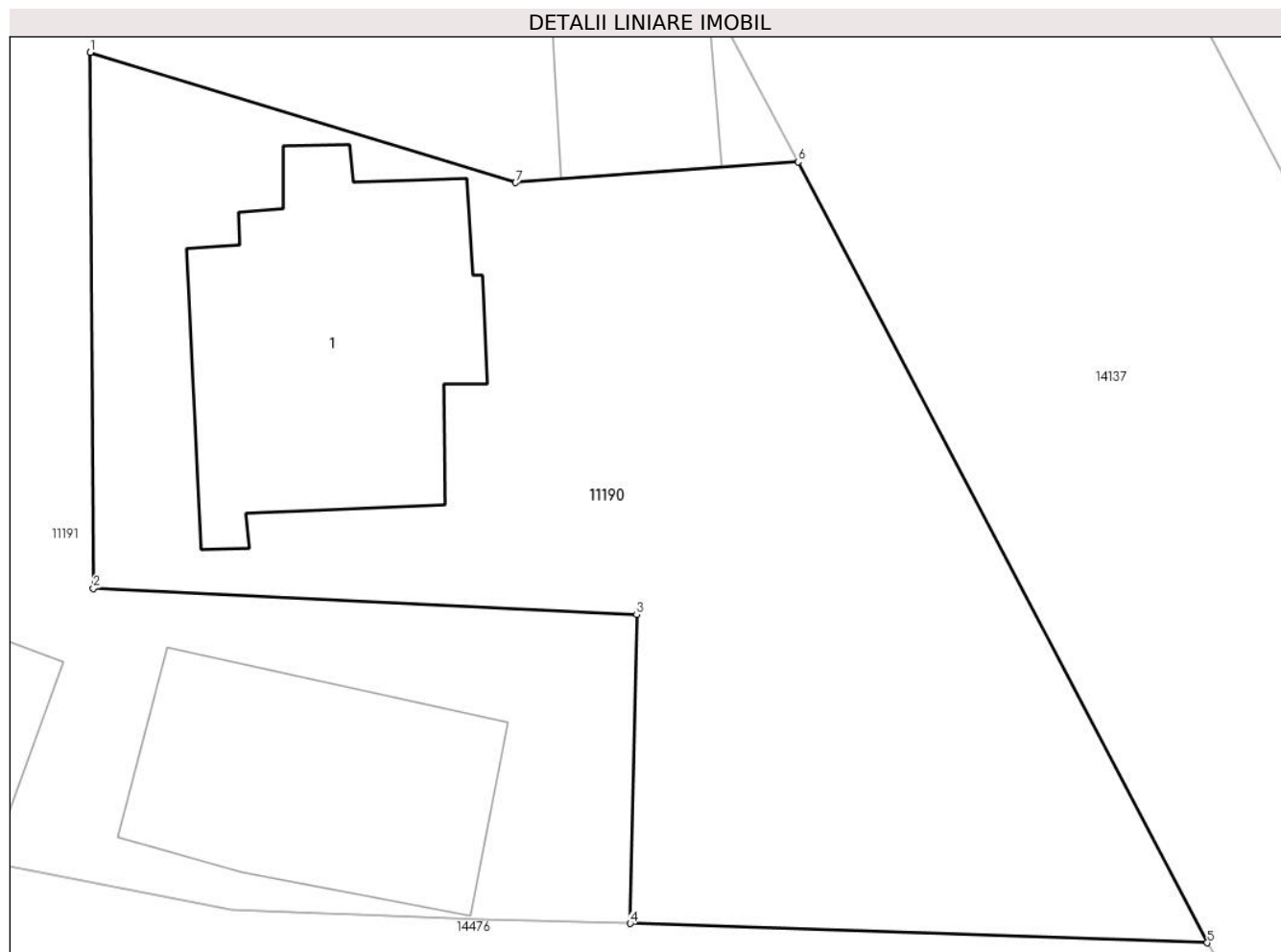
Inscrieri privind dezmembramintele dreptului de proprietate, drepturi reale de garanție și sarcini		Referințe
52586 / 13/05/2015		
Act Notarial nr. Contract de ipoteca imobiliara aut nr 933, din 13/05/2015 emis de NP STOENESCU FLOREA;		
C1	Intabulare, drept de IPOTECA, Valoare:500000 RONplus celelalte obligatii de plata aferente creditului 1) BRD - GROUPE SOCIETE GENERALE S.A., CIF:361579	A1, A1.1
132540 / 04/09/2017		
Act Notarial nr. Contract de ipoteca imobiliara aut nr 2803, din 01/09/2017 emis de NP Budiana Ionut Razvan;		
C2	Intabulare, drept de IPOTECA, Valoare:600000 RONplus celelalte obligatii de plata aferente creditului 1) BRD - GROUPE SOCIETE GENERALE S.A., CIF:361579	A1, A1.1

Anexa Nr. 1 La Partea I

Teren

Nr cadastral	Suprafața (mp)*	Observații / Referințe
30075	Din acte: 980 Masurata: 1.050	Teren intravilan imprejmuit partial cu gard de beton.

* Suprafața este determinată în planul de proiecție Stereo 70.



Date referitoare la teren

Crt	Categorie folosință	Intravilan	Suprafața (mp)	Tarla	Parcelă	Nr. topo	Observații / Referințe
1	curți constructii	DA	1.050	139	1	-	

Date referitoare la construcții

Crt	Număr	Destinație construcție	Supraf. (mp)	Situație juridică	Observații / Referințe
A1.1	30075-C1	construcții de locuințe	175	Cu acte	Nr. niveluri:2; S. construita la sol:175 mp; S. construita desfasurata:278 mp; C1- locuinta cu Sc- 175,22mp;P+1, SCDesf.=278mp

Lungime Segmente

1) Valorile lungimilor segmentelor sunt obținute din proiecție în plan.

Punct început	X / Y	Punct sfârșit	X / Y	Lungime segment (** (m)
1	346.238,963 289.539,578	2	346.239,112 289.515,865	23.713
2	346.239,112 289.515,865	3	346.263,146 289.514,702	24.062
3	346.263,146 289.514,702	4	346.262,86 289.501,044	13.661

Punct început	X / Y	Punct sfârșit	X / Y	Lungime segment (** (m)
4	346.262,86 289.501,044	5	346.288,386 289.500,195	25.54
5	346.288,386 289.500,195	6	346.270,276 289.534,733	38.998
6	346.270,276 289.534,733	7	346.257,791 289.533,818	12.518
7	346.257,791 289.533,818	1	346.238,963 289.539,578	19.689

** Lungimile segmentelor sunt determinate în planul de proiecție Stereo 70 și sunt rotunjite la 1 milimetru.

*** Distanța dintre puncte este formată din segmente cumulate ce sunt mai mici decât valoarea 1 milimetru.

**DATE DESPRE IMOBILUL NR. 11191**

Oficiul de Cadastru și Publicitate Imobiliară DOLJ
Biroul de Cadastru și Publicitate Imobiliară Craiova

A. Partea I. Descrierea imobilului

TEREN Intravilan

Adresa: Loc. Moreni, Jud. Dolj, T139, P2

Nr. Crt	Nr cadastral Nr. topografic	Suprafața* (mp)	Observații / Referințe
A1	39183	2.500	Sector cadastral:31 Teren imprejmuit;

B. Partea II. Proprietari și acte

Inscrieri privitoare la dreptul de proprietate și alte drepturi reale	Referințe
144421 / 04/06/2021	
Actiune In Instanta nr. SENTINTA NR.845, din 17/05/2007 emis de JUDECATORIA CALAFAT dosar 991/201/2007 (act administrativ nr CNS NR.6793 din 02.06.2021, emis de COMUNA CETATE;act administrativ nr ADEVERINTA NR.6794 din 02.06.2021, emis de COMUNA CETATE);	
B1	A1
Intabulare, drept de PROPRIETATE, dobandit prin Hotarare Judecatoreasca, cota actuala 1/1, cota initiala 1/1 1) RADU MARIN	

C. Partea III. SARCINI .

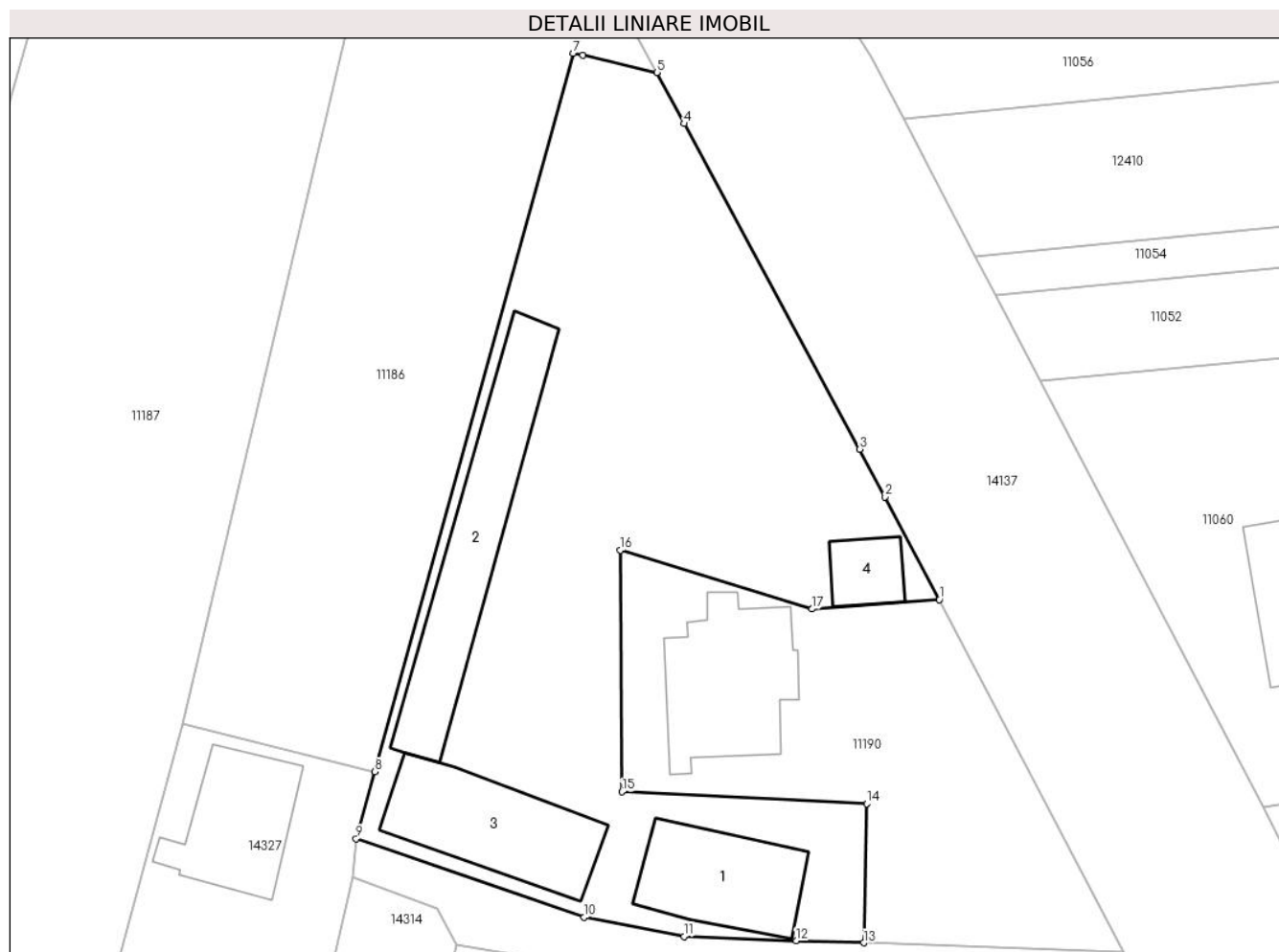
Inscrieri privind dezmembramintele dreptului de proprietate, drepturi reale de garanție și sarcini	Referințe
NU SUNT	

Anexa Nr. 1 La Partea I

Teren

Nr cadastral	Suprafața (mp)*	Observații / Referințe
39183	2.500	

* Suprafața este determinată în planul de proiecție Stereo 70.



Date referitoare la teren

Crt	Categorie folosință	Intravilan	Suprafața (mp)	Tarla	Parcelă	Nr. topo	Observații / Referințe
1	curți constructii	DA	2.500	139	2	-	

Date referitoare la construcții

Crt	Număr	Destinație construcție	Supraf. (mp)	Situație juridică	Observații / Referințe
A1.1	39183-C1	construcții anexa	139	Fara acte	Nr. niveluri:1; S. construita la sol:139 mp;
A1.2	39183-C2	construcții anexa	218	Fara acte	Nr. niveluri:1; S. construita la sol:218 mp;
A1.3	39183-C3	construcții anexa	172	Fara acte	Nr. niveluri:1; S. construita la sol:172 mp;
A1.4		construcții anexa	45	Fara acte	Nr. niveluri:1; S. construita la sol:45 mp;

Lungime Segmente

1) Valorile lungimilor segmentelor sunt obținute din proiecție în plan.

Punct început	X / Y	Punct sfârșit	X / Y	Lungime segment (** (m)
1	346.270,276 289.534,733	2	346.264,954 289.544,817	11.402

Punct început	X / Y	Punct sfârșit	X / Y	Lungime segment (** (m)
2	346.264,954 289.544,817	3	346.262,477 289.549,506	5.303
3	346.262,477 289.549,506	4	346.245,229 289.581,463	36.315
4	346.245,229 289.581,463	5	346.242,526 289.586,488	5.706
5	346.242,526 289.586,488	6	346.235,26 289.588,173	7.459
6	346.235,26 289.588,173	7	346.234,312 289.588,367	0.968
7	346.234,312 289.588,367	8	346.214,809 289.517,834	73.18
8	346.214,809 289.517,834	9	346.212,991 289.511,261	6.82
9	346.212,991 289.511,261	10	346.235,397 289.503,565	23.691
10	346.235,397 289.503,565	11	346.245,217 289.501,677	10.0
11	346.245,217 289.501,677	12	346.256,212 289.501,241	11.004
12	346.256,212 289.501,241	13	346.262,86 289.501,044	6.651
13	346.262,86 289.501,044	14	346.263,146 289.514,702	13.661
14	346.263,146 289.514,702	15	346.239,112 289.515,865	24.062
15	346.239,112 289.515,865	16	346.238,963 289.539,578	23.713
16	346.238,963 289.539,578	17	346.257,791 289.533,818	19.689
17	346.257,791 289.533,818	1	346.270,276 289.534,733	12.518

** Lungimile segmentelor sunt determinate în planul de proiecție Stereo 70 și sunt rotunjite la 1 milimetru.

*** Distanța dintre puncte este formată din segmente cumulate ce sunt mai mici decât valoarea 1 milimetru.

**DATE DESPRE IMOBILUL NR. 11193**

Oficiul de Cadastru și Publicitate Imobiliară DOLJ
 Biroul de Cadastru și Publicitate Imobiliară Craiova

A. Partea I. Descrierea imobilului

TEREN Intravilan

Adresa: Loc. Cetate, Jud. Dolj, T139, P7

Nr. Crt	Nr cadastral Nr. topografic	Suprafața* (mp)	Observații / Referințe
A1		600	Sector cadastral:31 Teren neimprejmuit;

B. Partea II. Proprietari și acte

Inscrieri privitoare la dreptul de proprietate și alte drepturi reale	Referințe
/	
Act Administrativ nr. TDP 270-58801, din 12/08/1993 emis de CJSDPAT DOLJ;	
B1	A1
Intabulare, drept de PROPRIETATE, dobandit prin Reconstituire, cota actuala 1/1, cota initiala 1/1	
1) BEȚIU C. ELENA , LIPSA CNP	

C. Partea III. SARCINI .

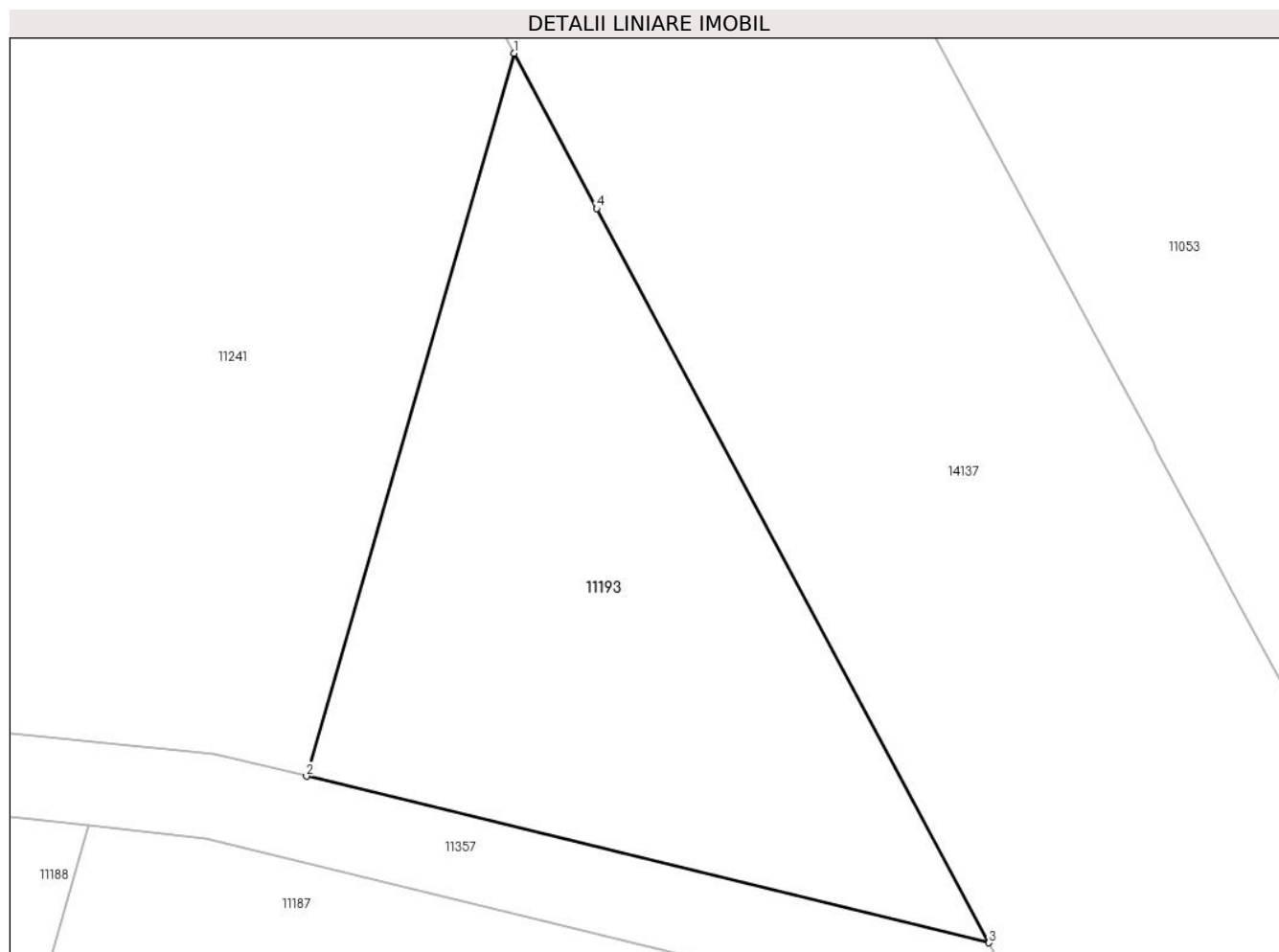
Inscrieri privind dezmembramintele dreptului de proprietate, drepturi reale de garanție și sarcini	Referințe
NU SUNT	

Anexa Nr. 1 La Partea I

Teren

Nr cadastral	Suprafața (mp)*	Observații / Referințe
	600	

* Suprafața este determinată în planul de proiecție Stereo 70.



Date referitoare la teren

Crt	Categorie folosință	Intravilan	Suprafața (mp)	Tarla	Parcelă	Nr. topo	Observații / Referințe
1	arabil	DA	600	139	7	-	

Lungime Segmente

1) Valorile lungimilor segmentelor sunt obținute din proiecție în plan.

Punct început	X / Y	Punct sfârșit	X / Y	Lungime segment (** (m)
1	346.208,02 289.650,933	2	346.198,106 289.616,468	35.863
2	346.198,106 289.616,468	3	346.230,669 289.608,533	33.516
3	346.230,669 289.608,533	4	346.211,954 289.643,528	39.685
4	346.211,954 289.643,528	1	346.208,02 289.650,933	8.385

** Lungimile segmentelor sunt determinate în planul de proiecție Stereo 70 și sunt rotunjite la 1 milimetru.

***** Distanţa dintre puncte este formată din segmente cumulate ce sunt mai mici decât valoarea 1 milimetru.**

**DATE DESPRE IMOBILUL NR. 11194**

Oficiul de Cadastru și Publicitate Imobiliară DOLJ
Biroul de Cadastru și Publicitate Imobiliară Craiova

A. Partea I. Descrierea imobilului

TEREN Necunoscut

Adresa: Loc. Cetate, Jud. Dolj, T139, P96

Nr. Crt	Nr cadastral Nr. topografic	Suprafața* (mp)	Observații / Referințe
A1		800	Sector cadastral:31 Teren neimprejmuit;

B. Partea II. Proprietari și acte

Inscrieri privitoare la dreptul de proprietate și alte drepturi reale		Referințe
/		
Act Administrativ nr. TDP 212-58801, din 22/07/1993 emis de CJSDPAT DOLJ;		
B1	Intabulare, drept de PROPRIETATE, dobandit prin Reconstituire, cota actuala 1/1, cota initiala 1/1 1) UNGUREANU M. CONSTANTIN, LIPSA CNP	A1

C. Partea III. SARCINI .

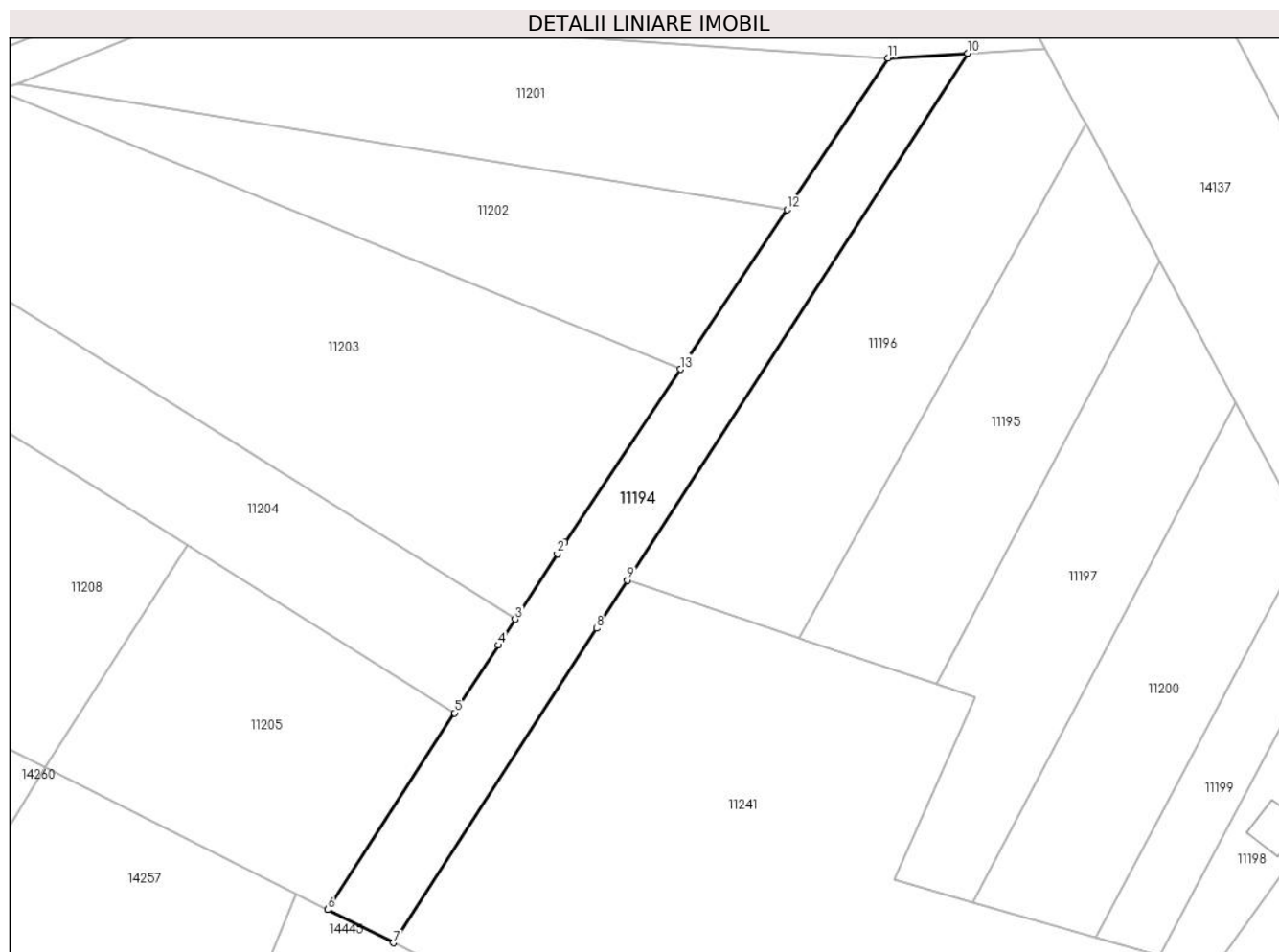
Inscrieri privind dezmembramintele dreptului de proprietate, drepturi reale de garanție și sarcini	Referințe
NU SUNT	

Anexa Nr. 1 La Partea I

Teren

Nr cadastral	Suprafața (mp)*	Observații / Referințe
	800	

* Suprafața este determinată în planul de proiecție Stereo 70.



Date referitoare la teren

Crt	Categorie folosință	Intravilan	Suprafața (mp)	Tarla	Parcelă	Nr. topo	Observații / Referințe
1	vie	DA	319	139	96	-	
2	vie	NU	481	139	96	-	

Lungime Segmente

1) Valorile lungimilor segmentelor sunt obținute din proiecție în plan.

Punct început	X / Y	Punct sfârșit	X / Y	Lungime segment (** (m)
1	346.095,782 289.715,203	2	346.095,001 289.713,995	1.438
2	346.095,001 289.713,995	3	346.090,593 289.707,17	8.125
3	346.090,593 289.707,17	4	346.088,837 289.704,451	3.237
4	346.088,837 289.704,451	5	346.084,269 289.697,379	8.419

Punct început	X / Y	Punct sfârșit	X / Y	Lungime segment (** (m)
5	346.084,269 289.697,379	6	346.070,999 289.676,835	24.457
6	346.070,999 289.676,835	7	346.077,884 289.673,374	7.706
7	346.077,884 289.673,374	8	346.099,094 289.706,211	39.091
8	346.099,094 289.706,211	9	346.102,334 289.711,228	5.972
9	346.102,334 289.711,228	10	346.137,896 289.766,285	65.543
10	346.137,896 289.766,285	11	346.129,582 289.765,762	8.33
11	346.129,582 289.765,762	12	346.119,013 289.749,953	19.017
12	346.119,013 289.749,953	13	346.107,859 289.733,269	20.069
13	346.107,859 289.733,269	1	346.095,782 289.715,203	21.731

** Lungimile segmentelor sunt determinate în planul de proiecție Stereo 70 și sunt rotunjite la 1 milimetru.

*** Distanța dintre puncte este formată din segmente cumulate ce sunt mai mici decât valoarea 1 milimetru.

**DATE DESPRE IMOBILUL NR. 11195**

Oficiul de Cadastru și Publicitate Imobiliară DOLJ
Biroul de Cadastru și Publicitate Imobiliară Craiova

A. Partea I. Descrierea imobilului

TEREN Intravilan

Adresa: Loc. Cetate, Jud. Dolj, T139, P13

Nr. Crt	Nr cadastral Nr. topografic	Suprafața* (mp)	Observații / Referințe
A1		800	Sector cadastral:31 Teren neimprejmuit;

B. Partea II. Proprietari și acte

Inscrieri privitoare la dreptul de proprietate și alte drepturi reale	Referințe
/	
Act Normativ nr. LEGEA 7, din 13/03/1996 emis de PARLAMENTUL ROMANIEI (ART. 13 ALIN. 14);	
B1	A1
Intabulare, drept de PROPRIETATE, dobandit prin Lege, cota actuala 1/1, cota initiala 1/1	
1) COMUNA CETATE-Rezerva comisiei locale de fond funciar, CIF:4553470	

C. Partea III. SARCINI .

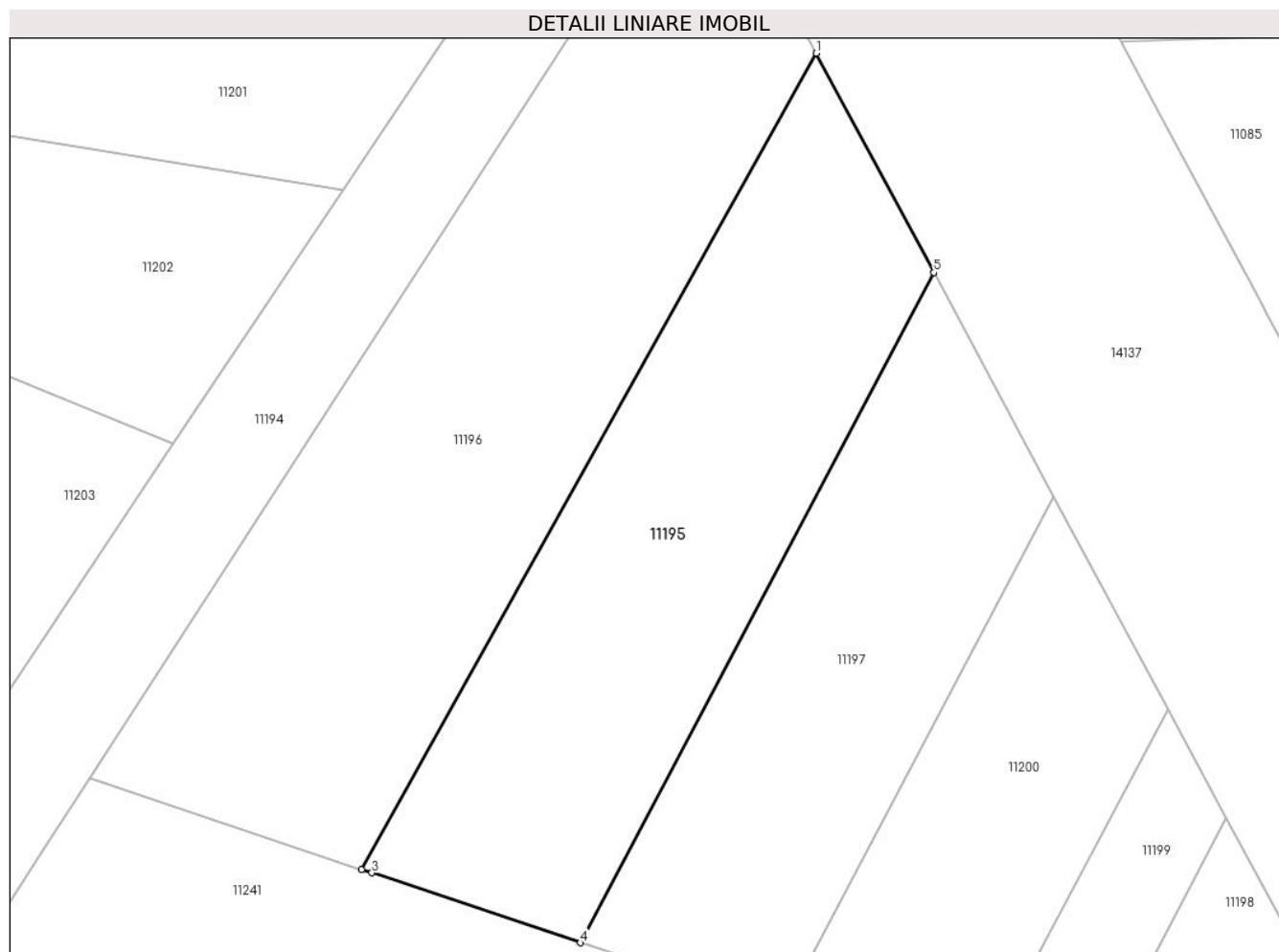
Inscrieri privind dezmembramintele dreptului de proprietate, drepturi reale de garanție și sarcini	Referințe
NU SUNT	

Anexa Nr. 1 La Partea I

Teren

Nr cadastral	Suprafața (mp)*	Observații / Referințe
	800	

* Suprafața este determinată în planul de proiecție Stereo 70.



Date referitoare la teren

Crt	Categorie folosință	Intravilan	Suprafața (mp)	Tarla	Parcelă	Nr. topo	Observații / Referințe
1	arabil	DA	800	139	13	-	

Lungime Segmente

1) Valorile lungimilor segmentelor sunt obținute din proiecție în plan.

Punct început	X / Y	Punct sfârșit	X / Y	Lungime segment (** (m)
1	346.150,231 289.758,988	2	346.120,249 289.705,214	61.568
2	346.120,249 289.705,214	3	346.120,925 289.704,987	0.713
3	346.120,925 289.704,987	4	346.134,667 289.700,374	14.496
4	346.134,667 289.700,374	5	346.157,988 289.744,534	49.94
5	346.157,988 289.744,534	1	346.150,231 289.758,988	16.404

**** Lungimile segmentelor sunt determinate în planul de proiecție Stereo 70 și sunt rotunjite la 1 milimetru.**

***** Distanța dintre puncte este formată din segmente cumulate ce sunt mai mici decât valoarea 1 milimetru.**

**DATE DESPRE IMOBILUL NR. 11196**

Oficiul de Cadastru și Publicitate Imobiliară DOLJ
Biroul de Cadastru și Publicitate Imobiliară Craiova

A. Partea I. Descrierea imobilului

TEREN Necunoscut

Adresa: Loc. Cetate, Jud. Dolj, T139, P14

Nr. Crt	Nr cadastral Nr. topografic	Suprafața* (mp)	Observații / Referințe
A1		1.074	Sector cadastral:31 Teren neimprejmuit;

B. Partea II. Proprietari și acte

Inscrieri privitoare la dreptul de proprietate și alte drepturi reale		Referințe
/		
Act Administrativ nr. TDP 3080, din 28/11/2003 emis de CJSDPAT DOLJ;		
B1	Intabulare, drept de PROPRIETATE, dobandit prin Reconstituire, cota actuala 1/1, cota initiala 1/1 1) IANCU M ALECSANDRU, LIPSA CNP	A1

C. Partea III. SARCINI .

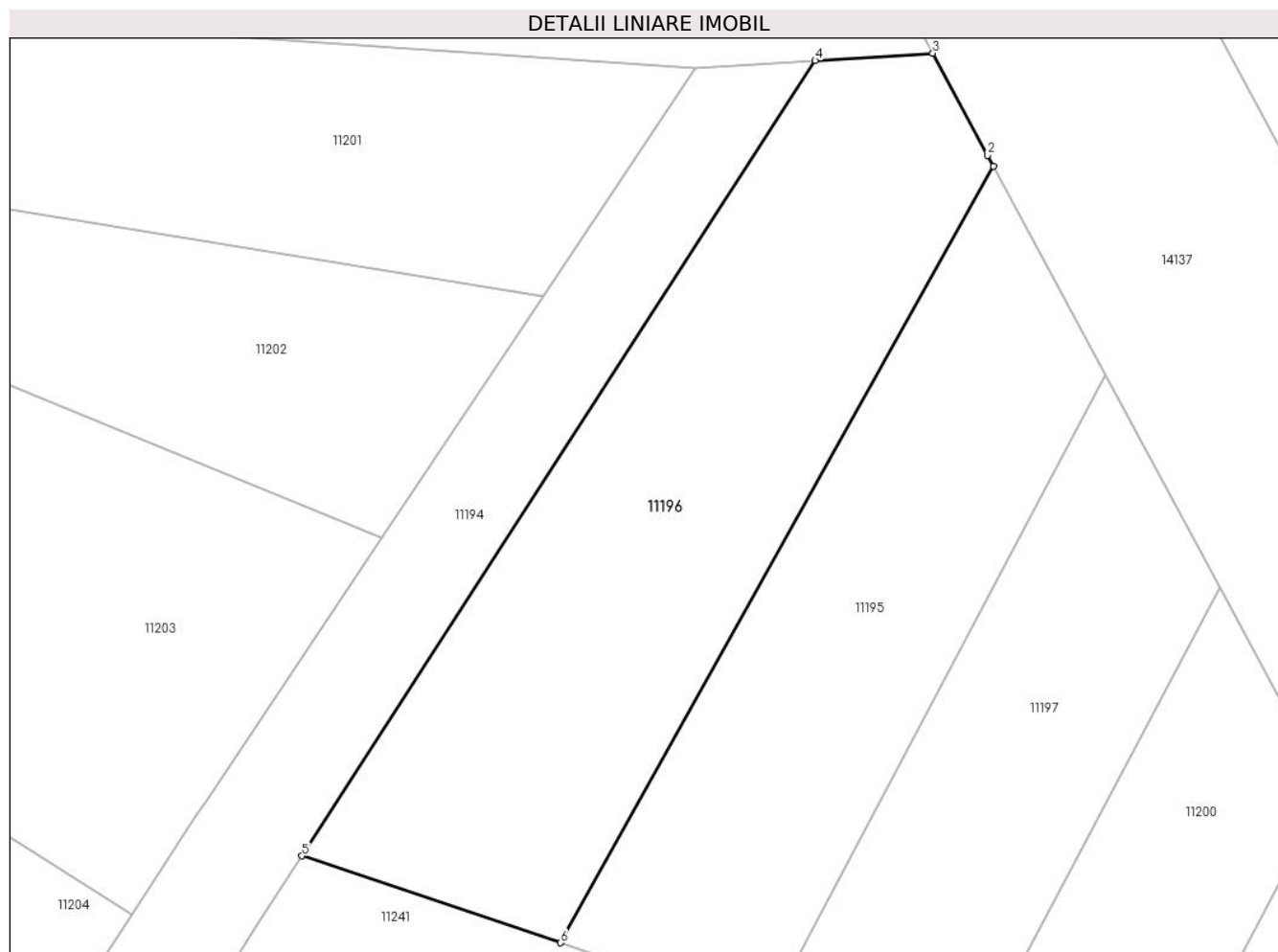
Inscrieri privind dezmembramintele dreptului de proprietate, drepturi reale de garanție și sarcini	Referințe
NU SUNT	

Anexa Nr. 1 La Partea I

Teren

Nr cadastral	Suprafața (mp)*	Observații / Referințe
	1.074	

* Suprafața este determinată în planul de proiecție Stereo 70.



Date referitoare la teren

Crt	Categorie folosință	Intravilan	Suprafața (mp)	Tarla	Parcelă	Nr. topo	Observații / Referințe
1	arabil	DA	945	139	14	-	
2	arabil	NU	129	139	14	-	

Lungime Segmente

1) Valorile lungimilor segmentelor sunt obținute din proiecție în plan.

Punct început	X / Y	Punct sfârșit	X / Y	Lungime segment (** (m)
1	346.150,231 289.758,988	2	346.149,834 289.759,728	0.84
2	346.149,834 289.759,728	3	346.146,04 289.766,798	8.024
3	346.146,04 289.766,798	4	346.137,896 289.766,285	8.16
4	346.137,896 289.766,285	5	346.102,334 289.711,228	65.543

Punct început	X / Y	Punct sfârșit	X / Y	Lungime segment (** (m)
5	346.102,334 289.711,228	6	346.120,249 289.705,214	18.897
6	346.120,249 289.705,214	1	346.150,231 289.758,988	61.568

** Lungimile segmentelor sunt determinate în planul de proiecție Stereo 70 și sunt rotunjite la 1 milimetru.

*** Distanța dintre puncte este formată din segmente cumulate ce sunt mai mici decât valoarea 1 milimetru.

**DATE DESPRE IMOBILUL NR. 11197**

Oficiul de Cadastru și Publicitate Imobiliară DOLJ
Biroul de Cadastru și Publicitate Imobiliară Craiova

A. Partea I. Descrierea imobilului

TEREN Intravilan

Adresa: Loc. Cetate, Jud. Dolj, T139, P12

Nr. Crt	Nr cadastral Nr. topografic	Suprafața* (mp)	Observații / Referințe
A1		800	Sector cadastral:31 Teren neimprejmuit;

B. Partea II. Proprietari și acte

Inscrieri privitoare la dreptul de proprietate și alte drepturi reale	Referințe
/	
Act Administrativ nr. TDP 272-58801, din 12/08/1993 emis de CJSDPAT DOLJ;	
B1	A1
Intabulare, drept de PROPRIETATE, dobandit prin Reconstituire, cota actuala 1/1, cota initiala 1/1	
1) NAICU ȘT. VERGIL, LIPSA CNP	

C. Partea III. SARCINI .

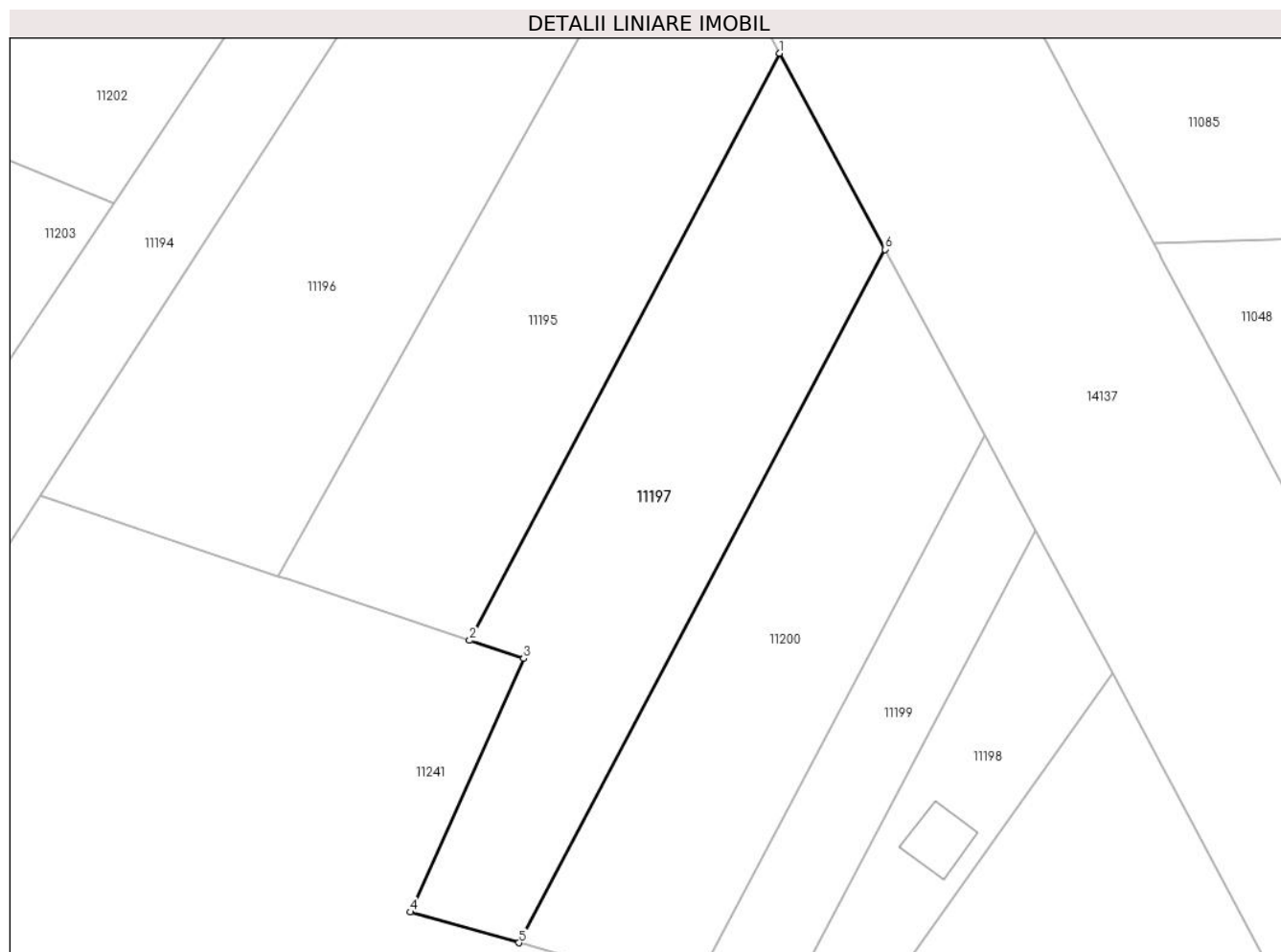
Inscrieri privind dezmembramintele dreptului de proprietate, drepturi reale de garanție și sarcini	Referințe
NU SUNT	

Anexa Nr. 1 La Partea I

Teren

Nr cadastral	Suprafața (mp)*	Observații / Referințe
	800	

* Suprafața este determinată în planul de proiecție Stereo 70.



Date referitoare la teren

Crt	Categorie folosință	Intravilan	Suprafața (mp)	Tarla	Parcelă	Nr. topo	Observații / Referințe
1	arabil	DA	800	139	12	-	

Lungime Segmente

1) Valorile lungimilor segmentelor sunt obținute din proiecție în plan.

Punct început	X / Y	Punct sfârșit	X / Y	Lungime segment (** (m)
1	346.157,988 289.744,534	2	346.134,667 289.700,374	49.94
2	346.134,667 289.700,374	3	346.138,728 289.699,011	4.284
3	346.138,728 289.699,011	4	346.130,222 289.679,947	20.876
4	346.130,222 289.679,947	5	346.138,363 289.677,636	8.463
5	346.138,363 289.677,636	6	346.165,903 289.729,785	58.974

Punct început	X / Y	Punct sfârșit	X / Y	Lungime segment (** (m)
6	346.165,903 289.729,785	1	346.157,988 289.744,534	16.739

** Lungimile segmentelor sunt determinate în planul de proiecție Stereo 70 și sunt rotunjite la 1 milimetru.

*** Distanța dintre puncte este formată din segmente cumulate ce sunt mai mici decât valoarea 1 milimetru.

**DATE DESPRE IMOBILUL NR. 11198**

Oficiul de Cadastru și Publicitate Imobiliară DOLJ
Biroul de Cadastru și Publicitate Imobiliară Craiova

A. Partea I. Descrierea imobilului

TEREN Intravilan

Adresa: Loc. Cetate, Jud. Dolj, T139, P9

Nr. Crt	Nr cadastral Nr. topografic	Suprafața* (mp)	Observații / Referințe
A1		300	Sector cadastral:31 Teren neimprejmuit;

B. Partea II. Proprietari și acte

Inscrieri privitoare la dreptul de proprietate și alte drepturi reale		Referințe
/		
Act Administrativ nr. TDP 478-59023, din 17/11/1993 emis de CJSDPAT DOLJ;		
B1	Intabulare, drept de PROPRIETATE, dobandit prin Reconstituire, cota actuala 1/1, cota initiala 1/1 1) BREBENEL M. ION , LIPSA CNP	A1
Act Normativ nr. Legea 7, din 13/03/1996 emis de PARLAMENTUL ROMANIEI;		
B2	Intabulare, drept de PROPRIETATE, dobandit prin Lege, cota actuala 1/1, cota initiala 1/1 1) BREBENEL M. ION , LIPSA CNP	A1.1

C. Partea III. SARCINI .

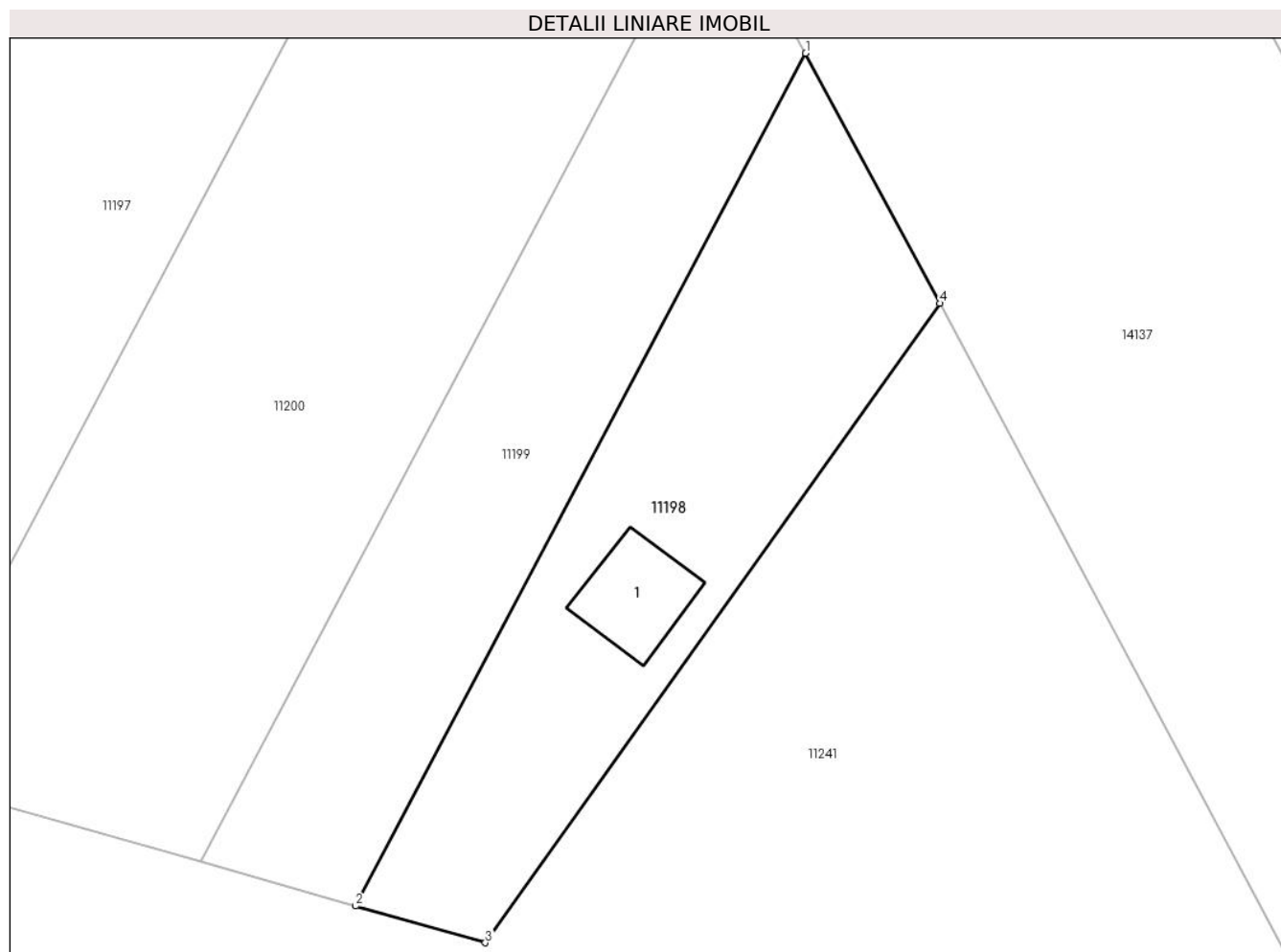
Inscrieri privind dezmembramintele dreptului de proprietate, drepturi reale de garanție și sarcini	Referințe
NU SUNT	

Anexa Nr. 1 La Partea I

Teren

Nr cadastral	Suprafața (mp)*	Observații / Referințe
	300	

* Suprafața este determinată în planul de proiecție Stereo 70.



Date referitoare la teren

Crt	Categorie folosință	Intra vilan	Suprafața (mp)	Tarla	Parcelă	Nr. topo	Observații / Referințe
1	arabil	DA	300	139	9	-	

Date referitoare la construcții

Crt	Număr	Destinație construcție	Supraf. (mp)	Situație juridică	Observații / Referințe
A1.1		construcții de locuințe	18	Fara acte	Nr. niveluri:1; S. construita la sol:18 mp;

Lungime Segmente

1) Valorile lungimilor segmentelor sunt obținute din proiecție în plan.

Punct început	X / Y	Punct sfârșit	X / Y	Lungime segment (** (m)
1	346.177,269 289.708,605	2	346.157,974 289.672,068	41.319
2	346.157,974 289.672,068	3	346.163,532 289.670,49	5.778
3	346.163,532 289.670,49	4	346.183,021 289.697,887	33.622
4	346.183,021 289.697,887	1	346.177,269 289.708,605	12.164

**** Lungimile segmentelor sunt determinate în planul de proiecție Stereo 70 și sunt rotunjite la 1 milimetru.**

***** Distanța dintre puncte este formată din segmente cumulate ce sunt mai mici decât valoarea 1 milimetru.**

**DATE DESPRE IMOBILUL NR. 11199**

Oficiul de Cadastru și Publicitate Imobiliară DOLJ
Biroul de Cadastru și Publicitate Imobiliară Craiova

A. Partea I. Descrierea imobilului

TEREN Intravilan

Adresa: Loc. Cetate, Jud. Dolj, T139, P10

Nr. Crt	Nr cadastral Nr. topografic	Suprafața* (mp)	Observații / Referințe
A1		300	Sector cadastral:31 Teren neimprejmuit;

B. Partea II. Proprietari și acte

Inscrieri privitoare la dreptul de proprietate și alte drepturi reale	Referințe
/	
Act Administrativ nr. TDP 281-58801, din 12/08/1993 emis de CJSDPAT DOLJ;	
B1	A1
Intabulare, drept de PROPRIETATE, dobandit prin Reconstituire, cota actuala 1/1, cota initiala 1/1	
1) BREBENEL M. GHEORGHE, LIPSA CNP	

C. Partea III. SARCINI .

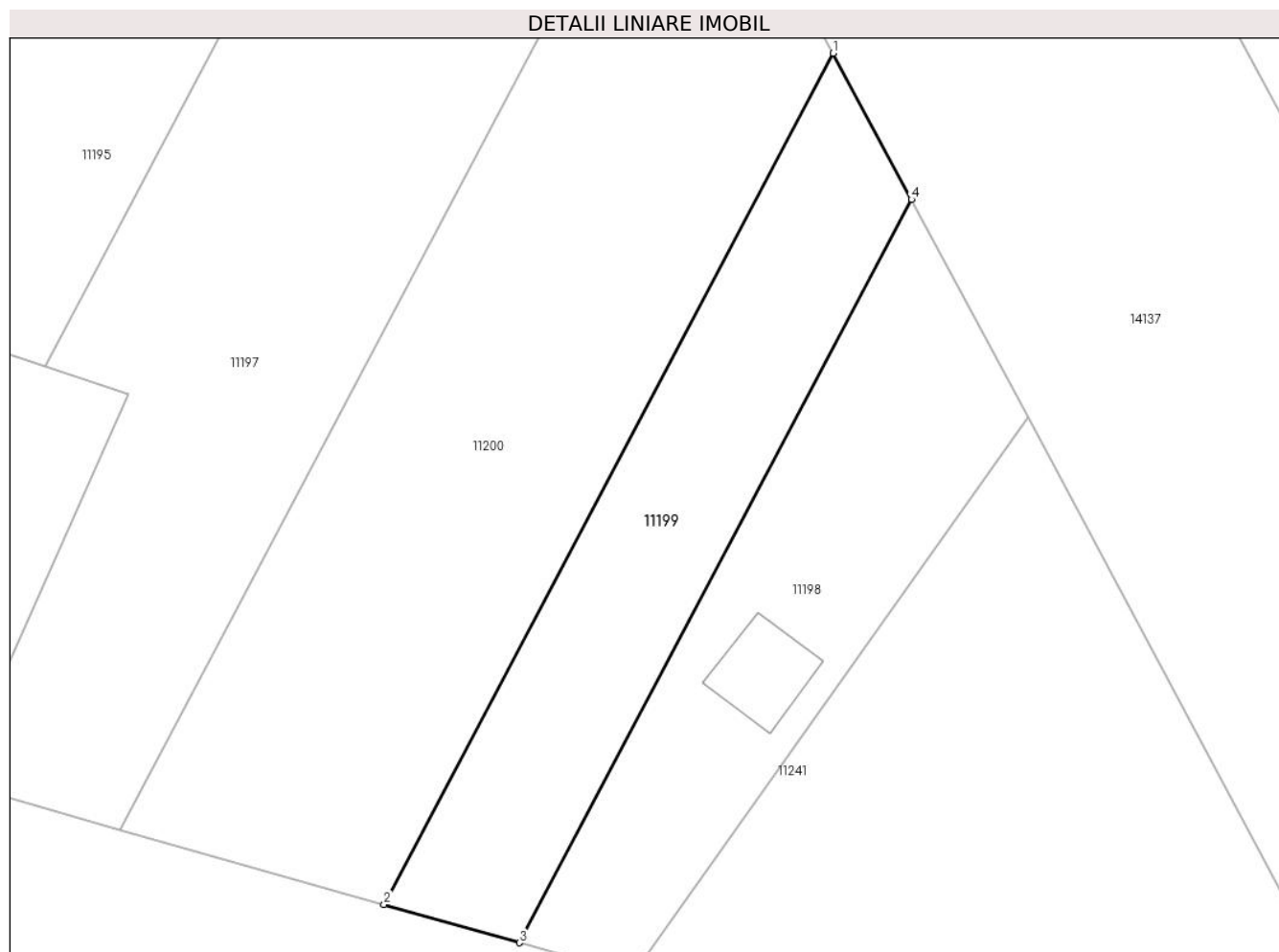
Inscrieri privind dezmembramintele dreptului de proprietate, drepturi reale de garanție și sarcini	Referințe
NU SUNT	

Anexa Nr. 1 La Partea I

Teren

Nr cadastral	Suprafața (mp)*	Observații / Referințe
	300	

* Suprafața este determinată în planul de proiecție Stereo 70.



Date referitoare la teren

Crt	Categorie folosință	Intravilan	Suprafața (mp)	Tarla	Parcelă	Nr. topo	Observații / Referințe
1	arabil	DA	300	139	10	-	

Lungime Segmente

1) Valorile lungimilor segmentelor sunt obținute din proiecție în plan.

Punct început	X / Y	Punct sfârșit	X / Y	Lungime segment (** (m)
1	346.173,411 289.715,795	2	346.151,316 289.673,958	47.313
2	346.151,316 289.673,958	3	346.157,974 289.672,068	6.921
3	346.157,974 289.672,068	4	346.177,269 289.708,605	41.319
4	346.177,269 289.708,605	1	346.173,411 289.715,795	8.16

** Lungimile segmentelor sunt determinate în planul de proiecție Stereo 70 și sunt rotunjite la 1 milimetru.

***** Distanţa dintre puncte este formată din segmente cumulate ce sunt mai mici decât valoarea 1 milimetru.**

**DATE DESPRE IMOBILUL NR. 11200**

Oficiul de Cadastru și Publicitate Imobiliară DOLJ
Biroul de Cadastru și Publicitate Imobiliară Craiova

A. Partea I. Descrierea imobilului

TEREN Intravilan

Adresa: Loc. Cetate, Jud. Dolj, T139, P11

Nr. Crt	Nr cadastral Nr. topografic	Suprafața* (mp)	Observații / Referințe
A1		700	Sector cadastral:31 Teren neimprejmuit;

B. Partea II. Proprietari și acte

Inscrieri privitoare la dreptul de proprietate și alte drepturi reale	Referințe
/	
Act Administrativ nr. TDP 367-59025, din 11/10/1993 emis de CJSDPAT DOLJ;	
B1	A1
Intabulare, drept de PROPRIETATE, dobandit prin Reconstituire, cota actuala 1/1, cota initiala 1/1	
1) BREBENEL D. FLORICA, LIPSA CNP	

C. Partea III. SARCINI .

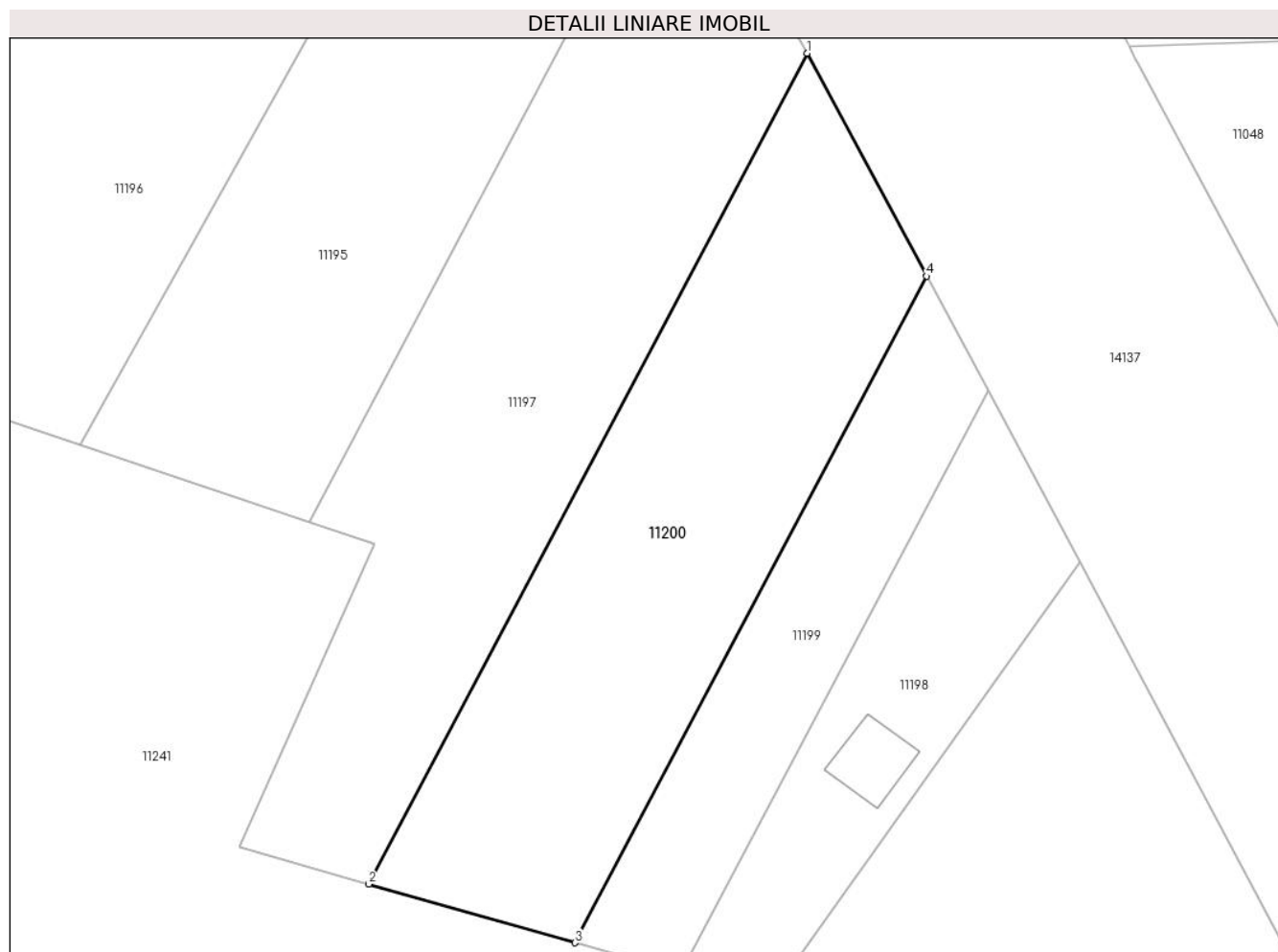
Inscrieri privind dezmembramintele dreptului de proprietate, drepturi reale de garanție și sarcini	Referințe
NU SUNT	

Anexa Nr. 1 La Partea I

Teren

Nr cadastral	Suprafața (mp)*	Observații / Referințe
	700	

* Suprafața este determinată în planul de proiecție Stereo 70.



Date referitoare la teren

Crt	Categorie folosință	Intra vilan	Suprafața (mp)	Tarla	Parcelă	Nr. topo	Observații / Referințe
1	arabil	DA	700	139	11	-	

Lungime Segmente

1) Valorile lungimilor segmentelor sunt obținute din proiecție în plan.

Punct început	X / Y	Punct sfârșit	X / Y	Lungime segment (** (m)
1	346.165,903 289.729,785	2	346.138,363 289.677,636	58.974
2	346.138,363 289.677,636	3	346.151,316 289.673,958	13.465
3	346.151,316 289.673,958	4	346.173,411 289.715,795	47.313
4	346.173,411 289.715,795	1	346.165,903 289.729,785	15.877

** Lungimile segmentelor sunt determinate în planul de proiecție Stereo 70 și sunt rotunjite la 1 milimetru.

***** Distanţa dintre puncte este formată din segmente cumulate ce sunt mai mici decât valoarea 1 milimetru.**

**DATE DESPRE IMOBILUL NR. 11201**

Oficiul de Cadastru și Publicitate Imobiliară DOLJ
Biroul de Cadastru și Publicitate Imobiliară Craiova

A. Partea I. Descrierea imobilului

TEREN Necunoscut

Adresa: Loc. Cetate, Jud. Dolj, T139, P21

Nr. Crt	Nr cadastral Nr. topografic	Suprafața* (mp)	Observații / Referințe
A1	34874	1.027	Sector cadastral:31 Teren neimprejmuit;

B. Partea II. Proprietari și acte

Inscrieri privitoare la dreptul de proprietate și alte drepturi reale		Referințe
134072 / 06/09/2017		
Act Notarial nr. 2825, din 04/09/2017 emis de Budiana Ionut Razvan;		
B1	Intabulare, drept de PROPRIETATE, dobandit prin Conventie, cota actuala 1/1, cota initiala 1/1 1) RADU MARIN 2) RADU ELENA CORINA	A1

C. Partea III. SARCINI .

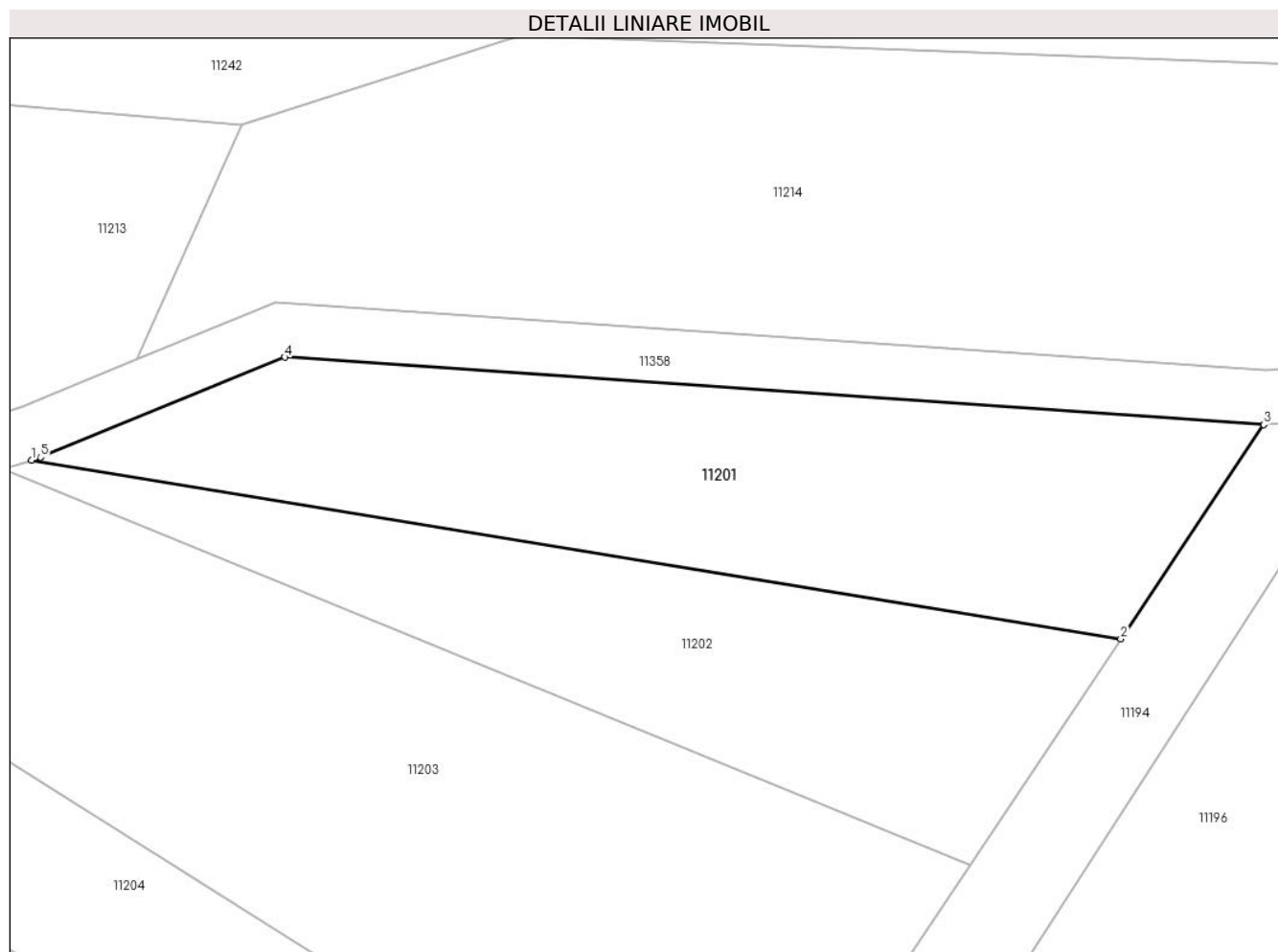
Inscrieri privind dezmembramintele dreptului de proprietate, drepturi reale de garanție și sarcini	Referințe
NU SUNT	

Anexa Nr. 1 La Partea I

Teren

Nr cadastral	Suprafața (mp)*	Observații / Referințe
34874	1.027	

* Suprafața este determinată în planul de proiecție Stereo 70.



Date referitoare la teren

Crt	Categorie folosință	Intra vilan	Suprafața (mp)	Tarla	Parcelă	Nr. topo	Observații / Referințe
1	arabil	DA	470	139	21	-	
2	arabil	NU	557	139	21	-	

Lungime Segmente

1) Valorile lungimilor segmentelor sunt obținute din proiecție în plan.

Punct început	X / Y	Punct sfârșit	X / Y	Lungime segment (** (m)
1	346.038,515 289.763,144	2	346.119,013 289.749,953	81.572
2	346.119,013 289.749,953	3	346.129,582 289.765,762	19.017
3	346.129,582 289.765,762	4	346.057,246 289.770,742	72.507
4	346.057,246 289.770,742	5	346.039,179 289.763,363	19.516

Punct început	X / Y	Punct sfârșit	X / Y	Lungime segment (** (m)
5	346.039,179 289.763,363	1	346.038,515 289.763,144	0.699

** Lungimile segmentelor sunt determinate în planul de proiecție Stereo 70 și sunt rotunjite la 1 milimetru.

*** Distanța dintre puncte este formată din segmente cumulate ce sunt mai mici decât valoarea 1 milimetru.

**DATE DESPRE IMOBILUL NR. 11202**

Oficiul de Cadastru și Publicitate Imobiliară DOLJ
Biroul de Cadastru și Publicitate Imobiliară Craiova

A. Partea I. Descrierea imobilului

TEREN Necunoscut

Adresa: Loc. Cetate, Jud. Dolj, T139, P22

Nr. Crt	Nr cadastral Nr. topografic	Suprafața* (mp)	Observații / Referințe
A1		800	Sector cadastral:31 Teren neimprejmuit;

B. Partea II. Proprietari și acte

Inscrieri privitoare la dreptul de proprietate și alte drepturi reale	Referințe
/	
Act Normativ nr. LEGEA 7, din 13/03/1996 emis de PARLAMENTUL ROMANIEI (ART. 13 ALIN. 14);	
B1	A1
Intabulare, drept de PROPRIETATE, dobandit prin Lege, cota actuala 1/1, cota initiala 1/1	
1) COMUNA CETATE-Rezerva comisiei locale de fond funciar, CIF:4553470	

C. Partea III. SARCINI .

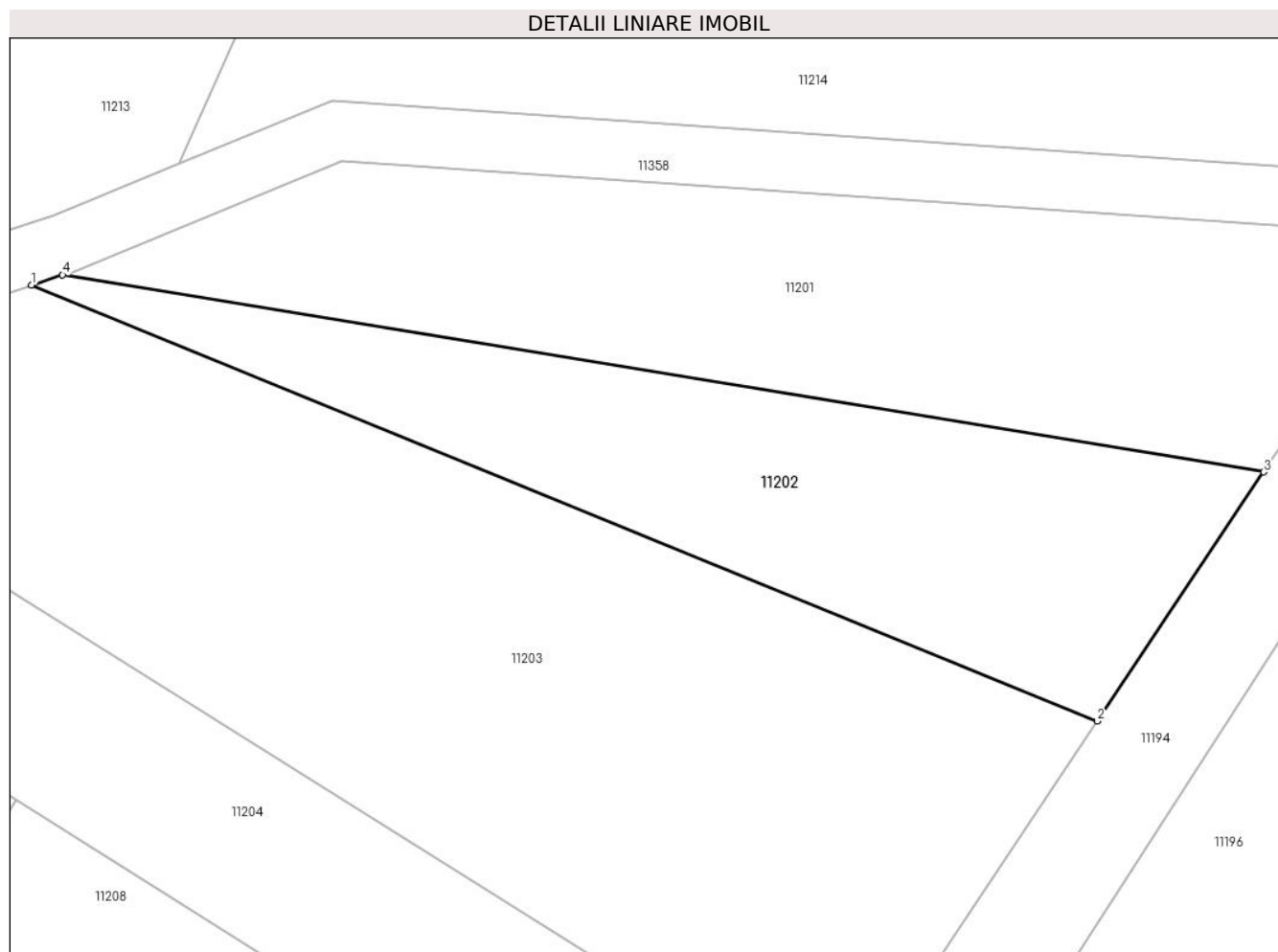
Inscrieri privind dezmembramintele dreptului de proprietate, drepturi reale de garanție și sarcini	Referințe
NU SUNT	

Anexa Nr. 1 La Partea I

Teren

Nr cadastral	Suprafața (mp)*	Observații / Referințe
	800	

* Suprafața este determinată în planul de proiecție Stereo 70.



Date referitoare la teren

Crt	Categorie folosință	Intra vilan	Suprafața (mp)	Tarla	Parcelă	Nr. topo	Observații / Referințe
1	arabil	DA	213	139	22	-	
2	arabil	NU	587	139	22	-	

Lungime Segmente

1) Valorile lungimilor segmentelor sunt obținute din proiecție în plan.

Punct început	X / Y	Punct sfârșit	X / Y	Lungime segment (** (m))
1	346.036,435 289.762,456	2	346.107,859 289.733,269	77.157
2	346.107,859 289.733,269	3	346.119,013 289.749,953	20.069
3	346.119,013 289.749,953	4	346.038,515 289.763,144	81.572
4	346.038,515 289.763,144	1	346.036,435 289.762,456	2.191

**** Lungimile segmentelor sunt determinate în planul de proiecție Stereo 70 și sunt rotunjite la 1 milimetru.**

***** Distanța dintre puncte este formată din segmente cumulate ce sunt mai mici decât valoarea 1 milimetru.**

**DATE DESPRE IMOBILUL NR. 11203**

Oficiul de Cadastru și Publicitate Imobiliară DOLJ
Biroul de Cadastru și Publicitate Imobiliară Craiova

A. Partea I. Descrierea imobilului

TEREN Extravilan

Adresa: Jud. Dolj, T139, P24

Nr. Crt	Nr cadastral Nr. topografic	Suprafața* (mp)	Observații / Referințe
A1		2.000	Sector cadastral:31 Teren neimprejmuit;

B. Partea II. Proprietari și acte

Inscrieri privitoare la dreptul de proprietate și alte drepturi reale	Referințe
/	
Act Administrativ nr. TDP 269-58801, din 12/08/1993 emis de CJSDPAT DOLJ;	
B1	A1
Intabulare, drept de PROPRIETATE, dobandit prin Reconstituire, cota actuala 1/1, cota initiala 1/1	
1) BUCICĂ C. VASILE, LIPSA CNP	
2) BUCICA C. IOANA, LIPSA CNP	
3) BUCICA C. CONSTANTIN, LIPSA CNP	

C. Partea III. SARCINI .

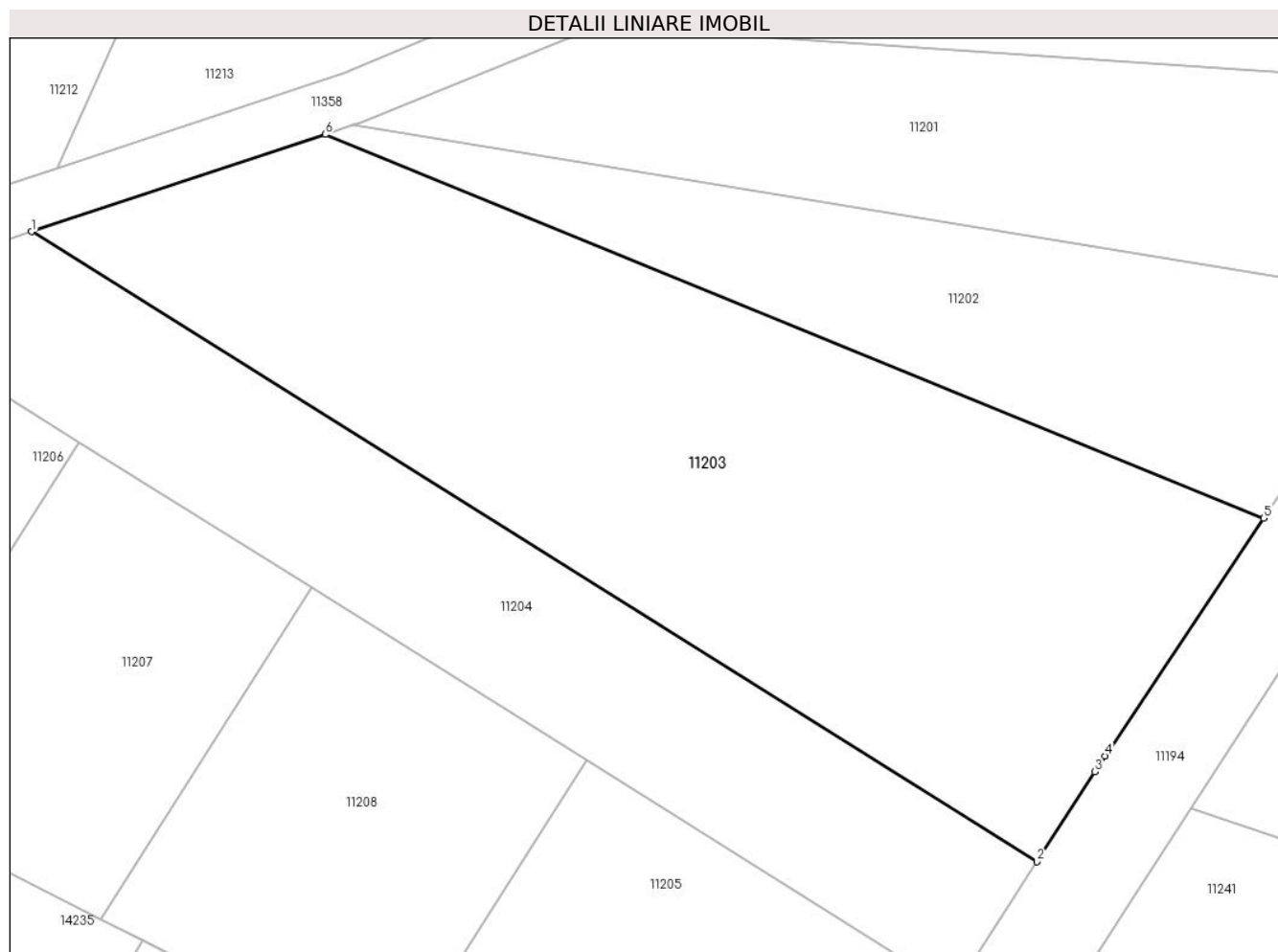
Inscrieri privind dezmembramintele dreptului de proprietate, drepturi reale de garanție și sarcini	Referințe
NU SUNT	

Anexa Nr. 1 La Partea I

Teren

Nr cadastral	Suprafața (mp)*	Observații / Referințe
	2.000	

* Suprafața este determinată în planul de proiecție Stereo 70.



Date referitoare la teren

Crt	Categorie folosință	Intravilan	Suprafața (mp)	Tarla	Parcelă	Nr. topo	Observații / Referințe
1	arabil	NU	2.000	139	24	-	

Lungime Segmente

1) Valorile lungimilor segmentelor sunt obținute din proiecție în plan.

Punct început	X / Y	Punct sfârșit	X / Y	Lungime segment (** (m)
1	346.014,096 289.755,067	2	346.090,593 289.707,17	90.255
2	346.090,593 289.707,17	3	346.095,001 289.713,995	8.125
3	346.095,001 289.713,995	4	346.095,782 289.715,203	1.438
4	346.095,782 289.715,203	5	346.107,859 289.733,269	21.731
5	346.107,859 289.733,269	6	346.036,435 289.762,456	77.157

Punct început	X / Y	Punct sfârşit	X / Y	Lungime segment (** (m)
6	346.036,435 289.762,456	1	346.014,096 289.755,067	23.529

** Lungimile segmentelor sunt determinate în planul de proiecţie Stereo 70 şi sunt rotunjite la 1 milimetru.

*** Distanţa dintre puncte este formată din segmente cumulate ce sunt mai mici decât valoarea 1 milimetru.

**DATE DESPRE IMOBILUL NR. 11204**

Oficiul de Cadastru și Publicitate Imobiliară DOLJ
Biroul de Cadastru și Publicitate Imobiliară Craiova

A. Partea I. Descrierea imobilului

TEREN Extravilan

Adresa: Jud. Dolj, T139, P25

Nr. Crt	Nr cadastral Nr. topografic	Suprafața* (mp)	Observații / Referințe
A1		1.100	Sector cadastral:31 Teren neimprejmuit;

B. Partea II. Proprietari și acte

Inscrieri privitoare la dreptul de proprietate și alte drepturi reale	Referințe
/	
Act Administrativ nr. TDP 138-58803, din 15/07/1993 emis de CJSDPAT DOLJ;	
B1	A1
Intabulare, drept de PROPRIETATE, dobandit prin Reconstituire, cota actuala 1/1, cota initiala 1/1 1) BUCIĂ C. MARIN, LIPSA CNP	

C. Partea III. SARCINI .

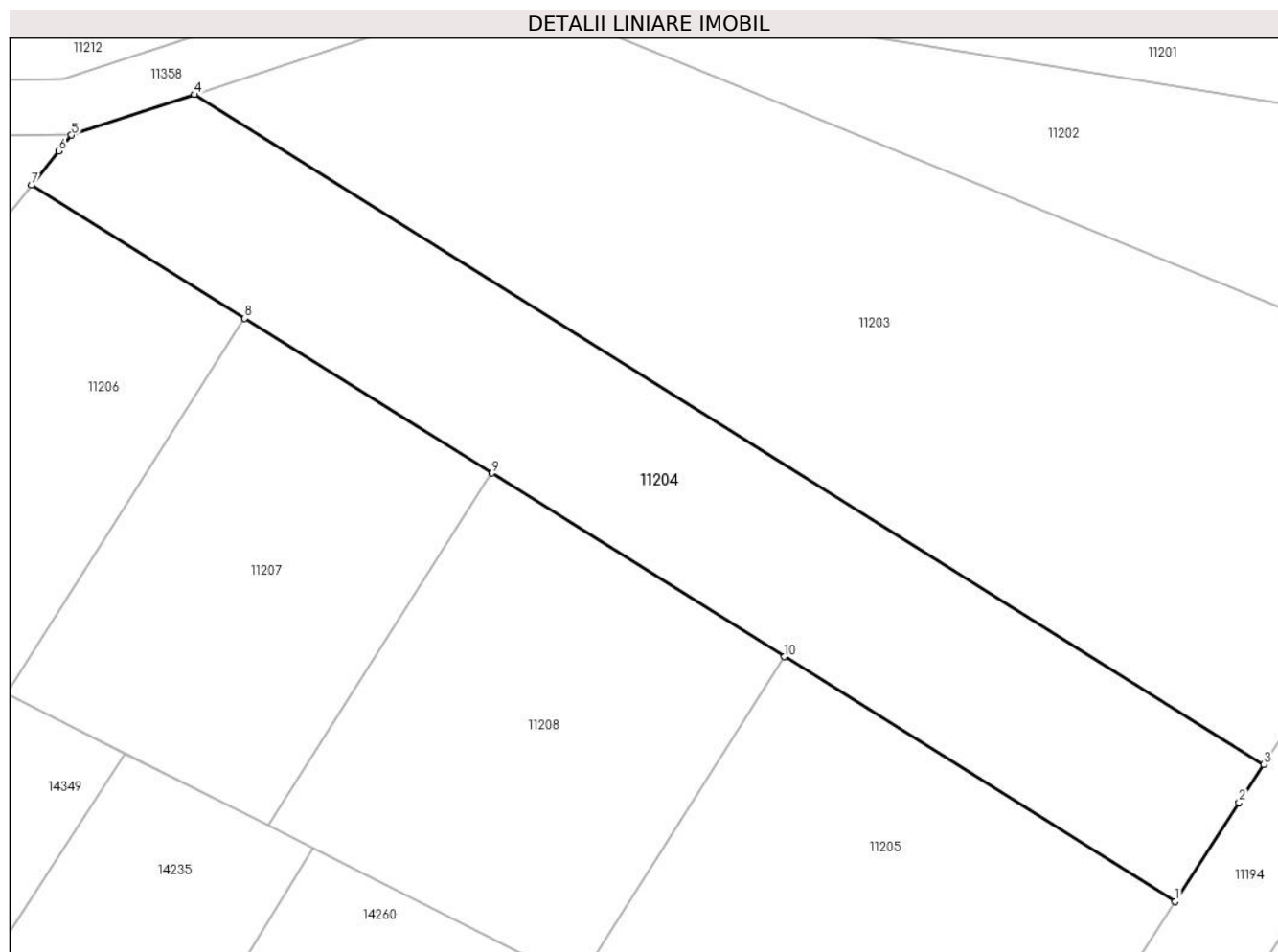
Inscrieri privind dezmembramintele dreptului de proprietate, drepturi reale de garanție și sarcini	Referințe
NU SUNT	

Anexa Nr. 1 La Partea I

Teren

Nr cadastral	Suprafața (mp)*	Observații / Referințe
	1.100	

* Suprafața este determinată în planul de proiecție Stereo 70.



Date referitoare la teren

Crt	Categorie folosință	Intra vilan	Suprafața (mp)	Tarla	Parcelă	Nr. topo	Observații / Referințe
1	vie	NU	1.100	139	25	-	

Lungime Segmente

1) Valorile lungimilor segmentelor sunt obținute din proiecție în plan.

Punct început	X / Y	Punct sfârșit	X / Y	Lungime segment (** (m)
1	346.084,269 289.697,379	2	346.088,837 289.704,451	8.419
2	346.088,837 289.704,451	3	346.090,593 289.707,17	3.237
3	346.090,593 289.707,17	4	346.014,096 289.755,067	90.255
4	346.014,096 289.755,067	5	346.005,314 289.752,163	9.25
5	346.005,314 289.752,163	6	346.004,393 289.751,021	1.467

Punct început	X / Y	Punct sfârșit	X / Y	Lungime segment (** (m)
6	346.004,393 289.751,021	7	346.002,445 289.748,61	3.1
7	346.002,445 289.748,61	8	346.017,697 289.739,061	17.995
8	346.017,697 289.739,061	9	346.035,37 289.727,995	20.852
9	346.035,37 289.727,995	10	346.056,311 289.714,883	24.707
10	346.056,311 289.714,883	1	346.084,269 289.697,379	32.985

** Lungimile segmentelor sunt determinate în planul de proiecție Stereo 70 și sunt rotunjite la 1 milimetru.

*** Distanța dintre puncte este formată din segmente cumulate ce sunt mai mici decât valoarea 1 milimetru.

**DATE DESPRE IMOBILUL NR. 11205**

Oficiul de Cadastru și Publicitate Imobiliară DOLJ
Biroul de Cadastru și Publicitate Imobiliară Craiova

A. Partea I. Descrierea imobilului

TEREN Extravilan

Adresa: Jud. Dolj, T139, P59

Nr. Crt	Nr cadastral Nr. topografic	Suprafața* (mp)	Observații / Referințe
A1		855	Sector cadastral:31 Teren neimprejmuit;

B. Partea II. Proprietari și acte

Inscrieri privitoare la dreptul de proprietate și alte drepturi reale		Referințe
/		
Act Administrativ nr. TDP 344-59025, din 09/09/1993 emis de CJSDPAT DOLJ;		
B1	Intabulare, drept de PROPRIETATE, dobandit prin Reconstituire, cota actuala 1/1, cota initiala 1/1 1) VOICAN A. ALEXANDRU, LIPSA CNP	A1

C. Partea III. SARCINI .

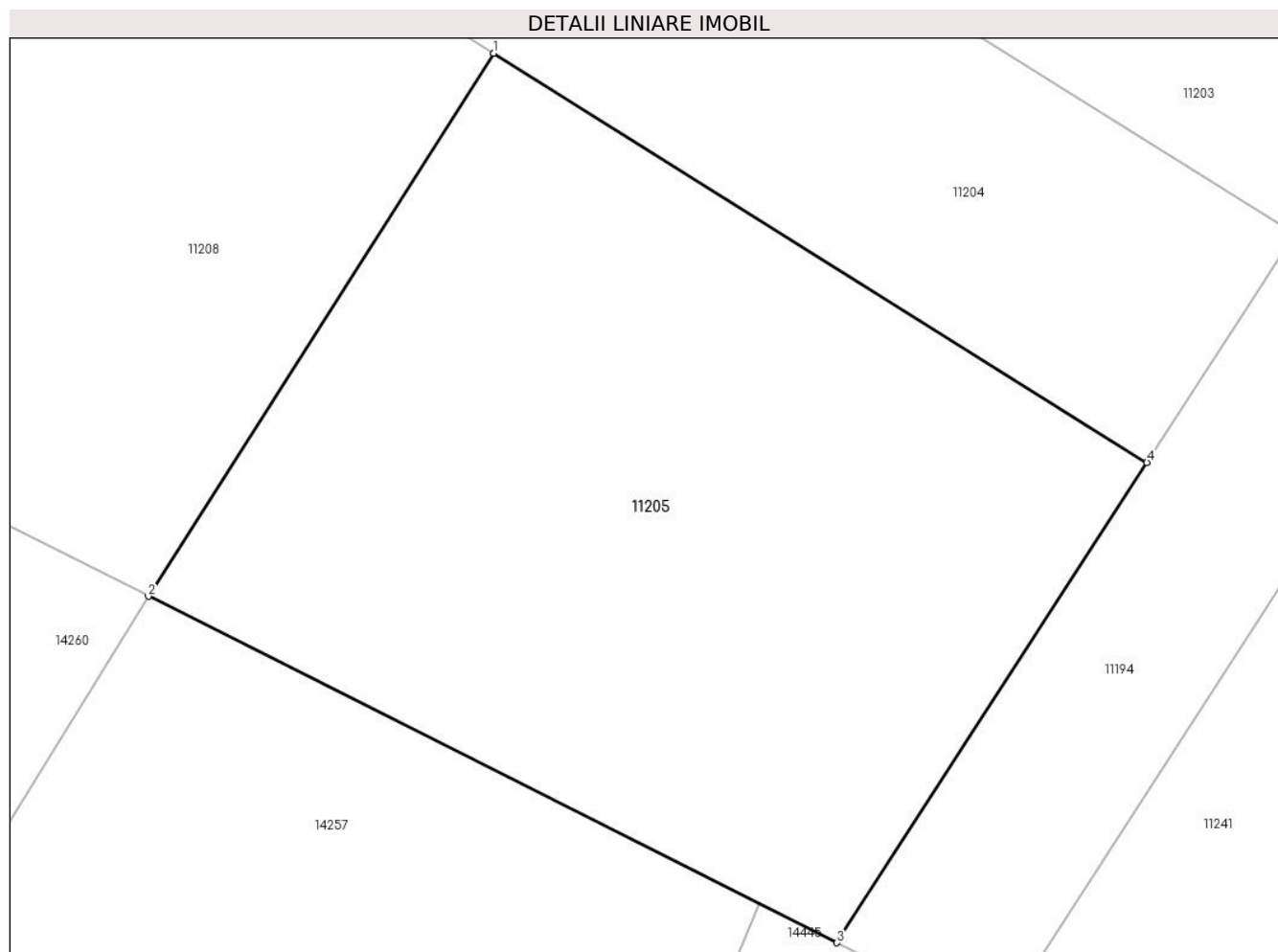
Inscrieri privind dezmembramintele dreptului de proprietate, drepturi reale de garanție și sarcini	Referințe
NU SUNT	

Anexa Nr. 1 La Partea I

Teren

Nr cadastral	Suprafața (mp)*	Observații / Referințe
	855	

* Suprafața este determinată în planul de proiecție Stereo 70.



Date referitoare la teren

Crt	Categorie folosință	Intra vilan	Suprafața (mp)	Tarla	Parcelă	Nr. topo	Observații / Referințe
1	arabil	NU	855	139	59	-	

Lungime Segmente

1) Valorile lungimilor segmentelor sunt obținute din proiecție în plan.

Punct început	X / Y	Punct sfârșit	X / Y	Lungime segment (** (m)
1	346.056,311 289.714,883	2	346.041,531 289.691,65	27.536
2	346.041,531 289.691,65	3	346.070,999 289.676,835	32.983
3	346.070,999 289.676,835	4	346.084,269 289.697,379	24.457
4	346.084,269 289.697,379	1	346.056,311 289.714,883	32.985

** Lungimile segmentelor sunt determinate în planul de proiecție Stereo 70 și sunt rotunjite la 1 milimetru.

***** Distanţa dintre puncte este formată din segmente cumulate ce sunt mai mici decât valoarea 1 milimetru.**

**DATE DESPRE IMOBILUL NR. 11206**

Oficiul de Cadastru și Publicitate Imobiliară DOLJ
Biroul de Cadastru și Publicitate Imobiliară Craiova

A. Partea I. Descrierea imobilului

TEREN Extravilan

Adresa: Jud. Dolj, T139, P56

Nr. Crt	Nr cadastral Nr. topografic	Suprafața* (mp)	Observații / Referințe
A1		652	Sector cadastral:31 Teren neimprejmuit;

B. Partea II. Proprietari și acte

Inscrieri privitoare la dreptul de proprietate și alte drepturi reale		Referințe
/		
Act Administrativ nr. TDP 269-58801, din 12/08/1993 emis de CJSDPAT DOLJ;		
B1	Intabulare, drept de PROPRIETATE, dobandit prin Reconstituire, cota actuala 1/1, cota initiala 1/1 1) BUCICĂ C. VASILE, LIPSA CNP 2) BUCICA C. IOANA, LIPSA CNP 3) BUCICA C. CONSTANTIN, LIPSA CNP	A1

C. Partea III. SARCINI .

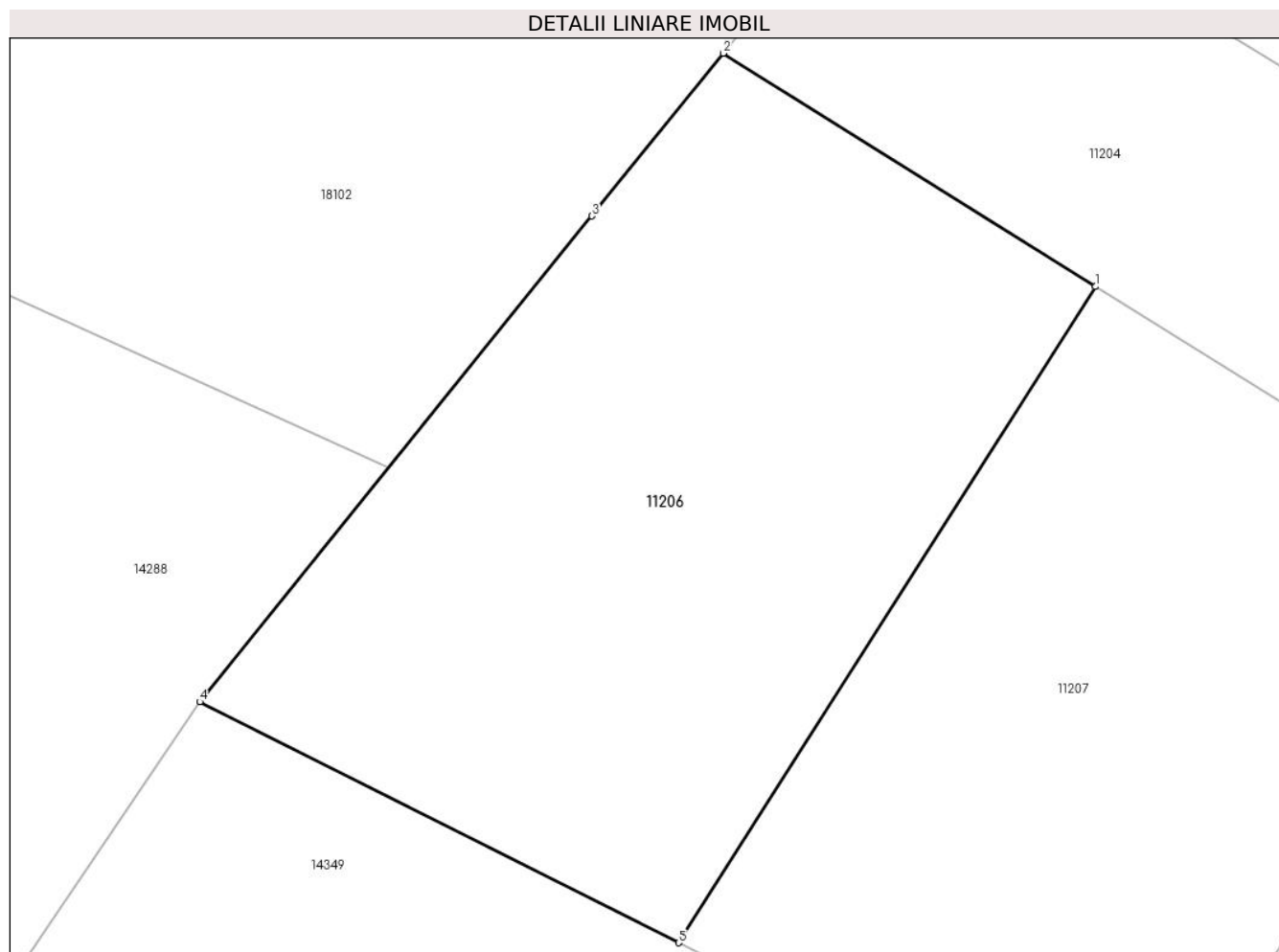
Inscrieri privind dezmembramintele dreptului de proprietate, drepturi reale de garanție și sarcini	Referințe
NU SUNT	

Anexa Nr. 1 La Partea I

Teren

Nr cadastral	Suprafața (mp)*	Observații / Referințe
	652	

* Suprafața este determinată în planul de proiecție Stereo 70.



Date referitoare la teren

Crt	Categorie folosință	Intra vilan	Suprafața (mp)	Tarla	Parcelă	Nr. topo	Observații / Referințe
1	arabil	NU	652	139	56	-	

Lungime Segmente

1) Valorile lungimilor segmentelor sunt obținute din proiecție în plan.

Punct început	X / Y	Punct sfârșit	X / Y	Lungime segment (** (m)
1	346.017,697 289.739,061	2	346.002,445 289.748,61	17.995
2	346.002,445 289.748,61	3	345.997,068 289.741,952	8.558
3	345.997,068 289.741,952	4	345.981,013 289.722,073	25.553
4	345.981,013 289.722,073	5	346.000,619 289.712,217	21.944
5	346.000,619 289.712,217	1	346.017,697 289.739,061	31.816

**** Lungimile segmentelor sunt determinate în planul de proiecție Stereo 70 și sunt rotunjite la 1 milimetru.**

***** Distanța dintre puncte este formată din segmente cumulate ce sunt mai mici decât valoarea 1 milimetru.**

**DATE DESPRE IMOBILUL NR. 11207**

Oficiul de Cadastru și Publicitate Imobiliară DOLJ
Biroul de Cadastru și Publicitate Imobiliară Craiova

A. Partea I. Descrierea imobilului

TEREN Extravilan

Adresa: Jud. Dolj, T139, P57

Nr. Crt	Nr cadastral Nr. topografic	Suprafața* (mp)	Observații / Referințe
A1		643	Sector cadastral:31 Teren neimprejmuit;

B. Partea II. Proprietari și acte

Inscrieri privitoare la dreptul de proprietate și alte drepturi reale		Referințe
/		
Act Administrativ nr. TDP 365-59025, din 11/10/1993 emis de CJSDPAT DOLJ;		
B1	Intabulare, drept de PROPRIETATE, dobandit prin Constituire, cota actuala 1/1, cota initiala 1/1 1) BEȚIU C. CONSTANTIN , LIPSA CNP	A1

C. Partea III. SARCINI .

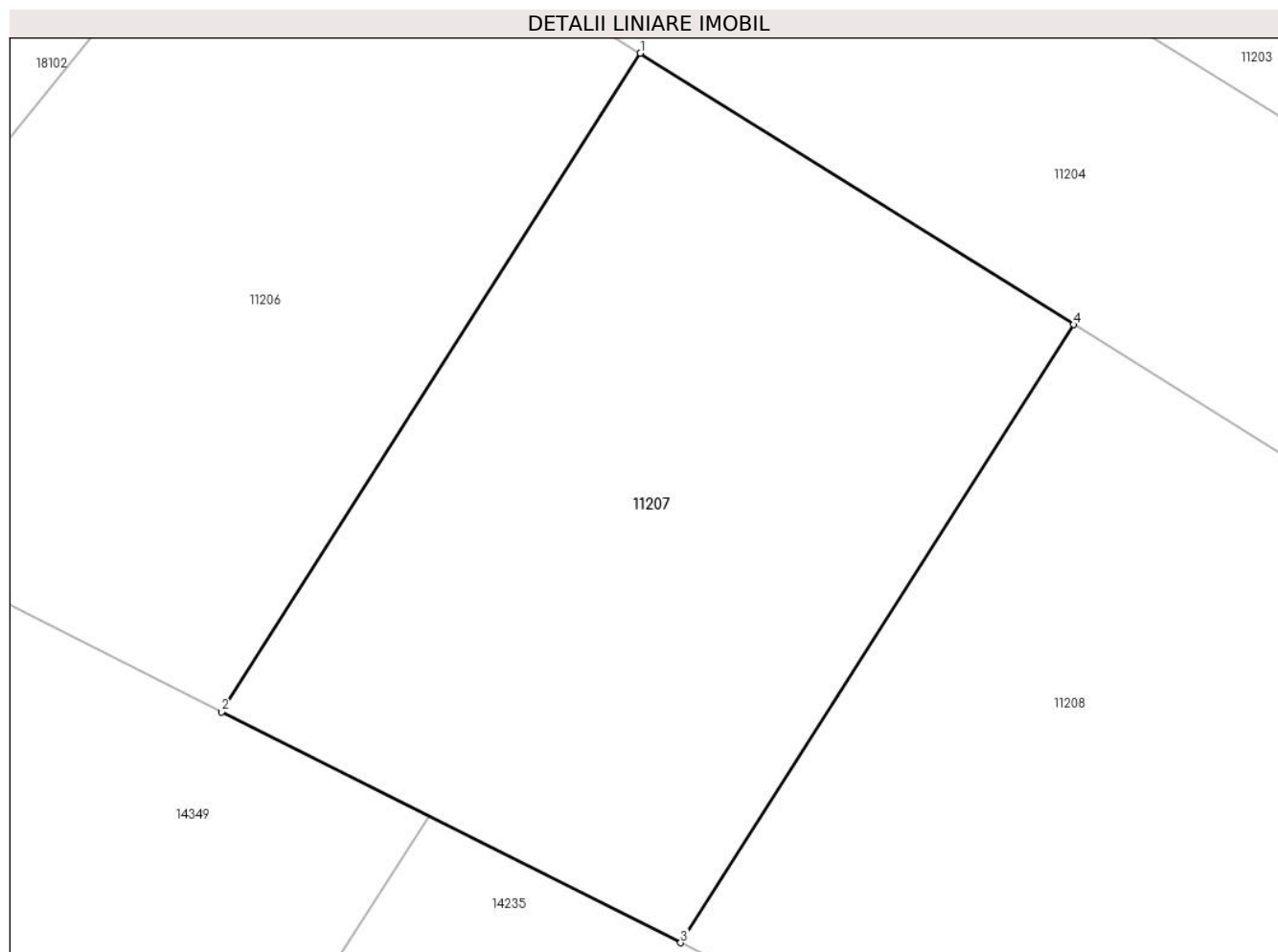
Inscrieri privind dezmembramintele dreptului de proprietate, drepturi reale de garanție și sarcini	Referințe
NU SUNT	

Anexa Nr. 1 La Partea I

Teren

Nr cadastral	Suprafața (mp)*	Observații / Referințe
	643	

* Suprafața este determinată în planul de proiecție Stereo 70.



Date referitoare la teren

Crt	Categorie folosință	Intra vilan	Suprafața (mp)	Tarla	Parcelă	Nr. topo	Observații / Referințe
1	arabil	NU	643	139	57	-	

Lungime Segmente

1) Valorile lungimilor segmentelor sunt obținute din proiecție în plan.

Punct început	X / Y	Punct sfârșit	X / Y	Lungime segment (** (m)
1	346.017,697 289.739,061	2	346.000,619 289.712,217	31.816
2	346.000,619 289.712,217	3	346.019,344 289.702,803	20.958
3	346.019,344 289.702,803	4	346.035,37 289.727,995	29.857
4	346.035,37 289.727,995	1	346.017,697 289.739,061	20.852

** Lungimile segmentelor sunt determinate în planul de proiecție Stereo 70 și sunt rotunjite la 1 milimetru.

***** Distanţa dintre puncte este formată din segmente cumulate ce sunt mai mici decât valoarea 1 milimetru.**

**DATE DESPRE IMOBILUL NR. 11208**

Oficiul de Cadastru și Publicitate Imobiliară DOLJ
Biroul de Cadastru și Publicitate Imobiliară Craiova

A. Partea I. Descrierea imobilului

TEREN Extravilan

Adresa: Jud. Dolj, T139, P58

Nr. Crt	Nr cadastral Nr. topografic	Suprafața* (mp)	Observații / Referințe
A1		709	Sector cadastral:31 Teren neimprejmuit;

B. Partea II. Proprietari și acte

Inscrieri privitoare la dreptul de proprietate și alte drepturi reale		Referințe
/		
Act Administrativ nr. TDP 261-58801, din 10/08/1993 emis de CJSDPAT DOLJ;		
B1	Intabulare, drept de PROPRIETATE, dobandit prin Reconstituire, cota actuala 1/1, cota initiala 1/1 1) NICA GH. ION, LIPSA CNP	A1

C. Partea III. SARCINI .

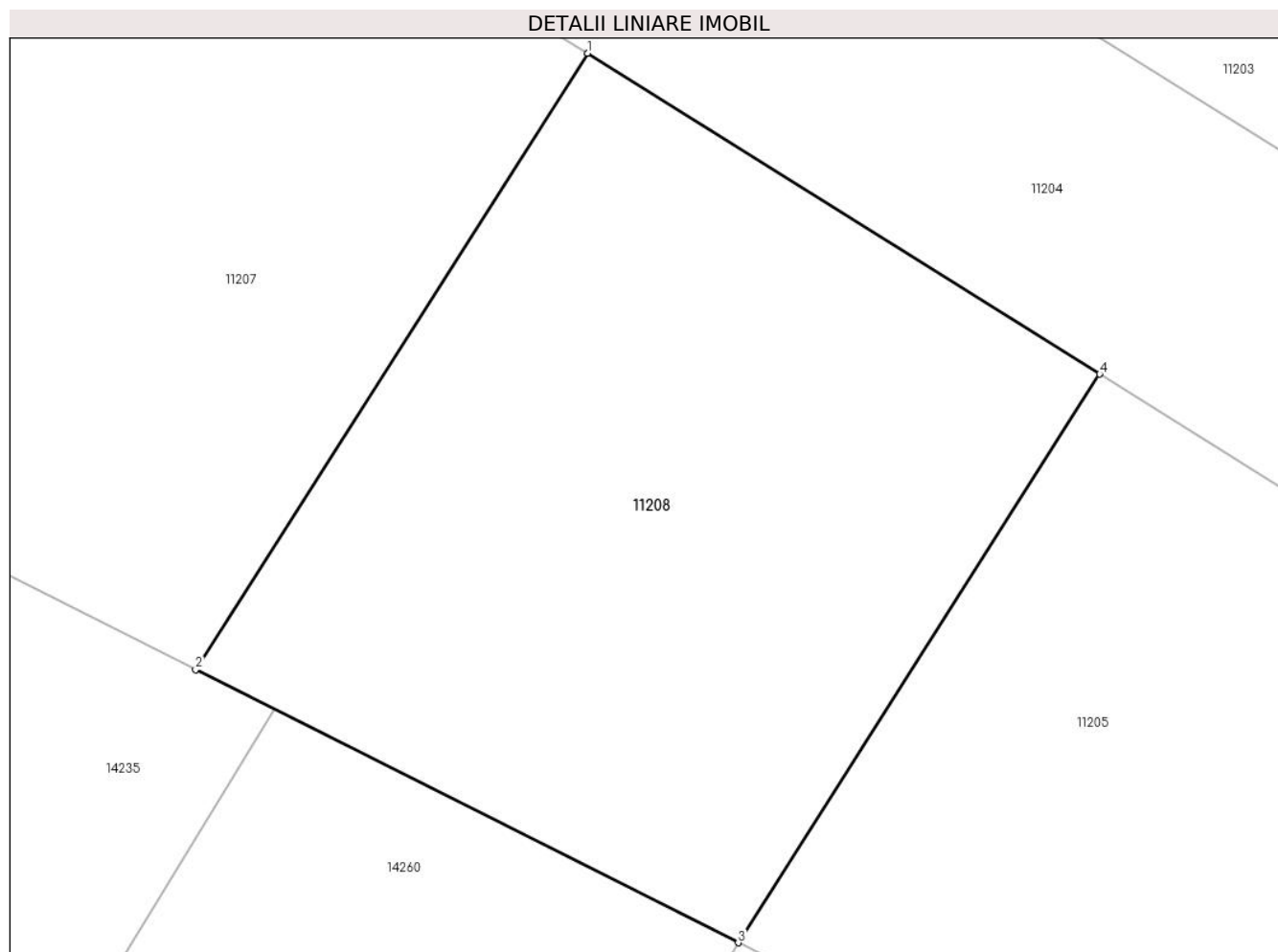
Inscrieri privind dezmembramintele dreptului de proprietate, drepturi reale de garanție și sarcini	Referințe
NU SUNT	

Anexa Nr. 1 La Partea I

Teren

Nr cadastral	Suprafața (mp)*	Observații / Referințe
	709	

* Suprafața este determinată în planul de proiecție Stereo 70.



Date referitoare la teren

Crt	Categorie folosință	Intra vilan	Suprafața (mp)	Tarla	Parcelă	Nr. topo	Observații / Referințe
1	arabil	NU	709	139	58	-	

Lungime Segmente

1) Valorile lungimilor segmentelor sunt obținute din proiecție în plan.

Punct început	X / Y	Punct sfârșit	X / Y	Lungime segment (** (m)
1	346.035,37 289.727,995	2	346.019,344 289.702,803	29.857
2	346.019,344 289.702,803	3	346.041,531 289.691,65	24.832
3	346.041,531 289.691,65	4	346.056,311 289.714,883	27.536
4	346.056,311 289.714,883	1	346.035,37 289.727,995	24.707

** Lungimile segmentelor sunt determinate în planul de proiecție Stereo 70 și sunt rotunjite la 1 milimetru.

***** Distanţa dintre puncte este formată din segmente cumulate ce sunt mai mici decât valoarea 1 milimetru.**

**DATE DESPRE IMOBILUL NR. 11209**

Oficiul de Cadastru și Publicitate Imobiliară DOLJ
Biroul de Cadastru și Publicitate Imobiliară Craiova

A. Partea I. Descrierea imobilului

TEREN Extravilan

Adresa: Jud. Dolj, T139, P51

Nr. Crt	Nr cadastral Nr. topografic	Suprafața* (mp)	Observații / Referințe
A1		154	Sector cadastral:31 Teren neimprejmuit;

B. Partea II. Proprietari și acte

Inscrieri privitoare la dreptul de proprietate și alte drepturi reale		Referințe
/		
Act Administrativ nr. TDP 344-59025, din 09/09/1993 emis de CJSDPAT DOLJ;		
B1	Intabulare, drept de PROPRIETATE, dobandit prin Reconstituire, cota actuala 1/1, cota initiala 1/1 1) VOICAN A. ALEXANDRU, LIPSA CNP	A1

C. Partea III. SARCINI .

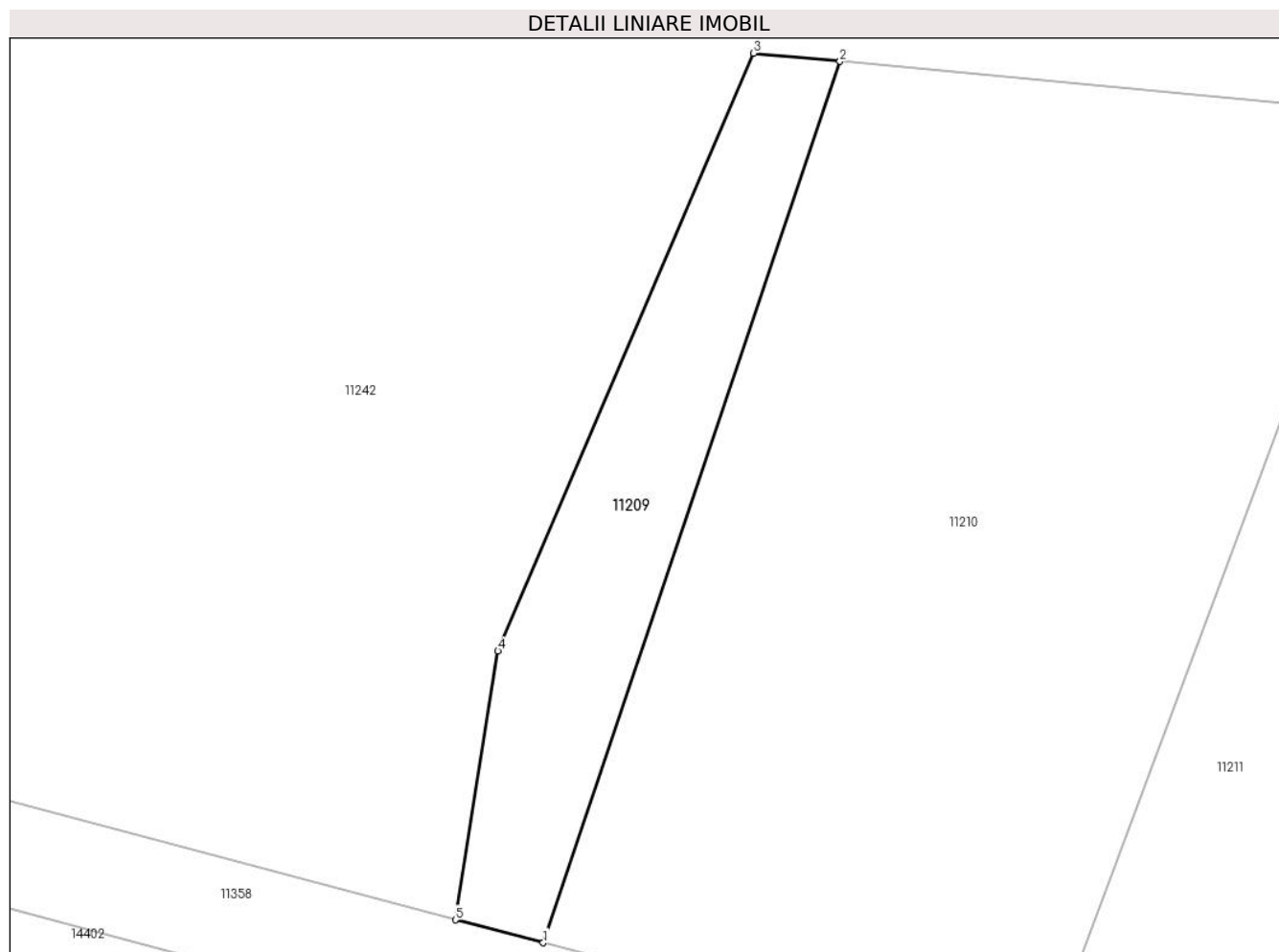
Inscrieri privind dezmembramintele dreptului de proprietate, drepturi reale de garanție și sarcini	Referințe
NU SUNT	

Anexa Nr. 1 La Partea I

Teren

Nr cadastral	Suprafața (mp)*	Observații / Referințe
	154	

* Suprafața este determinată în planul de proiecție Stereo 70.



Date referitoare la teren

Crt	Categorie folosință	Intravilan	Suprafața (mp)	Tarla	Parcelă	Nr. topo	Observații / Referințe
1	arabil	NU	154	139	51	-	

Lungime Segmente

1) Valorile lungimilor segmentelor sunt obținute din proiecție în plan.

Punct început	X / Y	Punct sfârșit	X / Y	Lungime segment (** (m)
1	345.962,133 289.761,051	2	345.973,648 289.795,236	36.072
2	345.973,648 289.795,236	3	345.970,295 289.795,554	3.368
3	345.970,295 289.795,554	4	345.960,381 289.772,364	25.22
4	345.960,381 289.772,364	5	345.958,729 289.761,938	10.556
5	345.958,729 289.761,938	1	345.962,133 289.761,051	3.518

**** Lungimile segmentelor sunt determinate în planul de proiecție Stereo 70 și sunt rotunjite la 1 milimetru.**

***** Distanța dintre puncte este formată din segmente cumulate ce sunt mai mici decât valoarea 1 milimetru.**

**DATE DESPRE IMOBILUL NR. 11210**

Oficiul de Cadastru și Publicitate Imobiliară DOLJ
Biroul de Cadastru și Publicitate Imobiliară Craiova

A. Partea I. Descrierea imobilului

TEREN Extravilan

Adresa: Jud. Dolj, T139, P52

Nr. Crt	Nr cadastral Nr. topografic	Suprafața* (mp)	Observații / Referințe
A1		770	Sector cadastral:31 Teren neimprejmuit;

B. Partea II. Proprietari și acte

Inscrieri privitoare la dreptul de proprietate și alte drepturi reale	Referințe
/	
Act Administrativ nr. TDP 266-58801, din 12/08/1993 emis de CJSDPAT DOLJ;	
B1	A1
Intabulare, drept de PROPRIETATE, dobandit prin Reconstituire, cota actuala 1/1, cota initiala 1/1 1) IANCU E. ION, LIPSA CNP	

C. Partea III. SARCINI .

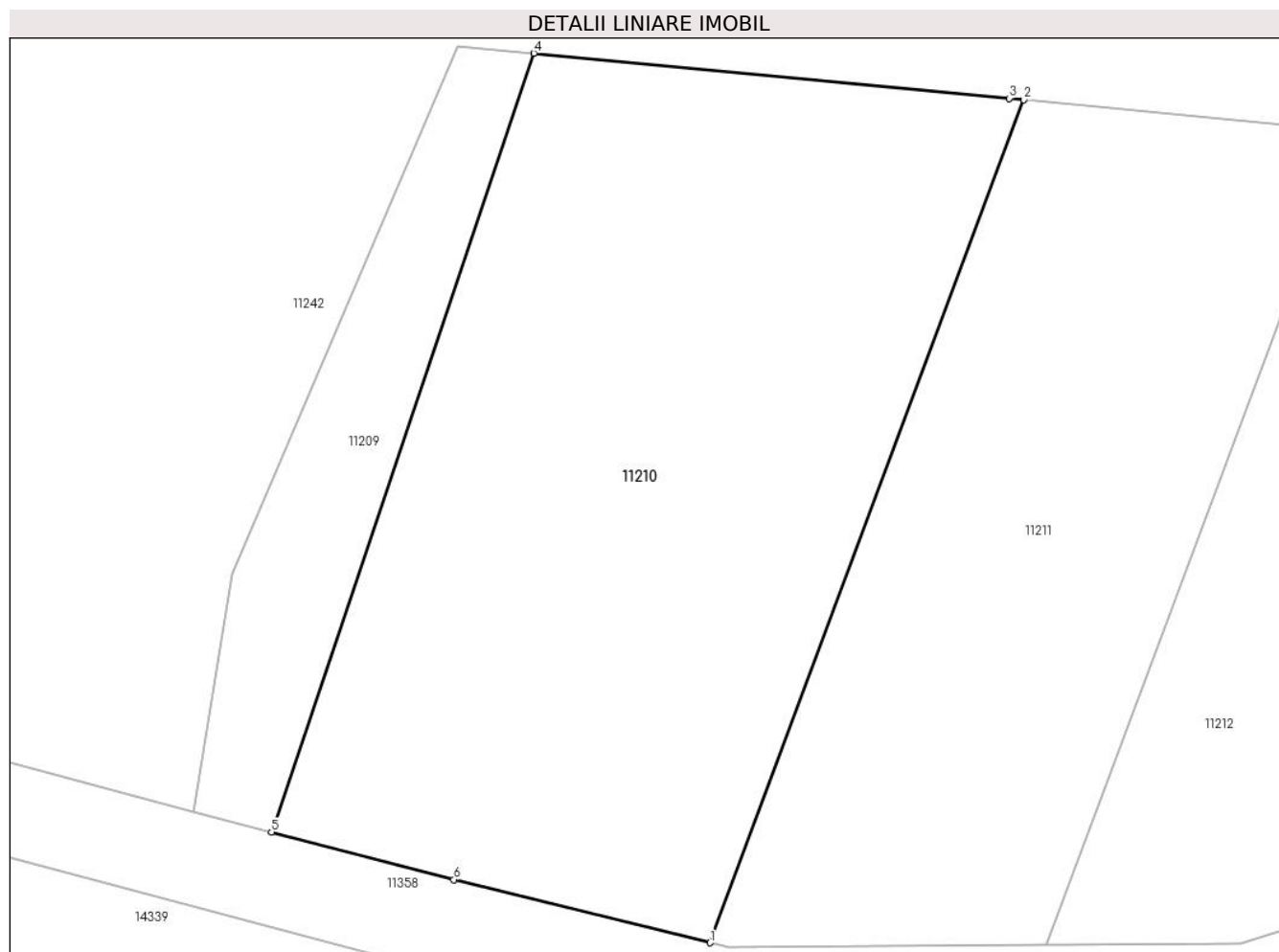
Inscrieri privind dezmembramintele dreptului de proprietate, drepturi reale de garanție și sarcini	Referințe
NU SUNT	

Anexa Nr. 1 La Partea I

Teren

Nr cadastral	Suprafața (mp)*	Observații / Referințe
	770	

* Suprafața este determinată în planul de proiecție Stereo 70.



Date referitoare la teren

Crt	Categorie folosință	Intravilan	Suprafața (mp)	Tarla	Parcelă	Nr. topo	Observații / Referințe
1	arabil	NU	770	139	52	-	

Lungime Segmente

1) Valorile lungimilor segmentelor sunt obținute din proiecție în plan.

Punct început	X / Y	Punct sfârșit	X / Y	Lungime segment (** (m)
1	345.981,393 289.756,198	2	345.995,171 289.793,194	39.478
2	345.995,171 289.793,194	3	345.994,533 289.793,255	0.641
3	345.994,533 289.793,255	4	345.973,648 289.795,236	20.979
4	345.973,648 289.795,236	5	345.962,133 289.761,051	36.072
5	345.962,133 289.761,051	6	345.970,135 289.758,966	8.269

Punct început	X / Y	Punct sfârșit	X / Y	Lungime segment (** (m)
6	345.970,135 289.758,966	1	345.981,393 289.756,198	11.593

** Lungimile segmentelor sunt determinate în planul de proiecție Stereo 70 și sunt rotunjite la 1 milimetru.

*** Distanța dintre puncte este formată din segmente cumulate ce sunt mai mici decât valoarea 1 milimetru.

**DATE DESPRE IMOBILUL NR. 11211**

Oficiul de Cadastru și Publicitate Imobiliară DOLJ
Biroul de Cadastru și Publicitate Imobiliară Craiova

A. Partea I. Descrierea imobilului

TEREN Extravilan

Adresa: Jud. Dolj, T139, P53

Nr. Crt	Nr cadastral Nr. topografic	Suprafața* (mp)	Observații / Referințe
A1		540	Sector cadastral:31 Teren neimprejmuit;

B. Partea II. Proprietari și acte

Inscrieri privitoare la dreptul de proprietate și alte drepturi reale	Referințe
/	
Act Administrativ nr. TDP 215-58801, din 23/07/1993 emis de CJSDPAT DOLJ;	
B1	A1
Intabulare, drept de PROPRIETATE, dobandit prin Reconstituire, cota actuala 1/1, cota initiala 1/1 1) MORARU I. ELENA, LIPSA CNP	

C. Partea III. SARCINI .

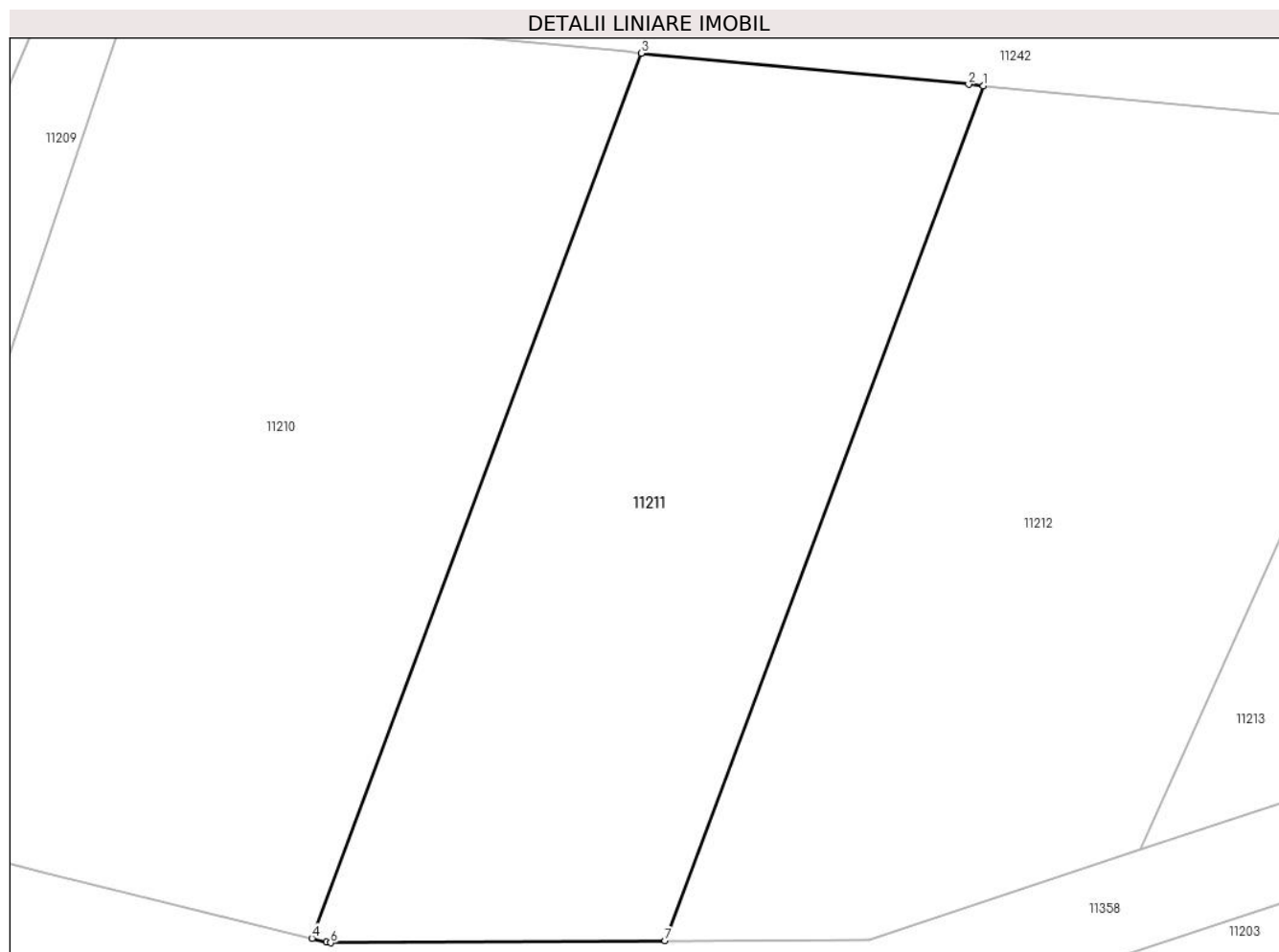
Inscrieri privind dezmembramintele dreptului de proprietate, drepturi reale de garanție și sarcini	Referințe
NU SUNT	

Anexa Nr. 1 La Partea I

Teren

Nr cadastral	Suprafața (mp)*	Observații / Referințe
	540	

* Suprafața este determinată în planul de proiecție Stereo 70.



Date referitoare la teren

Crt	Categorie folosință	Intravilan	Suprafața (mp)	Tarla	Parcelă	Nr. topo	Observații / Referințe
1	arabil	NU	540	139	53	-	

Lungime Segmente

1) Valorile lungimilor segmentelor sunt obținute din proiecție în plan.

Punct început	X / Y	Punct sfârșit	X / Y	Lungime segment (** (m)
1	346.009,475 289.791,838	2	346.008,86 289.791,896	0.618
2	346.008,86 289.791,896	3	345.995,171 289.793,194	13.75
3	345.995,171 289.793,194	4	345.981,393 289.756,198	39.478
4	345.981,393 289.756,198	5	345.982,0 289.756,049	0.625
5	345.982,0 289.756,049	6	345.982,168 289.756,008	0.173

Punct început	X / Y	Punct sfârșit	X / Y	Lungime segment (** (m)
6	345.982,168 289.756,008	7	345.996,163 289.756,092	13.995
7	345.996,163 289.756,092	1	346.009,475 289.791,838	38.144

** Lungimile segmentelor sunt determinate în planul de proiecție Stereo 70 și sunt rotunjite la 1 milimetru.

*** Distanța dintre puncte este formată din segmente cumulate ce sunt mai mici decât valoarea 1 milimetru.

**DATE DESPRE IMOBILUL NR. 11212**

Oficiul de Cadastru și Publicitate Imobiliară DOLJ
Biroul de Cadastru și Publicitate Imobiliară Craiova

A. Partea I. Descrierea imobilului

TEREN Extravilan

Adresa: Jud. Dolj, T139, P54

Nr. Crt	Nr cadastral Nr. topografic	Suprafața* (mp)	Observații / Referințe
A1		660	Sector cadastral:31 Teren neimprejmuit;

B. Partea II. Proprietari și acte

Inscrieri privitoare la dreptul de proprietate și alte drepturi reale	Referințe
/	
Act Normativ nr. LEGEA 7, din 13/03/1996 emis de PARLAMENTUL ROMANIEI (ART. 13 ALIN. 14);	
B1	A1
Intabulare, drept de PROPRIETATE, dobandit prin Lege, cota actuala 1/1, cota initiala 1/1	
1) COMUNA CETATE-Rezerva comisiei locale de fond funciar, CIF:4553470	

C. Partea III. SARCINI .

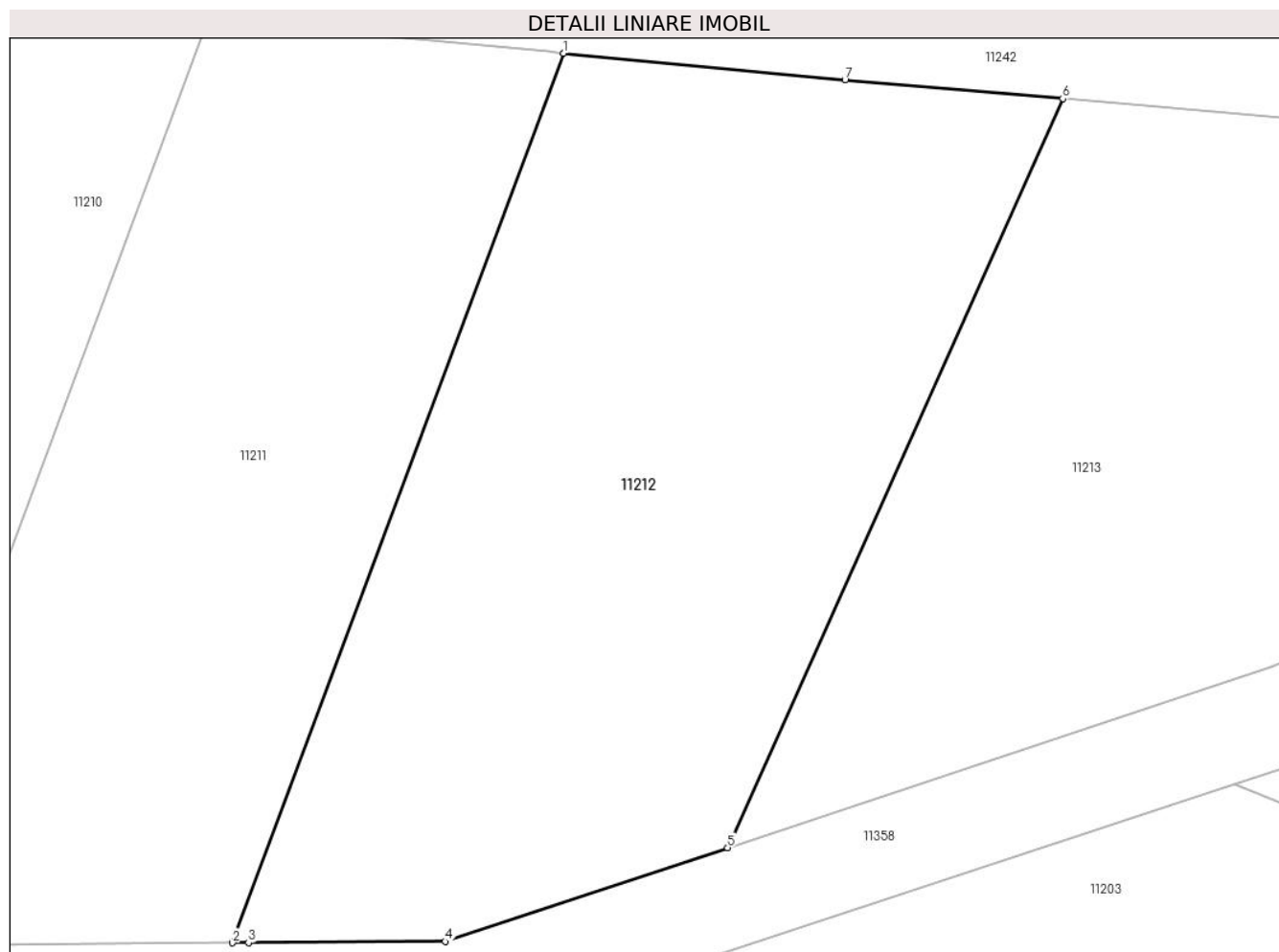
Inscrieri privind dezmembramintele dreptului de proprietate, drepturi reale de garanție și sarcini	Referințe
NU SUNT	

Anexa Nr. 1 La Partea I

Teren

Nr cadastral	Suprafața (mp)*	Observații / Referințe
	660	

* Suprafața este determinată în planul de proiecție Stereo 70.



Date referitoare la teren

Crt	Categorie folosință	Intravilan	Suprafața (mp)	Tarla	Parcelă	Nr. topo	Observații / Referințe
1	arabil	NU	660	139	54	-	

Lungime Segmente

1) Valorile lungimilor segmentelor sunt obținute din proiecție în plan.

Punct început	X / Y	Punct sfârșit	X / Y	Lungime segment (** (m)
1	346.009,475 289.791,838	2	345.996,163 289.756,092	38.144
2	345.996,163 289.756,092	3	345.996,801 289.756,096	0.638
3	345.996,801 289.756,096	4	346.004,708 289.756,144	7.907
4	346.004,708 289.756,144	5	346.016,064 289.759,913	11.965
5	346.016,064 289.759,913	6	346.029,547 289.790,011	32.98

Punct început	X / Y	Punct sfârșit	X / Y	Lungime segment (** (m)
6	346.029,547 289.790,011	7	346.020,792 289.790,764	8.787
7	346.020,792 289.790,764	1	346.009,475 289.791,838	11.368

** Lungimile segmentelor sunt determinate în planul de proiecție Stereo 70 și sunt rotunjite la 1 milimetru.

*** Distanța dintre puncte este formată din segmente cumulate ce sunt mai mici decât valoarea 1 milimetru.

**DATE DESPRE IMOBILUL NR. 11213**

Oficiul de Cadastru și Publicitate Imobiliară DOLJ
Biroul de Cadastru și Publicitate Imobiliară Craiova

A. Partea I. Descrierea imobilului

TEREN Extravilan

Adresa: Jud. Dolj, T139, P55

Nr. Crt	Nr cadastral Nr. topografic	Suprafața* (mp)	Observații / Referințe
A1		610	Sector cadastral:31 Teren neimprejmuit;

B. Partea II. Proprietari și acte

Inscrieri privitoare la dreptul de proprietate și alte drepturi reale		Referințe
/		
Act Administrativ nr. TDP 146-58803, din 19/07/1993 emis de CJSDPAT DOLJ (Defunct conform certificat de deces seria DZ nr. 715553 din data de 14.12.2012);		
B1	Intabulare, drept de PROPRIETATE, dobandit prin Reconstituire, cota actuala 1/1, cota initiala 1/1 1) CIOBANU V. NECULAI, Conform TDP Ciobanu Nicolae DEFUNCT:Da	A1

C. Partea III. SARCINI .

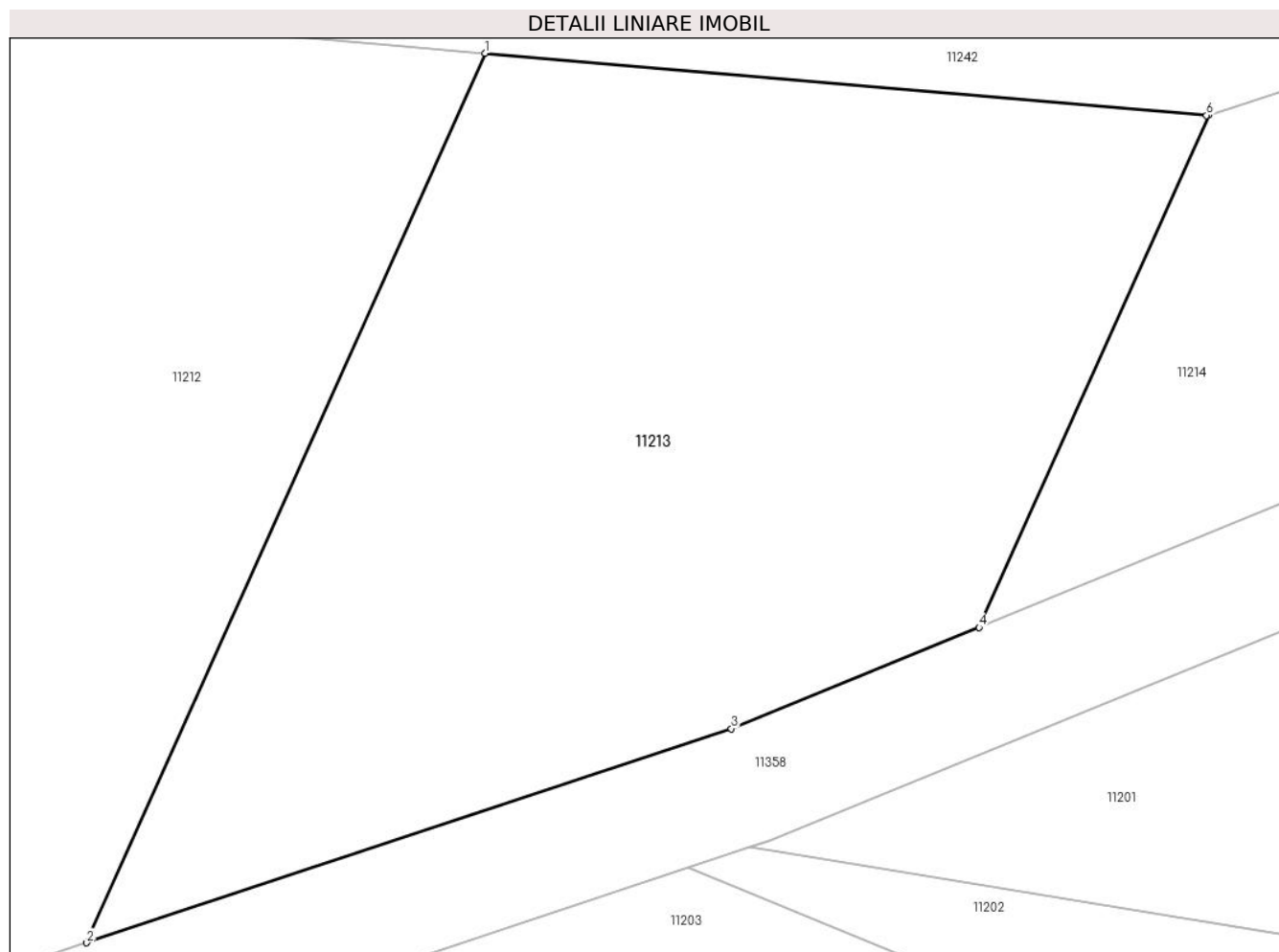
Inscrieri privind dezmembramintele dreptului de proprietate, drepturi reale de garanție și sarcini	Referințe
NU SUNT	

Anexa Nr. 1 La Partea I

Teren

Nr cadastral	Suprafața (mp)*	Observații / Referințe
	610	

* Suprafața este determinată în planul de proiecție Stereo 70.



Date referitoare la teren

Crt	Categorie folosință	Intravilan	Suprafața (mp)	Tarla	Parcelă	Nr. topo	Observații / Referințe
1	vie	NU	610	139	55	-	

Lungime Segmente

1) Valorile lungimilor segmentelor sunt obținute din proiecție în plan.

Punct început	X / Y	Punct sfârșit	X / Y	Lungime segment (** (m)
1	346.029,547 289.790,011	2	346.016,064 289.759,913	32.98
2	346.016,064 289.759,913	3	346.037,889 289.767,157	22.996
3	346.037,889 289.767,157	4	346.046,278 289.770,583	9.062
4	346.046,278 289.770,583	5	346.054,048 289.787,929	19.007
5	346.054,048 289.787,929	6	346.053,981 289.787,908	0.07

Punct început	X / Y	Punct sfârșit	X / Y	Lungime segment (** (m)
6	346.053,981 289.787,908	1	346.029,547 289.790,011	24.524

** Lungimile segmentelor sunt determinate în planul de proiecție Stereo 70 și sunt rotunjite la 1 milimetru.

*** Distanța dintre puncte este formată din segmente cumulate ce sunt mai mici decât valoarea 1 milimetru.

**DATE DESPRE IMOBILUL NR. 11214**

Oficiul de Cadastru și Publicitate Imobiliară DOLJ
Biroul de Cadastru și Publicitate Imobiliară Craiova

A. Partea I. Descrierea imobilului

TEREN Necunoscut

Adresa: Loc. Cetate, Jud. Dolj, T139, P17

Nr. Crt	Nr cadastral Nr. topografic	Suprafața* (mp)	Observații / Referințe
A1		1.800	Sector cadastral:31 Teren neimprejmuit;

B. Partea II. Proprietari și acte

Inscrieri privitoare la dreptul de proprietate și alte drepturi reale	Referințe
/	
Act Administrativ nr. TDP 217-58801, din 23/07/1993 emis de CJSDPAT DOLJ;	
B1	A1
Intabulare, drept de PROPRIETATE, dobandit prin Reconstituire, cota actuala 1/1, cota initiala 1/1	
1) GHILĂ P. NICOLAE, LIPSA CNP	

C. Partea III. SARCINI .

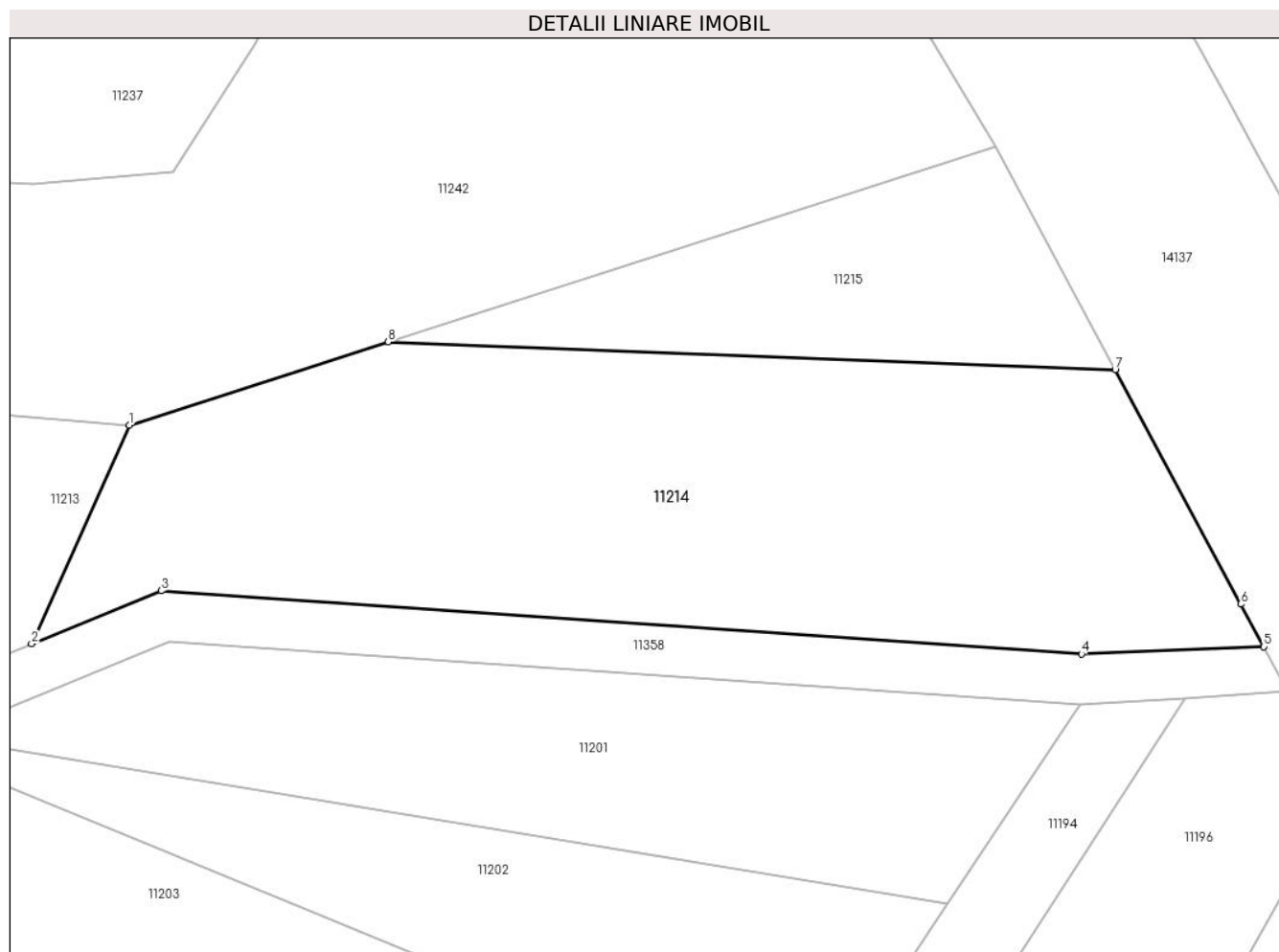
Inscrieri privind dezmembramintele dreptului de proprietate, drepturi reale de garanție și sarcini	Referințe
NU SUNT	

Anexa Nr. 1 La Partea I

Teren

Nr cadastral	Suprafața (mp)*	Observații / Referințe
	1.800	

* Suprafața este determinată în planul de proiecție Stereo 70.



Date referitoare la teren

Crt	Categorie folosință	Intravilan	Suprafața (mp)	Tarla	Parcelă	Nr. topo	Observații / Referințe
1	arabil	DA	1.196	139	17	-	
2	arabil	NU	604	139	17	-	

Lungime Segmente

1) Valorile lungimilor segmentelor sunt obținute din proiecție în plan.

Punct început	X / Y	Punct sfârșit	X / Y	Lungime segment (** (m)
1	346.054,048 289.787,929	2	346.046,278 289.770,583	19.007
2	346.046,278 289.770,583	3	346.056,556 289.774,781	11.102
3	346.056,556 289.774,781	4	346.129,653 289.769,764	73.269
4	346.129,653 289.769,764	5	346.144,13 289.770,351	14.489

Punct început	X / Y	Punct sfârșit	X / Y	Lungime segment (** (m)
5	346.144,13 289.770,351	6	346.142,318 289.773,721	3.826
6	346.142,318 289.773,721	7	346.132,328 289.792,328	21.119
7	346.132,328 289.792,328	8	346.074,602 289.794,529	57.768
8	346.074,602 289.794,529	1	346.054,048 289.787,929	21.588

** Lungimile segmentelor sunt determinate în planul de proiecție Stereo 70 și sunt rotunjite la 1 milimetru.

*** Distanța dintre puncte este formată din segmente cumulate ce sunt mai mici decât valoarea 1 milimetru.

**DATE DESPRE IMOBILUL NR. 11215**

Oficiul de Cadastru și Publicitate Imobiliară DOLJ
Biroul de Cadastru și Publicitate Imobiliară Craiova

A. Partea I. Descrierea imobilului

TEREN Intravilan

Adresa: Loc. Cetate, Jud. Dolj, T139, P18

Nr. Crt	Nr cadastral Nr. topografic	Suprafața* (mp)	Observații / Referințe
A1		500	Sector cadastral:31 Teren neimprejmuit;

B. Partea II. Proprietari și acte

Inscrieri privitoare la dreptul de proprietate și alte drepturi reale	Referințe
/	
Act Administrativ nr. TDP 278-58801, din 12/08/1993 emis de CJSDPAT DOLJ;	
B1	A1
Intabulare, drept de PROPRIETATE, dobandit prin Reconstituire, cota actuala 1/1, cota initiala 1/1 1) RĂDUT GH IOANA, LIPSA CNP	

C. Partea III. SARCINI .

Inscrieri privind dezmembramintele dreptului de proprietate, drepturi reale de garanție și sarcini	Referințe
NU SUNT	

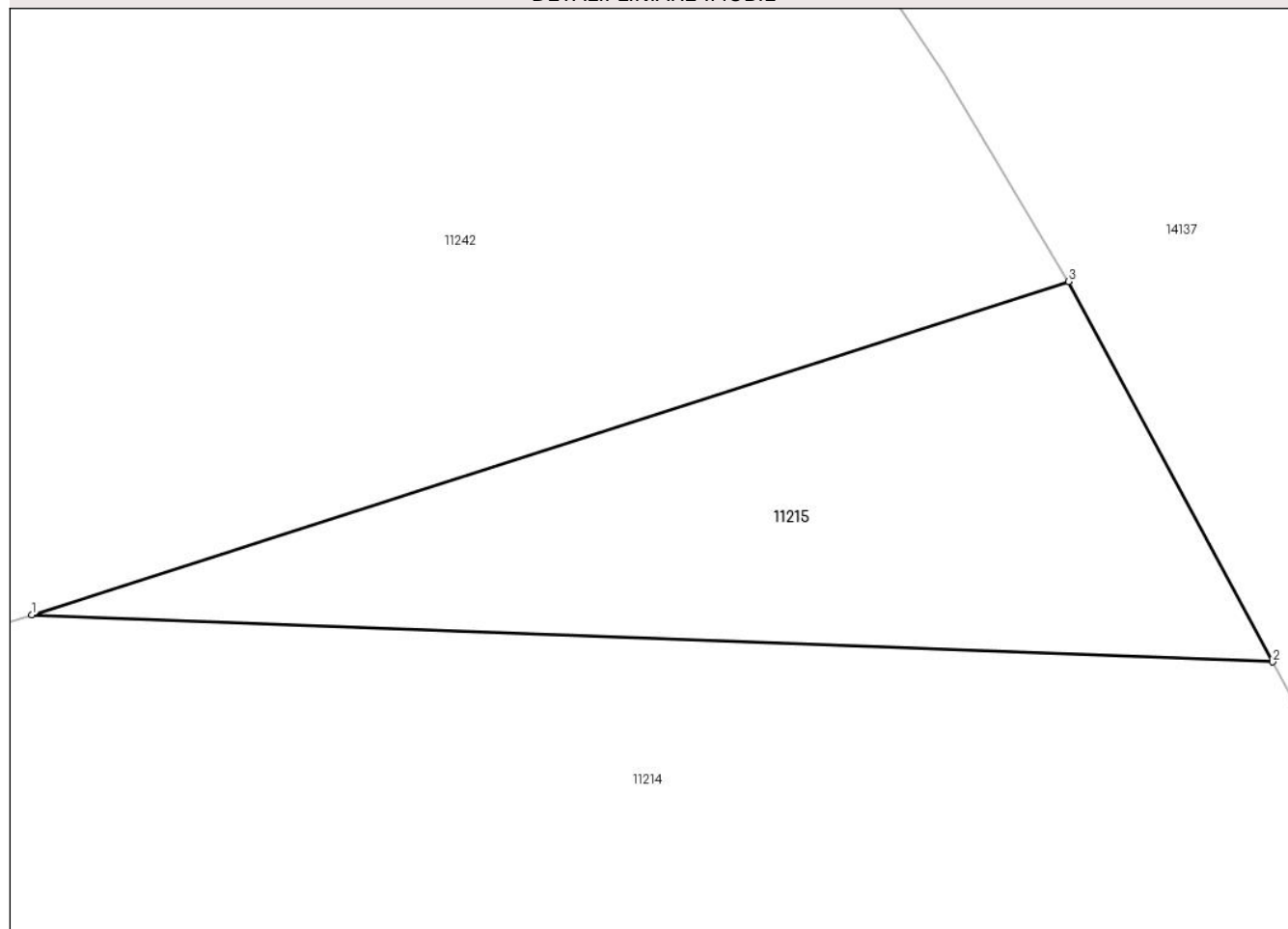
Anexa Nr. 1 La Partea I

Teren

Nr cadastral	Suprafața (mp)*	Observații / Referințe
	500	

* Suprafața este determinată în planul de proiecție Stereo 70.

DETALII LINIARE IMOBIL



Date referitoare la teren

Crt	Categorie folosință	Intravilan	Suprafața (mp)	Tarla	Parcelă	Nr. topo	Observații / Referințe
1	arabil	DA	500	139	18	-	

Lungime Segmente

1) Valorile lungimilor segmentelor sunt obținute din proiecție în plan.

Punct început	X / Y	Punct sfârșit	X / Y	Lungime segment (** (m)
1	346.074,602 289.794,529	2	346.132,328 289.792,328	57.768
2	346.132,328 289.792,328	3	346.122,832 289.810,015	20.075
3	346.122,832 289.810,015	1	346.074,602 289.794,529	50.655

** Lungimile segmentelor sunt determinate în planul de proiecție Stereo 70 și sunt rotunjite la 1 milimetru.

*** Distanța dintre puncte este formată din segmente cumulate ce sunt mai mici decât valoarea 1 milimetru.

**DATE DESPRE IMOBILUL NR. 11216**

Oficiul de Cadastru și Publicitate Imobiliară DOLJ
Biroul de Cadastru și Publicitate Imobiliară Craiova

A. Partea I. Descrierea imobilului

TEREN Extravilan

Adresa: Jud. Dolj, T139, P47

Nr. Crt	Nr cadastral Nr. topografic	Suprafața* (mp)	Observații / Referințe
A1	39640	972	Sector cadastral:31 Teren imprejmuit;

B. Partea II. Proprietari și acte

Inscrieri privitoare la dreptul de proprietate și alte drepturi reale	Referințe
34077 / 24/02/2022	
Act Notarial nr. Certificat de mostenitor nr.155, din 26/04/2021 emis de BIN Stoenescu Florea (act administrativ nr Titlu de proprietate nr.1593-48474 din 01.02.1995, emis de COMISIA JUDETEANA DOLJ);	
B1	Intabulare, drept de PROPRIETATE, dobandit prin Succesiune, cota actuala 1/1, cota initiala 1/1
	1) POPA PETRICĂ
	<i>OBSERVATII: pozitie transcrisa din CF 39191/Cetate, inscrisa prin incheierea nr. 161682 din 02/07/2021;</i>

C. Partea III. SARCINI .

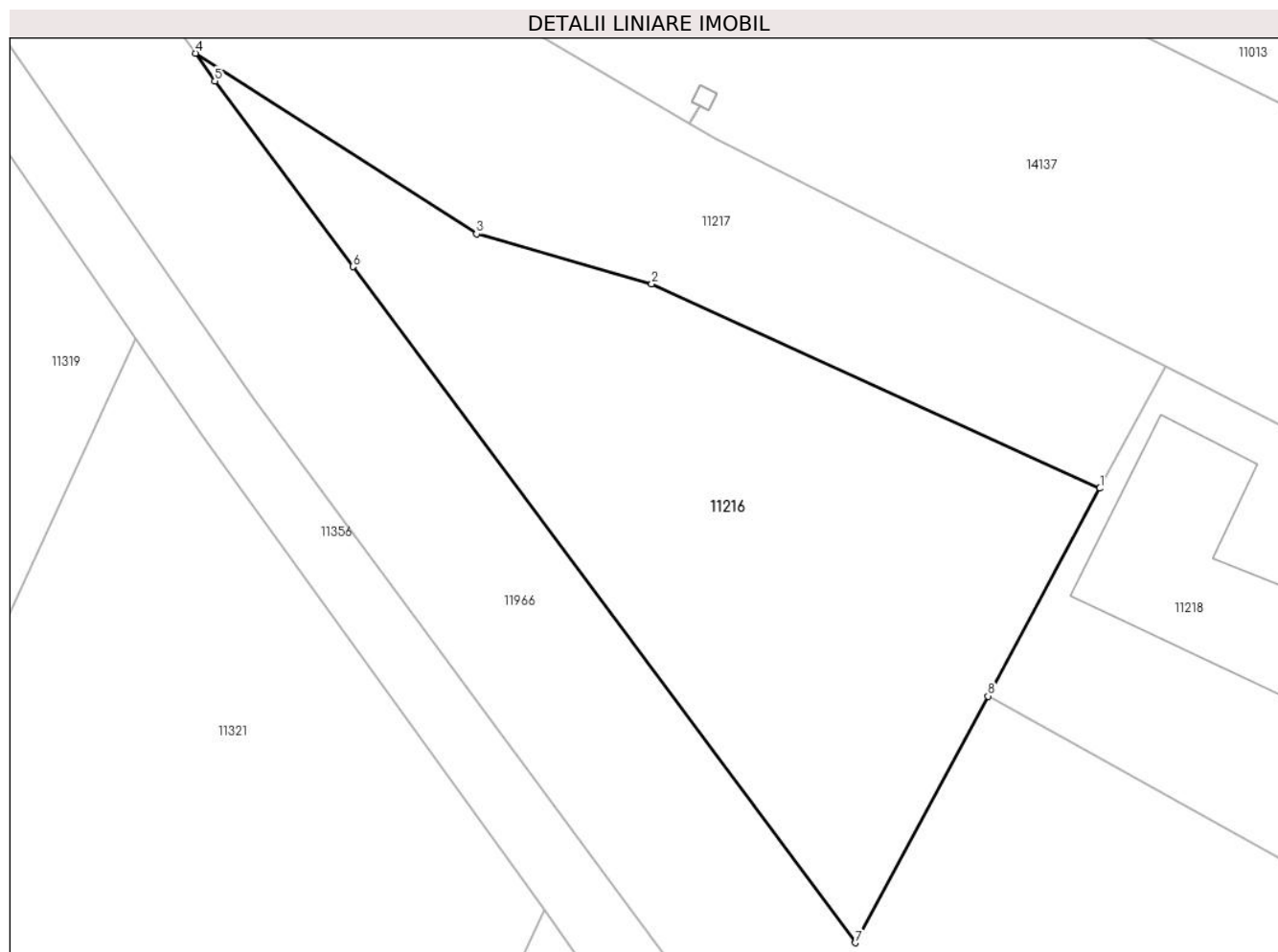
Inscrieri privind dezmembramintele dreptului de proprietate, drepturi reale de garanție și sarcini	Referințe
NU SUNT	

Anexa Nr. 1 La Partea I

Teren

Nr cadastral	Suprafața (mp)*	Observații / Referințe
39640	972	

* Suprafața este determinată în planul de proiecție Stereo 70.



Date referitoare la teren

Crt	Categorie folosință	Intra vilan	Suprafața (mp)	Tarla	Parcelă	Nr. topo	Observații / Referințe
1	arabil	NU	972	139	47	-	

Lungime Segmente

1) Valorile lungimilor segmentelor sunt obținute din proiecție în plan.

Punct început	X / Y	Punct sfârșit	X / Y	Lungime segment (** (m)
1	345.716,694 290.033,33	2	345.688,478 290.046,184	31.006
2	345.688,478 290.046,184	3	345.677,446 290.049,334	11.473
3	345.677,446 290.049,334	4	345.659,742 290.060,705	21.041
4	345.659,742 290.060,705	5	345.660,974 290.058,958	2.138
5	345.660,974 290.058,958	6	345.669,663 290.047,27	14.564

Punct început	X / Y	Punct sfârșit	X / Y	Lungime segment (** (m)
6	345.669,663 290.047,27	7	345.701,287 290.004,735	53.003
7	345.701,287 290.004,735	8	345.709,647 290.020,252	17.626
8	345.709,647 290.020,252	1	345.716,694 290.033,33	14.856

** Lungimile segmentelor sunt determinate în planul de proiecție Stereo 70 și sunt rotunjite la 1 milimetru.

*** Distanța dintre puncte este formată din segmente cumulate ce sunt mai mici decât valoarea 1 milimetru.

**DATE DESPRE IMOBILUL NR. 11217**

Oficiul de Cadastru și Publicitate Imobiliară DOLJ
Biroul de Cadastru și Publicitate Imobiliară Craiova

A. Partea I. Descrierea imobilului

TEREN Intravilan

Adresa: Loc. Moreni, Jud. Dolj, T139, P47

Nr. Crt	Nr cadastral Nr. topografic	Suprafața* (mp)	Observații / Referințe
A1	39639	828	Sector cadastral:31 Teren imprejmuit;

B. Partea II. Proprietari și acte

Inscrieri privitoare la dreptul de proprietate și alte drepturi reale		Referințe
34077 / 24/02/2022		
Act Notarial nr. Contract de vanzare-cumparare 302, din 23/02/2022 emis de Belu Aurel (Contract de vanzare-cumparare aut 302/2022);		
B1	Intabulare, drept de PROPRIETATE, dobandit prin Conventie, cota actuala 1/1, cota initiala 1/1 1) GHEORGHISOR ALEXANDRU-ANDREI	A1

C. Partea III. SARCINI .

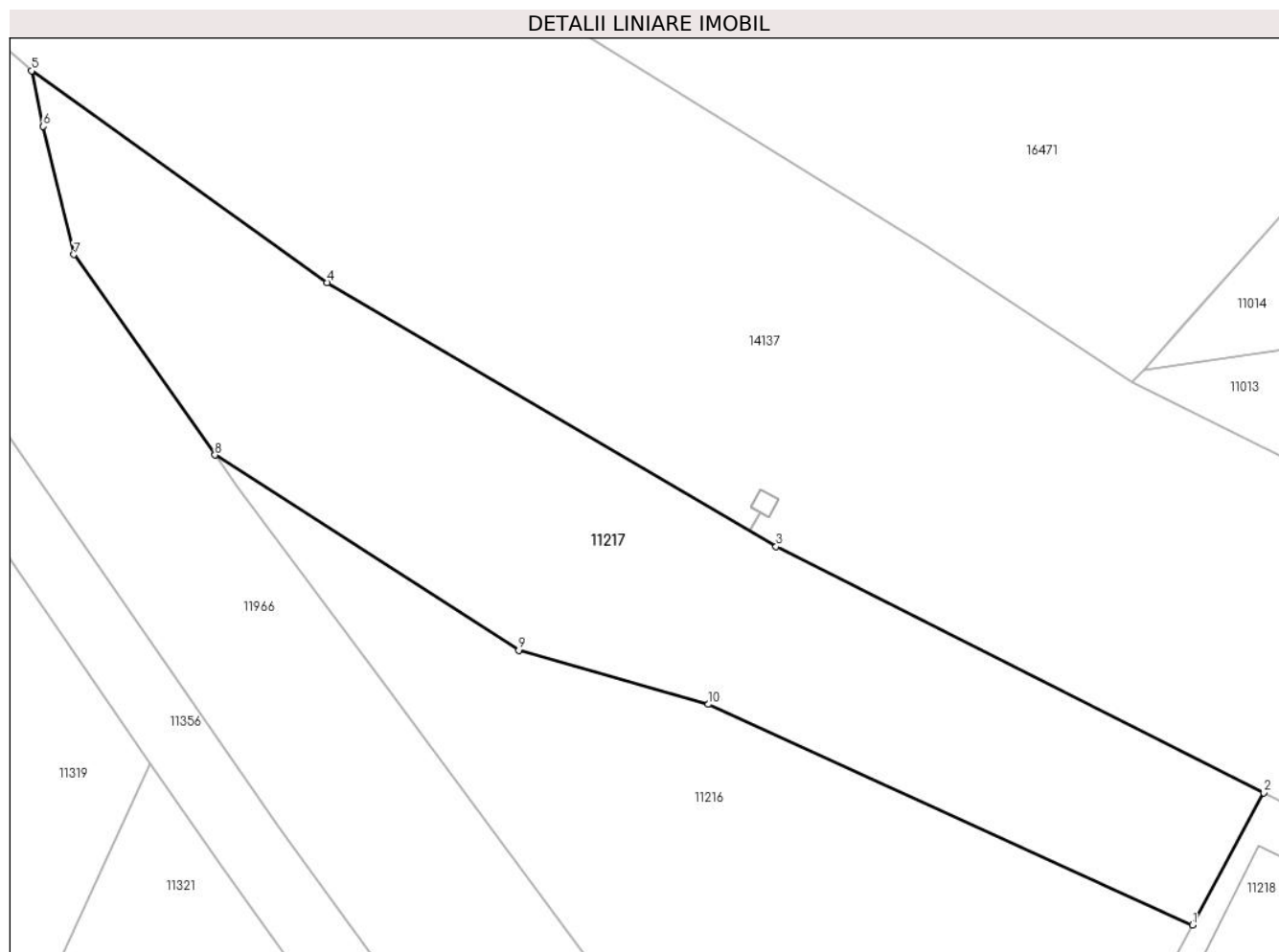
Inscrieri privind dezmembramintele dreptului de proprietate, drepturi reale de garanție și sarcini	Referințe
NU SUNT	

Anexa Nr. 1 La Partea I

Teren

Nr cadastral	Suprafața (mp)*	Observații / Referințe
39639	828	

* Suprafața este determinată în planul de proiecție Stereo 70.



Date referitoare la teren

Crt	Categorie folosință	Intravilan	Suprafața (mp)	Tarla	Parcelă	Nr. topo	Observații / Referințe
1	arabil	DA	828	139	47	-	

Lungime Segmente

1) Valorile lungimilor segmentelor sunt obținute din proiecție în plan.

Punct început	X / Y	Punct sfârșit	X / Y	Lungime segment (** (m)
1	345.716,694 290.033,33	2	345.720,844 290.041,034	8.751
2	345.720,844 290.041,034	3	345.692,433 290.055,372	31.824
3	345.692,433 290.055,372	4	345.666,277 290.070,744	30.339
4	345.666,277 290.070,744	5	345.649,055 290.083,071	21.179
5	345.649,055 290.083,071	6	345.649,736 290.079,836	3.306

Punct început	X / Y	Punct sfârșit	X / Y	Lungime segment (** (m)
6	345.649,736 290.079,836	7	345.651,517 290.072,372	7.674
7	345.651,517 290.072,372	8	345.659,742 290.060,705	14.275
8	345.659,742 290.060,705	9	345.677,446 290.049,334	21.041
9	345.677,446 290.049,334	10	345.688,478 290.046,184	11.473
10	345.688,478 290.046,184	1	345.716,694 290.033,33	31.006

** Lungimile segmentelor sunt determinate în planul de proiecție Stereo 70 și sunt rotunjite la 1 milimetru.

*** Distanța dintre puncte este formată din segmente cumulate ce sunt mai mici decât valoarea 1 milimetru.

**DATE DESPRE IMOBILUL NR. 11218**

Oficiul de Cadastru și Publicitate Imobiliară DOLJ
Biroul de Cadastru și Publicitate Imobiliară Craiova

A. Partea I. Descrierea imobilului

TEREN Extravilan

Adresa: Jud. Dolj, T139, P46

Nr. Crt	Nr cadastral Nr. topografic	Suprafața* (mp)	Observații / Referințe
A1		1.050	Sector cadastral:31 Teren neimprijmit;

Construcții

Crt	Nr cadastral Nr. topografic	Adresa	Observații / Referințe
A1.1		Jud. Dolj	Nr. niveluri:1; S. construita la sol:134 mp;
A1.2		Jud. Dolj	Nr. niveluri:1; S. construita la sol:83 mp;

B. Partea II. Proprietari și acte

Inscrieri privitoare la dreptul de proprietate și alte drepturi reale		Referințe
/		
Act Administrativ nr. TDP 2136-15018, din 04/10/1996 emis de CJSDPAT DOLJ;		
B1	Intabulare, drept de PROPRIETATE, dobandit prin Reconstituire, cota actuala 1/1, cota initiala 1/1 1) GOGONEAȚA V. ERMIL, LIPSA CNP	A1
Act Normativ nr. Legea 7, din 13/03/1996 emis de PARLAMENTUL ROMANIEI;		
B2	Intabulare, drept de PROPRIETATE, dobandit prin Lege, cota actuala 1/1, cota initiala 1/1 1) GOGONEAȚA V. ERMIL, LIPSA CNP	A1.1, A1.2

C. Partea III. SARCINI .

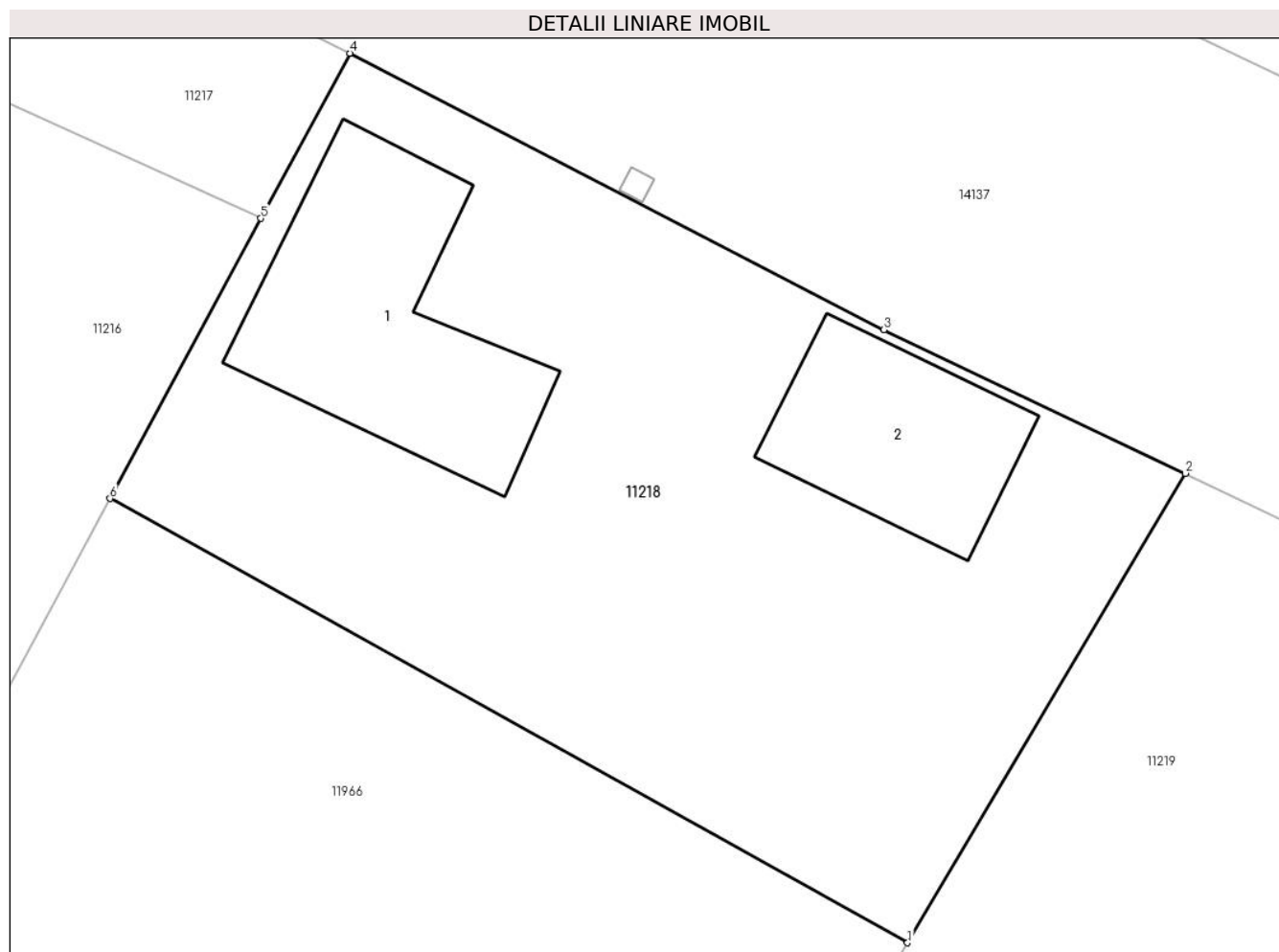
Inscrieri privind dezmembramintele dreptului de proprietate, drepturi reale de garanție și sarcini	Referințe
NU SUNT	

Anexa Nr. 1 La Partea I

Teren

Nr cadastral	Suprafaţa (mp)*	Observații / Referințe
	1.050	

* Suprafața este determinată în planul de proiecție Stereo 70.



Date referitoare la teren

Crt	Categorie folosință	Intra vilan	Suprafața (mp)	Tarla	Parcelă	Nr. topo	Observații / Referințe
1	arabil	NU	1.050	139	46	-	

Date referitoare la construcții

Crt	Număr	Destinație construcție	Supraf. (mp)	Situație juridică	Observații / Referințe
A1.1		construcții de locuințe	134	Cu acte	Nr. niveluri:1; S. construita la sol:134 mp;
A1.2		construcții anexa	83	Cu acte	Nr. niveluri:1; S. construita la sol:83 mp;

Lungime Segmente

1) Valorile lungimilor segmentelor sunt obținute din proiecție în plan.

Punct început	X / Y	Punct sfârșit	X / Y	Lungime segment (** (m)
1	345.746,885 289.999,526	2	345.759,862 290.021,433	25.462
2	345.759,862 290.021,433	3	345.745,783 290.028,128	15.59
3	345.745,783 290.028,128	4	345.720,844 290.041,034	28.081

Punct început	X / Y	Punct sfârșit	X / Y	Lungime segment (** (m)
4	345.720,844 290.041,034	5	345.716,694 290.033,33	8.751
5	345.716,694 290.033,33	6	345.709,647 290.020,252	14.856
6	345.709,647 290.020,252	1	345.746,885 289.999,526	42.617

** Lungimile segmentelor sunt determinate în planul de proiecție Stereo 70 și sunt rotunjite la 1 milimetru.

*** Distanța dintre puncte este formată din segmente cumulate ce sunt mai mici decât valoarea 1 milimetru.

**DATE DESPRE IMOBILUL NR. 11219**

Oficiul de Cadastru și Publicitate Imobiliară DOLJ
Biroul de Cadastru și Publicitate Imobiliară Craiova

A. Partea I. Descrierea imobilului

TEREN Intravilan

Adresa: Loc. Cetate, Str Calea Severinului, Nr. 364, Jud. Dolj, T139, P45,P44

Nr. Crt	Nr cadastral Nr. topografic	Suprafața* (mp)	Observații / Referințe
A1	33631	Din acte: 6.452 Masurata: 7.091	Sector cadastral:31 Teren neimprejmuit;

B. Partea II. Proprietari și acte

Inscrieri privitoare la dreptul de proprietate și alte drepturi reale		Referințe
112354 / 17/09/2015		
Act Notarial nr. contract de vanzare nr. 2250, din 16/09/2015 emis de NP Papa Andreea Diana;		
B1	Intabulare, drept de PROPRIETATE, dobandit prin Conventie, cota actuala 1/1, cota initiala 1/1 1) ROTARU TATIANA, casatorita cu 2) ROTARU DUMITRU	A1

C. Partea III. SARCINI .

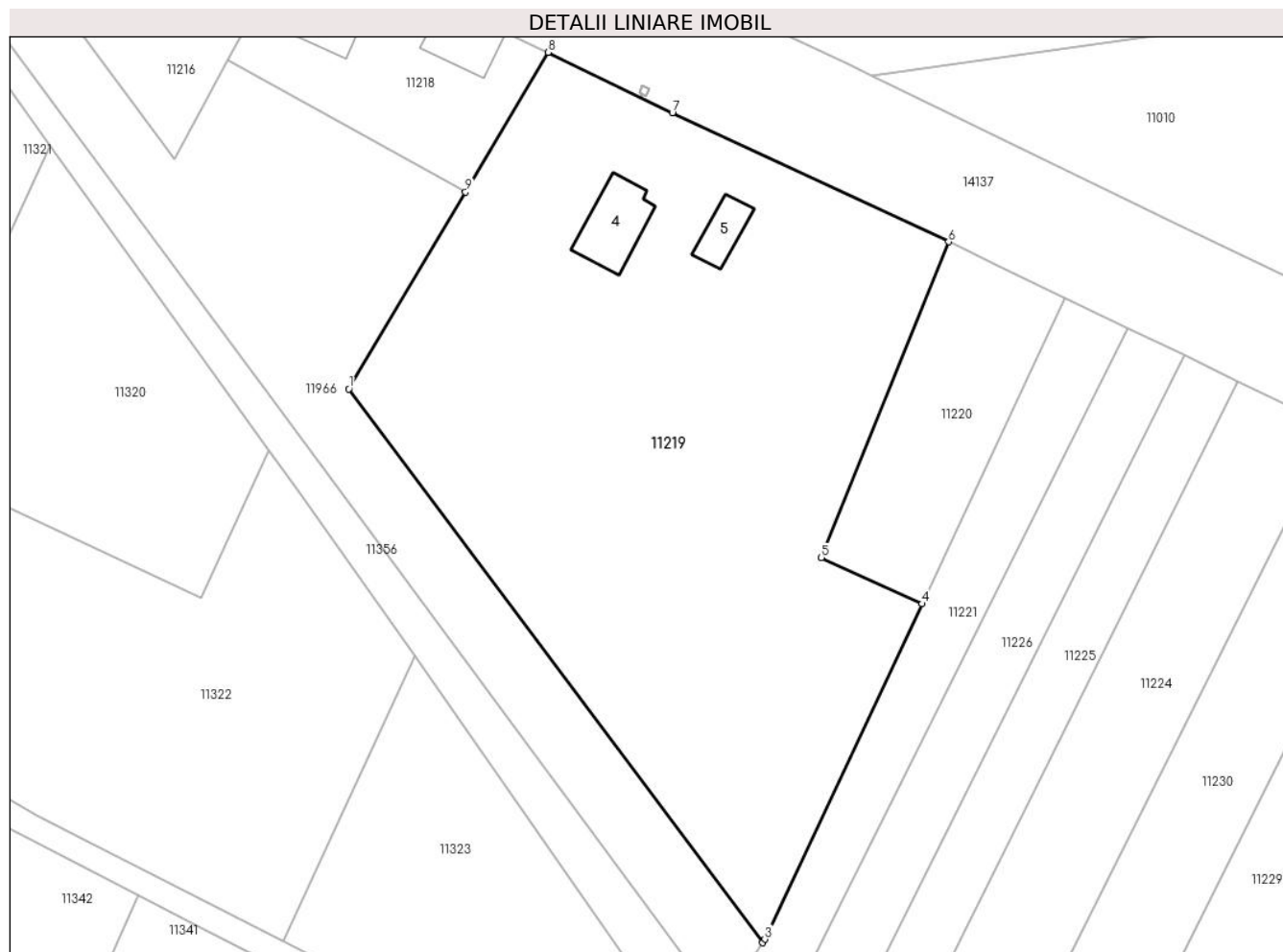
Inscrieri privind dezmembramintele dreptului de proprietate, drepturi reale de garanție și sarcini	Referințe
NU SUNT	

Anexa Nr. 1 La Partea I

Teren

Nr cadastral	Suprafața (mp)*	Observații / Referințe
33631	Din acte: 6.452 Masurata: 7.091	

* Suprafața este determinată în planul de proiecție Stereo 70.



Date referitoare la teren

Crt	Categorie folosință	Intra vilan	Suprafața (mp)	Tarla	Parcelă	Nr. topo	Observații / Referințe
1	curți constructii	DA	2.948	139	45	-	Calea Severinului, nr. 364
2	arabil	DA	4.143	139	44	-	Calea Severinului, nr. 364

Date referitoare la construcții

Crt	Număr	Destinație construcție	Supraf. (mp)	Situație juridică	Observații / Referințe
A1.4		construcții de locuințe	114	Fara acte	Nr. niveluri:1; S. construita la sol:114 mp;
A1.5		construcții anexa	55	Fara acte	Nr. niveluri:1; S. construita la sol:55 mp;

Lungime Segmente

1) Valorile lungimilor segmentelor sunt obținute din proiecție în plan.

Punct început	X / Y	Punct sfârșit	X / Y	Lungime segment (** (m)
1	345.728,585 289.968,633	2	345.793,485 289.881,75	108.447
2	345.793,485 289.881,75	3	345.793,856 289.882,312	0.673

Punct început	X / Y	Punct sfârșit	X / Y	Lungime segment (** (m)
3	345.793,856 289.882,312	4	345.818,494 289.934,917	58.089
4	345.818,494 289.934,917	5	345.802,729 289.942,144	17.343
5	345.802,729 289.942,144	6	345.822,7 289.991,706	53.434
6	345.822,7 289.991,706	7	345.779,344 290.011,958	47.853
7	345.779,344 290.011,958	8	345.759,862 290.021,433	21.664
8	345.759,862 290.021,433	9	345.746,885 289.999,526	25.462
9	345.746,885 289.999,526	1	345.728,585 289.968,633	35.906

** Lungimile segmentelor sunt determinate în planul de proiecție Stereo 70 și sunt rotunjite la 1 milimetru.

*** Distanța dintre puncte este formată din segmente cumulate ce sunt mai mici decât valoarea 1 milimetru.

**DATE DESPRE IMOBILUL NR. 11220**

Oficiul de Cadastru și Publicitate Imobiliară DOLJ
Biroul de Cadastru și Publicitate Imobiliară Craiova

A. Partea I. Descrierea imobilului

TEREN Extravilan

Adresa: Jud. Dolj, T139, P43

Nr. Crt	Nr cadastral Nr. topografic	Suprafața* (mp)	Observații / Referințe
A1		1.000	Sector cadastral:31 Teren neimprejmuit;

B. Partea II. Proprietari și acte

Inscrieri privitoare la dreptul de proprietate și alte drepturi reale	Referințe
/	
Act Administrativ nr. TDP 1594-48474, din 31/01/1995 emis de CJSDPAT DOLJ;	
B1	A1
Intabulare, drept de PROPRIETATE, dobandit prin Reconstituire, cota actuala 1/1, cota initiala 1/1 1) VASILE N. DUMITRU, LIPSA CNP	

C. Partea III. SARCINI .

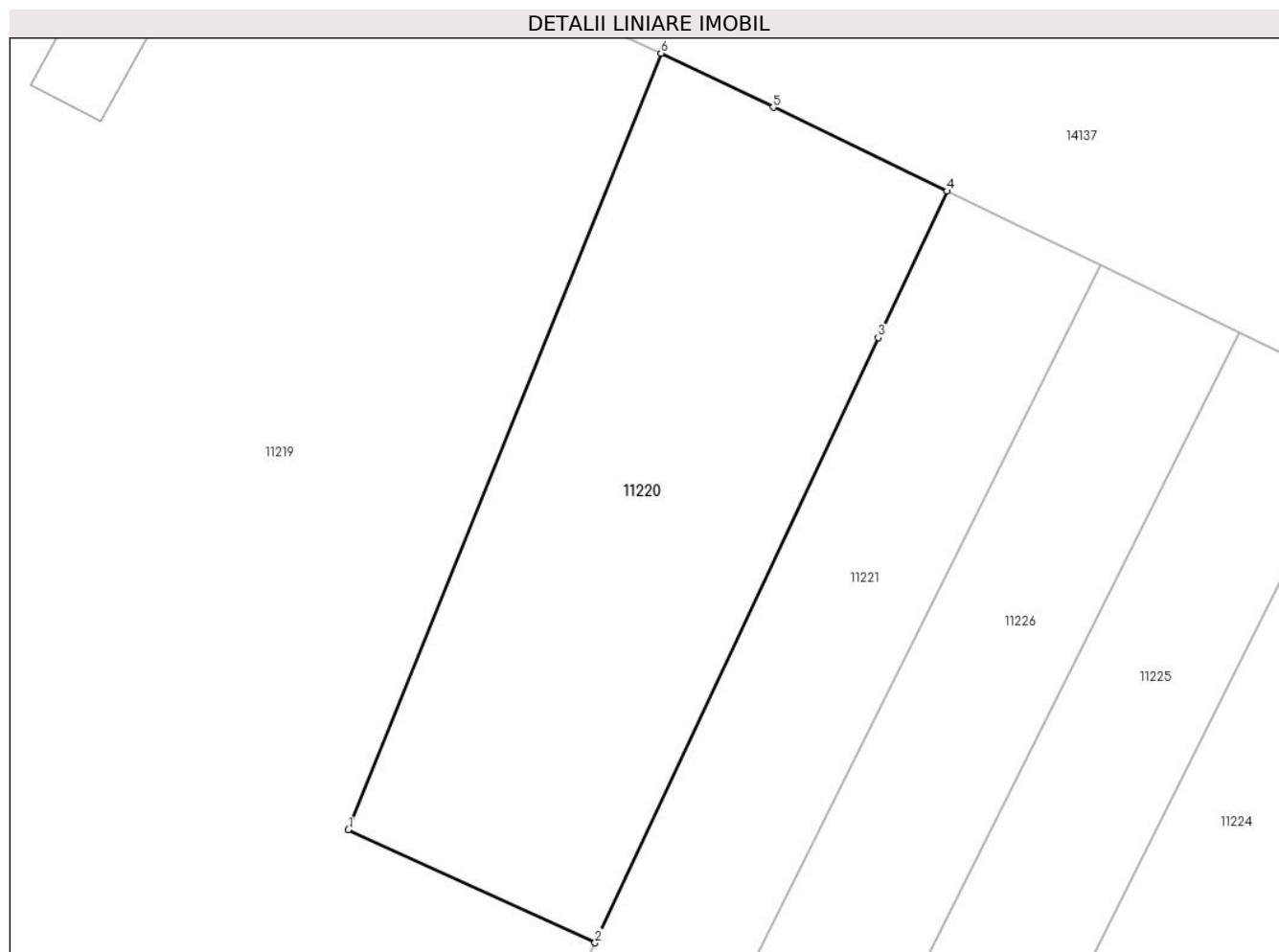
Inscrieri privind dezmembramintele dreptului de proprietate, drepturi reale de garanție și sarcini	Referințe
NU SUNT	

Anexa Nr. 1 La Partea I

Teren

Nr cadastral	Suprafața (mp)*	Observații / Referințe
	1.000	

* Suprafața este determinată în planul de proiecție Stereo 70.



Date referitoare la teren

Crt	Categorie folosință	Intravilan	Suprafața (mp)	Tarla	Parcelă	Nr. topo	Observații / Referințe
1	arabil	NU	1.000	139	43	-	

Lungime Segmente

1) Valorile lungimilor segmentelor sunt obținute din proiecție în plan.

Punct început	X / Y	Punct sfârșit	X / Y	Lungime segment (** (m)
1	345.802,729 289.942,144	2	345.818,494 289.934,917	17.343
2	345.818,494 289.934,917	3	345.836,585 289.973,543	42.653
3	345.836,585 289.973,543	4	345.840,966 289.982,897	10.329
4	345.840,966 289.982,897	5	345.829,865 289.988,251	12.325
5	345.829,865 289.988,251	6	345.822,7 289.991,706	7.955

Punct început	X / Y	Punct sfârșit	X / Y	Lungime segment (** (m)
6	345.822,7 289.991,706	1	345.802,729 289.942,144	53.434

** Lungimile segmentelor sunt determinate în planul de proiecție Stereo 70 și sunt rotunjite la 1 milimetru.

*** Distanța dintre puncte este formată din segmente cumulate ce sunt mai mici decât valoarea 1 milimetru.

**DATE DESPRE IMOBILUL NR. 11221**

Oficiul de Cadastru și Publicitate Imobiliară DOLJ
Biroul de Cadastru și Publicitate Imobiliară Craiova

A. Partea I. Descrierea imobilului

TEREN Extravilan

Adresa: Jud. Dolj, T139, P42

Nr. Crt	Nr cadastral Nr. topografic	Suprafața* (mp)	Observații / Referințe
A1	34672	1.200	Sector cadastral:31 Teren neimprejmuit;

B. Partea II. Proprietari și acte

Inscrieri privitoare la dreptul de proprietate și alte drepturi reale		Referințe
25482 / 26/01/2018		
Act Notarial nr. contract de vanzare nr. 250, din 18/01/2018 emis de NP Budiana Ionut Razvan;		
B1	Intabulare, drept de PROPRIETATE, dobandit prin Conventie, cota actuala 1/1, cota initiala 1/1	A1
	1) RADU MARIN	
	2) RADU ELENA CORINA	

C. Partea III. SARCINI .

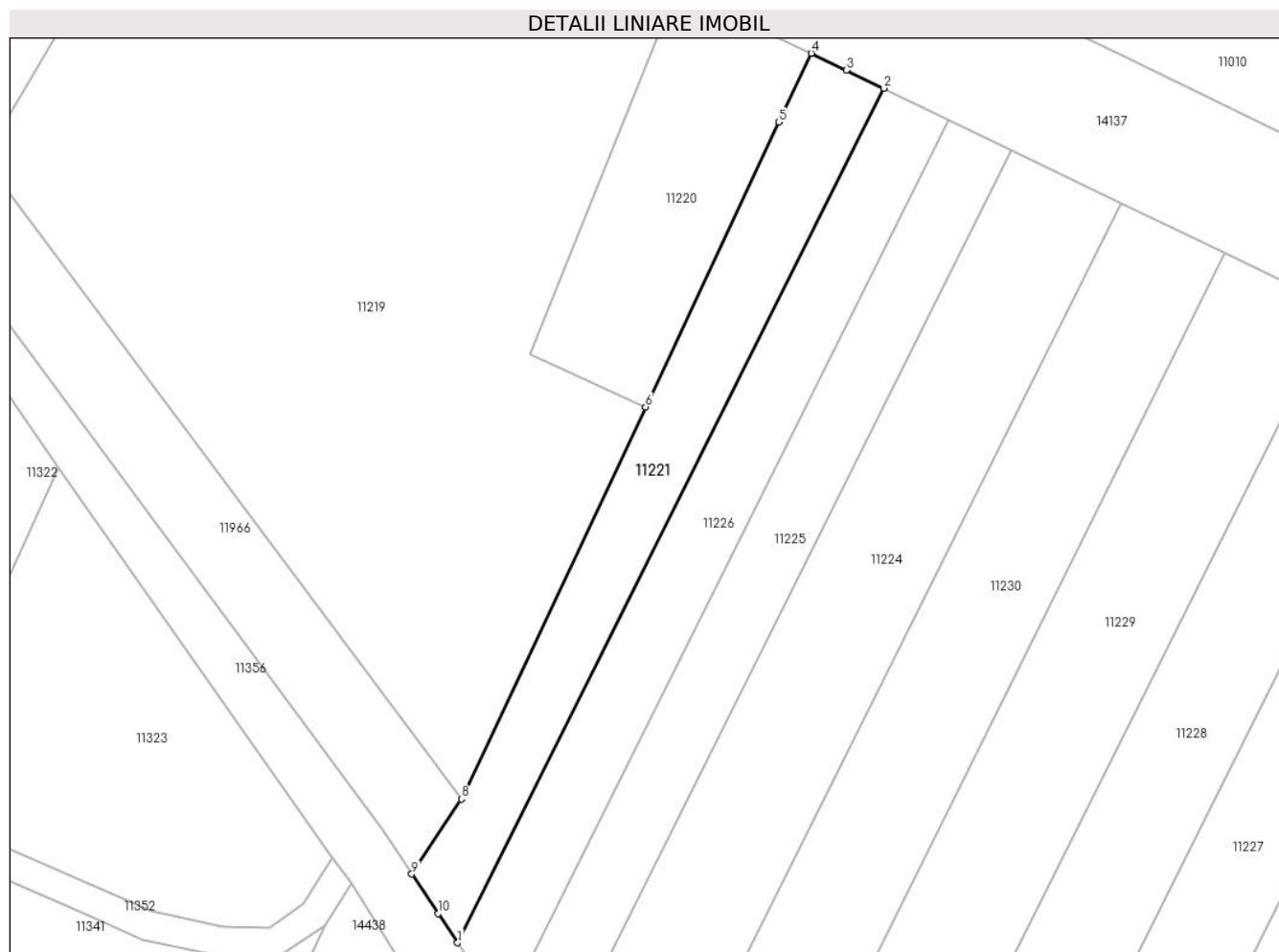
Inscrieri privind dezmembramintele dreptului de proprietate, drepturi reale de garanție și sarcini	Referințe
NU SUNT	

Anexa Nr. 1 La Partea I

Teren

Nr cadastral	Suprafața (mp)*	Observații / Referințe
34672	1.200	

* Suprafața este determinată în planul de proiecție Stereo 70.



Date referitoare la teren

Crt	Categorie folosință	Intra vilan	Suprafața (mp)	Tarla	Parcelă	Nr. topo	Observații / Referințe
1	arabil	NU	1.200	139	42	-	

Lungime Segmente

1) Valorile lungimilor segmentelor sunt obținute din proiecție în plan.

Punct început	X / Y	Punct sfârșit	X / Y	Lungime segment (** (m)
1	345.792,975 289.862,258	2	345.850,777 289.978,16	129.516
2	345.850,777 289.978,16	3	345.845,755 289.980,588	5.578
3	345.845,755 289.980,588	4	345.840,966 289.982,897	5.317
4	345.840,966 289.982,897	5	345.836,585 289.973,543	10.329
5	345.836,585 289.973,543	6	345.818,494 289.934,917	42.653

Punct început	X / Y	Punct sfârșit	X / Y	Lungime segment (** (m)
6	345.818,494 289.934,917	7	345.793,856 289.882,312	58.089
7	345.793,856 289.882,312	8	345.793,485 289.881,75	0.673
8	345.793,485 289.881,75	9	345.786,758 289.871,577	12.196
9	345.786,758 289.871,577	10	345.790,331 289.866,222	6.438
10	345.790,331 289.866,222	1	345.792,975 289.862,258	4.765

** Lungimile segmentelor sunt determinate în planul de proiecție Stereo 70 și sunt rotunjite la 1 milimetru.

*** Distanța dintre puncte este formată din segmente cumulate ce sunt mai mici decât valoarea 1 milimetru.

**DATE DESPRE IMOBILUL NR. 11222**

Oficiul de Cadastru și Publicitate Imobiliară DOLJ
Biroul de Cadastru și Publicitate Imobiliară Craiova

A. Partea I. Descrierea imobilului

TEREN Extravilan

Adresa: Jud. Dolj, T139, P29

Nr. Crt	Nr cadastral Nr. topografic	Suprafața* (mp)	Observații / Referințe
A1	39572	200	Sector cadastral:31 Teren neimpregmuit;

B. Partea II. Proprietari și acte

Inscrieri privitoare la dreptul de proprietate și alte drepturi reale		Referințe
281687 / 25/11/2021		
Act Notarial nr. 3501, din 25/10/2019 emis de Budiana Ionut Razvan;		
B1	Intabulare, drept de PROPRIETATE, dobandit prin Conventie, cota actuala 1/1, cota initiala 1/1	A1
	1) RADU MARIN 2) RADU ELENA CORINA	
<i>OBSERVATII: pozitie transcrisa din CF 35790/Cetate, inscrisa prin incheierea nr. 240220 din 28/10/2019;</i>		

C. Partea III. SARCINI

Inscrieri privind dezmembramintele dreptului de proprietate, drepturi reale de garanție și sarcini		Referințe
281687 / 25/11/2021		
Act Notarial nr. Contract de superficie Aut 2732, din 25/11/2021 emis de Diaconescu Gelu Emilian;		
C1	Intabulare, drept de SUPERFICIE pe o perioada de 15 ani	A1
	1) RCS & RDS SA, CIF:5888716	

Anexa Nr. 1 La Partea I

Teren

Nr cadastral	Suprafața (mp)*	Observații / Referințe
39572	200	

* Suprafața este determinată în planul de proiecție Stereo 70.



Date referitoare la teren

Crt	Categorie folosință	Intravilan	Suprafața (mp)	Tarla	Parcelă	Nr. topo	Observații / Referințe
1	arabil	NU	200	139	29	-	

Lungime Segmente

1) Valorile lungimilor segmentelor sunt obținute din proiecție în plan.

Punct început	X / Y	Punct sfârșit	X / Y	Lungime segment (** (m)
1	346.004,815 289.903,56	2	346.002,204 289.904,842	2.909
2	346.002,204 289.904,842	3	346.000,534 289.905,662	1.86
3	346.000,534 289.905,662	4	345.993,405 289.891,367	15.974
4	345.993,405 289.891,367	5	345.989,57 289.883,678	8.592
5	345.989,57 289.883,678	6	345.999,935 289.878,516	11.579

Punct început	X / Y	Punct sfârșit	X / Y	Lungime segment (** (m)
6	345.999,935 289.878,516	7	346.005,403 289.889,662	12.415
7	346.005,403 289.889,662	8	345.999,199 289.892,719	6.916
8	345.999,199 289.892,719	1	346.004,815 289.903,56	12.209

** Lungimile segmentelor sunt determinate în planul de proiecție Stereo 70 și sunt rotunjite la 1 milimetru.

*** Distanța dintre puncte este formată din segmente cumulate ce sunt mai mici decât valoarea 1 milimetru.

**DATE DESPRE IMOBILUL NR. 11223**

Oficiul de Cadastru și Publicitate Imobiliară DOLJ
Biroul de Cadastru și Publicitate Imobiliară Craiova

A. Partea I. Descrierea imobilului

TEREN Extravilan

Adresa: Jud. Dolj, T139, P29

Nr. Crt	Nr cadastral Nr. topografic	Suprafața* (mp)	Observații / Referințe
A1	39573	1.100	Sector cadastral:31 Teren neimpregmuit;

B. Partea II. Proprietari și acte

Inscrieri privitoare la dreptul de proprietate și alte drepturi reale		Referințe
281687 / 25/11/2021		
Act Notarial nr. 3501, din 25/10/2019 emis de Budiana Ionut Razvan;		
B1	Intabulare, drept de PROPRIETATE, dobandit prin Conventie, cota actuala 1/1, cota initiala 1/1 1) RADU ELENA CORINA 2) RADU MARIN <i>OBSERVATII: pozitie transcrisa din CF 35790/Cetate, inscrisa prin incheierea nr. 240220 din 28/10/2019;</i>	A1
B2	Se notează faptul că, imobilul face parte din patrimoniul de afecțiune al lui : INTREPRINDERE INDIVIDUALA RADU ELENA-CORINA <i>OBSERVATII: pozitie transcrisa din CF 35790/Cetate, inscrisa prin incheierea nr. 240220 din 28/10/2019;</i>	A1

C. Partea III. SARCINI .

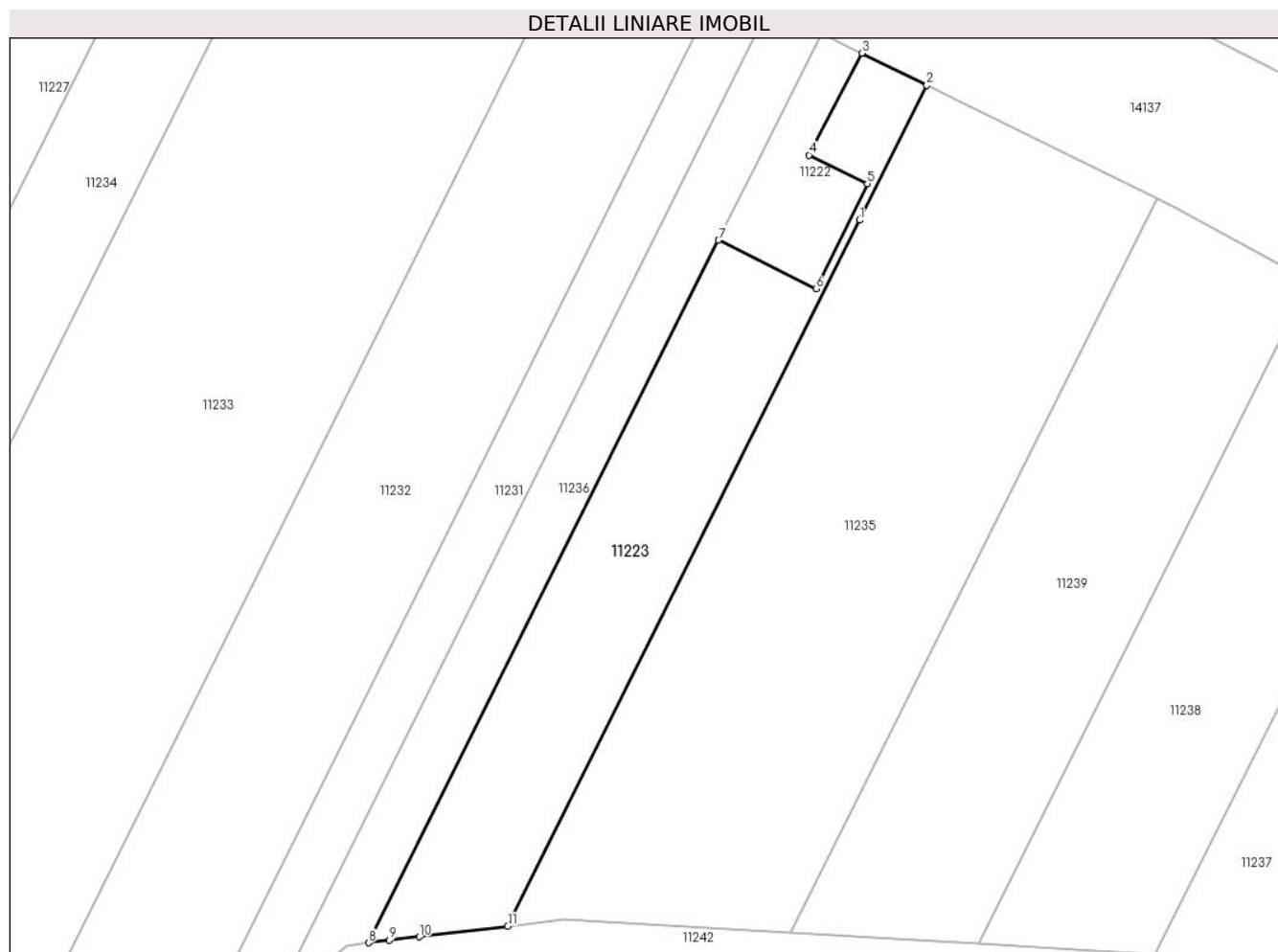
Inscrieri privind dezmembramintele dreptului de proprietate, drepturi reale de garanție și sarcini	Referințe
NU SUNT	

Anexa Nr. 1 La Partea I

Teren

Nr cadastral	Suprafața (mp)*	Observații / Referințe
39573	1.100	

* Suprafața este determinată în planul de proiecție Stereo 70.



Date referitoare la teren

Crt	Categorie folosință	Intravilan	Suprafața (mp)	Tarla	Parcelă	Nr. topo	Observații / Referințe
1	arabil	NU	1.100	139	29	-	

Lungime Segmente

1) Valorile lungimilor segmentelor sunt obținute din proiecție în plan.

Punct început	X / Y	Punct sfârșit	X / Y	Lungime segment (** (m)
1	346.004,581 289.885,792	2	346.011,745 289.900,159	16.054
2	346.011,745 289.900,159	3	346.004,815 289.903,56	7.72
3	346.004,815 289.903,56	4	345.999,199 289.892,719	12.209
4	345.999,199 289.892,719	5	346.005,403 289.889,662	6.916
5	346.005,403 289.889,662	6	345.999,935 289.878,516	12.415

Punct început	X / Y	Punct sfârșit	X / Y	Lungime segment (** (m)
6	345.999,935 289.878,516	7	345.989,57 289.883,678	11.579
7	345.989,57 289.883,678	8	345.952,269 289.808,884	83.579
8	345.952,269 289.808,884	9	345.954,478 289.809,144	2.224
9	345.954,478 289.809,144	10	345.957,71 289.809,526	3.254
10	345.957,71 289.809,526	11	345.967,099 289.810,635	9.454
11	345.967,099 289.810,635	1	346.004,581 289.885,792	83.985

** Lungimile segmentelor sunt determinate în planul de proiecție Stereo 70 și sunt rotunjite la 1 milimetru.

*** Distanța dintre puncte este formată din segmente cumulate ce sunt mai mici decât valoarea 1 milimetru.

**DATE DESPRE IMOBILUL NR. 11224**

Oficiul de Cadastru și Publicitate Imobiliară DOLJ
Biroul de Cadastru și Publicitate Imobiliară Craiova

A. Partea I. Descrierea imobilului

TEREN Extravilan

Adresa: Jud. Dolj, T139, P39

Nr. Crt	Nr cadastral Nr. topografic	Suprafața* (mp)	Observații / Referințe
A1		2.400	Sector cadastral:31 Teren neimprejmuit;

B. Partea II. Proprietari și acte

Inscrieri privitoare la dreptul de proprietate și alte drepturi reale		Referințe
/		
Act Administrativ nr. TDP 1873-9682, din 13/02/1995 emis de CJSDPAT DOLJ;		
B1	Intabulare, drept de PROPRIETATE, dobandit prin Reconstituire, cota actuala 1/1, cota initiala 1/1 1) BĂRBULESCU C. NICOLAE, LIPSA CNP	A1

C. Partea III. SARCINI .

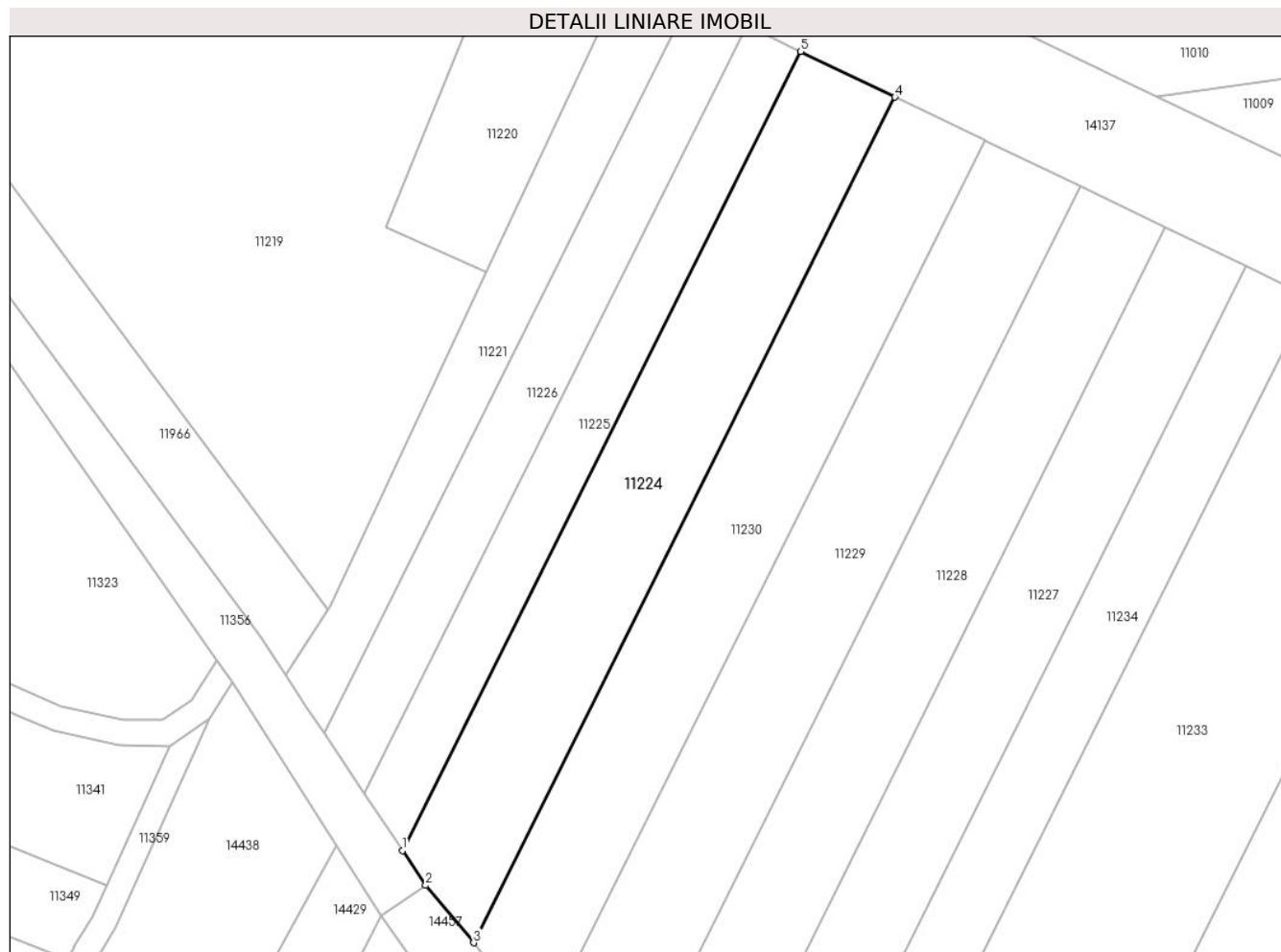
Inscrieri privind dezmembramintele dreptului de proprietate, drepturi reale de garanție și sarcini	Referințe
NU SUNT	

Anexa Nr. 1 La Partea I

Teren

Nr cadastral	Suprafața (mp)*	Observații / Referințe
	2.400	

* Suprafața este determinată în planul de proiecție Stereo 70.



Date referitoare la teren

Crt	Categorie folosință	Intravilan	Suprafața (mp)	Tarla	Parcelă	Nr. topo	Observații / Referințe
1	arabil	NU	2.400	139	39	-	

Lungime Segmente

1) Valorile lungimilor segmentelor sunt obținute din proiecție în plan.

Punct început	X / Y	Punct sfârșit	X / Y	Lungime segment (** (m)
1	345.805,278 289.843,817	2	345.808,948 289.838,315	6.614
2	345.808,948 289.838,315	3	345.816,503 289.829,271	11.784
3	345.816,503 289.829,271	4	345.882,991 289.962,59	148.979
4	345.882,991 289.962,59	5	345.868,101 289.969,787	16.538
5	345.868,101 289.969,787	1	345.805,278 289.843,817	140.766

**** Lungimile segmentelor sunt determinate în planul de proiecție Stereo 70 și sunt rotunjite la 1 milimetru.**

***** Distanța dintre puncte este formată din segmente cumulate ce sunt mai mici decât valoarea 1 milimetru.**

**DATE DESPRE IMOBILUL NR. 11225**

Oficiul de Cadastru și Publicitate Imobiliară DOLJ
Biroul de Cadastru și Publicitate Imobiliară Craiova

A. Partea I. Descrierea imobilului

TEREN Extravilan

Adresa: Jud. Dolj, T139, P40

Nr. Crt	Nr cadastral Nr. topografic	Suprafața* (mp)	Observații / Referințe
A1		1.300	Sector cadastral:31 Teren neimprejmuit;

B. Partea II. Proprietari și acte

Inscrieri privitoare la dreptul de proprietate și alte drepturi reale	Referințe
/	
Act Administrativ nr. TDP 155-58803, din 14/07/1993 emis de CJSDPAT DOLJ;	
B1	A1
Intabulare, drept de PROPRIETATE, dobandit prin Reconstituire, cota actuala 1/1, cota initiala 1/1	
1) UNGUREANU I. ION, LIPSA CNP	

C. Partea III. SARCINI .

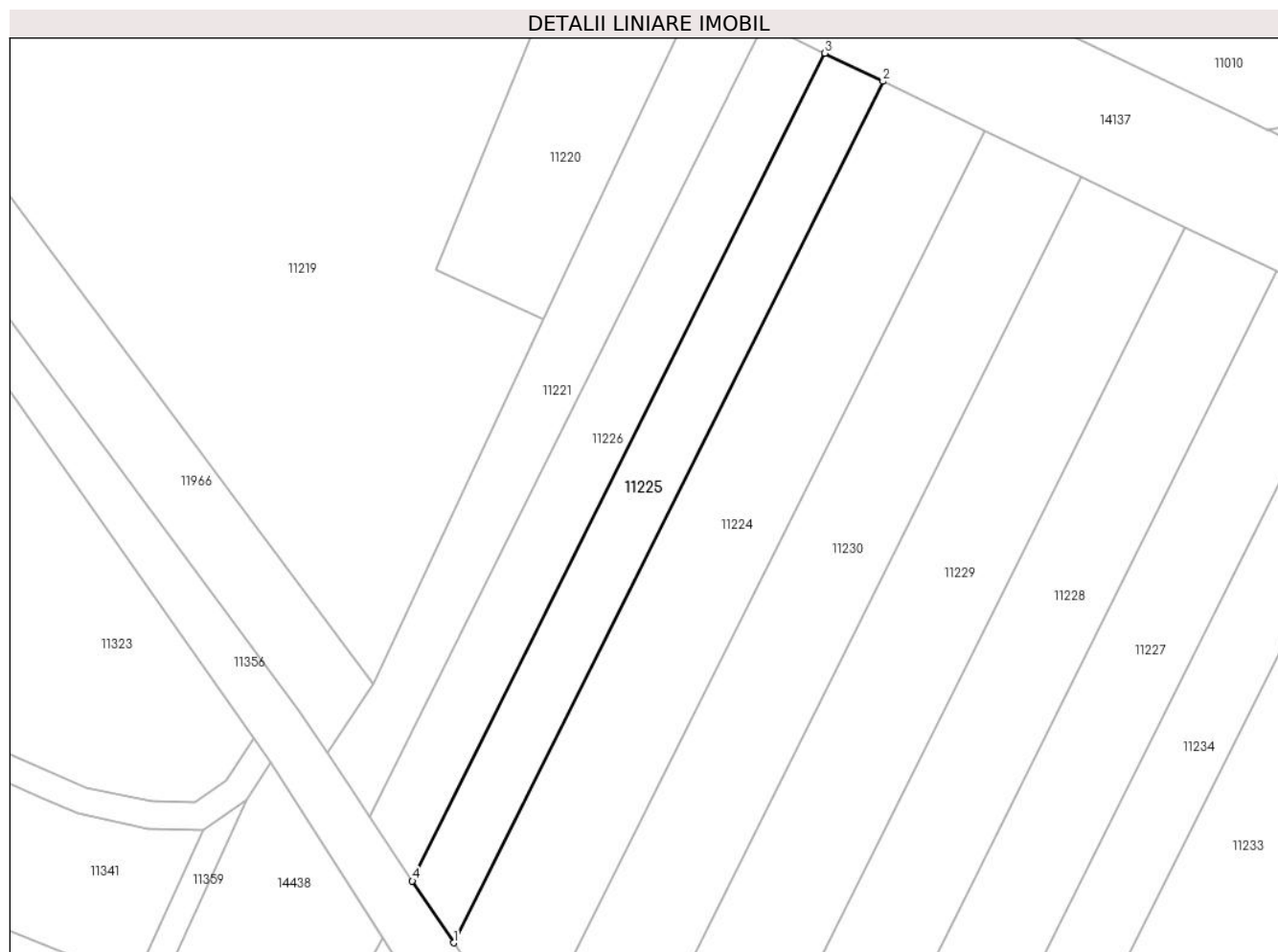
Inscrieri privind dezmembramintele dreptului de proprietate, drepturi reale de garanție și sarcini	Referințe
NU SUNT	

Anexa Nr. 1 La Partea I

Teren

Nr cadastral	Suprafața (mp)*	Observații / Referințe
	1.300	

* Suprafața este determinată în planul de proiecție Stereo 70.



Date referitoare la teren

Crt	Categorie folosință	Intra vilan	Suprafața (mp)	Tarla	Parcelă	Nr. topo	Observații / Referințe
1	arabil	NU	1.300	139	40	-	

Lungime Segmente

1) Valorile lungimilor segmentelor sunt obținute din proiecție în plan.

Punct început	X / Y	Punct sfârșit	X / Y	Lungime segment (** (m)
1	345.805,278 289.843,817	2	345.868,101 289.969,787	140.766
2	345.868,101 289.969,787	3	345.859,62 289.973,887	9.42
3	345.859,62 289.973,887	4	345.799,255 289.852,845	135.259
4	345.799,255 289.852,845	1	345.805,278 289.843,817	10.853

** Lungimile segmentelor sunt determinate în planul de proiecție Stereo 70 și sunt rotunjite la 1 milimetru.

***** Distanţa dintre puncte este formată din segmente cumulate ce sunt mai mici decât valoarea 1 milimetru.**

**DATE DESPRE IMOBILUL NR. 11226**

Oficiul de Cadastru și Publicitate Imobiliară DOLJ
Biroul de Cadastru și Publicitate Imobiliară Craiova

A. Partea I. Descrierea imobilului

TEREN Extravilan

Adresa: Jud. Dolj, T139, P41

Nr. Crt	Nr cadastral Nr. topografic	Suprafața* (mp)	Observații / Referințe
A1		1.300	Sector cadastral:31 Teren neimprejmuit;

B. Partea II. Proprietari și acte

Inscrieri privitoare la dreptul de proprietate și alte drepturi reale	Referințe
/	
Act Administrativ nr. TDP 211-58801, din 22/07/1993 emis de CJSDPAT DOLJ (Defunct conform certificat de deces seria DP nr. 353552 din data de 25.01.2006);	
B1	A1
Intabulare, drept de PROPRIETATE, dobandit prin Reconstituire, cota actuala 1/1, cota initiala 1/1	
1) UNGUREANU C. CONSTANTINA DEFUNCT:Da	

C. Partea III. SARCINI .

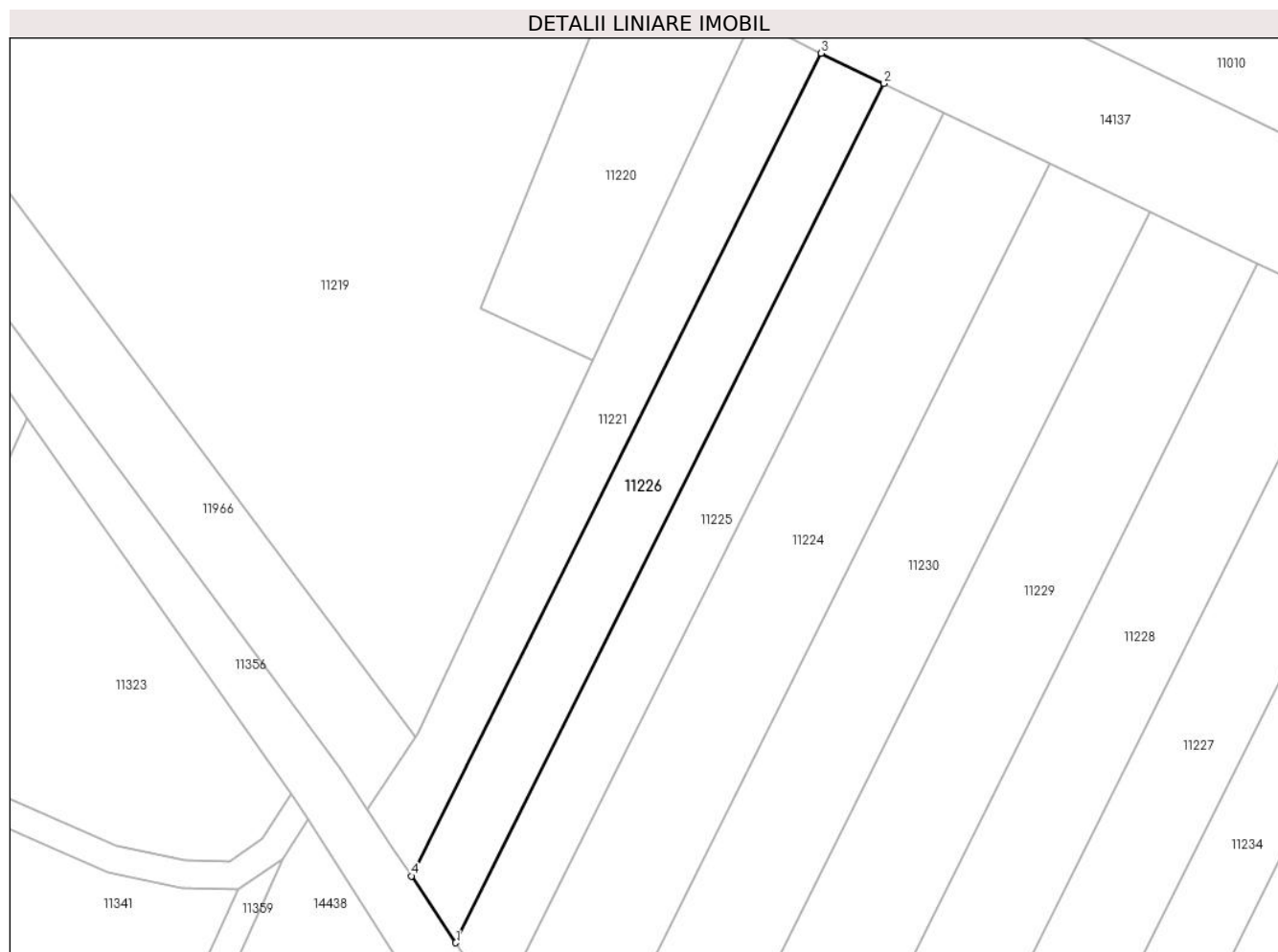
Inscrieri privind dezmembramintele dreptului de proprietate, drepturi reale de garanție și sarcini	Referințe
NU SUNT	

Anexa Nr. 1 La Partea I

Teren

Nr cadastral	Suprafața (mp)*	Observații / Referințe
	1.300	

* Suprafața este determinată în planul de proiecție Stereo 70.



Date referitoare la teren

Crt	Categorie folosință	Intravilan	Suprafața (mp)	Tarla	Parcelă	Nr. topo	Observații / Referințe
1	arabil	NU	1.300	139	41	-	

Lungime Segmente

1) Valorile lungimilor segmentelor sunt obținute din proiecție în plan.

Punct început	X / Y	Punct sfârșit	X / Y	Lungime segment (** (m)
1	345.799,255 289.852,845	2	345.859,62 289.973,887	135.259
2	345.859,62 289.973,887	3	345.850,777 289.978,16	9.821
3	345.850,777 289.978,16	4	345.792,975 289.862,258	129.516
4	345.792,975 289.862,258	1	345.799,255 289.852,845	11.316

** Lungimile segmentelor sunt determinate în planul de proiecție Stereo 70 și sunt rotunjite la 1 milimetru.

***** Distanţa dintre puncte este formată din segmente cumulate ce sunt mai mici decât valoarea 1 milimetru.**

**DATE DESPRE IMOBILUL NR. 11227**

Oficiul de Cadastru și Publicitate Imobiliară DOLJ
Biroul de Cadastru și Publicitate Imobiliară Craiova

A. Partea I. Descrierea imobilului

TEREN Extravilan

Adresa: Jud. Dolj, T139, P35

Nr. Crt	Nr cadastral Nr. topografic	Suprafața* (mp)	Observații / Referințe
A1		2.300	Sector cadastral:31 Teren neimprejmuit;

B. Partea II. Proprietari și acte

Inscrieri privitoare la dreptul de proprietate și alte drepturi reale	Referințe
/	
Act Administrativ nr. TDP 1381-58815, din 24/01/1995 emis de CJSDPAT DOLJ;	
B1	A1
Intabulare, drept de PROPRIETATE, dobandit prin Reconstituire, cota actuala 1/1, cota initiala 1/1	
1) DUMITRESCU SMARAND, LIPSA CNP	
2) DUMITRESCU I PETRE, LIPSA CNP	

C. Partea III. SARCINI .

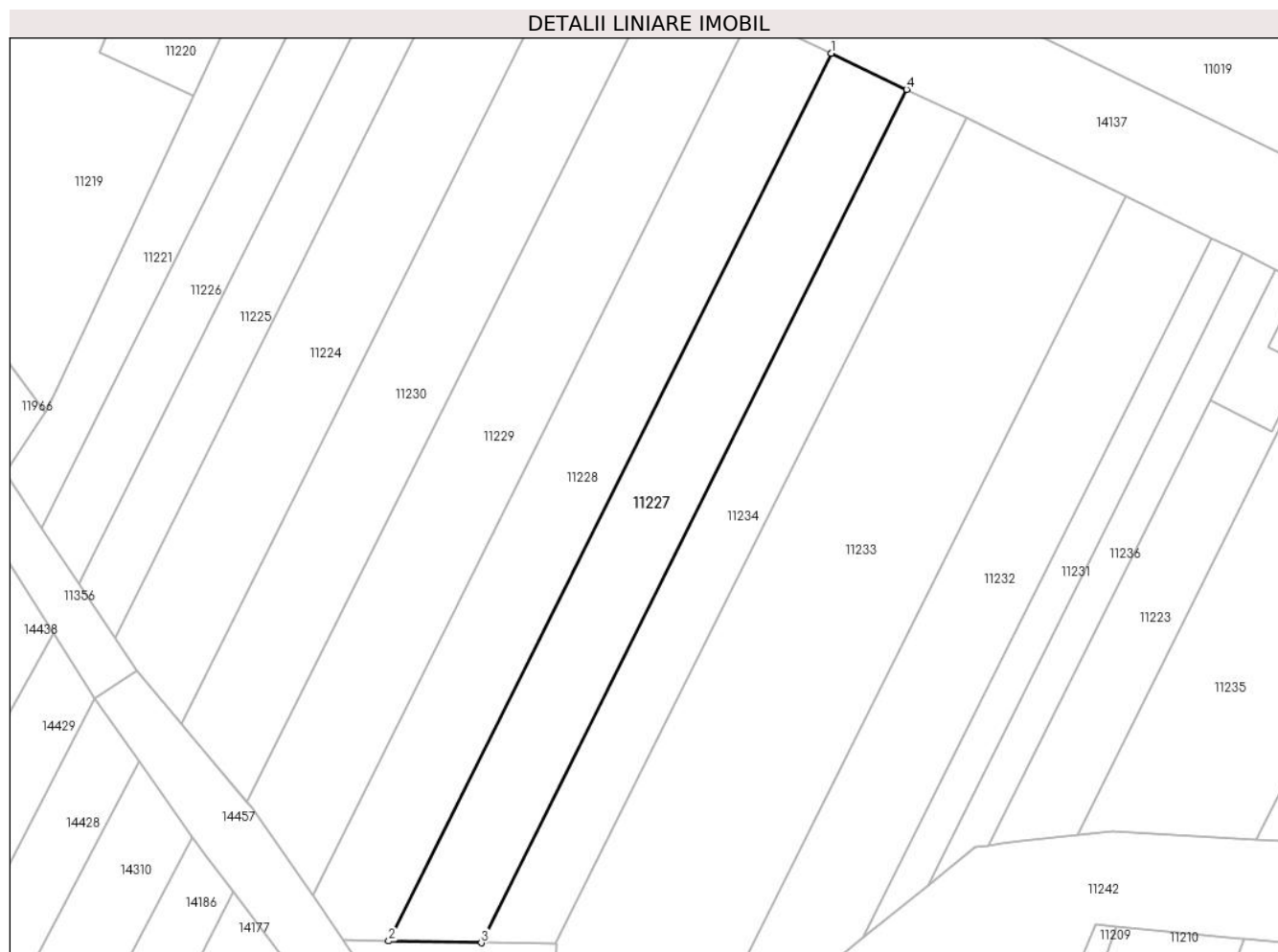
Inscrieri privind dezmembramintele dreptului de proprietate, drepturi reale de garanție și sarcini	Referințe
NU SUNT	

Anexa Nr. 1 La Partea I

Teren

Nr cadastral	Suprafața (mp)*	Observații / Referințe
	2.300	

* Suprafața este determinată în planul de proiecție Stereo 70.



Date referitoare la teren

Crt	Categorie folosință	Intra vilan	Suprafața (mp)	Tarla	Parcelă	Nr. topo	Observații / Referințe
1	arabil	NU	2.300	139	35	-	

Lungime Segmente

1) Valorile lungimilor segmentelor sunt obținute din proiecție în plan.

Punct început	X / Y	Punct sfârșit	X / Y	Lungime segment (** (m)
1	345.925,735 289.942,016	2	345.851,324 289.792,811	166.731
2	345.851,324 289.792,811	3	345.866,893 289.792,508	15.572
3	345.866,893 289.792,508	4	345.938,417 289.935,925	160.263
4	345.938,417 289.935,925	1	345.925,735 289.942,016	14.069

** Lungimile segmentelor sunt determinate în planul de proiecție Stereo 70 și sunt rotunjite la 1 milimetru.

***** Distanţa dintre puncte este formată din segmente cumulate ce sunt mai mici decât valoarea 1 milimetru.**

**DATE DESPRE IMOBILUL NR. 11228**

Oficiul de Cadastru și Publicitate Imobiliară DOLJ
Biroul de Cadastru și Publicitate Imobiliară Craiova

A. Partea I. Descrierea imobilului

TEREN Extravilan

Adresa: Jud. Dolj, T139, P36

Nr. Crt	Nr cadastral Nr. topografic	Suprafața* (mp)	Observații / Referințe
A1		2.500	Sector cadastral:31 Teren neimprejmuit;

B. Partea II. Proprietari și acte

Inscrieri privitoare la dreptul de proprietate și alte drepturi reale		Referințe
/		
Act Administrativ nr. TDP 2106-15018, din 24/04/1996 emis de CJSDPAT DOLJ;		
B1	Intabulare, drept de PROPRIETATE, dobandit prin Reconstituire, cota actuala 1/1, cota initiala 1/1	A1
	1) DUMITRESCU I. PETRE, LIPSA CNP 2) CONSTATINESCU G. CONSTANȚA, LIPSA CNP 3) MARINAȘ I. AURICA, LIPSA CNP 4) GENUNCHE DUMITRESCU I. MARIA, LIPSA CNP 5) DUMITRESCU I. SMARAND, LIPSA CNP	

C. Partea III. SARCINI .

Inscrieri privind dezmembramintele dreptului de proprietate, drepturi reale de garanție și sarcini	Referințe
NU SUNT	

Anexa Nr. 1 La Partea I

Teren

Nr cadastral	Suprafața (mp)*	Observații / Referințe
	2.500	

* Suprafața este determinată în planul de proiecție Stereo 70.



Date referitoare la teren

Crt	Categorie folosință	Intravilan	Suprafața (mp)	Tarla	Parcelă	Nr. topo	Observații / Referințe
1	arabil	NU	2.500	139	36	-	

Lungime Segmente

1) Valorile lungimilor segmentelor sunt obținute din proiecție în plan.

Punct început	X / Y	Punct sfârșit	X / Y	Lungime segment (** (m)
1	345.912,317 289.948,46	2	345.838,507 289.800,459	165.385
2	345.838,507 289.800,459	3	345.843,624 289.792,961	9.078
3	345.843,624 289.792,961	4	345.851,324 289.792,811	7.701
4	345.851,324 289.792,811	5	345.925,735 289.942,016	166.731
5	345.925,735 289.942,016	1	345.912,317 289.948,46	14.885

**** Lungimile segmentelor sunt determinate în planul de proiecție Stereo 70 și sunt rotunjite la 1 milimetru.**

***** Distanța dintre puncte este formată din segmente cumulate ce sunt mai mici decât valoarea 1 milimetru.**

**DATE DESPRE IMOBILUL NR. 11229**

Oficiul de Cadastru și Publicitate Imobiliară DOLJ
Biroul de Cadastru și Publicitate Imobiliară Craiova

A. Partea I. Descrierea imobilului

TEREN Extravilan

Adresa: Jud. Dolj, T139, P37

Nr. Crt	Nr cadastral Nr. topografic	Suprafața* (mp)	Observații / Referințe
A1		2.700	Sector cadastral:31 Teren neimpregmuit;

B. Partea II. Proprietari și acte

Inscrieri privitoare la dreptul de proprietate și alte drepturi reale		Referințe
/		
Act Administrativ nr. TDP 2106-15018, din 24/04/1996 emis de CJSDPAT DOLJ;		
B1	Intabulare, drept de PROPRIETATE, dobandit prin Reconstituire, cota actuala 1/1, cota initiala 1/1	A1
	1) DUMITRESCU I. PETRE, LIPSA CNP 2) GENUNCHE DUMITRESCU I. MARIA, LIPSA CNP 3) CONSTATINESCU G. CONSTANȚA, LIPSA CNP 4) MARINAȘ I. AURICA, LIPSA CNP 5) DUMITRESCU I. SMARAND, LIPSA CNP	

C. Partea III. SARCINI .

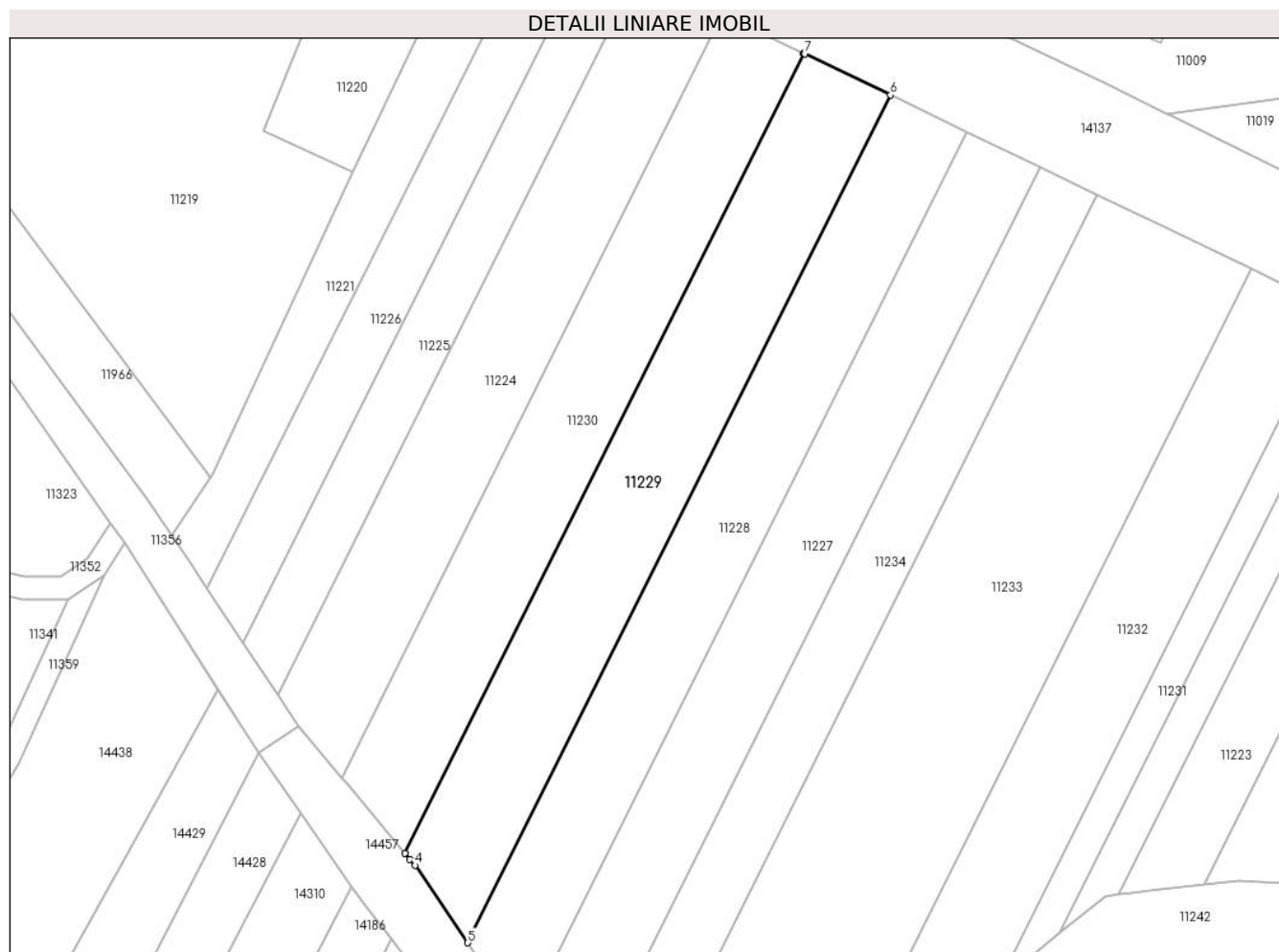
Inscrieri privind dezmembramintele dreptului de proprietate, drepturi reale de garanție și sarcini	Referințe
NU SUNT	

Anexa Nr. 1 La Partea I

Teren

Nr cadastral	Suprafața (mp)*	Observații / Referințe
	2.700	

* Suprafața este determinată în planul de proiecție Stereo 70.



Date referitoare la teren

Crt	Categorie folosință	Intravilan	Suprafața (mp)	Tarla	Parcelă	Nr. topo	Observații / Referințe
1	arabil	NU	2.700	139	37	-	

Lungime Segmente

1) Valorile lungimilor segmentelor sunt obținute din proiecție în plan.

Punct început	X / Y	Punct sfârșit	X / Y	Lungime segment (** (m)
1	345.897,16 289.955,741	2	345.827,515 289.816,091	156.053
2	345.827,515 289.816,091	3	345.828,39 289.815,044	1.364
3	345.828,39 289.815,044	4	345.829,273 289.813,987	1.377
4	345.829,273 289.813,987	5	345.838,507 289.800,459	16.379
5	345.838,507 289.800,459	6	345.912,317 289.948,46	165.385

Punct început	X / Y	Punct sfârșit	X / Y	Lungime segment (** (m)
6	345.912,317 289.948,46	7	345.897,402 289.955,624	16.546
7	345.897,402 289.955,624	1	345.897,16 289.955,741	0.269

** Lungimile segmentelor sunt determinate în planul de proiecție Stereo 70 și sunt rotunjite la 1 milimetru.

*** Distanța dintre puncte este formată din segmente cumulate ce sunt mai mici decât valoarea 1 milimetru.

**DATE DESPRE IMOBILUL NR. 11230**

Oficiul de Cadastru și Publicitate Imobiliară DOLJ
 Biroul de Cadastru și Publicitate Imobiliară Craiova

A. Partea I. Descrierea imobilului

TEREN Extravilan

Adresa: Jud. Dolj, T139, P38

Nr. Crt	Nr cadastral Nr. topografic	Suprafața* (mp)	Observații / Referințe
A1	35668	2.400	Sector cadastral:31 Teren neimprejmuit; In CF a fost in scris in mod eronat T138, corect fiind 139

B. Partea II. Proprietari și acte

Inscrieri privitoare la dreptul de proprietate și alte drepturi reale		Referințe
211084 / 09/11/2018		
Act Notarial nr. contract de vanzare-cumparare cu clauza de intretinere aut nr.2810, din 09/11/2018 emis de Stoenscu Florea;		
B1	Intabulare, drept de PROPRIETATE, dobandit prin Conventie, cota actuala 1/1, cota initiala 1/1 1) TITIROAGA CONSTANTIN 2) TITIROAGĂ ANIȘOARA	A1

C. Partea III. SARCINI

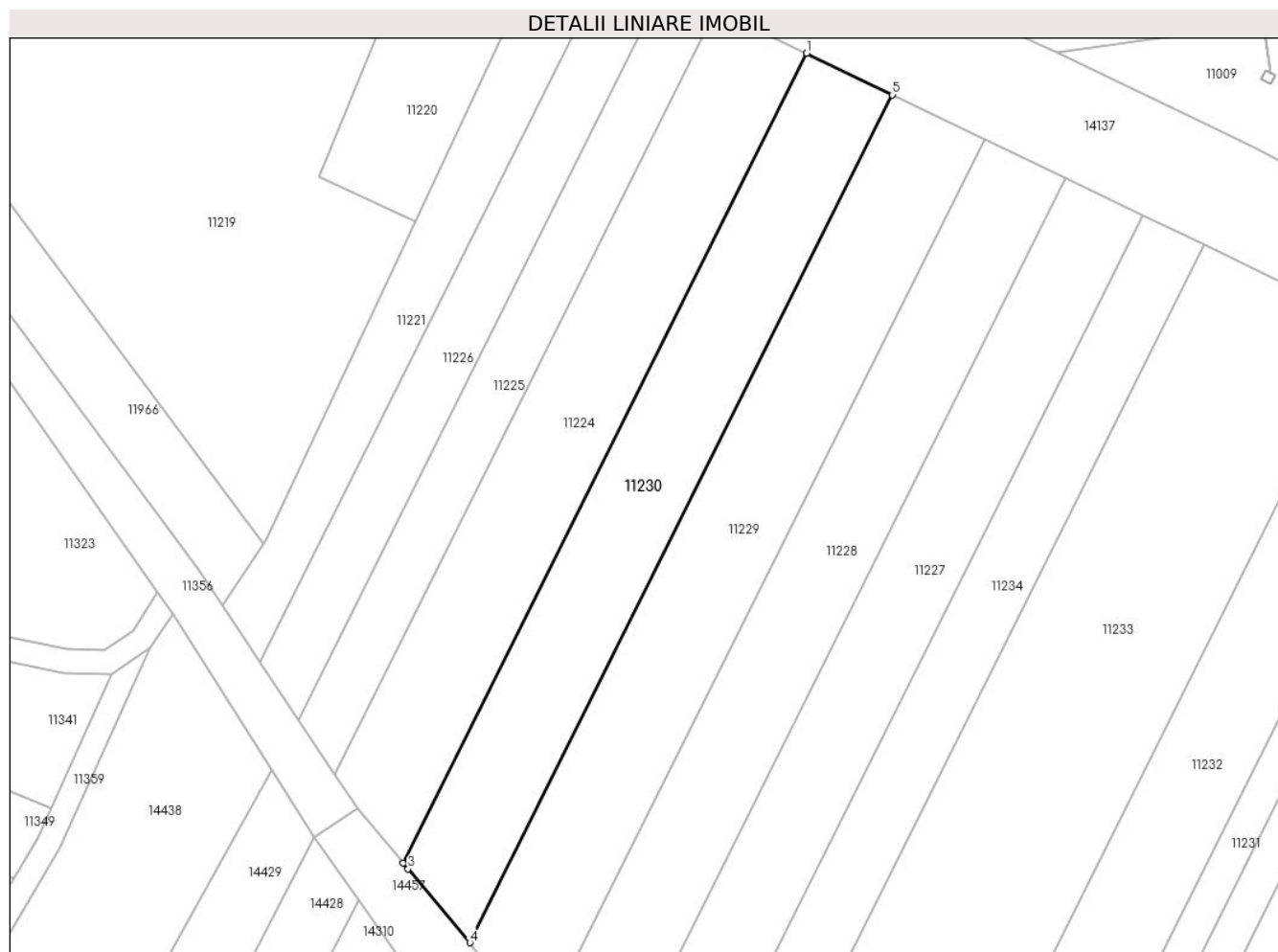
Inscrieri privind dezmembramintele dreptului de proprietate, drepturi reale de garanție și sarcini		Referințe
211084 / 09/11/2018		
Act Notarial nr. contract de vanzare-cumparare cu clauza de intretinere aut nr.2810, din 09/11/2018 emis de Stoenscu Florea;		
C1	Intabulare, drept de IPOTECA LEGALA, Valoare:0 ce are ca obiect plata rentei in bani corespunzatoare intretinerii neexecutate in favoarea creditorului intretinerii 1) TITIROAGA CONSTANTIN	A1

Anexa Nr. 1 La Partea I

Teren

Nr cadastral	Suprafața (mp)*	Observații / Referințe
35668	2.400	In CF a fost inregistrat în mod eronat T138, corect fiind 139

* Suprafața este determinată în planul de proiecție Stereo 70.



Date referitoare la teren

Crt	Categorie folosință	Intravilan	Suprafața (mp)	Tarla	Parcelă	Nr. topo	Observații / Referințe
1	arabil	NU	2.400	139	38	-	

Lungime Segmente

1) Valorile lungimilor segmentelor sunt obținute din proiecție în plan.

Punct început	X / Y	Punct sfârșit	X / Y	Lungime segment (** (m)
1	345.882,991 289.962,59	2	345.816,503 289.829,271	148.979
2	345.816,503 289.829,271	3	345.817,35 289.828,258	1.32
3	345.817,35 289.828,258	4	345.827,515 289.816,091	15.854
4	345.827,515 289.816,091	5	345.897,16 289.955,741	156.053
5	345.897,16 289.955,741	1	345.882,991 289.962,59	15.738

**** Lungimile segmentelor sunt determinate în planul de proiecție Stereo 70 și sunt rotunjite la 1 milimetru.**

***** Distanța dintre puncte este formată din segmente cumulate ce sunt mai mici decât valoarea 1 milimetru.**

**DATE DESPRE IMOBILUL NR. 11231**

Oficiul de Cadastru și Publicitate Imobiliară DOLJ
Biroul de Cadastru și Publicitate Imobiliară Craiova

A. Partea I. Descrierea imobilului

TEREN Extravilan

Adresa: Jud. Dolj, T139, P31

Nr. Crt	Nr cadastral Nr. topografic	Suprafața* (mp)	Observații / Referințe
A1		720	Sector cadastral:31 Teren neimprejmuit;

B. Partea II. Proprietari și acte

Inscrieri privitoare la dreptul de proprietate și alte drepturi reale	Referințe
/	
Act Administrativ nr. TDP 261-58801, din 10/08/1993 emis de CJSDPAT DOLJ;	
B1	A1
Intabulare, drept de PROPRIETATE, dobandit prin Reconstituire, cota actuala 1/1, cota initiala 1/1	
1) NICA GH. ION, LIPSA CNP	

C. Partea III. SARCINI .

Inscrieri privind dezmembramintele dreptului de proprietate, drepturi reale de garanție și sarcini	Referințe
NU SUNT	

Teren

Nr cadastral	Suprafața (mp)*	Observații / Referințe
	720	

* Suprafața este determinată în planul de proiecție Stereo 70.



Date referitoare la teren

Crt	Categorie folosință	Intravilan	Suprafața (mp)	Tarla	Parcelă	Nr. topo	Observații / Referințe
1	arabil	NU	720	139	31	-	

Lungime Segmente

1) Valorile lungimilor segmentelor sunt obținute din proiecție în plan.

Punct început	X / Y	Punct sfârșit	X / Y	Lungime segment (** (m)
1	345.989,773 289.910,944	2	345.931,165 289.793,427	131.321
2	345.931,165 289.793,427	3	345.941,959 289.802,166	13.888
3	345.941,959 289.802,166	4	345.994,943 289.908,406	118.719
4	345.994,943 289.908,406	1	345.989,773 289.910,944	5.759

** Lungimile segmentelor sunt determinate în planul de proiecție Stereo 70 și sunt rotunjite la 1 milimetru.

***** Distanţa dintre puncte este formată din segmente cumulate ce sunt mai mici decât valoarea 1 milimetru.**

**DATE DESPRE IMOBILUL NR. 11232**

Oficiul de Cadastru și Publicitate Imobiliară DOLJ
Biroul de Cadastru și Publicitate Imobiliară Craiova

A. Partea I. Descrierea imobilului

TEREN Extravilan

Adresa: Jud. Dolj, T139, P32

Nr. Crt	Nr cadastral Nr. topografic	Suprafața* (mp)	Observații / Referințe
A1		2.400	Sector cadastral:31 Teren neimprejmuit;

B. Partea II. Proprietari și acte

Inscrieri privitoare la dreptul de proprietate și alte drepturi reale		Referințe
/		
Act Administrativ nr. TDP 39-59546, din 14/01/1993 emis de CJSDPAT DOLJ;		
B1	Intabulare, drept de PROPRIETATE, dobandit prin Reconstituire, cota actuala 1/1, cota initiala 1/1 1) BARBU P. GHEORGHE , LIPSA CNP	A1

C. Partea III. SARCINI .

Inscrieri privind dezmembramintele dreptului de proprietate, drepturi reale de garanție și sarcini	Referințe
NU SUNT	

Teren

Nr cadastral	Suprafața (mp)*	Observații / Referințe
	2.400	

* Suprafața este determinată în planul de proiecție Stereo 70.



Date referitoare la teren

Crt	Categorie folosință	Intravilan	Suprafața (mp)	Tarla	Parcelă	Nr. topo	Observații / Referințe
1	arabil	NU	2.400	139	32	-	

Lungime Segmente

1) Valorile lungimilor segmentelor sunt obținute din proiecție în plan.

Punct început	X / Y	Punct sfârșit	X / Y	Lungime segment (** (m)
1	345.975,302 289.918,047	2	345.901,844 289.770,752	164.596
2	345.901,844 289.770,752	3	345.903,107 289.770,709	1.264
3	345.903,107 289.770,709	4	345.931,165 289.793,427	36.102
4	345.931,165 289.793,427	5	345.989,773 289.910,944	131.321
5	345.989,773 289.910,944	1	345.975,302 289.918,047	16.12

**** Lungimile segmentelor sunt determinate în planul de proiecție Stereo 70 și sunt rotunjite la 1 milimetru.**

***** Distanța dintre puncte este formată din segmente cumulate ce sunt mai mici decât valoarea 1 milimetru.**

**DATE DESPRE IMOBILUL NR. 11233**

Oficiul de Cadastru și Publicitate Imobiliară DOLJ
Biroul de Cadastru și Publicitate Imobiliară Craiova

A. Partea I. Descrierea imobilului

TEREN Extravilan

Adresa: Jud. Dolj, T139, P33

Nr. Crt	Nr cadastral Nr. topografic	Suprafața* (mp)	Observații / Referințe
A1	34783	5.000	Sector cadastral:31 Teren neimprejmuit;

B. Partea II. Proprietari și acte

Inscrieri privitoare la dreptul de proprietate și alte drepturi reale		Referințe
201272 / 28/12/2017		
Act Notarial nr. Contract de vanzare cumparare aut.nr. 3903, din 22/12/2017 emis de NP Budiana Ionut Razvan;		
B1	Intabulare, drept de PROPRIETATE, dobandit prin Conventie, cota actuala 1/1, cota initiala 1/1 1) RADU ELENA CORINA 2) RADU MARIN	A1

C. Partea III. SARCINI .

Inscrieri privind dezmembramintele dreptului de proprietate, drepturi reale de garanție și sarcini	Referințe
NU SUNT	

Anexa Nr. 1 La Partea I

Teren

Nr cadastral	Suprafața (mp)*	Observații / Referințe
34783	5.000	

* Suprafața este determinată în planul de proiecție Stereo 70.



Date referitoare la teren

Crt	Categorie folosință	Intra vilan	Suprafața (mp)	Tarla	Parcelă	Nr. topo	Observații / Referințe
1	arabil	NU	5.000	139	33	-	

Lungime Segmente

1) Valorile lungimilor segmentelor sunt obținute din proiecție în plan.

Punct început	X / Y	Punct sfârșit	X / Y	Lungime segment (** (m)
1	345.948,48 289.931,092	2	345.879,266 289.792,306	155.087
2	345.879,266 289.792,306	3	345.879,466 289.792,303	0.2
3	345.879,466 289.792,303	4	345.879,323 289.771,531	20.772
4	345.879,323 289.771,531	5	345.893,983 289.771,024	14.669
5	345.893,983 289.771,024	6	345.895,408 289.770,975	1.426

Punct început	X / Y	Punct sfârșit	X / Y	Lungime segment (** (m)
6	345.895,408 289.770,975	7	345.901,844 289.770,752	6.44
7	345.901,844 289.770,752	8	345.975,302 289.918,047	164.596
8	345.975,302 289.918,047	9	345.959,929 289.925,593	17.125
9	345.959,929 289.925,593	1	345.948,48 289.931,092	12.701

** Lungimile segmentelor sunt determinate în planul de proiecție Stereo 70 și sunt rotunjite la 1 milimetru.

*** Distanța dintre puncte este formată din segmente cumulate ce sunt mai mici decât valoarea 1 milimetru.

**DATE DESPRE IMOBILUL NR. 11234**

Oficiul de Cadastru și Publicitate Imobiliară DOLJ
Biroul de Cadastru și Publicitate Imobiliară Craiova

A. Partea I. Descrierea imobilului

TEREN Extravilan

Adresa: Jud. Dolj, T139, P34

Nr. Crt	Nr cadastral Nr. topografic	Suprafața* (mp)	Observații / Referințe
A1	34785	1.760	Sector cadastral:31 Teren neimprejmuit;

B. Partea II. Proprietari și acte

Inscrieri privitoare la dreptul de proprietate și alte drepturi reale	Referințe
15521 / 09/02/2017	
Hotarare Judecatoreasca nr. 1052, din 18/06/2012 emis de Judecatoria Calafat;	
B1	A1
Intabulare, drept de PROPRIETATE, dobandit prin Hotarare Judecatoreasca, cota actuala 1/1, cota initiala 1/1 1) RADU MARIN	

C. Partea III. SARCINI .

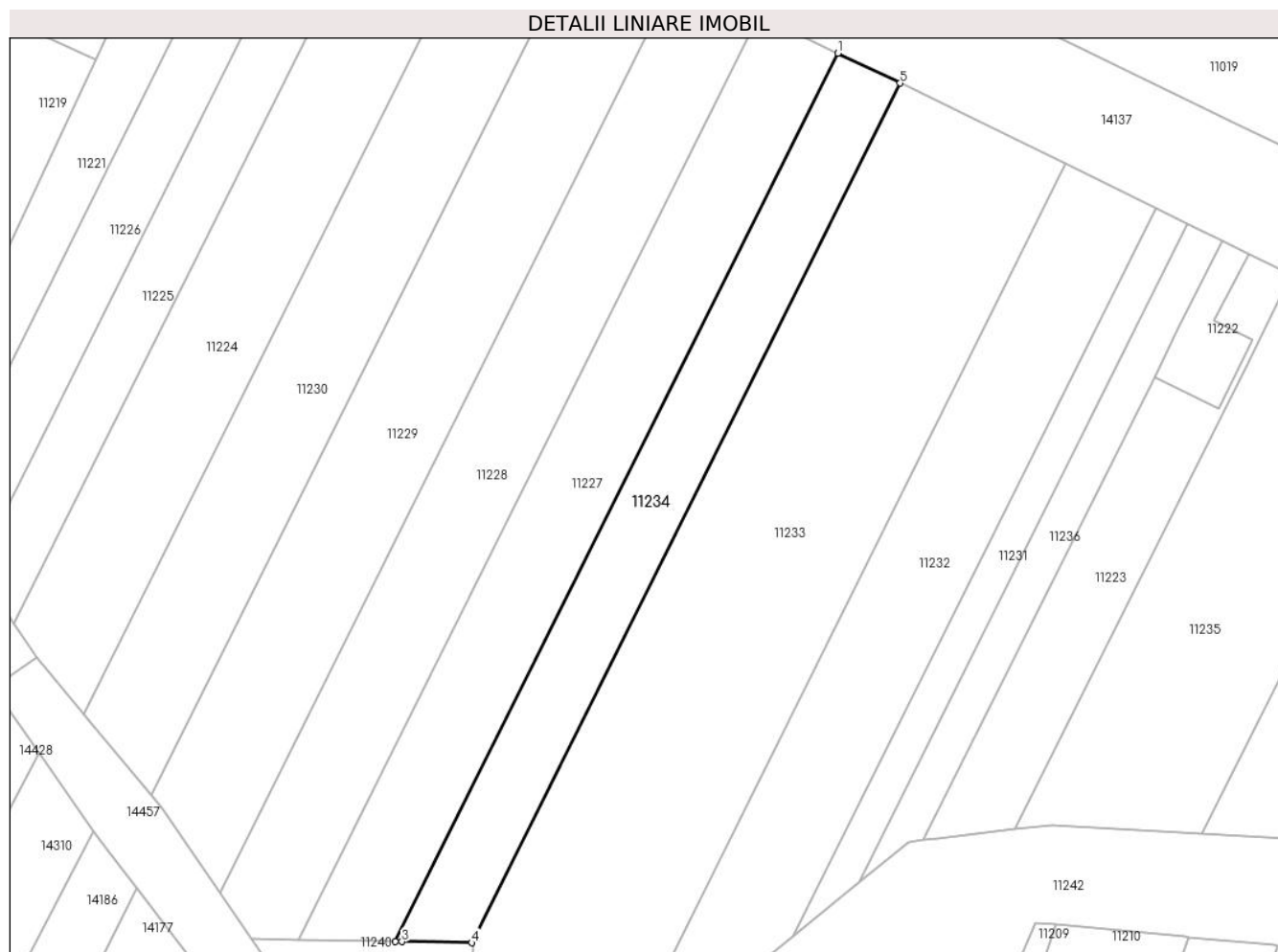
Inscrieri privind dezmembramintele dreptului de proprietate, drepturi reale de garanție și sarcini	Referințe
NU SUNT	

Anexa Nr. 1 La Partea I

Teren

Nr cadastral	Suprafața (mp)*	Observații / Referințe
34785	1.760	

* Suprafața este determinată în planul de proiecție Stereo 70.



Date referitoare la teren

Crt	Categorie folosință	Intravilan	Suprafața (mp)	Tarla	Parcelă	Nr. topo	Observații / Referințe
1	arabil	NU	1.760	139	34	-	

Lungime Segmente

1) Valorile lungimilor segmentelor sunt obținute din proiecție în plan.

Punct început	X / Y	Punct sfârșit	X / Y	Lungime segment (** (m)
1	345.938,417 289.935,925	2	345.866,893 289.792,508	160.263
2	345.866,893 289.792,508	3	345.868,012 289.792,486	1.119
3	345.868,012 289.792,486	4	345.879,266 289.792,306	11.255
4	345.879,266 289.792,306	5	345.948,48 289.931,092	155.087
5	345.948,48 289.931,092	1	345.938,417 289.935,925	11.163

**** Lungimile segmentelor sunt determinate în planul de proiecție Stereo 70 și sunt rotunjite la 1 milimetru.**

***** Distanța dintre puncte este formată din segmente cumulate ce sunt mai mici decât valoarea 1 milimetru.**

**DATE DESPRE IMOBILUL NR. 11235**

Oficiul de Cadastru și Publicitate Imobiliară DOLJ
Biroul de Cadastru și Publicitate Imobiliară Craiova

A. Partea I. Descrierea imobilului

TEREN Extravilan

Adresa: Jud. Dolj, T139, P28

Nr. Crt	Nr cadastral Nr. topografic	Suprafața* (mp)	Observații / Referințe
A1		2.548	Sector cadastral:31 Teren neimprejmuit;

B. Partea II. Proprietari și acte

Inscrieri privitoare la dreptul de proprietate și alte drepturi reale	Referințe
/	
Act Administrativ nr. TDP 215-58801, din 23/07/1993 emis de CJSDPAT DOLJ;	
B1	A1
Intabulare, drept de PROPRIETATE, dobandit prin Reconstituire, cota actuala 1/1, cota initiala 1/1 1) MORARU I. ELENA, LIPSA CNP	

C. Partea III. SARCINI .

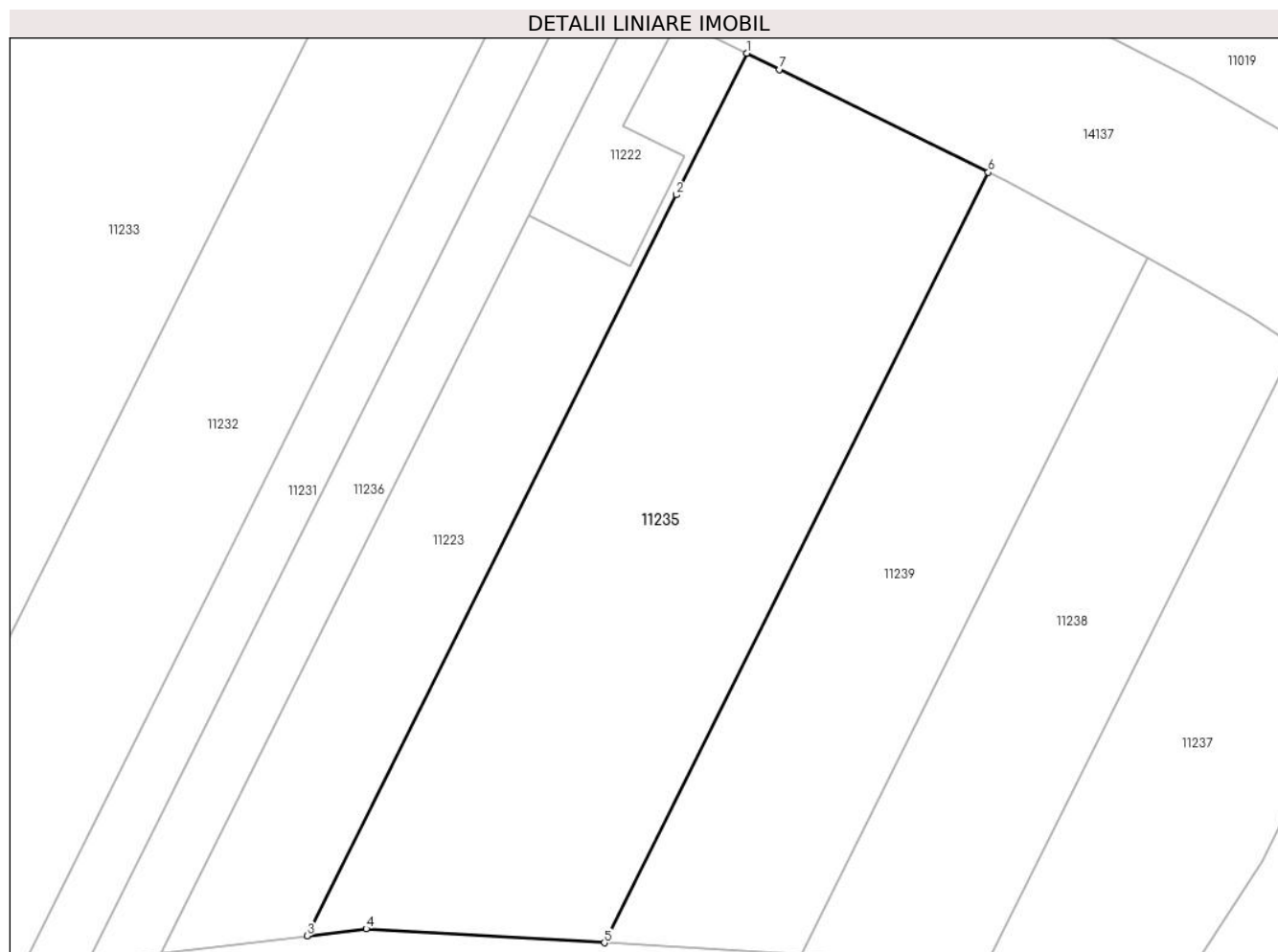
Inscrieri privind dezmembramintele dreptului de proprietate, drepturi reale de garanție și sarcini	Referințe
NU SUNT	

Anexa Nr. 1 La Partea I

Teren

Nr cadastral	Suprafața (mp)*	Observații / Referințe
	2.548	

* Suprafața este determinată în planul de proiecție Stereo 70.



Date referitoare la teren

Crt	Categorie folosință	Intravilan	Suprafața (mp)	Tarla	Parcelă	Nr. topo	Observații / Referințe
1	arabil	NU	2.548	139	28	-	

Lungime Segmente

1) Valorile lungimilor segmentelor sunt obținute din proiecție în plan.

Punct început	X / Y	Punct sfârșit	X / Y	Lungime segment (** (m)
1	346.011,745 289.900,159	2	346.004,581 289.885,792	16.054
2	346.004,581 289.885,792	3	345.967,099 289.810,635	83.985
3	345.967,099 289.810,635	4	345.973,106 289.811,345	6.049
4	345.973,106 289.811,345	5	345.997,288 289.809,926	24.224
5	345.997,288 289.809,926	6	346.036,267 289.888,083	87.338

Punct început	X / Y	Punct sfârșit	X / Y	Lungime segment (** (m)
6	346.036,267 289.888,083	7	346.015,079 289.898,522	23.62
7	346.015,079 289.898,522	1	346.011,745 289.900,159	3.714

** Lungimile segmentelor sunt determinate în planul de proiecție Stereo 70 și sunt rotunjite la 1 milimetru.

*** Distanța dintre puncte este formată din segmente cumulate ce sunt mai mici decât valoarea 1 milimetru.

**DATE DESPRE IMOBILUL NR. 11236**

Oficiul de Cadastru și Publicitate Imobiliară DOLJ
Biroul de Cadastru și Publicitate Imobiliară Craiova

A. Partea I. Descrierea imobilului

TEREN Extravilan

Adresa: Jud. Dolj, T139, P30

Nr. Crt	Nr cadastral Nr. topografic	Suprafața* (mp)	Observații / Referințe
A1	35041	700	Sector cadastral:31 Teren neimprejmuit;

B. Partea II. Proprietari și acte

Inscrieri privitoare la dreptul de proprietate și alte drepturi reale		Referințe
201259 / 28/12/2017		
Act Notarial nr. Contract de vanzare cumparare aut.nr. 3905, din 22/12/2017 emis de NP Budiana Ionut Razvan;		
B1	Intabulare, drept de PROPRIETATE, dobandit prin Conventie, cota actuala 1/1, cota initiala 1/1 1) RADU MARIN 2) RADU ELENA CORINA	A1

C. Partea III. SARCINI .

Inscrieri privind dezmembramintele dreptului de proprietate, drepturi reale de garanție și sarcini	Referințe
NU SUNT	

Anexa Nr. 1 La Partea I

Teren

Nr cadastral	Suprafața (mp)*	Observații / Referințe
35041	700	

* Suprafața este determinată în planul de proiecție Stereo 70.



Date referitoare la teren

Crt	Categorie folosință	Intravilan	Suprafața (mp)	Tarla	Parcelă	Nr. topo	Observații / Referințe
1	arabil	NU	700	139	30	-	

Lungime Segmente

1) Valorile lungimilor segmentelor sunt obținute din proiecție în plan.

Punct început	X / Y	Punct sfârșit	X / Y	Lungime segment (** (m)
1	345.994,943 289.908,406	2	345.941,959 289.802,166	118.719
2	345.941,959 289.802,166	3	345.949,913 289.808,605	10.234
3	345.949,913 289.808,605	4	345.952,269 289.808,884	2.372
4	345.952,269 289.808,884	5	345.989,57 289.883,678	83.579
5	345.989,57 289.883,678	6	345.993,405 289.891,367	8.592

Punct început	X / Y	Punct sfârșit	X / Y	Lungime segment (** (m)
6	345.993,405 289.891,367	7	346.000,534 289.905,662	15.974
7	346.000,534 289.905,662	1	345.994,943 289.908,406	6.228

** Lungimile segmentelor sunt determinate în planul de proiecție Stereo 70 și sunt rotunjite la 1 milimetru.

*** Distanța dintre puncte este formată din segmente cumulate ce sunt mai mici decât valoarea 1 milimetru.

**DATE DESPRE IMOBILUL NR. 11237**

Oficiul de Cadastru și Publicitate Imobiliară DOLJ
Biroul de Cadastru și Publicitate Imobiliară Craiova

A. Partea I. Descrierea imobilului

TEREN Extravilan

Adresa: Jud. Dolj, T139, P20

Nr. Crt	Nr cadastral Nr. topografic	Suprafața* (mp)	Observații / Referințe
A1		1.280	Sector cadastral:31 Teren neimprejmuit;

B. Partea II. Proprietari și acte

Inscrieri privitoare la dreptul de proprietate și alte drepturi reale		Referințe
/		
Act Administrativ nr. TDP 146-58803, din 19/07/1993 emis de CJSDPAT DOLJ (Defunct conform certificat de deces seria DZ nr. 715553 din data de 14.12.2012);		
B1	Intabulare, drept de PROPRIETATE, dobandit prin Reconstituire, cota actuala 1/1, cota initiala 1/1 1) CIOBANU V. NECULAI, Conform TDP Ciobanu Nicolae DEFUNCT:Da	A1

C. Partea III. SARCINI .

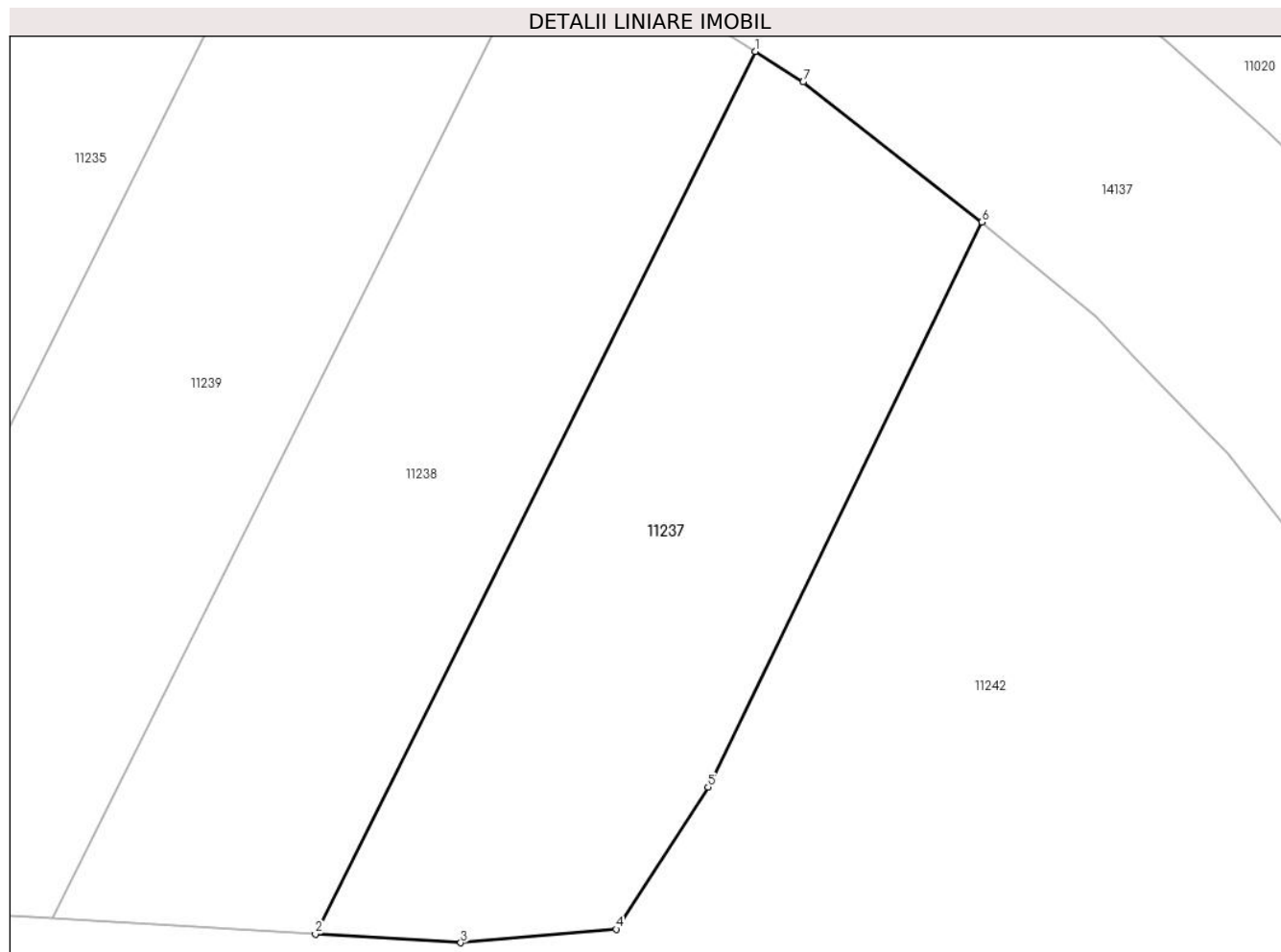
Inscrieri privind dezmembramintele dreptului de proprietate, drepturi reale de garanție și sarcini	Referințe
NU SUNT	

Anexa Nr. 1 La Partea I

Teren

Nr cadastral	Suprafața (mp)*	Observații / Referințe
	1.280	

* Suprafața este determinată în planul de proiecție Stereo 70.



Date referitoare la teren

Crt	Categorie folosință	Intravilan	Suprafața (mp)	Tarla	Parcelă	Nr. topo	Observații / Referințe
1	arabil	NU	1.280	139	20	-	

Lungime Segmente

1) Valorile lungimilor segmentelor sunt obținute din proiecție în plan.

Punct început	X / Y	Punct sfârșit	X / Y	Lungime segment (** (m)
1	346.067,398 289.870,535	2	346.036,037 289.807,651	70.27
2	346.036,037 289.807,651	3	346.046,408 289.807,042	10.389
3	346.046,408 289.807,042	4	346.057,486 289.808,001	11.119
4	346.057,486 289.808,001	5	346.064,052 289.818,133	12.074
5	346.064,052 289.818,133	6	346.083,584 289.858,382	44.738

Punct început	X / Y	Punct sfârșit	X / Y	Lungime segment (** (m)
6	346.083,584 289.858,382	7	346.070,824 289.868,361	16.199
7	346.070,824 289.868,361	1	346.067,398 289.870,535	4.058

** Lungimile segmentelor sunt determinate în planul de proiecție Stereo 70 și sunt rotunjite la 1 milimetru.

*** Distanța dintre puncte este formată din segmente cumulate ce sunt mai mici decât valoarea 1 milimetru.

**DATE DESPRE IMOBILUL NR. 11238**

Oficiul de Cadastru și Publicitate Imobiliară DOLJ
Biroul de Cadastru și Publicitate Imobiliară Craiova

A. Partea I. Descrierea imobilului

TEREN Extravilan

Adresa: Jud. Dolj, T139, P26

Nr. Crt	Nr cadastral Nr. topografic	Suprafața* (mp)	Observații / Referințe
A1		1.292	Sector cadastral:31 Teren neimprejmit;

B. Partea II. Proprietari și acte

Inscrieri privitoare la dreptul de proprietate și alte drepturi reale	Referințe
/	
Act Administrativ nr. TDP 289-58801, din 08/09/1993 emis de CJSDPAT DOLJ;	
B1	A1
Intabulare, drept de PROPRIETATE, dobandit prin Reconstituire, cota actuala 1/1, cota initiala 1/1	
1) SĂLCIANU GHE. MARIA, LIPSA CNP	
2) VASILE GHE. DINA, LIPSA CNP	
3) STÎNGĂ GHE. MARCELA, LIPSA CNP	
4) PRUNĂ GHE. EVA, LIPSA CNP	

C. Partea III. SARCINI .

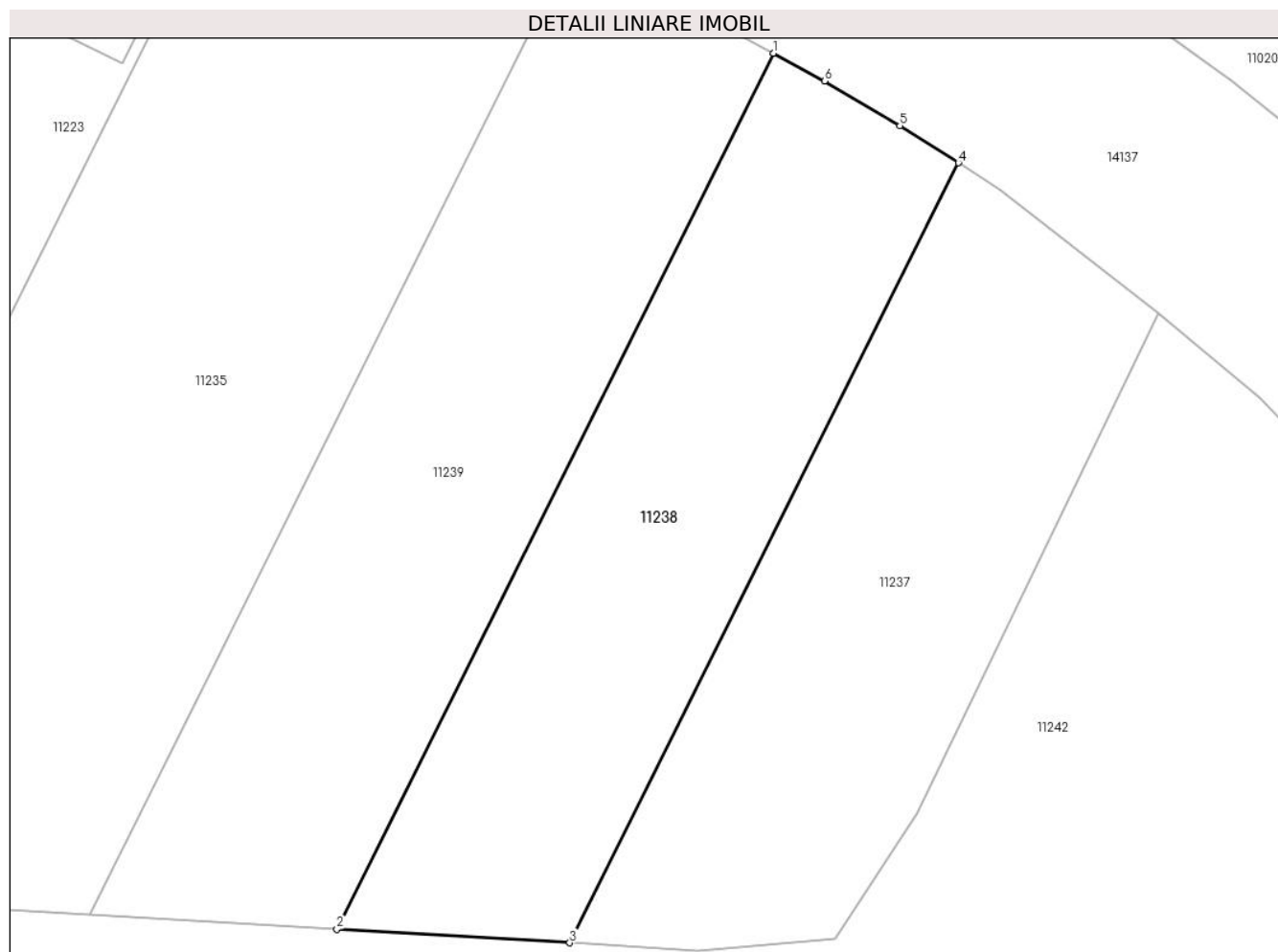
Inscrieri privind dezmembramintele dreptului de proprietate, drepturi reale de garanție și sarcini	Referințe
NU SUNT	

Anexa Nr. 1 La Partea I

Teren

Nr cadastral	Suprafața (mp)*	Observații / Referințe
	1.292	

* Suprafața este determinată în planul de proiecție Stereo 70.



Date referitoare la teren

Crt	Categorie folosință	Intravilan	Suprafața (mp)	Tarla	Parcelă	Nr. topo	Observații / Referințe
1	arabil	NU	1.292	139	26	-	

Lungime Segmente

1) Valorile lungimilor segmentelor sunt obținute din proiecție în plan.

Punct început	X / Y	Punct sfârșit	X / Y	Lungime segment (** (m)
1	346.052,482 289.879,373	2	346.017,263 289.808,753	78.915
2	346.017,263 289.808,753	3	346.036,037 289.807,651	18.806
3	346.036,037 289.807,651	4	346.067,398 289.870,535	70.27
4	346.067,398 289.870,535	5	346.062,693 289.873,519	5.571
5	346.062,693 289.873,519	6	346.056,605 289.877,136	7.081

Punct început	X / Y	Punct sfârșit	X / Y	Lungime segment (** (m)
6	346.056,605 289.877,136	1	346.052,482 289.879,373	4.691

** Lungimile segmentelor sunt determinate în planul de proiecție Stereo 70 și sunt rotunjite la 1 milimetru.

*** Distanța dintre puncte este formată din segmente cumulate ce sunt mai mici decât valoarea 1 milimetru.

**DATE DESPRE IMOBILUL NR. 11239**

Oficiul de Cadastru și Publicitate Imobiliară DOLJ
Biroul de Cadastru și Publicitate Imobiliară Craiova

A. Partea I. Descrierea imobilului

TEREN Extravilan

Adresa: Jud. Dolj, T139, P27

Nr. Crt	Nr cadastral Nr. topografic	Suprafața* (mp)	Observații / Referințe
A1		1.530	Sector cadastral:31 Teren neimprejmuit;

B. Partea II. Proprietari și acte

Inscrieri privitoare la dreptul de proprietate și alte drepturi reale	Referințe
/	
Act Normativ nr. LEGEA 7, din 13/03/1996 emis de PARLAMENTUL ROMANIEI (ART. 13 ALIN. 14);	
B1	A1
Intabulare, drept de PROPRIETATE, dobandit prin Lege, cota actuala 1/1, cota initiala 1/1	
1) COMUNA CETATE-Rezerva comisiei locale de fond funciar, CIF:4553470	

C. Partea III. SARCINI .

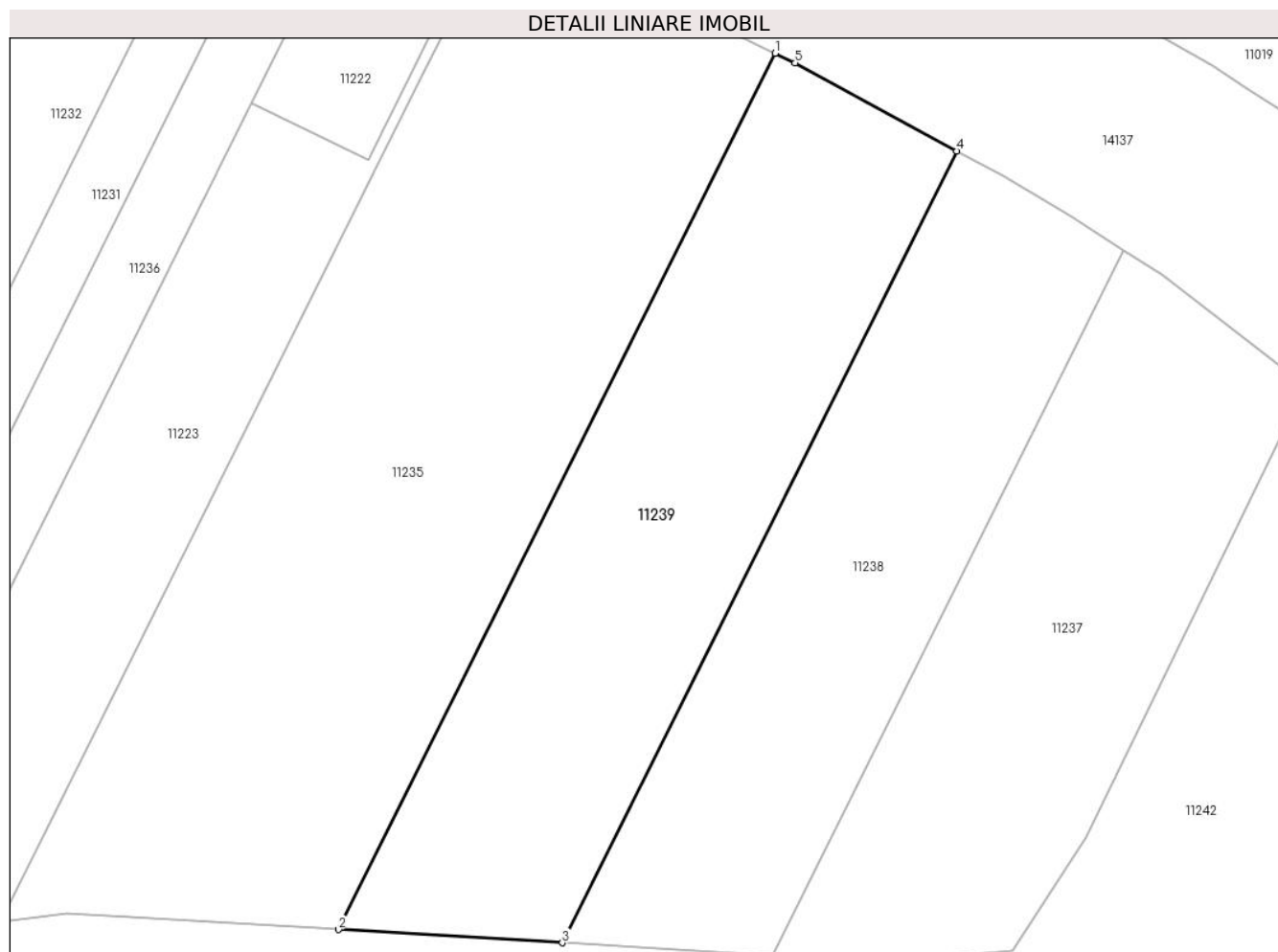
Inscrieri privind dezmembramintele dreptului de proprietate, drepturi reale de garanție și sarcini	Referințe
NU SUNT	

Anexa Nr. 1 La Partea I

Teren

Nr cadastral	Suprafața (mp)*	Observații / Referințe
	1.530	

* Suprafața este determinată în planul de proiecție Stereo 70.



Date referitoare la teren

Crt	Categorie folosință	Intravilan	Suprafața (mp)	Tarla	Parcelă	Nr. topo	Observații / Referințe
1	arabil	NU	1.530	139	27	-	

Lungime Segmente

1) Valorile lungimilor segmentelor sunt obținute din proiecție în plan.

Punct început	X / Y	Punct sfârșit	X / Y	Lungime segment (** (m)
1	346.036,267 289.888,083	2	345.997,288 289.809,926	87.338
2	345.997,288 289.809,926	3	346.017,263 289.808,753	20.009
3	346.017,263 289.808,753	4	346.052,482 289.879,373	78.915
4	346.052,482 289.879,373	5	346.038,044 289.887,207	16.426
5	346.038,044 289.887,207	1	346.036,267 289.888,083	1.981

**** Lungimile segmentelor sunt determinate în planul de proiecție Stereo 70 și sunt rotunjite la 1 milimetru.**

***** Distanța dintre puncte este formată din segmente cumulate ce sunt mai mici decât valoarea 1 milimetru.**

**DATE DESPRE IMOBILUL NR. 11240**

Oficiul de Cadastru și Publicitate Imobiliară DOLJ
 Biroul de Cadastru și Publicitate Imobiliară Craiova

A. Partea I. Descrierea imobilului

TEREN Necunoscut

Adresa: Loc. Cetate, Jud. Dolj, T139, P33/1

Nr. Crt	Nr cadastral Nr. topografic	Suprafața* (mp)	Observații / Referințe
A1		665	Sector cadastral:31 Teren neimprejmuit;

B. Partea II. Proprietari și acte

Inscrieri privitoare la dreptul de proprietate și alte drepturi reale	Referințe
/	
Act Normativ nr. LEGEA 7, din 13/03/1996 emis de PARLAMENTUL ROMANIEI (ART. 13 ALIN. 14);	
B1	A1
Intabulare, drept de PROPRIETATE, dobandit prin Lege, cota actuala 1/1, cota initiala 1/1	
1) COMUNA CETATE-Rezerva comisiei locale de fond funciar, CIF:4553470	

C. Partea III. SARCINI .

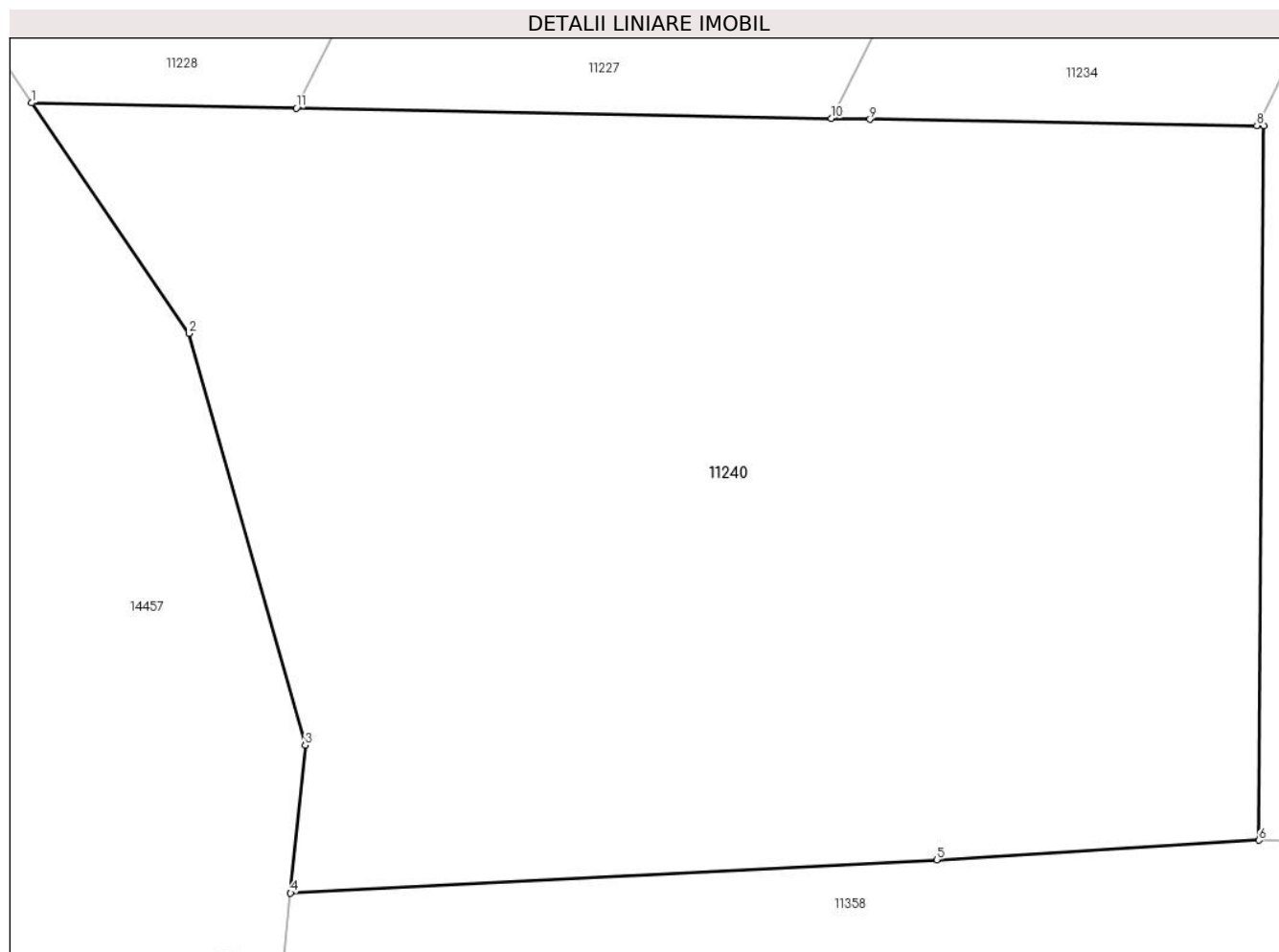
Inscrieri privind dezmembramintele dreptului de proprietate, drepturi reale de garanție și sarcini	Referințe
NU SUNT	

Anexa Nr. 1 La Partea I

Teren

Nr cadastral	Suprafața (mp)*	Observații / Referințe
	665	

* Suprafața este determinată în planul de proiecție Stereo 70.



Date referitoare la teren

Crt	Categorie folosință	Intravilan	Suprafața (mp)	Tarla	Parcelă	Nr. topo	Observații / Referințe
1	arabil	DA	287	139	33/1	-	
2	arabil	NU	378	139	33/1	-	

Lungime Segmente

1) Valorile lungimilor segmentelor sunt obținute din proiecție în plan.

Punct început	X / Y	Punct sfârșit	X / Y	Lungime segment (** (m))
1	345.843,624 289.792,961	2	345.848,197 289.786,261	8.112
2	345.848,197 289.786,261	3	345.851,581 289.774,298	12.432
3	345.851,581 289.774,298	4	345.851,156 289.769,998	4.321
4	345.851,156 289.769,998	5	345.869,953 289.770,964	18.822

Punct început	X / Y	Punct sfârșit	X / Y	Lungime segment (** (m)
5	345.869,953 289.770,964	6	345.879,323 289.771,531	9.387
6	345.879,323 289.771,531	7	345.879,466 289.792,303	20.772
7	345.879,466 289.792,303	8	345.879,266 289.792,306	0.2
8	345.879,266 289.792,306	9	345.868,012 289.792,486	11.255
9	345.868,012 289.792,486	10	345.866,893 289.792,508	1.119
10	345.866,893 289.792,508	11	345.851,324 289.792,811	15.572
11	345.851,324 289.792,811	1	345.843,624 289.792,961	7.701

** Lungimile segmentelor sunt determinate în planul de proiecție Stereo 70 și sunt rotunjite la 1 milimetru.

*** Distanța dintre puncte este formată din segmente cumulate ce sunt mai mici decât valoarea 1 milimetru.

**DATE DESPRE IMOBILUL NR. 11241**

Oficiul de Cadastru și Publicitate Imobiliară DOLJ
Biroul de Cadastru și Publicitate Imobiliară Craiova

A. Partea I. Descrierea imobilului

TEREN Necunoscut

Adresa: Loc. Cetate, Jud. Dolj, T139, P1278

Nr. Crt	Nr cadastral Nr. topografic	Suprafața* (mp)	Observații / Referințe
A1		11.630	Sector cadastral:31 Teren neimprejmuit;

B. Partea II. Proprietari și acte

Inscrieri privitoare la dreptul de proprietate și alte drepturi reale	Referințe
/	
Act Normativ nr. LEGEA 7, din 13/03/1996 emis de PARLAMENTUL ROMANIEI (ART. 13 ALIN. 14);	
B1	A1
Intabulare, drept de PROPRIETATE, dobandit prin Lege, cota actuala 1/1, cota initiala 1/1	
1) COMUNA CETATE-Rezerva comisiei locale de fond funciar, CIF:4553470	

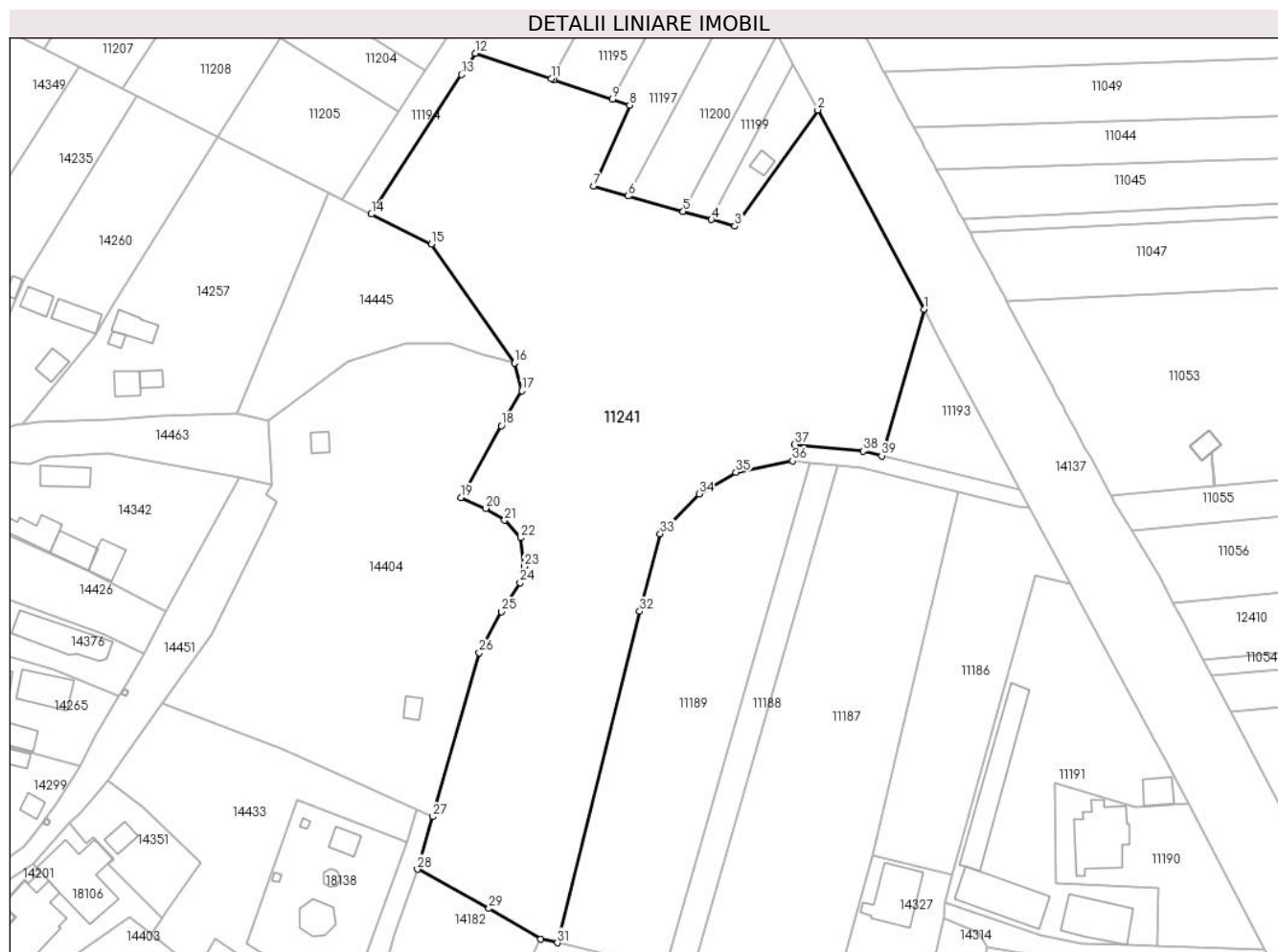
C. Partea III. SARCINI .

Inscrieri privind dezmembramintele dreptului de proprietate, drepturi reale de garanție și sarcini	Referințe
NU SUNT	

Teren

Nr cadastral	Suprafața (mp)*	Observații / Referințe
	11.630	

* Suprafața este determinată în planul de proiecție Stereo 70.



Date referitoare la teren

Crt	Categorie folosință	Intra vilan	Suprafața (mp)	Tarla	Parcelă	Nr. topo	Observații / Referințe
1	neproductiv	DA	215	139	1278	-	
2	neproductiv	NU	7.759	139	1278	-	
3	neproductiv	DA	3.656	139	1278	-	

Lungime Segmente

1) Valorile lungimilor segmentelor sunt obținute din proiecție în plan.

Punct început	X / Y	Punct sfârșit	X / Y	Lungime segment (** (m)
1	346.208,02 289.650,933	2	346.183,021 289.697,887	53.194
3	346.163,532 289.670,49	4	346.157,974 289.672,068	5.778
5	346.151,316 289.673,958	6	346.138,363 289.677,636	13.465
7	346.130,222 289.679,947	8	346.138,728 289.699,011	20.876

Punct început	X / Y	Punct sfârșit	X / Y	Lungime segment (** (m)
2	346.183,021 289.697,887	3	346.163,532 289.670,49	33.622
4	346.157,974 289.672,068	5	346.151,316 289.673,958	6.921
6	346.138,363 289.677,636	7	346.130,222 289.679,947	8.463
8	346.138,728 289.699,011	9	346.134,667 289.700,374	4.284

Punct început	X / Y	Punct sfârșit	X / Y	Lungime segment (** (m)
9	346.134,667 289.700,374	10	346.120,925 289.704,987	14.496
11	346.120,249 289.705,214	12	346.102,334 289.711,228	18.897
13	346.099,094 289.706,211	14	346.077,884 289.673,374	39.091
15	346.091,971 289.666,292	16	346.111,589 289.638,302	34.18
17	346.113,369 289.631,764	18	346.108,464 289.623,532	9.583
19	346.098,934 289.606,645	20	346.104,797 289.604,119	6.384
21	346.109,261 289.601,293	22	346.113,06 289.597,179	5.6
23	346.113,853 289.590,442	24	346.112,887 289.586,605	3.957
25	346.108,501 289.579,803	26	346.103,309 289.570,132	10.977
27	346.092,263 289.531,54	28	346.088,716 289.519,149	12.889
29	346.105,583 289.509,921	30	346.117,8 289.502,775	14.153
31	346.121,691 289.501,843	32	346.141,082 289.579,847	80.378
33	346.145,919 289.598,122	34	346.155,057 289.607,528	13.114
35	346.163,746 289.612,589	36	346.177,093 289.615,277	13.615
37	346.177,603 289.619,166	38	346.193,679 289.617,547	16.157
39	346.198,106 289.616,468	1	346.208,02 289.650,933	35.863

Punct început	X / Y	Punct sfârșit	X / Y	Lungime segment (** (m)
10	346.120,925 289.704,987	11	346.120,249 289.705,214	0.713
12	346.102,334 289.711,228	13	346.099,094 289.706,211	5.972
14	346.077,884 289.673,374	15	346.091,971 289.666,292	15.767
16	346.111,589 289.638,302	17	346.113,369 289.631,764	6.776
18	346.108,464 289.623,532	19	346.098,934 289.606,645	19.391
20	346.104,797 289.604,119	21	346.109,261 289.601,293	5.283
22	346.113,06 289.597,179	23	346.113,853 289.590,442	6.784
24	346.112,887 289.586,605	25	346.108,501 289.579,803	8.093
26	346.103,309 289.570,132	27	346.092,263 289.531,54	40.142
28	346.088,716 289.519,149	29	346.105,583 289.509,921	19.226
30	346.117,8 289.502,775	31	346.121,691 289.501,843	4.001
32	346.141,082 289.579,847	33	346.145,919 289.598,122	18.904
34	346.155,057 289.607,528	35	346.163,746 289.612,589	10.055
36	346.177,093 289.615,277	37	346.177,603 289.619,166	3.922
38	346.193,679 289.617,547	39	346.198,106 289.616,468	4.557

** Lungimile segmentelor sunt determinate în planul de proiecție Stereo 70 și sunt rotunjite la 1 milimetru.

*** Distanța dintre puncte este formată din segmente cumulate ce sunt mai mici decât valoarea 1 milimetru.

**DATE DESPRE IMOBILUL NR. 11242**

Oficiul de Cadastru și Publicitate Imobiliară DOLJ
Biroul de Cadastru și Publicitate Imobiliară Craiova

A. Partea I. Descrierea imobilului

TEREN Necunoscut

Adresa: Loc. Cetate, Jud. Dolj, T139, P18/1

Nr. Crt	Nr cadastral Nr. topografic	Suprafața* (mp)	Observații / Referințe
A1		5.590	Sector cadastral:31 Teren neimprejmuit;

B. Partea II. Proprietari și acte

Inscrieri privitoare la dreptul de proprietate și alte drepturi reale	Referințe
/	
Act Normativ nr. LEGEA 7, din 13/03/1996 emis de PARLAMENTUL ROMANIEI (ART. 13 ALIN. 14);	
B1	A1
Intabulare, drept de PROPRIETATE, dobandit prin Lege, cota actuala 1/1, cota initiala 1/1	
1) COMUNA CETATE-Rezerva comisiei locale de fond funciar, CIF:4553470	

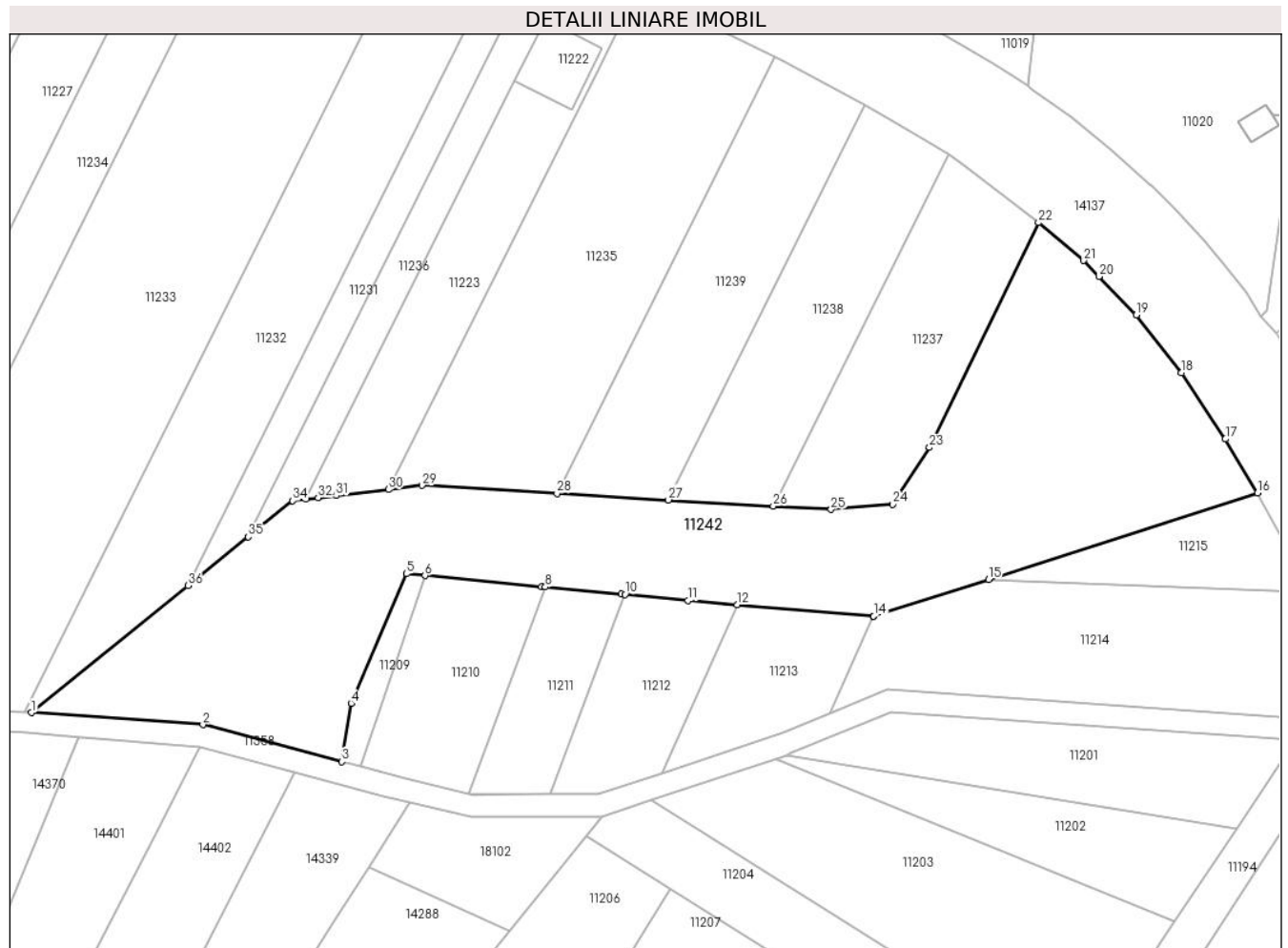
C. Partea III. SARCINI .

Inscrieri privind dezmembramintele dreptului de proprietate, drepturi reale de garanție și sarcini	Referințe
NU SUNT	

Teren

Nr cadastral	Suprafața (mp)*	Observații / Referințe
	5.590	

* Suprafața este determinată în planul de proiecție Stereo 70.



Date referitoare la teren

Crt	Categorie folosință	Intravilan	Suprafața (mp)	Tarla	Parcelă	Nr. topo	Observații / Referințe
1	neproductiv	DA	1.552	139	18/1	-	
2	neproductiv	NU	3.662	139	18/1	-	
3	neproductiv	NU	376	139	18/1	-	

Lungime Segmente

1) Valorile lungimilor segmentelor sunt obținute din proiecție în plan.

Punct început	X / Y	Punct sfârșit	X / Y	Lungime segment (** (m)
1	345.903,107 289.770,709	2	345.933,845 289.768,534	30.815
3	345.958,729 289.761,938	4	345.960,381 289.772,364	10.556
5	345.970,295 289.795,554	6	345.973,648 289.795,236	3.368
7	345.994,533 289.793,255	8	345.995,171 289.793,194	0.641

Punct început	X / Y	Punct sfârșit	X / Y	Lungime segment (** (m)
2	345.933,845 289.768,534	3	345.958,729 289.761,938	25.743
4	345.960,381 289.772,364	5	345.970,295 289.795,554	25.22
6	345.973,648 289.795,236	7	345.994,533 289.793,255	20.979
8	345.995,171 289.793,194	9	346.008,86 289.791,896	13.75

Punct început	X / Y	Punct sfârșit	X / Y	Lungime segment (** (m)
9	346.008,86 289.791,896	10	346.009,475 289.791,838	0.618
11	346.020,792 289.790,764	12	346.029,547 289.790,011	8.787
13	346.053,981 289.787,908	14	346.054,048 289.787,929	0.07
15	346.074,602 289.794,529	16	346.122,832 289.810,015	50.655
17	346.117,073 289.819,661	18	346.109,161 289.831,529	14.264
19	346.101,114 289.841,86	20	346.094,402 289.848,751	9.62
21	346.091,691 289.851,596	22	346.083,584 289.858,382	10.572
23	346.064,052 289.818,133	24	346.057,486 289.808,001	12.074
25	346.046,408 289.807,042	26	346.036,037 289.807,651	10.389
27	346.017,263 289.808,753	28	345.997,288 289.809,926	20.009
29	345.973,106 289.811,345	30	345.967,099 289.810,635	6.049
31	345.957,71 289.809,526	32	345.954,478 289.809,144	3.254
33	345.952,269 289.808,884	34	345.949,913 289.808,605	2.372
35	345.941,959 289.802,166	36	345.931,165 289.793,427	13.888

Punct început	X / Y	Punct sfârșit	X / Y	Lungime segment (** (m)
10	346.009,475 289.791,838	11	346.020,792 289.790,764	11.368
12	346.029,547 289.790,011	13	346.053,981 289.787,908	24.524
14	346.054,048 289.787,929	15	346.074,602 289.794,529	21.588
16	346.122,832 289.810,015	17	346.117,073 289.819,661	11.234
18	346.109,161 289.831,529	19	346.101,114 289.841,86	13.095
20	346.094,402 289.848,751	21	346.091,691 289.851,596	3.93
22	346.083,584 289.858,382	23	346.064,052 289.818,133	44.738
24	346.057,486 289.808,001	25	346.046,408 289.807,042	11.119
26	346.036,037 289.807,651	27	346.017,263 289.808,753	18.806
28	345.997,288 289.809,926	29	345.973,106 289.811,345	24.224
30	345.967,099 289.810,635	31	345.957,71 289.809,526	9.454
32	345.954,478 289.809,144	33	345.952,269 289.808,884	2.224
34	345.949,913 289.808,605	35	345.941,959 289.802,166	10.234
36	345.931,165 289.793,427	1	345.903,107 289.770,709	36.102

** Lungimile segmentelor sunt determinate în planul de proiecție Stereo 70 și sunt rotunjite la 1 milimetru.

*** Distanța dintre puncte este formată din segmente cumulate ce sunt mai mici decât valoarea 1 milimetru.

**DATE DESPRE IMOBILUL NR. 11243**

Oficiul de Cadastru și Publicitate Imobiliară DOLJ
Biroul de Cadastru și Publicitate Imobiliară Craiova

A. Partea I. Descrierea imobilului

TEREN Extravilan

Adresa: Jud. Dolj, T156, P3

Nr. Crt	Nr cadastral Nr. topografic	Suprafața* (mp)	Observații / Referințe
A1	35092	600	Sector cadastral:31 Teren neimprejmuit;

B. Partea II. Proprietari și acte

Inscrieri privitoare la dreptul de proprietate și alte drepturi reale		Referințe
254066 / 20/10/2021		
Act Notarial nr. cvc aut sub nr. 2846, din 15/10/2021 emis de gherghie anca-costina;		
B1	Intabulare, drept de PROPRIETATE, dobandit prin Conventie, cota actuala 1/1, cota initiala 1/1 1) RADU ELENA CORINA 2) RADU MARIN	A1

C. Partea III. SARCINI .

Inscrieri privind dezmembramintele dreptului de proprietate, drepturi reale de garanție și sarcini	Referințe
NU SUNT	

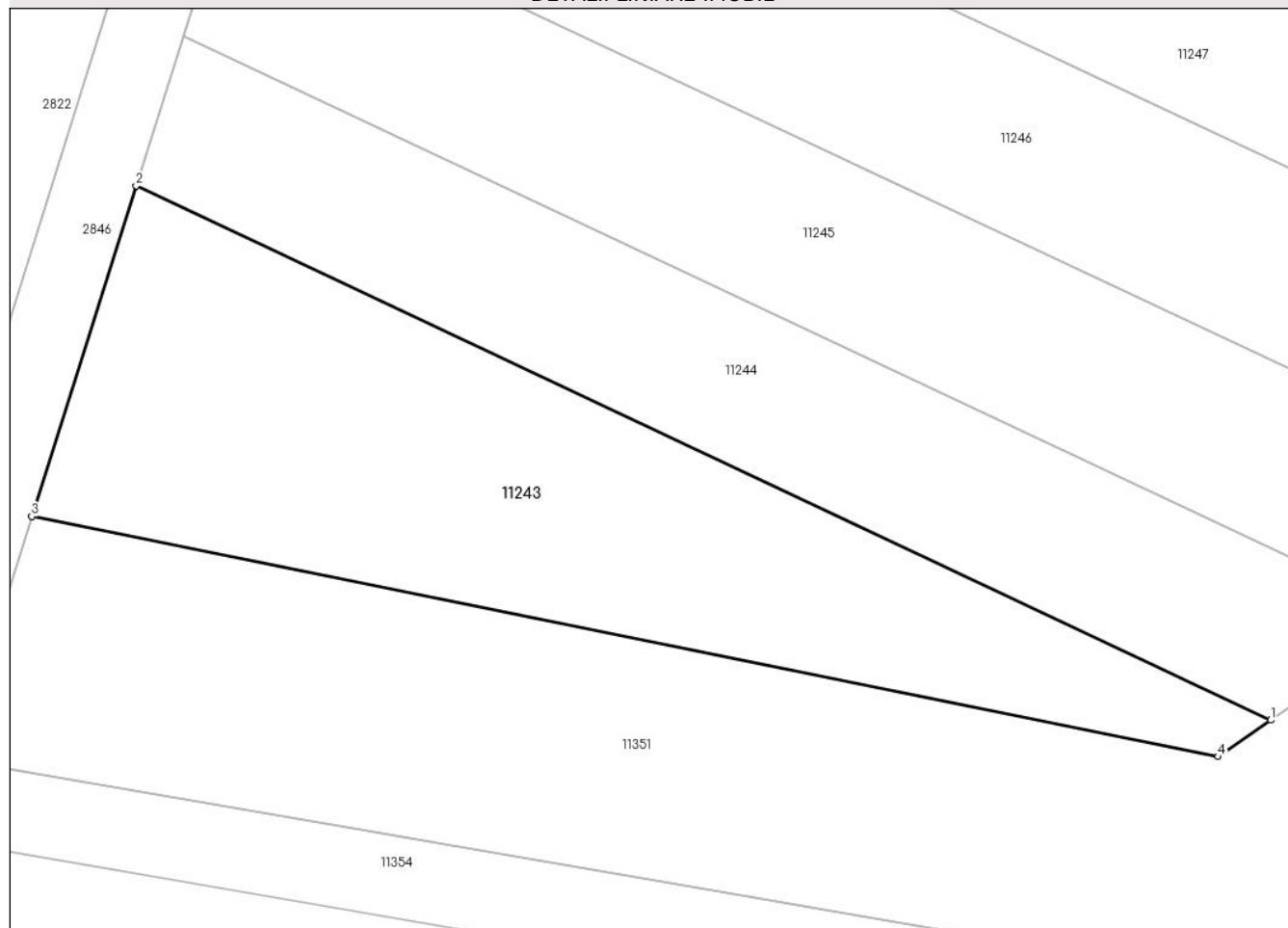
Anexa Nr. 1 La Partea I

Teren

Nr cadastral	Suprafața (mp)*	Observații / Referințe
35092	600	

* Suprafața este determinată în planul de proiecție Stereo 70.

DETALII LINIARE IMOBIL



Date referitoare la teren

Crt	Categorie folosință	Intravilan	Suprafața (mp)	Tarla	Parcelă	Nr. topo	Observații / Referințe
1	arabil	NU	600	156	3	-	

Lungime Segmente

1) Valorile lungimilor segmentelor sunt obținute din proiecție în plan.

Punct început	X / Y	Punct sfârșit	X / Y	Lungime segment (** (m)
1	345.410,773 289.411,16	2	345.354,413 289.437,668	62.283
2	345.354,413 289.437,668	3	345.349,23 289.421,267	17.2
3	345.349,23 289.421,267	4	345.408,161 289.409,343	60.125
4	345.408,161 289.409,343	1	345.410,773 289.411,16	3.182

** Lungimile segmentelor sunt determinate în planul de proiecție Stereo 70 și sunt rotunjite la 1 milimetru.

***** Distanţa dintre puncte este formată din segmente cumulate ce sunt mai mici decât valoarea 1 milimetru.**

**DATE DESPRE IMOBILUL NR. 11244**

Oficiul de Cadastru și Publicitate Imobiliară DOLJ
Biroul de Cadastru și Publicitate Imobiliară Craiova

A. Partea I. Descrierea imobilului

TEREN Extravilan

Adresa: Jud. Dolj, T156, P4

Nr. Crt	Nr cadastral Nr. topografic	Suprafața* (mp)	Observații / Referințe
A1		500	Sector cadastral:31 Teren neimprejmuit;

B. Partea II. Proprietari și acte

Inscrieri privitoare la dreptul de proprietate și alte drepturi reale		Referințe
/		
Act Administrativ nr. TDP 519-58805, din 22/11/1993 emis de CJSDPAT DOLJ;		
B1	Intabulare, drept de PROPRIETATE, dobandit prin Reconstituire, cota actuala 1/1, cota initiala 1/1	A1
	1) MUSCU M. CONSTANTIN, LIPSA CNP	
	2) MUSCU M. GHEORGHE, LIPSA CNP	

C. Partea III. SARCINI .

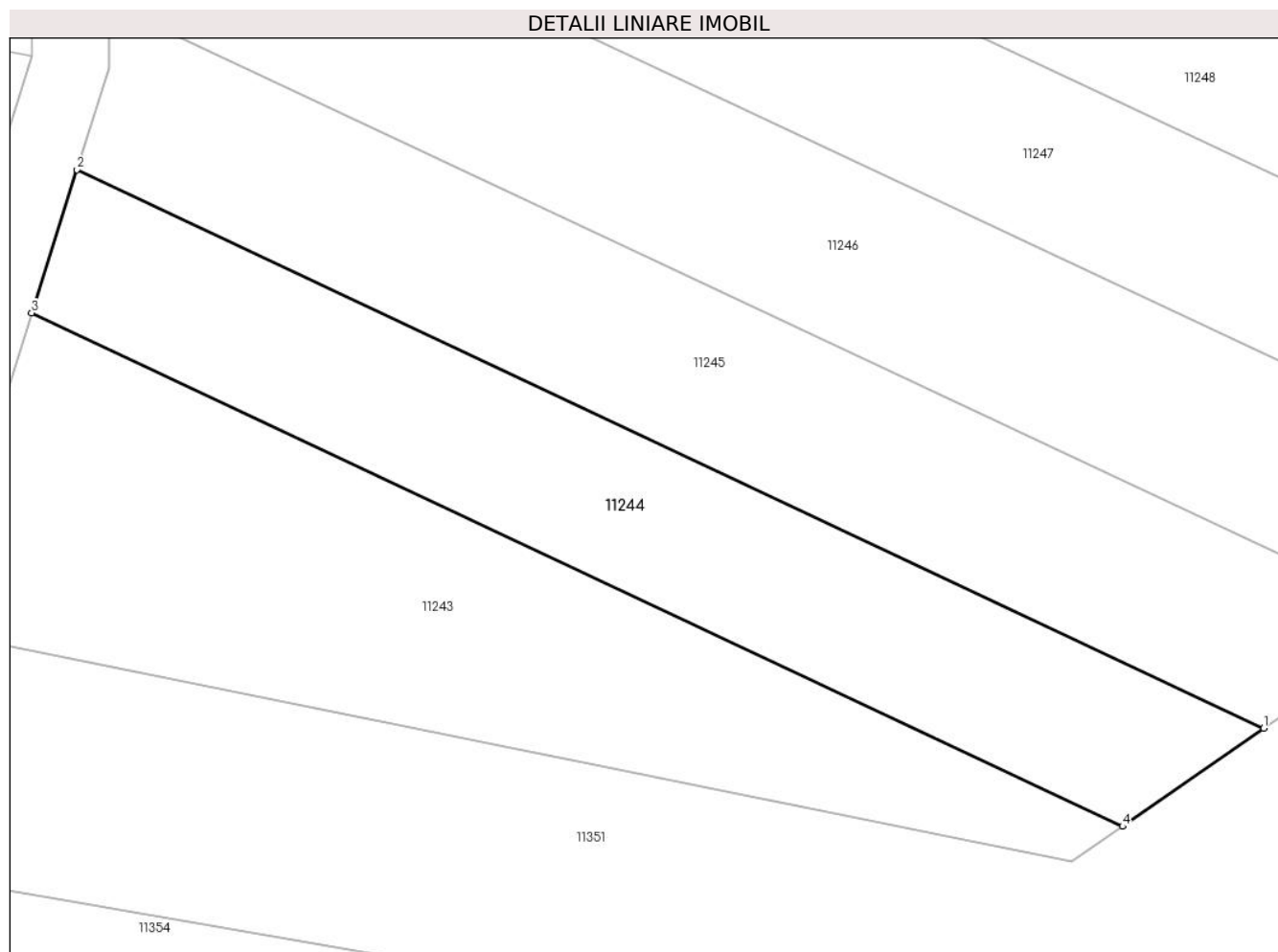
Inscrieri privind dezmembramintele dreptului de proprietate, drepturi reale de garanție și sarcini	Referințe
NU SUNT	

Anexa Nr. 1 La Partea I

Teren

Nr cadastral	Suprafața (mp)*	Observații / Referințe
	500	

* Suprafața este determinată în planul de proiecție Stereo 70.



Date referitoare la teren

Crt	Categorie folosință	Intra vilan	Suprafața (mp)	Tarla	Parcelă	Nr. topo	Observații / Referințe
1	arabil	NU	500	156	4	-	

Lungime Segmente

1) Valorile lungimilor segmentelor sunt obținute din proiecție în plan.

Punct început	X / Y	Punct sfârșit	X / Y	Lungime segment (** (m)
1	345.418,06 289.416,231	2	345.356,751 289.445,066	67.751
2	345.356,751 289.445,066	3	345.354,413 289.437,668	7.759
3	345.354,413 289.437,668	4	345.410,773 289.411,16	62.283
4	345.410,773 289.411,16	1	345.418,06 289.416,231	8.878

** Lungimile segmentelor sunt determinate în planul de proiecție Stereo 70 și sunt rotunjite la 1 milimetru.

***** Distanţa dintre puncte este formată din segmente cumulate ce sunt mai mici decât valoarea 1 milimetru.**

**DATE DESPRE IMOBILUL NR. 11245**

Oficiul de Cadastru și Publicitate Imobiliară DOLJ
Biroul de Cadastru și Publicitate Imobiliară Craiova

A. Partea I. Descrierea imobilului

TEREN Extravilan

Adresa: Jud. Dolj, T156, P8

Nr. Crt	Nr cadastral Nr. topografic	Suprafața* (mp)	Observații / Referințe
A1		600	Sector cadastral:31 Teren neimprejmuit;

B. Partea II. Proprietari și acte

Inscrieri privitoare la dreptul de proprietate și alte drepturi reale		Referințe
/		
Act Administrativ nr. TDP 642-15010, din 05/01/1994 emis de CJSDPAT DOLJ;		
B1	Intabulare, drept de PROPRIETATE, dobandit prin Reconstituire, cota actuala 1/1, cota initiala 1/1 1) SANDU C. ELENA, LIPSA CNP 2) SANDU I FLOREA, LIPSA CNP	A1

C. Partea III. SARCINI .

Inscrieri privind dezmembramintele dreptului de proprietate, drepturi reale de garanție și sarcini	Referințe
NU SUNT	

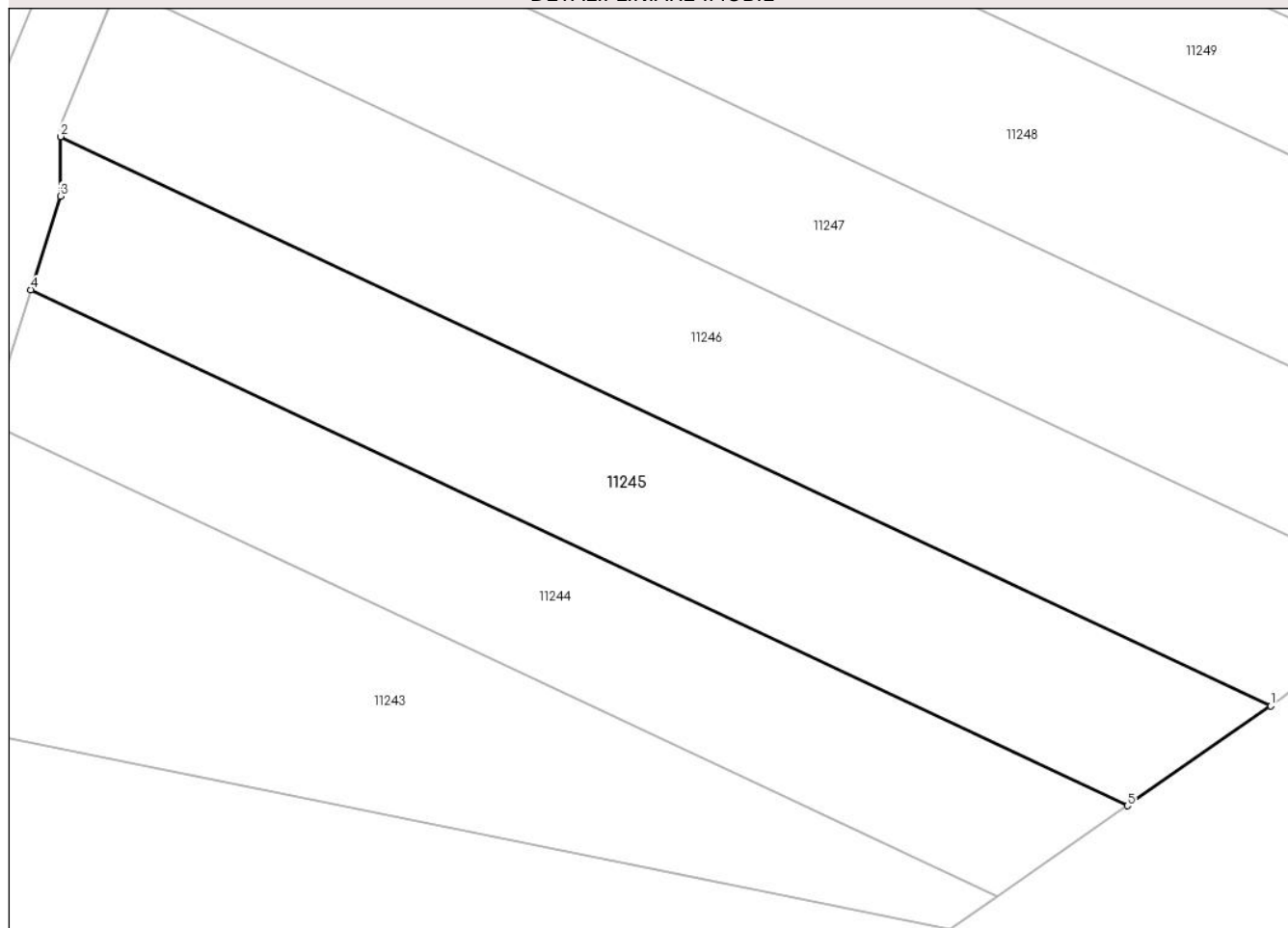
Anexa Nr. 1 La Partea I

Teren

Nr cadastral	Suprafața (mp)*	Observații / Referințe
	600	

* Suprafața este determinată în planul de proiecție Stereo 70.

DETALII LINIARE IMOBIL



Date referitoare la teren

Crt	Categorie folosință	Intravilan	Suprafața (mp)	Tarla	Parcelă	Nr. topo	Observații / Referințe
1	arabil	NU	600	156	8	-	

Lungime Segmente

1) Valorile lungimilor segmentelor sunt obținute din proiecție în plan.

Punct început	X / Y	Punct sfârșit	X / Y	Lungime segment (** (m)
1	345.426,076 289.421,808	2	345.358,414 289.453,631	74.772
2	345.358,414 289.453,631	3	345.358,405 289.450,301	3.33
3	345.358,405 289.450,301	4	345.356,751 289.445,066	5.49
4	345.356,751 289.445,066	5	345.418,06 289.416,231	67.751
5	345.418,06 289.416,231	1	345.426,076 289.421,808	9.765

**** Lungimile segmentelor sunt determinate în planul de proiecție Stereo 70 și sunt rotunjite la 1 milimetru.**

***** Distanța dintre puncte este formată din segmente cumulate ce sunt mai mici decât valoarea 1 milimetru.**

**DATE DESPRE IMOBILUL NR. 11246**

Oficiul de Cadastru și Publicitate Imobiliară DOLJ
Biroul de Cadastru și Publicitate Imobiliară Craiova

A. Partea I. Descrierea imobilului

TEREN Extravilan

Adresa: Jud. Dolj, T156, P9

Nr. Crt	Nr cadastral Nr. topografic	Suprafața* (mp)	Observații / Referințe
A1		700	Sector cadastral:31 Teren neimprejmuit;

B. Partea II. Proprietari și acte

Inscrieri privitoare la dreptul de proprietate și alte drepturi reale		Referințe
/		
Act Administrativ nr. TDP 1736-2220, din 08/02/1995 emis de CJSDPAT DOLJ;		
B1	Intabulare, drept de PROPRIETATE, dobandit prin Reconstituire, cota actuala 1/1, cota initiala 1/1 1) PADUREANU I. ANA, LIPSA CNP	A1

C. Partea III. SARCINI .

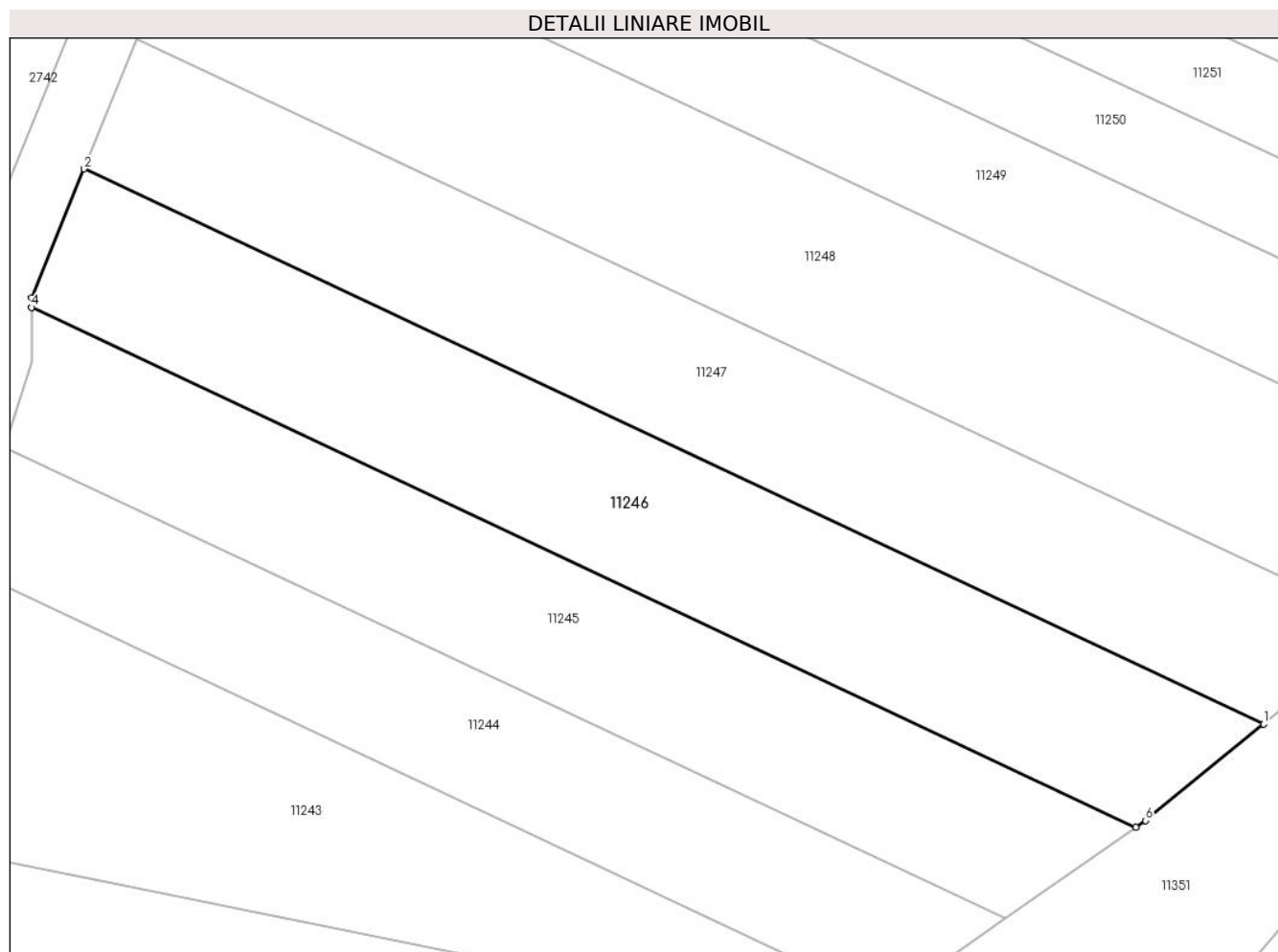
Inscrieri privind dezmembramintele dreptului de proprietate, drepturi reale de garanție și sarcini	Referințe
NU SUNT	

Anexa Nr. 1 La Partea I

Teren

Nr cadastral	Suprafața (mp)*	Observații / Referințe
	700	

* Suprafața este determinată în planul de proiecție Stereo 70.



Date referitoare la teren

Crt	Categorie folosință	Intra vilan	Suprafața (mp)	Tarla	Parcelă	Nr. topo	Observații / Referințe
1	arabil	NU	700	156	9	-	

Lungime Segmente

1) Valorile lungimilor segmentelor sunt obținute din proiecție în plan.

Punct început	X / Y	Punct sfârșit	X / Y	Lungime segment (** (m)
1	345.433,897 289.428,117	2	345.361,62 289.462,11	79.872
2	345.361,62 289.462,11	3	345.358,415 289.454,213	8.523
3	345.358,415 289.454,213	4	345.358,414 289.453,631	0.582
4	345.358,414 289.453,631	5	345.426,076 289.421,808	74.772
5	345.426,076 289.421,808	6	345.426,665 289.422,218	0.718

Punct început	X / Y	Punct sfârșit	X / Y	Lungime segment (** (m)
6	345.426,665 289.422,218	1	345.433,897 289.428,117	9.333

** Lungimile segmentelor sunt determinate în planul de proiecție Stereo 70 și sunt rotunjite la 1 milimetru.

*** Distanța dintre puncte este formată din segmente cumulate ce sunt mai mici decât valoarea 1 milimetru.

**DATE DESPRE IMOBILUL NR. 11247**

Oficiul de Cadastru și Publicitate Imobiliară DOLJ
 Biroul de Cadastru și Publicitate Imobiliară Craiova

A. Partea I. Descrierea imobilului

TEREN Extravilan

Adresa: Jud. Dolj, T156, P12

Nr. Crt	Nr cadastral Nr. topografic	Suprafața* (mp)	Observații / Referințe
A1		700	Sector cadastral:31 Teren neimprejmuit;

B. Partea II. Proprietari și acte

Inscrieri privitoare la dreptul de proprietate și alte drepturi reale		Referințe
/		
Act Administrativ nr. TDP 1009-45342, din 27/04/1994 emis de CJSDPAT DOLJ;		
B1	Intabulare, drept de PROPRIETATE, dobandit prin Reconstituire, cota actuala 1/1, cota initiala 1/1 1) DĂLĂ D. ION, LIPSA CNP	A1

C. Partea III. SARCINI .

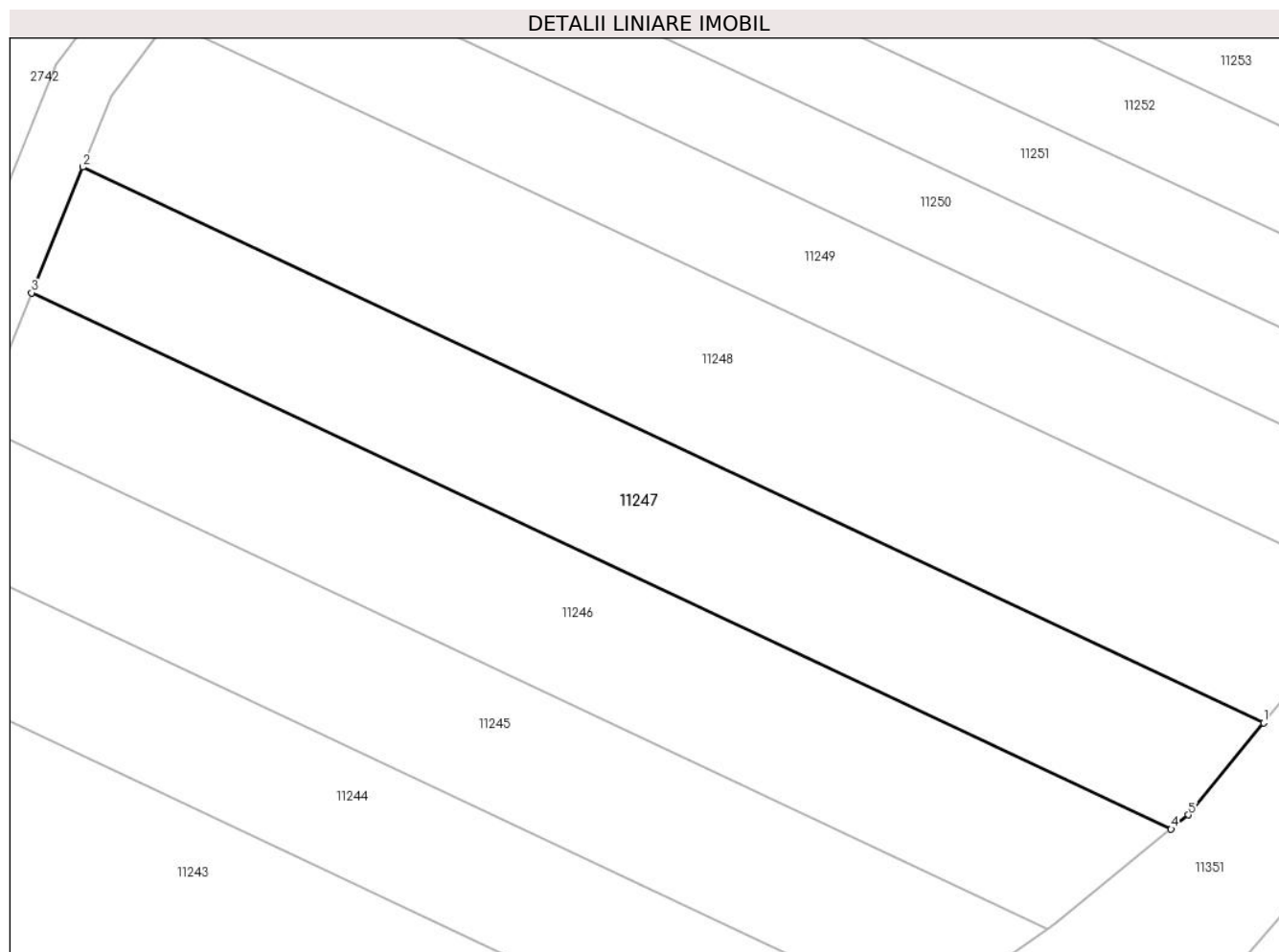
Inscrieri privind dezmembramintele dreptului de proprietate, drepturi reale de garanție și sarcini	Referințe
NU SUNT	

Anexa Nr. 1 La Partea I

Teren

Nr cadastral	Suprafața (mp)*	Observații / Referințe
	700	

* Suprafața este determinată în planul de proiecție Stereo 70.



Date referitoare la teren

Crt	Categorie folosință	Intravilan	Suprafața (mp)	Tarla	Parcelă	Nr. topo	Observații / Referințe
1	arabil	NU	700	156	12	-	

Lungime Segmente

1) Valorile lungimilor segmentelor sunt obținute din proiecție în plan.

Punct început	X / Y	Punct sfârșit	X / Y	Lungime segment (** (m)
1	345.439,778 289.434,847	2	345.364,857 289.470,085	82.794
2	345.364,857 289.470,085	3	345.361,62 289.462,11	8.607
3	345.361,62 289.462,11	4	345.433,897 289.428,117	79.872
4	345.433,897 289.428,117	5	345.434,997 289.429,014	1.419
5	345.434,997 289.429,014	1	345.439,778 289.434,847	7.542

**** Lungimile segmentelor sunt determinate în planul de proiecție Stereo 70 și sunt rotunjite la 1 milimetru.**

***** Distanța dintre puncte este formată din segmente cumulate ce sunt mai mici decât valoarea 1 milimetru.**

**DATE DESPRE IMOBILUL NR. 11248**

Oficiul de Cadastru și Publicitate Imobiliară DOLJ
Biroul de Cadastru și Publicitate Imobiliară Craiova

A. Partea I. Descrierea imobilului

TEREN Extravilan

Adresa: Jud. Dolj, T156, P13

Nr. Crt	Nr cadastral Nr. topografic	Suprafața* (mp)	Observații / Referințe
A1		900	Sector cadastral:31 Teren neimprejmuit;

B. Partea II. Proprietari și acte

Inscrieri privitoare la dreptul de proprietate și alte drepturi reale	Referințe
/	
Act Administrativ nr. TDP 2578-45298, din 15/01/1997 emis de CJSDPAT DOLJ;	
B1	A1
Intabulare, drept de PROPRIETATE, dobandit prin Reconstituire, cota actuala 1/1, cota initiala 1/1	
1) BICĂ V. MARIN, LIPSA CNP	
2) CROITORU V. GHEORGHÎȚA, LIPSA CNP	

C. Partea III. SARCINI .

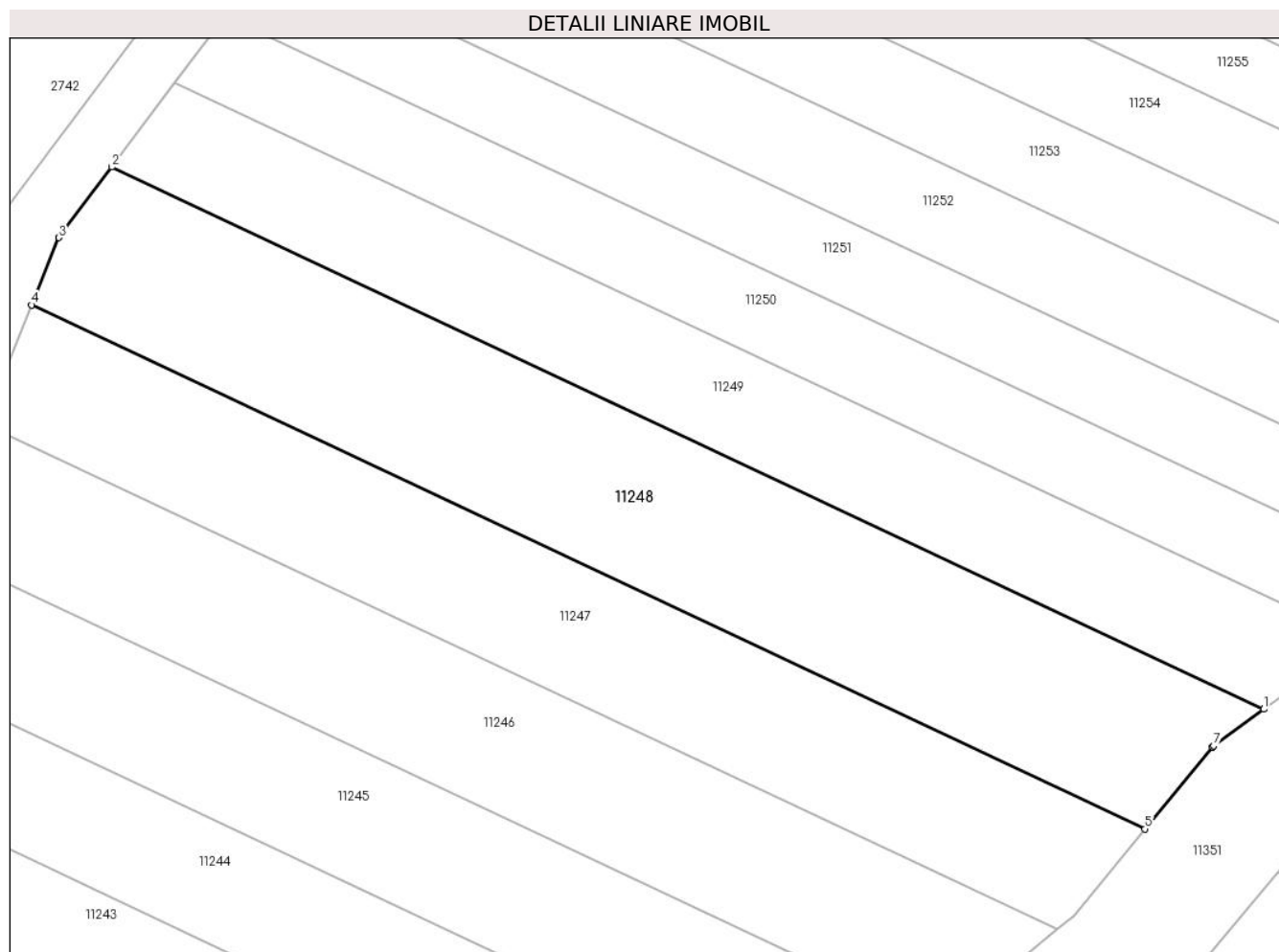
Inscrieri privind dezmembramintele dreptului de proprietate, drepturi reale de garanție și sarcini	Referințe
NU SUNT	

Anexa Nr. 1 La Partea I

Teren

Nr cadastral	Suprafața (mp)*	Observații / Referințe
	900	

* Suprafața este determinată în planul de proiecție Stereo 70.



Date referitoare la teren

Crt	Categorie folosință	Intravilan	Suprafața (mp)	Tarla	Parcelă	Nr. topo	Observații / Referințe
1	arabil	NU	900	156	13	-	

Lungime Segmente

1) Valorile lungimilor segmentelor sunt obținute din proiecție în plan.

Punct început	X / Y	Punct sfârșit	X / Y	Lungime segment (** (m)
1	345.447,765 289.442,901	2	345.370,248 289.479,359	85.663
2	345.370,248 289.479,359	3	345.366,694 289.474,611	5.931
3	345.366,694 289.474,611	4	345.364,857 289.470,085	4.885
4	345.364,857 289.470,085	5	345.439,778 289.434,847	82.794
5	345.439,778 289.434,847	6	345.444,304 289.440,369	7.14

Punct început	X / Y	Punct sfârșit	X / Y	Lungime segment (** (m)
6	345.444,304 289.440,369	7	345.444,381 289.440,437	0.103
7	345.444,381 289.440,437	1	345.447,765 289.442,901	4.186

** Lungimile segmentelor sunt determinate în planul de proiecție Stereo 70 și sunt rotunjite la 1 milimetru.

*** Distanța dintre puncte este formată din segmente cumulate ce sunt mai mici decât valoarea 1 milimetru.

**DATE DESPRE IMOBILUL NR. 11249**

Oficiul de Cadastru și Publicitate Imobiliară DOLJ
Biroul de Cadastru și Publicitate Imobiliară Craiova

A. Partea I. Descrierea imobilului

TEREN Extravilan

Adresa: Jud. Dolj, T156, P16

Nr. Crt	Nr cadastral Nr. topografic	Suprafața* (mp)	Observații / Referințe
A1	35133	600	Sector cadastral:31 Teren neimprejmuit;

B. Partea II. Proprietari și acte

Inscrieri privitoare la dreptul de proprietate și alte drepturi reale	Referințe
146113 / 02/10/2017	
Hotarare Judecatoreasca nr. 1052, din 18/06/2012 emis de Judecatoria Calafat;	
B1	A1
Intabulare, drept de PROPRIETATE, dobandit prin Hotarare Judecatoreasca, cota actuala 1/1, cota initiala 1/1 1) RADU MARIN	

C. Partea III. SARCINI .

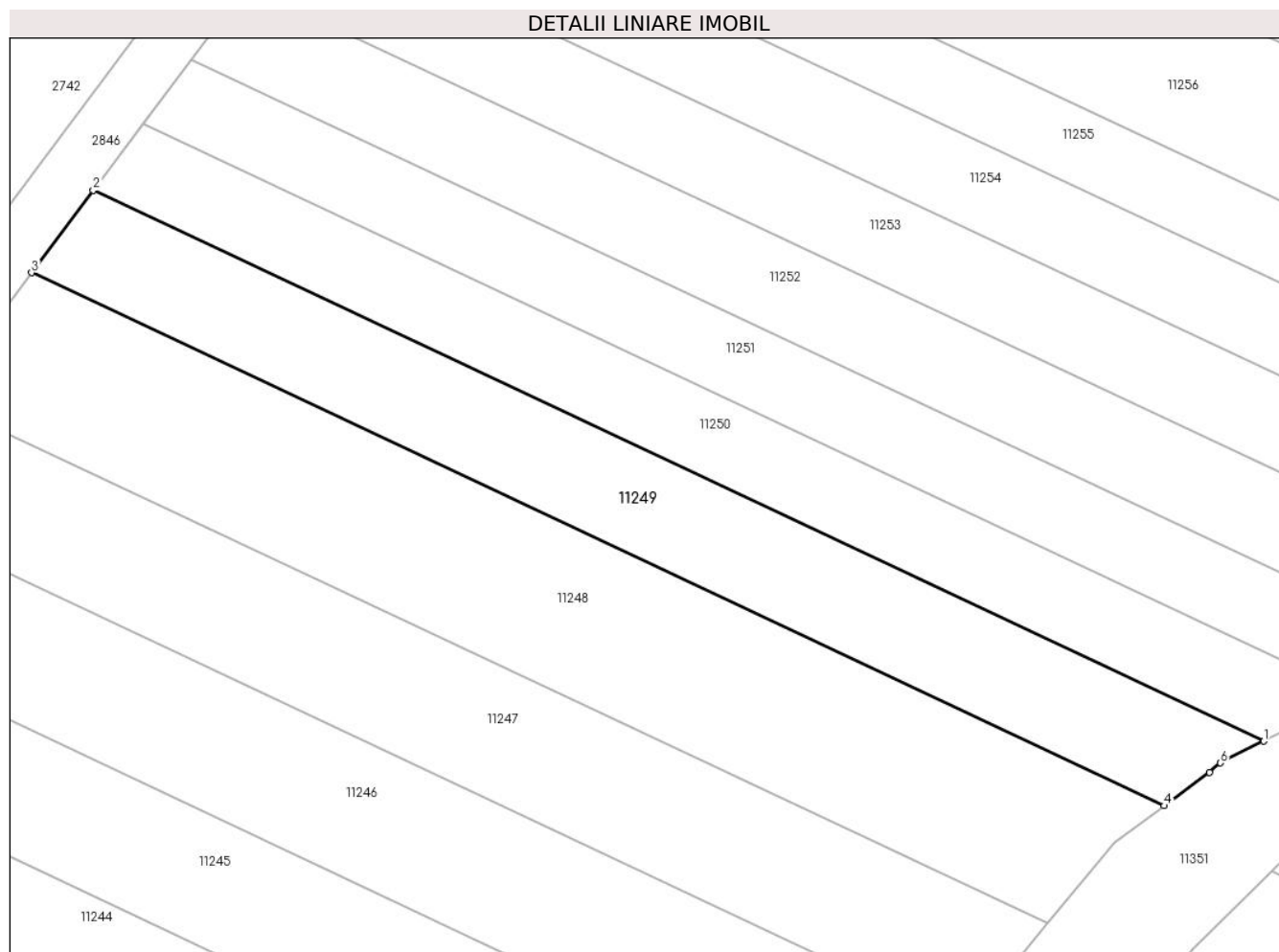
Inscrieri privind dezmembramintele dreptului de proprietate, drepturi reale de garanție și sarcini	Referințe
NU SUNT	

Anexa Nr. 1 La Partea I

Teren

Nr cadastral	Suprafața (mp)*	Observații / Referințe
35133	600	

* Suprafața este determinată în planul de proiecție Stereo 70.



Date referitoare la teren

Crt	Categorie folosință	Intravilan	Suprafața (mp)	Tarla	Parcelă	Nr. topo	Observații / Referințe
1	arabil	NU	600	156	16	-	

Lungime Segmente

1) Valorile lungimilor segmentelor sunt obținute din proiecție în plan.

Punct început	X / Y	Punct sfârșit	X / Y	Lungime segment (** (m)
1	345.454,591 289.447,32	2	345.374,471 289.485,002	88.539
2	345.374,471 289.485,002	3	345.370,248 289.479,359	7.048
3	345.370,248 289.479,359	4	345.447,765 289.442,901	85.663
4	345.447,765 289.442,901	5	345.450,887 289.445,175	3.862
5	345.450,887 289.445,175	6	345.451,633 289.445,832	0.994

Punct început	X / Y	Punct sfârșit	X / Y	Lungime segment (** (m)
6	345.451,633 289.445,832	1	345.454,591 289.447,32	3.311

** Lungimile segmentelor sunt determinate în planul de proiecție Stereo 70 și sunt rotunjite la 1 milimetru.

*** Distanța dintre puncte este formată din segmente cumulate ce sunt mai mici decât valoarea 1 milimetru.

**DATE DESPRE IMOBILUL NR. 11250**

Oficiul de Cadastru și Publicitate Imobiliară DOLJ
Biroul de Cadastru și Publicitate Imobiliară Craiova

A. Partea I. Descrierea imobilului

TEREN Extravilan

Adresa: Jud. Dolj, T156, P17

Nr. Crt	Nr cadastral Nr. topografic	Suprafața* (mp)	Observații / Referințe
A1		500	Sector cadastral:31 Teren neimprejmuit;

B. Partea II. Proprietari și acte

Inscrieri privitoare la dreptul de proprietate și alte drepturi reale	Referințe
/	
Act Normativ nr. LEGEA 7, din 13/03/1996 emis de PARLAMENTUL ROMANIEI (ART. 13 ALIN. 14);	
B1	A1
Intabulare, drept de PROPRIETATE, dobandit prin Lege, cota actuala 1/1, cota initiala 1/1	
1) COMUNA CETATE-Rezerva comisiei locale de fond funciar, CIF:4553470	

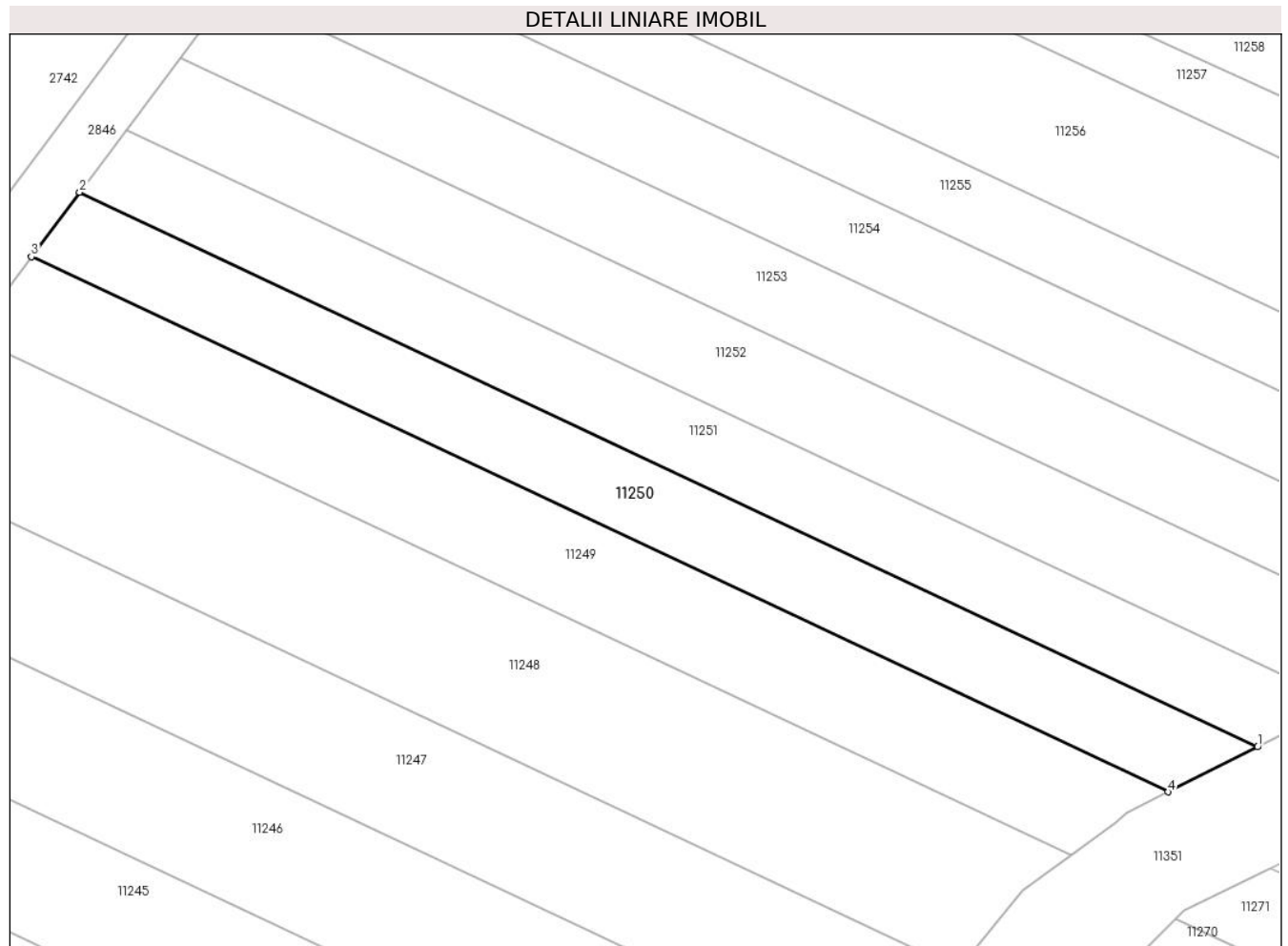
C. Partea III. SARCINI .

Inscrieri privind dezmembramintele dreptului de proprietate, drepturi reale de garanție și sarcini	Referințe
NU SUNT	

Teren

Nr cadastral	Suprafața (mp)*	Observații / Referințe
	500	

* Suprafața este determinată în planul de proiecție Stereo 70.



Date referitoare la teren

Crt	Categorie folosință	Intra vilan	Suprafața (mp)	Tarla	Parcelă	Nr. topo	Observații / Referințe
1	arabil	NU	500	156	17	-	

Lungime Segmente

1) Valorile lungimilor segmentelor sunt obținute din proiecție în plan.

Punct început	X / Y	Punct sfârșit	X / Y	Lungime segment (** (m)
1	345.460,889 289.450,487	2	345.377,864 289.489,535	91.749
2	345.377,864 289.489,535	3	345.374,471 289.485,002	5.662
3	345.374,471 289.485,002	4	345.454,591 289.447,32	88.539
4	345.454,591 289.447,32	1	345.460,889 289.450,487	7.049

** Lungimile segmentelor sunt determinate în planul de proiecție Stereo 70 și sunt rotunjite la 1 milimetru.

***** Distanţa dintre puncte este formată din segmente cumulate ce sunt mai mici decât valoarea 1 milimetru.**

**DATE DESPRE IMOBILUL NR. 11251**

Oficiul de Cadastru și Publicitate Imobiliară DOLJ
Biroul de Cadastru și Publicitate Imobiliară Craiova

A. Partea I. Descrierea imobilului

TEREN Extravilan

Adresa: Jud. Dolj, T156, P19

Nr. Crt	Nr cadastral Nr. topografic	Suprafața* (mp)	Observații / Referințe
A1		500	Sector cadastral:31 Teren neimprejmuit;

B. Partea II. Proprietari și acte

Inscrieri privitoare la dreptul de proprietate și alte drepturi reale	Referințe
/	
Act Administrativ nr. TDP 512-58805, din 22/11/1993 emis de CJSDPAT DOLJ;	
B1	A1
Intabulare, drept de PROPRIETATE, dobandit prin Reconstituire, cota actuala 1/1, cota initiala 1/1	
1) PĂTRA A. ELENA, LIPSA CNP	

C. Partea III. SARCINI .

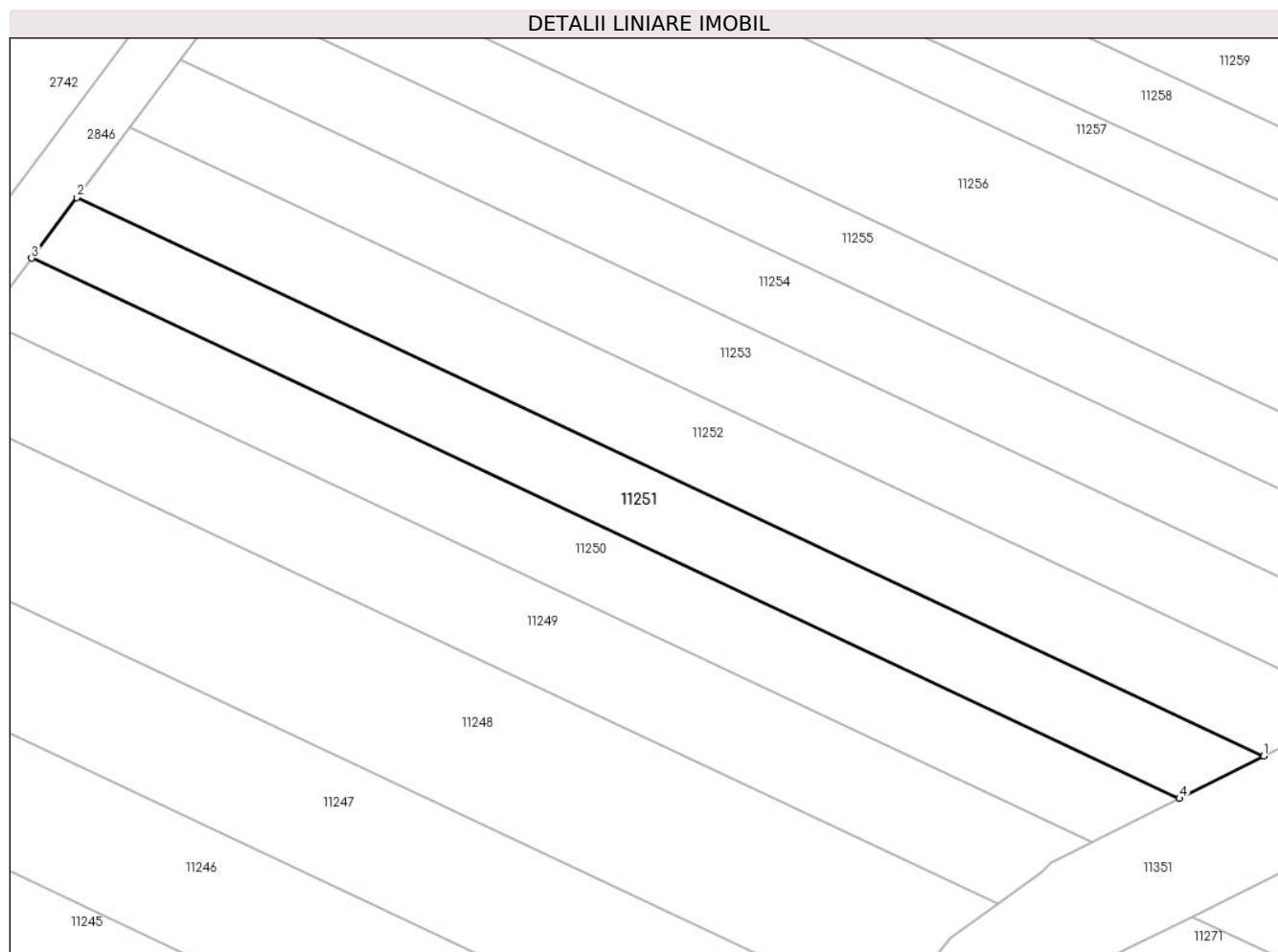
Inscrieri privind dezmembramintele dreptului de proprietate, drepturi reale de garanție și sarcini	Referințe
NU SUNT	

Anexa Nr. 1 La Partea I

Teren

Nr cadastral	Suprafața (mp)*	Observații / Referințe
	500	

* Suprafața este determinată în planul de proiecție Stereo 70.



Date referitoare la teren

Crt	Categorie folosință	Intra vilan	Suprafața (mp)	Tarla	Parcelă	Nr. topo	Observații / Referințe
1	arabil	NU	500	156	19	-	

Lungime Segmente

1) Valorile lungimilor segmentelor sunt obținute din proiecție în plan.

Punct început	X / Y	Punct sfârșit	X / Y	Lungime segment (** (m)
1	345.466,975 289.453,547	2	345.381,143 289.493,916	94.851
2	345.381,143 289.493,916	3	345.377,864 289.489,535	5.472
3	345.377,864 289.489,535	4	345.460,889 289.450,487	91.749
4	345.460,889 289.450,487	1	345.466,975 289.453,547	6.812

** Lungimile segmentelor sunt determinate în planul de proiecție Stereo 70 și sunt rotunjite la 1 milimetru.

***** Distanţa dintre puncte este formată din segmente cumulate ce sunt mai mici decât valoarea 1 milimetru.**

**DATE DESPRE IMOBILUL NR. 11252**

Oficiul de Cadastru și Publicitate Imobiliară DOLJ
Biroul de Cadastru și Publicitate Imobiliară Craiova

A. Partea I. Descrierea imobilului

TEREN Extravilan

Adresa: Jud. Dolj, T156, P22

Nr. Crt	Nr cadastral Nr. topografic	Suprafața* (mp)	Observații / Referințe
A1		600	Sector cadastral:31 Teren neimprejmuit;

B. Partea II. Proprietari și acte

Inscrieri privitoare la dreptul de proprietate și alte drepturi reale	Referințe
/	
Act Normativ nr. LEGEA 7, din 13/03/1996 emis de PARLAMENTUL ROMANIEI (ART. 13 ALIN. 14);	
B1	A1
Intabulare, drept de PROPRIETATE, dobandit prin Lege, cota actuala 1/1, cota initiala 1/1	
1) COMUNA CETATE-Rezerva comisiei locale de fond funciar, CIF:4553470	

C. Partea III. SARCINI .

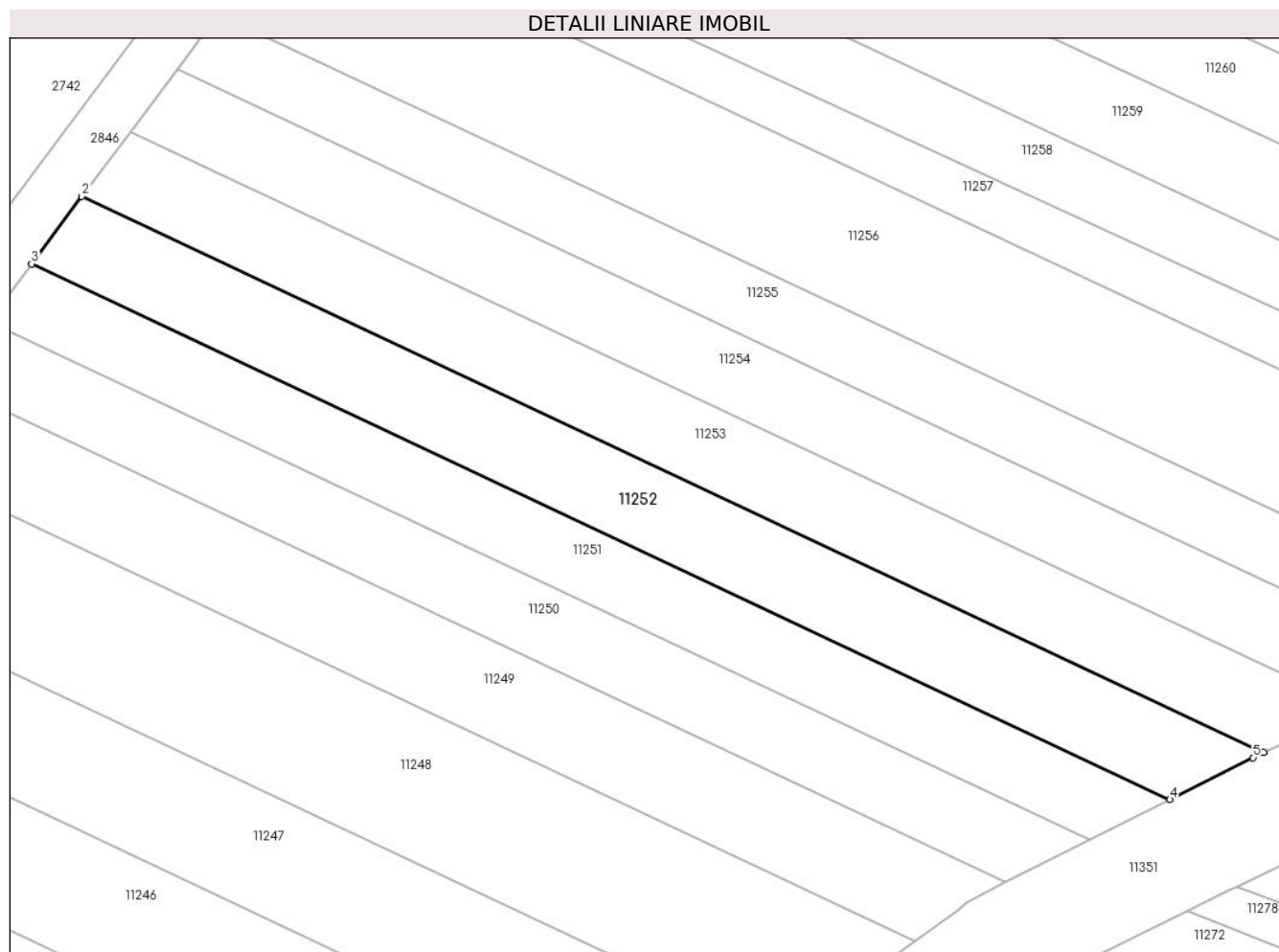
Inscrieri privind dezmembramintele dreptului de proprietate, drepturi reale de garanție și sarcini	Referințe
NU SUNT	

Anexa Nr. 1 La Partea I

Teren

Nr cadastral	Suprafața (mp)*	Observații / Referințe
	600	

* Suprafața este determinată în planul de proiecție Stereo 70.



Date referitoare la teren

Crt	Categorie folosință	Intravilan	Suprafața (mp)	Tarla	Parcelă	Nr. topo	Observații / Referințe
1	arabil	NU	600	156	22	-	

Lungime Segmente

1) Valorile lungimilor segmentelor sunt obținute din proiecție în plan.

Punct început	X / Y	Punct sfârșit	X / Y	Lungime segment (** (m)
1	345.474,053 289.457,078	2	345.384,941 289.498,99	98.476
2	345.384,941 289.498,99	3	345.381,143 289.493,916	6.338
3	345.381,143 289.493,916	4	345.466,975 289.453,547	94.851
4	345.466,975 289.453,547	5	345.473,247 289.456,7	7.02
5	345.473,247 289.456,7	1	345.474,053 289.457,078	0.89

**** Lungimile segmentelor sunt determinate în planul de proiecție Stereo 70 și sunt rotunjite la 1 milimetru.**

***** Distanța dintre puncte este formată din segmente cumulate ce sunt mai mici decât valoarea 1 milimetru.**

**DATE DESPRE IMOBILUL NR. 11253**

Oficiul de Cadastru și Publicitate Imobiliară DOLJ
Biroul de Cadastru și Publicitate Imobiliară Craiova

A. Partea I. Descrierea imobilului

TEREN Extravilan

Adresa: Jud. Dolj, T156, P23

Nr. Crt	Nr cadastral Nr. topografic	Suprafața* (mp)	Observații / Referințe
A1		600	Sector cadastral:31 Teren neimprejmuit;

B. Partea II. Proprietari și acte

Inscrieri privitoare la dreptul de proprietate și alte drepturi reale	Referințe
/	
Act Administrativ nr. TDP 1593-48474, din 01/02/1995 emis de CJSDPAT DOLJ;	
B1	A1
Intabulare, drept de PROPRIETATE, dobandit prin Reconstituire, cota actuala 1/1, cota initiala 1/1 1) POPA I. ANGHELINA, LIPSA CNP	

C. Partea III. SARCINI .

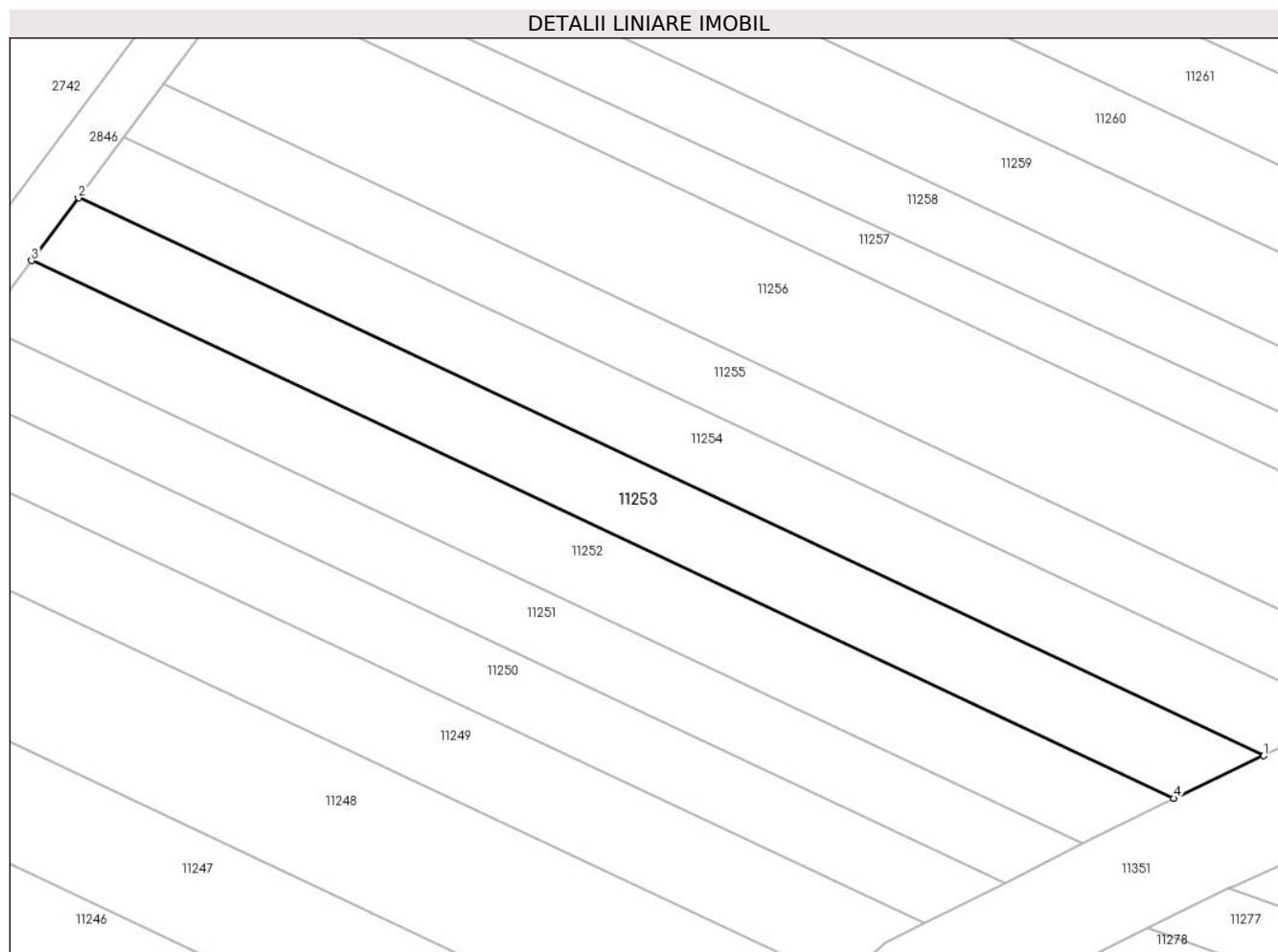
Inscrieri privind dezmembramintele dreptului de proprietate, drepturi reale de garanție și sarcini	Referințe
NU SUNT	

Anexa Nr. 1 La Partea I

Teren

Nr cadastral	Suprafața (mp)*	Observații / Referințe
	600	

* Suprafața este determinată în planul de proiecție Stereo 70.



Date referitoare la teren

Crt	Categorie folosință	Intravilan	Suprafața (mp)	Tarla	Parcelă	Nr. topo	Observații / Referințe
1	arabil	NU	600	156	23	-	

Lungime Segmente

1) Valorile lungimilor segmentelor sunt obținute din proiecție în plan.

Punct început	X / Y	Punct sfârșit	X / Y	Lungime segment (** (m)
1	345.481,086 289.460,378	2	345.388,599 289.503,877	102.206
2	345.388,599 289.503,877	3	345.384,941 289.498,99	6.104
3	345.384,941 289.498,99	4	345.474,053 289.457,078	98.476
4	345.474,053 289.457,078	1	345.481,086 289.460,378	7.769

** Lungimile segmentelor sunt determinate în planul de proiecție Stereo 70 și sunt rotunjite la 1 milimetru.

***** Distanţa dintre puncte este formată din segmente cumulate ce sunt mai mici decât valoarea 1 milimetru.**

**DATE DESPRE IMOBILUL NR. 11254**

Oficiul de Cadastru și Publicitate Imobiliară DOLJ
Biroul de Cadastru și Publicitate Imobiliară Craiova

A. Partea I. Descrierea imobilului

TEREN Extravilan

Adresa: Jud. Dolj, T156, P25

Nr. Crt	Nr cadastral Nr. topografic	Suprafața* (mp)	Observații / Referințe
A1		600	Sector cadastral:31 Teren neimprejmuit;

B. Partea II. Proprietari și acte

Inscrieri privitoare la dreptul de proprietate și alte drepturi reale		Referințe
/		
Act Notarial nr. APV 1241, din 30/07/2020 emis de BNP STOENESCU FLOREA;		
B1	Intabulare, drept de PROPRIETATE, dobandit prin lesire Din Indiviziune, cota actuala 1/1, cota initiala 1/1 1) ROTARU FLORICA	A1

C. Partea III. SARCINI .

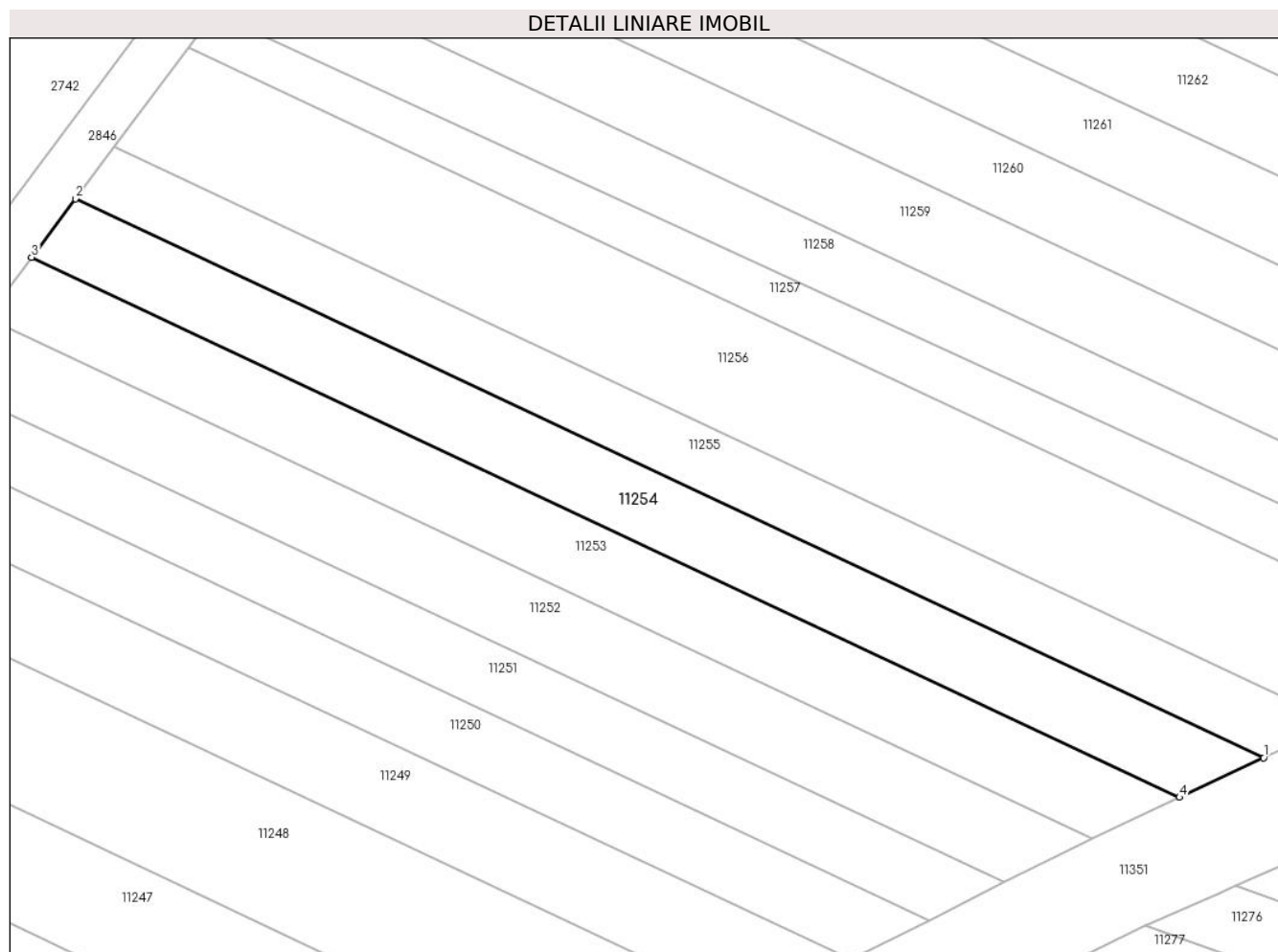
Inscrieri privind dezmembramintele dreptului de proprietate, drepturi reale de garanție și sarcini	Referințe
NU SUNT	

Anexa Nr. 1 La Partea I

Teren

Nr cadastral	Suprafața (mp)*	Observații / Referințe
	600	

* Suprafața este determinată în planul de proiecție Stereo 70.



Date referitoare la teren

Crt	Categorie folosință	Intra vilan	Suprafața (mp)	Tarla	Parcelă	Nr. topo	Observații / Referințe
1	arabil	NU	600	156	25	-	

Lungime Segmente

1) Valorile lungimilor segmentelor sunt obținute din proiecție în plan.

Punct început	X / Y	Punct sfârșit	X / Y	Lungime segment (** (m)
1	345.487,872 289.463,562	2	345.392,128 289.508,592	105.805
2	345.392,128 289.508,592	3	345.388,599 289.503,877	5.889
3	345.388,599 289.503,877	4	345.481,086 289.460,378	102.206
4	345.481,086 289.460,378	1	345.487,872 289.463,562	7.496

** Lungimile segmentelor sunt determinate în planul de proiecție Stereo 70 și sunt rotunjite la 1 milimetru.

***** Distanţa dintre puncte este formată din segmente cumulate ce sunt mai mici decât valoarea 1 milimetru.**

**DATE DESPRE IMOBILUL NR. 11255**

Oficiul de Cadastru și Publicitate Imobiliară DOLJ
Biroul de Cadastru și Publicitate Imobiliară Craiova

A. Partea I. Descrierea imobilului

TEREN Extravilan

Adresa: Jud. Dolj, T156, P28

Nr. Crt	Nr cadastral Nr. topografic	Suprafața* (mp)	Observații / Referințe
A1	35738	545	Sector cadastral:31 Teren neimpregmuit;

B. Partea II. Proprietari și acte

Inscrieri privitoare la dreptul de proprietate și alte drepturi reale		Referințe
240230 / 28/10/2019		
Act Notarial nr. 3501, din 25/10/2019 emis de Budiana Ionut Razvan;		
B1	Intabulare, drept de PROPRIETATE, dobandit prin Conventie, cota actuala 1/1, cota initiala 1/1 1) RADU MARIN 2) RADU ELENA CORINA	A1
B2	se notează faptul că, urmare a transferului intrapatrimonial, imobilul face parte din patrimoniul de afecțiune al lui: RADU ELENA CORINA INTREPRINDERE INDIVIDUALA	A1

C. Partea III. SARCINI .

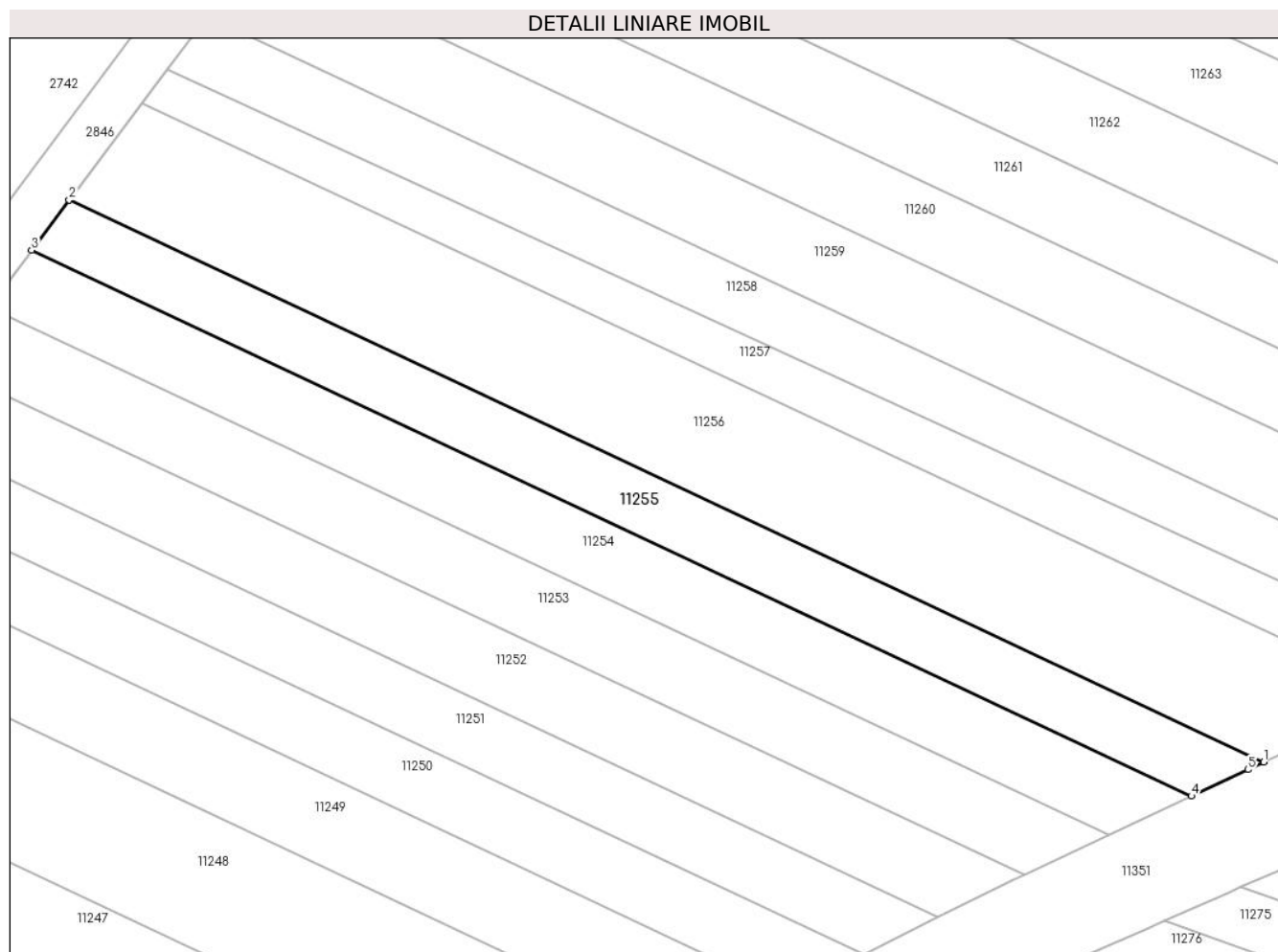
Inscrieri privind dezmembramintele dreptului de proprietate, drepturi reale de garanție și sarcini	Referințe
NU SUNT	

Anexa Nr. 1 La Partea I

Teren

Nr cadastral	Suprafața (mp)*	Observații / Referințe
35738	545	

* Suprafața este determinată în planul de proiecție Stereo 70.



Date referitoare la teren

Crt	Categorie folosință	Intravilan	Suprafața (mp)	Tarla	Parcelă	Nr. topo	Observații / Referințe
1	arabil	NU	545	156	28	-	

Lungime Segmente

1) Valorile lungimilor segmentelor sunt obținute din proiecție în plan.

Punct început	X / Y	Punct sfârșit	X / Y	Lungime segment (** (m)
1	345.493,843 289.466,362	2	345.395,233 289.512,74	108.972
2	345.395,233 289.512,74	3	345.392,128 289.508,592	5.181
3	345.392,128 289.508,592	4	345.487,872 289.463,562	105.805
4	345.487,872 289.463,562	5	345.492,544 289.465,754	5.161
5	345.492,544 289.465,754	1	345.493,843 289.466,362	1.434

**** Lungimile segmentelor sunt determinate în planul de proiecție Stereo 70 și sunt rotunjite la 1 milimetru.**

***** Distanța dintre puncte este formată din segmente cumulate ce sunt mai mici decât valoarea 1 milimetru.**

**DATE DESPRE IMOBILUL NR. 11256**

Oficiul de Cadastru și Publicitate Imobiliară DOLJ
Biroul de Cadastru și Publicitate Imobiliară Craiova

A. Partea I. Descrierea imobilului

TEREN Extravilan

Adresa: Jud. Dolj, T156, P29

Nr. Crt	Nr cadastral Nr. topografic	Suprafața* (mp)	Observații / Referințe
A1		1.100	Sector cadastral:31 Teren neimprejmuit;

B. Partea II. Proprietari și acte

Inscrieri privitoare la dreptul de proprietate și alte drepturi reale	Referințe
/	
Act Administrativ nr. TDP 271-58801, din 12/08/1993 emis de CJSDPAT DOLJ;	
B1	A1
Intabulare, drept de PROPRIETATE, dobandit prin Reconstituire, cota actuala 1/1, cota initiala 1/1	
1) BUCICĂ M. CONSTANTIN, LIPSA CNP	

C. Partea III. SARCINI .

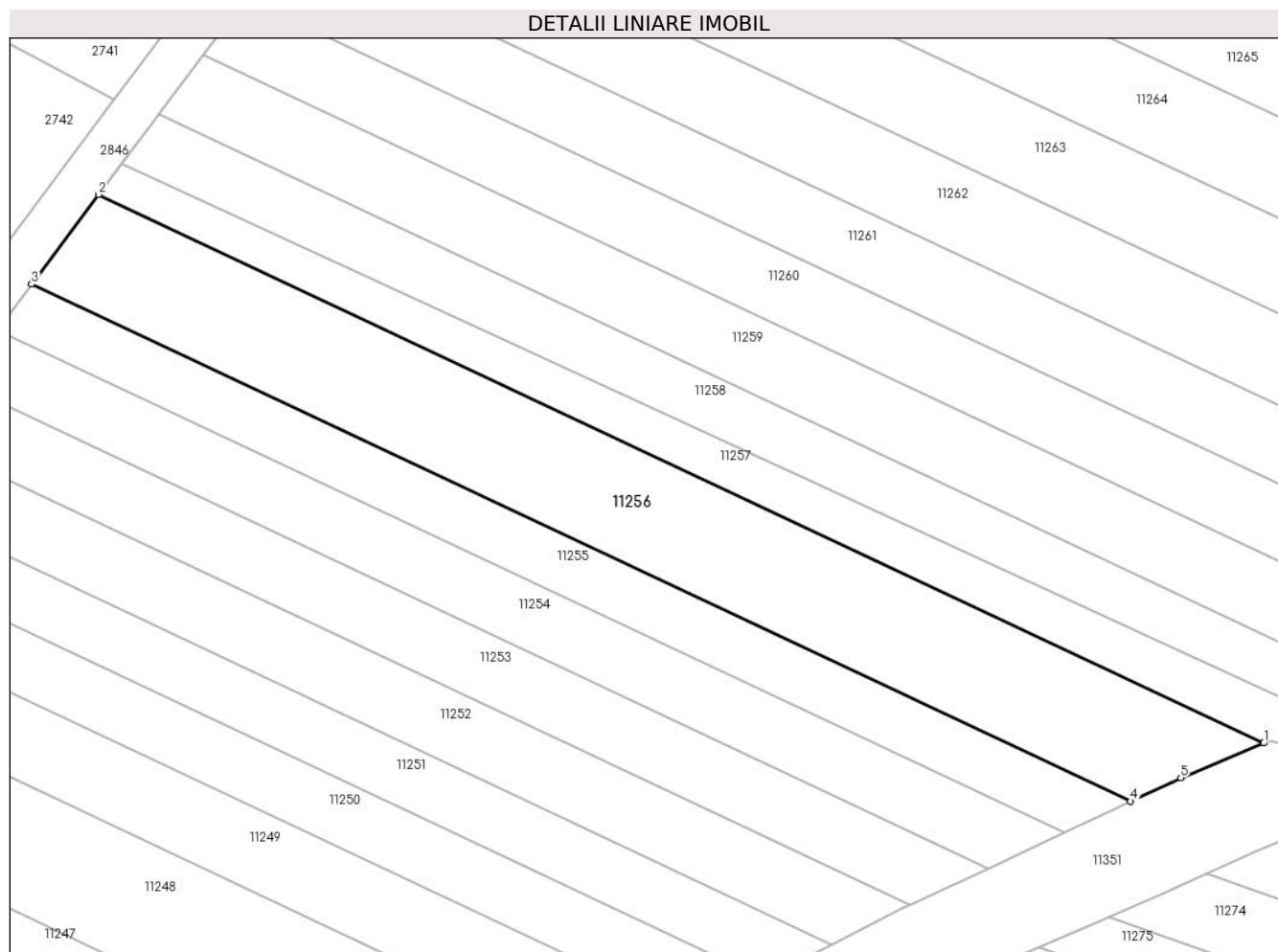
Inscrieri privind dezmembramintele dreptului de proprietate, drepturi reale de garanție și sarcini	Referințe
NU SUNT	

Anexa Nr. 1 La Partea I

Teren

Nr cadastral	Suprafața (mp)*	Observații / Referințe
	1.100	

* Suprafața este determinată în planul de proiecție Stereo 70.



Date referitoare la teren

Crt	Categorie folosință	Intravilan	Suprafața (mp)	Tarla	Parcelă	Nr. topo	Observații / Referințe
1	arabil	NU	1.100	156	29	-	

Lungime Segmente

1) Valorile lungimilor segmentelor sunt obținute din proiecție în plan.

Punct început	X / Y	Punct sfârșit	X / Y	Lungime segment (** (m)
1	345.505,78 289.471,585	2	345.401,232 289.520,756	115.534
2	345.401,232 289.520,756	3	345.395,233 289.512,74	10.012
3	345.395,233 289.512,74	4	345.493,843 289.466,362	108.972
4	345.493,843 289.466,362	5	345.498,34 289.468,466	4.965
5	345.498,34 289.468,466	1	345.505,78 289.471,585	8.067

**** Lungimile segmentelor sunt determinate în planul de proiecție Stereo 70 și sunt rotunjite la 1 milimetru.**

***** Distanța dintre puncte este formată din segmente cumulate ce sunt mai mici decât valoarea 1 milimetru.**

**DATE DESPRE IMOBILUL NR. 11257**

Oficiul de Cadastru și Publicitate Imobiliară DOLJ
Biroul de Cadastru și Publicitate Imobiliară Craiova

A. Partea I. Descrierea imobilului

TEREN Extravilan

Adresa: Jud. Dolj, T156, P30

Nr. Crt	Nr cadastral Nr. topografic	Suprafața* (mp)	Observații / Referințe
A1		528	Sector cadastral:31 Teren neimprejmuit;

B. Partea II. Proprietari și acte

Inscrieri privitoare la dreptul de proprietate și alte drepturi reale	Referințe
/	
Act Normativ nr. LEGEA 7, din 13/03/1996 emis de PARLAMENTUL ROMANIEI (ART. 13 ALIN. 14);	
B1	A1
Intabulare, drept de PROPRIETATE, dobandit prin Lege, cota actuala 1/1, cota initiala 1/1	
1) COMUNA CETATE-Rezerva comisiei locale de fond funciar, CIF:4553470	

C. Partea III. SARCINI .

Inscrieri privind dezmembramintele dreptului de proprietate, drepturi reale de garanție și sarcini	Referințe
NU SUNT	

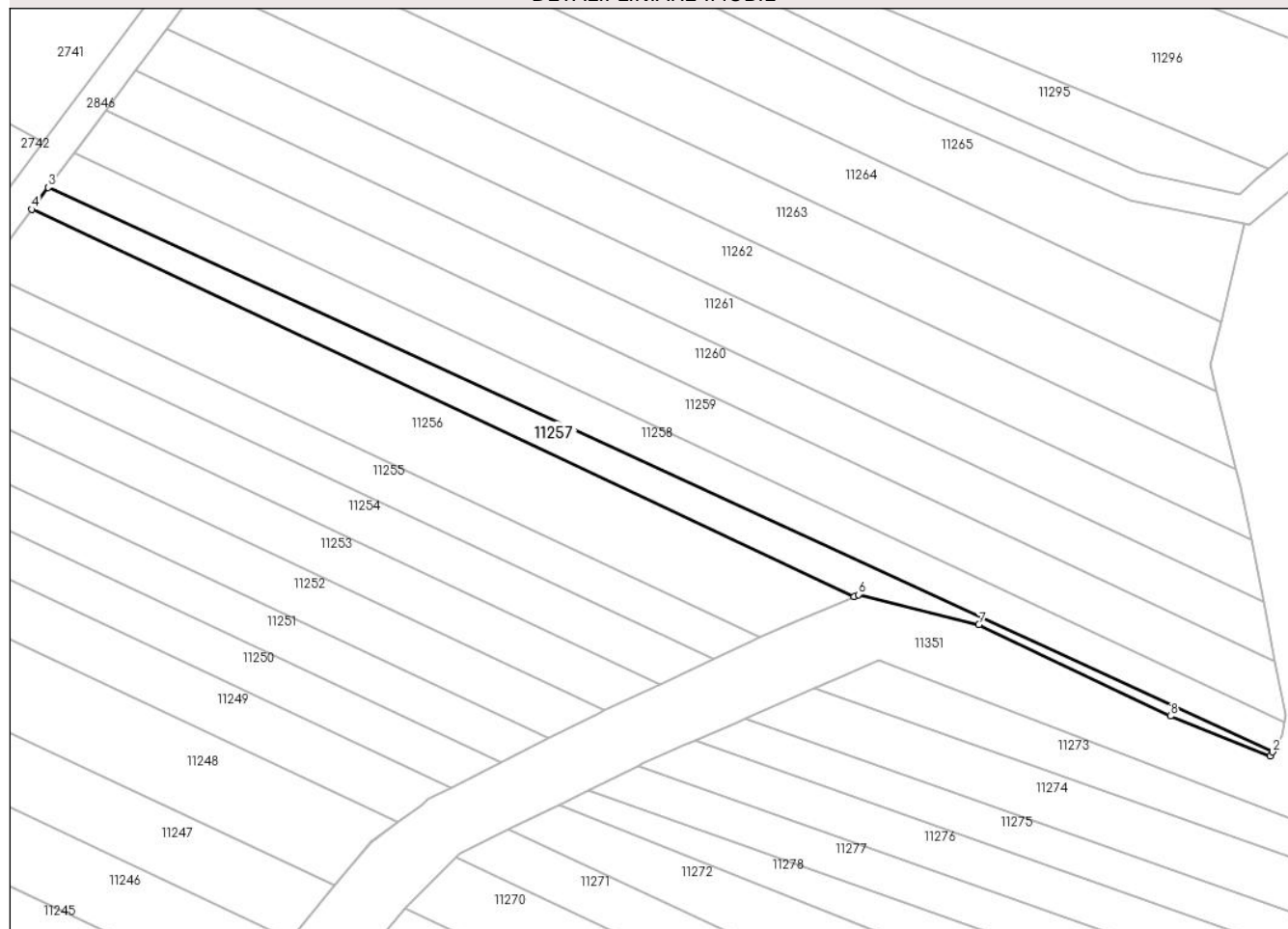
Anexa Nr. 1 La Partea I

Teren

Nr cadastral	Suprafața (mp)*	Observații / Referințe
	528	

* Suprafața este determinată în planul de proiecție Stereo 70.

DETALII LINIARE IMOBIL



Date referitoare la teren

Crt	Categorie folosință	Intravilan	Suprafața (mp)	Tarla	Parcelă	Nr. topo	Observații / Referințe
1	arabil	NU	528	156	30	-	

Lungime Segmente

1) Valorile lungimilor segmentelor sunt obținute din proiecție în plan.

Punct început	X / Y	Punct sfârșit	X / Y	Lungime segment (** (m)
1	345.558,676 289.451,315	2	345.558,993 289.451,841	0.614
2	345.558,993 289.451,841	3	345.403,321 289.523,545	171.392
3	345.403,321 289.523,545	4	345.401,232 289.520,756	3.485
4	345.401,232 289.520,756	5	345.505,78 289.471,585	115.534
5	345.505,78 289.471,585	6	345.506,337 289.471,818	0.604

Punct început	X / Y	Punct sfârșit	X / Y	Lungime segment (** (m)
6	345.506,337 289.471,818	7	345.521,646 289.468,011	15.775
7	345.521,646 289.468,011	8	345.545,982 289.456,4	26.964
8	345.545,982 289.456,4	1	345.558,676 289.451,315	13.675

** Lungimile segmentelor sunt determinate în planul de proiecție Stereo 70 și sunt rotunjite la 1 milimetru.

*** Distanța dintre puncte este formată din segmente cumulate ce sunt mai mici decât valoarea 1 milimetru.

**DATE DESPRE IMOBILUL NR. 11258**

Oficiul de Cadastru și Publicitate Imobiliară DOLJ
Biroul de Cadastru și Publicitate Imobiliară Craiova

A. Partea I. Descrierea imobilului

TEREN Extravilan

Adresa: Jud. Dolj, T156, P31

Nr. Crt	Nr cadastral Nr. topografic	Suprafața* (mp)	Observații / Referințe
A1		800	Sector cadastral:31 Teren neimprejmuit;

B. Partea II. Proprietari și acte

Inscrieri privitoare la dreptul de proprietate și alte drepturi reale	Referințe
/	
Act Administrativ nr. TDP 3033-1372, din 03/09/2002 emis de CJSDPAT DOLJ;	
B1	A1
Intabulare, drept de PROPRIETATE, dobandit prin Reconstituire, cota actuala 1/1, cota initiala 1/1	
1) TĂRĂBUȚĂ P OLIMPIA	

C. Partea III. SARCINI .

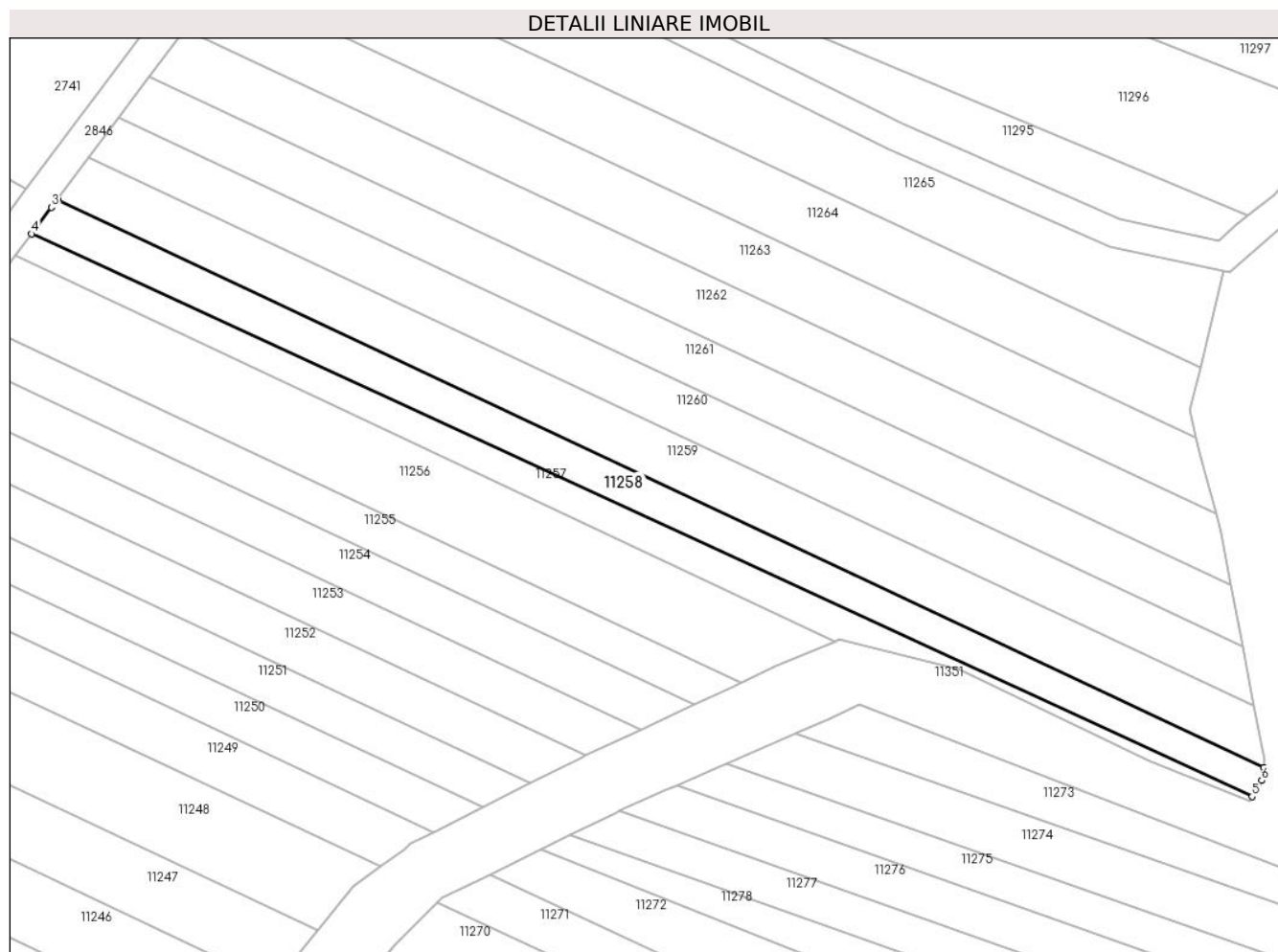
Inscrieri privind dezmembramintele dreptului de proprietate, drepturi reale de garanție și sarcini	Referințe
NU SUNT	

Anexa Nr. 1 La Partea I

Teren

Nr cadastral	Suprafața (mp)*	Observații / Referințe
	800	

* Suprafața este determinată în planul de proiecție Stereo 70.



Date referitoare la teren

Crt	Categorie folosință	Intravilan	Suprafața (mp)	Tarla	Parcelă	Nr. topo	Observații / Referințe
1	arabil	NU	800	156	31	-	

Lungime Segmente

1) Valorile lungimilor segmentelor sunt obținute din proiecție în plan.

Punct început	X / Y	Punct sfârșit	X / Y	Lungime segment (** (m)
1	345.560,479 289.455,562	2	345.406,604 289.527,933	170.044
2	345.406,604 289.527,933	3	345.405,852 289.526,928	1.255
3	345.405,852 289.526,928	4	345.403,321 289.523,545	4.225
4	345.403,321 289.523,545	5	345.558,993 289.451,841	171.392
5	345.558,993 289.451,841	6	345.560,221 289.453,877	2.378

Punct început	X / Y	Punct sfârșit	X / Y	Lungime segment (** (m)
6	345.560,221 289.453,877	1	345.560,479 289.455,562	1.705

** Lungimile segmentelor sunt determinate în planul de proiecție Stereo 70 și sunt rotunjite la 1 milimetru.

*** Distanța dintre puncte este formată din segmente cumulate ce sunt mai mici decât valoarea 1 milimetru.

**DATE DESPRE IMOBILUL NR. 11259**

Oficiul de Cadastru și Publicitate Imobiliară DOLJ
Biroul de Cadastru și Publicitate Imobiliară Craiova

A. Partea I. Descrierea imobilului

TEREN Extravilan

Adresa: Jud. Dolj, T156, P33

Nr. Crt	Nr cadastral Nr. topografic	Suprafața* (mp)	Observații / Referințe
A1		1.100	Sector cadastral:31 Teren neimprejmuit;

B. Partea II. Proprietari și acte

Inscrieri privitoare la dreptul de proprietate și alte drepturi reale	Referințe
/	
Act Administrativ nr. TDP 106-58803, din 24/05/1993 emis de CJSDPAT DOLJ;	
B1	A1
Intabulare, drept de PROPRIETATE, dobandit prin Reconstituire, cota actuala 1/1, cota initiala 1/1	
1) NITURICĂ D. TĂNASIE, LIPSA CNP	

C. Partea III. SARCINI .

Inscrieri privind dezmembramintele dreptului de proprietate, drepturi reale de garanție și sarcini	Referințe
NU SUNT	

Anexa Nr. 1 La Partea I

Teren

Nr cadastral	Suprafața (mp)*	Observații / Referințe
	1.100	

* Suprafața este determinată în planul de proiecție Stereo 70.



Date referitoare la teren

Crt	Categorie folosință	Intra vilan	Suprafața (mp)	Tarla	Parcelă	Nr. topo	Observații / Referințe
1	arabil	NU	1.100	156	33	-	

Lungime Segmente

1) Valorile lungimilor segmentelor sunt obținute din proiecție în plan.

Punct început	X / Y	Punct sfârșit	X / Y	Lungime segment (** (m)
1	345.559,274 289.463,393	2	345.410,626 289.533,306	164.268
2	345.410,626 289.533,306	3	345.406,604 289.527,933	6.712
3	345.406,604 289.527,933	4	345.560,479 289.455,562	170.044
4	345.560,479 289.455,562	5	345.560,616 289.456,458	0.906
5	345.560,616 289.456,458	1	345.559,274 289.463,393	7.064

**** Lungimile segmentelor sunt determinate în planul de proiecție Stereo 70 și sunt rotunjite la 1 milimetru.**

***** Distanța dintre puncte este formată din segmente cumulate ce sunt mai mici decât valoarea 1 milimetru.**

**DATE DESPRE IMOBILUL NR. 11260**

Oficiul de Cadastru și Publicitate Imobiliară DOLJ
Biroul de Cadastru și Publicitate Imobiliară Craiova

A. Partea I. Descrierea imobilului

TEREN Extravilan

Adresa: Jud. Dolj, T156, P34

Nr. Crt	Nr cadastral Nr. topografic	Suprafața* (mp)	Observații / Referințe
A1		1.000	Sector cadastral:31 Teren neimprejmuit;

B. Partea II. Proprietari și acte

Inscrieri privitoare la dreptul de proprietate și alte drepturi reale	Referințe
/	
Act Administrativ nr. TDP 215-58801, din 23/07/1993 emis de CJSDPAT DOLJ;	
B1	A1
Intabulare, drept de PROPRIETATE, dobandit prin Reconstituire, cota actuala 1/1, cota initiala 1/1	
1) MORARU I. ELENA, LIPSA CNP	

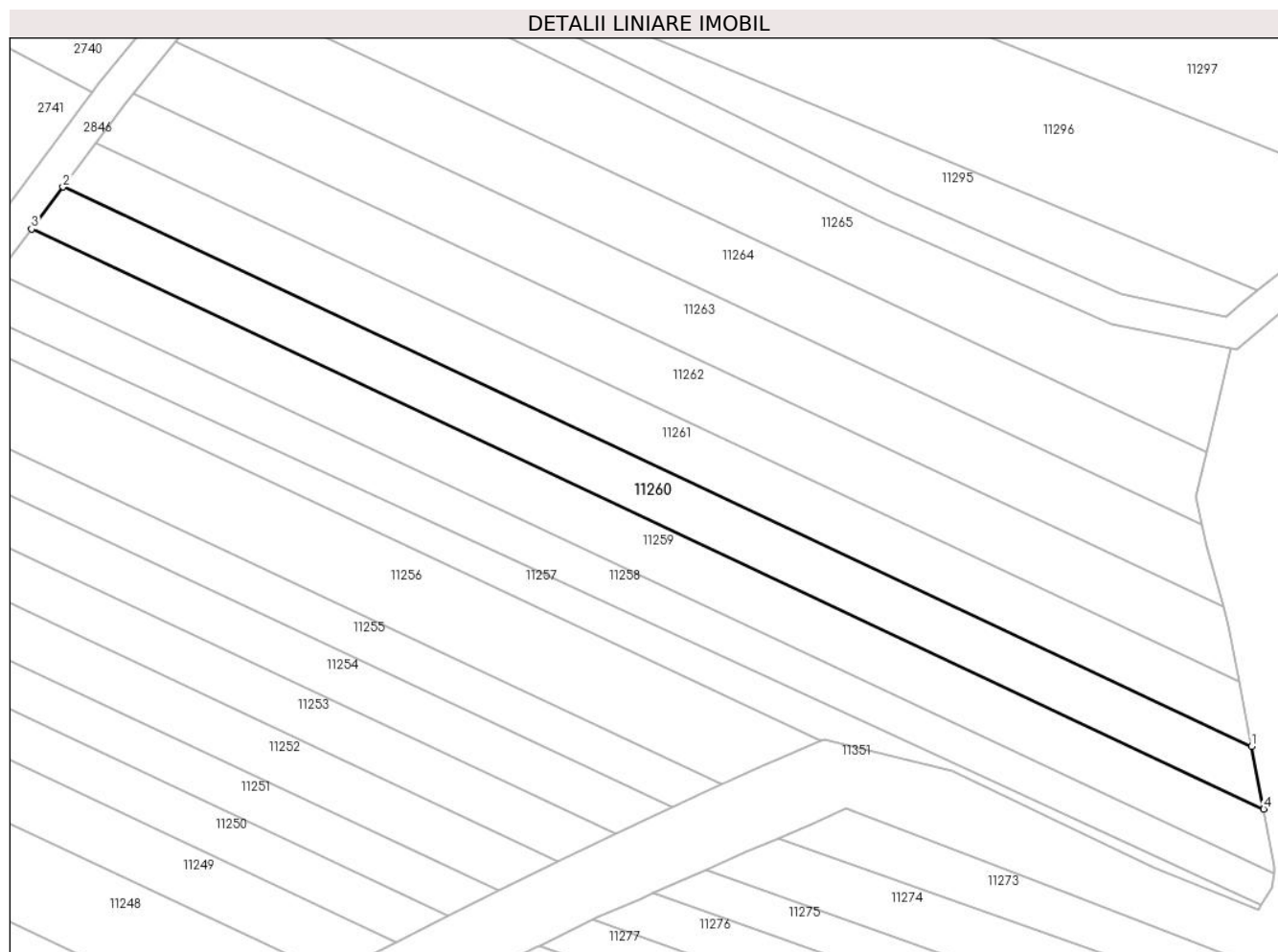
C. Partea III. SARCINI .

Inscrieri privind dezmembramintele dreptului de proprietate, drepturi reale de garanție și sarcini	Referințe
NU SUNT	

Teren

Nr cadastral	Suprafața (mp)*	Observații / Referințe
	1.000	

* Suprafața este determinată în planul de proiecție Stereo 70.



Date referitoare la teren

Crt	Categorie folosință	Intravilan	Suprafața (mp)	Tarla	Parcelă	Nr. topo	Observații / Referințe
1	arabil	NU	1.000	156	34	-	

Lungime Segmente

1) Valorile lungimilor segmentelor sunt obținute din proiecție în plan.

Punct început	X / Y	Punct sfârșit	X / Y	Lungime segment (** (m)
1	345.557,817 289.470,927	2	345.414,417 289.538,371	158.468
2	345.414,417 289.538,371	3	345.410,626 289.533,306	6.327
3	345.410,626 289.533,306	4	345.559,274 289.463,393	164.268
4	345.559,274 289.463,393	1	345.557,817 289.470,927	7.674

** Lungimile segmentelor sunt determinate în planul de proiecție Stereo 70 și sunt rotunjite la 1 milimetru.

***** Distanţa dintre puncte este formată din segmente cumulate ce sunt mai mici decât valoarea 1 milimetru.**

**DATE DESPRE IMOBILUL NR. 11261**

Oficiul de Cadastru și Publicitate Imobiliară DOLJ
Biroul de Cadastru și Publicitate Imobiliară Craiova

A. Partea I. Descrierea imobilului

TEREN Extravilan

Adresa: Jud. Dolj, T156, P35

Nr. Crt	Nr cadastral Nr. topografic	Suprafața* (mp)	Observații / Referințe
A1		1.000	Sector cadastral:31 Teren neimprejmuit;

B. Partea II. Proprietari și acte

Inscrieri privitoare la dreptul de proprietate și alte drepturi reale		Referințe
/		
Act Administrativ nr. TDP 57-59546, din 04/02/1993 emis de CJSDPAT DOLJ;		
B1	Intabulare, drept de PROPRIETATE, dobandit prin Reconstituire, cota actuala 1/1, cota initiala 1/1 1) NEAGOE F. FLORICA, LIPSA CNP	A1

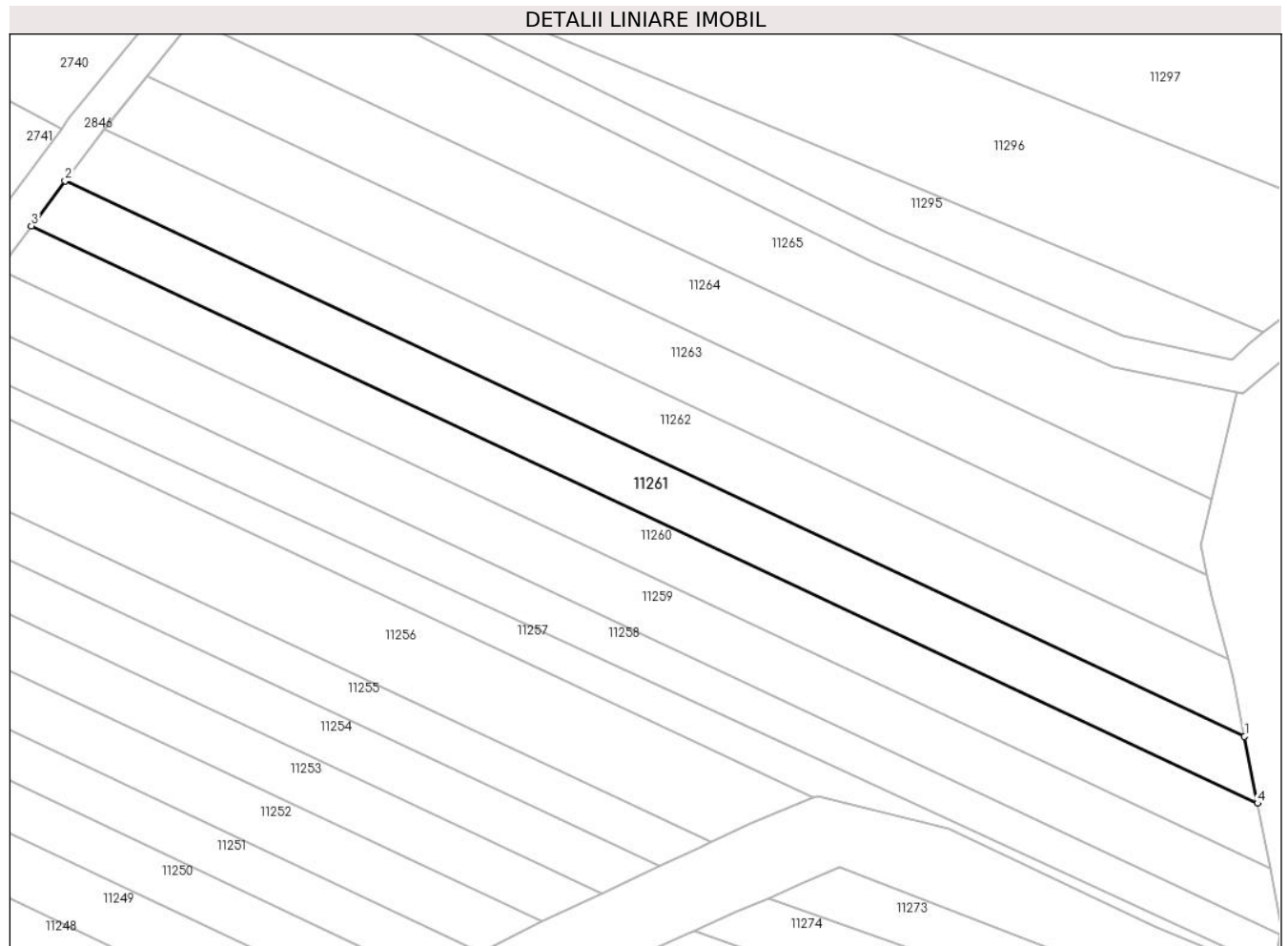
C. Partea III. SARCINI .

Inscrieri privind dezmembramintele dreptului de proprietate, drepturi reale de garanție și sarcini	Referințe
NU SUNT	

Teren

Nr cadastral	Suprafața (mp)*	Observații / Referințe
	1.000	

* Suprafața este determinată în planul de proiecție Stereo 70.



Date referitoare la teren

Crt	Categorie folosință	Intravilan	Suprafața (mp)	Tarla	Parcelă	Nr. topo	Observații / Referințe
1	arabil	NU	1.000	156	35	-	

Lungime Segmente

1) Valorile lungimilor segmentelor sunt obținute din proiecție în plan.

Punct început	X / Y	Punct sfârșit	X / Y	Lungime segment (** (m)
1	345.556,304 289.478,747	2	345.418,352 289.543,629	152.448
2	345.418,352 289.543,629	3	345.414,417 289.538,371	6.567
3	345.414,417 289.538,371	4	345.557,817 289.470,927	158.468
4	345.557,817 289.470,927	1	345.556,304 289.478,747	7.965

** Lungimile segmentelor sunt determinate în planul de proiecție Stereo 70 și sunt rotunjite la 1 milimetru.

***** Distanţa dintre puncte este formată din segmente cumulate ce sunt mai mici decât valoarea 1 milimetru.**

**DATE DESPRE IMOBILUL NR. 11262**

Oficiul de Cadastru și Publicitate Imobiliară DOLJ
Biroul de Cadastru și Publicitate Imobiliară Craiova

A. Partea I. Descrierea imobilului

TEREN Extravilan

Adresa: Jud. Dolj, T156, P36

Nr. Crt	Nr cadastral Nr. topografic	Suprafața* (mp)	Observații / Referințe
A1		1.100	Sector cadastral:31 Teren neimprejmuit;

B. Partea II. Proprietari și acte

Inscrieri privitoare la dreptul de proprietate și alte drepturi reale	Referințe
/	
Act Administrativ nr. TDP 154-58803, din 14/07/1993 emis de CJSDPAT DOLJ;	
B1	A1
Intabulare, drept de PROPRIETATE, dobandit prin Reconstituire, cota actuala 1/1, cota initiala 1/1 1) MITRĂ O. FLOAREA, LIPSA CNP	

C. Partea III. SARCINI .

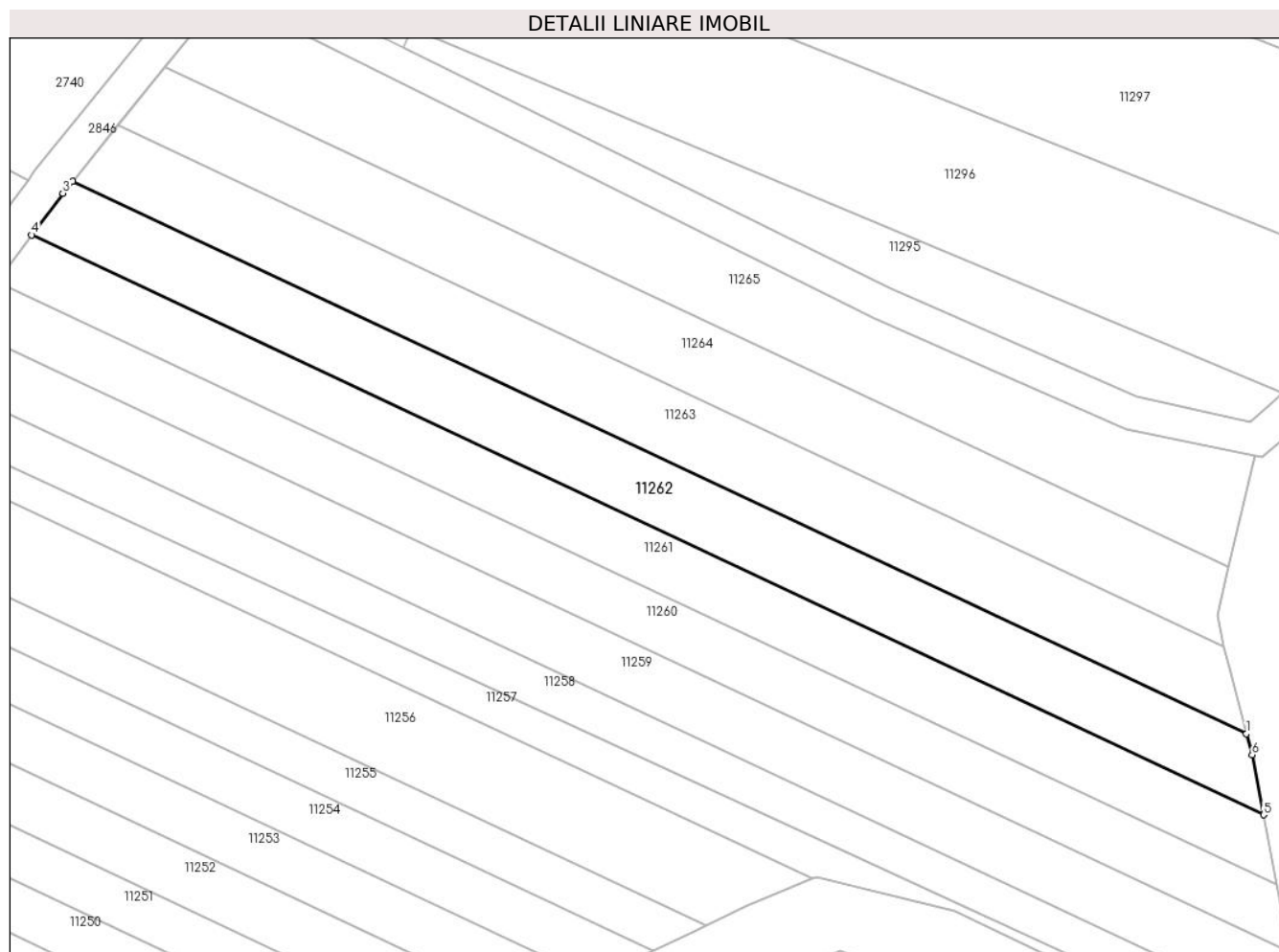
Inscrieri privind dezmembramintele dreptului de proprietate, drepturi reale de garanție și sarcini	Referințe
NU SUNT	

Anexa Nr. 1 La Partea I

Teren

Nr cadastral	Suprafața (mp)*	Observații / Referințe
	1.100	

* Suprafața este determinată în planul de proiecție Stereo 70.



Date referitoare la teren

Crt	Categorie folosință	Intravilan	Suprafața (mp)	Tarla	Parcelă	Nr. topo	Observații / Referințe
1	arabil	NU	1.100	156	36	-	

Lungime Segmente

1) Valorile lungimilor segmentelor sunt obținute din proiecție în plan.

Punct început	X / Y	Punct sfârșit	X / Y	Lungime segment (** (m)
1	345.554,374 289.487,815	2	345.422,927 289.549,638	145.26
2	345.422,927 289.549,638	3	345.421,841 289.548,291	1.73
3	345.421,841 289.548,291	4	345.418,352 289.543,629	5.823
4	345.418,352 289.543,629	5	345.556,304 289.478,747	152.448
5	345.556,304 289.478,747	6	345.555,008 289.485,449	6.826

Punct început	X / Y	Punct sfârșit	X / Y	Lungime segment (** (m)
6	345.555,008 289.485,449	1	345.554,374 289.487,815	2.449

** Lungimile segmentelor sunt determinate în planul de proiecție Stereo 70 și sunt rotunjite la 1 milimetru.

*** Distanța dintre puncte este formată din segmente cumulate ce sunt mai mici decât valoarea 1 milimetru.

**DATE DESPRE IMOBILUL NR. 11263**

Oficiul de Cadastru și Publicitate Imobiliară DOLJ
Biroul de Cadastru și Publicitate Imobiliară Craiova

A. Partea I. Descrierea imobilului

TEREN Extravilan

Adresa: Jud. Dolj, T156, P37

Nr. Crt	Nr cadastral Nr. topografic	Suprafața* (mp)	Observații / Referințe
A1		1.100	Sector cadastral:31 Teren neimprejmuit;

B. Partea II. Proprietari și acte

Inscrieri privitoare la dreptul de proprietate și alte drepturi reale	Referințe
/	
Act Administrativ nr. TDP 288-58801, din 03/09/1993 emis de CJSDPAT DOLJ;	
B1	A1
Intabulare, drept de PROPRIETATE, dobandit prin Reconstituire, cota actuala 1/1, cota initiala 1/1	
1) CERĂCEANU N. ALEXANDRU, LIPSA CNP	

C. Partea III. SARCINI .

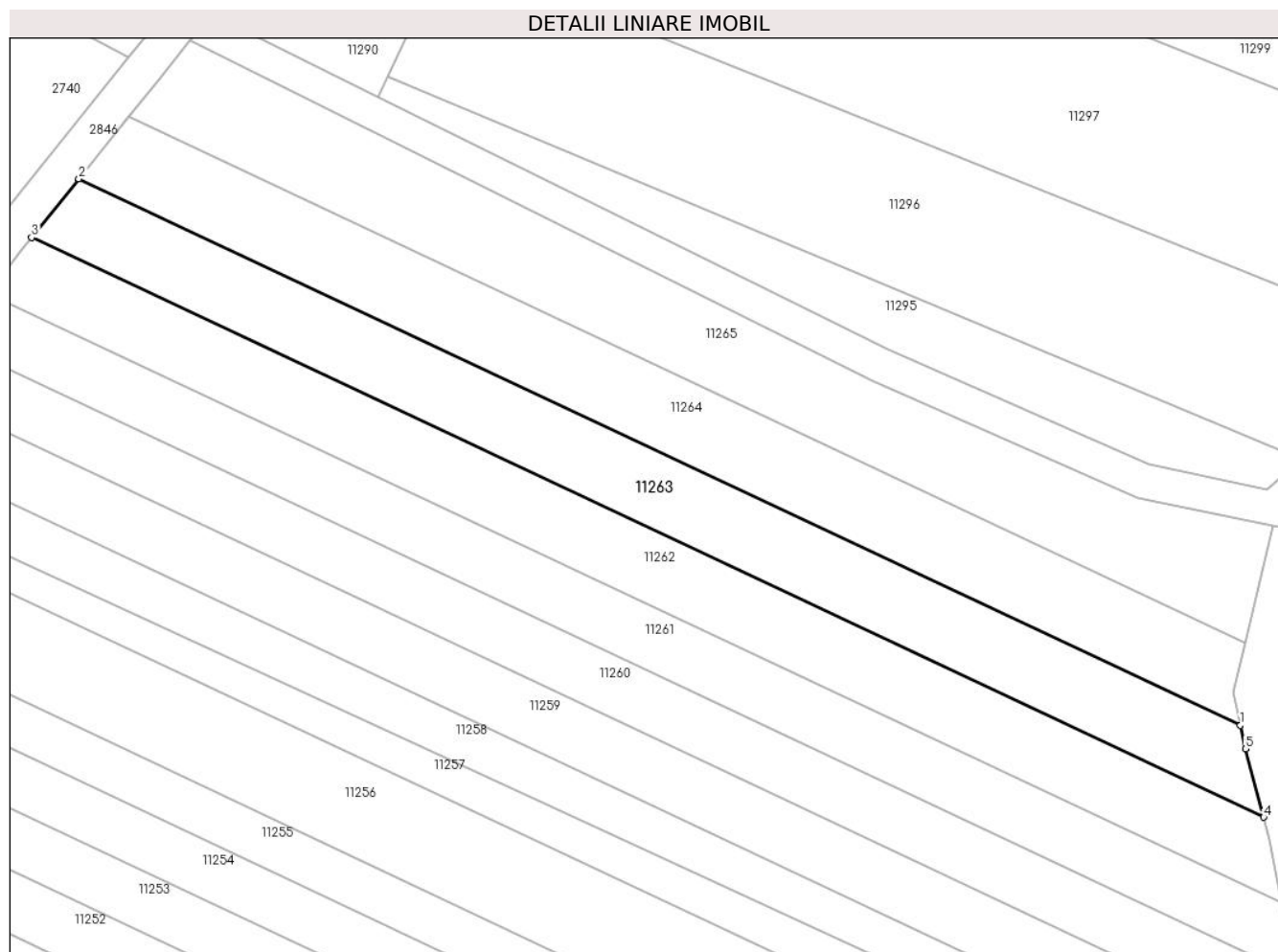
Inscrieri privind dezmembramintele dreptului de proprietate, drepturi reale de garanție și sarcini	Referințe
NU SUNT	

Anexa Nr. 1 La Partea I

Teren

Nr cadastral	Suprafața (mp)*	Observații / Referințe
	1.100	

* Suprafața este determinată în planul de proiecție Stereo 70.



Date referitoare la teren

Crt	Categorie folosință	Intravilan	Suprafața (mp)	Tarla	Parcelă	Nr. topo	Observații / Referințe
1	arabil	NU	1.100	156	37	-	

Lungime Segmente

1) Valorile lungimilor segmentelor sunt obținute din proiecție în plan.

Punct început	X / Y	Punct sfârșit	X / Y	Lungime segment (** (m)
1	345.551,878 289.497,608	2	345.427,967 289.555,886	136.932
2	345.427,967 289.555,886	3	345.422,927 289.549,638	8.027
3	345.422,927 289.549,638	4	345.554,374 289.487,815	145.26
4	345.554,374 289.487,815	5	345.552,422 289.495,101	7.543
5	345.552,422 289.495,101	1	345.551,878 289.497,608	2.565

**** Lungimile segmentelor sunt determinate în planul de proiecție Stereo 70 și sunt rotunjite la 1 milimetru.**

***** Distanța dintre puncte este formată din segmente cumulate ce sunt mai mici decât valoarea 1 milimetru.**

**DATE DESPRE IMOBILUL NR. 11264**

Oficiul de Cadastru și Publicitate Imobiliară DOLJ
 Biroul de Cadastru și Publicitate Imobiliară Craiova

A. Partea I. Descrierea imobilului

TEREN Extravilan

Adresa: Jud. Dolj, T156, P38

Nr. Crt	Nr cadastral Nr. topografic	Suprafața* (mp)	Observații / Referințe
A1	35746	1.100	Sector cadastral:31 Teren neimprejmit;

B. Partea II. Proprietari și acte

Inscrieri privitoare la dreptul de proprietate și alte drepturi reale		Referințe
117570 / 23/06/2022		
Act Notarial nr. cvc 912, din 21/06/2022 emis de Dragancea Ofelia;		
B1	Intabulare, drept de PROPRIETATE, dobandit prin Conventie, cota actuala 1/1, cota initiala 1/1 1) RADU ELENA CORINA 2) RADU MARIN	A1
B2	se notează faptul că, urmare a transferului intrapatrimonial, imobilul face parte din patrimoniul de afecțiune al lui : RADU ELENA CORINA ÎNTREPRINDERE INDIVIDUALA	A1

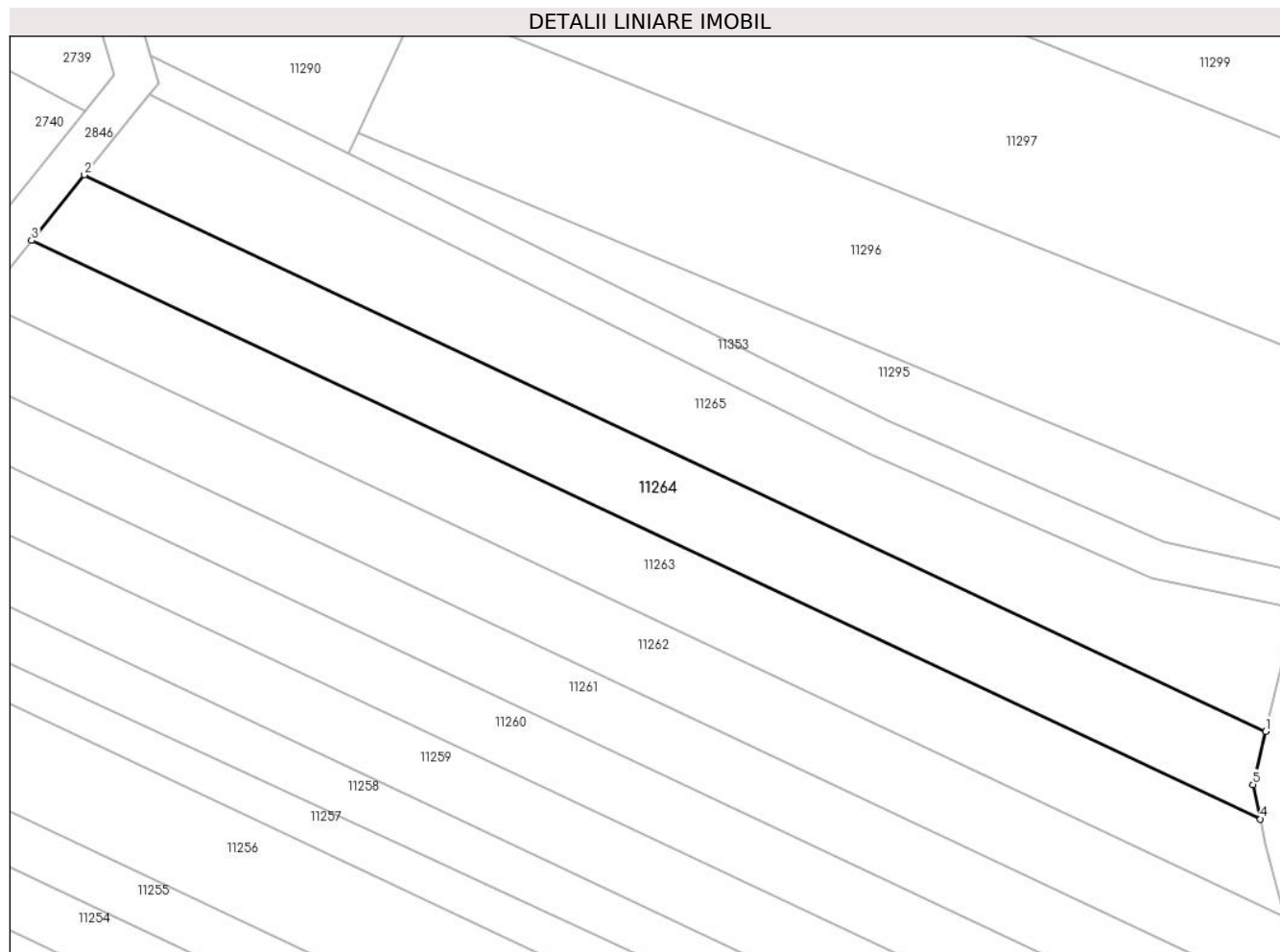
C. Partea III. SARCINI .

Inscrieri privind dezmembramintele dreptului de proprietate, drepturi reale de garanție și sarcini	Referințe
NU SUNT	

Teren

Nr cadastral	Suprafața (mp)*	Observații / Referințe
35746	1.100	

* Suprafața este determinată în planul de proiecție Stereo 70.



Date referitoare la teren

Crt	Categorie folosință	Intravilan	Suprafața (mp)	Tarla	Parcelă	Nr. topo	Observații / Referințe
1	arabil	NU	1.100	156	38	-	

Lungime Segmente

1) Valorile lungimilor segmentelor sunt obținute din proiecție în plan.

Punct început	X / Y	Punct sfârșit	X / Y	Lungime segment (** (m)
1	345.552,397 289.506,451	2	345.433,282 289.562,474	131.632
2	345.433,282 289.562,474	3	345.427,967 289.555,886	8.465
3	345.427,967 289.555,886	4	345.551,878 289.497,608	136.932
4	345.551,878 289.497,608	5	345.551,121 289.501,097	3.57
5	345.551,121 289.501,097	1	345.552,397 289.506,451	5.504

**** Lungimile segmentelor sunt determinate în planul de proiecție Stereo 70 și sunt rotunjite la 1 milimetru.**

***** Distanța dintre puncte este formată din segmente cumulate ce sunt mai mici decât valoarea 1 milimetru.**

**DATE DESPRE IMOBILUL NR. 11265**

Oficiul de Cadastru și Publicitate Imobiliară DOLJ
Biroul de Cadastru și Publicitate Imobiliară Craiova

A. Partea I. Descrierea imobilului

TEREN Extravilan

Adresa: Jud. Dolj, T156, P39

Nr. Crt	Nr cadastral Nr. topografic	Suprafața* (mp)	Observații / Referințe
A1		1.200	Sector cadastral:31 Teren neimprejmuit;

B. Partea II. Proprietari și acte

Inscrieri privitoare la dreptul de proprietate și alte drepturi reale		Referințe
/		
Act Notarial nr. CM 262, din 08/11/2017 emis de BIN Budiană Ionuț-Răzvan;		
B1	Intabulare, drept de PROPRIETATE, dobândit prin Succesiune, cota actuala 1/1, cota initiala 1/1 1) TOLAN VERGICĂ	A1

C. Partea III. SARCINI .

Inscrieri privind dezmembramintele dreptului de proprietate, drepturi reale de garanție și sarcini	Referințe
NU SUNT	

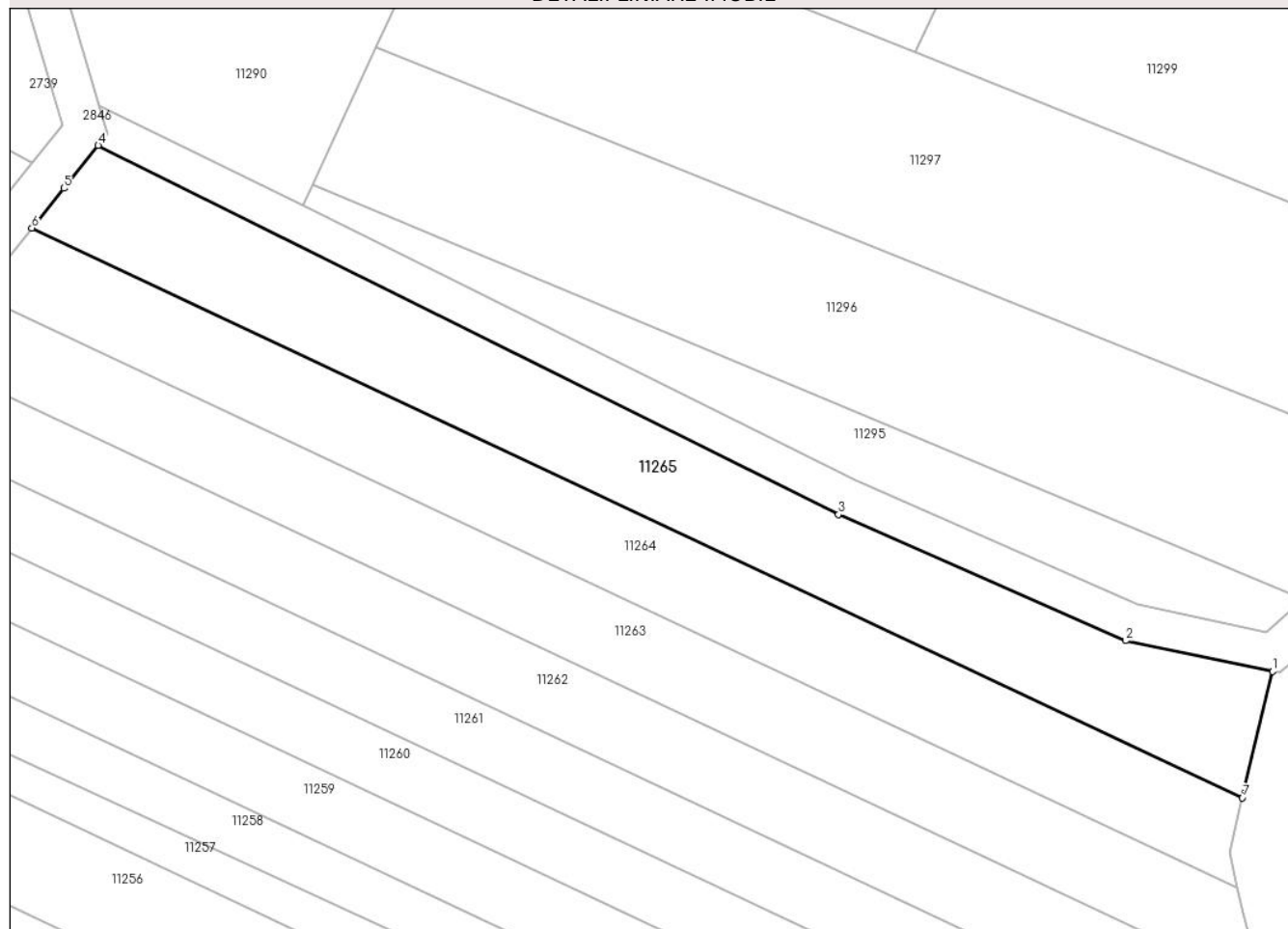
Anexa Nr. 1 La Partea I

Teren

Nr cadastral	Suprafața (mp)*	Observații / Referințe
	1.200	

* Suprafața este determinată în planul de proiecție Stereo 70.

DETALII LINIARE IMOBIL



Date referitoare la teren

Crt	Categorie folosință	Intravilan	Suprafața (mp)	Tarla	Parcelă	Nr. topo	Observații / Referințe
1	arabil	NU	1.200	156	39	-	

Lungime Segmente

1) Valorile lungimilor segmentelor sunt obținute din proiecție în plan.

Punct început	X / Y	Punct sfârșit	X / Y	Lungime segment (** (m)
1	345.555,361 289.518,881	2	345.540,911 289.521,905	14.763
2	345.540,911 289.521,905	3	345.512,64 289.534,299	30.868
3	345.512,64 289.534,299	4	345.439,818 289.570,579	81.359
4	345.439,818 289.570,579	5	345.436,428 289.566,375	5.401
5	345.436,428 289.566,375	6	345.433,282 289.562,474	5.011

Punct început	X / Y	Punct sfârșit	X / Y	Lungime segment (** (m)
6	345.433,282 289.562,474	7	345.552,397 289.506,451	131.632
7	345.552,397 289.506,451	1	345.555,361 289.518,881	12.779

** Lungimile segmentelor sunt determinate în planul de proiecție Stereo 70 și sunt rotunjite la 1 milimetru.

*** Distanța dintre puncte este formată din segmente cumulate ce sunt mai mici decât valoarea 1 milimetru.

**DATE DESPRE IMOBILUL NR. 11266**

Oficiul de Cadastru și Publicitate Imobiliară DOLJ
Biroul de Cadastru și Publicitate Imobiliară Craiova

A. Partea I. Descrierea imobilului

TEREN Extravilan

Adresa: Jud. Dolj, T156, P2

Nr. Crt	Nr cadastral Nr. topografic	Suprafața* (mp)	Observații / Referințe
A1	35135	145	Sector cadastral:31 Teren neimprejmuit;

B. Partea II. Proprietari și acte

Inscrieri privitoare la dreptul de proprietate și alte drepturi reale	Referințe
254060 / 20/10/2021	
Act Notarial nr. contract de vanzare aut sub nr 2846, din 15/10/2021 emis de NP Gherghe Anca-Costina;	
B1	A1
Intabulare, drept de PROPRIETATE, dobandit prin Conventie, cota actuala 1/1, cota initiala 1/1	
1) RADU ELENA CORINA	
2) RADU MARIN	

C. Partea III. SARCINI .

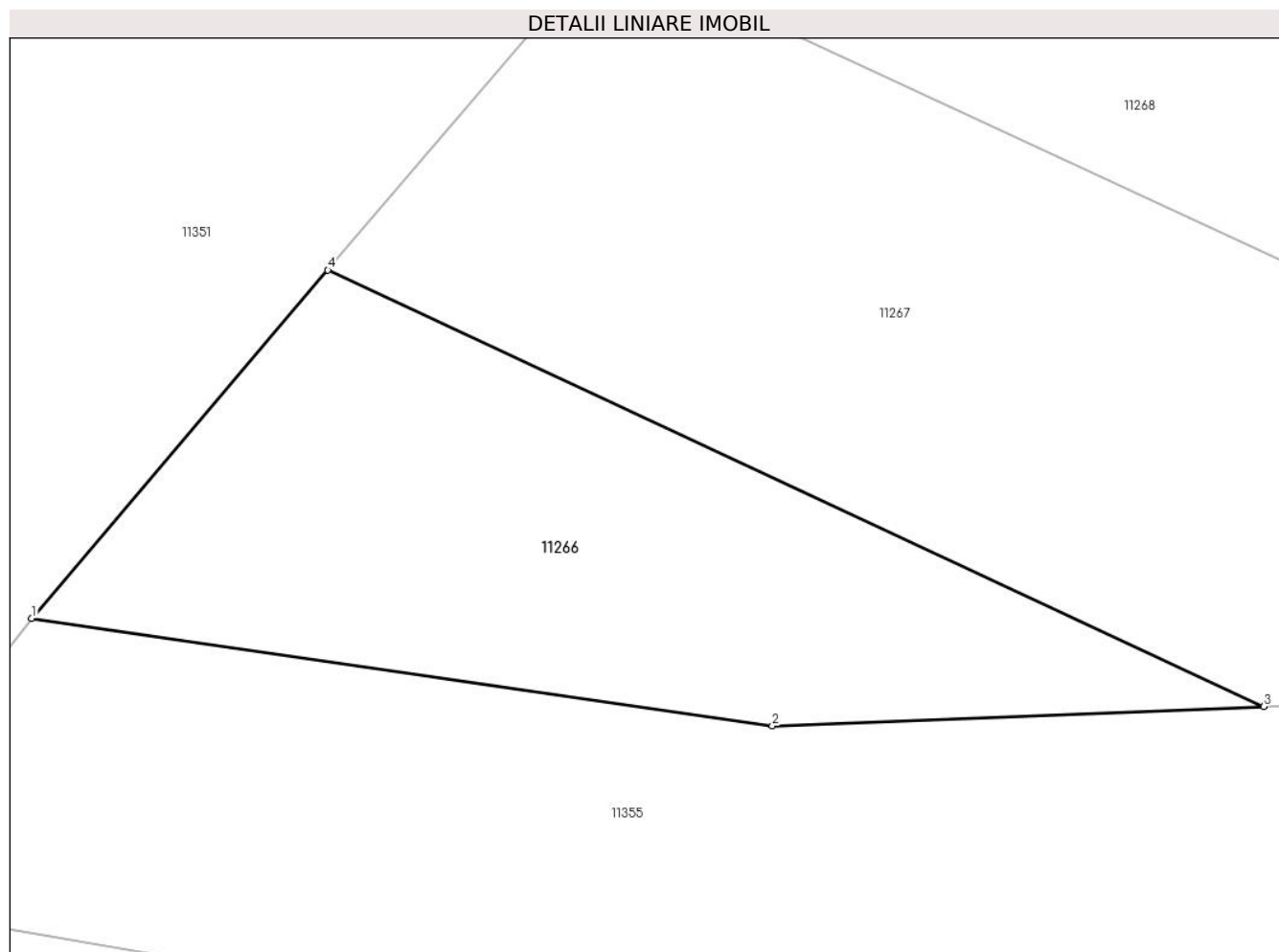
Inscrieri privind dezmembramintele dreptului de proprietate, drepturi reale de garanție și sarcini	Referințe
NU SUNT	

Anexa Nr. 1 La Partea I

Teren

Nr cadastral	Suprafața (mp)*	Observații / Referințe
35135	145	

* Suprafața este determinată în planul de proiecție Stereo 70.



Date referitoare la teren

Crt	Categorie folosință	Intra vilan	Suprafața (mp)	Tarla	Parcelă	Nr. topo	Observații / Referințe
1	arabil	NU	145	156	2	-	

Lungime Segmente

1) Valorile lungimilor segmentelor sunt obținute din proiecție în plan.

Punct început	X / Y	Punct sfârșit	X / Y	Lungime segment (** (m)
1	345.424,197 289.403,075	2	345.441,655 289.400,545	17.64
2	345.441,655 289.400,545	3	345.453,235 289.400,999	11.589
3	345.453,235 289.400,999	4	345.431,182 289.411,28	24.332
4	345.431,182 289.411,28	1	345.424,197 289.403,075	10.776

** Lungimile segmentelor sunt determinate în planul de proiecție Stereo 70 și sunt rotunjite la 1 milimetru.

***** Distanţa dintre puncte este formată din segmente cumulate ce sunt mai mici decât valoarea 1 milimetru.**

**DATE DESPRE IMOBILUL NR. 11267**

Oficiul de Cadastru și Publicitate Imobiliară DOLJ
Biroul de Cadastru și Publicitate Imobiliară Craiova

A. Partea I. Descrierea imobilului

TEREN Extravilan

Adresa: Jud. Dolj, T156, P5

Nr. Crt	Nr cadastral Nr. topografic	Suprafața* (mp)	Observații / Referințe
A1		300	Sector cadastral:31 Teren neimprejmuit;

B. Partea II. Proprietari și acte

Inscrieri privitoare la dreptul de proprietate și alte drepturi reale		Referințe
/		
Act Administrativ nr. TDP 519-58805, din 22/11/1993 emis de CJSDPAT DOLJ;		
B1	Intabulare, drept de PROPRIETATE, dobandit prin Reconstituire, cota actuala 1/1, cota initiala 1/1 1) MUSCU M. GHEORGHE, LIPSA CNP 2) MUSCU M. CONSTANTIN, LIPSA CNP	A1

C. Partea III. SARCINI .

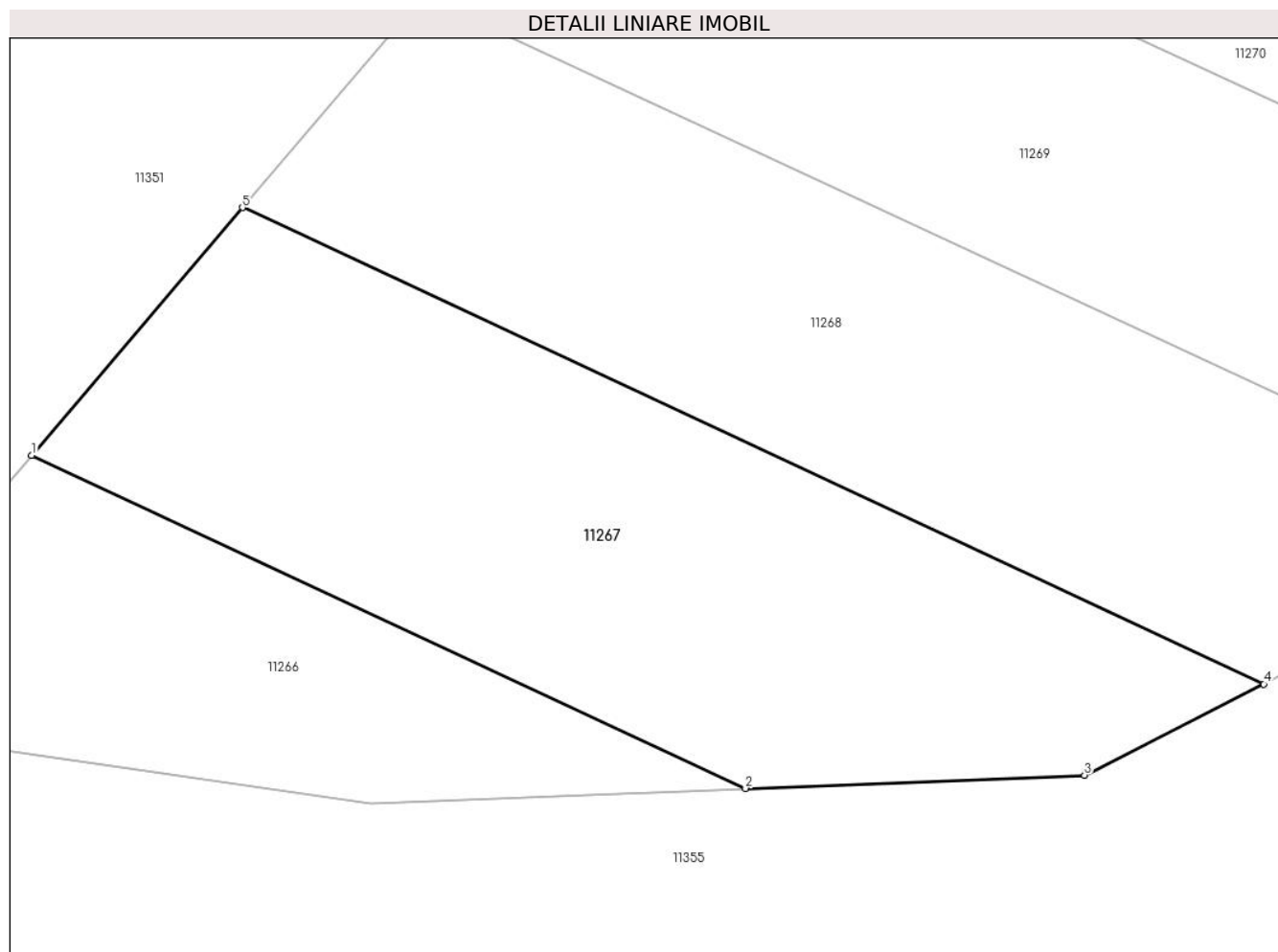
Inscrieri privind dezmembramintele dreptului de proprietate, drepturi reale de garanție și sarcini	Referințe
NU SUNT	

Anexa Nr. 1 La Partea I

Teren

Nr cadastral	Suprafața (mp)*	Observații / Referințe
	300	

* Suprafața este determinată în planul de proiecție Stereo 70.



Date referitoare la teren

Crt	Categorie folosință	Intravilan	Suprafața (mp)	Tarla	Parcelă	Nr. topo	Observații / Referințe
1	arabil	NU	300	156	5	-	

Lungime Segmente

1) Valorile lungimilor segmentelor sunt obținute din proiecție în plan.

Punct început	X / Y	Punct sfârșit	X / Y	Lungime segment (** (m)
1	345.431,182 289.411,28	2	345.453,235 289.400,999	24.332
2	345.453,235 289.400,999	3	345.463,71 289.401,41	10.483
3	345.463,71 289.401,41	4	345.469,245 289.404,222	6.208
4	345.469,245 289.404,222	5	345.437,695 289.418,93	34.81
5	345.437,695 289.418,93	1	345.431,182 289.411,28	10.047

**** Lungimile segmentelor sunt determinate în planul de proiecție Stereo 70 și sunt rotunjite la 1 milimetru.**

***** Distanța dintre puncte este formată din segmente cumulate ce sunt mai mici decât valoarea 1 milimetru.**

**DATE DESPRE IMOBILUL NR. 11268**

Oficiul de Cadastru și Publicitate Imobiliară DOLJ
Biroul de Cadastru și Publicitate Imobiliară Craiova

A. Partea I. Descrierea imobilului

TEREN Extravilan

Adresa: Jud. Dolj, T156, P6

Nr. Crt	Nr cadastral Nr. topografic	Suprafața* (mp)	Observații / Referințe
A1		300	Sector cadastral:31 Teren neimprejmuit;

B. Partea II. Proprietari și acte

Inscrieri privitoare la dreptul de proprietate și alte drepturi reale		Referințe
/		
Act Administrativ nr. TDP 642-15010, din 05/01/1994 emis de CJSDPAT DOLJ;		
B1	Intabulare, drept de PROPRIETATE, dobandit prin Reconstituire, cota actuala 1/1, cota initiala 1/1 1) SANDU C. ELENA, LIPSA CNP 2) SANDU I FLOREA, LIPSA CNP	A1

C. Partea III. SARCINI .

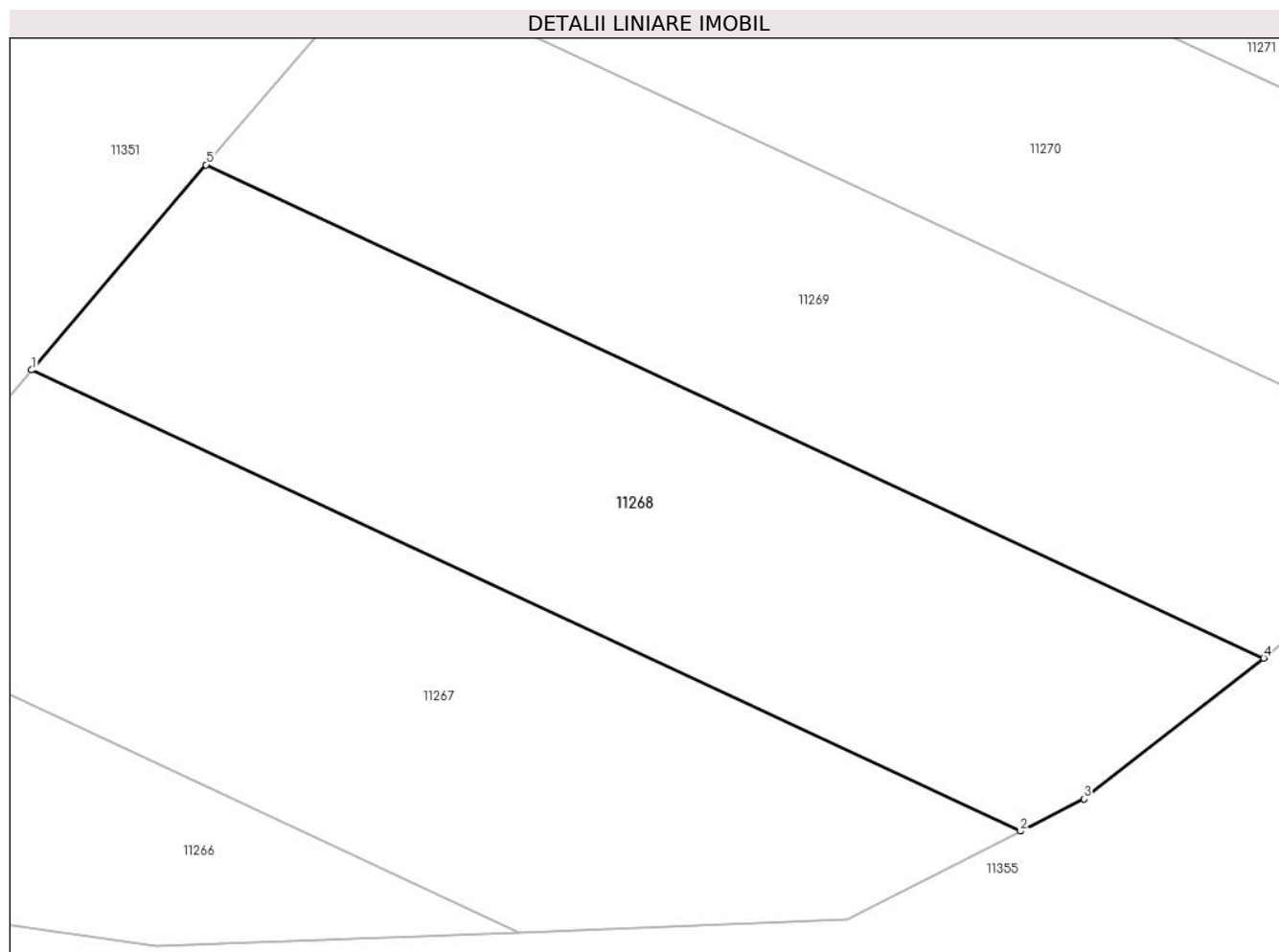
Inscrieri privind dezmembramintele dreptului de proprietate, drepturi reale de garanție și sarcini	Referințe
NU SUNT	

Anexa Nr. 1 La Partea I

Teren

Nr cadastral	Suprafața (mp)*	Observații / Referințe
	300	

* Suprafața este determinată în planul de proiecție Stereo 70.



Date referitoare la teren

Crt	Categorie folosință	Intra vilan	Suprafața (mp)	Tarla	Parcelă	Nr. topo	Observații / Referințe
1	arabil	NU	300	156	6	-	

Lungime Segmente

1) Valorile lungimilor segmentelor sunt obținute din proiecție în plan.

Punct început	X / Y	Punct sfârșit	X / Y	Lungime segment (** (m)
1	345.437,695 289.418,93	2	345.469,245 289.404,222	34.81
2	345.469,245 289.404,222	3	345.471,269 289.405,25	2.27
3	345.471,269 289.405,25	4	345.477,009 289.409,742	7.289
4	345.477,009 289.409,742	5	345.443,266 289.425,473	37.23
5	345.443,266 289.425,473	1	345.437,695 289.418,93	8.593

**** Lungimile segmentelor sunt determinate în planul de proiecție Stereo 70 și sunt rotunjite la 1 milimetru.**

***** Distanța dintre puncte este formată din segmente cumulate ce sunt mai mici decât valoarea 1 milimetru.**

**DATE DESPRE IMOBILUL NR. 11269**

Oficiul de Cadastru și Publicitate Imobiliară DOLJ
Biroul de Cadastru și Publicitate Imobiliară Craiova

A. Partea I. Descrierea imobilului

TEREN Extravilan

Adresa: Jud. Dolj, T156, P10

Nr. Crt	Nr cadastral Nr. topografic	Suprafața* (mp)	Observații / Referințe
A1		300	Sector cadastral:31 Teren neimprejmuit;

B. Partea II. Proprietari și acte

Inscrieri privitoare la dreptul de proprietate și alte drepturi reale	Referințe
/	
Act Administrativ nr. TDP 1736-2220, din 08/02/1995 emis de CJSDPAT DOLJ;	
B1	A1
Intabulare, drept de PROPRIETATE, dobandit prin Reconstituire, cota actuala 1/1, cota initiala 1/1	
1) PADUREANU I. ANA, LIPSA CNP	

C. Partea III. SARCINI .

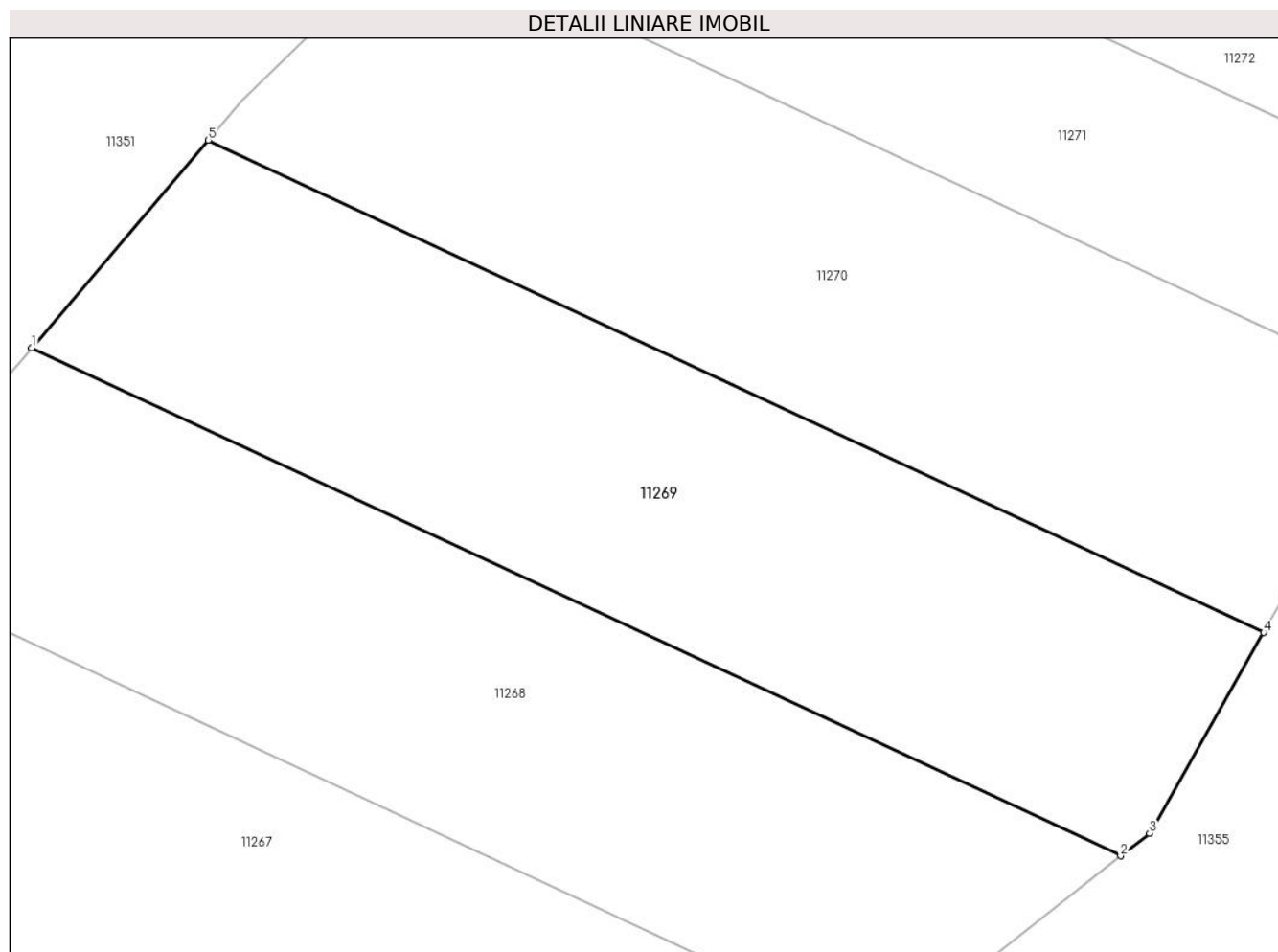
Inscrieri privind dezmembramintele dreptului de proprietate, drepturi reale de garanție și sarcini	Referințe
NU SUNT	

Anexa Nr. 1 La Partea I

Teren

Nr cadastral	Suprafața (mp)*	Observații / Referințe
	300	

* Suprafața este determinată în planul de proiecție Stereo 70.



Date referitoare la teren

Crt	Categorie folosință	Intra vilan	Suprafața (mp)	Tarla	Parcelă	Nr. topo	Observații / Referințe
1	arabil	NU	300	156	10	-	

Lungime Segmente

1) Valorile lungimilor segmentelor sunt obținute din proiecție în plan.

Punct început	X / Y	Punct sfârșit	X / Y	Lungime segment (** (m)
1	345.443,266 289.425,473	2	345.477,009 289.409,742	37.23
2	345.477,009 289.409,742	3	345.477,902 289.410,441	1.134
3	345.477,902 289.410,441	4	345.481,442 289.416,66	7.156
4	345.481,442 289.416,66	5	345.448,741 289.431,905	36.08
5	345.448,741 289.431,905	1	345.443,266 289.425,473	8.447

**** Lungimile segmentelor sunt determinate în planul de proiecție Stereo 70 și sunt rotunjite la 1 milimetru.**

***** Distanța dintre puncte este formată din segmente cumulate ce sunt mai mici decât valoarea 1 milimetru.**

**DATE DESPRE IMOBILUL NR. 11270**

Oficiul de Cadastru și Publicitate Imobiliară DOLJ
Biroul de Cadastru și Publicitate Imobiliară Craiova

A. Partea I. Descrierea imobilului

TEREN Extravilan

Adresa: Jud. Dolj, T156, P11

Nr. Crt	Nr cadastral Nr. topografic	Suprafața* (mp)	Observații / Referințe
A1		300	Sector cadastral:31 Teren neimprejmuit;

B. Partea II. Proprietari și acte

Inscrieri privitoare la dreptul de proprietate și alte drepturi reale		Referințe
/		
Act Administrativ nr. TDP 1009-45342, din 27/04/1994 emis de CJSDPAT DOLJ;		
B1	Intabulare, drept de PROPRIETATE, dobandit prin Reconstituire, cota actuala 1/1, cota initiala 1/1 1) DĂLĂ D. ION , LIPSA CNP	A1

C. Partea III. SARCINI .

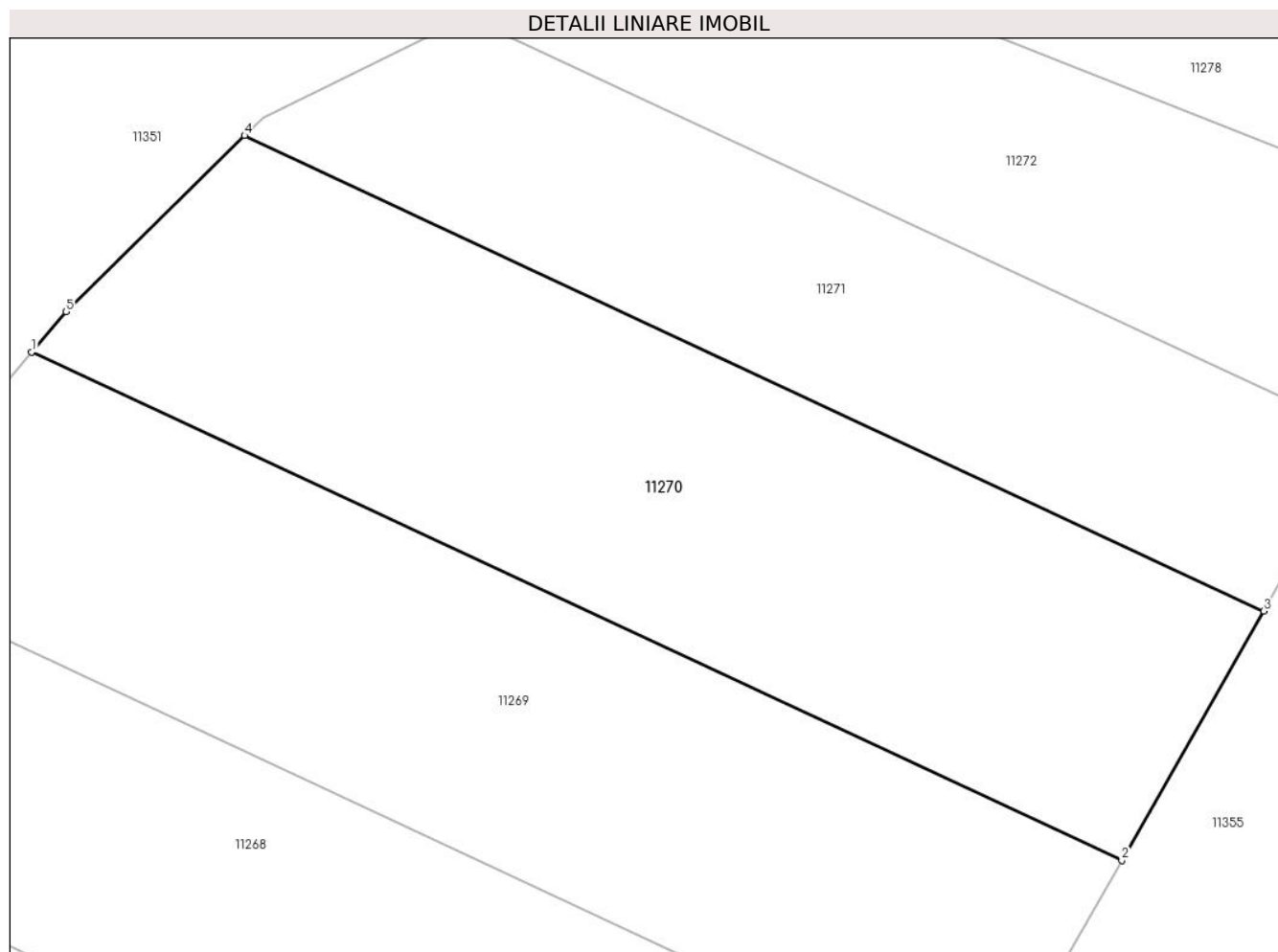
Inscrieri privind dezmembramintele dreptului de proprietate, drepturi reale de garanție și sarcini	Referințe
NU SUNT	

Anexa Nr. 1 La Partea I

Teren

Nr cadastral	Suprafața (mp)*	Observații / Referințe
	300	

* Suprafața este determinată în planul de proiecție Stereo 70.



Date referitoare la teren

Crt	Categorie folosință	Intra vilan	Suprafața (mp)	Tarla	Parcelă	Nr. topo	Observații / Referințe
1	arabil	NU	300	156	11	-	

Lungime Segmente

1) Valorile lungimilor segmentelor sunt obținute din proiecție în plan.

Punct început	X / Y	Punct sfârșit	X / Y	Lungime segment (** (m)
1	345.448,741 289.431,905	2	345.481,442 289.416,66	36.08
2	345.481,442 289.416,66	3	345.485,7 289.424,141	8.608
3	345.485,7 289.424,141	4	345.455,128 289.438,393	33.731
4	345.455,128 289.438,393	5	345.449,772 289.433,115	7.52
5	345.449,772 289.433,115	1	345.448,741 289.431,905	1.59

**** Lungimile segmentelor sunt determinate în planul de proiecție Stereo 70 și sunt rotunjite la 1 milimetru.**

***** Distanța dintre puncte este formată din segmente cumulate ce sunt mai mici decât valoarea 1 milimetru.**

**DATE DESPRE IMOBILUL NR. 11271**

Oficiul de Cadastru și Publicitate Imobiliară DOLJ
 Biroul de Cadastru și Publicitate Imobiliară Craiova

A. Partea I. Descrierea imobilului

TEREN Extravilan

Adresa: Jud. Dolj, T156, P14

Nr. Crt	Nr cadastral Nr. topografic	Suprafața* (mp)	Observații / Referințe
A1		200	Sector cadastral:31 Teren neimprejmuit;

B. Partea II. Proprietari și acte

Inscrieri privitoare la dreptul de proprietate și alte drepturi reale	Referințe
/	
Act Administrativ nr. TDP 2578-45298, din 15/01/1997 emis de CJSDPAT DOLJ;	
B1	A1
Intabulare, drept de PROPRIETATE, dobandit prin Reconstituire, cota actuala 1/1, cota initiala 1/1	
1) BICĂ V. MARIN, LIPSA CNP	
2) CROITORU V. GHEORGHÎȚA, LIPSA CNP	

C. Partea III. SARCINI .

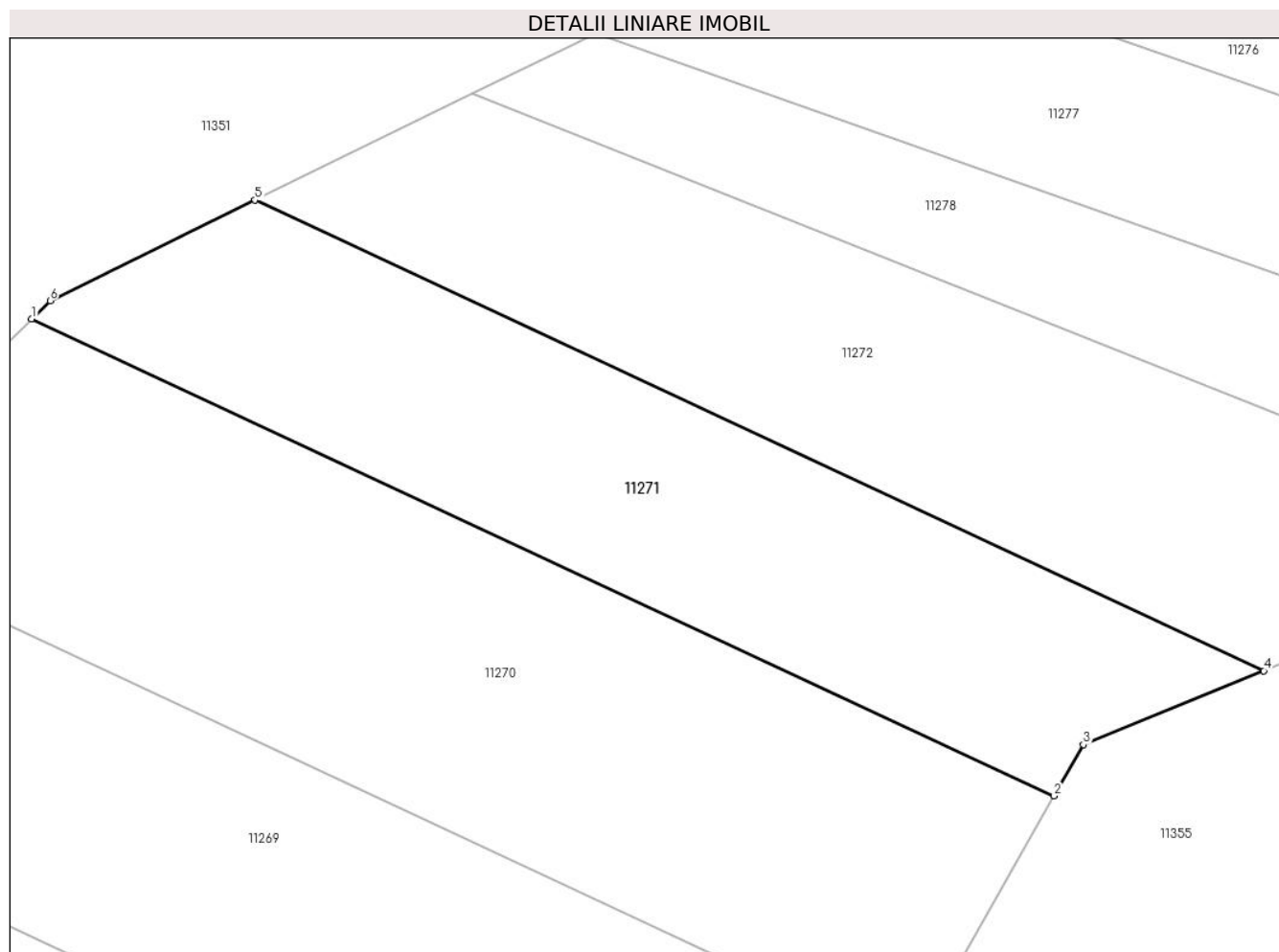
Inscrieri privind dezmembramintele dreptului de proprietate, drepturi reale de garanție și sarcini	Referințe
NU SUNT	

Anexa Nr. 1 La Partea I

Teren

Nr cadastral	Suprafața (mp)*	Observații / Referințe
	200	

* Suprafața este determinată în planul de proiecție Stereo 70.



Date referitoare la teren

Crt	Categorie folosință	Intra vilan	Suprafața (mp)	Tarla	Parcelă	Nr. topo	Observații / Referințe
1	arabil	NU	200	156	14	-	

Lungime Segmente

1) Valorile lungimilor segmentelor sunt obținute din proiecție în plan.

Punct început	X / Y	Punct sfârșit	X / Y	Lungime segment (** (m)
1	345.455,128 289.438,393	2	345.485,7 289.424,141	33.731
2	345.485,7 289.424,141	3	345.486,572 289.425,673	1.763
3	345.486,572 289.425,673	4	345.491,968 289.427,882	5.831
4	345.491,968 289.427,882	5	345.461,808 289.441,942	33.276
5	345.461,808 289.441,942	6	345.455,683 289.438,94	6.821

Punct început	X / Y	Punct sfârşit	X / Y	Lungime segment (** (m)
6	345.455,683 289.438,94	1	345.455,128 289.438,393	0.779

** Lungimile segmentelor sunt determinate în planul de proiecţie Stereo 70 şi sunt rotunjite la 1 milimetru.

*** Distanţa dintre puncte este formată din segmente cumulate ce sunt mai mici decât valoarea 1 milimetru.

**DATE DESPRE IMOBILUL NR. 11272**

Oficiul de Cadastru și Publicitate Imobiliară DOLJ
 Biroul de Cadastru și Publicitate Imobiliară Craiova

A. Partea I. Descrierea imobilului

TEREN Extravilan

Adresa: Jud. Dolj, T156, P15

Nr. Crt	Nr cadastral Nr. topografic	Suprafața* (mp)	Observații / Referințe
A1	35136	500	Sector cadastral:31 Teren neimprejmuit;

B. Partea II. Proprietari și acte

Inscrieri privitoare la dreptul de proprietate și alte drepturi reale		Referințe
146119 / 02/10/2017		
Hotarare Judecatoreasca nr. Sentinta Civila nr. 1052, din 18/06/2012 emis de Judecatoria Calafat in Dosar nr. 368/201/2012;		
B1	Intabulare, drept de PROPRIETATE, dobandit prin Hotarare Judecatoreasca, cota actuala 1/1, cota initiala 1/1 1) RADU MARIN	A1

C. Partea III. SARCINI .

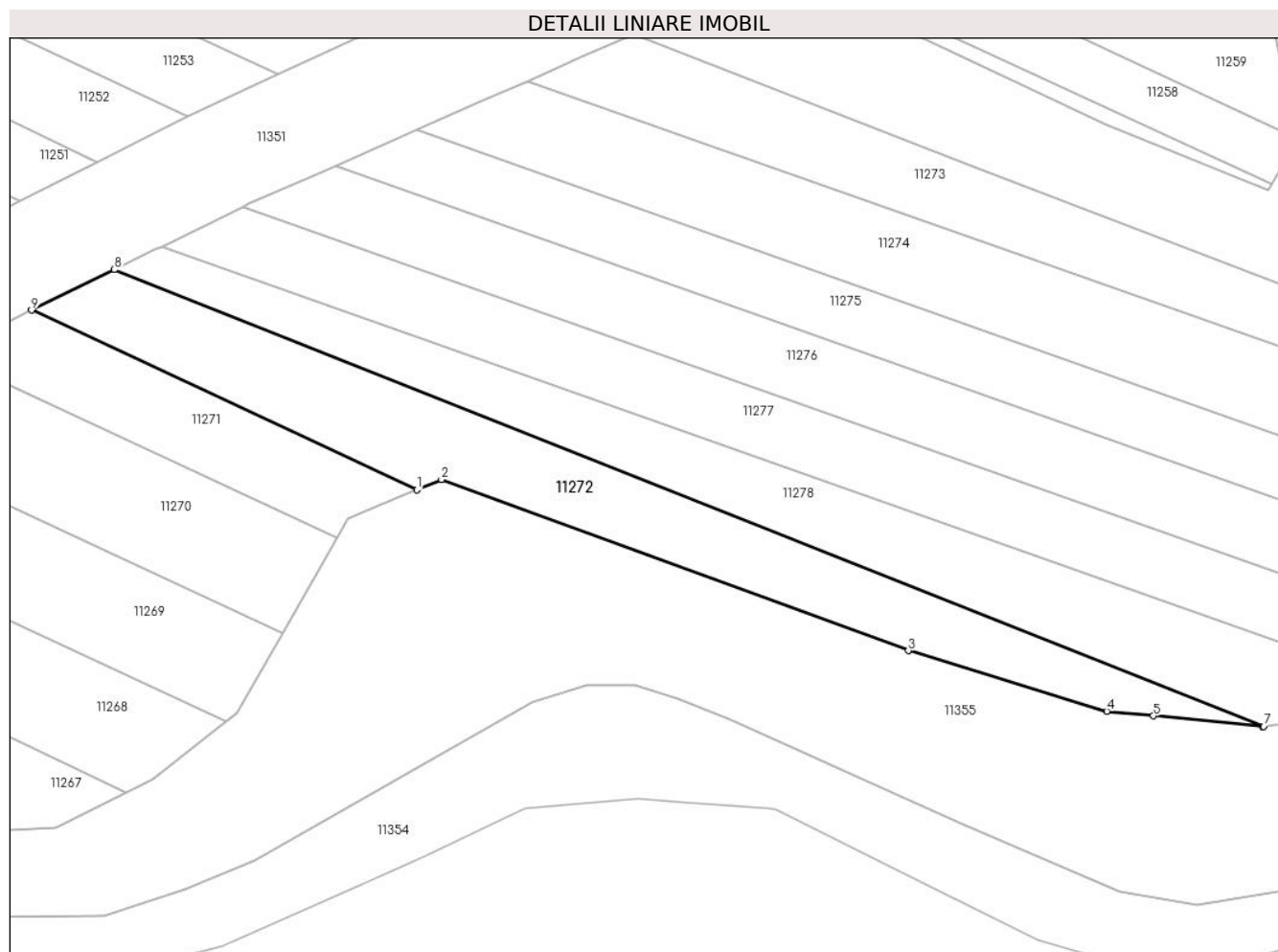
Inscrieri privind dezmembramintele dreptului de proprietate, drepturi reale de garanție și sarcini	Referințe
NU SUNT	

Anexa Nr. 1 La Partea I

Teren

Nr cadastral	Suprafața (mp)*	Observații / Referințe
35136	500	

* Suprafața este determinată în planul de proiecție Stereo 70.



Date referitoare la teren

Crt	Categorie folosință	Intravilan	Suprafața (mp)	Tarla	Parcelă	Nr. topo	Observații / Referințe
1	arabil	NU	500	156	15	-	

Lungime Segmente

1) Valorile lungimilor segmentelor sunt obținute din proiecție în plan.

Punct început	X / Y	Punct sfârșit	X / Y	Lungime segment (** (m)
1	345.491,968 289.427,882	2	345.493,908 289.428,676	2.096
2	345.493,908 289.428,676	3	345.530,466 289.415,283	38.934
3	345.530,466 289.415,283	4	345.546,009 289.410,547	16.249
4	345.546,009 289.410,547	5	345.549,657 289.410,191	3.665
5	345.549,657 289.410,191	6	345.558,198 289.409,358	8.582

Punct început	X / Y	Punct sfârșit	X / Y	Lungime segment (** (m)
6	345.558,198 289.409,358	7	345.558,309 289.409,371	0.112
7	345.558,309 289.409,371	8	345.468,283 289.445,116	96.863
8	345.468,283 289.445,116	9	345.461,808 289.441,942	7.211
9	345.461,808 289.441,942	1	345.491,968 289.427,882	33.276

** Lungimile segmentelor sunt determinate în planul de proiecție Stereo 70 și sunt rotunjite la 1 milimetru.

*** Distanța dintre puncte este formată din segmente cumulate ce sunt mai mici decât valoarea 1 milimetru.

**DATE DESPRE IMOBILUL NR. 11273**

Oficiul de Cadastru și Publicitate Imobiliară DOLJ
Biroul de Cadastru și Publicitate Imobiliară Craiova

A. Partea I. Descrierea imobilului

TEREN Extravilan

Adresa: Jud. Dolj, T156, P27

Nr. Crt	Nr cadastral Nr. topografic	Suprafața* (mp)	Observații / Referințe
A1	35737	360	Sector cadastral:31 Teren neimprejmuț;

B. Partea II. Proprietari și acte

Inscrieri privitoare la dreptul de proprietate și alte drepturi reale		Referințe
240233 / 28/10/2019		
Act Notarial nr. 3501, din 25/10/2019 emis de Budiana Ionut Razvan;		
B1	Intabulare, drept de PROPRIETATE, dobândit prin Conventie, cota actuala 1/1, cota initiala 1/1 1) RADU MARIN 2) RADU ELENA CORINA	A1
B2	Se notează faptul că, imobilul face parte din patrimoniul de afecțaiune a : INTREPRINDERII INDIVIDUALE RADU ELENA CORINA	A1

C. Partea III. SARCINI .

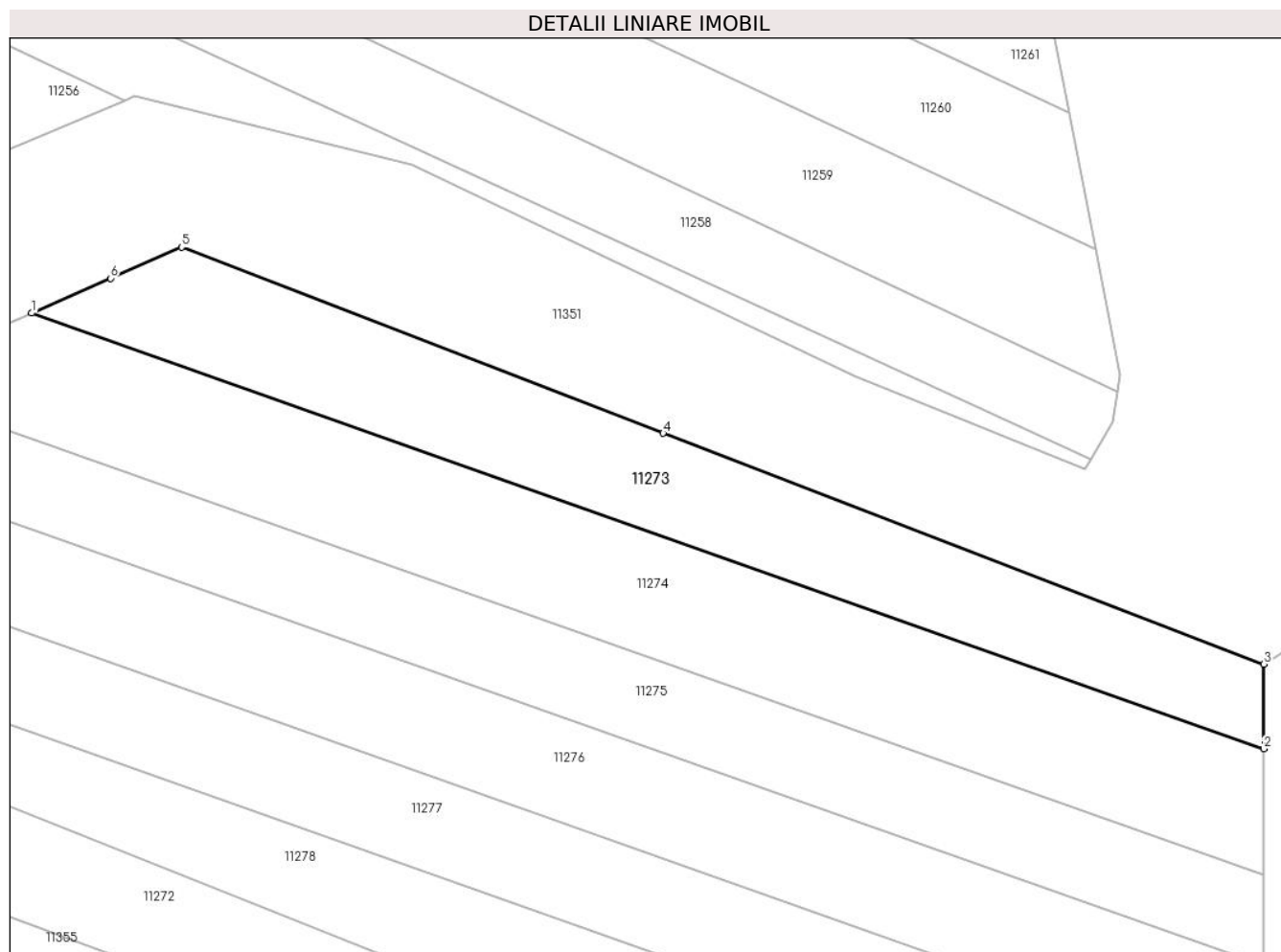
Inscrieri privind dezmembramintele dreptului de proprietate, drepturi reale de garanție și sarcini	Referințe
NU SUNT	

Anexa Nr. 1 La Partea I

Teren

Nr cadastral	Suprafața (mp)*	Observații / Referințe
35737	360	

* Suprafața este determinată în planul de proiecție Stereo 70.



Date referitoare la teren

Crt	Categorie folosință	Intravilan	Suprafața (mp)	Tarla	Parcelă	Nr. topo	Observații / Referințe
1	arabil	NU	360	156	27	-	

Lungime Segmente

1) Valorile lungimilor segmentelor sunt obținute din proiecție în plan.

Punct început	X / Y	Punct sfârșit	X / Y	Lungime segment (** (m)
1	345.500,671 289.459,88	2	345.568,515 289.435,899	71.958
2	345.568,515 289.435,899	3	345.568,529 289.440,565	4.666
3	345.568,529 289.440,565	4	345.535,45 289.453,263	35.432
4	345.535,45 289.453,263	5	345.508,927 289.463,506	28.432
5	345.508,927 289.463,506	6	345.505,035 289.461,796	4.251

Punct început	X / Y	Punct sfârșit	X / Y	Lungime segment (** (m)
6	345.505,035 289.461,796	1	345.500,671 289.459,88	4.766

** Lungimile segmentelor sunt determinate în planul de proiecție Stereo 70 și sunt rotunjite la 1 milimetru.

*** Distanța dintre puncte este formată din segmente cumulate ce sunt mai mici decât valoarea 1 milimetru.

**DATE DESPRE IMOBILUL NR. 11274**

Oficiul de Cadastru și Publicitate Imobiliară DOLJ
Biroul de Cadastru și Publicitate Imobiliară Craiova

A. Partea I. Descrierea imobilului

TEREN Extravilan

Adresa: Jud. Dolj, T156, P26

Nr. Crt	Nr cadastral Nr. topografic	Suprafața* (mp)	Observații / Referințe
A1		500	Sector cadastral:31 Teren neimprejmuit;

B. Partea II. Proprietari și acte

Inscrieri privitoare la dreptul de proprietate și alte drepturi reale		Referințe
/		
Act Notarial nr. APV 1241, din 30/07/2020 emis de BNP STOENESCU FLOREA;		
B1	Intabulare, drept de PROPRIETATE, dobandit prin lesire Din Indiviziune, cota actuala 1/1, cota initiala 1/1 1) ROTARU FLORICA	A1

C. Partea III. SARCINI .

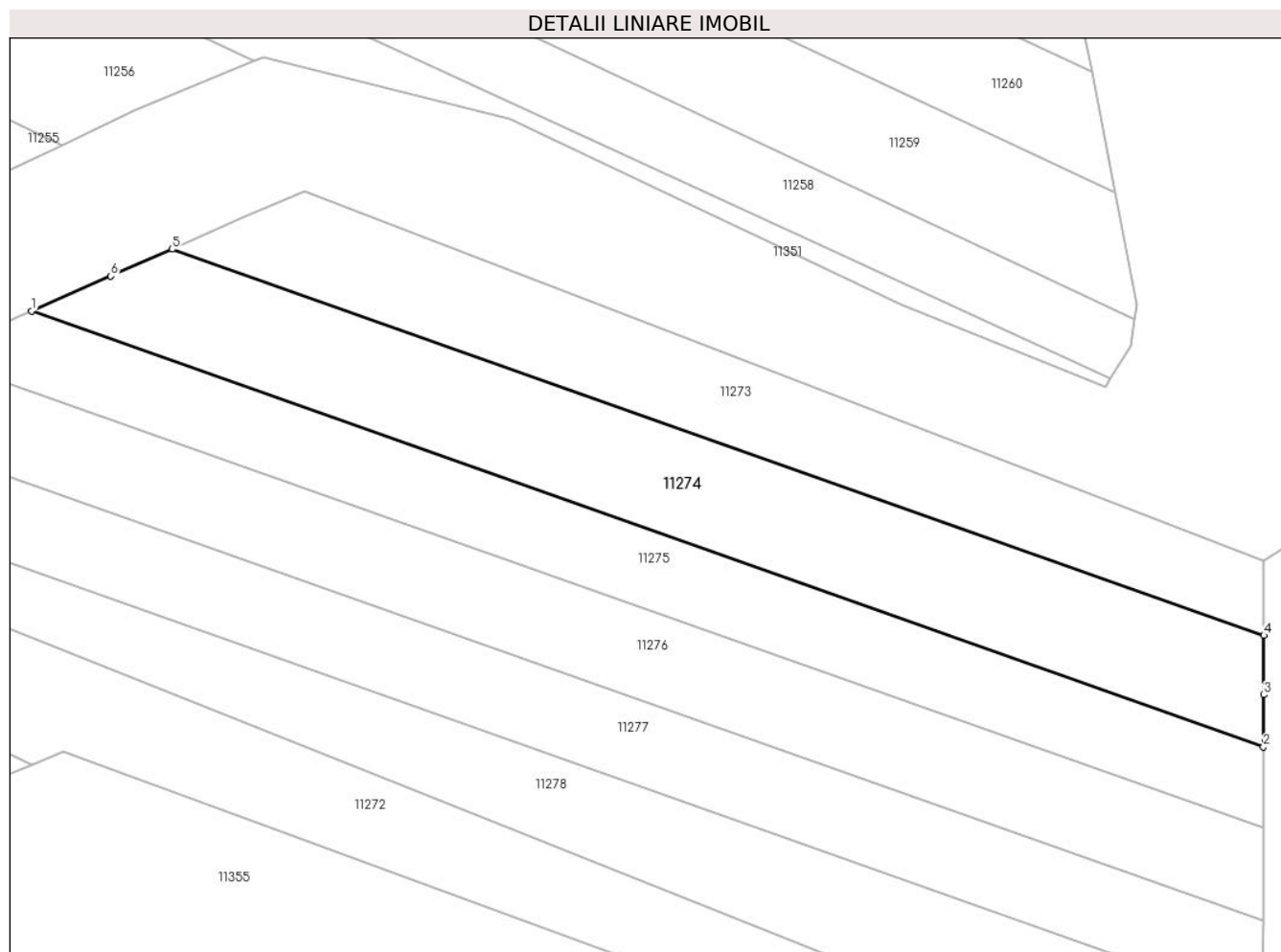
Inscrieri privind dezmembramintele dreptului de proprietate, drepturi reale de garanție și sarcini	Referințe
NU SUNT	

Anexa Nr. 1 La Partea I

Teren

Nr cadastral	Suprafața (mp)*	Observații / Referințe
	500	

* Suprafața este determinată în planul de proiecție Stereo 70.



Date referitoare la teren

Crt	Categorie folosință	Intravilan	Suprafața (mp)	Tarla	Parcelă	Nr. topo	Observații / Referințe
1	arabil	NU	500	156	26	-	

Lungime Segmente

1) Valorile lungimilor segmentelor sunt obținute din proiecție în plan.

Punct început	X / Y	Punct sfârșit	X / Y	Lungime segment (** (m)
1	345.491,935 289.456,043	2	345.568,495 289.428,981	81.202
2	345.568,495 289.428,981	3	345.568,504 289.432,207	3.226
3	345.568,504 289.432,207	4	345.568,515 289.435,899	3.692
4	345.568,515 289.435,899	5	345.500,671 289.459,88	71.958
5	345.500,671 289.459,88	6	345.496,859 289.458,205	4.164

Punct început	X / Y	Punct sfârșit	X / Y	Lungime segment (** (m)
6	345.496,859 289.458,205	1	345.491,935 289.456,043	5.378

** Lungimile segmentelor sunt determinate în planul de proiecție Stereo 70 și sunt rotunjite la 1 milimetru.

*** Distanța dintre puncte este formată din segmente cumulate ce sunt mai mici decât valoarea 1 milimetru.

**DATE DESPRE IMOBILUL NR. 11275**

Oficiul de Cadastru și Publicitate Imobiliară DOLJ
Biroul de Cadastru și Publicitate Imobiliară Craiova

A. Partea I. Descrierea imobilului

TEREN Extravilan

Adresa: Jud. Dolj, T156, P24

Nr. Crt	Nr cadastral Nr. topografic	Suprafața* (mp)	Observații / Referințe
A1		400	Sector cadastral:31 Teren neimprejmuit;

B. Partea II. Proprietari și acte

Inscrieri privitoare la dreptul de proprietate și alte drepturi reale	Referințe
/	
Act Administrativ nr. TDP 1593-48474, din 01/02/1995 emis de CJSDPAT DOLJ;	
B1	A1
Intabulare, drept de PROPRIETATE, dobandit prin Reconstituire, cota actuala 1/1, cota initiala 1/1 1) POPA I. ANGHELINA, LIPSA CNP	

C. Partea III. SARCINI .

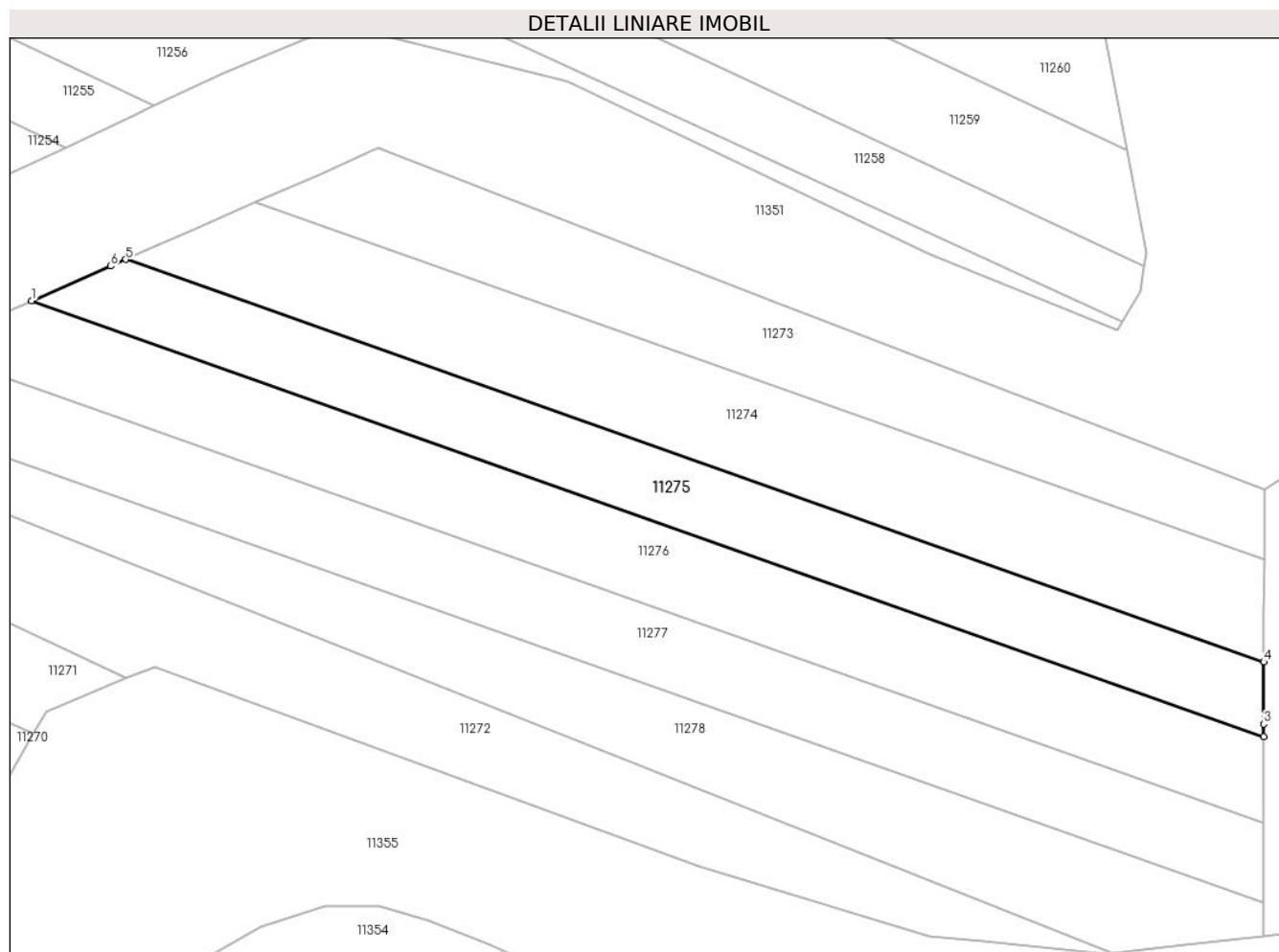
Inscrieri privind dezmembramintele dreptului de proprietate, drepturi reale de garanție și sarcini	Referințe
NU SUNT	

Anexa Nr. 1 La Partea I

Teren

Nr cadastral	Suprafața (mp)*	Observații / Referințe
	400	

* Suprafața este determinată în planul de proiecție Stereo 70.



Date referitoare la teren

Crt	Categorie folosință	Intravilan	Suprafața (mp)	Tarla	Parcelă	Nr. topo	Observații / Referințe
1	arabil	NU	400	156	24	-	

Lungime Segmente

1) Valorile lungimilor segmentelor sunt obținute din proiecție în plan.

Punct început	X / Y	Punct sfârșit	X / Y	Lungime segment (** (m)
1	345.485,605 289.453,263	2	345.568,48 289.423,969	87.9
2	345.568,48 289.423,969	3	345.568,483 289.424,815	0.846
3	345.568,483 289.424,815	4	345.568,495 289.428,981	4.166
4	345.568,495 289.428,981	5	345.491,935 289.456,043	81.202
5	345.491,935 289.456,043	6	345.490,935 289.455,604	1.092

Punct început	X / Y	Punct sfârșit	X / Y	Lungime segment (** (m)
6	345.490,935 289.455,604	1	345.485,605 289.453,263	5.821

** Lungimile segmentelor sunt determinate în planul de proiecție Stereo 70 și sunt rotunjite la 1 milimetru.

*** Distanța dintre puncte este formată din segmente cumulate ce sunt mai mici decât valoarea 1 milimetru.

**DATE DESPRE IMOBILUL NR. 11276**

Oficiul de Cadastru și Publicitate Imobiliară DOLJ
Biroul de Cadastru și Publicitate Imobiliară Craiova

A. Partea I. Descrierea imobilului

TEREN Extravilan

Adresa: Jud. Dolj, T156, P21

Nr. Crt	Nr cadastral Nr. topografic	Suprafața* (mp)	Observații / Referințe
A1		500	Sector cadastral:31 Teren neimprejmuit;

B. Partea II. Proprietari și acte

Inscrieri privitoare la dreptul de proprietate și alte drepturi reale	Referințe
/	
Act Normativ nr. LEGEA 7, din 13/03/1996 emis de PARLAMENTUL ROMANIEI (ART. 13 ALIN. 14);	
B1	A1
Intabulare, drept de PROPRIETATE, dobandit prin Lege, cota actuala 1/1, cota initiala 1/1	
1) COMUNA CETATE-Rezerva comisiei locale de fond funciar, CIF:4553470	

C. Partea III. SARCINI .

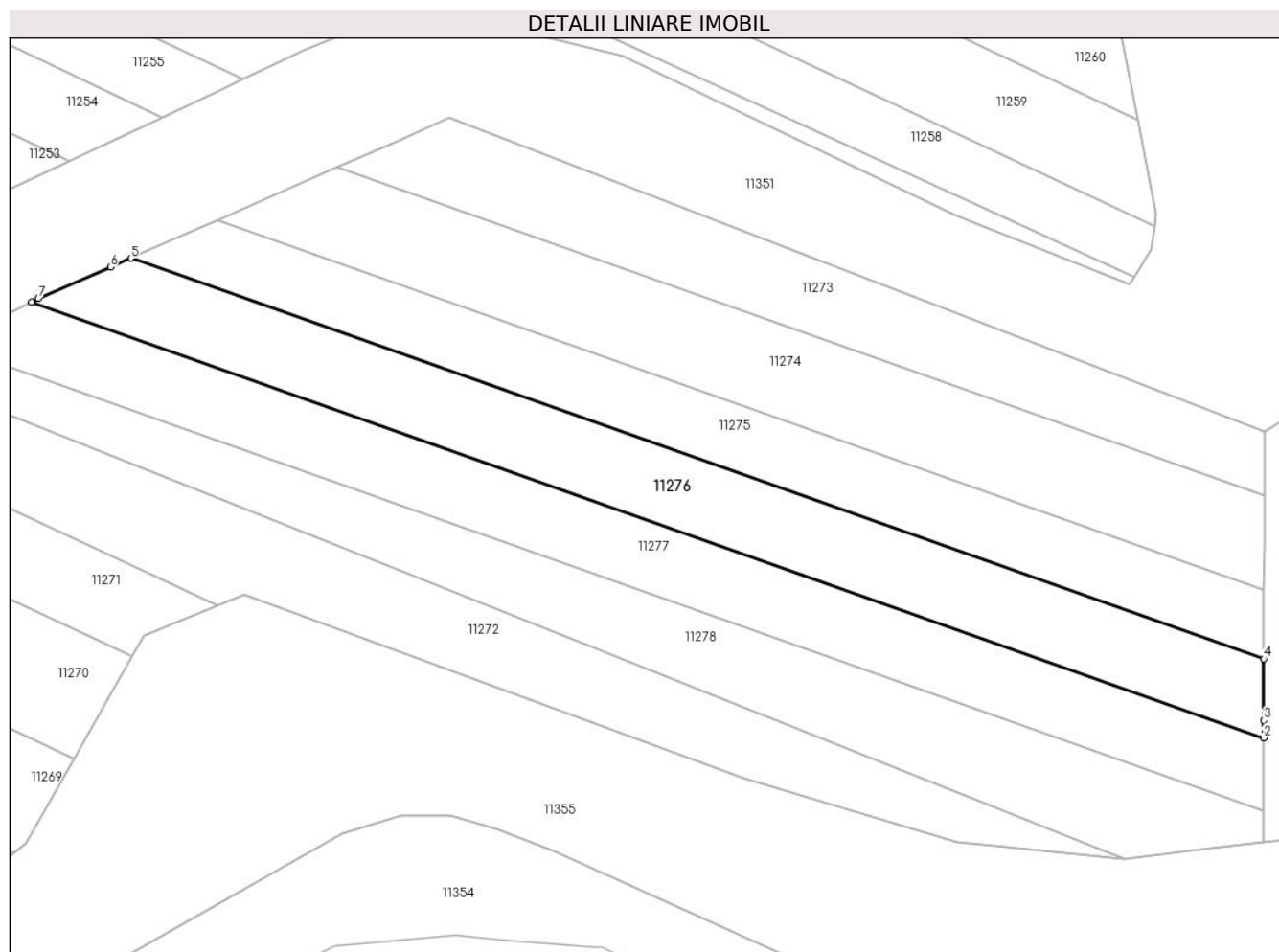
Inscrieri privind dezmembramintele dreptului de proprietate, drepturi reale de garanție și sarcini	Referințe
NU SUNT	

Anexa Nr. 1 La Partea I

Teren

Nr cadastral	Suprafața (mp)*	Observații / Referințe
	500	

* Suprafața este determinată în planul de proiecție Stereo 70.



Date referitoare la teren

Crt	Categorie folosință	Intravilan	Suprafața (mp)	Tarla	Parcelă	Nr. topo	Observații / Referințe
1	arabil	NU	500	156	21	-	

Lungime Segmente

1) Valorile lungimilor segmentelor sunt obținute din proiecție în plan.

Punct început	X / Y	Punct sfârșit	X / Y	Lungime segment (** (m)
1	345.478,346 289.450,049	2	345.568,463 289.418,195	95.581
2	345.568,463 289.418,195	3	345.568,467 289.419,459	1.264
3	345.568,467 289.419,459	4	345.568,48 289.423,969	4.51
4	345.568,48 289.423,969	5	345.485,605 289.453,263	87.9
5	345.485,605 289.453,263	6	345.484,112 289.452,607	1.631

Punct început	X / Y	Punct sfârșit	X / Y	Lungime segment (** (m)
6	345.484,112 289.452,607	7	345.478,852 289.450,297	5.745
7	345.478,852 289.450,297	1	345.478,346 289.450,049	0.564

** Lungimile segmentelor sunt determinate în planul de proiecție Stereo 70 și sunt rotunjite la 1 milimetru.

*** Distanța dintre puncte este formată din segmente cumulate ce sunt mai mici decât valoarea 1 milimetru.

**DATE DESPRE IMOBILUL NR. 11277**

Oficiul de Cadastru și Publicitate Imobiliară DOLJ
Biroul de Cadastru și Publicitate Imobiliară Craiova

A. Partea I. Descrierea imobilului

TEREN Extravilan

Adresa: Jud. Dolj, T156, P20

Nr. Crt	Nr cadastral Nr. topografic	Suprafața* (mp)	Observații / Referințe
A1		500	Sector cadastral:31 Teren neimprejmuit;

B. Partea II. Proprietari și acte

Inscrieri privitoare la dreptul de proprietate și alte drepturi reale		Referințe
/		
Act Administrativ nr. TDP 512-58805, din 22/11/1993 emis de CJSDPAT DOLJ;		
B1	Intabulare, drept de PROPRIETATE, dobandit prin Reconstituire, cota actuala 1/1, cota initiala 1/1 1) PĂTRA A. ELENA, LIPSA CNP	A1

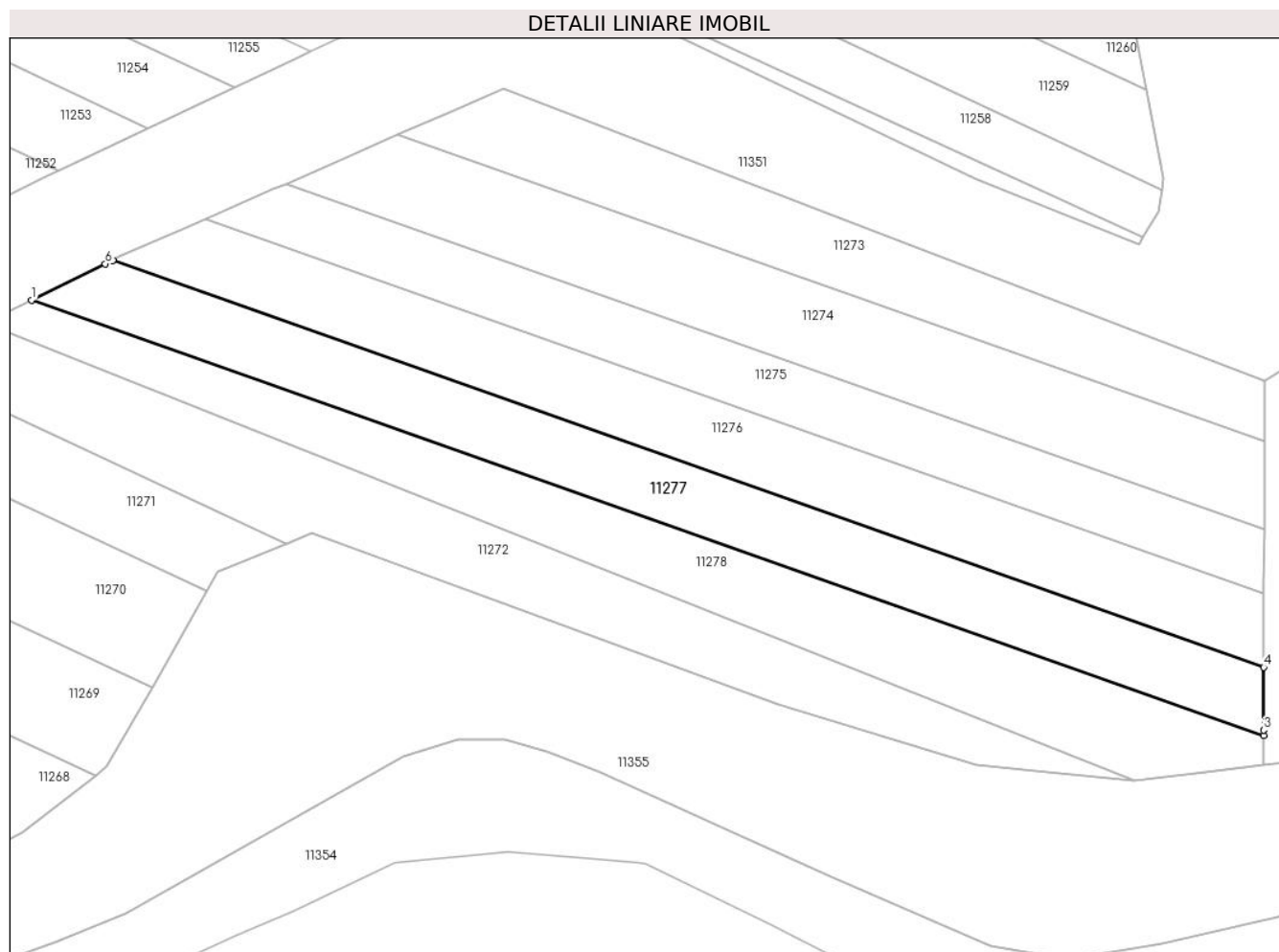
C. Partea III. SARCINI .

Inscrieri privind dezmembramintele dreptului de proprietate, drepturi reale de garanție și sarcini	Referințe
NU SUNT	

Anexa Nr. 1 La Partea I**Teren**

Nr cadastral	Suprafața (mp)*	Observații / Referințe
	500	

* Suprafața este determinată în planul de proiecție Stereo 70.

**Date referitoare la teren**

Crt	Categorie folosință	Intra vilan	Suprafața (mp)	Tarla	Parcelă	Nr. topo	Observații / Referințe
1	arabil	NU	500	156	20	-	

Lungime Segmente

1) Valorile lungimilor segmentelor sunt obținute din proiecție în plan.

Punct început	X / Y	Punct sfârșit	X / Y	Lungime segment (** (m)
1	345.471,993 289.446,934	2	345.568,447 289.412,841	102.302
2	345.568,447 289.412,841	3	345.568,449 289.413,289	0.448
3	345.568,449 289.413,289	4	345.568,463 289.418,195	4.906
4	345.568,463 289.418,195	5	345.478,346 289.450,049	95.581
5	345.478,346 289.450,049	6	345.477,763 289.449,763	0.649

Punct început	X / Y	Punct sfârșit	X / Y	Lungime segment (** (m)
6	345.477,763 289.449,763	1	345.471,993 289.446,934	6.426

** Lungimile segmentelor sunt determinate în planul de proiecție Stereo 70 și sunt rotunjite la 1 milimetru.

*** Distanța dintre puncte este formată din segmente cumulate ce sunt mai mici decât valoarea 1 milimetru.

**DATE DESPRE IMOBILUL NR. 11278**

Oficiul de Cadastru și Publicitate Imobiliară DOLJ
Biroul de Cadastru și Publicitate Imobiliară Craiova

A. Partea I. Descrierea imobilului

TEREN Extravilan

Adresa: Jud. Dolj, T156, P18

Nr. Crt	Nr cadastral Nr. topografic	Suprafața* (mp)	Observații / Referințe
A1		500	Sector cadastral:31 Teren neimprejmuit;

B. Partea II. Proprietari și acte

Inscrieri privitoare la dreptul de proprietate și alte drepturi reale	Referințe
/	
Act Normativ nr. LEGEA 7, din 13/03/1996 emis de PARLAMENTUL ROMANIEI (ART. 13 ALIN. 14);	
B1	A1
Intabulare, drept de PROPRIETATE, dobandit prin Lege, cota actuala 1/1, cota initiala 1/1	
1) COMUNA CETATE-Rezerva comisiei locale de fond funciar, CIF:4553470	

C. Partea III. SARCINI .

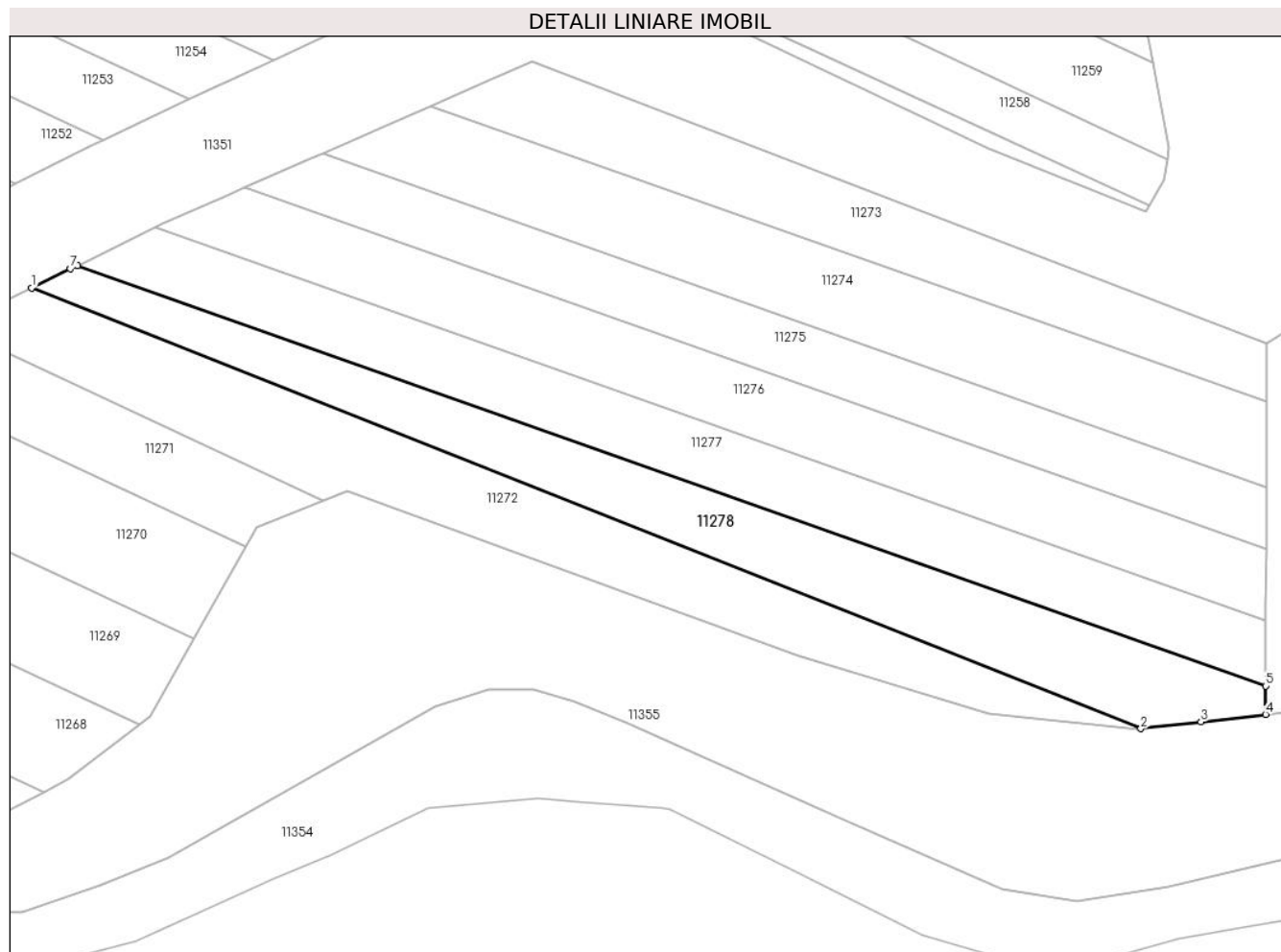
Inscrieri privind dezmembramintele dreptului de proprietate, drepturi reale de garanție și sarcini	Referințe
NU SUNT	

Anexa Nr. 1 La Partea I

Teren

Nr cadastral	Suprafața (mp)*	Observații / Referințe
	500	

* Suprafața este determinată în planul de proiecție Stereo 70.



Date referitoare la teren

Crt	Categorie folosință	Intravilan	Suprafața (mp)	Tarla	Parcelă	Nr. topo	Observații / Referințe
1	arabil	NU	500	156	18	-	

Lungime Segmente

1) Valorile lungimilor segmentelor sunt obținute din proiecție în plan.

Punct început	X / Y	Punct sfârșit	X / Y	Lungime segment (** (m)
1	345.468,283 289.445,116	2	345.558,309 289.409,371	96.863
2	345.558,309 289.409,371	3	345.563,194 289.409,935	4.917
3	345.563,194 289.409,935	4	345.568,441 289.410,541	5.282
4	345.568,441 289.410,541	5	345.568,447 289.412,841	2.3
5	345.568,447 289.412,841	6	345.471,993 289.446,934	102.302

Punct început	X / Y	Punct sfârșit	X / Y	Lungime segment (** (m)
6	345.471,993 289.446,934	7	345.471,432 289.446,659	0.625
7	345.471,432 289.446,659	1	345.468,283 289.445,116	3.507

** Lungimile segmentelor sunt determinate în planul de proiecție Stereo 70 și sunt rotunjite la 1 milimetru.

*** Distanța dintre puncte este formată din segmente cumulate ce sunt mai mici decât valoarea 1 milimetru.

**DATE DESPRE IMOBILUL NR. 11280**

Oficiul de Cadastru și Publicitate Imobiliară DOLJ
Biroul de Cadastru și Publicitate Imobiliară Craiova

A. Partea I. Descrierea imobilului

TEREN Necunoscut

Adresa: Loc. Cetate, Jud. Dolj, T156, P44,45

Nr. Crt	Nr cadastral Nr. topografic	Suprafața* (mp)	Observații / Referințe
A1		6.300	Sector cadastral:31 Teren neimprijmit;

Construcții

Crt	Nr cadastral Nr. topografic	Adresa	Observații / Referințe
A1.1		Loc. Cetate, Jud. Dolj	Nr. niveluri:1; S. construita la sol:63 mp;

B. Partea II. Proprietari și acte

Inscrieri privitoare la dreptul de proprietate și alte drepturi reale		Referințe
/		
Act Administrativ nr. TDP 8935, din 13/02/2008 emis de CJSDPAT DOLJ;		
B1	Intabulare, drept de PROPRIETATE, dobandit prin Reconstituire, cota actuala 1/1, cota initiala 1/1 1) VOINEA I FLOAREA, LIPSA CNP 2) BURSUC C LUCIA, LIPSA CNP 3) LUPESCU N ELEFTERIE, LIPSA CNP 4) IORDACHE M AUREL, LIPSA CNP	A1
Act Normativ nr. Legea 7, din 13/03/1996 emis de PARLAMENTUL ROMANIEI;		
B2	Intabulare, drept de PROPRIETATE, dobandit prin Lege, cota actuala 1/1, cota initiala 1/1 1) VOINEA I FLOAREA, LIPSA CNP 2) BURSUC C LUCIA, LIPSA CNP 3) LUPESCU N ELEFTERIE, LIPSA CNP 4) IORDACHE M AUREL, LIPSA CNP	A1.1

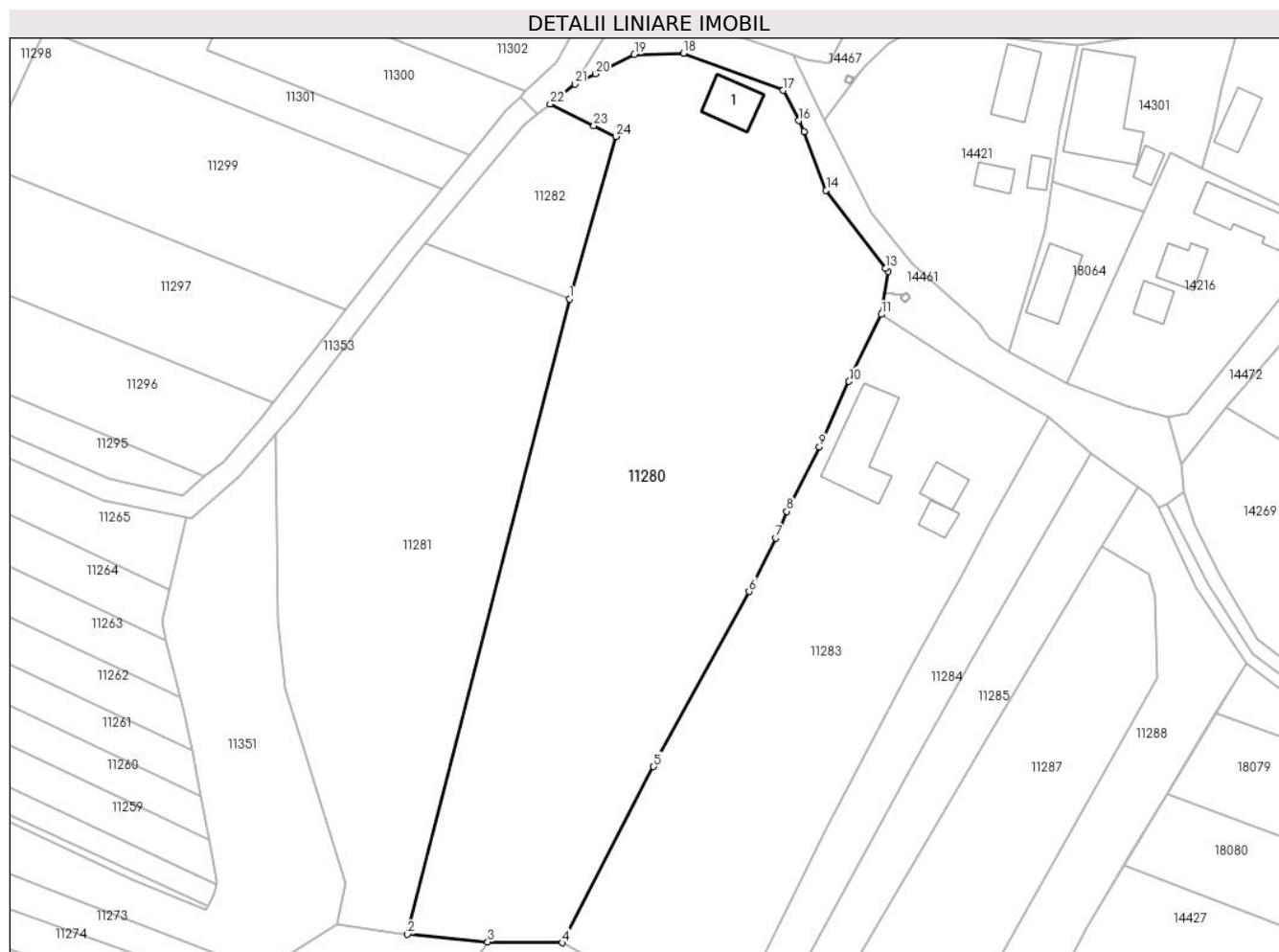
C. Partea III. SARCINI .

Inscrieri privind dezmembramintele dreptului de proprietate, drepturi reale de garanție și sarcini	Referințe
NU SUNT	

Teren

Nr cadastral	Suprafața (mp)*	Observații / Referințe
	6.300	

* Suprafața este determinată în planul de proiecție Stereo 70.



Date referitoare la teren

Crt	Categorie folosință	Intravilan	Suprafața (mp)	Tarla	Parcelă	Nr. topo	Observații / Referințe
1	arabil	NU	704	156	44	-	
2	arabil	DA	96	156	44	-	
3	arabil	NU	3.962	156	45	-	
4	curți constructii	DA	69	156	45	-	
5	arabil	DA	1.469	156	45	-	

Date referitoare la construcții

Crt	Număr	Destinație construcție	Supraf. (mp)	Situație juridică	Observații / Referințe
A1.1		construcții de locuințe	63	Cu acte	Nr. niveluri:1; S. construita la sol:63 mp;

Lungime Segmente

1) Valorile lungimilor segmentelor sunt obținute din proiecție în plan.

Punct început	X / Y	Punct sfârșit	X / Y	Lungime segment (** (m))
1	345.621,423 289.556,565	2	345.593,5 289.447,048	113.021

Punct început	X / Y	Punct sfârșit	X / Y	Lungime segment (** (m))
2	345.593,5 289.447,048	3	345.607,333 289.445,725	13.896

Punct început	X / Y	Punct sfârșit	X / Y	Lungime segment (** (m)
3	345.607,333 289.445,725	4	345.620,166 289.445,57	12.834
5	345.635,953 289.475,94	6	345.652,422 289.506,125	34.385
7	345.656,99 289.515,321	8	345.658,941 289.519,93	5.005
9	345.664,533 289.531,042	10	345.669,658 289.542,339	12.405
11	345.675,266 289.553,899	12	345.676,341 289.561,291	7.47
13	345.675,965 289.561,81	14	345.665,694 289.575,287	16.945
15	345.661,884 289.585,407	16	345.660,995 289.587,296	2.088
17	345.658,298 289.592,522	18	345.641,101 289.598,911	18.345
19	345.632,617 289.598,698	20	345.625,917 289.595,37	7.481
21	345.622,362 289.593,605	22	345.618,107 289.590,15	5.481
23	345.625,66 289.586,451	24	345.629,477 289.584,581	4.25

Punct început	X / Y	Punct sfârșit	X / Y	Lungime segment (** (m)
4	345.620,166 289.445,57	5	345.635,953 289.475,94	34.228
6	345.652,422 289.506,125	7	345.656,99 289.515,321	10.268
8	345.658,941 289.519,93	9	345.664,533 289.531,042	12.44
10	345.669,658 289.542,339	11	345.675,266 289.553,899	12.848
12	345.676,341 289.561,291	13	345.675,965 289.561,81	0.641
14	345.665,694 289.575,287	15	345.661,884 289.585,407	10.813
16	345.660,995 289.587,296	17	345.658,298 289.592,522	5.881
18	345.641,101 289.598,911	19	345.632,617 289.598,698	8.487
20	345.625,917 289.595,37	21	345.622,362 289.593,605	3.969
22	345.618,107 289.590,15	23	345.625,66 289.586,451	8.41
24	345.629,477 289.584,581	1	345.621,423 289.556,565	29.151

** Lungimile segmentelor sunt determinate în planul de proiecție Stereo 70 și sunt rotunjite la 1 milimetru.

*** Distanța dintre puncte este formată din segmente cumulate ce sunt mai mici decât valoarea 1 milimetru.

**DATE DESPRE IMOBILUL NR. 11281**

Oficiul de Cadastru și Publicitate Imobiliară DOLJ
 Biroul de Cadastru și Publicitate Imobiliară Craiova

A. Partea I. Descrierea imobilului

TEREN Extravilan

Adresa: Jud. Dolj, T156, P42

Nr. Crt	Nr cadastral Nr. topografic	Suprafața* (mp)	Observații / Referințe
A1		3.600	Sector cadastral:31 Teren neimprejmuit;

B. Partea II. Proprietari și acte

Inscrieri privitoare la dreptul de proprietate și alte drepturi reale		Referințe
/		
Act Administrativ nr. TDP 146-58803, din 19/07/1993 emis de CJSDPAT DOLJ (Defunct conform certificat de deces seria DZ nr. 715553 din data de 14.12.2012);		
B1	Intabulare, drept de PROPRIETATE, dobândit prin Reconstituire, cota actuala 1/1, cota initiala 1/1 1) CIOBANU V NECULAI DEFUNCT:Da	A1

C. Partea III. SARCINI .

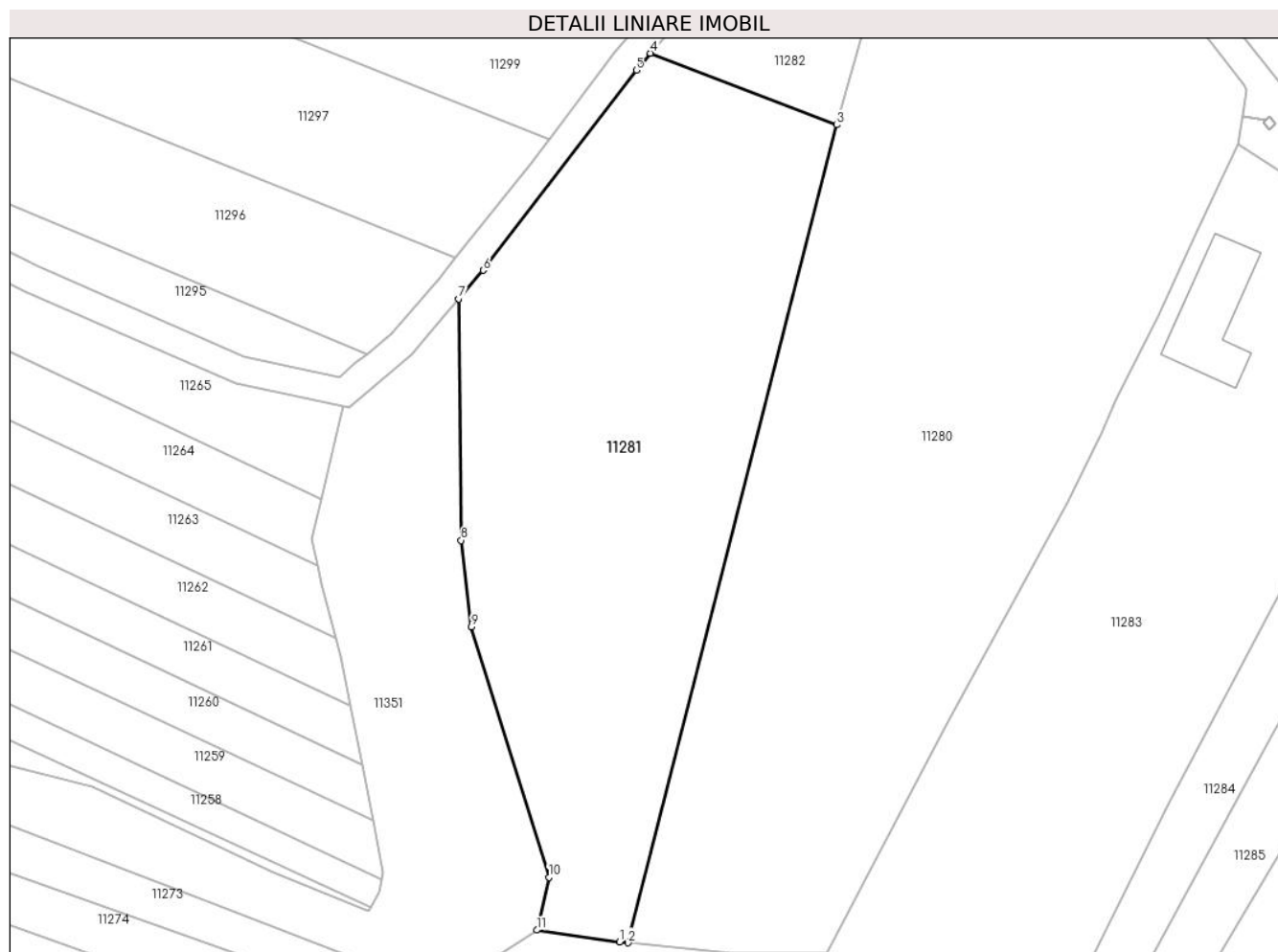
Inscrieri privind dezmembramintele dreptului de proprietate, drepturi reale de garanție și sarcini	Referințe
NU SUNT	

Anexa Nr. 1 La Partea I

Teren

Nr cadastral	Suprafața (mp)*	Observații / Referințe
	3.600	

* Suprafața este determinată în planul de proiecție Stereo 70.



Date referitoare la teren

Crt	Categorie folosință	Intravilan	Suprafața (mp)	Tarla	Parcelă	Nr. topo	Observații / Referințe
1	arabil	NU	3.600	156	42	-	

Lungime Segmente

1) Valorile lungimilor segmentelor sunt obținute din proiecție în plan.

Punct început	X / Y	Punct sfârșit	X / Y	Lungime segment (** (m)
1	345.592,351 289.447,158	2	345.593,5 289.447,048	1.154
2	345.593,5 289.447,048	3	345.621,423 289.556,565	113.021
3	345.621,423 289.556,565	4	345.596,498 289.566,15	26.704
4	345.596,498 289.566,15	5	345.594,595 289.563,874	2.967
5	345.594,595 289.563,874	6	345.574,088 289.537,078	33.743

Punct început	X / Y	Punct sfârşit	X / Y	Lungime segment (** (m)
6	345.574,088 289.537,078	7	345.570,806 289.533,253	5.04
7	345.570,806 289.533,253	8	345.571,127 289.500,929	32.326
8	345.571,127 289.500,929	9	345.572,488 289.489,334	11.675
9	345.572,488 289.489,334	10	345.582,881 289.455,784	35.123
10	345.582,881 289.455,784	11	345.581,247 289.448,737	7.234
11	345.581,247 289.448,737	1	345.592,351 289.447,158	11.216

** Lungimile segmentelor sunt determinate în planul de proiecție Stereo 70 și sunt rotunjite la 1 milimetru.

*** Distanța dintre puncte este formată din segmente cumulate ce sunt mai mici decât valoarea 1 milimetru.

**DATE DESPRE IMOBILUL NR. 11282**

Oficiul de Cadastru și Publicitate Imobiliară DOLJ
Biroul de Cadastru și Publicitate Imobiliară Craiova

A. Partea I. Descrierea imobilului

TEREN Extravilan

Adresa: Jud. Dolj, T156, P43

Nr. Crt	Nr cadastral Nr. topografic	Suprafața* (mp)	Observații / Referințe
A1		600	Sector cadastral:31 Teren neimprejmuit;

B. Partea II. Proprietari și acte

Inscrieri privitoare la dreptul de proprietate și alte drepturi reale	Referințe
/	
Act Administrativ nr. TDP 285-58801, din 12/08/1993 emis de CJSDPAT DOLJ;	
B1	A1
Intabulare, drept de PROPRIETATE, dobandit prin Reconstituire, cota actuala 1/1, cota initiala 1/1 1) VOINEA I. FLOAREA, LIPSA CNP	

C. Partea III. SARCINI .

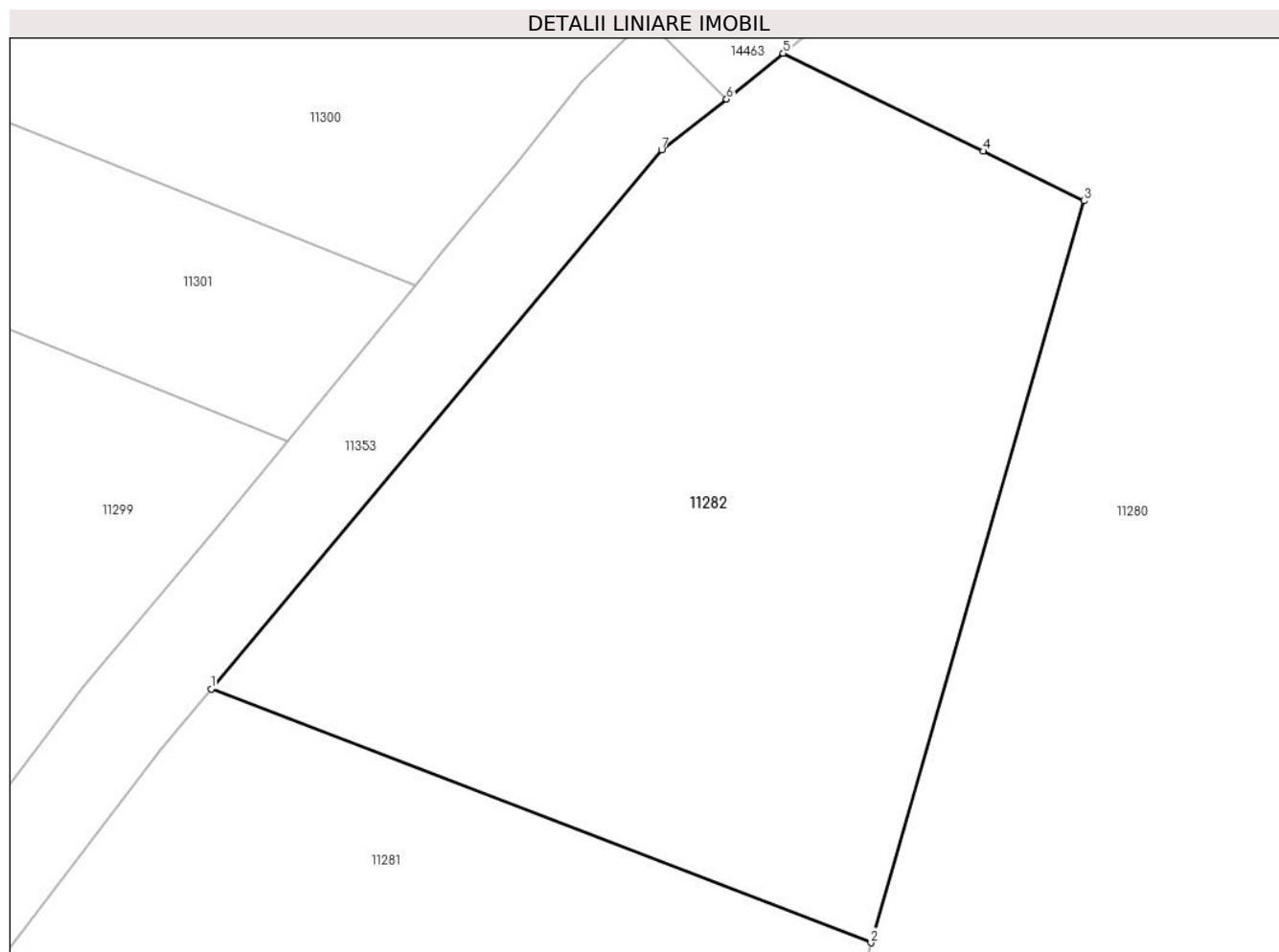
Inscrieri privind dezmembramintele dreptului de proprietate, drepturi reale de garanție și sarcini	Referințe
NU SUNT	

Anexa Nr. 1 La Partea I

Teren

Nr cadastral	Suprafața (mp)*	Observații / Referințe
	600	

* Suprafața este determinată în planul de proiecție Stereo 70.



Date referitoare la teren

Crt	Categorie folosință	Intravilan	Suprafața (mp)	Tarla	Parcelă	Nr. topo	Observații / Referințe
1	arabil	NU	600	156	43	-	

Lungime Segmente

1) Valorile lungimilor segmentelor sunt obținute din proiecție în plan.

Punct început	X / Y	Punct sfârșit	X / Y	Lungime segment (** (m)
1	345.596,498 289.566,15	2	345.621,423 289.556,565	26.704
2	345.621,423 289.556,565	3	345.629,477 289.584,581	29.151
3	345.629,477 289.584,581	4	345.625,66 289.586,451	4.25
4	345.625,66 289.586,451	5	345.618,107 289.590,15	8.41
5	345.618,107 289.590,15	6	345.615,972 289.588,417	2.75

Punct început	X / Y	Punct sfârșit	X / Y	Lungime segment (** (m)
6	345.615,972 289.588,417	7	345.613,516 289.586,507	3.111
7	345.613,516 289.586,507	1	345.596,498 289.566,15	26.533

** Lungimile segmentelor sunt determinate în planul de proiecție Stereo 70 și sunt rotunjite la 1 milimetru.

*** Distanța dintre puncte este formată din segmente cumulate ce sunt mai mici decât valoarea 1 milimetru.

**DATE DESPRE IMOBILUL NR. 11283**

Oficiul de Cadastru și Publicitate Imobiliară DOLJ
Biroul de Cadastru și Publicitate Imobiliară Craiova

A. Partea I. Descrierea imobilului

TEREN Necunoscut

Adresa: Loc. Cetate, Jud. Dolj, T156, P46

Nr. Crt	Nr cadastral Nr. topografic	Suprafața* (mp)	Observații / Referințe
A1		Din acte: 3.100 Masurata: 3.827	Sector cadastral:31 Teren imprejmuit;

B. Partea II. Proprietari și acte

Inscrieri privitoare la dreptul de proprietate și alte drepturi reale		Referințe
/		
Act Notarial nr. APV 3139, din 09/09/2013 emis de BNP STOENESCU FLOREA;		
B1	Intabulare, drept de PROPRIETATE, dobandit prin lesire Din Indiviziune, cota actuala 1/1, cota initiala 1/1 1) MIREA GEORGE	A1
Act Normativ nr. Legea 7, din 13/03/1996 emis de PARLAMENTUL ROMANIEI;		
B2	Intabulare, drept de PROPRIETATE, dobandit prin Lege, cota actuala 1/1, cota initiala 1/1 1) MIREA GEORGE	A1.1, A1.2, A1.3

C. Partea III. SARCINI .

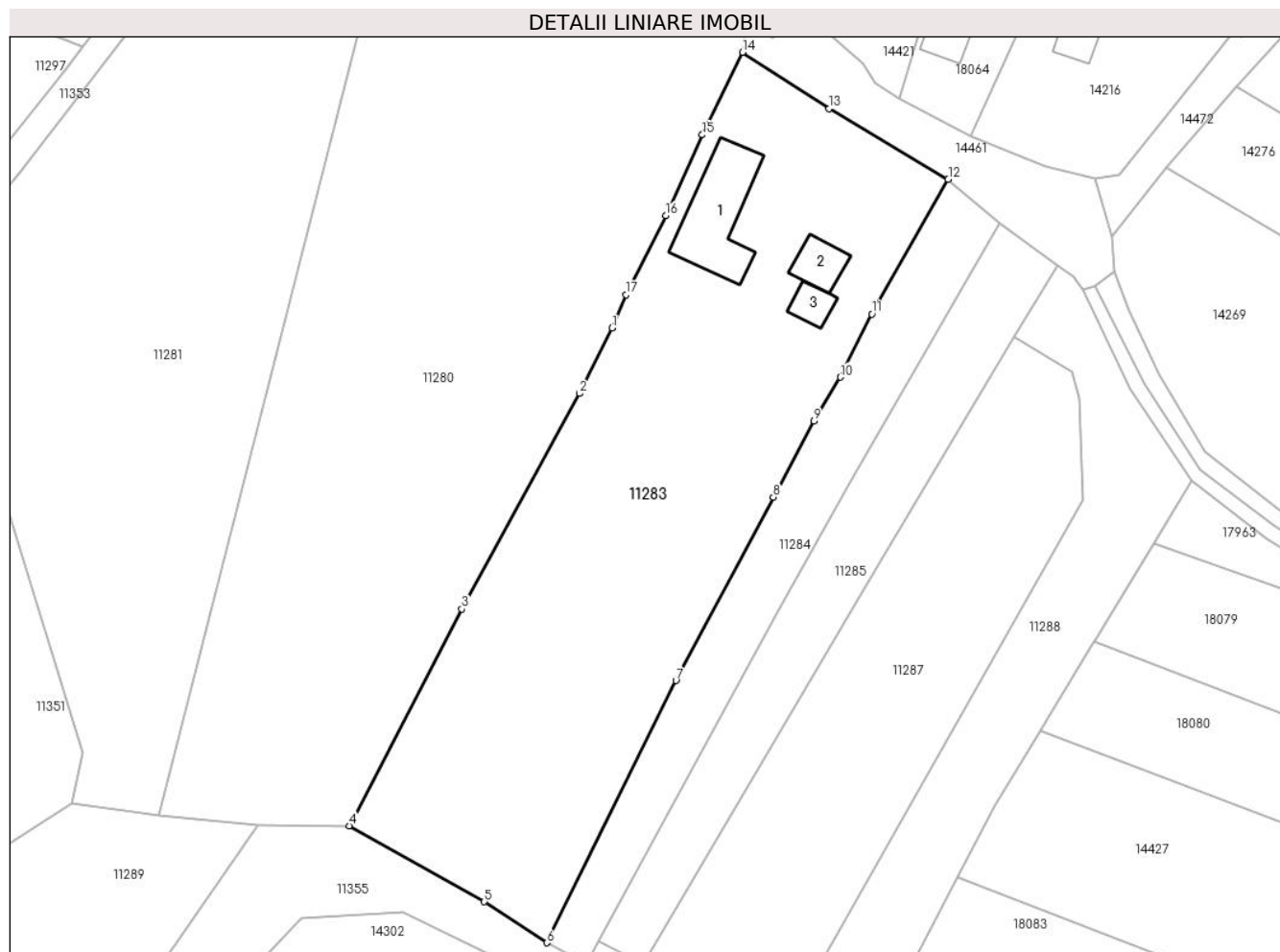
Inscrieri privind dezmembramintele dreptului de proprietate, drepturi reale de garanție și sarcini	Referințe
NU SUNT	

Anexa Nr. 1 La Partea I

Teren

Nr cadastral	Suprafața (mp)*	Observații / Referințe
	Din acte: 3.100 Masurata: 3.827	

* Suprafața este determinată în planul de proiecție Stereo 70.



Date referitoare la teren

Crt	Categorie folosință	Intra vilan	Suprafața (mp)	Tarla	Parcelă	Nr. topo	Observații / Referințe
1	curți constructii	DA	1.049	156	46	-	
2	arabil	NU	2.778	156	46	-	

Date referitoare la construcții

Crt	Număr	Destinație construcție	Supraf. (mp)	Situație juridică	Observații / Referințe
A1.1		construcții de locuințe	143	Fara acte	Nr. niveluri:1; S. construita la sol:143 mp;
A1.2		construcții anexa	39	Fara acte	Nr. niveluri:1; S. construita la sol:39 mp;
A1.3		construcții anexa	26	Fara acte	Nr. niveluri:1; S. construita la sol:26 mp;

Lungime Segmente

1) Valorile lungimilor segmentelor sunt obținute din proiecție în plan.

Punct început	X / Y	Punct sfârșit	X / Y	Lungime segment (** (m)
1	345.656,99 289.515,321	2	345.652,422 289.506,125	10.268

Punct început	X / Y	Punct sfârșit	X / Y	Lungime segment (** (m)
2	345.652,422 289.506,125	3	345.635,953 289.475,94	34.385
3	345.635,953 289.475,94	4	345.620,166 289.445,57	34.228
4	345.620,166 289.445,57	5	345.639,102 289.434,936	21.718
5	345.639,102 289.434,936	6	345.647,83 289.429,184	10.453
6	345.647,83 289.429,184	7	345.665,946 289.465,918	40.958
7	345.665,946 289.465,918	8	345.679,572 289.491,625	29.095
8	345.679,572 289.491,625	9	345.685,277 289.502,288	12.093
9	345.685,277 289.502,288	10	345.689,001 289.508,406	7.162
10	345.689,001 289.508,406	11	345.693,395 289.517,242	9.868
11	345.693,395 289.517,242	12	345.704,09 289.536,098	21.678
12	345.704,09 289.536,098	13	345.687,405 289.546,004	19.404
13	345.687,405 289.546,004	14	345.675,266 289.553,899	14.481
14	345.675,266 289.553,899	15	345.669,658 289.542,339	12.848
15	345.669,658 289.542,339	16	345.664,533 289.531,042	12.405
16	345.664,533 289.531,042	17	345.658,941 289.519,93	12.44
17	345.658,941 289.519,93	1	345.656,99 289.515,321	5.005

** Lungimile segmentelor sunt determinate în planul de proiecție Stereo 70 și sunt rotunjite la 1 milimetru.

*** Distanța dintre puncte este formată din segmente cumulate ce sunt mai mici decât valoarea 1 milimetru.

**DATE DESPRE IMOBILUL NR. 11284**

Oficiul de Cadastru și Publicitate Imobiliară DOLJ
 Biroul de Cadastru și Publicitate Imobiliară Craiova

A. Partea I. Descrierea imobilului

TEREN Necunoscut

Adresa: Loc. Cetate, Jud. Dolj, T156, P47

Nr. Crt	Nr cadastral Nr. topografic	Suprafața* (mp)	Observații / Referințe
A1		969	Sector cadastral:31 Teren neimprejmuit;

B. Partea II. Proprietari și acte

Inscrieri privitoare la dreptul de proprietate și alte drepturi reale		Referințe
/		
Act Administrativ nr. TDP 377-59025, din 11/10/1993 emis de CJSDPAT DOLJ (Defunct conform certificat de deces seria DP nr. 695048 din data de 11.08.2006);		
B1	Intabulare, drept de PROPRIETATE, dobandit prin Reconstituire, cota actuala 1/1, cota initiala 1/1 1) GHILĂ P. ȘTEFAN DEFUNCT:Da	A1

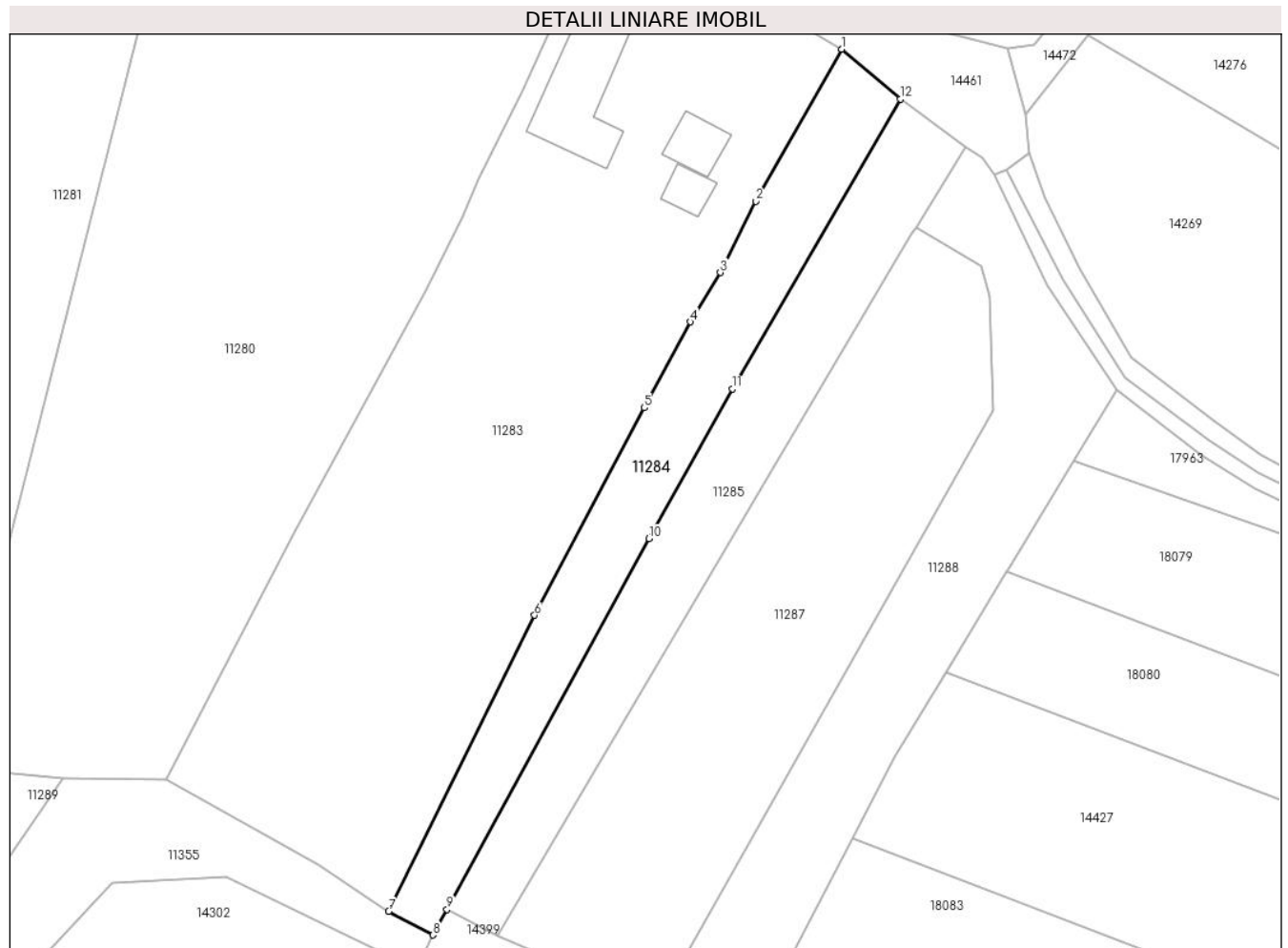
C. Partea III. SARCINI .

Inscrieri privind dezmembramintele dreptului de proprietate, drepturi reale de garanție și sarcini	Referințe
NU SUNT	

Teren

Nr cadastral	Suprafața (mp)*	Observații / Referințe
	969	

* Suprafața este determinată în planul de proiecție Stereo 70.



Date referitoare la teren

Crt	Categorie folosință	Intravilan	Suprafața (mp)	Tarla	Parcelă	Nr. topo	Observații / Referințe
1	arabil	DA	311	156	47	-	
2	arabil	NU	658	156	47	-	

Lungime Segmente

1) Valorile lungimilor segmentelor sunt obținute din proiecție în plan.

Punct început	X / Y	Punct sfârșit	X / Y	Lungime segment (** (m)
1	345.704,09 289.536,098	2	345.693,395 289.517,242	21.678
2	345.693,395 289.517,242	3	345.689,001 289.508,406	9.868
3	345.689,001 289.508,406	4	345.685,277 289.502,288	7.162
4	345.685,277 289.502,288	5	345.679,572 289.491,625	12.093

Punct început	X / Y	Punct sfârșit	X / Y	Lungime segment (** (m)
5	345.679,572 289.491,625	6	345.665,946 289.465,918	29.095
6	345.665,946 289.465,918	7	345.647,83 289.429,184	40.958
7	345.647,83 289.429,184	8	345.653,338 289.426,276	6.229
8	345.653,338 289.426,276	9	345.655,069 289.429,45	3.615
9	345.655,069 289.429,45	10	345.680,14 289.475,419	52.361
10	345.680,14 289.475,419	11	345.690,491 289.493,966	21.24
11	345.690,491 289.493,966	12	345.711,353 289.529,928	41.575
12	345.711,353 289.529,928	1	345.704,09 289.536,098	9.53

** Lungimile segmentelor sunt determinate în planul de proiecție Stereo 70 și sunt rotunjite la 1 milimetru.

*** Distanța dintre puncte este formată din segmente cumulate ce sunt mai mici decât valoarea 1 milimetru.

**DATE DESPRE IMOBILUL NR. 11285**

Oficiul de Cadastru și Publicitate Imobiliară DOLJ
Biroul de Cadastru și Publicitate Imobiliară Craiova

A. Partea I. Descrierea imobilului

TEREN Necunoscut

Adresa: Loc. Cetate, Jud. Dolj, T156, P48

Nr. Crt	Nr cadastral Nr. topografic	Suprafața* (mp)	Observații / Referințe
A1		1.000	Sector cadastral:31 Teren neimprejmuit;

B. Partea II. Proprietari și acte

Inscrieri privitoare la dreptul de proprietate și alte drepturi reale	Referințe
/	
Act Administrativ nr. TDP 276-58801, din 12/08/1993 emis de CJSDPAT DOLJ;	
B1	A1
Intabulare, drept de PROPRIETATE, dobandit prin Reconstituire, cota actuala 1/1, cota initiala 1/1	
1) MARINA P MARIA , LIPSA CNP	

C. Partea III. SARCINI .

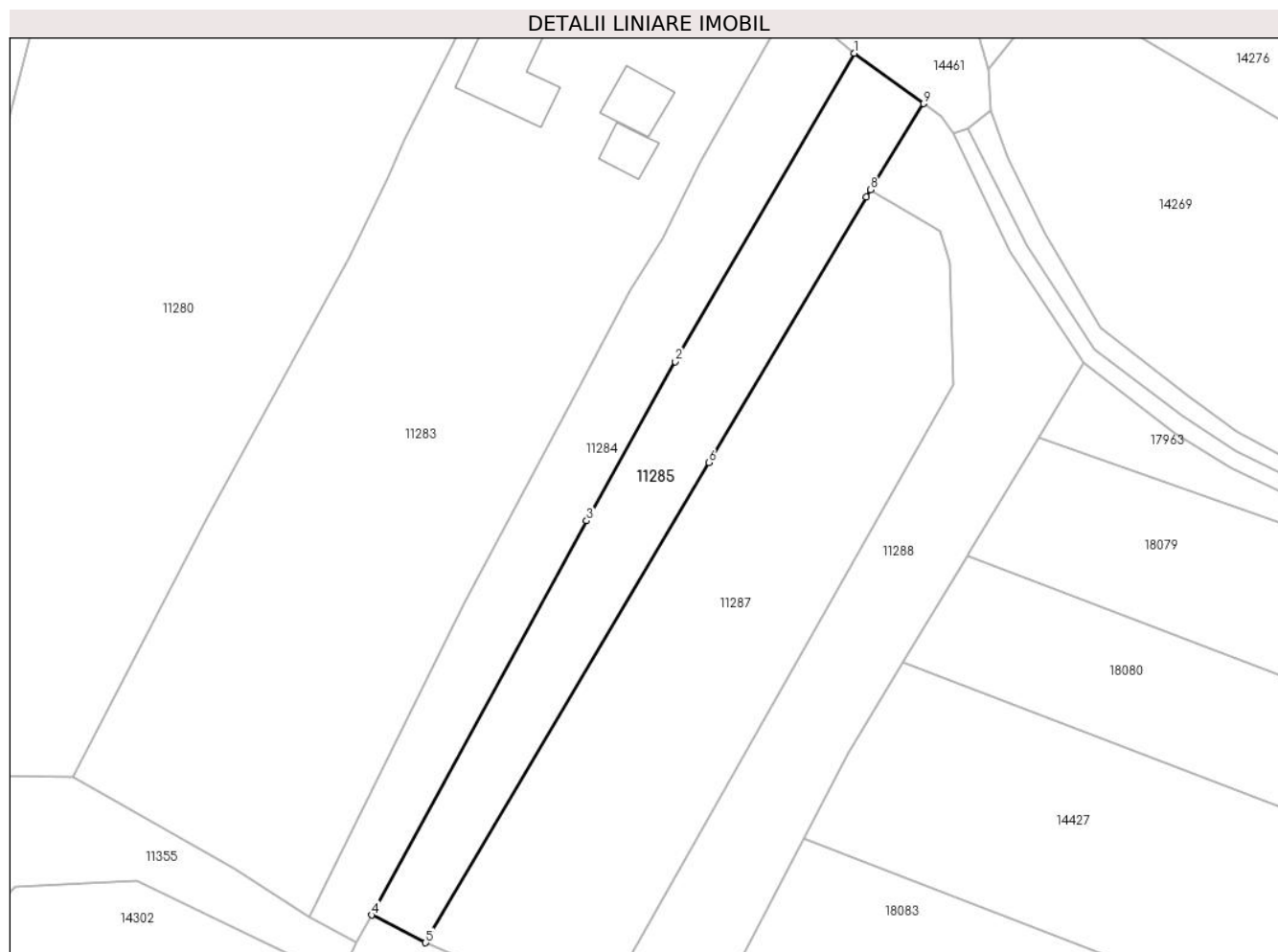
Inscrieri privind dezmembramintele dreptului de proprietate, drepturi reale de garanție și sarcini	Referințe
NU SUNT	

Anexa Nr. 1 La Partea I

Teren

Nr cadastral	Suprafața (mp)*	Observații / Referințe
	1.000	

* Suprafața este determinată în planul de proiecție Stereo 70.



Date referitoare la teren

Crt	Categorie folosință	Intravilan	Suprafața (mp)	Tarla	Parcelă	Nr. topo	Observații / Referințe
1	arabil	DA	331	156	48	-	
2	arabil	NU	669	156	48	-	

Lungime Segmente

1) Valorile lungimilor segmentelor sunt obținute din proiecție în plan.

Punct început	X / Y	Punct sfârșit	X / Y	Lungime segment (** (m)
1	345.711,353 289.529,928	2	345.690,491 289.493,966	41.575
2	345.690,491 289.493,966	3	345.680,14 289.475,419	21.24
3	345.680,14 289.475,419	4	345.655,069 289.429,45	52.361
4	345.655,069 289.429,45	5	345.661,355 289.426,231	7.062

Punct început	X / Y	Punct sfârșit	X / Y	Lungime segment (** (m)
5	345.661,355 289.426,231	6	345.694,387 289.482,222	65.009
6	345.694,387 289.482,222	7	345.712,774 289.513,191	36.016
7	345.712,774 289.513,191	8	345.713,276 289.514,006	0.957
8	345.713,276 289.514,006	9	345.719,454 289.524,041	11.784
9	345.719,454 289.524,041	1	345.711,353 289.529,928	10.014

** Lungimile segmentelor sunt determinate în planul de proiecție Stereo 70 și sunt rotunjite la 1 milimetru.

*** Distanța dintre puncte este formată din segmente cumulate ce sunt mai mici decât valoarea 1 milimetru.

**DATE DESPRE IMOBILUL NR. 11287**

Oficiul de Cadastru și Publicitate Imobiliară DOLJ
Biroul de Cadastru și Publicitate Imobiliară Craiova

A. Partea I. Descrierea imobilului

TEREN Necunoscut

Adresa: Loc. Cetate, Jud. Dolj, T156, P49

Nr. Crt	Nr cadastral Nr. topografic	Suprafața* (mp)	Observații / Referințe
A1		2.000	Sector cadastral:31 Teren neimprejmuit;

B. Partea II. Proprietari și acte

Inscrieri privitoare la dreptul de proprietate și alte drepturi reale		Referințe
/		
Hotarare Judecatoreasca nr. SC 1284, din 11/10/2016 emis de JUDECĂTORIA CALAFAT;		
B1	Intabulare, drept de PROPRIETATE, dobandit prin lesire Din Indiviziune, cota actuala 1/1, cota initiala 1/1 1) DUȚĂ ELEONORA	A1

C. Partea III. SARCINI .

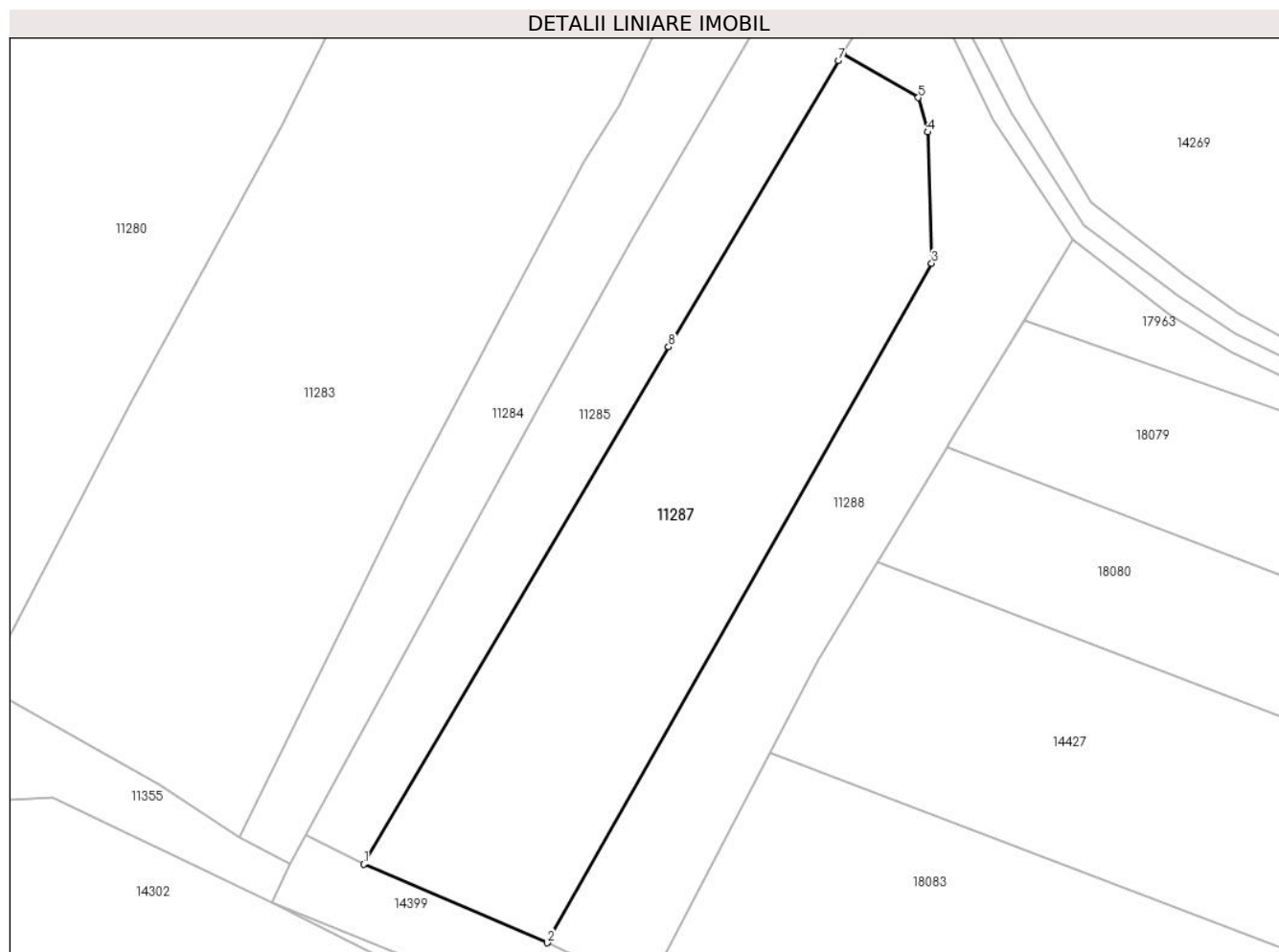
Inscrieri privind dezmembramintele dreptului de proprietate, drepturi reale de garanție și sarcini	Referințe
NU SUNT	

Anexa Nr. 1 La Partea I

Teren

Nr cadastral	Suprafața (mp)*	Observații / Referințe
	2.000	

* Suprafața este determinată în planul de proiecție Stereo 70.



Date referitoare la teren

Crt	Categorie folosință	Intravilan	Suprafața (mp)	Tarla	Parcelă	Nr. topo	Observații / Referințe
1	arabil	DA	418	156	49	-	
2	arabil	NU	1.415	156	49	-	
3	arabil	DA	167	156	49	-	

Lungime Segmente

1) Valorile lungimilor segmentelor sunt obținute din proiecție în plan.

Punct început	X / Y	Punct sfârșit	X / Y	Lungime segment (** (m)
1	345.661,355 289.426,231	2	345.681,231 289.417,721	21.621
2	345.681,231 289.417,721	3	345.722,883 289.491,281	84.534
3	345.722,883 289.491,281	4	345.722,461 289.505,467	14.192
4	345.722,461 289.505,467	5	345.721,436 289.509,207	3.878

Punct început	X / Y	Punct sfârșit	X / Y	Lungime segment (** (m)
5	345.721,436 289.509,207	6	345.713,276 289.514,006	9.467
6	345.713,276 289.514,006	7	345.712,774 289.513,191	0.957
7	345.712,774 289.513,191	8	345.694,387 289.482,222	36.016
8	345.694,387 289.482,222	1	345.661,355 289.426,231	65.009

** Lungimile segmentelor sunt determinate în planul de proiecție Stereo 70 și sunt rotunjite la 1 milimetru.

*** Distanța dintre puncte este formată din segmente cumulate ce sunt mai mici decât valoarea 1 milimetru.

**DATE DESPRE IMOBILUL NR. 11288**

Oficiul de Cadastru și Publicitate Imobiliară DOLJ
Biroul de Cadastru și Publicitate Imobiliară Craiova

A. Partea I. Descrierea imobilului

TEREN Necunoscut

Adresa: Loc. Cetate, Jud. Dolj, T156, P1169/1

Nr. Crt	Nr cadastral Nr. topografic	Suprafața* (mp)	Observații / Referințe
A1		1.298	Sector cadastral:31 Teren neimprejmuit;

B. Partea II. Proprietari și acte

Inscrieri privitoare la dreptul de proprietate și alte drepturi reale	Referințe
/	
Act Normativ nr. LEGEA 7, din 13/03/1996 emis de PARLAMENTUL ROMANIEI (ART. 13 ALIN. 14);	
B1	A1
Intabulare, drept de PROPRIETATE, dobandit prin Lege, cota actuala 1/1, cota initiala 1/1	
1) COMUNA CETATE-Rezerva comisiei locale de fond funciar, CIF:4553470	

C. Partea III. SARCINI .

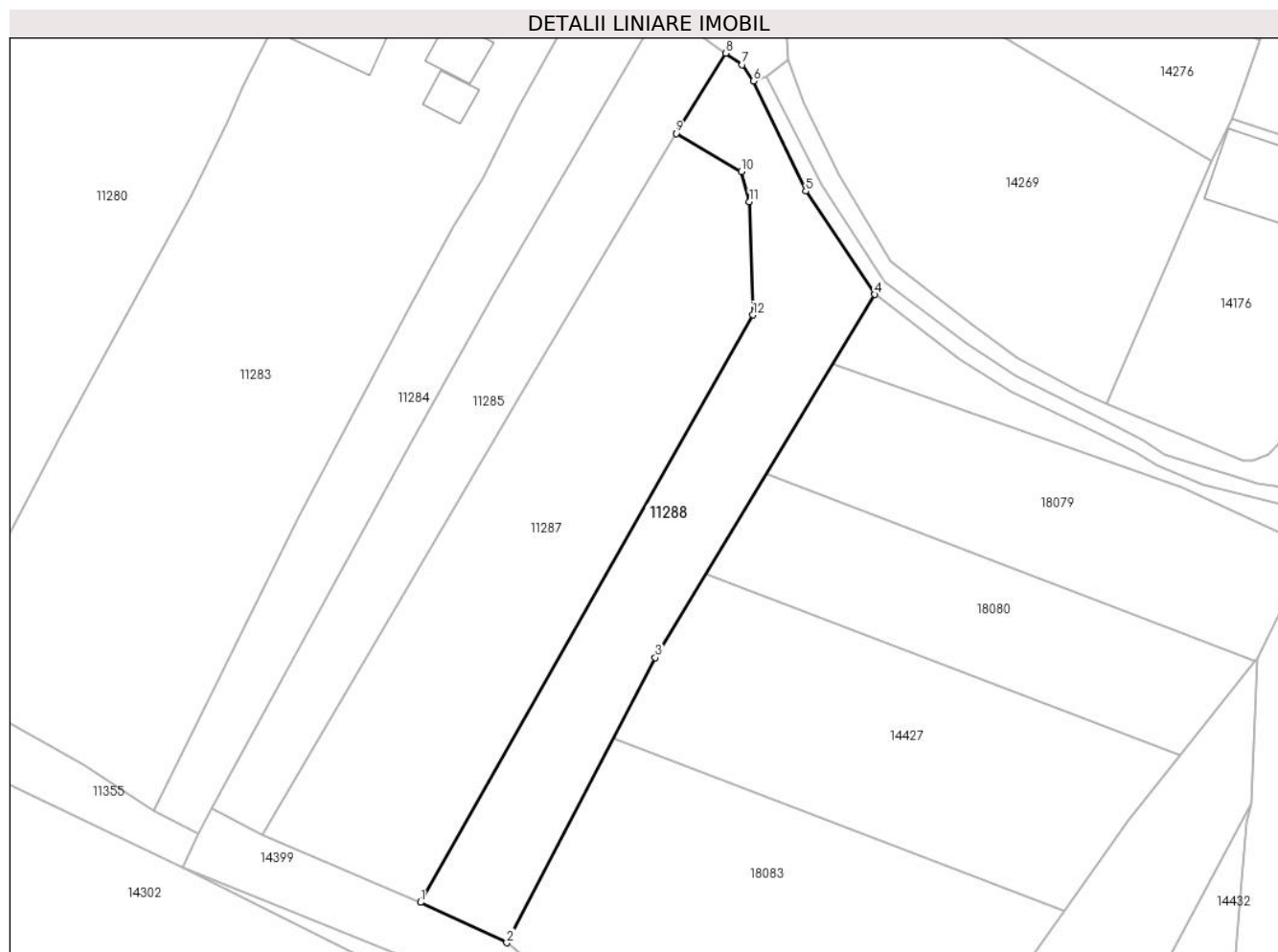
Inscrieri privind dezmembramintele dreptului de proprietate, drepturi reale de garanție și sarcini	Referințe
NU SUNT	

Anexa Nr. 1 La Partea I

Teren

Nr cadastral	Suprafața (mp)*	Observații / Referințe
	1.298	

* Suprafața este determinată în planul de proiecție Stereo 70.



Date referitoare la teren

Crt	Categorie folosință	Intra vilan	Suprafața (mp)	Tarla	Parcelă	Nr. topo	Observații / Referințe
1	neproductiv	DA	502	156	1169/1	-	
2	neproductiv	NU	730	156	1169/1	-	
3	neproductiv	DA	66	156	1169/1	-	

Lungime Segmente

1) Valorile lungimilor segmentelor sunt obținute din proiecție în plan.

Punct început	X / Y	Punct sfârșit	X / Y	Lungime segment (** (m)
1	345.681,231 289.417,721	2	345.692,05 289.412,665	11.942
2	345.692,05 289.412,665	3	345.710,665 289.448,364	40.261
3	345.710,665 289.448,364	4	345.738,161 289.493,828	53.132
4	345.738,161 289.493,828	5	345.729,516 289.506,768	15.562

Punct început	X / Y	Punct sfârșit	X / Y	Lungime segment (** (m)
5	345.729,516 289.506,768	6	345.722,982 289.520,577	15.277
6	345.722,982 289.520,577	7	345.721,554 289.522,594	2.471
7	345.721,554 289.522,594	8	345.719,454 289.524,041	2.55
8	345.719,454 289.524,041	9	345.713,276 289.514,006	11.784
9	345.713,276 289.514,006	10	345.721,436 289.509,207	9.467
10	345.721,436 289.509,207	11	345.722,461 289.505,467	3.878
11	345.722,461 289.505,467	12	345.722,883 289.491,281	14.192
12	345.722,883 289.491,281	1	345.681,231 289.417,721	84.534

** Lungimile segmentelor sunt determinate în planul de proiecție Stereo 70 și sunt rotunjite la 1 milimetru.

*** Distanța dintre puncte este formată din segmente cumulate ce sunt mai mici decât valoarea 1 milimetru.

**DATE DESPRE IMOBILUL NR. 11289**

Oficiul de Cadastru și Publicitate Imobiliară DOLJ
Biroul de Cadastru și Publicitate Imobiliară Craiova

A. Partea I. Descrierea imobilului

TEREN Extravilan

Adresa: Jud. Dolj, T156, P1169

Nr. Crt	Nr cadastral Nr. topografic	Suprafața* (mp)	Observații / Referințe
A1		916	Sector cadastral:31 Teren neimprejmuit;

B. Partea II. Proprietari și acte

Inscrieri privitoare la dreptul de proprietate și alte drepturi reale	Referințe
/	
Act Normativ nr. LEGEA 7, din 13/03/1996 emis de PARLAMENTUL ROMANIEI (ART. 13 ALIN. 14);	
B1	A1
Intabulare, drept de PROPRIETATE, dobandit prin Lege, cota actuala 1/1, cota initiala 1/1	
1) COMUNA CETATE-Rezerva comisiei locale de fond funciar, CIF:4553470	

C. Partea III. SARCINI .

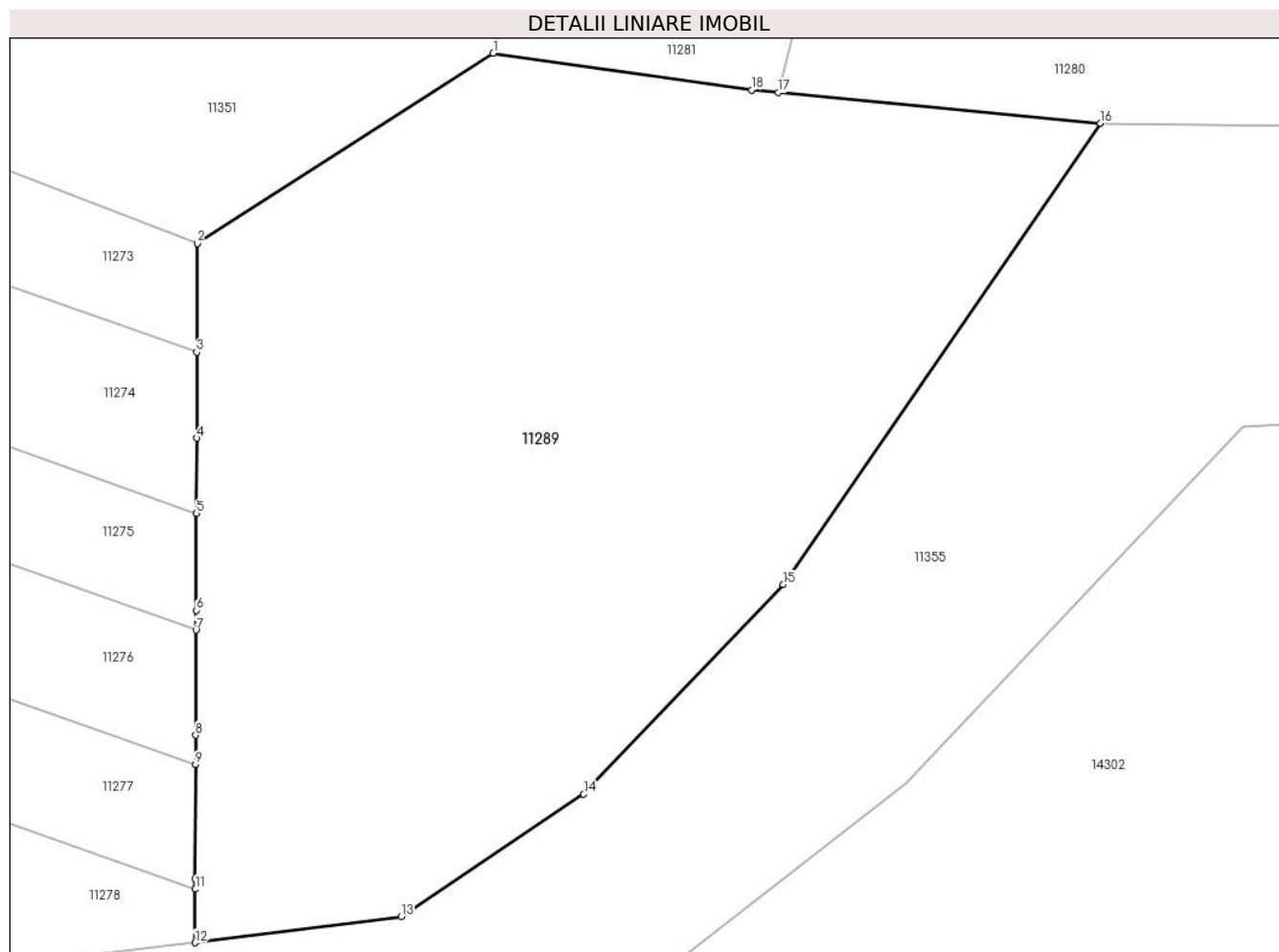
Inscrieri privind dezmembramintele dreptului de proprietate, drepturi reale de garanție și sarcini	Referințe
NU SUNT	

Anexa Nr. 1 La Partea I

Teren

Nr cadastral	Suprafața (mp)*	Observații / Referințe
	916	

* Suprafața este determinată în planul de proiecție Stereo 70.



Date referitoare la teren

Crt	Categorie folosință	Intravilan	Suprafața (mp)	Tarla	Parcelă	Nr. topo	Observații / Referințe
1	neproductiv	NU	916	156	1169	-	

Lungime Segmente

1) Valorile lungimilor segmentelor sunt obținute din proiecție în plan.

Punct început	X / Y	Punct sfârșit	X / Y	Lungime segment (** (m)
1	345.581,247 289.448,737	2	345.568,529 289.440,565	15.117
2	345.568,529 289.440,565	3	345.568,515 289.435,899	4.666
3	345.568,515 289.435,899	4	345.568,504 289.432,207	3.692
4	345.568,504 289.432,207	5	345.568,495 289.428,981	3.226
5	345.568,495 289.428,981	6	345.568,483 289.424,815	4.166

Punct început	X / Y	Punct sfârșit	X / Y	Lungime segment (** (m)
6	345.568,483 289.424,815	7	345.568,48 289.423,969	0.846
7	345.568,48 289.423,969	8	345.568,467 289.419,459	4.51
8	345.568,467 289.419,459	9	345.568,463 289.418,195	1.264
9	345.568,463 289.418,195	10	345.568,449 289.413,289	4.906
10	345.568,449 289.413,289	11	345.568,447 289.412,841	0.448
11	345.568,447 289.412,841	12	345.568,441 289.410,541	2.3
12	345.568,441 289.410,541	13	345.577,3 289.411,664	8.93
13	345.577,3 289.411,664	14	345.585,137 289.416,92	9.436
14	345.585,137 289.416,92	15	345.593,71 289.425,924	12.433
15	345.593,71 289.425,924	16	345.607,333 289.445,725	24.035
16	345.607,333 289.445,725	17	345.593,5 289.447,048	13.896
17	345.593,5 289.447,048	18	345.592,351 289.447,158	1.154
18	345.592,351 289.447,158	1	345.581,247 289.448,737	11.216

** Lungimile segmentelor sunt determinate în planul de proiecție Stereo 70 și sunt rotunjite la 1 milimetru.

*** Distanța dintre puncte este formată din segmente cumulate ce sunt mai mici decât valoarea 1 milimetru.

**DATE DESPRE IMOBILUL NR. 11290**

Oficiul de Cadastru și Publicitate Imobiliară DOLJ
Biroul de Cadastru și Publicitate Imobiliară Craiova

A. Partea I. Descrierea imobilului

TEREN Extravilan

Adresa: Jud. Dolj, T158, P2

Nr. Crt	Nr cadastral Nr. topografic	Suprafața* (mp)	Observații / Referințe
A1		1.300	Sector cadastral:31 Teren neimprejmuit;

B. Partea II. Proprietari și acte

Inscrieri privitoare la dreptul de proprietate și alte drepturi reale	Referințe
/	
Act Normativ nr. LEGEA 7, din 13/03/1996 emis de PARLAMENTUL ROMANIEI (ART. 13 ALIN. 14);	
B1	A1
Intabulare, drept de PROPRIETATE, dobandit prin Lege, cota actuala 1/1, cota initiala 1/1	
1) COMUNA CETATE-Rezerva comisiei locale de fond funciar, CIF:4553470	

C. Partea III. SARCINI .

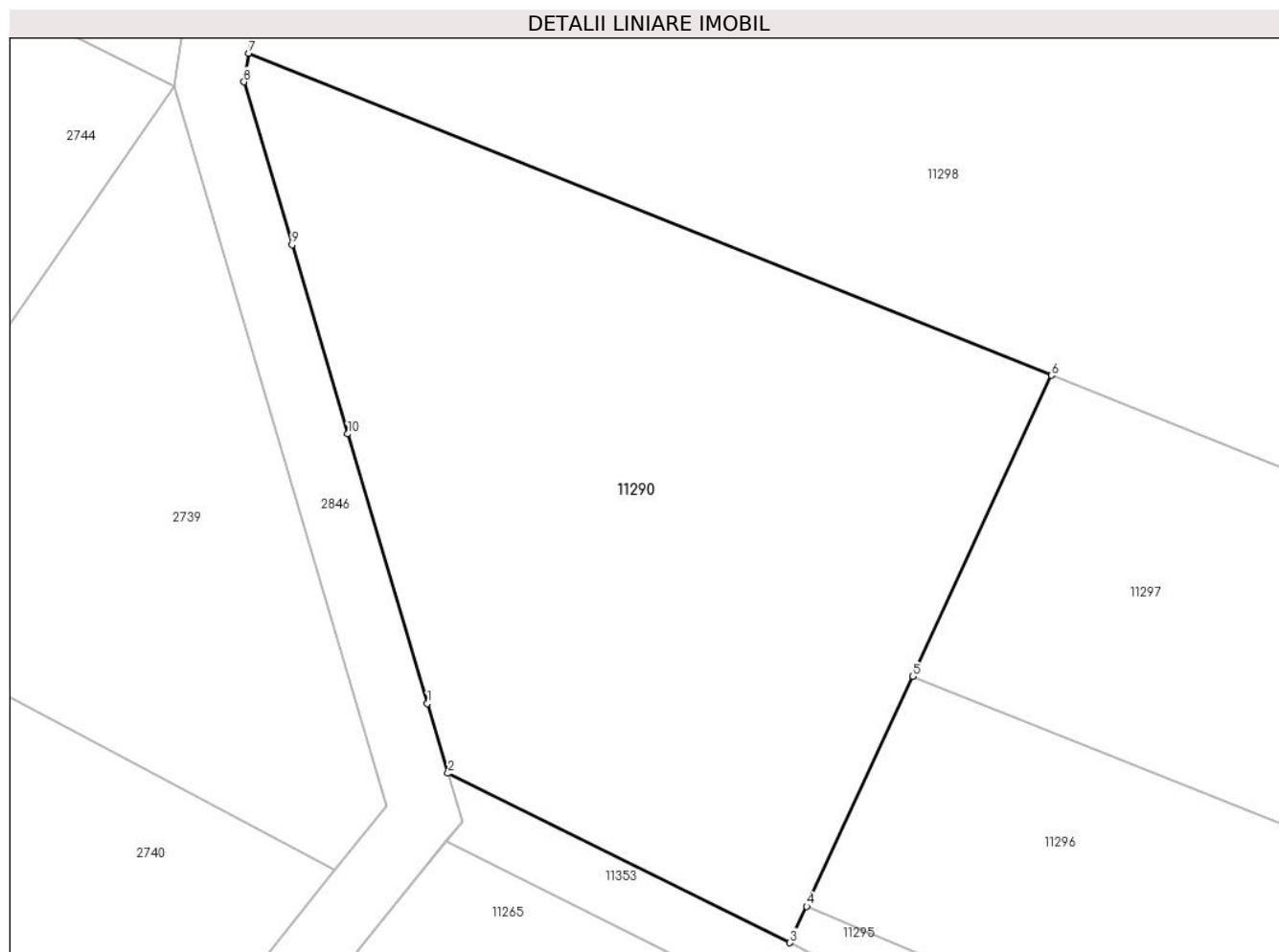
Inscrieri privind dezmembramintele dreptului de proprietate, drepturi reale de garanție și sarcini	Referințe
NU SUNT	

Anexa Nr. 1 La Partea I

Teren

Nr cadastral	Suprafața (mp)*	Observații / Referințe
	1.300	

* Suprafața este determinată în planul de proiecție Stereo 70.



Date referitoare la teren

Crt	Categorie folosință	Intra vilan	Suprafața (mp)	Tarla	Parcelă	Nr. topo	Observații / Referințe
1	arabil	NU	1.300	158	2	-	

Lungime Segmente

1) Valorile lungimilor segmentelor sunt obținute din proiecție în plan.

Punct început	X / Y	Punct sfârșit	X / Y	Lungime segment (** (m)
1	345.438,728 289.578,612	2	345.439,93 289.574,54	4.246
2	345.439,93 289.574,54	3	345.459,926 289.564,637	22.314
3	345.459,926 289.564,637	4	345.460,906 289.566,762	2.34
4	345.460,906 289.566,762	5	345.467,097 289.580,196	14.792
5	345.467,097 289.580,196	6	345.475,206 289.597,792	19.375

Punct început	X / Y	Punct sfârșit	X / Y	Lungime segment (** (m)
6	345.475,206 289.597,792	7	345.428,273 289.616,609	50.565
7	345.428,273 289.616,609	8	345.428,008 289.614,934	1.696
8	345.428,008 289.614,934	9	345.430,816 289.605,42	9.92
9	345.430,816 289.605,42	10	345.434,078 289.594,369	11.522
10	345.434,078 289.594,369	1	345.438,728 289.578,612	16.429

** Lungimile segmentelor sunt determinate în planul de proiecție Stereo 70 și sunt rotunjite la 1 milimetru.

*** Distanța dintre puncte este formată din segmente cumulate ce sunt mai mici decât valoarea 1 milimetru.

**DATE DESPRE IMOBILUL NR. 11292**

Oficiul de Cadastru și Publicitate Imobiliară DOLJ
Biroul de Cadastru și Publicitate Imobiliară Craiova

A. Partea I. Descrierea imobilului

TEREN Necunoscut

Adresa: Loc. Cetate, Jud. Dolj, T158, P23,P24,P25

Nr. Crt	Nr cadastral Nr. topografic	Suprafața* (mp)	Observații / Referințe
A1		4.600	Sector cadastral:31 Teren neimpregmuit;

Construcții

Crt	Nr cadastral Nr. topografic	Adresa	Observații / Referințe
A1.1		Loc. Cetate, Jud. Dolj	Nr. niveluri:1; S. construita la sol:69 mp;
A1.2		Loc. Cetate, Jud. Dolj	Nr. niveluri:1; S. construita la sol:57 mp;
A1.3		Loc. Cetate, Jud. Dolj	Nr. niveluri:1; S. construita la sol:25 mp;

B. Partea II. Proprietari și acte

Inscrieri privitoare la dreptul de proprietate și alte drepturi reale		Referințe
/		
Act Administrativ nr. TDP 137-58803, din 15/07/1993 emis de CJSDPAT DOLJ;		
B1	Intabulare, drept de PROPRIETATE, dobandit prin Reconstituire, cota actuala 1/1, cota initiala 1/1 1) GHIORGHIȘOR I MARIA, LIPSA CNP	A1
Act Normativ nr. Legea 7, din 13/03/1996 emis de PARLAMENTUL ROMANIEI;		
B2	Intabulare, drept de PROPRIETATE, dobandit prin Lege, cota actuala 1/1, cota initiala 1/1 1) GHIORGHIȘOR I MARIA, LIPSA CNP	A1.1, A1.2, A1.3

C. Partea III. SARCINI .

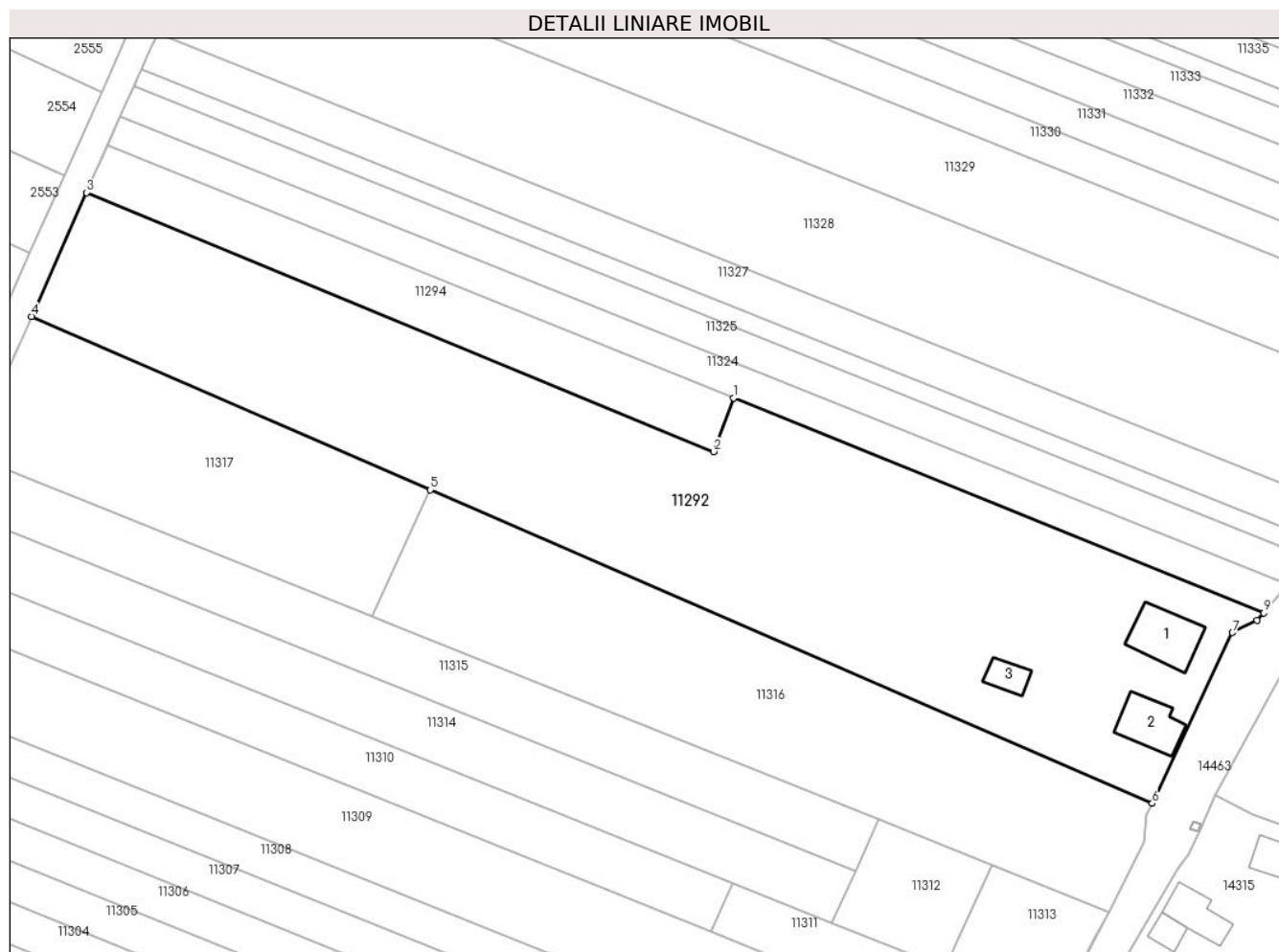
Inscrieri privind dezmembramintele dreptului de proprietate, drepturi reale de garanție și sarcini	Referințe
NU SUNT	

Anexa Nr. 1 La Partea I

Teren

Nr cadastral	Suprafața (mp)*	Observații / Referințe
	4.600	

* Suprafața este determinată în planul de proiecție Stereo 70.



Date referitoare la teren

Crt	Categorie folosință	Intravilan	Suprafața (mp)	Tarla	Parcelă	Nr. topo	Observații / Referințe
1	curți constructii	DA	1.000	158	23	-	
2	arabil	DA	400	158	25	-	
3	vie	DA	229	158	25	-	
4	vie	NU	2.971	158	23	-	

Date referitoare la construcții

Crt	Număr	Destinație construcție	Supraf. (mp)	Situație juridică	Observații / Referințe
A1.1		construcții de locuințe	69	Cu acte	Nr. niveluri:1; S. construita la sol:69 mp;
A1.2		construcții de locuințe	57	Cu acte	Nr. niveluri:1; S. construita la sol:57 mp;
A1.3		construcții anexa	25	Cu acte	Nr. niveluri:1; S. construita la sol:25 mp;

Lungime Segmente

1) Valorile lungimilor segmentelor sunt obținute din proiecție în plan.

Punct început	X / Y	Punct sfârșit	X / Y	Lungime segment (** (m)
1	345.600,212 289.742,383	2	345.597,285 289.734,532	8.379
2	345.597,285 289.734,532	3	345.504,943 289.772,64	99.896
3	345.504,943 289.772,64	4	345.496,841 289.754,404	19.955
4	345.496,841 289.754,404	5	345.555,591 289.728,89	64.051
5	345.555,591 289.728,89	6	345.661,854 289.682,744	115.85
6	345.661,854 289.682,744	7	345.673,68 289.707,884	27.783
7	345.673,68 289.707,884	8	345.677,332 289.709,693	4.075
8	345.677,332 289.709,693	9	345.678,288 289.710,798	1.461
9	345.678,288 289.710,798	1	345.600,212 289.742,383	84.223

** Lungimile segmentelor sunt determinate în planul de proiecție Stereo 70 și sunt rotunjite la 1 milimetru.

*** Distanța dintre puncte este formată din segmente cumulate ce sunt mai mici decât valoarea 1 milimetru.

**DATE DESPRE IMOBILUL NR. 11294**

Oficiul de Cadastru și Publicitate Imobiliară DOLJ
Biroul de Cadastru și Publicitate Imobiliară Craiova

A. Partea I. Descrierea imobilului

TEREN Extravilan

Adresa: Jud. Dolj, T158, P26

Nr. Crt	Nr cadastral Nr. topografic	Suprafața* (mp)	Observații / Referințe
A1		800	Sector cadastral:31 Teren neimprejmuit;

B. Partea II. Proprietari și acte

Inscrieri privitoare la dreptul de proprietate și alte drepturi reale		Referințe
/		
Act Administrativ nr. TDP 645-15010, din 05/01/1994 emis de CJSDPAT DOLJ;		
B1	Intabulare, drept de PROPRIETATE, dobandit prin Reconstituire, cota actuala 1/1, cota initiala 1/1	A1
	1) ROTARU G CONSTANTIN, LIPSA CNP	
	2) SPÎNU G. VLADIMIR, LIPSA CNP	

C. Partea III. SARCINI .

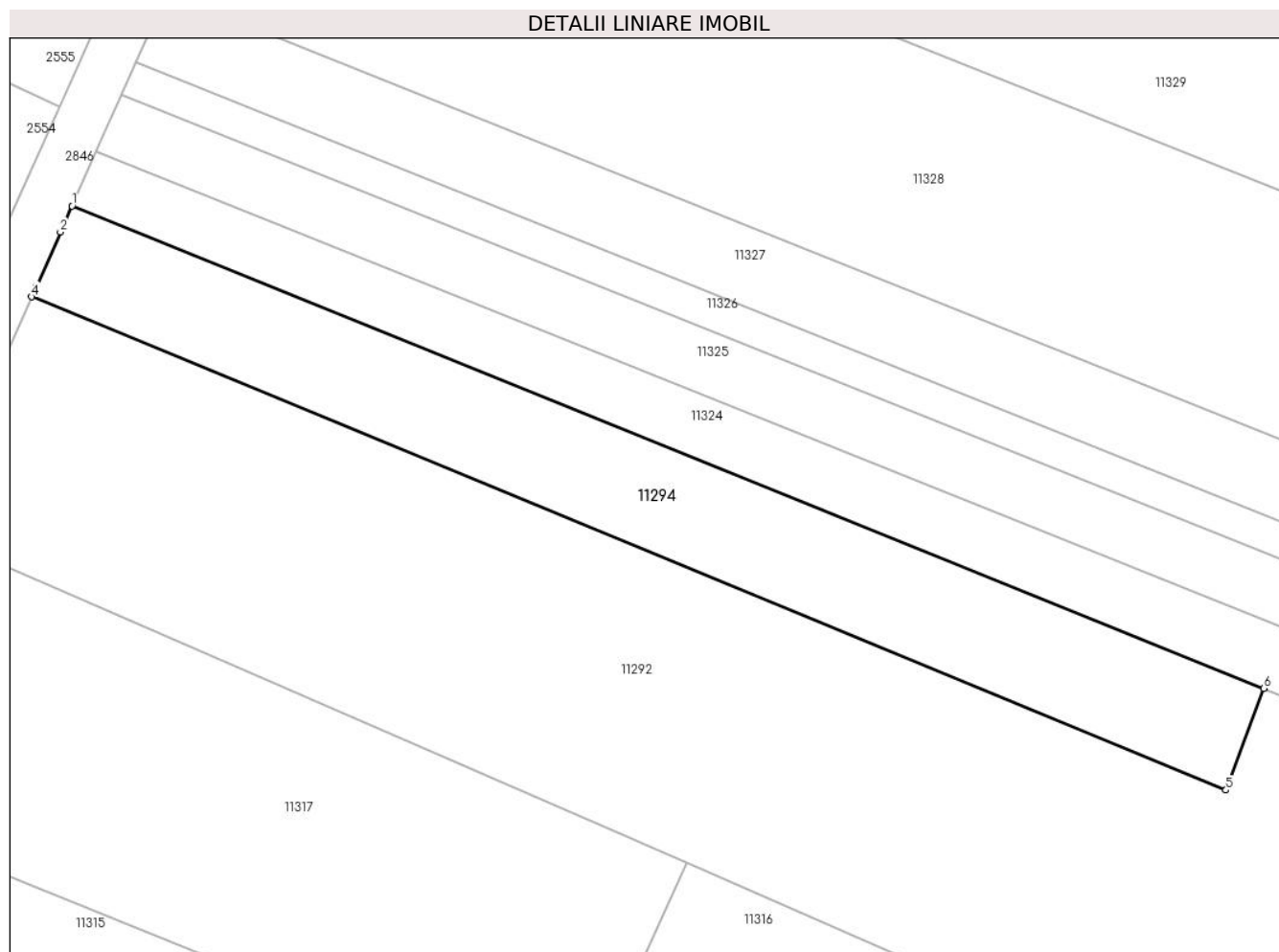
Inscrieri privind dezmembramintele dreptului de proprietate, drepturi reale de garanție și sarcini	Referințe
NU SUNT	

Anexa Nr. 1 La Partea I

Teren

Nr cadastral	Suprafața (mp)*	Observații / Referințe
	800	

* Suprafața este determinată în planul de proiecție Stereo 70.



Date referitoare la teren

Crt	Categorie folosință	Intra vilan	Suprafața (mp)	Tarla	Parcelă	Nr. topo	Observații / Referințe
1	arabil	NU	800	158	26	-	

Lungime Segmente

1) Valorile lungimilor segmentelor sunt obținute din proiecție în plan.

Punct început	X / Y	Punct sfârșit	X / Y	Lungime segment (** (m)
1	345.508,062 289.779,661	2	345.507,171 289.777,656	2.194
2	345.507,171 289.777,656	3	345.505,302 289.773,449	4.603
3	345.505,302 289.773,449	4	345.504,943 289.772,64	0.885
4	345.504,943 289.772,64	5	345.597,285 289.734,532	99.896
5	345.597,285 289.734,532	6	345.600,212 289.742,383	8.379

Punct început	X / Y	Punct sfârșit	X / Y	Lungime segment (** (m)
6	345.600,212 289.742,383	1	345.508,062 289.779,661	99.405

** Lungimile segmentelor sunt determinate în planul de proiecție Stereo 70 și sunt rotunjite la 1 milimetru.

*** Distanța dintre puncte este formată din segmente cumulate ce sunt mai mici decât valoarea 1 milimetru.

**DATE DESPRE IMOBILUL NR. 11295**

Oficiul de Cadastru și Publicitate Imobiliară DOLJ
Biroul de Cadastru și Publicitate Imobiliară Craiova

A. Partea I. Descrierea imobilului

TEREN Extravilan

Adresa: Jud. Dolj, T158, P1/1

Nr. Crt	Nr cadastral Nr. topografic	Suprafața* (mp)	Observații / Referințe
A1		529	Sector cadastral:31 Teren neimprejmuit;

B. Partea II. Proprietari și acte

Inscrieri privitoare la dreptul de proprietate și alte drepturi reale	Referințe
/	
Act Administrativ nr. TDP 226-58801, din 04/08/1993 emis de CJSDPAT DOLJ;	
B1	A1
Intabulare, drept de PROPRIETATE, dobandit prin Reconstituire, cota actuala 1/1, cota initiala 1/1	
1) MODOALCĂ D. GHEORGHE, LIPSA CNP	
2) DELIU D. GHEORGHITA, LIPSA CNP	

C. Partea III. SARCINI .

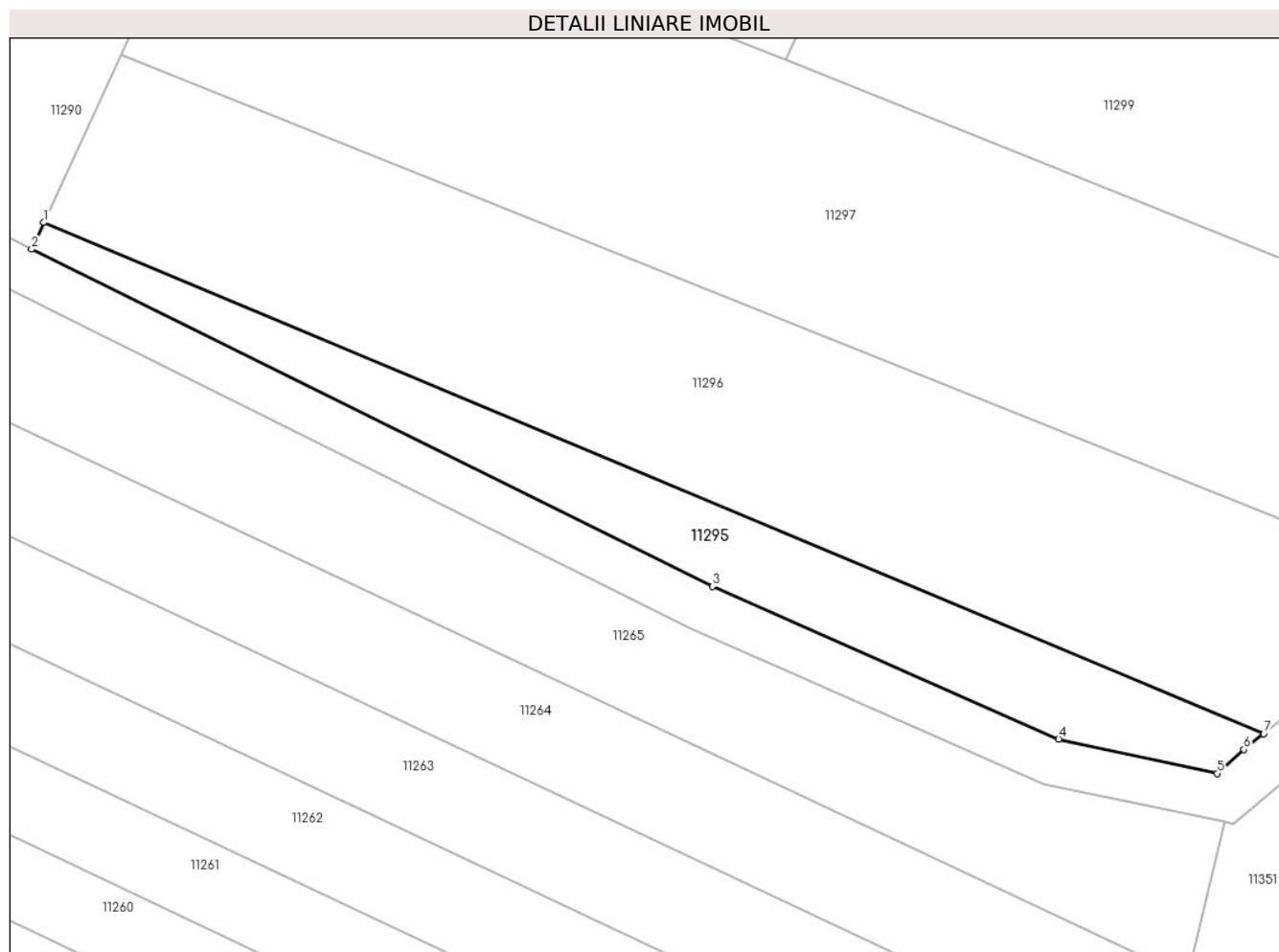
Inscrieri privind dezmembramintele dreptului de proprietate, drepturi reale de garanție și sarcini	Referințe
NU SUNT	

Anexa Nr. 1 La Partea I

Teren

Nr cadastral	Suprafața (mp)*	Observații / Referințe
	529	

* Suprafața este determinată în planul de proiecție Stereo 70.



Date referitoare la teren

Crt	Categorie folosință	Intravilan	Suprafața (mp)	Tarla	Parcelă	Nr. topo	Observații / Referințe
1	arabil	NU	529	158	1/1	-	

Lungime Segmente

1) Valorile lungimilor segmentelor sunt obținute din proiecție în plan.

Punct început	X / Y	Punct sfârșit	X / Y	Lungime segment (** (m)
1	345.460,906 289.566,762	2	345.459,926 289.564,637	2.34
2	345.459,926 289.564,637	3	345.514,369 289.537,673	60.754
3	345.514,369 289.537,673	4	345.542,088 289.525,48	30.282
4	345.542,088 289.525,48	5	345.554,771 289.522,729	12.978
5	345.554,771 289.522,729	6	345.556,893 289.524,652	2.864

Punct început	X / Y	Punct sfârșit	X / Y	Lungime segment (** (m)
6	345.556,893 289.524,652	7	345.558,486 289.525,906	2.027
7	345.558,486 289.525,906	1	345.460,906 289.566,762	105.788

** Lungimile segmentelor sunt determinate în planul de proiecție Stereo 70 și sunt rotunjite la 1 milimetru.

*** Distanța dintre puncte este formată din segmente cumulate ce sunt mai mici decât valoarea 1 milimetru.

**DATE DESPRE IMOBILUL NR. 11296**

Oficiul de Cadastru și Publicitate Imobiliară DOLJ
Biroul de Cadastru și Publicitate Imobiliară Craiova

A. Partea I. Descrierea imobilului

TEREN Extravilan

Adresa: Jud. Dolj, T158, P1/2

Nr. Crt	Nr cadastral Nr. topografic	Suprafața* (mp)	Observații / Referințe
A1		1.700	Sector cadastral:31 Teren neimprejmuit;

B. Partea II. Proprietari și acte

Inscrieri privitoare la dreptul de proprietate și alte drepturi reale	Referințe
/	
Act Administrativ nr. TDP 214-58801, din 22/07/1993 emis de CJSDPAT DOLJ;	
B1	A1
Intabulare, drept de PROPRIETATE, dobandit prin Reconstituire, cota actuala 1/1, cota initiala 1/1	
1) MODOALCĂ C. TRAIAN , LIPSA CNP	

C. Partea III. SARCINI .

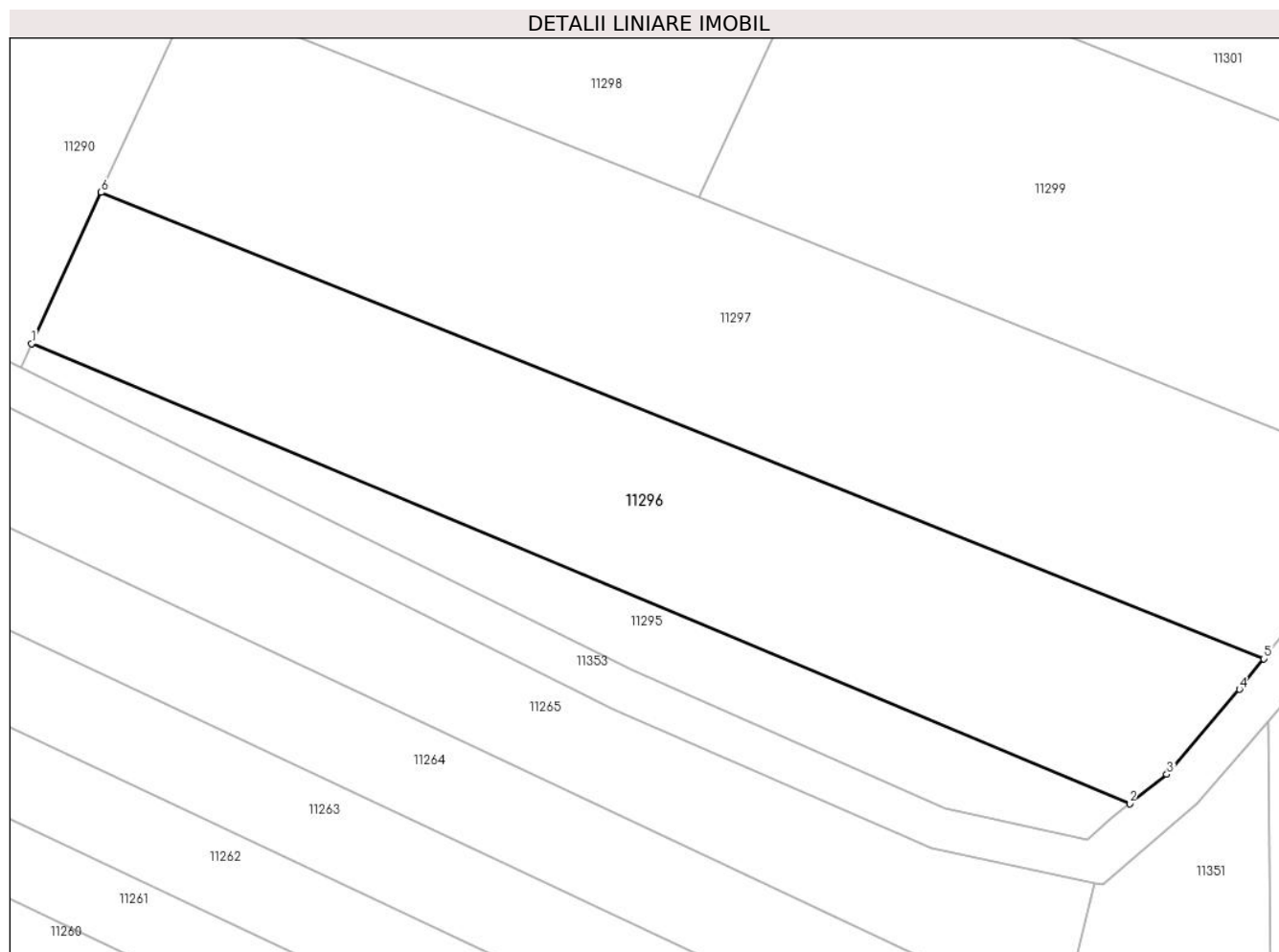
Inscrieri privind dezmembramintele dreptului de proprietate, drepturi reale de garanție și sarcini	Referințe
NU SUNT	

Anexa Nr. 1 La Partea I

Teren

Nr cadastral	Suprafața (mp)*	Observații / Referințe
	1.700	

* Suprafața este determinată în planul de proiecție Stereo 70.



Date referitoare la teren

Crt	Categorie folosință	Intravilan	Suprafața (mp)	Tarla	Parcelă	Nr. topo	Observații / Referințe
1	arabil	NU	1.700	158	1/2	-	

Lungime Segmente

1) Valorile lungimilor segmentelor sunt obținute din proiecție în plan.

Punct început	X / Y	Punct sfârșit	X / Y	Lungime segment (** (m)
1	345.460,906 289.566,762	2	345.558,486 289.525,906	105.788
2	345.558,486 289.525,906	3	345.561,793 289.528,508	4.208
3	345.561,793 289.528,508	4	345.568,24 289.536,06	9.93
4	345.568,24 289.536,06	5	345.570,403 289.538,777	3.473
5	345.570,403 289.538,777	6	345.467,097 289.580,196	111.3

Punct început	X / Y	Punct sfârșit	X / Y	Lungime segment (** (m)
6	345.467,097 289.580,196	1	345.460,906 289.566,762	14.792

** Lungimile segmentelor sunt determinate în planul de proiecție Stereo 70 și sunt rotunjite la 1 milimetru.

*** Distanța dintre puncte este formată din segmente cumulate ce sunt mai mici decât valoarea 1 milimetru.

**DATE DESPRE IMOBILUL NR. 11297**

Oficiul de Cadastru și Publicitate Imobiliară DOLJ
Biroul de Cadastru și Publicitate Imobiliară Craiova

A. Partea I. Descrierea imobilului

TEREN Extravilan

Adresa: Jud. Dolj, T158, P3

Nr. Crt	Nr cadastral Nr. topografic	Suprafața* (mp)	Observații / Referințe
A1		2.200	Sector cadastral:31 Teren neimprejmuit;

B. Partea II. Proprietari și acte

Inscrieri privitoare la dreptul de proprietate și alte drepturi reale	Referințe
/	
Act Administrativ nr. TDP 285-58801, din 12/08/1993 emis de CJSDPAT DOLJ;	
B1	A1
Intabulare, drept de PROPRIETATE, dobandit prin Reconstituire, cota actuala 1/1, cota initiala 1/1 1) VOINEA I. FLOAREA, LIPSA CNP	

C. Partea III. SARCINI .

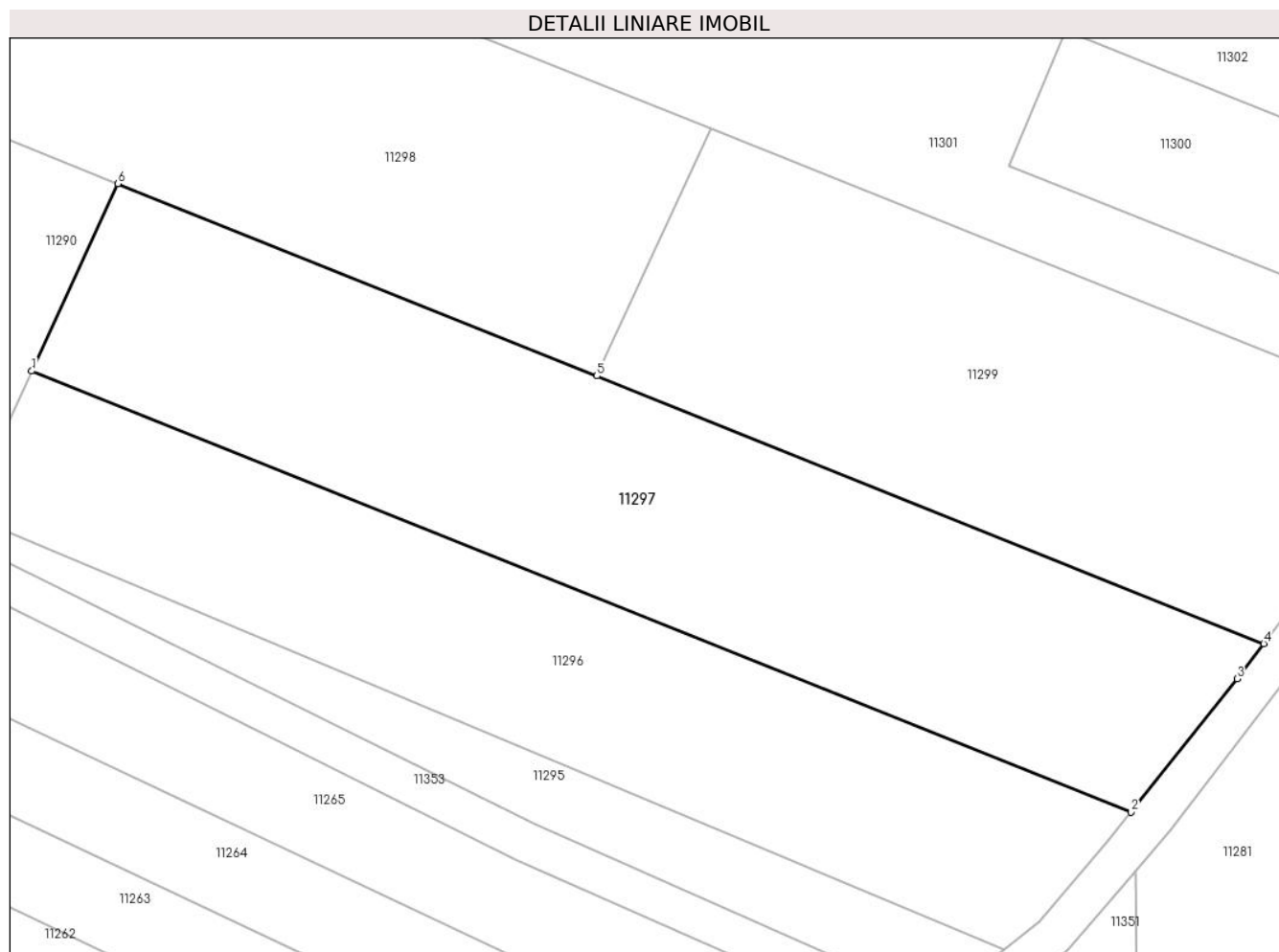
Inscrieri privind dezmembramintele dreptului de proprietate, drepturi reale de garanție și sarcini	Referințe
NU SUNT	

Anexa Nr. 1 La Partea I

Teren

Nr cadastral	Suprafața (mp)*	Observații / Referințe
	2.200	

* Suprafața este determinată în planul de proiecție Stereo 70.



Date referitoare la teren

Crt	Categorie folosință	Intra vilan	Suprafața (mp)	Tarla	Parcelă	Nr. topo	Observații / Referințe
1	arabil	NU	2.200	158	3	-	

Lungime Segmente

1) Valorile lungimilor segmentelor sunt obținute din proiecție în plan.

Punct început	X / Y	Punct sfârșit	X / Y	Lungime segment (** (m)
1	345.467,097 289.580,196	2	345.570,403 289.538,777	111.3
2	345.570,403 289.538,777	3	345.580,373 289.551,301	16.008
3	345.580,373 289.551,301	4	345.582,885 289.554,62	4.162
4	345.582,885 289.554,62	5	345.520,226 289.579,741	67.507
5	345.520,226 289.579,741	6	345.475,206 289.597,792	48.504

Punct început	X / Y	Punct sfârșit	X / Y	Lungime segment (** (m)
6	345.475,206 289.597,792	1	345.467,097 289.580,196	19.375

** Lungimile segmentelor sunt determinate în planul de proiecție Stereo 70 și sunt rotunjite la 1 milimetru.

*** Distanța dintre puncte este formată din segmente cumulate ce sunt mai mici decât valoarea 1 milimetru.

**DATE DESPRE IMOBILUL NR. 11298**

Oficiul de Cadastru și Publicitate Imobiliară DOLJ
Biroul de Cadastru și Publicitate Imobiliară Craiova

A. Partea I. Descrierea imobilului

TEREN Extravilan

Adresa: Jud. Dolj, T158, P4

Nr. Crt	Nr cadastral Nr. topografic	Suprafața* (mp)	Observații / Referințe
A1		2.500	Sector cadastral:31 Teren neimprejmuit;

B. Partea II. Proprietari și acte

Inscrieri privitoare la dreptul de proprietate și alte drepturi reale	Referințe
/	
Act Administrativ nr. TDP 278-58801, din 12/08/1993 emis de CJSDPAT DOLJ;	
B1	A1
Intabulare, drept de PROPRIETATE, dobandit prin Reconstituire, cota actuala 1/1, cota initiala 1/1	
1) RĂDUT GH. IOANA, LIPSA CNP	

C. Partea III. SARCINI .

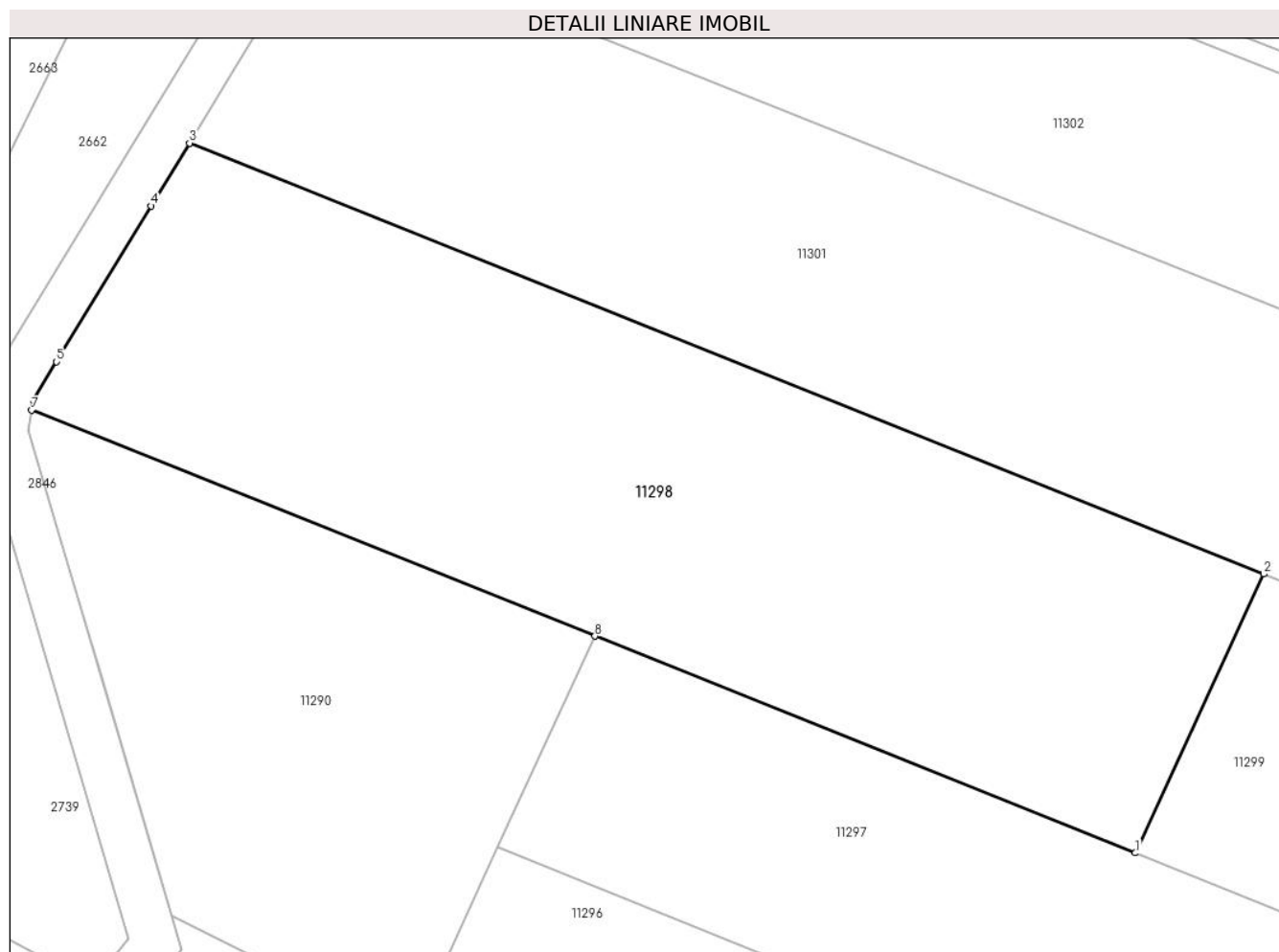
Inscrieri privind dezmembramintele dreptului de proprietate, drepturi reale de garanție și sarcini	Referințe
NU SUNT	

Anexa Nr. 1 La Partea I

Teren

Nr cadastral	Suprafața (mp)*	Observații / Referințe
	2.500	

* Suprafața este determinată în planul de proiecție Stereo 70.



Date referitoare la teren

Crt	Categorie folosință	Intra vilan	Suprafața (mp)	Tarla	Parcelă	Nr. topo	Observații / Referințe
1	vie	NU	2.500	158	4	-	

Lungime Segmente

1) Valorile lungimilor segmentelor sunt obținute din proiecție în plan.

Punct început	X / Y	Punct sfârșit	X / Y	Lungime segment (** (m)
1	345.520,226 289.579,741	2	345.530,928 289.602,963	25.569
2	345.530,928 289.602,963	3	345.441,428 289.638,847	96.426
3	345.441,428 289.638,847	4	345.438,242 289.633,607	6.133
4	345.438,242 289.633,607	5	345.430,357 289.620,635	15.18
5	345.430,357 289.620,635	6	345.428,4 289.617,416	3.767

Punct început	X / Y	Punct sfârșit	X / Y	Lungime segment (** (m)
6	345.428,4 289.617,416	7	345.428,273 289.616,609	0.817
7	345.428,273 289.616,609	8	345.475,206 289.597,792	50.565
8	345.475,206 289.597,792	1	345.520,226 289.579,741	48.504

** Lungimile segmentelor sunt determinate în planul de proiecție Stereo 70 și sunt rotunjite la 1 milimetru.

*** Distanța dintre puncte este formată din segmente cumulate ce sunt mai mici decât valoarea 1 milimetru.

**DATE DESPRE IMOBILUL NR. 11299**

Oficiul de Cadastru și Publicitate Imobiliară DOLJ
Biroul de Cadastru și Publicitate Imobiliară Craiova

A. Partea I. Descrierea imobilului

TEREN Extravilan

Adresa: Jud. Dolj, T158, P411

Nr. Crt	Nr cadastral Nr. topografic	Suprafața* (mp)	Observații / Referințe
A1		1.800	Sector cadastral:31 Teren neimprejmuit;

B. Partea II. Proprietari și acte

Inscrieri privitoare la dreptul de proprietate și alte drepturi reale	Referințe
/	
Act Administrativ nr. TDP 278-58801, din 12/08/1993 emis de CJSDPAT DOLJ;	
B1	A1
Intabulare, drept de PROPRIETATE, dobandit prin Reconstituire, cota actuala 1/1, cota initiala 1/1	
1) RĂDUT GH. IOANA, LIPSA CNP	

C. Partea III. SARCINI .

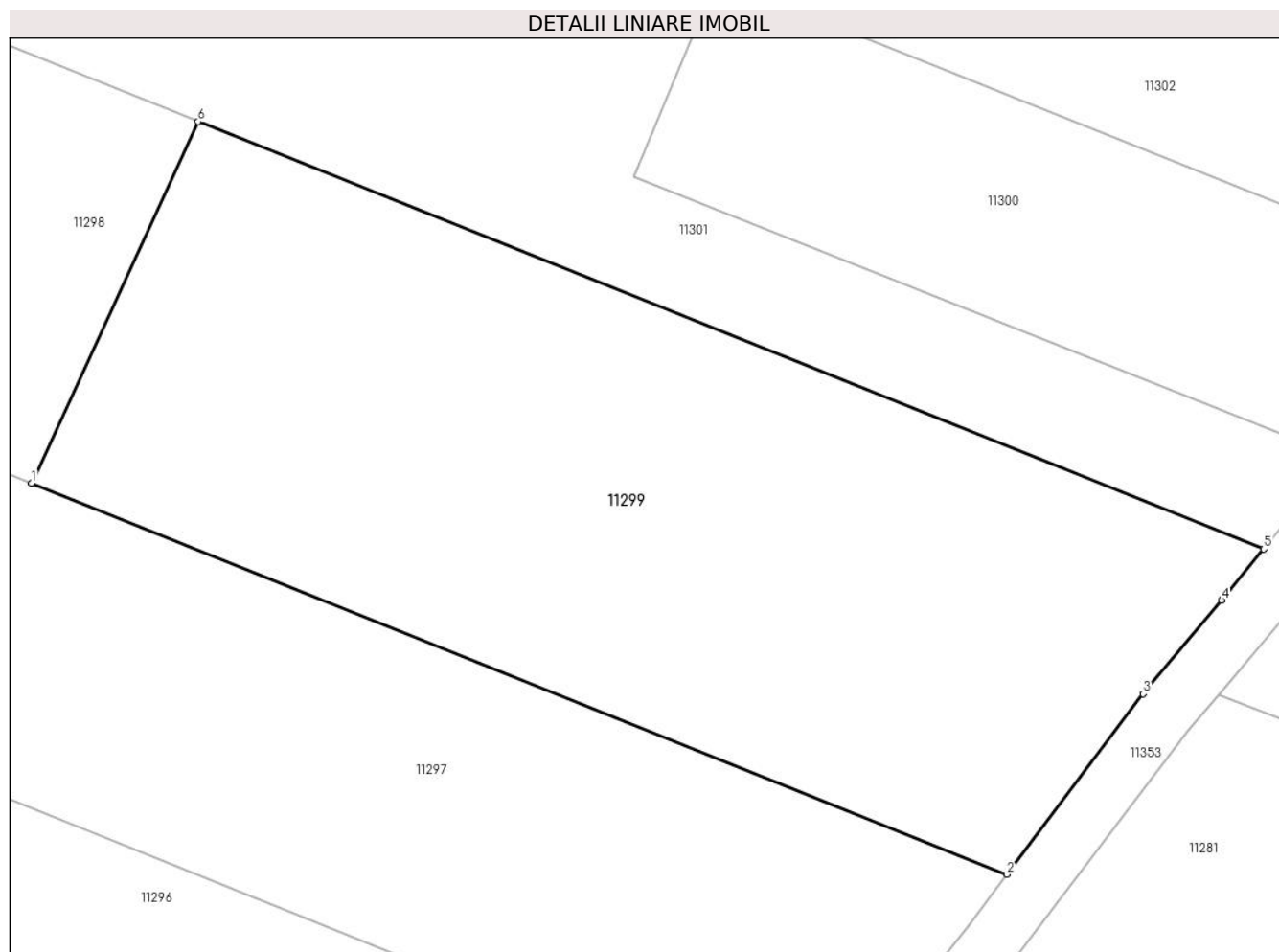
Inscrieri privind dezmembramintele dreptului de proprietate, drepturi reale de garanție și sarcini	Referințe
NU SUNT	

Anexa Nr. 1 La Partea I

Teren

Nr cadastral	Suprafața (mp)*	Observații / Referințe
	1.800	

* Suprafața este determinată în planul de proiecție Stereo 70.



Date referitoare la teren

Crt	Categorie folosință	Intra vilan	Suprafața (mp)	Tarla	Parcelă	Nr. topo	Observații / Referințe
1	arabil	NU	1.800	158	411	-	

Lungime Segmente

1) Valorile lungimilor segmentelor sunt obținute din proiecție în plan.

Punct început	X / Y	Punct sfârșit	X / Y	Lungime segment (** (m)
1	345.520,226 289.579,741	2	345.582,885 289.554,62	67.507
2	345.582,885 289.554,62	3	345.591,654 289.566,205	14.53
3	345.591,654 289.566,205	4	345.596,706 289.572,216	7.852
4	345.596,706 289.572,216	5	345.599,401 289.575,51	4.256
5	345.599,401 289.575,51	6	345.530,928 289.602,963	73.771

Punct început	X / Y	Punct sfârșit	X / Y	Lungime segment (** (m)
6	345.530,928 289.602,963	1	345.520,226 289.579,741	25.569

** Lungimile segmentelor sunt determinate în planul de proiecție Stereo 70 și sunt rotunjite la 1 milimetru.

*** Distanța dintre puncte este formată din segmente cumulate ce sunt mai mici decât valoarea 1 milimetru.

**DATE DESPRE IMOBILUL NR. 11300**

Oficiul de Cadastru și Publicitate Imobiliară DOLJ
Biroul de Cadastru și Publicitate Imobiliară Craiova

A. Partea I. Descrierea imobilului

TEREN Extravilan

Adresa: Jud. Dolj, T158, P6

Nr. Crt	Nr cadastral Nr. topografic	Suprafața* (mp)	Observații / Referințe
A1		700	Sector cadastral:31 Teren neimprejmuit;

B. Partea II. Proprietari și acte

Inscrieri privitoare la dreptul de proprietate și alte drepturi reale		Referințe
/		
Act Administrativ nr. TDP 48-59546, din 22/01/1993 emis de CJSDPAT DOLJ;		
B1	Intabulare, drept de PROPRIETATE, dobandit prin Reconstituire, cota actuala 1/1, cota initiala 1/1 1) UNGUREANU D. ANTON, LIPSA CNP	A1

C. Partea III. SARCINI .

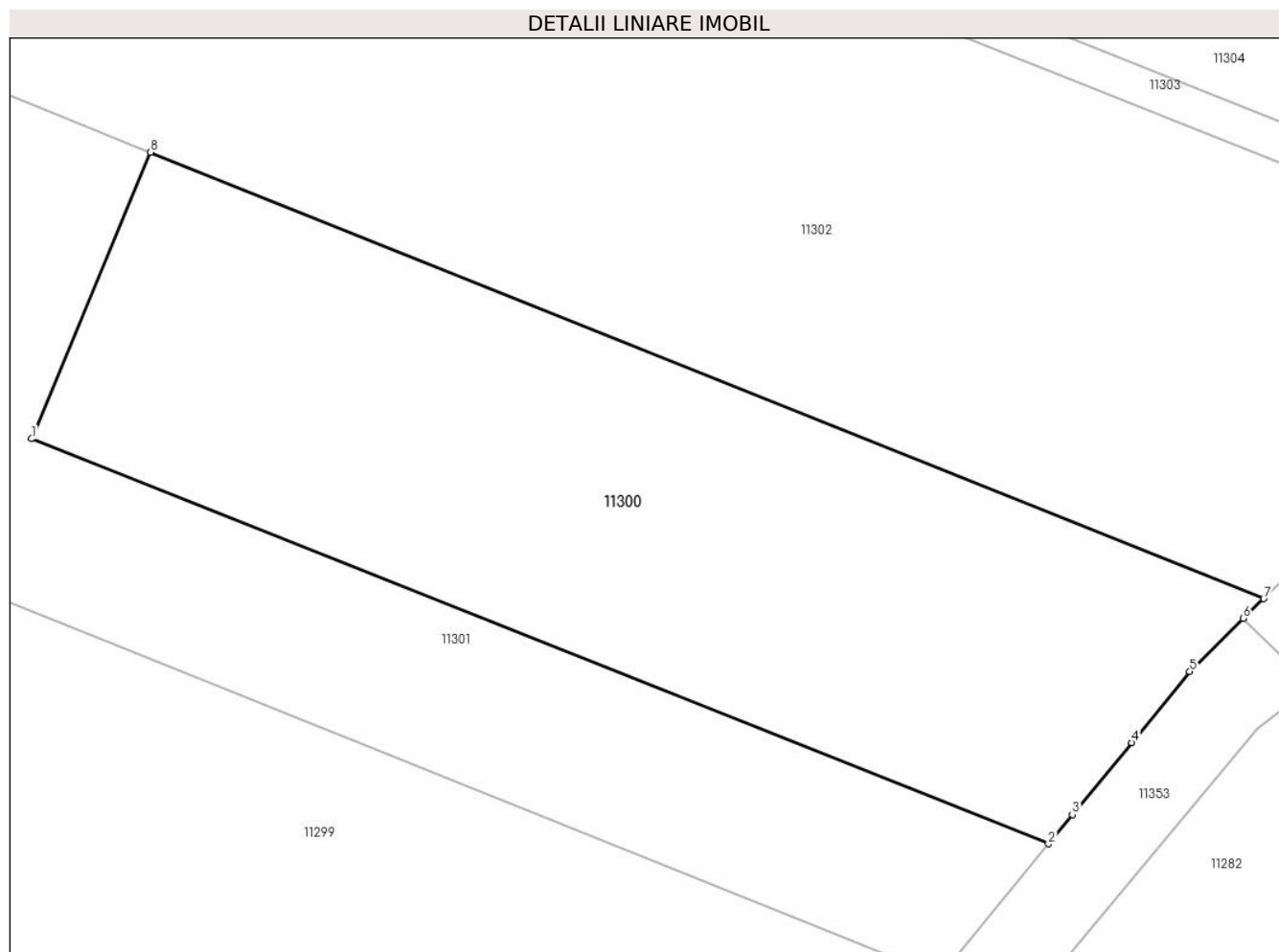
Inscrieri privind dezmembramintele dreptului de proprietate, drepturi reale de garanție și sarcini	Referințe
NU SUNT	

Anexa Nr. 1 La Partea I

Teren

Nr cadastral	Suprafața (mp)*	Observații / Referințe
	700	

* Suprafața este determinată în planul de proiecție Stereo 70.



Date referitoare la teren

Crt	Categorie folosință	Intravilan	Suprafața (mp)	Tarla	Parcelă	Nr. topo	Observații / Referințe
1	arabil	NU	700	158	6	-	

Lungime Segmente

1) Valorile lungimilor segmentelor sunt obținute din proiecție în plan.

Punct început	X / Y	Punct sfârșit	X / Y	Lungime segment (** (m)
1	345.558,935 289.599,427	2	345.604,221 289.581,4	48.742
2	345.604,221 289.581,4	3	345.605,282 289.582,697	1.676
3	345.605,282 289.582,697	4	345.607,934 289.585,91	4.166
4	345.607,934 289.585,91	5	345.610,516 289.589,071	4.082
5	345.610,516 289.589,071	6	345.612,898 289.591,44	3.359

Punct început	X / Y	Punct sfârșit	X / Y	Lungime segment (** (m)
6	345.612,898 289.591,44	7	345.613,809 289.592,309	1.259
7	345.613,809 289.592,309	8	345.564,232 289.612,186	53.413
8	345.564,232 289.612,186	1	345.558,935 289.599,427	13.815

** Lungimile segmentelor sunt determinate în planul de proiecție Stereo 70 și sunt rotunjite la 1 milimetru.

*** Distanța dintre puncte este formată din segmente cumulate ce sunt mai mici decât valoarea 1 milimetru.

**DATE DESPRE IMOBILUL NR. 11301**

Oficiul de Cadastru și Publicitate Imobiliară DOLJ
Biroul de Cadastru și Publicitate Imobiliară Craiova

A. Partea I. Descrierea imobilului

TEREN Extravilan

Adresa: Jud. Dolj, T158, P5

Nr. Crt	Nr cadastral Nr. topografic	Suprafața* (mp)	Observații / Referințe
A1		2.900	Sector cadastral:31 Teren neimprejmuit;

B. Partea II. Proprietari și acte

Inscrieri privitoare la dreptul de proprietate și alte drepturi reale	Referințe
/	
Act Administrativ nr. TDP 1271-58437, din 30/01/1995 emis de CJSDPAT DOLJ;	
B1	A1
Intabulare, drept de PROPRIETATE, dobandit prin Reconstituire, cota actuala 1/1, cota initiala 1/1	
1) GONOTÎRCEANU IOANA, LIPSA CNP	
2) SCHIOPU GHE. ECATERINA, LIPSA CNP	

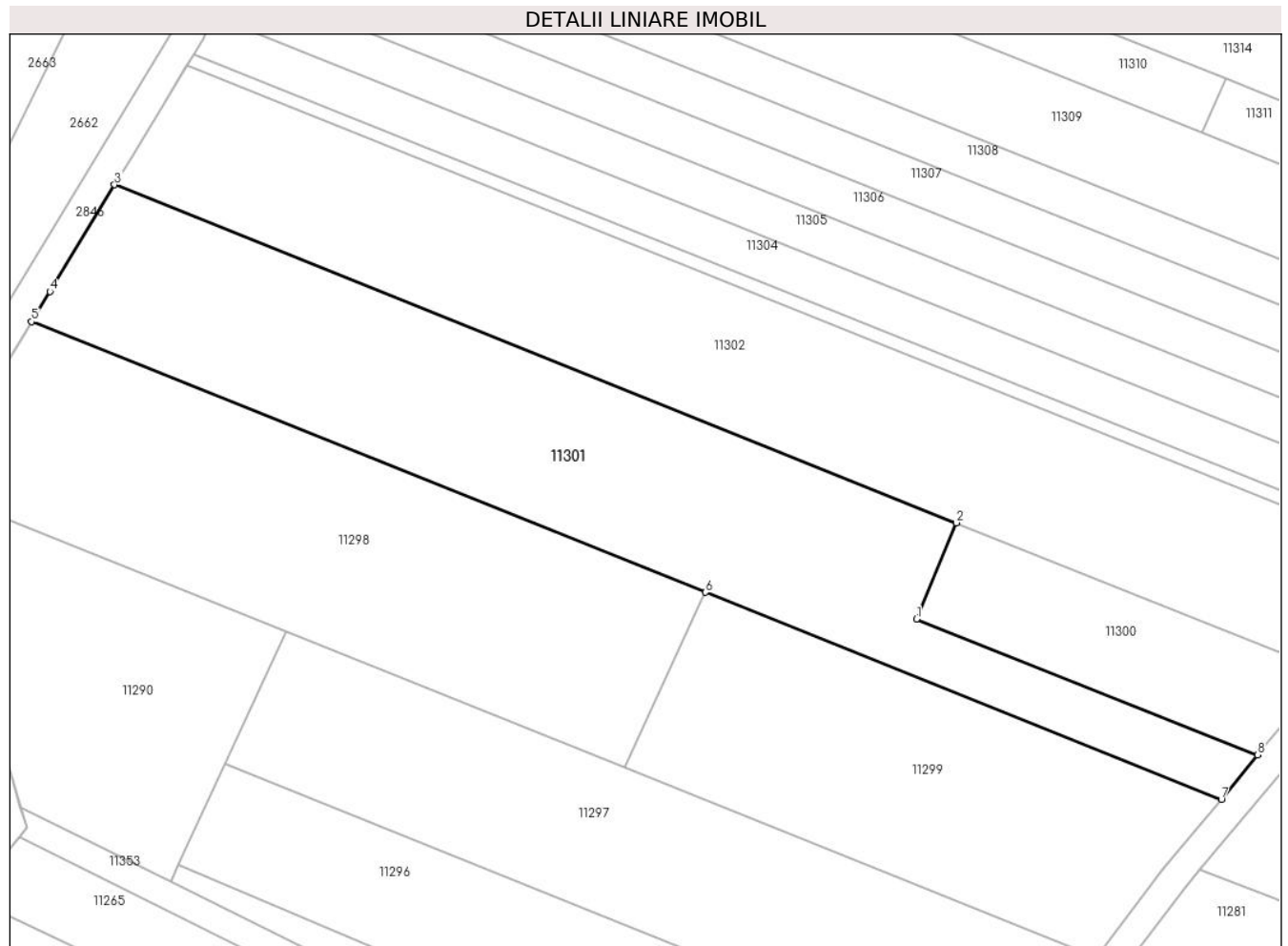
C. Partea III. SARCINI .

Inscrieri privind dezmembramintele dreptului de proprietate, drepturi reale de garanție și sarcini	Referințe
NU SUNT	

Teren

Nr cadastral	Suprafața (mp)*	Observații / Referințe
	2.900	

* Suprafața este determinată în planul de proiecție Stereo 70.



Date referitoare la teren

Crt	Categorie folosință	Intravilan	Suprafața (mp)	Tarla	Parcelă	Nr. topo	Observații / Referințe
1	vie	NU	2.900	158	5	-	

Lungime Segmente

1) Valorile lungimilor segmentelor sunt obținute din proiecție în plan.

Punct început	X / Y	Punct sfârșit	X / Y	Lungime segment (** (m)
1	345.558,935 289.599,427	2	345.564,232 289.612,186	13.815
2	345.564,232 289.612,186	3	345.452,462 289.656,998	120.419
3	345.452,462 289.656,998	4	345.443,868 289.642,86	16.545
4	345.443,868 289.642,86	5	345.441,428 289.638,847	4.697
5	345.441,428 289.638,847	6	345.530,928 289.602,963	96.426

Punct început	X / Y	Punct sfârșit	X / Y	Lungime segment (** (m)
6	345.530,928 289.602,963	7	345.599,401 289.575,51	73.771
7	345.599,401 289.575,51	8	345.604,221 289.581,4	7.611
8	345.604,221 289.581,4	1	345.558,935 289.599,427	48.742

** Lungimile segmentelor sunt determinate în planul de proiecție Stereo 70 și sunt rotunjite la 1 milimetru.

*** Distanța dintre puncte este formată din segmente cumulate ce sunt mai mici decât valoarea 1 milimetru.

**DATE DESPRE IMOBILUL NR. 11302**

Oficiul de Cadastru și Publicitate Imobiliară DOLJ
 Biroul de Cadastru și Publicitate Imobiliară Craiova

A. Partea I. Descrierea imobilului

TEREN Extravilan

Adresa: Jud. Dolj, T158, P7

Nr. Crt	Nr cadastral Nr. topografic	Suprafața* (mp)	Observații / Referințe
A1		3.200	Sector cadastral:31 Teren neimprejmuit;

B. Partea II. Proprietari și acte

Inscrieri privitoare la dreptul de proprietate și alte drepturi reale		Referințe
/		
Act Notarial nr. CM 91, din 19/04/2021 emis de BNP STOENESCU FLOREA;		
B1	Intabulare, drept de PROPRIETATE, dobandit prin Succesiune, cota actuala 5/8, cota initiala 5/8 1) TUDOR DORU <i>OBSERVATII: Art. 30 Codul familiei</i>	A1
Act Notarial nr. CM 57, din 03/06/2021 emis de SPN HOTOIU ;		
B2	Intabulare, drept de PROPRIETATE, dobandit prin Succesiune, cota actuala 3/8, cota initiala 3/8 1) TĂNĂSONI DANIELA	A1

C. Partea III. SARCINI .

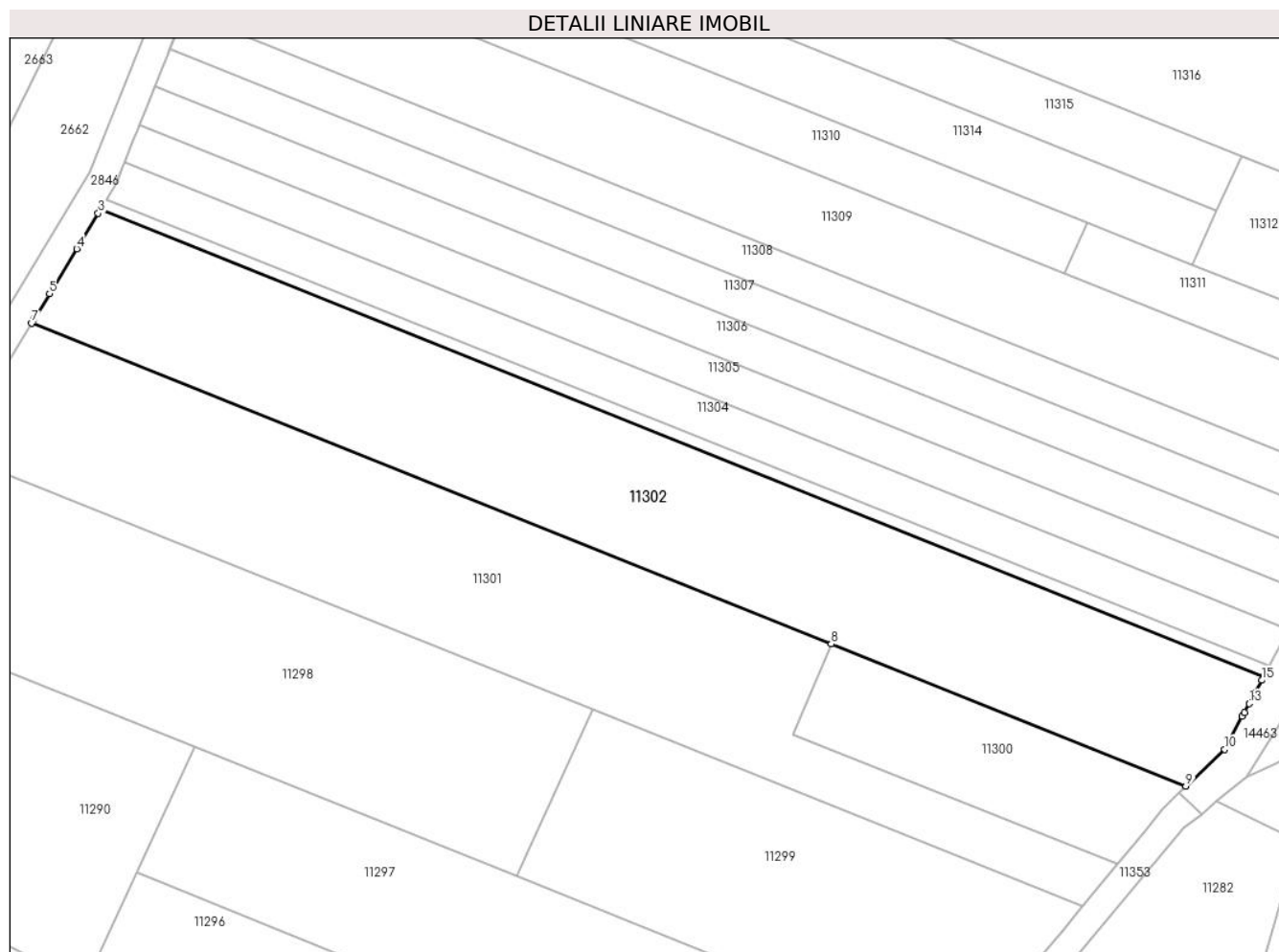
Inscrieri privind dezmembramintele dreptului de proprietate, drepturi reale de garanție și sarcini	Referințe
NU SUNT	

Anexa Nr. 1 La Partea I

Teren

Nr cadastral	Suprafața (mp)*	Observații / Referințe
	3.200	

* Suprafața este determinată în planul de proiecție Stereo 70.



Date referitoare la teren

Crt	Categorie folosință	Intravilan	Suprafața (mp)	Tarla	Parcelă	Nr. topo	Observații / Referințe
1	vie	NU	3.200	158	7	-	

Lungime Segmente

1) Valorile lungimilor segmentelor sunt obținute din proiecție în plan.

Punct început	X / Y	Punct sfârșit	X / Y	Lungime segment (** (m)
1	345.624,692 289.607,619	2	345.462,078 289.672,816	175.197
2	345.462,078 289.672,816	3	345.461,778 289.672,321	0.579
3	345.461,778 289.672,321	4	345.458,775 289.667,382	5.78
4	345.458,775 289.667,382	5	345.454,955 289.661,098	7.354
5	345.454,955 289.661,098	6	345.452,816 289.657,58	4.117

Punct început	X / Y	Punct sfârșit	X / Y	Lungime segment (** (m)
6	345.452,816 289.657,58	7	345.452,462 289.656,998	0.681
7	345.452,462 289.656,998	8	345.564,232 289.612,186	120.419
8	345.564,232 289.612,186	9	345.613,809 289.592,309	53.413
9	345.613,809 289.592,309	10	345.619,214 289.597,46	7.466
10	345.619,214 289.597,46	11	345.621,696 289.602,062	5.229
11	345.621,696 289.602,062	12	345.621,983 289.602,595	0.605
12	345.621,983 289.602,595	13	345.622,656 289.603,843	1.418
13	345.622,656 289.603,843	14	345.623,474 289.605,36	1.723
14	345.623,474 289.605,36	15	345.624,419 289.607,113	1.991
15	345.624,419 289.607,113	1	345.624,692 289.607,619	0.575

** Lungimile segmentelor sunt determinate în planul de proiecție Stereo 70 și sunt rotunjite la 1 milimetru.

*** Distanța dintre puncte este formată din segmente cumulate ce sunt mai mici decât valoarea 1 milimetru.

**DATE DESPRE IMOBILUL NR. 11303**

Oficiul de Cadastru și Publicitate Imobiliară DOLJ
Biroul de Cadastru și Publicitate Imobiliară Craiova

A. Partea I. Descrierea imobilului

TEREN Necunoscut

Adresa: Loc. Cetate, Jud. Dolj, T158, P8

Nr. Crt	Nr cadastral Nr. topografic	Suprafața* (mp)	Observații / Referințe
A1		300	Sector cadastral:31 Teren neimprejmuit;

B. Partea II. Proprietari și acte

Inscrieri privitoare la dreptul de proprietate și alte drepturi reale	Referințe
/	
Act Administrativ nr. TDP 273-58801, din 12/08/1993 emis de CJSDPAT DOLJ;	
B1	A1
Intabulare, drept de PROPRIETATE, dobandit prin Reconstituire, cota actuala 1/1, cota initiala 1/1	
1) SBÎRNECI L. CONSTANTIN, LIPSA CNP	

C. Partea III. SARCINI .

Inscrieri privind dezmembramintele dreptului de proprietate, drepturi reale de garanție și sarcini	Referințe
NU SUNT	

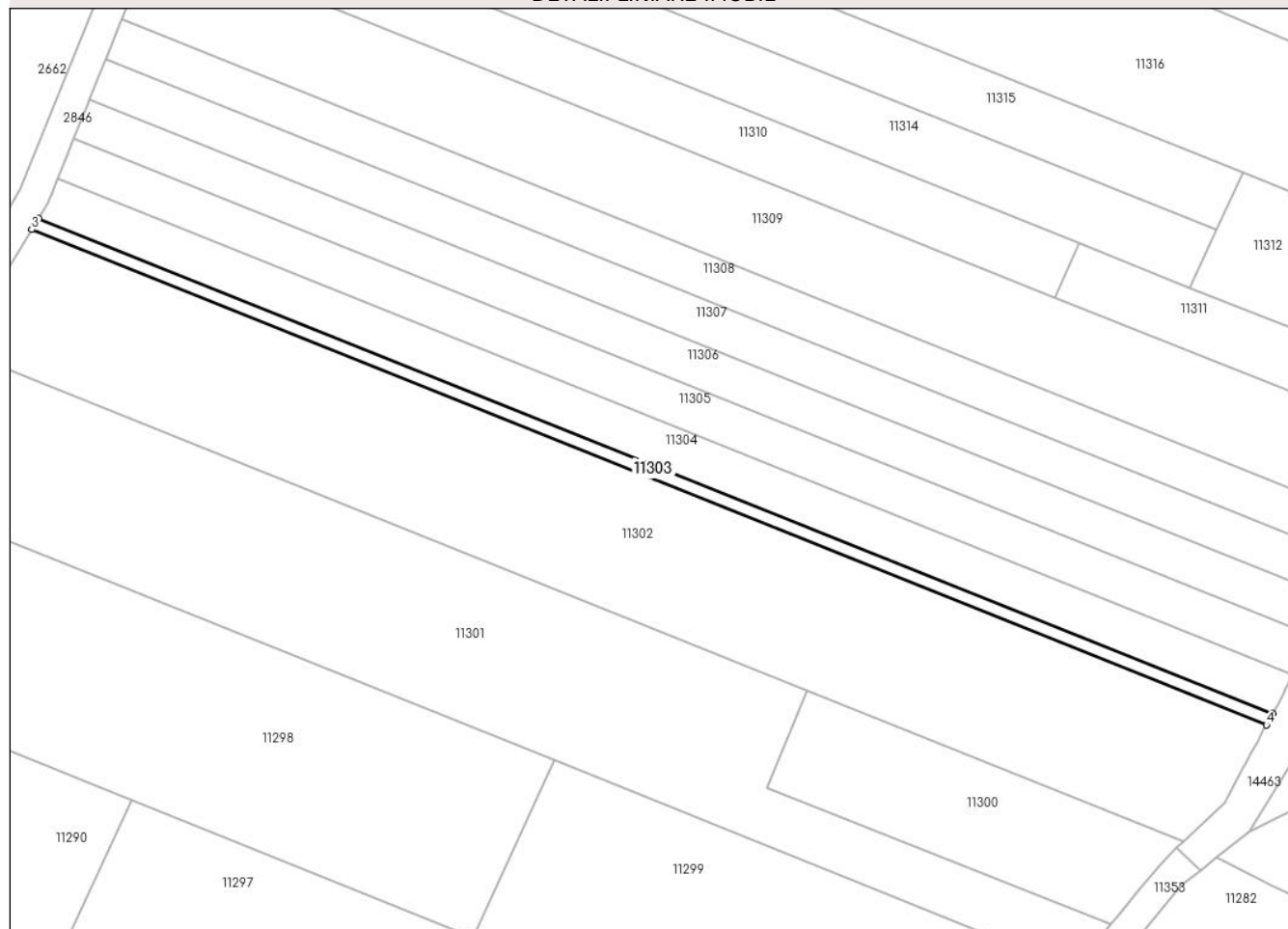
Anexa Nr. 1 La Partea I

Teren

Nr cadastral	Suprafața (mp)*	Observații / Referințe
	300	

* Suprafața este determinată în planul de proiecție Stereo 70.

DETALII LINIARE IMOBIL



Date referitoare la teren

Crt	Categorie folosință	Intravilan	Suprafața (mp)	Tarla	Parcelă	Nr. topo	Observații / Referințe
1	arabil	DA	15	158	8	-	
2	arabil	NU	285	158	8	-	

Lungime Segmente

1) Valorile lungimilor segmentelor sunt obținute din proiecție în plan.

Punct început	X / Y	Punct sfârșit	X / Y	Lungime segment (** (m)
1	345.625,51 289.609,136	2	345.462,98 289.674,3	175.107
2	345.462,98 289.674,3	3	345.462,078 289.672,816	1.737
3	345.462,078 289.672,816	4	345.624,692 289.607,619	175.197
4	345.624,692 289.607,619	1	345.625,51 289.609,136	1.723

**** Lungimile segmentelor sunt determinate în planul de proiecție Stereo 70 și sunt rotunjite la 1 milimetru.**

***** Distanța dintre puncte este formată din segmente cumulate ce sunt mai mici decât valoarea 1 milimetru.**

**DATE DESPRE IMOBILUL NR. 11304**

Oficiul de Cadastru și Publicitate Imobiliară DOLJ
Biroul de Cadastru și Publicitate Imobiliară Craiova

A. Partea I. Descrierea imobilului

TEREN Necunoscut

Adresa: Loc. Cetate, Jud. Dolj, T158, P9

Nr. Crt	Nr cadastral Nr. topografic	Suprafața* (mp)	Observații / Referințe
A1		1.000	Sector cadastral:31 Teren neimprejmuit;

B. Partea II. Proprietari și acte

Inscrieri privitoare la dreptul de proprietate și alte drepturi reale	Referințe
/	
Act Administrativ nr. TDP 376-59025, din 11/10/1993 emis de CJSDPAT DOLJ;	
B1	A1
Intabulare, drept de PROPRIETATE, dobandit prin Reconstituire, cota actuala 1/1, cota initiala 1/1	
1) LICAN I. CONSTANTIN, LIPSA CNP	

C. Partea III. SARCINI .

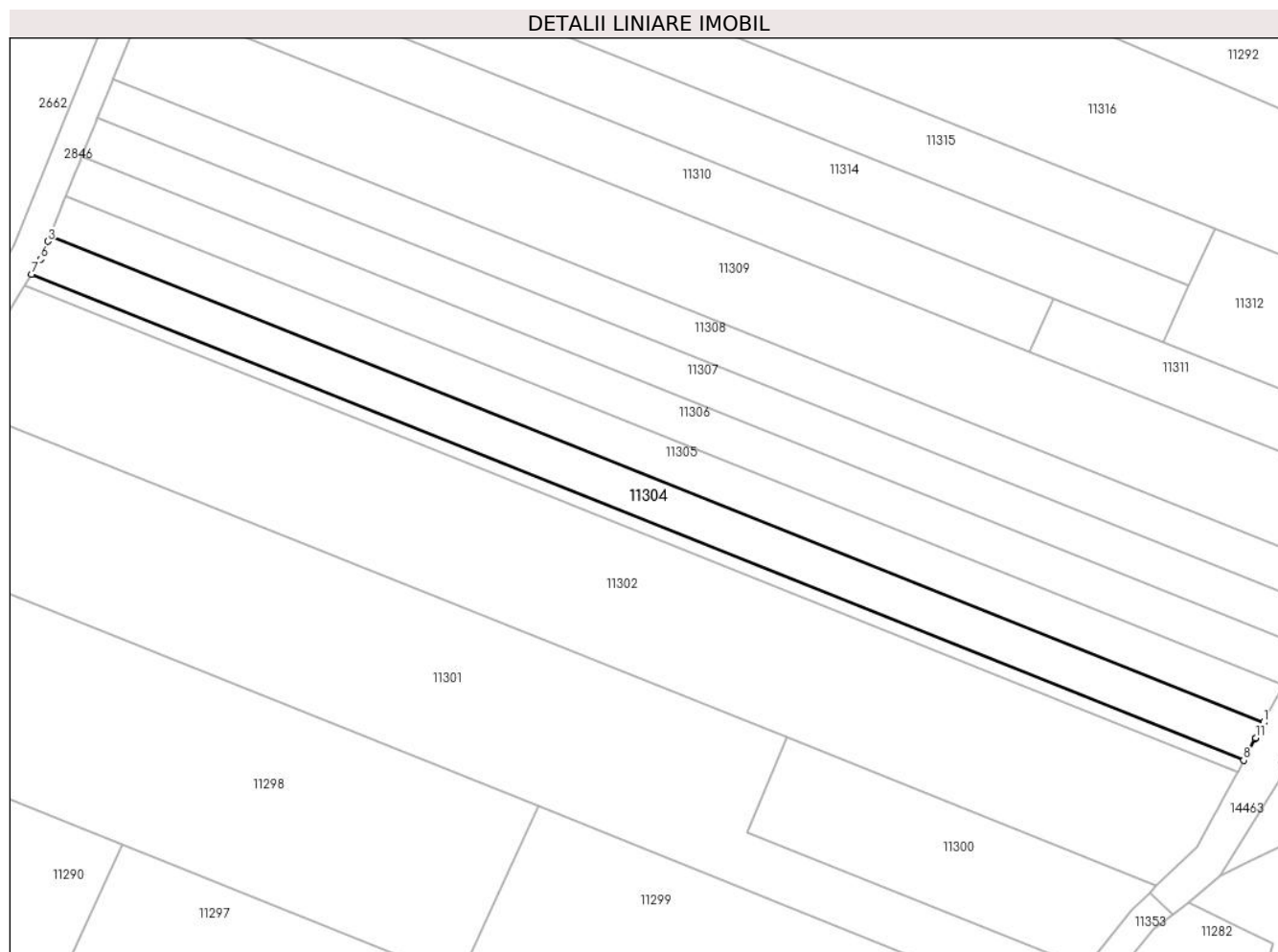
Inscrieri privind dezmembramintele dreptului de proprietate, drepturi reale de garanție și sarcini	Referințe
NU SUNT	

Anexa Nr. 1 La Partea I

Teren

Nr cadastral	Suprafața (mp)*	Observații / Referințe
	1.000	

* Suprafața este determinată în planul de proiecție Stereo 70.



Date referitoare la teren

Crt	Categorie folosință	Intravilan	Suprafața (mp)	Tarla	Parcelă	Nr. topo	Observații / Referințe
1	vie	DA	71	158	9	-	
2	vie	NU	929	158	9	-	

Lungime Segmente

1) Valorile lungimilor segmentelor sunt obținute din proiecție în plan.

Punct început	X / Y	Punct sfârșit	X / Y	Lungime segment (** (m)
1	345.628,199 289.614,21	2	345.465,461 289.679,457	175.331
2	345.465,461 289.679,457	3	345.465,158 289.678,704	0.812
3	345.465,158 289.678,704	4	345.464,61 289.677,339	1.471
4	345.464,61 289.677,339	5	345.464,516 289.677,106	0.251

Punct început	X / Y	Punct sfârșit	X / Y	Lungime segment (** (m)
5	345.464,516 289.677,106	6	345.464,184 289.676,28	0.89
6	345.464,184 289.676,28	7	345.462,98 289.674,3	2.317
7	345.462,98 289.674,3	8	345.625,51 289.609,136	175.107
8	345.625,51 289.609,136	9	345.626,194 289.610,405	1.442
9	345.626,194 289.610,405	10	345.627,068 289.612,026	1.842
10	345.627,068 289.612,026	11	345.627,144 289.612,174	0.166
11	345.627,144 289.612,174	1	345.628,199 289.614,21	2.293

** Lungimile segmentelor sunt determinate în planul de proiecție Stereo 70 și sunt rotunjite la 1 milimetru.

*** Distanța dintre puncte este formată din segmente cumulate ce sunt mai mici decât valoarea 1 milimetru.

**DATE DESPRE IMOBILUL NR. 11305**

Oficiul de Cadastru și Publicitate Imobiliară DOLJ
Biroul de Cadastru și Publicitate Imobiliară Craiova

A. Partea I. Descrierea imobilului

TEREN Necunoscut

Adresa: Loc. Cetate, Jud. Dolj, T158, P10

Nr. Crt	Nr cadastral Nr. topografic	Suprafața* (mp)	Observații / Referințe
A1		1.000	Sector cadastral:31 Teren neimprejmuit;

B. Partea II. Proprietari și acte

Inscrieri privitoare la dreptul de proprietate și alte drepturi reale		Referințe
/		
Act Administrativ nr. TDP 475-59023, din 17/11/1993 emis de CJSDPAT DOLJ;		
B1	Intabulare, drept de PROPRIETATE, dobandit prin Reconstituire, cota actuala 1/1, cota initiala 1/1 1) BUCIĂ C. AURICA, LIPSA CNP	A1

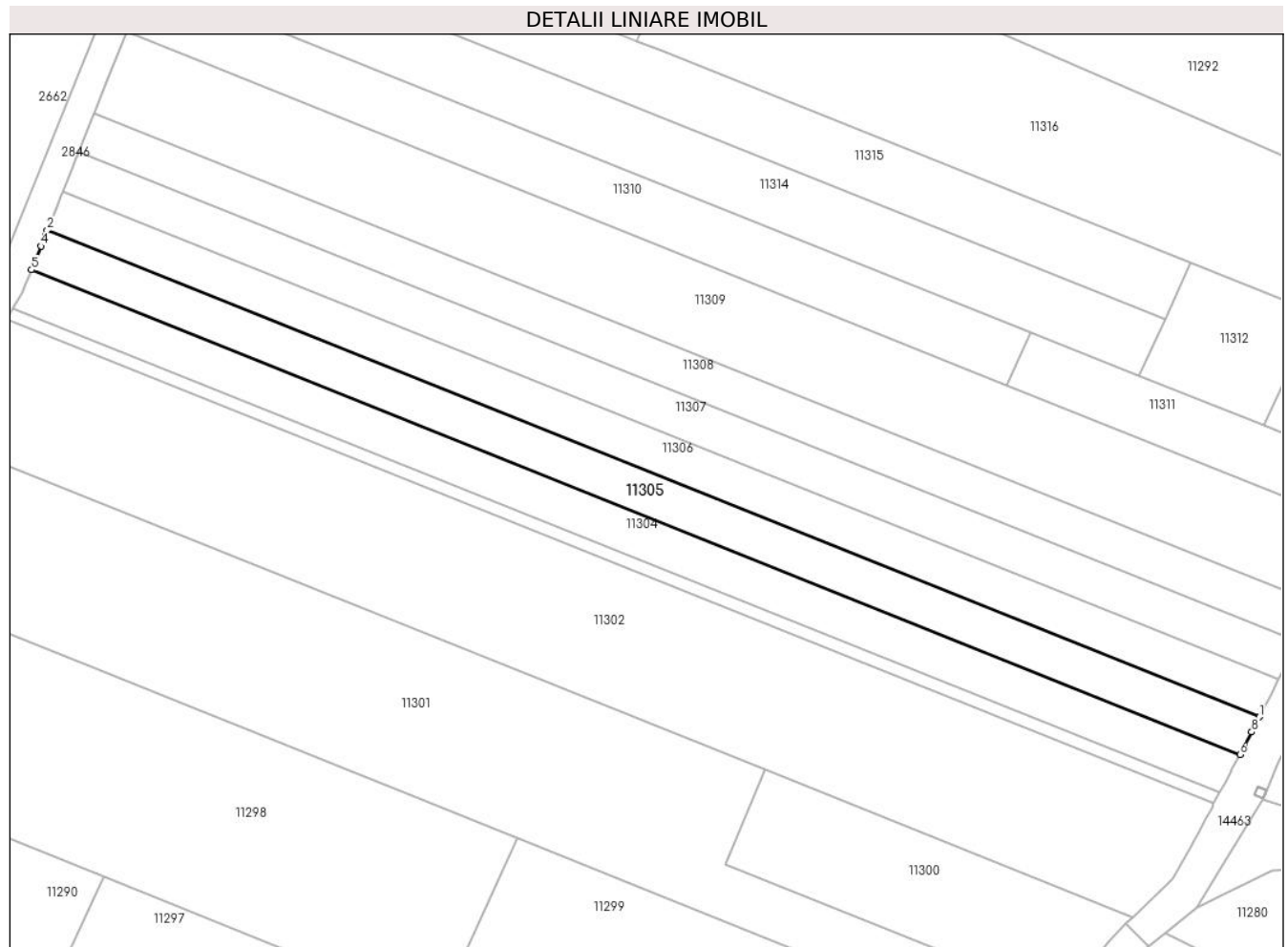
C. Partea III. SARCINI .

Inscrieri privind dezmembramintele dreptului de proprietate, drepturi reale de garanție și sarcini	Referințe
NU SUNT	

Teren

Nr cadastral	Suprafața (mp)*	Observații / Referințe
	1.000	

* Suprafața este determinată în planul de proiecție Stereo 70.



Date referitoare la teren

Crt	Categorie folosință	Intravilan	Suprafața (mp)	Tarla	Parcelă	Nr. topo	Observații / Referințe
1	vie	DA	72	158	10	-	
2	vie	NU	928	158	10	-	

Lungime Segmente

1) Valorile lungimilor segmentelor sunt obținute din proiecție în plan.

Punct început	X / Y	Punct sfârșit	X / Y	Lungime segment (** (m)
1	345.630,831 289.619,29	2	345.467,583 289.684,742	175.88
2	345.467,583 289.684,742	3	345.467,293 289.684,02	0.778
3	345.467,293 289.684,02	4	345.466,735 289.682,63	1.498
4	345.466,735 289.682,63	5	345.465,461 289.679,457	3.419

Punct început	X / Y	Punct sfârșit	X / Y	Lungime segment (** (m)
5	345.465,461 289.679,457	6	345.628,199 289.614,21	175.331
6	345.628,199 289.614,21	7	345.628,846 289.615,458	1.406
7	345.628,846 289.615,458	8	345.629,779 289.617,26	2.029
8	345.629,779 289.617,26	1	345.630,831 289.619,29	2.286

** Lungimile segmentelor sunt determinate în planul de proiecție Stereo 70 și sunt rotunjite la 1 milimetru.

*** Distanța dintre puncte este formată din segmente cumulate ce sunt mai mici decât valoarea 1 milimetru.

**DATE DESPRE IMOBILUL NR. 11306**

Oficiul de Cadastru și Publicitate Imobiliară DOLJ
Biroul de Cadastru și Publicitate Imobiliară Craiova

A. Partea I. Descrierea imobilului

TEREN Necunoscut

Adresa: Loc. Cetate, Jud. Dolj, T158, P11

Nr. Crt	Nr cadastral Nr. topografic	Suprafața* (mp)	Observații / Referințe
A1		1.000	Sector cadastral:31 Teren neimprejmuit;

B. Partea II. Proprietari și acte

Inscrieri privitoare la dreptul de proprietate și alte drepturi reale		Referințe
/		
Act Administrativ nr. TDP 3082, din 15/01/2004 emis de CJSDPAT DOLJ;		
B1	Intabulare, drept de PROPRIETATE, dobandit prin Reconstituire, cota actuala 1/1, cota initiala 1/1 1) LUPITU I. ELENA, LIPSA CNP	A1

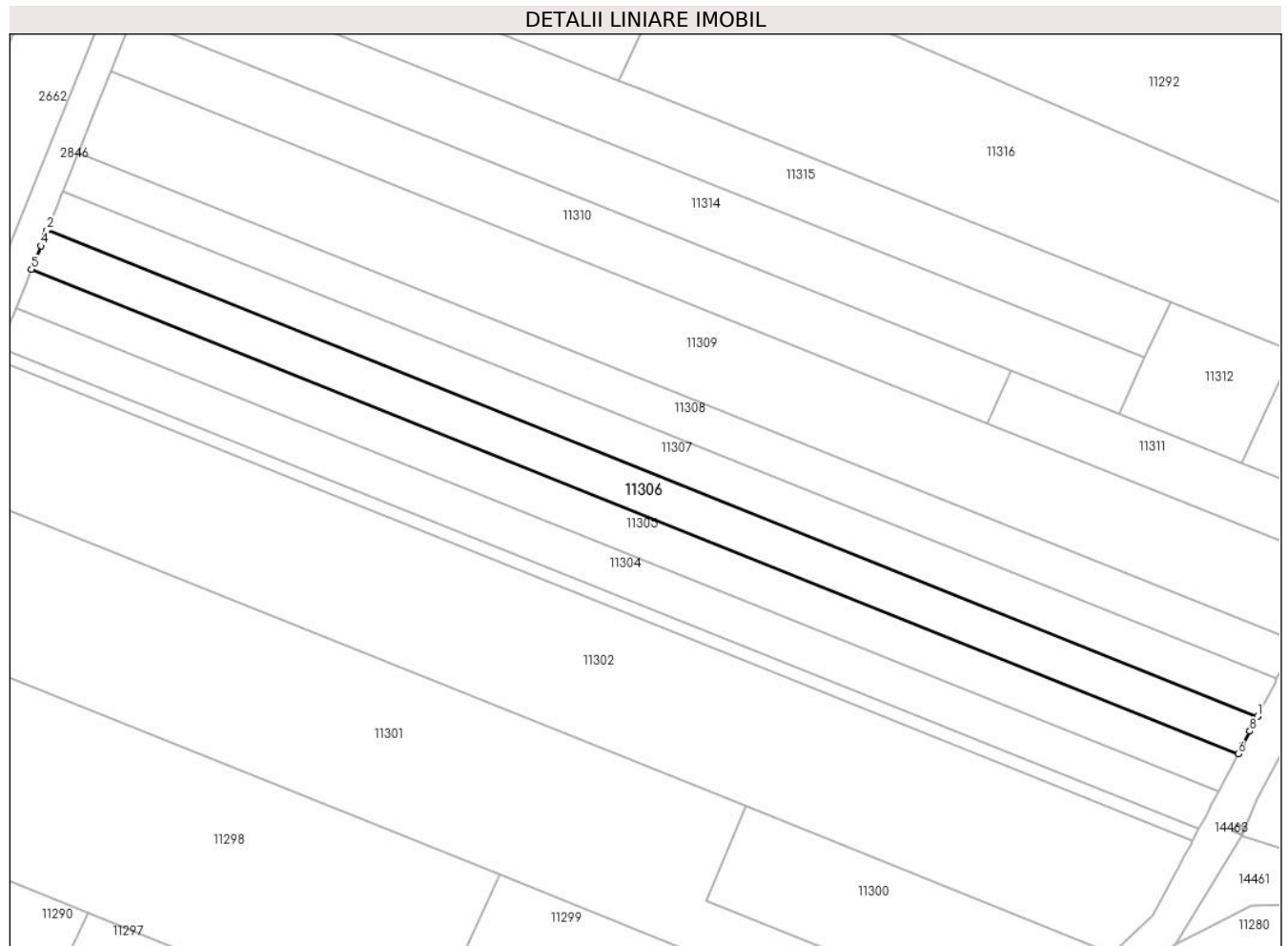
C. Partea III. SARCINI .

Inscrieri privind dezmembramintele dreptului de proprietate, drepturi reale de garanție și sarcini	Referințe
NU SUNT	

Teren

Nr cadastral	Suprafața (mp)*	Observații / Referințe
	1.000	

* Suprafața este determinată în planul de proiecție Stereo 70.



Date referitoare la teren

Crt	Categorie folosință	Intravilan	Suprafața (mp)	Tarla	Parcelă	Nr. topo	Observații / Referințe
1	vie	DA	70	158	11	-	
2	vie	NU	930	158	11	-	

Lungime Segmente

1) Valorile lungimilor segmentelor sunt obținute din proiecție în plan.

Punct început	X / Y	Punct sfârșit	X / Y	Lungime segment (** (m)
1	345.633,454 289.624,355	2	345.469,698 289.690,01	176.427
2	345.469,698 289.690,01	3	345.469,42 289.689,317	0.747
3	345.469,42 289.689,317	4	345.468,853 289.687,905	1.522
4	345.468,853 289.687,905	5	345.467,583 289.684,742	3.408

Punct început	X / Y	Punct sfârșit	X / Y	Lungime segment (** (m)
5	345.467,583 289.684,742	6	345.630,831 289.619,29	175.88
6	345.630,831 289.619,29	7	345.631,462 289.620,509	1.373
7	345.631,462 289.620,509	8	345.632,406 289.622,331	2.052
8	345.632,406 289.622,331	1	345.633,454 289.624,355	2.279

** Lungimile segmentelor sunt determinate în planul de proiecție Stereo 70 și sunt rotunjite la 1 milimetru.

*** Distanța dintre puncte este formată din segmente cumulate ce sunt mai mici decât valoarea 1 milimetru.

**DATE DESPRE IMOBILUL NR. 11307**

Oficiul de Cadastru și Publicitate Imobiliară DOLJ
Biroul de Cadastru și Publicitate Imobiliară Craiova

A. Partea I. Descrierea imobilului

TEREN Necunoscut

Adresa: Loc. Cetate, Jud. Dolj, T158, P12

Nr. Crt	Nr cadastral Nr. topografic	Suprafața* (mp)	Observații / Referințe
A1		1.000	Sector cadastral:31 Teren neimprejmuit;

B. Partea II. Proprietari și acte

Inscrieri privitoare la dreptul de proprietate și alte drepturi reale	Referințe
/	
Act Administrativ nr. TDP 271-58801, din 12/08/1993 emis de CJSDPAT DOLJ;	
B1	A1
Intabulare, drept de PROPRIETATE, dobandit prin Reconstituire, cota actuala 1/1, cota initiala 1/1	
1) BUCICĂ M. CONSTANTIN, LIPSA CNP	

C. Partea III. SARCINI .

Inscrieri privind dezmembramintele dreptului de proprietate, drepturi reale de garanție și sarcini	Referințe
NU SUNT	

Anexa Nr. 1 La Partea I

Teren

Nr cadastral	Suprafața (mp)*	Observații / Referințe
	1.000	

* Suprafața este determinată în planul de proiecție Stereo 70.



Date referitoare la teren

Crt	Categorie folosință	Intravilan	Suprafața (mp)	Tarla	Parcelă	Nr. topo	Observații / Referințe
1	vie	DA	67	158	12	-	
2	vie	NU	933	158	12	-	

Lungime Segmente

1) Valorile lungimilor segmentelor sunt obținute din proiecție în plan.

Punct început	X / Y	Punct sfârșit	X / Y	Lungime segment (** (m)
1	345.636,069 289.629,403	2	345.471,808 289.695,261	176.972
2	345.471,808 289.695,261	3	345.471,597 289.694,737	0.565
3	345.471,597 289.694,737	4	345.471,541 289.694,597	0.151
4	345.471,541 289.694,597	5	345.470,965 289.693,163	1.545

Punct început	X / Y	Punct sfârșit	X / Y	Lungime segment (** (m)
5	345.470,965 289.693,163	6	345.469,698 289.690,01	3.398
6	345.469,698 289.690,01	7	345.633,454 289.624,355	176.427
7	345.633,454 289.624,355	8	345.634,07 289.625,544	1.339
8	345.634,07 289.625,544	9	345.635,024 289.627,386	2.074
9	345.635,024 289.627,386	10	345.635,808 289.628,899	1.704
10	345.635,808 289.628,899	1	345.636,069 289.629,403	0.568

** Lungimile segmentelor sunt determinate în planul de proiecție Stereo 70 și sunt rotunjite la 1 milimetru.

*** Distanța dintre puncte este formată din segmente cumulate ce sunt mai mici decât valoarea 1 milimetru.

**DATE DESPRE IMOBILUL NR. 11308**

Oficiul de Cadastru și Publicitate Imobiliară DOLJ
Biroul de Cadastru și Publicitate Imobiliară Craiova

A. Partea I. Descrierea imobilului

TEREN Necunoscut

Adresa: Loc. Cetate, Jud. Dolj, T158, P13

Nr. Crt	Nr cadastral Nr. topografic	Suprafața* (mp)	Observații / Referințe
A1		1.000	Sector cadastral:31 Teren neimprejmuit;

B. Partea II. Proprietari și acte

Inscrieri privitoare la dreptul de proprietate și alte drepturi reale		Referințe
/		
Act Administrativ nr. TDP 16949, din 02/11/2012 emis de CJSDPAT DOLJ;		
B1	Intabulare, drept de PROPRIETATE, dobandit prin Reconstituire, cota actuala 1/1, cota initiala 1/1 1) VLĂDUȚ R ION	A1

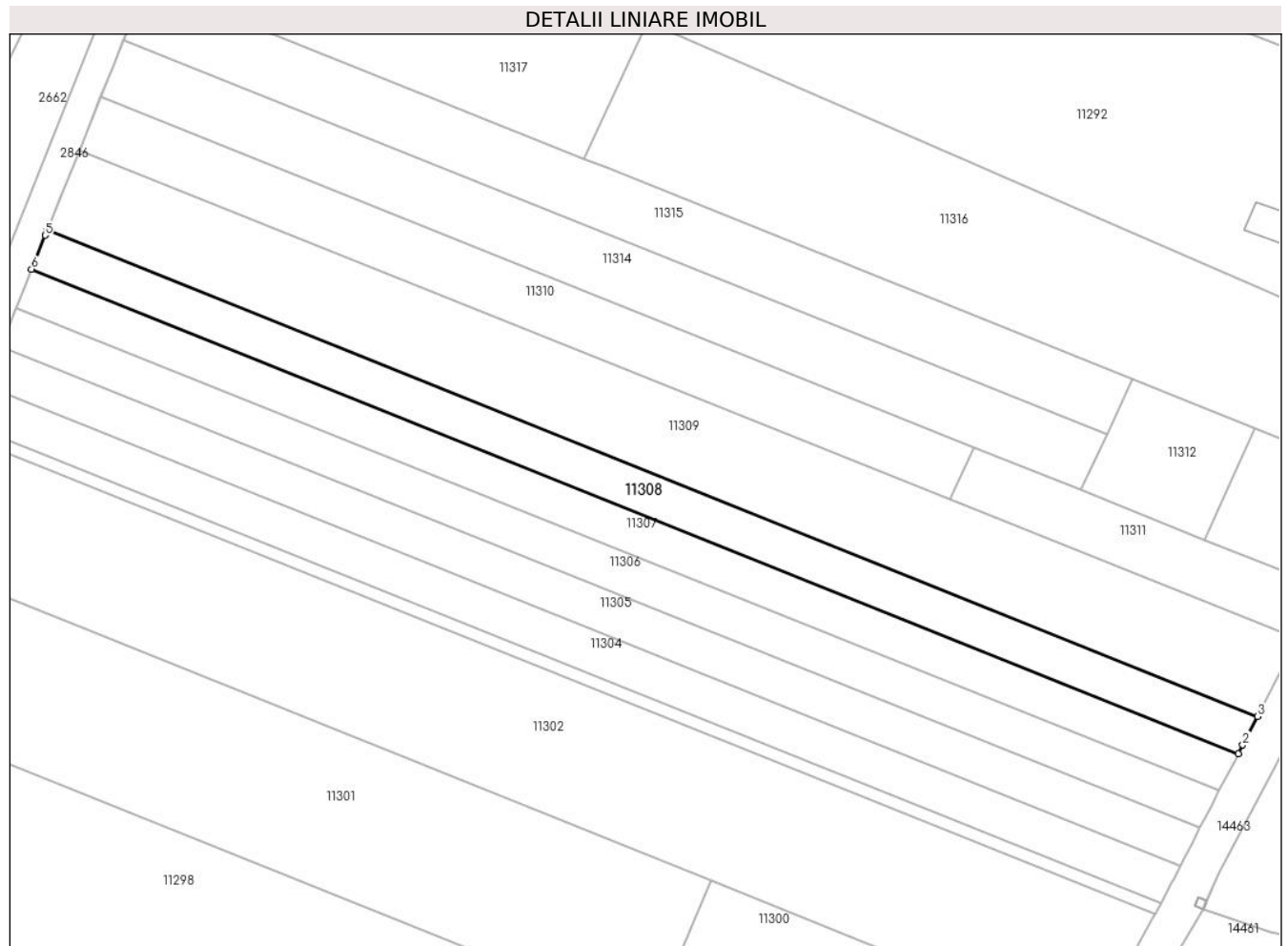
C. Partea III. SARCINI .

Inscrieri privind dezmembramintele dreptului de proprietate, drepturi reale de garanție și sarcini	Referințe
NU SUNT	

Teren

Nr cadastral	Suprafața (mp)*	Observații / Referințe
	1.000	

* Suprafața este determinată în planul de proiecție Stereo 70.



Date referitoare la teren

Crt	Categorie folosință	Intravilan	Suprafața (mp)	Tarla	Parcelă	Nr. topo	Observații / Referințe
1	vie	DA	65	158	13	-	
2	vie	NU	935	158	13	-	

Lungime Segmente

1) Valorile lungimilor segmentelor sunt obținute din proiecție în plan.

Punct început	X / Y	Punct sfârșit	X / Y	Lungime segment (** (m)
1	345.636,069 289.629,403	2	345.636,67 289.630,564	1.307
2	345.636,67 289.630,564	3	345.638,676 289.634,437	4.362
3	345.638,676 289.634,437	4	345.473,911 289.700,496	177.514
4	345.473,911 289.700,496	5	345.473,656 289.699,861	0.684

Punct început	X / Y	Punct sfârșit	X / Y	Lungime segment (** (m)
5	345.473,656 289.699,861	6	345.471,808 289.695,261	4.957
6	345.471,808 289.695,261	1	345.636,069 289.629,403	176.972

** Lungimile segmentelor sunt determinate în planul de proiecție Stereo 70 și sunt rotunjite la 1 milimetru.

*** Distanța dintre puncte este formată din segmente cumulate ce sunt mai mici decât valoarea 1 milimetru.

**DATE DESPRE IMOBILUL NR. 11309**

Oficiul de Cadastru și Publicitate Imobiliară DOLJ
Biroul de Cadastru și Publicitate Imobiliară Craiova

A. Partea I. Descrierea imobilului

TEREN Necunoscut

Adresa: Loc. Cetate, Jud. Dolj, T158, P14

Nr. Crt	Nr cadastral Nr. topografic	Suprafața* (mp)	Observații / Referințe
A1		2.100	Sector cadastral:31 Teren neimprejmuit;

B. Partea II. Proprietari și acte

Inscrieri privitoare la dreptul de proprietate și alte drepturi reale	Referințe
/	
Act Administrativ nr. TDP 379-59025, din 11/10/1993 emis de CJSDPAT DOLJ;	
B1	A1
Intabulare, drept de PROPRIETATE, dobandit prin Reconstituire, cota actuala 1/1, cota initiala 1/1	
1) SURDU I. AURELIA, LIPSA CNP	

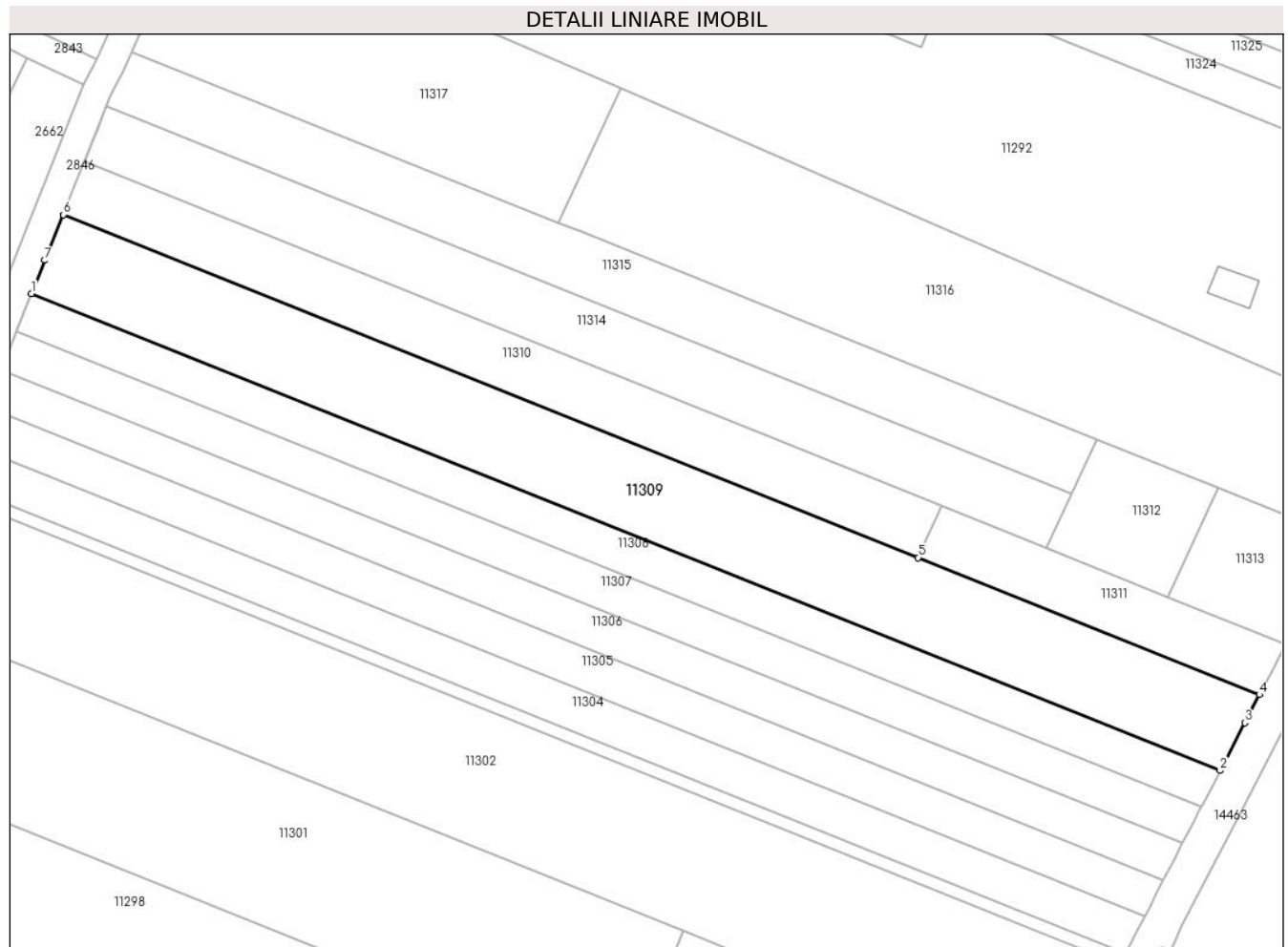
C. Partea III. SARCINI .

Inscrieri privind dezmembramintele dreptului de proprietate, drepturi reale de garanție și sarcini	Referințe
NU SUNT	

Teren

Nr cadastral	Suprafața (mp)*	Observații / Referințe
	2.100	

* Suprafața este determinată în planul de proiecție Stereo 70.



Date referitoare la teren

Crt	Categorie folosință	Intravilan	Suprafața (mp)	Tarla	Parcelă	Nr. topo	Observații / Referințe
1	vie	DA	128	158	14	-	
2	vie	NU	1.972	158	14	-	

Lungime Segmente

1) Valorile lungimilor segmentelor sunt obținute din proiecție în plan.

Punct început	X / Y	Punct sfârșit	X / Y	Lungime segment (** (m)
1	345.473,911 289.700,496	2	345.638,676 289.634,437	177.514
2	345.638,676 289.634,437	3	345.642,104 289.641,056	7.454
3	345.642,104 289.641,056	4	345.644,125 289.644,957	4.393
4	345.644,125 289.644,957	5	345.596,816 289.663,925	50.97

Punct început	X / Y	Punct sfârșit	X / Y	Lungime segment (** (m)
5	345.596,816 289.663,925	6	345.478,306 289.711,439	127.68
6	345.478,306 289.711,439	7	345.475,763 289.705,109	6.822
7	345.475,763 289.705,109	1	345.473,911 289.700,496	4.971

** Lungimile segmentelor sunt determinate în planul de proiecție Stereo 70 și sunt rotunjite la 1 milimetru.

*** Distanța dintre puncte este formată din segmente cumulate ce sunt mai mici decât valoarea 1 milimetru.

**DATE DESPRE IMOBILUL NR. 11310**

Oficiul de Cadastru și Publicitate Imobiliară DOLJ
Biroul de Cadastru și Publicitate Imobiliară Craiova

A. Partea I. Descrierea imobilului

TEREN Extravilan

Adresa: Jud. Dolj, T158, P15

Nr. Crt	Nr cadastral Nr. topografic	Suprafața* (mp)	Observații / Referințe
A1		1.000	Sector cadastral:31 Teren neimprejmuit;

B. Partea II. Proprietari și acte

Inscrieri privitoare la dreptul de proprietate și alte drepturi reale		Referințe
/		
Act Administrativ nr. TDP 345-59025, din 09/09/1993 emis de CJSDPAT DOLJ;		
B1	Intabulare, drept de PROPRIETATE, dobandit prin Reconstituire, cota actuala 1/1, cota initiala 1/1 1) PETCU ST. ION, LIPSA CNP	A1

C. Partea III. SARCINI .

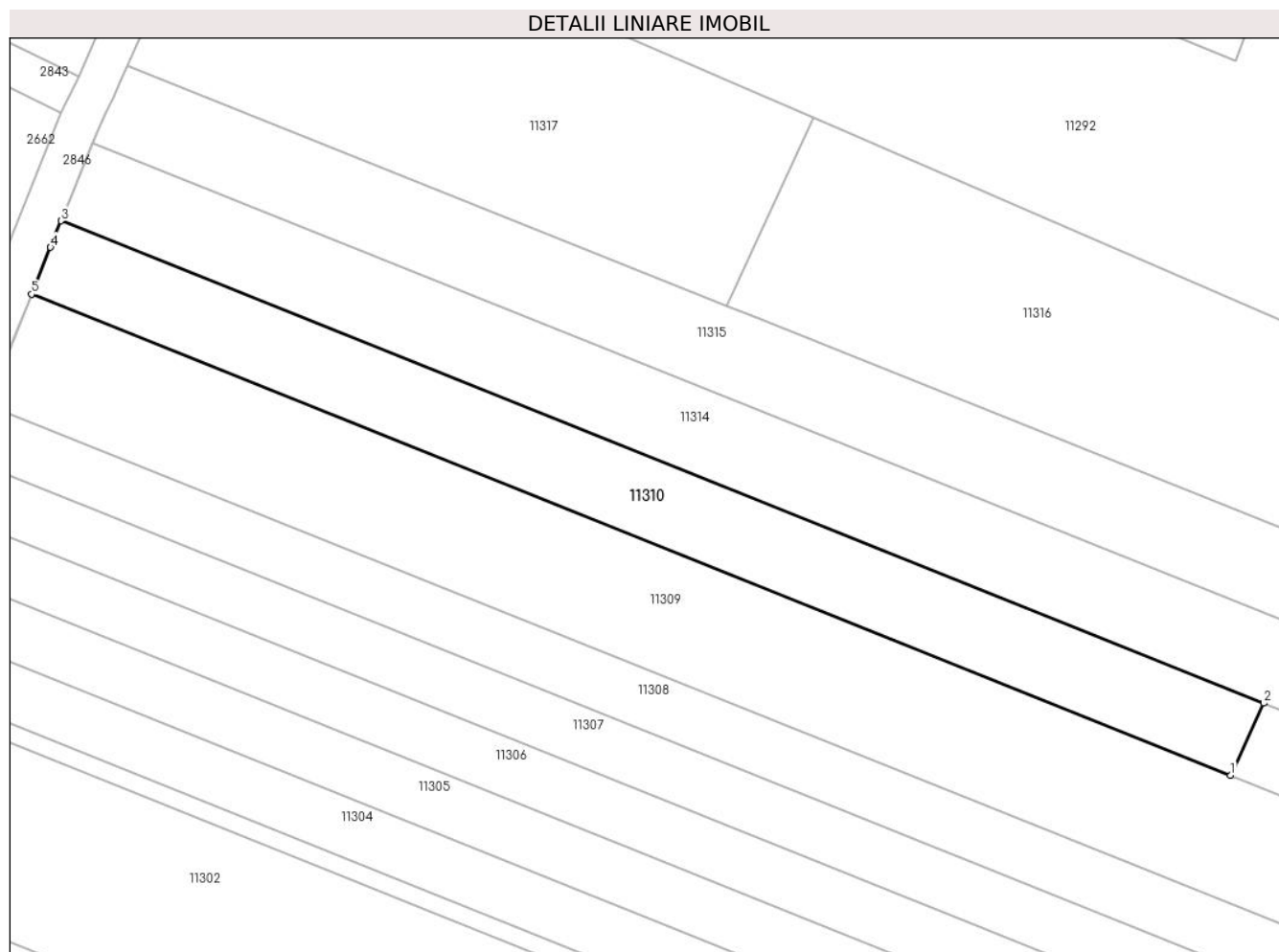
Inscrieri privind dezmembramintele dreptului de proprietate, drepturi reale de garanție și sarcini	Referințe
NU SUNT	

Anexa Nr. 1 La Partea I

Teren

Nr cadastral	Suprafața (mp)*	Observații / Referințe
	1.000	

* Suprafața este determinată în planul de proiecție Stereo 70.



Date referitoare la teren

Crt	Categorie folosință	Intravilan	Suprafața (mp)	Tarla	Parcelă	Nr. topo	Observații / Referințe
1	arabil	NU	1.000	158	15	-	

Lungime Segmente

1) Valorile lungimilor segmentelor sunt obținute din proiecție în plan.

Punct început	X / Y	Punct sfârșit	X / Y	Lungime segment (** (m)
1	345.596,816 289.663,925	2	345.600,093 289.671,036	7.83
2	345.600,093 289.671,036	3	345.481,221 289.718,696	128.07
3	345.481,221 289.718,696	4	345.480,169 289.716,077	2.822
4	345.480,169 289.716,077	5	345.478,306 289.711,439	4.998
5	345.478,306 289.711,439	1	345.596,816 289.663,925	127.68

**** Lungimile segmentelor sunt determinate în planul de proiecție Stereo 70 și sunt rotunjite la 1 milimetru.**

***** Distanța dintre puncte este formată din segmente cumulate ce sunt mai mici decât valoarea 1 milimetru.**

**DATE DESPRE IMOBILUL NR. 11311**

Oficiul de Cadastru și Publicitate Imobiliară DOLJ
Biroul de Cadastru și Publicitate Imobiliară Craiova

A. Partea I. Descrierea imobilului

TEREN Necunoscut

Adresa: Loc. Cetate, Jud. Dolj, T158, P16

Nr. Crt	Nr cadastral Nr. topografic	Suprafața* (mp)	Observații / Referințe
A1		400	Sector cadastral:31 Teren neimprejmuit;

B. Partea II. Proprietari și acte

Inscrieri privitoare la dreptul de proprietate și alte drepturi reale	Referințe
/	
Act Administrativ nr. TDP 345-59025, din 09/09/1993 emis de CJSDPAT DOLJ;	
B1	A1
Intabulare, drept de PROPRIETATE, dobandit prin Reconstituire, cota actuala 1/1, cota initiala 1/1	
1) PETCU ST. ION, LIPSA CNP	

C. Partea III. SARCINI .

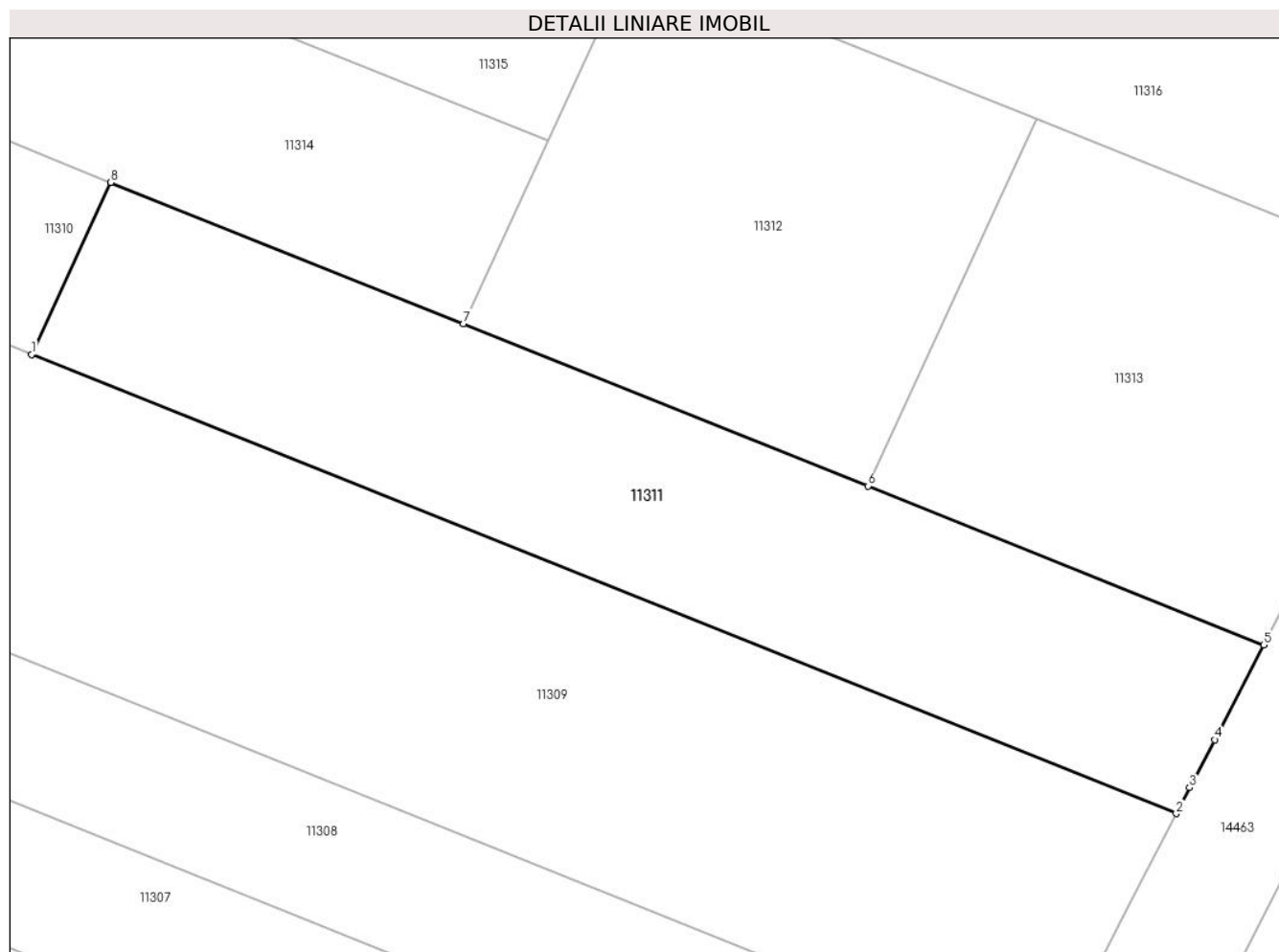
Inscrieri privind dezmembramintele dreptului de proprietate, drepturi reale de garanție și sarcini	Referințe
NU SUNT	

Anexa Nr. 1 La Partea I

Teren

Nr cadastral	Suprafața (mp)*	Observații / Referințe
	400	

* Suprafața este determinată în planul de proiecție Stereo 70.



Date referitoare la teren

Crt	Categorie folosință	Intravilan	Suprafața (mp)	Tarla	Parcelă	Nr. topo	Observații / Referințe
1	arabil	DA	80	158	16	-	
2	arabil	NU	320	158	16	-	

Lungime Segmente

1) Valorile lungimilor segmentelor sunt obținute din proiecție în plan.

Punct început	X / Y	Punct sfârșit	X / Y	Lungime segment (** (m)
1	345.596,816 289.663,925	2	345.644,125 289.644,957	50.97
2	345.644,125 289.644,957	3	345.644,68 289.646,029	1.207
3	345.644,68 289.646,029	4	345.645,708 289.648,014	2.235
4	345.645,708 289.648,014	5	345.647,738 289.651,933	4.414

Punct început	X / Y	Punct sfârșit	X / Y	Lungime segment (** (m)
5	345.647,738 289.651,933	6	345.631,379 289.658,492	17.625
6	345.631,379 289.658,492	7	345.614,661 289.665,195	18.012
7	345.614,661 289.665,195	8	345.600,093 289.671,036	15.695
8	345.600,093 289.671,036	1	345.596,816 289.663,925	7.83

** Lungimile segmentelor sunt determinate în planul de proiecție Stereo 70 și sunt rotunjite la 1 milimetru.

*** Distanța dintre puncte este formată din segmente cumulate ce sunt mai mici decât valoarea 1 milimetru.

**DATE DESPRE IMOBILUL NR. 11312**

Oficiul de Cadastru și Publicitate Imobiliară DOLJ
Biroul de Cadastru și Publicitate Imobiliară Craiova

A. Partea I. Descrierea imobilului

TEREN Extravilan

Adresa: Jud. Dolj, T158, P18

Nr. Crt	Nr cadastral Nr. topografic	Suprafața* (mp)	Observații / Referințe
A1		300	Sector cadastral:31 Teren neimprejmuit;

B. Partea II. Proprietari și acte

Inscrieri privitoare la dreptul de proprietate și alte drepturi reale		Referințe
/		
Act Administrativ nr. TDP 134-58803, din 13/07/1993 emis de CJSDPAT DOLJ;		
B1	Intabulare, drept de PROPRIETATE, dobandit prin Reconstituire, cota actuala 1/1, cota initiala 1/1 1) GHILĂ GH. ION, LIPSA CNP	A1

C. Partea III. SARCINI .

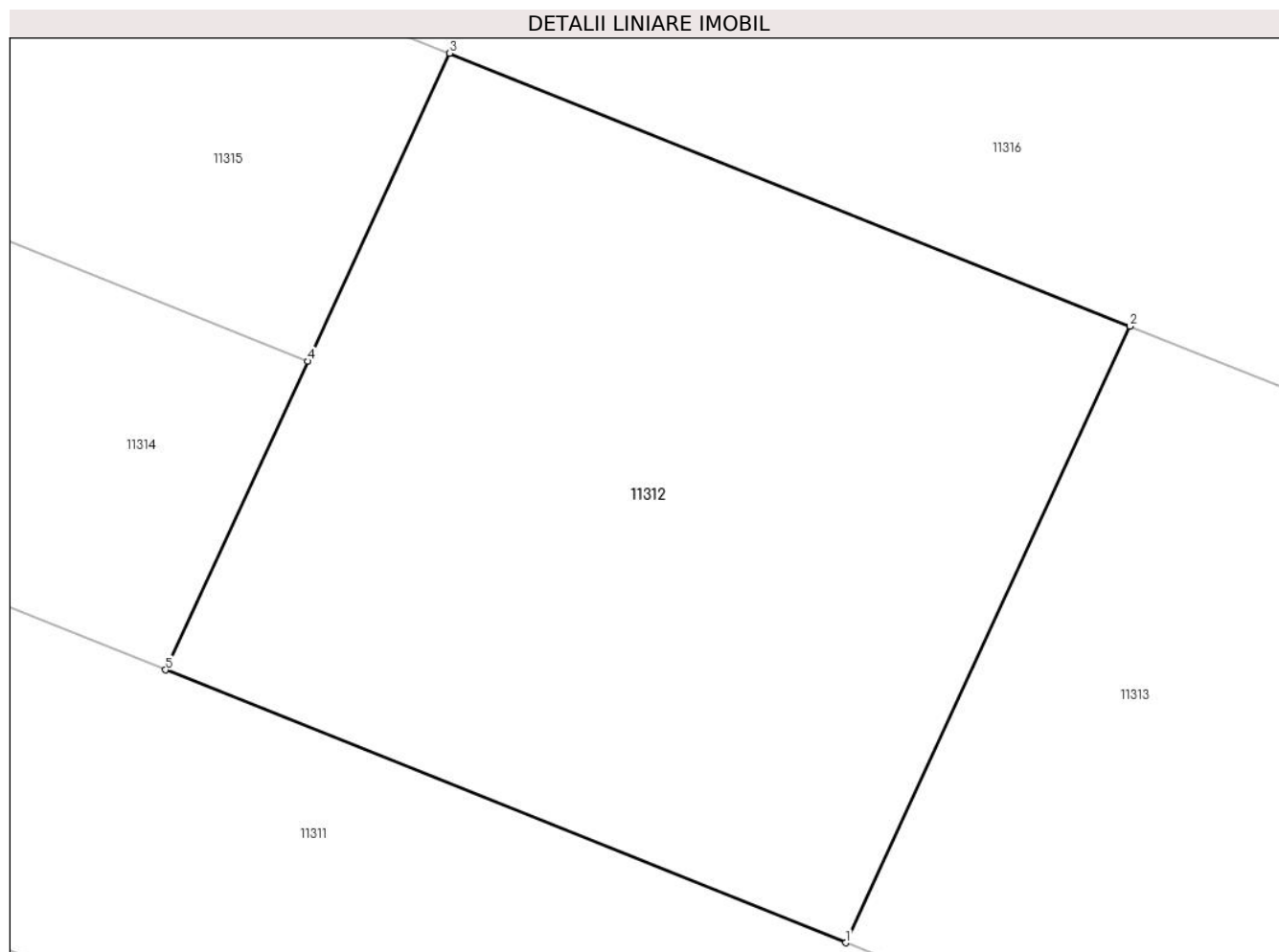
Inscrieri privind dezmembramintele dreptului de proprietate, drepturi reale de garanție și sarcini	Referințe
NU SUNT	

Anexa Nr. 1 La Partea I

Teren

Nr cadastral	Suprafața (mp)*	Observații / Referințe
	300	

* Suprafața este determinată în planul de proiecție Stereo 70.



Date referitoare la teren

Crt	Categorie folosință	Intra vilan	Suprafața (mp)	Tarla	Parcelă	Nr. topo	Observații / Referințe
1	arabil	NU	300	158	18	-	

Lungime Segmente

1) Valorile lungimilor segmentelor sunt obținute din proiecție în plan.

Punct început	X / Y	Punct sfârșit	X / Y	Lungime segment (** (m)
1	345.631,379 289.658,492	2	345.638,359 289.673,639	16.678
2	345.638,359 289.673,639	3	345.621,641 289.680,342	18.012
3	345.621,641 289.680,342	4	345.618,154 289.672,775	8.332
4	345.618,154 289.672,775	5	345.614,661 289.665,195	8.346
5	345.614,661 289.665,195	1	345.631,379 289.658,492	18.012

**** Lungimile segmentelor sunt determinate în planul de proiecție Stereo 70 și sunt rotunjite la 1 milimetru.**

***** Distanța dintre puncte este formată din segmente cumulate ce sunt mai mici decât valoarea 1 milimetru.**

**DATE DESPRE IMOBILUL NR. 11313**

Oficiul de Cadastru și Publicitate Imobiliară DOLJ
Biroul de Cadastru și Publicitate Imobiliară Craiova

A. Partea I. Descrierea imobilului

TEREN Necunoscut

Adresa: Loc. Cetate, Jud. Dolj, T158, P19

Nr. Crt	Nr cadastral Nr. topografic	Suprafața* (mp)	Observații / Referințe
A1		300	Sector cadastral:31 Teren neimprejmuit;

B. Partea II. Proprietari și acte

Inscrieri privitoare la dreptul de proprietate și alte drepturi reale		Referințe
/		
Act Administrativ nr. TDP 284-58801, din 12/08/1993 emis de CJSDPAT DOLJ;		
B1	Intabulare, drept de PROPRIETATE, dobandit prin Constituire, cota actuala 1/1, cota initiala 1/1 1) MOGOI I. MARIA , LIPSA CNP	A1

C. Partea III. SARCINI .

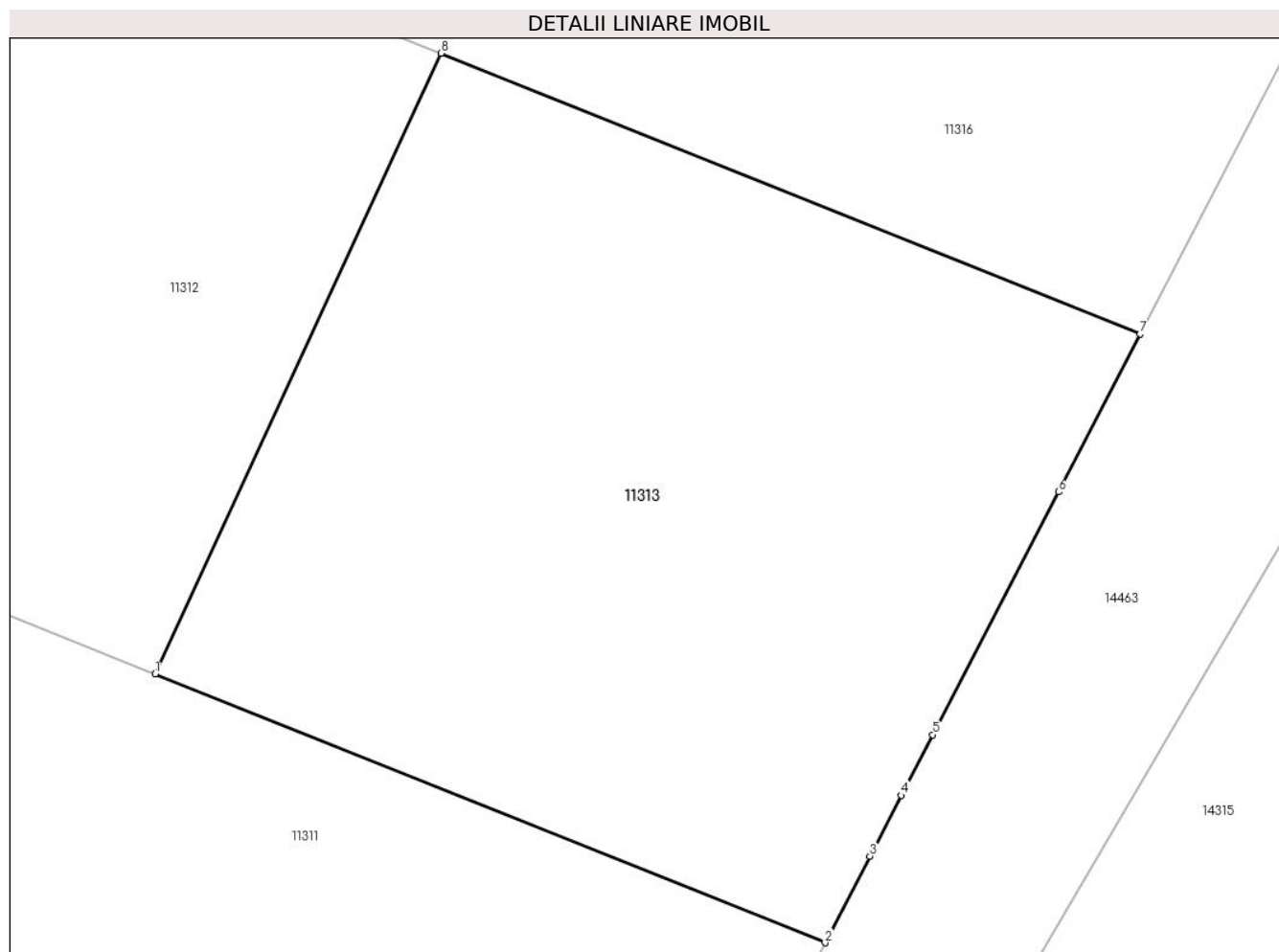
Inscrieri privind dezmembramintele dreptului de proprietate, drepturi reale de garanție și sarcini	Referințe
NU SUNT	

Anexa Nr. 1 La Partea I

Teren

Nr cadastral	Suprafața (mp)*	Observații / Referințe
	300	

* Suprafața este determinată în planul de proiecție Stereo 70.



Date referitoare la teren

Crt	Categorie folosință	Intravilan	Suprafața (mp)	Tarla	Parcelă	Nr. topo	Observații / Referințe
1	vie	DA	155	158	19	-	
2	vie	NU	145	158	19	-	

Lungime Segmente

1) Valorile lungimilor segmentelor sunt obținute din proiecție în plan.

Punct început	X / Y	Punct sfârșit	X / Y	Lungime segment (** (m)
1	345.631,379 289.658,492	2	345.647,738 289.651,933	17.625
2	345.647,738 289.651,933	3	345.648,832 289.654,045	2.379
3	345.648,832 289.654,045	4	345.649,6 289.655,528	1.67
4	345.649,6 289.655,528	5	345.650,369 289.657,011	1.671

Punct început	X / Y	Punct sfârșit	X / Y	Lungime segment (** (m)
5	345.650,369 289.657,011	6	345.653,437 289.662,935	6.671
6	345.653,437 289.662,935	7	345.655,435 289.666,792	4.344
7	345.655,435 289.666,792	8	345.638,359 289.673,639	18.398
8	345.638,359 289.673,639	1	345.631,379 289.658,492	16.678

** Lungimile segmentelor sunt determinate în planul de proiecție Stereo 70 și sunt rotunjite la 1 milimetru.

*** Distanța dintre puncte este formată din segmente cumulate ce sunt mai mici decât valoarea 1 milimetru.

**DATE DESPRE IMOBILUL NR. 11314**

Oficiul de Cadastru și Publicitate Imobiliară DOLJ
Biroul de Cadastru și Publicitate Imobiliară Craiova

A. Partea I. Descrierea imobilului

TEREN Extravilan

Adresa: Jud. Dolj, T158, P17

Nr. Crt	Nr cadastral Nr. topografic	Suprafața* (mp)	Observații / Referințe
A1		1.200	Sector cadastral:31 Teren neimprejmuit;

B. Partea II. Proprietari și acte

Inscrieri privitoare la dreptul de proprietate și alte drepturi reale	Referințe
/	
Act Administrativ nr. TDP 134-58803, din 13/07/1993 emis de CJSDPAT DOLJ;	
B1	A1
Intabulare, drept de PROPRIETATE, dobandit prin Reconstituire, cota actuala 1/1, cota initiala 1/1	
1) GHILĂ GH. ION, LIPSA CNP	

C. Partea III. SARCINI .

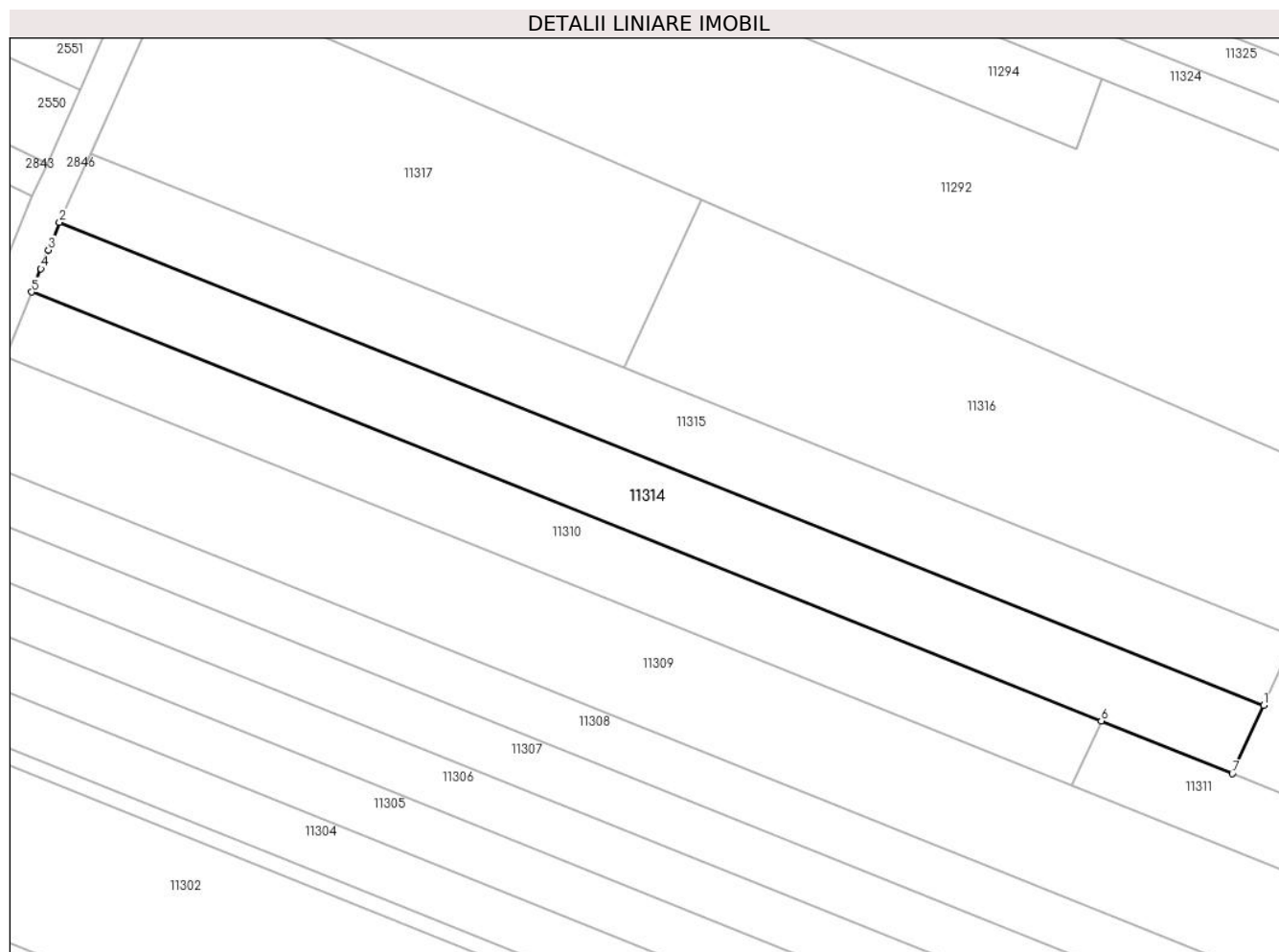
Inscrieri privind dezmembramintele dreptului de proprietate, drepturi reale de garanție și sarcini	Referințe
NU SUNT	

Anexa Nr. 1 La Partea I

Teren

Nr cadastral	Suprafața (mp)*	Observații / Referințe
	1.200	

* Suprafața este determinată în planul de proiecție Stereo 70.



Date referitoare la teren

Crt	Categorie folosință	Intra vilan	Suprafața (mp)	Tarla	Parcelă	Nr. topo	Observații / Referințe
1	vie	NU	1.200	158	17	-	

Lungime Segmente

1) Valorile lungimilor segmentelor sunt obținute din proiecție în plan.

Punct început	X / Y	Punct sfârșit	X / Y	Lungime segment (** (m)
1	345.618,154 289.672,775	2	345.484,327 289.726,43	144.182
2	345.484,327 289.726,43	3	345.483,091 289.723,351	3.318
3	345.483,091 289.723,351	4	345.482,257 289.721,276	2.236
4	345.482,257 289.721,276	5	345.481,221 289.718,696	2.78
5	345.481,221 289.718,696	6	345.600,093 289.671,036	128.07

Punct început	X / Y	Punct sfârșit	X / Y	Lungime segment (** (m)
6	345.600,093 289.671,036	7	345.614,661 289.665,195	15.695
7	345.614,661 289.665,195	1	345.618,154 289.672,775	8.346

** Lungimile segmentelor sunt determinate în planul de proiecție Stereo 70 și sunt rotunjite la 1 milimetru.

*** Distanța dintre puncte este formată din segmente cumulate ce sunt mai mici decât valoarea 1 milimetru.

**DATE DESPRE IMOBILUL NR. 11315**

Oficiul de Cadastru și Publicitate Imobiliară DOLJ
Biroul de Cadastru și Publicitate Imobiliară Craiova

A. Partea I. Descrierea imobilului

TEREN Extravilan

Adresa: Jud. Dolj, T158, P21

Nr. Crt	Nr cadastral Nr. topografic	Suprafața* (mp)	Observații / Referințe
A1		1.200	Sector cadastral:31 Teren neimprejmuit;

B. Partea II. Proprietari și acte

Inscrieri privitoare la dreptul de proprietate și alte drepturi reale	Referințe
/	
Act Administrativ nr. TDP 1917-15085, din 09/03/1995 emis de CJSDPAT DOLJ;	
B1	A1
Intabulare, drept de PROPRIETATE, dobandit prin Reconstituire, cota actuala 1/1, cota initiala 1/1	
1) SURUGIU D. DUMITRU, LIPSA CNP	

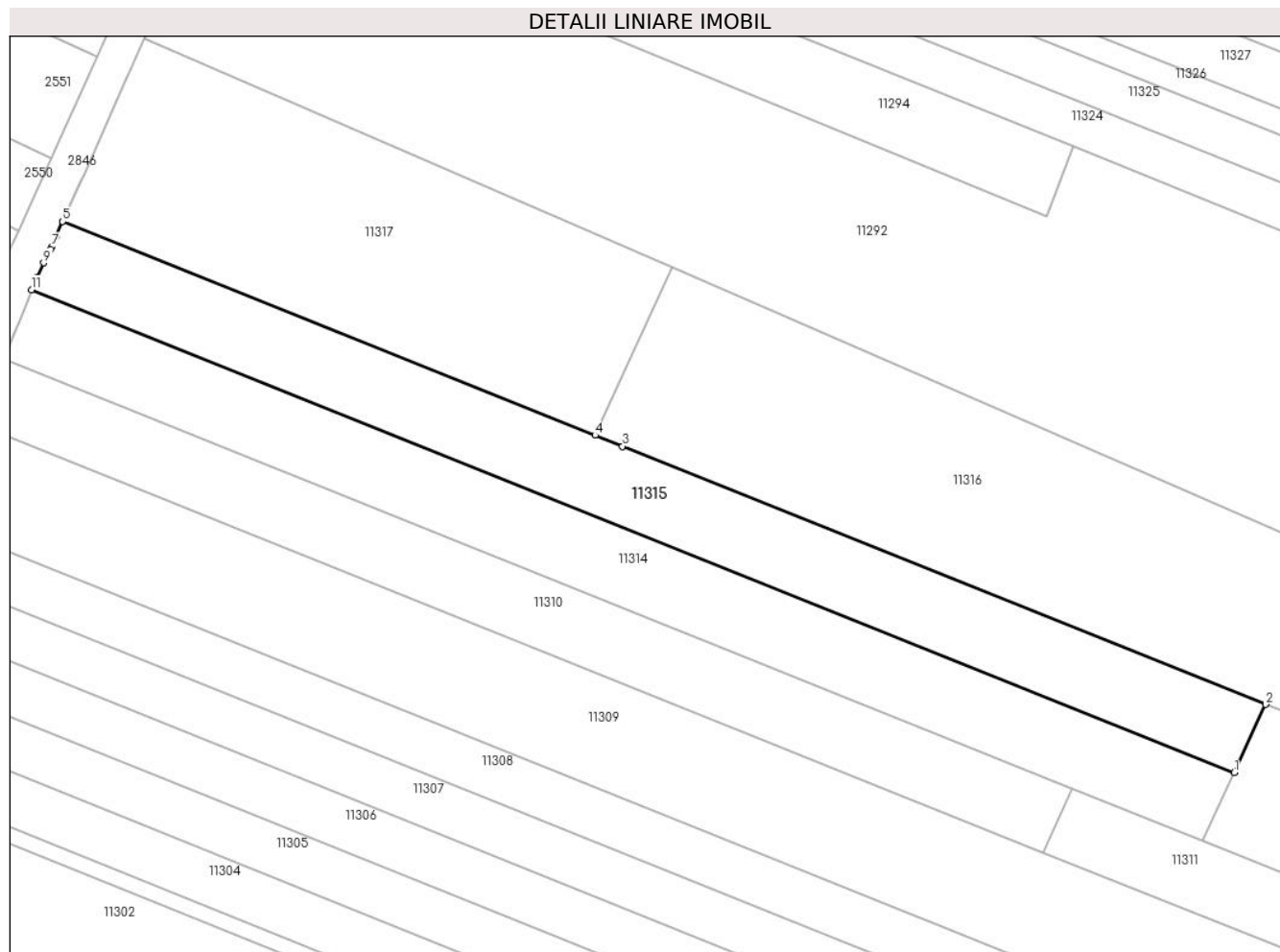
C. Partea III. SARCINI .

Inscrieri privind dezmembramintele dreptului de proprietate, drepturi reale de garanție și sarcini	Referințe
NU SUNT	

Teren

Nr cadastral	Suprafața (mp)*	Observații / Referințe
	1.200	

* Suprafața este determinată în planul de proiecție Stereo 70.



Date referitoare la teren

Crt	Categorie folosință	Intravilan	Suprafața (mp)	Tarla	Parcelă	Nr. topo	Observații / Referințe
1	vie	NU	1.200	158	21	-	

Lungime Segmente

1) Valorile lungimilor segmentelor sunt obținute din proiecție în plan.

Punct început	X / Y	Punct sfârșit	X / Y	Lungime segment (** (m)
1	345.618,154 289.672,775	2	345.621,641 289.680,342	8.332
2	345.621,641 289.680,342	3	345.550,078 289.709,034	77.101
3	345.550,078 289.709,034	4	345.547,007 289.710,265	3.309
4	345.547,007 289.710,265	5	345.487,78 289.734,011	63.81
5	345.487,78 289.734,011	6	345.487,08 289.732,436	1.724

Punct început	X / Y	Punct sfârșit	X / Y	Lungime segment (** (m)
6	345.487,08 289.732,436	7	345.486,539 289.731,219	1.332
7	345.486,539 289.731,219	8	345.486,392 289.730,916	0.337
8	345.486,392 289.730,916	9	345.485,664 289.729,414	1.669
9	345.485,664 289.729,414	10	345.484,855 289.727,744	1.856
10	345.484,855 289.727,744	11	345.484,327 289.726,43	1.416
11	345.484,327 289.726,43	1	345.618,154 289.672,775	144.182

** Lungimile segmentelor sunt determinate în planul de proiecție Stereo 70 și sunt rotunjite la 1 milimetru.

*** Distanța dintre puncte este formată din segmente cumulate ce sunt mai mici decât valoarea 1 milimetru.

**DATE DESPRE IMOBILUL NR. 11316**

Oficiul de Cadastru și Publicitate Imobiliară DOLJ
Biroul de Cadastru și Publicitate Imobiliară Craiova

A. Partea I. Descrierea imobilului

TEREN Necunoscut

Adresa: Loc. Cetate, Jud. Dolj, T158, P22/1

Nr. Crt	Nr cadastral Nr. topografic	Suprafața* (mp)	Observații / Referințe
A1		2.200	Sector cadastral:31 Teren neimprejmuit;

B. Partea II. Proprietari și acte

Inscrieri privitoare la dreptul de proprietate și alte drepturi reale	Referințe
/	
Act Administrativ nr. TDP 213-58801, din 22/07/1993 emis de CJSDPAT DOLJ;	
B1	A1
Intabulare, drept de PROPRIETATE, dobandit prin Reconstituire, cota actuala 1/1, cota initiala 1/1	
1) MODOALCĂ M ELENA , LIPSA CNP	

C. Partea III. SARCINI .

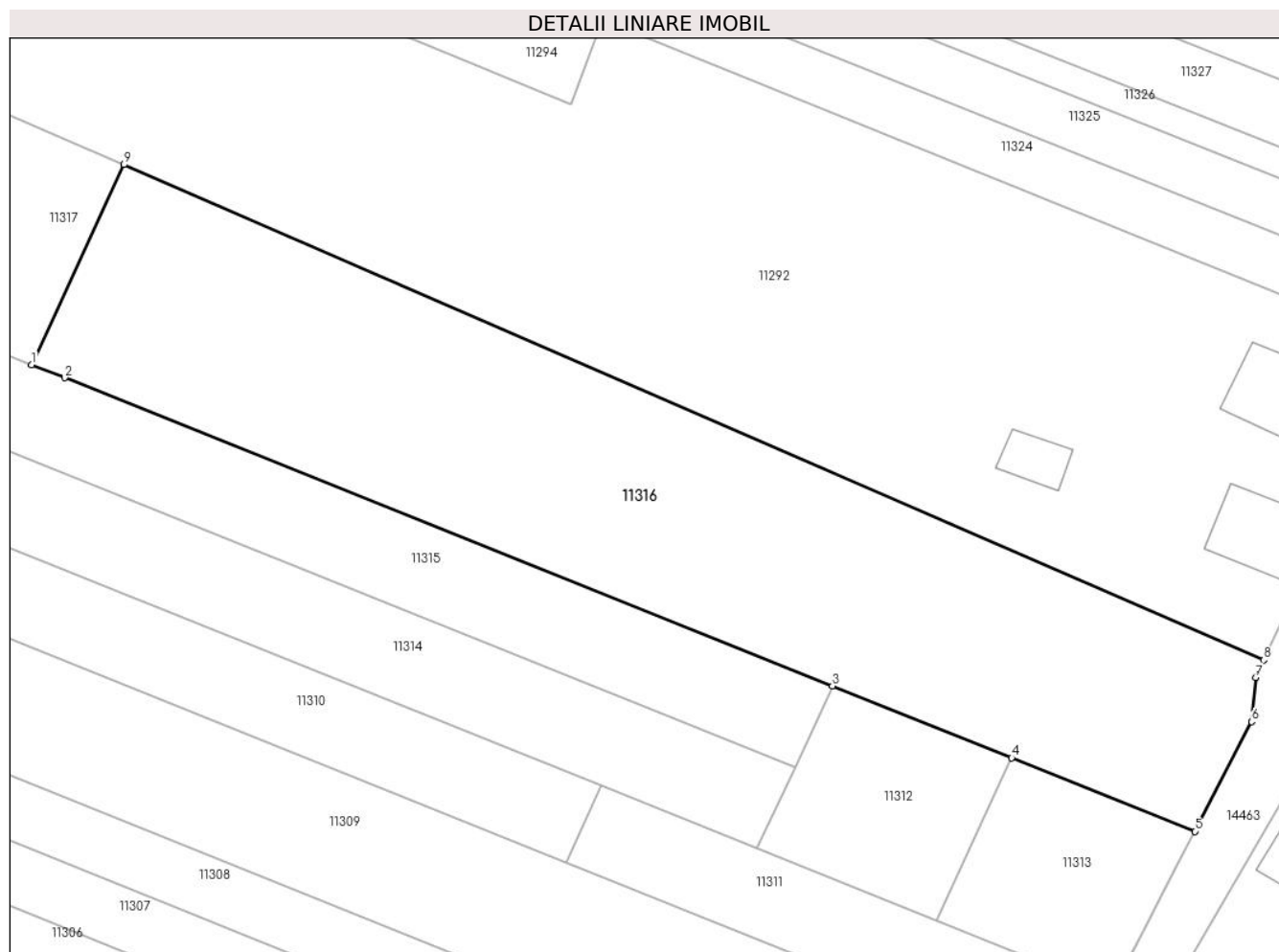
Inscrieri privind dezmembramintele dreptului de proprietate, drepturi reale de garanție și sarcini	Referințe
NU SUNT	

Anexa Nr. 1 La Partea I

Teren

Nr cadastral	Suprafața (mp)*	Observații / Referințe
	2.200	

* Suprafața este determinată în planul de proiecție Stereo 70.



Date referitoare la teren

Crt	Categorie folosință	Intravilan	Suprafața (mp)	Tarla	Parcelă	Nr. topo	Observații / Referințe
1	vie	DA	858	158	22/1	-	
2	vie	NU	1.342	158	22/1	-	

Lungime Segmente

1) Valorile lungimilor segmentelor sunt obținute din proiecție în plan.

Punct început	X / Y	Punct sfârșit	X / Y	Lungime segment (** (m)
1	345.547,007 289.710,265	2	345.550,078 289.709,034	3.309
2	345.550,078 289.709,034	3	345.621,641 289.680,342	77.101
3	345.621,641 289.680,342	4	345.638,359 289.673,639	18.012
4	345.638,359 289.673,639	5	345.655,435 289.666,792	18.398

Punct început	X / Y	Punct sfârșit	X / Y	Lungime segment (** (m)
5	345.655,435 289.666,792	6	345.660,722 289.677,0	11.496
6	345.660,722 289.677,0	7	345.661,095 289.681,132	4.149
7	345.661,095 289.681,132	8	345.661,854 289.682,744	1.782
8	345.661,854 289.682,744	9	345.555,591 289.728,89	115.85
9	345.555,591 289.728,89	1	345.547,007 289.710,265	20.508

** Lungimile segmentelor sunt determinate în planul de proiecție Stereo 70 și sunt rotunjite la 1 milimetru.

*** Distanța dintre puncte este formată din segmente cumulate ce sunt mai mici decât valoarea 1 milimetru.

**DATE DESPRE IMOBILUL NR. 11317**

Oficiul de Cadastru și Publicitate Imobiliară DOLJ
Biroul de Cadastru și Publicitate Imobiliară Craiova

A. Partea I. Descrierea imobilului

TEREN Extravilan

Adresa: Jud. Dolj, T158, P22/2

Nr. Crt	Nr cadastral Nr. topografic	Suprafața* (mp)	Observații / Referințe
A1		1.368	Sector cadastral:31 Teren neimprejmuit;

B. Partea II. Proprietari și acte

Inscrieri privitoare la dreptul de proprietate și alte drepturi reale	Referințe
/	
Act Administrativ nr. TDP 213-58801, din 22/07/1993 emis de CJSDPAT DOLJ;	
B1	A1
Intabulare, drept de PROPRIETATE, dobandit prin Reconstituire, cota actuala 1/1, cota initiala 1/1	
1) MODOALCĂ M. ELENA , LIPSA CNP	

C. Partea III. SARCINI .

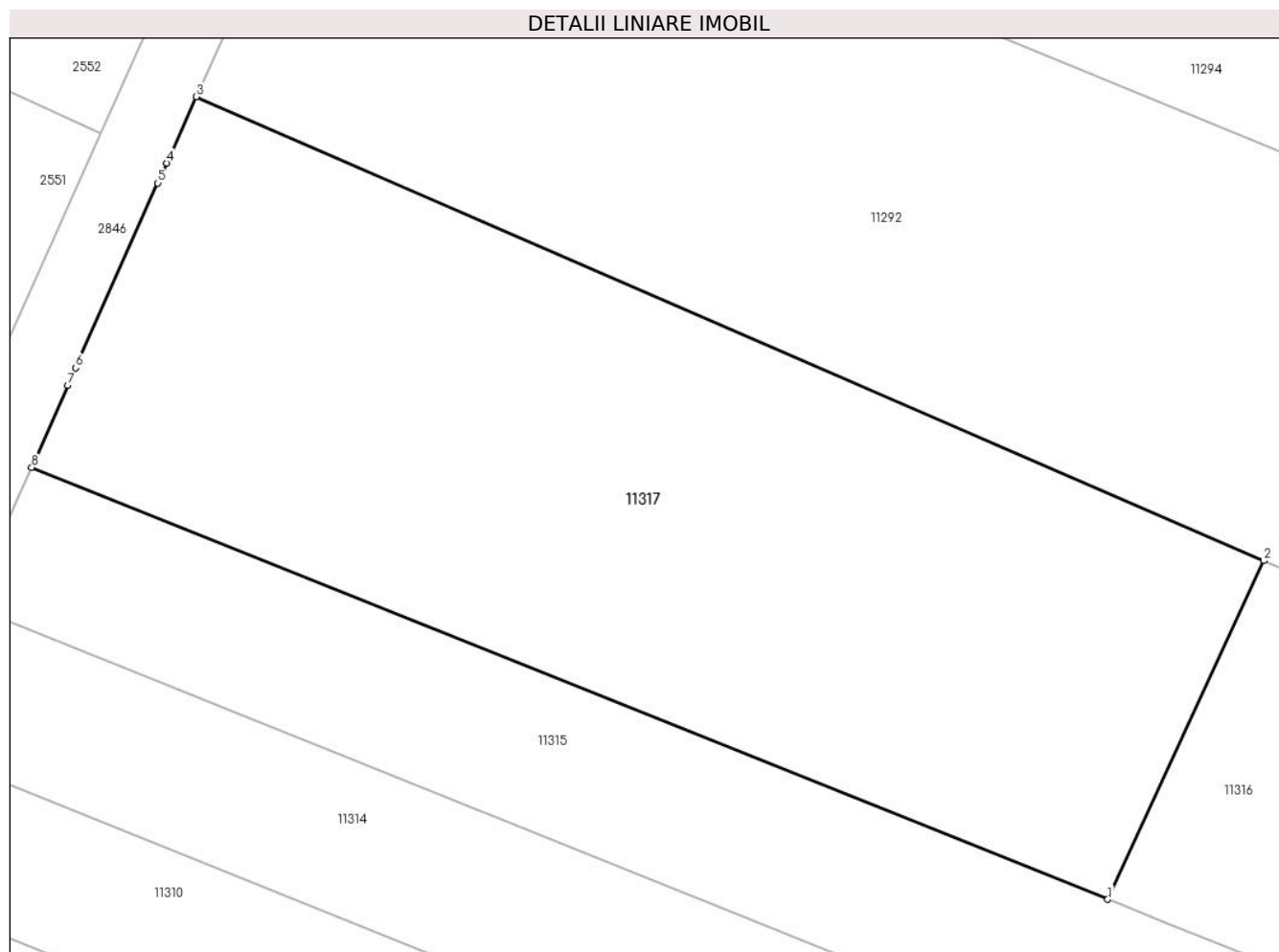
Inscrieri privind dezmembramintele dreptului de proprietate, drepturi reale de garanție și sarcini	Referințe
NU SUNT	

Anexa Nr. 1 La Partea I

Teren

Nr cadastral	Suprafața (mp)*	Observații / Referințe
	1.368	

* Suprafața este determinată în planul de proiecție Stereo 70.



Date referitoare la teren

Crt	Categorie folosință	Intravilan	Suprafața (mp)	Tarla	Parcelă	Nr. topo	Observații / Referințe
1	arabil	NU	1.368	158	22/2	-	

Lungime Segmente

1) Valorile lungimilor segmentelor sunt obținute din proiecție în plan.

Punct început	X / Y	Punct sfârșit	X / Y	Lungime segment (** (m)
1	345.547,007 289.710,265	2	345.555,591 289.728,89	20.508
2	345.555,591 289.728,89	3	345.496,841 289.754,404	64.051
3	345.496,841 289.754,404	4	345.495,222 289.750,759	3.988
4	345.495,222 289.750,759	5	345.494,732 289.749,656	1.207
5	345.494,732 289.749,656	6	345.490,214 289.739,485	11.129

Punct început	X / Y	Punct sfârșit	X / Y	Lungime segment (** (m)
6	345.490,214 289.739,485	7	345.489,788 289.738,526	1.049
7	345.489,788 289.738,526	8	345.487,78 289.734,011	4.941
8	345.487,78 289.734,011	1	345.547,007 289.710,265	63.81

** Lungimile segmentelor sunt determinate în planul de proiecție Stereo 70 și sunt rotunjite la 1 milimetru.

*** Distanța dintre puncte este formată din segmente cumulate ce sunt mai mici decât valoarea 1 milimetru.

**DATE DESPRE IMOBILUL NR. 11318**

Oficiul de Cadastru și Publicitate Imobiliară DOLJ
Biroul de Cadastru și Publicitate Imobiliară Craiova

A. Partea I. Descrierea imobilului

TEREN Extravilan

Adresa: Jud. Dolj, T158, P60

Nr. Crt	Nr cadastral Nr. topografic	Suprafața* (mp)	Observații / Referințe
A1		1.900	Sector cadastral:31 Teren neimprejmuit;

B. Partea II. Proprietari și acte

Inscrieri privitoare la dreptul de proprietate și alte drepturi reale		Referințe
/		
Act Administrativ nr. TDP 1650-2188, din 03/03/1995 emis de CJSDPAT DOLJ;		
B1	Intabulare, drept de PROPRIETATE, dobandit prin Reconstituire, cota actuala 1/1, cota initiala 1/1 1) RENTEA P. GHEORGHITA, LIPSA CNP	A1

C. Partea III. SARCINI .

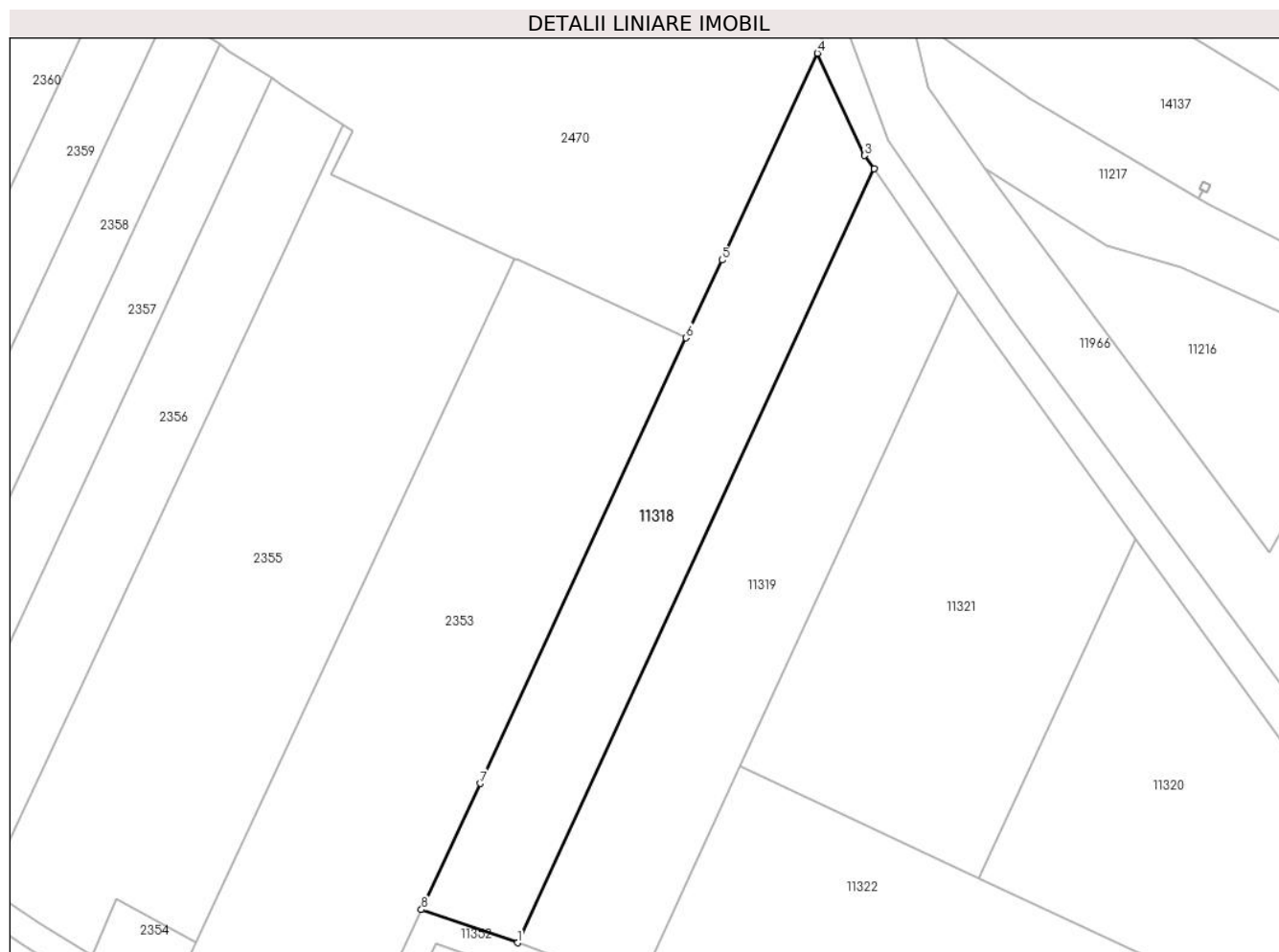
Inscrieri privind dezmembramintele dreptului de proprietate, drepturi reale de garanție și sarcini	Referințe
NU SUNT	

Anexa Nr. 1 La Partea I

Teren

Nr cadastral	Suprafața (mp)*	Observații / Referințe
	1.900	

* Suprafața este determinată în planul de proiecție Stereo 70.



Date referitoare la teren

Crt	Categorie folosință	Intravilan	Suprafața (mp)	Tarla	Parcelă	Nr. topo	Observații / Referințe
1	vie	NU	1.900	158	60	-	

Lungime Segmente

1) Valorile lungimilor segmentelor sunt obținute din proiecție în plan.

Punct început	X / Y	Punct sfârșit	X / Y	Lungime segment (** (m)
1	345.591,834 289.948,049	2	345.643,678 290.060,547	123.869
2	345.643,678 290.060,547	3	345.642,335 290.062,49	2.362
3	345.642,335 290.062,49	4	345.635,465 290.077,367	16.387
4	345.635,465 290.077,367	5	345.621,57 290.047,29	33.132
5	345.621,57 290.047,29	6	345.616,34 290.035,98	12.461

Punct început	X / Y	Punct sfârșit	X / Y	Lungime segment (** (m)
6	345.616,34 290.035,98	7	345.586,4 289.971,22	71.346
7	345.586,4 289.971,22	8	345.577,846 289.952,854	20.26
8	345.577,846 289.952,854	1	345.591,834 289.948,049	14.79

** Lungimile segmentelor sunt determinate în planul de proiecție Stereo 70 și sunt rotunjite la 1 milimetru.

*** Distanța dintre puncte este formată din segmente cumulate ce sunt mai mici decât valoarea 1 milimetru.

**DATE DESPRE IMOBILUL NR. 11319**

Oficiul de Cadastru și Publicitate Imobiliară DOLJ
Biroul de Cadastru și Publicitate Imobiliară Craiova

A. Partea I. Descrierea imobilului

TEREN Extravilan

Adresa: Jud. Dolj, T158, P59

Nr. Crt	Nr cadastral Nr. topografic	Suprafața* (mp)	Observații / Referințe
A1		2.200	Sector cadastral:31 Teren neimprejmuit;

B. Partea II. Proprietari și acte

Inscrieri privitoare la dreptul de proprietate și alte drepturi reale	Referințe
/	
Act Administrativ nr. TDP 2544-45298, din 13/01/1997 emis de CJSDPAT DOLJ;	
B1	A1
Intabulare, drept de PROPRIETATE, dobandit prin Reconstituire, cota actuala 1/1, cota initiala 1/1	
1) RENTEA I. CONSTANTIN, LIPSA CNP	

C. Partea III. SARCINI .

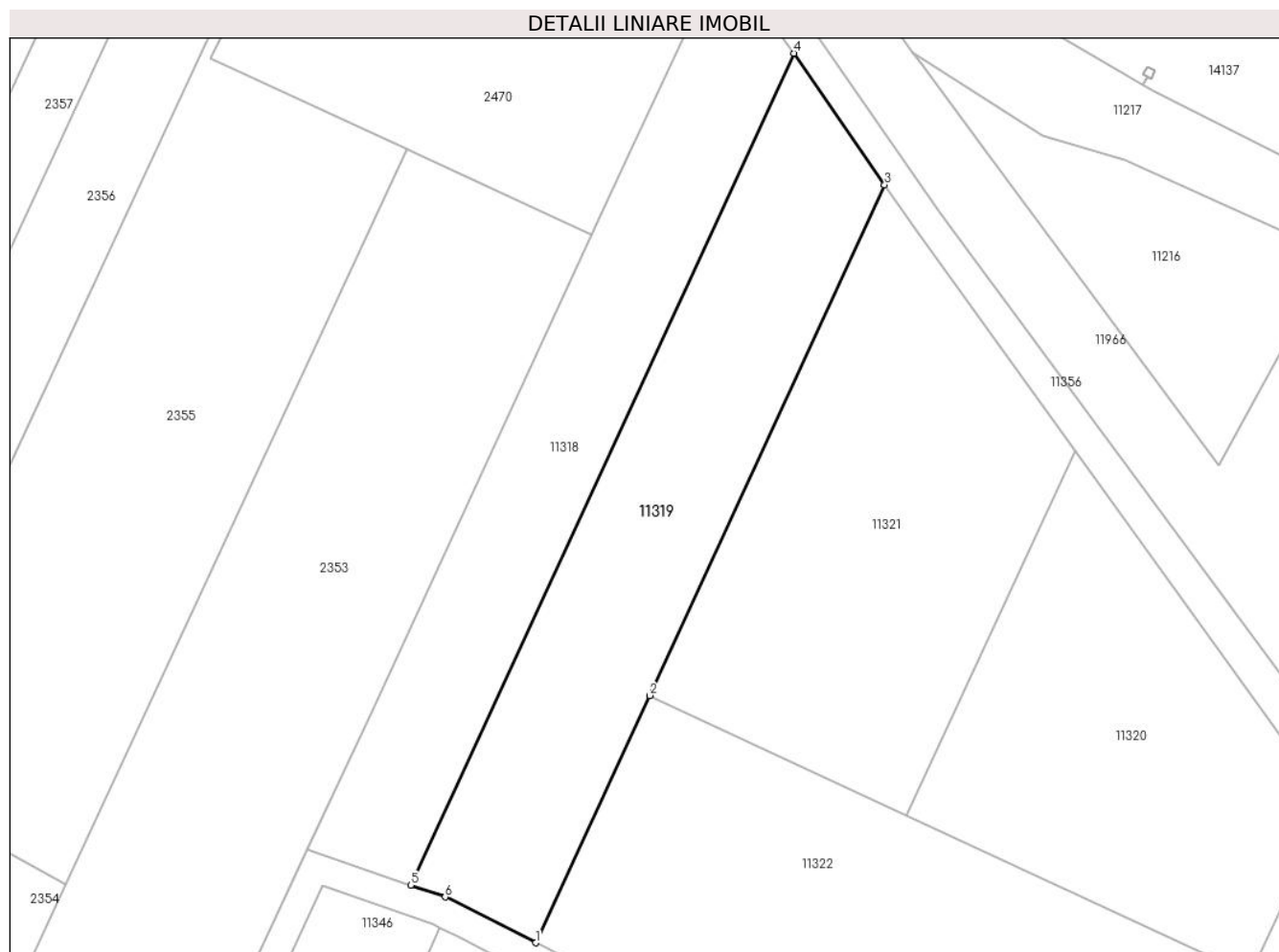
Inscrieri privind dezmembramintele dreptului de proprietate, drepturi reale de garanție și sarcini	Referințe
NU SUNT	

Anexa Nr. 1 La Partea I

Teren

Nr cadastral	Suprafața (mp)*	Observații / Referințe
	2.200	

* Suprafața este determinată în planul de proiecție Stereo 70.



Date referitoare la teren

Crt	Categorie folosință	Intravilan	Suprafața (mp)	Tarla	Parcelă	Nr. topo	Observații / Referințe
1	arabil	NU	2.200	158	59	-	

Lungime Segmente

1) Valorile lungimilor segmentelor sunt obținute din proiecție în plan.

Punct început	X / Y	Punct sfârșit	X / Y	Lungime segment (** (m)
1	345.608,743 289.940,241	2	345.624,157 289.973,687	36.827
2	345.624,157 289.973,687	3	345.655,983 290.042,748	76.042
3	345.655,983 290.042,748	4	345.643,678 290.060,547	21.638
4	345.643,678 290.060,547	5	345.591,834 289.948,049	123.869
5	345.591,834 289.948,049	6	345.596,514 289.946,441	4.949

Punct început	X / Y	Punct sfârşit	X / Y	Lungime segment (** (m)
6	345.596,514 289.946,441	1	345.608,743 289.940,241	13.711

** Lungimile segmentelor sunt determinate în planul de proiecţie Stereo 70 şi sunt rotunjite la 1 milimetru.

*** Distanţa dintre puncte este formată din segmente cumulate ce sunt mai mici decât valoarea 1 milimetru.

**DATE DESPRE IMOBILUL NR. 11320**

Oficiul de Cadastru și Publicitate Imobiliară DOLJ
Biroul de Cadastru și Publicitate Imobiliară Craiova

A. Partea I. Descrierea imobilului

TEREN Extravilan

Adresa: Jud. Dolj, T158, P56

Nr. Crt	Nr cadastral Nr. topografic	Suprafața* (mp)	Observații / Referințe
A1		2.044	Sector cadastral:31 Teren neimprejmuit;

B. Partea II. Proprietari și acte

Inscrieri privitoare la dreptul de proprietate și alte drepturi reale		Referințe
/		
Act Administrativ nr. TDP 213-58801, din 22/07/1993 emis de CJSDPAT DOLJ;		
B1	Intabulare, drept de PROPRIETATE, dobandit prin Reconstituire, cota actuala 1/1, cota initiala 1/1 1) MODOALCĂ M. ELENA , LIPSA CNP	A1

C. Partea III. SARCINI .

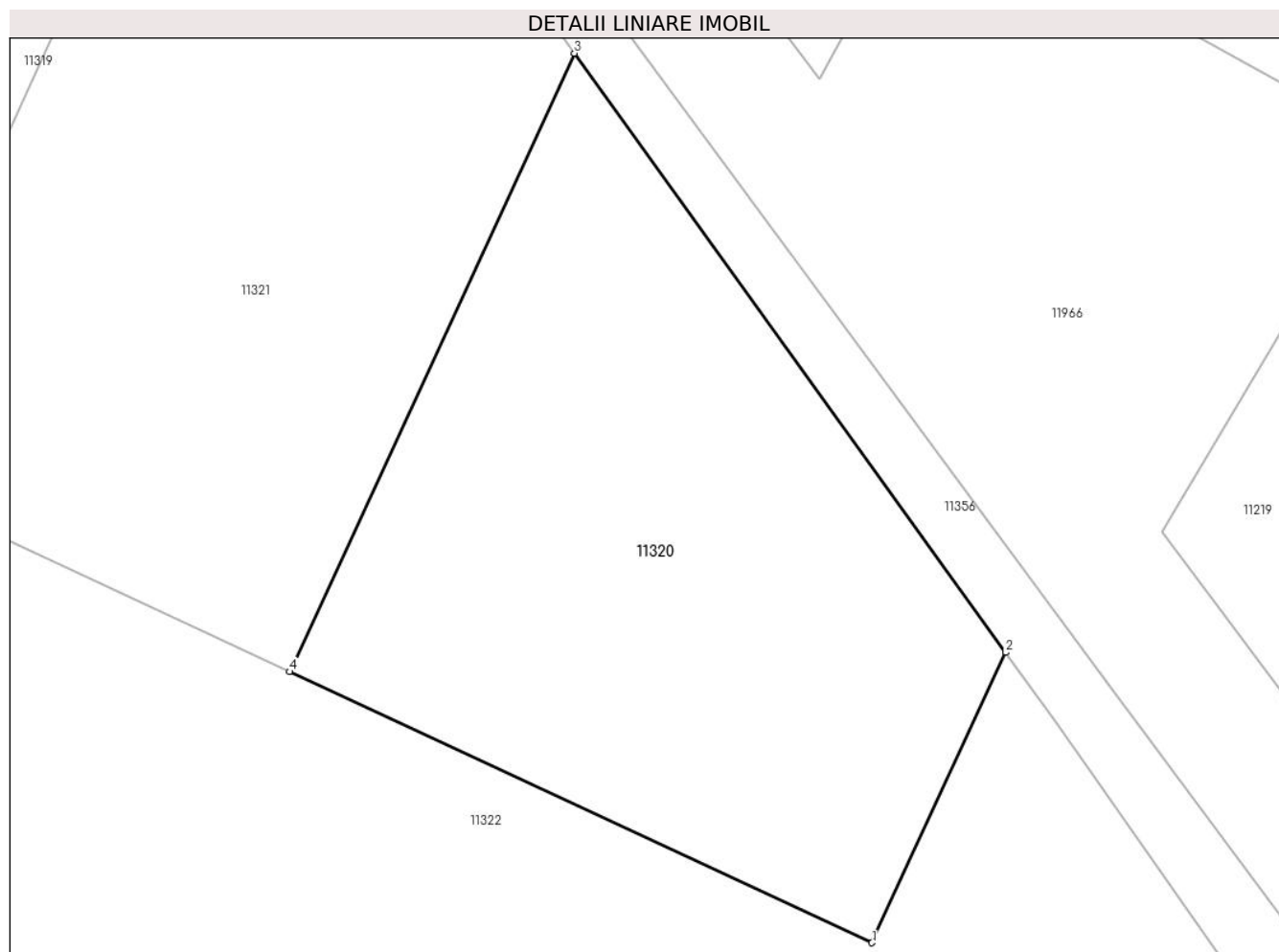
Inscrieri privind dezmembramintele dreptului de proprietate, drepturi reale de garanție și sarcini	Referințe
NU SUNT	

Anexa Nr. 1 La Partea I

Teren

Nr cadastral	Suprafața (mp)*	Observații / Referințe
	2.044	

* Suprafața este determinată în planul de proiecție Stereo 70.



Date referitoare la teren

Crt	Categorie folosință	Intra vilan	Suprafața (mp)	Tarla	Parcelă	Nr. topo	Observații / Referințe
1	arabil	NU	2.044	158	56	-	

Lungime Segmente

1) Valorile lungimilor segmentelor sunt obținute din proiecție în plan.

Punct început	X / Y	Punct sfârșit	X / Y	Lungime segment (** (m)
1	345.705,44 289.935,878	2	345.716,107 289.959,025	25.487
2	345.716,107 289.959,025	3	345.681,701 290.006,797	58.872
3	345.681,701 290.006,797	4	345.658,978 289.957,49	54.291
4	345.658,978 289.957,49	1	345.705,44 289.935,878	51.243

** Lungimile segmentelor sunt determinate în planul de proiecție Stereo 70 și sunt rotunjite la 1 milimetru.

***** Distanţa dintre puncte este formată din segmente cumulate ce sunt mai mici decât valoarea 1 milimetru.**

**DATE DESPRE IMOBILUL NR. 11321**

Oficiul de Cadastru și Publicitate Imobiliară DOLJ
Biroul de Cadastru și Publicitate Imobiliară Craiova

A. Partea I. Descrierea imobilului

TEREN Extravilan

Adresa: Jud. Dolj, T158, P57

Nr. Crt	Nr cadastral Nr. topografic	Suprafața* (mp)	Observații / Referințe
A1		2.500	Sector cadastral:31 Teren neimprejmuit;

B. Partea II. Proprietari și acte

Inscrieri privitoare la dreptul de proprietate și alte drepturi reale	Referințe
/	
Act Administrativ nr. TDP 1911-15085, din 10/03/1995 emis de CJSDPAT DOLJ;	
B1	A1
Intabulare, drept de PROPRIETATE, dobandit prin Reconstituire, cota actuala 1/1, cota initiala 1/1 1) HAINES F. DUMITRU, LIPSA CNP	

C. Partea III. SARCINI .

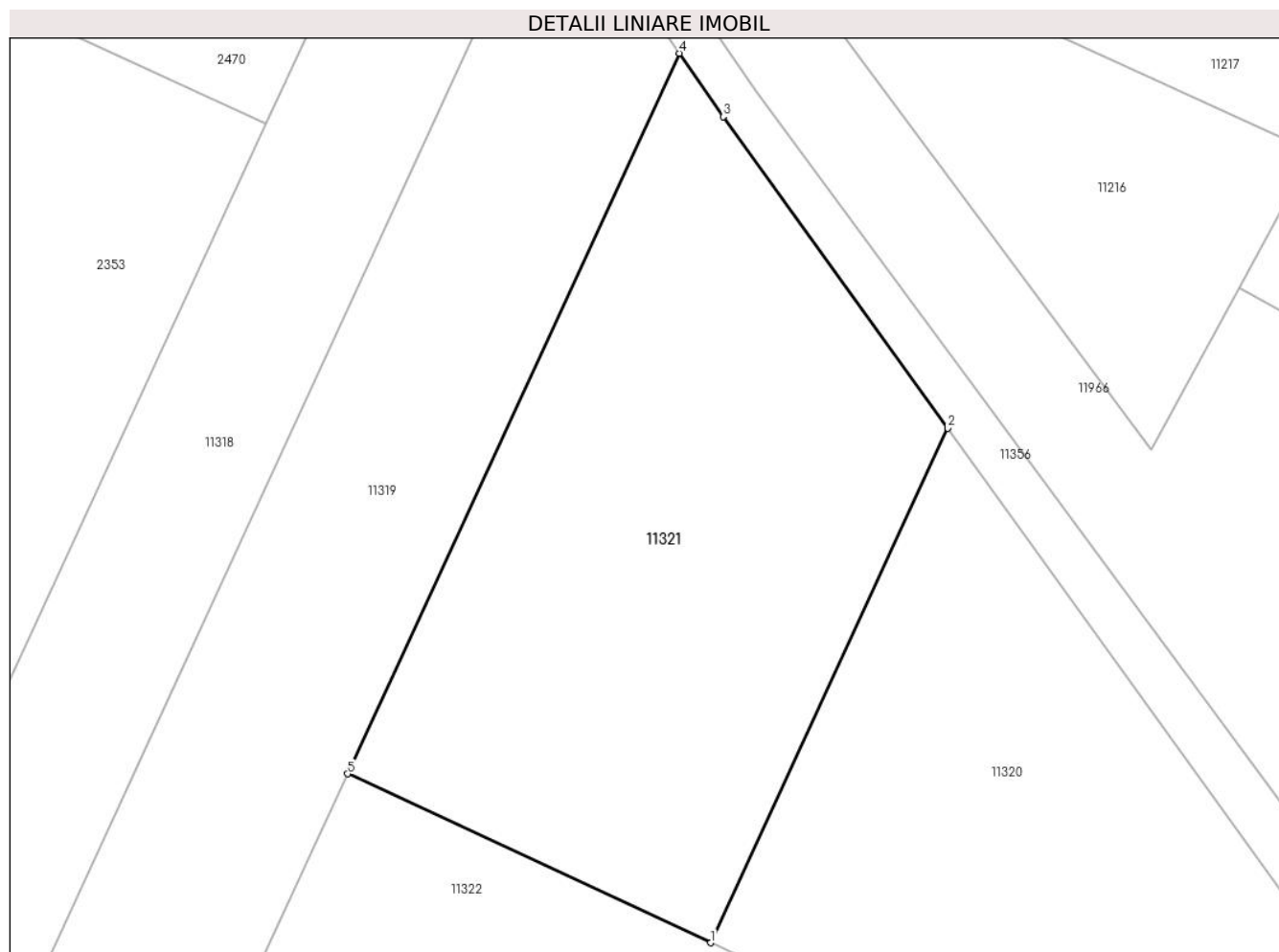
Inscrieri privind dezmembramintele dreptului de proprietate, drepturi reale de garanție și sarcini	Referințe
NU SUNT	

Anexa Nr. 1 La Partea I

Teren

Nr cadastral	Suprafața (mp)*	Observații / Referințe
	2.500	

* Suprafața este determinată în planul de proiecție Stereo 70.



Date referitoare la teren

Crt	Categorie folosință	Intravilan	Suprafața (mp)	Tarla	Parcelă	Nr. topo	Observații / Referințe
1	arabil	NU	2.500	158	57	-	

Lungime Segmente

1) Valorile lungimilor segmentelor sunt obținute din proiecție în plan.

Punct început	X / Y	Punct sfârșit	X / Y	Lungime segment (** (m)
1	345.658,978 289.957,49	2	345.681,701 290.006,797	54.291
2	345.681,701 290.006,797	3	345.660,185 290.036,671	36.816
3	345.660,185 290.036,671	4	345.655,983 290.042,748	7.388
4	345.655,983 290.042,748	5	345.624,157 289.973,687	76.042
5	345.624,157 289.973,687	1	345.658,978 289.957,49	38.404

**** Lungimile segmentelor sunt determinate în planul de proiecție Stereo 70 și sunt rotunjite la 1 milimetru.**

***** Distanța dintre puncte este formată din segmente cumulate ce sunt mai mici decât valoarea 1 milimetru.**

**DATE DESPRE IMOBILUL NR. 11322**

Oficiul de Cadastru și Publicitate Imobiliară DOLJ
Biroul de Cadastru și Publicitate Imobiliară Craiova

A. Partea I. Descrierea imobilului

TEREN Extravilan

Adresa: Jud. Dolj, T158, P55

Nr. Crt	Nr cadastral Nr. topografic	Suprafața* (mp)	Observații / Referințe
A1		5.500	Sector cadastral:31 Teren neimprejmuit;

B. Partea II. Proprietari și acte

Inscrieri privitoare la dreptul de proprietate și alte drepturi reale	Referințe
/	
Act Administrativ nr. TDP 2548-45298, din 13/01/1997 emis de CJSDPAT DOLJ;	
B1	A1
Intabulare, drept de PROPRIETATE, dobandit prin Reconstituire, cota actuala 1/1, cota initiala 1/1	
1) LĂȚA S. ȘABAM, LIPSA CNP	

C. Partea III. SARCINI .

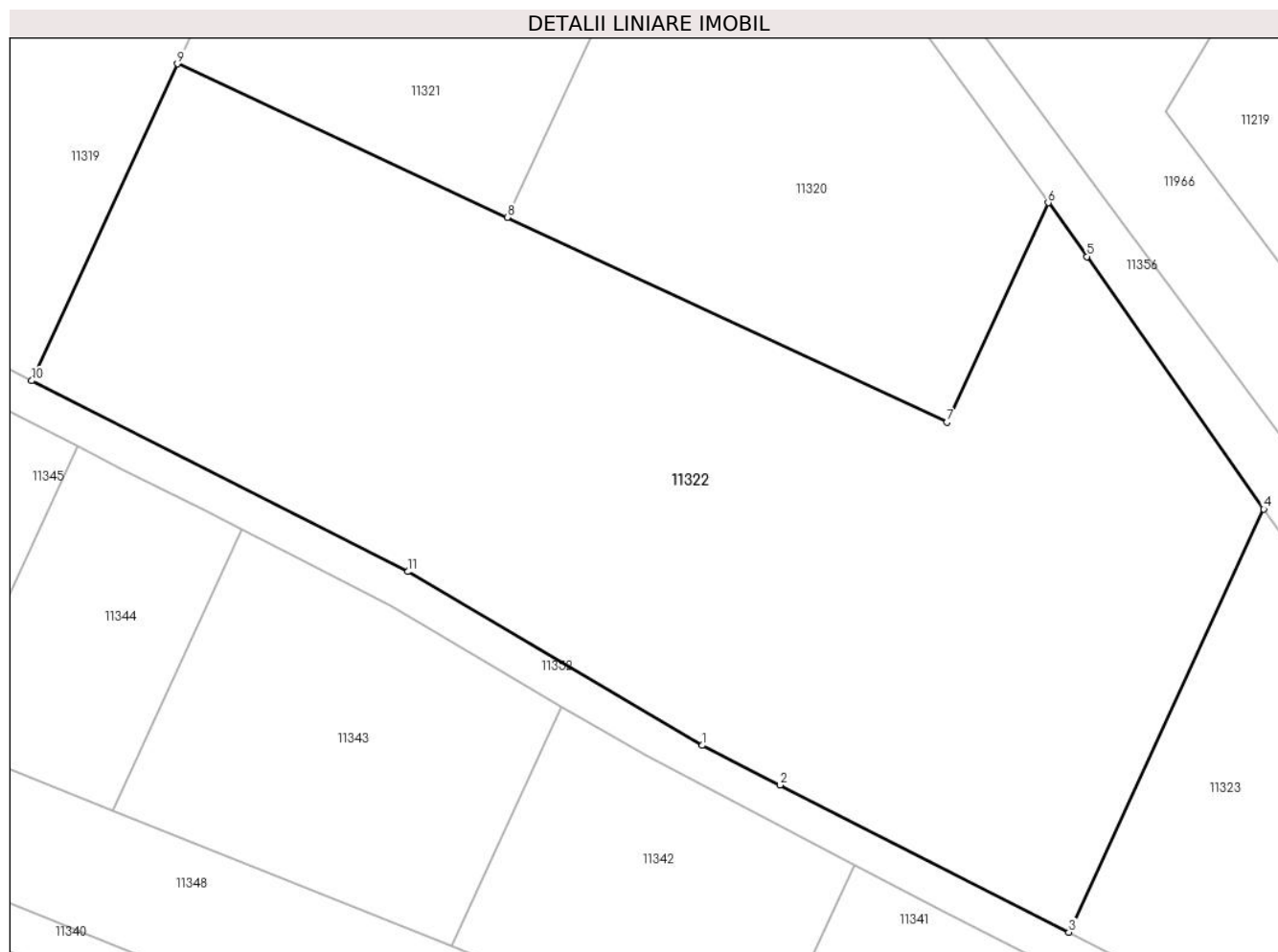
Inscrieri privind dezmembramintele dreptului de proprietate, drepturi reale de garanție și sarcini	Referințe
NU SUNT	

Anexa Nr. 1 La Partea I

Teren

Nr cadastral	Suprafața (mp)*	Observații / Referințe
	5.500	

* Suprafața este determinată în planul de proiecție Stereo 70.



Date referitoare la teren

Crt	Categorie folosință	Intra vilan	Suprafața (mp)	Tarla	Parcelă	Nr. topo	Observații / Referințe
1	arabil	NU	5.500	158	55	-	

Lungime Segmente

1) Valorile lungimilor segmentelor sunt obținute din proiecție în plan.

Punct început	X / Y	Punct sfârșit	X / Y	Lungime segment (** (m)
1	345.679,572 289.901,755	2	345.687,787 289.897,572	9.219
2	345.687,787 289.897,572	3	345.718,295 289.882,036	34.236
3	345.718,295 289.882,036	4	345.738,876 289.926,696	49.174
4	345.738,876 289.926,696	5	345.720,201 289.953,34	32.537
5	345.720,201 289.953,34	6	345.716,107 289.959,025	7.006

Punct început	X / Y	Punct sfârşit	X / Y	Lungime segment (** (m)
6	345.716,107 289.959,025	7	345.705,44 289.935,878	25.487
7	345.705,44 289.935,878	8	345.658,978 289.957,49	51.243
8	345.658,978 289.957,49	9	345.624,157 289.973,687	38.404
9	345.624,157 289.973,687	10	345.608,743 289.940,241	36.827
10	345.608,743 289.940,241	11	345.648,486 289.920,091	44.559
11	345.648,486 289.920,091	1	345.679,572 289.901,755	36.091

** Lungimile segmentelor sunt determinate în planul de proiecție Stereo 70 și sunt rotunjite la 1 milimetru.

*** Distanța dintre puncte este formată din segmente cumulate ce sunt mai mici decât valoarea 1 milimetru.

**DATE DESPRE IMOBILUL NR. 11323**

Oficiul de Cadastru și Publicitate Imobiliară DOLJ
Biroul de Cadastru și Publicitate Imobiliară Craiova

A. Partea I. Descrierea imobilului

TEREN Extravilan

Adresa: Jud. Dolj, T158, P60/1

Nr. Crt	Nr cadastral Nr. topografic	Suprafața* (mp)	Observații / Referințe
A1		1.791	Sector cadastral:31 Teren neimprejmuit;

B. Partea II. Proprietari și acte

Inscrieri privitoare la dreptul de proprietate și alte drepturi reale	Referințe
/	
Act Normativ nr. LEGEA 7, din 13/03/1996 emis de PARLAMENTUL ROMANIEI (ART. 13 ALIN. 14);	
B1	A1
Intabulare, drept de PROPRIETATE, dobandit prin Lege, cota actuala 1/1, cota initiala 1/1	
1) COMUNA CETATE-Rezerva comisiei locale de fond funciar, CIF:4553470	

C. Partea III. SARCINI .

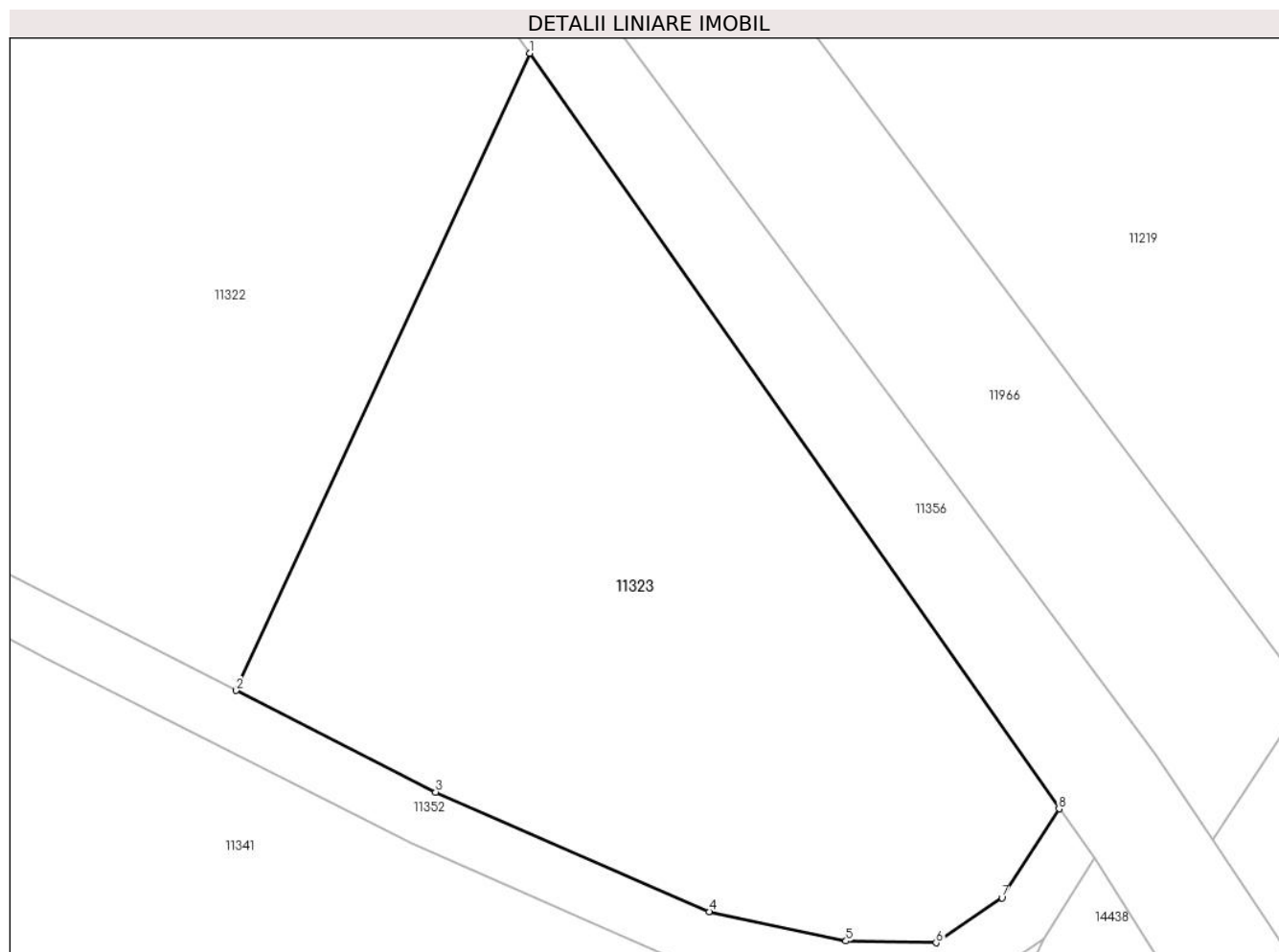
Inscrieri privind dezmembramintele dreptului de proprietate, drepturi reale de garanție și sarcini	Referințe
NU SUNT	

Anexa Nr. 1 La Partea I

Teren

Nr cadastral	Suprafața (mp)*	Observații / Referințe
	1.791	

* Suprafața este determinată în planul de proiecție Stereo 70.



Date referitoare la teren

Crt	Categorie folosință	Intra vilan	Suprafața (mp)	Tarla	Parcelă	Nr. topo	Observații / Referințe
1	arabil	NU	1.791	158	60/1	-	

Lungime Segmente

1) Valorile lungimilor segmentelor sunt obținute din proiecție în plan.

Punct început	X / Y	Punct sfârșit	X / Y	Lungime segment (** (m)
1	345.738,876 289.926,696	2	345.718,295 289.882,036	49.174
2	345.718,295 289.882,036	3	345.732,272 289.874,919	15.685
3	345.732,272 289.874,919	4	345.751,458 289.866,54	20.936
4	345.751,458 289.866,54	5	345.761,051 289.864,476	9.813
5	345.761,051 289.864,476	6	345.767,366 289.864,355	6.316

Punct început	X / Y	Punct sfârșit	X / Y	Lungime segment (** (m)
6	345.767,366 289.864,355	7	345.771,98 289.867,512	5.591
7	345.771,98 289.867,512	8	345.775,99 289.873,746	7.412
8	345.775,99 289.873,746	1	345.738,876 289.926,696	64.662

** Lungimile segmentelor sunt determinate în planul de proiecție Stereo 70 și sunt rotunjite la 1 milimetru.

*** Distanța dintre puncte este formată din segmente cumulate ce sunt mai mici decât valoarea 1 milimetru.

**DATE DESPRE IMOBILUL NR. 11324**

Oficiul de Cadastru și Publicitate Imobiliară DOLJ
Biroul de Cadastru și Publicitate Imobiliară Craiova

A. Partea I. Descrierea imobilului

TEREN Necunoscut

Adresa: Loc. Cetate, Jud. Dolj, T158, P27

Nr. Crt	Nr cadastral Nr. topografic	Suprafața* (mp)	Observații / Referințe
A1		900	Sector cadastral:31 Teren neimprejmuit;

B. Partea II. Proprietari și acte

Inscrieri privitoare la dreptul de proprietate și alte drepturi reale		Referințe
/		
Act Administrativ nr. TDP 226-58801, din 04/08/1993 emis de CJSDPAT DOLJ;		
B1	Intabulare, drept de PROPRIETATE, dobandit prin Reconstituire, cota actuala 1/1, cota initiala 1/1	A1
	1) MODOALCĂ D. GHEORGHE, LIPSA CNP	
	2) DELIU D. GHEORGHITA, LIPSA CNP	

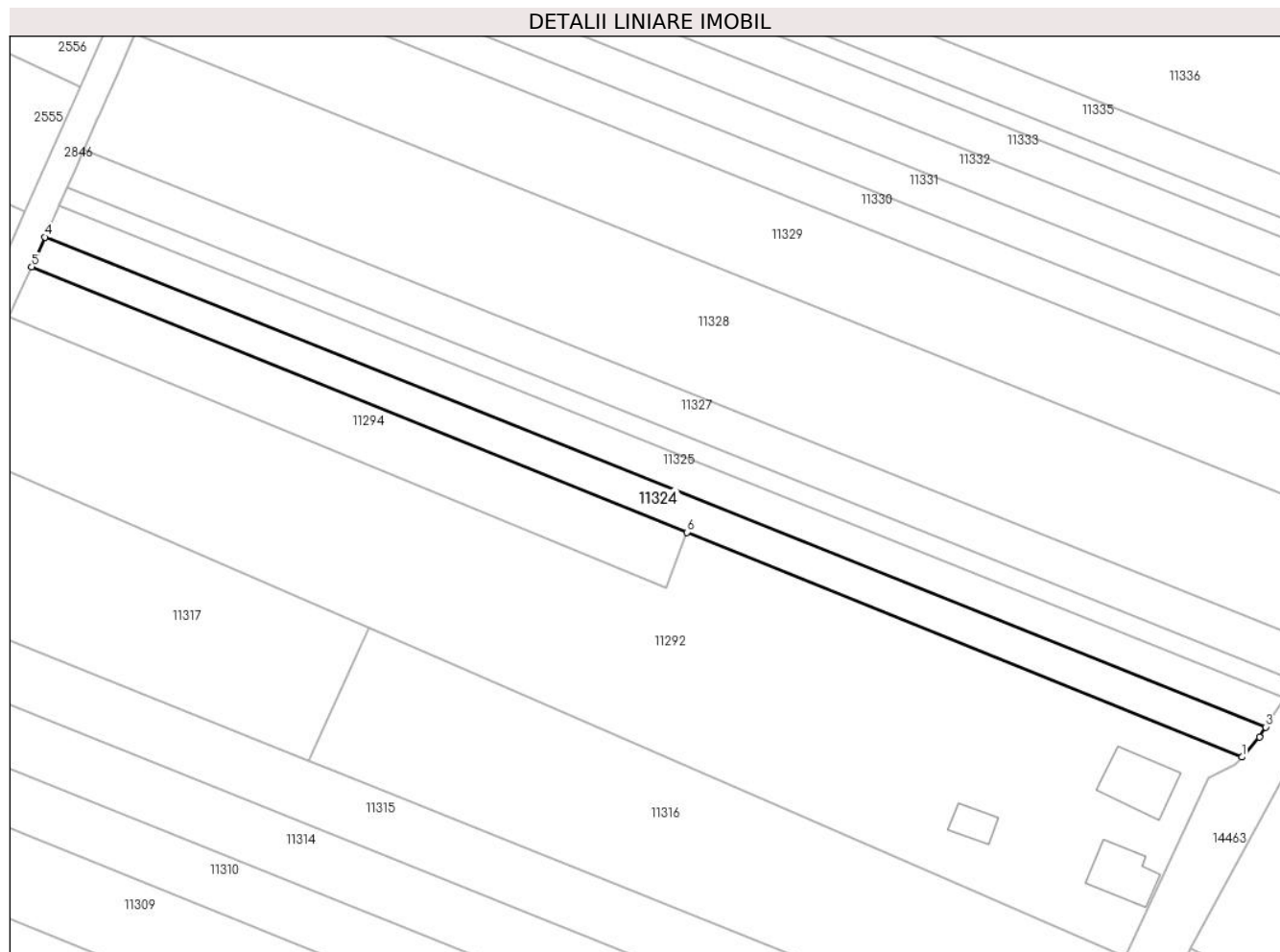
C. Partea III. SARCINI .

Inscrieri privind dezmembramintele dreptului de proprietate, drepturi reale de garanție și sarcini	Referințe
NU SUNT	

Teren

Nr cadastral	Suprafaţa (mp)*	Observații / Referințe
	900	

* Suprafața este determinată în planul de proiecție Stereo 70.



Date referitoare la teren

Crt	Categorie folosință	Intravilan	Suprafața (mp)	Tarla	Parcelă	Nr. topo	Observații / Referințe
1	vie	DA	274	158	27	-	
2	vie	NU	626	158	27	-	

Lungime Segmente

1) Valorile lungimilor segmentelor sunt obținute din proiecție în plan.

Punct început	X / Y	Punct sfârșit	X / Y	Lungime segment (** (m)
1	345.678,288 289.710,798	2	345.680,757 289.713,652	3.774
2	345.680,757 289.713,652	3	345.681,641 289.715,019	1.628
3	345.681,641 289.715,019	4	345.509,929 289.783,864	184.999
4	345.509,929 289.783,864	5	345.508,062 289.779,661	4.599

Punct început	X / Y	Punct sfârșit	X / Y	Lungime segment (** (m)
5	345.508,062 289.779,661	6	345.600,212 289.742,383	99.405
6	345.600,212 289.742,383	1	345.678,288 289.710,798	84.223

** Lungimile segmentelor sunt determinate în planul de proiecție Stereo 70 și sunt rotunjite la 1 milimetru.

*** Distanța dintre puncte este formată din segmente cumulate ce sunt mai mici decât valoarea 1 milimetru.

**DATE DESPRE IMOBILUL NR. 11325**

Oficiul de Cadastru și Publicitate Imobiliară DOLJ
Biroul de Cadastru și Publicitate Imobiliară Craiova

A. Partea I. Descrierea imobilului

TEREN Necunoscut

Adresa: Loc. Cetate, Jud. Dolj, T158, P28

Nr. Crt	Nr cadastral Nr. topografic	Suprafața* (mp)	Observații / Referințe
A1		900	Sector cadastral:31 Teren neimprejmuit;

B. Partea II. Proprietari și acte

Inscrieri privitoare la dreptul de proprietate și alte drepturi reale		Referințe
/		
Act Administrativ nr. TDP 280-58801, din 12/08/1993 emis de CJSDPAT DOLJ (Defunct conform certificat de deces seria DP nr. 068783 din dat de 24.04.2004);		
B1	Intabulare, drept de PROPRIETATE, dobândit prin Reconstituire, cota actuala 1/1, cota initiala 1/1 1) ARNĂUTU F. ECATERINA DEFUNCT:Da	A1

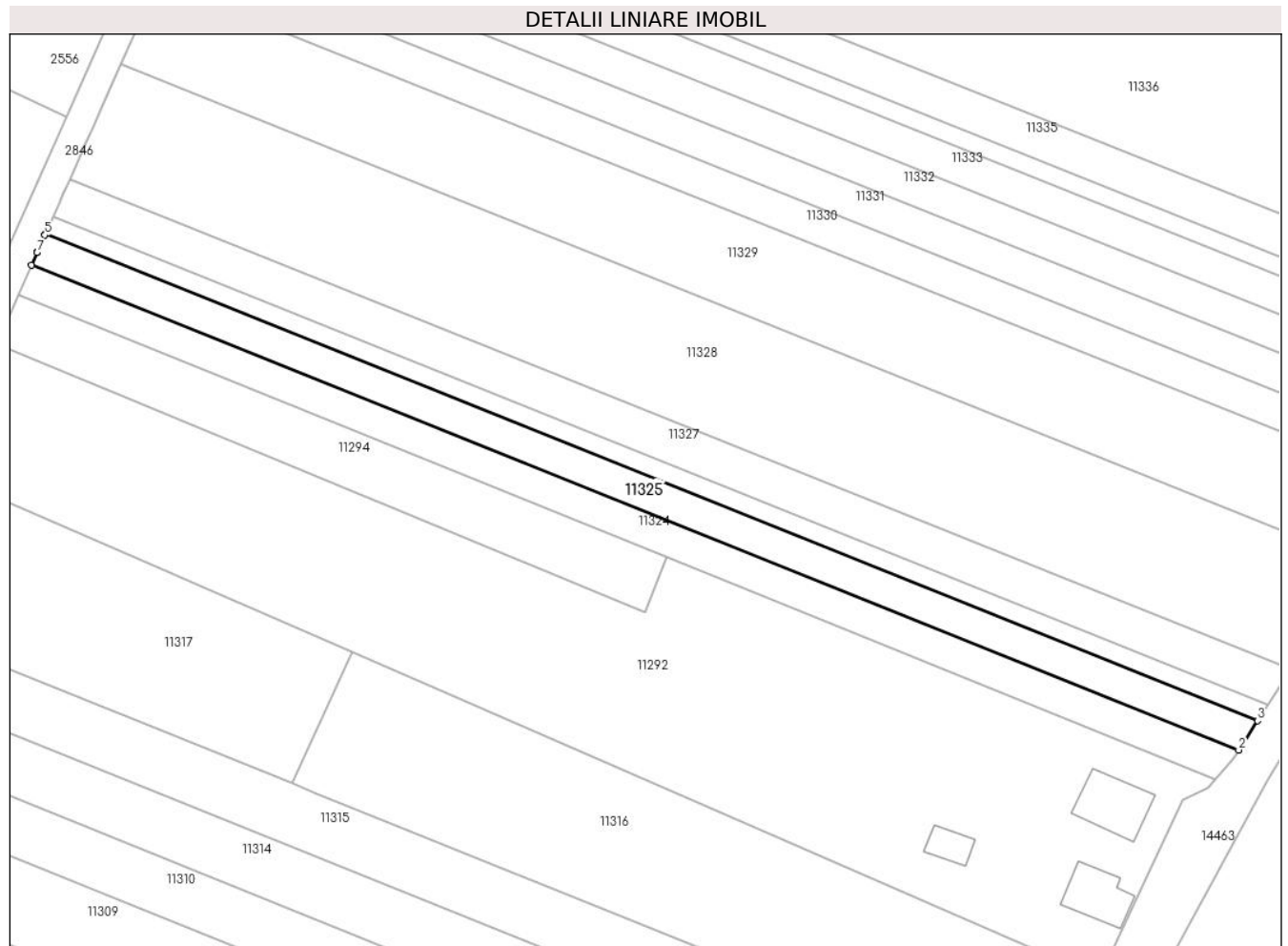
C. Partea III. SARCINI .

Inscrieri privind dezmembramintele dreptului de proprietate, drepturi reale de garanție și sarcini	Referințe
NU SUNT	

Teren

Nr cadastral	Suprafața (mp)*	Observații / Referințe
	900	

* Suprafața este determinată în planul de proiecție Stereo 70.



Date referitoare la teren

Crt	Categorie folosință	Intravilan	Suprafața (mp)	Tarla	Parcelă	Nr. topo	Observații / Referințe
1	vie	DA	147	158	28	-	
2	vie	NU	753	158	28	-	

Lungime Segmente

1) Valorile lungimilor segmentelor sunt obținute din proiecție în plan.

Punct început	X / Y	Punct sfârșit	X / Y	Lungime segment (** (m)
1	345.509,929 289.783,864	2	345.681,641 289.715,019	184.999
2	345.681,641 289.715,019	3	345.684,329 289.719,172	4.947
3	345.684,329 289.719,172	4	345.511,901 289.788,303	185.77
4	345.511,901 289.788,303	5	345.511,84 289.788,165	0.151

Punct început	X / Y	Punct sfârșit	X / Y	Lungime segment (** (m)
5	345.511,84 289.788,165	6	345.510,764 289.785,743	2.65
6	345.510,764 289.785,743	7	345.510,732 289.785,672	0.078
7	345.510,732 289.785,672	1	345.509,929 289.783,864	1.978

** Lungimile segmentelor sunt determinate în planul de proiecție Stereo 70 și sunt rotunjite la 1 milimetru.

*** Distanța dintre puncte este formată din segmente cumulate ce sunt mai mici decât valoarea 1 milimetru.

**DATE DESPRE IMOBILUL NR. 11326**

Oficiul de Cadastru și Publicitate Imobiliară DOLJ
Biroul de Cadastru și Publicitate Imobiliară Craiova

A. Partea I. Descrierea imobilului

TEREN Extravilan

Adresa: Jud. Dolj, T158, P29

Nr. Crt	Nr cadastral Nr. topografic	Suprafața* (mp)	Observații / Referințe
A1		500	Sector cadastral:31 Teren neimprejmuit;

B. Partea II. Proprietari și acte

Inscrieri privitoare la dreptul de proprietate și alte drepturi reale	Referințe
/	
Act Administrativ nr. TDP 134-58803, din 13/07/1993 emis de CJSDPAT DOLJ;	
B1	A1
Intabulare, drept de PROPRIETATE, dobandit prin Reconstituire, cota actuala 1/1, cota initiala 1/1 1) GHILĂ GH. ION, LIPSA CNP	

C. Partea III. SARCINI .

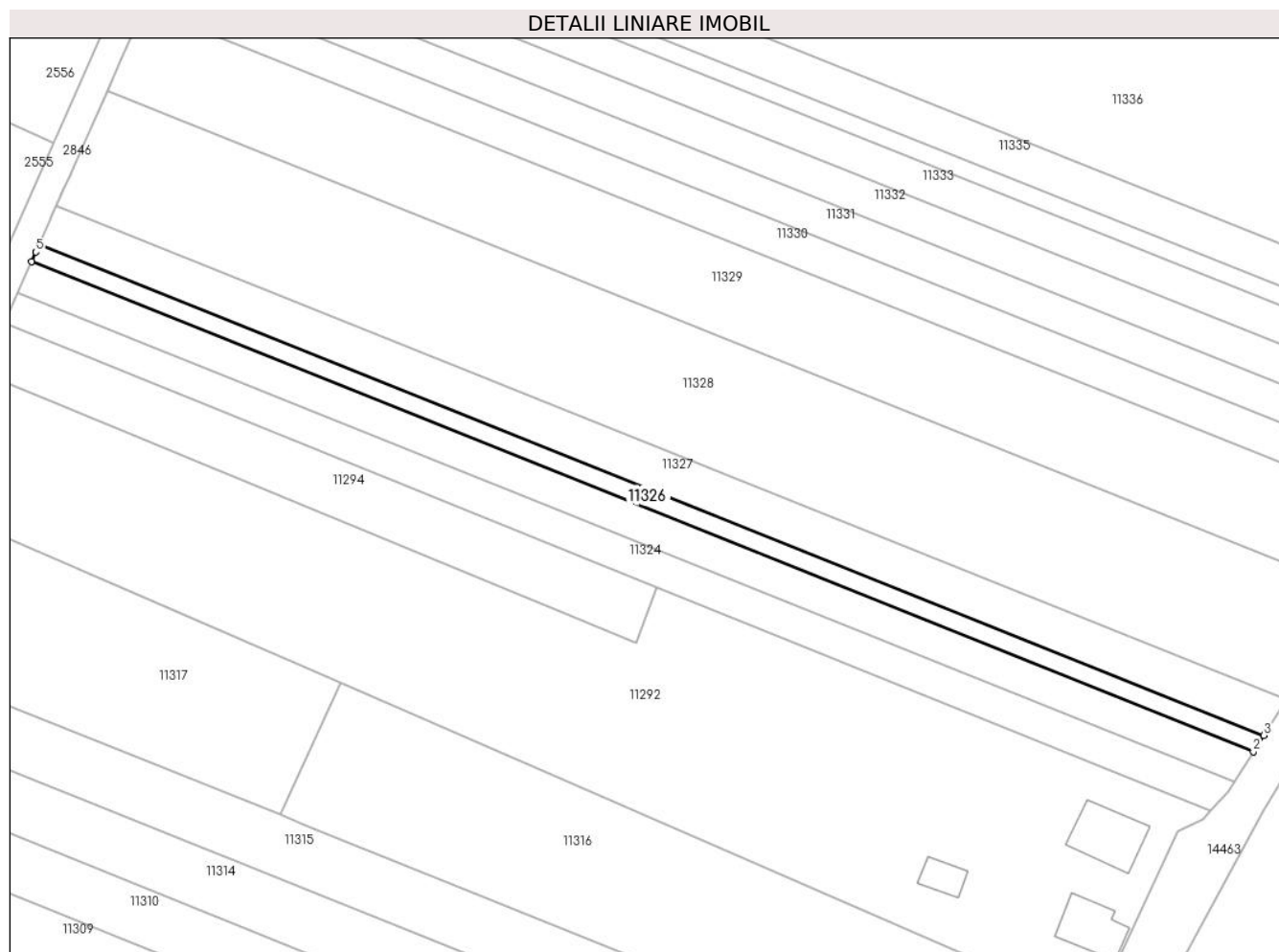
Inscrieri privind dezmembramintele dreptului de proprietate, drepturi reale de garanție și sarcini	Referințe
NU SUNT	

Anexa Nr. 1 La Partea I

Teren

Nr cadastral	Suprafața (mp)*	Observații / Referințe
	500	

* Suprafața este determinată în planul de proiecție Stereo 70.



Date referitoare la teren

Crt	Categorie folosință	Intra vilan	Suprafața (mp)	Tarla	Parcelă	Nr. topo	Observații / Referințe
1	vie	NU	500	158	29	-	

Lungime Segmente

1) Valorile lungimilor segmentelor sunt obținute din proiecție în plan.

Punct început	X / Y	Punct sfârșit	X / Y	Lungime segment (** (m)
1	345.511,901 289.788,303	2	345.684,329 289.719,172	185.77
2	345.684,329 289.719,172	3	345.685,817 289.721,471	2.739
3	345.685,817 289.721,471	4	345.512,993 289.790,762	186.197
4	345.512,993 289.790,762	5	345.512,502 289.789,656	1.21
5	345.512,502 289.789,656	1	345.511,901 289.788,303	1.48

**** Lungimile segmentelor sunt determinate în planul de proiecție Stereo 70 și sunt rotunjite la 1 milimetru.**

***** Distanța dintre puncte este formată din segmente cumulate ce sunt mai mici decât valoarea 1 milimetru.**

**DATE DESPRE IMOBILUL NR. 11327**

Oficiul de Cadastru și Publicitate Imobiliară DOLJ
Biroul de Cadastru și Publicitate Imobiliară Craiova

A. Partea I. Descrierea imobilului

TEREN Extravilan

Adresa: Jud. Dolj, T158, P30

Nr. Crt	Nr cadastral Nr. topografic	Suprafața* (mp)	Observații / Referințe
A1		1.100	Sector cadastral:31 Teren neimprejmuit;

B. Partea II. Proprietari și acte

Inscrieri privitoare la dreptul de proprietate și alte drepturi reale	Referințe
/	
Act Administrativ nr. TDP 90-59546, din 23/03/1993 emis de CJSDPAT DOLJ;	
B1	A1
Intabulare, drept de PROPRIETATE, dobandit prin Reconstituire, cota actuala 1/1, cota initiala 1/1	
1) URECHE O. MARIN, LIPSA CNP	

C. Partea III. SARCINI .

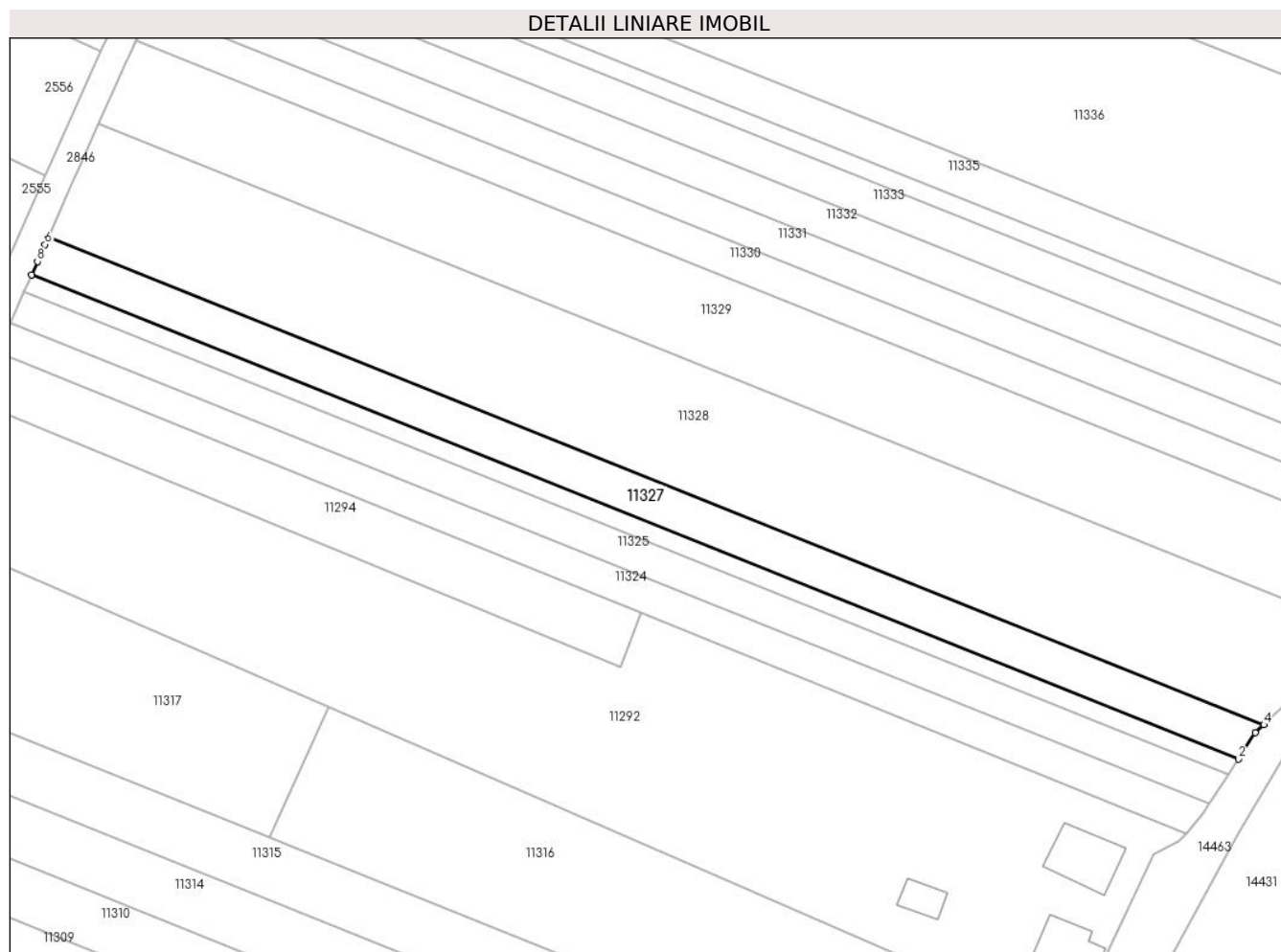
Inscrieri privind dezmembramintele dreptului de proprietate, drepturi reale de garanție și sarcini	Referințe
NU SUNT	

Anexa Nr. 1 La Partea I

Teren

Nr cadastral	Suprafața (mp)*	Observații / Referințe
	1.100	

* Suprafața este determinată în planul de proiecție Stereo 70.



Date referitoare la teren

Crt	Categorie folosință	Intravilan	Suprafața (mp)	Tarla	Parcelă	Nr. topo	Observații / Referințe
1	vie	NU	1.100	158	30	-	

Lungime Segmente

1) Valorile lungimilor segmentelor sunt obținute din proiecție în plan.

Punct început	X / Y	Punct sfârșit	X / Y	Lungime segment (** (m)
1	345.512,993 289.790,762	2	345.685,817 289.721,471	186.197
2	345.685,817 289.721,471	3	345.688,23 289.725,2	4.442
3	345.688,23 289.725,2	4	345.689,468 289.726,355	1.693
4	345.689,468 289.726,355	5	345.515,387 289.796,149	187.551
5	345.515,387 289.796,149	6	345.514,919 289.795,096	1.152

Punct început	X / Y	Punct sfârșit	X / Y	Lungime segment (** (m)
6	345.514,919 289.795,096	7	345.514,48 289.794,109	1.08
7	345.514,48 289.794,109	8	345.513,822 289.792,627	1.622
8	345.513,822 289.792,627	1	345.512,993 289.790,762	2.041

** Lungimile segmentelor sunt determinate în planul de proiecție Stereo 70 și sunt rotunjite la 1 milimetru.

*** Distanța dintre puncte este formată din segmente cumulate ce sunt mai mici decât valoarea 1 milimetru.

**DATE DESPRE IMOBILUL NR. 11328**

Oficiul de Cadastru și Publicitate Imobiliară DOLJ
Biroul de Cadastru și Publicitate Imobiliară Craiova

A. Partea I. Descrierea imobilului

TEREN Extravilan

Adresa: Jud. Dolj, T158, P31

Nr. Crt	Nr cadastral Nr. topografic	Suprafața* (mp)	Observații / Referințe
A1		3.395	Sector cadastral:31 Teren neimprejmuit;

B. Partea II. Proprietari și acte

Inscrieri privitoare la dreptul de proprietate și alte drepturi reale	Referințe
/	
Act Administrativ nr. TDP 138-58803, din 15/07/1993 emis de CJSDPAT DOLJ;	
B1	A1
Intabulare, drept de PROPRIETATE, dobandit prin Reconstituire, cota actuala 1/1, cota initiala 1/1	
1) BUCICĂ C. MARIN, LIPSA CNP	

C. Partea III. SARCINI .

Inscrieri privind dezmembramintele dreptului de proprietate, drepturi reale de garanție și sarcini	Referințe
NU SUNT	

Teren

Nr cadastral	Suprafața (mp)*	Observații / Referințe
	3.395	

* Suprafața este determinată în planul de proiecție Stereo 70.



Date referitoare la teren

Crt	Categorie folosință	Intravilan	Suprafața (mp)	Tarla	Parcelă	Nr. topo	Observații / Referințe
1	vie	NU	3.395	158	31	-	

Lungime Segmente

1) Valorile lungimilor segmentelor sunt obținute din proiecție în plan.

Punct început	X / Y	Punct sfârșit	X / Y	Lungime segment (** (m)
1	345.515,387 289.796,149	2	345.689,468 289.726,355	187.551
2	345.689,468 289.726,355	3	345.690,695 289.727,498	1.677
3	345.690,695 289.727,498	4	345.696,83 289.733,217	8.387
4	345.696,83 289.733,217	5	345.698,764 289.736,473	3.787
5	345.698,764 289.736,473	6	345.701,322 289.740,779	5.008

Punct început	X / Y	Punct sfârșit	X / Y	Lungime segment (** (m)
6	345.701,322 289.740,779	7	345.522,618 289.812,427	192.532
7	345.522,618 289.812,427	8	345.519,929 289.806,373	6.624
8	345.519,929 289.806,373	9	345.518,609 289.803,402	3.251
9	345.518,609 289.803,402	10	345.517,541 289.800,997	2.631
10	345.517,541 289.800,997	11	345.517,323 289.800,507	0.536
11	345.517,323 289.800,507	12	345.516,45 289.798,542	2.15
12	345.516,45 289.798,542	1	345.515,387 289.796,149	2.618

** Lungimile segmentelor sunt determinate în planul de proiecție Stereo 70 și sunt rotunjite la 1 milimetru.

*** Distanța dintre puncte este formată din segmente cumulate ce sunt mai mici decât valoarea 1 milimetru.

**DATE DESPRE IMOBILUL NR. 11329**

Oficiul de Cadastru și Publicitate Imobiliară DOLJ
Biroul de Cadastru și Publicitate Imobiliară Craiova

A. Partea I. Descrierea imobilului

TEREN Extravilan

Adresa: Jud. Dolj, T158, P32

Nr. Crt	Nr cadastral Nr. topografic	Suprafața* (mp)	Observații / Referințe
A1		2.500	Sector cadastral:31 Teren neimprejmuit;

B. Partea II. Proprietari și acte

Inscrieri privitoare la dreptul de proprietate și alte drepturi reale		Referințe
/		
Act Administrativ nr. TDP 2025-15026, din 23/08/1995 emis de CJSDPAT DOLJ;		
B1	Intabulare, drept de PROPRIETATE, dobandit prin Reconstituire, cota actuala 1/1, cota initiala 1/1 1) RIZEA G. FLOAREA, LIPSA CNP	A1

C. Partea III. SARCINI .

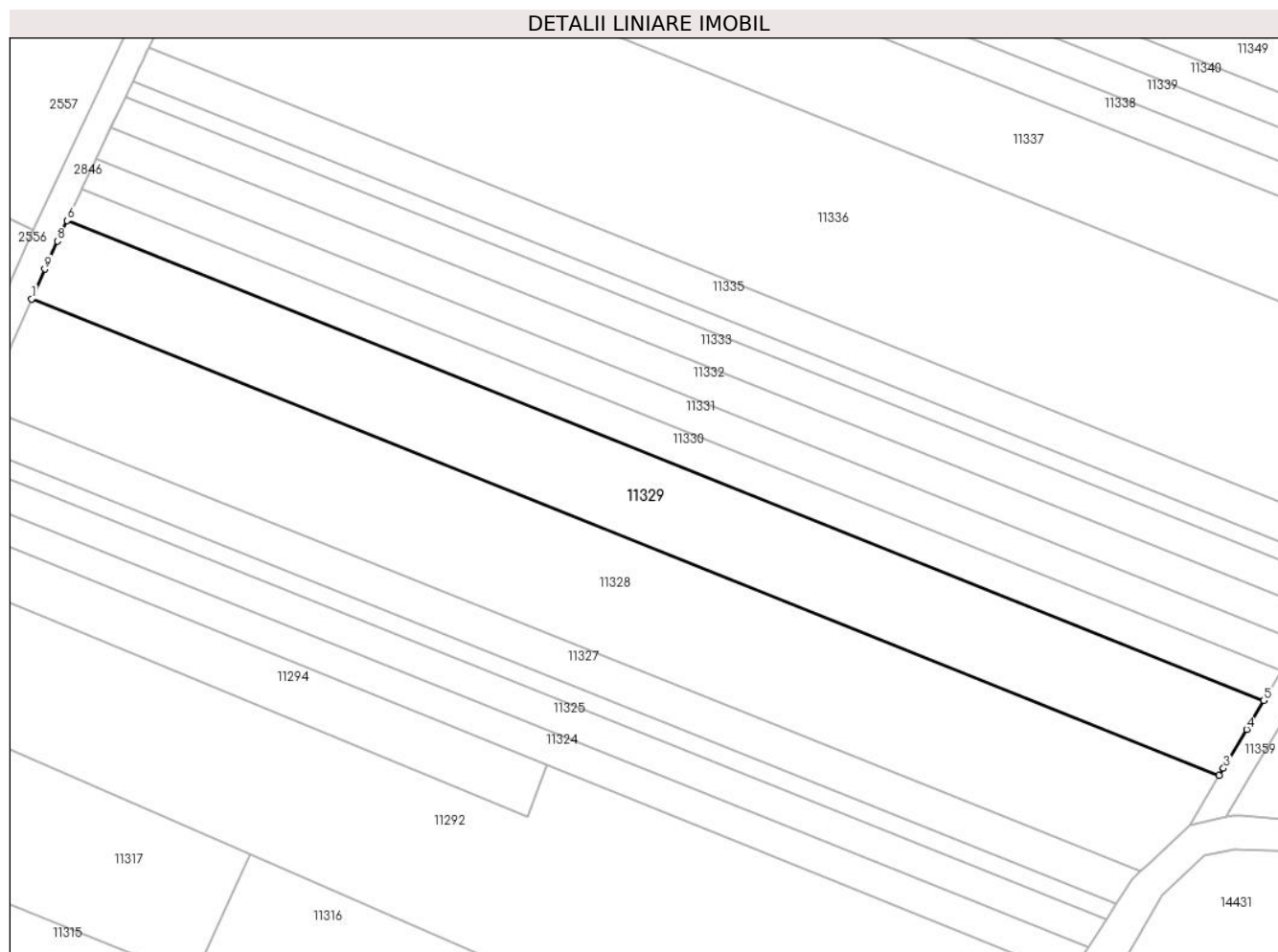
Inscrieri privind dezmembramintele dreptului de proprietate, drepturi reale de garanție și sarcini	Referințe
NU SUNT	

Anexa Nr. 1 La Partea I

Teren

Nr cadastral	Suprafața (mp)*	Observații / Referințe
	2.500	

* Suprafața este determinată în planul de proiecție Stereo 70.



Date referitoare la teren

Crt	Categorie folosință	Intra vilan	Suprafața (mp)	Tarla	Parcelă	Nr. topo	Observații / Referințe
1	vie	NU	2.500	158	32	-	

Lungime Segmente

1) Valorile lungimilor segmentelor sunt obținute din proiecție în plan.

Punct început	X / Y	Punct sfârșit	X / Y	Lungime segment (** (m)
1	345.522,618 289.812,427	2	345.701,322 289.740,779	192.532
2	345.701,322 289.740,779	3	345.701,97 289.741,87	1.269
3	345.701,97 289.741,87	4	345.705,43 289.747,697	6.777
4	345.705,43 289.747,697	5	345.708,006 289.752,033	5.043
5	345.708,006 289.752,033	6	345.527,948 289.824,225	193.991

Punct început	X / Y	Punct sfârșit	X / Y	Lungime segment (** (m)
6	345.527,948 289.824,225	7	345.527,181 289.822,602	1.795
7	345.527,181 289.822,602	8	345.526,486 289.821,133	1.625
8	345.526,486 289.821,133	9	345.524,611 289.816,912	4.619
9	345.524,611 289.816,912	1	345.522,618 289.812,427	4.908

** Lungimile segmentelor sunt determinate în planul de proiecție Stereo 70 și sunt rotunjite la 1 milimetru.

*** Distanța dintre puncte este formată din segmente cumulate ce sunt mai mici decât valoarea 1 milimetru.

**DATE DESPRE IMOBILUL NR. 11330**

Oficiul de Cadastru și Publicitate Imobiliară DOLJ
Biroul de Cadastru și Publicitate Imobiliară Craiova

A. Partea I. Descrierea imobilului

TEREN Extravilan

Adresa: Jud. Dolj, T158, P33

Nr. Crt	Nr cadastral Nr. topografic	Suprafața* (mp)	Observații / Referințe
A1		1.000	Sector cadastral:31 Teren neimprejmuit;

B. Partea II. Proprietari și acte

Inscrieri privitoare la dreptul de proprietate și alte drepturi reale	Referințe
/	
Act Administrativ nr. TDP 2595-45298, din 19/01/1997 emis de CJSDPAT DOLJ;	
B1	A1
Intabulare, drept de PROPRIETATE, dobandit prin Reconstituire, cota actuala 1/1, cota initiala 1/1 1) TILCA I FLOAREA, LIPSA CNP	

C. Partea III. SARCINI .

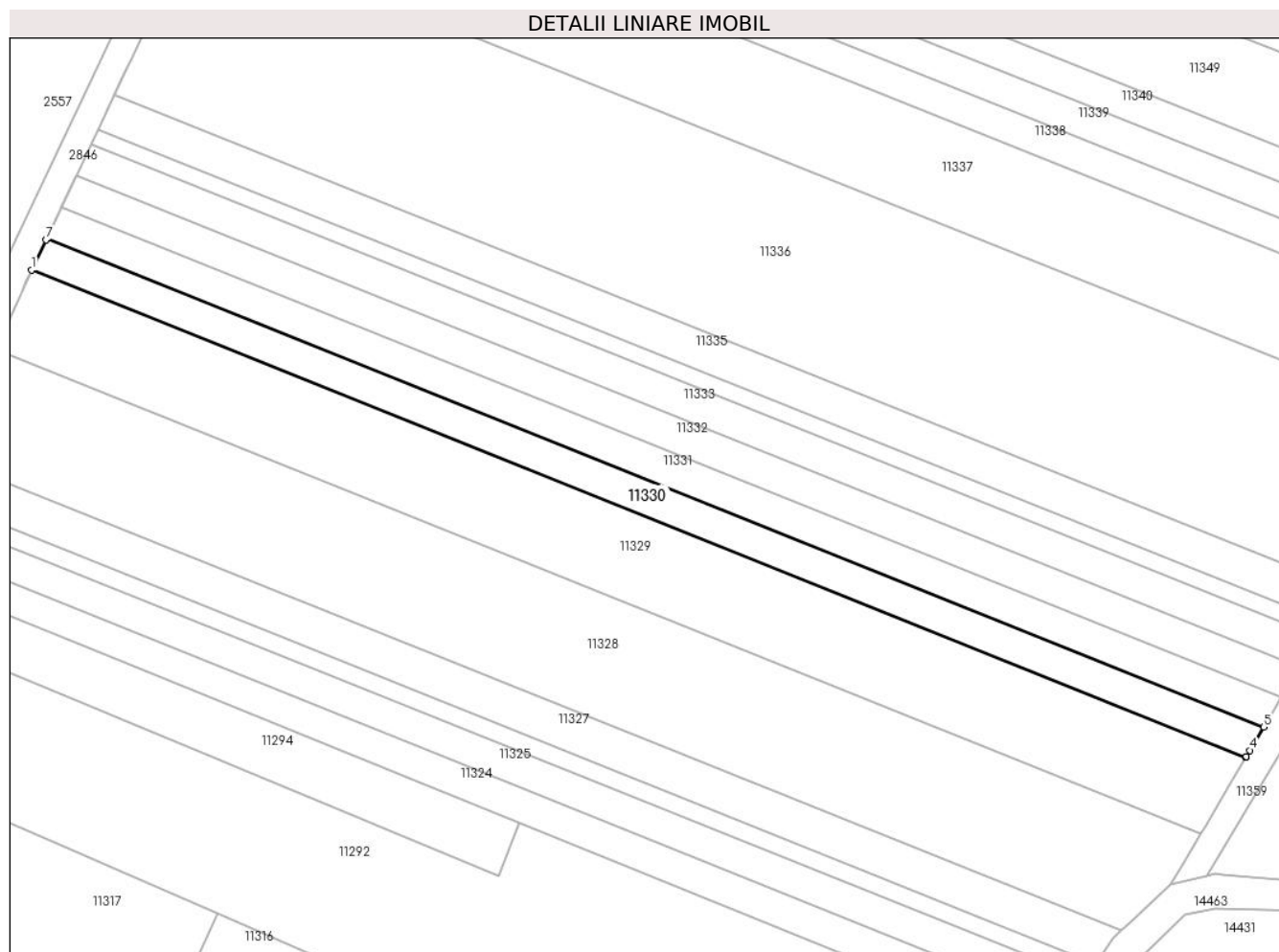
Inscrieri privind dezmembramintele dreptului de proprietate, drepturi reale de garanție și sarcini	Referințe
NU SUNT	

Anexa Nr. 1 La Partea I

Teren

Nr cadastral	Suprafața (mp)*	Observații / Referințe
	1.000	

* Suprafața este determinată în planul de proiecție Stereo 70.



Date referitoare la teren

Crt	Categorie folosință	Intra vilan	Suprafața (mp)	Tarla	Parcelă	Nr. topo	Observații / Referințe
1	vie	NU	1.000	158	33	-	

Lungime Segmente

1) Valorile lungimilor segmentelor sunt obținute din proiecție în plan.

Punct început	X / Y	Punct sfârșit	X / Y	Lungime segment (** (m)
1	345.527,948 289.824,225	2	345.708,006 289.752,033	193.991
2	345.708,006 289.752,033	3	345.708,085 289.752,166	0.155
3	345.708,085 289.752,166	4	345.708,615 289.753,058	1.038
4	345.708,615 289.753,058	5	345.710,667 289.756,513	4.018
5	345.710,667 289.756,513	6	345.530,152 289.828,888	194.483

Punct început	X / Y	Punct sfârșit	X / Y	Lungime segment (** (m)
6	345.530,152 289.828,888	7	345.530,062 289.828,697	0.211
7	345.530,062 289.828,697	1	345.527,948 289.824,225	4.946

** Lungimile segmentelor sunt determinate în planul de proiecție Stereo 70 și sunt rotunjite la 1 milimetru.

*** Distanța dintre puncte este formată din segmente cumulate ce sunt mai mici decât valoarea 1 milimetru.

**DATE DESPRE IMOBILUL NR. 11331**

Oficiul de Cadastru și Publicitate Imobiliară DOLJ
Biroul de Cadastru și Publicitate Imobiliară Craiova

A. Partea I. Descrierea imobilului

TEREN Extravilan

Adresa: Jud. Dolj, T158, P34

Nr. Crt	Nr cadastral Nr. topografic	Suprafața* (mp)	Observații / Referințe
A1		1.000	Sector cadastral:31 Teren neimprejmuit;

B. Partea II. Proprietari și acte

Inscrieri privitoare la dreptul de proprietate și alte drepturi reale	Referințe
/	
Act Administrativ nr. TDP 327-59025, din 08/09/1993 emis de CJSDPAT DOLJ;	
B1	A1
Intabulare, drept de PROPRIETATE, dobandit prin Reconstituire, cota actuala 1/1, cota initiala 1/1	
1) URECHE M. MARIN, LIPSA CNP	

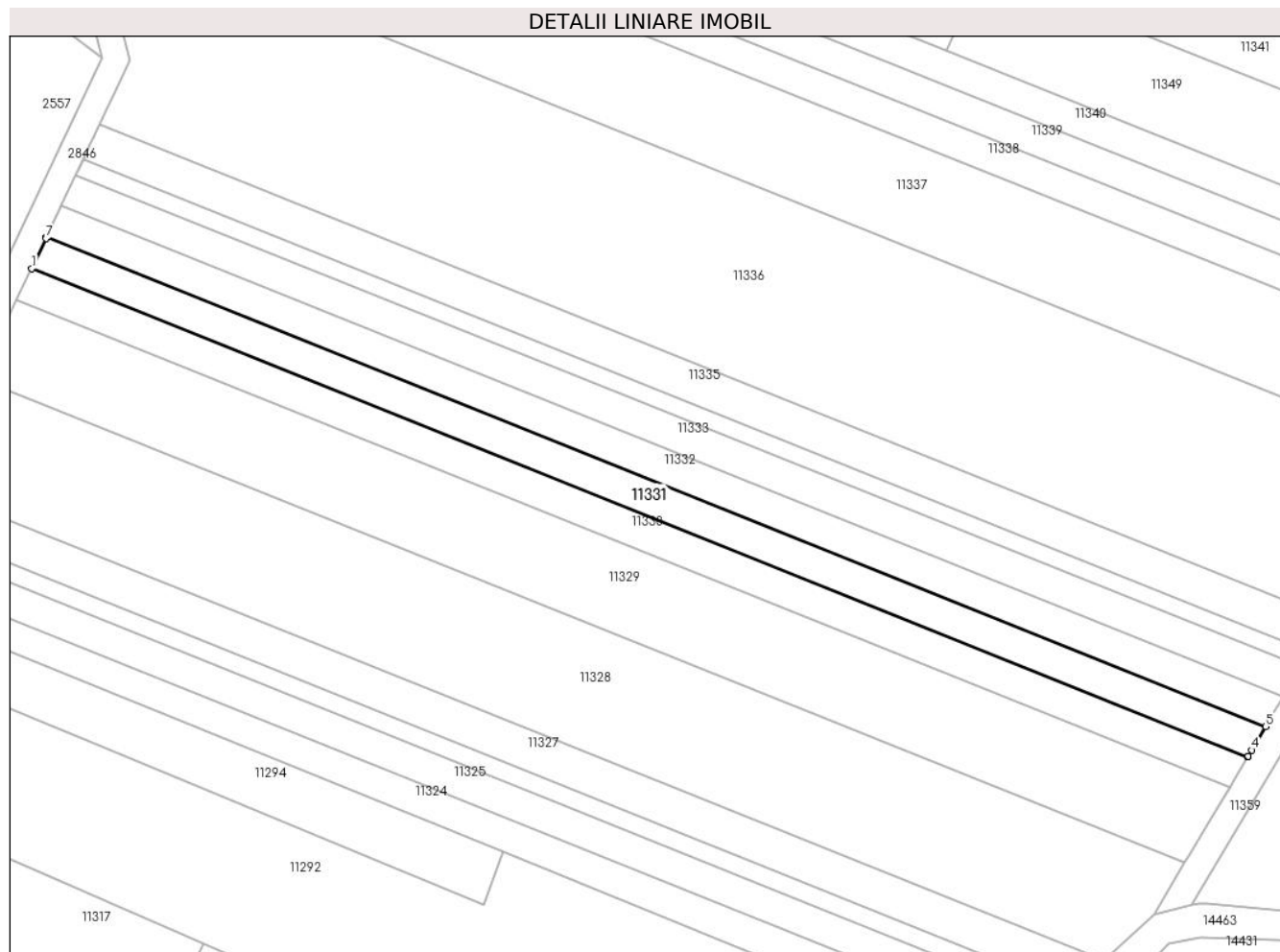
C. Partea III. SARCINI .

Inscrieri privind dezmembramintele dreptului de proprietate, drepturi reale de garanție și sarcini	Referințe
NU SUNT	

Teren

Nr cadastral	Suprafața (mp)*	Observații / Referințe
	1.000	

* Suprafața este determinată în planul de proiecție Stereo 70.



Date referitoare la teren

Crt	Categorie folosință	Intravilan	Suprafața (mp)	Tarla	Parcelă	Nr. topo	Observații / Referințe
1	vie	NU	1.000	158	34	-	

Lungime Segmente

1) Valorile lungimilor segmentelor sunt obținute din proiecție în plan.

Punct început	X / Y	Punct sfârșit	X / Y	Lungime segment (** (m)
1	345.530,152 289.828,888	2	345.710,667 289.756,513	194.483
2	345.710,667 289.756,513	3	345.710,733 289.756,624	0.129
3	345.710,733 289.756,624	4	345.711,261 289.757,514	1.035
4	345.711,261 289.757,514	5	345.713,321 289.760,982	4.034
5	345.713,321 289.760,982	6	345.532,35 289.833,539	194.974

Punct început	X / Y	Punct sfârșit	X / Y	Lungime segment (** (m)
6	345.532,35 289.833,539	7	345.532,271 289.833,371	0.186
7	345.532,271 289.833,371	1	345.530,152 289.828,888	4.959

** Lungimile segmentelor sunt determinate în planul de proiecție Stereo 70 și sunt rotunjite la 1 milimetru.

*** Distanța dintre puncte este formată din segmente cumulate ce sunt mai mici decât valoarea 1 milimetru.

**DATE DESPRE IMOBILUL NR. 11332**

Oficiul de Cadastru și Publicitate Imobiliară DOLJ
Biroul de Cadastru și Publicitate Imobiliară Craiova

A. Partea I. Descrierea imobilului

TEREN Extravilan

Adresa: Jud. Dolj, T158, P35

Nr. Crt	Nr cadastral Nr. topografic	Suprafața* (mp)	Observații / Referințe
A1		1.000	Sector cadastral:31 Teren neimprejmuit;

B. Partea II. Proprietari și acte

Inscrieri privitoare la dreptul de proprietate și alte drepturi reale		Referințe
/		
Act Administrativ nr. TDP 225-58801, din 04/08/1993 emis de CJSDPAT DOLJ;		
B1	Intabulare, drept de PROPRIETATE, dobandit prin Reconstituire, cota actuala 1/1, cota initiala 1/1 1) SURUGIU I. PELAGIA, LIPSA CNP 2) URECHE I. IOANA, LIPSA CNP	A1

C. Partea III. SARCINI .

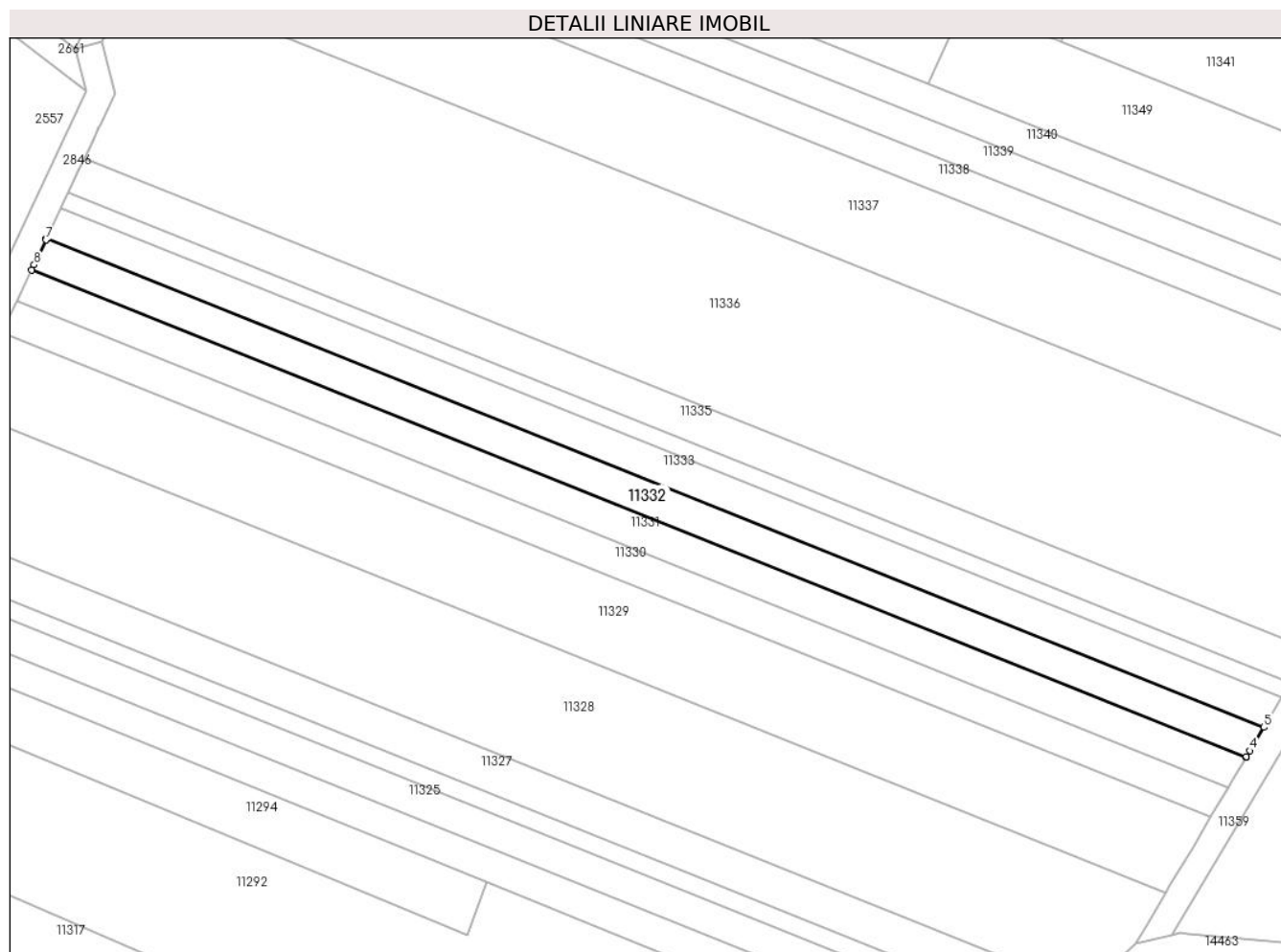
Inscrieri privind dezmembramintele dreptului de proprietate, drepturi reale de garanție și sarcini	Referințe
NU SUNT	

Anexa Nr. 1 La Partea I

Teren

Nr cadastral	Suprafața (mp)*	Observații / Referințe
	1.000	

* Suprafața este determinată în planul de proiecție Stereo 70.



Date referitoare la teren

Crt	Categorie folosință	Intravilan	Suprafața (mp)	Tarla	Parcelă	Nr. topo	Observații / Referințe
1	vie	NU	1.000	158	35	-	

Lungime Segmente

1) Valorile lungimilor segmentelor sunt obținute din proiecție în plan.

Punct început	X / Y	Punct sfârșit	X / Y	Lungime segment (** (m)
1	345.532,35 289.833,539	2	345.713,321 289.760,982	194.974
2	345.713,321 289.760,982	3	345.713,374 289.761,07	0.103
3	345.713,374 289.761,07	4	345.713,901 289.761,958	1.033
4	345.713,901 289.761,958	5	345.715,968 289.765,439	4.048
5	345.715,968 289.765,439	6	345.534,543 289.838,179	195.464

Punct început	X / Y	Punct sfârșit	X / Y	Lungime segment (** (m)
6	345.534,543 289.838,179	7	345.534,475 289.838,034	0.16
7	345.534,475 289.838,034	8	345.532,712 289.834,305	4.125
8	345.532,712 289.834,305	1	345.532,35 289.833,539	0.847

** Lungimile segmentelor sunt determinate în planul de proiecție Stereo 70 și sunt rotunjite la 1 milimetru.

*** Distanța dintre puncte este formată din segmente cumulate ce sunt mai mici decât valoarea 1 milimetru.

**DATE DESPRE IMOBILUL NR. 11333**

Oficiul de Cadastru și Publicitate Imobiliară DOLJ
Biroul de Cadastru și Publicitate Imobiliară Craiova

A. Partea I. Descrierea imobilului

TEREN Extravilan

Adresa: Jud. Dolj, T158, P36

Nr. Crt	Nr cadastral Nr. topografic	Suprafața* (mp)	Observații / Referințe
A1		1.000	Sector cadastral:31 Teren neimprejmuit;

B. Partea II. Proprietari și acte

Inscrieri privitoare la dreptul de proprietate și alte drepturi reale		Referințe
/		
Act Administrativ nr. TDP 22-59546, din 18/12/1992 emis de CJSDPAT DOLJ;		
B1	Intabulare, drept de PROPRIETATE, dobandit prin Reconstituire, cota actuala 1/1, cota initiala 1/1 1) CIOVICĂ A. GHEORGHE, LIPSA CNP	A1

C. Partea III. SARCINI .

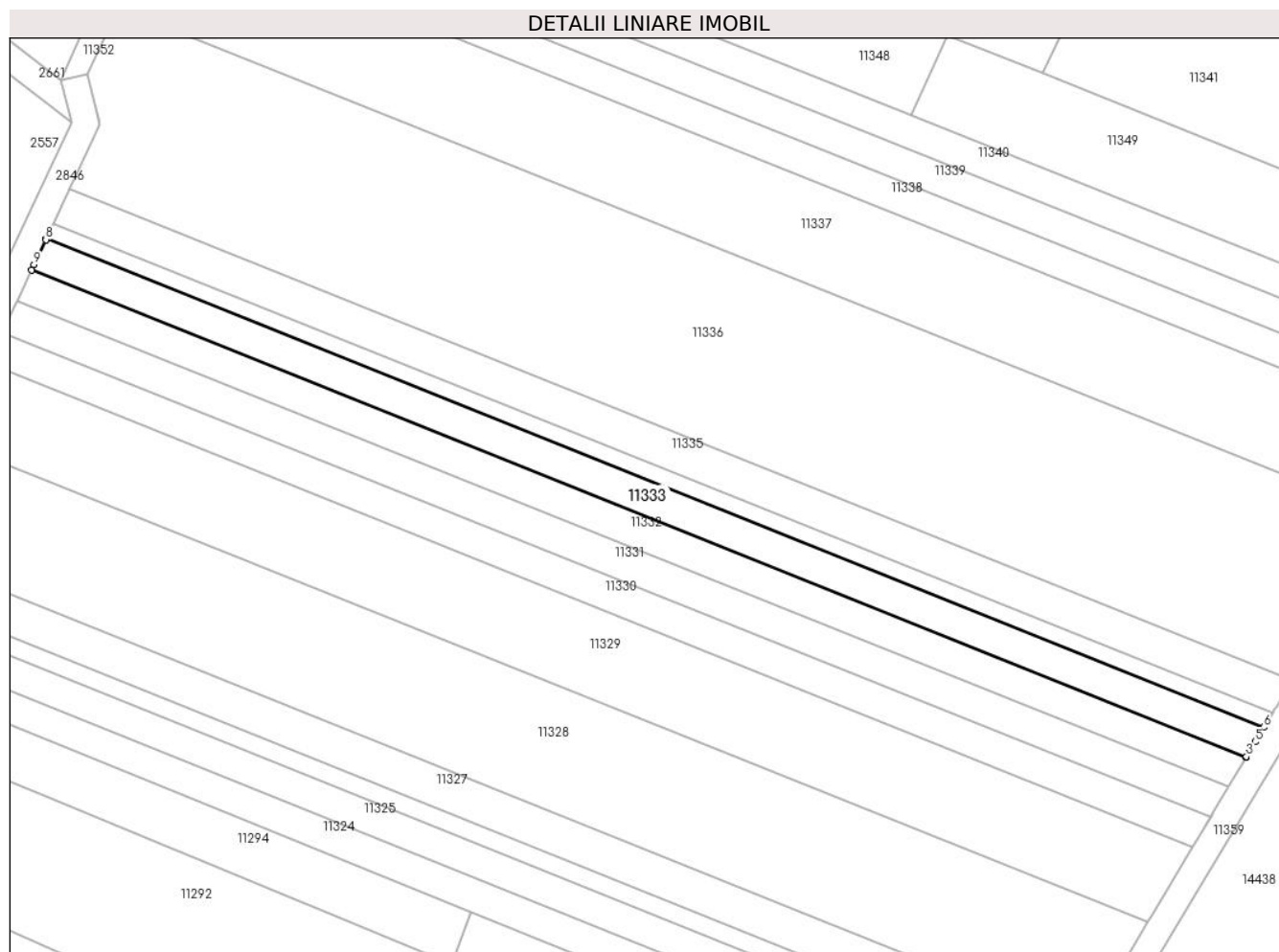
Inscrieri privind dezmembramintele dreptului de proprietate, drepturi reale de garanție și sarcini	Referințe
NU SUNT	

Anexa Nr. 1 La Partea I

Teren

Nr cadastral	Suprafața (mp)*	Observații / Referințe
	1.000	

* Suprafața este determinată în planul de proiecție Stereo 70.



Date referitoare la teren

Crt	Categorie folosință	Intra vilan	Suprafața (mp)	Tarla	Parcelă	Nr. topo	Observații / Referințe
1	vie	NU	1.000	158	36	-	

Lungime Segmente

1) Valorile lungimilor segmentelor sunt obținute din proiecție în plan.

Punct început	X / Y	Punct sfârșit	X / Y	Lungime segment (** (m)
1	345.534,543 289.838,179	2	345.715,968 289.765,439	195.464
2	345.715,968 289.765,439	3	345.716,008 289.765,506	0.078
3	345.716,008 289.765,506	4	345.716,534 289.766,391	1.03
4	345.716,534 289.766,391	5	345.717,323 289.767,719	1.545
5	345.717,323 289.767,719	6	345.718,61 289.769,885	2.52

Punct început	X / Y	Punct sfârșit	X / Y	Lungime segment (** (m)
6	345.718,61 289.769,885	7	345.536,731 289.842,806	195.953
7	345.536,731 289.842,806	8	345.536,674 289.842,685	0.134
8	345.536,674 289.842,685	9	345.534,915 289.838,965	4.115
9	345.534,915 289.838,965	1	345.534,543 289.838,179	0.87

** Lungimile segmentelor sunt determinate în planul de proiecție Stereo 70 și sunt rotunjite la 1 milimetru.

*** Distanța dintre puncte este formată din segmente cumulate ce sunt mai mici decât valoarea 1 milimetru.

**DATE DESPRE IMOBILUL NR. 11334**

Oficiul de Cadastru și Publicitate Imobiliară DOLJ
Biroul de Cadastru și Publicitate Imobiliară Craiova

A. Partea I. Descrierea imobilului

TEREN Extravilan

Adresa: Jud. Dolj, T158, P37

Nr. Crt	Nr cadastral Nr. topografic	Suprafața* (mp)	Observații / Referințe
A1		500	Sector cadastral:31 Teren neimprejmuit;

B. Partea II. Proprietari și acte

Inscrieri privitoare la dreptul de proprietate și alte drepturi reale	Referințe
/	
Act Administrativ nr. TDP 132-58803, din 13/07/1993 emis de CJSDPAT DOLJ;	
B1	A1
Intabulare, drept de PROPRIETATE, dobandit prin Reconstituire, cota actuala 1/1, cota initiala 1/1	
1) TÎRTEA I. VIRGIL, LIPSA CNP	

C. Partea III. SARCINI .

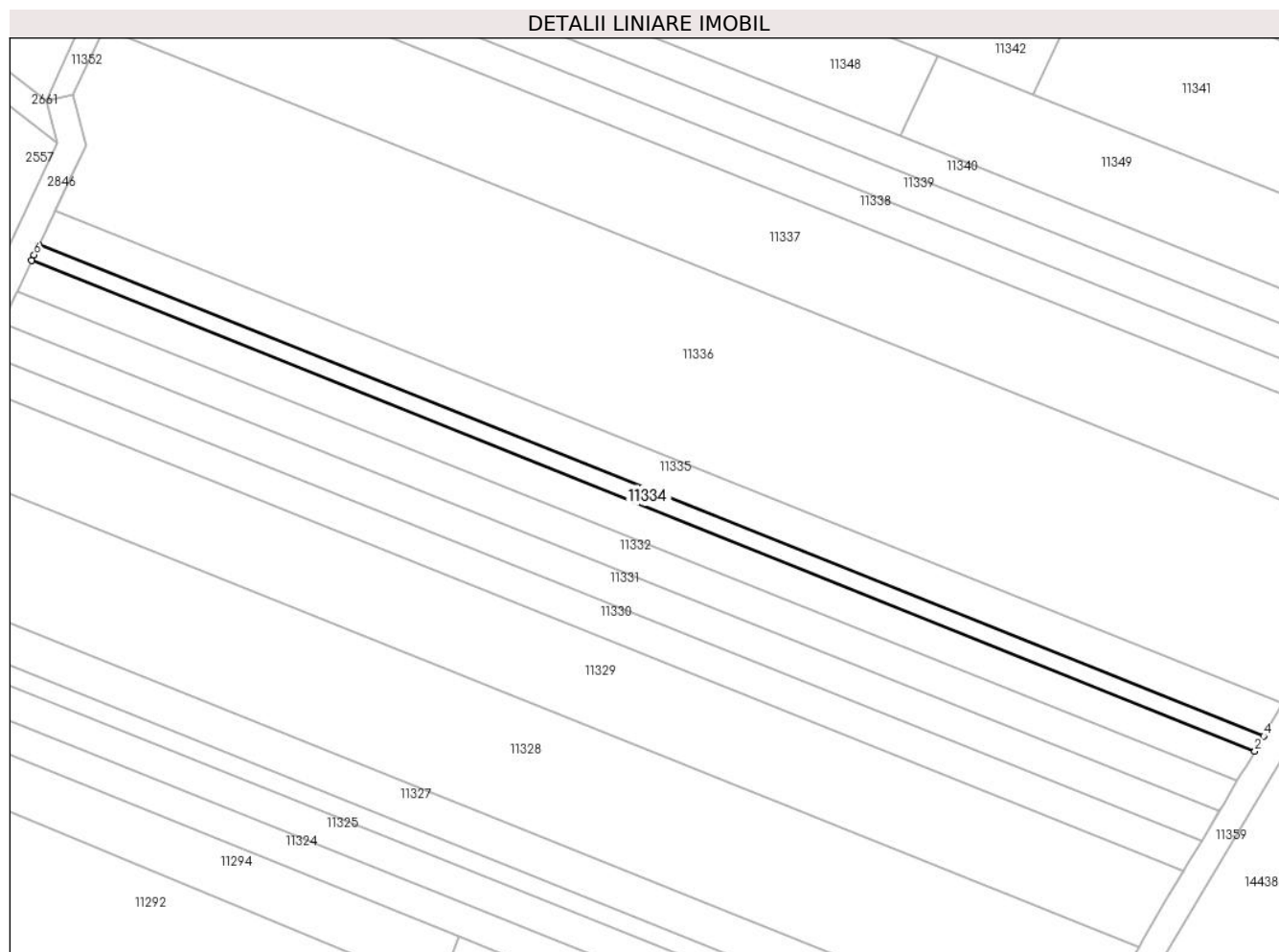
Inscrieri privind dezmembramintele dreptului de proprietate, drepturi reale de garanție și sarcini	Referințe
NU SUNT	

Anexa Nr. 1 La Partea I

Teren

Nr cadastral	Suprafața (mp)*	Observații / Referințe
	500	

* Suprafața este determinată în planul de proiecție Stereo 70.



Date referitoare la teren

Crt	Categorie folosință	Intra vilan	Suprafața (mp)	Tarla	Parcelă	Nr. topo	Observații / Referințe
1	vie	NU	500	158	37	-	

Lungime Segmente

1) Valorile lungimilor segmentelor sunt obținute din proiecție în plan.

Punct început	X / Y	Punct sfârșit	X / Y	Lungime segment (** (m)
1	345.536,731 289.842,806	2	345.718,61 289.769,885	195.953
2	345.718,61 289.769,885	3	345.719,161 289.770,814	1.08
3	345.719,161 289.770,814	4	345.719,928 289.772,104	1.501
4	345.719,928 289.772,104	5	345.537,823 289.845,116	196.196
5	345.537,823 289.845,116	6	345.537,113 289.843,614	1.661

Punct început	X / Y	Punct sfârșit	X / Y	Lungime segment (** (m)
6	345.537,113 289.843,614	1	345.536,731 289.842,806	0.894

** Lungimile segmentelor sunt determinate în planul de proiecție Stereo 70 și sunt rotunjite la 1 milimetru.

*** Distanța dintre puncte este formată din segmente cumulate ce sunt mai mici decât valoarea 1 milimetru.

**DATE DESPRE IMOBILUL NR. 11335**

Oficiul de Cadastru și Publicitate Imobiliară DOLJ
Biroul de Cadastru și Publicitate Imobiliară Craiova

A. Partea I. Descrierea imobilului

TEREN Extravilan

Adresa: Jud. Dolj, T158, P38

Nr. Crt	Nr cadastral Nr. topografic	Suprafața* (mp)	Observații / Referințe
A1		1.100	Sector cadastral:31 Teren neimprejmuit;

B. Partea II. Proprietari și acte

Inscrieri privitoare la dreptul de proprietate și alte drepturi reale	Referințe
/	
Act Administrativ nr. TDP 218-58801, din 23/07/1993 emis de CJSDPAT DOLJ;	
B1	A1
Intabulare, drept de PROPRIETATE, dobandit prin Reconstituire, cota actuala 1/1, cota initiala 1/1 1) STOICA C. ȘTEFAN, LIPSA CNP	

C. Partea III. SARCINI .

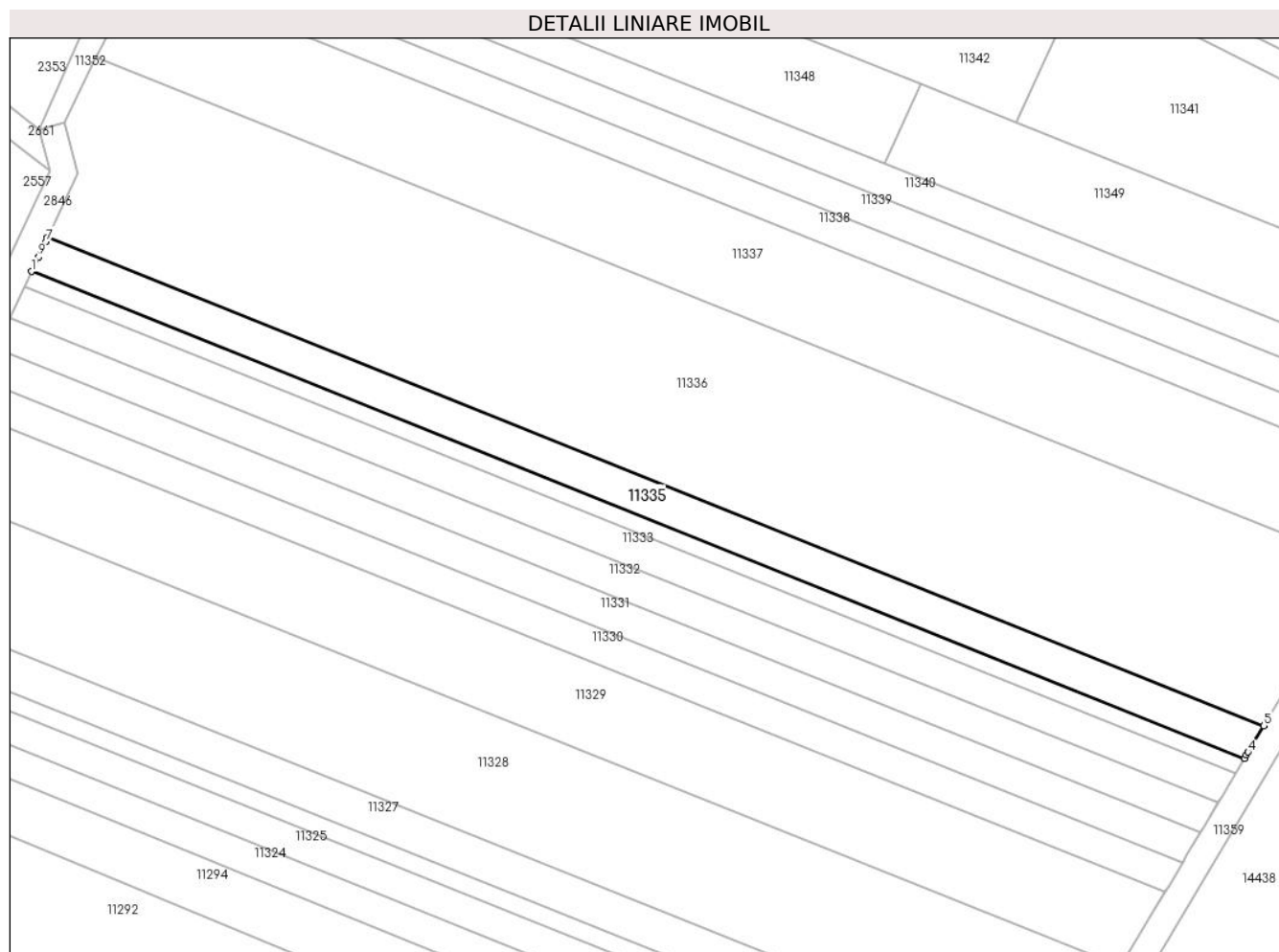
Inscrieri privind dezmembramintele dreptului de proprietate, drepturi reale de garanție și sarcini	Referințe
NU SUNT	

Anexa Nr. 1 La Partea I

Teren

Nr cadastral	Suprafața (mp)*	Observații / Referințe
	1.100	

* Suprafața este determinată în planul de proiecție Stereo 70.



Date referitoare la teren

Crt	Categorie folosință	Intravilan	Suprafața (mp)	Tarla	Parcelă	Nr. topo	Observații / Referințe
1	vie	NU	1.100	158	38	-	

Lungime Segmente

1) Valorile lungimilor segmentelor sunt obținute din proiecție în plan.

Punct început	X / Y	Punct sfârșit	X / Y	Lungime segment (** (m)
1	345.537,823 289.845,116	2	345.719,928 289.772,104	196.196
2	345.719,928 289.772,104	3	345.720,21 289.772,579	0.552
3	345.720,21 289.772,579	4	345.720,472 289.773,021	0.514
4	345.720,472 289.773,021	5	345.722,821 289.776,976	4.6
5	345.722,821 289.776,976	6	345.540,22 289.850,187	196.731

Punct început	X / Y	Punct sfârșit	X / Y	Lungime segment (** (m)
6	345.540,22 289.850,187	7	345.539,961 289.849,64	0.605
7	345.539,961 289.849,64	8	345.539,305 289.848,251	1.536
8	345.539,305 289.848,251	9	345.538,867 289.847,324	1.025
9	345.538,867 289.847,324	1	345.537,823 289.845,116	2.442

** Lungimile segmentelor sunt determinate în planul de proiecție Stereo 70 și sunt rotunjite la 1 milimetru.

*** Distanța dintre puncte este formată din segmente cumulate ce sunt mai mici decât valoarea 1 milimetru.

**DATE DESPRE IMOBILUL NR. 11336**

Oficiul de Cadastru și Publicitate Imobiliară DOLJ
Biroul de Cadastru și Publicitate Imobiliară Craiova

A. Partea I. Descrierea imobilului

TEREN Extravilan

Adresa: Jud. Dolj, T158, P39

Nr. Crt	Nr cadastral Nr. topografic	Suprafața* (mp)	Observații / Referințe
A1		5.600	Sector cadastral:31 Teren neimprejmuit;

B. Partea II. Proprietari și acte

Inscrieri privitoare la dreptul de proprietate și alte drepturi reale		Referințe
/		
Act Administrativ nr. TDP 2714-48356, din 07/10/1998 emis de CJSDPAT DOLJ;		
B1	Intabulare, drept de PROPRIETATE, dobandit prin Reconstituire, cota actuala 1/1, cota initiala 1/1 1) SPÎNU I. GHEORGHE, LIPSA CNP	A1

C. Partea III. SARCINI .

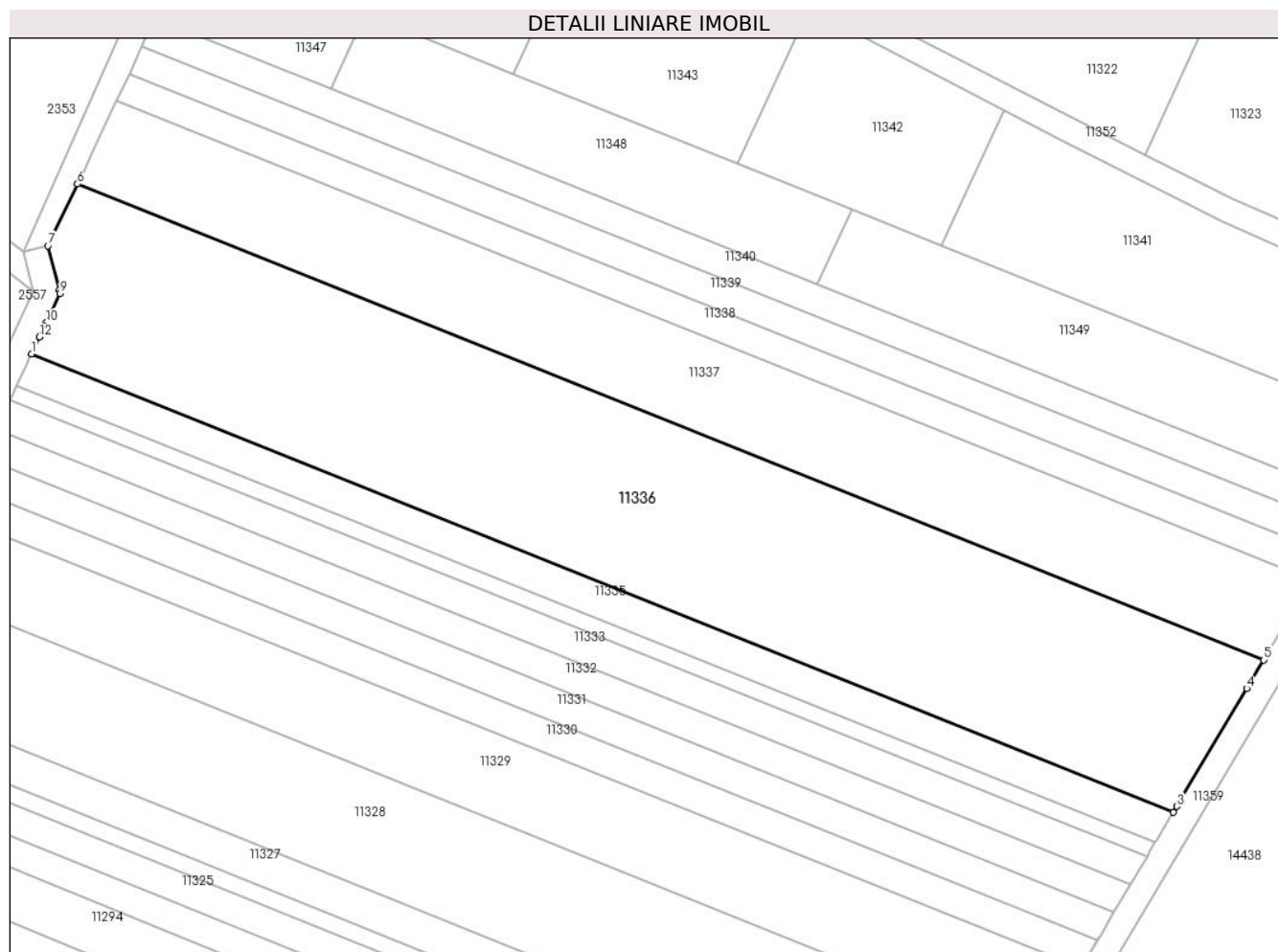
Inscrieri privind dezmembramintele dreptului de proprietate, drepturi reale de garanție și sarcini	Referințe
NU SUNT	

Anexa Nr. 1 La Partea I

Teren

Nr cadastral	Suprafața (mp)*	Observații / Referințe
	5.600	

* Suprafața este determinată în planul de proiecție Stereo 70.



Date referitoare la teren

Crt	Categorie folosință	Intravilan	Suprafața (mp)	Tarla	Parcelă	Nr. topo	Observații / Referințe
1	vie	NU	5.600	158	39	-	

Lungime Segmente

1) Valorile lungimilor segmentelor sunt obținute din proiecție în plan.

Punct început	X / Y	Punct sfârșit	X / Y	Lungime segment (** (m)
1	345.540,22 289.850,187	2	345.722,821 289.776,976	196.731
2	345.722,821 289.776,976	3	345.723,35 289.777,866	1.035
3	345.723,35 289.777,866	4	345.734,538 289.796,702	21.908
4	345.734,538 289.796,702	5	345.737,25 289.801,268	5.311
5	345.737,25 289.801,268	6	345.547,549 289.877,325	204.38

Punct început	X / Y	Punct sfârșit	X / Y	Lungime segment (** (m)
6	345.547,549 289.877,325	7	345.542,816 289.867,469	10.934
7	345.542,816 289.867,469	8	345.544,615 289.860,421	7.274
8	345.544,615 289.860,421	9	345.544,77 289.859,812	0.628
9	345.544,77 289.859,812	10	345.542,583 289.855,185	5.118
10	345.542,583 289.855,185	11	345.542,364 289.854,723	0.511
11	345.542,364 289.854,723	12	345.541,491 289.852,876	2.043
12	345.541,491 289.852,876	1	345.540,22 289.850,187	2.974

** Lungimile segmentelor sunt determinate în planul de proiecție Stereo 70 și sunt rotunjite la 1 milimetru.

*** Distanța dintre puncte este formată din segmente cumulate ce sunt mai mici decât valoarea 1 milimetru.

**DATE DESPRE IMOBILUL NR. 11337**

Oficiul de Cadastru și Publicitate Imobiliară DOLJ
Biroul de Cadastru și Publicitate Imobiliară Craiova

A. Partea I. Descrierea imobilului

TEREN Extravilan

Adresa: Jud. Dolj, T158, P39

Nr. Crt	Nr cadastral Nr. topografic	Suprafața* (mp)	Observații / Referințe
A1		3.000	Sector cadastral:31 Teren neimprejmuit;

B. Partea II. Proprietari și acte

Inscrieri privitoare la dreptul de proprietate și alte drepturi reale	Referințe
/	
Act Administrativ nr. TDP 928-58987, din 18/03/1994 emis de CJSDPAT DOLJ;	
B1	A1
Intabulare, drept de PROPRIETATE, dobandit prin Reconstituire, cota actuala 1/1, cota initiala 1/1	
1) SPÎNU I. CONSTANTIN, LIPSA CNP	

C. Partea III. SARCINI .

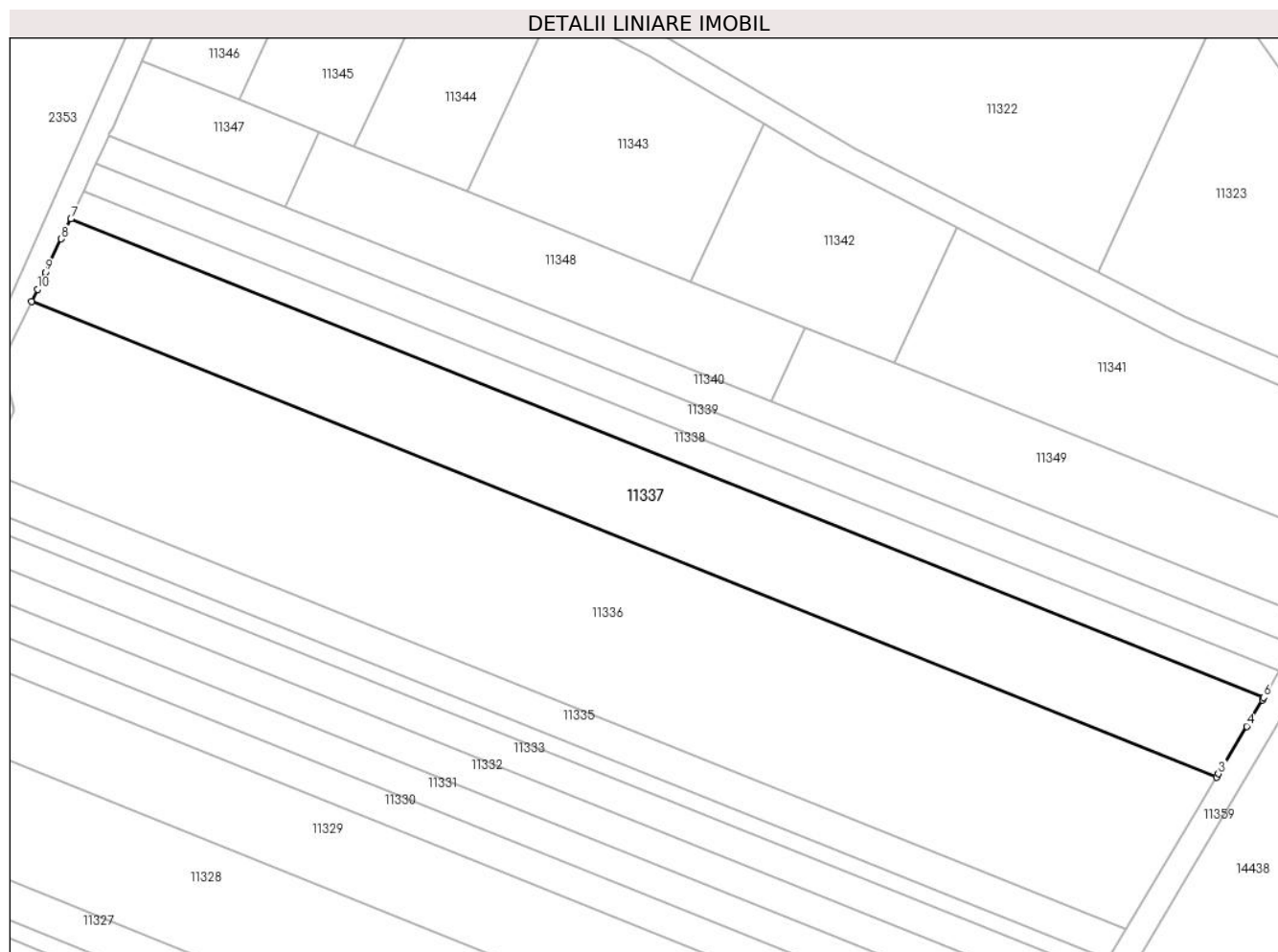
Inscrieri privind dezmembramintele dreptului de proprietate, drepturi reale de garanție și sarcini	Referințe
NU SUNT	

Anexa Nr. 1 La Partea I

Teren

Nr cadastral	Suprafața (mp)*	Observații / Referințe
	3.000	

* Suprafața este determinată în planul de proiecție Stereo 70.



Date referitoare la teren

Crt	Categorie folosință	Intravilan	Suprafața (mp)	Tarla	Parcelă	Nr. topo	Observații / Referințe
1	vie	NU	3.000	158	39	-	

Lungime Segmente

1) Valorile lungimilor segmentelor sunt obținute din proiecție în plan.

Punct început	X / Y	Punct sfârșit	X / Y	Lungime segment (** (m)
1	345.547,549 289.877,325	2	345.737,25 289.801,268	204.38
2	345.737,25 289.801,268	3	345.737,561 289.801,792	0.609
3	345.737,561 289.801,792	4	345.742,08 289.809,402	8.851
4	345.742,08 289.809,402	5	345.744,583 289.813,615	4.9
5	345.744,583 289.813,615	6	345.744,811 289.813,998	0.446

Punct început	X / Y	Punct sfârșit	X / Y	Lungime segment (** (m)
6	345.744,811 289.813,998	7	345.553,832 289.890,568	205.757
7	345.553,832 289.890,568	8	345.552,312 289.887,356	3.553
8	345.552,312 289.887,356	9	345.549,792 289.882,033	5.889
9	345.549,792 289.882,033	10	345.548,496 289.879,296	3.028
10	345.548,496 289.879,296	1	345.547,549 289.877,325	2.187

** Lungimile segmentelor sunt determinate în planul de proiecție Stereo 70 și sunt rotunjite la 1 milimetru.

*** Distanța dintre puncte este formată din segmente cumulate ce sunt mai mici decât valoarea 1 milimetru.

**DATE DESPRE IMOBILUL NR. 11338**

Oficiul de Cadastru și Publicitate Imobiliară DOLJ
Biroul de Cadastru și Publicitate Imobiliară Craiova

A. Partea I. Descrierea imobilului

TEREN Extravilan

Adresa: Jud. Dolj, T158, P41

Nr. Crt	Nr cadastral Nr. topografic	Suprafața* (mp)	Observații / Referințe
A1		1.000	Sector cadastral:31 Teren neimprejmuit;

B. Partea II. Proprietari și acte

Inscrieri privitoare la dreptul de proprietate și alte drepturi reale		Referințe
/		
Act Administrativ nr. TDP 116-58803, din 22/06/1993 emis de CJSDPAT DOLJ;		
B1	Intabulare, drept de PROPRIETATE, dobandit prin Reconstituire, cota actuala 1/1, cota initiala 1/1 1) TOMIȚĂ V. PETRE, LIPSA CNP	A1

C. Partea III. SARCINI .

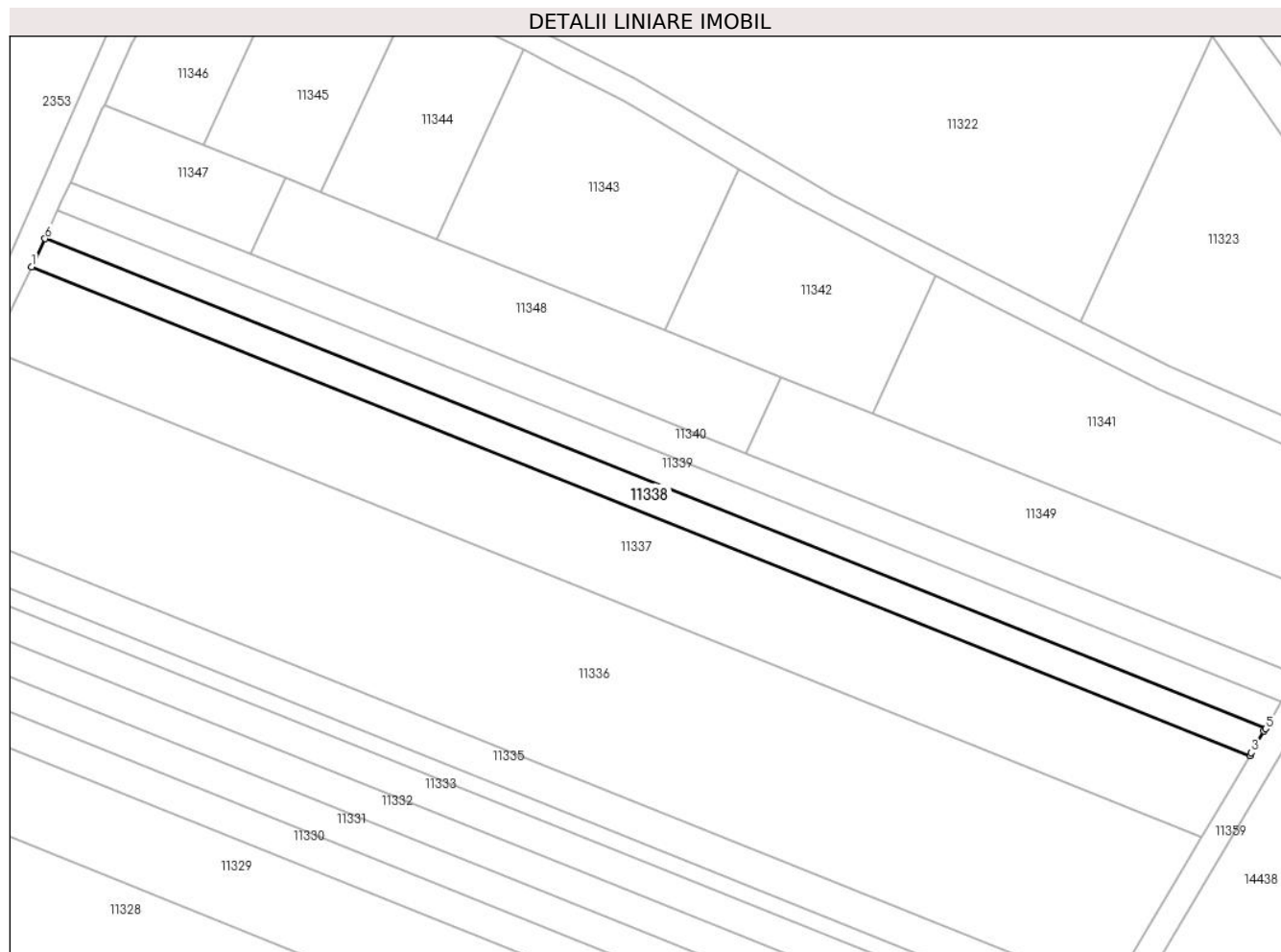
Inscrieri privind dezmembramintele dreptului de proprietate, drepturi reale de garanție și sarcini	Referințe
NU SUNT	

Anexa Nr. 1 La Partea I

Teren

Nr cadastral	Suprafața (mp)*	Observații / Referințe
	1.000	

* Suprafața este determinată în planul de proiecție Stereo 70.



Date referitoare la teren

Crt	Categorie folosință	Intravilan	Suprafața (mp)	Tarla	Parcelă	Nr. topo	Observații / Referințe
1	vie	NU	1.000	158	41	-	

Lungime Segmente

1) Valorile lungimilor segmentelor sunt obținute din proiecție în plan.

Punct început	X / Y	Punct sfârșit	X / Y	Lungime segment (** (m)
1	345.553,832 289.890,568	2	345.744,811 289.813,998	205.757
2	345.744,811 289.813,998	3	345.745,083 289.814,456	0.533
3	345.745,083 289.814,456	4	345.747,079 289.817,817	3.909
4	345.747,079 289.817,817	5	345.747,32 289.818,222	0.471
5	345.747,32 289.818,222	6	345.555,913 289.894,964	206.218

Punct început	X / Y	Punct sfârșit	X / Y	Lungime segment (** (m)
6	345.555,913 289.894,964	1	345.553,832 289.890,568	4.864

** Lungimile segmentelor sunt determinate în planul de proiecție Stereo 70 și sunt rotunjite la 1 milimetru.

*** Distanța dintre puncte este formată din segmente cumulate ce sunt mai mici decât valoarea 1 milimetru.

**DATE DESPRE IMOBILUL NR. 11339**

Oficiul de Cadastru și Publicitate Imobiliară DOLJ
Biroul de Cadastru și Publicitate Imobiliară Craiova

A. Partea I. Descrierea imobilului

TEREN Extravilan

Adresa: Jud. Dolj, T158, P42

Nr. Crt	Nr cadastral Nr. topografic	Suprafața* (mp)	Observații / Referințe
A1		1.000	Sector cadastral:31 Teren neimprejmuit;

B. Partea II. Proprietari și acte

Inscrieri privitoare la dreptul de proprietate și alte drepturi reale		Referințe
/		
Act Administrativ nr. TDP 76-59546, din 19/03/1993 emis de CJSDPAT DOLJ;		
B1	Intabulare, drept de PROPRIETATE, dobandit prin Reconstituire, cota actuala 1/1, cota initiala 1/1 1) NISIPAȘU I. ION, LIPSA CNP	A1

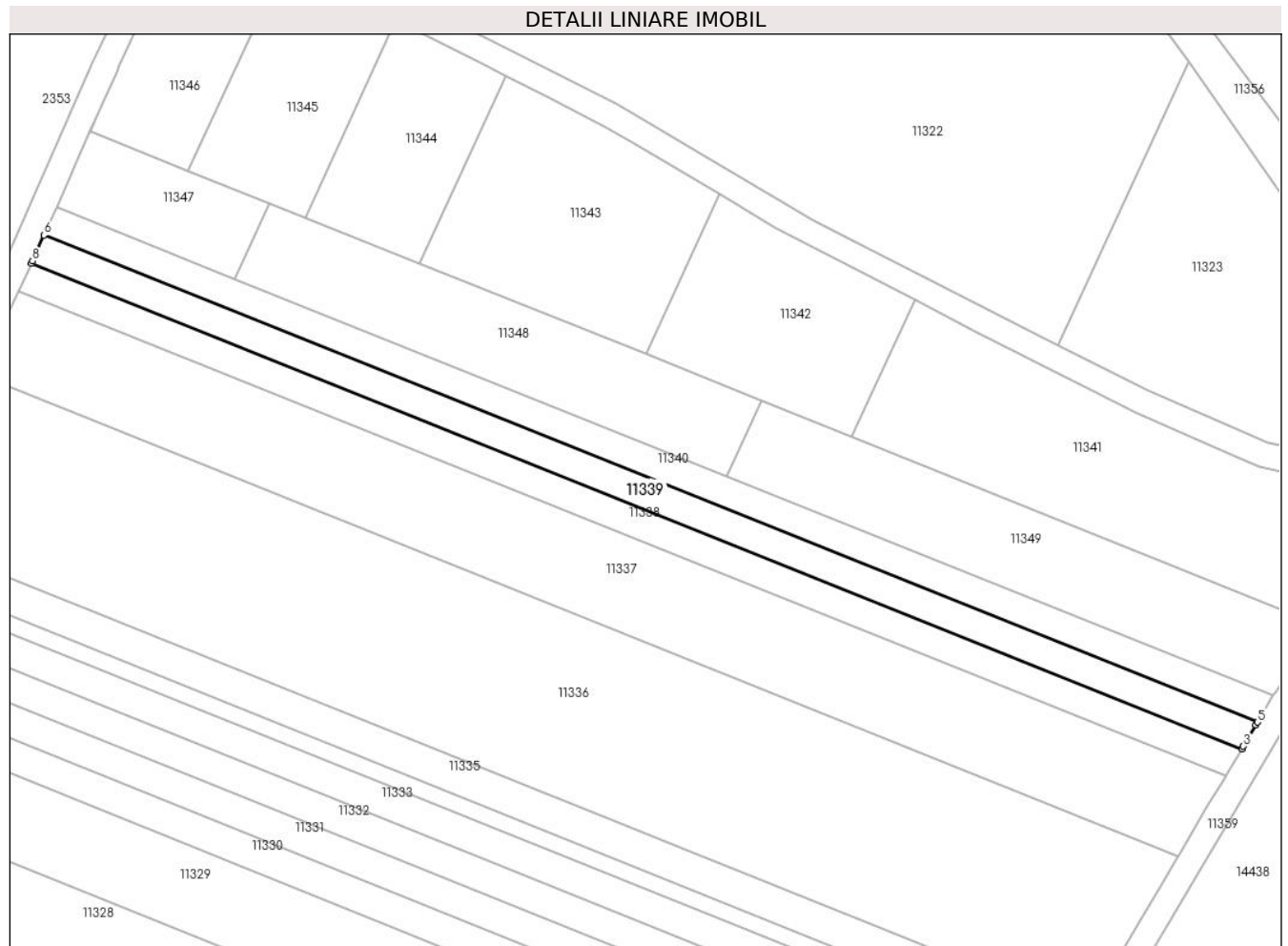
C. Partea III. SARCINI .

Inscrieri privind dezmembramintele dreptului de proprietate, drepturi reale de garanție și sarcini	Referințe
NU SUNT	

Teren

Nr cadastral	Suprafața (mp)*	Observații / Referințe
	1.000	

* Suprafața este determinată în planul de proiecție Stereo 70.



Date referitoare la teren

Crt	Categorie folosință	Intravilan	Suprafața (mp)	Tarla	Parcelă	Nr. topo	Observații / Referințe
1	vie	NU	1.000	158	42	-	

Lungime Segmente

1) Valorile lungimilor segmentelor sunt obținute din proiecție în plan.

Punct început	X / Y	Punct sfârșit	X / Y	Lungime segment (** (m)
1	345.555,913 289.894,964	2	345.747,32 289.818,222	206.218
2	345.747,32 289.818,222	3	345.747,577 289.818,656	0.504
3	345.747,577 289.818,656	4	345.749,567 289.822,007	3.897
4	345.749,567 289.822,007	5	345.749,823 289.822,437	0.5
5	345.749,823 289.822,437	6	345.557,912 289.899,38	206.761

Punct început	X / Y	Punct sfârșit	X / Y	Lungime segment (** (m)
6	345.557,912 289.899,38	7	345.556,554 289.896,319	3.349
7	345.556,554 289.896,319	8	345.556,078 289.895,313	1.113
8	345.556,078 289.895,313	1	345.555,913 289.894,964	0.386

** Lungimile segmentelor sunt determinate în planul de proiecție Stereo 70 și sunt rotunjite la 1 milimetru.

*** Distanța dintre puncte este formată din segmente cumulate ce sunt mai mici decât valoarea 1 milimetru.

**DATE DESPRE IMOBILUL NR. 11340**

Oficiul de Cadastru și Publicitate Imobiliară DOLJ
Biroul de Cadastru și Publicitate Imobiliară Craiova

A. Partea I. Descrierea imobilului

TEREN Extravilan

Adresa: Jud. Dolj, T158, P43

Nr. Crt	Nr cadastral Nr. topografic	Suprafața* (mp)	Observații / Referințe
A1		1.000	Sector cadastral:31 Teren neimprejmuit;

B. Partea II. Proprietari și acte

Inscrieri privitoare la dreptul de proprietate și alte drepturi reale		Referințe
/		
Act Administrativ nr. TDP 96-59546, din 22/04/1993 emis de CJSDPAT DOLJ;		
B1	Intabulare, drept de PROPRIETATE, dobandit prin Reconstituire, cota actuala 1/1, cota initiala 1/1 1) VLĂDUȚ R. ECATERINA, LIPSA CNP	A1

C. Partea III. SARCINI .

Inscrieri privind dezmembramintele dreptului de proprietate, drepturi reale de garanție și sarcini	Referințe
NU SUNT	

Anexa Nr. 1 La Partea I

Teren

Nr cadastral	Suprafața (mp)*	Observații / Referințe
	1.000	

* Suprafața este determinată în planul de proiecție Stereo 70.

DETALII LINIARE IMOBIL



Date referitoare la teren

Crt	Categorie folosință	Intra vilan	Suprafața (mp)	Tarla	Parcelă	Nr. topo	Observații / Referințe
1	vie	NU	1.000	158	43	-	

Lungime Segmente

1) Valorile lungimilor segmentelor sunt obținute din proiecție în plan.

Punct început	X / Y	Punct sfârșit	X / Y	Lungime segment (** (m)
1	345.557,912 289.899,38	2	345.749,823 289.822,437	206.761
2	345.749,823 289.822,437	3	345.750,064 289.822,843	0.472
3	345.750,064 289.822,843	4	345.750,561 289.823,679	0.973
4	345.750,561 289.823,679	5	345.752,319 289.826,639	3.443
5	345.752,319 289.826,639	6	345.665,902 289.861,287	93.104

Punct început	X / Y	Punct sfârșit	X / Y	Lungime segment (** (m)
6	345.665,902 289.861,287	7	345.588,083 289.892,487	83.841
7	345.588,083 289.892,487	8	345.559,873 289.903,797	30.393
8	345.559,873 289.903,797	9	345.558,475 289.900,647	3.446
9	345.558,475 289.900,647	10	345.558,08 289.899,758	0.973
10	345.558,08 289.899,758	1	345.557,912 289.899,38	0.414

** Lungimile segmentelor sunt determinate în planul de proiecție Stereo 70 și sunt rotunjite la 1 milimetru.

*** Distanța dintre puncte este formată din segmente cumulate ce sunt mai mici decât valoarea 1 milimetru.

**DATE DESPRE IMOBILUL NR. 11341**

Oficiul de Cadastru și Publicitate Imobiliară DOLJ
Biroul de Cadastru și Publicitate Imobiliară Craiova

A. Partea I. Descrierea imobilului

TEREN Extravilan

Adresa: Jud. Dolj, T158, P45/1

Nr. Crt	Nr cadastral Nr. topografic	Suprafața* (mp)	Observații / Referințe
A1		1.672	Sector cadastral:31 Teren neimprejmuit;

B. Partea II. Proprietari și acte

Inscrieri privitoare la dreptul de proprietate și alte drepturi reale	Referințe
/	
Act Normativ nr. LEGEA 7, din 13/03/1996 emis de PARLAMENTUL ROMANIEI (ART. 13 ALIN. 14);	
B1	A1
Intabulare, drept de PROPRIETATE, dobandit prin Lege, cota actuala 1/1, cota initiala 1/1	
1) COMUNA CETATE-Rezerva comisiei locale de fond funciar, CIF:4553470	

C. Partea III. SARCINI .

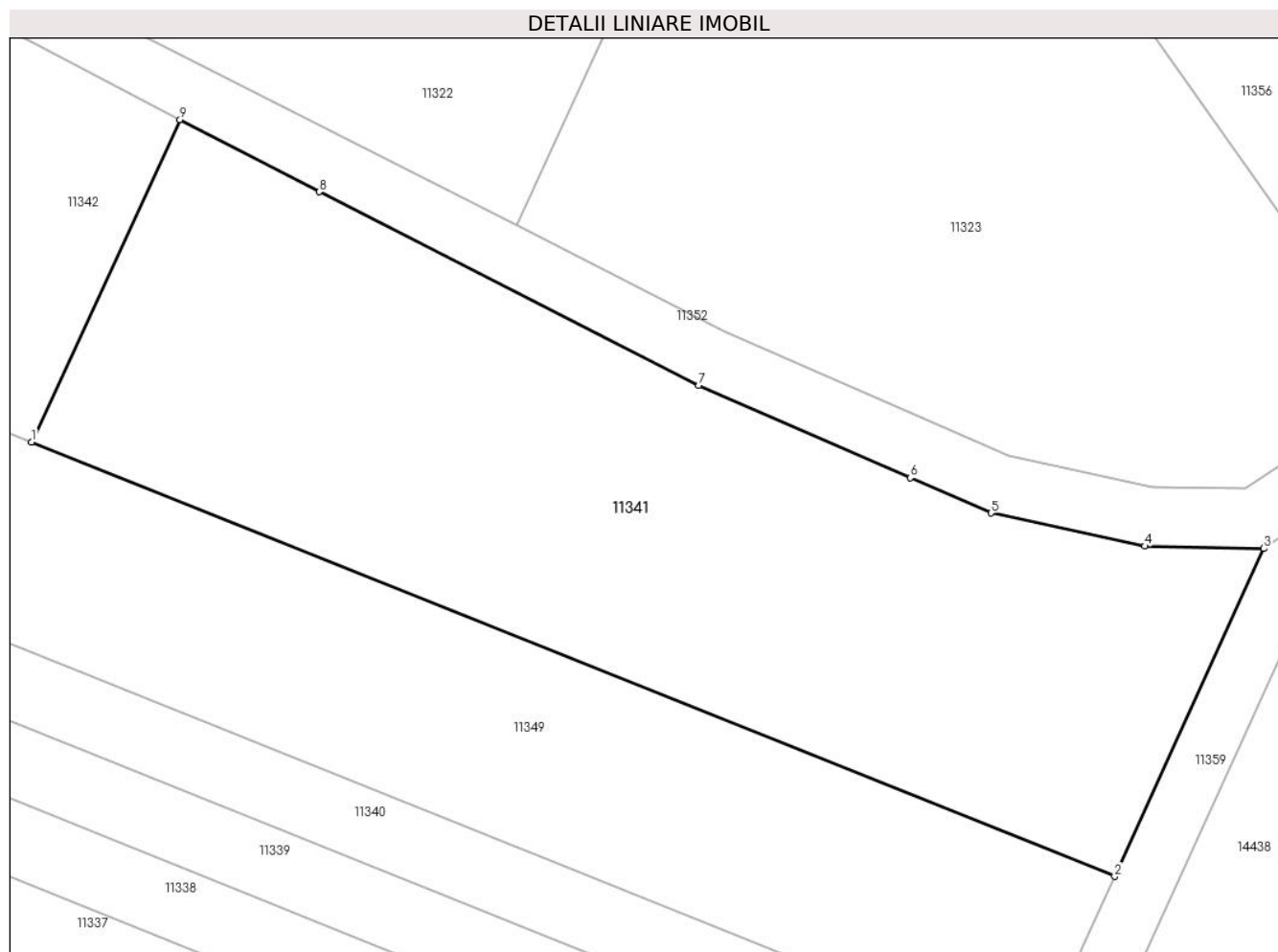
Inscrieri privind dezmembramintele dreptului de proprietate, drepturi reale de garanție și sarcini	Referințe
NU SUNT	

Anexa Nr. 1 La Partea I

Teren

Nr cadastral	Suprafața (mp)*	Observații / Referințe
	1.672	

* Suprafața este determinată în planul de proiecție Stereo 70.



Date referitoare la teren

Crt	Categorie folosință	Intravilan	Suprafața (mp)	Tarla	Parcelă	Nr. topo	Observații / Referințe
1	vie	NU	1.672	158	45/1	-	

Lungime Segmente

1) Valorile lungimilor segmentelor sunt obținute din proiecție în plan.

Punct început	X / Y	Punct sfârșit	X / Y	Lungime segment (** (m)
1	345.685,666 289.867,498	2	345.758,548 289.838,277	78.522
2	345.758,548 289.838,277	3	345.768,568 289.860,331	24.224
3	345.768,568 289.860,331	4	345.760,588 289.860,484	7.981
4	345.760,588 289.860,484	5	345.750,225 289.862,714	10.6
5	345.750,225 289.862,714	6	345.744,784 289.865,09	5.937

Punct început	X / Y	Punct sfârșit	X / Y	Lungime segment (** (m)
6	345.744,784 289.865,09	7	345.730,563 289.871,301	15.518
7	345.730,563 289.871,301	8	345.705,012 289.884,312	28.673
8	345.705,012 289.884,312	9	345.695,655 289.889,175	10.545
9	345.695,655 289.889,175	1	345.685,666 289.867,498	23.868

** Lungimile segmentelor sunt determinate în planul de proiecție Stereo 70 și sunt rotunjite la 1 milimetru.

*** Distanța dintre puncte este formată din segmente cumulate ce sunt mai mici decât valoarea 1 milimetru.

**DATE DESPRE IMOBILUL NR. 11342**

Oficiul de Cadastru și Publicitate Imobiliară DOLJ
Biroul de Cadastru și Publicitate Imobiliară Craiova

A. Partea I. Descrierea imobilului

TEREN Extravilan

Adresa: Jud. Dolj, T158, P46

Nr. Crt	Nr cadastral Nr. topografic	Suprafața* (mp)	Observații / Referințe
A1		900	Sector cadastral:31 Teren neimprejmuit;

B. Partea II. Proprietari și acte

Inscrieri privitoare la dreptul de proprietate și alte drepturi reale		Referințe
/		
Act Administrativ nr. TDP 2548-45298, din 13/01/1997 emis de CJSDPAT DOLJ;		
B1	Intabulare, drept de PROPRIETATE, dobandit prin Reconstituire, cota actuala 1/1, cota initiala 1/1 1) LĂȚA S. ȘABAM, LIPSA CNP	A1

C. Partea III. SARCINI .

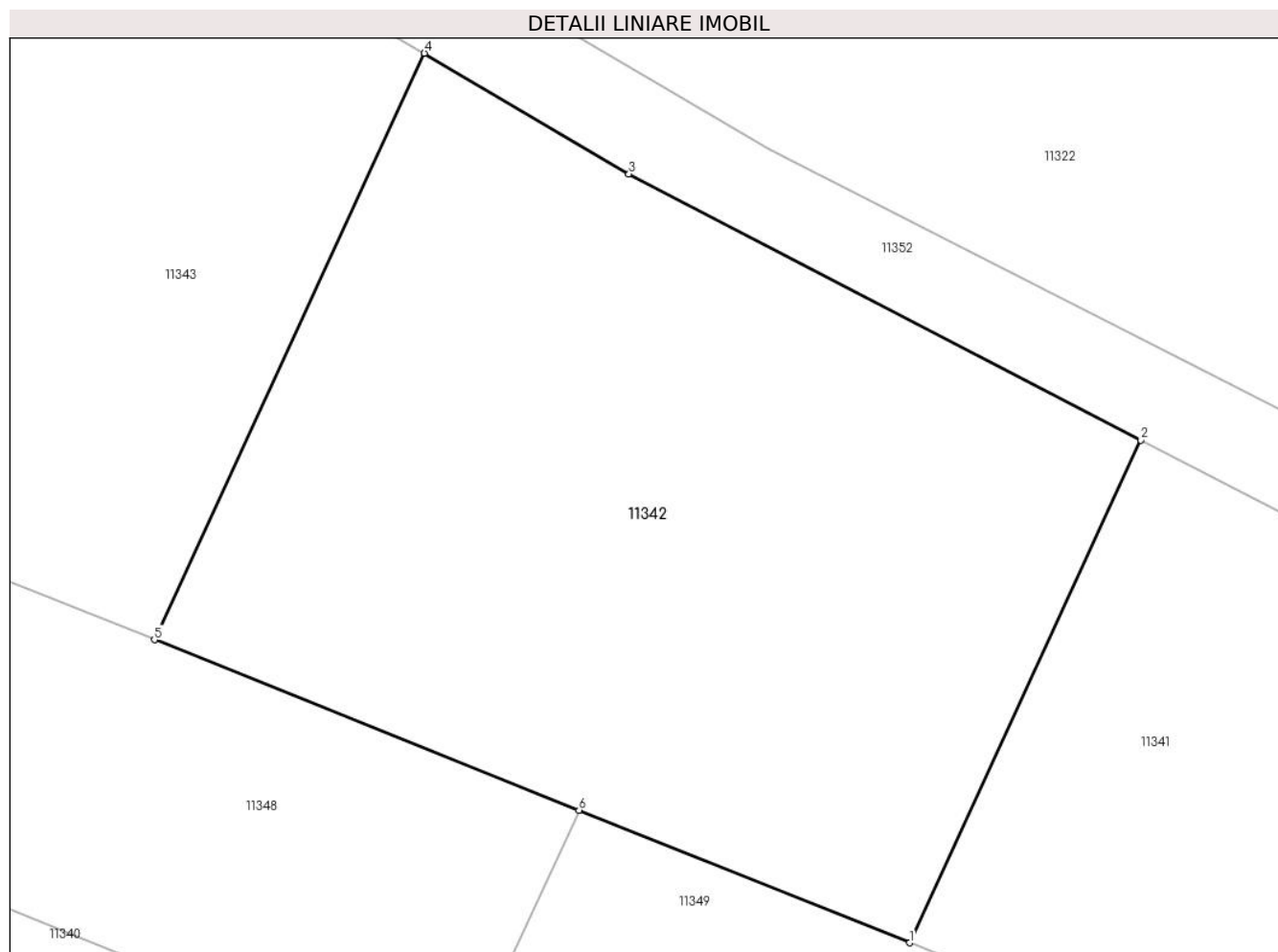
Inscrieri privind dezmembramintele dreptului de proprietate, drepturi reale de garanție și sarcini	Referințe
NU SUNT	

Anexa Nr. 1 La Partea I

Teren

Nr cadastral	Suprafața (mp)*	Observații / Referințe
	900	

* Suprafața este determinată în planul de proiecție Stereo 70.



Date referitoare la teren

Crt	Categorie folosință	Intravilan	Suprafața (mp)	Tarla	Parcelă	Nr. topo	Observații / Referințe
1	arabil	NU	900	158	46	-	

Lungime Segmente

1) Valorile lungimilor segmentelor sunt obținute din proiecție în plan.

Punct început	X / Y	Punct sfârșit	X / Y	Lungime segment (** (m)
1	345.685,666 289.867,498	2	345.695,655 289.889,175	23.868
2	345.695,655 289.889,175	3	345.673,558 289.900,658	24.903
3	345.673,558 289.900,658	4	345.664,735 289.905,862	10.243
4	345.664,735 289.905,862	5	345.653,077 289.880,564	27.855
5	345.653,077 289.880,564	6	345.671,401 289.873,218	19.742

Punct început	X / Y	Punct sfârșit	X / Y	Lungime segment (** (m)
6	345.671,401 289.873,218	1	345.685,666 289.867,498	15.369

** Lungimile segmentelor sunt determinate în planul de proiecție Stereo 70 și sunt rotunjite la 1 milimetru.

*** Distanța dintre puncte este formată din segmente cumulate ce sunt mai mici decât valoarea 1 milimetru.

**DATE DESPRE IMOBILUL NR. 11343**

Oficiul de Cadastru și Publicitate Imobiliară DOLJ
Biroul de Cadastru și Publicitate Imobiliară Craiova

A. Partea I. Descrierea imobilului

TEREN Extravilan

Adresa: Jud. Dolj, T158, P45

Nr. Crt	Nr cadastral Nr. topografic	Suprafața* (mp)	Observații / Referințe
A1		1.176	Sector cadastral:31 Teren neimprejmuit;

B. Partea II. Proprietari și acte

Inscrieri privitoare la dreptul de proprietate și alte drepturi reale	Referințe
/	
Act Administrativ nr. TDP 1870-9682, din 14/02/1995 emis de CJSDPAT DOLJ (Defunct conform certificat de deces seria DS nr. 493248 din data de 24.08.2010 Defunctă conform certificat de deces seria DM nr. 136132 din data de 02.12.1998);	
B1	A1
Intabulare, drept de PROPRIETATE, dobandit prin Reconstituire, cota actuala 1/1, cota initiala 1/1	
1) OPREA ȘTEFAN DEFUNCT:Da	
2) OPREA I. IOANA DEFUNCT:Da	

C. Partea III. SARCINI .

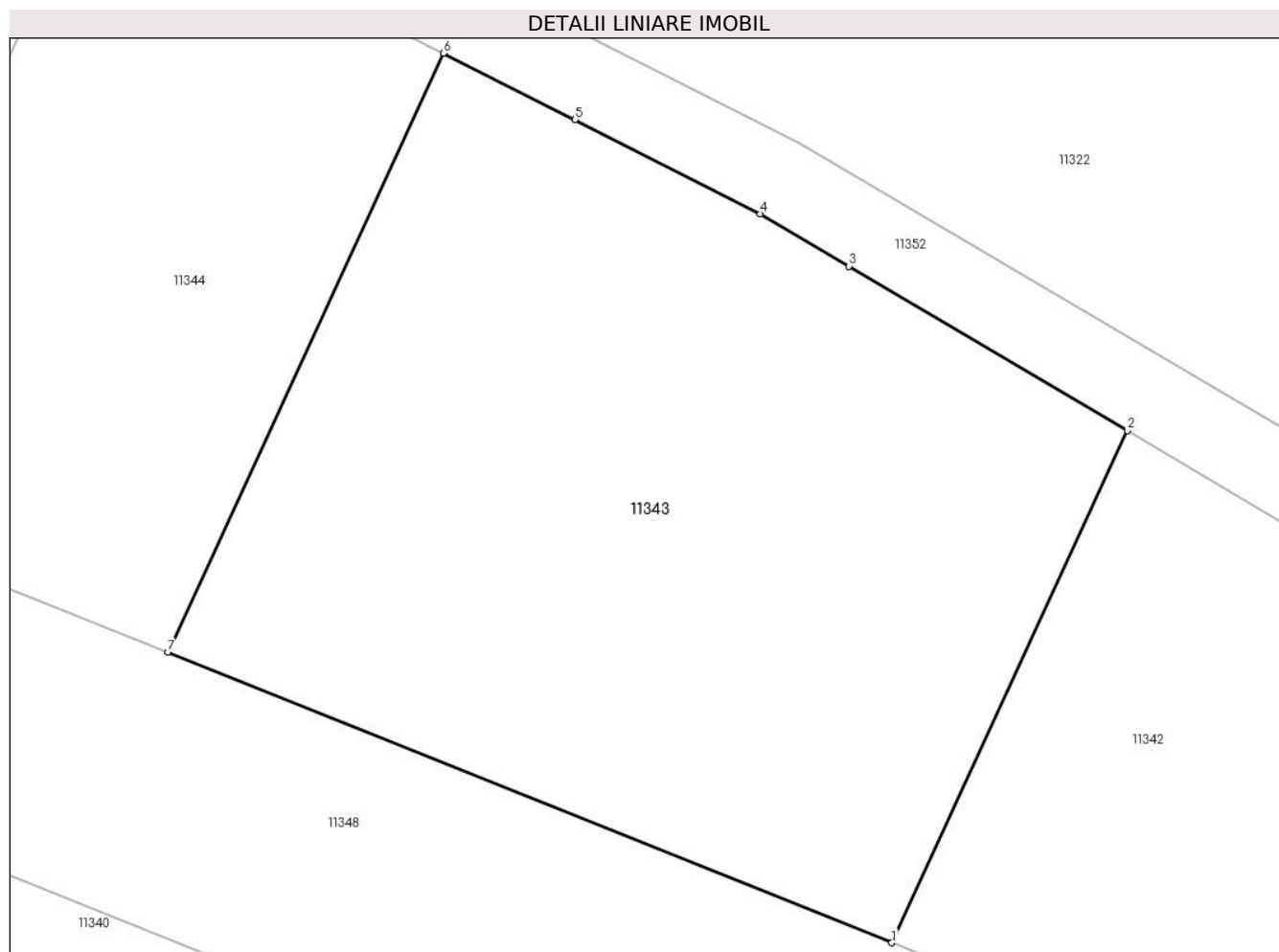
Inscrieri privind dezmembramintele dreptului de proprietate, drepturi reale de garanție și sarcini	Referințe
NU SUNT	

Anexa Nr. 1 La Partea I

Teren

Nr cadastral	Suprafața (mp)*	Observații / Referințe
	1.176	

* Suprafața este determinată în planul de proiecție Stereo 70.



Date referitoare la teren

Crt	Categorie folosință	Intra vilan	Suprafața (mp)	Tarla	Parcelă	Nr. topo	Observații / Referințe
1	vie	NU	1.176	158	45	-	

Lungime Segmente

1) Valorile lungimilor segmentelor sunt obținute din proiecție în plan.

Punct început	X / Y	Punct sfârșit	X / Y	Lungime segment (** (m)
1	345.653,077 289.880,564	2	345.664,735 289.905,862	27.855
2	345.664,735 289.905,862	3	345.650,958 289.913,989	15.995
3	345.650,958 289.913,989	4	345.646,563 289.916,581	5.102
4	345.646,563 289.916,581	5	345.637,401 289.921,226	10.272
5	345.637,401 289.921,226	6	345.630,914 289.924,515	7.273

Punct început	X / Y	Punct sfârșit	X / Y	Lungime segment (** (m)
6	345.630,914 289.924,515	7	345.617,275 289.894,918	32.588
7	345.617,275 289.894,918	1	345.653,077 289.880,564	38.572

** Lungimile segmentelor sunt determinate în planul de proiecție Stereo 70 și sunt rotunjite la 1 milimetru.

*** Distanța dintre puncte este formată din segmente cumulate ce sunt mai mici decât valoarea 1 milimetru.

**DATE DESPRE IMOBILUL NR. 11344**

Oficiul de Cadastru și Publicitate Imobiliară DOLJ
Biroul de Cadastru și Publicitate Imobiliară Craiova

A. Partea I. Descrierea imobilului

TEREN Extravilan

Adresa: Jud. Dolj, T158, P46

Nr. Crt	Nr cadastral Nr. topografic	Suprafața* (mp)	Observații / Referințe
A1		650	Sector cadastral:31 Teren neimprejmuit;

B. Partea II. Proprietari și acte

Inscrieri privitoare la dreptul de proprietate și alte drepturi reale		Referințe
/		
Act Administrativ nr. TDP 1867-9682, din 15/02/1995 emis de CJSDPAT DOLJ;		
B1	Intabulare, drept de PROPRIETATE, dobandit prin Reconstituire, cota actuala 1/1, cota initiala 1/1 1) SPÎNU T. GHEORGHE, LIPSA CNP 2) SPÎNU T. CONSTANTIN, LIPSA CNP	A1

C. Partea III. SARCINI .

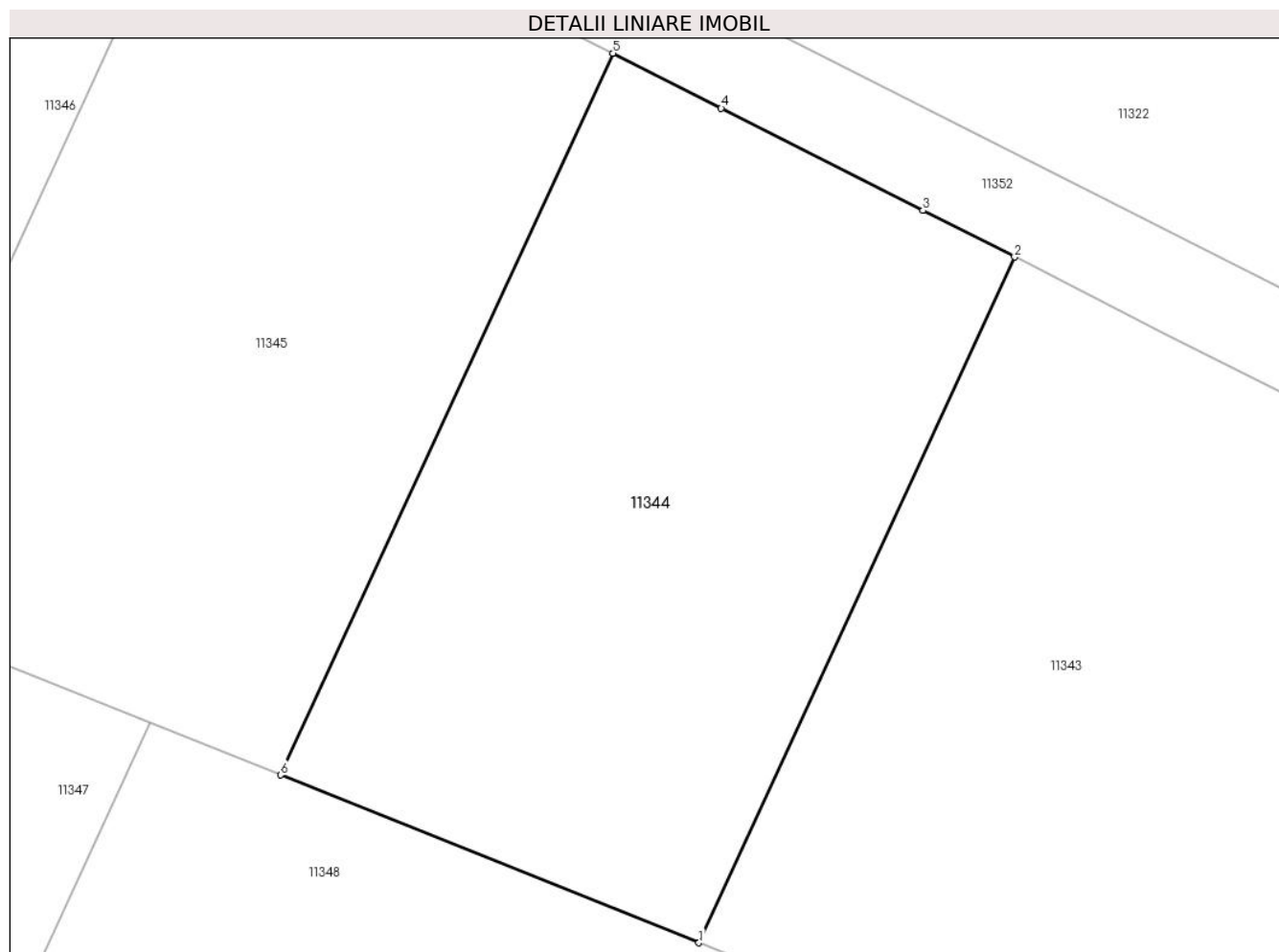
Inscrieri privind dezmembramintele dreptului de proprietate, drepturi reale de garanție și sarcini	Referințe
NU SUNT	

Anexa Nr. 1 La Partea I

Teren

Nr cadastral	Suprafața (mp)*	Observații / Referințe
	650	

* Suprafața este determinată în planul de proiecție Stereo 70.



Date referitoare la teren

Crt	Categorie folosință	Intravilan	Suprafața (mp)	Tarla	Parcelă	Nr. topo	Observații / Referințe
1	vie	NU	650	158	46	-	

Lungime Segmente

1) Valorile lungimilor segmentelor sunt obținute din proiecție în plan.

Punct început	X / Y	Punct sfârșit	X / Y	Lungime segment (** (m)
1	345.617,275 289.894,918	2	345.630,914 289.924,515	32.588
2	345.630,914 289.924,515	3	345.626,951 289.926,525	4.444
3	345.626,951 289.926,525	4	345.618,238 289.930,942	9.769
4	345.618,238 289.930,942	5	345.613,567 289.933,31	5.237
5	345.613,567 289.933,31	6	345.599,212 289.902,16	34.299

Punct început	X / Y	Punct sfârșit	X / Y	Lungime segment (** (m)
6	345.599,212 289.902,16	1	345.617,275 289.894,918	19.461

** Lungimile segmentelor sunt determinate în planul de proiecție Stereo 70 și sunt rotunjite la 1 milimetru.

*** Distanța dintre puncte este formată din segmente cumulate ce sunt mai mici decât valoarea 1 milimetru.

**DATE DESPRE IMOBILUL NR. 11345**

Oficiul de Cadastru și Publicitate Imobiliară DOLJ
Biroul de Cadastru și Publicitate Imobiliară Craiova

A. Partea I. Descrierea imobilului

TEREN Extravilan

Adresa: Jud. Dolj, T158, P52

Nr. Crt	Nr cadastral Nr. topografic	Suprafața* (mp)	Observații / Referințe
A1		700	Sector cadastral:31 Teren neimprejmuit;

B. Partea II. Proprietari și acte

Inscrieri privitoare la dreptul de proprietate și alte drepturi reale		Referințe
/		
Act Administrativ nr. TDP 484-59023, din 18/11/1993 emis de CJSDPAT DOLJ;		
B1	Intabulare, drept de PROPRIETATE, dobandit prin Reconstituire, cota actuala 1/1, cota initiala 1/1 1) CHITUCEA I. FLOREA, LIPSA CNP	A1

C. Partea III. SARCINI .

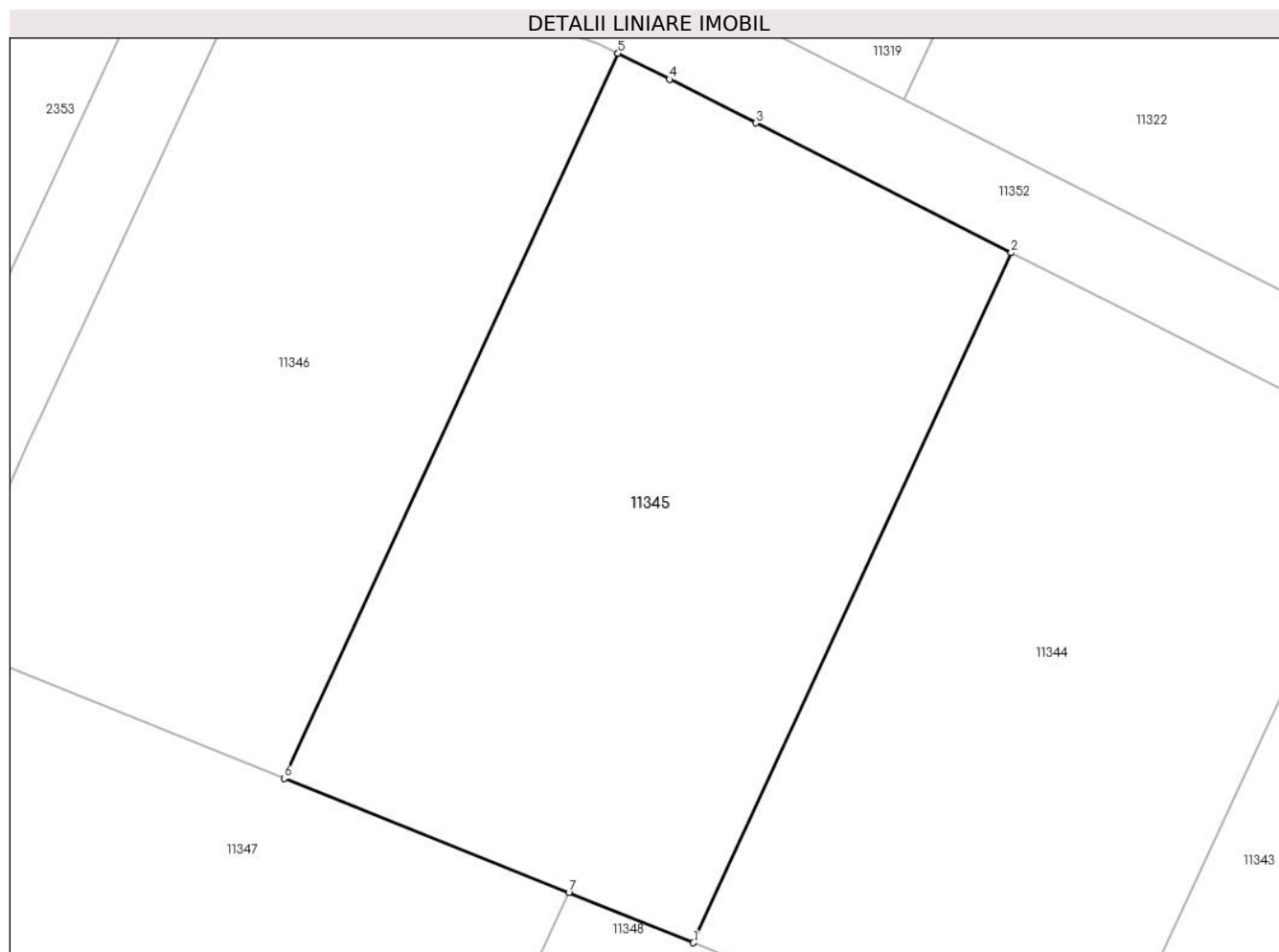
Inscrieri privind dezmembramintele dreptului de proprietate, drepturi reale de garanție și sarcini	Referințe
NU SUNT	

Anexa Nr. 1 La Partea I

Teren

Nr cadastral	Suprafața (mp)*	Observații / Referințe
	700	

* Suprafața este determinată în planul de proiecție Stereo 70.



Date referitoare la teren

Crt	Categorie folosință	Intra vilan	Suprafața (mp)	Tarla	Parcelă	Nr. topo	Observații / Referințe
1	vie	NU	700	158	52	-	

Lungime Segmente

1) Valorile lungimilor segmentelor sunt obținute din proiecție în plan.

Punct început	X / Y	Punct sfârșit	X / Y	Lungime segment (** (m)
1	345.599,212 289.902,16	2	345.613,567 289.933,31	34.299
2	345.613,567 289.933,31	3	345.602,019 289.939,165	12.947
3	345.602,019 289.939,165	4	345.598,13 289.941,137	4.36
4	345.598,13 289.941,137	5	345.595,804 289.942,316	2.608
5	345.595,804 289.942,316	6	345.580,717 289.909,576	36.049

Punct început	X / Y	Punct sfârșit	X / Y	Lungime segment (** (m)
6	345.580,717 289.909,576	7	345.593,582 289.904,418	13.86
7	345.593,582 289.904,418	1	345.599,212 289.902,16	6.066

** Lungimile segmentelor sunt determinate în planul de proiecție Stereo 70 și sunt rotunjite la 1 milimetru.

*** Distanța dintre puncte este formată din segmente cumulate ce sunt mai mici decât valoarea 1 milimetru.

**DATE DESPRE IMOBILUL NR. 11346**

Oficiul de Cadastru și Publicitate Imobiliară DOLJ
Biroul de Cadastru și Publicitate Imobiliară Craiova

A. Partea I. Descrierea imobilului

TEREN Extravilan

Adresa: Jud. Dolj, T158, P53

Nr. Crt	Nr cadastral Nr. topografic	Suprafața* (mp)	Observații / Referințe
A1		600	Sector cadastral:31 Teren neimprejmuit;

B. Partea II. Proprietari și acte

Inscrieri privitoare la dreptul de proprietate și alte drepturi reale	Referințe
/	
Act Administrativ nr. TDP 2050-15026, din 29/01/1996 emis de CJSDPAT DOLJ;	
B1	A1
Intabulare, drept de PROPRIETATE, dobandit prin Reconstituire, cota actuala 1/1, cota initiala 1/1 1) CHITUCEA I. VASILE, LIPSA CNP	

C. Partea III. SARCINI .

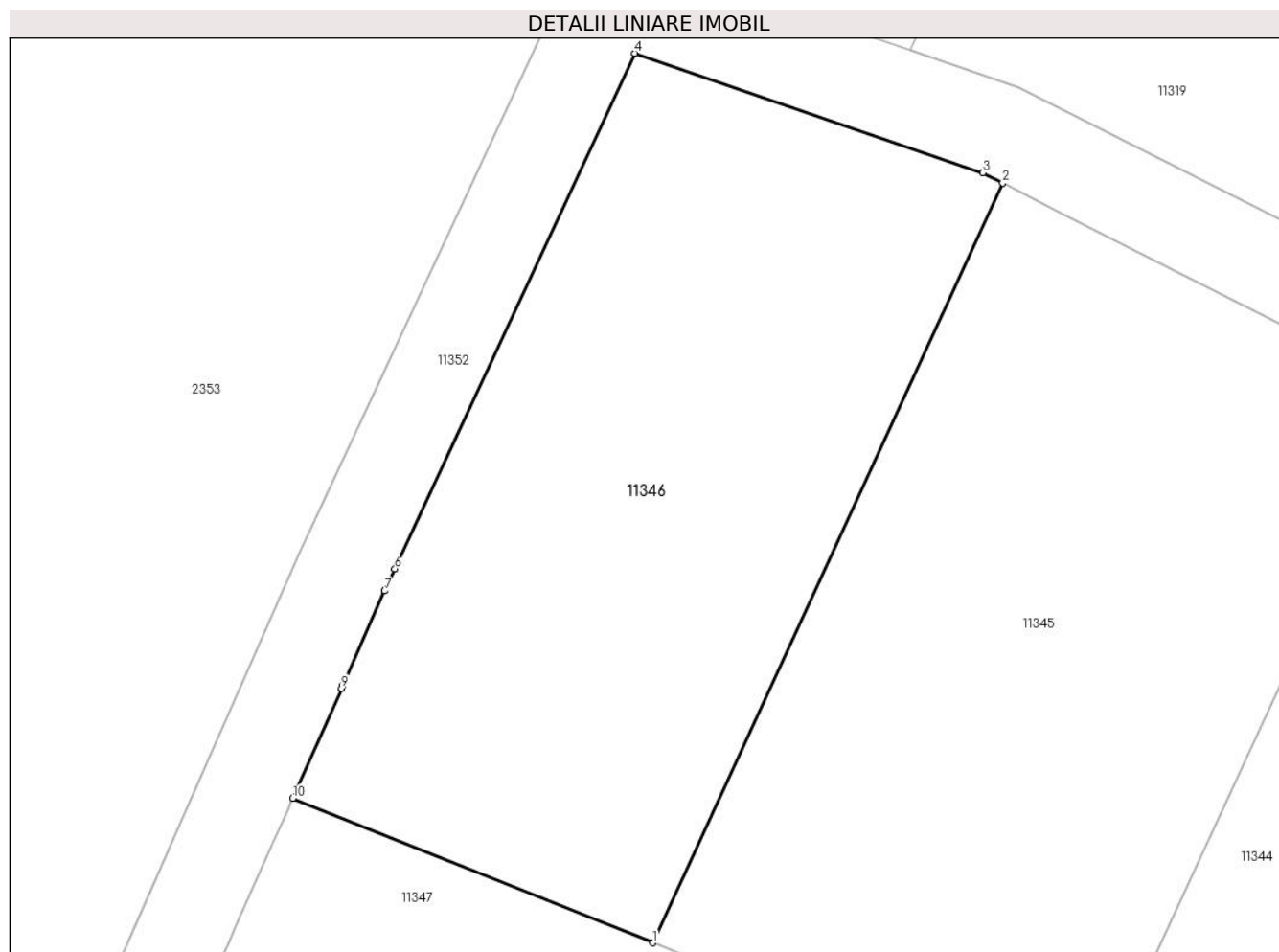
Inscrieri privind dezmembramintele dreptului de proprietate, drepturi reale de garanție și sarcini	Referințe
NU SUNT	

Anexa Nr. 1 La Partea I

Teren

Nr cadastral	Suprafața (mp)*	Observații / Referințe
	600	

* Suprafața este determinată în planul de proiecție Stereo 70.



Date referitoare la teren

Crt	Categorie folosință	Intravilan	Suprafața (mp)	Tarla	Parcelă	Nr. topo	Observații / Referințe
1	vie	NU	600	158	53	-	

Lungime Segmente

1) Valorile lungimilor segmentelor sunt obținute din proiecție în plan.

Punct început	X / Y	Punct sfârșit	X / Y	Lungime segment (** (m)
1	345.580,717 289.909,576	2	345.595,804 289.942,316	36.049
2	345.595,804 289.942,316	3	345.594,952 289.942,748	0.955
3	345.594,952 289.942,748	4	345.579,952 289.947,901	15.86
4	345.579,952 289.947,901	5	345.569,711 289.925,915	24.254
5	345.569,711 289.925,915	6	345.569,604 289.925,685	0.254

Punct început	X / Y	Punct sfârșit	X / Y	Lungime segment (** (m)
6	345.569,604 289.925,685	7	345.569,161 289.924,734	1.049
7	345.569,161 289.924,734	8	345.567,355 289.920,663	4.454
8	345.567,355 289.920,663	9	345.567,299 289.920,536	0.139
9	345.567,299 289.920,536	10	345.565,197 289.915,798	5.183
10	345.565,197 289.915,798	1	345.580,717 289.909,576	16.721

** Lungimile segmentelor sunt determinate în planul de proiecție Stereo 70 și sunt rotunjite la 1 milimetru.

*** Distanța dintre puncte este formată din segmente cumulate ce sunt mai mici decât valoarea 1 milimetru.

**DATE DESPRE IMOBILUL NR. 11347**

Oficiul de Cadastru și Publicitate Imobiliară DOLJ
Biroul de Cadastru și Publicitate Imobiliară Craiova

A. Partea I. Descrierea imobilului

TEREN Extravilan

Adresa: Jud. Dolj, T158, P44/1

Nr. Crt	Nr cadastral Nr. topografic	Suprafața* (mp)	Observații / Referințe
A1		400	Sector cadastral:31 Teren neimprejmuit;

B. Partea II. Proprietari și acte

Inscrieri privitoare la dreptul de proprietate și alte drepturi reale	Referințe
/	
Act Administrativ nr. TDP 1592-48474, din 31/01/1995 emis de CJSDPAT DOLJ;	
B1	A1
Intabulare, drept de PROPRIETATE, dobandit prin Reconstituire, cota actuala 1/1, cota initiala 1/1	
1) STANCUȚ GH. MIHAIL, LIPSA CNP	

C. Partea III. SARCINI .

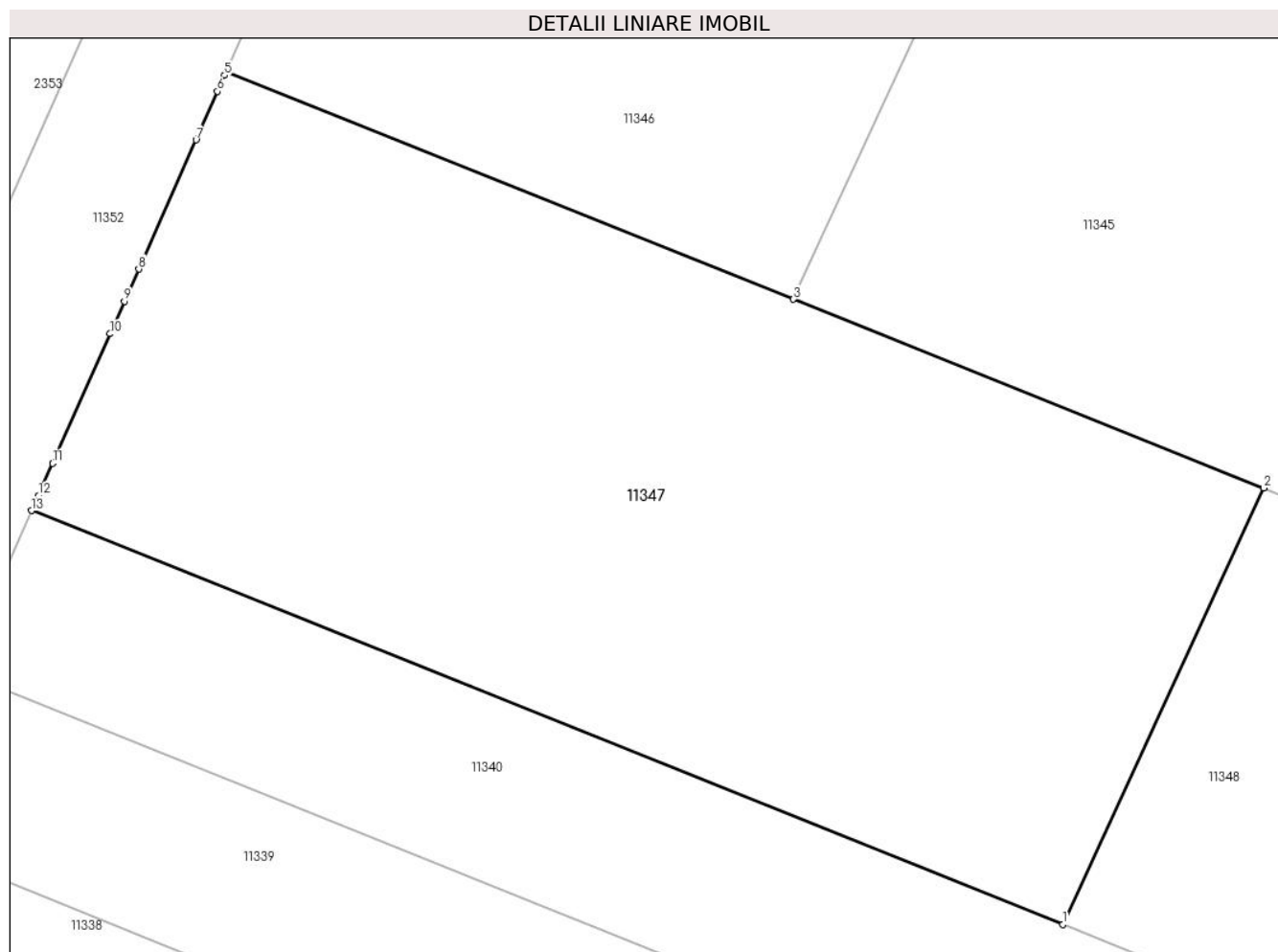
Inscrieri privind dezmembramintele dreptului de proprietate, drepturi reale de garanție și sarcini	Referințe
NU SUNT	

Anexa Nr. 1 La Partea I

Teren

Nr cadastral	Suprafața (mp)*	Observații / Referințe
	400	

* Suprafața este determinată în planul de proiecție Stereo 70.



Date referitoare la teren

Crt	Categorie folosință	Intravilan	Suprafața (mp)	Tarla	Parcelă	Nr. topo	Observații / Referințe
1	vie	NU	400	158	44/1	-	

Lungime Segmente

1) Valorile lungimilor segmentelor sunt obținute din proiecție în plan.

Punct început	X / Y	Punct sfârșit	X / Y	Lungime segment (** (m)
1	345.588,083 289.892,487	2	345.593,582 289.904,418	13.137
2	345.593,582 289.904,418	3	345.580,717 289.909,576	13.86
3	345.580,717 289.909,576	4	345.565,197 289.915,798	16.721
4	345.565,197 289.915,798	5	345.565,152 289.915,697	0.111
5	345.565,152 289.915,697	6	345.564,956 289.915,257	0.482

Punct început	X / Y	Punct sfârșit	X / Y	Lungime segment (** (m)
6	345.564,956 289.915,257	7	345.564,37 289.913,934	1.447
7	345.564,37 289.913,934	8	345.562,803 289.910,402	3.864
8	345.562,803 289.910,402	9	345.562,41 289.909,518	0.967
9	345.562,41 289.909,518	10	345.562,018 289.908,633	0.968
10	345.562,018 289.908,633	11	345.560,445 289.905,089	3.877
11	345.560,445 289.905,089	12	345.560,052 289.904,201	0.971
12	345.560,052 289.904,201	13	345.559,873 289.903,797	0.442
13	345.559,873 289.903,797	1	345.588,083 289.892,487	30.393

** Lungimile segmentelor sunt determinate în planul de proiecție Stereo 70 și sunt rotunjite la 1 milimetru.

*** Distanța dintre puncte este formată din segmente cumulate ce sunt mai mici decât valoarea 1 milimetru.

**DATE DESPRE IMOBILUL NR. 11348**

Oficiul de Cadastru și Publicitate Imobiliară DOLJ
Biroul de Cadastru și Publicitate Imobiliară Craiova

A. Partea I. Descrierea imobilului

TEREN Extravilan

Adresa: Jud. Dolj, T158, P44

Nr. Crt	Nr cadastral Nr. topografic	Suprafața* (mp)	Observații / Referințe
A1		1.100	Sector cadastral:31 Teren neimprejmuit;

B. Partea II. Proprietari și acte

Inscrieri privitoare la dreptul de proprietate și alte drepturi reale	Referințe
/	
Act Administrativ nr. TDP 2548-45298, din 13/01/1997 emis de CJSDPAT DOLJ;	
B1	A1
Intabulare, drept de PROPRIETATE, dobandit prin Reconstituire, cota actuala 1/1, cota initiala 1/1 1) LĂȚA S. ȘABAM, LIPSA CNP	

C. Partea III. SARCINI .

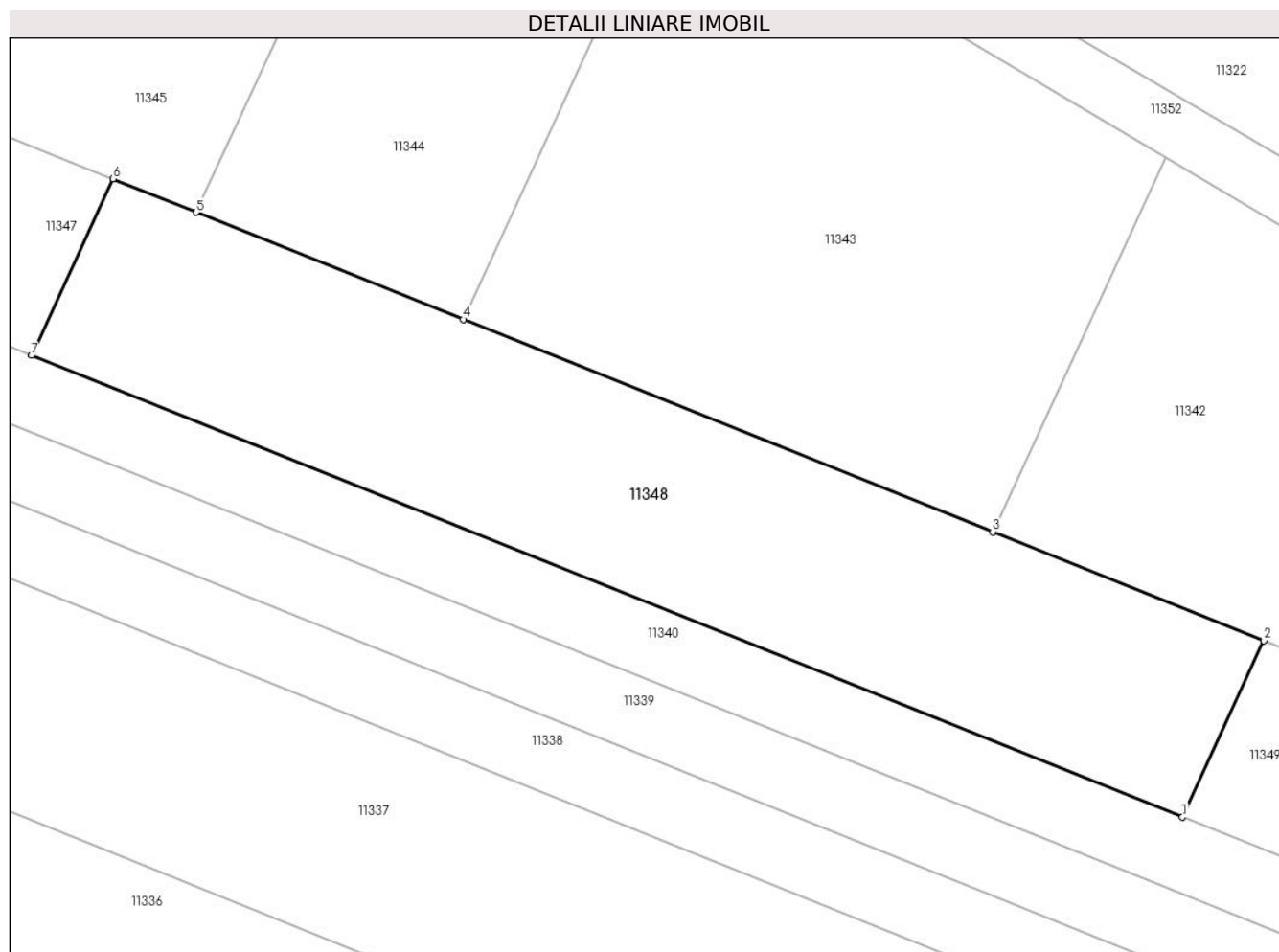
Inscrieri privind dezmembramintele dreptului de proprietate, drepturi reale de garanție și sarcini	Referințe
NU SUNT	

Anexa Nr. 1 La Partea I

Teren

Nr cadastral	Suprafața (mp)*	Observații / Referințe
	1.100	

* Suprafața este determinată în planul de proiecție Stereo 70.



Date referitoare la teren

Crt	Categorie folosință	Intra vilan	Suprafața (mp)	Tarla	Parcelă	Nr. topo	Observații / Referințe
1	vie	NU	1.100	158	44	-	

Lungime Segmente

1) Valorile lungimilor segmentelor sunt obținute din proiecție în plan.

Punct început	X / Y	Punct sfârșit	X / Y	Lungime segment (** (m)
1	345.665,902 289.861,287	2	345.671,401 289.873,218	13.137
2	345.671,401 289.873,218	3	345.653,077 289.880,564	19.742
3	345.653,077 289.880,564	4	345.617,275 289.894,918	38.572
4	345.617,275 289.894,918	5	345.599,212 289.902,16	19.461
5	345.599,212 289.902,16	6	345.593,582 289.904,418	6.066

Punct început	X / Y	Punct sfârșit	X / Y	Lungime segment (** (m)
6	345.593,582 289.904,418	7	345.588,083 289.892,487	13.137
7	345.588,083 289.892,487	1	345.665,902 289.861,287	83.841

** Lungimile segmentelor sunt determinate în planul de proiecție Stereo 70 și sunt rotunjite la 1 milimetru.

*** Distanța dintre puncte este formată din segmente cumulate ce sunt mai mici decât valoarea 1 milimetru.

**DATE DESPRE IMOBILUL NR. 11349**

Oficiul de Cadastru și Publicitate Imobiliară DOLJ
Biroul de Cadastru și Publicitate Imobiliară Craiova

A. Partea I. Descrierea imobilului

TEREN Extravilan

Adresa: Jud. Dolj, T158, P45

Nr. Crt	Nr cadastral Nr. topografic	Suprafața* (mp)	Observații / Referințe
A1		1.229	Sector cadastral:31 Teren neimprejmuit;

B. Partea II. Proprietari și acte

Inscrieri privitoare la dreptul de proprietate și alte drepturi reale	Referințe
/	
Act Administrativ nr. TDP 381-59025, din 11/10/1993 emis de CJSDPAT DOLJ;	
B1	A1
Intabulare, drept de PROPRIETATE, dobandit prin Reconstituire, cota actuala 1/1, cota initiala 1/1	
1) VLĂDUȚ R. CONSTANTIN, LIPSA CNP	

C. Partea III. SARCINI .

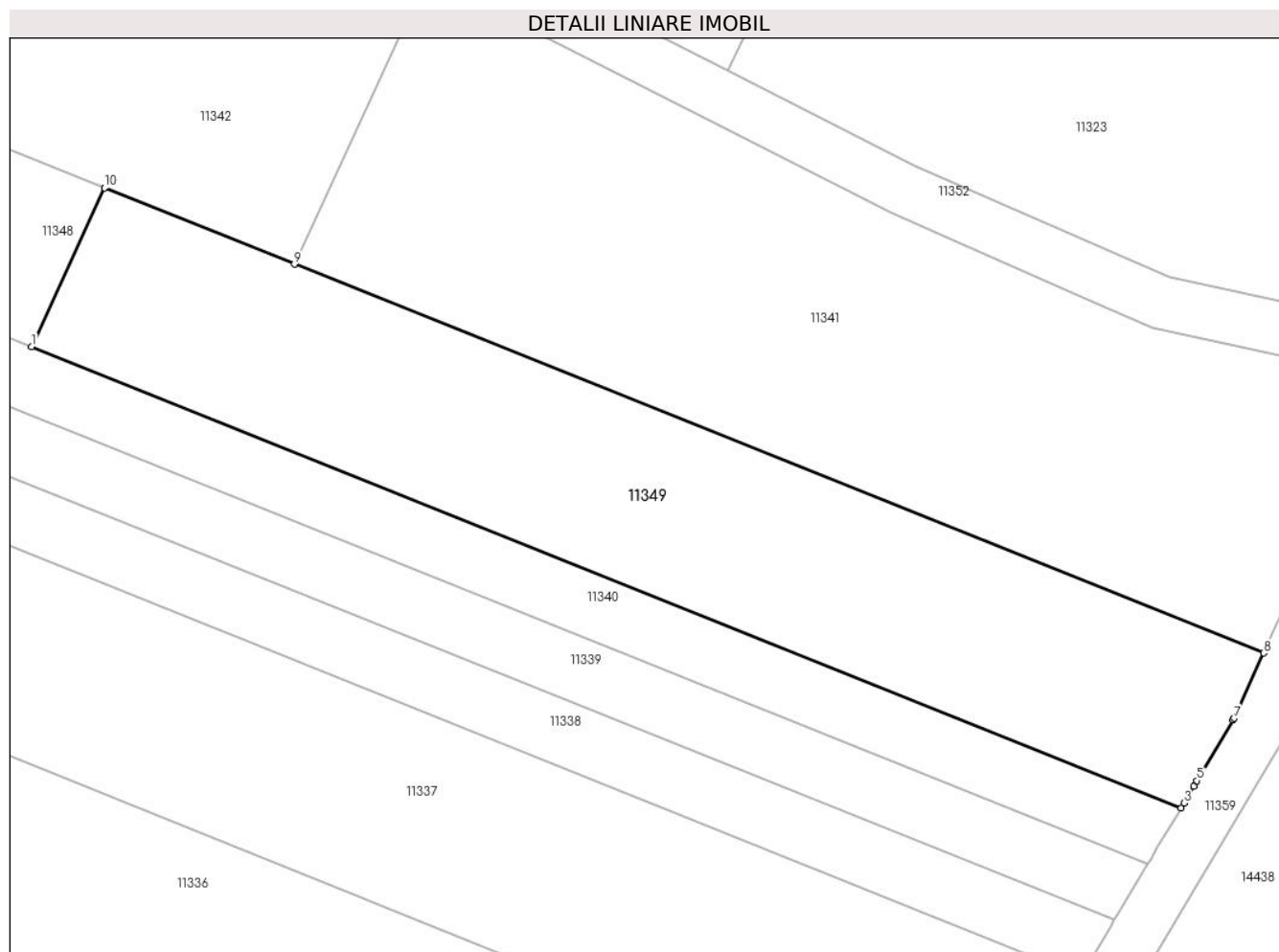
Inscrieri privind dezmembramintele dreptului de proprietate, drepturi reale de garanție și sarcini	Referințe
NU SUNT	

Anexa Nr. 1 La Partea I

Teren

Nr cadastral	Suprafața (mp)*	Observații / Referințe
	1.229	

* Suprafața este determinată în planul de proiecție Stereo 70.



Date referitoare la teren

Crt	Categorie folosință	Intra vilan	Suprafața (mp)	Tarla	Parcelă	Nr. topo	Observații / Referințe
1	vie	NU	1.229	158	45	-	

Lungime Segmente

1) Valorile lungimilor segmentelor sunt obținute din proiecție în plan.

Punct început	X / Y	Punct sfârșit	X / Y	Lungime segment (** (m)
1	345.665,902 289.861,287	2	345.752,319 289.826,639	93.104
2	345.752,319 289.826,639	3	345.752,545 289.827,019	0.442
3	345.752,545 289.827,019	4	345.753,287 289.828,27	1.454
4	345.753,287 289.828,27	5	345.753,535 289.828,686	0.484
5	345.753,535 289.828,686	6	345.756,252 289.833,262	5.322

Punct început	X / Y	Punct sfârșit	X / Y	Lungime segment (** (m)
6	345.756,252 289.833,262	7	345.756,324 289.833,382	0.14
7	345.756,324 289.833,382	8	345.758,548 289.838,277	5.377
8	345.758,548 289.838,277	9	345.685,666 289.867,498	78.522
9	345.685,666 289.867,498	10	345.671,401 289.873,218	15.369
10	345.671,401 289.873,218	1	345.665,902 289.861,287	13.137

** Lungimile segmentelor sunt determinate în planul de proiecție Stereo 70 și sunt rotunjite la 1 milimetru.

*** Distanța dintre puncte este formată din segmente cumulate ce sunt mai mici decât valoarea 1 milimetru.

**DATE DESPRE IMOBILUL NR. 11351**

Oficiul de Cadastru și Publicitate Imobiliară DOLJ
Biroul de Cadastru și Publicitate Imobiliară Craiova

A. Partea I. Descrierea imobilului

TEREN Extravilan

Adresa: Jud. Dolj, Hc 1171/1

Nr. Crt	Nr cadastral Nr. topografic	Suprafața* (mp)	Observații / Referințe
A1		3.891	Sector cadastral:31 Teren neimprejmuit;

B. Partea II. Proprietari și acte

Inscrieri privitoare la dreptul de proprietate și alte drepturi reale		Referințe
/		
Act Normativ nr. Legea 7, din 13/03/1996 emis de PARLAMENTUL ROMÂNIEI (ART. 13 ALIN. 15);		
B1	Inscrierea provizorie, drept de PROPRIETATE, dobandit prin Lege, cota actuala 1/1, cota initiala 1/1	A1
1) NEIDENTIFICAT NEIDENTIFICAT, CIF:0000000000000		

C. Partea III. SARCINI .

Inscrieri privind dezmembramintele dreptului de proprietate, drepturi reale de garanție și sarcini	Referințe
NU SUNT	

Anexa Nr. 1 La Partea I

Teren

Nr cadastral	Suprafața (mp)*	Observații / Referințe
	3.891	

* Suprafața este determinată în planul de proiecție Stereo 70.

DETALII LINIARE IMOBIL



Date referitoare la teren

Crt	Categorie folosință	Intravilan	Suprafața (mp)	Tarla	Parcelă	Nr. topo	Observații / Referințe
1	curți constructii	NU	3.891	Hc 1171/1	-	-	

Lungime Segmente

1) Valorile lungimilor segmentelor sunt obținute din proiecție în plan.

Punct început	X / Y	Punct sfârșit	X / Y	Lungime segment	Punct început	X / Y	Punct sfârșit	X / Y	Lungime segment	Punct început	X / Y	Punct sfârșit	X / Y	Lungime segment
1	345.349,23 289.421,267	2	345.345,406 289.409,167	12.69	2	345.345,406 289.409,167	3	345.415,208 289.397,214	70.818	3	345.415,208 289.397,214	4	345.419,09 289.396,549	3.939
4	345.419,09 289.396,549	5	345.424,197 289.403,075	8.287	5	345.424,197 289.403,075	6	345.431,182 289.411,28	10.776	6	345.431,182 289.411,28	7	345.437,695 289.418,93	10.047
7	345.437,695 289.418,93	8	345.443,266 289.425,473	8.593	8	345.443,266 289.425,473	9	345.448,741 289.431,905	8.447	9	345.448,741 289.431,905	10	345.449,772 289.433,115	1.59
10	345.449,772 289.433,115	11	345.455,128 289.438,393	7.52	11	345.455,128 289.438,393	12	345.455,683 289.438,94	0.779	12	345.455,683 289.438,94	13	345.461,808 289.441,942	6.821
13	345.461,808 289.441,942	14	345.468,283 289.445,116	7.211	14	345.468,283 289.445,116	15	345.471,432 289.446,659	3.507	15	345.471,432 289.446,659	16	345.471,993 289.446,934	0.625

Punct început	X / Y	Punct sfârșit	X / Y	Lungime segment	Punct început	X / Y	Punct sfârșit	X / Y	Lungime segment	Punct început	X / Y	Punct sfârșit	X / Y	Lungime segment
16	345.471,993 289.446,934	17	345.477,763 289.449,763	6.426	17	345.477,763 289.449,763	18	345.478,346 289.450,049	0.649	18	345.478,346 289.450,049	19	345.478,852 289.450,297	0.564
19	345.478,852 289.450,297	20	345.484,112 289.452,607	5.745	20	345.484,112 289.452,607	21	345.485,605 289.453,263	1.631	21	345.485,605 289.453,263	22	345.490,935 289.455,604	5.821
22	345.490,935 289.455,604	23	345.491,935 289.456,043	1.092	23	345.491,935 289.456,043	24	345.496,859 289.458,205	5.378	24	345.496,859 289.458,205	25	345.500,671 289.459,88	4.164
25	345.500,671 289.459,88	26	345.505,035 289.461,796	4.766	26	345.505,035 289.461,796	27	345.508,927 289.463,506	4.251	27	345.508,927 289.463,506	28	345.535,45 289.453,263	28.43 2
28	345.535,45 289.453,263	29	345.568,529 289.440,565	35.43 2	29	345.568,529 289.440,565	30	345.581,247 289.448,737	15.11 7	30	345.581,247 289.448,737	31	345.582,881 289.455,784	7.234
31	345.582,881 289.455,784	32	345.572,488 289.489,334	35.12 3	32	345.572,488 289.489,334	33	345.571,127 289.500,929	11.67 5	33	345.571,127 289.500,929	34	345.570,806 289.533,253	32.32 6
34	345.570,806 289.533,253	35	345.568,747 289.530,854	3.161	35	345.568,747 289.530,854	36	345.564,505 289.525,911	6.514	36	345.564,505 289.525,911	37	345.556,078 289.518,731	11.07 1
37	345.556,078 289.518,731	38	345.555,361 289.518,881	0.733	38	345.555,361 289.518,881	39	345.552,397 289.506,451	12.77 9	39	345.552,397 289.506,451	40	345.551,121 289.501,097	5.504
40	345.551,121 289.501,097	41	345.551,878 289.497,608	3.57	41	345.551,878 289.497,608	42	345.552,422 289.495,101	2.565	42	345.552,422 289.495,101	43	345.554,374 289.487,815	7.543
43	345.554,374 289.487,815	44	345.555,008 289.485,449	2.449	44	345.555,008 289.485,449	45	345.556,304 289.478,747	6.826	45	345.556,304 289.478,747	46	345.557,817 289.470,927	7.965
46	345.557,817 289.470,927	47	345.559,274 289.463,393	7.674	47	345.559,274 289.463,393	48	345.560,616 289.456,458	7.064	48	345.560,616 289.456,458	49	345.560,479 289.455,562	0.906
49	345.560,479 289.455,562	50	345.560,221 289.453,877	1.705	50	345.560,221 289.453,877	51	345.558,993 289.451,841	2.378	51	345.558,993 289.451,841	52	345.558,676 289.451,315	0.614
52	345.558,676 289.451,315	53	345.545,982 289.456,4	13.67 5	53	345.545,982 289.456,4	54	345.521,646 289.468,011	26.96 4	54	345.521,646 289.468,011	55	345.506,337 289.471,818	15.77 5
55	345.506,337 289.471,818	56	345.505,78 289.471,585	0.604	56	345.505,78 289.471,585	57	345.498,34 289.468,466	8.067	57	345.498,34 289.468,466	58	345.493,843 289.466,362	4.965
58	345.493,843 289.466,362	59	345.492,544 289.465,754	1.434	59	345.492,544 289.465,754	60	345.487,872 289.463,562	5.161	60	345.487,872 289.463,562	61	345.481,086 289.460,378	7.496
61	345.481,086 289.460,378	62	345.474,053 289.457,078	7.769	62	345.474,053 289.457,078	63	345.473,247 289.456,7	0.89	63	345.473,247 289.456,7	64	345.466,975 289.453,547	7.02
64	345.466,975 289.453,547	65	345.460,889 289.450,487	6.812	65	345.460,889 289.450,487	66	345.454,591 289.447,32	7.049	66	345.454,591 289.447,32	67	345.451,633 289.445,832	3.311
67	345.451,633 289.445,832	68	345.450,887 289.445,175	0.994	68	345.450,887 289.445,175	69	345.447,765 289.442,901	3.862	69	345.447,765 289.442,901	70	345.444,381 289.440,437	4.186
70	345.444,381 289.440,437	71	345.444,304 289.440,369	0.103	71	345.444,304 289.440,369	72	345.439,778 289.434,847	7.14	72	345.439,778 289.434,847	73	345.434,997 289.429,014	7.542
73	345.434,997 289.429,014	74	345.433,897 289.428,117	1.419	74	345.433,897 289.428,117	75	345.426,665 289.422,218	9.333	75	345.426,665 289.422,218	76	345.426,076 289.421,808	0.718
76	345.426,076 289.421,808	77	345.418,06 289.416,231	9.765	77	345.418,06 289.416,231	78	345.410,773 289.411,16	8.878	78	345.410,773 289.411,16	79	345.408,161 289.409,343	3.182
79	345.408,161 289.409,343	1	345.349,23 289.421,267	60.12 5										

** Lungimile segmentelor sunt determinate în planul de proiecție Stereo 70 și sunt rotunjite la 1 milimetru.

*** Distanța dintre puncte este formată din segmente cumulate ce sunt mai mici decât valoarea 1 milimetru.

**DATE DESPRE IMOBILUL NR. 11352**

Oficiul de Cadastru și Publicitate Imobiliară DOLJ
Biroul de Cadastru și Publicitate Imobiliară Craiova

A. Partea I. Descrierea imobilului

TEREN Extravilan

Adresa: Jud. Dolj, De 1255

Nr. Crt	Nr cadastral Nr. topografic	Suprafața* (mp)	Observații / Referințe
A1		1.242	Sector cadastral:31 Teren neimprejmuit;

B. Partea II. Proprietari și acte

Inscrieri privitoare la dreptul de proprietate și alte drepturi reale	Referințe
/	
Act Normativ nr. Legea 7, din 13/03/1996 emis de PARLAMENTUL ROMÂNIEI (ART. 13 ALIN. 15);	
B1	Inscrierea provizorie, drept de PROPRIETATE, dobandit prin Lege, cota actuala 1/1, cota initiala 1/1
	1) NEIDENTIFICAT NEIDENTIFICAT, CIF:00000000000000

C. Partea III. SARCINI .

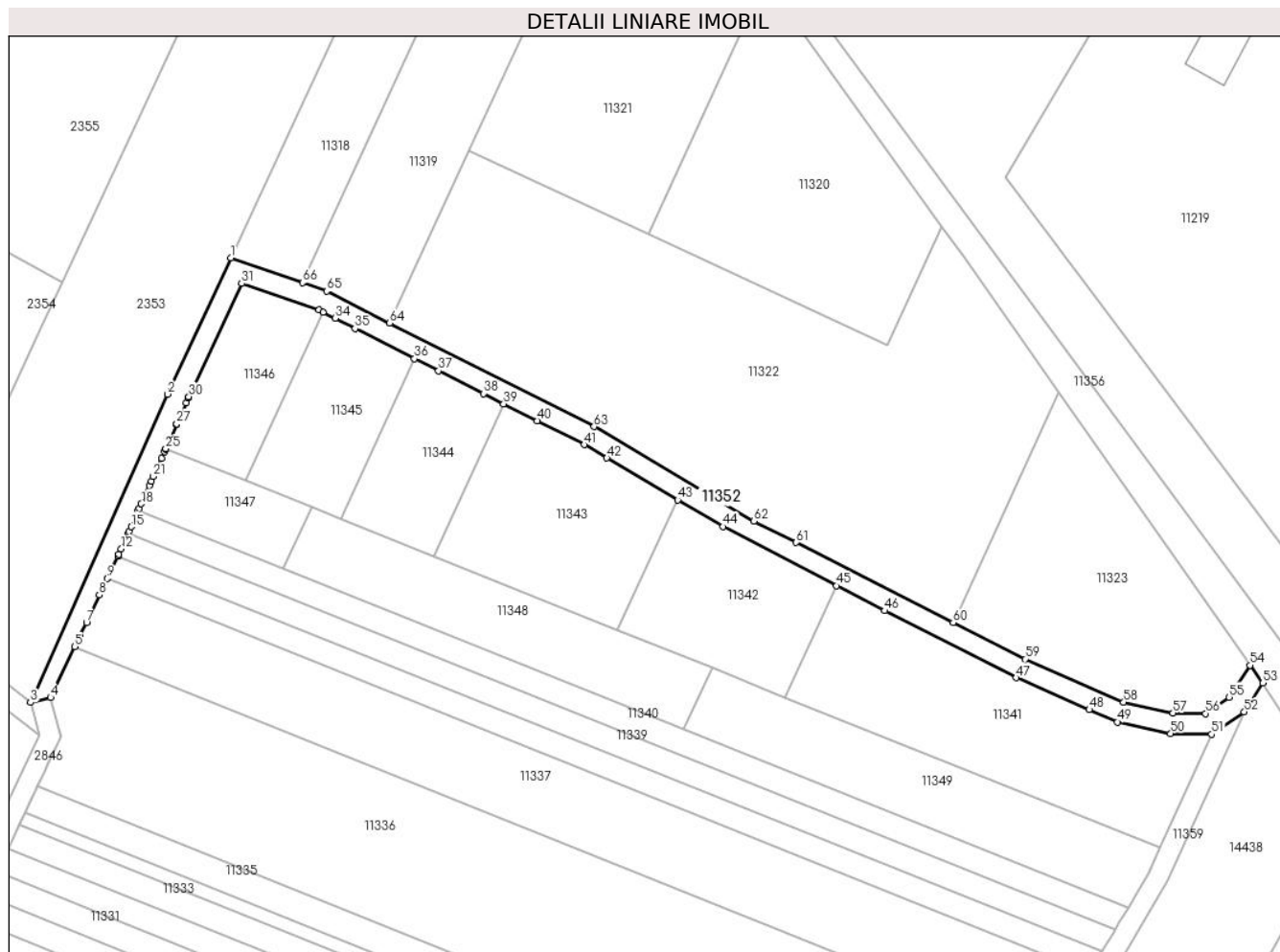
Inscrieri privind dezmembramintele dreptului de proprietate, drepturi reale de garanție și sarcini	Referințe
NU SUNT	

Anexa Nr. 1 La Partea I

Teren

Nr cadastral	Suprafața (mp)*	Observații / Referințe
	1.242	

* Suprafața este determinată în planul de proiecție Stereo 70.



Date referitoare la teren

Crt	Categorie folosință	Intravilan	Suprafața (mp)	Tarla	Parcelă	Nr. topo	Observații / Referințe
1	drum	NU	1.242	De 1255	-	-	

Lungime Segmente

1) Valorile lungimilor segmentelor sunt obținute din proiecție în plan.

Punct început	X / Y	Punct sfârșit	X / Y	Lungime segment	Punct început	X / Y	Punct sfârșit	X / Y	Lungime segment	Punct început	X / Y	Punct sfârșit	X / Y	Lungime segment
1	345.577,846 289.952,854	2	345.565,52 289.926,39	29.194	2	345.565,52 289.926,39	3	345.538,94 289.866,48	65.542	3	345.538,94 289.866,48	4	345.542,816 289.867,469	4.0
4	345.542,816 289.867,469	5	345.547,549 289.877,325	10.934	5	345.547,549 289.877,325	6	345.548,496 289.879,296	2.187	6	345.548,496 289.879,296	7	345.549,792 289.882,033	3.028
7	345.549,792 289.882,033	8	345.552,312 289.887,356	5.889	8	345.552,312 289.887,356	9	345.553,832 289.890,568	3.553	9	345.553,832 289.890,568	10	345.555,913 289.894,964	4.864
10	345.555,913 289.894,964	11	345.556,078 289.895,313	0.386	11	345.556,078 289.895,313	12	345.556,554 289.896,319	1.113	12	345.556,554 289.896,319	13	345.557,912 289.899,38	3.349
13	345.557,912 289.899,38	14	345.558,08 289.899,758	0.414	14	345.558,08 289.899,758	15	345.558,475 289.900,647	0.973	15	345.558,475 289.900,647	16	345.559,873 289.903,797	3.446
16	345.559,873 289.903,797	17	345.560,052 289.904,201	0.442	17	345.560,052 289.904,201	18	345.560,445 289.905,089	0.971	18	345.560,445 289.905,089	19	345.562,018 289.908,633	3.877

Punct început	X / Y	Punct sfârșit	X / Y	Lungime segment	Punct început	X / Y	Punct sfârșit	X / Y	Lungime segment	Punct început	X / Y	Punct sfârșit	X / Y	Lungime segment
19	345.562,018 289.908,633	20	345.562,41 289.909,518	0.968	20	345.562,41 289.909,518	21	345.562,803 289.910,402	0.967	21	345.562,803 289.910,402	22	345.564,37 289.913,934	3.864
22	345.564,37 289.913,934	23	345.564,956 289.915,257	1.447	23	345.564,956 289.915,257	24	345.565,152 289.915,697	0.482	24	345.565,152 289.915,697	25	345.565,197 289.915,798	0.111
25	345.565,197 289.915,798	26	345.567,299 289.920,536	5.183	26	345.567,299 289.920,536	27	345.567,355 289.920,663	0.139	27	345.567,355 289.920,663	28	345.569,161 289.924,734	4.454
28	345.569,161 289.924,734	29	345.569,604 289.925,685	1.049	29	345.569,604 289.925,685	30	345.569,711 289.925,915	0.254	30	345.569,711 289.925,915	31	345.579,952 289.947,901	24.254
31	345.579,952 289.947,901	32	345.594,952 289.942,748	15.86	32	345.594,952 289.942,748	33	345.595,804 289.942,316	0.955	33	345.595,804 289.942,316	34	345.598,13 289.941,137	2.608
34	345.598,13 289.941,137	35	345.602,019 289.939,165	4.36	35	345.602,019 289.939,165	36	345.613,567 289.933,31	12.947	36	345.613,567 289.933,31	37	345.618,238 289.930,942	5.237
37	345.618,238 289.930,942	38	345.626,951 289.926,525	9.769	38	345.626,951 289.926,525	39	345.630,914 289.924,515	4.444	39	345.630,914 289.924,515	40	345.637,401 289.921,226	7.273
40	345.637,401 289.921,226	41	345.646,563 289.916,581	10.272	41	345.646,563 289.916,581	42	345.650,958 289.913,989	5.102	42	345.650,958 289.913,989	43	345.664,735 289.905,862	15.995
43	345.664,735 289.905,862	44	345.673,558 289.900,658	10.243	44	345.673,558 289.900,658	45	345.695,655 289.889,175	24.903	45	345.695,655 289.889,175	46	345.705,012 289.884,312	10.545
46	345.705,012 289.884,312	47	345.730,563 289.871,301	28.673	47	345.730,563 289.871,301	48	345.744,784 289.865,09	15.518	48	345.744,784 289.865,09	49	345.750,225 289.862,714	5.937
49	345.750,225 289.862,714	50	345.760,588 289.860,484	10.6	50	345.760,588 289.860,484	51	345.768,568 289.860,331	7.981	51	345.768,568 289.860,331	52	345.774,906 289.864,667	7.679
52	345.774,906 289.864,667	53	345.778,509 289.870,269	6.661	53	345.778,509 289.870,269	54	345.775,99 289.873,746	4.294	54	345.775,99 289.873,746	55	345.771,98 289.867,512	7.412
55	345.771,98 289.867,512	56	345.767,366 289.864,355	5.591	56	345.767,366 289.864,355	57	345.761,051 289.864,476	6.316	57	345.761,051 289.864,476	58	345.751,458 289.866,54	9.813
58	345.751,458 289.866,54	59	345.732,272 289.874,919	20.936	59	345.732,272 289.874,919	60	345.718,295 289.882,036	15.685	60	345.718,295 289.882,036	61	345.687,787 289.897,572	34.236
61	345.687,787 289.897,572	62	345.679,572 289.901,755	9.219	62	345.679,572 289.901,755	63	345.648,486 289.920,091	36.091	63	345.648,486 289.920,091	64	345.608,743 289.940,241	44.559
64	345.608,743 289.940,241	65	345.596,514 289.946,441	13.711	65	345.596,514 289.946,441	66	345.591,834 289.948,049	4.949	66	345.591,834 289.948,049	1	345.577,846 289.952,854	14.79

** Lungimile segmentelor sunt determinate în planul de proiecție Stereo 70 și sunt rotunjite la 1 milimetru.

*** Distanța dintre puncte este formată din segmente cumulate ce sunt mai mici decât valoarea 1 milimetru.

**DATE DESPRE IMOBILUL NR. 11353**

Oficiul de Cadastru și Publicitate Imobiliară DOLJ
Biroul de Cadastru și Publicitate Imobiliară Craiova

A. Partea I. Descrierea imobilului

TEREN Extravilan

Adresa: Jud. Dolj, De 1275

Nr. Crt	Nr cadastral Nr. topografic	Suprafața* (mp)	Observații / Referințe
A1		816	Sector cadastral:31 Teren neimprejmuit;

B. Partea II. Proprietari și acte

Inscrieri privitoare la dreptul de proprietate și alte drepturi reale	Referințe
/	
Act Normativ nr. Legea 7, din 13/03/1996 emis de PARLAMENTUL ROMÂNIEI (ART. 13 ALIN. 15);	
B1	Inscrierea provizorie, drept de PROPRIETATE, dobandit prin Lege, cota actuala 1/1, cota initiala 1/1
	1) NEIDENTIFICAT NEIDENTIFICAT, CIF:0000000000000

C. Partea III. SARCINI .

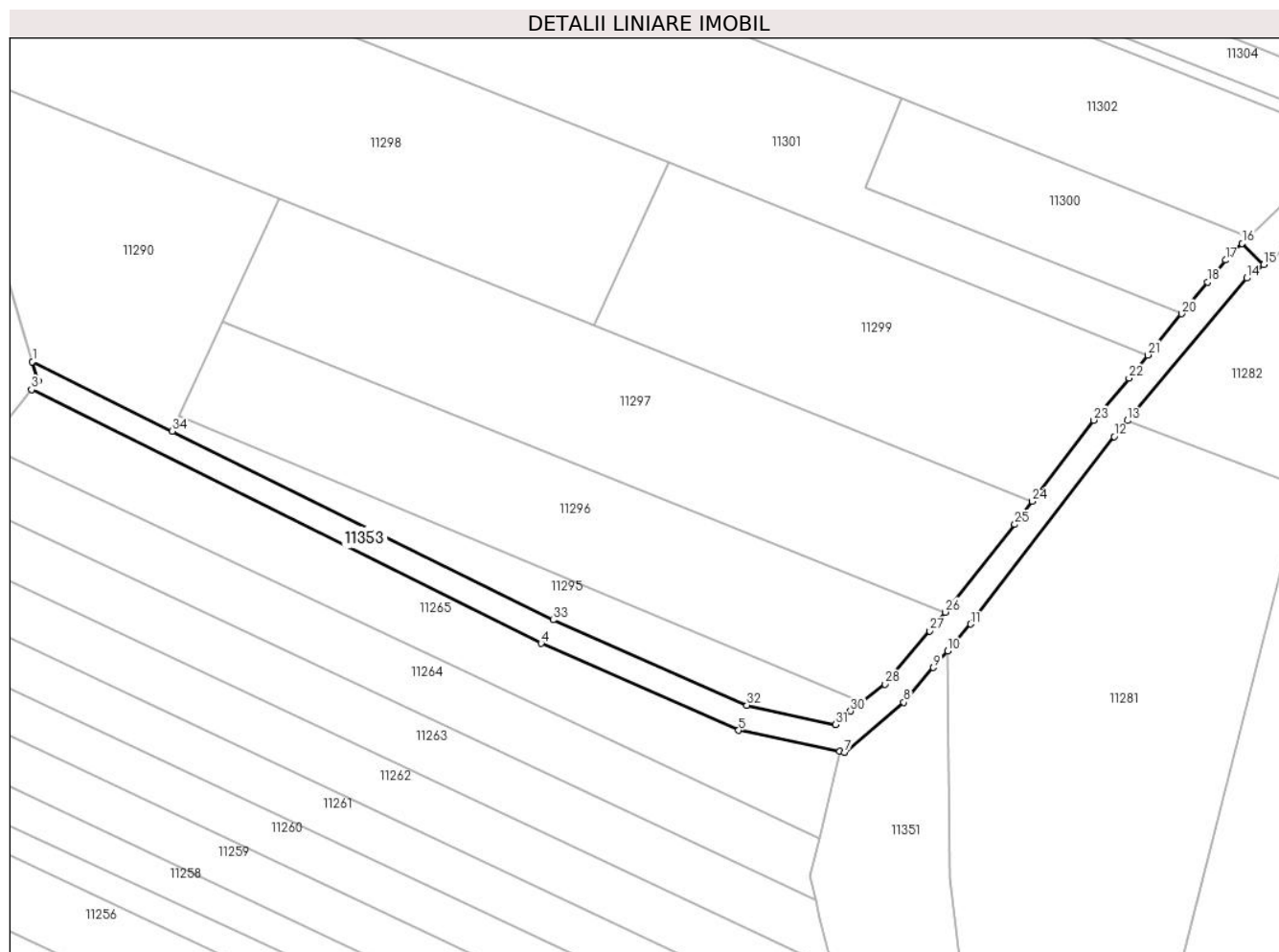
Inscrieri privind dezmembramintele dreptului de proprietate, drepturi reale de garanție și sarcini	Referințe
NU SUNT	

Anexa Nr. 1 La Partea I

Teren

Nr cadastral	Suprafața (mp)*	Observații / Referințe
	816	

* Suprafața este determinată în planul de proiecție Stereo 70.



Date referitoare la teren

Crt	Categorie folosință	Intravilan	Suprafața (mp)	Tarla	Parcelă	Nr. topo	Observații / Referințe
1	drum	NU	816	De 1275	-	-	

Lungime Segmente

1) Valorile lungimilor segmentelor sunt obținute din proiecție în plan.

Punct început	X / Y	Punct sfârșit	X / Y	Lungime segment (** (m)
1	345.439,93 289.574,54	2	345.440,756 289.571,742	2.917
3	345.439,818 289.570,579	4	345.512,64 289.534,299	81.359
5	345.540,911 289.521,905	6	345.555,361 289.518,881	14.763
7	345.556,078 289.518,731	8	345.564,505 289.525,911	11.071
9	345.568,747 289.530,854	10	345.570,806 289.533,253	3.161

Punct început	X / Y	Punct sfârșit	X / Y	Lungime segment (** (m)
2	345.440,756 289.571,742	3	345.439,818 289.570,579	1.494
4	345.512,64 289.534,299	5	345.540,911 289.521,905	30.868
6	345.555,361 289.518,881	7	345.556,078 289.518,731	0.733
8	345.564,505 289.525,911	9	345.568,747 289.530,854	6.514
10	345.570,806 289.533,253	11	345.574,088 289.537,078	5.04

Punct început	X / Y	Punct sfârșit	X / Y	Lungime segment (** (m)
11	345.574,088 289.537,078	12	345.594,595 289.563,874	33.743
13	345.596,498 289.566,15	14	345.613,516 289.586,507	26.533
15	345.615,972 289.588,417	16	345.612,898 289.591,44	4.311
17	345.610,516 289.589,071	18	345.607,934 289.585,91	4.082
19	345.605,282 289.582,697	20	345.604,221 289.581,4	1.676
21	345.599,401 289.575,51	22	345.596,706 289.572,216	4.256
23	345.591,654 289.566,205	24	345.582,885 289.554,62	14.53
25	345.580,373 289.551,301	26	345.570,403 289.538,777	16.008
27	345.568,24 289.536,06	28	345.561,793 289.528,508	9.93
29	345.558,486 289.525,906	30	345.556,893 289.524,652	2.027
31	345.554,771 289.522,729	32	345.542,088 289.525,48	12.978
33	345.514,369 289.537,673	34	345.459,926 289.564,637	60.754

Punct început	X / Y	Punct sfârșit	X / Y	Lungime segment (** (m)
12	345.594,595 289.563,874	13	345.596,498 289.566,15	2.967
14	345.613,516 289.586,507	15	345.615,972 289.588,417	3.111
16	345.612,898 289.591,44	17	345.610,516 289.589,071	3.359
18	345.607,934 289.585,91	19	345.605,282 289.582,697	4.166
20	345.604,221 289.581,4	21	345.599,401 289.575,51	7.611
22	345.596,706 289.572,216	23	345.591,654 289.566,205	7.852
24	345.582,885 289.554,62	25	345.580,373 289.551,301	4.162
26	345.570,403 289.538,777	27	345.568,24 289.536,06	3.473
28	345.561,793 289.528,508	29	345.558,486 289.525,906	4.208
30	345.556,893 289.524,652	31	345.554,771 289.522,729	2.864
32	345.542,088 289.525,48	33	345.514,369 289.537,673	30.282
34	345.459,926 289.564,637	1	345.439,93 289.574,54	22.314

** Lungimile segmentelor sunt determinate în planul de proiecție Stereo 70 și sunt rotunjite la 1 milimetru.

*** Distanța dintre puncte este formată din segmente cumulate ce sunt mai mici decât valoarea 1 milimetru.

**DATE DESPRE IMOBILUL NR. 11354**

Oficiul de Cadastru și Publicitate Imobiliară DOLJ
Biroul de Cadastru și Publicitate Imobiliară Craiova

A. Partea I. Descrierea imobilului

TEREN Extravilan

Adresa: Jud. Dolj, De 1171/2

Nr. Crt	Nr cadastral Nr. topografic	Suprafața* (mp)	Observații / Referințe
A1		1.415	Sector cadastral:31 Teren neimprejmuit;

B. Partea II. Proprietari și acte

Inscrieri privitoare la dreptul de proprietate și alte drepturi reale	Referințe
/	
Act Normativ nr. Legea 7, din 13/03/1996 emis de PARLAMENTUL ROMÂNIEI (ART. 13 ALIN. 15);	
B1	Inscrierea provizorie, drept de PROPRIETATE, dobandit prin Lege, cota actuala 1/1, cota initiala 1/1
	1) NEIDENTIFICAT NEIDENTIFICAT, CIF:00000000000000

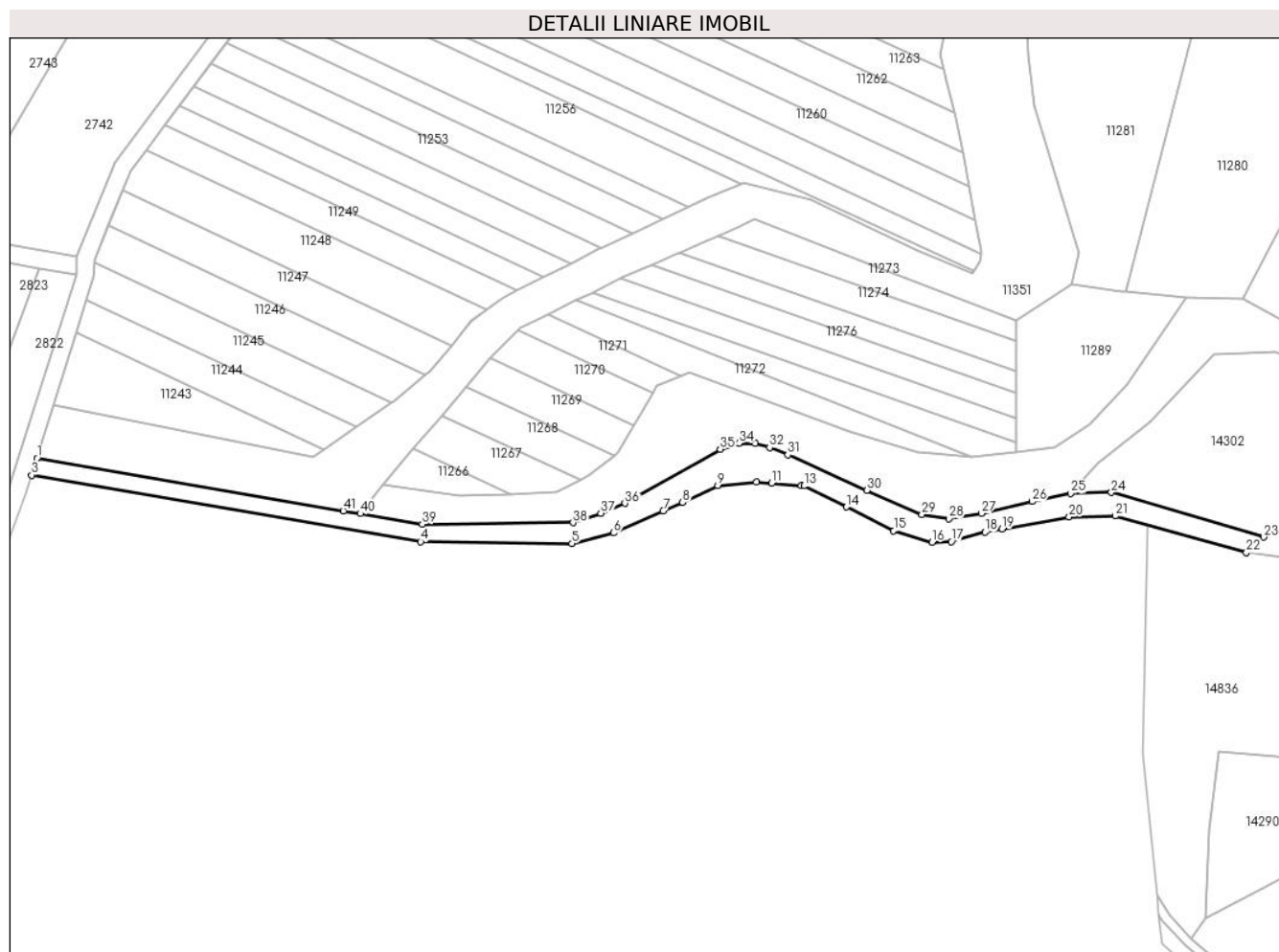
C. Partea III. SARCINI .

Inscrieri privind dezmembramintele dreptului de proprietate, drepturi reale de garanție și sarcini	Referințe
NU SUNT	

Teren

Nr cadastral	Suprafața (mp)*	Observații / Referințe
	1.415	

* Suprafața este determinată în planul de proiecție Stereo 70.



Date referitoare la teren

Crt	Categorie folosință	Intravilan	Suprafața (mp)	Tarla	Parcelă	Nr. topo	Observații / Referințe
1	drum	NU	1.415	De 1171/2	-	-	

Lungime Segmente

1) Valorile lungimilor segmentelor sunt obținute din proiecție în plan.

Punct început	X / Y	Punct sfârșit	X / Y	Lungime segment
1	345.345,406 289.409,167	2	345.344,799 289.407,245	2.016
4	345.432,838 289.390,137	5	345.467,305 289.389,747	34.469
7	345.488,054 289.397,223	8	345.492,497 289.399,137	4.838
10	345.509,357 289.403,736	11	345.512,753 289.403,461	3.407
13	345.520,126 289.402,865	14	345.529,8 289.398,054	10.804
16	345.549,331 289.390,051	17	345.553,739 289.390,182	4.41
2	345.344,799 289.407,245	3	345.344,188 289.405,312	2.027
5	345.467,305 289.389,747	6	345.476,776 289.392,145	9.77
8	345.492,497 289.399,137	9	345.500,485 289.402,952	8.852
11	345.512,753 289.403,461	12	345.519,539 289.402,912	6.808
14	345.529,8 289.398,054	15	345.540,596 289.392,684	12.058
17	345.553,739 289.390,182	18	345.561,392 289.392,336	7.95
3	345.344,188 289.405,312	4	345.432,838 289.390,137	89.939
6	345.476,776 289.392,145	7	345.488,054 289.397,223	12.368
9	345.500,485 289.402,952	10	345.509,357 289.403,736	8.907
12	345.519,539 289.402,912	13	345.520,126 289.402,865	0.589
15	345.540,596 289.392,684	16	345.549,331 289.390,051	9.123
18	345.561,392 289.392,336	19	345.565,237 289.393,026	3.906

Punct început	X / Y	Punct sfârșit	X / Y	Lungime segment	Punct început	X / Y	Punct sfârșit	X / Y	Lungime segment	Punct început	X / Y	Punct sfârșit	X / Y	Lungime segment
19	345.565,237 289.393,026	20	345.580,53 289.395,771	15.537	20	345.580,53 289.395,771	21	345.591,024 289.395,989	10.496	21	345.591,024 289.395,989	22	345.620,953 289.387,664	31.065
22	345.620,953 289.387,664	23	345.624,892 289.391,189	5.286	23	345.624,892 289.391,189	24	345.590,147 289.401,363	36.204	24	345.590,147 289.401,363	25	345.580,89 289.401,132	9.26
25	345.580,89 289.401,132	26	345.572,116 289.399,309	8.961	26	345.572,116 289.399,309	27	345.560,535 289.396,594	11.895	27	345.560,535 289.396,594	28	345.553,125 289.395,393	7.507
28	345.553,125 289.395,393	29	345.547,054 289.396,395	6.153	29	345.547,054 289.396,395	30	345.534,486 289.401,86	13.705	30	345.534,486 289.401,86	31	345.516,476 289.409,954	19.745
31	345.516,476 289.409,954	32	345.512,333 289.411,566	4.446	32	345.512,333 289.411,566	33	345.509,029 289.412,557	3.449	33	345.509,029 289.412,557	34	345.505,335 289.412,557	3.694
34	345.505,335 289.412,557	35	345.501,082 289.411,223	4.457	35	345.501,082 289.411,223	36	345.479,342 289.398,906	24.987	36	345.479,342 289.398,906	37	345.473,832 289.396,638	5.959
37	345.473,832 289.396,638	38	345.467,504 289.394,504	6.678	38	345.467,504 289.394,504	39	345.433,157 289.394,14	34.349	39	345.433,157 289.394,14	40	345.419,09 289.396,549	14.272
40	345.419,09 289.396,549	41	345.415,208 289.397,214	3.939	41	345.415,208 289.397,214	1	345.345,406 289.409,167	70.818					

** Lungimile segmentelor sunt determinate în planul de proiecție Stereo 70 și sunt rotunjite la 1 milimetru.

*** Distanța dintre puncte este formată din segmente cumulate ce sunt mai mici decât valoarea 1 milimetru.

**DATE DESPRE IMOBILUL NR. 11355**

Oficiul de Cadastru și Publicitate Imobiliară DOLJ
Biroul de Cadastru și Publicitate Imobiliară Craiova

A. Partea I. Descrierea imobilului

TEREN Extravilan

Adresa: Jud. Dolj, Hc 1171

Nr. Crt	Nr cadastral Nr. topografic	Suprafața* (mp)	Observații / Referințe
A1		2.646	Sector cadastral:31 Teren neimprejmuit;

B. Partea II. Proprietari și acte

Inscrieri privitoare la dreptul de proprietate și alte drepturi reale	Referințe
/	
Act Normativ nr. Legea 7, din 13/03/1996 emis de PARLAMENTUL ROMÂNIEI (ART. 13 ALIN. 15);	
B1	Inscrierea provizorie, drept de PROPRIETATE, dobandit prin Lege, cota actuala 1/1, cota initiala 1/1
	1) NEIDENTIFICAT NEIDENTIFICAT, CIF:0000000000000

C. Partea III. SARCINI .

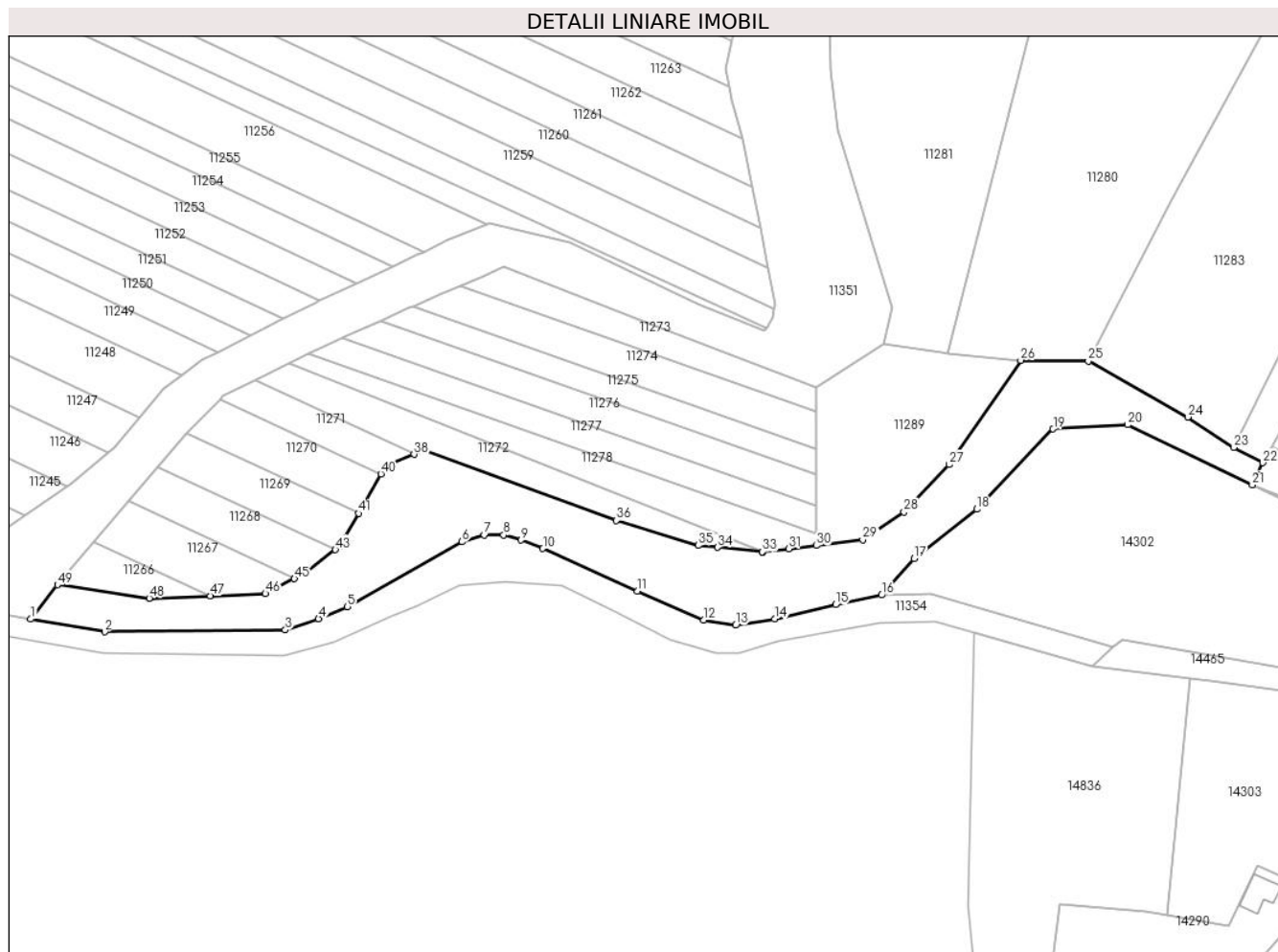
Inscrieri privind dezmembramintele dreptului de proprietate, drepturi reale de garanție și sarcini	Referințe
NU SUNT	

Anexa Nr. 1 La Partea I

Teren

Nr cadastral	Suprafața (mp)*	Observații / Referințe
	2.646	

* Suprafața este determinată în planul de proiecție Stereo 70.



Date referitoare la teren

Crt	Categorie folosință	Intravilan	Suprafața (mp)	Tarla	Parcelă	Nr. topo	Observații / Referințe
1	curți constructii	NU	2.646	Hc 1171	-	-	

Lungime Segmente

1) Valorile lungimilor segmentelor sunt obținute din proiecție în plan.

Punct început	X / Y	Punct sfârșit	X / Y	Lungime segment	Punct început	X / Y	Punct sfârșit	X / Y	Lungime segment	Punct început	X / Y	Punct sfârșit	X / Y	Lungime segment
1	345.419,09 289.396,549	2	345.433,157 289.394,14	14.27 2	2	345.433,157 289.394,14	3	345.467,504 289.394,504	34.34 9	3	345.467,504 289.394,504	4	345.473,832 289.396,638	6.678
4	345.473,832 289.396,638	5	345.479,342 289.398,906	5.959	5	345.479,342 289.398,906	6	345.501,082 289.411,223	24.98 7	6	345.501,082 289.411,223	7	345.505,335 289.412,557	4.457
7	345.505,335 289.412,557	8	345.509,029 289.412,557	3.694	8	345.509,029 289.412,557	9	345.512,333 289.411,566	3.449	9	345.512,333 289.411,566	10	345.516,476 289.409,954	4.446
10	345.516,476 289.409,954	11	345.534,486 289.401,86	19.74 5	11	345.534,486 289.401,86	12	345.547,054 289.396,395	13.70 5	12	345.547,054 289.396,395	13	345.553,125 289.395,393	6.153
13	345.553,125 289.395,393	14	345.560,535 289.396,594	7.507	14	345.560,535 289.396,594	15	345.572,116 289.399,309	11.89 5	15	345.572,116 289.399,309	16	345.580,89 289.401,132	8.961

Punct început	X / Y	Punct sfârșit	X / Y	Lungime segment	Punct început	X / Y	Punct sfârșit	X / Y	Lungime segment	Punct început	X / Y	Punct sfârșit	X / Y	Lungime segment
16	345.580,89 289.401,132	17	345.587,07 289.408,118	9.327	17	345.587,07 289.408,118	18	345.598,993 289.417,421	15.123	18	345.598,993 289.417,421	19	345.613,488 289.432,698	21.059
19	345.613,488 289.432,698	20	345.627,667 289.433,5	14.202	20	345.627,667 289.433,5	21	345.651,362 289.422,07	26.308	21	345.651,362 289.422,07	22	345.653,338 289.426,276	4.647
22	345.653,338 289.426,276	23	345.647,83 289.429,184	6.229	23	345.647,83 289.429,184	24	345.639,102 289.434,936	10.453	24	345.639,102 289.434,936	25	345.620,166 289.445,57	21.718
25	345.620,166 289.445,57	26	345.607,333 289.445,725	12.834	26	345.607,333 289.445,725	27	345.593,71 289.425,924	24.035	27	345.593,71 289.425,924	28	345.585,137 289.416,92	12.433
28	345.585,137 289.416,92	29	345.577,3 289.411,664	9.436	29	345.577,3 289.411,664	30	345.568,441 289.410,541	8.93	30	345.568,441 289.410,541	31	345.563,194 289.409,935	5.282
31	345.563,194 289.409,935	32	345.558,309 289.409,371	4.917	32	345.558,309 289.409,371	33	345.558,198 289.409,358	0.112	33	345.558,198 289.409,358	34	345.549,657 289.410,191	8.582
34	345.549,657 289.410,191	35	345.546,009 289.410,547	3.665	35	345.546,009 289.410,547	36	345.530,466 289.415,283	16.249	36	345.530,466 289.415,283	37	345.493,908 289.428,676	38.934
37	345.493,908 289.428,676	38	345.491,968 289.427,882	2.096	38	345.491,968 289.427,882	39	345.486,572 289.425,673	5.831	39	345.486,572 289.425,673	40	345.485,7 289.424,141	1.763
40	345.485,7 289.424,141	41	345.481,442 289.416,66	8.608	41	345.481,442 289.416,66	42	345.477,902 289.410,441	7.156	42	345.477,902 289.410,441	43	345.477,009 289.409,742	1.134
43	345.477,009 289.409,742	44	345.471,269 289.405,25	7.289	44	345.471,269 289.405,25	45	345.469,245 289.404,222	2.27	45	345.469,245 289.404,222	46	345.463,71 289.401,41	6.208
46	345.463,71 289.401,41	47	345.453,235 289.400,999	10.483	47	345.453,235 289.400,999	48	345.441,655 289.400,545	11.589	48	345.441,655 289.400,545	49	345.424,197 289.403,075	17.64
49	345.424,197 289.403,075	1	345.419,09 289.396,549	8.287										

** Lungimile segmentelor sunt determinate în planul de proiecție Stereo 70 și sunt rotunjite la 1 milimetru.

*** Distanța dintre puncte este formată din segmente cumulate ce sunt mai mici decât valoarea 1 milimetru.

**DATE DESPRE IMOBILUL NR. 11356**

Oficiul de Cadastru și Publicitate Imobiliară DOLJ
Biroul de Cadastru și Publicitate Imobiliară Craiova

A. Partea I. Descrierea imobilului

TEREN Extravilan

Adresa: Jud. Dolj, De 1281

Nr. Crt	Nr cadastral Nr. topografic	Suprafața* (mp)	Observații / Referințe
A1		1.820	Sector cadastral:31 Teren neimprejmuit;

B. Partea II. Proprietari și acte

Inscrieri privitoare la dreptul de proprietate și alte drepturi reale	Referințe
/	
Act Normativ nr. Legea 7, din 13/03/1996 emis de PARLAMENTUL ROMÂNIEI (ART. 13 ALIN. 15);	
B1	Inscrierea provizorie, drept de PROPRIETATE, dobandit prin Lege, cota actuala 1/1, cota initiala 1/1
	1) NEIDENTIFICAT NEIDENTIFICAT, CIF:0000000000000

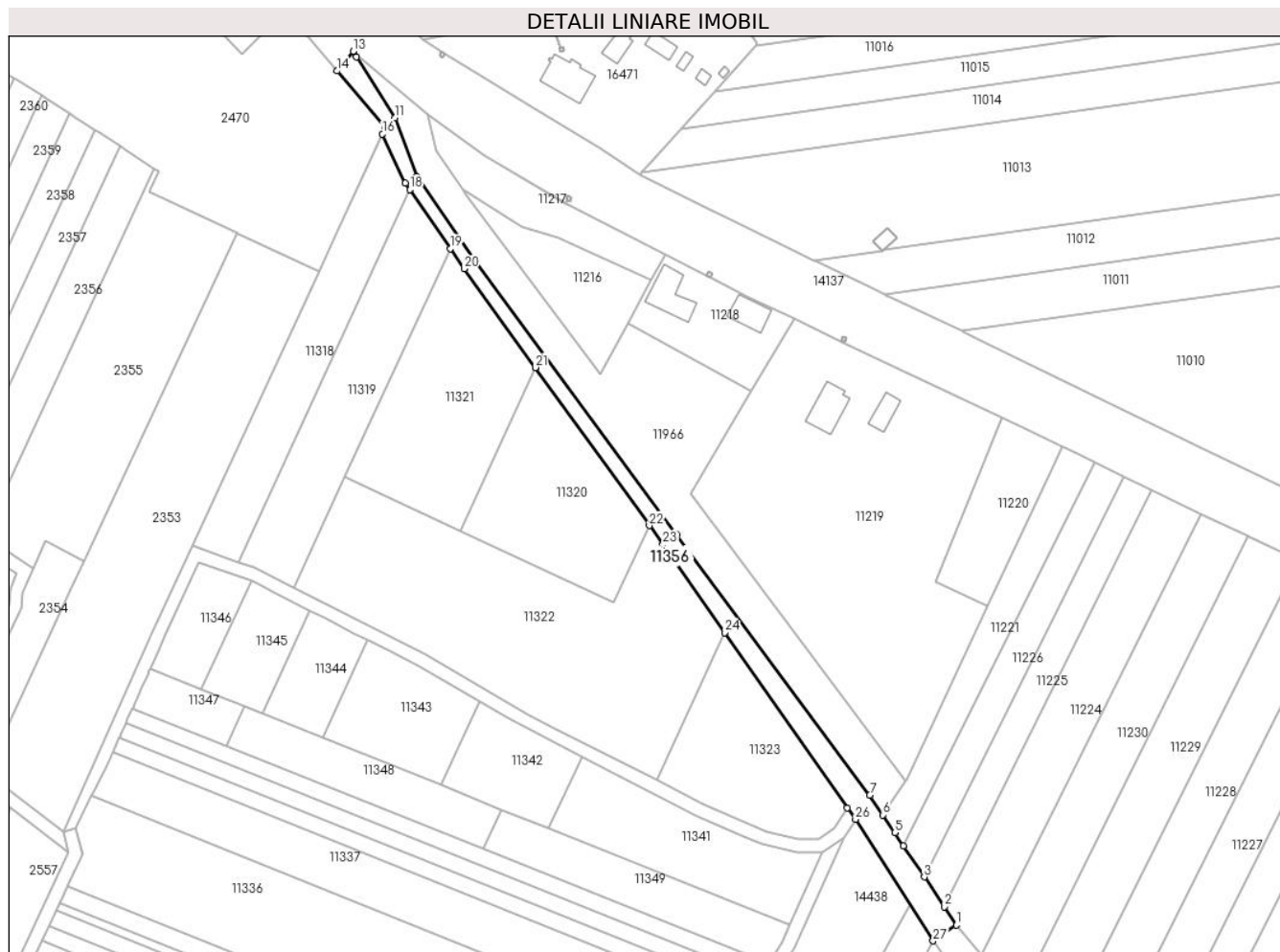
C. Partea III. SARCINI .

Inscrieri privind dezmembramintele dreptului de proprietate, drepturi reale de garanție și sarcini	Referințe
NU SUNT	

Teren

Nr cadastral	Suprafața (mp)*	Observații / Referințe
	1.820	

* Suprafața este determinată în planul de proiecție Stereo 70.



Date referitoare la teren

Crt	Categorie folosință	Intra vilan	Suprafața (mp)	Tarla	Parcelă	Nr. topo	Observații / Referințe
1	drum	NU	1.820	De 1281	-	-	

Lungime Segmente

1) Valorile lungimilor segmentelor sunt obținute din proiecție în plan.

Punct început	X / Y	Punct sfârșit	X / Y	Lungime segment (** (m)
1	345.808,948 289.838,315	2	345.805,278 289.843,817	6.614
3	345.799,255 289.852,845	4	345.792,975 289.862,258	11.316
5	345.790,331 289.866,222	6	345.786,758 289.871,577	6.438
7	345.782,781 289.877,539	8	345.724,324 289.956,448	98.203
9	345.663,447 290.038,986	10	345.645,741 290.064,602	31.14

Punct început	X / Y	Punct sfârșit	X / Y	Lungime segment (** (m)
2	345.805,278 289.843,817	3	345.799,255 289.852,845	10.853
4	345.792,975 289.862,258	5	345.790,331 289.866,222	4.765
6	345.786,758 289.871,577	7	345.782,781 289.877,539	7.167
8	345.724,324 289.956,448	9	345.663,447 290.038,986	102.56
10	345.645,741 290.064,602	11	345.639,244 290.082,269	18.824

Punct început	X / Y	Punct sfârșit	X / Y	Lungime segment (** (m)
11	345.639,244 290.082,269	12	345.627,541 290.100,588	21.738
13	345.626,596 290.102,35	14	345.621,746 290.096,429	7.654
15	345.636,33 290.079,24	16	345.635,465 290.077,367	2.063
17	345.642,335 290.062,49	18	345.643,678 290.060,547	2.362
19	345.655,983 290.042,748	20	345.660,185 290.036,671	7.388
21	345.681,701 290.006,797	22	345.716,107 289.959,025	58.872
23	345.720,201 289.953,34	24	345.738,876 289.926,696	32.537
25	345.775,99 289.873,746	26	345.778,509 289.870,269	4.294
27	345.801,905 289.833,552	1	345.808,948 289.838,315	8.502

Punct început	X / Y	Punct sfârșit	X / Y	Lungime segment (** (m)
12	345.627,541 290.100,588	13	345.626,596 290.102,35	1.999
14	345.621,746 290.096,429	15	345.636,33 290.079,24	22.542
16	345.635,465 290.077,367	17	345.642,335 290.062,49	16.387
18	345.643,678 290.060,547	19	345.655,983 290.042,748	21.638
20	345.660,185 290.036,671	21	345.681,701 290.006,797	36.816
22	345.716,107 289.959,025	23	345.720,201 289.953,34	7.006
24	345.738,876 289.926,696	25	345.775,99 289.873,746	64.662
26	345.778,509 289.870,269	27	345.801,905 289.833,552	43.537

** Lungimile segmentelor sunt determinate în planul de proiecție Stereo 70 și sunt rotunjite la 1 milimetru.

*** Distanța dintre puncte este formată din segmente cumulate ce sunt mai mici decât valoarea 1 milimetru.

**DATE DESPRE IMOBILUL NR. 11357**

Oficiul de Cadastru și Publicitate Imobiliară DOLJ
Biroul de Cadastru și Publicitate Imobiliară Craiova

A. Partea I. Descrierea imobilului

TEREN Intravilan

Adresa: Loc. Cetate, Jud. Dolj, De 1020/1

Nr. Crt	Nr cadastral Nr. topografic	Suprafața* (mp)	Observații / Referințe
A1		222	Sector cadastral:31 Teren neimprejmuit;

B. Partea II. Proprietari și acte

Inscrieri privitoare la dreptul de proprietate și alte drepturi reale	Referințe
/	
Act Normativ nr. Legea 7, din 13/03/1996 emis de PARLAMENTUL ROMÂNIEI (ART. 13 ALIN. 15);	
B1	Inscrierea provizorie, drept de PROPRIETATE, dobandit prin Lege, cota actuala 1/1, cota initiala 1/1
	1) NEIDENTIFICAT NEIDENTIFICAT, CIF:0000000000000

C. Partea III. SARCINI .

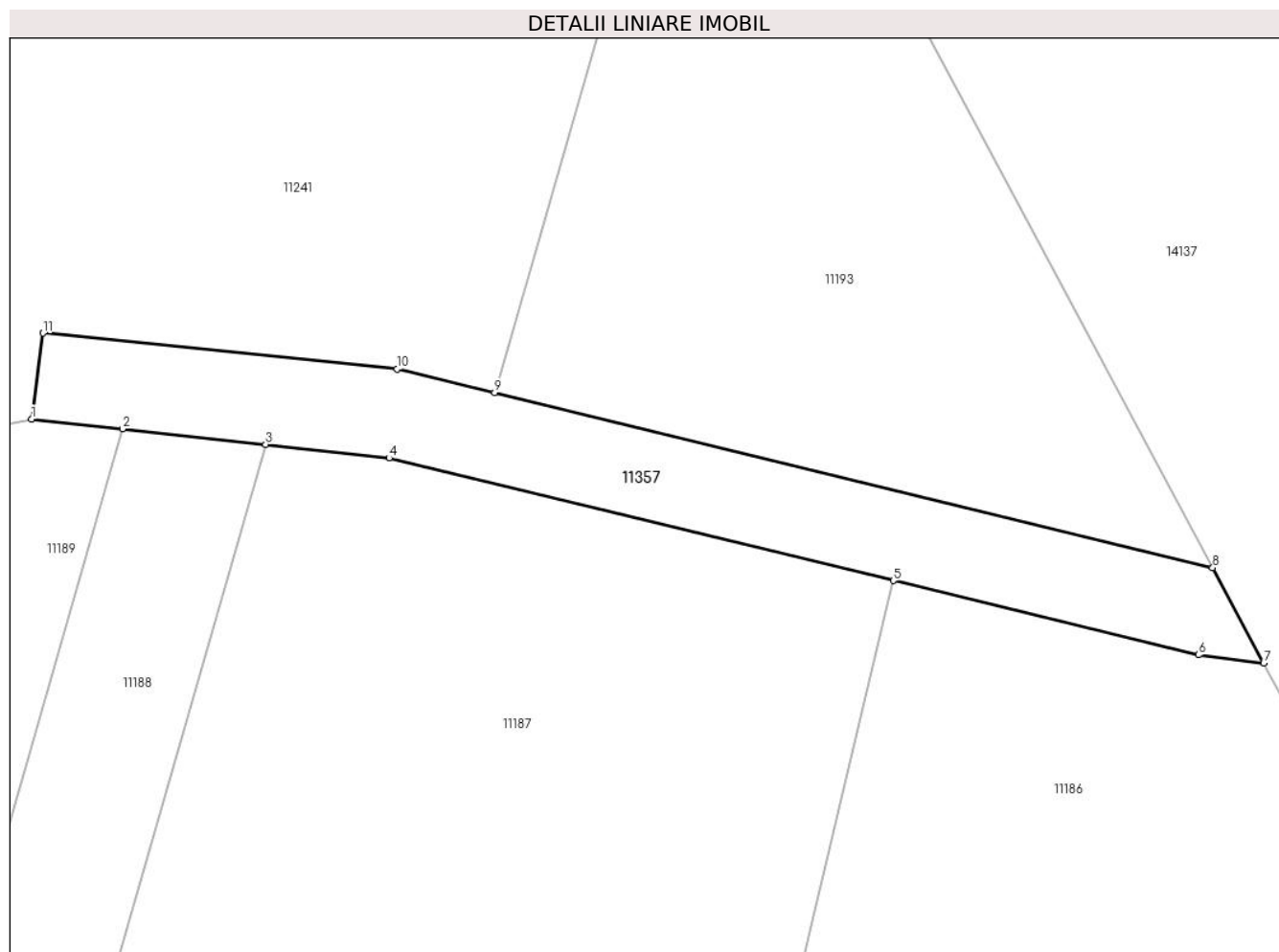
Inscrieri privind dezmembramintele dreptului de proprietate, drepturi reale de garanție și sarcini	Referințe
NU SUNT	

Anexa Nr. 1 La Partea I

Teren

Nr cadastral	Suprafața (mp)*	Observații / Referințe
	222	

* Suprafața este determinată în planul de proiecție Stereo 70.



Date referitoare la teren

Crt	Categorie folosință	Intravilan	Suprafața (mp)	Tarla	Parcelă	Nr. topo	Observații / Referințe
1	drum	DA	222	De 1020/1	-	-	

Lungime Segmente

1) Valorile lungimilor segmentelor sunt obținute din proiecție în plan.

Punct început	X / Y	Punct sfârșit	X / Y	Lungime segment (** (m)
1	346.177,093 289.615,277	2	346.181,217 289.614,827	4.148
2	346.181,217 289.614,827	3	346.187,71 289.614,118	6.532
3	346.187,71 289.614,118	4	346.193,308 289.613,507	5.631
4	346.193,308 289.613,507	5	346.216,186 289.607,948	23.544
5	346.216,186 289.607,948	6	346.230,027 289.604,585	14.244

Punct început	X / Y	Punct sfârșit	X / Y	Lungime segment (** (m)
6	346.230,027 289.604,585	7	346.232,987 289.604,222	2.982
7	346.232,987 289.604,222	8	346.230,669 289.608,533	4.895
8	346.230,669 289.608,533	9	346.198,106 289.616,468	33.516
9	346.198,106 289.616,468	10	346.193,679 289.617,547	4.557
10	346.193,679 289.617,547	11	346.177,603 289.619,166	16.157
11	346.177,603 289.619,166	1	346.177,093 289.615,277	3.922

** Lungimile segmentelor sunt determinate în planul de proiecție Stereo 70 și sunt rotunjite la 1 milimetru.

*** Distanța dintre puncte este formată din segmente cumulate ce sunt mai mici decât valoarea 1 milimetru.

**DATE DESPRE IMOBILUL NR. 11358**

Oficiul de Cadastru și Publicitate Imobiliară DOLJ
Biroul de Cadastru și Publicitate Imobiliară Craiova

A. Partea I. Descrierea imobilului

TEREN Necunoscut

Adresa: Loc. Cetate, Jud. Dolj, De 16

Nr. Crt	Nr cadastral Nr. topografic	Suprafața* (mp)	Observații / Referințe
A1		1.183	Sector cadastral:31 Teren neimprejmuit;

B. Partea II. Proprietari și acte

Inscrieri privitoare la dreptul de proprietate și alte drepturi reale	Referințe
/	
Act Normativ nr. Legea 7, din 13/03/1996 emis de PARLAMENTUL ROMÂNIEI (ART. 13 ALIN. 15);	
B1	Inscrierea provizorie, drept de PROPRIETATE, dobandit prin Lege, cota actuala 1/1, cota initiala 1/1
	1) NEIDENTIFICAT NEIDENTIFICAT, CIF:0000000000000

C. Partea III. SARCINI .

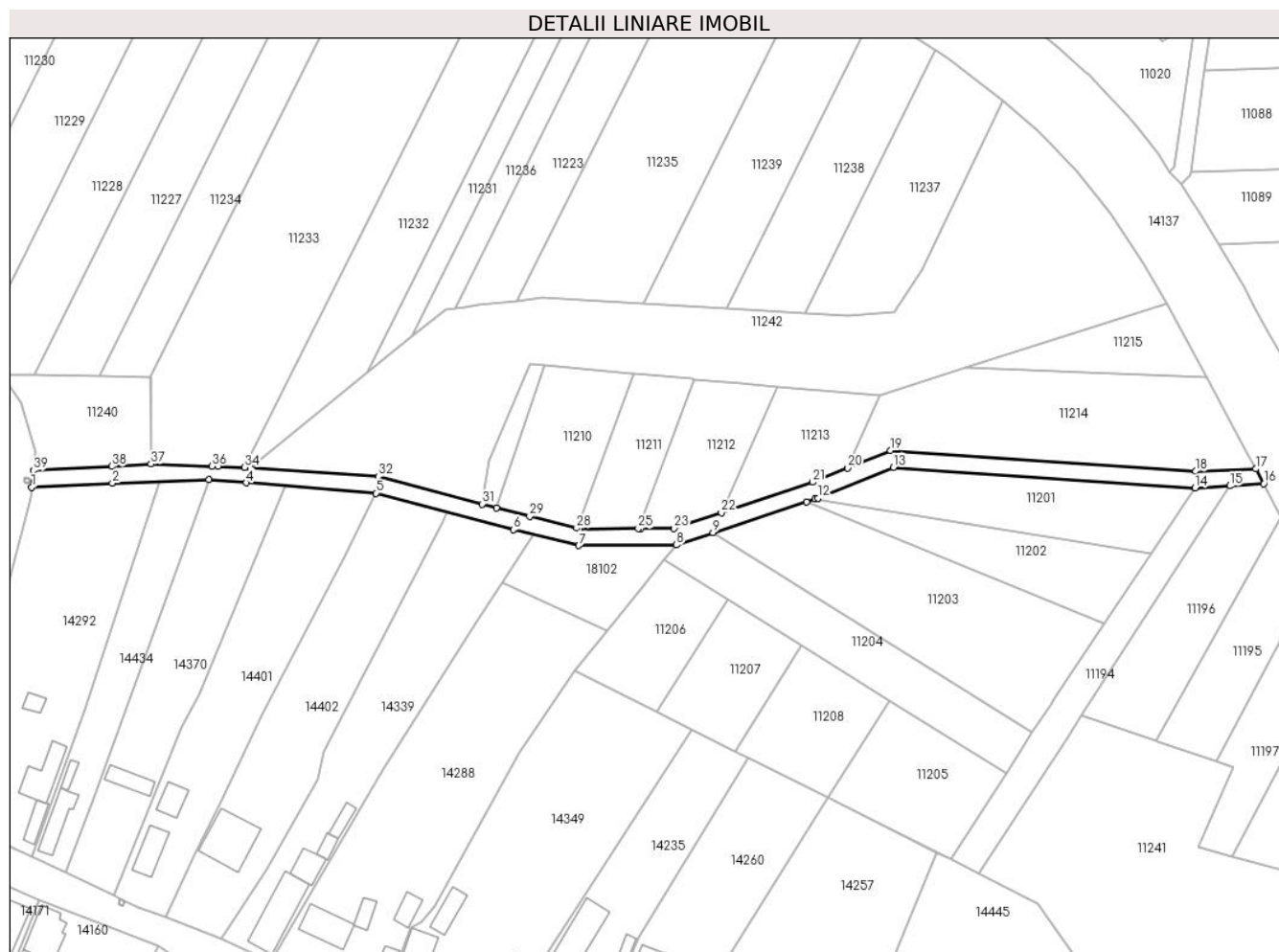
Inscrieri privind dezmembramintele dreptului de proprietate, drepturi reale de garanție și sarcini	Referințe
NU SUNT	

Anexa Nr. 1 La Partea I

Teren

Nr cadastral	Suprafața (mp)*	Observații / Referințe
	1.183	

* Suprafața este determinată în planul de proiecție Stereo 70.



Date referitoare la teren

Crt	Categorie folosință	Intravilan	Suprafața (mp)	Tarla	Parcelă	Nr. topo	Observații / Referințe
1	drum	DA	218	De 16	-	-	
2	drum	DA	97	De 16	-	-	
3	drum	NU	868	De 16	-	-	

Lungime Segmente

1) Valorile lungimilor segmentelor sunt obținute din proiecție în plan.

Punct început	X / Y	Punct sfârșit	X / Y	Lungime segment (** (m)
1	345.850,759 289.765,972	2	345.870,129 289.766,968	19.396
3	345.893,261 289.767,816	4	345.902,244 289.767,025	9.018
5	345.933,252 289.764,531	6	345.966,24 289.755,796	34.125
7	345.981,9 289.751,996	8	346.005,314 289.752,163	23.415

Punct început	X / Y	Punct sfârșit	X / Y	Lungime segment (** (m)
2	345.870,129 289.766,968	3	345.893,261 289.767,816	23.148
4	345.902,244 289.767,025	5	345.933,252 289.764,531	31.108
6	345.966,24 289.755,796	7	345.981,9 289.751,996	16.114
8	346.005,314 289.752,163	9	346.014,096 289.755,067	9.25

Punct început	X / Y	Punct sfârșit	X / Y	Lungime segment (** (m)
9	346.014,096 289.755,067	10	346.036,435 289.762,456	23.529
11	346.038,515 289.763,144	12	346.039,179 289.763,363	0.699
13	346.057,246 289.770,742	14	346.129,582 289.765,762	72.507
15	346.137,896 289.766,285	16	346.146,04 289.766,798	8.16
17	346.144,13 289.770,351	18	346.129,653 289.769,764	14.489
19	346.056,556 289.774,781	20	346.046,278 289.770,583	11.102
21	346.037,889 289.767,157	22	346.016,064 289.759,913	22.996
23	346.004,708 289.756,144	24	345.996,801 289.756,096	7.907
25	345.996,163 289.756,092	26	345.982,168 289.756,008	13.995
27	345.982,0 289.756,049	28	345.981,393 289.756,198	0.625
29	345.970,135 289.758,966	30	345.962,133 289.761,051	8.269
31	345.958,729 289.761,938	32	345.933,845 289.768,534	25.743
33	345.903,107 289.770,709	34	345.901,844 289.770,752	1.264
35	345.895,408 289.770,975	36	345.893,983 289.771,024	1.426
37	345.879,323 289.771,531	38	345.869,953 289.770,964	9.387
39	345.851,156 289.769,998	1	345.850,759 289.765,972	4.046

Punct început	X / Y	Punct sfârșit	X / Y	Lungime segment (** (m)
10	346.036,435 289.762,456	11	346.038,515 289.763,144	2.191
12	346.039,179 289.763,363	13	346.057,246 289.770,742	19.516
14	346.129,582 289.765,762	15	346.137,896 289.766,285	8.33
16	346.146,04 289.766,798	17	346.144,13 289.770,351	4.034
18	346.129,653 289.769,764	19	346.056,556 289.774,781	73.269
20	346.046,278 289.770,583	21	346.037,889 289.767,157	9.062
22	346.016,064 289.759,913	23	346.004,708 289.756,144	11.965
24	345.996,801 289.756,096	25	345.996,163 289.756,092	0.638
26	345.982,168 289.756,008	27	345.982,0 289.756,049	0.173
28	345.981,393 289.756,198	29	345.970,135 289.758,966	11.593
30	345.962,133 289.761,051	31	345.958,729 289.761,938	3.518
32	345.933,845 289.768,534	33	345.903,107 289.770,709	30.815
34	345.901,844 289.770,752	35	345.895,408 289.770,975	6.44
36	345.893,983 289.771,024	37	345.879,323 289.771,531	14.669
38	345.869,953 289.770,964	39	345.851,156 289.769,998	18.822

** Lungimile segmentelor sunt determinate în planul de proiecție Stereo 70 și sunt rotunjite la 1 milimetru.

*** Distanța dintre puncte este formată din segmente cumulate ce sunt mai mici decât valoarea 1 milimetru.

**DATE DESPRE IMOBILUL NR. 11359**

Oficiul de Cadastru și Publicitate Imobiliară DOLJ
Biroul de Cadastru și Publicitate Imobiliară Craiova

A. Partea I. Descrierea imobilului

TEREN Extravilan

Adresa: Jud. Dolj, De 1276

Nr. Crt	Nr cadastral Nr. topografic	Suprafața* (mp)	Observații / Referințe
A1		591	Sector cadastral:31 Teren neimprejmuit;

B. Partea II. Proprietari și acte

Inscrieri privitoare la dreptul de proprietate și alte drepturi reale	Referințe
/	
Act Normativ nr. Legea 7, din 13/03/1996 emis de PARLAMENTUL ROMÂNIEI (ART. 13 ALIN. 15);	
B1	Inscrierea provizorie, drept de PROPRIETATE, dobandit prin Lege, cota actuala 1/1, cota initiala 1/1
	1) NEIDENTIFICAT NEIDENTIFICAT, CIF:0000000000000

C. Partea III. SARCINI .

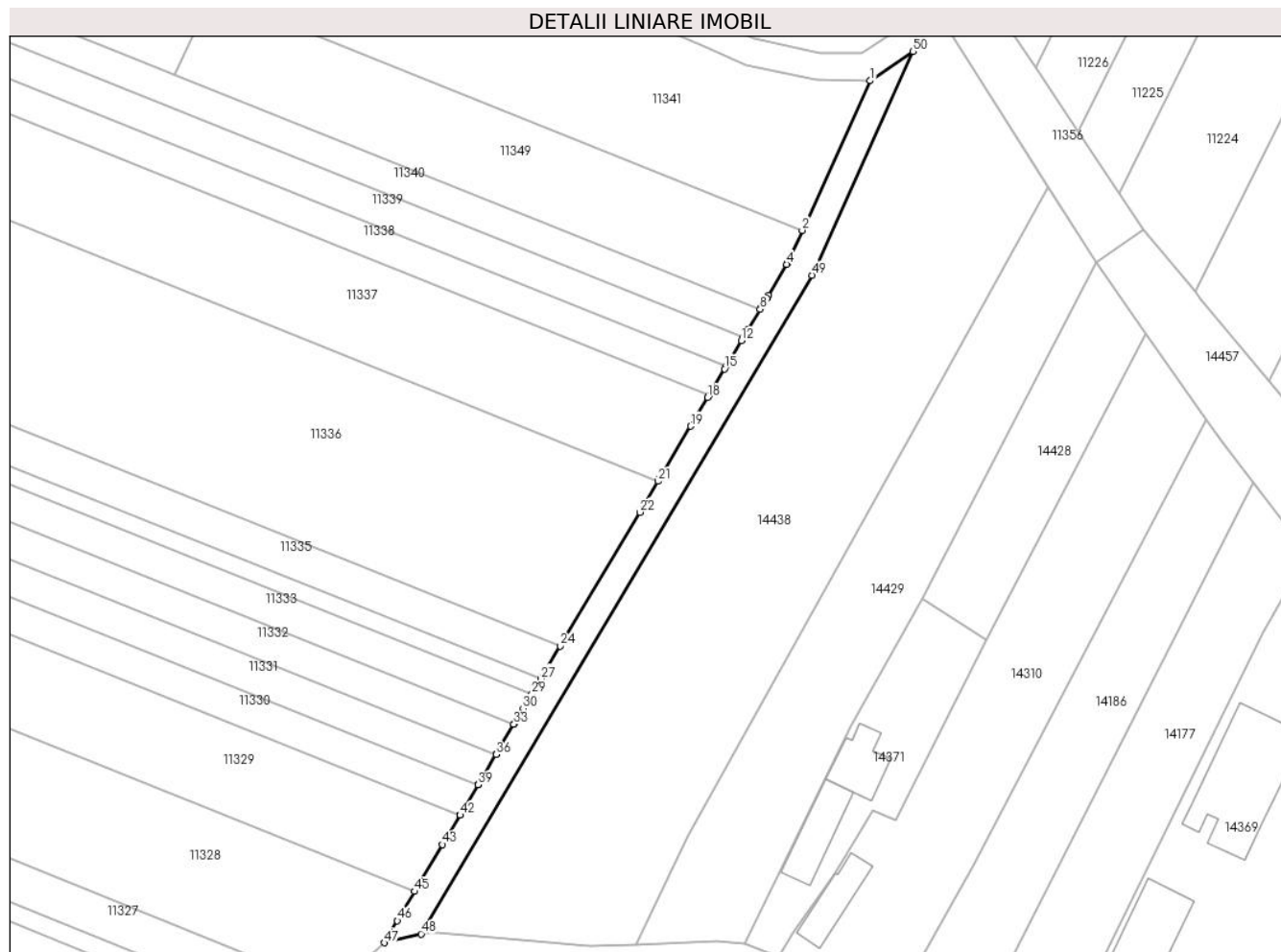
Inscrieri privind dezmembramintele dreptului de proprietate, drepturi reale de garanție și sarcini	Referințe
NU SUNT	

Anexa Nr. 1 La Partea I

Teren

Nr cadastral	Suprafața (mp)*	Observații / Referințe
	591	

* Suprafața este determinată în planul de proiecție Stereo 70.



Date referitoare la teren

Crt	Categorie folosință	Intravilan	Suprafața (mp)	Tarla	Parcelă	Nr. topo	Observații / Referințe
1	drum	NU	591	De 1276	-	-	

Lungime Segmente

1) Valorile lungimilor segmentelor sunt obținute din proiecție în plan.

Punct început	X / Y	Punct sfârșit	X / Y	Lungime segment	Punct început	X / Y	Punct sfârșit	X / Y	Lungime segment	Punct început	X / Y	Punct sfârșit	X / Y	Lungime segment
1	345.768,568 289.860,331	2	345.758,548 289.838,277	24.224	2	345.758,548 289.838,277	3	345.756,324 289.833,382	5.377	3	345.756,324 289.833,382	4	345.756,252 289.833,262	0.14
4	345.756,252 289.833,262	5	345.753,535 289.828,686	5.322	5	345.753,535 289.828,686	6	345.753,287 289.828,27	0.484	6	345.753,287 289.828,27	7	345.752,545 289.827,019	1.454
7	345.752,545 289.827,019	8	345.752,319 289.826,639	0.442	8	345.752,319 289.826,639	9	345.750,561 289.823,679	3.443	9	345.750,561 289.823,679	10	345.750,064 289.822,843	0.973
10	345.750,064 289.822,843	11	345.749,823 289.822,437	0.472	11	345.749,823 289.822,437	12	345.749,567 289.822,007	0.5	12	345.749,567 289.822,007	13	345.747,577 289.818,656	3.897
13	345.747,577 289.818,656	14	345.747,32 289.818,222	0.504	14	345.747,32 289.818,222	15	345.747,079 289.817,817	0.471	15	345.747,079 289.817,817	16	345.745,083 289.814,456	3.909
16	345.745,083 289.814,456	17	345.744,811 289.813,998	0.533	17	345.744,811 289.813,998	18	345.744,583 289.813,615	0.446	18	345.744,583 289.813,615	19	345.742,08 289.809,402	4.9

Punct început	X / Y	Punct sfârșit	X / Y	Lungime segment	Punct început	X / Y	Punct sfârșit	X / Y	Lungime segment	Punct început	X / Y	Punct sfârșit	X / Y	Lungime segment
19	345.742,08 289.809,402	20	345.737,561 289.801,792	8.851	20	345.737,561 289.801,792	21	345.737,25 289.801,268	0.609	21	345.737,25 289.801,268	22	345.734,538 289.796,702	5.311
22	345.734,538 289.796,702	23	345.723,35 289.777,866	21.908	23	345.723,35 289.777,866	24	345.722,821 289.776,976	1.035	24	345.722,821 289.776,976	25	345.720,472 289.773,021	4.6
25	345.720,472 289.773,021	26	345.720,21 289.772,579	0.514	26	345.720,21 289.772,579	27	345.719,928 289.772,104	0.552	27	345.719,928 289.772,104	28	345.719,161 289.770,814	1.501
28	345.719,161 289.770,814	29	345.718,61 289.769,885	1.08	29	345.718,61 289.769,885	30	345.717,323 289.767,719	2.52	30	345.717,323 289.767,719	31	345.716,534 289.766,391	1.545
31	345.716,534 289.766,391	32	345.716,008 289.765,506	1.03	32	345.716,008 289.765,506	33	345.715,968 289.765,439	0.078	33	345.715,968 289.765,439	34	345.713,901 289.761,958	4.048
34	345.713,901 289.761,958	35	345.713,374 289.761,07	1.033	35	345.713,374 289.761,07	36	345.713,321 289.760,982	0.103	36	345.713,321 289.760,982	37	345.711,261 289.757,514	4.034
37	345.711,261 289.757,514	38	345.710,733 289.756,624	1.035	38	345.710,733 289.756,624	39	345.710,667 289.756,513	0.129	39	345.710,667 289.756,513	40	345.708,615 289.753,058	4.018
40	345.708,615 289.753,058	41	345.708,085 289.752,166	1.038	41	345.708,085 289.752,166	42	345.708,006 289.752,033	0.155	42	345.708,006 289.752,033	43	345.705,43 289.747,697	5.043
43	345.705,43 289.747,697	44	345.701,97 289.741,87	6.777	44	345.701,97 289.741,87	45	345.701,322 289.740,779	1.269	45	345.701,322 289.740,779	46	345.698,764 289.736,473	5.008
46	345.698,764 289.736,473	47	345.696,83 289.733,217	3.787	47	345.696,83 289.733,217	48	345.702,252 289.734,513	5.575	48	345.702,252 289.734,513	49	345.759,949 289.831,652	112.982
49	345.759,949 289.831,652	50	345.774,906 289.864,667	36.245	50	345.774,906 289.864,667	1	345.768,568 289.860,331	7.679					

** Lungimile segmentelor sunt determinate în planul de proiecție Stereo 70 și sunt rotunjite la 1 milimetru.

*** Distanța dintre puncte este formată din segmente cumulate ce sunt mai mici decât valoarea 1 milimetru.

**DATE DESPRE IMOBILUL NR. 11966**

Oficiul de Cadastru și Publicitate Imobiliară DOLJ
Biroul de Cadastru și Publicitate Imobiliară Craiova

A. Partea I. Descrierea imobilului

TEREN Extravilan

Adresa: Jud. Dolj, T133, P48

Nr. Crt	Nr cadastral Nr. topografic	Suprafața* (mp)	Observații / Referințe
A1		3.847	Sector cadastral:31 Teren neimprejmuit;

B. Partea II. Proprietari și acte

Inscrieri privitoare la dreptul de proprietate și alte drepturi reale		Referințe
/		
Act Normativ nr. LEGEA 7, din 13/03/1996 emis de PARLAMENTUL ROMANIEI (ART. 13 ALIN. 14);		
B1	Intabulare, drept de PROPRIETATE, dobandit prin Lege, cota actuala 1/1, cota initiala 1/1	A1
1) COMUNA CETATE-Rezerva comisiei locale de fond funciar, CIF:4553470		

C. Partea III. SARCINI .

Inscrieri privind dezmembramintele dreptului de proprietate, drepturi reale de garanție și sarcini	Referințe
NU SUNT	

Teren

Nr cadastral	Suprafața (mp)*	Observații / Referințe
	3.847	

* Suprafața este determinată în planul de proiecție Stereo 70.



Date referitoare la teren

Crt	Categorie folosință	Intravilan	Suprafața (mp)	Tarla	Parcelă	Nr. topo	Observații / Referințe
1	neproductiv	NU	3.847	133	48	-	

Lungime Segmente

1) Valorile lungimilor segmentelor sunt obținute din proiecție în plan.

Punct început	X / Y	Punct sfârșit	X / Y	Lungime segment (** (m)
1	345.626,596 290.102,35	2	345.627,541 290.100,588	1.999
2	345.627,541 290.100,588	3	345.639,244 290.082,269	21.738
3	345.639,244 290.082,269	4	345.645,741 290.064,602	18.824
4	345.645,741 290.064,602	5	345.663,447 290.038,986	31.14
5	345.663,447 290.038,986	6	345.724,324 289.956,448	102.56

Punct început	X / Y	Punct sfârșit	X / Y	Lungime segment (** (m)
6	345.724,324 289.956,448	7	345.782,781 289.877,539	98.203
7	345.782,781 289.877,539	8	345.786,758 289.871,577	7.167
8	345.786,758 289.871,577	9	345.793,485 289.881,75	12.196
9	345.793,485 289.881,75	10	345.728,585 289.968,633	108.447
10	345.728,585 289.968,633	11	345.746,885 289.999,526	35.906
11	345.746,885 289.999,526	12	345.709,647 290.020,252	42.617
12	345.709,647 290.020,252	13	345.701,287 290.004,735	17.626
13	345.701,287 290.004,735	14	345.669,663 290.047,27	53.003
14	345.669,663 290.047,27	15	345.660,974 290.058,958	14.564
15	345.660,974 290.058,958	16	345.659,742 290.060,705	2.138
16	345.659,742 290.060,705	17	345.651,517 290.072,372	14.275
17	345.651,517 290.072,372	18	345.649,736 290.079,836	7.674
18	345.649,736 290.079,836	19	345.649,055 290.083,071	3.306
19	345.649,055 290.083,071	1	345.626,596 290.102,35	29.599

** Lungimile segmentelor sunt determinate în planul de proiecție Stereo 70 și sunt rotunjite la 1 milimetru.

*** Distanța dintre puncte este formată din segmente cumulate ce sunt mai mici decât valoarea 1 milimetru.

