

**DATE DESPRE IMOBILUL NR. 14152**

Oficiul de Cadastru și Publicitate Imobiliară DOLJ
Biroul de Cadastru și Publicitate Imobiliară Craiova

A. Partea I. Descrierea imobilului

TEREN Intravilan

Adresa: Loc. Moreni, Nr. 5, Jud. Dolj, T25 P549,550,551

Nr. Crt	Nr cadastral Nr. topografic	Suprafața* (mp)	Observații / Referințe
A1		672	Sector cadastral:30 Teren imprejmuit; In TDP a fost inscris in mod eronat T24, corect fiind T25

B. Partea II. Proprietari și acte

Inscrieri privitoare la dreptul de proprietate și alte drepturi reale		Referințe
/		
Act Administrativ nr. TDP127-58803, din 01/06/1993 emis de CJSDPAT DOLJ;		
B1	Intabulare, drept de PROPRIETATE, dobandit prin Reconstituire, cota actuala 1/1, cota initiala 1/1 1) GHILĂ C ELISABETA, Lipsă CNP	A1

C. Partea III. SARCINI .

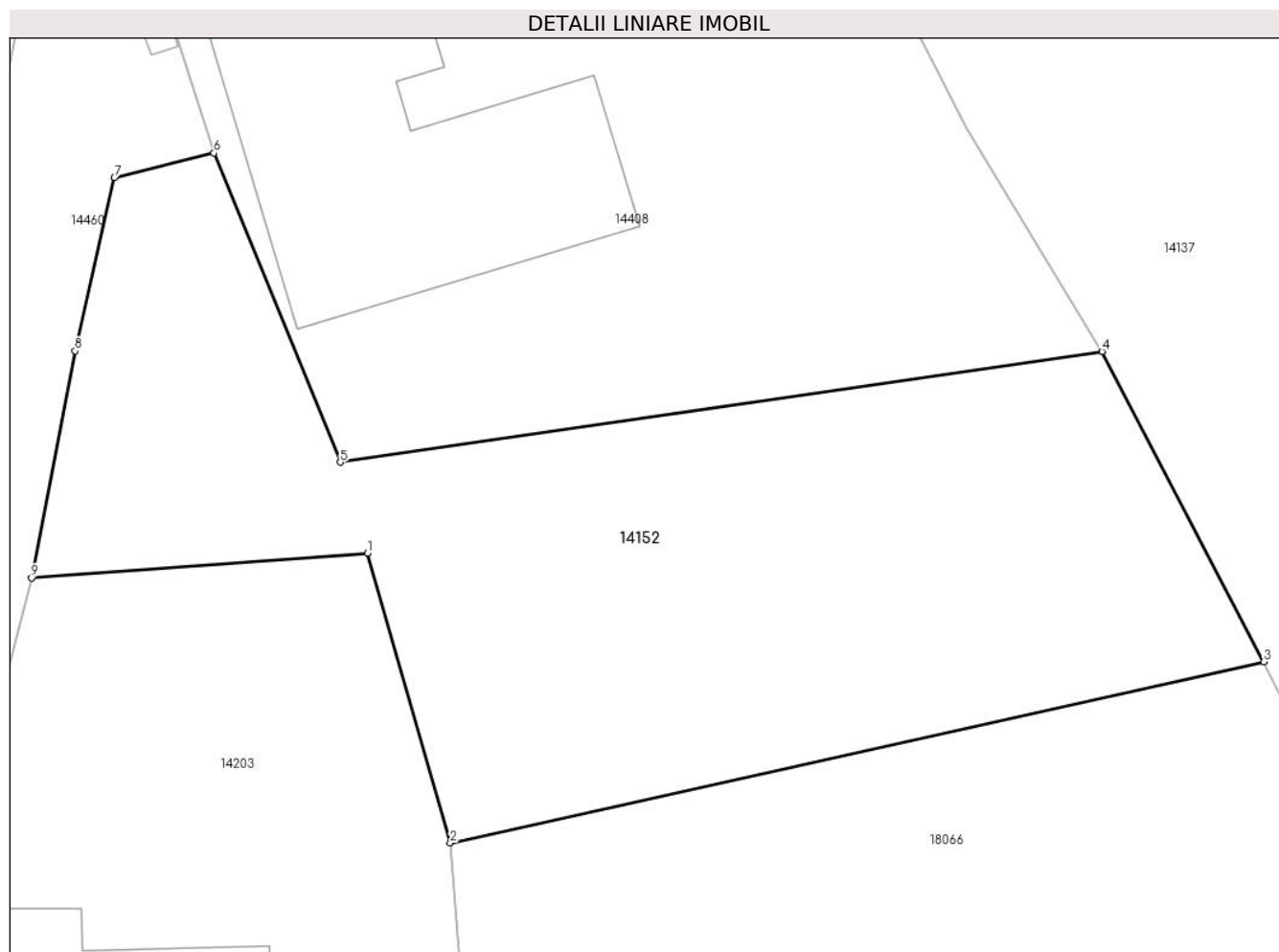
Inscrieri privind dezmembramintele dreptului de proprietate, drepturi reale de garanție și sarcini	Referințe
NU SUNT	

Anexa Nr. 1 La Partea I

Teren

Nr cadastral	Suprafața (mp)*	Observații / Referințe
	672	In TDP a fost inregistrat în mod eronat T24, corect fiind T25

* Suprafața este determinată în planul de proiecție Stereo 70.



Date referitoare la teren

Crt	Categorie folosință	Intravilan	Suprafața (mp)	Tarla	Parcelă	Nr. topo	Observații / Referințe
1	curți constructii	DA	132	25	549,550,551	-	
2	arabil	DA	416	25	549,550,551	-	
3	vie	DA	124	25	549,550,551	-	

Lungime Segmente

1) Valorile lungimilor segmentelor sunt obținute din proiecție în plan.

Punct început	X / Y	Punct sfârșit	X / Y	Lungime segment (** (m)
1	346.395,007 289.233,677	2	346.398,481 289.221,53	12.634
2	346.398,481 289.221,53	3	346.432,609 289.229,127	34.963
3	346.432,609 289.229,127	4	346.425,828 289.242,136	14.67

Punct început	X / Y	Punct sfârșit	X / Y	Lungime segment (** (m)
4	346.425,828 289.242,136	5	346.393,872 289.237,489	32.292
5	346.393,872 289.237,489	6	346.388,566 289.250,461	14.015
6	346.388,566 289.250,461	7	346.384,398 289.249,413	4.298
7	346.384,398 289.249,413	8	346.382,745 289.242,156	7.443
8	346.382,745 289.242,156	9	346.380,919 289.232,64	9.69
9	346.380,919 289.232,64	1	346.395,007 289.233,677	14.126

** Lungimile segmentelor sunt determinate în planul de proiecție Stereo 70 și sunt rotunjite la 1 milimetru.

*** Distanța dintre puncte este formată din segmente cumulate ce sunt mai mici decât valoarea 1 milimetru.

**DATE DESPRE IMOBILUL NR. 14153**

Oficiul de Cadastru și Publicitate Imobiliară DOLJ
Biroul de Cadastru și Publicitate Imobiliară Craiova

A. Partea I. Descrierea imobilului

TEREN Intravilan

Adresa: Loc. Moreni, Nr. 4, Jud. Dolj, T23 P513

Nr. Crt	Nr cadastral Nr. topografic	Suprafața* (mp)	Observații / Referințe
A1		617	Sector cadastral:30 Teren imprejmuit; In TDP a fost inscris in mod eronat T24, corect fiind T23

Construcții

Crt	Nr cadastral Nr. topografic	Adresa	Observații / Referințe
A1.1		Loc. Moreni, Nr. 4, Jud. Dolj, T23 P513	Nr. niveluri:1; S. construita la sol:154 mp;

B. Partea II. Proprietari și acte

Inscrieri privitoare la dreptul de proprietate și alte drepturi reale		Referințe
/		
Act Administrativ nr. TDP127-58803, din 01/06/1993 emis de CJSDPAT DOLJ;		
B1	Intabulare, drept de PROPRIETATE, dobandit prin Reconstituire, cota actuala 1/1, cota initiala 1/1 1) GHILĂ C ELISABETA, Lipsă CNP	A1
Act Normativ nr. Legea 7, din 13/03/1996 emis de PARLAMENTUL ROMÂNIEI;		
B2	Intabulare, drept de PROPRIETATE, dobandit prin Lege, cota actuala 1/1, cota initiala 1/1 1) GHILĂ C ELISABETA, Lipsă CNP	A1.1

C. Partea III. SARCINI .

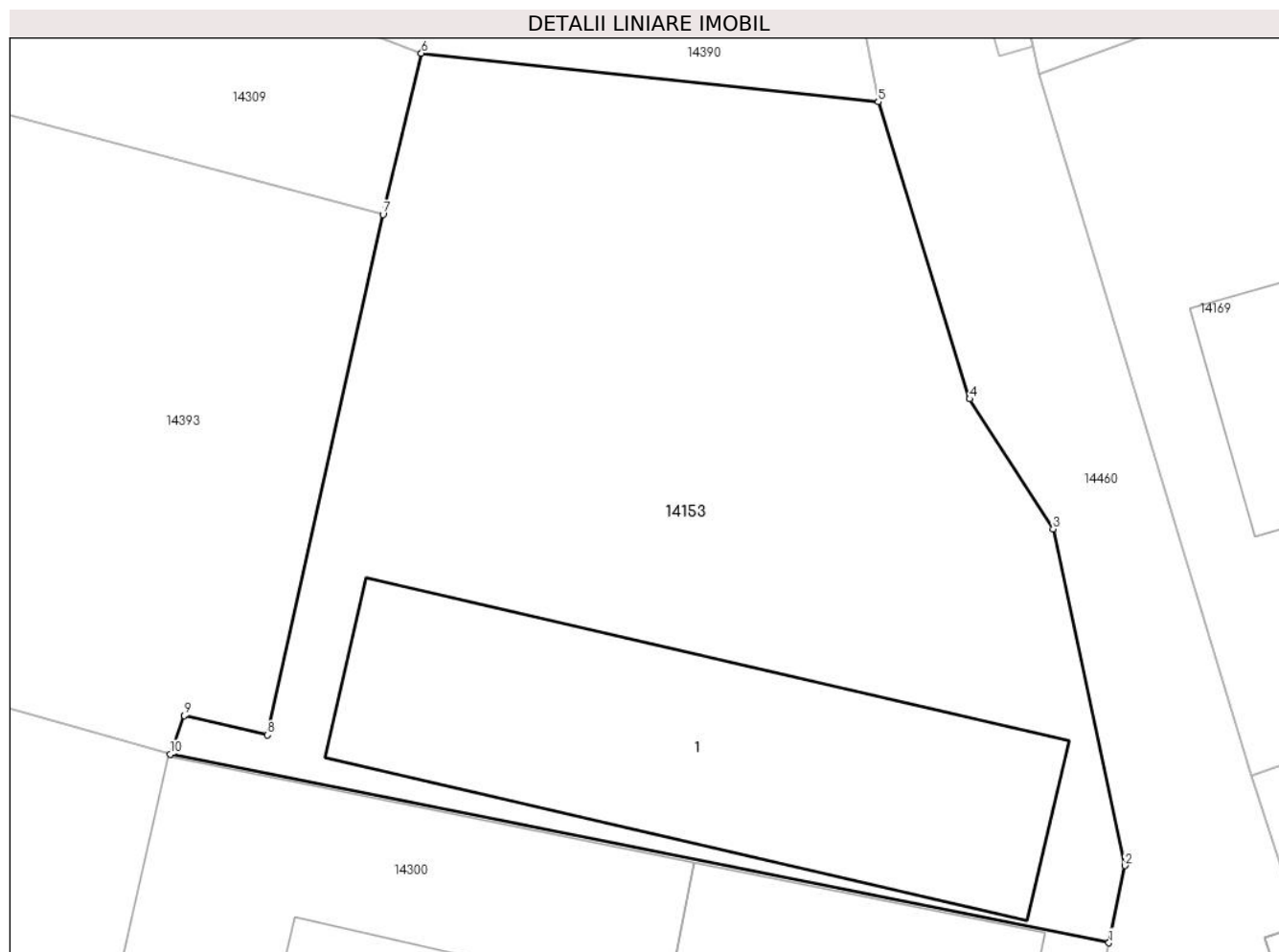
Inscrieri privind dezmembramintele dreptului de proprietate, drepturi reale de garanție și sarcini	Referințe
NU SUNT	

Anexa Nr. 1 La Partea I

Teren

Nr cadastral	Suprafața (mp)*	Observații / Referințe
	617	In TDP a fost inregistrat în mod eronat T24, corect fiind T23

* Suprafața este determinată în planul de proiecție Stereo 70.



Date referitoare la teren

Crt	Categorie folosință	Intravilan	Suprafața (mp)	Tarla	Parcelă	Nr. topo	Observații / Referințe
1	curți construcții	DA	617	23	513	-	

Date referitoare la construcții

Crt	Număr	Destinație construcție	Supraf. (mp)	Situație juridică	Observații / Referințe
A1.1		construcții de locuințe	154	Cu acte	Nr. niveluri:1; S. construită la sol:154 mp;

Lungime Segmente

1) Valorile lungimilor segmentelor sunt obținute din proiecție în plan.

Punct început	X / Y	Punct sfârșit	X / Y	Lungime segment (** (m)
1	346.380,26 289.255,514	2	346.380,803 289.258,141	2.683
2	346.380,803 289.258,141	3	346.378,361 289.269,596	11.712
3	346.378,361 289.269,596	4	346.375,518 289.274,013	5.253
4	346.375,518 289.274,013	5	346.372,409 289.284,12	10.574

Punct început	X / Y	Punct sfârşit	X / Y	Lungime segment (** (m)
5	346.372,409 289.284,12	6	346.356,858 289.285,775	15.639
6	346.356,858 289.285,775	7	346.355,545 289.280,29	5.64
7	346.355,545 289.280,29	8	346.351,608 289.262,582	18.14
8	346.351,608 289.262,582	9	346.348,783 289.263,244	2.902
9	346.348,783 289.263,244	10	346.348,312 289.261,932	1.394
10	346.348,312 289.261,932	1	346.380,26 289.255,514	32.586

** Lungimile segmentelor sunt determinate în planul de proiecție Stereo 70 și sunt rotunjite la 1 milimetru.

*** Distanța dintre puncte este formată din segmente cumulate ce sunt mai mici decât valoarea 1 milimetru.

**DATE DESPRE IMOBILUL NR. 14154**

Oficiul de Cadastru și Publicitate Imobiliară DOLJ
Biroul de Cadastru și Publicitate Imobiliară Craiova

A. Partea I. Descrierea imobilului

TEREN Intravilan

Adresa: Loc. Moreni, Nr. Fn, Jud. Dolj, T8 P168

Nr. Crt	Nr cadastral Nr. topografic	Suprafața* (mp)	Observații / Referințe
A1		179	Sector cadastral:30 Teren imprejmuit; In TDP a fost inscris in mod eronat T13, corect fiind T8

B. Partea II. Proprietari și acte

Inscrieri privitoare la dreptul de proprietate și alte drepturi reale		Referințe
/		
Act Administrativ nr. TDP476-59023, din 17/11/1993 emis de CJSDPAT DOLJ;		
B1	Intabulare, drept de PROPRIETATE, dobandit prin Reconstituire, cota actuala 1/1, cota initiala 1/1 1) NIȚURICĂ I NICOLAE, Lipsă CNP	A1

C. Partea III. SARCINI .

Inscrieri privind dezmembramintele dreptului de proprietate, drepturi reale de garanție și sarcini	Referințe
NU SUNT	

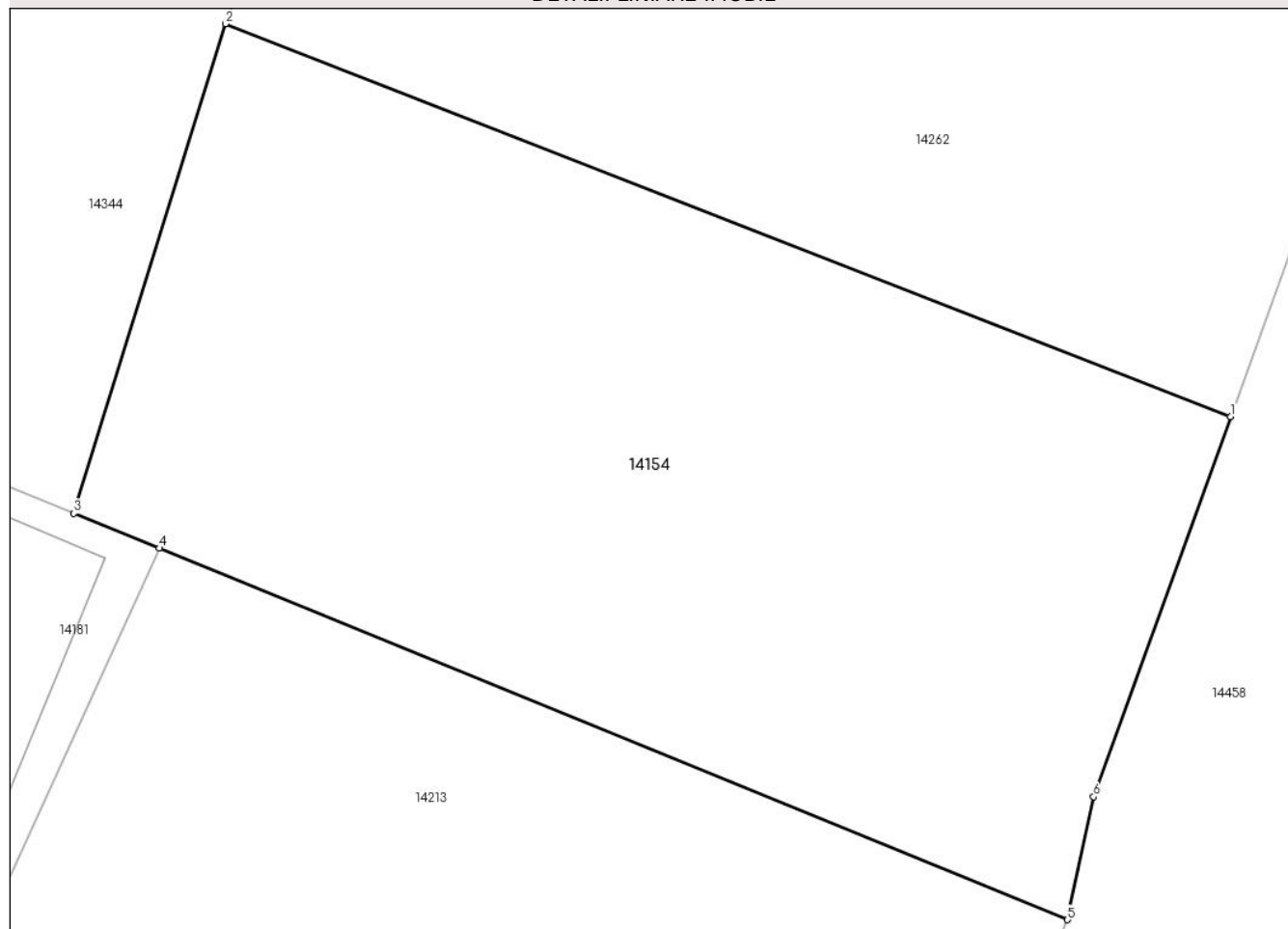
Anexa Nr. 1 La Partea I

Teren

Nr cadastral	Suprafața (mp)*	Observații / Referințe
	179	In TDP a fost inscris in mod eronat T13, corect fiind T8

* Suprafața este determinată în planul de proiecție Stereo 70.

DETALII LINIARE IMOBIL



Date referitoare la teren

Crt	Categorie folosință	Intravilan	Suprafața (mp)	Tarla	Parcelă	Nr. topo	Observații / Referințe
1	arabil	DA	179	8	168	-	

Lungime Segmente

1) Valorile lungimilor segmentelor sunt obținute din proiecție în plan.

Punct început	X / Y	Punct sfârșit	X / Y	Lungime segment (** (m)
1	345.887,901 289.425,958	2	345.869,864 289.432,999	19.363
2	345.869,864 289.432,999	3	345.867,145 289.424,219	9.191
3	345.867,145 289.424,219	4	345.868,675 289.423,594	1.653
4	345.868,675 289.423,594	5	345.884,975 289.416,933	17.608
5	345.884,975 289.416,933	6	345.885,445 289.419,14	2.256

Punct început	X / Y	Punct sfârșit	X / Y	Lungime segment (** (m)
6	345.885,445 289.419,14	1	345.887,901 289.425,958	7.247

** Lungimile segmentelor sunt determinate în planul de proiecție Stereo 70 și sunt rotunjite la 1 milimetru.

*** Distanța dintre puncte este formată din segmente cumulate ce sunt mai mici decât valoarea 1 milimetru.

**DATE DESPRE IMOBILUL NR. 14155**

Oficiul de Cadastru și Publicitate Imobiliară DOLJ
Biroul de Cadastru și Publicitate Imobiliară Craiova

A. Partea I. Descrierea imobilului

TEREN Intravilan

Adresa: Loc. Moreni, Nr. Fn, Jud. Dolj, T20 P443

Nr. Crt	Nr cadastral Nr. topografic	Suprafața* (mp)	Observații / Referințe
A1		559	Sector cadastral:30 Teren imprejmuit;

Construcții

Crt	Nr cadastral Nr. topografic	Adresa	Observații / Referințe
A1.1		Loc. Moreni, Nr. Fn, Jud. Dolj, T20 P443	Nr. niveluri:1; S. construita la sol:86 mp;
A1.2		Loc. Moreni, Nr. Fn, Jud. Dolj, T20 P443	Nr. niveluri:1; S. construita la sol:27 mp;
A1.3		Loc. Moreni, Nr. Fn, Jud. Dolj, T20 P443	Nr. niveluri:1; S. construita la sol:17 mp;
A1.4		Loc. Moreni, Nr. Fn, Jud. Dolj, T20 P443	Nr. niveluri:1; S. construita la sol:11 mp;

B. Partea II. Proprietari și acte

Inscrieri privitoare la dreptul de proprietate și alte drepturi reale		Referințe
/		
Act Administrativ nr. TDP91-59546, din 23/03/1993 emis de CJSDPAT DOLJ;		
B1	Intabulare, drept de PROPRIETATE, dobandit prin Reconstituire, cota actuala 1/1, cota initiala 1/1 1) MITRIȚĂ N ION, Lipsă CNP	A1
Act Normativ nr. Legea 7, din 13/03/1996 emis de PARLAMENTUL ROMÂNIEI;		
B2	Intabulare, drept de PROPRIETATE, dobandit prin Lege, cota actuala 1/1, cota initiala 1/1 1) MITRIȚĂ N ION, Lipsă CNP	A1.1, A1.2, A1.3, A1.4

C. Partea III. SARCINI .

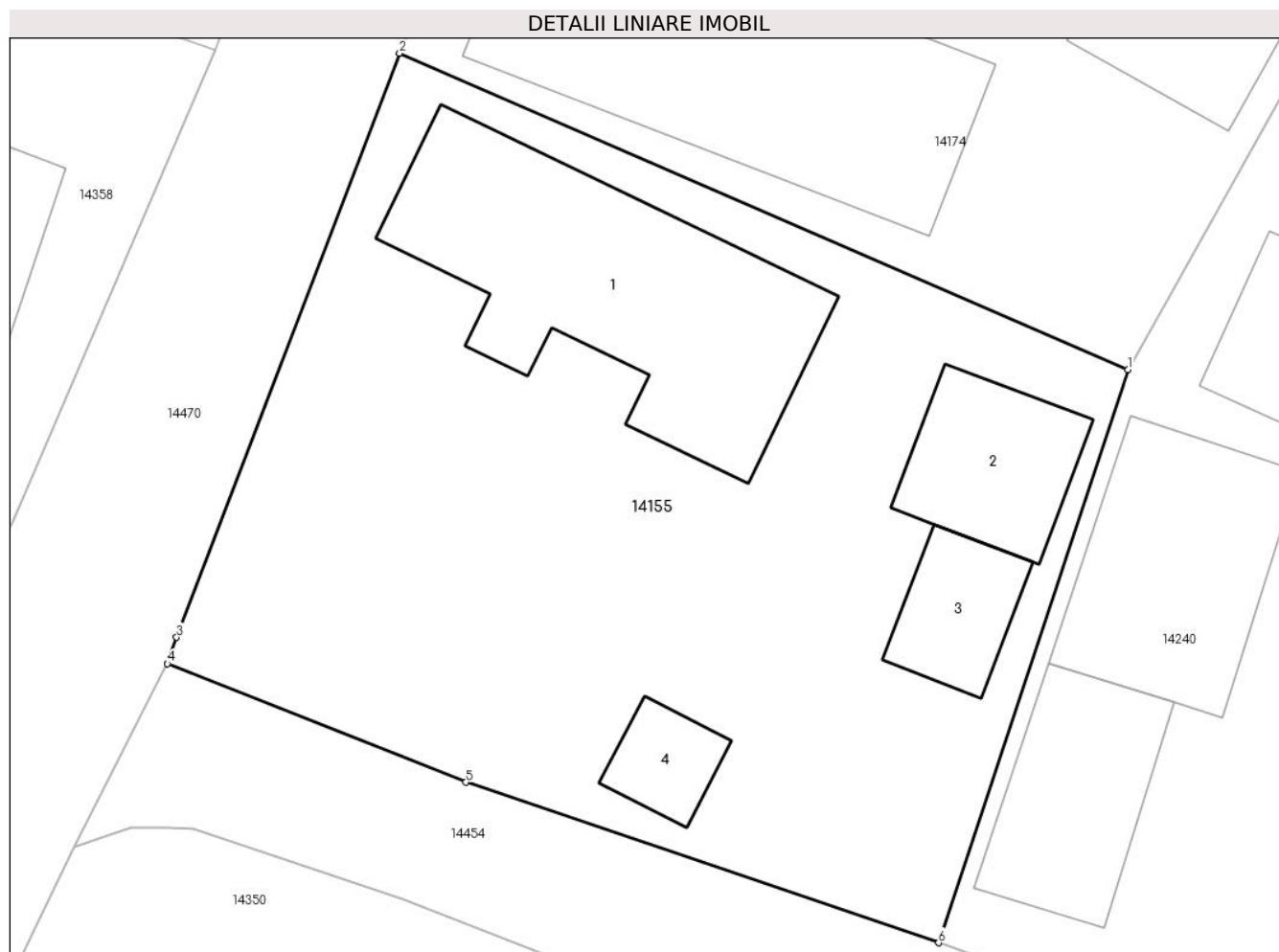
Inscrieri privind dezmembramintele dreptului de proprietate, drepturi reale de garanție și sarcini	Referințe
NU SUNT	

Anexa Nr. 1 La Partea I

Teren

Nr cadastral	Suprafața (mp)*	Observații / Referințe
	559	

* Suprafața este determinată în planul de proiecție Stereo 70.



Date referitoare la teren

Crt	Categorie folosință	Intravilan	Suprafața (mp)	Tarla	Parcelă	Nr. topo	Observații / Referințe
1	curți constructii	DA	559	20	443	-	

Date referitoare la construcții

Crt	Număr	Destinație construcție	Supraf. (mp)	Situație juridică	Observații / Referințe
A1.1		constructii anexa	86	Cu acte	Nr. niveluri:1; S. construita la sol:86 mp;
A1.2		constructii anexa	27	Cu acte	Nr. niveluri:1; S. construita la sol:27 mp;
A1.3		constructii anexa	17	Cu acte	Nr. niveluri:1; S. construita la sol:17 mp;
A1.4		constructii anexa	11	Cu acte	Nr. niveluri:1; S. construita la sol:11 mp;

Lungime Segmente

1) Valorile lungimilor segmentelor sunt obținute din proiecție în plan.

Punct început	X / Y	Punct sfârșit	X / Y	Lungime segment (** (m)
1	346.159,278 289.331,926	2	346.135,177 289.342,393	26.276
2	346.135,177 289.342,393	3	346.127,796 289.323,072	20.683

Punct început	X / Y	Punct sfârșit	X / Y	Lungime segment (** (m)
3	346.127,796 289.323,072	4	346.127,495 289.322,197	0.925
4	346.127,495 289.322,197	5	346.137,374 289.318,278	10.628
5	346.137,374 289.318,278	6	346.153,012 289.312,971	16.514
6	346.153,012 289.312,971	1	346.159,278 289.331,926	19.964

** Lungimile segmentelor sunt determinate în planul de proiecție Stereo 70 și sunt rotunjite la 1 milimetru.

*** Distanța dintre puncte este formată din segmente cumulate ce sunt mai mici decât valoarea 1 milimetru.

**DATE DESPRE IMOBILUL NR. 14156**

Oficiul de Cadastru și Publicitate Imobiliară DOLJ
Biroul de Cadastru și Publicitate Imobiliară Craiova

A. Partea I. Descrierea imobilului

TEREN Intravilan

Adresa: Loc. Moreni, Nr. Fn, Jud. Dolj, T14 P296

Nr. Crt	Nr cadastral Nr. topografic	Suprafața* (mp)	Observații / Referințe
A1		489	Sector cadastral:30 Teren imprejmuit;

B. Partea II. Proprietari și acte

Inscrieri privitoare la dreptul de proprietate și alte drepturi reale		Referințe
/		
Act Notarial nr. CM 209, din 20/07/2018 emis de BIN BUDIANĂ IONUȚ-RĂZVAN;		
B1	Intabulare, drept de PROPRIETATE, dobandit prin Succesiune, cota actuala 1/2, cota initiala 1/2 1) MORARU NICOLAE	A1
B2	Intabulare, drept de PROPRIETATE, dobandit prin Succesiune, cota actuala 1/2, cota initiala 1/2 1) COJOACĂ ROZETA	A1

C. Partea III. SARCINI .

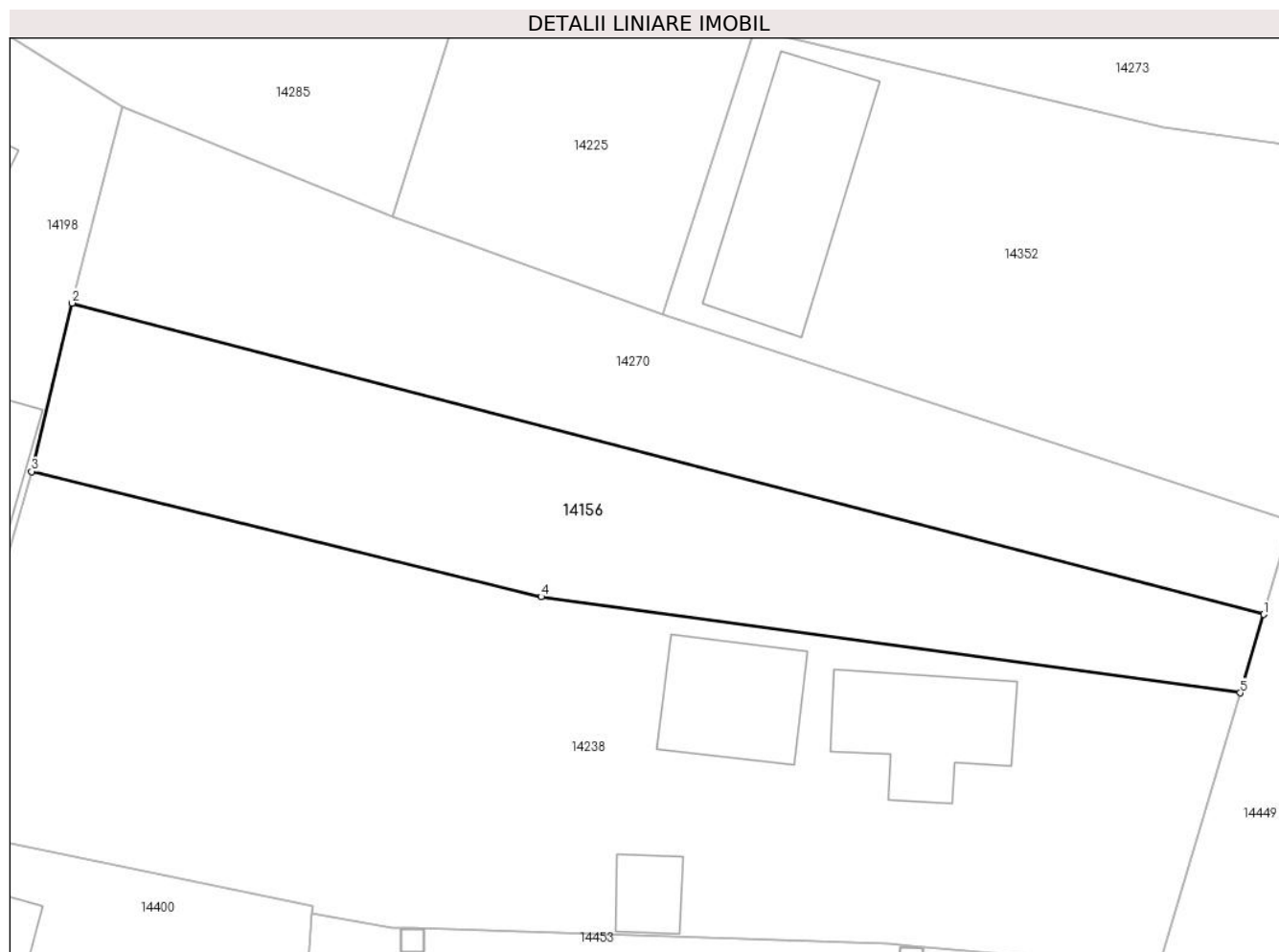
Inscrieri privind dezmembramintele dreptului de proprietate, drepturi reale de garanție și sarcini	Referințe
NU SUNT	

Anexa Nr. 1 La Partea I

Teren

Nr cadastral	Suprafața (mp)*	Observații / Referințe
	489	

* Suprafața este determinată în planul de proiecție Stereo 70.



Date referitoare la teren

Crt	Categorie folosință	Intra vilan	Suprafața (mp)	Tarla	Parcelă	Nr. topo	Observații / Referințe
1	arabil	DA	489	14	296	-	

Lungime Segmente

1) Valorile lungimilor segmentelor sunt obținute din proiecție în plan.

Punct început	X / Y	Punct sfârșit	X / Y	Lungime segment (** (m)
1	345.978,22 289.231,053	2	345.915,362 289.247,459	64.964
2	345.915,362 289.247,459	3	345.913,233 289.238,581	9.13
3	345.913,233 289.238,581	4	345.940,1 289.231,983	27.665
4	345.940,1 289.231,983	5	345.976,981 289.226,915	37.228
5	345.976,981 289.226,915	1	345.978,22 289.231,053	4.32

**** Lungimile segmentelor sunt determinate în planul de proiecție Stereo 70 și sunt rotunjite la 1 milimetru.**

***** Distanța dintre puncte este formată din segmente cumulate ce sunt mai mici decât valoarea 1 milimetru.**

**DATE DESPRE IMOBILUL NR. 14157**

Oficiul de Cadastru și Publicitate Imobiliară DOLJ
Biroul de Cadastru și Publicitate Imobiliară Craiova

A. Partea I. Descrierea imobilului

TEREN Intravilan

Adresa: Loc. Moreni, Nr. 12, Jud. Dolj, T17 P372

Nr. Crt	Nr cadastral Nr. topografic	Suprafața* (mp)	Observații / Referințe
A1		544	Sector cadastral:30 Teren imprejmuit;

Construcții

Crt	Nr cadastral Nr. topografic	Adresa	Observații / Referințe
A1.1		Loc. Moreni, Nr. 12, Jud. Dolj, T17 P372	Nr. niveluri:1; S. construita la sol:58 mp;
A1.2		Loc. Moreni, Nr. 12, Jud. Dolj, T17 P372	Nr. niveluri:1; S. construita la sol:30 mp;
A1.3		Loc. Moreni, Nr. 12, Jud. Dolj, T17 P372	Nr. niveluri:1; S. construita la sol:29 mp;
A1.4		Loc. Moreni, Nr. 12, Jud. Dolj, T17 P372	Nr. niveluri:1; S. construita la sol:15 mp;
A1.5		Loc. Moreni, Nr. 12, Jud. Dolj, T17 P372	Nr. niveluri:1; S. construita la sol:17 mp;

B. Partea II. Proprietari și acte

Inscrieri privitoare la dreptul de proprietate și alte drepturi reale		Referințe
/		
Act Notarial nr. CM 209, din 20/07/2018 emis de BIN BUDIANĂ IONUȚ-RĂZVAN;		
B1	Intabulare, drept de PROPRIETATE, dobândit prin Succesiune, cota actuala 1/2, cota initiala 1/2 1) MORARU NICOLAE	A1, A1.1, A1.2
B2	Intabulare, drept de PROPRIETATE, dobândit prin Succesiune, cota actuala 1/2, cota initiala 1/2 1) COJOACĂ ROZETA	A1, A1.1, A1.2
Act Normativ nr. Legea 7, din 13/03/1996 emis de PARLAMENTUL ROMÂNIEI;		
B3	Intabulare, drept de PROPRIETATE, dobândit prin Lege, cota actuala 1/1, cota initiala 1/1 1) COJOACĂ ROZETA 2) MORARU NICOLAE	A1.3, A1.4, A1.5

C. Partea III. SARCINI .

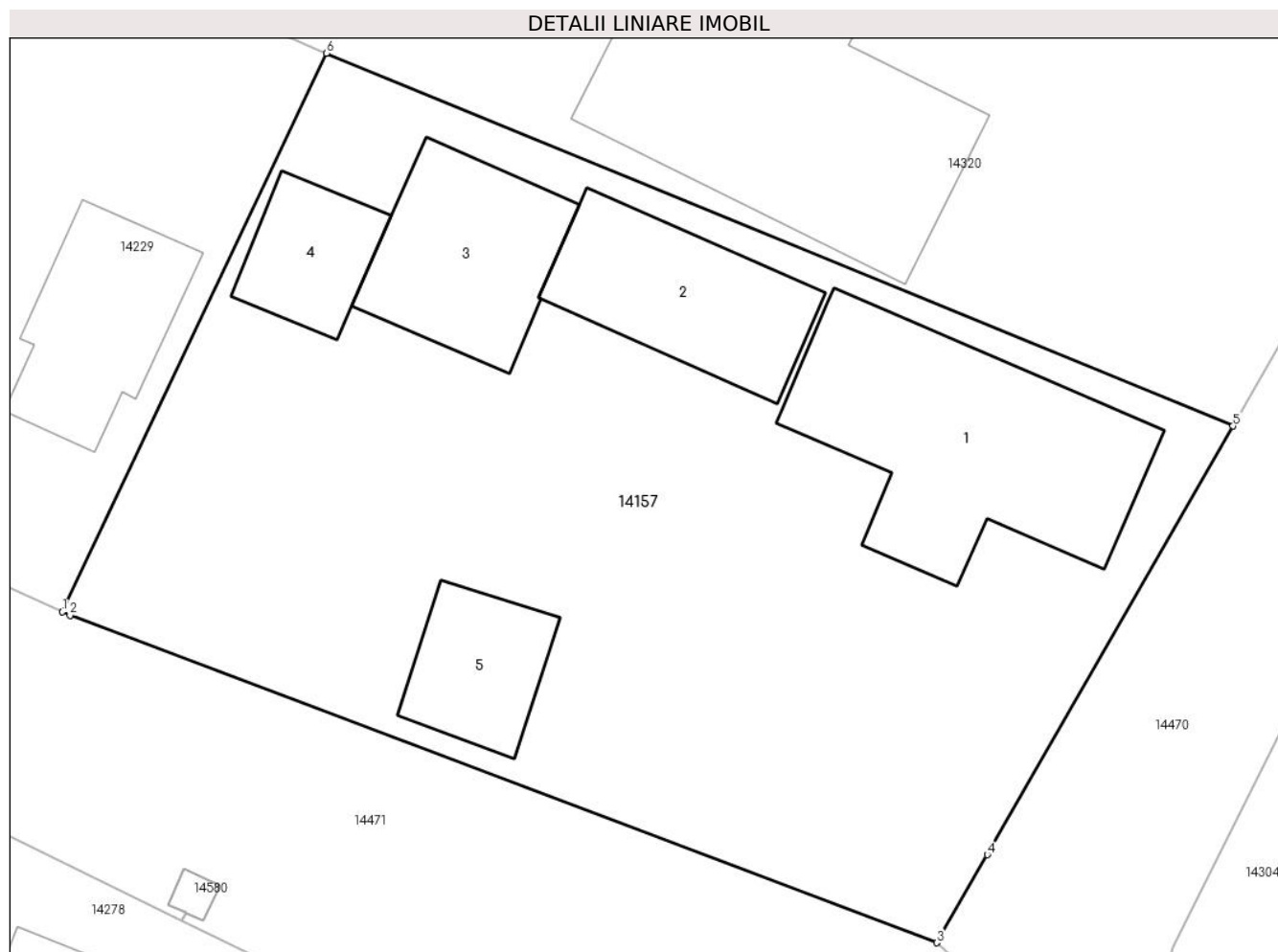
Inscrieri privind dezmembramintele dreptului de proprietate, drepturi reale de garanție și sarcini	Referințe
NU SUNT	

Anexa Nr. 1 La Partea I

Teren

Nr cadastral	Suprafața (mp)*	Observații / Referințe
	544	

* Suprafața este determinată în planul de proiecție Stereo 70.



Date referitoare la teren

Crt	Categorie folosință	Intravilan	Suprafața (mp)	Tarla	Parcelă	Nr. topo	Observații / Referințe
1	curți constructii	DA	544	17	372	-	

Date referitoare la construcții

Crt	Număr	Destinație construcție	Supraf. (mp)	Situație juridică	Observații / Referințe
A1.1		construcții de locuințe	58	Cu acte	Nr. niveluri:1; S. construita la sol:58 mp;
A1.2		construcții anexa	30	Cu acte	Nr. niveluri:1; S. construita la sol:30 mp;
A1.3		construcții anexa	29	Cu acte	Nr. niveluri:1; S. construita la sol:29 mp;
A1.4		construcții anexa	15	Cu acte	Nr. niveluri:1; S. construita la sol:15 mp;
A1.5		construcții anexa	17	Cu acte	Nr. niveluri:1; S. construita la sol:17 mp;

Lungime Segmente

1) Valorile lungimilor segmentelor sunt obținute din proiecție în plan.

Punct început	X / Y	Punct sfârșit	X / Y	Lungime segment (** (m))
1	346.060,066 289.263,719	2	346.060,304 289.263,612	0.261

Punct început	X / Y	Punct sfârșit	X / Y	Lungime segment (** (m)
2	346.060,304 289.263,612	3	346.086,912 289.253,568	28.441
3	346.086,912 289.253,568	4	346.088,47 289.256,268	3.117
4	346.088,47 289.256,268	5	346.096,008 289.269,419	15.158
5	346.096,008 289.269,419	6	346.068,172 289.280,857	30.094
6	346.068,172 289.280,857	1	346.060,066 289.263,719	18.958

** Lungimile segmentelor sunt determinate în planul de proiecție Stereo 70 și sunt rotunjite la 1 milimetru.

*** Distanța dintre puncte este formată din segmente cumulate ce sunt mai mici decât valoarea 1 milimetru.

**DATE DESPRE IMOBILUL NR. 14158**

Oficiul de Cadastru și Publicitate Imobiliară DOLJ
Biroul de Cadastru și Publicitate Imobiliară Craiova

A. Partea I. Descrierea imobilului

TEREN Intravilan

Adresa: Loc. Moreni, Nr. 2, Jud. Dolj, T9 P210

Nr. Crt	Nr cadastral Nr. topografic	Suprafața* (mp)	Observații / Referințe
A1		454	Sector cadastral:30 Teren imprejmuit;

Construcții

Crt	Nr cadastral Nr. topografic	Adresa	Observații / Referințe
A1.1		Loc. Moreni, Nr. 2, Jud. Dolj, T9 P210	Nr. niveluri:1; S. construita la sol:181 mp;
A1.2		Loc. Moreni, Nr. 2, Jud. Dolj, T9 P210	Nr. niveluri:1; S. construita la sol:31 mp;
A1.3		Loc. Moreni, Nr. 2, Jud. Dolj, T9 P210	Nr. niveluri:1; S. construita la sol:22 mp;
A1.4		Loc. Moreni, Nr. 2, Jud. Dolj, T9 P210	Nr. niveluri:1; S. construita la sol:26 mp;
A1.5		Loc. Moreni, Nr. 2, Jud. Dolj, T9 P210	Nr. niveluri:1; S. construita la sol:31 mp;

B. Partea II. Proprietari și acte

Inscrieri privitoare la dreptul de proprietate și alte drepturi reale		Referințe
/		
Act Administrativ nr. TDP100-59546, din 20/05/1993 emis de CJSDPAT DOLJ;		
B1	Intabulare, drept de PROPRIETATE, dobandit prin Reconstituire, cota actuala 1/1, cota initiala 1/1 1) MODOALCĂ C ELENA, Lipsă CNP	A1
Act Normativ nr. Legea 7, din 13/03/1996 emis de PARLAMENTUL ROMÂNIEI;		
B2	Intabulare, drept de PROPRIETATE, dobandit prin Lege, cota actuala 1/1, cota initiala 1/1 1) MODOALCĂ C ELENA, Lipsă CNP	A1.1, A1.2, A1.3, A1.4, A1.5

C. Partea III. SARCINI .

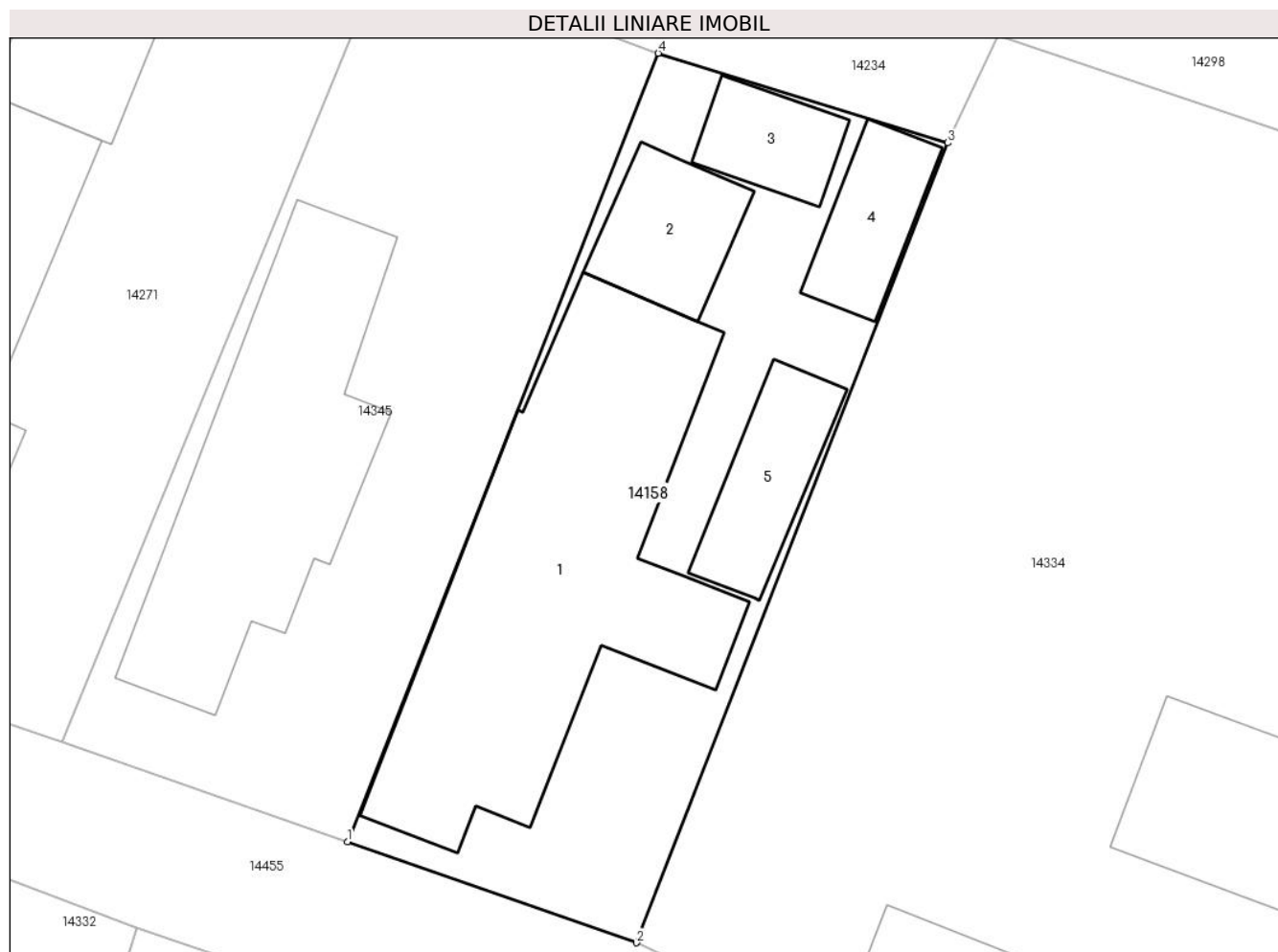
Inscrieri privind dezmembramintele dreptului de proprietate, drepturi reale de garanție și sarcini	Referințe
NU SUNT	

Anexa Nr. 1 La Partea I

Teren

Nr cadastral	Suprafața (mp)*	Observații / Referințe
	454	

* Suprafața este determinată în planul de proiecție Stereo 70.



Date referitoare la teren

Crt	Categorie folosință	Intravilan	Suprafața (mp)	Tarla	Parcelă	Nr. topo	Observații / Referințe
1	curți constructii	DA	414	9	210	-	
2	arabil	DA	40	9	210	-	

Date referitoare la construcții

Crt	Număr	Destinație construcție	Supraf. (mp)	Situație juridică	Observații / Referințe
A1.1		construcții anexa	181	Cu acte	Nr. niveluri:1; S. construita la sol:181 mp;
A1.2		construcții anexa	31	Cu acte	Nr. niveluri:1; S. construita la sol:31 mp;
A1.3		construcții anexa	22	Cu acte	Nr. niveluri:1; S. construita la sol:22 mp;
A1.4		construcții anexa	26	Cu acte	Nr. niveluri:1; S. construita la sol:26 mp;
A1.5		construcții anexa	31	Cu acte	Nr. niveluri:1; S. construita la sol:31 mp;

Lungime Segmente

1) Valorile lungimilor segmentelor sunt obținute din proiecție în plan.

Punct început	X / Y	Punct sfârșit	X / Y	Lungime segment (** (m)
---------------	-------	---------------	-------	-------------------------

Punct început	X / Y	Punct sfârșit	X / Y	Lungime segment (** (m)
1	345.975,275 289.339,992	2	345.987,372 289.335,763	12.815
2	345.987,372 289.335,763	3	346.000,407 289.369,214	35.901
3	346.000,407 289.369,214	4	345.988,284 289.372,959	12.688
4	345.988,284 289.372,959	1	345.975,275 289.339,992	35.441

** Lungimile segmentelor sunt determinate în planul de proiecție Stereo 70 și sunt rotunjite la 1 milimetru.

*** Distanța dintre puncte este formată din segmente cumulate ce sunt mai mici decât valoarea 1 milimetru.

**DATE DESPRE IMOBILUL NR. 14159**

Oficiul de Cadastru și Publicitate Imobiliară DOLJ
Biroul de Cadastru și Publicitate Imobiliară Craiova

A. Partea I. Descrierea imobilului

TEREN Intravilan

Adresa: Loc. Moreni, Nr. 12, Jud. Dolj, T17 P368,369

Nr. Crt	Nr cadastral Nr. topografic	Suprafața* (mp)	Observații / Referințe
A1		801	Sector cadastral:30 Teren imprejmuit; In TDP a fost inregistrat in mod eronat T18, corect fiind T17

Construcții

Crt	Nr cadastral Nr. topografic	Adresa	Observații / Referințe
A1.1		Loc. Moreni, Nr. 12, Jud. Dolj, T17 P368, 369	Nr. niveluri:1; S. construita la sol:129 mp;
A1.2		Loc. Moreni, Nr. 12, Jud. Dolj, T17 P368, 369	Nr. niveluri:1; S. construita la sol:20 mp;
A1.3		Loc. Moreni, Nr. 12, Jud. Dolj, T17 P368, 369	Nr. niveluri:1; S. construita la sol:7 mp;

B. Partea II. Proprietari și acte

Inscrieri privitoare la dreptul de proprietate și alte drepturi reale		Referințe
/		
Act Administrativ nr. TDP74-59546, din 18/03/1993 emis de CJSDPAT DOLJ (Defunct conform certificat de deces seria DA nr. 747355 din data de 04.11.1996);		
B1	Intabulare, drept de PROPRIETATE, dobandit prin Reconstituire, cota actuala 1/1, cota initiala 1/1 1) CIOVICĂ I ȘTEFAN DEFUNCT:Da	A1
Act Normativ nr. Legea 7, din 13/03/1996 emis de PARLAMENTUL ROMÂNIEI (Defunct conform certificat de deces seria DA nr. 747355 din data de 04.11.1996);		
B2	Intabulare, drept de PROPRIETATE, dobandit prin Lege, cota actuala 1/1, cota initiala 1/1 1) CIOVICĂ I ȘTEFAN DEFUNCT:Da	A1.1, A1.2, A1.3

C. Partea III. SARCINI .

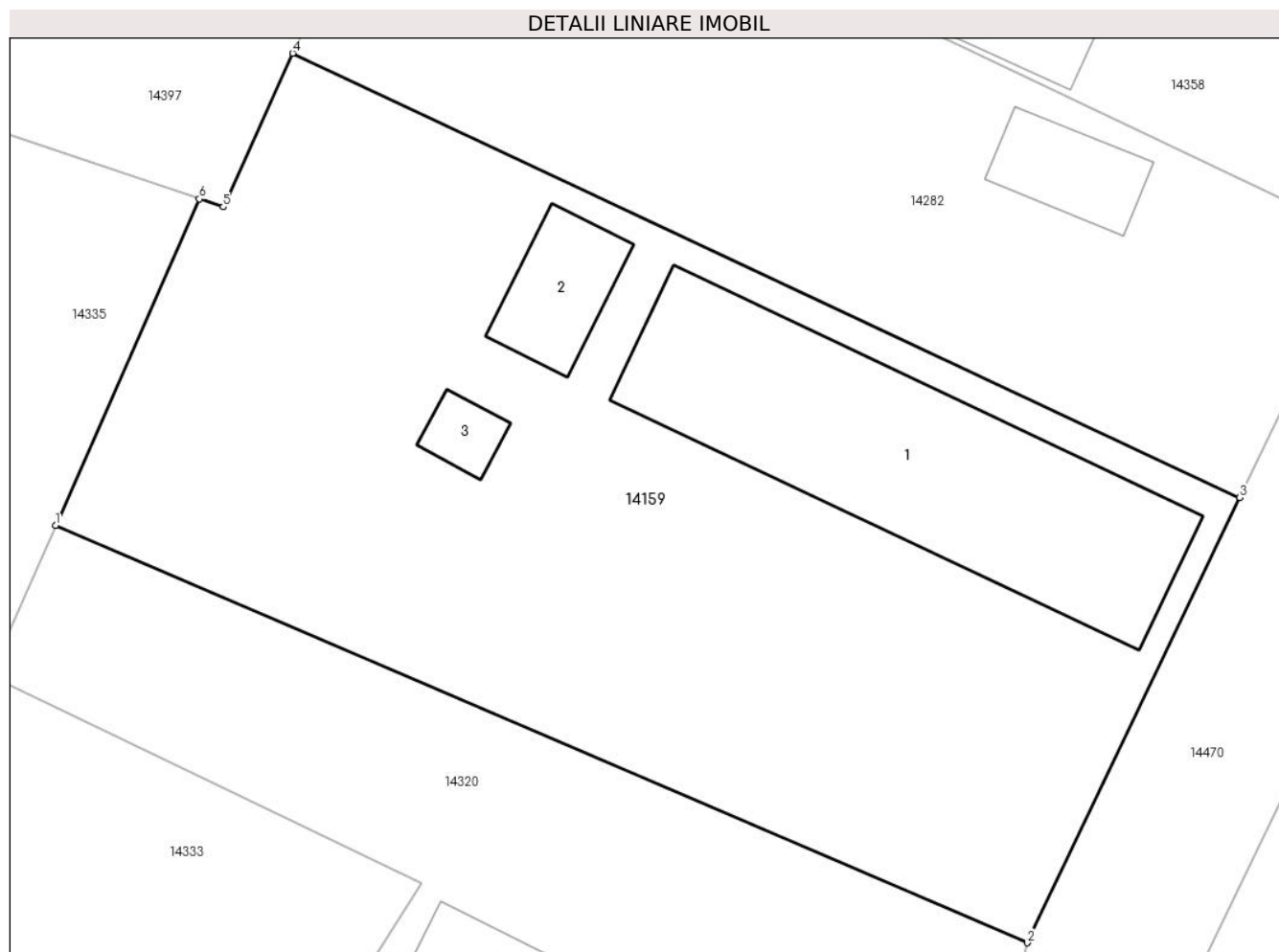
Inscrieri privind dezmembramintele dreptului de proprietate, drepturi reale de garanție și sarcini	Referințe
NU SUNT	

Anexa Nr. 1 La Partea I

Teren

Nr cadastral	Suprafața (mp)*	Observații / Referințe
	801	In TDP a fost inregistrat în mod eronat T18, corect fiind T17

* Suprafața este determinată în planul de proiecție Stereo 70.



Date referitoare la teren

Crt	Categorie folosință	Intravilan	Suprafața (mp)	Tarla	Parcelă	Nr. topo	Observații / Referințe
1	curți construcții	DA	528	17	368,369	-	
2	arabil	DA	273	17	368,369	-	

Date referitoare la construcții

Crt	Număr	Destinație construcție	Supraf. (mp)	Situație juridică	Observații / Referințe
A1.1		construcții anexa	129	Cu acte	Nr. niveluri:1; S. construită la sol:129 mp;
A1.2		construcții anexa	20	Cu acte	Nr. niveluri:1; S. construită la sol:20 mp;
A1.3		construcții anexa	7	Cu acte	Nr. niveluri:1; S. construită la sol:7 mp;

Lungime Segmente

1) Valorile lungimilor segmentelor sunt obținute din proiecție în plan.

Punct început	X / Y	Punct sfârșit	X / Y	Lungime segment (** (m)
1	346.068,751 289.309,197	2	346.106,19 289.293,131	40.741
2	346.106,19 289.293,131	3	346.114,375 289.310,277	18.999

Punct început	X / Y	Punct sfârșit	X / Y	Lungime segment (** (m)
3	346.114,375 289.310,277	4	346.077,882 289.327,379	40.302
4	346.077,882 289.327,379	5	346.075,206 289.321,463	6.493
5	346.075,206 289.321,463	6	346.074,287 289.321,774	0.97
6	346.074,287 289.321,774	1	346.068,751 289.309,197	13.741

** Lungimile segmentelor sunt determinate în planul de proiecție Stereo 70 și sunt rotunjite la 1 milimetru.

*** Distanța dintre puncte este formată din segmente cumulate ce sunt mai mici decât valoarea 1 milimetru.

**DATE DESPRE IMOBILUL NR. 14160**

Oficiul de Cadastru și Publicitate Imobiliară DOLJ
Biroul de Cadastru și Publicitate Imobiliară Craiova

A. Partea I. Descrierea imobilului

TEREN Intravilan

Adresa: Loc. Moreni, Nr. 13, Jud. Dolj, T4 P95,93,96,94

Nr. Crt	Nr cadastral Nr. topografic	Suprafața* (mp)	Observații / Referințe
A1		1.145	Sector cadastral:30 Teren imprejmuit;

Construcții

Crt	Nr cadastral Nr. topografic	Adresa	Observații / Referințe
A1.1		Loc. Moreni, Nr. 13, Jud. Dolj, T4 P95, 93,96,94	Nr. niveluri:1; S. construita la sol:84 mp;
A1.2		Loc. Moreni, Nr. 13, Jud. Dolj, T4 P95, 93,96,94	Nr. niveluri:1; S. construita la sol:29 mp;
A1.3		Loc. Moreni, Nr. 13, Jud. Dolj, T4 P95, 93,96,94	Nr. niveluri:1; S. construita la sol:36 mp;
A1.4		Loc. Moreni, Nr. 13, Jud. Dolj, T4 P95, 93,96,94	Nr. niveluri:1; S. construita la sol:24 mp;

B. Partea II. Proprietari și acte

Inscrieri privitoare la dreptul de proprietate și alte drepturi reale	Referințe
/	
Act Administrativ nr. TDP283-58801, din 12/08/1993 emis de CJSDPAT DOLJ;	
B1	A1
Intabulare, drept de PROPRIETATE, dobandit prin Reconstituire, cota actuala 1/1, cota initiala 1/1	
1) ȘTEFAN D GHEORGHE, Lipsă CNP	
2) ȘTEFAN D ION, Lipsă CNP	
3) SPÎNU C AURICA, Lipsă CNP	
4) ȘTEFAN D ECATERINA, Lipsă CNP	
5) SPĂTARU I ELENA, Lipsă CNP	
Act Normativ nr. Legea 7, din 13/03/1996 emis de PARLAMENTUL ROMÂNIEI;	
B2	A1.1, A1.2, A1.3, A1.4
Intabulare, drept de PROPRIETATE, dobandit prin Lege, cota actuala 1/1, cota initiala 1/1	
1) ȘTEFAN D GHEORGHE, Lipsă CNP	
2) ȘTEFAN D ION, Lipsă CNP	
3) SPÎNU C AURICA, Lipsă CNP	
4) ȘTEFAN D ECATERINA, Lipsă CNP	
5) SPĂTARU I ELENA, Lipsă CNP	

C. Partea III. SARCINI .

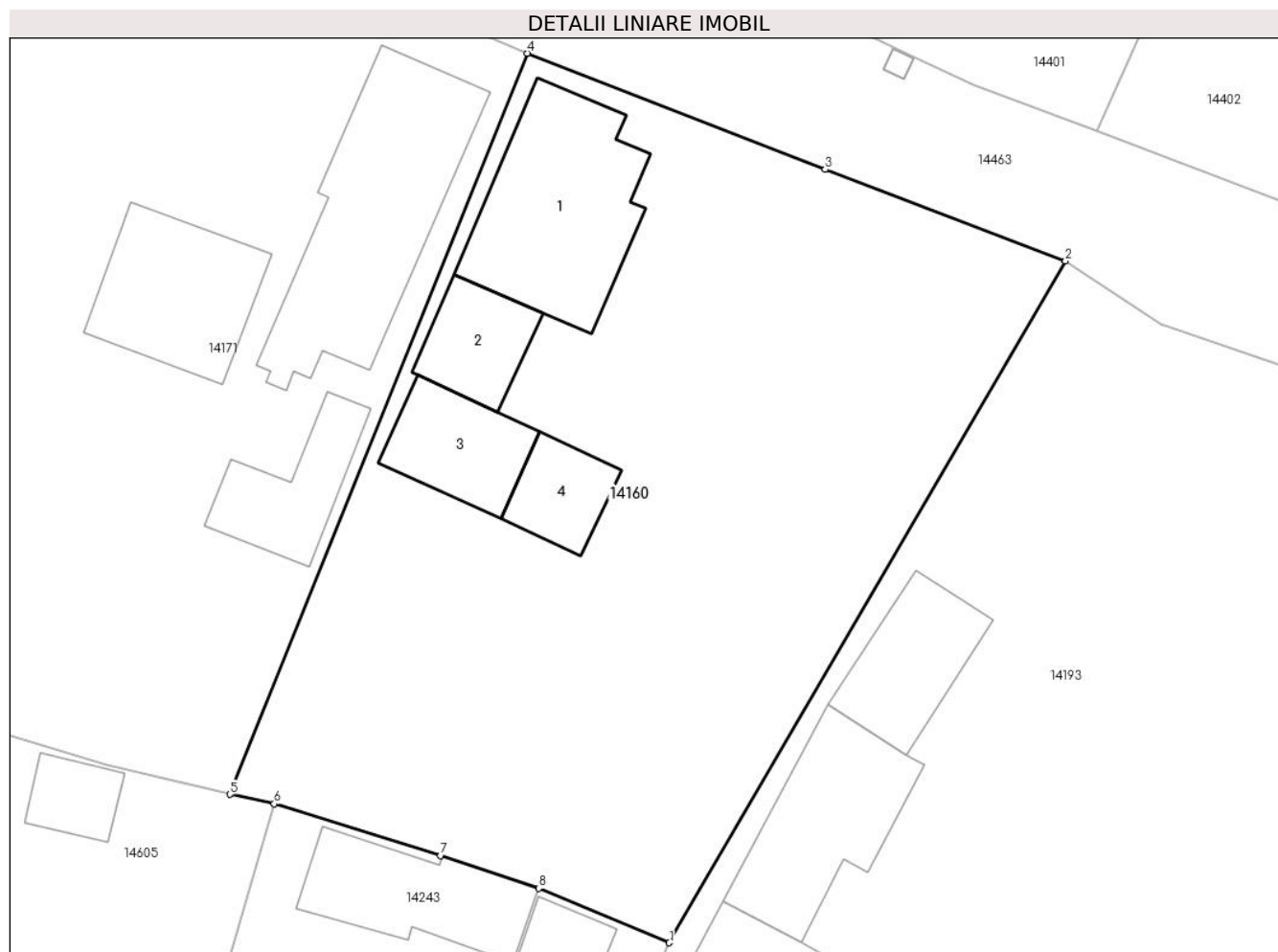
Inscrieri privind dezmembramintele dreptului de proprietate, drepturi reale de garanție și sarcini	Referințe
NU SUNT	

Anexa Nr. 1 La Partea I

Teren

Nr cadastral	Suprafața (mp)*	Observații / Referințe
	1.145	

* Suprafața este determinată în planul de proiecție Stereo 70.



Date referitoare la teren

Crt	Categorie folosință	Intravilan	Suprafața (mp)	Tarla	Parcelă	Nr. topo	Observații / Referințe
1	curți construcții	DA	587	4	95,93,96,94	-	
2	arabil	DA	285	4	95,93,96,94	-	
3	vie	DA	273	4	95,93,96,94	-	

Date referitoare la construcții

Crt	Număr	Destinație construcție	Supraf. (mp)	Situație juridică	Observații / Referințe
A1.1		construcții anexa	84	Cu acte	Nr. niveluri:1; S. construita la sol:84 mp;
A1.2		construcții anexa	29	Cu acte	Nr. niveluri:1; S. construita la sol:29 mp;
A1.3		construcții anexa	36	Cu acte	Nr. niveluri:1; S. construita la sol:36 mp;
A1.4		construcții anexa	24	Cu acte	Nr. niveluri:1; S. construita la sol:24 mp;

Lungime Segmente

1) Valorile lungimilor segmentelor sunt obținute din proiecție în plan.

Punct început	X / Y	Punct sfârșit	X / Y	Lungime segment (** (m)
---------------	-------	---------------	-------	-------------------------

Punct început	X / Y	Punct sfârșit	X / Y	Lungime segment (** (m)
1	345.860,173 289.619,892	2	345.881,211 289.656,083	41.862
2	345.881,211 289.656,083	3	345.868,446 289.660,938	13.657
3	345.868,446 289.660,938	4	345.852,633 289.667,105	16.973
4	345.852,633 289.667,105	5	345.836,831 289.627,771	42.389
5	345.836,831 289.627,771	6	345.839,181 289.627,269	2.403
6	345.839,181 289.627,269	7	345.848,028 289.624,525	9.263
7	345.848,028 289.624,525	8	345.853,232 289.622,777	5.49
8	345.853,232 289.622,777	1	345.860,173 289.619,892	7.517

** Lungimile segmentelor sunt determinate în planul de proiecție Stereo 70 și sunt rotunjite la 1 milimetru.

*** Distanța dintre puncte este formată din segmente cumulate ce sunt mai mici decât valoarea 1 milimetru.

**DATE DESPRE IMOBILUL NR. 14161**

Oficiul de Cadastru și Publicitate Imobiliară DOLJ
Biroul de Cadastru și Publicitate Imobiliară Craiova

A. Partea I. Descrierea imobilului

TEREN Intravilan

Adresa: Loc. Moreni, Nr. 7, Jud. Dolj, T4 P104,105

Nr. Crt	Nr cadastral Nr. topografic	Suprafața* (mp)	Observații / Referințe
A1		909	Sector cadastral:30 Teren imprejmuit;

Construcții

Crt	Nr cadastral Nr. topografic	Adresa	Observații / Referințe
A1.1		Loc. Moreni, Nr. 7, Jud. Dolj, T4 P104, 105	Nr. niveluri:1; S. construita la sol:114 mp;
A1.2		Loc. Moreni, Nr. 7, Jud. Dolj, T4 P104, 105	Nr. niveluri:1; S. construita la sol:14 mp;
A1.3		Loc. Moreni, Nr. 7, Jud. Dolj, T4 P104, 105	Nr. niveluri:1; S. construita la sol:30 mp;

B. Partea II. Proprietari și acte

Inscrieri privitoare la dreptul de proprietate și alte drepturi reale		Referințe
/		
Act Administrativ nr. TDP266-58801, din 12/08/1993 emis de CJSDPAT DOLJ;		
B1	Intabulare, drept de PROPRIETATE, dobandit prin Reconstituire, cota actuala 1/1, cota initiala 1/1 1) IANCU E ION, Lipsă CNP	A1
Act Normativ nr. Legea 7, din 13/03/1996 emis de PARLAMENTUL ROMÂNIEI;		
B2	Intabulare, drept de PROPRIETATE, dobandit prin Lege, cota actuala 1/1, cota initiala 1/1 1) IANCU E ION, Lipsă CNP	A1.1, A1.2, A1.3

C. Partea III. SARCINI .

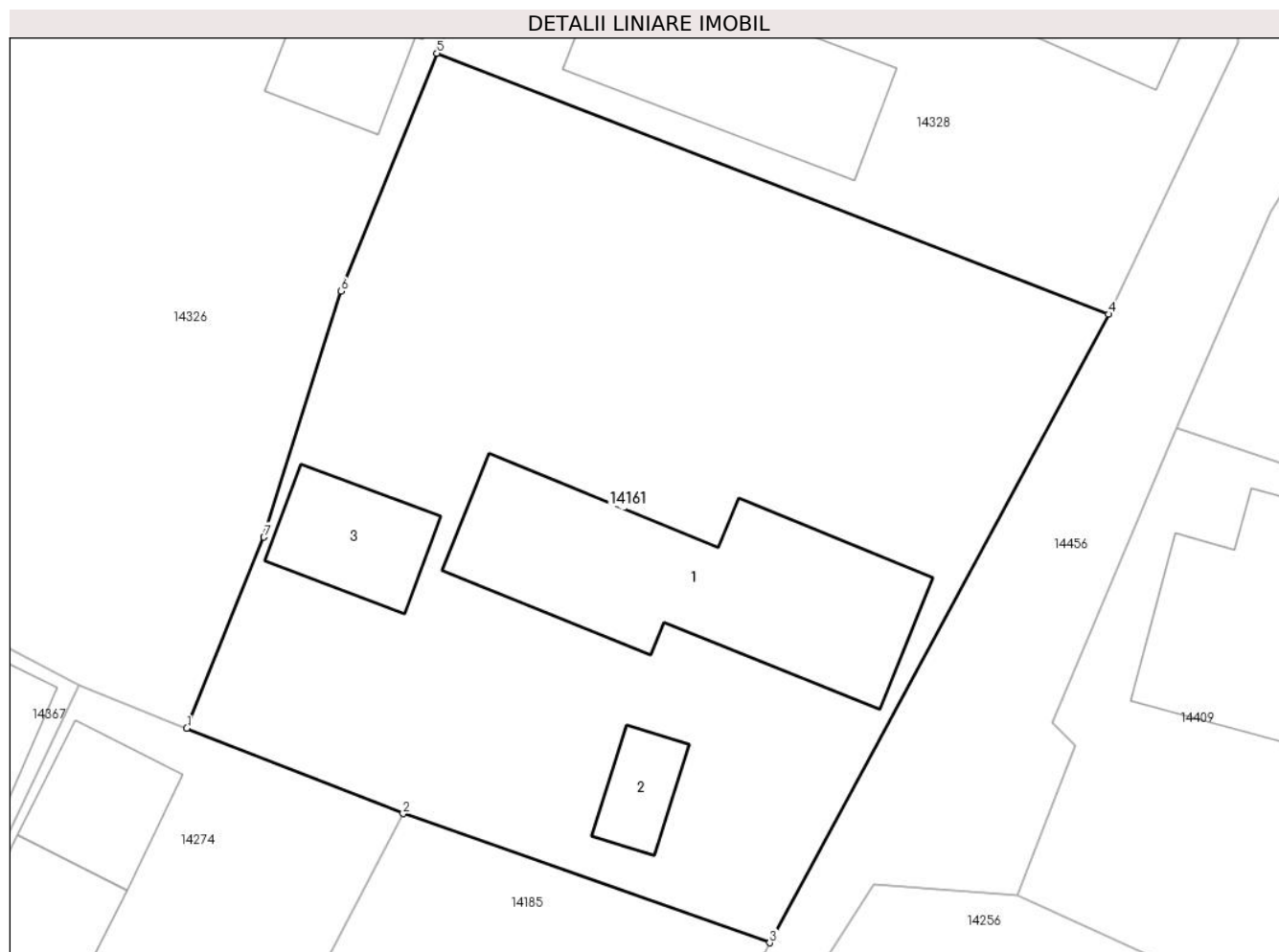
Inscrieri privind dezmembramintele dreptului de proprietate, drepturi reale de garanție și sarcini	Referințe
NU SUNT	

Anexa Nr. 1 La Partea I

Teren

Nr cadastral	Suprafața (mp)*	Observații / Referințe
	909	

* Suprafața este determinată în planul de proiecție Stereo 70.



Date referitoare la teren

Crt	Categorie folosință	Intravilan	Suprafața (mp)	Tarla	Parcelă	Nr. topo	Observații / Referințe
1	curți constructii	DA	501	4	104,105	-	
2	arabil	DA	408	4	104,105	-	

Date referitoare la construcții

Crt	Număr	Destinație construcție	Supraf. (mp)	Situație juridică	Observații / Referințe
A1.1		construcții anexa	114	Cu acte	Nr. niveluri:1; S. construita la sol:114 mp;
A1.2		construcții anexa	14	Cu acte	Nr. niveluri:1; S. construita la sol:14 mp;
A1.3		construcții anexa	30	Cu acte	Nr. niveluri:1; S. construita la sol:30 mp;

Lungime Segmente

1) Valorile lungimilor segmentelor sunt obținute din proiecție în plan.

Punct început	X / Y	Punct sfârșit	X / Y	Lungime segment (** (m)
1	345.919,894 289.584,763	2	345.929,299 289.581,047	10.113
2	345.929,299 289.581,047	3	345.945,238 289.575,434	16.898

Punct început	X / Y	Punct sfârșit	X / Y	Lungime segment (** (m)
3	345.945,238 289.575,434	4	345.959,972 289.602,749	31.035
4	345.959,972 289.602,749	5	345.930,765 289.614,09	31.332
5	345.930,765 289.614,09	6	345.926,601 289.603,745	11.152
6	345.926,601 289.603,745	7	345.923,244 289.593,058	11.202
7	345.923,244 289.593,058	1	345.919,894 289.584,763	8.946

** Lungimile segmentelor sunt determinate în planul de proiecție Stereo 70 și sunt rotunjite la 1 milimetru.

*** Distanța dintre puncte este formată din segmente cumulate ce sunt mai mici decât valoarea 1 milimetru.

**DATE DESPRE IMOBILUL NR. 14162**

Oficiul de Cadastru și Publicitate Imobiliară DOLJ
Biroul de Cadastru și Publicitate Imobiliară Craiova

A. Partea I. Descrierea imobilului

TEREN Intravilan

Adresa: Loc. Moreni, Nr. 19, Jud. Dolj, T18 P412

Nr. Crt	Nr cadastral Nr. topografic	Suprafața* (mp)	Observații / Referințe
A1		387	Sector cadastral:30 Teren imprejmuit;

B. Partea II. Proprietari și acte

Inscrieri privitoare la dreptul de proprietate și alte drepturi reale	Referințe
/	
Act Administrativ nr. TDP57-59546, din 04/02/1993 emis de CJSDPAT DOLJ;	
B1	A1
Intabulare, drept de PROPRIETATE, dobandit prin Reconstituire, cota actuala 1/1, cota initiala 1/1 1) NEAGOE F FLORICA, Lipsă CNP	

C. Partea III. SARCINI .

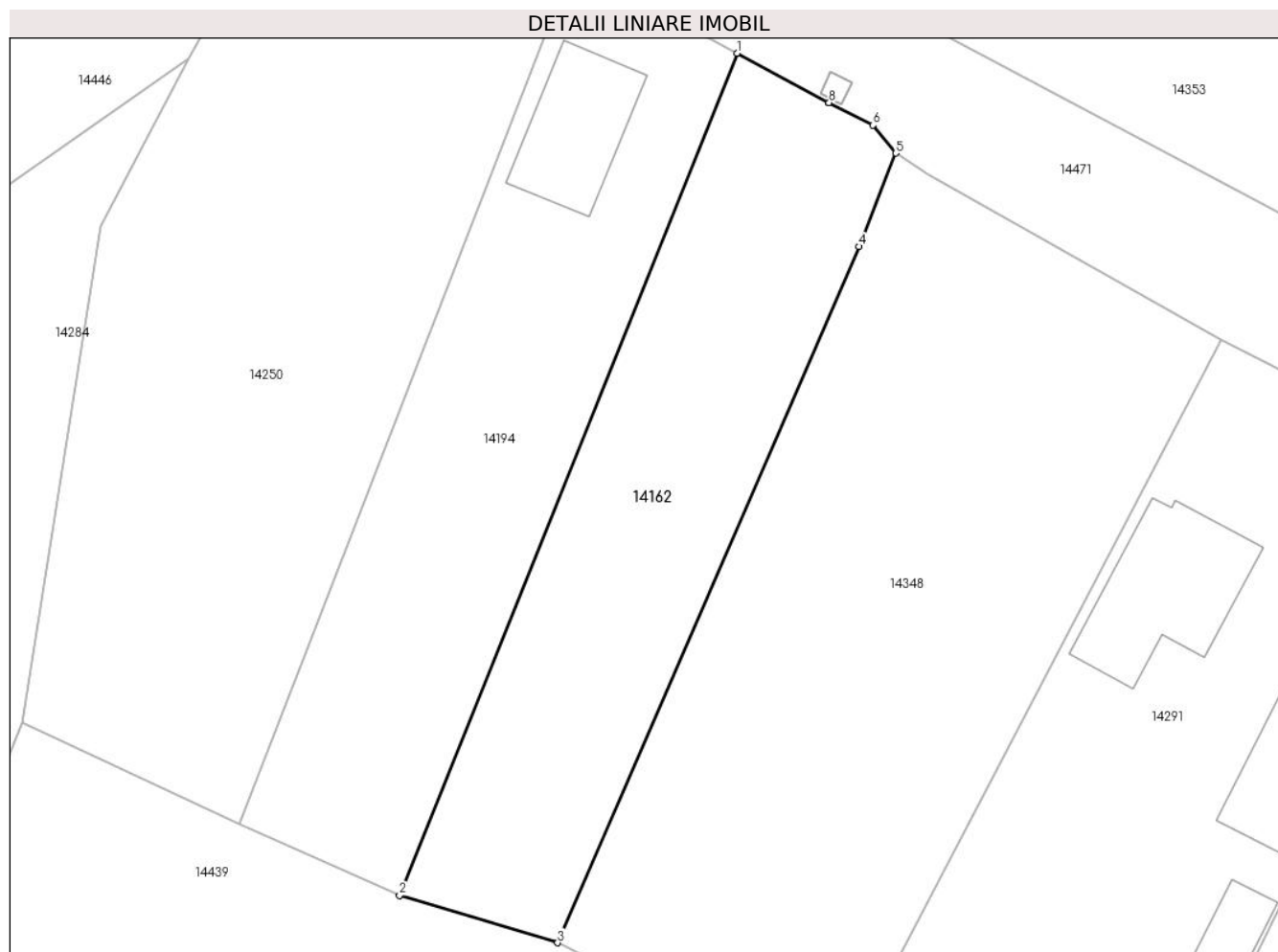
Inscrieri privind dezmembramintele dreptului de proprietate, drepturi reale de garanție și sarcini	Referințe
NU SUNT	

Anexa Nr. 1 La Partea I

Teren

Nr cadastral	Suprafața (mp)*	Observații / Referințe
	387	

* Suprafața este determinată în planul de proiecție Stereo 70.



Date referitoare la teren

Crt	Categorie folosință	Intravilan	Suprafața (mp)	Tarla	Parcelă	Nr. topo	Observații / Referințe
1	arabil	DA	387	18	412	-	

Lungime Segmente

1) Valorile lungimilor segmentelor sunt obținute din proiecție în plan.

Punct început	X / Y	Punct sfârșit	X / Y	Lungime segment (** (m)
1	346.154,483 289.205,937	2	346.137,678 289.164,04	45.142
2	346.137,678 289.164,04	3	346.145,556 289.161,678	8.224
3	346.145,556 289.161,678	4	346.160,544 289.196,319	37.744
4	346.160,544 289.196,319	5	346.162,389 289.200,962	4.996
5	346.162,389 289.200,962	6	346.161,258 289.202,36	1.798

Punct început	X / Y	Punct sfârșit	X / Y	Lungime segment (** (m)
6	346.161,258 289.202,36	7	346.159,07 289.203,479	2.458
7	346.159,07 289.203,479	8	346.159,065 289.203,481	0.005
8	346.159,065 289.203,481	1	346.154,483 289.205,937	5.199

** Lungimile segmentelor sunt determinate în planul de proiecție Stereo 70 și sunt rotunjite la 1 milimetru.

*** Distanța dintre puncte este formată din segmente cumulate ce sunt mai mici decât valoarea 1 milimetru.

**DATE DESPRE IMOBILUL NR. 14163**

Oficiul de Cadastru și Publicitate Imobiliară DOLJ
Biroul de Cadastru și Publicitate Imobiliară Craiova

A. Partea I. Descrierea imobilului

TEREN Intravilan

Adresa: Loc. Moreni, Nr. 18, Jud. Dolj, T5 P125

Nr. Crt	Nr cadastral Nr. topografic	Suprafața* (mp)	Observații / Referințe
A1		683	Sector cadastral:30 Teren imprejmuit;

Construcții

Crt	Nr cadastral Nr. topografic	Adresa	Observații / Referințe
A1.1		Loc. Moreni, Nr. 18, Jud. Dolj, T5 P125	Nr. niveluri:2; S. construita la sol:41 mp;
A1.2		Loc. Moreni, Nr. 18, Jud. Dolj, T5 P125	Nr. niveluri:1; S. construita la sol:40 mp;
A1.3		Loc. Moreni, Nr. 18, Jud. Dolj, T5 P125	Nr. niveluri:1; S. construita la sol:12 mp;
A1.4		Loc. Moreni, Nr. 18, Jud. Dolj, T5 P125	Nr. niveluri:1; S. construita la sol:54 mp;
A1.5		Loc. Moreni, Nr. 18, Jud. Dolj, T5 P125	Nr. niveluri:1; S. construita la sol:18 mp;

B. Partea II. Proprietari și acte

Inscrieri privitoare la dreptul de proprietate și alte drepturi reale		Referințe
/		
Act Administrativ nr. TDP57-59546, din 04/02/1993 emis de CJSDPAT DOLJ;		
B1	Intabulare, drept de PROPRIETATE, dobandit prin Reconstituire, cota actuala 1/1, cota initiala 1/1 1) NEAGOE F FLORICA, Lipsă CNP	A1
Act Normativ nr. Legea 7, din 13/03/1996 emis de PARLAMENTUL ROMÂNIEI;		
B2	Intabulare, drept de PROPRIETATE, dobandit prin Lege, cota actuala 1/1, cota initiala 1/1 1) NEAGOE F FLORICA, Lipsă CNP	A1.1, A1.2, A1.3, A1.4, A1.5

C. Partea III. SARCINI .

Inscrieri privind dezmembramintele dreptului de proprietate, drepturi reale de garanție și sarcini	Referințe
NU SUNT	

Teren

Nr cadastral	Suprafața (mp)*	Observații / Referințe
	683	

* Suprafața este determinată în planul de proiecție Stereo 70.



Date referitoare la teren

Crt	Categorie folosință	Intravilan	Suprafața (mp)	Tarla	Parcelă	Nr. topo	Observații / Referințe
1	curți constructii	DA	683	5	125	-	

Date referitoare la construcții

Crt	Număr	Destinație construcție	Supraf. (mp)	Situație juridică	Observații / Referințe
A1.1		constructii anexa	41	Cu acte	Nr. niveluri:2; S. construita la sol:41 mp;
A1.2		constructii anexa	40	Cu acte	Nr. niveluri:1; S. construita la sol:40 mp;
A1.3		constructii anexa	12	Cu acte	Nr. niveluri:1; S. construita la sol:12 mp;
A1.4		constructii anexa	54	Cu acte	Nr. niveluri:1; S. construita la sol:54 mp;
A1.5		constructii anexa	18	Cu acte	Nr. niveluri:1; S. construita la sol:18 mp;

Lungime Segmente

1) Valorile lungimilor segmentelor sunt obținute din proiecție în plan.

Punct început	X / Y	Punct sfârșit	X / Y	Lungime segment (** (m))
1	345.972,87 289.570,337	2	345.972,891 289.568,724	1.613

Punct început	X / Y	Punct sfârșit	X / Y	Lungime segment (** (m)
2	345.972,891 289.568,724	3	345.969,423 289.556,926	12.297
3	345.969,423 289.556,926	4	345.954,894 289.526,915	33.343
4	345.954,894 289.526,915	5	345.968,646 289.518,049	16.362
5	345.968,646 289.518,049	6	345.972,697 289.525,535	8.512
6	345.972,697 289.525,535	7	345.980,946 289.551,147	26.908
7	345.980,946 289.551,147	8	345.982,607 289.567,123	16.062
8	345.982,607 289.567,123	1	345.972,87 289.570,337	10.254

** Lungimile segmentelor sunt determinate în planul de proiecție Stereo 70 și sunt rotunjite la 1 milimetru.

*** Distanța dintre puncte este formată din segmente cumulate ce sunt mai mici decât valoarea 1 milimetru.

**DATE DESPRE IMOBILUL NR. 14164**

Oficiul de Cadastru și Publicitate Imobiliară DOLJ
Biroul de Cadastru și Publicitate Imobiliară Craiova

A. Partea I. Descrierea imobilului

TEREN Intravilan

Adresa: Loc. Moreni, Nr. 25, Jud. Dolj, T18 P397

Nr. Crt	Nr cadastral Nr. topografic	Suprafața* (mp)	Observații / Referințe
A1		742	Sector cadastral:30 Teren imprejmuit;

Construcții

Crt	Nr cadastral Nr. topografic	Adresa	Observații / Referințe
A1.1		Loc. Moreni, Nr. 25, Jud. Dolj, T18 P397	Nr. niveluri:1; S. construita la sol:51 mp;
A1.2		Loc. Moreni, Nr. 25, Jud. Dolj, T18 P397	Nr. niveluri:1; S. construita la sol:56 mp;
A1.3		Loc. Moreni, Nr. 25, Jud. Dolj, T18 P397	Nr. niveluri:1; S. construita la sol:9 mp;
A1.4		Loc. Moreni, Nr. 25, Jud. Dolj, T18 P397	Nr. niveluri:1; S. construita la sol:12 mp;

B. Partea II. Proprietari și acte

Inscrieri privitoare la dreptul de proprietate și alte drepturi reale	Referințe
/	
Act Administrativ nr. TDP22-59546, din 18/12/1992 emis de CJSDPAT DOLJ;	
B1	A1
Intabulare, drept de PROPRIETATE, dobandit prin Reconstituire, cota actuala 1/1, cota initiala 1/1 1) CIOVICĂ A GHEORGHE, Lipsă CNP	
Act Normativ nr. Legea 7, din 13/03/1996 emis de PARLAMENTUL ROMÂNIEI;	
B2	A1.1, A1.2, A1.3, A1.4
Intabulare, drept de PROPRIETATE, dobandit prin Lege, cota actuala 1/1, cota initiala 1/1 1) CIOVICĂ A GHEORGHE, Lipsă CNP	

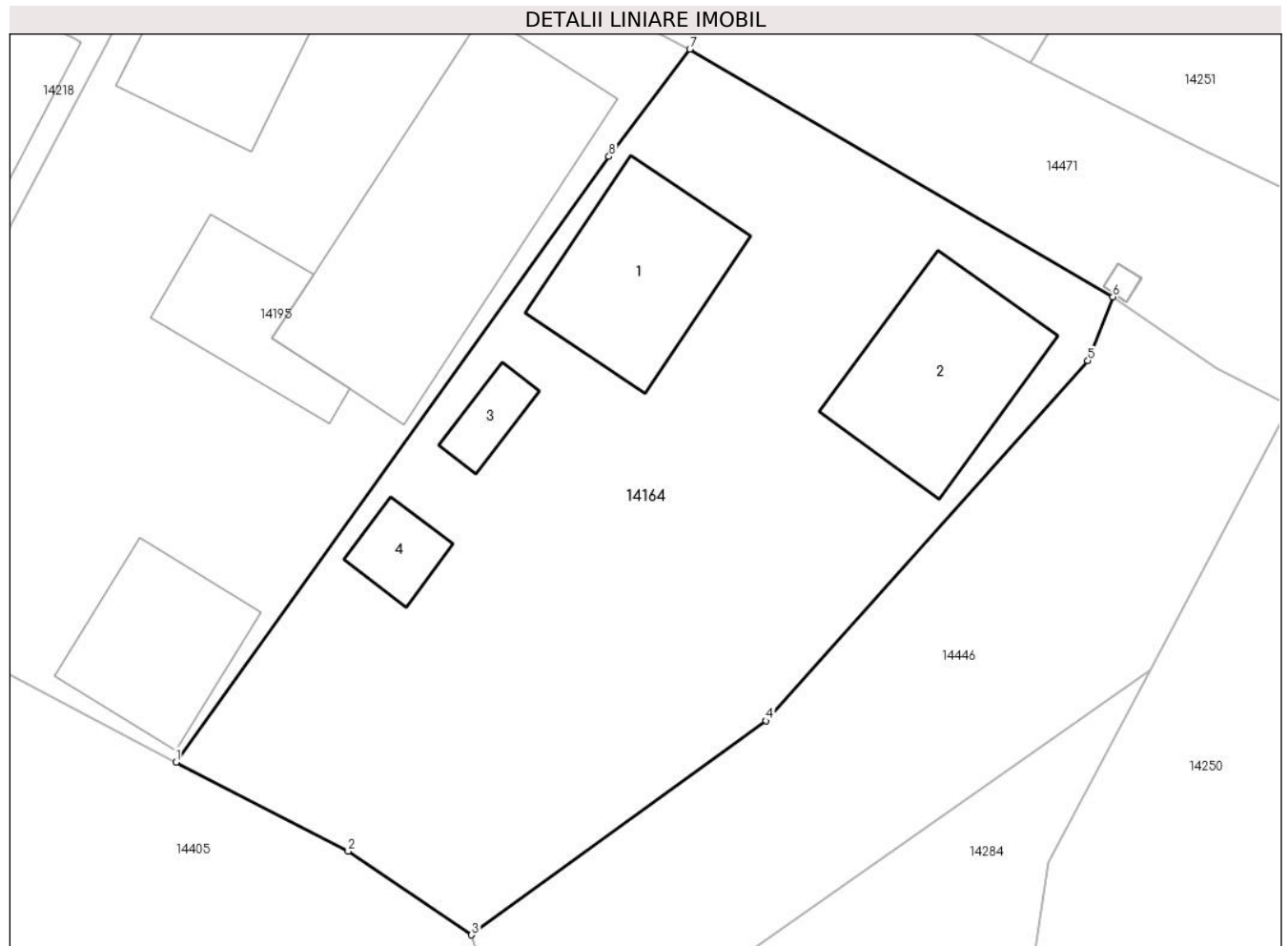
C. Partea III. SARCINI .

Inscrieri privind dezmembramintele dreptului de proprietate, drepturi reale de garanție și sarcini	Referințe
NU SUNT	

Teren

Nr cadastral	Suprafața (mp)*	Observații / Referințe
	742	

* Suprafața este determinată în planul de proiecție Stereo 70.



Date referitoare la teren

Crt	Categorie folosință	Intravilan	Suprafața (mp)	Tarla	Parcelă	Nr. topo	Observații / Referințe
1	curți constructii	DA	366	18	397	-	
2	arabil	DA	376	18	397	-	

Date referitoare la construcții

Crt	Număr	Destinație construcție	Supraf. (mp)	Situație juridică	Observații / Referințe
A1.1		construcții anexa	51	Cu acte	Nr. niveluri:1; S. construita la sol:51 mp;
A1.2		construcții anexa	56	Cu acte	Nr. niveluri:1; S. construita la sol:56 mp;
A1.3		construcții anexa	9	Cu acte	Nr. niveluri:1; S. construita la sol:9 mp;
A1.4		construcții anexa	12	Cu acte	Nr. niveluri:1; S. construita la sol:12 mp;

Lungime Segmente

1) Valorile lungimilor segmentelor sunt obținute din proiecție în plan.

Punct început	X / Y	Punct sfârșit	X / Y	Lungime segment (** (m)
1	346.084,925 289.201,681	2	346.092,395 289.197,819	8.409

Punct început	X / Y	Punct sfârșit	X / Y	Lungime segment (** (m)
2	346.092,395 289.197,819	3	346.097,751 289.194,19	6.47
3	346.097,751 289.194,19	4	346.110,529 289.203,468	15.791
4	346.110,529 289.203,468	5	346.124,494 289.219,076	20.944
5	346.124,494 289.219,076	6	346.125,578 289.221,837	2.966
6	346.125,578 289.221,837	7	346.107,218 289.232,575	21.27
7	346.107,218 289.232,575	8	346.103,71 289.227,928	5.822
8	346.103,71 289.227,928	1	346.084,925 289.201,681	32.277

** Lungimile segmentelor sunt determinate în planul de proiecție Stereo 70 și sunt rotunjite la 1 milimetru.

*** Distanța dintre puncte este formată din segmente cumulate ce sunt mai mici decât valoarea 1 milimetru.

**DATE DESPRE IMOBILUL NR. 14165**

Oficiul de Cadastru și Publicitate Imobiliară DOLJ
Biroul de Cadastru și Publicitate Imobiliară Craiova

A. Partea I. Descrierea imobilului

TEREN Intravilan

Adresa: Loc. Moreni, Nr. 36, Jud. Dolj, T3 P75,76,77,78

Nr. Crt	Nr cadastral Nr. topografic	Suprafața* (mp)	Observații / Referințe
A1		1.009	Sector cadastral:30 Teren imprejmuit;

Construcții

Crt	Nr cadastral Nr. topografic	Adresa	Observații / Referințe
A1.1		Loc. Moreni, Nr. 36, Jud. Dolj, T3 P75, 76,77,78	Nr. niveluri:1; S. construita la sol:115 mp;
A1.2		Loc. Moreni, Nr. 36, Jud. Dolj, T3 P75, 76,77,78	Nr. niveluri:1; S. construita la sol:27 mp;
A1.3		Loc. Moreni, Nr. 36, Jud. Dolj, T3 P75, 76,77,78	Nr. niveluri:1; S. construita la sol:17 mp;

B. Partea II. Proprietari și acte

Inscrieri privitoare la dreptul de proprietate și alte drepturi reale		Referințe
/		
Act Administrativ nr. TDP214-58801, din 22/07/1993 emis de CJSDPAT DOLJ;		
B1	Intabulare, drept de PROPRIETATE, dobandit prin Reconstituire, cota actuala 1/1, cota initiala 1/1 1) MODOALCĂ C TRAIAN , Lipsă CNP	A1
Act Normativ nr. Legea 7, din 13/03/1996 emis de PARLAMENTUL ROMÂNIEI;		
B2	Intabulare, drept de PROPRIETATE, dobandit prin Lege, cota actuala 1/1, cota initiala 1/1 1) MODOALCĂ C TRAIAN , Lipsă CNP	A1.1, A1.2, A1.3

C. Partea III. SARCINI .

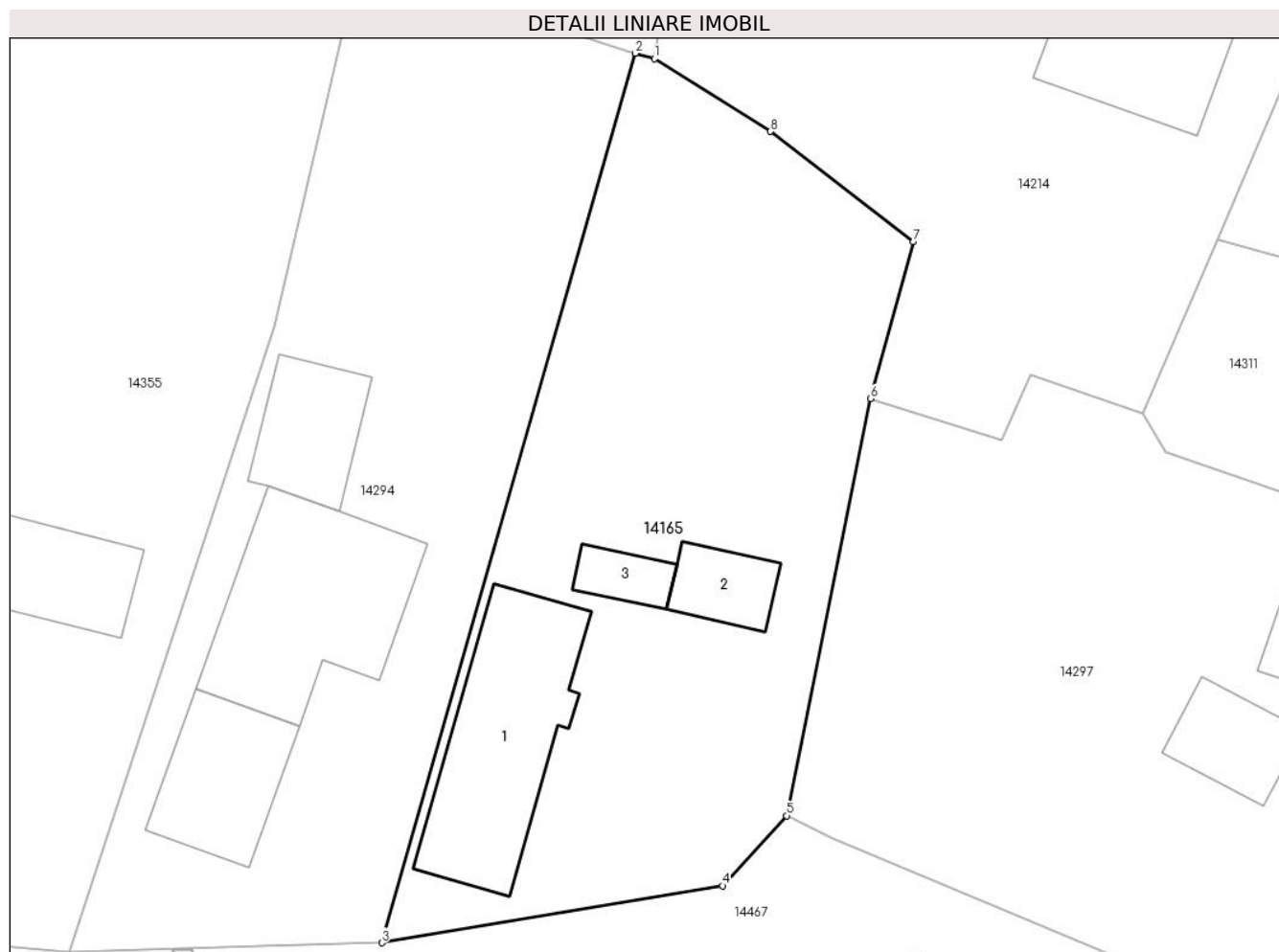
Inscrieri privind dezmembramintele dreptului de proprietate, drepturi reale de garanție și sarcini	Referințe
NU SUNT	

Anexa Nr. 1 La Partea I

Teren

Nr cadastral	Suprafața (mp)*	Observații / Referințe
	1.009	

* Suprafața este determinată în planul de proiecție Stereo 70.



Date referitoare la teren

Crt	Categorie folosință	Intra vilan	Suprafața (mp)	Tarla	Parcelă	Nr. topo	Observații / Referințe
1	curți constructii	DA	421	3	75,76,77,78	-	
2	arabil	DA	314	3	75,76,77,78	-	
3	vie	DA	274	3	75,76,77,78	-	

Date referitoare la construcții

Crt	Număr	Destinație construcție	Supraf. (mp)	Situație juridică	Observații / Referințe
A1.1		construcții anexa	115	Cu acte	Nr. niveluri:1; S. construita la sol:115 mp;
A1.2		construcții anexa	27	Cu acte	Nr. niveluri:1; S. construita la sol:27 mp;
A1.3		construcții anexa	17	Cu acte	Nr. niveluri:1; S. construita la sol:17 mp;

Lungime Segmente

1) Valorile lungimilor segmentelor sunt obținute din proiecție în plan.

Punct început	X / Y	Punct sfârșit	X / Y	Lungime segment (** (m)
1	345.734,603 289.661,622	2	345.733,437 289.661,946	1.21

Punct început	X / Y	Punct sfârșit	X / Y	Lungime segment (** (m)
2	345.733,437 289.661,946	3	345.717,798 289.607,145	56.989
3	345.717,798 289.607,145	4	345.738,809 289.610,658	21.303
4	345.738,809 289.610,658	5	345.742,747 289.614,976	5.844
5	345.742,747 289.614,976	6	345.747,942 289.640,667	26.211
6	345.747,942 289.640,667	7	345.750,582 289.650,335	10.022
7	345.750,582 289.650,335	8	345.741,769 289.657,129	11.128
8	345.741,769 289.657,129	1	345.734,603 289.661,622	8.458

** Lungimile segmentelor sunt determinate în planul de proiecție Stereo 70 și sunt rotunjite la 1 milimetru.

*** Distanța dintre puncte este formată din segmente cumulate ce sunt mai mici decât valoarea 1 milimetru.

**DATE DESPRE IMOBILUL NR. 14166**

Oficiul de Cadastru și Publicitate Imobiliară DOLJ
Biroul de Cadastru și Publicitate Imobiliară Craiova

A. Partea I. Descrierea imobilului

TEREN Necunoscut

Adresa: Loc. Moreni, Nr. 3, Jud. Dolj, T14 P303,304,305

Nr. Crt	Nr cadastral Nr. topografic	Suprafața* (mp)	Observații / Referințe
A1		637	Sector cadastral:30 Teren imprejmuit;

Construcții

Crt	Nr cadastral Nr. topografic	Adresa	Observații / Referințe
A1.1		Loc. Moreni, Nr. 3, Jud. Dolj, T14 P303, 304,305	Nr. niveluri:1; S. construita la sol:45 mp;
A1.2		Loc. Moreni, Nr. 3, Jud. Dolj, T14 P303, 304,305	Nr. niveluri:1; S. construita la sol:27 mp;
A1.3		Loc. Moreni, Nr. 3, Jud. Dolj, T14 P303, 304,305	Nr. niveluri:1; S. construita la sol:9 mp;

B. Partea II. Proprietari și acte

Inscrieri privitoare la dreptul de proprietate și alte drepturi reale		Referințe
/		
Act Administrativ nr. TDP347-59025, din 09/09/1993 emis de CJSDPAT DOLJ (Defunct conform certificatului de deces seria D11 nr. 905712 din data de 23.12.2021; Defunct conform certificatului de deces seria DB nr. 150563 din data de 01.05.1998);		
B1	Intabulare, drept de PROPRIETATE, dobandit prin Reconstituire, cota actuala 1/1, cota initiala 1/1 1) CIUPANCU SAVU DEFUNCT:Da 2) CIUPANCU ȘTEFAN DEFUNCT:Da	A1
Act Normativ nr. Legea 7, din 13/03/1996 emis de PARLAMENTUL ROMÂNIEI (Defunct conform certificatului de deces seria D11 nr. 905712 din data de 23.12.2021; Defunct conform certificatului de deces seria DB nr. 150563 din data de 01.05.1998);		
B2	Intabulare, drept de PROPRIETATE, dobandit prin Lege, cota actuala 1/1, cota initiala 1/1 1) CIUPANCU ȘTEFAN DEFUNCT:Da 2) CIUPANCU SAVU DEFUNCT:Da	A1.1, A1.2, A1.3

C. Partea III. SARCINI .

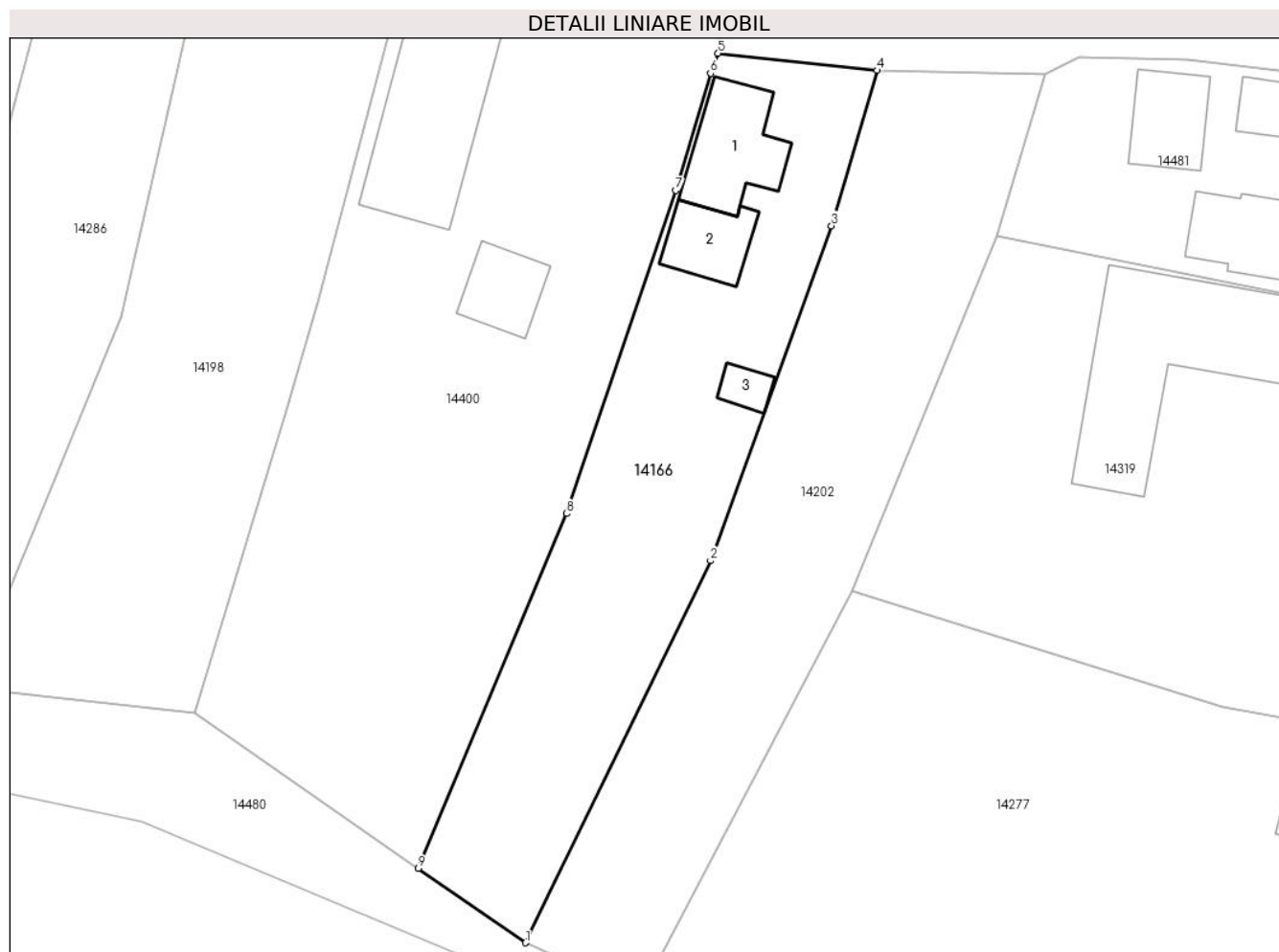
Inscrieri privind dezmembramintele dreptului de proprietate, drepturi reale de garanție și sarcini	Referințe
NU SUNT	

Anexa Nr. 1 La Partea I

Teren

Nr cadastral	Suprafața (mp)*	Observații / Referințe
	637	

* Suprafața este determinată în planul de proiecție Stereo 70.



Date referitoare la teren

Crt	Categorie folosință	Intra vilan	Suprafața (mp)	Tarla	Parcelă	Nr. topo	Observații / Referințe
1	curți constructii	DA	360	14	303,304,305	-	
2	arabil	DA	122	14	303,304,305	-	
3	vie	DA	54	14	303,304,305	-	
4	vie	NU	101	14	303,304,305	-	

Date referitoare la construcții

Crt	Număr	Destinație construcție	Supraf. (mp)	Situație juridică	Observații / Referințe
A1.1		constructii anexa	45	Cu acte	Nr. niveluri:1; S. construita la sol:45 mp;
A1.2		constructii anexa	27	Cu acte	Nr. niveluri:1; S. construita la sol:27 mp;
A1.3		constructii anexa	9	Cu acte	Nr. niveluri:1; S. construita la sol:9 mp;

Lungime Segmente

1) Valorile lungimilor segmentelor sunt obținute din proiecție în plan.

Punct început	X / Y	Punct sfârșit	X / Y	Lungime segment (** (m)

Punct început	X / Y	Punct sfârşit	X / Y	Lungime segment (** (m)
1	345.914,348 289.149,152	2	345.927,072 289.175,42	29.187
2	345.927,072 289.175,42	3	345.935,397 289.198,43	24.47
3	345.935,397 289.198,43	4	345.938,527 289.209,12	11.139
4	345.938,527 289.209,12	5	345.927,601 289.210,301	10.99
5	345.927,601 289.210,301	6	345.927,079 289.208,922	1.474
6	345.927,079 289.208,922	7	345.924,669 289.200,865	8.41
7	345.924,669 289.200,865	8	345.917,189 289.178,664	23.427
8	345.917,189 289.178,664	9	345.906,976 289.154,259	26.456
9	345.906,976 289.154,259	1	345.914,348 289.149,152	8.968

** Lungimile segmentelor sunt determinate în planul de proiecție Stereo 70 și sunt rotunjite la 1 milimetru.

*** Distanța dintre puncte este formată din segmente cumulate ce sunt mai mici decât valoarea 1 milimetru.

**DATE DESPRE IMOBILUL NR. 14167**

Oficiul de Cadastru și Publicitate Imobiliară DOLJ
Biroul de Cadastru și Publicitate Imobiliară Craiova

A. Partea I. Descrierea imobilului

TEREN Intravilan

Adresa: Loc. Moreni, Nr. 11, Jud. Dolj, T9 P201

Nr. Crt	Nr cadastral Nr. topografic	Suprafața* (mp)	Observații / Referințe
A1		554	Sector cadastral:30 Teren imprejmuit;

Construcții

Crt	Nr cadastral Nr. topografic	Adresa	Observații / Referințe
A1.1		Loc. Moreni, Nr. 11, Jud. Dolj, T9 P201	Nr. niveluri:1; S. construita la sol:70 mp;

B. Partea II. Proprietari și acte

Inscrieri privitoare la dreptul de proprietate și alte drepturi reale		Referințe
/		
Act Administrativ nr. TDP3080, din 28/11/2003 emis de CJSDPAT DOLJ;		
B1	Intabulare, drept de PROPRIETATE, dobandit prin Reconstituire, cota actuala 1/1, cota initiala 1/1 1) IANCU M ALECSANDRU, Lipsă CNP	A1
Act Normativ nr. Legea 7, din 13/03/1996 emis de PARLAMENTUL ROMÂNIEI;		
B2	Intabulare, drept de PROPRIETATE, dobandit prin Lege, cota actuala 1/1, cota initiala 1/1 1) IANCU M ALECSANDRU, Lipsă CNP	A1.1

C. Partea III. SARCINI .

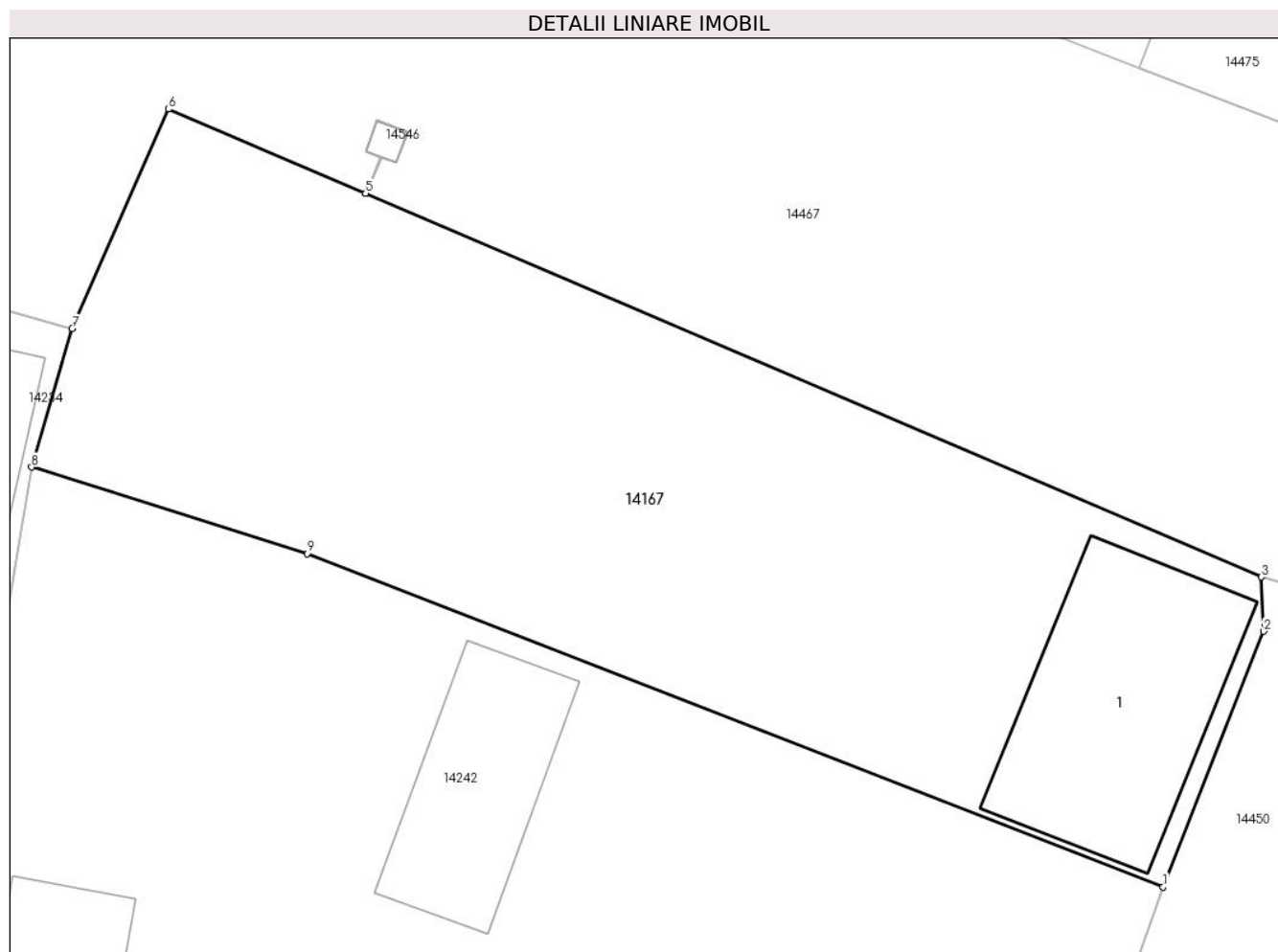
Inscrieri privind dezmembramintele dreptului de proprietate, drepturi reale de garanție și sarcini	Referințe
NU SUNT	

Anexa Nr. 1 La Partea I

Teren

Nr cadastral	Suprafața (mp)*	Observații / Referințe
	554	

* Suprafața este determinată în planul de proiecție Stereo 70.



Date referitoare la teren

Crt	Categorie folosință	Intra vilan	Suprafața (mp)	Tarla	Parcelă	Nr. topo	Observații / Referințe
1	curți construcții	DA	554	9	201	-	

Date referitoare la construcții

Crt	Număr	Destinație construcție	Supraf. (mp)	Situație juridică	Observații / Referințe
A1.1		construcții de locuințe	70	Cu acte	Nr. niveluri:1; S. construita la sol:70 mp;

Lungime Segmente

1) Valorile lungimilor segmentelor sunt obținute din proiecție în plan.

Punct început	X / Y	Punct sfârșit	X / Y	Lungime segment (** (m)
1	346.061,496 289.424,144	2	346.065,154 289.433,428	9.979
2	346.065,154 289.433,428	3	346.065,072 289.435,397	1.971
3	346.065,072 289.435,397	4	346.032,52 289.449,325	35.407
4	346.032,52 289.449,325	5	346.032,516 289.449,327	0.004

Punct început	X / Y	Punct sfârșit	X / Y	Lungime segment (** (m)
5	346.032,516 289.449,327	6	346.025,356 289.452,391	7.788
6	346.025,356 289.452,391	7	346.021,858 289.444,417	8.708
7	346.021,858 289.444,417	8	346.020,381 289.439,386	5.243
8	346.020,381 289.439,386	9	346.030,391 289.436,246	10.491
9	346.030,391 289.436,246	1	346.061,496 289.424,144	33.376

** Lungimile segmentelor sunt determinate în planul de proiecție Stereo 70 și sunt rotunjite la 1 milimetru.

*** Distanța dintre puncte este formată din segmente cumulate ce sunt mai mici decât valoarea 1 milimetru.

**DATE DESPRE IMOBILUL NR. 14168**

Oficiul de Cadastru și Publicitate Imobiliară DOLJ
Biroul de Cadastru și Publicitate Imobiliară Craiova

A. Partea I. Descrierea imobilului

TEREN Intravilan

Adresa: Loc. Moreni, Nr. 6, Jud. Dolj, T8 P166

Nr. Crt	Nr cadastral Nr. topografic	Suprafața* (mp)	Observații / Referințe
A1		348	Sector cadastral:30 Teren imprejmuit;

B. Partea II. Proprietari și acte

Inscrieri privitoare la dreptul de proprietate și alte drepturi reale	Referințe
/	
Act Administrativ nr. TDP93-59546, din 22/04/1993 emis de CJSDPAT DOLJ;	
B1	A1
Intabulare, drept de PROPRIETATE, dobandit prin Reconstituire, cota actuala 1/1, cota initiala 1/1 1) STOICA C DUMITRU, Lipsă CNP	

C. Partea III. SARCINI .

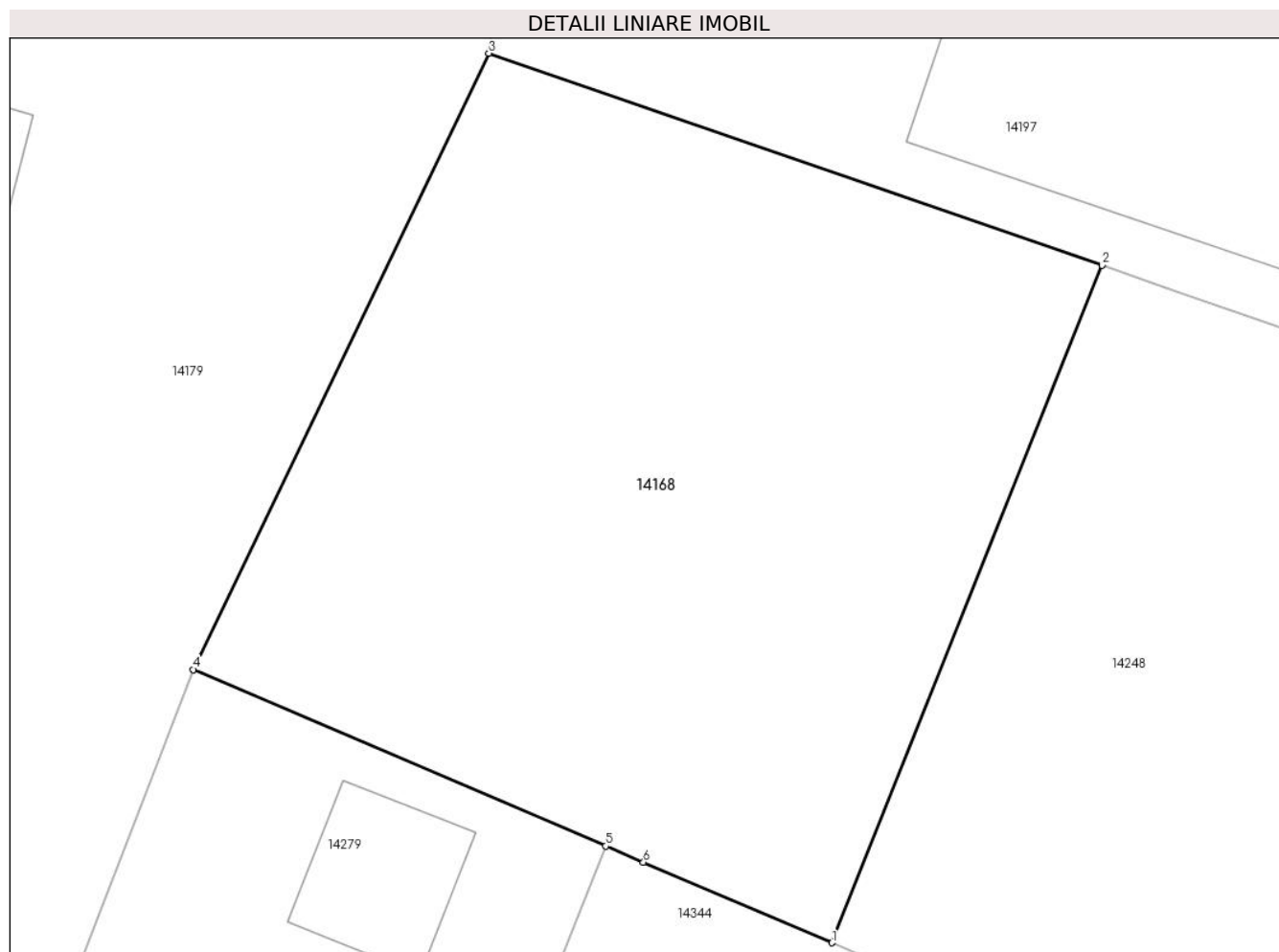
Inscrieri privind dezmembramintele dreptului de proprietate, drepturi reale de garanție și sarcini	Referințe
NU SUNT	

Anexa Nr. 1 La Partea I

Teren

Nr cadastral	Suprafața (mp)*	Observații / Referințe
	348	

* Suprafața este determinată în planul de proiecție Stereo 70.



Date referitoare la teren

Crt	Categorie folosință	Intravilan	Suprafața (mp)	Tarla	Parcelă	Nr. topo	Observații / Referințe
1	arabil	DA	348	8	166	-	

Lungime Segmente

1) Valorile lungimilor segmentelor sunt obținute din proiecție în plan.

Punct început	X / Y	Punct sfârșit	X / Y	Lungime segment (** (m)
1	345.870,731 289.443,038	2	345.878,054 289.461,394	19.763
2	345.878,054 289.461,394	3	345.861,43 289.467,141	17.589
3	345.861,43 289.467,141	4	345.853,421 289.450,442	18.52
4	345.853,421 289.450,442	5	345.864,603 289.445,658	12.162
5	345.864,603 289.445,658	6	345.865,623 289.445,222	1.109

Punct început	X / Y	Punct sfârșit	X / Y	Lungime segment (** (m)
6	345.865,623 289.445,222	1	345.870,731 289.443,038	5.555

** Lungimile segmentelor sunt determinate în planul de proiecție Stereo 70 și sunt rotunjite la 1 milimetru.

*** Distanța dintre puncte este formată din segmente cumulate ce sunt mai mici decât valoarea 1 milimetru.

**DATE DESPRE IMOBILUL NR. 14169**

Oficiul de Cadastru și Publicitate Imobiliară DOLJ
Biroul de Cadastru și Publicitate Imobiliară Craiova

A. Partea I. Descrierea imobilului

TEREN Intravilan

Adresa: Loc. Moreni, Nr. 1, Jud. Dolj, T25 P555

Nr. Crt	Nr cadastral Nr. topografic	Suprafața* (mp)	Observații / Referințe
A1		607	Sector cadastral:30 Teren imprejmuit;

Construcții

Crt	Nr cadastral Nr. topografic	Adresa	Observații / Referințe
A1.1		Loc. Moreni, Nr. 1, Jud. Dolj, T25 P555	Nr. niveluri:1; S. construita la sol:47 mp;
A1.2		Loc. Moreni, Nr. 1, Jud. Dolj, T25 P555	Nr. niveluri:1; S. construita la sol:35 mp;

B. Partea II. Proprietari și acte

Inscrieri privitoare la dreptul de proprietate și alte drepturi reale		Referințe
/		
Act Administrativ nr. TDP130-58803, din 13/07/1993 emis de CJSDPAT DOLJ;		
B1	Intabulare, drept de PROPRIETATE, dobandit prin Reconstituire, cota actuala 1/1, cota initiala 1/1 1) ZĂVĂLAȘ P JANETA, Lipsă CNP	A1
Act Normativ nr. Legea 7, din 13/03/1996 emis de PARLAMENTUL ROMÂNIEI;		
B2	Intabulare, drept de PROPRIETATE, dobandit prin Lege, cota actuala 1/1, cota initiala 1/1 1) ZĂVĂLAȘ P JANETA, Lipsă CNP	A1.1, A1.2

C. Partea III. SARCINI .

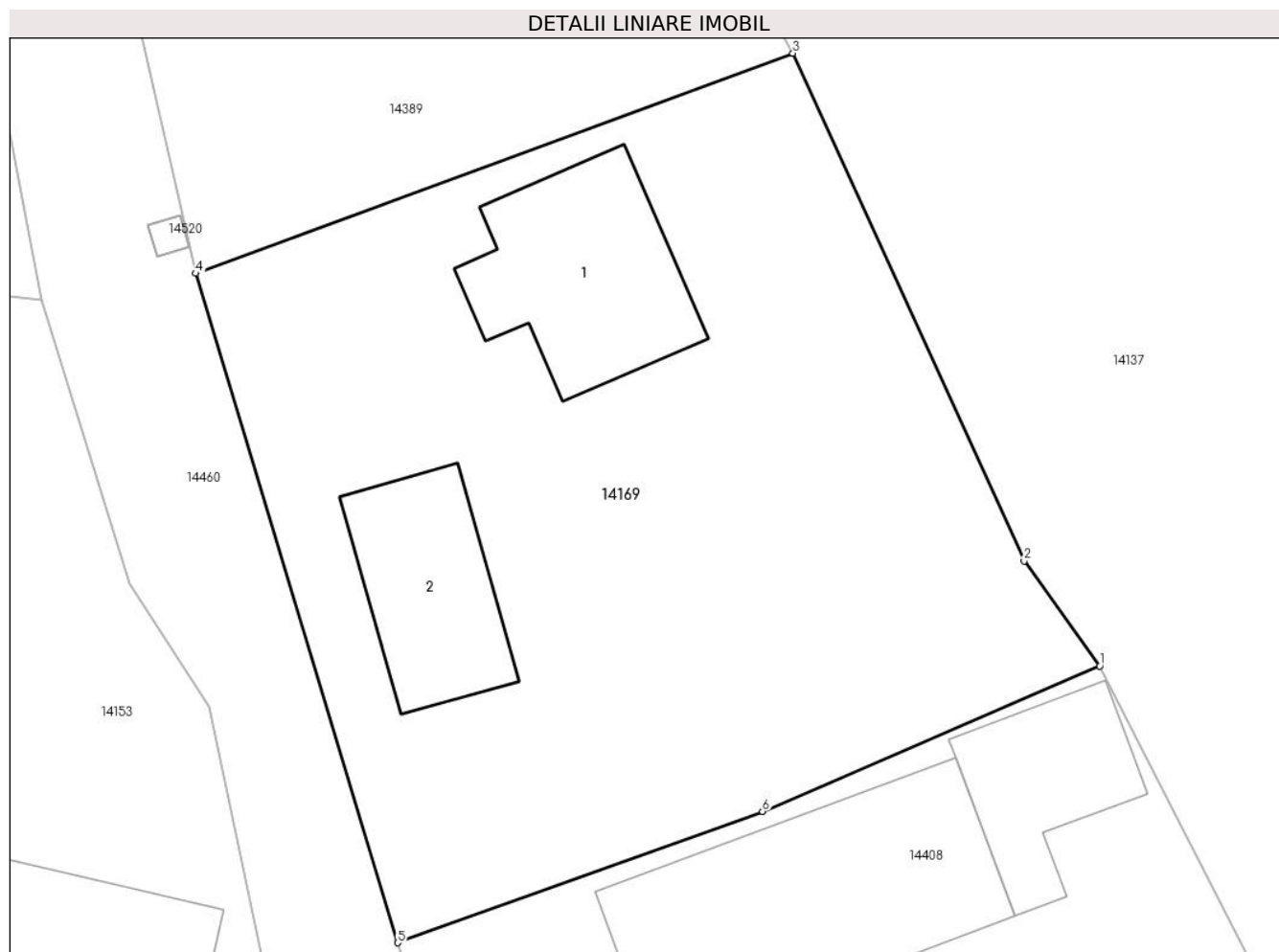
Inscrieri privind dezmembramintele dreptului de proprietate, drepturi reale de garanție și sarcini	Referințe
NU SUNT	

Anexa Nr. 1 La Partea I

Teren

Nr cadastral	Suprafața (mp)*	Observații / Referințe
	607	

* Suprafața este determinată în planul de proiecție Stereo 70.



Date referitoare la teren

Crt	Categorie folosință	Intra vilan	Suprafața (mp)	Tarla	Parcelă	Nr. topo	Observații / Referințe
1	curți constructii	DA	607	25	555	-	

Date referitoare la construcții

Crt	Număr	Destinație construcție	Supraf. (mp)	Situație juridică	Observații / Referințe
A1.1		constructii anexa	47	Cu acte	Nr. niveluri:1; S. construita la sol:47 mp;
A1.2		constructii anexa	35	Cu acte	Nr. niveluri:1; S. construita la sol:35 mp;

Lungime Segmente

1) Valorile lungimilor segmentelor sunt obținute din proiecție în plan.

Punct început	X / Y	Punct sfârșit	X / Y	Lungime segment (** (m)
1	346.410,164 289.271,072	2	346.407,47 289.274,822	4.617
2	346.407,47 289.274,822	3	346.399,212 289.292,927	19.899
3	346.399,212 289.292,927	4	346.377,894 289.285,074	22.718

Punct început	X / Y	Punct sfârșit	X / Y	Lungime segment (** (m)
4	346.377,894 289.285,074	5	346.385,107 289.261,197	24.943
5	346.385,107 289.261,197	6	346.398,122 289.265,883	13.833
6	346.398,122 289.265,883	1	346.410,164 289.271,072	13.112

** Lungimile segmentelor sunt determinate în planul de proiecție Stereo 70 și sunt rotunjite la 1 milimetru.

*** Distanța dintre puncte este formată din segmente cumulate ce sunt mai mici decât valoarea 1 milimetru.

**DATE DESPRE IMOBILUL NR. 14170**

Oficiul de Cadastru și Publicitate Imobiliară DOLJ
Biroul de Cadastru și Publicitate Imobiliară Craiova

A. Partea I. Descrierea imobilului

TEREN Intravilan

Adresa: Loc. Moreni, Nr. 1, Jud. Dolj, T8 P152

Nr. Crt	Nr cadastral Nr. topografic	Suprafața* (mp)	Observații / Referințe
A1		494	Sector cadastral:30 Teren imprejmuit;

Construcții

Crt	Nr cadastral Nr. topografic	Adresa	Observații / Referințe
A1.1		Loc. Moreni, Nr. 1, Jud. Dolj, T8 P152	Nr. niveluri:1; S. construita la sol:51 mp;
A1.2		Loc. Moreni, Nr. 1, Jud. Dolj, T8 P152	Nr. niveluri:1; S. construita la sol:36 mp;

B. Partea II. Proprietari și acte

Inscrieri privitoare la dreptul de proprietate și alte drepturi reale		Referințe
/		
Act Administrativ nr. TDP3082, din 15/01/2004 emis de CJSDPAT DOLJ;		
B1	Intabulare, drept de PROPRIETATE, dobandit prin Reconstituire, cota actuala 1/1, cota initiala 1/1 1) LUPITU I ELENA, Lipsă CNP	A1
Act Normativ nr. Legea 7, din 13/03/1996 emis de PARLAMENTUL ROMÂNIEI;		
B2	Intabulare, drept de PROPRIETATE, dobandit prin Lege, cota actuala 1/1, cota initiala 1/1 1) LUPITU I ELENA, Lipsă CNP	A1.1, A1.2

C. Partea III. SARCINI .

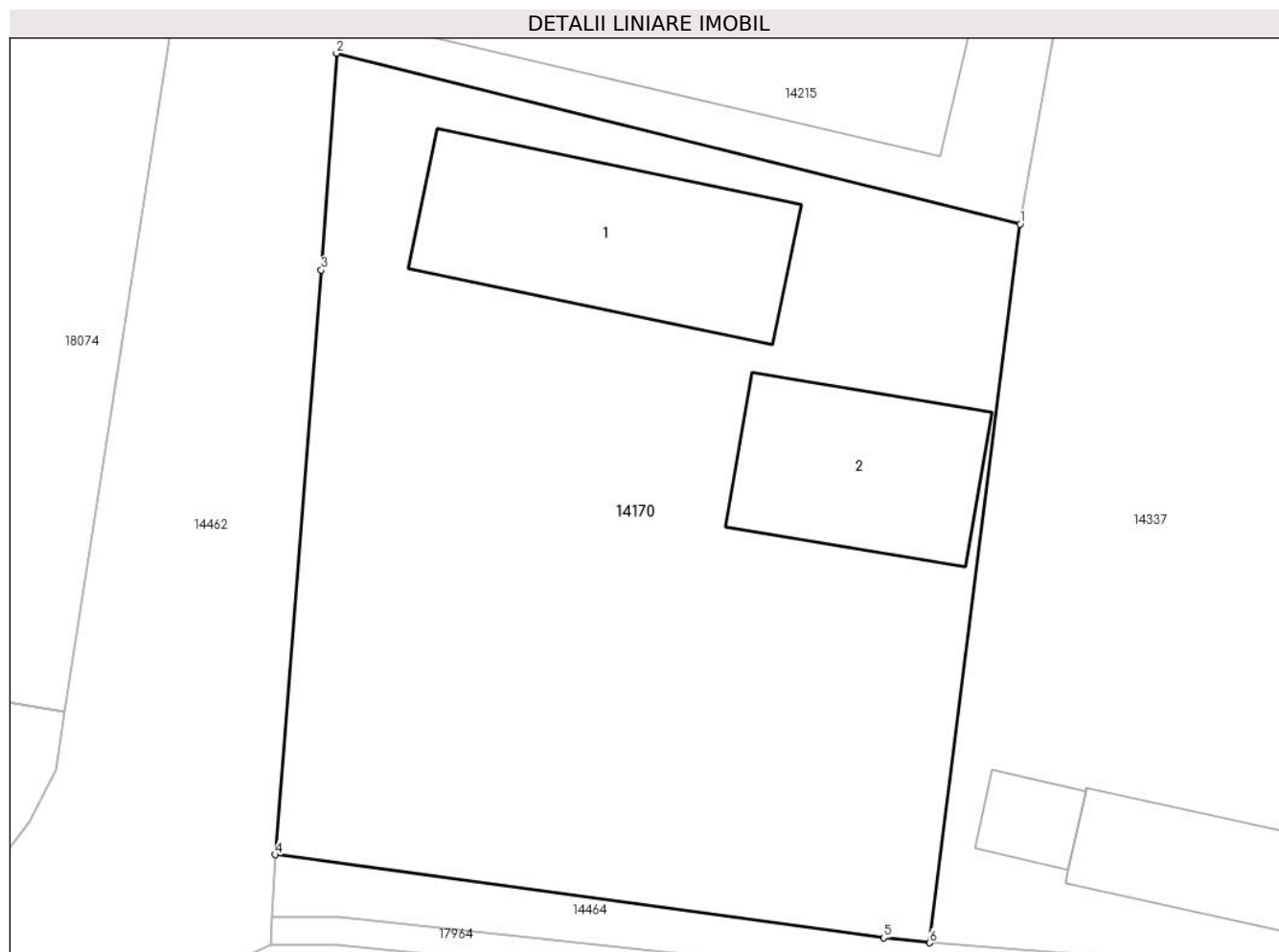
Inscrieri privind dezmembramintele dreptului de proprietate, drepturi reale de garanție și sarcini	Referințe
NU SUNT	

Anexa Nr. 1 La Partea I

Teren

Nr cadastral	Suprafața (mp)*	Observații / Referințe
	494	

* Suprafața este determinată în planul de proiecție Stereo 70.



Date referitoare la teren

Crt	Categorie folosință	Intravilan	Suprafața (mp)	Tarla	Parcelă	Nr. topo	Observații / Referințe
1	curți constructii	DA	207	8	152	-	
2	arabil	DA	287	8	152	-	

Date referitoare la construcții

Crt	Număr	Destinație construcție	Supraf. (mp)	Situație juridică	Observații / Referințe
A1.1		construcții anexa	51	Cu acte	Nr. niveluri:1; S. construita la sol:51 mp;
A1.2		construcții anexa	36	Cu acte	Nr. niveluri:1; S. construita la sol:36 mp;

Lungime Segmente

1) Valorile lungimilor segmentelor sunt obținute din proiecție în plan.

Punct început	X / Y	Punct sfârșit	X / Y	Lungime segment (** (m)
1	345.851,465 289.526,815	2	345.830,349 289.532,087	21.764
2	345.830,349 289.532,087	3	345.829,874 289.525,397	6.707

Punct început	X / Y	Punct sfârșit	X / Y	Lungime segment (** (m)
3	345.829,874 289.525,397	4	345.828,453 289.507,344	18.109
4	345.828,453 289.507,344	5	345.847,248 289.504,778	18.969
5	345.847,248 289.504,778	6	345.848,666 289.504,625	1.426
6	345.848,666 289.504,625	1	345.851,465 289.526,815	22.366

** Lungimile segmentelor sunt determinate în planul de proiecție Stereo 70 și sunt rotunjite la 1 milimetru.

*** Distanța dintre puncte este formată din segmente cumulate ce sunt mai mici decât valoarea 1 milimetru.

**DATE DESPRE IMOBILUL NR. 14171**

Oficiul de Cadastru și Publicitate Imobiliară DOLJ
Biroul de Cadastru și Publicitate Imobiliară Craiova

A. Partea I. Descrierea imobilului

TEREN Intravilan

Adresa: Loc. Moreni, Nr. 15, Jud. Dolj, T4 P90,91,92

Nr. Crt	Nr cadastral Nr. topografic	Suprafața* (mp)	Observații / Referințe
A1		1.176	Sector cadastral:30 Teren imprejmuit;

Construcții

Crt	Nr cadastral Nr. topografic	Adresa	Observații / Referințe
A1.1		Loc. Moreni, Nr. 15, Jud. Dolj, T4 P90, 91,92	Nr. niveluri:1; S. construita la sol:103 mp;
A1.2		Loc. Moreni, Nr. 15, Jud. Dolj, T4 P90, 91,92	Nr. niveluri:1; S. construita la sol:59 mp;
A1.3		Loc. Moreni, Nr. 15, Jud. Dolj, T4 P90, 91,92	Nr. niveluri:1; S. construita la sol:36 mp;

B. Partea II. Proprietari și acte

Inscrieri privitoare la dreptul de proprietate și alte drepturi reale		Referințe
/		
Act Administrativ nr. TDP146-58803, din 19/07/1993 emis de CJSDPAT DOLJ (Defunct conform certificatului de deces seria DZ nr. 715553 din data de 14.12.2012);		
B1	Intabulare, drept de PROPRIETATE, dobandit prin Reconstituire, cota actuala 1/1, cota initiala 1/1 1) CIOBANU V NICOLAE DEFUNCT:Da	A1
Act Normativ nr. Legea 7, din 13/03/1996 emis de PARLAMENTUL ROMÂNIEI (Defunct conform certificatului de deces seria DZ nr. 715553 din data de 14.12.2012);		
B2	Intabulare, drept de PROPRIETATE, dobandit prin Lege, cota actuala 1/1, cota initiala 1/1 1) CIOBANU V NICOLAE DEFUNCT:Da	A1.1, A1.2, A1.3

C. Partea III. SARCINI .

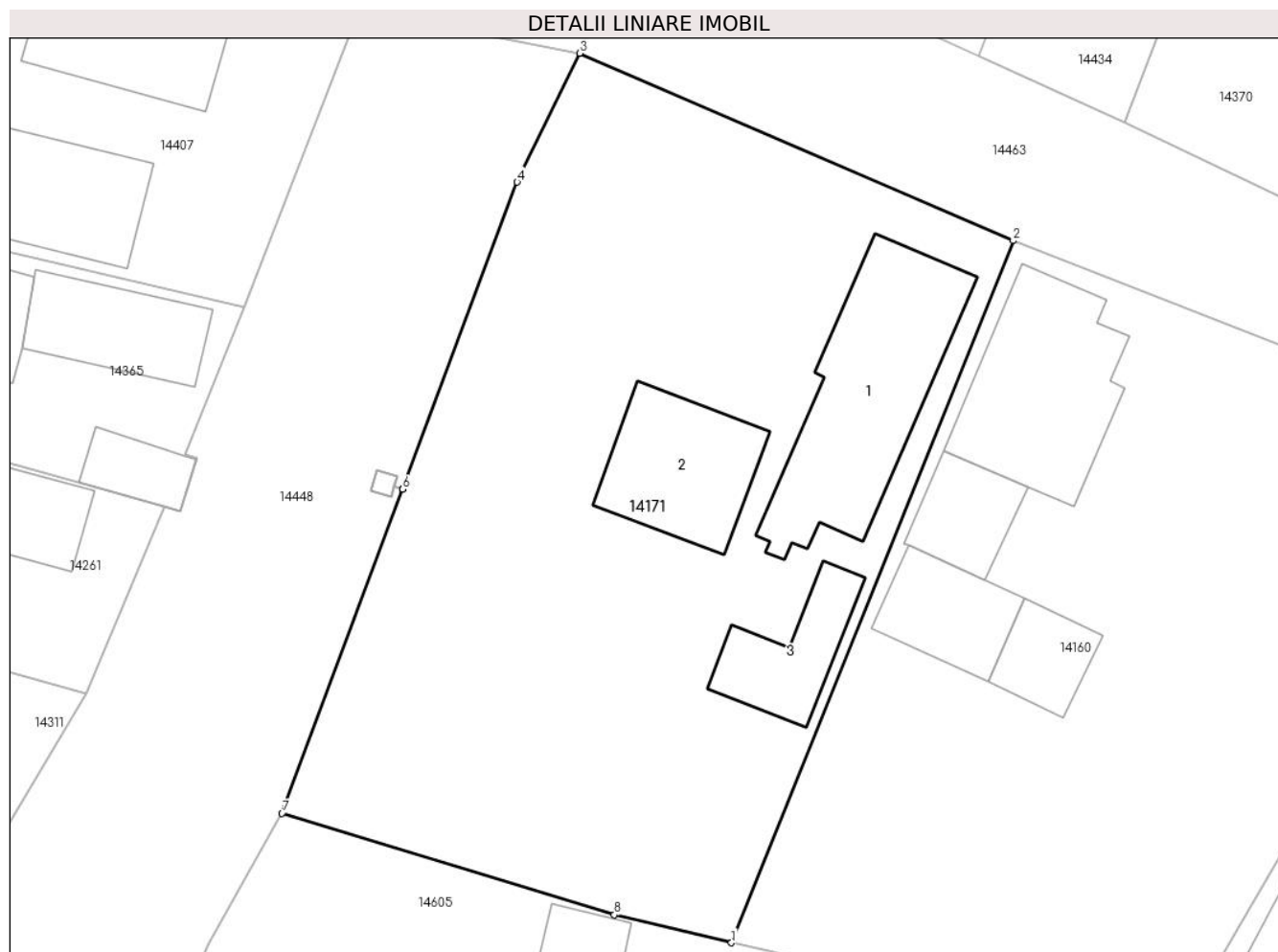
Inscrieri privind dezmembramintele dreptului de proprietate, drepturi reale de garanție și sarcini	Referințe
NU SUNT	

Anexa Nr. 1 La Partea I

Teren

Nr cadastral	Suprafața (mp)*	Observații / Referințe
	1.176	

* Suprafața este determinată în planul de proiecție Stereo 70.



Date referitoare la teren

Crt	Categorie folosință	Intravilan	Suprafața (mp)	Tarla	Parcelă	Nr. topo	Observații / Referințe
1	curți constructii	DA	285	4	90,91,92	-	
2	arabil	DA	627	4	90,91,92	-	
3	vie	DA	264	4	90,91,92	-	

Date referitoare la construcții

Crt	Număr	Destinație construcție	Supraf. (mp)	Situație juridică	Observații / Referințe
A1.1		constructii anexa	103	Cu acte	Nr. niveluri:1; S. construita la sol:103 mp;
A1.2		constructii anexa	59	Cu acte	Nr. niveluri:1; S. construita la sol:59 mp;
A1.3		constructii anexa	36	Cu acte	Nr. niveluri:1; S. construita la sol:36 mp;

Lungime Segmente

1) Valorile lungimilor segmentelor sunt obținute din proiecție în plan.

Punct început	X / Y	Punct sfârșit	X / Y	Lungime segment (** (m)
1	345.836,831 289.627,771	2	345.852,633 289.667,105	42.389

Punct început	X / Y	Punct sfârşit	X / Y	Lungime segment (** (m)
2	345.852,633 289.667,105	3	345.828,315 289.677,611	26.49
3	345.828,315 289.677,611	4	345.824,819 289.670,393	8.02
4	345.824,819 289.670,393	5	345.818,406 289.653,182	18.367
5	345.818,406 289.653,182	6	345.818,404 289.653,177	0.005
6	345.818,404 289.653,177	7	345.811,638 289.635,018	19.379
7	345.811,638 289.635,018	8	345.830,27 289.629,34	19.478
8	345.830,27 289.629,34	1	345.836,831 289.627,771	6.746

** Lungimile segmentelor sunt determinate în planul de proiecţie Stereo 70 şi sunt rotunjite la 1 milimetru.

*** Distanţa dintre puncte este formată din segmente cumulate ce sunt mai mici decât valoarea 1 milimetru.

**DATE DESPRE IMOBILUL NR. 14172**

Oficiul de Cadastru și Publicitate Imobiliară DOLJ
Biroul de Cadastru și Publicitate Imobiliară Craiova

A. Partea I. Descrierea imobilului

TEREN Intravilan

Adresa: Loc. Moreni, Nr. 3, Jud. Dolj, T18 P422/5

Nr. Crt	Nr cadastral Nr. topografic	Suprafața* (mp)	Observații / Referințe
A1		518	Sector cadastral:30 Teren neimprijmit;

Construcții

Crt	Nr cadastral Nr. topografic	Adresa	Observații / Referințe
A1.1		Loc. Moreni, Nr. 3, Jud. Dolj, T18 P422/5	Nr. niveluri:1; S. construita la sol:88 mp;

B. Partea II. Proprietari și acte

Inscrieri privitoare la dreptul de proprietate și alte drepturi reale		Referințe
/		
Act Administrativ nr. TDP2942-45373, din 12/04/2002 emis de CJSDPAT DOLJ;		
B1	Intabulare, drept de PROPRIETATE, dobandit prin Reconstituire, cota actuala 1/1, cota initiala 1/1 1) GHILĂ O MARIN, Lipsă CNP	A1
Act Normativ nr. Legea 7, din 13/03/1996 emis de PARLAMENTUL ROMÂNIEI;		
B2	Intabulare, drept de PROPRIETATE, dobandit prin Lege, cota actuala 1/1, cota initiala 1/1 1) GHILĂ O MARIN, Lipsă CNP	A1.1

C. Partea III. SARCINI .

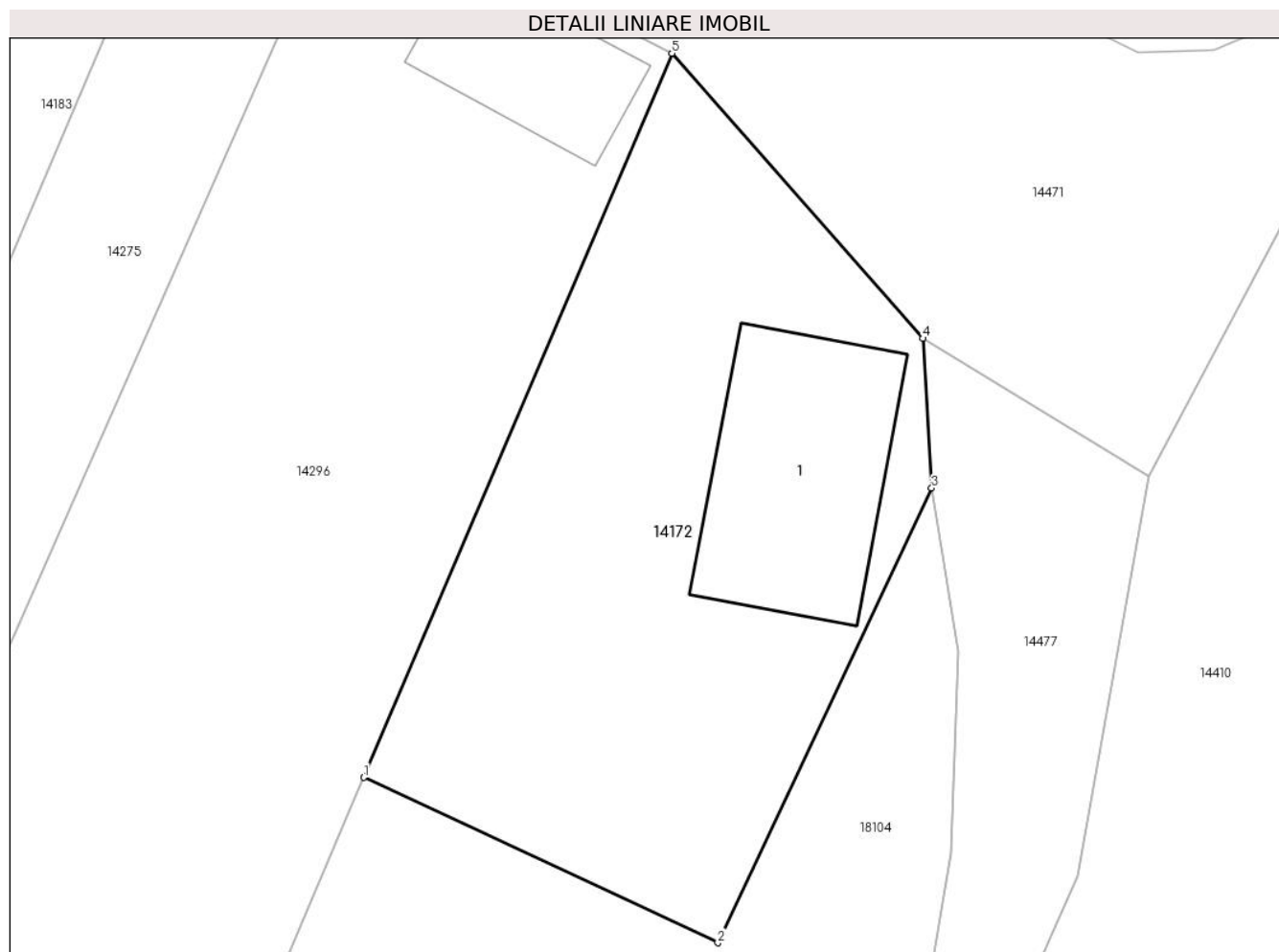
Inscrieri privind dezmembramintele dreptului de proprietate, drepturi reale de garanție și sarcini	Referințe
NU SUNT	

Anexa Nr. 1 La Partea I

Teren

Nr cadastral	Suprafața (mp)*	Observații / Referințe
	518	

* Suprafața este determinată în planul de proiecție Stereo 70.



Date referitoare la teren

Crt	Categorie folosință	Intravilan	Suprafața (mp)	Tarla	Parcelă	Nr. topo	Observații / Referințe
1	curți construcții	DA	518	18	422/5	-	

Date referitoare la construcții

Crt	Număr	Destinație construcție	Supraf. (mp)	Situație juridică	Observații / Referințe
A1.1		construcții de locuințe	88	Cu acte	Nr. niveluri:1; S. construita la sol:88 mp;

Lungime Segmente

1) Valorile lungimilor segmentelor sunt obținute din proiecție în plan.

Punct început	X / Y	Punct sfârșit	X / Y	Lungime segment (** (m)
1	346.249,858 289.116,85	2	346.265,188 289.109,696	16.917
2	346.265,188 289.109,696	3	346.274,44 289.129,362	21.734
3	346.274,44 289.129,362	4	346.274,056 289.135,832	6.481
4	346.274,056 289.135,832	5	346.263,194 289.148,165	16.434

Punct început	X / Y	Punct sfârșit	X / Y	Lungime segment (** (m)
5	346.263,194 289.148,165	1	346.249,858 289.116,85	34.036

** Lungimile segmentelor sunt determinate în planul de proiecție Stereo 70 și sunt rotunjite la 1 milimetru.

*** Distanța dintre puncte este formată din segmente cumulate ce sunt mai mici decât valoarea 1 milimetru.

**DATE DESPRE IMOBILUL NR. 14173**

Oficiul de Cadastru și Publicitate Imobiliară DOLJ
Biroul de Cadastru și Publicitate Imobiliară Craiova

A. Partea I. Descrierea imobilului

TEREN Intravilan

Adresa: Loc. Moreni, Nr. 20, Jud. Dolj, T1 P15,16

Nr. Crt	Nr cadastral Nr. topografic	Suprafața* (mp)	Observații / Referințe
A1		705	Sector cadastral:30 Teren imprejmuit;

Construcții

Crt	Nr cadastral Nr. topografic	Adresa	Observații / Referințe
A1.1		Loc. Moreni, Nr. 20, Jud. Dolj, T1 P15,16	Nr. niveluri:1; S. construita la sol:51 mp;
A1.2		Loc. Moreni, Nr. 20, Jud. Dolj, T1 P15,16	Nr. niveluri:1; S. construita la sol:21 mp;
A1.3		Loc. Moreni, Nr. 20, Jud. Dolj, T1 P15,16	Nr. niveluri:1; S. construita la sol:19 mp;
A1.4		Loc. Moreni, Nr. 20, Jud. Dolj, T1 P15,16	Nr. niveluri:1; S. construita la sol:20 mp;

B. Partea II. Proprietari și acte

Inscrieri privitoare la dreptul de proprietate și alte drepturi reale	Referințe
/	
Act Administrativ nr. TDP2942-45373, din 12/04/2002 emis de CJSDPAT DOLJ;	
B1	A1
Intabulare, drept de PROPRIETATE, dobandit prin Reconstituire, cota actuala 1/1, cota initiala 1/1 1) GHILĂ O MARIN, Lipsă CNP	
Act Normativ nr. Legea 7, din 13/03/1996 emis de PARLAMENTUL ROMÂNIEI;	
B2	A1.1, A1.2, A1.3, A1.4
Intabulare, drept de PROPRIETATE, dobandit prin Lege, cota actuala 1/1, cota initiala 1/1 1) GHILĂ O MARIN, Lipsă CNP	

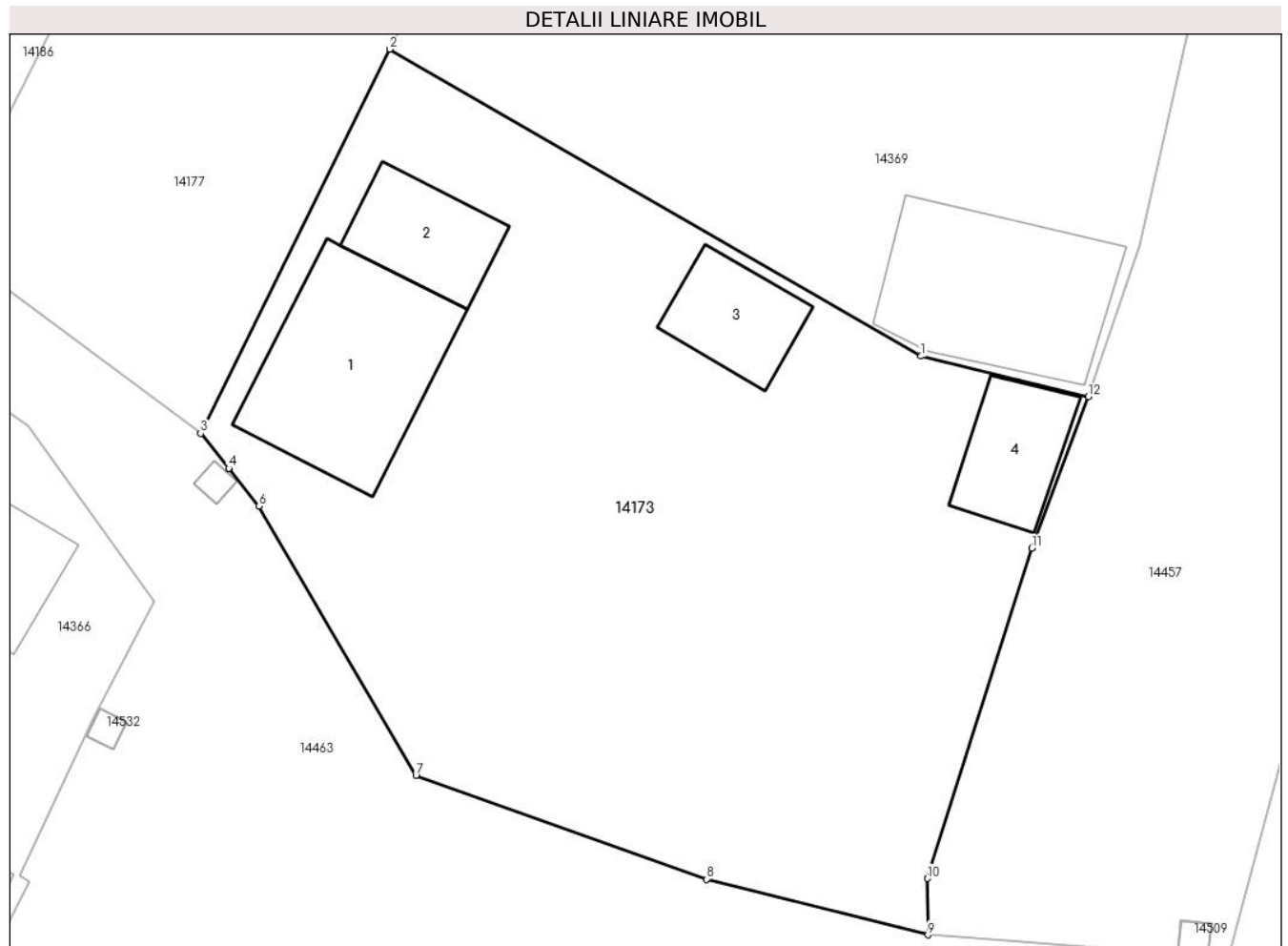
C. Partea III. SARCINI .

Inscrieri privind dezmembramintele dreptului de proprietate, drepturi reale de garanție și sarcini	Referințe
NU SUNT	

Teren

Nr cadastral	Suprafața (mp)*	Observații / Referințe
	705	

* Suprafața este determinată în planul de proiecție Stereo 70.



Date referitoare la teren

Crt	Categorie folosință	Intravilan	Suprafața (mp)	Tarla	Parcelă	Nr. topo	Observații / Referințe
1	curți constructii	DA	450	1	15,16	-	
2	arabil	DA	255	1	15,16	-	

Date referitoare la construcții

Crt	Număr	Destinație construcție	Supraf. (mp)	Situație juridică	Observații / Referințe
A1.1		construcții anexa	51	Cu acte	Nr. niveluri:1; S. construita la sol:51 mp;
A1.2		construcții anexa	21	Cu acte	Nr. niveluri:1; S. construita la sol:21 mp;
A1.3		construcții anexa	19	Cu acte	Nr. niveluri:1; S. construita la sol:19 mp;
A1.4		construcții anexa	20	Cu acte	Nr. niveluri:1; S. construita la sol:20 mp;

Lungime Segmente

1) Valorile lungimilor segmentelor sunt obținute din proiecție în plan.

Punct început	X / Y	Punct sfârșit	X / Y	Lungime segment (** (m)
1	345.819,569 289.709,936	2	345.798,606 289.722,031	24.202

Punct început	X / Y	Punct sfârșit	X / Y	Lungime segment (** (m)
2	345.798,606 289.722,031	3	345.791,147 289.706,896	16.873
3	345.791,147 289.706,896	4	345.792,253 289.705,521	1.765
4	345.792,253 289.705,521	5	345.792,256 289.705,517	0.005
5	345.792,256 289.705,517	6	345.793,451 289.704,031	1.907
6	345.793,451 289.704,031	7	345.799,639 289.693,422	12.282
7	345.799,639 289.693,422	8	345.811,104 289.689,323	12.176
8	345.811,104 289.689,323	9	345.819,845 289.687,132	9.011
9	345.819,845 289.687,132	10	345.819,81 289.689,357	2.225
10	345.819,81 289.689,357	11	345.823,934 289.702,368	13.649
11	345.823,934 289.702,368	12	345.826,167 289.708,336	6.372
12	345.826,167 289.708,336	1	345.819,569 289.709,936	6.789

** Lungimile segmentelor sunt determinate în planul de proiecție Stereo 70 și sunt rotunjite la 1 milimetru.

*** Distanța dintre puncte este formată din segmente cumulate ce sunt mai mici decât valoarea 1 milimetru.

**DATE DESPRE IMOBILUL NR. 14174**

Oficiul de Cadastru și Publicitate Imobiliară DOLJ
Biroul de Cadastru și Publicitate Imobiliară Craiova

A. Partea I. Descrierea imobilului

TEREN Intravilan

Adresa: Loc. Moreni, Nr. 5, Jud. Dolj, T20 P444

Nr. Crt	Nr cadastral Nr. topografic	Suprafața* (mp)	Observații / Referințe
A1		626	Sector cadastral:30 Teren imprejmuit;

Construcții

Crt	Nr cadastral Nr. topografic	Adresa	Observații / Referințe
A1.1		Loc. Moreni, Nr. 5, Jud. Dolj, T20 P444	Nr. niveluri:1; S. construita la sol:101 mp;
A1.2		Loc. Moreni, Nr. 5, Jud. Dolj, T20 P444	Nr. niveluri:1; S. construita la sol:51 mp;
A1.4		Loc. Moreni, Nr. 5, Jud. Dolj, T20 P444	Nr. niveluri:1; S. construita la sol:19 mp;
A1.5		Loc. Moreni, Nr. 5, Jud. Dolj, T20 P444	Nr. niveluri:1; S. construita la sol:34 mp;

B. Partea II. Proprietari și acte

Inscrieri privitoare la dreptul de proprietate și alte drepturi reale	Referințe
/	
Act Administrativ nr. TDP394-59025, din 12/10/1993 emis de CJSDPAT DOLJ;	
B1 Intabulare, drept de PROPRIETATE, dobandit prin Constituire, cota actuala 1/1, cota initiala 1/1 1) NITURICĂ A ION, Lipsă CNP	A1
Act Normativ nr. Legea 7, din 13/03/1996 emis de PARLAMENTUL ROMÂNIEI;	
B2 Intabulare, drept de PROPRIETATE, dobandit prin Lege, cota actuala 1/1, cota initiala 1/1 1) NITURICĂ A ION, Lipsă CNP	A1.1, A1.2, A1.4, A1.5

C. Partea III. SARCINI .

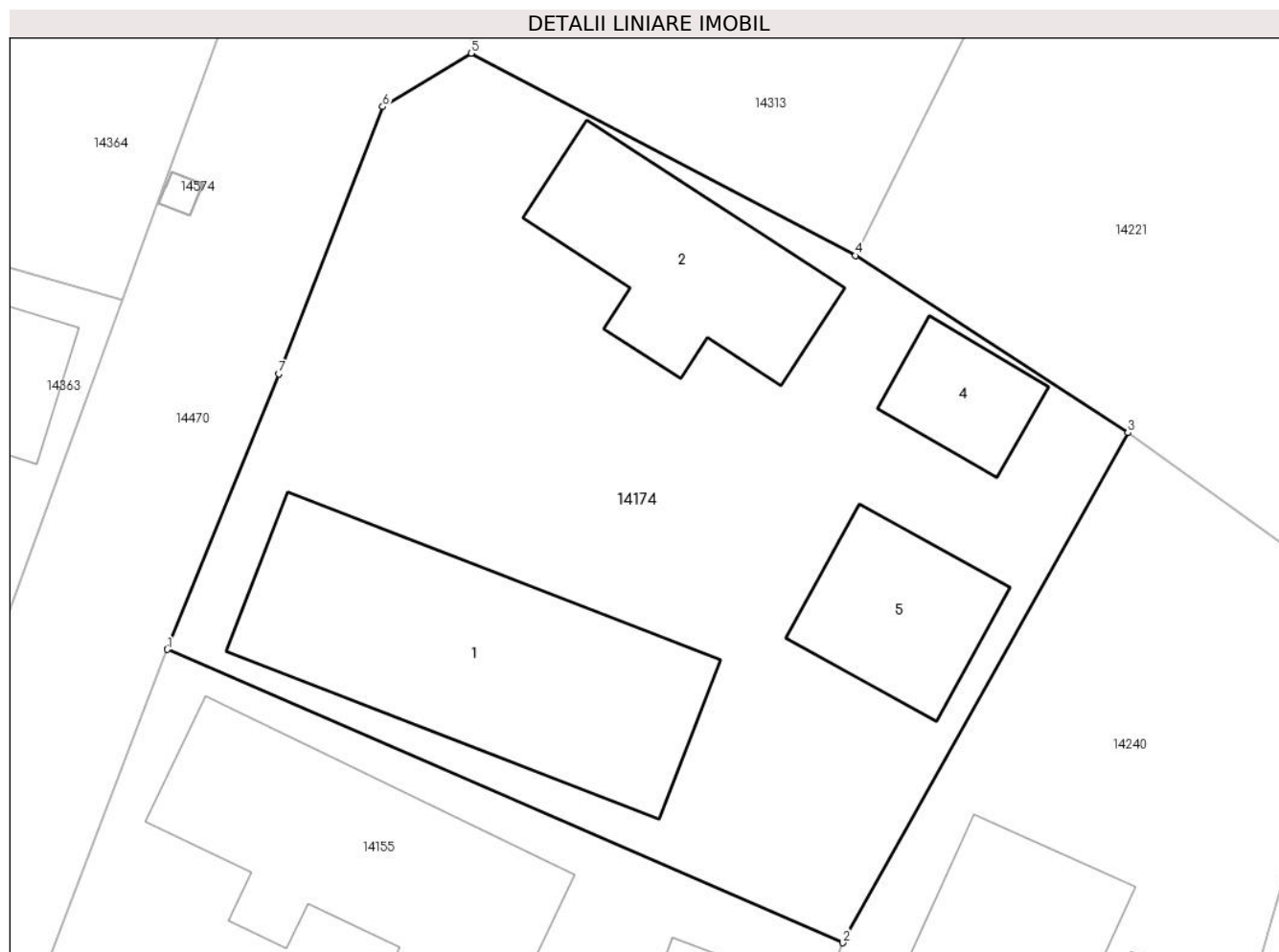
Inscrieri privind dezmembramintele dreptului de proprietate, drepturi reale de garanție și sarcini	Referințe
NU SUNT	

Anexa Nr. 1 La Partea I

Teren

Nr cadastral	Suprafața (mp)*	Observații / Referințe
	626	

* Suprafața este determinată în planul de proiecție Stereo 70.



Date referitoare la teren

Crt	Categorie folosință	Intravilan	Suprafața (mp)	Tarla	Parcelă	Nr. topo	Observații / Referințe
1	curți constructii	DA	626	20	444	-	

Date referitoare la construcții

Crt	Număr	Destinație construcție	Supraf. (mp)	Situație juridică	Observații / Referințe
A1.1		constructii anexa	101	Cu acte	Nr. niveluri:1; S. construita la sol:101 mp;
A1.2		constructii anexa	51	Cu acte	Nr. niveluri:1; S. construita la sol:51 mp;
A1.4		constructii anexa	19	Cu acte	Nr. niveluri:1; S. construita la sol:19 mp;
A1.5		constructii anexa	34	Cu acte	Nr. niveluri:1; S. construita la sol:34 mp;

Lungime Segmente

1) Valorile lungimilor segmentelor sunt obținute din proiecție în plan.

Punct început	X / Y	Punct sfârșit	X / Y	Lungime segment (** (m)
1	346.135,177 289.342,393	2	346.159,278 289.331,926	26.276
2	346.159,278 289.331,926	3	346.169,47 289.350,118	20.852

Punct început	X / Y	Punct sfârșit	X / Y	Lungime segment (** (m)
3	346.169,47 289.350,118	4	346.159,747 289.356,439	11.597
4	346.159,747 289.356,439	5	346.146,017 289.363,658	15.512
5	346.146,017 289.363,658	6	346.142,864 289.361,75	3.685
6	346.142,864 289.361,75	7	346.139,154 289.352,217	10.229
7	346.139,154 289.352,217	1	346.135,177 289.342,393	10.598

** Lungimile segmentelor sunt determinate în planul de proiecție Stereo 70 și sunt rotunjite la 1 milimetru.

*** Distanța dintre puncte este formată din segmente cumulate ce sunt mai mici decât valoarea 1 milimetru.

**DATE DESPRE IMOBILUL NR. 14175**

Oficiul de Cadastru și Publicitate Imobiliară DOLJ
Biroul de Cadastru și Publicitate Imobiliară Craiova

A. Partea I. Descrierea imobilului

TEREN Intravilan

Adresa: Loc. Moreni, Nr. 8, Jud. Dolj, T16 P325,326

Nr. Crt	Nr cadastral Nr. topografic	Suprafața* (mp)	Observații / Referințe
A1		1.069	Sector cadastral:30 Teren imprejmuit;

Construcții

Crt	Nr cadastral Nr. topografic	Adresa	Observații / Referințe
A1.1		Loc. Moreni, Nr. 8, Jud. Dolj, T16 P325, 326	Nr. niveluri:1; S. construita la sol:83 mp;
A1.2		Loc. Moreni, Nr. 8, Jud. Dolj, T16 P325, 326	Nr. niveluri:1; S. construita la sol:22 mp;
A1.3		Loc. Moreni, Nr. 8, Jud. Dolj, T16 P325, 326	Nr. niveluri:1; S. construita la sol:45 mp;
A1.4		Loc. Moreni, Nr. 8, Jud. Dolj, T16 P325, 326	Nr. niveluri:1; S. construita la sol:49 mp;

B. Partea II. Proprietari și acte

Inscrieri privitoare la dreptul de proprietate și alte drepturi reale		Referințe
/		
Act Administrativ nr. TDP41-59546, din 17/01/1993 emis de CJSDPAT DOLJ (DEFUNCT CONFORM CERTIFICAT DECES SERIA D9, NR. 626526, DATA 12.04.1992);		
B1	Intabulare, drept de PROPRIETATE, dobandit prin Reconstituire, cota actuala 1/1, cota initiala 1/1 1) MITRIȚĂ M NICOLAE, Lipsă CNP DEFUNCT:Da	A1
Act Normativ nr. Legea 7, din 13/03/1996 emis de PARLAMENTUL ROMÂNIEI;		
B2	Intabulare, drept de PROPRIETATE, dobandit prin Lege, cota actuala 1/1, cota initiala 1/1 1) MITRIȚĂ M NICOLAE, Lipsă CNP DEFUNCT:Da	A1.1, A1.2, A1.3, A1.4

C. Partea III. SARCINI .

Inscrieri privind dezmembramintele dreptului de proprietate, drepturi reale de garanție și sarcini	Referințe
NU SUNT	

Anexa Nr. 1 La Partea I

Teren

Nr cadastral	Suprafața (mp)*	Observații / Referințe
	1.069	

* Suprafața este determinată în planul de proiecție Stereo 70.



Date referitoare la teren

Crt	Categorie folosință	Intra vilan	Suprafața (mp)	Tarla	Parcelă	Nr. topo	Observații / Referințe
1	curți constructii	DA	595	16	325,326	-	
2	arabil	DA	474	16	325,326	-	

Date referitoare la construcții

Crt	Număr	Destinație construcție	Supraf. (mp)	Situație juridică	Observații / Referințe
A1.1		construcții anexa	83	Cu acte	Nr. niveluri:1; S. construita la sol:83 mp;
A1.2		construcții anexa	22	Cu acte	Nr. niveluri:1; S. construita la sol:22 mp;
A1.3		construcții anexa	45	Cu acte	Nr. niveluri:1; S. construita la sol:45 mp;
A1.4		construcții anexa	49	Cu acte	Nr. niveluri:1; S. construita la sol:49 mp;

Lungime Segmente

1) Valorile lungimilor segmentelor sunt obținute din proiecție în plan.

Punct început	X / Y	Punct sfârșit	X / Y	Lungime segment (** (m)
1	346.091,132 289.450,057	2	346.088,359 289.442,861	7.712

Punct început	X / Y	Punct sfârșit	X / Y	Lungime segment (** (m)
2	346.088,359 289.442,861	3	346.111,744 289.436,431	24.253
3	346.111,744 289.436,431	4	346.120,778 289.456,391	21.909
4	346.120,778 289.456,391	5	346.130,435 289.474,156	20.22
5	346.130,435 289.474,156	6	346.118,263 289.482,954	15.019
6	346.118,263 289.482,954	7	346.109,573 289.485,033	8.935
7	346.109,573 289.485,033	8	346.102,797 289.470,496	16.039
8	346.102,797 289.470,496	9	346.093,225 289.453,838	19.212
9	346.093,225 289.453,838	1	346.091,132 289.450,057	4.322

** Lungimile segmentelor sunt determinate în planul de proiecție Stereo 70 și sunt rotunjite la 1 milimetru.

*** Distanța dintre puncte este formată din segmente cumulate ce sunt mai mici decât valoarea 1 milimetru.

**DATE DESPRE IMOBILUL NR. 14176**

Oficiul de Cadastru și Publicitate Imobiliară DOLJ
Biroul de Cadastru și Publicitate Imobiliară Craiova

A. Partea I. Descrierea imobilului

TEREN Intravilan

Adresa: Loc. Moreni, Nr. Fn, Jud. Dolj, T7 P136/1

Nr. Crt	Nr cadastral Nr. topografic	Suprafața* (mp)	Observații / Referințe
A1		1.129	Sector cadastral:30 Teren imprejmuit;

Construcții

Crt	Nr cadastral Nr. topografic	Adresa	Observații / Referințe
A1.1		Loc. Moreni, Nr. Fn, Jud. Dolj, T7 P136/1	Nr. niveluri:1; S. construita la sol:214 mp;

B. Partea II. Proprietari și acte

Inscrieri privitoare la dreptul de proprietate și alte drepturi reale		Referințe
/		
Act Notarial nr. CM nr.74, din 04/04/2024 emis de NP BUDIANA IONUT-RAZVAN;		
B1	Intabulare, drept de PROPRIETATE, dobandit prin Succesiune, cota actuala 1/1, cota initiala 1/1 1) TÂRTEA SILVIU-IONUȚ	A1
Act Normativ nr. Legea 7, din 13/03/1996 emis de PARLAMENTUL ROMÂNIEI;		
B2	Intabulare, drept de PROPRIETATE, dobandit prin Lege, cota actuala 1/1, cota initiala 1/1 1) TÂRTEA SILVIU-IONUȚ	A1.1

C. Partea III. SARCINI .

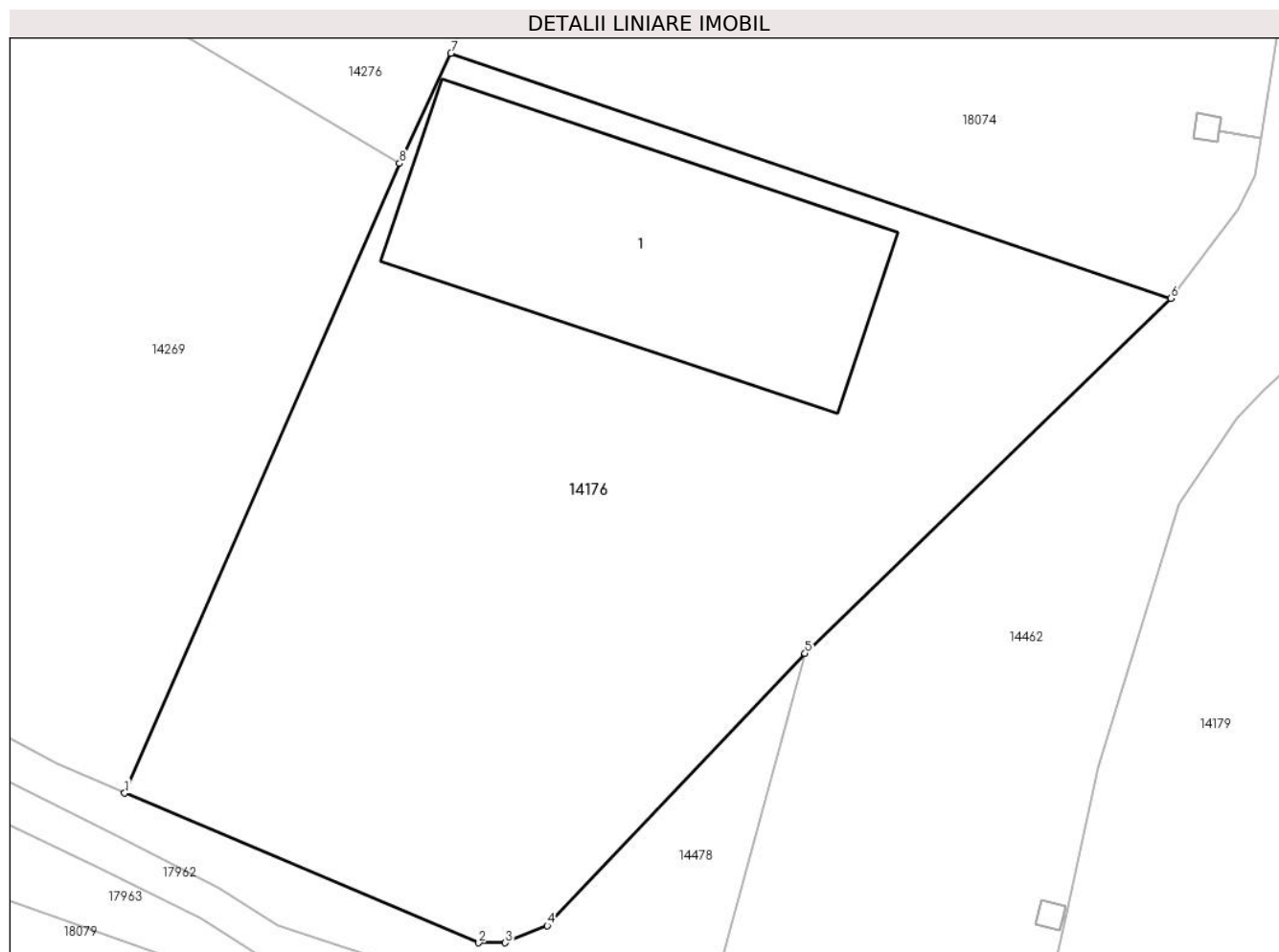
Inscrieri privind dezmembramintele dreptului de proprietate, drepturi reale de garanție și sarcini	Referințe
NU SUNT	

Anexa Nr. 1 La Partea I

Teren

Nr cadastral	Suprafața (mp)*	Observații / Referințe
	1.129	

* Suprafața este determinată în planul de proiecție Stereo 70.



Date referitoare la teren

Crt	Categorie folosință	Intravilan	Suprafața (mp)	Tarla	Parcelă	Nr. topo	Observații / Referințe
1	curți constructii	DA	236	7	136/1	-	
2	arabil	DA	893	7	136/1	-	

Date referitoare la construcții

Crt	Număr	Destinație construcție	Supraf. (mp)	Situație juridică	Observații / Referințe
A1.1		construcții anexa	214	Cu acte	Nr. niveluri:1; S. construita la sol:214 mp;

Lungime Segmente

1) Valorile lungimilor segmentelor sunt obținute din proiecție în plan.

Punct început	X / Y	Punct sfârșit	X / Y	Lungime segment (** (m)
1	345.767,133 289.480,205	2	345.784,216 289.472,994	18.543
2	345.784,216 289.472,994	3	345.785,496 289.472,994	1.28
3	345.785,496 289.472,994	4	345.787,525 289.473,815	2.189

Punct început	X / Y	Punct sfârșit	X / Y	Lungime segment (** (m)
4	345.787,525 289.473,815	5	345.799,948 289.486,947	18.077
5	345.799,948 289.486,947	6	345.817,594 289.504,062	24.583
6	345.817,594 289.504,062	7	345.782,866 289.515,874	36.682
7	345.782,866 289.515,874	8	345.780,395 289.510,563	5.858
8	345.780,395 289.510,563	1	345.767,133 289.480,205	33.128

** Lungimile segmentelor sunt determinate în planul de proiecție Stereo 70 și sunt rotunjite la 1 milimetru.

*** Distanța dintre puncte este formată din segmente cumulate ce sunt mai mici decât valoarea 1 milimetru.

**DATE DESPRE IMOBILUL NR. 14177**

Oficiul de Cadastru și Publicitate Imobiliară DOLJ
Biroul de Cadastru și Publicitate Imobiliară Craiova

A. Partea I. Descrierea imobilului

TEREN Intravilan

Adresa: Loc. Moreni, Nr. Fn, Jud. Dolj, T1 P12

Nr. Crt	Nr cadastral Nr. topografic	Suprafața* (mp)	Observații / Referințe
A1		1.134	Sector cadastral:30 Teren neimprejmuit;

B. Partea II. Proprietari și acte

Inscrieri privitoare la dreptul de proprietate și alte drepturi reale	Referințe
/	
Act Administrativ nr. TDP1917-15085, din 09/03/1995 emis de CJSDPAT DOLJ;	
B1	A1
Intabulare, drept de PROPRIETATE, dobandit prin Reconstituire, cota actuala 1/1, cota initiala 1/1	
1) SURUGIU D DUMITRU, Lipsă CNP	

C. Partea III. SARCINI .

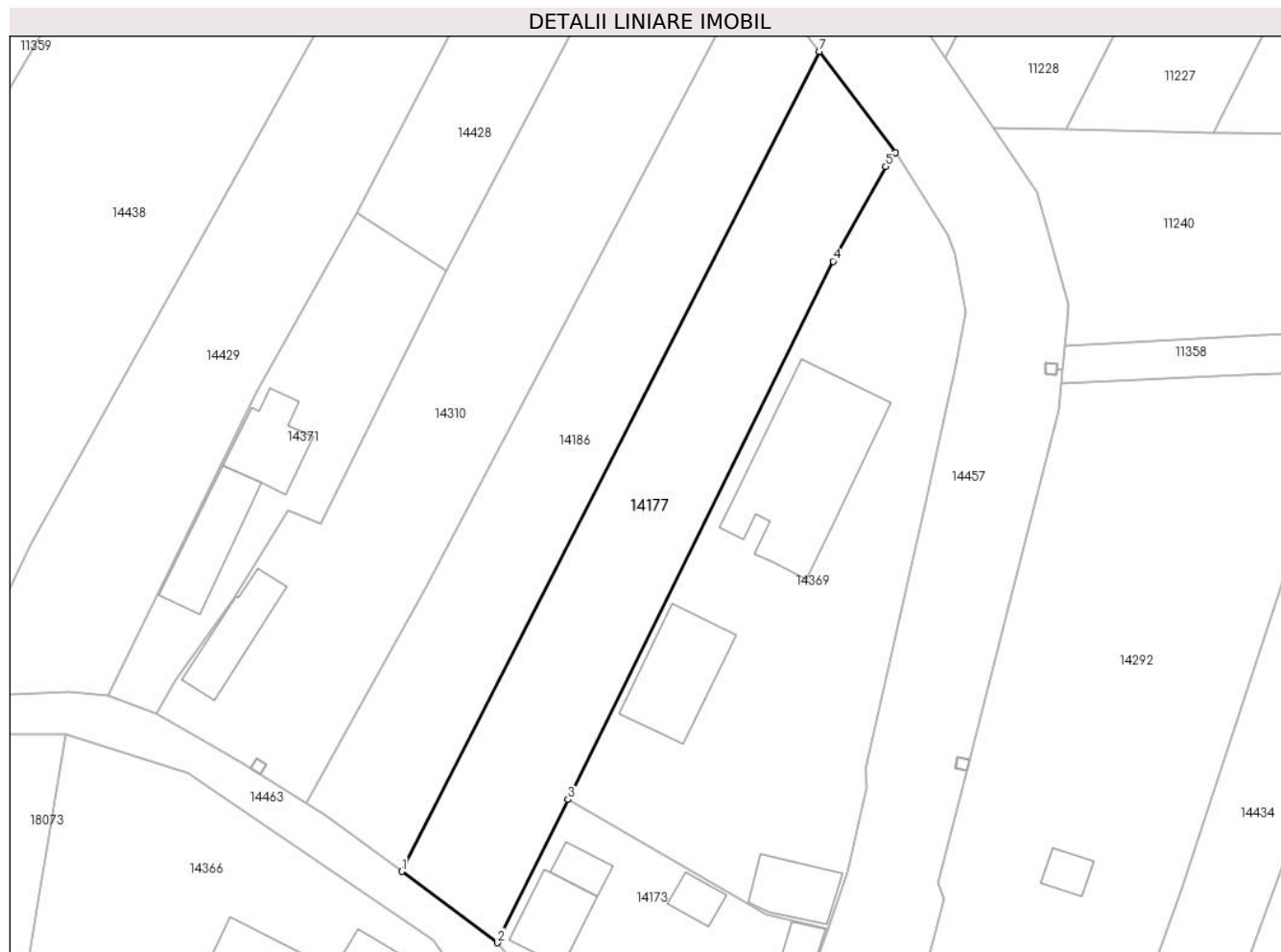
Inscrieri privind dezmembramintele dreptului de proprietate, drepturi reale de garanție și sarcini	Referințe
NU SUNT	

Anexa Nr. 1 La Partea I

Teren

Nr cadastral	Suprafața (mp)*	Observații / Referințe
	1.134	

* Suprafața este determinată în planul de proiecție Stereo 70.



Date referitoare la teren

Crt	Categorie folosință	Intravilan	Suprafața (mp)	Tarla	Parcelă	Nr. topo	Observații / Referințe
1	arabil	DA	1.134	1	12	-	

Lungime Segmente

1) Valorile lungimilor segmentelor sunt obținute din proiecție în plan.

Punct început	X / Y	Punct sfârșit	X / Y	Lungime segment (** (m)
1	345.780,992 289.714,433	2	345.791,147 289.706,896	12.646
2	345.791,147 289.706,896	3	345.798,606 289.722,031	16.873
3	345.798,606 289.722,031	4	345.826,644 289.778,925	63.428
4	345.826,644 289.778,925	5	345.832,22 289.788,921	11.446
5	345.832,22 289.788,921	6	345.833,258 289.790,411	1.816

Punct început	X / Y	Punct sfârșit	X / Y	Lungime segment (** (m)
6	345.833,258 289.790,411	7	345.825,163 289.801,091	13.401
7	345.825,163 289.801,091	1	345.780,992 289.714,433	97.266

** Lungimile segmentelor sunt determinate în planul de proiecție Stereo 70 și sunt rotunjite la 1 milimetru.

*** Distanța dintre puncte este formată din segmente cumulate ce sunt mai mici decât valoarea 1 milimetru.

**DATE DESPRE IMOBILUL NR. 14178**

Oficiul de Cadastru și Publicitate Imobiliară DOLJ
Biroul de Cadastru și Publicitate Imobiliară Craiova

A. Partea I. Descrierea imobilului

TEREN Intravilan

Adresa: Loc. Moreni, Nr. 26, Jud. Dolj, T13 P260

Nr. Crt	Nr cadastral Nr. topografic	Suprafața* (mp)	Observații / Referințe
A1		376	Sector cadastral:30 Teren imprejmuit;

B. Partea II. Proprietari și acte

Inscrieri privitoare la dreptul de proprietate și alte drepturi reale	Referințe
/	
Act Administrativ nr. TDP325-59025, din 08/09/1993 emis de CJSDPAT DOLJ;	
B1	A1
Intabulare, drept de PROPRIETATE, dobandit prin Reconstituire, cota actuala 1/1, cota initiala 1/1	
1) MARINA N GHEORGHE , Lipsă CNP	

C. Partea III. SARCINI .

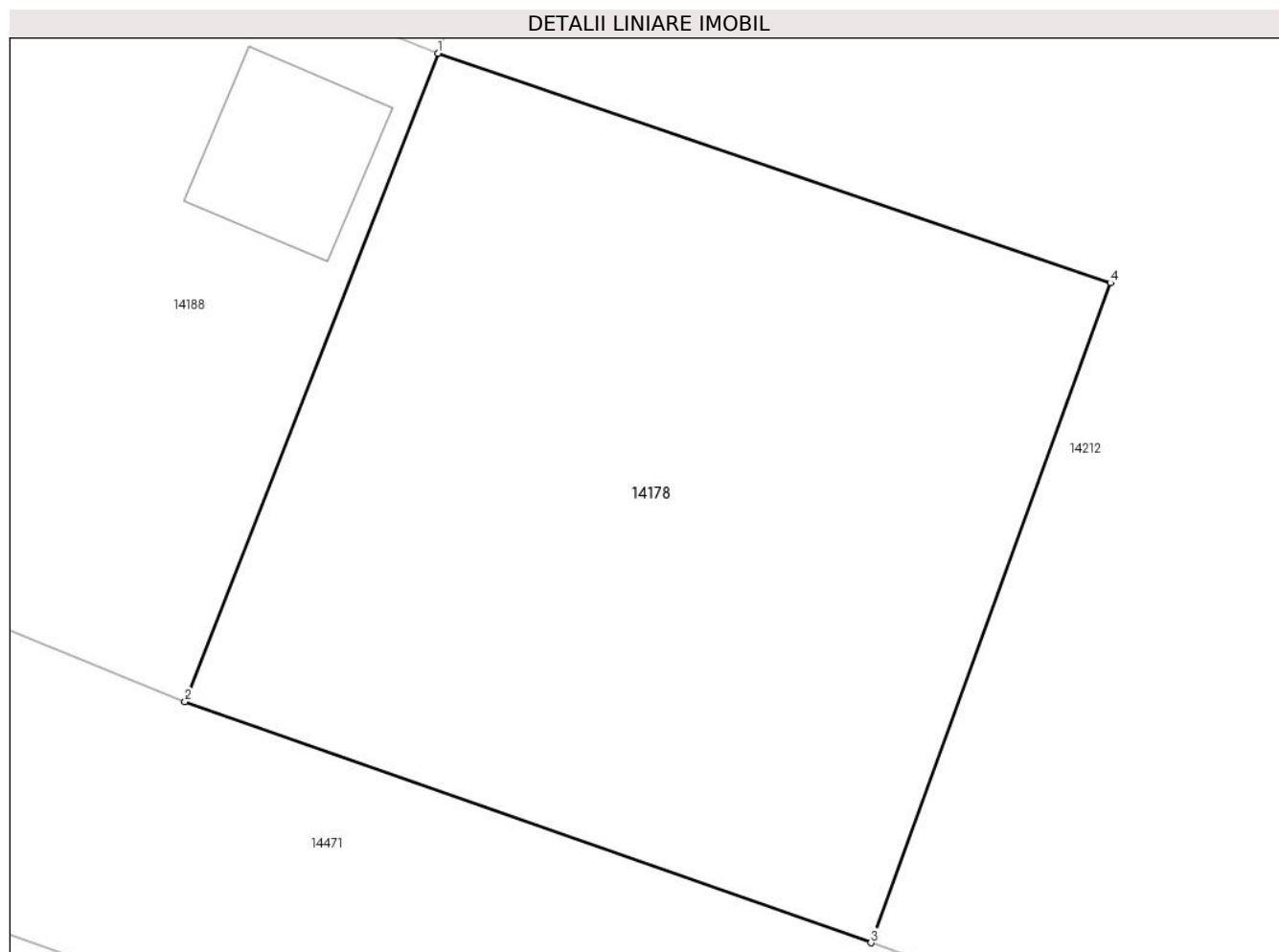
Inscrieri privind dezmembramintele dreptului de proprietate, drepturi reale de garanție și sarcini	Referințe
NU SUNT	

Anexa Nr. 1 La Partea I

Teren

Nr cadastral	Suprafața (mp)*	Observații / Referințe
	376	

* Suprafața este determinată în planul de proiecție Stereo 70.



Date referitoare la teren

Crt	Categorie folosință	Intra vilan	Suprafața (mp)	Tarla	Parcelă	Nr. topo	Observații / Referințe
1	curți constructii	DA	376	13	260	-	

Lungime Segmente

1) Valorile lungimilor segmentelor sunt obținute din proiecție în plan.

Punct început	X / Y	Punct sfârșit	X / Y	Lungime segment (** (m)
1	345.886,322 289.343,497	2	345.879,399 289.325,775	19.026
2	345.879,399 289.325,775	3	345.898,165 289.319,18	19.891
3	345.898,165 289.319,18	4	345.904,716 289.337,219	19.192
4	345.904,716 289.337,219	1	345.886,322 289.343,497	19.436

**** Lungimile segmentelor sunt determinate în planul de proiecție Stereo 70 și sunt rotunjite la 1 milimetru.**

***** Distanța dintre puncte este formată din segmente cumulate ce sunt mai mici decât valoarea 1 milimetru.**

**DATE DESPRE IMOBILUL NR. 14179**

Oficiul de Cadastru și Publicitate Imobiliară DOLJ
Biroul de Cadastru și Publicitate Imobiliară Craiova

A. Partea I. Descrierea imobilului

TEREN Intravilan

Adresa: Loc. Moreni, Nr. 3, Jud. Dolj, T8 P147,149,150

Nr. Crt	Nr cadastral Nr. topografic	Suprafața* (mp)	Observații / Referințe
A1		2.659	Sector cadastral:30 Teren imprejmuit;

Construcții

Crt	Nr cadastral Nr. topografic	Adresa	Observații / Referințe
A1.1		Loc. Moreni, Nr. 3, Jud. Dolj, T8 P147, 149,150	Nr. niveluri:1; S. construita la sol:166 mp;
A1.2		Loc. Moreni, Nr. 3, Jud. Dolj, T8 P147, 149,150	Nr. niveluri:1; S. construita la sol:91 mp;
A1.3		Loc. Moreni, Nr. 3, Jud. Dolj, T8 P147, 149,150	Nr. niveluri:1; S. construita la sol:46 mp;

B. Partea II. Proprietari și acte

Inscrieri privitoare la dreptul de proprietate și alte drepturi reale		Referințe
/		
Act Notarial nr. CM nr.74, din 04/04/2024 emis de NP BUDIANA IONUT-RAZVAN;		
B1	Intabulare, drept de PROPRIETATE, dobandit prin Succesiune, cota actuala 1/1, cota initiala 1/1 1) TÂRTEA SILVIU-IONUȚ	A1
Act Normativ nr. Legea 7, din 13/03/1996 emis de PARLAMENTUL ROMÂNIEI;		
B2	Intabulare, drept de PROPRIETATE, dobandit prin Lege, cota actuala 1/1, cota initiala 1/1 1) TÂRTEA SILVIU-IONUȚ	A1.1, A1.2, A1.3

C. Partea III. SARCINI .

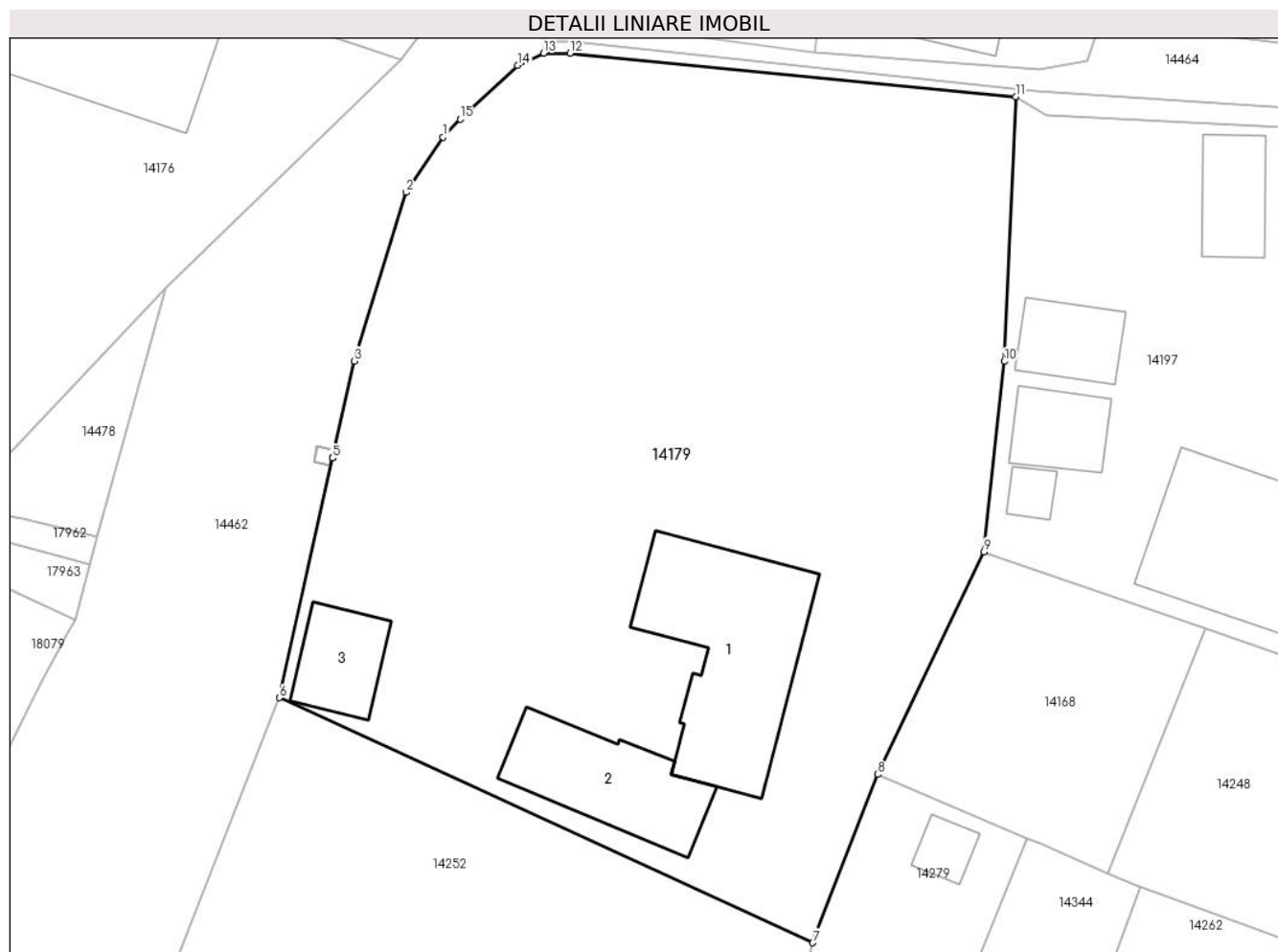
Inscrieri privind dezmembramintele dreptului de proprietate, drepturi reale de garanție și sarcini	Referințe
NU SUNT	

Anexa Nr. 1 La Partea I

Teren

Nr cadastral	Suprafața (mp)*	Observații / Referințe
	2.659	

* Suprafața este determinată în planul de proiecție Stereo 70.



Date referitoare la teren

Crt	Categorie folosință	Intravilan	Suprafața (mp)	Tarla	Parcelă	Nr. topo	Observații / Referințe
1	curți constructii	DA	797	8	147,149,150	-	
2	arabil	DA	1.862	8	147,149,150	-	

Date referitoare la construcții

Crt	Număr	Destinație construcție	Supraf. (mp)	Situație juridică	Observații / Referințe
A1.1		construcții anexa	166	Cu acte	Nr. niveluri:1; S. construita la sol:166 mp;
A1.2		construcții anexa	91	Cu acte	Nr. niveluri:1; S. construita la sol:91 mp;
A1.3		construcții anexa	46	Cu acte	Nr. niveluri:1; S. construita la sol:46 mp;

Lungime Segmente

1) Valorile lungimilor segmentelor sunt obținute din proiecție în plan.

Punct început	X / Y	Punct sfârșit	X / Y	Lungime segment (** (m)
1	345.820,786 289.498,274	2	345.818,005 289.494,115	5.003
2	345.818,005 289.494,115	3	345.814,11 289.481,456	13.245

Punct început	X / Y	Punct sfârșit	X / Y	Lungime segment (** (m)
3	345.814,11 289.481,456	4	345.812,498 289.474,176	7.456
4	345.812,498 289.474,176	5	345.812,497 289.474,171	0.005
5	345.812,497 289.474,171	6	345.808,515 289.456,185	18.422
6	345.808,515 289.456,185	7	345.848,548 289.437,802	44.052
7	345.848,548 289.437,802	8	345.853,421 289.450,442	13.547
8	345.853,421 289.450,442	9	345.861,43 289.467,141	18.52
9	345.861,43 289.467,141	10	345.862,952 289.481,43	14.37
10	345.862,952 289.481,43	11	345.863,8 289.501,298	19.886
11	345.863,8 289.501,298	12	345.830,324 289.504,55	33.634
12	345.830,324 289.504,55	13	345.828,332 289.504,558	1.992
13	345.828,332 289.504,558	14	345.826,375 289.503,651	2.157
14	345.826,375 289.503,651	15	345.822,079 289.499,614	5.895
15	345.822,079 289.499,614	1	345.820,786 289.498,274	1.862

** Lungimile segmentelor sunt determinate în planul de proiecție Stereo 70 și sunt rotunjite la 1 milimetru.

*** Distanța dintre puncte este formată din segmente cumulate ce sunt mai mici decât valoarea 1 milimetru.

**DATE DESPRE IMOBILUL NR. 14180**

Oficiul de Cadastru și Publicitate Imobiliară DOLJ
Biroul de Cadastru și Publicitate Imobiliară Craiova

A. Partea I. Descrierea imobilului

TEREN Intravilan

Adresa: Loc. Moreni, Str Liliacului, Nr. 15, Jud. Dolj, T 18 , P 384

Nr. Crt	Nr cadastral Nr. topografic	Suprafața* (mp)	Observații / Referințe
A1	39988	1.100	Sector cadastral:30 Teren imprejmuit;

Construcții

Crt	Nr cadastral Nr. topografic	Adresa	Observații / Referințe
A1.1	39988-C1	Loc. Moreni, Str Liliacului, Nr. 15, Jud. Dolj, T 18 , P 384	Nr. niveluri:1; S. construita la sol:18 mp; S. construita desfasurata:18 mp; Anexa(P),Sup.constr.desfasurata =18.2 mp, anul 1991 - in stare avansata de degradare -

B. Partea II. Proprietari și acte

Inscrieri privitoare la dreptul de proprietate și alte drepturi reale		Referințe
33593 / 16/02/2024		
Act Notarial nr. Certificat de mostenitor nr.5, din 12/01/2024 emis de BIN Stoenescu Florea (act administrativ nr Adeverinta nr. 6393 din 22.03.2024, emis de Primăria Comunei Cetate;act administrativ nr Adeverinta nr. 6392 din 22.03.2024, emis de Primăria Comunei Cetate;act administrativ nr Titlu de proprietate nr.366-59025 din 11.10.1993, emis de Comisia Județeană Dolj;act notarial nr Declaratie nr.196 din 13.02.2024, emis de BIN Târtea Petruța -Diana);		
B1	Intabulare, drept de PROPRIETATE, dobandit prin Succesiune, cota actuala 1/1, cota initiala 1/1 1) MARINAȘI GHEORGHE <i>OBSERVATII: def. Marinasi Aneta</i>	A1, A1.1

C. Partea III. SARCINI .

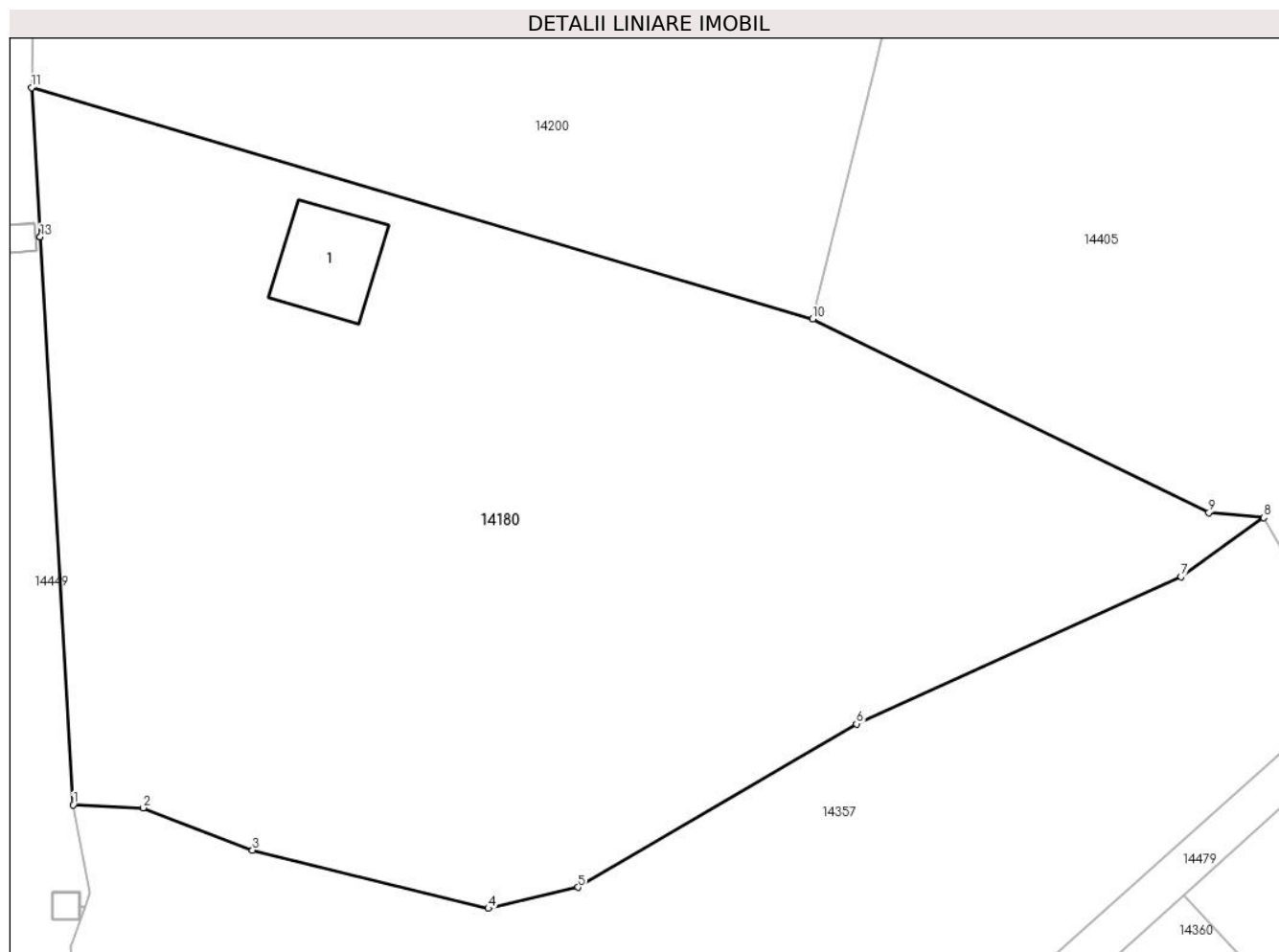
Inscrieri privind dezmembramintele dreptului de proprietate, drepturi reale de garanție și sarcini	Referințe
NU SUNT	

Anexa Nr. 1 La Partea I

Teren

Nr cadastral	Suprafața (mp)*	Observații / Referințe
39988	1.100	

* Suprafața este determinată în planul de proiecție Stereo 70.



Date referitoare la teren

Crt	Categorie folosință	Intra vilan	Suprafața (mp)	Tarla	Parcelă	Nr. topo	Observații / Referințe
1	arabil	DA	1.100	18	384	-	

Date referitoare la construcții

Crt	Număr	Destinație construcție	Supraf. (mp)	Situație juridică	Observații / Referințe
A1.1	39988-C1	construcții anexa	18	Cu acte	Nr. niveluri:1; S. construita la sol:18 mp; S. construita desfasurata:18 mp; Anexa(P),Sup. constr.desfasurata =18.2 mp, anul 1991 - in stare avansata de degradare -

Lungime Segmente

1) Valorile lungimilor segmentelor sunt obținute din proiecție în plan.

Punct început	X / Y	Punct sfârșit	X / Y	Lungime segment (** (m)
1	345.997,139 289.157,053	2	346.000,184 289.156,927	3.048
2	346.000,184 289.156,927	3	346.004,938 289.155,082	5.099
3	346.004,938 289.155,082	4	346.015,195 289.152,55	10.565

Punct început	X / Y	Punct sfârşit	X / Y	Lungime segment (** (m)
4	346.015,195 289.152,55	5	346.019,091 289.153,474	4.004
5	346.019,091 289.153,474	6	346.031,199 289.160,569	14.034
6	346.031,199 289.160,569	7	346.045,309 289.166,959	15.489
7	346.045,309 289.166,959	8	346.048,902 289.169,529	4.418
8	346.048,902 289.169,529	9	346.046,517 289.169,752	2.395
9	346.046,517 289.169,752	10	346.029,294 289.178,163	19.167
10	346.029,294 289.178,163	11	345.995,334 289.188,217	35.417
11	345.995,334 289.188,217	12	345.995,709 289.181,735	6.493
12	345.995,709 289.181,735	13	345.995,71 289.181,73	0.005
13	345.995,71 289.181,73	1	345.997,139 289.157,053	24.718

** Lungimile segmentelor sunt determinate în planul de proiecție Stereo 70 și sunt rotunjite la 1 milimetru.

*** Distanța dintre puncte este formată din segmente cumulate ce sunt mai mici decât valoarea 1 milimetru.

**DATE DESPRE IMOBILUL NR. 14181**

Oficiul de Cadastru și Publicitate Imobiliară DOLJ
Biroul de Cadastru și Publicitate Imobiliară Craiova

A. Partea I. Descrierea imobilului

TEREN Intravilan

Adresa: Loc. Moreni, Nr. 14, Jud. Dolj, T8 P173,174

Nr. Crt	Nr cadastral Nr. topografic	Suprafața* (mp)	Observații / Referințe
A1		842	Sector cadastral:30 Teren imprejmuit;

Construcții

Crt	Nr cadastral Nr. topografic	Adresa	Observații / Referințe
A1.1		Loc. Moreni, Nr. 14, Jud. Dolj, T8 P173, 174	Nr. niveluri:1; S. construita la sol:204 mp;
A1.2		Loc. Moreni, Nr. 14, Jud. Dolj, T8 P173, 174	Nr. niveluri:1; S. construita la sol:42 mp;
A1.3		Loc. Moreni, Nr. 14, Jud. Dolj, T8 P173, 174	Nr. niveluri:1; S. construita la sol:39 mp;
A1.4		Loc. Moreni, Nr. 14, Jud. Dolj, T8 P173, 174	Nr. niveluri:1; S. construita la sol:65 mp;

B. Partea II. Proprietari și acte

Inscrieri privitoare la dreptul de proprietate și alte drepturi reale	Referințe
/	
Act Administrativ nr. TDP276-58801, din 12/08/1993 emis de CJSDPAT DOLJ;	
B1	A1
Intabulare, drept de PROPRIETATE, dobandit prin Reconstituire, cota actuala 1/1, cota initiala 1/1 1) MARINA P MARIA , Lipsă CNP	
Act Normativ nr. Legea 7, din 13/03/1996 emis de PARLAMENTUL ROMÂNIEI;	
B2	A1.1, A1.2, A1.3, A1.4
Intabulare, drept de PROPRIETATE, dobandit prin Lege, cota actuala 1/1, cota initiala 1/1 1) MARINA P MARIA , Lipsă CNP	

C. Partea III. SARCINI .

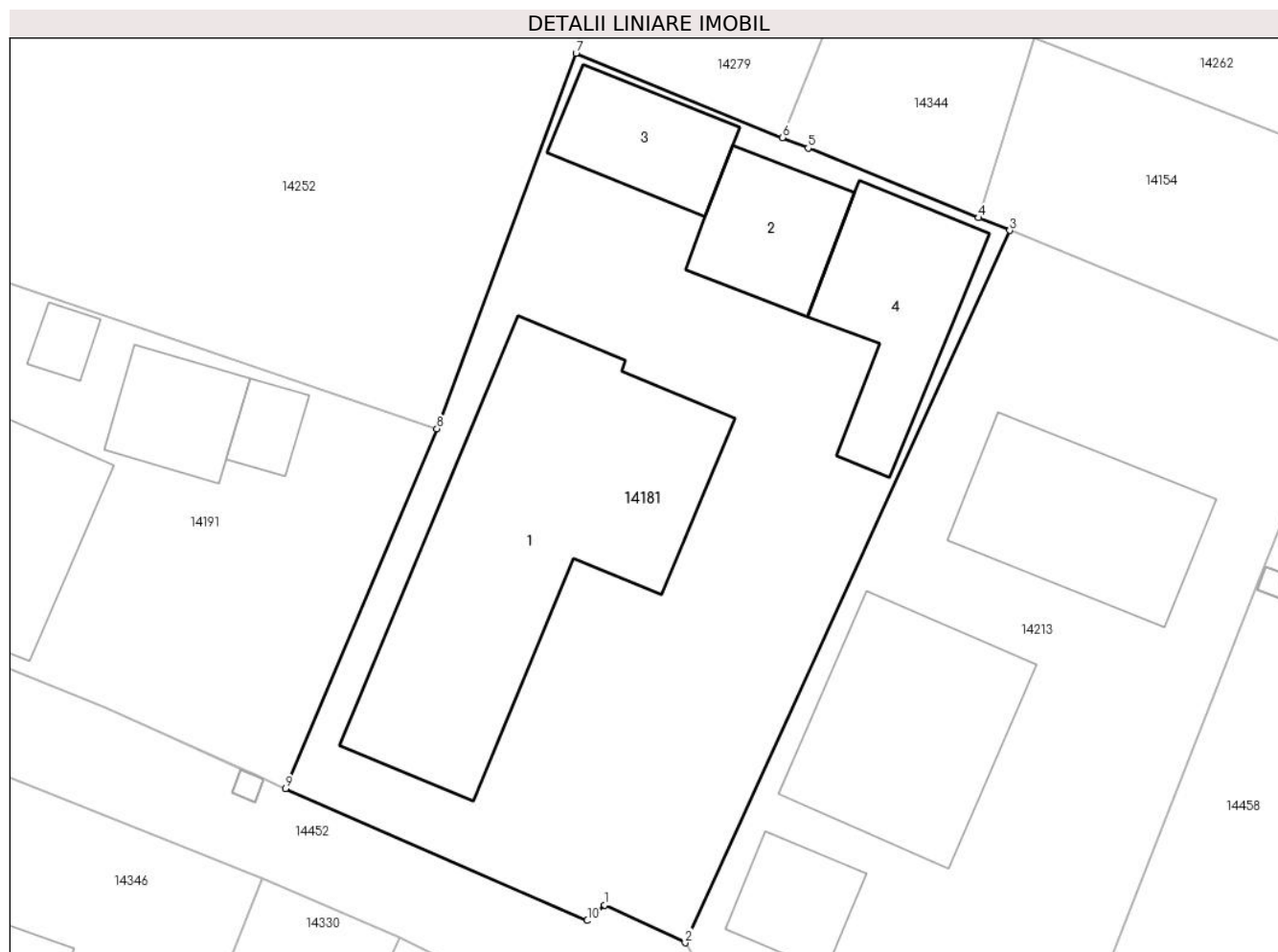
Inscrieri privind dezmembramintele dreptului de proprietate, drepturi reale de garanție și sarcini	Referințe
NU SUNT	

Anexa Nr. 1 La Partea I

Teren

Nr cadastral	Suprafața (mp)*	Observații / Referințe
	842	

* Suprafața este determinată în planul de proiecție Stereo 70.



Date referitoare la teren

Crt	Categorie folosință	Intravilan	Suprafața (mp)	Tarla	Parcelă	Nr. topo	Observații / Referințe
1	curți constructii	DA	556	8	173,174	-	
2	vie	DA	286	8	173,174	-	

Date referitoare la construcții

Crt	Număr	Destinație construcție	Supraf. (mp)	Situație juridică	Observații / Referințe
A1.1		construcții anexa	204	Cu acte	Nr. niveluri:1; S. construita la sol:204 mp;
A1.2		construcții anexa	42	Cu acte	Nr. niveluri:1; S. construita la sol:42 mp;
A1.3		construcții anexa	39	Cu acte	Nr. niveluri:1; S. construita la sol:39 mp;
A1.4		construcții anexa	65	Cu acte	Nr. niveluri:1; S. construita la sol:65 mp;

Lungime Segmente

1) Valorile lungimilor segmentelor sunt obținute din proiecție în plan.

Punct început	X / Y	Punct sfârșit	X / Y	Lungime segment (** (m)
1	345.848,838 289.390,594	2	345.852,775 289.388,742	4.351

Punct început	X / Y	Punct sfârșit	X / Y	Lungime segment (** (m)
2	345.852,775 289.388,742	3	345.868,675 289.423,594	38.308
3	345.868,675 289.423,594	4	345.867,145 289.424,219	1.653
4	345.867,145 289.424,219	5	345.858,803 289.427,627	9.011
5	345.858,803 289.427,627	6	345.857,545 289.428,141	1.359
6	345.857,545 289.428,141	7	345.847,436 289.432,27	10.92
7	345.847,436 289.432,27	8	345.840,619 289.413,891	19.603
8	345.840,619 289.413,891	9	345.833,207 289.396,294	19.094
9	345.833,207 289.396,294	10	345.847,981 289.389,828	16.127
10	345.847,981 289.389,828	1	345.848,838 289.390,594	1.149

** Lungimile segmentelor sunt determinate în planul de proiecție Stereo 70 și sunt rotunjite la 1 milimetru.

*** Distanța dintre puncte este formată din segmente cumulate ce sunt mai mici decât valoarea 1 milimetru.

**DATE DESPRE IMOBILUL NR. 14182**

Oficiul de Cadastru și Publicitate Imobiliară DOLJ
Biroul de Cadastru și Publicitate Imobiliară Craiova

A. Partea I. Descrierea imobilului

TEREN Intravilan

Adresa: Loc. Moreni, Nr. 10, Jud. Dolj, T16 P323,324

Nr. Crt	Nr cadastral Nr. topografic	Suprafața* (mp)	Observații / Referințe
A1		1.938	Sector cadastral:30 Teren neimprijmit;

Construcții

Crt	Nr cadastral Nr. topografic	Adresa	Observații / Referințe
A1.1		Loc. Moreni, Nr. 10, Jud. Dolj, T16 P323, 324	Nr. niveluri:1; S. construita la sol:103 mp;
A1.2		Loc. Moreni, Nr. 10, Jud. Dolj, T16 P323, 324	Nr. niveluri:1; S. construita la sol:35 mp;
A1.3		Loc. Moreni, Nr. 10, Jud. Dolj, T16 P323, 324	Nr. niveluri:1; S. construita la sol:36 mp;
A1.4		Loc. Moreni, Nr. 10, Jud. Dolj, T16 P323, 324	Nr. niveluri:1; S. construita la sol:18 mp;
A1.5		Loc. Moreni, Nr. 10, Jud. Dolj, T16 P323, 324	Nr. niveluri:1; S. construita la sol:41 mp;

B. Partea II. Proprietari și acte

Inscrieri privitoare la dreptul de proprietate și alte drepturi reale		Referințe
/		
Act Administrativ nr. TDP78-59546, din 19/03/1993 emis de CJSDPAT DOLJ;		
B1	Intabulare, drept de PROPRIETATE, dobandit prin Reconstituire, cota actuala 1/1, cota initiala 1/1 1) MITRIȚĂ M GHEORGHE, Lipsă CNP	A1
Act Normativ nr. Legea 7, din 13/03/1996 emis de PARLAMENTUL ROMÂNIEI;		
B2	Intabulare, drept de PROPRIETATE, dobandit prin Lege, cota actuala 1/1, cota initiala 1/1 1) MITRIȚĂ M GHEORGHE, Lipsă CNP	A1.1, A1.2, A1.3, A1.4, A1.5

C. Partea III. SARCINI .

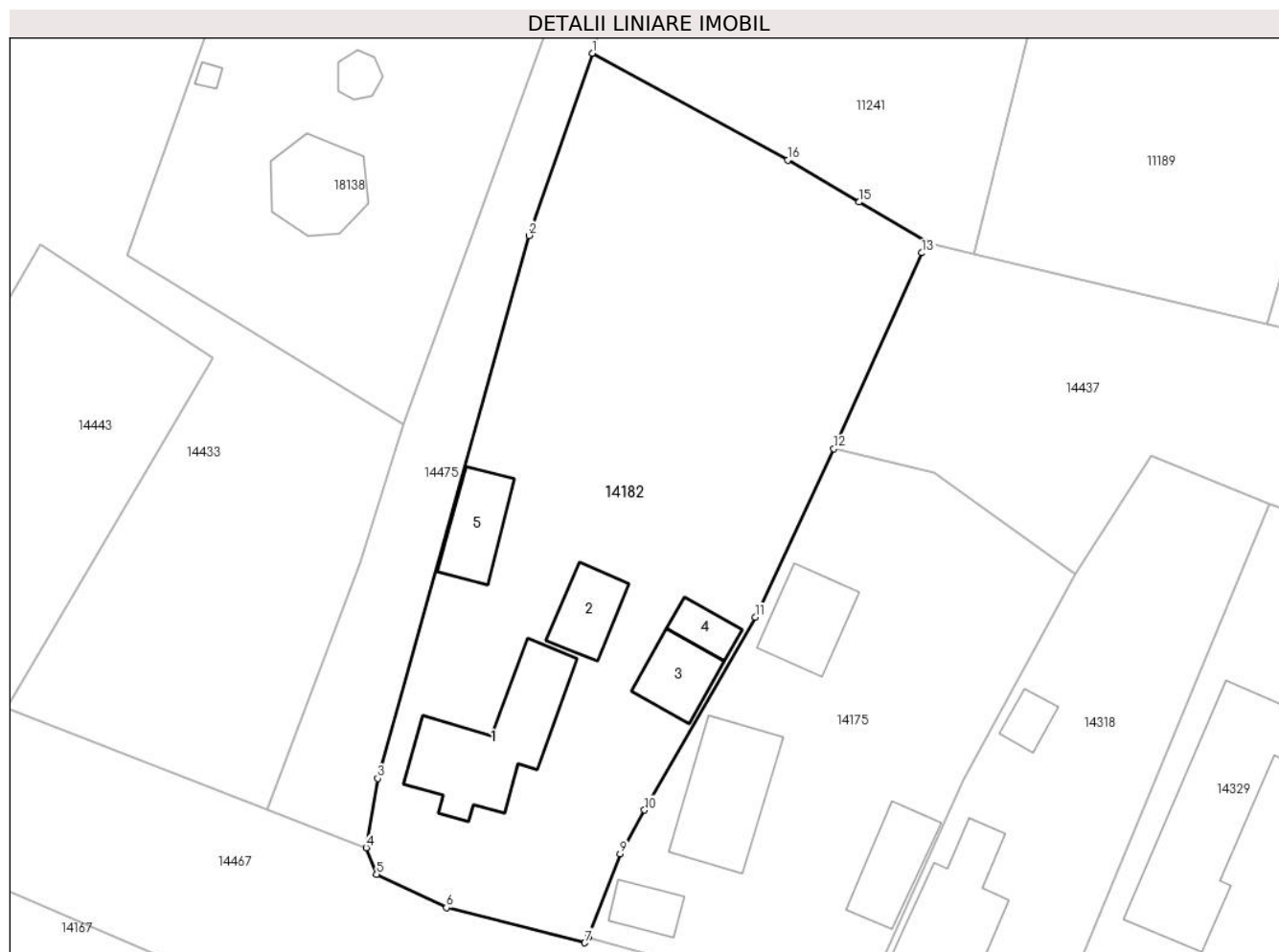
Inscrieri privind dezmembramentele dreptului de proprietate, drepturi reale de garanție și sarcini	Referințe
NU SUNT	

Anexa Nr. 1 La Partea I

Teren

Nr cadastral	Suprafața (mp)*	Observații / Referințe
	1.938	

* Suprafața este determinată în planul de proiecție Stereo 70.



Date referitoare la teren

Crt	Categorie folosință	Intravilan	Suprafața (mp)	Tarla	Parcelă	Nr. topo	Observații / Referințe
1	curți construcții	DA	768	16	323,324	-	
2	arabil	DA	1.170	16	323,324	-	

Date referitoare la construcții

Crt	Număr	Destinație construcție	Supraf. (mp)	Situație juridică	Observații / Referințe
A1.1		construcții de locuințe	103	Cu acte	Nr. niveluri:1; S. construita la sol:103 mp;
A1.2		construcții anexa	35	Cu acte	Nr. niveluri:1; S. construita la sol:35 mp;
A1.3		construcții anexa	36	Cu acte	Nr. niveluri:1; S. construita la sol:36 mp;
A1.4		construcții anexa	18	Cu acte	Nr. niveluri:1; S. construita la sol:18 mp;
A1.5		construcții anexa	41	Cu acte	Nr. niveluri:1; S. construita la sol:41 mp;

Lungime Segmente

1) Valorile lungimilor segmentelor sunt obținute din proiecție în plan.

Punct început	X / Y	Punct sfârșit	X / Y	Lungime segment (** (m)
---------------	-------	---------------	-------	-------------------------

Punct început	X / Y	Punct sfârșit	X / Y	Lungime segment (** (m)
1	346.088,716 289.519,149	2	346.083,269 289.503,423	16.643
2	346.083,269 289.503,423	3	346.070,214 289.456,56	48.647
3	346.070,214 289.456,56	4	346.069,199 289.450,583	6.063
4	346.069,199 289.450,583	5	346.070,088 289.448,285	2.464
5	346.070,088 289.448,285	6	346.076,125 289.445,409	6.687
6	346.076,125 289.445,409	7	346.088,075 289.442,386	12.326
7	346.088,075 289.442,386	8	346.088,359 289.442,861	0.553
8	346.088,359 289.442,861	9	346.091,132 289.450,057	7.712
9	346.091,132 289.450,057	10	346.093,225 289.453,838	4.322
10	346.093,225 289.453,838	11	346.102,797 289.470,496	19.212
11	346.102,797 289.470,496	12	346.109,573 289.485,033	16.039
12	346.109,573 289.485,033	13	346.117,187 289.501,922	18.526
13	346.117,187 289.501,922	14	346.117,8 289.502,775	1.05
14	346.117,8 289.502,775	15	346.111,771 289.506,302	6.985
15	346.111,771 289.506,302	16	346.105,583 289.509,921	7.169
16	346.105,583 289.509,921	1	346.088,716 289.519,149	19.226

** Lungimile segmentelor sunt determinate în planul de proiecție Stereo 70 și sunt rotunjite la 1 milimetru.

*** Distanța dintre puncte este formată din segmente cumulate ce sunt mai mici decât valoarea 1 milimetru.

**DATE DESPRE IMOBILUL NR. 14183**

Oficiul de Cadastru și Publicitate Imobiliară DOLJ
Biroul de Cadastru și Publicitate Imobiliară Craiova

A. Partea I. Descrierea imobilului

TEREN Intravilan

Adresa: Loc. Moreni, Nr. 9, Jud. Dolj, T18 P422/2

Nr. Crt	Nr cadastral Nr. topografic	Suprafața* (mp)	Observații / Referințe
A1		300	Sector cadastral:30 Teren neimprejmuit;

B. Partea II. Proprietari și acte

Inscrieri privitoare la dreptul de proprietate și alte drepturi reale		Referințe
/		
Act Administrativ nr. TDP14-59546, din 09/12/1992 emis de CJSDPAT DOLJ;		
B1	Intabulare, drept de PROPRIETATE, dobandit prin Reconstituire, cota actuala 1/1, cota initiala 1/1 1) LICAN GH DUMITRU, Lipsă CNP	A1

C. Partea III. SARCINI .

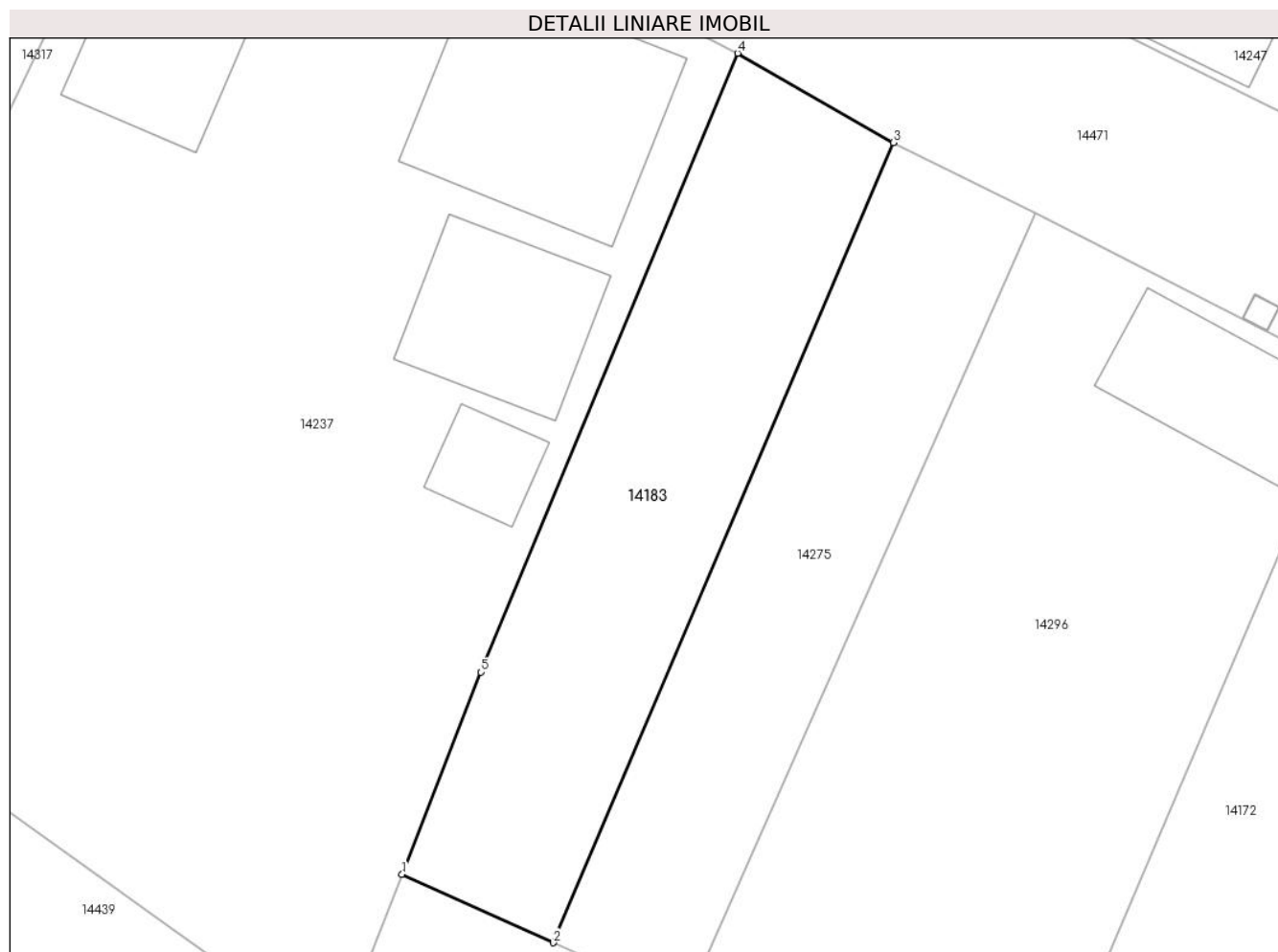
Inscrieri privind dezmembramintele dreptului de proprietate, drepturi reale de garanție și sarcini	Referințe
NU SUNT	

Anexa Nr. 1 La Partea I

Teren

Nr cadastral	Suprafața (mp)*	Observații / Referințe
	300	

* Suprafața este determinată în planul de proiecție Stereo 70.



Date referitoare la teren

Crt	Categorie folosință	Intra vilan	Suprafața (mp)	Tarla	Parcelă	Nr. topo	Observații / Referințe
1	arabil	DA	300	18	422/2	-	

Lungime Segmente

1) Valorile lungimilor segmentelor sunt obținute din proiecție în plan.

Punct început	X / Y	Punct sfârșit	X / Y	Lungime segment (** (m)
1	346.220,924 289.126,073	2	346.227,644 289.123,037	7.374
2	346.227,644 289.123,037	3	346.242,733 289.158,533	38.57
3	346.242,733 289.158,533	4	346.235,821 289.162,499	7.969
4	346.235,821 289.162,499	5	346.224,432 289.135,037	29.73
5	346.224,432 289.135,037	1	346.220,924 289.126,073	9.626

**** Lungimile segmentelor sunt determinate în planul de proiecție Stereo 70 și sunt rotunjite la 1 milimetru.**

***** Distanța dintre puncte este formată din segmente cumulate ce sunt mai mici decât valoarea 1 milimetru.**

**DATE DESPRE IMOBILUL NR. 14184**

Oficiul de Cadastru și Publicitate Imobiliară DOLJ
Biroul de Cadastru și Publicitate Imobiliară Craiova

A. Partea I. Descrierea imobilului

TEREN Intravilan

Adresa: Loc. Moreni, Nr. 18, Jud. Dolj, T10 P230

Nr. Crt	Nr cadastral Nr. topografic	Suprafața* (mp)	Observații / Referințe
A1		273	Sector cadastral:30 Teren imprejmuit;

Construcții

Crt	Nr cadastral Nr. topografic	Adresa	Observații / Referințe
A1.1		Loc. Moreni, Nr. 18, Jud. Dolj, T10 P230	Nr. niveluri:1; S. construita la sol:54 mp;
A1.2		Loc. Moreni, Nr. 18, Jud. Dolj, T10 P230	Nr. niveluri:1; S. construita la sol:12 mp;
A1.3		Loc. Moreni, Nr. 18, Jud. Dolj, T10 P230	Nr. niveluri:1; S. construita la sol:6 mp;
A1.4		Loc. Moreni, Nr. 18, Jud. Dolj, T10 P230	Nr. niveluri:1; S. construita la sol:7 mp;

B. Partea II. Proprietari și acte

Inscrieri privitoare la dreptul de proprietate și alte drepturi reale	Referințe
/	
Act Notarial nr. CM 117, din 28/05/2019 emis de BIN Budiana Ionut Razvan;	
B1	A1, A1.1
Intabulare, drept de PROPRIETATE, dobandit prin Succesiune, cota actuala 1/1, cota initiala 1/1 1) IVANOVICI ELENA	
Act Normativ nr. Legea 7, din 13/03/1996 emis de PARLAMENTUL ROMÂNIEI;	
B2	A1.2, A1.3, A1.4
Intabulare, drept de PROPRIETATE, dobandit prin Lege, cota actuala 1/1, cota initiala 1/1 1) IVANOVICI ELENA	

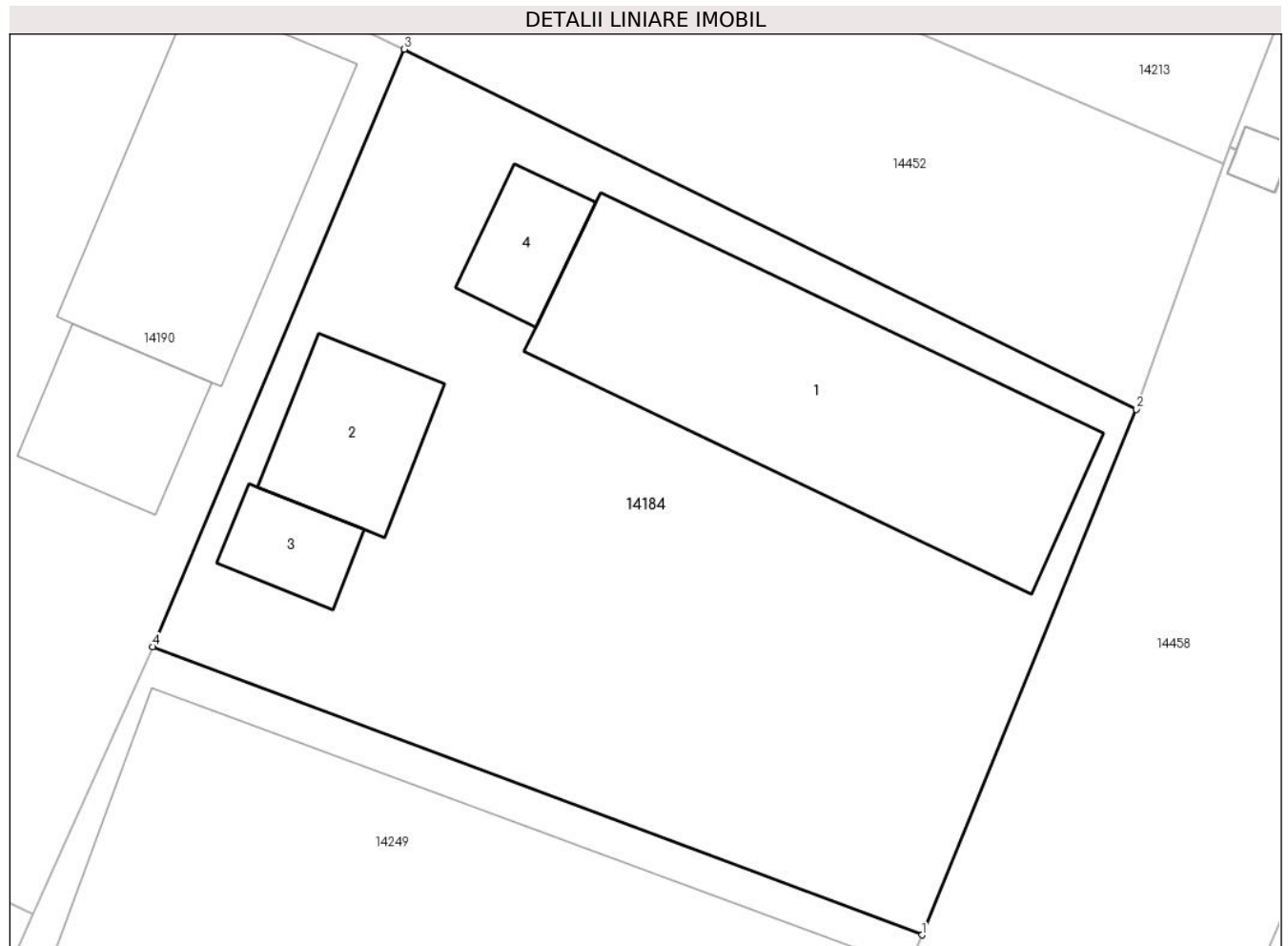
C. Partea III. SARCINI .

Inscrieri privind dezmembramintele dreptului de proprietate, drepturi reale de garanție și sarcini	Referințe
NU SUNT	

Teren

Nr cadastral	Suprafața (mp)*	Observații / Referințe
	273	

* Suprafața este determinată în planul de proiecție Stereo 70.



Date referitoare la teren

Crt	Categorie folosință	Intravilan	Suprafața (mp)	Tarla	Parcelă	Nr. topo	Observații / Referințe
1	curți constructii	DA	273	10	230	-	

Date referitoare la construcții

Crt	Număr	Destinație construcție	Supraf. (mp)	Situație juridică	Observații / Referințe
A1.1		constructii anexa	54	Cu acte	Nr. niveluri:1; S. construita la sol:54 mp;
A1.2		constructii anexa	12	Cu acte	Nr. niveluri:1; S. construita la sol:12 mp;
A1.3		constructii anexa	6	Cu acte	Nr. niveluri:1; S. construita la sol:6 mp;
A1.4		constructii anexa	7	Cu acte	Nr. niveluri:1; S. construita la sol:7 mp;

Lungime Segmente

1) Valorile lungimilor segmentelor sunt obținute din proiecție în plan.

Punct început	X / Y	Punct sfârșit	X / Y	Lungime segment (** (m)
1	345.863,528 289.362,137	2	345.868,557 289.374,441	13.292
2	345.868,557 289.374,441	3	345.851,397 289.382,872	19.119

Punct început	X / Y	Punct sfârșit	X / Y	Lungime segment (** (m)
3	345.851,397 289.382,872	4	345.845,493 289.368,88	15.187
4	345.845,493 289.368,88	1	345.863,528 289.362,137	19.254

** Lungimile segmentelor sunt determinate în planul de proiecție Stereo 70 și sunt rotunjite la 1 milimetru.

*** Distanța dintre puncte este formată din segmente cumulate ce sunt mai mici decât valoarea 1 milimetru.

**DATE DESPRE IMOBILUL NR. 14185**

Oficiul de Cadastru și Publicitate Imobiliară DOLJ
Biroul de Cadastru și Publicitate Imobiliară Craiova

A. Partea I. Descrierea imobilului

TEREN Intravilan

Adresa: Loc. Moreni, Nr. 24, Jud. Dolj, T4 P106

Nr. Crt	Nr cadastral Nr. topografic	Suprafața* (mp)	Observații / Referințe
A1		581	Sector cadastral:30 Teren imprejmuit;

Construcții

Crt	Nr cadastral Nr. topografic	Adresa	Observații / Referințe
A1.1		Loc. Moreni, Nr. 24, Jud. Dolj, T4 P106	Nr. niveluri:1; S. construita la sol:97 mp;
A1.2		Loc. Moreni, Nr. 24, Jud. Dolj, T4 P106	Nr. niveluri:1; S. construita la sol:32 mp;

B. Partea II. Proprietari și acte

Inscrieri privitoare la dreptul de proprietate și alte drepturi reale		Referințe
/		
Act Administrativ nr. TDP2582-45298, din 18/01/1997 emis de CJSDPAT DOLJ;		
B1	Intabulare, drept de PROPRIETATE, dobandit prin Reconstituire, cota actuala 1/1, cota initiala 1/1 1) CHERCHELAN G GHEORGHE	A1
Act Normativ nr. Legea 7, din 13/03/1996 emis de PARLAMENTUL ROMÂNIEI;		
B2	Intabulare, drept de PROPRIETATE, dobandit prin Lege, cota actuala 1/1, cota initiala 1/1 1) CHERCHELAN G GHEORGHE	A1.1, A1.2

C. Partea III. SARCINI .

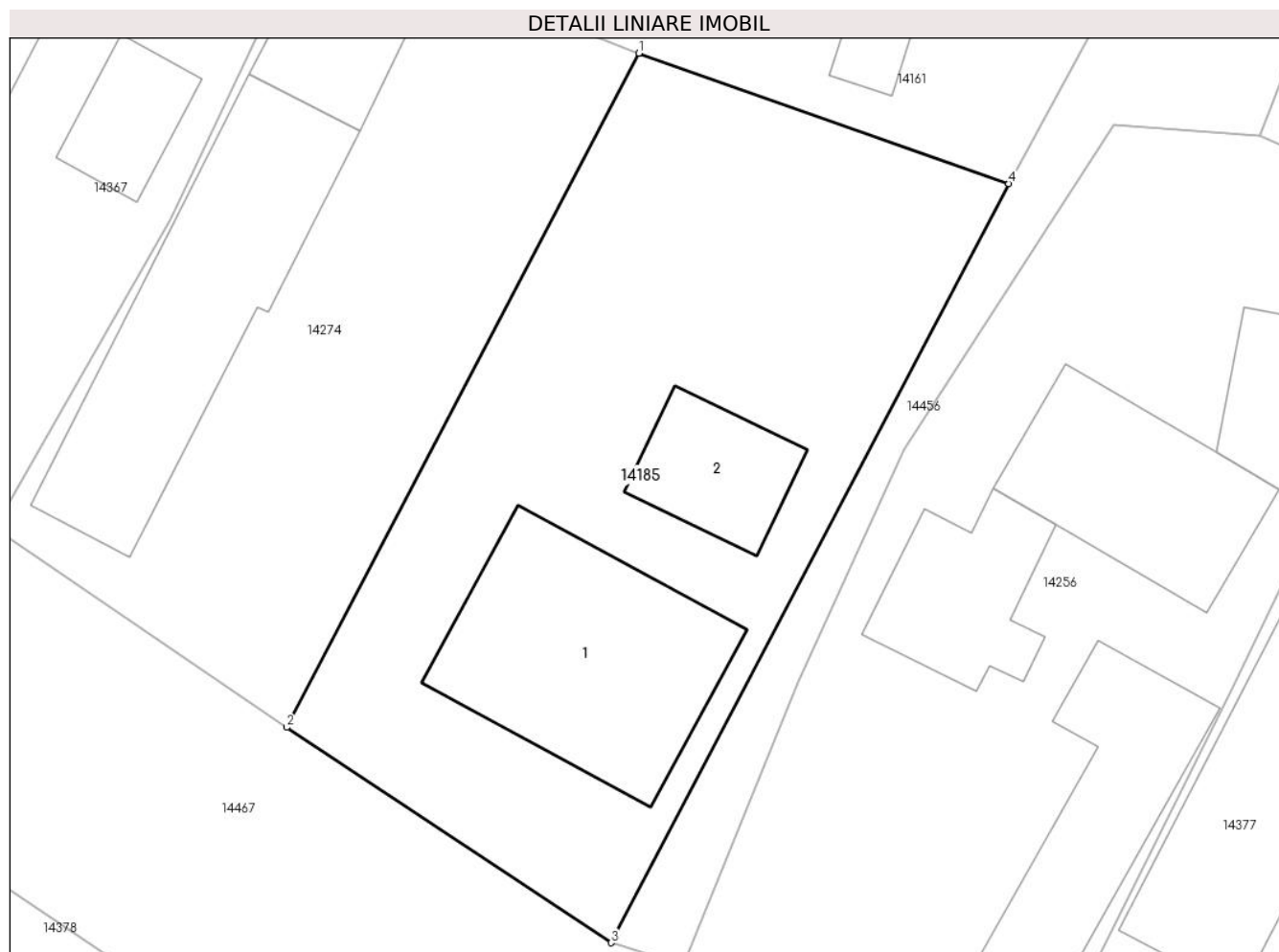
Inscrieri privind dezmembramintele dreptului de proprietate, drepturi reale de garanție și sarcini	Referințe
NU SUNT	

Anexa Nr. 1 La Partea I

Teren

Nr cadastral	Suprafața (mp)*	Observații / Referințe
	581	

* Suprafața este determinată în planul de proiecție Stereo 70.



Date referitoare la teren

Crt	Categorie folosință	Intravilan	Suprafața (mp)	Tarla	Parcelă	Nr. topo	Observații / Referințe
1	curți constructii	DA	581	4	106	-	

Date referitoare la construcții

Crt	Număr	Destinație construcție	Supraf. (mp)	Situație juridică	Observații / Referințe
A1.1		constructii anexa	97	Cu acte	Nr. niveluri:1; S. construita la sol:97 mp;
A1.2		constructii anexa	32	Cu acte	Nr. niveluri:1; S. construita la sol:32 mp;

Lungime Segmente

1) Valorile lungimilor segmentelor sunt obținute din proiecție în plan.

Punct început	X / Y	Punct sfârșit	X / Y	Lungime segment (** (m)
1	345.929,299 289.581,047	2	345.914,131 289.552,039	32.734
2	345.914,131 289.552,039	3	345.928,108 289.542,77	16.771
3	345.928,108 289.542,77	4	345.945,238 289.575,434	36.883

Punct început	X / Y	Punct sfârșit	X / Y	Lungime segment (** (m)
4	345.945,238 289.575,434	1	345.929,299 289.581,047	16.898

** Lungimile segmentelor sunt determinate în planul de proiecție Stereo 70 și sunt rotunjite la 1 milimetru.

*** Distanța dintre puncte este formată din segmente cumulate ce sunt mai mici decât valoarea 1 milimetru.

**DATE DESPRE IMOBILUL NR. 14186**

Oficiul de Cadastru și Publicitate Imobiliară DOLJ
Biroul de Cadastru și Publicitate Imobiliară Craiova

A. Partea I. Descrierea imobilului

TEREN Intravilan

Adresa: Loc. Moreni, Nr. Fn, Jud. Dolj, T1 P11

Nr. Crt	Nr cadastral Nr. topografic	Suprafața* (mp)	Observații / Referințe
A1		1.096	Sector cadastral:30 Teren neimprejmuit;

B. Partea II. Proprietari și acte

Inscrieri privitoare la dreptul de proprietate și alte drepturi reale		Referințe
/		
Act Notarial nr. CM 218, din 29/07/2021 emis de SPN BUDIANA IONUT RAZVAN;		
B1	Intabulare, drept de PROPRIETATE, dobandit prin Succesiune, cota actuala 1/1, cota initiala 1/1 1) COJOACĂ ANA	A1

C. Partea III. SARCINI .

Inscrieri privind dezmembramintele dreptului de proprietate, drepturi reale de garanție și sarcini	Referințe
NU SUNT	

Anexa Nr. 1 La Partea I

Teren

Nr cadastral	Suprafața (mp)*	Observații / Referințe
	1.096	

* Suprafața este determinată în planul de proiecție Stereo 70.



Date referitoare la teren

Crt	Categorie folosință	Intravilan	Suprafața (mp)	Tarla	Parcelă	Nr. topo	Observații / Referințe
1	arabil	DA	1.096	1	11	-	

Lungime Segmente

1) Valorile lungimilor segmentelor sunt obținute din proiecție în plan.

Punct început	X / Y	Punct sfârșit	X / Y	Lungime segment (** (m)
1	345.825,163 289.801,091	2	345.820,509 289.807,162	7.65
2	345.820,509 289.807,162	3	345.818,233 289.810,327	3.898
3	345.818,233 289.810,327	4	345.783,728 289.744,596	74.237
4	345.783,728 289.744,596	5	345.770,852 289.721,619	26.339
5	345.770,852 289.721,619	6	345.772,902 289.720,328	2.423

Punct început	X / Y	Punct sfârșit	X / Y	Lungime segment (** (m)
6	345.772,902 289.720,328	7	345.780,992 289.714,433	10.01
7	345.780,992 289.714,433	1	345.825,163 289.801,091	97.266

** Lungimile segmentelor sunt determinate în planul de proiecție Stereo 70 și sunt rotunjite la 1 milimetru.

*** Distanța dintre puncte este formată din segmente cumulate ce sunt mai mici decât valoarea 1 milimetru.

**DATE DESPRE IMOBILUL NR. 14187**

Oficiul de Cadastru și Publicitate Imobiliară DOLJ
Biroul de Cadastru și Publicitate Imobiliară Craiova

A. Partea I. Descrierea imobilului

TEREN Intravilan

Adresa: Loc. Moreni, Nr. 3, Jud. Dolj, T12 P245,246

Nr. Crt	Nr cadastral Nr. topografic	Suprafața* (mp)	Observații / Referințe
A1		1.080	Sector cadastral:30 Teren imprejmuit;

Construcții

Crt	Nr cadastral Nr. topografic	Adresa	Observații / Referințe
A1.1		Loc. Moreni, Nr. 3, Jud. Dolj, T12 P245, 246	Nr. niveluri:1; S. construita la sol:30 mp;

B. Partea II. Proprietari și acte

Inscrieri privitoare la dreptul de proprietate și alte drepturi reale		Referințe
/		
Act Administrativ nr. TDP152-58803, din 13/07/1993 emis de CJSDPAT DOLJ;		
B1	Intabulare, drept de PROPRIETATE, dobandit prin Reconstituire, cota actuala 1/1, cota initiala 1/1 1) GHIORGHIȘOR A PETRE, Lipsă CNP	A1
Act Normativ nr. Legea 7, din 13/03/1996 emis de PARLAMENTUL ROMÂNIEI;		
B2	Intabulare, drept de PROPRIETATE, dobandit prin Lege, cota actuala 1/1, cota initiala 1/1 1) GHIORGHIȘOR A PETRE, Lipsă CNP	A1.1

C. Partea III. SARCINI .

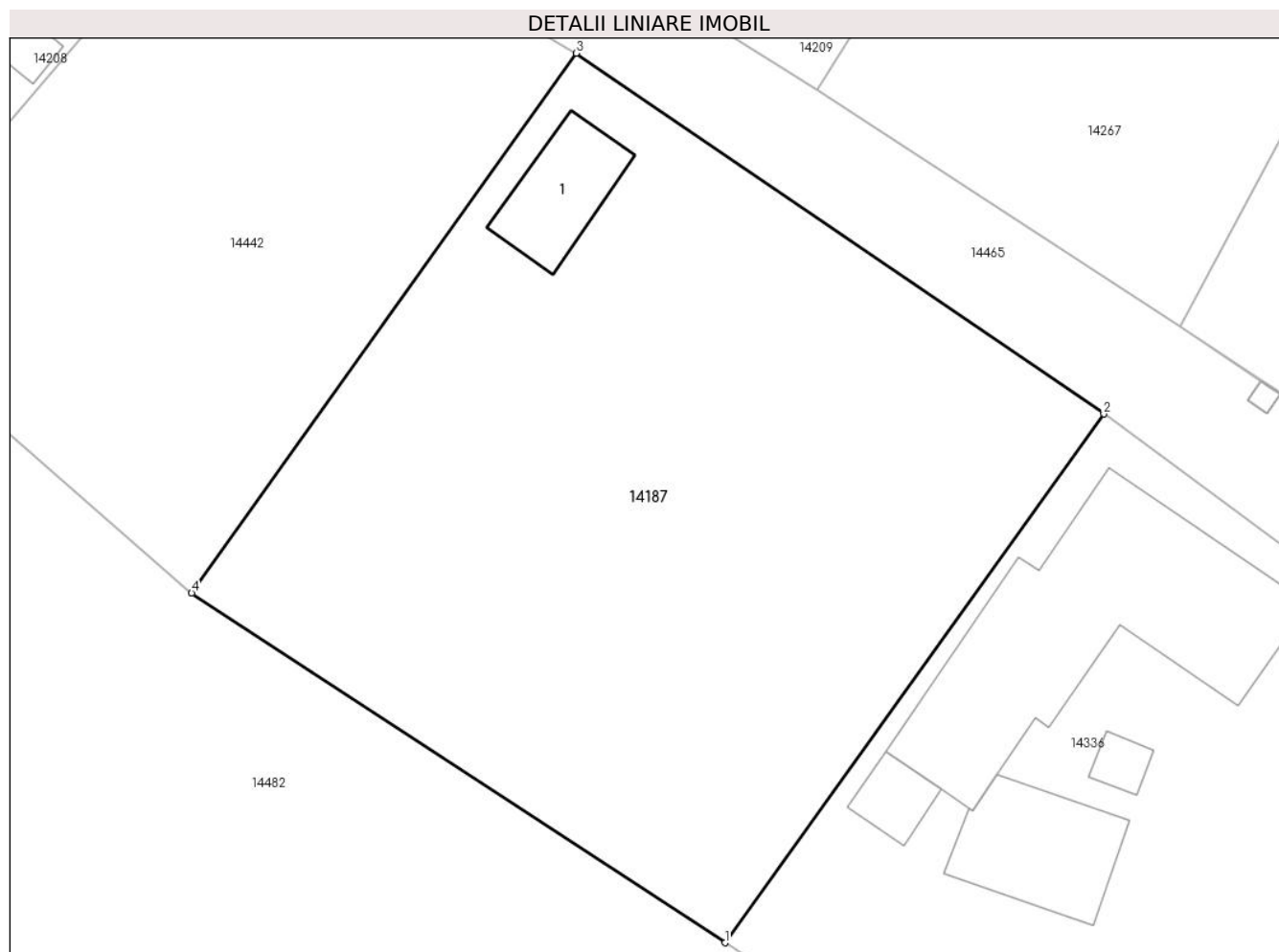
Inscrieri privind dezmembramintele dreptului de proprietate, drepturi reale de garanție și sarcini	Referințe
NU SUNT	

Anexa Nr. 1 La Partea I

Teren

Nr cadastral	Suprafața (mp)*	Observații / Referințe
	1.080	

* Suprafața este determinată în planul de proiecție Stereo 70.



Date referitoare la teren

Crt	Categorie folosință	Intravilan	Suprafața (mp)	Tarla	Parcelă	Nr. topo	Observații / Referințe
1	curți constructii	DA	72	12	245,246	-	
2	arabil	DA	1.008	12	245,246	-	

Date referitoare la construcții

Crt	Număr	Destinație construcție	Supraf. (mp)	Situație juridică	Observații / Referințe
A1.1		construcții anexa	30	Cu acte	Nr. niveluri:1; S. construita la sol:30 mp;

Lungime Segmente

1) Valorile lungimilor segmentelor sunt obținute din proiecție în plan.

Punct început	X / Y	Punct sfârșit	X / Y	Lungime segment (** (m)
1	345.701,564 289.269,531	2	345.720,807 289.296,374	33.028
2	345.720,807 289.296,374	3	345.694,016 289.314,691	32.454
3	345.694,016 289.314,691	4	345.674,475 289.287,284	33.66

Punct început	X / Y	Punct sfârşit	X / Y	Lungime segment (** (m)
4	345.674,475 289.287,284	1	345.701,564 289.269,531	32.388

** Lungimile segmentelor sunt determinate în planul de proiecţie Stereo 70 şi sunt rotunjite la 1 milimetru.

*** Distanţa dintre puncte este formată din segmente cumulate ce sunt mai mici decât valoarea 1 milimetru.

**DATE DESPRE IMOBILUL NR. 14188**

Oficiul de Cadastru și Publicitate Imobiliară DOLJ
Biroul de Cadastru și Publicitate Imobiliară Craiova

A. Partea I. Descrierea imobilului

TEREN Intravilan

Adresa: Loc. Moreni, Nr. 21, Jud. Dolj, T13 P257,258

Nr. Crt	Nr cadastral Nr. topografic	Suprafața* (mp)	Observații / Referințe
A1		392	Sector cadastral:30 Teren imprejmuit;

Construcții

Crt	Nr cadastral Nr. topografic	Adresa	Observații / Referințe
A1.5		Loc. Moreni, Nr. 21, Jud. Dolj, T13 P257, 258	Nr. niveluri:1; S. construita la sol:19 mp;

B. Partea II. Proprietari și acte

Inscrieri privitoare la dreptul de proprietate și alte drepturi reale		Referințe
/		
Act Administrativ nr. TDP44-59546, din 20/01/1993 emis de CJSDPAT DOLJ;		
B1	Intabulare, drept de PROPRIETATE, dobândit prin Reconstituire, cota actuala 1/1, cota initiala 1/1 1) ȚÎȚACU GH MARCEL , Lipsă CNP 2) PIPTEA D ELENA , Lipsă CNP 3) DĂLĂ I DUMITRU , Lipsă CNP	A1
Act Normativ nr. Legea 7, din 13/03/1996 emis de PARLAMENTUL ROMÂNIEI;		
B2	Intabulare, drept de PROPRIETATE, dobândit prin Lege, cota actuala 1/1, cota initiala 1/1 1) ȚÎȚACU GH MARCEL , Lipsă CNP 2) PIPTEA D ELENA , Lipsă CNP 3) DĂLĂ I DUMITRU , Lipsă CNP	A1.5

C. Partea III. SARCINI .

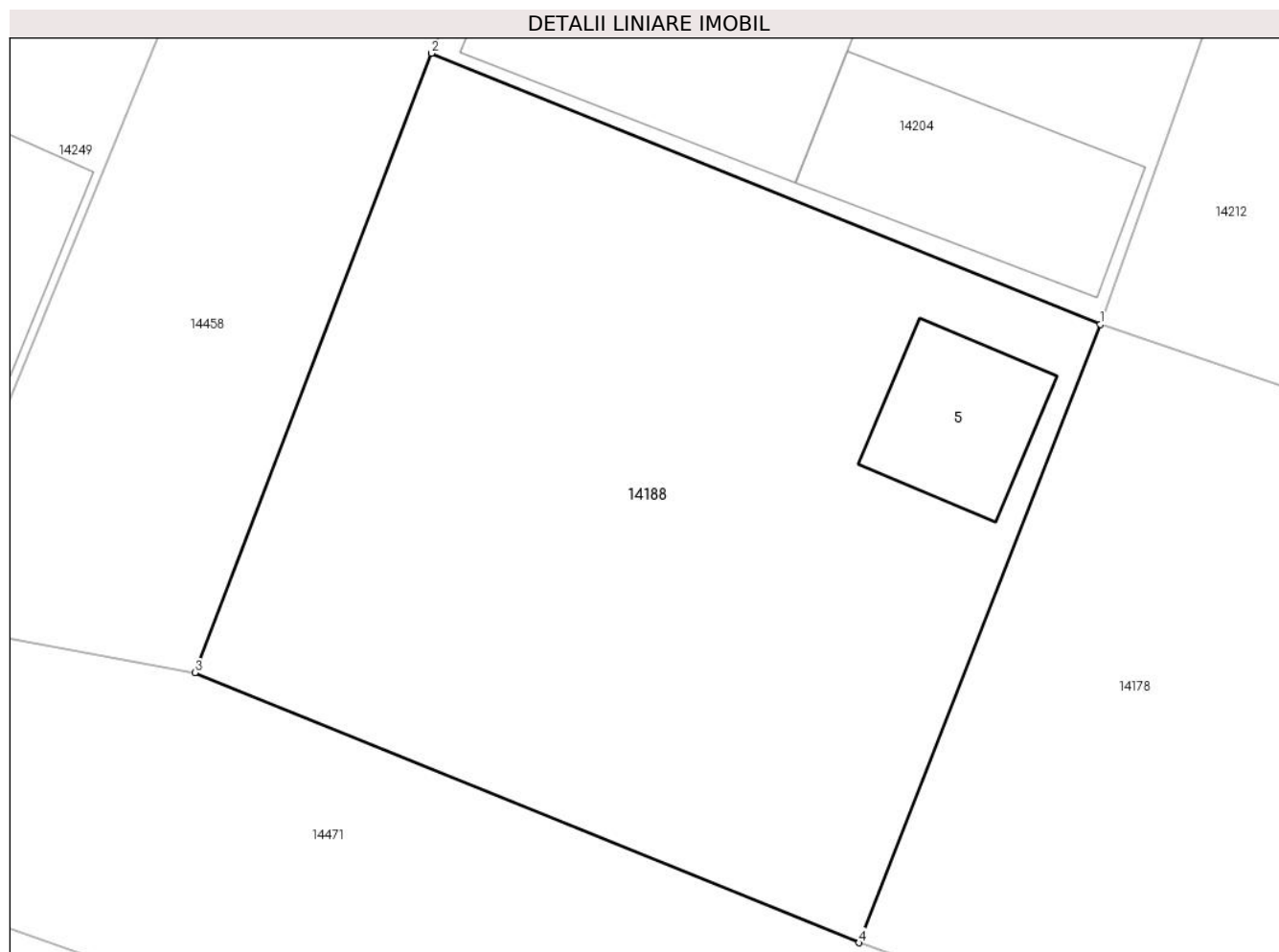
Inscrieri privind dezmembramintele dreptului de proprietate, drepturi reale de garanție și sarcini	Referințe
NU SUNT	

Anexa Nr. 1 La Partea I

Teren

Nr cadastral	Suprafața (mp)*	Observații / Referințe
	392	

* Suprafața este determinată în planul de proiecție Stereo 70.



Date referitoare la teren

Crt	Categorie folosință	Intra vilan	Suprafața (mp)	Tarla	Parcelă	Nr. topo	Observații / Referințe
1	curți constructii	DA	171	13	257,258	-	
2	arabil	DA	221	13	257,258	-	

Date referitoare la construcții

Crt	Număr	Destinație construcție	Supraf. (mp)	Situație juridică	Observații / Referințe
A1.5		construcții anexa	19	Cu acte	Nr. niveluri:1; S. construita la sol:19 mp;

Lungime Segmente

1) Valorile lungimilor segmentelor sunt obținute din proiecție în plan.

Punct început	X / Y	Punct sfârșit	X / Y	Lungime segment (** (m)
1	345.886,322 289.343,497	2	345.867,14 289.351,265	20.695
2	345.867,14 289.351,265	3	345.860,355 289.333,519	18.999
3	345.860,355 289.333,519	4	345.879,399 289.325,775	20.558

Punct început	X / Y	Punct sfârșit	X / Y	Lungime segment (** (m)
4	345.879,399 289.325,775	1	345.886,322 289.343,497	19.026

** Lungimile segmentelor sunt determinate în planul de proiecție Stereo 70 și sunt rotunjite la 1 milimetru.

*** Distanța dintre puncte este formată din segmente cumulate ce sunt mai mici decât valoarea 1 milimetru.

**DATE DESPRE IMOBILUL NR. 14189**

Oficiul de Cadastru și Publicitate Imobiliară DOLJ
Biroul de Cadastru și Publicitate Imobiliară Craiova

A. Partea I. Descrierea imobilului

TEREN Intravilan

Adresa: Loc. Moreni, Nr. Fn, Jud. Dolj, T20 P461,462

Nr. Crt	Nr cadastral Nr. topografic	Suprafața* (mp)	Observații / Referințe
A1		777	Sector cadastral:30 Teren imprejmuit;

Construcții

Crt	Nr cadastral Nr. topografic	Adresa	Observații / Referințe
A1.1		Loc. Moreni, Nr. Fn, Jud. Dolj, T20 P461, 462	Nr. niveluri:1; S. construita la sol:71 mp;
A1.2		Loc. Moreni, Nr. Fn, Jud. Dolj, T20 P461, 462	Nr. niveluri:1; S. construita la sol:47 mp;
A1.3		Loc. Moreni, Nr. Fn, Jud. Dolj, T20 P461, 462	Nr. niveluri:1; S. construita la sol:40 mp;
A1.4		Loc. Moreni, Nr. Fn, Jud. Dolj, T20 P461, 462	Nr. niveluri:1; S. construita la sol:107 mp;

B. Partea II. Proprietari și acte

Inscrieri privitoare la dreptul de proprietate și alte drepturi reale		Referințe
/		
Act Notarial nr. CM 218, din 29/07/2021 emis de SPN BUDIANA IONUT RAZVAN (Contract de întreținere nr. 2278/10.09.1998, BNP Stoenescu Florea);		
B1	Intabulare, drept de PROPRIETATE, dobandit prin Succesiune, cota actuala 1/1, cota initiala 1/1 1) COJOACĂ ANA	A1, A1.1, A1.2
Act Normativ nr. Legea 7, din 13/03/1996 emis de PARLAMENTUL ROMANIEI;		
B2	Intabulare, drept de PROPRIETATE, dobandit prin Lege, cota actuala 1/1, cota initiala 1/1 1) COJOACĂ ANA	A1.3, A1.4

C. Partea III. SARCINI .

Inscrieri privind dezmembramintele dreptului de proprietate, drepturi reale de garanție și sarcini	Referințe
NU SUNT	

Anexa Nr. 1 La Partea I

Teren

Nr cadastral	Suprafața (mp)*	Observații / Referințe
	777	

* Suprafața este determinată în planul de proiecție Stereo 70.



Date referitoare la teren

Crt	Categorie folosință	Intravilan	Suprafața (mp)	Tarla	Parcelă	Nr. topo	Observații / Referințe
1	curți constructii	DA	363	20	461,462	-	
2	arabil	DA	414	20	461,462	-	

Date referitoare la construcții

Crt	Număr	Destinație construcție	Supraf. (mp)	Situație juridică	Observații / Referințe
A1.1		construcții anexa	71	Cu acte	Nr. niveluri:1; S. construita la sol:71 mp;
A1.2		construcții anexa	47	Cu acte	Nr. niveluri:1; S. construita la sol:47 mp;
A1.3		construcții anexa	40	Cu acte	Nr. niveluri:1; S. construita la sol:40 mp;
A1.4		construcții anexa	107	Cu acte	Nr. niveluri:1; S. construita la sol:107 mp;

Lungime Segmente

1) Valorile lungimilor segmentelor sunt obținute din proiecție în plan.

Punct început	X / Y	Punct sfârșit	X / Y	Lungime segment (** (m)
1	346.240,848 289.301,695	2	346.224,744 289.309,239	17.783

Punct început	X / Y	Punct sfârșit	X / Y	Lungime segment (** (m)
2	346.224,744 289.309,239	3	346.215,362 289.286,829	24.295
3	346.215,362 289.286,829	4	346.227,834 289.281,344	13.625
4	346.227,834 289.281,344	5	346.237,479 289.278,408	10.082
5	346.237,479 289.278,408	6	346.242,425 289.276,902	5.17
6	346.242,425 289.276,902	7	346.242,77 289.276,637	0.435
7	346.242,77 289.276,637	8	346.246,11 289.278,738	3.946
8	346.246,11 289.278,738	9	346.249,546 289.283,231	5.656
9	346.249,546 289.283,231	10	346.251,49 289.284,054	2.111
10	346.251,49 289.284,054	11	346.255,19 289.289,022	6.194
11	346.255,19 289.289,022	12	346.257,655 289.292,643	4.38
12	346.257,655 289.292,643	1	346.240,848 289.301,695	19.09

** Lungimile segmentelor sunt determinate în planul de proiecție Stereo 70 și sunt rotunjite la 1 milimetru.

*** Distanța dintre puncte este formată din segmente cumulate ce sunt mai mici decât valoarea 1 milimetru.

**DATE DESPRE IMOBILUL NR. 14190**

Oficiul de Cadastru și Publicitate Imobiliară DOLJ
Biroul de Cadastru și Publicitate Imobiliară Craiova

A. Partea I. Descrierea imobilului

TEREN Intravilan

Adresa: Loc. Moreni, Nr. Fn, Jud. Dolj, T10 P229

Nr. Crt	Nr cadastral Nr. topografic	Suprafața* (mp)	Observații / Referințe
A1		315	Sector cadastral:30 Teren imprejmuit;

Construcții

Crt	Nr cadastral Nr. topografic	Adresa	Observații / Referințe
A1.1		Loc. Moreni, Nr. Fn, Jud. Dolj, T10 P229	Nr. niveluri:1; S. construita la sol:114 mp;
A1.2		Loc. Moreni, Nr. Fn, Jud. Dolj, T10 P229	Nr. niveluri:1; S. construita la sol:34 mp;
A1.3		Loc. Moreni, Nr. Fn, Jud. Dolj, T10 P229	Nr. niveluri:1; S. construita la sol:12 mp;

B. Partea II. Proprietari și acte

Inscrieri privitoare la dreptul de proprietate și alte drepturi reale		Referințe
/		
Act Administrativ nr. TDP135-58803, din 14/07/1993 emis de CJSDPAT DOLJ;		
B1	Intabulare, drept de PROPRIETATE, dobandit prin Reconstituire, cota actuala 1/1, cota initiala 1/1 1) GĂLUȚ GH ION, Lipsă CNP 2) GALUȚ GH MARIN, Lipsă CNP	A1
Act Normativ nr. Legea 7, din 13/03/1996 emis de PARLAMENTUL ROMÂNIEI;		
B2	Intabulare, drept de PROPRIETATE, dobandit prin Lege, cota actuala 1/1, cota initiala 1/1 1) GĂLUȚ GH ION, Lipsă CNP 2) GALUȚ GH MARIN, Lipsă CNP	A1.1, A1.2, A1.3

C. Partea III. SARCINI .

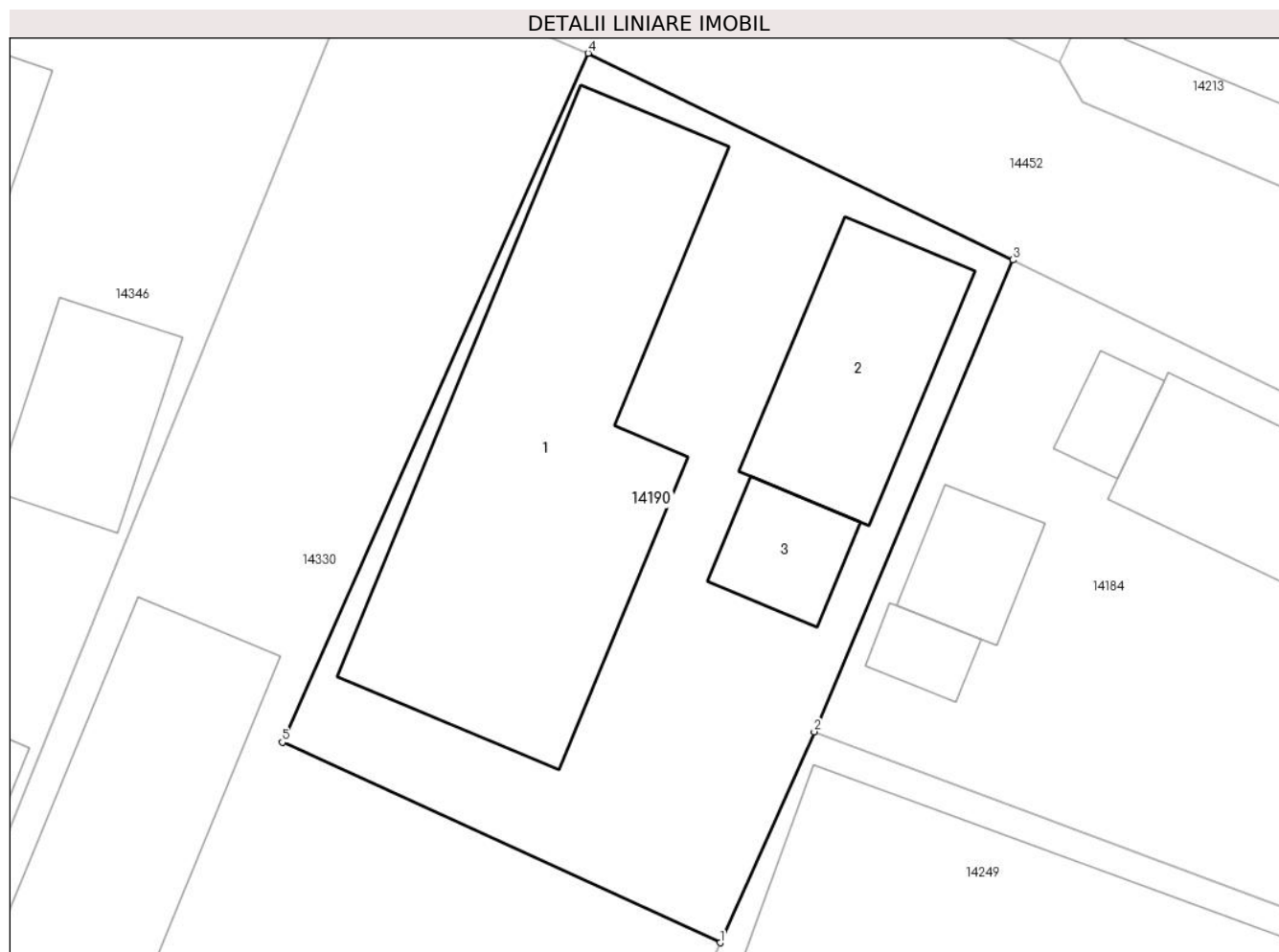
Inscrieri privind dezmembramentele dreptului de proprietate, drepturi reale de garanție și sarcini	Referințe
NU SUNT	

Anexa Nr. 1 La Partea I

Teren

Nr cadastral	Suprafața (mp)*	Observații / Referințe
	315	

* Suprafața este determinată în planul de proiecție Stereo 70.



Date referitoare la teren

Crt	Categorie folosință	Intravilan	Suprafața (mp)	Tarla	Parcelă	Nr. topo	Observații / Referințe
1	curți constructii	DA	315	10	229	-	

Date referitoare la construcții

Crt	Număr	Destinație construcție	Supraf. (mp)	Situație juridică	Observații / Referințe
A1.1		constructii anexa	114	Cu acte	Nr. niveluri:1; S. construita la sol:114 mp;
A1.2		constructii anexa	34	Cu acte	Nr. niveluri:1; S. construita la sol:34 mp;
A1.3		constructii anexa	12	Cu acte	Nr. niveluri:1; S. construita la sol:12 mp;

Lungime Segmente

1) Valorile lungimilor segmentelor sunt obținute din proiecție în plan.

Punct început	X / Y	Punct sfârșit	X / Y	Lungime segment (** (m)
1	345.842,702 289.362,622	2	345.845,493 289.368,88	6.852
2	345.845,493 289.368,88	3	345.851,397 289.382,872	15.187

Punct început	X / Y	Punct sfârșit	X / Y	Lungime segment (** (m)
3	345.851,397 289.382,872	4	345.838,785 289.389,0	14.022
4	345.838,785 289.389,0	5	345.829,71 289.368,572	22.353
5	345.829,71 289.368,572	1	345.842,702 289.362,622	14.29

** Lungimile segmentelor sunt determinate în planul de proiecție Stereo 70 și sunt rotunjite la 1 milimetru.

*** Distanța dintre puncte este formată din segmente cumulate ce sunt mai mici decât valoarea 1 milimetru.

**DATE DESPRE IMOBILUL NR. 14191**

Oficiul de Cadastru și Publicitate Imobiliară DOLJ
Biroul de Cadastru și Publicitate Imobiliară Craiova

A. Partea I. Descrierea imobilului

TEREN Intravilan

Adresa: Loc. Moreni, Nr. 16, Jud. Dolj, T8 P144

Nr. Crt	Nr cadastral Nr. topografic	Suprafața* (mp)	Observații / Referințe
A1		407	Sector cadastral:30 Teren imprejmuit;

Construcții

Crt	Nr cadastral Nr. topografic	Adresa	Observații / Referințe
A1.1		Loc. Moreni, Nr. 16, Jud. Dolj, T8 P144	Nr. niveluri:1; S. construita la sol:79 mp;
A1.2		Loc. Moreni, Nr. 16, Jud. Dolj, T8 P144	Nr. niveluri:1; S. construita la sol:31 mp;
A1.3		Loc. Moreni, Nr. 16, Jud. Dolj, T8 P144	Nr. niveluri:1; S. construita la sol:12 mp;
A1.4		Loc. Moreni, Nr. 16, Jud. Dolj, T8 P144	Nr. niveluri:1; S. construita la sol:9 mp;

B. Partea II. Proprietari și acte

Inscrieri privitoare la dreptul de proprietate și alte drepturi reale	Referințe
/	
Act Administrativ nr. TDP135-58803, din 14/07/1993 emis de CJSDPAT DOLJ;	
B1	A1
Intabulare, drept de PROPRIETATE, dobandit prin Reconstituire, cota actuala 1/1, cota initiala 1/1	
1) GĂLUȚ GH ION, Lipsă CNP	
2) GALUȚ GH MARIN, Lipsă CNP	
Act Normativ nr. Legea 7, din 13/03/1996 emis de PARLAMENTUL ROMÂNIEI;	
B2	A1.1, A1.2, A1.3, A1.4
Intabulare, drept de PROPRIETATE, dobandit prin Lege, cota actuala 1/1, cota initiala 1/1	
1) GĂLUȚ GH ION, Lipsă CNP	
2) GALUȚ GH MARIN, Lipsă CNP	

C. Partea III. SARCINI .

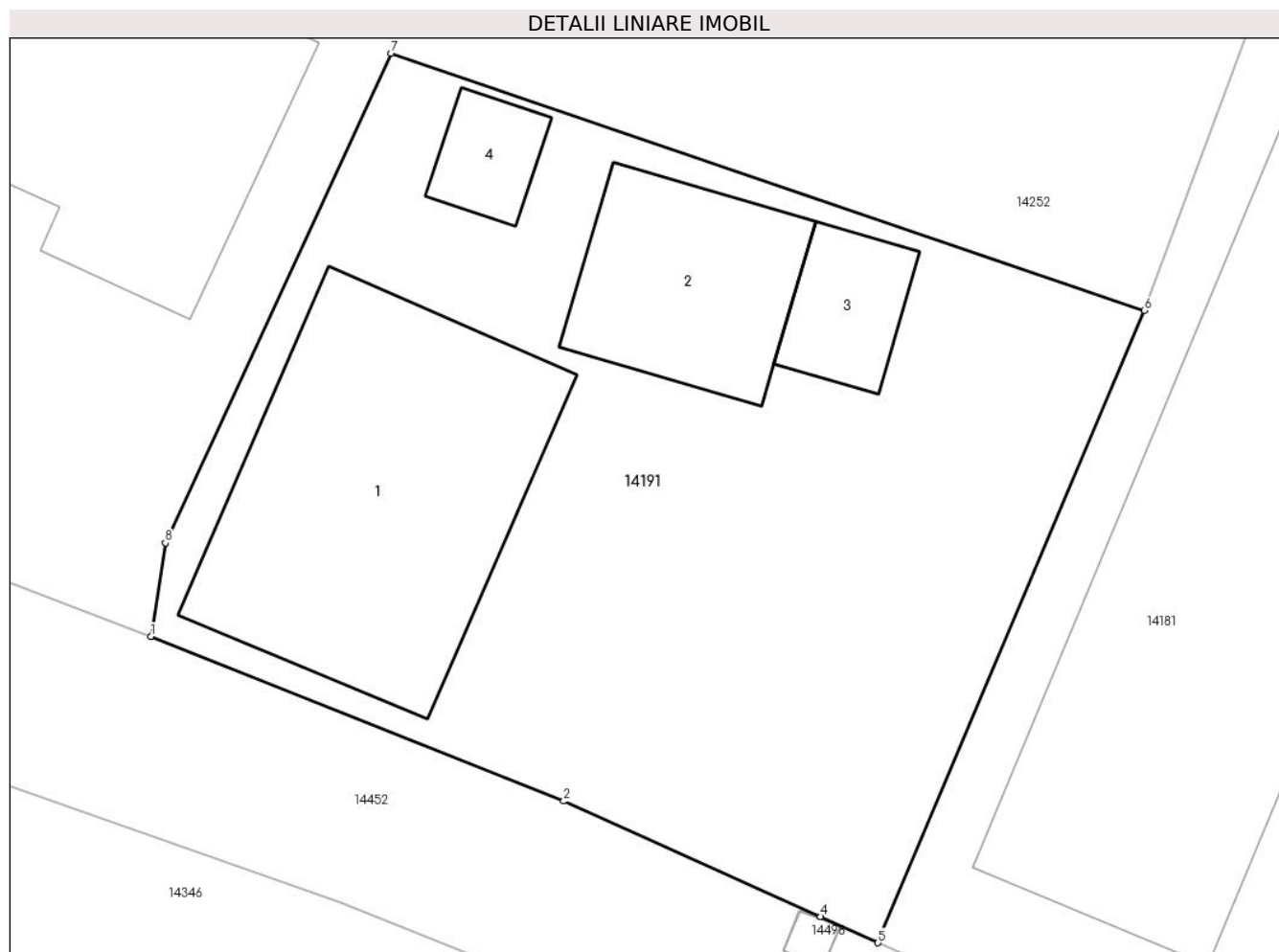
Inscrieri privind dezmembramintele dreptului de proprietate, drepturi reale de garanție și sarcini	Referințe
NU SUNT	

Anexa Nr. 1 La Partea I

Teren

Nr cadastral	Suprafața (mp)*	Observații / Referințe
	407	

* Suprafața este determinată în planul de proiecție Stereo 70.



Date referitoare la teren

Crt	Categorie folosință	Intravilan	Suprafața (mp)	Tarla	Parcelă	Nr. topo	Observații / Referințe
1	curți constructii	DA	407	8	144	-	

Date referitoare la construcții

Crt	Număr	Destinație construcție	Supraf. (mp)	Situație juridică	Observații / Referințe
A1.1		constructii anexa	79	Cu acte	Nr. niveluri:1; S. construita la sol:79 mp;
A1.2		constructii anexa	31	Cu acte	Nr. niveluri:1; S. construita la sol:31 mp;
A1.3		constructii anexa	12	Cu acte	Nr. niveluri:1; S. construita la sol:12 mp;
A1.4		constructii anexa	9	Cu acte	Nr. niveluri:1; S. construita la sol:9 mp;

Lungime Segmente

1) Valorile lungimilor segmentelor sunt obținute din proiecție în plan.

Punct început	X / Y	Punct sfârșit	X / Y	Lungime segment (** (m)
1	345.812,968 289.404,821	2	345.824,454 289.400,237	12.367
2	345.824,454 289.400,237	3	345.831,597 289.397,019	7.834

Punct început	X / Y	Punct sfârșit	X / Y	Lungime segment (** (m)
3	345.831,597 289.397,019	4	345.831,601 289.397,017	0.004
4	345.831,601 289.397,017	5	345.833,207 289.396,294	1.761
5	345.833,207 289.396,294	6	345.840,619 289.413,891	19.094
6	345.840,619 289.413,891	7	345.819,652 289.421,042	22.153
7	345.819,652 289.421,042	8	345.813,364 289.407,416	15.007
8	345.813,364 289.407,416	1	345.812,968 289.404,821	2.625

** Lungimile segmentelor sunt determinate în planul de proiecție Stereo 70 și sunt rotunjite la 1 milimetru.

*** Distanța dintre puncte este formată din segmente cumulate ce sunt mai mici decât valoarea 1 milimetru.

**DATE DESPRE IMOBILUL NR. 14192**

Oficiul de Cadastru și Publicitate Imobiliară DOLJ
Biroul de Cadastru și Publicitate Imobiliară Craiova

A. Partea I. Descrierea imobilului

TEREN Intravilan

Adresa: Loc. Moreni, Nr. 8, Jud. Dolj, T10 P237,237/1

Nr. Crt	Nr cadastral Nr. topografic	Suprafața* (mp)	Observații / Referințe
A1		1.026	Sector cadastral:30 Teren imprejmuit; In TDP a fost inscris in mod eronat T9, corect fiind T10

Construcții

Crt	Nr cadastral Nr. topografic	Adresa	Observații / Referințe
A1.1		Loc. Moreni, Nr. 8, Jud. Dolj, T10 P237, 237/1	Nr. niveluri:1; S. construita la sol:68 mp;
A1.2		Loc. Moreni, Nr. 8, Jud. Dolj, T10 P237, 237/1	Nr. niveluri:1; S. construita la sol:50 mp;
A1.3		Loc. Moreni, Nr. 8, Jud. Dolj, T10 P237, 237/1	Nr. niveluri:1; S. construita la sol:15 mp;
A1.4		Loc. Moreni, Nr. 8, Jud. Dolj, T10 P237, 237/1	Nr. niveluri:1; S. construita la sol:47 mp;
A1.5		Loc. Moreni, Nr. 8, Jud. Dolj, T10 P237, 237/1	Nr. niveluri:1; S. construita la sol:19 mp;

B. Partea II. Proprietari și acte

Inscrieri privitoare la dreptul de proprietate și alte drepturi reale		Referințe
/		
Act Administrativ nr. TDP152-58803, din 13/07/1993 emis de CJSDPAT DOLJ;		
B1	Intabulare, drept de PROPRIETATE, dobandit prin Reconstituire, cota actuala 1/1, cota initiala 1/1 1) GHIORGHIȘOR A PETRE, Lipsă CNP	A1
Act Normativ nr. Legea 7, din 13/03/1996 emis de PARLAMENTUL ROMÂNIEI;		
B2	Intabulare, drept de PROPRIETATE, dobandit prin Lege, cota actuala 1/1, cota initiala 1/1 1) GHIORGHIȘOR A PETRE, Lipsă CNP	A1.1, A1.2, A1.3, A1.4, A1.5

C. Partea III. SARCINI .

Inscrieri privind dezmembramintele dreptului de proprietate, drepturi reale de garanție și sarcini	Referințe
NU SUNT	

Anexa Nr. 1 La Partea I**Teren**

Nr cadastral	Suprafața (mp)*	Observații / Referințe
	1.026	In TDP a fost inscris in mod eronat T9, corect fiind T10

* Suprafața este determinată în planul de proiecție Stereo 70.

**Date referitoare la teren**

Crt	Categorie folosință	Intravilan	Suprafața (mp)	Tarla	Parcelă	Nr. topo	Observații / Referințe
1	curți constructii	DA	216	10	237,237/1	-	
2	arabil	DA	810	10	237,237/1	-	

Date referitoare la construcții

Crt	Număr	Destinație construcție	Supraf. (mp)	Situație juridică	Observații / Referințe
A1.1		construcții anexa	68	Cu acte	Nr. niveluri:1; S. construita la sol:68 mp;
A1.2		construcții anexa	50	Cu acte	Nr. niveluri:1; S. construita la sol:50 mp;
A1.3		construcții anexa	15	Cu acte	Nr. niveluri:1; S. construita la sol:15 mp;
A1.4		construcții anexa	47	Cu acte	Nr. niveluri:1; S. construita la sol:47 mp;
A1.5		construcții anexa	19	Cu acte	Nr. niveluri:1; S. construita la sol:19 mp;

Lungime Segmente

1) Valorile lungimilor segmentelor sunt obținute din proiecție în plan.

Punct început	X / Y	Punct sfârșit	X / Y	Lungime segment (** (m)
---------------	-------	---------------	-------	-------------------------

Punct început	X / Y	Punct sfârșit	X / Y	Lungime segment (** (m)
1	345.725,413 289.361,249	2	345.721,047 289.364,351	5.356
2	345.721,047 289.364,351	3	345.725,729 289.371,502	8.547
3	345.725,729 289.371,502	4	345.711,226 289.376,466	15.329
4	345.711,226 289.376,466	5	345.702,963 289.361,888	16.757
5	345.702,963 289.361,888	6	345.698,298 289.353,598	9.512
6	345.698,298 289.353,598	7	345.684,099 289.330,938	26.741
7	345.684,099 289.330,938	8	345.682,774 289.328,42	2.845
8	345.682,774 289.328,42	9	345.693,724 289.320,904	13.281
9	345.693,724 289.320,904	10	345.693,728 289.320,901	0.005
10	345.693,728 289.320,901	11	345.696,559 289.318,958	3.434
11	345.696,559 289.318,958	1	345.725,413 289.361,249	51.197

** Lungimile segmentelor sunt determinate în planul de proiecție Stereo 70 și sunt rotunjite la 1 milimetru.

*** Distanța dintre puncte este formată din segmente cumulate ce sunt mai mici decât valoarea 1 milimetru.

**DATE DESPRE IMOBILUL NR. 14193**

Oficiul de Cadastru și Publicitate Imobiliară DOLJ
Biroul de Cadastru și Publicitate Imobiliară Craiova

A. Partea I. Descrierea imobilului

TEREN Intravilan

Adresa: Loc. Moreni, Nr. Fn, Jud. Dolj, T4 P97,98,99,100

Nr. Crt	Nr cadastral Nr. topografic	Suprafața* (mp)	Observații / Referințe
A1		2.350	Sector cadastral:30 Teren imprejmuit;

Construcții

Crt	Nr cadastral Nr. topografic	Adresa	Observații / Referințe
A1.1		Loc. Moreni, Nr. Fn, Jud. Dolj, T4 P97, 98,99,100	Nr. niveluri:1; S. construita la sol:42 mp;
A1.2		Loc. Moreni, Nr. Fn, Jud. Dolj, T4 P97, 98,99,100	Nr. niveluri:1; S. construita la sol:63 mp;
A1.3		Loc. Moreni, Nr. Fn, Jud. Dolj, T4 P97, 98,99,100	Nr. niveluri:1; S. construita la sol:35 mp;
A1.4		Loc. Moreni, Nr. Fn, Jud. Dolj, T4 P97, 98,99,100	Nr. niveluri:1; S. construita la sol:78 mp;

B. Partea II. Proprietari și acte

Inscrieri privitoare la dreptul de proprietate și alte drepturi reale	Referințe
/	
Act Administrativ nr. TDP279-58801, din 12/08/1993 emis de CJSDPAT DOLJ;	
B1	A1
Intabulare, drept de PROPRIETATE, dobandit prin Reconstituire, cota actuala 1/1, cota initiala 1/1 1) MARINESCU N ECATERINA, Lipsă CNP 2) MARINESCU NICOLAE, Lipsă CNP	
Act Normativ nr. Legea 7, din 13/03/1996 emis de PARLAMENTUL ROMÂNIEI;	
B2	A1.1, A1.2, A1.3, A1.4
Intabulare, drept de PROPRIETATE, dobandit prin Lege, cota actuala 1/1, cota initiala 1/1 1) MARINESCU N ECATERINA, Lipsă CNP 2) MARINESCU NICOLAE, Lipsă CNP	

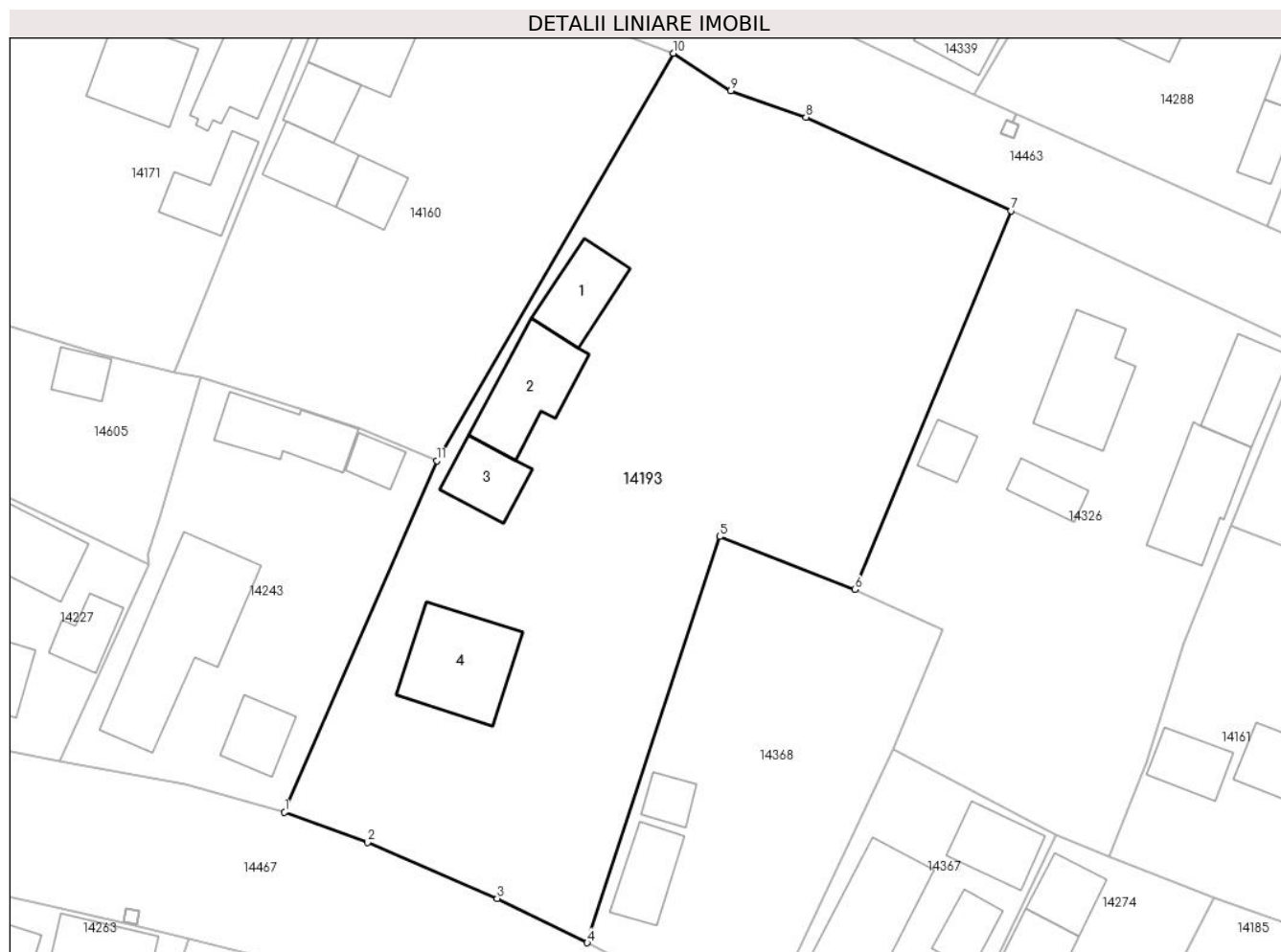
C. Partea III. SARCINI .

Inscrieri privind dezmembramintele dreptului de proprietate, drepturi reale de garanție și sarcini	Referințe
NU SUNT	

Teren

Nr cadastral	Suprafața (mp)*	Observații / Referințe
	2.350	

* Suprafața este determinată în planul de proiecție Stereo 70.



Date referitoare la teren

Crt	Categorie folosință	Intra vilan	Suprafața (mp)	Tarla	Parcelă	Nr. topo	Observații / Referințe
1	curți constructii	DA	1.117	4	97,98,99,100	-	
2	arabil	DA	558	4	97,98,99,100	-	
3	vie	DA	675	4	97,98,99,100	-	

Date referitoare la construcții

Crt	Număr	Destinație construcție	Supraf. (mp)	Situație juridică	Observații / Referințe
A1.1		construcții de locuințe	42	Cu acte	Nr. niveluri:1; S. construita la sol:42 mp;
A1.2		construcții de locuințe	63	Cu acte	Nr. niveluri:1; S. construita la sol:63 mp;
A1.3		construcții de locuințe	35	Cu acte	Nr. niveluri:1; S. construita la sol:35 mp;
A1.4		construcții de locuințe	78	Cu acte	Nr. niveluri:1; S. construita la sol:78 mp;

Lungime Segmente

1) Valorile lungimilor segmentelor sunt obținute din proiecție în plan.

Punct început	X / Y	Punct sfârșit	X / Y	Lungime segment (** (m)
1	345.846,655 289.588,676	2	345.854,015 289.585,981	7.838
2	345.854,015 289.585,981	3	345.865,553 289.581,015	12.561
3	345.865,553 289.581,015	4	345.873,548 289.577,078	8.912
4	345.873,548 289.577,078	5	345.885,325 289.613,157	37.952
5	345.885,325 289.613,157	6	345.897,327 289.608,453	12.891
6	345.897,327 289.608,453	7	345.911,203 289.642,102	36.398
7	345.911,203 289.642,102	8	345.892,992 289.650,407	20.015
8	345.892,992 289.650,407	9	345.886,296 289.652,744	7.092
9	345.886,296 289.652,744	10	345.881,211 289.656,083	6.083
10	345.881,211 289.656,083	11	345.860,173 289.619,892	41.862
11	345.860,173 289.619,892	1	345.846,655 289.588,676	34.017

** Lungimile segmentelor sunt determinate în planul de proiecție Stereo 70 și sunt rotunjite la 1 milimetru.

*** Distanța dintre puncte este formată din segmente cumulate ce sunt mai mici decât valoarea 1 milimetru.

**DATE DESPRE IMOBILUL NR. 14194**

Oficiul de Cadastru și Publicitate Imobiliară DOLJ
Biroul de Cadastru și Publicitate Imobiliară Craiova

A. Partea I. Descrierea imobilului

TEREN Intravilan

Adresa: Loc. Moreni, Nr. 21, Jud. Dolj, T18 P411,410

Nr. Crt	Nr cadastral Nr. topografic	Suprafața* (mp)	Observații / Referințe
A1		410	Sector cadastral:30 Teren imprejmuit;

Construcții

Crt	Nr cadastral Nr. topografic	Adresa	Observații / Referințe
A1.1		Loc. Moreni, Nr. 21, Jud. Dolj, T18 P411, 410	Nr. niveluri:1; S. construita la sol:34 mp;

B. Partea II. Proprietari și acte

Inscrieri privitoare la dreptul de proprietate și alte drepturi reale		Referințe
/		
Act Administrativ nr. TDP82-59546, din 19/03/1993 emis de CJSDPAT DOLJ;		
B1	Intabulare, drept de PROPRIETATE, dobandit prin Reconstituire, cota actuala 1/1, cota initiala 1/1 1) PETCU ȘT ALEXANDRU, Lipsă CNP	A1
Act Normativ nr. Legea 7, din 13/03/1996 emis de PARLAMENTUL ROMÂNIEI;		
B2	Intabulare, drept de PROPRIETATE, dobandit prin Lege, cota actuala 1/1, cota initiala 1/1 1) PETCU ȘT ALEXANDRU, Lipsă CNP	A1.1

C. Partea III. SARCINI .

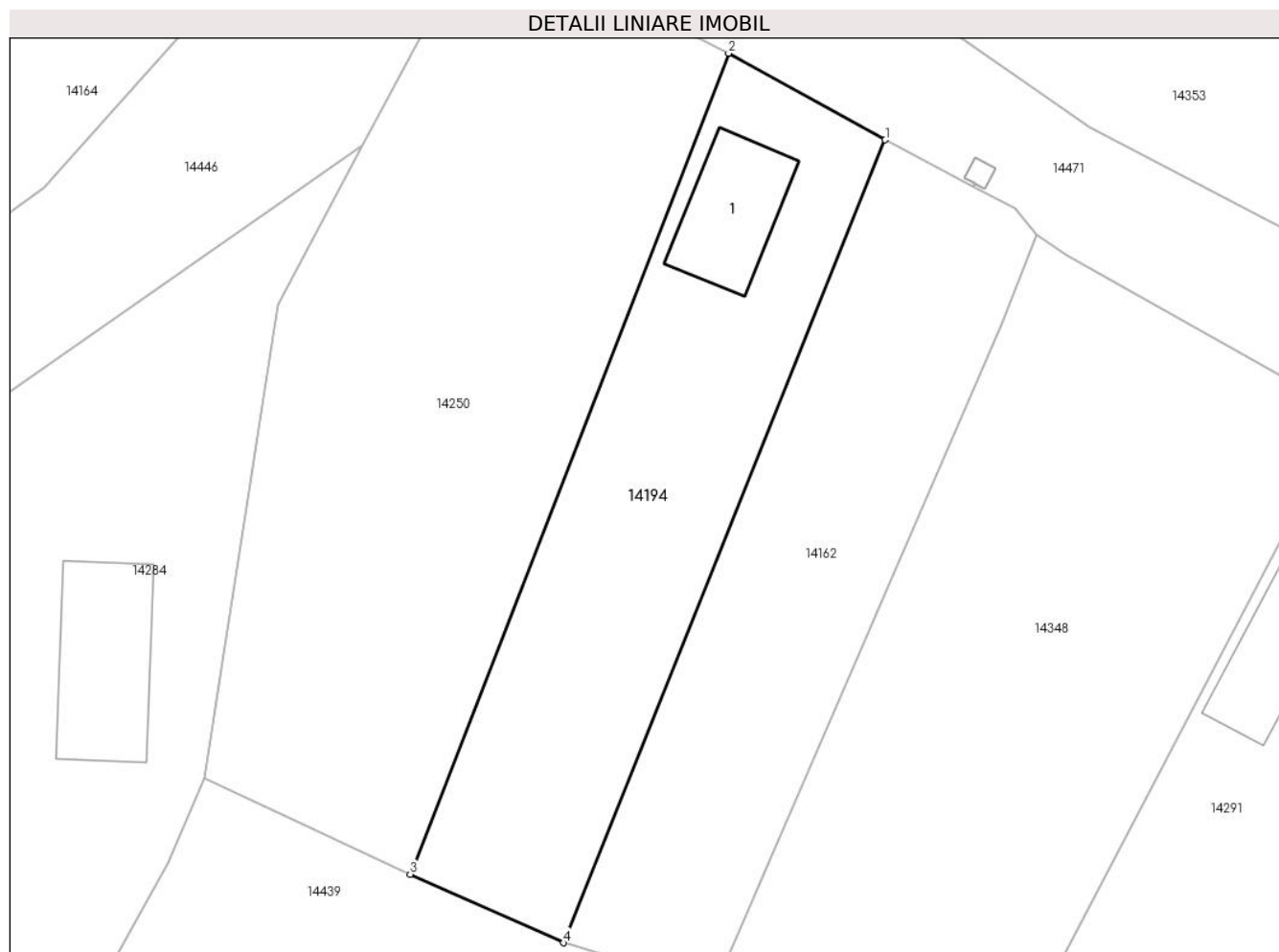
Inscrieri privind dezmembramintele dreptului de proprietate, drepturi reale de garanție și sarcini	Referințe
NU SUNT	

Anexa Nr. 1 La Partea I

Teren

Nr cadastral	Suprafața (mp)*	Observații / Referințe
	410	

* Suprafața este determinată în planul de proiecție Stereo 70.



Date referitoare la teren

Crt	Categorie folosință	Intravilan	Suprafața (mp)	Tarla	Parcelă	Nr. topo	Observații / Referințe
1	curți constructii	DA	96	18	411,410	-	
2	arabil	DA	314	18	411,410	-	

Date referitoare la construcții

Crt	Număr	Destinație construcție	Supraf. (mp)	Situație juridică	Observații / Referințe
A1.1		construcții de locuințe	34	Cu acte	Nr. niveluri:1; S. construita la sol:34 mp;

Lungime Segmente

1) Valorile lungimilor segmentelor sunt obținute din proiecție în plan.

Punct început	X / Y	Punct sfârșit	X / Y	Lungime segment (** (m)
1	346.154,483 289.205,937	2	346.146,305 289.210,459	9.345
2	346.146,305 289.210,459	3	346.129,675 289.167,612	45.961
3	346.129,675 289.167,612	4	346.137,678 289.164,04	8.764

Punct început	X / Y	Punct sfârșit	X / Y	Lungime segment (** (m)
4	346.137,678 289.164,04	1	346.154,483 289.205,937	45.142

** Lungimile segmentelor sunt determinate în planul de proiecție Stereo 70 și sunt rotunjite la 1 milimetru.

*** Distanța dintre puncte este formată din segmente cumulate ce sunt mai mici decât valoarea 1 milimetru.

**DATE DESPRE IMOBILUL NR. 14195**

Oficiul de Cadastru și Publicitate Imobiliară DOLJ
Biroul de Cadastru și Publicitate Imobiliară Craiova

A. Partea I. Descrierea imobilului

TEREN Intravilan

Adresa: Loc. Moreni, Nr. 27, Jud. Dolj, T18 P395,396

Nr. Crt	Nr cadastral Nr. topografic	Suprafața* (mp)	Observații / Referințe
A1		751	Sector cadastral:30 Teren imprejmuit;

Construcții

Crt	Nr cadastral Nr. topografic	Adresa	Observații / Referințe
A1.1		Loc. Moreni, Nr. 27, Jud. Dolj, T18 P395, 396	Nr. niveluri:1; S. construita la sol:116 mp;
A1.2		Loc. Moreni, Nr. 27, Jud. Dolj, T18 P395, 396	Nr. niveluri:1; S. construita la sol:65 mp;
A1.3		Loc. Moreni, Nr. 27, Jud. Dolj, T18 P395, 396	Nr. niveluri:1; S. construita la sol:34 mp;
A1.4		Loc. Moreni, Nr. 27, Jud. Dolj, T18 P395, 396	Nr. niveluri:1; S. construita la sol:43 mp;

B. Partea II. Proprietari și acte

Inscrieri privitoare la dreptul de proprietate și alte drepturi reale	Referințe
/	
Act Administrativ nr. TDP82-59546, din 19/03/1993 emis de CJSDPAT DOLJ;	
B1	A1
Intabulare, drept de PROPRIETATE, dobandit prin Reconstituire, cota actuala 1/1, cota initiala 1/1 1) PETCU ȘT ALEXANDRU, Lipsă CNP	
Act Normativ nr. Legea 7, din 13/03/1996 emis de PARLAMENTUL ROMÂNIEI;	
B2	A1.1, A1.2, A1.3, A1.4
Intabulare, drept de PROPRIETATE, dobandit prin Lege, cota actuala 1/1, cota initiala 1/1 1) PETCU ȘT ALEXANDRU, Lipsă CNP	

C. Partea III. SARCINI .

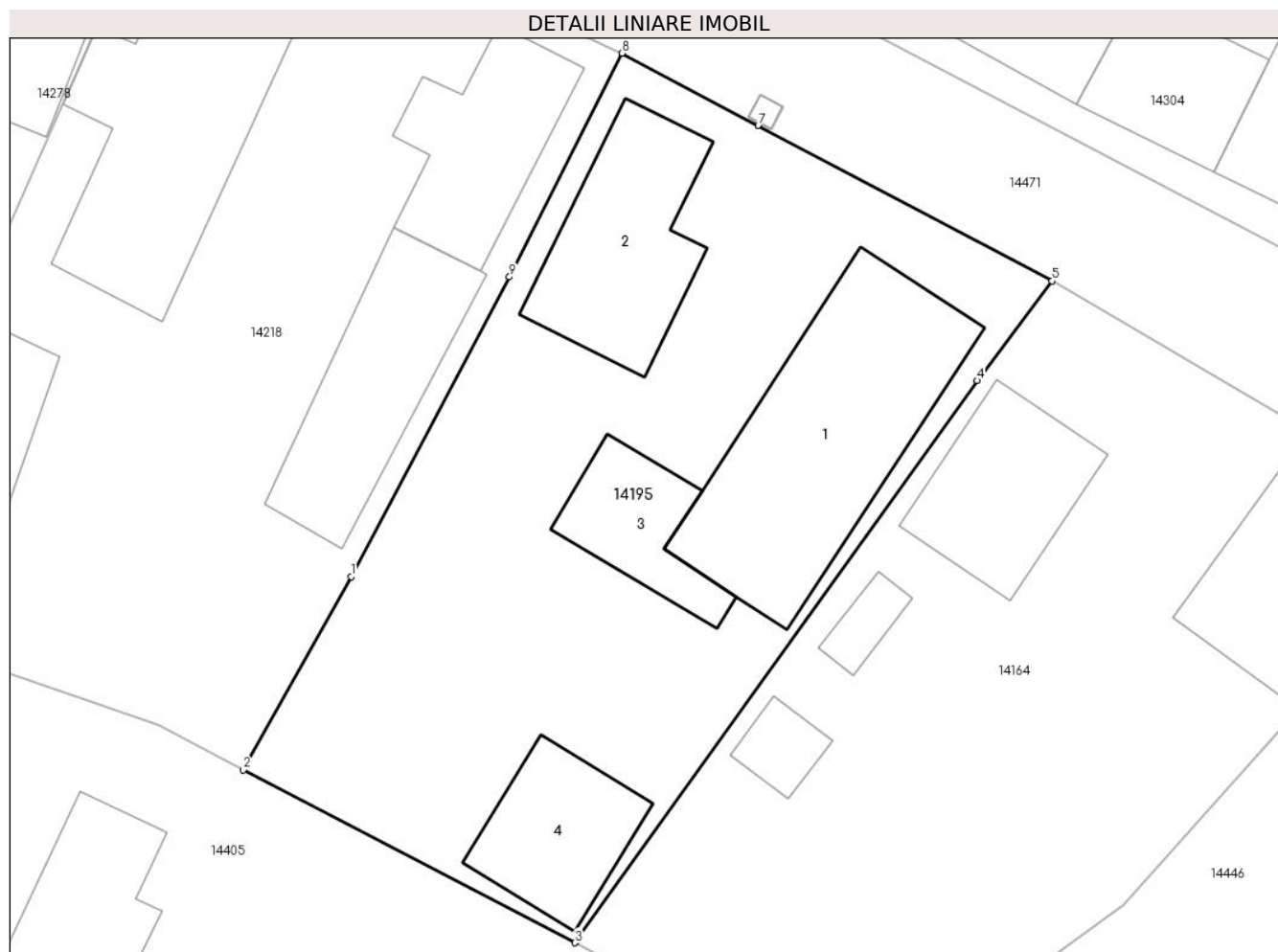
Inscrieri privind dezmembramintele dreptului de proprietate, drepturi reale de garanție și sarcini	Referințe
NU SUNT	

Anexa Nr. 1 La Partea I

Teren

Nr cadastral	Suprafața (mp)*	Observații / Referințe
	751	

* Suprafața este determinată în planul de proiecție Stereo 70.



Date referitoare la teren

Crt	Categorie folosință	Intravilan	Suprafața (mp)	Tarla	Parcelă	Nr. topo	Observații / Referințe
1	curți constructii	DA	504	18	395,396	-	
2	arabil	DA	247	18	395,396	-	

Date referitoare la construcții

Crt	Număr	Destinație construcție	Supraf. (mp)	Situație juridică	Observații / Referințe
A1.1		construcții anexa	116	Cu acte	Nr. niveluri:1; S. construita la sol:116 mp;
A1.2		construcții anexa	65	Cu acte	Nr. niveluri:1; S. construita la sol:65 mp;
A1.3		construcții anexa	34	Cu acte	Nr. niveluri:1; S. construita la sol:34 mp;
A1.4		construcții anexa	43	Cu acte	Nr. niveluri:1; S. construita la sol:43 mp;

Lungime Segmente

1) Valorile lungimilor segmentelor sunt obținute din proiecție în plan.

Punct început	X / Y	Punct sfârșit	X / Y	Lungime segment (** (m))
1	346.074,473 289.218,775	2	346.069,434 289.209,745	10.341

Punct început	X / Y	Punct sfârșit	X / Y	Lungime segment (** (m)
2	346.069,434 289.209,745	3	346.084,925 289.201,681	17.464
3	346.084,925 289.201,681	4	346.103,71 289.227,928	32.277
4	346.103,71 289.227,928	5	346.107,218 289.232,575	5.822
5	346.107,218 289.232,575	6	346.093,496 289.239,835	15.524
6	346.093,496 289.239,835	7	346.093,491 289.239,838	0.006
7	346.093,491 289.239,838	8	346.087,119 289.243,209	7.209
8	346.087,119 289.243,209	9	346.081,873 289.232,766	11.687
9	346.081,873 289.232,766	1	346.074,473 289.218,775	15.827

** Lungimile segmentelor sunt determinate în planul de proiecție Stereo 70 și sunt rotunjite la 1 milimetru.

*** Distanța dintre puncte este formată din segmente cumulate ce sunt mai mici decât valoarea 1 milimetru.

**DATE DESPRE IMOBILUL NR. 14196**

Oficiul de Cadastru și Publicitate Imobiliară DOLJ
Biroul de Cadastru și Publicitate Imobiliară Craiova

A. Partea I. Descrierea imobilului

TEREN Intravilan

Adresa: Loc. Moreni, Nr. 9, Jud. Dolj, T9 P185,186

Nr. Crt	Nr cadastral Nr. topografic	Suprafața* (mp)	Observații / Referințe
A1		729	Sector cadastral:30 Teren imprejmuit;

B. Partea II. Proprietari și acte

Inscrieri privitoare la dreptul de proprietate și alte drepturi reale		Referințe
/		
Act Notarial nr. CM 91, din 19/04/2001 emis de BNP STOENESCU FLOREA (TDP 108-58803/24.05.1993 emis de CJSDPAT DOLJ);		
B1	Intabulare, drept de PROPRIETATE, dobandit prin Succesiune, cota actuala 5/8, cota initiala 5/8 1) TUDOR I DORU	A1
Act Notarial nr. CM 57, din 03/06/2021 emis de BN HOTOIU;		
B2	Intabulare, drept de PROPRIETATE, dobandit prin Succesiune, cota actuala 3/8, cota initiala 3/8 1) TĂNĂSOIU DANIELA	A1

C. Partea III. SARCINI .

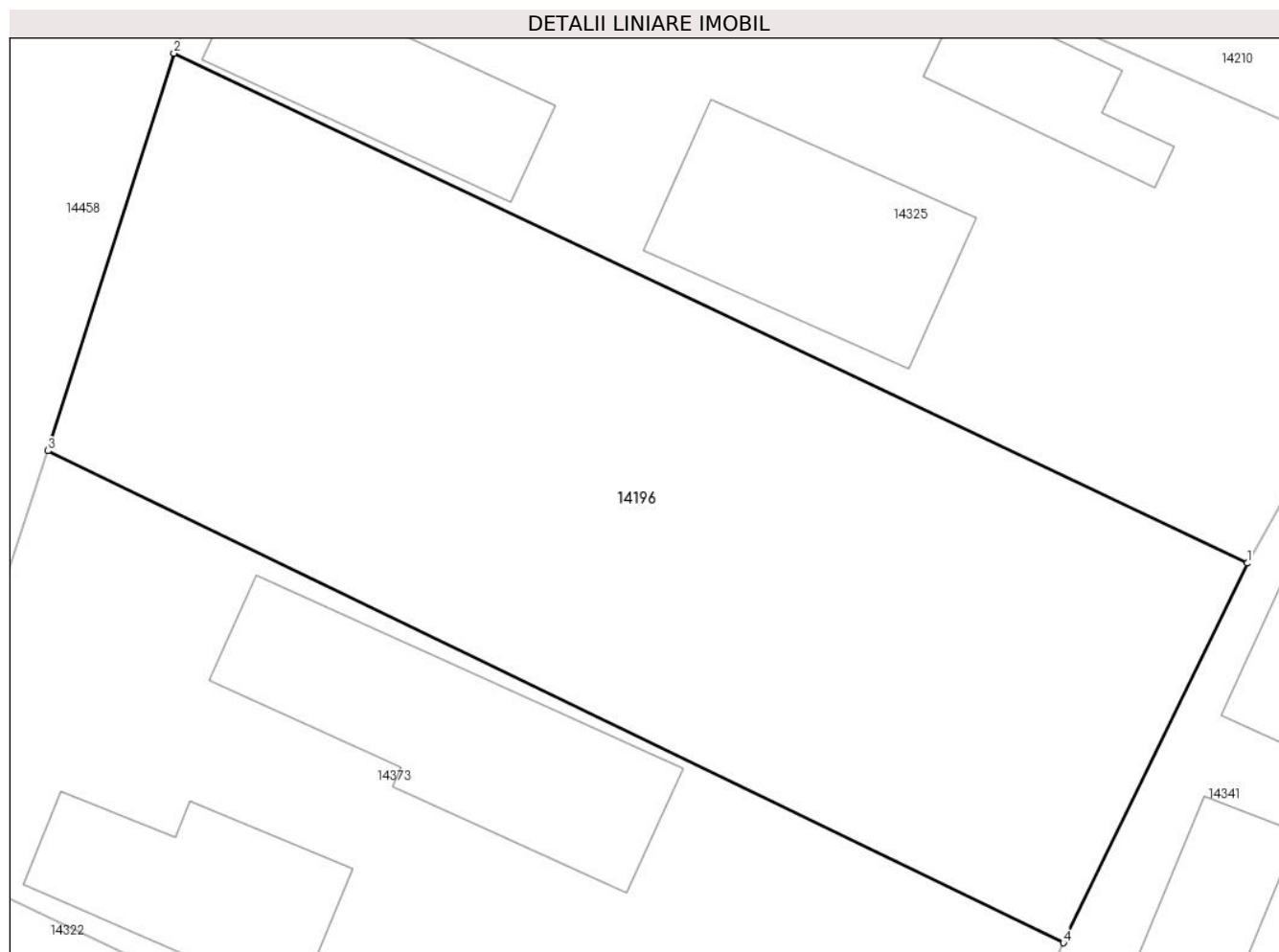
Inscrieri privind dezmembramintele dreptului de proprietate, drepturi reale de garanție și sarcini	Referințe
NU SUNT	

Anexa Nr. 1 La Partea I

Teren

Nr cadastral	Suprafața (mp)*	Observații / Referințe
	729	

* Suprafața este determinată în planul de proiecție Stereo 70.



Date referitoare la teren

Crt	Categorie folosință	Intravilan	Suprafața (mp)	Tarla	Parcelă	Nr. topo	Observații / Referințe
1	arabil	DA	300	9	185,186	-	
2	vie	DA	429	9	185,186	-	

Lungime Segmente

1) Valorile lungimilor segmentelor sunt obținute din proiecție în plan.

Punct început	X / Y	Punct sfârșit	X / Y	Lungime segment (** (m))
1	345.948,866 289.441,06	2	345.907,177 289.460,852	46.149
2	345.907,177 289.460,852	3	345.902,282 289.445,425	16.185
3	345.902,282 289.445,425	4	345.941,722 289.426,328	43.82
4	345.941,722 289.426,328	1	345.948,866 289.441,06	16.373

**** Lungimile segmentelor sunt determinate în planul de proiecție Stereo 70 și sunt rotunjite la 1 milimetru.**

***** Distanța dintre puncte este formată din segmente cumulate ce sunt mai mici decât valoarea 1 milimetru.**

**DATE DESPRE IMOBILUL NR. 14197**

Oficiul de Cadastru și Publicitate Imobiliară DOLJ
Biroul de Cadastru și Publicitate Imobiliară Craiova

A. Partea I. Descrierea imobilului

TEREN Intravilan

Nr. CF vechi:58
Nr. cadastral vechi:84

Adresa: Loc. Moreni, Nr. 4, Jud. Dolj, T 8, P 161, 164/1

Nr. Crt	Nr cadastral Nr. topografic	Suprafața* (mp)	Observații / Referințe
A1	36238	1.638	Sector cadastral:30 Teren imprejmuit;

Construcții

Crt	Nr cadastral Nr. topografic	Adresa	Observații / Referințe
A1.1	36238-C1	Loc. Moreni, Nr. 4, Jud. Dolj, T 8, P 161, 164/1	Nr. niveluri:1; S. construita la sol:188 mp; S. construita desfasurata:188 mp; C1 - casa de locuit p
A1.3		Loc. Moreni, Nr. 4, Jud. Dolj, T 8, P 161, 164/1	Nr. niveluri:1; S. construita la sol:40 mp;
A1.4		Loc. Moreni, Nr. 4, Jud. Dolj, T 8, P 161, 164/1	Nr. niveluri:1; S. construita la sol:12 mp;
A1.5		Loc. Moreni, Nr. 4, Jud. Dolj, T 8, P 161, 164/1	Nr. niveluri:1; S. construita la sol:43 mp;
A1.6		Loc. Moreni, Nr. 4, Jud. Dolj, T 8, P 161, 164/1	Nr. niveluri:1; S. construita la sol:42 mp;

B. Partea II. Proprietari și acte

Inscrieri privitoare la dreptul de proprietate și alte drepturi reale		Referințe
394 / 28/05/2001		
Act Notarial nr. CVC 1049, din 28/05/2001 emis de NP Stoenescu F.;		
B1	Intabulare, drept de PROPRIETATE, dobandit prin Conventie, cota actuala 1/1, cota initiala 1/1 1) MIRTAN CRISTIAN, Lipsă CNP 2) MIRTAN MARINELA MIHAELA, Lipsă CNP	A1, A1.1
/		
Act Normativ nr. Legea 7, din 13/03/1996 emis de PARLAMENTUL ROMÂNIEI;		
B2	Intabulare, drept de PROPRIETATE, dobandit prin Lege, cota actuala 1/1, cota initiala 1/1 1) MIRTAN CRISTIAN, Lipsă CNP 2) MIRTAN MARINELA MIHAELA, Lipsă CNP	A1.3, A1.4, A1.5, A1.6

C. Partea III. SARCINI .

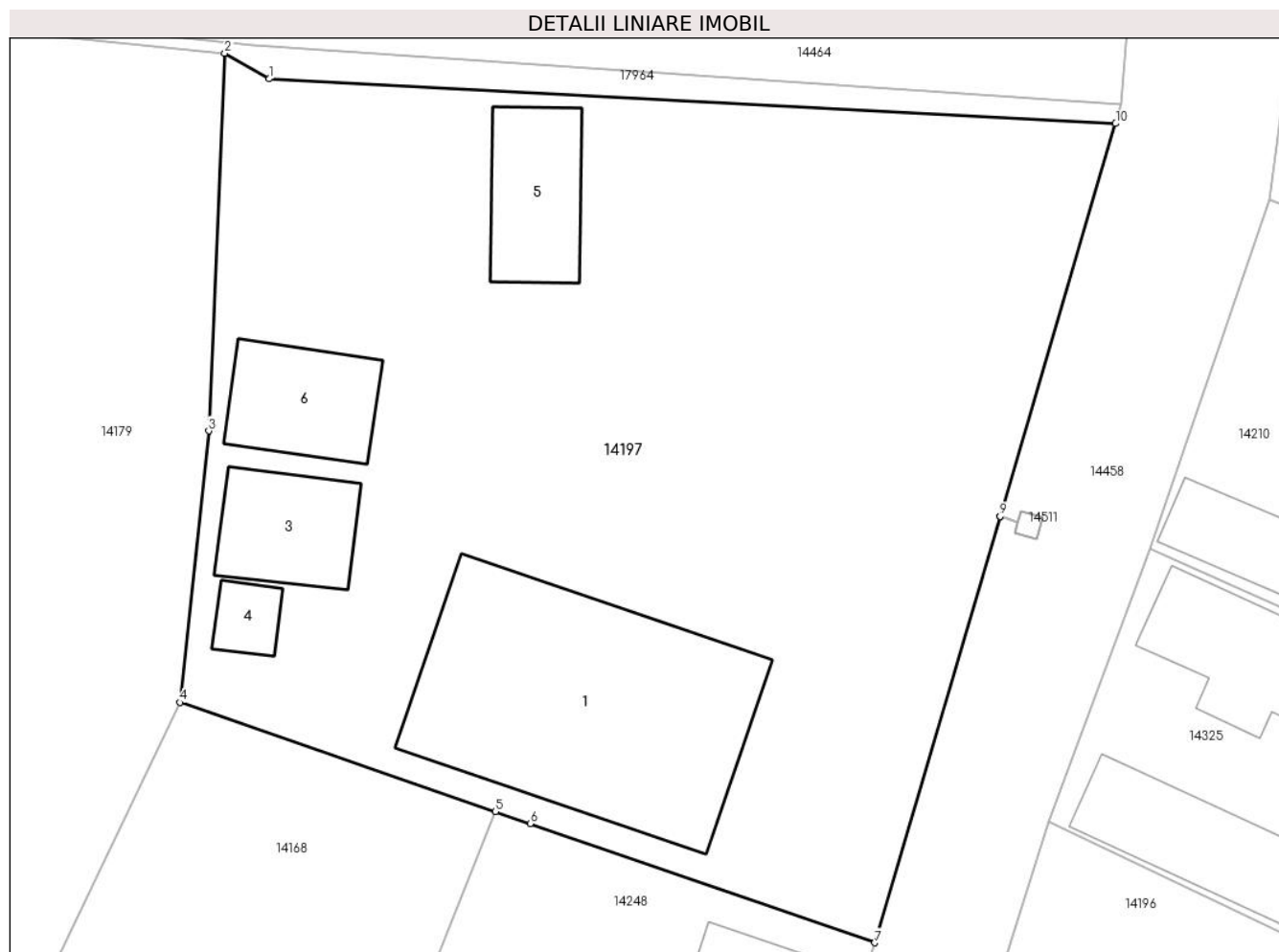
Inscrieri privind dezmembramintele dreptului de proprietate, drepturi reale de garanție și sarcini	Referințe
NU SUNT	

Anexa Nr. 1 La Partea I

Teren

Nr cadastral	Suprafața (mp)*	Observații / Referințe
36238	1.638	

* Suprafața este determinată în planul de proiecție Stereo 70.



Date referitoare la teren

Crt	Categorie folosință	Intravilan	Suprafața (mp)	Tarla	Parcelă	Nr. topo	Observații / Referințe
1	curți constructii	DA	1.638	8	161, 164/1	-	

Date referitoare la construcții

Crt	Număr	Destinație construcție	Supraf. (mp)	Situație juridică	Observații / Referințe
A1.1	36238-C1	construcții de locuințe	188	Cu acte	Nr. niveluri:1; S. construita la sol:188 mp; S. construita desfasurata:188 mp; C1 - casa de locuit p
A1.3		construcții anexa	40	Cu acte	Nr. niveluri:1; S. construita la sol:40 mp;
A1.4		construcții anexa	12	Cu acte	Nr. niveluri:1; S. construita la sol:12 mp;
A1.5		construcții anexa	43	Cu acte	Nr. niveluri:1; S. construita la sol:43 mp;
A1.6		construcții anexa	42	Cu acte	Nr. niveluri:1; S. construita la sol:42 mp;

Lungime Segmente

1) Valorile lungimilor segmentelor sunt obținute din proiecție în plan.

Punct început	X / Y	Punct sfârșit	X / Y	Lungime segment (** (m)
---------------	-------	---------------	-------	-------------------------

Punct început	X / Y	Punct sfârşit	X / Y	Lungime segment (** (m)
1	345.866,131 289.499,947	2	345.863,8 289.501,298	2.694
2	345.863,8 289.501,298	3	345.862,952 289.481,43	19.886
3	345.862,952 289.481,43	4	345.861,43 289.467,141	14.37
4	345.861,43 289.467,141	5	345.878,054 289.461,394	17.589
5	345.878,054 289.461,394	6	345.879,881 289.460,762	1.933
6	345.879,881 289.460,762	7	345.898,022 289.454,491	19.194
7	345.898,022 289.454,491	8	345.904,622 289.476,916	23.376
8	345.904,622 289.476,916	9	345.904,623 289.476,921	0.005
9	345.904,623 289.476,921	10	345.910,709 289.497,6	21.556
10	345.910,709 289.497,6	1	345.866,131 289.499,947	44.64

** Lungimile segmentelor sunt determinate în planul de proiecție Stereo 70 și sunt rotunjite la 1 milimetru.

*** Distanța dintre puncte este formată din segmente cumulate ce sunt mai mici decât valoarea 1 milimetru.

**DATE DESPRE IMOBILUL NR. 14198**

Oficiul de Cadastru și Publicitate Imobiliară DOLJ
Biroul de Cadastru și Publicitate Imobiliară Craiova

A. Partea I. Descrierea imobilului

TEREN Necunoscut

Adresa: Loc. Moreni, Nr. 5, Jud. Dolj, T14 P285,286

Nr. Crt	Nr cadastral Nr. topografic	Suprafața* (mp)	Observații / Referințe
A1		1.354	Sector cadastral:30 Teren imprejmuit;

Construcții

Crt	Nr cadastral Nr. topografic	Adresa	Observații / Referințe
A1.1		Loc. Moreni, Nr. 5, Jud. Dolj, T14 P285, 286	Nr. niveluri:1; S. construita la sol:86 mp;
A1.2		Loc. Moreni, Nr. 5, Jud. Dolj, T14 P285, 286	Nr. niveluri:1; S. construita la sol:42 mp;
A1.3		Loc. Moreni, Nr. 5, Jud. Dolj, T14 P285, 286	Nr. niveluri:1; S. construita la sol:53 mp;
A1.4		Loc. Moreni, Nr. 5, Jud. Dolj, T14 P285, 286	Nr. niveluri:1; S. construita la sol:25 mp;

B. Partea II. Proprietari și acte

Inscrieri privitoare la dreptul de proprietate și alte drepturi reale	Referințe
/	
Act Administrativ nr. TDP296-58801, din 09/09/1993 emis de CJSDPAT DOLJ;	
B1	A1
Intabulare, drept de PROPRIETATE, dobandit prin Reconstituire, cota actuala 1/1, cota initiala 1/1	
1) UNGUREANU CONSTANTIN, Lipsă CNP	
2) UNGUREANU DUMITRU, Lipsă CNP	
3) NEAGOE FLOAREA, Lipsă CNP	
Act Normativ nr. Legea 7, din 13/03/1996 emis de PARLAMENTUL ROMÂNIEI;	
B2	A1.1, A1.2, A1.3, A1.4
Intabulare, drept de PROPRIETATE, dobandit prin Lege, cota actuala 1/1, cota initiala 1/1	
1) UNGUREANU CONSTANTIN, Lipsă CNP	
2) UNGUREANU DUMITRU, Lipsă CNP	
3) NEAGOE FLOAREA, Lipsă CNP	

C. Partea III. SARCINI .

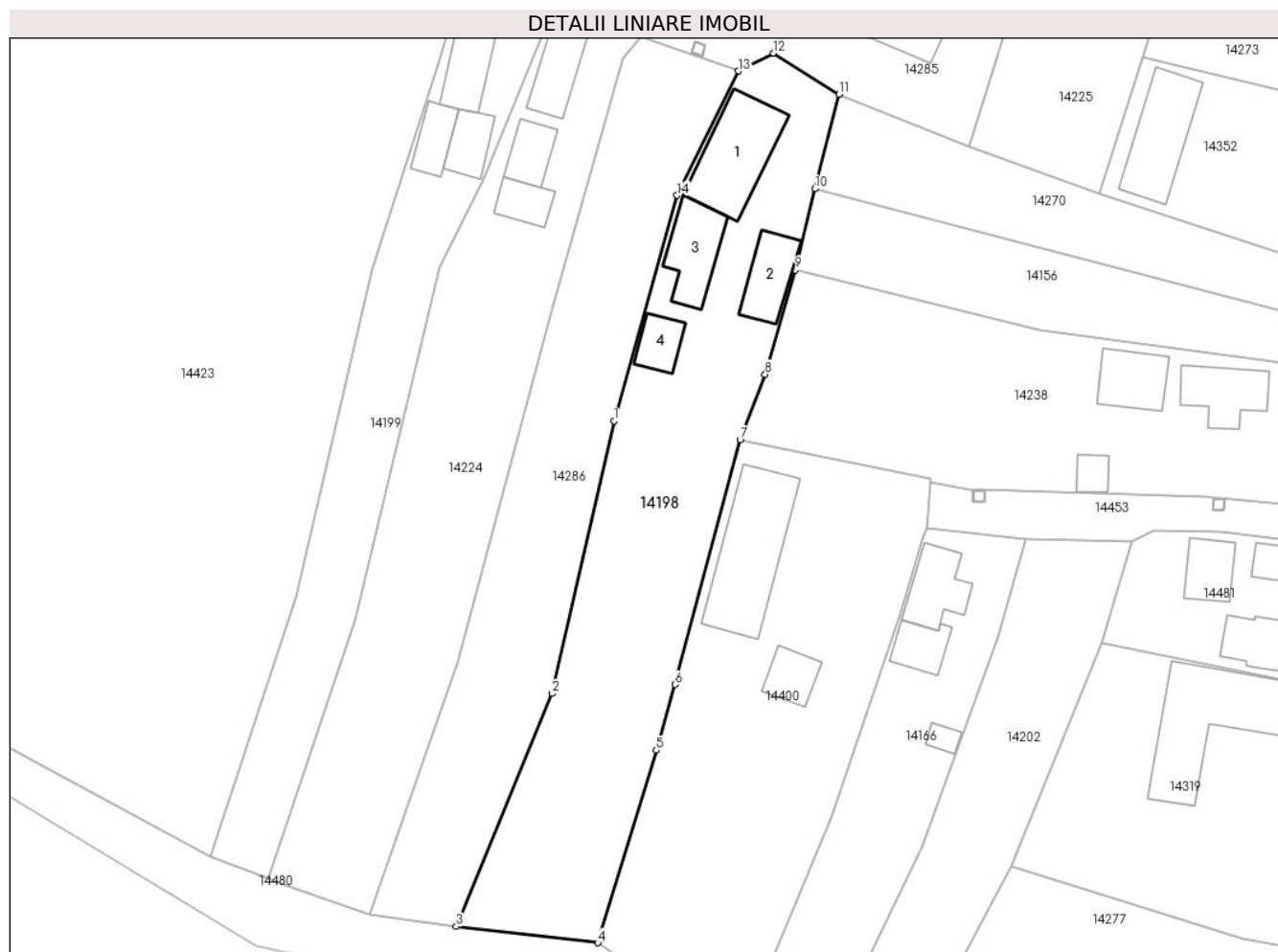
Inscrieri privind dezmembramintele dreptului de proprietate, drepturi reale de garanție și sarcini	Referințe
NU SUNT	

Anexa Nr. 1 La Partea I

Teren

Nr cadastral	Suprafața (mp)*	Observații / Referințe
	1.354	

* Suprafața este determinată în planul de proiecție Stereo 70.



Date referitoare la teren

Crt	Categorie folosință	Intra vilan	Suprafața (mp)	Tarla	Parcelă	Nr. topo	Observații / Referințe
1	curți constructii	DA	306	14	285,286	-	
2	arabil	DA	751	14	285,286	-	
3	arabil	NU	297	14	285,286	-	

Date referitoare la construcții

Crt	Număr	Destinație construcție	Supraf. (mp)	Situație juridică	Observații / Referințe
A1.1		construcții anexa	86	Cu acte	Nr. niveluri:1; S. construita la sol:86 mp;
A1.2		construcții anexa	42	Cu acte	Nr. niveluri:1; S. construita la sol:42 mp;
A1.3		construcții anexa	53	Cu acte	Nr. niveluri:1; S. construita la sol:53 mp;
A1.4		construcții anexa	25	Cu acte	Nr. niveluri:1; S. construita la sol:25 mp;

Lungime Segmente

1) Valorile lungimilor segmentelor sunt obținute din proiecție în plan.

Punct început	X / Y	Punct sfârșit	X / Y	Lungime segment (** (m)

Punct început	X / Y	Punct sfârșit	X / Y	Lungime segment (** (m)
1	345.893,352 289.222,038	2	345.886,568 289.192,202	30.598
2	345.886,568 289.192,202	3	345.876,069 289.166,702	27.577
3	345.876,069 289.166,702	4	345.891,592 289.164,917	15.625
4	345.891,592 289.164,917	5	345.897,994 289.185,994	22.028
5	345.897,994 289.185,994	6	345.900,022 289.193,184	7.471
6	345.900,022 289.193,184	7	345.907,177 289.219,974	27.729
7	345.907,177 289.219,974	8	345.909,921 289.227,149	7.682
8	345.909,921 289.227,149	9	345.913,233 289.238,581	11.902
9	345.913,233 289.238,581	10	345.915,362 289.247,459	9.13
10	345.915,362 289.247,459	11	345.918,027 289.257,785	10.664
11	345.918,027 289.257,785	12	345.910,844 289.262,295	8.481
12	345.910,844 289.262,295	13	345.906,983 289.260,351	4.323
13	345.906,983 289.260,351	14	345.900,279 289.246,739	15.173
14	345.900,279 289.246,739	1	345.893,352 289.222,038	25.654

** Lungimile segmentelor sunt determinate în planul de proiecție Stereo 70 și sunt rotunjite la 1 milimetru.

*** Distanța dintre puncte este formată din segmente cumulate ce sunt mai mici decât valoarea 1 milimetru.

**DATE DESPRE IMOBILUL NR. 14199**

Oficiul de Cadastru și Publicitate Imobiliară DOLJ
Biroul de Cadastru și Publicitate Imobiliară Craiova

A. Partea I. Descrierea imobilului

TEREN Intravilan

Adresa: Loc. Moreni, Nr. 9, Jud. Dolj, T14 P277,278

Nr. Crt	Nr cadastral Nr. topografic	Suprafața* (mp)	Observații / Referințe
A1		849	Sector cadastral:30 Teren imprejmuit;

Construcții

Crt	Nr cadastral Nr. topografic	Adresa	Observații / Referințe
A1.1		Loc. Moreni, Nr. 9, Jud. Dolj, T14 P277, 278	Nr. niveluri:1; S. construita la sol:96 mp;
A1.2		Loc. Moreni, Nr. 9, Jud. Dolj, T14 P277, 278	Nr. niveluri:1; S. construita la sol:49 mp;
A1.6		Loc. Moreni, Nr. 9, Jud. Dolj, T14 P277, 278	Nr. niveluri:1; S. construita la sol:27 mp;
A1.7		Loc. Moreni, Nr. 9, Jud. Dolj, T14 P277, 278	Nr. niveluri:1; S. construita la sol:28 mp;

B. Partea II. Proprietari și acte

Inscrieri privitoare la dreptul de proprietate și alte drepturi reale	Referințe
/	
Act Administrativ nr. TDP296-58801, din 09/09/1993 emis de CJSDPAT DOLJ;	
B1	A1
Intabulare, drept de PROPRIETATE, dobandit prin Reconstituire, cota actuala 1/1, cota initiala 1/1	
1) UNGUREANU I CONSTANTIN, Lipsă CNP	
2) UNGUREANU P DUMITRU, Lipsă CNP	
3) NEAGOE I FLOAREA, Lipsă CNP	
Act Normativ nr. Legea 7, din 13/03/1996 emis de PARLAMENTUL ROMÂNIEI;	
B2	A1.1, A1.2, A1.6, A1.7
Intabulare, drept de PROPRIETATE, dobandit prin Lege, cota actuala 1/1, cota initiala 1/1	
1) UNGUREANU I CONSTANTIN, Lipsă CNP	
2) UNGUREANU P DUMITRU, Lipsă CNP	
3) NEAGOE I FLOAREA, Lipsă CNP	

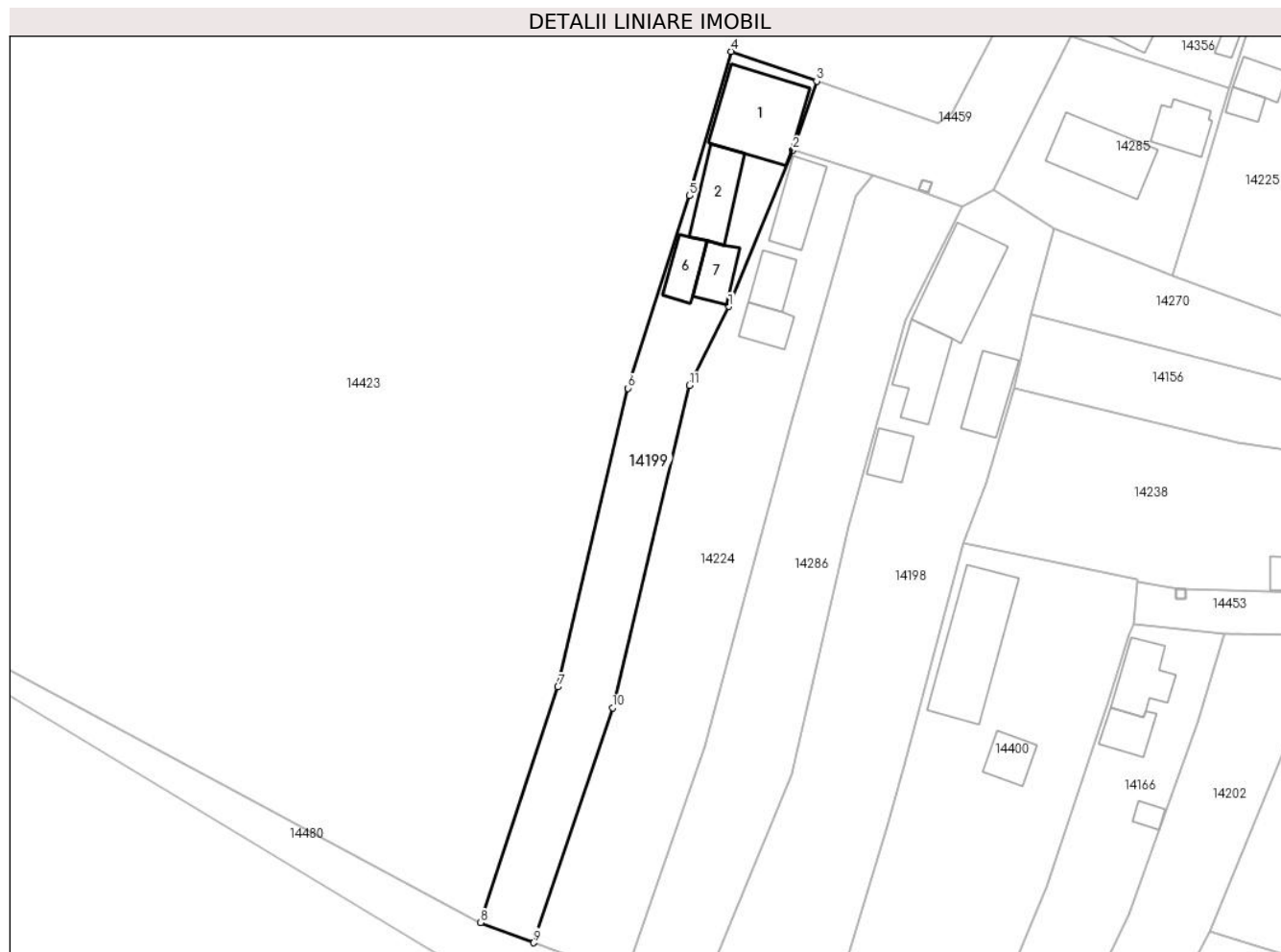
C. Partea III. SARCINI .

Inscrieri privind dezmembramintele dreptului de proprietate, drepturi reale de garanție și sarcini	Referințe
NU SUNT	

Teren

Nr cadastral	Suprafața (mp)*	Observații / Referințe
	849	

* Suprafața este determinată în planul de proiecție Stereo 70.



Date referitoare la teren

Crt	Categorie folosință	Intravilan	Suprafața (mp)	Tarla	Parcelă	Nr. topo	Observații / Referințe
1	curți constructii	DA	266	14	277,278	-	
2	arabil	DA	583	14	277,278	-	

Date referitoare la construcții

Crt	Număr	Destinație construcție	Supraf. (mp)	Situație juridică	Observații / Referințe
A1.1		construcții anexa	96	Cu acte	Nr. niveluri:1; S. construita la sol:96 mp;
A1.2		construcții anexa	49	Cu acte	Nr. niveluri:1; S. construita la sol:49 mp;
A1.6		construcții anexa	27	Cu acte	Nr. niveluri:1; S. construita la sol:27 mp;
A1.7		construcții anexa	28	Cu acte	Nr. niveluri:1; S. construita la sol:28 mp;

Lungime Segmente

1) Valorile lungimilor segmentelor sunt obținute din proiecție în plan.

Punct început	X / Y	Punct sfârșit	X / Y	Lungime segment (** (m))
1	345.879,001 289.248,355	2	345.886,715 289.267,132	20.3

Punct început	X / Y	Punct sfârșit	X / Y	Lungime segment (** (m)
2	345.886,715 289.267,132	3	345.889,573 289.275,393	8.741
3	345.889,573 289.275,393	4	345.879,277 289.278,964	10.898
4	345.879,277 289.278,964	5	345.874,299 289.261,654	18.012
5	345.874,299 289.261,654	6	345.866,897 289.238,545	24.266
6	345.866,897 289.238,545	7	345.858,496 289.202,702	36.814
7	345.858,496 289.202,702	8	345.849,196 289.174,404	29.787
8	345.849,196 289.174,404	9	345.855,553 289.171,99	6.8
9	345.855,553 289.171,99	10	345.865,041 289.200,192	29.755
10	345.865,041 289.200,192	11	345.874,276 289.238,871	39.766
11	345.874,276 289.238,871	1	345.879,001 289.248,355	10.596

** Lungimile segmentelor sunt determinate în planul de proiecție Stereo 70 și sunt rotunjite la 1 milimetru.

*** Distanța dintre puncte este formată din segmente cumulate ce sunt mai mici decât valoarea 1 milimetru.

**DATE DESPRE IMOBILUL NR. 14200**

Oficiul de Cadastru și Publicitate Imobiliară DOLJ
Biroul de Cadastru și Publicitate Imobiliară Craiova

A. Partea I. Descrierea imobilului

TEREN Intravilan

Adresa: Loc. Moreni, Nr. 13, Jud. Dolj, T18 P385,386

Nr. Crt	Nr cadastral Nr. topografic	Suprafața* (mp)	Observații / Referințe
A1		1.810	Sector cadastral:30 Teren imprejmuit;

Construcții

Crt	Nr cadastral Nr. topografic	Adresa	Observații / Referințe
A1.1		Loc. Moreni, Nr. 13, Jud. Dolj, T18 P385, 386	Nr. niveluri:1; S. construita la sol:66 mp;
A1.2		Loc. Moreni, Nr. 13, Jud. Dolj, T18 P385, 386	Nr. niveluri:1; S. construita la sol:86 mp;
A1.3		Loc. Moreni, Nr. 13, Jud. Dolj, T18 P385, 386	Nr. niveluri:1; S. construita la sol:13 mp;

B. Partea II. Proprietari și acte

Inscrieri privitoare la dreptul de proprietate și alte drepturi reale		Referințe
/		
Act Administrativ nr. TDP329-59025, din 08/09/1993 emis de CJSDPAT DOLJ;		
B1	Intabulare, drept de PROPRIETATE, dobandit prin Reconstituire, cota actuala 1/1, cota initiala 1/1 1) NICOLIN V FLOREA , Lipsă CNP	A1
Act Normativ nr. Legea 7, din 13/03/1996 emis de PARLAMENTUL ROMÂNIEI;		
B2	Intabulare, drept de PROPRIETATE, dobandit prin Lege, cota actuala 1/1, cota initiala 1/1 1) NICOLIN V FLOREA , Lipsă CNP	A1.1, A1.2, A1.3

C. Partea III. SARCINI .

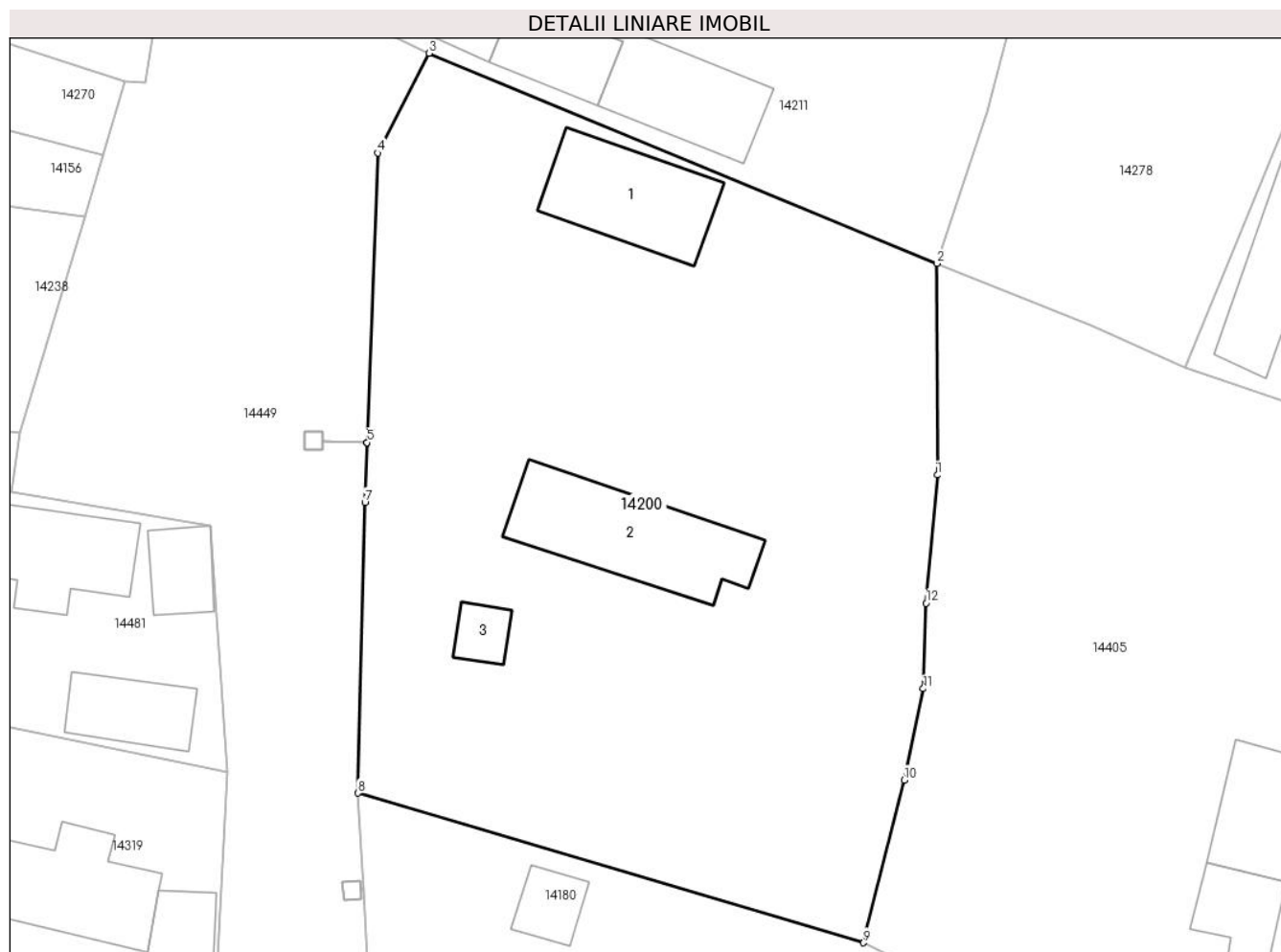
Inscrieri privind dezmembramintele dreptului de proprietate, drepturi reale de garanție și sarcini	Referințe
NU SUNT	

Anexa Nr. 1 La Partea I

Teren

Nr cadastral	Suprafața (mp)*	Observații / Referințe
	1.810	

* Suprafața este determinată în planul de proiecție Stereo 70.



Date referitoare la teren

Crt	Categorie folosință	Intravilan	Suprafața (mp)	Tarla	Parcelă	Nr. topo	Observații / Referințe
1	curți constructii	DA	733	18	385,386	-	
2	arabil	DA	1.077	18	385,386	-	

Date referitoare la construcții

Crt	Număr	Destinație construcție	Supraf. (mp)	Situație juridică	Observații / Referințe
A1.1		construcții anexa	66	Cu acte	Nr. niveluri:1; S. construita la sol:66 mp;
A1.2		construcții anexa	86	Cu acte	Nr. niveluri:1; S. construita la sol:86 mp;
A1.3		construcții anexa	13	Cu acte	Nr. niveluri:1; S. construita la sol:13 mp;

Lungime Segmente

1) Valorile lungimilor segmentelor sunt obținute din proiecție în plan.

Punct început	X / Y	Punct sfârșit	X / Y	Lungime segment (** (m)
1	346.034,26 289.209,574	2	346.034,225 289.223,783	14.209
2	346.034,225 289.223,783	3	346.000,1 289.237,898	36.929

Punct început	X / Y	Punct sfârșit	X / Y	Lungime segment (** (m)
3	346.000,1 289.237,898	4	345.996,676 289.231,197	7.525
4	345.996,676 289.231,197	5	345.995,943 289.211,757	19.454
5	345.995,943 289.211,757	6	345.995,943 289.211,752	0.005
6	345.995,943 289.211,752	7	345.995,792 289.207,741	4.014
7	345.995,792 289.207,741	8	345.995,334 289.188,217	19.529
8	345.995,334 289.188,217	9	346.029,294 289.178,163	35.417
9	346.029,294 289.178,163	10	346.032,027 289.189,095	11.268
10	346.032,027 289.189,095	11	346.033,312 289.195,23	6.268
11	346.033,312 289.195,23	12	346.033,497 289.200,965	5.738
12	346.033,497 289.200,965	1	346.034,26 289.209,574	8.643

** Lungimile segmentelor sunt determinate în planul de proiecție Stereo 70 și sunt rotunjite la 1 milimetru.

*** Distanța dintre puncte este formată din segmente cumulate ce sunt mai mici decât valoarea 1 milimetru.

**DATE DESPRE IMOBILUL NR. 14201**

Oficiul de Cadastru și Publicitate Imobiliară DOLJ
Biroul de Cadastru și Publicitate Imobiliară Craiova

A. Partea I. Descrierea imobilului

TEREN Intravilan

Adresa: Loc. Moreni, Nr. Fn, Jud. Dolj, T15 P321/1

Nr. Crt	Nr cadastral Nr. topografic	Suprafața* (mp)	Observații / Referințe
A1		120	Sector cadastral:30 Teren neimprejmuit; In TDP a fost incris in mod eronat T5, corect fiind T15

B. Partea II. Proprietari și acte

Inscrieri privitoare la dreptul de proprietate și alte drepturi reale		Referințe
/		
Act Administrativ nr. TDP2640-48330, din 12/02/1998 emis de CJSDPAT DOLJ;		
B1	Intabulare, drept de PROPRIETATE, dobandit prin Reconstituire, cota actuala 1/1, cota initiala 1/1 1) LUPITU N PETRE, Lipsă CNP	A1

C. Partea III. SARCINI .

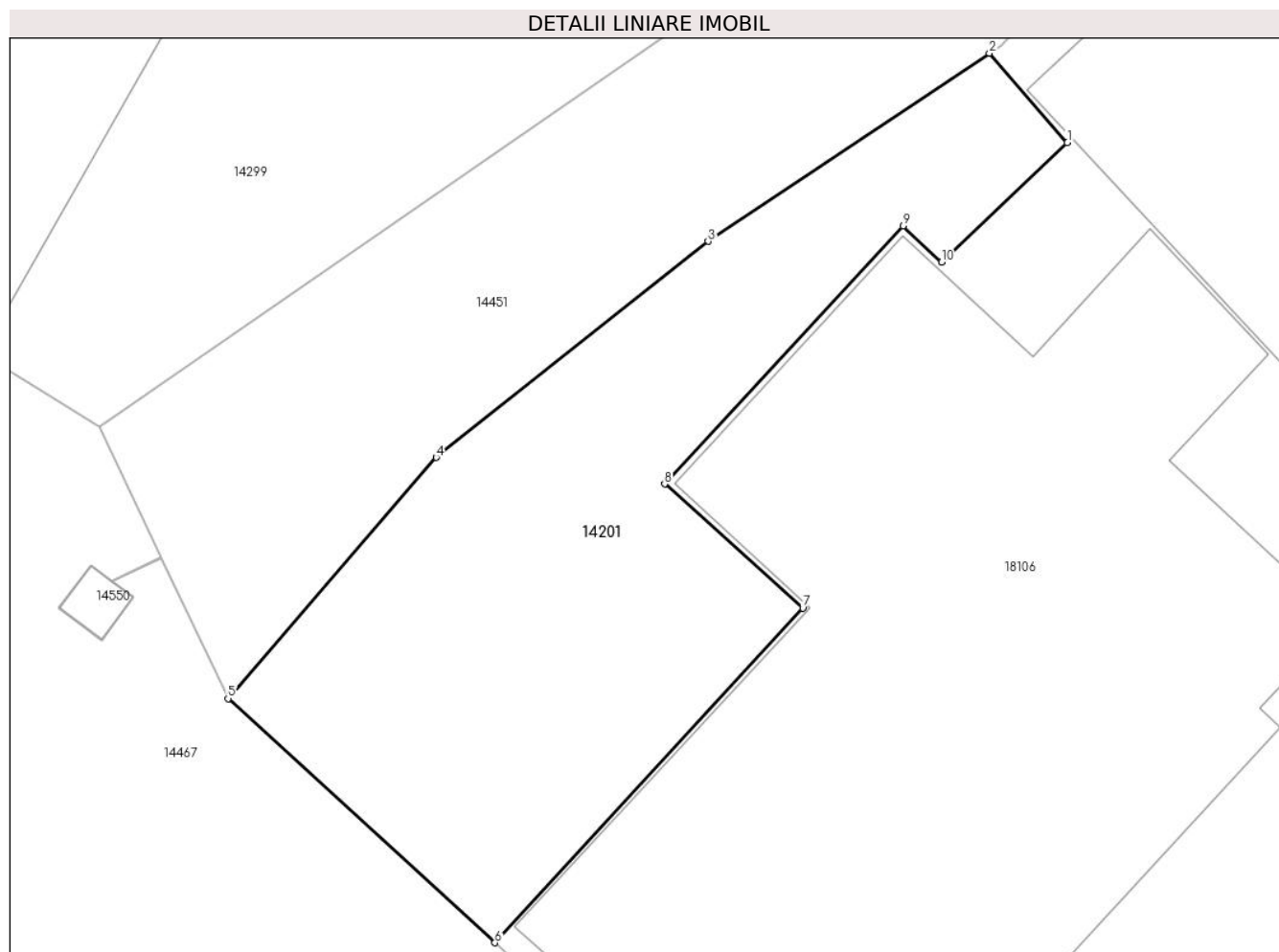
Inscrieri privind dezmembramintele dreptului de proprietate, drepturi reale de garanție și sarcini	Referințe
NU SUNT	

Anexa Nr. 1 La Partea I

Teren

Nr cadastral	Suprafața (mp)*	Observații / Referințe
	120	In TDP a fost incris in mod eronat T5, corect fiind T15

* Suprafața este determinată în planul de proiecție Stereo 70.



Date referitoare la teren

Crt	Categorie folosință	Intravilan	Suprafața (mp)	Tarla	Parcelă	Nr. topo	Observații / Referințe
1	curți constructii	DA	120	15	321/1	-	

Lungime Segmente

1) Valorile lungimilor segmentelor sunt obținute din proiecție în plan.

Punct început	X / Y	Punct sfârșit	X / Y	Lungime segment (** (m)
1	345.999,881 289.518,493	2	345.998,125 289.520,503	2.669
2	345.998,125 289.520,503	3	345.991,792 289.516,273	7.616
3	345.991,792 289.516,273	4	345.985,673 289.511,408	7.817
4	345.985,673 289.511,408	5	345.980,984 289.505,984	7.17
5	345.980,984 289.505,984	6	345.986,992 289.500,489	8.142

Punct început	X / Y	Punct sfârșit	X / Y	Lungime segment (** (m)
6	345.986,992 289.500,489	7	345.993,926 289.508,017	10.235
7	345.993,926 289.508,017	8	345.990,813 289.510,812	4.184
8	345.990,813 289.510,812	9	345.996,186 289.516,618	7.911
9	345.996,186 289.516,618	10	345.997,05 289.515,805	1.186
10	345.997,05 289.515,805	1	345.999,881 289.518,493	3.904

** Lungimile segmentelor sunt determinate în planul de proiecție Stereo 70 și sunt rotunjite la 1 milimetru.

*** Distanța dintre puncte este formată din segmente cumulate ce sunt mai mici decât valoarea 1 milimetru.

**DATE DESPRE IMOBILUL NR. 14202**

Oficiul de Cadastru și Publicitate Imobiliară DOLJ
Biroul de Cadastru și Publicitate Imobiliară Craiova

A. Partea I. Descrierea imobilului

TEREN Necunoscut

Adresa: Loc. Moreni, Nr. Fn, Jud. Dolj, T14 P306,307

Nr. Crt	Nr cadastral Nr. topografic	Suprafața* (mp)	Observații / Referințe
A1		667	Sector cadastral:30 Teren imprejmuit;

B. Partea II. Proprietari și acte

Inscrieri privitoare la dreptul de proprietate și alte drepturi reale	Referințe
/	
Act Administrativ nr. TDP293-58801, din 08/09/1993 emis de CJSDPAT DOLJ;	
B1	A1
Intabulare, drept de PROPRIETATE, dobandit prin Reconstituire, cota actuala 1/1, cota initiala 1/1	
1) CIUPANCU ȘT SAVU ALEXANDRU, Lipsă CNP	

C. Partea III. SARCINI .

Inscrieri privind dezmembramintele dreptului de proprietate, drepturi reale de garanție și sarcini	Referințe
NU SUNT	

Teren

Nr cadastral	Suprafața (mp)*	Observații / Referințe
	667	

* Suprafața este determinată în planul de proiecție Stereo 70.



Date referitoare la teren

Crt	Categorie folosință	Intravilan	Suprafața (mp)	Tarla	Parcelă	Nr. topo	Observații / Referințe
1	curți constructii	DA	373	14	306,307	-	
2	vie	DA	178	14	306,307	-	
3	vie	NU	116	14	306,307	-	

Lungime Segmente

1) Valorile lungimilor segmentelor sunt obținute din proiecție în plan.

Punct început	X / Y	Punct sfârșit	X / Y	Lungime segment (** (m)
1	345.950,132 289.208,868	2	345.938,527 289.209,12	11.608
2	345.938,527 289.209,12	3	345.935,397 289.198,43	11.139
3	345.935,397 289.198,43	4	345.927,072 289.175,42	24.47

Punct început	X / Y	Punct sfârșit	X / Y	Lungime segment (** (m)
4	345.927,072 289.175,42	5	345.914,348 289.149,152	29.187
5	345.914,348 289.149,152	6	345.922,227 289.145,608	8.639
6	345.922,227 289.145,608	7	345.936,822 289.173,315	31.316
7	345.936,822 289.173,315	8	345.946,807 289.197,772	26.417
8	345.946,807 289.197,772	1	345.950,132 289.208,868	11.583

** Lungimile segmentelor sunt determinate în planul de proiecție Stereo 70 și sunt rotunjite la 1 milimetru.

*** Distanța dintre puncte este formată din segmente cumulate ce sunt mai mici decât valoarea 1 milimetru.

**DATE DESPRE IMOBILUL NR. 14203**

Oficiul de Cadastru și Publicitate Imobiliară DOLJ
Biroul de Cadastru și Publicitate Imobiliară Craiova

A. Partea I. Descrierea imobilului

TEREN Intravilan

Adresa: Loc. Moreni, Nr. 7, Jud. Dolj, T25 P547

Nr. Crt	Nr cadastral Nr. topografic	Suprafața* (mp)	Observații / Referințe
A1		1.038	Sector cadastral:30 Teren imprejmuit;

Construcții

Crt	Nr cadastral Nr. topografic	Adresa	Observații / Referințe
A1.1		Loc. Moreni, Nr. 7, Jud. Dolj, T25 P547	Nr. niveluri:1; S. construita la sol:144 mp;
A1.2		Loc. Moreni, Nr. 7, Jud. Dolj, T25 P547	Nr. niveluri:1; S. construita la sol:39 mp;
A1.3		Loc. Moreni, Nr. 7, Jud. Dolj, T25 P547	Nr. niveluri:1; S. construita la sol:15 mp;
A1.4		Loc. Moreni, Nr. 7, Jud. Dolj, T25 P547	Nr. niveluri:1; S. construita la sol:28 mp;

B. Partea II. Proprietari și acte

Inscrieri privitoare la dreptul de proprietate și alte drepturi reale	Referințe
/	
Act Notarial nr. CM 59, din 27/02/2018 emis de BNP BUDIANĂ IONUȚ-RĂZVAN;	
B1	A1, A1.1, A1.2, A1.3, A1.4
Intabulare, drept de PROPRIETATE, dobandit prin Succesiune, cota actuala 1/1, cota initiala 1/1	
1) GHILĂ LUCIAN	

C. Partea III. SARCINI .

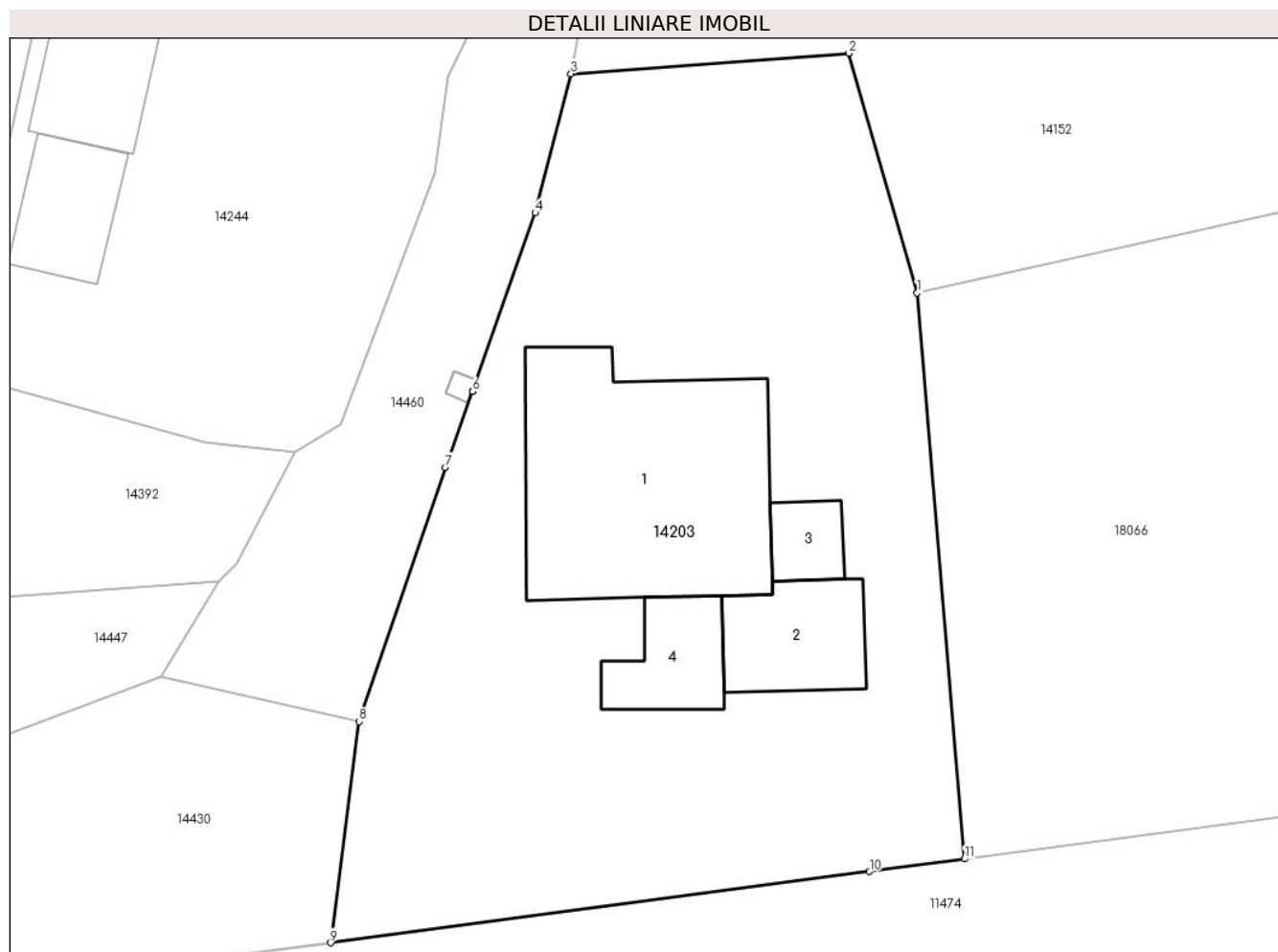
Inscrieri privind dezmembramintele dreptului de proprietate, drepturi reale de garanție și sarcini	Referințe
NU SUNT	

Anexa Nr. 1 La Partea I

Teren

Nr cadastral	Suprafața (mp)*	Observații / Referințe
	1.038	

* Suprafața este determinată în planul de proiecție Stereo 70.



Date referitoare la teren

Crt	Categorie folosință	Intravilan	Suprafața (mp)	Tarla	Parcelă	Nr. topo	Observații / Referințe
1	curți constructii	DA	1.038	25	547	-	

Date referitoare la construcții

Crt	Număr	Destinație construcție	Supraf. (mp)	Situație juridică	Observații / Referințe
A1.1		constructii anexa	144	Cu acte	Nr. niveluri:1; S. construita la sol:144 mp;
A1.2		constructii anexa	39	Cu acte	Nr. niveluri:1; S. construita la sol:39 mp;
A1.3		constructii anexa	15	Cu acte	Nr. niveluri:1; S. construita la sol:15 mp;
A1.4		constructii anexa	28	Cu acte	Nr. niveluri:1; S. construita la sol:28 mp;

Lungime Segmente

1) Valorile lungimilor segmentelor sunt obținute din proiecție în plan.

Punct început	X / Y	Punct sfârșit	X / Y	Lungime segment (** (m)
1	346.398,481 289.221,53	2	346.395,007 289.233,677	12.634
2	346.395,007 289.233,677	3	346.380,919 289.232,64	14.126

Punct început	X / Y	Punct sfârşit	X / Y	Lungime segment (** (m)
3	346.380,919 289.232,64	4	346.379,109 289.225,582	7.286
4	346.379,109 289.225,582	5	346.375,916 289.216,537	9.592
5	346.375,916 289.216,537	6	346.375,914 289.216,532	0.005
6	346.375,914 289.216,532	7	346.374,555 289.212,682	4.083
7	346.374,555 289.212,682	8	346.370,161 289.199,795	13.616
8	346.370,161 289.199,795	9	346.368,731 289.188,577	11.309
9	346.368,731 289.188,577	10	346.396,067 289.192,187	27.573
10	346.396,067 289.192,187	11	346.400,895 289.192,825	4.87
11	346.400,895 289.192,825	1	346.398,481 289.221,53	28.806

** Lungimile segmentelor sunt determinate în planul de proiecție Stereo 70 și sunt rotunjite la 1 milimetru.

*** Distanța dintre puncte este formată din segmente cumulate ce sunt mai mici decât valoarea 1 milimetru.

**DATE DESPRE IMOBILUL NR. 14204**

Oficiul de Cadastru și Publicitate Imobiliară DOLJ
Biroul de Cadastru și Publicitate Imobiliară Craiova

A. Partea I. Descrierea imobilului

TEREN Intravilan

Adresa: Loc. Moreni, Nr. Fn, Jud. Dolj, T13 P259

Nr. Crt	Nr cadastral Nr. topografic	Suprafața* (mp)	Observații / Referințe
A1		412	Sector cadastral:30 Teren imprejmuit;

Construcții

Crt	Nr cadastral Nr. topografic	Adresa	Observații / Referințe
A1.1		Loc. Moreni, Nr. Fn, Jud. Dolj, T13 P259	Nr. niveluri:1; S. construita la sol:83 mp;
A1.2		Loc. Moreni, Nr. Fn, Jud. Dolj, T13 P259	Nr. niveluri:1; S. construita la sol:36 mp;
A1.3		Loc. Moreni, Nr. Fn, Jud. Dolj, T13 P259	Nr. niveluri:1; S. construita la sol:64 mp;
A1.4		Loc. Moreni, Nr. Fn, Jud. Dolj, T13 P259	Nr. niveluri:1; S. construita la sol:37 mp;
A1.6		Loc. Moreni, Nr. Fn, Jud. Dolj, T13 P259	Nr. niveluri:1; S. construita la sol:16 mp;

B. Partea II. Proprietari și acte

Inscrieri privitoare la dreptul de proprietate și alte drepturi reale		Referințe
/		
Act Administrativ nr. TDP101-58803, din 24/05/1993 emis de CJSDPAT DOLJ;		
B1	Intabulare, drept de PROPRIETATE, dobandit prin Reconstituire, cota actuala 1/1, cota initiala 1/1 1) MARINI I ANA, Lipsă CNP	A1
Act Normativ nr. Legea 7, din 13/03/1996 emis de PARLAMENTUL ROMÂNIEI;		
B2	Intabulare, drept de PROPRIETATE, dobandit prin Lege, cota actuala 1/1, cota initiala 1/1 1) MARINI I ANA, Lipsă CNP	A1.1, A1.2, A1.3, A1.4, A1.6

C. Partea III. SARCINI .

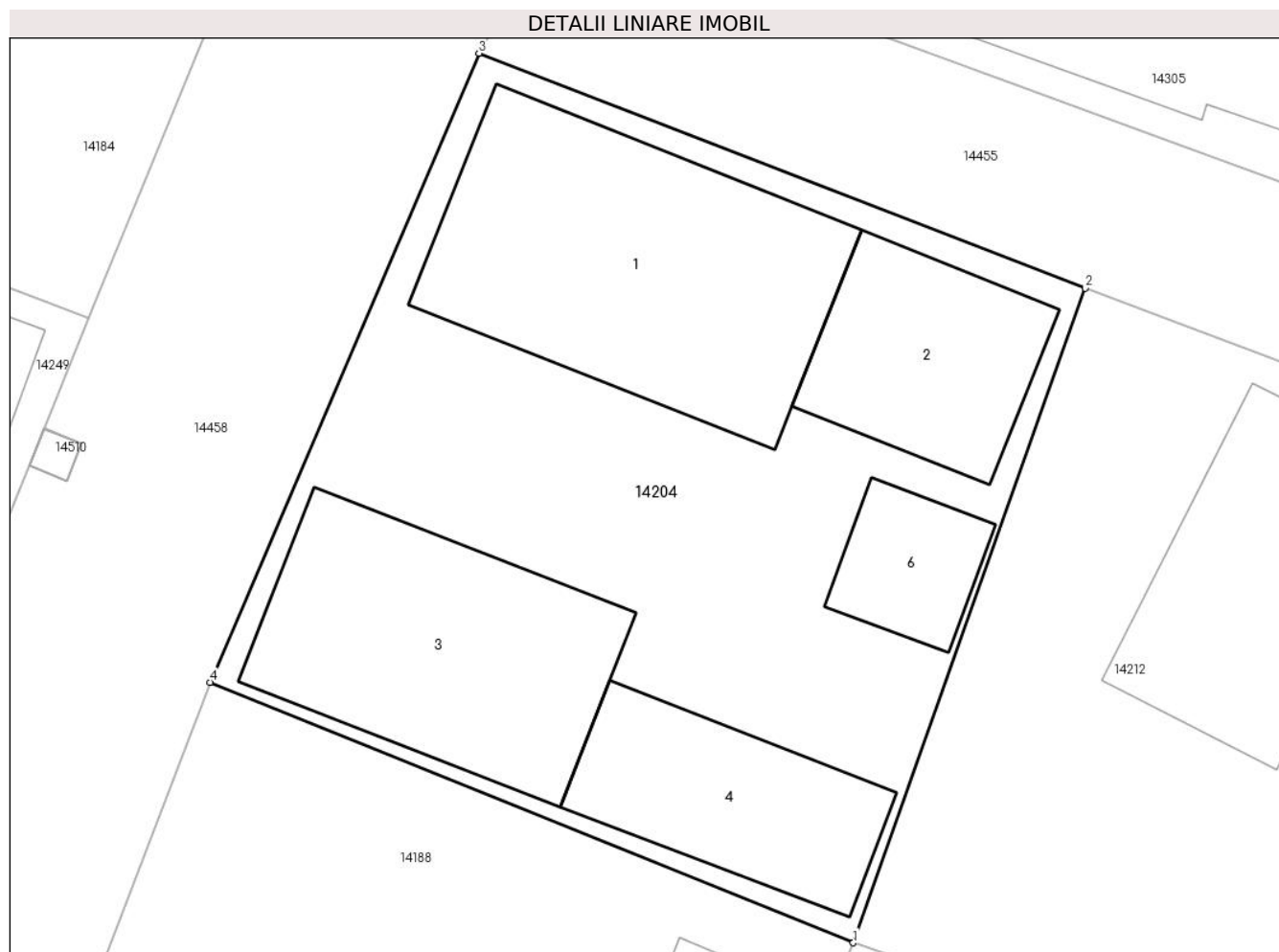
Inscrieri privind dezmembramintele dreptului de proprietate, drepturi reale de garanție și sarcini	Referințe
NU SUNT	

Anexa Nr. 1 La Partea I

Teren

Nr cadastral	Suprafața (mp)*	Observații / Referințe
	412	

* Suprafața este determinată în planul de proiecție Stereo 70.



Date referitoare la teren

Crt	Categorie folosință	Intravilan	Suprafața (mp)	Tarla	Parcelă	Nr. topo	Observații / Referințe
1	curți constructii	DA	412	13	259	-	

Date referitoare la construcții

Crt	Număr	Destinație construcție	Supraf. (mp)	Situație juridică	Observații / Referințe
A1.1		constructii anexa	83	Cu acte	Nr. niveluri:1; S. construita la sol:83 mp;
A1.2		constructii anexa	36	Cu acte	Nr. niveluri:1; S. construita la sol:36 mp;
A1.3		constructii anexa	64	Cu acte	Nr. niveluri:1; S. construita la sol:64 mp;
A1.4		constructii anexa	37	Cu acte	Nr. niveluri:1; S. construita la sol:37 mp;
A1.6		constructii anexa	16	Cu acte	Nr. niveluri:1; S. construita la sol:16 mp;

Lungime Segmente

1) Valorile lungimilor segmentelor sunt obținute din proiecție în plan.

Punct început	X / Y	Punct sfârșit	X / Y	Lungime segment (** (m)
1	345.886,322 289.343,497	2	345.893,239 289.363,011	20.704

Punct început	X / Y	Punct sfârșit	X / Y	Lungime segment (** (m)
2	345.893,239 289.363,011	3	345.875,155 289.370,015	19.393
3	345.875,155 289.370,015	4	345.867,14 289.351,265	20.391
4	345.867,14 289.351,265	1	345.886,322 289.343,497	20.695

** Lungimile segmentelor sunt determinate în planul de proiecție Stereo 70 și sunt rotunjite la 1 milimetru.

*** Distanța dintre puncte este formată din segmente cumulate ce sunt mai mici decât valoarea 1 milimetru.

**DATE DESPRE IMOBILUL NR. 14205**

Oficiul de Cadastru și Publicitate Imobiliară DOLJ
Biroul de Cadastru și Publicitate Imobiliară Craiova

A. Partea I. Descrierea imobilului

TEREN Intravilan

Adresa: Loc. Moreni, Nr. 6, Jud. Dolj, T20 P470

Nr. Crt	Nr cadastral Nr. topografic	Suprafața* (mp)	Observații / Referințe
A1		1.495	Sector cadastral:30 Teren imprejmuit;

B. Partea II. Proprietari și acte

Inscrieri privitoare la dreptul de proprietate și alte drepturi reale	Referințe
/	
Act Administrativ nr. TDP351-59025, din 09/09/1993 emis de CJSDPAT DOLJ;	
B1	A1
Intabulare, drept de PROPRIETATE, dobandit prin Reconstituire, cota actuala 1/1, cota initiala 1/1	
1) MITRITĂ C ION, Lipsă CNP	

C. Partea III. SARCINI .

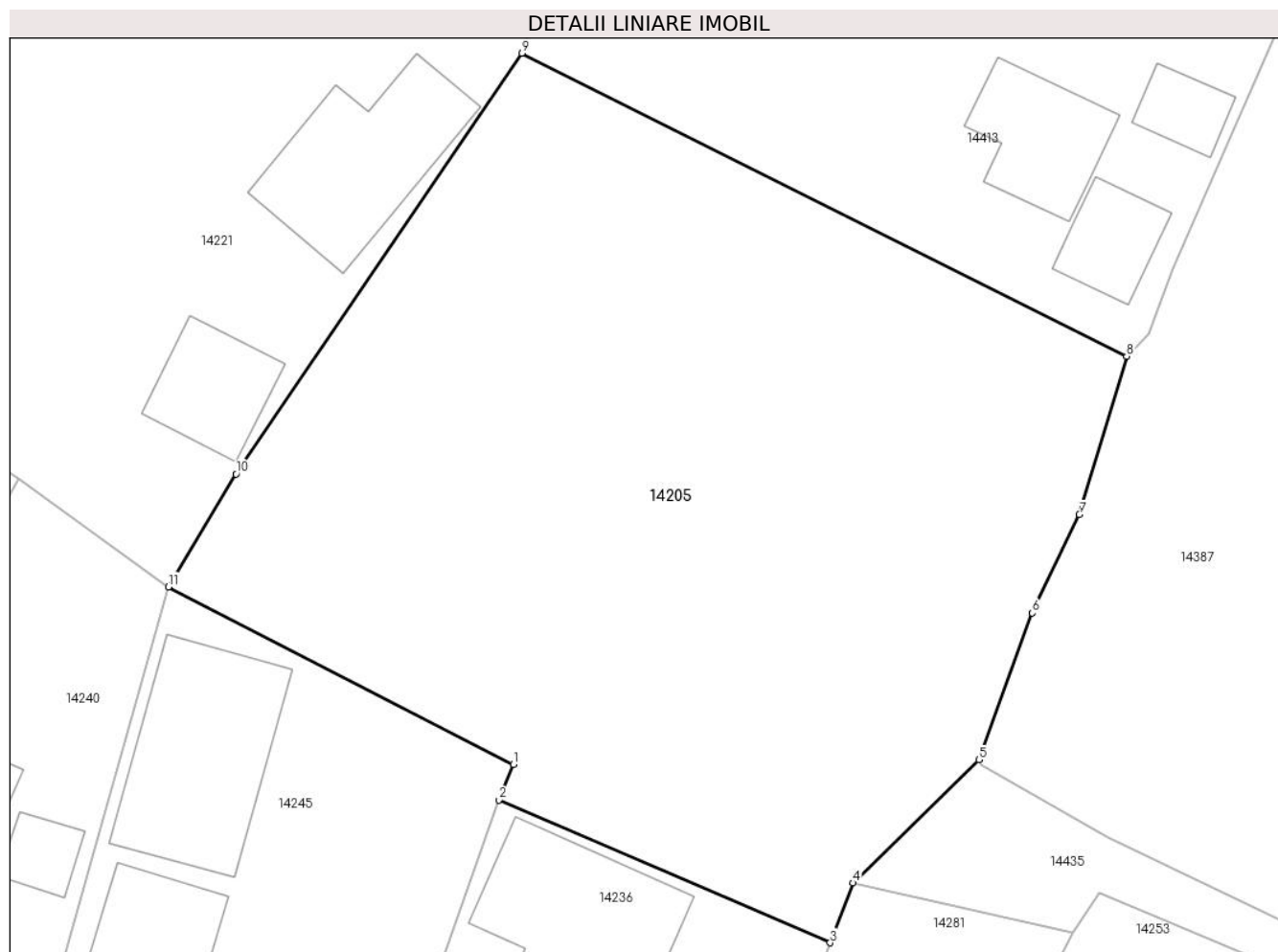
Inscrieri privind dezmembramintele dreptului de proprietate, drepturi reale de garanție și sarcini	Referințe
NU SUNT	

Anexa Nr. 1 La Partea I

Teren

Nr cadastral	Suprafața (mp)*	Observații / Referințe
	1.495	

* Suprafața este determinată în planul de proiecție Stereo 70.



Date referitoare la teren

Crt	Categorie folosință	Intravilan	Suprafața (mp)	Tarla	Parcelă	Nr. topo	Observații / Referințe
1	curți constructii	DA	1.495	20	470	-	

Lungime Segmente

1) Valorile lungimilor segmentelor sunt obținute din proiecție în plan.

Punct început	X / Y	Punct sfârșit	X / Y	Lungime segment (** (m)
1	346.196,976 289.334,237	2	346.196,172 289.332,247	2.146
2	346.196,172 289.332,247	3	346.214,608 289.324,314	20.07
3	346.214,608 289.324,314	4	346.215,878 289.327,644	3.564
4	346.215,878 289.327,644	5	346.222,887 289.334,491	9.798
5	346.222,887 289.334,491	6	346.225,85 289.342,649	8.679

Punct început	X / Y	Punct sfârșit	X / Y	Lungime segment (** (m)
6	346.225,85 289.342,649	7	346.228,468 289.348,115	6.061
7	346.228,468 289.348,115	8	346.231,11 289.356,925	9.198
8	346.231,11 289.356,925	9	346.197,463 289.373,765	37.626
9	346.197,463 289.373,765	10	346.181,553 289.350,373	28.29
10	346.181,553 289.350,373	11	346.177,805 289.344,098	7.309
11	346.177,805 289.344,098	1	346.196,976 289.334,237	21.558

** Lungimile segmentelor sunt determinate în planul de proiecție Stereo 70 și sunt rotunjite la 1 milimetru.

*** Distanța dintre puncte este formată din segmente cumulate ce sunt mai mici decât valoarea 1 milimetru.

**DATE DESPRE IMOBILUL NR. 14206**

Oficiul de Cadastru și Publicitate Imobiliară DOLJ
Biroul de Cadastru și Publicitate Imobiliară Craiova

A. Partea I. Descrierea imobilului

TEREN Intravilan

Adresa: Loc. Moreni, Nr. Fn, Jud. Dolj, T24 P535,536

Nr. Crt	Nr cadastral Nr. topografic	Suprafața* (mp)	Observații / Referințe
A1		891	Sector cadastral:30 Teren imprejmuit;

Construcții

Crt	Nr cadastral Nr. topografic	Adresa	Observații / Referințe
A1.1		Loc. Moreni, Nr. Fn, Jud. Dolj, T24 P535, 536	Nr. niveluri:1; S. construita la sol:31 mp;
A1.2		Loc. Moreni, Nr. Fn, Jud. Dolj, T24 P535, 536	Nr. niveluri:1; S. construita la sol:24 mp;

B. Partea II. Proprietari și acte

Inscrieri privitoare la dreptul de proprietate și alte drepturi reale		Referințe
/		
Act Administrativ nr. TDP87-59546, din 23/03/1993 emis de CJSDPAT DOLJ;		
B1	Intabulare, drept de PROPRIETATE, dobândit prin Reconstituire, cota actuala 1/1, cota initiala 1/1 1) NEAGOE I STEFAN, Lipsă CNP	A1
Act Normativ nr. Legea 7, din 13/03/1996 emis de PARLAMENTUL ROMÂNIEI;		
B2	Intabulare, drept de PROPRIETATE, dobândit prin Lege, cota actuala 1/1, cota initiala 1/1 1) NEAGOE I STEFAN, Lipsă CNP	A1.1, A1.2

C. Partea III. SARCINI .

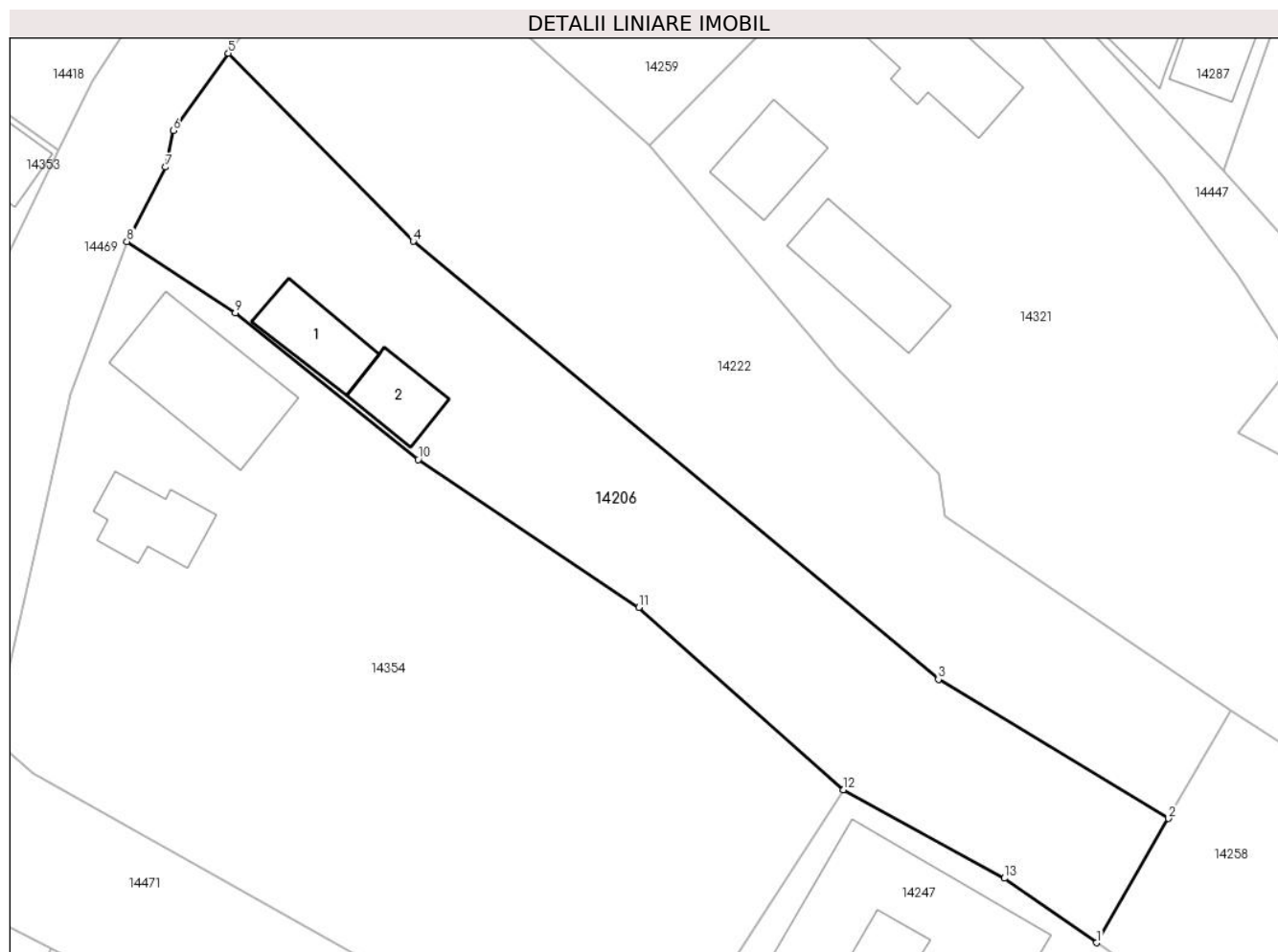
Inscrieri privind dezmembramintele dreptului de proprietate, drepturi reale de garanție și sarcini	Referințe
NU SUNT	

Anexa Nr. 1 La Partea I

Teren

Nr cadastral	Suprafața (mp)*	Observații / Referințe
	891	

* Suprafața este determinată în planul de proiecție Stereo 70.



Date referitoare la teren

Crt	Categorie folosință	Intra vilan	Suprafața (mp)	Tarla	Parcelă	Nr. topo	Observații / Referințe
1	curți constructii	DA	378	24	535,536	-	
2	arabil	DA	513	24	535,536	-	

Date referitoare la construcții

Crt	Număr	Destinație construcție	Supraf. (mp)	Situație juridică	Observații / Referințe
A1.1		construcții de locuințe	31	Cu acte	Nr. niveluri:1; S. construita la sol:31 mp;
A1.2		construcții anexa	24	Cu acte	Nr. niveluri:1; S. construita la sol:24 mp;

Lungime Segmente

1) Valorile lungimilor segmentelor sunt obținute din proiecție în plan.

Punct început	X / Y	Punct sfârșit	X / Y	Lungime segment (** (m)
1	346.283,045 289.175,863	2	346.287,991 289.184,432	9.894
2	346.287,991 289.184,432	3	346.272,127 289.194,027	18.54

Punct început	X / Y	Punct sfârșit	X / Y	Lungime segment (** (m)
3	346.272,127 289.194,027	4	346.235,895 289.224,216	47.161
4	346.235,895 289.224,216	5	346.223,139 289.237,182	18.189
5	346.223,139 289.237,182	6	346.219,346 289.231,856	6.539
6	346.219,346 289.231,856	7	346.218,793 289.229,332	2.584
7	346.218,793 289.229,332	8	346.216,142 289.224,208	5.769
8	346.216,142 289.224,208	9	346.223,631 289.219,297	8.956
9	346.223,631 289.219,297	10	346.236,241 289.209,179	16.167
10	346.236,241 289.209,179	11	346.251,455 289.198,965	18.325
11	346.251,455 289.198,965	12	346.265,576 289.186,41	18.895
12	346.265,576 289.186,41	13	346.276,671 289.180,312	12.66
13	346.276,671 289.180,312	1	346.283,045 289.175,863	7.773

** Lungimile segmentelor sunt determinate în planul de proiecție Stereo 70 și sunt rotunjite la 1 milimetru.

*** Distanța dintre puncte este formată din segmente cumulate ce sunt mai mici decât valoarea 1 milimetru.

**DATE DESPRE IMOBILUL NR. 14207**

Oficiul de Cadastru și Publicitate Imobiliară DOLJ
Biroul de Cadastru și Publicitate Imobiliară Craiova

A. Partea I. Descrierea imobilului

TEREN Intravilan

Adresa: Loc. Moreni, Nr. Fn, Jud. Dolj, T17 P351,352

Nr. Crt	Nr cadastral Nr. topografic	Suprafața* (mp)	Observații / Referințe
A1		930	Sector cadastral:30 Teren imprejmuit;

Construcții

Crt	Nr cadastral Nr. topografic	Adresa	Observații / Referințe
A1.1		Loc. Moreni, Nr. Fn, Jud. Dolj, T17 P351, 352	Nr. niveluri:1; S. construita la sol:47 mp;

B. Partea II. Proprietari și acte

Inscrieri privitoare la dreptul de proprietate și alte drepturi reale		Referințe
/		
Act Administrativ nr. TDP2642-48330, din 12/02/1998 emis de CJSDPAT DOLJ;		
B1	Intabulare, drept de PROPRIETATE, dobandit prin Reconstituire, cota actuala 1/1, cota initiala 1/1 1) DUMITRU I JANETA, Lipsă CNP 2) GHILĂ ȘT MARIA, Lipsă CNP	A1
Act Normativ nr. Legea 7, din 13/03/1996 emis de PARLAMENTUL ROMÂNIEI;		
B2	Intabulare, drept de PROPRIETATE, dobandit prin Lege, cota actuala 1/1, cota initiala 1/1 1) DUMITRU I JANETA, Lipsă CNP 2) GHILĂ ȘT MARIA, Lipsă CNP	A1.1

C. Partea III. SARCINI .

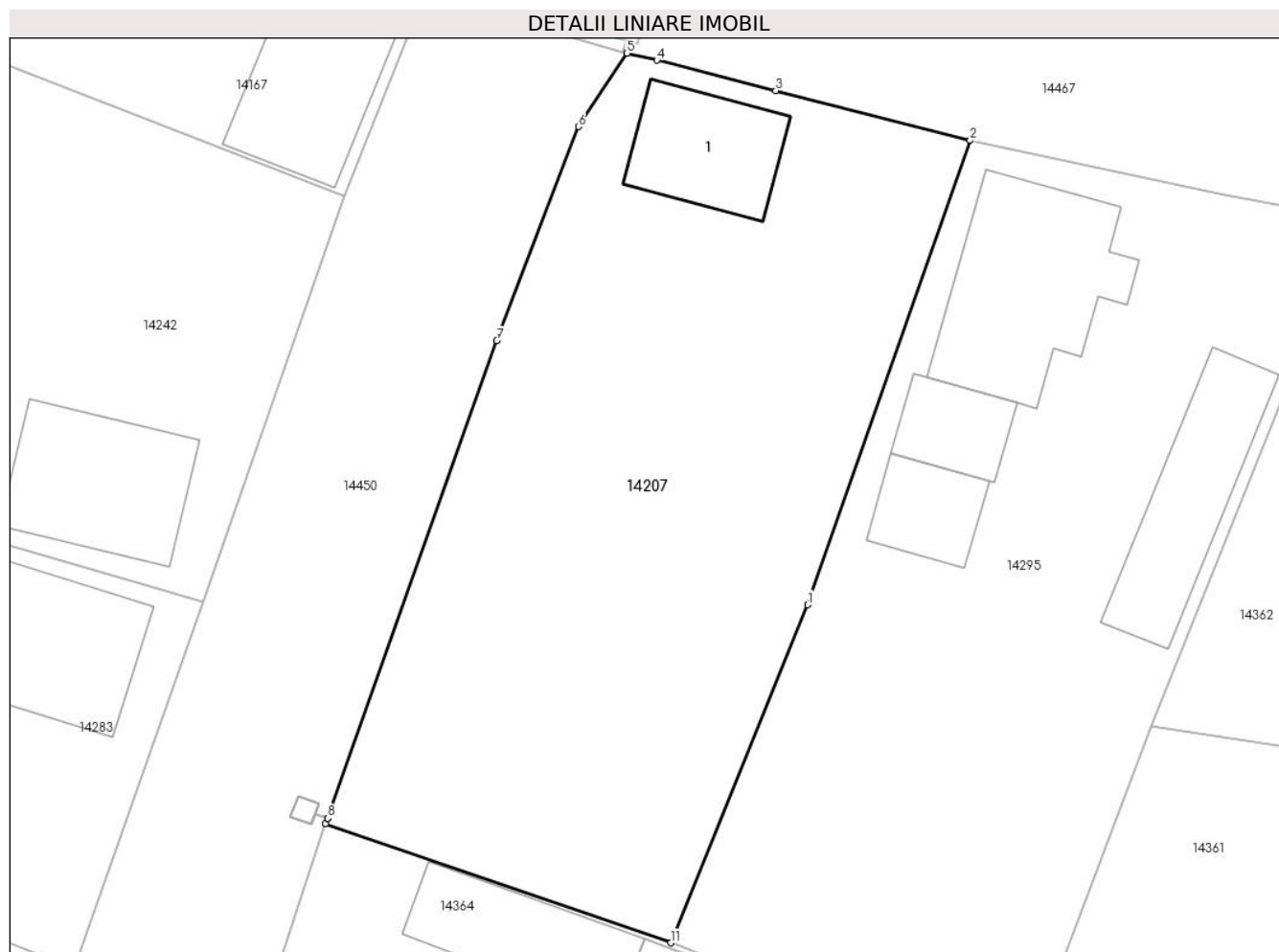
Inscrieri privind dezmembramintele dreptului de proprietate, drepturi reale de garanție și sarcini	Referințe
NU SUNT	

Anexa Nr. 1 La Partea I

Teren

Nr cadastral	Suprafața (mp)*	Observații / Referințe
	930	

* Suprafața este determinată în planul de proiecție Stereo 70.



Date referitoare la teren

Crt	Categorie folosință	Intra vilan	Suprafața (mp)	Tarla	Parcelă	Nr. topo	Observații / Referințe
1	curți constructii	DA	650	17	351,352	-	
2	arabil	DA	280	17	351,352	-	

Date referitoare la construcții

Crt	Număr	Destinație construcție	Supraf. (mp)	Situație juridică	Observații / Referințe
A1.1		construcții de locuințe	47	Cu acte	Nr. niveluri:1; S. construita la sol:47 mp;

Lungime Segmente

1) Valorile lungimilor segmentelor sunt obținute din proiecție în plan.

Punct început	X / Y	Punct sfârșit	X / Y	Lungime segment (** (m)
1	346.086,654 289.401,965	2	346.095,494 289.427,181	26.721
2	346.095,494 289.427,181	3	346.084,923 289.429,886	10.912
3	346.084,923 289.429,886	4	346.078,472 289.431,541	6.66

Punct început	X / Y	Punct sfârşit	X / Y	Lungime segment (** (m)
4	346.078,472 289.431,541	5	346.076,846 289.431,923	1.67
5	346.076,846 289.431,923	6	346.074,209 289.427,941	4.776
6	346.074,209 289.427,941	7	346.069,763 289.416,308	12.454
7	346.069,763 289.416,308	8	346.060,577 289.390,364	27.522
8	346.060,577 289.390,364	9	346.060,576 289.390,359	0.005
9	346.060,576 289.390,359	10	346.060,435 289.390,059	0.331
10	346.060,435 289.390,059	11	346.079,227 289.383,601	19.871
11	346.079,227 289.383,601	1	346.086,654 289.401,965	19.809

** Lungimile segmentelor sunt determinate în planul de proiecție Stereo 70 și sunt rotunjite la 1 milimetru.

*** Distanța dintre puncte este formată din segmente cumulate ce sunt mai mici decât valoarea 1 milimetru.

**DATE DESPRE IMOBILUL NR. 14208**

Oficiul de Cadastru și Publicitate Imobiliară DOLJ
Biroul de Cadastru și Publicitate Imobiliară Craiova

A. Partea I. Descrierea imobilului

TEREN Necunoscut

Adresa: Loc. Moreni, Nr. 7, Jud. Dolj, T12 P248,249

Nr. Crt	Nr cadastral Nr. topografic	Suprafața* (mp)	Observații / Referințe
A1		1.709	Sector cadastral:30 Teren neimprijmit;

Construcții

Crt	Nr cadastral Nr. topografic	Adresa	Observații / Referințe
A1.1		Loc. Moreni, Nr. 7, Jud. Dolj, T12 P248, 249	Nr. niveluri:1; S. construita la sol:73 mp;
A1.2		Loc. Moreni, Nr. 7, Jud. Dolj, T12 P248, 249	Nr. niveluri:1; S. construita la sol:34 mp;
A1.3		Loc. Moreni, Nr. 7, Jud. Dolj, T12 P248, 249	Nr. niveluri:1; S. construita la sol:32 mp;
A1.4		Loc. Moreni, Nr. 7, Jud. Dolj, T12 P248, 249	Nr. niveluri:1; S. construita la sol:10 mp;
A1.5		Loc. Moreni, Nr. 7, Jud. Dolj, T12 P248, 249	Nr. niveluri:1; S. construita la sol:7 mp;

B. Partea II. Proprietari și acte

Inscrieri privitoare la dreptul de proprietate și alte drepturi reale		Referințe
/		
Act Administrativ nr. TDP125-58803, din 01/06/1993 emis de CJSDPAT DOLJ;		
B1	Intabulare, drept de PROPRIETATE, dobandit prin Reconstituire, cota actuala 1/1, cota initiala 1/1 1) GHIORGHIȘOR CONSTANȚA , Lipsă CNP 2) BARAGAN ANICA , Lipsă CNP	A1
Act Normativ nr. Legea 7, din 13/03/1996 emis de PARLAMENTUL ROMÂNIEI;		
B2	Intabulare, drept de PROPRIETATE, dobandit prin Lege, cota actuala 1/1, cota initiala 1/1 1) GHIORGHIȘOR CONSTANȚA , Lipsă CNP 2) BARAGAN ANICA , Lipsă CNP	A1.1, A1.2, A1.3, A1.4, A1.5

C. Partea III. SARCINI .

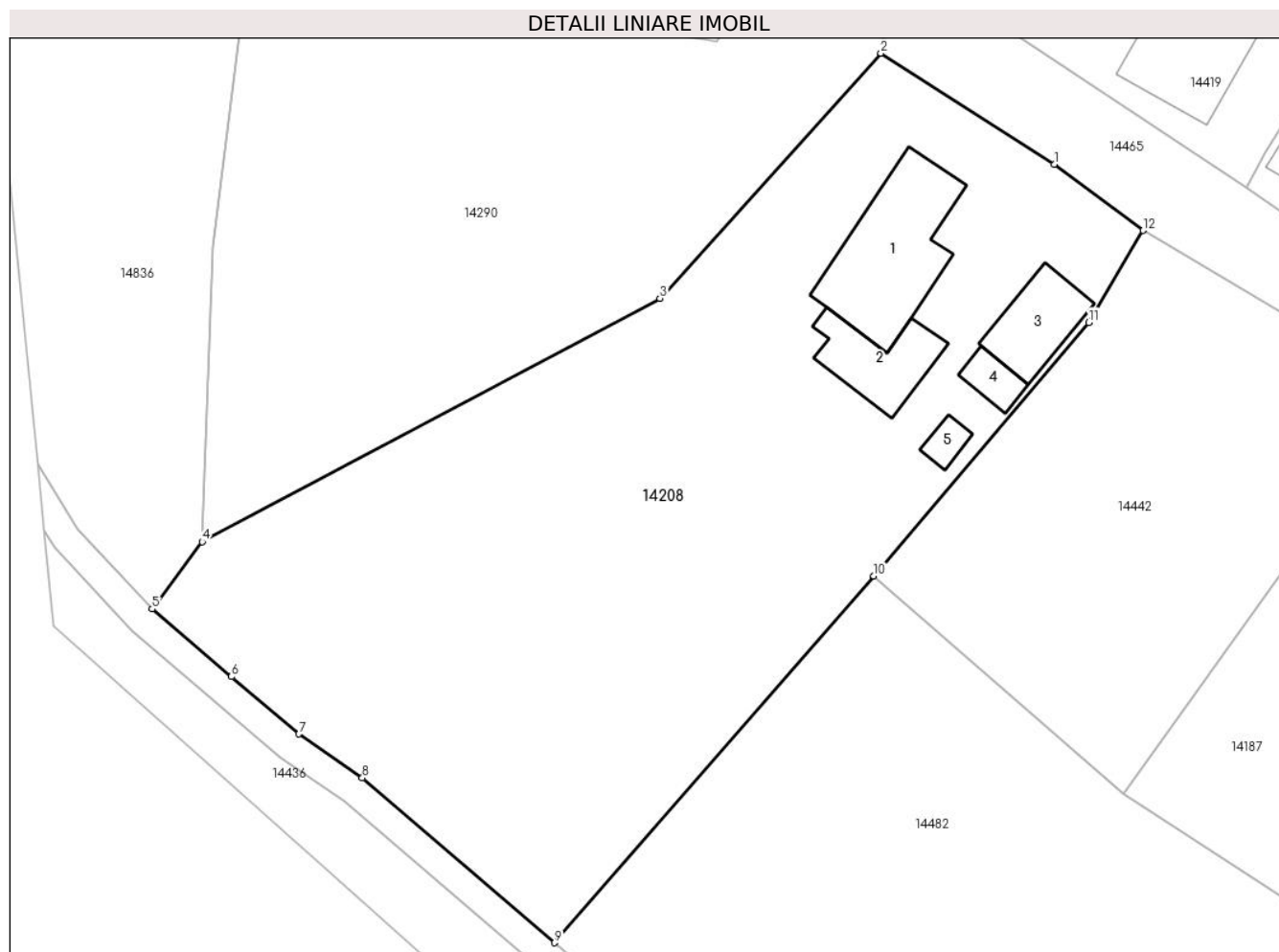
Inscrieri privind dezmembramintele dreptului de proprietate, drepturi reale de garanție și sarcini	Referințe
NU SUNT	

Anexa Nr. 1 La Partea I

Teren

Nr cadastral	Suprafața (mp)*	Observații / Referințe
	1.709	

* Suprafața este determinată în planul de proiecție Stereo 70.



Date referitoare la teren

Crt	Categorie folosință	Intravilan	Suprafața (mp)	Tarla	Parcelă	Nr. topo	Observații / Referințe
1	curți constructii	DA	596	12	248,249	-	
2	arabil	DA	653	12	248,249	-	
3	arabil	NU	460	12	248,249	-	

Date referitoare la construcții

Crt	Număr	Destinație construcție	Supraf. (mp)	Situație juridică	Observații / Referințe
A1.1		constructii anexa	73	Cu acte	Nr. niveluri:1; S. construita la sol:73 mp;
A1.2		constructii anexa	34	Cu acte	Nr. niveluri:1; S. construita la sol:34 mp;
A1.3		constructii anexa	32	Cu acte	Nr. niveluri:1; S. construita la sol:32 mp;
A1.4		constructii anexa	10	Cu acte	Nr. niveluri:1; S. construita la sol:10 mp;
A1.5		constructii anexa	7	Cu acte	Nr. niveluri:1; S. construita la sol:7 mp;

Lungime Segmente

1) Valorile lungimilor segmentelor sunt obținute din proiecție în plan.

Punct început	X / Y	Punct sfârșit	X / Y	Lungime segment (** (m)
1	345.669,722 289.330,058	2	345.657,937 289.337,598	13.991
2	345.657,937 289.337,598	3	345.642,889 289.320,929	22.457
3	345.642,889 289.320,929	4	345.611,749 289.304,383	35.263
4	345.611,749 289.304,383	5	345.608,349 289.299,814	5.695
5	345.608,349 289.299,814	6	345.613,748 289.295,223	7.087
6	345.613,748 289.295,223	7	345.618,337 289.291,32	6.024
7	345.618,337 289.291,32	8	345.622,648 289.288,326	5.249
8	345.622,648 289.288,326	9	345.635,737 289.277,125	17.227
9	345.635,737 289.277,125	10	345.657,444 289.302,063	33.062
10	345.657,444 289.302,063	11	345.672,063 289.319,298	22.6
11	345.672,063 289.319,298	12	345.675,775 289.325,555	7.275
12	345.675,775 289.325,555	1	345.669,722 289.330,058	7.544

** Lungimile segmentelor sunt determinate în planul de proiecție Stereo 70 și sunt rotunjite la 1 milimetru.

*** Distanța dintre puncte este formată din segmente cumulate ce sunt mai mici decât valoarea 1 milimetru.

**DATE DESPRE IMOBILUL NR. 14209**

Oficiul de Cadastru și Publicitate Imobiliară DOLJ
 Biroul de Cadastru și Publicitate Imobiliară Craiova

A. Partea I. Descrierea imobilului

TEREN Intravilan

Adresa: Loc. Moreni, Nr. Fn, Jud. Dolj, T10 P238,239

Nr. Crt	Nr cadastral Nr. topografic	Suprafața* (mp)	Observații / Referințe
A1		716	Sector cadastral:30 Teren imprejmuit;

B. Partea II. Proprietari și acte

Inscrieri privitoare la dreptul de proprietate și alte drepturi reale	Referințe
/	
Act Administrativ nr. TDP125-58803, din 01/06/1993 emis de CJSDPAT DOLJ;	
B1	A1
Intabulare, drept de PROPRIETATE, dobandit prin Reconstituire, cota actuala 1/1, cota initiala 1/1	
1) GHIORGHIȘOR A CONSTANȚA, Lipsă CNP	
2) BARAGAN A ANICA, Lipsă CNP	

C. Partea III. SARCINI .

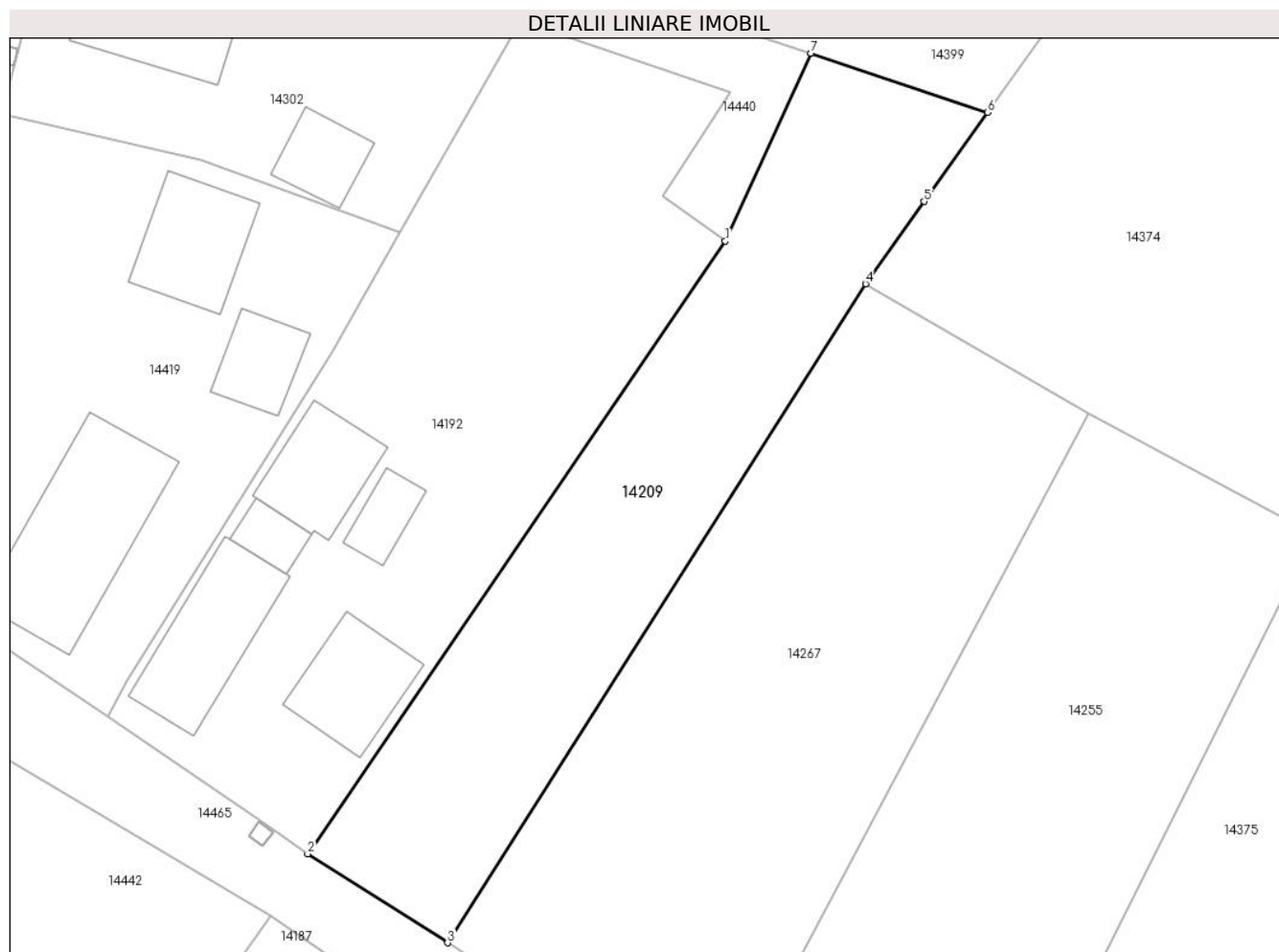
Inscrieri privind dezmembramintele dreptului de proprietate, drepturi reale de garanție și sarcini	Referințe
NU SUNT	

Anexa Nr. 1 La Partea I

Teren

Nr cadastral	Suprafața (mp)*	Observații / Referințe
	716	

* Suprafața este determinată în planul de proiecție Stereo 70.



Date referitoare la teren

Crt	Categorie folosință	Intravilan	Suprafața (mp)	Tarla	Parcelă	Nr. topo	Observații / Referințe
1	arabil	DA	249	10	238,239	-	
2	vie	DA	467	10	238,239	-	

Lungime Segmente

1) Valorile lungimilor segmentelor sunt obținute din proiecție în plan.

Punct început	X / Y	Punct sfârșit	X / Y	Lungime segment (** (m))
1	345.725,413 289.361,249	2	345.696,559 289.318,958	51.197
2	345.696,559 289.318,958	3	345.706,227 289.312,828	11.448
3	345.706,227 289.312,828	4	345.735,09 289.358,305	53.863
4	345.735,09 289.358,305	5	345.739,137 289.363,978	6.969

Punct început	X / Y	Punct sfârșit	X / Y	Lungime segment (** (m)
5	345.739,137 289.363,978	6	345.743,531 289.370,137	7.566
6	345.743,531 289.370,137	7	345.731,316 289.374,214	12.877
7	345.731,316 289.374,214	1	345.725,413 289.361,249	14.246

** Lungimile segmentelor sunt determinate în planul de proiecție Stereo 70 și sunt rotunjite la 1 milimetru.

*** Distanța dintre puncte este formată din segmente cumulate ce sunt mai mici decât valoarea 1 milimetru.

**DATE DESPRE IMOBILUL NR. 14210**

Oficiul de Cadastru și Publicitate Imobiliară DOLJ
Biroul de Cadastru și Publicitate Imobiliară Craiova

A. Partea I. Descrierea imobilului

TEREN Intravilan

Adresa: Loc. Moreni, Nr. 5, Jud. Dolj, T9 P189,190

Nr. Crt	Nr cadastral Nr. topografic	Suprafața* (mp)	Observații / Referințe
A1		939	Sector cadastral:30 Teren imprejmuit;

Construcții

Crt	Nr cadastral Nr. topografic	Adresa	Observații / Referințe
A1.1		Loc. Moreni, Nr. 5, Jud. Dolj, T9 P189, 190	Nr. niveluri:1; S. construita la sol:122 mp;
A1.2		Loc. Moreni, Nr. 5, Jud. Dolj, T9 P189, 190	Nr. niveluri:1; S. construita la sol:34 mp;
A1.3		Loc. Moreni, Nr. 5, Jud. Dolj, T9 P189, 190	Nr. niveluri:1; S. construita la sol:86 mp;
A1.4		Loc. Moreni, Nr. 5, Jud. Dolj, T9 P189, 190	Nr. niveluri:1; S. construita la sol:16 mp;

B. Partea II. Proprietari și acte

Inscrieri privitoare la dreptul de proprietate și alte drepturi reale	Referințe
/	
Act Administrativ nr. TDP288-58801, din 03/09/1993 emis de CJSDPAT DOLJ;	
B1	A1
Intabulare, drept de PROPRIETATE, dobandit prin Reconstituire, cota actuala 1/1, cota initiala 1/1 1) CERĂCEANU N ALEXANDRU, Lipsă CNP	
Act Normativ nr. Legea 7, din 13/03/1996 emis de PARLAMENTUL ROMÂNIEI;	
B2	A1.1, A1.2, A1.3, A1.4
Intabulare, drept de PROPRIETATE, dobandit prin Lege, cota actuala 1/1, cota initiala 1/1 1) CERĂCEANU N ALEXANDRU, Lipsă CNP	

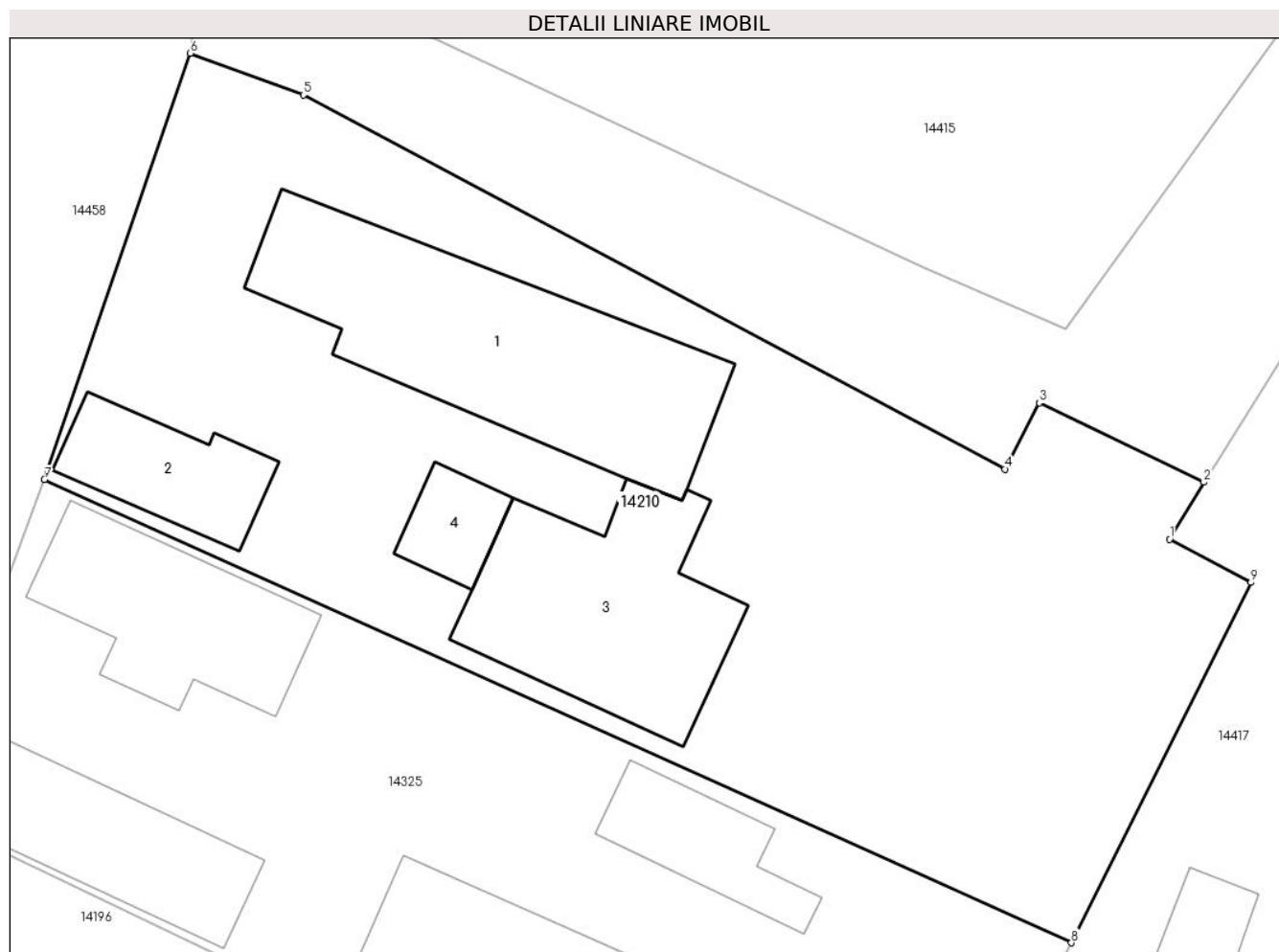
C. Partea III. SARCINI .

Inscrieri privind dezmembramintele dreptului de proprietate, drepturi reale de garanție și sarcini	Referințe
NU SUNT	

Anexa Nr. 1 La Partea I**Teren**

Nr cadastral	Suprafața (mp)*	Observații / Referințe
	939	

* Suprafața este determinată în planul de proiecție Stereo 70.

**Date referitoare la teren**

Crt	Categorie folosință	Intra vilan	Suprafața (mp)	Tarla	Parcelă	Nr. topo	Observații / Referințe
1	curți constructii	DA	560	9	189,190	-	
2	arabil	DA	379	9	189,190	-	

Date referitoare la construcții

Crt	Număr	Destinație construcție	Supraf. (mp)	Situație juridică	Observații / Referințe
A1.1		construcții anexa	122	Cu acte	Nr. niveluri:1; S. construita la sol:122 mp;
A1.2		construcții anexa	34	Cu acte	Nr. niveluri:1; S. construita la sol:34 mp;
A1.3		construcții anexa	86	Cu acte	Nr. niveluri:1; S. construita la sol:86 mp;
A1.4		construcții anexa	16	Cu acte	Nr. niveluri:1; S. construita la sol:16 mp;

Lungime Segmente

1) Valorile lungimilor segmentelor sunt obținute din proiecție în plan.

Punct început	X / Y	Punct sfârșit	X / Y	Lungime segment (** (m))
1	345.961,024 289.472,648	2	345.962,497 289.475,103	2.863

Punct început	X / Y	Punct sfârșit	X / Y	Lungime segment (** (m)
2	345.962,497 289.475,103	3	345.955,407 289.478,517	7.869
3	345.955,407 289.478,517	4	345.953,917 289.475,669	3.214
4	345.953,917 289.475,669	5	345.923,701 289.491,775	34.24
5	345.923,701 289.491,775	6	345.918,823 289.493,574	5.199
6	345.918,823 289.493,574	7	345.912,533 289.475,215	19.407
7	345.912,533 289.475,215	8	345.956,789 289.455,272	48.542
8	345.956,789 289.455,272	9	345.964,528 289.470,791	17.342
9	345.964,528 289.470,791	1	345.961,024 289.472,648	3.966

** Lungimile segmentelor sunt determinate în planul de proiecție Stereo 70 și sunt rotunjite la 1 milimetru.

*** Distanța dintre puncte este formată din segmente cumulate ce sunt mai mici decât valoarea 1 milimetru.

**DATE DESPRE IMOBILUL NR. 14211**

Oficiul de Cadastru și Publicitate Imobiliară DOLJ
Biroul de Cadastru și Publicitate Imobiliară Craiova

A. Partea I. Descrierea imobilului

TEREN Intravilan

Adresa: Loc. Moreni, Nr. 11, Jud. Dolj, T18 P387,388

Nr. Crt	Nr cadastral Nr. topografic	Suprafața* (mp)	Observații / Referințe
A1		831	Sector cadastral:30 Teren imprejmuit;

Construcții

Crt	Nr cadastral Nr. topografic	Adresa	Observații / Referințe
A1.1		Loc. Moreni, Nr. 11, Jud. Dolj, T18 P387, 388	Nr. niveluri:1; S. construita la sol:115 mp;
A1.2		Loc. Moreni, Nr. 11, Jud. Dolj, T18 P387, 388	Nr. niveluri:1; S. construita la sol:9 mp;
A1.3		Loc. Moreni, Nr. 11, Jud. Dolj, T18 P387, 388	Nr. niveluri:1; S. construita la sol:36 mp;
A1.4		Loc. Moreni, Nr. 11, Jud. Dolj, T18 P387, 388	Nr. niveluri:1; S. construita la sol:27 mp;
A1.5		Loc. Moreni, Nr. 11, Jud. Dolj, T18 P387, 388	Nr. niveluri:1; S. construita la sol:59 mp;

B. Partea II. Proprietari și acte

Inscrieri privitoare la dreptul de proprietate și alte drepturi reale		Referințe
/		
Act Administrativ nr. TDP476-59023, din 17/11/1993 emis de CJSDPAT DOLJ;		
B1	Intabulare, drept de PROPRIETATE, dobandit prin Reconstituire, cota actuala 1/1, cota initiala 1/1 1) NIȚURICĂ I NICOLAE, Lipsă CNP	A1
Act Normativ nr. Legea 7, din 13/03/1996 emis de PARLAMENTUL ROMÂNIEI;		
B2	Intabulare, drept de PROPRIETATE, dobandit prin Lege, cota actuala 1/1, cota initiala 1/1 1) NIȚURICĂ I NICOLAE, Lipsă CNP	A1.1, A1.2, A1.3, A1.4, A1.5

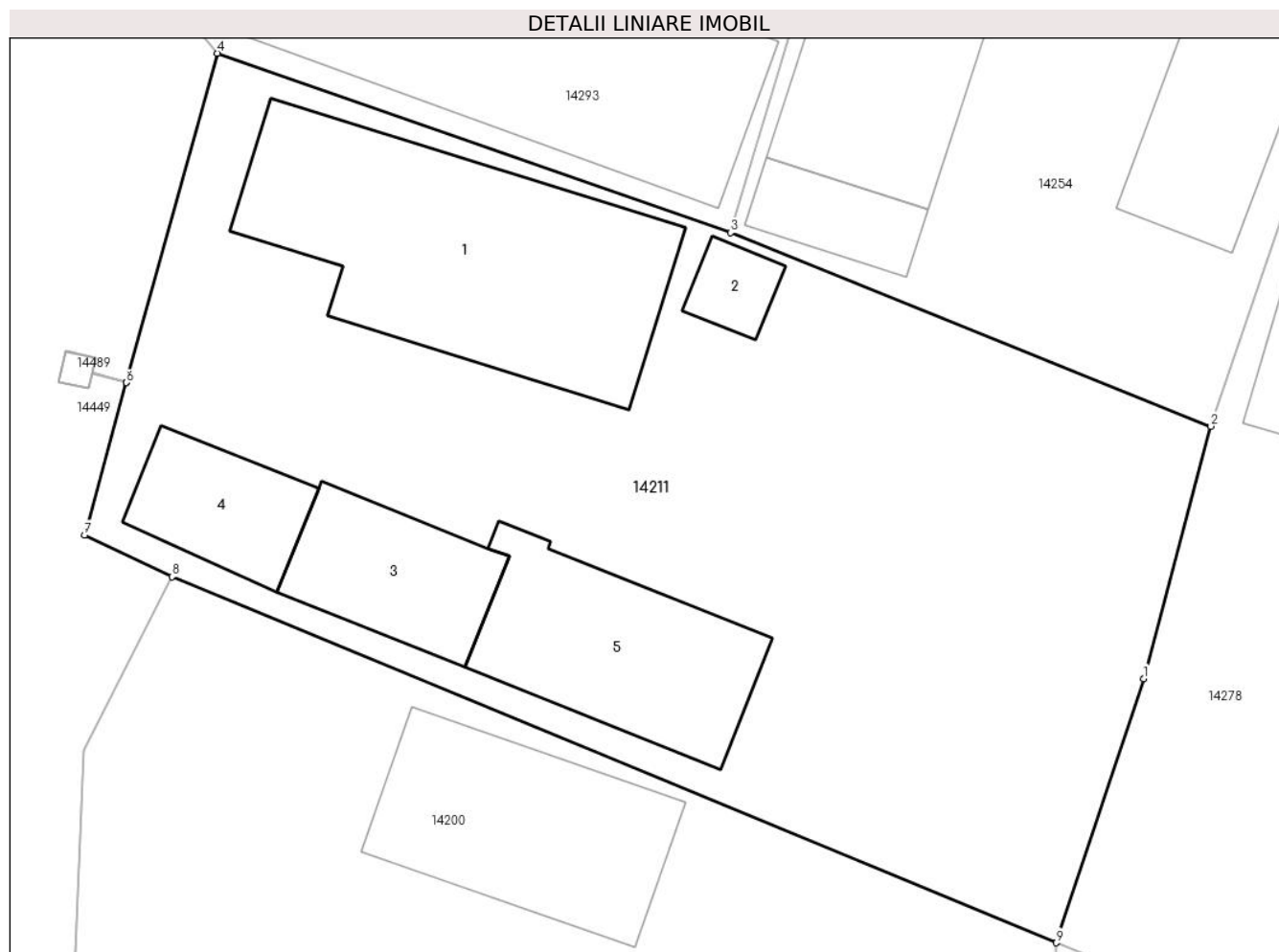
C. Partea III. SARCINI .

Inscrieri privind dezmembramintele dreptului de proprietate, drepturi reale de garanție și sarcini	Referințe
NU SUNT	

Anexa Nr. 1 La Partea I**Teren**

Nr cadastral	Suprafața (mp)*	Observații / Referințe
	831	

* Suprafața este determinată în planul de proiecție Stereo 70.

**Date referitoare la teren**

Crt	Categorie folosință	Intra vilan	Suprafața (mp)	Tarla	Parcelă	Nr. topo	Observații / Referințe
1	curți constructii	DA	571	18	387,388	-	
2	arabil	DA	260	18	387,388	-	

Date referitoare la construcții

Crt	Număr	Destinație construcție	Supraf. (mp)	Situație juridică	Observații / Referințe
A1.1		construcții anexa	115	Cu acte	Nr. niveluri:1; S. construita la sol:115 mp;
A1.2		construcții anexa	9	Cu acte	Nr. niveluri:1; S. construita la sol:9 mp;
A1.3		construcții anexa	36	Cu acte	Nr. niveluri:1; S. construita la sol:36 mp;
A1.4		construcții anexa	27	Cu acte	Nr. niveluri:1; S. construita la sol:27 mp;
A1.5		construcții anexa	59	Cu acte	Nr. niveluri:1; S. construita la sol:59 mp;

Lungime Segmente

1) Valorile lungimilor segmentelor sunt obținute din proiecție în plan.

Punct început	X / Y	Punct sfârșit	X / Y	Lungime segment (** (m)
---------------	-------	---------------	-------	-------------------------

Punct început	X / Y	Punct sfârșit	X / Y	Lungime segment (** (m)
1	346.037,601 289.233,968	2	346.040,2 289.243,704	10.077
2	346.040,2 289.243,704	3	346.021,666 289.251,177	19.984
3	346.021,666 289.251,177	4	346.001,857 289.258,092	20.981
4	346.001,857 289.258,092	5	345.998,348 289.245,392	13.176
5	345.998,348 289.245,392	6	345.998,346 289.245,387	0.005
6	345.998,346 289.245,387	7	345.996,723 289.239,513	6.094
7	345.996,723 289.239,513	8	346.000,1 289.237,898	3.743
8	346.000,1 289.237,898	9	346.034,225 289.223,783	36.929
9	346.034,225 289.223,783	1	346.037,601 289.233,968	10.73

** Lungimile segmentelor sunt determinate în planul de proiecție Stereo 70 și sunt rotunjite la 1 milimetru.

*** Distanța dintre puncte este formată din segmente cumulate ce sunt mai mici decât valoarea 1 milimetru.

**DATE DESPRE IMOBILUL NR. 14212**

Oficiul de Cadastru și Publicitate Imobiliară DOLJ
Biroul de Cadastru și Publicitate Imobiliară Craiova

A. Partea I. Descrierea imobilului

TEREN Intravilan

Adresa: Loc. Moreni, Nr. Fn, Jud. Dolj, T13 P261,262

Nr. Crt	Nr cadastral Nr. topografic	Suprafața* (mp)	Observații / Referințe
A1		878	Sector cadastral:30 Teren imprejmuit;

Construcții

Crt	Nr cadastral Nr. topografic	Adresa	Observații / Referințe
A1.1		Loc. Moreni, Nr. Fn, Jud. Dolj, T13 P261, 262	Nr. niveluri:1; S. construita la sol:56 mp;
A1.2		Loc. Moreni, Nr. Fn, Jud. Dolj, T13 P261, 262	Nr. niveluri:1; S. construita la sol:58 mp;
A1.3		Loc. Moreni, Nr. Fn, Jud. Dolj, T13 P261, 262	Nr. niveluri:1; S. construita la sol:63 mp;

B. Partea II. Proprietari și acte

Inscrieri privitoare la dreptul de proprietate și alte drepturi reale		Referințe
/		
Act Administrativ nr. TDP209-58801, din 22/07/1993 emis de CJSDPAT DOLJ;		
B1	Intabulare, drept de PROPRIETATE, dobandit prin Reconstituire, cota actuala 1/1, cota initiala 1/1 1) NISTOR I ANA, Lipsă CNP	A1
Act Normativ nr. Legea 7, din 13/03/1996 emis de PARLAMENTUL ROMÂNIEI;		
B2	Intabulare, drept de PROPRIETATE, dobandit prin Lege, cota actuala 1/1, cota initiala 1/1 1) NISTOR I ANA, Lipsă CNP	A1.1, A1.2, A1.3

C. Partea III. SARCINI .

Inscrieri privind dezmembramintele dreptului de proprietate, drepturi reale de garanție și sarcini	Referințe
NU SUNT	

Anexa Nr. 1 La Partea I

Teren

Nr cadastral	Suprafața (mp)*	Observații / Referințe
	878	

* Suprafața este determinată în planul de proiecție Stereo 70.



Date referitoare la teren

Crt	Categorie folosință	Intravilan	Suprafața (mp)	Tarla	Parcelă	Nr. topo	Observații / Referințe
1	curți constructii	DA	592	13	261,262	-	
2	arabil	DA	286	13	261,262	-	

Date referitoare la construcții

Crt	Număr	Destinație construcție	Supraf. (mp)	Situație juridică	Observații / Referințe
A1.1		construcții anexa	56	Cu acte	Nr. niveluri:1; S. construita la sol:56 mp;
A1.2		construcții anexa	58	Cu acte	Nr. niveluri:1; S. construita la sol:58 mp;
A1.3		construcții anexa	63	Cu acte	Nr. niveluri:1; S. construita la sol:63 mp;

Lungime Segmente

1) Valorile lungimilor segmentelor sunt obținute din proiecție în plan.

Punct început	X / Y	Punct sfârșit	X / Y	Lungime segment (** (m)
1	345.904,716 289.337,219	2	345.898,165 289.319,18	19.192
2	345.898,165 289.319,18	3	345.909,845 289.315,017	12.4

Punct început	X / Y	Punct sfârşit	X / Y	Lungime segment (** (m)
3	345.909,845 289.315,017	4	345.916,67 289.333,855	20.036
4	345.916,67 289.333,855	5	345.923,139 289.351,712	18.993
5	345.923,139 289.351,712	6	345.910,07 289.355,991	13.752
6	345.910,07 289.355,991	7	345.909,184 289.356,703	1.137
7	345.909,184 289.356,703	8	345.909,18 289.356,707	0.006
8	345.909,18 289.356,707	9	345.908,453 289.357,291	0.933
9	345.908,453 289.357,291	10	345.893,239 289.363,011	16.254
10	345.893,239 289.363,011	11	345.886,322 289.343,497	20.704
11	345.886,322 289.343,497	1	345.904,716 289.337,219	19.436

** Lungimile segmentelor sunt determinate în planul de proiecție Stereo 70 și sunt rotunjite la 1 milimetru.

*** Distanța dintre puncte este formată din segmente cumulate ce sunt mai mici decât valoarea 1 milimetru.

**DATE DESPRE IMOBILUL NR. 14213**

Oficiul de Cadastru și Publicitate Imobiliară DOLJ
Biroul de Cadastru și Publicitate Imobiliară Craiova

A. Partea I. Descrierea imobilului

TEREN Intravilan

Adresa: Loc. Moreni, Nr. 16, Jud. Dolj, T8 P171,172

Nr. Crt	Nr cadastral Nr. topografic	Suprafața* (mp)	Observații / Referințe
A1		733	Sector cadastral:30 Teren imprejmuit;

Construcții

Crt	Nr cadastral Nr. topografic	Adresa	Observații / Referințe
A1.1		Loc. Moreni, Nr. 16, Jud. Dolj, T8 P171, 172	Nr. niveluri:1; S. construita la sol:98 mp;
A1.2		Loc. Moreni, Nr. 16, Jud. Dolj, T8 P171, 172	Nr. niveluri:1; S. construita la sol:77 mp;
A1.3		Loc. Moreni, Nr. 16, Jud. Dolj, T8 P171, 172	Nr. niveluri:1; S. construita la sol:28 mp;

B. Partea II. Proprietari și acte

Inscrieri privitoare la dreptul de proprietate și alte drepturi reale		Referințe
/		
Act Administrativ nr. TDP103-58803, din 24/05/1993 emis de CJSDPAT DOLJ;		
B1	Intabulare, drept de PROPRIETATE, dobandit prin Reconstituire, cota actuala 1/1, cota initiala 1/1 1) LĂȚĂ S ELENA LĂPĂDAT , Lipsă CNP	A1
Act Normativ nr. Legea 7, din 13/03/1996 emis de PARLAMENTUL ROMÂNIEI;		
B2	Intabulare, drept de PROPRIETATE, dobandit prin Lege, cota actuala 1/1, cota initiala 1/1 1) LĂȚĂ S ELENA LĂPĂDAT , Lipsă CNP	A1.1, A1.2, A1.3

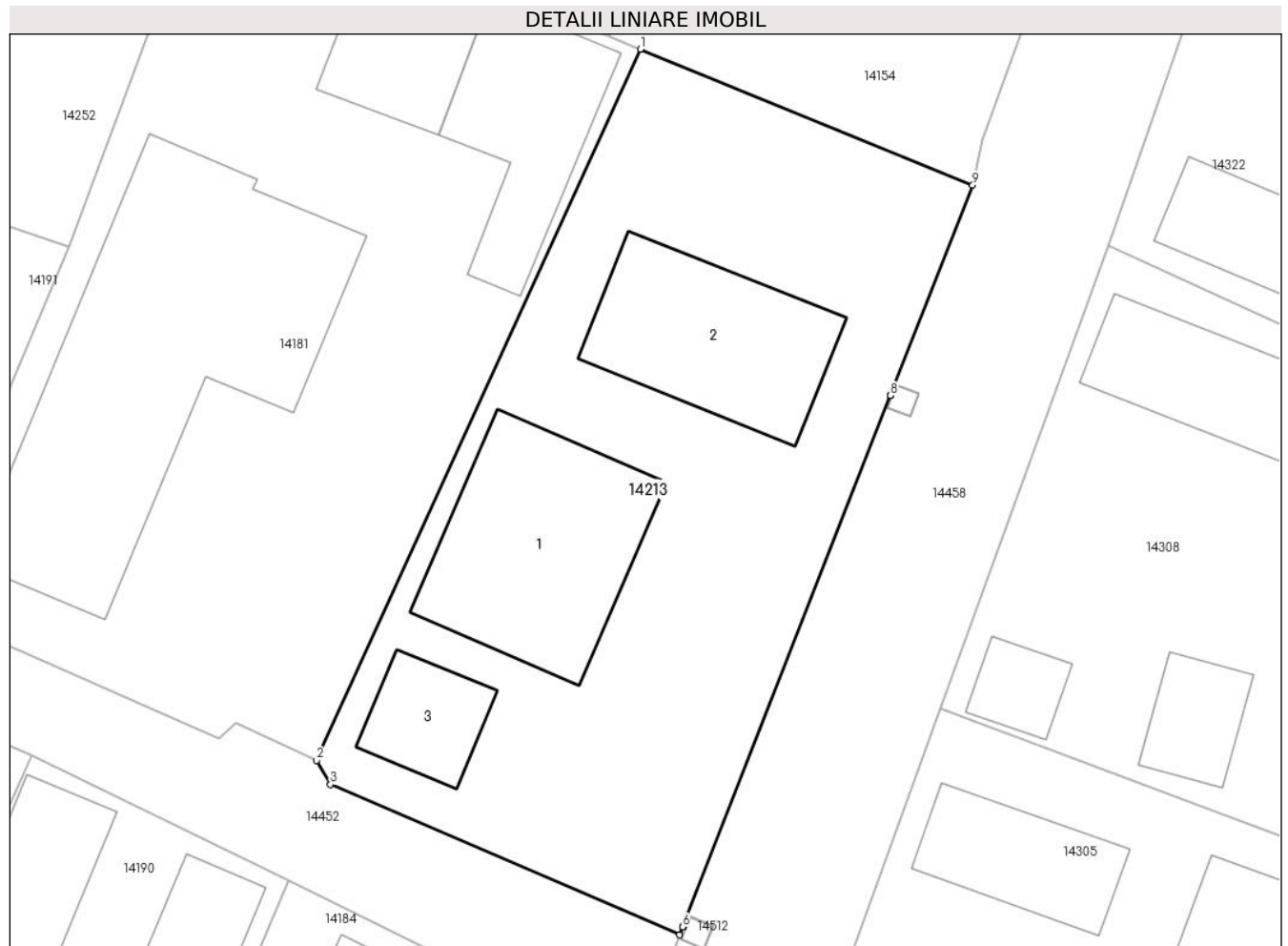
C. Partea III. SARCINI .

Inscrieri privind dezmembramintele dreptului de proprietate, drepturi reale de garanție și sarcini	Referințe
NU SUNT	

Teren

Nr cadastral	Suprafața (mp)*	Observații / Referințe
	733	

* Suprafața este determinată în planul de proiecție Stereo 70.



Date referitoare la teren

Crt	Categorie folosință	Intravilan	Suprafața (mp)	Tarla	Parcelă	Nr. topo	Observații / Referințe
1	curți construcții	DA	561	8	171,172	-	
2	arabil	DA	172	8	171,172	-	

Date referitoare la construcții

Crt	Număr	Destinație construcție	Supraf. (mp)	Situație juridică	Observații / Referințe
A1.1		construcții anexa	98	Cu acte	Nr. niveluri:1; S. construita la sol:98 mp;
A1.2		construcții anexa	77	Cu acte	Nr. niveluri:1; S. construita la sol:77 mp;
A1.3		construcții anexa	28	Cu acte	Nr. niveluri:1; S. construita la sol:28 mp;

Lungime Segmente

1) Valorile lungimilor segmentelor sunt obținute din proiecție în plan.

Punct început	X / Y	Punct sfârșit	X / Y	Lungime segment (** (m)
1	345.868,675 289.423,594	2	345.852,775 289.388,742	38.308
2	345.852,775 289.388,742	3	345.853,467 289.387,565	1.365

Punct început	X / Y	Punct sfârşit	X / Y	Lungime segment (** (m)
3	345.853,467 289.387,565	4	345.870,588 289.380,195	18.64
4	345.870,588 289.380,195	5	345.870,736 289.380,574	0.407
5	345.870,736 289.380,574	6	345.870,738 289.380,579	0.005
6	345.870,738 289.380,579	7	345.880,936 289.406,619	27.966
7	345.880,936 289.406,619	8	345.880,938 289.406,624	0.005
8	345.880,938 289.406,624	9	345.884,975 289.416,933	11.071
9	345.884,975 289.416,933	1	345.868,675 289.423,594	17.608

** Lungimile segmentelor sunt determinate în planul de proiecție Stereo 70 și sunt rotunjite la 1 milimetru.

*** Distanța dintre puncte este formată din segmente cumulate ce sunt mai mici decât valoarea 1 milimetru.

**DATE DESPRE IMOBILUL NR. 14214**

Oficiul de Cadastru și Publicitate Imobiliară DOLJ
Biroul de Cadastru și Publicitate Imobiliară Craiova

A. Partea I. Descrierea imobilului

TEREN Intravilan

Adresa: Loc. Moreni, Nr. 19, Jud. Dolj, T3 P62,63,64

Nr. Crt	Nr cadastral Nr. topografic	Suprafața* (mp)	Observații / Referințe
A1		1.652	Sector cadastral:30 Teren imprejmuit;

Construcții

Crt	Nr cadastral Nr. topografic	Adresa	Observații / Referințe
A1.1		Loc. Moreni, Nr. 19, Jud. Dolj, T3 P62, 63,64	Nr. niveluri:1; S. construita la sol:67 mp;
A1.2		Loc. Moreni, Nr. 19, Jud. Dolj, T3 P62, 63,64	Nr. niveluri:1; S. construita la sol:41 mp;
A1.3		Loc. Moreni, Nr. 19, Jud. Dolj, T3 P62, 63,64	Nr. niveluri:1; S. construita la sol:57 mp;
A1.4		Loc. Moreni, Nr. 19, Jud. Dolj, T3 P62, 63,64	Nr. niveluri:1; S. construita la sol:22 mp;

B. Partea II. Proprietari și acte

Inscrieri privitoare la dreptul de proprietate și alte drepturi reale	Referințe
/	
Act Administrativ nr. TDP148-58803, din 20/07/1993 emis de CJSDPAT DOLJ;	
B1	A1
Intabulare, drept de PROPRIETATE, dobandit prin Reconstituire, cota actuala 1/1, cota initiala 1/1 1) TOLAN I IOANA, Lipsă CNP	
Act Normativ nr. Legea 7, din 13/03/1996 emis de PARLAMENTUL ROMÂNIEI;	
B2	A1.1, A1.2, A1.3, A1.4
Intabulare, drept de PROPRIETATE, dobandit prin Lege, cota actuala 1/1, cota initiala 1/1 1) TOLAN I IOANA, Lipsă CNP	

C. Partea III. SARCINI .

Inscrieri privind dezmembramintele dreptului de proprietate, drepturi reale de garanție și sarcini	Referințe
NU SUNT	

Teren

Nr cadastral	Suprafața (mp)*	Observații / Referințe
	1.652	

* Suprafața este determinată în planul de proiecție Stereo 70.



Date referitoare la teren

Crt	Categorie folosință	Intra vilan	Suprafața (mp)	Tarla	Parcelă	Nr. topo	Observații / Referințe
1	curți constructii	DA	686	3	62,63,64	-	
2	arabil	DA	518	3	62,63,64	-	
3	vie	DA	448	3	62,63,64	-	

Date referitoare la construcții

Crt	Număr	Destinație construcție	Supraf. (mp)	Situație juridică	Observații / Referințe
A1.1		constructii anexa	67	Cu acte	Nr. niveluri:1; S. construita la sol:67 mp;
A1.2		constructii anexa	41	Cu acte	Nr. niveluri:1; S. construita la sol:41 mp;
A1.3		constructii anexa	57	Cu acte	Nr. niveluri:1; S. construita la sol:57 mp;
A1.4		constructii anexa	22	Cu acte	Nr. niveluri:1; S. construita la sol:22 mp;

Lungime Segmente

1) Valorile lungimilor segmentelor sunt obținute din proiecție în plan.

Punct început	X / Y	Punct sfârșit	X / Y	Lungime segment (** (m)
---------------	-------	---------------	-------	-------------------------

Punct început	X / Y	Punct sfârșit	X / Y	Lungime segment (** (m)
1	345.764,702 289.639,756	2	345.769,296 289.650,485	11.671
2	345.769,296 289.650,485	3	345.773,646 289.660,579	10.991
3	345.773,646 289.660,579	4	345.775,028 289.663,872	3.571
4	345.775,028 289.663,872	5	345.773,073 289.664,739	2.139
5	345.773,073 289.664,739	6	345.773,042 289.668,108	3.369
6	345.773,042 289.668,108	7	345.780,412 289.682,087	15.803
7	345.780,412 289.682,087	8	345.740,216 289.697,823	43.166
8	345.740,216 289.697,823	9	345.734,603 289.661,622	36.634
9	345.734,603 289.661,622	10	345.741,769 289.657,129	8.458
10	345.741,769 289.657,129	11	345.750,582 289.650,335	11.128
11	345.750,582 289.650,335	12	345.747,942 289.640,667	10.022
12	345.747,942 289.640,667	13	345.756,004 289.638,152	8.445
13	345.756,004 289.638,152	14	345.757,77 289.642,108	4.332
14	345.757,77 289.642,108	1	345.764,702 289.639,756	7.32

** Lungimile segmentelor sunt determinate în planul de proiecție Stereo 70 și sunt rotunjite la 1 milimetru.

*** Distanța dintre puncte este formată din segmente cumulate ce sunt mai mici decât valoarea 1 milimetru.

**DATE DESPRE IMOBILUL NR. 14215**

Oficiul de Cadastru și Publicitate Imobiliară DOLJ
Biroul de Cadastru și Publicitate Imobiliară Craiova

A. Partea I. Descrierea imobilului

TEREN Intravilan

Adresa: Loc. Moreni, Nr. 27, Jud. Dolj, T8 P154

Nr. Crt	Nr cadastral Nr. topografic	Suprafața* (mp)	Observații / Referințe
A1		498	Sector cadastral:30 Teren imprejmuit;

Construcții

Crt	Nr cadastral Nr. topografic	Adresa	Observații / Referințe
A1.1		Loc. Moreni, Nr. 27, Jud. Dolj, T8 P154	Nr. niveluri:1; S. construita la sol:114 mp;

B. Partea II. Proprietari și acte

Inscrieri privitoare la dreptul de proprietate și alte drepturi reale		Referințe
/		
Act Administrativ nr. TDP218-58801, din 23/07/1993 emis de CJSDPAT DOLJ;		
B1	Intabulare, drept de PROPRIETATE, dobandit prin Reconstituire, cota actuala 1/1, cota initiala 1/1 1) STOICA C ȘTEFAN , Lipsă CNP	A1
Act Normativ nr. Legea 7, din 13/03/1996 emis de PARLAMENTUL ROMÂNIEI;		
B2	Intabulare, drept de PROPRIETATE, dobandit prin Lege, cota actuala 1/1, cota initiala 1/1 1) STOICA C ȘTEFAN , Lipsă CNP	A1.1

C. Partea III. SARCINI .

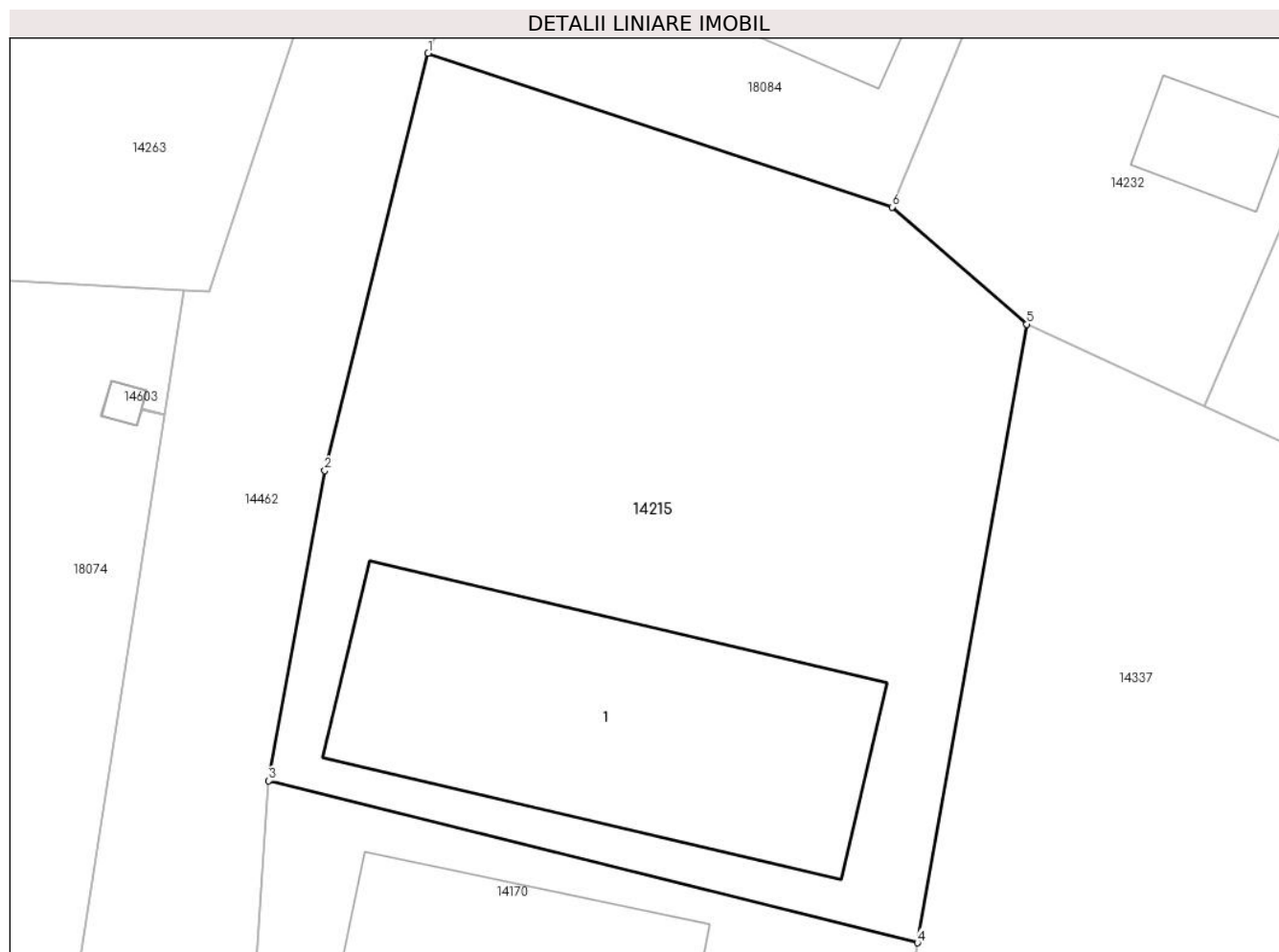
Inscrieri privind dezmembramintele dreptului de proprietate, drepturi reale de garanție și sarcini	Referințe
NU SUNT	

Anexa Nr. 1 La Partea I

Teren

Nr cadastral	Suprafața (mp)*	Observații / Referințe
	498	

* Suprafața este determinată în planul de proiecție Stereo 70.



Date referitoare la teren

Crt	Categorie folosință	Intravilan	Suprafața (mp)	Tarla	Parcelă	Nr. topo	Observații / Referințe
1	curți constructii	DA	498	8	154	-	

Date referitoare la construcții

Crt	Număr	Destinație construcție	Supraf. (mp)	Situație juridică	Observații / Referințe
A1.1		construcții de locuințe	114	Cu acte	Nr. niveluri:1; S. construita la sol:114 mp;

Lungime Segmente

1) Valorile lungimilor segmentelor sunt obținute din proiecție în plan.

Punct început	X / Y	Punct sfârșit	X / Y	Lungime segment (** (m)
1	345.835,535 289.555,757	2	345.832,175 289.542,177	13.989
2	345.832,175 289.542,177	3	345.830,349 289.532,087	10.254
3	345.830,349 289.532,087	4	345.851,465 289.526,815	21.764
4	345.851,465 289.526,815	5	345.855,018 289.546,943	20.439

Punct început	X / Y	Punct sfârșit	X / Y	Lungime segment (** (m)
5	345.855,018 289.546,943	6	345.850,638 289.550,75	5.803
6	345.850,638 289.550,75	1	345.835,535 289.555,757	15.911

** Lungimile segmentelor sunt determinate în planul de proiecție Stereo 70 și sunt rotunjite la 1 milimetru.

*** Distanța dintre puncte este formată din segmente cumulate ce sunt mai mici decât valoarea 1 milimetru.

**DATE DESPRE IMOBILUL NR. 14216**

Oficiul de Cadastru și Publicitate Imobiliară DOLJ
Biroul de Cadastru și Publicitate Imobiliară Craiova

A. Partea I. Descrierea imobilului

TEREN Intravilan

Adresa: Loc. Moreni, Nr. 14, Jud. Dolj, T6 P133

Nr. Crt	Nr cadastral Nr. topografic	Suprafața* (mp)	Observații / Referințe
A1		1.096	Sector cadastral:30 Teren imprejmuit;

Construcții

Crt	Nr cadastral Nr. topografic	Adresa	Observații / Referințe
A1.1		Loc. Moreni, Nr. 14, Jud. Dolj, T6 P133	Nr. niveluri:1; S. construita la sol:108 mp;
A1.2		Loc. Moreni, Nr. 14, Jud. Dolj, T6 P133	Nr. niveluri:1; S. construita la sol:33 mp;
A1.3		Loc. Moreni, Nr. 14, Jud. Dolj, T6 P133	Nr. niveluri:1; S. construita la sol:46 mp;

B. Partea II. Proprietari și acte

Inscrieri privitoare la dreptul de proprietate și alte drepturi reale		Referințe
/		
Act Administrativ nr. TDP211-58801, din 22/07/1993 emis de CJSDPAT DOLJ (Defunct conform certificat de deces seria DP, seria 353552, data 25.01.2006);		
B1	Intabulare, drept de PROPRIETATE, dobandit prin Reconstituire, cota actuala 1/1, cota initiala 1/1 1) UNGUREANU C CONSTANTINA DEFUNCT:Da	A1
Act Normativ nr. Legea 7, din 13/03/1996 emis de PARLAMENTUL ROMÂNIEI (Defunct conform certificat de deces seria DP, seria 353552, data 25.01.2006);		
B2	Intabulare, drept de PROPRIETATE, dobandit prin Lege, cota actuala 1/1, cota initiala 1/1 1) UNGUREANU C CONSTANTINA DEFUNCT:Da	A1.1, A1.2, A1.3

C. Partea III. SARCINI .

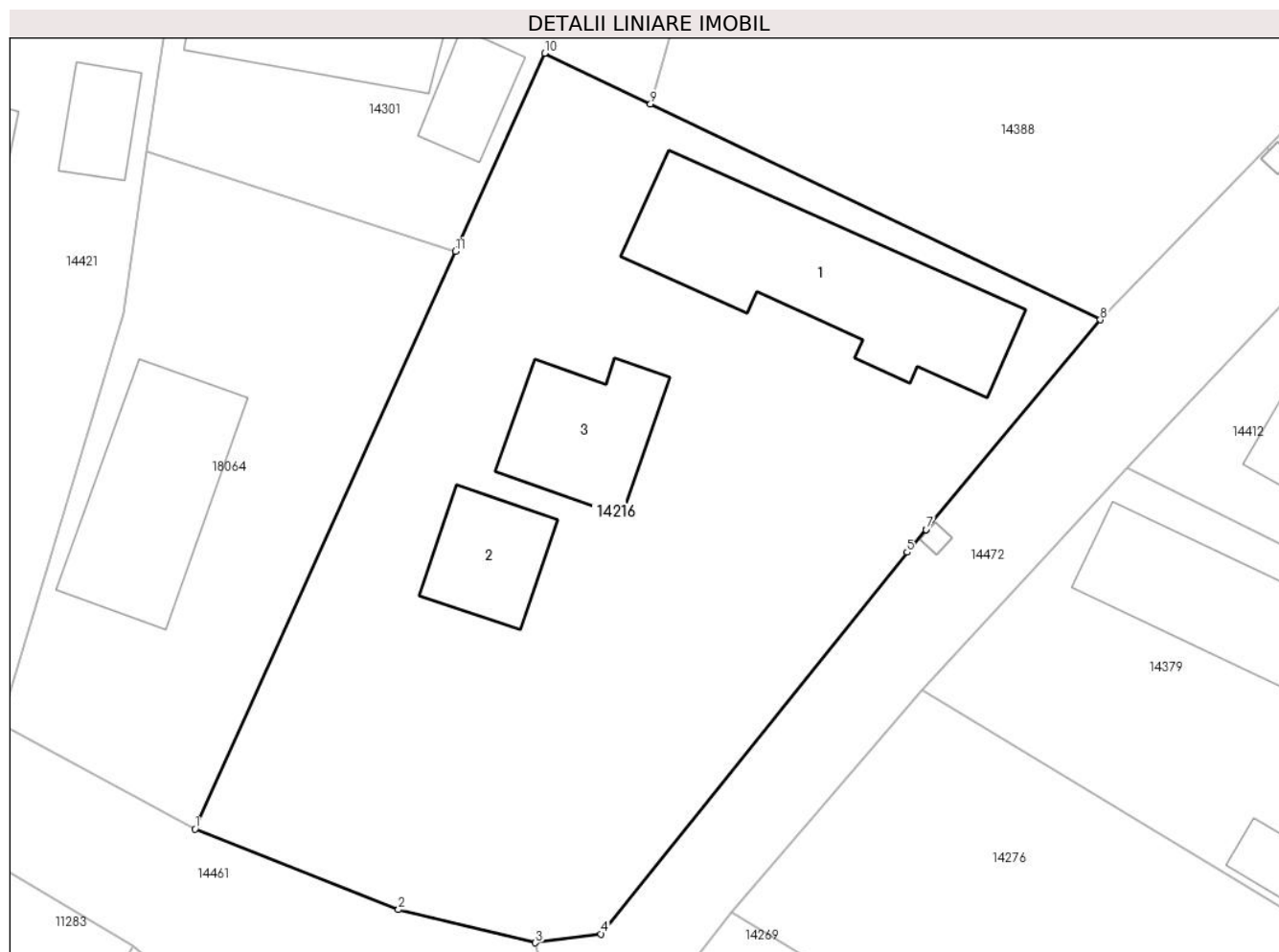
Inscrieri privind dezmembramintele dreptului de proprietate, drepturi reale de garanție și sarcini	Referințe
NU SUNT	

Anexa Nr. 1 La Partea I

Teren

Nr cadastral	Suprafața (mp)*	Observații / Referințe
	1.096	

* Suprafața este determinată în planul de proiecție Stereo 70.



Date referitoare la teren

Crt	Categorie folosință	Intra vilan	Suprafața (mp)	Tarla	Parcelă	Nr. topo	Observații / Referințe
1	curți constructii	DA	1.025	6	133	-	
2	arabil	DA	71	6	133	-	

Date referitoare la construcții

Crt	Număr	Destinație construcție	Supraf. (mp)	Situație juridică	Observații / Referințe
A1.1		construcții de locuințe	108	Cu acte	Nr. niveluri:1; S. construita la sol:108 mp;
A1.2		construcții anexa	33	Cu acte	Nr. niveluri:1; S. construita la sol:33 mp;
A1.3		construcții anexa	46	Cu acte	Nr. niveluri:1; S. construita la sol:46 mp;

Lungime Segmente

1) Valorile lungimilor segmentelor sunt obținute din proiecție în plan.

Punct început	X / Y	Punct sfârșit	X / Y	Lungime segment (** (m)
1	345.707,246 289.542,078	2	345.717,651 289.537,958	11.191

Punct început	X / Y	Punct sfârşit	X / Y	Lungime segment (** (m)
2	345.717,651 289.537,958	3	345.724,662 289.536,264	7.213
3	345.724,662 289.536,264	4	345.728,014 289.536,717	3.382
4	345.728,014 289.536,717	5	345.743,675 289.556,233	25.023
5	345.743,675 289.556,233	6	345.744,638 289.557,39	1.505
6	345.744,638 289.557,39	7	345.744,641 289.557,394	0.005
7	345.744,641 289.557,394	8	345.753,562 289.568,112	13.945
8	345.753,562 289.568,112	9	345.730,547 289.579,144	25.522
9	345.730,547 289.579,144	10	345.725,131 289.581,74	6.006
10	345.725,131 289.581,74	11	345.720,562 289.571,609	11.114
11	345.720,562 289.571,609	1	345.707,246 289.542,078	32.394

** Lungimile segmentelor sunt determinate în planul de proiecție Stereo 70 și sunt rotunjite la 1 milimetru.

*** Distanța dintre puncte este formată din segmente cumulate ce sunt mai mici decât valoarea 1 milimetru.

**DATE DESPRE IMOBILUL NR. 14217**

Oficiul de Cadastru și Publicitate Imobiliară DOLJ
Biroul de Cadastru și Publicitate Imobiliară Craiova

A. Partea I. Descrierea imobilului

TEREN Intravilan

Adresa: Loc. Moreni, Nr. 14, Jud. Dolj, T13 P266,267

Nr. Crt	Nr cadastral Nr. topografic	Suprafața* (mp)	Observații / Referințe
A1		1.437	Sector cadastral:30 Teren imprejmuit;

Construcții

Crt	Nr cadastral Nr. topografic	Adresa	Observații / Referințe
A1.1		Loc. Moreni, Nr. 14, Jud. Dolj, T13 P266, 267	Nr. niveluri:1; S. construita la sol:113 mp;
A1.2		Loc. Moreni, Nr. 14, Jud. Dolj, T13 P266, 267	Nr. niveluri:1; S. construita la sol:40 mp;

B. Partea II. Proprietari și acte

Inscrieri privitoare la dreptul de proprietate și alte drepturi reale		Referințe
/		
Act Administrativ nr. TDP320-59025, din 08/09/1993 emis de CJSDPAT DOLJ;		
B1	Intabulare, drept de PROPRIETATE, dobândit prin Reconstituire, cota actuala 1/1, cota initiala 1/1 1) MITRIȚA C ION, Lipsă CNP	A1
Act Normativ nr. Legea 7, din 13/03/1996 emis de PARLAMENTUL ROMÂNIEI;		
B2	Intabulare, drept de PROPRIETATE, dobândit prin Lege, cota actuala 1/1, cota initiala 1/1 1) MITRIȚA C ION, Lipsă CNP	A1.1, A1.2

C. Partea III. SARCINI .

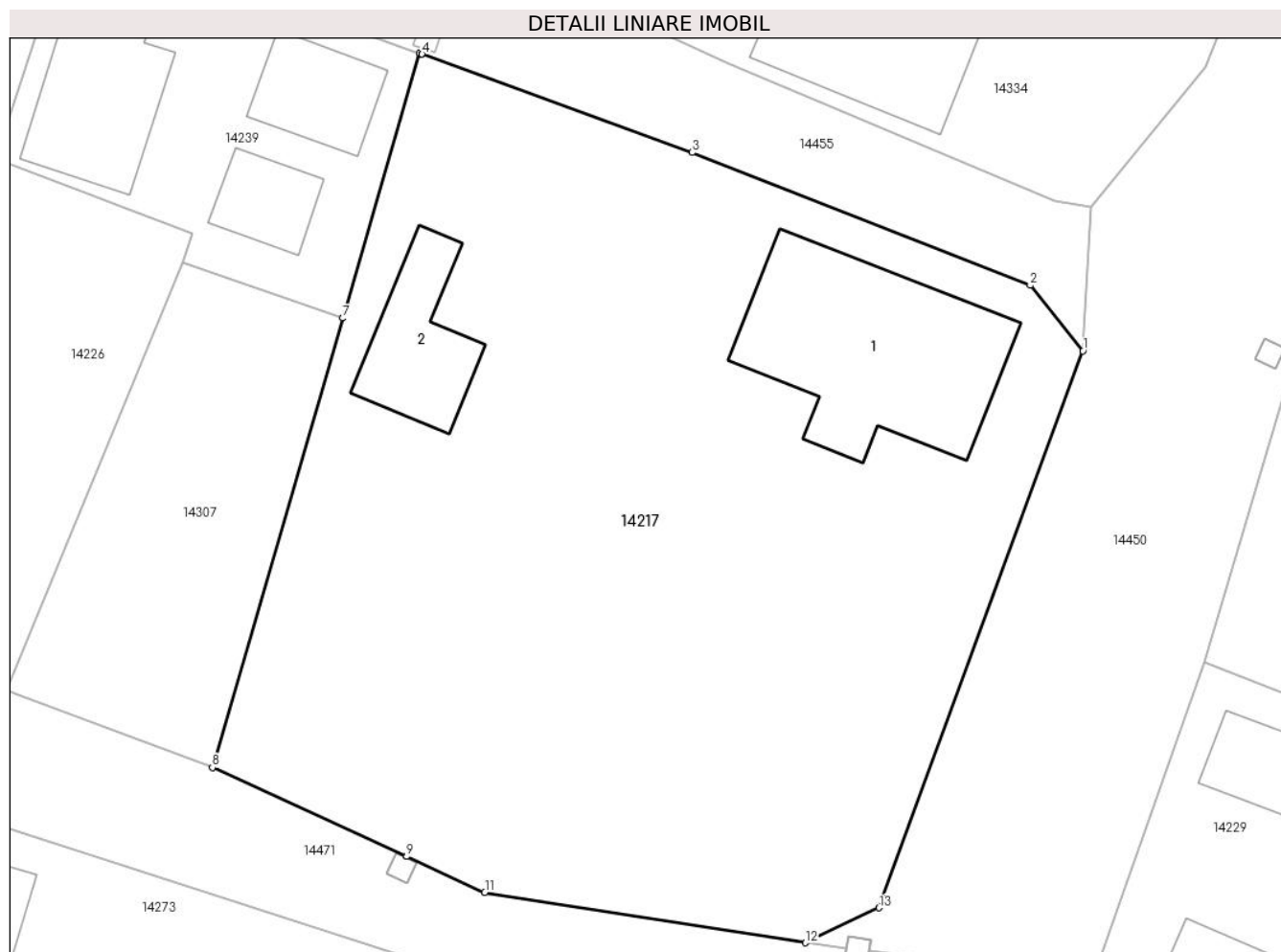
Inscrieri privind dezmembramintele dreptului de proprietate, drepturi reale de garanție și sarcini	Referințe
NU SUNT	

Anexa Nr. 1 La Partea I

Teren

Nr cadastral	Suprafața (mp)*	Observații / Referințe
	1.437	

* Suprafața este determinată în planul de proiecție Stereo 70.



Date referitoare la teren

Crt	Categorie folosință	Intravilan	Suprafața (mp)	Tarla	Parcelă	Nr. topo	Observații / Referințe
1	curți constructii	DA	1.024	13	266,267	-	
2	arabil	DA	413	13	266,267	-	

Date referitoare la construcții

Crt	Număr	Destinație construcție	Supraf. (mp)	Situație juridică	Observații / Referințe
A1.1		construcții de locuințe	113	Cu acte	Nr. niveluri:1; S. construita la sol:113 mp;
A1.2		construcții de locuințe	40	Cu acte	Nr. niveluri:1; S. construita la sol:40 mp;

Lungime Segmente

1) Valorile lungimilor segmentelor sunt obținute din proiecție în plan.

Punct început	X / Y	Punct sfârșit	X / Y	Lungime segment (** (m)
1	346.020,114 289.314,092	2	346.017,313 289.317,564	4.461
2	346.017,313 289.317,564	3	345.999,42 289.324,592	19.224

Punct început	X / Y	Punct sfârșit	X / Y	Lungime segment (** (m)
3	345.999,42 289.324,592	4	345.985,114 289.329,8	15.224
4	345.985,114 289.329,8	5	345.985,109 289.329,802	0.005
5	345.985,109 289.329,802	6	345.984,991 289.329,845	0.126
6	345.984,991 289.329,845	7	345.980,922 289.315,832	14.592
7	345.980,922 289.315,832	8	345.974,015 289.292,048	24.767
8	345.974,015 289.292,048	9	345.984,301 289.287,341	11.312
9	345.984,301 289.287,341	10	345.984,305 289.287,339	0.004
10	345.984,305 289.287,339	11	345.988,44 289.285,447	4.547
11	345.988,44 289.285,447	12	346.005,42 289.282,775	17.189
12	346.005,42 289.282,775	13	346.009,319 289.284,62	4.313
13	346.009,319 289.284,62	1	346.020,114 289.314,092	31.387

** Lungimile segmentelor sunt determinate în planul de proiecție Stereo 70 și sunt rotunjite la 1 milimetru.

*** Distanța dintre puncte este formată din segmente cumulate ce sunt mai mici decât valoarea 1 milimetru.

**DATE DESPRE IMOBILUL NR. 14218**

Oficiul de Cadastru și Publicitate Imobiliară DOLJ
Biroul de Cadastru și Publicitate Imobiliară Craiova

A. Partea I. Descrierea imobilului

TEREN Intravilan

Adresa: Loc. Moreni, Str Panslelor, Nr. 33, Jud. Dolj, (fost T18, P393, P394)

Nr. Crt	Nr cadastral Nr. topografic	Suprafața* (mp)	Observații / Referințe
A1	40017	828	Sector cadastral:30 Teren imprejmuit;

Construcții

Crt	Nr cadastral Nr. topografic	Adresa	Observații / Referințe
A1.1	40017-C1	Loc. Moreni, Str Panslelor, Nr. 33, Jud. Dolj, (fost T18, P393, P394)	Nr. niveluri:1; S. construita la sol:123 mp; S. construita desfasurata:123 mp; Constructie Locuinta (P), edificata in 1940, Scd-123mp
A1.2	40017-C2	Loc. Moreni, Str Panslelor, Nr. 33, Jud. Dolj, (fost T18, P393, P394)	Nr. niveluri:1; S. construita la sol:54 mp; S. construita desfasurata:55 mp; Constructie Locuinta (P), edificata in 1940, Scd-55mp
A1.3	40017-C3	Loc. Moreni, Str Panslelor, Nr. 33, Jud. Dolj, (fost T18, P393, P394)	Nr. niveluri:1; S. construita la sol:65 mp; S. construita desfasurata:65 mp; Constructie Anexa (P), edificata in 1940, Scd-65mp
A1.4	40017-C4	Loc. Moreni, Str Panslelor, Nr. 33, Jud. Dolj, (fost T18, P393, P394)	Nr. niveluri:1; S. construita la sol:52 mp; S. construita desfasurata:52 mp; Constructie Anexa (P), edificata in1940, Scd-52mp

B. Partea II. Proprietari și acte

Inscrieri privitoare la dreptul de proprietate și alte drepturi reale		Referințe
52863 / 07/03/2024		
Act Administrativ nr. TDP nr.56-59546, din 04/02/1993 emis de CJSDPAT DOLJ (act notarial nr CM nr.125 din 15.06.2023, emis de SPN Budiana Ionut;act administrativ nr CF nr.5989 din 22.02.2024, emis de Prim.Com. Cetate);		
B1	Intabulare, drept de PROPRIETATE, dobandit prin Succesiune, cota actuala 1/1, cota initiala 1/1 1) SURDU ION <i>OBSERVATII: def Surdu Florea</i>	A1, A1.1, A1.2, A1.3, A1.4

C. Partea III. SARCINI .

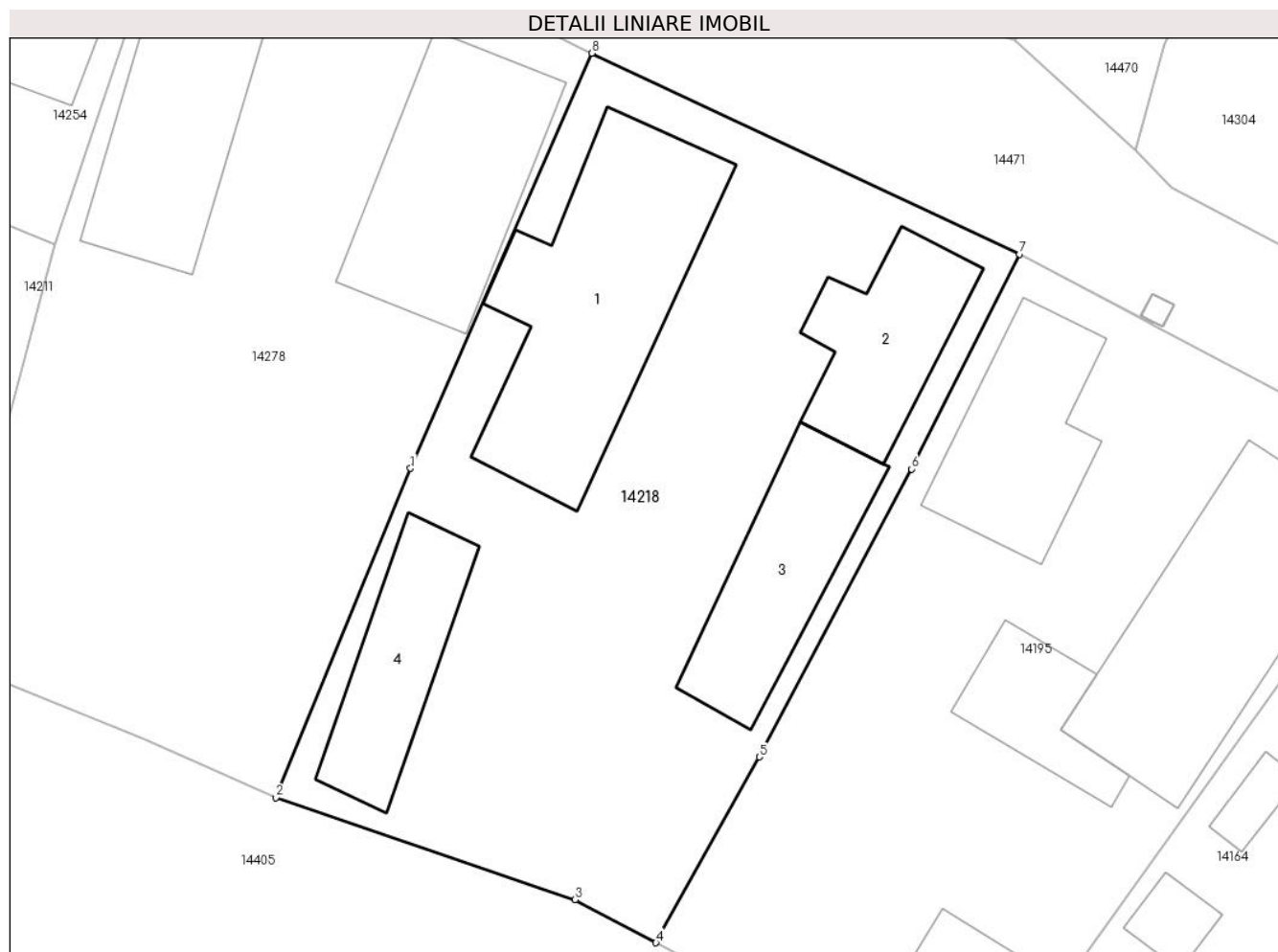
Inscrieri privind dezmembramintele dreptului de proprietate, drepturi reale de garanție și sarcini	Referințe
NU SUNT	

Anexa Nr. 1 La Partea I

Teren

Nr cadastral	Suprafața (mp)*	Observații / Referințe
40017	828	

* Suprafața este determinată în planul de proiecție Stereo 70.



Date referitoare la teren

Crt	Categorie folosință	Intravilan	Suprafața (mp)	Tarla	Parcelă	Nr. topo	Observații / Referințe
1	curți constructii	DA	534	18	393	-	
2	arabil	DA	294	18	394	-	

Date referitoare la construcții

Crt	Număr	Destinație construcție	Supraf. (mp)	Situație juridică	Observații / Referințe
A1.1	40017-C1	construcții de locuințe	123	Cu acte	Nr. niveluri:1; S. construita la sol:123 mp; S. construita desfasurata:123 mp; Constructie Locuinta (P), edificata in 1940, Scd-123mp
A1.2	40017-C2	construcții de locuințe	Din acte: 55 Masurata: 54	Cu acte	Nr. niveluri:1; S. construita la sol:54 mp; S. construita desfasurata:55 mp; Constructie Locuinta (P), edificata in 1940, Scd-55mp
A1.3	40017-C3	construcții anexa	65	Cu acte	Nr. niveluri:1; S. construita la sol:65 mp; S. construita desfasurata:65 mp; Constructie Anexa (P), edificata in 1940, Scd-65mp
A1.4	40017-C4	construcții anexa	52	Cu acte	Nr. niveluri:1; S. construita la sol:52 mp; S. construita desfasurata:52 mp; Constructie Anexa (P), edificata in 1940, Scd-52mp

Lungime Segmente

1) Valorile lungimilor segmentelor sunt obținute din proiecție în plan.

Punct început	X / Y	Punct sfârșit	X / Y	Lungime segment (** (m)
1	346.057,498 289.232,796	2	346.050,943 289.216,8	17.287
2	346.050,943 289.216,8	3	346.065,495 289.211,839	15.374
3	346.065,495 289.211,839	4	346.069,434 289.209,745	4.461
4	346.069,434 289.209,745	5	346.074,473 289.218,775	10.341
5	346.074,473 289.218,775	6	346.081,873 289.232,766	15.827
6	346.081,873 289.232,766	7	346.087,119 289.243,209	11.687
7	346.087,119 289.243,209	8	346.066,307 289.252,971	22.988
8	346.066,307 289.252,971	1	346.057,498 289.232,796	22.014

** Lungimile segmentelor sunt determinate în planul de proiecție Stereo 70 și sunt rotunjite la 1 milimetru.

*** Distanța dintre puncte este formată din segmente cumulate ce sunt mai mici decât valoarea 1 milimetru.

**DATE DESPRE IMOBILUL NR. 14219**

Oficiul de Cadastru și Publicitate Imobiliară DOLJ
Biroul de Cadastru și Publicitate Imobiliară Craiova

A. Partea I. Descrierea imobilului

TEREN Intravilan

Adresa: Loc. Moreni, Nr. 8, Jud. Dolj, T19 P440,441

Nr. Crt	Nr cadastral Nr. topografic	Suprafața* (mp)	Observații / Referințe
A1		848	Sector cadastral:30 Teren imprejmuit;

Construcții

Crt	Nr cadastral Nr. topografic	Adresa	Observații / Referințe
A1.1		Loc. Moreni, Nr. 8, Jud. Dolj, T19 P440, 441	Nr. niveluri:1; S. construita la sol:99 mp;
A1.2		Loc. Moreni, Nr. 8, Jud. Dolj, T19 P440, 441	Nr. niveluri:1; S. construita la sol:51 mp;
A1.3		Loc. Moreni, Nr. 8, Jud. Dolj, T19 P440, 441	Nr. niveluri:1; S. construita la sol:42 mp;

B. Partea II. Proprietari și acte

Inscrieri privitoare la dreptul de proprietate și alte drepturi reale		Referințe
/		
Act Administrativ nr. TDP377-59025, din 11/10/1993 emis de CJSDPAT DOLJ (Defunct conform certificat de deces seria DP, nr. 695048, data 11.08.2006);		
B1	Intabulare, drept de PROPRIETATE, dobandit prin Reconstituire, cota actuala 1/1, cota initiala 1/1 1) GHILĂ P ȘTEFAN DEFUNCT:Da	A1
Act Normativ nr. Legea 7, din 13/03/1996 emis de PARLAMENTUL ROMÂNIEI (Defunct conform certificat de deces seria DP, nr. 695048, data 11.08.2006);		
B2	Intabulare, drept de PROPRIETATE, dobandit prin Lege, cota actuala 1/1, cota initiala 1/1 1) GHILĂ P ȘTEFAN DEFUNCT:Da	A1.1, A1.2, A1.3

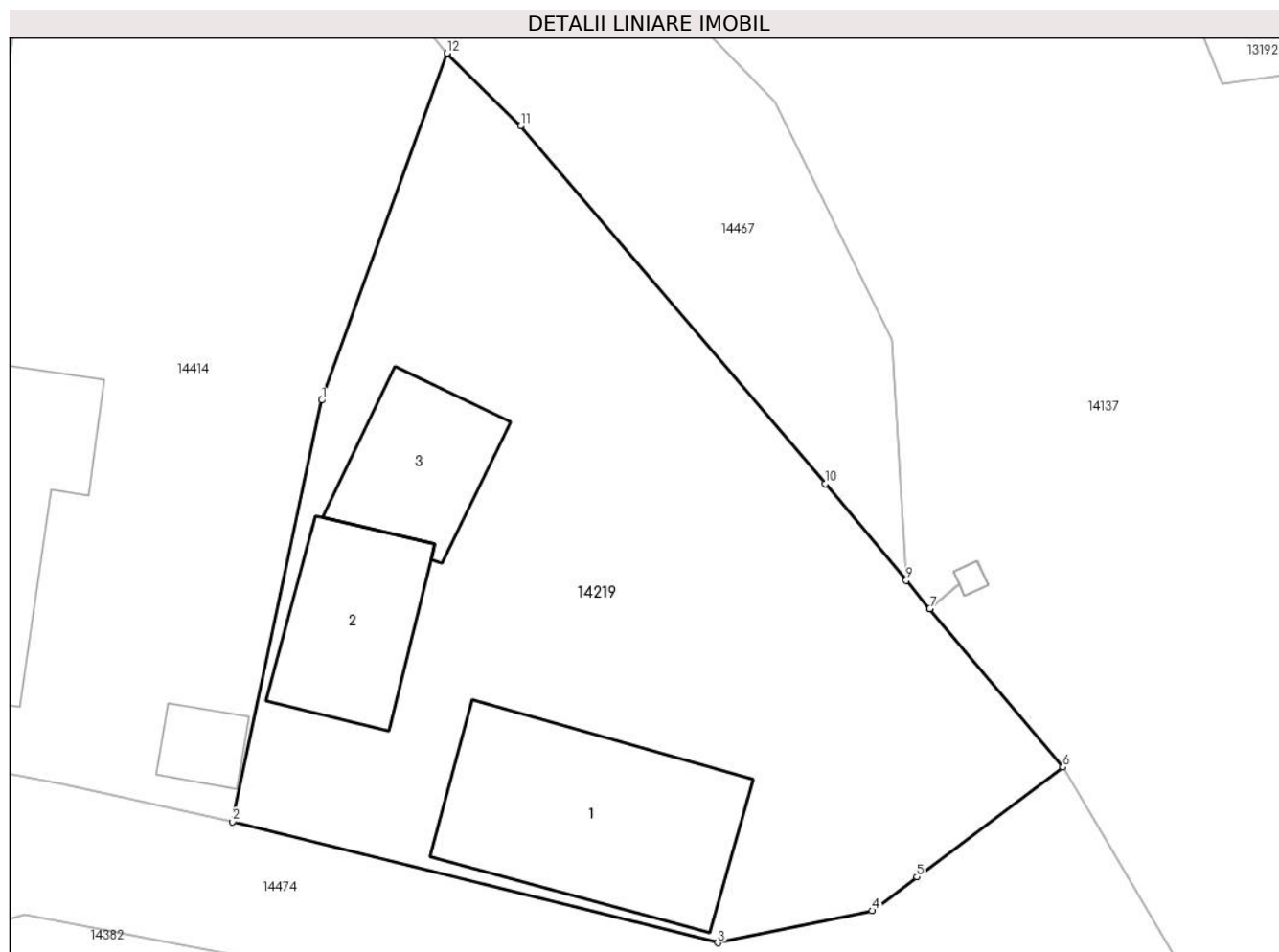
C. Partea III. SARCINI .

Inscrieri privind dezmembramentele dreptului de proprietate, drepturi reale de garanție și sarcini	Referințe
NU SUNT	

Anexa Nr. 1 La Partea I**Teren**

Nr cadastral	Suprafața (mp)*	Observații / Referințe
	848	

* Suprafața este determinată în planul de proiecție Stereo 70.

**Date referitoare la teren**

Crt	Categorie folosință	Intra vilan	Suprafața (mp)	Tarla	Parcelă	Nr. topo	Observații / Referințe
1	curți constructii	DA	510	19	440,441	-	
2	arabil	DA	338	19	440,441	-	

Date referitoare la construcții

Crt	Număr	Destinație construcție	Supraf. (mp)	Situație juridică	Observații / Referințe
A1.1		construcții anexa	99	Cu acte	Nr. niveluri:1; S. construita la sol:99 mp;
A1.2		construcții anexa	51	Cu acte	Nr. niveluri:1; S. construita la sol:51 mp;
A1.3		construcții anexa	42	Cu acte	Nr. niveluri:1; S. construita la sol:42 mp;

Lungime Segmente

1) Valorile lungimilor segmentelor sunt obținute din proiecție în plan.

Punct început	X / Y	Punct sfârșit	X / Y	Lungime segment (** (m)
1	346.312,751 289.405,214	2	346.308,648 289.385,816	19.827
2	346.308,648 289.385,816	3	346.331,002 289.380,241	23.039

Punct început	X / Y	Punct sfârşit	X / Y	Lungime segment (** (m)
3	346.331,002 289.380,241	4	346.338,11 289.381,715	7.259
4	346.338,11 289.381,715	5	346.340,162 289.383,281	2.581
5	346.340,162 289.383,281	6	346.346,888 289.388,319	8.404
6	346.346,888 289.388,319	7	346.340,764 289.395,621	9.53
7	346.340,764 289.395,621	8	346.340,761 289.395,625	0.005
8	346.340,761 289.395,625	9	346.339,677 289.396,917	1.687
9	346.339,677 289.396,917	10	346.335,944 289.401,369	5.81
10	346.335,944 289.401,369	11	346.321,914 289.417,832	21.63
11	346.321,914 289.417,832	12	346.318,52 289.421,181	4.768
12	346.318,52 289.421,181	1	346.312,751 289.405,214	16.977

** Lungimile segmentelor sunt determinate în planul de proiecție Stereo 70 și sunt rotunjite la 1 milimetru.

*** Distanța dintre puncte este formată din segmente cumulate ce sunt mai mici decât valoarea 1 milimetru.

**DATE DESPRE IMOBILUL NR. 14220**

Oficiul de Cadastru și Publicitate Imobiliară DOLJ
Biroul de Cadastru și Publicitate Imobiliară Craiova

A. Partea I. Descrierea imobilului

TEREN Intravilan

Adresa: Loc. Moreni, Nr. 4, Jud. Dolj, T21 P480

Nr. Crt	Nr cadastral Nr. topografic	Suprafața* (mp)	Observații / Referințe
A1		595	Sector cadastral:30 Teren imprejmuit;

Construcții

Crt	Nr cadastral Nr. topografic	Adresa	Observații / Referințe
A1.1		Loc. Moreni, Nr. 4, Jud. Dolj, T21 P480	Nr. niveluri:1; S. construita la sol:21 mp;

B. Partea II. Proprietari și acte

Inscrieri privitoare la dreptul de proprietate și alte drepturi reale		Referințe
/		
Act Administrativ nr. TDP90-59546, din 23/03/1993 emis de CJSDPAT DOLJ;		
B1	Intabulare, drept de PROPRIETATE, dobandit prin Reconstituire, cota actuala 1/1, cota initiala 1/1 1) URECHE O MARIN, Lipsă CNP	A1
Act Normativ nr. Legea 7, din 13/03/1996 emis de PARLAMENTUL ROMÂNIEI;		
B2	Intabulare, drept de PROPRIETATE, dobandit prin Lege, cota actuala 1/1, cota initiala 1/1 1) URECHE O MARIN, Lipsă CNP	A1.1

C. Partea III. SARCINI .

Inscrieri privind dezmembramintele dreptului de proprietate, drepturi reale de garanție și sarcini	Referințe
NU SUNT	

Teren

Nr cadastral	Suprafața (mp)*	Observații / Referințe
	595	

* Suprafața este determinată în planul de proiecție Stereo 70.



Date referitoare la teren

Crt	Categorie folosință	Intravilan	Suprafața (mp)	Tarla	Parcelă	Nr. topo	Observații / Referințe
1	arabil	DA	595	21	480	-	

Date referitoare la construcții

Crt	Număr	Destinație construcție	Supraf. (mp)	Situație juridică	Observații / Referințe
A1.1		construcții de locuințe	21	Cu acte	Nr. niveluri:1; S. construita la sol:21 mp;

Lungime Segmente

1) Valorile lungimilor segmentelor sunt obținute din proiecție în plan.

Punct început	X / Y	Punct sfârșit	X / Y	Lungime segment (** (m)
1	346.150,768 289.280,036	2	346.145,78 289.271,327	10.036
2	346.145,78 289.271,327	3	346.169,261 289.259,53	26.278
3	346.169,261 289.259,53	4	346.171,227 289.258,555	2.194
4	346.171,227 289.258,555	5	346.188,14 289.293,338	38.677

Punct început	X / Y	Punct sfârșit	X / Y	Lungime segment (** (m)
5	346.188,14 289.293,338	6	346.181,753 289.296,137	6.973
6	346.181,753 289.296,137	7	346.178,361 289.297,527	3.666
7	346.178,361 289.297,527	8	346.166,753 289.273,544	26.645
8	346.166,753 289.273,544	1	346.150,768 289.280,036	17.253

** Lungimile segmentelor sunt determinate în planul de proiecție Stereo 70 și sunt rotunjite la 1 milimetru.

*** Distanța dintre puncte este formată din segmente cumulate ce sunt mai mici decât valoarea 1 milimetru.

**DATE DESPRE IMOBILUL NR. 14221**

Oficiul de Cadastru și Publicitate Imobiliară DOLJ
Biroul de Cadastru și Publicitate Imobiliară Craiova

A. Partea I. Descrierea imobilului

TEREN Intravilan

Adresa: Loc. Moreni, Nr. 11, Jud. Dolj, T20 P447,448

Nr. Crt	Nr cadastral Nr. topografic	Suprafața* (mp)	Observații / Referințe
A1		1.265	Sector cadastral:30 Teren imprejmuit;

Construcții

Crt	Nr cadastral Nr. topografic	Adresa	Observații / Referințe
A1.1		Loc. Moreni, Nr. 11, Jud. Dolj, T20 P447, 448	Nr. niveluri:1; S. construita la sol:74 mp;
A1.2		Loc. Moreni, Nr. 11, Jud. Dolj, T20 P447, 448	Nr. niveluri:1; S. construita la sol:52 mp;
A1.3		Loc. Moreni, Nr. 11, Jud. Dolj, T20 P447, 448	Nr. niveluri:1; S. construita la sol:36 mp;

B. Partea II. Proprietari și acte

Inscrieri privitoare la dreptul de proprietate și alte drepturi reale		Referințe
/		
Act Administrativ nr. TDP21-59546, din 17/12/1992 emis de CJSDPAT DOLJ;		
B1	Intabulare, drept de PROPRIETATE, dobandit prin Reconstituire, cota actuala 1/1, cota initiala 1/1 1) BARBU P GHEORGHE , Lipsă CNP	A1
Act Normativ nr. Legea 7, din 13/03/1996 emis de PARLAMENTUL ROMÂNIEI;		
B2	Intabulare, drept de PROPRIETATE, dobandit prin Lege, cota actuala 1/1, cota initiala 1/1 1) BARBU P GHEORGHE , Lipsă CNP	A1.1, A1.2, A1.3

C. Partea III. SARCINI .

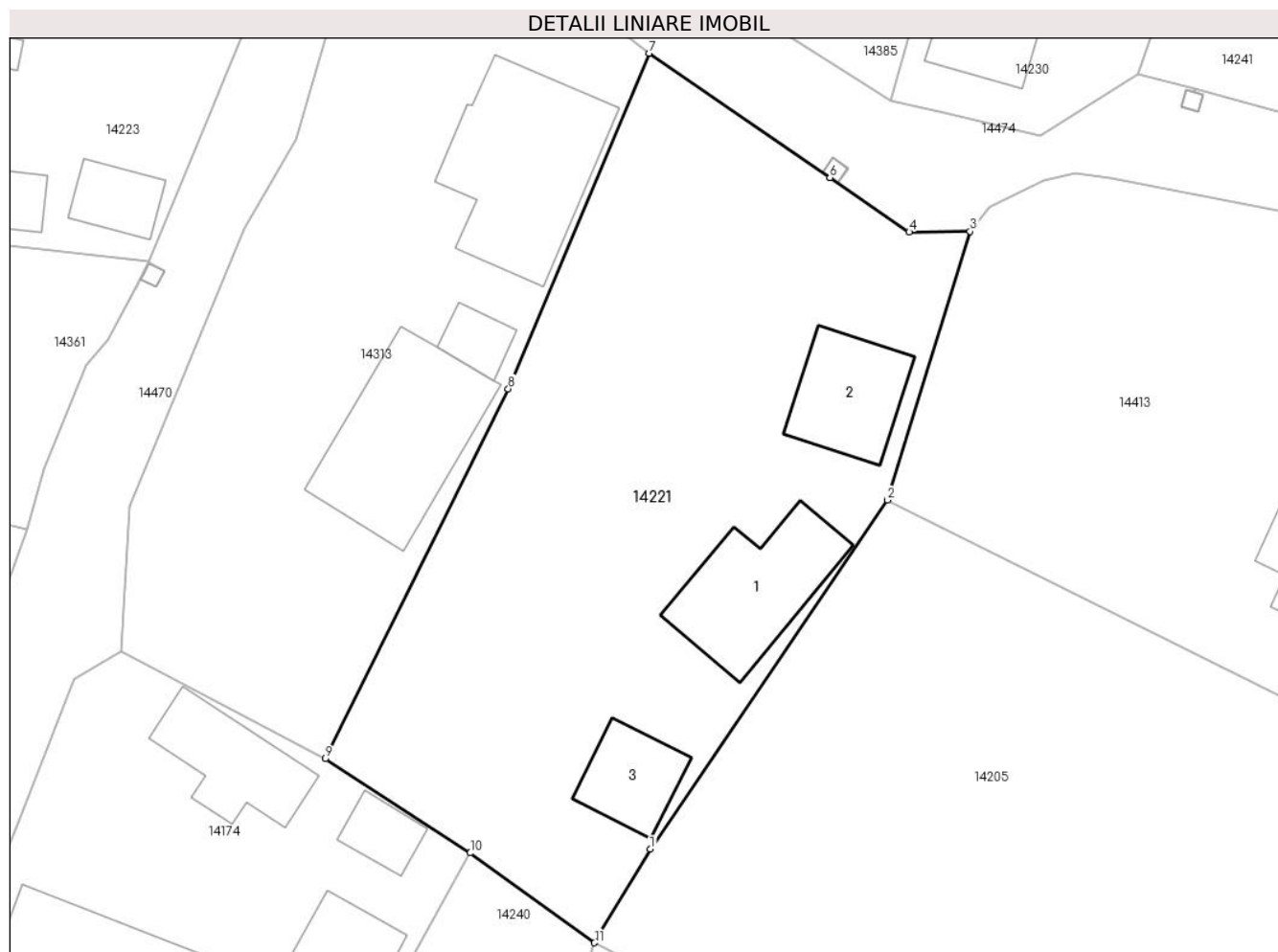
Inscrieri privind dezmembramintele dreptului de proprietate, drepturi reale de garanție și sarcini	Referințe
NU SUNT	

Anexa Nr. 1 La Partea I

Teren

Nr cadastral	Suprafața (mp)*	Observații / Referințe
	1.265	

* Suprafața este determinată în planul de proiecție Stereo 70.



Date referitoare la teren

Crt	Categorie folosință	Intravilan	Suprafața (mp)	Tarla	Parcelă	Nr. topo	Observații / Referințe
1	curți constructii	DA	786	20	447,448	-	
2	arabil	DA	479	20	447,448	-	

Date referitoare la construcții

Crt	Număr	Destinație construcție	Supraf. (mp)	Situație juridică	Observații / Referințe
A1.1		construcții anexa	74	Cu acte	Nr. niveluri:1; S. construita la sol:74 mp;
A1.2		construcții anexa	52	Cu acte	Nr. niveluri:1; S. construita la sol:52 mp;
A1.3		construcții anexa	36	Cu acte	Nr. niveluri:1; S. construita la sol:36 mp;

Lungime Segmente

1) Valorile lungimilor segmentelor sunt obținute din proiecție în plan.

Punct început	X / Y	Punct sfârșit	X / Y	Lungime segment (** (m)
1	346.181,553 289.350,373	2	346.197,463 289.373,765	28.29
2	346.197,463 289.373,765	3	346.202,992 289.391,78	18.844

Punct început	X / Y	Punct sfârşit	X / Y	Lungime segment (** (m)
3	346.202,992 289.391,78	4	346.198,914 289.391,731	4.078
4	346.198,914 289.391,731	5	346.193,604 289.395,38	6.443
5	346.193,604 289.395,38	6	346.193,599 289.395,383	0.006
6	346.193,599 289.395,383	7	346.181,466 289.403,72	14.721
7	346.181,466 289.403,72	8	346.172,022 289.381,233	24.39
8	346.172,022 289.381,233	9	346.159,747 289.356,439	27.666
9	346.159,747 289.356,439	10	346.169,47 289.350,118	11.597
10	346.169,47 289.350,118	11	346.177,805 289.344,098	10.282
11	346.177,805 289.344,098	1	346.181,553 289.350,373	7.309

** Lungimile segmentelor sunt determinate în planul de proiecție Stereo 70 și sunt rotunjite la 1 milimetru.

*** Distanța dintre puncte este formată din segmente cumulate ce sunt mai mici decât valoarea 1 milimetru.

**DATE DESPRE IMOBILUL NR. 14222**

Oficiul de Cadastru și Publicitate Imobiliară DOLJ
 Biroul de Cadastru și Publicitate Imobiliară Craiova

A. Partea I. Descrierea imobilului

TEREN Intravilan

Adresa: Loc. Moreni, Nr. 9, Jud. Dolj, T24 P537

Nr. Crt	Nr cadastral Nr. topografic	Suprafața* (mp)	Observații / Referințe
A1		1.044	Sector cadastral:30 Teren imprejmuit;

B. Partea II. Proprietari și acte

Inscrieri privitoare la dreptul de proprietate și alte drepturi reale		Referințe
/		
Act Notarial nr. CM 13, din 04/02/2013 emis de BNP STOENESCU FLOREA;		
B1	Intabulare, drept de PROPRIETATE, dobandit prin Succesiune, cota actuala 1/1, cota initiala 1/1 1) NEAGOE IULIAN	A1

C. Partea III. SARCINI .

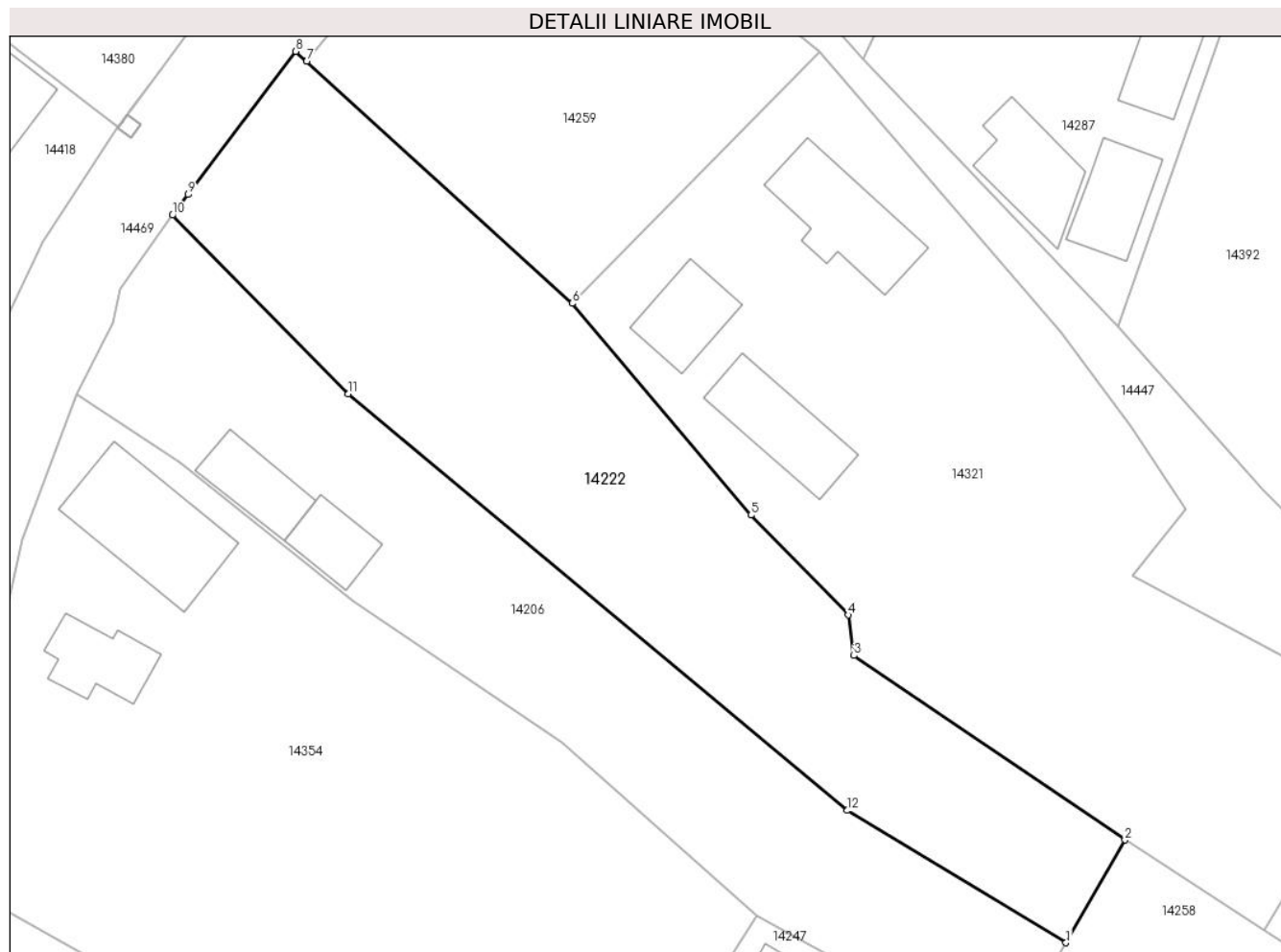
Inscrieri privind dezmembramintele dreptului de proprietate, drepturi reale de garanție și sarcini	Referințe
NU SUNT	

Anexa Nr. 1 La Partea I

Teren

Nr cadastral	Suprafața (mp)*	Observații / Referințe
	1.044	

* Suprafața este determinată în planul de proiecție Stereo 70.



Date referitoare la teren

Crt	Categorie folosință	Intravilan	Suprafața (mp)	Tarla	Parcelă	Nr. topo	Observații / Referințe
1	arabil	DA	1.044	24	537	-	

Lungime Segmente

1) Valorile lungimilor segmentelor sunt obținute din proiecție în plan.

Punct început	X / Y	Punct sfârșit	X / Y	Lungime segment (** (m)
1	346.287,991 289.184,432	2	346.292,27 289.191,885	8.594
2	346.292,27 289.191,885	3	346.272,603 289.205,257	23.782
3	346.272,603 289.205,257	4	346.272,182 289.208,19	2.963
4	346.272,182 289.208,19	5	346.265,14 289.215,439	10.106
5	346.265,14 289.215,439	6	346.252,155 289.230,789	20.106

Punct început	X / Y	Punct sfârșit	X / Y	Lungime segment (** (m)
6	346.252,155 289.230,789	7	346.232,874 289.248,328	26.065
7	346.232,874 289.248,328	8	346.232,082 289.249,052	1.073
8	346.232,082 289.249,052	9	346.224,268 289.238,674	12.991
9	346.224,268 289.238,674	10	346.223,139 289.237,182	1.871
10	346.223,139 289.237,182	11	346.235,895 289.224,216	18.189
11	346.235,895 289.224,216	12	346.272,127 289.194,027	47.161
12	346.272,127 289.194,027	1	346.287,991 289.184,432	18.54

** Lungimile segmentelor sunt determinate în planul de proiecție Stereo 70 și sunt rotunjite la 1 milimetru.

*** Distanța dintre puncte este formată din segmente cumulate ce sunt mai mici decât valoarea 1 milimetru.



DATE DESPRE IMOBILUL NR. 14223

Oficiul de Cadastru și Publicitate Imobiliară DOLJ
Biroul de Cadastru și Publicitate Imobiliară Craiova

A. Partea I. Descrierea imobilului

TEREN Intravilan

Adresa: Loc. Moreni, Nr. 3, Jud. Dolj, T17 P356

Nr. Crt	Nr cadastral Nr. topografic	Suprafața* (mp)	Observații / Referințe
A1		752	Sector cadastral:30 Teren imprejmuit;

Construcții

Crt	Nr cadastral Nr. topografic	Adresa	Observații / Referințe
A1.1		Loc. Moreni, Nr. 3, Jud. Dolj, T17 P356	Nr. niveluri:1; S. construita la sol:84 mp;
A1.2		Loc. Moreni, Nr. 3, Jud. Dolj, T17 P356	Nr. niveluri:1; S. construita la sol:6 mp;
A1.3		Loc. Moreni, Nr. 3, Jud. Dolj, T17 P356	Nr. niveluri:1; S. construita la sol:23 mp;
A1.4		Loc. Moreni, Nr. 3, Jud. Dolj, T17 P356	Nr. niveluri:1; S. construita la sol:13 mp;
A1.5		Loc. Moreni, Nr. 3, Jud. Dolj, T17 P356	Nr. niveluri:1; S. construita la sol:80 mp;
A1.6		Loc. Moreni, Nr. 3, Jud. Dolj, T17 P356	Nr. niveluri:1; S. construita la sol:9 mp;
A1.7		Loc. Moreni, Nr. 3, Jud. Dolj, T17 P356	Nr. niveluri:1; S. construita la sol:22 mp;

B. Partea II. Proprietari și acte

Inscrieri privitoare la dreptul de proprietate și alte drepturi reale	Referințe
/	
Act Administrativ nr. TDP110-58803, din 01/06/1993 emis de CJSDPAT DOLJ;	
B1	A1
Intabulare, drept de PROPRIETATE, dobandit prin Reconstituire, cota actuala 1/1, cota initiala 1/1 1) BREBENEL M PETRE, Lipsă CNP	
Act Normativ nr. Legea 7, din 13/03/1996 emis de PARLAMENTUL ROMÂNIEI;	
B2	A1.1, A1.2, A1.3, A1.4, A1.5, A1.6, A1.7
Intabulare, drept de PROPRIETATE, dobandit prin Lege, cota actuala 1/1, cota initiala 1/1 1) BREBENEL M PETRE, Lipsă CNP	

C. Partea III. SARCINI .

Inscrieri privind dezmembramintele dreptului de proprietate, drepturi reale de garanție și sarcini	Referințe
NU SUNT	

Anexa Nr. 1 La Partea I

Teren

Nr cadastral	Suprafața (mp)*	Observații / Referințe
	752	

* Suprafața este determinată în planul de proiecție Stereo 70.



Date referitoare la teren

Crt	Categorie folosință	Intra vilan	Suprafața (mp)	Tarla	Parcelă	Nr. topo	Observații / Referințe
1	curți construcții	DA	700	17	356	-	
2	arabil	DA	52	17	356	-	

Date referitoare la construcții

Crt	Număr	Destinație construcție	Supraf. (mp)	Situație juridică	Observații / Referințe
A1.1		construcții anexa	84	Cu acte	Nr. niveluri:1; S. construita la sol:84 mp;
A1.2		construcții anexa	6	Cu acte	Nr. niveluri:1; S. construita la sol:6 mp;
A1.3		construcții anexa	23	Cu acte	Nr. niveluri:1; S. construita la sol:23 mp;
A1.4		construcții anexa	13	Cu acte	Nr. niveluri:1; S. construita la sol:13 mp;
A1.5		construcții anexa	80	Cu acte	Nr. niveluri:1; S. construita la sol:80 mp;
A1.6		construcții anexa	9	Cu acte	Nr. niveluri:1; S. construita la sol:9 mp;
A1.7		construcții anexa	22	Cu acte	Nr. niveluri:1; S. construita la sol:22 mp;

Lungime Segmente

1) Valorile lungimilor segmentelor sunt obținute din proiecție în plan.

Punct început	X / Y	Punct sfârșit	X / Y	Lungime segment (** (m)
1	346.161,031 289.427,949	2	346.148,01 289.426,141	13.146
2	346.148,01 289.426,141	3	346.137,899 289.424,121	10.311
3	346.137,899 289.424,121	4	346.134,259 289.406,512	17.981
4	346.134,259 289.406,512	5	346.127,479 289.392,06	15.963
5	346.127,479 289.392,06	6	346.147,929 289.389,805	20.574
6	346.147,929 289.389,805	7	346.154,338 289.405,235	16.708
7	346.154,338 289.405,235	8	346.155,485 289.408,178	3.159
8	346.155,485 289.408,178	9	346.157,646 289.415,536	7.669
9	346.157,646 289.415,536	1	346.161,031 289.427,949	12.866

** Lungimile segmentelor sunt determinate în planul de proiecție Stereo 70 și sunt rotunjite la 1 milimetru.

*** Distanța dintre puncte este formată din segmente cumulate ce sunt mai mici decât valoarea 1 milimetru.

**DATE DESPRE IMOBILUL NR. 14224**

Oficiul de Cadastru și Publicitate Imobiliară DOLJ
Biroul de Cadastru și Publicitate Imobiliară Craiova

A. Partea I. Descrierea imobilului

TEREN Intravilan

Adresa: Loc. Moreni, Nr. Fn, Jud. Dolj, T14 P279,280,281

Nr. Crt	Nr cadastral Nr. topografic	Suprafața* (mp)	Observații / Referințe
A1		1.183	Sector cadastral:30 Teren imprejmuit;

Construcții

Crt	Nr cadastral Nr. topografic	Adresa	Observații / Referințe
A1.3		Loc. Moreni, Nr. Fn, Jud. Dolj, T14 P279, 280,281	Nr. niveluri:1; S. construita la sol:43 mp;
A1.4		Loc. Moreni, Nr. Fn, Jud. Dolj, T14 P279, 280,281	Nr. niveluri:1; S. construita la sol:27 mp;
A1.5		Loc. Moreni, Nr. Fn, Jud. Dolj, T14 P279, 280,281	Nr. niveluri:1; S. construita la sol:24 mp;

B. Partea II. Proprietari și acte

Inscrieri privitoare la dreptul de proprietate și alte drepturi reale		Referințe
/		
Act Administrativ nr. TDP322-59025, din 08/09/1993 emis de CJSDPAT DOLJ;		
B1	Intabulare, drept de PROPRIETATE, dobandit prin Reconstituire, cota actuala 1/1, cota initiala 1/1 1) UNGUREANU M NICOLAE, Lipsă CNP	A1
Act Normativ nr. Legea 7, din 13/03/1996 emis de PARLAMENTUL ROMÂNIEI;		
B2	Intabulare, drept de PROPRIETATE, dobandit prin Lege, cota actuala 1/1, cota initiala 1/1 1) UNGUREANU M NICOLAE, Lipsă CNP	A1.3, A1.4, A1.5

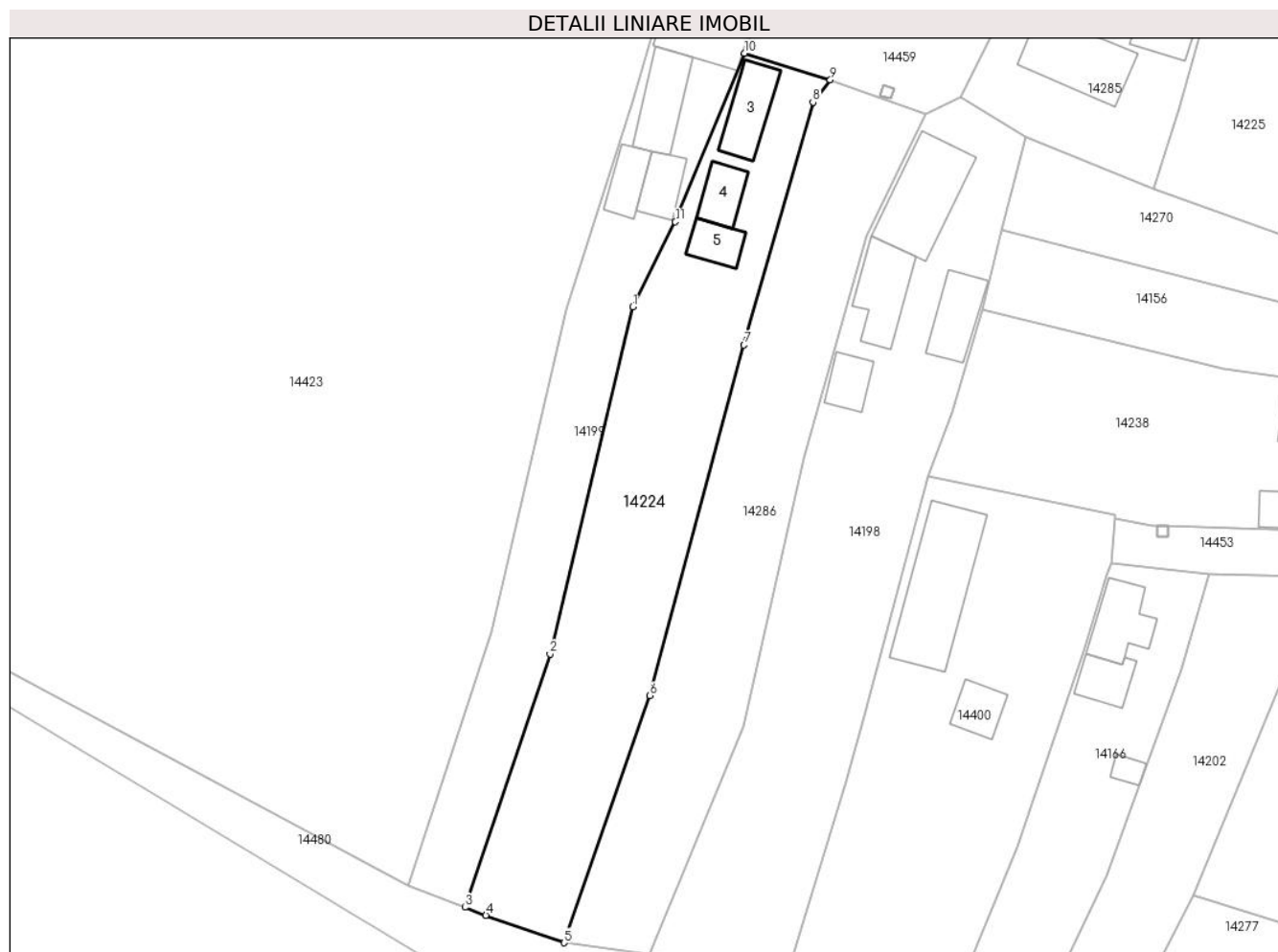
C. Partea III. SARCINI .

Inscrieri privind dezmembramintele dreptului de proprietate, drepturi reale de garanție și sarcini	Referințe
NU SUNT	

Teren

Nr cadastral	Suprafața (mp)*	Observații / Referințe
	1.183	

* Suprafața este determinată în planul de proiecție Stereo 70.



Date referitoare la teren

Crt	Categorie folosință	Intravilan	Suprafața (mp)	Tarla	Parcelă	Nr. topo	Observații / Referințe
1	curți constructii	DA	400	14	279,280,281	-	
2	arabil	DA	383	14	279,280,281	-	
3	vie	DA	400	14	279,280,281	-	

Date referitoare la construcții

Crt	Număr	Destinație construcție	Supraf. (mp)	Situație juridică	Observații / Referințe
A1.3		constructii anexa	43	Cu acte	Nr. niveluri:1; S. construita la sol:43 mp;
A1.4		constructii anexa	27	Cu acte	Nr. niveluri:1; S. construita la sol:27 mp;
A1.5		constructii anexa	24	Cu acte	Nr. niveluri:1; S. construita la sol:24 mp;

Lungime Segmente

1) Valorile lungimilor segmentelor sunt obținute din proiecție în plan.

Punct început	X / Y	Punct sfârșit	X / Y	Lungime segment (** (m)
1	345.874,276 289.238,871	2	345.865,041 289.200,192	39.766

Punct început	X / Y	Punct sfârșit	X / Y	Lungime segment (** (m)
2	345.865,041 289.200,192	3	345.855,553 289.171,99	29.755
3	345.855,553 289.171,99	4	345.857,887 289.171,104	2.497
4	345.857,887 289.171,104	5	345.866,617 289.168,038	9.253
5	345.866,617 289.168,038	6	345.876,175 289.195,591	29.164
6	345.876,175 289.195,591	7	345.886,653 289.234,632	40.423
7	345.886,653 289.234,632	8	345.894,35 289.261,68	28.122
8	345.894,35 289.261,68	9	345.896,291 289.264,163	3.152
9	345.896,291 289.264,163	10	345.886,715 289.267,132	10.026
10	345.886,715 289.267,132	11	345.879,001 289.248,355	20.3
11	345.879,001 289.248,355	1	345.874,276 289.238,871	10.596

** Lungimile segmentelor sunt determinate în planul de proiecție Stereo 70 și sunt rotunjite la 1 milimetru.

*** Distanța dintre puncte este formată din segmente cumulate ce sunt mai mici decât valoarea 1 milimetru.

**DATE DESPRE IMOBILUL NR. 14225**

Oficiul de Cadastru și Publicitate Imobiliară DOLJ
Biroul de Cadastru și Publicitate Imobiliară Craiova

A. Partea I. Descrierea imobilului

TEREN Intravilan

Adresa: Loc. Moreni, Nr. 43, Jud. Dolj, T14 P290,291

Nr. Crt	Nr cadastral Nr. topografic	Suprafața* (mp)	Observații / Referințe
A1		682	Sector cadastral:30 Teren imprejmuit;

Construcții

Crt	Nr cadastral Nr. topografic	Adresa	Observații / Referințe
A1.1		Loc. Moreni, Nr. 43, Jud. Dolj, T14 P290, 291	Nr. niveluri:1; S. construita la sol:62 mp;
A1.2		Loc. Moreni, Nr. 43, Jud. Dolj, T14 P290, 291	Nr. niveluri:1; S. construita la sol:67 mp;
A1.3		Loc. Moreni, Nr. 43, Jud. Dolj, T14 P290, 291	Nr. niveluri:1; S. construita la sol:24 mp;
A1.4		Loc. Moreni, Nr. 43, Jud. Dolj, T14 P290, 291	Nr. niveluri:1; S. construita la sol:22 mp;
A1.5		Loc. Moreni, Nr. 43, Jud. Dolj, T14 P290, 291	Nr. niveluri:1; S. construita la sol:12 mp;

B. Partea II. Proprietari și acte

Inscrieri privitoare la dreptul de proprietate și alte drepturi reale		Referințe
/		
Act Administrativ nr. TDP308-59025, din 09/09/1993 emis de CJSDPAT DOLJ;		
B1	Intabulare, drept de PROPRIETATE, dobandit prin Reconstituire, cota actuala 1/1, cota initiala 1/1 1) MARINAȘ C ALEXANDRU , Lipsă CNP	A1
Act Normativ nr. Legea 7, din 13/03/1996 emis de PARLAMENTUL ROMÂNIEI;		
B2	Intabulare, drept de PROPRIETATE, dobandit prin Lege, cota actuala 1/1, cota initiala 1/1 1) MARINAȘ C ALEXANDRU , Lipsă CNP	A1.1, A1.2, A1.3, A1.4, A1.5

C. Partea III. SARCINI .

Inscrieri privind dezmembramentele dreptului de proprietate, drepturi reale de garanție și sarcini	Referințe
NU SUNT	

Anexa Nr. 1 La Partea I

Teren

Nr cadastral	Suprafața (mp)*	Observații / Referințe
	682	

* Suprafața este determinată în planul de proiecție Stereo 70.



Date referitoare la teren

Crt	Categorie folosință	Intra vilan	Suprafața (mp)	Tarla	Parcelă	Nr. topo	Observații / Referințe
1	curți constructii	DA	349	14	290,291	-	
2	arabil	DA	333	14	290,291	-	

Date referitoare la construcții

Crt	Număr	Destinație construcție	Supraf. (mp)	Situație juridică	Observații / Referințe
A1.1		construcții anexa	62	Cu acte	Nr. niveluri:1; S. construita la sol:62 mp;
A1.2		construcții anexa	67	Cu acte	Nr. niveluri:1; S. construita la sol:67 mp;
A1.3		construcții anexa	24	Cu acte	Nr. niveluri:1; S. construita la sol:24 mp;
A1.4		construcții anexa	22	Cu acte	Nr. niveluri:1; S. construita la sol:22 mp;
A1.5		construcții anexa	12	Cu acte	Nr. niveluri:1; S. construita la sol:12 mp;

Lungime Segmente

1) Valorile lungimilor segmentelor sunt obținute din proiecție în plan.

Punct început	X / Y	Punct sfârșit	X / Y	Lungime segment (** (m)
---------------	-------	---------------	-------	-------------------------

Punct început	X / Y	Punct sfârşit	X / Y	Lungime segment (** (m)
1	345.951,347 289.261,879	2	345.959,797 289.289,951	29.316
2	345.959,797 289.289,951	3	345.945,547 289.294,495	14.957
3	345.945,547 289.294,495	4	345.939,075 289.274,607	20.915
4	345.939,075 289.274,607	5	345.935,096 289.260,938	14.236
5	345.935,096 289.260,938	6	345.932,282 289.252,029	9.343
6	345.932,282 289.252,029	7	345.946,519 289.246,874	15.142
7	345.946,519 289.246,874	1	345.951,347 289.261,879	15.763

** Lungimile segmentelor sunt determinate în planul de proiecție Stereo 70 și sunt rotunjite la 1 milimetru.

*** Distanța dintre puncte este formată din segmente cumulate ce sunt mai mici decât valoarea 1 milimetru.

**DATE DESPRE IMOBILUL NR. 14226**

Oficiul de Cadastru și Publicitate Imobiliară DOLJ
 Biroul de Cadastru și Publicitate Imobiliară Craiova

A. Partea I. Descrierea imobilului

TEREN Intravilan

Adresa: Loc. Moreni, Nr. 18, Jud. Dolj, T13 P269

Nr. Crt	Nr cadastral Nr. topografic	Suprafața* (mp)	Observații / Referințe
A1		271	Sector cadastral:30 Teren imprejmuit;

B. Partea II. Proprietari și acte

Inscrieri privitoare la dreptul de proprietate și alte drepturi reale	Referințe
/	
Act Administrativ nr. TDP290-58801, din 08/09/1993 emis de CJSDPAT DOLJ;	
B1	A1
Intabulare, drept de PROPRIETATE, dobandit prin Reconstituire, cota actuala 1/1, cota initiala 1/1	
1) FLOREA I CONSTANTINA, Lipsă CNP	

C. Partea III. SARCINI .

Inscrieri privind dezmembramintele dreptului de proprietate, drepturi reale de garanție și sarcini	Referințe
NU SUNT	

Anexa Nr. 1 La Partea I

Teren

Nr cadastral	Suprafața (mp)*	Observații / Referințe
	271	

* Suprafața este determinată în planul de proiecție Stereo 70.



Date referitoare la teren

Crt	Categorie folosință	Intravilan	Suprafața (mp)	Tarla	Parcelă	Nr. topo	Observații / Referințe
1	curți constructii	DA	271	13	269	-	

Lungime Segmente

1) Valorile lungimilor segmentelor sunt obținute din proiecție în plan.

Punct început	X / Y	Punct sfârșit	X / Y	Lungime segment (** (m)
1	345.963,129 289.296,136	2	345.972,453 289.318,754	24.464
2	345.972,453 289.318,754	3	345.972,944 289.320,307	1.629
3	345.972,944 289.320,307	4	345.962,556 289.324,246	11.11
4	345.962,556 289.324,246	5	345.960,89 289.319,135	5.376
5	345.960,89 289.319,135	6	345.956,357 289.305,92	13.971

Punct început	X / Y	Punct sfârșit	X / Y	Lungime segment (** (m)
6	345.956,357 289.305,92	7	345.954,157 289.299,505	6.782
7	345.954,157 289.299,505	1	345.963,129 289.296,136	9.584

** Lungimile segmentelor sunt determinate în planul de proiecție Stereo 70 și sunt rotunjite la 1 milimetru.

*** Distanța dintre puncte este formată din segmente cumulate ce sunt mai mici decât valoarea 1 milimetru.

**DATE DESPRE IMOBILUL NR. 14227**

Oficiul de Cadastru și Publicitate Imobiliară DOLJ
Biroul de Cadastru și Publicitate Imobiliară Craiova

A. Partea I. Descrierea imobilului

TEREN Intravilan

Adresa: Loc. Moreni, Nr. 34, Jud. Dolj, T4 P86,87

Nr. Crt	Nr cadastral Nr. topografic	Suprafața* (mp)	Observații / Referințe
A1		703	Sector cadastral:30 Teren imprejmuit;

Construcții

Crt	Nr cadastral Nr. topografic	Adresa	Observații / Referințe
A1.1		Loc. Moreni, Nr. 34, Jud. Dolj, T4 P86,87	Nr. niveluri:1; S. construita la sol:76 mp;
A1.2		Loc. Moreni, Nr. 34, Jud. Dolj, T4 P86,87	Nr. niveluri:1; S. construita la sol:34 mp;
A1.3		Loc. Moreni, Nr. 34, Jud. Dolj, T4 P86,87	Nr. niveluri:1; S. construita la sol:25 mp;
A1.4		Loc. Moreni, Nr. 34, Jud. Dolj, T4 P86,87	Nr. niveluri:1; S. construita la sol:56 mp;
A1.5		Loc. Moreni, Nr. 34, Jud. Dolj, T4 P86,87	Nr. niveluri:1; S. construita la sol:17 mp;

B. Partea II. Proprietari și acte

Inscrieri privitoare la dreptul de proprietate și alte drepturi reale		Referințe
/		
Act Administrativ nr. TDP95-59546, din 22/04/1993 emis de CJSDPAT DOLJ;		
B1	Intabulare, drept de PROPRIETATE, dobandit prin Reconstituire, cota actuala 1/1, cota initiala 1/1 1) MITRIȚA GH GHEORGIȚA, Lipsă CNP	A1
Act Normativ nr. Legea 7, din 13/03/1996 emis de PARLAMENTUL ROMÂNIEI;		
B2	Intabulare, drept de PROPRIETATE, dobandit prin Lege, cota actuala 1/1, cota initiala 1/1 1) MITRIȚA GH GHEORGIȚA, Lipsă CNP	A1.1, A1.2, A1.3, A1.4, A1.5

C. Partea III. SARCINI .

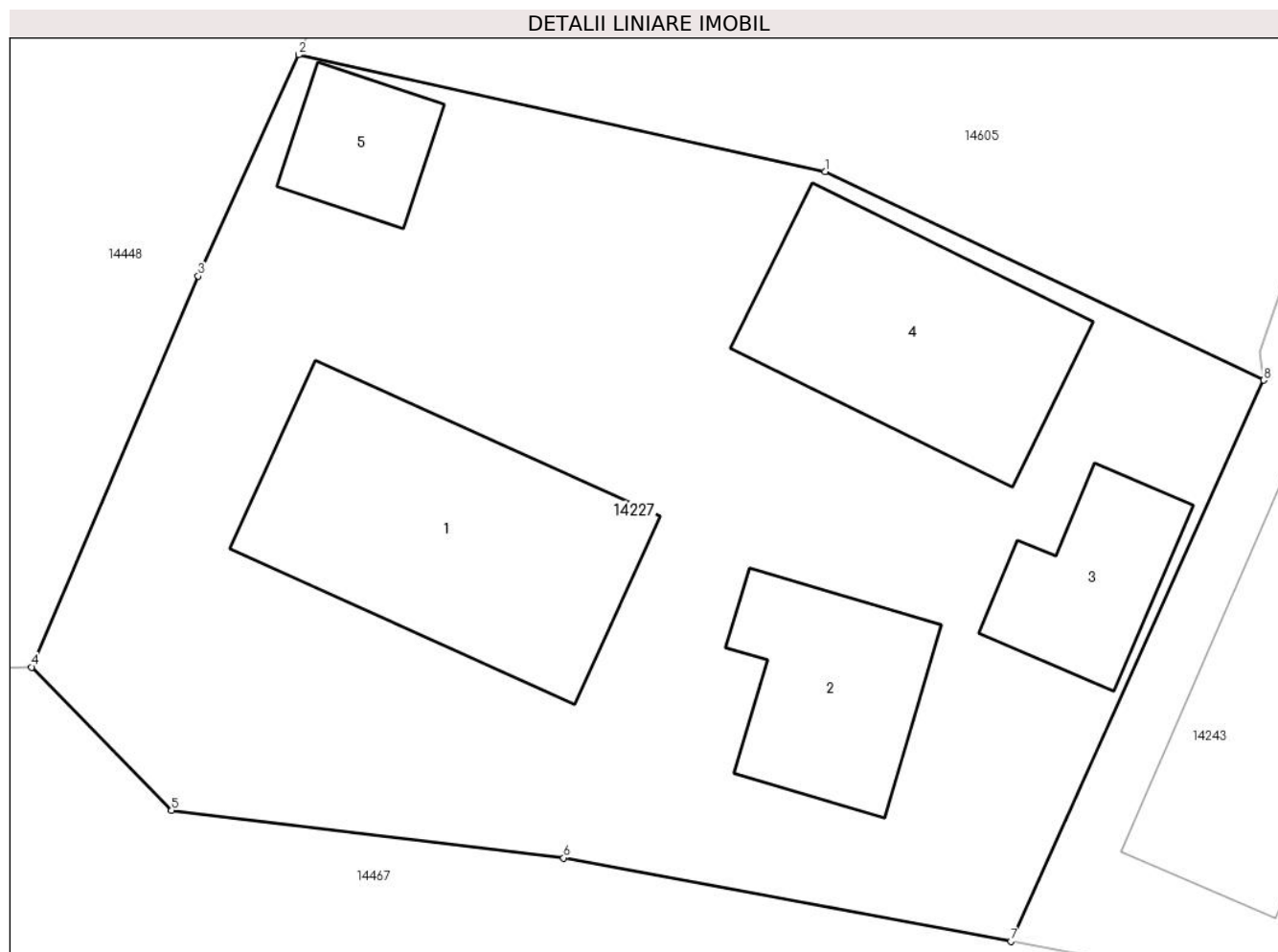
Inscrieri privind dezmembramintele dreptului de proprietate, drepturi reale de garanție și sarcini	Referințe
NU SUNT	

Anexa Nr. 1 La Partea I

Teren

Nr cadastral	Suprafața (mp)*	Observații / Referințe
	703	

* Suprafața este determinată în planul de proiecție Stereo 70.



Date referitoare la teren

Crt	Categorie folosință	Intravilan	Suprafața (mp)	Tarla	Parcelă	Nr. topo	Observații / Referințe
1	curți construcții	DA	508	4	86,87	-	
2	arabil	DA	195	4	86,87	-	

Date referitoare la construcții

Crt	Număr	Destinație construcție	Supraf. (mp)	Situație juridică	Observații / Referințe
A1.1		construcții anexa	76	Cu acte	Nr. niveluri:1; S. construita la sol:76 mp;
A1.2		construcții anexa	34	Cu acte	Nr. niveluri:1; S. construita la sol:34 mp;
A1.3		construcții anexa	25	Cu acte	Nr. niveluri:1; S. construita la sol:25 mp;
A1.4		construcții anexa	56	Cu acte	Nr. niveluri:1; S. construita la sol:56 mp;
A1.5		construcții anexa	17	Cu acte	Nr. niveluri:1; S. construita la sol:17 mp;

Lungime Segmente

1) Valorile lungimilor segmentelor sunt obținute din proiecție în plan.

Punct început	X / Y	Punct sfârșit	X / Y	Lungime segment (** (m)
---------------	-------	---------------	-------	-------------------------

Punct început	X / Y	Punct sfârşit	X / Y	Lungime segment (** (m)
1	345.820,915 289.617,191	2	345.804,512 289.620,825	16.801
2	345.804,512 289.620,825	3	345.801,378 289.613,934	7.57
3	345.801,378 289.613,934	4	345.796,185 289.601,755	13.24
4	345.796,185 289.601,755	5	345.800,549 289.597,296	6.239
5	345.800,549 289.597,296	6	345.812,766 289.595,814	12.307
6	345.812,766 289.595,814	7	345.826,711 289.593,221	14.184
7	345.826,711 289.593,221	8	345.834,588 289.610,695	19.167
8	345.834,588 289.610,695	1	345.820,915 289.617,191	15.138

** Lungimile segmentelor sunt determinate în planul de proiecție Stereo 70 și sunt rotunjite la 1 milimetru.

*** Distanța dintre puncte este formată din segmente cumulate ce sunt mai mici decât valoarea 1 milimetru.

**DATE DESPRE IMOBILUL NR. 14228**

Oficiul de Cadastru și Publicitate Imobiliară DOLJ
Biroul de Cadastru și Publicitate Imobiliară Craiova

A. Partea I. Descrierea imobilului

TEREN Intravilan

Adresa: Loc. Moreni, Nr. 3, Jud. Dolj, T5 P116,117

Nr. Crt	Nr cadastral Nr. topografic	Suprafața* (mp)	Observații / Referințe
A1		512	Sector cadastral:30 Teren imprejmuit;

Construcții

Crt	Nr cadastral Nr. topografic	Adresa	Observații / Referințe
A1.1		Loc. Moreni, Nr. 3, Jud. Dolj, T5 P116, 117	Nr. niveluri:1; S. construita la sol:55 mp;

B. Partea II. Proprietari și acte

Inscrieri privitoare la dreptul de proprietate și alte drepturi reale		Referințe
/		
Act Administrativ nr. TDP282-58801, din 12/08/1993 emis de CJSDPAT DOLJ;		
B1	Intabulare, drept de PROPRIETATE, dobandit prin Reconstituire, cota actuala 1/1, cota initiala 1/1 1) BREBENEL GH VIRGIL, Lipsă CNP	A1
Act Normativ nr. Legea 7, din 13/03/1996 emis de PARLAMENTUL ROMÂNIEI;		
B2	Intabulare, drept de PROPRIETATE, dobandit prin Lege, cota actuala 1/1, cota initiala 1/1 1) BREBENEL GH VIRGIL, Lipsă CNP	A1.1

C. Partea III. SARCINI .

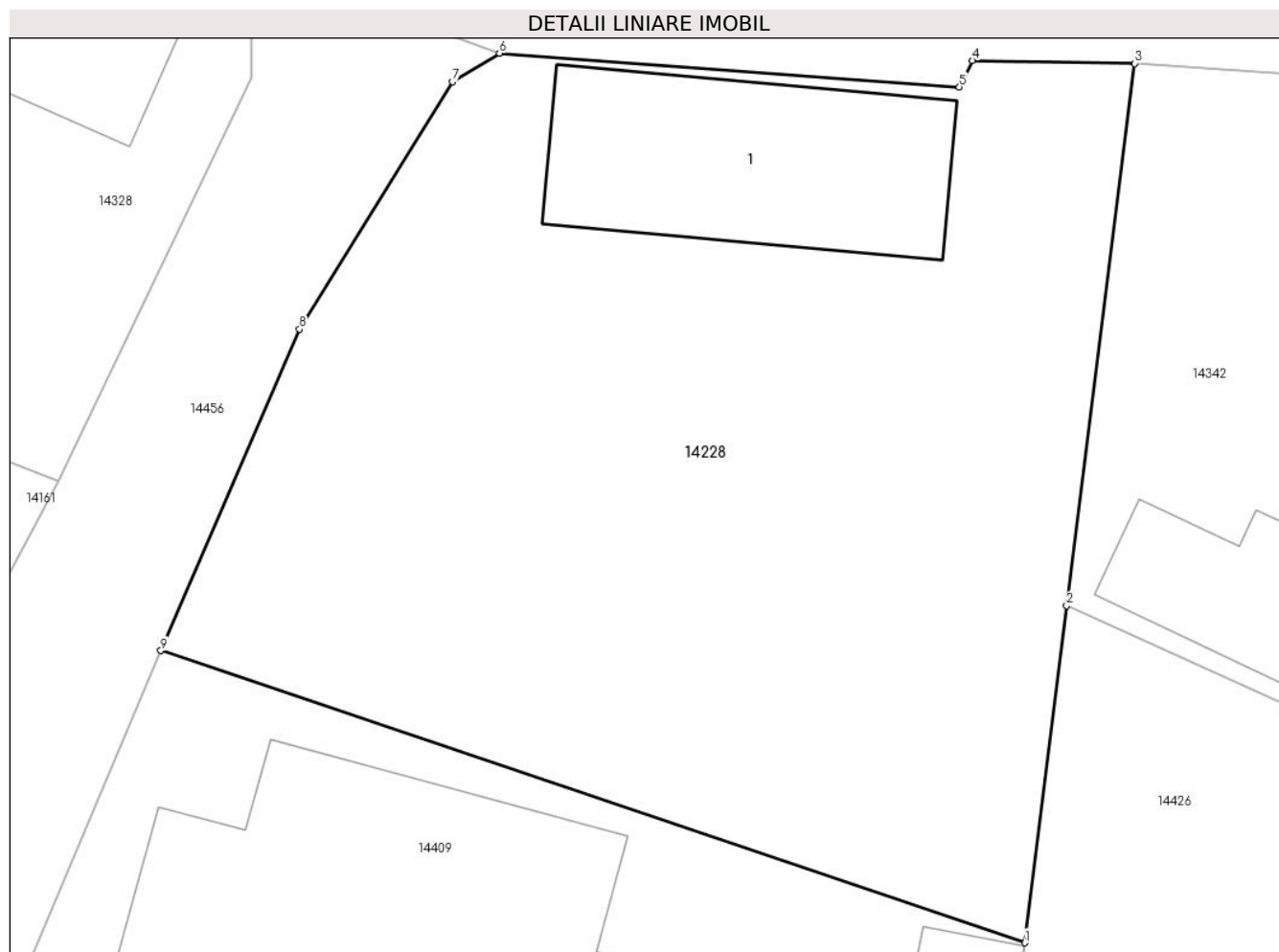
Inscrieri privind dezmembramintele dreptului de proprietate, drepturi reale de garanție și sarcini	Referințe
NU SUNT	

Anexa Nr. 1 La Partea I

Teren

Nr cadastral	Suprafața (mp)*	Observații / Referințe
	512	

* Suprafața este determinată în planul de proiecție Stereo 70.



Date referitoare la teren

Crt	Categorie folosință	Intravilan	Suprafața (mp)	Tarla	Parcelă	Nr. topo	Observații / Referințe
1	curți constructii	DA	262	5	116,117	-	
2	arabil	DA	250	5	116,117	-	

Date referitoare la construcții

Crt	Număr	Destinație construcție	Supraf. (mp)	Situație juridică	Observații / Referințe
A1.1		construcții de locuințe	55	Cu acte	Nr. niveluri:1; S. construita la sol:55 mp;

Lungime Segmente

1) Valorile lungimilor segmentelor sunt obținute din proiecție în plan.

Punct început	X / Y	Punct sfârșit	X / Y	Lungime segment (** (m)
1	345.988,253 289.589,231	2	345.989,487 289.599,099	9.945
2	345.989,487 289.599,099	3	345.991,47 289.614,961	15.985
3	345.991,47 289.614,961	4	345.986,721 289.615,049	4.75

Punct început	X / Y	Punct sfârșit	X / Y	Lungime segment (** (m)
4	345.986,721 289.615,049	5	345.986,341 289.614,273	0.864
5	345.986,341 289.614,273	6	345.972,874 289.615,259	13.503
6	345.972,874 289.615,259	7	345.971,497 289.614,425	1.61
7	345.971,497 289.614,425	8	345.967,02 289.607,186	8.512
8	345.967,02 289.607,186	9	345.962,96 289.597,781	10.244
9	345.962,96 289.597,781	1	345.988,253 289.589,231	26.699

** Lungimile segmentelor sunt determinate în planul de proiecție Stereo 70 și sunt rotunjite la 1 milimetru.

*** Distanța dintre puncte este formată din segmente cumulate ce sunt mai mici decât valoarea 1 milimetru.

**DATE DESPRE IMOBILUL NR. 14229**

Oficiul de Cadastru și Publicitate Imobiliară DOLJ
Biroul de Cadastru și Publicitate Imobiliară Craiova

A. Partea I. Descrierea imobilului

TEREN Intravilan

Adresa: Loc. Moreni, Nr. Fn, Jud. Dolj, T17 P341,342

Nr. Crt	Nr cadastral Nr. topografic	Suprafața* (mp)	Observații / Referințe
A1		798	Sector cadastral:30 Teren imprejmuit;

Construcții

Crt	Nr cadastral Nr. topografic	Adresa	Observații / Referințe
A1.1		Loc. Moreni, Nr. Fn, Jud. Dolj, T17 P341, 342	Nr. niveluri:1; S. construita la sol:79 mp;
A1.2		Loc. Moreni, Nr. Fn, Jud. Dolj, T17 P341, 342	Nr. niveluri:1; S. construita la sol:56 mp;
A1.3		Loc. Moreni, Nr. Fn, Jud. Dolj, T17 P341, 342	Nr. niveluri:1; S. construita la sol:26 mp;

B. Partea II. Proprietari și acte

Inscrieri privitoare la dreptul de proprietate și alte drepturi reale		Referințe
/		
Act Administrativ nr. TDP48-59546, din 22/01/1993 emis de CJSDPAT DOLJ;		
B1	Intabulare, drept de PROPRIETATE, dobandit prin Reconstituire, cota actuala 1/1, cota initiala 1/1 1) UNGUREANU D ANTON , Lipsă CNP	A1
Act Normativ nr. Legea 7, din 13/03/1996 emis de PARLAMENTUL ROMÂNIEI;		
B2	Intabulare, drept de PROPRIETATE, dobandit prin Lege, cota actuala 1/1, cota initiala 1/1 1) UNGUREANU D ANTON , Lipsă CNP	A1.1, A1.2, A1.3

C. Partea III. SARCINI .

Inscrieri privind dezmembramintele dreptului de proprietate, drepturi reale de garanție și sarcini	Referințe
NU SUNT	

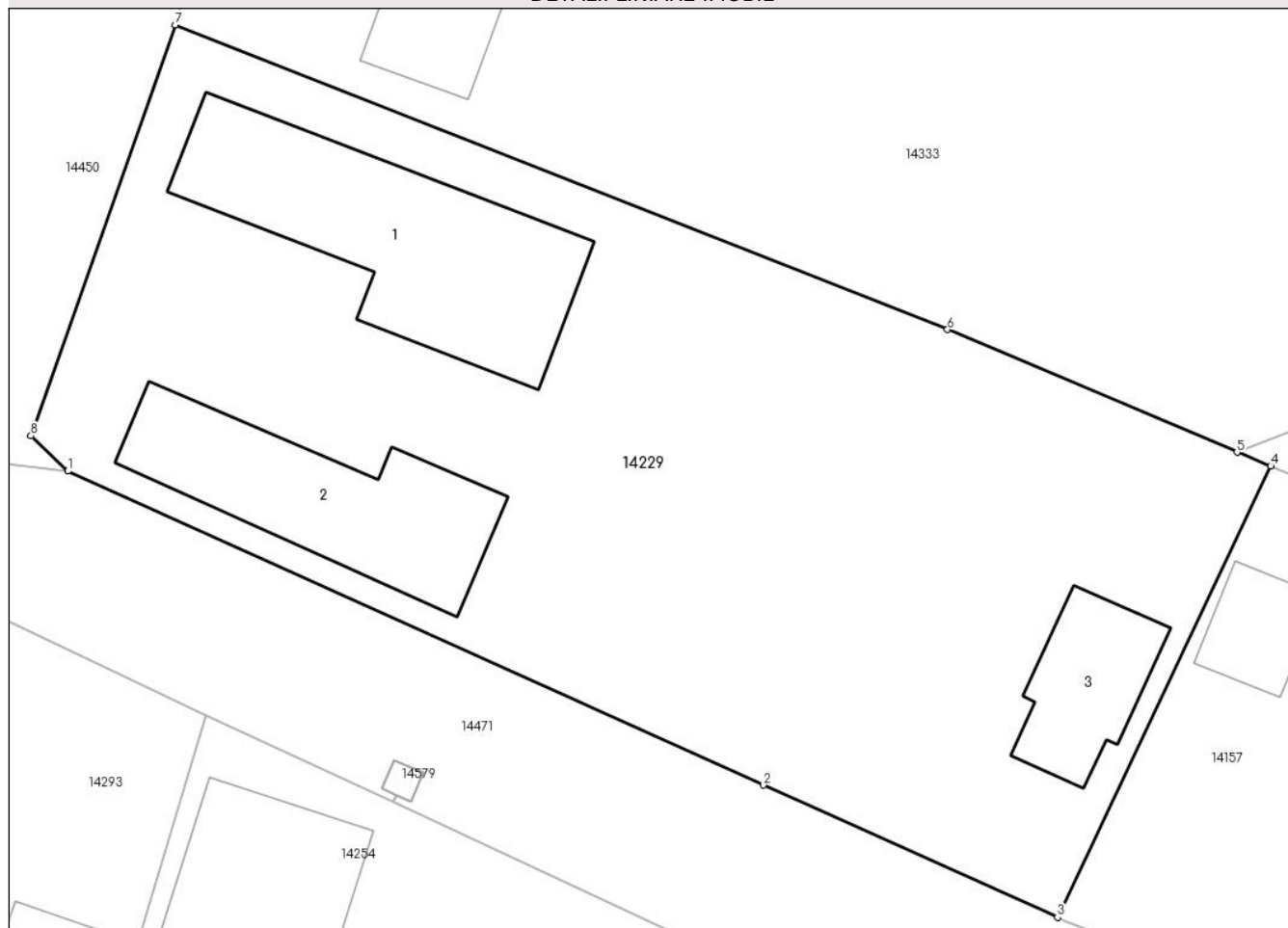
Anexa Nr. 1 La Partea I

Teren

Nr cadastral	Suprafața (mp)*	Observații / Referințe
	798	

* Suprafața este determinată în planul de proiecție Stereo 70.

DETALII LINIARE IMOBIL



Date referitoare la teren

Crt	Categorie folosință	Intra vilan	Suprafața (mp)	Tarla	Parcelă	Nr. topo	Observații / Referințe
1	curți constructii	DA	328	17	341,342	-	
2	arabil	DA	470	17	341,342	-	

Date referitoare la construcții

Crt	Număr	Destinație construcție	Supraf. (mp)	Situație juridică	Observații / Referințe
A1.1		construcții anexa	79	Cu acte	Nr. niveluri:1; S. construita la sol:79 mp;
A1.2		construcții anexa	56	Cu acte	Nr. niveluri:1; S. construita la sol:56 mp;
A1.3		construcții anexa	26	Cu acte	Nr. niveluri:1; S. construita la sol:26 mp;

Lungime Segmente

1) Valorile lungimilor segmentelor sunt obținute din proiecție în plan.

Punct început	X / Y	Punct sfârșit	X / Y	Lungime segment (** (m)
1	346.022,465 289.280,668	2	346.048,892 289.268,743	28.993
2	346.048,892 289.268,743	3	346.060,066 289.263,719	12.251

Punct început	X / Y	Punct sfârșit	X / Y	Lungime segment (** (m)
3	346.060,066 289.263,719	4	346.068,172 289.280,857	18.958
4	346.068,172 289.280,857	5	346.066,892 289.281,383	1.384
5	346.066,892 289.281,383	6	346.055,889 289.286,045	11.95
6	346.055,889 289.286,045	7	346.026,534 289.297,607	31.55
7	346.026,534 289.297,607	8	346.021,055 289.282,01	16.531
8	346.021,055 289.282,01	1	346.022,465 289.280,668	1.947

** Lungimile segmentelor sunt determinate în planul de proiecție Stereo 70 și sunt rotunjite la 1 milimetru.

*** Distanța dintre puncte este formată din segmente cumulate ce sunt mai mici decât valoarea 1 milimetru.

**DATE DESPRE IMOBILUL NR. 14230**

Oficiul de Cadastru și Publicitate Imobiliară DOLJ
Biroul de Cadastru și Publicitate Imobiliară Craiova

A. Partea I. Descrierea imobilului

TEREN Intravilan

Adresa: Loc. Moreni, Nr. 14, Jud. Dolj, T19 P428

Nr. Crt	Nr cadastral Nr. topografic	Suprafața* (mp)	Observații / Referințe
A1		831	Sector cadastral:30 Teren imprejmuit;

Construcții

Crt	Nr cadastral Nr. topografic	Adresa	Observații / Referințe
A1.1		Loc. Moreni, Nr. 14, Jud. Dolj, T19 P428	Nr. niveluri:1; S. construita la sol:57 mp;
A1.2		Loc. Moreni, Nr. 14, Jud. Dolj, T19 P428	Nr. niveluri:1; S. construita la sol:35 mp;
A1.3		Loc. Moreni, Nr. 14, Jud. Dolj, T19 P428	Nr. niveluri:1; S. construita la sol:46 mp;
A1.4		Loc. Moreni, Nr. 14, Jud. Dolj, T19 P428	Nr. niveluri:1; S. construita la sol:30 mp;
A1.5		Loc. Moreni, Nr. 14, Jud. Dolj, T19 P428	Nr. niveluri:1; S. construita la sol:34 mp;

B. Partea II. Proprietari și acte

Inscrieri privitoare la dreptul de proprietate și alte drepturi reale		Referințe
/		
Act Administrativ nr. TDP379-59025, din 11/10/1993 emis de CJSDPAT DOLJ;		
B1	Intabulare, drept de PROPRIETATE, dobandit prin Reconstituire, cota actuala 1/1, cota initiala 1/1 1) SURDU I AURELIA, Lipsă CNP	A1
Act Normativ nr. Legea 7, din 13/03/1996 emis de PARLAMENTUL ROMÂNIEI;		
B2	Intabulare, drept de PROPRIETATE, dobandit prin Lege, cota actuala 1/1, cota initiala 1/1 1) SURDU I AURELIA, Lipsă CNP	A1.1, A1.2, A1.3, A1.4, A1.5

C. Partea III. SARCINI .

Inscrieri privind dezmembramintele dreptului de proprietate, drepturi reale de garanție și sarcini	Referințe
NU SUNT	

Anexa Nr. 1 La Partea I

Teren

Nr cadastral	Suprafața (mp)*	Observații / Referințe
	831	

* Suprafața este determinată în planul de proiecție Stereo 70.



Date referitoare la teren

Crt	Categorie folosință	Intravilan	Suprafața (mp)	Tarla	Parcelă	Nr. topo	Observații / Referințe
1	curți constructii	DA	831	19	428	-	

Date referitoare la construcții

Crt	Număr	Destinație construcție	Supraf. (mp)	Situație juridică	Observații / Referințe
A1.1		constructii anexa	57	Cu acte	Nr. niveluri:1; S. construita la sol:57 mp;
A1.2		constructii anexa	35	Cu acte	Nr. niveluri:1; S. construita la sol:35 mp;
A1.3		constructii anexa	46	Cu acte	Nr. niveluri:1; S. construita la sol:46 mp;
A1.4		constructii anexa	30	Cu acte	Nr. niveluri:1; S. construita la sol:30 mp;
A1.5		constructii anexa	34	Cu acte	Nr. niveluri:1; S. construita la sol:34 mp;

Lungime Segmente

1) Valorile lungimilor segmentelor sunt obținute din proiecție în plan.

Punct început	X / Y	Punct sfârșit	X / Y	Lungime segment (** (m)
1	346.228,237 289.444,636	2	346.227,821 289.445,109	0.63

Punct început	X / Y	Punct sfârșit	X / Y	Lungime segment (** (m)
2	346.227,821 289.445,109	3	346.215,945 289.446,11	11.918
3	346.215,945 289.446,11	4	346.209,58 289.445,732	6.376
4	346.209,58 289.445,732	5	346.206,701 289.436,969	9.224
5	346.206,701 289.436,969	6	346.206,028 289.434,302	2.751
6	346.206,028 289.434,302	7	346.199,609 289.407,586	27.476
7	346.199,609 289.407,586	8	346.197,677 289.400,556	7.291
8	346.197,677 289.400,556	9	346.201,635 289.399,624	4.066
9	346.201,635 289.399,624	10	346.207,704 289.398,21	6.232
10	346.207,704 289.398,21	11	346.214,25 289.402,334	7.737
11	346.214,25 289.402,334	12	346.221,597 289.423,564	22.465
12	346.221,597 289.423,564	13	346.224,714 289.430,734	7.818
13	346.224,714 289.430,734	14	346.226,939 289.438,678	8.25
14	346.226,939 289.438,678	1	346.228,237 289.444,636	6.098

** Lungimile segmentelor sunt determinate în planul de proiecție Stereo 70 și sunt rotunjite la 1 milimetru.

*** Distanța dintre puncte este formată din segmente cumulate ce sunt mai mici decât valoarea 1 milimetru.

**DATE DESPRE IMOBILUL NR. 14231**

Oficiul de Cadastru și Publicitate Imobiliară DOLJ
Biroul de Cadastru și Publicitate Imobiliară Craiova

A. Partea I. Descrierea imobilului

TEREN Intravilan

Adresa: Loc. Moreni, Nr. Fn, Jud. Dolj, T16 P335/1

Nr. Crt	Nr cadastral Nr. topografic	Suprafața* (mp)	Observații / Referințe
A1		400	Sector cadastral:30 Teren neimprejmuit;

B. Partea II. Proprietari și acte

Inscrieri privitoare la dreptul de proprietate și alte drepturi reale		Referințe
/		
Act Administrativ nr. TDP379-59025, din 11/10/1993 emis de CJSDPAT DOLJ;		
B1	Intabulare, drept de PROPRIETATE, dobandit prin Reconstituire, cota actuala 1/1, cota initiala 1/1 1) SURDU I AURELIA, Lipsă CNP	A1

C. Partea III. SARCINI .

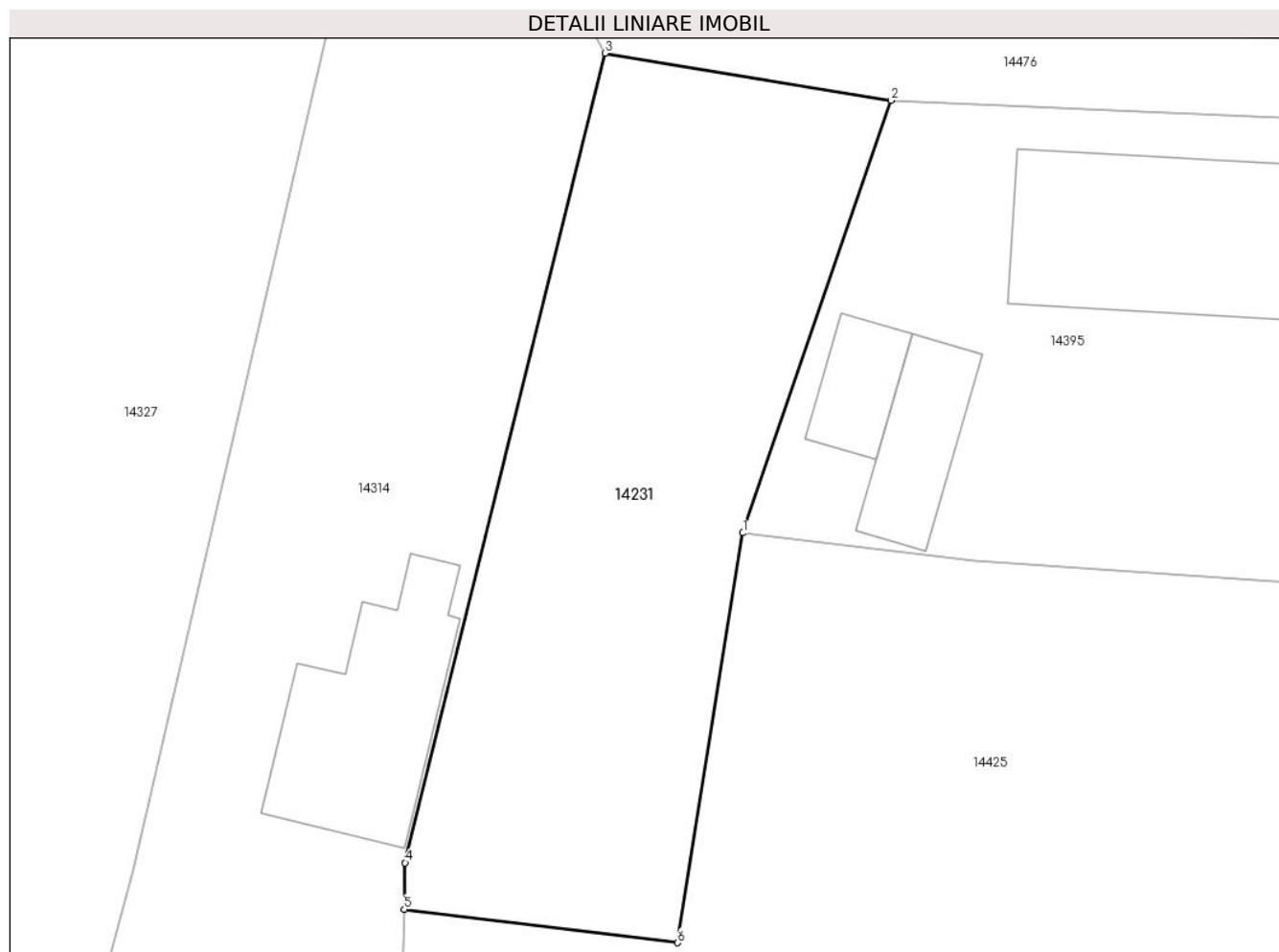
Inscrieri privind dezmembramintele dreptului de proprietate, drepturi reale de garanție și sarcini	Referințe
NU SUNT	

Anexa Nr. 1 La Partea I

Teren

Nr cadastral	Suprafața (mp)*	Observații / Referințe
	400	

* Suprafața este determinată în planul de proiecție Stereo 70.



Date referitoare la teren

Crt	Categorie folosință	Intravilan	Suprafața (mp)	Tarla	Parcelă	Nr. topo	Observații / Referințe
1	arabil	DA	400	16	335/1	-	

Lungime Segmente

1) Valorile lungimilor segmentelor sunt obținute din proiecție în plan.

Punct început	X / Y	Punct sfârșit	X / Y	Lungime segment (** (m)
1	346.228,559 289.480,986	2	346.234,694 289.498,874	18.911
2	346.234,694 289.498,874	3	346.222,854 289.500,827	12.0
3	346.222,854 289.500,827	4	346.214,586 289.467,351	34.482
4	346.214,586 289.467,351	5	346.214,545 289.465,424	1.927
5	346.214,545 289.465,424	6	346.225,864 289.464,041	11.403

Punct început	X / Y	Punct sfârșit	X / Y	Lungime segment (** (m)
6	346.225,864 289.464,041	1	346.228,559 289.480,986	17.158

** Lungimile segmentelor sunt determinate în planul de proiecție Stereo 70 și sunt rotunjite la 1 milimetru.

*** Distanța dintre puncte este formată din segmente cumulate ce sunt mai mici decât valoarea 1 milimetru.

**DATE DESPRE IMOBILUL NR. 14232**

Oficiul de Cadastru și Publicitate Imobiliară DOLJ
Biroul de Cadastru și Publicitate Imobiliară Craiova

A. Partea I. Descrierea imobilului

TEREN Intravilan

Adresa: Loc. Moreni, Nr. 25, Jud. Dolj, T8 P156

Nr. Crt	Nr cadastral Nr. topografic	Suprafața* (mp)	Observații / Referințe
A1		271	Sector cadastral:30 Teren imprejmuit;

Construcții

Crt	Nr cadastral Nr. topografic	Adresa	Observații / Referințe
A1.1		Loc. Moreni, Nr. 25, Jud. Dolj, T8 P156	Nr. niveluri:1; S. construita la sol:60 mp;
A1.2		Loc. Moreni, Nr. 25, Jud. Dolj, T8 P156	Nr. niveluri:1; S. construita la sol:14 mp;

B. Partea II. Proprietari și acte

Inscrieri privitoare la dreptul de proprietate și alte drepturi reale		Referințe
/		
Act Administrativ nr. TDP273-58801, din 12/08/1993 emis de CJSDPAT DOLJ;		
B1	Intabulare, drept de PROPRIETATE, dobandit prin Reconstituire, cota actuala 1/1, cota initiala 1/1 1) SBÎRNECI L CONSTANTIN , Lipsă CNP	A1
Act Normativ nr. Legea 7, din 13/03/1996 emis de PARLAMENTUL ROMÂNIEI;		
B2	Intabulare, drept de PROPRIETATE, dobandit prin Lege, cota actuala 1/1, cota initiala 1/1 1) SBÎRNECI L CONSTANTIN , Lipsă CNP	A1.1, A1.2

C. Partea III. SARCINI .

Inscrieri privind dezmembramintele dreptului de proprietate, drepturi reale de garanție și sarcini	Referințe
NU SUNT	

Anexa Nr. 1 La Partea I

Teren

Nr cadastral	Suprafața (mp)*	Observații / Referințe
	271	

* Suprafața este determinată în planul de proiecție Stereo 70.



Date referitoare la teren

Crt	Categorie folosință	Intravilan	Suprafața (mp)	Tarla	Parcelă	Nr. topo	Observații / Referințe
1	curți constructii	DA	271	8	156	-	

Date referitoare la construcții

Crt	Număr	Destinație construcție	Supraf. (mp)	Situație juridică	Observații / Referințe
A1.1		constructii anexa	60	Cu acte	Nr. niveluri:1; S. construita la sol:60 mp;
A1.2		constructii anexa	14	Cu acte	Nr. niveluri:1; S. construita la sol:14 mp;

Lungime Segmente

1) Valorile lungimilor segmentelor sunt obținute din proiecție în plan.

Punct început	X / Y	Punct sfârșit	X / Y	Lungime segment (** (m)
1	345.869,797 289.565,27	2	345.858,915 289.570,638	12.134
2	345.858,915 289.570,638	3	345.850,638 289.550,75	21.542
3	345.850,638 289.550,75	4	345.855,018 289.546,943	5.803

Punct început	X / Y	Punct sfârșit	X / Y	Lungime segment (** (m)
4	345.855,018 289.546,943	5	345.860,8 289.544,27	6.37
5	345.860,8 289.544,27	1	345.869,797 289.565,27	22.846

** Lungimile segmentelor sunt determinate în planul de proiecție Stereo 70 și sunt rotunjite la 1 milimetru.

*** Distanța dintre puncte este formată din segmente cumulate ce sunt mai mici decât valoarea 1 milimetru.

**DATE DESPRE IMOBILUL NR. 14233**

Oficiul de Cadastru și Publicitate Imobiliară DOLJ
Biroul de Cadastru și Publicitate Imobiliară Craiova

A. Partea I. Descrierea imobilului

TEREN Intravilan

Adresa: Loc. Moreni, Nr. 22, Jud. Dolj, T13 P271

Nr. Crt	Nr cadastral Nr. topografic	Suprafața* (mp)	Observații / Referințe
A1		310	Sector cadastral:30 Teren imprejmuit;

Construcții

Crt	Nr cadastral Nr. topografic	Adresa	Observații / Referințe
A1.1		Loc. Moreni, Nr. 22, Jud. Dolj, T13 P271	Nr. niveluri:1; S. construita la sol:61 mp;

B. Partea II. Proprietari și acte

Inscrieri privitoare la dreptul de proprietate și alte drepturi reale		Referințe
/		
Act Administrativ nr. TDP346-59025, din 09/09/1993 emis de CJSDPAT DOLJ;		
B1	Intabulare, drept de PROPRIETATE, dobandit prin Reconstituire, cota actuala 1/1, cota initiala 1/1 1) VĂDUVA D FLOREA , Lipsă CNP	A1
Act Normativ nr. Legea 7, din 13/03/1996 emis de PARLAMENTUL ROMÂNIEI;		
B2	Intabulare, drept de PROPRIETATE, dobandit prin Lege, cota actuala 1/1, cota initiala 1/1 1) VĂDUVA D FLOREA , Lipsă CNP	A1.1

C. Partea III. SARCINI .

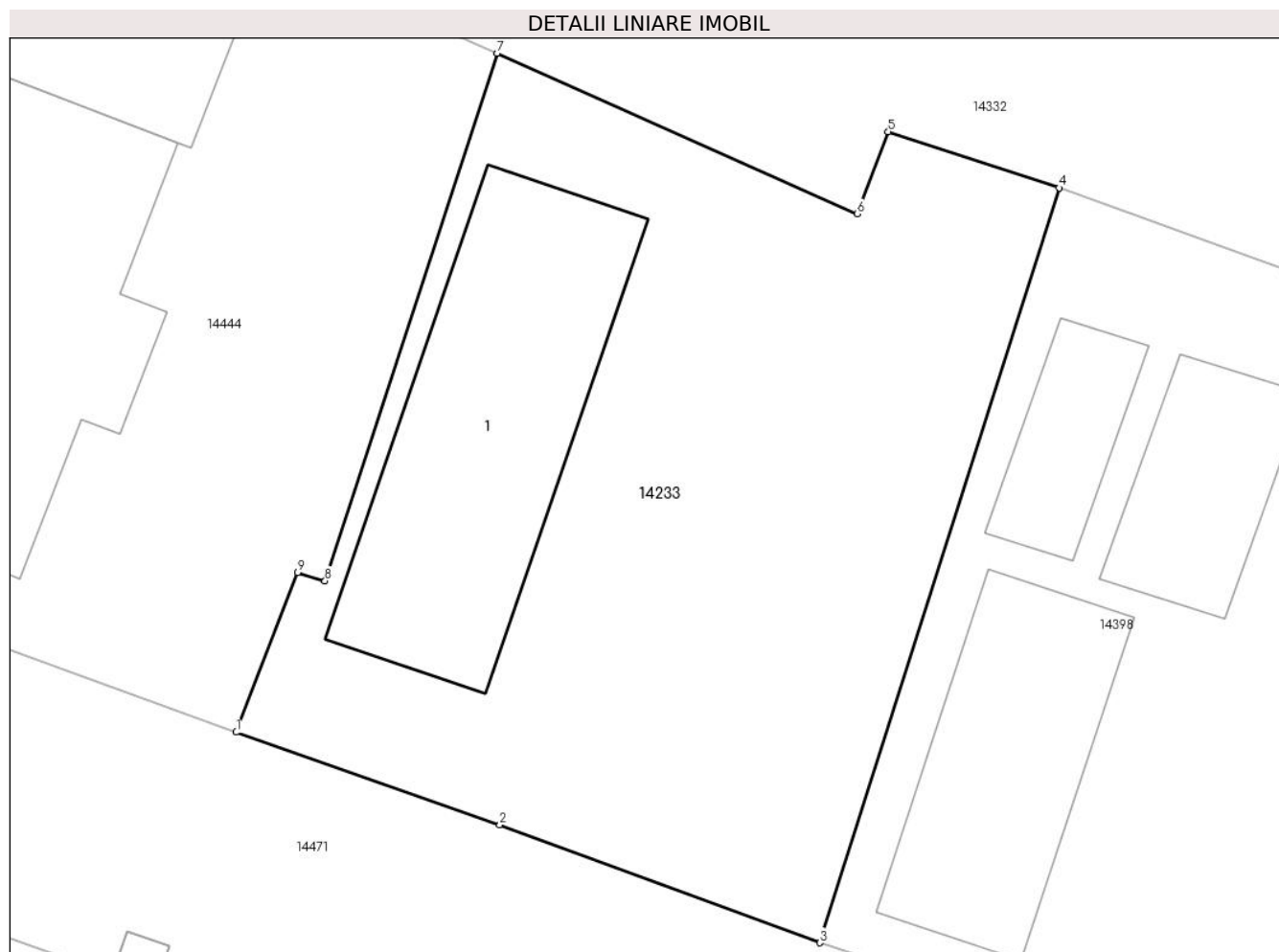
Inscrieri privind dezmembramintele dreptului de proprietate, drepturi reale de garanție și sarcini	Referințe
NU SUNT	

Anexa Nr. 1 La Partea I

Teren

Nr cadastral	Suprafața (mp)*	Observații / Referințe
	310	

* Suprafața este determinată în planul de proiecție Stereo 70.



Date referitoare la teren

Crt	Categorie folosință	Intra vilan	Suprafața (mp)	Tarla	Parcelă	Nr. topo	Observații / Referințe
1	curți constructii	DA	310	13	271	-	

Date referitoare la construcții

Crt	Număr	Destinație construcție	Supraf. (mp)	Situație juridică	Observații / Referințe
A1.1		construcții de locuințe	61	Cu acte	Nr. niveluri:1; S. construita la sol:61 mp;

Lungime Segmente

1) Valorile lungimilor segmentelor sunt obținute din proiecție în plan.

Punct început	X / Y	Punct sfârșit	X / Y	Lungime segment (** (m)
1	345.924,848 289.309,596	2	345.931,91 289.307,114	7.485
2	345.931,91 289.307,114	3	345.940,48 289.303,958	9.133
3	345.940,48 289.303,958	4	345.946,894 289.324,176	21.211
4	345.946,894 289.324,176	5	345.942,315 289.325,683	4.821

Punct început	X / Y	Punct sfârșit	X / Y	Lungime segment (** (m)
5	345.942,315 289.325,683	6	345.941,483 289.323,482	2.353
6	345.941,483 289.323,482	7	345.931,841 289.327,78	10.557
7	345.931,841 289.327,78	8	345.927,223 289.313,65	14.865
8	345.927,223 289.313,65	9	345.926,491 289.313,873	0.765
9	345.926,491 289.313,873	1	345.924,848 289.309,596	4.582

** Lungimile segmentelor sunt determinate în planul de proiecție Stereo 70 și sunt rotunjite la 1 milimetru.

*** Distanța dintre puncte este formată din segmente cumulate ce sunt mai mici decât valoarea 1 milimetru.

**DATE DESPRE IMOBILUL NR. 14234**

Oficiul de Cadastru și Publicitate Imobiliară DOLJ
Biroul de Cadastru și Publicitate Imobiliară Craiova

A. Partea I. Descrierea imobilului

TEREN Intravilan

Adresa: Loc. Moreni, Nr. 13, Jud. Dolj, T9 P199,200

Nr. Crt	Nr cadastral Nr. topografic	Suprafața* (mp)	Observații / Referințe
A1		1.784	Sector cadastral:30 Teren imprejmuit;

Construcții

Crt	Nr cadastral Nr. topografic	Adresa	Observații / Referințe
A1.1		Loc. Moreni, Nr. 13, Jud. Dolj, T9 P199, 200	Nr. niveluri:1; S. construita la sol:99 mp;
A1.2		Loc. Moreni, Nr. 13, Jud. Dolj, T9 P199, 200	Nr. niveluri:1; S. construita la sol:55 mp;
A1.3		Loc. Moreni, Nr. 13, Jud. Dolj, T9 P199, 200	Nr. niveluri:1; S. construita la sol:11 mp;

B. Partea II. Proprietari și acte

Inscrieri privitoare la dreptul de proprietate și alte drepturi reale		Referințe
/		
Act Administrativ nr. TDP292-58801, din 08/09/1993 emis de CJSDPAT DOLJ;		
B1	Intabulare, drept de PROPRIETATE, dobandit prin Reconstituire, cota actuala 1/1, cota initiala 1/1 1) URECHE F ȘTEFAN, Lipsă CNP	A1
Act Normativ nr. Legea 7, din 13/03/1996 emis de PARLAMENTUL ROMÂNIEI;		
B2	Intabulare, drept de PROPRIETATE, dobandit prin Lege, cota actuala 1/1, cota initiala 1/1 1) URECHE F ȘTEFAN, Lipsă CNP	A1.1, A1.2, A1.3

C. Partea III. SARCINI .

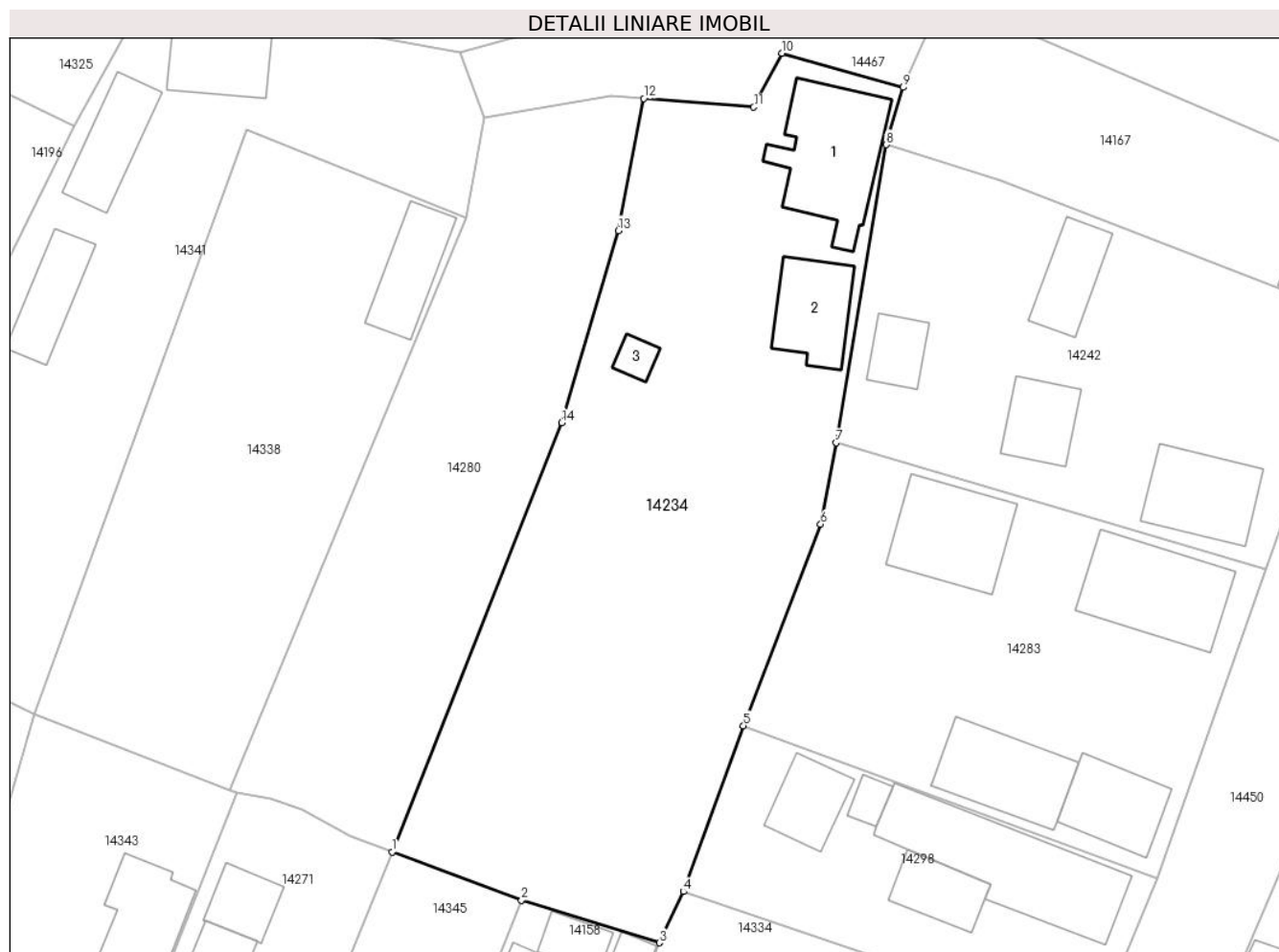
Inscrieri privind dezmembramintele dreptului de proprietate, drepturi reale de garanție și sarcini	Referințe
NU SUNT	

Anexa Nr. 1 La Partea I

Teren

Nr cadastral	Suprafața (mp)*	Observații / Referințe
	1.784	

* Suprafața este determinată în planul de proiecție Stereo 70.



Date referitoare la teren

Crt	Categorie folosință	Intravilan	Suprafața (mp)	Tarla	Parcelă	Nr. topo	Observații / Referințe
1	curți construcții	DA	375	9	199,200	-	
2	arabil	DA	1.409	9	199,200	-	

Date referitoare la construcții

Crt	Număr	Destinație construcție	Supraf. (mp)	Situație juridică	Observații / Referințe
A1.1		construcții anexa	99	Cu acte	Nr. niveluri:1; S. construita la sol:99 mp;
A1.2		construcții anexa	55	Cu acte	Nr. niveluri:1; S. construita la sol:55 mp;
A1.3		construcții anexa	11	Cu acte	Nr. niveluri:1; S. construita la sol:11 mp;

Lungime Segmente

1) Valorile lungimilor segmentelor sunt obținute din proiecție în plan.

Punct început	X / Y	Punct sfârșit	X / Y	Lungime segment (** (m)
1	345.976,894 289.377,197	2	345.988,284 289.372,959	12.153
2	345.988,284 289.372,959	3	346.000,407 289.369,214	12.688

Punct început	X / Y	Punct sfârșit	X / Y	Lungime segment (** (m)
3	346.000,407 289.369,214	4	346.002,517 289.373,713	4.969
4	346.002,517 289.373,713	5	346.007,811 289.388,302	15.52
5	346.007,811 289.388,302	6	346.014,599 289.406,01	18.964
6	346.014,599 289.406,01	7	346.015,955 289.413,17	7.287
7	346.015,955 289.413,17	8	346.020,381 289.439,386	26.587
8	346.020,381 289.439,386	9	346.021,858 289.444,417	5.243
9	346.021,858 289.444,417	10	346.011,2 289.447,425	11.074
10	346.011,2 289.447,425	11	346.008,707 289.442,691	5.35
11	346.008,707 289.442,691	12	345.999,033 289.443,443	9.703
12	345.999,033 289.443,443	13	345.996,797 289.431,829	11.827
13	345.996,797 289.431,829	14	345.991,813 289.414,952	17.598
14	345.991,813 289.414,952	1	345.976,894 289.377,197	40.596

** Lungimile segmentelor sunt determinate în planul de proiecție Stereo 70 și sunt rotunjite la 1 milimetru.

*** Distanța dintre puncte este formată din segmente cumulate ce sunt mai mici decât valoarea 1 milimetru.

**DATE DESPRE IMOBILUL NR. 14235**

Oficiul de Cadastru și Publicitate Imobiliară DOLJ
Biroul de Cadastru și Publicitate Imobiliară Craiova

A. Partea I. Descrierea imobilului

TEREN Necunoscut

Adresa: Loc. Moreni, Nr. 6, Jud. Dolj, T2 P42,43,44

Nr. Crt	Nr cadastral Nr. topografic	Suprafața* (mp)	Observații / Referințe
A1		1.530	Sector cadastral:30 Teren neimprijmit;

Construcții

Crt	Nr cadastral Nr. topografic	Adresa	Observații / Referințe
A1.1		Loc. Moreni, Nr. 6, Jud. Dolj, T2 P42, 43,44	Nr. niveluri:1; S. construita la sol:119 mp;
A1.2		Loc. Moreni, Nr. 6, Jud. Dolj, T2 P42, 43,44	Nr. niveluri:1; S. construita la sol:44 mp;
A1.3		Loc. Moreni, Nr. 6, Jud. Dolj, T2 P42, 43,44	Nr. niveluri:1; S. construita la sol:12 mp;

B. Partea II. Proprietari și acte

Inscrieri privitoare la dreptul de proprietate și alte drepturi reale		Referințe
/		
Act Administrativ nr. TDP365-59025, din 11/10/1993 emis de CJSDPAT DOLJ;		
B1	Intabulare, drept de PROPRIETATE, dobandit prin Constituire, cota actuala 1/1, cota initiala 1/1 1) BEȚIU C CONSTANTIN , Lipsă CNP	A1
Act Normativ nr. Legea 7, din 13/03/1996 emis de PARLAMENTUL ROMÂNIEI;		
B2	Intabulare, drept de PROPRIETATE, dobandit prin Lege, cota actuala 1/1, cota initiala 1/1 1) BEȚIU C CONSTANTIN , Lipsă CNP	A1.1, A1.2, A1.3

C. Partea III. SARCINI .

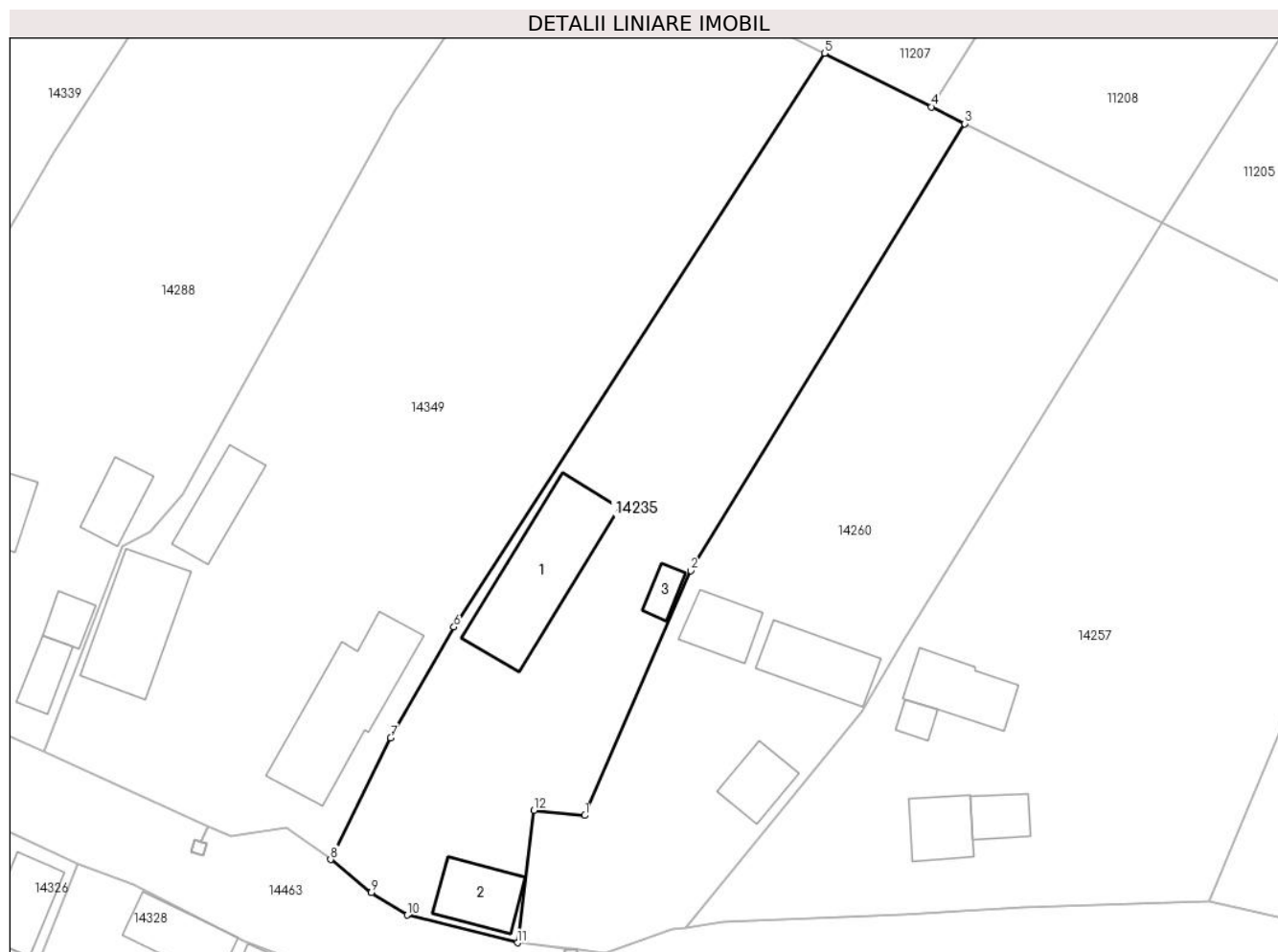
Inscrieri privind dezmembramintele dreptului de proprietate, drepturi reale de garanție și sarcini	Referințe
NU SUNT	

Anexa Nr. 1 La Partea I

Teren

Nr cadastral	Suprafața (mp)*	Observații / Referințe
	1.530	

* Suprafața este determinată în planul de proiecție Stereo 70.



Date referitoare la teren

Crt	Categorie folosință	Intravilan	Suprafața (mp)	Tarla	Parcelă	Nr. topo	Observații / Referințe
1	curti constructii	DA	760	2	42,43,44	-	
2	arabil	DA	342	2	42,43,44	-	
3	vie	DA	109	2	42,43,44	-	
4	vie	NU	319	2	42,43,44	-	

Date referitoare la construcții

Crt	Număr	Destinație construcție	Supraf. (mp)	Situație juridică	Observații / Referințe
A1.1		constructii anexa	119	Cu acte	Nr. niveluri:1; S. construita la sol:119 mp;
A1.2		constructii anexa	44	Cu acte	Nr. niveluri:1; S. construita la sol:44 mp;
A1.3		constructii anexa	12	Cu acte	Nr. niveluri:1; S. construita la sol:12 mp;

Lungime Segmente

1) Valorile lungimilor segmentelor sunt obținute din proiecție în plan.

Punct început	X / Y	Punct sfârșit	X / Y	Lungime segment (** (m)

Punct început	X / Y	Punct sfârșit	X / Y	Lungime segment (** (m)
1	345.986,018 289.634,667	2	345.996,209 289.658,191	25.637
2	345.996,209 289.658,191	3	346.022,565 289.701,184	50.429
3	346.022,565 289.701,184	4	346.019,344 289.702,803	3.605
4	346.019,344 289.702,803	5	346.009,084 289.707,961	11.484
5	346.009,084 289.707,961	6	345.973,416 289.652,786	65.7
6	345.973,416 289.652,786	7	345.967,313 289.642,125	12.284
7	345.967,313 289.642,125	8	345.961,544 289.630,431	13.04
8	345.961,544 289.630,431	9	345.965,462 289.627,239	5.054
9	345.965,462 289.627,239	10	345.968,917 289.625,082	4.073
10	345.968,917 289.625,082	11	345.979,534 289.622,42	10.946
11	345.979,534 289.622,42	12	345.981,114 289.635,159	12.837
12	345.981,114 289.635,159	1	345.986,018 289.634,667	4.929

** Lungimile segmentelor sunt determinate în planul de proiecție Stereo 70 și sunt rotunjite la 1 milimetru.

*** Distanța dintre puncte este formată din segmente cumulate ce sunt mai mici decât valoarea 1 milimetru.

**DATE DESPRE IMOBILUL NR. 14236**

Oficiul de Cadastru și Publicitate Imobiliară DOLJ
Biroul de Cadastru și Publicitate Imobiliară Craiova

A. Partea I. Descrierea imobilului

TEREN Intravilan

Adresa: Loc. Moreni, Nr. 3, Jud. Dolj, T20 P465

Nr. Crt	Nr cadastral Nr. topografic	Suprafața* (mp)	Observații / Referințe
A1		640	Sector cadastral:30 Teren neimprijmit;

Construcții

Crt	Nr cadastral Nr. topografic	Adresa	Observații / Referințe
A1.1		Loc. Moreni, Nr. 3, Jud. Dolj, T20 P465	Nr. niveluri:1; S. construita la sol:78 mp;
A1.2		Loc. Moreni, Nr. 3, Jud. Dolj, T20 P465	Nr. niveluri:1; S. construita la sol:44 mp;

B. Partea II. Proprietari și acte

Inscrieri privitoare la dreptul de proprietate și alte drepturi reale		Referințe
/		
Act Administrativ nr. TDP40-59546, din 15/01/1993 emis de CJSDPAT DOLJ;		
B1	Intabulare, drept de PROPRIETATE, dobandit prin Reconstituire, cota actuala 1/1, cota initiala 1/1 1) COJOACĂ M ȘTEFAN, Lipsă CNP	A1
Act Normativ nr. Legea 7, din 13/03/1996 emis de PARLAMENTUL ROMÂNIEI;		
B2	Intabulare, drept de PROPRIETATE, dobandit prin Lege, cota actuala 1/1, cota initiala 1/1 1) COJOACĂ M ȘTEFAN, Lipsă CNP	A1.1, A1.2

C. Partea III. SARCINI .

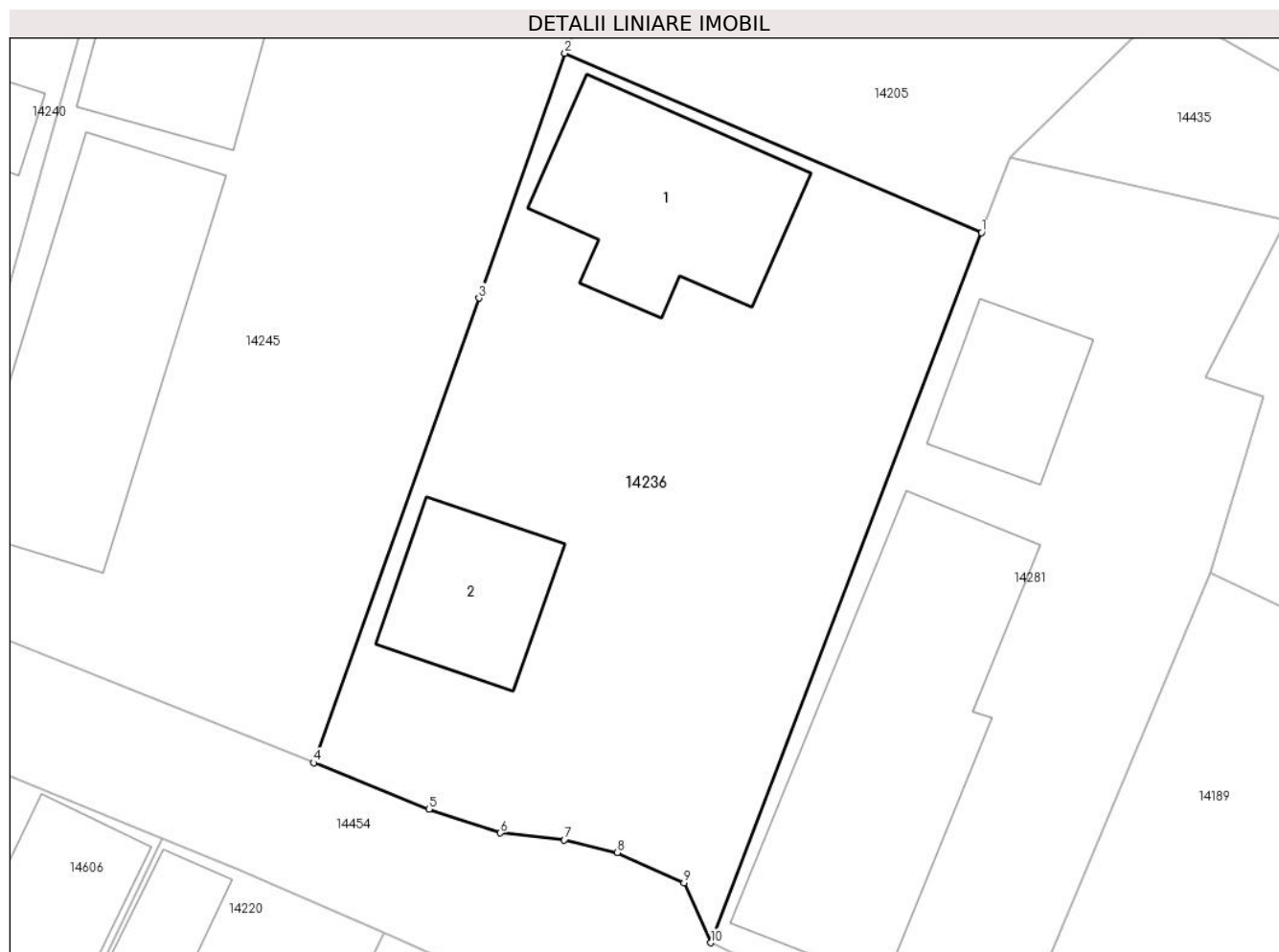
Inscrieri privind dezmembramintele dreptului de proprietate, drepturi reale de garanție și sarcini	Referințe
NU SUNT	

Anexa Nr. 1 La Partea I

Teren

Nr cadastral	Suprafața (mp)*	Observații / Referințe
	640	

* Suprafața este determinată în planul de proiecție Stereo 70.



Date referitoare la teren

Crt	Categorie folosință	Intra vilan	Suprafața (mp)	Tarla	Parcelă	Nr. topo	Observații / Referințe
1	curți constructii	DA	640	20	465	-	

Date referitoare la construcții

Crt	Număr	Destinație construcție	Supraf. (mp)	Situație juridică	Observații / Referințe
A1.1		constructii anexa	78	Cu acte	Nr. niveluri:1; S. construita la sol:78 mp;
A1.2		constructii anexa	44	Cu acte	Nr. niveluri:1; S. construita la sol:44 mp;

Lungime Segmente

1) Valorile lungimilor segmentelor sunt obținute din proiecție în plan.

Punct început	X / Y	Punct sfârșit	X / Y	Lungime segment (** (m)
1	346.214,608 289.324,314	2	346.196,172 289.332,247	20.07
2	346.196,172 289.332,247	3	346.192,361 289.321,419	11.479
3	346.192,361 289.321,419	4	346.185,057 289.300,854	21.824

Punct început	X / Y	Punct sfârșit	X / Y	Lungime segment (** (m)
4	346.185,057 289.300,854	5	346.190,155 289.298,804	5.495
5	346.190,155 289.298,804	6	346.193,314 289.297,751	3.33
6	346.193,314 289.297,751	7	346.196,145 289.297,45	2.847
7	346.196,145 289.297,45	8	346.198,489 289.296,887	2.411
8	346.198,489 289.296,887	9	346.201,44 289.295,556	3.237
9	346.201,44 289.295,556	10	346.202,626 289.292,894	2.914
10	346.202,626 289.292,894	1	346.214,608 289.324,314	33.627

** Lungimile segmentelor sunt determinate în planul de proiecție Stereo 70 și sunt rotunjite la 1 milimetru.

*** Distanța dintre puncte este formată din segmente cumulate ce sunt mai mici decât valoarea 1 milimetru.

**DATE DESPRE IMOBILUL NR. 14237**

Oficiul de Cadastru și Publicitate Imobiliară DOLJ
Biroul de Cadastru și Publicitate Imobiliară Craiova

A. Partea I. Descrierea imobilului

TEREN Intravilan

Adresa: Loc. Moreni, Nr. 11, Jud. Dolj, T18 P421,420

Nr. Crt	Nr cadastral Nr. topografic	Suprafața* (mp)	Observații / Referințe
A1		1.322	Sector cadastral:30 Teren imprejmuit;

Construcții

Crt	Nr cadastral Nr. topografic	Adresa	Observații / Referințe
A1.1		Loc. Moreni, Nr. 11, Jud. Dolj, T18 P421, 420	Nr. niveluri:1; S. construita la sol:92 mp;
A1.2		Loc. Moreni, Nr. 11, Jud. Dolj, T18 P421, 420	Nr. niveluri:1; S. construita la sol:53 mp;
A1.3		Loc. Moreni, Nr. 11, Jud. Dolj, T18 P421, 420	Nr. niveluri:1; S. construita la sol:17 mp;
A1.4		Loc. Moreni, Nr. 11, Jud. Dolj, T18 P421, 420	Nr. niveluri:1; S. construita la sol:78 mp;

B. Partea II. Proprietari și acte

Inscrieri privitoare la dreptul de proprietate și alte drepturi reale		Referințe
/		
Act Administrativ nr. TDP86-59546, din 22/03/1993 emis de CJSDPAT DOLJ (DEFUNCT CONFORM CERTIFICAT DECES SERIA DA, NR. 505893, DATA 09.04.1996);		
B1	Intabulare, drept de PROPRIETATE, dobandit prin Reconstituire, cota actuala 1/1, cota initiala 1/1 1) DOBRE P CONSTANTIN DEFUNCT:Da	A1
Act Normativ nr. Legea 7, din 13/03/1996 emis de PARLAMENTUL ROMÂNIEI;		
B2	Intabulare, drept de PROPRIETATE, dobandit prin Lege, cota actuala 1/1, cota initiala 1/1 1) DOBRE P CONSTANTIN DEFUNCT:Da	A1.1, A1.2, A1.3, A1.4

C. Partea III. SARCINI .

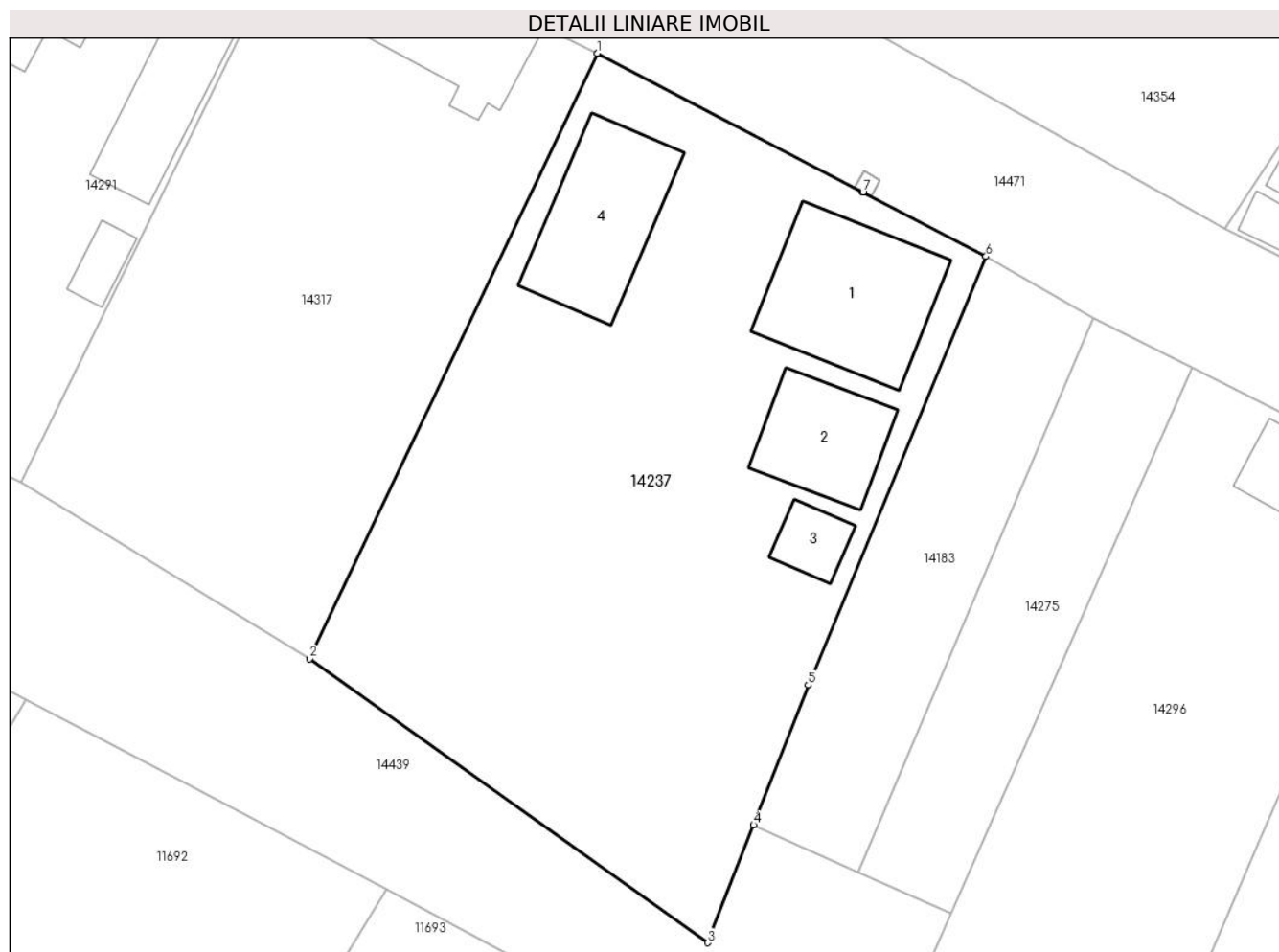
Inscrieri privind dezmembramintele dreptului de proprietate, drepturi reale de garanție și sarcini	Referințe
NU SUNT	

Anexa Nr. 1 La Partea I

Teren

Nr cadastral	Suprafața (mp)*	Observații / Referințe
	1.322	

* Suprafața este determinată în planul de proiecție Stereo 70.



Date referitoare la teren

Crt	Categorie folosință	Intravilan	Suprafața (mp)	Tarla	Parcelă	Nr. topo	Observații / Referințe
1	curți constructii	DA	446	18	421,420	-	
2	vie	DA	876	18	421,420	-	

Date referitoare la construcții

Crt	Număr	Destinație construcție	Supraf. (mp)	Situație juridică	Observații / Referințe
A1.1		construcții de locuințe	92	Cu acte	Nr. niveluri:1; S. construita la sol:92 mp;
A1.2		construcții de locuințe	53	Cu acte	Nr. niveluri:1; S. construita la sol:53 mp;
A1.3		construcții de locuințe	17	Cu acte	Nr. niveluri:1; S. construita la sol:17 mp;
A1.4		construcții de locuințe	78	Cu acte	Nr. niveluri:1; S. construita la sol:78 mp;

Lungime Segmente

1) Valorile lungimilor segmentelor sunt obținute din proiecție în plan.

Punct început	X / Y	Punct sfârșit	X / Y	Lungime segment (** (m)
---------------	-------	---------------	-------	-------------------------

Punct început	X / Y	Punct sfârșit	X / Y	Lungime segment (** (m)
1	346.210,886 289.175,516	2	346.192,437 289.136,718	42.961
2	346.192,437 289.136,718	3	346.217,969 289.118,52	31.354
3	346.217,969 289.118,52	4	346.220,924 289.126,073	8.11
4	346.220,924 289.126,073	5	346.224,432 289.135,037	9.626
5	346.224,432 289.135,037	6	346.235,821 289.162,499	29.73
6	346.235,821 289.162,499	7	346.227,938 289.166,614	8.892
7	346.227,938 289.166,614	8	346.227,933 289.166,617	0.006
8	346.227,933 289.166,617	1	346.210,886 289.175,516	19.23

** Lungimile segmentelor sunt determinate în planul de proiecție Stereo 70 și sunt rotunjite la 1 milimetru.

*** Distanța dintre puncte este formată din segmente cumulate ce sunt mai mici decât valoarea 1 milimetru.

**DATE DESPRE IMOBILUL NR. 14238**

Oficiul de Cadastru și Publicitate Imobiliară DOLJ
Biroul de Cadastru și Publicitate Imobiliară Craiova

A. Partea I. Descrierea imobilului

TEREN Intravilan

Adresa: Loc. Moreni, Nr. 16, Jud. Dolj, T14 P297,298,299

Nr. Crt	Nr cadastral Nr. topografic	Suprafața* (mp)	Observații / Referințe
A1		1.133	Sector cadastral:30 Teren imprejmuit;

Construcții

Crt	Nr cadastral Nr. topografic	Adresa	Observații / Referințe
A1.1		Loc. Moreni, Nr. 16, Jud. Dolj, T14 P297, 298,299	Nr. niveluri:1; S. construita la sol:50 mp;
A1.2		Loc. Moreni, Nr. 16, Jud. Dolj, T14 P297, 298,299	Nr. niveluri:1; S. construita la sol:44 mp;
A1.3		Loc. Moreni, Nr. 16, Jud. Dolj, T14 P297, 298,299	Nr. niveluri:1; S. construita la sol:14 mp;

B. Partea II. Proprietari și acte

Inscrieri privitoare la dreptul de proprietate și alte drepturi reale		Referințe
/		
Act Administrativ nr. TDP2555-45298, din 14/01/1997 emis de CJSDPAT DOLJ;		
B1	Intabulare, drept de PROPRIETATE, dobandit prin Reconstituire, cota actuala 1/1, cota initiala 1/1 1) VĂCARU M ELISABETA, Lipsă CNP	A1
Act Normativ nr. Legea 7, din 13/03/1996 emis de PARLAMENTUL ROMÂNIEI;		
B2	Intabulare, drept de PROPRIETATE, dobandit prin Lege, cota actuala 1/1, cota initiala 1/1 1) VĂCARU M ELISABETA, Lipsă CNP	A1.1, A1.2, A1.3

C. Partea III. SARCINI .

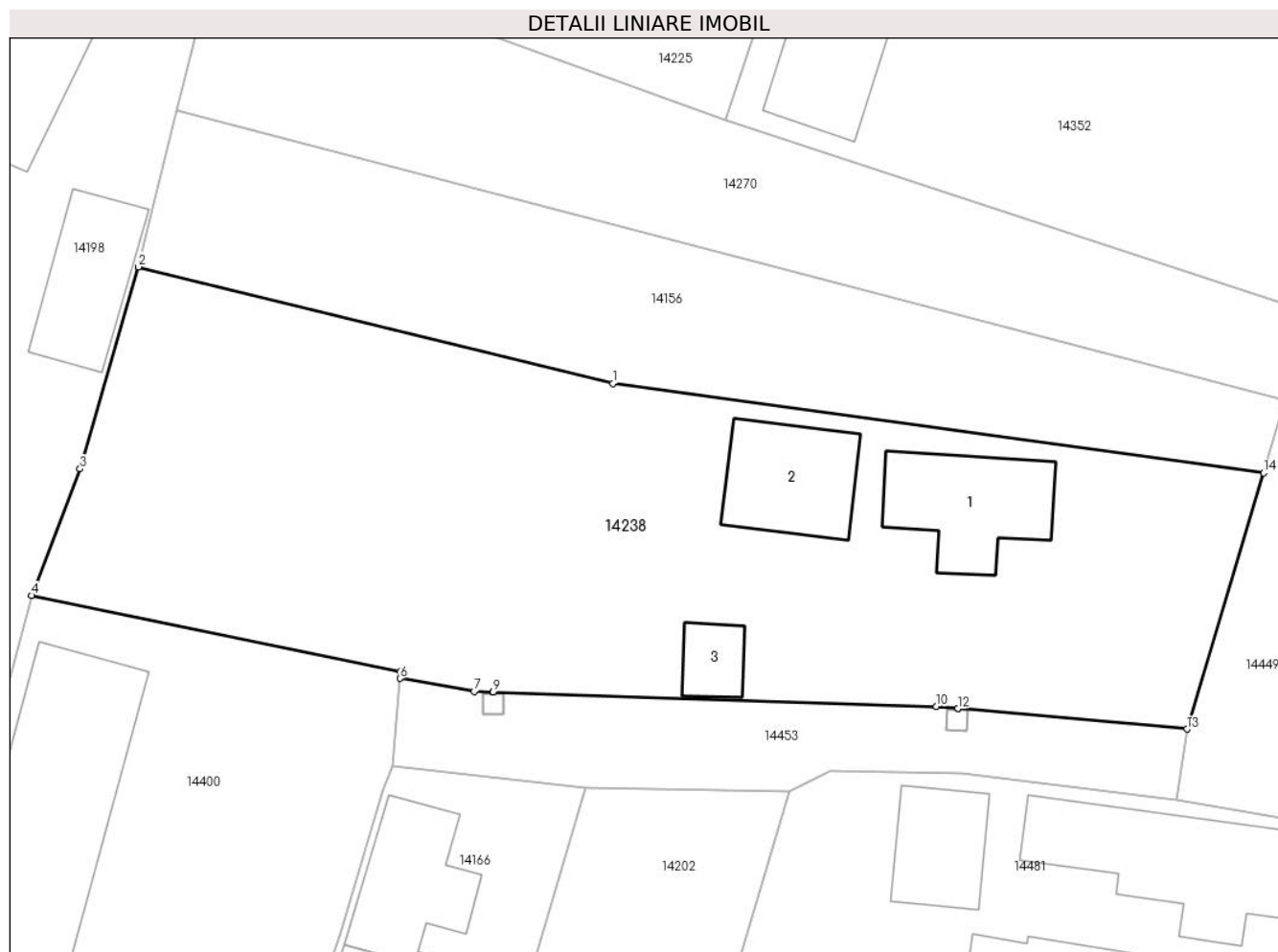
Inscrieri privind dezmembramintele dreptului de proprietate, drepturi reale de garanție și sarcini	Referințe
NU SUNT	

Anexa Nr. 1 La Partea I

Teren

Nr cadastral	Suprafața (mp)*	Observații / Referințe
	1.133	

* Suprafața este determinată în planul de proiecție Stereo 70.



Date referitoare la teren

Crt	Categorie folosință	Intravilan	Suprafața (mp)	Tarla	Parcelă	Nr. topo	Observații / Referințe
1	curți constructii	DA	434	14	297,298,299	-	
2	arabil	DA	251	14	297,298,299	-	
3	vie	DA	448	14	297,298,299	-	

Date referitoare la construcții

Crt	Număr	Destinație construcție	Supraf. (mp)	Situație juridică	Observații / Referințe
A1.1		construcții anexa	50	Cu acte	Nr. niveluri:1; S. construita la sol:50 mp;
A1.2		construcții anexa	44	Cu acte	Nr. niveluri:1; S. construita la sol:44 mp;
A1.3		construcții anexa	14	Cu acte	Nr. niveluri:1; S. construita la sol:14 mp;

Lungime Segmente

1) Valorile lungimilor segmentelor sunt obținute din proiecție în plan.

Punct început	X / Y	Punct sfârșit	X / Y	Lungime segment (** (m))
1	345.940,1 289.231,983	2	345.913,233 289.238,581	27.665

Punct început	X / Y	Punct sfârșit	X / Y	Lungime segment (** (m)
2	345.913,233 289.238,581	3	345.909,921 289.227,149	11.902
3	345.909,921 289.227,149	4	345.907,177 289.219,974	7.682
4	345.907,177 289.219,974	5	345.928,072 289.215,668	21.334
5	345.928,072 289.215,668	6	345.928,04 289.215,278	0.391
6	345.928,04 289.215,278	7	345.932,245 289.214,542	4.269
7	345.932,245 289.214,542	8	345.933,319 289.214,507	1.075
8	345.933,319 289.214,507	9	345.933,324 289.214,507	0.005
9	345.933,324 289.214,507	10	345.958,434 289.213,687	25.123
10	345.958,434 289.213,687	11	345.959,653 289.213,578	1.224
11	345.959,653 289.213,578	12	345.959,658 289.213,577	0.005
12	345.959,658 289.213,577	13	345.972,639 289.212,411	13.033
13	345.972,639 289.212,411	14	345.976,981 289.226,915	15.14
14	345.976,981 289.226,915	1	345.940,1 289.231,983	37.228

** Lungimile segmentelor sunt determinate în planul de proiecție Stereo 70 și sunt rotunjite la 1 milimetru.

*** Distanța dintre puncte este formată din segmente cumulate ce sunt mai mici decât valoarea 1 milimetru.

**DATE DESPRE IMOBILUL NR. 14239**

Oficiul de Cadastru și Publicitate Imobiliară DOLJ
Biroul de Cadastru și Publicitate Imobiliară Craiova

A. Partea I. Descrierea imobilului

TEREN Intravilan

Adresa: Loc. Moreni, Str Orhideelor, Nr. 1, Jud. Dolj, (fost T.13, P.265)

Nr. Crt	Nr cadastral Nr. topografic	Suprafața* (mp)	Observații / Referințe
A1	39877	272	Sector cadastral:30 Teren imprejmuit;

Construcții

Crt	Nr cadastral Nr. topografic	Adresa	Observații / Referințe
A1.1	39877-C1	Loc. Moreni, Str Orhideelor, Nr. 1, Jud. Dolj, (fost T.13, P.265)	Nr. niveluri:1; S. construita la sol:64 mp; S. construita desfasurata:64 mp; Locuinta (parter), An 1970, Sup. desfasurata 64 mp, Sup. aferenta constr. 78 mp
A1.2	39877-C2	Loc. Moreni, Str Orhideelor, Nr. 1, Jud. Dolj, (fost T.13, P.265)	Nr. niveluri:1; S. construita la sol:30 mp; S. construita desfasurata:30 mp; Anexa (parter), An 1970, Sup. desfasurata 30 mp, Sup. aferenta constr. 40 mp
A1.3	39877-C3	Loc. Moreni, Str Orhideelor, Nr. 1, Jud. Dolj, (fost T.13, P.265)	Nr. niveluri:1; S. construita la sol:21 mp; S. construita desfasurata:21 mp; Anexa (parter), An 1970, Sup. desfasurata 21 mp, Sup. aferenta constr. 29 mp

B. Partea II. Proprietari și acte

Inscrieri privitoare la dreptul de proprietate și alte drepturi reale	Referințe
249011 / 13/10/2023	
Act Notarial nr. Contract de Donatie aut. nr. 1379, din 13/10/2023 emis de TÂRTEA PETRUȚA-DIANA;	
B1	A1, A1.1, A1.2, A1.3
Intabulare, drept de PROPRIETATE, dobandit prin Conventie, cota actuala 1/1, cota initiala 1/1	
1) ROȘU ANCUȚA	
2) ROȘU EUGEN	

C. Partea III. SARCINI

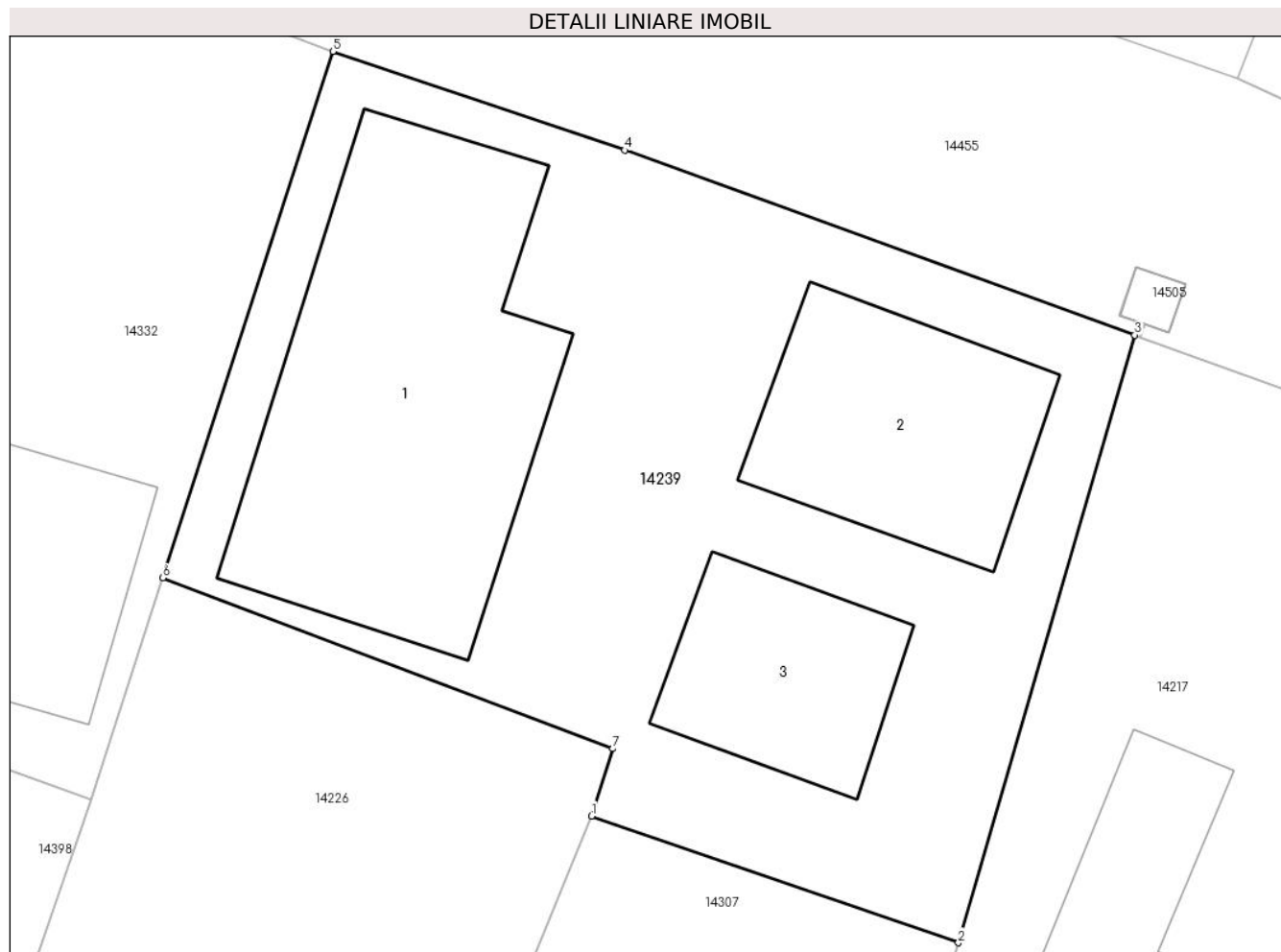
Inscrieri privind dezmembramintele dreptului de proprietate, drepturi reale de garanție și sarcini	Referințe
249011 / 13/10/2023	
Act Notarial nr. Contract de Donatie aut. nr. 1379, din 13/10/2023 emis de TÂRTEA PETRUȚA-DIANA;	
C1	A1, A1.1, A1.2, A1.3
Intabulare, drept de UZUFRACT VIAGER, dobandit prin Conventie, cota actuala 1/1, cota initiala 1/1	
1) TUȚĂ CONSTANTINA	
2) TUȚĂ VALERIE	

Anexa Nr. 1 La Partea I

Teren

Nr cadastral	Suprafața (mp)*	Observații / Referințe
39877	272	

* Suprafața este determinată în planul de proiecție Stereo 70.



Date referitoare la teren

Crt	Categorie folosință	Intravilan	Suprafața (mp)	Tarla	Parcelă	Nr. topo	Observații / Referințe
1	curți constructii	DA	272	13	265	-	

Date referitoare la construcții

Crt	Număr	Destinație construcție	Supraf. (mp)	Situație juridică	Observații / Referințe
A1.1	39877-C1	construcții de locuințe	64	Cu acte	Nr. niveluri:1; S. construită la sol:64 mp; S. construită desfășurată:64 mp; Locuința (parter), An 1970, Sup. desfășurată 64 mp, Sup. aferentă constr. 78 mp
A1.2	39877-C2	construcții anexa	30	Cu acte	Nr. niveluri:1; S. construită la sol:30 mp; S. construită desfășurată:30 mp; Anexa (parter), An 1970, Sup. desfășurată 30 mp, Sup. aferentă constr. 40 mp
A1.3	39877-C3	construcții anexa	21	Cu acte	Nr. niveluri:1; S. construită la sol:21 mp; S. construită desfășurată:21 mp; Anexa (parter), An 1970, Sup. desfășurată 21 mp, Sup. aferentă constr. 29 mp

Lungime Segmente

1) Valorile lungimilor segmentelor sunt obținute din proiecție în plan.

Punct început	X / Y	Punct sfârșit	X / Y	Lungime segment (** (m)
1	345.972,453 289.318,754	2	345.980,922 289.315,832	8.959
2	345.980,922 289.315,832	3	345.984,991 289.329,845	14.592
3	345.984,991 289.329,845	4	345.973,221 289.334,109	12.519
4	345.973,221 289.334,109	5	345.966,481 289.336,386	7.114
5	345.966,481 289.336,386	6	345.962,556 289.324,246	12.759
6	345.962,556 289.324,246	7	345.972,944 289.320,307	11.11
7	345.972,944 289.320,307	1	345.972,453 289.318,754	1.629

** Lungimile segmentelor sunt determinate în planul de proiecție Stereo 70 și sunt rotunjite la 1 milimetru.

*** Distanța dintre puncte este formată din segmente cumulate ce sunt mai mici decât valoarea 1 milimetru.

**DATE DESPRE IMOBILUL NR. 14240**

Oficiul de Cadastru și Publicitate Imobiliară DOLJ
Biroul de Cadastru și Publicitate Imobiliară Craiova

A. Partea I. Descrierea imobilului

TEREN Intravilan

Adresa: Loc. Moreni, Nr. 7, Jud. Dolj, T20 P468,469

Nr. Crt	Nr cadastral Nr. topografic	Suprafața* (mp)	Observații / Referințe
A1		534	Sector cadastral:30 Teren imprejmuit;

Construcții

Crt	Nr cadastral Nr. topografic	Adresa	Observații / Referințe
A1.1		Loc. Moreni, Nr. 7, Jud. Dolj, T20 P468, 469	Nr. niveluri:1; S. construita la sol:35 mp;
A1.2		Loc. Moreni, Nr. 7, Jud. Dolj, T20 P468, 469	Nr. niveluri:1; S. construita la sol:51 mp;
A1.3		Loc. Moreni, Nr. 7, Jud. Dolj, T20 P468, 469	Nr. niveluri:1; S. construita la sol:35 mp;
A1.4		Loc. Moreni, Nr. 7, Jud. Dolj, T20 P468, 469	Nr. niveluri:1; S. construita la sol:14 mp;
A1.5		Loc. Moreni, Nr. 7, Jud. Dolj, T20 P468, 469	Nr. niveluri:1; S. construita la sol:40 mp;

B. Partea II. Proprietari și acte

Inscrieri privitoare la dreptul de proprietate și alte drepturi reale		Referințe
/		
Act Administrativ nr. TDP89-59546, din 23/03/1993 emis de CJSDPAT DOLJ;		
B1	Intabulare, drept de PROPRIETATE, dobandit prin Reconstituire, cota actuala 1/1, cota initiala 1/1 1) VASILE I SILVIA, Lipsă CNP	A1
Act Normativ nr. Legea 7, din 13/03/1996 emis de PARLAMENTUL ROMÂNIEI;		
B2	Intabulare, drept de PROPRIETATE, dobandit prin Lege, cota actuala 1/1, cota initiala 1/1 1) VASILE I SILVIA, Lipsă CNP	A1.1, A1.2, A1.3, A1.4, A1.5

C. Partea III. SARCINI .

Inscrieri privind dezmembramintele dreptului de proprietate, drepturi reale de garanție și sarcini	Referințe
NU SUNT	

Anexa Nr. 1 La Partea I

Teren

Nr cadastral	Suprafața (mp)*	Observații / Referințe
	534	

* Suprafața este determinată în planul de proiecție Stereo 70.



Date referitoare la teren

Crt	Categorie folosință	Intra vilan	Suprafața (mp)	Tarla	Parcelă	Nr. topo	Observații / Referințe
1	curți constructii	DA	393	20	468,469	-	
2	arabil	DA	141	20	468,469	-	

Date referitoare la construcții

Crt	Număr	Destinație construcție	Supraf. (mp)	Situație juridică	Observații / Referințe
A1.1		construcții anexa	35	Cu acte	Nr. niveluri:1; S. construita la sol:35 mp;
A1.2		construcții anexa	51	Cu acte	Nr. niveluri:1; S. construita la sol:51 mp;
A1.3		construcții anexa	35	Cu acte	Nr. niveluri:1; S. construita la sol:35 mp;
A1.4		construcții anexa	14	Cu acte	Nr. niveluri:1; S. construita la sol:14 mp;
A1.5		construcții anexa	40	Cu acte	Nr. niveluri:1; S. construita la sol:40 mp;

Lungime Segmente

1) Valorile lungimilor segmentelor sunt obținute din proiecție în plan.

Punct început	X / Y	Punct sfârșit	X / Y	Lungime segment (** (m)
---------------	-------	---------------	-------	-------------------------

Punct început	X / Y	Punct sfârșit	X / Y	Lungime segment (** (m)
1	346.167,552 289.307,817	2	346.177,805 289.344,098	37.702
2	346.177,805 289.344,098	3	346.169,47 289.350,118	10.282
3	346.169,47 289.350,118	4	346.159,278 289.331,926	20.852
4	346.159,278 289.331,926	5	346.153,012 289.312,971	19.964
5	346.153,012 289.312,971	1	346.167,552 289.307,817	15.426

** Lungimile segmentelor sunt determinate în planul de proiecție Stereo 70 și sunt rotunjite la 1 milimetru.

*** Distanța dintre puncte este formată din segmente cumulate ce sunt mai mici decât valoarea 1 milimetru.

**DATE DESPRE IMOBILUL NR. 14241**

Oficiul de Cadastru și Publicitate Imobiliară DOLJ
Biroul de Cadastru și Publicitate Imobiliară Craiova

A. Partea I. Descrierea imobilului

TEREN Intravilan

Adresa: Loc. Moreni, Nr. 12, Jud. Dolj, T19 P429,430

Nr. Crt	Nr cadastral Nr. topografic	Suprafața* (mp)	Observații / Referințe
A1		898	Sector cadastral:30 Teren imprejmuit;

B. Partea II. Proprietari și acte

Inscrieri privitoare la dreptul de proprietate și alte drepturi reale	Referințe
/	
Act Administrativ nr. TDP2118-15018, din 05/07/1996 emis de CJSDPAT DOLJ;	
B1	A1
Intabulare, drept de PROPRIETATE, dobandit prin Reconstituire, cota actuala 1/1, cota initiala 1/1	
1) BORCOS G FLOAREA , Lipsă CNP 2) LICAN D CLEMENTINA , Lipsă CNP 3) LICAN. D FLOAREA , Lipsă CNP 4) LICAN D ANETA , Lipsă CNP 5) LICAN C ȘTEFAN , Lipsă CNP 6) LICAN MARIAN	

C. Partea III. SARCINI .

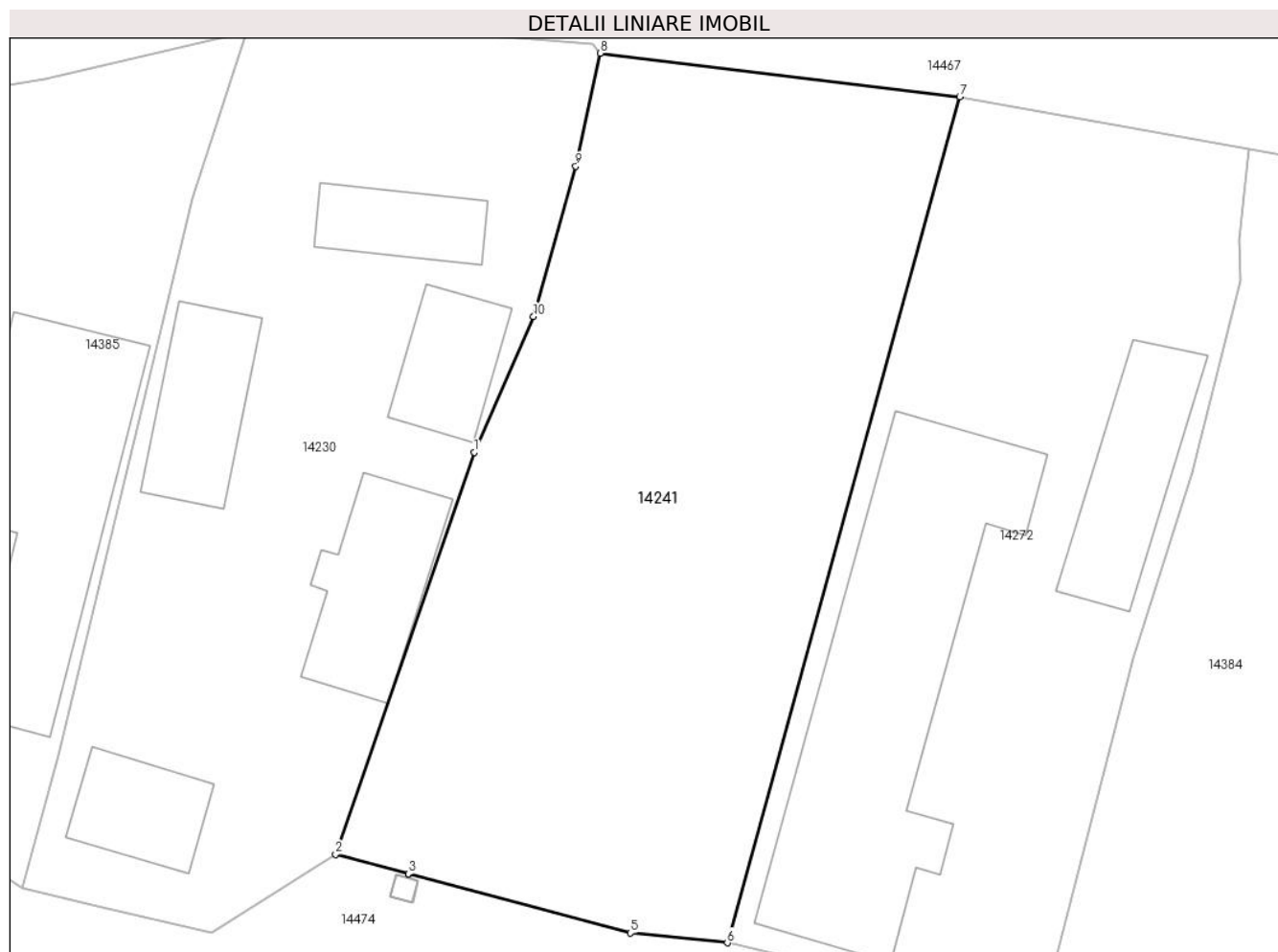
Inscrieri privind dezmembramintele dreptului de proprietate, drepturi reale de garanție și sarcini	Referințe
NU SUNT	

Anexa Nr. 1 La Partea I

Teren

Nr cadastral	Suprafața (mp)*	Observații / Referințe
	898	

* Suprafața este determinată în planul de proiecție Stereo 70.



Date referitoare la teren

Crt	Categorie folosință	Intravilan	Suprafața (mp)	Tarla	Parcelă	Nr. topo	Observații / Referințe
1	curți constructii	DA	410	19	429,430	-	
2	arabil	DA	488	19	429,430	-	

Lungime Segmente

1) Valorile lungimilor segmentelor sunt obținute din proiecție în plan.

Punct început	X / Y	Punct sfârșit	X / Y	Lungime segment (** (m)
1	346.221,597 289.423,564	2	346.214,25 289.402,334	22.465
2	346.214,25 289.402,334	3	346.218,093 289.401,309	3.977
3	346.218,093 289.401,309	4	346.218,098 289.401,307	0.005
4	346.218,098 289.401,307	5	346.229,833 289.398,176	12.146

Punct început	X / Y	Punct sfârșit	X / Y	Lungime segment (** (m)
5	346.229,833 289.398,176	6	346.234,952 289.397,659	5.145
6	346.234,952 289.397,659	7	346.247,239 289.442,334	46.334
7	346.247,239 289.442,334	8	346.228,237 289.444,636	19.141
8	346.228,237 289.444,636	9	346.226,939 289.438,678	6.098
9	346.226,939 289.438,678	10	346.224,714 289.430,734	8.25
10	346.224,714 289.430,734	1	346.221,597 289.423,564	7.818

** Lungimile segmentelor sunt determinate în planul de proiecție Stereo 70 și sunt rotunjite la 1 milimetru.

*** Distanța dintre puncte este formată din segmente cumulate ce sunt mai mici decât valoarea 1 milimetru.

**DATE DESPRE IMOBILUL NR. 14242**

Oficiul de Cadastru și Publicitate Imobiliară DOLJ
Biroul de Cadastru și Publicitate Imobiliară Craiova

A. Partea I. Descrierea imobilului

TEREN Intravilan

Nr. CF vechi:14
Nr. cadastral vechi:29

Adresa: Loc. Moreni, Nr. Fn, Jud. Dolj, T 9, P 202, 203

Nr. Crt	Nr cadastral Nr. topografic	Suprafața* (mp)	Observații / Referințe
A1	36322	1.044	Sector cadastral:30 Teren imprejmuit;

Construcții

Crt	Nr cadastral Nr. topografic	Adresa	Observații / Referințe
A1.1	36322-C1	Loc. Moreni, Nr. Fn, Jud. Dolj, T 9, P 202, 203	Nr. niveluri:1; S. construita la sol:67 mp; S. construita desfasurata:67 mp;
A1.2	36322-C2	Loc. Moreni, Nr. Fn, Jud. Dolj, T 9, P 202, 203	Nr. niveluri:1; S. construita la sol:42 mp; S. construita desfasurata:42 mp;
A1.3		Loc. Moreni, Nr. Fn, Jud. Dolj, T 9, P 202, 203	Nr. niveluri:1; S. construita la sol:41 mp;
A1.4		Loc. Moreni, Nr. Fn, Jud. Dolj, T 9, P 202, 203	Nr. niveluri:1; S. construita la sol:27 mp;

B. Partea II. Proprietari și acte

Inscrieri privitoare la dreptul de proprietate și alte drepturi reale		Referințe
102 / 28/02/2000		
Act Notarial nr. Contract Intretinere nr. 813, din 28/02/2000 emis de NP Stoenescu F.;		
B1	Intabulare, drept de PROPRIETATE, dobandit prin Conventie, cota actuala 1/1, cota initiala 1/1 1) IOVAN GHEORGHE, Lipsă CNP 2) IOVAN MELANIA, Lipsă CNP	A1, A1.1, A1.2
/		
Act Normativ nr. Legea 7, din 13/03/1996 emis de PARLAMENTUL ROMÂNIEI;		
B2	Intabulare, drept de PROPRIETATE, dobandit prin Lege, cota actuala 1/1, cota initiala 1/1 1) IOVAN GHEORGHE, Lipsă CNP 2) IOVAN MELANIA, Lipsă CNP	A1.3, A1.4

C. Partea III. SARCINI .

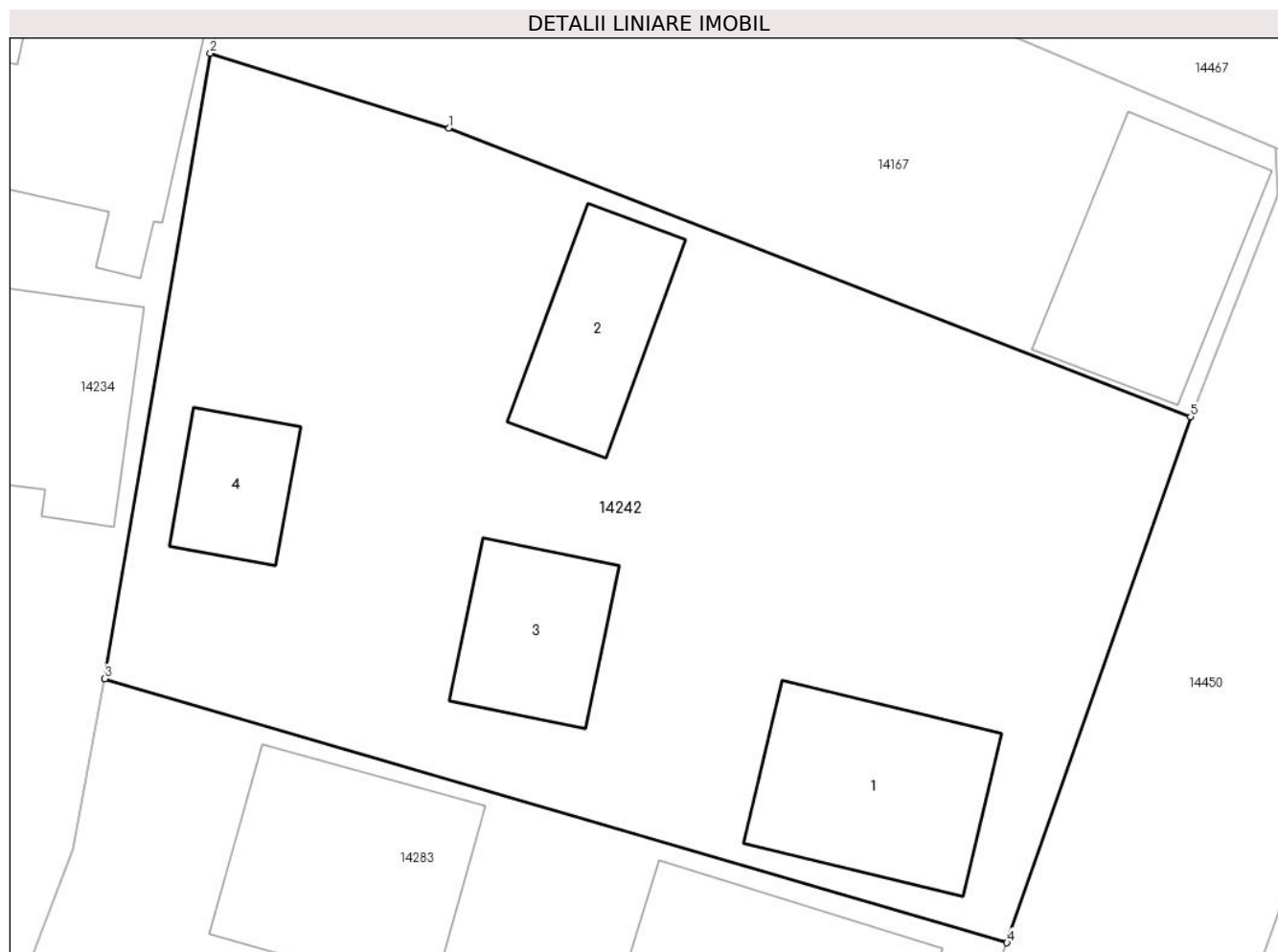
Inscrieri privind dezmembramintele dreptului de proprietate, drepturi reale de garanție și sarcini	Referințe
NU SUNT	

Anexa Nr. 1 La Partea I

Teren

Nr cadastral	Suprafața (mp)*	Observații / Referințe
36322	1.044	

* Suprafața este determinată în planul de proiecție Stereo 70.



Date referitoare la teren

Crt	Categorie folosință	Intra vilan	Suprafața (mp)	Tarla	Parcelă	Nr. topo	Observații / Referințe
1	curți constructii	DA	1.044	9	202, 203	-	

Date referitoare la construcții

Crt	Număr	Destinație construcție	Supraf. (mp)	Situație juridică	Observații / Referințe
A1.1	36322-C1	construcții de locuințe	67	Cu acte	Nr. niveluri:1; S. construita la sol:67 mp; S. construita desfasurata:67 mp;
A1.2	36322-C2	construcții de locuințe	42	Cu acte	Nr. niveluri:1; S. construita la sol:42 mp; S. construita desfasurata:42 mp;
A1.3		construcții de locuințe	41	Cu acte	Nr. niveluri:1; S. construita la sol:41 mp;
A1.4		construcții anexa	27	Cu acte	Nr. niveluri:1; S. construita la sol:27 mp;

Lungime Segmente

1) Valorile lungimilor segmentelor sunt obținute din proiecție în plan.

Punct început	X / Y	Punct sfârșit	X / Y	Lungime segment (** (m))
1	346.030,391 289.436,246	2	346.020,381 289.439,386	10.491

Punct început	X / Y	Punct sfârșit	X / Y	Lungime segment (** (m)
2	346.020,381 289.439,386	3	346.015,955 289.413,17	26.587
3	346.015,955 289.413,17	4	346.053,8 289.402,098	39.431
4	346.053,8 289.402,098	5	346.061,496 289.424,144	23.351
5	346.061,496 289.424,144	1	346.030,391 289.436,246	33.376

** Lungimile segmentelor sunt determinate în planul de proiecție Stereo 70 și sunt rotunjite la 1 milimetru.

*** Distanța dintre puncte este formată din segmente cumulate ce sunt mai mici decât valoarea 1 milimetru.

**DATE DESPRE IMOBILUL NR. 14243**

Oficiul de Cadastru și Publicitate Imobiliară DOLJ
Biroul de Cadastru și Publicitate Imobiliară Craiova

A. Partea I. Descrierea imobilului

TEREN Intravilan

Nr. CF vechi:435
Nr. cadastral vechi:231

Adresa: Loc. Moreni, Nr. 32, Jud. Dolj, T 6 P 112/1

Nr. Crt	Nr cadastral Nr. topografic	Suprafața* (mp)	Observații / Referințe
A1	31074	723	Sector cadastral:30 Teren imprejmuit;

Construcții

Crt	Nr cadastral Nr. topografic	Adresa	Observații / Referințe
A1.1	31074-C1	Loc. Moreni, Nr. 32, Jud. Dolj, T 6 P 112/1	Nr. niveluri:1; S. construita la sol:122 mp; C1 - locuinta
A1.2	31074-C2	Loc. Moreni, Nr. 32, Jud. Dolj, T 6 P 112/1	Nr. niveluri:1; S. construita la sol:50 mp;
A1.3		Loc. Moreni, Nr. 32, Jud. Dolj, T 6 P 112/1	Nr. niveluri:1; S. construita la sol:29 mp; C 2 - anexa cu Sc - 49,80 mp
A1.4		Loc. Moreni, Nr. 32, Jud. Dolj, T 6 P 112/1	Nr. niveluri:1; S. construita la sol:16 mp;

B. Partea II. Proprietari și acte

Inscrieri privitoare la dreptul de proprietate și alte drepturi reale		Referințe
64003 / 01/10/2010		
Act Administrativ nr. TDP 278-58801, din 12/08/1993 emis de CJSDPAT DOLJ (CM 200 din 2003 NP Stoenescu Florea, certificat de atestare a edeficarii constructiei - anexa 17 nr 7577/2010 Primaria Cetate);		
B1	Intabulare, drept de PROPRIETATE, dobandit prin Succesiune, cota actuala 1/2, cota initiala 1/2 1) RADUT CONSTANTIN <i>OBSERVATII: (provenita din conversia CF 435)</i>	A1, A1.1, A1.2
97517 / 14/11/2012		
Act Notarial nr. CONTRACT DE DONATIE 2726, din 08/11/2012 emis de NP CONSTANTINESCU TINCA;		
B2	Intabulare, drept de PROPRIETATE, dobandit prin Conventie, cota actuala 1/4, cota initiala 1/4 1) CONSTANTINESCU FLORIANA	A1, A1.1, A1.2
B3	Intabulare, drept de PROPRIETATE, dobandit prin Conventie, cota actuala 1/4, cota initiala 1/4 1) GAGHI LUCIANA	A1, A1.1, A1.2
/		
Act Normativ nr. Legea 7, din 13/03/1996 emis de PARLAMENTUL ROMÂNIEI;		
B4	Intabulare, drept de PROPRIETATE, dobandit prin Lege, cota actuala 1/2, cota initiala 1/2 1) RADUT CONSTANTIN	A1.3, A1.4
B5	Intabulare, drept de PROPRIETATE, dobandit prin Lege, cota actuala 1/4, cota initiala 1/4 1) CONSTANTINESCU FLORIANA	A1.3, A1.4
B6	Intabulare, drept de PROPRIETATE, dobandit prin Lege, cota actuala 1/4, cota initiala 1/4 1) GAGHI LUCIANA	A1.3, A1.4

C. Partea III. SARCINI .

Inscrieri privind dezmembramintele dreptului de proprietate, drepturi reale de garanție și sarcini	Referințe
NU SUNT	

Anexa Nr. 1 La Partea I

Teren

Nr cadastral	Suprafața (mp)*	Observații / Referințe
31074	723	

* Suprafața este determinată în planul de proiecție Stereo 70.



Date referitoare la teren

Crt	Categorie folosință	Intra vilan	Suprafața (mp)	Tarla	Parcelă	Nr. topo	Observații / Referințe
1	curți constructii	DA	723	6	112/1	-	

Date referitoare la construcții

Crt	Număr	Destinație construcție	Supraf. (mp)	Situație juridică	Observații / Referințe
A1.1	31074-C1	construcții de locuințe	122	Cu acte	Nr. niveluri:1; S. construita la sol:122 mp; C1 - locuinta
A1.2	31074-C2	construcții anexa	50	Cu acte	Nr. niveluri:1; S. construita la sol:50 mp;
A1.3		construcții anexa	29	Cu acte	Nr. niveluri:1; S. construita la sol:29 mp; C 2 - anexa cu Sc - 49,80 mp
A1.4		construcții anexa	16	Cu acte	Nr. niveluri:1; S. construita la sol:16 mp;

Lungime Segmente

1) Valorile lungimilor segmentelor sunt obținute din proiecție în plan.

Punct început	X / Y	Punct sfârșit	X / Y	Lungime segment (** (m)
1	345.834,588 289.610,695	2	345.826,711 289.593,221	19.167

Punct început	X / Y	Punct sfârșit	X / Y	Lungime segment (** (m)
2	345.826,711 289.593,221	3	345.837,814 289.591,15	11.294
3	345.837,814 289.591,15	4	345.846,655 289.588,676	9.181
4	345.846,655 289.588,676	5	345.860,173 289.619,892	34.017
5	345.860,173 289.619,892	6	345.853,232 289.622,777	7.517
6	345.853,232 289.622,777	7	345.848,028 289.624,525	5.49
7	345.848,028 289.624,525	8	345.839,181 289.627,269	9.263
8	345.839,181 289.627,269	9	345.835,6 289.614,85	12.925
9	345.835,6 289.614,85	10	345.834,462 289.611,574	3.468
10	345.834,462 289.611,574	1	345.834,588 289.610,695	0.888

** Lungimile segmentelor sunt determinate în planul de proiecție Stereo 70 și sunt rotunjite la 1 milimetru.

*** Distanța dintre puncte este formată din segmente cumulate ce sunt mai mici decât valoarea 1 milimetru.

**DATE DESPRE IMOBILUL NR. 14244**

Oficiul de Cadastru și Publicitate Imobiliară DOLJ
Biroul de Cadastru și Publicitate Imobiliară Craiova

A. Partea I. Descrierea imobilului

TEREN Intravilan

Adresa: Loc. Moreni, Nr. 10, Jud. Dolj, T23 P519

Nr. Crt	Nr cadastral Nr. topografic	Suprafața* (mp)	Observații / Referințe
A1		663	Sector cadastral:30 Teren imprejmuit;

Construcții

Crt	Nr cadastral Nr. topografic	Adresa	Observații / Referințe
A1.1		Loc. Moreni, Nr. 10, Jud. Dolj, T23 P519	Nr. niveluri:1; S. construita la sol:131 mp;
A1.2		Loc. Moreni, Nr. 10, Jud. Dolj, T23 P519	Nr. niveluri:1; S. construita la sol:32 mp;

B. Partea II. Proprietari și acte

Inscrieri privitoare la dreptul de proprietate și alte drepturi reale		Referințe
/		
Act Administrativ nr. TDP382-59025, din 11/10/1993 emis de CJSDPAT DOLJ;		
B1	Intabulare, drept de PROPRIETATE, dobandit prin Reconstituire, cota actuala 1/1, cota initiala 1/1 1) IORDACHE I ALEXANDRU, Lipsă CNP	A1
Act Normativ nr. Legea 7, din 13/03/1996 emis de PARLAMENTUL ROMÂNIEI;		
B2	Intabulare, drept de PROPRIETATE, dobandit prin Lege, cota actuala 1/1, cota initiala 1/1 1) IORDACHE I ALEXANDRU, Lipsă CNP	A1.1, A1.2

C. Partea III. SARCINI .

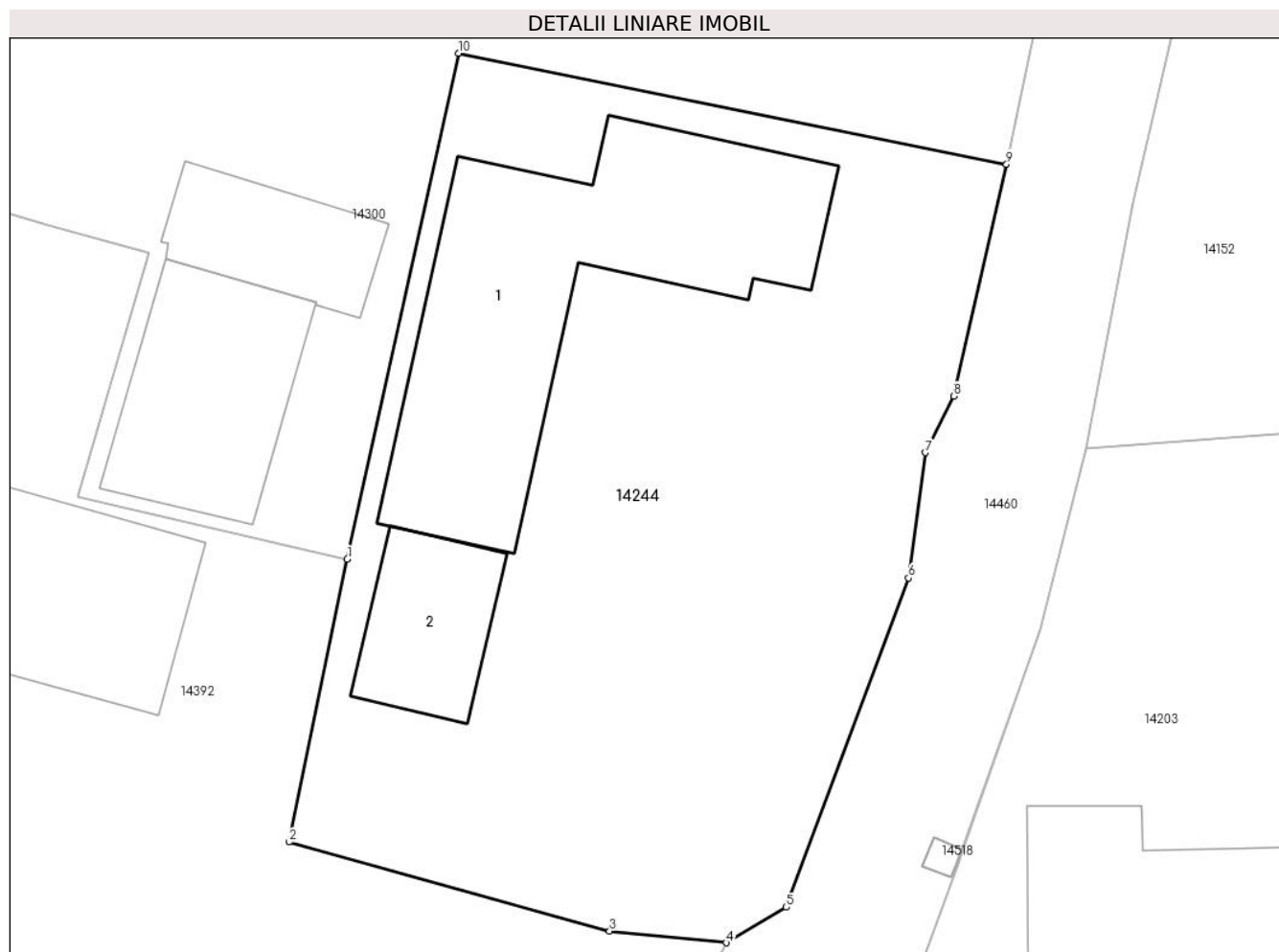
Inscrieri privind dezmembramintele dreptului de proprietate, drepturi reale de garanție și sarcini	Referințe
NU SUNT	

Anexa Nr. 1 La Partea I

Teren

Nr cadastral	Suprafața (mp)*	Observații / Referințe
	663	

* Suprafața este determinată în planul de proiecție Stereo 70.



Date referitoare la teren

Crt	Categorie folosință	Intravilan	Suprafața (mp)	Tarla	Parcelă	Nr. topo	Observații / Referințe
1	curți constructii	DA	663	23	519	-	

Date referitoare la construcții

Crt	Număr	Destinație construcție	Supraf. (mp)	Situație juridică	Observații / Referințe
A1.1		constructii anexa	131	Cu acte	Nr. niveluri:1; S. construita la sol:131 mp;
A1.2		constructii anexa	32	Cu acte	Nr. niveluri:1; S. construita la sol:32 mp;

Lungime Segmente

1) Valorile lungimilor segmentelor sunt obținute din proiecție în plan.

Punct început	X / Y	Punct sfârșit	X / Y	Lungime segment (** (m)
1	346.352,228 289.228,341	2	346.349,964 289.217,366	11.206
2	346.349,964 289.217,366	3	346.362,409 289.213,916	12.914
3	346.362,409 289.213,916	4	346.366,942 289.213,463	4.556

Punct început	X / Y	Punct sfârșit	X / Y	Lungime segment (** (m)
4	346.366,942 289.213,463	5	346.369,26 289.214,837	2.695
5	346.369,26 289.214,837	6	346.374,004 289.227,607	13.623
6	346.374,004 289.227,607	7	346.374,665 289.232,469	4.907
7	346.374,665 289.232,469	8	346.375,75 289.234,658	2.443
8	346.375,75 289.234,658	9	346.377,807 289.243,648	9.222
9	346.377,807 289.243,648	10	346.356,544 289.247,953	21.694
10	346.356,544 289.247,953	1	346.352,228 289.228,341	20.081

** Lungimile segmentelor sunt determinate în planul de proiecție Stereo 70 și sunt rotunjite la 1 milimetru.

*** Distanța dintre puncte este formată din segmente cumulate ce sunt mai mici decât valoarea 1 milimetru.

**DATE DESPRE IMOBILUL NR. 14245**

Oficiul de Cadastru și Publicitate Imobiliară DOLJ
Biroul de Cadastru și Publicitate Imobiliară Craiova

A. Partea I. Descrierea imobilului

TEREN Intravilan

Adresa: Loc. Moreni, Nr. 5, Jud. Dolj, T20 P466,467

Nr. Crt	Nr cadastral Nr. topografic	Suprafața* (mp)	Observații / Referințe
A1		731	Sector cadastral:30 Teren imprejmuit;

Construcții

Crt	Nr cadastral Nr. topografic	Adresa	Observații / Referințe
A1.1		Loc. Moreni, Nr. 5, Jud. Dolj, T20 P466, 467	Nr. niveluri:1; S. construita la sol:119 mp;
A1.2		Loc. Moreni, Nr. 5, Jud. Dolj, T20 P466, 467	Nr. niveluri:1; S. construita la sol:87 mp;

B. Partea II. Proprietari și acte

Inscrieri privitoare la dreptul de proprietate și alte drepturi reale		Referințe
/		
Act Administrativ nr. TDP401-59023, din 08/10/1993 emis de CJSDPAT DOLJ;		
B1	Intabulare, drept de PROPRIETATE, dobandit prin Constituire, cota actuala 1/1, cota initiala 1/1 1) SĂLCEANU I CONSTANTIN, Lipsă CNP	A1
Act Normativ nr. Legea 7, din 13/03/1996 emis de PARLAMENTUL ROMÂNIEI;		
B2	Intabulare, drept de PROPRIETATE, dobandit prin Lege, cota actuala 1/1, cota initiala 1/1 1) SĂLCEANU I CONSTANTIN, Lipsă CNP	A1.1, A1.2

C. Partea III. SARCINI .

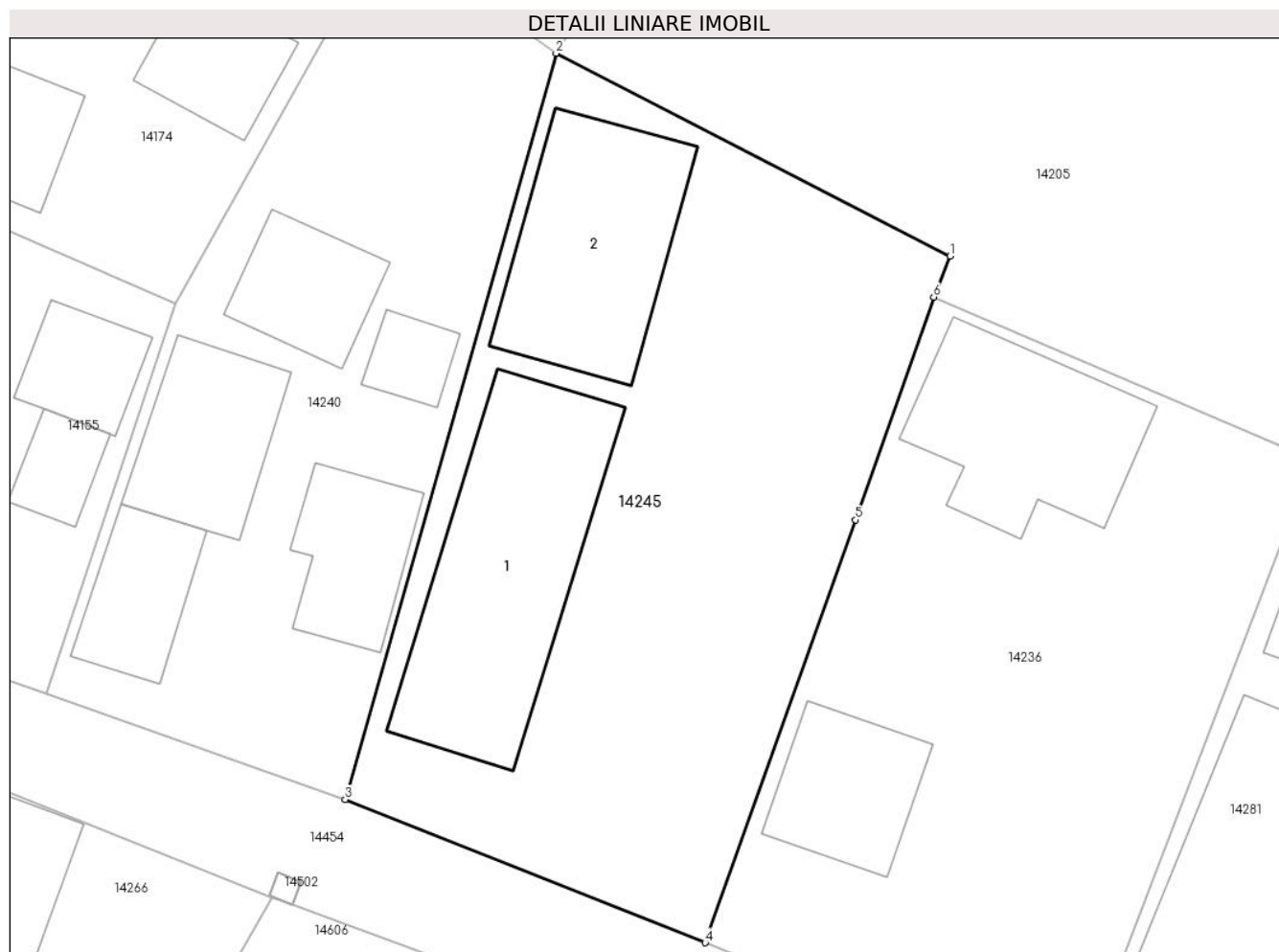
Inscrieri privind dezmembramintele dreptului de proprietate, drepturi reale de garanție și sarcini	Referințe
NU SUNT	

Anexa Nr. 1 La Partea I

Teren

Nr cadastral	Suprafața (mp)*	Observații / Referințe
	731	

* Suprafața este determinată în planul de proiecție Stereo 70.



Date referitoare la teren

Crt	Categorie folosință	Intravilan	Suprafața (mp)	Tarla	Parcelă	Nr. topo	Observații / Referințe
1	curți constructii	DA	283	20	466,467	-	
2	arabil	DA	448	20	466,467	-	

Date referitoare la construcții

Crt	Număr	Destinație construcție	Supraf. (mp)	Situație juridică	Observații / Referințe
A1.1		construcții anexa	119	Cu acte	Nr. niveluri:1; S. construita la sol:119 mp;
A1.2		construcții anexa	87	Cu acte	Nr. niveluri:1; S. construita la sol:87 mp;

Lungime Segmente

1) Valorile lungimilor segmentelor sunt obținute din proiecție în plan.

Punct început	X / Y	Punct sfârșit	X / Y	Lungime segment (** (m)
1	346.196,976 289.334,237	2	346.177,805 289.344,098	21.558
2	346.177,805 289.344,098	3	346.167,552 289.307,817	37.702

Punct început	X / Y	Punct sfârșit	X / Y	Lungime segment (** (m)
3	346.167,552 289.307,817	4	346.185,057 289.300,854	18.839
4	346.185,057 289.300,854	5	346.192,361 289.321,419	21.824
5	346.192,361 289.321,419	6	346.196,172 289.332,247	11.479
6	346.196,172 289.332,247	1	346.196,976 289.334,237	2.146

** Lungimile segmentelor sunt determinate în planul de proiecție Stereo 70 și sunt rotunjite la 1 milimetru.

*** Distanța dintre puncte este formată din segmente cumulate ce sunt mai mici decât valoarea 1 milimetru.

**DATE DESPRE IMOBILUL NR. 14246**

Oficiul de Cadastru și Publicitate Imobiliară DOLJ
Biroul de Cadastru și Publicitate Imobiliară Craiova

A. Partea I. Descrierea imobilului

TEREN Intravilan

Adresa: Loc. Moreni, Nr. 42, Jud. Dolj, T3 P53,54

Nr. Crt	Nr cadastral Nr. topografic	Suprafața* (mp)	Observații / Referințe
A1		1.494	Sector cadastral:30 Teren imprejmuit; In TDP a fost inscris in mod eronat T2, corect fiind T3

Construcții

Crt	Nr cadastral Nr. topografic	Adresa	Observații / Referințe
A1.1		Loc. Moreni, Nr. 42, Jud. Dolj, T3 P53,54	Nr. niveluri:1; S. construita la sol:86 mp;
A1.2		Loc. Moreni, Nr. 42, Jud. Dolj, T3 P53,54	Nr. niveluri:1; S. construita la sol:40 mp;
A1.3		Loc. Moreni, Nr. 42, Jud. Dolj, T3 P53,54	Nr. niveluri:1; S. construita la sol:14 mp;

B. Partea II. Proprietari și acte

Inscrieri privitoare la dreptul de proprietate și alte drepturi reale		Referințe
/		
Act Administrativ nr. TDP220-58801, din 23/07/1993 emis de CJSDPAT DOLJ;		
B1	Intabulare, drept de PROPRIETATE, dobandit prin Reconstituire, cota actuala 1/1, cota initiala 1/1 1) LICAN I PALAGENIU , Lipsă CNP	A1
Act Normativ nr. Legea 7, din 13/03/1996 emis de PARLAMENTUL ROMÂNIEI;		
B2	Intabulare, drept de PROPRIETATE, dobandit prin Lege, cota actuala 1/1, cota initiala 1/1 1) LICAN I PALAGENIU , Lipsă CNP	A1.1, A1.2, A1.3

C. Partea III. SARCINI .

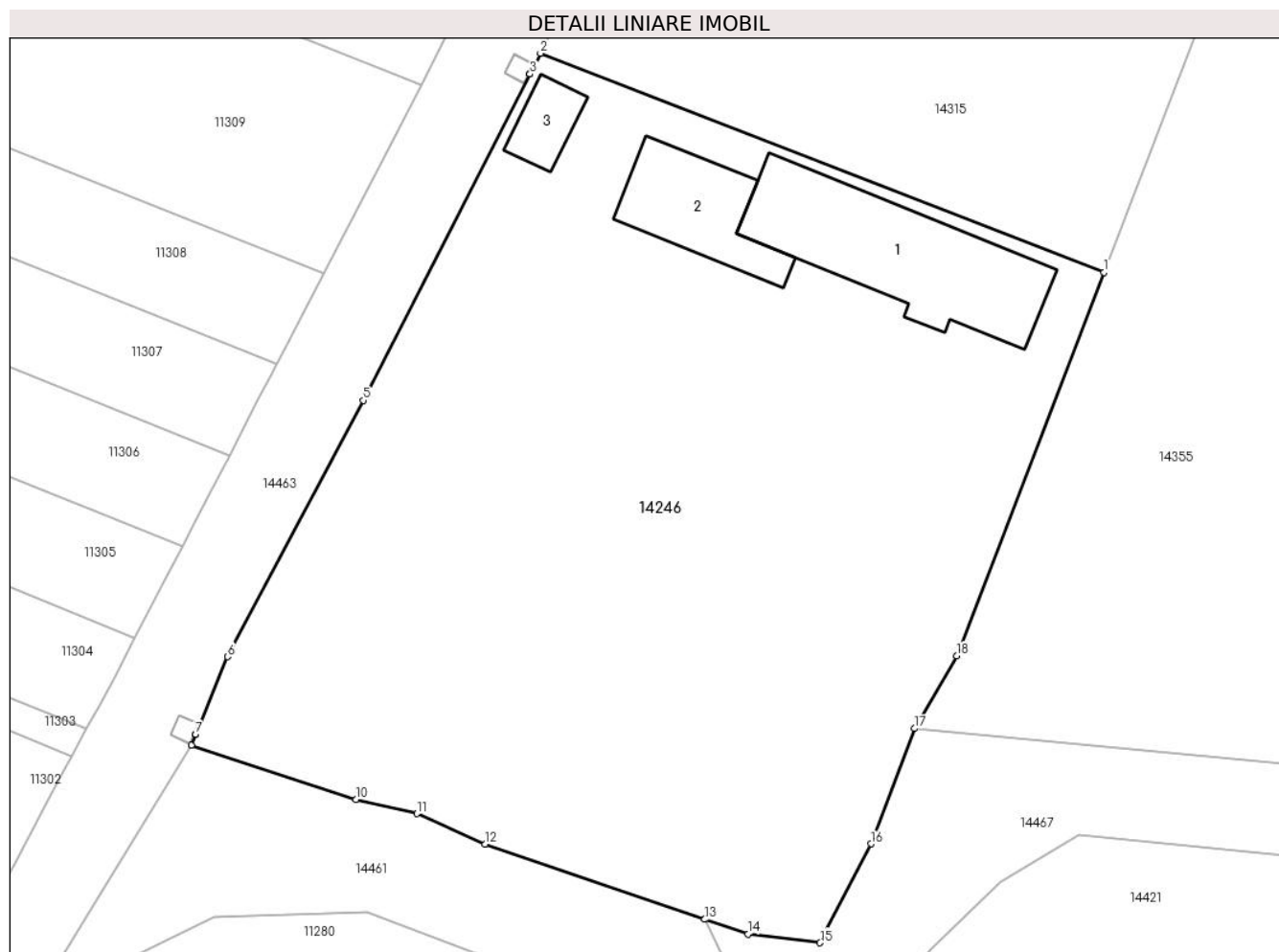
Inscrieri privind dezmembramintele dreptului de proprietate, drepturi reale de garanție și sarcini	Referințe
NU SUNT	

Anexa Nr. 1 La Partea I

Teren

Nr cadastral	Suprafața (mp)*	Observații / Referințe
	1.494	In TDP a fost inscris in mod eronat T2, corect fiind T3

* Suprafața este determinată în planul de proiecție Stereo 70.



Date referitoare la teren

Crt	Categorie folosință	Intravilan	Suprafața (mp)	Tarla	Parcelă	Nr. topo	Observații / Referințe
1	curți constructii	DA	536	3	53,54	-	
2	vie	DA	958	3	53,54	-	

Date referitoare la construcții

Crt	Număr	Destinație construcție	Supraf. (mp)	Situație juridică	Observații / Referințe
A1.1		construcții anexa	86	Cu acte	Nr. niveluri:1; S. construita la sol:86 mp;
A1.2		construcții anexa	40	Cu acte	Nr. niveluri:1; S. construita la sol:40 mp;
A1.3		construcții anexa	14	Cu acte	Nr. niveluri:1; S. construita la sol:14 mp;

Lungime Segmente

1) Valorile lungimilor segmentelor sunt obținute din proiecție în plan.

Punct început	X / Y	Punct sfârșit	X / Y	Lungime segment (** (m)
1	345.682,143 289.634,533	2	345.650,77 289.646,717	33.656
2	345.650,77 289.646,717	3	345.650,181 289.645,564	1.295

Punct început	X / Y	Punct sfârşit	X / Y	Lungime segment (** (m)
3	345.650,181 289.645,564	4	345.650,179 289.645,559	0.005
4	345.650,179 289.645,559	5	345.640,914 289.627,41	20.377
5	345.640,914 289.627,41	6	345.633,349 289.613,151	16.142
6	345.633,349 289.613,151	7	345.631,581 289.608,833	4.666
7	345.631,581 289.608,833	8	345.631,579 289.608,828	0.005
8	345.631,579 289.608,828	9	345.631,327 289.608,213	0.665
9	345.631,327 289.608,213	10	345.640,498 289.605,198	9.654
10	345.640,498 289.605,198	11	345.643,899 289.604,421	3.489
11	345.643,899 289.604,421	12	345.647,681 289.602,725	4.145
12	345.647,681 289.602,725	13	345.659,91 289.598,537	12.926
13	345.659,91 289.598,537	14	345.662,317 289.597,725	2.54
14	345.662,317 289.597,725	15	345.666,333 289.597,237	4.046
15	345.666,333 289.597,237	16	345.669,164 289.602,736	6.185
16	345.669,164 289.602,736	17	345.671,586 289.609,156	6.862
17	345.671,586 289.609,156	18	345.673,932 289.613,207	4.681
18	345.673,932 289.613,207	1	345.682,143 289.634,533	22.852

** Lungimile segmentelor sunt determinate în planul de proiecție Stereo 70 și sunt rotunjite la 1 milimetru.

*** Distanța dintre puncte este formată din segmente cumulate ce sunt mai mici decât valoarea 1 milimetru.

**DATE DESPRE IMOBILUL NR. 14247**

Oficiul de Cadastru și Publicitate Imobiliară DOLJ
Biroul de Cadastru și Publicitate Imobiliară Craiova

A. Partea I. Descrierea imobilului

TEREN Intravilan

Adresa: Loc. Moreni, Nr. 4, Jud. Dolj, T24 P531,532

Nr. Crt	Nr cadastral Nr. topografic	Suprafața* (mp)	Observații / Referințe
A1		1.053	Sector cadastral:30 Teren imprejmuit;

Construcții

Crt	Nr cadastral Nr. topografic	Adresa	Observații / Referințe
A1.1		Loc. Moreni, Nr. 4, Jud. Dolj, T24 P531, 532	Nr. niveluri:1; S. construita la sol:104 mp;
A1.2		Loc. Moreni, Nr. 4, Jud. Dolj, T24 P531, 532	Nr. niveluri:1; S. construita la sol:56 mp;
A1.3		Loc. Moreni, Nr. 4, Jud. Dolj, T24 P531, 532	Nr. niveluri:1; S. construita la sol:25 mp;
A1.4		Loc. Moreni, Nr. 4, Jud. Dolj, T24 P531, 532	Nr. niveluri:1; S. construita la sol:6 mp;
A1.5		Loc. Moreni, Nr. 4, Jud. Dolj, T24 P531, 532	Nr. niveluri:1; S. construita la sol:19 mp;
A1.6		Loc. Moreni, Nr. 4, Jud. Dolj, T24 P531, 532	Nr. niveluri:1; S. construita la sol:23 mp;
A1.7		Loc. Moreni, Nr. 4, Jud. Dolj, T24 P531, 532	Nr. niveluri:1; S. construita la sol:46 mp;

B. Partea II. Proprietari și acte

Inscrieri privitoare la dreptul de proprietate și alte drepturi reale	Referințe
/	
Act Administrativ nr. TDP27-59546, din 22/12/1992 emis de CJSDPAT DOLJ;	
B1 Intabulare, drept de PROPRIETATE, dobandit prin Reconstituire, cota actuala 1/1, cota initiala 1/1 1) GOMOTÎRCEANU I STELIAN, Lipsă CNP	A1
Act Normativ nr. Legea 7, din 13/03/1996 emis de PARLAMENTUL ROMÂNIEI;	
B2 Intabulare, drept de PROPRIETATE, dobandit prin Lege, cota actuala 1/1, cota initiala 1/1 1) GOMOTÎRCEANU I STELIAN, Lipsă CNP	A1.1, A1.2, A1.3, A1.4, A1.5, A1.6, A1.7

C. Partea III. SARCINI .

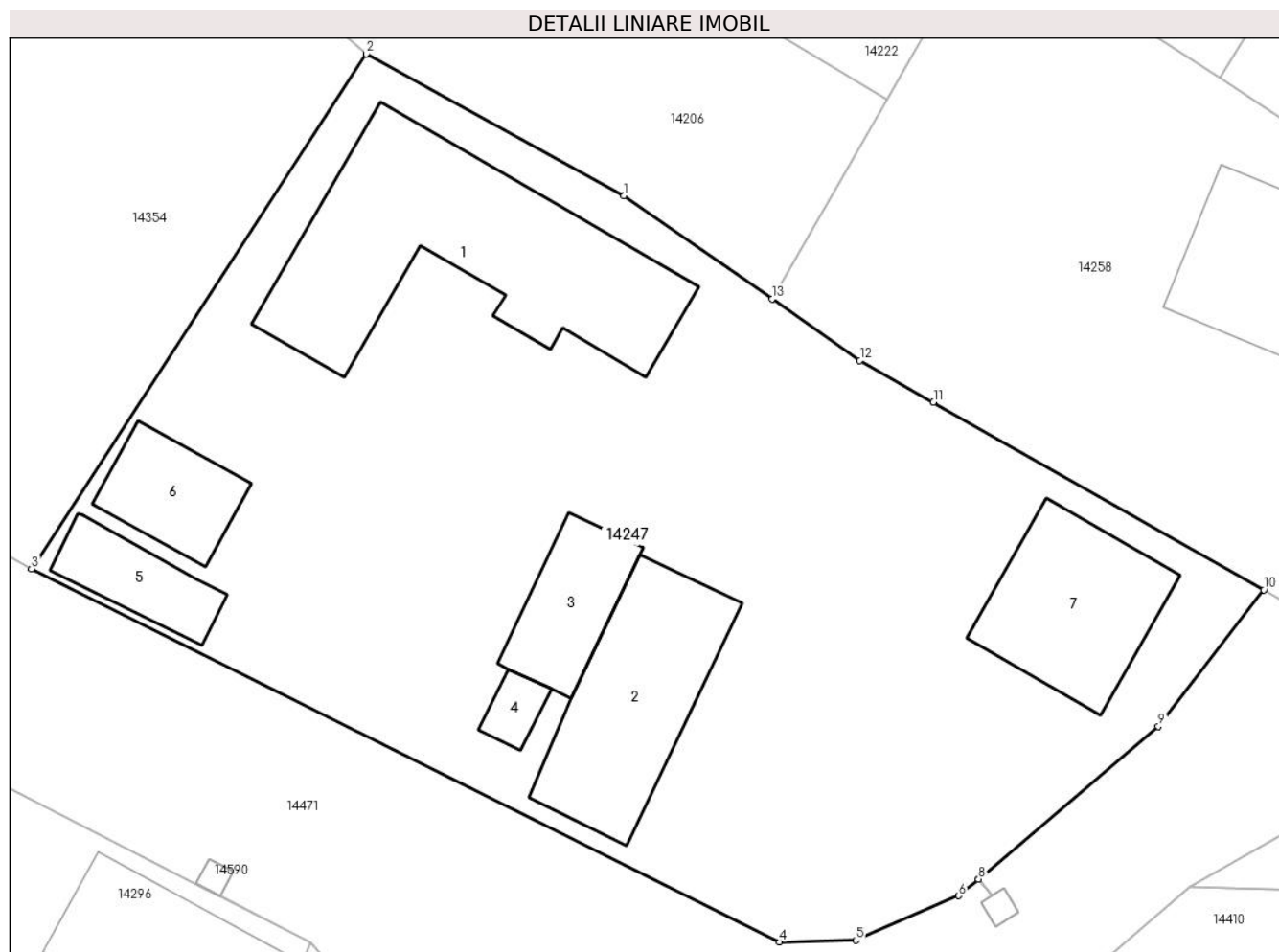
Inscrieri privind dezmembramintele dreptului de proprietate, drepturi reale de garanție și sarcini	Referințe
NU SUNT	

Anexa Nr. 1 La Partea I

Teren

Nr cadastral	Suprafața (mp)*	Observații / Referințe
	1.053	

* Suprafața este determinată în planul de proiecție Stereo 70.



Date referitoare la teren

Crt	Categorie folosință	Intra vilan	Suprafața (mp)	Tarla	Parcelă	Nr. topo	Observații / Referințe
1	curți constructii	DA	744	24	531,532	-	
2	arabil	DA	309	24	531,532	-	

Date referitoare la construcții

Crt	Număr	Destinație construcție	Supraf. (mp)	Situație juridică	Observații / Referințe
A1.1		construcții anexa	104	Cu acte	Nr. niveluri:1; S. construita la sol:104 mp;
A1.2		construcții anexa	56	Cu acte	Nr. niveluri:1; S. construita la sol:56 mp;
A1.3		construcții anexa	25	Cu acte	Nr. niveluri:1; S. construita la sol:25 mp;
A1.4		construcții anexa	6	Cu acte	Nr. niveluri:1; S. construita la sol:6 mp;
A1.5		construcții anexa	19	Cu acte	Nr. niveluri:1; S. construita la sol:19 mp;
A1.6		construcții anexa	23	Cu acte	Nr. niveluri:1; S. construita la sol:23 mp;
A1.7		construcții anexa	46	Cu acte	Nr. niveluri:1; S. construita la sol:46 mp;

Lungime Segmente

1) Valorile lungimilor segmentelor sunt obținute din proiecție în plan.

Punct început	X / Y	Punct sfârșit	X / Y	Lungime segment (** (m)
1	346.276,671 289.180,312	2	346.265,576 289.186,41	12.66
2	346.265,576 289.186,41	3	346.251,171 289.164,255	26.426
3	346.251,171 289.164,255	4	346.283,364 289.148,201	35.974
4	346.283,364 289.148,201	5	346.286,659 289.148,278	3.296
5	346.286,659 289.148,278	6	346.291,089 289.150,192	4.826
6	346.291,089 289.150,192	7	346.291,934 289.150,909	1.108
7	346.291,934 289.150,909	8	346.291,938 289.150,912	0.005
8	346.291,938 289.150,912	9	346.299,686 289.157,487	10.162
9	346.299,686 289.157,487	10	346.304,219 289.163,357	7.417
10	346.304,219 289.163,357	11	346.289,998 289.171,424	16.35
11	346.289,998 289.171,424	12	346.286,833 289.173,219	3.639
12	346.286,833 289.173,219	13	346.283,045 289.175,863	4.619
13	346.283,045 289.175,863	1	346.276,671 289.180,312	7.773

** Lungimile segmentelor sunt determinate în planul de proiecție Stereo 70 și sunt rotunjite la 1 milimetru.

*** Distanța dintre puncte este formată din segmente cumulate ce sunt mai mici decât valoarea 1 milimetru.

**DATE DESPRE IMOBILUL NR. 14248**

Oficiul de Cadastru și Publicitate Imobiliară DOLJ
Biroul de Cadastru și Publicitate Imobiliară Craiova

A. Partea I. Descrierea imobilului

TEREN Intravilan

Adresa: Loc. Moreni, Nr. Fn, Jud. Dolj, T8 P165

Nr. Crt	Nr cadastral Nr. topografic	Suprafața* (mp)	Observații / Referințe
A1		434	Sector cadastral:30 Teren imprejmuit;

Construcții

Crt	Nr cadastral Nr. topografic	Adresa	Observații / Referințe
A1.1		Loc. Moreni, Nr. Fn, Jud. Dolj, T8 P165	Nr. niveluri:1; S. construita la sol:32 mp;

B. Partea II. Proprietari și acte

Inscrieri privitoare la dreptul de proprietate și alte drepturi reale		Referințe
/		
Act Administrativ nr. TDP98-59546, din 22/04/1993 emis de CJSDPAT DOLJ;		
B1	Intabulare, drept de PROPRIETATE, dobandit prin Reconstituire, cota actuala 1/1, cota initiala 1/1 1) STOICA C DUMITRU , Lipsă CNP	A1
Act Normativ nr. Legea 7, din 13/03/1996 emis de PARLAMENTUL ROMÂNIEI;		
B2	Intabulare, drept de PROPRIETATE, dobandit prin Lege, cota actuala 1/1, cota initiala 1/1 1) STOICA C DUMITRU , Lipsă CNP	A1.1

C. Partea III. SARCINI .

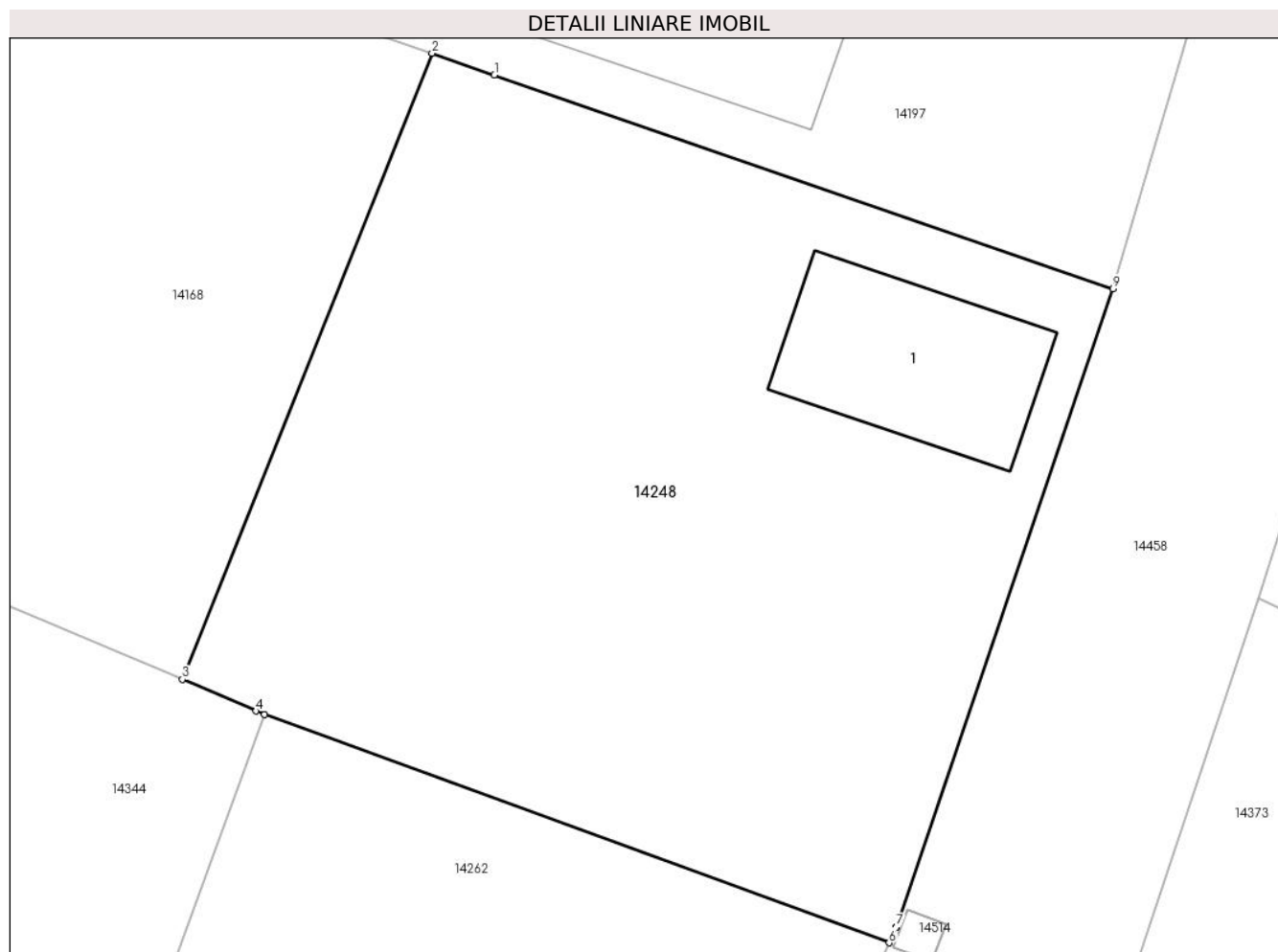
Inscrieri privind dezmembramintele dreptului de proprietate, drepturi reale de garanție și sarcini	Referințe
NU SUNT	

Anexa Nr. 1 La Partea I

Teren

Nr cadastral	Suprafața (mp)*	Observații / Referințe
	434	

* Suprafața este determinată în planul de proiecție Stereo 70.



Date referitoare la teren

Crt	Categorie folosință	Intra vilan	Suprafața (mp)	Tarla	Parcelă	Nr. topo	Observații / Referințe
1	curți constructii	DA	434	8	165	-	

Date referitoare la construcții

Crt	Număr	Destinație construcție	Supraf. (mp)	Situație juridică	Observații / Referințe
A1.1		construcții de locuințe	32	Cu acte	Nr. niveluri:1; S. construita la sol:32 mp;

Lungime Segmente

1) Valorile lungimilor segmentelor sunt obținute din proiecție în plan.

Punct început	X / Y	Punct sfârșit	X / Y	Lungime segment (** (m)
1	345.879,881 289.460,762	2	345.878,054 289.461,394	1.933
2	345.878,054 289.461,394	3	345.870,731 289.443,038	19.763
3	345.870,731 289.443,038	4	345.872,891 289.442,114	2.349
4	345.872,891 289.442,114	5	345.873,143 289.442,022	0.268

Punct început	X / Y	Punct sfârșit	X / Y	Lungime segment (** (m)
5	345.873,143 289.442,022	6	345.891,456 289.435,322	19.5
6	345.891,456 289.435,322	7	345.891,668 289.435,783	0.507
7	345.891,668 289.435,783	8	345.891,67 289.435,789	0.006
8	345.891,67 289.435,789	9	345.898,022 289.454,491	19.751
9	345.898,022 289.454,491	1	345.879,881 289.460,762	19.194

** Lungimile segmentelor sunt determinate în planul de proiecție Stereo 70 și sunt rotunjite la 1 milimetru.

*** Distanța dintre puncte este formată din segmente cumulate ce sunt mai mici decât valoarea 1 milimetru.

**DATE DESPRE IMOBILUL NR. 14249**

Oficiul de Cadastru și Publicitate Imobiliară DOLJ
Biroul de Cadastru și Publicitate Imobiliară Craiova

A. Partea I. Descrierea imobilului

TEREN Intravilan

Adresa: Loc. Moreni, Nr. 20, Jud. Dolj, T10 P231,232

Nr. Crt	Nr cadastral Nr. topografic	Suprafața* (mp)	Observații / Referințe
A1		584	Sector cadastral:30 Teren imprejmuit;

Construcții

Crt	Nr cadastral Nr. topografic	Adresa	Observații / Referințe
A1.1		Loc. Moreni, Nr. 20, Jud. Dolj, T10 P231, 232	Nr. niveluri:1; S. construita la sol:137 mp;
A1.2		Loc. Moreni, Nr. 20, Jud. Dolj, T10 P231, 232	Nr. niveluri:1; S. construita la sol:35 mp;
A1.3		Loc. Moreni, Nr. 20, Jud. Dolj, T10 P231, 232	Nr. niveluri:1; S. construita la sol:28 mp;

B. Partea II. Proprietari și acte

Inscrieri privitoare la dreptul de proprietate și alte drepturi reale		Referințe
/		
Act Notarial nr. CÎ 410, din 22/02/1996 emis de BNP FLOREA STOENESCU;		
B1	Intabulare, drept de PROPRIETATE, dobandit prin Conventie, cota actuala 1/1, cota initiala 1/1 1) IVANOVICI ELENA 2) IVANOVICI ION	A1, A1.1, A1.2
Act Normativ nr. Legea 7, din 13/03/1996 emis de PARLAMENTUL ROMÂNIEI;		
B2	Intabulare, drept de PROPRIETATE, dobandit prin Lege, cota actuala 1/1, cota initiala 1/1 1) IVANOVICI ELENA 2) IVANOVICI ION	A1.3

C. Partea III. SARCINI

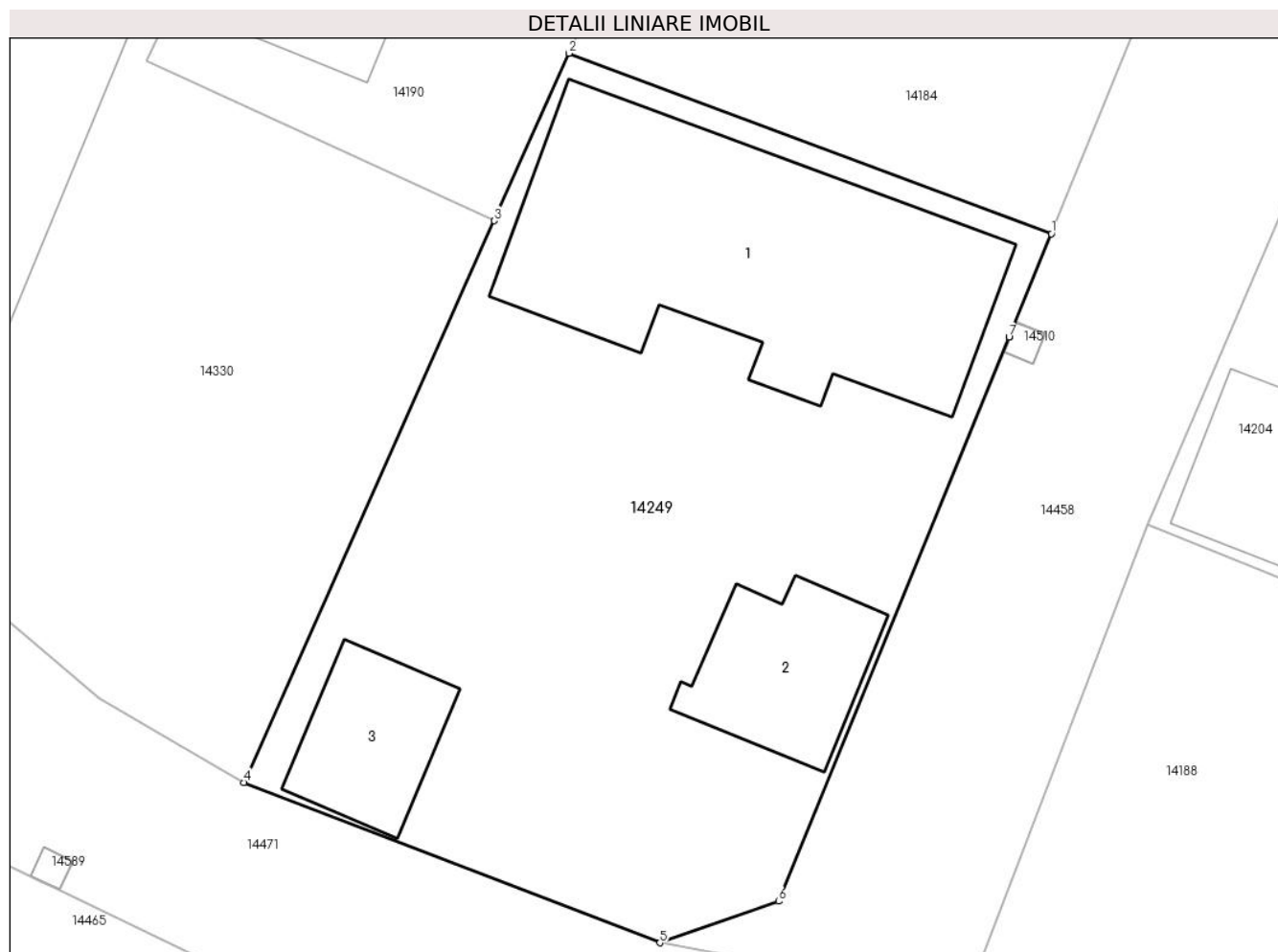
Inscrieri privind dezmembramintele dreptului de proprietate, drepturi reale de garanție și sarcini		Referințe
/		
Act Notarial nr. CÎ 410, din 22/02/1996 emis de BNP FLOREA STOENESCU;		
C1	Intabulare, drept de IPOTECA LEGALA, Valoare:0 Ce are ca obiect plata rentei în bani corespunzătoare întreținerii nexexecutate în favoarea creditorilor întreținerii., cota actuala 1/1, cota initiala 1/1 1) VLAD VASILE, Lipsă CNP 2) VLAD IOANA, Lipsă CNP	A1, A1.1, A1.2

Anexa Nr. 1 La Partea I

Teren

Nr cadastral	Suprafața (mp)*	Observații / Referințe
	584	

* Suprafața este determinată în planul de proiecție Stereo 70.



Date referitoare la teren

Crt	Categorie folosință	Intravilan	Suprafața (mp)	Tarla	Parcelă	Nr. topo	Observații / Referințe
1	curți constructii	DA	220	10	231,232	-	
2	arabil	DA	364	10	231,232	-	

Date referitoare la construcții

Crt	Număr	Destinație construcție	Supraf. (mp)	Situație juridică	Observații / Referințe
A1.1		construcții de locuințe	137	Cu acte	Nr. niveluri:1; S. construita la sol:137 mp;
A1.2		construcții anexa	35	Cu acte	Nr. niveluri:1; S. construita la sol:35 mp;
A1.3		construcții anexa	28	Cu acte	Nr. niveluri:1; S. construita la sol:28 mp;

Lungime Segmente

1) Valorile lungimilor segmentelor sunt obținute din proiecție în plan.

Punct început	X / Y	Punct sfârșit	X / Y	Lungime segment (** (m)
1	345.863,528 289.362,137	2	345.845,493 289.368,88	19.254

Punct început	X / Y	Punct sfârșit	X / Y	Lungime segment (** (m)
2	345.845,493 289.368,88	3	345.842,702 289.362,622	6.852
3	345.842,702 289.362,622	4	345.833,341 289.341,632	22.983
4	345.833,341 289.341,632	5	345.848,889 289.335,64	16.663
5	345.848,889 289.335,64	6	345.853,332 289.337,19	4.706
6	345.853,332 289.337,19	7	345.861,95 289.358,275	22.778
7	345.861,95 289.358,275	8	345.861,952 289.358,28	0.005
8	345.861,952 289.358,28	1	345.863,528 289.362,137	4.167

** Lungimile segmentelor sunt determinate în planul de proiecție Stereo 70 și sunt rotunjite la 1 milimetru.

*** Distanța dintre puncte este formată din segmente cumulate ce sunt mai mici decât valoarea 1 milimetru.

**DATE DESPRE IMOBILUL NR. 14250**

Oficiul de Cadastru și Publicitate Imobiliară DOLJ
Biroul de Cadastru și Publicitate Imobiliară Craiova

A. Partea I. Descrierea imobilului

TEREN Intravilan

Adresa: Loc. Moreni, Nr. 23, Jud. Dolj, T18 P409,408

Nr. Crt	Nr cadastral Nr. topografic	Suprafața* (mp)	Observații / Referințe
A1		701	Sector cadastral:30 Teren neimprejmuit;

B. Partea II. Proprietari și acte

Inscrieri privitoare la dreptul de proprietate și alte drepturi reale		Referințe
/		
Act Administrativ nr. TDP13-59546, din 09/12/1992 emis de CJSDPAT DOLJ;		
B1	Intabulare, drept de PROPRIETATE, dobandit prin Reconstituire, cota actuala 1/1, cota initiala 1/1 1) MITRIȚA I LUCREȚIA, Lipsă CNP	A1

C. Partea III. SARCINI .

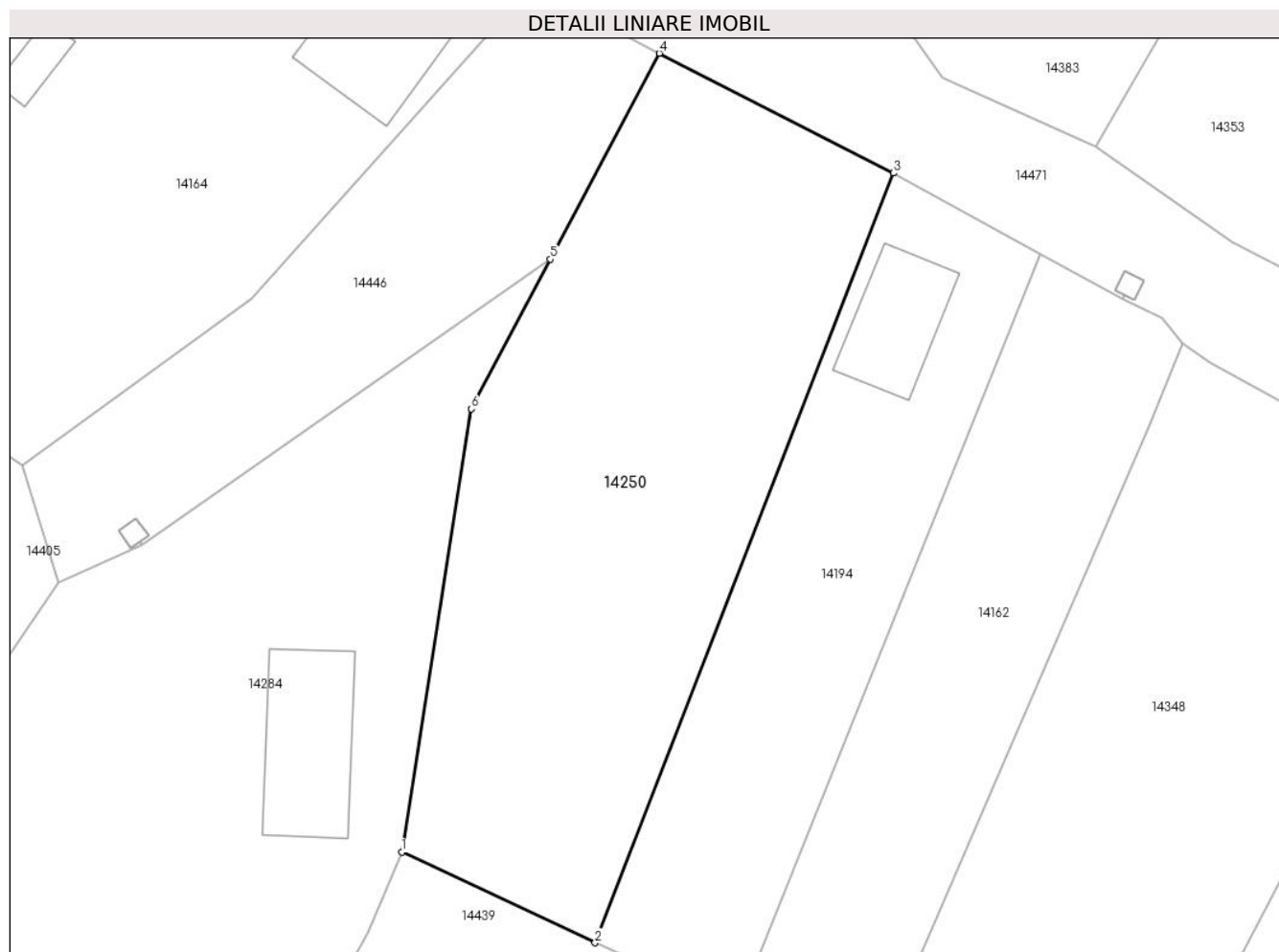
Inscrieri privind dezmembramintele dreptului de proprietate, drepturi reale de garanție și sarcini	Referințe
NU SUNT	

Anexa Nr. 1 La Partea I

Teren

Nr cadastral	Suprafața (mp)*	Observații / Referințe
	701	

* Suprafața este determinată în planul de proiecție Stereo 70.



Date referitoare la teren

Crt	Categorie folosință	Intravilan	Suprafața (mp)	Tarla	Parcelă	Nr. topo	Observații / Referințe
1	arabil	DA	541	18	409,408	-	
2	vie	DA	160	18	409,408	-	

Lungime Segmente

1) Valorile lungimilor segmentelor sunt obținute din proiecție în plan.

Punct început	X / Y	Punct sfârșit	X / Y	Lungime segment (** (m)
1	346.118,917 289.172,657	2	346.129,675 289.167,612	11.882
2	346.129,675 289.167,612	3	346.146,305 289.210,459	45.961
3	346.146,305 289.210,459	4	346.133,263 289.217,125	14.647
4	346.133,263 289.217,125	5	346.127,197 289.205,657	12.973

Punct început	X / Y	Punct sfârșit	X / Y	Lungime segment (** (m)
5	346.127,197 289.205,657	6	346.122,79 289.197,325	9.426
6	346.122,79 289.197,325	1	346.118,917 289.172,657	24.97

** Lungimile segmentelor sunt determinate în planul de proiecție Stereo 70 și sunt rotunjite la 1 milimetru.

*** Distanța dintre puncte este formată din segmente cumulate ce sunt mai mici decât valoarea 1 milimetru.

**DATE DESPRE IMOBILUL NR. 14251**

Oficiul de Cadastru și Publicitate Imobiliară DOLJ
Biroul de Cadastru și Publicitate Imobiliară Craiova

A. Partea I. Descrierea imobilului

TEREN Intravilan

Adresa: Loc. Moreni, Nr. 6, Jud. Dolj, T21 P496,497

Nr. Crt	Nr cadastral Nr. topografic	Suprafața* (mp)	Observații / Referințe
A1		1.251	Sector cadastral:30 Teren imprejmuit;

Construcții

Crt	Nr cadastral Nr. topografic	Adresa	Observații / Referințe
A1.1		Loc. Moreni, Nr. 6, Jud. Dolj, T21 P496, 497	Nr. niveluri:1; S. construita la sol:110 mp;
A1.2		Loc. Moreni, Nr. 6, Jud. Dolj, T21 P496, 497	Nr. niveluri:1; S. construita la sol:51 mp;
A1.3		Loc. Moreni, Nr. 6, Jud. Dolj, T21 P496, 497	Nr. niveluri:1; S. construita la sol:48 mp;

B. Partea II. Proprietari și acte

Inscrieri privitoare la dreptul de proprietate și alte drepturi reale		Referințe
/		
Act Administrativ nr. TDP13-59546, din 09/12/1992 emis de CJSDPAT DOLJ;		
B1	Intabulare, drept de PROPRIETATE, dobandit prin Reconstituire, cota actuala 1/1, cota initiala 1/1 1) MITRIȚA I LUCREȚIA, Lipsă CNP	A1
Act Normativ nr. Legea 7, din 13/03/1996 emis de PARLAMENTUL ROMÂNIEI;		
B2	Intabulare, drept de PROPRIETATE, dobandit prin Lege, cota actuala 1/1, cota initiala 1/1 1) MITRIȚA I LUCREȚIA, Lipsă CNP	A1.1, A1.2, A1.3

C. Partea III. SARCINI .

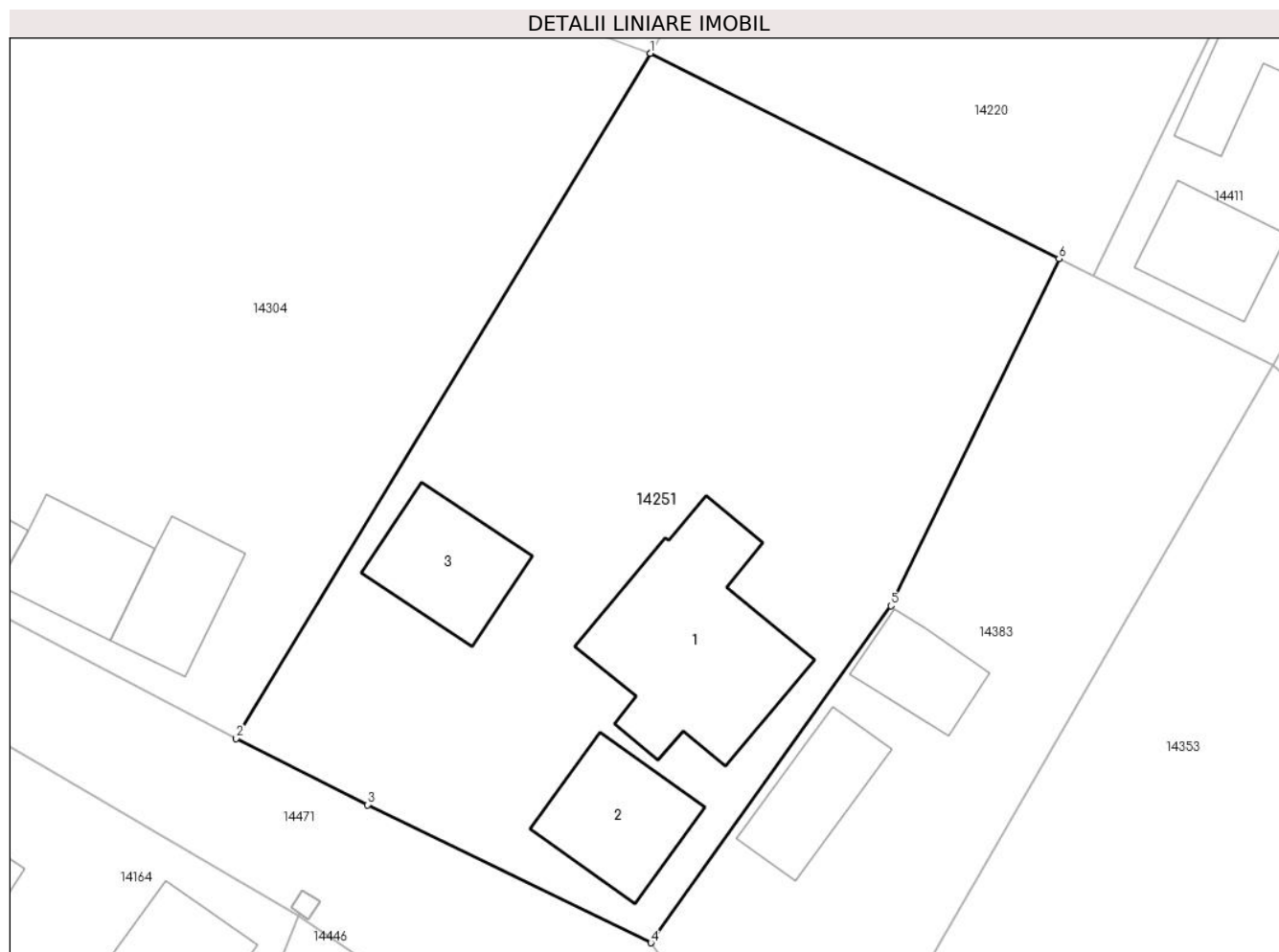
Inscrieri privind dezmembramintele dreptului de proprietate, drepturi reale de garanție și sarcini	Referințe
NU SUNT	

Anexa Nr. 1 La Partea I

Teren

Nr cadastral	Suprafața (mp)*	Observații / Referințe
	1.251	

* Suprafața este determinată în planul de proiecție Stereo 70.



Date referitoare la teren

Crt	Categorie folosință	Intravilan	Suprafața (mp)	Tarla	Parcelă	Nr. topo	Observații / Referințe
1	curți constructii	DA	678	21	496,497	-	
2	arabil	DA	573	21	496,497	-	

Date referitoare la construcții

Crt	Număr	Destinație construcție	Supraf. (mp)	Situație juridică	Observații / Referințe
A1.1		construcții anexa	110	Cu acte	Nr. niveluri:1; S. construita la sol:110 mp;
A1.2		construcții anexa	51	Cu acte	Nr. niveluri:1; S. construita la sol:51 mp;
A1.3		construcții anexa	48	Cu acte	Nr. niveluri:1; S. construita la sol:48 mp;

Lungime Segmente

1) Valorile lungimilor segmentelor sunt obținute din proiecție în plan.

Punct început	X / Y	Punct sfârșit	X / Y	Lungime segment (** (m)
1	346.145,78 289.271,327	2	346.122,012 289.231,992	45.958
2	346.122,012 289.231,992	3	346.129,549 289.228,197	8.439

Punct început	X / Y	Punct sfârșit	X / Y	Lungime segment (** (m)
3	346.129,549 289.228,197	4	346.145,815 289.220,276	18.092
4	346.145,815 289.220,276	5	346.159,604 289.239,616	23.752
5	346.159,604 289.239,616	6	346.169,261 289.259,53	22.132
6	346.169,261 289.259,53	1	346.145,78 289.271,327	26.278

** Lungimile segmentelor sunt determinate în planul de proiecție Stereo 70 și sunt rotunjite la 1 milimetru.

*** Distanța dintre puncte este formată din segmente cumulate ce sunt mai mici decât valoarea 1 milimetru.

**DATE DESPRE IMOBILUL NR. 14252**

Oficiul de Cadastru și Publicitate Imobiliară DOLJ
Biroul de Cadastru și Publicitate Imobiliară Craiova

A. Partea I. Descrierea imobilului

TEREN Intravilan

Adresa: Loc. Moreni, Nr. 5, Jud. Dolj, T8 P145,146

Nr. Crt	Nr cadastral Nr. topografic	Suprafața* (mp)	Observații / Referințe
A1		1.607	Sector cadastral:30 Teren imprejmuit;

Construcții

Crt	Nr cadastral Nr. topografic	Adresa	Observații / Referințe
A1.1		Loc. Moreni, Nr. 5, Jud. Dolj, T8 P145, 146	Nr. niveluri:1; S. construita la sol:69 mp;
A1.2		Loc. Moreni, Nr. 5, Jud. Dolj, T8 P145, 146	Nr. niveluri:1; S. construita la sol:26 mp;
A1.3		Loc. Moreni, Nr. 5, Jud. Dolj, T8 P145, 146	Nr. niveluri:1; S. construita la sol:34 mp;

B. Partea II. Proprietari și acte

Inscrieri privitoare la dreptul de proprietate și alte drepturi reale		Referințe
/		
Act Administrativ nr. TDP132-58803, din 13/07/1993 emis de CJSDPAT DOLJ;		
B1	Intabulare, drept de PROPRIETATE, dobandit prin Reconstituire, cota actuala 1/1, cota initiala 1/1 1) TÎRTEA I VIRGIL, Lipsă CNP	A1
Act Normativ nr. Legea 7, din 13/03/1996 emis de PARLAMENTUL ROMÂNIEI;		
B2	Intabulare, drept de PROPRIETATE, dobandit prin Lege, cota actuala 1/1, cota initiala 1/1 1) TÎRTEA I VIRGIL, Lipsă CNP	A1.1, A1.2, A1.3

C. Partea III. SARCINI .

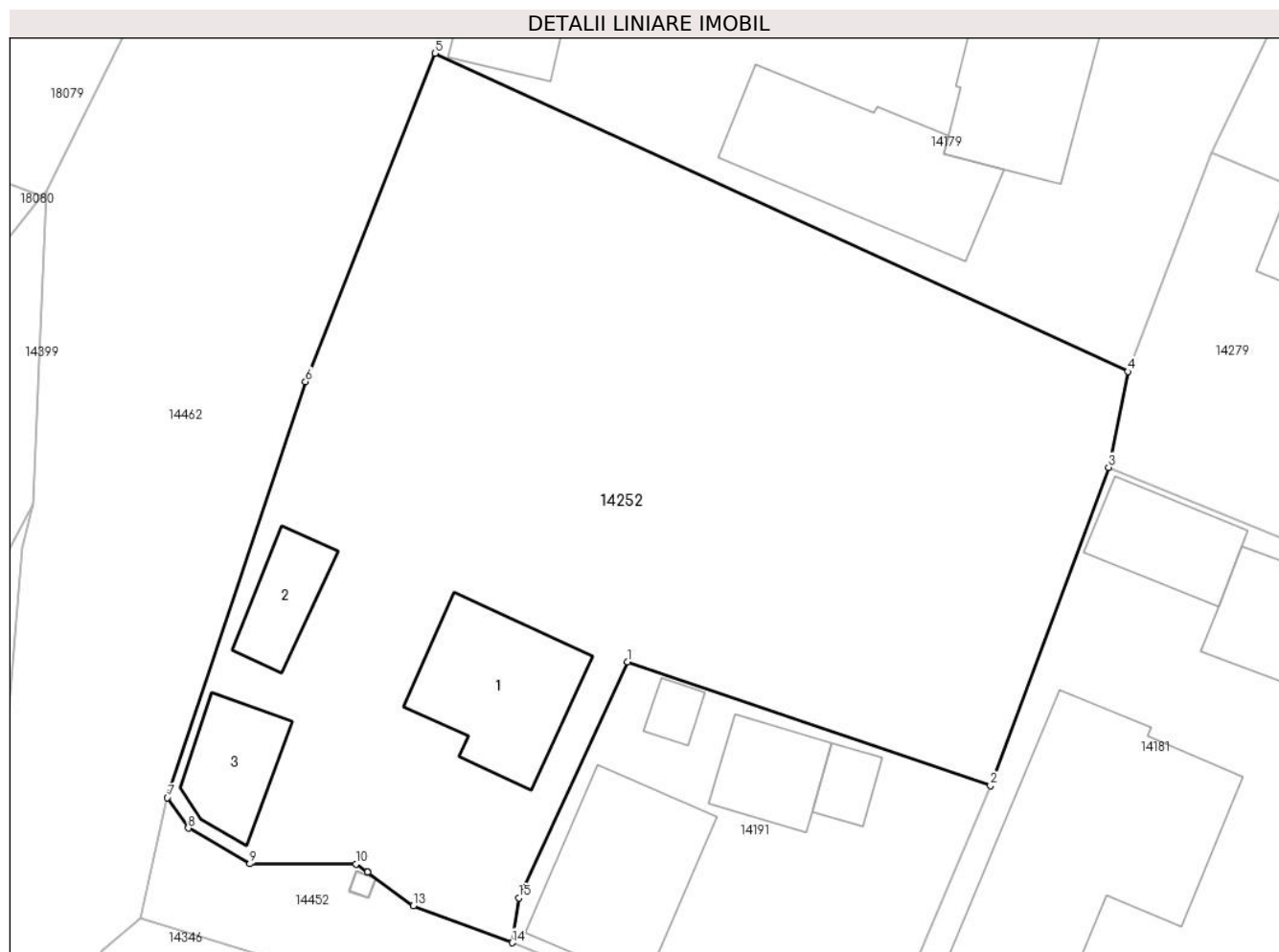
Inscrieri privind dezmembramintele dreptului de proprietate, drepturi reale de garanție și sarcini	Referințe
NU SUNT	

Anexa Nr. 1 La Partea I

Teren

Nr cadastral	Suprafața (mp)*	Observații / Referințe
	1.607	

* Suprafața este determinată în planul de proiecție Stereo 70.



Date referitoare la teren

Crt	Categorie folosință	Intra vilan	Suprafața (mp)	Tarla	Parcelă	Nr. topo	Observații / Referințe
1	curți constructii	DA	855	8	145,146	-	
2	arabil	DA	752	8	145,146	-	

Date referitoare la construcții

Crt	Număr	Destinație construcție	Supraf. (mp)	Situație juridică	Observații / Referințe
A1.1		construcții anexa	69	Cu acte	Nr. niveluri:1; S. construita la sol:69 mp;
A1.2		construcții anexa	26	Cu acte	Nr. niveluri:1; S. construita la sol:26 mp;
A1.3		construcții anexa	34	Cu acte	Nr. niveluri:1; S. construita la sol:34 mp;

Lungime Segmente

1) Valorile lungimilor segmentelor sunt obținute din proiecție în plan.

Punct început	X / Y	Punct sfârșit	X / Y	Lungime segment (** (m)
1	345.819,652 289.421,042	2	345.840,619 289.413,891	22.153
2	345.840,619 289.413,891	3	345.847,436 289.432,27	19.603

Punct început	X / Y	Punct sfârșit	X / Y	Lungime segment (** (m)
3	345.847,436 289.432,27	4	345.848,548 289.437,802	5.643
4	345.848,548 289.437,802	5	345.808,515 289.456,185	44.052
5	345.808,515 289.456,185	6	345.801,029 289.437,225	20.384
6	345.801,029 289.437,225	7	345.793,065 289.413,207	25.304
7	345.793,065 289.413,207	8	345.794,261 289.411,444	2.13
8	345.794,261 289.411,444	9	345.797,821 289.409,383	4.114
9	345.797,821 289.409,383	10	345.803,965 289.409,372	6.144
10	345.803,965 289.409,372	11	345.804,614 289.408,899	0.803
11	345.804,614 289.408,899	12	345.804,618 289.408,896	0.005
12	345.804,618 289.408,896	13	345.807,27 289.406,963	3.282
13	345.807,27 289.406,963	14	345.812,968 289.404,821	6.087
14	345.812,968 289.404,821	15	345.813,364 289.407,416	2.625
15	345.813,364 289.407,416	1	345.819,652 289.421,042	15.007

** Lungimile segmentelor sunt determinate în planul de proiecție Stereo 70 și sunt rotunjite la 1 milimetru.

*** Distanța dintre puncte este formată din segmente cumulate ce sunt mai mici decât valoarea 1 milimetru.

**DATE DESPRE IMOBILUL NR. 14253**

Oficiul de Cadastru și Publicitate Imobiliară DOLJ
Biroul de Cadastru și Publicitate Imobiliară Craiova

A. Partea I. Descrierea imobilului

TEREN Intravilan

Adresa: Loc. Moreni, Nr. Fn, Jud. Dolj, T20 P459,460

Nr. Crt	Nr cadastral Nr. topografic	Suprafața* (mp)	Observații / Referințe
A1		752	Sector cadastral:30 Teren neimprijmit;

Construcții

Crt	Nr cadastral Nr. topografic	Adresa	Observații / Referințe
A1.1		Loc. Moreni, Nr. Fn, Jud. Dolj, T20 P459,460	Nr. niveluri:1; S. construita la sol:26 mp;

B. Partea II. Proprietari și acte

Inscrieri privitoare la dreptul de proprietate și alte drepturi reale		Referințe
/		
Act Administrativ nr. TDP43-59546, din 18/01/1993 emis de CJSDPAT DOLJ;		
B1	Intabulare, drept de PROPRIETATE, dobandit prin Reconstituire, cota actuala 1/1, cota initiala 1/1 1) COJOACĂ A FLOAREA, Lipsă CNP	A1
Act Normativ nr. Legea 7, din 13/03/1996 emis de PARLAMENTUL ROMÂNIEI;		
B2	Intabulare, drept de PROPRIETATE, dobandit prin Lege, cota actuala 1/1, cota initiala 1/1 1) COJOACĂ A FLOAREA, Lipsă CNP	A1.1

C. Partea III. SARCINI .

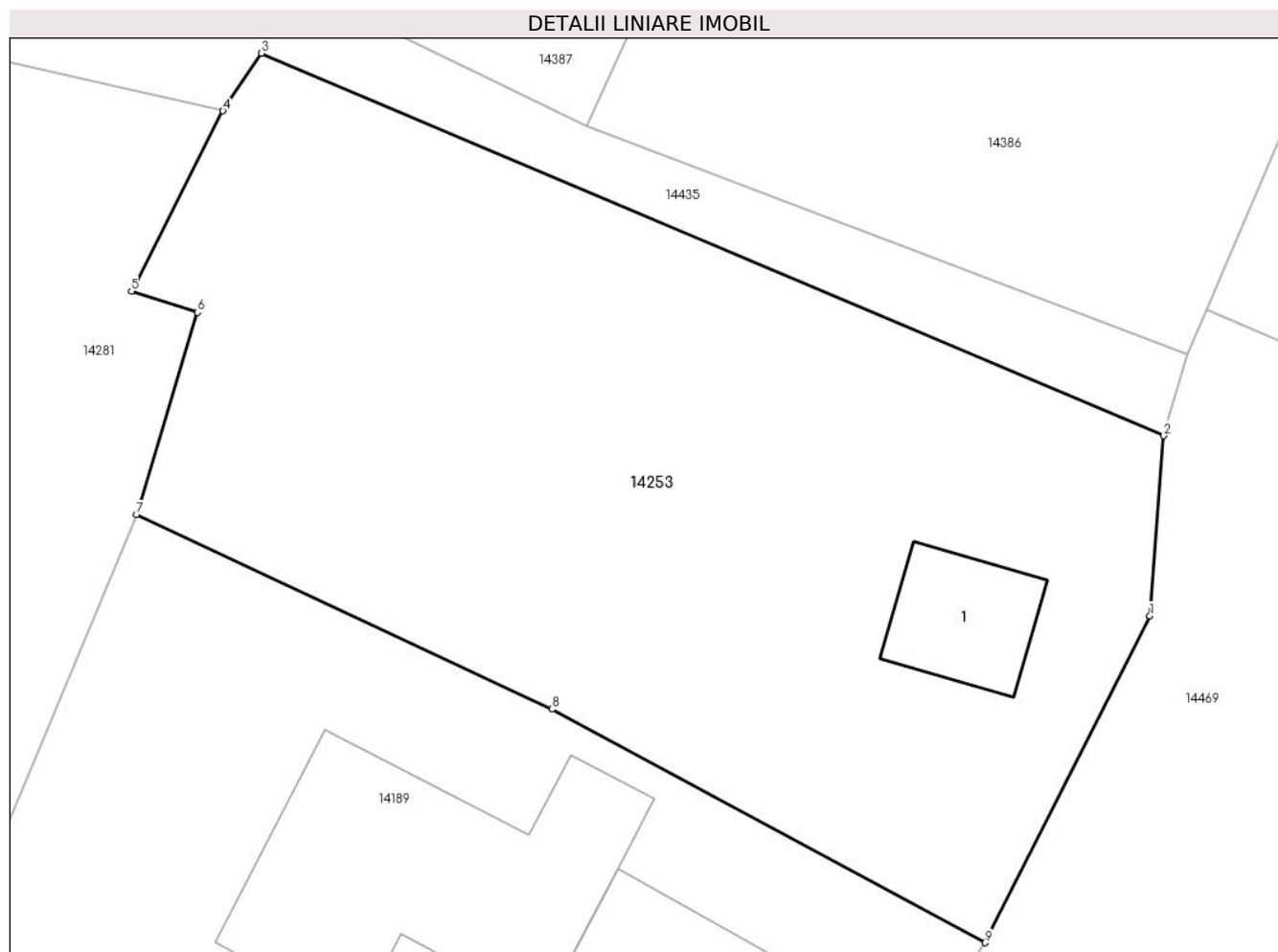
Inscrieri privind dezmembramintele dreptului de proprietate, drepturi reale de garanție și sarcini	Referințe
NU SUNT	

Anexa Nr. 1 La Partea I

Teren

Nr cadastral	Suprafața (mp)*	Observații / Referințe
	752	

* Suprafața este determinată în planul de proiecție Stereo 70.



Date referitoare la teren

Crt	Categorie folosință	Intravilan	Suprafața (mp)	Tarla	Parcelă	Nr. topo	Observații / Referințe
1	curți constructii	DA	277	20	459,460	-	
2	arabil	DA	475	20	459,460	-	

Date referitoare la construcții

Crt	Număr	Destinație construcție	Supraf. (mp)	Situație juridică	Observații / Referințe
A1.1		construcții de locuințe	26	Cu acte	Nr. niveluri:1; S. construita la sol:26 mp;

Lungime Segmente

1) Valorile lungimilor segmentelor sunt obținute din proiecție în plan.

Punct început	X / Y	Punct sfârșit	X / Y	Lungime segment (** (m)
1	346.264,044 289.305,315	2	346.264,58 289.312,291	6.997
2	346.264,58 289.312,291	3	346.229,581 289.327,118	38.01
3	346.229,581 289.327,118	4	346.228,091 289.324,879	2.689

Punct început	X / Y	Punct sfârşit	X / Y	Lungime segment (** (m)
4	346.228,091 289.324,879	5	346.224,541 289.317,896	7.834
5	346.224,541 289.317,896	6	346.227,098 289.317,077	2.685
6	346.227,098 289.317,077	7	346.224,744 289.309,239	8.184
7	346.224,744 289.309,239	8	346.240,848 289.301,695	17.783
8	346.240,848 289.301,695	9	346.257,655 289.292,643	19.09
9	346.257,655 289.292,643	1	346.264,044 289.305,315	14.192

** Lungimile segmentelor sunt determinate în planul de proiecție Stereo 70 și sunt rotunjite la 1 milimetru.

*** Distanța dintre puncte este formată din segmente cumulate ce sunt mai mici decât valoarea 1 milimetru.

**DATE DESPRE IMOBILUL NR. 14254**

Oficiul de Cadastru și Publicitate Imobiliară DOLJ
Biroul de Cadastru și Publicitate Imobiliară Craiova

A. Partea I. Descrierea imobilului

TEREN Intravilan

Adresa: Loc. Moreni, Nr. 37, Jud. Dolj, T18 P390

Nr. Crt	Nr cadastral Nr. topografic	Suprafața* (mp)	Observații / Referințe
A1		417	Sector cadastral:30 Teren imprejmuit;

Construcții

Crt	Nr cadastral Nr. topografic	Adresa	Observații / Referințe
A1.1		Loc. Moreni, Nr. 37, Jud. Dolj, T18 P390	Nr. niveluri:1; S. construita la sol:103 mp;
A1.2		Loc. Moreni, Nr. 37, Jud. Dolj, T18 P390	Nr. niveluri:1; S. construita la sol:18 mp;
A1.3		Loc. Moreni, Nr. 37, Jud. Dolj, T18 P390	Nr. niveluri:1; S. construita la sol:57 mp;

B. Partea II. Proprietari și acte

Inscrieri privitoare la dreptul de proprietate și alte drepturi reale		Referințe
/		
Act Administrativ nr. TDP37-59546, din 13/01/1993 emis de CJSDPAT DOLJ;		
B1	Intabulare, drept de PROPRIETATE, dobandit prin Reconstituire, cota actuala 1/1, cota initiala 1/1 1) NIȚURCĂ M ELENA, Lipsă CNP	A1
Act Normativ nr. Legea 7, din 13/03/1996 emis de PARLAMENTUL ROMÂNIEI;		
B2	Intabulare, drept de PROPRIETATE, dobandit prin Lege, cota actuala 1/1, cota initiala 1/1 1) NIȚURCĂ M ELENA, Lipsă CNP	A1.1, A1.2, A1.3

C. Partea III. SARCINI .

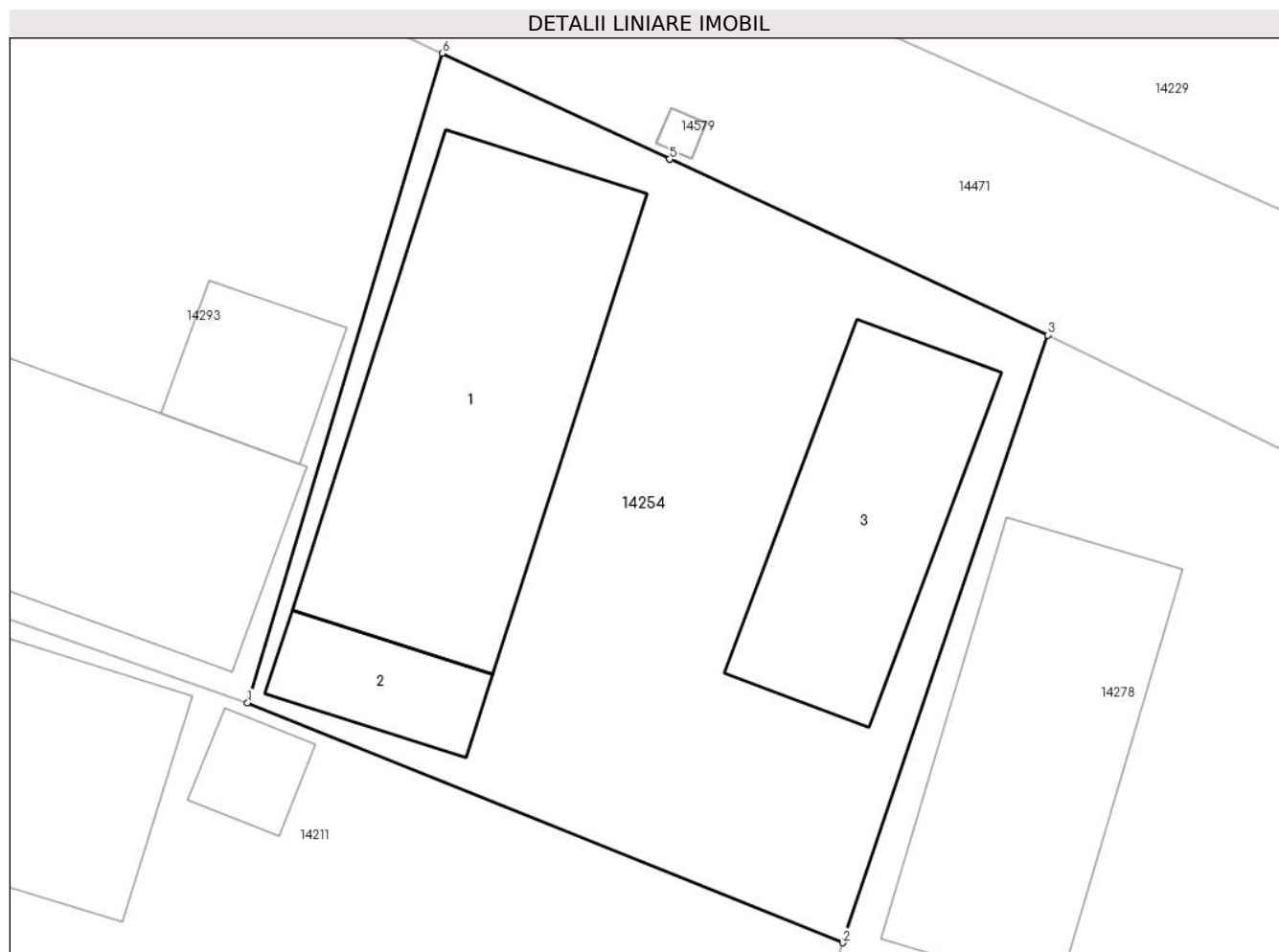
Inscrieri privind dezmembramentele dreptului de proprietate, drepturi reale de garanție și sarcini	Referințe
NU SUNT	

Anexa Nr. 1 La Partea I

Teren

Nr cadastral	Suprafața (mp)*	Observații / Referințe
	417	

* Suprafața este determinată în planul de proiecție Stereo 70.



Date referitoare la teren

Crt	Categorie folosință	Intra vilan	Suprafața (mp)	Tarla	Parcelă	Nr. topo	Observații / Referințe
1	curți constructii	DA	417	18	390	-	

Date referitoare la construcții

Crt	Număr	Destinație construcție	Supraf. (mp)	Situație juridică	Observații / Referințe
A1.1		constructii anexa	103	Cu acte	Nr. niveluri:1; S. construita la sol:103 mp;
A1.2		constructii anexa	18	Cu acte	Nr. niveluri:1; S. construita la sol:18 mp;
A1.3		constructii anexa	57	Cu acte	Nr. niveluri:1; S. construita la sol:57 mp;

Lungime Segmente

1) Valorile lungimilor segmentelor sunt obținute din proiecție în plan.

Punct început	X / Y	Punct sfârșit	X / Y	Lungime segment (** (m)
1	346.021,666 289.251,177	2	346.040,2 289.243,704	19.984
2	346.040,2 289.243,704	3	346.046,593 289.262,628	19.975

Punct început	X / Y	Punct sfârșit	X / Y	Lungime segment (** (m)
3	346.046,593 289.262,628	4	346.034,822 289.268,103	12.982
4	346.034,822 289.268,103	5	346.034,818 289.268,105	0.004
5	346.034,818 289.268,105	6	346.027,726 289.271,403	7.821
6	346.027,726 289.271,403	1	346.021,666 289.251,177	21.114

** Lungimile segmentelor sunt determinate în planul de proiecție Stereo 70 și sunt rotunjite la 1 milimetru.

*** Distanța dintre puncte este formată din segmente cumulate ce sunt mai mici decât valoarea 1 milimetru.

**DATE DESPRE IMOBILUL NR. 14255**

Oficiul de Cadastru și Publicitate Imobiliară DOLJ
Biroul de Cadastru și Publicitate Imobiliară Craiova

A. Partea I. Descrierea imobilului

TEREN Intravilan

Adresa: Loc. Moreni, Nr. 2, Jud. Dolj, T10 P241/1

Nr. Crt	Nr cadastral Nr. topografic	Suprafața* (mp)	Observații / Referințe
A1		1.028	Sector cadastral:30 Teren imprejmuit; In TDP a fost inscris in mod eronat T9, corect fiind T10

B. Partea II. Proprietari și acte

Inscrieri privitoare la dreptul de proprietate și alte drepturi reale		Referințe
/		
Act Administrativ nr. TDP261-58801, din 10/08/1993 emis de CJSDPAT DOLJ;		
B1	Intabulare, drept de PROPRIETATE, dobandit prin Reconstituire, cota actuala 1/1, cota initiala 1/1 1) NICA GH ION, Lipsă CNP	A1

C. Partea III. SARCINI .

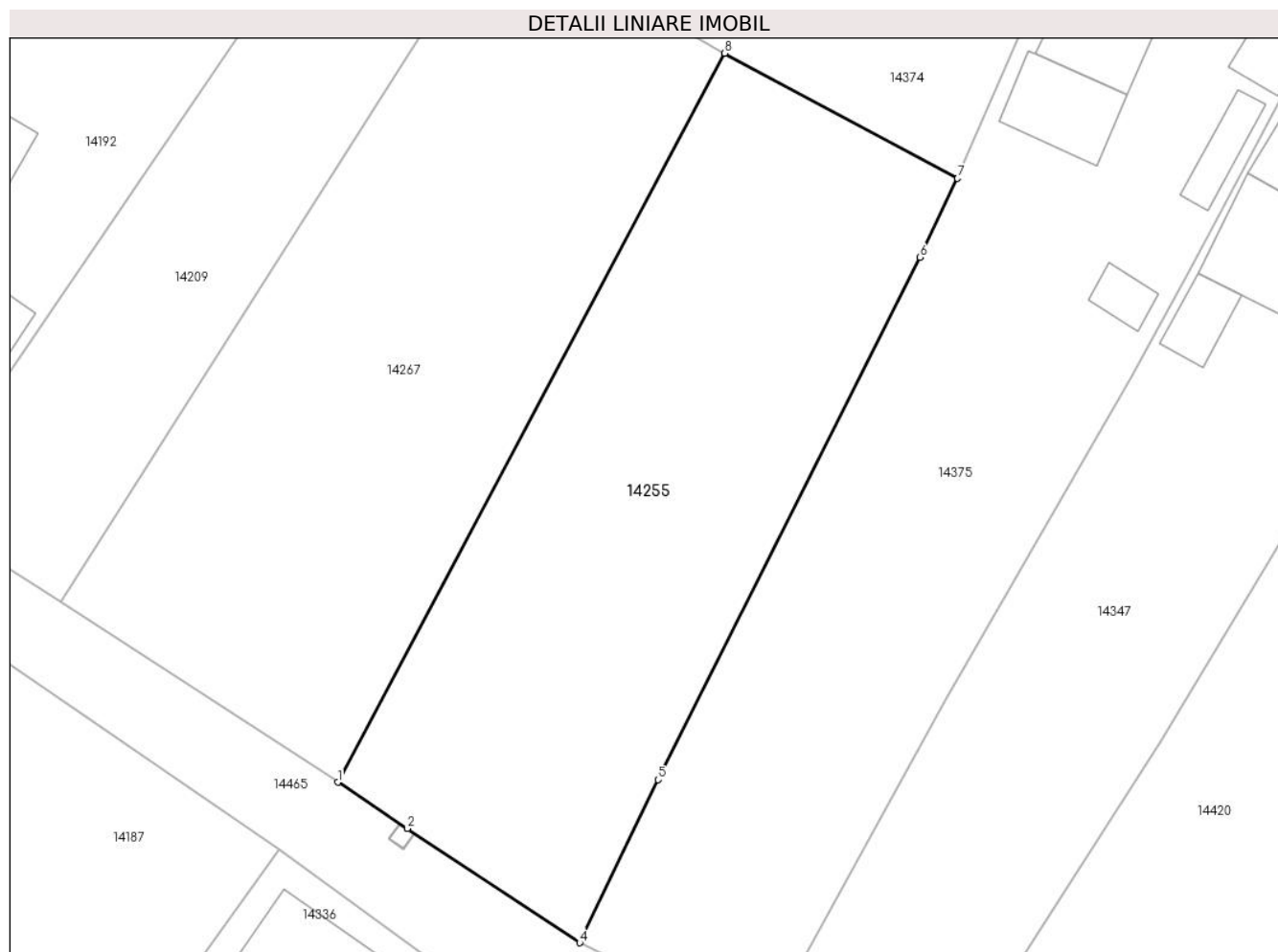
Inscrieri privind dezmembramintele dreptului de proprietate, drepturi reale de garanție și sarcini	Referințe
NU SUNT	

Anexa Nr. 1 La Partea I

Teren

Nr cadastral	Suprafața (mp)*	Observații / Referințe
	1.028	In TDP a fost inscris in mod eronat T9, corect fiind T10

* Suprafața este determinată în planul de proiecție Stereo 70.



Date referitoare la teren

Crt	Categorie folosință	Intra vilan	Suprafața (mp)	Tarla	Parcelă	Nr. topo	Observații / Referințe
1	arabil	DA	1.028	10	241/1	-	

Lungime Segmente

1) Valorile lungimilor segmentelor sunt obținute din proiecție în plan.

Punct început	X / Y	Punct sfârșit	X / Y	Lungime segment (** (m)
1	345.724,704 289.300,808	2	345.729,334 289.297,74	5.554
2	345.729,334 289.297,74	3	345.729,339 289.297,738	0.005
3	345.729,339 289.297,738	4	345.740,831 289.290,124	13.785
4	345.740,831 289.290,124	5	345.746,059 289.300,981	12.05
5	345.746,059 289.300,981	6	345.763,514 289.335,767	38.92

Punct început	X / Y	Punct sfârșit	X / Y	Lungime segment (** (m)
6	345.763,514 289.335,767	7	345.766,018 289.341,031	5.829
7	345.766,018 289.341,031	8	345.750,495 289.349,36	17.616
8	345.750,495 289.349,36	1	345.724,704 289.300,808	54.977

** Lungimile segmentelor sunt determinate în planul de proiecție Stereo 70 și sunt rotunjite la 1 milimetru.

*** Distanța dintre puncte este formată din segmente cumulate ce sunt mai mici decât valoarea 1 milimetru.

**DATE DESPRE IMOBILUL NR. 14256**

Oficiul de Cadastru și Publicitate Imobiliară DOLJ
Biroul de Cadastru și Publicitate Imobiliară Craiova

A. Partea I. Descrierea imobilului

TEREN Intravilan

Adresa: Loc. Moreni, Nr. 22, Jud. Dolj, T5 P114

Nr. Crt	Nr cadastral Nr. topografic	Suprafața* (mp)	Observații / Referințe
A1		711	Sector cadastral:30 Teren imprejmuit;

Construcții

Crt	Nr cadastral Nr. topografic	Adresa	Observații / Referințe
A1.1		Loc. Moreni, Nr. 22, Jud. Dolj, T5 P114	Nr. niveluri:1; S. construita la sol:63 mp;
A1.2		Loc. Moreni, Nr. 22, Jud. Dolj, T5 P114	Nr. niveluri:1; S. construita la sol:14 mp;
A1.3		Loc. Moreni, Nr. 22, Jud. Dolj, T5 P114	Nr. niveluri:1; S. construita la sol:66 mp;
A1.4		Loc. Moreni, Nr. 22, Jud. Dolj, T5 P114	Nr. niveluri:1; S. construita la sol:43 mp;
A1.5		Loc. Moreni, Nr. 22, Jud. Dolj, T5 P114	Nr. niveluri:1; S. construita la sol:22 mp;

B. Partea II. Proprietari și acte

Inscrieri privitoare la dreptul de proprietate și alte drepturi reale		Referințe
/		
Act Administrativ nr. TDP271-58801, din 12/08/1993 emis de CJSDPAT DOLJ;		
B1	Intabulare, drept de PROPRIETATE, dobandit prin Reconstituire, cota actuala 1/1, cota initiala 1/1 1) BUCICĂ M CONSTANTIN, Lipsă CNP	A1
Act Normativ nr. Legea 7, din 13/03/1996 emis de PARLAMENTUL ROMÂNIEI;		
B2	Intabulare, drept de PROPRIETATE, dobandit prin Lege, cota actuala 1/1, cota initiala 1/1 1) BUCICĂ M CONSTANTIN, Lipsă CNP	A1.1, A1.2, A1.3, A1.4, A1.5

C. Partea III. SARCINI .

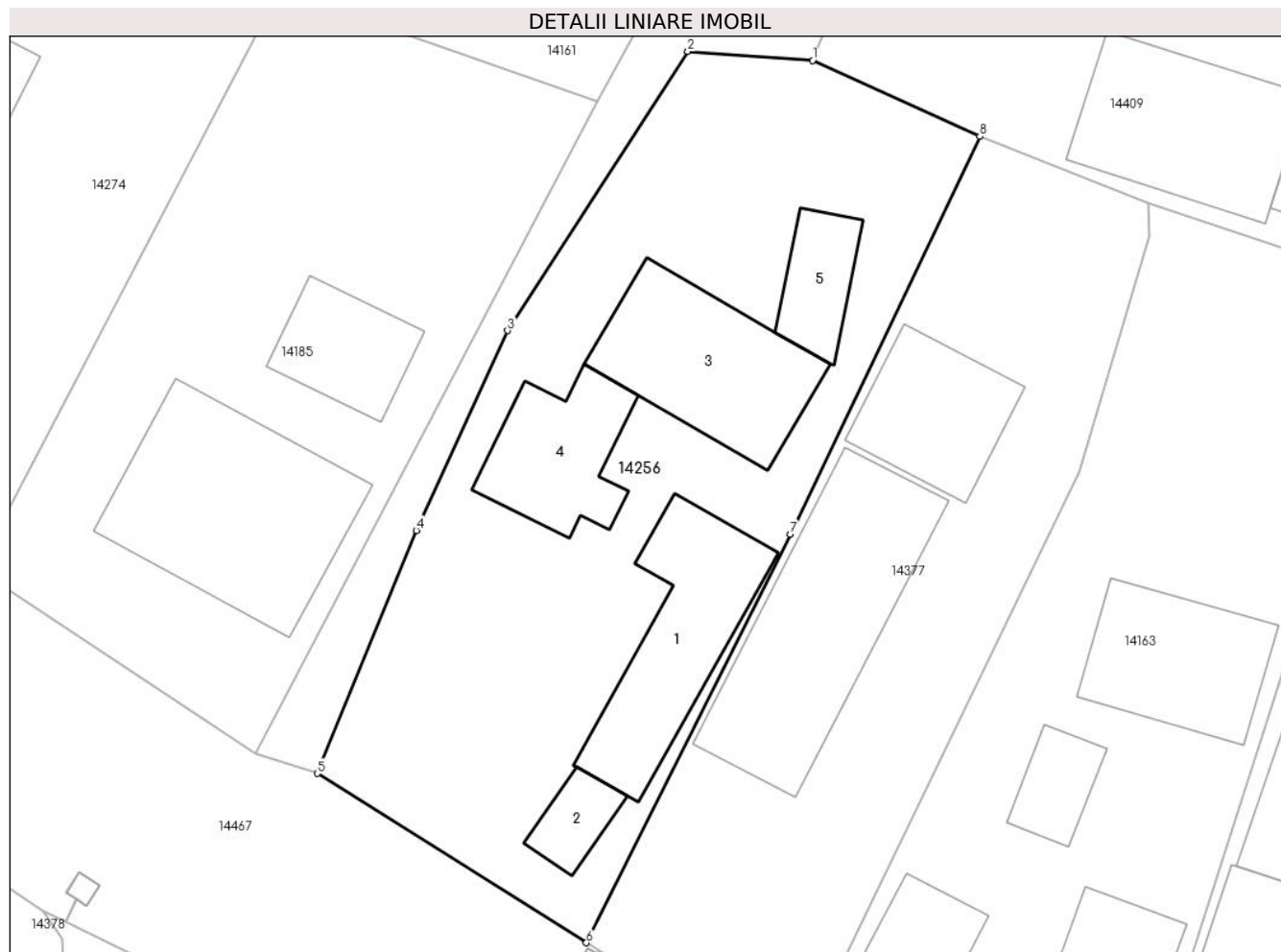
Inscrieri privind dezmembramintele dreptului de proprietate, drepturi reale de garanție și sarcini	Referințe
NU SUNT	

Anexa Nr. 1 La Partea I

Teren

Nr cadastral	Suprafața (mp)*	Observații / Referințe
	711	

* Suprafața este determinată în planul de proiecție Stereo 70.



Date referitoare la teren

Crt	Categorie folosință	Intravilan	Suprafața (mp)	Tarla	Parcelă	Nr. topo	Observații / Referințe
1	curți constructii	DA	630	5	114	-	
2	arabil	DA	81	5	114	-	

Date referitoare la construcții

Crt	Număr	Destinație construcție	Supraf. (mp)	Situație juridică	Observații / Referințe
A1.1		construcții anexa	63	Cu acte	Nr. niveluri:1; S. construita la sol:63 mp;
A1.2		construcții anexa	14	Cu acte	Nr. niveluri:1; S. construita la sol:14 mp;
A1.3		construcții anexa	66	Cu acte	Nr. niveluri:1; S. construita la sol:66 mp;
A1.4		construcții anexa	43	Cu acte	Nr. niveluri:1; S. construita la sol:43 mp;
A1.5		construcții anexa	22	Cu acte	Nr. niveluri:1; S. construita la sol:22 mp;

Lungime Segmente

1) Valorile lungimilor segmentelor sunt obținute din proiecție în plan.

Punct început	X / Y	Punct sfârșit	X / Y	Lungime segment (** (m)
---------------	-------	---------------	-------	-------------------------

Punct început	X / Y	Punct sfârșit	X / Y	Lungime segment (** (m)
1	345.956,029 289.577,503	2	345.949,768 289.577,955	6.277
2	345.949,768 289.577,955	3	345.940,736 289.563,974	16.645
3	345.940,736 289.563,974	4	345.936,155 289.553,972	11.001
4	345.936,155 289.553,972	5	345.931,204 289.541,8	13.14
5	345.931,204 289.541,8	6	345.944,687 289.533,328	15.924
6	345.944,687 289.533,328	7	345.954,896 289.553,787	22.865
7	345.954,896 289.553,787	8	345.964,412 289.573,703	22.073
8	345.964,412 289.573,703	1	345.956,029 289.577,503	9.204

** Lungimile segmentelor sunt determinate în planul de proiecție Stereo 70 și sunt rotunjite la 1 milimetru.

*** Distanța dintre puncte este formată din segmente cumulate ce sunt mai mici decât valoarea 1 milimetru.

**DATE DESPRE IMOBILUL NR. 14257**

Oficiul de Cadastru și Publicitate Imobiliară DOLJ
Biroul de Cadastru și Publicitate Imobiliară Craiova

A. Partea I. Descrierea imobilului

TEREN Intravilan

Adresa: Loc. Moreni, Nr. 2, Jud. Dolj, T2 P47,48,49

Nr. Crt	Nr cadastral Nr. topografic	Suprafața* (mp)	Observații / Referințe
A1		2.368	Sector cadastral:30 Teren neimprijmit;

Construcții

Crt	Nr cadastral Nr. topografic	Adresa	Observații / Referințe
A1.1		Loc. Moreni, Nr. 2, Jud. Dolj, T2 P47, 48,49	Nr. niveluri:1; S. construita la sol:49 mp;
A1.2		Loc. Moreni, Nr. 2, Jud. Dolj, T2 P47, 48,49	Nr. niveluri:1; S. construita la sol:10 mp;
A1.3		Loc. Moreni, Nr. 2, Jud. Dolj, T2 P47, 48,49	Nr. niveluri:1; S. construita la sol:35 mp;
A1.4		Loc. Moreni, Nr. 2, Jud. Dolj, T2 P47, 48,49	Nr. niveluri:1; S. construita la sol:23 mp;

B. Partea II. Proprietari și acte

Inscrieri privitoare la dreptul de proprietate și alte drepturi reale	Referințe
/	
Act Administrativ nr. TDP344-59025, din 09/09/1993 emis de CJSDPAT DOLJ;	
B1	A1
Intabulare, drept de PROPRIETATE, dobandit prin Reconstituire, cota actuala 1/1, cota initiala 1/1 1) VOICAN A ALEXANDRU, Lipsă CNP	
Act Normativ nr. Legea 7, din 13/03/1996 emis de PARLAMENTUL ROMÂNIEI;	
B2	A1.1, A1.2, A1.3, A1.4
Intabulare, drept de PROPRIETATE, dobandit prin Lege, cota actuala 1/1, cota initiala 1/1 1) VOICAN A ALEXANDRU, Lipsă CNP	

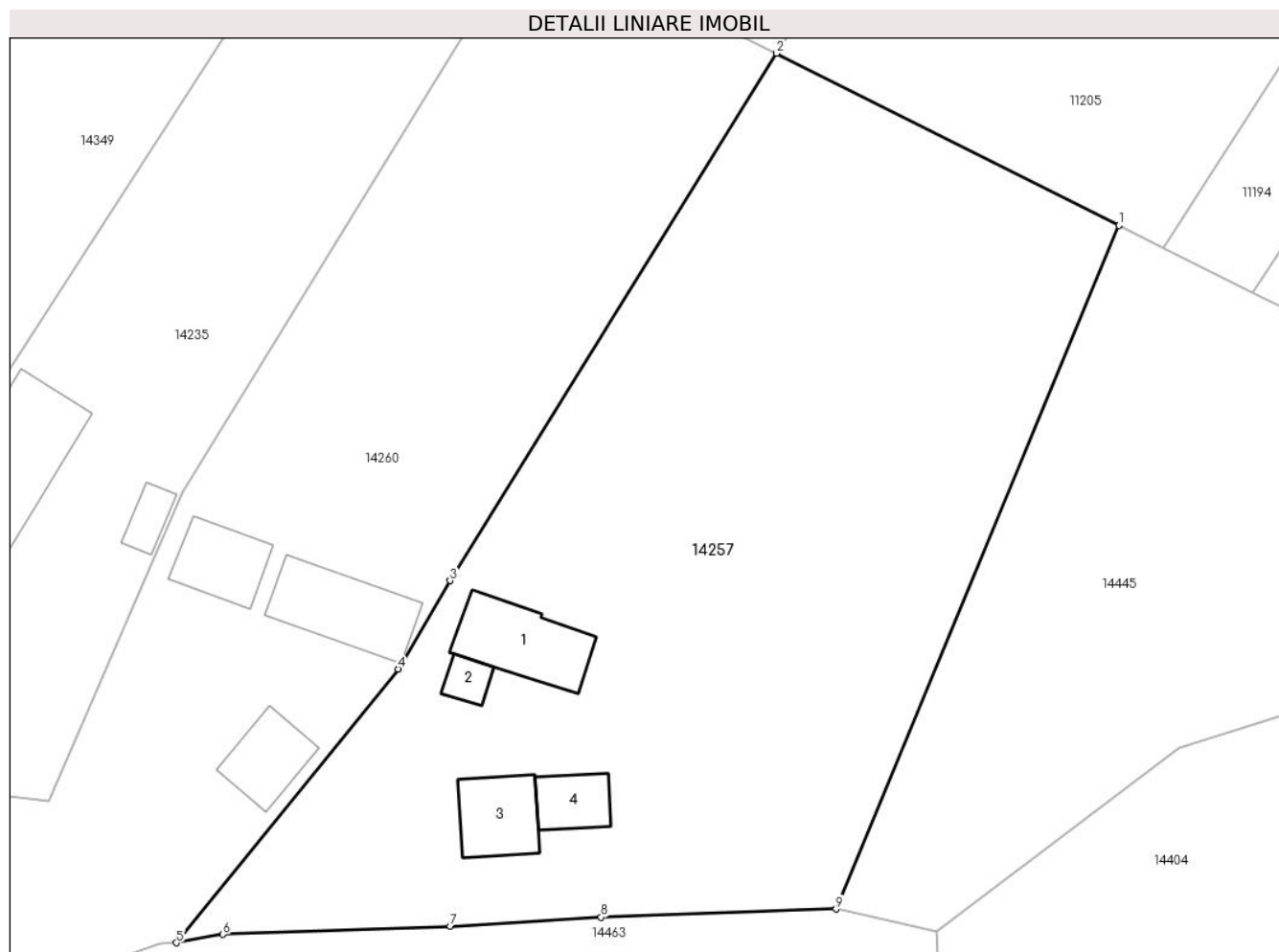
C. Partea III. SARCINI .

Inscrieri privind dezmembramintele dreptului de proprietate, drepturi reale de garanție și sarcini	Referințe
NU SUNT	

Anexa Nr. 1 La Partea I**Teren**

Nr cadastral	Suprafața (mp)*	Observații / Referințe
	2.368	

* Suprafața este determinată în planul de proiecție Stereo 70.

**Date referitoare la teren**

Crt	Categorie folosință	Intravilan	Suprafața (mp)	Tarla	Parcelă	Nr. topo	Observații / Referințe
1	curți constructii	DA	1.348	2	47,48,49	-	
2	arabil	DA	300	2	47,48,49	-	
3	vie	DA	720	2	47,48,49	-	

Date referitoare la construcții

Crt	Număr	Destinație construcție	Supraf. (mp)	Situație juridică	Observații / Referințe
A1.1		constructii anexa	49	Cu acte	Nr. niveluri:1; S. construita la sol:49 mp;
A1.2		constructii anexa	10	Cu acte	Nr. niveluri:1; S. construita la sol:10 mp;
A1.3		constructii anexa	35	Cu acte	Nr. niveluri:1; S. construita la sol:35 mp;
A1.4		constructii anexa	23	Cu acte	Nr. niveluri:1; S. construita la sol:23 mp;

Lungime Segmente

1) Valorile lungimilor segmentelor sunt obținute din proiecție în plan.

Punct început	X / Y	Punct sfârșit	X / Y	Lungime segment (** (m)
---------------	-------	---------------	-------	-------------------------

Punct început	X / Y	Punct sfârșit	X / Y	Lungime segment (** (m)
1	346.067,663 289.678,512	2	346.041,531 289.691,65	29.249
2	346.041,531 289.691,65	3	346.016,609 289.651,428	47.317
3	346.016,609 289.651,428	4	346.012,639 289.644,69	7.821
4	346.012,639 289.644,69	5	345.995,712 289.623,817	26.874
5	345.995,712 289.623,817	6	345.999,28 289.624,458	3.625
6	345.999,28 289.624,458	7	346.016,626 289.625,077	17.357
7	346.016,626 289.625,077	8	346.028,143 289.625,771	11.538
8	346.028,143 289.625,771	9	346.046,068 289.626,389	17.936
9	346.046,068 289.626,389	1	346.067,663 289.678,512	56.419

** Lungimile segmentelor sunt determinate în planul de proiecție Stereo 70 și sunt rotunjite la 1 milimetru.

*** Distanța dintre puncte este formată din segmente cumulate ce sunt mai mici decât valoarea 1 milimetru.

**DATE DESPRE IMOBILUL NR. 14258**

Oficiul de Cadastru și Publicitate Imobiliară DOLJ
Biroul de Cadastru și Publicitate Imobiliară Craiova

A. Partea I. Descrierea imobilului

TEREN Intravilan

Adresa: Loc. Moreni, Nr. 2, Jud. Dolj, T24 P530

Nr. Crt	Nr cadastral Nr. topografic	Suprafața* (mp)	Observații / Referințe
A1		577	Sector cadastral:30 Teren imprejmuit;

Construcții

Crt	Nr cadastral Nr. topografic	Adresa	Observații / Referințe
A1.1		Loc. Moreni, Nr. 2, Jud. Dolj, T24 P530	Nr. niveluri:1; S. construita la sol:87 mp;

B. Partea II. Proprietari și acte

Inscrieri privitoare la dreptul de proprietate și alte drepturi reale		Referințe
/		
Act Administrativ nr. TDP46-59546, din 22/01/1993 emis de CJSDPAT DOLJ;		
B1	Intabulare, drept de PROPRIETATE, dobandit prin Reconstituire, cota actuala 1/1, cota initiala 1/1 1) CIPU P JANETA, Lipsă CNP 2) NEAGOE P ALEXANDRU, Lipsă CNP 3) DOBROMIR P MARIA, Lipsă CNP	A1
Act Normativ nr. Legea 7, din 13/03/1996 emis de PARLAMENTUL ROMÂNIEI;		
B2	Intabulare, drept de PROPRIETATE, dobandit prin Lege, cota actuala 1/1, cota initiala 1/1 1) CIPU P JANETA, Lipsă CNP 2) NEAGOE P ALEXANDRU, Lipsă CNP 3) DOBROMIR P MARIA, Lipsă CNP	A1.1

C. Partea III. SARCINI .

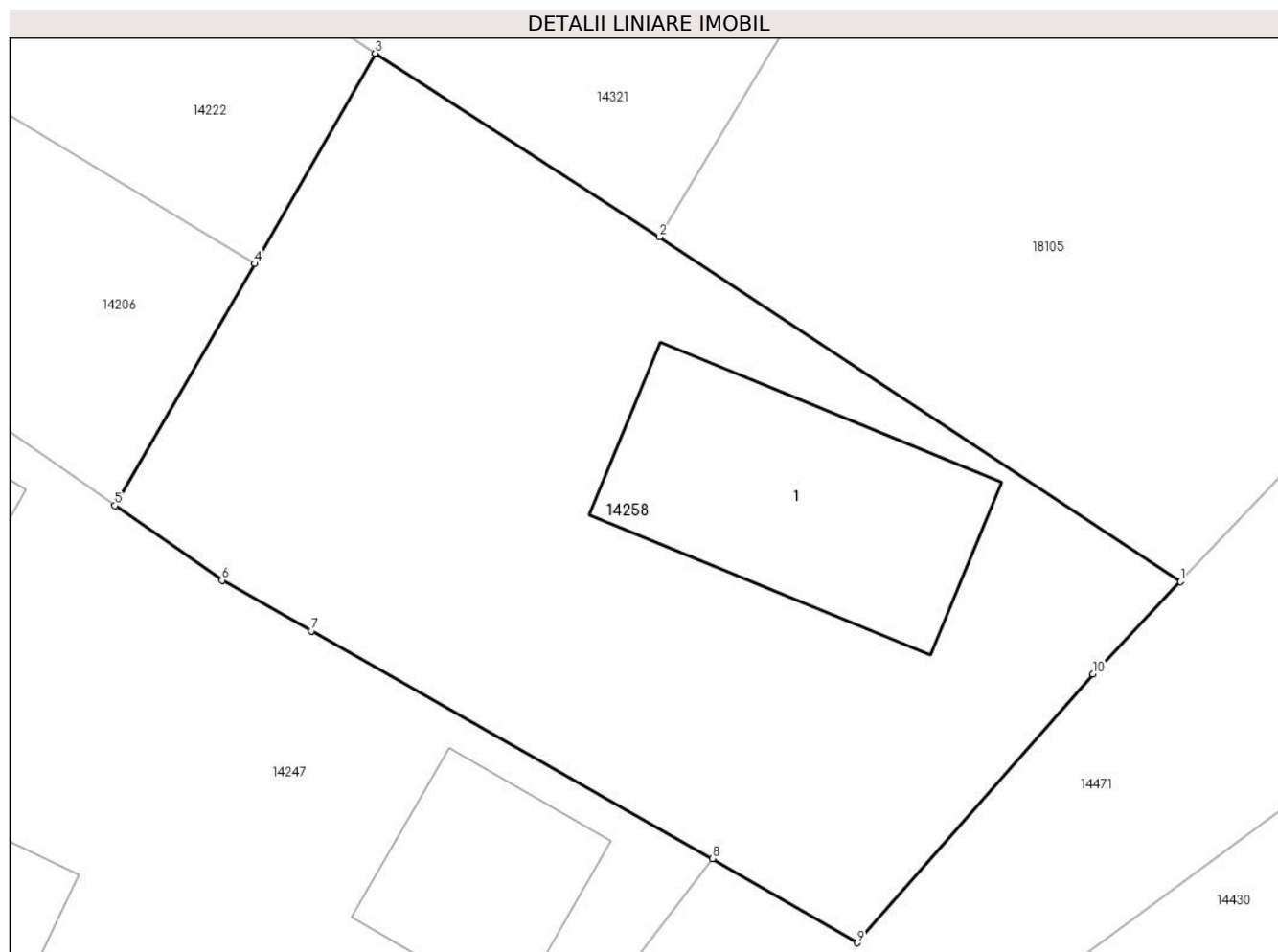
Inscrieri privind dezmembramintele dreptului de proprietate, drepturi reale de garanție și sarcini	Referințe
NU SUNT	

Anexa Nr. 1 La Partea I

Teren

Nr cadastral	Suprafața (mp)*	Observații / Referințe
	577	

* Suprafața este determinată în planul de proiecție Stereo 70.



Date referitoare la teren

Crt	Categorie folosință	Intra vilan	Suprafața (mp)	Tarla	Parcelă	Nr. topo	Observații / Referințe
1	curți constructii	DA	577	24	530	-	

Date referitoare la construcții

Crt	Număr	Destinație construcție	Supraf. (mp)	Situație juridică	Observații / Referințe
A1.1		construcții de locuințe	87	Cu acte	Nr. niveluri:1; S. construita la sol:87 mp;

Lungime Segmente

1) Valorile lungimilor segmentelor sunt obținute din proiecție în plan.

Punct început	X / Y	Punct sfârșit	X / Y	Lungime segment (** (m)
1	346.320,8 289.173,168	2	346.302,343 289.185,383	22.133
2	346.302,343 289.185,383	3	346.292,27 289.191,885	11.989
3	346.292,27 289.191,885	4	346.287,991 289.184,432	8.594
4	346.287,991 289.184,432	5	346.283,045 289.175,863	9.894

Punct început	X / Y	Punct sfârșit	X / Y	Lungime segment (** (m)
5	346.283,045 289.175,863	6	346.286,833 289.173,219	4.619
6	346.286,833 289.173,219	7	346.289,998 289.171,424	3.639
7	346.289,998 289.171,424	8	346.304,219 289.163,357	16.35
8	346.304,219 289.163,357	9	346.309,346 289.160,375	5.931
9	346.309,346 289.160,375	10	346.317,701 289.169,897	12.668
10	346.317,701 289.169,897	1	346.320,8 289.173,168	4.506

** Lungimile segmentelor sunt determinate în planul de proiecție Stereo 70 și sunt rotunjite la 1 milimetru.

*** Distanța dintre puncte este formată din segmente cumulate ce sunt mai mici decât valoarea 1 milimetru.

**DATE DESPRE IMOBILUL NR. 14259**

Oficiul de Cadastru și Publicitate Imobiliară DOLJ
Biroul de Cadastru și Publicitate Imobiliară Craiova

A. Partea I. Descrierea imobilului

TEREN Intravilan

Adresa: Loc. Moreni, Nr. 7, Jud. Dolj, T24 P540

Nr. Crt	Nr cadastral Nr. topografic	Suprafața* (mp)	Observații / Referințe
A1		680	Sector cadastral:30 Teren imprejmuit;

B. Partea II. Proprietari și acte

Inscrieri privitoare la dreptul de proprietate și alte drepturi reale		Referințe
/		
Act Administrativ nr. TDP46-59546, din 22/01/1993 emis de CJSDPAT DOLJ;		
B1	Intabulare, drept de PROPRIETATE, dobandit prin Reconstituire, cota actuala 1/1, cota initiala 1/1 1) CIPU P JANETA, Lipsă CNP 2) NEAGOE P ALEXANDRU, Lipsă CNP 3) DOBROMIR P MARIA, Lipsă CNP	A1

C. Partea III. SARCINI .

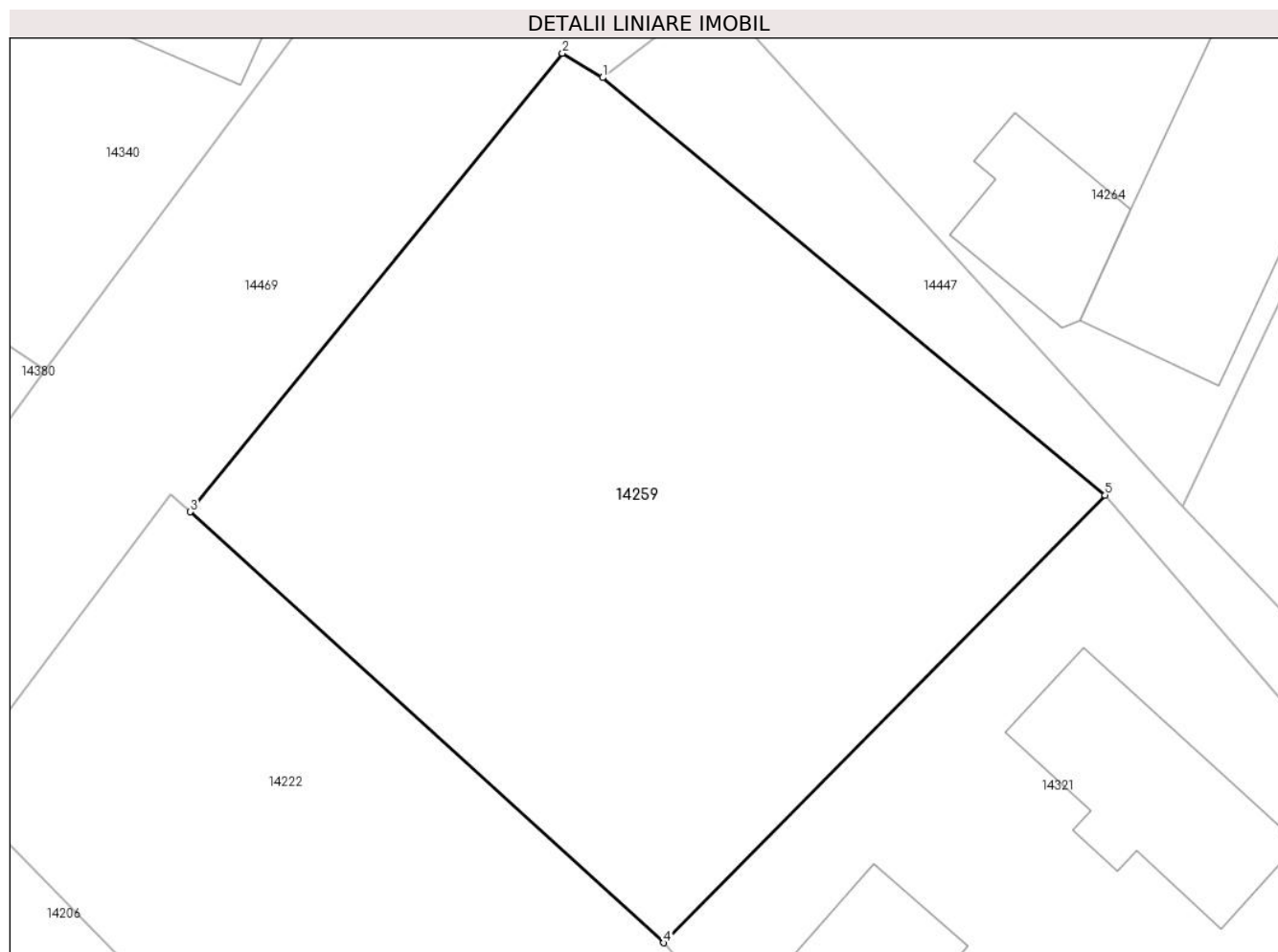
Inscrieri privind dezmembramintele dreptului de proprietate, drepturi reale de garanție și sarcini	Referințe
NU SUNT	

Anexa Nr. 1 La Partea I

Teren

Nr cadastral	Suprafața (mp)*	Observații / Referințe
	680	

* Suprafața este determinată în planul de proiecție Stereo 70.



Date referitoare la teren

Crt	Categorie folosință	Intravilan	Suprafața (mp)	Tarla	Parcelă	Nr. topo	Observații / Referințe
1	arabil	DA	680	24	540	-	

Lungime Segmente

1) Valorile lungimilor segmentelor sunt obținute din proiecție în plan.

Punct început	X / Y	Punct sfârșit	X / Y	Lungime segment (** (m)
1	346.249,665 289.266,001	2	346.248,029 289.266,995	1.914
2	346.248,029 289.266,995	3	346.232,874 289.248,328	24.044
3	346.232,874 289.248,328	4	346.252,155 289.230,789	26.065
4	346.252,155 289.230,789	5	346.270,127 289.249,009	25.592
5	346.270,127 289.249,009	1	346.249,665 289.266,001	26.597

**** Lungimile segmentelor sunt determinate în planul de proiecție Stereo 70 și sunt rotunjite la 1 milimetru.**

***** Distanța dintre puncte este formată din segmente cumulate ce sunt mai mici decât valoarea 1 milimetru.**

**DATE DESPRE IMOBILUL NR. 14260**

Oficiul de Cadastru și Publicitate Imobiliară DOLJ
Biroul de Cadastru și Publicitate Imobiliară Craiova

A. Partea I. Descrierea imobilului

TEREN Necunoscut

Adresa: Loc. Moreni, Nr. 4, Jud. Dolj, T2 P45,46

Nr. Crt	Nr cadastral Nr. topografic	Suprafața* (mp)	Observații / Referințe
A1		1.704	Sector cadastral:30 Teren neimprijmit;

Construcții

Crt	Nr cadastral Nr. topografic	Adresa	Observații / Referințe
A1.1		Loc. Moreni, Nr. 4, Jud. Dolj, T2 P45,46	Nr. niveluri:1; S. construita la sol:54 mp;
A1.2		Loc. Moreni, Nr. 4, Jud. Dolj, T2 P45,46	Nr. niveluri:1; S. construita la sol:34 mp;
A1.3		Loc. Moreni, Nr. 4, Jud. Dolj, T2 P45,46	Nr. niveluri:1; S. construita la sol:32 mp;

B. Partea II. Proprietari și acte

Inscrieri privitoare la dreptul de proprietate și alte drepturi reale		Referințe
/		
Act Administrativ nr. TDP261-58801, din 10/08/1993 emis de CJSDPAT DOLJ;		
B1	Intabulare, drept de PROPRIETATE, dobandit prin Reconstituire, cota actuala 1278/1704, cota initiala 1278/1704 1) NICA GH ION, Lipsă CNP	A1
Act Normativ nr. Legea 7, din 13/03/1996 emis de PARLAMENTUL ROMÂNIEI;		
B2	Inscrierea posesiei, drept de PROPRIETATE, dobandit prin Lege, cota actuala 426/1704, cota initiala 426/1704 1) NICA GH ION, Lipsă CNP	A1
B3	Intabulare, drept de PROPRIETATE, dobandit prin Lege, cota actuala 1/1, cota initiala 1/1 1) NICA GH ION, Lipsă CNP	A1.1, A1.2, A1.3

C. Partea III. SARCINI .

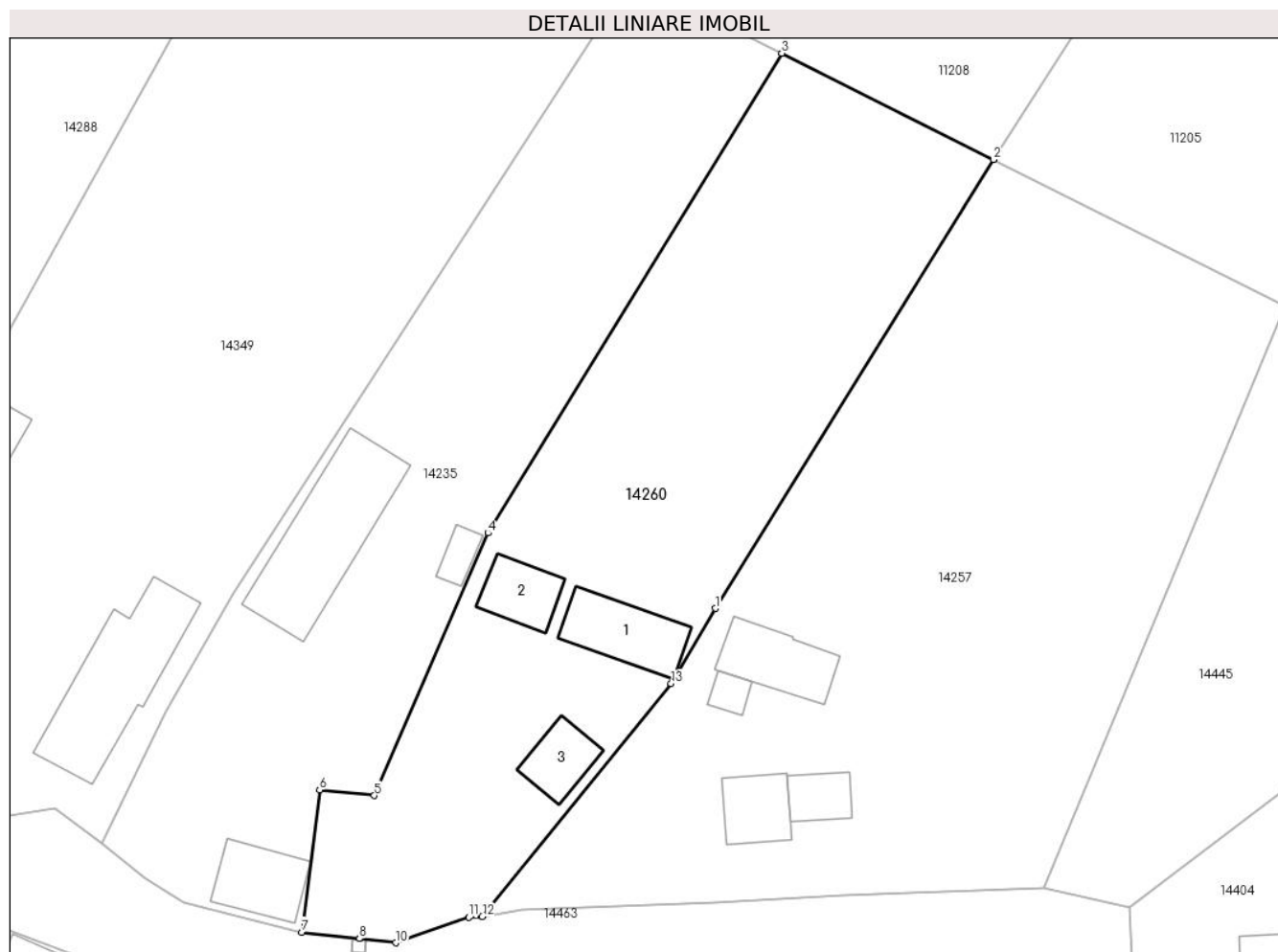
Inscrieri privind dezmembramintele dreptului de proprietate, drepturi reale de garanție și sarcini	Referințe
NU SUNT	

Anexa Nr. 1 La Partea I

Teren

Nr cadastral	Suprafața (mp)*	Observații / Referințe
	1.704	

* Suprafața este determinată în planul de proiecție Stereo 70.



Date referitoare la teren

Crt	Categorie folosință	Intra vilan	Suprafața (mp)	Tarla	Parcelă	Nr. topo	Observații / Referințe
1	curți constructii	DA	664	2	45,46	-	
2	vie	DA	726	2	45,46	-	
3	vie	NU	314	2	45,46	-	

Date referitoare la construcții

Crt	Număr	Destinație construcție	Supraf. (mp)	Situație juridică	Observații / Referințe
A1.1		construcții anexa	54	Cu acte	Nr. niveluri:1; S. construita la sol:54 mp;
A1.2		construcții anexa	34	Cu acte	Nr. niveluri:1; S. construita la sol:34 mp;
A1.3		construcții anexa	32	Cu acte	Nr. niveluri:1; S. construita la sol:32 mp;

Lungime Segmente

1) Valorile lungimilor segmentelor sunt obținute din proiecție în plan.

Punct început	X / Y	Punct sfârșit	X / Y	Lungime segment (** (m)
1	346.016,609 289.651,428	2	346.041,531 289.691,65	47.317

Punct început	X / Y	Punct sfârșit	X / Y	Lungime segment (** (m)
2	346.041,531 289.691,65	3	346.022,565 289.701,184	21.227
3	346.022,565 289.701,184	4	345.996,209 289.658,191	50.429
4	345.996,209 289.658,191	5	345.986,018 289.634,667	25.637
5	345.986,018 289.634,667	6	345.981,114 289.635,159	4.929
6	345.981,114 289.635,159	7	345.979,534 289.622,42	12.837
7	345.979,534 289.622,42	8	345.984,68 289.621,836	5.179
8	345.984,68 289.621,836	9	345.984,685 289.621,835	0.005
9	345.984,685 289.621,835	10	345.987,928 289.621,467	3.264
10	345.987,928 289.621,467	11	345.994,492 289.623,743	6.947
11	345.994,492 289.623,743	12	345.995,712 289.623,817	1.222
12	345.995,712 289.623,817	13	346.012,639 289.644,69	26.874
13	346.012,639 289.644,69	1	346.016,609 289.651,428	7.821

** Lungimile segmentelor sunt determinate în planul de proiecție Stereo 70 și sunt rotunjite la 1 milimetru.

*** Distanța dintre puncte este formată din segmente cumulate ce sunt mai mici decât valoarea 1 milimetru.

**DATE DESPRE IMOBILUL NR. 14261**

Oficiul de Cadastru și Publicitate Imobiliară DOLJ
Biroul de Cadastru și Publicitate Imobiliară Craiova

A. Partea I. Descrierea imobilului

TEREN Intravilan

Adresa: Loc. Moreni, Nr. 8, Jud. Dolj, T3 P67

Nr. Crt	Nr cadastral Nr. topografic	Suprafața* (mp)	Observații / Referințe
A1		362	Sector cadastral:30 Teren imprejmuit;

Construcții

Crt	Nr cadastral Nr. topografic	Adresa	Observații / Referințe
A1.1		Loc. Moreni, Nr. 8, Jud. Dolj, T3 P67	Nr. niveluri:1; S. construita la sol:95 mp;
A1.2		Loc. Moreni, Nr. 8, Jud. Dolj, T3 P67	Nr. niveluri:1; S. construita la sol:36 mp;
A1.3		Loc. Moreni, Nr. 8, Jud. Dolj, T3 P67	Nr. niveluri:1; S. construita la sol:9 mp;
A1.4		Loc. Moreni, Nr. 8, Jud. Dolj, T3 P67	Nr. niveluri:1; S. construita la sol:3 mp;

B. Partea II. Proprietari și acte

Inscrieri privitoare la dreptul de proprietate și alte drepturi reale		Referințe
/		
Act Notarial nr. CM 262, din 08/11/2017 emis de BIN Budian Ionut Razvan;		
B1	Intabulare, drept de PROPRIETATE, dobandit prin Succesiune, cota actuala 1/1, cota initiala 1/1 1) TOLAN VERGICĂ	A1, A1.1, A1.2
Act Normativ nr. Legea 7, din 13/03/1996 emis de PARLAMENTUL ROMÂNIEI;		
B2	Intabulare, drept de PROPRIETATE, dobandit prin Lege, cota actuala 1/1, cota initiala 1/1 1) TOLAN VERGICĂ	A1.3, A1.4

C. Partea III. SARCINI .

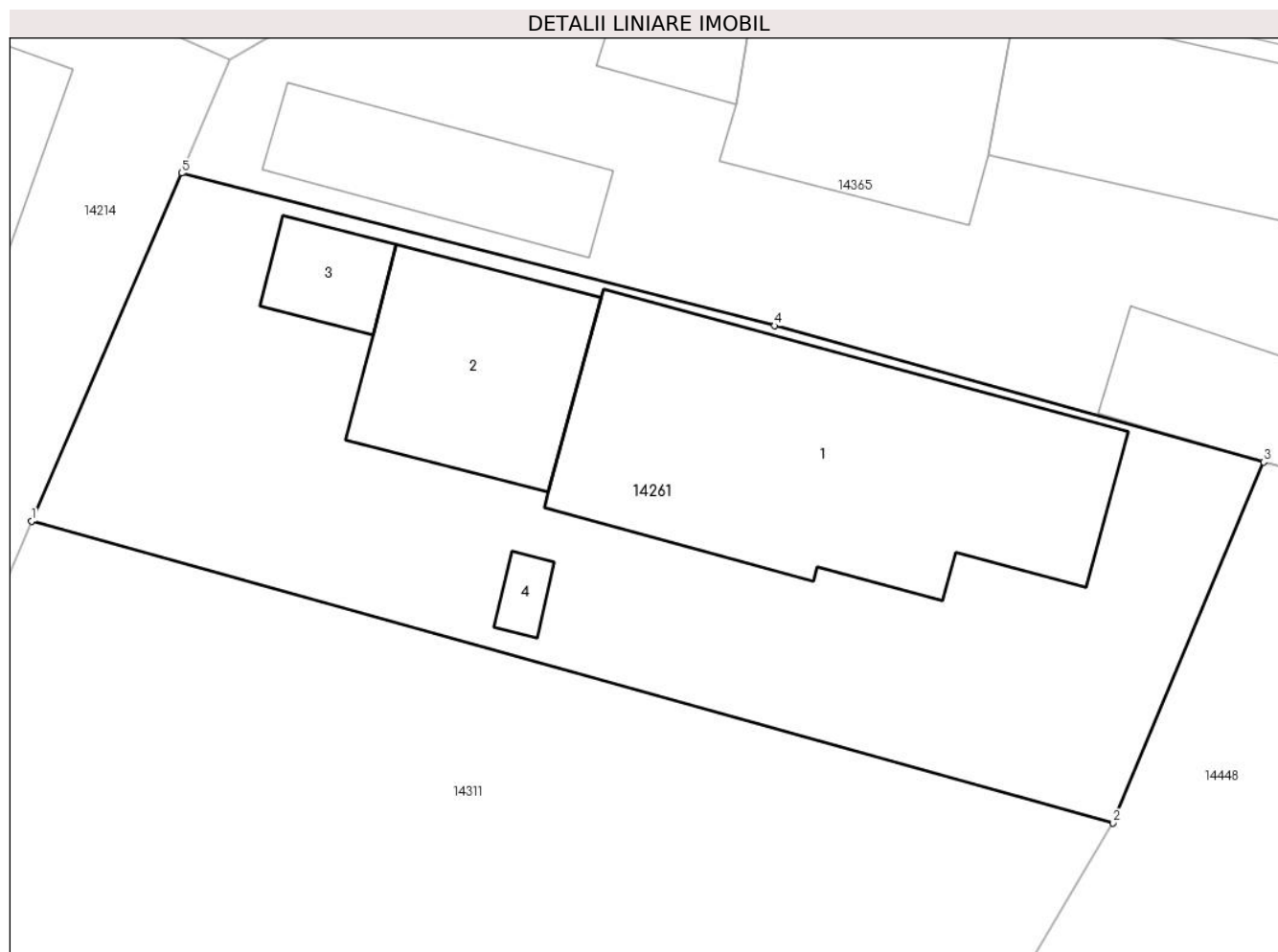
Inscrieri privind dezmembramintele dreptului de proprietate, drepturi reale de garanție și sarcini	Referințe
NU SUNT	

Anexa Nr. 1 La Partea I

Teren

Nr cadastral	Suprafața (mp)*	Observații / Referințe
	362	

* Suprafața este determinată în planul de proiecție Stereo 70.



Date referitoare la teren

Crt	Categorie folosință	Intravilan	Suprafața (mp)	Tarla	Parcelă	Nr. topo	Observații / Referințe
1	curți constructii	DA	362	3	67	-	

Date referitoare la construcții

Crt	Număr	Destinație construcție	Supraf. (mp)	Situație juridică	Observații / Referințe
A1.1		constructii anexa	95	Cu acte	Nr. niveluri:1; S. construita la sol:95 mp;
A1.2		constructii anexa	36	Cu acte	Nr. niveluri:1; S. construita la sol:36 mp;
A1.3		constructii anexa	9	Cu acte	Nr. niveluri:1; S. construita la sol:9 mp;
A1.4		constructii anexa	3	Cu acte	Nr. niveluri:1; S. construita la sol:3 mp;

Lungime Segmente

1) Valorile lungimilor segmentelor sunt obținute din proiecție în plan.

Punct început	X / Y	Punct sfârșit	X / Y	Lungime segment (** (m)
1	345.769,296 289.650,485	2	345.800,666 289.641,741	32.566
2	345.800,666 289.641,741	3	345.805,032 289.652,206	11.339

Punct început	X / Y	Punct sfârșit	X / Y	Lungime segment (** (m)
3	345.805,032 289.652,206	4	345.790,849 289.656,153	14.722
4	345.790,849 289.656,153	5	345.773,646 289.660,579	17.763
5	345.773,646 289.660,579	1	345.769,296 289.650,485	10.991

** Lungimile segmentelor sunt determinate în planul de proiecție Stereo 70 și sunt rotunjite la 1 milimetru.

*** Distanța dintre puncte este formată din segmente cumulate ce sunt mai mici decât valoarea 1 milimetru.

**DATE DESPRE IMOBILUL NR. 14262**

Oficiul de Cadastru și Publicitate Imobiliară DOLJ
Biroul de Cadastru și Publicitate Imobiliară Craiova

A. Partea I. Descrierea imobilului

TEREN Intravilan

Adresa: Loc. Moreni, Nr. Fn, Jud. Dolj, T8 P167

Nr. Crt	Nr cadastral Nr. topografic	Suprafața* (mp)	Observații / Referințe
A1		190	Sector cadastral:30 Teren imprejmuit;

B. Partea II. Proprietari și acte

Inscrieri privitoare la dreptul de proprietate și alte drepturi reale		Referințe
/		
Act Administrativ nr. TDP225-58801, din 04/08/1993 emis de CJSDPAT DOLJ;		
B1	Intabulare, drept de PROPRIETATE, dobandit prin Reconstituire, cota actuala 1/1, cota initiala 1/1 1) URECHE I IOANA, Lipsă CNP 2) SURUGIU I PELAGIA, Lipsă CNP	A1

C. Partea III. SARCINI .

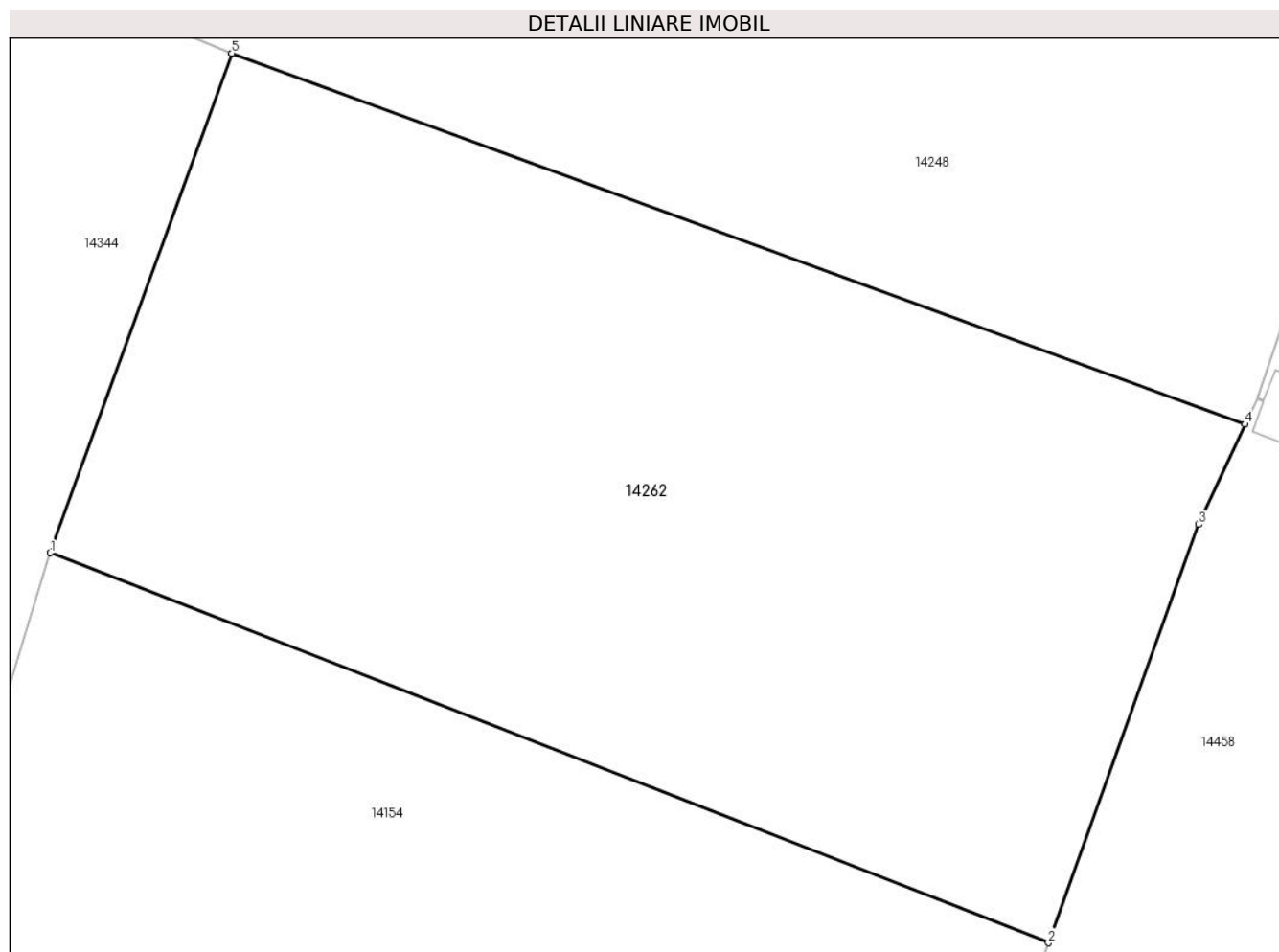
Inscrieri privind dezmembramintele dreptului de proprietate, drepturi reale de garanție și sarcini	Referințe
NU SUNT	

Anexa Nr. 1 La Partea I

Teren

Nr cadastral	Suprafaţa (mp)*	Observații / Referințe
	190	

* Suprafața este determinată în planul de proiecție Stereo 70.



Date referitoare la teren

Crt	Categorie folosință	Intravilan	Suprafața (mp)	Tarla	Parcelă	Nr. topo	Observații / Referințe
1	arabil	DA	190	8	167	-	

Lungime Segmente

1) Valorile lungimilor segmentelor sunt obținute din proiecție în plan.

Punct început	X / Y	Punct sfârșit	X / Y	Lungime segment (** (m)
1	345.869,864 289.432,999	2	345.887,901 289.425,958	19.363
2	345.887,901 289.425,958	3	345.890,621 289.433,511	8.028
3	345.890,621 289.433,511	4	345.891,456 289.435,322	1.994
4	345.891,456 289.435,322	5	345.873,143 289.442,022	19.5
5	345.873,143 289.442,022	1	345.869,864 289.432,999	9.6

**** Lungimile segmentelor sunt determinate în planul de proiecție Stereo 70 și sunt rotunjite la 1 milimetru.**

***** Distanța dintre puncte este formată din segmente cumulate ce sunt mai mici decât valoarea 1 milimetru.**

**DATE DESPRE IMOBILUL NR. 14263**

Oficiul de Cadastru și Publicitate Imobiliară DOLJ
Biroul de Cadastru și Publicitate Imobiliară Craiova

A. Partea I. Descrierea imobilului

TEREN Intravilan

Adresa: Loc. Moreni, Nr. 29, Jud. Dolj, T7 P141,142

Nr. Crt	Nr cadastral Nr. topografic	Suprafața* (mp)	Observații / Referințe
A1		1.121	Sector cadastral:30 Teren imprejmuit;

Construcții

Crt	Nr cadastral Nr. topografic	Adresa	Observații / Referințe
A1.1		Loc. Moreni, Nr. 29, Jud. Dolj, T7 P141, 142	Nr. niveluri:1; S. construita la sol:70 mp;
A1.2		Loc. Moreni, Nr. 29, Jud. Dolj, T7 P141, 142	Nr. niveluri:1; S. construita la sol:36 mp;
A1.3		Loc. Moreni, Nr. 29, Jud. Dolj, T7 P141, 142	Nr. niveluri:1; S. construita la sol:74 mp;
A1.4		Loc. Moreni, Nr. 29, Jud. Dolj, T7 P141, 142	Nr. niveluri:1; S. construita la sol:25 mp;
A1.5		Loc. Moreni, Nr. 29, Jud. Dolj, T7 P141, 142	Nr. niveluri:1; S. construita la sol:39 mp;

B. Partea II. Proprietari și acte

Inscrieri privitoare la dreptul de proprietate și alte drepturi reale		Referințe
/		
Act Administrativ nr. TDP225-58801, din 04/08/1993 emis de CJSDPAT DOLJ;		
B1	Intabulare, drept de PROPRIETATE, dobandit prin Reconstituire, cota actuala 1/1, cota initiala 1/1 1) URECHE I IOANA, Lipsă CNP 2) SURUGIU I PELAGIA, Lipsă CNP	A1
Act Normativ nr. Legea 7, din 13/03/1996 emis de PARLAMENTUL ROMÂNIEI;		
B2	Intabulare, drept de PROPRIETATE, dobandit prin Lege, cota actuala 1/1, cota initiala 1/1 1) URECHE I IOANA, Lipsă CNP 2) SURUGIU I PELAGIA, Lipsă CNP	A1.1, A1.2, A1.3, A1.4, A1.5

C. Partea III. SARCINI .

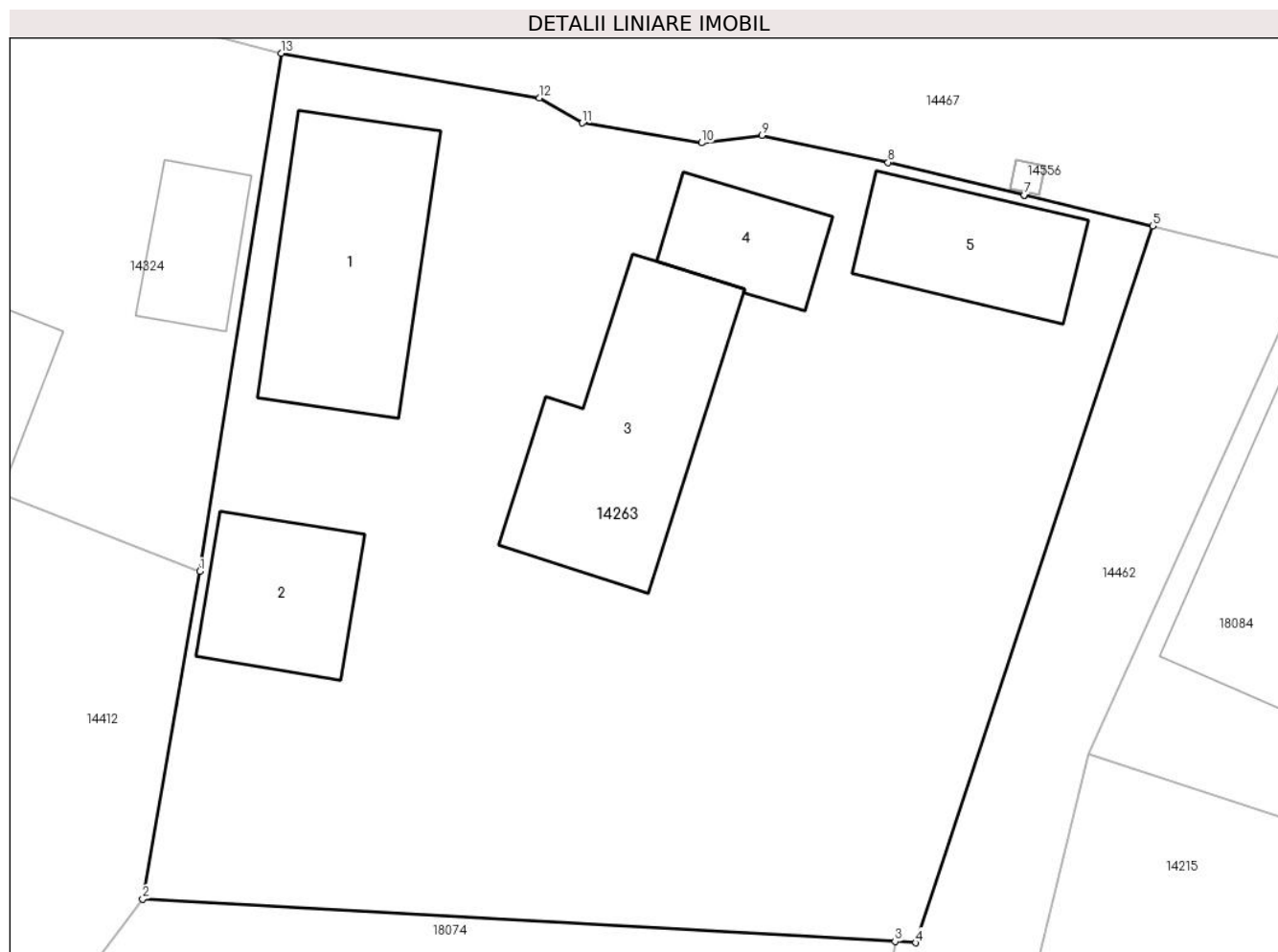
Inscrieri privind dezmembramintele dreptului de proprietate, drepturi reale de garanție și sarcini	Referințe
NU SUNT	

Anexa Nr. 1 La Partea I

Teren

Nr cadastral	Suprafața (mp)*	Observații / Referințe
	1.121	

* Suprafața este determinată în planul de proiecție Stereo 70.



Date referitoare la teren

Crt	Categorie folosință	Intravilan	Suprafața (mp)	Tarla	Parcelă	Nr. topo	Observații / Referințe
1	curți constructii	DA	372	7	141,142	-	
2	arabil	DA	749	7	141,142	-	

Date referitoare la construcții

Crt	Număr	Destinație construcție	Supraf. (mp)	Situație juridică	Observații / Referințe
A1.1		construcții anexa	70	Cu acte	Nr. niveluri:1; S. construita la sol:70 mp;
A1.2		construcții anexa	36	Cu acte	Nr. niveluri:1; S. construita la sol:36 mp;
A1.3		construcții anexa	74	Cu acte	Nr. niveluri:1; S. construita la sol:74 mp;
A1.4		construcții anexa	25	Cu acte	Nr. niveluri:1; S. construita la sol:25 mp;
A1.5		construcții anexa	39	Cu acte	Nr. niveluri:1; S. construita la sol:39 mp;

Lungime Segmente

1) Valorile lungimilor segmentelor sunt obținute din proiecție în plan.

Punct început	X / Y	Punct sfârșit	X / Y	Lungime segment (** (m)
---------------	-------	---------------	-------	-------------------------

Punct început	X / Y	Punct sfârșit	X / Y	Lungime segment (** (m)
1	345.799,002 289.563,241	2	345.796,654 289.549,784	13.66
2	345.796,654 289.549,784	3	345.827,568 289.548,039	30.963
3	345.827,568 289.548,039	4	345.828,417 289.547,989	0.85
4	345.828,417 289.547,989	5	345.838,144 289.577,434	31.01
5	345.838,144 289.577,434	6	345.832,871 289.578,697	5.422
6	345.832,871 289.578,697	7	345.832,866 289.578,698	0.005
7	345.832,866 289.578,698	8	345.827,286 289.580,035	5.738
8	345.827,286 289.580,035	9	345.822,093 289.581,154	5.312
9	345.822,093 289.581,154	10	345.819,612 289.580,838	2.501
10	345.819,612 289.580,838	11	345.814,71 289.581,651	4.969
11	345.814,71 289.581,651	12	345.812,95 289.582,681	2.039
12	345.812,95 289.582,681	13	345.802,347 289.584,519	10.761
13	345.802,347 289.584,519	1	345.799,002 289.563,241	21.539

** Lungimile segmentelor sunt determinate în planul de proiecție Stereo 70 și sunt rotunjite la 1 milimetru.

*** Distanța dintre puncte este formată din segmente cumulate ce sunt mai mici decât valoarea 1 milimetru.

**DATE DESPRE IMOBILUL NR. 14264**

Oficiul de Cadastru și Publicitate Imobiliară DOLJ
Biroul de Cadastru și Publicitate Imobiliară Craiova

A. Partea I. Descrierea imobilului

TEREN Intravilan

Adresa: Loc. Moreni, Nr. 3, Jud. Dolj, T23 P526,527

Nr. Crt	Nr cadastral Nr. topografic	Suprafața* (mp)	Observații / Referințe
A1		1.028	Sector cadastral:30 Teren imprejmuit; In TDP a fost in scris in mod eronat T24, corect fiind T23

Construcții

Crt	Nr cadastral Nr. topografic	Adresa	Observații / Referințe
A1.1		Loc. Moreni, Nr. 3, Jud. Dolj, T23 P526, 527	Nr. niveluri:1; S. construita la sol:135 mp;
A1.2		Loc. Moreni, Nr. 3, Jud. Dolj, T23 P526, 527	Nr. niveluri:1; S. construita la sol:34 mp;

B. Partea II. Proprietari și acte

Inscrieri privitoare la dreptul de proprietate și alte drepturi reale		Referințe
/		
Act Administrativ nr. TDP124-58803, din 01/07/1993 emis de CJSDPAT DOLJ;		
B1	Intabulare, drept de PROPRIETATE, dobandit prin Reconstituire, cota actuala 1/1, cota initiala 1/1 1) GHILĂ I ION TITEL, Lipsă CNP	A1
Act Normativ nr. Legea 7, din 13/03/1996 emis de PARLAMENTUL ROMÂNIEI;		
B2	Intabulare, drept de PROPRIETATE, dobandit prin Lege, cota actuala 1/1, cota initiala 1/1 1) GHILĂ I ION TITEL, Lipsă CNP	A1.1, A1.2

C. Partea III. SARCINI .

Inscrieri privind dezmembramintele dreptului de proprietate, drepturi reale de garanție și sarcini	Referințe
NU SUNT	

Anexa Nr. 1 La Partea I

Teren

Nr cadastral	Suprafața (mp)*	Observații / Referințe
	1.028	In TDP a fost inregistrat în mod eronat T24, corect fiind T23

* Suprafața este determinată în planul de proiecție Stereo 70.

DETALII LINIARE IMOBIL



Date referitoare la teren

Crt	Categorie folosință	Intravilan	Suprafața (mp)	Tarla	Parcelă	Nr. topo	Observații / Referințe
1	curți construcții	DA	286	23	526,527	-	
2	arabil	DA	742	23	526,527	-	

Date referitoare la construcții

Crt	Număr	Destinație construcție	Supraf. (mp)	Situație juridică	Observații / Referințe
A1.1		construcții anexa	135	Cu acte	Nr. niveluri:1; S. construită la sol:135 mp;
A1.2		construcții anexa	34	Cu acte	Nr. niveluri:1; S. construită la sol:34 mp;

Lungime Segmente

1) Valorile lungimilor segmentelor sunt obținute din proiecție în plan.

Punct început	X / Y	Punct sfârșit	X / Y	Lungime segment (** (m)
1	346.294,4 289.299,471	2	346.277,83 289.293,966	17.461
2	346.277,83 289.293,966	3	346.275,619 289.292,561	2.62

Punct început	X / Y	Punct sfârşit	X / Y	Lungime segment (** (m)
3	346.275,619 289.292,561	4	346.275,615 289.292,558	0.005
4	346.275,615 289.292,558	5	346.275,492 289.292,48	0.146
5	346.275,492 289.292,48	6	346.272,778 289.290,745	3.221
6	346.272,778 289.290,745	7	346.264,48 289.284,592	10.33
7	346.264,48 289.284,592	8	346.254,367 289.269,954	17.792
8	346.254,367 289.269,954	9	346.254,364 289.269,949	0.006
9	346.254,364 289.269,949	10	346.254,135 289.269,618	0.402
10	346.254,135 289.269,618	11	346.273,312 289.248,529	28.504
11	346.273,312 289.248,529	12	346.284,993 289.273,382	27.461
12	346.284,993 289.273,382	13	346.299,425 289.293,956	25.131
13	346.299,425 289.293,956	1	346.294,4 289.299,471	7.461

** Lungimile segmentelor sunt determinate în planul de proiecție Stereo 70 și sunt rotunjite la 1 milimetru.

*** Distanța dintre puncte este formată din segmente cumulate ce sunt mai mici decât valoarea 1 milimetru.

**DATE DESPRE IMOBILUL NR. 14265**

Oficiul de Cadastru și Publicitate Imobiliară DOLJ
Biroul de Cadastru și Publicitate Imobiliară Craiova

A. Partea I. Descrierea imobilului

TEREN Intravilan

Adresa: Loc. Moreni, Nr. 1, Jud. Dolj, T5 P122

Nr. Crt	Nr cadastral Nr. topografic	Suprafața* (mp)	Observații / Referințe
A1		659	Sector cadastral:30 Teren imprejmuit;

Construcții

Crt	Nr cadastral Nr. topografic	Adresa	Observații / Referințe
A1.1		Loc. Moreni, Nr. 1, Jud. Dolj, T5 P122	Nr. niveluri:1; S. construita la sol:54 mp;
A1.2		Loc. Moreni, Nr. 1, Jud. Dolj, T5 P122	Nr. niveluri:1; S. construita la sol:88 mp;
A1.3		Loc. Moreni, Nr. 1, Jud. Dolj, T5 P122	Nr. niveluri:1; S. construita la sol:36 mp;
A1.4		Loc. Moreni, Nr. 1, Jud. Dolj, T5 P122	Nr. niveluri:1; S. construita la sol:19 mp;
A1.5		Loc. Moreni, Nr. 1, Jud. Dolj, T5 P122	Nr. niveluri:1; S. construita la sol:14 mp;

B. Partea II. Proprietari și acte

Inscrieri privitoare la dreptul de proprietate și alte drepturi reale		Referințe
/		
Act Notarial nr. CM 213, din 16/10/2001 emis de BNP STOENESCU FLOREA;		
B1	Intabulare, drept de PROPRIETATE, dobandit prin Succesiune, cota actuala 1/1, cota initiala 1/1 1) DINCĂ DUMITRU	A1
B2	Intabulare, drept de PROPRIETATE, dobandit prin Succesiune, cota actuala 5/8, cota initiala 5/8 1) DINCĂ DUMITRU	A1.1, A1.2
Act Normativ nr. Legea 7, din 13/03/1996 emis de PARLAMENTUL ROMÂNIEI;		
B3	Intabulare, drept de PROPRIETATE, dobandit prin Lege, cota actuala 3/8, cota initiala 3/8 1) DINCĂ DUMITRU	A1.1, A1.2
B4	Intabulare, drept de PROPRIETATE, dobandit prin Lege, cota actuala 1/1, cota initiala 1/1 1) DINCĂ DUMITRU	A1.3, A1.4, A1.5

C. Partea III. SARCINI .

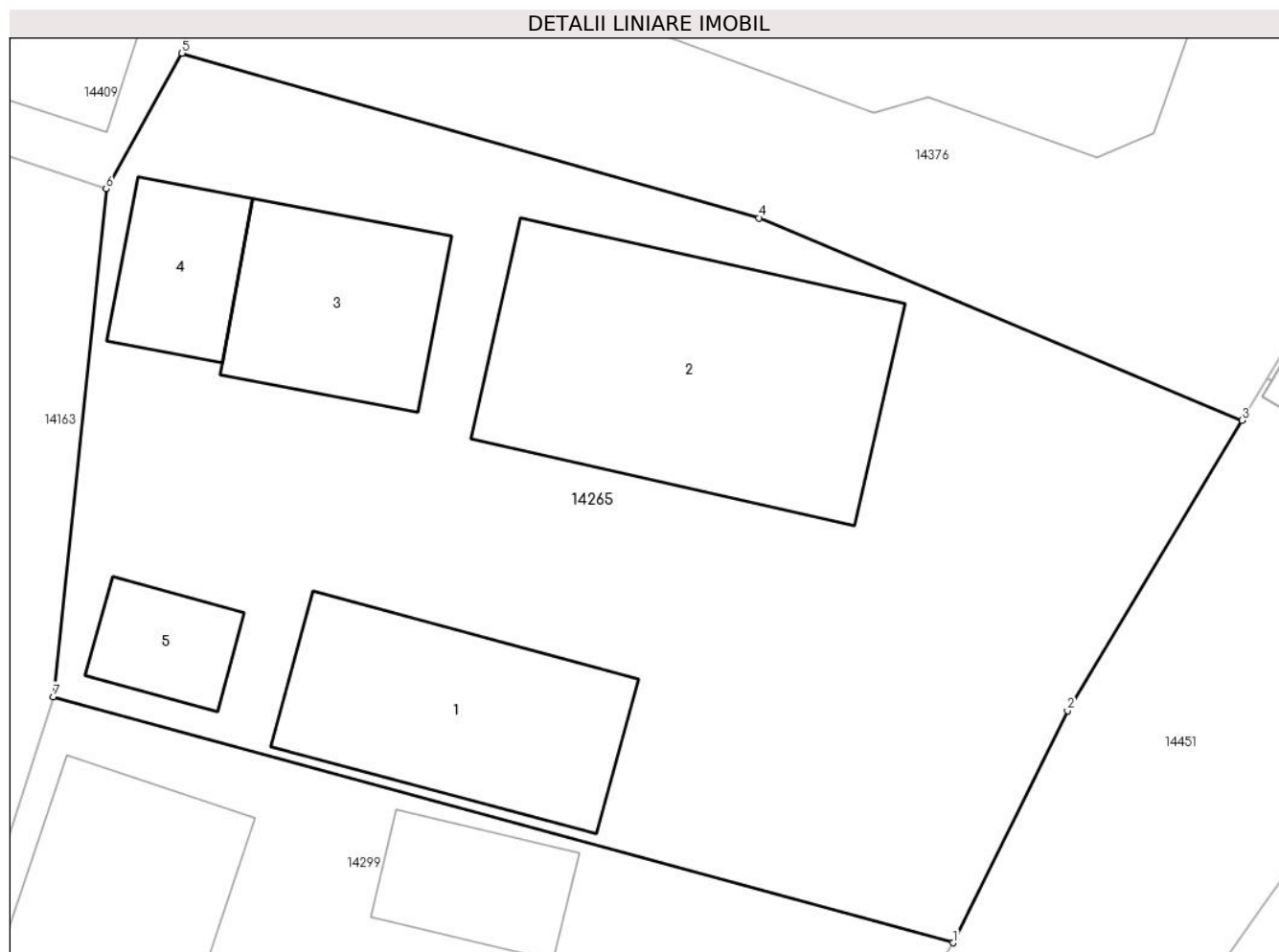
Inscrieri privind dezmembramintele dreptului de proprietate, drepturi reale de garanție și sarcini	Referințe
NU SUNT	

Anexa Nr. 1 La Partea I

Teren

Nr cadastral	Suprafața (mp)*	Observații / Referințe
	659	

* Suprafața este determinată în planul de proiecție Stereo 70.



Date referitoare la teren

Crt	Categorie folosință	Intra vilan	Suprafața (mp)	Tarla	Parcelă	Nr. topo	Observații / Referințe
1	curți constructii	DA	545	5	122	-	
2	arabil	DA	114	5	122	-	

Date referitoare la construcții

Crt	Număr	Destinație construcție	Supraf. (mp)	Situație juridică	Observații / Referințe
A1.1		construcții anexa	54	Cu acte	Nr. niveluri:1; S. construita la sol:54 mp;
A1.2		construcții anexa	88	Cu acte	Nr. niveluri:1; S. construita la sol:88 mp;
A1.3		construcții anexa	36	Cu acte	Nr. niveluri:1; S. construita la sol:36 mp;
A1.4		construcții anexa	19	Cu acte	Nr. niveluri:1; S. construita la sol:19 mp;
A1.5		construcții anexa	14	Cu acte	Nr. niveluri:1; S. construita la sol:14 mp;

Lungime Segmente

1) Valorile lungimilor segmentelor sunt obținute din proiecție în plan.

Punct început	X / Y	Punct sfârșit	X / Y	Lungime segment (** (m)
---------------	-------	---------------	-------	-------------------------

Punct început	X / Y	Punct sfârșit	X / Y	Lungime segment (** (m)
1	346.009,268 289.543,405	2	346.012,87 289.550,698	8.134
2	346.012,87 289.550,698	3	346.018,361 289.559,836	10.661
3	346.018,361 289.559,836	4	346.003,16 289.566,205	16.481
4	346.003,16 289.566,205	5	345.984,995 289.571,386	18.889
5	345.984,995 289.571,386	6	345.982,607 289.567,123	4.886
6	345.982,607 289.567,123	7	345.980,946 289.551,147	16.062
7	345.980,946 289.551,147	1	346.009,268 289.543,405	29.361

** Lungimile segmentelor sunt determinate în planul de proiecție Stereo 70 și sunt rotunjite la 1 milimetru.

*** Distanța dintre puncte este formată din segmente cumulate ce sunt mai mici decât valoarea 1 milimetru.

**DATE DESPRE IMOBILUL NR. 14266**

Oficiul de Cadastru și Publicitate Imobiliară DOLJ
Biroul de Cadastru și Publicitate Imobiliară Craiova

A. Partea I. Descrierea imobilului

TEREN Intravilan

Adresa: Loc. Moreni, Nr. 8, Jud. Dolj, T21 P478

Nr. Crt	Nr cadastral Nr. topografic	Suprafața* (mp)	Observații / Referințe
A1		580	Sector cadastral:30 Teren imprejmuit;

Construcții

Crt	Nr cadastral Nr. topografic	Adresa	Observații / Referințe
A1.1		Loc. Moreni, Nr. 8, Jud. Dolj, T21 P478	Nr. niveluri:1; S. construita la sol:93 mp;
A1.2		Loc. Moreni, Nr. 8, Jud. Dolj, T21 P478	Nr. niveluri:1; S. construita la sol:48 mp;
A1.3		Loc. Moreni, Nr. 8, Jud. Dolj, T21 P478	Nr. niveluri:1; S. construita la sol:72 mp;

B. Partea II. Proprietari și acte

Inscrieri privitoare la dreptul de proprietate și alte drepturi reale		Referințe
/		
Act Administrativ nr. TDP33-59546, din 05/01/1993 emis de CJSDPAT DOLJ;		
B1	Intabulare, drept de PROPRIETATE, dobandit prin Reconstituire, cota actuala 1/1, cota initiala 1/1 1) SĂLCEANU I PELAGIA, Lipsă CNP	A1
Act Normativ nr. Legea 7, din 13/03/1996 emis de PARLAMENTUL ROMÂNIEI;		
B2	Intabulare, drept de PROPRIETATE, dobandit prin Lege, cota actuala 1/1, cota initiala 1/1 1) SĂLCEANU I PELAGIA, Lipsă CNP	A1.1, A1.2, A1.3

C. Partea III. SARCINI .

Inscrieri privind dezmembramentele dreptului de proprietate, drepturi reale de garanție și sarcini	Referințe
NU SUNT	

Anexa Nr. 1 La Partea I

Teren

Nr cadastral	Suprafața (mp)*	Observații / Referințe
	580	

* Suprafața este determinată în planul de proiecție Stereo 70.



Date referitoare la teren

Crt	Categorie folosință	Intravilan	Suprafața (mp)	Tarla	Parcelă	Nr. topo	Observații / Referințe
1	curți constructii	DA	580	21	478	-	

Date referitoare la construcții

Crt	Număr	Destinație construcție	Supraf. (mp)	Situație juridică	Observații / Referințe
A1.1		constructii anexa	93	Cu acte	Nr. niveluri:1; S. construita la sol:93 mp;
A1.2		constructii anexa	48	Cu acte	Nr. niveluri:1; S. construita la sol:48 mp;
A1.3		constructii anexa	72	Cu acte	Nr. niveluri:1; S. construita la sol:72 mp;

Lungime Segmente

1) Valorile lungimilor segmentelor sunt obținute din proiecție în plan.

Punct început	X / Y	Punct sfârșit	X / Y	Lungime segment (** (m)
1	346.163,959 289.303,067	2	346.151,078 289.308,234	13.879
2	346.151,078 289.308,234	3	346.147,228 289.309,782	4.15

Punct început	X / Y	Punct sfârșit	X / Y	Lungime segment (** (m)
3	346.147,228 289.309,782	4	346.141,218 289.296,17	14.88
4	346.141,218 289.296,17	5	346.136,206 289.284,119	13.052
5	346.136,206 289.284,119	6	346.133,081 289.276,105	8.602
6	346.133,081 289.276,105	7	346.145,78 289.271,327	13.568
7	346.145,78 289.271,327	8	346.150,768 289.280,036	10.036
8	346.150,768 289.280,036	1	346.163,959 289.303,067	26.541

** Lungimile segmentelor sunt determinate în planul de proiecție Stereo 70 și sunt rotunjite la 1 milimetru.

*** Distanța dintre puncte este formată din segmente cumulate ce sunt mai mici decât valoarea 1 milimetru.

**DATE DESPRE IMOBILUL NR. 14267**

Oficiul de Cadastru și Publicitate Imobiliară DOLJ
Biroul de Cadastru și Publicitate Imobiliară Craiova

A. Partea I. Descrierea imobilului

TEREN Intravilan

Adresa: Loc. Moreni, Nr. 6, Jud. Dolj, T10 P240/1

Nr. Crt	Nr cadastral Nr. topografic	Suprafața* (mp)	Observații / Referințe
A1		1.083	Sector cadastral:30 Teren imprejmuit;

B. Partea II. Proprietari și acte

Inscrieri privitoare la dreptul de proprietate și alte drepturi reale	Referințe
/	
Act Administrativ nr. TDP151-58803, din 13/07/1993 emis de CJSDPAT DOLJ;	
B1	A1
Intabulare, drept de PROPRIETATE, dobandit prin Reconstituire, cota actuala 1/1, cota initiala 1/1	
1) GHILĂ ILIE ION, Lipsă CNP	

C. Partea III. SARCINI .

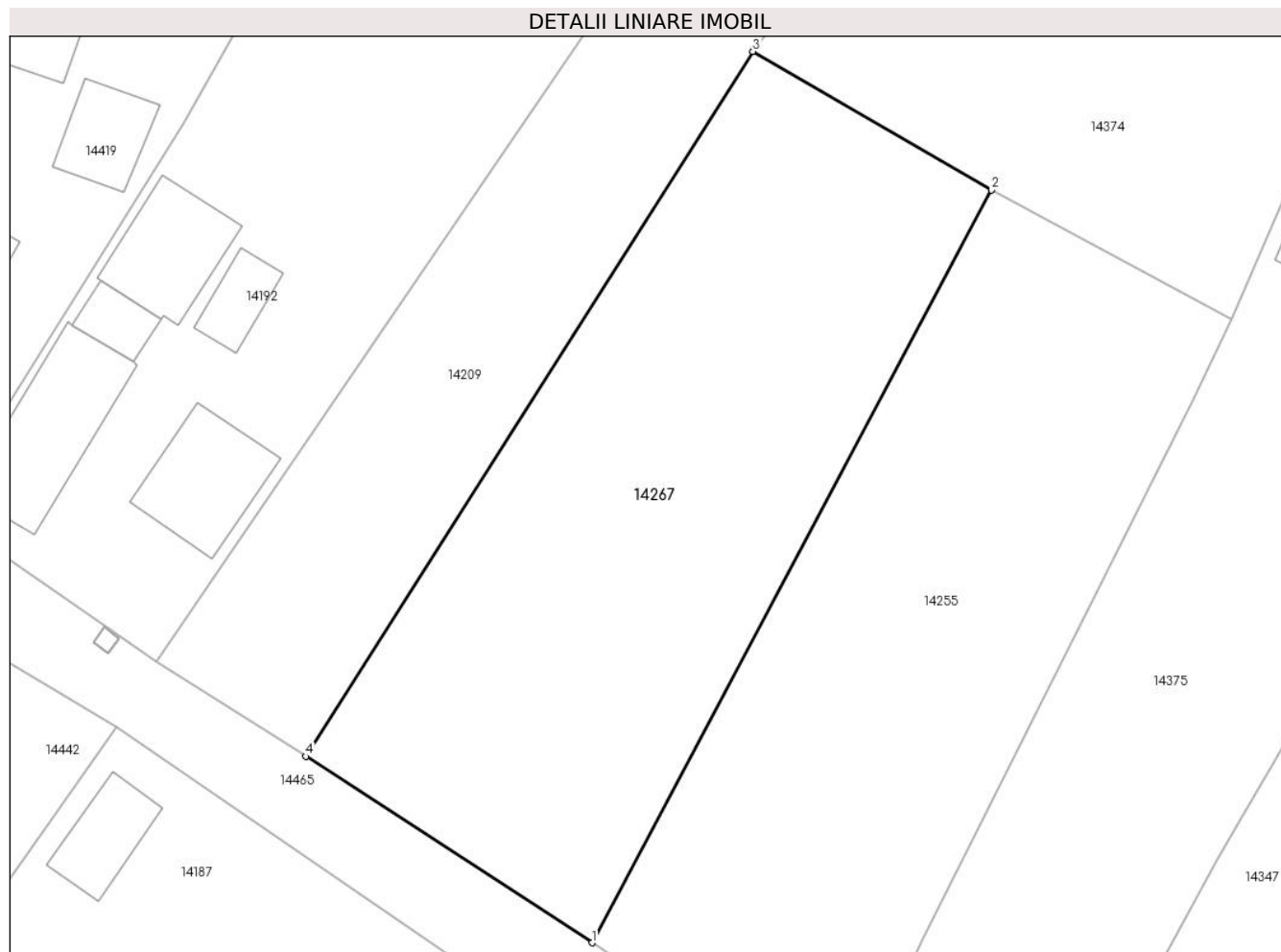
Inscrieri privind dezmembramintele dreptului de proprietate, drepturi reale de garanție și sarcini	Referințe
NU SUNT	

Anexa Nr. 1 La Partea I

Teren

Nr cadastral	Suprafața (mp)*	Observații / Referințe
	1.083	

* Suprafața este determinată în planul de proiecție Stereo 70.



Date referitoare la teren

Crt	Categorie folosință	Intravilan	Suprafața (mp)	Tarla	Parcelă	Nr. topo	Observații / Referințe
1	arabil	DA	1.083	10	240/1	-	

Lungime Segmente

1) Valorile lungimilor segmentelor sunt obținute din proiecție în plan.

Punct început	X / Y	Punct sfârșit	X / Y	Lungime segment (** (m)
1	345.724,704 289.300,808	2	345.750,495 289.349,36	54.977
2	345.750,495 289.349,36	3	345.735,09 289.358,305	17.814
3	345.735,09 289.358,305	4	345.706,227 289.312,828	53.863
4	345.706,227 289.312,828	1	345.724,704 289.300,808	22.043

** Lungimile segmentelor sunt determinate în planul de proiecție Stereo 70 și sunt rotunjite la 1 milimetru.

***** Distanţa dintre puncte este formată din segmente cumulate ce sunt mai mici decât valoarea 1 milimetru.**

**DATE DESPRE IMOBILUL NR. 14268**

Oficiul de Cadastru și Publicitate Imobiliară DOLJ
Biroul de Cadastru și Publicitate Imobiliară Craiova

A. Partea I. Descrierea imobilului

TEREN Necunoscut

Nr. CF vechi:81
Nr. cadastral vechi:103

Adresa: Loc. Moreni, Nr. 21, Jud. Dolj, T 18, P 375, 376

Nr. Crt	Nr cadastral Nr. topografic	Suprafața* (mp)	Observații / Referințe
A1	36219	1.118	Sector cadastral:30 Teren neimprejmuit;

Construcții

Crt	Nr cadastral Nr. topografic	Adresa	Observații / Referințe
A1.1		Loc. Moreni, Nr. 21, Jud. Dolj, T 18, P 375, 376	Nr. niveluri:1; S. construita la sol:35 mp;
A1.2		Loc. Moreni, Nr. 21, Jud. Dolj, T 18, P 375, 376	Nr. niveluri:1; S. construita la sol:47 mp;
A1.3		Loc. Moreni, Nr. 21, Jud. Dolj, T 18, P 375, 376	Nr. niveluri:1; S. construita la sol:15 mp;

B. Partea II. Proprietari și acte

Inscrieri privitoare la dreptul de proprietate și alte drepturi reale		Referințe
218 / 06/03/2002		
Act Notarial nr. CVC 869, din 06/03/2002 emis de NP Stoenescu F.;		
B1	Intabulare, drept de PROPRIETATE, dobandit prin Conventie, cota actuala 1/1, cota initiala 1/1 1) STOICA CONSTANTA, Lipsă CNP	A1
/		
Act Normativ nr. Legea 7, din 13/03/1996 emis de PARLAMENTUL ROMÂNIEI;		
B2	Intabulare, drept de PROPRIETATE, dobandit prin Lege, cota actuala 1/1, cota initiala 1/1 1) STOICA CONSTANTA, Lipsă CNP	A1.1, A1.2, A1.3

C. Partea III. SARCINI .

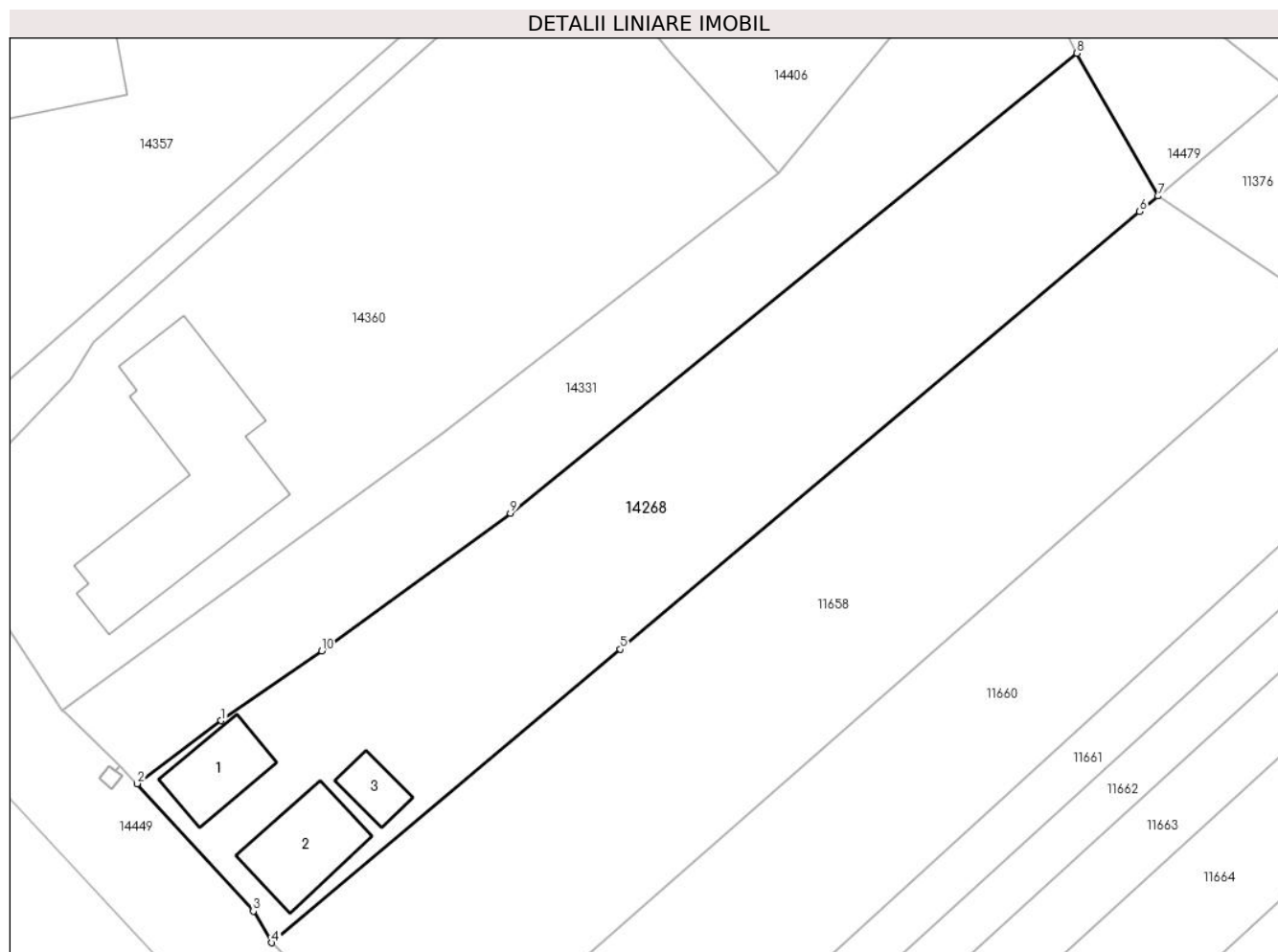
Inscrieri privind dezmembramintele dreptului de proprietate, drepturi reale de garanție și sarcini	Referințe
NU SUNT	

Anexa Nr. 1 La Partea I

Teren

Nr cadastral	Suprafața (mp)*	Observații / Referințe
36219	1.118	

* Suprafața este determinată în planul de proiecție Stereo 70.



Date referitoare la teren

Crt	Categorie folosință	Intravilan	Suprafața (mp)	Tarla	Parcelă	Nr. topo	Observații / Referințe
1	arabil	DA	541	18	375, 376	-	
2	arabil	NU	577	18	375, 376	-	

Date referitoare la construcții

Crt	Număr	Destinație construcție	Supraf. (mp)	Situație juridică	Observații / Referințe
A1.1		construcții anexa	35	Cu acte	Nr. niveluri:1; S. construită la sol:35 mp;
A1.2		construcții anexa	47	Cu acte	Nr. niveluri:1; S. construită la sol:47 mp;
A1.3		construcții anexa	15	Cu acte	Nr. niveluri:1; S. construită la sol:15 mp;

Lungime Segmente

1) Valorile lungimilor segmentelor sunt obținute din proiecție în plan.

Punct început	X / Y	Punct sfârșit	X / Y	Lungime segment (** (m)
1	346.020,495 289.094,95	2	346.014,354 289.090,333	7.683
2	346.014,354 289.090,333	3	346.022,869 289.080,984	12.646

Punct început	X / Y	Punct sfârșit	X / Y	Lungime segment (** (m)
3	346.022,869 289.080,984	4	346.024,227 289.078,66	2.692
4	346.024,227 289.078,66	5	346.049,792 289.100,183	33.419
5	346.049,792 289.100,183	6	346.087,913 289.132,277	49.832
6	346.087,913 289.132,277	7	346.089,267 289.133,417	1.77
7	346.089,267 289.133,417	8	346.083,316 289.143,893	12.048
8	346.083,316 289.143,893	9	346.041,74 289.110,169	53.534
9	346.041,74 289.110,169	10	346.027,888 289.100,07	17.143
10	346.027,888 289.100,07	1	346.020,495 289.094,95	8.993

** Lungimile segmentelor sunt determinate în planul de proiecție Stereo 70 și sunt rotunjite la 1 milimetru.

*** Distanța dintre puncte este formată din segmente cumulate ce sunt mai mici decât valoarea 1 milimetru.

**DATE DESPRE IMOBILUL NR. 14269**

Oficiul de Cadastru și Publicitate Imobiliară DOLJ
Biroul de Cadastru și Publicitate Imobiliară Craiova

A. Partea I. Descrierea imobilului

TEREN Intravilan

Adresa: Loc. Moreni, Nr. Fn, Jud. Dolj, T7 P136/1

Nr. Crt	Nr cadastral Nr. topografic	Suprafața* (mp)	Observații / Referințe
A1		1.612	Sector cadastral:30 Teren imprejmuit;

B. Partea II. Proprietari și acte

Inscrieri privitoare la dreptul de proprietate și alte drepturi reale	Referințe
/	
Act Administrativ nr. TDP18-59546, din 16/12/1992 emis de CJSDPAT DOLJ;	
B1	A1
Intabulare, drept de PROPRIETATE, dobandit prin Reconstituire, cota actuala 1/1, cota initiala 1/1	
1) CIOVICA I CONSTANTIN, Lipsă CNP	

C. Partea III. SARCINI .

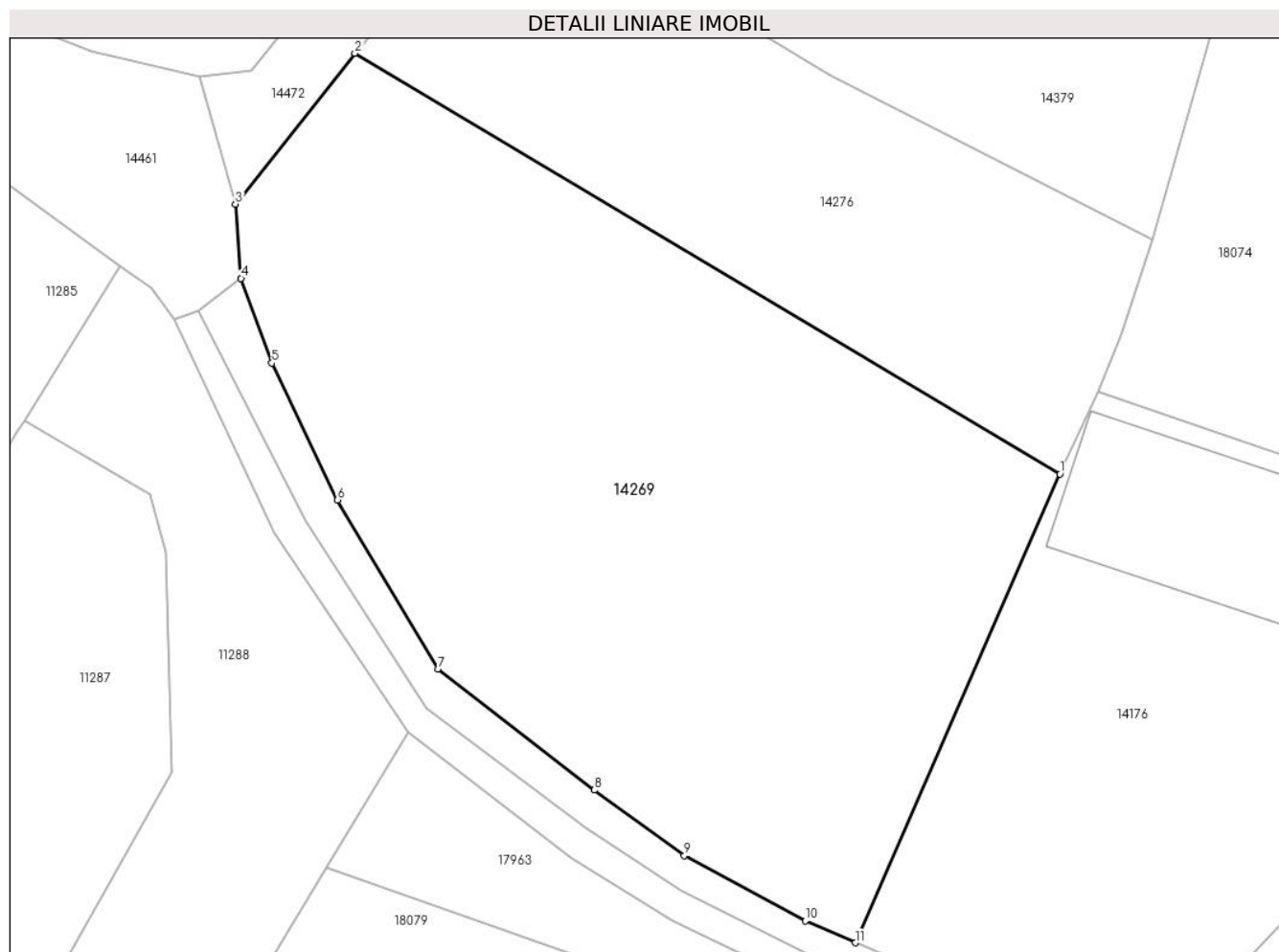
Inscrieri privind dezmembramintele dreptului de proprietate, drepturi reale de garanție și sarcini	Referințe
NU SUNT	

Anexa Nr. 1 La Partea I

Teren

Nr cadastral	Suprafața (mp)*	Observații / Referințe
	1.612	

* Suprafața este determinată în planul de proiecție Stereo 70.



Date referitoare la teren

Crt	Categorie folosință	Intra vilan	Suprafața (mp)	Tarla	Parcelă	Nr. topo	Observații / Referințe
1	curți constructii	DA	1.612	7	136/1	-	

Lungime Segmente

1) Valorile lungimilor segmentelor sunt obținute din proiecție în plan.

Punct început	X / Y	Punct sfârșit	X / Y	Lungime segment (** (m)
1	345.780,395 289.510,563	2	345.734,713 289.537,809	53.19
2	345.734,713 289.537,809	3	345.726,977 289.528,033	12.467
3	345.726,977 289.528,033	4	345.727,333 289.523,236	4.81
4	345.727,333 289.523,236	5	345.729,33 289.517,75	5.838
5	345.729,33 289.517,75	6	345.733,593 289.508,886	9.836

Punct început	X / Y	Punct sfârșit	X / Y	Lungime segment (** (m)
6	345.733,593 289.508,886	7	345.740,089 289.497,929	12.738
7	345.740,089 289.497,929	8	345.750,213 289.490,088	12.805
8	345.750,213 289.490,088	9	345.756,062 289.485,842	7.228
9	345.756,062 289.485,842	10	345.763,901 289.481,614	8.907
10	345.763,901 289.481,614	11	345.767,133 289.480,205	3.526
11	345.767,133 289.480,205	1	345.780,395 289.510,563	33.128

** Lungimile segmentelor sunt determinate în planul de proiecție Stereo 70 și sunt rotunjite la 1 milimetru.

*** Distanța dintre puncte este formată din segmente cumulate ce sunt mai mici decât valoarea 1 milimetru.

**DATE DESPRE IMOBILUL NR. 14270**

Oficiul de Cadastru și Publicitate Imobiliară DOLJ
Biroul de Cadastru și Publicitate Imobiliară Craiova

A. Partea I. Descrierea imobilului

TEREN Intravilan

Adresa: Loc. Moreni, Nr. 14, Jud. Dolj, T14 P295

Nr. Crt	Nr cadastral Nr. topografic	Suprafața* (mp)	Observații / Referințe
A1		484	Sector cadastral:30 Teren imprejmuit;

B. Partea II. Proprietari și acte

Inscrieri privitoare la dreptul de proprietate și alte drepturi reale	Referințe
/	
Act Administrativ nr. TDP327-59025, din 08/09/1993 emis de CJSDPAT DOLJ;	
B1	A1
Intabulare, drept de PROPRIETATE, dobandit prin Reconstituire, cota actuala 1/1, cota initiala 1/1	
1) URECHE M MARIN, Lipsă CNP	

C. Partea III. SARCINI .

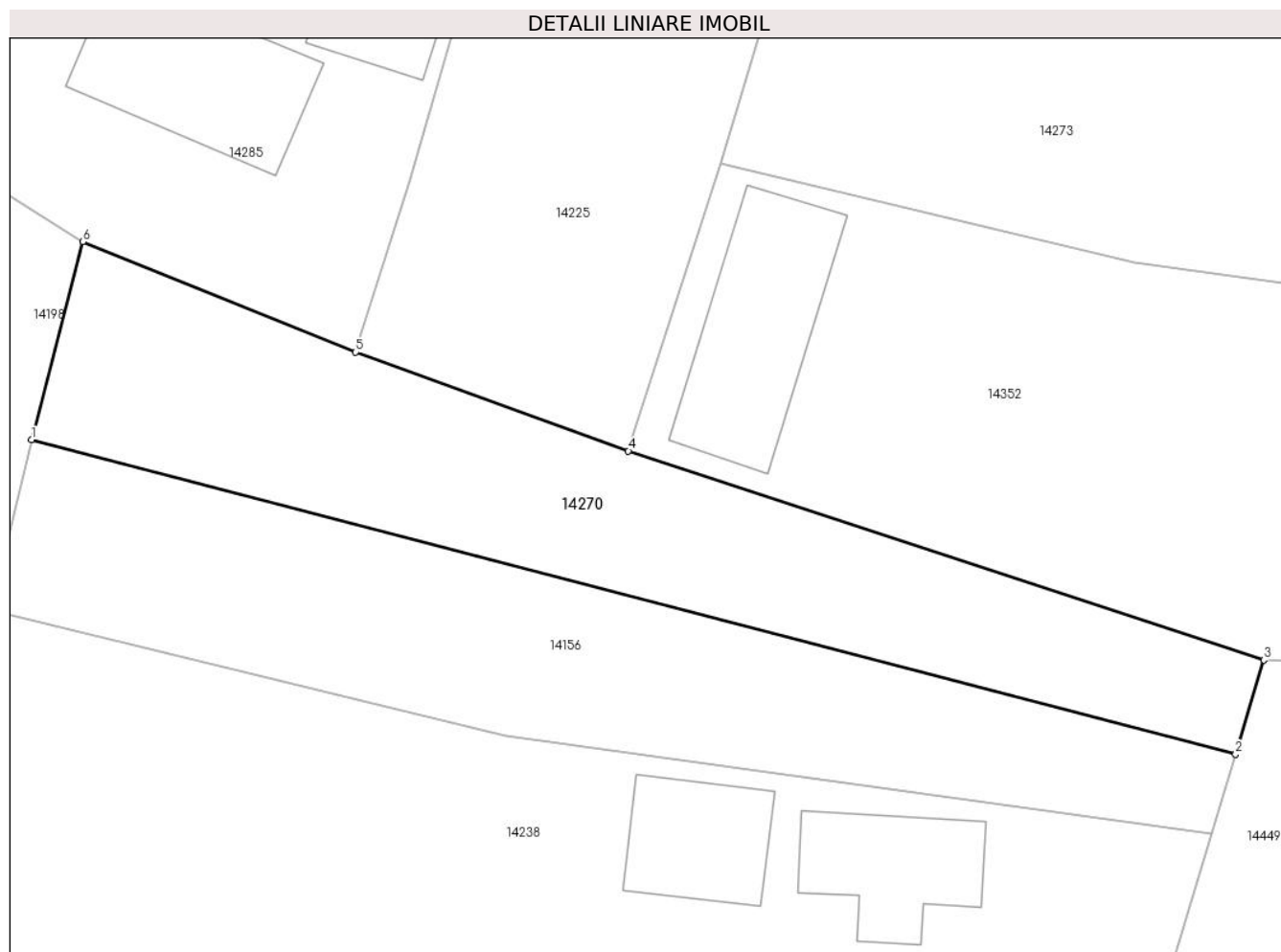
Inscrieri privind dezmembramintele dreptului de proprietate, drepturi reale de garanție și sarcini	Referințe
NU SUNT	

Anexa Nr. 1 La Partea I

Teren

Nr cadastral	Suprafața (mp)*	Observații / Referințe
	484	

* Suprafața este determinată în planul de proiecție Stereo 70.



Date referitoare la teren

Crt	Categorie folosință	Intravilan	Suprafața (mp)	Tarla	Parcelă	Nr. topo	Observații / Referințe
1	arabil	DA	484	14	295	-	

Lungime Segmente

1) Valorile lungimilor segmentelor sunt obținute din proiecție în plan.

Punct început	X / Y	Punct sfârșit	X / Y	Lungime segment (** (m)
1	345.915,362 289.247,459	2	345.978,22 289.231,053	64.964
2	345.978,22 289.231,053	3	345.979,692 289.235,968	5.131
3	345.979,692 289.235,968	4	345.946,519 289.246,874	34.92
4	345.946,519 289.246,874	5	345.932,282 289.252,029	15.142
5	345.932,282 289.252,029	6	345.918,027 289.257,785	15.373

Punct început	X / Y	Punct sfârșit	X / Y	Lungime segment (** (m)
6	345.918,027 289.257,785	1	345.915,362 289.247,459	10.664

** Lungimile segmentelor sunt determinate în planul de proiecție Stereo 70 și sunt rotunjite la 1 milimetru.

*** Distanța dintre puncte este formată din segmente cumulate ce sunt mai mici decât valoarea 1 milimetru.

**DATE DESPRE IMOBILUL NR. 14271**

Oficiul de Cadastru și Publicitate Imobiliară DOLJ
Biroul de Cadastru și Publicitate Imobiliară Craiova

A. Partea I. Descrierea imobilului

TEREN Intravilan

Adresa: Loc. Moreni, Nr. 6, Jud. Dolj, T9 P212

Nr. Crt	Nr cadastral Nr. topografic	Suprafața* (mp)	Observații / Referințe
A1		522	Sector cadastral:30 Teren imprejmuit;

Construcții

Crt	Nr cadastral Nr. topografic	Adresa	Observații / Referințe
A1.1		Loc. Moreni, Nr. 6, Jud. Dolj, T9 P212	Nr. niveluri:1; S. construita la sol:131 mp;
A1.2		Loc. Moreni, Nr. 6, Jud. Dolj, T9 P212	Nr. niveluri:1; S. construita la sol:30 mp;

B. Partea II. Proprietari și acte

Inscrieri privitoare la dreptul de proprietate și alte drepturi reale		Referințe
/		
Act Administrativ nr. TDP327-59025, din 08/09/1993 emis de CJSDPAT DOLJ;		
B1	Intabulare, drept de PROPRIETATE, dobândit prin Reconstituire, cota actuala 1/1, cota initiala 1/1 1) URECHE M MARIN, Lipsă CNP	A1
Act Normativ nr. Legea 7, din 13/03/1996 emis de PARLAMENTUL ROMÂNIEI;		
B2	Intabulare, drept de PROPRIETATE, dobândit prin Lege, cota actuala 1/1, cota initiala 1/1 1) URECHE M MARIN, Lipsă CNP	A1.1, A1.2

C. Partea III. SARCINI .

Inscrieri privind dezmembramintele dreptului de proprietate, drepturi reale de garanție și sarcini	Referințe
NU SUNT	

Teren

Nr cadastral	Suprafața (mp)*	Observații / Referințe
	522	

* Suprafața este determinată în planul de proiecție Stereo 70.



Date referitoare la teren

Crt	Categorie folosință	Intravilan	Suprafața (mp)	Tarla	Parcelă	Nr. topo	Observații / Referințe
1	curți constructii	DA	522	9	212	-	

Date referitoare la construcții

Crt	Număr	Destinație construcție	Supraf. (mp)	Situație juridică	Observații / Referințe
A1.1		constructii anexa	131	Cu acte	Nr. niveluri:1; S. construita la sol:131 mp;
A1.2		constructii anexa	30	Cu acte	Nr. niveluri:1; S. construita la sol:30 mp;

Lungime Segmente

1) Valorile lungimilor segmentelor sunt obținute din proiecție în plan.

Punct început	X / Y	Punct sfârșit	X / Y	Lungime segment (** (m)
1	345.949,863 289.348,852	2	345.963,337 289.344,143	14.273
2	345.963,337 289.344,143	3	345.976,894 289.377,197	35.726
3	345.976,894 289.377,197	4	345.973,219 289.378,565	3.921

Punct început	X / Y	Punct sfârşit	X / Y	Lungime segment (** (m)
4	345.973,219 289.378,565	5	345.969,017 289.380,944	4.829
5	345.969,017 289.380,944	6	345.966,264 289.381,908	2.917
6	345.966,264 289.381,908	7	345.963,268 289.382,396	3.035
7	345.963,268 289.382,396	1	345.949,863 289.348,852	36.123

** Lungimile segmentelor sunt determinate în planul de proiecție Stereo 70 și sunt rotunjite la 1 milimetru.

*** Distanța dintre puncte este formată din segmente cumulate ce sunt mai mici decât valoarea 1 milimetru.

**DATE DESPRE IMOBILUL NR. 14272**

Oficiul de Cadastru și Publicitate Imobiliară DOLJ
Biroul de Cadastru și Publicitate Imobiliară Craiova

A. Partea I. Descrierea imobilului

TEREN Intravilan

Adresa: Loc. Moreni, Str Lalelelor, Nr. 10, Jud. Dolj, (fost T19,P431,P432)

Nr. Crt	Nr cadastral Nr. topografic	Suprafața* (mp)	Observații / Referințe
A1	39905	785	Sector cadastral:30 Teren imprejmuit; Teren intravilan imprejmuit.

Construcții

Crt	Nr cadastral Nr. topografic	Adresa	Observații / Referințe
A1.1	39905-C1	Loc. Moreni, Str Lalelelor, Nr. 10, Jud. Dolj, (fost T19,P431,P432)	Nr. niveluri:1; S. construita la sol:197 mp; S. construita desfasurata:197 mp;
A1.2	39905-C2	Loc. Moreni, Str Lalelelor, Nr. 10, Jud. Dolj, (fost T19,P431,P432)	Nr. niveluri:1; S. construita la sol:57 mp; S. construita desfasurata:57 mp;

B. Partea II. Proprietari și acte

Inscrieri privitoare la dreptul de proprietate și alte drepturi reale		Referințe
355368 / 19/12/2023		
Act Notarial nr. CV. aut. 3122, din 18/12/2023 emis de Constantin-Gherghie Anca-Costina;		
B1	Intabulare, drept de PROPRIETATE, dobandit prin Conventie, cota actuala 1/1, cota initiala 1/1 1) NISTOR CĂTĂLIN-GIGEL 2) NISTOR LUISA-MARIA	A1, A1.1, A1.2

C. Partea III. SARCINI .

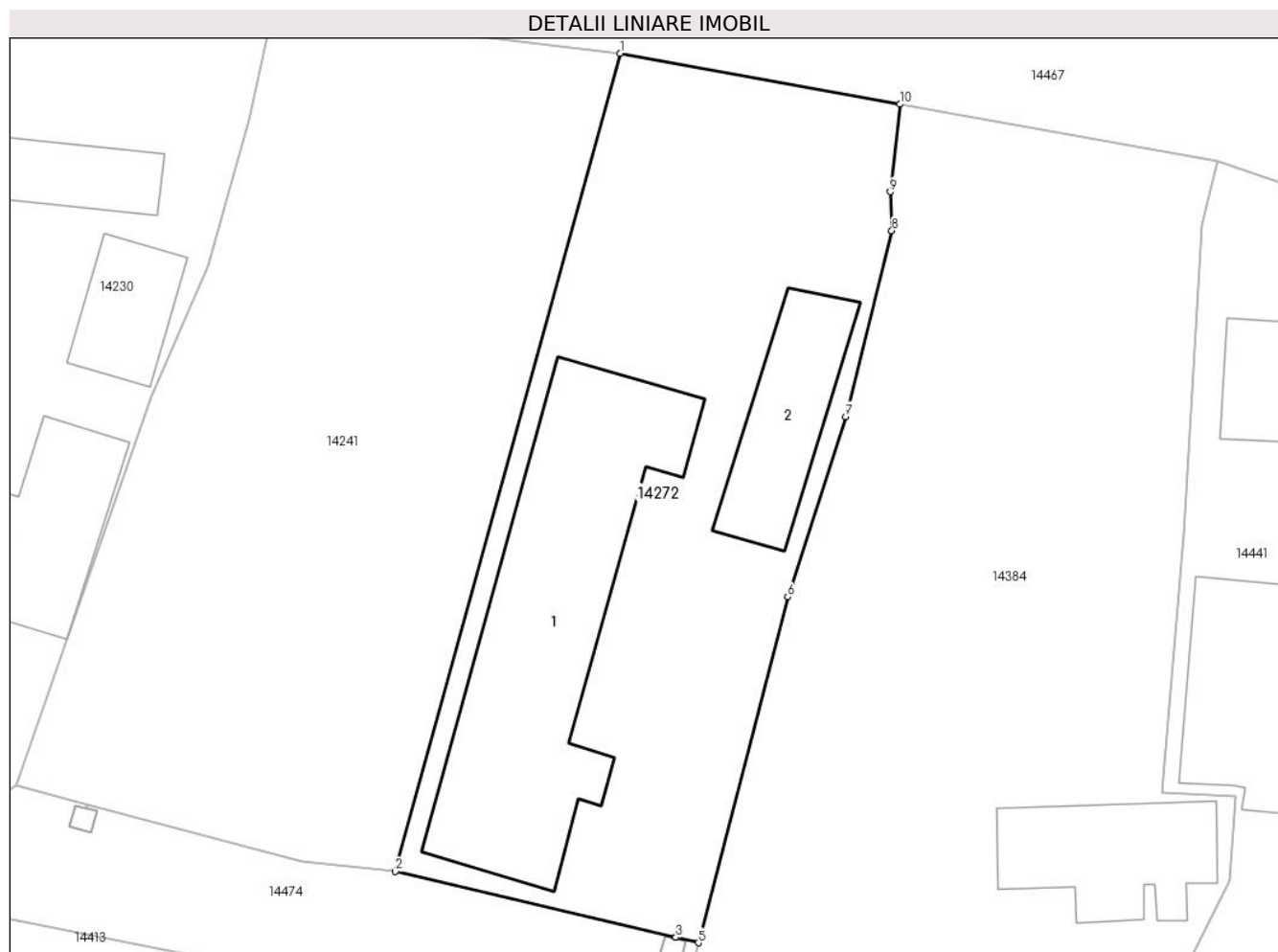
Inscrieri privind dezmembramintele dreptului de proprietate, drepturi reale de garanție și sarcini	Referințe
NU SUNT	

Anexa Nr. 1 La Partea I

Teren

Nr cadastral	Suprafața (mp)*	Observații / Referințe
39905	785	Teren intravilan imprejmuit.

* Suprafața este determinată în planul de proiecție Stereo 70.



Date referitoare la teren

Crt	Categorie folosință	Intravilan	Suprafața (mp)	Tarla	Parcelă	Nr. topo	Observații / Referințe
1	curți constructii	DA	619	19	431	-	
2	vie	DA	166	19	432	-	

Date referitoare la construcții

Crt	Număr	Destinație construcție	Supraf. (mp)	Situație juridică	Observații / Referințe
A1.1	39905-C1	construcții de locuințe	197	Cu acte	Nr. niveluri:1; S. construita la sol:197 mp; S. construita desfasurata:197 mp;
A1.2	39905-C2	construcții anexa	57	Cu acte	Nr. niveluri:1; S. construita la sol:57 mp; S. construita desfasurata:57 mp;

Lungime Segmente

1) Valorile lungimilor segmentelor sunt obținute din proiecție în plan.

Punct început	X / Y	Punct sfârșit	X / Y	Lungime segment (** (m)
1	346.247,239 289.442,334	2	346.234,952 289.397,659	46.334
2	346.234,952 289.397,659	3	346.250,271 289.394,059	15.736

Punct început	X / Y	Punct sfârșit	X / Y	Lungime segment (** (m)
3	346.250,271 289.394,059	4	346.250,276 289.394,057	0.005
4	346.250,276 289.394,057	5	346.251,507 289.393,768	1.264
5	346.251,507 289.393,768	6	346.256,399 289.412,646	19.502
6	346.256,399 289.412,646	7	346.259,547 289.422,493	10.338
7	346.259,547 289.422,493	8	346.262,078 289.432,651	10.469
8	346.262,078 289.432,651	9	346.261,993 289.434,768	2.119
9	346.261,993 289.434,768	10	346.262,517 289.439,547	4.808
10	346.262,517 289.439,547	1	346.247,239 289.442,334	15.53

** Lungimile segmentelor sunt determinate în planul de proiecție Stereo 70 și sunt rotunjite la 1 milimetru.

*** Distanța dintre puncte este formată din segmente cumulate ce sunt mai mici decât valoarea 1 milimetru.

**DATE DESPRE IMOBILUL NR. 14273**

Oficiul de Cadastru și Publicitate Imobiliară DOLJ
Biroul de Cadastru și Publicitate Imobiliară Craiova

A. Partea I. Descrierea imobilului

TEREN Intravilan

Adresa: Loc. Moreni, Nr. 41, Jud. Dolj, T14 P292,293

Nr. Crt	Nr cadastral Nr. topografic	Suprafața* (mp)	Observații / Referințe
A1		859	Sector cadastral:30 Teren imprejmuit;

Construcții

Crt	Nr cadastral Nr. topografic	Adresa	Observații / Referințe
A1.1		Loc. Moreni, Nr. 41, Jud. Dolj, T14 P292, 293	Nr. niveluri:1; S. construita la sol:63 mp;
A1.2		Loc. Moreni, Nr. 41, Jud. Dolj, T14 P292, 293	Nr. niveluri:1; S. construita la sol:12 mp;

B. Partea II. Proprietari și acte

Inscrieri privitoare la dreptul de proprietate și alte drepturi reale		Referințe
/		
Act Administrativ nr. TDP353-59025, din 09/09/1993 emis de CJSDPAT DOLJ;		
B1	Intabulare, drept de PROPRIETATE, dobândit prin Reconstituire, cota actuala 1/1, cota initiala 1/1 1) DIDU ST MARIA, Lipsă CNP	A1
Act Normativ nr. Legea 7, din 13/03/1996 emis de PARLAMENTUL ROMÂNIEI;		
B2	Intabulare, drept de PROPRIETATE, dobândit prin Lege, cota actuala 1/1, cota initiala 1/1 1) DIDU ST MARIA, Lipsă CNP	A1.1, A1.2

C. Partea III. SARCINI .

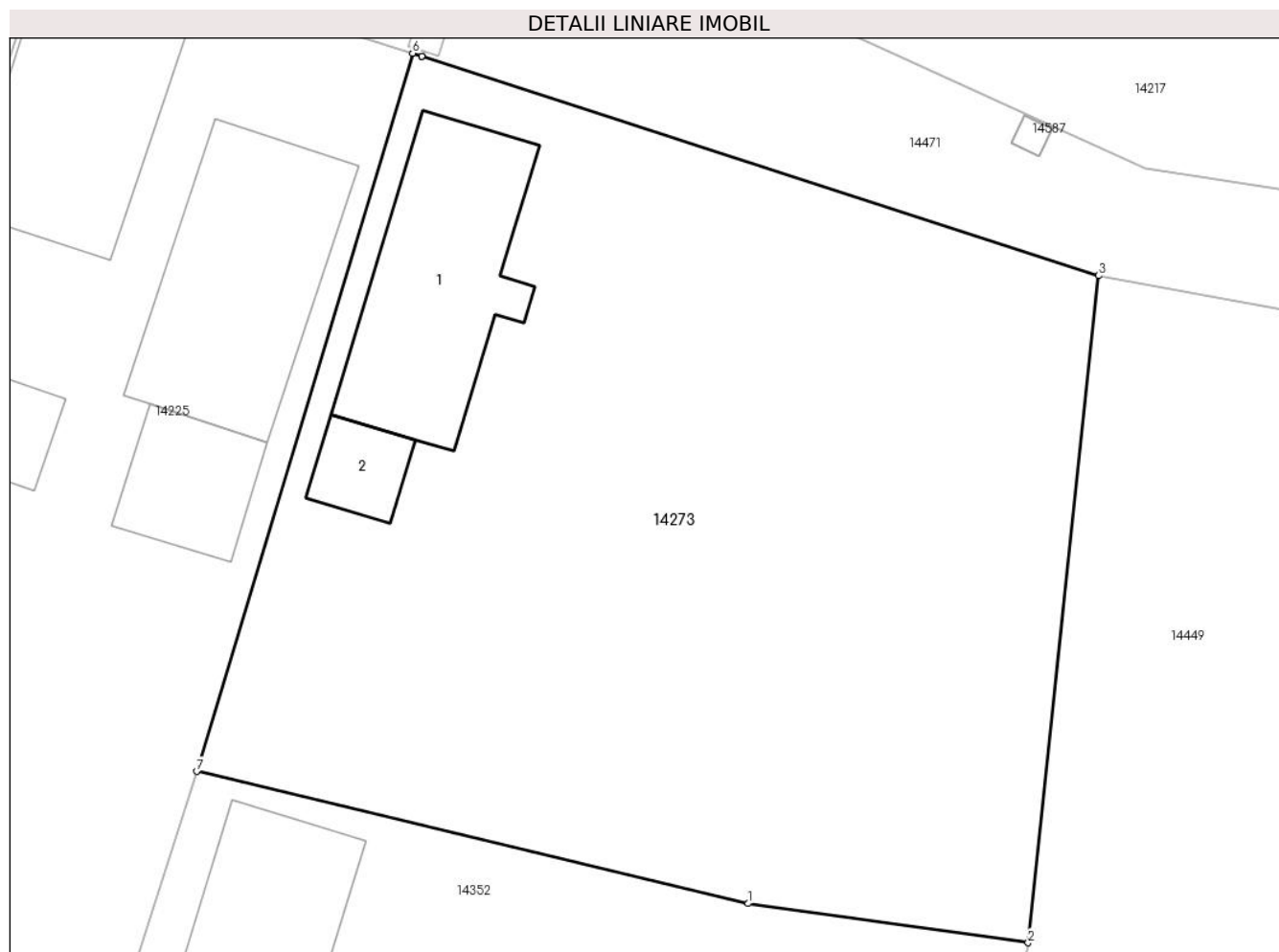
Inscrieri privind dezmembramintele dreptului de proprietate, drepturi reale de garanție și sarcini	Referințe
NU SUNT	

Anexa Nr. 1 La Partea I

Teren

Nr cadastral	Suprafața (mp)*	Observații / Referințe
	859	

* Suprafața este determinată în planul de proiecție Stereo 70.



Date referitoare la teren

Crt	Categorie folosință	Intravilan	Suprafața (mp)	Tarla	Parcelă	Nr. topo	Observații / Referințe
1	curți constructii	DA	384	14	292,293	-	
2	arabil	DA	475	14	292,293	-	

Date referitoare la construcții

Crt	Număr	Destinație construcție	Supraf. (mp)	Situație juridică	Observații / Referințe
A1.1		construcții anexa	63	Cu acte	Nr. niveluri:1; S. construita la sol:63 mp;
A1.2		construcții anexa	12	Cu acte	Nr. niveluri:1; S. construita la sol:12 mp;

Lungime Segmente

1) Valorile lungimilor segmentelor sunt obținute din proiecție în plan.

Punct început	X / Y	Punct sfârșit	X / Y	Lungime segment (** (m)
1	345.972,908 289.256,709	2	345.983,872 289.255,179	11.07
2	345.983,872 289.255,179	3	345.986,632 289.281,255	26.222

Punct început	X / Y	Punct sfârșit	X / Y	Lungime segment (** (m)
3	345.986,632 289.281,255	4	345.960,157 289.289,834	27.83
4	345.960,157 289.289,834	5	345.960,152 289.289,836	0.005
5	345.960,152 289.289,836	6	345.959,797 289.289,951	0.373
6	345.959,797 289.289,951	7	345.951,347 289.261,879	29.316
7	345.951,347 289.261,879	1	345.972,908 289.256,709	22.172

** Lungimile segmentelor sunt determinate în planul de proiecție Stereo 70 și sunt rotunjite la 1 milimetru.

*** Distanța dintre puncte este formată din segmente cumulate ce sunt mai mici decât valoarea 1 milimetru.

**DATE DESPRE IMOBILUL NR. 14274**

Oficiul de Cadastru și Publicitate Imobiliară DOLJ
Biroul de Cadastru și Publicitate Imobiliară Craiova

A. Partea I. Descrierea imobilului

TEREN Intravilan

Adresa: Loc. Moreni, Nr. 26, Jud. Dolj, T4 P107,108

Nr. Crt	Nr cadastral Nr. topografic	Suprafața* (mp)	Observații / Referințe
A1		461	Sector cadastral:30 Teren imprejmuit;

Construcții

Crt	Nr cadastral Nr. topografic	Adresa	Observații / Referințe
A1.3		Loc. Moreni, Nr. 26, Jud. Dolj, T4 P107, 108	Nr. niveluri:1; S. construita la sol:105 mp;
A1.4		Loc. Moreni, Nr. 26, Jud. Dolj, T4 P107, 108	Nr. niveluri:1; S. construita la sol:30 mp;

B. Partea II. Proprietari și acte

Inscrieri privitoare la dreptul de proprietate și alte drepturi reale		Referințe
/		
Act Administrativ nr. TDP280-58801, din 12/08/1993 emis de CJSDPAT DOLJ (DEFUNCT CONFORM CERTIFICAT DECES SERIA DP, NR. 068783, DATA 24.04.2004);		
B1	Intabulare, drept de PROPRIETATE, dobandit prin Reconstituire, cota actuala 1/1, cota initiala 1/1 1) ARNĂUTU F ECATERINA DEFUNCT:Da	A1
Act Normativ nr. Legea 7, din 13/03/1996 emis de PARLAMENTUL ROMÂNIEI;		
B2	Intabulare, drept de PROPRIETATE, dobandit prin Lege, cota actuala 1/1, cota initiala 1/1 1) ARNĂUTU F ECATERINA DEFUNCT:Da	A1.3, A1.4

C. Partea III. SARCINI .

Inscrieri privind dezmembramintele dreptului de proprietate, drepturi reale de garanție și sarcini	Referințe
NU SUNT	

Anexa Nr. 1 La Partea I

Teren

Nr cadastral	Suprafața (mp)*	Observații / Referințe
	461	

* Suprafața este determinată în planul de proiecție Stereo 70.



Date referitoare la teren

Crt	Categorie folosință	Intravilan	Suprafața (mp)	Tarla	Parcelă	Nr. topo	Observații / Referințe
1	curți constructii	DA	326	4	107,108	-	
2	arabil	DA	135	4	107,108	-	

Date referitoare la construcții

Crt	Număr	Destinație construcție	Supraf. (mp)	Situație juridică	Observații / Referințe
A1.3		construcții anexa	105	Cu acte	Nr. niveluri:1; S. construita la sol:105 mp;
A1.4		construcții anexa	30	Cu acte	Nr. niveluri:1; S. construita la sol:30 mp;

Lungime Segmente

1) Valorile lungimilor segmentelor sunt obținute din proiecție în plan.

Punct început	X / Y	Punct sfârșit	X / Y	Lungime segment (** (m)
1	345.914,131 289.552,039	2	345.929,299 289.581,047	32.734
2	345.929,299 289.581,047	3	345.919,894 289.584,763	10.113

Punct început	X / Y	Punct sfârșit	X / Y	Lungime segment (** (m)
3	345.919,894 289.584,763	4	345.915,176 289.586,629	5.074
4	345.915,176 289.586,629	5	345.909,124 289.573,903	14.092
5	345.909,124 289.573,903	6	345.901,577 289.560,614	15.282
6	345.901,577 289.560,614	1	345.914,131 289.552,039	15.203

** Lungimile segmentelor sunt determinate în planul de proiecție Stereo 70 și sunt rotunjite la 1 milimetru.

*** Distanța dintre puncte este formată din segmente cumulate ce sunt mai mici decât valoarea 1 milimetru.

**DATE DESPRE IMOBILUL NR. 14275**

Oficiul de Cadastru și Publicitate Imobiliară DOLJ
Biroul de Cadastru și Publicitate Imobiliară Craiova

A. Partea I. Descrierea imobilului

TEREN Intravilan

Adresa: Loc. Moreni, Nr. 7, Jud. Dolj, T18 P422/3

Nr. Crt	Nr cadastral Nr. topografic	Suprafața* (mp)	Observații / Referințe
A1		260	Sector cadastral:30 Teren neimprejmuit;

B. Partea II. Proprietari și acte

Inscrieri privitoare la dreptul de proprietate și alte drepturi reale		Referințe
/		
Act Administrativ nr. TDP211-58801, din 22/07/1993 emis de CJSDPAT DOLJ (Defunct conform certificat de deces seria DP, seria 353552, data 25.01.2006);		
B1	Intabulare, drept de PROPRIETATE, dobandit prin Reconstituire, cota actuala 1/1, cota initiala 1/1 1) UNGUREANU C CONSTANTINA DEFUNCT:Da	A1

C. Partea III. SARCINI .

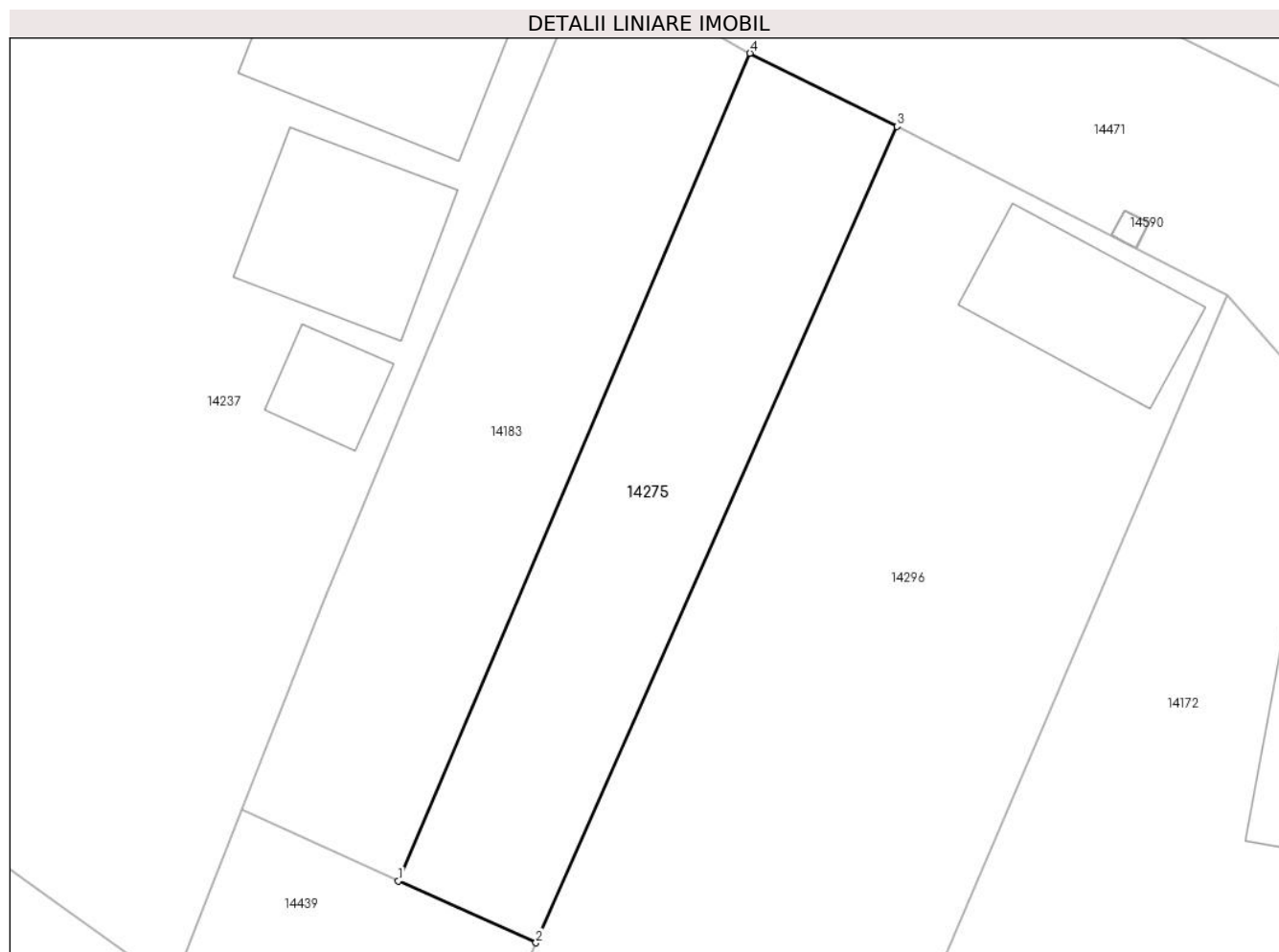
Inscrieri privind dezmembramintele dreptului de proprietate, drepturi reale de garanție și sarcini	Referințe
NU SUNT	

Anexa Nr. 1 La Partea I

Teren

Nr cadastral	Suprafața (mp)*	Observații / Referințe
	260	

* Suprafața este determinată în planul de proiecție Stereo 70.



Date referitoare la teren

Crt	Categorie folosință	Intravilan	Suprafața (mp)	Tarla	Parcelă	Nr. topo	Observații / Referințe
1	arabil	DA	260	18	422/3	-	

Lungime Segmente

1) Valorile lungimilor segmentelor sunt obținute din proiecție în plan.

Punct început	X / Y	Punct sfârșit	X / Y	Lungime segment (** (m)
1	346.227,644 289.123,037	2	346.233,55 289.120,384	6.475
2	346.233,55 289.120,384	3	346.249,042 289.155,398	38.288
3	346.249,042 289.155,398	4	346.242,733 289.158,533	7.045
4	346.242,733 289.158,533	1	346.227,644 289.123,037	38.57

** Lungimile segmentelor sunt determinate în planul de proiecție Stereo 70 și sunt rotunjite la 1 milimetru.

***** Distanţa dintre puncte este formată din segmente cumulate ce sunt mai mici decât valoarea 1 milimetru.**

**DATE DESPRE IMOBILUL NR. 14276**

Oficiul de Cadastru și Publicitate Imobiliară DOLJ
Biroul de Cadastru și Publicitate Imobiliară Craiova

A. Partea I. Descrierea imobilului

TEREN Intravilan

Adresa: Loc. Moreni, Nr. 5, Jud. Dolj, T7 P137

Nr. Crt	Nr cadastral Nr. topografic	Suprafața* (mp)	Observații / Referințe
A1		763	Sector cadastral:30 Teren imprejmuit;

B. Partea II. Proprietari și acte

Inscrieri privitoare la dreptul de proprietate și alte drepturi reale	Referințe
/	
Act Administrativ nr. TDP263-58801, din 11/08/1993 emis de CJSDPAT DOLJ;	
B1	A1
Intabulare, drept de PROPRIETATE, dobandit prin Reconstituire, cota actuala 1/1, cota initiala 1/1	
1) BREBENEL GH ION, Lipsă CNP	

C. Partea III. SARCINI .

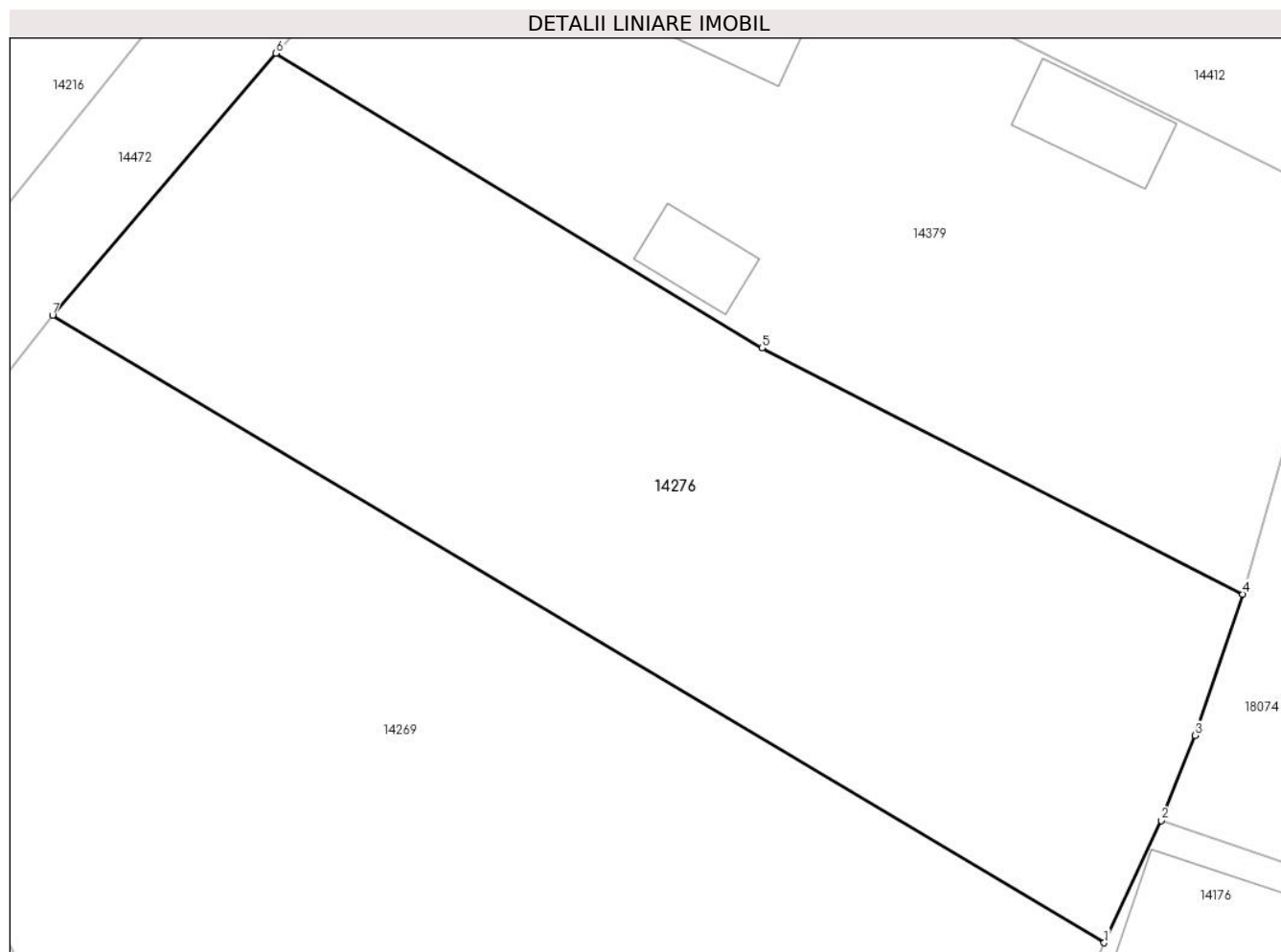
Inscrieri privind dezmembramintele dreptului de proprietate, drepturi reale de garanție și sarcini	Referințe
NU SUNT	

Anexa Nr. 1 La Partea I

Teren

Nr cadastral	Suprafața (mp)*	Observații / Referințe
	763	

* Suprafața este determinată în planul de proiecție Stereo 70.



Date referitoare la teren

Crt	Categorie folosință	Intravilan	Suprafața (mp)	Tarla	Parcelă	Nr. topo	Observații / Referințe
1	curți constructii	DA	763	7	137	-	

Lungime Segmente

1) Valorile lungimilor segmentelor sunt obținute din proiecție în plan.

Punct început	X / Y	Punct sfârșit	X / Y	Lungime segment (** (m)
1	345.780,395 289.510,563	2	345.782,866 289.515,874	5.858
2	345.782,866 289.515,874	3	345.784,339 289.519,563	3.972
3	345.784,339 289.519,563	4	345.786,422 289.525,702	6.483
4	345.786,422 289.525,702	5	345.765,533 289.536,385	23.462
5	345.765,533 289.536,385	6	345.744,426 289.549,182	24.683

Punct început	X / Y	Punct sfârșit	X / Y	Lungime segment (** (m)
6	345.744,426 289.549,182	7	345.734,713 289.537,809	14.956
7	345.734,713 289.537,809	1	345.780,395 289.510,563	53.19

** Lungimile segmentelor sunt determinate în planul de proiecție Stereo 70 și sunt rotunjite la 1 milimetru.

*** Distanța dintre puncte este formată din segmente cumulate ce sunt mai mici decât valoarea 1 milimetru.

**DATE DESPRE IMOBILUL NR. 14277**

Oficiul de Cadastru și Publicitate Imobiliară DOLJ
Biroul de Cadastru și Publicitate Imobiliară Craiova

A. Partea I. Descrierea imobilului

TEREN Intravilan

Adresa: Loc. Moreni, Nr. Fn, Jud. Dolj, T14 P311,312

Nr. Crt	Nr cadastral Nr. topografic	Suprafața* (mp)	Observații / Referințe
A1		2.512	Sector cadastral:30 Teren neimprejmut;

Construcții

Crt	Nr cadastral Nr. topografic	Adresa	Observații / Referințe
A1.1		Loc. Moreni, Nr. Fn, Jud. Dolj, T14 P311, 312	Nr. niveluri:1; S. construita la sol:75 mp;
A1.2		Loc. Moreni, Nr. Fn, Jud. Dolj, T14 P311, 312	Nr. niveluri:1; S. construita la sol:53 mp;

B. Partea II. Proprietari și acte

Inscrieri privitoare la dreptul de proprietate și alte drepturi reale		Referințe
/		
Act Administrativ nr. TDP20754, din 27/11/2018 emis de CJSDPAT DOLJ;		
B1	Intabulare, drept de PROPRIETATE, dobandit prin Reconstituire, cota actuala 1/1, cota initiala 1/1 1) MARINAȘI A MARIA	A1
Act Normativ nr. Legea 7, din 13/03/1996 emis de PARLAMENTUL ROMÂNIEI;		
B2	Intabulare, drept de PROPRIETATE, dobandit prin Lege, cota actuala 1/1, cota initiala 1/1 1) MARINAȘI A MARIA	A1.1, A1.2

C. Partea III. SARCINI .

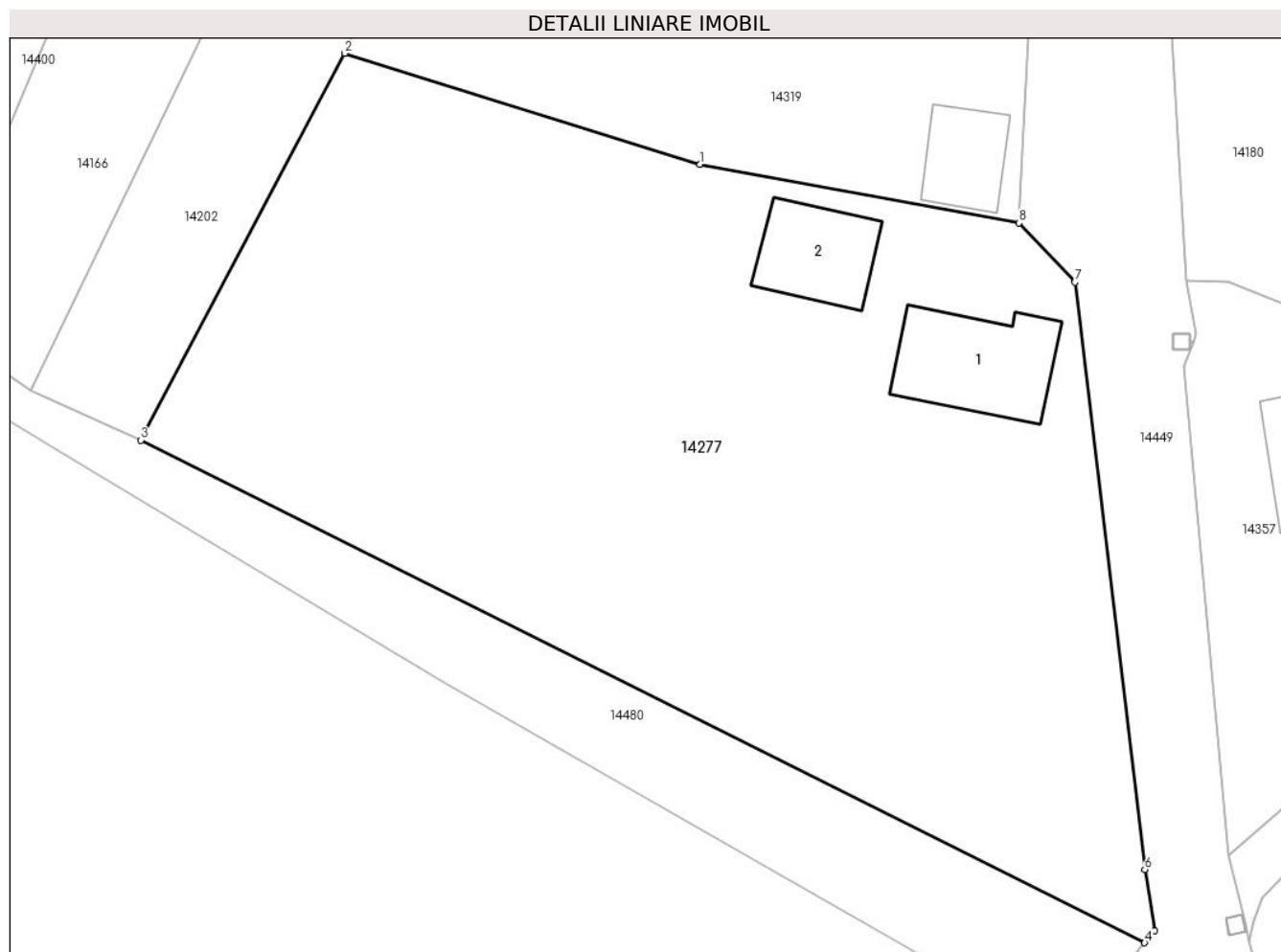
Inscrieri privind dezmembramintele dreptului de proprietate, drepturi reale de garanție și sarcini	Referințe
NU SUNT	

Anexa Nr. 1 La Partea I

Teren

Nr cadastral	Suprafața (mp)*	Observații / Referințe
	2.512	

* Suprafața este determinată în planul de proiecție Stereo 70.



Date referitoare la teren

Crt	Categorie folosință	Intravilan	Suprafața (mp)	Tarla	Parcelă	Nr. topo	Observații / Referințe
1	curți construcții	DA	373	14	311,312	-	
2	arabil	DA	2.139	14	311,312	-	

Date referitoare la construcții

Crt	Număr	Destinație construcție	Supraf. (mp)	Situație juridică	Observații / Referințe
A1.1		construcții anexa	75	Cu acte	Nr. niveluri:1; S. construita la sol:75 mp;
A1.2		construcții anexa	53	Cu acte	Nr. niveluri:1; S. construita la sol:53 mp;

Lungime Segmente

1) Valorile lungimilor segmentelor sunt obținute din proiecție în plan.

Punct început	X / Y	Punct sfârșit	X / Y	Lungime segment (** (m)
1	345.962,301 289.165,351	2	345.936,822 289.173,315	26.695
2	345.936,822 289.173,315	3	345.922,227 289.145,608	31.316

Punct început	X / Y	Punct sfârșit	X / Y	Lungime segment (** (m)
3	345.922,227 289.145,608	4	345.994,155 289.109,613	80.432
4	345.994,155 289.109,613	5	345.994,859 289.110,49	1.125
5	345.994,859 289.110,49	6	345.994,17 289.114,854	4.418
6	345.994,17 289.114,854	7	345.989,145 289.156,925	42.37
7	345.989,145 289.156,925	8	345.985,162 289.161,165	5.817
8	345.985,162 289.161,165	1	345.962,301 289.165,351	23.241

** Lungimile segmentelor sunt determinate în planul de proiecție Stereo 70 și sunt rotunjite la 1 milimetru.

*** Distanța dintre puncte este formată din segmente cumulate ce sunt mai mici decât valoarea 1 milimetru.

**DATE DESPRE IMOBILUL NR. 14278**

Oficiul de Cadastru și Publicitate Imobiliară DOLJ
Biroul de Cadastru și Publicitate Imobiliară Craiova

A. Partea I. Descrierea imobilului

TEREN Intravilan

Adresa: Loc. Moreni, Nr. 35, Jud. Dolj, T18 P391,392

Nr. Crt	Nr cadastral Nr. topografic	Suprafața* (mp)	Observații / Referințe
A1		797	Sector cadastral:30 Teren imprejmuit;

Construcții

Crt	Nr cadastral Nr. topografic	Adresa	Observații / Referințe
A1.1		Loc. Moreni, Nr. 35, Jud. Dolj, T18 P391, 392	Nr. niveluri:1; S. construita la sol:90 mp;
A1.2		Loc. Moreni, Nr. 35, Jud. Dolj, T18 P391, 392	Nr. niveluri:1; S. construita la sol:78 mp;

B. Partea II. Proprietari și acte

Inscrieri privitoare la dreptul de proprietate și alte drepturi reale		Referințe
/		
Act Administrativ nr. TDP119-58803, din 28/06/1993 emis de CJSDPAT DOLJ;		
B1	Intabulare, drept de PROPRIETATE, dobândit prin Reconstituire, cota actuala 1/1, cota initiala 1/1 1) TOMIȚĂ ST GHEORGHE, Lipsă CNP	A1
Act Normativ nr. Legea 7, din 13/03/1996 emis de PARLAMENTUL ROMÂNIEI;		
B2	Intabulare, drept de PROPRIETATE, dobândit prin Lege, cota actuala 1/1, cota initiala 1/1 1) TOMIȚĂ ST GHEORGHE, Lipsă CNP	A1.1, A1.2

C. Partea III. SARCINI .

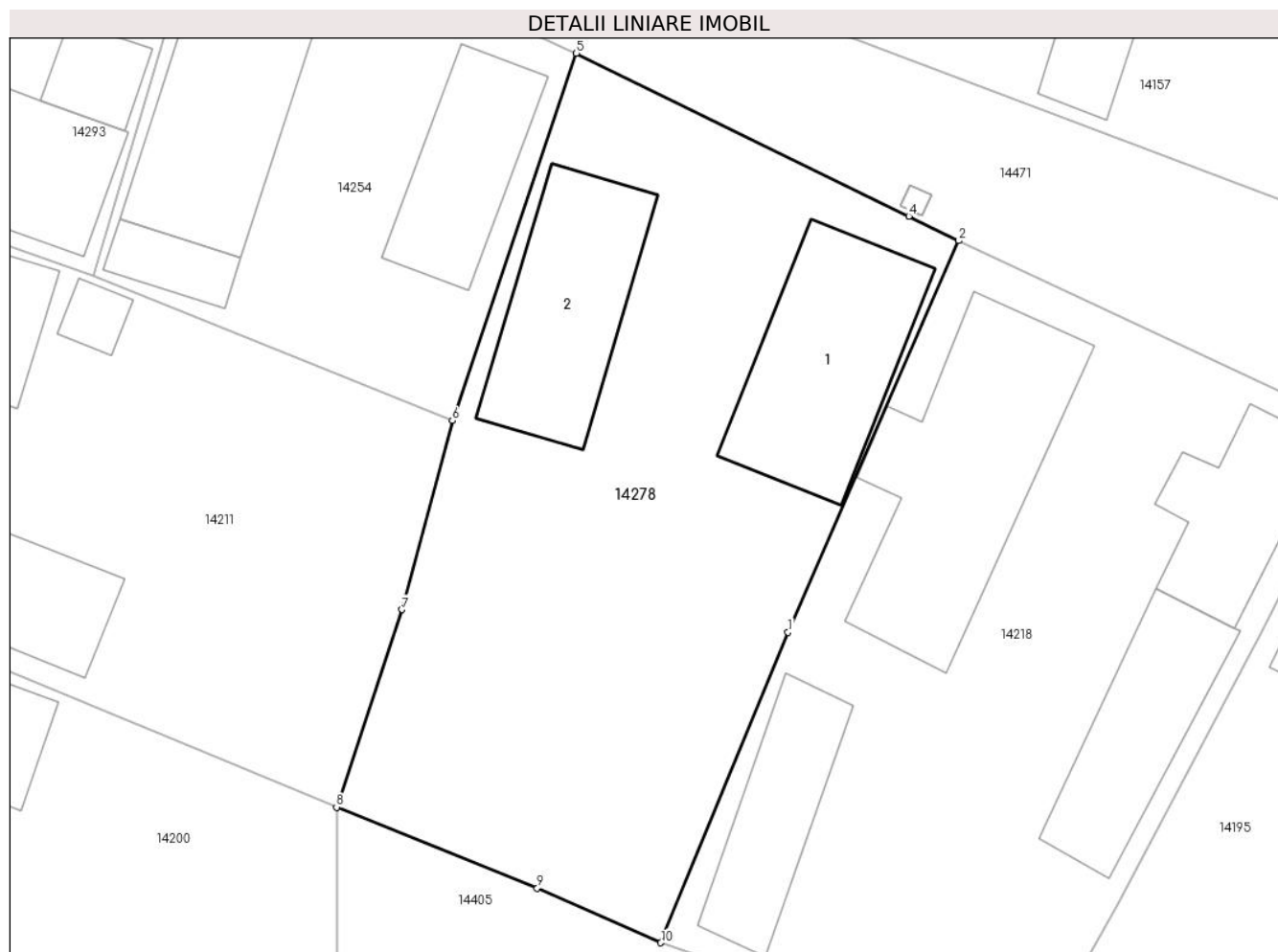
Inscrieri privind dezmembramintele dreptului de proprietate, drepturi reale de garanție și sarcini	Referințe
NU SUNT	

Anexa Nr. 1 La Partea I

Teren

Nr cadastral	Suprafața (mp)*	Observații / Referințe
	797	

* Suprafața este determinată în planul de proiecție Stereo 70.



Date referitoare la teren

Crt	Categorie folosință	Intravilan	Suprafața (mp)	Tarla	Parcelă	Nr. topo	Observații / Referințe
1	curți constructii	DA	615	18	391,392	-	
2	arabil	DA	182	18	391,392	-	

Date referitoare la construcții

Crt	Număr	Destinație construcție	Supraf. (mp)	Situație juridică	Observații / Referințe
A1.1		construcții anexa	90	Cu acte	Nr. niveluri:1; S. construita la sol:90 mp;
A1.2		construcții anexa	78	Cu acte	Nr. niveluri:1; S. construita la sol:78 mp;

Lungime Segmente

1) Valorile lungimilor segmentelor sunt obținute din proiecție în plan.

Punct început	X / Y	Punct sfârșit	X / Y	Lungime segment (** (m)
1	346.057,498 289.232,796	2	346.066,307 289.252,971	22.014
2	346.066,307 289.252,971	3	346.063,735 289.254,231	2.864

Punct început	X / Y	Punct sfârșit	X / Y	Lungime segment (** (m)
3	346.063,735 289.254,231	4	346.063,73 289.254,233	0.005
4	346.063,73 289.254,233	5	346.046,593 289.262,628	19.083
5	346.046,593 289.262,628	6	346.040,2 289.243,704	19.975
6	346.040,2 289.243,704	7	346.037,601 289.233,968	10.077
7	346.037,601 289.233,968	8	346.034,225 289.223,783	10.73
8	346.034,225 289.223,783	9	346.044,574 289.219,615	11.157
9	346.044,574 289.219,615	10	346.050,943 289.216,8	6.963
10	346.050,943 289.216,8	1	346.057,498 289.232,796	17.287

** Lungimile segmentelor sunt determinate în planul de proiecție Stereo 70 și sunt rotunjite la 1 milimetru.

*** Distanța dintre puncte este formată din segmente cumulate ce sunt mai mici decât valoarea 1 milimetru.

**DATE DESPRE IMOBILUL NR. 14279**

Oficiul de Cadastru și Publicitate Imobiliară DOLJ
Biroul de Cadastru și Publicitate Imobiliară Craiova

A. Partea I. Descrierea imobilului

TEREN Intravilan

Adresa: Loc. Moreni, Nr. Fn, Jud. Dolj, T8 P170

Nr. Crt	Nr cadastral Nr. topografic	Suprafața* (mp)	Observații / Referințe
A1		225	Sector cadastral:30 Teren imprejmuit;

Construcții

Crt	Nr cadastral Nr. topografic	Adresa	Observații / Referințe
A1.1		Loc. Moreni, Nr. Fn, Jud. Dolj, T8 P170	Nr. niveluri:1; S. construita la sol:16 mp;

B. Partea II. Proprietari și acte

Inscrieri privitoare la dreptul de proprietate și alte drepturi reale	Referințe
/	
Act Administrativ nr. TDP99-59546, din 20/05/1993 emis de CJSDPAT DOLJ;	
B1	A1
Intabulare, drept de PROPRIETATE, dobandit prin Reconstituire, cota actuala 1/1, cota initiala 1/1 1) GOMOTÎRCEANU I ION, Lipsă CNP	
Act Normativ nr. Legea 7, din 13/03/1996 emis de PARLAMENTUL ROMÂNIEI;	
B2	A1.1
Intabulare, drept de PROPRIETATE, dobandit prin Lege, cota actuala 1/1, cota initiala 1/1 1) GOMOTÎRCEANU I ION, Lipsă CNP	

C. Partea III. SARCINI .

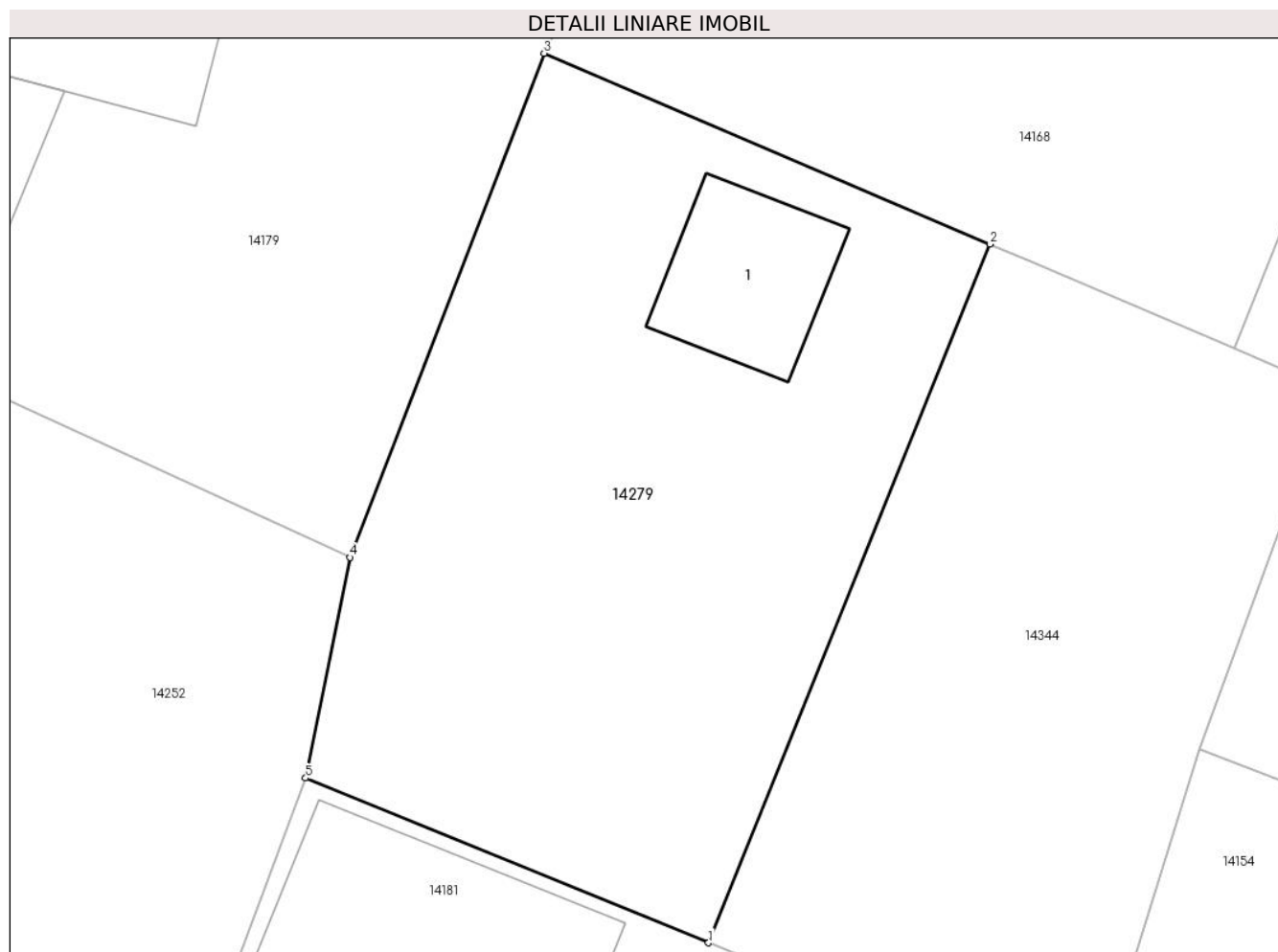
Inscrieri privind dezmembramintele dreptului de proprietate, drepturi reale de garanție și sarcini	Referințe
NU SUNT	

Anexa Nr. 1 La Partea I

Teren

Nr cadastral	Suprafața (mp)*	Observații / Referințe
	225	

* Suprafața este determinată în planul de proiecție Stereo 70.



Date referitoare la teren

Crt	Categorie folosință	Intra vilan	Suprafața (mp)	Tarla	Parcelă	Nr. topo	Observații / Referințe
1	arabil	DA	225	8	170	-	

Date referitoare la construcții

Crt	Număr	Destinație construcție	Supraf. (mp)	Situație juridică	Observații / Referințe
A1.1		construcții anexa	16	Cu acte	Nr. niveluri:1; S. construita la sol:16 mp;

Lungime Segmente

1) Valorile lungimilor segmentelor sunt obținute din proiecție în plan.

Punct început	X / Y	Punct sfârșit	X / Y	Lungime segment (** (m)
1	345.857,545 289.428,141	2	345.864,603 289.445,658	18.885
2	345.864,603 289.445,658	3	345.853,421 289.450,442	12.162
3	345.853,421 289.450,442	4	345.848,548 289.437,802	13.547
4	345.848,548 289.437,802	5	345.847,436 289.432,27	5.643

Punct început	X / Y	Punct sfârșit	X / Y	Lungime segment (** (m)
5	345.847,436 289.432,27	1	345.857,545 289.428,141	10.92

** Lungimile segmentelor sunt determinate în planul de proiecție Stereo 70 și sunt rotunjite la 1 milimetru.

*** Distanța dintre puncte este formată din segmente cumulate ce sunt mai mici decât valoarea 1 milimetru.

**DATE DESPRE IMOBILUL NR. 14280**

Oficiul de Cadastru și Publicitate Imobiliară DOLJ
Biroul de Cadastru și Publicitate Imobiliară Craiova

A. Partea I. Descrierea imobilului

TEREN Intravilan

Adresa: Loc. Moreni, Nr. 15, Jud. Dolj, T9 P198

Nr. Crt	Nr cadastral Nr. topografic	Suprafața* (mp)	Observații / Referințe
A1		964	Sector cadastral:30 Teren neimprejmit;

B. Partea II. Proprietari și acte

Inscrieri privitoare la dreptul de proprietate și alte drepturi reale		Referințe
/		
Act Administrativ nr. TDP16759, din 22/06/2012 emis de CJSDPAT DOLJ;		
B1	Intabulare, drept de PROPRIETATE, dobandit prin Reconstituire, cota actuala 1/1, cota initiala 1/1 1) URECHE GHE JANETA 2) URECHE GHE ION 3) URECHE GHE PETRE	A1

C. Partea III. SARCINI .

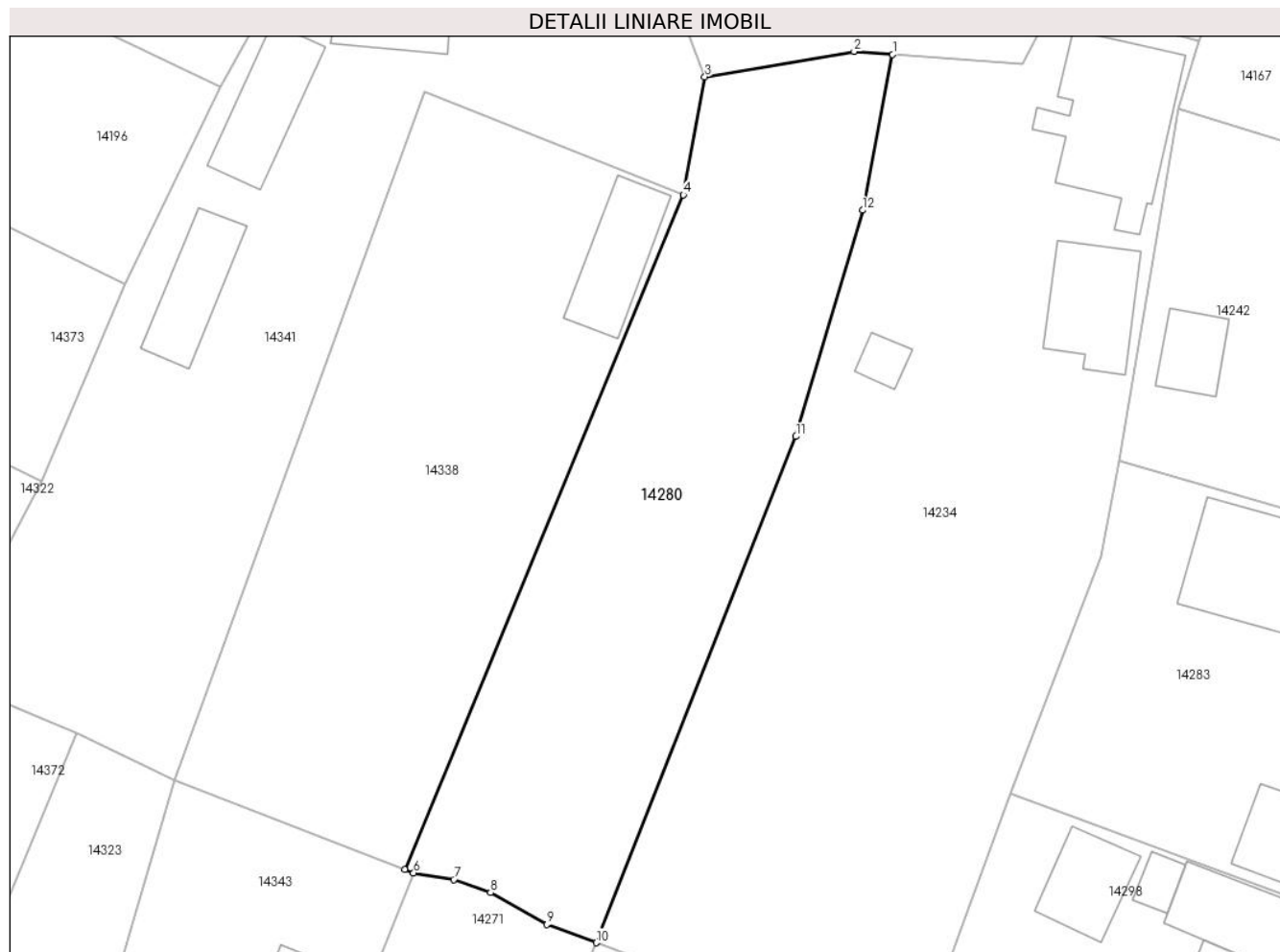
Inscrieri privind dezmembramintele dreptului de proprietate, drepturi reale de garanție și sarcini	Referințe
NU SUNT	

Anexa Nr. 1 La Partea I

Teren

Nr cadastral	Suprafața (mp)*	Observații / Referințe
	964	

* Suprafața este determinată în planul de proiecție Stereo 70.



Date referitoare la teren

Crt	Categorie folosință	Intravilan	Suprafața (mp)	Tarla	Parcelă	Nr. topo	Observații / Referințe
1	arabil	DA	964	9	198	-	

Lungime Segmente

1) Valorile lungimilor segmentelor sunt obținute din proiecție în plan.

Punct început	X / Y	Punct sfârșit	X / Y	Lungime segment (** (m)
1	345.999,033 289.443,443	2	345.996,164 289.443,666	2.878
2	345.996,164 289.443,666	3	345.985,01 289.441,773	11.313
3	345.985,01 289.441,773	4	345.983,411 289.432,975	8.942
4	345.983,411 289.432,975	5	345.962,601 289.382,656	54.452
5	345.962,601 289.382,656	6	345.963,268 289.382,396	0.716

Punct început	X / Y	Punct sfârșit	X / Y	Lungime segment (** (m)
6	345.963,268 289.382,396	7	345.966,264 289.381,908	3.035
7	345.966,264 289.381,908	8	345.969,017 289.380,944	2.917
8	345.969,017 289.380,944	9	345.973,219 289.378,565	4.829
9	345.973,219 289.378,565	10	345.976,894 289.377,197	3.921
10	345.976,894 289.377,197	11	345.991,813 289.414,952	40.596
11	345.991,813 289.414,952	12	345.996,797 289.431,829	17.598
12	345.996,797 289.431,829	1	345.999,033 289.443,443	11.827

** Lungimile segmentelor sunt determinate în planul de proiecție Stereo 70 și sunt rotunjite la 1 milimetru.

*** Distanța dintre puncte este formată din segmente cumulate ce sunt mai mici decât valoarea 1 milimetru.

**DATE DESPRE IMOBILUL NR. 14281**

Oficiul de Cadastru și Publicitate Imobiliară DOLJ
Biroul de Cadastru și Publicitate Imobiliară Craiova

A. Partea I. Descrierea imobilului

TEREN Intravilan

Adresa: Loc. Moreni, Nr. 1, Jud. Dolj, T20 P463,464

Nr. Crt	Nr cadastral Nr. topografic	Suprafața* (mp)	Observații / Referințe
A1		542	Sector cadastral:30 Teren imprejmuit;

Construcții

Crt	Nr cadastral Nr. topografic	Adresa	Observații / Referințe
A1.1		Loc. Moreni, Nr. 1, Jud. Dolj, T20 P463, 464	Nr. niveluri:1; S. construita la sol:143 mp;
A1.2		Loc. Moreni, Nr. 1, Jud. Dolj, T20 P463, 464	Nr. niveluri:1; S. construita la sol:37 mp;

B. Partea II. Proprietari și acte

Inscrieri privitoare la dreptul de proprietate și alte drepturi reale		Referințe
/		
Act Administrativ nr. TDP45-59546, din 21/01/1993 emis de CJSDPAT DOLJ;		
B1	Intabulare, drept de PROPRIETATE, dobandit prin Reconstituire, cota actuala 1/1, cota initiala 1/1 1) URECHE I CONSTANȚA, Lipsă CNP	A1
Act Normativ nr. Legea 7, din 13/03/1996 emis de PARLAMENTUL ROMÂNIEI;		
B2	Intabulare, drept de PROPRIETATE, dobandit prin Lege, cota actuala 1/1, cota initiala 1/1 1) URECHE I CONSTANȚA, Lipsă CNP	A1.1, A1.2

C. Partea III. SARCINI .

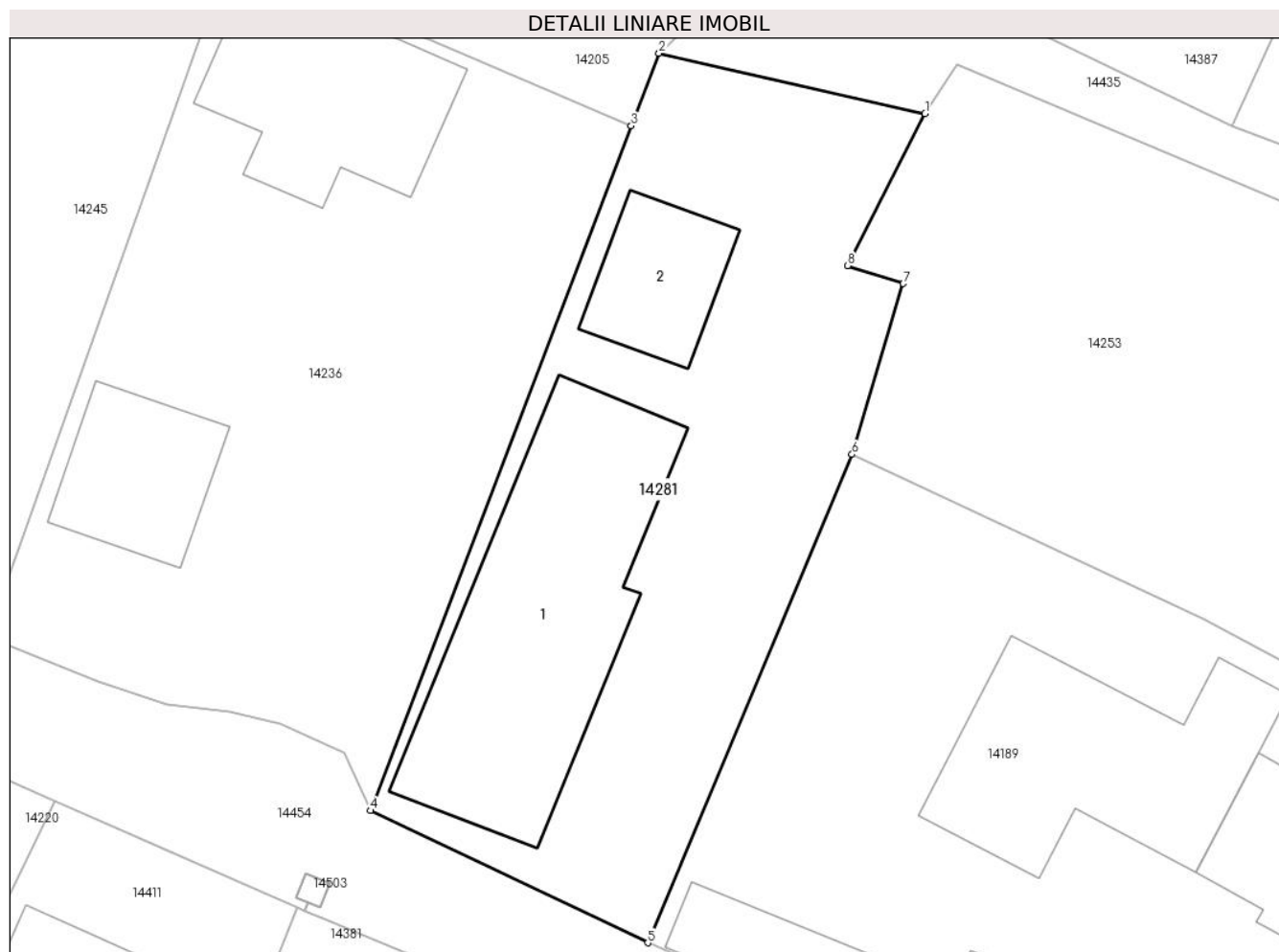
Inscrieri privind dezmembramintele dreptului de proprietate, drepturi reale de garanție și sarcini	Referințe
NU SUNT	

Anexa Nr. 1 La Partea I

Teren

Nr cadastral	Suprafața (mp)*	Observații / Referințe
	542	

* Suprafața este determinată în planul de proiecție Stereo 70.



Date referitoare la teren

Crt	Categorie folosință	Intravilan	Suprafața (mp)	Tarla	Parcelă	Nr. topo	Observații / Referințe
1	curți constructii	DA	279	20	463,464	-	
2	arabil	DA	263	20	463,464	-	

Date referitoare la construcții

Crt	Număr	Destinație construcție	Supraf. (mp)	Situație juridică	Observații / Referințe
A1.1		construcții anexa	143	Cu acte	Nr. niveluri:1; S. construita la sol:143 mp;
A1.2		construcții anexa	37	Cu acte	Nr. niveluri:1; S. construita la sol:37 mp;

Lungime Segmente

1) Valorile lungimilor segmentelor sunt obținute din proiecție în plan.

Punct început	X / Y	Punct sfârșit	X / Y	Lungime segment (** (m)
1	346.228,091 289.324,879	2	346.215,878 289.327,644	12.522
2	346.215,878 289.327,644	3	346.214,608 289.324,314	3.564

Punct început	X / Y	Punct sfârșit	X / Y	Lungime segment (** (m)
3	346.214,608 289.324,314	4	346.202,626 289.292,894	33.627
4	346.202,626 289.292,894	5	346.215,362 289.286,829	14.106
5	346.215,362 289.286,829	6	346.224,744 289.309,239	24.295
6	346.224,744 289.309,239	7	346.227,098 289.317,077	8.184
7	346.227,098 289.317,077	8	346.224,541 289.317,896	2.685
8	346.224,541 289.317,896	1	346.228,091 289.324,879	7.834

** Lungimile segmentelor sunt determinate în planul de proiecție Stereo 70 și sunt rotunjite la 1 milimetru.

*** Distanța dintre puncte este formată din segmente cumulate ce sunt mai mici decât valoarea 1 milimetru.

**DATE DESPRE IMOBILUL NR. 14282**

Oficiul de Cadastru și Publicitate Imobiliară DOLJ
Biroul de Cadastru și Publicitate Imobiliară Craiova

A. Partea I. Descrierea imobilului

TEREN Intravilan

Adresa: Loc. Moreni, Nr. 10, Jud. Dolj, T17 P366,367

Nr. Crt	Nr cadastral Nr. topografic	Suprafața* (mp)	Observații / Referințe
A1		453	Sector cadastral:30 Teren imprejmuit;

Construcții

Crt	Nr cadastral Nr. topografic	Adresa	Observații / Referințe
A1.1		Loc. Moreni, Nr. 10, Jud. Dolj, T17 P366, 367	Nr. niveluri:1; S. construita la sol:18 mp;

B. Partea II. Proprietari și acte

Inscrieri privitoare la dreptul de proprietate și alte drepturi reale		Referințe
/		
Act Administrativ nr. TDP26-59546, din 22/12/1992 emis de CJSDPAT DOLJ;		
B1	Intabulare, drept de PROPRIETATE, dobandit prin Constituire, cota actuala 1/1, cota initiala 1/1 1) SBÎRNECI L ȘTEFAN, Lipsă CNP	A1
Act Normativ nr. Legea 7, din 13/03/1996 emis de PARLAMENTUL ROMÂNIEI;		
B2	Intabulare, drept de PROPRIETATE, dobandit prin Lege, cota actuala 1/1, cota initiala 1/1 1) SBÎRNECI L ȘTEFAN, Lipsă CNP	A1.1

C. Partea III. SARCINI .

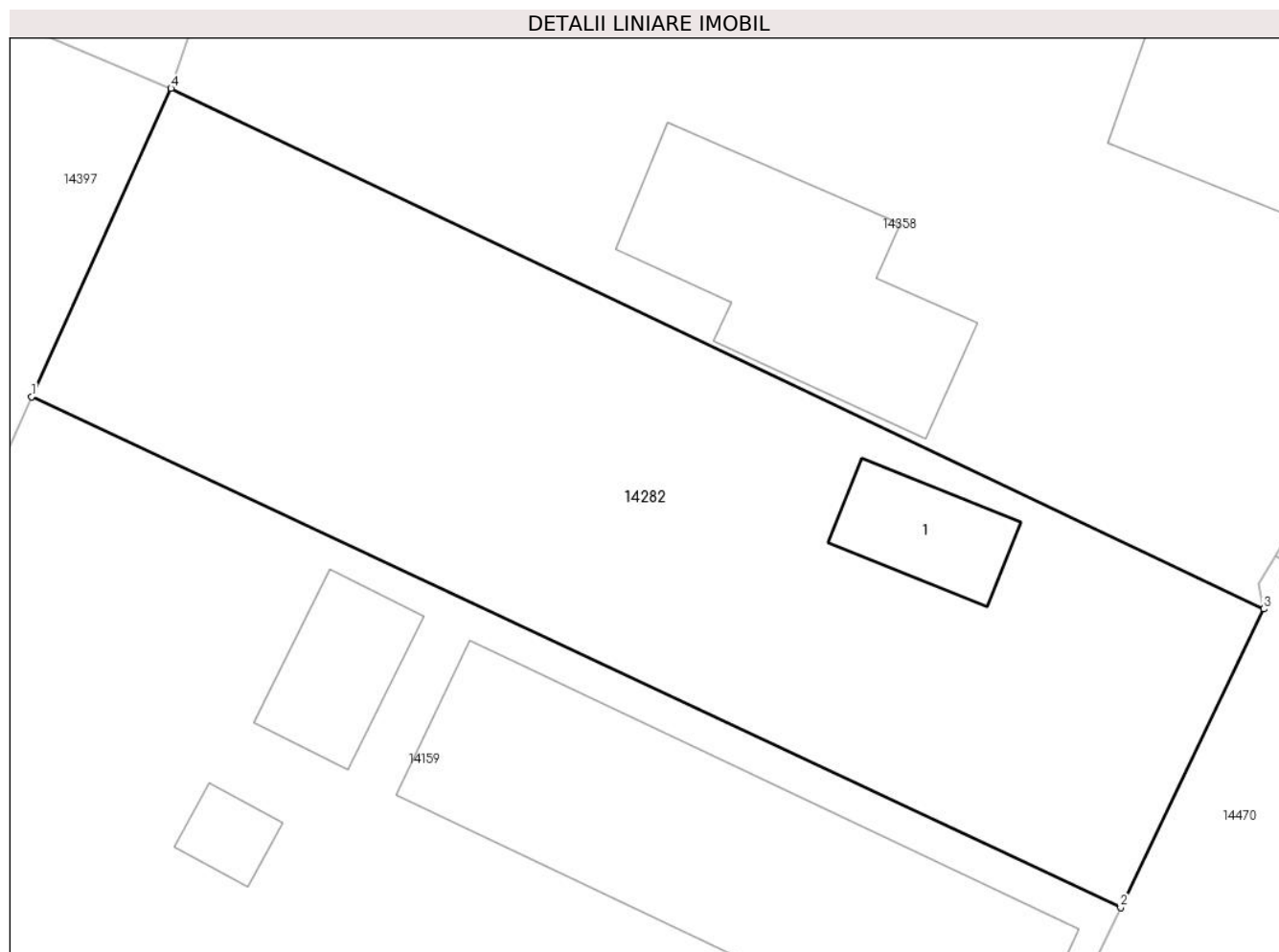
Inscrieri privind dezmembramintele dreptului de proprietate, drepturi reale de garanție și sarcini	Referințe
NU SUNT	

Anexa Nr. 1 La Partea I

Teren

Nr cadastral	Suprafața (mp)*	Observații / Referințe
	453	

* Suprafața este determinată în planul de proiecție Stereo 70.



Date referitoare la teren

Crt	Categorie folosință	Intra vilan	Suprafața (mp)	Tarla	Parcelă	Nr. topo	Observații / Referințe
1	curți constructii	DA	345	17	366,367	-	
2	arabil	DA	108	17	366,367	-	

Date referitoare la construcții

Crt	Număr	Destinație construcție	Supraf. (mp)	Situație juridică	Observații / Referințe
A1.1		construcții anexa	18	Cu acte	Nr. niveluri:1; S. construita la sol:18 mp;

Lungime Segmente

1) Valorile lungimilor segmentelor sunt obținute din proiecție în plan.

Punct început	X / Y	Punct sfârșit	X / Y	Lungime segment (** (m)
1	346.077,882 289.327,379	2	346.114,375 289.310,277	40.302
2	346.114,375 289.310,277	3	346.119,17 289.320,275	11.088
3	346.119,17 289.320,275	4	346.082,553 289.337,705	40.554

Punct început	X / Y	Punct sfârșit	X / Y	Lungime segment (** (m)
4	346.082,553 289.337,705	1	346.077,882 289.327,379	11.333

** Lungimile segmentelor sunt determinate în planul de proiecție Stereo 70 și sunt rotunjite la 1 milimetru.

*** Distanța dintre puncte este formată din segmente cumulate ce sunt mai mici decât valoarea 1 milimetru.

**DATE DESPRE IMOBILUL NR. 14283**

Oficiul de Cadastru și Publicitate Imobiliară DOLJ
Biroul de Cadastru și Publicitate Imobiliară Craiova

A. Partea I. Descrierea imobilului

TEREN Intravilan

Adresa: Loc. Moreni, Nr. 2, Jud. Dolj, T9 P204,205

Nr. Crt	Nr cadastral Nr. topografic	Suprafața* (mp)	Observații / Referințe
A1		1.064	Sector cadastral:30 Teren imprejmuit;

Construcții

Crt	Nr cadastral Nr. topografic	Adresa	Observații / Referințe
A1.1		Loc. Moreni, Nr. 2, Jud. Dolj, T9 P204, 205	Nr. niveluri:1; S. construita la sol:93 mp;
A1.2		Loc. Moreni, Nr. 2, Jud. Dolj, T9 P204, 205	Nr. niveluri:1; S. construita la sol:54 mp;
A1.3		Loc. Moreni, Nr. 2, Jud. Dolj, T9 P204, 205	Nr. niveluri:1; S. construita la sol:74 mp;
A1.4		Loc. Moreni, Nr. 2, Jud. Dolj, T9 P204, 205	Nr. niveluri:1; S. construita la sol:80 mp;

B. Partea II. Proprietari și acte

Inscrieri privitoare la dreptul de proprietate și alte drepturi reale	Referințe
/	
Act Notarial nr. CÍ 2351, din 24/11/2004 emis de BNP BELU AUREL (Defunct conform certificat de deces seria DP, nr. 694253, data 19.08.2006);	
B1	A1, A1.1, A1.2, A1.3, A1.4
Intabulare, drept de PROPRIETATE, dobandit prin Conventie, cota actuala 1/1, cota initiala 1/1	
1) SICLITARU VALENTINA	
2) SICLITARU MARIN	

C. Partea III. SARCINI .

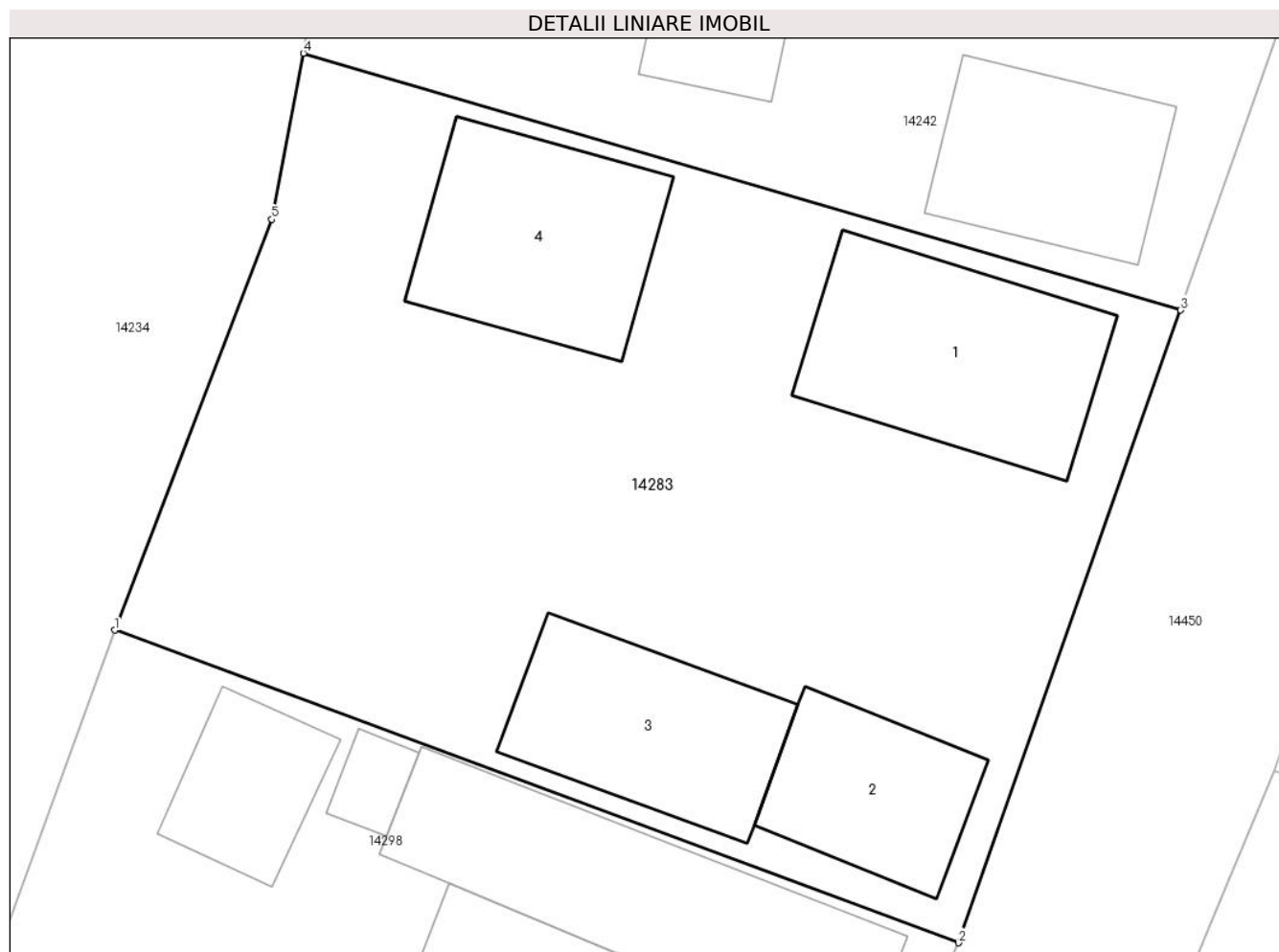
Inscrieri privind dezmembramintele dreptului de proprietate, drepturi reale de garanție și sarcini	Referințe
NU SUNT	

Anexa Nr. 1 La Partea I

Teren

Nr cadastral	Suprafața (mp)*	Observații / Referințe
	1.064	

* Suprafața este determinată în planul de proiecție Stereo 70.



Date referitoare la teren

Crt	Categorie folosință	Intravilan	Suprafața (mp)	Tarla	Parcelă	Nr. topo	Observații / Referințe
1	curți constructii	DA	722	9	204,205	-	
2	arabil	DA	342	9	204,205	-	

Date referitoare la construcții

Crt	Număr	Destinație construcție	Supraf. (mp)	Situație juridică	Observații / Referințe
A1.1		construcții anexa	93	Cu acte	Nr. niveluri:1; S. construita la sol:93 mp;
A1.2		construcții anexa	54	Cu acte	Nr. niveluri:1; S. construita la sol:54 mp;
A1.3		construcții anexa	74	Cu acte	Nr. niveluri:1; S. construita la sol:74 mp;
A1.4		construcții anexa	80	Cu acte	Nr. niveluri:1; S. construita la sol:80 mp;

Lungime Segmente

1) Valorile lungimilor segmentelor sunt obținute din proiecție în plan.

Punct început	X / Y	Punct sfârșit	X / Y	Lungime segment (** (m))
1	346.007,811 289.388,302	2	346.044,204 289.374,831	38.806

Punct început	X / Y	Punct sfârșit	X / Y	Lungime segment (** (m)
2	346.044,204 289.374,831	3	346.053,8 289.402,098	28.906
3	346.053,8 289.402,098	4	346.015,955 289.413,17	39.431
4	346.015,955 289.413,17	5	346.014,599 289.406,01	7.287
5	346.014,599 289.406,01	1	346.007,811 289.388,302	18.964

** Lungimile segmentelor sunt determinate în planul de proiecție Stereo 70 și sunt rotunjite la 1 milimetru.

*** Distanța dintre puncte este formată din segmente cumulate ce sunt mai mici decât valoarea 1 milimetru.

**DATE DESPRE IMOBILUL NR. 14284**

Oficiul de Cadastru și Publicitate Imobiliară DOLJ
Biroul de Cadastru și Publicitate Imobiliară Craiova

A. Partea I. Descrierea imobilului

TEREN Necunoscut

Adresa: Loc. Moreni, Nr. Fn, Jud. Dolj, T18 P404,405,406,407

Nr. Crt	Nr cadastral Nr. topografic	Suprafața* (mp)	Observații / Referințe
A1		1.275	Sector cadastral:30 Teren neimpregmuit;

Construcții

Crt	Nr cadastral Nr. topografic	Adresa	Observații / Referințe
A1.2		Loc. Moreni, Nr. Fn, Jud. Dolj, T18 P404, 405,406,407	Nr. niveluri:1; S. construita la sol:49 mp;

B. Partea II. Proprietari și acte

Inscrieri privitoare la dreptul de proprietate și alte drepturi reale		Referințe
/		
Act Administrativ nr. TDP136-58803, din 15/07/1993 emis de CJSDPAT DOLJ;		
B1	Intabulare, drept de PROPRIETATE, dobandit prin Reconstituire, cota actuala 1/1, cota initiala 1/1 1) GĂLUȚ A ELENA, Lipsă CNP	A1
Act Normativ nr. Legea 7, din 13/03/1996 emis de PARLAMENTUL ROMÂNIEI;		
B2	Intabulare, drept de PROPRIETATE, dobandit prin Lege, cota actuala 1/1, cota initiala 1/1 1) GĂLUȚ A ELENA, Lipsă CNP	A1.2

C. Partea III. SARCINI .

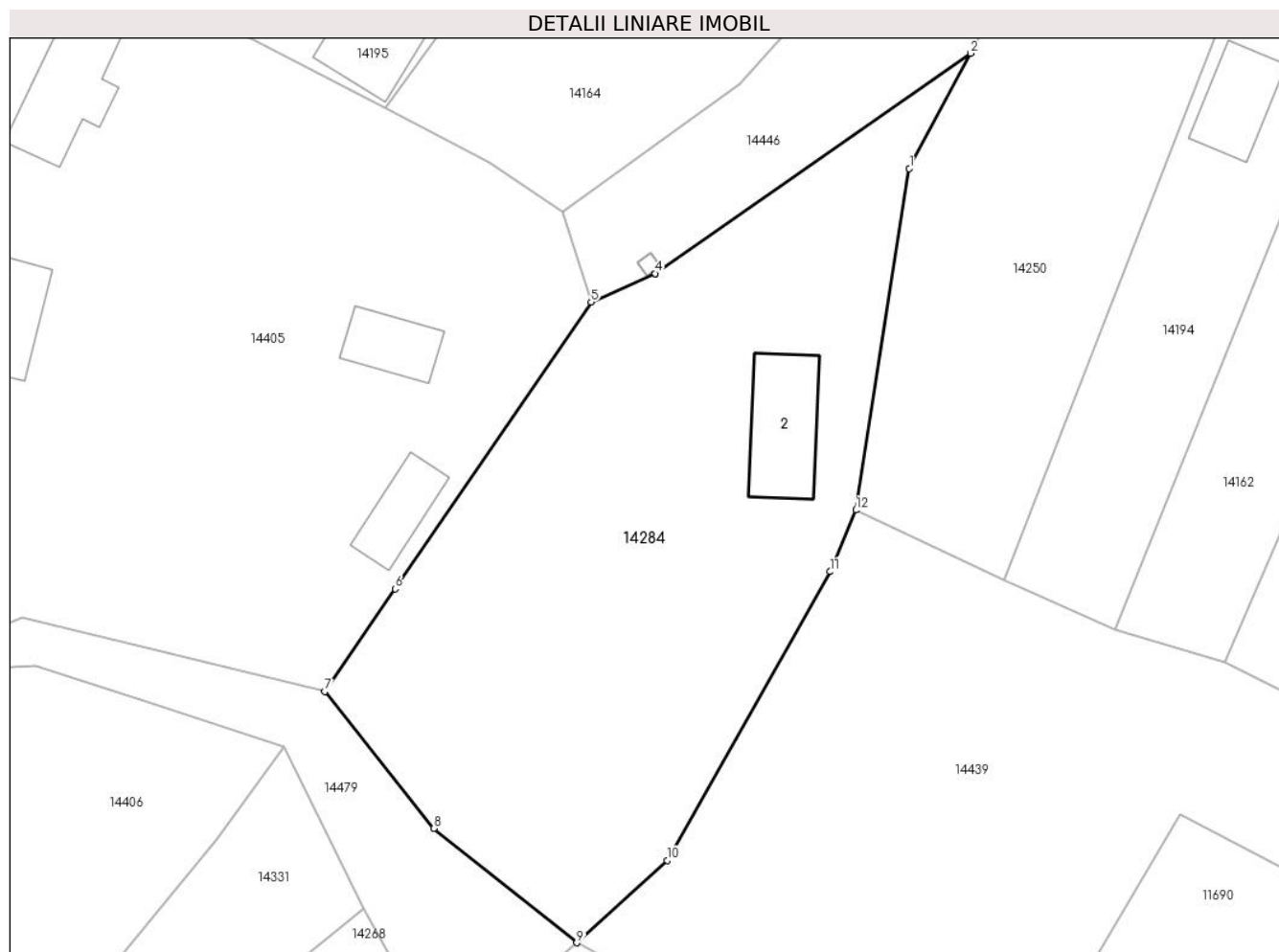
Inscrieri privind dezmembramintele dreptului de proprietate, drepturi reale de garanție și sarcini	Referințe
NU SUNT	

Anexa Nr. 1 La Partea I

Teren

Nr cadastral	Suprafața (mp)*	Observații / Referințe
	1.275	

* Suprafața este determinată în planul de proiecție Stereo 70.



Date referitoare la teren

Crt	Categorie folosință	Intravilan	Suprafața (mp)	Tarla	Parcelă	Nr. topo	Observații / Referințe
1	curți construcții	DA	340	18	404,405,406,407	-	
2	arabil	DA	523	18	404,405,406,407	-	
3	vie	DA	131	18	404,405,406,407	-	
4	vie	NU	281	18	404,405,406,407	-	

Date referitoare la construcții

Crt	Număr	Destinație construcție	Supraf. (mp)	Situație juridică	Observații / Referințe
A1.2		construcții anexa	49	Cu acte	Nr. niveluri:1; S. construita la sol:49 mp;

Lungime Segmente

1) Valorile lungimilor segmentelor sunt obținute din proiecție în plan.

Punct început	X / Y	Punct sfârșit	X / Y	Lungime segment (** (m)
1	346.122,79 289.197,325	2	346.127,197 289.205,657	9.426

Punct început	X / Y	Punct sfârşit	X / Y	Lungime segment (** (m)
2	346.127,197 289.205,657	3	346.104,417 289.189,748	27.785
3	346.104,417 289.189,748	4	346.104,412 289.189,746	0.005
4	346.104,412 289.189,746	5	346.099,786 289.187,686	5.064
5	346.099,786 289.187,686	6	346.085,626 289.166,957	25.104
6	346.085,626 289.166,957	7	346.080,546 289.159,548	8.983
7	346.080,546 289.159,548	8	346.088,411 289.149,66	12.635
8	346.088,411 289.149,66	9	346.098,746 289.141,397	13.232
9	346.098,746 289.141,397	10	346.105,281 289.147,355	8.843
10	346.105,281 289.147,355	11	346.117,07 289.168,209	23.956
11	346.117,07 289.168,209	12	346.118,917 289.172,657	4.816
12	346.118,917 289.172,657	1	346.122,79 289.197,325	24.97

** Lungimile segmentelor sunt determinate în planul de proiecție Stereo 70 și sunt rotunjite la 1 milimetru.

*** Distanța dintre puncte este formată din segmente cumulate ce sunt mai mici decât valoarea 1 milimetru.

**DATE DESPRE IMOBILUL NR. 14285**

Oficiul de Cadastru și Publicitate Imobiliară DOLJ
Biroul de Cadastru și Publicitate Imobiliară Craiova

A. Partea I. Descrierea imobilului

TEREN Intravilan

Adresa: Loc. Moreni, Nr. 1, Jud. Dolj, T14 P287,288

Nr. Crt	Nr cadastral Nr. topografic	Suprafața* (mp)	Observații / Referințe
A1		494	Sector cadastral:30 Teren imprejmuit;

Construcții

Crt	Nr cadastral Nr. topografic	Adresa	Observații / Referințe
A1.1		Loc. Moreni, Nr. 1, Jud. Dolj, T14 P287, 288	Nr. niveluri:1; S. construita la sol:76 mp;
A1.2		Loc. Moreni, Nr. 1, Jud. Dolj, T14 P287, 288	Nr. niveluri:1; S. construita la sol:35 mp;

B. Partea II. Proprietari și acte

Inscrieri privitoare la dreptul de proprietate și alte drepturi reale		Referințe
/		
Act Administrativ nr. TDP324-59025, din 08/09/1993 emis de CJSDPAT DOLJ;		
B1	Intabulare, drept de PROPRIETATE, dobandit prin Reconstituire, cota actuala 1/1, cota initiala 1/1 1) SANDU C ELENA, Lipsă CNP	A1
Act Normativ nr. Legea 7, din 13/03/1996 emis de PARLAMENTUL ROMÂNIEI;		
B2	Intabulare, drept de PROPRIETATE, dobandit prin Lege, cota actuala 1/1, cota initiala 1/1 1) SANDU C ELENA, Lipsă CNP	A1.1, A1.2

C. Partea III. SARCINI .

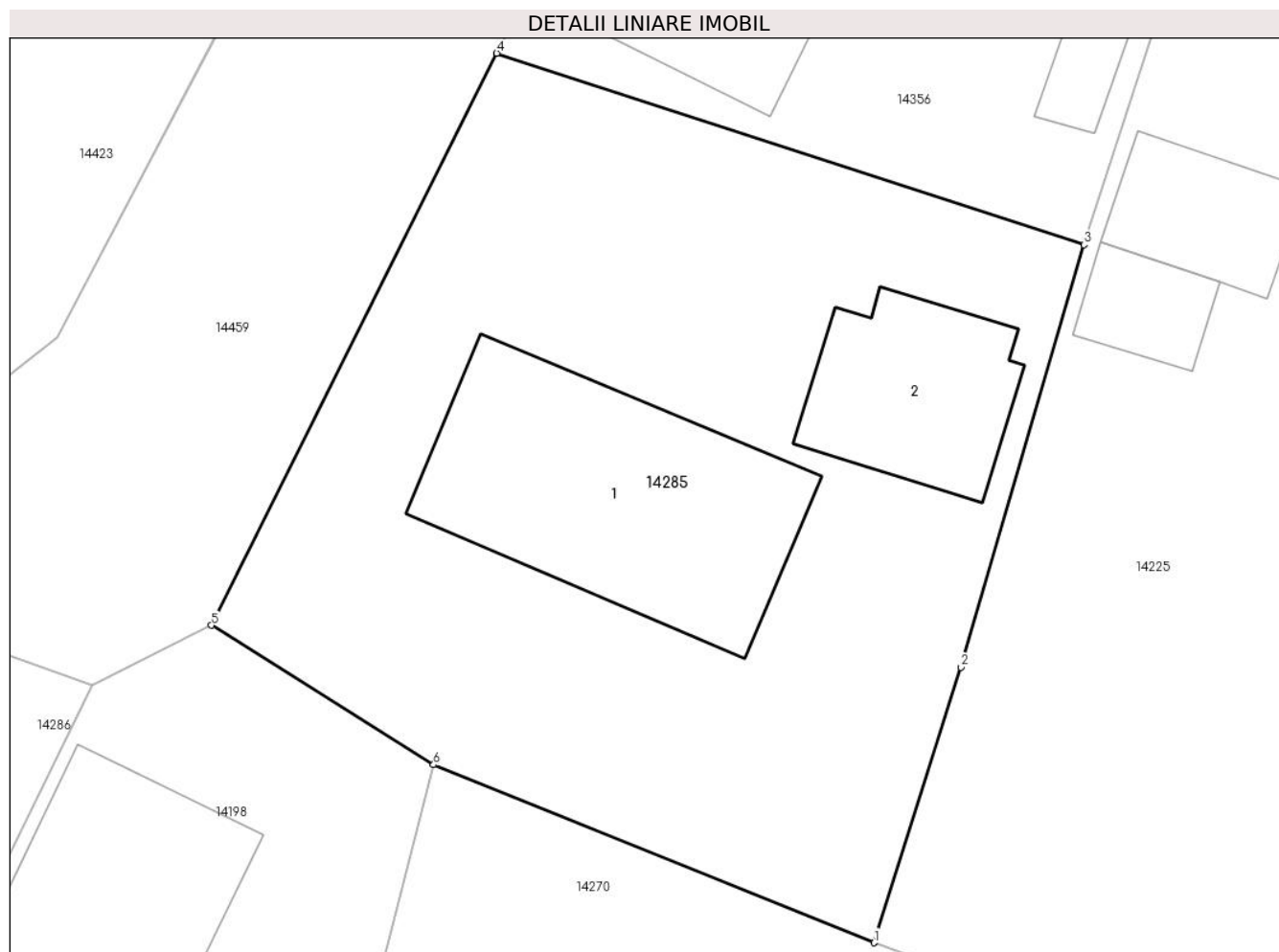
Inscrieri privind dezmembramintele dreptului de proprietate, drepturi reale de garanție și sarcini	Referințe
NU SUNT	

Anexa Nr. 1 La Partea I

Teren

Nr cadastral	Suprafața (mp)*	Observații / Referințe
	494	

* Suprafața este determinată în planul de proiecție Stereo 70.



Date referitoare la teren

Crt	Categorie folosință	Intravilan	Suprafața (mp)	Tarla	Parcelă	Nr. topo	Observații / Referințe
1	curți constructii	DA	315	14	287,288	-	
2	arabil	DA	179	14	287,288	-	

Date referitoare la construcții

Crt	Număr	Destinație construcție	Supraf. (mp)	Situație juridică	Observații / Referințe
A1.1		construcții anexa	76	Cu acte	Nr. niveluri:1; S. construita la sol:76 mp;
A1.2		construcții anexa	35	Cu acte	Nr. niveluri:1; S. construita la sol:35 mp;

Lungime Segmente

1) Valorile lungimilor segmentelor sunt obținute din proiecție în plan.

Punct început	X / Y	Punct sfârșit	X / Y	Lungime segment (** (m)
1	345.932,282 289.252,029	2	345.935,096 289.260,938	9.343
2	345.935,096 289.260,938	3	345.939,075 289.274,607	14.236

Punct început	X / Y	Punct sfârșit	X / Y	Lungime segment (** (m)
3	345.939,075 289.274,607	4	345.920,073 289.280,8	19.986
4	345.920,073 289.280,8	5	345.910,844 289.262,295	20.679
5	345.910,844 289.262,295	6	345.918,027 289.257,785	8.481
6	345.918,027 289.257,785	1	345.932,282 289.252,029	15.373

** Lungimile segmentelor sunt determinate în planul de proiecție Stereo 70 și sunt rotunjite la 1 milimetru.

*** Distanța dintre puncte este formată din segmente cumulate ce sunt mai mici decât valoarea 1 milimetru.

**DATE DESPRE IMOBILUL NR. 14286**

Oficiul de Cadastru și Publicitate Imobiliară DOLJ
Biroul de Cadastru și Publicitate Imobiliară Craiova

A. Partea I. Descrierea imobilului

TEREN Intravilan

Adresa: Loc. Moreni, Nr. Fn, Jud. Dolj, T14 P282,283,284

Nr. Crt	Nr cadastral Nr. topografic	Suprafața* (mp)	Observații / Referințe
A1		1.022	Sector cadastral:30 Teren imprejmuit;

B. Partea II. Proprietari și acte

Inscrieri privitoare la dreptul de proprietate și alte drepturi reale		Referințe
/		
Act Administrativ nr. TDP294-58801, din 08/09/1993 emis de CJSDPAT DOLJ;		
B1	Intabulare, drept de PROPRIETATE, dobandit prin Reconstituire, cota actuala 1/1, cota initiala 1/1 1) AVRAM M ION , Lipsă CNP	A1

C. Partea III. SARCINI .

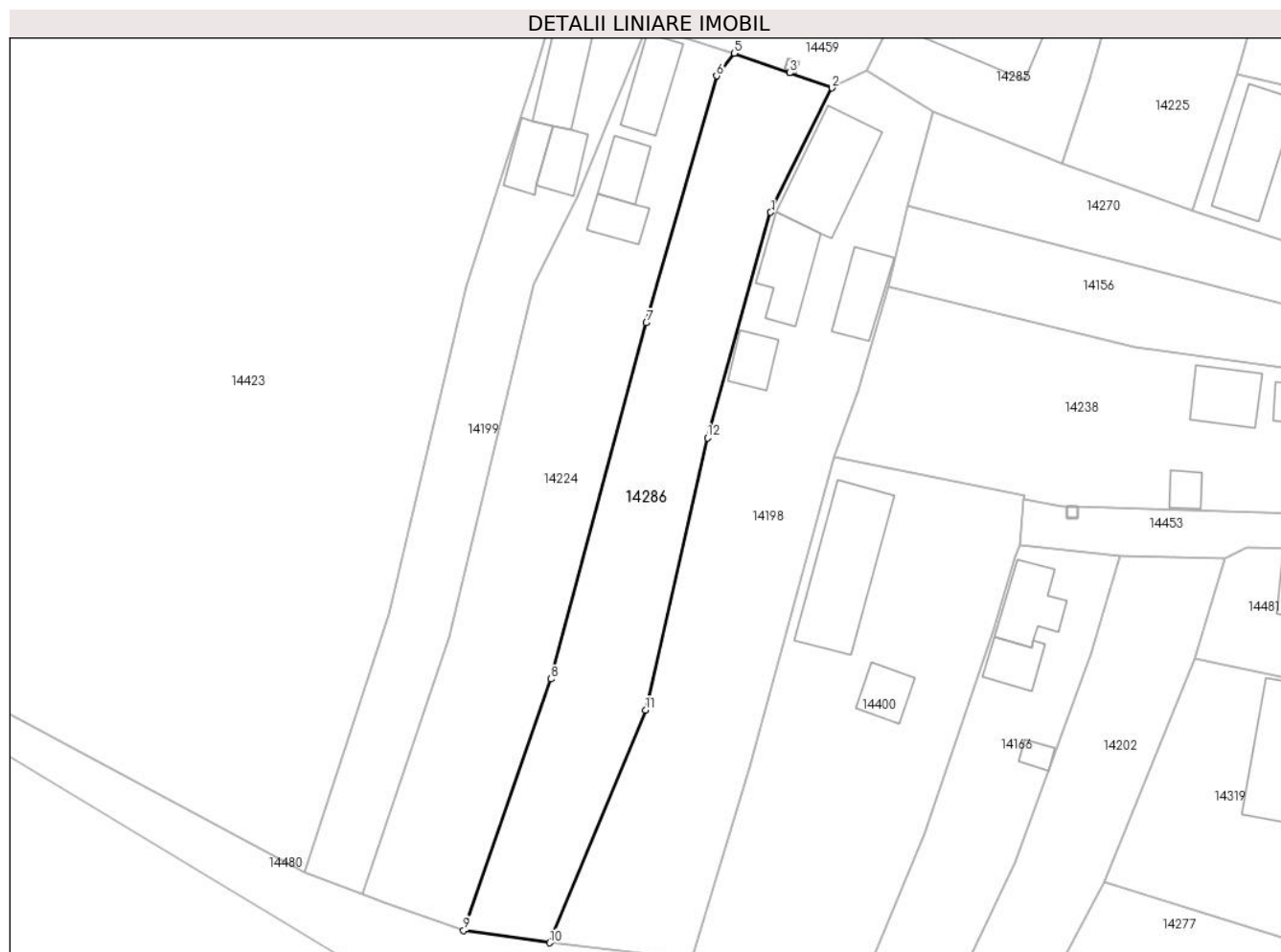
Inscrieri privind dezmembramintele dreptului de proprietate, drepturi reale de garanție și sarcini	Referințe
NU SUNT	

Anexa Nr. 1 La Partea I

Teren

Nr cadastral	Suprafața (mp)*	Observații / Referințe
	1.022	

* Suprafața este determinată în planul de proiecție Stereo 70.



Date referitoare la teren

Crt	Categorie folosință	Intravilan	Suprafața (mp)	Tarla	Parcelă	Nr. topo	Observații / Referințe
1	curți constructii	DA	433	14	282,283,284	-	
2	arabil	DA	196	14	282,283,284	-	
3	vie	DA	393	14	282,283,284	-	

Lungime Segmente

1) Valorile lungimilor segmentelor sunt obținute din proiecție în plan.

Punct început	X / Y	Punct sfârșit	X / Y	Lungime segment (** (m)
1	345.900,279 289.246,739	2	345.906,983 289.260,351	15.173
2	345.906,983 289.260,351	3	345.902,355 289.262,001	4.913
3	345.902,355 289.262,001	4	345.902,35 289.262,003	0.005

Punct început	X / Y	Punct sfârşit	X / Y	Lungime segment (** (m)
4	345.902,35 289.262,003	5	345.896,291 289.264,163	6.433
5	345.896,291 289.264,163	6	345.894,35 289.261,68	3.152
6	345.894,35 289.261,68	7	345.886,653 289.234,632	28.122
7	345.886,653 289.234,632	8	345.876,175 289.195,591	40.423
8	345.876,175 289.195,591	9	345.866,617 289.168,038	29.164
9	345.866,617 289.168,038	10	345.876,069 289.166,702	9.546
10	345.876,069 289.166,702	11	345.886,568 289.192,202	27.577
11	345.886,568 289.192,202	12	345.893,352 289.222,038	30.598
12	345.893,352 289.222,038	1	345.900,279 289.246,739	25.654

** Lungimile segmentelor sunt determinate în planul de proiecție Stereo 70 și sunt rotunjite la 1 milimetru.

*** Distanța dintre puncte este formată din segmente cumulate ce sunt mai mici decât valoarea 1 milimetru.

**DATE DESPRE IMOBILUL NR. 14287**

Oficiul de Cadastru și Publicitate Imobiliară DOLJ
Biroul de Cadastru și Publicitate Imobiliară Craiova

A. Partea I. Descrierea imobilului

TEREN Intravilan

Adresa: Loc. Moreni, Nr. 1, Jud. Dolj, T23 P523,524,525

Nr. Crt	Nr cadastral Nr. topografic	Suprafața* (mp)	Observații / Referințe
A1		1.291	Sector cadastral:30 Teren imprejmuit;

Construcții

Crt	Nr cadastral Nr. topografic	Adresa	Observații / Referințe
A1.1		Loc. Moreni, Nr. 1, Jud. Dolj, T23 P523, 524,525	Nr. niveluri:1; S. construita la sol:47 mp;
A1.2		Loc. Moreni, Nr. 1, Jud. Dolj, T23 P523, 524,525	Nr. niveluri:1; S. construita la sol:36 mp;
A1.3		Loc. Moreni, Nr. 1, Jud. Dolj, T23 P523, 524,525	Nr. niveluri:1; S. construita la sol:45 mp;

B. Partea II. Proprietari și acte

Inscrieri privitoare la dreptul de proprietate și alte drepturi reale		Referințe
/		
Act Administrativ nr. TDP2579-45298, din 15/01/1997 emis de CJSDPAT DOLJ;		
B1	Intabulare, drept de PROPRIETATE, dobandit prin Reconstituire, cota actuala 1/1, cota initiala 1/1 1) GHILĂ S PETRE, Lipsă CNP	A1
Act Normativ nr. Legea 7, din 13/03/1996 emis de PARLAMENTUL ROMÂNIEI;		
B2	Intabulare, drept de PROPRIETATE, dobandit prin Lege, cota actuala 1/1, cota initiala 1/1 1) GHILĂ S PETRE, Lipsă CNP	A1.1, A1.2, A1.3

C. Partea III. SARCINI .

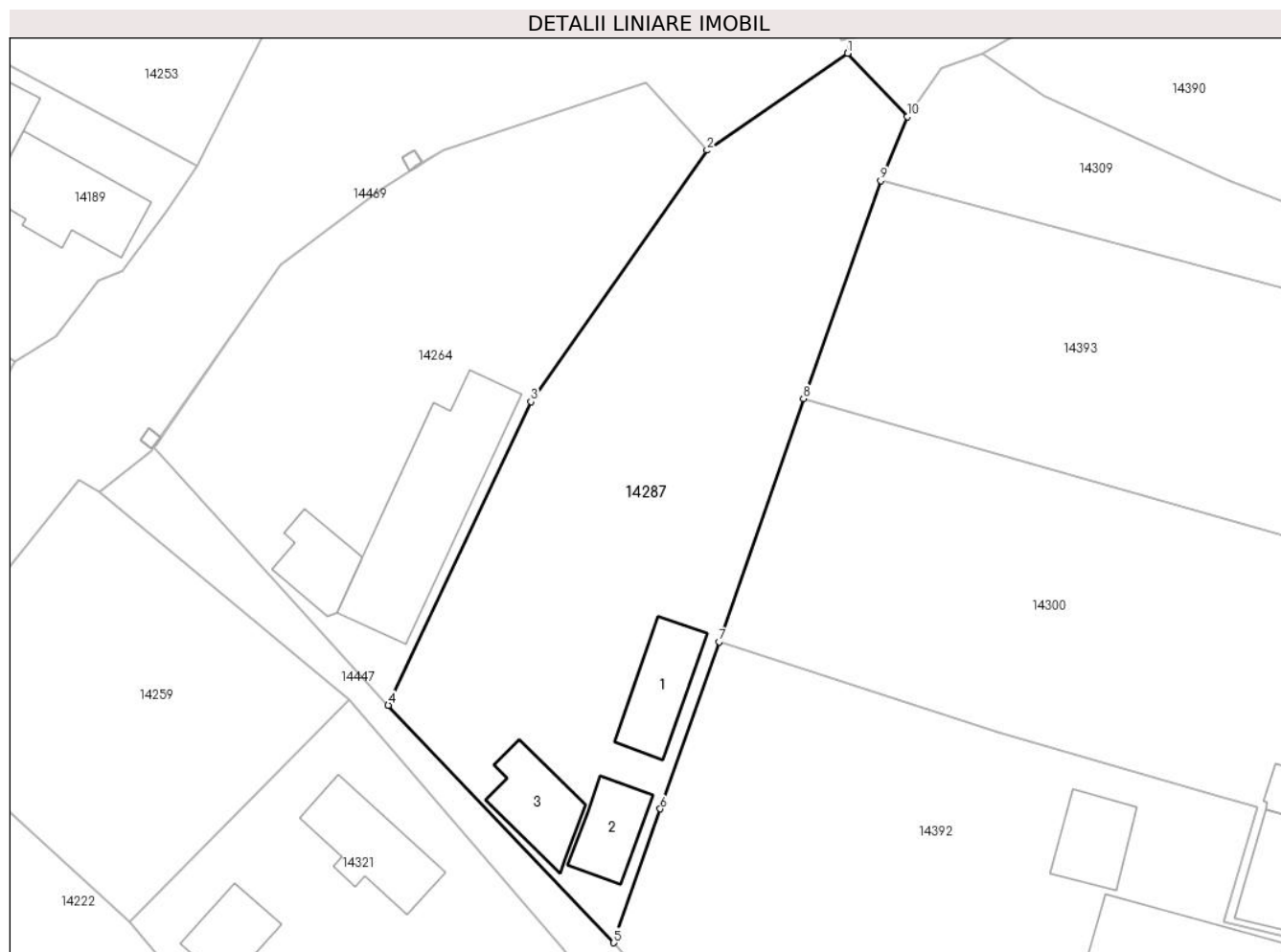
Inscrieri privind dezmembramintele dreptului de proprietate, drepturi reale de garanție și sarcini	Referințe
NU SUNT	

Anexa Nr. 1 La Partea I

Teren

Nr cadastral	Suprafața (mp)*	Observații / Referințe
	1.291	

* Suprafața este determinată în planul de proiecție Stereo 70.



Date referitoare la teren

Crt	Categorie folosință	Intravilan	Suprafața (mp)	Tarla	Parcelă	Nr. topo	Observații / Referințe
1	curți constructii	DA	484	23	523,524,525	-	
2	arabil	DA	633	23	523,524,525	-	
3	vie	DA	174	23	523,524,525	-	

Date referitoare la construcții

Crt	Număr	Destinație construcție	Supraf. (mp)	Situație juridică	Observații / Referințe
A1.1		construcții anexa	47	Cu acte	Nr. niveluri:1; S. construita la sol:47 mp;
A1.2		construcții anexa	36	Cu acte	Nr. niveluri:1; S. construita la sol:36 mp;
A1.3		construcții anexa	45	Cu acte	Nr. niveluri:1; S. construita la sol:45 mp;

Lungime Segmente

1) Valorile lungimilor segmentelor sunt obținute din proiecție în plan.

Punct început	X / Y	Punct sfârșit	X / Y	Lungime segment (** (m)
1	346.310,945 289.301,892	2	346.299,425 289.293,956	13.989

Punct început	X / Y	Punct sfârşit	X / Y	Lungime segment (** (m)
2	346.299,425 289.293,956	3	346.284,993 289.273,382	25.131
3	346.284,993 289.273,382	4	346.273,312 289.248,529	27.461
4	346.273,312 289.248,529	5	346.291,788 289.229,088	26.82
5	346.291,788 289.229,088	6	346.295,592 289.240,043	11.597
6	346.295,592 289.240,043	7	346.300,422 289.253,711	14.496
7	346.300,422 289.253,711	8	346.307,318 289.273,621	21.07
8	346.307,318 289.273,621	9	346.313,631 289.291,454	18.917
9	346.313,631 289.291,454	10	346.315,808 289.296,706	5.685
10	346.315,808 289.296,706	11	346.310,948 289.301,888	7.104
11	346.310,948 289.301,888	1	346.310,945 289.301,892	0.005

** Lungimile segmentelor sunt determinate în planul de proiecție Stereo 70 și sunt rotunjite la 1 milimetru.

*** Distanța dintre puncte este formată din segmente cumulate ce sunt mai mici decât valoarea 1 milimetru.

**DATE DESPRE IMOBILUL NR. 14288**

Oficiul de Cadastru și Publicitate Imobiliară DOLJ
Biroul de Cadastru și Publicitate Imobiliară Craiova

A. Partea I. Descrierea imobilului

TEREN Necunoscut

Adresa: Loc. Moreni, Nr. 10, Jud. Dolj, T2 P35,36,37,38

Nr. Crt	Nr cadastral Nr. topografic	Suprafața* (mp)	Observații / Referințe
A1		2.805	Sector cadastral:30 Teren neimprijmit;

Construcții

Crt	Nr cadastral Nr. topografic	Adresa	Observații / Referințe
A1.1		Loc. Moreni, Nr. 10, Jud. Dolj, T2 P35, 36,37,38	Nr. niveluri:1; S. construita la sol:76 mp;
A1.2		Loc. Moreni, Nr. 10, Jud. Dolj, T2 P35, 36,37,38	Nr. niveluri:1; S. construita la sol:17 mp;
A1.3		Loc. Moreni, Nr. 10, Jud. Dolj, T2 P35, 36,37,38	Nr. niveluri:1; S. construita la sol:22 mp;
A1.4		Loc. Moreni, Nr. 10, Jud. Dolj, T2 P35, 36,37,38	Nr. niveluri:1; S. construita la sol:31 mp;
A1.5		Loc. Moreni, Nr. 10, Jud. Dolj, T2 P35, 36,37,38	Nr. niveluri:1; S. construita la sol:23 mp;

B. Partea II. Proprietari și acte

Inscrieri privitoare la dreptul de proprietate și alte drepturi reale		Referințe
/		
Act Administrativ nr. TDP138-58803, din 15/07/1993 emis de CJSDPAT DOLJ;		
B1	Intabulare, drept de PROPRIETATE, dobandit prin Reconstituire, cota actuala 1/1, cota initiala 1/1 1) BUCIĂ C MARIN, Lipsă CNP	A1
Act Normativ nr. Legea 7, din 13/03/1996 emis de PARLAMENTUL ROMÂNIEI;		
B2	Intabulare, drept de PROPRIETATE, dobandit prin Lege, cota actuala 1/1, cota initiala 1/1 1) BUCIĂ C MARIN, Lipsă CNP	A1.1, A1.2, A1.3, A1.4, A1.5

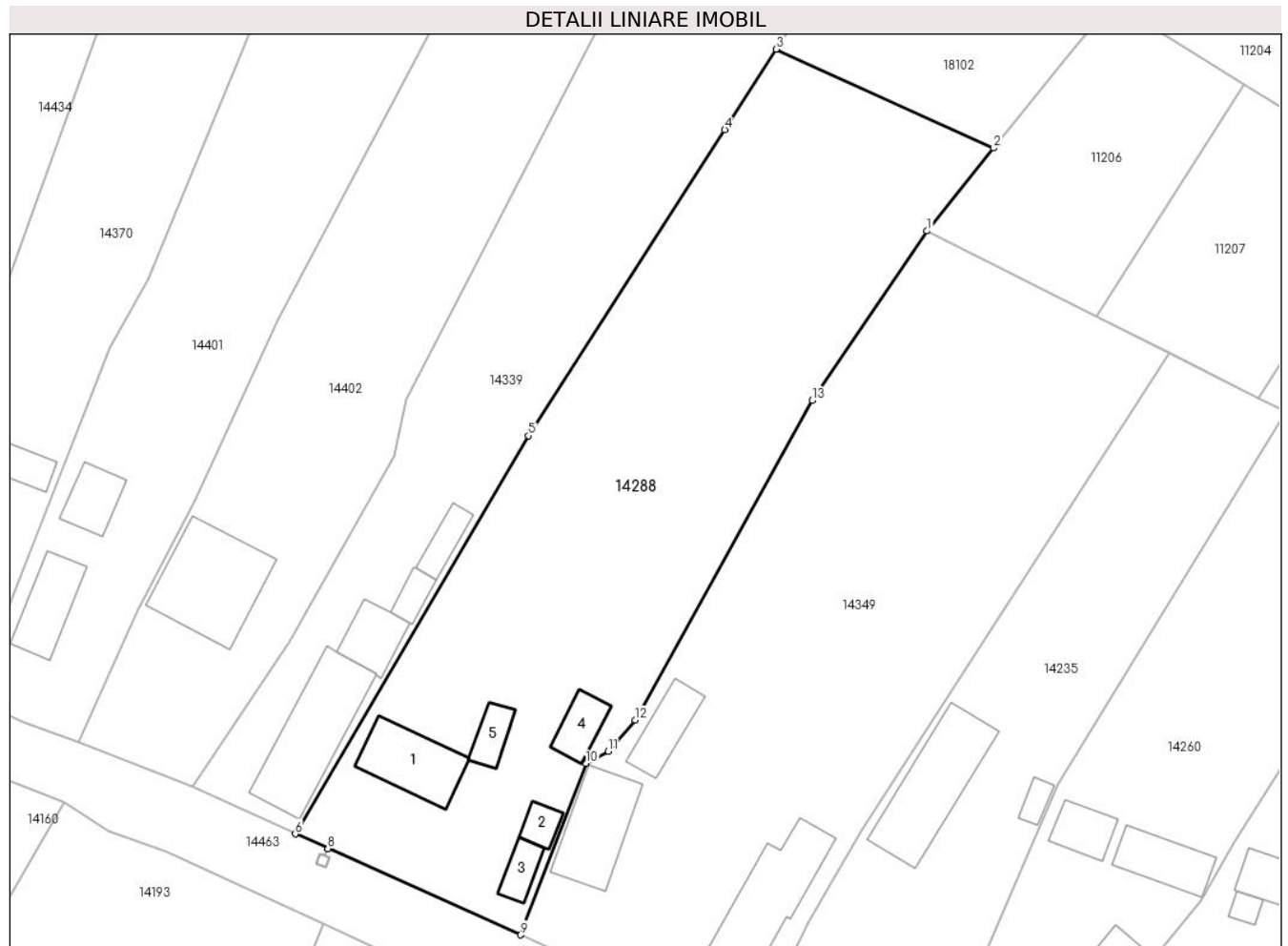
C. Partea III. SARCINI .

Inscrieri privind dezmembramintele dreptului de proprietate, drepturi reale de garanție și sarcini	Referințe
NU SUNT	

Teren

Nr cadastral	Suprafața (mp)*	Observații / Referințe
	2.805	

* Suprafața este determinată în planul de proiecție Stereo 70.



Date referitoare la teren

Crt	Categorie folosință	Intra vilan	Suprafața (mp)	Tarla	Parcelă	Nr. topo	Observații / Referințe
1	curți constructii	DA	935	2	35,36,37,38	-	
2	arabil	DA	660	2	35,36,37,38	-	
3	vie	DA	166	2	35,36,37,38	-	
4	vie	NU	1.044	2	35,36,37,38	-	

Date referitoare la construcții

Crt	Număr	Destinație construcție	Supraf. (mp)	Situație juridică	Observații / Referințe
A1.1		constructii anexa	76	Cu acte	Nr. niveluri:1; S. construita la sol:76 mp;
A1.2		constructii anexa	17	Cu acte	Nr. niveluri:1; S. construita la sol:17 mp;
A1.3		constructii anexa	22	Cu acte	Nr. niveluri:1; S. construita la sol:22 mp;
A1.4		constructii anexa	31	Cu acte	Nr. niveluri:1; S. construita la sol:31 mp;
A1.5		constructii anexa	23	Cu acte	Nr. niveluri:1; S. construita la sol:23 mp;

Lungime Segmente

1) Valorile lungimilor segmentelor sunt obținute din proiecție în plan.

Punct început	X / Y	Punct sfârșit	X / Y	Lungime segment (** (m)
1	345.981,013 289.722,073	2	345.988,744 289.731,646	12.305
2	345.988,744 289.731,646	3	345.963,574 289.743,077	27.644
3	345.963,574 289.743,077	4	345.957,619 289.733,791	11.031
4	345.957,619 289.733,791	5	345.934,94 289.698,42	42.017
5	345.934,94 289.698,42	6	345.907,946 289.652,411	53.343
6	345.907,946 289.652,411	7	345.911,699 289.650,731	4.112
7	345.911,699 289.650,731	8	345.911,703 289.650,729	0.004
8	345.911,703 289.650,729	9	345.934,001 289.640,75	24.429
9	345.934,001 289.640,75	10	345.941,546 289.660,557	21.195
10	345.941,546 289.660,557	11	345.944,162 289.661,968	2.972
11	345.944,162 289.661,968	12	345.947,279 289.665,57	4.763
12	345.947,279 289.665,57	13	345.967,725 289.702,479	42.194
13	345.967,725 289.702,479	1	345.981,013 289.722,073	23.675

** Lungimile segmentelor sunt determinate în planul de proiecție Stereo 70 și sunt rotunjite la 1 milimetru.

*** Distanța dintre puncte este formată din segmente cumulate ce sunt mai mici decât valoarea 1 milimetru.

**DATE DESPRE IMOBILUL NR. 14289**

Oficiul de Cadastru și Publicitate Imobiliară DOLJ
Biroul de Cadastru și Publicitate Imobiliară Craiova

A. Partea I. Descrierea imobilului

TEREN Intravilan

Adresa: Loc. Moreni, Nr. Fn, Jud. Dolj, T22 P503,504

Nr. Crt	Nr cadastral Nr. topografic	Suprafața* (mp)	Observații / Referințe
A1		1.031	Sector cadastral:30 Teren imprejmuit;

Construcții

Crt	Nr cadastral Nr. topografic	Adresa	Observații / Referințe
A1.1		Loc. Moreni, Nr. Fn, Jud. Dolj, T22 P503, 504	Nr. niveluri:1; S. construita la sol:53 mp;
A1.2		Loc. Moreni, Nr. Fn, Jud. Dolj, T22 P503, 504	Nr. niveluri:1; S. construita la sol:78 mp;
A1.3		Loc. Moreni, Nr. Fn, Jud. Dolj, T22 P503, 504	Nr. niveluri:1; S. construita la sol:37 mp;
A1.4		Loc. Moreni, Nr. Fn, Jud. Dolj, T22 P503, 504	Nr. niveluri:1; S. construita la sol:62 mp;

B. Partea II. Proprietari și acte

Inscrieri privitoare la dreptul de proprietate și alte drepturi reale	Referințe
/	
Act Administrativ nr. TDP85-59546, din 22/03/1993 emis de CJSDPAT DOLJ;	
B1	A1
Intabulare, drept de PROPRIETATE, dobandit prin Reconstituire, cota actuala 1/1, cota initiala 1/1 1) LICAN I MARIN, Lipsă CNP	
Act Normativ nr. Legea 7, din 13/03/1996 emis de PARLAMENTUL ROMÂNIEI;	
B2	A1.1, A1.2, A1.3, A1.4
Intabulare, drept de PROPRIETATE, dobandit prin Lege, cota actuala 1/1, cota initiala 1/1 1) LICAN I MARIN, Lipsă CNP	

C. Partea III. SARCINI .

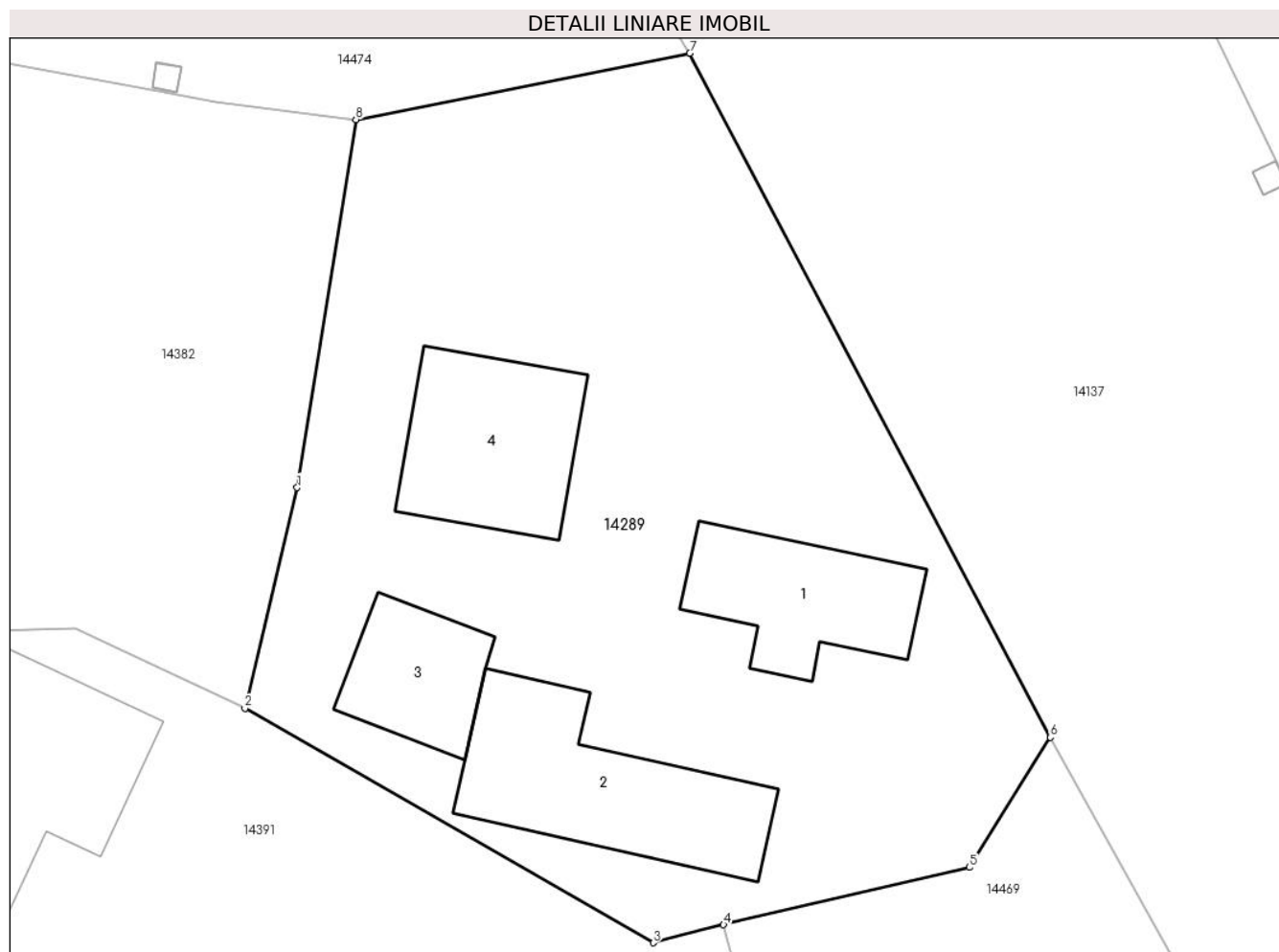
Inscrieri privind dezmembramintele dreptului de proprietate, drepturi reale de garanție și sarcini	Referințe
NU SUNT	

Anexa Nr. 1 La Partea I

Teren

Nr cadastral	Suprafața (mp)*	Observații / Referințe
	1.031	

* Suprafața este determinată în planul de proiecție Stereo 70.



Date referitoare la teren

Crt	Categorie folosință	Intravilan	Suprafața (mp)	Tarla	Parcelă	Nr. topo	Observații / Referințe
1	curți construcții	DA	526	22	503,504	-	
2	arabil	DA	505	22	503,504	-	

Date referitoare la construcții

Crt	Număr	Destinație construcție	Supraf. (mp)	Situație juridică	Observații / Referințe
A1.1		construcții anexa	53	Cu acte	Nr. niveluri:1; S. construita la sol:53 mp;
A1.2		construcții anexa	78	Cu acte	Nr. niveluri:1; S. construita la sol:78 mp;
A1.3		construcții anexa	37	Cu acte	Nr. niveluri:1; S. construita la sol:37 mp;
A1.4		construcții anexa	62	Cu acte	Nr. niveluri:1; S. construita la sol:62 mp;

Lungime Segmente

1) Valorile lungimilor segmentelor sunt obținute din proiecție în plan.

Punct început	X / Y	Punct sfârșit	X / Y	Lungime segment (** (m)
1	346.334,677 289.357,423	2	346.332,223 289.347,057	10.653

Punct început	X / Y	Punct sfârșit	X / Y	Lungime segment (** (m)
2	346.332,223 289.347,057	3	346.351,412 289.336,056	22.119
3	346.351,412 289.336,056	4	346.354,71 289.336,905	3.406
4	346.354,71 289.336,905	5	346.366,262 289.339,592	11.86
5	346.366,262 289.339,592	6	346.370,067 289.345,698	7.195
6	346.370,067 289.345,698	7	346.353,122 289.377,817	36.315
7	346.353,122 289.377,817	8	346.337,439 289.374,702	15.989
8	346.337,439 289.374,702	1	346.334,677 289.357,423	17.498

** Lungimile segmentelor sunt determinate în planul de proiecție Stereo 70 și sunt rotunjite la 1 milimetru.

*** Distanța dintre puncte este formată din segmente cumulate ce sunt mai mici decât valoarea 1 milimetru.

**DATE DESPRE IMOBILUL NR. 14290**

Oficiul de Cadastru și Publicitate Imobiliară DOLJ
Biroul de Cadastru și Publicitate Imobiliară Craiova

A. Partea I. Descrierea imobilului

TEREN Necunoscut

Adresa: Loc. Moreni, Nr. Fn, Jud. Dolj, T12 P251,252

Nr. Crt	Nr cadastral Nr. topografic	Suprafața* (mp)	Observații / Referințe
A1		1.080	Sector cadastral:30 Teren neimpregmuit;

Construcții

Crt	Nr cadastral Nr. topografic	Adresa	Observații / Referințe
A1.1		Loc. Moreni, Nr. Fn, Jud. Dolj, T12 P251, 252	Nr. niveluri:1; S. construita la sol:32 mp;

B. Partea II. Proprietari și acte

Inscrieri privitoare la dreptul de proprietate și alte drepturi reale		Referințe
/		
Act Administrativ nr. TDP381-59025, din 11/10/1993 emis de CJSDPAT DOLJ;		
B1	Intabulare, drept de PROPRIETATE, dobandit prin Reconstituire, cota actuala 1/1, cota initiala 1/1 1) VLĂDUȚ R CONSTANTIN, Lipsă CNP	A1
Act Normativ nr. Legea 7, din 13/03/1996 emis de PARLAMENTUL ROMÂNIEI;		
B2	Intabulare, drept de PROPRIETATE, dobandit prin Lege, cota actuala 1/1, cota initiala 1/1 1) VLĂDUȚ R CONSTANTIN, Lipsă CNP	A1.1

C. Partea III. SARCINI .

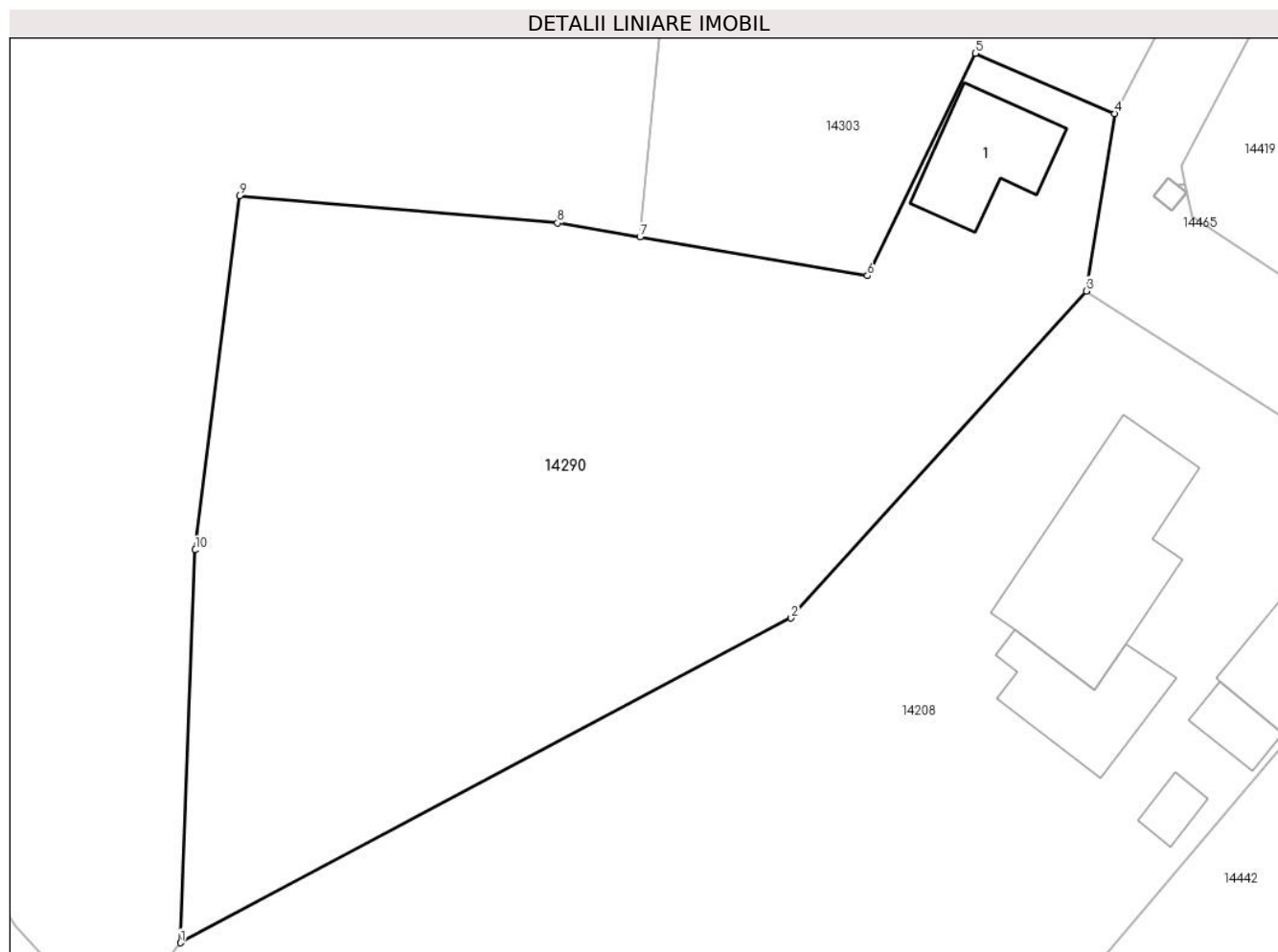
Inscrieri privind dezmembramintele dreptului de proprietate, drepturi reale de garanție și sarcini	Referințe
NU SUNT	

Anexa Nr. 1 La Partea I

Teren

Nr cadastral	Suprafața (mp)*	Observații / Referințe
	1.080	

* Suprafața este determinată în planul de proiecție Stereo 70.



Date referitoare la teren

Crt	Categorie folosință	Intra vilan	Suprafața (mp)	Tarla	Parcelă	Nr. topo	Observații / Referințe
1	curți constructii	DA	90	12	251,252	-	
2	arabil	DA	696	12	251,252	-	
3	vie	DA	138	12	251,252	-	
4	vie	NU	156	12	251,252	-	

Date referitoare la construcții

Crt	Număr	Destinație construcție	Supraf. (mp)	Situație juridică	Observații / Referințe
A1.1		construcții de locuințe	32	Cu acte	Nr. niveluri:1; S. construita la sol:32 mp;

Lungime Segmente

1) Valorile lungimilor segmentelor sunt obținute din proiecție în plan.

Punct început	X / Y	Punct sfârșit	X / Y	Lungime segment (** (m)
1	345.611,749 289.304,383	2	345.642,889 289.320,929	35.263

Punct început	X / Y	Punct sfârşit	X / Y	Lungime segment (** (m)
2	345.642,889 289.320,929	3	345.657,937 289.337,598	22.457
3	345.657,937 289.337,598	4	345.659,394 289.346,638	9.157
4	345.659,394 289.346,638	5	345.652,285 289.349,715	7.746
5	345.652,285 289.349,715	6	345.646,785 289.338,381	12.598
6	345.646,785 289.338,381	7	345.635,181 289.340,348	11.77
7	345.635,181 289.340,348	8	345.630,974 289.341,061	4.267
8	345.630,974 289.341,061	9	345.614,753 289.342,451	16.28
9	345.614,753 289.342,451	10	345.612,502 289.324,404	18.187
10	345.612,502 289.324,404	1	345.611,749 289.304,383	20.035

** Lungimile segmentelor sunt determinate în planul de proiecție Stereo 70 și sunt rotunjite la 1 milimetru.

*** Distanța dintre puncte este formată din segmente cumulate ce sunt mai mici decât valoarea 1 milimetru.

**DATE DESPRE IMOBILUL NR. 14291**

Oficiul de Cadastru și Publicitate Imobiliară DOLJ
Biroul de Cadastru și Publicitate Imobiliară Craiova

A. Partea I. Descrierea imobilului

TEREN Intravilan

Adresa: Loc. Moreni, Nr. 15, Jud. Dolj, T18 P417,416

Nr. Crt	Nr cadastral Nr. topografic	Suprafața* (mp)	Observații / Referințe
A1		643	Sector cadastral:30 Teren imprejmuit;

Construcții

Crt	Nr cadastral Nr. topografic	Adresa	Observații / Referințe
A1.1		Loc. Moreni, Nr. 15, Jud. Dolj, T18 P417, 416	Nr. niveluri:1; S. construita la sol:77 mp;
A1.2		Loc. Moreni, Nr. 15, Jud. Dolj, T18 P417, 416	Nr. niveluri:1; S. construita la sol:48 mp;
A1.3		Loc. Moreni, Nr. 15, Jud. Dolj, T18 P417, 416	Nr. niveluri:1; S. construita la sol:12 mp;

B. Partea II. Proprietari și acte

Inscrieri privitoare la dreptul de proprietate și alte drepturi reale		Referințe
/		
Act Administrativ nr. TDP80-59546, din 19/03/1993 emis de CJSDPAT DOLJ;		
B1	Intabulare, drept de PROPRIETATE, dobandit prin Reconstituire, cota actuala 1/1, cota initiala 1/1 1) UDRIȘTE S ȘTEFAN, Lipsă CNP	A1
Act Normativ nr. Legea 7, din 13/03/1996 emis de PARLAMENTUL ROMÂNIEI;		
B2	Intabulare, drept de PROPRIETATE, dobandit prin Lege, cota actuala 1/1, cota initiala 1/1 1) UDRIȘTE S ȘTEFAN, Lipsă CNP	A1.1, A1.2, A1.3

C. Partea III. SARCINI .

Inscrieri privind dezmembramintele dreptului de proprietate, drepturi reale de garanție și sarcini	Referințe
NU SUNT	

Anexa Nr. 1 La Partea I

Teren

Nr cadastral	Suprafața (mp)*	Observații / Referințe
	643	

* Suprafața este determinată în planul de proiecție Stereo 70.



Date referitoare la teren

Crt	Categorie folosință	Intravilan	Suprafața (mp)	Tarla	Parcelă	Nr. topo	Observații / Referințe
1	curți constructii	DA	443	18	417,416	-	
2	arabil	DA	200	18	417,416	-	

Date referitoare la construcții

Crt	Număr	Destinație construcție	Supraf. (mp)	Situație juridică	Observații / Referințe
A1.1		construcții anexa	77	Cu acte	Nr. niveluri:1; S. construita la sol:77 mp;
A1.2		construcții anexa	48	Cu acte	Nr. niveluri:1; S. construita la sol:48 mp;
A1.3		construcții anexa	12	Cu acte	Nr. niveluri:1; S. construita la sol:12 mp;

Lungime Segmente

1) Valorile lungimilor segmentelor sunt obținute din proiecție în plan.

Punct început	X / Y	Punct sfârșit	X / Y	Lungime segment (** (m)
1	346.178,597 289.191,688	2	346.159,314 289.154,777	41.644
2	346.159,314 289.154,777	3	346.173,952 289.148,027	16.119

Punct început	X / Y	Punct sfârșit	X / Y	Lungime segment (** (m)
3	346.173,952 289.148,027	4	346.191,983 289.184,902	41.047
4	346.191,983 289.184,902	5	346.191,044 289.185,378	1.053
5	346.191,044 289.185,378	6	346.191,04 289.185,38	0.004
6	346.191,04 289.185,38	1	346.178,597 289.191,688	13.951

** Lungimile segmentelor sunt determinate în planul de proiecție Stereo 70 și sunt rotunjite la 1 milimetru.

*** Distanța dintre puncte este formată din segmente cumulate ce sunt mai mici decât valoarea 1 milimetru.

**DATE DESPRE IMOBILUL NR. 14292**

Oficiul de Cadastru și Publicitate Imobiliară DOLJ
Biroul de Cadastru și Publicitate Imobiliară Craiova

A. Partea I. Descrierea imobilului

TEREN Intravilan

Adresa: Loc. Moreni, Nr. 18, Jud. Dolj, T2 P17,18,19

Nr. Crt	Nr cadastral Nr. topografic	Suprafața* (mp)	Observații / Referințe
A1		2.229	Sector cadastral:30 Teren imprejmuit;

Construcții

Crt	Nr cadastral Nr. topografic	Adresa	Observații / Referințe
A1.1		Loc. Moreni, Nr. 18, Jud. Dolj, T2 P17, 18,19	Nr. niveluri:1; S. construita la sol:76 mp;
A1.2		Loc. Moreni, Nr. 18, Jud. Dolj, T2 P17, 18,19	Nr. niveluri:1; S. construita la sol:30 mp;
A1.3		Loc. Moreni, Nr. 18, Jud. Dolj, T2 P17, 18,19	Nr. niveluri:1; S. construita la sol:18 mp;

B. Partea II. Proprietari și acte

Inscrieri privitoare la dreptul de proprietate și alte drepturi reale		Referințe
/		
Act Notarial nr. CM 61, din 29/03/2013 emis de BNP STOENESCU FLOREA;		
B1	Intabulare, drept de PROPRIETATE, dobandit prin Succesiune, cota actuala 1/1, cota initiala 1/1 1) VANCEA PETRE	A1
B2	Intabulare, drept de PROPRIETATE, dobandit prin Succesiune, cota actuala 1/1, cota initiala 1/1 1) VANCEA PETRE	A1
Act Notarial nr. CM 286, din 29/09/2022 emis de BNP STOENESCU FLOREA;		
B3	Intabulare, drept de PROPRIETATE, dobandit prin Succesiune, cota actuala 1/1, cota initiala 1/1 1) VANCEA PETRE	A1.1, A1.2, A1.3

C. Partea III. SARCINI .

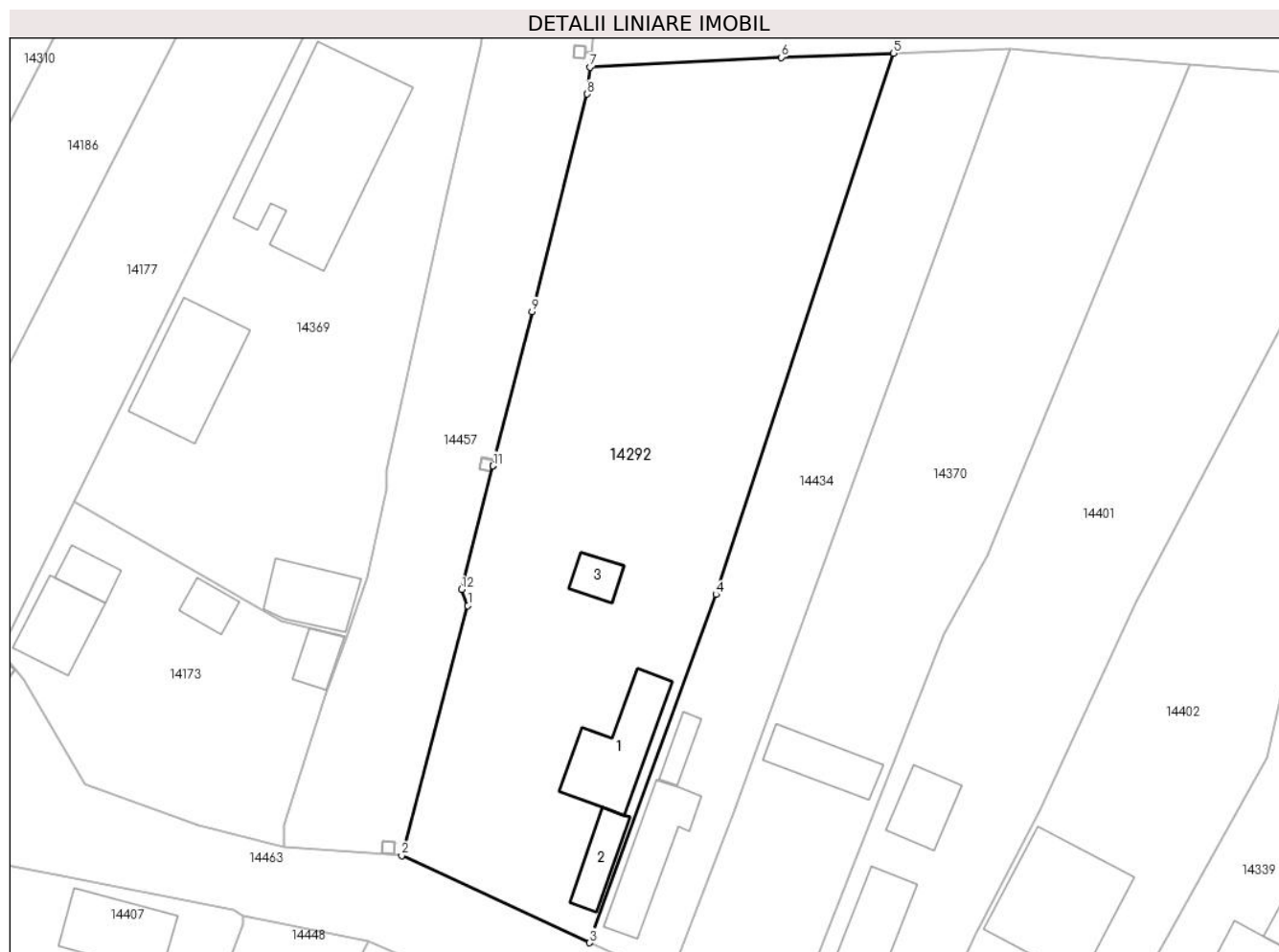
Inscrieri privind dezmembramintele dreptului de proprietate, drepturi reale de garanție și sarcini	Referințe
NU SUNT	

Anexa Nr. 1 La Partea I

Teren

Nr cadastral	Suprafața (mp)*	Observații / Referințe
	2.229	

* Suprafața este determinată în planul de proiecție Stereo 70.



Date referitoare la teren

Crt	Categorie folosință	Intravilan	Suprafața (mp)	Tarla	Parcelă	Nr. topo	Observații / Referințe
1	curți constructii	DA	675	2	17,18,19	-	
2	arabil	DA	641	2	17,18,19	-	
3	vie	DA	913	2	17,18,19	-	

Date referitoare la construcții

Crt	Număr	Destinație construcție	Supraf. (mp)	Situație juridică	Observații / Referințe
A1.1		constructii anexa	76	Cu acte	Nr. niveluri:1; S. construita la sol:76 mp;
A1.2		constructii anexa	30	Cu acte	Nr. niveluri:1; S. construita la sol:30 mp;
A1.3		constructii anexa	18	Cu acte	Nr. niveluri:1; S. construita la sol:18 mp;

Lungime Segmente

1) Valorile lungimilor segmentelor sunt obținute din proiecție în plan.

Punct început	X / Y	Punct sfârșit	X / Y	Lungime segment (** (m)
1	345.838,405 289.711,506	2	345.831,703 289.686,244	26.136

Punct început	X / Y	Punct sfârşit	X / Y	Lungime segment (** (m)
2	345.831,703 289.686,244	3	345.850,733 289.677,419	20.977
3	345.850,733 289.677,419	4	345.863,506 289.712,644	37.469
4	345.863,506 289.712,644	5	345.881,503 289.767,385	57.624
5	345.881,503 289.767,385	6	345.870,129 289.766,968	11.382
6	345.870,129 289.766,968	7	345.850,759 289.765,972	19.396
7	345.850,759 289.765,972	8	345.850,491 289.763,258	2.727
8	345.850,491 289.763,258	9	345.844,899 289.741,253	22.704
9	345.844,899 289.741,253	10	345.840,946 289.725,651	16.095
10	345.840,946 289.725,651	11	345.840,945 289.725,647	0.004
11	345.840,945 289.725,647	12	345.837,777 289.713,144	12.898
12	345.837,777 289.713,144	1	345.838,405 289.711,506	1.754

** Lungimile segmentelor sunt determinate în planul de proiecție Stereo 70 și sunt rotunjite la 1 milimetru.

*** Distanța dintre puncte este formată din segmente cumulate ce sunt mai mici decât valoarea 1 milimetru.

**DATE DESPRE IMOBILUL NR. 14293**

Oficiul de Cadastru și Publicitate Imobiliară DOLJ
Biroul de Cadastru și Publicitate Imobiliară Craiova

A. Partea I. Descrierea imobilului

TEREN Intravilan

Adresa: Loc. Moreni, Nr. 39, Jud. Dolj, T18 P389

Nr. Crt	Nr cadastral Nr. topografic	Suprafața* (mp)	Observații / Referințe
A1		466	Sector cadastral:30 Teren imprejmuit;

Construcții

Crt	Nr cadastral Nr. topografic	Adresa	Observații / Referințe
A1.1		Loc. Moreni, Nr. 39, Jud. Dolj, T18 P389	Nr. niveluri:1; S. construita la sol:186 mp;
A1.2		Loc. Moreni, Nr. 39, Jud. Dolj, T18 P389	Nr. niveluri:1; S. construita la sol:20 mp;

B. Partea II. Proprietari și acte

Inscrieri privitoare la dreptul de proprietate și alte drepturi reale		Referințe
/		
Act Administrativ nr. TDP51-59546, din 26/01/1993 emis de CJSDPAT DOLJ;		
B1	Intabulare, drept de PROPRIETATE, dobandit prin Reconstituire, cota actuala 1/1, cota initiala 1/1 1) NITURICĂ A NICOLAE, Lipsă CNP	A1
Act Normativ nr. Legea 7, din 13/03/1996 emis de PARLAMENTUL ROMÂNIEI;		
B2	Intabulare, drept de PROPRIETATE, dobandit prin Lege, cota actuala 1/1, cota initiala 1/1 1) NITURICĂ A NICOLAE, Lipsă CNP	A1.1, A1.2

C. Partea III. SARCINI .

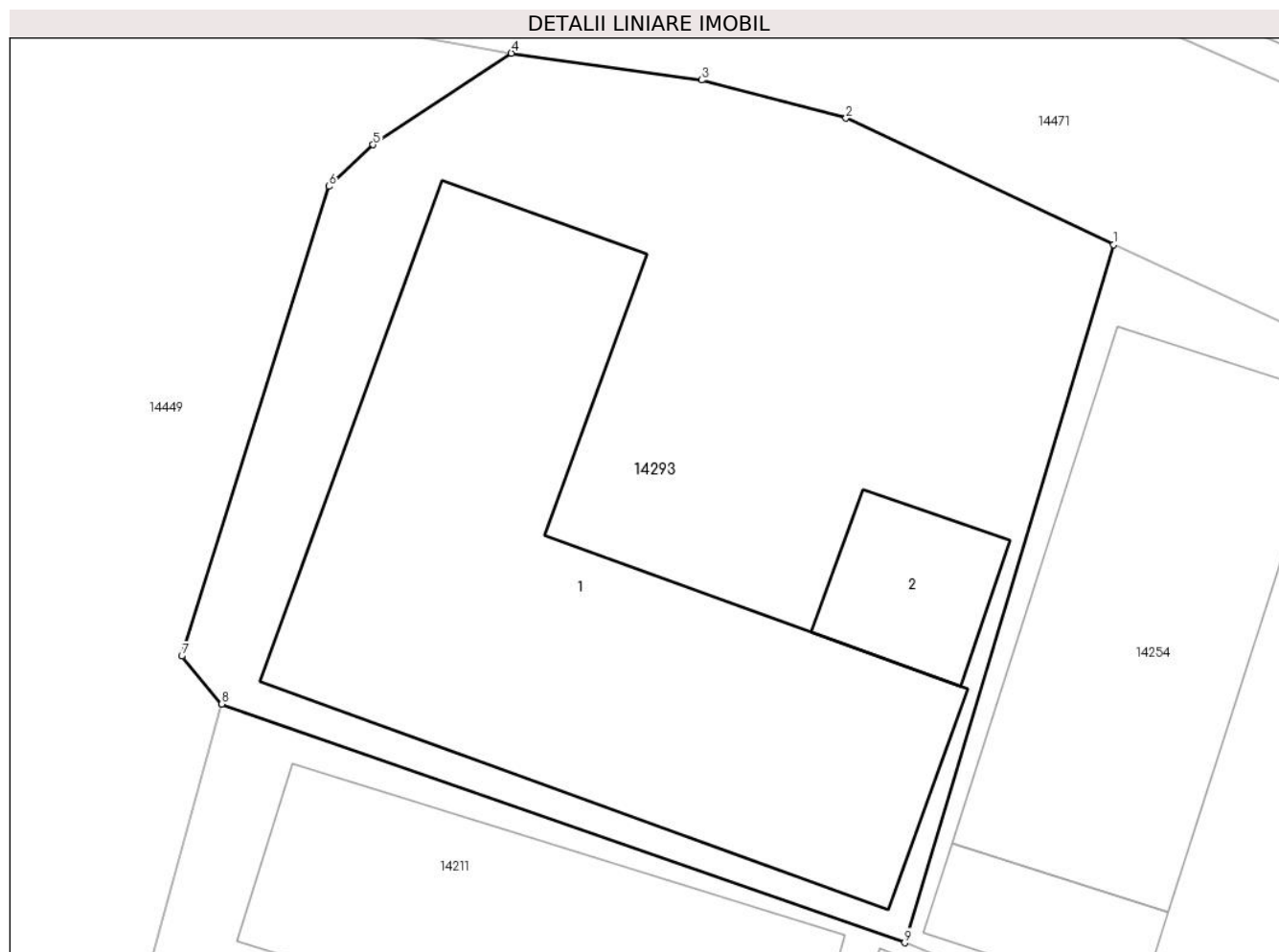
Inscrieri privind dezmembramintele dreptului de proprietate, drepturi reale de garanție și sarcini	Referințe
NU SUNT	

Anexa Nr. 1 La Partea I

Teren

Nr cadastral	Suprafața (mp)*	Observații / Referințe
	466	

* Suprafața este determinată în planul de proiecție Stereo 70.



Date referitoare la teren

Crt	Categorie folosință	Intra vilan	Suprafața (mp)	Tarla	Parcelă	Nr. topo	Observații / Referințe
1	curți constructii	DA	466	18	389	-	

Date referitoare la construcții

Crt	Număr	Destinație construcție	Supraf. (mp)	Situație juridică	Observații / Referințe
A1.1		constructii anexa	186	Cu acte	Nr. niveluri:1; S. construita la sol:186 mp;
A1.2		constructii anexa	20	Cu acte	Nr. niveluri:1; S. construita la sol:20 mp;

Lungime Segmente

1) Valorile lungimilor segmentelor sunt obținute din proiecție în plan.

Punct început	X / Y	Punct sfârșit	X / Y	Lungime segment (** (m)
1	346.027,726 289.271,403	2	346.019,964 289.275,071	8.585
2	346.019,964 289.275,071	3	346.015,778 289.276,176	4.329
3	346.015,778 289.276,176	4	346.010,263 289.276,953	5.569

Punct început	X / Y	Punct sfârșit	X / Y	Lungime segment (** (m)
4	346.010,263 289.276,953	5	346.006,253 289.274,304	4.806
5	346.006,253 289.274,304	6	346.004,972 289.273,097	1.76
6	346.004,972 289.273,097	7	346.000,705 289.259,486	14.264
7	346.000,705 289.259,486	8	346.001,857 289.258,092	1.808
8	346.001,857 289.258,092	9	346.021,666 289.251,177	20.981
9	346.021,666 289.251,177	1	346.027,726 289.271,403	21.114

** Lungimile segmentelor sunt determinate în planul de proiecție Stereo 70 și sunt rotunjite la 1 milimetru.

*** Distanța dintre puncte este formată din segmente cumulate ce sunt mai mici decât valoarea 1 milimetru.

**DATE DESPRE IMOBILUL NR. 14294**

Oficiul de Cadastru și Publicitate Imobiliară DOLJ
Biroul de Cadastru și Publicitate Imobiliară Craiova

A. Partea I. Descrierea imobilului

TEREN Intravilan

Adresa: Loc. Moreni, Nr. 38, Jud. Dolj, T3 P79,80,81

Nr. Crt	Nr cadastral Nr. topografic	Suprafața* (mp)	Observații / Referințe
A1		1.051	Sector cadastral:30 Teren imprejmuit;

Construcții

Crt	Nr cadastral Nr. topografic	Adresa	Observații / Referințe
A1.1		Loc. Moreni, Nr. 38, Jud. Dolj, T3 P79, 80,81	Nr. niveluri:1; S. construita la sol:123 mp;
A1.2		Loc. Moreni, Nr. 38, Jud. Dolj, T3 P79, 80,81	Nr. niveluri:1; S. construita la sol:63 mp;
A1.3		Loc. Moreni, Nr. 38, Jud. Dolj, T3 P79, 80,81	Nr. niveluri:1; S. construita la sol:49 mp;

B. Partea II. Proprietari și acte

Inscrieri privitoare la dreptul de proprietate și alte drepturi reale		Referințe
/		
Act Administrativ nr. TDP226-58801, din 04/08/1993 emis de CJSDPAT DOLJ;		
B1	Intabulare, drept de PROPRIETATE, dobandit prin Reconstituire, cota actuala 1/1, cota initiala 1/1 1) DELIU D GHEORGHITA, Lipsă CNP 2) MODOALCĂ D GHEORGHE, Lipsă CNP	A1
Act Normativ nr. Legea 7, din 13/03/1996 emis de PARLAMENTUL ROMÂNIEI;		
B2	Intabulare, drept de PROPRIETATE, dobandit prin Lege, cota actuala 1/1, cota initiala 1/1 1) DELIU D GHEORGHITA, Lipsă CNP 2) MODOALCĂ D GHEORGHE, Lipsă CNP	A1.1, A1.2, A1.3

C. Partea III. SARCINI .

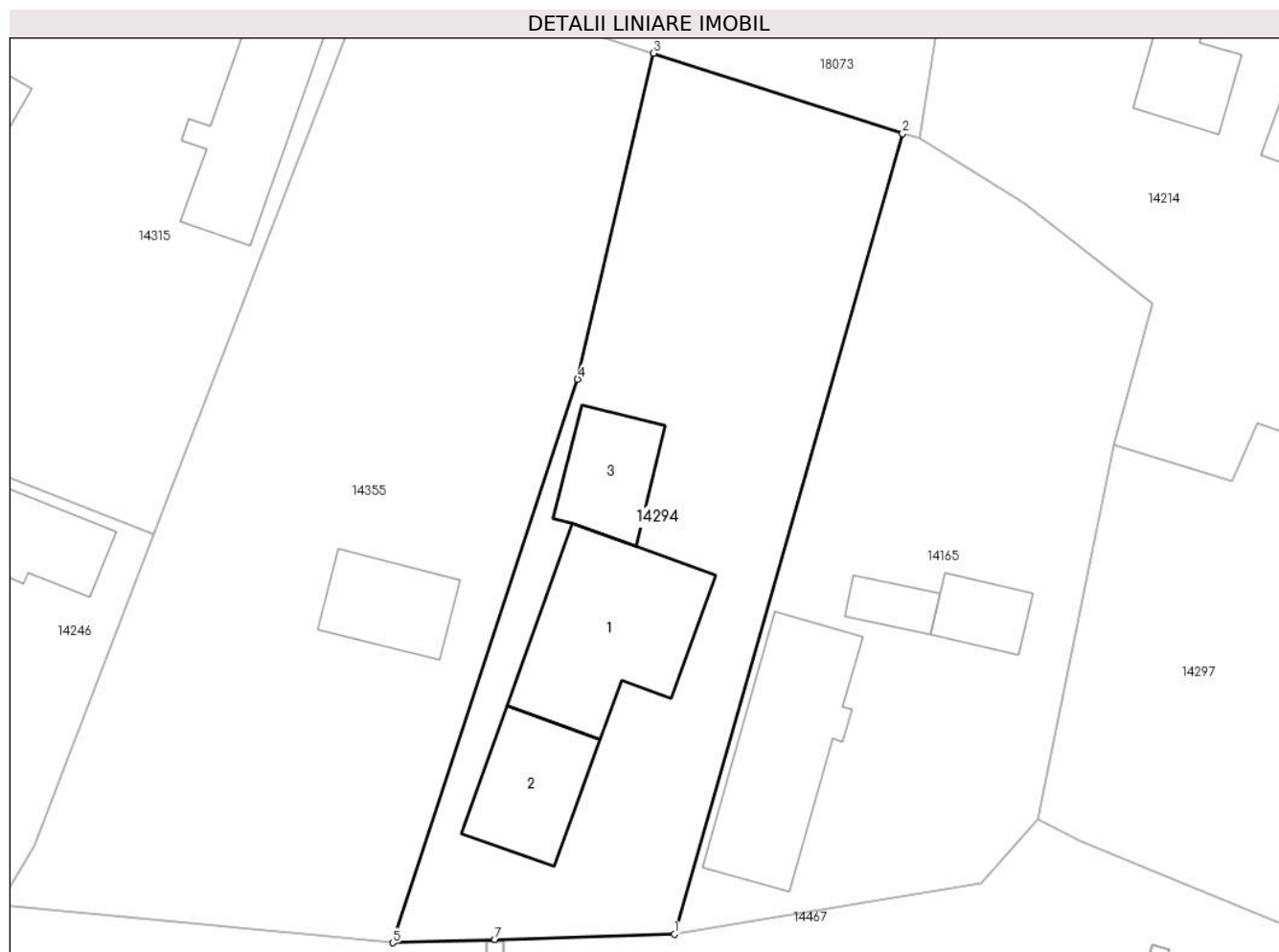
Inscrieri privind dezmembramintele dreptului de proprietate, drepturi reale de garanție și sarcini	Referințe
NU SUNT	

Anexa Nr. 1 La Partea I

Teren

Nr cadastral	Suprafața (mp)*	Observații / Referințe
	1.051	

* Suprafața este determinată în planul de proiecție Stereo 70.



Date referitoare la teren

Crt	Categorie folosință	Intravilan	Suprafața (mp)	Tarla	Parcelă	Nr. topo	Observații / Referințe
1	curți constructii	DA	513	3	79,80,81	-	
2	arabil	DA	152	3	79,80,81	-	
3	vie	DA	386	3	79,80,81	-	

Date referitoare la construcții

Crt	Număr	Destinație construcție	Supraf. (mp)	Situație juridică	Observații / Referințe
A1.1		construcții anexa	123	Cu acte	Nr. niveluri:1; S. construita la sol:123 mp;
A1.2		construcții anexa	63	Cu acte	Nr. niveluri:1; S. construita la sol:63 mp;
A1.3		construcții anexa	49	Cu acte	Nr. niveluri:1; S. construita la sol:49 mp;

Lungime Segmente

1) Valorile lungimilor segmentelor sunt obținute din proiecție în plan.

Punct început	X / Y	Punct sfârșit	X / Y	Lungime segment (** (m)
1	345.717,798 289.607,145	2	345.733,437 289.661,946	56.989

Punct început	X / Y	Punct sfârșit	X / Y	Lungime segment (** (m)
2	345.733,437 289.661,946	3	345.716,38 289.667,447	17.922
3	345.716,38 289.667,447	4	345.711,184 289.645,134	22.91
4	345.711,184 289.645,134	5	345.698,519 289.606,557	40.603
5	345.698,519 289.606,557	6	345.705,513 289.606,77	6.997
6	345.705,513 289.606,77	7	345.705,518 289.606,77	0.005
7	345.705,518 289.606,77	1	345.717,798 289.607,145	12.286

** Lungimile segmentelor sunt determinate în planul de proiecție Stereo 70 și sunt rotunjite la 1 milimetru.

*** Distanța dintre puncte este formată din segmente cumulate ce sunt mai mici decât valoarea 1 milimetru.

**DATE DESPRE IMOBILUL NR. 14295**

Oficiul de Cadastru și Publicitate Imobiliară DOLJ
 Biroul de Cadastru și Publicitate Imobiliară Craiova

A. Partea I. Descrierea imobilului

TEREN Intravilan

Adresa: Loc. Moreni, Nr. 7, Jud. Dolj, T17 P353,354

Nr. Crt	Nr cadastral Nr. topografic	Suprafața* (mp)	Observații / Referințe
A1		976	Sector cadastral:30 Teren imprejmuit;

Construcții

Crt	Nr cadastral Nr. topografic	Adresa	Observații / Referințe
A1.1		Loc. Moreni, Nr. 7, Jud. Dolj, T17 P353, 354	Nr. niveluri:1; S. construita la sol:90 mp;
A1.2		Loc. Moreni, Nr. 7, Jud. Dolj, T17 P353, 354	Nr. niveluri:1; S. construita la sol:26 mp;
A1.3		Loc. Moreni, Nr. 7, Jud. Dolj, T17 P353, 354	Nr. niveluri:1; S. construita la sol:27 mp;
A1.4		Loc. Moreni, Nr. 7, Jud. Dolj, T17 P353, 354	Nr. niveluri:1; S. construita la sol:64 mp;

B. Partea II. Proprietari și acte

Inscrieri privitoare la dreptul de proprietate și alte drepturi reale	Referințe
/	
Act Notarial nr. CM 143, din 16/04/2007 emis de BNP STOENESCU FLOREA;	
B1	A1, A1.1, A1.2
Intabulare, drept de PROPRIETATE, dobandit prin Succesiune, cota actuala 1/1, cota initiala 1/1 1) GAVRILĂ FLOAREA	
Act Normativ nr. Legea 7, din 13/03/1996 emis de PARLAMENTUL ROMÂNIEI;	
B2	A1.3, A1.4
Intabulare, drept de PROPRIETATE, dobandit prin Lege, cota actuala 1/1, cota initiala 1/1 1) GAVRILĂ FLOAREA	

C. Partea III. SARCINI .

Inscrieri privind dezmembramintele dreptului de proprietate, drepturi reale de garanție și sarcini	Referințe
NU SUNT	

Anexa Nr. 1 La Partea I

Teren

Nr cadastral	Suprafața (mp)*	Observații / Referințe
	976	

* Suprafața este determinată în planul de proiecție Stereo 70.



Date referitoare la teren

Crt	Categorie folosință	Intravilan	Suprafața (mp)	Tarla	Parcelă	Nr. topo	Observații / Referințe
1	curți constructii	DA	650	17	353,354	-	
2	arabil	DA	326	17	353,354	-	

Date referitoare la construcții

Crt	Număr	Destinație construcție	Supraf. (mp)	Situație juridică	Observații / Referințe
A1.1		construcții de locuințe	90	Cu acte	Nr. niveluri:1; S. construita la sol:90 mp;
A1.2		construcții anexa	26	Cu acte	Nr. niveluri:1; S. construita la sol:26 mp;
A1.3		construcții anexa	27	Cu acte	Nr. niveluri:1; S. construita la sol:27 mp;
A1.4		construcții anexa	64	Cu acte	Nr. niveluri:1; S. construita la sol:64 mp;

Lungime Segmente

1) Valorile lungimilor segmentelor sunt obținute din proiecție în plan.

Punct început	X / Y	Punct sfârșit	X / Y	Lungime segment (** (m))
1	346.086,654 289.401,965	2	346.079,227 289.383,601	19.809

Punct început	X / Y	Punct sfârșit	X / Y	Lungime segment (** (m)
2	346.079,227 289.383,601	3	346.097,954 289.376,368	20.075
3	346.097,954 289.376,368	4	346.099,988 289.381,2	5.243
4	346.099,988 289.381,2	5	346.105,342 289.395,379	15.156
5	346.105,342 289.395,379	6	346.116,348 289.422,932	29.67
6	346.116,348 289.422,932	7	346.116,301 289.422,931	0.047
7	346.116,301 289.422,931	8	346.109,352 289.424,203	7.064
8	346.109,352 289.424,203	9	346.095,494 289.427,181	14.174
9	346.095,494 289.427,181	1	346.086,654 289.401,965	26.721

** Lungimile segmentelor sunt determinate în planul de proiecție Stereo 70 și sunt rotunjite la 1 milimetru.

*** Distanța dintre puncte este formată din segmente cumulate ce sunt mai mici decât valoarea 1 milimetru.

**DATE DESPRE IMOBILUL NR. 14296**

Oficiul de Cadastru și Publicitate Imobiliară DOLJ
Biroul de Cadastru și Publicitate Imobiliară Craiova

A. Partea I. Descrierea imobilului

TEREN Necunoscut

Adresa: Loc. Moreni, Nr. 5, Jud. Dolj, T18 P422/4

Nr. Crt	Nr cadastral Nr. topografic	Suprafața* (mp)	Observații / Referințe
A1		834	Sector cadastral:30 Teren imprejmuit;

Construcții

Crt	Nr cadastral Nr. topografic	Adresa	Observații / Referințe
A1.1		Loc. Moreni, Nr. 5, Jud. Dolj, T18 P422/4	Nr. niveluri:1; S. construita la sol:46 mp;

B. Partea II. Proprietari și acte

Inscrieri privitoare la dreptul de proprietate și alte drepturi reale		Referințe
/		
Act Administrativ nr. TDP155-58803, din 14/07/1993 emis de CJSDPAT DOLJ;		
B1	Intabulare, drept de PROPRIETATE, dobandit prin Reconstituire, cota actuala 1/1, cota initiala 1/1 1) UNGUREANU I ION, Lipsă CNP	A1
Act Normativ nr. Legea 7, din 13/03/1996 emis de PARLAMENTUL ROMÂNIEI;		
B2	Intabulare, drept de PROPRIETATE, dobandit prin Lege, cota actuala 1/1, cota initiala 1/1 1) UNGUREANU I ION, Lipsă CNP	A1.1

C. Partea III. SARCINI .

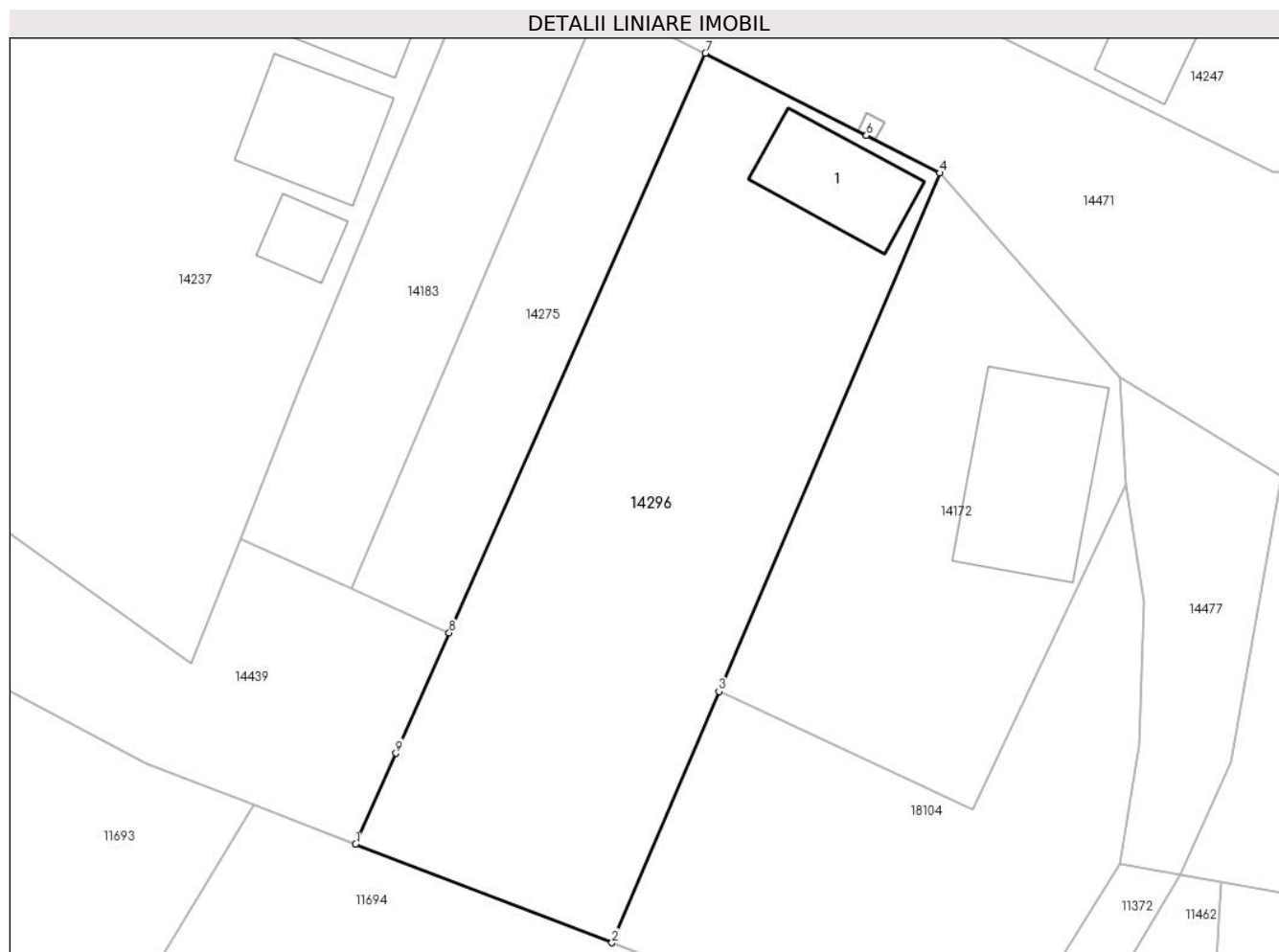
Inscrieri privind dezmembramintele dreptului de proprietate, drepturi reale de garanție și sarcini	Referințe
NU SUNT	

Anexa Nr. 1 La Partea I

Teren

Nr cadastral	Suprafața (mp)*	Observații / Referințe
	834	

* Suprafața este determinată în planul de proiecție Stereo 70.



Date referitoare la teren

Crt	Categorie folosință	Intra vilan	Suprafața (mp)	Tarla	Parcelă	Nr. topo	Observații / Referințe
1	curți constructii	DA	51	18	422/4	-	
2	arabil	DA	641	18	422/4	-	
3	arabil	NU	142	18	422/4	-	

Date referitoare la construcții

Crt	Număr	Destinație construcție	Supraf. (mp)	Situație juridică	Observații / Referințe
A1.1		construcții de locuințe	46	Cu acte	Nr. niveluri:1; S. construita la sol:46 mp;

Lungime Segmente

1) Valorile lungimilor segmentelor sunt obținute din proiecție în plan.

Punct început	X / Y	Punct sfârșit	X / Y	Lungime segment (** (m)
1	346.227,904 289.107,622	2	346.243,394 289.101,672	16.593
2	346.243,394 289.101,672	3	346.249,858 289.116,85	16.497

Punct început	X / Y	Punct sfârșit	X / Y	Lungime segment (** (m)
3	346.249,858 289.116,85	4	346.263,194 289.148,165	34.036
4	346.263,194 289.148,165	5	346.258,767 289.150,427	4.971
5	346.258,767 289.150,427	6	346.258,763 289.150,43	0.005
6	346.258,763 289.150,43	7	346.249,042 289.155,398	10.917
7	346.249,042 289.155,398	8	346.233,55 289.120,384	38.288
8	346.233,55 289.120,384	9	346.230,337 289.113,122	7.941
9	346.230,337 289.113,122	1	346.227,904 289.107,622	6.014

** Lungimile segmentelor sunt determinate în planul de proiecție Stereo 70 și sunt rotunjite la 1 milimetru.

*** Distanța dintre puncte este formată din segmente cumulate ce sunt mai mici decât valoarea 1 milimetru.

**DATE DESPRE IMOBILUL NR. 14297**

Oficiul de Cadastru și Publicitate Imobiliară DOLJ
Biroul de Cadastru și Publicitate Imobiliară Craiova

A. Partea I. Descrierea imobilului

TEREN Intravilan

Nr. CF vechi:150
Nr. cadastral vechi:240

Adresa: Loc. Moreni, Nr. Fn, Jud. Dolj, Cv 3, P 70, 71, 72, 73, 74

Nr. Crt	Nr cadastral Nr. topografic	Suprafața* (mp)	Observații / Referințe
A1	36274	1.278	Sector cadastral:30 Teren imprejmuit;

Construcții

Crt	Nr cadastral Nr. topografic	Adresa	Observații / Referințe
A1.1	36274-C1	Loc. Moreni, Nr. Fn, Jud. Dolj, Cv 3, P 70, 71, 72, 73, 74	Nr. niveluri:1; S. construita la sol:75 mp; S. construita desfasurata:75 mp; C1 - casa cu Sc = 63,57 mp
A1.2		Loc. Moreni, Nr. Fn, Jud. Dolj, Cv 3, P 70, 71, 72, 73, 74	Nr. niveluri:1; S. construita la sol:27 mp; S. construita desfasurata:27 mp;
A1.3		Loc. Moreni, Nr. Fn, Jud. Dolj, Cv 3, P 70, 71, 72, 73, 74	Nr. niveluri:1; S. construita la sol:38 mp; S. construita desfasurata:38 mp;

B. Partea II. Proprietari și acte

Inscrieri privitoare la dreptul de proprietate și alte drepturi reale		Referințe
33184 / 07/12/2005		
Act Administrativ nr. TDP 155-58803, din 01/01/1993 emis de Comisia Judeteana Dolj;		
B1	Intabulare, drept de PROPRIETATE, dobandit prin Reconstituire, cota actuala 1/1, cota initiala 1/1 1) UNGUREANU ION, Lipsă CNP	A1, A1.1
/		
Act Normativ nr. Legea 7, din 13/03/1996 emis de PARLAMENTUL ROMÂNIEI;		
B2	Intabulare, drept de PROPRIETATE, dobandit prin Lege, cota actuala 1/1, cota initiala 1/1 1) UNGUREANU ION, Lipsă CNP	A1.2, A1.3

C. Partea III. SARCINI .

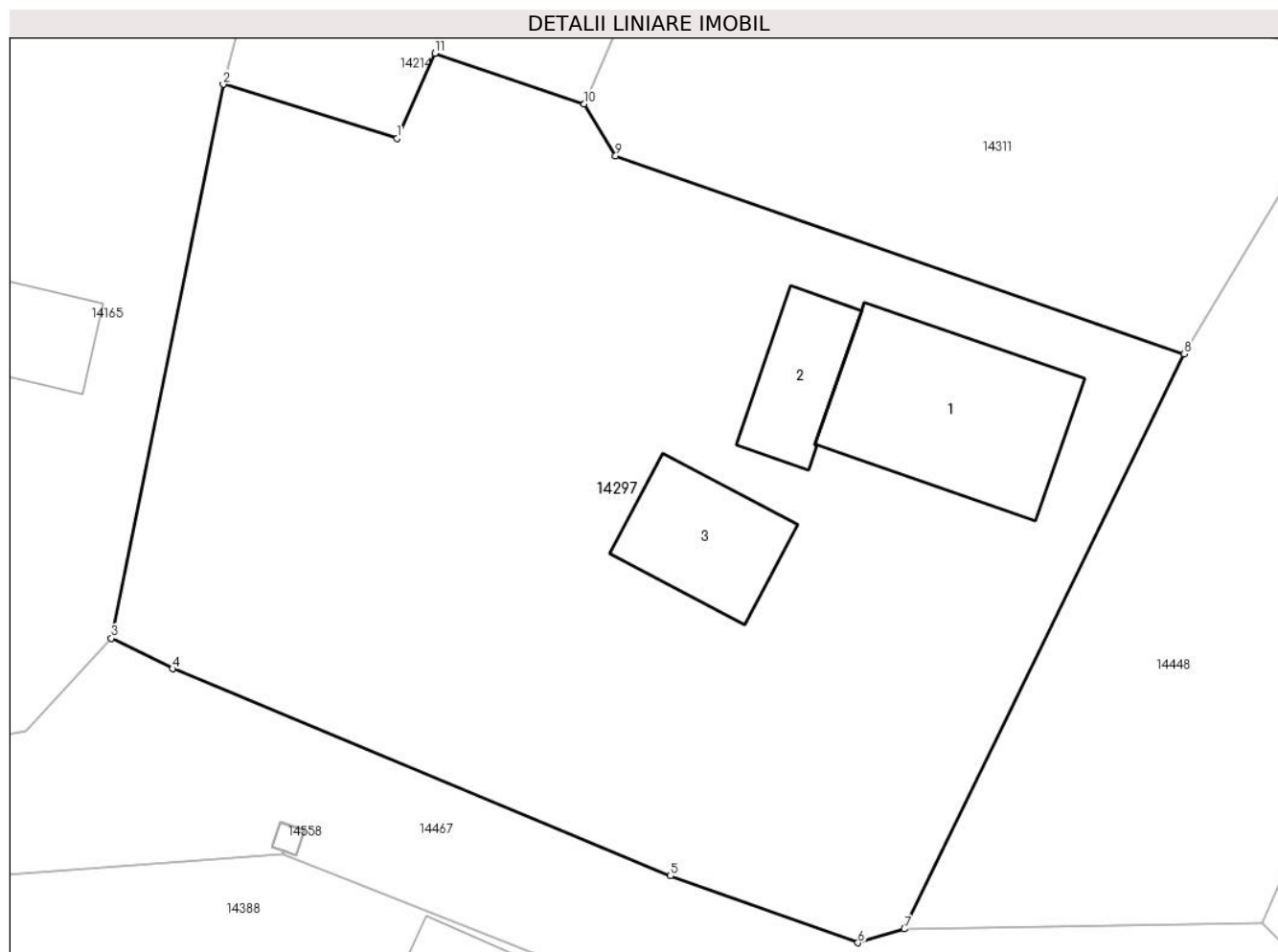
Inscrieri privind dezmembramintele dreptului de proprietate, drepturi reale de garanție și sarcini	Referințe
NU SUNT	

Anexa Nr. 1 La Partea I

Teren

Nr cadastral	Suprafața (mp)*	Observații / Referințe
36274	1.278	

* Suprafața este determinată în planul de proiecție Stereo 70.



Date referitoare la teren

Crt	Categorie folosință	Intravilan	Suprafața (mp)	Tarla	Parcelă	Nr. topo	Observații / Referințe
1	curți constructii	DA	1.278	3	70, 71, 72, 73, 74	-	

Date referitoare la construcții

Crt	Număr	Destinație construcție	Supraf. (mp)	Situație juridică	Observații / Referințe
A1.1	36274-C1	construcții de locuințe	75	Cu acte	Nr. niveluri:1; S. construita la sol:75 mp; S. construita desfasurata:75 mp; C1 - casa cu Sc = 63,57 mp
A1.2		construcții anexa	27	Cu acte	Nr. niveluri:1; S. construita la sol:27 mp; S. construita desfasurata:27 mp;
A1.3		construcții anexa	38	Cu acte	Nr. niveluri:1; S. construita la sol:38 mp; S. construita desfasurata:38 mp;

Lungime Segmente

1) Valorile lungimilor segmentelor sunt obținute din proiecție în plan.

Punct început	X / Y	Punct sfârșit	X / Y	Lungime segment (** (m)
1	345.756,004 289.638,152	2	345.747,942 289.640,667	8.445

Punct început	X / Y	Punct sfârşit	X / Y	Lungime segment (** (m)
2	345.747,942 289.640,667	3	345.742,747 289.614,976	26.211
3	345.742,747 289.614,976	4	345.745,593 289.613,56	3.179
4	345.745,593 289.613,56	5	345.768,698 289.603,954	25.022
5	345.768,698 289.603,954	6	345.777,396 289.600,849	9.236
6	345.777,396 289.600,849	7	345.779,558 289.601,486	2.254
7	345.779,558 289.601,486	8	345.792,539 289.628,166	29.67
8	345.792,539 289.628,166	9	345.766,154 289.637,353	27.939
9	345.766,154 289.637,353	10	345.764,702 289.639,756	2.808
10	345.764,702 289.639,756	11	345.757,77 289.642,108	7.32
11	345.757,77 289.642,108	1	345.756,004 289.638,152	4.332

** Lungimile segmentelor sunt determinate în planul de proiecție Stereo 70 și sunt rotunjite la 1 milimetru.

*** Distanța dintre puncte este formată din segmente cumulate ce sunt mai mici decât valoarea 1 milimetru.

**DATE DESPRE IMOBILUL NR. 14298**

Oficiul de Cadastru și Publicitate Imobiliară DOLJ
Biroul de Cadastru și Publicitate Imobiliară Craiova

A. Partea I. Descrierea imobilului

TEREN Intravilan

Adresa: Loc. Moreni, Nr. 6, Jud. Dolj, T9 P206

Nr. Crt	Nr cadastral Nr. topografic	Suprafața* (mp)	Observații / Referințe
A1		576	Sector cadastral:30 Teren imprejmuit;

Construcții

Crt	Nr cadastral Nr. topografic	Adresa	Observații / Referințe
A1.1		Loc. Moreni, Nr. 6, Jud. Dolj, T9 P206	Nr. niveluri:1; S. construita la sol:131 mp;
A1.2		Loc. Moreni, Nr. 6, Jud. Dolj, T9 P206	Nr. niveluri:1; S. construita la sol:37 mp;
A1.3		Loc. Moreni, Nr. 6, Jud. Dolj, T9 P206	Nr. niveluri:1; S. construita la sol:11 mp;
A1.4		Loc. Moreni, Nr. 6, Jud. Dolj, T9 P206	Nr. niveluri:1; S. construita la sol:39 mp;

B. Partea II. Proprietari și acte

Inscrieri privitoare la dreptul de proprietate și alte drepturi reale	Referințe
/	
Act Administrativ nr. TDP114-58803, din 18/06/1993 emis de CJSDPAT DOLJ;	
B1	A1
Intabulare, drept de PROPRIETATE, dobandit prin Reconstituire, cota actuala 1/1, cota initiala 1/1 1) TOMIȚĂ V VASILE, Lipsă CNP	
Act Normativ nr. Legea 7, din 13/03/1996 emis de PARLAMENTUL ROMÂNIEI;	
B2	A1.1, A1.2, A1.3, A1.4
Intabulare, drept de PROPRIETATE, dobandit prin Lege, cota actuala 1/1, cota initiala 1/1 1) TOMIȚĂ V VASILE, Lipsă CNP	

C. Partea III. SARCINI .

Inscrieri privind dezmembramintele dreptului de proprietate, drepturi reale de garanție și sarcini	Referințe
NU SUNT	

Anexa Nr. 1 La Partea I

Teren

Nr cadastral	Suprafața (mp)*	Observații / Referințe
	576	

* Suprafața este determinată în planul de proiecție Stereo 70.

DETALII LINIARE IMOBIL



Date referitoare la teren

Crt	Categorie folosință	Intravilan	Suprafața (mp)	Tarla	Parcelă	Nr. topo	Observații / Referințe
1	curți constructii	DA	514	9	206	-	
2	arabil	DA	62	9	206	-	

Date referitoare la construcții

Crt	Număr	Destinație construcție	Supraf. (mp)	Situație juridică	Observații / Referințe
A1.1		constructii anexa	131	Cu acte	Nr. niveluri:1; S. construita la sol:131 mp;
A1.2		constructii anexa	37	Cu acte	Nr. niveluri:1; S. construita la sol:37 mp;
A1.3		constructii anexa	11	Cu acte	Nr. niveluri:1; S. construita la sol:11 mp;
A1.4		constructii anexa	39	Cu acte	Nr. niveluri:1; S. construita la sol:39 mp;

Lungime Segmente

1) Valorile lungimilor segmentelor sunt obținute din proiecție în plan.

Punct început	X / Y	Punct sfârșit	X / Y	Lungime segment (** (m)
1	346.007,811 289.388,302	2	346.002,517 289.373,713	15.52

Punct început	X / Y	Punct sfârşit	X / Y	Lungime segment (** (m)
2	346.002,517 289.373,713	3	346.038,876 289.361,435	38.376
3	346.038,876 289.361,435	4	346.041,092 289.367,452	6.412
4	346.041,092 289.367,452	5	346.044,204 289.374,831	8.008
5	346.044,204 289.374,831	1	346.007,811 289.388,302	38.806

** Lungimile segmentelor sunt determinate în planul de proiecție Stereo 70 și sunt rotunjite la 1 milimetru.

*** Distanța dintre puncte este formată din segmente cumulate ce sunt mai mici decât valoarea 1 milimetru.

**DATE DESPRE IMOBILUL NR. 14299**

Oficiul de Cadastru și Publicitate Imobiliară DOLJ
Biroul de Cadastru și Publicitate Imobiliară Craiova

A. Partea I. Descrierea imobilului

TEREN Intravilan

Adresa: Loc. Moreni, Nr. 16, Jud. Dolj, T5 P123/1

Nr. Crt	Nr cadastral Nr. topografic	Suprafața* (mp)	Observații / Referințe
A1		838	Sector cadastral:30 Teren imprejmuit;

Construcții

Crt	Nr cadastral Nr. topografic	Adresa	Observații / Referințe
A1.1		Loc. Moreni, Nr. 16, Jud. Dolj, T5 P123/1	Nr. niveluri:1; S. construita la sol:80 mp;
A1.2		Loc. Moreni, Nr. 16, Jud. Dolj, T5 P123/1	Nr. niveluri:1; S. construita la sol:61 mp;
A1.3		Loc. Moreni, Nr. 16, Jud. Dolj, T5 P123/1	Nr. niveluri:2; S. construita la sol:71 mp;
A1.4		Loc. Moreni, Nr. 16, Jud. Dolj, T5 P123/1	Nr. niveluri:1; S. construita la sol:20 mp;
A1.5		Loc. Moreni, Nr. 16, Jud. Dolj, T5 P123/1	Nr. niveluri:1; S. construita la sol:21 mp;

B. Partea II. Proprietari și acte

Inscrieri privitoare la dreptul de proprietate și alte drepturi reale	Referințe	
/		
Act Administrativ nr. TDP267-58801, din 12/08/1993 emis de CJSDPAT DOLJ (DEFUNCT CONFORM CERTIFICAT DECES SERIA DC, NR. 081303, DATA 14.11.2013);		
B1	Intabulare, drept de PROPRIETATE, dobandit prin Reconstituire, cota actuala 1/1, cota initiala 1/1 1) ȘTEFAN C FLOAREA DEFUNCT:Da	A1
Act Normativ nr. Legea 7, din 13/03/1996 emis de PARLAMENTUL ROMÂNIEI;		
B2	Intabulare, drept de PROPRIETATE, dobandit prin Lege, cota actuala 1/1, cota initiala 1/1 1) ȘTEFAN C FLOAREA DEFUNCT:Da	A1.1, A1.2, A1.3, A1.4, A1.5

C. Partea III. SARCINI .

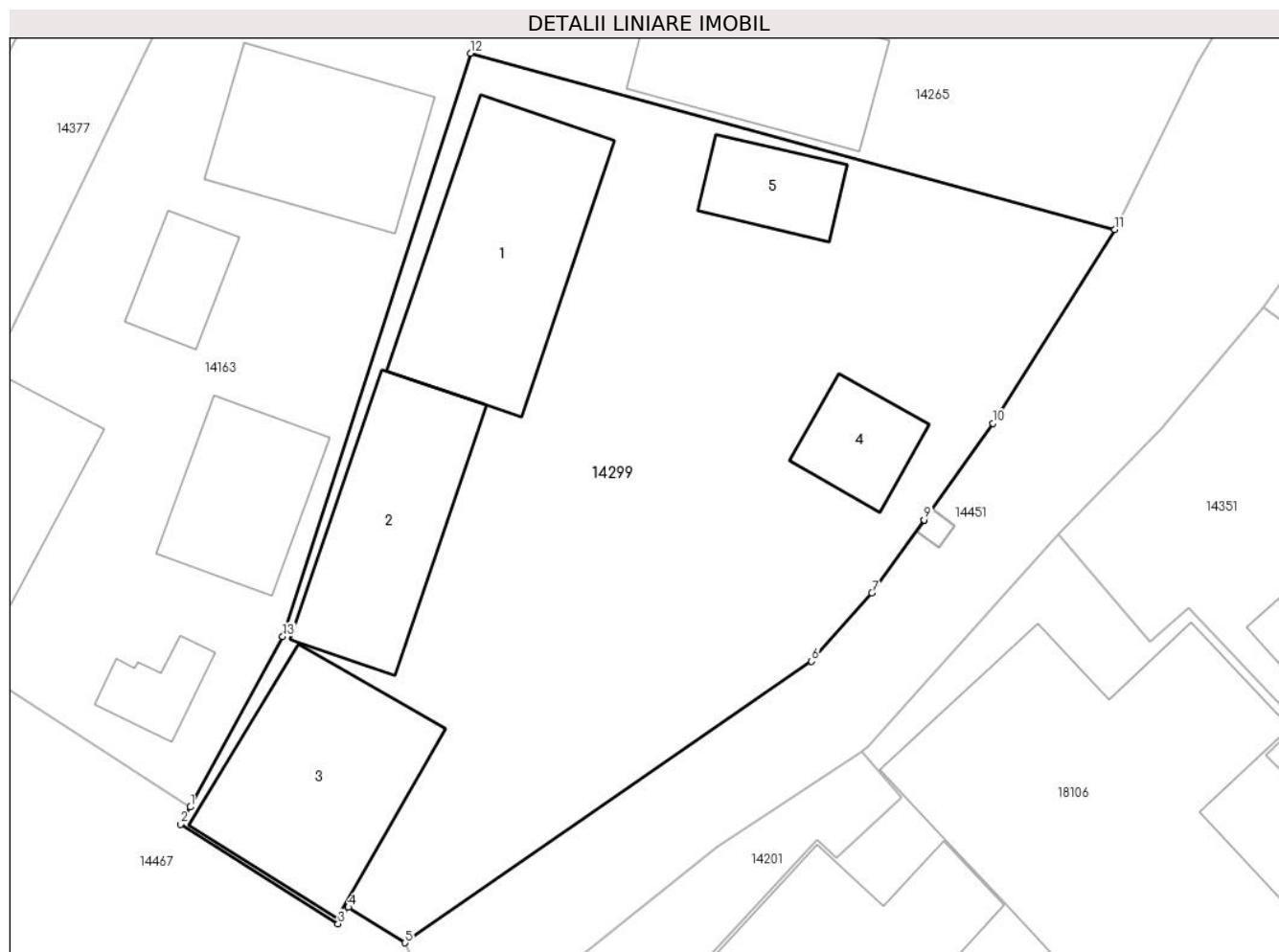
Inscrieri privind dezmembramintele dreptului de proprietate, drepturi reale de garanție și sarcini	Referințe
NU SUNT	

Anexa Nr. 1 La Partea I

Teren

Nr cadastral	Suprafața (mp)*	Observații / Referințe
	838	

* Suprafața este determinată în planul de proiecție Stereo 70.



Date referitoare la teren

Crt	Categorie folosință	Intra vilan	Suprafața (mp)	Tarla	Parcelă	Nr. topo	Observații / Referințe
1	curți constructii	DA	600	5	123/1	-	
2	arabil	DA	238	5	123/1	-	

Date referitoare la construcții

Crt	Număr	Destinație construcție	Supraf. (mp)	Situație juridică	Observații / Referințe
A1.1		construcții anexa	80	Cu acte	Nr. niveluri:1; S. construita la sol:80 mp;
A1.2		construcții anexa	61	Cu acte	Nr. niveluri:1; S. construita la sol:61 mp;
A1.3		construcții anexa	71	Cu acte	Nr. niveluri:2; S. construita la sol:71 mp;
A1.4		construcții anexa	20	Cu acte	Nr. niveluri:1; S. construita la sol:20 mp;
A1.5		construcții anexa	21	Cu acte	Nr. niveluri:1; S. construita la sol:21 mp;

Lungime Segmente

1) Valorile lungimilor segmentelor sunt obținute din proiecție în plan.

Punct început	X / Y	Punct sfârșit	X / Y	Lungime segment (** (m)
---------------	-------	---------------	-------	-------------------------

Punct început	X / Y	Punct sfârşit	X / Y	Lungime segment (** (m)
1	345.968,646 289.518,049	2	345.968,205 289.517,285	0.882
2	345.968,205 289.517,285	3	345.975,133 289.512,918	8.189
3	345.975,133 289.512,918	4	345.975,585 289.513,645	0.856
4	345.975,585 289.513,645	5	345.978,082 289.512,086	2.944
5	345.978,082 289.512,086	6	345.995,937 289.524,443	21.714
6	345.995,937 289.524,443	7	345.998,585 289.527,446	4.004
7	345.998,585 289.527,446	8	346.000,88 289.530,655	3.945
8	346.000,88 289.530,655	9	346.000,883 289.530,659	0.005
9	346.000,883 289.530,659	10	346.003,916 289.534,899	5.213
10	346.003,916 289.534,899	11	346.009,268 289.543,405	10.05
11	346.009,268 289.543,405	12	345.980,946 289.551,147	29.361
12	345.980,946 289.551,147	13	345.972,697 289.525,535	26.908
13	345.972,697 289.525,535	1	345.968,646 289.518,049	8.512

** Lungimile segmentelor sunt determinate în planul de proiecție Stereo 70 și sunt rotunjite la 1 milimetru.

*** Distanța dintre puncte este formată din segmente cumulate ce sunt mai mici decât valoarea 1 milimetru.

**DATE DESPRE IMOBILUL NR. 14300**

Oficiul de Cadastru și Publicitate Imobiliară DOLJ
Biroul de Cadastru și Publicitate Imobiliară Craiova

A. Partea I. Descrierea imobilului

TEREN Intravilan

Adresa: Loc. Moreni, Nr. 6, Jud. Dolj, T23 P515,516,517

Nr. Crt	Nr cadastral Nr. topografic	Suprafața* (mp)	Observații / Referințe
A1		1.561	Sector cadastral:30 Teren imprejmuit;

Construcții

Crt	Nr cadastral Nr. topografic	Adresa	Observații / Referințe
A1.1		Loc. Moreni, Nr. 6, Jud. Dolj, T23 P515, 516,517	Nr. niveluri:1; S. construita la sol:101 mp;
A1.2		Loc. Moreni, Nr. 6, Jud. Dolj, T23 P515, 516,517	Nr. niveluri:1; S. construita la sol:78 mp;
A1.3		Loc. Moreni, Nr. 6, Jud. Dolj, T23 P515, 516,517	Nr. niveluri:1; S. construita la sol:56 mp;
A1.4		Loc. Moreni, Nr. 6, Jud. Dolj, T23 P515, 516,517	Nr. niveluri:1; S. construita la sol:31 mp;

B. Partea II. Proprietari și acte

Inscrieri privitoare la dreptul de proprietate și alte drepturi reale	Referințe
/	
Act Administrativ nr. TDP378-59025, din 11/10/1993 emis de CJSDPAT DOLJ;	
B1	A1
Intabulare, drept de PROPRIETATE, dobandit prin Reconstituire, cota actuala 1/1, cota initiala 1/1 1) IORDACHE P GHEORGHE, Lipsă CNP	
Act Normativ nr. Legea 7, din 13/03/1996 emis de PARLAMENTUL ROMÂNIEI;	
B2	A1.1, A1.2, A1.3, A1.4
Intabulare, drept de PROPRIETATE, dobandit prin Lege, cota actuala 1/1, cota initiala 1/1 1) IORDACHE P GHEORGHE, Lipsă CNP	

C. Partea III. SARCINI .

Inscrieri privind dezmembramintele dreptului de proprietate, drepturi reale de garanție și sarcini	Referințe
NU SUNT	

Anexa Nr. 1 La Partea I

Teren

Nr cadastral	Suprafața (mp)*	Observații / Referințe
	1.561	

* Suprafața este determinată în planul de proiecție Stereo 70.

DETALII LINIARE IMOBIL



Date referitoare la teren

Crt	Categorie folosință	Intravilan	Suprafața (mp)	Tarla	Parcelă	Nr. topo	Observații / Referințe
1	curți constructii	DA	447	23	515,516,517	-	
2	arabil	DA	461	23	515,516,517	-	
3	vie	DA	653	23	515,516,517	-	

Date referitoare la construcții

Crt	Număr	Destinație construcție	Supraf. (mp)	Situație juridică	Observații / Referințe
A1.1		construcții anexa	101	Cu acte	Nr. niveluri:1; S. construita la sol:101 mp;
A1.2		construcții anexa	78	Cu acte	Nr. niveluri:1; S. construita la sol:78 mp;
A1.3		construcții anexa	56	Cu acte	Nr. niveluri:1; S. construita la sol:56 mp;
A1.4		construcții anexa	31	Cu acte	Nr. niveluri:1; S. construita la sol:31 mp;

Lungime Segmente

1) Valorile lungimilor segmentelor sunt obținute din proiecție în plan.

Punct început	X / Y	Punct sfârșit	X / Y	Lungime segment (** (m)
---------------	-------	---------------	-------	-------------------------

Punct început	X / Y	Punct sfârșit	X / Y	Lungime segment (** (m)
1	346.356,544 289.247,953	2	346.377,807 289.243,648	21.694
2	346.377,807 289.243,648	3	346.380,26 289.255,514	12.117
3	346.380,26 289.255,514	4	346.348,312 289.261,932	32.586
4	346.348,312 289.261,932	5	346.307,318 289.273,621	42.628
5	346.307,318 289.273,621	6	346.300,422 289.253,711	21.07
6	346.300,422 289.253,711	7	346.323,285 289.246,283	24.039
7	346.323,285 289.246,283	8	346.340,622 289.241,309	18.036
8	346.340,622 289.241,309	9	346.344,521 289.240,19	4.056
9	346.344,521 289.240,19	10	346.341,777 289.230,771	9.811
10	346.341,777 289.230,771	11	346.352,228 289.228,341	10.73
11	346.352,228 289.228,341	1	346.356,544 289.247,953	20.081

** Lungimile segmentelor sunt determinate în planul de proiecție Stereo 70 și sunt rotunjite la 1 milimetru.

*** Distanța dintre puncte este formată din segmente cumulate ce sunt mai mici decât valoarea 1 milimetru.

**DATE DESPRE IMOBILUL NR. 14301**

Oficiul de Cadastru și Publicitate Imobiliară DOLJ
Biroul de Cadastru și Publicitate Imobiliară Craiova

A. Partea I. Descrierea imobilului

TEREN Intravilan

Adresa: Loc. Moreni, Nr. 35, Jud. Dolj, T6 P130/1

Nr. Crt	Nr cadastral Nr. topografic	Suprafața* (mp)	Observații / Referințe
A1		693	Sector cadastral:30 Teren imprejmuit;

Construcții

Crt	Nr cadastral Nr. topografic	Adresa	Observații / Referințe
A1.1		Loc. Moreni, Nr. 35, Jud. Dolj, T6 P130/1	Nr. niveluri:1; S. construita la sol:192 mp;
A1.2		Loc. Moreni, Nr. 35, Jud. Dolj, T6 P130/1	Nr. niveluri:1; S. construita la sol:21 mp;

B. Partea II. Proprietari și acte

Inscrieri privitoare la dreptul de proprietate și alte drepturi reale		Referințe
/		
Hotarare Judecatoreasca nr. SC 180, din 13/02/2008 emis de JUDECATORIA CALAFAT;		
B1	Intabulare, drept de PROPRIETATE, dobandit prin lesire Din Indiviziune, cota actuala 1/1, cota initiala 1/1 1) UNGUREANU GHEORGHE	A1
Act Normativ nr. Legea 7, din 13/03/1996 emis de PARLAMENTUL ROMANIEI;		
B2	Intabulare, drept de PROPRIETATE, dobandit prin Lege, cota actuala 1/1, cota initiala 1/1 1) UNGUREANU GHEORGHE	A1.1, A1.2

C. Partea III. SARCINI .

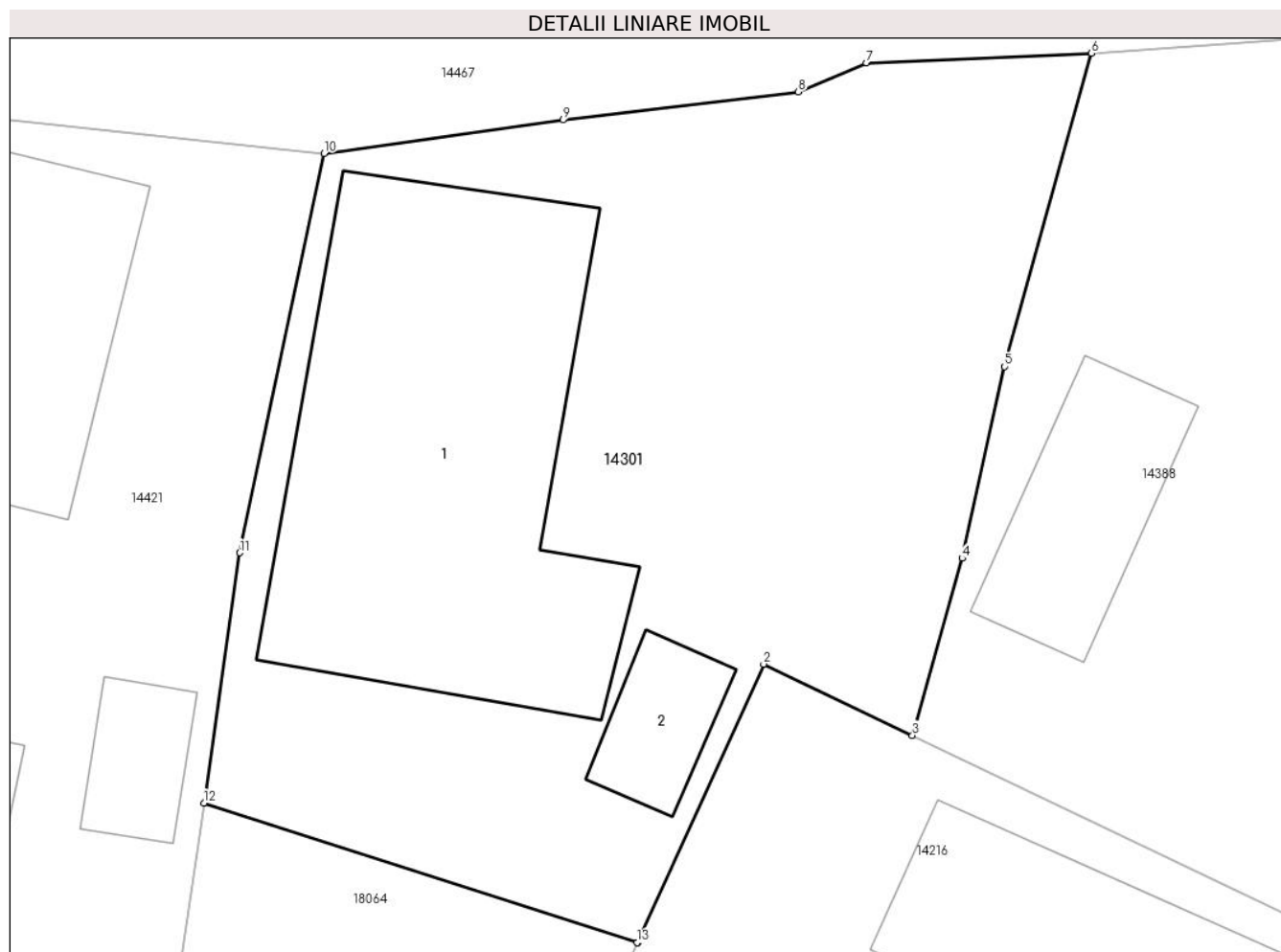
Inscrieri privind dezmembramintele dreptului de proprietate, drepturi reale de garanție și sarcini	Referințe
NU SUNT	

Anexa Nr. 1 La Partea I

Teren

Nr cadastral	Suprafața (mp)*	Observații / Referințe
	693	

* Suprafața este determinată în planul de proiecție Stereo 70.



Date referitoare la teren

Crt	Categorie folosință	Intra vilan	Suprafața (mp)	Tarla	Parcelă	Nr. topo	Observații / Referințe
1	curți constructii	DA	693	6	130/1	-	

Date referitoare la construcții

Crt	Număr	Destinație construcție	Supraf. (mp)	Situație juridică	Observații / Referințe
A1.1		constructii anexa	192	Cu acte	Nr. niveluri:1; S. construita la sol:192 mp;
A1.2		constructii anexa	21	Cu acte	Nr. niveluri:1; S. construita la sol:21 mp;

Lungime Segmente

1) Valorile lungimilor segmentelor sunt obținute din proiecție în plan.

Punct început	X / Y	Punct sfârșit	X / Y	Lungime segment (** (m)
1	345.720,562 289.571,609	2	345.725,131 289.581,74	11.114
2	345.725,131 289.581,74	3	345.730,547 289.579,144	6.006
3	345.730,547 289.579,144	4	345.732,353 289.585,587	6.691

Punct început	X / Y	Punct sfârșit	X / Y	Lungime segment (** (m)
4	345.732,353 289.585,587	5	345.733,894 289.592,557	7.138
5	345.733,894 289.592,557	6	345.737,064 289.603,946	11.822
6	345.737,064 289.603,946	7	345.728,872 289.603,6	8.199
7	345.728,872 289.603,6	8	345.726,392 289.602,54	2.697
8	345.726,392 289.602,54	9	345.717,841 289.601,519	8.612
9	345.717,841 289.601,519	10	345.709,149 289.600,308	8.776
10	345.709,149 289.600,308	11	345.706,08 289.585,785	14.844
11	345.706,08 289.585,785	12	345.704,77 289.576,692	9.187
12	345.704,77 289.576,692	13	345.720,531 289.571,612	16.559
13	345.720,531 289.571,612	1	345.720,562 289.571,609	0.031

** Lungimile segmentelor sunt determinate în planul de proiecție Stereo 70 și sunt rotunjite la 1 milimetru.

*** Distanța dintre puncte este formată din segmente cumulate ce sunt mai mici decât valoarea 1 milimetru.

**DATE DESPRE IMOBILUL NR. 14302**

Oficiul de Cadastru și Publicitate Imobiliară DOLJ
Biroul de Cadastru și Publicitate Imobiliară Craiova

A. Partea I. Descrierea imobilului

TEREN Necunoscut

Adresa: Loc. Moreni, Nr. Fn, Jud. Dolj, T10 P234,235,242/4

Nr. Crt	Nr cadastral Nr. topografic	Suprafața* (mp)	Observații / Referințe
A1		3.651	Sector cadastral:30 Teren neimprejmuț;

Construcții

Crt	Nr cadastral Nr. topografic	Adresa	Observații / Referințe
A1.1		Loc. Moreni, Nr. Fn, Jud. Dolj, T10 P234, 235,242/4	Nr. niveluri:1; S. construita la sol:45 mp;
A1.2		Loc. Moreni, Nr. Fn, Jud. Dolj, T10 P234, 235,242/4	Nr. niveluri:1; S. construita la sol:28 mp;

B. Partea II. Proprietari și acte

Inscrieri privitoare la dreptul de proprietate și alte drepturi reale		Referințe
/		
Act Administrativ nr. TDP16949, din 02/11/2012 emis de CJSDPAT DOLJ;		
B1	Intabulare, drept de PROPRIETATE, dobandit prin Reconstituire, cota actuala 1/1, cota initiala 1/1 1) VLĂDUȚ R ION	A1
Act Normativ nr. Legea 7, din 13/03/1996 emis de PARLAMENTUL ROMÂNIEI;		
B2	Intabulare, drept de PROPRIETATE, dobandit prin Lege, cota actuala 1/1, cota initiala 1/1 1) VLĂDUȚ R ION	A1.1, A1.2

C. Partea III. SARCINI .

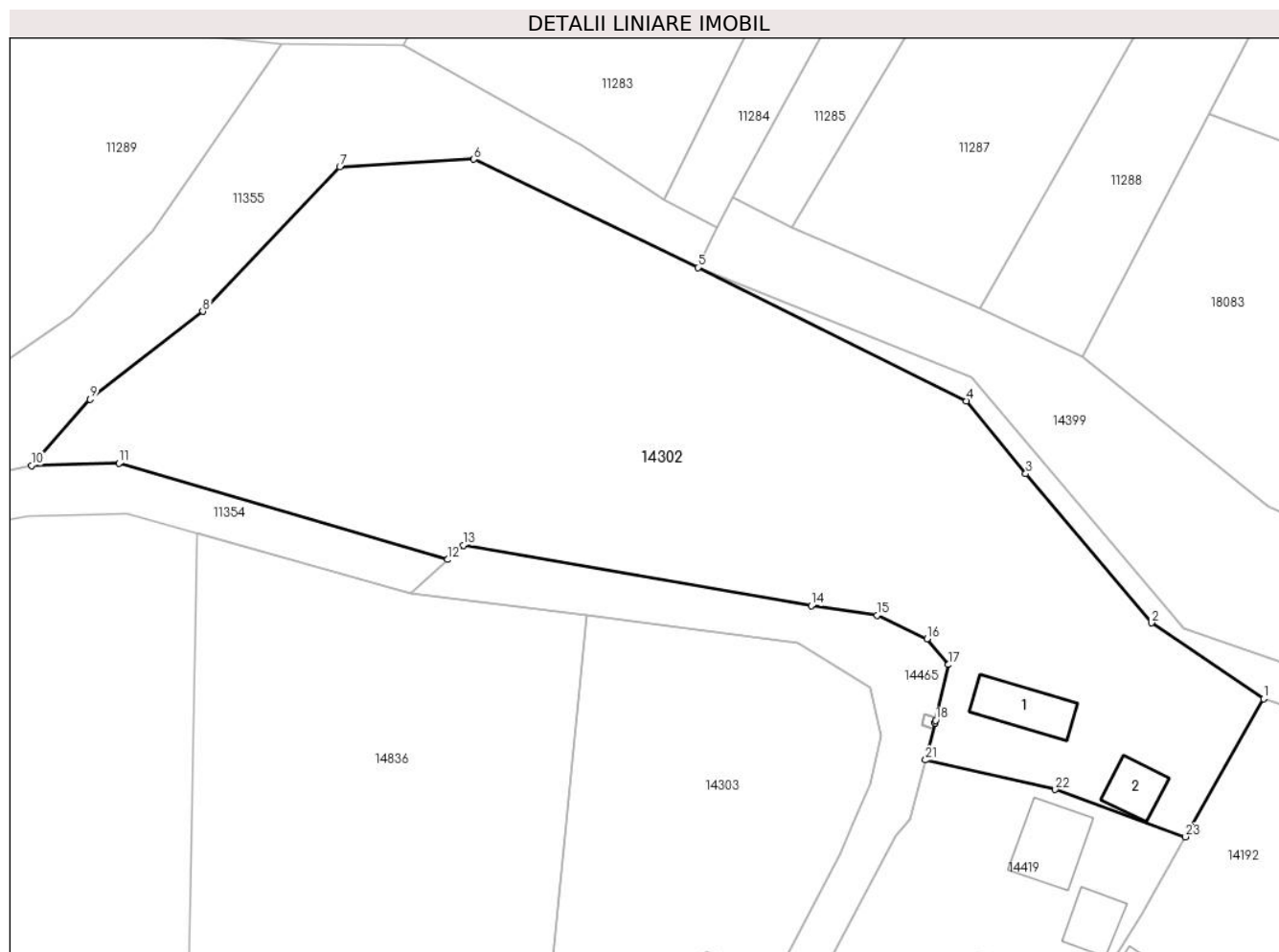
Inscrieri privind dezmembramintele dreptului de proprietate, drepturi reale de garanție și sarcini	Referințe
NU SUNT	

Anexa Nr. 1 La Partea I

Teren

Nr cadastral	Suprafața (mp)*	Observații / Referințe
	3.651	

* Suprafața este determinată în planul de proiecție Stereo 70.



Date referitoare la teren

Crt	Categorie folosință	Intravilan	Suprafața (mp)	Tarla	Parcelă	Nr. topo	Observații / Referințe
1	curți constructii	DA	845	10	234,235,242 /4	-	
2	arabil	DA	1.600	10	234,235,242 /4	-	
3	arabil	NU	1.206	10	234,235,242 /4	-	

Date referitoare la construcții

Crt	Număr	Destinație construcție	Supraf. (mp)	Situație juridică	Observații / Referințe
A1.1		construcții anexa	45	Cu acte	Nr. niveluri:1; S. construita la sol:45 mp;
A1.2		construcții anexa	28	Cu acte	Nr. niveluri:1; S. construita la sol:28 mp;

Lungime Segmente

1) Valorile lungimilor segmentelor sunt obținute din proiecție în plan.

Punct început	X / Y	Punct sfârșit	X / Y	Lungime segment (** (m))
1	345.711,226 289.376,466	2	345.699,338 289.384,484	14.339

Punct început	X / Y	Punct sfârșit	X / Y	Lungime segment (** (m))
2	345.699,338 289.384,484	3	345.686,053 289.400,256	20.622

Punct început	X / Y	Punct sfârșit	X / Y	Lungime segment (** (m)
3	345.686,053 289.400,256	4	345.679,778 289.407,944	9.924
5	345.651,362 289.422,07	6	345.627,667 289.433,5	26.308
7	345.613,488 289.432,698	8	345.598,993 289.417,421	21.059
9	345.587,07 289.408,118	10	345.580,89 289.401,132	9.327
11	345.590,147 289.401,363	12	345.624,892 289.391,189	36.204
13	345.626,576 289.392,696	14	345.663,366 289.386,294	37.343
15	345.670,309 289.385,304	16	345.675,598 289.382,806	5.849
17	345.677,889 289.380,084	18	345.676,537 289.374,193	6.044
19	345.676,465 289.373,919	20	345.676,464 289.373,915	0.004
21	345.675,464 289.369,997	22	345.689,176 289.366,889	14.06
23	345.702,963 289.361,888	1	345.711,226 289.376,466	16.757

Punct început	X / Y	Punct sfârșit	X / Y	Lungime segment (** (m)
4	345.679,778 289.407,944	5	345.651,362 289.422,07	31.733
6	345.627,667 289.433,5	7	345.613,488 289.432,698	14.202
8	345.598,993 289.417,421	9	345.587,07 289.408,118	15.123
10	345.580,89 289.401,132	11	345.590,147 289.401,363	9.26
12	345.624,892 289.391,189	13	345.626,576 289.392,696	2.26
14	345.663,366 289.386,294	15	345.670,309 289.385,304	7.013
16	345.675,598 289.382,806	17	345.677,889 289.380,084	3.558
18	345.676,537 289.374,193	19	345.676,465 289.373,919	0.283
20	345.676,464 289.373,915	21	345.675,464 289.369,997	4.044
22	345.689,176 289.366,889	23	345.702,963 289.361,888	14.666

** Lungimile segmentelor sunt determinate în planul de proiecție Stereo 70 și sunt rotunjite la 1 milimetru.

*** Distanța dintre puncte este formată din segmente cumulate ce sunt mai mici decât valoarea 1 milimetru.

**DATE DESPRE IMOBILUL NR. 14303**

Oficiul de Cadastru și Publicitate Imobiliară DOLJ
Biroul de Cadastru și Publicitate Imobiliară Craiova

A. Partea I. Descrierea imobilului

TEREN Intravilan

Adresa: Loc. Moreni, Nr. 9, Jud. Dolj, T12 P254,254/1

Nr. Crt	Nr cadastral Nr. topografic	Suprafața* (mp)	Observații / Referințe
A1		1.149	Sector cadastral:30 Teren neimprejmuit; In TDP a fost inscris in mod eronat T10, corect fiind T12

B. Partea II. Proprietari și acte

Inscrieri privitoare la dreptul de proprietate și alte drepturi reale		Referințe
/		
Act Administrativ nr. TDP16949, din 02/11/2012 emis de CJSDPAT DOLJ;		
B1	Intabulare, drept de PROPRIETATE, dobandit prin Reconstituire, cota actuala 1/1, cota initiala 1/1 1) VLĂDUȚ R ION	A1

C. Partea III. SARCINI .

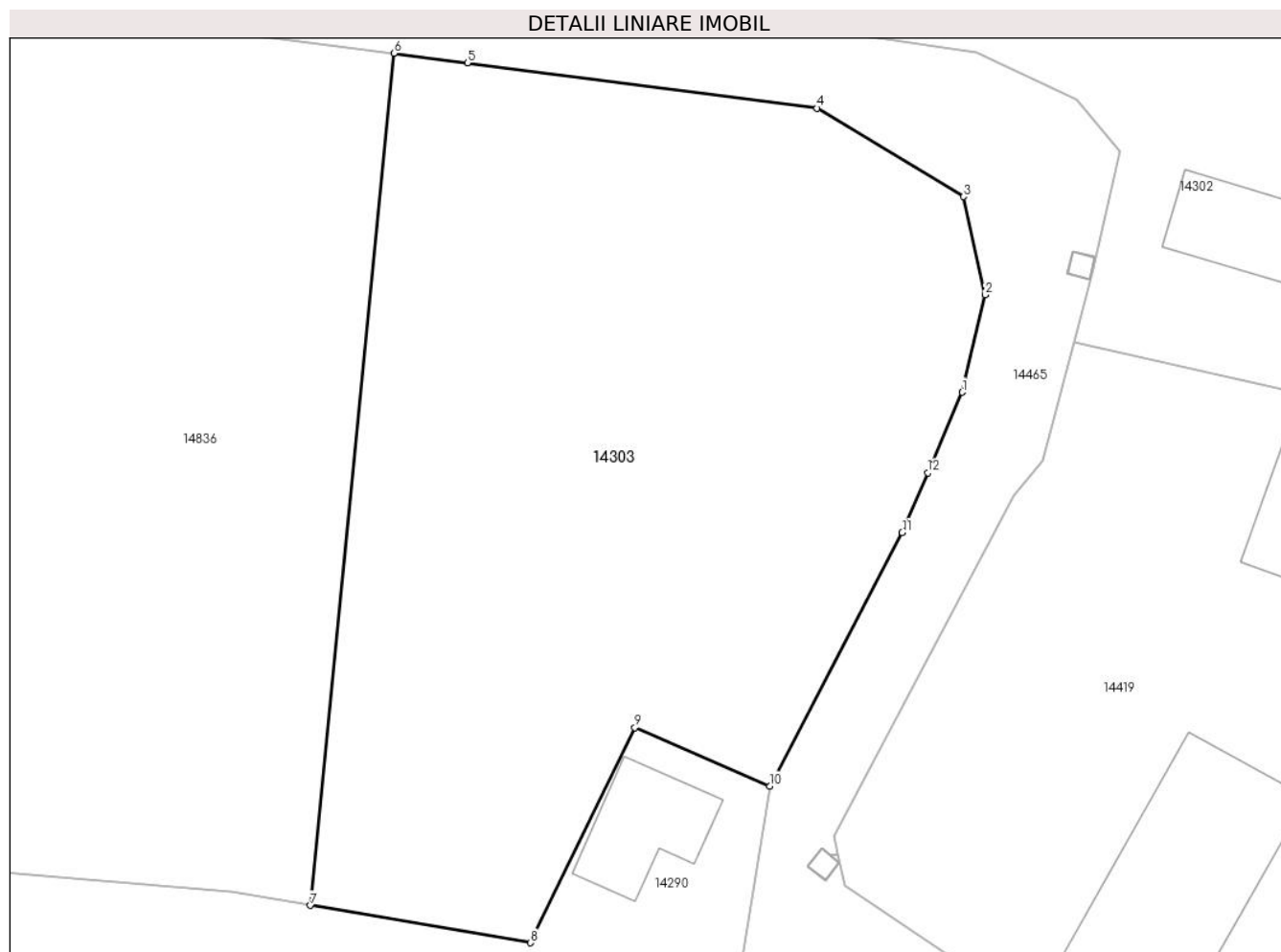
Inscrieri privind dezmembramintele dreptului de proprietate, drepturi reale de garanție și sarcini	Referințe
NU SUNT	

Anexa Nr. 1 La Partea I

Teren

Nr cadastral	Suprafața (mp)*	Observații / Referințe
	1.149	In TDP a fost inregistrat în mod eronat T10, corect fiind T12

* Suprafața este determinată în planul de proiecție Stereo 70.



Date referitoare la teren

Crt	Categorie folosință	Intravilan	Suprafața (mp)	Tarla	Parcelă	Nr. topo	Observații / Referințe
1	arabil	DA	1.149	12	254,254/1	-	

Lungime Segmente

1) Valorile lungimilor segmentelor sunt obținute din proiecție în plan.

Punct început	X / Y	Punct sfârșit	X / Y	Lungime segment (** (m)
1	345.669,537 289.367,384	2	345.670,743 289.372,515	5.271
2	345.670,743 289.372,515	3	345.669,605 289.377,698	5.306
3	345.669,605 289.377,698	4	345.661,895 289.382,358	9.009
4	345.661,895 289.382,358	5	345.643,455 289.384,748	18.594
5	345.643,455 289.384,748	6	345.639,582 289.385,25	3.905

Punct început	X / Y	Punct sfârșit	X / Y	Lungime segment (** (m)
6	345.639,582 289.385,25	7	345.635,181 289.340,348	45.117
7	345.635,181 289.340,348	8	345.646,785 289.338,381	11.77
8	345.646,785 289.338,381	9	345.652,285 289.349,715	12.598
9	345.652,285 289.349,715	10	345.659,394 289.346,638	7.746
10	345.659,394 289.346,638	11	345.666,377 289.359,988	15.066
11	345.666,377 289.359,988	12	345.667,723 289.363,138	3.426
12	345.667,723 289.363,138	1	345.669,537 289.367,384	4.617

** Lungimile segmentelor sunt determinate în planul de proiecție Stereo 70 și sunt rotunjite la 1 milimetru.

*** Distanța dintre puncte este formată din segmente cumulate ce sunt mai mici decât valoarea 1 milimetru.

**DATE DESPRE IMOBILUL NR. 14304**

Oficiul de Cadastru și Publicitate Imobiliară DOLJ
Biroul de Cadastru și Publicitate Imobiliară Craiova

A. Partea I. Descrierea imobilului

TEREN Intravilan

Adresa: Loc. Moreni, Nr. 8, Jud. Dolj, T21 P475,476

Nr. Crt	Nr cadastral Nr. topografic	Suprafața* (mp)	Observații / Referințe
A1		1.573	Sector cadastral:30 Teren imprejmuit;

Construcții

Crt	Nr cadastral Nr. topografic	Adresa	Observații / Referințe
A1.1		Loc. Moreni, Nr. 8, Jud. Dolj, T21 P475, 476	Nr. niveluri:1; S. construita la sol:30 mp;
A1.2		Loc. Moreni, Nr. 8, Jud. Dolj, T21 P475, 476	Nr. niveluri:1; S. construita la sol:41 mp;
A1.3		Loc. Moreni, Nr. 8, Jud. Dolj, T21 P475, 476	Nr. niveluri:1; S. construita la sol:38 mp;

B. Partea II. Proprietari și acte

Inscrieri privitoare la dreptul de proprietate și alte drepturi reale		Referințe
/		
Act Administrativ nr. TDP479-59023, din 17/11/1993 emis de CJSDPAT DOLJ;		
B1	Intabulare, drept de PROPRIETATE, dobandit prin Reconstituire, cota actuala 1/1, cota initiala 1/1 1) SURDU C MARIA, Lipsă CNP 2) CERĂCEANU M IOANA, Lipsă CNP 3) IANCU M ELENA, Lipsă CNP	A1
Act Normativ nr. Legea 7, din 13/03/1996 emis de PARLAMENTUL ROMÂNIEI;		
B2	Intabulare, drept de PROPRIETATE, dobandit prin Lege, cota actuala 1/1, cota initiala 1/1 1) SURDU C MARIA, Lipsă CNP 2) CERĂCEANU M IOANA, Lipsă CNP 3) IANCU M ELENA, Lipsă CNP	A1.1, A1.2, A1.3

C. Partea III. SARCINI .

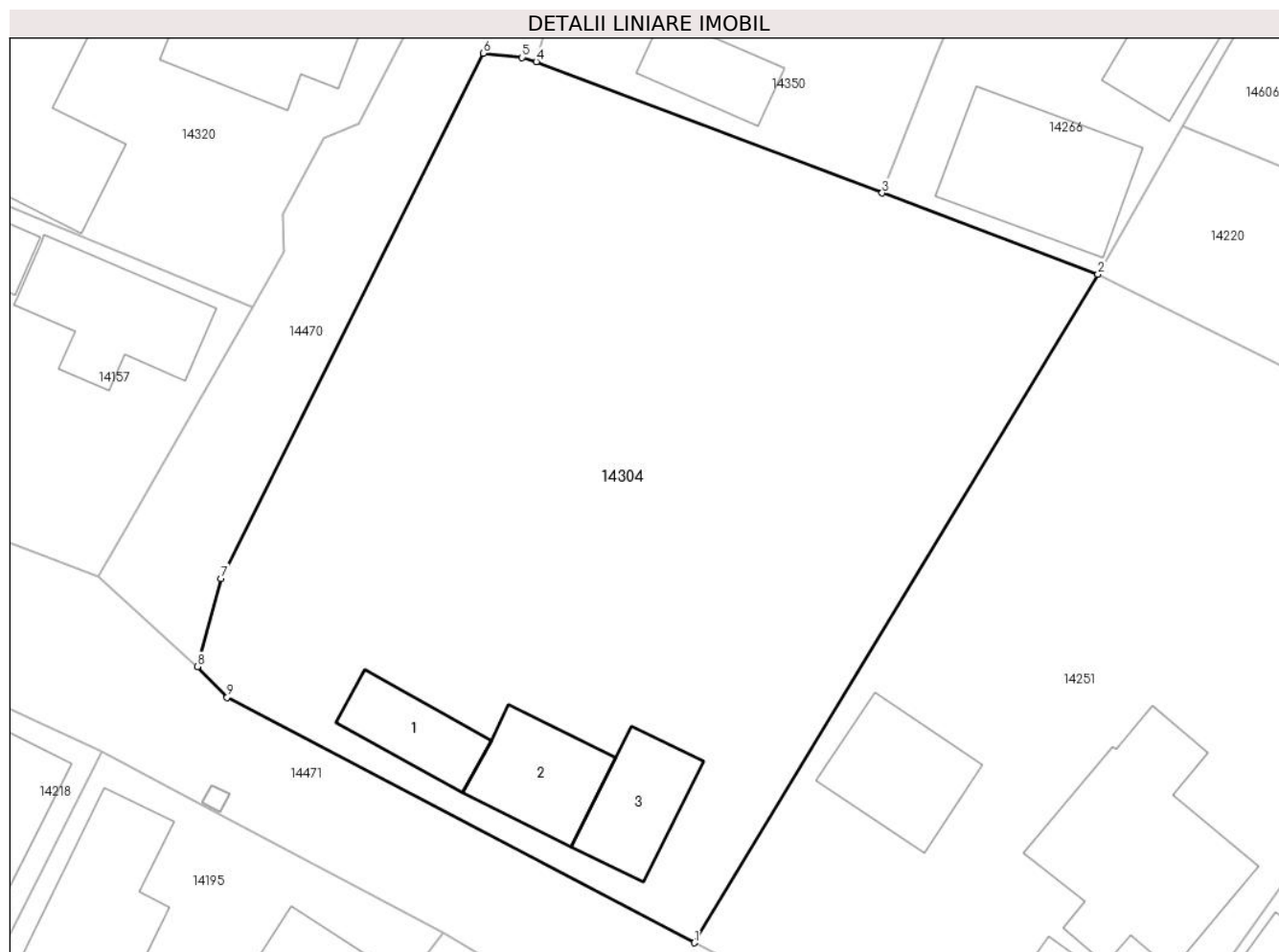
Inscrieri privind dezmembramintele dreptului de proprietate, drepturi reale de garanție și sarcini	Referințe
NU SUNT	

Anexa Nr. 1 La Partea I

Teren

Nr cadastral	Suprafața (mp)*	Observații / Referințe
	1.573	

* Suprafața este determinată în planul de proiecție Stereo 70.



Date referitoare la teren

Crt	Categorie folosință	Intravilan	Suprafața (mp)	Tarla	Parcelă	Nr. topo	Observații / Referințe
1	curți constructii	DA	577	21	475,476	-	
2	arabil	DA	996	21	475,476	-	

Date referitoare la construcții

Crt	Număr	Destinație construcție	Supraf. (mp)	Situație juridică	Observații / Referințe
A1.1		construcții anexa	30	Cu acte	Nr. niveluri:1; S. construita la sol:30 mp;
A1.2		construcții anexa	41	Cu acte	Nr. niveluri:1; S. construita la sol:41 mp;
A1.3		construcții anexa	38	Cu acte	Nr. niveluri:1; S. construita la sol:38 mp;

Lungime Segmente

1) Valorile lungimilor segmentelor sunt obținute din proiecție în plan.

Punct început	X / Y	Punct sfârșit	X / Y	Lungime segment (** (m)
1	346.122,012 289.231,992	2	346.145,78 289.271,327	45.958
2	346.145,78 289.271,327	3	346.133,081 289.276,105	13.568

Punct început	X / Y	Punct sfârșit	X / Y	Lungime segment (** (m)
3	346.133,081 289.276,105	4	346.112,708 289.283,838	21.791
4	346.112,708 289.283,838	5	346.111,866 289.284,088	0.878
5	346.111,866 289.284,088	6	346.109,588 289.284,334	2.291
6	346.109,588 289.284,334	7	346.094,145 289.253,429	34.549
7	346.094,145 289.253,429	8	346.092,761 289.248,246	5.365
8	346.092,761 289.248,246	9	346.094,505 289.246,434	2.515
9	346.094,505 289.246,434	1	346.122,012 289.231,992	31.068

** Lungimile segmentelor sunt determinate în planul de proiecție Stereo 70 și sunt rotunjite la 1 milimetru.

*** Distanța dintre puncte este formată din segmente cumulate ce sunt mai mici decât valoarea 1 milimetru.

**DATE DESPRE IMOBILUL NR. 14305**

Oficiul de Cadastru și Publicitate Imobiliară DOLJ
Biroul de Cadastru și Publicitate Imobiliară Craiova

A. Partea I. Descrierea imobilului

TEREN Intravilan

Adresa: Loc. Moreni, Nr. 12, Jud. Dolj, T9 P177,178

Nr. Crt	Nr cadastral Nr. topografic	Suprafața* (mp)	Observații / Referințe
A1		698	Sector cadastral:30 Teren imprejmuit;

Construcții

Crt	Nr cadastral Nr. topografic	Adresa	Observații / Referințe
A1.1		Loc. Moreni, Nr. 12, Jud. Dolj, T9 P177, 178	Nr. niveluri:1; S. construita la sol:95 mp;
A1.2		Loc. Moreni, Nr. 12, Jud. Dolj, T9 P177, 178	Nr. niveluri:1; S. construita la sol:44 mp;
A1.3		Loc. Moreni, Nr. 12, Jud. Dolj, T9 P177, 178	Nr. niveluri:1; S. construita la sol:35 mp;
A1.4		Loc. Moreni, Nr. 12, Jud. Dolj, T9 P177, 178	Nr. niveluri:1; S. construita la sol:23 mp;

B. Partea II. Proprietari și acte

Inscrieri privitoare la dreptul de proprietate și alte drepturi reale	Referințe
/	
Act Administrativ nr. TDP106-58803, din 24/05/1993 emis de CJSDPAT DOLJ;	
B1 Intabulare, drept de PROPRIETATE, dobandit prin Reconstituire, cota actuala 1/1, cota initiala 1/1 1) NITURICĂ D TĂNASIE, Lipsă CNP	A1
Act Normativ nr. Legea 7, din 13/03/1996 emis de PARLAMENTUL ROMÂNIEI;	
B2 Intabulare, drept de PROPRIETATE, dobandit prin Lege, cota actuala 1/1, cota initiala 1/1 1) NITURICĂ D TĂNASIE, Lipsă CNP	A1.1, A1.2, A1.3, A1.4

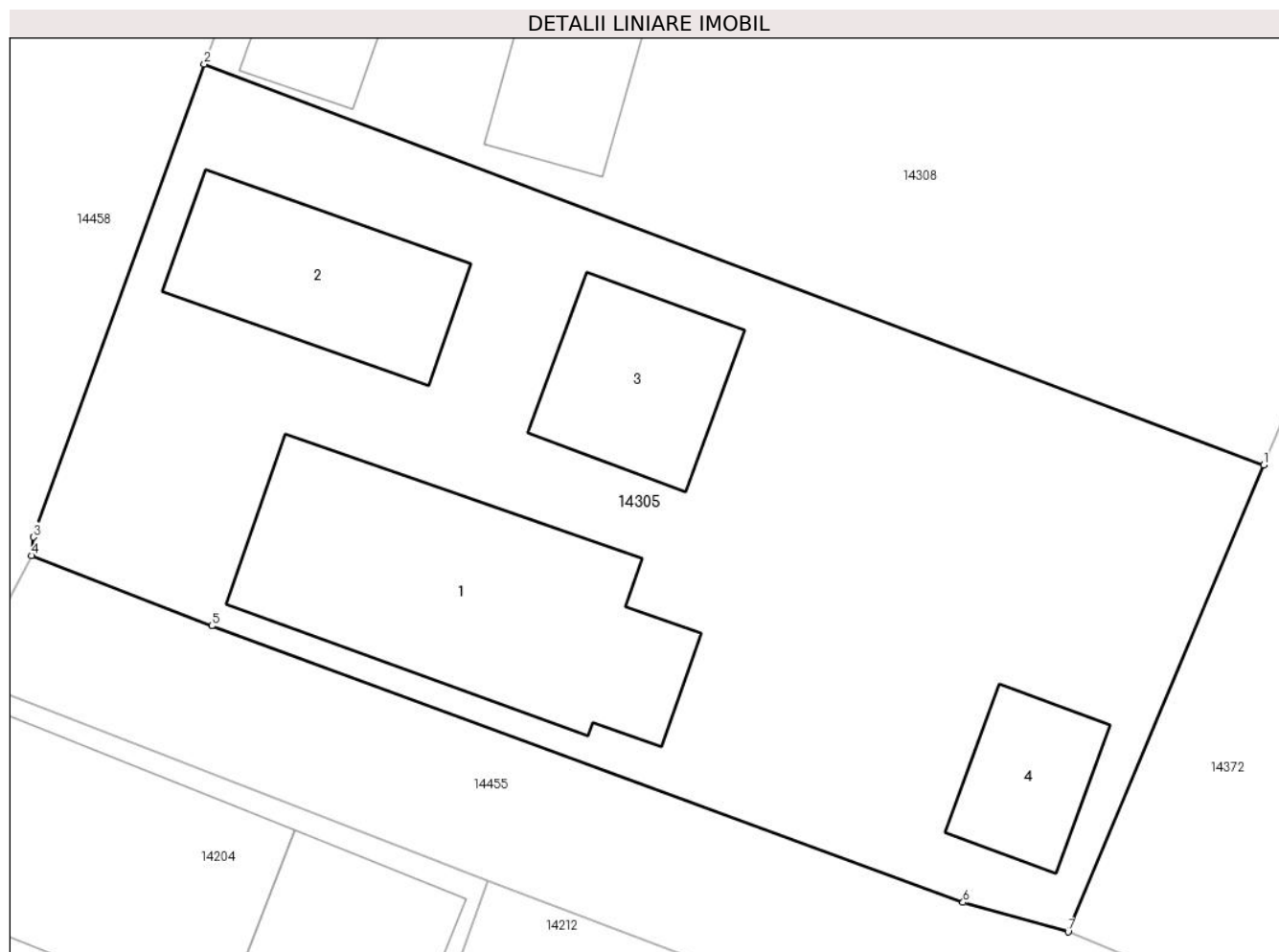
C. Partea III. SARCINI .

Inscrieri privind dezmembramintele dreptului de proprietate, drepturi reale de garanție și sarcini	Referințe
NU SUNT	

Anexa Nr. 1 La Partea I**Teren**

Nr cadastral	Suprafața (mp)*	Observații / Referințe
	698	

* Suprafața este determinată în planul de proiecție Stereo 70.

**Date referitoare la teren**

Crt	Categorie folosință	Intra vilan	Suprafața (mp)	Tarla	Parcelă	Nr. topo	Observații / Referințe
1	curți constructii	DA	354	9	177,178	-	
2	arabil	DA	344	9	177,178	-	

Date referitoare la construcții

Crt	Număr	Destinație construcție	Supraf. (mp)	Situație juridică	Observații / Referințe
A1.1		construcții anexa	95	Cu acte	Nr. niveluri:1; S. construita la sol:95 mp;
A1.2		construcții anexa	44	Cu acte	Nr. niveluri:1; S. construita la sol:44 mp;
A1.3		construcții anexa	35	Cu acte	Nr. niveluri:1; S. construita la sol:35 mp;
A1.4		construcții anexa	23	Cu acte	Nr. niveluri:1; S. construita la sol:23 mp;

Lungime Segmente

1) Valorile lungimilor segmentelor sunt obținute din proiecție în plan.

Punct început	X / Y	Punct sfârșit	X / Y	Lungime segment (** (m))
1	345.920,15 289.377,426	2	345.883,416 289.391,311	39.271

Punct început	X / Y	Punct sfârșit	X / Y	Lungime segment (** (m)
2	345.883,416 289.391,311	3	345.877,487 289.374,924	17.427
3	345.877,487 289.374,924	4	345.877,426 289.374,278	0.649
4	345.877,426 289.374,278	5	345.883,674 289.371,844	6.705
5	345.883,674 289.371,844	6	345.909,724 289.362,263	27.756
6	345.909,724 289.362,263	7	345.913,367 289.361,246	3.782
7	345.913,367 289.361,246	1	345.920,15 289.377,426	17.544

** Lungimile segmentelor sunt determinate în planul de proiecție Stereo 70 și sunt rotunjite la 1 milimetru.

*** Distanța dintre puncte este formată din segmente cumulate ce sunt mai mici decât valoarea 1 milimetru.

**DATE DESPRE IMOBILUL NR. 14306**

Oficiul de Cadastru și Publicitate Imobiliară DOLJ
Biroul de Cadastru și Publicitate Imobiliară Craiova

A. Partea I. Descrierea imobilului

TEREN Intravilan

Nr. CF vechi:1
Nr. cadastral vechi:3

Adresa: Loc. Moreni, Jud. Dolj, sat Moreni T16 P339

Nr. Crt	Nr cadastral Nr. topografic	Suprafața* (mp)	Observații / Referințe
A1	35659	706	Sector cadastral:30 Teren neimprejmuit;

Construcții

Crt	Nr cadastral Nr. topografic	Adresa	Observații / Referințe
A1.1	35659-C1	Loc. Moreni, Jud. Dolj, sat Moreni T16 P339	Nr. niveluri:1; S. construita la sol:24 mp; constructii comerciala cu Sc 24mp
A1.2		Loc. Moreni, Jud. Dolj, sat Moreni T16 P339	Nr. niveluri:1; S. construita la sol:9 mp;

B. Partea II. Proprietari și acte

Inscrieri privitoare la dreptul de proprietate și alte drepturi reale		Referințe
86 / 27/09/1999		
Act Notarial nr. aut nr. 2030, din 27/09/1999 emis de NP STOENESCU FLOREA;		
B1	Intabulare, drept de PROPRIETATE, dobandit prin Conventie, cota actuala 1/1, cota initiala 1/1 1) SEREST NICOLAE, Lipsă CNP 2) SEREST MARIA, Lipsă CNP	A1.1
/		
Act Normativ nr. Legea 7, din 13/03/1996 emis de PARLAMENTUL ROMANIEI;		
B2	Intabulare, drept de PROPRIETATE, dobandit prin Lege, cota actuala 1/1, cota initiala 1/1 1) SEREST NICOLAE, Lipsă CNP 2) SEREST MARIA, Lipsă CNP	A1.2
Act Notarial nr. aut nr. 2030, din 27/09/1999 emis de NP STOENESCU FLOREA;		
B3	Intabulare, drept de PROPRIETATE, dobandit prin Conventie, cota actuala 601/706, cota initiala 601/706 1) SEREST NICOLAE, Lipsă CNP 2) SEREST MARIA, Lipsă CNP	A1
Act Normativ nr. Legea 7, din 13/03/1996 emis de PARLAMENTUL ROMANIEI;		
B4	Inscrierea posesiei, drept de PROPRIETATE, dobandit prin Lege, cota actuala 105/706, cota initiala 105/706 1) SEREST NICOLAE, Lipsă CNP 2) SEREST MARIA, Lipsă CNP	A1

C. Partea III. SARCINI .

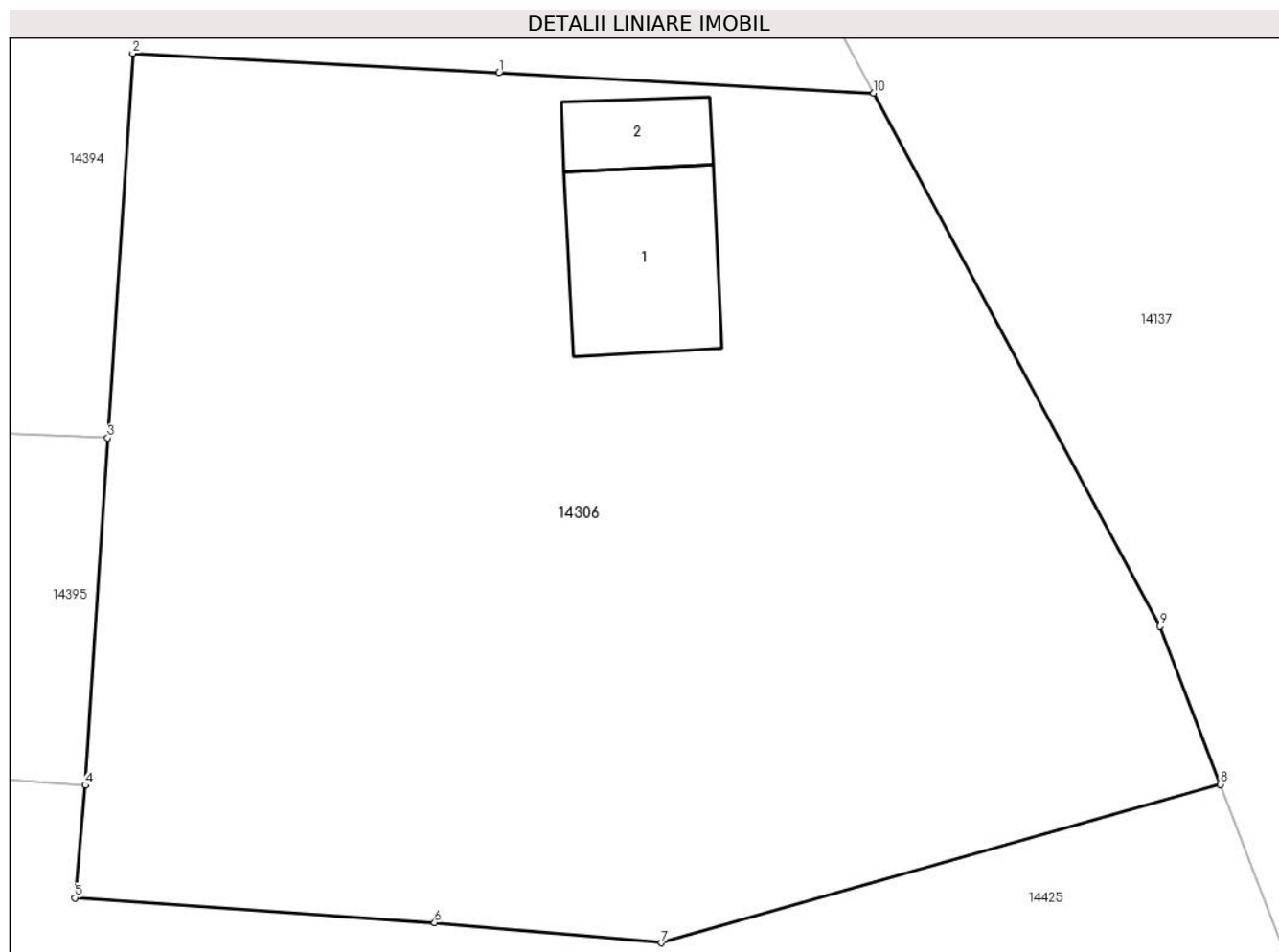
Inscrieri privind dezmembramintele dreptului de proprietate, drepturi reale de garanție și sarcini	Referințe
NU SUNT	

Anexa Nr. 1 La Partea I

Teren

Nr cadastral	Suprafața (mp)*	Observații / Referințe
35659	706	

* Suprafața este determinată în planul de proiecție Stereo 70.



Date referitoare la teren

Crt	Categorie folosință	Intravilan	Suprafața (mp)	Tarla	Parcelă	Nr. topo	Observații / Referințe
1	curți constructii	DA	480	16	339	-	
2	vie	DA	226	16	339	-	

Date referitoare la construcții

Crt	Număr	Destinație construcție	Supraf. (mp)	Situație juridică	Observații / Referințe
A1.1	35659-C1	construcții industriale și edilitare	24	Cu acte	Nr. niveluri:1; S. construita la sol:24 mp; construcții comerciale cu Sc 24mp
A1.2		construcții anexa	9	Cu acte	Nr. niveluri:1; S. construita la sol:9 mp;

Lungime Segmente

1) Valorile lungimilor segmentelor sunt obținute din proiecție în plan.

Punct început	X / Y	Punct sfârșit	X / Y	Lungime segment (** (m)
1	346.292,046 289.474,271	2	346.281,123 289.474,858	10.939
2	346.281,123 289.474,858	3	346.280,375 289.463,391	11.491

Punct început	X / Y	Punct sfârşit	X / Y	Lungime segment (** (m)
3	346.280,375 289.463,391	4	346.279,699 289.453,033	10.38
4	346.279,699 289.453,033	5	346.279,397 289.449,679	3.368
5	346.279,397 289.449,679	6	346.290,129 289.448,939	10.757
6	346.290,129 289.448,939	7	346.296,897 289.448,339	6.795
7	346.296,897 289.448,339	8	346.313,572 289.453,067	17.332
8	346.313,572 289.453,067	9	346.311,763 289.457,771	5.04
9	346.311,763 289.457,771	10	346.303,231 289.473,669	18.043
10	346.303,231 289.473,669	1	346.292,046 289.474,271	11.201

** Lungimile segmentelor sunt determinate în planul de proiecție Stereo 70 și sunt rotunjite la 1 milimetru.

*** Distanța dintre puncte este formată din segmente cumulate ce sunt mai mici decât valoarea 1 milimetru.

**DATE DESPRE IMOBILUL NR. 14307**

Oficiul de Cadastru și Publicitate Imobiliară DOLJ
Biroul de Cadastru și Publicitate Imobiliară Craiova

A. Partea I. Descrierea imobilului

TEREN Intravilan

Adresa: Loc. Moreni, Nr. 16, Jud. Dolj, T13 P268

Nr. Crt	Nr cadastral Nr. topografic	Suprafața* (mp)	Observații / Referințe
A1		253	Sector cadastral:30 Teren imprejmuit;

B. Partea II. Proprietari și acte

Inscrieri privitoare la dreptul de proprietate și alte drepturi reale	Referințe
/	
Act Administrativ nr. TDP326-59025, din 08/09/1993 emis de CJSDPAT DOLJ;	
B1	A1
Intabulare, drept de PROPRIETATE, dobandit prin Reconstituire, cota actuala 1/1, cota initiala 1/1	
1) MODOALCĂ GHE FLOAREA, Lipsă CNP	
2) BĂDESCU GHE ION, Lipsă CNP	

C. Partea III. SARCINI .

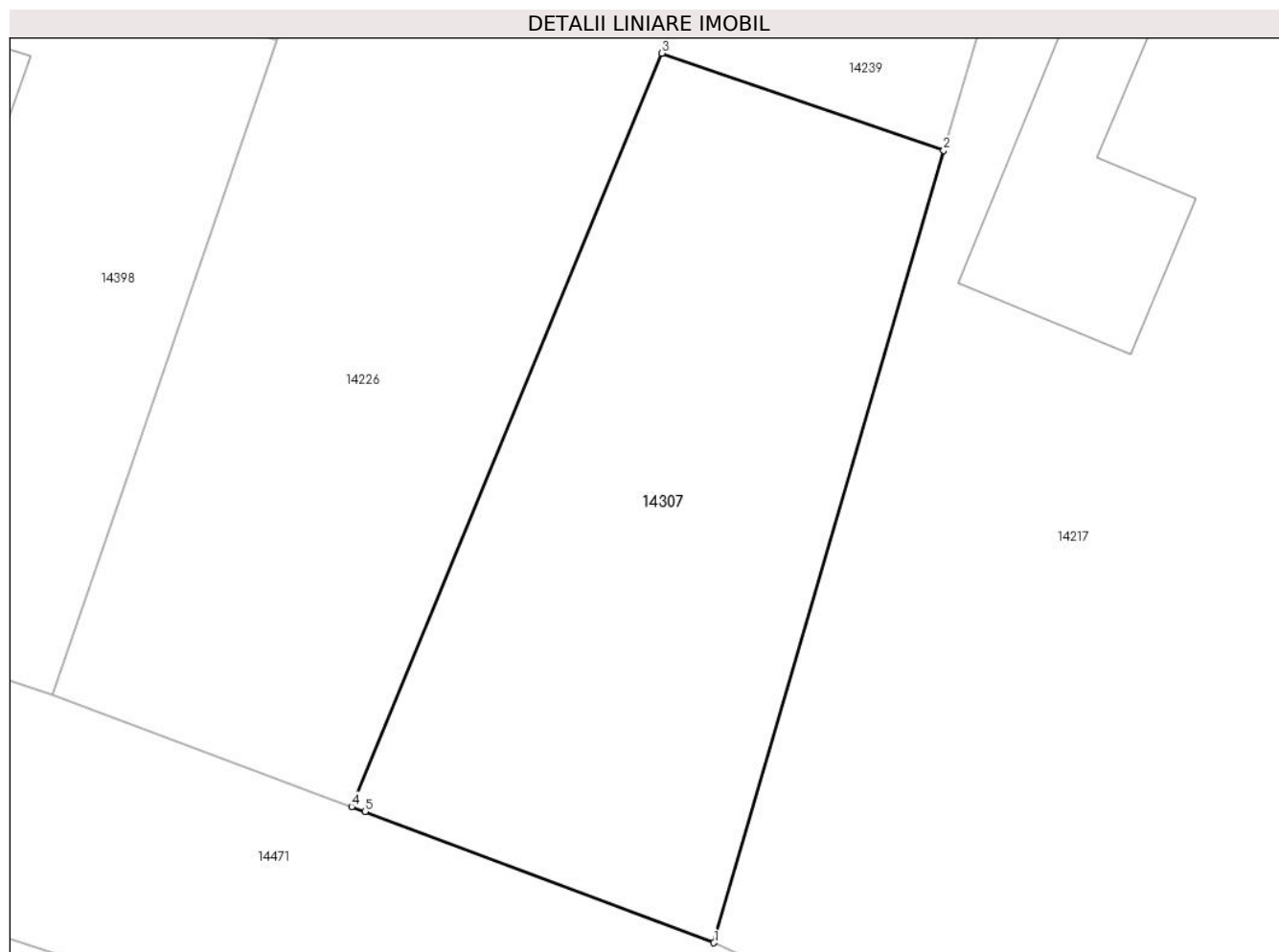
Inscrieri privind dezmembramintele dreptului de proprietate, drepturi reale de garanție și sarcini	Referințe
NU SUNT	

Anexa Nr. 1 La Partea I

Teren

Nr cadastral	Suprafața (mp)*	Observații / Referințe
	253	

* Suprafața este determinată în planul de proiecție Stereo 70.



Date referitoare la teren

Crt	Categorie folosință	Intravilan	Suprafața (mp)	Tarla	Parcelă	Nr. topo	Observații / Referințe
1	curți constructii	DA	253	13	268	-	

Lungime Segmente

1) Valorile lungimilor segmentelor sunt obținute din proiecție în plan.

Punct început	X / Y	Punct sfârșit	X / Y	Lungime segment (** (m)
1	345.974,015 289.292,048	2	345.980,922 289.315,832	24.767
2	345.980,922 289.315,832	3	345.972,453 289.318,754	8.959
3	345.972,453 289.318,754	4	345.963,129 289.296,136	24.464
4	345.963,129 289.296,136	5	345.963,533 289.295,985	0.431
5	345.963,533 289.295,985	1	345.974,015 289.292,048	11.197

**** Lungimile segmentelor sunt determinate în planul de proiecție Stereo 70 și sunt rotunjite la 1 milimetru.**

***** Distanța dintre puncte este formată din segmente cumulate ce sunt mai mici decât valoarea 1 milimetru.**

**DATE DESPRE IMOBILUL NR. 14308**

Oficiul de Cadastru și Publicitate Imobiliară DOLJ
Biroul de Cadastru și Publicitate Imobiliară Craiova

A. Partea I. Descrierea imobilului

TEREN Intravilan

Adresa: Loc. Moreni, Nr. 15, Jud. Dolj, T9 P179,180

Nr. Crt	Nr cadastral Nr. topografic	Suprafața* (mp)	Observații / Referințe
A1		898	Sector cadastral:30 Teren imprejmuit;

Construcții

Crt	Nr cadastral Nr. topografic	Adresa	Observații / Referințe
A1.1		Loc. Moreni, Nr. 15, Jud. Dolj, T9 P179, 180	Nr. niveluri:1; S. construita la sol:51 mp;
A1.2		Loc. Moreni, Nr. 15, Jud. Dolj, T9 P179, 180	Nr. niveluri:1; S. construita la sol:16 mp;
A1.3		Loc. Moreni, Nr. 15, Jud. Dolj, T9 P179, 180	Nr. niveluri:1; S. construita la sol:24 mp;

B. Partea II. Proprietari și acte

Inscrieri privitoare la dreptul de proprietate și alte drepturi reale		Referințe
/		
Act Administrativ nr. TDP147-58803, din 20/07/1993 emis de CJSDPAT DOLJ;		
B1	Intabulare, drept de PROPRIETATE, dobandit prin Reconstituire, cota actuala 1/1, cota initiala 1/1 1) MITU V CONSTANTIN, Lipsă CNP	A1
Act Normativ nr. Legea 7, din 13/03/1996 emis de PARLAMENTUL ROMÂNIEI;		
B2	Intabulare, drept de PROPRIETATE, dobandit prin Lege, cota actuala 1/1, cota initiala 1/1 1) MITU V CONSTANTIN, Lipsă CNP	A1.1, A1.2, A1.3

C. Partea III. SARCINI .

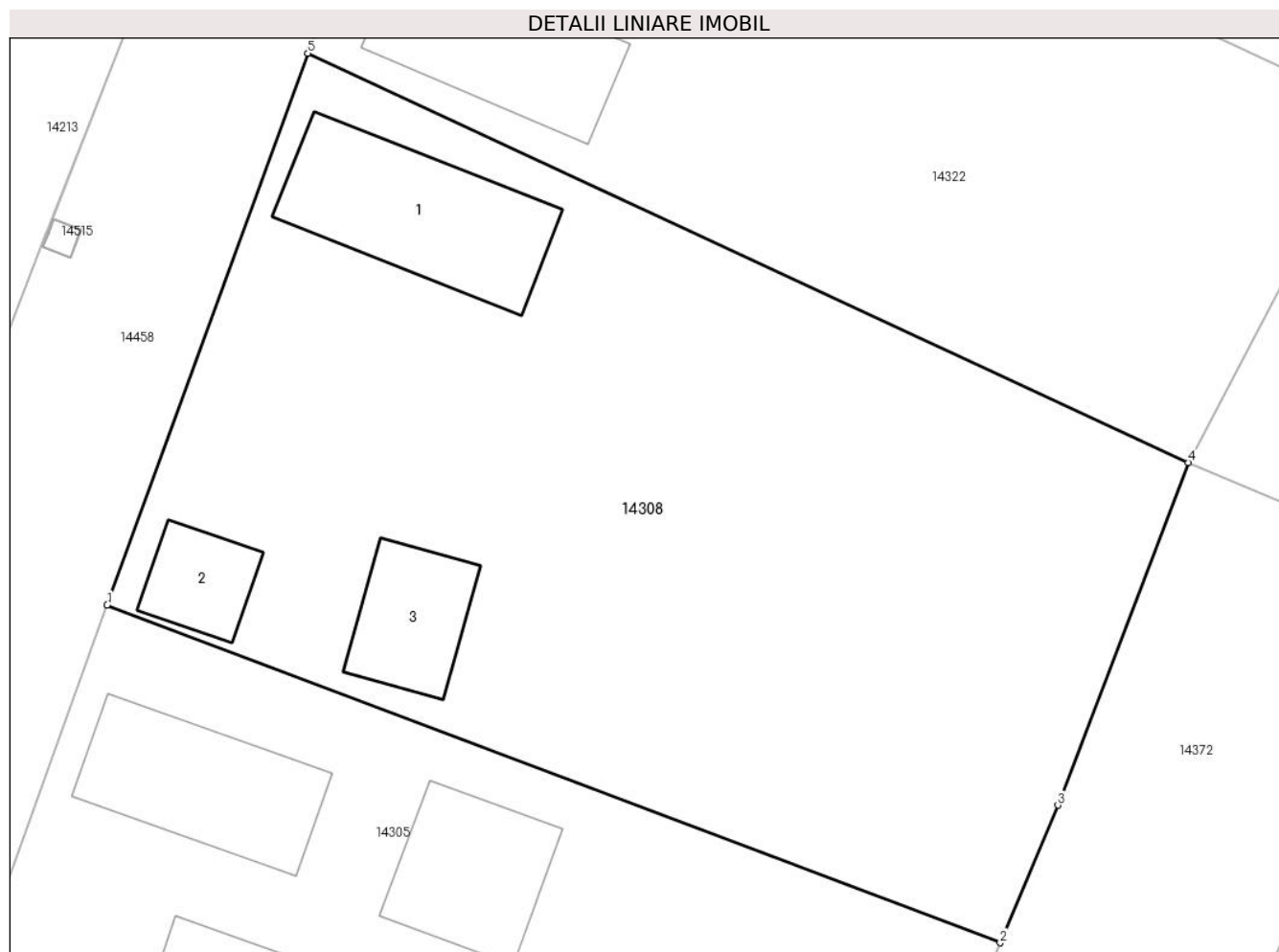
Inscrieri privind dezmembramintele dreptului de proprietate, drepturi reale de garanție și sarcini	Referințe
NU SUNT	

Anexa Nr. 1 La Partea I

Teren

Nr cadastral	Suprafața (mp)*	Observații / Referințe
	898	

* Suprafața este determinată în planul de proiecție Stereo 70.



Date referitoare la teren

Crt	Categorie folosință	Intra vilan	Suprafața (mp)	Tarla	Parcelă	Nr. topo	Observații / Referințe
1	curți constructii	DA	325	9	179,180	-	
2	arabil	DA	573	9	179,180	-	

Date referitoare la construcții

Crt	Număr	Destinație construcție	Supraf. (mp)	Situație juridică	Observații / Referințe
A1.1		construcții anexa	51	Cu acte	Nr. niveluri:1; S. construita la sol:51 mp;
A1.2		construcții anexa	16	Cu acte	Nr. niveluri:1; S. construita la sol:16 mp;
A1.3		construcții anexa	24	Cu acte	Nr. niveluri:1; S. construita la sol:24 mp;

Lungime Segmente

1) Valorile lungimilor segmentelor sunt obținute din proiecție în plan.

Punct început	X / Y	Punct sfârșit	X / Y	Lungime segment (** (m)
1	345.883,416 289.391,311	2	345.920,15 289.377,426	39.271
2	345.920,15 289.377,426	3	345.922,52 289.383,079	6.13

Punct început	X / Y	Punct sfârșit	X / Y	Lungime segment (** (m)
3	345.922,52 289.383,079	4	345.927,879 289.397,166	15.072
4	345.927,879 289.397,166	5	345.891,661 289.413,993	39.936
5	345.891,661 289.413,993	1	345.883,416 289.391,311	24.134

** Lungimile segmentelor sunt determinate în planul de proiecție Stereo 70 și sunt rotunjite la 1 milimetru.

*** Distanța dintre puncte este formată din segmente cumulate ce sunt mai mici decât valoarea 1 milimetru.

**DATE DESPRE IMOBILUL NR. 14309**

Oficiul de Cadastru și Publicitate Imobiliară DOLJ
Biroul de Cadastru și Publicitate Imobiliară Craiova

A. Partea I. Descrierea imobilului

TEREN Intravilan

Adresa: Loc. Moreni, Nr. Fn, Jud. Dolj, T23 P511,512

Nr. Crt	Nr cadastral Nr. topografic	Suprafața* (mp)	Observații / Referințe
A1		359	Sector cadastral:30 Teren imprejmuit;

B. Partea II. Proprietari și acte

Inscrieri privitoare la dreptul de proprietate și alte drepturi reale	Referințe
/	
Act Administrativ nr. TDP67-59546, din 05/03/1993 emis de CJSDPAT DOLJ;	
B1	A1
Intabulare, drept de PROPRIETATE, dobandit prin Reconstituire, cota actuala 1/1, cota initiala 1/1 1) VLAICU I FLOAREA, Lipsă CNP	

C. Partea III. SARCINI .

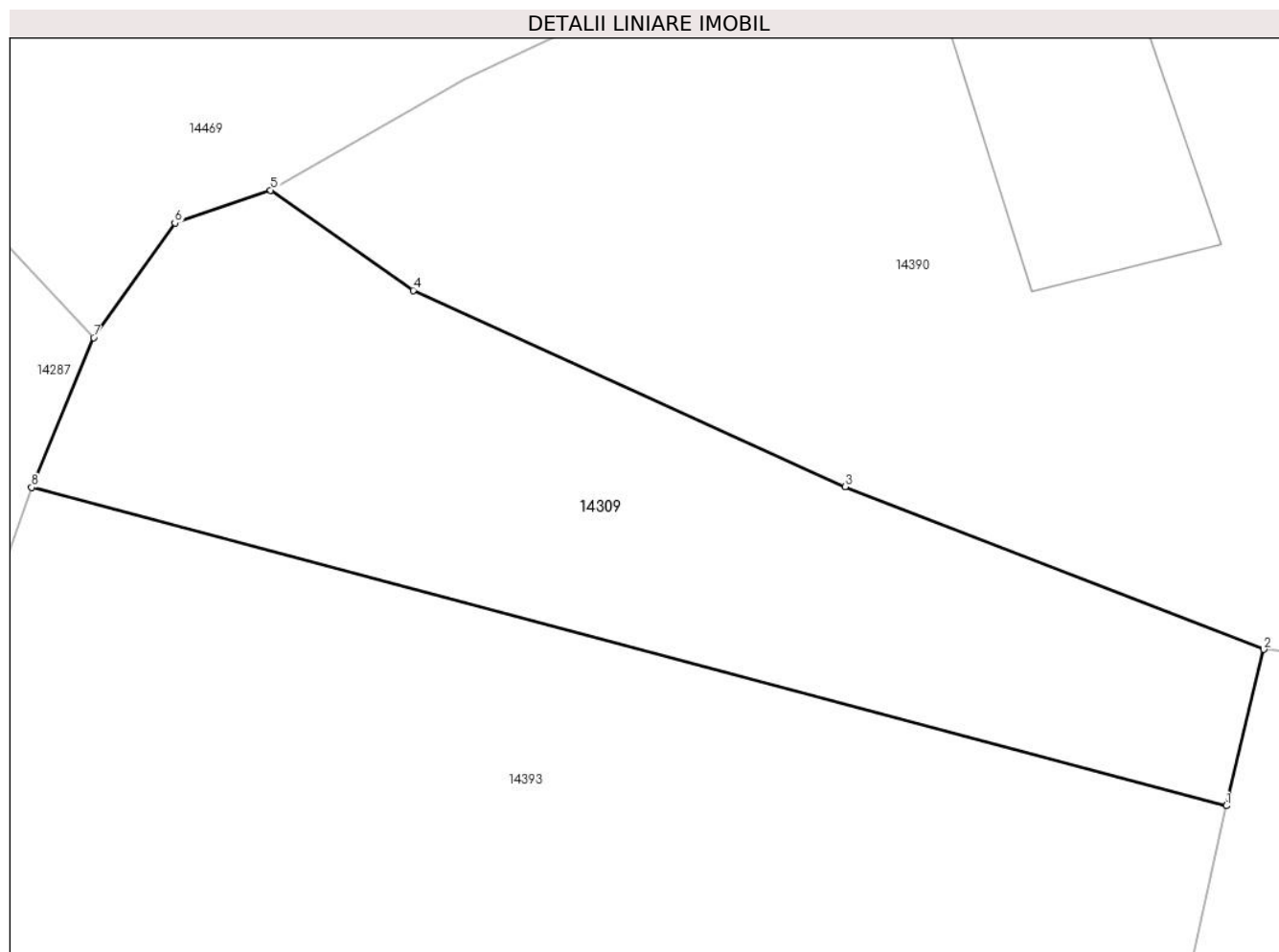
Inscrieri privind dezmembramintele dreptului de proprietate, drepturi reale de garanție și sarcini	Referințe
NU SUNT	

Anexa Nr. 1 La Partea I

Teren

Nr cadastral	Suprafața (mp)*	Observații / Referințe
	359	

* Suprafața este determinată în planul de proiecție Stereo 70.



Date referitoare la teren

Crt	Categorie folosință	Intravilan	Suprafața (mp)	Tarla	Parcelă	Nr. topo	Observații / Referințe
1	arabil	DA	99	23	511,512	-	
2	vie	DA	260	23	511,512	-	

Lungime Segmente

1) Valorile lungimilor segmentelor sunt obținute din proiecție în plan.

Punct început	X / Y	Punct sfârșit	X / Y	Lungime segment (** (m)
1	346.355,545 289.280,29	2	346.356,858 289.285,775	5.64
2	346.356,858 289.285,775	3	346.342,171 289.291,48	15.756
3	346.342,171 289.291,48	4	346.327,021 289.298,363	16.64
4	346.327,021 289.298,363	5	346.322,019 289.301,875	6.112

Punct început	X / Y	Punct sfârșit	X / Y	Lungime segment (** (m)
5	346.322,019 289.301,875	6	346.318,658 289.300,72	3.554
6	346.318,658 289.300,72	7	346.315,808 289.296,706	4.923
7	346.315,808 289.296,706	8	346.313,631 289.291,454	5.685
8	346.313,631 289.291,454	1	346.355,545 289.280,29	43.375

** Lungimile segmentelor sunt determinate în planul de proiecție Stereo 70 și sunt rotunjite la 1 milimetru.

*** Distanța dintre puncte este formată din segmente cumulate ce sunt mai mici decât valoarea 1 milimetru.

**DATE DESPRE IMOBILUL NR. 14310**

Oficiul de Cadastru și Publicitate Imobiliară DOLJ
Biroul de Cadastru și Publicitate Imobiliară Craiova

A. Partea I. Descrierea imobilului

TEREN Intravilan

Adresa: Loc. Moreni, Nr. 22, Jud. Dolj, T1 P8,9,10

Nr. Crt	Nr cadastral Nr. topografic	Suprafața* (mp)	Observații / Referințe
A1		1.512	Sector cadastral:30 Teren imprejmuit;

Construcții

Crt	Nr cadastral Nr. topografic	Adresa	Observații / Referințe
A1.1		Loc. Moreni, Nr. 22, Jud. Dolj, T1 P8, 9,10	Nr. niveluri:1; S. construita la sol:57 mp;

B. Partea II. Proprietari și acte

Inscrieri privitoare la dreptul de proprietate și alte drepturi reale		Referințe
/		
Act Administrativ nr. TDP107-58803, din 24/05/1993 emis de CJSDPAT DOLJ;		
B1	Intabulare, drept de PROPRIETATE, dobandit prin Reconstituire, cota actuala 1/1, cota initiala 1/1 1) FILIP I AURELIA, Lipsă CNP	A1
Act Normativ nr. Legea 7, din 13/03/1996 emis de PARLAMENTUL ROMÂNIEI;		
B2	Intabulare, drept de PROPRIETATE, dobandit prin Lege, cota actuala 1/1, cota initiala 1/1 1) FILIP I AURELIA, Lipsă CNP	A1.1

C. Partea III. SARCINI .

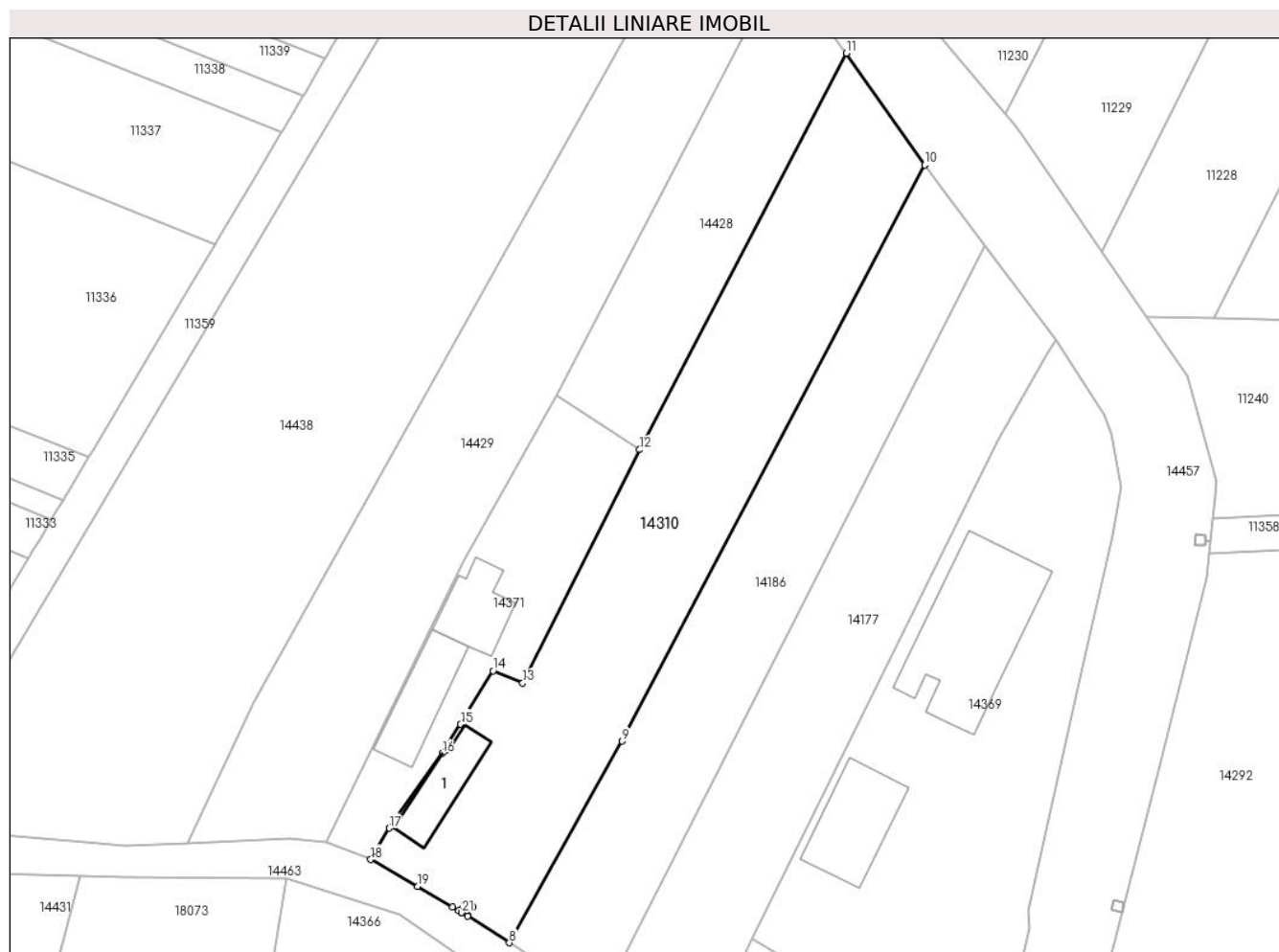
Inscrieri privind dezmembramintele dreptului de proprietate, drepturi reale de garanție și sarcini	Referințe
NU SUNT	

Anexa Nr. 1 La Partea I

Teren

Nr cadastral	Suprafața (mp)*	Observații / Referințe
	1.512	

* Suprafața este determinată în planul de proiecție Stereo 70.



Date referitoare la teren

Crt	Categorie folosință	Intra vilan	Suprafața (mp)	Tarla	Parcelă	Nr. topo	Observații / Referințe
1	curți construcții	DA	556	1	8,9,10	-	
2	arabil	DA	372	1	8,9,10	-	
3	vie	DA	584	1	8,9,10	-	

Date referitoare la construcții

Crt	Număr	Destinație construcție	Supraf. (mp)	Situație juridică	Observații / Referințe
A1.1		construcții de locuințe	57	Cu acte	Nr. niveluri:1; S. construită la sol:57 mp;

Lungime Segmente

1) Valorile lungimilor segmentelor sunt obținute din proiecție în plan.

Punct început	X / Y	Punct sfârșit	X / Y	Lungime segment (** (m)
1	345.765,436 289.725,062	2	345.765,053 289.725,298	0.45
3	345.765,681 289.726,32	4	345.766,704 289.725,691	1.201

Punct început	X / Y	Punct sfârșit	X / Y	Lungime segment (** (m)
2	345.765,053 289.725,298	3	345.765,681 289.726,32	1.2
4	345.766,704 289.725,691	5	345.766,075 289.724,669	1.2

Punct început	X / Y	Punct sfârșit	X / Y	Lungime segment (** (m)
5	345.766,075 289.724,669	6	345.765,44 289.725,059	0.745
7	345.765,419 289.725,042	8	345.770,852 289.721,619	6.421
9	345.783,728 289.744,596	10	345.818,233 289.810,327	74.237
11	345.809,298 289.823,065	12	345.785,708 289.777,852	50.997
13	345.772,383 289.751,237	14	345.768,996 289.752,646	3.668
15	345.765,297 289.746,539	16	345.763,172 289.743,222	3.939
17	345.757,13 289.734,698	18	345.755,041 289.731,114	4.148
19	345.760,402 289.728,05	20	345.764,365 289.725,706	4.604
21	345.765,414 289.725,045	1	345.765,436 289.725,062	0.028

Punct început	X / Y	Punct sfârșit	X / Y	Lungime segment (** (m)
6	345.765,44 289.725,059	7	345.765,419 289.725,042	0.027
8	345.770,852 289.721,619	9	345.783,728 289.744,596	26.339
10	345.818,233 289.810,327	11	345.809,298 289.823,065	15.559
12	345.785,708 289.777,852	13	345.772,383 289.751,237	29.764
14	345.768,996 289.752,646	15	345.765,297 289.746,539	7.14
16	345.763,172 289.743,222	17	345.757,13 289.734,698	10.448
18	345.755,041 289.731,114	19	345.760,402 289.728,05	6.175
20	345.764,365 289.725,706	21	345.765,414 289.725,045	1.24

** Lungimile segmentelor sunt determinate în planul de proiecție Stereo 70 și sunt rotunjite la 1 milimetru.

*** Distanța dintre puncte este formată din segmente cumulate ce sunt mai mici decât valoarea 1 milimetru.

**DATE DESPRE IMOBILUL NR. 14311**

Oficiul de Cadastru și Publicitate Imobiliară DOLJ
Biroul de Cadastru și Publicitate Imobiliară Craiova

A. Partea I. Descrierea imobilului

TEREN Intravilan

Adresa: Loc. Moreni, Nr. 10, Jud. Dolj, T3 P68

Nr. Crt	Nr cadastral Nr. topografic	Suprafața* (mp)	Observații / Referințe
A1		449	Sector cadastral:30 Teren imprejmuit;

B. Partea II. Proprietari și acte

Inscrieri privitoare la dreptul de proprietate și alte drepturi reale	Referințe
/	
Act Administrativ nr. TDP278-58801, din 12/08/1993 emis de CJSDPAT DOLJ;	
B1	A1
Intabulare, drept de PROPRIETATE, dobandit prin Reconstituire, cota actuala 1/1, cota initiala 1/1	
1) RĂDUT GH IOANA, Lipsă CNP	

C. Partea III. SARCINI .

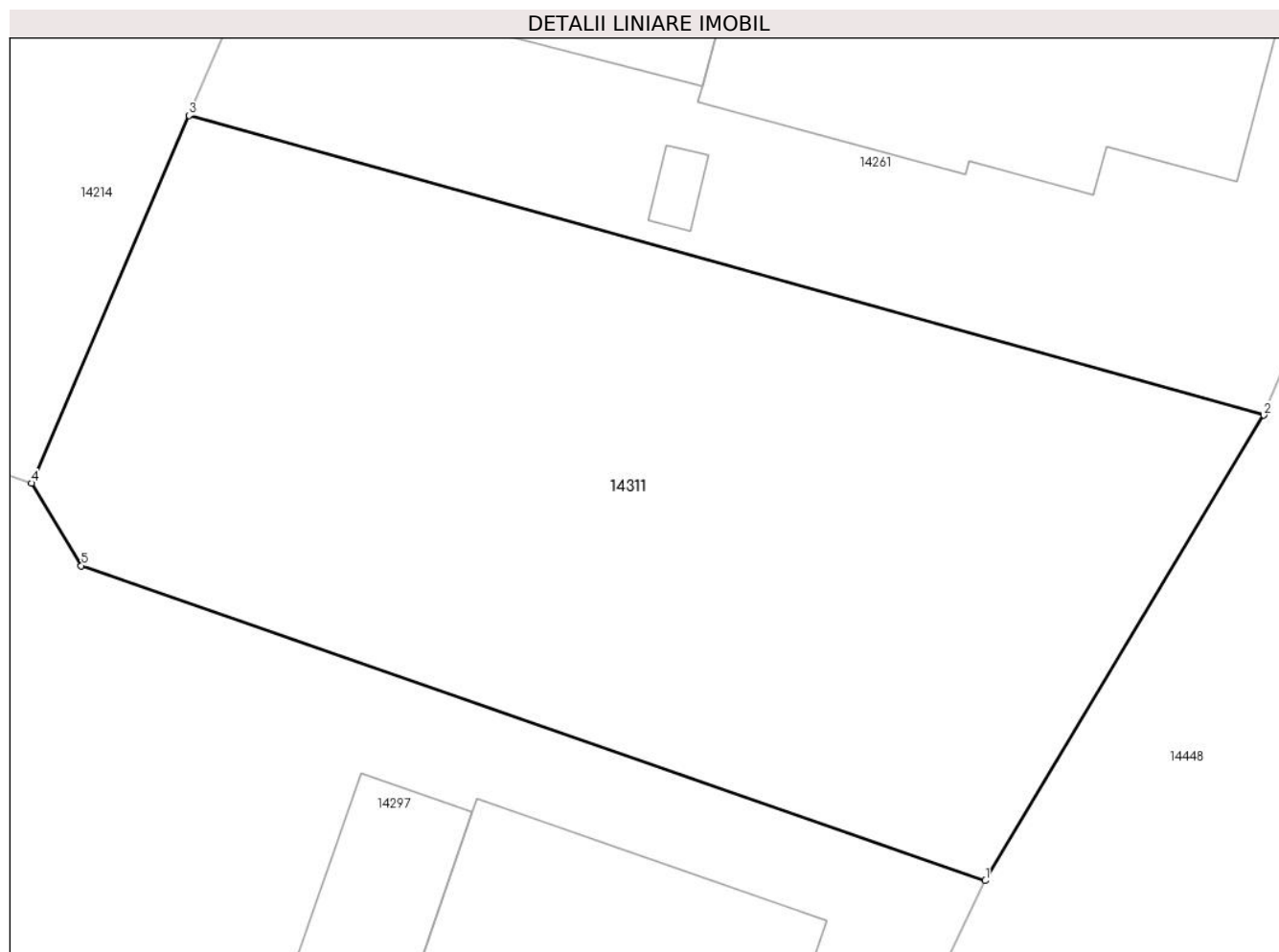
Inscrieri privind dezmembramintele dreptului de proprietate, drepturi reale de garanție și sarcini	Referințe
NU SUNT	

Anexa Nr. 1 La Partea I

Teren

Nr cadastral	Suprafața (mp)*	Observații / Referințe
	449	

* Suprafața este determinată în planul de proiecție Stereo 70.



Date referitoare la teren

Crt	Categorie folosință	Intravilan	Suprafața (mp)	Tarla	Parcelă	Nr. topo	Observații / Referințe
1	arabil	DA	449	3	68	-	

Lungime Segmente

1) Valorile lungimilor segmentelor sunt obținute din proiecție în plan.

Punct început	X / Y	Punct sfârșit	X / Y	Lungime segment (** (m)
1	345.792,539 289.628,166	2	345.800,666 289.641,741	15.822
2	345.800,666 289.641,741	3	345.769,296 289.650,485	32.566
3	345.769,296 289.650,485	4	345.764,702 289.639,756	11.671
4	345.764,702 289.639,756	5	345.766,154 289.637,353	2.808
5	345.766,154 289.637,353	1	345.792,539 289.628,166	27.939

**** Lungimile segmentelor sunt determinate în planul de proiecție Stereo 70 și sunt rotunjite la 1 milimetru.**

***** Distanța dintre puncte este formată din segmente cumulate ce sunt mai mici decât valoarea 1 milimetru.**

**DATE DESPRE IMOBILUL NR. 14312**

Oficiul de Cadastru și Publicitate Imobiliară DOLJ
Biroul de Cadastru și Publicitate Imobiliară Craiova

A. Partea I. Descrierea imobilului

TEREN Intravilan

Adresa: Loc. Moreni, Nr. Fn, Jud. Dolj, T17 P348

Nr. Crt	Nr cadastral Nr. topografic	Suprafața* (mp)	Observații / Referințe
A1		514	Sector cadastral:30 Teren imprejmuit;

B. Partea II. Proprietari și acte

Inscrieri privitoare la dreptul de proprietate și alte drepturi reale	Referințe
/	
Act Administrativ nr. TDP34-59546, din 06/01/1993 emis de CJSDPAT DOLJ;	
B1	A1
Intabulare, drept de PROPRIETATE, dobandit prin Reconstituire, cota actuala 1/1, cota initiala 1/1	
1) TOMIȚA ȘT GHEORGHE, Lipsă CNP	

C. Partea III. SARCINI .

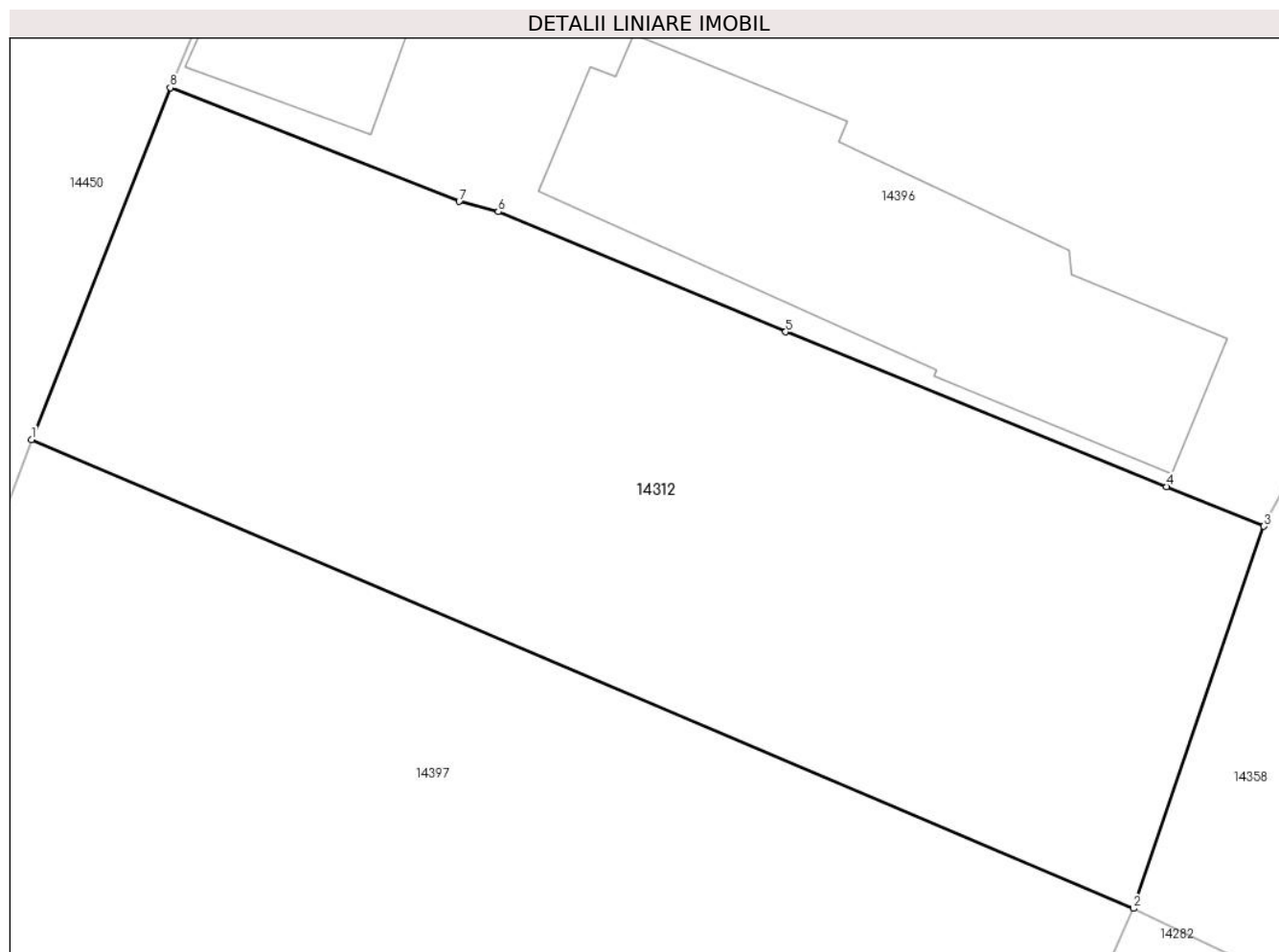
Inscrieri privind dezmembramintele dreptului de proprietate, drepturi reale de garanție și sarcini	Referințe
NU SUNT	

Anexa Nr. 1 La Partea I

Teren

Nr cadastral	Suprafața (mp)*	Observații / Referințe
	514	

* Suprafața este determinată în planul de proiecție Stereo 70.



Date referitoare la teren

Crt	Categorie folosință	Intravilan	Suprafața (mp)	Tarla	Parcelă	Nr. topo	Observații / Referințe
1	arabil	DA	514	17	348	-	

Lungime Segmente

1) Valorile lungimilor segmentelor sunt obținute din proiecție în plan.

Punct început	X / Y	Punct sfârșit	X / Y	Lungime segment (** (m)
1	346.045,95 289.353,269	2	346.082,553 289.337,705	39.775
2	346.082,553 289.337,705	3	346.086,876 289.350,388	13.4
3	346.086,876 289.350,388	4	346.083,641 289.351,702	3.492
4	346.083,641 289.351,702	5	346.070,995 289.356,838	13.649
5	346.070,995 289.356,838	6	346.061,45 289.360,826	10.345

Punct început	X / Y	Punct sfârșit	X / Y	Lungime segment (** (m)
6	346.061,45 289.360,826	7	346.060,153 289.361,166	1.341
7	346.060,153 289.361,166	8	346.050,552 289.364,946	10.318
8	346.050,552 289.364,946	1	346.045,95 289.353,269	12.551

** Lungimile segmentelor sunt determinate în planul de proiecție Stereo 70 și sunt rotunjite la 1 milimetru.

*** Distanța dintre puncte este formată din segmente cumulate ce sunt mai mici decât valoarea 1 milimetru.

**DATE DESPRE IMOBILUL NR. 14313**

Oficiul de Cadastru și Publicitate Imobiliară DOLJ
Biroul de Cadastru și Publicitate Imobiliară Craiova

A. Partea I. Descrierea imobilului

TEREN Intravilan

Adresa: Loc. Moreni, Nr. 1, Jud. Dolj, T20 P446,445

Nr. Crt	Nr cadastral Nr. topografic	Suprafața* (mp)	Observații / Referințe
A1		1.072	Sector cadastral:30 Teren imprejmuit;

Construcții

Crt	Nr cadastral Nr. topografic	Adresa	Observații / Referințe
A1.1		Loc. Moreni, Nr. 1, Jud. Dolj, T20 P446, 445	Nr. niveluri:1; S. construita la sol:111 mp;
A1.2		Loc. Moreni, Nr. 1, Jud. Dolj, T20 P446, 445	Nr. niveluri:1; S. construita la sol:100 mp;
A1.3		Loc. Moreni, Nr. 1, Jud. Dolj, T20 P446, 445	Nr. niveluri:1; S. construita la sol:15 mp;

B. Partea II. Proprietari și acte

Inscrieri privitoare la dreptul de proprietate și alte drepturi reale		Referințe
/		
Act Administrativ nr. TDP477-59023, din 17/11/1993 emis de CJSDPAT DOLJ;		
B1	Intabulare, drept de PROPRIETATE, dobandit prin Reconstituire, cota actuala 1/1, cota initiala 1/1 1) BARBU D MARIN , Lipsă CNP	A1
Act Normativ nr. Legea 7, din 13/03/1996 emis de PARLAMENTUL ROMÂNIEI;		
B2	Intabulare, drept de PROPRIETATE, dobandit prin Lege, cota actuala 1/1, cota initiala 1/1 1) BARBU D MARIN , Lipsă CNP	A1.1, A1.2, A1.3

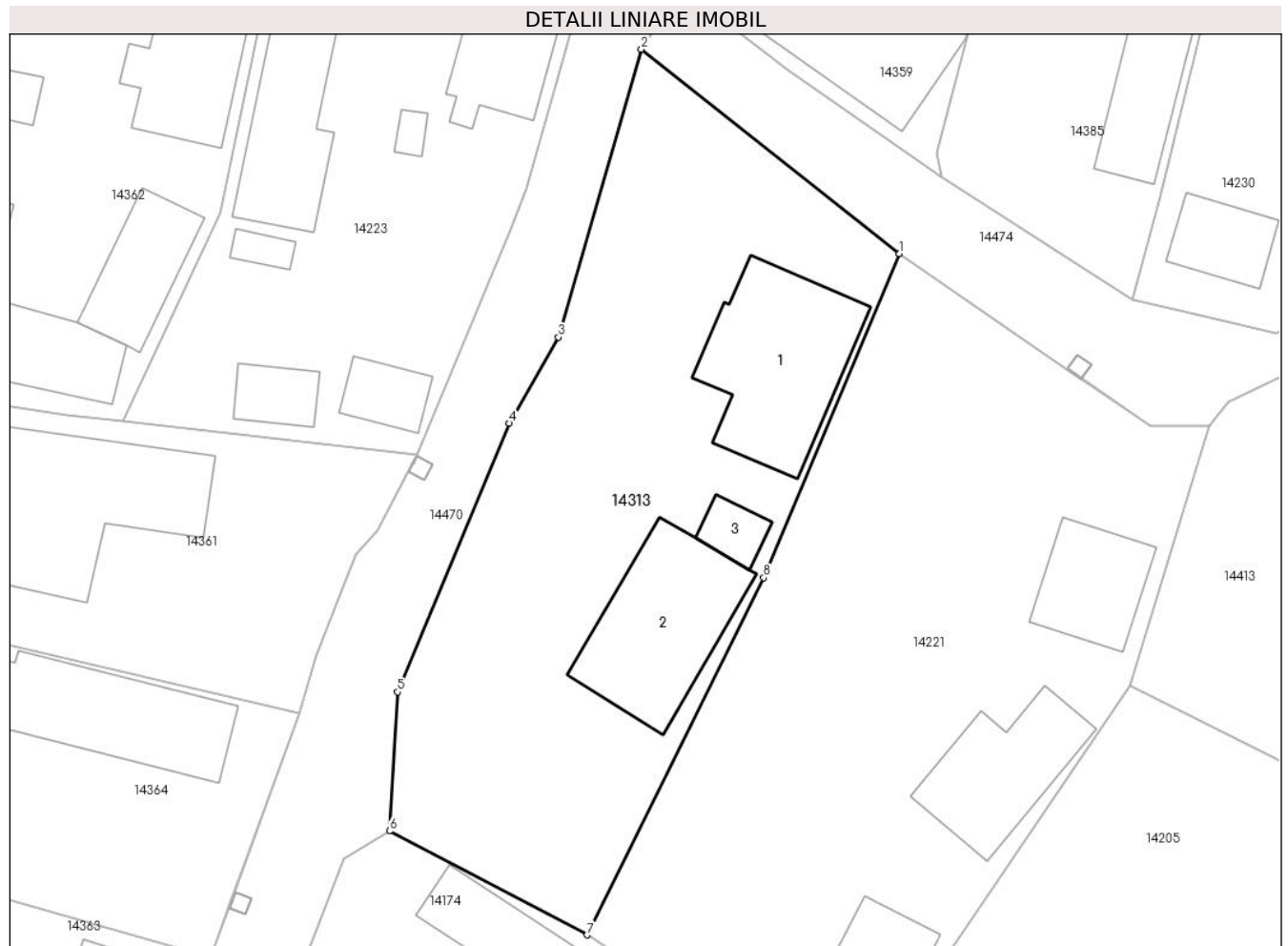
C. Partea III. SARCINI .

Inscrieri privind dezmembramintele dreptului de proprietate, drepturi reale de garanție și sarcini	Referințe
NU SUNT	

Teren

Nr cadastral	Suprafața (mp)*	Observații / Referințe
	1.072	

* Suprafața este determinată în planul de proiecție Stereo 70.



Date referitoare la teren

Crt	Categorie folosință	Intravilan	Suprafața (mp)	Tarla	Parcelă	Nr. topo	Observații / Referințe
1	curți constructii	DA	432	20	446,445	-	
2	arabil	DA	640	20	446,445	-	

Date referitoare la construcții

Crt	Număr	Destinație construcție	Supraf. (mp)	Situație juridică	Observații / Referințe
A1.1		construcții anexa	111	Cu acte	Nr. niveluri:1; S. construita la sol:111 mp;
A1.2		construcții anexa	100	Cu acte	Nr. niveluri:1; S. construita la sol:100 mp;
A1.3		construcții anexa	15	Cu acte	Nr. niveluri:1; S. construita la sol:15 mp;

Lungime Segmente

1) Valorile lungimilor segmentelor sunt obținute din proiecție în plan.

Punct început	X / Y	Punct sfârșit	X / Y	Lungime segment (** (m)
1	346.181,466 289.403,72	2	346.163,518 289.417,917	22.884
2	346.163,518 289.417,917	3	346.157,773 289.397,917	20.809

Punct început	X / Y	Punct sfârşit	X / Y	Lungime segment (** (m)
3	346.157,773 289.397,917	4	346.154,344 289.391,95	6.882
4	346.154,344 289.391,95	5	346.146,581 289.373,303	20.198
5	346.146,581 289.373,303	6	346.146,017 289.363,658	9.661
6	346.146,017 289.363,658	7	346.159,747 289.356,439	15.512
7	346.159,747 289.356,439	8	346.172,022 289.381,233	27.666
8	346.172,022 289.381,233	1	346.181,466 289.403,72	24.39

** Lungimile segmentelor sunt determinate în planul de proiecţie Stereo 70 şi sunt rotunjite la 1 milimetru.

*** Distanţa dintre puncte este formată din segmente cumulate ce sunt mai mici decât valoarea 1 milimetru.

**DATE DESPRE IMOBILUL NR. 14314**

Oficiul de Cadastru și Publicitate Imobiliară DOLJ
Biroul de Cadastru și Publicitate Imobiliară Craiova

A. Partea I. Descrierea imobilului

TEREN Intravilan

Adresa: Loc. Moreni, Nr. Fn, Jud. Dolj, T16 P335/2

Nr. Crt	Nr cadastral Nr. topografic	Suprafața* (mp)	Observații / Referințe
A1		630	Sector cadastral:30 Teren imprejmuit;

Construcții

Crt	Nr cadastral Nr. topografic	Adresa	Observații / Referințe
A1.1		Loc. Moreni, Nr. Fn, Jud. Dolj, T16 P335/2	Nr. niveluri:1; S. construita la sol:57 mp;
A1.2		Loc. Moreni, Nr. Fn, Jud. Dolj, T16 P335/2	Nr. niveluri:1; S. construita la sol:21 mp;

B. Partea II. Proprietari și acte

Inscrieri privitoare la dreptul de proprietate și alte drepturi reale		Referințe
/		
Act Administrativ nr. TDP477-59023, din 17/11/1993 emis de CJSDPAT DOLJ;		
B1	Intabulare, drept de PROPRIETATE, dobândit prin Reconstituire, cota actuala 1/1, cota initiala 1/1 1) BARBU D MARIN , Lipsă CNP	A1
Act Normativ nr. Legea 7, din 13/03/1996 emis de PARLAMENTUL ROMÂNIEI;		
B2	Intabulare, drept de PROPRIETATE, dobândit prin Lege, cota actuala 1/1, cota initiala 1/1 1) BARBU D MARIN , Lipsă CNP	A1.1, A1.2

C. Partea III. SARCINI .

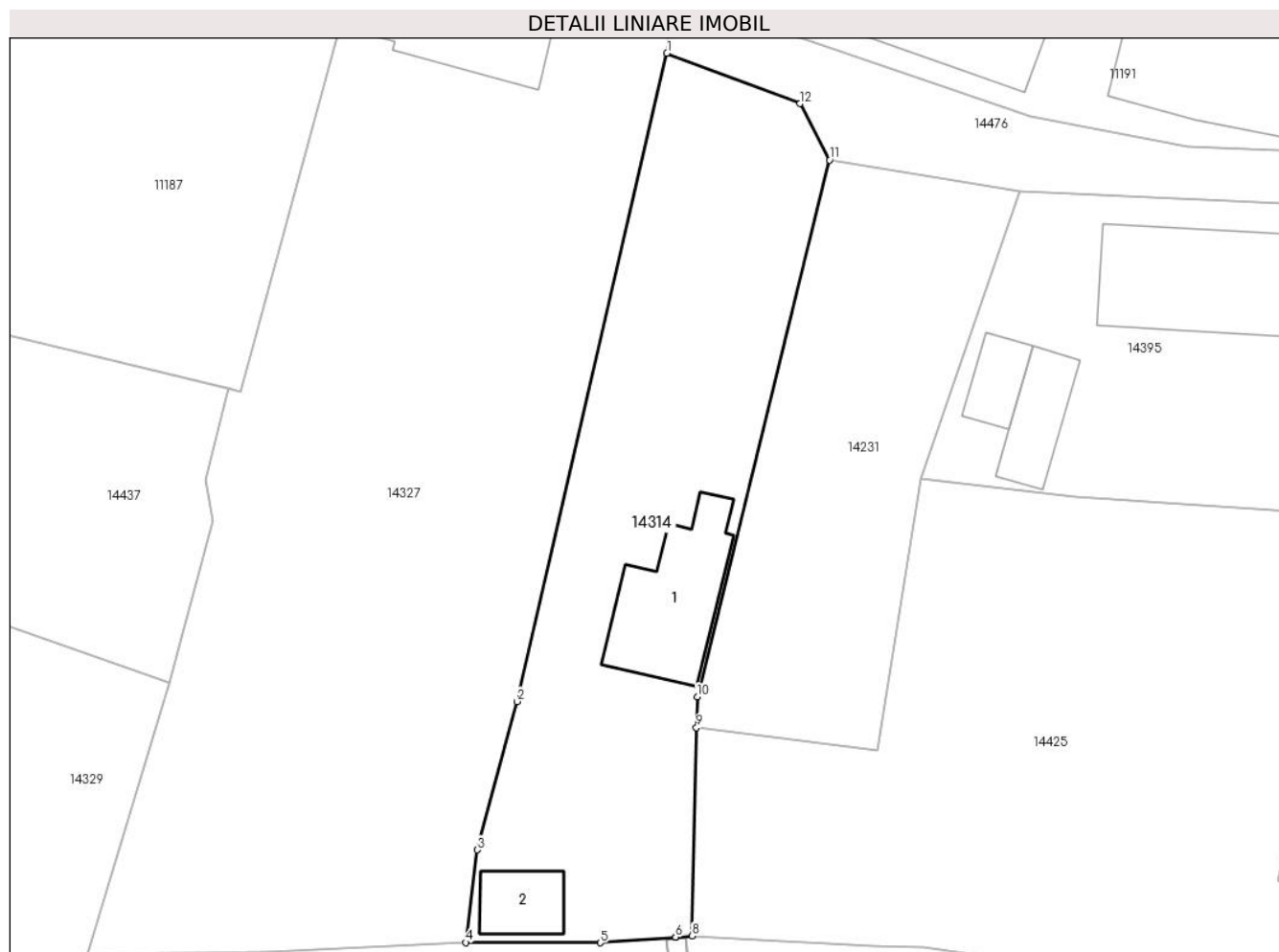
Inscrieri privind dezmembramintele dreptului de proprietate, drepturi reale de garanție și sarcini	Referințe
NU SUNT	

Anexa Nr. 1 La Partea I

Teren

Nr cadastral	Suprafața (mp)*	Observații / Referințe
	630	

* Suprafața este determinată în planul de proiecție Stereo 70.



Date referitoare la teren

Crt	Categorie folosință	Intravilan	Suprafața (mp)	Tarla	Parcelă	Nr. topo	Observații / Referințe
1	curți constructii	DA	85	16	335/2	-	
2	arabil	DA	545	16	335/2	-	

Date referitoare la construcții

Crt	Număr	Destinație construcție	Supraf. (mp)	Situație juridică	Observații / Referințe
A1.1		construcții anexa	57	Cu acte	Nr. niveluri:1; S. construita la sol:57 mp;
A1.2		construcții anexa	21	Cu acte	Nr. niveluri:1; S. construita la sol:21 mp;

Lungime Segmente

1) Valorile lungimilor segmentelor sunt obținute din proiecție în plan.

Punct început	X / Y	Punct sfârșit	X / Y	Lungime segment (** (m)
1	346.212,702 289.507,491	2	346.203,353 289.467,057	41.501
2	346.203,353 289.467,057	3	346.200,847 289.457,803	9.587

Punct început	X / Y	Punct sfârşit	X / Y	Lungime segment (** (m)
3	346.200,847 289.457,803	4	346.200,144 289.452,03	5.816
4	346.200,144 289.452,03	5	346.208,532 289.452,013	8.388
5	346.208,532 289.452,013	6	346.213,236 289.452,36	4.717
6	346.213,236 289.452,36	7	346.213,241 289.452,361	0.005
7	346.213,241 289.452,361	8	346.214,268 289.452,436	1.03
8	346.214,268 289.452,436	9	346.214,545 289.465,424	12.991
9	346.214,545 289.465,424	10	346.214,586 289.467,351	1.927
10	346.214,586 289.467,351	11	346.222,854 289.500,827	34.482
11	346.222,854 289.500,827	12	346.221,014 289.504,346	3.971
12	346.221,014 289.504,346	1	346.212,702 289.507,491	8.887

** Lungimile segmentelor sunt determinate în planul de proiecție Stereo 70 și sunt rotunjite la 1 milimetru.

*** Distanța dintre puncte este formată din segmente cumulate ce sunt mai mici decât valoarea 1 milimetru.

**DATE DESPRE IMOBILUL NR. 14315**

Oficiul de Cadastru și Publicitate Imobiliară DOLJ
Biroul de Cadastru și Publicitate Imobiliară Craiova

A. Partea I. Descrierea imobilului

TEREN Intravilan

Adresa: Loc. Moreni, Nr. 23, Jud. Dolj, T3 P55,56

Nr. Crt	Nr cadastral Nr. topografic	Suprafața* (mp)	Observații / Referințe
A1		1.285	Sector cadastral:30 Teren imprejmuit;

Construcții

Crt	Nr cadastral Nr. topografic	Adresa	Observații / Referințe
A1.1		Loc. Moreni, Nr. 23, Jud. Dolj, T3 P55,56	Nr. niveluri:1; S. construita la sol:106 mp;
A1.2		Loc. Moreni, Nr. 23, Jud. Dolj, T3 P55,56	Nr. niveluri:1; S. construita la sol:53 mp;
A1.3		Loc. Moreni, Nr. 23, Jud. Dolj, T3 P55,56	Nr. niveluri:1; S. construita la sol:46 mp;
A1.4		Loc. Moreni, Nr. 23, Jud. Dolj, T3 P55,56	Nr. niveluri:1; S. construita la sol:18 mp;

B. Partea II. Proprietari și acte

Inscrieri privitoare la dreptul de proprietate și alte drepturi reale	Referințe
/	
Act Administrativ nr. TDP213-58801, din 22/07/1993 emis de CJSDPAT DOLJ;	
B1	A1
Intabulare, drept de PROPRIETATE, dobandit prin Reconstituire, cota actuala 1/1, cota initiala 1/1 1) MODOALCĂ M ELENA , Lipsă CNP	
Act Normativ nr. Legea 7, din 13/03/1996 emis de PARLAMENTUL ROMÂNIEI;	
B2	A1.1, A1.2, A1.3, A1.4
Intabulare, drept de PROPRIETATE, dobandit prin Lege, cota actuala 1/1, cota initiala 1/1 1) MODOALCĂ M ELENA , Lipsă CNP	

C. Partea III. SARCINI .

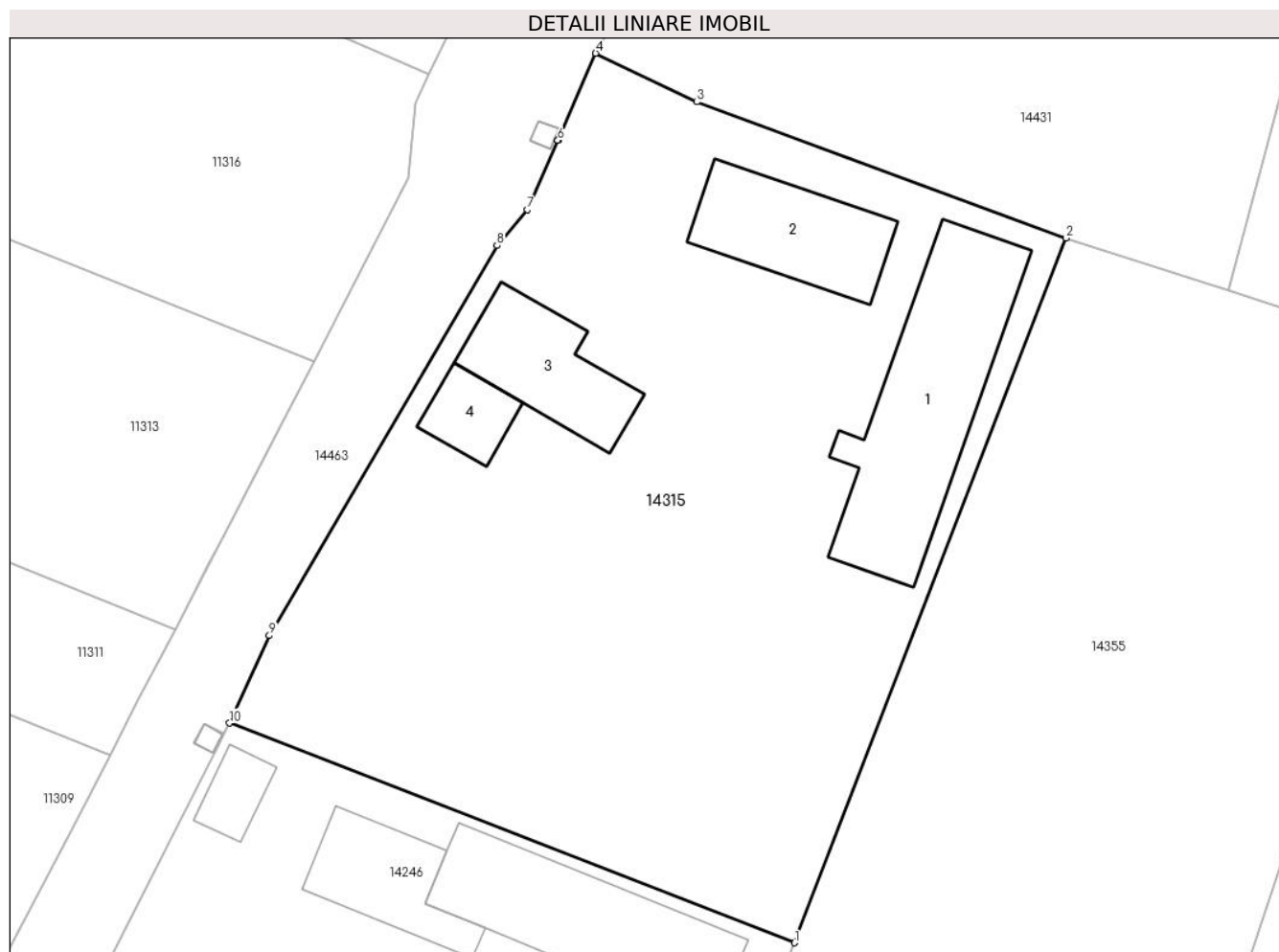
Inscrieri privind dezmembramintele dreptului de proprietate, drepturi reale de garanție și sarcini	Referințe
NU SUNT	

Anexa Nr. 1 La Partea I

Teren

Nr cadastral	Suprafața (mp)*	Observații / Referințe
	1.285	

* Suprafața este determinată în planul de proiecție Stereo 70.



Date referitoare la teren

Crt	Categorie folosință	Intravilan	Suprafața (mp)	Tarla	Parcelă	Nr. topo	Observații / Referințe
1	curți construcții	DA	714	3	55,56	-	
2	vie	DA	571	3	55,56	-	

Date referitoare la construcții

Crt	Număr	Destinație construcție	Supraf. (mp)	Situație juridică	Observații / Referințe
A1.1		construcții anexa	106	Cu acte	Nr. niveluri:1; S. construita la sol:106 mp;
A1.2		construcții anexa	53	Cu acte	Nr. niveluri:1; S. construita la sol:53 mp;
A1.3		construcții anexa	46	Cu acte	Nr. niveluri:1; S. construita la sol:46 mp;
A1.4		construcții anexa	18	Cu acte	Nr. niveluri:1; S. construita la sol:18 mp;

Lungime Segmente

1) Valorile lungimilor segmentelor sunt obținute din proiecție în plan.

Punct început	X / Y	Punct sfârșit	X / Y	Lungime segment (** (m))
1	345.682,143 289.634,533	2	345.697,197 289.673,633	41.898

Punct început	X / Y	Punct sfârșit	X / Y	Lungime segment (** (m)
2	345.697,197 289.673,633	3	345.676,702 289.681,193	21.845
3	345.676,702 289.681,193	4	345.671,095 289.683,892	6.223
4	345.671,095 289.683,892	5	345.668,994 289.679,064	5.265
5	345.668,994 289.679,064	6	345.668,992 289.679,059	0.005
6	345.668,992 289.679,059	7	345.667,315 289.675,205	4.203
7	345.667,315 289.675,205	8	345.665,614 289.673,229	2.607
8	345.665,614 289.673,229	9	345.652,977 289.651,578	25.069
9	345.652,977 289.651,578	10	345.650,77 289.646,717	5.339
10	345.650,77 289.646,717	1	345.682,143 289.634,533	33.656

** Lungimile segmentelor sunt determinate în planul de proiecție Stereo 70 și sunt rotunjite la 1 milimetru.

*** Distanța dintre puncte este formată din segmente cumulate ce sunt mai mici decât valoarea 1 milimetru.

**DATE DESPRE IMOBILUL NR. 14316**

Oficiul de Cadastru și Publicitate Imobiliară DOLJ
Biroul de Cadastru și Publicitate Imobiliară Craiova

A. Partea I. Descrierea imobilului

TEREN Intravilan

Adresa: Loc. Moreni, Nr. 23, Jud. Dolj, T8 P157

Nr. Crt	Nr cadastral Nr. topografic	Suprafața* (mp)	Observații / Referințe
A1		312	Sector cadastral:30 Teren imprejmuit;

Construcții

Crt	Nr cadastral Nr. topografic	Adresa	Observații / Referințe
A1.1		Loc. Moreni, Nr. 23, Jud. Dolj, T8 P157	Nr. niveluri:1; S. construita la sol:55 mp;
A1.2		Loc. Moreni, Nr. 23, Jud. Dolj, T8 P157	Nr. niveluri:1; S. construita la sol:18 mp;
A1.3		Loc. Moreni, Nr. 23, Jud. Dolj, T8 P157	Nr. niveluri:1; S. construita la sol:30 mp;
A1.4		Loc. Moreni, Nr. 23, Jud. Dolj, T8 P157	Nr. niveluri:1; S. construita la sol:18 mp;

B. Partea II. Proprietari și acte

Inscrieri privitoare la dreptul de proprietate și alte drepturi reale	Referințe
/	
Act Administrativ nr. TDP319-59025, din 08/09/1993 emis de CJSDPAT DOLJ;	
B1	A1
Intabulare, drept de PROPRIETATE, dobandit prin Reconstituire, cota actuala 1/1, cota initiala 1/1 1) SBÎRNECI G STEFAN , Lipsă CNP	
Act Normativ nr. Legea 7, din 13/03/1996 emis de PARLAMENTUL ROMÂNIEI;	
B2	A1.1, A1.2, A1.3, A1.4
Intabulare, drept de PROPRIETATE, dobandit prin Lege, cota actuala 1/1, cota initiala 1/1 1) SBÎRNECI G STEFAN , Lipsă CNP	

C. Partea III. SARCINI .

Inscrieri privind dezmembramintele dreptului de proprietate, drepturi reale de garanție și sarcini	Referințe
NU SUNT	

Anexa Nr. 1 La Partea I

Teren

Nr cadastral	Suprafața (mp)*	Observații / Referințe
	312	

* Suprafața este determinată în planul de proiecție Stereo 70.



Date referitoare la teren

Crt	Categorie folosință	Intra vilan	Suprafața (mp)	Tarla	Parcelă	Nr. topo	Observații / Referințe
1	curți constructii	DA	312	8	157	-	

Date referitoare la construcții

Crt	Număr	Destinație construcție	Supraf. (mp)	Situație juridică	Observații / Referințe
A1.1		constructii anexa	55	Cu acte	Nr. niveluri:1; S. construita la sol:55 mp;
A1.2		constructii anexa	18	Cu acte	Nr. niveluri:1; S. construita la sol:18 mp;
A1.3		constructii anexa	30	Cu acte	Nr. niveluri:1; S. construita la sol:30 mp;
A1.4		constructii anexa	18	Cu acte	Nr. niveluri:1; S. construita la sol:18 mp;

Lungime Segmente

1) Valorile lungimilor segmentelor sunt obținute din proiecție în plan.

Punct început	X / Y	Punct sfârșit	X / Y	Lungime segment (** (m)
1	345.860,8 289.544,27	2	345.873,171 289.538,549	13.63
2	345.873,171 289.538,549	3	345.882,392 289.558,315	21.811

Punct început	X / Y	Punct sfârșit	X / Y	Lungime segment (** (m)
3	345.882,392 289.558,315	4	345.873,478 289.563,274	10.201
4	345.873,478 289.563,274	5	345.873,474 289.563,276	0.004
5	345.873,474 289.563,276	6	345.869,797 289.565,27	4.183
6	345.869,797 289.565,27	1	345.860,8 289.544,27	22.846

** Lungimile segmentelor sunt determinate în planul de proiecție Stereo 70 și sunt rotunjite la 1 milimetru.

*** Distanța dintre puncte este formată din segmente cumulate ce sunt mai mici decât valoarea 1 milimetru.

**DATE DESPRE IMOBILUL NR. 14317**

Oficiul de Cadastru și Publicitate Imobiliară DOLJ
Biroul de Cadastru și Publicitate Imobiliară Craiova

A. Partea I. Descrierea imobilului

TEREN Intravilan

Adresa: Loc. Moreni, Nr. 13, Jud. Dolj, T18 P419,418

Nr. Crt	Nr cadastral Nr. topografic	Suprafața* (mp)	Observații / Referințe
A1		896	Sector cadastral:30 Teren imprejmuit;

Construcții

Crt	Nr cadastral Nr. topografic	Adresa	Observații / Referințe
A1.1		Loc. Moreni, Nr. 13, Jud. Dolj, T18 P419, 418	Nr. niveluri:1; S. construita la sol:61 mp;

B. Partea II. Proprietari și acte

Inscrieri privitoare la dreptul de proprietate și alte drepturi reale		Referințe
/		
Act Administrativ nr. TDP121-58803, din 28/06/1993 emis de CJSDPAT DOLJ;		
B1	Intabulare, drept de PROPRIETATE, dobandit prin Reconstituire, cota actuala 1/1, cota initiala 1/1 1) BALOGH GH IOANA, Lipsă CNP	A1
Act Normativ nr. Legea 7, din 13/03/1996 emis de PARLAMENTUL ROMÂNIEI;		
B2	Intabulare, drept de PROPRIETATE, dobandit prin Lege, cota actuala 1/1, cota initiala 1/1 1) BALOGH GH IOANA, Lipsă CNP	A1.1

C. Partea III. SARCINI .

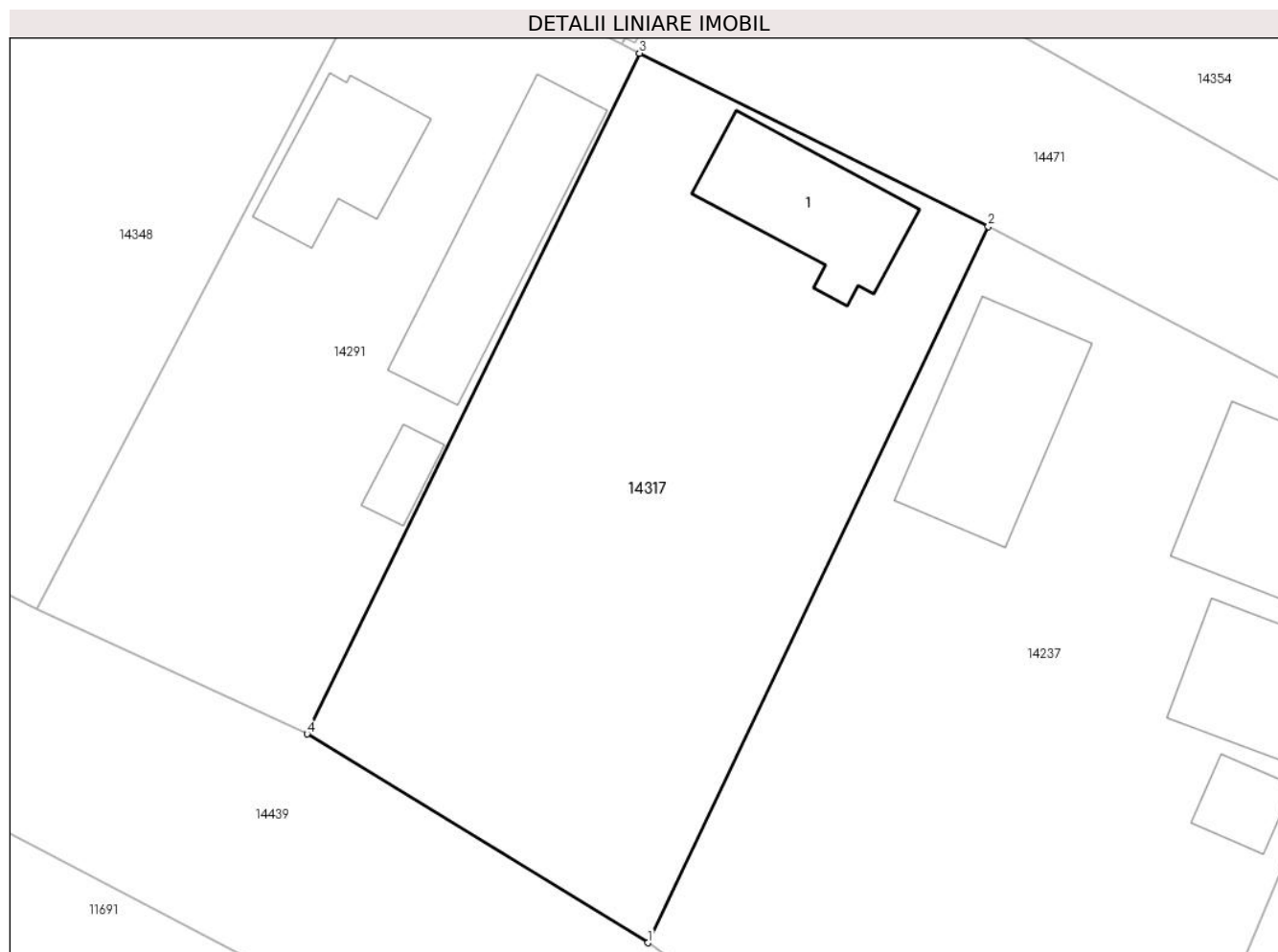
Inscrieri privind dezmembramintele dreptului de proprietate, drepturi reale de garanție și sarcini	Referințe
NU SUNT	

Anexa Nr. 1 La Partea I

Teren

Nr cadastral	Suprafața (mp)*	Observații / Referințe
	896	

* Suprafața este determinată în planul de proiecție Stereo 70.



Date referitoare la teren

Crt	Categorie folosință	Intravilan	Suprafața (mp)	Tarla	Parcelă	Nr. topo	Observații / Referințe
1	curți constructii	DA	325	18	419,418	-	
2	arabil	DA	571	18	419,418	-	

Date referitoare la construcții

Crt	Număr	Destinație construcție	Supraf. (mp)	Situație juridică	Observații / Referințe
A1.1		construcții de locuințe	61	Cu acte	Nr. niveluri:1; S. construita la sol:61 mp;

Lungime Segmente

1) Valorile lungimilor segmentelor sunt obținute din proiecție în plan.

Punct început	X / Y	Punct sfârșit	X / Y	Lungime segment (** (m)
1	346.192,437 289.136,718	2	346.210,886 289.175,516	42.961
2	346.210,886 289.175,516	3	346.191,983 289.184,902	21.105
3	346.191,983 289.184,902	4	346.173,952 289.148,027	41.047

Punct început	X / Y	Punct sfârșit	X / Y	Lungime segment (** (m)
4	346.173,952 289.148,027	1	346.192,437 289.136,718	21.67

** Lungimile segmentelor sunt determinate în planul de proiecție Stereo 70 și sunt rotunjite la 1 milimetru.

*** Distanța dintre puncte este formată din segmente cumulate ce sunt mai mici decât valoarea 1 milimetru.

**DATE DESPRE IMOBILUL NR. 14318**

Oficiul de Cadastru și Publicitate Imobiliară DOLJ
Biroul de Cadastru și Publicitate Imobiliară Craiova

A. Partea I. Descrierea imobilului

TEREN Intravilan

Adresa: Loc. Moreni, Nr. 4, Jud. Dolj, T16 P327,328

Nr. Crt	Nr cadastral Nr. topografic	Suprafața* (mp)	Observații / Referințe
A1		730	Sector cadastral:30 Teren neimprejmuit; In TDP a fost inregistrat in mod eronat T14, corect fiind T16

Construcții

Crt	Nr cadastral Nr. topografic	Adresa	Observații / Referințe
A1.1		Loc. Moreni, Nr. 4, Jud. Dolj, T16 P327, 328	Nr. niveluri:1; S. construita la sol:83 mp;
A1.2		Loc. Moreni, Nr. 4, Jud. Dolj, T16 P327, 328	Nr. niveluri:1; S. construita la sol:15 mp;

B. Partea II. Proprietari și acte

Inscrieri privitoare la dreptul de proprietate și alte drepturi reale		Referințe
/		
Act Administrativ nr. TDP2844-19533, din 24/11/2000 emis de CJSDPAT DOLJ;		
B1	Intabulare, drept de PROPRIETATE, dobandit prin Reconstituire, cota actuala 1/1, cota initiala 1/1 1) GHIORGHISOR A CONSTANTIN, Lipsă CNP	A1
Act Normativ nr. Legea 7, din 13/03/1996 emis de PARLAMENTUL ROMÂNIEI;		
B2	Intabulare, drept de PROPRIETATE, dobandit prin Lege, cota actuala 1/1, cota initiala 1/1 1) GHIORGHISOR A CONSTANTIN, Lipsă CNP	A1.1, A1.2

C. Partea III. SARCINI .

Inscrieri privind dezmembramintele dreptului de proprietate, drepturi reale de garanție și sarcini	Referințe
NU SUNT	

Anexa Nr. 1 La Partea I**Teren**

Nr cadastral	Suprafața (mp)*	Observații / Referințe
	730	In TDP a fost inregistrat în mod eronat T14, corect fiind T16

* Suprafața este determinată în planul de proiecție Stereo 70.

**Date referitoare la teren**

Crt	Categorie folosință	Intravilan	Suprafața (mp)	Tarla	Parcelă	Nr. topo	Observații / Referințe
1	curți construcții	DA	382	16	327,328	-	
2	arabil	DA	348	16	327,328	-	

Date referitoare la construcții

Crt	Număr	Destinație construcție	Supraf. (mp)	Situație juridică	Observații / Referințe
A1.1		construcții anexa	83	Cu acte	Nr. niveluri:1; S. construita la sol:83 mp;
A1.2		construcții anexa	15	Cu acte	Nr. niveluri:1; S. construita la sol:15 mp;

Lungime Segmente

1) Valorile lungimilor segmentelor sunt obținute din proiecție în plan.

Punct început	X / Y	Punct sfârșit	X / Y	Lungime segment (** (m)
1	346.122,76 289.435,49	2	346.128,81 289.435,923	6.065
2	346.128,81 289.435,923	3	346.147,203 289.480,243	47.985

Punct început	X / Y	Punct sfârșit	X / Y	Lungime segment (** (m)
3	346.147,203 289.480,243	4	346.136,993 289.484,4	11.024
4	346.136,993 289.484,4	5	346.130,435 289.474,156	12.163
5	346.130,435 289.474,156	6	346.120,778 289.456,391	20.22
6	346.120,778 289.456,391	7	346.111,744 289.436,431	21.909
7	346.111,744 289.436,431	8	346.112,049 289.436,35	0.316
8	346.112,049 289.436,35	1	346.122,76 289.435,49	10.745

** Lungimile segmentelor sunt determinate în planul de proiecție Stereo 70 și sunt rotunjite la 1 milimetru.

*** Distanța dintre puncte este formată din segmente cumulate ce sunt mai mici decât valoarea 1 milimetru.

**DATE DESPRE IMOBILUL NR. 14319**

Oficiul de Cadastru și Publicitate Imobiliară DOLJ
Biroul de Cadastru și Publicitate Imobiliară Craiova

A. Partea I. Descrierea imobilului

TEREN Intravilan

Adresa: Loc. Moreni, Nr. Fn, Jud. Dolj, T14 P309,310

Nr. Crt	Nr cadastral Nr. topografic	Suprafața* (mp)	Observații / Referințe
A1		1.261	Sector cadastral:30 Teren imprejmuit;

Construcții

Crt	Nr cadastral Nr. topografic	Adresa	Observații / Referințe
A1.1		Loc. Moreni, Nr. Fn, Jud. Dolj, T14 P309, 310	Nr. niveluri:1; S. construita la sol:138 mp;
A1.2		Loc. Moreni, Nr. Fn, Jud. Dolj, T14 P309, 310	Nr. niveluri:1; S. construita la sol:68 mp;
A1.3		Loc. Moreni, Nr. Fn, Jud. Dolj, T14 P309, 310	Nr. niveluri:1; S. construita la sol:32 mp;
A1.4		Loc. Moreni, Nr. Fn, Jud. Dolj, T14 P309, 310	Nr. niveluri:1; S. construita la sol:39 mp;

B. Partea II. Proprietari și acte

Inscrieri privitoare la dreptul de proprietate și alte drepturi reale		Referințe
/		
Act Administrativ nr. TDP2574-45298, din 26/03/1997 emis de CJSDPAT DOLJ (DEFUNCT CONFORM CERTIFICAT DECES SERIA DM, NR. 593281, DATA 18.03.2000);		
B1	Intabulare, drept de PROPRIETATE, dobandit prin Reconstituire, cota actuala 1/1, cota initiala 1/1 1) JUMOLEA C CONSTANTIN , Lipsă CNP DEFUNCT:Da	A1
Act Normativ nr. Legea 7, din 13/03/1996 emis de PARLAMENTUL ROMÂNIEI;		
B2	Intabulare, drept de PROPRIETATE, dobandit prin Lege, cota actuala 1/1, cota initiala 1/1 1) JUMOLEA C CONSTANTIN , Lipsă CNP DEFUNCT:Da	A1.1, A1.2, A1.3, A1.4

C. Partea III. SARCINI .

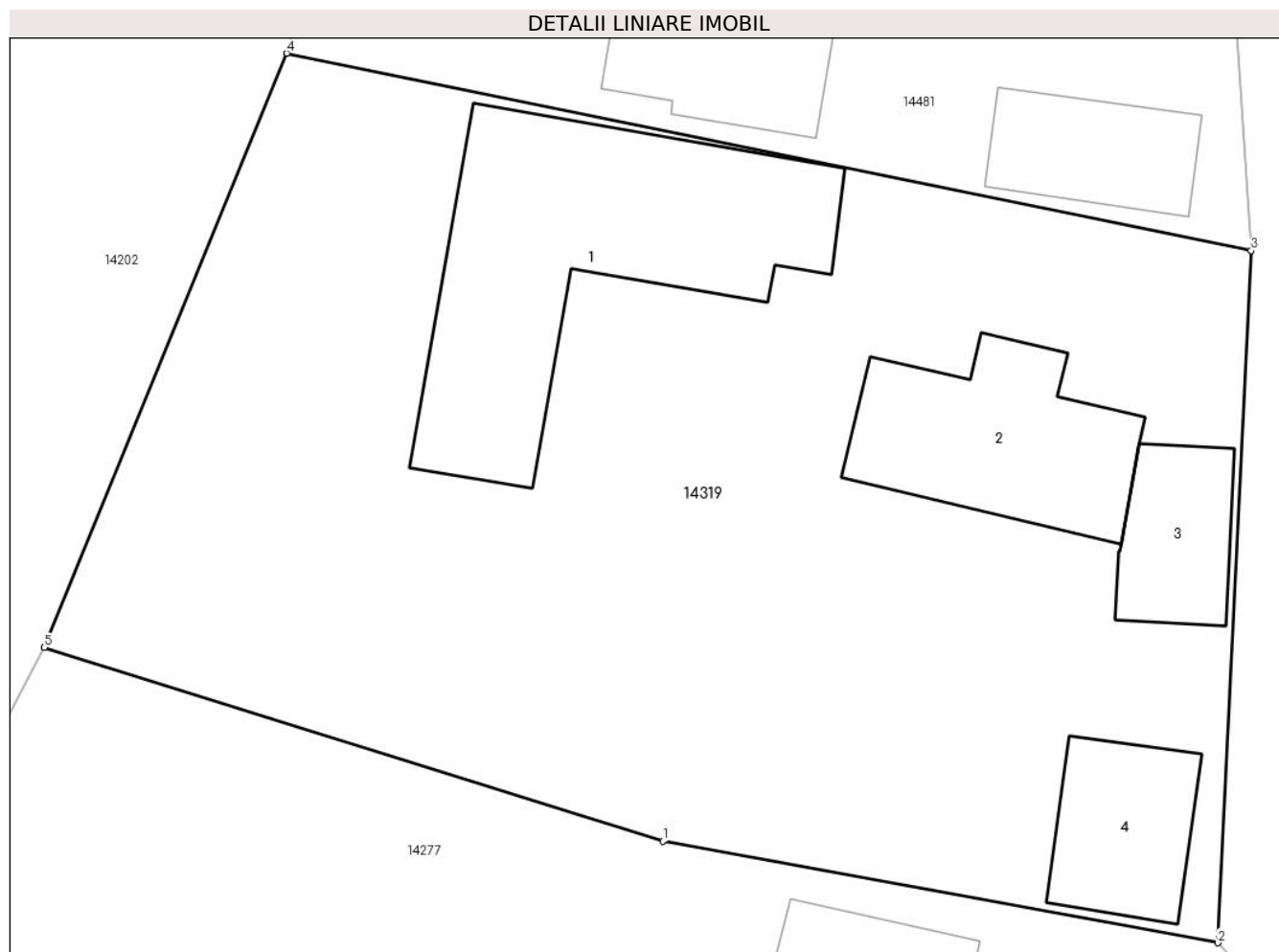
Inscrieri privind dezmembramintele dreptului de proprietate, drepturi reale de garanție și sarcini	Referințe
NU SUNT	

Anexa Nr. 1 La Partea I

Teren

Nr cadastral	Suprafața (mp)*	Observații / Referințe
	1.261	

* Suprafața este determinată în planul de proiecție Stereo 70.



Date referitoare la teren

Crt	Categorie folosință	Intravilan	Suprafața (mp)	Tarla	Parcelă	Nr. topo	Observații / Referințe
1	curți constructii	DA	504	14	309,310	-	
2	arabil	DA	757	14	309,310	-	

Date referitoare la construcții

Crt	Număr	Destinație construcție	Supraf. (mp)	Situație juridică	Observații / Referințe
A1.1		construcții anexa	138	Cu acte	Nr. niveluri:1; S. construita la sol:138 mp;
A1.2		construcții anexa	68	Cu acte	Nr. niveluri:1; S. construita la sol:68 mp;
A1.3		construcții anexa	32	Cu acte	Nr. niveluri:1; S. construita la sol:32 mp;
A1.4		construcții anexa	39	Cu acte	Nr. niveluri:1; S. construita la sol:39 mp;

Lungime Segmente

1) Valorile lungimilor segmentelor sunt obținute din proiecție în plan.

Punct început	X / Y	Punct sfârșit	X / Y	Lungime segment (** (m)
1	345.962,301 289.165,351	2	345.985,162 289.161,165	23.241

Punct început	X / Y	Punct sfârșit	X / Y	Lungime segment (** (m)
2	345.985,162 289.161,165	3	345.986,535 289.189,647	28.515
3	345.986,535 289.189,647	4	345.946,807 289.197,772	40.55
4	345.946,807 289.197,772	5	345.936,822 289.173,315	26.417
5	345.936,822 289.173,315	1	345.962,301 289.165,351	26.695

** Lungimile segmentelor sunt determinate în planul de proiecție Stereo 70 și sunt rotunjite la 1 milimetru.

*** Distanța dintre puncte este formată din segmente cumulate ce sunt mai mici decât valoarea 1 milimetru.

**DATE DESPRE IMOBILUL NR. 14320**

Oficiul de Cadastru și Publicitate Imobiliară DOLJ
Biroul de Cadastru și Publicitate Imobiliară Craiova

A. Partea I. Descrierea imobilului

TEREN Intravilan

Adresa: Loc. Moreni, Nr. 14, Jud. Dolj, T17 P370,371

Nr. Crt	Nr cadastral Nr. topografic	Suprafața* (mp)	Observații / Referințe
A1		774	Sector cadastral:30 Teren imprejmuit;

Construcții

Crt	Nr cadastral Nr. topografic	Adresa	Observații / Referințe
A1.1		Loc. Moreni, Nr. 14, Jud. Dolj, T17 P370, 371	Nr. niveluri:1; S. construita la sol:145 mp;
A1.2		Loc. Moreni, Nr. 14, Jud. Dolj, T17 P370, 371	Nr. niveluri:1; S. construita la sol:64 mp;

B. Partea II. Proprietari și acte

Inscrieri privitoare la dreptul de proprietate și alte drepturi reale		Referințe
/		
Act Administrativ nr. TDP32-59546, din 05/01/1993 emis de CJSDPAT DOLJ;		
B1	Intabulare, drept de PROPRIETATE, dobândit prin Reconstituire, cota actuala 1/1, cota initiala 1/1 1) MORARU C CONSTANȚA, Lipsă CNP	A1
Act Normativ nr. Legea 7, din 13/03/1996 emis de PARLAMENTUL ROMÂNIEI;		
B2	Intabulare, drept de PROPRIETATE, dobândit prin Lege, cota actuala 1/1, cota initiala 1/1 1) MORARU C CONSTANȚA, Lipsă CNP	A1.1, A1.2

C. Partea III. SARCINI .

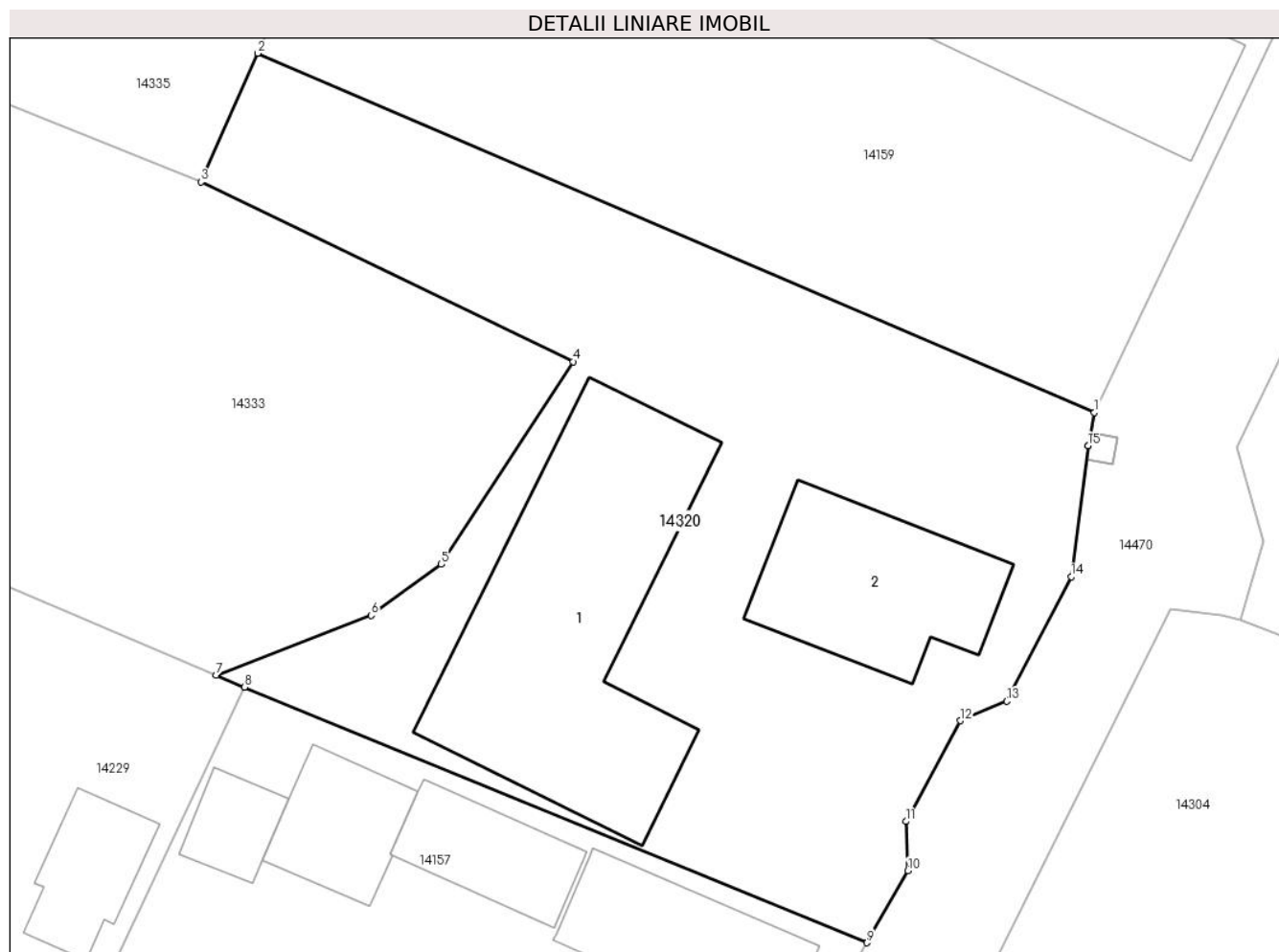
Inscrieri privind dezmembramintele dreptului de proprietate, drepturi reale de garanție și sarcini	Referințe
NU SUNT	

Anexa Nr. 1 La Partea I

Teren

Nr cadastral	Suprafața (mp)*	Observații / Referințe
	774	

* Suprafața este determinată în planul de proiecție Stereo 70.



Date referitoare la teren

Crt	Categorie folosință	Intravilan	Suprafața (mp)	Tarla	Parcelă	Nr. topo	Observații / Referințe
1	curți constructii	DA	498	17	370,371	-	
2	arabil	DA	276	17	370,371	-	

Date referitoare la construcții

Crt	Număr	Destinație construcție	Supraf. (mp)	Situație juridică	Observații / Referințe
A1.1		construcții anexa	145	Cu acte	Nr. niveluri:1; S. construita la sol:145 mp;
A1.2		construcții anexa	64	Cu acte	Nr. niveluri:1; S. construita la sol:64 mp;

Lungime Segmente

1) Valorile lungimilor segmentelor sunt obținute din proiecție în plan.

Punct început	X / Y	Punct sfârșit	X / Y	Lungime segment (** (m)
1	346.106,19 289.293,131	2	346.068,751 289.309,197	40.741
2	346.068,751 289.309,197	3	346.066,217 289.303,44	6.29

Punct început	X / Y	Punct sfârşit	X / Y	Lungime segment (** (m)
3	346.066,217 289.303,44	4	346.082,864 289.295,406	18.484
4	346.082,864 289.295,406	5	346.076,971 289.286,341	10.812
5	346.076,971 289.286,341	6	346.073,834 289.284,061	3.878
6	346.073,834 289.284,061	7	346.066,892 289.281,383	7.441
7	346.066,892 289.281,383	8	346.068,172 289.280,857	1.384
8	346.068,172 289.280,857	9	346.096,008 289.269,419	30.094
9	346.096,008 289.269,419	10	346.097,856 289.272,644	3.717
10	346.097,856 289.272,644	11	346.097,763 289.274,84	2.198
11	346.097,763 289.274,84	12	346.100,199 289.279,347	5.123
12	346.100,199 289.279,347	13	346.102,279 289.280,222	2.257
13	346.102,279 289.280,222	14	346.105,157 289.285,784	6.262
14	346.105,157 289.285,784	15	346.105,908 289.291,645	5.909
15	346.105,908 289.291,645	16	346.105,909 289.291,65	0.005
16	346.105,909 289.291,65	1	346.106,19 289.293,131	1.507

** Lungimile segmentelor sunt determinate în planul de proiecție Stereo 70 și sunt rotunjite la 1 milimetru.

*** Distanța dintre puncte este formată din segmente cumulate ce sunt mai mici decât valoarea 1 milimetru.

**DATE DESPRE IMOBILUL NR. 14321**

Oficiul de Cadastru și Publicitate Imobiliară DOLJ
Biroul de Cadastru și Publicitate Imobiliară Craiova

A. Partea I. Descrierea imobilului

TEREN Intravilan

Adresa: Loc. Moreni, Nr. 12, Jud. Dolj, T24 P542,543,544

Nr. Crt	Nr cadastral Nr. topografic	Suprafața* (mp)	Observații / Referințe
A1		1.478	Sector cadastral:30 Teren imprejmuit;

Construcții

Crt	Nr cadastral Nr. topografic	Adresa	Observații / Referințe
A1.1		Loc. Moreni, Nr. 12, Jud. Dolj, T24 P542, 543,544	Nr. niveluri:1; S. construita la sol:58 mp;
A1.2		Loc. Moreni, Nr. 12, Jud. Dolj, T24 P542, 543,544	Nr. niveluri:1; S. construita la sol:49 mp;
A1.3		Loc. Moreni, Nr. 12, Jud. Dolj, T24 P542, 543,544	Nr. niveluri:1; S. construita la sol:34 mp;

B. Partea II. Proprietari și acte

Inscrieri privitoare la dreptul de proprietate și alte drepturi reale		Referințe
/		
Act Notarial nr. APV 3463, din 13/11/2017 emis de BIN STOENESCU FLOREA;		
B1	Intabulare, drept de PROPRIETATE, dobandit prin lesire Din Indiviziune, cota actuala 1/1, cota initiala 1/1 1) ȘTEFAN ELENA	A1, A1.1, A1.2, A1.3

C. Partea III. SARCINI .

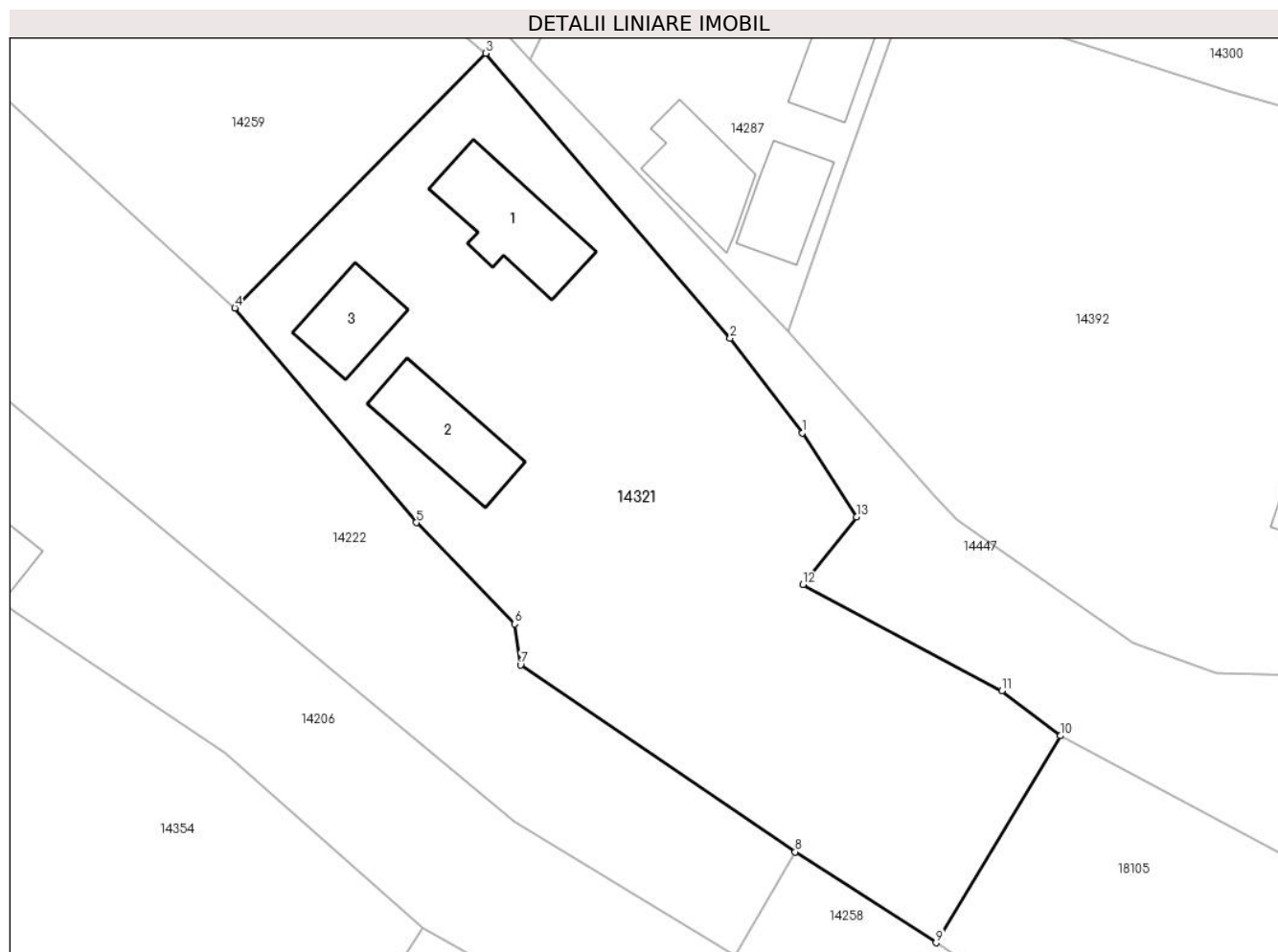
Inscrieri privind dezmembramintele dreptului de proprietate, drepturi reale de garanție și sarcini	Referințe
NU SUNT	

Anexa Nr. 1 La Partea I

Teren

Nr cadastral	Suprafața (mp)*	Observații / Referințe
	1.478	

* Suprafața este determinată în planul de proiecție Stereo 70.



Date referitoare la teren

Crt	Categorie folosință	Intravilan	Suprafața (mp)	Tarla	Parcelă	Nr. topo	Observații / Referințe
1	curți constructii	DA	670	24	542,543,544	-	
2	arabil	DA	397	24	542,543,544	-	
3	vie	DA	411	24	542,543,544	-	

Date referitoare la construcții

Crt	Număr	Destinație construcție	Supraf. (mp)	Situație juridică	Observații / Referințe
A1.1		constructii anexa	58	Cu acte	Nr. niveluri:1; S. construita la sol:58 mp;
A1.2		constructii anexa	49	Cu acte	Nr. niveluri:1; S. construita la sol:49 mp;
A1.3		constructii anexa	34	Cu acte	Nr. niveluri:1; S. construita la sol:34 mp;

Lungime Segmente

1) Valorile lungimilor segmentelor sunt obținute din proiecție în plan.

Punct început	X / Y	Punct sfârșit	X / Y	Lungime segment (** (m)
1	346.292,777 289.221,848	2	346.287,612 289.228,631	8.526

Punct început	X / Y	Punct sfârșit	X / Y	Lungime segment (** (m)
2	346.287,612 289.228,631	3	346.270,127 289.249,009	26.851
3	346.270,127 289.249,009	4	346.252,155 289.230,789	25.592
4	346.252,155 289.230,789	5	346.265,14 289.215,439	20.106
5	346.265,14 289.215,439	6	346.272,182 289.208,19	10.106
6	346.272,182 289.208,19	7	346.272,603 289.205,257	2.963
7	346.272,603 289.205,257	8	346.292,27 289.191,885	23.782
8	346.292,27 289.191,885	9	346.302,343 289.185,383	11.989
9	346.302,343 289.185,383	10	346.311,248 289.200,188	17.277
10	346.311,248 289.200,188	11	346.307,056 289.203,398	5.28
11	346.307,056 289.203,398	12	346.292,813 289.211,007	16.148
12	346.292,813 289.211,007	13	346.296,646 289.215,834	6.164
13	346.296,646 289.215,834	1	346.292,777 289.221,848	7.151

** Lungimile segmentelor sunt determinate în planul de proiecție Stereo 70 și sunt rotunjite la 1 milimetru.

*** Distanța dintre puncte este formată din segmente cumulate ce sunt mai mici decât valoarea 1 milimetru.

**DATE DESPRE IMOBILUL NR. 14322**

Oficiul de Cadastru și Publicitate Imobiliară DOLJ
 Biroul de Cadastru și Publicitate Imobiliară Craiova

A. Partea I. Descrierea imobilului

TEREN Intravilan

Adresa: Loc. Moreni, Nr. 13, Jud. Dolj, T9 P181,182

Nr. Crt	Nr cadastral Nr. topografic	Suprafața* (mp)	Observații / Referințe
A1		678	Sector cadastral:30 Teren imprejmuit;

Construcții

Crt	Nr cadastral Nr. topografic	Adresa	Observații / Referințe
A1.1		Loc. Moreni, Nr. 13, Jud. Dolj, T9 P181, 182	Nr. niveluri:1; S. construita la sol:45 mp;

B. Partea II. Proprietari și acte

Inscrieri privitoare la dreptul de proprietate și alte drepturi reale		Referințe
/		
Act Administrativ nr. TDP284-58801, din 12/08/1993 emis de CJSDPAT DOLJ;		
B1	Intabulare, drept de PROPRIETATE, dobandit prin Constituire, cota actuala 1/1, cota initiala 1/1 1) MOGOI I MARIA , Lipsă CNP	A1
Act Normativ nr. Legea 7, din 13/03/1996 emis de PARLAMENTUL ROMÂNIEI;		
B2	Intabulare, drept de PROPRIETATE, dobandit prin Lege, cota actuala 1/1, cota initiala 1/1 1) MOGOI I MARIA , Lipsă CNP	A1.1

C. Partea III. SARCINI .

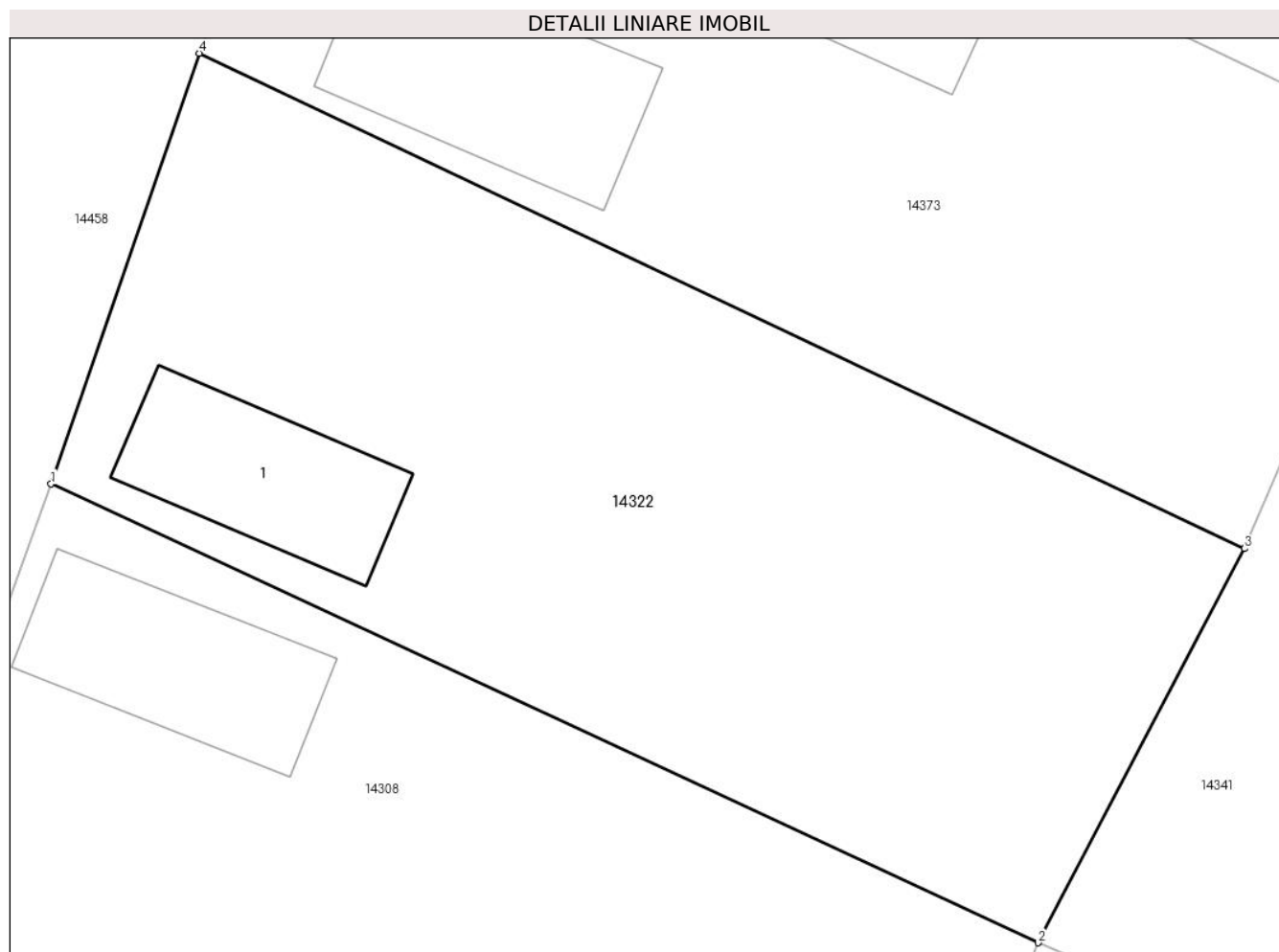
Inscrieri privind dezmembramintele dreptului de proprietate, drepturi reale de garanție și sarcini	Referințe
NU SUNT	

Anexa Nr. 1 La Partea I

Teren

Nr cadastral	Suprafața (mp)*	Observații / Referințe
	678	

* Suprafața este determinată în planul de proiecție Stereo 70.



Date referitoare la teren

Crt	Categorie folosință	Intra vilan	Suprafața (mp)	Tarla	Parcelă	Nr. topo	Observații / Referințe
1	curți constructii	DA	238	9	181,182	-	
2	arabil	DA	440	9	181,182	-	

Date referitoare la construcții

Crt	Număr	Destinație construcție	Supraf. (mp)	Situație juridică	Observații / Referințe
A1.1		construcții anexa	45	Cu acte	Nr. niveluri:1; S. construita la sol:45 mp;

Lungime Segmente

1) Valorile lungimilor segmentelor sunt obținute din proiecție în plan.

Punct început	X / Y	Punct sfârșit	X / Y	Lungime segment (** (m)
1	345.891,661 289.413,993	2	345.927,879 289.397,166	39.936
2	345.927,879 289.397,166	3	345.935,453 289.411,625	16.323
3	345.935,453 289.411,625	4	345.897,109 289.429,791	42.43

Punct început	X / Y	Punct sfârșit	X / Y	Lungime segment (** (m)
4	345.897,109 289.429,791	1	345.891,661 289.413,993	16.711

** Lungimile segmentelor sunt determinate în planul de proiecție Stereo 70 și sunt rotunjite la 1 milimetru.

*** Distanța dintre puncte este formată din segmente cumulate ce sunt mai mici decât valoarea 1 milimetru.

**DATE DESPRE IMOBILUL NR. 14323**

Oficiul de Cadastru și Publicitate Imobiliară DOLJ
Biroul de Cadastru și Publicitate Imobiliară Craiova

A. Partea I. Descrierea imobilului

TEREN Intravilan

Adresa: Loc. Moreni, Nr. Fn, Jud. Dolj, T9 P215

Nr. Crt	Nr cadastral Nr. topografic	Suprafața* (mp)	Observații / Referințe
A1		363	Sector cadastral:30 Teren neimprejmuit;

B. Partea II. Proprietari și acte

Inscrieri privitoare la dreptul de proprietate și alte drepturi reale	Referințe
/	
Act Administrativ nr. TDP145-58803, din 19/07/1993 emis de CJSDPAT DOLJ;	
B1	A1
Intabulare, drept de PROPRIETATE, dobandit prin Reconstituire, cota actuala 1/1, cota initiala 1/1 1) COJOACĂ M ION, Lipsă CNP	

C. Partea III. SARCINI .

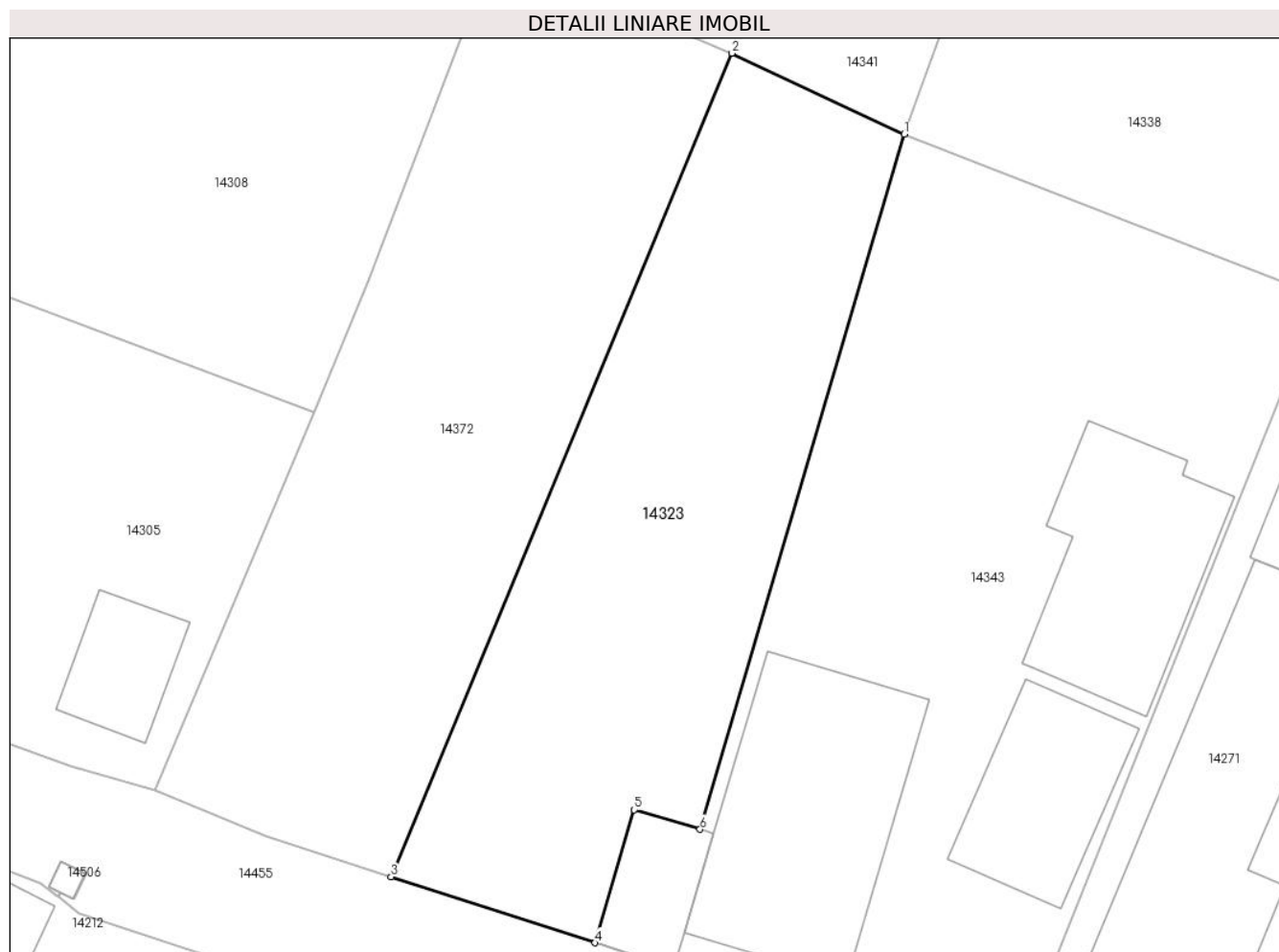
Inscrieri privind dezmembramintele dreptului de proprietate, drepturi reale de garanție și sarcini	Referințe
NU SUNT	

Anexa Nr. 1 La Partea I

Teren

Nr cadastral	Suprafața (mp)*	Observații / Referințe
	363	

* Suprafața este determinată în planul de proiecție Stereo 70.



Date referitoare la teren

Crt	Categorie folosință	Intravilan	Suprafața (mp)	Tarla	Parcelă	Nr. topo	Observații / Referințe
1	arabil	DA	363	9	215	-	

Lungime Segmente

1) Valorile lungimilor segmentelor sunt obținute din proiecție în plan.

Punct început	X / Y	Punct sfârșit	X / Y	Lungime segment (** (m)
1	345.945,46 289.389,35	2	345.938,083 289.392,822	8.153
2	345.938,083 289.392,822	3	345.923,469 289.357,54	38.189
3	345.923,469 289.357,54	4	345.932,214 289.354,718	9.189
4	345.932,214 289.354,718	5	345.933,887 289.360,409	5.932
5	345.933,887 289.360,409	6	345.936,709 289.359,579	2.942

Punct început	X / Y	Punct sfârșit	X / Y	Lungime segment (** (m)
6	345.936,709 289.359,579	1	345.945,46 289.389,35	31.031

** Lungimile segmentelor sunt determinate în planul de proiecție Stereo 70 și sunt rotunjite la 1 milimetru.

*** Distanța dintre puncte este formată din segmente cumulate ce sunt mai mici decât valoarea 1 milimetru.

**DATE DESPRE IMOBILUL NR. 14324**

Oficiul de Cadastru și Publicitate Imobiliară DOLJ
Biroul de Cadastru și Publicitate Imobiliară Craiova

A. Partea I. Descrierea imobilului

TEREN Intravilan

Adresa: Loc. Moreni, Nr. 31, Jud. Dolj, T7 P140

Nr. Crt	Nr cadastral Nr. topografic	Suprafața* (mp)	Observații / Referințe
A1		511	Sector cadastral:30 Teren imprejmuit;

Construcții

Crt	Nr cadastral Nr. topografic	Adresa	Observații / Referințe
A1.1		Loc. Moreni, Nr. 31, Jud. Dolj, T7 P140	Nr. niveluri:1; S. construita la sol:107 mp;
A1.2		Loc. Moreni, Nr. 31, Jud. Dolj, T7 P140	Nr. niveluri:1; S. construita la sol:69 mp;
A1.3		Loc. Moreni, Nr. 31, Jud. Dolj, T7 P140	Nr. niveluri:1; S. construita la sol:58 mp;
A1.4		Loc. Moreni, Nr. 31, Jud. Dolj, T7 P140	Nr. niveluri:1; S. construita la sol:24 mp;

B. Partea II. Proprietari și acte

Inscrieri privitoare la dreptul de proprietate și alte drepturi reale	Referințe
/	
Act Administrativ nr. TDP145-58803, din 19/07/1993 emis de CJSDPAT DOLJ;	
B1	A1
Intabulare, drept de PROPRIETATE, dobandit prin Reconstituire, cota actuala 1/1, cota initiala 1/1 1) COJOACĂ M ION, Lipsă CNP	
Act Normativ nr. Legea 7, din 13/03/1996 emis de PARLAMENTUL ROMÂNIEI;	
B2	A1.1, A1.2, A1.3, A1.4
Intabulare, drept de PROPRIETATE, dobandit prin Lege, cota actuala 1/1, cota initiala 1/1 1) COJOACĂ M ION, Lipsă CNP	

C. Partea III. SARCINI .

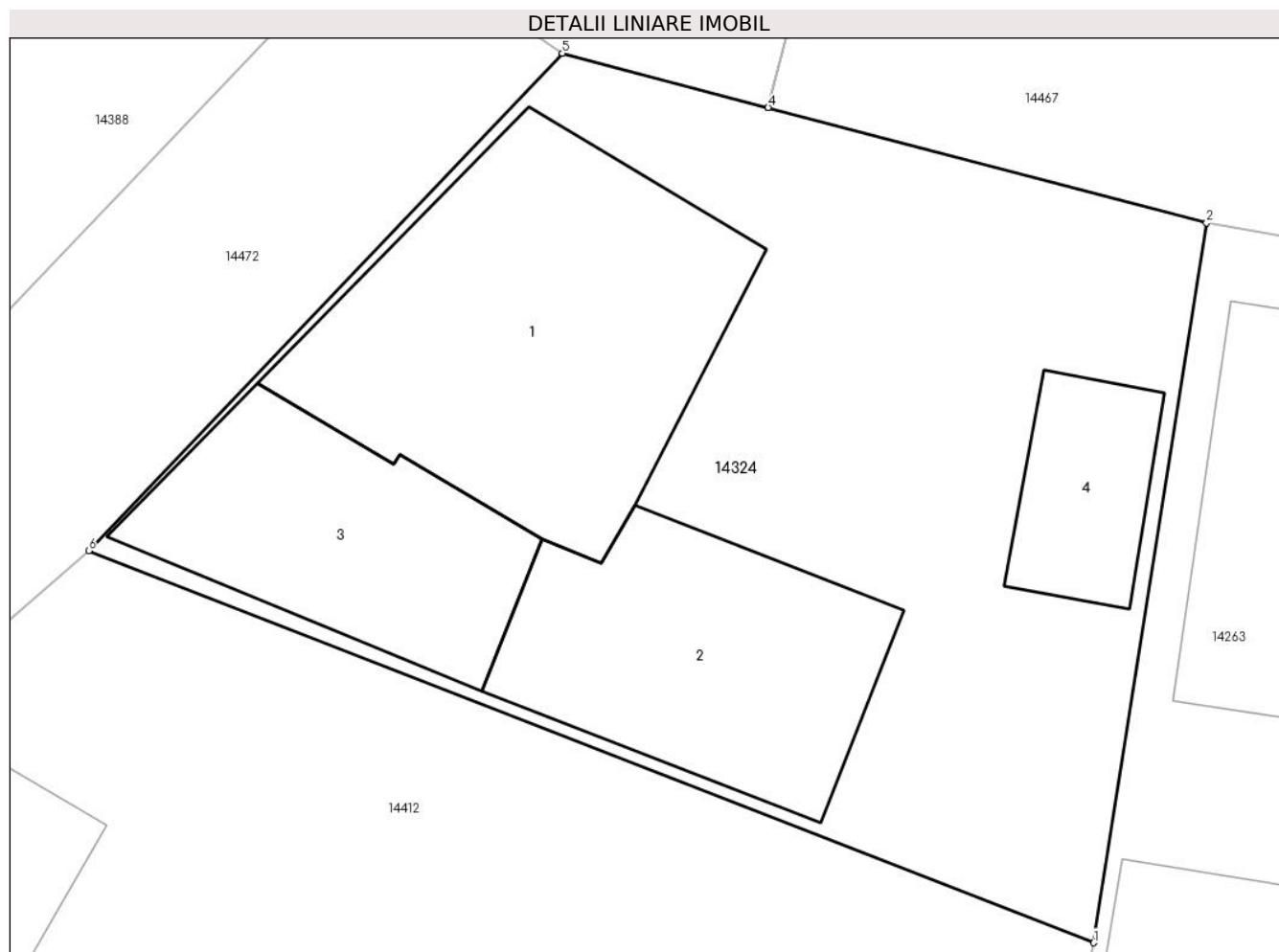
Inscrieri privind dezmembramintele dreptului de proprietate, drepturi reale de garanție și sarcini	Referințe
NU SUNT	

Anexa Nr. 1 La Partea I

Teren

Nr cadastral	Suprafața (mp)*	Observații / Referințe
	511	

* Suprafața este determinată în planul de proiecție Stereo 70.



Date referitoare la teren

Crt	Categorie folosință	Intra vilan	Suprafața (mp)	Tarla	Parcelă	Nr. topo	Observații / Referințe
1	curți constructii	DA	396	7	140	-	
2	arabil	DA	115	7	140	-	

Date referitoare la construcții

Crt	Număr	Destinație construcție	Supraf. (mp)	Situație juridică	Observații / Referințe
A1.1		construcții anexa	107	Cu acte	Nr. niveluri:1; S. construita la sol:107 mp;
A1.2		construcții anexa	69	Cu acte	Nr. niveluri:1; S. construita la sol:69 mp;
A1.3		construcții anexa	58	Cu acte	Nr. niveluri:1; S. construita la sol:58 mp;
A1.4		construcții anexa	24	Cu acte	Nr. niveluri:1; S. construita la sol:24 mp;

Lungime Segmente

1) Valorile lungimilor segmentelor sunt obținute din proiecție în plan.

Punct început	X / Y	Punct sfârșit	X / Y	Lungime segment (** (m))
1	345.799,002 289.563,241	2	345.802,347 289.584,519	21.539

Punct început	X / Y	Punct sfârșit	X / Y	Lungime segment (** (m)
2	345.802,347 289.584,519	3	345.789,381 289.587,93	13.407
3	345.789,381 289.587,93	4	345.789,377 289.587,932	0.004
4	345.789,377 289.587,932	5	345.783,291 289.589,533	6.293
5	345.783,291 289.589,533	6	345.769,283 289.574,827	20.31
6	345.769,283 289.574,827	1	345.799,002 289.563,241	31.898

** Lungimile segmentelor sunt determinate în planul de proiecție Stereo 70 și sunt rotunjite la 1 milimetru.

*** Distanța dintre puncte este formată din segmente cumulate ce sunt mai mici decât valoarea 1 milimetru.

**DATE DESPRE IMOBILUL NR. 14325**

Oficiul de Cadastru și Publicitate Imobiliară DOLJ
Biroul de Cadastru și Publicitate Imobiliară Craiova

A. Partea I. Descrierea imobilului

TEREN Intravilan

Adresa: Loc. Moreni, Nr. 7, Jud. Dolj, T9 P187,188

Nr. Crt	Nr cadastral Nr. topografic	Suprafața* (mp)	Observații / Referințe
A1		746	Sector cadastral:30 Teren imprejmuit;

Construcții

Crt	Nr cadastral Nr. topografic	Adresa	Observații / Referințe
A1.1		Loc. Moreni, Nr. 7, Jud. Dolj, T9 P187, 188	Nr. niveluri:1; S. construita la sol:62 mp;
A1.2		Loc. Moreni, Nr. 7, Jud. Dolj, T9 P187, 188	Nr. niveluri:1; S. construita la sol:55 mp;
A1.3		Loc. Moreni, Nr. 7, Jud. Dolj, T9 P187, 188	Nr. niveluri:1; S. construita la sol:72 mp;
A1.4		Loc. Moreni, Nr. 7, Jud. Dolj, T9 P187, 188	Nr. niveluri:1; S. construita la sol:30 mp;

B. Partea II. Proprietari și acte

Inscrieri privitoare la dreptul de proprietate și alte drepturi reale	Referințe
/	
Act Administrativ nr. TDP109-58803, din 01/06/1993 emis de CJSDPAT DOLJ;	
B1	A1
Intabulare, drept de PROPRIETATE, dobandit prin Reconstituire, cota actuala 1/1, cota initiala 1/1 1) TOMIȚĂ I EMIL, Lipsă CNP	
Act Normativ nr. Legea 7, din 13/03/1996 emis de PARLAMENTUL ROMÂNIEI;	
B2	A1.1, A1.2, A1.3, A1.4
Intabulare, drept de PROPRIETATE, dobandit prin Lege, cota actuala 1/1, cota initiala 1/1 1) TOMIȚĂ I EMIL, Lipsă CNP	

C. Partea III. SARCINI .

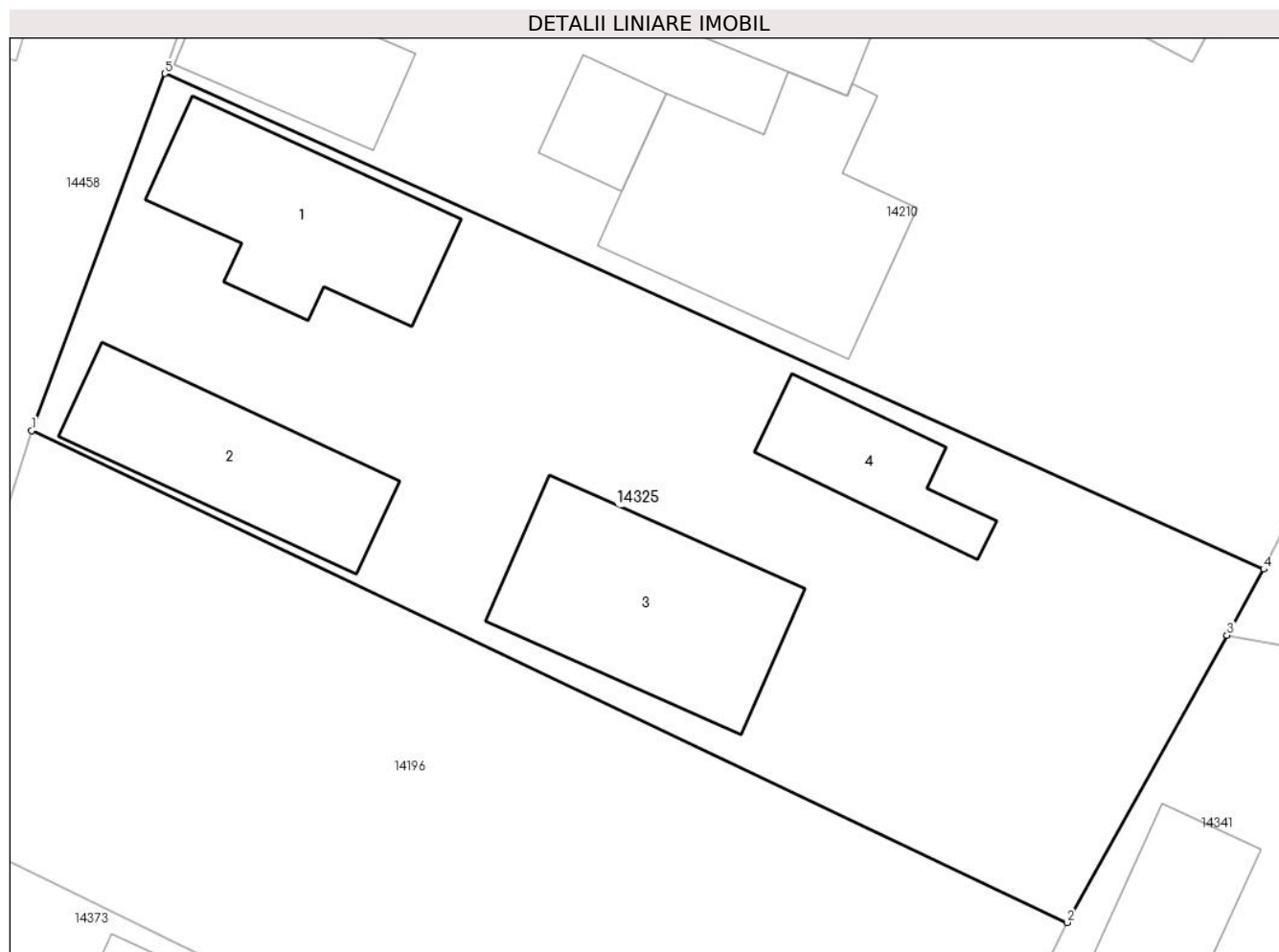
Inscrieri privind dezmembramintele dreptului de proprietate, drepturi reale de garanție și sarcini	Referințe
NU SUNT	

Anexa Nr. 1 La Partea I

Teren

Nr cadastral	Suprafața (mp)*	Observații / Referințe
	746	

* Suprafața este determinată în planul de proiecție Stereo 70.



Date referitoare la teren

Crt	Categorie folosință	Intra vilan	Suprafața (mp)	Tarla	Parcelă	Nr. topo	Observații / Referințe
1	curți constructii	DA	375	9	187,188	-	
2	arabil	DA	371	9	187,188	-	

Date referitoare la construcții

Crt	Număr	Destinație construcție	Supraf. (mp)	Situație juridică	Observații / Referințe
A1.1		construcții anexa	62	Cu acte	Nr. niveluri:1; S. construita la sol:62 mp;
A1.2		construcții anexa	55	Cu acte	Nr. niveluri:1; S. construita la sol:55 mp;
A1.3		construcții anexa	72	Cu acte	Nr. niveluri:1; S. construita la sol:72 mp;
A1.4		construcții anexa	30	Cu acte	Nr. niveluri:1; S. construita la sol:30 mp;

Lungime Segmente

1) Valorile lungimilor segmentelor sunt obținute din proiecție în plan.

Punct început	X / Y	Punct sfârșit	X / Y	Lungime segment (** (m)
1	345.907,177 289.460,852	2	345.948,866 289.441,06	46.149

Punct început	X / Y	Punct sfârșit	X / Y	Lungime segment (** (m)
2	345.948,866 289.441,06	3	345.955,307 289.452,617	13.231
3	345.955,307 289.452,617	4	345.956,789 289.455,272	3.041
4	345.956,789 289.455,272	5	345.912,533 289.475,215	48.542
5	345.912,533 289.475,215	1	345.907,177 289.460,852	15.329

** Lungimile segmentelor sunt determinate în planul de proiecție Stereo 70 și sunt rotunjite la 1 milimetru.

*** Distanța dintre puncte este formată din segmente cumulate ce sunt mai mici decât valoarea 1 milimetru.

**DATE DESPRE IMOBILUL NR. 14326**

Oficiul de Cadastru și Publicitate Imobiliară DOLJ
Biroul de Cadastru și Publicitate Imobiliară Craiova

A. Partea I. Descrierea imobilului

TEREN Intravilan

Adresa: Loc. Moreni, Nr. 9, Jud. Dolj, T4 P101,102

Nr. Crt	Nr cadastral Nr. topografic	Suprafața* (mp)	Observații / Referințe
A1		1.304	Sector cadastral:30 Teren imprejmuit;

Construcții

Crt	Nr cadastral Nr. topografic	Adresa	Observații / Referințe
A1.1		Loc. Moreni, Nr. 9, Jud. Dolj, T4 P101, 102	Nr. niveluri:1; S. construita la sol:67 mp;
A1.2		Loc. Moreni, Nr. 9, Jud. Dolj, T4 P101, 102	Nr. niveluri:1; S. construita la sol:44 mp;
A1.3		Loc. Moreni, Nr. 9, Jud. Dolj, T4 P101, 102	Nr. niveluri:1; S. construita la sol:63 mp;
A1.4		Loc. Moreni, Nr. 9, Jud. Dolj, T4 P101, 102	Nr. niveluri:1; S. construita la sol:21 mp;
A1.5		Loc. Moreni, Nr. 9, Jud. Dolj, T4 P101, 102	Nr. niveluri:1; S. construita la sol:17 mp;

B. Partea II. Proprietari și acte

Inscrieri privitoare la dreptul de proprietate și alte drepturi reale		Referințe
/		
Act Administrativ nr. TDP215-58801, din 23/07/1993 emis de CJSDPAT DOLJ;		
B1	Intabulare, drept de PROPRIETATE, dobandit prin Reconstituire, cota actuala 1/1, cota initiala 1/1 1) MORARU I ELENA, Lipsă CNP	A1
Act Normativ nr. Legea 7, din 13/03/1996 emis de PARLAMENTUL ROMÂNIEI;		
B2	Intabulare, drept de PROPRIETATE, dobandit prin Lege, cota actuala 1/1, cota initiala 1/1 1) MORARU I ELENA, Lipsă CNP	A1.1, A1.2, A1.3, A1.4, A1.5

C. Partea III. SARCINI .

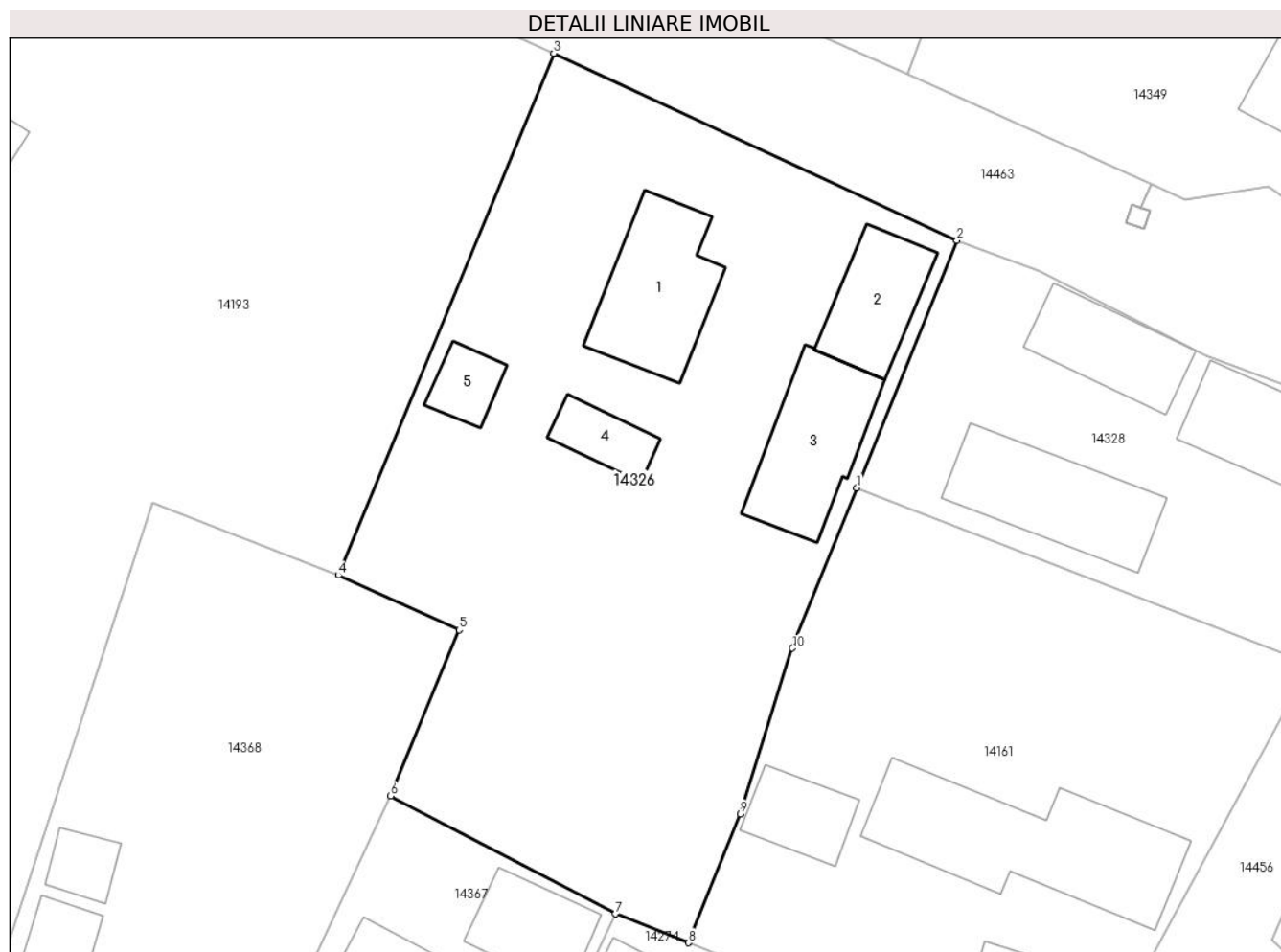
Inscrieri privind dezmembramintele dreptului de proprietate, drepturi reale de garanție și sarcini	Referințe
NU SUNT	

Anexa Nr. 1 La Partea I

Teren

Nr cadastral	Suprafața (mp)*	Observații / Referințe
	1.304	

* Suprafața este determinată în planul de proiecție Stereo 70.



Date referitoare la teren

Crt	Categorie folosință	Intravilan	Suprafața (mp)	Tarla	Parcelă	Nr. topo	Observații / Referințe
1	curți constructii	DA	510	4	101,102	-	
2	arabil	DA	794	4	101,102	-	

Date referitoare la construcții

Crt	Număr	Destinație construcție	Supraf. (mp)	Situație juridică	Observații / Referințe
A1.1		construcții anexa	67	Cu acte	Nr. niveluri:1; S. construita la sol:67 mp;
A1.2		construcții anexa	44	Cu acte	Nr. niveluri:1; S. construita la sol:44 mp;
A1.3		construcții anexa	63	Cu acte	Nr. niveluri:1; S. construita la sol:63 mp;
A1.4		construcții anexa	21	Cu acte	Nr. niveluri:1; S. construita la sol:21 mp;
A1.5		construcții anexa	17	Cu acte	Nr. niveluri:1; S. construita la sol:17 mp;

Lungime Segmente

1) Valorile lungimilor segmentelor sunt obținute din proiecție în plan.

Punct început	X / Y	Punct sfârșit	X / Y	Lungime segment (** (m)
---------------	-------	---------------	-------	-------------------------

Punct început	X / Y	Punct sfârşit	X / Y	Lungime segment (** (m)
1	345.930,765 289.614,09	2	345.937,215 289.630,029	17.195
2	345.937,215 289.630,029	3	345.911,203 289.642,102	28.677
3	345.911,203 289.642,102	4	345.897,327 289.608,453	36.398
4	345.897,327 289.608,453	5	345.905,115 289.604,93	8.548
5	345.905,115 289.604,93	6	345.900,697 289.594,221	11.585
6	345.900,697 289.594,221	7	345.915,176 289.586,629	16.349
7	345.915,176 289.586,629	8	345.919,894 289.584,763	5.074
8	345.919,894 289.584,763	9	345.923,244 289.593,058	8.946
9	345.923,244 289.593,058	10	345.926,601 289.603,745	11.202
10	345.926,601 289.603,745	1	345.930,765 289.614,09	11.152

** Lungimile segmentelor sunt determinate în planul de proiecţie Stereo 70 şi sunt rotunjite la 1 milimetru.

*** Distanţa dintre puncte este formată din segmente cumulate ce sunt mai mici decât valoarea 1 milimetru.

**DATE DESPRE IMOBILUL NR. 14327**

Oficiul de Cadastru și Publicitate Imobiliară DOLJ
Biroul de Cadastru și Publicitate Imobiliară Craiova

A. Partea I. Descrierea imobilului

TEREN Intravilan

Adresa: Loc. Moreni, Nr. Fn, Jud. Dolj, T16 P333,334

Nr. Crt	Nr cadastral Nr. topografic	Suprafața* (mp)	Observații / Referințe
A1		1.483	Sector cadastral:30 Teren imprejmuit;

Construcții

Crt	Nr cadastral Nr. topografic	Adresa	Observații / Referințe
A1.1		Loc. Moreni, Nr. Fn, Jud. Dolj, T16 P333, 334	Nr. niveluri:1; S. construita la sol:132 mp;

B. Partea II. Proprietari și acte

Inscrieri privitoare la dreptul de proprietate și alte drepturi reale		Referințe
/		
Act Administrativ nr. TDP39-59546, din 14/01/1993 emis de CJSDPAT DOLJ;		
B1	Intabulare, drept de PROPRIETATE, dobandit prin Reconstituire, cota actuala 1/1, cota initiala 1/1 1) BARBU P GHEORGHE, Lipsă CNP	A1
Act Normativ nr. Legea 7, din 13/03/1996 emis de PARLAMENTUL ROMÂNIEI;		
B2	Intabulare, drept de PROPRIETATE, dobandit prin Lege, cota actuala 1/1, cota initiala 1/1 1) BARBU P GHEORGHE, Lipsă CNP	A1.1

C. Partea III. SARCINI .

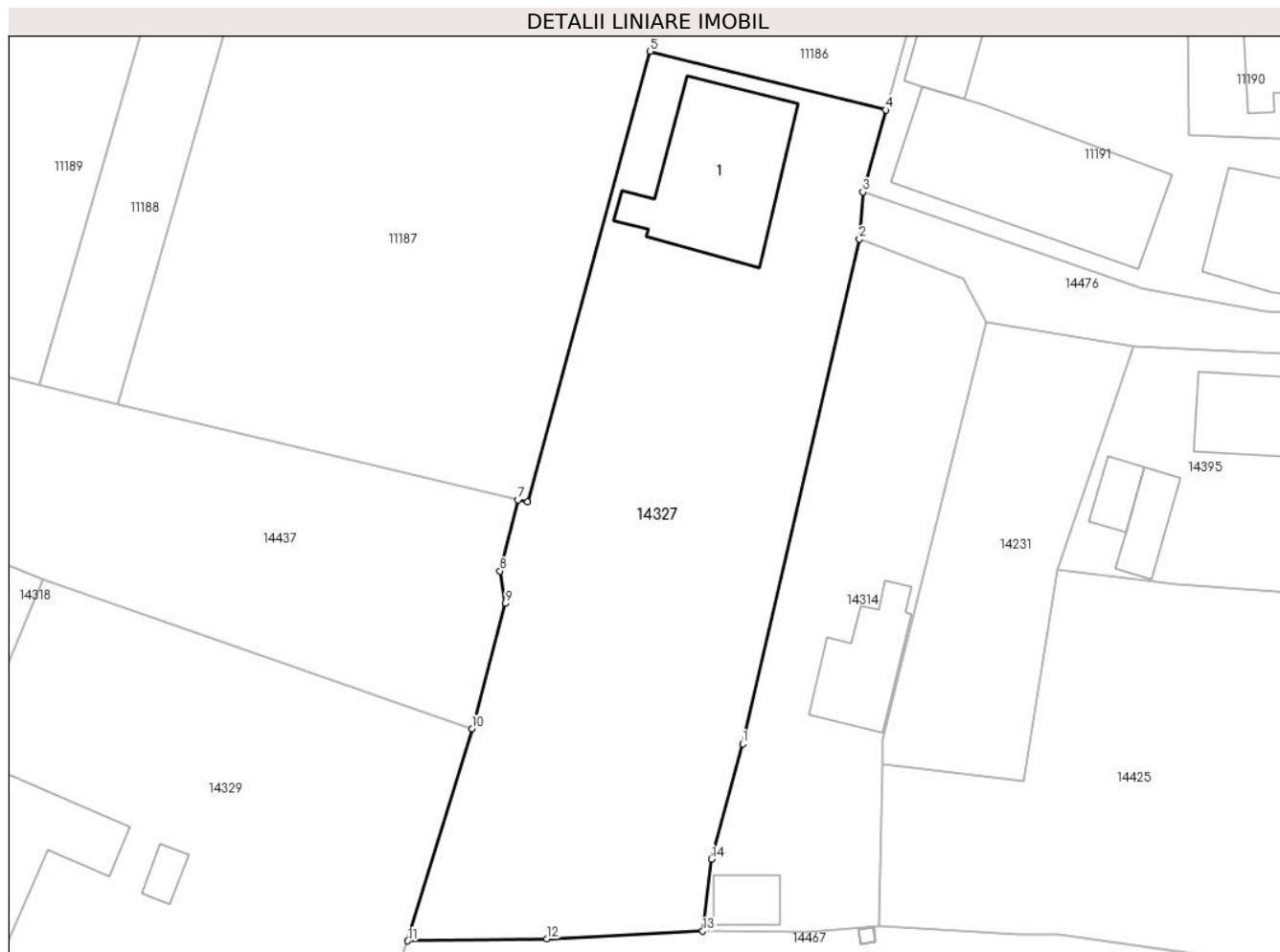
Inscrieri privind dezmembramintele dreptului de proprietate, drepturi reale de garanție și sarcini	Referințe
NU SUNT	

Anexa Nr. 1 La Partea I

Teren

Nr cadastral	Suprafața (mp)*	Observații / Referințe
	1.483	

* Suprafața este determinată în planul de proiecție Stereo 70.



Date referitoare la teren

Crt	Categorie folosință	Intravilan	Suprafața (mp)	Tarla	Parcelă	Nr. topo	Observații / Referințe
1	curți construcții	DA	504	16	333,334	-	
2	arabil	DA	979	16	333,334	-	

Date referitoare la construcții

Crt	Număr	Destinație construcție	Supraf. (mp)	Situație juridică	Observații / Referințe
A1.1		construcții de locuințe	132	Cu acte	Nr. niveluri:1; S. construita la sol:132 mp;

Lungime Segmente

1) Valorile lungimilor segmentelor sunt obținute din proiecție în plan.

Punct început	X / Y	Punct sfârșit	X / Y	Lungime segment (** (m)
1	346.203,353 289.467,057	2	346.212,702 289.507,491	41.501
2	346.212,702 289.507,491	3	346.212,991 289.511,261	3.781
3	346.212,991 289.511,261	4	346.214,809 289.517,834	6.82

Punct început	X / Y	Punct sfârșit	X / Y	Lungime segment (** (m)
4	346.214,809 289.517,834	5	346.195,933 289.522,539	19.454
5	346.195,933 289.522,539	6	346.186,084 289.486,415	37.443
6	346.186,084 289.486,415	7	346.185,338 289.486,594	0.767
7	346.185,338 289.486,594	8	346.183,881 289.480,894	5.883
8	346.183,881 289.480,894	9	346.184,323 289.478,289	2.642
9	346.184,323 289.478,289	10	346.181,643 289.468,248	10.393
10	346.181,643 289.468,248	11	346.176,499 289.451,254	17.755
11	346.176,499 289.451,254	12	346.187,639 289.451,411	11.141
12	346.187,639 289.451,411	13	346.200,144 289.452,03	12.52
13	346.200,144 289.452,03	14	346.200,847 289.457,803	5.816
14	346.200,847 289.457,803	1	346.203,353 289.467,057	9.587

** Lungimile segmentelor sunt determinate în planul de proiecție Stereo 70 și sunt rotunjite la 1 milimetru.

*** Distanța dintre puncte este formată din segmente cumulate ce sunt mai mici decât valoarea 1 milimetru.

**DATE DESPRE IMOBILUL NR. 14328**

Oficiul de Cadastru și Publicitate Imobiliară DOLJ
Biroul de Cadastru și Publicitate Imobiliară Craiova

A. Partea I. Descrierea imobilului

TEREN Intravilan

Adresa: Loc. Moreni, Nr. 5, Jud. Dolj, T4 P103

Nr. Crt	Nr cadastral Nr. topografic	Suprafața* (mp)	Observații / Referințe
A1		525	Sector cadastral:30 Teren imprejmuit;

Construcții

Crt	Nr cadastral Nr. topografic	Adresa	Observații / Referințe
A1.1		Loc. Moreni, Nr. 5, Jud. Dolj, T4 P103	Nr. niveluri:1; S. construita la sol:65 mp;
A1.2		Loc. Moreni, Nr. 5, Jud. Dolj, T4 P103	Nr. niveluri:1; S. construita la sol:47 mp;
A1.3		Loc. Moreni, Nr. 5, Jud. Dolj, T4 P103	Nr. niveluri:1; S. construita la sol:71 mp;

B. Partea II. Proprietari și acte

Inscrieri privitoare la dreptul de proprietate și alte drepturi reale		Referințe
/		
Act Administrativ nr. TDP270-58801, din 12/08/1993 emis de CJSDPAT DOLJ;		
B1	Intabulare, drept de PROPRIETATE, dobândit prin Reconstituire, cota actuala 1/1, cota initiala 1/1 1) BEȚIU C ELENA , Lipsă CNP	A1
Act Normativ nr. Legea 7, din 13/03/1996 emis de PARLAMENTUL ROMÂNIEI;		
B2	Intabulare, drept de PROPRIETATE, dobândit prin Lege, cota actuala 1/1, cota initiala 1/1 1) BEȚIU C ELENA , Lipsă CNP	A1.1, A1.2, A1.3

C. Partea III. SARCINI .

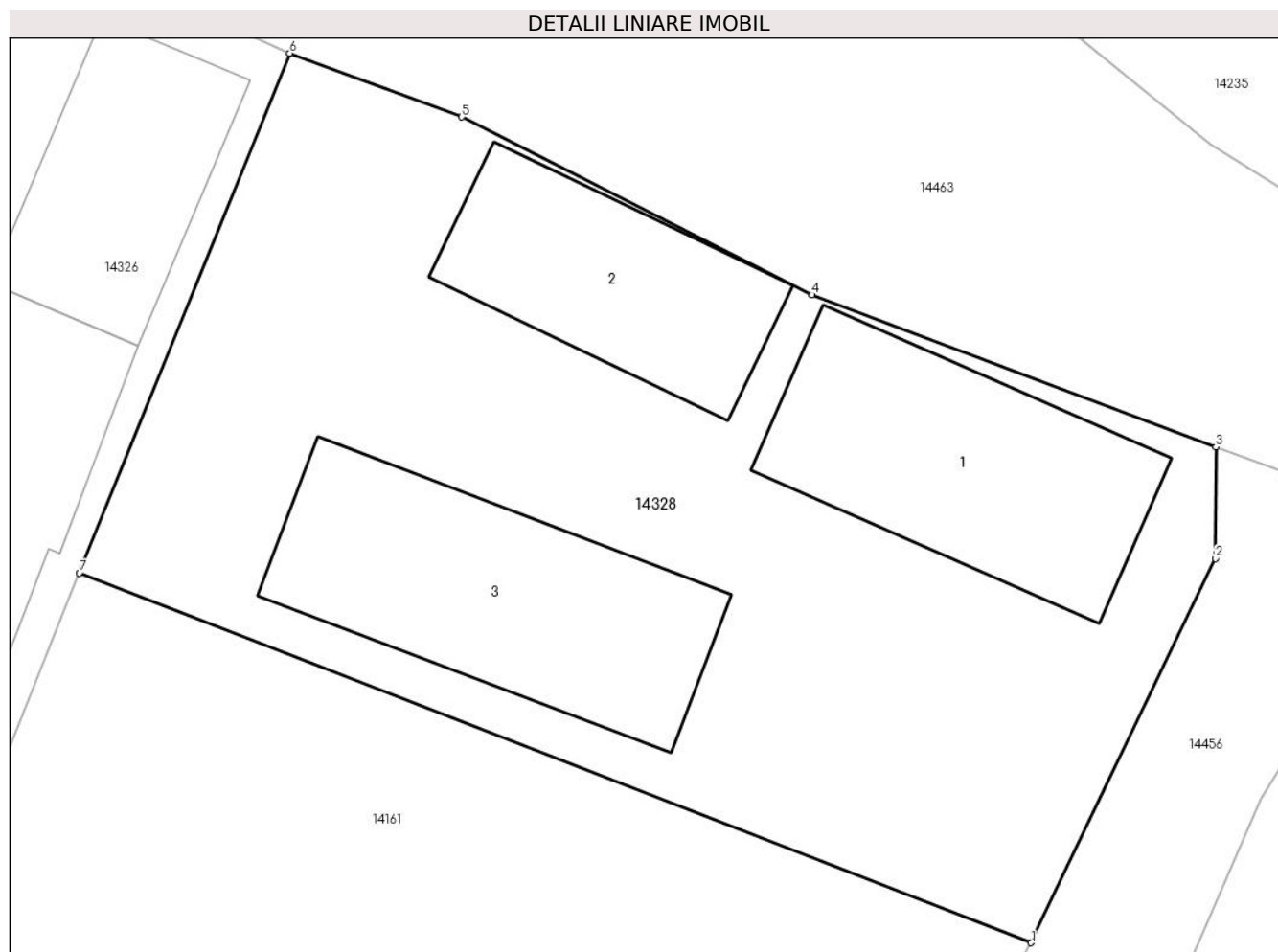
Inscrieri privind dezmembramentele dreptului de proprietate, drepturi reale de garanție și sarcini	Referințe
NU SUNT	

Anexa Nr. 1 La Partea I

Teren

Nr cadastral	Suprafața (mp)*	Observații / Referințe
	525	

* Suprafața este determinată în planul de proiecție Stereo 70.



Date referitoare la teren

Crt	Categorie folosință	Intra vilan	Suprafața (mp)	Tarla	Parcelă	Nr. topo	Observații / Referințe
1	curți constructii	DA	525	4	103	-	

Date referitoare la construcții

Crt	Număr	Destinație construcție	Supraf. (mp)	Situație juridică	Observații / Referințe
A1.1		constructii anexa	65	Cu acte	Nr. niveluri:1; S. construita la sol:65 mp;
A1.2		constructii anexa	47	Cu acte	Nr. niveluri:1; S. construita la sol:47 mp;
A1.3		constructii anexa	71	Cu acte	Nr. niveluri:1; S. construita la sol:71 mp;

Lungime Segmente

1) Valorile lungimilor segmentelor sunt obținute din proiecție în plan.

Punct început	X / Y	Punct sfârșit	X / Y	Lungime segment (** (m)
1	345.959,972 289.602,749	2	345.965,622 289.614,532	13.068
2	345.965,622 289.614,532	3	345.965,636 289.617,961	3.429

Punct început	X / Y	Punct sfârșit	X / Y	Lungime segment (** (m)
3	345.965,636 289.617,961	4	345.953,246 289.622,619	13.237
4	345.953,246 289.622,619	5	345.942,493 289.628,073	12.057
5	345.942,493 289.628,073	6	345.937,215 289.630,029	5.629
6	345.937,215 289.630,029	7	345.930,765 289.614,09	17.195
7	345.930,765 289.614,09	1	345.959,972 289.602,749	31.332

** Lungimile segmentelor sunt determinate în planul de proiecție Stereo 70 și sunt rotunjite la 1 milimetru.

*** Distanța dintre puncte este formată din segmente cumulate ce sunt mai mici decât valoarea 1 milimetru.

**DATE DESPRE IMOBILUL NR. 14329**

Oficiul de Cadastru și Publicitate Imobiliară DOLJ
Biroul de Cadastru și Publicitate Imobiliară Craiova

A. Partea I. Descrierea imobilului

TEREN Intravilan

Adresa: Loc. Moreni, Nr. 2, Jud. Dolj, T16, P331,330,332,329

Nr. Crt	Nr cadastral Nr. topografic	Suprafața* (mp)	Observații / Referințe
A1		1.377	Sector cadastral:30 Teren neimpregmuit;

Construcții

Crt	Nr cadastral Nr. topografic	Adresa	Observații / Referințe
A1.1		Loc. Moreni, Nr. 2, Jud. Dolj, T16, P331, 330,332,329	Nr. niveluri:1; S. construita la sol:171 mp;
A1.2		Loc. Moreni, Nr. 2, Jud. Dolj, T16, P331, 330,332,329	Nr. niveluri:1; S. construita la sol:10 mp;

B. Partea II. Proprietari și acte

Inscrieri privitoare la dreptul de proprietate și alte drepturi reale		Referințe
/		
Act Administrativ nr. TDP18935, din 21/03/2015 emis de CJSDPAT DOLJ;		
B1	Intabulare, drept de PROPRIETATE, dobandit prin Reconstituire, cota actuala 1/1, cota initiala 1/1 1) MITRIȚĂ G ANA, Lipsă CNP	A1
Act Normativ nr. Legea 7, din 13/03/1996 emis de PARLAMENTUL ROMÂNIEI;		
B2	Intabulare, drept de PROPRIETATE, dobandit prin Lege, cota actuala 1/1, cota initiala 1/1 1) MITRIȚĂ G ANA, Lipsă CNP	A1.1, A1.2

C. Partea III. SARCINI .

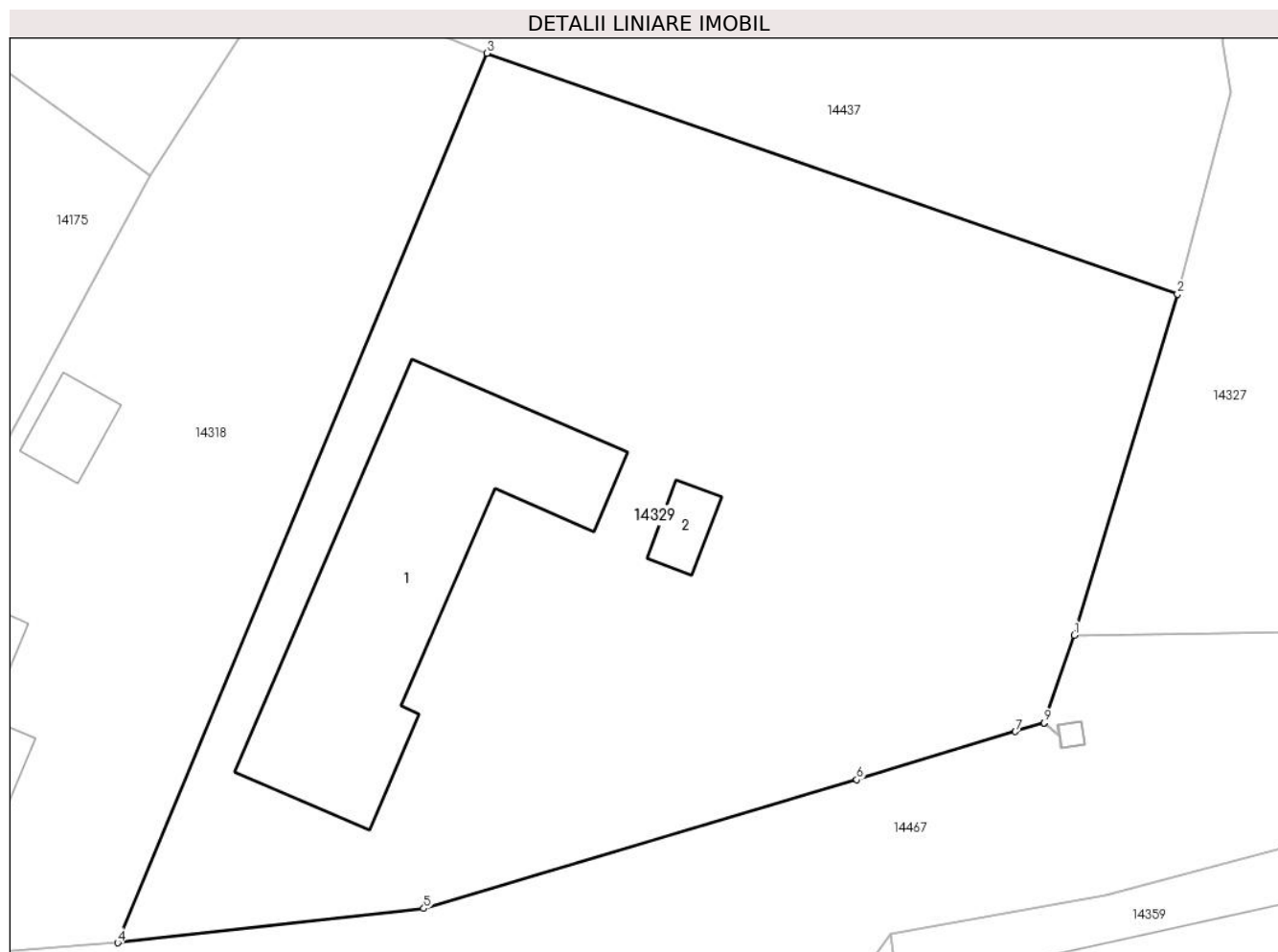
Inscrieri privind dezmembramintele dreptului de proprietate, drepturi reale de garanție și sarcini	Referințe
NU SUNT	

Anexa Nr. 1 La Partea I

Teren

Nr cadastral	Suprafața (mp)*	Observații / Referințe
	1.377	

* Suprafața este determinată în planul de proiecție Stereo 70.



Date referitoare la teren

Crt	Categorie folosință	Intravilan	Suprafața (mp)	Tarla	Parcelă	Nr. topo	Observații / Referințe
1	curți constructii	DA	666	16	329,330,331,332	-	
2	arabil	DA	521	16	329,330,331,332	-	
3	vie	DA	190	16	329,330,331,332	-	

Date referitoare la construcții

Crt	Număr	Destinație construcție	Supraf. (mp)	Situație juridică	Observații / Referințe
A1.1		construcții anexa	171	Cu acte	Nr. niveluri:1; S. construita la sol:171 mp;
A1.2		construcții anexa	10	Cu acte	Nr. niveluri:1; S. construita la sol:10 mp;

Lungime Segmente

1) Valorile lungimilor segmentelor sunt obținute din proiecție în plan.

Punct început	X / Y	Punct sfârșit	X / Y	Lungime segment (** (m))
1	346.176,499 289.451,254	2	346.181,643 289.468,248	17.755

Punct început	X / Y	Punct sfârșit	X / Y	Lungime segment (** (m)
2	346.181,643 289.468,248	3	346.147,203 289.480,243	36.469
3	346.147,203 289.480,243	4	346.128,81 289.435,923	47.985
4	346.128,81 289.435,923	5	346.144,064 289.437,63	15.349
5	346.144,064 289.437,63	6	346.165,643 289.444,046	22.513
6	346.165,643 289.444,046	7	346.173,565 289.446,444	8.277
7	346.173,565 289.446,444	8	346.174,997 289.446,878	1.496
8	346.174,997 289.446,878	9	346.174,998 289.446,883	0.005
9	346.174,998 289.446,883	1	346.176,499 289.451,254	4.622

** Lungimile segmentelor sunt determinate în planul de proiecție Stereo 70 și sunt rotunjite la 1 milimetru.

*** Distanța dintre puncte este formată din segmente cumulate ce sunt mai mici decât valoarea 1 milimetru.

**DATE DESPRE IMOBILUL NR. 14330**

Oficiul de Cadastru și Publicitate Imobiliară DOLJ
Biroul de Cadastru și Publicitate Imobiliară Craiova

A. Partea I. Descrierea imobilului

TEREN Intravilan

Adresa: Loc. Moreni, Nr. 28, Jud. Dolj, T10 P228

Nr. Crt	Nr cadastral Nr. topografic	Suprafața* (mp)	Observații / Referințe
A1		587	Sector cadastral:30 Teren imprejmuit;

Construcții

Crt	Nr cadastral Nr. topografic	Adresa	Observații / Referințe
A1.1		Loc. Moreni, Nr. 28, Jud. Dolj, T10 P228	Nr. niveluri:1; S. construita la sol:65 mp;

B. Partea II. Proprietari și acte

Inscrieri privitoare la dreptul de proprietate și alte drepturi reale		Referințe
/		
Act Administrativ nr. TDP20934, din 23/04/2019 emis de CJSDPAT DOLJ;		
B1	Intabulare, drept de PROPRIETATE, dobandit prin Reconstituire, cota actuala 1/1, cota initiala 1/1 1) GĂLUȚ I VERGIL	A1
Act Normativ nr. Legea 7, din 13/03/1996 emis de PARLAMENTUL ROMÂNIEI;		
B2	Intabulare, drept de PROPRIETATE, dobandit prin Lege, cota actuala 1/1, cota initiala 1/1 1) GĂLUȚ I VERGIL	A1.1

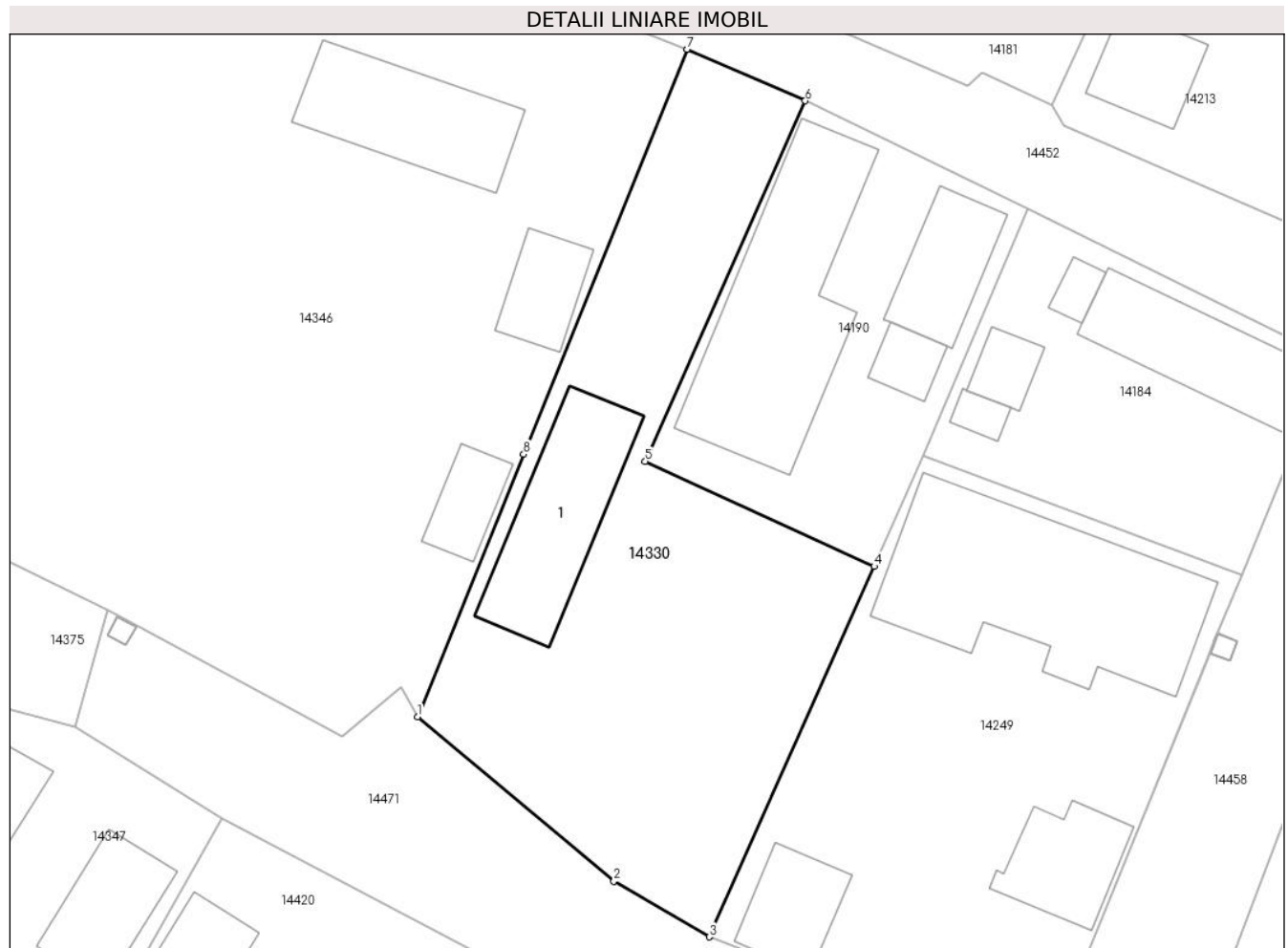
C. Partea III. SARCINI .

Inscrieri privind dezmembramintele dreptului de proprietate, drepturi reale de garanție și sarcini	Referințe
NU SUNT	

Teren

Nr cadastral	Suprafața (mp)*	Observații / Referințe
	587	

* Suprafața este determinată în planul de proiecție Stereo 70.



Date referitoare la teren

Crt	Categorie folosință	Intravilan	Suprafața (mp)	Tarla	Parcelă	Nr. topo	Observații / Referințe
1	curți constructii	DA	501	10	228	-	
2	arabil	DA	86	10	228	-	

Date referitoare la construcții

Crt	Număr	Destinație construcție	Supraf. (mp)	Situație juridică	Observații / Referințe
A1.1		construcții de locuințe	65	Cu acte	Nr. niveluri:1; S. construita la sol:65 mp;

Lungime Segmente

1) Valorile lungimilor segmentelor sunt obținute din proiecție în plan.

Punct început	X / Y	Punct sfârșit	X / Y	Lungime segment (** (m)
1	345.816,792 289.354,107	2	345.827,926 289.344,791	14.517
2	345.827,926 289.344,791	3	345.833,341 289.341,632	6.269
3	345.833,341 289.341,632	4	345.842,702 289.362,622	22.983

Punct început	X / Y	Punct sfârșit	X / Y	Lungime segment (** (m)
4	345.842,702 289.362,622	5	345.829,71 289.368,572	14.29
5	345.829,71 289.368,572	6	345.838,785 289.389,0	22.353
6	345.838,785 289.389,0	7	345.832,095 289.391,923	7.301
7	345.832,095 289.391,923	8	345.822,811 289.368,98	24.75
8	345.822,811 289.368,98	1	345.816,792 289.354,107	16.045

** Lungimile segmentelor sunt determinate în planul de proiecție Stereo 70 și sunt rotunjite la 1 milimetru.

*** Distanța dintre puncte este formată din segmente cumulate ce sunt mai mici decât valoarea 1 milimetru.

**DATE DESPRE IMOBILUL NR. 14331**

Oficiul de Cadastru și Publicitate Imobiliară DOLJ
Biroul de Cadastru și Publicitate Imobiliară Craiova

A. Partea I. Descrierea imobilului

TEREN Necunoscut

Nr. CF vechi:135
Nr. cadastral vechi:229

Adresa: Loc. Moreni, Nr. Fn, Jud. Dolj, T 18, P 378/1

Nr. Crt	Nr cadastral Nr. topografic	Suprafața* (mp)	Observații / Referințe
A1	36278	716	Sector cadastral:30 Teren neimprejmuit;

B. Partea II. Proprietari și acte

Inscrieri privitoare la dreptul de proprietate și alte drepturi reale		Referințe
14942 / 05/07/2005		
Act Notarial nr. CVC 1474, din 04/07/2005 emis de NP Peia Ofelia;		
B1	Intabulare, drept de PROPRIETATE, dobandit prin Conventie, cota actuala 1/1, cota initiala 1/1 1) GRECU MARIAN, Lipsă CNP 2) GRECU ELENA, Lipsă CNP	A1

C. Partea III. SARCINI .

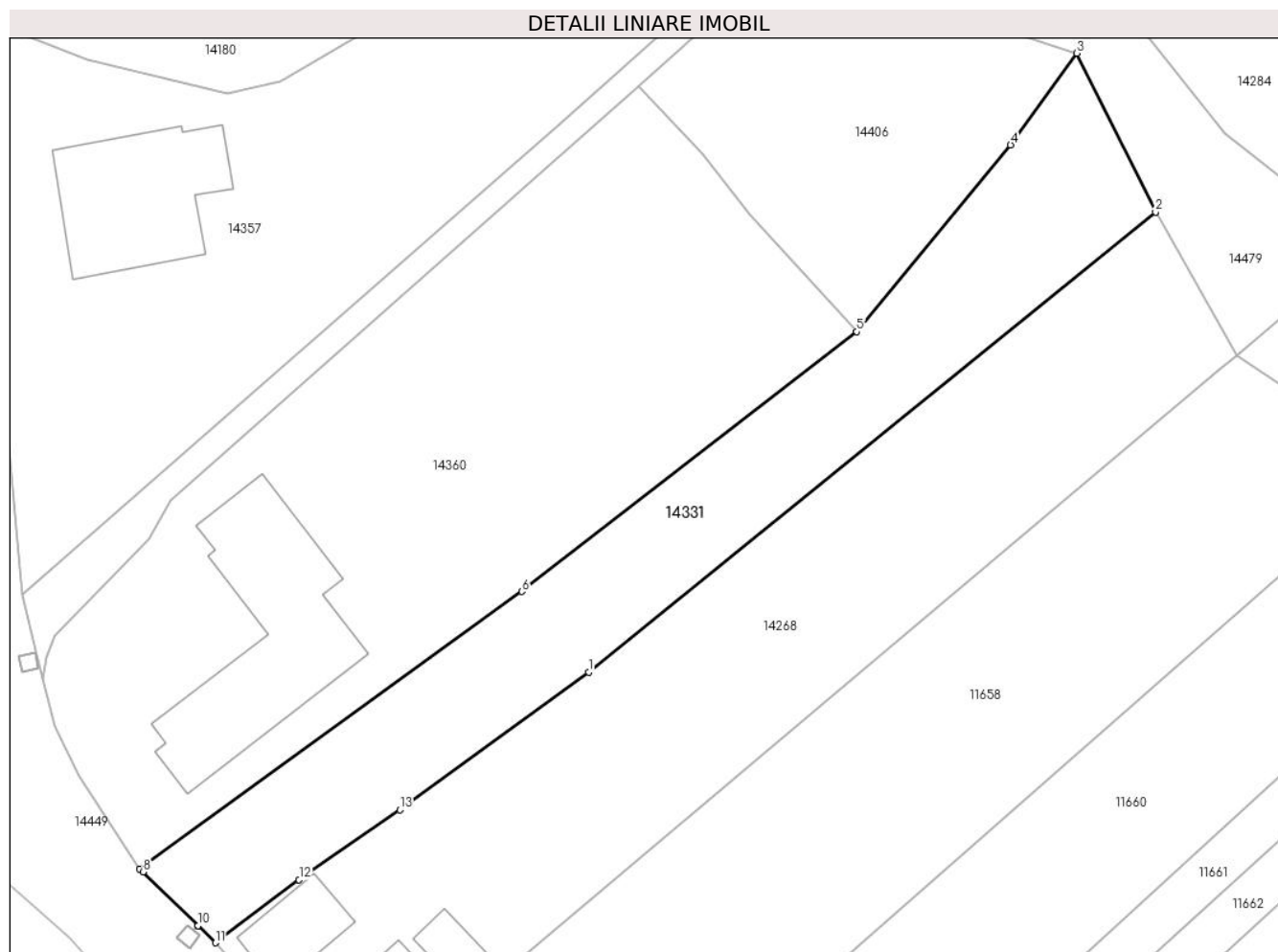
Inscrieri privind dezmembramintele dreptului de proprietate, drepturi reale de garanție și sarcini	Referințe
NU SUNT	

Anexa Nr. 1 La Partea I

Teren

Nr cadastral	Suprafața (mp)*	Observații / Referințe
36278	716	

* Suprafața este determinată în planul de proiecție Stereo 70.



Date referitoare la teren

Crt	Categorie folosință	Intravilan	Suprafața (mp)	Tarla	Parcelă	Nr. topo	Observații / Referințe
1	curți constructii	DA	370	18	378/1	-	
2	curți constructii	NU	346	18	378/1	-	

Lungime Segmente

1) Valorile lungimilor segmentelor sunt obținute din proiecție în plan.

Punct început	X / Y	Punct sfârșit	X / Y	Lungime segment (** (m)
1	346.041,74 289.110,169	2	346.083,316 289.143,893	53.534
2	346.083,316 289.143,893	3	346.077,554 289.155,532	12.987
3	346.077,554 289.155,532	4	346.072,688 289.148,819	8.291
4	346.072,688 289.148,819	5	346.061,41 289.135,121	17.743

Punct început	X / Y	Punct sfârşit	X / Y	Lungime segment (** (m)
5	346.061,41 289.135,121	6	346.036,84 289.116,079	31.085
6	346.036,84 289.116,079	7	346.008,816 289.095,735	34.63
7	346.008,816 289.095,735	8	346.009,057 289.095,527	0.318
8	346.009,057 289.095,527	9	346.013,073 289.091,589	5.625
9	346.013,073 289.091,589	10	346.013,077 289.091,585	0.006
10	346.013,077 289.091,585	11	346.014,354 289.090,333	1.788
11	346.014,354 289.090,333	12	346.020,495 289.094,95	7.683
12	346.020,495 289.094,95	13	346.027,888 289.100,07	8.993
13	346.027,888 289.100,07	1	346.041,74 289.110,169	17.143

** Lungimile segmentelor sunt determinate în planul de proiecție Stereo 70 și sunt rotunjite la 1 milimetru.

*** Distanța dintre puncte este formată din segmente cumulate ce sunt mai mici decât valoarea 1 milimetru.

**DATE DESPRE IMOBILUL NR. 14332**

Oficiul de Cadastru și Publicitate Imobiliară DOLJ
Biroul de Cadastru și Publicitate Imobiliară Craiova

A. Partea I. Descrierea imobilului

TEREN Intravilan

Adresa: Loc. Moreni, Nr. 3, Jud. Dolj, T13 P263,264

Nr. Crt	Nr cadastral Nr. topografic	Suprafața* (mp)	Observații / Referințe
A1		887	Sector cadastral:30 Teren imprejmuit;

Construcții

Crt	Nr cadastral Nr. topografic	Adresa	Observații / Referințe
A1.1		Loc. Moreni, Nr. 3, Jud. Dolj, T13 P263, 264	Nr. niveluri:1; S. construita la sol:62 mp;
A1.2		Loc. Moreni, Nr. 3, Jud. Dolj, T13 P263, 264	Nr. niveluri:1; S. construita la sol:34 mp;
A1.3		Loc. Moreni, Nr. 3, Jud. Dolj, T13 P263, 264	Nr. niveluri:1; S. construita la sol:33 mp;

B. Partea II. Proprietari și acte

Inscrieri privitoare la dreptul de proprietate și alte drepturi reale		Referințe
/		
Act Administrativ nr. TDP126-58803, din 01/06/1993 emis de CJSDPAT DOLJ;		
B1	Intabulare, drept de PROPRIETATE, dobandit prin Reconstituire, cota actuala 1/1, cota initiala 1/1 1) DUMITRU D MARIN , Lipsă CNP	A1
Act Normativ nr. Legea 7, din 13/03/1996 emis de PARLAMENTUL ROMÂNIEI;		
B2	Intabulare, drept de PROPRIETATE, dobandit prin Lege, cota actuala 1/1, cota initiala 1/1 1) DUMITRU D MARIN , Lipsă CNP	A1.1, A1.2, A1.3

C. Partea III. SARCINI .

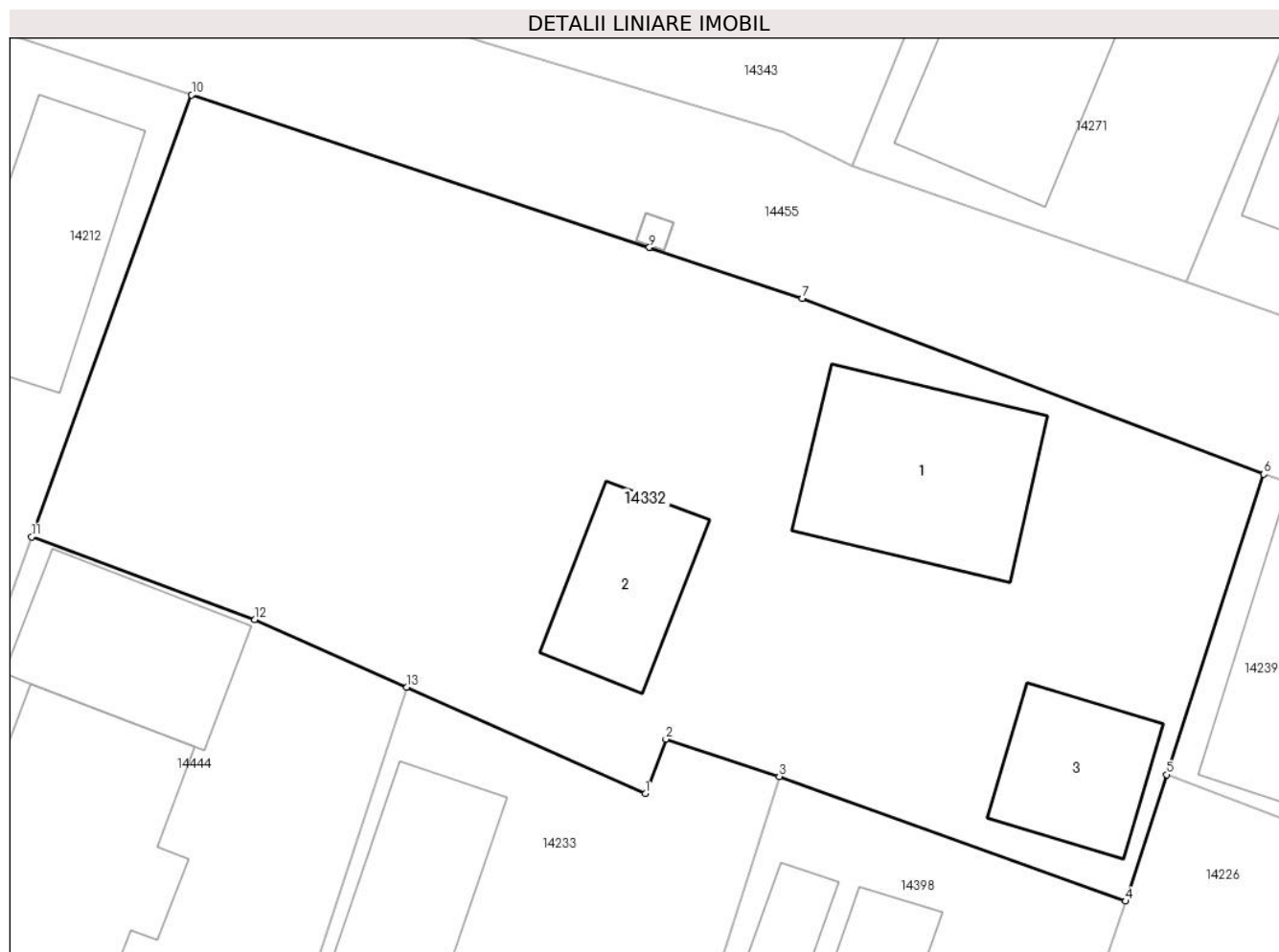
Inscrieri privind dezmembramintele dreptului de proprietate, drepturi reale de garanție și sarcini	Referințe
NU SUNT	

Anexa Nr. 1 La Partea I

Teren

Nr cadastral	Suprafața (mp)*	Observații / Referințe
	887	

* Suprafața este determinată în planul de proiecție Stereo 70.



Date referitoare la teren

Crt	Categorie folosință	Intra vilan	Suprafața (mp)	Tarla	Parcelă	Nr. topo	Observații / Referințe
1	curți constructii	DA	492	13	263,264	-	
2	arabil	DA	395	13	263,264	-	

Date referitoare la construcții

Crt	Număr	Destinație construcție	Supraf. (mp)	Situație juridică	Observații / Referințe
A1.1		construcții anexa	62	Cu acte	Nr. niveluri:1; S. construita la sol:62 mp;
A1.2		construcții anexa	34	Cu acte	Nr. niveluri:1; S. construita la sol:34 mp;
A1.3		construcții anexa	33	Cu acte	Nr. niveluri:1; S. construita la sol:33 mp;

Lungime Segmente

1) Valorile lungimilor segmentelor sunt obținute din proiecție în plan.

Punct început	X / Y	Punct sfârșit	X / Y	Lungime segment (** (m)
1	345.941,483 289.323,482	2	345.942,315 289.325,683	2.353
2	345.942,315 289.325,683	3	345.946,894 289.324,176	4.821

Punct început	X / Y	Punct sfârșit	X / Y	Lungime segment (** (m)
3	345.946,894 289.324,176	4	345.960,89 289.319,135	14.876
4	345.960,89 289.319,135	5	345.962,556 289.324,246	5.376
5	345.962,556 289.324,246	6	345.966,481 289.336,386	12.759
6	345.966,481 289.336,386	7	345.947,826 289.343,488	19.961
7	345.947,826 289.343,488	8	345.941,651 289.345,545	6.509
8	345.941,651 289.345,545	9	345.941,646 289.345,547	0.005
9	345.941,646 289.345,547	10	345.923,139 289.351,712	19.507
10	345.923,139 289.351,712	11	345.916,67 289.333,855	18.993
11	345.916,67 289.333,855	12	345.925,694 289.330,52	9.621
12	345.925,694 289.330,52	13	345.931,841 289.327,78	6.73
13	345.931,841 289.327,78	1	345.941,483 289.323,482	10.557

** Lungimile segmentelor sunt determinate în planul de proiecție Stereo 70 și sunt rotunjite la 1 milimetru.

*** Distanța dintre puncte este formată din segmente cumulate ce sunt mai mici decât valoarea 1 milimetru.

**DATE DESPRE IMOBILUL NR. 14333**

Oficiul de Cadastru și Publicitate Imobiliară DOLJ
Biroul de Cadastru și Publicitate Imobiliară Craiova

A. Partea I. Descrierea imobilului

TEREN Intravilan

Adresa: Loc. Moreni, Str Liliacului, Nr. 7, Jud. Dolj, T17 P343

Nr. Crt	Nr cadastral Nr. topografic	Suprafața* (mp)	Observații / Referințe
A1		1.019	Sector cadastral:30 Teren imprejmuit;

Construcții

Crt	Nr cadastral Nr. topografic	Adresa	Observații / Referințe
A1.1		Loc. Moreni, Str Liliacului, Nr. 7, Jud. Dolj, T17 P343	Nr. niveluri:1; S. construita la sol:19 mp;

B. Partea II. Proprietari și acte

Inscrieri privitoare la dreptul de proprietate și alte drepturi reale		Referințe
/		
Act Administrativ nr. TDP289-58801, din 08/09/1993 emis de CJSDPAT DOLJ;		
B1	Intabulare, drept de PROPRIETATE, dobândit prin Reconstituire, cota actuala 1/1, cota initiala 1/1 1) STÎNGĂ GHE MARCELA, Lipsă CNP 2) SĂLCIANU GHE MARIA, Lipsă CNP 3) PRUNĂ GHE EVA, Lipsă CNP 4) VASILE GHE DINA, Lipsă CNP	A1
Act Normativ nr. Legea 7, din 13/03/1996 emis de PARLAMENTUL ROMÂNIEI;		
B2	Intabulare, drept de PROPRIETATE, dobândit prin Lege, cota actuala 1/1, cota initiala 1/1 1) STÎNGĂ GHE MARCELA, Lipsă CNP 2) SĂLCIANU GHE MARIA, Lipsă CNP 3) PRUNĂ GHE EVA, Lipsă CNP 4) VASILE GHE DINA, Lipsă CNP	A1.1

C. Partea III. SARCINI .

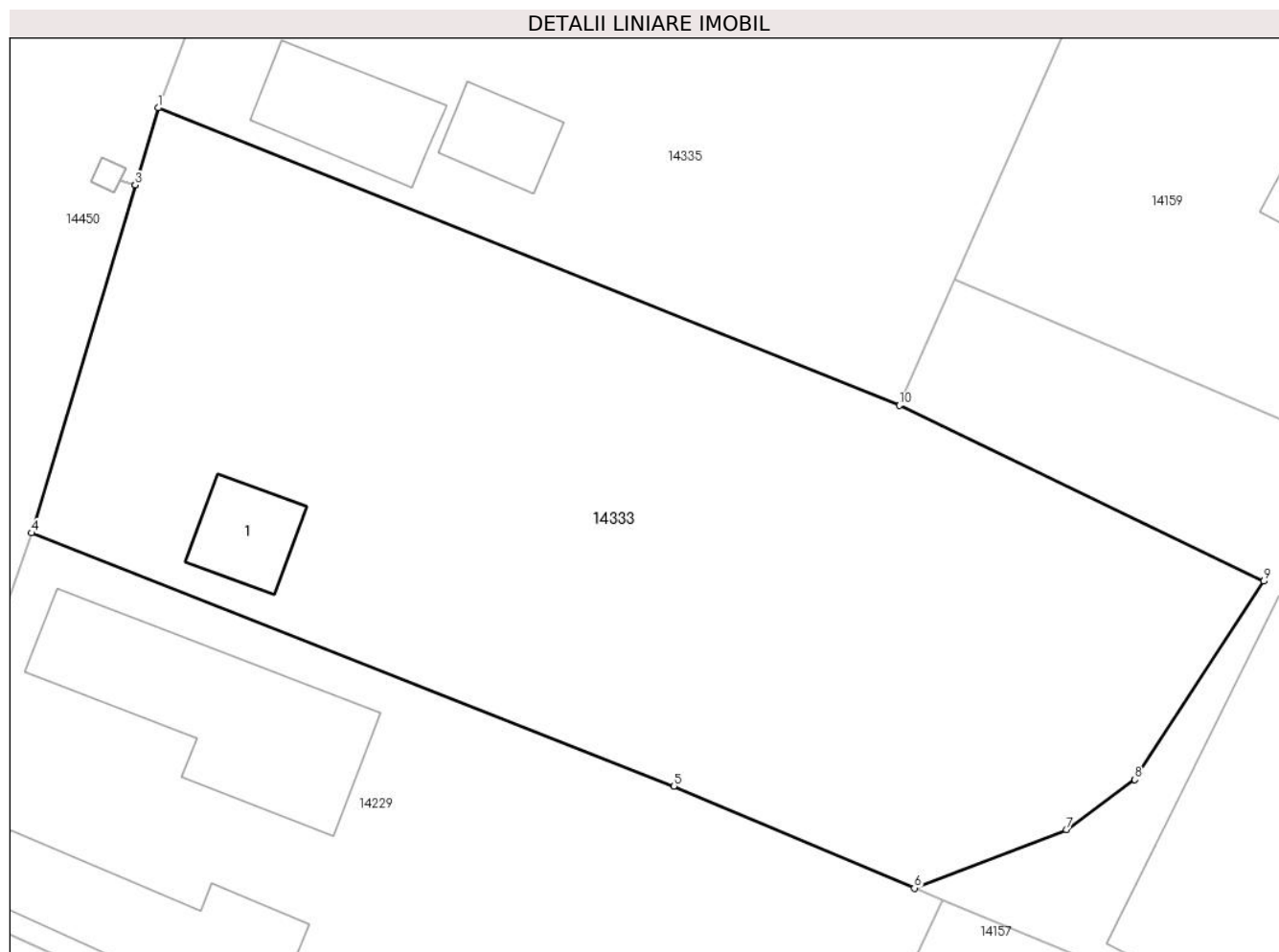
Inscrieri privind dezmembramintele dreptului de proprietate, drepturi reale de garanție și sarcini	Referințe
NU SUNT	

Anexa Nr. 1 La Partea I

Teren

Nr cadastral	Suprafața (mp)*	Observații / Referințe
	1.019	

* Suprafața este determinată în planul de proiecție Stereo 70.



Date referitoare la teren

Crt	Categorie folosință	Intra vilan	Suprafața (mp)	Tarla	Parcelă	Nr. topo	Observații / Referințe
1	curți constructii	DA	21	17	343	-	
2	arabil	DA	998	17	343	-	

Date referitoare la construcții

Crt	Număr	Destinație construcție	Supraf. (mp)	Situație juridică	Observații / Referințe
A1.1		construcții anexa	19	Cu acte	Nr. niveluri:1; S. construita la sol:19 mp;

Lungime Segmente

1) Valorile lungimilor segmentelor sunt obținute din proiecție în plan.

Punct început	X / Y	Punct sfârșit	X / Y	Lungime segment (** (m)
1	346.032,315 289.317,028	2	346.031,268 289.313,51	3.67
2	346.031,268 289.313,51	3	346.031,266 289.313,505	0.005
3	346.031,266 289.313,505	4	346.026,534 289.297,607	16.587

Punct început	X / Y	Punct sfârşit	X / Y	Lungime segment (** (m)
4	346.026,534 289.297,607	5	346.055,889 289.286,045	31.55
5	346.055,889 289.286,045	6	346.066,892 289.281,383	11.95
6	346.066,892 289.281,383	7	346.073,834 289.284,061	7.441
7	346.073,834 289.284,061	8	346.076,971 289.286,341	3.878
8	346.076,971 289.286,341	9	346.082,864 289.295,406	10.812
9	346.082,864 289.295,406	10	346.066,217 289.303,44	18.484
10	346.066,217 289.303,44	1	346.032,315 289.317,028	36.524

** Lungimile segmentelor sunt determinate în planul de proiecție Stereo 70 și sunt rotunjite la 1 milimetru.

*** Distanța dintre puncte este formată din segmente cumulate ce sunt mai mici decât valoarea 1 milimetru.

**DATE DESPRE IMOBILUL NR. 14334**

Oficiul de Cadastru și Publicitate Imobiliară DOLJ
Biroul de Cadastru și Publicitate Imobiliară Craiova

A. Partea I. Descrierea imobilului

TEREN Intravilan

Adresa: Loc. Moreni, Nr. 8, Jud. Dolj, T9 P208,209

Nr. Crt	Nr cadastral Nr. topografic	Suprafața* (mp)	Observații / Referințe
A1		1.642	Sector cadastral:30 Teren imprejmuit;

Construcții

Crt	Nr cadastral Nr. topografic	Adresa	Observații / Referințe
A1.1		Loc. Moreni, Nr. 8, Jud. Dolj, T9 P208, 209	Nr. niveluri:1; S. construita la sol:76 mp;
A1.2		Loc. Moreni, Nr. 8, Jud. Dolj, T9 P208, 209	Nr. niveluri:1; S. construita la sol:54 mp;
A1.3		Loc. Moreni, Nr. 8, Jud. Dolj, T9 P208, 209	Nr. niveluri:1; S. construita la sol:38 mp;

B. Partea II. Proprietari și acte

Inscrieri privitoare la dreptul de proprietate și alte drepturi reale		Referințe
/		
Act Administrativ nr. TDP289-58801, din 08/09/1993 emis de CJSDPAT DOLJ;		
B1	Intabulare, drept de PROPRIETATE, dobandit prin Reconstituire, cota actuala 1/1, cota initiala 1/1 1) STÎNGĂ GHE MARCELA, Lipsă CNP 2) SĂLCIANU GHE MARIA, Lipsă CNP 3) PRUNĂ GHE EVA, Lipsă CNP 4) VASILE GHE DINA, Lipsă CNP	A1
Act Normativ nr. Legea 7, din 13/03/1996 emis de PARLAMENTUL ROMÂNIEI;		
B2	Intabulare, drept de PROPRIETATE, dobandit prin Lege, cota actuala 1/1, cota initiala 1/1 1) STÎNGĂ GHE MARCELA, Lipsă CNP 2) SĂLCIANU GHE MARIA, Lipsă CNP 3) PRUNĂ GHE EVA, Lipsă CNP 4) VASILE GHE DINA, Lipsă CNP	A1.1, A1.2, A1.3

C. Partea III. SARCINI .

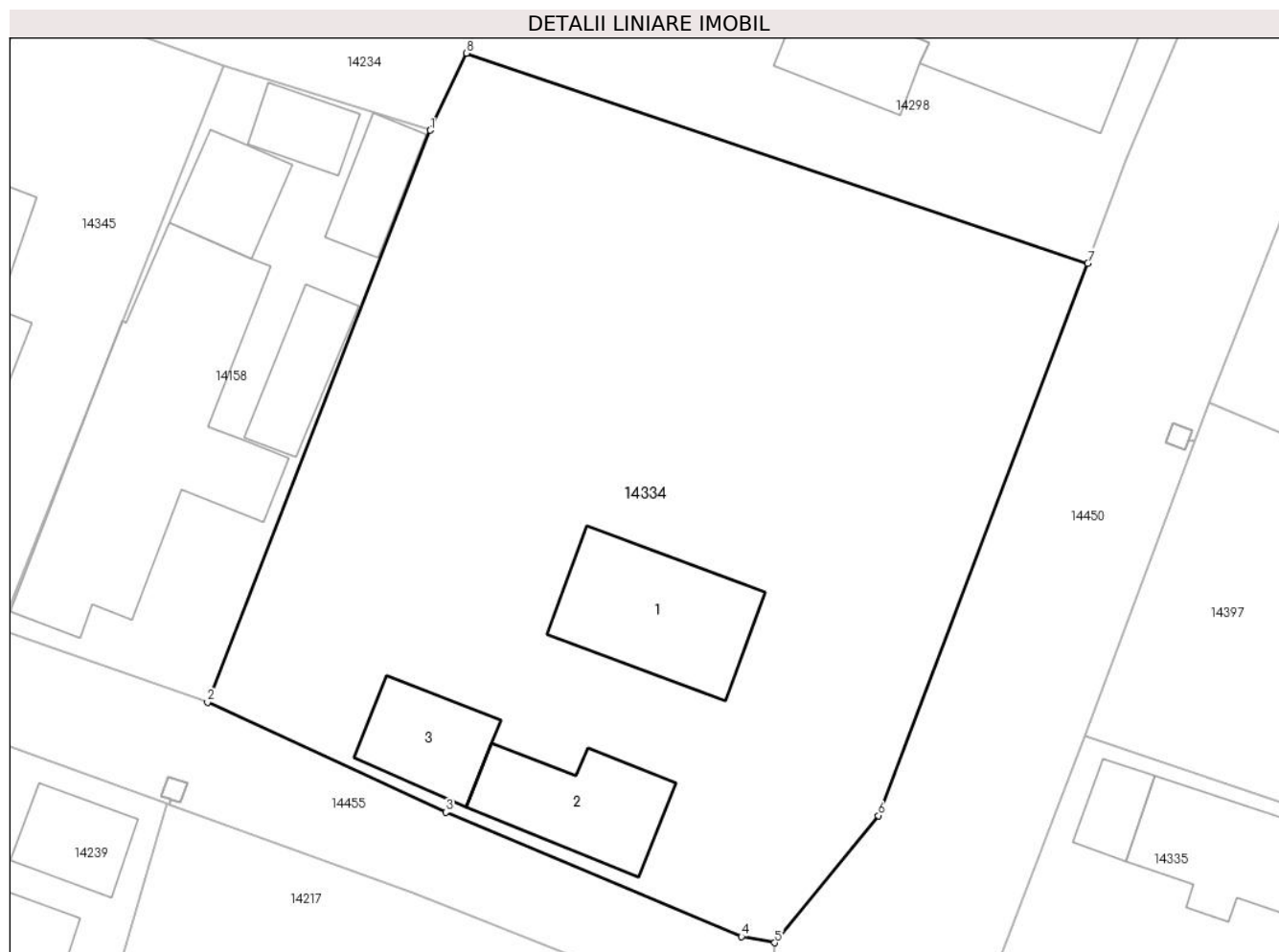
Inscrieri privind dezmembramintele dreptului de proprietate, drepturi reale de garanție și sarcini	Referințe
NU SUNT	

Anexa Nr. 1 La Partea I

Teren

Nr cadastral	Suprafața (mp)*	Observații / Referințe
	1.642	

* Suprafața este determinată în planul de proiecție Stereo 70.



Date referitoare la teren

Crt	Categorie folosință	Intravilan	Suprafața (mp)	Tarla	Parcelă	Nr. topo	Observații / Referințe
1	curți constructii	DA	720	9	208,209	-	
2	vie	DA	922	9	208,209	-	

Date referitoare la construcții

Crt	Număr	Destinație construcție	Supraf. (mp)	Situație juridică	Observații / Referințe
A1.1		construcții anexa	76	Cu acte	Nr. niveluri:1; S. construita la sol:76 mp;
A1.2		construcții anexa	54	Cu acte	Nr. niveluri:1; S. construita la sol:54 mp;
A1.3		construcții anexa	38	Cu acte	Nr. niveluri:1; S. construita la sol:38 mp;

Lungime Segmente

1) Valorile lungimilor segmentelor sunt obținute din proiecție în plan.

Punct început	X / Y	Punct sfârșit	X / Y	Lungime segment (** (m)
1	346.000,407 289.369,214	2	345.987,372 289.335,763	35.901
2	345.987,372 289.335,763	3	346.001,316 289.329,339	15.353

Punct început	X / Y	Punct sfârșit	X / Y	Lungime segment (** (m)
3	346.001,316 289.329,339	4	346.018,609 289.322,059	18.763
4	346.018,609 289.322,059	5	346.020,555 289.321,696	1.98
5	346.020,555 289.321,696	6	346.026,622 289.329,132	9.597
6	346.026,622 289.329,132	7	346.038,876 289.361,435	34.549
7	346.038,876 289.361,435	8	346.002,517 289.373,713	38.376
8	346.002,517 289.373,713	1	346.000,407 289.369,214	4.969

** Lungimile segmentelor sunt determinate în planul de proiecție Stereo 70 și sunt rotunjite la 1 milimetru.

*** Distanța dintre puncte este formată din segmente cumulate ce sunt mai mici decât valoarea 1 milimetru.

**DATE DESPRE IMOBILUL NR. 14335**

Oficiul de Cadastru și Publicitate Imobiliară DOLJ
Biroul de Cadastru și Publicitate Imobiliară Craiova

A. Partea I. Descrierea imobilului

TEREN Intravilan

Adresa: Loc. Moreni, Str Liliacului, Nr. 5, Jud. Dolj, T17 P344,345

Nr. Crt	Nr cadastral Nr. topografic	Suprafața* (mp)	Observații / Referințe
A1		703	Sector cadastral:30 Teren imprejmuit;

Construcții

Crt	Nr cadastral Nr. topografic	Adresa	Observații / Referințe
A1.1		Loc. Moreni, Str Liliacului, Nr. 5, Jud. Dolj, T17 P344,345	Nr. niveluri:1; S. construita la sol:68 mp;
A1.2		Loc. Moreni, Str Liliacului, Nr. 5, Jud. Dolj, T17 P344,345	Nr. niveluri:1; S. construita la sol:17 mp;
A1.3		Loc. Moreni, Str Liliacului, Nr. 5, Jud. Dolj, T17 P344,345	Nr. niveluri:1; S. construita la sol:32 mp;
A1.4		Loc. Moreni, Str Liliacului, Nr. 5, Jud. Dolj, T17 P344,345	Nr. niveluri:1; S. construita la sol:17 mp;

B. Partea II. Proprietari și acte

Inscrieri privitoare la dreptul de proprietate și alte drepturi reale	Referințe
/	
Act Notarial nr. APV 1939, din 11/11/2021 emis de BIN STOENESCU FLOREA;	
B1	A1, A1.1, A1.2
Intabulare, drept de PROPRIETATE, dobandit prin lesire Din Indiviziune, cota actuala 1/1, cota initiala 1/1 1) ARNĂUTU-GHILĂ I LIVU	
Act Normativ nr. Legea 7, din 13/03/1996 emis de PARLAMENTUL ROMÂNIEI;	
B2	A1.3, A1.4
Intabulare, drept de PROPRIETATE, dobandit prin Lege, cota actuala 1/1, cota initiala 1/1 1) ARNĂUTU-GHILĂ I LIVU	

C. Partea III. SARCINI .

Inscrieri privind dezmembramintele dreptului de proprietate, drepturi reale de garanție și sarcini	Referințe
NU SUNT	

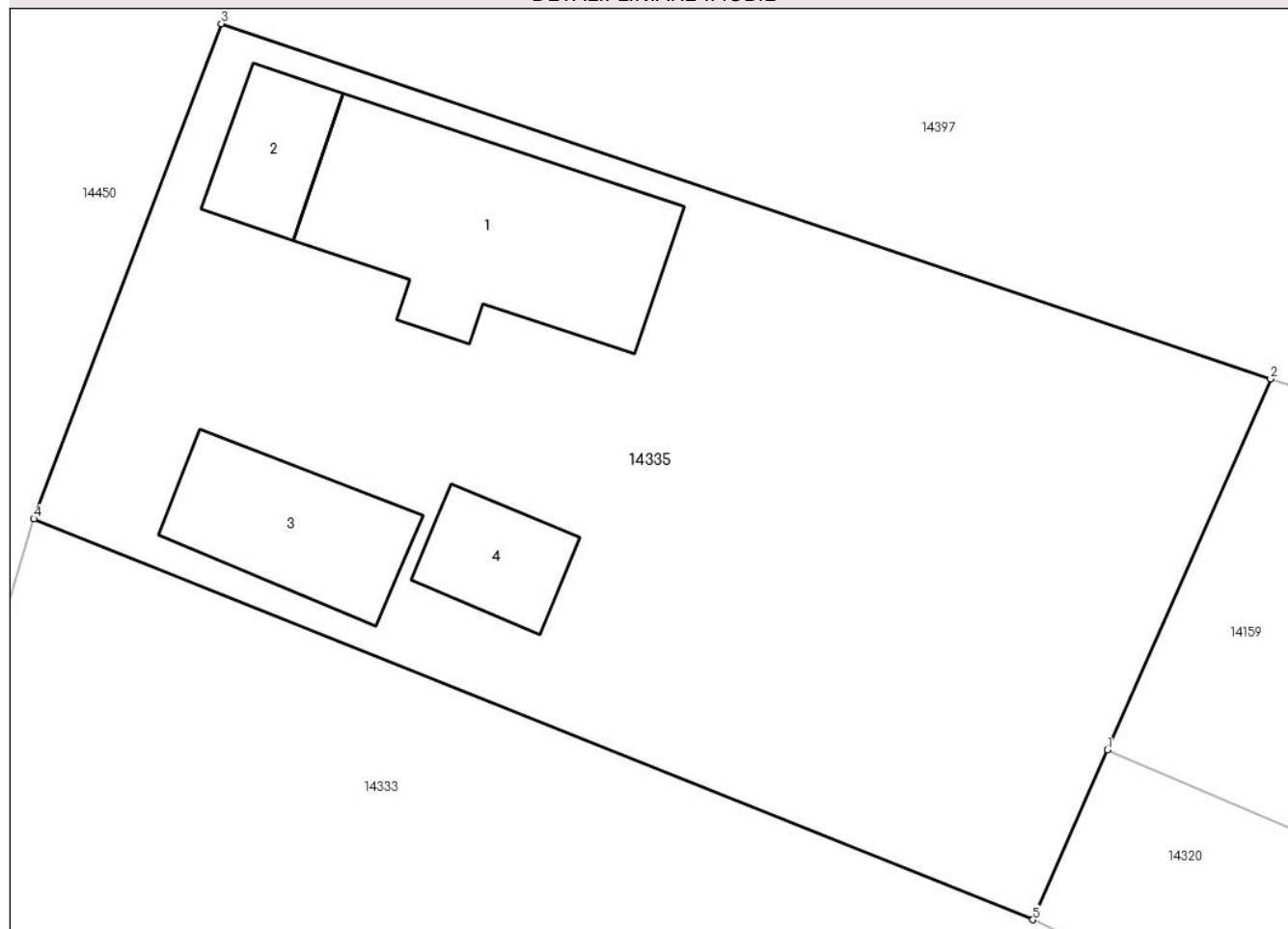
Anexa Nr. 1 La Partea I

Teren

Nr cadastral	Suprafața (mp)*	Observații / Referințe
	703	

* Suprafața este determinată în planul de proiecție Stereo 70.

DETALII LINIARE IMOBIL



Date referitoare la teren

Crt	Categorie folosință	Intra vilan	Suprafața (mp)	Tarla	Parcelă	Nr. topo	Observații / Referințe
1	curți constructii	DA	435	17	344,345	-	
2	arabil	DA	268	17	344,345	-	

Date referitoare la construcții

Crt	Număr	Destinație construcție	Supraf. (mp)	Situație juridică	Observații / Referințe
A1.1		construcții de locuințe	68	Cu acte	Nr. niveluri:1; S. construita la sol:68 mp;
A1.2		construcții anexa	17	Cu acte	Nr. niveluri:1; S. construita la sol:17 mp;
A1.3		construcții anexa	32	Cu acte	Nr. niveluri:1; S. construita la sol:32 mp;
A1.4		construcții anexa	17	Cu acte	Nr. niveluri:1; S. construita la sol:17 mp;

Lungime Segmente

1) Valorile lungimilor segmentelor sunt obținute din proiecție în plan.

Punct început	X / Y	Punct sfârșit	X / Y	Lungime segment (** (m)
1	346.068,751 289.309,197	2	346.074,287 289.321,774	13.741

Punct început	X / Y	Punct sfârșit	X / Y	Lungime segment (** (m)
2	346.074,287 289.321,774	3	346.038,682 289.333,816	37.586
3	346.038,682 289.333,816	4	346.032,315 289.317,028	17.955
4	346.032,315 289.317,028	5	346.066,217 289.303,44	36.524
5	346.066,217 289.303,44	1	346.068,751 289.309,197	6.29

** Lungimile segmentelor sunt determinate în planul de proiecție Stereo 70 și sunt rotunjite la 1 milimetru.

*** Distanța dintre puncte este formată din segmente cumulate ce sunt mai mici decât valoarea 1 milimetru.

**DATE DESPRE IMOBILUL NR. 14336**

Oficiul de Cadastru și Publicitate Imobiliară DOLJ
Biroul de Cadastru și Publicitate Imobiliară Craiova

A. Partea I. Descrierea imobilului

TEREN Intravilan

Adresa: Loc. Moreni, Nr. 1, Jud. Dolj, T12 P243,244

Nr. Crt	Nr cadastral Nr. topografic	Suprafața* (mp)	Observații / Referințe
A1		1.106	Sector cadastral:30 Teren imprejmuit;

Construcții

Crt	Nr cadastral Nr. topografic	Adresa	Observații / Referințe
A1.1		Loc. Moreni, Nr. 1, Jud. Dolj, T12 P243, 244	Nr. niveluri:1; S. construita la sol:146 mp;
A1.2		Loc. Moreni, Nr. 1, Jud. Dolj, T12 P243, 244	Nr. niveluri:1; S. construita la sol:44 mp;
A1.3		Loc. Moreni, Nr. 1, Jud. Dolj, T12 P243, 244	Nr. niveluri:1; S. construita la sol:7 mp;
A1.4		Loc. Moreni, Nr. 1, Jud. Dolj, T12 P243, 244	Nr. niveluri:1; S. construita la sol:12 mp;
A1.5		Loc. Moreni, Nr. 1, Jud. Dolj, T12 P243, 244	Nr. niveluri:1; S. construita la sol:30 mp;

B. Partea II. Proprietari și acte

Inscrieri privitoare la dreptul de proprietate și alte drepturi reale		Referințe
/		
Act Administrativ nr. TDP376-59025, din 11/10/1993 emis de CJSDPAT DOLJ;		
B1	Intabulare, drept de PROPRIETATE, dobandit prin Reconstituire, cota actuala 1/1, cota initiala 1/1 1) LICAN I CONSTANTIN, Lipsă CNP	A1
Act Normativ nr. Legea 7, din 13/03/1996 emis de PARLAMENTUL ROMÂNIEI;		
B2	Intabulare, drept de PROPRIETATE, dobandit prin Lege, cota actuala 1/1, cota initiala 1/1 1) LICAN I CONSTANTIN, Lipsă CNP	A1.1, A1.2, A1.3, A1.4, A1.5

C. Partea III. SARCINI .

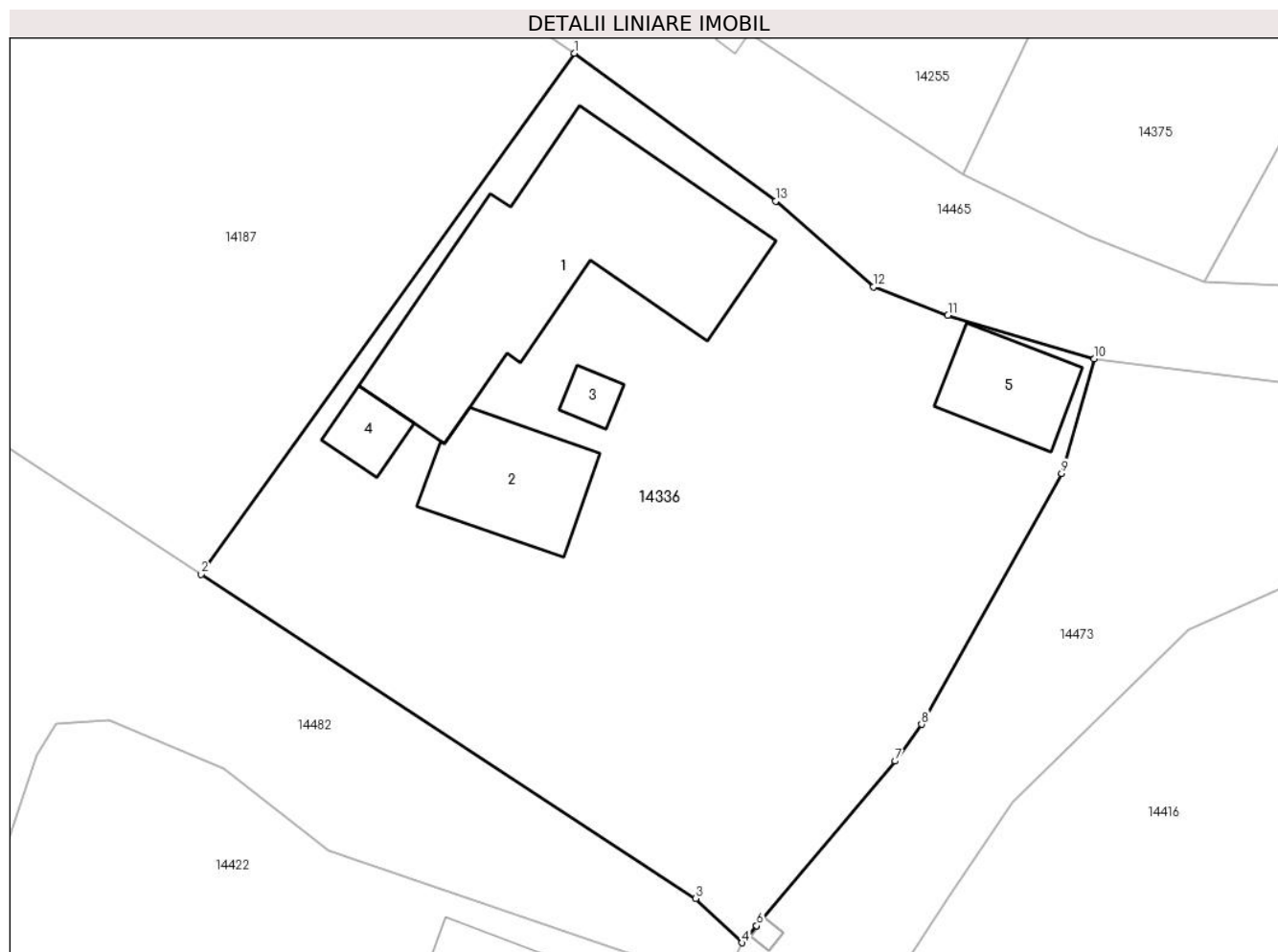
Inscrieri privind dezmembramentele dreptului de proprietate, drepturi reale de garanție și sarcini	Referințe
NU SUNT	

Anexa Nr. 1 La Partea I

Teren

Nr cadastral	Suprafața (mp)*	Observații / Referințe
	1.106	

* Suprafața este determinată în planul de proiecție Stereo 70.



Date referitoare la teren

Crt	Categorie folosință	Intravilan	Suprafața (mp)	Tarla	Parcelă	Nr. topo	Observații / Referințe
1	curți construcții	DA	764	12	243,244	-	
2	arabil	DA	342	12	243,244	-	

Date referitoare la construcții

Crt	Număr	Destinație construcție	Supraf. (mp)	Situație juridică	Observații / Referințe
A1.1		construcții anexa	146	Cu acte	Nr. niveluri:1; S. construita la sol:146 mp;
A1.2		construcții anexa	44	Cu acte	Nr. niveluri:1; S. construita la sol:44 mp;
A1.3		construcții anexa	7	Cu acte	Nr. niveluri:1; S. construita la sol:7 mp;
A1.4		construcții anexa	12	Cu acte	Nr. niveluri:1; S. construita la sol:12 mp;
A1.5		construcții anexa	30	Cu acte	Nr. niveluri:1; S. construita la sol:30 mp;

Lungime Segmente

1) Valorile lungimilor segmentelor sunt obținute din proiecție în plan.

Punct început	X / Y	Punct sfârșit	X / Y	Lungime segment (** (m)
---------------	-------	---------------	-------	-------------------------

Punct început	X / Y	Punct sfârșit	X / Y	Lungime segment (** (m)
1	345.720,807 289.296,374	2	345.701,564 289.269,531	33.028
2	345.701,564 289.269,531	3	345.727,065 289.252,818	30.49
3	345.727,065 289.252,818	4	345.729,46 289.250,539	3.306
4	345.729,46 289.250,539	5	345.730,202 289.251,418	1.15
5	345.730,202 289.251,418	6	345.730,205 289.251,421	0.004
6	345.730,205 289.251,421	7	345.737,358 289.259,901	11.094
7	345.737,358 289.259,901	8	345.738,719 289.261,8	2.336
8	345.738,719 289.261,8	9	345.745,944 289.274,724	14.806
9	345.745,944 289.274,724	10	345.747,625 289.280,625	6.136
10	345.747,625 289.280,625	11	345.740,076 289.282,878	7.878
11	345.740,076 289.282,878	12	345.736,228 289.284,331	4.113
12	345.736,228 289.284,331	13	345.731,195 289.288,757	6.702
13	345.731,195 289.288,757	1	345.720,807 289.296,374	12.881

** Lungimile segmentelor sunt determinate în planul de proiecție Stereo 70 și sunt rotunjite la 1 milimetru.

*** Distanța dintre puncte este formată din segmente cumulate ce sunt mai mici decât valoarea 1 milimetru.

**DATE DESPRE IMOBILUL NR. 14337**

Oficiul de Cadastru și Publicitate Imobiliară DOLJ
Biroul de Cadastru și Publicitate Imobiliară Craiova

A. Partea I. Descrierea imobilului

TEREN Intravilan

Adresa: Loc. Moreni, Nr. Fn, Jud. Dolj, T8 P153

Nr. Crt	Nr cadastral Nr. topografic	Suprafața* (mp)	Observații / Referințe
A1		797	Sector cadastral:30 Teren imprejmuit;

Construcții

Crt	Nr cadastral Nr. topografic	Adresa	Observații / Referințe
A1.1		Loc. Moreni, Nr. Fn, Jud. Dolj, T8 P153	Nr. niveluri:1; S. construita la sol:44 mp;
A1.2		Loc. Moreni, Nr. Fn, Jud. Dolj, T8 P153	Nr. niveluri:1; S. construita la sol:29 mp;
A1.3		Loc. Moreni, Nr. Fn, Jud. Dolj, T8 P153	Nr. niveluri:1; S. construita la sol:7 mp;

B. Partea II. Proprietari și acte

Inscrieri privitoare la dreptul de proprietate și alte drepturi reale		Referințe
/		
Act Administrativ nr. TDP97-59546, din 22/04/1993 emis de CJSDPAT DOLJ;		
B1	Intabulare, drept de PROPRIETATE, dobandit prin Reconstituire, cota actuala 1/1, cota initiala 1/1 1) MUSCU I MARIA, Lipsă CNP	A1
Act Normativ nr. Legea 7, din 13/03/1996 emis de PARLAMENTUL ROMÂNIEI;		
B2	Intabulare, drept de PROPRIETATE, dobandit prin Lege, cota actuala 1/1, cota initiala 1/1 1) MUSCU I MARIA, Lipsă CNP	A1.1, A1.2, A1.3

C. Partea III. SARCINI .

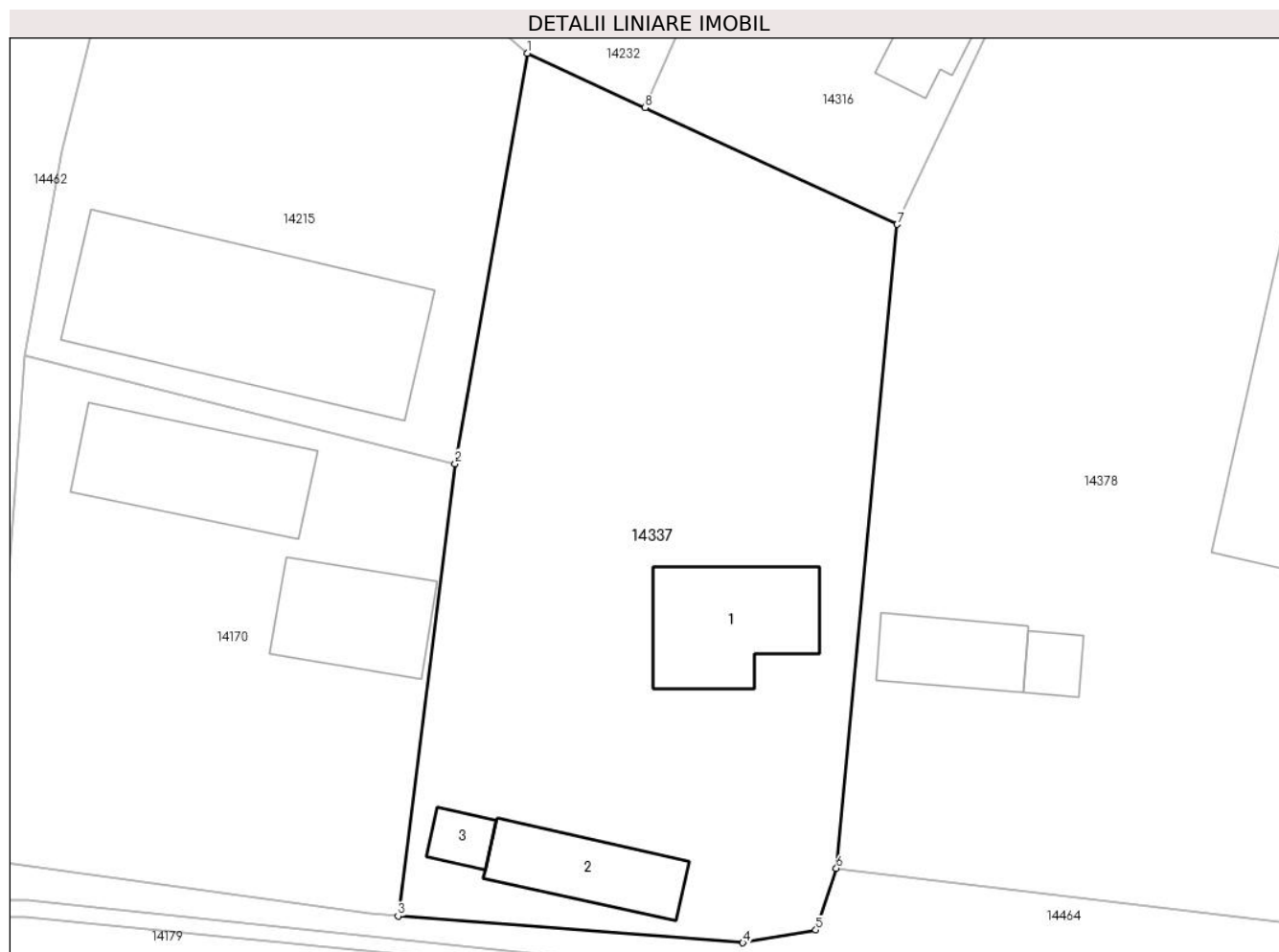
Inscrieri privind dezmembramentele dreptului de proprietate, drepturi reale de garanție și sarcini	Referințe
NU SUNT	

Anexa Nr. 1 La Partea I

Teren

Nr cadastral	Suprafața (mp)*	Observații / Referințe
	797	

* Suprafața este determinată în planul de proiecție Stereo 70.



Date referitoare la teren

Crt	Categorie folosință	Intravilan	Suprafața (mp)	Tarla	Parcelă	Nr. topo	Observații / Referințe
1	curți constructii	DA	797	8	153	-	

Date referitoare la construcții

Crt	Număr	Destinație construcție	Supraf. (mp)	Situație juridică	Observații / Referințe
A1.1		constructii anexa	44	Cu acte	Nr. niveluri:1; S. construita la sol:44 mp;
A1.2		constructii anexa	29	Cu acte	Nr. niveluri:1; S. construita la sol:29 mp;
A1.3		constructii anexa	7	Cu acte	Nr. niveluri:1; S. construita la sol:7 mp;

Lungime Segmente

1) Valorile lungimilor segmentelor sunt obținute din proiecție în plan.

Punct început	X / Y	Punct sfârșit	X / Y	Lungime segment (** (m)
1	345.855,018 289.546,943	2	345.851,465 289.526,815	20.439
2	345.851,465 289.526,815	3	345.848,666 289.504,625	22.366

Punct început	X / Y	Punct sfârşit	X / Y	Lungime segment (** (m)
3	345.848,666 289.504,625	4	345.865,595 289.503,312	16.98
4	345.865,595 289.503,312	5	345.869,173 289.503,94	3.633
5	345.869,173 289.503,94	6	345.870,18 289.506,961	3.184
6	345.870,18 289.506,961	7	345.873,171 289.538,549	31.729
7	345.873,171 289.538,549	8	345.860,8 289.544,27	13.63
8	345.860,8 289.544,27	1	345.855,018 289.546,943	6.37

** Lungimile segmentelor sunt determinate în planul de proiecție Stereo 70 și sunt rotunjite la 1 milimetru.

*** Distanța dintre puncte este formată din segmente cumulate ce sunt mai mici decât valoarea 1 milimetru.

**DATE DESPRE IMOBILUL NR. 14338**

Oficiul de Cadastru și Publicitate Imobiliară DOLJ
Biroul de Cadastru și Publicitate Imobiliară Craiova

A. Partea I. Descrierea imobilului

TEREN Intravilan

Adresa: Loc. Moreni, Nr. 17, Jud. Dolj, T9 P195,196

Nr. Crt	Nr cadastral Nr. topografic	Suprafața* (mp)	Observații / Referințe
A1		1.068	Sector cadastral:30 Teren imprejmuit;

Construcții

Crt	Nr cadastral Nr. topografic	Adresa	Observații / Referințe
A1.4		Loc. Moreni, Nr. 17, Jud. Dolj, T9 P195, 196	Nr. niveluri:1; S. construita la sol:49 mp;

B. Partea II. Proprietari și acte

Inscrieri privitoare la dreptul de proprietate și alte drepturi reale		Referințe
/		
Act Administrativ nr. TDP348-59025, din 09/09/1993 emis de CJSDPAT DOLJ;		
B1	Intabulare, drept de PROPRIETATE, dobandit prin Reconstituire, cota actuala 1/1, cota initiala 1/1 1) PETCU M GHEORGHE, Lipsă CNP	A1
Act Normativ nr. Legea 7, din 13/03/1996 emis de PARLAMENTUL ROMÂNIEI;		
B2	Intabulare, drept de PROPRIETATE, dobandit prin Lege, cota actuala 1/1, cota initiala 1/1 1) PETCU M GHEORGHE, Lipsă CNP	A1.4

C. Partea III. SARCINI .

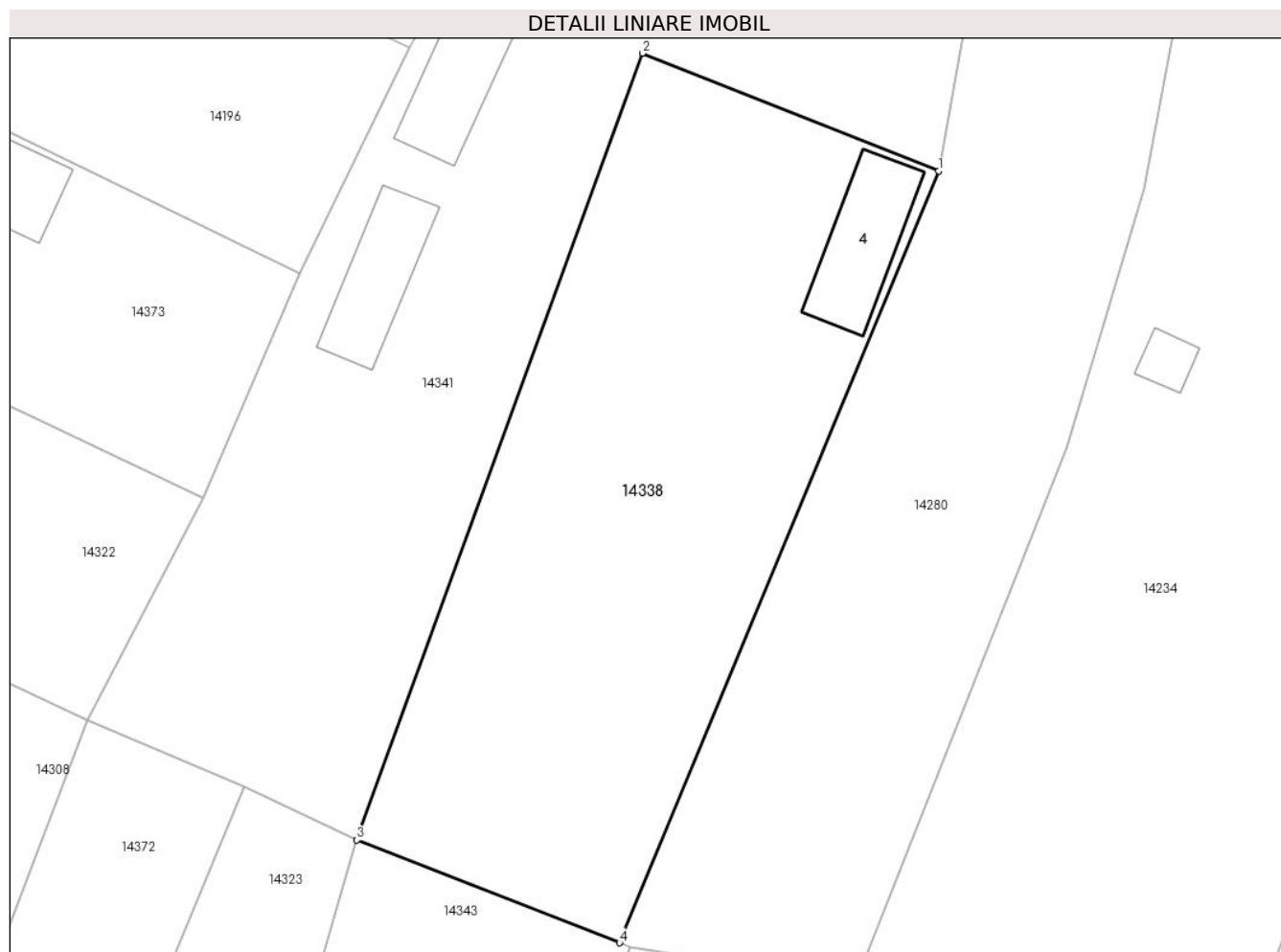
Inscrieri privind dezmembramintele dreptului de proprietate, drepturi reale de garanție și sarcini	Referințe
NU SUNT	

Anexa Nr. 1 La Partea I

Teren

Nr cadastral	Suprafața (mp)*	Observații / Referințe
	1.068	

* Suprafața este determinată în planul de proiecție Stereo 70.



Date referitoare la teren

Crt	Categorie folosință	Intra vilan	Suprafața (mp)	Tarla	Parcelă	Nr. topo	Observații / Referințe
1	curți constructii	DA	574	9	195,196	-	
2	arabil	DA	494	9	195,196	-	

Date referitoare la construcții

Crt	Număr	Destinație construcție	Supraf. (mp)	Situație juridică	Observații / Referințe
A1.4		construcții anexa	49	Cu acte	Nr. niveluri:1; S. construita la sol:49 mp;

Lungime Segmente

1) Valorile lungimilor segmentelor sunt obținute din proiecție în plan.

Punct început	X / Y	Punct sfârșit	X / Y	Lungime segment (** (m)
1	345.983,411 289.432,975	2	345.964,1 289.440,655	20.782
2	345.964,1 289.440,655	3	345.945,46 289.389,35	54.586
3	345.945,46 289.389,35	4	345.962,601 289.382,656	18.402

Punct început	X / Y	Punct sfârşit	X / Y	Lungime segment (** (m)
4	345.962,601 289.382,656	1	345.983,411 289.432,975	54.452

** Lungimile segmentelor sunt determinate în planul de proiecţie Stereo 70 şi sunt rotunjite la 1 milimetru.

*** Distanţa dintre puncte este formată din segmente cumulate ce sunt mai mici decât valoarea 1 milimetru.

**DATE DESPRE IMOBILUL NR. 14339**

Oficiul de Cadastru și Publicitate Imobiliară DOLJ
Biroul de Cadastru și Publicitate Imobiliară Craiova

A. Partea I. Descrierea imobilului

TEREN Necunoscut

Adresa: Loc. Moreni, Nr. 12, Jud. Dolj, T2 P33,34

Nr. Crt	Nr cadastral Nr. topografic	Suprafața* (mp)	Observații / Referințe
A1		1.794	Sector cadastral:30 Teren neimprejmuit;

Construcții

Crt	Nr cadastral Nr. topografic	Adresa	Observații / Referințe
A1.1		Loc. Moreni, Nr. 12, Jud. Dolj, T2 P33,34	Nr. niveluri:1; S. construita la sol:125 mp;
A1.2		Loc. Moreni, Nr. 12, Jud. Dolj, T2 P33,34	Nr. niveluri:1; S. construita la sol:42 mp;
A1.3		Loc. Moreni, Nr. 12, Jud. Dolj, T2 P33,34	Nr. niveluri:1; S. construita la sol:17 mp;
A1.4		Loc. Moreni, Nr. 12, Jud. Dolj, T2 P33,34	Nr. niveluri:1; S. construita la sol:24 mp;

B. Partea II. Proprietari și acte

Inscrieri privitoare la dreptul de proprietate și alte drepturi reale	Referințe
/	
Act Administrativ nr. TDP265-58801, din 12/08/1993 emis de CJSDPAT DOLJ;	
B1 Intabulare, drept de PROPRIETATE, dobandit prin Reconstituire, cota actuala 1/1, cota initiala 1/1 1) BURDUBUS I GHEORGHE, Lipsă CNP	A1
Act Normativ nr. Legea 7, din 13/03/1996 emis de PARLAMENTUL ROMÂNIEI;	
B2 Intabulare, drept de PROPRIETATE, dobandit prin Lege, cota actuala 1/1, cota initiala 1/1 1) BURDUBUS I GHEORGHE, Lipsă CNP	A1.1, A1.2, A1.3, A1.4

C. Partea III. SARCINI .

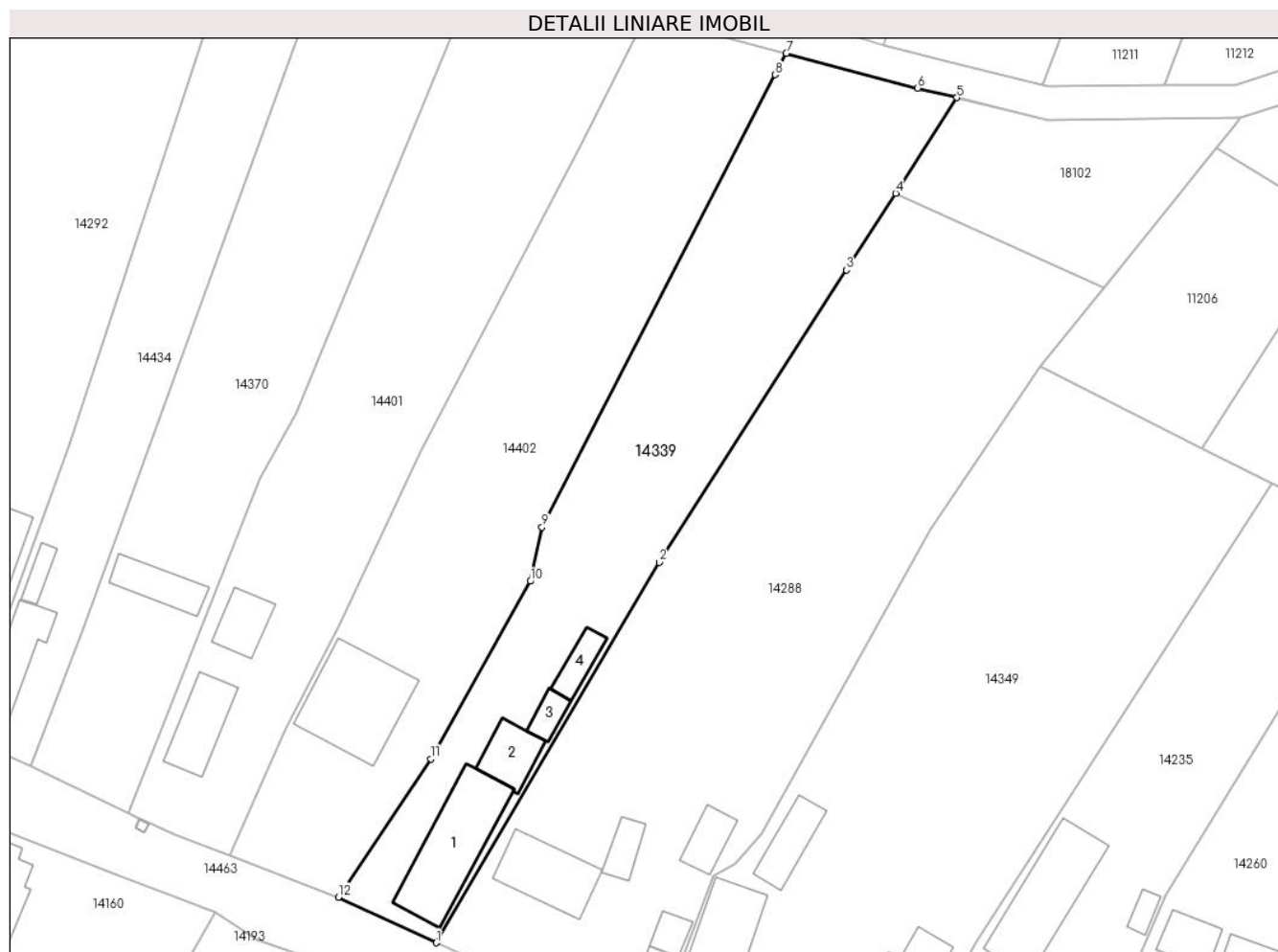
Inscrieri privind dezmembramintele dreptului de proprietate, drepturi reale de garanție și sarcini	Referințe
NU SUNT	

Anexa Nr. 1 La Partea I

Teren

Nr cadastral	Suprafața (mp)*	Observații / Referințe
	1.794	

* Suprafața este determinată în planul de proiecție Stereo 70.



Date referitoare la teren

Crt	Categorie folosință	Intravilan	Suprafața (mp)	Tarla	Parcelă	Nr. topo	Observații / Referințe
1	curți constructii	DA	593	2	33,34	-	
2	arabil	DA	266	2	33,34	-	
3	arabil	NU	935	2	33,34	-	

Date referitoare la construcții

Crt	Număr	Destinație construcție	Supraf. (mp)	Situație juridică	Observații / Referințe
A1.1		construcții anexa	125	Cu acte	Nr. niveluri:1; S. construita la sol:125 mp;
A1.2		construcții anexa	42	Cu acte	Nr. niveluri:1; S. construita la sol:42 mp;
A1.3		construcții anexa	17	Cu acte	Nr. niveluri:1; S. construita la sol:17 mp;
A1.4		construcții anexa	24	Cu acte	Nr. niveluri:1; S. construita la sol:24 mp;

Lungime Segmente

1) Valorile lungimilor segmentelor sunt obținute din proiecție în plan.

Punct început	X / Y	Punct sfârșit	X / Y	Lungime segment (** (m)

Punct început	X / Y	Punct sfârșit	X / Y	Lungime segment (** (m)
1	345.907,946 289.652,411	2	345.934,94 289.698,42	53.343
2	345.934,94 289.698,42	3	345.957,619 289.733,791	42.017
3	345.957,619 289.733,791	4	345.963,574 289.743,077	11.031
4	345.963,574 289.743,077	5	345.970,99 289.754,643	13.739
5	345.970,99 289.754,643	6	345.966,24 289.755,796	4.888
6	345.966,24 289.755,796	7	345.950,331 289.760,009	16.457
7	345.950,331 289.760,009	8	345.948,988 289.757,405	2.93
8	345.948,988 289.757,405	9	345.920,765 289.702,678	61.576
9	345.920,765 289.702,678	10	345.919,341 289.696,138	6.693
10	345.919,341 289.696,138	11	345.907,315 289.674,656	24.619
11	345.907,315 289.674,656	12	345.896,096 289.657,936	20.135
12	345.896,096 289.657,936	1	345.907,946 289.652,411	13.075

** Lungimile segmentelor sunt determinate în planul de proiecție Stereo 70 și sunt rotunjite la 1 milimetru.

*** Distanța dintre puncte este formată din segmente cumulate ce sunt mai mici decât valoarea 1 milimetru.

**DATE DESPRE IMOBILUL NR. 14340**

Oficiul de Cadastru și Publicitate Imobiliară DOLJ
Biroul de Cadastru și Publicitate Imobiliară Craiova

A. Partea I. Descrierea imobilului

TEREN Intravilan

Adresa: Loc. Moreni, Nr. 8, Jud. Dolj, T21 P486

Nr. Crt	Nr cadastral Nr. topografic	Suprafața* (mp)	Observații / Referințe
A1		425	Sector cadastral:30 Teren imprejmuit;

Construcții

Crt	Nr cadastral Nr. topografic	Adresa	Observații / Referințe
A1.1		Loc. Moreni, Nr. 8, Jud. Dolj, T21 P486	Nr. niveluri:1; S. construita la sol:82 mp;

B. Partea II. Proprietari și acte

Inscrieri privitoare la dreptul de proprietate și alte drepturi reale		Referințe
/		
Act Administrativ nr. TDP58-59546, din 08/02/1993 emis de CJSDPAT DOLJ;		
B1	Intabulare, drept de PROPRIETATE, dobandit prin Reconstituire, cota actuala 1/1, cota initiala 1/1 1) VASILE M GHEORGHE, Lipsă CNP 2) UNGUREANU S ȘTEFANIA, Lipsă CNP 3) MENGHEȘ S FLOAREA, Lipsă CNP	A1
Act Normativ nr. Legea 7, din 13/03/1996 emis de PARLAMENTUL ROMÂNIEI;		
B2	Intabulare, drept de PROPRIETATE, dobandit prin Lege, cota actuala 1/1, cota initiala 1/1 1) VASILE M GHEORGHE, Lipsă CNP 2) UNGUREANU S ȘTEFANIA, Lipsă CNP 3) MENGHEȘ S FLOAREA, Lipsă CNP	A1.1

C. Partea III. SARCINI .

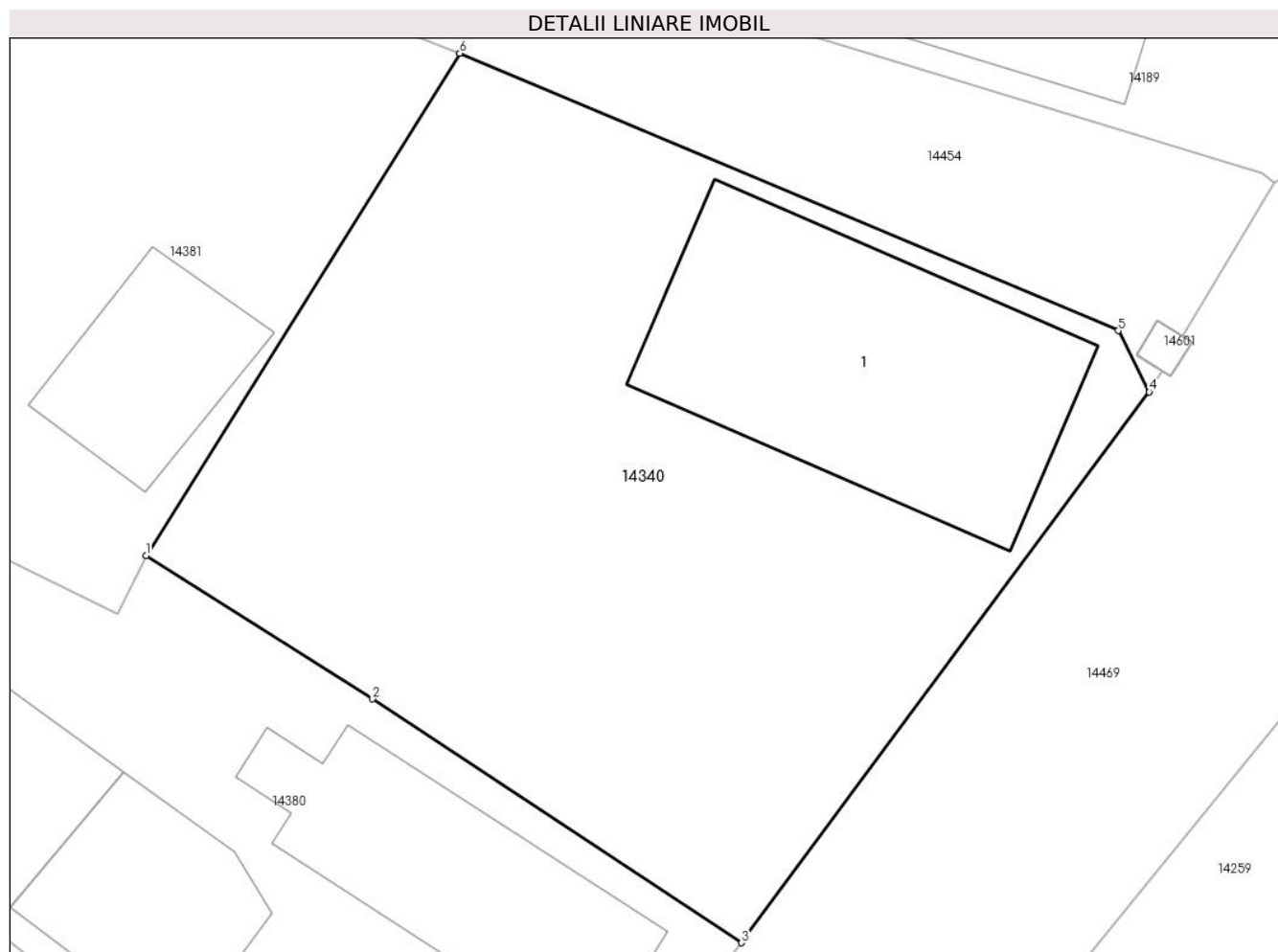
Inscrieri privind dezmembramintele dreptului de proprietate, drepturi reale de garanție și sarcini	Referințe
NU SUNT	

Anexa Nr. 1 La Partea I

Teren

Nr cadastral	Suprafața (mp)*	Observații / Referințe
	425	

* Suprafața este determinată în planul de proiecție Stereo 70.



Date referitoare la teren

Crt	Categorie folosință	Intravilan	Suprafața (mp)	Tarla	Parcelă	Nr. topo	Observații / Referințe
1	curți constructii	DA	425	21	486	-	

Date referitoare la construcții

Crt	Număr	Destinație construcție	Supraf. (mp)	Situație juridică	Observații / Referințe
A1.1		construcții de locuințe	82	Cu acte	Nr. niveluri:1; S. construita la sol:82 mp;

Lungime Segmente

1) Valorile lungimilor segmentelor sunt obținute din proiecție în plan.

Punct început	X / Y	Punct sfârșit	X / Y	Lungime segment (** (m)
1	346.209,309 289.265,579	2	346.216,031 289.261,329	7.953
2	346.216,031 289.261,329	3	346.226,976 289.254,103	13.115
3	346.226,976 289.254,103	4	346.239,069 289.270,422	20.311
4	346.239,069 289.270,422	5	346.238,147 289.272,245	2.043

Punct început	X / Y	Punct sfârșit	X / Y	Lungime segment (** (m)
5	346.238,147 289.272,245	6	346.218,617 289.280,464	21.189
6	346.218,617 289.280,464	1	346.209,309 289.265,579	17.556

** Lungimile segmentelor sunt determinate în planul de proiecție Stereo 70 și sunt rotunjite la 1 milimetru.

*** Distanța dintre puncte este formată din segmente cumulate ce sunt mai mici decât valoarea 1 milimetru.

**DATE DESPRE IMOBILUL NR. 14341**

Oficiul de Cadastru și Publicitate Imobiliară DOLJ
Biroul de Cadastru și Publicitate Imobiliară Craiova

A. Partea I. Descrierea imobilului

TEREN Intravilan

Adresa: Loc. Moreni, Nr. 19, Jud. Dolj, T9 P193,194

Nr. Crt	Nr cadastral Nr. topografic	Suprafața* (mp)	Observații / Referințe
A1		1.236	Sector cadastral:30 Teren imprejmuit;

Construcții

Crt	Nr cadastral Nr. topografic	Adresa	Observații / Referințe
A1.1		Loc. Moreni, Nr. 19, Jud. Dolj, T9 P193, 194	Nr. niveluri:1; S. construita la sol:51 mp;
A1.2		Loc. Moreni, Nr. 19, Jud. Dolj, T9 P193, 194	Nr. niveluri:1; S. construita la sol:49 mp;
A1.3		Loc. Moreni, Nr. 19, Jud. Dolj, T9 P193, 194	Nr. niveluri:1; S. construita la sol:45 mp;

B. Partea II. Proprietari și acte

Inscrieri privitoare la dreptul de proprietate și alte drepturi reale		Referințe
/		
Act Administrativ nr. TDP345-59025, din 09/09/1993 emis de CJSDPAT DOLJ;		
B1	Intabulare, drept de PROPRIETATE, dobandit prin Reconstituire, cota actuala 1/1, cota initiala 1/1 1) PETCU ST ION, Lipsă CNP	A1
Act Normativ nr. Legea 7, din 13/03/1996 emis de PARLAMENTUL ROMÂNIEI;		
B2	Intabulare, drept de PROPRIETATE, dobandit prin Lege, cota actuala 1/1, cota initiala 1/1 1) PETCU ST ION, Lipsă CNP	A1.1, A1.2, A1.3

C. Partea III. SARCINI .

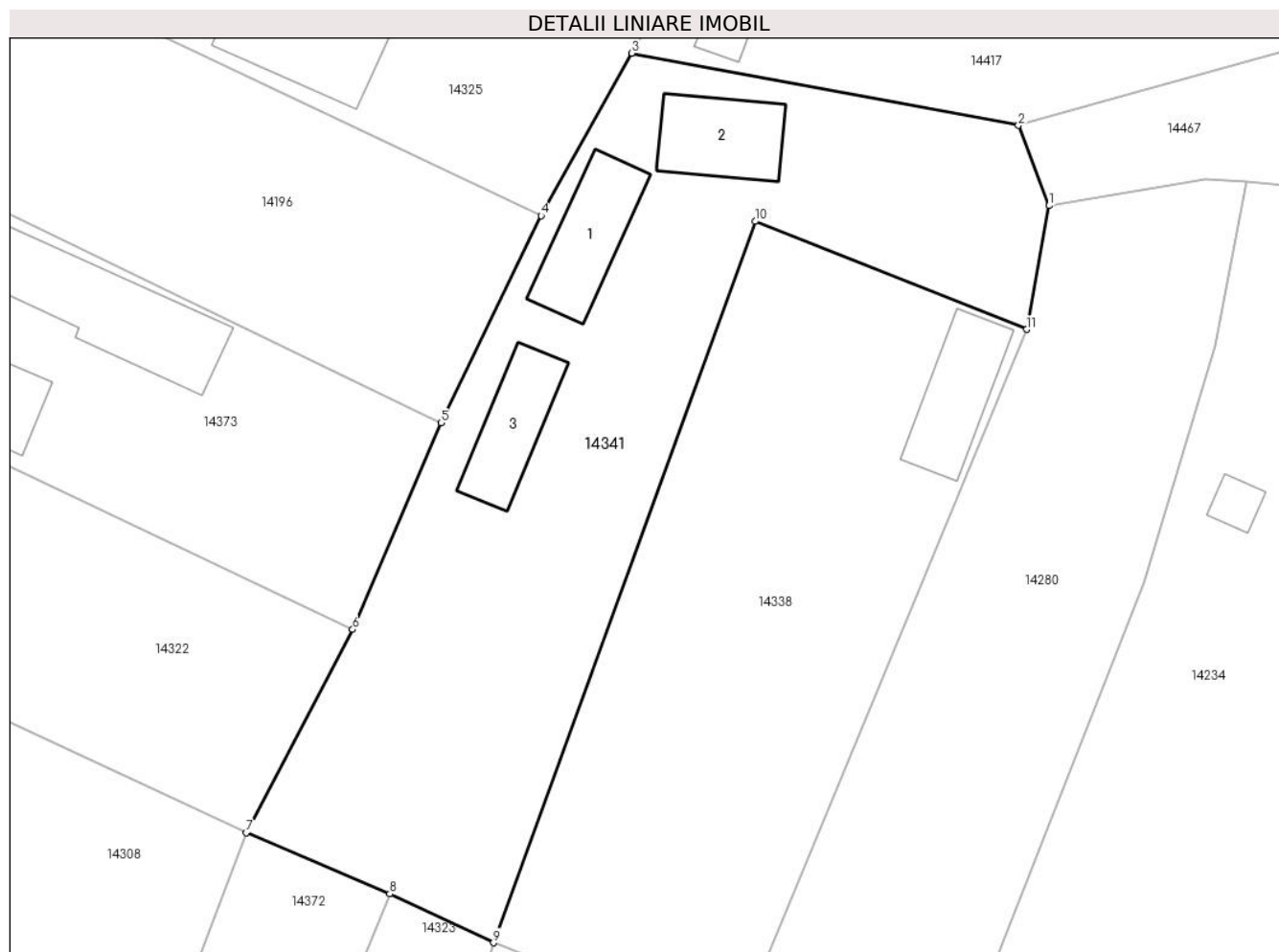
Inscrieri privind dezmembramintele dreptului de proprietate, drepturi reale de garanție și sarcini	Referințe
NU SUNT	

Anexa Nr. 1 La Partea I

Teren

Nr cadastral	Suprafața (mp)*	Observații / Referințe
	1.236	

* Suprafața este determinată în planul de proiecție Stereo 70.



Date referitoare la teren

Crt	Categorie folosință	Intravilan	Suprafața (mp)	Tarla	Parcelă	Nr. topo	Observații / Referințe
1	curți constructii	DA	553	9	193,194	-	
2	arabil	DA	683	9	193,194	-	

Date referitoare la construcții

Crt	Număr	Destinație construcție	Supraf. (mp)	Situație juridică	Observații / Referințe
A1.1		construcții anexa	51	Cu acte	Nr. niveluri:1; S. construita la sol:51 mp;
A1.2		construcții anexa	49	Cu acte	Nr. niveluri:1; S. construita la sol:49 mp;
A1.3		construcții anexa	45	Cu acte	Nr. niveluri:1; S. construita la sol:45 mp;

Lungime Segmente

1) Valorile lungimilor segmentelor sunt obținute din proiecție în plan.

Punct început	X / Y	Punct sfârșit	X / Y	Lungime segment (** (m)
1	345.985,01 289.441,773	2	345.982,835 289.447,487	6.114
2	345.982,835 289.447,487	3	345.955,307 289.452,617	28.002

Punct început	X / Y	Punct sfârșit	X / Y	Lungime segment (** (m)
3	345.955,307 289.452,617	4	345.948,866 289.441,06	13.231
4	345.948,866 289.441,06	5	345.941,722 289.426,328	16.373
5	345.941,722 289.426,328	6	345.935,453 289.411,625	15.984
6	345.935,453 289.411,625	7	345.927,879 289.397,166	16.323
7	345.927,879 289.397,166	8	345.938,083 289.392,822	11.09
8	345.938,083 289.392,822	9	345.945,46 289.389,35	8.153
9	345.945,46 289.389,35	10	345.964,1 289.440,655	54.586
10	345.964,1 289.440,655	11	345.983,411 289.432,975	20.782
11	345.983,411 289.432,975	1	345.985,01 289.441,773	8.942

** Lungimile segmentelor sunt determinate în planul de proiecție Stereo 70 și sunt rotunjite la 1 milimetru.

*** Distanța dintre puncte este formată din segmente cumulate ce sunt mai mici decât valoarea 1 milimetru.

**DATE DESPRE IMOBILUL NR. 14342**

Oficiul de Cadastru și Publicitate Imobiliară DOLJ
Biroul de Cadastru și Publicitate Imobiliară Craiova

A. Partea I. Descrierea imobilului

TEREN Intravilan

Adresa: Loc. Moreni, Nr. 1, Jud. Dolj, T5 P118,119

Nr. Crt	Nr cadastral Nr. topografic	Suprafața* (mp)	Observații / Referințe
A1		1.327	Sector cadastral:30 Teren imprejmuit;

Construcții

Crt	Nr cadastral Nr. topografic	Adresa	Observații / Referințe
A1.1		Loc. Moreni, Nr. 1, Jud. Dolj, T5 P118, 119	Nr. niveluri:1; S. construita la sol:68 mp;
A1.2		Loc. Moreni, Nr. 1, Jud. Dolj, T5 P118, 119	Nr. niveluri:1; S. construita la sol:56 mp;
A1.3		Loc. Moreni, Nr. 1, Jud. Dolj, T5 P118, 119	Nr. niveluri:1; S. construita la sol:50 mp;
A1.4		Loc. Moreni, Nr. 1, Jud. Dolj, T5 P118, 119	Nr. niveluri:1; S. construita la sol:56 mp;

B. Partea II. Proprietari și acte

Inscrieri privitoare la dreptul de proprietate și alte drepturi reale	Referințe
/	
Act Administrativ nr. TDP272-58801, din 12/08/1993 emis de CJSDPAT DOLJ;	
B1	A1
Intabulare, drept de PROPRIETATE, dobandit prin Reconstituire, cota actuala 1/1, cota initiala 1/1 1) NAICU ȘT VERGIL, Lipsă CNP	
Act Normativ nr. Legea 7, din 13/03/1996 emis de PARLAMENTUL ROMÂNIEI;	
B2	A1.1, A1.2, A1.3, A1.4
Intabulare, drept de PROPRIETATE, dobandit prin Lege, cota actuala 1/1, cota initiala 1/1 1) NAICU ȘT VERGIL, Lipsă CNP	

C. Partea III. SARCINI .

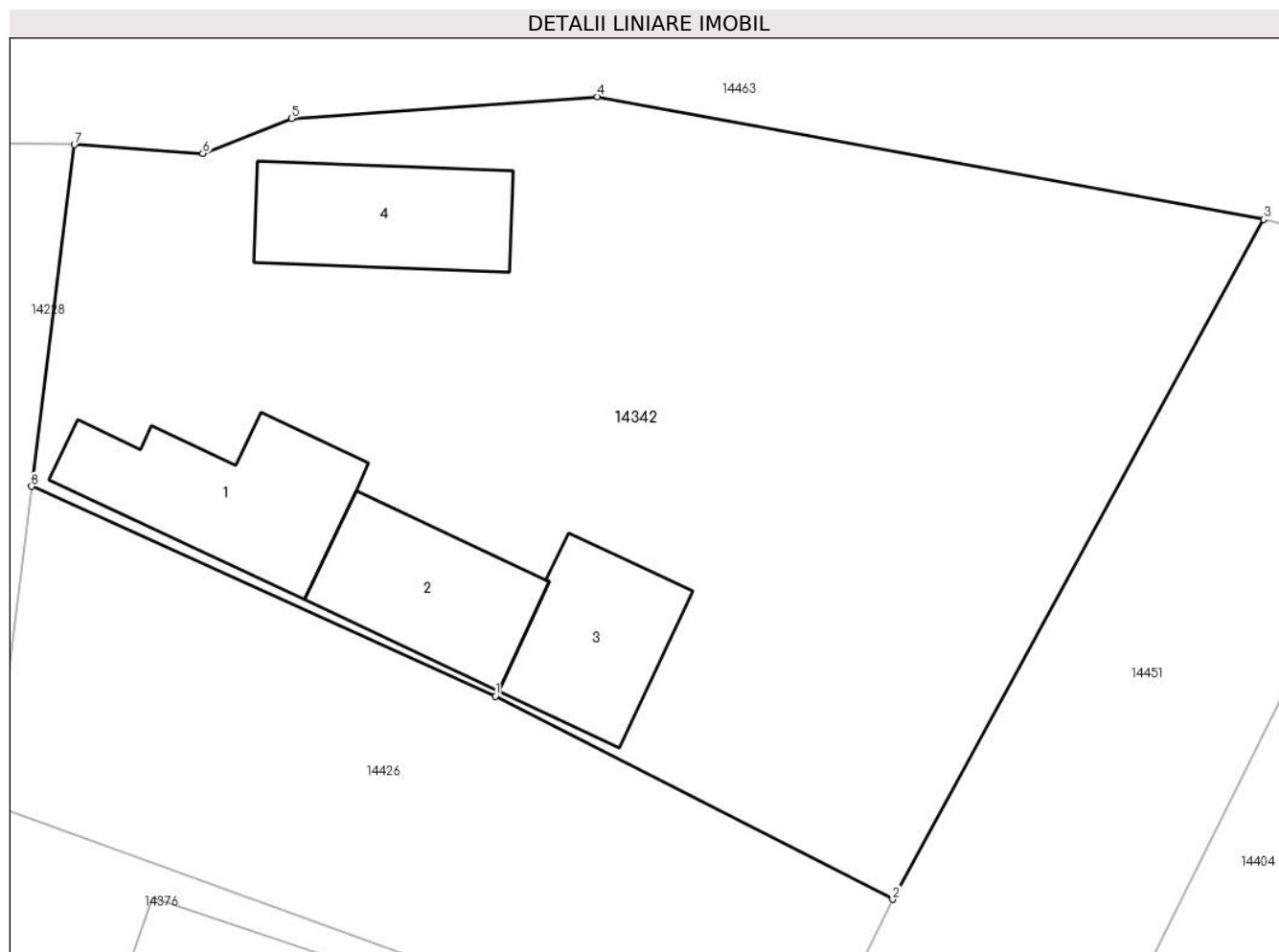
Inscrieri privind dezmembramintele dreptului de proprietate, drepturi reale de garanție și sarcini	Referințe
NU SUNT	

Anexa Nr. 1 La Partea I

Teren

Nr cadastral	Suprafața (mp)*	Observații / Referințe
	1.327	

* Suprafața este determinată în planul de proiecție Stereo 70.



Date referitoare la teren

Crt	Categorie folosință	Intravilan	Suprafața (mp)	Tarla	Parcelă	Nr. topo	Observații / Referințe
1	curți constructii	DA	1.055	5	118,119	-	
2	arabil	DA	272	5	118,119	-	

Date referitoare la construcții

Crt	Număr	Destinație construcție	Supraf. (mp)	Situație juridică	Observații / Referințe
A1.1		construcții anexa	68	Cu acte	Nr. niveluri:1; S. construita la sol:68 mp;
A1.2		construcții anexa	56	Cu acte	Nr. niveluri:1; S. construita la sol:56 mp;
A1.3		construcții anexa	50	Cu acte	Nr. niveluri:1; S. construita la sol:50 mp;
A1.4		construcții anexa	56	Cu acte	Nr. niveluri:1; S. construita la sol:56 mp;

Lungime Segmente

1) Valorile lungimilor segmentelor sunt obținute din proiecție în plan.

Punct început	X / Y	Punct sfârșit	X / Y	Lungime segment (** (m)
1	346.011,028 289.589,375	2	346.029,471 289.579,941	20.716

Punct început	X / Y	Punct sfârșit	X / Y	Lungime segment (** (m)
2	346.029,471 289.579,941	3	346.046,697 289.611,498	35.952
3	346.046,697 289.611,498	4	346.015,758 289.617,19	31.458
4	346.015,758 289.617,19	5	346.001,558 289.616,167	14.237
5	346.001,558 289.616,167	6	345.997,437 289.614,554	4.425
6	345.997,437 289.614,554	7	345.991,47 289.614,961	5.981
7	345.991,47 289.614,961	8	345.989,487 289.599,099	15.985
8	345.989,487 289.599,099	1	346.011,028 289.589,375	23.634

** Lungimile segmentelor sunt determinate în planul de proiecție Stereo 70 și sunt rotunjite la 1 milimetru.

*** Distanța dintre puncte este formată din segmente cumulate ce sunt mai mici decât valoarea 1 milimetru.

**DATE DESPRE IMOBILUL NR. 14343**

Oficiul de Cadastru și Publicitate Imobiliară DOLJ
Biroul de Cadastru și Publicitate Imobiliară Craiova

A. Partea I. Descrierea imobilului

TEREN Intravilan

Nr. CF vechi:13
Nr. cadastral vechi:25

Adresa: Loc. Moreni, Nr. 8, Jud. Dolj, T9 P213, 214

Nr. Crt	Nr cadastral Nr. topografic	Suprafața* (mp)	Observații / Referințe
A1	36323	649	Sector cadastral:30 Teren imprejmuit;

Construcții

Crt	Nr cadastral Nr. topografic	Adresa	Observații / Referințe
A1.1		Loc. Moreni, Nr. 8, Jud. Dolj, T9 P213, 214	Nr. niveluri:1; S. construita la sol:44 mp;
A1.2		Loc. Moreni, Nr. 8, Jud. Dolj, T9 P213, 214	Nr. niveluri:1; S. construita la sol:91 mp;
A1.3		Loc. Moreni, Nr. 8, Jud. Dolj, T9 P213, 214	Nr. niveluri:1; S. construita la sol:21 mp; S. construita desfasurata:21 mp; C3 - anexa cu Sc = 21 mp
A1.4		Loc. Moreni, Nr. 8, Jud. Dolj, T9 P213, 214	Nr. niveluri:1; S. construita la sol:67 mp;

B. Partea II. Proprietari și acte

Inscrieri privitoare la dreptul de proprietate și alte drepturi reale		Referințe
92 / 22/02/2000		
Act Notarial nr. Contract Intretinere nr. 1806, din 24/11/1999 emis de NP Aurel Belu;		
B1	Intabulare, drept de PROPRIETATE, dobandit prin Conventie, cota actuala 1/1, cota initiala 1/1 1) COJOACA GHEORGHE, Lipsă CNP 2) COJOACA ROZETA, Lipsă CNP	A1, A1.1, A1.2, A1.3, A1.4

C. Partea III. SARCINI .

Inscrieri privind dezmembramintele dreptului de proprietate, drepturi reale de garanție și sarcini	Referințe
NU SUNT	

Anexa Nr. 1 La Partea I

Teren

Nr cadastral	Suprafața (mp)*	Observații / Referințe
36323	649	

* Suprafața este determinată în planul de proiecție Stereo 70.



Date referitoare la teren

Crt	Categorie folosință	Intra vilan	Suprafața (mp)	Tarla	Parcelă	Nr. topo	Observații / Referințe
1	curți constructii	DA	649	9	213, 214	-	

Date referitoare la construcții

Crt	Număr	Destinație construcție	Supraf. (mp)	Situație juridică	Observații / Referințe
A1.1		construcții de locuințe	44	Cu acte	Nr. niveluri:1; S. construita la sol:44 mp;
A1.2		construcții de locuințe	91	Cu acte	Nr. niveluri:1; S. construita la sol:91 mp;
A1.3		construcții anexa	21	Cu acte	Nr. niveluri:1; S. construita la sol:21 mp; S. construita desfasurata:21 mp; C3 - anexa cu Sc = 21 mp
A1.4		construcții anexa	67	Cu acte	Nr. niveluri:1; S. construita la sol:67 mp;

Lungime Segmente

1) Valorile lungimilor segmentelor sunt obținute din proiecție în plan.

Punct început	X / Y	Punct sfârșit	X / Y	Lungime segment (** (m))
1	345.945,46 289.389,35	2	345.936,709 289.359,579	31.031

Punct început	X / Y	Punct sfârșit	X / Y	Lungime segment (** (m)
2	345.936,709 289.359,579	3	345.933,887 289.360,409	2.942
3	345.933,887 289.360,409	4	345.932,214 289.354,718	5.932
4	345.932,214 289.354,718	5	345.935,014 289.353,814	2.942
5	345.935,014 289.353,814	6	345.947,062 289.350,227	12.571
6	345.947,062 289.350,227	7	345.949,863 289.348,852	3.12
7	345.949,863 289.348,852	8	345.963,268 289.382,396	36.123
8	345.963,268 289.382,396	9	345.962,601 289.382,656	0.716
9	345.962,601 289.382,656	1	345.945,46 289.389,35	18.402

** Lungimile segmentelor sunt determinate în planul de proiecție Stereo 70 și sunt rotunjite la 1 milimetru.

*** Distanța dintre puncte este formată din segmente cumulate ce sunt mai mici decât valoarea 1 milimetru.

**DATE DESPRE IMOBILUL NR. 14344**

Oficiul de Cadastru și Publicitate Imobiliară DOLJ
Biroul de Cadastru și Publicitate Imobiliară Craiova

A. Partea I. Descrierea imobilului

TEREN Intravilan

Adresa: Loc. Moreni, Nr. 14, Jud. Dolj, T8 P169

Nr. Crt	Nr cadastral Nr. topografic	Suprafața* (mp)	Observații / Referințe
A1		183	Sector cadastral:30 Teren imprejmuit;

B. Partea II. Proprietari și acte

Inscrieri privitoare la dreptul de proprietate și alte drepturi reale		Referințe
/		
Act Administrativ nr. TDP21105, din 09/09/2019 emis de CJSDPAT DOLJ;		
B1	Intabulare, drept de PROPRIETATE, dobandit prin Reconstituire, cota actuala 1/1, cota initiala 1/1 1) COJOACĂ M FLOREA	A1

C. Partea III. SARCINI .

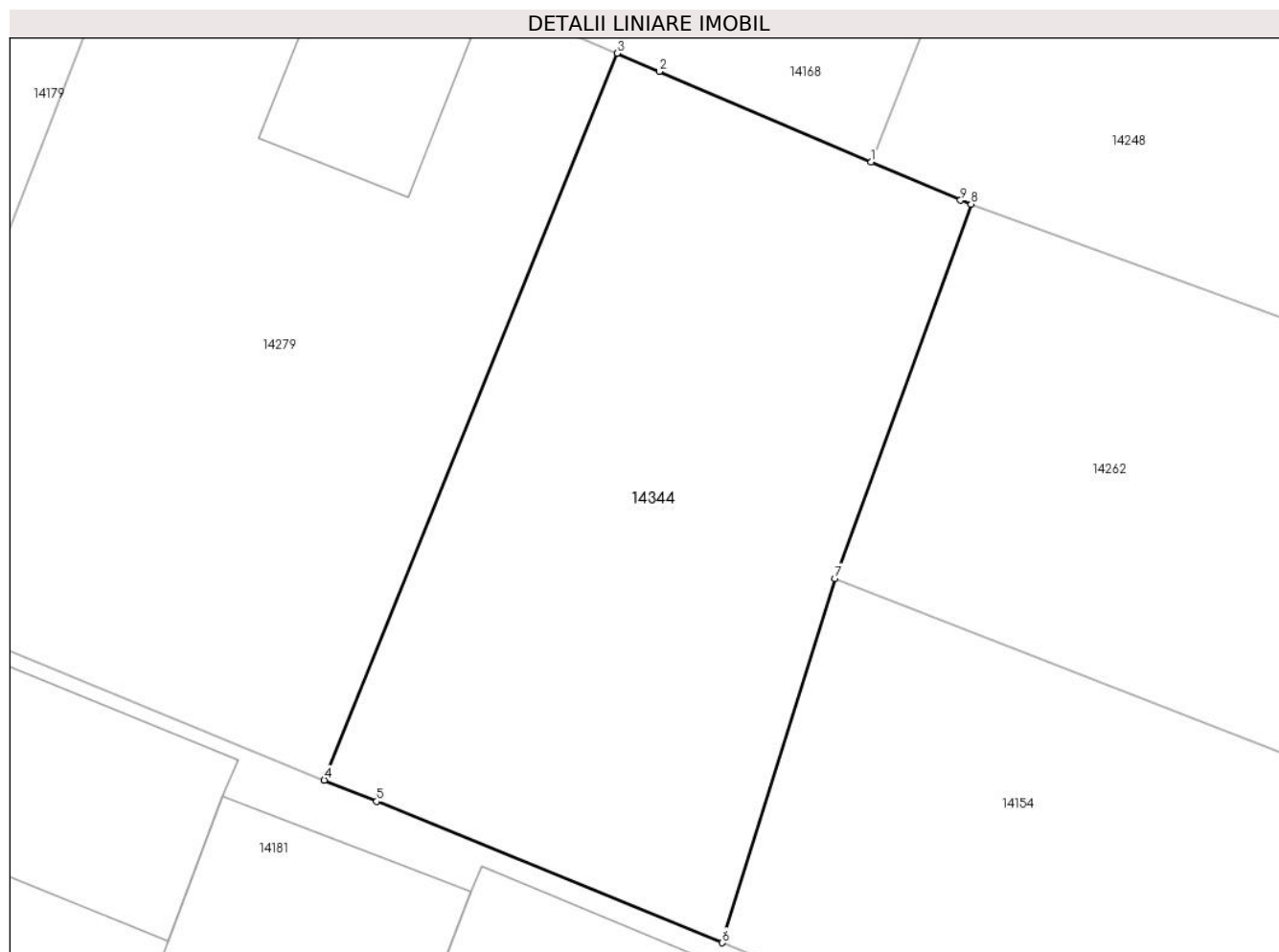
Inscrieri privind dezmembramintele dreptului de proprietate, drepturi reale de garanție și sarcini	Referințe
NU SUNT	

Anexa Nr. 1 La Partea I

Teren

Nr cadastral	Suprafața (mp)*	Observații / Referințe
	183	

* Suprafața este determinată în planul de proiecție Stereo 70.



Date referitoare la teren

Crt	Categorie folosință	Intravilan	Suprafața (mp)	Tarla	Parcelă	Nr. topo	Observații / Referințe
1	arabil	DA	183	8	169	-	

Lungime Segmente

1) Valorile lungimilor segmentelor sunt obținute din proiecție în plan.

Punct început	X / Y	Punct sfârșit	X / Y	Lungime segment (** (m)
1	345.870,731 289.443,038	2	345.865,623 289.445,222	5.555
2	345.865,623 289.445,222	3	345.864,603 289.445,658	1.109
3	345.864,603 289.445,658	4	345.857,545 289.428,141	18.885
4	345.857,545 289.428,141	5	345.858,803 289.427,627	1.359
5	345.858,803 289.427,627	6	345.867,145 289.424,219	9.011

Punct început	X / Y	Punct sfârşit	X / Y	Lungime segment (** (m)
6	345.867,145 289.424,219	7	345.869,864 289.432,999	9.191
7	345.869,864 289.432,999	8	345.873,143 289.442,022	9.6
8	345.873,143 289.442,022	9	345.872,891 289.442,114	0.268
9	345.872,891 289.442,114	1	345.870,731 289.443,038	2.349

** Lungimile segmentelor sunt determinate în planul de proiecție Stereo 70 și sunt rotunjite la 1 milimetru.

*** Distanța dintre puncte este formată din segmente cumulate ce sunt mai mici decât valoarea 1 milimetru.

**DATE DESPRE IMOBILUL NR. 14345**

Oficiul de Cadastru și Publicitate Imobiliară DOLJ
Biroul de Cadastru și Publicitate Imobiliară Craiova

A. Partea I. Descrierea imobilului

TEREN Intravilan

Adresa: Loc. Moreni, Nr. 4, Jud. Dolj, T9 P211

Nr. Crt	Nr cadastral Nr. topografic	Suprafața* (mp)	Observații / Referințe
A1		441	Sector cadastral:30 Teren imprejmuit;

Construcții

Crt	Nr cadastral Nr. topografic	Adresa	Observații / Referințe
A1.1		Loc. Moreni, Nr. 4, Jud. Dolj, T9 P211	Nr. niveluri:1; S. construita la sol:117 mp;

B. Partea II. Proprietari și acte

Inscrieri privitoare la dreptul de proprietate și alte drepturi reale		Referințe
/		
Act Administrativ nr. TDP328-59025, din 08/09/1993 emis de CJSDPAT DOLJ;		
B1	Intabulare, drept de PROPRIETATE, dobandit prin Reconstituire, cota actuala 1/1, cota initiala 1/1 1) VLĂDUȚ P ANGHEL, Lipsă CNP	A1
Act Normativ nr. Legea 7, din 13/03/1996 emis de PARLAMENTUL ROMÂNIEI;		
B2	Intabulare, drept de PROPRIETATE, dobandit prin Lege, cota actuala 1/1, cota initiala 1/1 1) VLĂDUȚ P ANGHEL, Lipsă CNP	A1.1

C. Partea III. SARCINI .

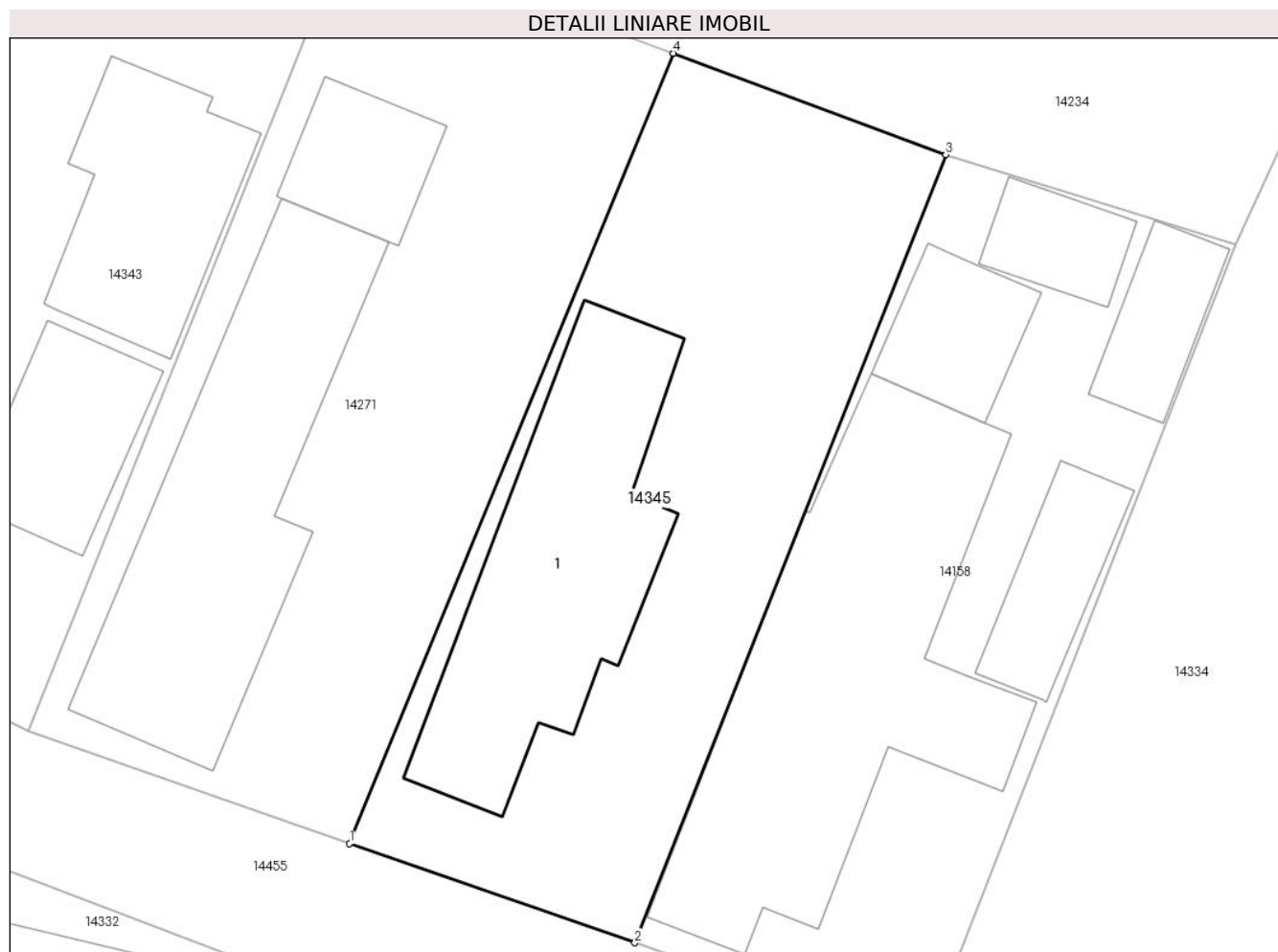
Inscrieri privind dezmembramintele dreptului de proprietate, drepturi reale de garanție și sarcini	Referințe
NU SUNT	

Anexa Nr. 1 La Partea I

Teren

Nr cadastral	Suprafața (mp)*	Observații / Referințe
	441	

* Suprafața este determinată în planul de proiecție Stereo 70.



Date referitoare la teren

Crt	Categorie folosință	Intravilan	Suprafața (mp)	Tarla	Parcelă	Nr. topo	Observații / Referințe
1	curți construcții	DA	441	9	211	-	

Date referitoare la construcții

Crt	Număr	Destinație construcție	Supraf. (mp)	Situație juridică	Observații / Referințe
A1.1		construcții de locuințe	117	Cu acte	Nr. niveluri:1; S. construita la sol:117 mp;

Lungime Segmente

1) Valorile lungimilor segmentelor sunt obținute din proiecție în plan.

Punct început	X / Y	Punct sfârșit	X / Y	Lungime segment (** (m)
1	345.963,337 289.344,143	2	345.975,275 289.339,992	12.639
2	345.975,275 289.339,992	3	345.988,284 289.372,959	35.441
3	345.988,284 289.372,959	4	345.976,894 289.377,197	12.153
4	345.976,894 289.377,197	1	345.963,337 289.344,143	35.726

**** Lungimile segmentelor sunt determinate în planul de proiecție Stereo 70 și sunt rotunjite la 1 milimetru.**

***** Distanța dintre puncte este formată din segmente cumulate ce sunt mai mici decât valoarea 1 milimetru.**

**DATE DESPRE IMOBILUL NR. 14346**

Oficiul de Cadastru și Publicitate Imobiliară DOLJ
Biroul de Cadastru și Publicitate Imobiliară Craiova

A. Partea I. Descrierea imobilului

TEREN Intravilan

Adresa: Loc. Moreni, Nr. 30, Jud. Dolj, T10 P226,227

Nr. Crt	Nr cadastral Nr. topografic	Suprafața* (mp)	Observații / Referințe
A1		1.792	Sector cadastral:30 Teren imprejmuit;

Construcții

Crt	Nr cadastral Nr. topografic	Adresa	Observații / Referințe
A1.1		Loc. Moreni, Nr. 30, Jud. Dolj, T10 P226, 227	Nr. niveluri:1; S. construita la sol:61 mp;
A1.2		Loc. Moreni, Nr. 30, Jud. Dolj, T10 P226, 227	Nr. niveluri:1; S. construita la sol:23 mp;
A1.3		Loc. Moreni, Nr. 30, Jud. Dolj, T10 P226, 227	Nr. niveluri:1; S. construita la sol:19 mp;

B. Partea II. Proprietari și acte

Inscrieri privitoare la dreptul de proprietate și alte drepturi reale		Referințe
/		
Act Administrativ nr. TDP157-58803, din 14/07/1993 emis de CJSDPAT DOLJ;		
B1	Intabulare, drept de PROPRIETATE, dobandit prin Reconstituire, cota actuala 1/1, cota initiala 1/1 1) SIMION N ION, Lipsă CNP	A1
Act Normativ nr. Legea 7, din 13/03/1996 emis de PARLAMENTUL ROMÂNIEI;		
B2	Intabulare, drept de PROPRIETATE, dobandit prin Lege, cota actuala 1/1, cota initiala 1/1 1) SIMION N ION, Lipsă CNP	A1.1, A1.2, A1.3

C. Partea III. SARCINI .

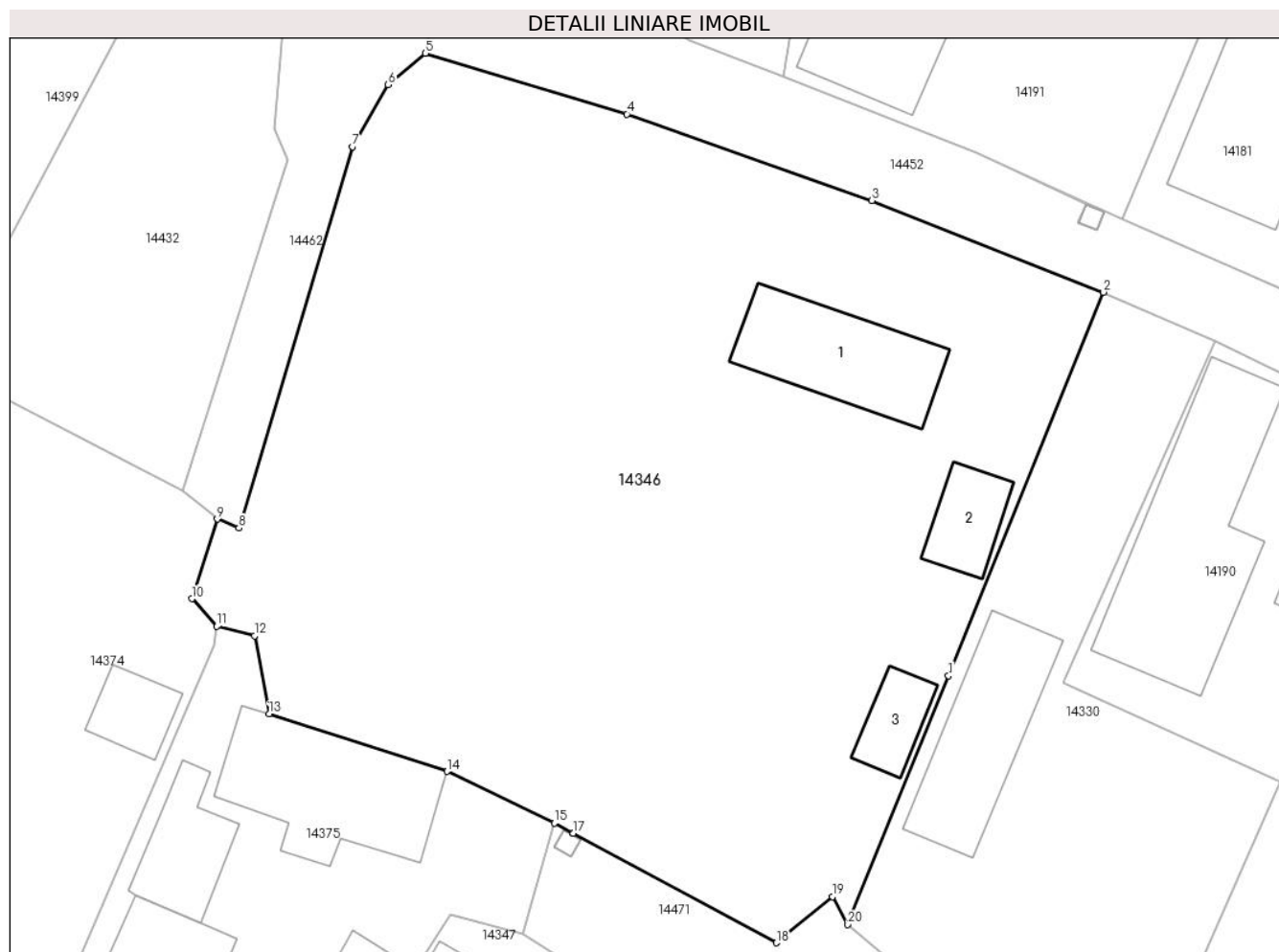
Inscrieri privind dezmembramintele dreptului de proprietate, drepturi reale de garanție și sarcini	Referințe
NU SUNT	

Anexa Nr. 1 La Partea I

Teren

Nr cadastral	Suprafața (mp)*	Observații / Referințe
	1.792	

* Suprafața este determinată în planul de proiecție Stereo 70.



Date referitoare la teren

Crt	Categorie folosință	Intra vilan	Suprafața (mp)	Tarla	Parcelă	Nr. topo	Observații / Referințe
1	curți constructii	DA	314	10	226,227	-	
2	arabil	DA	1.478	10	226,227	-	

Date referitoare la construcții

Crt	Număr	Destinație construcție	Supraf. (mp)	Situație juridică	Observații / Referințe
A1.1		construcții de locuințe	61	Cu acte	Nr. niveluri:1; S. construita la sol:61 mp;
A1.2		construcții anexa	23	Cu acte	Nr. niveluri:1; S. construita la sol:23 mp;
A1.3		construcții anexa	19	Cu acte	Nr. niveluri:1; S. construita la sol:19 mp;

Lungime Segmente

1) Valorile lungimilor segmentelor sunt obținute din proiecție în plan.

Punct început	X / Y	Punct sfârșit	X / Y	Lungime segment (** (m)
1	345.822,811 289.368,98	2	345.832,095 289.391,923	24.75

Punct început	X / Y	Punct sfârșit	X / Y	Lungime segment (** (m)
2	345.832,095 289.391,923	3	345.818,238 289.397,403	14.901
3	345.818,238 289.397,403	4	345.803,57 289.402,576	15.553
4	345.803,57 289.402,576	5	345.791,503 289.406,215	12.604
5	345.791,503 289.406,215	6	345.789,286 289.404,33	2.91
6	345.789,286 289.404,33	7	345.787,139 289.400,627	4.28
7	345.787,139 289.400,627	8	345.780,356 289.377,825	23.789
8	345.780,356 289.377,825	9	345.779,054 289.378,36	1.408
9	345.779,054 289.378,36	10	345.777,53 289.373,592	5.006
10	345.777,53 289.373,592	11	345.779,03 289.371,939	2.232
11	345.779,03 289.371,939	12	345.781,286 289.371,38	2.324
12	345.781,286 289.371,38	13	345.782,157 289.366,705	4.755
13	345.782,157 289.366,705	14	345.792,819 289.363,269	11.202
14	345.792,819 289.363,269	15	345.799,235 289.360,175	7.123
15	345.799,235 289.360,175	16	345.800,347 289.359,575	1.264
16	345.800,347 289.359,575	17	345.800,351 289.359,573	0.004
17	345.800,351 289.359,573	18	345.812,502 289.353,02	13.805
18	345.812,502 289.353,02	19	345.815,872 289.355,779	4.355
19	345.815,872 289.355,779	20	345.816,792 289.354,107	1.908
20	345.816,792 289.354,107	1	345.822,811 289.368,98	16.045

** Lungimile segmentelor sunt determinate în planul de proiecție Stereo 70 și sunt rotunjite la 1 milimetru.

*** Distanța dintre puncte este formată din segmente cumulate ce sunt mai mici decât valoarea 1 milimetru.

**DATE DESPRE IMOBILUL NR. 14347**

Oficiul de Cadastru și Publicitate Imobiliară DOLJ
Biroul de Cadastru și Publicitate Imobiliară Craiova

A. Partea I. Descrierea imobilului

TEREN Intravilan

Adresa: Loc. Moreni, Nr. 51, Jud. Dolj, T10 P220,221

Nr. Crt	Nr cadastral Nr. topografic	Suprafața* (mp)	Observații / Referințe
A1		1.084	Sector cadastral:30 Teren neimprijmit;

Construcții

Crt	Nr cadastral Nr. topografic	Adresa	Observații / Referințe
A1.1		Loc. Moreni, Nr. 51, Jud. Dolj, T10 P220, 221	Nr. niveluri:1; S. construita la sol:35 mp;
A1.2		Loc. Moreni, Nr. 51, Jud. Dolj, T10 P220, 221	Nr. niveluri:1; S. construita la sol:56 mp;
A1.3		Loc. Moreni, Nr. 51, Jud. Dolj, T10 P220, 221	Nr. niveluri:1; S. construita la sol:44 mp;
A1.4		Loc. Moreni, Nr. 51, Jud. Dolj, T10 P220, 221	Nr. niveluri:1; S. construita la sol:18 mp;
A1.5		Loc. Moreni, Nr. 51, Jud. Dolj, T10 P220, 221	Nr. niveluri:1; S. construita la sol:14 mp;

B. Partea II. Proprietari și acte

Inscrieri privitoare la dreptul de proprietate și alte drepturi reale		Referințe
/		
Act Administrativ nr. TDP116-58803, din 22/06/1993 emis de CJSDPAT DOLJ;		
B1	Intabulare, drept de PROPRIETATE, dobandit prin Reconstituire, cota actuala 1/1, cota initiala 1/1 1) TOMIȚĂ V PETRE, Lipsă CNP	A1
Act Normativ nr. Legea 7, din 13/03/1996 emis de PARLAMENTUL ROMÂNIEI;		
B2	Intabulare, drept de PROPRIETATE, dobandit prin Lege, cota actuala 1/1, cota initiala 1/1 1) TOMIȚĂ V PETRE, Lipsă CNP	A1.1, A1.2, A1.3, A1.4, A1.5

C. Partea III. SARCINI .

Inscrieri privind dezmembramintele dreptului de proprietate, drepturi reale de garanție și sarcini	Referințe
NU SUNT	

Anexa Nr. 1 La Partea I

Teren

Nr cadastral	Suprafața (mp)*	Observații / Referințe
	1.084	

* Suprafața este determinată în planul de proiecție Stereo 70.



Date referitoare la teren

Crt	Categorie folosință	Intravilan	Suprafața (mp)	Tarla	Parcelă	Nr. topo	Observații / Referințe
1	curți constructii	DA	367	10	220,221	-	
2	arabil	DA	717	10	220,221	-	

Date referitoare la construcții

Crt	Număr	Destinație construcție	Supraf. (mp)	Situație juridică	Observații / Referințe
A1.1		construcții anexa	35	Cu acte	Nr. niveluri:1; S. construita la sol:35 mp;
A1.2		construcții anexa	56	Cu acte	Nr. niveluri:1; S. construita la sol:56 mp;
A1.3		construcții anexa	44	Cu acte	Nr. niveluri:1; S. construita la sol:44 mp;
A1.4		construcții anexa	18	Cu acte	Nr. niveluri:1; S. construita la sol:18 mp;
A1.5		construcții anexa	14	Cu acte	Nr. niveluri:1; S. construita la sol:14 mp;

Lungime Segmente

1) Valorile lungimilor segmentelor sunt obținute din proiecție în plan.

Punct început	X / Y	Punct sfârșit	X / Y	Lungime segment (** (m)

Punct început	X / Y	Punct sfârşit	X / Y	Lungime segment (** (m)
1	345.753,281 289.284,616	2	345.766,94 289.283,909	13.677
2	345.766,94 289.283,909	3	345.779,454 289.303,455	23.209
3	345.779,454 289.303,455	4	345.791,718 289.323,862	23.809
4	345.791,718 289.323,862	5	345.805,716 289.348,342	28.2
5	345.805,716 289.348,342	6	345.797,338 289.353,547	9.863
6	345.797,338 289.353,547	7	345.792,998 289.354,684	4.486
7	345.792,998 289.354,684	8	345.787,558 289.346,287	10.005
8	345.787,558 289.346,287	9	345.783,267 289.338,255	9.106
9	345.783,267 289.338,255	10	345.781,383 289.334,749	3.98
10	345.781,383 289.334,749	11	345.777,599 289.327,827	7.889
11	345.777,599 289.327,827	12	345.765,161 289.306,27	24.888
12	345.765,161 289.306,27	1	345.753,281 289.284,616	24.699

** Lungimile segmentelor sunt determinate în planul de proiecție Stereo 70 și sunt rotunjite la 1 milimetru.

*** Distanța dintre puncte este formată din segmente cumulate ce sunt mai mici decât valoarea 1 milimetru.

**DATE DESPRE IMOBILUL NR. 14348**

Oficiul de Cadastru și Publicitate Imobiliară DOLJ
Biroul de Cadastru și Publicitate Imobiliară Craiova

A. Partea I. Descrierea imobilului

TEREN Intravilan

Adresa: Loc. Moreni, Nr. 17, Jud. Dolj, T18 P413,415,414

Nr. Crt	Nr cadastral Nr. topografic	Suprafața* (mp)	Observații / Referințe
A1		713	Sector cadastral:30 Teren imprejmuit;

B. Partea II. Proprietari și acte

Inscrieri privitoare la dreptul de proprietate și alte drepturi reale	Referințe
/	
Act Administrativ nr. TDP79-59546, din 19/03/1993 emis de CJSDPAT DOLJ;	
B1	A1
Intabulare, drept de PROPRIETATE, dobandit prin Reconstituire, cota actuala 1/1, cota initiala 1/1 1) VINTILĂ G ION, Lipsă CNP	

C. Partea III. SARCINI .

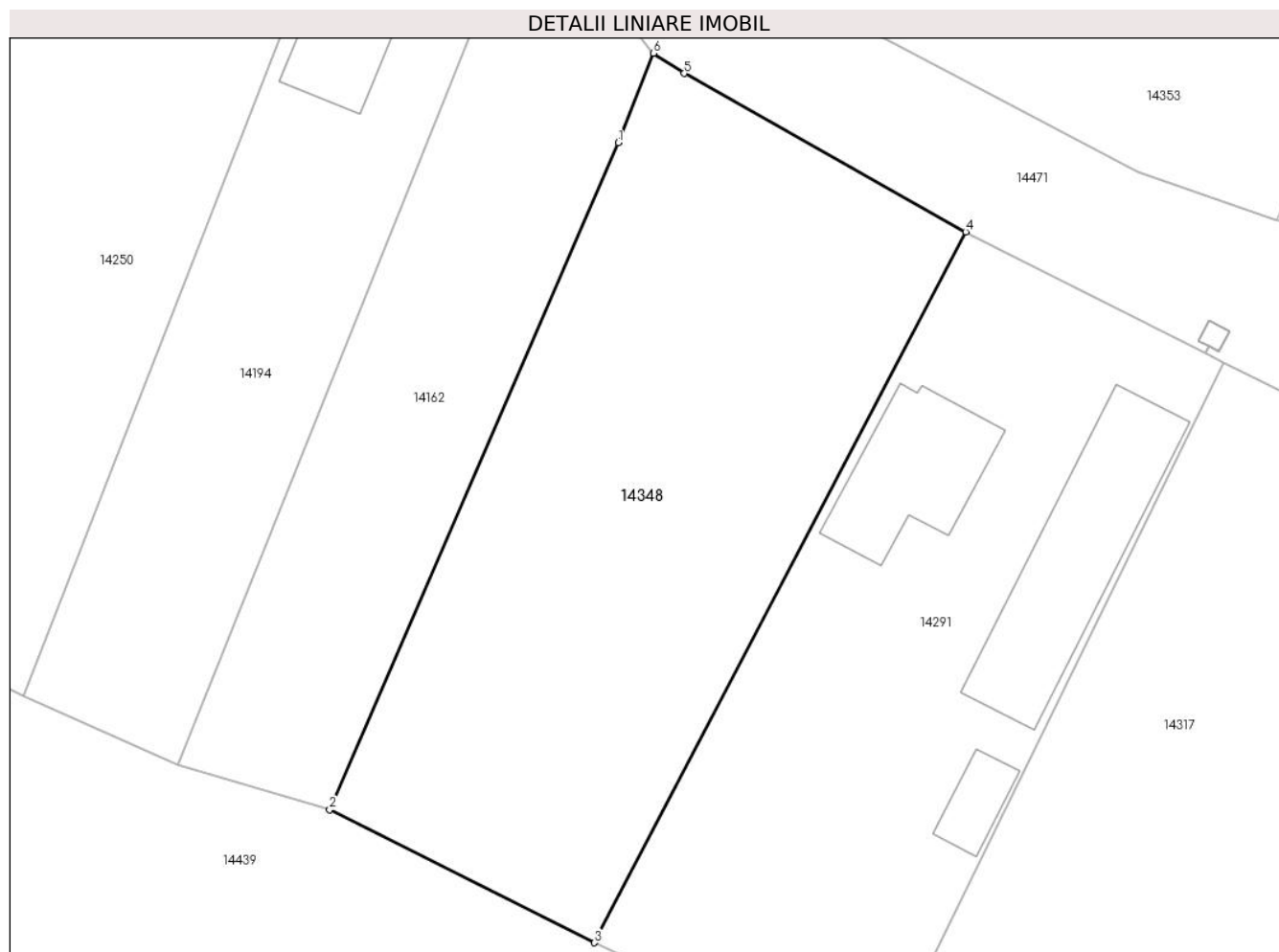
Inscrieri privind dezmembramintele dreptului de proprietate, drepturi reale de garanție și sarcini	Referințe
NU SUNT	

Anexa Nr. 1 La Partea I

Teren

Nr cadastral	Suprafața (mp)*	Observații / Referințe
	713	

* Suprafața este determinată în planul de proiecție Stereo 70.



Date referitoare la teren

Crt	Categorie folosință	Intravilan	Suprafața (mp)	Tarla	Parcelă	Nr. topo	Observații / Referințe
1	arabil	DA	432	18	413,415,414	-	
2	livada	DA	281	18	413,415,414	-	

Lungime Segmente

1) Valorile lungimilor segmentelor sunt obținute din proiecție în plan.

Punct început	X / Y	Punct sfârșit	X / Y	Lungime segment (** (m))
1	346.160,544 289.196,319	2	346.145,556 289.161,678	37.744
2	346.145,556 289.161,678	3	346.159,314 289.154,777	15.392
3	346.159,314 289.154,777	4	346.178,597 289.191,688	41.644
4	346.178,597 289.191,688	5	346.163,968 289.199,908	16.78

Punct început	X / Y	Punct sfârșit	X / Y	Lungime segment (** (m)
5	346.163,968 289.199,908	6	346.162,389 289.200,962	1.898
6	346.162,389 289.200,962	1	346.160,544 289.196,319	4.996

** Lungimile segmentelor sunt determinate în planul de proiecție Stereo 70 și sunt rotunjite la 1 milimetru.

*** Distanța dintre puncte este formată din segmente cumulate ce sunt mai mici decât valoarea 1 milimetru.

**DATE DESPRE IMOBILUL NR. 14349**

Oficiul de Cadastru și Publicitate Imobiliară DOLJ
Biroul de Cadastru și Publicitate Imobiliară Craiova

A. Partea I. Descrierea imobilului

TEREN Necunoscut

Adresa: Loc. Moreni, Nr. 8, Jud. Dolj, T2 P39,40,41

Nr. Crt	Nr cadastral Nr. topografic	Suprafața* (mp)	Observații / Referințe
A1		2.842	Sector cadastral:30 Teren imprejmuit;

Construcții

Crt	Nr cadastral Nr. topografic	Adresa	Observații / Referințe
A1.1		Loc. Moreni, Nr. 8, Jud. Dolj, T2 P39, 40,41	Nr. niveluri:1; S. construita la sol:87 mp;
A1.2		Loc. Moreni, Nr. 8, Jud. Dolj, T2 P39, 40,41	Nr. niveluri:1; S. construita la sol:44 mp;
A1.3		Loc. Moreni, Nr. 8, Jud. Dolj, T2 P39, 40,41	Nr. niveluri:1; S. construita la sol:114 mp;

B. Partea II. Proprietari și acte

Inscrieri privitoare la dreptul de proprietate și alte drepturi reale		Referințe
/		
Act Administrativ nr. TDP269-58801, din 12/08/1993 emis de CJSDPAT DOLJ;		
B1	Intabulare, drept de PROPRIETATE, dobandit prin Reconstituire, cota actuala 1/1, cota initiala 1/1 1) BUCICA C IOANA, Lipsă CNP 2) BUCICA C CONSTANTIN, Lipsă CNP 3) BUCICĂ C VASILE, Lipsă CNP	A1
Act Normativ nr. Legea 7, din 13/03/1996 emis de PARLAMENTUL ROMÂNIEI;		
B2	Intabulare, drept de PROPRIETATE, dobandit prin Lege, cota actuala 1/1, cota initiala 1/1 1) BUCICA C IOANA, Lipsă CNP 2) BUCICA C CONSTANTIN, Lipsă CNP 3) BUCICĂ C VASILE, Lipsă CNP	A1.1, A1.2, A1.3

C. Partea III. SARCINI .

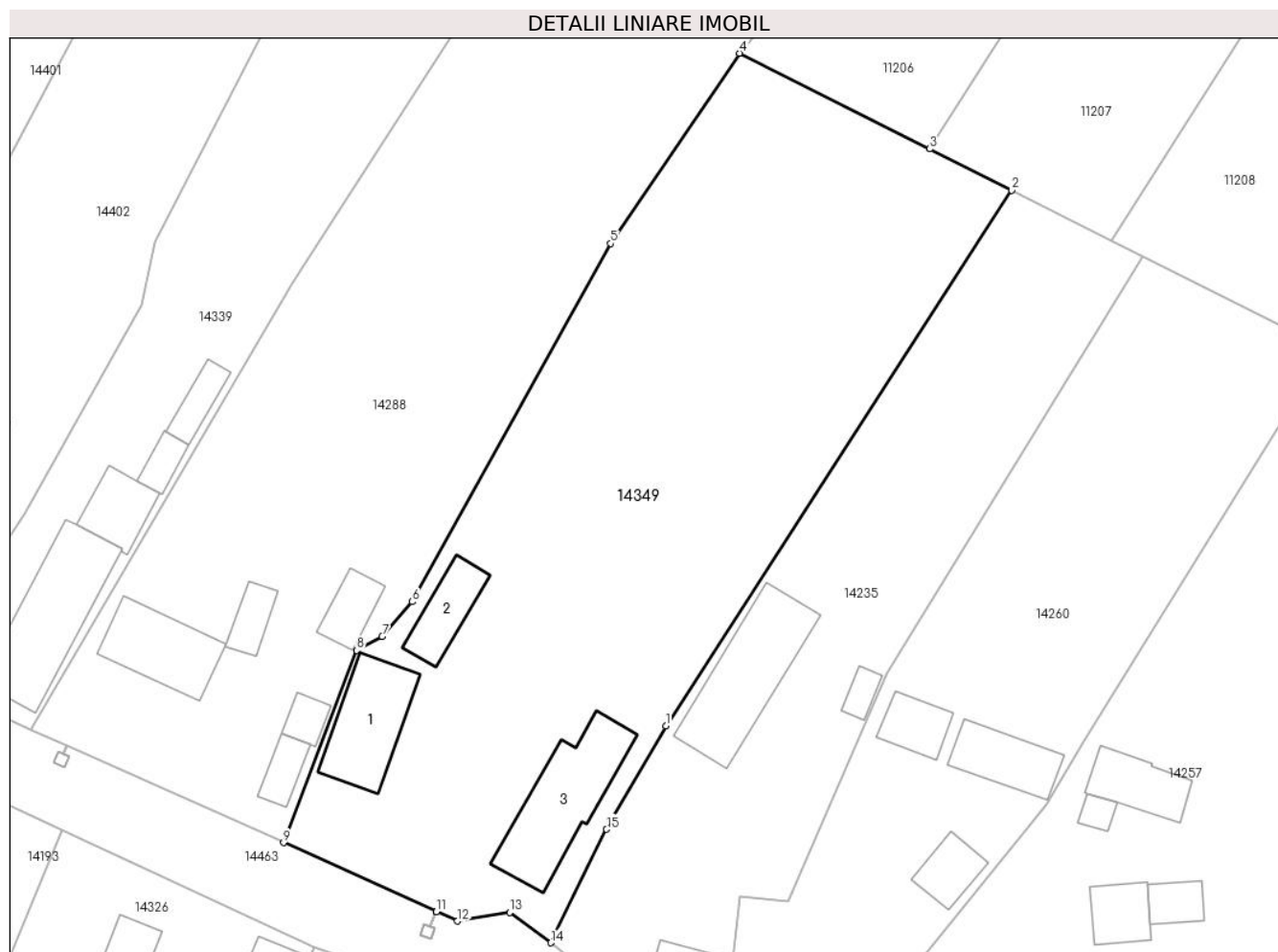
Inscrieri privind dezmembramintele dreptului de proprietate, drepturi reale de garanție și sarcini	Referințe
NU SUNT	

Anexa Nr. 1 La Partea I

Teren

Nr cadastral	Suprafața (mp)*	Observații / Referințe
	2.842	

* Suprafața este determinată în planul de proiecție Stereo 70.



Date referitoare la teren

Crt	Categorie folosință	Intra vilan	Suprafața (mp)	Tarla	Parcelă	Nr. topo	Observații / Referințe
1	curți constructii	DA	932	2	39,40,41	-	
2	arabil	DA	900	2	39,40,41	-	
3	arabil	NU	570	2	39,40,41	-	
4	vie	DA	440	2	39,40,41	-	

Date referitoare la construcții

Crt	Număr	Destinație construcție	Supraf. (mp)	Situație juridică	Observații / Referințe
A1.1		constructii anexa	87	Cu acte	Nr. niveluri:1; S. construita la sol:87 mp;
A1.2		constructii anexa	44	Cu acte	Nr. niveluri:1; S. construita la sol:44 mp;
A1.3		constructii anexa	114	Cu acte	Nr. niveluri:1; S. construita la sol:114 mp;

Lungime Segmente

1) Valorile lungimilor segmentelor sunt obținute din proiecție în plan.

Punct început	X / Y	Punct sfârșit	X / Y	Lungime segment (** (m)
---------------	-------	---------------	-------	-------------------------

Punct început	X / Y	Punct sfârșit	X / Y	Lungime segment (** (m)
1	345.973,416 289.652,786	2	346.009,084 289.707,961	65.7
2	346.009,084 289.707,961	3	346.000,619 289.712,217	9.475
3	346.000,619 289.712,217	4	345.981,013 289.722,073	21.944
4	345.981,013 289.722,073	5	345.967,725 289.702,479	23.675
5	345.967,725 289.702,479	6	345.947,279 289.665,57	42.194
6	345.947,279 289.665,57	7	345.944,162 289.661,968	4.763
7	345.944,162 289.661,968	8	345.941,546 289.660,557	2.972
8	345.941,546 289.660,557	9	345.934,001 289.640,75	21.195
9	345.934,001 289.640,75	10	345.949,76 289.633,648	17.285
10	345.949,76 289.633,648	11	345.949,764 289.633,646	0.004
11	345.949,764 289.633,646	12	345.951,938 289.632,666	2.385
12	345.951,938 289.632,666	13	345.957,314 289.633,542	5.447
13	345.957,314 289.633,542	14	345.961,544 289.630,431	5.251
14	345.961,544 289.630,431	15	345.967,313 289.642,125	13.04
15	345.967,313 289.642,125	1	345.973,416 289.652,786	12.284

** Lungimile segmentelor sunt determinate în planul de proiecție Stereo 70 și sunt rotunjite la 1 milimetru.

*** Distanța dintre puncte este formată din segmente cumulate ce sunt mai mici decât valoarea 1 milimetru.

**DATE DESPRE IMOBILUL NR. 14350**

Oficiul de Cadastru și Publicitate Imobiliară DOLJ
Biroul de Cadastru și Publicitate Imobiliară Craiova

A. Partea I. Descrierea imobilului

TEREN Intravilan

Adresa: Loc. Moreni, Nr. 10, Jud. Dolj, T21 P477

Nr. Crt	Nr cadastral Nr. topografic	Suprafața* (mp)	Observații / Referințe
A1		863	Sector cadastral:30 Teren imprejmuit;

Construcții

Crt	Nr cadastral Nr. topografic	Adresa	Observații / Referințe
A1.1		Loc. Moreni, Nr. 10, Jud. Dolj, T21 P477	Nr. niveluri:1; S. construita la sol:78 mp;
A1.2		Loc. Moreni, Nr. 10, Jud. Dolj, T21 P477	Nr. niveluri:1; S. construita la sol:20 mp;
A1.3		Loc. Moreni, Nr. 10, Jud. Dolj, T21 P477	Nr. niveluri:1; S. construita la sol:29 mp;

B. Partea II. Proprietari și acte

Inscrieri privitoare la dreptul de proprietate și alte drepturi reale		Referințe
/		
Act Administrativ nr. TDP38-59546, din 14/01/1993 emis de CJSDPAT DOLJ;		
B1	Intabulare, drept de PROPRIETATE, dobandit prin Reconstituire, cota actuala 1/1, cota initiala 1/1 1) IGNAT GH IOANA , Lipsă CNP 2) COJOACĂ ST TEODOR , Lipsă CNP	A1
Act Normativ nr. Legea 7, din 13/03/1996 emis de PARLAMENTUL ROMÂNIEI;		
B2	Intabulare, drept de PROPRIETATE, dobandit prin Lege, cota actuala 1/1, cota initiala 1/1 1) IGNAT GH IOANA , Lipsă CNP 2) COJOACĂ ST TEODOR , Lipsă CNP	A1.1, A1.2, A1.3

C. Partea III. SARCINI .

Inscrieri privind dezmembramentele dreptului de proprietate, drepturi reale de garanție și sarcini	Referințe
NU SUNT	

Anexa Nr. 1 La Partea I

Teren

Nr cadastral	Suprafața (mp)*	Observații / Referințe
	863	

* Suprafața este determinată în planul de proiecție Stereo 70.



Date referitoare la teren

Crt	Categorie folosință	Intravilan	Suprafața (mp)	Tarla	Parcelă	Nr. topo	Observații / Referințe
1	curți constructii	DA	863	21	477	-	

Date referitoare la construcții

Crt	Număr	Destinație construcție	Supraf. (mp)	Situație juridică	Observații / Referințe
A1.1		constructii anexa	78	Cu acte	Nr. niveluri:1; S. construita la sol:78 mp;
A1.2		constructii anexa	20	Cu acte	Nr. niveluri:1; S. construita la sol:20 mp;
A1.3		constructii anexa	29	Cu acte	Nr. niveluri:1; S. construita la sol:29 mp;

Lungime Segmente

1) Valorile lungimilor segmentelor sunt obținute din proiecție în plan.

Punct început	X / Y	Punct sfârșit	X / Y	Lungime segment (** (m)
1	346.147,228 289.309,782	2	346.135,251 289.314,424	12.845
2	346.135,251 289.314,424	3	346.128,364 289.316,72	7.26

Punct început	X / Y	Punct sfârșit	X / Y	Lungime segment (** (m)
3	346.128,364 289.316,72	4	346.127,525 289.316,764	0.84
4	346.127,525 289.316,764	5	346.126,289 289.316,773	1.236
5	346.126,289 289.316,773	6	346.124,383 289.316,148	2.006
6	346.124,383 289.316,148	7	346.112,547 289.291,571	27.279
7	346.112,547 289.291,571	8	346.113,739 289.287,384	4.353
8	346.113,739 289.287,384	9	346.112,708 289.283,838	3.693
9	346.112,708 289.283,838	10	346.133,081 289.276,105	21.791
10	346.133,081 289.276,105	11	346.136,206 289.284,119	8.602
11	346.136,206 289.284,119	12	346.141,218 289.296,17	13.052
12	346.141,218 289.296,17	1	346.147,228 289.309,782	14.88

** Lungimile segmentelor sunt determinate în planul de proiecție Stereo 70 și sunt rotunjite la 1 milimetru.

*** Distanța dintre puncte este formată din segmente cumulate ce sunt mai mici decât valoarea 1 milimetru.

**DATE DESPRE IMOBILUL NR. 14351**

Oficiul de Cadastru și Publicitate Imobiliară DOLJ
 Biroul de Cadastru și Publicitate Imobiliară Craiova

A. Partea I. Descrierea imobilului

TEREN Intravilan

Adresa: Loc. Moreni, Nr. Fn, Jud. Dolj, T15 P318/1

Nr. Crt	Nr cadastral Nr. topografic	Suprafața* (mp)	Observații / Referințe
A1		440	Sector cadastral:30 Teren neimprejmuit; In TDP a fost incriș in mod eronat T5, corect fiind T15

Construcții

Crt	Nr cadastral Nr. topografic	Adresa	Observații / Referințe
A1.1		Loc. Moreni, Nr. Fn, Jud. Dolj, T15 P318/1	Nr. niveluri:1; S. construita la sol:29 mp;

B. Partea II. Proprietari și acte

Inscrieri privitoare la dreptul de proprietate și alte drepturi reale		Referințe
/		
Act Administrativ nr. TDP3104, din 11/01/2005 emis de CJSDPAT DOLJ;		
B1	Intabulare, drept de PROPRIETATE, dobandit prin Constituire, cota actuala 1/1, cota initiala 1/1 1) LICAN I VERGILIU, Lipsă CNP	A1
Act Normativ nr. Legea 7, din 13/03/1996 emis de PARLAMENTUL ROMÂNIEI;		
B2	Intabulare, drept de PROPRIETATE, dobandit prin Lege, cota actuala 1/1, cota initiala 1/1 1) LICAN I VERGILIU, Lipsă CNP	A1.1

C. Partea III. SARCINI .

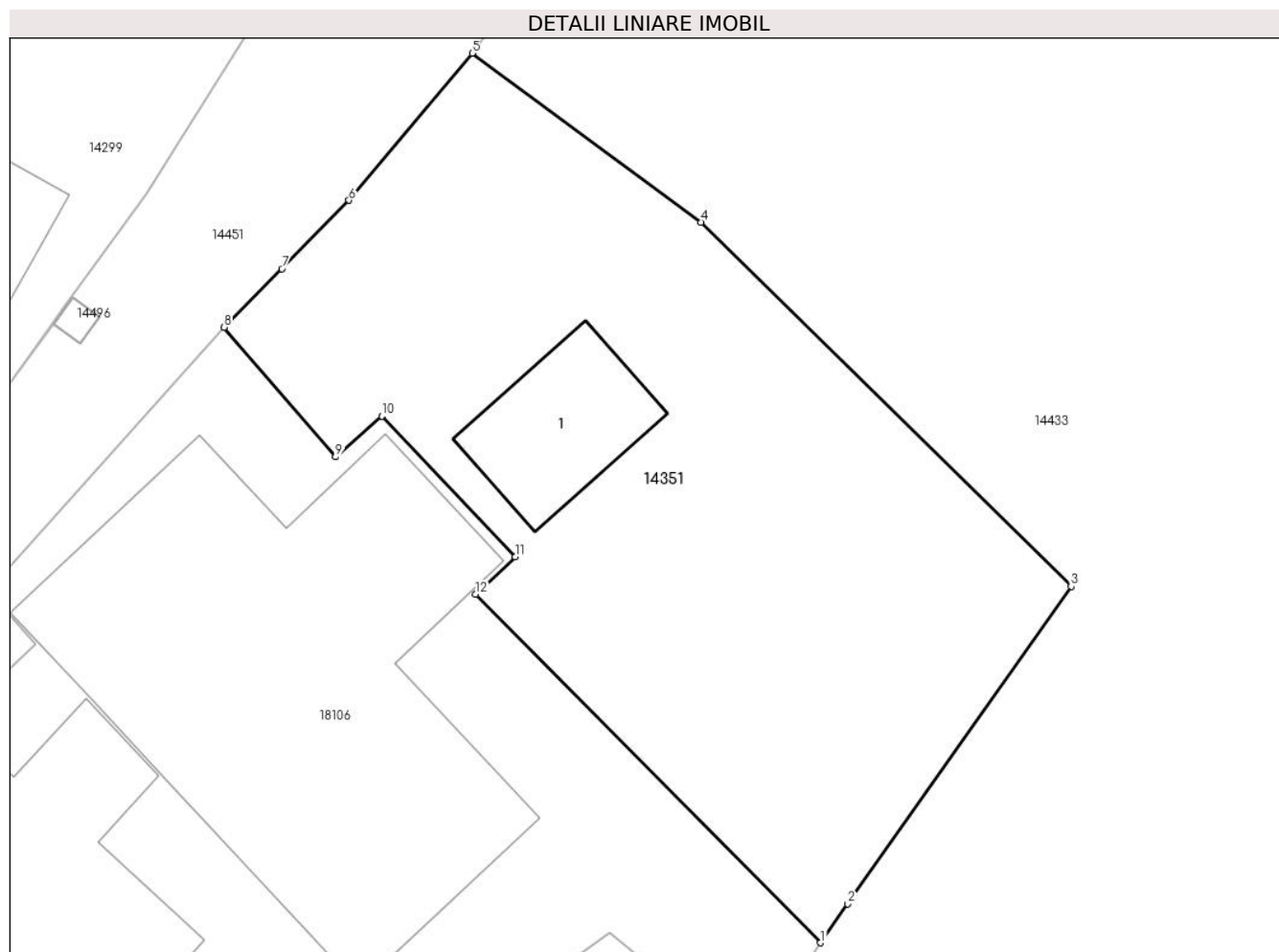
Inscrieri privind dezmembramintele dreptului de proprietate, drepturi reale de garanție și sarcini	Referințe
NU SUNT	

Anexa Nr. 1 La Partea I

Teren

Nr cadastral	Suprafața (mp)*	Observații / Referințe
	440	In TDP a fost incris in mod eronat T5, corect fiind T15

* Suprafața este determinată în planul de proiecție Stereo 70.



Date referitoare la teren

Crt	Categorie folosință	Intravilan	Suprafața (mp)	Tarla	Parcelă	Nr. topo	Observații / Referințe
1	curți constructii	DA	440	15	318/1	-	

Date referitoare la construcții

Crt	Număr	Destinație construcție	Supraf. (mp)	Situație juridică	Observații / Referințe
A1.1		constructii anexa	29	Cu acte	Nr. niveluri:1; S. construita la sol:29 mp;

Lungime Segmente

1) Valorile lungimilor segmentelor sunt obținute din proiecție în plan.

Punct început	X / Y	Punct sfârșit	X / Y	Lungime segment (** (m)
1	346.028,451 289.507,654	2	346.029,445 289.509,067	1.728
2	346.029,445 289.509,067	3	346.037,569 289.520,613	14.118
3	346.037,569 289.520,613	4	346.024,101 289.533,842	18.878
4	346.024,101 289.533,842	5	346.015,785 289.539,989	10.341

Punct început	X / Y	Punct sfârșit	X / Y	Lungime segment (** (m)
5	346.015,785 289.539,989	6	346.011,302 289.534,643	6.977
6	346.011,302 289.534,643	7	346.008,858 289.532,155	3.488
7	346.008,858 289.532,155	8	346.006,764 289.530,024	2.988
8	346.006,764 289.530,024	9	346.010,811 289.525,319	6.206
9	346.010,811 289.525,319	10	346.012,494 289.526,799	2.241
10	346.012,494 289.526,799	11	346.017,341 289.521,68	7.05
11	346.017,341 289.521,68	12	346.015,902 289.520,32	1.98
12	346.015,902 289.520,32	1	346.028,451 289.507,654	17.83

** Lungimile segmentelor sunt determinate în planul de proiecție Stereo 70 și sunt rotunjite la 1 milimetru.

*** Distanța dintre puncte este formată din segmente cumulate ce sunt mai mici decât valoarea 1 milimetru.

**DATE DESPRE IMOBILUL NR. 14352**

Oficiul de Cadastru și Publicitate Imobiliară DOLJ
Biroul de Cadastru și Publicitate Imobiliară Craiova

A. Partea I. Descrierea imobilului

TEREN Intravilan

Adresa: Loc. Moreni, Nr. 10, Jud. Dolj, T14 P294

Nr. Crt	Nr cadastral Nr. topografic	Suprafața* (mp)	Observații / Referințe
A1		603	Sector cadastral:30 Teren imprejmuit;

Construcții

Crt	Nr cadastral Nr. topografic	Adresa	Observații / Referințe
A1.1		Loc. Moreni, Nr. 10, Jud. Dolj, T14 P294	Nr. niveluri:1; S. construita la sol:77 mp;

B. Partea II. Proprietari și acte

Inscrieri privitoare la dreptul de proprietate și alte drepturi reale		Referințe
/		
Act Administrativ nr. TDP2567-45298, din 15/01/1997 emis de CJSDPAT DOLJ;		
B1	Intabulare, drept de PROPRIETATE, dobandit prin Reconstituire, cota actuala 1/1, cota initiala 1/1 1) DIDU S EUGEN, Lipsă CNP	A1
Act Normativ nr. Legea 7, din 13/03/1996 emis de PARLAMENTUL ROMÂNIEI;		
B2	Intabulare, drept de PROPRIETATE, dobandit prin Lege, cota actuala 1/1, cota initiala 1/1 1) DIDU S EUGEN, Lipsă CNP	A1.1

C. Partea III. SARCINI .

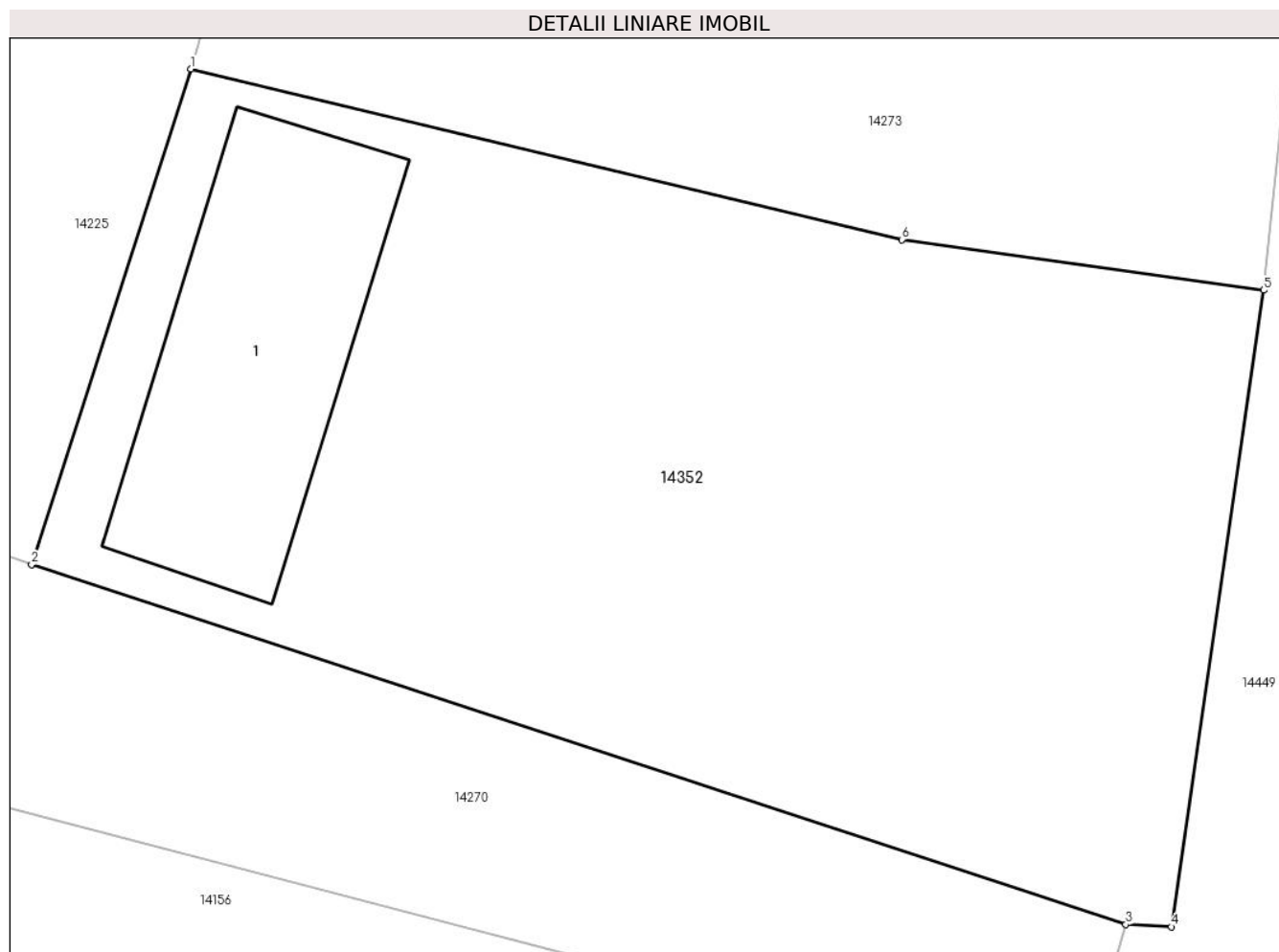
Inscrieri privind dezmembramintele dreptului de proprietate, drepturi reale de garanție și sarcini	Referințe
NU SUNT	

Anexa Nr. 1 La Partea I

Teren

Nr cadastral	Suprafața (mp)*	Observații / Referințe
	603	

* Suprafața este determinată în planul de proiecție Stereo 70.



Date referitoare la teren

Crt	Categorie folosință	Intravilan	Suprafața (mp)	Tarla	Parcelă	Nr. topo	Observații / Referințe
1	curți construcții	DA	534	14	294	-	
2	arabil	DA	69	14	294	-	

Date referitoare la construcții

Crt	Număr	Destinație construcție	Supraf. (mp)	Situație juridică	Observații / Referințe
A1.1		construcții de locuințe	77	Cu acte	Nr. niveluri:1; S. construita la sol:77 mp;

Lungime Segmente

1) Valorile lungimilor segmentelor sunt obținute din proiecție în plan.

Punct început	X / Y	Punct sfârșit	X / Y	Lungime segment (** (m)
1	345.951,347 289.261,879	2	345.946,519 289.246,874	15.763
2	345.946,519 289.246,874	3	345.979,692 289.235,968	34.92
3	345.979,692 289.235,968	4	345.981,069 289.235,893	1.379

Punct început	X / Y	Punct sfârșit	X / Y	Lungime segment (** (m)
4	345.981,069 289.235,893	5	345.983,872 289.255,179	19.489
5	345.983,872 289.255,179	6	345.972,908 289.256,709	11.07
6	345.972,908 289.256,709	1	345.951,347 289.261,879	22.172

** Lungimile segmentelor sunt determinate în planul de proiecție Stereo 70 și sunt rotunjite la 1 milimetru.

*** Distanța dintre puncte este formată din segmente cumulate ce sunt mai mici decât valoarea 1 milimetru.

**DATE DESPRE IMOBILUL NR. 14353**

Oficiul de Cadastru și Publicitate Imobiliară DOLJ
Biroul de Cadastru și Publicitate Imobiliară Craiova

A. Partea I. Descrierea imobilului

TEREN Intravilan

Adresa: Loc. Moreni, Nr. 14, Jud. Dolj, T21 P491,492,493

Nr. Crt	Nr cadastral Nr. topografic	Suprafața* (mp)	Observații / Referințe
A1		1.790	Sector cadastral:30 Teren imprejmuit;

Construcții

Crt	Nr cadastral Nr. topografic	Adresa	Observații / Referințe
A1.1		Loc. Moreni, Nr. 14, Jud. Dolj, T21 P491, 492,493	Nr. niveluri:1; S. construita la sol:58 mp;
A1.2		Loc. Moreni, Nr. 14, Jud. Dolj, T21 P491, 492,493	Nr. niveluri:1; S. construita la sol:51 mp;
A1.3		Loc. Moreni, Nr. 14, Jud. Dolj, T21 P491, 492,493	Nr. niveluri:1; S. construita la sol:39 mp;
A1.4		Loc. Moreni, Nr. 14, Jud. Dolj, T21 P491, 492,493	Nr. niveluri:1; S. construita la sol:6 mp;

B. Partea II. Proprietari și acte

Inscrieri privitoare la dreptul de proprietate și alte drepturi reale	Referințe
/	
Act Administrativ nr. TDP79-59546, din 19/03/1993 emis de CJSDPAT DOLJ;	
B1 Intabulare, drept de PROPRIETATE, dobandit prin Reconstituire, cota actuala 1/1, cota initiala 1/1 1) VINTILĂ G ION, Lipsă CNP	A1
Act Normativ nr. Legea 7, din 13/03/1996 emis de PARLAMENTUL ROMÂNIEI;	
B2 Intabulare, drept de PROPRIETATE, dobandit prin Lege, cota actuala 1/1, cota initiala 1/1 1) VINTILĂ G ION, Lipsă CNP	A1.1, A1.2, A1.3, A1.4

C. Partea III. SARCINI .

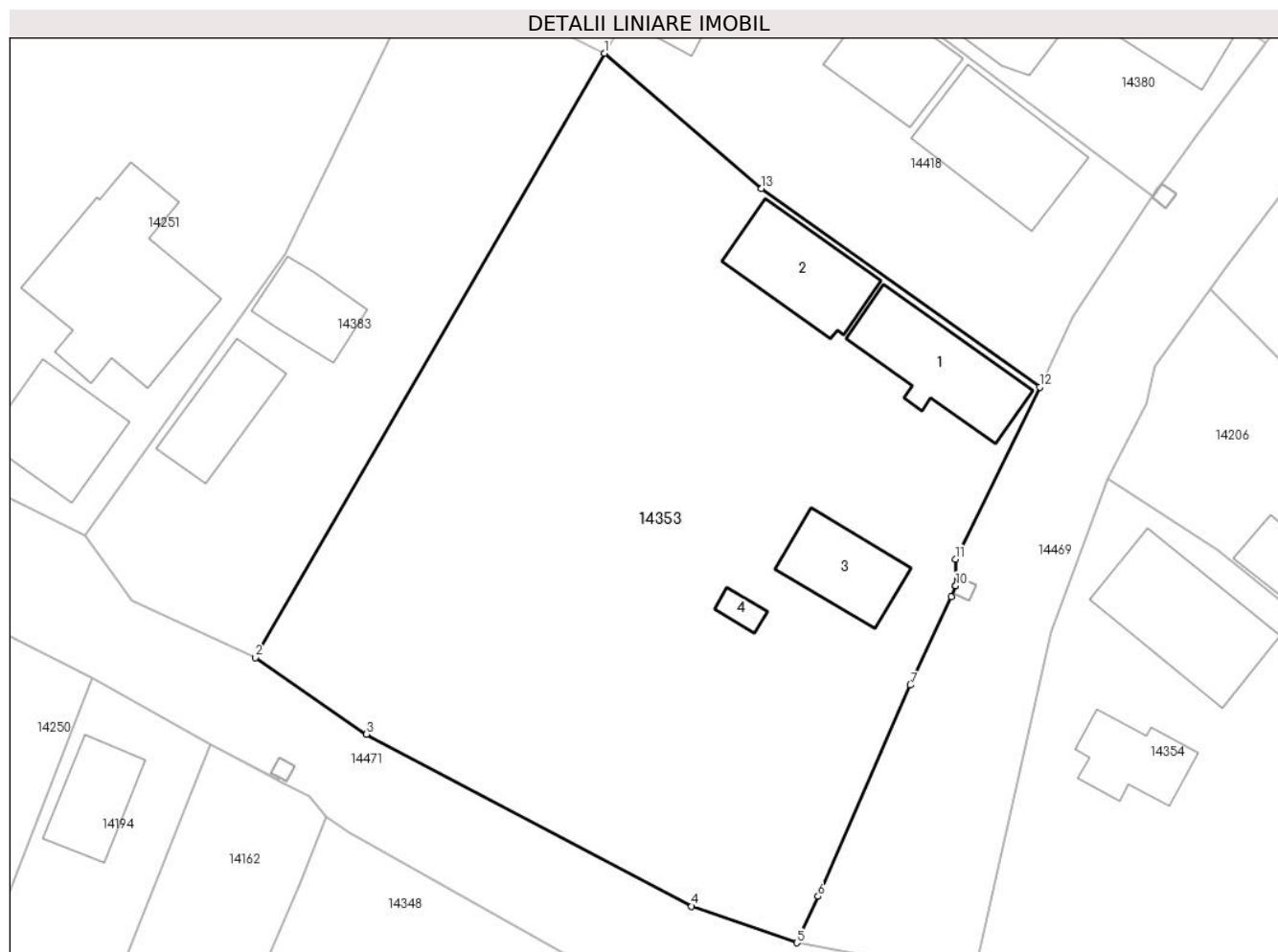
Inscrieri privind dezmembramintele dreptului de proprietate, drepturi reale de garanție și sarcini	Referințe
NU SUNT	

Anexa Nr. 1 La Partea I

Teren

Nr cadastral	Suprafața (mp)*	Observații / Referințe
	1.790	

* Suprafața este determinată în planul de proiecție Stereo 70.



Date referitoare la teren

Crt	Categorie folosință	Intravilan	Suprafața (mp)	Tarla	Parcelă	Nr. topo	Observații / Referințe
1	curți constructii	DA	484	21	491,492,493	-	
2	vie	DA	514	21	491,492,493	-	
3	livada	DA	792	21	491,492,493	-	

Date referitoare la construcții

Crt	Număr	Destinație construcție	Supraf. (mp)	Situație juridică	Observații / Referințe
A1.1		construcții anexa	58	Cu acte	Nr. niveluri:1; S. construita la sol:58 mp;
A1.2		construcții anexa	51	Cu acte	Nr. niveluri:1; S. construita la sol:51 mp;
A1.3		construcții anexa	39	Cu acte	Nr. niveluri:1; S. construita la sol:39 mp;
A1.4		construcții anexa	6	Cu acte	Nr. niveluri:1; S. construita la sol:6 mp;

Lungime Segmente

1) Valorile lungimilor segmentelor sunt obținute din proiecție în plan.

Punct început	X / Y	Punct sfârșit	X / Y	Lungime segment (** (m)
---------------	-------	---------------	-------	-------------------------

Punct început	X / Y	Punct sfârșit	X / Y	Lungime segment (** (m)
1	346.181,526 289.253,392	2	346.157,543 289.211,896	47.928
2	346.157,543 289.211,896	3	346.165,185 289.206,621	9.286
3	346.165,185 289.206,621	4	346.187,525 289.194,807	25.271
4	346.187,525 289.194,807	5	346.194,751 289.192,298	7.649
5	346.194,751 289.192,298	6	346.196,21 289.195,487	3.507
6	346.196,21 289.195,487	7	346.202,556 289.209,993	15.833
7	346.202,556 289.209,993	8	346.205,355 289.216,065	6.686
8	346.205,355 289.216,065	9	346.205,678 289.216,818	0.819
9	346.205,678 289.216,818	10	346.205,68 289.216,822	0.004
10	346.205,68 289.216,822	11	346.205,641 289.218,65	1.828
11	346.205,641 289.218,65	12	346.211,459 289.230,468	13.172
12	346.211,459 289.230,468	13	346.192,331 289.244,1	23.489
13	346.192,331 289.244,1	1	346.181,526 289.253,392	14.251

** Lungimile segmentelor sunt determinate în planul de proiecție Stereo 70 și sunt rotunjite la 1 milimetru.

*** Distanța dintre puncte este formată din segmente cumulate ce sunt mai mici decât valoarea 1 milimetru.

**DATE DESPRE IMOBILUL NR. 14354**

Oficiul de Cadastru și Publicitate Imobiliară DOLJ
Biroul de Cadastru și Publicitate Imobiliară Craiova

A. Partea I. Descrierea imobilului

TEREN Intravilan

Adresa: Loc. Moreni, Nr. 11, Jud. Dolj, T24 P533,534

Nr. Crt	Nr cadastral Nr. topografic	Suprafața* (mp)	Observații / Referințe
A1		1.771	Sector cadastral:30 Teren imprejmuit;

Construcții

Crt	Nr cadastral Nr. topografic	Adresa	Observații / Referințe
A1.1		Loc. Moreni, Nr. 11, Jud. Dolj, T24 P533, 534	Nr. niveluri:1; S. construita la sol:74 mp;
A1.2		Loc. Moreni, Nr. 11, Jud. Dolj, T24 P533, 534	Nr. niveluri:1; S. construita la sol:32 mp;

B. Partea II. Proprietari și acte

Inscrieri privitoare la dreptul de proprietate și alte drepturi reale		Referințe
/		
Act Administrativ nr. TDP79-59546, din 19/03/1993 emis de CJSDPAT DOLJ;		
B1	Intabulare, drept de PROPRIETATE, dobandit prin Reconstituire, cota actuala 1/1, cota initiala 1/1 1) VINTILĂ G ION, Lipsă CNP	A1
Act Normativ nr. Legea 7, din 13/03/1996 emis de PARLAMENTUL ROMÂNIEI;		
B2	Intabulare, drept de PROPRIETATE, dobandit prin Lege, cota actuala 1/1, cota initiala 1/1 1) VINTILĂ G ION, Lipsă CNP	A1.1, A1.2

C. Partea III. SARCINI .

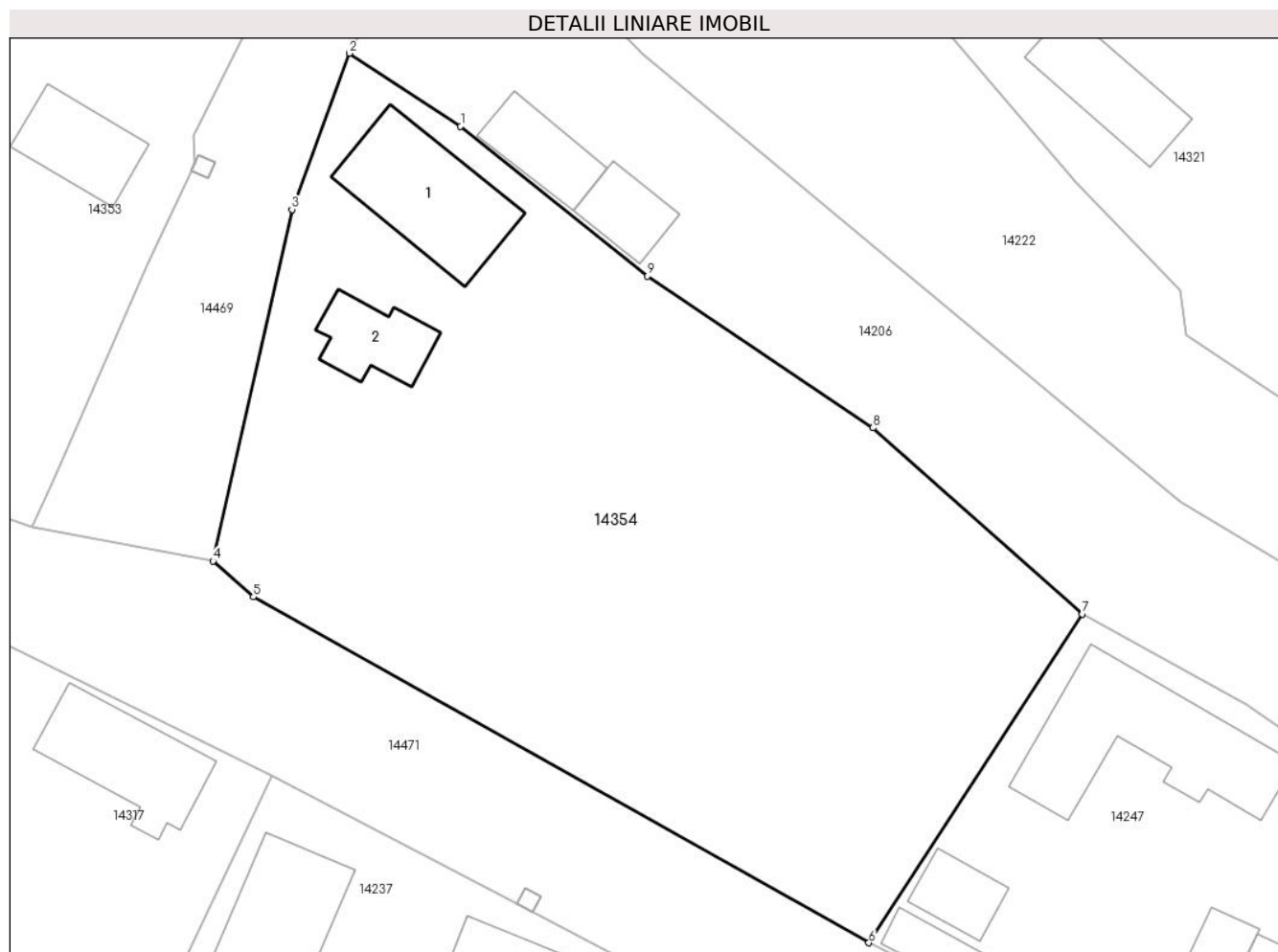
Inscrieri privind dezmembramintele dreptului de proprietate, drepturi reale de garanție și sarcini	Referințe
NU SUNT	

Anexa Nr. 1 La Partea I

Teren

Nr cadastral	Suprafața (mp)*	Observații / Referințe
	1.771	

* Suprafața este determinată în planul de proiecție Stereo 70.



Date referitoare la teren

Crt	Categorie folosință	Intravilan	Suprafața (mp)	Tarla	Parcelă	Nr. topo	Observații / Referințe
1	curți constructii	DA	468	24	533,534	-	
2	arabil	DA	1.303	24	533,534	-	

Date referitoare la construcții

Crt	Număr	Destinație construcție	Supraf. (mp)	Situație juridică	Observații / Referințe
A1.1		construcții anexa	74	Cu acte	Nr. niveluri:1; S. construita la sol:74 mp;
A1.2		construcții anexa	32	Cu acte	Nr. niveluri:1; S. construita la sol:32 mp;

Lungime Segmente

1) Valorile lungimilor segmentelor sunt obținute din proiecție în plan.

Punct început	X / Y	Punct sfârșit	X / Y	Lungime segment (** (m)
1	346.223,631 289.219,297	2	346.216,142 289.224,208	8.956
2	346.216,142 289.224,208	3	346.212,254 289.213,674	11.229

Punct început	X / Y	Punct sfârşit	X / Y	Lungime segment (** (m)
3	346.212,254 289.213,674	4	346.206,921 289.189,984	24.283
4	346.206,921 289.189,984	5	346.209,665 289.187,566	3.657
5	346.209,665 289.187,566	6	346.251,171 289.164,255	47.604
6	346.251,171 289.164,255	7	346.265,576 289.186,41	26.426
7	346.265,576 289.186,41	8	346.251,455 289.198,965	18.895
8	346.251,455 289.198,965	9	346.236,241 289.209,179	18.325
9	346.236,241 289.209,179	1	346.223,631 289.219,297	16.167

** Lungimile segmentelor sunt determinate în planul de proiecție Stereo 70 și sunt rotunjite la 1 milimetru.

*** Distanța dintre puncte este formată din segmente cumulate ce sunt mai mici decât valoarea 1 milimetru.

**DATE DESPRE IMOBILUL NR. 14355**

Oficiul de Cadastru și Publicitate Imobiliară DOLJ
Biroul de Cadastru și Publicitate Imobiliară Craiova

A. Partea I. Descrierea imobilului

TEREN Intravilan

Adresa: Loc. Moreni, Nr. 40, Jud. Dolj, T3 P82,83

Nr. Crt	Nr cadastral Nr. topografic	Suprafața* (mp)	Observații / Referințe
A1		1.558	Sector cadastral:30 Teren imprejmuit;

Construcții

Crt	Nr cadastral Nr. topografic	Adresa	Observații / Referințe
A1.1		Loc. Moreni, Nr. 40, Jud. Dolj, T3 P82,83	Nr. niveluri:1; S. construita la sol:49 mp;

B. Partea II. Proprietari și acte

Inscrieri privitoare la dreptul de proprietate și alte drepturi reale		Referințe
/		
Act Administrativ nr. TDP133-58803, din 13/07/1993 emis de CJSDPAT DOLJ;		
B1	Intabulare, drept de PROPRIETATE, dobandit prin Reconstituire, cota actuala 1/1, cota initiala 1/1 1) CHILOM I GHEORGHE, Lipsă CNP	A1
Act Normativ nr. Legea 7, din 13/03/1996 emis de PARLAMENTUL ROMÂNIEI;		
B2	Intabulare, drept de PROPRIETATE, dobandit prin Lege, cota actuala 1/1, cota initiala 1/1 1) CHILOM I GHEORGHE, Lipsă CNP	A1.1

C. Partea III. SARCINI .

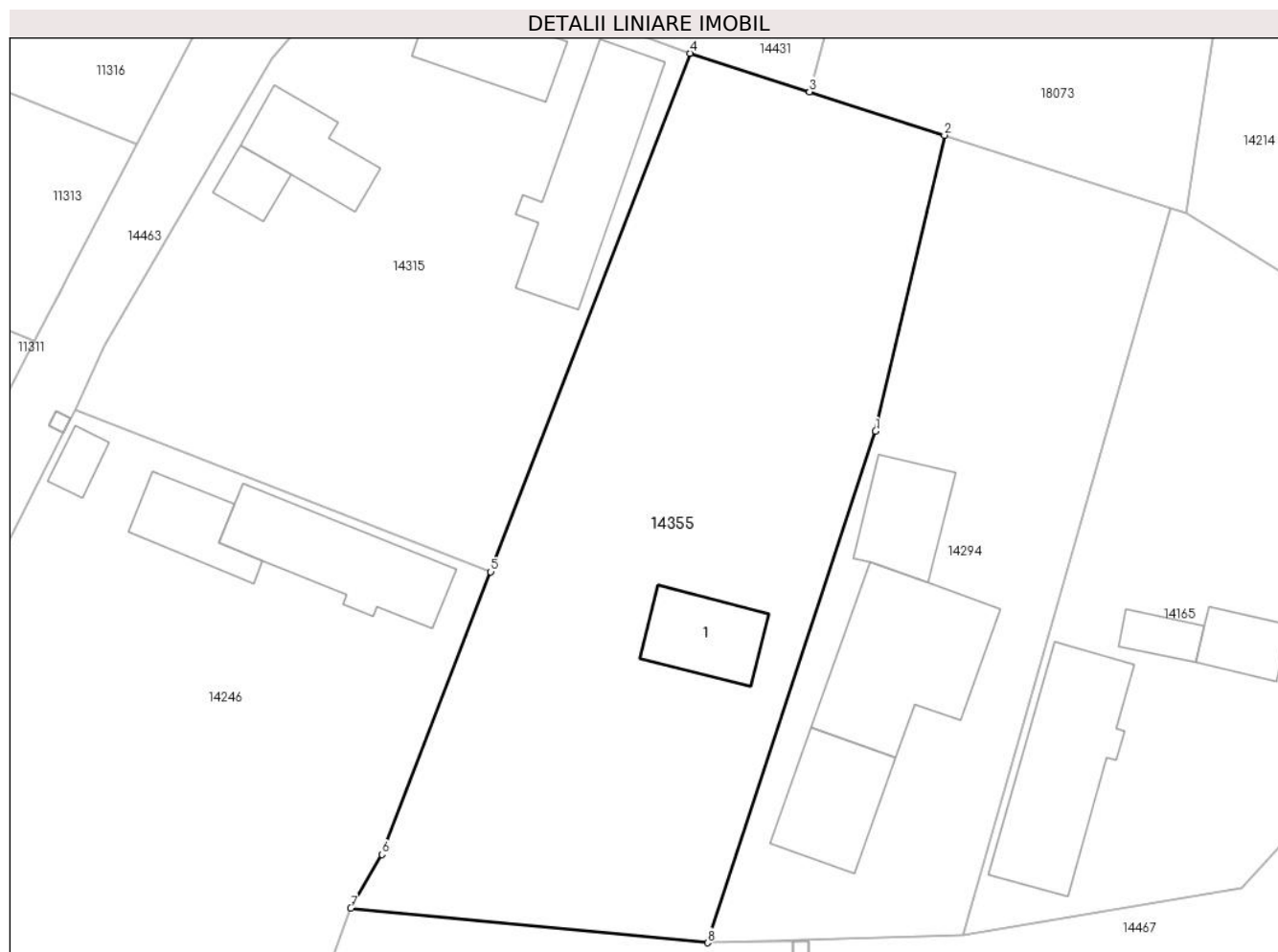
Inscrieri privind dezmembramintele dreptului de proprietate, drepturi reale de garanție și sarcini	Referințe
NU SUNT	

Anexa Nr. 1 La Partea I

Teren

Nr cadastral	Suprafața (mp)*	Observații / Referințe
	1.558	

* Suprafața este determinată în planul de proiecție Stereo 70.



Date referitoare la teren

Crt	Categorie folosință	Intravilan	Suprafața (mp)	Tarla	Parcelă	Nr. topo	Observații / Referințe
1	curți construcții	DA	243	3	82,83	-	
2	vie	DA	1.315	3	82,83	-	

Date referitoare la construcții

Crt	Număr	Destinație construcție	Supraf. (mp)	Situație juridică	Observații / Referințe
A1.1		construcții de locuințe	49	Cu acte	Nr. niveluri:1; S. construita la sol:49 mp;

Lungime Segmente

1) Valorile lungimilor segmentelor sunt obținute din proiecție în plan.

Punct început	X / Y	Punct sfârșit	X / Y	Lungime segment (** (m)
1	345.711,184 289.645,134	2	345.716,38 289.667,447	22.91
2	345.716,38 289.667,447	3	345.706,201 289.670,73	10.695
3	345.706,201 289.670,73	4	345.697,197 289.673,633	9.46

Punct început	X / Y	Punct sfârșit	X / Y	Lungime segment (** (m)
4	345.697,197 289.673,633	5	345.682,143 289.634,533	41.898
5	345.682,143 289.634,533	6	345.673,932 289.613,207	22.852
6	345.673,932 289.613,207	7	345.671,586 289.609,156	4.681
7	345.671,586 289.609,156	8	345.698,519 289.606,557	27.058
8	345.698,519 289.606,557	1	345.711,184 289.645,134	40.603

** Lungimile segmentelor sunt determinate în planul de proiecție Stereo 70 și sunt rotunjite la 1 milimetru.

*** Distanța dintre puncte este formată din segmente cumulate ce sunt mai mici decât valoarea 1 milimetru.

**DATE DESPRE IMOBILUL NR. 14356**

Oficiul de Cadastru și Publicitate Imobiliară DOLJ
Biroul de Cadastru și Publicitate Imobiliară Craiova

A. Partea I. Descrierea imobilului

TEREN Intravilan

Adresa: Loc. Moreni, Str Panslelor, Nr. 45, Jud. Dolj, fost cvartal 14 , parcela 289

Nr. Crt	Nr cadastral Nr. topografic	Suprafața* (mp)	Observații / Referințe
A1	30129	393	Sector cadastral:30 Teren imprejmuit;

Construcții

Crt	Nr cadastral Nr. topografic	Adresa	Observații / Referințe
A1.1	30129-C1	Loc. Moreni, Str Panslelor, Nr. 45, Jud. Dolj, fost cvartal 14 , parcela 289	Nr. niveluri:1; S. construita la sol:42 mp; CONSTRUCTIE DIN CRANTURI ACOPERITA CU TIGLA , COMPUSA DIN 2 CAMERE SI HOL .
A1.2	30129-C2	Loc. Moreni, Str Panslelor, Nr. 45, Jud. Dolj, fost cvartal 14 , parcela 289	Nr. niveluri:1; S. construita la sol:38 mp; CONSTRUCTIE DIN CRANTURI SI CHIRPICI , ACOPERITA CU TIGLA , COMPUSA DIN 1 CAMERA SI BUCATARIE .
A1.3	30129-C3	Loc. Moreni, Str Panslelor, Nr. 45, Jud. Dolj, fost cvartal 14 , parcela 289	Nr. niveluri:1; S. construita la sol:35 mp; ANEXA COMPUSA DIN 2 CAMERE SI PATUL CU SOPRON ACOPERITA CU TIGLA .
A1.4	30129-C4	Loc. Moreni, Str Panslelor, Nr. 45, Jud. Dolj, fost cvartal 14 , parcela 289	Nr. niveluri:1; S. construita la sol:13 mp; MAGAZIE CONSTRUITA DIN CHIRPICI ,ACOPERITA CU PLACI DE AZBOCIMENT .

B. Partea II. Proprietari și acte

Inscrieri privitoare la dreptul de proprietate și alte drepturi reale	Referințe
57509 / 19/08/2011	
Act Notarial nr. CVC aut nr 1661, din 16/08/2011 emis de NP DRAGUSIN DANUT FLORIN;	
B1	A1, A1.1, A1.2, A1.3, A1.4
Intabulare, drept de PROPRIETATE, dobandit prin Conventie, cota actuala 1/1, cota initiala 1/1	
1) MARINAS GHEORGHE	
2) MARINAS VALENTINA , Lipsă CNP	

C. Partea III. SARCINI .

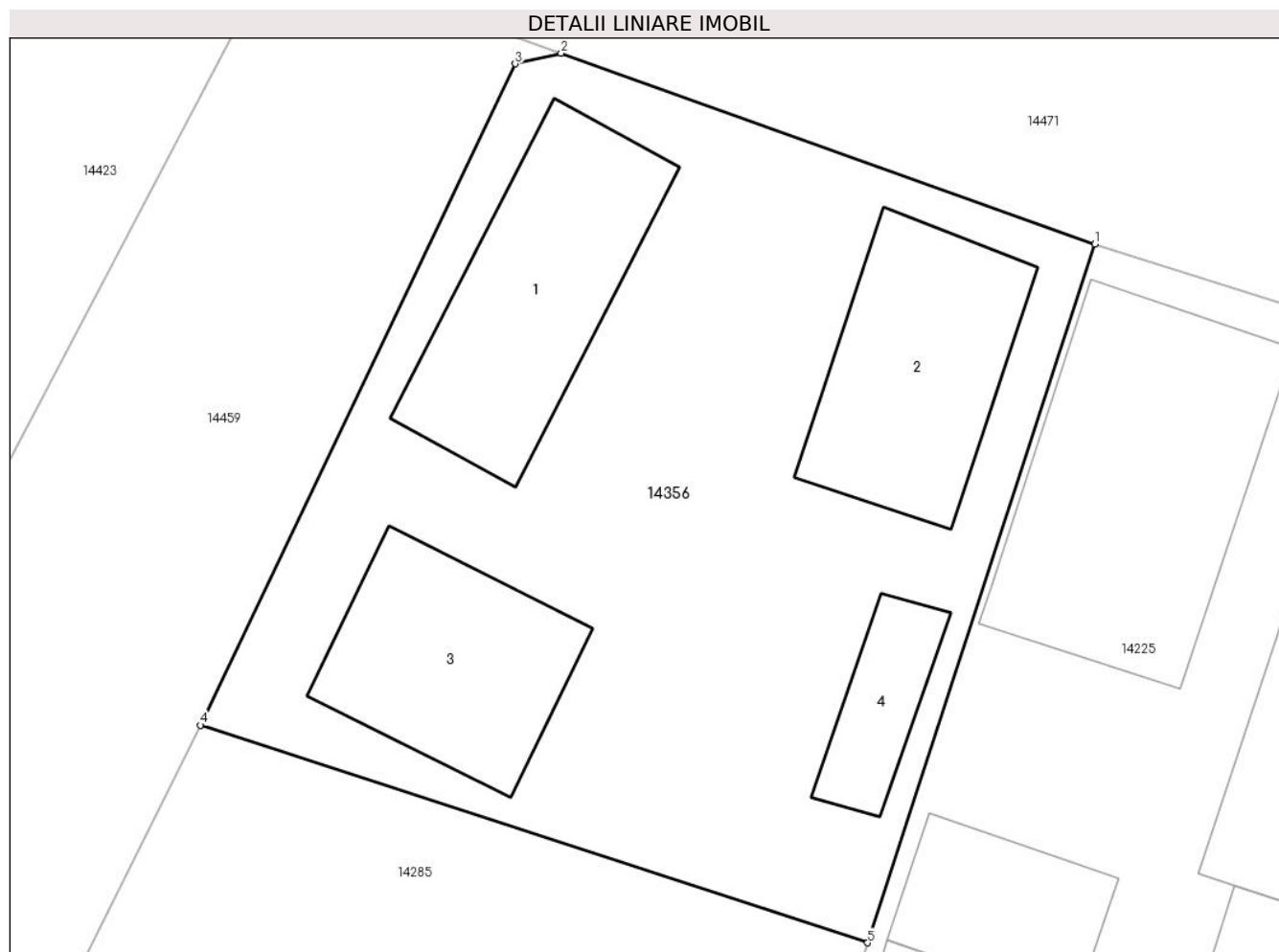
Inscrieri privind dezmembramintele dreptului de proprietate, drepturi reale de garanție și sarcini	Referințe
NU SUNT	

Anexa Nr. 1 La Partea I

Teren

Nr cadastral	Suprafața (mp)*	Observații / Referințe
30129	393	

* Suprafața este determinată în planul de proiecție Stereo 70.



Date referitoare la teren

Crt	Categorie folosință	Intravilan	Suprafața (mp)	Tarla	Parcelă	Nr. topo	Observații / Referințe
1	curți constructii	DA	393	14	289	-	

Date referitoare la construcții

Crt	Număr	Destinație construcție	Supraf. (mp)	Situație juridică	Observații / Referințe
A1.1	30129-C1	construcții de locuințe	42	Cu acte	Nr. niveluri:1; S. construită la sol:42 mp; CONSTRUCTIE DIN CRANTURI ACOPERITA CU TIGLA , COMPUSA DIN 2 CAMERE SI HOL .
A1.2	30129-C2	construcții de locuințe	38	Cu acte	Nr. niveluri:1; S. construită la sol:38 mp; CONSTRUCTIE DIN CRANTURI SI CHIRPICI , ACOPERITA CU TIGLA , COMPUSA DIN 1 CAMERA SI BUCATARIE .
A1.3	30129-C3	construcții anexa	35	Cu acte	Nr. niveluri:1; S. construită la sol:35 mp; ANEXA COMPUSA DIN 2 CAMERE SI PATUL CU SOPRON ACOPERITA CU TIGLA .
A1.4	30129-C4	construcții anexa	13	Cu acte	Nr. niveluri:1; S. construită la sol:13 mp; MAGAZIE CONSTRUITA DIN CHIRPICI , ACOPERITA CU PLACI DE AZBOCIMENT .

Lungime Segmente

1) Valorile lungimilor segmentelor sunt obținute din proiecție în plan.

Punct început	X / Y	Punct sfârșit	X / Y	Lungime segment (** (m)
1	345.945,547 289.294,495	2	345.930,344 289.299,926	16.144
2	345.930,344 289.299,926	3	345.929,042 289.299,623	1.337
3	345.929,042 289.299,623	4	345.920,073 289.280,8	20.851
4	345.920,073 289.280,8	5	345.939,075 289.274,607	19.986
5	345.939,075 289.274,607	1	345.945,547 289.294,495	20.915

** Lungimile segmentelor sunt determinate în planul de proiecție Stereo 70 și sunt rotunjite la 1 milimetru.

*** Distanța dintre puncte este formată din segmente cumulate ce sunt mai mici decât valoarea 1 milimetru.

**DATE DESPRE IMOBILUL NR. 14357**

Oficiul de Cadastru și Publicitate Imobiliară DOLJ
Biroul de Cadastru și Publicitate Imobiliară Craiova

A. Partea I. Descrierea imobilului

TEREN Intravilan

Adresa: Loc. Moreni, Str Liliacului, Nr. 17, Jud. Dolj, T18, P383

Nr. Crt	Nr cadastral Nr. topografic	Suprafața* (mp)	Observații / Referințe
A1	35382	1.145	Sector cadastral:30 Teren imprejmuit;

Construcții

Crt	Nr cadastral Nr. topografic	Adresa	Observații / Referințe
A1.1	35382-C1	Loc. Moreni, Str Liliacului, Nr. 17, Jud. Dolj, T18, P383	Nr. niveluri:1; S. construita la sol:107 mp; S. construita desfasurata:107 mp;

B. Partea II. Proprietari și acte

Inscrieri privitoare la dreptul de proprietate și alte drepturi reale		Referințe
35972 / 26/02/2019		
Act Notarial nr. contract de vanzare aut nr 487, din 22/02/2019 emis de NP Budiana Ionut Razvan;		
B1	Intabulare, drept de PROPRIETATE, dobandit prin Conventie, cota actuala 1/1, cota initiala 1/1 1) IORDACHE RĂDUCU-VALENTIN, necăsătorit	A1, A1.1

C. Partea III. SARCINI .

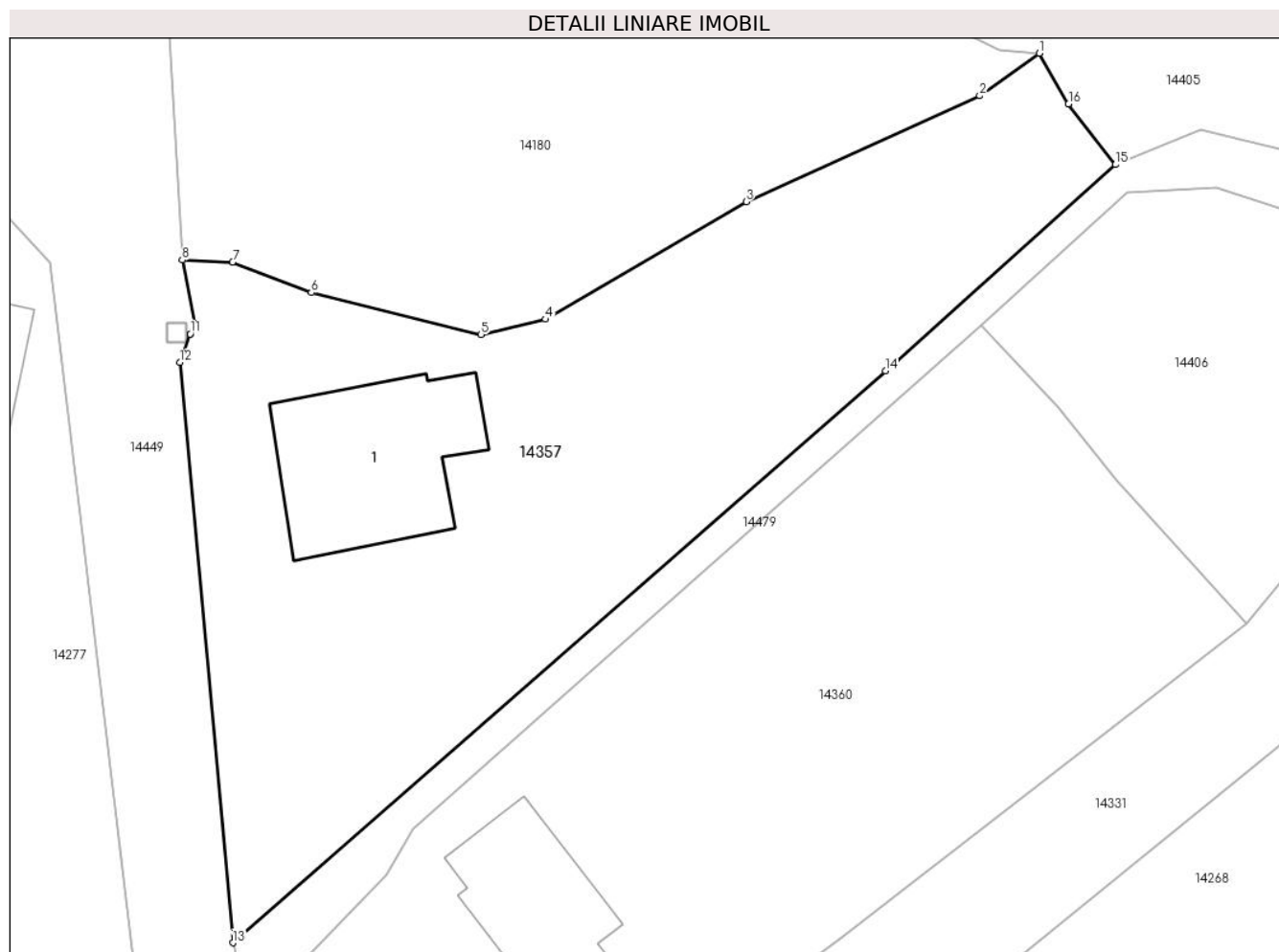
Inscrieri privind dezmembramintele dreptului de proprietate, drepturi reale de garanție și sarcini	Referințe
NU SUNT	

Anexa Nr. 1 La Partea I

Teren

Nr cadastral	Suprafața (mp)*	Observații / Referințe
35382	1.145	

* Suprafața este determinată în planul de proiecție Stereo 70.



Date referitoare la teren

Crt	Categorie folosință	Intravilan	Suprafața (mp)	Tarla	Parcelă	Nr. topo	Observații / Referințe
1	curți construcții	DA	692	18	383	-	Teren intravilan împrejmuit cu gard de sarma, scandura si limita conventionala.
2	arabil	DA	453	18	383	-	

Date referitoare la construcții

Crt	Număr	Destinație construcție	Supraf. (mp)	Situație juridică	Observații / Referințe
A1.1	35382-C1	construcții de locuințe	107	Cu acte	Nr. niveluri:1; S. construita la sol:107 mp; S. construita desfasurata:107 mp;

Lungime Segmente

1) Valorile lungimilor segmentelor sunt obținute din proiecție în plan.

Punct început	X / Y	Punct sfârșit	X / Y	Lungime segment (** (m)
1	346.048,902 289.169,529	2	346.045,309 289.166,959	4.418
2	346.045,309 289.166,959	3	346.031,199 289.160,569	15.489

Punct început	X / Y	Punct sfârşit	X / Y	Lungime segment (** (m)
3	346.031,199 289.160,569	4	346.019,091 289.153,474	14.034
4	346.019,091 289.153,474	5	346.015,195 289.152,55	4.004
5	346.015,195 289.152,55	6	346.004,938 289.155,082	10.565
6	346.004,938 289.155,082	7	346.000,184 289.156,927	5.099
7	346.000,184 289.156,927	8	345.997,139 289.157,053	3.048
8	345.997,139 289.157,053	9	345.997,868 289.153,231	3.891
9	345.997,868 289.153,231	10	345.997,632 289.152,586	0.687
10	345.997,632 289.152,586	11	345.997,63 289.152,582	0.004
11	345.997,63 289.152,582	12	345.997,001 289.150,861	1.832
12	345.997,001 289.150,861	13	346.000,196 289.115,841	35.165
13	346.000,196 289.115,841	14	346.039,612 289.150,355	52.391
14	346.039,612 289.150,355	15	346.053,51 289.162,805	18.659
15	346.053,51 289.162,805	16	346.050,68 289.166,473	4.633
16	346.050,68 289.166,473	1	346.048,902 289.169,529	3.536

** Lungimile segmentelor sunt determinate în planul de proiecție Stereo 70 și sunt rotunjite la 1 milimetru.

*** Distanța dintre puncte este formată din segmente cumulate ce sunt mai mici decât valoarea 1 milimetru.

**DATE DESPRE IMOBILUL NR. 14358**

Oficiul de Cadastru și Publicitate Imobiliară DOLJ
Biroul de Cadastru și Publicitate Imobiliară Craiova

A. Partea I. Descrierea imobilului

TEREN Intravilan

Adresa: Loc. Moreni, Str Crinilor, Nr. 8, Jud. Dolj, fost nr 10 , fost T17 P364, P364/1

Nr. Crt	Nr cadastral Nr. topografic	Suprafața* (mp)	Observații / Referințe
A1	38191	919	Sector cadastral:30 Teren imprejmuit;

Construcții

Crt	Nr cadastral Nr. topografic	Adresa	Observații / Referințe
A1.1	38191-C1	Loc. Moreni, Str Crinilor, Nr. 8, Jud. Dolj, fost nr 10 , fost T17 P364, P364/1	Nr. niveluri:1; S. construita la sol:54 mp; C1 - Casă de locuit, construită din chirpici, în anul 1950, acoperită cu tigla , Sc=Sd=54mp
A1.2	38191-C2	Loc. Moreni, Str Crinilor, Nr. 8, Jud. Dolj, fost nr 10 , fost T17 P364, P364/1	Nr. niveluri:1; S. construita la sol:62 mp; C2 - Anexa, construită din chirpici, în anul 1996, acoperită cu tigla , Sc=Sd=62mp
A1.3	38191-C3	Loc. Moreni, Str Crinilor, Nr. 8, Jud. Dolj, fost nr 10 , fost T17 P364, P364/1	Nr. niveluri:1; S. construita la sol:61 mp; C3 - Anexă, construită din cărămidă arsă, în anul 1996, acoperită cu tigla , Sc=Sd=62mp,
A1.4	38191-C4	Loc. Moreni, Str Crinilor, Nr. 8, Jud. Dolj, fost nr 10 , fost T17 P364, P364/1	Nr. niveluri:1; S. construita la sol:31 mp; C4 - Anexă, construită din lemn, în anul 1960 acoperită cu tigla , Sc=Sd=31mp
A1.5	38191-C5	Loc. Moreni, Str Crinilor, Nr. 8, Jud. Dolj, fost nr 10 , fost T17 P364, P364/1	Nr. niveluri:1; S. construita la sol:79 mp; C5- Anexă, fara acte, nu face obiectul

B. Partea II. Proprietari și acte

Inscrieri privitoare la dreptul de proprietate și alte drepturi reale		Referințe
215926 / 21/10/2020		
Act Notarial nr. CVC aut. nr. 2001, din 21/10/2020 emis de NP Stoenescu Florea;		
B1	Intabulare, drept de PROPRIETATE, dobandit prin Conventie, cota actuala 1/1, cota initiala 1/1 1) CIOVICĂ ALIN-MARIAN 2) CIOVICĂ BEBICA	A1, A1.1, A1.2, A1.3, A1.4
/		
Act Normativ nr. Legea 7, din 13/03/1996 emis de PARLAMENTUL ROMÂNIEI;		
B2	Intabulare, drept de PROPRIETATE, dobandit prin Lege, cota actuala 1/1, cota initiala 1/1 1) CIOVICĂ ALIN-MARIAN 2) CIOVICĂ BEBICA	A1.5

C. Partea III. SARCINI .

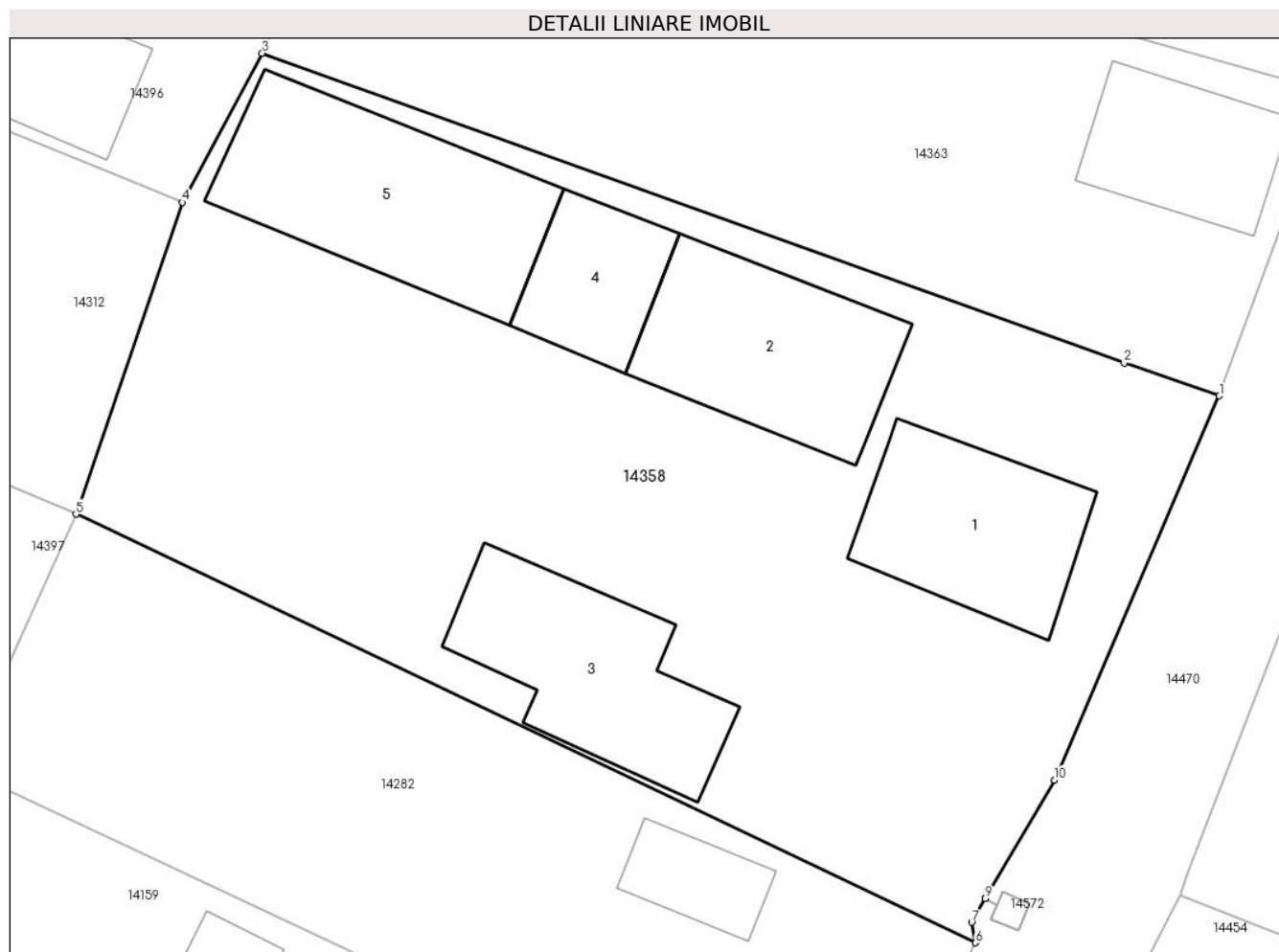
Inscrieri privind dezmembramentele dreptului de proprietate, drepturi reale de garanție și sarcini	Referințe
NU SUNT	

Anexa Nr. 1 La Partea I

Teren

Nr cadastral	Suprafața (mp)*	Observații / Referințe
38191	919	

* Suprafața este determinată în planul de proiecție Stereo 70.



Date referitoare la teren

Crt	Categorie folosință	Intra vilan	Suprafața (mp)	Tarla	Parcelă	Nr. topo	Observații / Referințe
1	curți constructii	DA	919	17	364,364/1	-	

Date referitoare la construcții

Crt	Număr	Destinație construcție	Supraf. (mp)	Situație juridică	Observații / Referințe
A1.1	38191-C1	construcții de locuințe	54	Cu acte	Nr. niveluri:1; S. construită la sol:54 mp; C1 - Casă de locuit, construită din chirpici, în anul 1950, acoperită cu țigla , Sc=Sd=54mp
A1.2	38191-C2	construcții anexa	62	Cu acte	Nr. niveluri:1; S. construită la sol:62 mp; C2 - Anexă, construită din chirpici, în anul 1996, acoperită cu țigla , Sc=Sd=62mp
A1.3	38191-C3	construcții anexa	61	Cu acte	Nr. niveluri:1; S. construită la sol:61 mp; C3 - Anexă, construită din cărămidă arsă, în anul 1996, acoperită cu țigla , Sc=Sd=62mp,
A1.4	38191-C4	construcții anexa	31	Cu acte	Nr. niveluri:1; S. construită la sol:31 mp; C4 - Anexă, construită din lemn, în anul 1960 acoperită cu țigla , Sc=Sd=31mp
A1.5	38191-C5	construcții anexa	79	Cu acte	Nr. niveluri:1; S. construită la sol:79 mp; C5 - Anexă, fara acte, nu face obiectul

Lungime Segmente

1) Valorile lungimilor segmentelor sunt obținute din proiecție în plan.

Punct început	X / Y	Punct sfârșit	X / Y	Lungime segment (** (m)
1	346.129,086 289.342,519	2	346.125,212 289.343,849	4.096
2	346.125,212 289.343,849	3	346.090,134 289.356,453	37.274
3	346.090,134 289.356,453	4	346.086,876 289.350,388	6.885
4	346.086,876 289.350,388	5	346.082,553 289.337,705	13.4
5	346.082,553 289.337,705	6	346.119,17 289.320,275	40.554
6	346.119,17 289.320,275	7	346.119,001 289.321,104	0.846
7	346.119,001 289.321,104	8	346.119,561 289.322,065	1.112
8	346.119,561 289.322,065	9	346.119,563 289.322,069	0.004
9	346.119,563 289.322,069	10	346.122,379 289.326,894	5.587
10	346.122,379 289.326,894	1	346.129,086 289.342,519	17.004

** Lungimile segmentelor sunt determinate în planul de proiecție Stereo 70 și sunt rotunjite la 1 milimetru.

*** Distanța dintre puncte este formată din segmente cumulate ce sunt mai mici decât valoarea 1 milimetru.

**DATE DESPRE IMOBILUL NR. 14359**

Oficiul de Cadastru și Publicitate Imobiliară DOLJ
Biroul de Cadastru și Publicitate Imobiliară Craiova

A. Partea I. Descrierea imobilului

TEREN Intravilan

Adresa: Loc. Moreni, Str Trandafirilor, Nr. 1, Jud. Dolj, T.19, P. 426

Nr. Crt	Nr cadastral Nr. topografic	Suprafața* (mp)	Observații / Referințe
A1	35833	510	Sector cadastral:30 Teren imprejmuit;

Construcții

Crt	Nr cadastral Nr. topografic	Adresa	Observații / Referințe
A1.2	35833-C2	Loc. Moreni, Str Trandafirilor, Nr. 1, Jud. Dolj, T.19, P. 426	Nr. niveluri:1; S. construita la sol:96 mp; S. construita desfasurata:96 mp; C2 - Anexa: 2 camere, 1 hol, 1 patul si 1 pivnita, edificata in anul 1960
A1.3		Loc. Moreni, Str Trandafirilor, Nr. 1, Jud. Dolj, T.19, P. 426	Nr. niveluri:1; S. construita la sol:98 mp; S. construita desfasurata:98 mp; C1 locuinta compusa din : 4 camere, 1 baie si 2 holuri, edificata in anul 1960

B. Partea II. Proprietari și acte

Inscrieri privitoare la dreptul de proprietate și alte drepturi reale		Referințe
218061 / 22/11/2018		
Act Notarial nr. CM 79, din 12/10/2010 emis de BNP BUDIANA IONUT RAZVAN (act normativ nr 67-59546 din 05.03.1993, emis de CJ DOLJ;act administrativ nr certificat fiscal 9668 din 06.11.2018, emis de Primaria Cetate;act notarial nr 76 din 25.03.1996, emis de BNP STOENESCU FLOREA);		
B1	Intabulare, drept de PROPRIETATE, dobandit prin Succesiune, cota actuala 1/1, cota initiala 1/1 1) UNGUREANU ȘTEFAN	A1, A1.2
/		
Act Normativ nr. Legea 7, din 13/03/1996 emis de PARLAMENTUL ROMANIEI;		
B2	Intabulare, drept de PROPRIETATE, dobandit prin Lege, cota actuala 1/1, cota initiala 1/1 1) UNGUREANU ȘTEFAN	A1.3

C. Partea III. SARCINI .

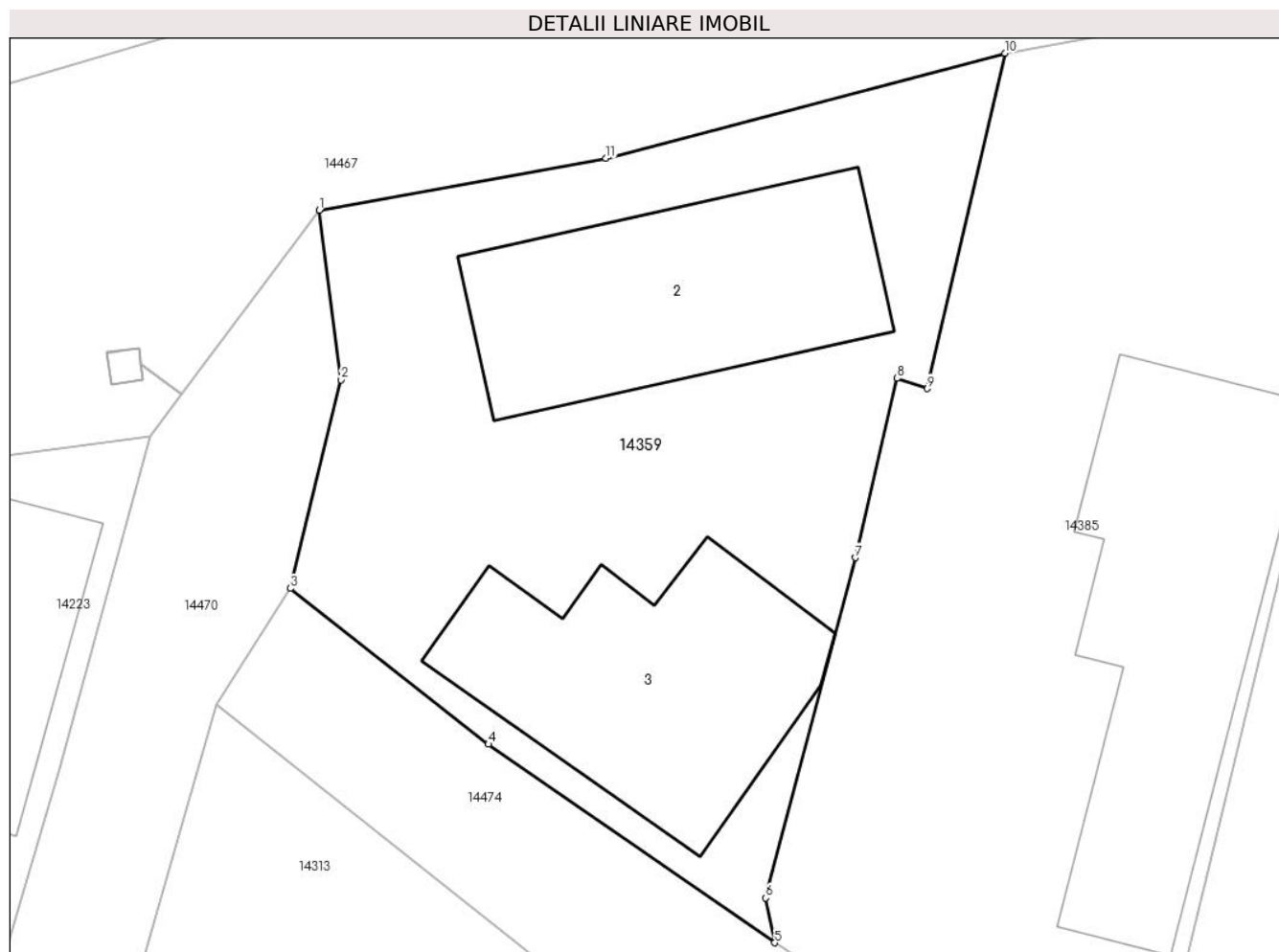
Inscrieri privind dezmembramintele dreptului de proprietate, drepturi reale de garanție și sarcini	Referințe
NU SUNT	

Anexa Nr. 1 La Partea I

Teren

Nr cadastral	Suprafața (mp)*	Observații / Referințe
35833	510	

* Suprafața este determinată în planul de proiecție Stereo 70.



Date referitoare la teren

Crt	Categorie folosință	Intra vilan	Suprafața (mp)	Tarla	Parcelă	Nr. topo	Observații / Referințe
1	curți constructii	DA	510	19	426	-	

Date referitoare la construcții

Crt	Număr	Destinație construcție	Supraf. (mp)	Situație juridică	Observații / Referințe
A1.2	35833-C2	constructii anexa	96	Cu acte	Nr. niveluri:1; S. construita la sol:96 mp; S. construita desfasurata:96 mp; C2 - Anexa: 2 camere, 1 hol, 1 patul si 1 pivnita, edificata in anul 1960
A1.3		constructii de locuinte	98	Cu acte	Nr. niveluri:1; S. construita la sol:98 mp; S. construita desfasurata:98 mp; C1 locuinta compusa din : 4 camere, 1 baie si 2 holuri, edificata in anul 1960

Lungime Segmente

1) Valorile lungimilor segmentelor sunt obținute din proiecție în plan.

Punct început	X / Y	Punct sfârșit	X / Y	Lungime segment (** (m)
1	346.167,364 289.436,375	2	346.168,165 289.430,043	6.382

Punct început	X / Y	Punct sfârşit	X / Y	Lungime segment (** (m)
2	346.168,165 289.430,043	3	346.166,285 289.422,255	8.012
3	346.166,285 289.422,255	4	346.173,682 289.416,43	9.415
4	346.173,682 289.416,43	5	346.184,382 289.409,014	13.019
5	346.184,382 289.409,014	6	346.184,055 289.410,69	1.708
6	346.184,055 289.410,69	7	346.187,399 289.423,403	13.145
7	346.187,399 289.423,403	8	346.188,964 289.430,101	6.878
8	346.188,964 289.430,101	9	346.190,091 289.429,712	1.192
9	346.190,091 289.429,712	10	346.192,988 289.442,244	12.862
10	346.192,988 289.442,244	11	346.178,069 289.438,314	15.428
11	346.178,069 289.438,314	1	346.167,364 289.436,375	10.879

** Lungimile segmentelor sunt determinate în planul de proiecție Stereo 70 și sunt rotunjite la 1 milimetru.

*** Distanța dintre puncte este formată din segmente cumulate ce sunt mai mici decât valoarea 1 milimetru.

**DATE DESPRE IMOBILUL NR. 14360**

Oficiul de Cadastru și Publicitate Imobiliară DOLJ
Biroul de Cadastru și Publicitate Imobiliară Craiova

A. Partea I. Descrierea imobilului

TEREN Intravilan

Adresa: Loc. Moreni, Str Trandafirilor, Nr. 19, Jud. Dolj, cvartal 18 parcelele 379, 381

Nr. Crt	Nr cadastral Nr. topografic	Suprafața* (mp)	Observații / Referințe
A1	30036	1.359	Sector cadastral:30 Teren imprejmuit;

Construcții

Crt	Nr cadastral Nr. topografic	Adresa	Observații / Referințe
A1.1	30036-C1	Loc. Moreni, Str Trandafirilor, Nr. 19, Jud. Dolj, cvartal 18 parcelele 379, 381	Nr. niveluri:1; S. construita la sol:157 mp; LOCUINTA CU 5 DORMITOARE, 5 HOLURI, BUCATARIE, MAGAZIE SI 2 PIVNITE

B. Partea II. Proprietari și acte

Inscrieri privitoare la dreptul de proprietate și alte drepturi reale		Referințe
56408 / 27/08/2010		
Hotarare Judecatoreasca nr. S.C. nr. 689, din 11/05/2010 emis de JUDECATORIA CALAFAT (adeverinta nr. 5884/12-07-2010 emis de PRIMARIA CETATE; certificat nr. 5881/12-07-2010 emis de PRIMARIA CETATE);		
B1	Intabulare, drept de PROPRIETATE, dobandit prin Lege, cota actuala 1/1, cota initiala 1/1 1) MODOALCA CONSTANTIN	A1, A1.1

C. Partea III. SARCINI .

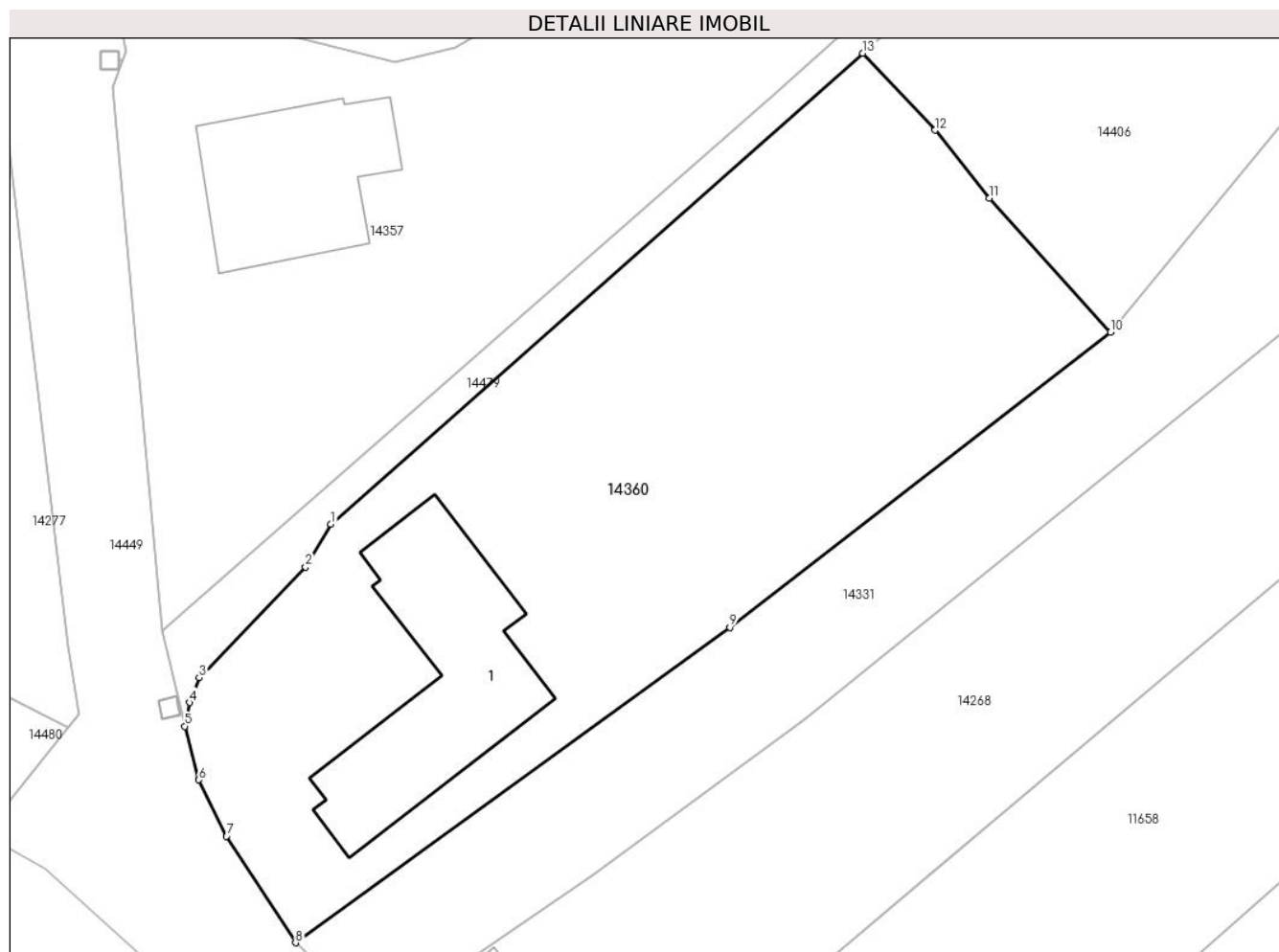
Inscrieri privind dezmembramintele dreptului de proprietate, drepturi reale de garanție și sarcini	Referințe
NU SUNT	

Anexa Nr. 1 La Partea I

Teren

Nr cadastral	Suprafața (mp)*	Observații / Referințe
30036	1.359	

* Suprafața este determinată în planul de proiecție Stereo 70.



Date referitoare la teren

Crt	Categorie folosință	Intravilan	Suprafața (mp)	Tarla	Parcelă	Nr. topo	Observații / Referințe
1	curți constructii	DA	684	18	379	-	
2	arabil	DA	675	18	381	-	

Date referitoare la construcții

Crt	Număr	Destinație construcție	Supraf. (mp)	Situație juridică	Observații / Referințe
A1.1	30036-C1	construcții de locuințe	157	Cu acte	Nr. niveluri:1; S. construita la sol:157 mp; LOCUINTA CU 5 DORMITORE, 5 HOLURI, BUCATARIE, MAGAZIE SI 2 PIVNITE

Lungime Segmente

1) Valorile lungimilor segmentelor sunt obținute din proiecție în plan.

Punct început	X / Y	Punct sfârșit	X / Y	Lungime segment (** (m)
1	346.011,094 289.122,724	2	346.009,467 289.119,962	3.206
2	346.009,467 289.119,962	3	346.002,593 289.112,837	9.9

Punct început	X / Y	Punct sfârșit	X / Y	Lungime segment (** (m)
3	346.002,593 289.112,837	4	346.001,977 289.111,223	1.728
4	346.001,977 289.111,223	5	346.001,675 289.109,697	1.556
5	346.001,675 289.109,697	6	346.002,572 289.106,237	3.574
6	346.002,572 289.106,237	7	346.004,365 289.102,611	4.045
7	346.004,365 289.102,611	8	346.008,816 289.095,735	8.191
8	346.008,816 289.095,735	9	346.036,84 289.116,079	34.63
9	346.036,84 289.116,079	10	346.061,41 289.135,121	31.085
10	346.061,41 289.135,121	11	346.053,586 289.143,752	11.649
11	346.053,586 289.143,752	12	346.050,088 289.148,143	5.614
12	346.050,088 289.148,143	13	346.045,433 289.153,104	6.803
13	346.045,433 289.153,104	1	346.011,094 289.122,724	45.849

** Lungimile segmentelor sunt determinate în planul de proiecție Stereo 70 și sunt rotunjite la 1 milimetru.

*** Distanța dintre puncte este formată din segmente cumulate ce sunt mai mici decât valoarea 1 milimetru.

**DATE DESPRE IMOBILUL NR. 14361**

Oficiul de Cadastru și Publicitate Imobiliară DOLJ
Biroul de Cadastru și Publicitate Imobiliară Craiova

A. Partea I. Descrierea imobilului

TEREN Intravilan

Adresa: Loc. Moreni, Str Crinilor, Nr. 2, Jud. Dolj, T17, P357

Nr. Crt	Nr cadastral Nr. topografic	Suprafața* (mp)	Observații / Referințe
A1	34722	693	Sector cadastral:30 Teren imprejmuit;

Construcții

Crt	Nr cadastral Nr. topografic	Adresa	Observații / Referințe
A1.4		Loc. Moreni, Str Crinilor, Nr. 2, Jud. Dolj, T17, P357	Nr. niveluri:1; S. construita la sol:127 mp;

B. Partea II. Proprietari și acte

Inscrieri privitoare la dreptul de proprietate și alte drepturi reale		Referințe
158567 / 11/08/2020		
Act Notarial nr. CVC 1166, din 06/08/2020 emis de NP Dragancea Ofelia;		
B1	Intabulare, drept de PROPRIETATE, dobandit prin Conventie, cota actuala 450/693, cota initiala 450/693 1) PUTUREANU FLORENTINA-LARISA	A1
B2	Se noteaza transmiterea posesiei asupra asupra diferentei de teren in suprafata de 243mp, 1) PUTUREANU FLORENTINA-LARISA	A1
/		
Act Normativ nr. Legea 7, din 13/03/1996 emis de PARLAMENTUL ROMÂNIEI;		
B4	Intabulare, drept de PROPRIETATE, dobandit prin Lege, cota actuala 450/693, cota initiala 450/693 1) PUTUREANU FLORENTINA-LARISA	A1.4

C. Partea III. SARCINI .

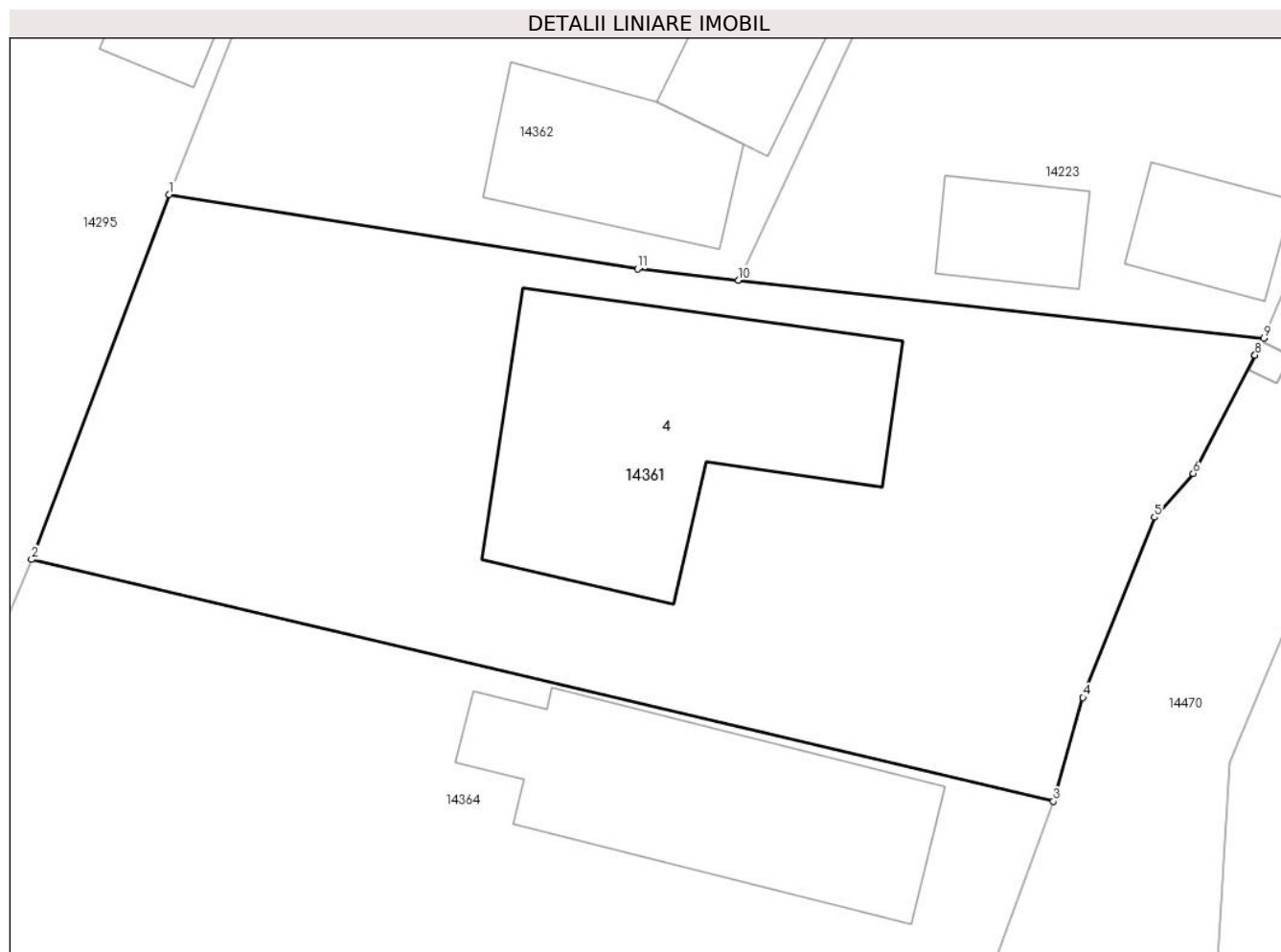
Inscrieri privind dezmembramintele dreptului de proprietate, drepturi reale de garanție și sarcini	Referințe
NU SUNT	

Anexa Nr. 1 La Partea I

Teren

Nr cadastral	Suprafața (mp)*	Observații / Referințe
34722	693	

* Suprafața este determinată în planul de proiecție Stereo 70.



Date referitoare la teren

Crt	Categorie folosință	Intra vilan	Suprafața (mp)	Tarla	Parcelă	Nr. topo	Observații / Referințe
1	curți constructii	DA	693	17	357	-	

Date referitoare la construcții

Crt	Număr	Destinație construcție	Supraf. (mp)	Situație juridică	Observații / Referințe
A1.4		constructii anexa	127	Cu acte	Nr. niveluri:1; S. construita la sol:127 mp;

Lungime Segmente

1) Valorile lungimilor segmentelor sunt obținute din proiecție în plan.

Punct început	X / Y	Punct sfârșit	X / Y	Lungime segment (** (m)
1	346.105,342 289.395,379	2	346.099,988 289.381,2	15.156
2	346.099,988 289.381,2	3	346.139,747 289.371,796	40.856
3	346.139,747 289.371,796	4	346.140,895 289.375,827	4.191
4	346.140,895 289.375,827	5	346.143,676 289.382,839	7.543

Punct început	X / Y	Punct sfârșit	X / Y	Lungime segment (** (m)
5	346.143,676 289.382,839	6	346.145,185 289.384,541	2.275
6	346.145,185 289.384,541	7	346.147,584 289.389,142	5.189
7	346.147,584 289.389,142	8	346.147,586 289.389,147	0.005
8	346.147,586 289.389,147	9	346.147,929 289.389,805	0.742
9	346.147,929 289.389,805	10	346.127,479 289.392,06	20.574
10	346.127,479 289.392,06	11	346.123,566 289.392,492	3.937
11	346.123,566 289.392,492	1	346.105,342 289.395,379	18.451

** Lungimile segmentelor sunt determinate în planul de proiecție Stereo 70 și sunt rotunjite la 1 milimetru.

*** Distanța dintre puncte este formată din segmente cumulate ce sunt mai mici decât valoarea 1 milimetru.

**DATE DESPRE IMOBILUL NR. 14362**

Oficiul de Cadastru și Publicitate Imobiliară DOLJ
Biroul de Cadastru și Publicitate Imobiliară Craiova

A. Partea I. Descrierea imobilului

TEREN Intravilan

Adresa: Loc. Moreni, Str Trandafirilor, Nr. 5, Jud. Dolj, (fost T17, P355)

Nr. Crt	Nr cadastral Nr. topografic	Suprafața* (mp)	Observații / Referințe
A1	36146	690	Sector cadastral:30 Teren imprejmuit;

Construcții

Crt	Nr cadastral Nr. topografic	Adresa	Observații / Referințe
A1.1	36146-C1	Loc. Moreni, Str Trandafirilor, Nr. 5, Jud. Dolj, (fost T17, P355)	Nr. niveluri:1; S. construita la sol:61 mp; S. construita desfasurata:61 mp; Constructie Locuinta (P), edificata1950, Scd-61mp.
A1.2	36146-C2	Loc. Moreni, Str Trandafirilor, Nr. 5, Jud. Dolj, (fost T17, P355)	Nr. niveluri:1; S. construita la sol:50 mp; S. construita desfasurata:50 mp; Constructie Locuinta (P), edificata1950, Scd-50mp.
A1.3	36146-C3	Loc. Moreni, Str Trandafirilor, Nr. 5, Jud. Dolj, (fost T17, P355)	Nr. niveluri:1; S. construita la sol:47 mp; S. construita desfasurata:47 mp; Constructie Locuinta (P), edificata1950, Scd-38mp.
A1.4	36146-C4	Loc. Moreni, Str Trandafirilor, Nr. 5, Jud. Dolj, (fost T17, P355)	Nr. niveluri:1; S. construita la sol:18 mp; S. construita desfasurata:18 mp; Constructie Anexa, edificata 1960, Scd=18mp.
A1.5	36146-C5	Loc. Moreni, Str Trandafirilor, Nr. 5, Jud. Dolj, (fost T17, P355)	Nr. niveluri:1; S. construita la sol:19 mp; Constructie Anexa, edificata 1960, Scd=19mp.

B. Partea II. Proprietari și acte

Inscrieri privitoare la dreptul de proprietate și alte drepturi reale		Referințe
240163 / 28/10/2019		
Act Notarial nr. contract de donatie aut nr 3498, din 25/10/2019 emis de NP Budiana Ionut Razvan;		
B1	Intabulare, drept de PROPRIETATE, dobandit prin Conventie, cota actuala 1/1, cota initiala 1/1 1) RADU DANIEL-COSTIN 2) RADU MARIA-ROXANA	A1, A1.1, A1.2, A1.3, A1.4, A1.5

C. Partea III. SARCINI .

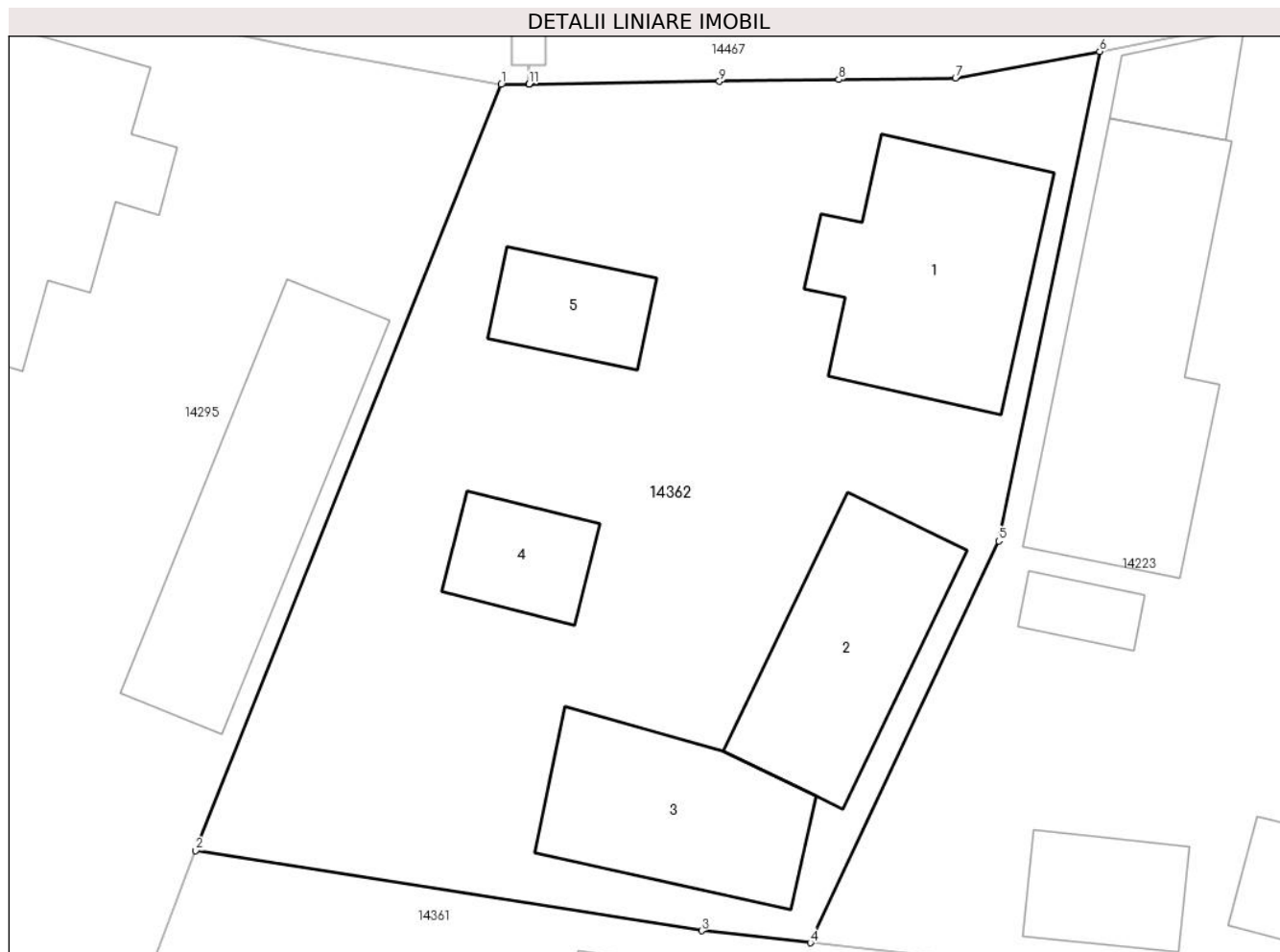
Inscrieri privind dezmembramintele dreptului de proprietate, drepturi reale de garanție și sarcini	Referințe
NU SUNT	

Anexa Nr. 1 La Partea I

Teren

Nr cadastral	Suprafața (mp)*	Observații / Referințe
36146	690	

* Suprafața este determinată în planul de proiecție Stereo 70.



Date referitoare la teren

Crt	Categorie folosință	Intravilan	Suprafața (mp)	Tarla	Parcelă	Nr. topo	Observații / Referințe
1	curți constructii	DA	690	17	355	-	

Date referitoare la construcții

Crt	Număr	Destinație construcție	Supraf. (mp)	Situație juridică	Observații / Referințe
A1.1	36146-C1	construcții de locuințe	61	Cu acte	Nr. niveluri:1; S. construita la sol:61 mp; S. construita desfasurata:61 mp; Constructie Locuinta (P), edificata 1950, Scd=61mp.
A1.2	36146-C2	construcții de locuințe	50	Cu acte	Nr. niveluri:1; S. construita la sol:50 mp; S. construita desfasurata:50 mp; Constructie Locuinta (P), edificata 1950, Scd=50mp.
A1.3	36146-C3	construcții de locuințe	Din acte: 38 Masurata: 47	Cu acte	Nr. niveluri:1; S. construita la sol:47 mp; S. construita desfasurata:47 mp; Constructie Locuinta (P), edificata 1950, Scd=38mp.
A1.4	36146-C4	construcții anexa	18	Cu acte	Nr. niveluri:1; S. construita la sol:18 mp; S. construita desfasurata:18 mp; Constructie Anexa, edificata 1960, Scd=18mp.
A1.5	36146-C5	construcții anexa	19	Cu acte	Nr. niveluri:1; S. construita la sol:19 mp; Constructie Anexa, edificata 1960, Scd=19mp.

Lungime Segmente

1) Valorile lungimilor segmentelor sunt obținute din proiecție în plan.

Punct început	X / Y	Punct sfârșit	X / Y	Lungime segment (** (m)
1	346.116,348 289.422,932	2	346.105,342 289.395,379	29.67
2	346.105,342 289.395,379	3	346.123,566 289.392,492	18.451
3	346.123,566 289.392,492	4	346.127,479 289.392,06	3.937
4	346.127,479 289.392,06	5	346.134,259 289.406,512	15.963
5	346.134,259 289.406,512	6	346.137,899 289.424,121	17.981
6	346.137,899 289.424,121	7	346.132,702 289.423,164	5.284
7	346.132,702 289.423,164	8	346.128,501 289.423,108	4.201
8	346.128,501 289.423,108	9	346.124,204 289.423,046	4.297
9	346.124,204 289.423,046	10	346.117,349 289.422,947	6.856
10	346.117,349 289.422,947	11	346.117,344 289.422,946	0.005
11	346.117,344 289.422,946	1	346.116,348 289.422,932	0.996

** Lungimile segmentelor sunt determinate în planul de proiecție Stereo 70 și sunt rotunjite la 1 milimetru.

*** Distanța dintre puncte este formată din segmente cumulate ce sunt mai mici decât valoarea 1 milimetru.

**DATE DESPRE IMOBILUL NR. 14363**

Oficiul de Cadastru și Publicitate Imobiliară DOLJ
Biroul de Cadastru și Publicitate Imobiliară Craiova

A. Partea I. Descrierea imobilului

TEREN Intravilan

Adresa: Loc. Moreni, Str Crinilor, Nr. 6, Jud. Dolj, Cetate, fost T17 P 362;363

Nr. Crt	Nr cadastral Nr. topografic	Suprafața* (mp)	Observații / Referințe
A1	39162	485	Sector cadastral:30 Teren imprejmuit;

Construcții

Crt	Nr cadastral Nr. topografic	Adresa	Observații / Referințe
A1.1	39162-C1	Loc. Moreni, Str Crinilor, Nr. 6, Jud. Dolj, Cetate, fost T17 P 362;363	Nr. niveluri:1; S. construita la sol:39 mp; S. construita desfasurata:39 mp; Locuinta cu parter construita din BCA in 1980 cu 2 camere,hol si pivnita.

B. Partea II. Proprietari și acte

Inscrieri privitoare la dreptul de proprietate și alte drepturi reale		Referințe
203150 / 20/08/2021		
Act Notarial nr. Contract de Vanzare Cumparare aut. nr. 1339, din 20/08/2021 emis de Stoenescu Florea;		
B1	Intabulare, drept de PROPRIETATE, dobandit prin Conventie, cota actuala 1/1, cota initiala 1/1 1) NIȚURICĂ GHEORGHE 2) NIȚURICĂ NICOLETA	A1, A1.1

C. Partea III. SARCINI .

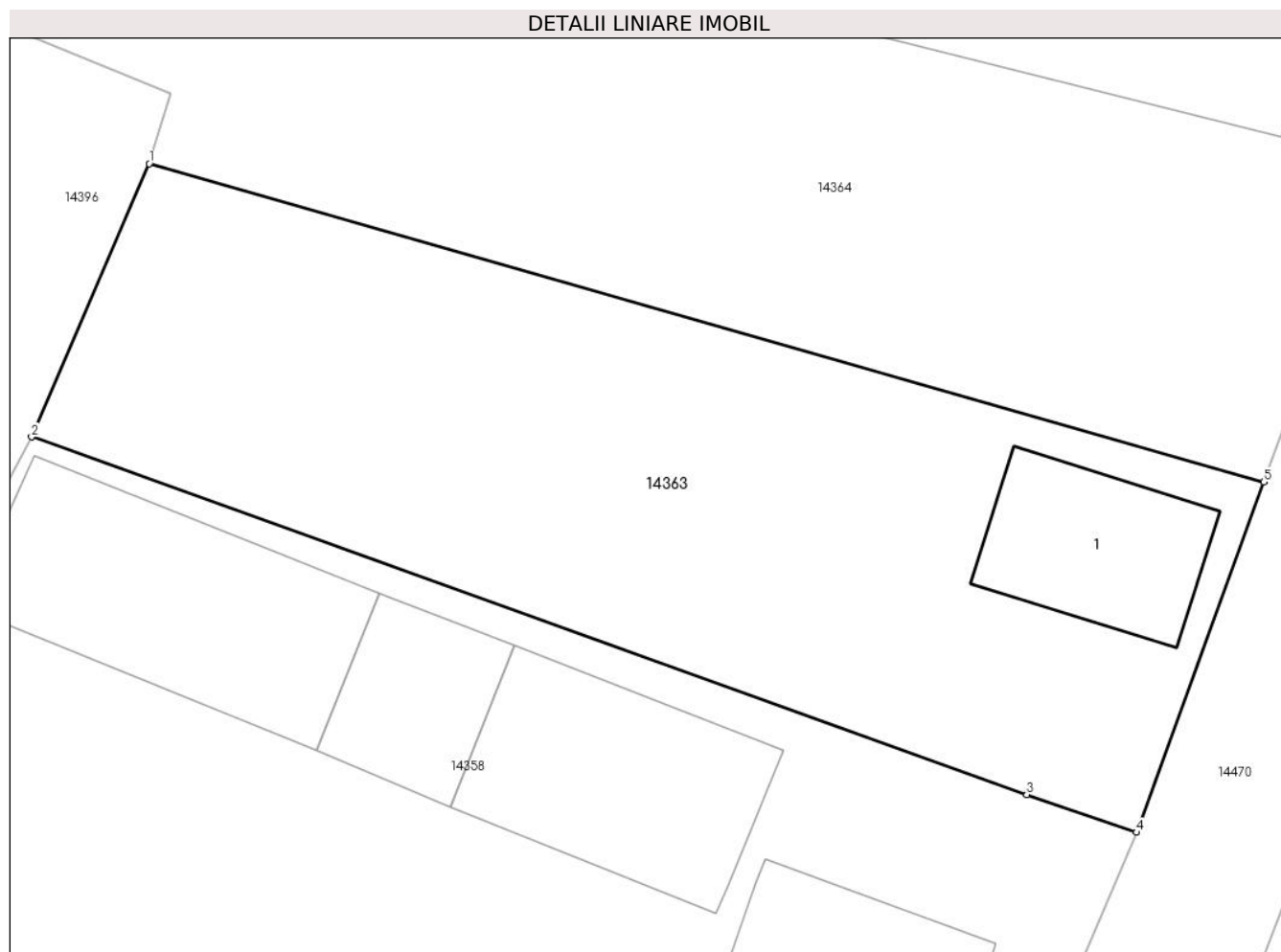
Inscrieri privind dezmembramintele dreptului de proprietate, drepturi reale de garanție și sarcini	Referințe
NU SUNT	

Anexa Nr. 1 La Partea I

Teren

Nr cadastral	Suprafața (mp)*	Observații / Referințe
39162	485	

* Suprafața este determinată în planul de proiecție Stereo 70.



Date referitoare la teren

Crt	Categorie folosință	Intravilan	Suprafața (mp)	Tarla	Parcelă	Nr. topo	Observații / Referințe
1	curți constructii	DA	225	17	362	-	Imprejmuire imobil cu gard zidit;gard plasa sarma;gard stalpi beton lese scandura;gard plasa sarma;gard scandura.
2	arabil	DA	260	17	363	-	Imprejmuire imobil cu gard zidit;gard plasa sarma;gard stalpi beton lese scandura;gard plasa sarma;gard scandura.

Date referitoare la construcții

Crt	Număr	Destinație construcție	Supraf. (mp)	Situație juridică	Observații / Referințe
A1.1	39162-C1	construcții de locuințe	39	Cu acte	Nr. niveluri:1; S. construita la sol:39 mp; S. construita desfasurata:39 mp; Locuinta cu parter construita din BCA in 1980 cu 2 camere, hol si pivnita.

Lungime Segmente

1) Valorile lungimilor segmentelor sunt obținute din proiecție în plan.

Punct început	X / Y	Punct sfârșit	X / Y	Lungime segment (** (m)

Punct început	X / Y	Punct sfârșit	X / Y	Lungime segment (** (m)
1	346.094,275 289.366,079	2	346.090,134 289.356,453	10.479
2	346.090,134 289.356,453	3	346.125,212 289.343,849	37.274
3	346.125,212 289.343,849	4	346.129,086 289.342,519	4.096
4	346.129,086 289.342,519	5	346.133,57 289.354,862	13.132
5	346.133,57 289.354,862	1	346.094,275 289.366,079	40.865

** Lungimile segmentelor sunt determinate în planul de proiecție Stereo 70 și sunt rotunjite la 1 milimetru.

*** Distanța dintre puncte este formată din segmente cumulate ce sunt mai mici decât valoarea 1 milimetru.

**DATE DESPRE IMOBILUL NR. 14364**

Oficiul de Cadastru și Publicitate Imobiliară DOLJ
Biroul de Cadastru și Publicitate Imobiliară Craiova

A. Partea I. Descrierea imobilului

TEREN Intravilan

Adresa: Loc. Moreni, Str Crinilor, Nr. 4, Jud. Dolj, fosta tarla 17,parcelele 359,360 si 361

Nr. Crt	Nr cadastral Nr. topografic	Suprafața* (mp)	Observații / Referințe
A1	33182	1.021	Sector cadastral:30 Teren imprejmuit;

Construcții

Crt	Nr cadastral Nr. topografic	Adresa	Observații / Referințe
A1.1		Loc. Moreni, Str Crinilor, Nr. 4, Jud. Dolj, fosta tarla 17,parcelele 359,360 si 361	Nr. niveluri:1; S. construita la sol:53 mp;
A1.2		Loc. Moreni, Str Crinilor, Nr. 4, Jud. Dolj, fosta tarla 17,parcelele 359,360 si 361	Nr. niveluri:1; S. construita la sol:30 mp;
A1.3		Loc. Moreni, Str Crinilor, Nr. 4, Jud. Dolj, fosta tarla 17,parcelele 359,360 si 361	Nr. niveluri:1; S. construita la sol:96 mp;

B. Partea II. Proprietari și acte

Inscrieri privitoare la dreptul de proprietate și alte drepturi reale		Referințe
34532 / 30/03/2015		
Act Notarial nr. CVC 449, din 27/03/2015 emis de Giurcan Gabriela;		
B1	Intabulare, drept de PROPRIETATE, dobandit prin Conventie, cota actuala 1/1, cota initiala 1/1 1) BELU AUREL 2) BELU FLOAREA	A1
/		
Act Normativ nr. Legea 7, din 13/03/1996 emis de PARLAMENTUL ROMÂNIEI;		
B2	Intabulare, drept de PROPRIETATE, dobandit prin Lege, cota actuala 1/1, cota initiala 1/1 1) BELU AUREL 2) BELU FLOAREA	A1.1, A1.2, A1.3

C. Partea III. SARCINI .

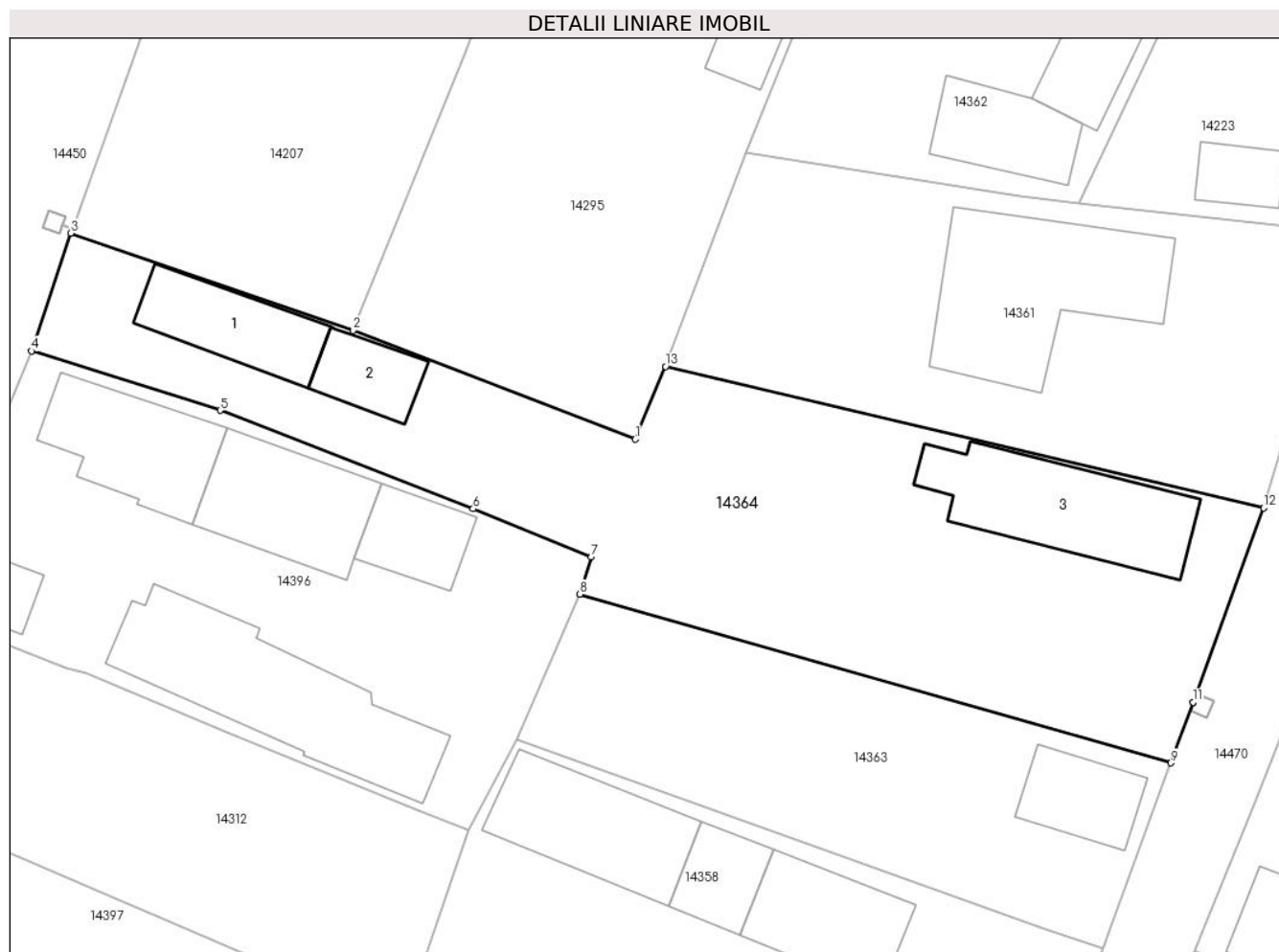
Inscrieri privind dezmembramintele dreptului de proprietate, drepturi reale de garanție și sarcini	Referințe
NU SUNT	

Anexa Nr. 1 La Partea I

Teren

Nr cadastral	Suprafața (mp)*	Observații / Referințe
33182	1.021	

* Suprafața este determinată în planul de proiecție Stereo 70.



Date referitoare la teren

Crt	Categorie folosință	Intravilan	Suprafața (mp)	Tarla	Parcelă	Nr. topo	Observații / Referințe
1	curți constructii	DA	699	17	359	-	
2	arabil	DA	322	17	360,361	-	

Date referitoare la construcții

Crt	Număr	Destinație construcție	Supraf. (mp)	Situație juridică	Observații / Referințe
A1.1		construcții de locuințe	53	Cu acte	Nr. niveluri:1; S. construita la sol:53 mp;
A1.2		construcții de locuințe	30	Cu acte	Nr. niveluri:1; S. construita la sol:30 mp;
A1.3		construcții de locuințe	96	Cu acte	Nr. niveluri:1; S. construita la sol:96 mp;

Lungime Segmente

1) Valorile lungimilor segmentelor sunt obținute din proiecție în plan.

Punct început	X / Y	Punct sfârșit	X / Y	Lungime segment (** (m)
1	346.097,954 289.376,368	2	346.079,227 289.383,601	20.075

Punct început	X / Y	Punct sfârșit	X / Y	Lungime segment (** (m)
2	346.079,227 289.383,601	3	346.060,435 289.390,059	19.871
3	346.060,435 289.390,059	4	346.057,843 289.382,221	8.255
4	346.057,843 289.382,221	5	346.070,376 289.378,287	13.136
5	346.070,376 289.378,287	6	346.087,192 289.371,743	18.044
6	346.087,192 289.371,743	7	346.095,028 289.368,549	8.462
7	346.095,028 289.368,549	8	346.094,275 289.366,079	2.582
8	346.094,275 289.366,079	9	346.133,57 289.354,862	40.865
9	346.133,57 289.354,862	10	346.135,044 289.358,889	4.288
10	346.135,044 289.358,889	11	346.135,046 289.358,894	0.005
11	346.135,046 289.358,894	12	346.139,747 289.371,796	13.732
12	346.139,747 289.371,796	13	346.099,988 289.381,2	40.856
13	346.099,988 289.381,2	1	346.097,954 289.376,368	5.243

** Lungimile segmentelor sunt determinate în planul de proiecție Stereo 70 și sunt rotunjite la 1 milimetru.

*** Distanța dintre puncte este formată din segmente cumulate ce sunt mai mici decât valoarea 1 milimetru.

**DATE DESPRE IMOBILUL NR. 14365**

Oficiul de Cadastru și Publicitate Imobiliară DOLJ
Biroul de Cadastru și Publicitate Imobiliară Craiova

A. Partea I. Descrierea imobilului

TEREN Intravilan

Adresa: Loc. Moreni, Str Macului, Nr. 4, Jud. Dolj, Fost nr.100;Cv3 P66

Nr. Crt	Nr cadastral Nr. topografic	Suprafața* (mp)	Observații / Referințe
A1	31551	352	Sector cadastral:30 Teren imprejmuit;

Construcții

Crt	Nr cadastral Nr. topografic	Adresa	Observații / Referințe
A1.1	31551-C1	Loc. Moreni, Str Macului, Nr. 4, Jud. Dolj, Fost nr.100;Cv3 P66	Nr. niveluri:2; S. construita la sol:45 mp; CL,Locuinta,din cranturi,cu 2 camere,sala, SU=28.38mp,fara certificat de performanta energetica a cladirii.
A1.2	31551-C2	Loc. Moreni, Str Macului, Nr. 4, Jud. Dolj, Fost nr.100;Cv3 P66	Nr. niveluri:2; S. construita la sol:47 mp; CA,Anexa din cranturi,cu baie,camera,sopron inchis transformat in bucatarie de vara,antreu,SU=33.04mp
A1.3	31551-C3	Loc. Moreni, Str Macului, Nr. 4, Jud. Dolj, Fost nr.100;Cv3 P66	Nr. niveluri:1; S. construita la sol:16 mp; CA,Anexa,din cranturi cu o camera,intrare in pivnita,pivnita,SU=12.63mp.
A1.4	31551-C4	Loc. Moreni, Str Macului, Nr. 4, Jud. Dolj, Fost nr.100;Cv3 P66	Nr. niveluri:1; S. construita la sol:9 mp; CA,Anexa,din lemne si scanduri-patul cu magazie
A1.5	31551-C5	Loc. Moreni, Str Macului, Nr. 4, Jud. Dolj, Fost nr.100;Cv3 P66	Nr. niveluri:1; S. construita la sol:26 mp; CA,Anexa,grajd cu 2 incaperi-una pentru vite si una pentru pasari.
A1.6	31551-C6	Loc. Moreni, Str Macului, Nr. 4, Jud. Dolj, Fost nr.100;Cv3 P66	Nr. niveluri:2; S. construita la sol:19 mp; CA,Anexa din boltari-garaj

B. Partea II. Proprietari și acte

Inscrieri privitoare la dreptul de proprietate și alte drepturi reale		Referințe
109504 / 21/12/2012		
Hotarare Judecatoreasca nr. Sentinta civila nr. 224, din 26/02/2007 emis de Judecatoria Calafat;		
B1	Intabulare, drept de PROPRIETATE, dobandit prin Hotarare Judecatoreasca, cota actuala 1/1, cota initiala 1/1 1) MITRA CORNEL	A1, A1.1, A1.2, A1.6
/		
Act Normativ nr. Legea 7, din 13/03/1996 emis de PARLAMENTUL ROMÂNIEI;		
B2	Intabulare, drept de PROPRIETATE, dobandit prin Lege, cota actuala 1/1, cota initiala 1/1 1) MITRA CORNEL	A1.3, A1.4, A1.5

C. Partea III. SARCINI .

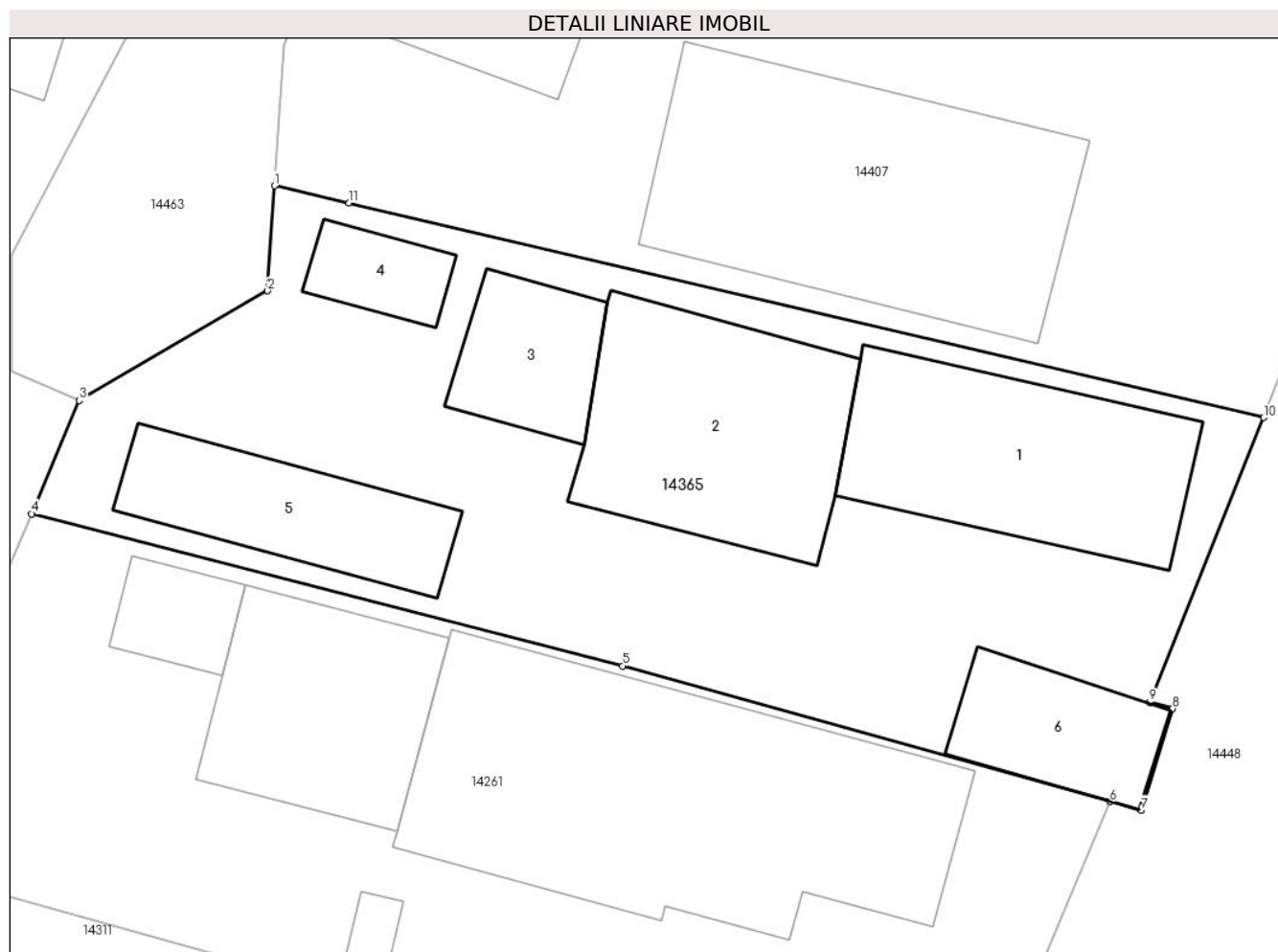
Inscrieri privind dezmembramintele dreptului de proprietate, drepturi reale de garanție și sarcini	Referințe
NU SUNT	

Anexa Nr. 1 La Partea I

Teren

Nr cadastral	Suprafața (mp)*	Observații / Referințe
31551	352	

* Suprafața este determinată în planul de proiecție Stereo 70.



Date referitoare la teren

Crt	Categorie folosință	Intra vilan	Suprafața (mp)	Tarla	Parcelă	Nr. topo	Observații / Referințe
1	curți constructii	DA	352	3	66	-	Actual str.Macului nr.4

Date referitoare la construcții

Crt	Număr	Destinație construcție	Supraf. (mp)	Situație juridică	Observații / Referințe
A1.1	31551-C1	construcții de locuințe	45	Cu acte	Nr. niveluri:2; S. construita la sol:45 mp; CL, Locuinta,din cranturi,cu 2 camere,sala, SU=28.38mp,fara certificat de performanta energetica a cladirii.
A1.2	31551-C2	construcții anexa	47	Cu acte	Nr. niveluri:2; S. construita la sol:47 mp; CA, Anexa din cranturi,cu baie,camera,sopron inchis transformat in bucatarie de vara,antreu, SU=33.04mp
A1.3	31551-C3	construcții anexa	16	Cu acte	Nr. niveluri:1; S. construita la sol:16 mp; CA, Anexa,din cranturi cu o camera,intrare in pivnita,pivnita,SU=12.63mp.
A1.4	31551-C4	construcții anexa	9	Cu acte	Nr. niveluri:1; S. construita la sol:9 mp; CA, Anexa,din lemne si scanduri-patul cu magazie
A1.5	31551-C5	construcții anexa	26	Cu acte	Nr. niveluri:1; S. construita la sol:26 mp; CA, Anexa,grajd cu 2 incaperi-una pentru vite si una pentru pasari.
A1.6	31551-C6	construcții anexa	19	Cu acte	Nr. niveluri:2; S. construita la sol:19 mp; CA, Anexa din boltari-garaj

Lungime Segmente

1) Valorile lungimilor segmentelor sunt obținute din proiecție în plan.

Punct început	X / Y	Punct sfârșit	X / Y	Lungime segment (** (m)
1	345.780,719 289.670,12	2	345.780,518 289.667,062	3.065
2	345.780,518 289.667,062	3	345.775,028 289.663,872	6.35
3	345.775,028 289.663,872	4	345.773,646 289.660,579	3.571
4	345.773,646 289.660,579	5	345.790,849 289.656,153	17.763
5	345.790,849 289.656,153	6	345.805,032 289.652,206	14.722
6	345.805,032 289.652,206	7	345.805,942 289.651,952	0.945
7	345.805,942 289.651,952	8	345.806,862 289.654,912	3.1
8	345.806,862 289.654,912	9	345.806,192 289.655,099	0.696
9	345.806,192 289.655,099	10	345.809,51 289.663,373	8.914
10	345.809,51 289.663,373	11	345.782,888 289.669,618	27.345
11	345.782,888 289.669,618	1	345.780,719 289.670,12	2.226

** Lungimile segmentelor sunt determinate în planul de proiecție Stereo 70 și sunt rotunjite la 1 milimetru.

*** Distanța dintre puncte este formată din segmente cumulate ce sunt mai mici decât valoarea 1 milimetru.

**DATE DESPRE IMOBILUL NR. 14366**

Oficiul de Cadastru și Publicitate Imobiliară DOLJ
Biroul de Cadastru și Publicitate Imobiliară Craiova

A. Partea I. Descrierea imobilului

TEREN Intravilan

Adresa: Loc. Moreni, Str Crizantemelor, Nr. 21, Jud. Dolj, T3 P58

Nr. Crt	Nr cadastral Nr. topografic	Suprafața* (mp)	Observații / Referințe
A1	30099	1.336	Sector cadastral:30 Teren imprejmuit;

Construcții

Crt	Nr cadastral Nr. topografic	Adresa	Observații / Referințe
A1.1	30099-C1	Loc. Moreni, Str Crizantemelor, Nr. 21, Jud. Dolj, T3 P58	Nr. niveluri:1; S. construita la sol:64 mp; CASA DE LOCUIT CU 5 INCAPERI
A1.2	30099-C2	Loc. Moreni, Str Crizantemelor, Nr. 21, Jud. Dolj, T3 P58	Nr. niveluri:1; S. construita la sol:89 mp; BUCATARIE CU 6 INCAPERI
A1.3	30099-C3	Loc. Moreni, Str Crizantemelor, Nr. 21, Jud. Dolj, T3 P58	Nr. niveluri:1; S. construita la sol:187 mp; PATUL SI MAGAZIE
A1.4	30099-C4	Loc. Moreni, Str Crizantemelor, Nr. 21, Jud. Dolj, T3 P58	Nr. niveluri:1; S. construita la sol:9 mp;

B. Partea II. Proprietari și acte

Inscrieri privitoare la dreptul de proprietate și alte drepturi reale	Referințe
18452 / 17/03/2011	
Hotarare Judecatoreasca nr. HJ nr. 2234, din 27/10/2008 emis de JUD CALAFAT (in Dosar nr.2683/201/2008);	
B1	Intabulare, drept de PROPRIETATE, dobandit prin Hotarare Judecatoreasca, cota actuala 1/1, cota initiala 1/1 1) GHILA IULIAN
/	
Act Normativ nr. Legea 7, din 13/03/1996 emis de PARLAMENTUL ROMÂNIEI;	
B2	Intabulare, drept de PROPRIETATE, dobandit prin Lege, cota actuala 1/1, cota initiala 1/1 1) GHILA IULIAN

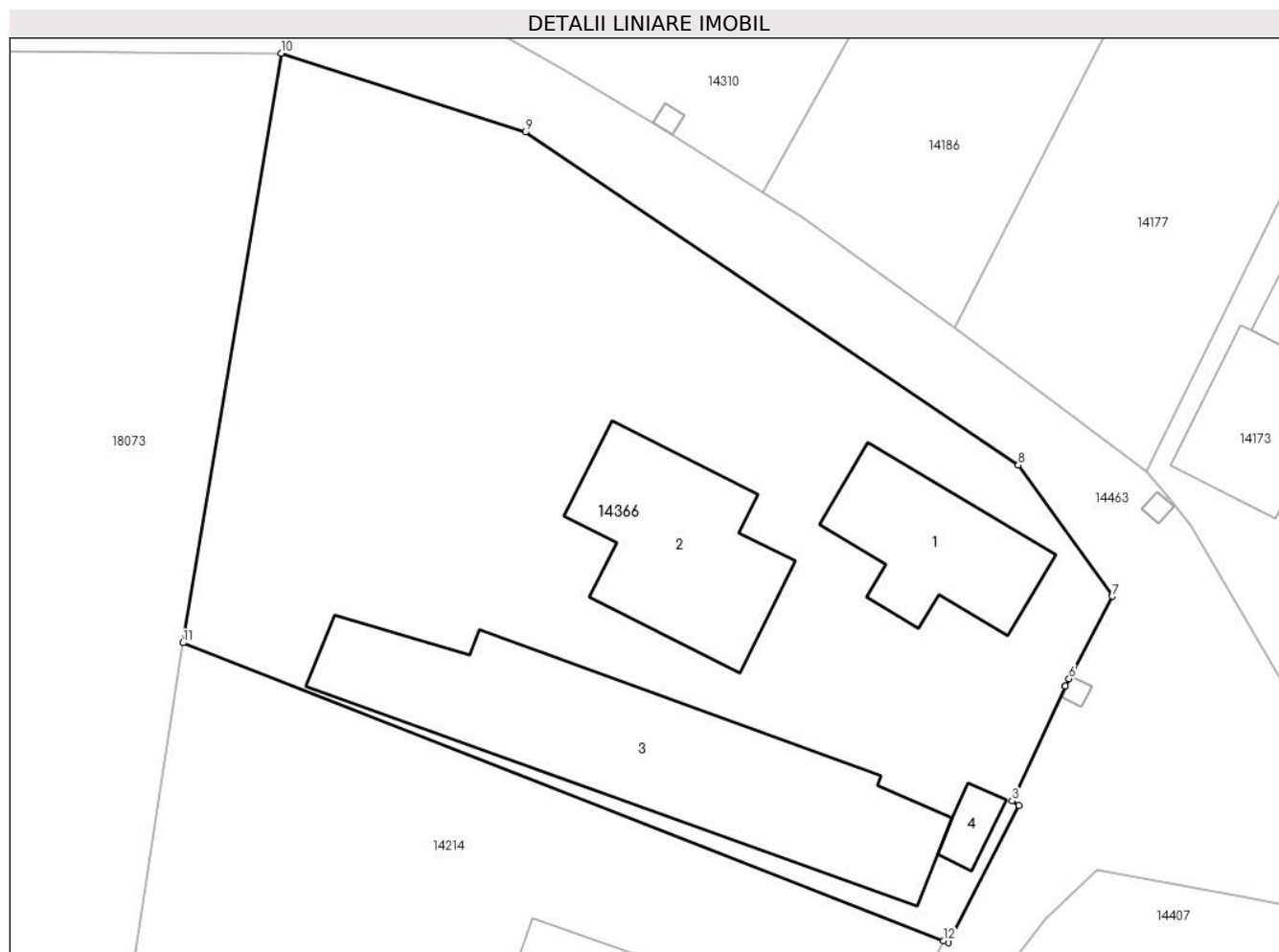
C. Partea III. SARCINI .

Inscrieri privind dezmembramintele dreptului de proprietate, drepturi reale de garanție și sarcini	Referințe
NU SUNT	

Teren

Nr cadastral	Suprafața (mp)*	Observații / Referințe
30099	1.336	

* Suprafața este determinată în planul de proiecție Stereo 70.



Date referitoare la teren

Crt	Categorie folosință	Intra vilan	Suprafața (mp)	Tarla	Parcelă	Nr. topo	Observații / Referințe
1	curți constructii	DA	1.336	3	58	-	

Date referitoare la construcții

Crt	Număr	Destinație construcție	Supraf. (mp)	Situație juridică	Observații / Referințe
A1.1	30099-C1	construcții de locuințe	64	Cu acte	Nr. niveluri:1; S. construita la sol:64 mp; CASA DE LOUIT CU 5 INCAPERI
A1.2	30099-C2	construcții anexa	89	Cu acte	Nr. niveluri:1; S. construita la sol:89 mp; BUCATARIE CU 6 INCAPERI
A1.3	30099-C3	construcții anexa	187	Cu acte	Nr. niveluri:1; S. construita la sol:187 mp; PATUL SI MAGAZIE
A1.4	30099-C4	construcții anexa	9	Cu acte	Nr. niveluri:1; S. construita la sol:9 mp;

Lungime Segmente

1) Valorile lungimilor segmentelor sunt obținute din proiecție în plan.

Punct început	X / Y	Punct sfârșit	X / Y	Lungime segment (** (m))
1	345.780,665 289.681,988	2	345.784,372 289.689,243	8.147

Punct început	X / Y	Punct sfârșit	X / Y	Lungime segment (** (m)
2	345.784,372 289.689,243	3	345.784,026 289.689,473	0.415
3	345.784,026 289.689,473	4	345.786,849 289.695,526	6.679
4	345.786,849 289.695,526	5	345.786,851 289.695,531	0.005
5	345.786,851 289.695,531	6	345.787,037 289.695,929	0.439
6	345.787,037 289.695,929	7	345.789,33 289.700,281	4.919
7	345.789,33 289.700,281	8	345.784,356 289.707,204	8.525
8	345.784,356 289.707,204	9	345.758,313 289.724,787	31.423
9	345.758,313 289.724,787	10	345.745,422 289.728,949	13.546
10	345.745,422 289.728,949	11	345.740,216 289.697,823	31.558
11	345.740,216 289.697,823	12	345.780,412 289.682,087	43.166
12	345.780,412 289.682,087	1	345.780,665 289.681,988	0.272

** Lungimile segmentelor sunt determinate în planul de proiecție Stereo 70 și sunt rotunjite la 1 milimetru.

*** Distanța dintre puncte este formată din segmente cumulate ce sunt mai mici decât valoarea 1 milimetru.

**DATE DESPRE IMOBILUL NR. 14367**

Oficiul de Cadastru și Publicitate Imobiliară DOLJ
Biroul de Cadastru și Publicitate Imobiliară Craiova

A. Partea I. Descrierea imobilului

TEREN Intravilan

Adresa: Loc. Moreni, Str Trandafirilor, Nr. 28, Jud. Dolj, T4, P109

Nr. Crt	Nr cadastral Nr. topografic	Suprafața* (mp)	Observații / Referințe
A1	34629	457	Sector cadastral:30 Teren imprejmuit;

Construcții

Crt	Nr cadastral Nr. topografic	Adresa	Observații / Referințe
A1.1	34629-C1	Loc. Moreni, Str Trandafirilor, Nr. 28, Jud. Dolj, T4, P109	Nr. niveluri:1; S. construita la sol:102 mp; S. construita desfasurata:102 mp; Locuinta parter construita din beton in anul 1960 compusa din 3 camere si dependinte. S. construita desfasurata = 102 mp
A1.2	34629-C2	Loc. Moreni, Str Trandafirilor, Nr. 28, Jud. Dolj, T4, P109	Nr. niveluri:1; S. construita la sol:24 mp; S. construita desfasurata:24 mp; Anexa construita din lemn in anul 1961. S. construita desfasurata = 24 mp
A1.3		Loc. Moreni, Str Trandafirilor, Nr. 28, Jud. Dolj, T4, P109	Nr. niveluri:1; S. construita la sol:39 mp;

B. Partea II. Proprietari și acte

Inscrieri privitoare la dreptul de proprietate și alte drepturi reale	Referințe
142087 / 01/11/2016	
Hotarare Judecatoreasca nr. HJ 72, din 03/02/2011 emis de Judecatoria Calafat-Dosar nr. 31/201/2011 (act administrativ nr Certificat Fiscal nr. 9940 din 14.10.2016, emis de Primaria Cetate);	
B1	Intabulare, drept de PROPRIETATE, dobandit prin Hotarare Judecatoreasca, cota actuala 1/1, cota initiala 1/1 1) GALUT ALEXANDRU
/	
Act Normativ nr. Legea 7, din 13/03/1996 emis de PARLAMENTUL ROMÂNIEI;	
B2	Intabulare, drept de PROPRIETATE, dobandit prin Lege, cota actuala 1/1, cota initiala 1/1 1) GALUT ALEXANDRU

C. Partea III. SARCINI .

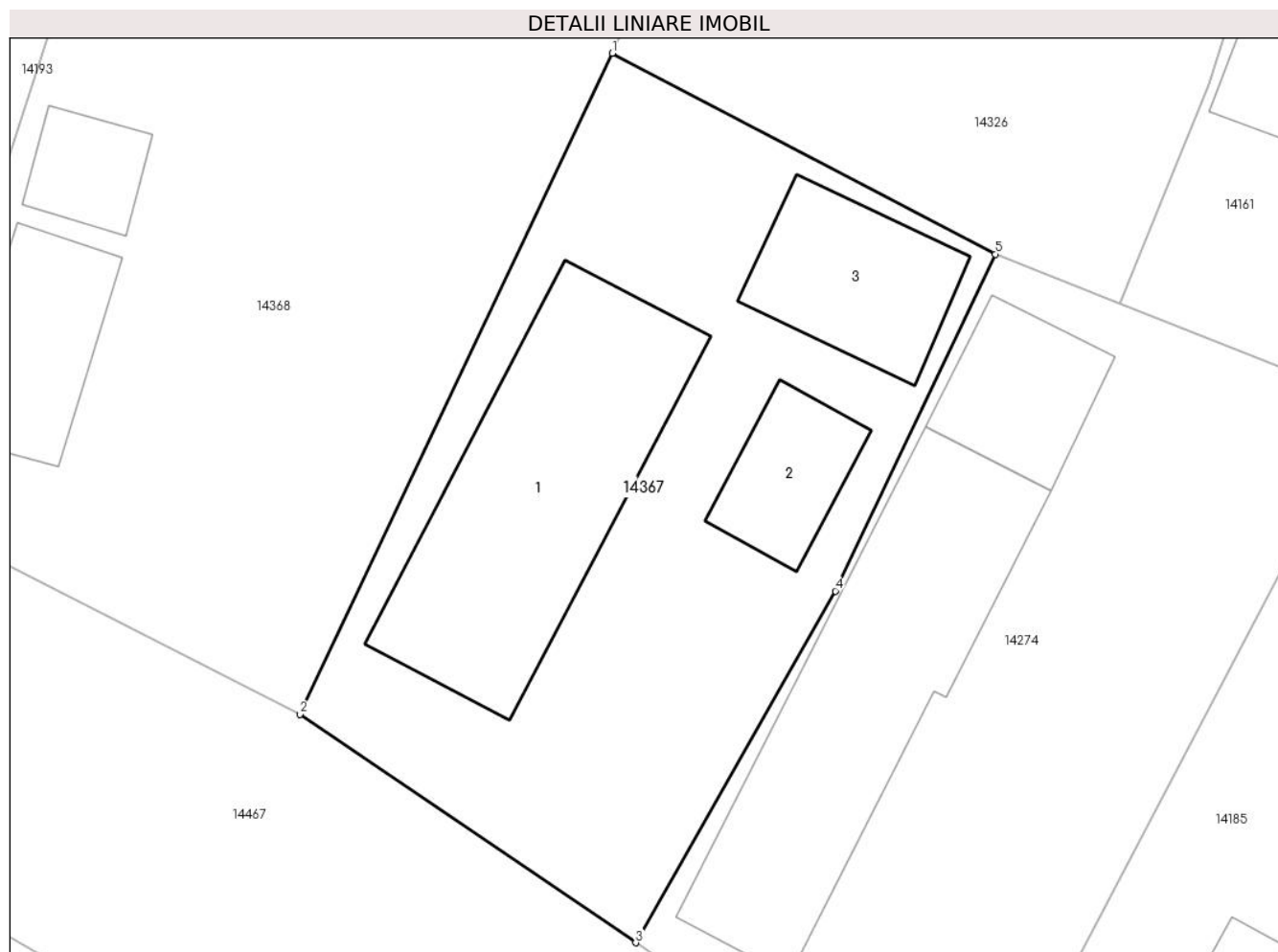
Inscrieri privind dezmembramintele dreptului de proprietate, drepturi reale de garanție și sarcini	Referințe
NU SUNT	

Anexa Nr. 1 La Partea I

Teren

Nr cadastral	Suprafața (mp)*	Observații / Referințe
34629	457	

* Suprafața este determinată în planul de proiecție Stereo 70.



Date referitoare la teren

Crt	Categorie folosință	Intravilan	Suprafața (mp)	Tarla	Parcelă	Nr. topo	Observații / Referințe
1	curți constructii	DA	457	4	109	-	

Date referitoare la construcții

Crt	Număr	Destinație construcție	Supraf. (mp)	Situație juridică	Observații / Referințe
A1.1	34629-C1	construcții de locuințe	102	Cu acte	Nr. niveluri:1; S. construita la sol:102 mp; S. construita desfasurata:102 mp; Locuinta parter construita din beton în anul 1960 compusa din 3 camere și dependințe. S. construita desfasurata = 102 mp
A1.2	34629-C2	construcții anexa	24	Cu acte	Nr. niveluri:1; S. construita la sol:24 mp; S. construita desfasurata:24 mp; Anexa construita din lemn în anul 1961. S. construita desfasurata = 24 mp
A1.3		construcții anexa	39	Cu acte	Nr. niveluri:1; S. construita la sol:39 mp;

Lungime Segmente

1) Valorile lungimilor segmentelor sunt obținute din proiecție în plan.

Punct început	X / Y	Punct sfârșit	X / Y	Lungime segment (** (m)
---------------	-------	---------------	-------	-------------------------

Punct început	X / Y	Punct sfârșit	X / Y	Lungime segment (** (m)
1	345.900,697 289.594,221	2	345.888,887 289.569,251	27.622
2	345.888,887 289.569,251	3	345.901,577 289.560,614	15.35
3	345.901,577 289.560,614	4	345.909,124 289.573,903	15.282
4	345.909,124 289.573,903	5	345.915,176 289.586,629	14.092
5	345.915,176 289.586,629	1	345.900,697 289.594,221	16.349

** Lungimile segmentelor sunt determinate în planul de proiecție Stereo 70 și sunt rotunjite la 1 milimetru.

*** Distanța dintre puncte este formată din segmente cumulate ce sunt mai mici decât valoarea 1 milimetru.

**DATE DESPRE IMOBILUL NR. 14368**

Oficiul de Cadastru și Publicitate Imobiliară DOLJ
Biroul de Cadastru și Publicitate Imobiliară Craiova

A. Partea I. Descrierea imobilului

TEREN Intravilan

Adresa: Loc. Moreni, Str Trandafirilor, Nr. 30, Jud. Dolj, T.4 P.111 P.112

Nr. Crt	Nr cadastral Nr. topografic	Suprafața* (mp)	Observații / Referințe
A1	38201	753	Sector cadastral:30 Teren imprejmuit;

Construcții

Crt	Nr cadastral Nr. topografic	Adresa	Observații / Referințe
A1.1	38201-C1	Loc. Moreni, Str Trandafirilor, Nr. 30, Jud. Dolj, T.4 P.111 P.112	Nr. niveluri:1; S. construita la sol:36 mp; S. construita desfasurata:36 mp; An constr. 1956, regim inaltime-P, S. desf.=33mp.
A1.2	38201-C2	Loc. Moreni, Str Trandafirilor, Nr. 30, Jud. Dolj, T.4 P.111 P.112	Nr. niveluri:1; S. construita la sol:16 mp; S. construita desfasurata:16 mp; An constr. 1992, regim inaltime-P, S. desf.=8mp.

B. Partea II. Proprietari și acte

Inscrieri privitoare la dreptul de proprietate și alte drepturi reale		Referințe
215174 / 20/10/2020		
Act Notarial nr. cvc aut. nr. 1977/20.10.2020, din 20/10/2020 emis de Stoenescu Florea;		
B1	Intabulare, drept de PROPRIETATE, dobandit prin Conventie, cota actuala 1/1, cota initiala 1/1 1) BREBENEL ANGELICA 2) BREBENEL GELU	A1, A1.1, A1.2

C. Partea III. SARCINI .

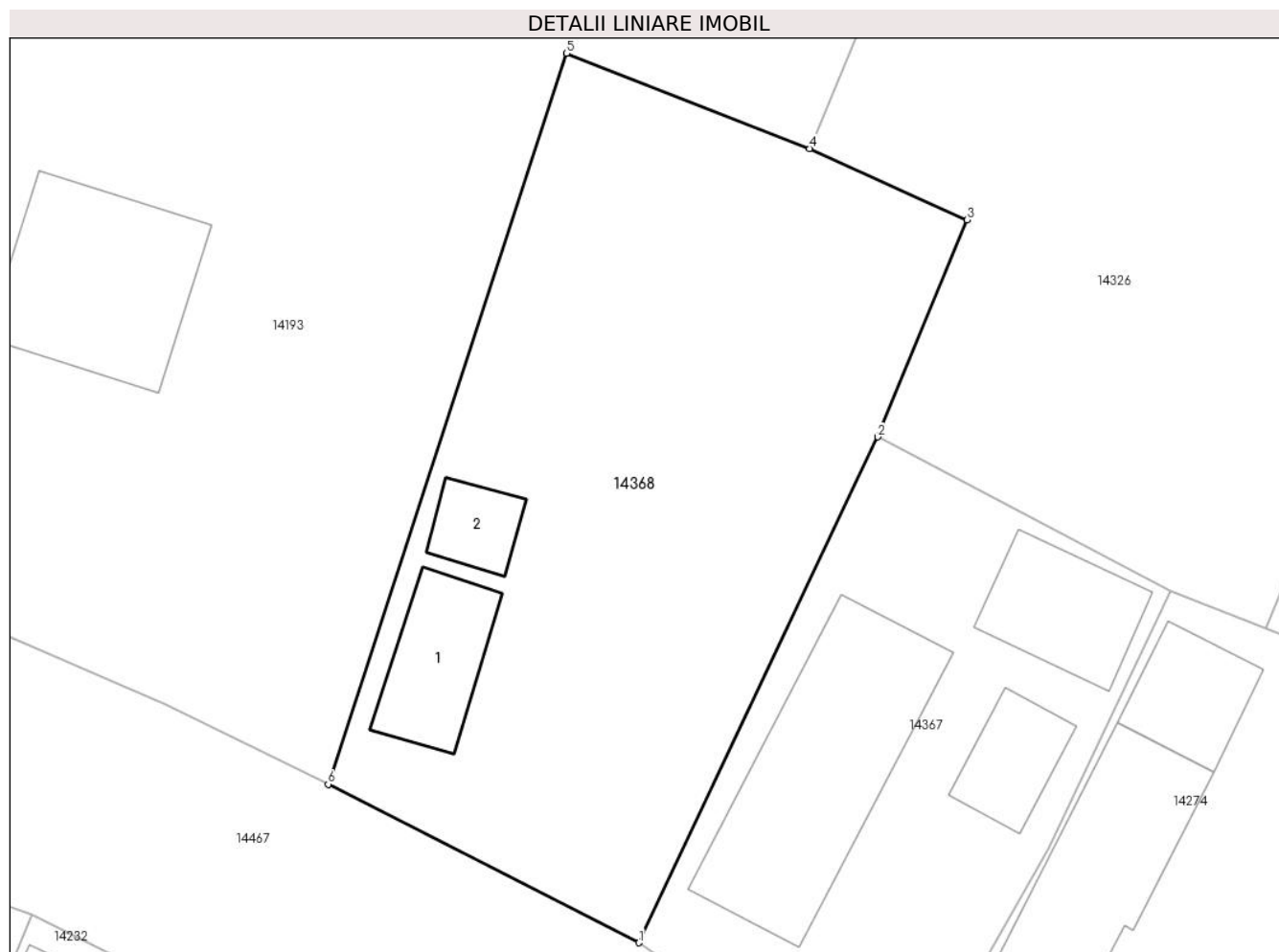
Inscrieri privind dezmembramintele dreptului de proprietate, drepturi reale de garanție și sarcini	Referințe
NU SUNT	

Anexa Nr. 1 La Partea I

Teren

Nr cadastral	Suprafața (mp)*	Observații / Referințe
38201	753	

* Suprafața este determinată în planul de proiecție Stereo 70.



Date referitoare la teren

Crt	Categorie folosință	Intravilan	Suprafața (mp)	Tarla	Parcelă	Nr. topo	Observații / Referințe
1	curți construcții	DA	419	4	111	-	
2	arabil	DA	334	4	112	-	

Date referitoare la construcții

Crt	Număr	Destinație construcție	Supraf. (mp)	Situație juridică	Observații / Referințe
A1.1	38201-C1	construcții de locuințe	36	Cu acte	Nr. niveluri:1; S. construita la sol:36 mp; S. construita desfasurata:36 mp; An constr. 1956, regim inaltime-P, S. desf.=33mp.
A1.2	38201-C2	construcții anexa	16	Cu acte	Nr. niveluri:1; S. construita la sol:16 mp; S. construita desfasurata:16 mp; An constr. 1992, regim inaltime-P, S. desf.=8mp.

Lungime Segmente

1) Valorile lungimilor segmentelor sunt obținute din proiecție în plan.

Punct început	X / Y	Punct sfârșit	X / Y	Lungime segment (** (m)
1	345.888,887 289.569,251	2	345.900,697 289.594,221	27.622

Punct început	X / Y	Punct sfârșit	X / Y	Lungime segment (** (m)
2	345.900,697 289.594,221	3	345.905,115 289.604,93	11.585
3	345.905,115 289.604,93	4	345.897,327 289.608,453	8.548
4	345.897,327 289.608,453	5	345.885,325 289.613,157	12.891
5	345.885,325 289.613,157	6	345.873,548 289.577,078	37.952
6	345.873,548 289.577,078	1	345.888,887 289.569,251	17.221

** Lungimile segmentelor sunt determinate în planul de proiecție Stereo 70 și sunt rotunjite la 1 milimetru.

*** Distanța dintre puncte este formată din segmente cumulate ce sunt mai mici decât valoarea 1 milimetru.

**DATE DESPRE IMOBILUL NR. 14369**

Oficiul de Cadastru și Publicitate Imobiliară DOLJ
Biroul de Cadastru și Publicitate Imobiliară Craiova

A. Partea I. Descrierea imobilului

TEREN Intravilan

Adresa: Loc. Moreni, Str Macului, Nr. 2, Jud. Dolj, FOST T1,P13,P14

Nr. Crt	Nr cadastral Nr. topografic	Suprafața* (mp)	Observații / Referințe
A1	30127	1.630	Sector cadastral:30 Teren imprejmuit;

Construcții

Crt	Nr cadastral Nr. topografic	Adresa	Observații / Referințe
A1.1	30127-C1	Loc. Moreni, Str Macului, Nr. 2, Jud. Dolj, FOST T1,P13,P14	Nr. niveluri:3; S. construita la sol:210 mp; CASA COMPUSA DIN BECI+PARTER+ETAJ, BECIUL ESTE COMPUS DIN 3 INCAPERI, ETAJUL ESTE COMPUS DIN HOL, 4 DORMITOARE,1SUFRAGERIE,1 BUCATARIE,1 BAIE, ETAJUL ESTE COMPUS DINTR-UN HOL SI UN DORMITOR
A1.2	30127-C2	Loc. Moreni, Str Macului, Nr. 2, Jud. Dolj, FOST T1,P13,P14	Nr. niveluri:1; S. construita la sol:96 mp; CONSTRUCTIE COMPUSA DIN TERASA , BUCATARIE, BAIE,DEBARA, DORMITOR
A1.3		Loc. Moreni, Str Macului, Nr. 2, Jud. Dolj, FOST T1,P13,P14	Nr. niveluri:1; S. construita la sol:50 mp;

B. Partea II. Proprietari și acte

Inscrieri privitoare la dreptul de proprietate și alte drepturi reale		Referințe
46661 / 05/07/2011		
Act Administrativ nr. TDP 151-58803, din 13/07/1993 emis de CJSDPAT DOLJ;		
B1	Intabulare, drept de PROPRIETATEproprietate, dobandit prin lesire Din Indiviziune, cota actuala 1/1, cota initiala 1/1 1) MARIAN GHILA IULIANA <i>OBSERVATII: Def Ghila Ilie Ion dec 1992</i>	A1, A1.1, A1.2
/		
Act Normativ nr. Legea 7, din 13/03/1996 emis de PARLAMENTUL ROMÂNIEI;		
B2	Intabulare, drept de PROPRIETATEproprietate, dobandit prin Lege, cota actuala 1/1, cota initiala 1/1 1) MARIAN GHILA IULIANA	A1.3

C. Partea III. SARCINI .

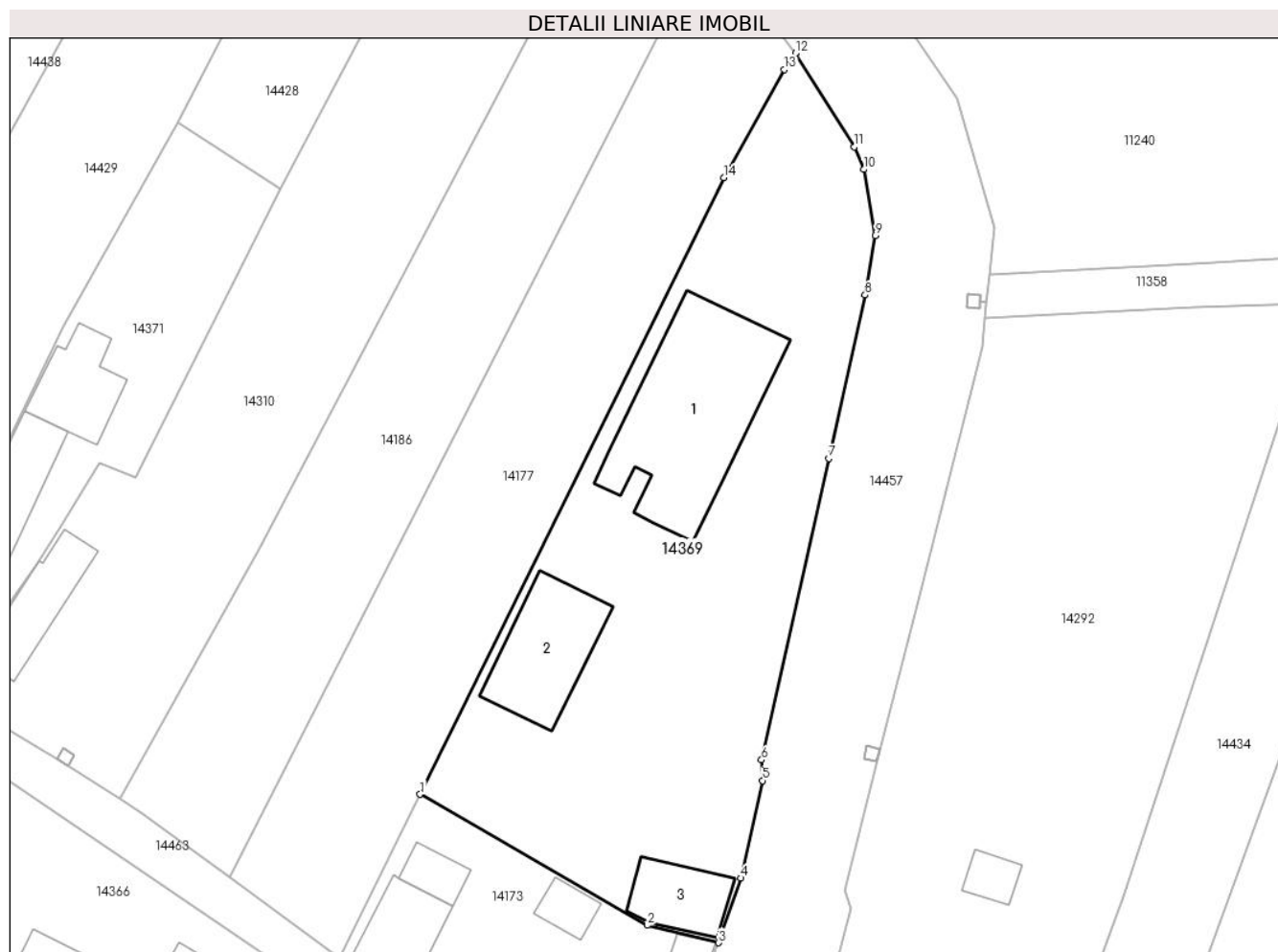
Inscrieri privind dezmembramintele dreptului de proprietate, drepturi reale de garanție și sarcini	Referințe
NU SUNT	

Anexa Nr. 1 La Partea I

Teren

Nr cadastral	Suprafața (mp)*	Observații / Referințe
30127	1.630	

* Suprafața este determinată în planul de proiecție Stereo 70.



Date referitoare la teren

Crt	Categorie folosință	Intravilan	Suprafața (mp)	Tarla	Parcelă	Nr. topo	Observații / Referințe
1	curți constructii	DA	1.273	1	13	-	
2	arabil	DA	357	1	14	-	

Date referitoare la construcții

Crt	Număr	Destinație construcție	Supraf. (mp)	Situație juridică	Observații / Referințe
A1.1	30127-C1	construcții de locuințe	210	Cu acte	Nr. niveluri:3; S. construita la sol:210 mp; CASA COMPUSA DIN BECI+PARTER+ETAJ, BECIUL ESTE COMPUS DIN 3 INCAPERI, ETAJUL ESTE COMPUS DIN HOL, 4 DORMITORE, 1SUFRAGERIE,1 BUCATARIE,1 BAIE, ETAJUL ESTE COMPUS DINTR-UN HOL SI UN DORMITOR
A1.2	30127-C2	construcții de locuințe	96	Cu acte	Nr. niveluri:1; S. construita la sol:96 mp; CONSTRUCTIE COMPUSA DIN TERASA , BUCATARIE, BAIE,DEBARA, DORMITOR
A1.3		construcții anexa	50	Cu acte	Nr. niveluri:1; S. construita la sol:50 mp;

Lungime Segmente

1) Valorile lungimilor segmentelor sunt obținute din proiecție în plan.

Punct început	X / Y	Punct sfârșit	X / Y	Lungime segment (** (m)
1	345.798,606 289.722,031	2	345.819,569 289.709,936	24.202
2	345.819,569 289.709,936	3	345.826,167 289.708,336	6.789
3	345.826,167 289.708,336	4	345.828,208 289.714,307	6.31
4	345.828,208 289.714,307	5	345.830,225 289.723,3	9.216
5	345.830,225 289.723,3	6	345.830,132 289.725,206	1.908
6	345.830,132 289.725,206	7	345.836,329 289.753,02	28.496
7	345.836,329 289.753,02	8	345.839,686 289.768,101	15.45
8	345.839,686 289.768,101	9	345.840,616 289.773,577	5.554
9	345.840,616 289.773,577	10	345.839,557 289.779,684	6.198
10	345.839,557 289.779,684	11	345.838,709 289.781,775	2.256
11	345.838,709 289.781,775	12	345.833,258 289.790,411	10.212
12	345.833,258 289.790,411	13	345.832,22 289.788,921	1.816
13	345.832,22 289.788,921	14	345.826,644 289.778,925	11.446
14	345.826,644 289.778,925	1	345.798,606 289.722,031	63.428

** Lungimile segmentelor sunt determinate în planul de proiecție Stereo 70 și sunt rotunjite la 1 milimetru.

*** Distanța dintre puncte este formată din segmente cumulate ce sunt mai mici decât valoarea 1 milimetru.

**DATE DESPRE IMOBILUL NR. 14370**

Oficiul de Cadastru și Publicitate Imobiliară DOLJ
Biroul de Cadastru și Publicitate Imobiliară Craiova

A. Partea I. Descrierea imobilului

TEREN Necunoscut

Nr. CF vechi:305
Nr. cadastral vechi:481

Adresa: Loc. Moreni, Nr. 16, Jud. Dolj, T 2, P 23, 24

Nr. Crt	Nr cadastral Nr. topografic	Suprafața* (mp)	Observații / Referințe
A1	33364	1.544	Sector cadastral:30 Teren neimprejmuit;

Construcții

Crt	Nr cadastral Nr. topografic	Adresa	Observații / Referințe
A1.1		Loc. Moreni, Nr. 16, Jud. Dolj, T 2, P 23, 24	Nr. niveluri:1; S. construita la sol:44 mp;

B. Partea II. Proprietari și acte

Inscrieri privitoare la dreptul de proprietate și alte drepturi reale		Referințe
96406 / 12/11/2008		
Act Notarial nr. CVC 4147, din 01/01/2008 emis de NP Stoenescu Florea;		
B1	Intabulare, drept de PROPRIETATE, dobandit prin Conventie, cota actuala 1/1, cota initiala 1/1 1) SIMULESCU FLORENTINA, Lipsă CNP 2) SIMULESCU CONSTANTIN, Lipsă CNP <i>OBSERVATII: (provenita din conversia CF 305)</i>	A1
/		
Act Normativ nr. Legea 7, din 13/03/1996 emis de PARLAMENTUL ROMÂNIEI;		
B2	Intabulare, drept de PROPRIETATE, dobandit prin Lege, cota actuala 1/1, cota initiala 1/1 1) SIMULESCU FLORENTINA, Lipsă CNP 2) SIMULESCU CONSTANTIN, Lipsă CNP	A1.1

C. Partea III. SARCINI .

Inscrieri privind dezmembramintele dreptului de proprietate, drepturi reale de garanție și sarcini	Referințe
NU SUNT	

Teren

Nr cadastral	Suprafața (mp)*	Observații / Referințe
33364	1.544	

* Suprafața este determinată în planul de proiecție Stereo 70.



Date referitoare la teren

Crt	Categorie folosință	Intravilan	Suprafața (mp)	Tarla	Parcelă	Nr. topo	Observații / Referințe
1	arabil	DA	1.206	2	23, 24	-	
2	arabil	NU	338	2	23, 24	-	

Date referitoare la construcții

Crt	Număr	Destinație construcție	Supraf. (mp)	Situație juridică	Observații / Referințe
A1.1		construcții anexa	44	Cu acte	Nr. niveluri:1; S. construita la sol:44 mp;

Lungime Segmente

1) Valorile lungimilor segmentelor sunt obținute din proiecție în plan.

Punct început	X / Y	Punct sfârșit	X / Y	Lungime segment (** (m)
1	345.865,35 289.690,625	2	345.858,904 289.673,739	18.075
2	345.858,904 289.673,739	3	345.870,62 289.668,123	12.992
3	345.870,62 289.668,123	4	345.886,535 289.708,553	43.45

Punct început	X / Y	Punct sfârșit	X / Y	Lungime segment (** (m)
4	345.886,535 289.708,553	5	345.890,97 289.716,487	9.089
5	345.890,97 289.716,487	6	345.911,47 289.766,283	53.851
6	345.911,47 289.766,283	7	345.902,244 289.767,025	9.256
7	345.902,244 289.767,025	8	345.893,261 289.767,816	9.018
8	345.893,261 289.767,816	1	345.865,35 289.690,625	82.082

** Lungimile segmentelor sunt determinate în planul de proiecție Stereo 70 și sunt rotunjite la 1 milimetru.

*** Distanța dintre puncte este formată din segmente cumulate ce sunt mai mici decât valoarea 1 milimetru.

**DATE DESPRE IMOBILUL NR. 14371**

Oficiul de Cadastru și Publicitate Imobiliară DOLJ
Biroul de Cadastru și Publicitate Imobiliară Craiova

A. Partea I. Descrierea imobilului

TEREN Intravilan

Adresa: Loc. Moreni, Str Crizantemei, Nr. 24A, Jud. Dolj, fost Cvartal 1 Parcelele 5V si 6A

Nr. Crt	Nr cadastral Nr. topografic	Suprafața* (mp)	Observații / Referințe
A1	30767	544	Sector cadastral:30 Teren imprejmuit;

Construcții

Crt	Nr cadastral Nr. topografic	Adresa	Observații / Referințe
A1.1		Loc. Moreni, Str Crizantemei, Nr. 24A, Jud. Dolj, fost Cvartal 1 Parcelele 5V si 6A	Nr. niveluri:1; S. construita la sol:71 mp;
A1.2		Loc. Moreni, Str Crizantemei, Nr. 24A, Jud. Dolj, fost Cvartal 1 Parcelele 5V si 6A	Nr. niveluri:1; S. construita la sol:59 mp;

B. Partea II. Proprietari și acte

Inscrieri privitoare la dreptul de proprietate și alte drepturi reale		Referințe
27498 / 27/03/2013		
Act Notarial nr. contract de vanzare -cumparare aut nr 617, din 26/03/2013 emis de BNP STOENESCU FLOREA;		
B1	Intabulare, drept de PROPRIETATE, dobandit prin Conventie, cota actuala 1/1, cota initiala 1/1 1) MITRA IONELIA	A1
/		
Act Normativ nr. Legea 7, din 13/03/1996 emis de PARLAMENTUL ROMÂNIEI;		
B2	Intabulare, drept de PROPRIETATE, dobandit prin Lege, cota actuala 1/1, cota initiala 1/1 1) MITRA IONELIA	A1.1, A1.2

C. Partea III. SARCINI .

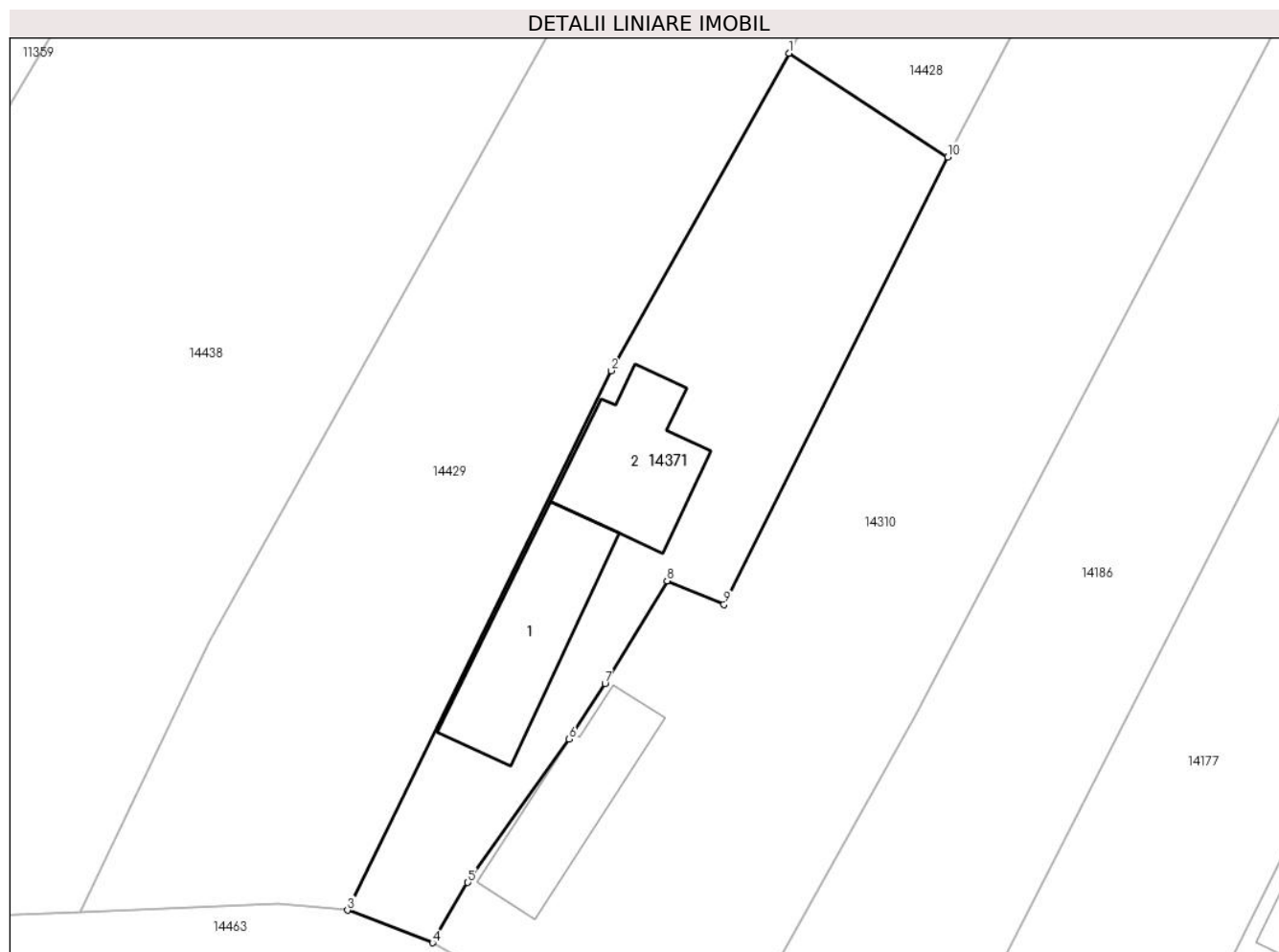
Inscrieri privind dezmembramintele dreptului de proprietate, drepturi reale de garanție și sarcini	Referințe
NU SUNT	

Anexa Nr. 1 La Partea I

Teren

Nr cadastral	Suprafața (mp)*	Observații / Referințe
30767	544	

* Suprafața este determinată în planul de proiecție Stereo 70.



Date referitoare la teren

Crt	Categorie folosință	Intra vilan	Suprafața (mp)	Tarla	Parcelă	Nr. topo	Observații / Referințe
1	arabil	DA	312	1	6	-	Actual str.Crizantemei,nr.24A
2	vie	DA	232	1	5	-	Actual str.Crizantemei,nr.24A

Date referitoare la construcții

Crt	Număr	Destinație construcție	Supraf. (mp)	Situație juridică	Observații / Referințe
A1.1		construcții anexa	71	Cu acte	Nr. niveluri:1; S. construita la sol:71 mp;
A1.2		construcții anexa	59	Cu acte	Nr. niveluri:1; S. construita la sol:59 mp;

Lungime Segmente

1) Valorile lungimilor segmentelor sunt obținute din proiecție în plan.

Punct început	X / Y	Punct sfârșit	X / Y	Lungime segment (** (m)
1	345.776,244 289.784,025	2	345.765,669 289.765,144	21.641
2	345.765,669 289.765,144	3	345.749,974 289.733,048	35.728
3	345.749,974 289.733,048	4	345.755,041 289.731,114	5.424

Punct început	X / Y	Punct sfârșit	X / Y	Lungime segment (** (m)
4	345.755,041 289.731,114	5	345.757,13 289.734,698	4.148
5	345.757,13 289.734,698	6	345.763,172 289.743,222	10.448
6	345.763,172 289.743,222	7	345.765,297 289.746,539	3.939
7	345.765,297 289.746,539	8	345.768,996 289.752,646	7.14
8	345.768,996 289.752,646	9	345.772,383 289.751,237	3.668
9	345.772,383 289.751,237	10	345.785,708 289.777,852	29.764
10	345.785,708 289.777,852	1	345.776,244 289.784,025	11.299

** Lungimile segmentelor sunt determinate în planul de proiecție Stereo 70 și sunt rotunjite la 1 milimetru.

*** Distanța dintre puncte este formată din segmente cumulate ce sunt mai mici decât valoarea 1 milimetru.

**DATE DESPRE IMOBILUL NR. 14372**

Oficiul de Cadastru și Publicitate Imobiliară DOLJ
Biroul de Cadastru și Publicitate Imobiliară Craiova

A. Partea I. Descrierea imobilului

TEREN Intravilan

Adresa: Loc. Moreni, Str Orhideelor, Jud. Dolj, fost T9, P216

Nr. Crt	Nr cadastral Nr. topografic	Suprafața* (mp)	Observații / Referințe
A1	39156	415	Sector cadastral:30 Teren imprejmuit;

B. Partea II. Proprietari și acte

Inscrieri privitoare la dreptul de proprietate și alte drepturi reale		Referințe
168444 / 14/07/2023		
Act Notarial nr. cvc 1738, din 14/07/2023 emis de NP Constantin Gherghel Anca Costina;		
B1	Intabulare, drept de PROPRIETATE, dobândit prin Conventie, cota actuala 1/1, cota initiala 1/1 1) COJOACĂ FLORIN-DORIAN 2) COJOACĂ MIHAELA	A1

C. Partea III. SARCINI .

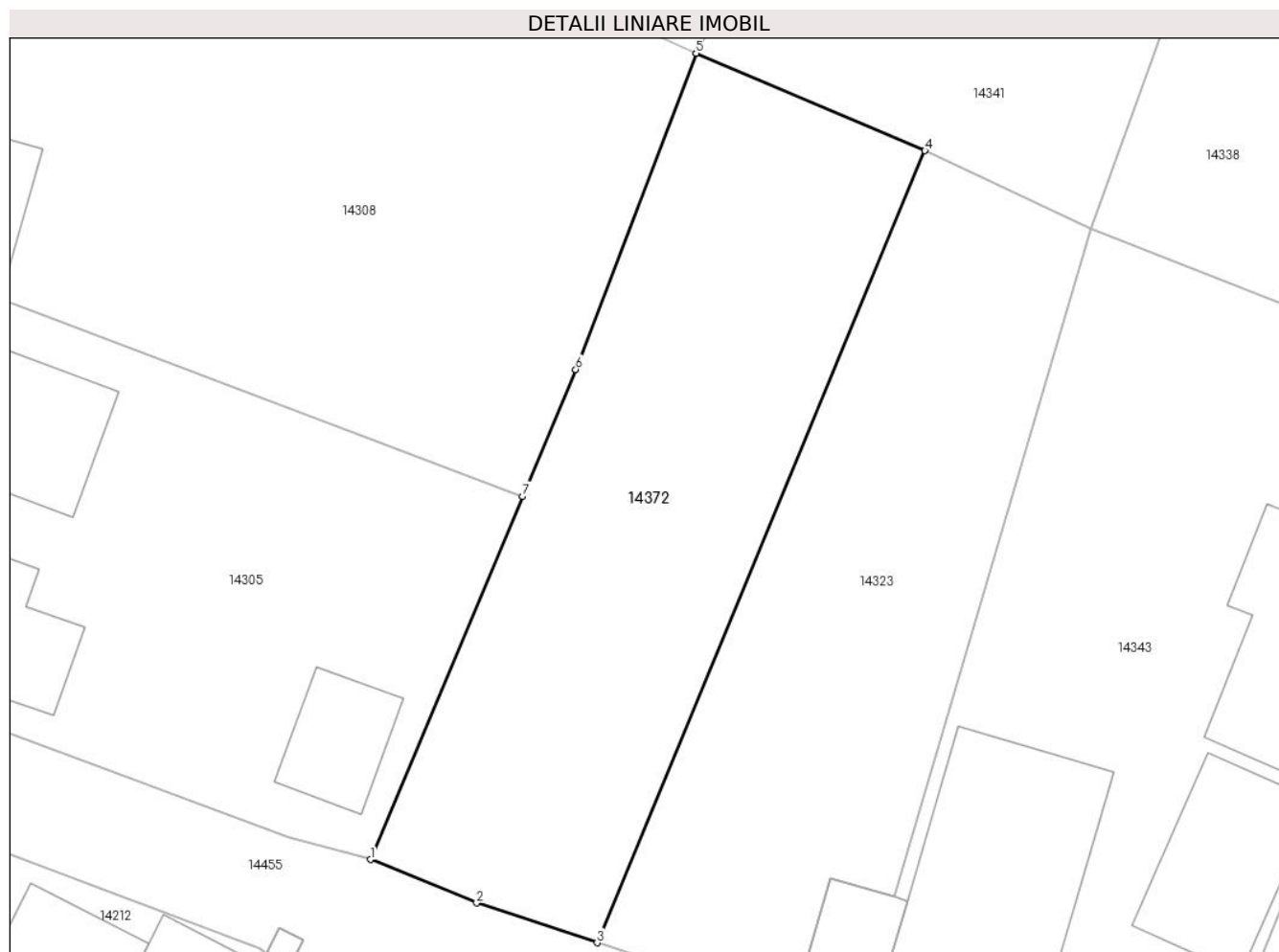
Inscrieri privind dezmembramintele dreptului de proprietate, drepturi reale de garanție și sarcini	Referințe
NU SUNT	

Anexa Nr. 1 La Partea I

Teren

Nr cadastral	Suprafața (mp)*	Observații / Referințe
39156	415	

* Suprafața este determinată în planul de proiecție Stereo 70.



Date referitoare la teren

Crt	Categorie folosință	Intra vilan	Suprafața (mp)	Tarla	Parcelă	Nr. topo	Observații / Referințe
1	arabil	DA	415	9	216	-	

Lungime Segmente

1) Valorile lungimilor segmentelor sunt obținute din proiecție în plan.

Punct început	X / Y	Punct sfârșit	X / Y	Lungime segment (** (m)
1	345.913,367 289.361,246	2	345.918,103 289.359,312	5.116
2	345.918,103 289.359,312	3	345.923,469 289.357,54	5.651
3	345.923,469 289.357,54	4	345.938,083 289.392,822	38.189
4	345.938,083 289.392,822	5	345.927,879 289.397,166	11.09
5	345.927,879 289.397,166	6	345.922,52 289.383,079	15.072

Punct început	X / Y	Punct sfârșit	X / Y	Lungime segment (** (m)
6	345.922,52 289.383,079	7	345.920,15 289.377,426	6.13
7	345.920,15 289.377,426	1	345.913,367 289.361,246	17.544

** Lungimile segmentelor sunt determinate în planul de proiecție Stereo 70 și sunt rotunjite la 1 milimetru.

*** Distanța dintre puncte este formată din segmente cumulate ce sunt mai mici decât valoarea 1 milimetru.

**DATE DESPRE IMOBILUL NR. 14373**

Oficiul de Cadastru și Publicitate Imobiliară DOLJ
Biroul de Cadastru și Publicitate Imobiliară Craiova

A. Partea I. Descrierea imobilului

TEREN Intravilan

Adresa: Loc. Moreni, Str Teilor, Nr. 11, Jud. Dolj, T.11, P.183, P.184

Nr. Crt	Nr cadastral Nr. topografic	Suprafața* (mp)	Observații / Referințe
A1	39581	697	Sector cadastral:30 Teren imprejmuit;

Construcții

Crt	Nr cadastral Nr. topografic	Adresa	Observații / Referințe
A1.1	39581-C1	Loc. Moreni, Str Teilor, Nr. 11, Jud. Dolj, T.11, P.183, P.184	Nr. niveluri:1; S. construita la sol:57 mp; S. construita desfasurata:57 mp; An constr. 1960, regim inaltime-P, S. desf.=56mp.
A1.2	39581-C2	Loc. Moreni, Str Teilor, Nr. 11, Jud. Dolj, T.11, P.183, P.184	Nr. niveluri:1; S. construita la sol:90 mp; S. construita desfasurata:90 mp; An constr. 1960, regim inaltime-P, S. desf.=90mp.

B. Partea II. Proprietari și acte

Inscrieri privitoare la dreptul de proprietate și alte drepturi reale		Referințe
243721 / 11/10/2021		
Act Notarial nr. cvc aut. nr. 1741/11.10.2021, din 11/10/2021 emis de Stoenescu Florea;		
B1	Intabulare, drept de PROPRIETATE, dobandit prin Conventie, cota actuala 1/1, cota initiala 1/1 1) NĂSTASE ION 2) NĂSTASE VASILICA	A1, A1.1, A1.2

C. Partea III. SARCINI .

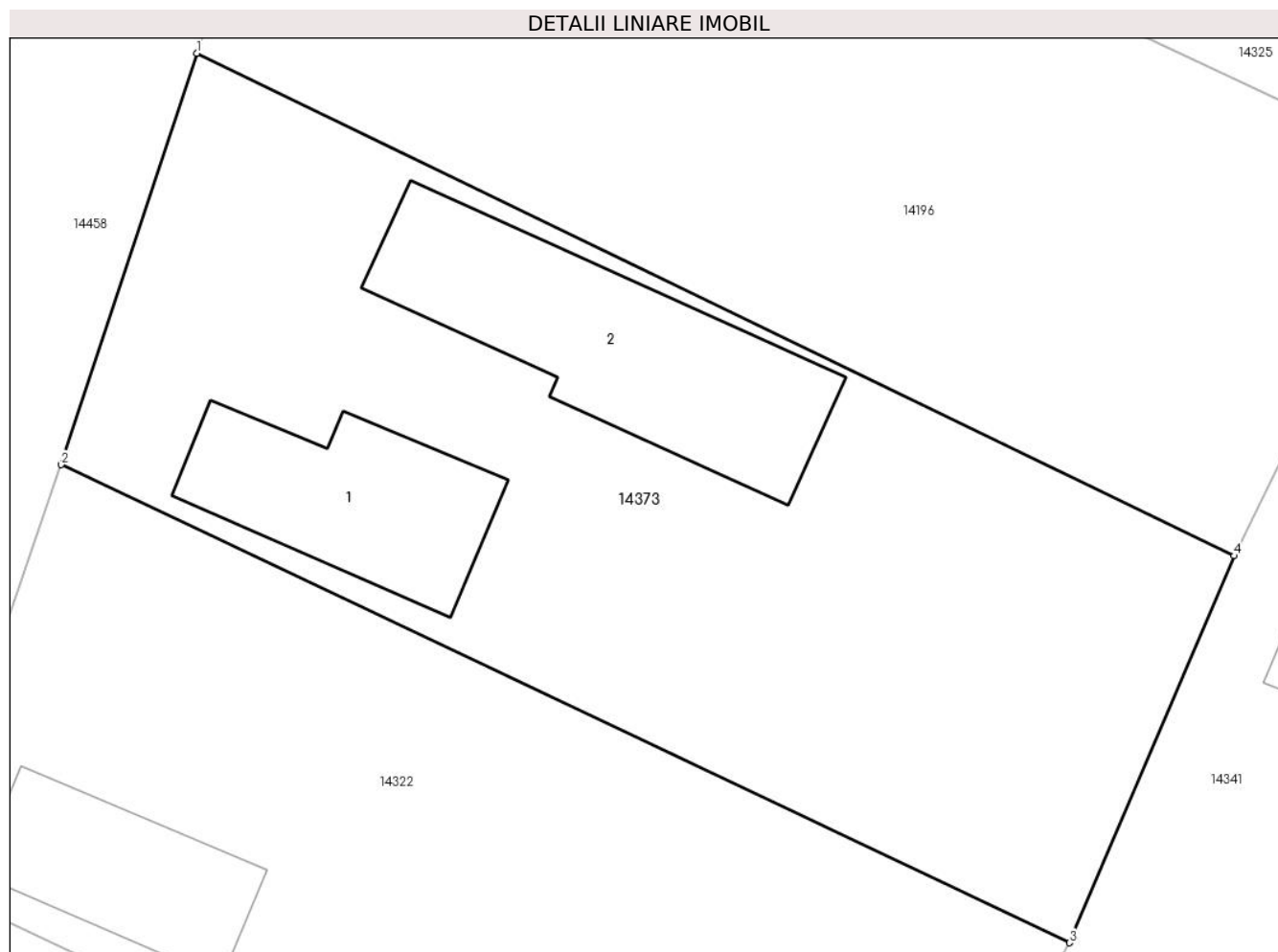
Inscrieri privind dezmembramintele dreptului de proprietate, drepturi reale de garanție și sarcini	Referințe
NU SUNT	

Anexa Nr. 1 La Partea I

Teren

Nr cadastral	Suprafața (mp)*	Observații / Referințe
39581	697	

* Suprafața este determinată în planul de proiecție Stereo 70.



Date referitoare la teren

Crt	Categorie folosință	Intravilan	Suprafața (mp)	Tarla	Parcelă	Nr. topo	Observații / Referințe
1	curți constructii	DA	459	11	183	-	
2	arabil	DA	238	11	184	-	

Date referitoare la construcții

Crt	Număr	Destinație construcție	Supraf. (mp)	Situație juridică	Observații / Referințe
A1.1	39581-C1	construcții de locuințe	57	Cu acte	Nr. niveluri:1; S. construita la sol:57 mp; S. construita desfasurata:57 mp; An constr. 1960, regim inaltime-P, S. desf.=56mp.
A1.2	39581-C2	construcții anexa	90	Cu acte	Nr. niveluri:1; S. construita la sol:90 mp; S. construita desfasurata:90 mp; An constr. 1960, regim inaltime-P, S. desf.=90mp.

Lungime Segmente

1) Valorile lungimilor segmentelor sunt obținute din proiecție în plan.

Punct început	X / Y	Punct sfârșit	X / Y	Lungime segment (** (m)
1	345.902,282 289.445,425	2	345.897,109 289.429,791	16.468

Punct început	X / Y	Punct sfârșit	X / Y	Lungime segment (** (m)
2	345.897,109 289.429,791	3	345.935,453 289.411,625	42.43
3	345.935,453 289.411,625	4	345.941,722 289.426,328	15.984
4	345.941,722 289.426,328	1	345.902,282 289.445,425	43.82

** Lungimile segmentelor sunt determinate în planul de proiecție Stereo 70 și sunt rotunjite la 1 milimetru.

*** Distanța dintre puncte este formată din segmente cumulate ce sunt mai mici decât valoarea 1 milimetru.

**DATE DESPRE IMOBILUL NR. 14374**

Oficiul de Cadastru și Publicitate Imobiliară DOLJ
Biroul de Cadastru și Publicitate Imobiliară Craiova

A. Partea I. Descrierea imobilului

TEREN Intravilan

Adresa: Loc. Moreni, Nr. Fn, Jud. Dolj, T11,P242/1

Nr. Crt	Nr cadastral Nr. topografic	Suprafața* (mp)	Observații / Referințe
A1	35857	1.212	Sector cadastral:30 Teren imprejmuit;

Construcții

Crt	Nr cadastral Nr. topografic	Adresa	Observații / Referințe
A1.1		Loc. Moreni, Nr. Fn, Jud. Dolj, T11, P242/1	Nr. niveluri:1; S. construita la sol:20 mp;

B. Partea II. Proprietari și acte

Inscrieri privitoare la dreptul de proprietate și alte drepturi reale		Referințe
62055 / 05/03/2020		
Act Notarial nr. CVC 732, din 04/03/2020 emis de Budiana Ionut Razvan;		
B1	Intabulare, drept de PROPRIETATE, dobandit prin Conventie, cota actuala 1/1, cota initiala 1/1 1) GĂLUȚ FLORIAN 2) GALUT AURELIA	A1
/		
Act Normativ nr. Legea 7, din 13/03/1996 emis de PARLAMENTUL ROMÂNIEI;		
B2	Intabulare, drept de PROPRIETATE, dobandit prin Lege, cota actuala 1/1, cota initiala 1/1 1) GĂLUȚ FLORIAN 2) GALUT AURELIA	A1.1

C. Partea III. SARCINI .

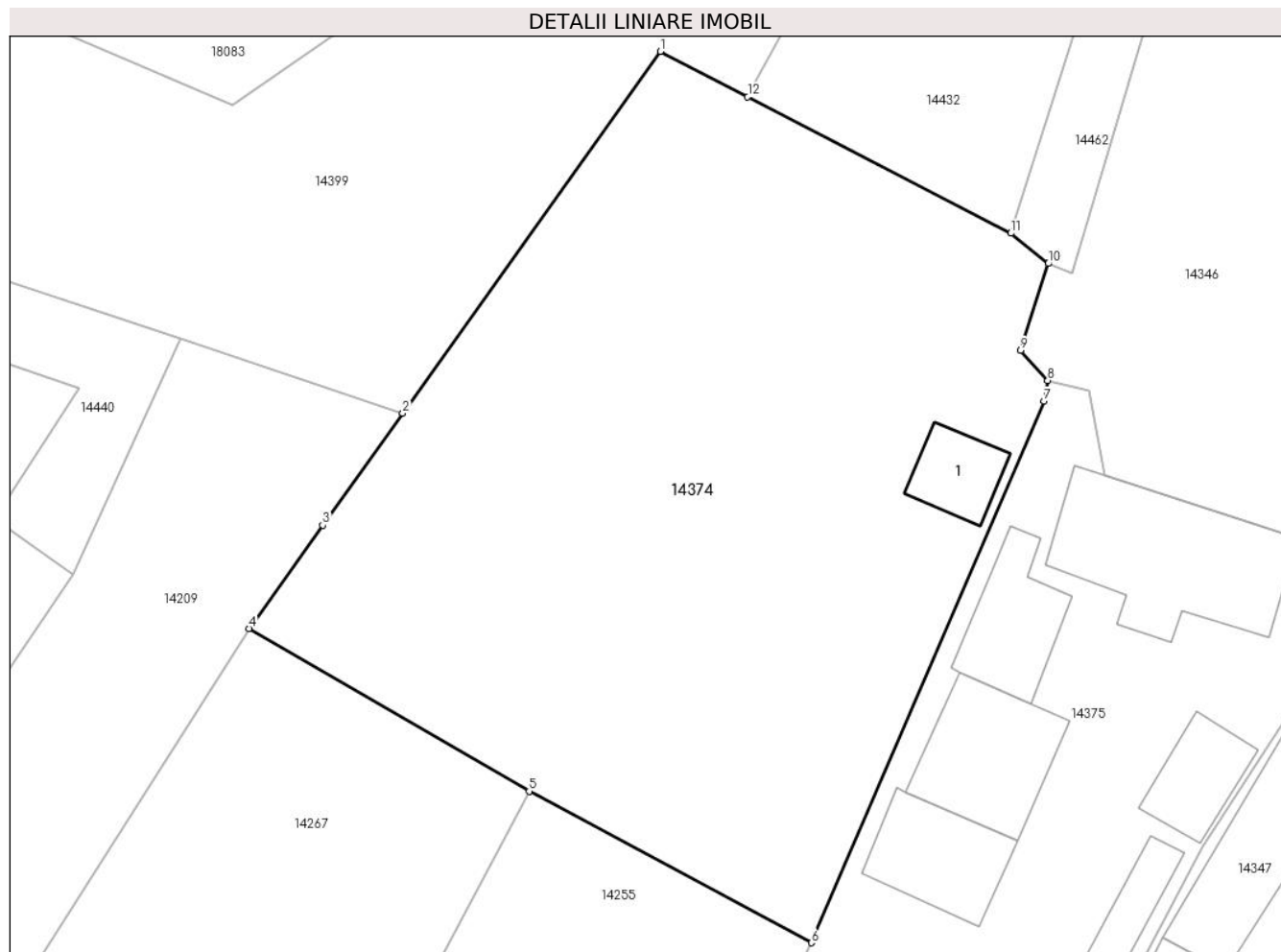
Inscrieri privind dezmembramintele dreptului de proprietate, drepturi reale de garanție și sarcini	Referințe
NU SUNT	

Anexa Nr. 1 La Partea I

Teren

Nr cadastral	Suprafața (mp)*	Observații / Referințe
35857	1.212	

* Suprafața este determinată în planul de proiecție Stereo 70.



Date referitoare la teren

Crt	Categorie folosință	Intravilan	Suprafața (mp)	Tarla	Parcelă	Nr. topo	Observații / Referințe
1	arabil	DA	1.212	11	242/1	-	

Date referitoare la construcții

Crt	Număr	Destinație construcție	Supraf. (mp)	Situație juridică	Observații / Referințe
A1.1		construcții anexa	20	Cu acte	Nr. niveluri:1; S. construita la sol:20 mp;

Lungime Segmente

1) Valorile lungimilor segmentelor sunt obținute din proiecție în plan.

Punct început	X / Y	Punct sfârșit	X / Y	Lungime segment (** (m)
1	345.757,715 289.390,02	2	345.743,531 289.370,137	24.424
2	345.743,531 289.370,137	3	345.739,137 289.363,978	7.566
3	345.739,137 289.363,978	4	345.735,09 289.358,305	6.969
4	345.735,09 289.358,305	5	345.750,495 289.349,36	17.814

Punct început	X / Y	Punct sfârşit	X / Y	Lungime segment (** (m)
5	345.750,495 289.349,36	6	345.766,018 289.341,031	17.616
6	345.766,018 289.341,031	7	345.778,834 289.370,798	32.409
7	345.778,834 289.370,798	8	345.779,03 289.371,939	1.158
8	345.779,03 289.371,939	9	345.777,53 289.373,592	2.232
9	345.777,53 289.373,592	10	345.779,054 289.378,36	5.006
10	345.779,054 289.378,36	11	345.777,003 289.380,029	2.644
11	345.777,003 289.380,029	12	345.762,521 289.387,53	16.309
12	345.762,521 289.387,53	1	345.757,715 289.390,02	5.413

** Lungimile segmentelor sunt determinate în planul de proiecție Stereo 70 și sunt rotunjite la 1 milimetru.

*** Distanța dintre puncte este formată din segmente cumulate ce sunt mai mici decât valoarea 1 milimetru.



DATE DESPRE IMOBILUL NR. 14375

Oficiul de Cadastru și Publicitate Imobiliară DOLJ
Biroul de Cadastru și Publicitate Imobiliară Craiova

A. Partea I. Descrierea imobilului

TEREN Intravilan

Adresa: Loc. Moreni, Str Panslelor, Nr. 51, Jud. Dolj, T10, P218,219

Nr. Crt	Nr cadastral Nr. topografic	Suprafața* (mp)	Observații / Referințe
A1	34767	1.450	Sector cadastral:30 Teren neimprejmuit; Suprafata totala masurata = 1450 mp, Suprafata din act = 1189 mp, Suprafata masurata in procent Smpr = 1307mp, Suprafata asupra careia se va nota posesia (mp) Sp = 143 m

Construcții

Crt	Nr cadastral Nr. topografic	Adresa	Observații / Referințe
A1.1	34767-C1	Loc. Moreni, Str Panslelor, Nr. 51, Jud. Dolj, T10, P218,219	Nr. niveluri:1; S. construita la sol:80 mp; S. construita desfasurata:80 mp; Casa de locuit, P, Sc=80 Scd=80 mp, din caramida acoperita cu tigla anul construirii 1970, compusa din 3 camere
A1.2	34767-C2	Loc. Moreni, Str Panslelor, Nr. 51, Jud. Dolj, T10, P218,219	Nr. niveluri:1; S. construita la sol:24 mp; S. construita desfasurata:24 mp; Constructie anexa, Sc=Scd=24 mp construita din BCA acoperita cu tigla edificata in anul 1966.
A1.3	34767-C3	Loc. Moreni, Str Panslelor, Nr. 51, Jud. Dolj, T10, P218,219	Nr. niveluri:1; S. construita la sol:37 mp; S. construita desfasurata:37 mp; Constructie anexa, Sc=Scd=37 mp din chirpici acoperita cu tigla edificata in anul 1966 cu 2 incaperi si pivnita
A1.4	34767-C4	Loc. Moreni, Str Panslelor, Nr. 51, Jud. Dolj, T10, P218,219	Nr. niveluri:1; S. construita la sol:11 mp; S. construita desfasurata:11 mp; Constructie anexa, Sc=Scd=11 mp din lemne acoperita cu tigla edificata in anul 1966.
A1.5	34767-C5	Loc. Moreni, Str Panslelor, Nr. 51, Jud. Dolj, T10, P218,219	Nr. niveluri:1; S. construita la sol:17 mp; S. construita desfasurata:17 mp; Constructie anexa, Sc=Scd=17 mp din lemne acoperita cu tigla edificata in anul 1966.
A1.6	34767-C6	Loc. Moreni, Str Panslelor, Nr. 51, Jud. Dolj, T10, P218,219	Nr. niveluri:1; S. construita la sol:48 mp; S. construita desfasurata:48 mp; Constructie anexa, Sc=Scd=48 mp patul din lemne acoperit cu tigla edificat in anul 1966.
A1.7	34767-C7	Loc. Moreni, Str Panslelor, Nr. 51, Jud. Dolj, T10, P218,219	Nr. niveluri:1; S. construita la sol:34 mp; S. construita desfasurata:34 mp; Constructie anexa, Sc=Scd=34 mp din chirpici acoperita cu tigla edificat in anul 1966.

B. Partea II. Proprietari și acte

Inscrieri privitoare la dreptul de proprietate și alte drepturi reale	Referințe	
6759 / 20/01/2017		
Act Administrativ nr. Titlu de proprietate nr: 128-58803, din 07/07/1993 emis de Comisia Judeteana Dolj (act administrativ nr Certificat pentru atestarea ca petentul este cunoscut de proprietar nr.4144 din 12.01.2017, emis de Primaria Comunei Cetate;act administrativ nr Adeverinta nr.4137 din 12.01.2017, emis de Primaria Comunei Cetate, PV de vecinatate.;act administrativ nr certificat de atestare nr 4952 din 23.02.2017, emis de Primaria Cetate);		
B1	Intabulare, drept de PROPRIETATE, dobandit prin Reconstituire, cota actuala 1307/1450, cota initiala 1307/1450 1) SURDU MARIA 2) BURSUC LUCICA-CONSTANȚA	A1
B2	Inscrierea posesiei, drept de PROPRIETATE pentru diferenta de suprafata de 143 mp, dobandit prin Lege, cota actuala 143/1450, cota initiala 143/1450 1) BURSUC LUCICA-CONSTANȚA 2) SURDU MARIA	A1
B3	Intabulare, drept de PROPRIETATE, dobandit prin Construire, cota actuala 1/1, cota initiala 1/1 1) BURSUC LUCICA-CONSTANȚA 2) SURDU MARIA	A1.1, A1.2, A1.3, A1.4, A1.5, A1.6, A1.7

C. Partea III. SARCINI .

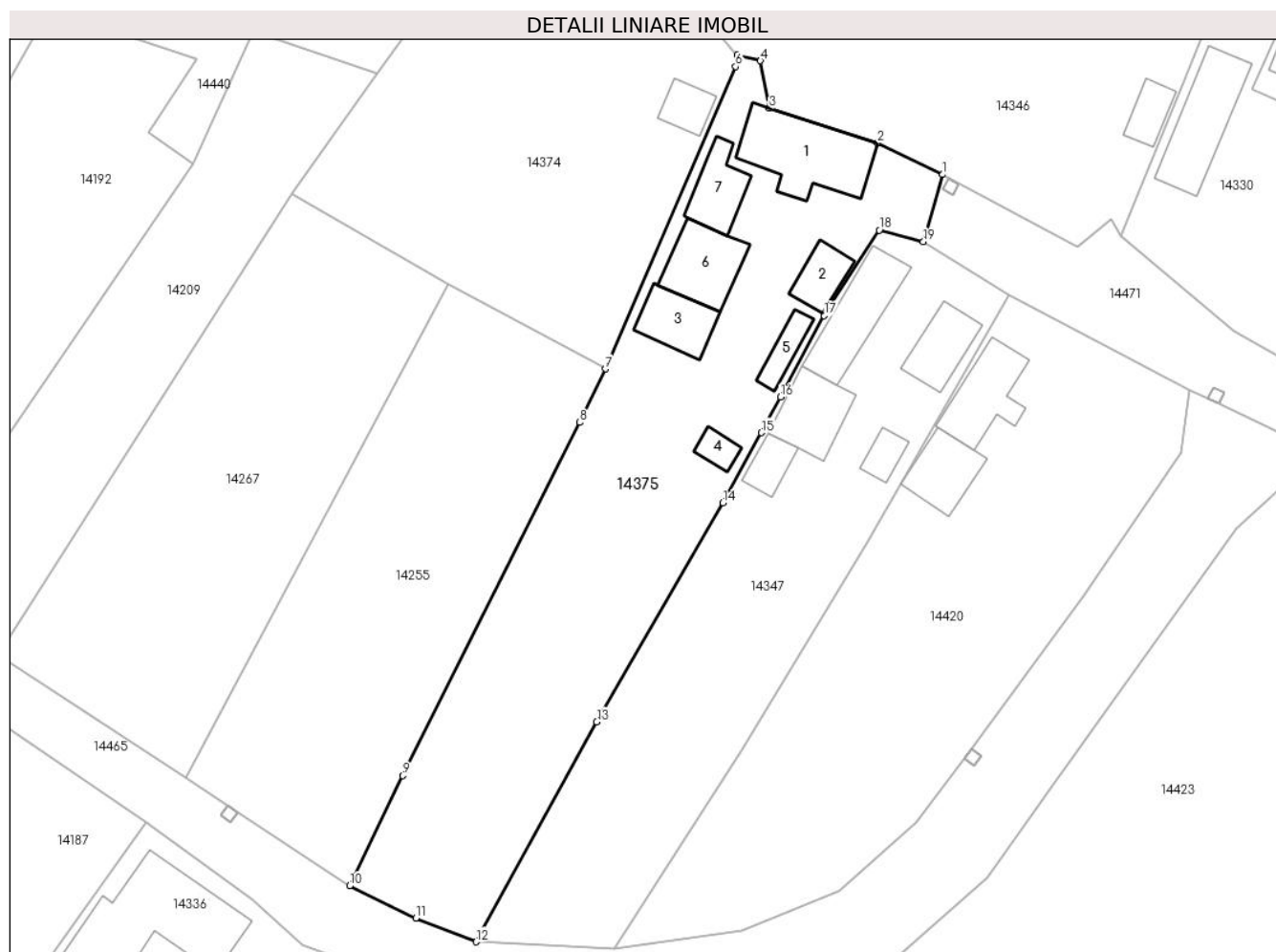
Inscrieri privind dezmembramintele dreptului de proprietate, drepturi reale de garanție și sarcini	Referințe
NU SUNT	

Anexa Nr. 1 La Partea I

Teren

Nr cadastral	Suprafața (mp)*	Observații / Referințe
34767	1.450	Suprafata totala masurata = 1450 mp, Suprafata din act = 1189 mp, Suprafata masurata in procent Smpr = 1307mp, Suprafata asupra careia se va nota posesia (mp) Sp = 143 m

* Suprafata este determinată in planul de proiectie Stereo 70.



Date referitoare la teren

Crt	Categorie folosință	Intravilan	Suprafața (mp)	Tarla	Parcelă	Nr. topo	Observații / Referințe
1	curți constructii	DA	695	10	218	-	
2	arabil	DA	755	10	219	-	

Date referitoare la construcții

Crt	Număr	Destinație construcție	Supraf. (mp)	Situație juridică	Observații / Referințe
A1.1	34767-C1	construcții de locuințe	80	Cu acte	Nr. niveluri:1; S. construita la sol:80 mp; S. construita desfasurata:80 mp; Casa de locuit, P, Sc=80 Scd=80 mp,din caramida acoperita cu tigla anul construirii 1970, compusa din 3 camere
A1.2	34767-C2	construcții anexa	24	Cu acte	Nr. niveluri:1; S. construita la sol:24 mp; S. construita desfasurata:24 mp; Constructie anexa, Sc=Scd=24 mp construita din BCA acoperita cu tigla edificata in anul 1966.
A1.3	34767-C3	construcții anexa	37	Cu acte	Nr. niveluri:1; S. construita la sol:37 mp; S. construita desfasurata:37 mp; Constructie anexa, Sc=Scd=37 mp din chirpici acoperita cu tigla edificata in anul 1966 cu 2 incaperi si pivnita
A1.4	34767-C4	construcții anexa	11	Cu acte	Nr. niveluri:1; S. construita la sol:11 mp; S. construita desfasurata:11 mp; Constructie anexa, Sc=Scd=11 mp din lemne acoperita cu tigla edificata in anul 1966.

Crt	Număr	Destinație construcție	Supraf. (mp)	Situație juridică	Observații / Referințe
A1.5	34767-C5	construcții anexa	17	Cu acte	Nr. niveluri:1; S. construita la sol:17 mp; S. construita desfasurata:17 mp; Constructie anexa, Sc=Scd=17 mp din lemne acoperita cu tigla edificata in anul 1966.
A1.6	34767-C6	construcții anexa	48	Cu acte	Nr. niveluri:1; S. construita la sol:48 mp; S. construita desfasurata:48 mp; Constructie anexa, Sc=Scd=48 mp patul din lemne acoperit cu tigla edificat in anul 1966.
A1.7	34767-C7	construcții anexa	34	Cu acte	Nr. niveluri:1; S. construita la sol:34 mp; S. construita desfasurata:34 mp; Constructie anexa, Sc=Scd=34 mp din chirpici acoperita cu tigla edificat in anul 1966.

Lungime Segmente

1) Valorile lungimilor segmentelor sunt obținute din proiecție în plan.

Punct început	X / Y	Punct sfârșit	X / Y	Lungime segment (** (m)
1	345.799,235 289.360,175	2	345.792,819 289.363,269	7.123
2	345.792,819 289.363,269	3	345.782,157 289.366,705	11.202
3	345.782,157 289.366,705	4	345.781,286 289.371,38	4.755
4	345.781,286 289.371,38	5	345.779,03 289.371,939	2.324
5	345.779,03 289.371,939	6	345.778,834 289.370,798	1.158
6	345.778,834 289.370,798	7	345.766,018 289.341,031	32.409
7	345.766,018 289.341,031	8	345.763,514 289.335,767	5.829
8	345.763,514 289.335,767	9	345.746,059 289.300,981	38.92
9	345.746,059 289.300,981	10	345.740,831 289.290,124	12.05
10	345.740,831 289.290,124	11	345.747,351 289.286,945	7.254
11	345.747,351 289.286,945	12	345.753,281 289.284,616	6.371
12	345.753,281 289.284,616	13	345.765,161 289.306,27	24.699
13	345.765,161 289.306,27	14	345.777,599 289.327,827	24.888
14	345.777,599 289.327,827	15	345.781,383 289.334,749	7.889
15	345.781,383 289.334,749	16	345.783,267 289.338,255	3.98
16	345.783,267 289.338,255	17	345.787,558 289.346,287	9.106
17	345.787,558 289.346,287	18	345.792,998 289.354,684	10.005
18	345.792,998 289.354,684	19	345.797,338 289.353,547	4.486
19	345.797,338 289.353,547	1	345.799,235 289.360,175	6.894

** Lungimile segmentelor sunt determinate în planul de proiecție Stereo 70 și sunt rotunjite la 1 milimetru.

*** Distanța dintre puncte este formată din segmente cumulate ce sunt mai mici decât valoarea 1 milimetru.

**DATE DESPRE IMOBILUL NR. 14376**

Oficiul de Cadastru și Publicitate Imobiliară DOLJ
Biroul de Cadastru și Publicitate Imobiliară Craiova

A. Partea I. Descrierea imobilului

TEREN Intravilan

Adresa: Loc. Moreni, Nr. 3, Jud. Dolj, Str Magnoliei nr.3,fost T5, P 120,121

Nr. Crt	Nr cadastral Nr. topografic	Suprafața* (mp)	Observații / Referințe
A1	38355	458	Sector cadastral:30 Teren imprejmuit; Teren intravilan partial imprejmuit cu gard de lemn,gard de sarma si gard de beton.

Construcții

Crt	Nr cadastral Nr. topografic	Adresa	Observații / Referințe
A1.1	38355-C1	Loc. Moreni, Jud. Dolj, Str Magnoliei nr. 3,fost T5, P 120,121	Nr. niveluri:1; S. construita la sol:133 mp; S. construita desfasurata:133 mp; Casa de locuit,parter+beci, Scd=150mp, construita in anul 1982

B. Partea II. Proprietari și acte

Inscrieri privitoare la dreptul de proprietate și alte drepturi reale		Referințe
35883 / 12/02/2021		
Hotarare Judecatoreasca nr. SENTINTA CIVILA NR.1448, din 26/11/2020 emis de JUDECATORIA CALAFAT dosar 1875/201/2020 (act administrativ nr FISCAL NR.4479 din 04.02.2021, emis de PRIMARIA CETATE);		
B1	Intabulare, drept de PROPRIETATE, dobandit prin Hotarare Judecatoreasca, cota actuala 1/1, cota initiala 1/1 1) UDRIȘTE GEORGE	A1, A1.1

C. Partea III. SARCINI .

Inscrieri privind dezmembramintele dreptului de proprietate, drepturi reale de garanție și sarcini	Referințe
NU SUNT	

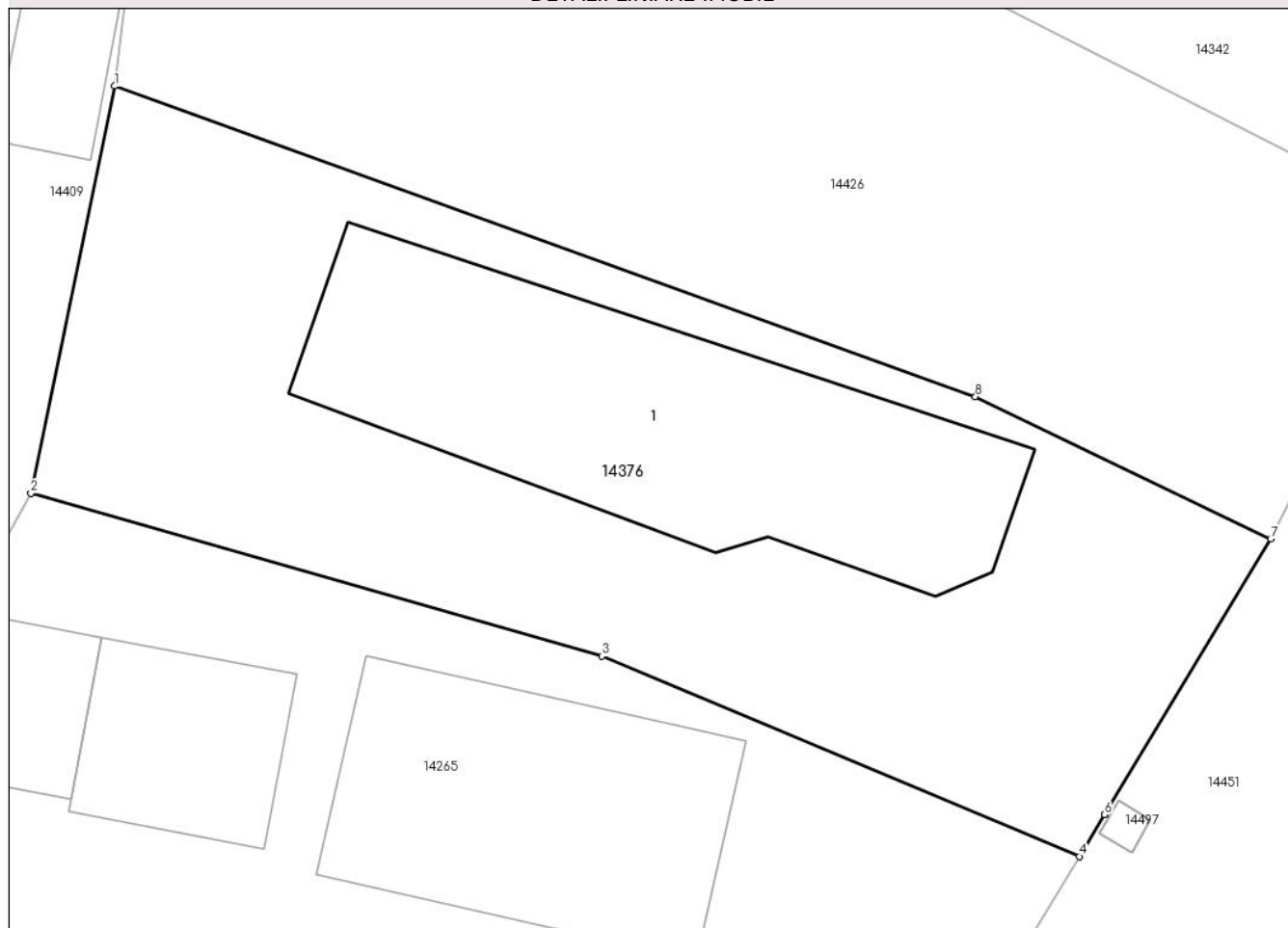
Anexa Nr. 1 La Partea I

Teren

Nr cadastral	Suprafața (mp)*	Observații / Referințe
38355	458	Teren intravilan partial imprejmuit cu gard de lemn, gard de sarma si gard de beton.

* Suprafața este determinată în planul de proiecție Stereo 70.

DETALII LINIARE IMOBIL



Date referitoare la teren

Crt	Categorie folosință	Intravilan	Suprafața (mp)	Tarla	Parcelă	Nr. topo	Observații / Referințe
1	curți constructii	DA	458	-	120,121	-	

Date referitoare la construcții

Crt	Număr	Destinație construcție	Supraf. (mp)	Situație juridică	Observații / Referințe
A1.1	38355-C1	construcții de locuințe	133	Cu acte	Nr. niveluri:1; S. construita la sol:133 mp; S. construita desfasurata:133 mp; Casa de locuit, parter+beci, Scd=150mp, construita in anul 1982

Lungime Segmente

1) Valorile lungimilor segmentelor sunt obținute din proiecție în plan.

Punct început	X / Y	Punct sfârșit	X / Y	Lungime segment (** (m))
1	345.987,668 289.584,335	2	345.984,995 289.571,386	13.222
2	345.984,995 289.571,386	3	346.003,16 289.566,205	18.889
3	346.003,16 289.566,205	4	346.018,361 289.559,836	16.481

Punct început	X / Y	Punct sfârșit	X / Y	Lungime segment (** (m)
4	346.018,361 289.559,836	5	346.019,16 289.561,161	1.547
5	346.019,16 289.561,161	6	346.019,162 289.561,165	0.004
6	346.019,162 289.561,165	7	346.024,451 289.569,937	10.243
7	346.024,451 289.569,937	8	346.015,053 289.574,454	10.427
8	346.015,053 289.574,454	1	345.987,668 289.584,335	29.113

** Lungimile segmentelor sunt determinate în planul de proiecție Stereo 70 și sunt rotunjite la 1 milimetru.

*** Distanța dintre puncte este formată din segmente cumulate ce sunt mai mici decât valoarea 1 milimetru.

**DATE DESPRE IMOBILUL NR. 14377**

Oficiul de Cadastru și Publicitate Imobiliară DOLJ
Biroul de Cadastru și Publicitate Imobiliară Craiova

A. Partea I. Descrierea imobilului

TEREN Intravilan

Adresa: Loc. Moreni, Str Trandafirilor, Nr. 20, Jud. Dolj, Fost T6P126

Nr. Crt	Nr cadastral Nr. topografic	Suprafața* (mp)	Observații / Referințe
A1	39190	527	Sector cadastral:30 Teren imprejmuit;

Construcții

Crt	Nr cadastral Nr. topografic	Adresa	Observații / Referințe
A1.1	39190-C1	Loc. Moreni, Str Trandafirilor, Nr. 20, Jud. Dolj, Fost T6P126	Nr. niveluri:1; S. construita la sol:98 mp; S. construita desfasurata:98 mp; Locuinta cu parter construita in 1955 din chirpici si pivnita cu zid din caramida.Scd=(98mp+16mp)=114mp
A1.2	39190-C2	Loc. Moreni, Str Trandafirilor, Nr. 20, Jud. Dolj, Fost T6P126	Nr. niveluri:1; S. construita la sol:45 mp; S. construita desfasurata:45 mp; Anexa cu parter construita din lemne si scandura cu sopron deschis-patul cu magazie construit in 1962.Scd=45mp.

B. Partea II. Proprietari și acte

Inscrieri privitoare la dreptul de proprietate și alte drepturi reale	Referințe
182665 / 29/07/2021	
Act Notarial nr. contract de vanzare aut nr 1606, din 26/07/2021 emis de Bazavan Marian Petrisor;	
B1	A1, A1.1, A1.2
Intabulare, drept de PROPRIETATE, dobandit prin Conventie, cota actuala 1/1, cota initiala 1/1	
1) UNGUREANU NICOLAE	
2) UNGUREANU ANDREEA-ELENA	

C. Partea III. SARCINI .

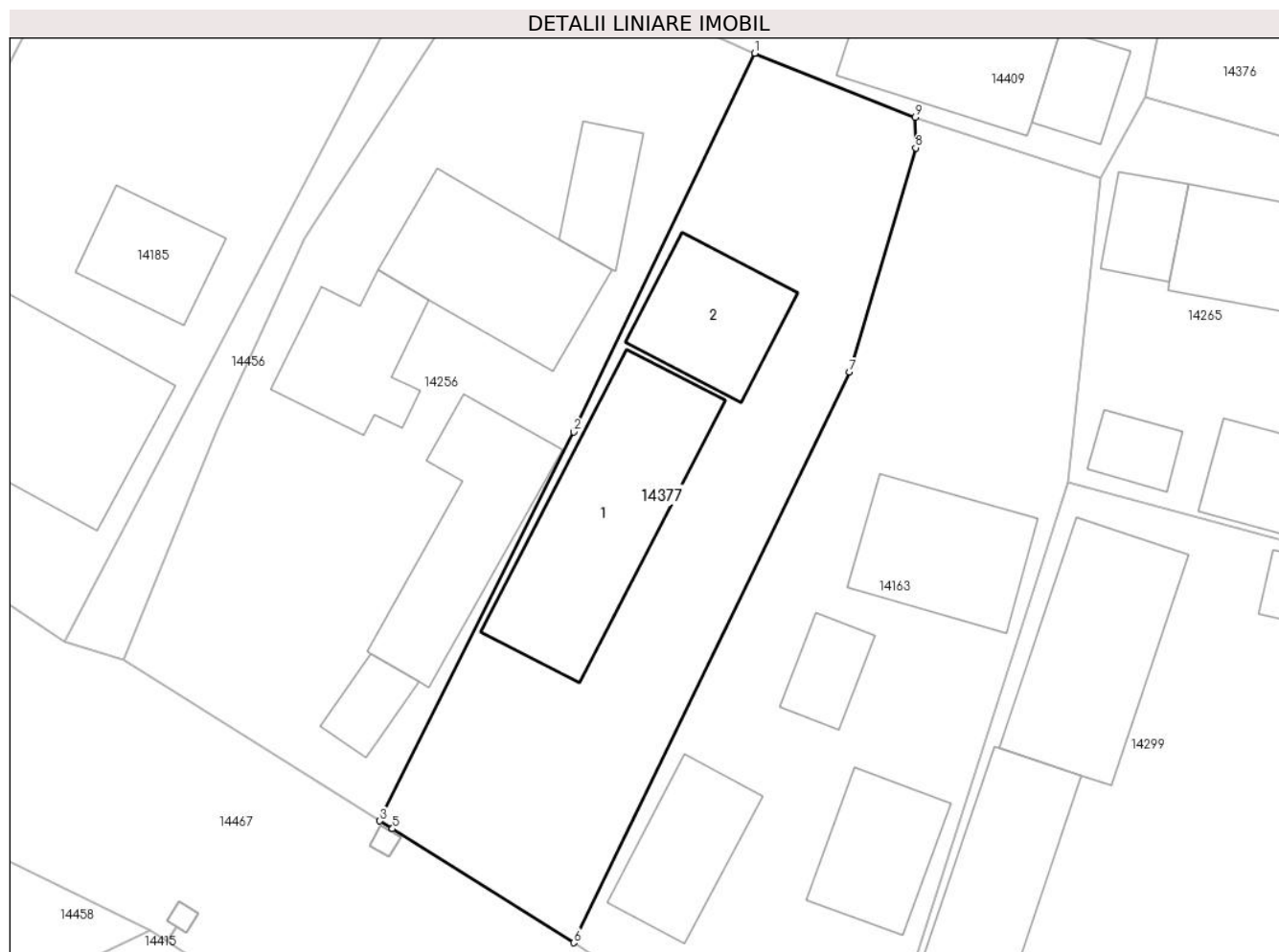
Inscrieri privind dezmembramintele dreptului de proprietate, drepturi reale de garanție și sarcini	Referințe
NU SUNT	

Anexa Nr. 1 La Partea I

Teren

Nr cadastral	Suprafața (mp)*	Observații / Referințe
39190	527	

* Suprafața este determinată în planul de proiecție Stereo 70.



Date referitoare la teren

Crt	Categorie folosință	Intravilan	Suprafața (mp)	Tarla	Parcelă	Nr. topo	Observații / Referințe
1	curți construcții	DA	527	6	126	-	Imobil cu împrejurimi: gard scândura; gard plasa sarma; gard stalpi si lese din beton, gard plasa sarma; gard scândura.

Date referitoare la construcții

Crt	Număr	Destinație construcție	Supraf. (mp)	Situație juridică	Observații / Referințe
A1.1	39190-C1	construcții de locuințe	98	Cu acte	Nr. niveluri:1; S. construită la sol:98 mp; S. construită desfășurată:98 mp; Locuința cu parter construită în 1955 din chirpici și pivniță cu zid din cărămidă. Scd=(98mp+16mp)=114mp
A1.2	39190-C2	construcții anexa	45	Cu acte	Nr. niveluri:1; S. construită la sol:45 mp; S. construită desfășurată:45 mp; Anexa cu parter construită din lemn și scândură cu sopron deschis-patul cu magazie construit în 1962. Scd=45mp.

Lungime Segmente

1) Valorile lungimilor segmentelor sunt obținute din proiecție în plan.

Punct început	X / Y	Punct sfârșit	X / Y	Lungime segment (** (m)
1	345.964,412 289.573,703	2	345.954,896 289.553,787	22.073
2	345.954,896 289.553,787	3	345.944,687 289.533,328	22.865
3	345.944,687 289.533,328	4	345.945,348 289.532,913	0.78
4	345.945,348 289.532,913	5	345.945,353 289.532,91	0.006
5	345.945,353 289.532,91	6	345.954,894 289.526,915	11.268
6	345.954,894 289.526,915	7	345.969,423 289.556,926	33.343
7	345.969,423 289.556,926	8	345.972,891 289.568,724	12.297
8	345.972,891 289.568,724	9	345.972,87 289.570,337	1.613
9	345.972,87 289.570,337	1	345.964,412 289.573,703	9.103

** Lungimile segmentelor sunt determinate în planul de proiecție Stereo 70 și sunt rotunjite la 1 milimetru.

*** Distanța dintre puncte este formată din segmente cumulate ce sunt mai mici decât valoarea 1 milimetru.

**DATE DESPRE IMOBILUL NR. 14378**

Oficiul de Cadastru și Publicitate Imobiliară DJLJ
Biroul de Cadastru și Publicitate Imobiliară Craiova

A. Partea I. Descrierea imobilului

TEREN Intravilan

Nr. CF vechi:294
Nr. cadastral vechi:469

Adresa: Loc. Moreni, Nr. 21, Jud. Dolj, T 8, P 158, 159, 160

Nr. Crt	Nr cadastral Nr. topografic	Suprafața* (mp)	Observații / Referințe
A1	33437	1.872	Sector cadastral:30 Teren imprejmuit;

Construcții

Crt	Nr cadastral Nr. topografic	Adresa	Observații / Referințe
A1.2		Loc. Moreni, Nr. 21, Jud. Dolj, T 8, P 158, 159, 160	Nr. niveluri:1; S. construita la sol:147 mp; casa de locuit - Sc=83,62.mp
A1.3		Loc. Moreni, Nr. 21, Jud. Dolj, T 8, P 158, 159, 160	Nr. niveluri:1; S. construita la sol:24 mp;
A1.4		Loc. Moreni, Nr. 21, Jud. Dolj, T 8, P 158, 159, 160	Nr. niveluri:1; S. construita la sol:8 mp;

B. Partea II. Proprietari și acte

Inscrieri privitoare la dreptul de proprietate și alte drepturi reale		Referințe
14973 / 05/03/2008		
Act Notarial nr. CM 423, din 01/01/2007 emis de NP Stoenescu Florea (TDP nr 104-58803/1993, certificat nr 1316/2008 Primaria Cetate);		
B1	Intabulare, drept de PROPRIETATE, dobandit prin Succesiune, cota actuala 1/1, cota initiala 1/1 1) DRUGARIN VASILICA, Lipsă CNP OBSERVATII: (provenita din conversia CF 294)	A1
/		
Act Normativ nr. Legea 7, din 13/03/1996 emis de PARLAMENTUL ROMÂNIEI;		
B2	Intabulare, drept de PROPRIETATE, dobandit prin Lege, cota actuala 1/1, cota initiala 1/1 1) DRUGARIN VASILICA, Lipsă CNP	A1.2, A1.3, A1.4

C. Partea III. SARCINI .

Inscrieri privind dezmembramintele dreptului de proprietate, drepturi reale de garanție și sarcini	Referințe
NU SUNT	

Anexa Nr. 1 La Partea I

Teren

Nr cadastral	Suprafața (mp)*	Observații / Referințe
33437	1.872	

* Suprafața este determinată în planul de proiecție Stereo 70.



Date referitoare la teren

Crt	Categorie folosință	Intravilan	Suprafața (mp)	Tarla	Parcelă	Nr. topo	Observații / Referințe
1	curți constructii	DA	1.072	8	158, 159, 160	-	
2	arabil	DA	800	8	158, 159, 160	-	

Date referitoare la construcții

Crt	Număr	Destinație construcție	Supraf. (mp)	Situație juridică	Observații / Referințe
A1.2		construcții de locuințe	147	Cu acte	Nr. niveluri:1; S. construita la sol:147 mp; casa de locuit - Sc=83,62.mp
A1.3		construcții anexa	24	Cu acte	Nr. niveluri:1; S. construita la sol:24 mp;
A1.4		construcții anexa	8	Cu acte	Nr. niveluri:1; S. construita la sol:8 mp;

Lungime Segmente

1) Valorile lungimilor segmentelor sunt obținute din proiecție în plan.

Punct început	X / Y	Punct sfârșit	X / Y	Lungime segment (** (m))
1	345.907,571 289.541,461	2	345.896,442 289.548,911	13.392

Punct început	X / Y	Punct sfârșit	X / Y	Lungime segment (** (m)
2	345.896,442 289.548,911	3	345.896,438 289.548,913	0.004
3	345.896,438 289.548,913	4	345.882,392 289.558,315	16.902
4	345.882,392 289.558,315	5	345.873,171 289.538,549	21.811
5	345.873,171 289.538,549	6	345.870,18 289.506,961	31.729
6	345.870,18 289.506,961	7	345.906,968 289.502,482	37.06
7	345.906,968 289.502,482	8	345.909,346 289.502,847	2.406
8	345.909,346 289.502,847	9	345.911,412 289.503,82	2.284
9	345.911,412 289.503,82	10	345.914,411 289.515,502	12.061
10	345.914,411 289.515,502	11	345.914,413 289.515,507	0.005
11	345.914,413 289.515,507	12	345.918,319 289.530,725	15.711
12	345.918,319 289.530,725	13	345.918,49 289.531,324	0.623
13	345.918,49 289.531,324	14	345.918,39 289.533,531	2.209
14	345.918,39 289.533,531	15	345.917,437 289.534,924	1.688
15	345.917,437 289.534,924	1	345.907,571 289.541,461	11.835

** Lungimile segmentelor sunt determinate în planul de proiecție Stereo 70 și sunt rotunjite la 1 milimetru.

*** Distanța dintre puncte este formată din segmente cumulate ce sunt mai mici decât valoarea 1 milimetru.

**DATE DESPRE IMOBILUL NR. 14379**

Oficiul de Cadastru și Publicitate Imobiliară DOLJ
Biroul de Cadastru și Publicitate Imobiliară Craiova

A. Partea I. Descrierea imobilului

TEREN Intravilan

Adresa: Loc. Moreni, Str Macului, Nr. 3, Jud. Dolj, fost tarlaua 7, parcelele 138, 138/1

Nr. Crt	Nr cadastral Nr. topografic	Suprafața* (mp)	Observații / Referințe
A1	30074	730	Sector cadastral:30 Teren imprejmuit;

Construcții

Crt	Nr cadastral Nr. topografic	Adresa	Observații / Referințe
A1.3		Loc. Moreni, Str Macului, Nr. 3, Jud. Dolj, fost tarlaua 7, parcelele 138, 138/1	Nr. niveluri:1; S. construita la sol:76 mp;
A1.4		Loc. Moreni, Str Macului, Nr. 3, Jud. Dolj, fost tarlaua 7, parcelele 138, 138/1	Nr. niveluri:1; S. construita la sol:13 mp;
A1.5		Loc. Moreni, Str Macului, Nr. 3, Jud. Dolj, fost tarlaua 7, parcelele 138, 138/1	Nr. niveluri:1; S. construita la sol:21 mp;

B. Partea II. Proprietari și acte

Inscrieri privitoare la dreptul de proprietate și alte drepturi reale		Referințe
2895 / 19/01/2011		
Act Notarial nr. CONTRACT DE VANZARE CUMPARARE NR 144, din 17/01/2011 emis de BNP STOENESCU FLOREA;		
B1	Intabulare, drept de PROPRIETATEcumparare, dobandit prin Conventie, cota actuala 1/1, cota initiala 1/1 1) MODOALCA GABRIEL , necasatorit <i>OBSERVATII: pret 6000 ron</i>	A1
/		
Act Normativ nr. Legea 7, din 13/03/1996 emis de PARLAMENTUL ROMANIEI;		
B2	Intabulare, drept de PROPRIETATE, dobandit prin Lege, cota actuala 1/1, cota initiala 1/1 1) MODOALCA GABRIEL , necasatorit	A1.3, A1.4, A1.5

C. Partea III. SARCINI .

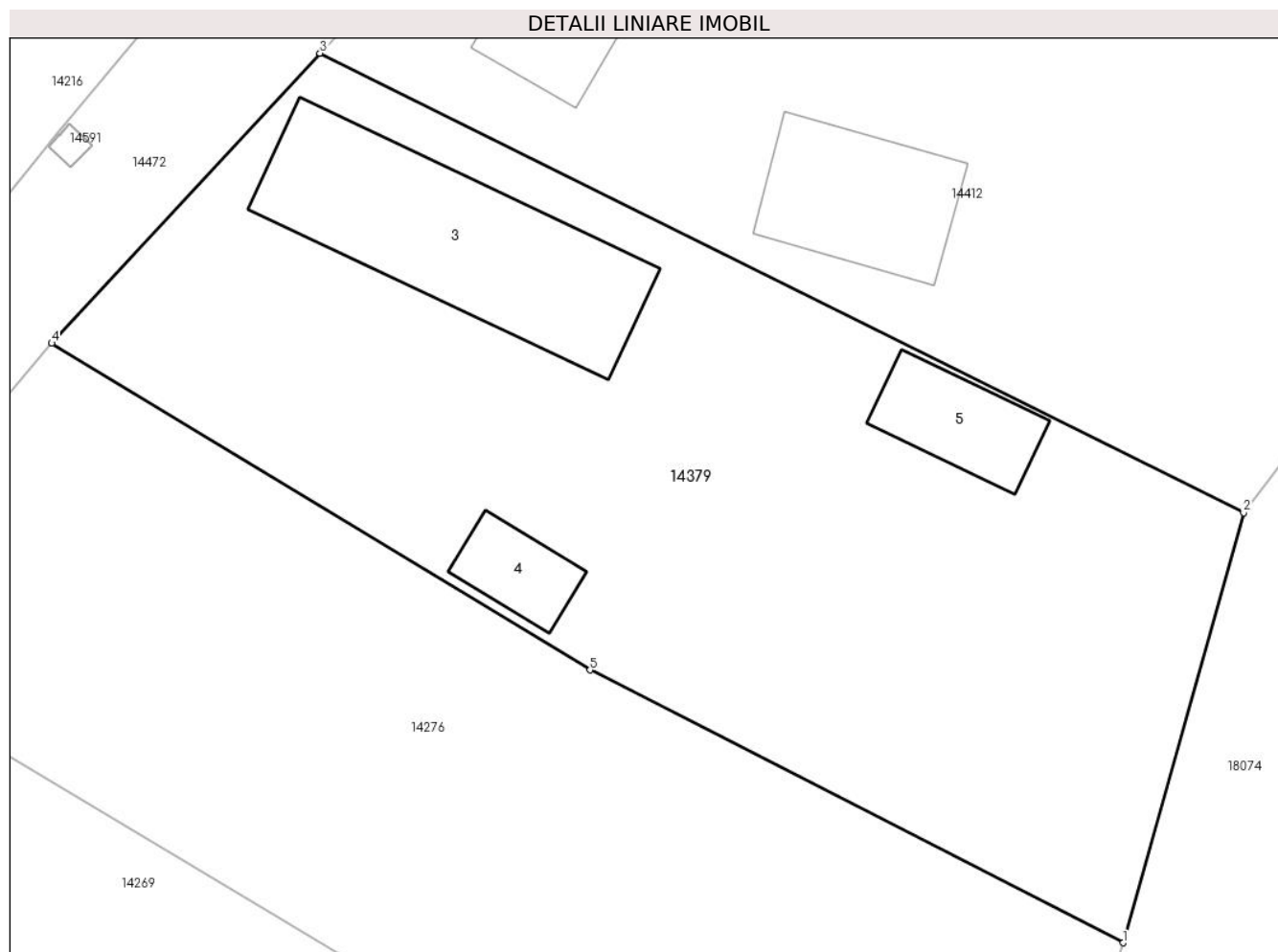
Inscrieri privind dezmembramintele dreptului de proprietate, drepturi reale de garanție și sarcini	Referințe
NU SUNT	

Anexa Nr. 1 La Partea I

Teren

Nr cadastral	Suprafața (mp)*	Observații / Referințe
30074	730	

* Suprafața este determinată în planul de proiecție Stereo 70.



Date referitoare la teren

Crt	Categorie folosință	Intravilan	Suprafața (mp)	Tarla	Parcelă	Nr. topo	Observații / Referințe
1	curți constructii	DA	342	7	138	-	
2	arabil	DA	388	7	138/1	-	

Date referitoare la construcții

Crt	Număr	Destinație construcție	Supraf. (mp)	Situație juridică	Observații / Referințe
A1.3		construcții de locuințe	76	Cu acte	Nr. niveluri:1; S. construita la sol:76 mp;
A1.4		construcții anexa	13	Cu acte	Nr. niveluri:1; S. construita la sol:13 mp;
A1.5		construcții anexa	21	Cu acte	Nr. niveluri:1; S. construita la sol:21 mp;

Lungime Segmente

1) Valorile lungimilor segmentelor sunt obținute din proiecție în plan.

Punct început	X / Y	Punct sfârșit	X / Y	Lungime segment (** (m)
1	345.786,422 289.525,702	2	345.791,148 289.542,544	17.493

Punct început	X / Y	Punct sfârșit	X / Y	Lungime segment (** (m)
2	345.791,148 289.542,544	3	345.754,945 289.560,546	40.432
3	345.754,945 289.560,546	4	345.744,426 289.549,182	15.485
4	345.744,426 289.549,182	5	345.765,533 289.536,385	24.683
5	345.765,533 289.536,385	1	345.786,422 289.525,702	23.462

** Lungimile segmentelor sunt determinate în planul de proiecție Stereo 70 și sunt rotunjite la 1 milimetru.

*** Distanța dintre puncte este formată din segmente cumulate ce sunt mai mici decât valoarea 1 milimetru.

**DATE DESPRE IMOBILUL NR. 14380**

Oficiul de Cadastru și Publicitate Imobiliară DOLJ
Biroul de Cadastru și Publicitate Imobiliară Craiova

A. Partea I. Descrierea imobilului

TEREN Intravilan

Adresa: Loc. Moreni, Str Petuniilor, Nr. 10, Jud. Dolj, (T 21, P487,488)

Nr. Crt	Nr cadastral Nr. topografic	Suprafața* (mp)	Observații / Referințe
A1	36164	400	Sector cadastral:30 Teren imprejmuit;

Construcții

Crt	Nr cadastral Nr. topografic	Adresa	Observații / Referințe
A1.1	36164-C1	Loc. Moreni, Str Petuniilor, Nr. 10, Jud. Dolj, (T 21, P487,488)	Nr. niveluri:1; S. construita la sol:50 mp; S. construita desfasurata:50 mp; C1 - Casa de locuit (P+Beci), Sc=50mp, Sd=62 mp, constr. din chirpici, acoperita cu tigla , edificata in anul 1954
A1.2	36164-C2	Loc. Moreni, Str Petuniilor, Nr. 10, Jud. Dolj, (T 21, P487,488)	Nr. niveluri:1; S. construita la sol:31 mp; S. construita desfasurata:31 mp; C2 - Anexa(P), Sc=Sd=31mp, constr. din chirpici, edificata in anul 1954.
A1.3	36164-C3	Loc. Moreni, Str Petuniilor, Nr. 10, Jud. Dolj, (T 21, P487,488)	Nr. niveluri:1; S. construita la sol:47 mp; S. construita desfasurata:47 mp; C3 - Anexa(P), Sc=Sd=47mp, constr. din lemn, edificata in anul 1954.

B. Partea II. Proprietari și acte

Inscrieri privitoare la dreptul de proprietate și alte drepturi reale	Referințe
204208 / 19/09/2019	
Act Notarial nr. CERTIFICAT DE MOSTENITOR NR.121, din 04/04/2019 emis de BIN STOENESCU FLOREA (act administrativ nr TITLU DE PROPRIETATE NR.42-59546 din 18.01.1993, emis de COMISIA JUDETEANA);	
B1	A1, A1.1, A1.2, A1.3
Intabulare, drept de PROPRIETATE, dobandit prin Succesiune, cota actuala 1/1, cota initiala 1/1 1) MODOALCĂ TITINA	

C. Partea III. SARCINI .

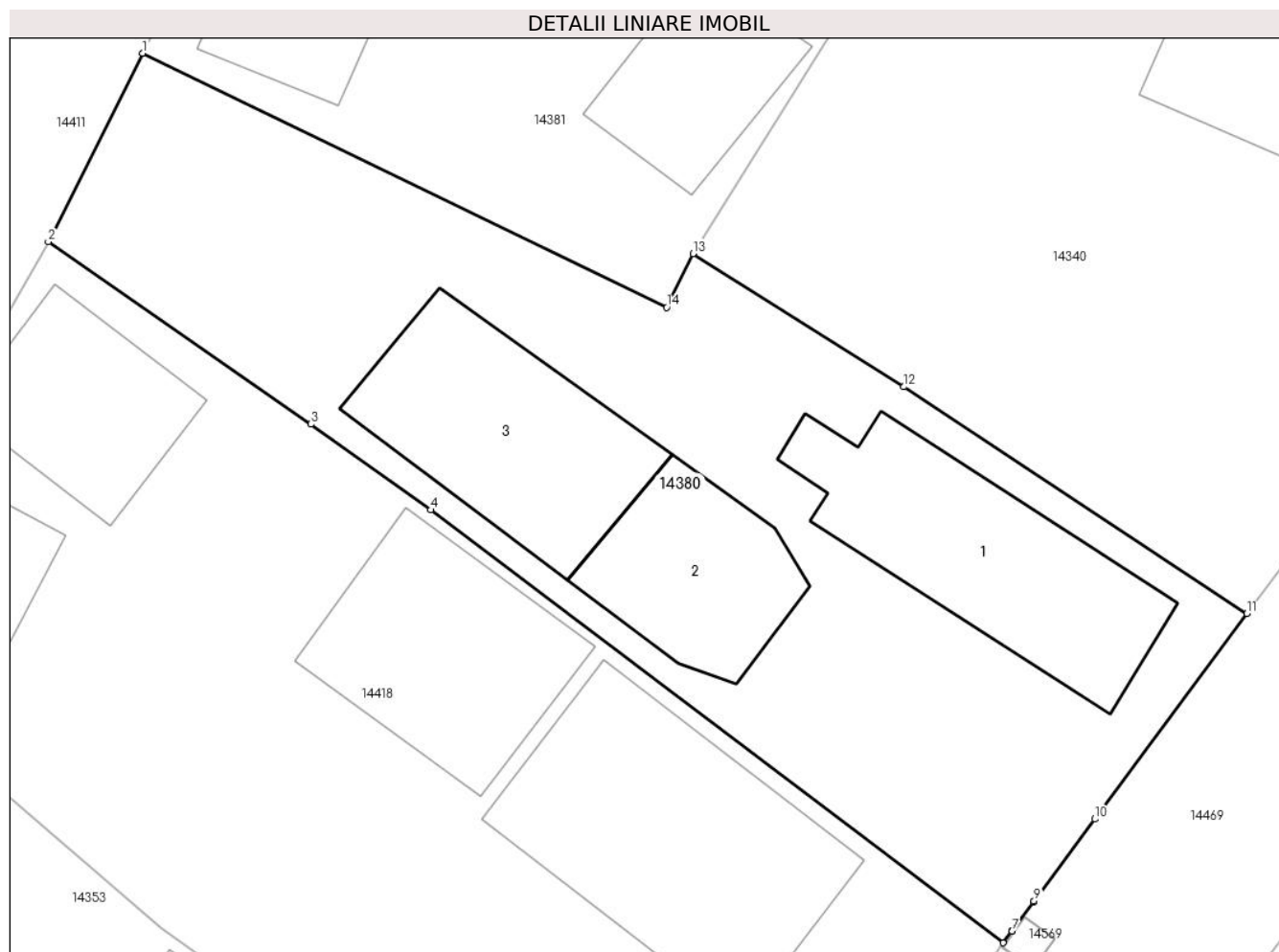
Inscrieri privind dezmembramintele dreptului de proprietate, drepturi reale de garanție și sarcini	Referințe
NU SUNT	

Anexa Nr. 1 La Partea I

Teren

Nr cadastral	Suprafața (mp)*	Observații / Referințe
36164	400	

* Suprafața este determinată în planul de proiecție Stereo 70.



Date referitoare la teren

Crt	Categorie folosință	Intravilan	Suprafața (mp)	Tarla	Parcelă	Nr. topo	Observații / Referințe
1	curti constructii	DA	297	21	487	-	
2	arabil	DA	103	21	488	-	

Date referitoare la construcții

Crt	Număr	Destinație construcție	Supraf. (mp)	Situație juridică	Observații / Referințe
A1.1	36164-C1	construcții de locuințe	Din acte: 62 Masurata: 50	Cu acte	Nr. niveluri:1; S. construita la sol:50 mp; S. construita desfasurata:50 mp; C1 - Casa de locuit (P+Beci), Sc=50mp, Sd=62 mp, constr. din chirpici, acoperita cu tigla , edificata in anul 1954.
A1.2	36164-C2	construcții anexa	31	Cu acte	Nr. niveluri:1; S. construita la sol:31 mp; S. construita desfasurata:31 mp; C2 - Anexa(P), Sc=Sd=31mp, constr. din chirpici, edificata in anul 1954.
A1.3	36164-C3	construcții anexa	47	Cu acte	Nr. niveluri:1; S. construita la sol:47 mp; S. construita desfasurata:47 mp; C3 - Anexa(P), Sc=Sd=47mp, constr. din lemn, edificata in anul 1954.

Lungime Segmente

1) Valorile lungimilor segmentelor sunt obținute din proiecție în plan.

Punct început	X / Y	Punct sfârșit	X / Y	Lungime segment (** (m)
1	346.191,756 289.271,962	2	346.188,747 289.265,955	6.718
2	346.188,747 289.265,955	3	346.197,12 289.260,14	10.194
3	346.197,12 289.260,14	4	346.200,944 289.257,406	4.701
4	346.200,944 289.257,406	5	346.219,201 289.243,611	22.883
5	346.219,201 289.243,611	6	346.219,477 289.243,983	0.463
6	346.219,477 289.243,983	7	346.219,48 289.243,987	0.005
7	346.219,48 289.243,987	8	346.220,163 289.244,907	1.146
8	346.220,163 289.244,907	9	346.220,186 289.244,939	0.039
9	346.220,186 289.244,939	10	346.222,122 289.247,552	3.252
10	346.222,122 289.247,552	11	346.226,976 289.254,103	8.153
11	346.226,976 289.254,103	12	346.216,031 289.261,329	13.115
12	346.216,031 289.261,329	13	346.209,309 289.265,579	7.953
13	346.209,309 289.265,579	14	346.208,471 289.263,862	1.911
14	346.208,471 289.263,862	1	346.191,756 289.271,962	18.574

** Lungimile segmentelor sunt determinate în planul de proiecție Stereo 70 și sunt rotunjite la 1 milimetru.

*** Distanța dintre puncte este formată din segmente cumulate ce sunt mai mici decât valoarea 1 milimetru.

**DATE DESPRE IMOBILUL NR. 14381**

Oficiul de Cadastru și Publicitate Imobiliară DOLJ
Biroul de Cadastru și Publicitate Imobiliară Craiova

A. Partea I. Descrierea imobilului

TEREN Intravilan

Adresa: Loc. Moreni, Str Nufarului, Nr. Fn, Jud. Dolj, (T21 , P484)

Nr. Crt	Nr cadastral Nr. topografic	Suprafața* (mp)	Observații / Referințe
A1	38172	365	Sector cadastral:30 Teren imprejmuit; Teren imprejmuit cu gard lemn, plasa de sarma, metal, gard de beton si limita conventionala

Construcții

Crt	Nr cadastral Nr. topografic	Adresa	Observații / Referințe
A1.1	38172-C1	Loc. Moreni, Str Nufarului, Nr. 2, Jud. Dolj, (T21 , P484)	Nr. niveluri:1; S. construita la sol:75 mp; S. construita desfasurata:75 mp; Casa de locuit Sc=Sd= 75 mp construita din chirpici in anul 1956, acoperita cu tigla.
A1.2	38172-C2	Loc. Moreni, Str Nufarului, Nr. 2, Jud. Dolj, (T21 , P484)	Nr. niveluri:1; S. construita la sol:26 mp; S. construita desfasurata:26 mp; Anexa, construita din chirpici, Sc=Sd=26 mp in anul 1956

B. Partea II. Proprietari și acte

Inscrieri privitoare la dreptul de proprietate și alte drepturi reale		Referințe
149676 / 27/07/2020		
Act Notarial nr. CERTIFICAT DE MOSTENITOR NR.360, din 21/11/2019 emis de BNP STOENESCU FLOREA (hotarare judecatoreasca nr SENTINTA CIVILA NR.796 din 08.10.2019, emis de JUDECATORIA CALAFAT in Dosar nr.1398/201/2019);		
B1	Intabulare, drept de PROPRIETATE, dobandit prin Succesiune, cota actuala 1/1, cota initiala 1/1 1) LAPADUS MARIA- IULIANA <i>OBSERVATII: def MODOALCA ION</i>	A1
Act Notarial nr. CERTIFICAT DE MOSTENITOR NR.122, din 04/04/2019 emis de BNP STOENESCU FLOREA (act administrativ nr CERTIFICAT FISCAL NR.7262 din 04.09.2020, emis de PRIMARIA COMUNEI CETATE);		
B2	Intabulare, drept de PROPRIETATE, dobandit prin Succesiune, cota actuala 1/2, cota initiala 1/2 1) LAPADUS MARIA- IULIANA	A1.1, A1.2
B3	Intabulare, drept de PROPRIETATE, dobandit prin Construire, cota actuala 1/2, cota initiala 1/2 1) MODOALCĂ TITINA	A1.1, A1.2

C. Partea III. SARCINI .

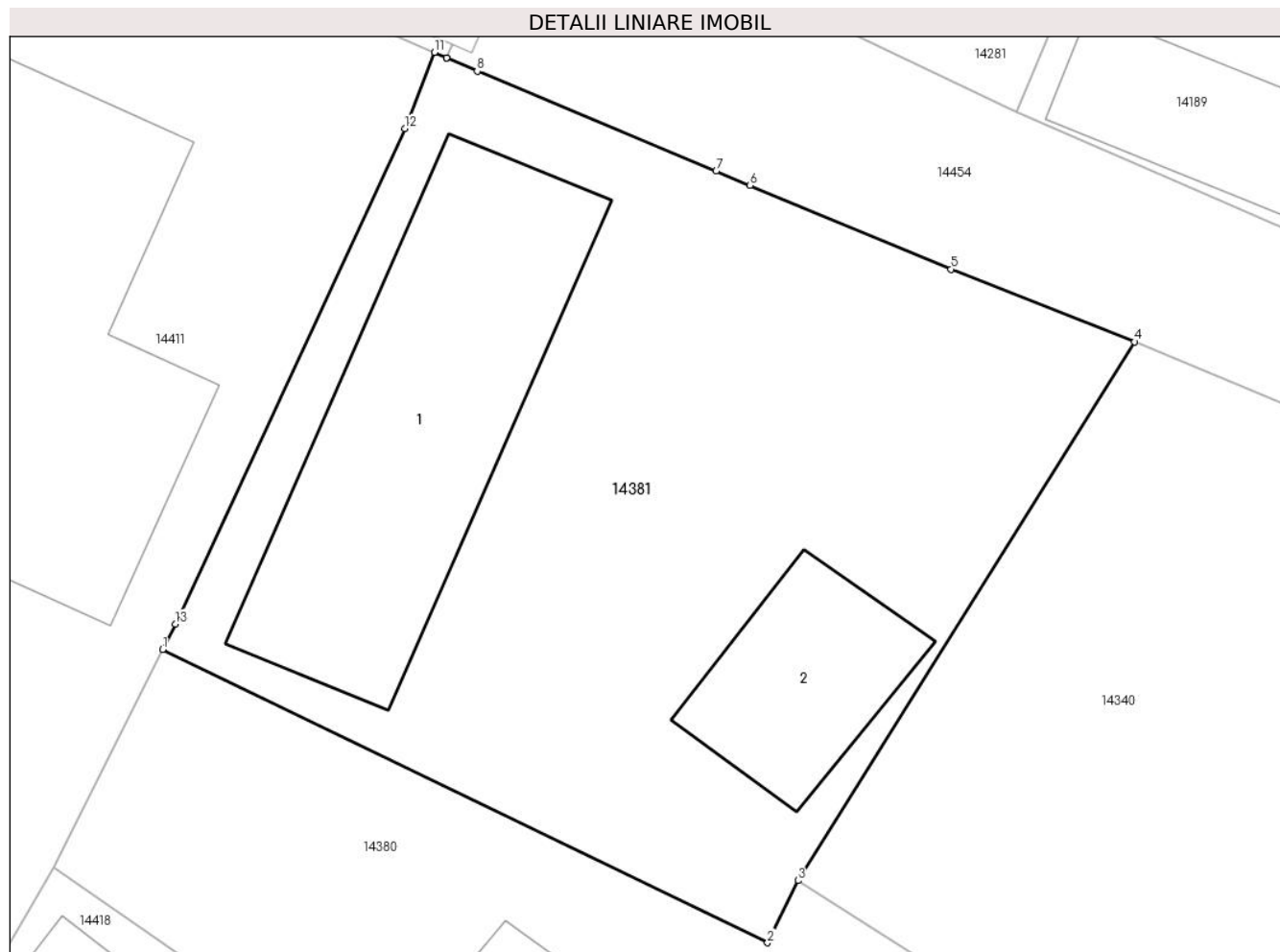
Inscrieri privind dezmembramintele dreptului de proprietate, drepturi reale de garanție și sarcini	Referințe
NU SUNT	

Anexa Nr. 1 La Partea I

Teren

Nr cadastral	Suprafața (mp)*	Observații / Referințe
38172	365	Teren împrejmuit cu gard lemn, plasa de sarma, metal, gard de beton si limita conventionala

* Suprafața este determinată în planul de proiecție Stereo 70.



Date referitoare la teren

Crt	Categorie folosință	Intravilan	Suprafața (mp)	Tarla	Parcelă	Nr. topo	Observații / Referințe
1	curți construcții	DA	365	21	484	-	

Date referitoare la construcții

Crt	Număr	Destinație construcție	Supraf. (mp)	Situație juridică	Observații / Referințe
A1.1	38172-C1	construcții de locuințe	75	Cu acte	Nr. niveluri:1; S. construita la sol:75 mp; S. construita desfasurata:75 mp; Casa de locuit Sc=Sd= 75 mp construita din chirpici in anul 1956, acoperita cu tigla.
A1.2	38172-C2	construcții anexa	26	Cu acte	Nr. niveluri:1; S. construita la sol:26 mp; S. construita desfasurata:26 mp; Anexa, construita din chirpici, Sc=Sd=26 mp in anul 1956

Lungime Segmente

1) Valorile lungimilor segmentelor sunt obținute din proiecție în plan.

Punct început	X / Y	Punct sfârșit	X / Y	Lungime segment (** (m)
1	346.191,756 289.271,962	2	346.208,471 289.263,862	18.574

Punct început	X / Y	Punct sfârșit	X / Y	Lungime segment (** (m)
2	346.208,471 289.263,862	3	346.209,309 289.265,579	1.911
3	346.209,309 289.265,579	4	346.218,617 289.280,464	17.556
4	346.218,617 289.280,464	5	346.213,537 289.282,469	5.461
5	346.213,537 289.282,469	6	346.207,987 289.284,79	6.016
6	346.207,987 289.284,79	7	346.207,051 289.285,181	1.014
7	346.207,051 289.285,181	8	346.200,449 289.287,942	7.156
8	346.200,449 289.287,942	9	346.199,604 289.288,312	0.922
9	346.199,604 289.288,312	10	346.199,599 289.288,314	0.005
10	346.199,599 289.288,314	11	346.199,268 289.288,46	0.362
11	346.199,268 289.288,46	12	346.198,447 289.286,361	2.254
12	346.198,447 289.286,361	13	346.192,109 289.272,668	15.089
13	346.192,109 289.272,668	1	346.191,756 289.271,962	0.789

** Lungimile segmentelor sunt determinate în planul de proiecție Stereo 70 și sunt rotunjite la 1 milimetru.

*** Distanța dintre puncte este formată din segmente cumulate ce sunt mai mici decât valoarea 1 milimetru.

**DATE DESPRE IMOBILUL NR. 14382**

Oficiul de Cadastru și Publicitate Imobiliară DOLJ
Biroul de Cadastru și Publicitate Imobiliară Craiova

A. Partea I. Descrierea imobilului

TEREN Intravilan

Adresa: Loc. Moreni, Str Lalelelor, Nr. 1, Jud. Dolj, (fost T22,P501,P502)

Nr. Crt	Nr cadastral Nr. topografic	Suprafața* (mp)	Observații / Referințe
A1	39754	1.426	Sector cadastral:30 Teren imprejmuit;

Construcții

Crt	Nr cadastral Nr. topografic	Adresa	Observații / Referințe
A1.1	39754-C1	Loc. Moreni, Str Lalelelor, Nr. 1, Jud. Dolj, (fost T22,P501,P502)	Nr. niveluri:1; S. construita la sol:38 mp; S. construita desfasurata:38 mp; Constructie Locuinta(P), SCD-38mp, edificata 1968.
A1.2	39754-C2	Loc. Moreni, Str Lalelelor, Nr. 1, Jud. Dolj, (fost T22,P501,P502)	Nr. niveluri:1; S. construita la sol:27 mp; S. construita desfasurata:27 mp; Constructie Anexa, SCD-27mp, edificata 1968.

B. Partea II. Proprietari și acte

Inscrieri privitoare la dreptul de proprietate și alte drepturi reale		Referințe
257023 / 23/12/2022		
Act Notarial nr. cvc aut sub nr 4061, din 22/12/2022 emis de Budiana Ionut Razvan;		
B1	Intabulare, drept de PROPRIETATE, dobandit prin Conventie, cota actuala 1/1, cota initiala 1/1 1) VĂCARU VALENTIN	A1, A1.1, A1.2

C. Partea III. SARCINI .

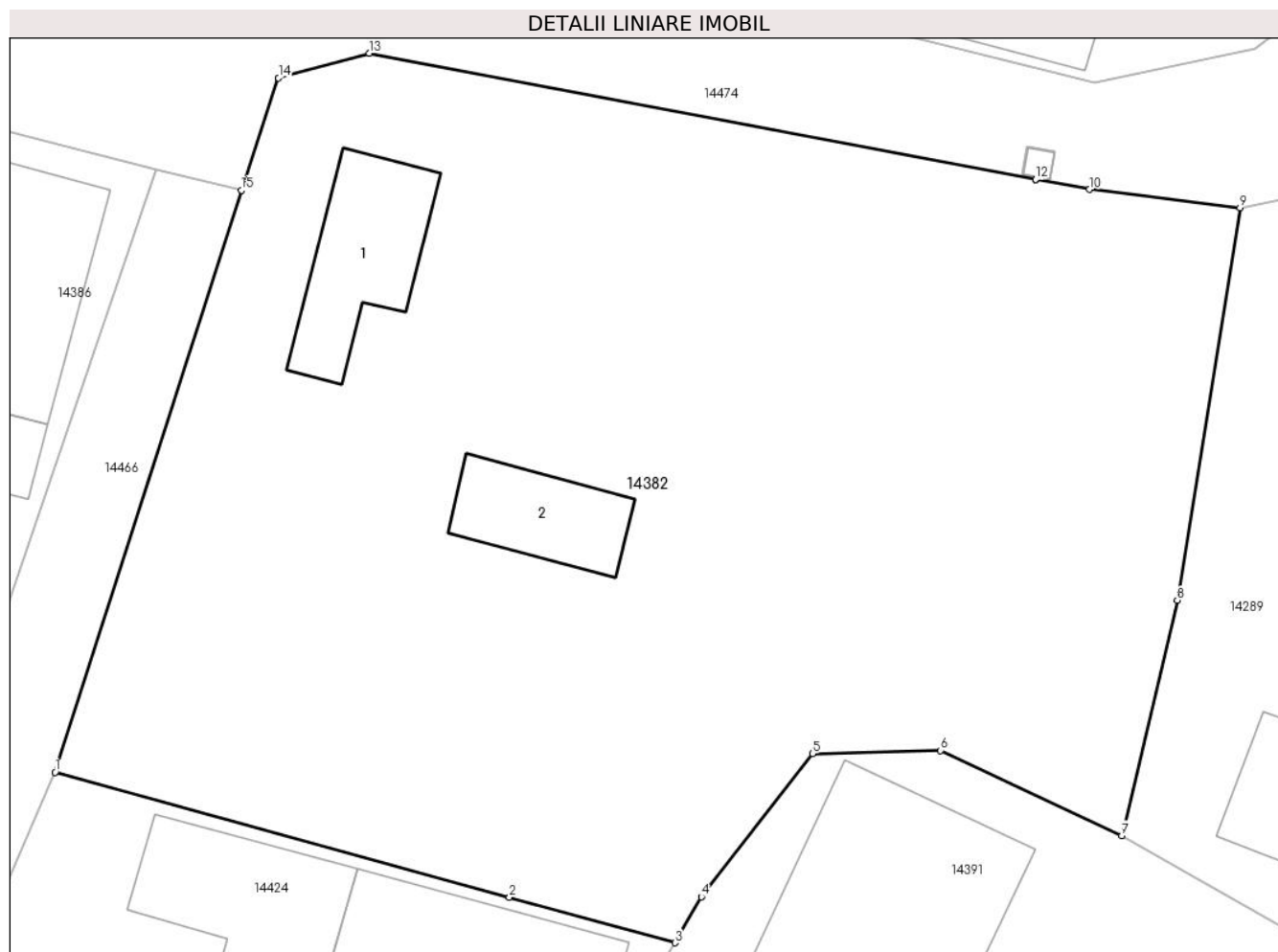
Inscrieri privind dezmembramintele dreptului de proprietate, drepturi reale de garanție și sarcini	Referințe
NU SUNT	

Anexa Nr. 1 La Partea I

Teren

Nr cadastral	Suprafața (mp)*	Observații / Referințe
39754	1.426	

* Suprafața este determinată în planul de proiecție Stereo 70.



Date referitoare la teren

Crt	Categorie folosință	Intravilan	Suprafața (mp)	Tarla	Parcelă	Nr. topo	Observații / Referințe
1	curți constructii	DA	484	22	501	-	
2	arabil	DA	942	22	502	-	

Date referitoare la construcții

Crt	Număr	Destinație construcție	Supraf. (mp)	Situație juridică	Observații / Referințe
A1.1	39754-C1	construcții de locuințe	38	Cu acte	Nr. niveluri:1; S. construita la sol:38 mp; S. construita desfasurata:38 mp; Constructie Locuinta(P), SCD-38mp, edificata 1968.
A1.2	39754-C2	construcții anexa	27	Cu acte	Nr. niveluri:1; S. construita la sol:27 mp; S. construita desfasurata:27 mp; Constructie Anexa, SCD-27mp, edificata 1968.

Lungime Segmente

1) Valorile lungimilor segmentelor sunt obținute din proiecție în plan.

Punct început	X / Y	Punct sfârșit	X / Y	Lungime segment (** (m)
1	346.285,226 289.349,854	2	346.305,24 289.344,347	20.758

Punct început	X / Y	Punct sfârşit	X / Y	Lungime segment (** (m)
2	346.305,24 289.344,347	3	346.312,534 289.342,34	7.565
3	346.312,534 289.342,34	4	346.313,704 289.344,361	2.335
4	346.313,704 289.344,361	5	346.318,598 289.350,663	7.979
5	346.318,598 289.350,663	6	346.324,239 289.350,81	5.643
6	346.324,239 289.350,81	7	346.332,223 289.347,057	8.822
7	346.332,223 289.347,057	8	346.334,677 289.357,423	10.653
8	346.334,677 289.357,423	9	346.337,439 289.374,702	17.498
9	346.337,439 289.374,702	10	346.330,81 289.375,513	6.678
10	346.330,81 289.375,513	11	346.328,432 289.375,962	2.42
11	346.328,432 289.375,962	12	346.328,427 289.375,963	0.005
12	346.328,427 289.375,963	13	346.299,068 289.381,512	29.879
13	346.299,068 289.381,512	14	346.295,064 289.380,43	4.148
14	346.295,064 289.380,43	15	346.293,425 289.375,477	5.217
15	346.293,425 289.375,477	1	346.285,226 289.349,854	26.903

** Lungimile segmentelor sunt determinate în planul de proiecție Stereo 70 și sunt rotunjite la 1 milimetru.

*** Distanța dintre puncte este formată din segmente cumulate ce sunt mai mici decât valoarea 1 milimetru.

**DATE DESPRE IMOBILUL NR. 14383**

Oficiul de Cadastru și Publicitate Imobiliară DOLJ
Biroul de Cadastru și Publicitate Imobiliară Craiova

A. Partea I. Descrierea imobilului

TEREN Intravilan

Adresa: Loc. Moreni, Nr. Fn, Jud. Dolj, T21P494,T21P495

Nr. Crt	Nr cadastral Nr. topografic	Suprafața* (mp)	Observații / Referințe
A1	30023	626	Sector cadastral:30 Teren imprejmuit;

Construcții

Crt	Nr cadastral Nr. topografic	Adresa	Observații / Referințe
A1.1	30023-C1	Loc. Moreni, Jud. Dolj, T21P494, T21P495	Nr. niveluri:1; S. construita la sol:39 mp; LOCUINTA CU SALA + 2 CAMERE,SC=39,07MP
A1.2	30023-C2	Loc. Moreni, Jud. Dolj, T21P494, T21P495	Nr. niveluri:1; S. construita la sol:30 mp; PATUL,MAGAZIE, SOPRON,PIVNITA,SC=29,73MP

B. Partea II. Proprietari și acte

Inscrieri privitoare la dreptul de proprietate și alte drepturi reale		Referințe
213196 / 19/10/2020		
Act Notarial nr. cvc aut. nr. 2229, din 12/10/2020 emis de Gherge Anca-Costina;		
B1	Intabulare, drept de PROPRIETATE, dobandit prin Conventie, cota actuala 1/1, cota initiala 1/1 1) BLAGU CRISTINA-DIANA 2) BLAGU MIHAI	A1, A1.1, A1.2

C. Partea III. SARCINI .

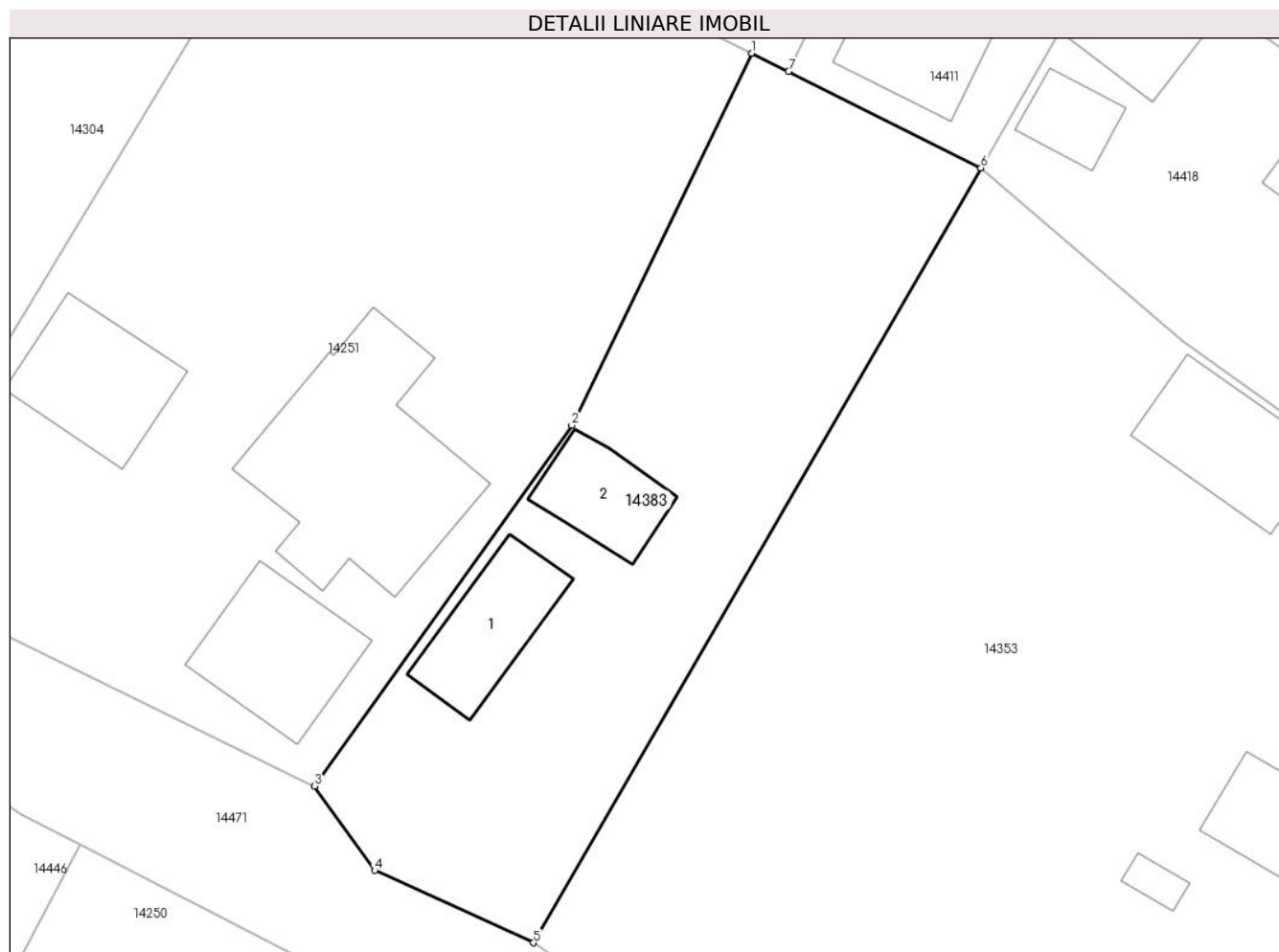
Inscrieri privind dezmembramintele dreptului de proprietate, drepturi reale de garanție și sarcini	Referințe
NU SUNT	

Anexa Nr. 1 La Partea I

Teren

Nr cadastral	Suprafața (mp)*	Observații / Referințe
30023	626	

* Suprafața este determinată în planul de proiecție Stereo 70.



Date referitoare la teren

Crt	Categorie folosință	Intra vilan	Suprafața (mp)	Tarla	Parcelă	Nr. topo	Observații / Referințe
1	curți constructii	DA	375	21	494	-	
2	vie	DA	251	21	495	-	

Date referitoare la construcții

Crt	Număr	Destinație construcție	Supraf. (mp)	Situație juridică	Observații / Referințe
A1.1	30023-C1	construcții de locuințe	39	Cu acte	Nr. niveluri:1; S. construita la sol:39 mp; LOCUINTA CU SALA + 2 CAMERE,SC=39,07MP
A1.2	30023-C2	construcții anexa	30	Cu acte	Nr. niveluri:1; S. construita la sol:30 mp; PATUL,MAGAZIE,SOPRON,PIVNITA,SC=29,73MP

Lungime Segmente

1) Valorile lungimilor segmentelor sunt obținute din proiecție în plan.

Punct început	X / Y	Punct sfârșit	X / Y	Lungime segment (** (m))
1	346.169,261 289.259,53	2	346.159,604 289.239,616	22.132
2	346.159,604 289.239,616	3	346.145,815 289.220,276	23.752

Punct început	X / Y	Punct sfârșit	X / Y	Lungime segment (** (m)
3	346.145,815 289.220,276	4	346.149,033 289.215,768	5.539
4	346.149,033 289.215,768	5	346.157,543 289.211,896	9.349
5	346.157,543 289.211,896	6	346.181,526 289.253,392	47.928
6	346.181,526 289.253,392	7	346.171,227 289.258,555	11.521
7	346.171,227 289.258,555	1	346.169,261 289.259,53	2.194

** Lungimile segmentelor sunt determinate în planul de proiecție Stereo 70 și sunt rotunjite la 1 milimetru.

*** Distanța dintre puncte este formată din segmente cumulate ce sunt mai mici decât valoarea 1 milimetru.

**DATE DESPRE IMOBILUL NR. 14384**

Oficiul de Cadastru și Publicitate Imobiliară DOLJ
Biroul de Cadastru și Publicitate Imobiliară Craiova

A. Partea I. Descrierea imobilului

TEREN Intravilan

Adresa: Loc. Moreni, Str Lalelelor, Nr. 8, Jud. Dolj, Tarla 19, parcelele :433,434

Nr. Crt	Nr cadastral Nr. topografic	Suprafața* (mp)	Observații / Referințe
A1	30134	1.047	Sector cadastral:30 Teren imprejmuit;

Construcții

Crt	Nr cadastral Nr. topografic	Adresa	Observații / Referințe
A1.1	30134-C1	Loc. Moreni, Str Lalelelor, Nr. 8, Jud. Dolj, Tarla 19, parcelele :433,434	Nr. niveluri:1; S. construita la sol:64 mp; Constructie edificata in anul 1952 din caramida, acoperita cu tigla, nu are certificat de performanta energetica, este compusa din 3 camere, 1 sala si 1 pivnita

B. Partea II. Proprietari și acte

Inscrieri privitoare la dreptul de proprietate și alte drepturi reale		Referințe
59237 / 25/08/2011		
Act Notarial nr. 38, din 25/06/2010 emis de BNP Gaspar Monica Ortansa (act notarial nr. 303/29-03-1984 emis de Notariatul de Stat; act notarial nr. 2655/04-12-1986 emis de Notariatul de Stat; hotarare judecatoreasca nr. 1303/29-06-2009 emis de Judecatoria Calafat; act administrativ nr. 14-59546/09-12-1992 emis de Comisia Judeteana);		
B1	Intabulare, drept de PROPRIETATEmostenire, dobandit prin Succesiune, cota actuala 1/2, cota initiala 1/2 1) LICAN GERMIN <i>OBSERVATII: Def Lican Ion dec 2009</i>	A1, A1.1
B2	Intabulare, drept de PROPRIETATEmostenire, dobandit prin Succesiune, cota actuala 1/2, cota initiala 1/2 1) LICAN MARIUS CRISTIAN	A1, A1.1

C. Partea III. SARCINI

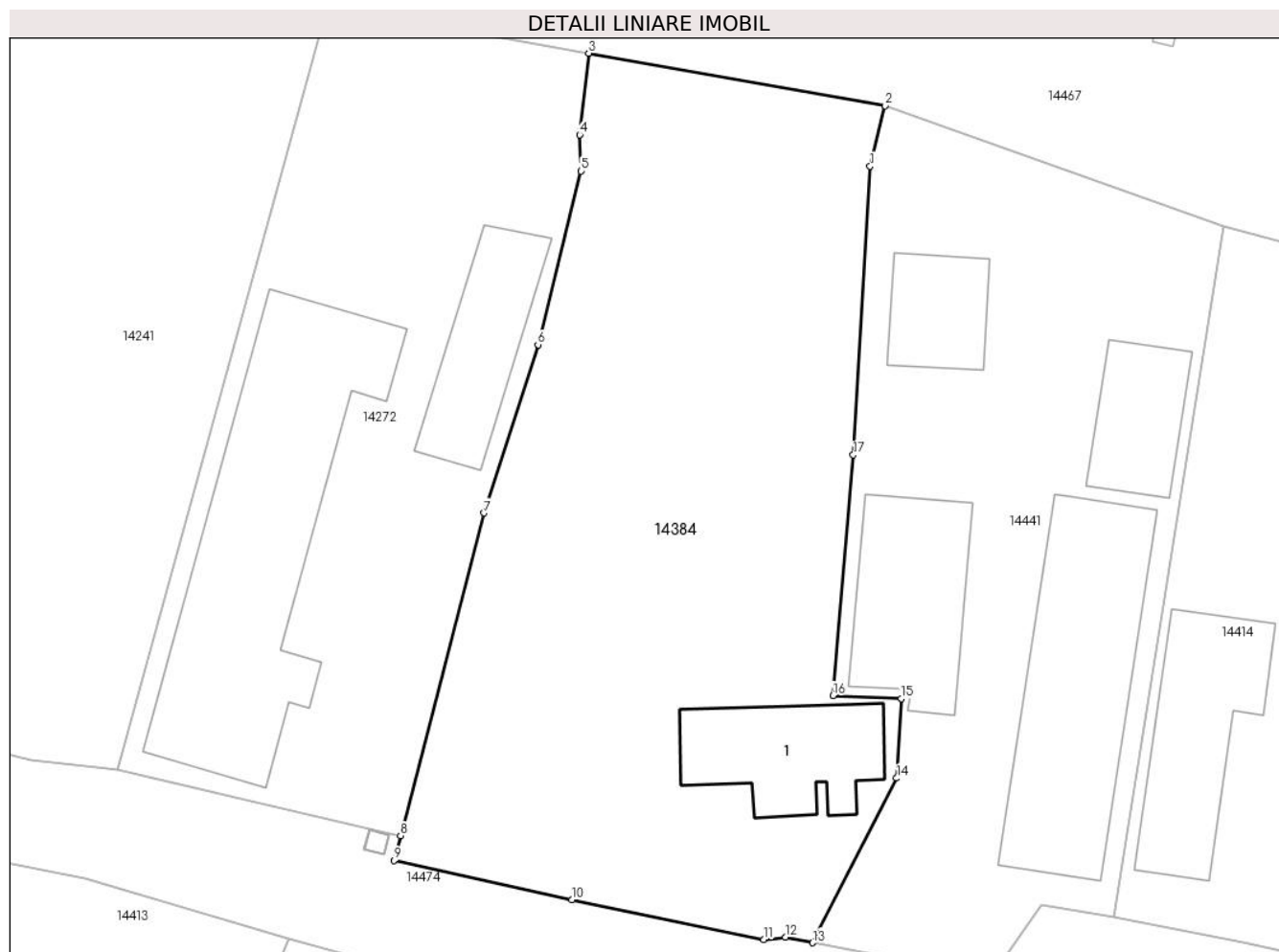
Inscrieri privind dezmembramintele dreptului de proprietate, drepturi reale de garanție și sarcini		Referințe
75159 / 21/03/2023		
Somatie nr. Somatie nr. 163010053595639, din 28/01/2021 emis de ANAF- (SERVICIUL COLECTARE EXECUTARE SILITA PERSOANE FIZICE);		
C1	Se noteaza inceperea urmaririi silite in conditiile C. proc. fisc. asupra cotei indivize de 1/2 din imobilul de sub A1, ce ii apartine LICAN MARIUS CRISTIAN, pentru creanta de 6888 lei 1) ANAF - DGRFP CRAIOVA, CIF:9999999999999, LIPSA CUI	A1, A1.1

Anexa Nr. 1 La Partea I

Teren

Nr cadastral	Suprafața (mp)*	Observații / Referințe
30134	1.047	

* Suprafața este determinată în planul de proiecție Stereo 70.



Date referitoare la teren

Crt	Categorie folosință	Intravilan	Suprafața (mp)	Tarla	Parcelă	Nr. topo	Observații / Referințe
1	curți constructii	DA	283	19	433	-	
2	vie	DA	764	19	434	-	

Date referitoare la construcții

Crt	Număr	Destinație construcție	Supraf. (mp)	Situație juridică	Observații / Referințe
A1.1	30134-C1	construcții de locuințe	64	Cu acte	Nr. niveluri:1; S. construita la sol:64 mp; Construcție edificata în anul 1952 din caramida, acoperita cu tigla, nu are certificat de performanta energetica, este compusa din 3 camere, 1 sala si 1 pivnita

Lungime Segmente

1) Valorile lungimilor segmentelor sunt obținute din proiecție în plan.

Punct început	X / Y	Punct sfârșit	X / Y	Lungime segment (** (m)
1	346.278,996 289.432,933	2	346.279,881 289.436,469	3.645
2	346.279,881 289.436,469	3	346.262,517 289.439,547	17.635

Punct început	X / Y	Punct sfârşit	X / Y	Lungime segment (** (m)
3	346.262,517 289.439,547	4	346.261,993 289.434,768	4.808
4	346.261,993 289.434,768	5	346.262,078 289.432,651	2.119
5	346.262,078 289.432,651	6	346.259,547 289.422,493	10.469
6	346.259,547 289.422,493	7	346.256,399 289.412,646	10.338
7	346.256,399 289.412,646	8	346.251,507 289.393,768	19.502
8	346.251,507 289.393,768	9	346.251,114 289.392,312	1.508
9	346.251,114 289.392,312	10	346.261,534 289.390,015	10.67
10	346.261,534 289.390,015	11	346.272,777 289.387,697	11.479
11	346.272,777 289.387,697	12	346.274,037 289.387,839	1.268
12	346.274,037 289.387,839	13	346.275,627 289.387,504	1.625
13	346.275,627 289.387,504	14	346.280,549 289.397,138	10.819
14	346.280,549 289.397,138	15	346.280,829 289.401,796	4.666
15	346.280,829 289.401,796	16	346.276,813 289.401,97	4.02
16	346.276,813 289.401,97	17	346.278,005 289.416,05	14.13
17	346.278,005 289.416,05	1	346.278,996 289.432,933	16.912

** Lungimile segmentelor sunt determinate în planul de proiecție Stereo 70 și sunt rotunjite la 1 milimetru.

*** Distanța dintre puncte este formată din segmente cumulate ce sunt mai mici decât valoarea 1 milimetru.

**DATE DESPRE IMOBILUL NR. 14385**

Oficiul de Cadastru și Publicitate Imobiliară DOLJ
Biroul de Cadastru și Publicitate Imobiliară Craiova

A. Partea I. Descrierea imobilului

TEREN Intravilan

Adresa: Loc. Moreni, Str Lalelelor, Nr. 16, Jud. Dolj, fost T19,P427

Nr. Crt	Nr cadastral Nr. topografic	Suprafața* (mp)	Observații / Referințe
A1	35132	613	Sector cadastral:30 Teren imprejmuit;

Construcții

Crt	Nr cadastral Nr. topografic	Adresa	Observații / Referințe
A1.1	35132-C1	Loc. Moreni, Str Lalelelor, Nr. 16, Jud. Dolj, fost T19,P427	Nr. niveluri:1; S. construita la sol:122 mp;

B. Partea II. Proprietari și acte

Inscrieri privitoare la dreptul de proprietate și alte drepturi reale		Referințe
4185 / 12/01/2018		
Act Notarial nr. 68, din 09/01/2018 emis de Budiana Ionut Razvan;		
B1	Intabulare, drept de PROPRIETATE, dobandit prin Conventie, cota actuala 1/1, cota initiala 1/1 1) STOICA ADRIAN-ION	A1, A1.1

C. Partea III. SARCINI .

Inscrieri privind dezmembramintele dreptului de proprietate, drepturi reale de garanție și sarcini	Referințe
NU SUNT	

Anexa Nr. 1 La Partea I

Teren

Nr cadastral	Suprafața (mp)*	Observații / Referințe
35132	613	

* Suprafața este determinată în planul de proiecție Stereo 70.



Date referitoare la teren

Crt	Categorie folosință	Intravilan	Suprafața (mp)	Tarla	Parcelă	Nr. topo	Observații / Referințe
1	curți constructii	DA	613	16	427	-	Teren împrejmuit cu gard beton, sarma si scandura

Date referitoare la construcții

Crt	Număr	Destinație construcție	Supraf. (mp)	Situație juridică	Observații / Referințe
A1.1	35132-C1	construcții de locuințe	122	Cu acte	Nr. niveluri:1; S. construita la sol:122 mp;

Lungime Segmente

1) Valorile lungimilor segmentelor sunt obținute din proiecție în plan.

Punct început	X / Y	Punct sfârșit	X / Y	Lungime segment (** (m)
1	346.206,701 289.436,969	2	346.209,58 289.445,732	9.224
2	346.209,58 289.445,732	3	346.198,89 289.443,291	10.965
3	346.198,89 289.443,291	4	346.192,988 289.442,244	5.994
4	346.192,988 289.442,244	5	346.190,091 289.429,712	12.862

Punct început	X / Y	Punct sfârşit	X / Y	Lungime segment (** (m)
5	346.190,091 289.429,712	6	346.188,964 289.430,101	1.192
6	346.188,964 289.430,101	7	346.187,399 289.423,403	6.878
7	346.187,399 289.423,403	8	346.184,055 289.410,69	13.145
8	346.184,055 289.410,69	9	346.184,382 289.409,014	1.708
9	346.184,382 289.409,014	10	346.197,677 289.400,556	15.757
10	346.197,677 289.400,556	11	346.199,609 289.407,586	7.291
11	346.199,609 289.407,586	12	346.206,028 289.434,302	27.476
12	346.206,028 289.434,302	1	346.206,701 289.436,969	2.751

** Lungimile segmentelor sunt determinate în planul de proiecție Stereo 70 și sunt rotunjite la 1 milimetru.

*** Distanța dintre puncte este formată din segmente cumulate ce sunt mai mici decât valoarea 1 milimetru.

**DATE DESPRE IMOBILUL NR. 14386**

Oficiul de Cadastru și Publicitate Imobiliară DOLJ
Biroul de Cadastru și Publicitate Imobiliară Craiova

A. Partea I. Descrierea imobilului

TEREN Intravilan

Adresa: Loc. Moreni, Str Lalelelor, Nr. 3, Jud. Dolj, fost T20, P 456,457,458

Nr. Crt	Nr cadastral Nr. topografic	Suprafața* (mp)	Observații / Referințe
A1	31625	1.550	Sector cadastral:30 Teren imprejmuit;

Construcții

Crt	Nr cadastral Nr. topografic	Adresa	Observații / Referințe
A1.1	31625-C1	Loc. Moreni, Str Lalelelor, Nr. 3, Jud. Dolj, fost T20, P 456,457,458	Nr. niveluri:1; S. construita la sol:72 mp; locuinta construita in 1950 din chirpici, acoperita cu tigla compusa din 4 camere si hol Nu are certificat energetic
A1.2	31625-C2	Loc. Moreni, Str Lalelelor, Nr. 3, Jud. Dolj, fost T20, P 456,457,458	Nr. niveluri:1; S. construita la sol:27 mp; Anexa

B. Partea II. Proprietari și acte

Inscrieri privitoare la dreptul de proprietate și alte drepturi reale		Referințe
5124 / 22/01/2013		
Act Administrativ nr. TDP 11-59546, din 08/12/1992 emis de PREFECTURA DOLJ (act administrativ nr. 8870/06-11-2012 emis de PRIMARIA CETATE; act administrativ nr. 8869/06-11-2012 emis de PRIMARIA CETATE);		
B1	Intabulare, drept de PROPRIETATE, dobandit prin Reconstituire, cota actuala 1/1, cota initiala 1/1 1) GHILA MARIN	A1, A1.1
/		
Act Normativ nr. Legea 7, din 13/03/1996 emis de PARLAMENTUL ROMÂNIEI;		
B2	Intabulare, drept de PROPRIETATE, dobandit prin Lege, cota actuala 1/1, cota initiala 1/1 1) GHILA MARIN	A1.2

C. Partea III. SARCINI .

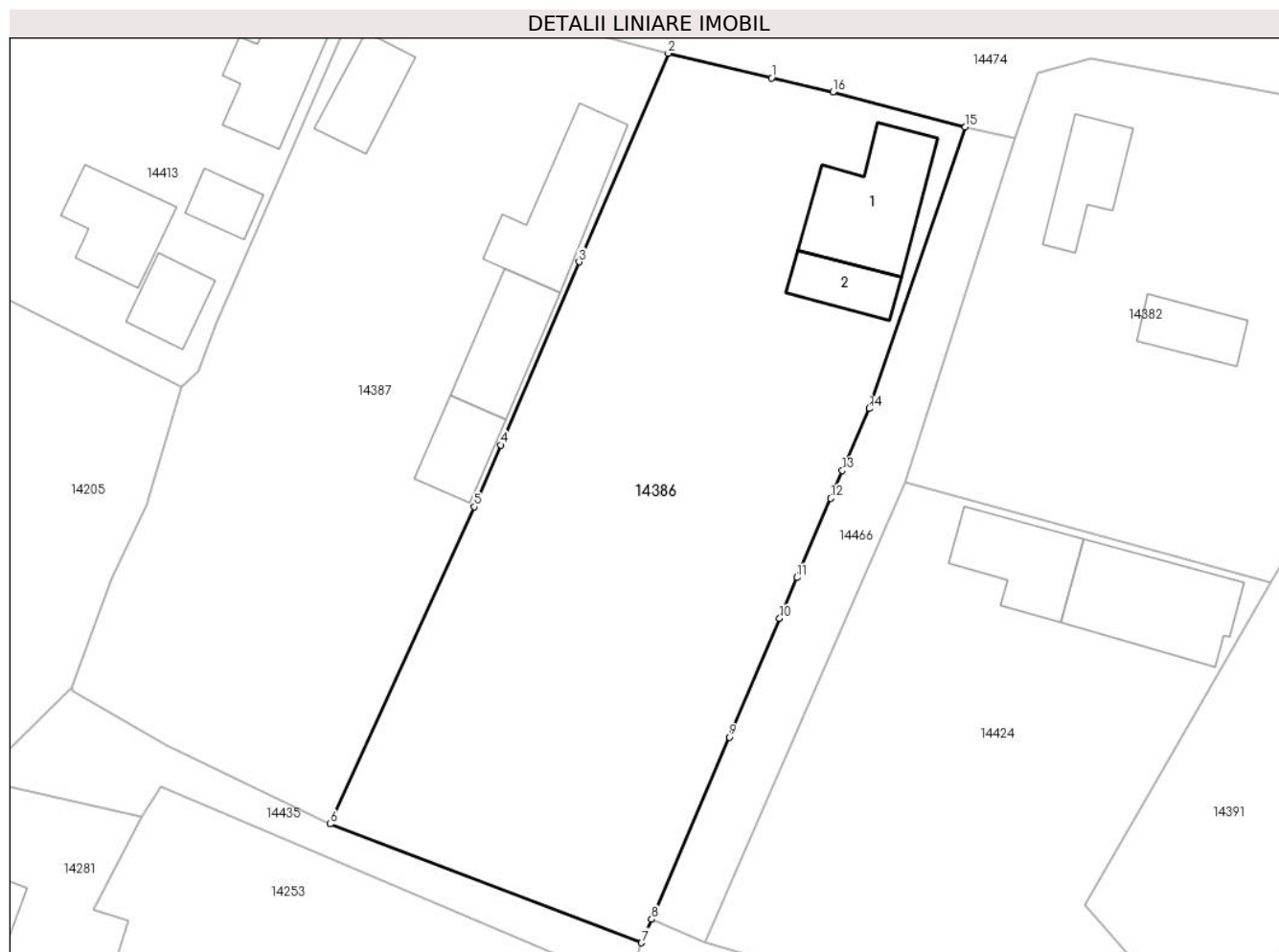
Inscrieri privind dezmembramintele dreptului de proprietate, drepturi reale de garanție și sarcini	Referințe
NU SUNT	

Anexa Nr. 1 La Partea I

Teren

Nr cadastral	Suprafața (mp)*	Observații / Referințe
31625	1.550	

* Suprafața este determinată în planul de proiecție Stereo 70.



Date referitoare la teren

Crt	Categorie folosință	Intravilan	Suprafața (mp)	Tarla	Parcelă	Nr. topo	Observații / Referințe
1	curți construcții	DA	502	20	456	-	
2	arabil	DA	410	20	458	-	
3	vie	DA	638	20	457	-	

Date referitoare la construcții

Crt	Număr	Destinație construcție	Supraf. (mp)	Situație juridică	Observații / Referințe
A1.1	31625-C1	construcții de locuințe	72	Cu acte	Nr. niveluri:1; S. construită la sol:72 mp; locuința construită în 1950 din chirpici, acoperită cu țigla compusă din 4 camere și hol Nu are certificat energetic
A1.2	31625-C2	construcții anexa	27	Cu acte	Nr. niveluri:1; S. construită la sol:27 mp; Anexa

Lungime Segmente

1) Valorile lungimilor segmentelor sunt obținute din proiecție în plan.

Punct început	X / Y	Punct sfârșit	X / Y	Lungime segment (** (m)
---------------	-------	---------------	-------	-------------------------

Punct început	X / Y	Punct sfârşit	X / Y	Lungime segment (** (m)
1	346.275,206 289.380,018	2	346.267,477 289.381,864	7.946
2	346.267,477 289.381,864	3	346.260,804 289.366,284	16.949
3	346.260,804 289.366,284	4	346.254,95 289.352,617	14.868
4	346.254,95 289.352,617	5	346.252,974 289.348,004	5.018
5	346.252,974 289.348,004	6	346.242,214 289.324,315	26.018
6	346.242,214 289.324,315	7	346.265,487 289.315,444	24.906
7	346.265,487 289.315,444	8	346.266,235 289.317,2	1.909
8	346.266,235 289.317,2	9	346.272,027 289.330,798	14.78
9	346.272,027 289.330,798	10	346.275,798 289.339,653	9.625
10	346.275,798 289.339,653	11	346.277,095 289.342,71	3.321
11	346.277,095 289.342,71	12	346.279,605 289.348,629	6.429
12	346.279,605 289.348,629	13	346.280,494 289.350,707	2.26
13	346.280,494 289.350,707	14	346.282,488 289.355,339	5.043
14	346.282,488 289.355,339	15	346.289,665 289.376,367	22.219
15	346.289,665 289.376,367	16	346.279,783 289.378,955	10.215
16	346.279,783 289.378,955	1	346.275,206 289.380,018	4.699

** Lungimile segmentelor sunt determinate în planul de proiecție Stereo 70 și sunt rotunjite la 1 milimetru.

*** Distanța dintre puncte este formată din segmente cumulate ce sunt mai mici decât valoarea 1 milimetru.

**DATE DESPRE IMOBILUL NR. 14387**

Oficiul de Cadastru și Publicitate Imobiliară DOLJ
Biroul de Cadastru și Publicitate Imobiliară Craiova

A. Partea I. Descrierea imobilului

TEREN Intravilan

Adresa: Loc. Moreni, Str Lalelelor, Nr. 5 si 5A, Jud. Dolj, fosta T20 P452, 453, 454, 455

Nr. Crt	Nr cadastral Nr. topografic	Suprafața* (mp)	Observații / Referințe
A1	39681	1.381	Sector cadastral:30 Teren imprejmuit;

Construcții

Crt	Nr cadastral Nr. topografic	Adresa	Observații / Referințe
A1.1	39681-C1	Loc. Moreni, Str Lalelelor, Nr. 5 si 5A, Jud. Dolj, fosta T20 P452, 453, 454, 455	Nr. niveluri:1; S. construita la sol:35 mp; S. construita desfasurata:35 mp; Locuinta - regim P construita in anul 1978, cu Scd=35mp
A1.2	39681-C2	Loc. Moreni, Str Lalelelor, Nr. 5 si 5A, Jud. Dolj, fosta T20 P452, 453, 454, 455	Nr. niveluri:1; S. construita la sol:63 mp; S. construita desfasurata:63 mp; Locuinta - regim P construita in anul 1968, cu Scd=63mp
A1.3	39681-C3	Loc. Moreni, Str Lalelelor, Nr. 5 si 5A, Jud. Dolj, fosta T20 P452, 453, 454, 455	Nr. niveluri:1; S. construita la sol:47 mp; S. construita desfasurata:47 mp; Anexa - regim P construita in anul 1968, cu Scd=47mp
A1.4		Loc. Moreni, Str Lalelelor, Nr. 5 si 5A, Jud. Dolj, fosta T20 P452, 453, 454, 455	Nr. niveluri:1; S. construita la sol:30 mp;

B. Partea II. Proprietari și acte

Inscrieri privitoare la dreptul de proprietate și alte drepturi reale		Referințe
29671 / 18/02/2022		
Act Notarial nr. CM 272, din 16/09/2021 emis de BNP GHERGHE ANCA-COSTINA (act notarial nr CM 271 din 16.09.2021, emis de BNP GHERGHE ANCA-COSTINA;act administrativ nr CNS nr. 5518 din 15.02.2022, emis de Primaria Com Cetate;act administrativ nr TDP 15-59546 din 15.12.1992, emis de CJ Dolj;act administrativ nr Certificat fiscal nr. 5517 din 15.02.2022, emis de Primaria Com. Cetate;act administrativ nr CNS 5519 din 15.02.2022, emis de Pirimaria com. Cetate);		
B1	Intabulare, drept de PROPRIETATE, dobandit prin Succesiune, cota actuala 1/1, cota initiala 1/1 1) DUMITRESCU FLOAREA	A1, A1.1, A1.2, A1.3, A1.4

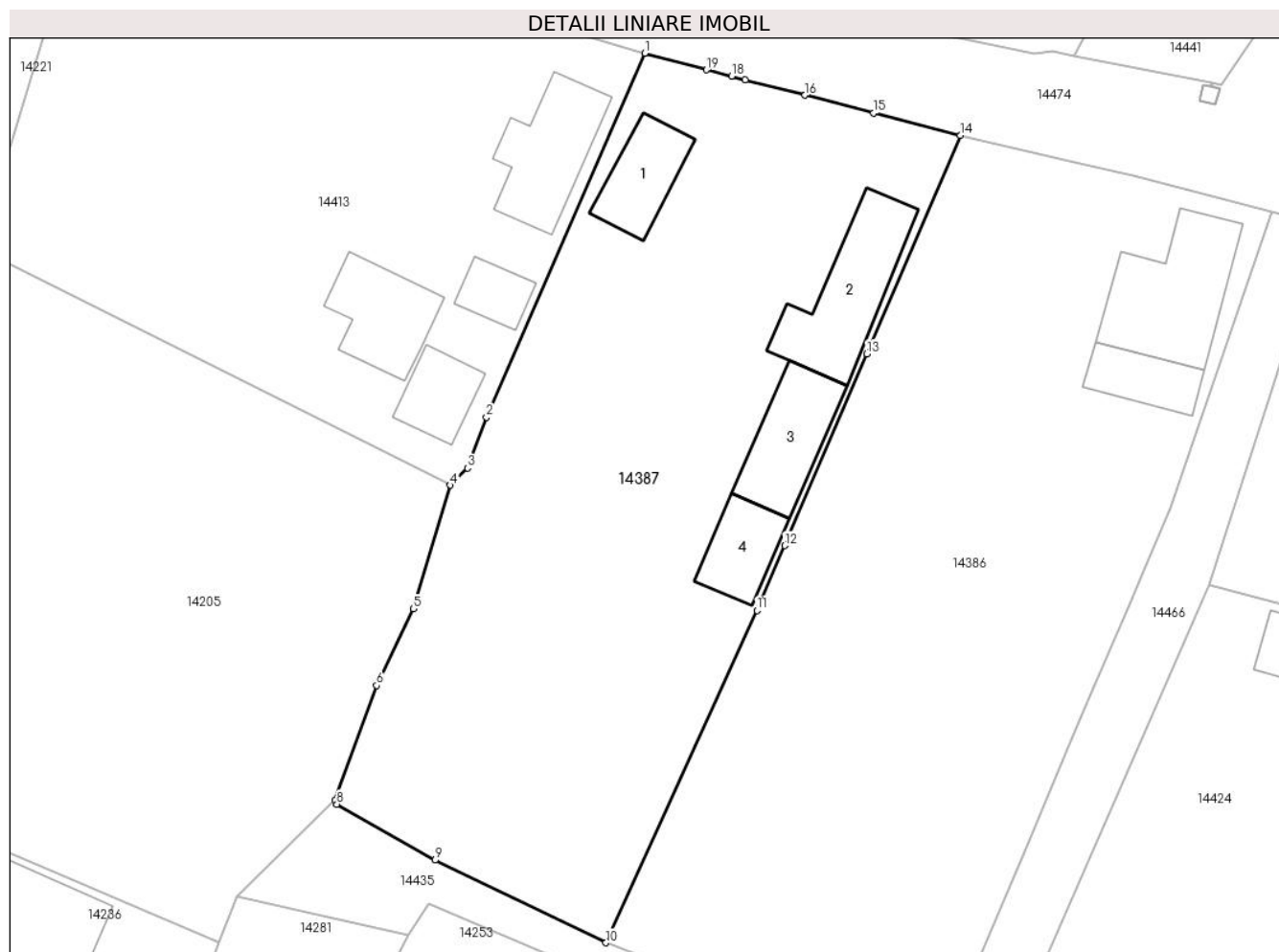
C. Partea III. SARCINI .

Inscrieri privind dezmembramintele dreptului de proprietate, drepturi reale de garanție și sarcini	Referințe
NU SUNT	

Anexa Nr. 1 La Partea I**Teren**

Nr cadastral	Suprafața (mp)*	Observații / Referințe
39681	1.381	

* Suprafața este determinată în planul de proiecție Stereo 70.

**Date referitoare la teren**

Crt	Categorie folosință	Intra vilan	Suprafața (mp)	Tarla	Parcelă	Nr. topo	Observații / Referințe
1	curți constructii	DA	815	20	452,454	-	
2	arabil	DA	566	20	453,455	-	

Date referitoare la construcții

Crt	Număr	Destinație construcție	Supraf. (mp)	Situație juridică	Observații / Referințe
A1.1	39681-C1	construcții de locuințe	35	Cu acte	Nr. niveluri:1; S. construită la sol:35 mp; S. construită desfășurată:35 mp; Locuința - regim P construită în anul 1978, cu Scd=35mp
A1.2	39681-C2	construcții de locuințe	63	Cu acte	Nr. niveluri:1; S. construită la sol:63 mp; S. construită desfășurată:63 mp; Locuința - regim P construită în anul 1968, cu Scd=63mp
A1.3	39681-C3	construcții anexa	47	Cu acte	Nr. niveluri:1; S. construită la sol:47 mp; S. construită desfășurată:47 mp; Anexa - regim P construită în anul 1968, cu Scd=47mp
A1.4		construcții anexa	30	Cu acte	Nr. niveluri:1; S. construită la sol:30 mp;

Lungime Segmente

1) Valorile lungimilor segmentelor sunt obținute din proiecție în plan.

Punct început	X / Y	Punct sfârșit	X / Y	Lungime segment (** (m)
1	346.244,967 289.387,712	2	346.233,688 289.361,771	28.287
2	346.233,688 289.361,771	3	346.232,341 289.358,151	3.862
3	346.232,341 289.358,151	4	346.231,11 289.356,925	1.737
4	346.231,11 289.356,925	5	346.228,468 289.348,115	9.198
5	346.228,468 289.348,115	6	346.225,85 289.342,649	6.061
6	346.225,85 289.342,649	7	346.222,887 289.334,491	8.679
7	346.222,887 289.334,491	8	346.223,008 289.334,188	0.326
8	346.223,008 289.334,188	9	346.230,024 289.330,203	8.069
9	346.230,024 289.330,203	10	346.242,214 289.324,315	13.538
10	346.242,214 289.324,315	11	346.252,974 289.348,004	26.018
11	346.252,974 289.348,004	12	346.254,95 289.352,617	5.018
12	346.254,95 289.352,617	13	346.260,804 289.366,284	14.868
13	346.260,804 289.366,284	14	346.267,477 289.381,864	16.949
14	346.267,477 289.381,864	15	346.261,298 289.383,457	6.381
15	346.261,298 289.383,457	16	346.256,406 289.384,718	5.052
16	346.256,406 289.384,718	17	346.252,132 289.385,815	4.413
17	346.252,132 289.385,815	18	346.251,162 289.386,064	1.001
18	346.251,162 289.386,064	19	346.249,372 289.386,523	1.848
19	346.249,372 289.386,523	1	346.244,967 289.387,712	4.563

** Lungimile segmentelor sunt determinate în planul de proiecție Stereo 70 și sunt rotunjite la 1 milimetru.

*** Distanța dintre puncte este formată din segmente cumulate ce sunt mai mici decât valoarea 1 milimetru.

**DATE DESPRE IMOBILUL NR. 14388**

Oficiul de Cadastru și Publicitate Imobiliară DOLJ
Biroul de Cadastru și Publicitate Imobiliară Craiova

A. Partea I. Descrierea imobilului

TEREN Intravilan

Adresa: Loc. Moreni, Str Macului, Nr. 12, Jud. Dolj, T6, P 134, 135

Nr. Crt	Nr cadastral Nr. topografic	Suprafața* (mp)	Observații / Referințe
A1	39746	1.070	Sector cadastral:30 Teren imprejmuit;

Construcții

Crt	Nr cadastral Nr. topografic	Adresa	Observații / Referințe
A1.1		Loc. Moreni, Str Macului, Nr. 12, Jud. Dolj, T6, P 134, 135	Nr. niveluri:1; S. construita la sol:59 mp;
A1.2		Loc. Moreni, Str Macului, Nr. 12, Jud. Dolj, T6, P 134, 135	Nr. niveluri:1; S. construita la sol:46 mp;

B. Partea II. Proprietari și acte

Inscrieri privitoare la dreptul de proprietate și alte drepturi reale		Referințe
173317 / 16/09/2022		
Act Notarial nr. Contract de vanzare-cumparare aut. nr. 1318, din 15/09/2022 emis de Belu Aurel (Contract de vanzare-cumparare aut 1318/2022);		
B1	Intabulare, drept de PROPRIETATE, dobandit prin Conventie, cota actuala 1/1, cota initiala 1/1 1) COJOACĂ ADELA 2) COJOACĂ COSTIN-VALENTIN	A1
/		
Act Normativ nr. Legea 7, din 13/03/1996 emis de PARLAMENTUL ROMÂNIEI;		
B2	Intabulare, drept de PROPRIETATE, dobandit prin Lege, cota actuala 1/1, cota initiala 1/1 1) COJOACĂ ADELA 2) COJOACĂ COSTIN-VALENTIN	A1.1, A1.2

C. Partea III. SARCINI .

Inscrieri privind dezmembramintele dreptului de proprietate, drepturi reale de garanție și sarcini	Referințe
NU SUNT	

Teren

Nr cadastral	Suprafața (mp)*	Observații / Referințe
39746	1.070	

* Suprafața este determinată în planul de proiecție Stereo 70.



Date referitoare la teren

Crt	Categorie folosință	Intravilan	Suprafața (mp)	Tarla	Parcelă	Nr. topo	Observații / Referințe
1	arabil	DA	1.070	6	134,135	-	

Date referitoare la construcții

Crt	Număr	Destinație construcție	Supraf. (mp)	Situație juridică	Observații / Referințe
A1.1		construcții anexa	59	Cu acte	Nr. niveluri:1; S. construita la sol:59 mp;
A1.2		construcții anexa	46	Cu acte	Nr. niveluri:1; S. construita la sol:46 mp;

Lungime Segmente

1) Valorile lungimilor segmentelor sunt obținute din proiecție în plan.

Punct început	X / Y	Punct sfârșit	X / Y	Lungime segment (** (m)
1	345.753,562 289.568,112	2	345.762,086 289.576,905	12.246
2	345.762,086 289.576,905	3	345.762,089 289.576,908	0.004
3	345.762,089 289.576,908	4	345.777,781 289.593,351	22.729

Punct început	X / Y	Punct sfârșit	X / Y	Lungime segment (** (m)
4	345.777,781 289.593,351	5	345.775,306 289.595,318	3.161
5	345.775,306 289.595,318	6	345.750,688 289.604,929	26.428
6	345.750,688 289.604,929	7	345.750,683 289.604,931	0.005
7	345.750,683 289.604,931	8	345.750,678 289.604,933	0.005
8	345.750,678 289.604,933	9	345.737,064 289.603,946	13.65
9	345.737,064 289.603,946	10	345.733,894 289.592,557	11.822
10	345.733,894 289.592,557	11	345.732,353 289.585,587	7.138
11	345.732,353 289.585,587	12	345.730,547 289.579,144	6.691
12	345.730,547 289.579,144	1	345.753,562 289.568,112	25.522

** Lungimile segmentelor sunt determinate în planul de proiecție Stereo 70 și sunt rotunjite la 1 milimetru.

*** Distanța dintre puncte este formată din segmente cumulate ce sunt mai mici decât valoarea 1 milimetru.

**DATE DESPRE IMOBILUL NR. 14389**

Oficiul de Cadastru și Publicitate Imobiliară DOLJ
Biroul de Cadastru și Publicitate Imobiliară Craiova

A. Partea I. Descrierea imobilului

TEREN Intravilan

Adresa: Loc. Moreni, Calea Severinului, Nr. 10, Jud. Dolj, fost CV 25,P556

Nr. Crt	Nr cadastral Nr. topografic	Suprafața* (mp)	Observații / Referințe
A1	34262	607	Sector cadastral:30 Teren imprejmuit;

Construcții

Crt	Nr cadastral Nr. topografic	Adresa	Observații / Referințe
A1.1	34262-C1	Loc. Moreni, Calea Severinului, Nr. 10, Jud. Dolj, fost CV 25,P556	Nr. niveluri:1; S. construita la sol:43 mp; Casa de locuit cu doua camere si antreu,Construita din cranturi , acoperita cu tigla,S.U.=33.16mp

B. Partea II. Proprietari și acte

Inscrieri privitoare la dreptul de proprietate și alte drepturi reale	Referințe
92529 / 18/05/2022	
Act Notarial nr. cvc aut sub nr 1603, din 16/05/2022 emis de Budiana Ionut Razvan;	
B1	A1, A1.1
Intabulare, drept de PROPRIETATE, dobandit prin Conventie, cota actuala 1/1, cota initiala 1/1 1) VACARU FLOREA-DORINEL	

C. Partea III. SARCINI .

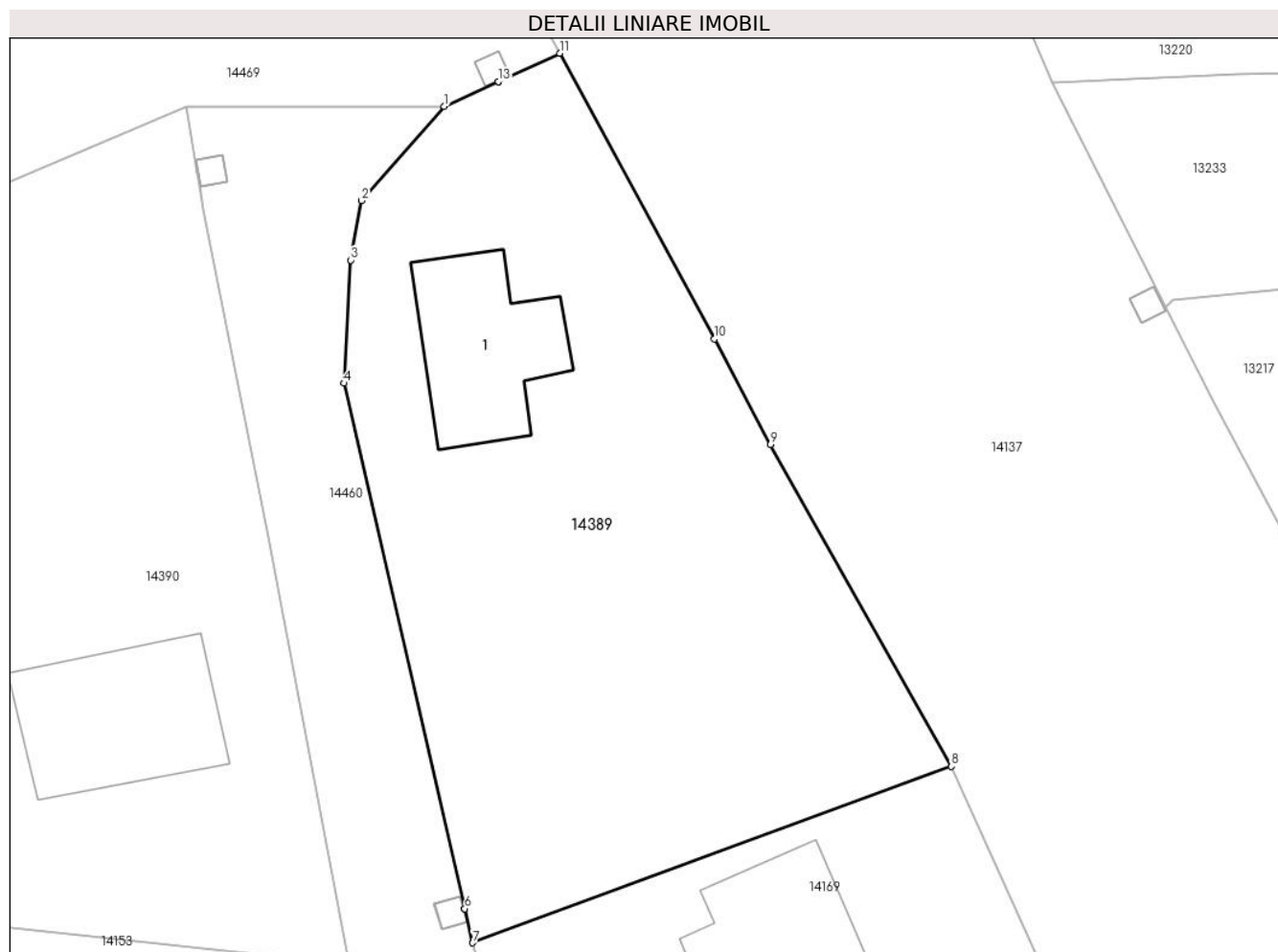
Inscrieri privind dezmembramintele dreptului de proprietate, drepturi reale de garanție și sarcini	Referințe
NU SUNT	

Anexa Nr. 1 La Partea I

Teren

Nr cadastral	Suprafața (mp)*	Observații / Referințe
34262	607	

* Suprafața este determinată în planul de proiecție Stereo 70.



Date referitoare la teren

Crt	Categorie folosință	Intravilan	Suprafața (mp)	Tarla	Parcelă	Nr. topo	Observații / Referințe
1	curți constructii	DA	607	25	556	-	Teren imprejmuit

Date referitoare la construcții

Crt	Număr	Destinație construcție	Supraf. (mp)	Situație juridică	Observații / Referințe
A1.1	34262-C1	construcții de locuințe	43	Cu acte	Nr. niveluri:1; S. construita la sol:43 mp; Casa de locuit cu doua camere si antreu,Construita din cranturi ,acoperita cu tigla,S.U.=33.16mp

Lungime Segmente

1) Valorile lungimilor segmentelor sunt obținute din proiecție în plan.

Punct început	X / Y	Punct sfârșit	X / Y	Lungime segment (** (m)
1	346.376,633 289.322,311	2	346.372,949 289.318,111	5.587
2	346.372,949 289.318,111	3	346.372,463 289.315,461	2.694
3	346.372,463 289.315,461	4	346.372,176 289.309,984	5.485

Punct început	X / Y	Punct sfârşit	X / Y	Lungime segment (** (m)
4	346.372,176 289.309,984	5	346.377,545 289.286,594	23.998
5	346.377,545 289.286,594	6	346.377,546 289.286,59	0.004
6	346.377,546 289.286,59	7	346.377,894 289.285,074	1.555
7	346.377,894 289.285,074	8	346.399,212 289.292,927	22.718
8	346.399,212 289.292,927	9	346.391,165 289.307,257	16.435
9	346.391,165 289.307,257	10	346.388,676 289.311,955	5.317
10	346.388,676 289.311,955	11	346.381,773 289.324,671	14.469
11	346.381,773 289.324,671	12	346.379,037 289.323,415	3.011
12	346.379,037 289.323,415	13	346.379,032 289.323,413	0.005
13	346.379,032 289.323,413	1	346.376,633 289.322,311	2.64

** Lungimile segmentelor sunt determinate în planul de proiecție Stereo 70 și sunt rotunjite la 1 milimetru.

*** Distanța dintre puncte este formată din segmente cumulate ce sunt mai mici decât valoarea 1 milimetru.

**DATE DESPRE IMOBILUL NR. 14390**

Oficiul de Cadastru și Publicitate Imobiliară DOLJ
Biroul de Cadastru și Publicitate Imobiliară Craiova

A. Partea I. Descrierea imobilului

TEREN Intravilan

Adresa: Loc. Moreni, Str Tufanele, Nr. 2, Jud. Dolj, fost T23, P507,P508, P509)

Nr. Crt	Nr cadastral Nr. topografic	Suprafața* (mp)	Observații / Referințe
A1	36403	1.043	Sector cadastral:30 Teren imprejmuit;

Construcții

Crt	Nr cadastral Nr. topografic	Adresa	Observații / Referințe
A1.1	36403-C1	Loc. Moreni, Str Tufanele, Nr. 2, Jud. Dolj, fost T23, P507,P508, P509)	Nr. niveluri:1; S. construita la sol:81 mp; S. construita desfasurata:81 mp; An construire:1956
A1.2	36403-C2	Loc. Moreni, Str Tufanele, Nr. 2, Jud. Dolj, fost T23, P507,P508, P509)	Nr. niveluri:1; S. construita la sol:51 mp; S. construita desfasurata:51 mp; An construire:1960

B. Partea II. Proprietari și acte

Inscrieri privitoare la dreptul de proprietate și alte drepturi reale		Referințe
76030 / 01/04/2020		
Act Notarial nr. contract de intretinere aut nr 892, din 01/04/2020 emis de NP Budiana Ionut Razvan;		
B1	Intabulare, drept de PROPRIETATE, dobandit prin Conventie, cota actuala 1/1, cota initiala 1/1 1) GHILĂ COSTINEL 2) GHILĂ LUNIȚA	A1, A1.1, A1.2

C. Partea III. SARCINI

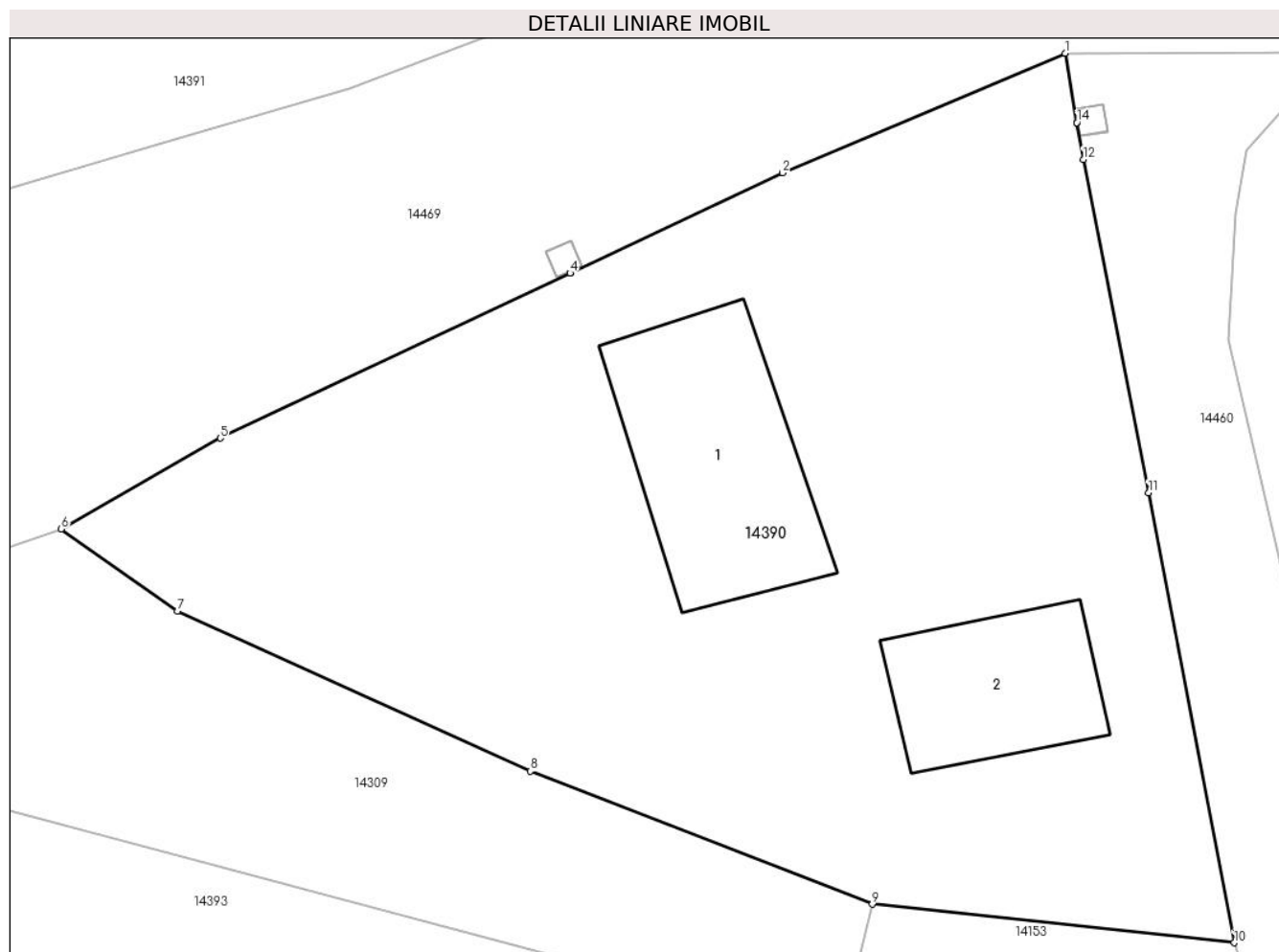
Inscrieri privind dezmembramintele dreptului de proprietate, drepturi reale de garanție și sarcini		Referințe
76030 / 01/04/2020		
Act Notarial nr. contract de intretinere aut nr 892, din 01/04/2020 emis de NP Budiana Ionut Razvan;		
C1	Intabulare, drept de UZUFRACT 1) GHILĂ AURELIA	A1, A1.1, A1.2
C2	Intabulare, drept de IPOTECA LEGALA, Valoare:0 , ipoteca legală ce are ca obiect plata rentei în bani corespunzătoare întreținerii neexecutate, 1) GHILĂ AURELIA	A1, A1.1, A1.2

Anexa Nr. 1 La Partea I

Teren

Nr cadastral	Suprafața (mp)*	Observații / Referințe
36403	1.043	

* Suprafața este determinată în planul de proiecție Stereo 70.



Date referitoare la teren

Crt	Categorie folosință	Intravilan	Suprafața (mp)	Tarla	Parcelă	Nr. topo	Observații / Referințe
1	curți constructii	DA	1.043	23	507,508,509	-	

Date referitoare la construcții

Crt	Număr	Destinație construcție	Supraf. (mp)	Situație juridică	Observații / Referințe
A1.1	36403-C1	construcții de locuințe	81	Cu acte	Nr. niveluri:1; S. construita la sol:81 mp; S. construita desfasurata:81 mp; An construire: 1956
A1.2	36403-C2	construcții anexa	51	Cu acte	Nr. niveluri:1; S. construita la sol:51 mp; S. construita desfasurata:51 mp; An construire: 1960

Lungime Segmente

1) Valorile lungimilor segmentelor sunt obținute din proiecție în plan.

Punct început	X / Y	Punct sfârșit	X / Y	Lungime segment (** (m)
1	346.365,142 289.322,299	2	346.353,011 289.317,161	13.174
2	346.353,011 289.317,161	3	346.343,881 289.312,861	10.092

Punct început	X / Y	Punct sfârșit	X / Y	Lungime segment (** (m)
3	346.343,881 289.312,861	4	346.343,876 289.312,859	0.005
4	346.343,876 289.312,859	5	346.328,852 289.305,783	16.607
5	346.328,852 289.305,783	6	346.322,019 289.301,875	7.872
6	346.322,019 289.301,875	7	346.327,021 289.298,363	6.112
7	346.327,021 289.298,363	8	346.342,171 289.291,48	16.64
8	346.342,171 289.291,48	9	346.356,858 289.285,775	15.756
9	346.356,858 289.285,775	10	346.372,409 289.284,12	15.639
10	346.372,409 289.284,12	11	346.368,731 289.303,433	19.66
11	346.368,731 289.303,433	12	346.365,918 289.317,737	14.578
12	346.365,918 289.317,737	13	346.365,65 289.319,312	1.598
13	346.365,65 289.319,312	14	346.365,649 289.319,317	0.005
14	346.365,649 289.319,317	1	346.365,142 289.322,299	3.025

** Lungimile segmentelor sunt determinate în planul de proiecție Stereo 70 și sunt rotunjite la 1 milimetru.

*** Distanța dintre puncte este formată din segmente cumulate ce sunt mai mici decât valoarea 1 milimetru.

**DATE DESPRE IMOBILUL NR. 14391**

Oficiul de Cadastru și Publicitate Imobiliară DOLJ
Biroul de Cadastru și Publicitate Imobiliară Craiova

A. Partea I. Descrierea imobilului

TEREN Intravilan

Adresa: Loc. Moreni, Str Petuniilor, Nr. 2, Jud. Dolj, tarlăua 22, parcelele 505, 506

Nr. Crt	Nr cadastral Nr. topografic	Suprafața* (mp)	Observații / Referințe
A1	34481	1.229	Sector cadastral:30 Teren imprejmuit;

Construcții

Crt	Nr cadastral Nr. topografic	Adresa	Observații / Referințe
A1.1	34481-C1	Loc. Moreni, Str Petuniilor, Nr. 2, Jud. Dolj, tarlăua 22, parcelele 505, 506	Nr. niveluri:1; S. construita la sol:117 mp; S. construita desfasurata:117 mp; Constructie Locuinta (P), edificata 2017,Scd-117mp.

B. Partea II. Proprietari și acte

Inscrieri privitoare la dreptul de proprietate și alte drepturi reale		Referințe
89324 / 05/07/2016		
Hotarare Judecatoreasca nr. 736, din 22/06/2015 emis de JUDECATORIA CALAFAT-Dosar nr. 696/201/2015 (act administrativ nr CNS 2436 din 23.06.2016, emis de PRIMARIA CETATE);		
B1	Intabulare, drept de PROPRIETATE, dobandit prin Hotarare Judecatoreasca, cota actuala 1/1, cota initiala 1/1 1) VACARU FLOREA-DORINEL	A1
172385 / 08/08/2019		
Act Administrativ nr. Anexa 1.52 nr.7092, din 18/07/2019 emis de Primaria Com.Cetate (act administrativ nr Proces Verbal Receipte nr.6177 din 10.05.2019, emis de Primaria Com.Cetate;act administrativ nr Autorizatie Constructie nr.2 din 27.03.2017, emis de Primaria Com.Cetate);		
B2	Intabulare, drept de PROPRIETATE, dobandit prin Construire, cota actuala 1/1, cota initiala 1/1 1) VACARU FLOREA-DORINEL	A1.1
B3	se noteaza schimbarea categoriei de folosinta a suprafetei de 460 mp din imobilul de sub A1, din teren arabil in teren curti constructii,	A1, A1.1

C. Partea III. SARCINI .

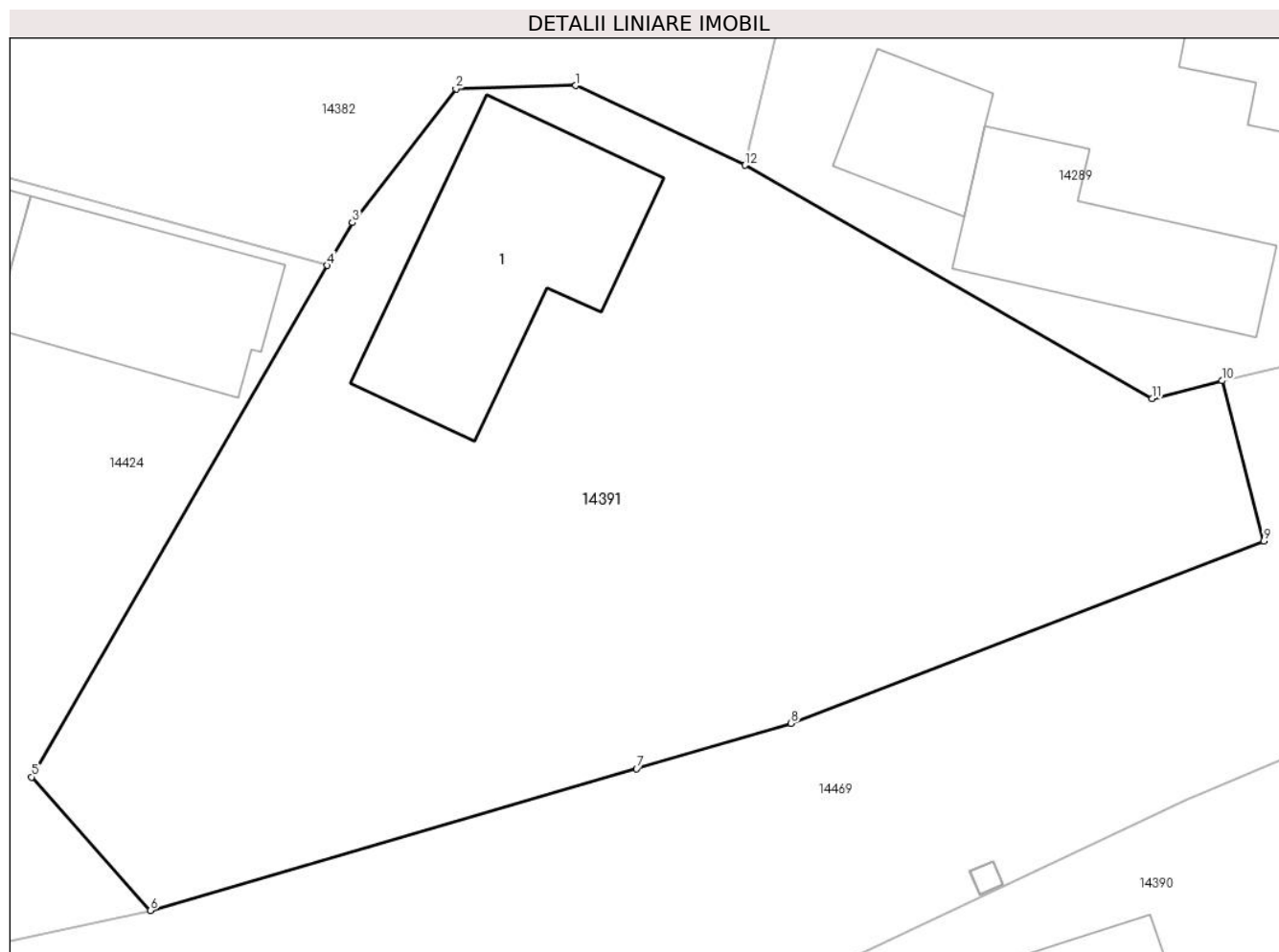
Inscrieri privind dezmembramintele dreptului de proprietate, drepturi reale de garanție și sarcini	Referințe
NU SUNT	

Anexa Nr. 1 La Partea I

Teren

Nr cadastral	Suprafața (mp)*	Observații / Referințe
34481	1.229	

* Suprafața este determinată în planul de proiecție Stereo 70.



Date referitoare la teren

Crt	Categorie folosință	Intra vilan	Suprafața (mp)	Tarla	Parcelă	Nr. topo	Observații / Referințe
1	curți constructii	DA	1.229	22	505,506	-	

Date referitoare la construcții

Crt	Număr	Destinație construcție	Supraf. (mp)	Situație juridică	Observații / Referințe
A1.1	34481-C1	construcții de locuințe	117	Cu acte	Nr. niveluri:1; S. construita la sol:117 mp; S. construita desfasurata:117 mp; Constructie Locuinta (P), edificata 2017,Scd-117mp.

Lungime Segmente

1) Valorile lungimilor segmentelor sunt obținute din proiecție în plan.

Punct început	X / Y	Punct sfârșit	X / Y	Lungime segment (** (m)
1	346.324,239 289.350,81	2	346.318,598 289.350,663	5.643
2	346.318,598 289.350,663	3	346.313,704 289.344,361	7.979
3	346.313,704 289.344,361	4	346.312,534 289.342,34	2.335

Punct început	X / Y	Punct sfârşit	X / Y	Lungime segment (** (m)
4	346.312,534 289.342,34	5	346.298,586 289.318,236	27.849
5	346.298,586 289.318,236	6	346.304,19 289.311,95	8.421
6	346.304,19 289.311,95	7	346.327,105 289.318,631	23.869
7	346.327,105 289.318,631	8	346.334,399 289.320,758	7.598
8	346.334,399 289.320,758	9	346.356,681 289.329,36	23.885
9	346.356,681 289.329,36	10	346.354,71 289.336,905	7.798
10	346.354,71 289.336,905	11	346.351,412 289.336,056	3.406
11	346.351,412 289.336,056	12	346.332,223 289.347,057	22.119
12	346.332,223 289.347,057	1	346.324,239 289.350,81	8.822

** Lungimile segmentelor sunt determinate în planul de proiecție Stereo 70 și sunt rotunjite la 1 milimetru.

*** Distanța dintre puncte este formată din segmente cumulate ce sunt mai mici decât valoarea 1 milimetru.

**DATE DESPRE IMOBILUL NR. 14392**

Oficiul de Cadastru și Publicitate Imobiliară DOLJ
Biroul de Cadastru și Publicitate Imobiliară Craiova

A. Partea I. Descrierea imobilului

TEREN Intravilan

Adresa: Loc. Moreni, Str Tufanele, Nr. 10, Jud. Dolj, Cv23,P520,P521,P522

Nr. Crt	Nr cadastral Nr. topografic	Suprafața* (mp)	Observații / Referințe
A1	30136	2.129	Sector cadastral:30 Teren imprejmuit;

Construcții

Crt	Nr cadastral Nr. topografic	Adresa	Observații / Referințe
A1.1	30136-C1	Loc. Moreni, Str Tufanele, Nr. 10, Jud. Dolj, Cv23,P520,P521,P522	Nr. niveluri:2; S. construita la sol:149 mp; Casa de locuit, construita din caramida,acoperita cu tigla,nu are certificat de performata termica,nu are lift si este compusa din:3 camere,hol,bucatarie,baie,casa scarilor si beci.
A1.2	30136-C2	Loc. Moreni, Str Tufanele, Nr. 10, Jud. Dolj, Cv23,P520,P521,P522	Nr. niveluri:1; S. construita la sol:40 mp; Anexa,nu face obiectul documentatiei de fata
A1.3	30136-C3	Loc. Moreni, Str Tufanele, Nr. 10, Jud. Dolj, Cv23,P520,P521,P522	Nr. niveluri:1; S. construita la sol:33 mp; Anexa,nu face obiectul documentatiei de fata

B. Partea II. Proprietari și acte

Inscrieri privitoare la dreptul de proprietate și alte drepturi reale		Referințe
5516 / 18/01/2017		
Act Notarial nr. Contract de Vanzare Cumparare cu clauza de intertinere aut. nr. 116, din 16/01/2017 emis de NP Budiana Ionut Razvan (act notarial nr Incheiere de rectificare nr. 8 din 01.03.2017, emis de NP Budiana IR;act notarial nr Incheiere de rectificare nr. 5 din 13.02.2017, emis de NP Budiana IR);		
B1	Intabulare, drept de PROPRIETATE, dobandit prin Conventie, cota actuala 1/1, cota initiala 1/1 1) TUDOR OVIDIU-ION 2) TUDOR LIANA-GEORGIANA	A1, A1.1
/		
Act Normativ nr. Legea 7, din 13/03/1996 emis de PARLAMENTUL ROMÂNIEI;		
B2	Intabulare, drept de PROPRIETATE, dobandit prin Lege, cota actuala 1/1, cota initiala 1/1 1) TUDOR OVIDIU-ION 2) TUDOR LIANA-GEORGIANA	A1.2, A1.3

C. Partea III. SARCINI

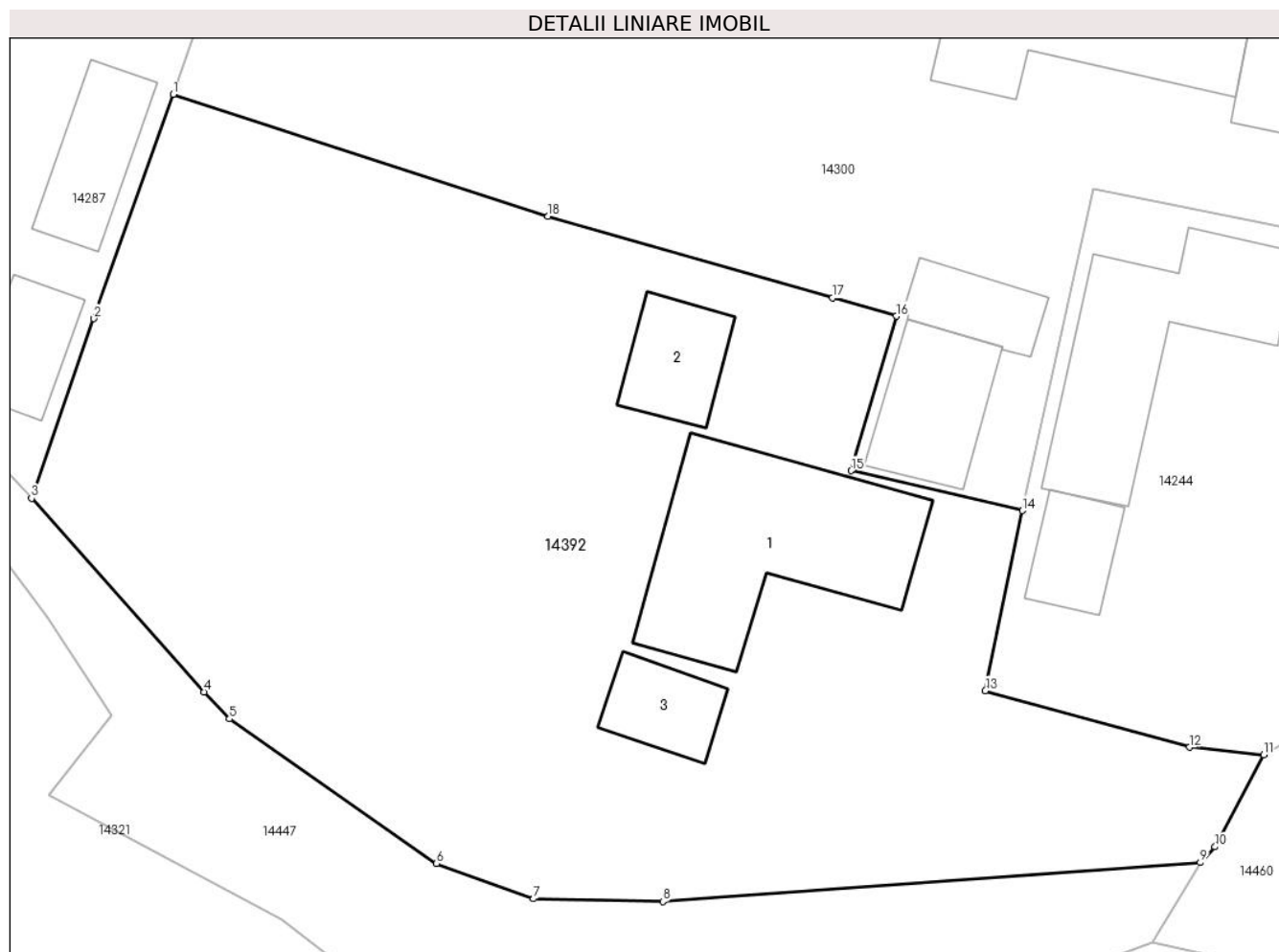
Inscrieri privind dezmembramintele dreptului de proprietate, drepturi reale de garanție și sarcini		Referințe
5516 / 18/01/2017		
Act Notarial nr. Contract de Vanzare Cumparare cu clauza de intertinere aut. nr. 116, din 16/01/2017 emis de NP Budiana Ionut Razvan (act notarial nr Incheiere de rectificare nr. 8 din 01.03.2017, emis de NP Budiana IR;act notarial nr Incheiere de rectificare nr. 5 din 13.02.2017, emis de NP Budiana IR);		
C1	Intabulare, drept de UZUFRACT, dobandit prin Conventie 1) NEAGOE ELENA	A1, A1.1
C2	Intabulare, drept de IPOTECA LEGALA, Valoare:0 ce are ca obiect plata rentei în bani corespunzătoare întreținerii neexecutate în favoarea creditorului întreținerii 1) NEAGOE ELENA	A1, A1.1

Anexa Nr. 1 La Partea I

Teren

Nr cadastral	Suprafața (mp)*	Observații / Referințe
30136	2.129	

* Suprafața este determinată în planul de proiecție Stereo 70.



Date referitoare la teren

Crt	Categorie folosință	Intravilan	Suprafața (mp)	Tarla	Parcelă	Nr. topo	Observații / Referințe
1	curți construcții	DA	740	23	520	-	
2	arabil	DA	1.256	23	522	-	
3	vie	DA	133	23	521	-	

Date referitoare la construcții

Crt	Număr	Destinație construcție	Supraf. (mp)	Situație juridică	Observații / Referințe
A1.1	30136-C1	construcții de locuințe	149	Cu acte	Nr. niveluri:2; S. construită la sol:149 mp; Casa de locuit, construită din caramida, acoperită cu țiglă, nu are certificat de performanță termică, nu are lift și este compusă din:3 camere, hol, bucatărie, baie, casa scării și beci.
A1.2	30136-C2	construcții anexa	40	Cu acte	Nr. niveluri:1; S. construită la sol:40 mp; Anexa, nu face obiectul documentației de față
A1.3	30136-C3	construcții anexa	33	Cu acte	Nr. niveluri:1; S. construită la sol:33 mp; Anexa, nu face obiectul documentației de față

Lungime Segmente

1) Valorile lungimilor segmentelor sunt obținute din proiecție în plan.

Punct început	X / Y	Punct sfârșit	X / Y	Lungime segment (** (m)
1	346.300,422 289.253,711	2	346.295,592 289.240,043	14.496
2	346.295,592 289.240,043	3	346.291,788 289.229,088	11.597
3	346.291,788 289.229,088	4	346.302,303 289.217,29	15.804
4	346.302,303 289.217,29	5	346.303,86 289.215,654	2.258
5	346.303,86 289.215,654	6	346.316,479 289.206,834	15.396
6	346.316,479 289.206,834	7	346.322,401 289.204,684	6.3
7	346.322,401 289.204,684	8	346.330,289 289.204,514	7.89
8	346.330,289 289.204,514	9	346.363,066 289.206,889	32.863
9	346.363,066 289.206,889	10	346.363,966 289.207,85	1.317
10	346.363,966 289.207,85	11	346.366,942 289.213,463	6.353
11	346.366,942 289.213,463	12	346.362,409 289.213,916	4.556
12	346.362,409 289.213,916	13	346.349,964 289.217,366	12.914
13	346.349,964 289.217,366	14	346.352,228 289.228,341	11.206
14	346.352,228 289.228,341	15	346.341,777 289.230,771	10.73
15	346.341,777 289.230,771	16	346.344,521 289.240,19	9.811
16	346.344,521 289.240,19	17	346.340,622 289.241,309	4.056
17	346.340,622 289.241,309	18	346.323,285 289.246,283	18.036
18	346.323,285 289.246,283	1	346.300,422 289.253,711	24.039

** Lungimile segmentelor sunt determinate în planul de proiecție Stereo 70 și sunt rotunjite la 1 milimetru.

*** Distanța dintre puncte este formată din segmente cumulate ce sunt mai mici decât valoarea 1 milimetru.

**DATE DESPRE IMOBILUL NR. 14393**

Oficiul de Cadastru și Publicitate Imobiliară DOLJ
Biroul de Cadastru și Publicitate Imobiliară Craiova

A. Partea I. Descrierea imobilului

TEREN Intravilan

Adresa: Loc. Moreni, Str Tufanele, Nr. Fn, Jud. Dolj, (T23,P514)

Nr. Crt	Nr cadastral Nr. topografic	Suprafața* (mp)	Observații / Referințe
A1	33938	853	Sector cadastral:30 Teren imprejmuit;

B. Partea II. Proprietari și acte

Inscrieri privitoare la dreptul de proprietate și alte drepturi reale		Referințe
54971 / 19/04/2016		
Act Notarial nr. Contract de vanzare aut nr 1109, din 15/04/2016 emis de NP BUDIANA IONUT RAZVAN;		
B1	Intabulare, drept de PROPRIETATE, dobandit prin Conventie, cota actuala 1/1, cota initiala 1/1	A1
	1) IORDACHE MARIUS, casatorit cu	
	2) IORDACHE MADALINA	

C. Partea III. SARCINI .

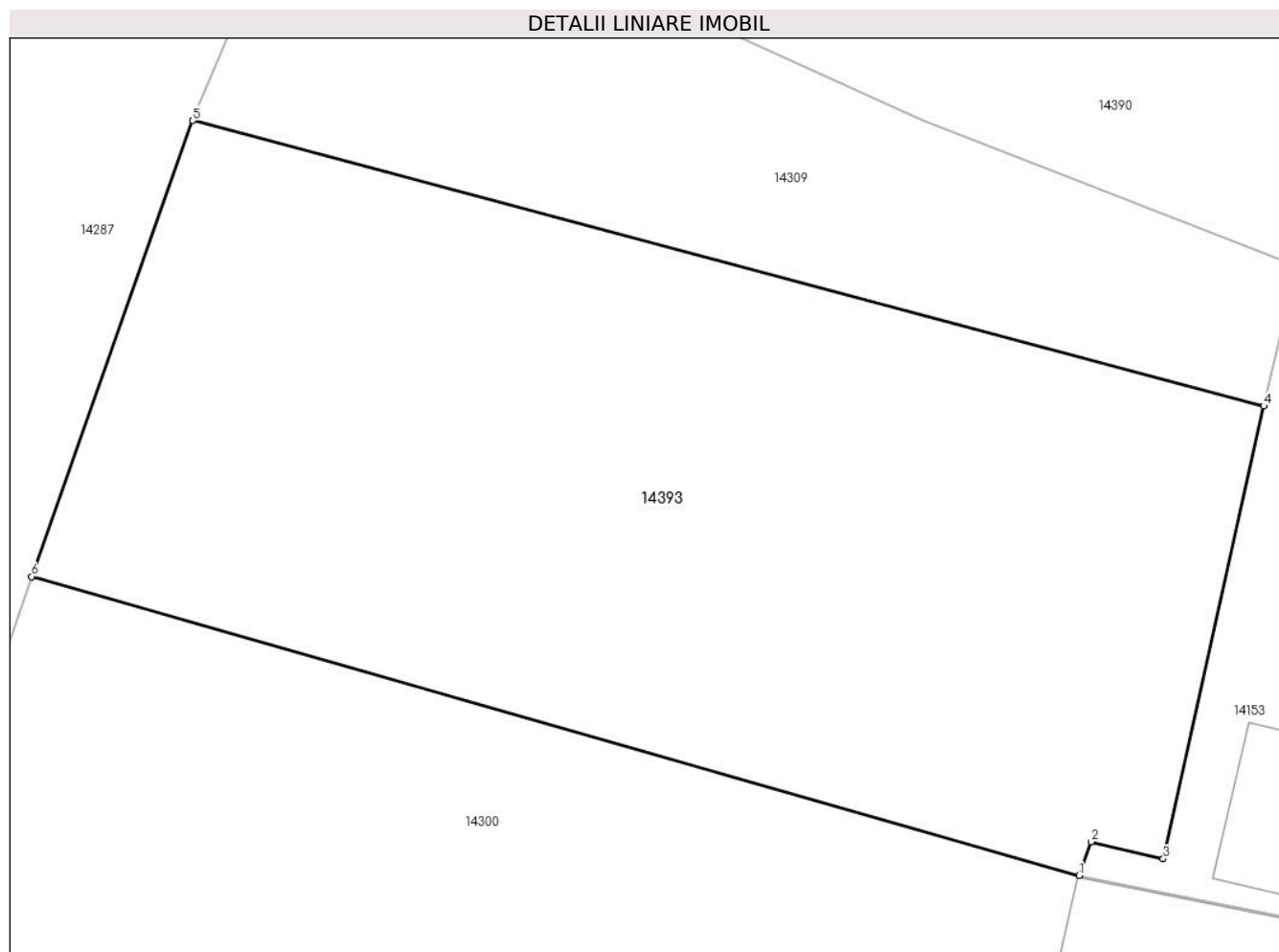
Inscrieri privind dezmembramintele dreptului de proprietate, drepturi reale de garanție și sarcini	Referințe
NU SUNT	

Anexa Nr. 1 La Partea I

Teren

Nr cadastral	Suprafața (mp)*	Observații / Referințe
33938	853	

* Suprafața este determinată în planul de proiecție Stereo 70.



Date referitoare la teren

Crt	Categorie folosință	Intra vilan	Suprafața (mp)	Tarla	Parcelă	Nr. topo	Observații / Referințe
1	vie	DA	853	23	514	-	Terenul este împrejmuit cu gard de sarma si limita conventionala.

Lungime Segmente

1) Valorile lungimilor segmentelor sunt obținute din proiecție în plan.

Punct început	X / Y	Punct sfârșit	X / Y	Lungime segment (** (m)
1	346.348,312 289.261,932	2	346.348,783 289.263,244	1.394
2	346.348,783 289.263,244	3	346.351,608 289.262,582	2.902
3	346.351,608 289.262,582	4	346.355,545 289.280,29	18.14
4	346.355,545 289.280,29	5	346.313,631 289.291,454	43.375
5	346.313,631 289.291,454	6	346.307,318 289.273,621	18.917

Punct început	X / Y	Punct sfârşit	X / Y	Lungime segment (** (m)
6	346.307,318 289.273,621	1	346.348,312 289.261,932	42.628

** Lungimile segmentelor sunt determinate în planul de proiecţie Stereo 70 şi sunt rotunjite la 1 milimetru.

*** Distanţa dintre puncte este formată din segmente cumulate ce sunt mai mici decât valoarea 1 milimetru.

**DATE DESPRE IMOBILUL NR. 14394**

Oficiul de Cadastru și Publicitate Imobiliară DOLJ
Biroul de Cadastru și Publicitate Imobiliară Craiova

A. Partea I. Descrierea imobilului

TEREN Intravilan

Adresa: Loc. Moreni, Str Calea Severinului, Nr. 4, Jud. Dolj, T16, P339,337

Nr. Crt	Nr cadastral Nr. topografic	Suprafața* (mp)	Observații / Referințe
A1	38164	600	Sector cadastral:30 Teren neimprejmuit;

B. Partea II. Proprietari și acte

Inscrieri privitoare la dreptul de proprietate și alte drepturi reale		Referințe
169000 / 27/08/2020		
Act Normativ nr. Certificat de Mostenitor nr.172, din 16/08/2016 emis de BIN Budiana Ionut Razvan (act notarial nr 2217 din 16.08.2016, emis de NP Budiana Ionut Razvan;act administrativ nr 2140-15018 din 01.10.1996, emis de Comisia Judeteana Dolj;act administrativ nr 7251 din 30.07.2019, emis de Primaria Cetate);		
B1	Intabulare, drept de PROPRIETATE, dobandit prin Succesiune, cota actuala 1/4, cota initiala 1/4 1) ȘOACĂ EMILIA <i>OBSERVATII: pozitie transcrisa din CF 36119/Cetate, inscrisa prin incheierea nr. 172337 din 08/08/2019; def. Soaca Ion</i>	A1
169027 / 27/08/2020		
Act Notarial nr. act de partaj voluntar aut sub nr. 1799, din 21/08/2020 emis de Ghergehe Anca-Costina (act notarial nr Închier de rectificare nr. 50 din 28.10.2020, emis de Budiana Ionut Razvan);		
B2	Intabulare, drept de PROPRIETATE, dobandit prin Conventie, cota actuala 3/4, cota initiala 3/4 1) ȘOACĂ EMILIA	A1

C. Partea III. SARCINI .

Inscrieri privind dezmembramintele dreptului de proprietate, drepturi reale de garanție și sarcini	Referințe
NU SUNT	

Anexa Nr. 1 La Partea I

Teren

Nr cadastral	Suprafața (mp)*	Observații / Referințe
38164	600	

* Suprafața este determinată în planul de proiecție Stereo 70.

DETALII LINIARE IMOBIL



Date referitoare la teren

Crt	Categorie folosință	Intravilan	Suprafața (mp)	Tarla	Parcelă	Nr. topo	Observații / Referințe
1	arabil	DA	402	16	339	-	
2	vie	DA	198	16	337	-	

Lungime Segmente

1) Valorile lungimilor segmentelor sunt obținute din proiecție în plan.

Punct început	X / Y	Punct sfârșit	X / Y	Lungime segment (** (m)
1	346.266,602 289.486,886	2	346.264,718 289.476,063	10.986
2	346.264,718 289.476,063	3	346.263,073 289.464,127	12.049
3	346.263,073 289.464,127	4	346.280,375 289.463,391	17.318
4	346.280,375 289.463,391	5	346.281,123 289.474,858	11.491

Punct început	X / Y	Punct sfârșit	X / Y	Lungime segment (** (m)
5	346.281,123 289.474,858	6	346.292,046 289.474,271	10.939
6	346.292,046 289.474,271	7	346.303,231 289.473,669	11.201
7	346.303,231 289.473,669	8	346.296,401 289.486,382	14.432
8	346.296,401 289.486,382	1	346.266,602 289.486,886	29.803

** Lungimile segmentelor sunt determinate în planul de proiecție Stereo 70 și sunt rotunjite la 1 milimetru.

*** Distanța dintre puncte este formată din segmente cumulate ce sunt mai mici decât valoarea 1 milimetru.

**DATE DESPRE IMOBILUL NR. 14395**

Oficiul de Cadastru și Publicitate Imobiliară DOLJ
Biroul de Cadastru și Publicitate Imobiliară Craiova

A. Partea I. Descrierea imobilului

TEREN Intravilan

Adresa: Loc. Moreni, Str Calea Severinului, Nr. 4, Jud. Dolj, fost T16,P336,P337,P338,P339

Nr. Crt	Nr cadastral Nr. topografic	Suprafața* (mp)	Observații / Referințe
A1	38163	1.351	Sector cadastral:30 Teren neimpregmuit;

Construcții

Crt	Nr cadastral Nr. topografic	Adresa	Observații / Referințe
A1.1	38163-C1	Loc. Moreni, Str Calea Severinului, Nr. 4, Jud. Dolj, fost T16,P336,P337,P338, P339	Nr. niveluri:1; S. construita la sol:150 mp; S. construita desfasurata:150 mp; An construire 1970
A1.2	38163-C2	Loc. Moreni, Str Calea Severinului, Nr. 4, Jud. Dolj, fost T16,P336,P337,P338, P339	Nr. niveluri:1; S. construita la sol:26 mp; S. construita desfasurata:26 mp; An construire 1970
A1.3	38163-C3	Loc. Moreni, Str Calea Severinului, Nr. 4, Jud. Dolj, fost T16,P336,P337,P338, P339	Nr. niveluri:1; S. construita la sol:16 mp; S. construita desfasurata:16 mp; An construire 1970
A1.4	38163-C4	Loc. Moreni, Str Calea Severinului, Nr. 4, Jud. Dolj, fost T16,P336,P337,P338, P339	Nr. niveluri:1; S. construita la sol:22 mp; S. construita desfasurata:22 mp;

B. Partea II. Proprietari și acte

Inscrieri privitoare la dreptul de proprietate și alte drepturi reale	Referințe
169046 / 27/08/2020	
Act Notarial nr. Act de partaj voluntar aut. sub nr. 1799, din 21/08/2020 emis de Gherghe Anca-Costina (act notarial nr Incheiere de indreptare nr. 50 din 28.10.2020, emis de Budiana Ionut Razvan);	
B1	A1, A1.1, A1.2, A1.3, A1.4
Intabulare, drept de PROPRIETATE, dobandit prin lesire Din Indiviziune, cota actuala 1/1, cota initiala 1/1	
1) ȘOACĂ ELENA 2) SEREST MARIA 3) ȘOACĂ ȘTEFAN	

C. Partea III. SARCINI .

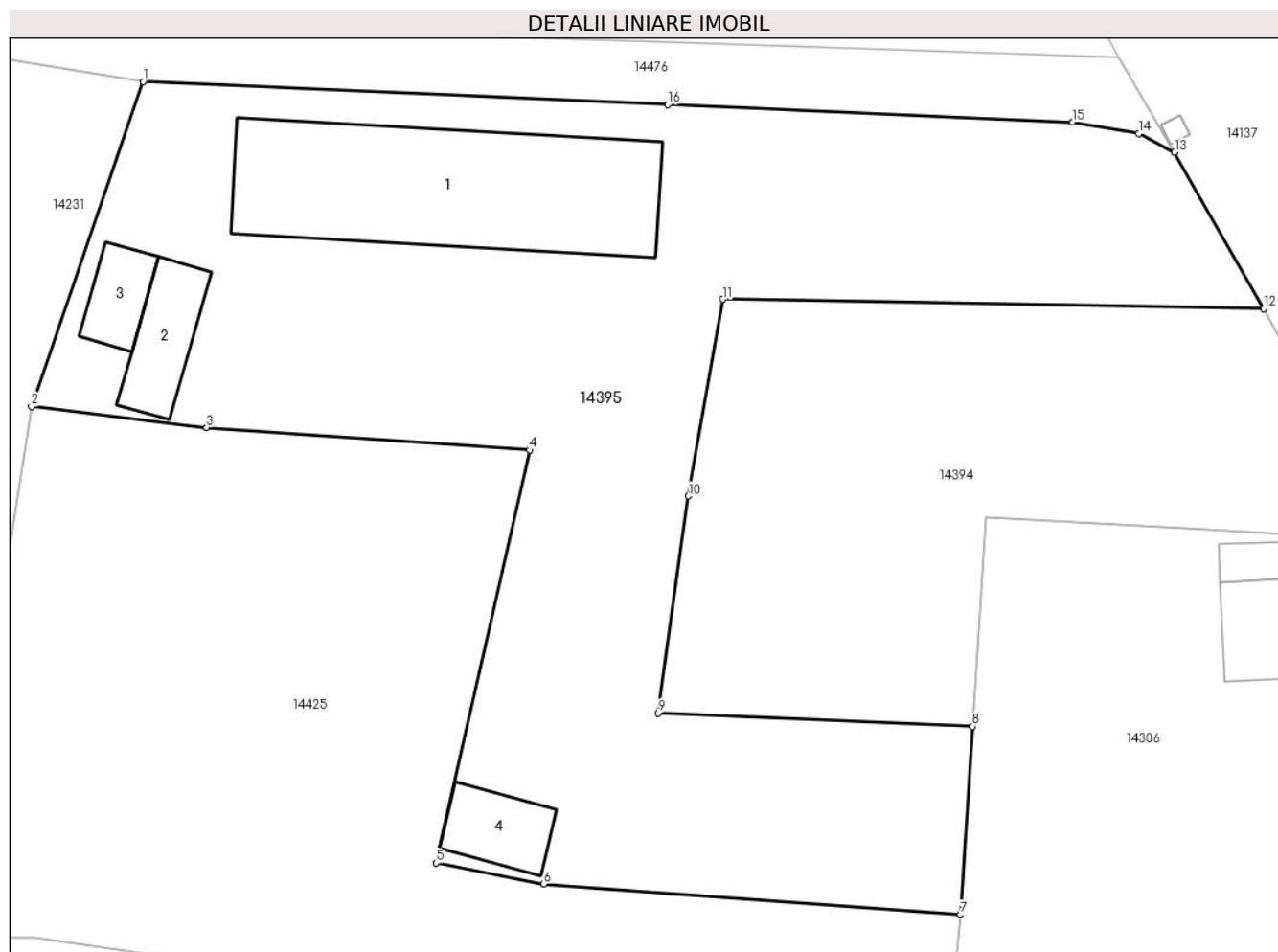
Inscrieri privind dezmembramintele dreptului de proprietate, drepturi reale de garanție și sarcini	Referințe
NU SUNT	

Anexa Nr. 1 La Partea I

Teren

Nr cadastral	Suprafața (mp)*	Observații / Referințe
38163	1.351	

* Suprafața este determinată în planul de proiecție Stereo 70.



Date referitoare la teren

Crt	Categorie folosință	Intra vilan	Suprafața (mp)	Tarla	Parcelă	Nr. topo	Observații / Referințe
1	curți constructii	DA	403	16	336	-	
2	arabil	DA	948	16	338,339	-	

Date referitoare la construcții

Crt	Număr	Destinație construcție	Supraf. (mp)	Situație juridică	Observații / Referințe
A1.1	38163-C1	construcții de locuințe	150	Cu acte	Nr. niveluri:1; S. construita la sol:150 mp; S. construita desfasurata:150 mp; An construire 1970
A1.2	38163-C2	construcții anexa	26	Cu acte	Nr. niveluri:1; S. construita la sol:26 mp; S. construita desfasurata:26 mp; An construire 1970
A1.3	38163-C3	construcții anexa	16	Cu acte	Nr. niveluri:1; S. construita la sol:16 mp; S. construita desfasurata:16 mp; An construire 1970
A1.4	38163-C4	construcții anexa	22	Cu acte	Nr. niveluri:1; S. construita la sol:22 mp; S. construita desfasurata:22 mp;

Lungime Segmente

1) Valorile lungimilor segmentelor sunt obținute din proiecție în plan.

Punct început	X / Y	Punct sfârșit	X / Y	Lungime segment (** (m)
1	346.234,694 289.498,874	2	346.228,559 289.480,986	18.911
2	346.228,559 289.480,986	3	346.238,192 289.479,835	9.702
3	346.238,192 289.479,835	4	346.255,987 289.478,589	17.839
4	346.255,987 289.478,589	5	346.250,827 289.455,876	23.292
5	346.250,827 289.455,876	6	346.256,759 289.454,711	6.045
6	346.256,759 289.454,711	7	346.279,699 289.453,033	23.001
7	346.279,699 289.453,033	8	346.280,375 289.463,391	10.38
8	346.280,375 289.463,391	9	346.263,073 289.464,127	17.318
9	346.263,073 289.464,127	10	346.264,718 289.476,063	12.049
10	346.264,718 289.476,063	11	346.266,602 289.486,886	10.986
11	346.266,602 289.486,886	12	346.296,401 289.486,382	29.803
12	346.296,401 289.486,382	13	346.291,496 289.494,968	9.888
13	346.291,496 289.494,968	14	346.289,534 289.496,002	2.218
14	346.289,534 289.496,002	15	346.285,889 289.496,642	3.701
15	346.285,889 289.496,642	16	346.263,588 289.497,59	22.321
16	346.263,588 289.497,59	1	346.234,694 289.498,874	28.923

** Lungimile segmentelor sunt determinate în planul de proiecție Stereo 70 și sunt rotunjite la 1 milimetru.

*** Distanța dintre puncte este formată din segmente cumulate ce sunt mai mici decât valoarea 1 milimetru.

**DATE DESPRE IMOBILUL NR. 14396**

Oficiul de Cadastru și Publicitate Imobiliară DOLJ
Biroul de Cadastru și Publicitate Imobiliară Craiova

A. Partea I. Descrierea imobilului

TEREN Intravilan

Adresa: Loc. Moreni, Str Liliacului, Nr. 1, Jud. Dolj, Fost T17, P349 si P350

Nr. Crt	Nr cadastral Nr. topografic	Suprafața* (mp)	Observații / Referințe
A1	39192	778	Sector cadastral:30 Teren imprejmuit;

Construcții

Crt	Nr cadastral Nr. topografic	Adresa	Observații / Referințe
A1.1	39192-C1	Loc. Moreni, Str Liliacului, Nr. 1, Jud. Dolj, Fost T17, P349 si P350	Nr. niveluri:1; S. construita la sol:70 mp; S. construita desfasurata:70 mp;
A1.2	39192-C2	Loc. Moreni, Str Liliacului, Nr. 1, Jud. Dolj, Fost T17, P349 si P350	Nr. niveluri:1; S. construita la sol:128 mp; S. construita desfasurata:128 mp;
A1.3		Loc. Moreni, Str Liliacului, Nr. 1, Jud. Dolj, Fost T17, P349 si P350	Nr. niveluri:1; S. construita la sol:74 mp;
A1.4		Loc. Moreni, Str Liliacului, Nr. 1, Jud. Dolj, Fost T17, P349 si P350	Nr. niveluri:1; S. construita la sol:36 mp;
A1.5		Loc. Moreni, Str Liliacului, Nr. 1, Jud. Dolj, Fost T17, P349 si P350	Nr. niveluri:1; S. construita la sol:27 mp;

B. Partea II. Proprietari și acte

Inscrieri privitoare la dreptul de proprietate și alte drepturi reale	Referințe
167020 / 08/07/2021	
Act Administrativ nr. Certificat de atestare fiscala nr. 6889, din 05/07/2021 emis de PRIMARIA COMUNEI CETATE (act notarial nr CVC NR. 1398 din 24.05.1995, emis de BNP BERTA BAJENARU);	
B1	A1, A1.1, A1.2
Intabulare, drept de PROPRIETATE, dobandit prin Conventie, cota actuala 1/1, cota initiala 1/1	
1) Belu Aurel	
2) BELU FLOAREA	
/	
Act Normativ nr. Legea 7, din 13/03/1996 emis de PARLAMENTUL ROMÂNIEI;	
B2	A1.3, A1.4, A1.5
Intabulare, drept de PROPRIETATE, dobandit prin Lege, cota actuala 1/1, cota initiala 1/1	
1) Belu Aurel	
2) BELU FLOAREA	

C. Partea III. SARCINI .

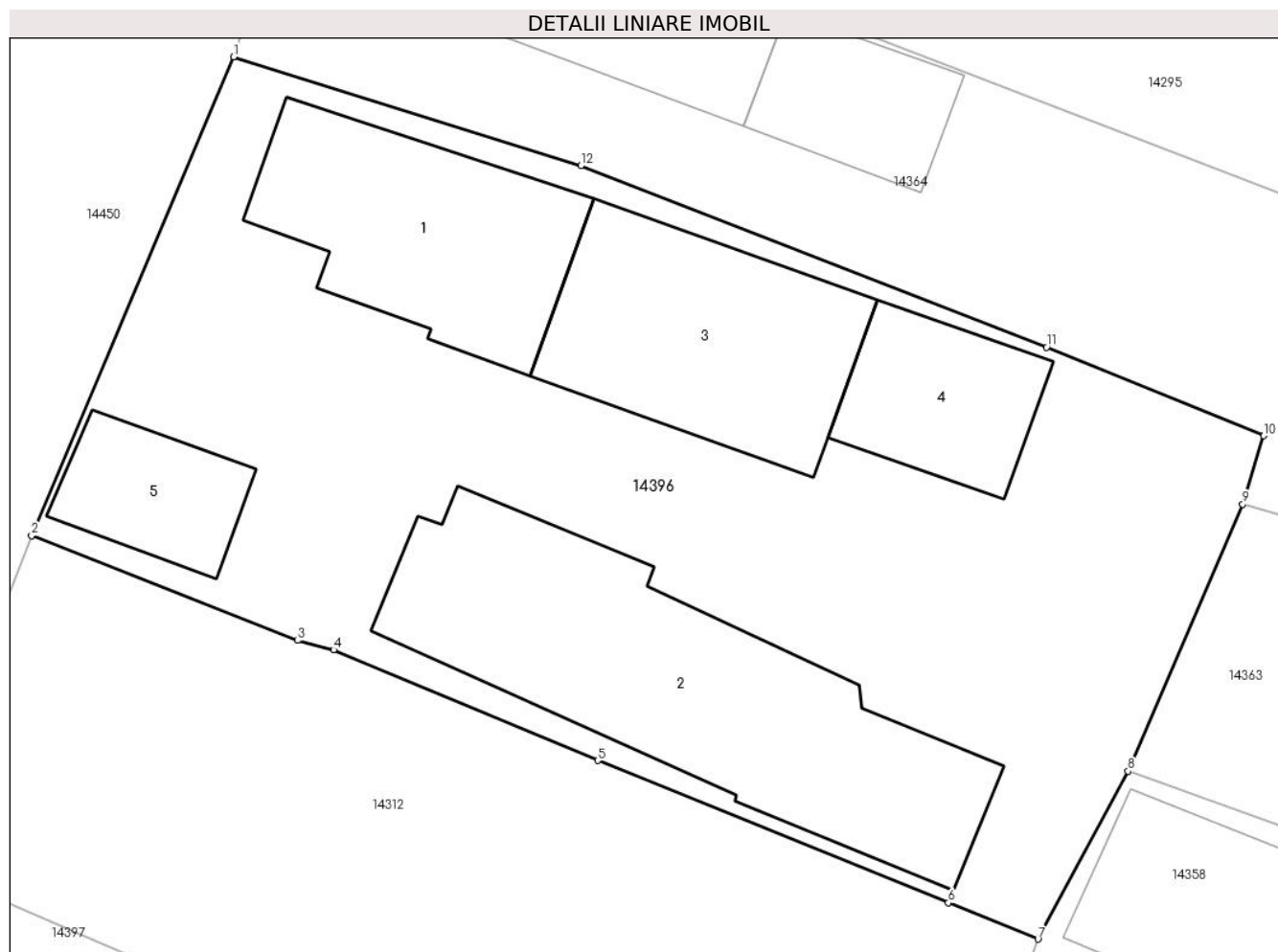
Inscrieri privind dezmembramintele dreptului de proprietate, drepturi reale de garanție și sarcini	Referințe
NU SUNT	

Anexa Nr. 1 La Partea I

Teren

Nr cadastral	Suprafața (mp)*	Observații / Referințe
39192	778	

* Suprafața este determinată în planul de proiecție Stereo 70.



Date referitoare la teren

Crt	Categorie folosință	Intravilan	Suprafața (mp)	Tarla	Parcelă	Nr. topo	Observații / Referințe
1	curți constructii	DA	778	17	349,350	-	

Date referitoare la construcții

Crt	Număr	Destinație construcție	Supraf. (mp)	Situație juridică	Observații / Referințe
A1.1	39192-C1	construcții de locuințe	70	Cu acte	Nr. niveluri:1; S. construita la sol:70 mp; S. construita desfasurata:70 mp;
A1.2	39192-C2	construcții de locuințe	128	Cu acte	Nr. niveluri:1; S. construita la sol:128 mp; S. construita desfasurata:128 mp;
A1.3		construcții de locuințe	74	Cu acte	Nr. niveluri:1; S. construita la sol:74 mp;
A1.4		construcții anexa	36	Cu acte	Nr. niveluri:1; S. construita la sol:36 mp;
A1.5		construcții anexa	27	Cu acte	Nr. niveluri:1; S. construita la sol:27 mp;

Lungime Segmente

1) Valorile lungimilor segmentelor sunt obținute din proiecție în plan.

Punct început	X / Y	Punct sfârșit	X / Y	Lungime segment (** (m)
---------------	-------	---------------	-------	-------------------------

Punct început	X / Y	Punct sfârșit	X / Y	Lungime segment (** (m)
1	346.057,843 289.382,221	2	346.050,552 289.364,946	18.751
2	346.050,552 289.364,946	3	346.060,153 289.361,166	10.318
3	346.060,153 289.361,166	4	346.061,45 289.360,826	1.341
4	346.061,45 289.360,826	5	346.070,995 289.356,838	10.345
5	346.070,995 289.356,838	6	346.083,641 289.351,702	13.649
6	346.083,641 289.351,702	7	346.086,876 289.350,388	3.492
7	346.086,876 289.350,388	8	346.090,134 289.356,453	6.885
8	346.090,134 289.356,453	9	346.094,275 289.366,079	10.479
9	346.094,275 289.366,079	10	346.095,028 289.368,549	2.582
10	346.095,028 289.368,549	11	346.087,192 289.371,743	8.462
11	346.087,192 289.371,743	12	346.070,376 289.378,287	18.044
12	346.070,376 289.378,287	1	346.057,843 289.382,221	13.136

** Lungimile segmentelor sunt determinate în planul de proiecție Stereo 70 și sunt rotunjite la 1 milimetru.

*** Distanța dintre puncte este formată din segmente cumulate ce sunt mai mici decât valoarea 1 milimetru.

**DATE DESPRE IMOBILUL NR. 14397**

Oficiul de Cadastru și Publicitate Imobiliară DOLJ
Biroul de Cadastru și Publicitate Imobiliară Craiova

A. Partea I. Descrierea imobilului

TEREN Intravilan

Adresa: Loc. Moreni, Str Liliacului, Nr. 3, Jud. Dolj, (fost T17,P346,P347)

Nr. Crt	Nr cadastral Nr. topografic	Suprafața* (mp)	Observații / Referințe
A1	35201	755	Sector cadastral:30 Teren imprejmuit;

B. Partea II. Proprietari și acte

Inscrieri privitoare la dreptul de proprietate și alte drepturi reale		Referințe
163713 / 31/08/2018		
Act Notarial nr. contract de vanzare-cumparare aut nr. 1984 din data de 31.08.2018, din 31/08/2018 emis de Stoenescu Florea;		
B1	Intabulare, drept de PROPRIETATE, dobandit prin Conventie, cota actuala 1/1, cota initiala 1/1 1) GHILĂ ION 2) GHILĂ VERONICA	A1

C. Partea III. SARCINI .

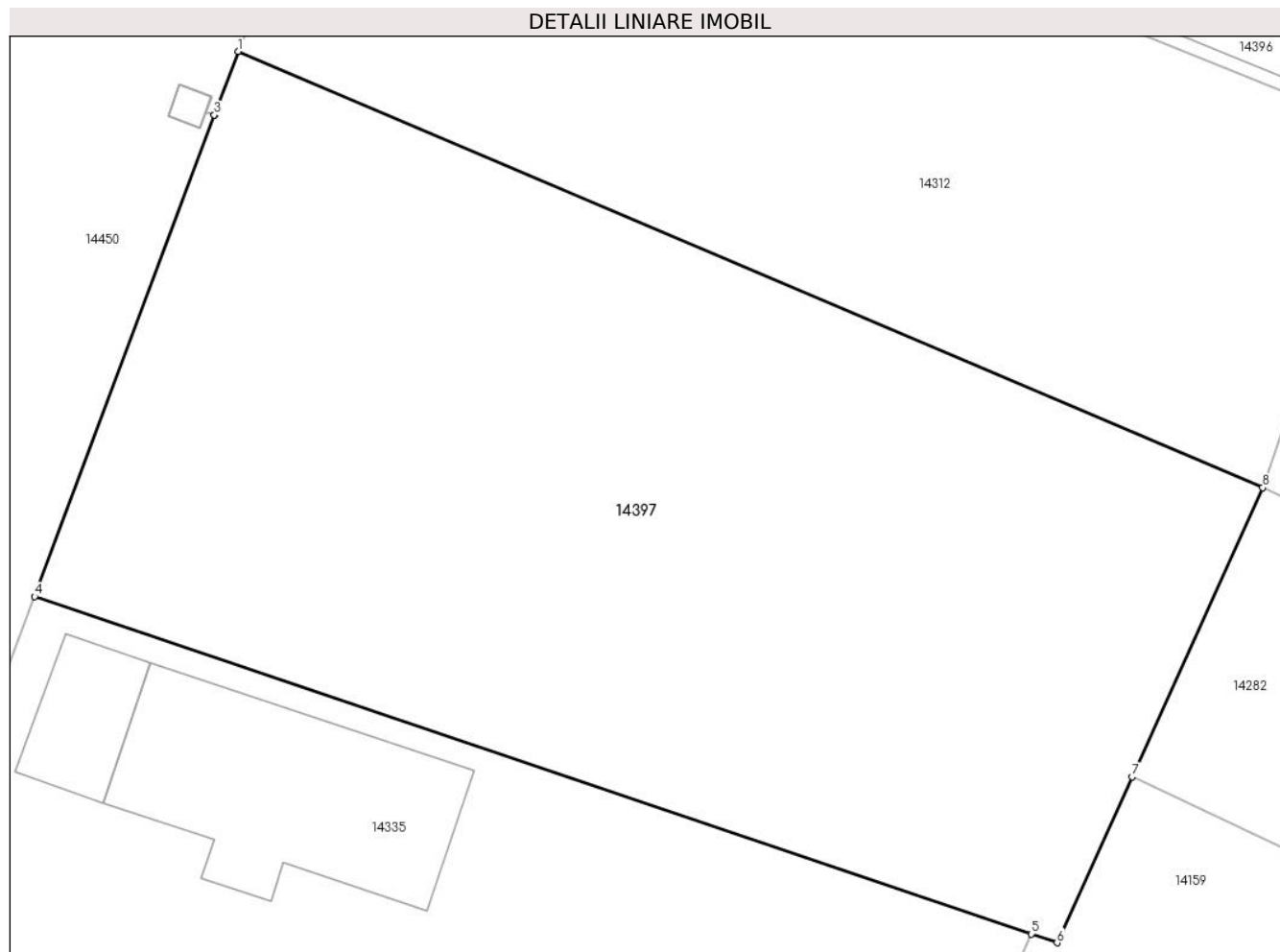
Inscrieri privind dezmembramintele dreptului de proprietate, drepturi reale de garanție și sarcini	Referințe
NU SUNT	

Anexa Nr. 1 La Partea I

Teren

Nr cadastral	Suprafața (mp)*	Observații / Referințe
35201	755	

* Suprafața este determinată în planul de proiecție Stereo 70.



Date referitoare la teren

Crt	Categorie folosință	Intravilan	Suprafața (mp)	Tarla	Parcelă	Nr. topo	Observații / Referințe
1	curți constructii	DA	441	17	346	-	
2	arabil	DA	314	17	347	-	

Lungime Segmente

1) Valorile lungimilor segmentelor sunt obținute din proiecție în plan.

Punct început	X / Y	Punct sfârșit	X / Y	Lungime segment (** (m)
1	346.045,95 289.353,269	2	346.045,103 289.351,001	2.421
2	346.045,103 289.351,001	3	346.045,101 289.350,997	0.004
3	346.045,101 289.350,997	4	346.038,682 289.333,816	18.341
4	346.038,682 289.333,816	5	346.074,287 289.321,774	37.586

Punct început	X / Y	Punct sfârșit	X / Y	Lungime segment (** (m)
5	346.074,287 289.321,774	6	346.075,206 289.321,463	0.97
6	346.075,206 289.321,463	7	346.077,882 289.327,379	6.493
7	346.077,882 289.327,379	8	346.082,553 289.337,705	11.333
8	346.082,553 289.337,705	1	346.045,95 289.353,269	39.775

** Lungimile segmentelor sunt determinate în planul de proiecție Stereo 70 și sunt rotunjite la 1 milimetru.

*** Distanța dintre puncte este formată din segmente cumulate ce sunt mai mici decât valoarea 1 milimetru.

**DATE DESPRE IMOBILUL NR. 14398**

Oficiul de Cadastru și Publicitate Imobiliară DOLJ
Biroul de Cadastru și Publicitate Imobiliară Craiova

A. Partea I. Descrierea imobilului

TEREN Intravilan

Adresa: Loc. Moreni, Str Panselelor, Nr. 20, Jud. Dolj, fost T15,P270

Nr. Crt	Nr cadastral Nr. topografic	Suprafața* (mp)	Observații / Referințe
A1	34670	307	Sector cadastral:30 Teren imprejmuit;

Construcții

Crt	Nr cadastral Nr. topografic	Adresa	Observații / Referințe
A1.1	34670-C1	Loc. Moreni, Str Panselelor, Nr. 20, Jud. Dolj, fost T15,P270	Nr. niveluri:1; S. construita la sol:40 mp; S. construita desfasurata:40 mp; edificata 1920,2 camere,hol,Su-28.96 mp
A1.2	34670-C2	Loc. Moreni, Str Panselelor, Nr. 20, Jud. Dolj, fost T15,P270	Nr. niveluri:1; S. construita la sol:22 mp; S. construita desfasurata:22 mp;
A1.3	34670-C3	Loc. Moreni, Str Panselelor, Nr. 20, Jud. Dolj, fost T15,P270	Nr. niveluri:1; S. construita la sol:15 mp; S. construita desfasurata:15 mp;

B. Partea II. Proprietari și acte

Inscrieri privitoare la dreptul de proprietate și alte drepturi reale		Referințe
290265 / 09/11/2023		
Act Notarial nr. Contract de vânzare autentificat sub nr. 2750, din 09/11/2023 emis de NP Budiană Ionuț-Răzvan (Act Notarial nr. Incheiere de rectificare nr. 76, din 04/12/2023 emis de NP Constantin-Gherghe Anca-Costina);		
B1	Intabulare, drept de PROPRIETATE, dobandit prin Conventie, cota actuala 1/1, cota initiala 1/1 1) UNGUREANU IONUȚ-TIBERIU 2) UNGUREANU ALINA-MĂDĂLINA	A1, A1.1
/		
Act Normativ nr. Legea 7, din 13/03/1996 emis de PARLAMENTUL ROMÂNIEI;		
B2	Intabulare, drept de PROPRIETATE, dobandit prin Lege, cota actuala 1/1, cota initiala 1/1 1) UNGUREANU IONUȚ-TIBERIU 2) UNGUREANU ALINA-MĂDĂLINA	A1.2, A1.3

C. Partea III. SARCINI .

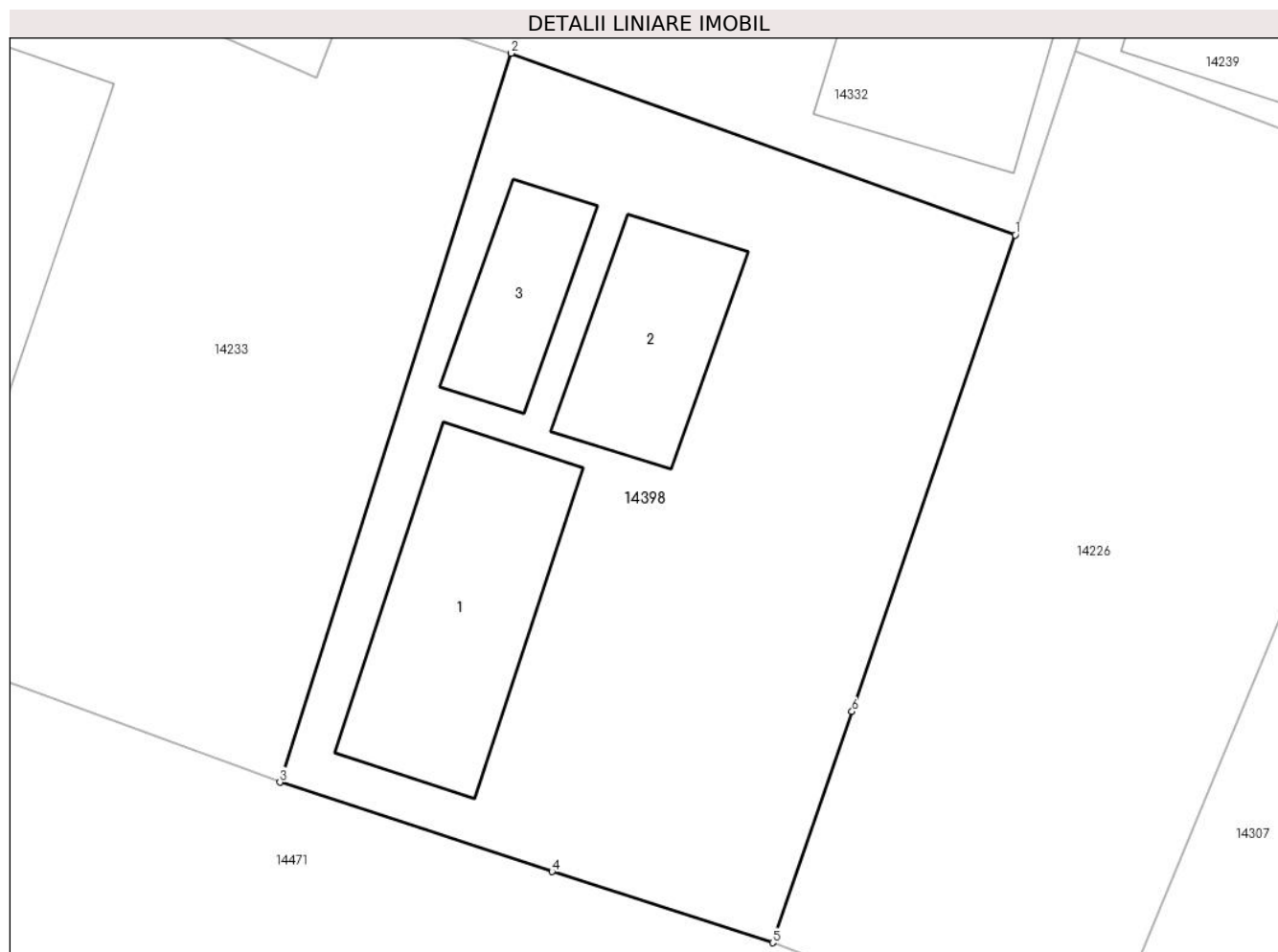
Inscrieri privind dezmembramintele dreptului de proprietate, drepturi reale de garanție și sarcini	Referințe
NU SUNT	

Anexa Nr. 1 La Partea I

Teren

Nr cadastral	Suprafața (mp)*	Observații / Referințe
34670	307	

* Suprafața este determinată în planul de proiecție Stereo 70.



Date referitoare la teren

Crt	Categorie folosință	Intra vilan	Suprafața (mp)	Tarla	Parcelă	Nr. topo	Observații / Referințe
1	curți constructii	DA	307	15	270	-	

Date referitoare la construcții

Crt	Număr	Destinație construcție	Supraf. (mp)	Situație juridică	Observații / Referințe
A1.1	34670-C1	construcții de locuințe	40	Cu acte	Nr. niveluri:1; S. construita la sol:40 mp; S. construita desfasurata:40 mp; edificata 1920,2 camere,hol,Su-28.96mp
A1.2	34670-C2	construcții anexa	22	Cu acte	Nr. niveluri:1; S. construita la sol:22 mp; S. construita desfasurata:22 mp;
A1.3	34670-C3	construcții anexa	15	Cu acte	Nr. niveluri:1; S. construita la sol:15 mp; S. construita desfasurata:15 mp;

Lungime Segmente

1) Valorile lungimilor segmentelor sunt obținute din proiecție în plan.

Punct început	X / Y	Punct sfârșit	X / Y	Lungime segment (** (m)
1	345.960,89 289.319,135	2	345.946,894 289.324,176	14.876

Punct început	X / Y	Punct sfârșit	X / Y	Lungime segment (** (m)
2	345.946,894 289.324,176	3	345.940,48 289.303,958	21.211
3	345.940,48 289.303,958	4	345.948,029 289.301,479	7.946
4	345.948,029 289.301,479	5	345.954,157 289.299,505	6.438
5	345.954,157 289.299,505	6	345.956,357 289.305,92	6.782
6	345.956,357 289.305,92	1	345.960,89 289.319,135	13.971

** Lungimile segmentelor sunt determinate în planul de proiecție Stereo 70 și sunt rotunjite la 1 milimetru.

*** Distanța dintre puncte este formată din segmente cumulate ce sunt mai mici decât valoarea 1 milimetru.

**DATE DESPRE IMOBILUL NR. 14399**

Oficiul de Cadastru și Publicitate Imobiliară DOLJ
 Biroul de Cadastru și Publicitate Imobiliară Craiova

A. Partea I. Descrierea imobilului

TEREN Intravilan

Adresa: Loc. Moreni, Nr. Fn, Jud. Dolj, HC 1171-Tronson 3

Nr. Crt	Nr cadastral Nr. topografic	Suprafața* (mp)	Observații / Referințe
A1	35438	2.198	Sector cadastral:30 Teren imprejmuit;

B. Partea II. Proprietari și acte

Inscrieri privitoare la dreptul de proprietate și alte drepturi reale		Referințe
97712 / 15/05/2018		
Act Administrativ nr. Hotărârea Consiliului Local nr52, din 26/07/2017 emis de CONSILIUL LOCAL CETATE (act administrativ nr Referat de legalitate nr.9345 din 13.09.2017, emis de PREFECTURA JUDEȚULUI DOLJ);		
B1	Inscrierea provizorie, drept de PROPRIETATE, dobandit prin Conventie, cota actuala 1/1, cota initiala 1/1 1) COMUNA CETATE , CIF:4553470, domeniul public	A1

C. Partea III. SARCINI .

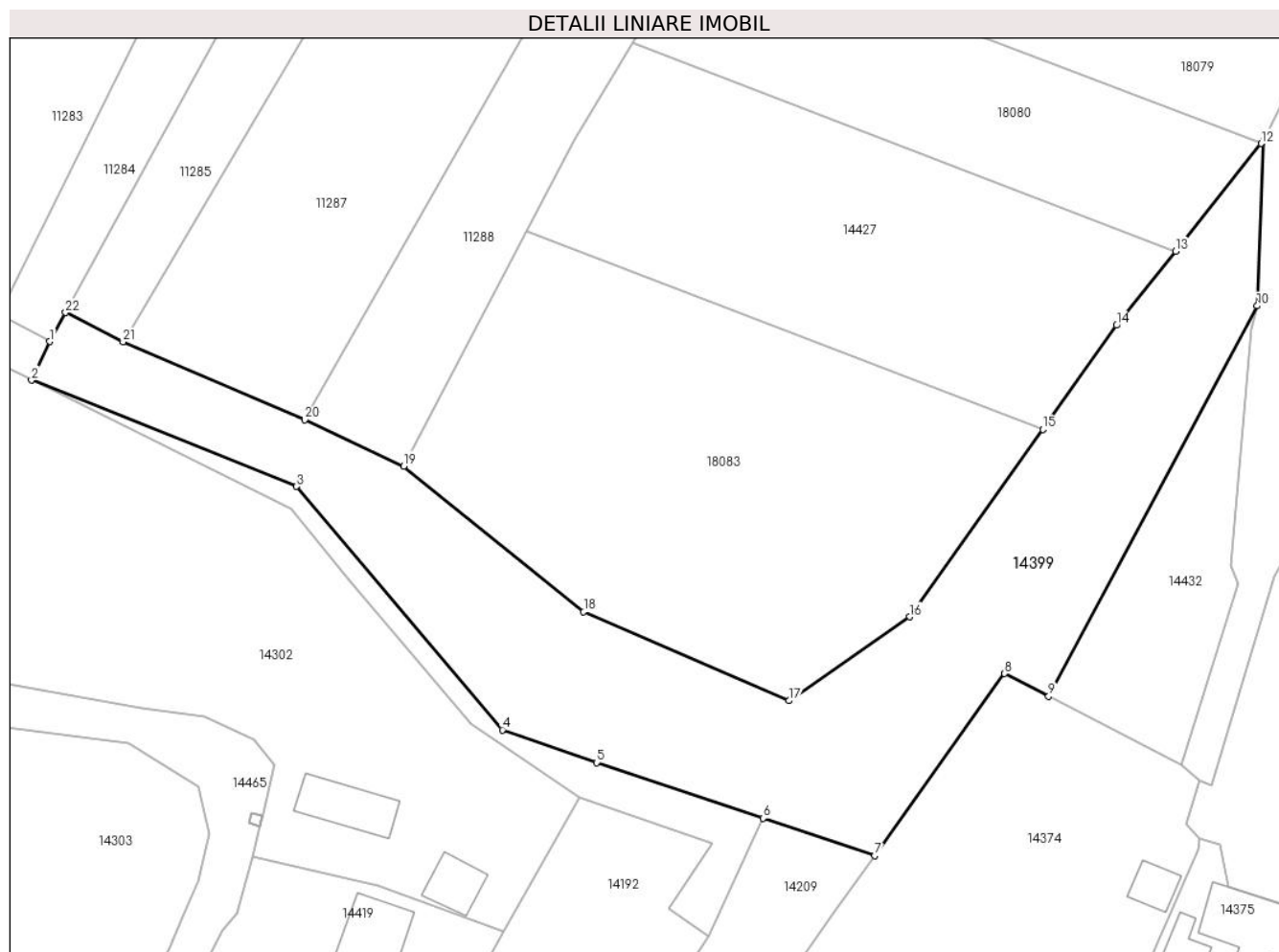
Inscrieri privind dezmembramintele dreptului de proprietate, drepturi reale de garanție și sarcini	Referințe
NU SUNT	

Anexa Nr. 1 La Partea I

Teren

Nr cadastral	Suprafața (mp)*	Observații / Referințe
35438	2.198	

* Suprafața este determinată în planul de proiecție Stereo 70.



Date referitoare la teren

Crt	Categorie folosință	Intravilan	Suprafața (mp)	Tarla	Parcelă	Nr. topo	Observații / Referințe
1	ape curgătoare	DA	2.198	-	-	-	

Lungime Segmente

1) Valorile lungimilor segmentelor sunt obținute din proiecție în plan.

Punct început	X / Y	Punct sfârșit	X / Y	Lungime segment (** (m)
1	345.653,338 289.426,276	2	345.651,362 289.422,07	4.647
3	345.680,312 289.410,462	4	345.702,82 289.383,857	34.849
5	345.713,118 289.380,288	6	345.731,316 289.374,214	19.185
7	345.743,531 289.370,137	8	345.757,715 289.390,02	24.424
9	345.762,521 289.387,53	10	345.785,325 289.430,174	48.358

Punct început	X / Y	Punct sfârșit	X / Y	Lungime segment (** (m)
2	345.651,362 289.422,07	3	345.680,312 289.410,462	31.191
4	345.702,82 289.383,857	5	345.713,118 289.380,288	10.899
6	345.731,316 289.374,214	7	345.743,531 289.370,137	12.877
8	345.757,715 289.390,02	9	345.762,521 289.387,53	5.413
10	345.785,325 289.430,174	11	345.786,043 289.448,242	18.082

Punct început	X / Y	Punct sfârșit	X / Y	Lungime segment (** (m)
11	345.786,043 289.448,242	12	345.785,771 289.447,901	0.436
13	345.776,417 289.436,159	14	345.769,957 289.428,05	10.368
15	345.761,893 289.416,695	16	345.747,342 289.396,207	25.129
17	345.734,145 289.387,045	18	345.711,711 289.396,753	24.444
19	345.692,05 289.412,665	20	345.681,231 289.417,721	11.942
21	345.661,355 289.426,231	22	345.655,069 289.429,45	7.062

Punct început	X / Y	Punct sfârșit	X / Y	Lungime segment (** (m)
12	345.785,771 289.447,901	13	345.776,417 289.436,159	15.012
14	345.769,957 289.428,05	15	345.761,893 289.416,695	13.927
16	345.747,342 289.396,207	17	345.734,145 289.387,045	16.066
18	345.711,711 289.396,753	19	345.692,05 289.412,665	25.293
20	345.681,231 289.417,721	21	345.661,355 289.426,231	21.621
22	345.655,069 289.429,45	1	345.653,338 289.426,276	3.615

** Lungimile segmentelor sunt determinate în planul de proiecție Stereo 70 și sunt rotunjite la 1 milimetru.

*** Distanța dintre puncte este formată din segmente cumulate ce sunt mai mici decât valoarea 1 milimetru.

**DATE DESPRE IMOBILUL NR. 14400**

Oficiul de Cadastru și Publicitate Imobiliară DOLJ
Biroul de Cadastru și Publicitate Imobiliară Craiova

A. Partea I. Descrierea imobilului

TEREN Necunoscut

Adresa: Loc. Moreni, Str Florilor, Nr. 5, Jud. Dolj, (T. 14, P. 300, P. 301, P. 302)

Nr. Crt	Nr cadastral Nr. topografic	Suprafața* (mp)	Observații / Referințe
A1	35156	1.259	Sector cadastral:30 Teren imprejmuit;

Construcții

Crt	Nr cadastral Nr. topografic	Adresa	Observații / Referințe
A1.1	35156-C1	Loc. Moreni, Str Florilor, Nr. 5, Jud. Dolj, (T. 14, P. 300, P. 301, P. 302)	Nr. niveluri:1; S. construita la sol:117 mp; S. construita desfasurata:117 mp; C1 - Locuinta compusa din 4 camere, 2 holuri, 1bucatarie si 1 baie.
A1.2	35156-C2	Loc. Moreni, Str Florilor, Nr. 5, Jud. Dolj, (T. 14, P. 300, P. 301, P. 302)	Nr. niveluri:1; S. construita la sol:27 mp; S. construita desfasurata:27 mp; C2 - Anexa compusa din : 1 sopron, 1 patul si 1 magazie

B. Partea II. Proprietari și acte

Inscrieri privitoare la dreptul de proprietate și alte drepturi reale		Referințe
25486 / 26/01/2018		
Act Notarial nr. 301, din 23/01/2018 emis de Budiana Ionut Razvan;		
B1	Intabulare, drept de PROPRIETATE, dobandit prin Conventie, cota actuala 1/1, cota initiala 1/1 1) GĂLUȚ GEORGE	A1, A1.1, A1.2

C. Partea III. SARCINI

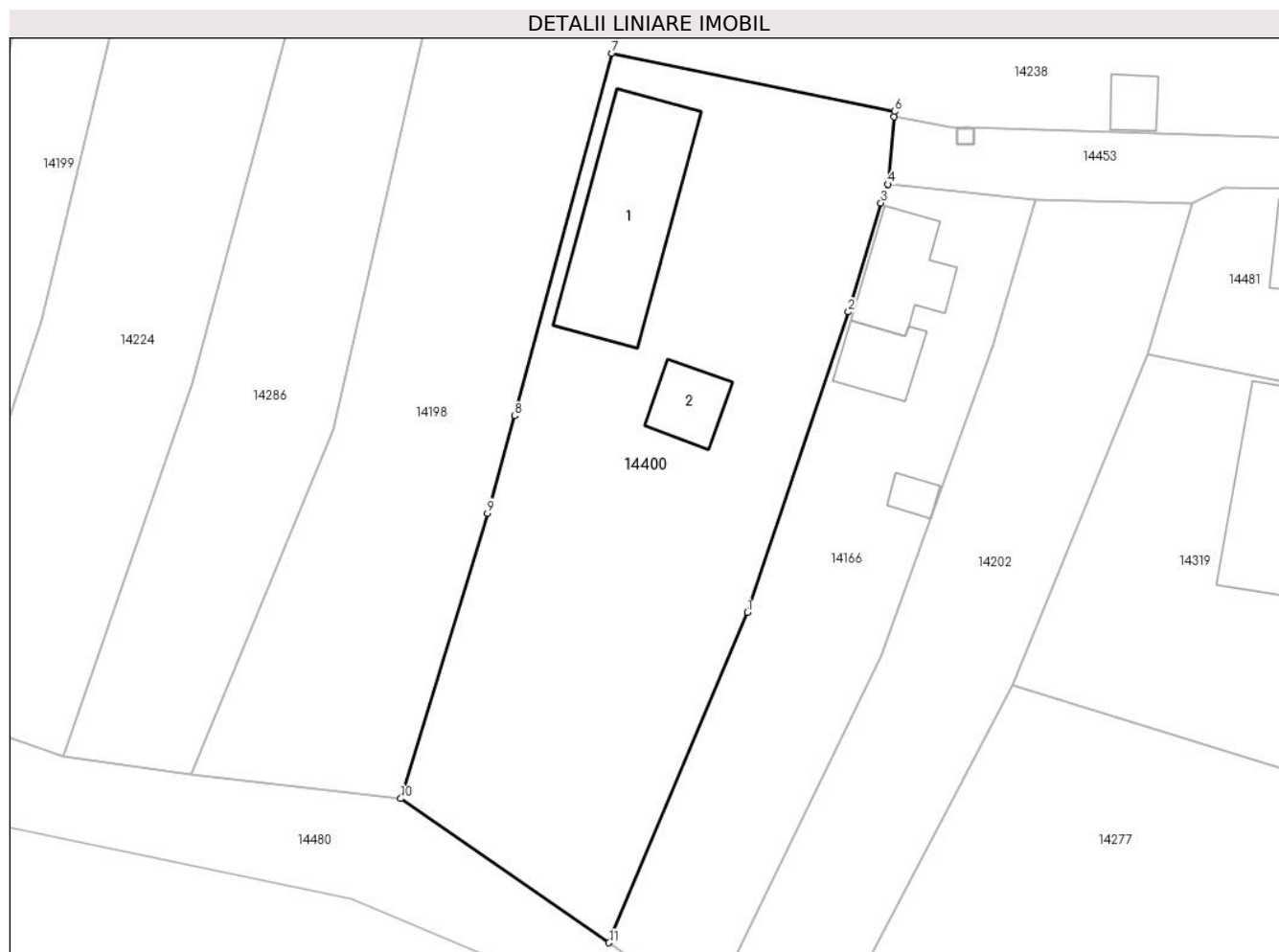
Inscrieri privind dezmembramintele dreptului de proprietate, drepturi reale de garanție și sarcini		Referințe
157114 / 17/10/2017		
Hotarare Judecatoreasca nr. SC nr 743, din 04/07/2006 emis de JUDECATORIA CALAFAT din dosar nr 1233/Civ/2006;		
C1	Intabulare, drept de IPOTECA LEGALA, Valoare:500 RONce reprezintă sultă, 1) GALUT COSTINEL , Lipsă CNP	A1, A1.1, A1.2
C2	Intabulare, drept de IPOTECA LEGALA, Valoare:500 RONce reprezintă sultă, 1) GALUT GEORGE , Lipsă CNP	A1, A1.1, A1.2
C3	Intabulare, drept de IPOTECA LEGALA, Valoare:500 RONce reprezintă sultă, 1) COCSIR MARIA , Lipsă CNP	A1, A1.1, A1.2
C4	Intabulare, drept de IPOTECA LEGALA, Valoare:500 RONce reprezintă sultă, 1) GALUT GHEORGHE , Lipsă CNP	A1, A1.1, A1.2
25486 / 26/01/2018		
Act Notarial nr. 301, din 23/01/2018 emis de Budiana Ionut Razvan;		
C5	Intabulare, drept de IPOTECA LEGALA, Valoare:0 pentru plata rentei in bani corespunzatoare intretinerii neexecutate 1) GĂLUȚ IOANA	A1, A1.1, A1.2
C6	Intabulare, drept de UZUFRACT VIAGER, cota actuala 1/1, cota initiala 1/1 1) GĂLUȚ IOANA	A1, A1.1, A1.2

Anexa Nr. 1 La Partea I

Teren

Nr cadastral	Suprafața (mp)*	Observații / Referințe
35156	1.259	

* Suprafața este determinată în planul de proiecție Stereo 70.



Date referitoare la teren

Crt	Categorie folosință	Intravilan	Suprafața (mp)	Tarla	Parcelă	Nr. topo	Observații / Referințe
1	curți constructii	DA	647	14	300	-	
2	arabil	DA	203	14	302	-	
3	vie	NU	409	14	301	-	

Date referitoare la construcții

Crt	Număr	Destinație construcție	Supraf. (mp)	Situație juridică	Observații / Referințe
A1.1	35156-C1	construcții de locuințe	117	Cu acte	Nr. niveluri:1; S. construita la sol:117 mp; S. construita desfasurata:117 mp; C1 - Locuinta compusa din 4 camere, 2 holuri, 1bucatarie si 1 baie.
A1.2	35156-C2	construcții anexa	27	Cu acte	Nr. niveluri:1; S. construita la sol:27 mp; S. construita desfasurata:27 mp; C2 - Anexa compusa din : 1 sopron, 1 patul si 1 magazie

Lungime Segmente

1) Valorile lungimilor segmentelor sunt obținute din proiecție în plan.

Punct început	X / Y	Punct sfârșit	X / Y	Lungime segment (** (m)

Punct început	X / Y	Punct sfârșit	X / Y	Lungime segment (** (m)
1	345.917,189 289.178,664	2	345.924,669 289.200,865	23.427
2	345.924,669 289.200,865	3	345.927,079 289.208,922	8.41
3	345.927,079 289.208,922	4	345.927,601 289.210,301	1.474
4	345.927,601 289.210,301	5	345.928,04 289.215,278	4.996
5	345.928,04 289.215,278	6	345.928,072 289.215,668	0.391
6	345.928,072 289.215,668	7	345.907,177 289.219,974	21.334
7	345.907,177 289.219,974	8	345.900,022 289.193,184	27.729
8	345.900,022 289.193,184	9	345.897,994 289.185,994	7.471
9	345.897,994 289.185,994	10	345.891,592 289.164,917	22.028
10	345.891,592 289.164,917	11	345.906,976 289.154,259	18.715
11	345.906,976 289.154,259	1	345.917,189 289.178,664	26.456

** Lungimile segmentelor sunt determinate în planul de proiecție Stereo 70 și sunt rotunjite la 1 milimetru.

*** Distanța dintre puncte este formată din segmente cumulate ce sunt mai mici decât valoarea 1 milimetru.

**DATE DESPRE IMOBILUL NR. 14401**

Oficiul de Cadastru și Publicitate Imobiliară DOLJ
Biroul de Cadastru și Publicitate Imobiliară Craiova

A. Partea I. Descrierea imobilului

TEREN Necunoscut

Adresa: Loc. Moreni, Nr. Fn, Jud. Dolj, T2 P25,26,27,28

Nr. Crt	Nr cadastral Nr. topografic	Suprafața* (mp)	Observații / Referințe
A1		1.825	Sector cadastral:30 Teren neimprijmit;

Construcții

Crt	Nr cadastral Nr. topografic	Adresa	Observații / Referințe
A1.1		Loc. Moreni, Nr. Fn, Jud. Dolj, T2 P25, 26,27,28	Nr. niveluri:1; S. construita la sol:58 mp;
A1.2		Loc. Moreni, Nr. Fn, Jud. Dolj, T2 P25, 26,27,28	Nr. niveluri:1; S. construita la sol:38 mp;

B. Partea II. Proprietari și acte

Inscrieri privitoare la dreptul de proprietate și alte drepturi reale		Referințe
/		
Act Administrativ nr. TDP264-58801, din 12/08/1993 emis de CJSDPAT DOLJ;		
B1	Intabulare, drept de PROPRIETATE, dobândit prin Reconstituire, cota actuala 1/1, cota initiala 1/1 1) IANCU M PETRE, Lipsă CNP	A1
Act Normativ nr. Legea 7, din 13/03/1996 emis de PARLAMENTUL ROMÂNIEI;		
B2	Intabulare, drept de PROPRIETATE, dobândit prin Lege, cota actuala 1/1, cota initiala 1/1 1) IANCU M PETRE, Lipsă CNP	A1.1, A1.2

C. Partea III. SARCINI .

Inscrieri privind dezmembramintele dreptului de proprietate, drepturi reale de garanție și sarcini	Referințe
NU SUNT	

Anexa Nr. 1 La Partea I**Teren**

Nr cadastral	Suprafața (mp)*	Observații / Referințe
	1.825	

* Suprafața este determinată în planul de proiecție Stereo 70.

**Date referitoare la teren**

Crt	Categorie folosință	Intravilan	Suprafața (mp)	Tarla	Parcelă	Nr. topo	Observații / Referințe
1	curți constructii	DA	484	2	25,26,27,28	-	
2	arabil	DA	670	2	25,26,27,28	-	
3	arabil	NU	86	2	25,26,27,28	-	
4	vie	NU	585	2	25,26,27,28	-	

Date referitoare la construcții

Crt	Număr	Destinație construcție	Supraf. (mp)	Situație juridică	Observații / Referințe
A1.1		constructii anexa	58	Cu acte	Nr. niveluri:1; S. construita la sol:58 mp;
A1.2		constructii anexa	38	Cu acte	Nr. niveluri:1; S. construita la sol:38 mp;

Lungime Segmente

1) Valorile lungimilor segmentelor sunt obținute din proiecție în plan.

Punct început	X / Y	Punct sfârșit	X / Y	Lungime segment (** (m)
1	345.882,888 289.662,959	2	345.889,713 289.678,189	16.689

Punct început	X / Y	Punct sfârșit	X / Y	Lungime segment (** (m)
2	345.889,713 289.678,189	3	345.896,294 289.690,889	14.304
3	345.896,294 289.690,889	4	345.905,985 289.711,758	23.009
4	345.905,985 289.711,758	5	345.925,597 289.749,163	42.235
5	345.925,597 289.749,163	6	345.933,252 289.764,531	17.169
6	345.933,252 289.764,531	7	345.911,47 289.766,283	21.852
7	345.911,47 289.766,283	8	345.890,97 289.716,487	53.851
8	345.890,97 289.716,487	9	345.886,535 289.708,553	9.089
9	345.886,535 289.708,553	10	345.870,62 289.668,123	43.45
10	345.870,62 289.668,123	11	345.872,64 289.667,17	2.234
11	345.872,64 289.667,17	12	345.872,644 289.667,168	0.004
12	345.872,644 289.667,168	13	345.876,332 289.665,427	4.078
13	345.876,332 289.665,427	1	345.882,888 289.662,959	7.005

** Lungimile segmentelor sunt determinate în planul de proiecție Stereo 70 și sunt rotunjite la 1 milimetru.

*** Distanța dintre puncte este formată din segmente cumulate ce sunt mai mici decât valoarea 1 milimetru.

**DATE DESPRE IMOBILUL NR. 14402**

Oficiul de Cadastru și Publicitate Imobiliară DOLJ
Biroul de Cadastru și Publicitate Imobiliară Craiova

A. Partea I. Descrierea imobilului

TEREN Necunoscut

Nr. CF vechi:304
Nr. cadastral vechi:479

Adresa: Loc. Moreni, Nr. 14, Jud. Dolj, T 2, P 29, P 30, P 31, P 32

Nr. Crt	Nr cadastral Nr. topografic	Suprafața* (mp)	Observații / Referințe
A1	31194	1.957	Sector cadastral:30 Teren imprejmuit;

Construcții

Crt	Nr cadastral Nr. topografic	Adresa	Observații / Referințe
A1.3		Loc. Moreni, Nr. 14, Jud. Dolj, T 2, P 29, P 30, P 31, P 32	Nr. niveluri:1; S. construita la sol:129 mp;

B. Partea II. Proprietari și acte

Inscrieri privitoare la dreptul de proprietate și alte drepturi reale		Referințe
102715 / 29/11/2012		
Act Notarial nr. contract de vanzare aut nr 2851, din 28/11/2012 emis de NP ZAVOI AURELIAN PAUL;		
B1	Intabulare, drept de PROPRIETATE, dobandit prin Conventie, cota actuala 1/1, cota initiala 1/1 1) CIOVINA IONUT 2) CIOVINA CLAUDIA MIOARA	A1
/		
Act Normativ nr. Legea 7, din 13/03/1996 emis de PARLAMENTUL ROMÂNIEI;		
B2	Intabulare, drept de PROPRIETATE, dobandit prin Lege, cota actuala 1/1, cota initiala 1/1 1) CIOVINA IONUT 2) CIOVINA CLAUDIA MIOARA	A1.3

C. Partea III. SARCINI .

Inscrieri privind dezmembramintele dreptului de proprietate, drepturi reale de garanție și sarcini	Referințe
NU SUNT	

Anexa Nr. 1 La Partea I

Teren

Nr cadastral	Suprafața (mp)*	Observații / Referințe
31194	1.957	

* Suprafața este determinată în planul de proiecție Stereo 70.



Date referitoare la teren

Crt	Categorie folosință	Intravilan	Suprafața (mp)	Tarla	Parcelă	Nr. topo	Observații / Referințe
1	curți construcții	DA	903	2	29, 30, 31, 32	-	
2	arabil	DA	275	-	-	-	
3	arabil	NU	779	-	-	-	

Date referitoare la construcții

Crt	Număr	Destinație construcție	Supraf. (mp)	Situație juridică	Observații / Referințe
A1.3		construcții de locuințe	129	Cu acte	Nr. niveluri:1; S. construita la sol:129 mp;

Lungime Segmente

1) Valorile lungimilor segmentelor sunt obținute din proiecție în plan.

Punct început	X / Y	Punct sfârșit	X / Y	Lungime segment (** (m)
1	345.905,985 289.711,758	2	345.896,294 289.690,889	23.009
2	345.896,294 289.690,889	3	345.889,713 289.678,189	14.304

Punct început	X / Y	Punct sfârșit	X / Y	Lungime segment (** (m)
3	345.889,713 289.678,189	4	345.882,888 289.662,959	16.689
4	345.882,888 289.662,959	5	345.896,096 289.657,936	14.131
5	345.896,096 289.657,936	6	345.907,315 289.674,656	20.135
6	345.907,315 289.674,656	7	345.919,341 289.696,138	24.619
7	345.919,341 289.696,138	8	345.920,765 289.702,678	6.693
8	345.920,765 289.702,678	9	345.948,988 289.757,405	61.576
9	345.948,988 289.757,405	10	345.950,331 289.760,009	2.93
10	345.950,331 289.760,009	11	345.933,252 289.764,531	17.668
11	345.933,252 289.764,531	12	345.925,597 289.749,163	17.169
12	345.925,597 289.749,163	1	345.905,985 289.711,758	42.235

** Lungimile segmentelor sunt determinate în planul de proiecție Stereo 70 și sunt rotunjite la 1 milimetru.

*** Distanța dintre puncte este formată din segmente cumulate ce sunt mai mici decât valoarea 1 milimetru.

**DATE DESPRE IMOBILUL NR. 14403**

Oficiul de Cadastru și Publicitate Imobiliară DOLJ
Biroul de Cadastru și Publicitate Imobiliară Craiova

A. Partea I. Descrierea imobilului

TEREN Intravilan

Adresa: Loc. Moreni, Str Trandafirilor, Nr. 14, Jud. Dolj, T15, P320

Nr. Crt	Nr cadastral Nr. topografic	Suprafața* (mp)	Observații / Referințe
A1	34822	521	Sector cadastral:30 Teren imprejmuit;

Construcții

Crt	Nr cadastral Nr. topografic	Adresa	Observații / Referințe
A1.1	34822-C1	Loc. Moreni, Str Trandafirilor, Nr. 14, Jud. Dolj, T15, P320	Nr. niveluri:1; S. construita la sol:135 mp; S. construita desfasurata:135 mp; Spatiu comercial - 'Magazin General Moreni' parter construit din chirpici in anul 1960 compus din 4 incaperi. S. construita desfasurata = 135 mp
A1.2	34822-C2	Loc. Moreni, Str Trandafirilor, Nr. 14, Jud. Dolj, T15, P320	Nr. niveluri:1; S. construita la sol:2 mp; S. construita desfasurata:2 mp; Anexa

B. Partea II. Proprietari și acte

Inscrieri privitoare la dreptul de proprietate și alte drepturi reale		Referințe
3202 / 13/01/2020		
Act Notarial nr. CVC 85, din 09/01/2020 emis de NP Budiana Ionut Razvan;		
B1	Intabulare, drept de PROPRIETATE, dobandit prin Conventie, cota actuala 1/1, cota initiala 1/1 1) ROTARU PAUL 2) ROTARU ELENA	A1, A1.1
/		
Act Normativ nr. Legea 7, din 13/03/1996 emis de PARLAMENTUL ROMÂNIEI;		
B2	Intabulare, drept de PROPRIETATE, dobandit prin Lege, cota actuala 1/1, cota initiala 1/1 1) ROTARU PAUL 2) ROTARU ELENA	A1.2

C. Partea III. SARCINI .

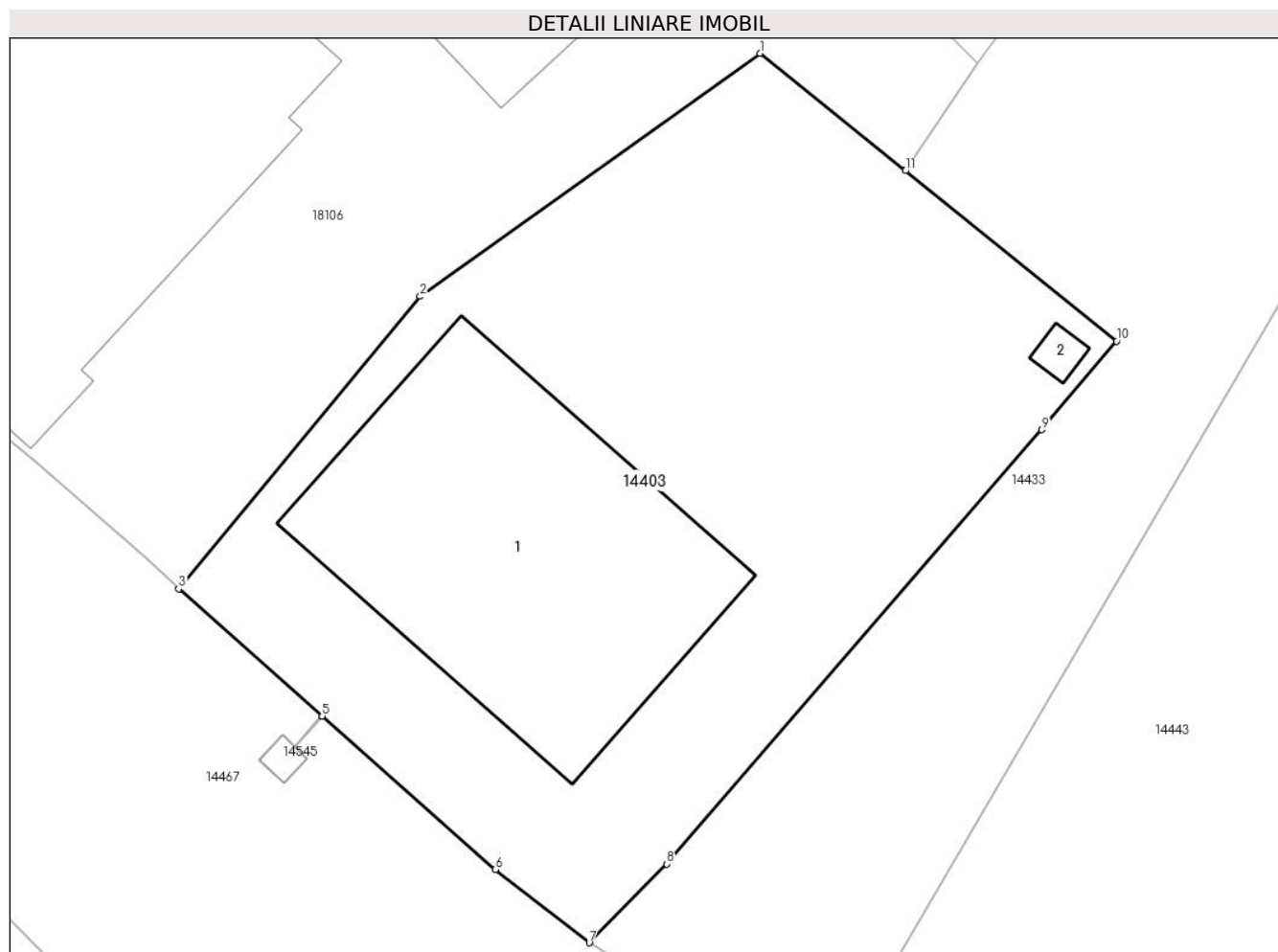
Inscrieri privind dezmembramintele dreptului de proprietate, drepturi reale de garanție și sarcini	Referințe
NU SUNT	

Anexa Nr. 1 La Partea I

Teren

Nr cadastral	Suprafața (mp)*	Observații / Referințe
34822	521	

* Suprafața este determinată în planul de proiecție Stereo 70.



Date referitoare la teren

Crt	Categorie folosință	Intravilan	Suprafața (mp)	Tarla	Parcelă	Nr. topo	Observații / Referințe
1	curți constructii	DA	521	15	320	-	

Date referitoare la construcții

Crt	Număr	Destinație construcție	Supraf. (mp)	Situație juridică	Observații / Referințe
A1.1	34822-C1	construcții administrative și social culturale	135	Cu acte	Nr. niveluri:1; S. construita la sol:135 mp; S. construita desfasurata:135 mp; Spatiu comercial - 'Magazin General Moreni' parter construit din chirpici în anul 1960 compus din 4 incaperi. S. construita desfasurata = 135 mp
A1.2	34822-C2	construcții anexa	2	Cu acte	Nr. niveluri:1; S. construita la sol:2 mp; S. construita desfasurata:2 mp; Anexa

Lungime Segmente

1) Valorile lungimilor segmentelor sunt obținute din proiecție în plan.

Punct început	X / Y	Punct sfârșit	X / Y	Lungime segment (** (m)
1	346.020,781 289.508,019	2	346.008,821 289.499,47	14.701

Punct început	X / Y	Punct sfârșit	X / Y	Lungime segment (** (m)
2	346.008,821 289.499,47	3	346.000,325 289.489,181	13.343
3	346.000,325 289.489,181	4	346.005,363 289.484,715	6.733
4	346.005,363 289.484,715	5	346.005,367 289.484,711	0.006
5	346.005,367 289.484,711	6	346.011,461 289.479,308	8.144
6	346.011,461 289.479,308	7	346.014,774 289.476,736	4.194
7	346.014,774 289.476,736	8	346.017,5 289.479,508	3.888
8	346.017,5 289.479,508	9	346.030,699 289.494,778	20.184
9	346.030,699 289.494,778	10	346.033,33 289.497,894	4.078
10	346.033,33 289.497,894	11	346.025,901 289.503,887	9.545
11	346.025,901 289.503,887	1	346.020,781 289.508,019	6.579

** Lungimile segmentelor sunt determinate în planul de proiecție Stereo 70 și sunt rotunjite la 1 milimetru.

*** Distanța dintre puncte este formată din segmente cumulate ce sunt mai mici decât valoarea 1 milimetru.

**DATE DESPRE IMOBILUL NR. 14404**

Oficiul de Cadastru și Publicitate Imobiliară DOLJ
Biroul de Cadastru și Publicitate Imobiliară Craiova

A. Partea I. Descrierea imobilului

TEREN Necunoscut

Adresa: Loc. Moreni, Jud. Dolj, T15,P316,P317,P318

Nr. Crt	Nr cadastral Nr. topografic	Suprafața* (mp)	Observații / Referințe
A1	35706	5.700	Sector cadastral:30 Teren neimpregmuit;

Construcții

Crt	Nr cadastral Nr. topografic	Adresa	Observații / Referințe
A1.1		Loc. Moreni, Jud. Dolj, T15,P316,P317, P318	Nr. niveluri:1; S. construita la sol:20 mp;
A1.2		Loc. Moreni, Jud. Dolj, T15,P316,P317, P318	Nr. niveluri:1; S. construita la sol:21 mp;

B. Partea II. Proprietari și acte

Inscrieri privitoare la dreptul de proprietate și alte drepturi reale		Referințe
154133 / 09/08/2018		
Act Administrativ nr. Hotărârea Consiliului Local Nr.18, din 28/02/2018 emis de CONSILIUL LOCAL CETATE (act administrativ nr Referat de legalitate Nr. 9345 din 13.09.2017, emis de PREFECTURA JUDETULUI DOLJ;act administrativ nr Hotărârea Consiliului Local Nr. 67 din 28.09.2017, emis de CONSILIUL LOCAL CETATE;act administrativ nr 8099 din 17.09.2018, emis de Primaria com. Cetate, adeverinta nr. 6821/18.06.2018, Primaria com Cetate;act administrativ nr Referatul de legalitate Nr.3088 din 02.04.2018, emis de PREFECTURA JUDETULUI DOLJ;act administrativ nr Hotărârea Consiliului Local Nr. 52 din 26.07.2017, emis de CONSILIUL LOCAL CETATE);		
B1	Inscrierea provizorie, drept de PROPRIETATE, dobandit prin Lege, cota actuala 1/1, cota initiala 1/1 1) COMUNA CETATE DOMENIUL PUBLIC , CIF:9999999999999, LIPSA CUI	A1
/		
Act Normativ nr. Legea 7, din 13/03/1996 emis de PARLAMENTUL ROMÂNIEI;		
B2	Intabulare, drept de PROPRIETATE, dobandit prin Lege, cota actuala 1/1, cota initiala 1/1 1) COMUNA CETATE DOMENIUL PUBLIC , CIF:9999999999999, LIPSA CUI	A1.1, A1.2

C. Partea III. SARCINI .

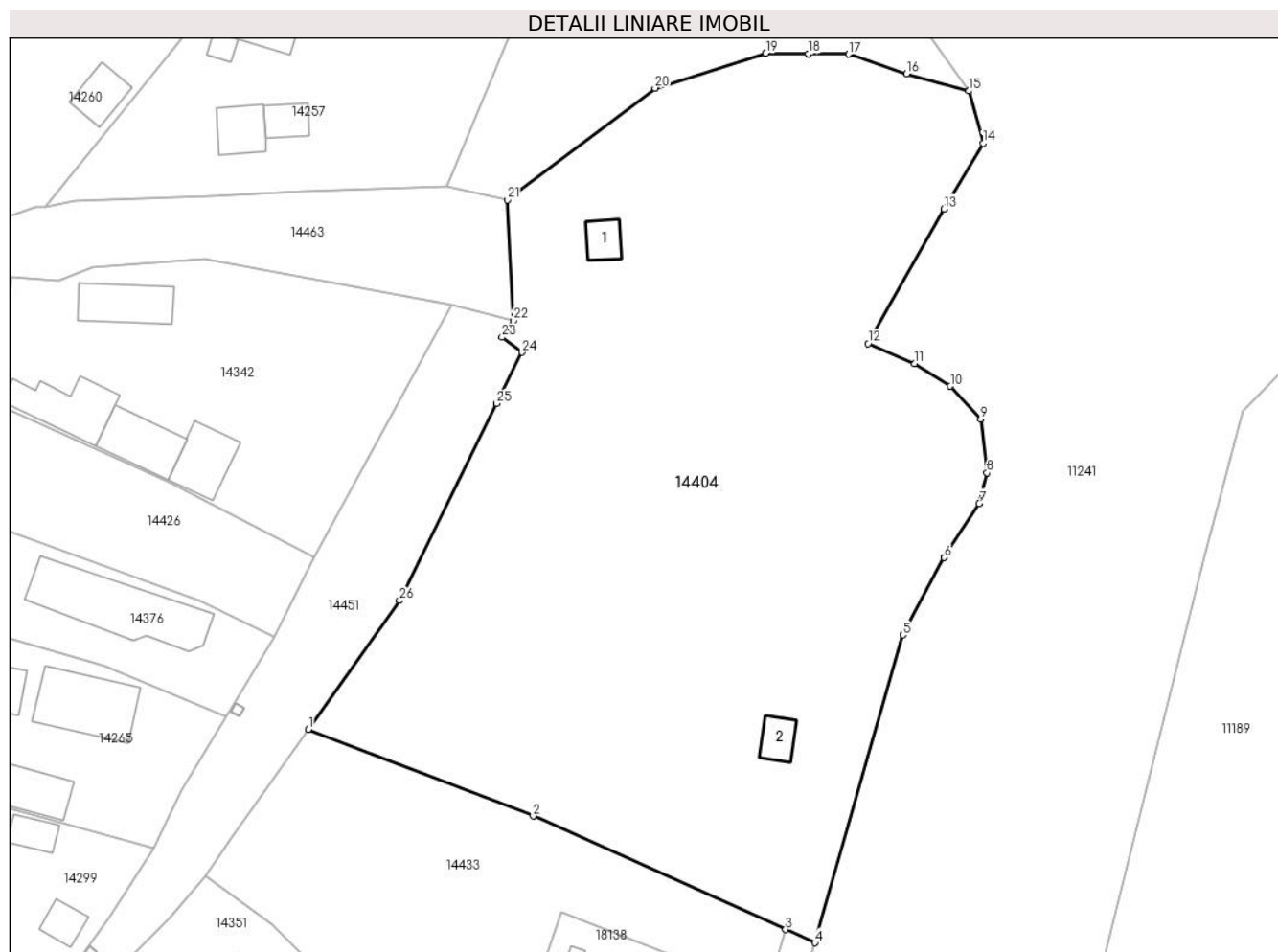
Inscrieri privind dezmembramintele dreptului de proprietate, drepturi reale de garanție și sarcini	Referințe
NU SUNT	

Anexa Nr. 1 La Partea I

Teren

Nr cadastral	Suprafața (mp)*	Observații / Referințe
35706	5.700	

* Suprafața este determinată în planul de proiecție Stereo 70.



Date referitoare la teren

Crt	Categorie folosință	Intra vilan	Suprafața (mp)	Tarla	Parcelă	Nr. topo	Observații / Referințe
1	pasune	DA	903	15	316	-	
2	ape statatoare	DA	2.382	15	317	-	
3	pasune	NU	2.415	15	318	-	

Date referitoare la construcții

Crt	Număr	Destinație construcție	Supraf. (mp)	Situație juridică	Observații / Referințe
A1.1		construcții anexa	20	Cu acte	Nr. niveluri:1; S. construita la sol:20 mp;
A1.2		construcții anexa	21	Cu acte	Nr. niveluri:1; S. construita la sol:21 mp;

Lungime Segmente

1) Valorile lungimilor segmentelor sunt obținute din proiecție în plan.

Punct început	X / Y	Punct sfârșit	X / Y	Lungime segment (** (m)	Punct început	X / Y	Punct sfârșit	X / Y	Lungime segment (** (m)
1	346.028,733 289.558,288	2	346.056,932 289.547,429	30.218	2	346.056,932 289.547,429	3	346.088,579 289.533,197	34.7
3	346.088,579 289.533,197	4	346.092,263 289.531,54	4.039	4	346.092,263 289.531,54	5	346.103,309 289.570,132	40.142

Punct început	X / Y	Punct sfârșit	X / Y	Lungime segment (** (m)	Punct început	X / Y	Punct sfârșit	X / Y	Lungime segment (** (m)
5	346.103,309 289.570,132	6	346.108,501 289.579,803	10.977	6	346.108,501 289.579,803	7	346.112,887 289.586,605	8.093
7	346.112,887 289.586,605	8	346.113,853 289.590,442	3.957	8	346.113,853 289.590,442	9	346.113,06 289.597,179	6.784
9	346.113,06 289.597,179	10	346.109,261 289.601,293	5.6	10	346.109,261 289.601,293	11	346.104,797 289.604,119	5.283
11	346.104,797 289.604,119	12	346.098,934 289.606,645	6.384	12	346.098,934 289.606,645	13	346.108,464 289.623,532	19.391
13	346.108,464 289.623,532	14	346.113,369 289.631,764	9.583	14	346.113,369 289.631,764	15	346.111,589 289.638,302	6.776
15	346.111,589 289.638,302	16	346.103,757 289.640,476	8.128	16	346.103,757 289.640,476	17	346.096,501 289.642,92	7.657
17	346.096,501 289.642,92	18	346.091,48 289.642,977	5.021	18	346.091,48 289.642,977	19	346.086,112 289.643,037	5.368
19	346.086,112 289.643,037	20	346.072,218 289.638,663	14.566	20	346.072,218 289.638,663	21	346.053,716 289.624,644	23.213
21	346.053,716 289.624,644	22	346.054,427 289.609,53	15.131	22	346.054,427 289.609,53	23	346.053,031 289.607,43	2.522
23	346.053,031 289.607,43	24	346.055,531 289.605,546	3.13	24	346.055,531 289.605,546	25	346.052,356 289.599,12	7.168
25	346.052,356 289.599,12	26	346.040,161 289.574,439	27.529	26	346.040,161 289.574,439	1	346.028,733 289.558,288	19.785

** Lungimile segmentelor sunt determinate în planul de proiecție Stereo 70 și sunt rotunjite la 1 milimetru.

*** Distanța dintre puncte este formată din segmente cumulate ce sunt mai mici decât valoarea 1 milimetru.



DATE DESPRE IMOBILUL NR. 14405

Oficiul de Cadastru și Publicitate Imobiliară DOLJ
Biroul de Cadastru și Publicitate Imobiliară Craiova

A. Partea I. Descrierea imobilului

TEREN Intravilan

Adresa: Loc. Moreni, Str Panslelor, Nr. 25, Jud. Dolj, T18, P399, 400, 401, 402, 403

Nr. Crt	Nr cadastral Nr. topografic	Suprafața* (mp)	Observații / Referințe
A1	39791	2.785	Sector cadastral:30 Teren imprejmuit; Lotul 1- Teren imprejmuit cu gard de beton, lemn si plasa de sarma.

Construcții

Crt	Nr cadastral Nr. topografic	Adresa	Observații / Referințe
A1.1	39791-C1	Loc. Moreni, Str Panslelor, Nr. 25, Jud. Dolj, T18, P399, 400, 401, 402, 403	Nr. niveluri:1; S. construita la sol:51 mp; S. construita desfasurata:51 mp; Casa de locuit (P), Sc= Sd=51 mp construita în anul 1960
A1.2	39791-C2	Loc. Moreni, Str Panslelor, Nr. 25, Jud. Dolj, T18, P399, 400, 401, 402, 403	Nr. niveluri:1; S. construita la sol:56 mp; S. construita desfasurata:56 mp; Casa de locuit (P+pivnita), Sc=56 mp, Sd=87mp, construita in anul 1964
A1.3	39791-C3	Loc. Moreni, Str Panslelor, Nr. 25, Jud. Dolj, T18, P399, 400, 401, 402, 403	Nr. niveluri:1; S. construita la sol:30 mp; S. construita desfasurata:30 mp; Anexa (P), Sc=Sd=30 mp, construita in anul 1997
A1.4	39791-C4	Loc. Moreni, Str Panslelor, Nr. 25, Jud. Dolj, T18, P399, 400, 401, 402, 403	Nr. niveluri:1; S. construita la sol:26 mp; S. construita desfasurata:26 mp; Anexa (P), Sc=Sd=26 mp, construita in anul 1990
A1.5		Loc. Moreni, Str Panslelor, Nr. 25, Jud. Dolj, T18, P399, 400, 401, 402, 403	Nr. niveluri:1; S. construita la sol:27 mp;

B. Partea II. Proprietari și acte

Inscrieri privitoare la dreptul de proprietate și alte drepturi reale	Referințe
25111 / 26/01/2023	
Act Notarial nr. Act de partaj voluntar nr.3177, din 26/09/2022 emis de SPN Budiană Ionuț- Răzvan (act administrativ nr Certificat fiscal nr.5073 din 04.01.2023, emis de Primăria Comunei Cetate;act administrativ nr Titlu de proprietate nr. 8-59546 din 02.12.1992, emis de Comisia Județeană Dolj;act notarial nr Certificat de mostenitor nr.255 din 08.09.2022, emis de SPN Budiană Ionuț- Răzvan);	
B1	A1, A1.1, A1.2, A1.3, A1.4
Intabulare, drept de PROPRIETATE, dobandit prin lesire Din Indiviziune, cota actuala 1/1, cota initiala 1/1	
1) GLĂVAN ELENA	
OBSERVATII: def Modoaica Gheorghe,	
/	
Act Normativ nr. Legea 7, din 13/03/1996 emis de PARLAMENTUL ROMÂNIEI;	
B2	A1.5
Intabulare, drept de PROPRIETATE, dobandit prin Lege, cota actuala 1/1, cota initiala 1/1	
1) GLĂVAN ELENA	

C. Partea III. SARCINI .

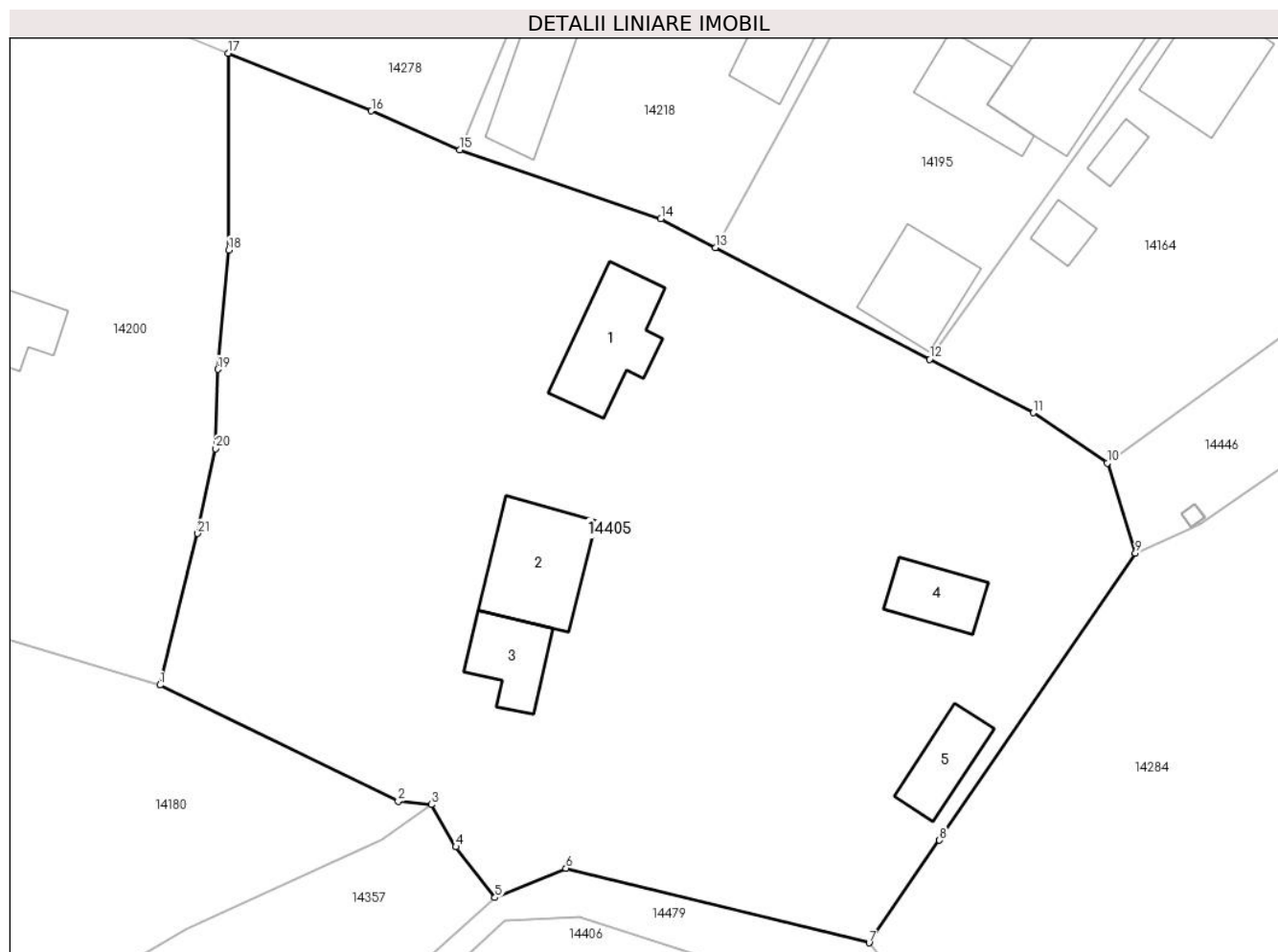
Inscrieri privind dezmembramintele dreptului de proprietate, drepturi reale de garanție și sarcini	Referințe
NU SUNT	

Anexa Nr. 1 La Partea I

Teren

Nr cadastral	Suprafața (mp)*	Observații / Referințe
39791	2.785	Lotul 1- Teren imprejmuit cu gard de beton, lemn si plasa de sarma.

* Suprafața este determinată în planul de proiecție Stereo 70.



Date referitoare la teren

Crt	Categorie folosință	Intravilan	Suprafața (mp)	Tarla	Parcelă	Nr. topo	Observații / Referințe
1	curți constructii	DA	1.345	18	399	-	
2	arabil	DA	1.081	18	402,403	-	
3	vie	DA	359	18	400,401	-	

Date referitoare la construcții

Crt	Număr	Destinație construcție	Supraf. (mp)	Situație juridică	Observații / Referințe
A1.1	39791-C1	construcții de locuințe	51	Cu acte	Nr. niveluri:1; S. construita la sol:51 mp; S. construita desfasurata:51 mp; Casa de locuit (P), Sc= Sd=51 mp construita în anul 1960
A1.2	39791-C2	construcții de locuințe	Din acte: 87 Masurata: 56	Cu acte	Nr. niveluri:1; S. construita la sol:56 mp; S. construita desfasurata:56 mp; Casa de locuit (P+pivnita), Sc=56 mp, Sd=87mp, construita in anul 1964
A1.3	39791-C3	construcții anexa	30	Cu acte	Nr. niveluri:1; S. construita la sol:30 mp; S. construita desfasurata:30 mp; Anexa (P), Sc=Sd=30 mp, construita in anul 1997
A1.4	39791-C4	construcții anexa	26	Cu acte	Nr. niveluri:1; S. construita la sol:26 mp; S. construita desfasurata:26 mp; Anexa (P), Sc=Sd=26 mp, construita in anul 1990
A1.5		construcții anexa	27	Cu acte	Nr. niveluri:1; S. construita la sol:27 mp;

Lungime Segmente

1) Valorile lungimilor segmentelor sunt obținute din proiecție în plan.

Punct început	X / Y	Punct sfârșit	X / Y	Lungime segment (** (m)
1	346.029,294 289.178,163	2	346.046,517 289.169,752	19.167
3	346.048,902 289.169,529	4	346.050,68 289.166,473	3.536
5	346.053,51 289.162,805	6	346.058,64 289.164,921	5.549
7	346.080,546 289.159,548	8	346.085,626 289.166,957	8.983
9	346.099,786 289.187,686	10	346.097,751 289.194,19	6.815
11	346.092,395 289.197,819	12	346.084,925 289.201,681	8.409
13	346.069,434 289.209,745	14	346.065,495 289.211,839	4.461
15	346.050,943 289.216,8	16	346.044,574 289.219,615	6.963
17	346.034,225 289.223,783	18	346.034,26 289.209,574	14.209
19	346.033,497 289.200,965	20	346.033,312 289.195,23	5.738
21	346.032,027 289.189,095	1	346.029,294 289.178,163	11.268

Punct început	X / Y	Punct sfârșit	X / Y	Lungime segment (** (m)
2	346.046,517 289.169,752	3	346.048,902 289.169,529	2.395
4	346.050,68 289.166,473	5	346.053,51 289.162,805	4.633
6	346.058,64 289.164,921	7	346.080,546 289.159,548	22.555
8	346.085,626 289.166,957	9	346.099,786 289.187,686	25.104
10	346.097,751 289.194,19	11	346.092,395 289.197,819	6.47
12	346.084,925 289.201,681	13	346.069,434 289.209,745	17.464
14	346.065,495 289.211,839	15	346.050,943 289.216,8	15.374
16	346.044,574 289.219,615	17	346.034,225 289.223,783	11.157
18	346.034,26 289.209,574	19	346.033,497 289.200,965	8.643
20	346.033,312 289.195,23	21	346.032,027 289.189,095	6.268

** Lungimile segmentelor sunt determinate în planul de proiecție Stereo 70 și sunt rotunjite la 1 milimetru.

*** Distanța dintre puncte este formată din segmente cumulate ce sunt mai mici decât valoarea 1 milimetru.

**DATE DESPRE IMOBILUL NR. 14406**

Oficiul de Cadastru și Publicitate Imobiliară DOLJ
Biroul de Cadastru și Publicitate Imobiliară Craiova

A. Partea I. Descrierea imobilului

TEREN Necunoscut

Adresa: Loc. Moreni, Str Panslelor, Nr. 25, Jud. Dolj, T18, P 399, 400, 401, 402, 403

Nr. Crt	Nr cadastral Nr. topografic	Suprafața* (mp)	Observații / Referințe
A1	39790	450	Sector cadastral:30 Teren neimprejmuit; Lotul 2- Teren imprejmuit cu gard de lemn, plasa de sarma si limita conventionala

B. Partea II. Proprietari și acte

Inscrieri privitoare la dreptul de proprietate și alte drepturi reale		Referințe
25109 / 26/01/2023		
Act Administrativ nr. Titlu de proprietate nr. 8-59546, din 02/12/1992 emis de Comisia Județeană Dolj (act administrativ nr Adeverinta nr. 5091 din 05.01.2023, emis de Primăria Comunei Cetate;act notarial nr Act de partaj voluntar nr.3177 din 26.09.2022, emis de SPN Budiană Ionuț- Răzvan;act notarial nr Certificat de mostenitor nr.255 din 08.09.2022, emis de SPN Budiană Ionuț- Răzvan);		
B1	Intabulare, drept de PROPRIETATE, dobandit prin Succesiune, cota actuala 1/1, cota initiala 1/1 1) GLĂVAN ELENA <i>OBSERVATII: Modoalca Gheorghe</i>	A1

C. Partea III. SARCINI .

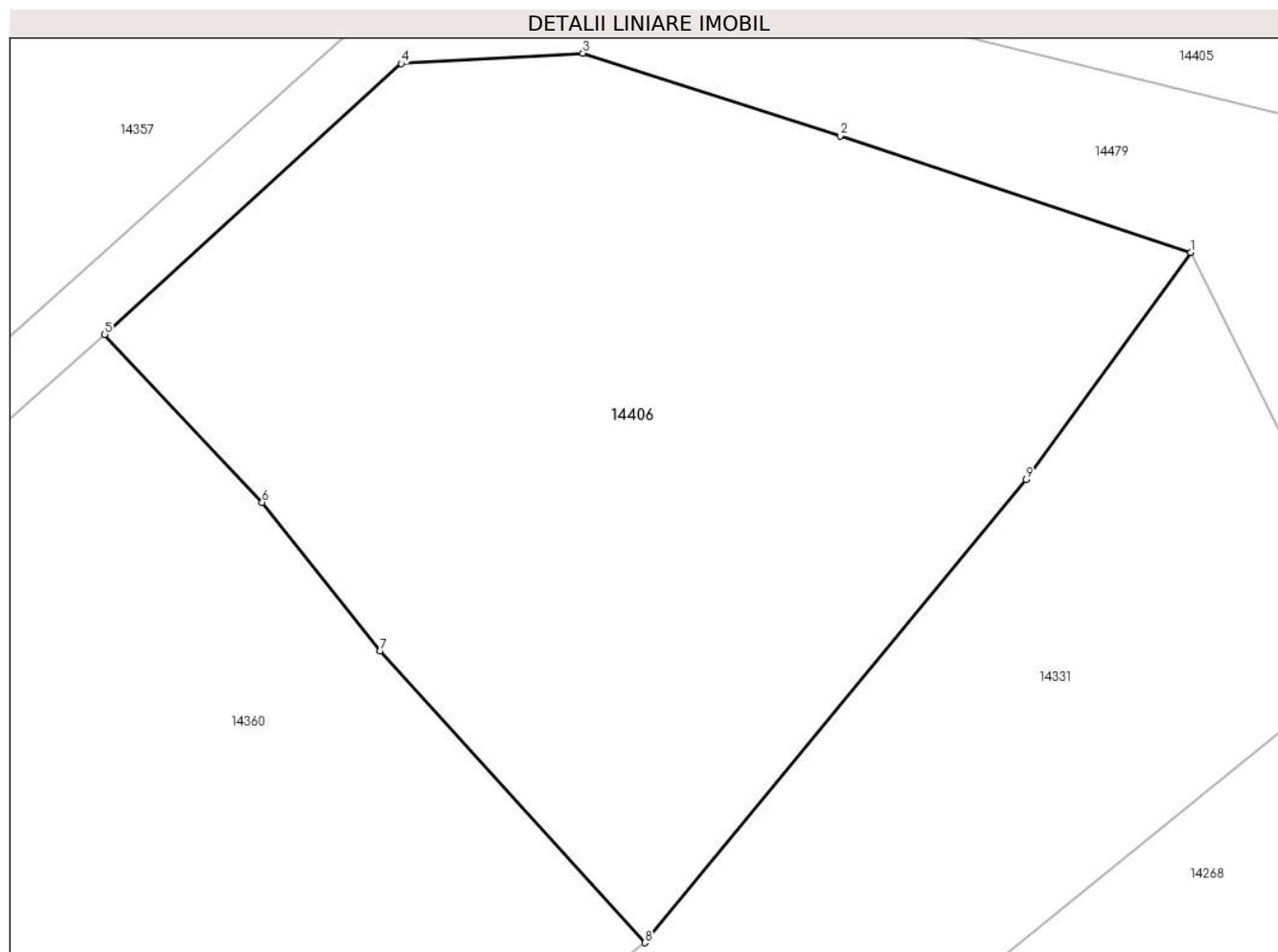
Inscrieri privind dezmembramintele dreptului de proprietate, drepturi reale de garanție și sarcini	Referințe
NU SUNT	

Anexa Nr. 1 La Partea I

Teren

Nr cadastral	Suprafața (mp)*	Observații / Referințe
39790	450	Lotul 2- Teren imprejmuit cu gard de lemn, plasa de sarma si limita conventionala

* Suprafața este determinată în planul de proiecție Stereo 70.



Date referitoare la teren

Crt	Categorie folosință	Intravilan	Suprafața (mp)	Tarla	Parcelă	Nr. topo	Observații / Referințe
1	arabil	DA	217	18	399,400,401, 402,403	-	
2	arabil	NU	233	18	399,400,401, 402,403	-	

Lungime Segmente

1) Valorile lungimilor segmentelor sunt obținute din proiecție în plan.

Punct început	X / Y	Punct sfârșit	X / Y	Lungime segment (** (m)
1	346.077,554 289.155,532	2	346.067,187 289.158,972	10.923
2	346.067,187 289.158,972	3	346.059,576 289.161,418	7.994
3	346.059,576 289.161,418	4	346.054,209 289.161,111	5.376
4	346.054,209 289.161,111	5	346.045,433 289.153,104	11.88

Punct început	X / Y	Punct sfârșit	X / Y	Lungime segment (** (m)
5	346.045,433 289.153,104	6	346.050,088 289.148,143	6.803
6	346.050,088 289.148,143	7	346.053,586 289.143,752	5.614
7	346.053,586 289.143,752	8	346.061,41 289.135,121	11.649
8	346.061,41 289.135,121	9	346.072,688 289.148,819	17.743
9	346.072,688 289.148,819	1	346.077,554 289.155,532	8.291

** Lungimile segmentelor sunt determinate în planul de proiecție Stereo 70 și sunt rotunjite la 1 milimetru.

*** Distanța dintre puncte este formată din segmente cumulate ce sunt mai mici decât valoarea 1 milimetru.

**DATE DESPRE IMOBILUL NR. 14407**

Oficiul de Cadastru și Publicitate Imobiliară DOLJ
Biroul de Cadastru și Publicitate Imobiliară Craiova

A. Partea I. Descrierea imobilului

TEREN Intravilan

Adresa: Loc. Moreni, Str Crizantemei, Nr. 17, Jud. Dolj, T 3, P 65

Nr. Crt	Nr cadastral Nr. topografic	Suprafața* (mp)	Observații / Referințe
A1	39882	531	Sector cadastral:30 Teren imprejmuit;

Construcții

Crt	Nr cadastral Nr. topografic	Adresa	Observații / Referințe
A1.1	39882-C1	Loc. Moreni, Str Crizantemei, Nr. 17, Jud. Dolj, T 3, P 65	Nr. niveluri:1; S. construita la sol:65 mp; S. construita desfasurata:65 mp; Sup.constr.desfășurată=64.7 mp, anul 1998, Suprafața construită și neconstruită, necesară pentru a asigura exploatarea normală a construcției= 94 mp,
A1.2	39882-C2	Loc. Moreni, Str Crizantemei, Nr. 17, Jud. Dolj, T 3, P 65	Nr. niveluri:1; S. construita la sol:73 mp; S. construita desfasurata:73 mp; Sup.constr.desfășurată=73.2 mp, anul 1998, Suprafața construită și neconstruită, necesară pentru a asigura exploatarea normală a construcției= 94 mp,
A1.3	39882-C3	Loc. Moreni, Str Crizantemei, Nr. 17, Jud. Dolj, T 3, P 65	Nr. niveluri:1; S. construita la sol:41 mp; S. construita desfasurata:52 mp; Suprafata construita de 41.1 mp, Suprafata desfasurata de 51.9 mp, in anul 1995, Suprafata construită și neconstruită, necesară pentru a asigura exploatarea normală a construcției= 49 mp,

B. Partea II. Proprietari și acte

Inscrieri privitoare la dreptul de proprietate și alte drepturi reale		Referințe
171492 / 20/07/2023		
Act Notarial nr. Certificat de mostenitor nr.160, din 23/06/2023 emis de BIN Stoenescu Florea (act administrativ nr Certificat fiscal 9053 din 12.07.2023, emis de Primăria Comunei Cetate; act administrativ nr Certificat fiscal nr.9717 din 30.08.2023, emis de Primăria Comunei Cetate; act administrativ nr Certificat de nomenclatura stradala nr.9666 din 25.08.2023, emis de Primăria Comunei Cetate);		
B1	Intabulare, drept de PROPRIETATE, dobandit prin Succesiune, cota actuala 1/2, cota initiala 1/2 1) SIMULESCU FLORENTINA	A1, A1.1, A1.2, A1.3
Act Notarial nr. Contract de vanzare-cumparare nr.587, din 25/06/1974 emis de Notariatul de Stat Local Băilesti;		
B2	Intabulare, drept de PROPRIETATE, dobandit prin Conventie, cota actuala 1/2, cota initiala 1/2 1) GĂLUȚ FLOAREA	A1, A1.1, A1.2, A1.3

C. Partea III. SARCINI .

Inscrieri privind dezmembramintele dreptului de proprietate, drepturi reale de garanție și sarcini	Referințe
NU SUNT	

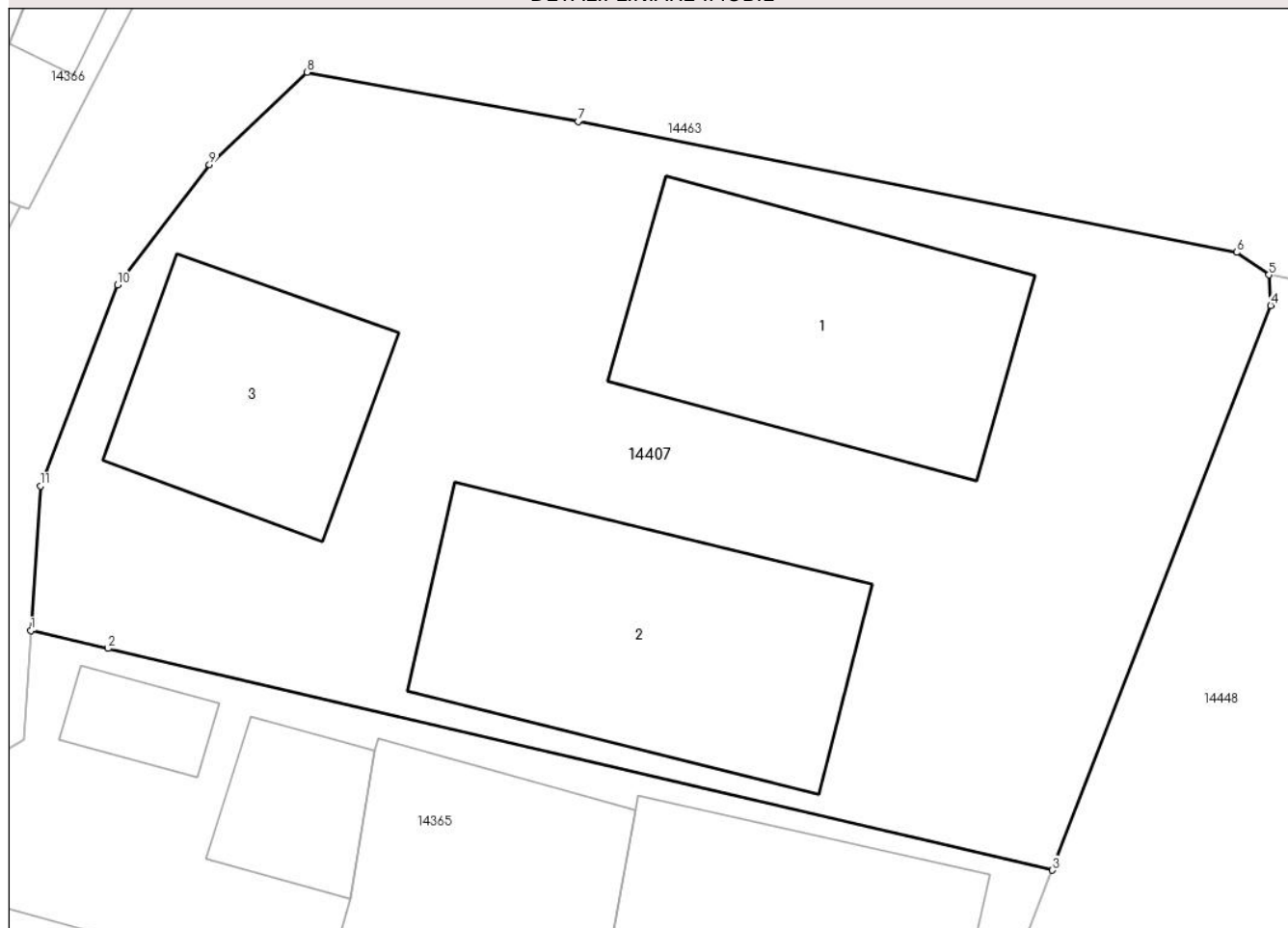
Anexa Nr. 1 La Partea I

Teren

Nr cadastral	Suprafața (mp)*	Observații / Referințe
39882	531	

* Suprafața este determinată în planul de proiecție Stereo 70.

DETALII LINIARE IMOBIL



Date referitoare la teren

Crt	Categorie folosință	Intravilan	Suprafața (mp)	Tarla	Parcelă	Nr. topo	Observații / Referințe
1	curți constructii	DA	531	3	65	-	

Date referitoare la construcții

Crt	Număr	Destinație construcție	Supraf. (mp)	Situație juridică	Observații / Referințe
A1.1	39882-C1	construcții de locuințe	65	Cu acte	Nr. niveluri:1; S. construita la sol:65 mp; S. construita desfasurata:65 mp; Sup.constr. desfășurată=64.7 mp, anul 1998, Suprafața construită și neconstruită,necesară pentru a asigura exploatarea normală a construcției= 94 mp,
A1.2	39882-C2	construcții de locuințe	73	Cu acte	Nr. niveluri:1; S. construita la sol:73 mp; S. construita desfasurata:73 mp; Sup.constr. desfășurată=73.2 mp, anul 1998, Suprafața construită și neconstruită,necesară pentru a asigura exploatarea normală a construcției= 94 mp,
A1.3	39882-C3	construcții anexa	Din acte: 52 Masurata: 41	Cu acte	Nr. niveluri:1; S. construita la sol:41 mp; S. construita desfasurata:52 mp; Suprafata construita de 41.1 mp, Suprafata desfasurata de 51.9 mp, in anul 1995,Suprafata construită și neconstruită,necesară pentru a asigura exploatarea normală a construcției= 49 mp,

Lungime Segmente

1) Valorile lungimilor segmentelor sunt obținute din proiecție în plan.

Punct început	X / Y	Punct sfârșit	X / Y	Lungime segment (** (m)
1	345.780,719 289.670,12	2	345.782,888 289.669,618	2.226
2	345.782,888 289.669,618	3	345.809,51 289.663,373	27.345
3	345.809,51 289.663,373	4	345.815,659 289.679,28	17.054
4	345.815,659 289.679,28	5	345.815,609 289.680,14	0.861
5	345.815,609 289.680,14	6	345.814,696 289.680,774	1.112
6	345.814,696 289.680,774	7	345.796,139 289.684,463	18.92
7	345.796,139 289.684,463	8	345.788,508 289.685,851	7.756
8	345.788,508 289.685,851	9	345.785,75 289.683,247	3.793
9	345.785,75 289.683,247	10	345.783,162 289.679,857	4.265
10	345.783,162 289.679,857	11	345.780,988 289.674,193	6.067
11	345.780,988 289.674,193	1	345.780,719 289.670,12	4.082

** Lungimile segmentelor sunt determinate în planul de proiecție Stereo 70 și sunt rotunjite la 1 milimetru.

*** Distanța dintre puncte este formată din segmente cumulate ce sunt mai mici decât valoarea 1 milimetru.

**DATE DESPRE IMOBILUL NR. 14408**

Oficiul de Cadastru și Publicitate Imobiliară DOLJ
Biroul de Cadastru și Publicitate Imobiliară Craiova

A. Partea I. Descrierea imobilului

TEREN Intravilan

Adresa: Loc. Moreni, Nr. 3, Jud. Dolj, T25 P552

Nr. Crt	Nr cadastral Nr. topografic	Suprafața* (mp)	Observații / Referințe
A1		831	Sector cadastral:30 Teren imprejmuit;

B. Partea II. Proprietari și acte

Inscrieri privitoare la dreptul de proprietate și alte drepturi reale		Referințe
/		
Act Normativ nr. Legea 7, din 13/03/1996 emis de PARLAMENTUL ROMÂNIEI;		
B1	Inscrierea provizorie, drept de PROPRIETATE, dobandit prin Lege, cota actuala 1/1, cota initiala 1/1	A1
	1) COMUNA CETATE , CIF:4553470	
	<i>OBSERVATII: PROPRIETAR NEIDENTIFICAT</i>	

C. Partea III. SARCINI .

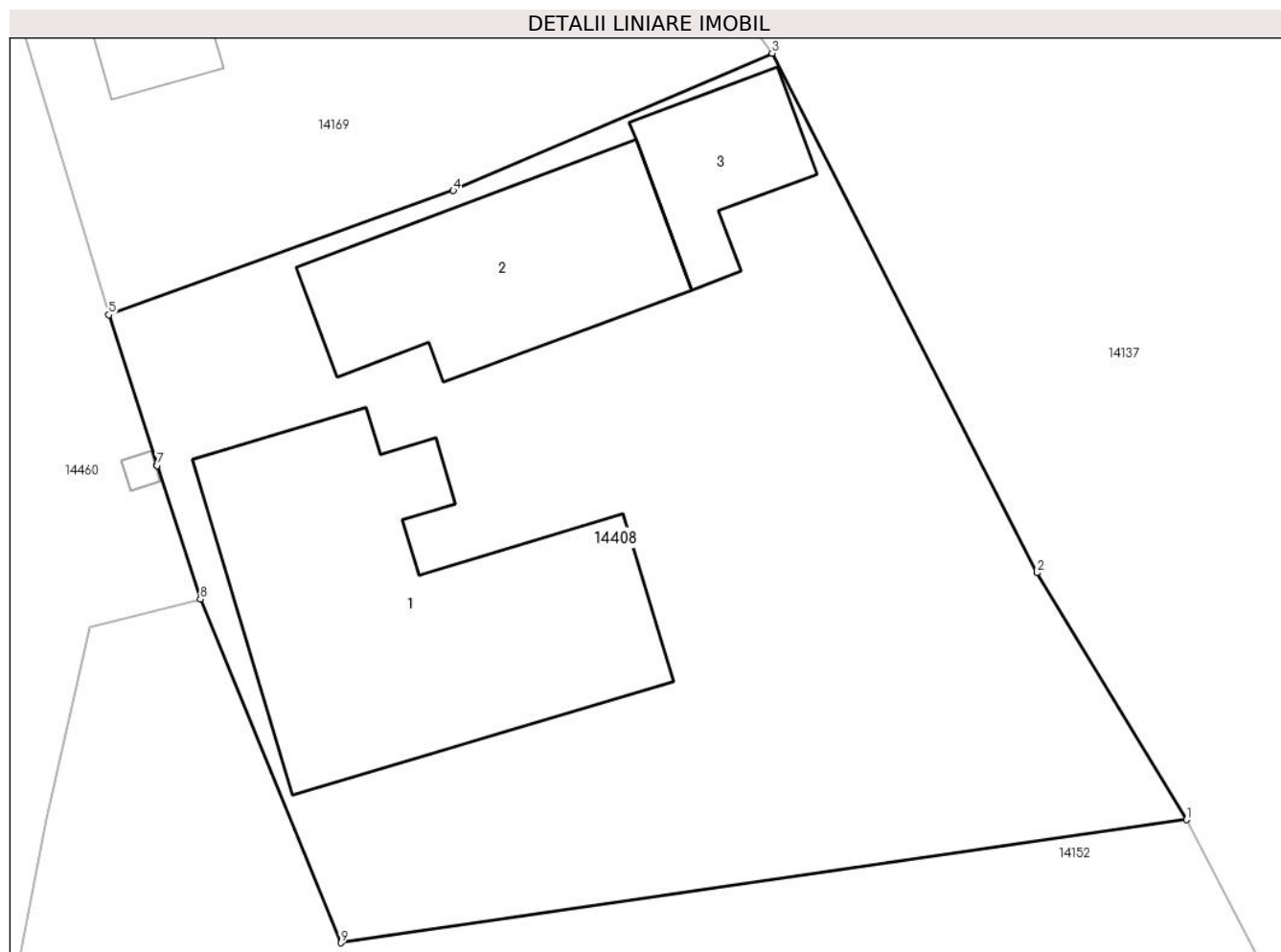
Inscrieri privind dezmembramintele dreptului de proprietate, drepturi reale de garanție și sarcini	Referințe
NU SUNT	

Anexa Nr. 1 La Partea I

Teren

Nr cadastral	Suprafața (mp)*	Observații / Referințe
	831	

* Suprafața este determinată în planul de proiecție Stereo 70.



Date referitoare la teren

Crt	Categorie folosință	Intra vilan	Suprafața (mp)	Tarla	Parcelă	Nr. topo	Observații / Referințe
1	curți constructii	DA	831	25	552	-	

Date referitoare la construcții

Crt	Număr	Destinație construcție	Supraf. (mp)	Situație juridică	Observații / Referințe
A1.1		constructii anexa	150	Fara acte	Nr. niveluri:2; S. construita la sol:150 mp;
A1.2		constructii anexa	77	Fara acte	Nr. niveluri:1; S. construita la sol:77 mp;
A1.3		constructii anexa	31	Fara acte	Nr. niveluri:1; S. construita la sol:31 mp;

Lungime Segmente

1) Valorile lungimilor segmentelor sunt obținute din proiecție în plan.

Punct început	X / Y	Punct sfârșit	X / Y	Lungime segment (** (m)
1	346.425,828 289.242,136	2	346.420,17 289.251,46	10.906
2	346.420,17 289.251,46	3	346.410,164 289.271,072	22.017

Punct început	X / Y	Punct sfârșit	X / Y	Lungime segment (** (m)
3	346.410,164 289.271,072	4	346.398,122 289.265,883	13.112
4	346.398,122 289.265,883	5	346.385,107 289.261,197	13.833
5	346.385,107 289.261,197	6	346.386,939 289.255,512	5.973
6	346.386,939 289.255,512	7	346.386,94 289.255,507	0.005
7	346.386,94 289.255,507	8	346.388,566 289.250,461	5.302
8	346.388,566 289.250,461	9	346.393,872 289.237,489	14.015
9	346.393,872 289.237,489	1	346.425,828 289.242,136	32.292

** Lungimile segmentelor sunt determinate în planul de proiecție Stereo 70 și sunt rotunjite la 1 milimetru.

*** Distanța dintre puncte este formată din segmente cumulate ce sunt mai mici decât valoarea 1 milimetru.

**DATE DESPRE IMOBILUL NR. 14409**

Oficiul de Cadastru și Publicitate Imobiliară DOLJ
Biroul de Cadastru și Publicitate Imobiliară Craiova

A. Partea I. Descrierea imobilului

TEREN Intravilan

Adresa: Loc. Moreni, Nr. 1, Jud. Dolj, T5 P115

Nr. Crt	Nr cadastral Nr. topografic	Suprafața* (mp)	Observații / Referințe
A1		642	Sector cadastral:30 Teren imprejmuit;

B. Partea II. Proprietari și acte

Inscrieri privitoare la dreptul de proprietate și alte drepturi reale		Referințe
/		
Act Normativ nr. Legea 7, din 13/03/1996 emis de PARLAMENTUL ROMÂNIEI;		
B1	Inscrierea provizorie, drept de PROPRIETATE, dobandit prin Lege, cota actuala 1/1, cota initiala 1/1	A1
	1) COMUNA CETATE , CIF:4553470	
	<i>OBSERVATII: PROPRIETAR NEIDENTIFICAT</i>	

C. Partea III. SARCINI .

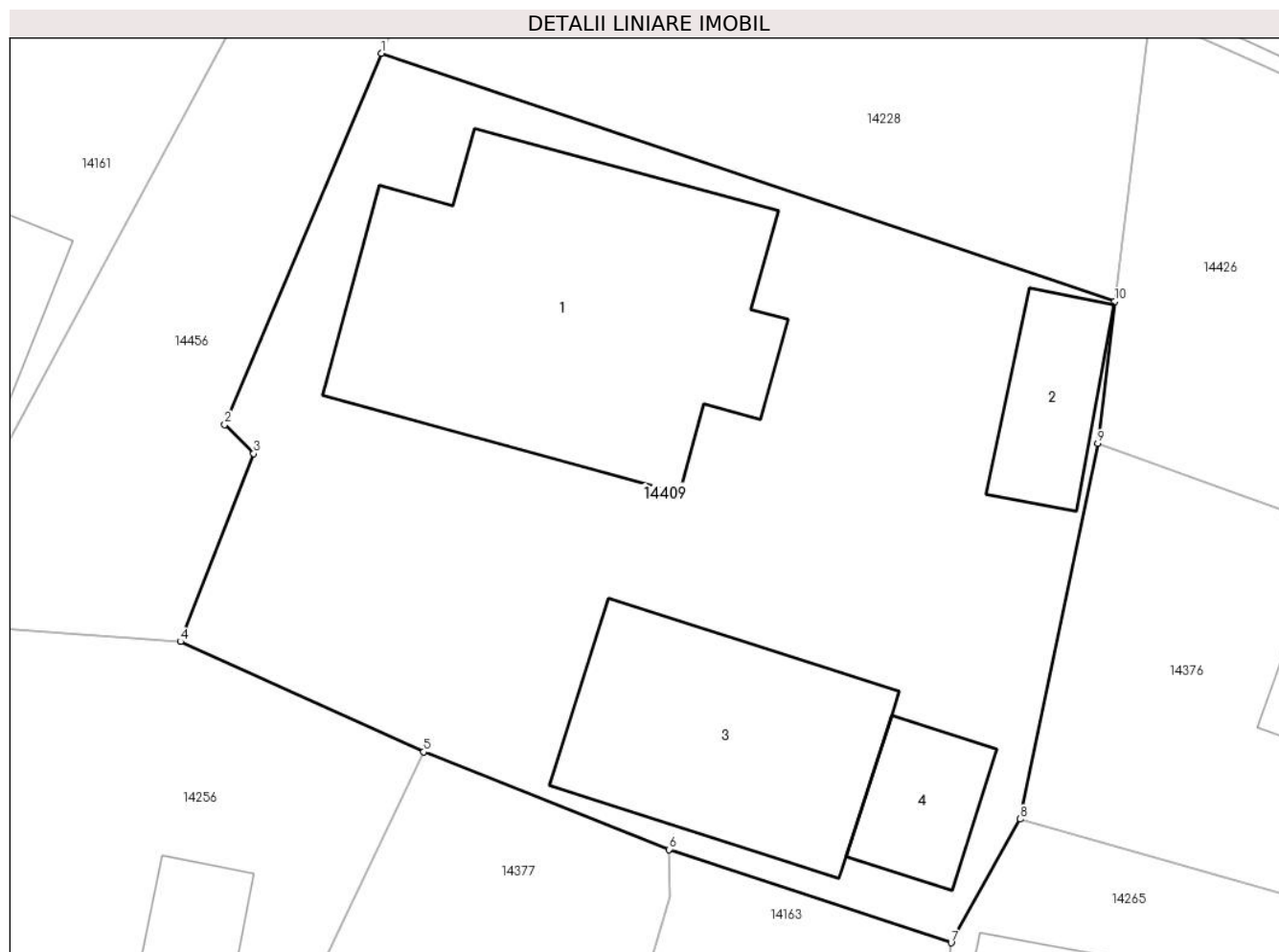
Inscrieri privind dezmembramintele dreptului de proprietate, drepturi reale de garanție și sarcini	Referințe
NU SUNT	

Anexa Nr. 1 La Partea I

Teren

Nr cadastral	Suprafața (mp)*	Observații / Referințe
	642	

* Suprafața este determinată în planul de proiecție Stereo 70.



Date referitoare la teren

Crt	Categorie folosință	Intra vilan	Suprafața (mp)	Tarla	Parcelă	Nr. topo	Observații / Referințe
1	curți constructii	DA	642	5	115	-	

Date referitoare la construcții

Crt	Număr	Destinație construcție	Supraf. (mp)	Situație juridică	Observații / Referințe
A1.1		constructii anexa	134	Fara acte	Nr. niveluri:1; S. construita la sol:134 mp;
A1.2		constructii anexa	22	Fara acte	Nr. niveluri:1; S. construita la sol:22 mp;
A1.3		constructii anexa	71	Fara acte	Nr. niveluri:1; S. construita la sol:71 mp;
A1.4		constructii anexa	20	Fara acte	Nr. niveluri:1; S. construita la sol:20 mp;

Lungime Segmente

1) Valorile lungimilor segmentelor sunt obținute din proiecție în plan.

Punct început	X / Y	Punct sfârșit	X / Y	Lungime segment (** (m)
1	345.962,96 289.597,781	2	345.957,554 289.584,984	13.892

Punct început	X / Y	Punct sfârșit	X / Y	Lungime segment (** (m)
2	345.957,554 289.584,984	3	345.958,549 289.583,981	1.413
3	345.958,549 289.583,981	4	345.956,029 289.577,503	6.951
4	345.956,029 289.577,503	5	345.964,412 289.573,703	9.204
5	345.964,412 289.573,703	6	345.972,87 289.570,337	9.103
6	345.972,87 289.570,337	7	345.982,607 289.567,123	10.254
7	345.982,607 289.567,123	8	345.984,995 289.571,386	4.886
8	345.984,995 289.571,386	9	345.987,668 289.584,335	13.222
9	345.987,668 289.584,335	10	345.988,253 289.589,231	4.931
10	345.988,253 289.589,231	1	345.962,96 289.597,781	26.699

** Lungimile segmentelor sunt determinate în planul de proiecție Stereo 70 și sunt rotunjite la 1 milimetru.

*** Distanța dintre puncte este formată din segmente cumulate ce sunt mai mici decât valoarea 1 milimetru.

**DATE DESPRE IMOBILUL NR. 14410**

Oficiul de Cadastru și Publicitate Imobiliară DOLJ
 Biroul de Cadastru și Publicitate Imobiliară Craiova

A. Partea I. Descrierea imobilului

TEREN Necunoscut

Adresa: Loc. Moreni, Nr. 1, Jud. Dolj, T 129 P422/6

Nr. Crt	Nr cadastral Nr. topografic	Suprafața* (mp)	Observații / Referințe
A1		1.555	Sector cadastral:30 Teren neimprejmuit;

B. Partea II. Proprietari și acte

Inscrieri privitoare la dreptul de proprietate și alte drepturi reale		Referințe
/		
Act Normativ nr. Legea 7, din 13/03/1996 emis de PARLAMENTUL ROMANIEI;		
B1	Inscrierea provizorie, drept de PROPRIETATE, dobandit prin Lege, cota actuala 1/1, cota initiala 1/1	A1
	1) COMUNA CETATE , CIF:4553470	
	<i>OBSERVATII: PROPRIETAR NEIDENTIFICAT</i>	

C. Partea III. SARCINI .

Inscrieri privind dezmembramintele dreptului de proprietate, drepturi reale de garanție și sarcini	Referințe
NU SUNT	

Anexa Nr. 1 La Partea I

Teren

Nr cadastral	Suprafața (mp)*	Observații / Referințe
	1.555	

* Suprafața este determinată în planul de proiecție Stereo 70.



Date referitoare la teren

Crt	Categorie folosință	Intravilan	Suprafața (mp)	Tarla	Parcelă	Nr. topo	Observații / Referințe
1	curți constructii	DA	1.368	129	422/6	-	
2	curți constructii	NU	187	129	422/6	-	

Date referitoare la construcții

Crt	Număr	Destinație construcție	Supraf. (mp)	Situație juridică	Observații / Referințe
A1.1		construcții anexa	20	Fara acte	Nr. niveluri:1; S. construita la sol:20 mp;

Lungime Segmente

1) Valorile lungimilor segmentelor sunt obținute din proiecție în plan.

Punct început	X / Y	Punct sfârșit	X / Y	Lungime segment (** (m)
1	346.301,02 289.150,57	2	346.289,692 289.140,903	14.892
2	346.289,692 289.140,903	3	346.283,825 289.129,861	12.504
3	346.283,825 289.129,861	4	346.280,776 289.112,568	17.56

Punct început	X / Y	Punct sfârșit	X / Y	Lungime segment (** (m)
4	346.280,776 289.112,568	5	346.277,728 289.105,803	7.42
5	346.277,728 289.105,803	6	346.280,214 289.105,349	2.527
6	346.280,214 289.105,349	7	346.287,309 289.104,053	7.212
7	346.287,309 289.104,053	8	346.300,72 289.101,603	13.633
8	346.300,72 289.101,603	9	346.311,609 289.099,614	11.069
9	346.311,609 289.099,614	10	346.316,002 289.098,812	4.466
10	346.316,002 289.098,812	11	346.318,742 289.150,089	51.35
11	346.318,742 289.150,089	1	346.301,02 289.150,57	17.729

** Lungimile segmentelor sunt determinate în planul de proiecție Stereo 70 și sunt rotunjite la 1 milimetru.

*** Distanța dintre puncte este formată din segmente cumulate ce sunt mai mici decât valoarea 1 milimetru.

**DATE DESPRE IMOBILUL NR. 14411**

Oficiul de Cadastru și Publicitate Imobiliară DOLJ
Biroul de Cadastru și Publicitate Imobiliară Craiova

A. Partea I. Descrierea imobilului

TEREN Intravilan

Adresa: Loc. Moreni, Nr. 2, Jud. Dolj, T21 P481

Nr. Crt	Nr cadastral Nr. topografic	Suprafața* (mp)	Observații / Referințe
A1		480	Sector cadastral:30 Teren imprejmuit;

B. Partea II. Proprietari și acte

Inscrieri privitoare la dreptul de proprietate și alte drepturi reale		Referințe
/		
Act Normativ nr. Legea 7, din 13/03/1996 emis de PARLAMENTUL ROMÂNIEI;		
B1	Inscrierea provizorie, drept de PROPRIETATE, dobandit prin Lege, cota actuala 1/1, cota initiala 1/1	A1
	1) COMUNA CETATE , CIF:4553470	
	<i>OBSERVATII: PROPRIETAR NEIDENTIFICAT</i>	

C. Partea III. SARCINI .

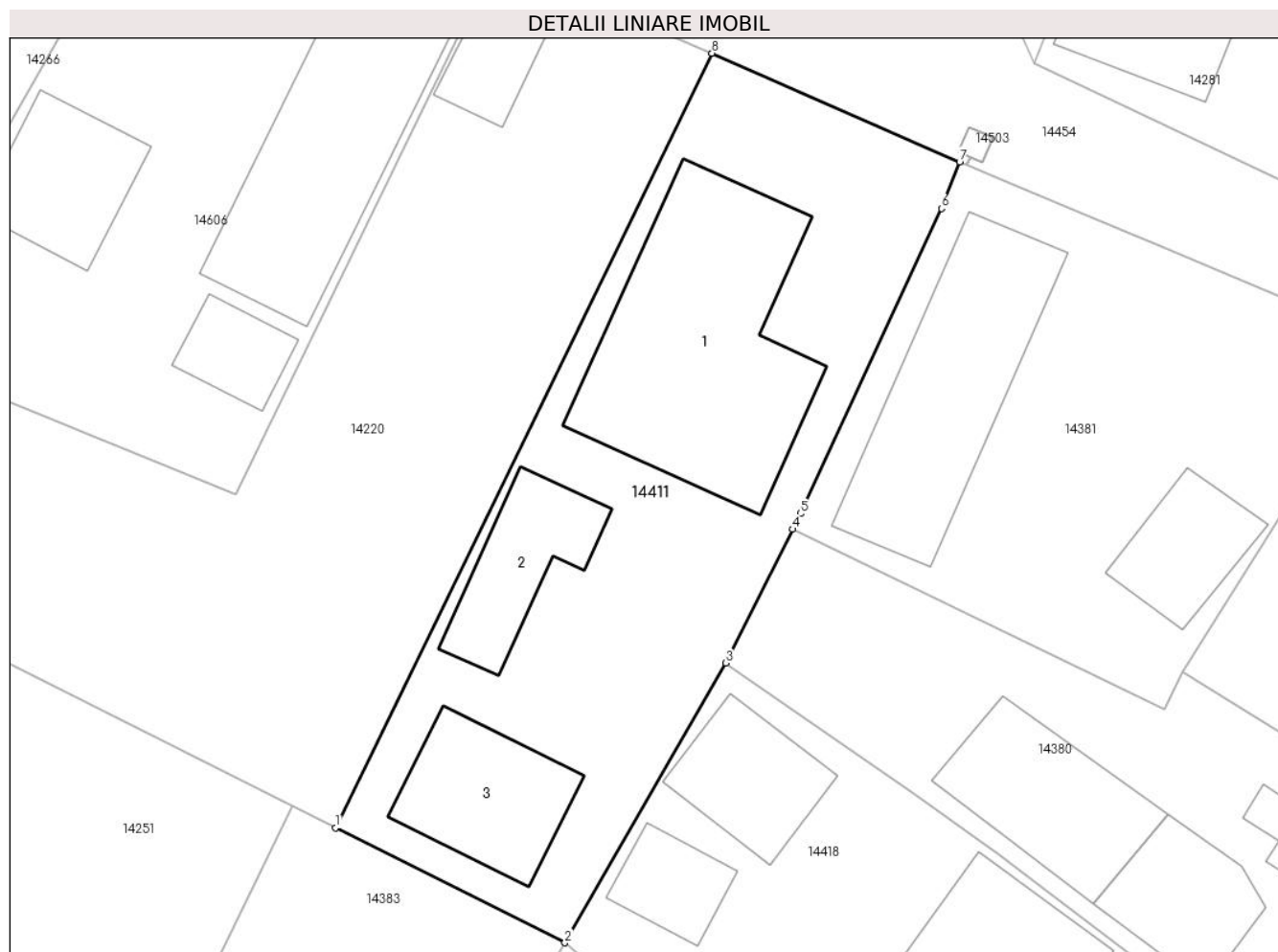
Inscrieri privind dezmembramintele dreptului de proprietate, drepturi reale de garanție și sarcini	Referințe
NU SUNT	

Anexa Nr. 1 La Partea I

Teren

Nr cadastral	Suprafața (mp)*	Observații / Referințe
	480	

* Suprafața este determinată în planul de proiecție Stereo 70.



Date referitoare la teren

Crt	Categorie folosință	Intra vilan	Suprafața (mp)	Tarla	Parcelă	Nr. topo	Observații / Referințe
1	curți constructii	DA	480	21	481	-	

Date referitoare la construcții

Crt	Număr	Destinație construcție	Supraf. (mp)	Situație juridică	Observații / Referințe
A1.1		construcții anexa	108	Fara acte	Nr. niveluri:1; S. construita la sol:108 mp;
A1.2		construcții anexa	31	Fara acte	Nr. niveluri:1; S. construita la sol:31 mp;
A1.3		construcții anexa	40	Fara acte	Nr. niveluri:1; S. construita la sol:40 mp;

Lungime Segmente

1) Valorile lungimilor segmentelor sunt obținute din proiecție în plan.

Punct început	X / Y	Punct sfârșit	X / Y	Lungime segment (** (m)
1	346.171,227 289.258,555	2	346.181,526 289.253,392	11.521
2	346.181,526 289.253,392	3	346.188,747 289.265,955	14.49

Punct început	X / Y	Punct sfârșit	X / Y	Lungime segment (** (m)
3	346.188,747 289.265,955	4	346.191,756 289.271,962	6.718
4	346.191,756 289.271,962	5	346.192,109 289.272,668	0.789
5	346.192,109 289.272,668	6	346.198,447 289.286,361	15.089
6	346.198,447 289.286,361	7	346.199,268 289.288,46	2.254
7	346.199,268 289.288,46	8	346.188,14 289.293,338	12.15
8	346.188,14 289.293,338	1	346.171,227 289.258,555	38.677

** Lungimile segmentelor sunt determinate în planul de proiecție Stereo 70 și sunt rotunjite la 1 milimetru.

*** Distanța dintre puncte este formată din segmente cumulate ce sunt mai mici decât valoarea 1 milimetru.

**DATE DESPRE IMOBILUL NR. 14412**

Oficiul de Cadastru și Publicitate Imobiliară DOLJ
Biroul de Cadastru și Publicitate Imobiliară Craiova

A. Partea I. Descrierea imobilului

TEREN Intravilan

Adresa: Loc. Moreni, Nr. 1, Jud. Dolj, T7 P139

Nr. Crt	Nr cadastral Nr. topografic	Suprafața* (mp)	Observații / Referințe
A1		774	Sector cadastral:30 Teren imprejmuit;

Construcții

Crt	Nr cadastral Nr. topografic	Adresa	Observații / Referințe
A1.1		Loc. Moreni, Nr. 1, Jud. Dolj, T7 P139	Nr. niveluri:1; S. construita la sol:46 mp;
A1.2		Loc. Moreni, Nr. 1, Jud. Dolj, T7 P139	Nr. niveluri:1; S. construita la sol:37 mp;

B. Partea II. Proprietari și acte

Inscrieri privitoare la dreptul de proprietate și alte drepturi reale		Referințe
/		
Act Administrativ nr. Adeverinta nr. 10466, din 26/09/2023 emis de Primaria Com Cetate;		
B1	Inscrierea posesiei, drept de PROPRIETATE, dobandit prin Lege, cota actuala 1/1, cota initiala 1/1 1) MITRIȚĂ LENUȚA-VIOLETA	A1
Act Normativ nr. Legea 7, din 13/03/1996 emis de PARLAMENTUL ROMÂNIEI;		
B2	Intabulare, drept de PROPRIETATE, dobandit prin Lege, cota actuala 1/1, cota initiala 1/1 1) MITRIȚĂ LENUȚA-VIOLETA	A1.1, A1.2

C. Partea III. SARCINI .

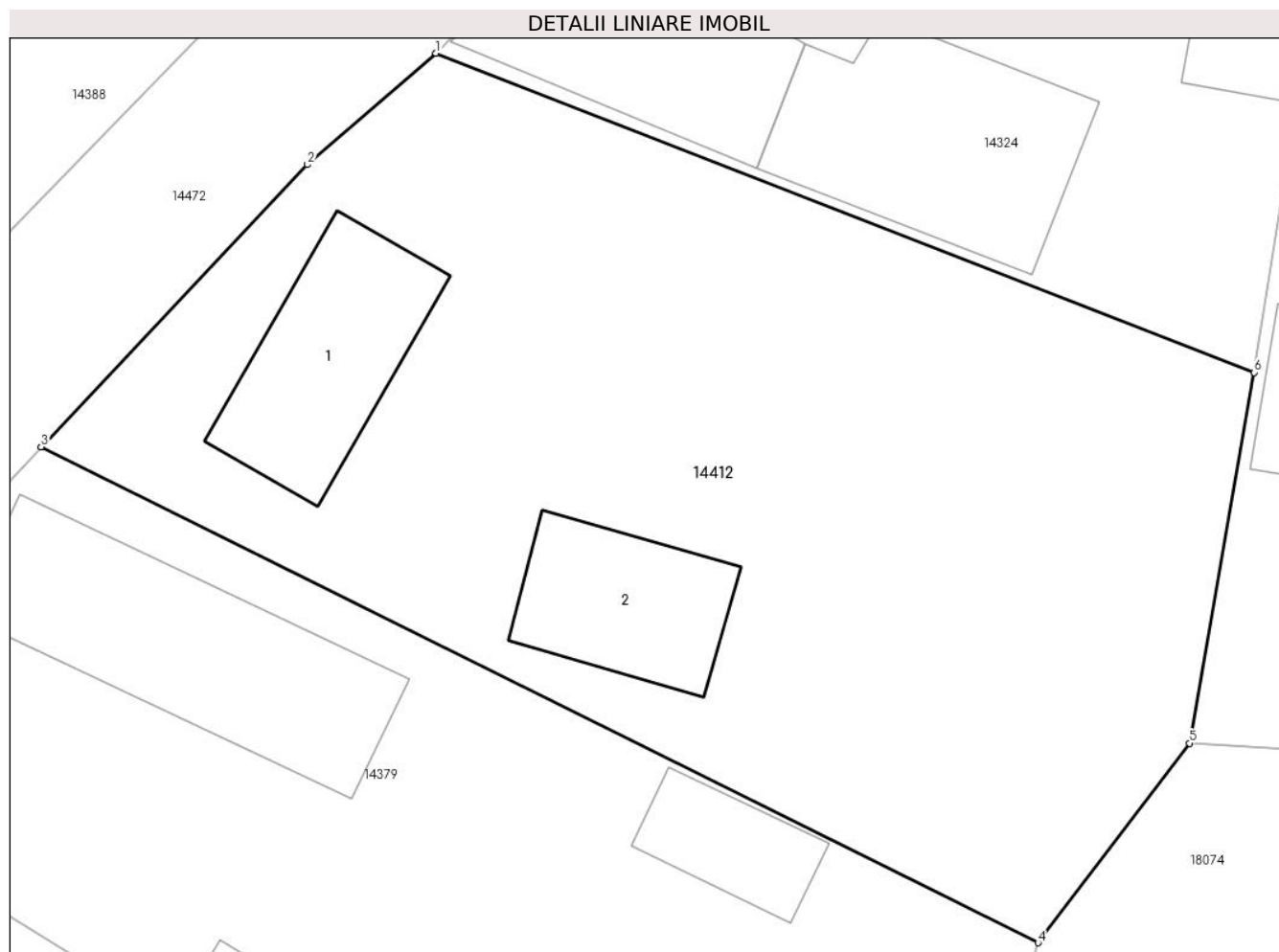
Inscrieri privind dezmembramintele dreptului de proprietate, drepturi reale de garanție și sarcini	Referințe
NU SUNT	

Anexa Nr. 1 La Partea I

Teren

Nr cadastral	Suprafața (mp)*	Observații / Referințe
	774	

* Suprafața este determinată în planul de proiecție Stereo 70.



Date referitoare la teren

Crt	Categorie folosință	Intra vilan	Suprafața (mp)	Tarla	Parcelă	Nr. topo	Observații / Referințe
1	curți constructii	DA	774	7	139	-	

Date referitoare la construcții

Crt	Număr	Destinație construcție	Supraf. (mp)	Situație juridică	Observații / Referințe
A1.1		construcții de locuințe	46	Cu acte	Nr. niveluri:1; S. construita la sol:46 mp;
A1.2		construcții de locuințe	37	Cu acte	Nr. niveluri:1; S. construita la sol:37 mp;

Lungime Segmente

1) Valorile lungimilor segmentelor sunt obținute din proiecție în plan.

Punct început	X / Y	Punct sfârșit	X / Y	Lungime segment (** (m)
1	345.769,283 289.574,827	2	345.764,617 289.570,787	6.172
2	345.764,617 289.570,787	3	345.754,945 289.560,546	14.086
3	345.754,945 289.560,546	4	345.791,148 289.542,544	40.432

Punct început	X / Y	Punct sfârșit	X / Y	Lungime segment (** (m)
4	345.791,148 289.542,544	5	345.796,654 289.549,784	9.096
5	345.796,654 289.549,784	6	345.799,002 289.563,241	13.66
6	345.799,002 289.563,241	1	345.769,283 289.574,827	31.898

** Lungimile segmentelor sunt determinate în planul de proiecție Stereo 70 și sunt rotunjite la 1 milimetru.

*** Distanța dintre puncte este formată din segmente cumulate ce sunt mai mici decât valoarea 1 milimetru.

**DATE DESPRE IMOBILUL NR. 14413**

Oficiul de Cadastru și Publicitate Imobiliară DOLJ
 Biroul de Cadastru și Publicitate Imobiliară Craiova

A. Partea I. Descrierea imobilului

TEREN Intravilan

Adresa: Loc. Moreni, Nr. 9, Jud. Dolj, T20 P449

Nr. Crt	Nr cadastral Nr. topografic	Suprafața* (mp)	Observații / Referințe
A1		1.148	Sector cadastral:30 Teren imprejmuit;

B. Partea II. Proprietari și acte

Inscrieri privitoare la dreptul de proprietate și alte drepturi reale		Referințe
/		
Act Normativ nr. Legea 7, din 13/03/1996 emis de PARLAMENTUL ROMÂNIEI;		
B1	Inscrierea provizorie, drept de PROPRIETATE, dobandit prin Lege, cota actuala 1/1, cota initiala 1/1	A1
	1) COMUNA CETATE , CIF:4553470	
	<i>OBSERVATII: PROPRIETAR NEIDENTIFICAT</i>	

C. Partea III. SARCINI .

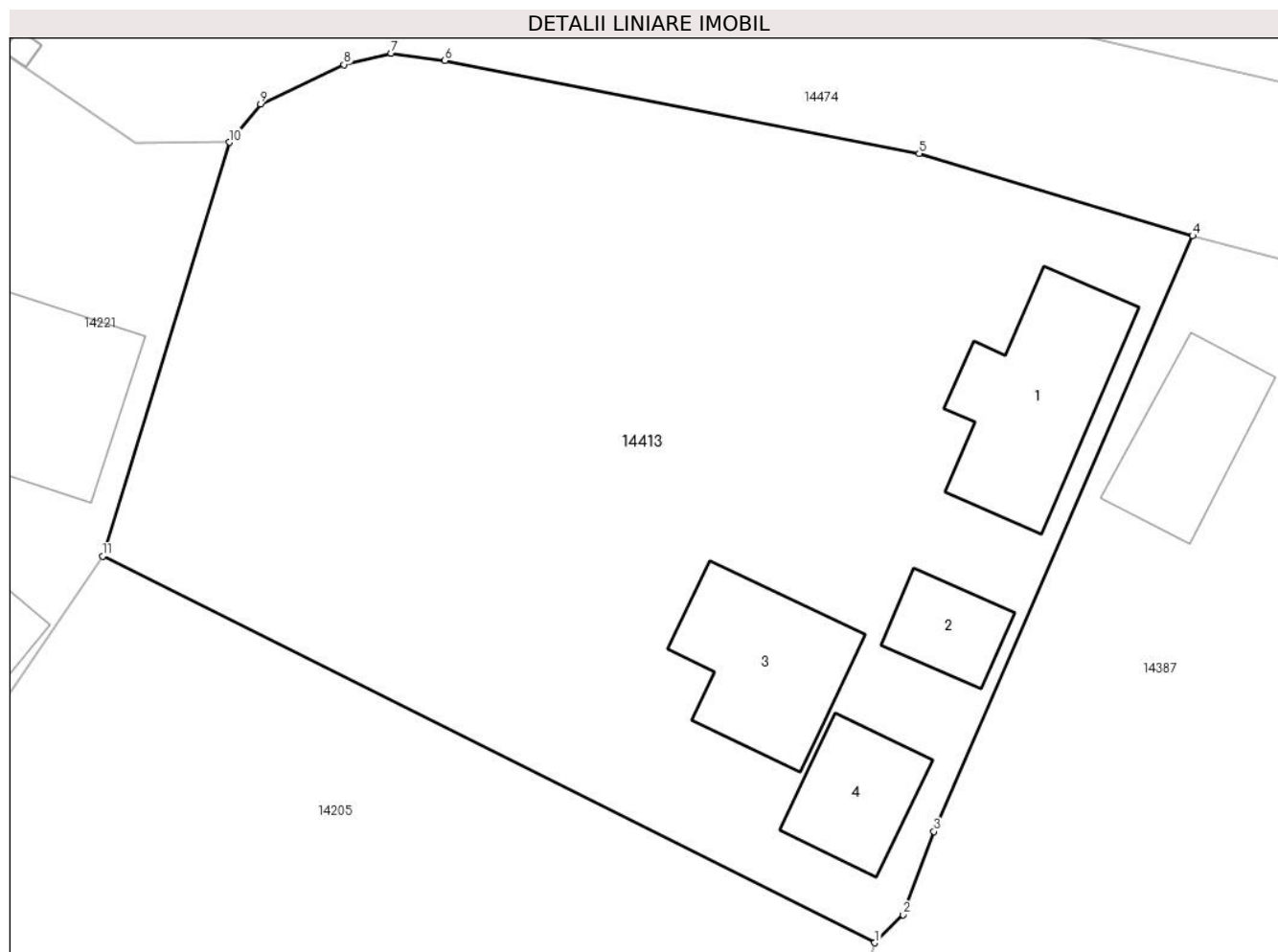
Inscrieri privind dezmembramintele dreptului de proprietate, drepturi reale de garanție și sarcini	Referințe
NU SUNT	

Anexa Nr. 1 La Partea I

Teren

Nr cadastral	Suprafața (mp)*	Observații / Referințe
	1.148	

* Suprafața este determinată în planul de proiecție Stereo 70.



Date referitoare la teren

Crt	Categorie folosință	Intravilan	Suprafața (mp)	Tarla	Parcelă	Nr. topo	Observații / Referințe
1	curți constructii	DA	1.148	20	449	-	

Date referitoare la construcții

Crt	Număr	Destinație construcție	Supraf. (mp)	Situație juridică	Observații / Referințe
A1.1		constructii anexa	54	Fara acte	Nr. niveluri:1; S. construita la sol:54 mp;
A1.2		constructii anexa	17	Fara acte	Nr. niveluri:1; S. construita la sol:17 mp;
A1.3		constructii anexa	44	Fara acte	Nr. niveluri:1; S. construita la sol:44 mp;
A1.4		constructii anexa	27	Fara acte	Nr. niveluri:1; S. construita la sol:27 mp;

Lungime Segmente

1) Valorile lungimilor segmentelor sunt obținute din proiecție în plan.

Punct început	X / Y	Punct sfârșit	X / Y	Lungime segment (** (m)
1	346.231,11 289.356,925	2	346.232,341 289.358,151	1.737

Punct început	X / Y	Punct sfârșit	X / Y	Lungime segment (** (m)
2	346.232,341 289.358,151	3	346.233,688 289.361,771	3.862
3	346.233,688 289.361,771	4	346.244,967 289.387,712	28.287
4	346.244,967 289.387,712	5	346.233,044 289.391,295	12.45
5	346.233,044 289.391,295	6	346.212,363 289.395,338	21.072
6	346.212,363 289.395,338	7	346.210,034 289.395,663	2.352
7	346.210,034 289.395,663	8	346.207,979 289.395,169	2.114
8	346.207,979 289.395,169	9	346.204,342 289.393,447	4.024
9	346.204,342 289.393,447	10	346.202,992 289.391,78	2.145
10	346.202,992 289.391,78	11	346.197,463 289.373,765	18.844
11	346.197,463 289.373,765	1	346.231,11 289.356,925	37.626

** Lungimile segmentelor sunt determinate în planul de proiecție Stereo 70 și sunt rotunjite la 1 milimetru.

*** Distanța dintre puncte este formată din segmente cumulate ce sunt mai mici decât valoarea 1 milimetru.

**DATE DESPRE IMOBILUL NR. 14414**

Oficiul de Cadastru și Publicitate Imobiliară DOLJ
 Biroul de Cadastru și Publicitate Imobiliară Craiova

A. Partea I. Descrierea imobilului

TEREN Intravilan

Adresa: Loc. Moreni, Nr. 4, Jud. Dolj, T19 P438

Nr. Crt	Nr cadastral Nr. topografic	Suprafața* (mp)	Observații / Referințe
A1		696	Sector cadastral:30 Teren imprejmuit;

B. Partea II. Proprietari și acte

Inscrieri privitoare la dreptul de proprietate și alte drepturi reale	Referințe
/	
Act Normativ nr. Legea 7, din 13/03/1996 emis de PARLAMENTUL ROMÂNIEI;	
B1	A1
Inscrierea provizorie, drept de PROPRIETATE, dobandit prin Lege, cota actuala 1/1, cota initiala 1/1	
1) COMUNA CETATE , CIF:4553470	
<i>OBSERVATII: PROPRIETAR NEIDENTIFICAT</i>	

C. Partea III. SARCINI .

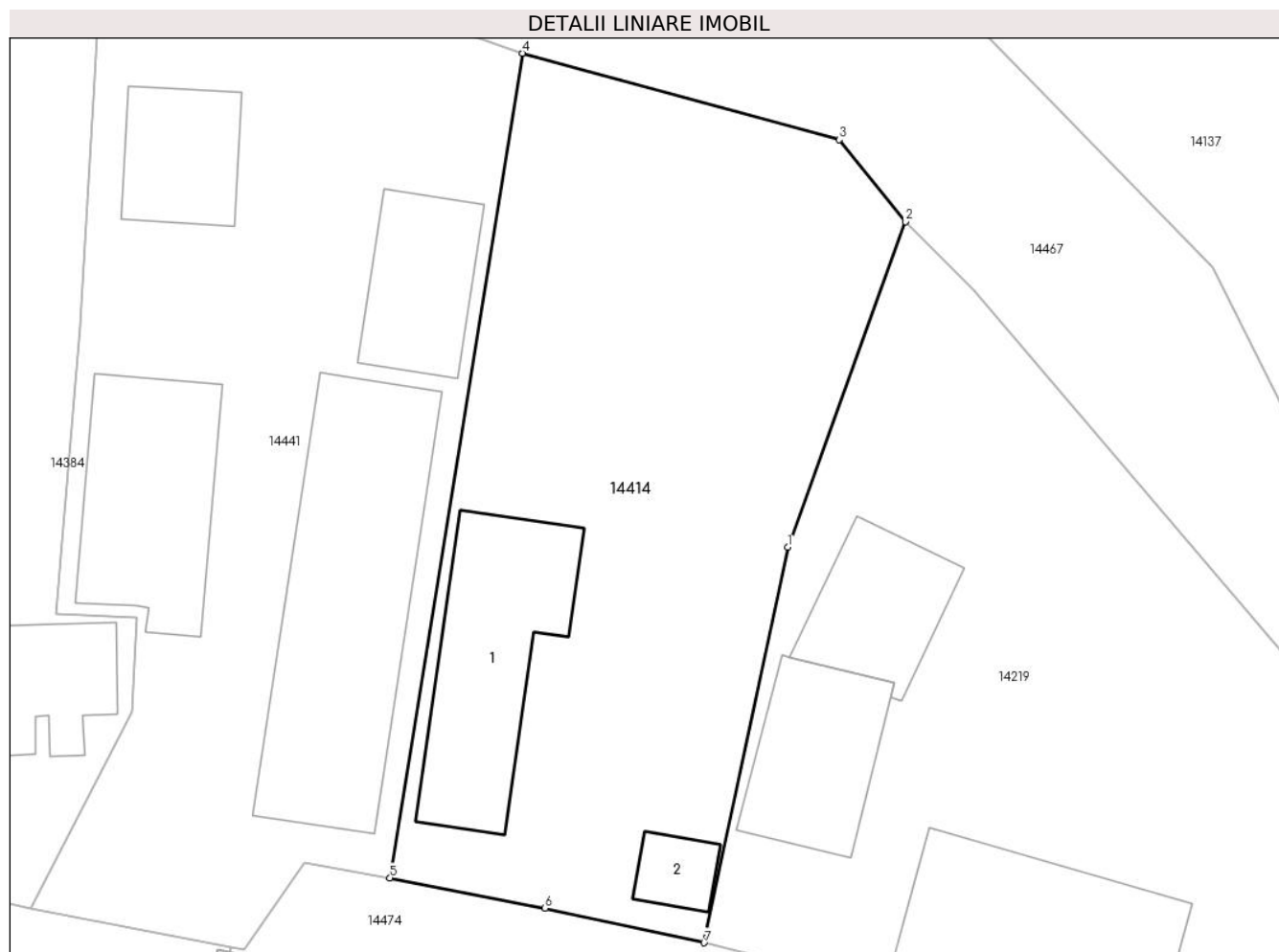
Inscrieri privind dezmembramintele dreptului de proprietate, drepturi reale de garanție și sarcini	Referințe
NU SUNT	

Anexa Nr. 1 La Partea I

Teren

Nr cadastral	Suprafața (mp)*	Observații / Referințe
	696	

* Suprafața este determinată în planul de proiecție Stereo 70.



Date referitoare la teren

Crt	Categorie folosință	Intravilan	Suprafața (mp)	Tarla	Parcelă	Nr. topo	Observații / Referințe
1	curți constructii	DA	696	19	438	-	

Date referitoare la construcții

Crt	Număr	Destinație construcție	Supraf. (mp)	Situație juridică	Observații / Referințe
A1.1		constructii anexa	78	Fara acte	Nr. niveluri:1; S. construita la sol:78 mp;
A1.2		constructii anexa	13	Fara acte	Nr. niveluri:1; S. construita la sol:13 mp;

Lungime Segmente

1) Valorile lungimilor segmentelor sunt obținute din proiecție în plan.

Punct început	X / Y	Punct sfârșit	X / Y	Lungime segment (** (m)
1	346.312,751 289.405,214	2	346.318,52 289.421,181	16.977
2	346.318,52 289.421,181	3	346.315,292 289.425,2	5.155
3	346.315,292 289.425,2	4	346.299,726 289.429,444	16.134

Punct început	X / Y	Punct sfârșit	X / Y	Lungime segment (** (m)
4	346.299,726 289.429,444	5	346.293,24 289.388,999	40.962
5	346.293,24 289.388,999	6	346.300,844 289.387,516	7.747
6	346.300,844 289.387,516	7	346.308,648 289.385,816	7.987
7	346.308,648 289.385,816	1	346.312,751 289.405,214	19.827

** Lungimile segmentelor sunt determinate în planul de proiecție Stereo 70 și sunt rotunjite la 1 milimetru.

*** Distanța dintre puncte este formată din segmente cumulate ce sunt mai mici decât valoarea 1 milimetru.

**DATE DESPRE IMOBILUL NR. 14415**

Oficiul de Cadastru și Publicitate Imobiliară DOLJ
Biroul de Cadastru și Publicitate Imobiliară Craiova

A. Partea I. Descrierea imobilului

TEREN Intravilan

Adresa: Loc. Moreni, Nr. 3, Jud. Dolj, T9 P191

Nr. Crt	Nr cadastral Nr. topografic	Suprafața* (mp)	Observații / Referințe
A1		1.302	Sector cadastral:30 Teren imprejmuit;

B. Partea II. Proprietari și acte

Inscrieri privitoare la dreptul de proprietate și alte drepturi reale	Referințe
/	
Act Normativ nr. Legea 7, din 13/03/1996 emis de PARLAMENTUL ROMÂNIEI;	
B1	A1
Inscrierea provizorie, drept de PROPRIETATE, dobandit prin Lege, cota actuala 1/1, cota initiala 1/1	
1) COMUNA CETATE , CIF:4553470	
OBSERVATII: PROPRIETAR NEIDENTIFICAT	

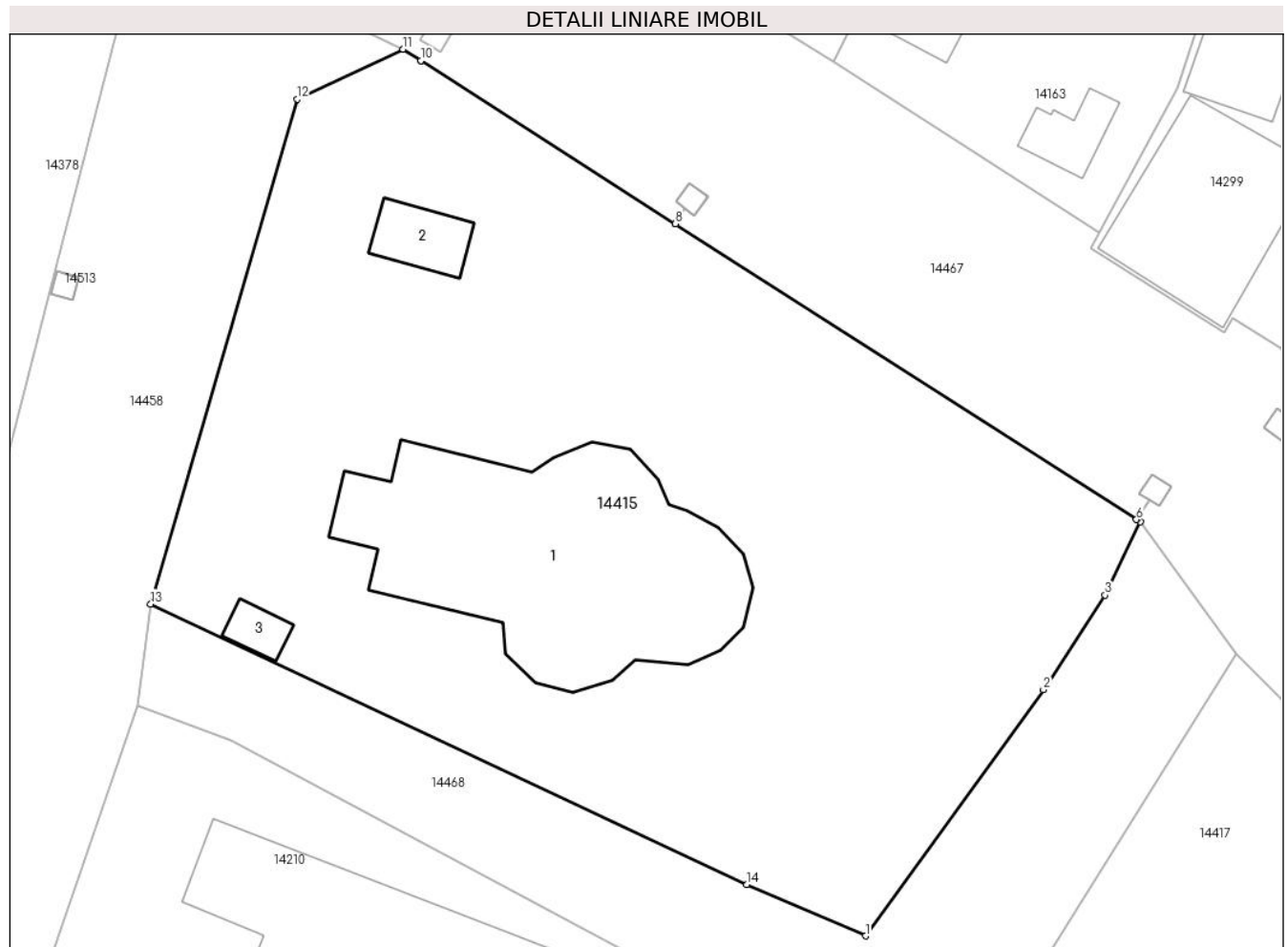
C. Partea III. SARCINI .

Inscrieri privind dezmembramintele dreptului de proprietate, drepturi reale de garanție și sarcini	Referințe
NU SUNT	

Teren

Nr cadastral	Suprafața (mp)*	Observații / Referințe
	1.302	

* Suprafața este determinată în planul de proiecție Stereo 70.



Date referitoare la teren

Crt	Categorie folosință	Intra vilan	Suprafața (mp)	Tarla	Parcelă	Nr. topo	Observații / Referințe
1	curți constructii	DA	1.302	9	191	-	

Date referitoare la construcții

Crt	Număr	Destinație construcție	Supraf. (mp)	Situație juridică	Observații / Referințe
A1.1		constructii anexa	182	Fara acte	Nr. niveluri:2; S. construita la sol:182 mp;
A1.2		constructii anexa	15	Fara acte	Nr. niveluri:1; S. construita la sol:15 mp;
A1.3		constructii anexa	6	Fara acte	Nr. niveluri:1; S. construita la sol:6 mp;

Lungime Segmente

1) Valorile lungimilor segmentelor sunt obținute din proiecție în plan.

Punct început	X / Y	Punct sfârșit	X / Y	Lungime segment (** (m)
1	345.956,552 289.481,678	2	345.965,764 289.494,42	15.723
2	345.965,764 289.494,42	3	345.968,963 289.499,316	5.848

Punct început	X / Y	Punct sfârșit	X / Y	Lungime segment (** (m)
3	345.968,963 289.499,316	4	345.970,781 289.503,103	4.201
4	345.970,781 289.503,103	5	345.970,59 289.503,225	0.227
5	345.970,59 289.503,225	6	345.970,586 289.503,228	0.005
6	345.970,586 289.503,228	7	345.946,701 289.518,532	28.367
7	345.946,701 289.518,532	8	345.946,697 289.518,534	0.004
8	345.946,697 289.518,534	9	345.933,519 289.526,978	15.651
9	345.933,519 289.526,978	10	345.933,515 289.526,981	0.005
10	345.933,515 289.526,981	11	345.932,597 289.527,569	1.09
11	345.932,597 289.527,569	12	345.927,12 289.524,991	6.053
12	345.927,12 289.524,991	13	345.919,518 289.498,861	27.213
13	345.919,518 289.498,861	14	345.950,385 289.484,329	34.117
14	345.950,385 289.484,329	1	345.956,552 289.481,678	6.713

** Lungimile segmentelor sunt determinate în planul de proiecție Stereo 70 și sunt rotunjite la 1 milimetru.

*** Distanța dintre puncte este formată din segmente cumulate ce sunt mai mici decât valoarea 1 milimetru.

**DATE DESPRE IMOBILUL NR. 14416**

Oficiul de Cadastru și Publicitate Imobiliară DOLJ
Biroul de Cadastru și Publicitate Imobiliară Craiova

A. Partea I. Descrierea imobilului

TEREN Intravilan

Adresa: Loc. Moreni, Nr. Fn, Jud. Dolj, T14 P276/1

Nr. Crt	Nr cadastral Nr. topografic	Suprafața* (mp)	Observații / Referințe
A1		1.683	Sector cadastral:30 Teren neimprejmuit;

B. Partea II. Proprietari și acte

Inscrieri privitoare la dreptul de proprietate și alte drepturi reale		Referințe
/		
Act Normativ nr. Legea 7, din 13/03/1996 emis de PARLAMENTUL ROMÂNIEI;		
B1	Inscrierea provizorie, drept de PROPRIETATE, dobandit prin Lege, cota actuala 1/1, cota initiala 1/1	A1
	1) COMUNA CETATE , CIF:4553470	
	<i>OBSERVATII: PROPRIETAR NEIDENTIFICAT</i>	

C. Partea III. SARCINI .

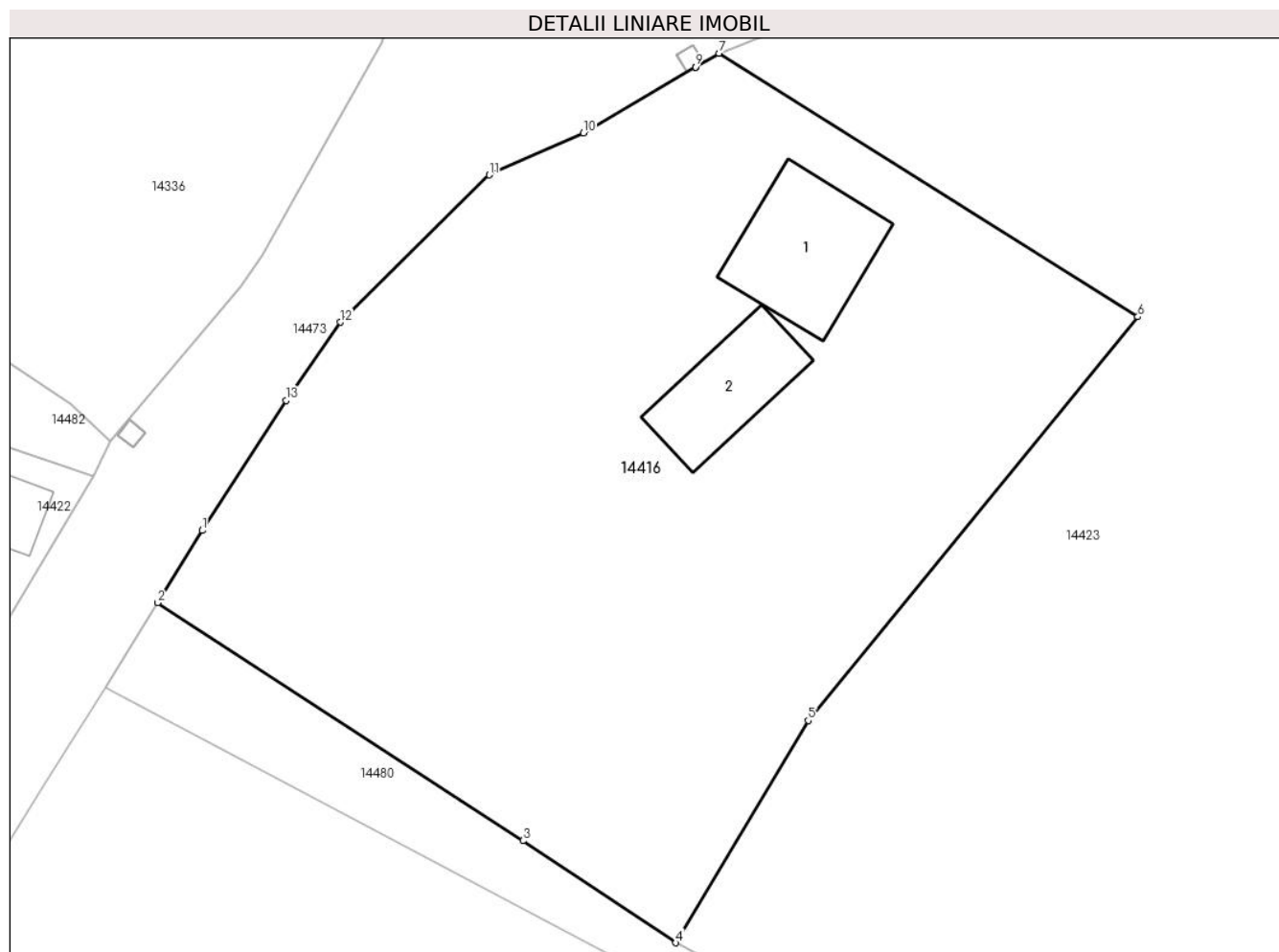
Inscrieri privind dezmembramintele dreptului de proprietate, drepturi reale de garanție și sarcini	Referințe
NU SUNT	

Anexa Nr. 1 La Partea I

Teren

Nr cadastral	Suprafața (mp)*	Observații / Referințe
	1.683	

* Suprafața este determinată în planul de proiecție Stereo 70.



Date referitoare la teren

Crt	Categorie folosință	Intravilan	Suprafața (mp)	Tarla	Parcelă	Nr. topo	Observații / Referințe
1	curți construcții	DA	1.683	14	276/1	-	

Date referitoare la construcții

Crt	Număr	Destinație construcție	Supraf. (mp)	Situație juridică	Observații / Referințe
A1.1		construcții anexa	62	Fara acte	Nr. niveluri:1; S. construita la sol:62 mp;
A1.2		construcții anexa	46	Fara acte	Nr. niveluri:1; S. construita la sol:46 mp;

Lungime Segmente

1) Valorile lungimilor segmentelor sunt obținute din proiecție în plan.

Punct început	X / Y	Punct sfârșit	X / Y	Lungime segment (** (m)
1	345.735,045 289.245,102	2	345.732,326 289.240,715	5.161
2	345.732,326 289.240,715	3	345.754,544 289.226,249	26.512
3	345.754,544 289.226,249	4	345.763,841 289.220,051	11.174

Punct început	X / Y	Punct sfârşit	X / Y	Lungime segment (** (m)
4	345.763,841 289.220,051	5	345.771,887 289.233,552	15.717
5	345.771,887 289.233,552	6	345.791,933 289.258,091	31.686
6	345.791,933 289.258,091	7	345.766,46 289.274,098	30.085
7	345.766,46 289.274,098	8	345.765,039 289.273,264	1.648
8	345.765,039 289.273,264	9	345.765,035 289.273,262	0.004
9	345.765,035 289.273,262	10	345.758,211 289.269,254	7.914
10	345.758,211 289.269,254	11	345.752,513 289.266,7	6.244
11	345.752,513 289.266,7	12	345.743,431 289.257,76	12.744
12	345.743,431 289.257,76	13	345.740,154 289.253,001	5.778
13	345.740,154 289.253,001	1	345.735,045 289.245,102	9.407

** Lungimile segmentelor sunt determinate în planul de proiecție Stereo 70 și sunt rotunjite la 1 milimetru.

*** Distanța dintre puncte este formată din segmente cumulate ce sunt mai mici decât valoarea 1 milimetru.

**DATE DESPRE IMOBILUL NR. 14417**

Oficiul de Cadastru și Publicitate Imobiliară DOLJ
Biroul de Cadastru și Publicitate Imobiliară Craiova

A. Partea I. Descrierea imobilului

TEREN Intravilan

Adresa: Loc. Moreni, Nr. 19, Jud. Dolj, T9 P192

Nr. Crt	Nr cadastral Nr. topografic	Suprafața* (mp)	Observații / Referințe
A1		1.472	Sector cadastral:30 Teren imprejmuit;

Construcții

Crt	Nr cadastral Nr. topografic	Adresa	Observații / Referințe
A1.1		Loc. Moreni, Nr. 19, Jud. Dolj, T9 P192	Nr. niveluri:1; S. construita la sol:214 mp;
A1.2		Loc. Moreni, Nr. 19, Jud. Dolj, T9 P192	Nr. niveluri:1; S. construita la sol:19 mp;

B. Partea II. Proprietari și acte

Inscrieri privitoare la dreptul de proprietate și alte drepturi reale		Referințe
/		
Act Administrativ nr. HCL 7, din 31/01/2023 emis de Consiliul Local al Com Cetate;		
B1	Intabulare, drept de PROPRIETATE, dobandit prin Lege, cota actuala 1/1, cota initiala 1/1 1) COMUNA CETATE-DOMENIUL PUBLIC, CIF:4553470	A1, A1.1, A1.2

C. Partea III. SARCINI .

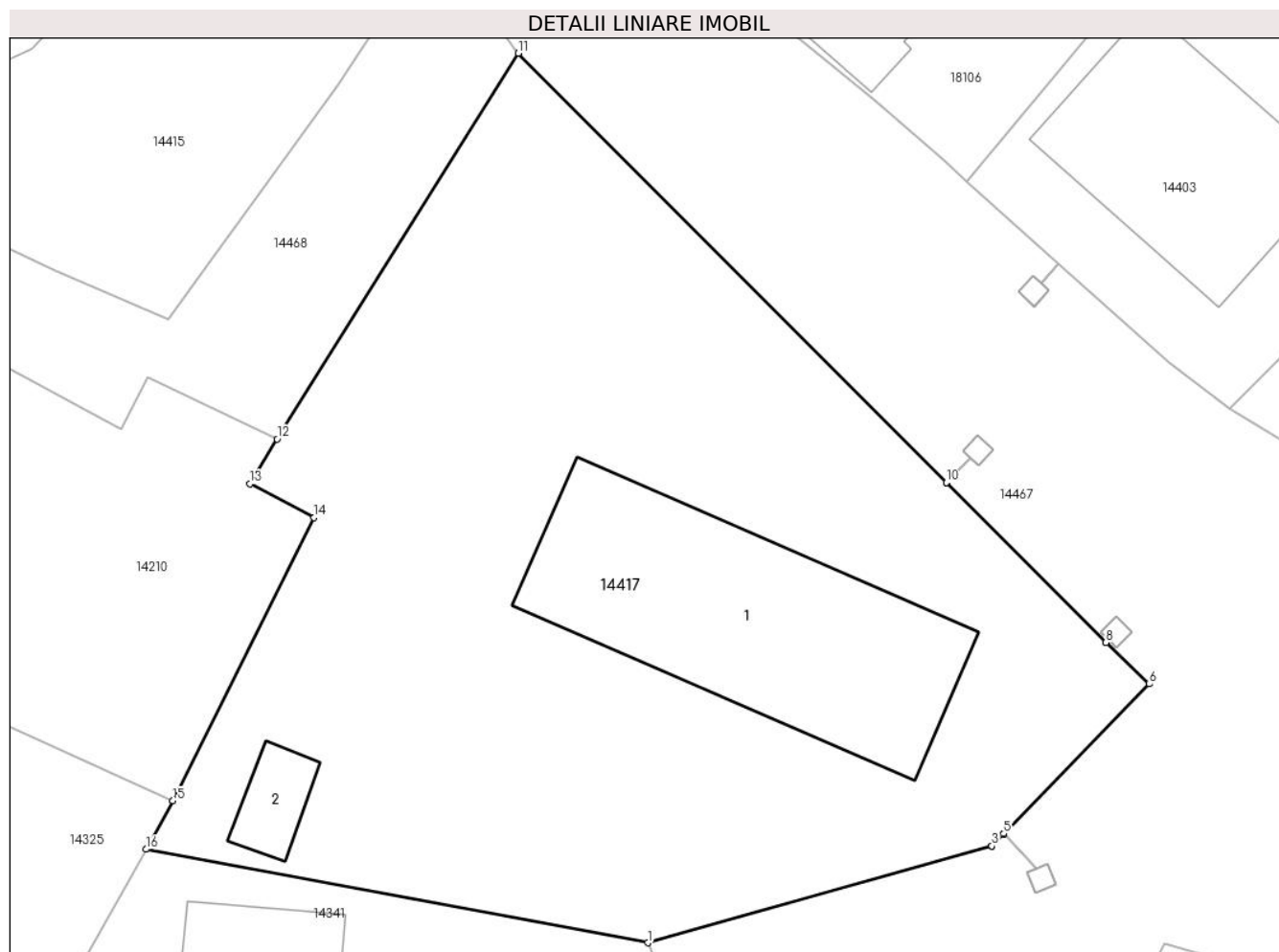
Inscrieri privind dezmembramintele dreptului de proprietate, drepturi reale de garanție și sarcini	Referințe
NU SUNT	

Anexa Nr. 1 La Partea I

Teren

Nr cadastral	Suprafața (mp)*	Observații / Referințe
	1.472	

* Suprafața este determinată în planul de proiecție Stereo 70.



Date referitoare la teren

Crt	Categorie folosință	Intra vilan	Suprafața (mp)	Tarla	Parcelă	Nr. topo	Observații / Referințe
1	curți constructii	DA	1.472	9	192	-	

Date referitoare la construcții

Crt	Număr	Destinație construcție	Supraf. (mp)	Situație juridică	Observații / Referințe
A1.1		constructii anexa	214	Cu acte	Nr. niveluri:1; S. construita la sol:214 mp;
A1.2		constructii anexa	19	Cu acte	Nr. niveluri:1; S. construita la sol:19 mp;

Lungime Segmente

1) Valorile lungimilor segmentelor sunt obținute din proiecție în plan.

Punct început	X / Y	Punct sfârșit	X / Y	Lungime segment (** (m)
1	345.982,835 289.447,487	2	346.001,7 289.452,788	19.596
2	346.001,7 289.452,788	3	346.001,704 289.452,79	0.004
3	346.001,704 289.452,79	4	346.002,36 289.453,463	0.94

Punct început	X / Y	Punct sfârșit	X / Y	Lungime segment (** (m)
4	346.002,36 289.453,463	5	346.002,363 289.453,467	0.005
5	346.002,363 289.453,467	6	346.010,352 289.461,675	11.454
6	346.010,352 289.461,675	7	346.007,974 289.463,938	3.283
7	346.007,974 289.463,938	8	346.007,971 289.463,941	0.004
8	346.007,971 289.463,941	9	345.999,226 289.472,705	12.381
9	345.999,226 289.472,705	10	345.999,223 289.472,708	0.004
10	345.999,223 289.472,708	11	345.975,733 289.496,248	33.255
11	345.975,733 289.496,248	12	345.962,497 289.475,103	24.946
12	345.962,497 289.475,103	13	345.961,024 289.472,648	2.863
13	345.961,024 289.472,648	14	345.964,528 289.470,791	3.966
14	345.964,528 289.470,791	15	345.956,789 289.455,272	17.342
15	345.956,789 289.455,272	16	345.955,307 289.452,617	3.041
16	345.955,307 289.452,617	1	345.982,835 289.447,487	28.002

** Lungimile segmentelor sunt determinate în planul de proiecție Stereo 70 și sunt rotunjite la 1 milimetru.

*** Distanța dintre puncte este formată din segmente cumulate ce sunt mai mici decât valoarea 1 milimetru.

**DATE DESPRE IMOBILUL NR. 14418**

Oficiul de Cadastru și Publicitate Imobiliară DOLJ
Biroul de Cadastru și Publicitate Imobiliară Craiova

A. Partea I. Descrierea imobilului

TEREN Intravilan

Adresa: Loc. Moreni, Nr. 12, Jud. Dolj, T21 P489

Nr. Crt	Nr cadastral Nr. topografic	Suprafața* (mp)	Observații / Referințe
A1		576	Sector cadastral:30 Teren imprejmuit;

B. Partea II. Proprietari și acte

Inscrieri privitoare la dreptul de proprietate și alte drepturi reale		Referințe
/		
Act Normativ nr. Legea 7, din 13/03/1996 emis de PARLAMENTUL ROMÂNIEI;		
B1	Inscrierea provizorie, drept de PROPRIETATE, dobandit prin Lege, cota actuala 1/1, cota initiala 1/1	A1
	1) COMUNA CETATE , CIF:4553470	
	<i>OBSERVATII: PROPRIETAR NEIDENTIFICAT</i>	

C. Partea III. SARCINI .

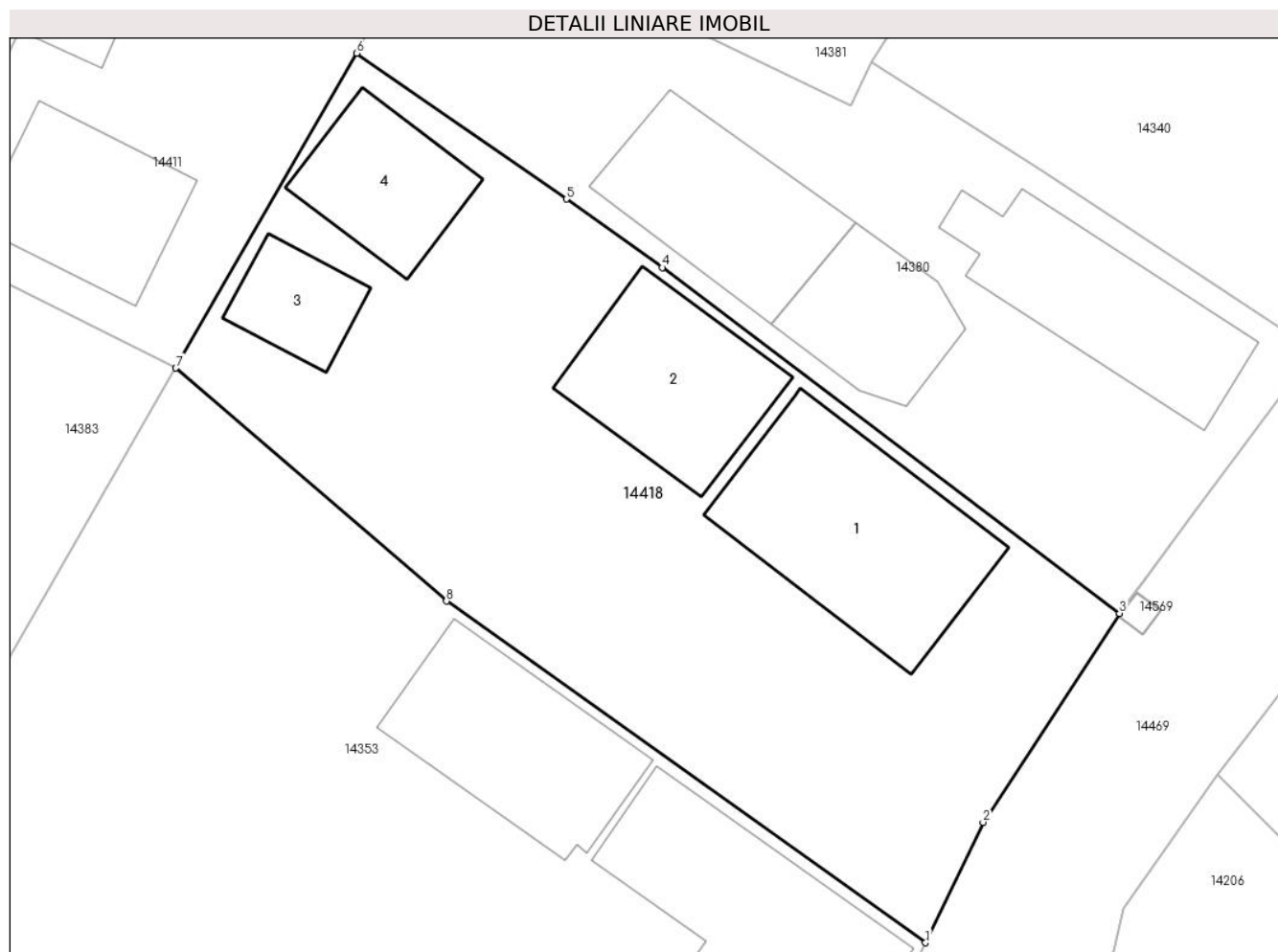
Inscrieri privind dezmembramintele dreptului de proprietate, drepturi reale de garanție și sarcini	Referințe
NU SUNT	

Anexa Nr. 1 La Partea I

Teren

Nr cadastral	Suprafața (mp)*	Observații / Referințe
	576	

* Suprafața este determinată în planul de proiecție Stereo 70.



Date referitoare la teren

Crt	Categorie folosință	Intravilan	Suprafața (mp)	Tarla	Parcelă	Nr. topo	Observații / Referințe
1	curți constructii	DA	576	21	489	-	

Date referitoare la construcții

Crt	Număr	Destinație construcție	Supraf. (mp)	Situație juridică	Observații / Referințe
A1.1		construcții anexa	67	Fara acte	Nr. niveluri:1; S. construita la sol:67 mp;
A1.2		construcții anexa	45	Fara acte	Nr. niveluri:1; S. construita la sol:45 mp;
A1.3		construcții anexa	18	Fara acte	Nr. niveluri:1; S. construita la sol:18 mp;
A1.4		construcții anexa	31	Fara acte	Nr. niveluri:1; S. construita la sol:31 mp;

Lungime Segmente

1) Valorile lungimilor segmentelor sunt obținute din proiecție în plan.

Punct început	X / Y	Punct sfârșit	X / Y	Lungime segment (** (m)
1	346.211,459 289.230,468	2	346.213,754 289.235,273	5.325

Punct început	X / Y	Punct sfârșit	X / Y	Lungime segment (** (m)
2	346.213,754 289.235,273	3	346.219,201 289.243,611	9.96
3	346.219,201 289.243,611	4	346.200,944 289.257,406	22.883
4	346.200,944 289.257,406	5	346.197,12 289.260,14	4.701
5	346.197,12 289.260,14	6	346.188,747 289.265,955	10.194
6	346.188,747 289.265,955	7	346.181,526 289.253,392	14.49
7	346.181,526 289.253,392	8	346.192,331 289.244,1	14.251
8	346.192,331 289.244,1	1	346.211,459 289.230,468	23.489

** Lungimile segmentelor sunt determinate în planul de proiecție Stereo 70 și sunt rotunjite la 1 milimetru.

*** Distanța dintre puncte este formată din segmente cumulate ce sunt mai mici decât valoarea 1 milimetru.

**DATE DESPRE IMOBILUL NR. 14419**

Oficiul de Cadastru și Publicitate Imobiliară DOLJ
Biroul de Cadastru și Publicitate Imobiliară Craiova

A. Partea I. Descrierea imobilului

TEREN Intravilan

Adresa: Loc. Moreni, Nr. 12, Jud. Dolj, T10 P233

Nr. Crt	Nr cadastral Nr. topografic	Suprafața* (mp)	Observații / Referințe
A1		925	Sector cadastral:30 Teren imprejmuit;

B. Partea II. Proprietari și acte

Inscrieri privitoare la dreptul de proprietate și alte drepturi reale		Referințe
/		
Act Normativ nr. Legea 7, din 13/03/1996 emis de PARLAMENTUL ROMÂNIEI;		
B1	Inscrierea provizorie, drept de PROPRIETATE, dobandit prin Lege, cota actuala 1/1, cota initiala 1/1	A1
	1) COMUNA CETATE , CIF:4553470	
	<i>OBSERVATII: PROPRIETAR NEIDENTIFICAT</i>	

C. Partea III. SARCINI .

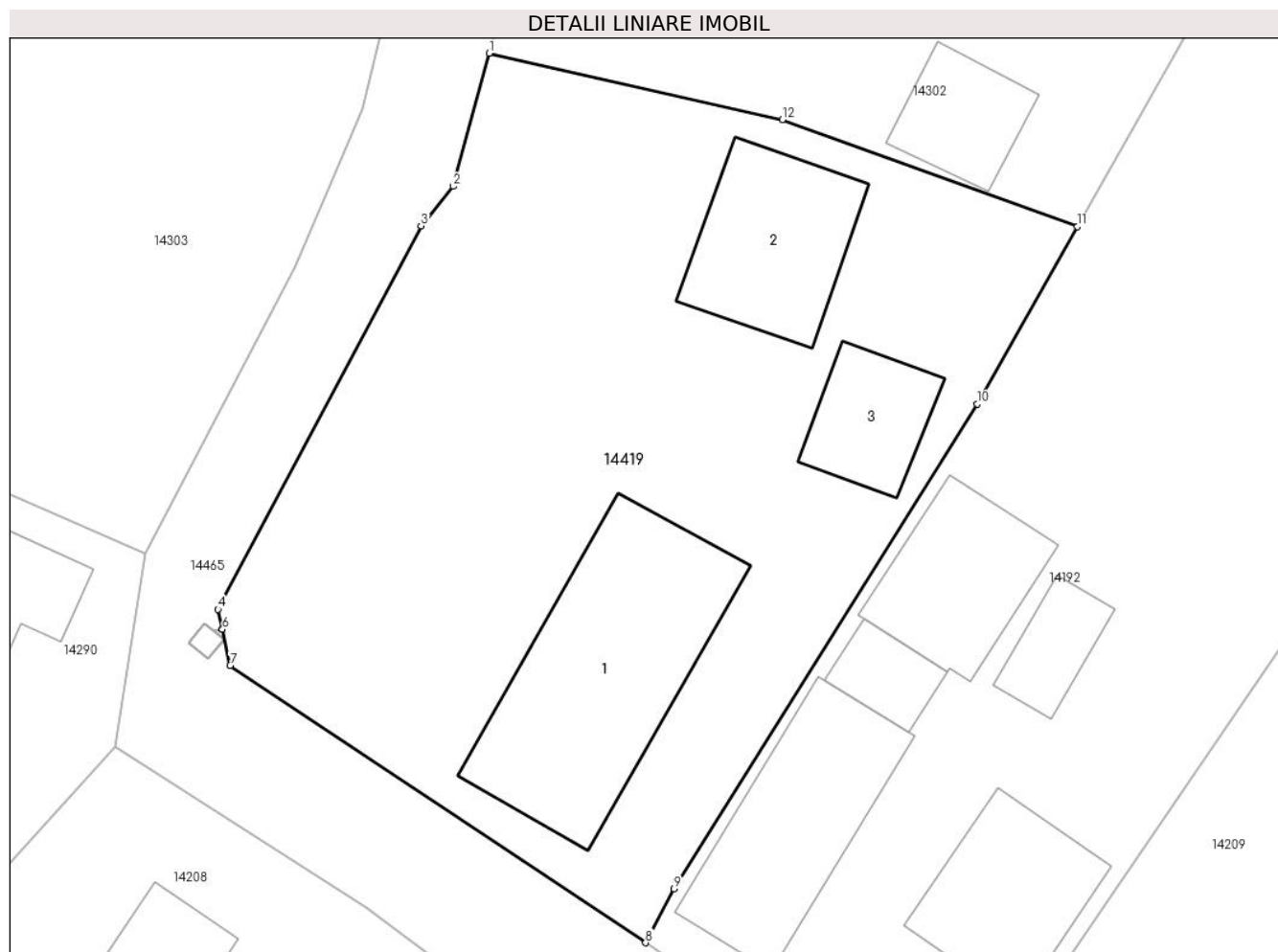
Inscrieri privind dezmembramintele dreptului de proprietate, drepturi reale de garanție și sarcini	Referințe
NU SUNT	

Anexa Nr. 1 La Partea I

Teren

Nr cadastral	Suprafața (mp)*	Observații / Referințe
	925	

* Suprafața este determinată în planul de proiecție Stereo 70.



Date referitoare la teren

Crt	Categorie folosință	Intravilan	Suprafața (mp)	Tarla	Parcelă	Nr. topo	Observații / Referințe
1	arabil	DA	925	10	233	-	

Date referitoare la construcții

Crt	Număr	Destinație construcție	Supraf. (mp)	Situație juridică	Observații / Referințe
A1.1		construcții anexa	108	Fara acte	Nr. niveluri:1; S. construita la sol:108 mp;
A1.2		construcții anexa	54	Fara acte	Nr. niveluri:1; S. construita la sol:54 mp;
A1.3		construcții anexa	30	Fara acte	Nr. niveluri:1; S. construita la sol:30 mp;

Lungime Segmente

1) Valorile lungimilor segmentelor sunt obținute din proiecție în plan.

Punct început	X / Y	Punct sfârșit	X / Y	Lungime segment (** (m)
1	345.675,464 289.369,997	2	345.673,78 289.363,773	6.448
2	345.673,78 289.363,773	3	345.672,269 289.361,932	2.382

Punct început	X / Y	Punct sfârşit	X / Y	Lungime segment (** (m)
3	345.672,269 289.361,932	4	345.662,774 289.344,001	20.29
4	345.662,774 289.344,001	5	345.662,977 289.343,072	0.951
5	345.662,977 289.343,072	6	345.662,979 289.343,067	0.005
6	345.662,979 289.343,067	7	345.663,346 289.341,385	1.722
7	345.663,346 289.341,385	8	345.682,774 289.328,42	23.357
8	345.682,774 289.328,42	9	345.684,099 289.330,938	2.845
9	345.684,099 289.330,938	10	345.698,298 289.353,598	26.741
10	345.698,298 289.353,598	11	345.702,963 289.361,888	9.512
11	345.702,963 289.361,888	12	345.689,176 289.366,889	14.666
12	345.689,176 289.366,889	1	345.675,464 289.369,997	14.06

** Lungimile segmentelor sunt determinate în planul de proiecție Stereo 70 și sunt rotunjite la 1 milimetru.

*** Distanța dintre puncte este formată din segmente cumulate ce sunt mai mici decât valoarea 1 milimetru.

**DATE DESPRE IMOBILUL NR. 14420**

Oficiul de Cadastru și Publicitate Imobiliară DOLJ
Biroul de Cadastru și Publicitate Imobiliară Craiova

A. Partea I. Descrierea imobilului

TEREN Intravilan

Adresa: Loc. Moreni, Str Panslelor, Nr. 47, Jud. Dolj, T10 P222

Nr. Crt	Nr cadastral Nr. topografic	Suprafața* (mp)	Observații / Referințe
A1		1.333	Sector cadastral:30 Teren imprejmuit;

B. Partea II. Proprietari și acte

Inscrieri privitoare la dreptul de proprietate și alte drepturi reale		Referințe
/		
Act Normativ nr. Legea 7, din 13/03/1996 emis de PARLAMENTUL ROMÂNIEI;		
B1	Inscrierea provizorie, drept de PROPRIETATE, dobandit prin Lege, cota actuala 1/1, cota initiala 1/1	A1
	1) COMUNA CETATE , CIF:4553470	
	<i>OBSERVATII: PROPRIETAR NEIDENTIFICAT</i>	

C. Partea III. SARCINI .

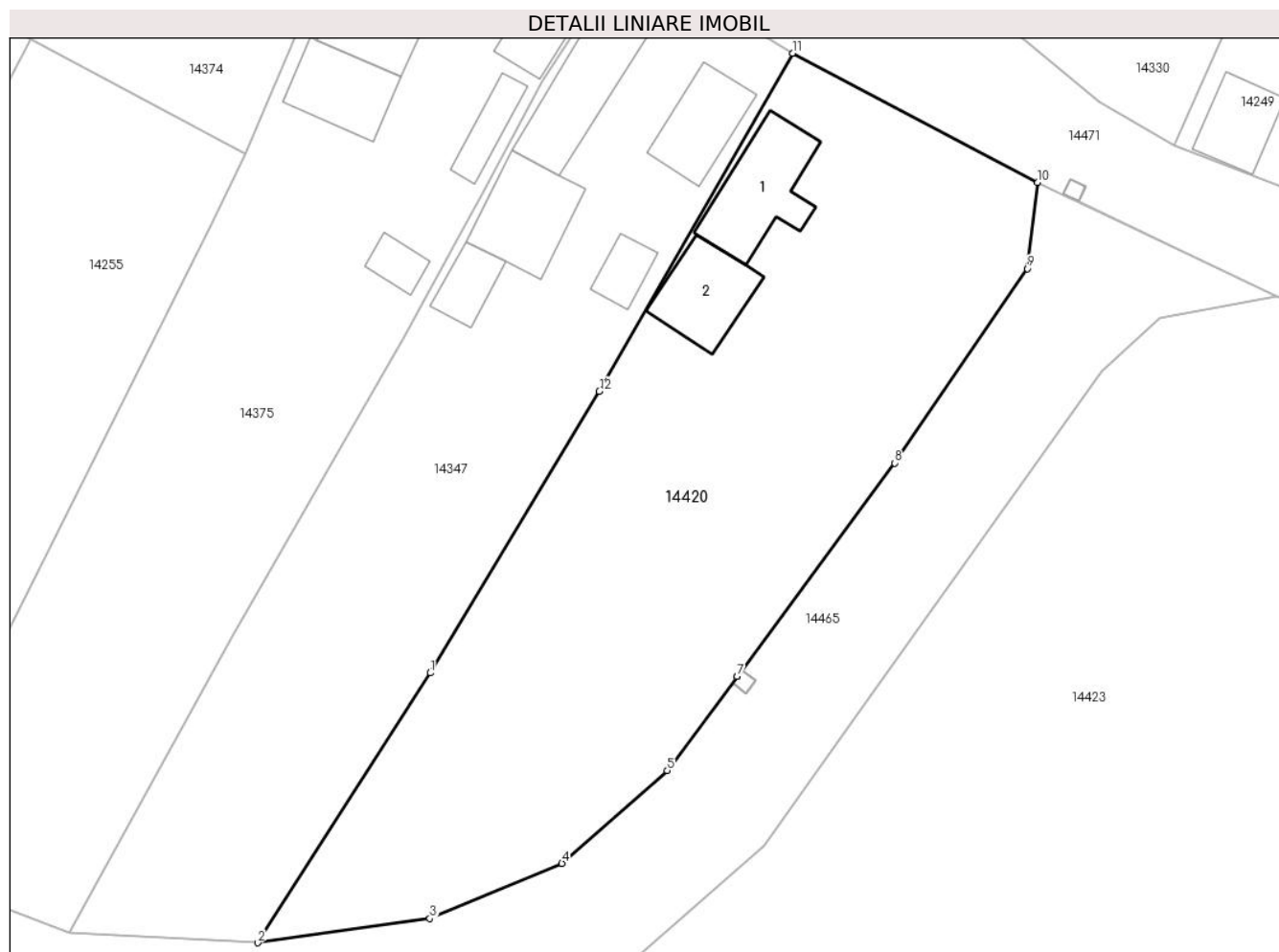
Inscrieri privind dezmembramintele dreptului de proprietate, drepturi reale de garanție și sarcini	Referințe
NU SUNT	

Anexa Nr. 1 La Partea I

Teren

Nr cadastral	Suprafața (mp)*	Observații / Referințe
	1.333	

* Suprafața este determinată în planul de proiecție Stereo 70.



Date referitoare la teren

Crt	Categorie folosință	Intravilan	Suprafața (mp)	Tarla	Parcelă	Nr. topo	Observații / Referințe
1	curți constructii	DA	1.333	10	222	-	

Date referitoare la construcții

Crt	Număr	Destinație construcție	Supraf. (mp)	Situație juridică	Observații / Referințe
A1.1		constructii anexa	50	Fara acte	Nr. niveluri:1; S. construita la sol:50 mp;
A1.2		constructii anexa	38	Fara acte	Nr. niveluri:1; S. construita la sol:38 mp;

Lungime Segmente

1) Valorile lungimilor segmentelor sunt obținute din proiecție în plan.

Punct început	X / Y	Punct sfârșit	X / Y	Lungime segment (** (m)
1	345.779,454 289.303,455	2	345.766,94 289.283,909	23.209
2	345.766,94 289.283,909	3	345.779,427 289.285,667	12.61
3	345.779,427 289.285,667	4	345.789,001 289.289,656	10.372

Punct început	X / Y	Punct sfârșit	X / Y	Lungime segment (** (m)
4	345.789,001 289.289,656	5	345.796,639 289.296,375	10.173
5	345.796,639 289.296,375	6	345.801,687 289.303,199	8.488
6	345.801,687 289.303,199	7	345.801,69 289.303,203	0.005
7	345.801,69 289.303,203	8	345.813,123 289.318,66	19.226
8	345.813,123 289.318,66	9	345.822,72 289.332,742	17.041
9	345.822,72 289.332,742	10	345.823,491 289.338,996	6.301
10	345.823,491 289.338,996	11	345.805,716 289.348,342	20.082
11	345.805,716 289.348,342	12	345.791,718 289.323,862	28.2
12	345.791,718 289.323,862	1	345.779,454 289.303,455	23.809

** Lungimile segmentelor sunt determinate în planul de proiecție Stereo 70 și sunt rotunjite la 1 milimetru.

*** Distanța dintre puncte este formată din segmente cumulate ce sunt mai mici decât valoarea 1 milimetru.

**DATE DESPRE IMOBILUL NR. 14421**

Oficiul de Cadastru și Publicitate Imobiliară DOLJ
Biroul de Cadastru și Publicitate Imobiliară Craiova

A. Partea I. Descrierea imobilului

TEREN Intravilan

Adresa: Loc. Moreni, Nr. 37, Jud. Dolj, T6 P127

Nr. Crt	Nr cadastral Nr. topografic	Suprafața* (mp)	Observații / Referințe
A1		1.495	Sector cadastral:30 Teren imprejmuit;

B. Partea II. Proprietari și acte

Inscrieri privitoare la dreptul de proprietate și alte drepturi reale		Referințe
/		
Act Normativ nr. Legea 7, din 13/03/1996 emis de PARLAMENTUL ROMÂNIEI;		
B1	Inscrierea provizorie, drept de PROPRIETATE, dobandit prin Lege, cota actuala 1/1, cota initiala 1/1	A1
	1) COMUNA CETATE , CIF:4553470	
	<i>OBSERVATII: PROPRIETAR NEIDENTIFICAT</i>	

C. Partea III. SARCINI .

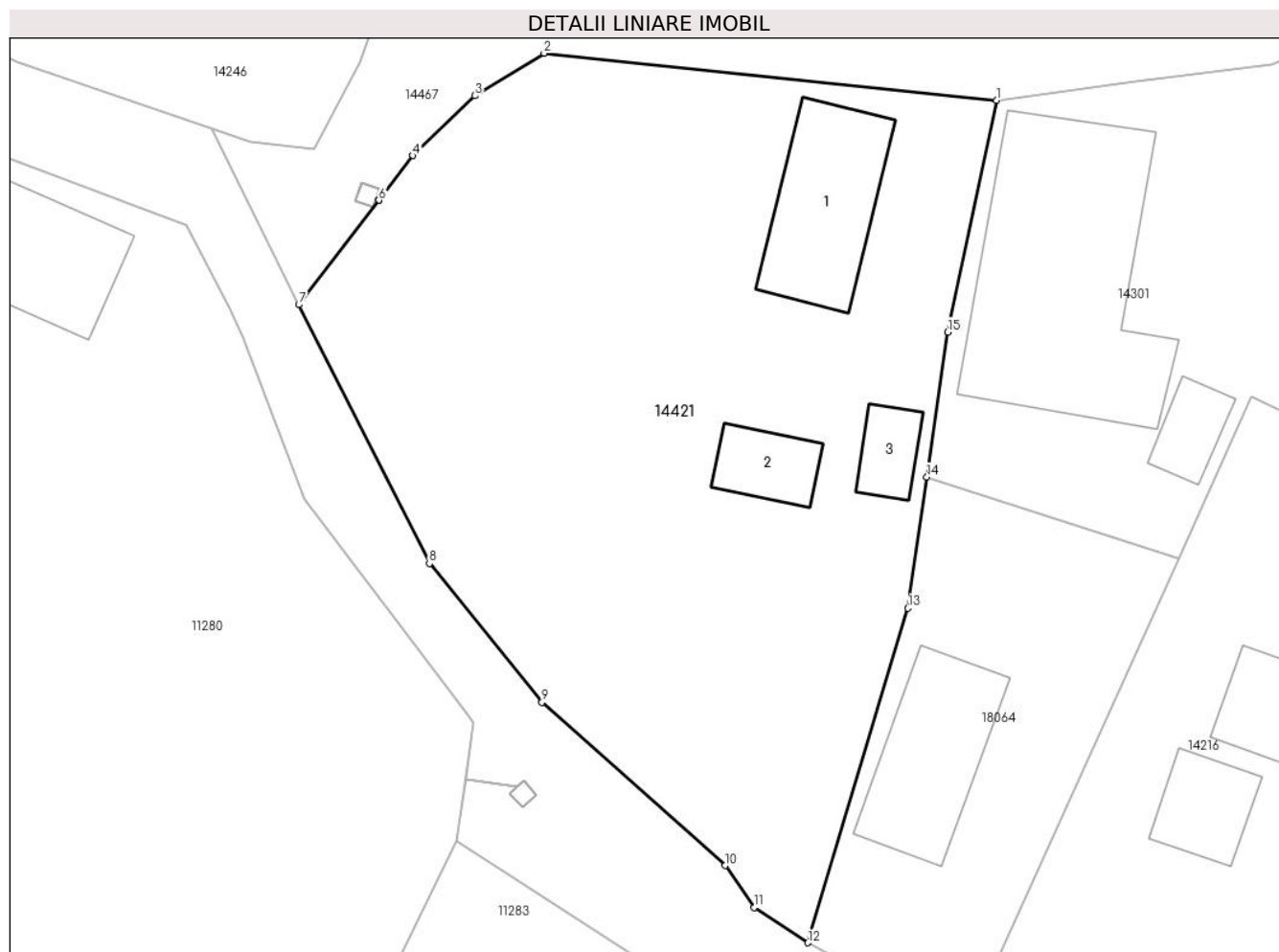
Inscrieri privind dezmembramintele dreptului de proprietate, drepturi reale de garanție și sarcini	Referințe
NU SUNT	

Anexa Nr. 1 La Partea I

Teren

Nr cadastral	Suprafața (mp)*	Observații / Referințe
	1.495	

* Suprafața este determinată în planul de proiecție Stereo 70.



Date referitoare la teren

Crt	Categorie folosință	Intravilan	Suprafața (mp)	Tarla	Parcelă	Nr. topo	Observații / Referințe
1	curți constructii	DA	1.495	6	127	-	

Date referitoare la construcții

Crt	Număr	Destinație construcție	Supraf. (mp)	Situație juridică	Observații / Referințe
A1.1		constructii anexa	75	Fara acte	Nr. niveluri:1; S. construita la sol:75 mp;
A1.2		constructii anexa	26	Fara acte	Nr. niveluri:1; S. construita la sol:26 mp;
A1.3		constructii anexa	19	Fara acte	Nr. niveluri:1; S. construita la sol:19 mp;

Lungime Segmente

1) Valorile lungimilor segmentelor sunt obținute din proiecție în plan.

Punct început	X / Y	Punct sfârșit	X / Y	Lungime segment (** (m)
1	345.709,149 289.600,308	2	345.680,748 289.603,268	28.555
2	345.680,748 289.603,268	3	345.676,407 289.600,597	5.097

Punct început	X / Y	Punct sfârșit	X / Y	Lungime segment (** (m)
3	345.676,407 289.600,597	4	345.672,513 289.596,844	5.408
4	345.672,513 289.596,844	5	345.670,378 289.594,056	3.512
5	345.670,378 289.594,056	6	345.670,375 289.594,052	0.005
6	345.670,375 289.594,052	7	345.665,349 289.587,491	8.265
7	345.665,349 289.587,491	8	345.673,547 289.571,263	18.181
8	345.673,547 289.571,263	9	345.680,61 289.562,551	11.215
9	345.680,61 289.562,551	10	345.692,115 289.552,321	15.395
10	345.692,115 289.552,321	11	345.693,918 289.549,675	3.202
11	345.693,918 289.549,675	12	345.697,306 289.547,477	4.039
12	345.697,306 289.547,477	13	345.703,584 289.568,461	21.903
13	345.703,584 289.568,461	14	345.704,77 289.576,692	8.316
14	345.704,77 289.576,692	15	345.706,08 289.585,785	9.187
15	345.706,08 289.585,785	1	345.709,149 289.600,308	14.844

** Lungimile segmentelor sunt determinate în planul de proiecție Stereo 70 și sunt rotunjite la 1 milimetru.

*** Distanța dintre puncte este formată din segmente cumulate ce sunt mai mici decât valoarea 1 milimetru.

**DATE DESPRE IMOBILUL NR. 14422**

Oficiul de Cadastru și Publicitate Imobiliară DOLJ
 Biroul de Cadastru și Publicitate Imobiliară Craiova

A. Partea I. Descrierea imobilului

TEREN Necunoscut

Adresa: Loc. Moreni, Nr. Fn, Jud. Dolj, T 12 P244/1

Nr. Crt	Nr cadastral Nr. topografic	Suprafața* (mp)	Observații / Referințe
A1		1.758	Sector cadastral:30 Teren imprejmuit;

B. Partea II. Proprietari și acte

Inscrieri privitoare la dreptul de proprietate și alte drepturi reale		Referințe
/		
Act Normativ nr. Legea 7, din 13/03/1996 emis de PARLAMENTUL ROMÂNIEI;		
B1	Inscrierea provizorie, drept de PROPRIETATE, dobandit prin Lege, cota actuala 1/1, cota initiala 1/1	A1
	1) COMUNA CETATE , CIF:4553470	
	<i>OBSERVATII: PROPRIETAR NEIDENTIFICAT</i>	

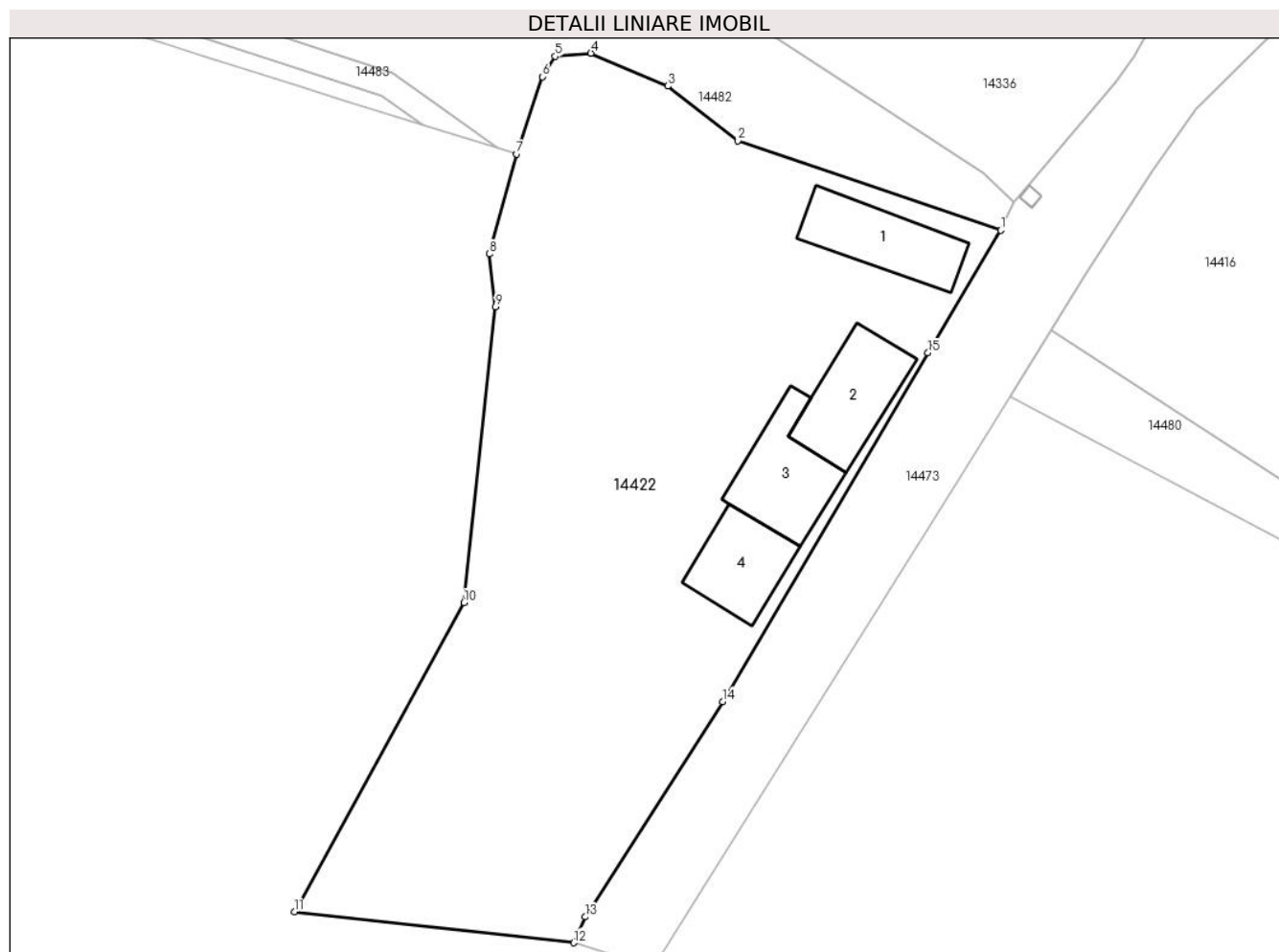
C. Partea III. SARCINI .

Inscrieri privind dezmembramintele dreptului de proprietate, drepturi reale de garanție și sarcini	Referințe
NU SUNT	

Anexa Nr. 1 La Partea I**Teren**

Nr cadastral	Suprafața (mp)*	Observații / Referințe
	1.758	

* Suprafața este determinată în planul de proiecție Stereo 70.

**Date referitoare la teren**

Crt	Categorie folosință	Intravilan	Suprafața (mp)	Tarla	Parcelă	Nr. topo	Observații / Referințe
1	curți constructii	DA	778	12	244/1	-	
2	curți constructii	NU	980	12	244/1	-	

Date referitoare la construcții

Crt	Număr	Destinație construcție	Supraf. (mp)	Situație juridică	Observații / Referințe
A1.1		construcții anexa	54	Fara acte	Nr. niveluri:1; S. construita la sol:54 mp;
A1.2		construcții anexa	55	Fara acte	Nr. niveluri:1; S. construita la sol:55 mp;
A1.3		construcții anexa	55	Fara acte	Nr. niveluri:1; S. construita la sol:55 mp;
A1.4		construcții anexa	46	Fara acte	Nr. niveluri:1; S. construita la sol:46 mp;

Lungime Segmente

1) Valorile lungimilor segmentelor sunt obținute din proiecție în plan.

Punct început	X / Y	Punct sfârșit	X / Y	Lungime segment (** (m)
1	345.728,429 289.248,39	2	345.708,145 289.255,298	21.428
2	345.708,145 289.255,298	3	345.702,744 289.259,501	6.844
3	345.702,744 289.259,501	4	345.696,824 289.262,029	6.437
4	345.696,824 289.262,029	5	345.694,074 289.261,795	2.76
5	345.694,074 289.261,795	6	345.693,077 289.260,219	1.865
6	345.693,077 289.260,219	7	345.691,097 289.254,254	6.285
7	345.691,097 289.254,254	8	345.688,983 289.246,568	7.971
8	345.688,983 289.246,568	9	345.689,478 289.242,493	4.105
9	345.689,478 289.242,493	10	345.687,028 289.219,693	22.931
10	345.687,028 289.219,693	11	345.673,964 289.195,87	27.17
11	345.673,964 289.195,87	12	345.695,49 289.193,49	21.657
12	345.695,49 289.193,49	13	345.696,392 289.195,488	2.192
13	345.696,392 289.195,488	14	345.706,977 289.212,075	19.677
14	345.706,977 289.212,075	15	345.722,805 289.238,946	31.186
15	345.722,805 289.238,946	1	345.728,429 289.248,39	10.992

** Lungimile segmentelor sunt determinate în planul de proiecție Stereo 70 și sunt rotunjite la 1 milimetru.

*** Distanța dintre puncte este formată din segmente cumulate ce sunt mai mici decât valoarea 1 milimetru.

**DATE DESPRE IMOBILUL NR. 14423**

Oficiul de Cadastru și Publicitate Imobiliară DOLJ
Biroul de Cadastru și Publicitate Imobiliară Craiova

A. Partea I. Descrierea imobilului

TEREN Intravilan

Adresa: Loc. Moreni, Nr. Fn, Jud. Dolj, T14 P276

Nr. Crt	Nr cadastral Nr. topografic	Suprafața* (mp)	Observații / Referințe
A1		12.316	Sector cadastral:30 Teren neimprejmuit;

B. Partea II. Proprietari și acte

Inscrieri privitoare la dreptul de proprietate și alte drepturi reale		Referințe
/		
Act Normativ nr. Legea 7, din 13/03/1996 emis de PARLAMENTUL ROMÂNIEI;		
B1	Inscrierea provizorie, drept de PROPRIETATE, dobandit prin Lege, cota actuala 1/1, cota initiala 1/1	A1
	1) COMUNA CETATE , CIF:4553470	
	<i>OBSERVATII: PROPRIETAR NEIDENTIFICAT</i>	

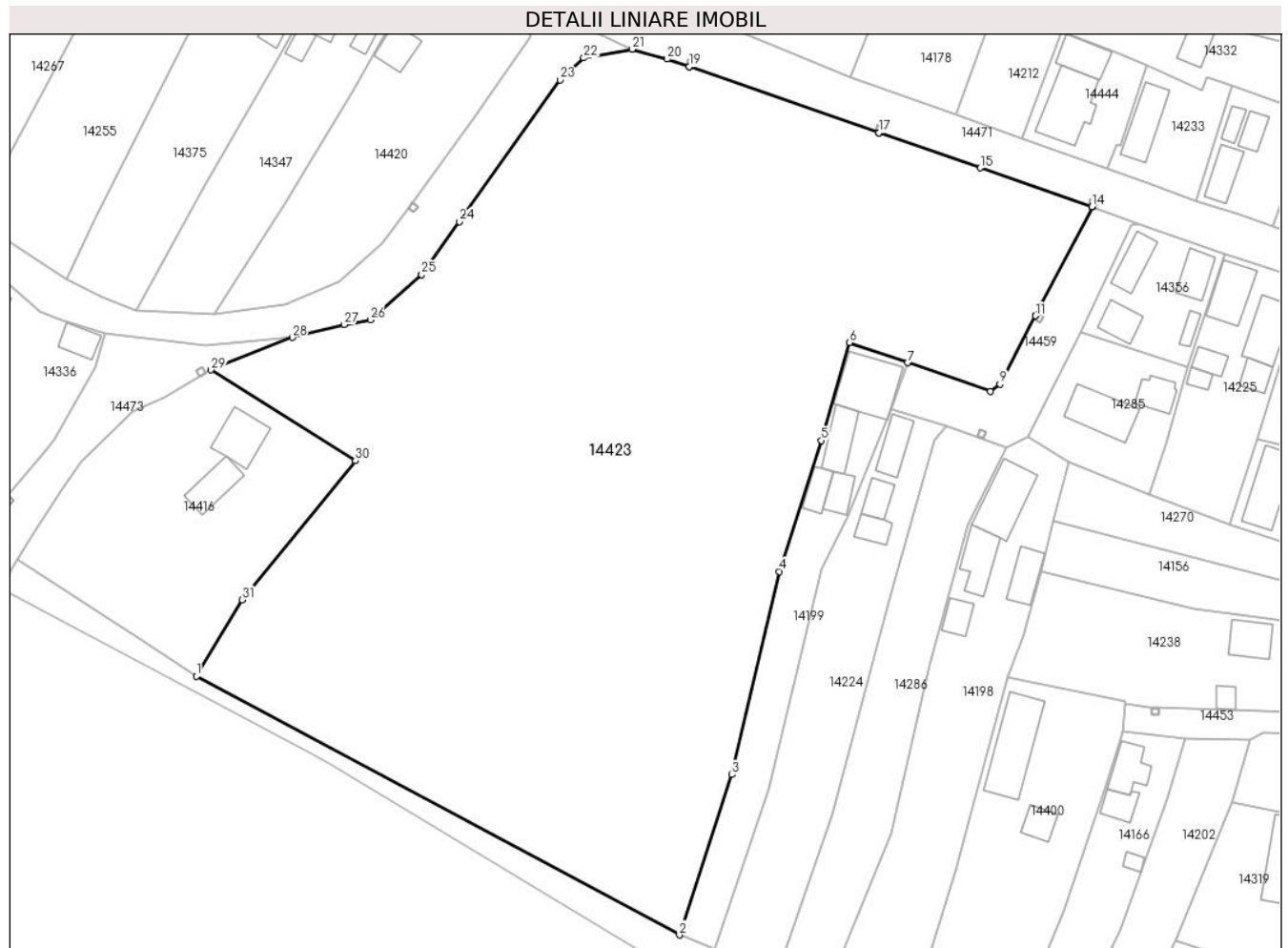
C. Partea III. SARCINI .

Inscrieri privind dezmembramintele dreptului de proprietate, drepturi reale de garanție și sarcini	Referințe
NU SUNT	

Teren

Nr cadastral	Suprafața (mp)*	Observații / Referințe
	12.316	

* Suprafața este determinată în planul de proiecție Stereo 70.



Date referitoare la teren

Crt	Categorie folosință	Intravilan	Suprafața (mp)	Tarla	Parcelă	Nr. topo	Observații / Referințe
1	curți constructii	DA	12.316	14	276	-	

Lungime Segmente

1) Valorile lungimilor segmentelor sunt obținute din proiecție în plan.

Punct început	X / Y	Punct sfârșit	X / Y	Lungime segment (** (m)
1	345.763,841 289.220,051	2	345.849,196 289.174,404	96.794
3	345.858,496 289.202,702	4	345.866,897 289.238,545	36.814
5	345.874,299 289.261,654	6	345.879,277 289.278,964	18.012
7	345.889,573 289.275,393	8	345.904,2 289.270,32	15.482
9	345.905,831 289.271,599	10	345.912,151 289.283,64	13.599

Punct început	X / Y	Punct sfârșit	X / Y	Lungime segment (** (m)
2	345.849,196 289.174,404	3	345.858,496 289.202,702	29.787
4	345.866,897 289.238,545	5	345.874,299 289.261,654	24.266
6	345.879,277 289.278,964	7	345.889,573 289.275,393	10.898
8	345.904,2 289.270,32	9	345.905,831 289.271,599	2.073
10	345.912,151 289.283,64	11	345.912,154 289.283,644	0.005

Punct început	X / Y	Punct sfârșit	X / Y	Lungime segment (** (m)
11	345.912,154 289.283,644	12	345.922,24 289.302,859	21.701
13	345.922,084 289.302,913	14	345.922,079 289.302,915	0.005
15	345.902,358 289.309,767	16	345.884,497 289.315,962	18.905
17	345.884,492 289.315,964	18	345.850,96 289.327,596	35.492
19	345.850,956 289.327,597	20	345.847,067 289.328,946	4.116
21	345.840,84 289.330,706	22	345.832,288 289.329,152	8.692
23	345.828,128 289.325,277	24	345.810,291 289.300,284	30.705
25	345.803,679 289.290,956	26	345.794,581 289.282,972	12.104
27	345.789,985 289.282,114	28	345.780,805 289.279,833	9.459
29	345.766,46 289.274,098	30	345.791,933 289.258,091	30.085
31	345.771,887 289.233,552	1	345.763,841 289.220,051	15.717

Punct început	X / Y	Punct sfârșit	X / Y	Lungime segment (** (m)
12	345.922,24 289.302,859	13	345.922,084 289.302,913	0.165
14	345.922,079 289.302,915	15	345.902,358 289.309,767	20.877
16	345.884,497 289.315,962	17	345.884,492 289.315,964	0.005
18	345.850,96 289.327,596	19	345.850,956 289.327,597	0.004
20	345.847,067 289.328,946	21	345.840,84 289.330,706	6.471
22	345.832,288 289.329,152	23	345.828,128 289.325,277	5.685
24	345.810,291 289.300,284	25	345.803,679 289.290,956	11.434
26	345.794,581 289.282,972	27	345.789,985 289.282,114	4.675
28	345.780,805 289.279,833	29	345.766,46 289.274,098	15.449
30	345.791,933 289.258,091	31	345.771,887 289.233,552	31.686

** Lungimile segmentelor sunt determinate în planul de proiecție Stereo 70 și sunt rotunjite la 1 milimetru.

*** Distanța dintre puncte este formată din segmente cumulate ce sunt mai mici decât valoarea 1 milimetru.

**DATE DESPRE IMOBILUL NR. 14424**

Oficiul de Cadastru și Publicitate Imobiliară DOLJ
Biroul de Cadastru și Publicitate Imobiliară Craiova

A. Partea I. Descrierea imobilului

TEREN Intravilan

Adresa: Loc. Moreni, Nr. Fn, Jud. Dolj, T22 P498

Nr. Crt	Nr cadastral Nr. topografic	Suprafața* (mp)	Observații / Referințe
A1		1.014	Sector cadastral:30 Teren imprejmuit;

B. Partea II. Proprietari și acte

Inscrieri privitoare la dreptul de proprietate și alte drepturi reale		Referințe
/		
Act Normativ nr. Legea 7, din 13/03/1996 emis de PARLAMENTUL ROMÂNIEI;		
B1	Inscrierea provizorie, drept de PROPRIETATE, dobandit prin Lege, cota actuala 1/1, cota initiala 1/1 1) COMUNA CETATE , CIF:4553470 <i>OBSERVATII: PROPRIETAR NEIDENTIFICAT</i>	A1

C. Partea III. SARCINI .

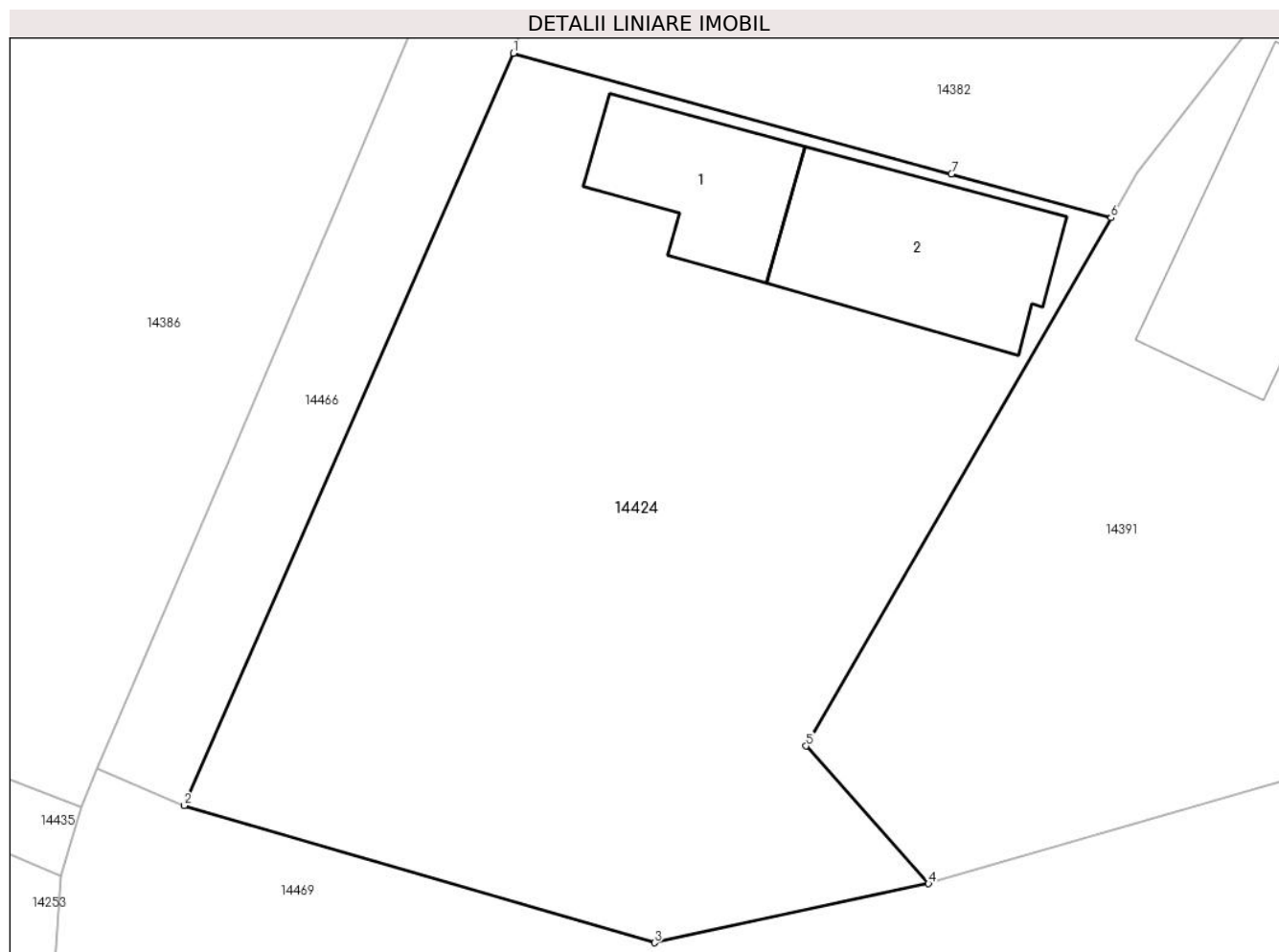
Inscrieri privind dezmembramintele dreptului de proprietate, drepturi reale de garanție și sarcini	Referințe
NU SUNT	

Anexa Nr. 1 La Partea I

Teren

Nr cadastral	Suprafața (mp)*	Observații / Referințe
	1.014	

* Suprafața este determinată în planul de proiecție Stereo 70.



Date referitoare la teren

Crt	Categorie folosință	Intravilan	Suprafața (mp)	Tarla	Parcelă	Nr. topo	Observații / Referințe
1	curți constructii	DA	1.014	22	498	-	

Date referitoare la construcții

Crt	Număr	Destinație construcție	Supraf. (mp)	Situație juridică	Observații / Referințe
A1.1		constructii anexa	50	Fara acte	Nr. niveluri:1; S. construita la sol:50 mp;
A1.2		constructii anexa	81	Fara acte	Nr. niveluri:1; S. construita la sol:81 mp;

Lungime Segmente

1) Valorile lungimilor segmentelor sunt obținute din proiecție în plan.

Punct început	X / Y	Punct sfârșit	X / Y	Lungime segment (** (m)
1	346.285,226 289.349,854	2	346.270,189 289.315,516	37.486
2	346.270,189 289.315,516	3	346.291,671 289.309,254	22.376
3	346.291,671 289.309,254	4	346.304,19 289.311,95	12.806

Punct început	X / Y	Punct sfârșit	X / Y	Lungime segment (** (m)
4	346.304,19 289.311,95	5	346.298,586 289.318,236	8.421
5	346.298,586 289.318,236	6	346.312,534 289.342,34	27.849
6	346.312,534 289.342,34	7	346.305,24 289.344,347	7.565
7	346.305,24 289.344,347	1	346.285,226 289.349,854	20.758

** Lungimile segmentelor sunt determinate în planul de proiecție Stereo 70 și sunt rotunjite la 1 milimetru.

*** Distanța dintre puncte este formată din segmente cumulate ce sunt mai mici decât valoarea 1 milimetru.

**DATE DESPRE IMOBILUL NR. 14425**

Oficiul de Cadastru și Publicitate Imobiliară DOLJ
 Biroul de Cadastru și Publicitate Imobiliară Craiova

A. Partea I. Descrierea imobilului

TEREN Intravilan

Adresa: Loc. Moreni, Nr. Fn, Jud. Dolj, T16 P339/1

Nr. Crt	Nr cadastral Nr. topografic	Suprafața* (mp)	Observații / Referințe
A1		1.357	Sector cadastral:30 Teren neimprejmuit;

B. Partea II. Proprietari și acte

Inscrieri privitoare la dreptul de proprietate și alte drepturi reale	Referințe
/	
Act Normativ nr. Legea 7, din 13/03/1996 emis de PARLAMENTUL ROMÂNIEI;	
B1	A1
Inscrierea provizorie, drept de PROPRIETATE, dobandit prin Lege, cota actuala 1/1, cota initiala 1/1	
1) COMUNA CETATE , CIF:4553470	
OBSERVATII: PROPRIETAR NEIDENTIFICAT	

C. Partea III. SARCINI .

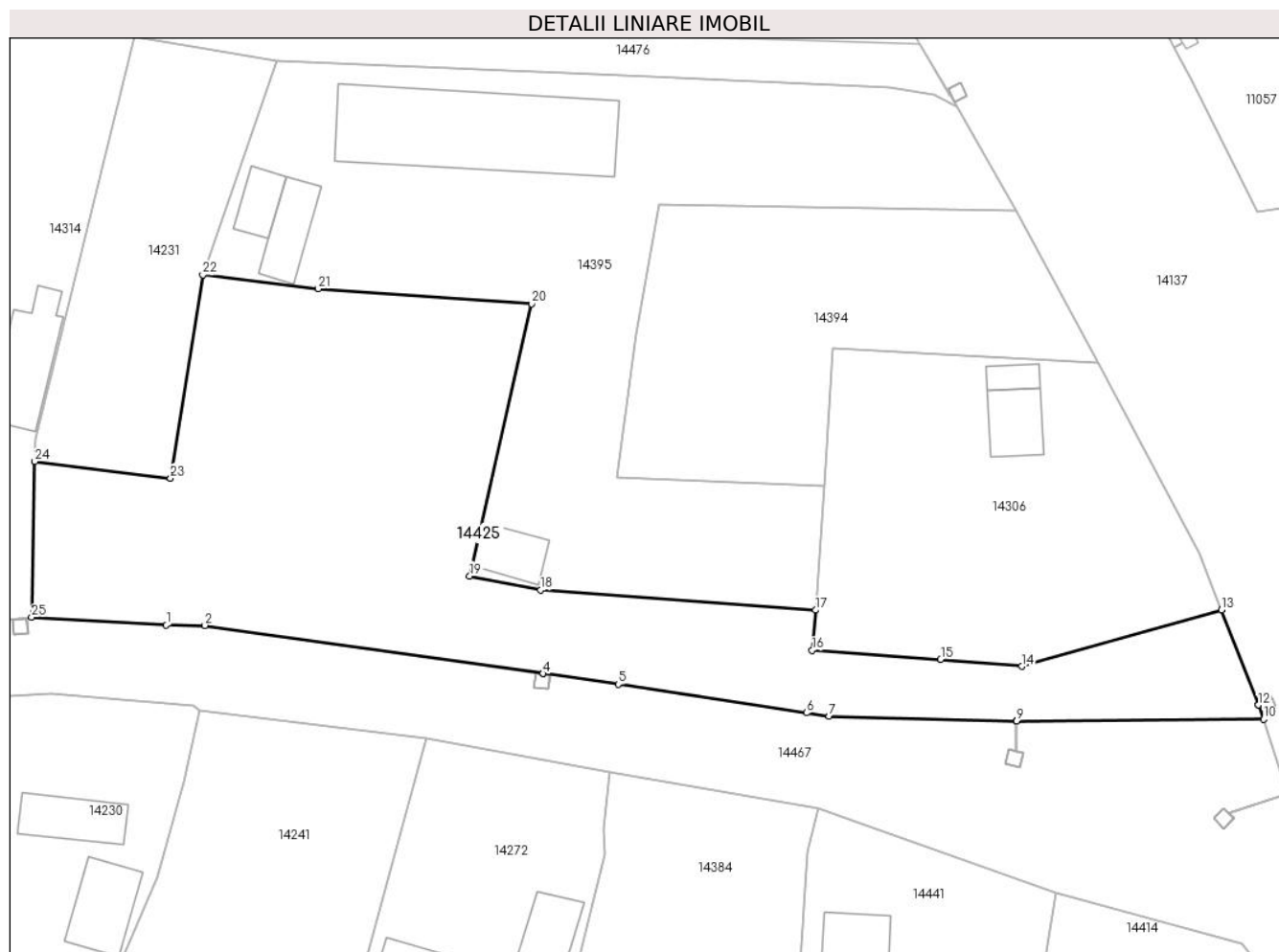
Inscrieri privind dezmembramintele dreptului de proprietate, drepturi reale de garanție și sarcini	Referințe
NU SUNT	

Anexa Nr. 1 La Partea I

Teren

Nr cadastral	Suprafața (mp)*	Observații / Referințe
	1.357	

* Suprafața este determinată în planul de proiecție Stereo 70.



Date referitoare la teren

Crt	Categorie folosință	Intravilan	Suprafața (mp)	Tarla	Parcelă	Nr. topo	Observații / Referințe
1	pasune	DA	1.357	16	339/1	-	

Lungime Segmente

1) Valorile lungimilor segmentelor sunt obținute din proiecție în plan.

Punct început	X / Y	Punct sfârșit	X / Y	Lungime segment (** (m)
1	346.225,509 289.451,784	2	346.228,731 289.451,758	3.222
3	346.256,936 289.447,751	4	346.256,941 289.447,75	0.005
5	346.263,226 289.446,857	6	346.278,928 289.444,473	15.882
7	346.280,821 289.444,185	8	346.296,467 289.443,783	15.651
9	346.296,472 289.443,783	10	346.317,085 289.443,93	20.614

Punct început	X / Y	Punct sfârșit	X / Y	Lungime segment (** (m)
2	346.228,731 289.451,758	3	346.256,936 289.447,751	28.488
4	346.256,941 289.447,75	5	346.263,226 289.446,857	6.348
6	346.278,928 289.444,473	7	346.280,821 289.444,185	1.915
8	346.296,467 289.443,783	9	346.296,472 289.443,783	0.005
10	346.317,085 289.443,93	11	346.316,626 289.445,123	1.278

Punct început	X / Y	Punct sfârșit	X / Y	Lungime segment (** (m)
11	346.316,626 289.445,123	12	346.316,625 289.445,127	0.004
13	346.313,572 289.453,067	14	346.296,897 289.448,339	17.332
15	346.290,129 289.448,939	16	346.279,397 289.449,679	10.757
17	346.279,699 289.453,033	18	346.256,759 289.454,711	23.001
19	346.250,827 289.455,876	20	346.255,987 289.478,589	23.292
21	346.238,192 289.479,835	22	346.228,559 289.480,986	9.702
23	346.225,864 289.464,041	24	346.214,545 289.465,424	11.403
25	346.214,268 289.452,436	1	346.225,509 289.451,784	11.26

Punct început	X / Y	Punct sfârșit	X / Y	Lungime segment (** (m)
12	346.316,625 289.445,127	13	346.313,572 289.453,067	8.507
14	346.296,897 289.448,339	15	346.290,129 289.448,939	6.795
16	346.279,397 289.449,679	17	346.279,699 289.453,033	3.368
18	346.256,759 289.454,711	19	346.250,827 289.455,876	6.045
20	346.255,987 289.478,589	21	346.238,192 289.479,835	17.839
22	346.228,559 289.480,986	23	346.225,864 289.464,041	17.158
24	346.214,545 289.465,424	25	346.214,268 289.452,436	12.991

** Lungimile segmentelor sunt determinate în planul de proiecție Stereo 70 și sunt rotunjite la 1 milimetru.

*** Distanța dintre puncte este formată din segmente cumulate ce sunt mai mici decât valoarea 1 milimetru.

**DATE DESPRE IMOBILUL NR. 14426**

Oficiul de Cadastru și Publicitate Imobiliară DOLJ
Biroul de Cadastru și Publicitate Imobiliară Craiova

A. Partea I. Descrierea imobilului

TEREN Intravilan

Adresa: Loc. Moreni, Nr. Fn, Jud. Dolj, T5 P120

Nr. Crt	Nr cadastral Nr. topografic	Suprafața* (mp)	Observații / Referințe
A1		529	Sector cadastral:30 Teren neimprejmuit;

B. Partea II. Proprietari și acte

Inscrieri privitoare la dreptul de proprietate și alte drepturi reale	Referințe
/	
Act Administrativ nr. TDP 281-58801, din 12/08/1993 emis de CJSDPAT DOLJ;	
B1	A1
Intabulare, drept de PROPRIETATE, dobandit prin Reconstituire, cota actuala 1/1, cota initiala 1/1	
1) BREBENEL GHEORGHE, Lipsă CNP	

C. Partea III. SARCINI .

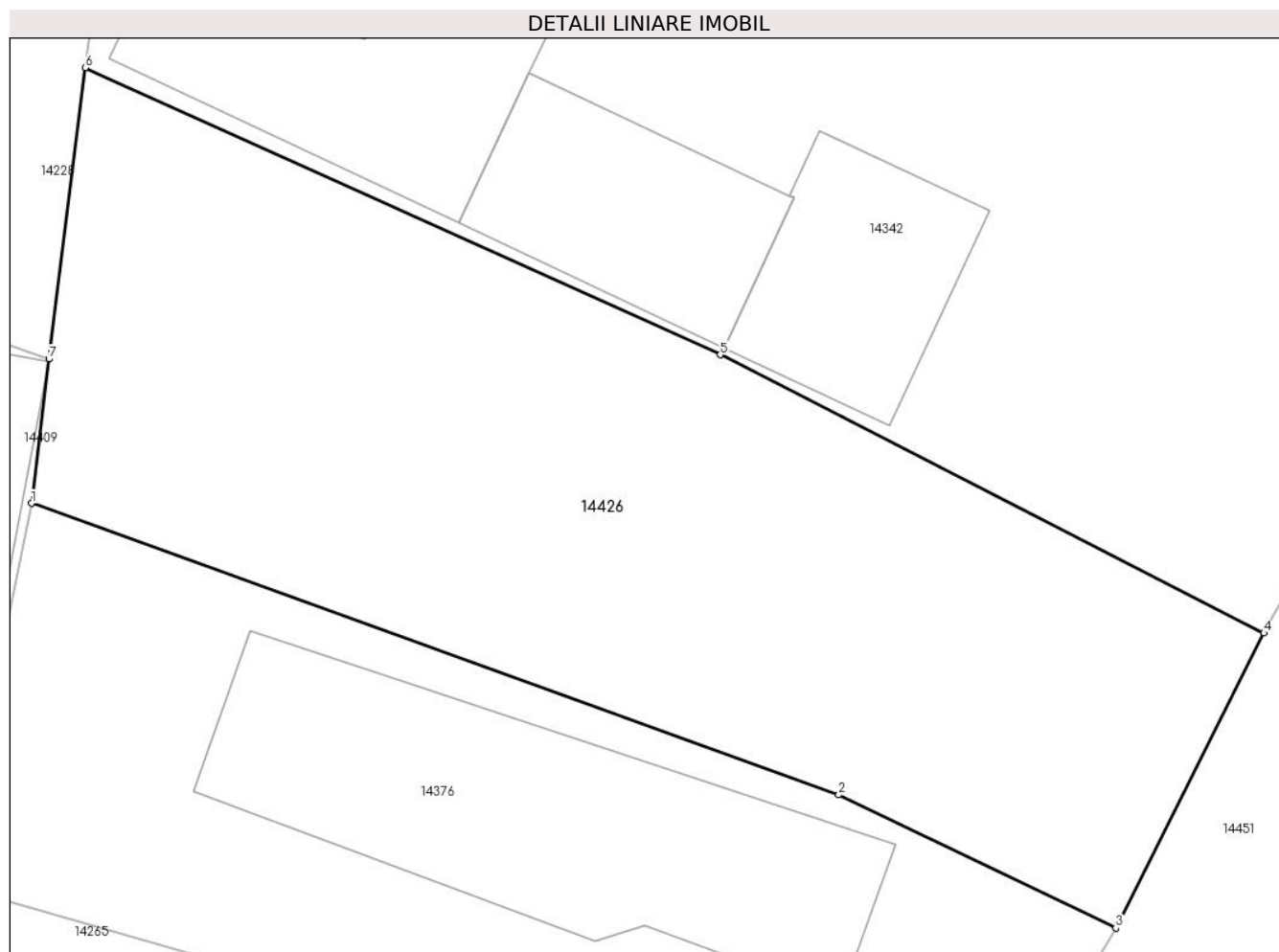
Inscrieri privind dezmembramintele dreptului de proprietate, drepturi reale de garanție și sarcini	Referințe
NU SUNT	

Anexa Nr. 1 La Partea I

Teren

Nr cadastral	Suprafața (mp)*	Observații / Referințe
	529	

* Suprafața este determinată în planul de proiecție Stereo 70.



Date referitoare la teren

Crt	Categorie folosință	Intravilan	Suprafața (mp)	Tarla	Parcelă	Nr. topo	Observații / Referințe
1	curți constructii	DA	529	5	120	-	

Lungime Segmente

1) Valorile lungimilor segmentelor sunt obținute din proiecție în plan.

Punct început	X / Y	Punct sfârșit	X / Y	Lungime segment (** (m)
1	345.987,668 289.584,335	2	346.015,053 289.574,454	29.113
2	346.015,053 289.574,454	3	346.024,451 289.569,937	10.427
3	346.024,451 289.569,937	4	346.029,471 289.579,941	11.193
4	346.029,471 289.579,941	5	346.011,028 289.589,375	20.716
5	346.011,028 289.589,375	6	345.989,487 289.599,099	23.634

Punct început	X / Y	Punct sfârșit	X / Y	Lungime segment (** (m)
6	345.989,487 289.599,099	7	345.988,253 289.589,231	9.945
7	345.988,253 289.589,231	1	345.987,668 289.584,335	4.931

** Lungimile segmentelor sunt determinate în planul de proiecție Stereo 70 și sunt rotunjite la 1 milimetru.

*** Distanța dintre puncte este formată din segmente cumulate ce sunt mai mici decât valoarea 1 milimetru.

**DATE DESPRE IMOBILUL NR. 14427**

Oficiul de Cadastru și Publicitate Imobiliară DOLJ
Biroul de Cadastru și Publicitate Imobiliară Craiova

A. Partea I. Descrierea imobilului

TEREN Necunoscut

Adresa: Loc. Moreni, Nr. Fn, Jud. Dolj, T28, P579

Nr. Crt	Nr cadastral Nr. topografic	Suprafața* (mp)	Observații / Referințe
A1		1.450	Sector cadastral:30 Teren neimprejmuit;

B. Partea II. Proprietari și acte

Inscrieri privitoare la dreptul de proprietate și alte drepturi reale		Referințe
/		
Act Normativ nr. Legea 7, din 13/03/1996 emis de PARLAMENTUL ROMÂNIEI;		
B1	Inscrierea provizorie, drept de PROPRIETATE, dobandit prin Lege, cota actuala 1/1, cota initiala 1/1 1) COMUNA CETATE , CIF:4553470 <i>OBSERVATII: PROPRIETAR NEIDENTIFICAT</i>	A1

C. Partea III. SARCINI .

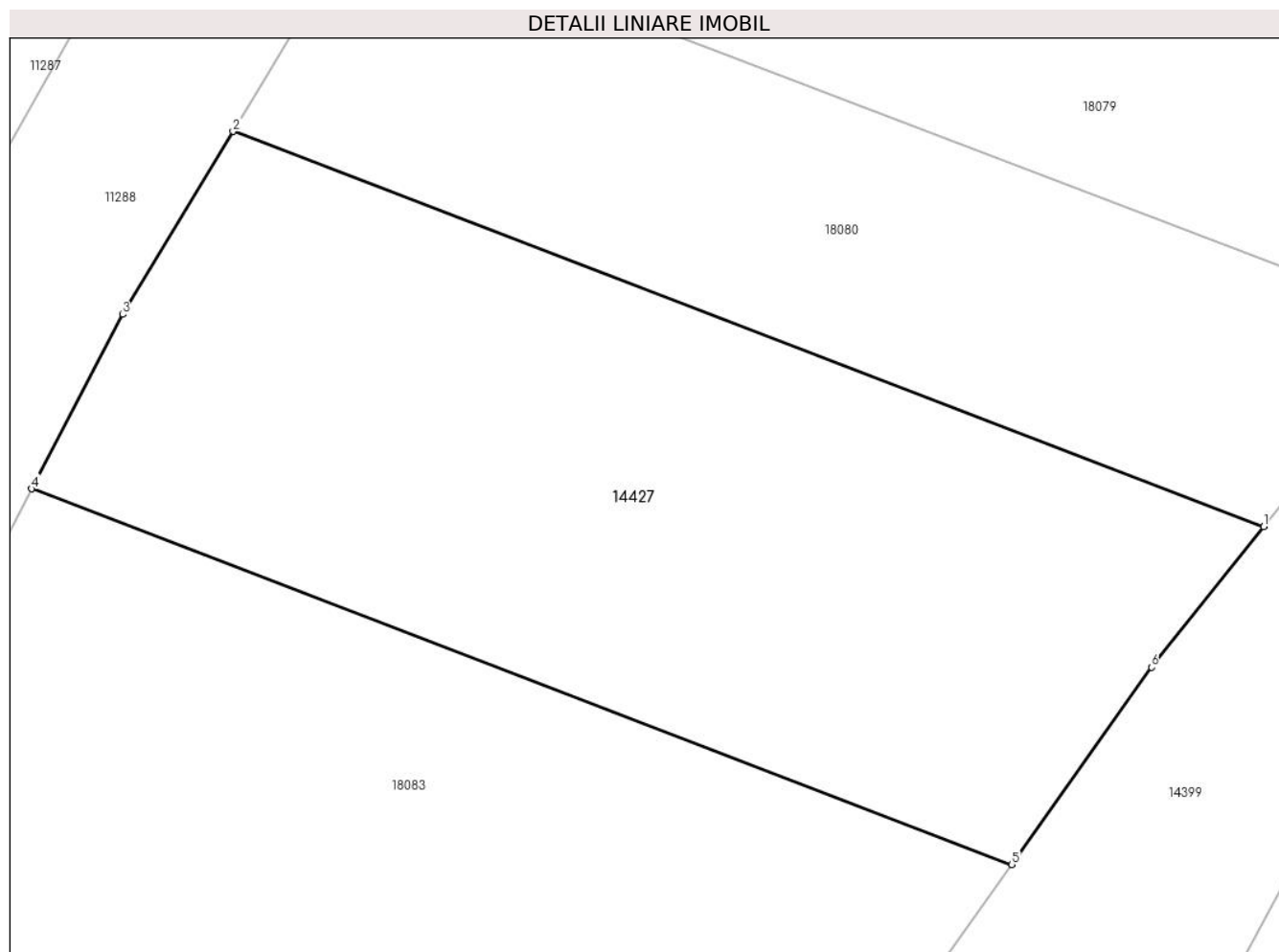
Inscrieri privind dezmembramintele dreptului de proprietate, drepturi reale de garanție și sarcini	Referințe
NU SUNT	

Anexa Nr. 1 La Partea I

Teren

Nr cadastral	Suprafața (mp)*	Observații / Referințe
	1.450	

* Suprafața este determinată în planul de proiecție Stereo 70.



Date referitoare la teren

Crt	Categorie folosință	Intravilan	Suprafața (mp)	Tarla	Parcelă	Nr. topo	Observații / Referințe
1	arabil	DA	712	28	579	-	
2	arabil	NU	738	28	579	-	

Lungime Segmente

1) Valorile lungimilor segmentelor sunt obținute din proiecție în plan.

Punct început	X / Y	Punct sfârșit	X / Y	Lungime segment (** (m))
1	345.776,417 289.436,159	2	345.717,036 289.458,899	63.586
2	345.717,036 289.458,899	3	345.710,665 289.448,364	12.312
3	345.710,665 289.448,364	4	345.705,427 289.438,319	11.329
4	345.705,427 289.438,319	5	345.761,893 289.416,695	60.465

Punct început	X / Y	Punct sfârșit	X / Y	Lungime segment (** (m)
5	345.761,893 289.416,695	6	345.769,957 289.428,05	13.927
6	345.769,957 289.428,05	1	345.776,417 289.436,159	10.368

** Lungimile segmentelor sunt determinate în planul de proiecție Stereo 70 și sunt rotunjite la 1 milimetru.

*** Distanța dintre puncte este formată din segmente cumulate ce sunt mai mici decât valoarea 1 milimetru.

**DATE DESPRE IMOBILUL NR. 14428**

Oficiul de Cadastru și Publicitate Imobiliară DOLJ
Biroul de Cadastru și Publicitate Imobiliară Craiova

A. Partea I. Descrierea imobilului

TEREN Intravilan

Adresa: Loc. Moreni, Nr. Fn, Jud. Dolj, T1 P7

Nr. Crt	Nr cadastral Nr. topografic	Suprafața* (mp)	Observații / Referințe
A1		604	Sector cadastral:30 Teren neimprejmuit;

B. Partea II. Proprietari și acte

Inscrieri privitoare la dreptul de proprietate și alte drepturi reale		Referințe
/		
Act Normativ nr. Legea 7, din 13/03/1996 emis de PARLAMENTUL ROMÂNIEI;		
B1	Inscrierea provizorie, drept de PROPRIETATE, dobandit prin Lege, cota actuala 1/1, cota initiala 1/1	A1
	1) COMUNA CETATE , CIF:4553470	
	<i>OBSERVATII: PROPRIETAR NEIDENTIFICAT</i>	

C. Partea III. SARCINI .

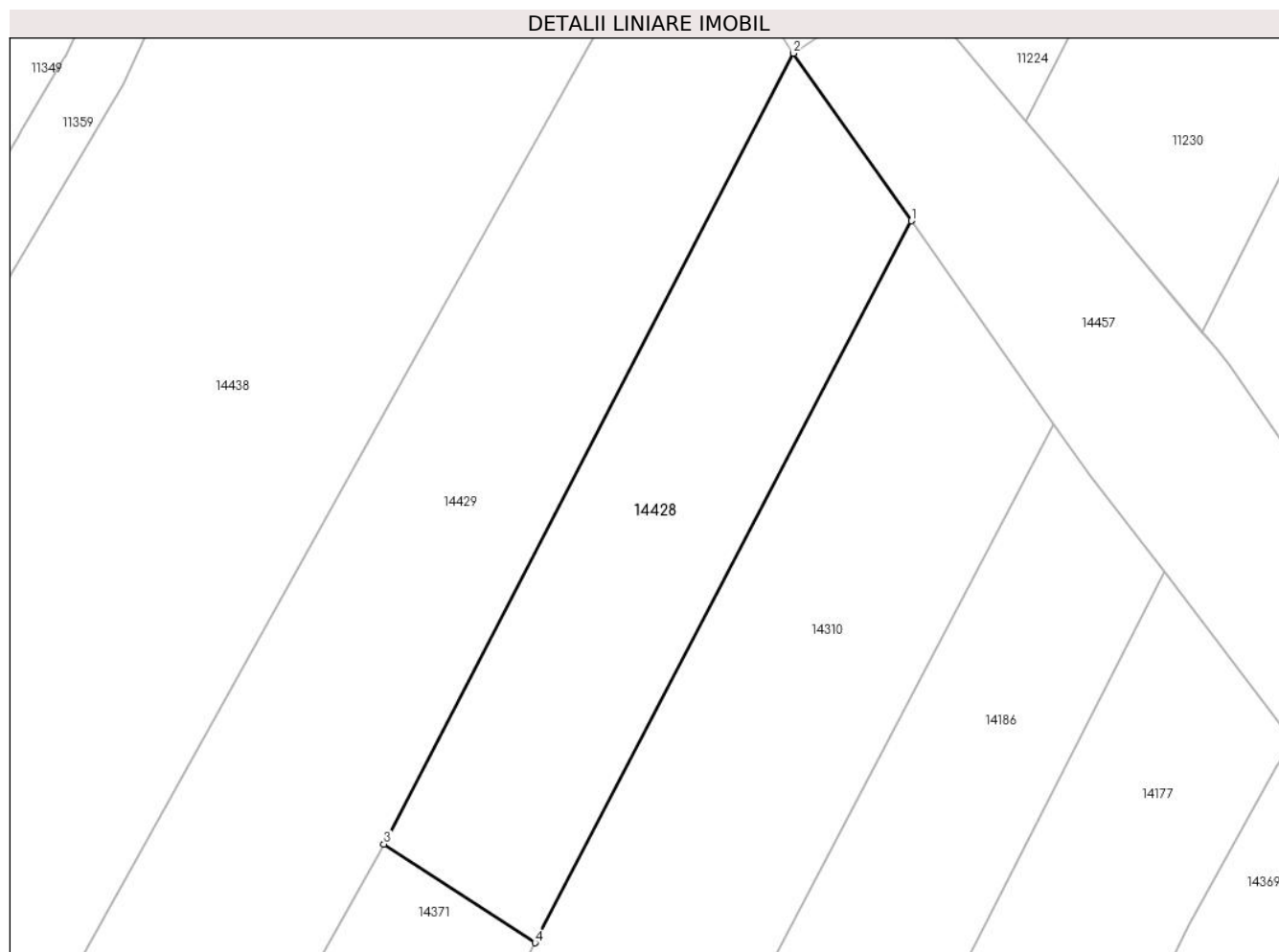
Inscrieri privind dezmembramintele dreptului de proprietate, drepturi reale de garanție și sarcini	Referințe
NU SUNT	

Anexa Nr. 1 La Partea I

Teren

Nr cadastral	Suprafața (mp)*	Observații / Referințe
	604	

* Suprafața este determinată în planul de proiecție Stereo 70.



Date referitoare la teren

Crt	Categorie folosință	Intravilan	Suprafața (mp)	Tarla	Parcelă	Nr. topo	Observații / Referințe
1	arabil	DA	604	1	7	-	

Lungime Segmente

1) Valorile lungimilor segmentelor sunt obținute din proiecție în plan.

Punct început	X / Y	Punct sfârșit	X / Y	Lungime segment (** (m)
1	345.809,298 289.823,065	2	345.801,905 289.833,552	12.831
2	345.801,905 289.833,552	3	345.776,244 289.784,025	55.78
3	345.776,244 289.784,025	4	345.785,708 289.777,852	11.299
4	345.785,708 289.777,852	1	345.809,298 289.823,065	50.997

** Lungimile segmentelor sunt determinate în planul de proiecție Stereo 70 și sunt rotunjite la 1 milimetru.

***** Distanţa dintre puncte este formată din segmente cumulate ce sunt mai mici decât valoarea 1 milimetru.**

**DATE DESPRE IMOBILUL NR. 14429**

Oficiul de Cadastru și Publicitate Imobiliară DOLJ
Biroul de Cadastru și Publicitate Imobiliară Craiova

A. Partea I. Descrierea imobilului

TEREN Intravilan

Adresa: Loc. Moreni, Nr. Fn, Jud. Dolj, T1 P1/2

Nr. Crt	Nr cadastral Nr. topografic	Suprafața* (mp)	Observații / Referințe
A1		1.551	Sector cadastral:30 Teren neimprejmuit;

B. Partea II. Proprietari și acte

Inscrieri privitoare la dreptul de proprietate și alte drepturi reale		Referințe
/		
Act Notarial nr. CM 262, din 08/11/2017 emis de BIN Budian Ionut Razvan;		
B1	Intabulare, drept de PROPRIETATE, dobandit prin Succesiune, cota actuala 1/1, cota initiala 1/1 1) TOLAN VERGICĂ	A1

C. Partea III. SARCINI .

Inscrieri privind dezmembramintele dreptului de proprietate, drepturi reale de garanție și sarcini	Referințe
NU SUNT	

Anexa Nr. 1 La Partea I

Teren

Nr cadastral	Suprafața (mp)*	Observații / Referințe
	1.551	

* Suprafața este determinată în planul de proiecție Stereo 70.



Date referitoare la teren

Crt	Categorie folosință	Intravilan	Suprafața (mp)	Tarla	Parcelă	Nr. topo	Observații / Referințe
1	arabil	DA	1.551	1	1/2	-	

Lungime Segmente

1) Valorile lungimilor segmentelor sunt obținute din proiecție în plan.

Punct început	X / Y	Punct sfârșit	X / Y	Lungime segment (** (m)
1	345.749,974 289.733,048	2	345.765,669 289.765,144	35.728
2	345.765,669 289.765,144	3	345.776,244 289.784,025	21.641
3	345.776,244 289.784,025	4	345.801,905 289.833,552	55.78
4	345.801,905 289.833,552	5	345.794,89 289.844,561	13.054
5	345.794,89 289.844,561	6	345.779,012 289.815,896	32.769

Punct început	X / Y	Punct sfârșit	X / Y	Lungime segment (** (m)
6	345.779,012 289.815,896	7	345.741,749 289.749,019	76.558
7	345.741,749 289.749,019	8	345.734,078 289.732,957	17.8
8	345.734,078 289.732,957	9	345.745,863 289.733,457	11.796
9	345.745,863 289.733,457	1	345.749,974 289.733,048	4.131

** Lungimile segmentelor sunt determinate în planul de proiecție Stereo 70 și sunt rotunjite la 1 milimetru.

*** Distanța dintre puncte este formată din segmente cumulate ce sunt mai mici decât valoarea 1 milimetru.

**DATE DESPRE IMOBILUL NR. 14430**

Oficiul de Cadastru și Publicitate Imobiliară DOLJ
 Biroul de Cadastru și Publicitate Imobiliară Craiova

A. Partea I. Descrierea imobilului

TEREN Intravilan

Adresa: Loc. Moreni, Nr. Fn, Jud. Dolj, T10 P424

Nr. Crt	Nr cadastral Nr. topografic	Suprafața* (mp)	Observații / Referințe
A1		862	Sector cadastral:30 Teren imprejmuit;

B. Partea II. Proprietari și acte

Inscrieri privitoare la dreptul de proprietate și alte drepturi reale		Referințe
/		
Act Normativ nr. Legea 7, din 13/03/1996 emis de PARLAMENTUL ROMÂNIEI;		
B1	Inscrierea provizorie, drept de PROPRIETATE, dobandit prin Lege, cota actuala 1/1, cota initiala 1/1	A1
	1) COMUNA CETATE , CIF:4553470	
	<i>OBSERVATII: PROPRIETAR NEIDENTIFICAT</i>	

C. Partea III. SARCINI .

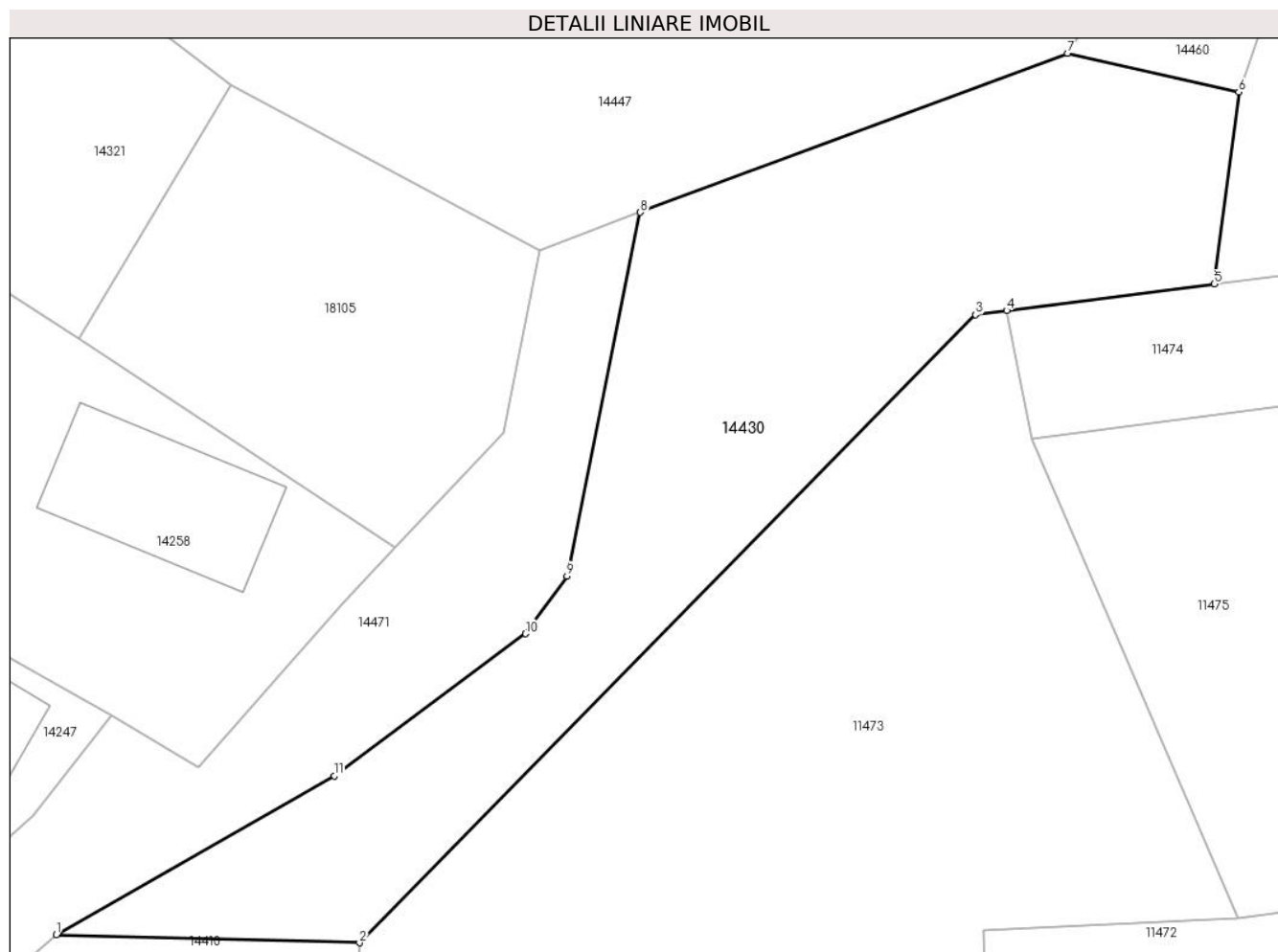
Inscrieri privind dezmembramintele dreptului de proprietate, drepturi reale de garanție și sarcini	Referințe
NU SUNT	

Anexa Nr. 1 La Partea I

Teren

Nr cadastral	Suprafața (mp)*	Observații / Referințe
	862	

* Suprafața este determinată în planul de proiecție Stereo 70.



Date referitoare la teren

Crt	Categorie folosință	Intravilan	Suprafața (mp)	Tarla	Parcelă	Nr. topo	Observații / Referințe
1	pasune	DA	862	10	424	-	

Lungime Segmente

1) Valorile lungimilor segmentelor sunt obținute din proiecție în plan.

Punct început	X / Y	Punct sfârșit	X / Y	Lungime segment (** (m)
1	346.301,02 289.150,57	2	346.318,742 289.150,089	17.729
2	346.318,742 289.150,089	3	346.354,765 289.186,789	51.425
3	346.354,765 289.186,789	4	346.356,589 289.187,029	1.84
4	346.356,589 289.187,029	5	346.368,731 289.188,577	12.24
5	346.368,731 289.188,577	6	346.370,161 289.199,795	11.309

Punct început	X / Y	Punct sfârșit	X / Y	Lungime segment (** (m)
6	346.370,161 289.199,795	7	346.360,143 289.202,065	10.272
7	346.360,143 289.202,065	8	346.335,159 289.192,764	26.659
8	346.335,159 289.192,764	9	346.330,868 289.171,519	21.674
9	346.330,868 289.171,519	10	346.328,456 289.168,141	4.151
10	346.328,456 289.168,141	11	346.317,262 289.159,843	13.934
11	346.317,262 289.159,843	1	346.301,02 289.150,57	18.703

** Lungimile segmentelor sunt determinate în planul de proiecție Stereo 70 și sunt rotunjite la 1 milimetru.

*** Distanța dintre puncte este formată din segmente cumulate ce sunt mai mici decât valoarea 1 milimetru.

**DATE DESPRE IMOBILUL NR. 14431**

Oficiul de Cadastru și Publicitate Imobiliară DOLJ
Biroul de Cadastru și Publicitate Imobiliară Craiova

A. Partea I. Descrierea imobilului

TEREN Intravilan

Adresa: Loc. Moreni, Jud. Dolj, T3, P57/2

Nr. Crt	Nr cadastral Nr. topografic	Suprafața* (mp)	Observații / Referințe
A1		1.725	Sector cadastral:30 Teren imprejmuit;

B. Partea II. Proprietari și acte

Inscrieri privitoare la dreptul de proprietate și alte drepturi reale	Referințe
/	
Act Administrativ nr. TDP 151-58803, din 13/07/1993 emis de CJSDPAT DOLJ;	
B1	A1
Intabulare, drept de PROPRIETATE, dobandit prin Reconstituire, cota actuala 1/1, cota initiala 1/1	
1) GHILĂ ILIE ION, Lipsă CNP	

C. Partea III. SARCINI .

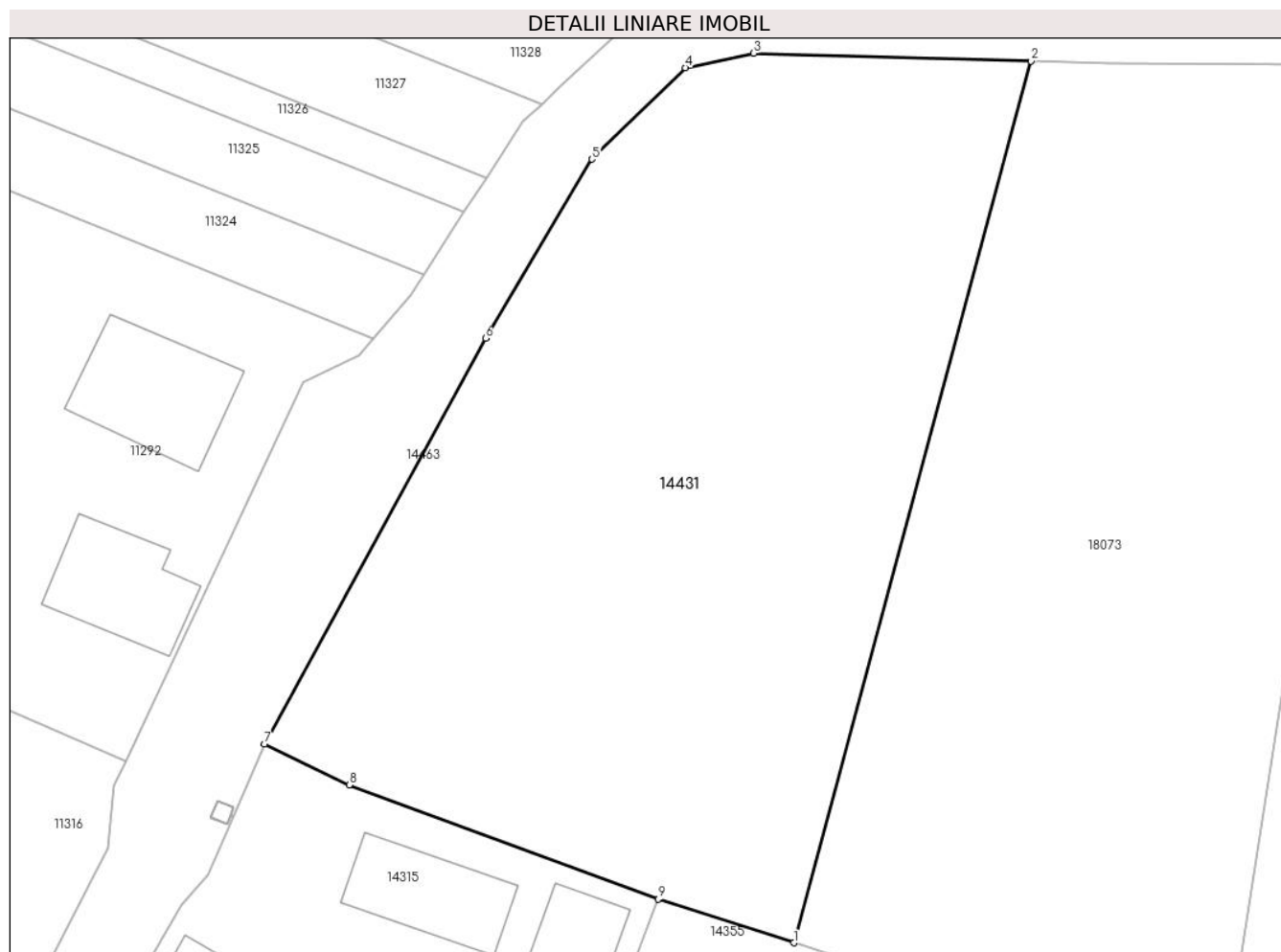
Inscrieri privind dezmembramintele dreptului de proprietate, drepturi reale de garanție și sarcini	Referințe
NU SUNT	

Anexa Nr. 1 La Partea I

Teren

Nr cadastral	Suprafața (mp)*	Observații / Referințe
	1.725	

* Suprafața este determinată în planul de proiecție Stereo 70.



Date referitoare la teren

Crt	Categorie folosință	Intravilan	Suprafața (mp)	Tarla	Parcelă	Nr. topo	Observații / Referințe
1	arabil	DA	1.725	3	57/2	-	

Lungime Segmente

1) Valorile lungimilor segmentelor sunt obținute din proiecție în plan.

Punct început	X / Y	Punct sfârșit	X / Y	Lungime segment (** (m)
1	345.706,201 289.670,73	2	345.721,918 289.729,191	60.537
2	345.721,918 289.729,191	3	345.703,541 289.729,708	18.384
3	345.703,541 289.729,708	4	345.698,992 289.728,753	4.648
4	345.698,992 289.728,753	5	345.692,805 289.722,687	8.665
5	345.692,805 289.722,687	6	345.685,745 289.710,81	13.817

Punct început	X / Y	Punct sfârșit	X / Y	Lungime segment (** (m)
6	345.685,745 289.710,81	7	345.671,095 289.683,892	30.646
7	345.671,095 289.683,892	8	345.676,702 289.681,193	6.223
8	345.676,702 289.681,193	9	345.697,197 289.673,633	21.845
9	345.697,197 289.673,633	1	345.706,201 289.670,73	9.46

** Lungimile segmentelor sunt determinate în planul de proiecție Stereo 70 și sunt rotunjite la 1 milimetru.

*** Distanța dintre puncte este formată din segmente cumulate ce sunt mai mici decât valoarea 1 milimetru.

**DATE DESPRE IMOBILUL NR. 14432**

Oficiul de Cadastru și Publicitate Imobiliară DOLJ
 Biroul de Cadastru și Publicitate Imobiliară Craiova

A. Partea I. Descrierea imobilului

TEREN Intravilan

Adresa: Loc. Moreni, Nr. Fn, Jud. Dolj, T11 P227/1

Nr. Crt	Nr cadastral Nr. topografic	Suprafața* (mp)	Observații / Referințe
A1		450	Sector cadastral:30 Teren imprejmuit;

B. Partea II. Proprietari și acte

Inscrieri privitoare la dreptul de proprietate și alte drepturi reale	Referințe
/	
Act Normativ nr. Legea 7, din 13/03/1996 emis de PARLAMENTUL ROMÂNIEI;	
B1	A1
Inscrierea provizorie, drept de PROPRIETATE, dobandit prin Lege, cota actuala 1/1, cota initiala 1/1	
1) COMUNA CETATE , CIF:4553470	
OBSERVATII: PROPRIETAR NEIDENTIFICAT	

C. Partea III. SARCINI .

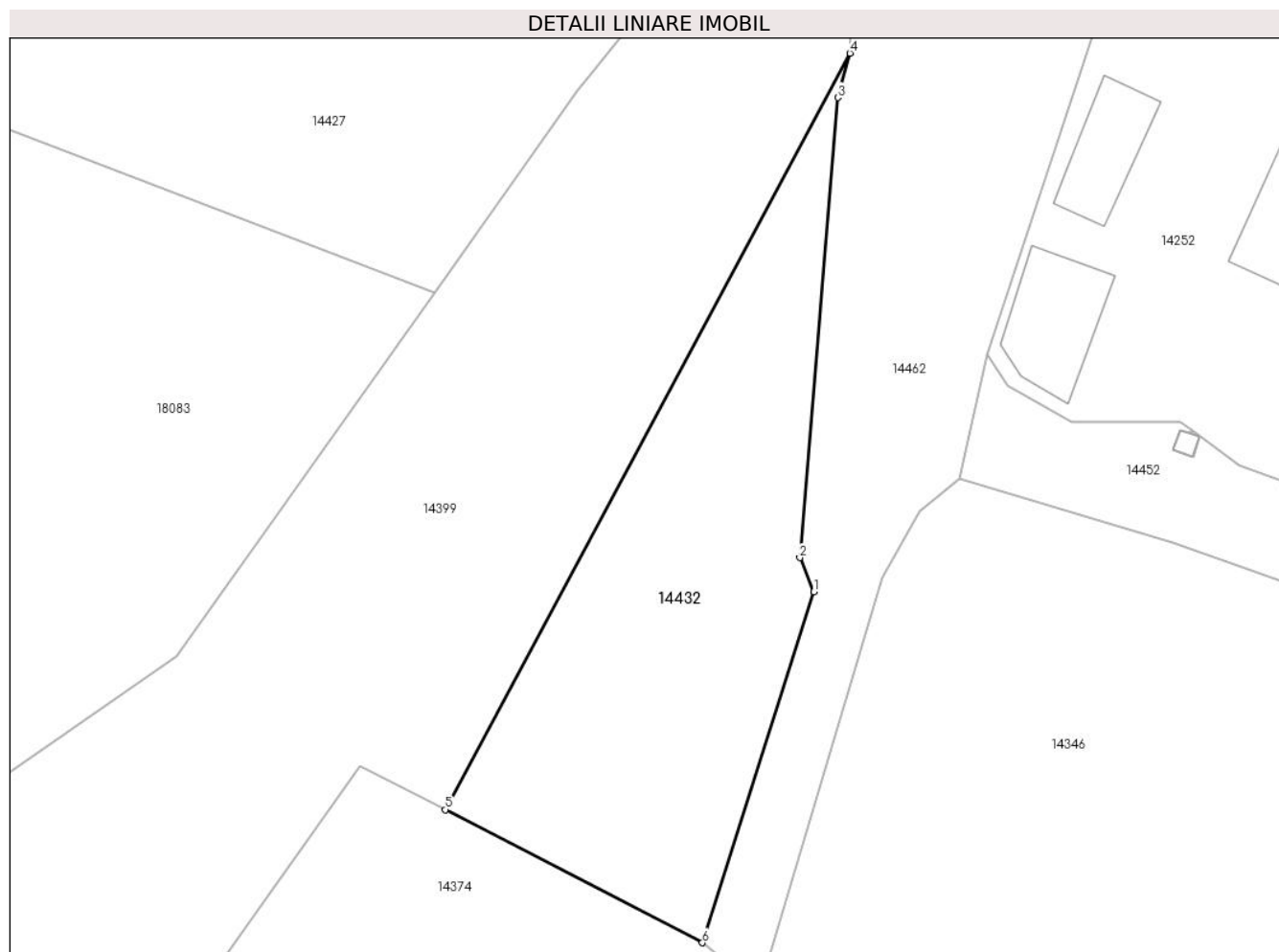
Inscrieri privind dezmembramintele dreptului de proprietate, drepturi reale de garanție și sarcini	Referințe
NU SUNT	

Anexa Nr. 1 La Partea I

Teren

Nr cadastral	Suprafața (mp)*	Observații / Referințe
	450	

* Suprafața este determinată în planul de proiecție Stereo 70.



Date referitoare la teren

Crt	Categorie folosință	Intravilan	Suprafața (mp)	Tarla	Parcelă	Nr. topo	Observații / Referințe
1	arabil	DA	450	11	227/1	-	

Lungime Segmente

1) Valorile lungimilor segmentelor sunt obținute din proiecție în plan.

Punct început	X / Y	Punct sfârșit	X / Y	Lungime segment (** (m)
1	345.783,286 289.399,819	2	345.782,501 289.401,742	2.077
2	345.782,501 289.401,742	3	345.784,657 289.427,672	26.019
3	345.784,657 289.427,672	4	345.785,325 289.430,174	2.59
4	345.785,325 289.430,174	5	345.762,521 289.387,53	48.358
5	345.762,521 289.387,53	6	345.777,003 289.380,029	16.309

Punct început	X / Y	Punct sfârșit	X / Y	Lungime segment (** (m)
6	345.777,003 289.380,029	1	345.783,286 289.399,819	20.763

** Lungimile segmentelor sunt determinate în planul de proiecție Stereo 70 și sunt rotunjite la 1 milimetru.

*** Distanța dintre puncte este formată din segmente cumulate ce sunt mai mici decât valoarea 1 milimetru.

**DATE DESPRE IMOBILUL NR. 14433**

Oficiul de Cadastru și Publicitate Imobiliară DOLJ
Biroul de Cadastru și Publicitate Imobiliară Craiova

A. Partea I. Descrierea imobilului

TEREN Intravilan

Adresa: Loc. Moreni, Nr. Fn, Jud. Dolj, T15 P318

Nr. Crt	Nr cadastral Nr. topografic	Suprafața* (mp)	Observații / Referințe
A1		2.794	Sector cadastral:30 Teren neimprejmuit;

B. Partea II. Proprietari și acte

Inscrieri privitoare la dreptul de proprietate și alte drepturi reale	Referințe
/	
Act Administrativ nr. HCL 7, din 31/01/2023 emis de Consiliul Local al Com Cetate;	
B1	A1
Intabulare, drept de PROPRIETATE, dobandit prin Lege, cota actuala 1/1, cota initiala 1/1	
1) COMUNA CETATE-DOMENIUL PUBLIC, CIF:4553470	

C. Partea III. SARCINI .

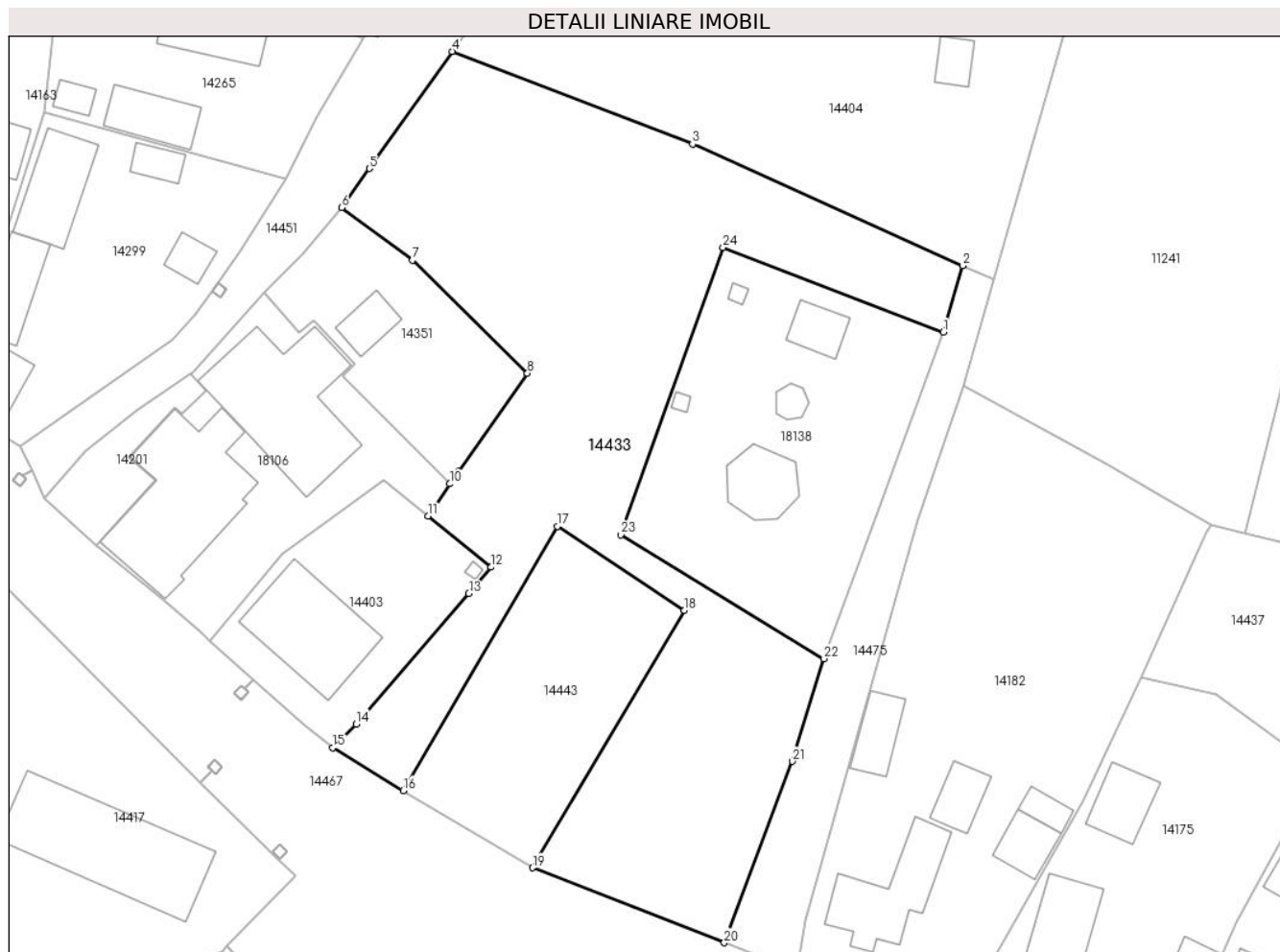
Inscrieri privind dezmembramintele dreptului de proprietate, drepturi reale de garanție și sarcini	Referințe
NU SUNT	

Anexa Nr. 1 La Partea I

Teren

Nr cadastral	Suprafața (mp)*	Observații / Referințe
	2.794	

* Suprafața este determinată în planul de proiecție Stereo 70.



Date referitoare la teren

Crt	Categorie folosință	Intravilan	Suprafața (mp)	Tarla	Parcelă	Nr. topo	Observații / Referințe
1	pasune	DA	2.794	15	318	-	

Lungime Segmente

1) Valorile lungimilor segmentelor sunt obținute din proiecție în plan.

Punct început	X / Y	Punct sfârșit	X / Y	Lungime segment (** (m)
1	346.086,315 289.525,421	2	346.088,579 289.533,197	8.099
3	346.056,932 289.547,429	4	346.028,733 289.558,288	30.218
5	346.019,034 289.544,58	6	346.015,785 289.539,989	5.624
7	346.024,101 289.533,842	8	346.037,569 289.520,613	18.878
9	346.029,445 289.509,067	10	346.028,451 289.507,654	1.728

Punct început	X / Y	Punct sfârșit	X / Y	Lungime segment (** (m)
2	346.088,579 289.533,197	3	346.056,932 289.547,429	34.7
4	346.028,733 289.558,288	5	346.019,034 289.544,58	16.792
6	346.015,785 289.539,989	7	346.024,101 289.533,842	10.341
8	346.037,569 289.520,613	9	346.029,445 289.509,067	14.118
10	346.028,451 289.507,654	11	346.025,901 289.503,887	4.549

Punct început	X / Y	Punct sfârșit	X / Y	Lungime segment (** (m))
11	346.025,901 289.503,887	12	346.033,33 289.497,894	9.545
13	346.030,699 289.494,778	14	346.017,5 289.479,508	20.184
15	346.014,774 289.476,736	16	346.023,011 289.471,717	9.646
17	346.041,066 289.502,666	18	346.055,983 289.492,841	17.862
19	346.038,156 289.462,676	20	346.060,644 289.453,894	24.142
21	346.068,62 289.475,129	22	346.072,355 289.487,165	12.602
23	346.048,512 289.501,681	24	346.060,529 289.535,345	35.745

Punct început	X / Y	Punct sfârșit	X / Y	Lungime segment (** (m))
12	346.033,33 289.497,894	13	346.030,699 289.494,778	4.078
14	346.017,5 289.479,508	15	346.014,774 289.476,736	3.888
16	346.023,011 289.471,717	17	346.041,066 289.502,666	35.83
18	346.055,983 289.492,841	19	346.038,156 289.462,676	35.039
20	346.060,644 289.453,894	21	346.068,62 289.475,129	22.684
22	346.072,355 289.487,165	23	346.048,512 289.501,681	27.914
24	346.060,529 289.535,345	1	346.086,315 289.525,421	27.63

** Lungimile segmentelor sunt determinate în planul de proiecție Stereo 70 și sunt rotunjite la 1 milimetru.

*** Distanța dintre puncte este formată din segmente cumulate ce sunt mai mici decât valoarea 1 milimetru.

**DATE DESPRE IMOBILUL NR. 14434**

Oficiul de Cadastru și Publicitate Imobiliară DOLJ
Biroul de Cadastru și Publicitate Imobiliară Craiova

A. Partea I. Descrierea imobilului

TEREN Intravilan

Adresa: Loc. Moreni, Nr. Fn, Jud. Dolj, T2 P20

Nr. Crt	Nr cadastral Nr. topografic	Suprafața* (mp)	Observații / Referințe
A1		950	Sector cadastral:30 Teren neimprijmit;

Construcții

Crt	Nr cadastral Nr. topografic	Adresa	Observații / Referințe
A1.1		Loc. Moreni, Nr. Fn, Jud. Dolj, T2 P20	Nr. niveluri:1; S. construita la sol:62 mp;
A1.2		Loc. Moreni, Nr. Fn, Jud. Dolj, T2 P20	Nr. niveluri:1; S. construita la sol:14 mp;

B. Partea II. Proprietari și acte

Inscrieri privitoare la dreptul de proprietate și alte drepturi reale		Referințe
/		
Act Administrativ nr. Adeverinta nr. 10466, din 26/09/2023 emis de Primaria Com.Cetate;		
B1	Inscrierea posesiei, drept de PROPRIETATE, dobandit prin Lege, cota actuala 1/1, cota initiala 1/1 1) SIMULESCU FLORENTINA	A1
Act Normativ nr. Legea 7, din 13/03/1996 emis de PARLAMENTUL ROMÂNIEI;		
B2	Intabulare, drept de PROPRIETATE, dobandit prin Lege, cota actuala 1/1, cota initiala 1/1 1) SIMULESCU FLORENTINA	A1.1, A1.2

C. Partea III. SARCINI .

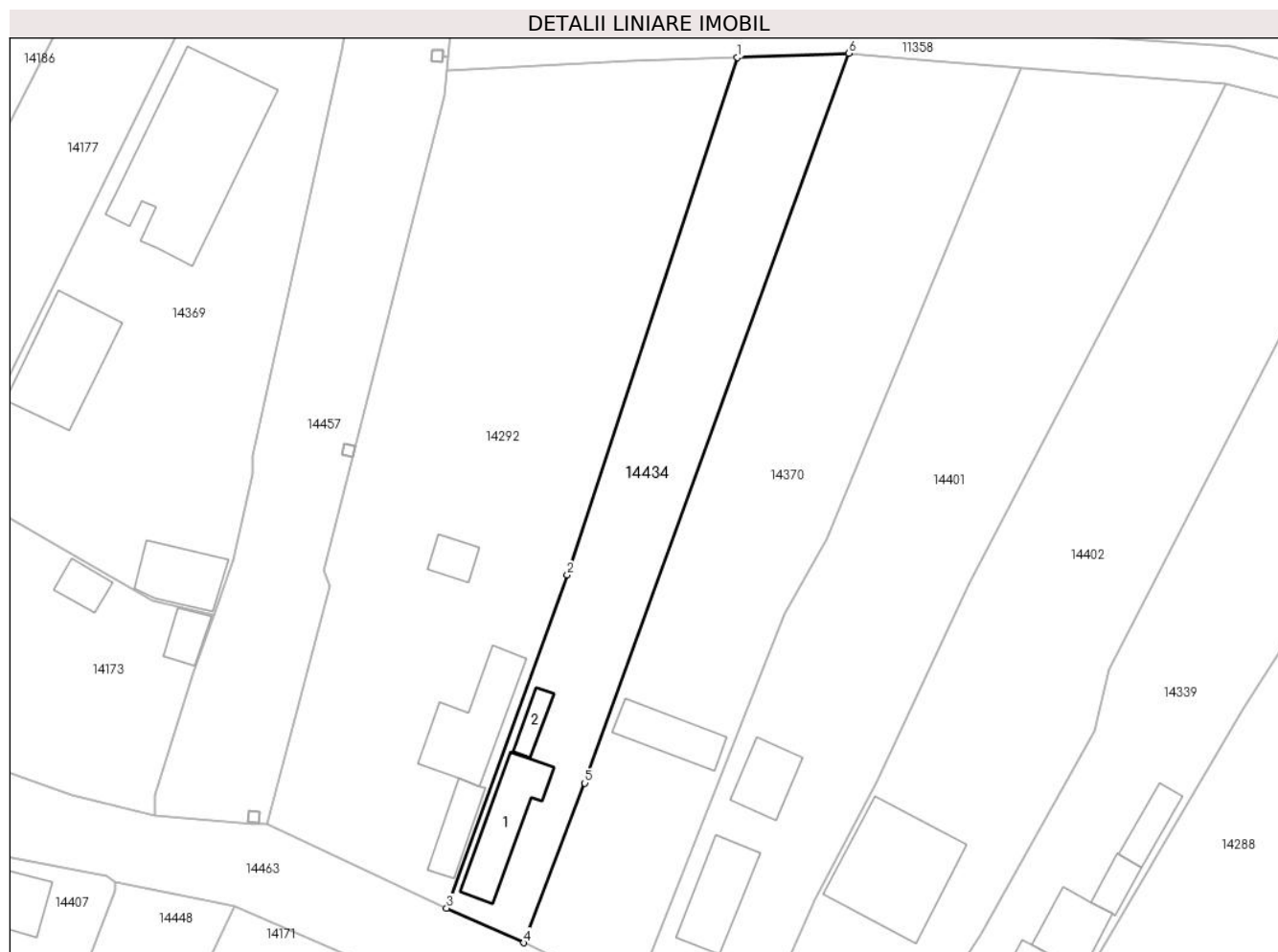
Inscrieri privind dezmembramintele dreptului de proprietate, drepturi reale de garanție și sarcini	Referințe
NU SUNT	

Anexa Nr. 1 La Partea I

Teren

Nr cadastral	Suprafața (mp)*	Observații / Referințe
	950	

* Suprafața este determinată în planul de proiecție Stereo 70.



Date referitoare la teren

Crt	Categorie folosință	Intravilan	Suprafața (mp)	Tarla	Parcelă	Nr. topo	Observații / Referințe
1	curți constructii	DA	950	2	20	-	

Date referitoare la construcții

Crt	Număr	Destinație construcție	Supraf. (mp)	Situație juridică	Observații / Referințe
A1.1		constructii anexa	62	Cu acte	Nr. niveluri:1; S. construita la sol:62 mp;
A1.2		constructii anexa	14	Cu acte	Nr. niveluri:1; S. construita la sol:14 mp;

Lungime Segmente

1) Valorile lungimilor segmentelor sunt obținute din proiecție în plan.

Punct început	X / Y	Punct sfârșit	X / Y	Lungime segment (** (m)
1	345.881,503 289.767,385	2	345.863,506 289.712,644	57.624
2	345.863,506 289.712,644	3	345.850,733 289.677,419	37.469
3	345.850,733 289.677,419	4	345.858,904 289.673,739	8.961

Punct început	X / Y	Punct sfârșit	X / Y	Lungime segment (** (m)
4	345.858,904 289.673,739	5	345.865,35 289.690,625	18.075
5	345.865,35 289.690,625	6	345.893,261 289.767,816	82.082
6	345.893,261 289.767,816	1	345.881,503 289.767,385	11.766

** Lungimile segmentelor sunt determinate în planul de proiecție Stereo 70 și sunt rotunjite la 1 milimetru.

*** Distanța dintre puncte este formată din segmente cumulate ce sunt mai mici decât valoarea 1 milimetru.

**DATE DESPRE IMOBILUL NR. 14435**

Oficiul de Cadastru și Publicitate Imobiliară DOLJ
Biroul de Cadastru și Publicitate Imobiliară Craiova

A. Partea I. Descrierea imobilului

TEREN Intravilan

Adresa: Loc. Moreni, Nr. Fn, Jud. Dolj, Ds 471

Nr. Crt	Nr cadastral Nr. topografic	Suprafața* (mp)	Observații / Referințe
A1		181	Sector cadastral:30 Teren neimprejmuit;

B. Partea II. Proprietari și acte

Inscrieri privitoare la dreptul de proprietate și alte drepturi reale		Referințe
/		
Act Normativ nr. Legea 7, din 13/03/1996 emis de PARLAMENTUL ROMÂNIEI;		
B1	Inscrierea provizorie, drept de PROPRIETATE, dobandit prin Lege, cota actuala 1/1, cota initiala 1/1	A1
	1) COMUNA CETATE , CIF:4553470	
	<i>OBSERVATII: PROPRIETAR NEIDENTIFICAT</i>	

C. Partea III. SARCINI .

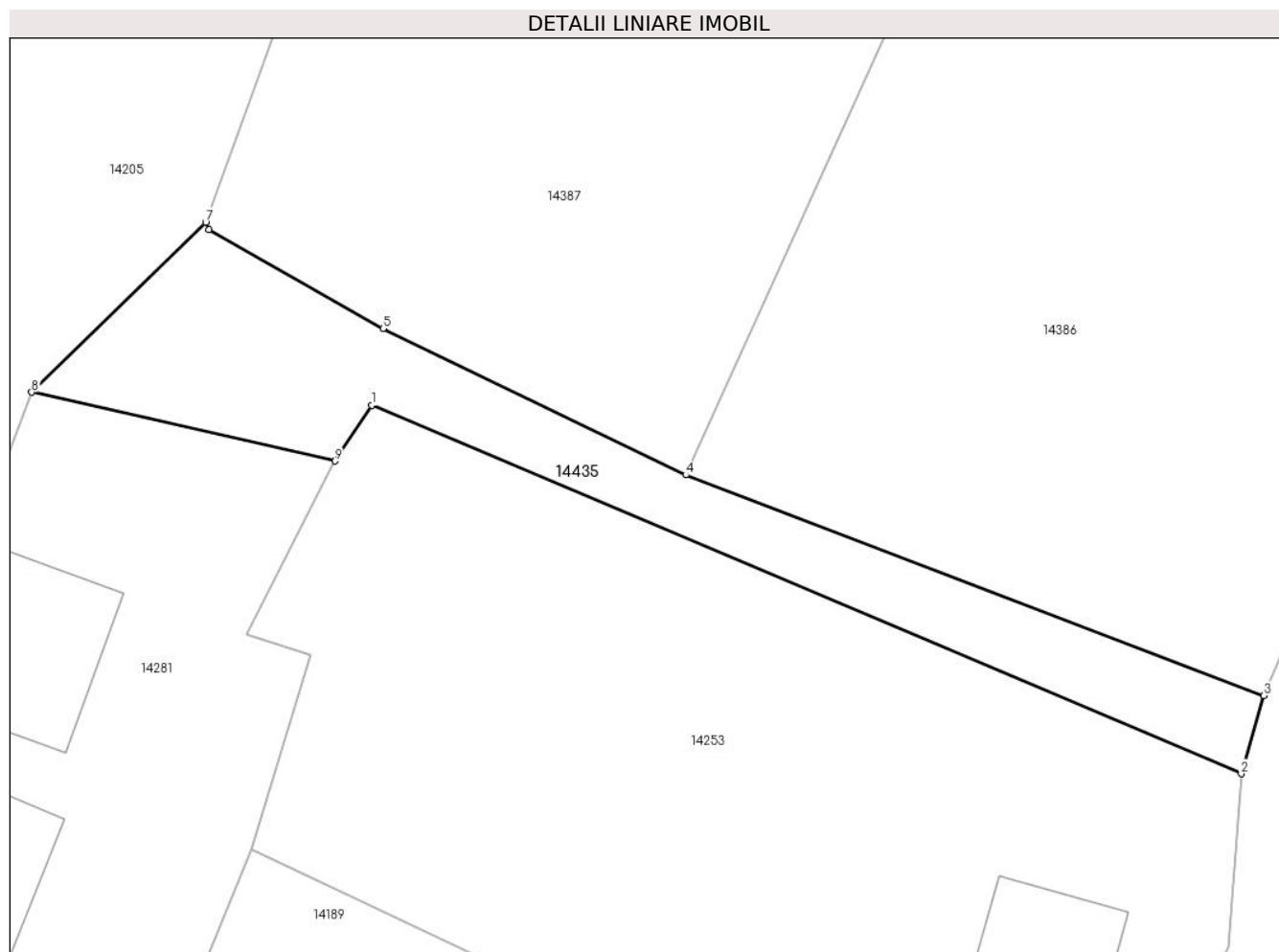
Inscrieri privind dezmembramintele dreptului de proprietate, drepturi reale de garanție și sarcini	Referințe
NU SUNT	

Anexa Nr. 1 La Partea I

Teren

Nr cadastral	Suprafața (mp)*	Observații / Referințe
	181	

* Suprafața este determinată în planul de proiecție Stereo 70.



Date referitoare la teren

Crt	Categorie folosință	Intravilan	Suprafața (mp)	Tarla	Parcelă	Nr. topo	Observații / Referințe
1	drum	DA	181	Ds 471	-	-	

Lungime Segmente

1) Valorile lungimilor segmentelor sunt obținute din proiecție în plan.

Punct început	X / Y	Punct sfârșit	X / Y	Lungime segment (** (m)
1	346.229,581 289.327,118	2	346.264,58 289.312,291	38.01
2	346.264,58 289.312,291	3	346.265,487 289.315,444	3.281
3	346.265,487 289.315,444	4	346.242,214 289.324,315	24.906
4	346.242,214 289.324,315	5	346.230,024 289.330,203	13.538
5	346.230,024 289.330,203	6	346.223,008 289.334,188	8.069

Punct început	X / Y	Punct sfârșit	X / Y	Lungime segment (** (m)
6	346.223,008 289.334,188	7	346.222,887 289.334,491	0.326
7	346.222,887 289.334,491	8	346.215,878 289.327,644	9.798
8	346.215,878 289.327,644	9	346.228,091 289.324,879	12.522
9	346.228,091 289.324,879	1	346.229,581 289.327,118	2.689

** Lungimile segmentelor sunt determinate în planul de proiecție Stereo 70 și sunt rotunjite la 1 milimetru.

*** Distanța dintre puncte este formată din segmente cumulate ce sunt mai mici decât valoarea 1 milimetru.

**DATE DESPRE IMOBILUL NR. 14436**

Oficiul de Cadastru și Publicitate Imobiliară DOLJ
 Biroul de Cadastru și Publicitate Imobiliară Craiova

A. Partea I. Descrierea imobilului

TEREN Necunoscut

Adresa: Loc. Moreni, Nr. Fn, Jud. Dolj, T12 P255/1

Nr. Crt	Nr cadastral Nr. topografic	Suprafața* (mp)	Observații / Referințe
A1		247	Sector cadastral:30 Teren neimprejmuit;

B. Partea II. Proprietari și acte

Inscrieri privitoare la dreptul de proprietate și alte drepturi reale		Referințe
/		
Act Normativ nr. Legea 7, din 13/03/1996 emis de PARLAMENTUL ROMÂNIEI;		
B1	Inscrierea provizorie, drept de PROPRIETATE, dobandit prin Lege, cota actuala 1/1, cota initiala 1/1	A1
	1) COMUNA CETATE , CIF:4553470	
	<i>OBSERVATII: PROPRIETAR NEIDENTIFICAT</i>	

C. Partea III. SARCINI .

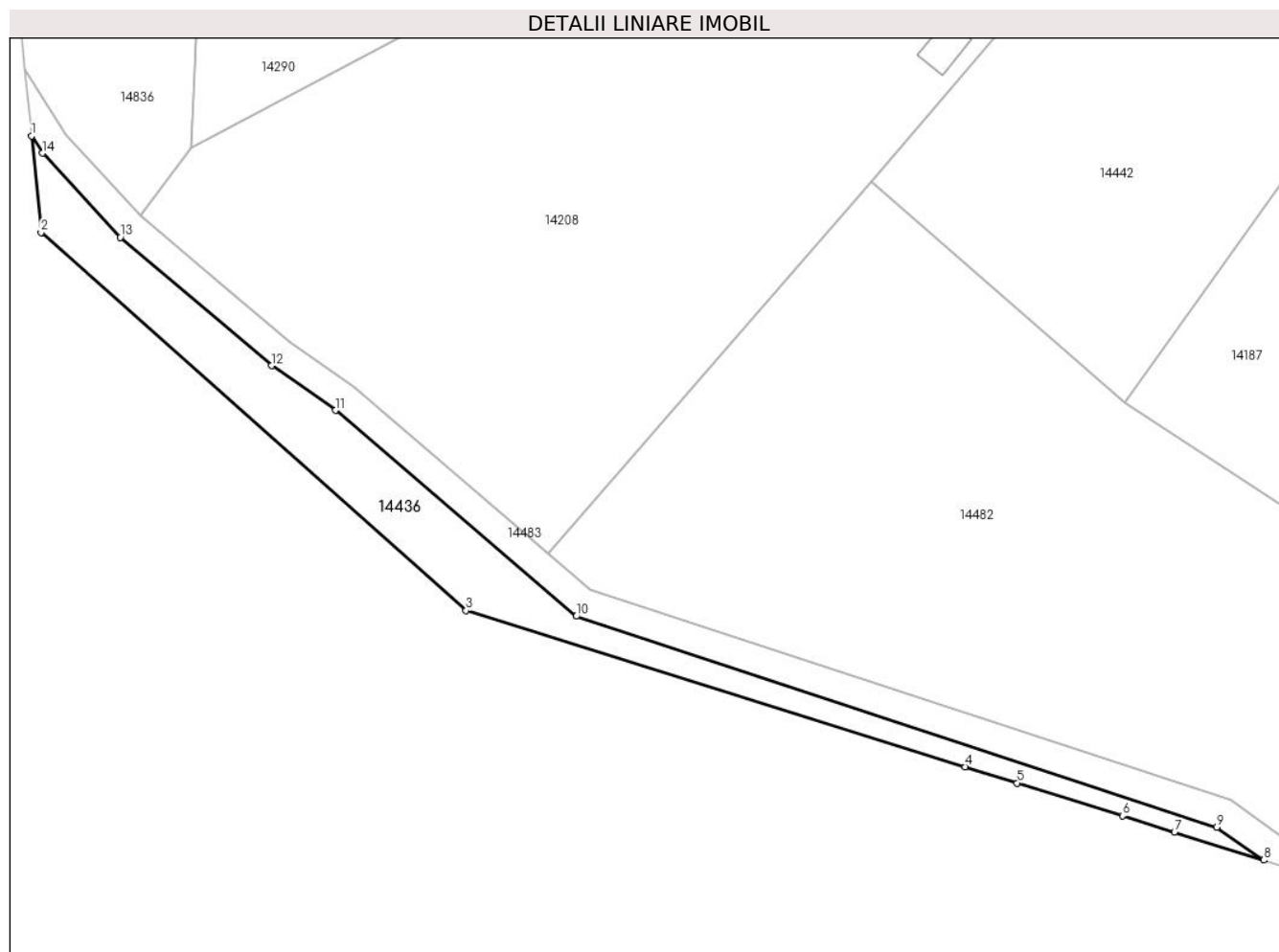
Inscrieri privind dezmembramintele dreptului de proprietate, drepturi reale de garanție și sarcini	Referințe
NU SUNT	

Anexa Nr. 1 La Partea I

Teren

Nr cadastral	Suprafața (mp)*	Observații / Referințe
	247	

* Suprafața este determinată în planul de proiecție Stereo 70.



Date referitoare la teren

Crt	Categorie folosință	Intra vilan	Suprafața (mp)	Tarla	Parcelă	Nr. topo	Observații / Referințe
1	arabil	DA	64	12	255/1	-	
2	arabil	NU	183	12	255/1	-	

Lungime Segmente

1) Valorile lungimilor segmentelor sunt obținute din proiecție în plan.

Punct început	X / Y	Punct sfârșit	X / Y	Lungime segment (** (m)
1	345.600,993 289.305,174	2	345.601,626 289.298,684	6.521
2	345.601,626 289.298,684	3	345.630,201 289.273,284	38.232
3	345.630,201 289.273,284	4	345.663,753 289.262,799	35.152
4	345.663,753 289.262,799	5	345.667,245 289.261,707	3.659

Punct început	X / Y	Punct sfârşit	X / Y	Lungime segment (** (m)
5	345.667,245 289.261,707	6	345.674,327 289.259,494	7.42
6	345.674,327 289.259,494	7	345.677,815 289.258,404	3.654
7	345.677,815 289.258,404	8	345.683,82 289.256,528	6.291
8	345.683,82 289.256,528	9	345.680,666 289.258,735	3.849
9	345.680,666 289.258,735	10	345.637,592 289.272,905	45.345
10	345.637,592 289.272,905	11	345.621,425 289.286,741	21.279
11	345.621,425 289.286,741	12	345.617,116 289.289,733	5.246
12	345.617,116 289.289,733	13	345.606,964 289.298,367	13.327
13	345.606,964 289.298,367	14	345.601,721 289.304,013	7.705
14	345.601,721 289.304,013	1	345.600,993 289.305,174	1.37

** Lungimile segmentelor sunt determinate în planul de proiecție Stereo 70 și sunt rotunjite la 1 milimetru.

*** Distanța dintre puncte este formată din segmente cumulate ce sunt mai mici decât valoarea 1 milimetru.

**DATE DESPRE IMOBILUL NR. 14437**

Oficiul de Cadastru și Publicitate Imobiliară DOLJ
Biroul de Cadastru și Publicitate Imobiliară Craiova

A. Partea I. Descrierea imobilului

TEREN Intravilan

Adresa: Loc. Moreni, Nr. Fn, Jud. Dolj, T16 P330/1

Nr. Crt	Nr cadastral Nr. topografic	Suprafața* (mp)	Observații / Referințe
A1		1.283	Sector cadastral:30 Teren neimprejmuit;

B. Partea II. Proprietari și acte

Inscrieri privitoare la dreptul de proprietate și alte drepturi reale		Referințe
/		
Act Normativ nr. Legea 7, din 13/03/1996 emis de PARLAMENTUL ROMÂNIEI;		
B1	Inscrierea provizorie, drept de PROPRIETATE, dobandit prin Lege, cota actuala 1/1, cota initiala 1/1	A1
	1) COMUNA CETATE , CIF:4553470	
	<i>OBSERVATII: PROPRIETAR NEIDENTIFICAT</i>	

C. Partea III. SARCINI .

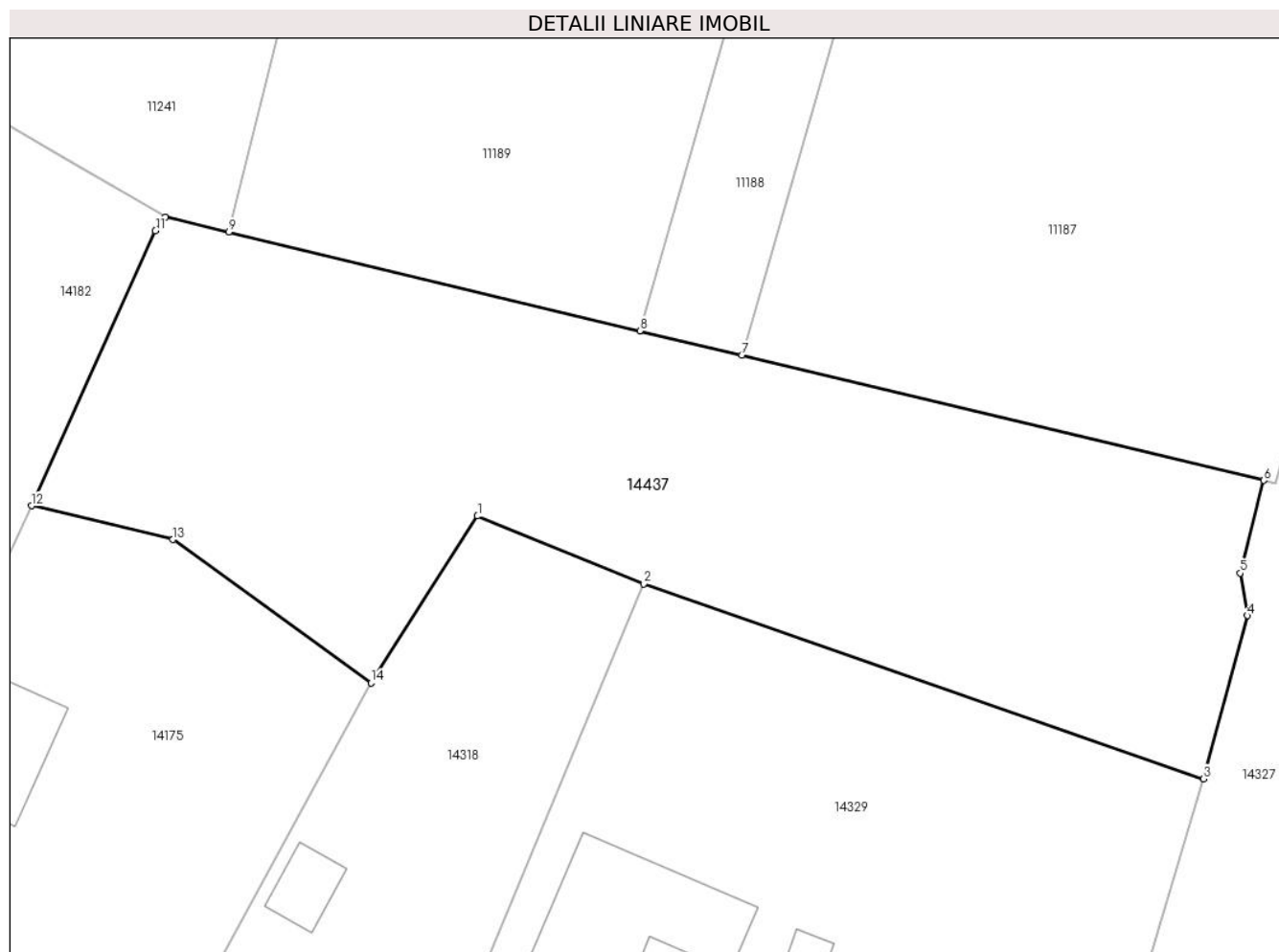
Inscrieri privind dezmembramintele dreptului de proprietate, drepturi reale de garanție și sarcini	Referințe
NU SUNT	

Anexa Nr. 1 La Partea I

Teren

Nr cadastral	Suprafața (mp)*	Observații / Referințe
	1.283	

* Suprafața este determinată în planul de proiecție Stereo 70.



Date referitoare la teren

Crt	Categorie folosință	Intravilan	Suprafața (mp)	Tarla	Parcelă	Nr. topo	Observații / Referințe
1	arabil	DA	1.283	16	330/1	-	

Lungime Segmente

1) Valorile lungimilor segmentelor sunt obținute din proiecție în plan.

Punct început	X / Y	Punct sfârșit	X / Y	Lungime segment (** (m)
1	346.136,993 289.484,4	2	346.147,203 289.480,243	11.024
2	346.147,203 289.480,243	3	346.181,643 289.468,248	36.469
3	346.181,643 289.468,248	4	346.184,323 289.478,289	10.393
4	346.184,323 289.478,289	5	346.183,881 289.480,894	2.642
5	346.183,881 289.480,894	6	346.185,338 289.486,594	5.883

Punct început	X / Y	Punct sfârşit	X / Y	Lungime segment (** (m)
6	346.185,338 289.486,594	7	346.153,241 289.494,283	33.005
7	346.153,241 289.494,283	8	346.146,976 289.495,785	6.443
8	346.146,976 289.495,785	9	346.121,691 289.501,843	26.001
9	346.121,691 289.501,843	10	346.117,8 289.502,775	4.001
10	346.117,8 289.502,775	11	346.117,187 289.501,922	1.05
11	346.117,187 289.501,922	12	346.109,573 289.485,033	18.526
12	346.109,573 289.485,033	13	346.118,263 289.482,954	8.935
13	346.118,263 289.482,954	14	346.130,435 289.474,156	15.019
14	346.130,435 289.474,156	1	346.136,993 289.484,4	12.163

** Lungimile segmentelor sunt determinate în planul de proiecție Stereo 70 și sunt rotunjite la 1 milimetru.

*** Distanța dintre puncte este formată din segmente cumulate ce sunt mai mici decât valoarea 1 milimetru.

**DATE DESPRE IMOBILUL NR. 14438**

Oficiul de Cadastru și Publicitate Imobiliară DOLJ
Biroul de Cadastru și Publicitate Imobiliară Craiova

A. Partea I. Descrierea imobilului

TEREN Intravilan

Adresa: Loc. Moreni, Nr. Fn, Jud. Dolj, T1 P1/1

Nr. Crt	Nr cadastral Nr. topografic	Suprafața* (mp)	Observații / Referințe
A1		3.668	Sector cadastral:30 Teren neimprejmuit;

B. Partea II. Proprietari și acte

Inscrieri privitoare la dreptul de proprietate și alte drepturi reale		Referințe
/		
Act Notarial nr. CM 154, din 13/07/2023 emis de BNP BUDIANĂ IONUȚ-RĂZVAN;		
B1	Intabulare, drept de PROPRIETATE, dobândit prin Succesiune, cota actuala 1/1, cota initiala 1/1 1) SPÎNU BEBE	A1

C. Partea III. SARCINI .

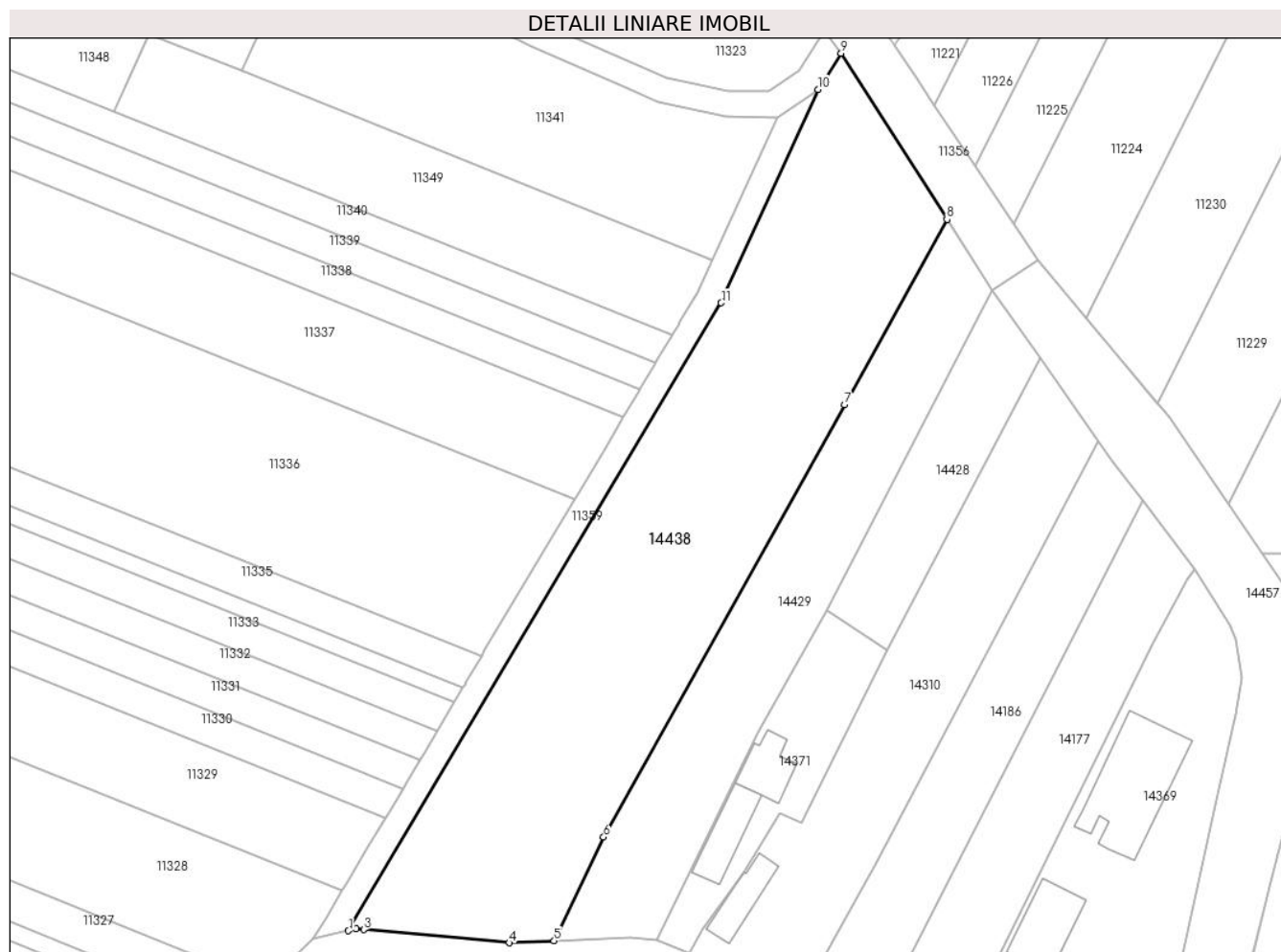
Inscrieri privind dezmembramintele dreptului de proprietate, drepturi reale de garanție și sarcini	Referințe
NU SUNT	

Anexa Nr. 1 La Partea I

Teren

Nr cadastral	Suprafața (mp)*	Observații / Referințe
	3.668	

* Suprafața este determinată în planul de proiecție Stereo 70.



Date referitoare la teren

Crt	Categorie folosință	Intravilan	Suprafața (mp)	Tarla	Parcelă	Nr. topo	Observații / Referințe
1	arabil	DA	3.668	1	1/1	-	

Lungime Segmente

1) Valorile lungimilor segmentelor sunt obținute din proiecție în plan.

Punct început	X / Y	Punct sfârșit	X / Y	Lungime segment (** (m)
1	345.702,252 289.734,513	2	345.703,433 289.734,795	1.214
2	345.703,433 289.734,795	3	345.704,609 289.734,708	1.179
3	345.704,609 289.734,708	4	345.727,152 289.732,663	22.636
4	345.727,152 289.732,663	5	345.734,078 289.732,957	6.932
5	345.734,078 289.732,957	6	345.741,749 289.749,019	17.8

Punct început	X / Y	Punct sfârșit	X / Y	Lungime segment (** (m)
6	345.741,749 289.749,019	7	345.779,012 289.815,896	76.558
7	345.779,012 289.815,896	8	345.794,89 289.844,561	32.769
8	345.794,89 289.844,561	9	345.778,509 289.870,269	30.483
9	345.778,509 289.870,269	10	345.774,906 289.864,667	6.661
10	345.774,906 289.864,667	11	345.759,949 289.831,652	36.245
11	345.759,949 289.831,652	1	345.702,252 289.734,513	112.982

** Lungimile segmentelor sunt determinate în planul de proiecție Stereo 70 și sunt rotunjite la 1 milimetru.

*** Distanța dintre puncte este formată din segmente cumulate ce sunt mai mici decât valoarea 1 milimetru.

**DATE DESPRE IMOBILUL NR. 14439**

Oficiul de Cadastru și Publicitate Imobiliară DOLJ
Biroul de Cadastru și Publicitate Imobiliară Craiova

A. Partea I. Descrierea imobilului

TEREN Necunoscut

Adresa: Loc. Moreni, Nr. Fn, Jud. Dolj, T18 P407/1

Nr. Crt	Nr cadastral Nr. topografic	Suprafața* (mp)	Observații / Referințe
A1		2.232	Sector cadastral:30 Teren neimprejmuit;

B. Partea II. Proprietari și acte

Inscrieri privitoare la dreptul de proprietate și alte drepturi reale		Referințe
/		
Act Normativ nr. Legea 7, din 13/03/1996 emis de PARLAMENTUL ROMÂNIEI;		
B1	Inscrierea provizorie, drept de PROPRIETATE, dobandit prin Lege, cota actuala 1/1, cota initiala 1/1	A1
	1) COMUNA CETATE , CIF:4553470	
	<i>OBSERVATII: PROPRIETAR NEIDENTIFICAT</i>	

C. Partea III. SARCINI .

Inscrieri privind dezmembramintele dreptului de proprietate, drepturi reale de garanție și sarcini	Referințe
NU SUNT	

Anexa Nr. 1 La Partea I

Teren

Nr cadastral	Suprafața (mp)*	Observații / Referințe
	2.232	

* Suprafața este determinată în planul de proiecție Stereo 70.



Date referitoare la teren

Crt	Categorie folosință	Intravilan	Suprafața (mp)	Tarla	Parcelă	Nr. topo	Observații / Referințe
1	arabil	DA	680	18	407/1	-	
2	arabil	NU	1.155	18	407/1	-	
3	arabil	NU	397	18	407/1	-	

Lungime Segmente

1) Valorile lungimilor segmentelor sunt obținute din proiecție în plan.

Punct început	X / Y	Punct sfârșit	X / Y	Lungime segment (** (m)
1	346.221,776 289.109,975	2	346.227,904 289.107,622	6.564
3	346.230,337 289.113,122	4	346.233,55 289.120,384	7.941
5	346.227,644 289.123,037	6	346.220,924 289.126,073	7.374
7	346.217,969 289.118,52	8	346.192,437 289.136,718	31.354

Punct început	X / Y	Punct sfârșit	X / Y	Lungime segment (** (m)
2	346.227,904 289.107,622	3	346.230,337 289.113,122	6.014
4	346.233,55 289.120,384	5	346.227,644 289.123,037	6.475
6	346.220,924 289.126,073	7	346.217,969 289.118,52	8.11
8	346.192,437 289.136,718	9	346.173,952 289.148,027	21.67

Punct început	X / Y	Punct sfârșit	X / Y	Lungime segment (** (m)
9	346.173,952 289.148,027	10	346.159,314 289.154,777	16.119
11	346.145,556 289.161,678	12	346.137,678 289.164,04	8.224
13	346.129,675 289.167,612	14	346.118,917 289.172,657	11.882
15	346.117,07 289.168,209	16	346.105,281 289.147,355	23.956
17	346.098,746 289.141,397	18	346.127,615 289.125,781	32.822
19	346.142,329 289.150,662	20	346.154,61 289.144,284	13.838
21	346.174,287 289.134,064	22	346.184,631 289.128,691	11.656
23	346.197,371 289.121,945	24	346.215,234 289.112,487	20.212

Punct început	X / Y	Punct sfârșit	X / Y	Lungime segment (** (m)
10	346.159,314 289.154,777	11	346.145,556 289.161,678	15.392
12	346.137,678 289.164,04	13	346.129,675 289.167,612	8.764
14	346.118,917 289.172,657	15	346.117,07 289.168,209	4.816
16	346.105,281 289.147,355	17	346.098,746 289.141,397	8.843
18	346.127,615 289.125,781	19	346.142,329 289.150,662	28.906
20	346.154,61 289.144,284	21	346.174,287 289.134,064	22.173
22	346.184,631 289.128,691	23	346.197,371 289.121,945	14.416
24	346.215,234 289.112,487	1	346.221,776 289.109,975	7.008

** Lungimile segmentelor sunt determinate în planul de proiecție Stereo 70 și sunt rotunjite la 1 milimetru.

*** Distanța dintre puncte este formată din segmente cumulate ce sunt mai mici decât valoarea 1 milimetru.

**DATE DESPRE IMOBILUL NR. 14440**

Oficiul de Cadastru și Publicitate Imobiliară DOLJ
 Biroul de Cadastru și Publicitate Imobiliară Craiova

A. Partea I. Descrierea imobilului

TEREN Intravilan

Adresa: Loc. Moreni, Nr. Fn, Jud. Dolj, T10 P239/1

Nr. Crt	Nr cadastral Nr. topografic	Suprafața* (mp)	Observații / Referințe
A1		270	Sector cadastral:30 Teren imprejmuit;

B. Partea II. Proprietari și acte

Inscrieri privitoare la dreptul de proprietate și alte drepturi reale		Referințe
/		
Act Normativ nr. Legea 7, din 13/03/1996 emis de PARLAMENTUL ROMÂNIEI;		
B1	Inscrierea provizorie, drept de PROPRIETATE, dobandit prin Lege, cota actuala 1/1, cota initiala 1/1	A1
	1) COMUNA CETATE , CIF:4553470	
	<i>OBSERVATII: PROPRIETAR NEIDENTIFICAT</i>	

C. Partea III. SARCINI .

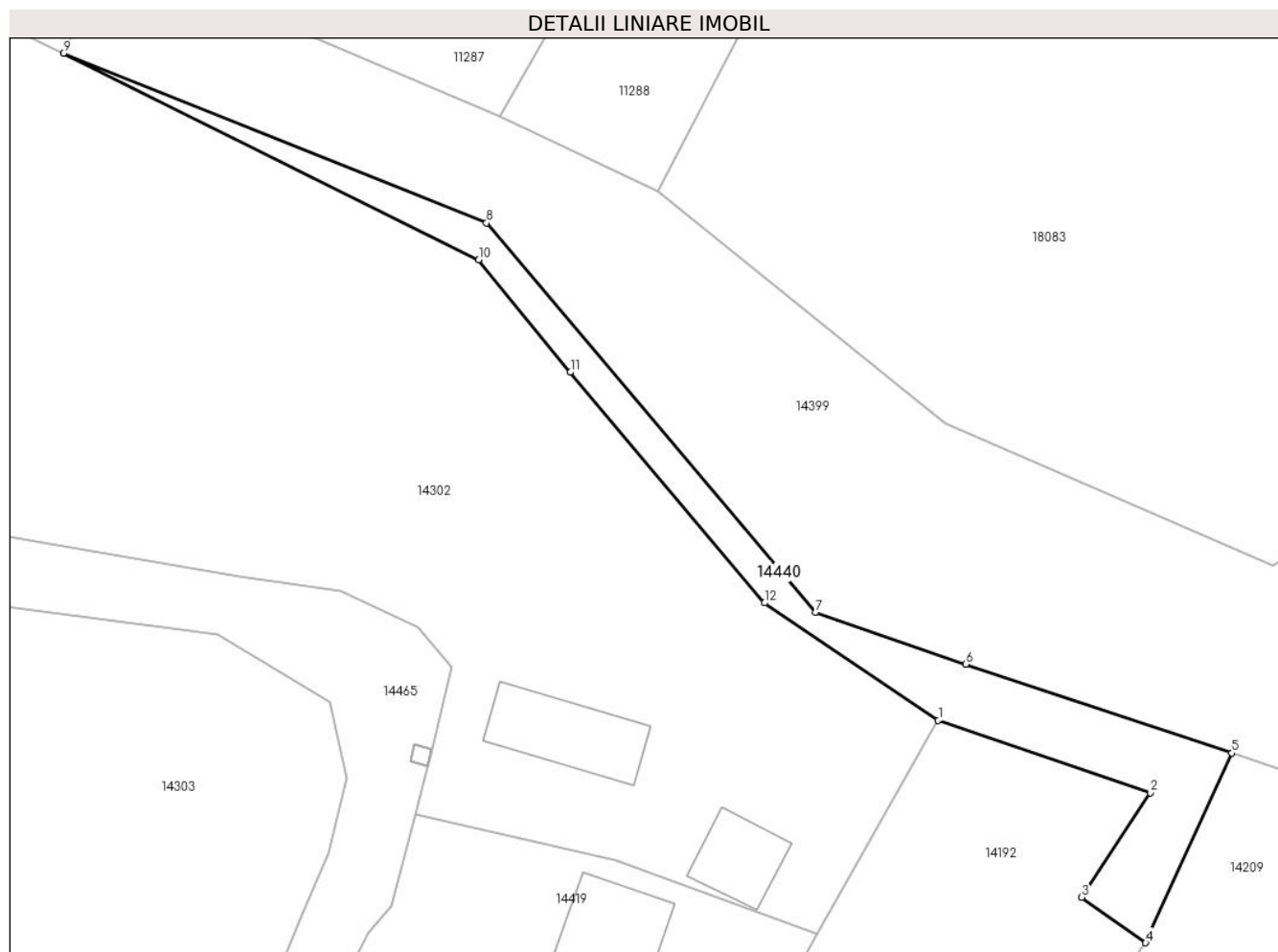
Inscrieri privind dezmembramintele dreptului de proprietate, drepturi reale de garanție și sarcini	Referințe
NU SUNT	

Anexa Nr. 1 La Partea I

Teren

Nr cadastral	Suprafața (mp)*	Observații / Referințe
	270	

* Suprafața este determinată în planul de proiecție Stereo 70.



Date referitoare la teren

Crt	Categorie folosință	Intravilan	Suprafața (mp)	Tarla	Parcelă	Nr. topo	Observații / Referințe
1	arabil	DA	270	10	239/1	-	

Lungime Segmente

1) Valorile lungimilor segmentelor sunt obținute din proiecție în plan.

Punct început	X / Y	Punct sfârșit	X / Y	Lungime segment (** (m)
1	345.711,226 289.376,466	2	345.725,729 289.371,502	15.329
2	345.725,729 289.371,502	3	345.721,047 289.364,351	8.547
3	345.721,047 289.364,351	4	345.725,413 289.361,249	5.356
4	345.725,413 289.361,249	5	345.731,316 289.374,214	14.246
5	345.731,316 289.374,214	6	345.713,118 289.380,288	19.185

Punct început	X / Y	Punct sfârşit	X / Y	Lungime segment (** (m)
6	345.713,118 289.380,288	7	345.702,82 289.383,857	10.899
7	345.702,82 289.383,857	8	345.680,312 289.410,462	34.849
8	345.680,312 289.410,462	9	345.651,362 289.422,07	31.191
9	345.651,362 289.422,07	10	345.679,778 289.407,944	31.733
10	345.679,778 289.407,944	11	345.686,053 289.400,256	9.924
11	345.686,053 289.400,256	12	345.699,338 289.384,484	20.622
12	345.699,338 289.384,484	1	345.711,226 289.376,466	14.339

** Lungimile segmentelor sunt determinate în planul de proiecție Stereo 70 și sunt rotunjite la 1 milimetru.

*** Distanța dintre puncte este formată din segmente cumulate ce sunt mai mici decât valoarea 1 milimetru.

**DATE DESPRE IMOBILUL NR. 14441**

Oficiul de Cadastru și Publicitate Imobiliară DOLJ
Biroul de Cadastru și Publicitate Imobiliară Craiova

A. Partea I. Descrierea imobilului

TEREN Intravilan

Adresa: Loc. Moreni, Nr. 6, Jud. Dolj, T19 P435,437

Nr. Crt	Nr cadastral Nr. topografic	Suprafața* (mp)	Observații / Referințe
A1		837	Sector cadastral:30 Teren imprejmuit;

Construcții

Crt	Nr cadastral Nr. topografic	Adresa	Observații / Referințe
A1.1		Loc. Moreni, Nr. 6, Jud. Dolj, T19 P435, 437	Nr. niveluri:1; S. construita la sol:132 mp;
A1.2		Loc. Moreni, Nr. 6, Jud. Dolj, T19 P435, 437	Nr. niveluri:1; S. construita la sol:43 mp;
A1.3		Loc. Moreni, Nr. 6, Jud. Dolj, T19 P435, 437	Nr. niveluri:1; S. construita la sol:74 mp;
A1.4		Loc. Moreni, Nr. 6, Jud. Dolj, T19 P435, 437	Nr. niveluri:1; S. construita la sol:37 mp;

B. Partea II. Proprietari și acte

Inscrieri privitoare la dreptul de proprietate și alte drepturi reale	Referințe
/	
Act Administrativ nr. TDP14-59546, din 09/12/1992 emis de CJSDPAT DOLJ;	
B1 Intabulare, drept de PROPRIETATE, dobandit prin Reconstituire, cota actuala 1/1, cota initiala 1/1 1) LICAN GH DUMITRU, Lipsă CNP	A1
Act Normativ nr. Legea 7, din 13/03/1996 emis de PARLAMENTUL ROMÂNIEI;	
B2 Intabulare, drept de PROPRIETATE, dobandit prin Lege, cota actuala 1/1, cota initiala 1/1 1) LICAN GH DUMITRU, Lipsă CNP	A1.1, A1.2, A1.3, A1.4

C. Partea III. SARCINI .

Inscrieri privind dezmembramintele dreptului de proprietate, drepturi reale de garanție și sarcini	Referințe
NU SUNT	

Anexa Nr. 1 La Partea I

Teren

Nr cadastral	Suprafața (mp)*	Observații / Referințe
	837	

* Suprafața este determinată în planul de proiecție Stereo 70.



Date referitoare la teren

Crt	Categorie folosință	Intravilan	Suprafața (mp)	Tarla	Parcelă	Nr. topo	Observații / Referințe
1	curți constructii	DA	315	19	435,437	-	
2	arabil	DA	522	19	435,437	-	

Date referitoare la construcții

Crt	Număr	Destinație construcție	Supraf. (mp)	Situație juridică	Observații / Referințe
A1.1		construcții anexa	132	Cu acte	Nr. niveluri:1; S. construita la sol:132 mp;
A1.2		construcții anexa	43	Cu acte	Nr. niveluri:1; S. construita la sol:43 mp;
A1.3		construcții anexa	74	Cu acte	Nr. niveluri:1; S. construita la sol:74 mp;
A1.4		construcții anexa	37	Cu acte	Nr. niveluri:1; S. construita la sol:37 mp;

Lungime Segmente

1) Valorile lungimilor segmentelor sunt obținute din proiecție în plan.

Punct început	X / Y	Punct sfârșit	X / Y	Lungime segment (** (m))
1	346.299,726 289.429,444	2	346.279,881 289.436,469	21.052

Punct început	X / Y	Punct sfârșit	X / Y	Lungime segment (** (m)
2	346.279,881 289.436,469	3	346.278,996 289.432,933	3.645
3	346.278,996 289.432,933	4	346.278,005 289.416,05	16.912
4	346.278,005 289.416,05	5	346.276,813 289.401,97	14.13
5	346.276,813 289.401,97	6	346.280,829 289.401,796	4.02
6	346.280,829 289.401,796	7	346.280,549 289.397,138	4.666
7	346.280,549 289.397,138	8	346.275,627 289.387,504	10.819
8	346.275,627 289.387,504	9	346.285,426 289.385,586	9.985
9	346.285,426 289.385,586	10	346.285,431 289.385,585	0.005
10	346.285,431 289.385,585	11	346.286,071 289.385,46	0.652
11	346.286,071 289.385,46	12	346.289,027 289.389,718	5.183
12	346.289,027 289.389,718	13	346.293,24 289.388,999	4.274
13	346.293,24 289.388,999	1	346.299,726 289.429,444	40.962

** Lungimile segmentelor sunt determinate în planul de proiecție Stereo 70 și sunt rotunjite la 1 milimetru.

*** Distanța dintre puncte este formată din segmente cumulate ce sunt mai mici decât valoarea 1 milimetru.

**DATE DESPRE IMOBILUL NR. 14442**

Oficiul de Cadastru și Publicitate Imobiliară DOLJ
Biroul de Cadastru și Publicitate Imobiliară Craiova

A. Partea I. Descrierea imobilului

TEREN Intravilan

Adresa: Loc. Moreni, Nr. 5, Jud. Dolj, T12 P247

Nr. Crt	Nr cadastral Nr. topografic	Suprafața* (mp)	Observații / Referințe
A1		678	Sector cadastral:30 Teren neimprejmuit;

B. Partea II. Proprietari și acte

Inscrieri privitoare la dreptul de proprietate și alte drepturi reale		Referințe
/		
Act Normativ nr. Legea 7, din 13/03/1996 emis de PARLAMENTUL ROMÂNIEI;		
B1	Inscrierea provizorie, drept de PROPRIETATE, dobandit prin Lege, cota actuala 1/1, cota initiala 1/1 1) COMUNA CETATE , CIF:4553470 <i>OBSERVATII: PROPRIETAR NEIDENTIFICAT</i>	A1

C. Partea III. SARCINI .

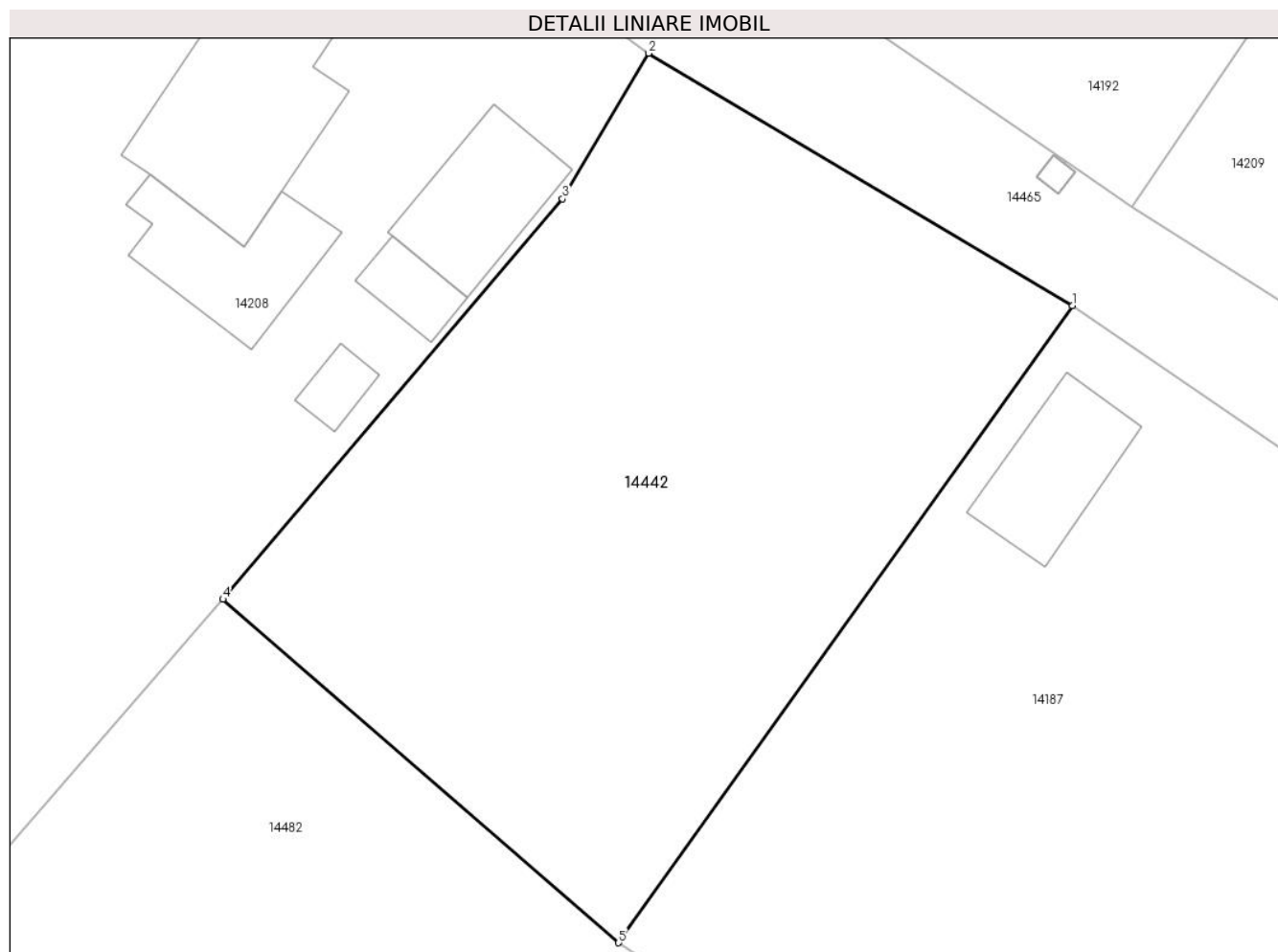
Inscrieri privind dezmembramintele dreptului de proprietate, drepturi reale de garanție și sarcini	Referințe
NU SUNT	

Anexa Nr. 1 La Partea I

Teren

Nr cadastral	Suprafața (mp)*	Observații / Referințe
	678	

* Suprafața este determinată în planul de proiecție Stereo 70.



Date referitoare la teren

Crt	Categorie folosință	Intravilan	Suprafața (mp)	Tarla	Parcelă	Nr. topo	Observații / Referințe
1	arabil	DA	678	12	247	-	

Lungime Segmente

1) Valorile lungimilor segmentelor sunt obținute din proiecție în plan.

Punct început	X / Y	Punct sfârșit	X / Y	Lungime segment (** (m)
1	345.694,016 289.314,691	2	345.675,775 289.325,555	21.231
2	345.675,775 289.325,555	3	345.672,063 289.319,298	7.275
3	345.672,063 289.319,298	4	345.657,444 289.302,063	22.6
4	345.657,444 289.302,063	5	345.674,475 289.287,284	22.549
5	345.674,475 289.287,284	1	345.694,016 289.314,691	33.66

**** Lungimile segmentelor sunt determinate în planul de proiecție Stereo 70 și sunt rotunjite la 1 milimetru.**

***** Distanța dintre puncte este formată din segmente cumulate ce sunt mai mici decât valoarea 1 milimetru.**

**DATE DESPRE IMOBILUL NR. 14443**

Oficiul de Cadastru și Publicitate Imobiliară DOLJ
Biroul de Cadastru și Publicitate Imobiliară Craiova

A. Partea I. Descrierea imobilului

TEREN Intravilan

Adresa: Loc. Moreni, Nr. Fn, Jud. Dolj, P319

Nr. Crt	Nr cadastral Nr. topografic	Suprafața* (mp)	Observații / Referințe
A1		629	Sector cadastral:30 Teren imprejmuit;

B. Partea II. Proprietari și acte

Inscrieri privitoare la dreptul de proprietate și alte drepturi reale	Referințe
/	
Act Administrativ nr. HCL 7, din 31/01/2023 emis de Consiliul Local al Com Cetate;	
B1	A1
Intabulare, drept de PROPRIETATE, dobandit prin Lege, cota actuala 1/1, cota initiala 1/1	
1) COMUNA CETATE-DOMENIUL PUBLIC, CIF:4553470	

C. Partea III. SARCINI .

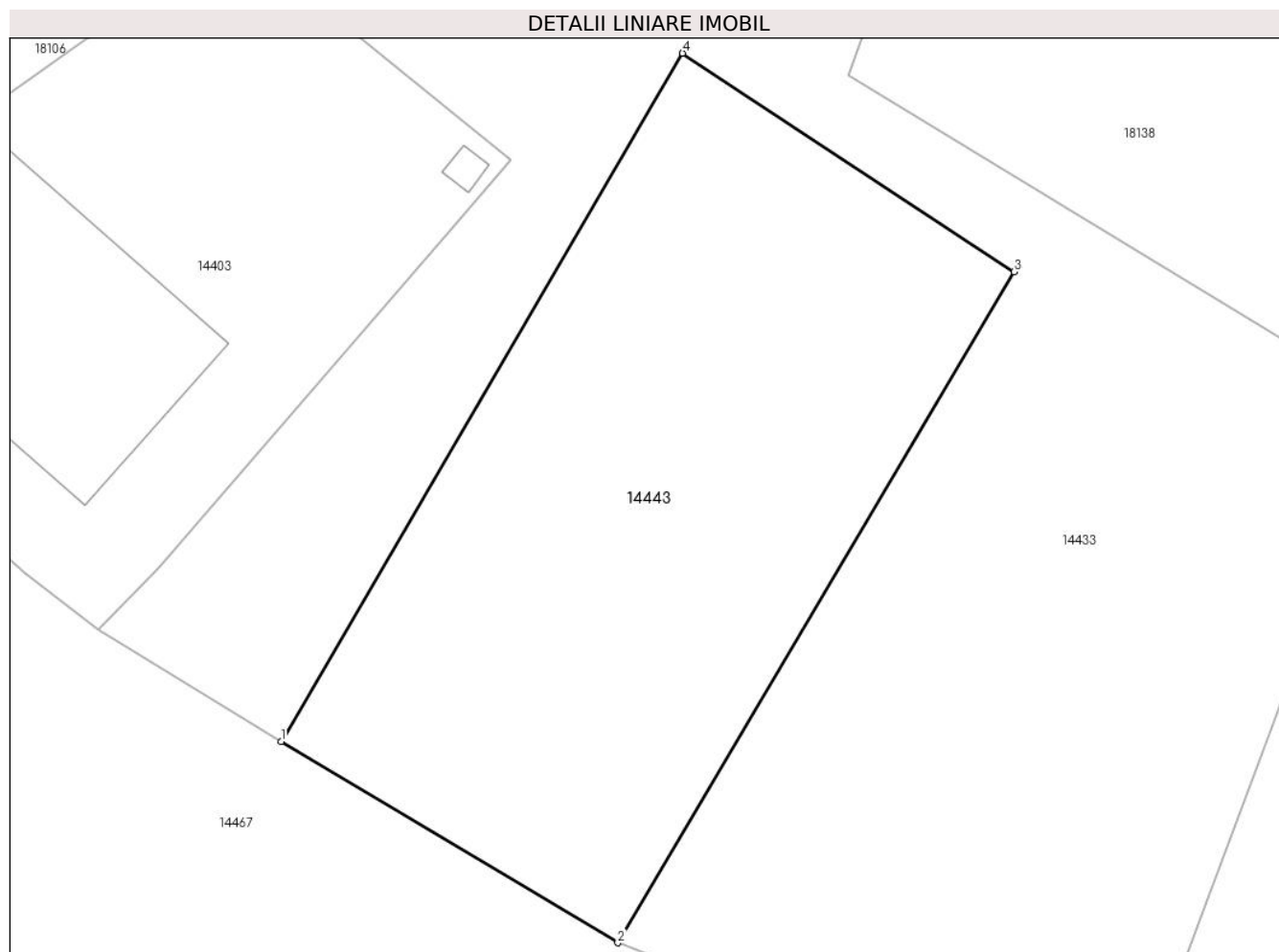
Inscrieri privind dezmembramintele dreptului de proprietate, drepturi reale de garanție și sarcini	Referințe
NU SUNT	

Anexa Nr. 1 La Partea I

Teren

Nr cadastral	Suprafața (mp)*	Observații / Referințe
	629	

* Suprafața este determinată în planul de proiecție Stereo 70.



Date referitoare la teren

Crt	Categorie folosință	Intravilan	Suprafața (mp)	Tarla	Parcelă	Nr. topo	Observații / Referințe
1	arabil	DA	629	-	319	-	

Lungime Segmente

1) Valorile lungimilor segmentelor sunt obținute din proiecție în plan.

Punct început	X / Y	Punct sfârșit	X / Y	Lungime segment (** (m)
1	346.023,011 289.471,717	2	346.038,156 289.462,676	17.638
2	346.038,156 289.462,676	3	346.055,983 289.492,841	35.039
3	346.055,983 289.492,841	4	346.041,066 289.502,666	17.862
4	346.041,066 289.502,666	1	346.023,011 289.471,717	35.83

** Lungimile segmentelor sunt determinate în planul de proiecție Stereo 70 și sunt rotunjite la 1 milimetru.

***** Distanţa dintre puncte este formată din segmente cumulate ce sunt mai mici decât valoarea 1 milimetru.**

**DATE DESPRE IMOBILUL NR. 14444**

Oficiul de Cadastru și Publicitate Imobiliară DOLJ
Biroul de Cadastru și Publicitate Imobiliară Craiova

A. Partea I. Descrierea imobilului

TEREN Intravilan

Adresa: Loc. Moreni, Nr. 24, Jud. Dolj, T13 P272

Nr. Crt	Nr cadastral Nr. topografic	Suprafața* (mp)	Observații / Referințe
A1		327	Sector cadastral:30 Teren imprejmuit;

B. Partea II. Proprietari și acte

Inscrieri privitoare la dreptul de proprietate și alte drepturi reale	Referințe
/	
Act Normativ nr. Legea 7, din 13/03/1996 emis de PARLAMENTUL ROMÂNIEI;	
B1	Inscrierea provizorie, drept de PROPRIETATE, dobandit prin Lege, cota actuala 1/1, cota initiala 1/1
	1) COMUNA CETATE , CIF:4553470
	<i>OBSERVATII: PROPRIETAR NEIDENTIFICAT</i>

C. Partea III. SARCINI .

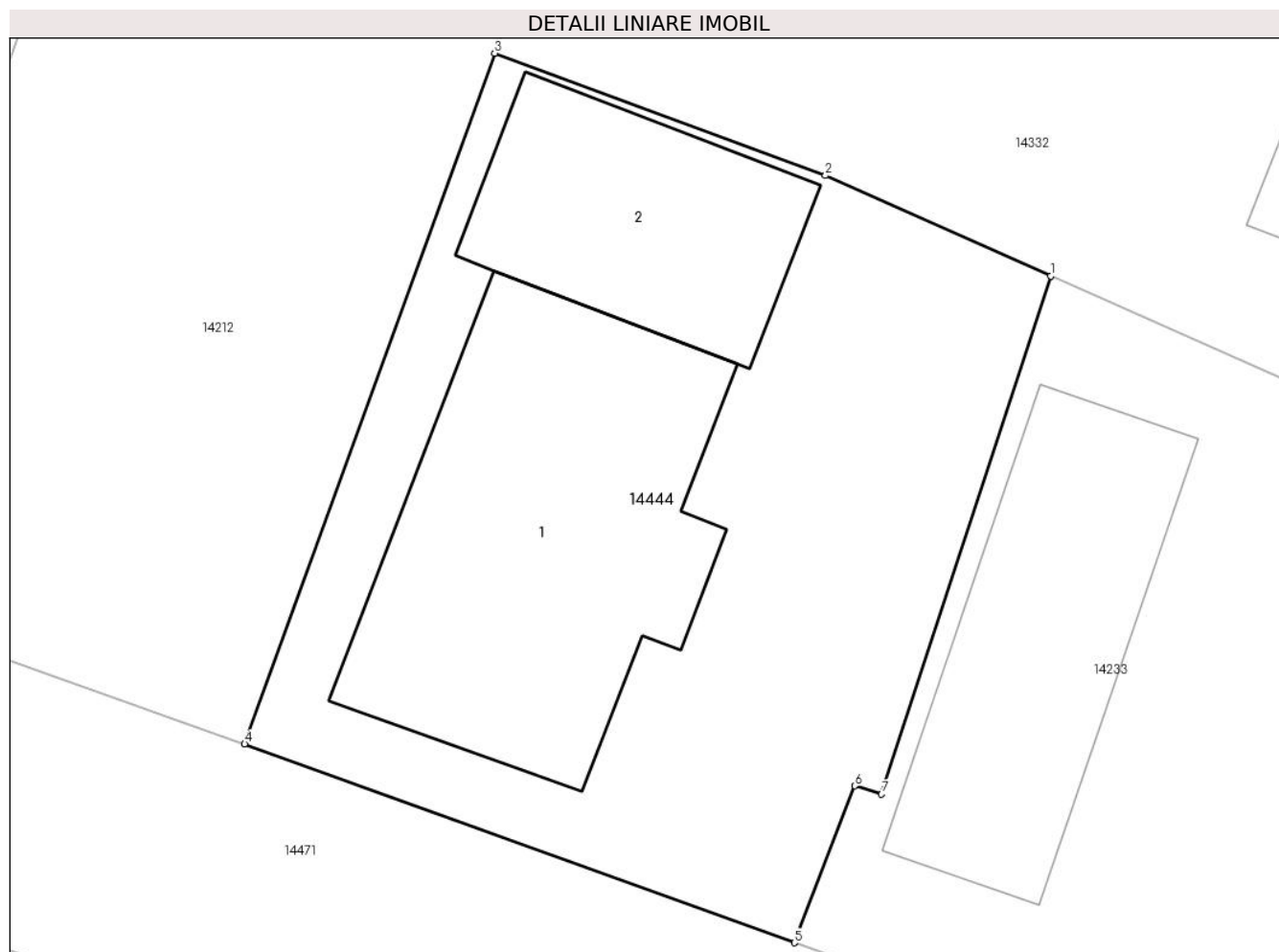
Inscrieri privind dezmembramintele dreptului de proprietate, drepturi reale de garanție și sarcini	Referințe
NU SUNT	

Anexa Nr. 1 La Partea I

Teren

Nr cadastral	Suprafața (mp)*	Observații / Referințe
	327	

* Suprafața este determinată în planul de proiecție Stereo 70.



Date referitoare la teren

Crt	Categorie folosință	Intra vilan	Suprafața (mp)	Tarla	Parcelă	Nr. topo	Observații / Referințe
1	curți constructii	DA	327	13	272	-	

Date referitoare la construcții

Crt	Număr	Destinație construcție	Supraf. (mp)	Situație juridică	Observații / Referințe
A1.1		constructii anexa	95	Fara acte	Nr. niveluri:1; S. construita la sol:95 mp;
A1.2		constructii anexa	46	Fara acte	Nr. niveluri:1; S. construita la sol:46 mp;

Lungime Segmente

1) Valorile lungimilor segmentelor sunt obținute din proiecție în plan.

Punct început	X / Y	Punct sfârșit	X / Y	Lungime segment (** (m)
1	345.931,841 289.327,78	2	345.925,694 289.330,52	6.73
2	345.925,694 289.330,52	3	345.916,67 289.333,855	9.621
3	345.916,67 289.333,855	4	345.909,845 289.315,017	20.036

Punct început	X / Y	Punct sfârșit	X / Y	Lungime segment (** (m)
4	345.909,845 289.315,017	5	345.924,848 289.309,596	15.952
5	345.924,848 289.309,596	6	345.926,491 289.313,873	4.582
6	345.926,491 289.313,873	7	345.927,223 289.313,65	0.765
7	345.927,223 289.313,65	1	345.931,841 289.327,78	14.865

** Lungimile segmentelor sunt determinate în planul de proiecție Stereo 70 și sunt rotunjite la 1 milimetru.

*** Distanța dintre puncte este formată din segmente cumulate ce sunt mai mici decât valoarea 1 milimetru.

**DATE DESPRE IMOBILUL NR. 14445**

Oficiul de Cadastru și Publicitate Imobiliară DOLJ
Biroul de Cadastru și Publicitate Imobiliară Craiova

A. Partea I. Descrierea imobilului

TEREN Necunoscut

Adresa: Loc. Moreni, Nr. Fn, Jud. Dolj, T2 P49/1

Nr. Crt	Nr cadastral Nr. topografic	Suprafața* (mp)	Observații / Referințe
A1		1.513	Sector cadastral:30 Teren neimprejmuit;

B. Partea II. Proprietari și acte

Inscrieri privitoare la dreptul de proprietate și alte drepturi reale	Referințe
/	
Act Normativ nr. Legea 7, din 13/03/1996 emis de PARLAMENTUL ROMÂNIEI;	
B1	A1
Inscrierea provizorie, drept de PROPRIETATE, dobandit prin Lege, cota actuala 1/1, cota initiala 1/1	
1) COMUNA CETATE , CIF:4553470	
<i>OBSERVATII: PROPRIETAR NEIDENTIFICAT</i>	

C. Partea III. SARCINI .

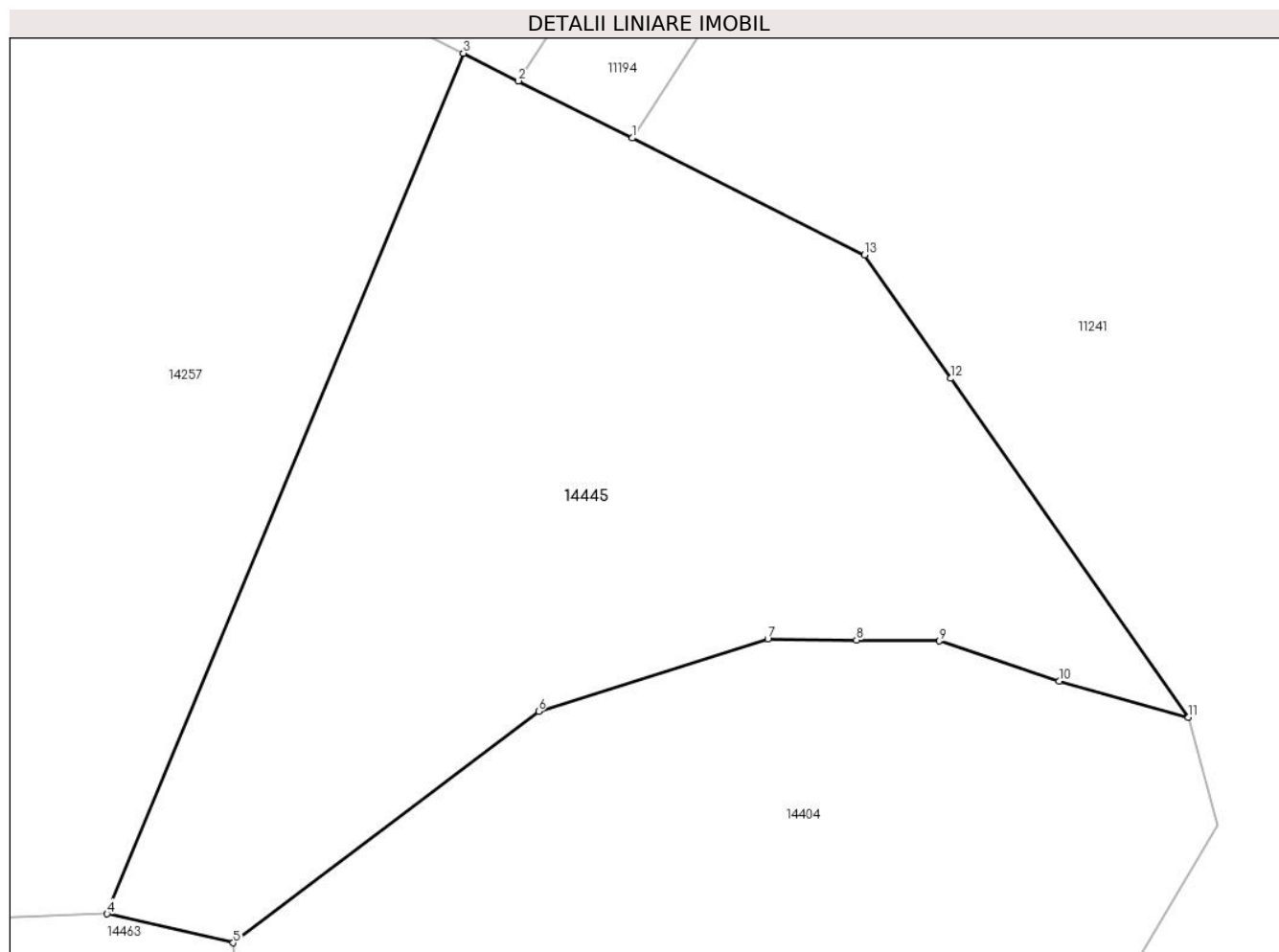
Inscrieri privind dezmembramintele dreptului de proprietate, drepturi reale de garanție și sarcini	Referințe
NU SUNT	

Anexa Nr. 1 La Partea I

Teren

Nr cadastral	Suprafața (mp)*	Observații / Referințe
	1.513	

* Suprafața este determinată în planul de proiecție Stereo 70.



Date referitoare la teren

Crt	Categorie folosință	Intravilan	Suprafața (mp)	Tarla	Parcelă	Nr. topo	Observații / Referințe
1	arabil	DA	1.352	2	49/1	-	
2	arabil	NU	161	2	49/1	-	

Lungime Segmente

1) Valorile lungimilor segmentelor sunt obținute din proiecție în plan.

Punct început	X / Y	Punct sfârșit	X / Y	Lungime segment (** (m)
1	346.077,884 289.673,374	2	346.070,999 289.676,835	7.706
2	346.070,999 289.676,835	3	346.067,663 289.678,512	3.734
3	346.067,663 289.678,512	4	346.046,068 289.626,389	56.419
4	346.046,068 289.626,389	5	346.053,716 289.624,644	7.845

Punct început	X / Y	Punct sfârșit	X / Y	Lungime segment (** (m)
5	346.053,716 289.624,644	6	346.072,218 289.638,663	23.213
6	346.072,218 289.638,663	7	346.086,112 289.643,037	14.566
7	346.086,112 289.643,037	8	346.091,48 289.642,977	5.368
8	346.091,48 289.642,977	9	346.096,501 289.642,92	5.021
9	346.096,501 289.642,92	10	346.103,757 289.640,476	7.657
10	346.103,757 289.640,476	11	346.111,589 289.638,302	8.128
11	346.111,589 289.638,302	12	346.097,209 289.658,819	25.055
12	346.097,209 289.658,819	13	346.091,971 289.666,292	9.126
13	346.091,971 289.666,292	1	346.077,884 289.673,374	15.767

** Lungimile segmentelor sunt determinate în planul de proiecție Stereo 70 și sunt rotunjite la 1 milimetru.

*** Distanța dintre puncte este formată din segmente cumulate ce sunt mai mici decât valoarea 1 milimetru.

**DATE DESPRE IMOBILUL NR. 14446**

Oficiul de Cadastru și Publicitate Imobiliară DOLJ
Biroul de Cadastru și Publicitate Imobiliară Craiova

A. Partea I. Descrierea imobilului

TEREN Intravilan

Adresa: Loc. Moreni, Nr. Fn, Jud. Dolj, Ds 425

Nr. Crt	Nr cadastral Nr. topografic	Suprafața* (mp)	Observații / Referințe
A1		366	Sector cadastral:30 Teren neimprejmuit;

B. Partea II. Proprietari și acte

Inscrieri privitoare la dreptul de proprietate și alte drepturi reale		Referințe
/		
Act Normativ nr. Legea 7, din 13/03/1996 emis de PARLAMENTUL ROMÂNIEI;		
B1	Inscrierea provizorie, drept de PROPRIETATE, dobandit prin Lege, cota actuala 1/1, cota initiala 1/1	A1
	1) COMUNA CETATE , CIF:4553470	
	<i>OBSERVATII: PROPRIETAR NEIDENTIFICAT</i>	

C. Partea III. SARCINI .

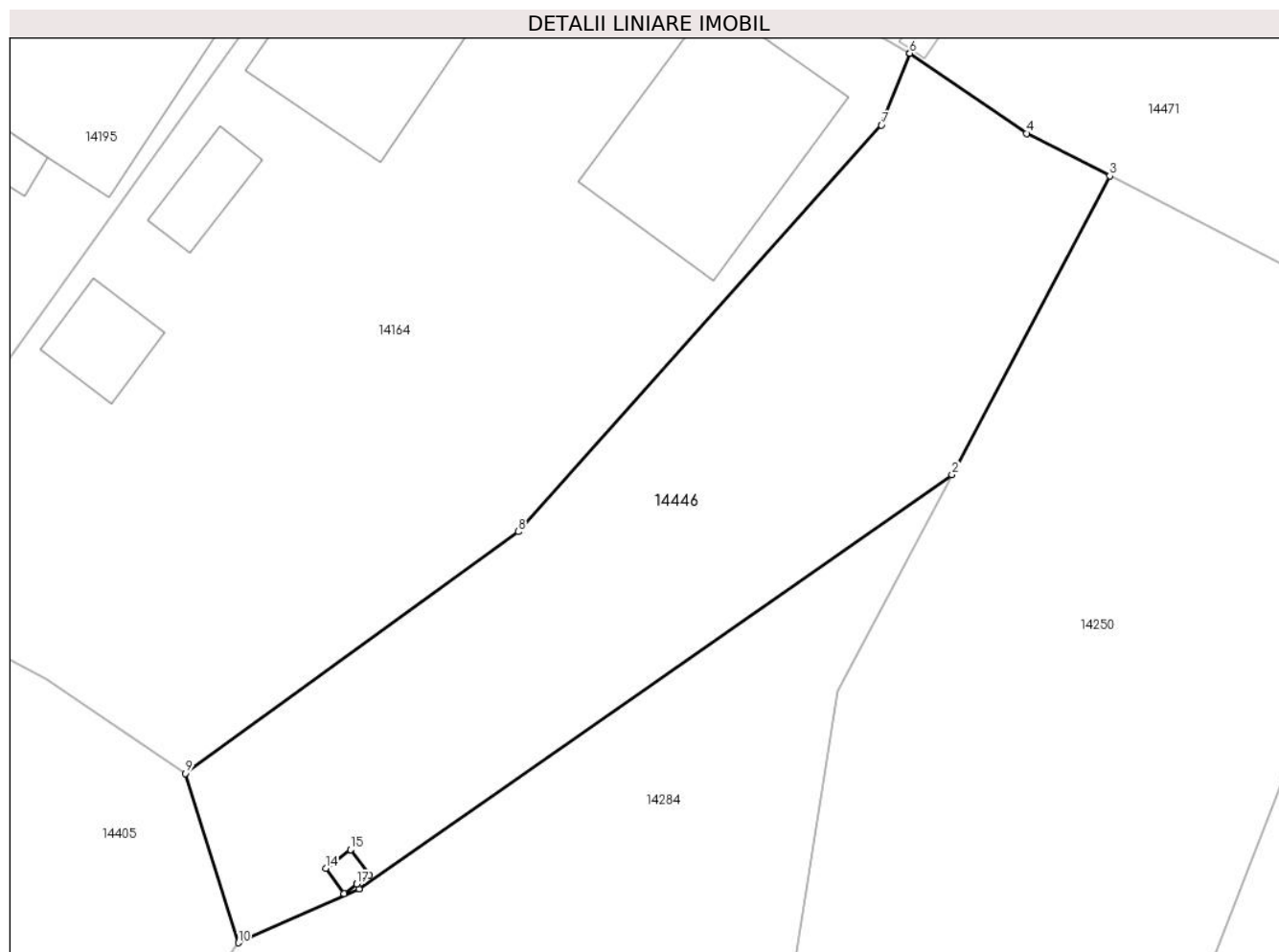
Inscrieri privind dezmembramintele dreptului de proprietate, drepturi reale de garanție și sarcini	Referințe
NU SUNT	

Anexa Nr. 1 La Partea I

Teren

Nr cadastral	Suprafața (mp)*	Observații / Referințe
	366	

* Suprafața este determinată în planul de proiecție Stereo 70.



Date referitoare la teren

Crt	Categorie folosință	Intravilan	Suprafața (mp)	Tarla	Parcelă	Nr. topo	Observații / Referințe
1	drum	DA	366	Ds 425	-	-	

Lungime Segmente

1) Valorile lungimilor segmentelor sunt obținute din proiecție în plan.

Punct început	X / Y	Punct sfârșit	X / Y	Lungime segment (** (m)
1	346.104,417 289.189,748	2	346.127,197 289.205,657	27.785
2	346.127,197 289.205,657	3	346.133,263 289.217,125	12.973
3	346.133,263 289.217,125	4	346.130,066 289.218,759	3.59
4	346.130,066 289.218,759	5	346.125,582 289.221,834	5.437
5	346.125,582 289.221,834	6	346.125,578 289.221,837	0.005

Punct început	X / Y	Punct sfârșit	X / Y	Lungime segment (** (m)
6	346.125,578 289.221,837	7	346.124,494 289.219,076	2.966
7	346.124,494 289.219,076	8	346.110,529 289.203,468	20.944
8	346.110,529 289.203,468	9	346.097,751 289.194,19	15.791
9	346.097,751 289.194,19	10	346.099,786 289.187,686	6.815
10	346.099,786 289.187,686	11	346.104,412 289.189,746	5.064
11	346.104,412 289.189,746	12	346.104,328 289.189,934	0.206
12	346.104,328 289.189,934	13	346.103,845 289.189,579	0.599
13	346.103,845 289.189,579	14	346.103,134 289.190,545	1.199
14	346.103,134 289.190,545	15	346.104,1 289.191,256	1.199
15	346.104,1 289.191,256	16	346.104,811 289.190,29	1.199
16	346.104,811 289.190,29	17	346.104,332 289.189,937	0.595
17	346.104,332 289.189,937	1	346.104,417 289.189,748	0.207

** Lungimile segmentelor sunt determinate în planul de proiecție Stereo 70 și sunt rotunjite la 1 milimetru.

*** Distanța dintre puncte este formată din segmente cumulate ce sunt mai mici decât valoarea 1 milimetru.

**DATE DESPRE IMOBILUL NR. 14447**

Oficiul de Cadastru și Publicitate Imobiliară DOLJ
Biroul de Cadastru și Publicitate Imobiliară Craiova

A. Partea I. Descrierea imobilului

TEREN Intravilan

Adresa: Loc. Moreni, Nr. Fn, Jud. Dolj, Ds 528

Nr. Crt	Nr cadastral Nr. topografic	Suprafața* (mp)	Observații / Referințe
A1		888	Sector cadastral:30 Teren neimprejmuit;

B. Partea II. Proprietari și acte

Inscrieri privitoare la dreptul de proprietate și alte drepturi reale		Referințe
/		
Act Normativ nr. Legea 7, din 13/03/1996 emis de PARLAMENTUL ROMÂNIEI;		
B1	Inscrierea provizorie, drept de PROPRIETATE, dobandit prin Lege, cota actuala 1/1, cota initiala 1/1	A1
	1) COMUNA CETATE , CIF:4553470	
	<i>OBSERVATII: PROPRIETAR NEIDENTIFICAT</i>	

C. Partea III. SARCINI .

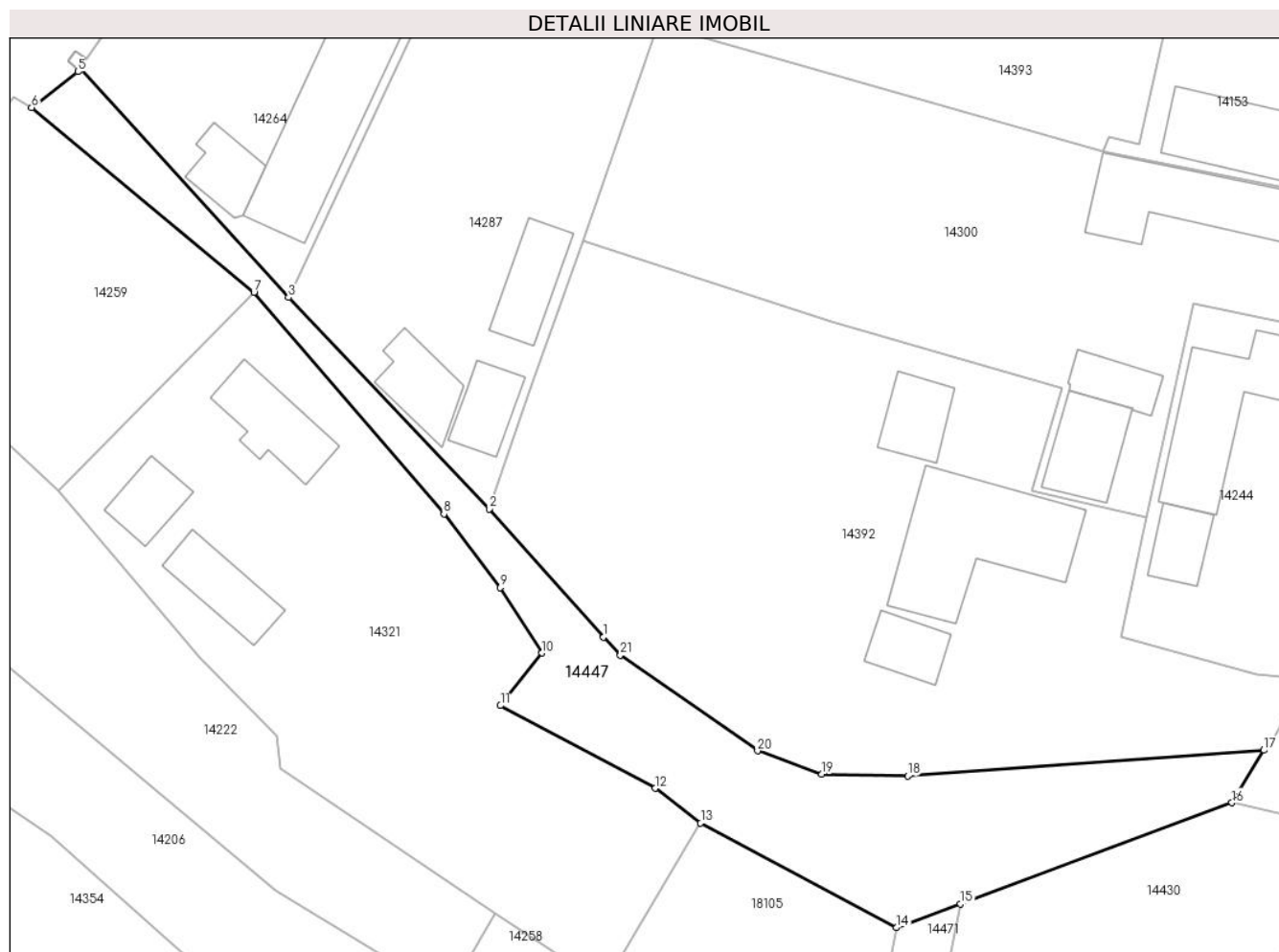
Inscrieri privind dezmembramintele dreptului de proprietate, drepturi reale de garanție și sarcini	Referințe
NU SUNT	

Anexa Nr. 1 La Partea I

Teren

Nr cadastral	Suprafața (mp)*	Observații / Referințe
	888	

* Suprafața este determinată în planul de proiecție Stereo 70.



Date referitoare la teren

Crt	Categorie folosință	Intravilan	Suprafața (mp)	Tarla	Parcelă	Nr. topo	Observații / Referințe
1	drum	DA	888	Ds 528	-	-	

Lungime Segmente

1) Valorile lungimilor segmentelor sunt obținute din proiecție în plan.

Punct început	X / Y	Punct sfârșit	X / Y	Lungime segment (** (m)
1	346.302,303 289.217,29	2	346.291,788 289.229,088	15.804
3	346.273,312 289.248,529	4	346.254,135 289.269,618	28.504
5	346.253,918 289.269,304	6	346.249,665 289.266,001	5.385
7	346.270,127 289.249,009	8	346.287,612 289.228,631	26.851
9	346.292,777 289.221,848	10	346.296,646 289.215,834	7.151

Punct început	X / Y	Punct sfârșit	X / Y	Lungime segment (** (m)
2	346.291,788 289.229,088	3	346.273,312 289.248,529	26.82
4	346.254,135 289.269,618	5	346.253,918 289.269,304	0.382
6	346.249,665 289.266,001	7	346.270,127 289.249,009	26.597
8	346.287,612 289.228,631	9	346.292,777 289.221,848	8.526
10	346.296,646 289.215,834	11	346.292,813 289.211,007	6.164

Punct început	X / Y	Punct sfârșit	X / Y	Lungime segment (** (m)
11	346.292,813 289.211,007	12	346.307,056 289.203,398	16.148
13	346.311,248 289.200,188	14	346.329,252 289.190,565	20.414
15	346.335,159 289.192,764	16	346.360,143 289.202,065	26.659
17	346.363,066 289.206,889	18	346.330,289 289.204,514	32.863
19	346.322,401 289.204,684	20	346.316,479 289.206,834	6.3
21	346.303,86 289.215,654	1	346.302,303 289.217,29	2.258

Punct început	X / Y	Punct sfârșit	X / Y	Lungime segment (** (m)
12	346.307,056 289.203,398	13	346.311,248 289.200,188	5.28
14	346.329,252 289.190,565	15	346.335,159 289.192,764	6.303
16	346.360,143 289.202,065	17	346.363,066 289.206,889	5.64
18	346.330,289 289.204,514	19	346.322,401 289.204,684	7.89
20	346.316,479 289.206,834	21	346.303,86 289.215,654	15.396

** Lungimile segmentelor sunt determinate în planul de proiecție Stereo 70 și sunt rotunjite la 1 milimetru.

*** Distanța dintre puncte este formată din segmente cumulate ce sunt mai mici decât valoarea 1 milimetru.

**DATE DESPRE IMOBILUL NR. 14448**

Oficiul de Cadastru și Publicitate Imobiliară DOLJ
Biroul de Cadastru și Publicitate Imobiliară Craiova

A. Partea I. Descrierea imobilului

TEREN Intravilan

Adresa: Loc. Moreni, Str Macului, Nr. Fn, Tronson 2, Jud. Dolj

Nr. Crt	Nr cadastral Nr. topografic	Suprafața* (mp)	Observații / Referințe
A1	34962	1.094	Sector cadastral:30 Teren imprejmuit;

B. Partea II. Proprietari și acte

Inscrieri privitoare la dreptul de proprietate și alte drepturi reale	Referințe
72891 / 15/05/2017	
Act Administrativ nr. Hotararea Consiliului Local Nr.52, din 20/12/2016 emis de Consiliul Local Cetate (act administrativ nr Hotararea Consiliului Local Nr.18 din 30.08.2016, emis de Consiliul Local Cetate;act administrativ nr Referat de legalitate Nr.3755 din 22.05.2015, emis de Prefectura Judetului Dolj;act administrativ nr Referat de legalitate Nr.519 din 17.02.2017, emis de Prefectura Judetului Dolj;act administrativ nr Referat de legalitate Nr.10397 din 11.10.2016, emis de Prefectura Judetului Dolj;act administrativ nr Hotararea Consiliului Local Nr.12 din 27.02.2015, emis de Consiliul Local Cetate);	
B1	A1
Inscrierea provizorie, drept de PROPRIETATE, dobandit prin Lege, cota actuala 1/1, cota initiala 1/1	
1) COMUNA CETATE- DOMENIUL PUBLIC, CIF:9999999999999, LIPSA CUI	

C. Partea III. SARCINI .

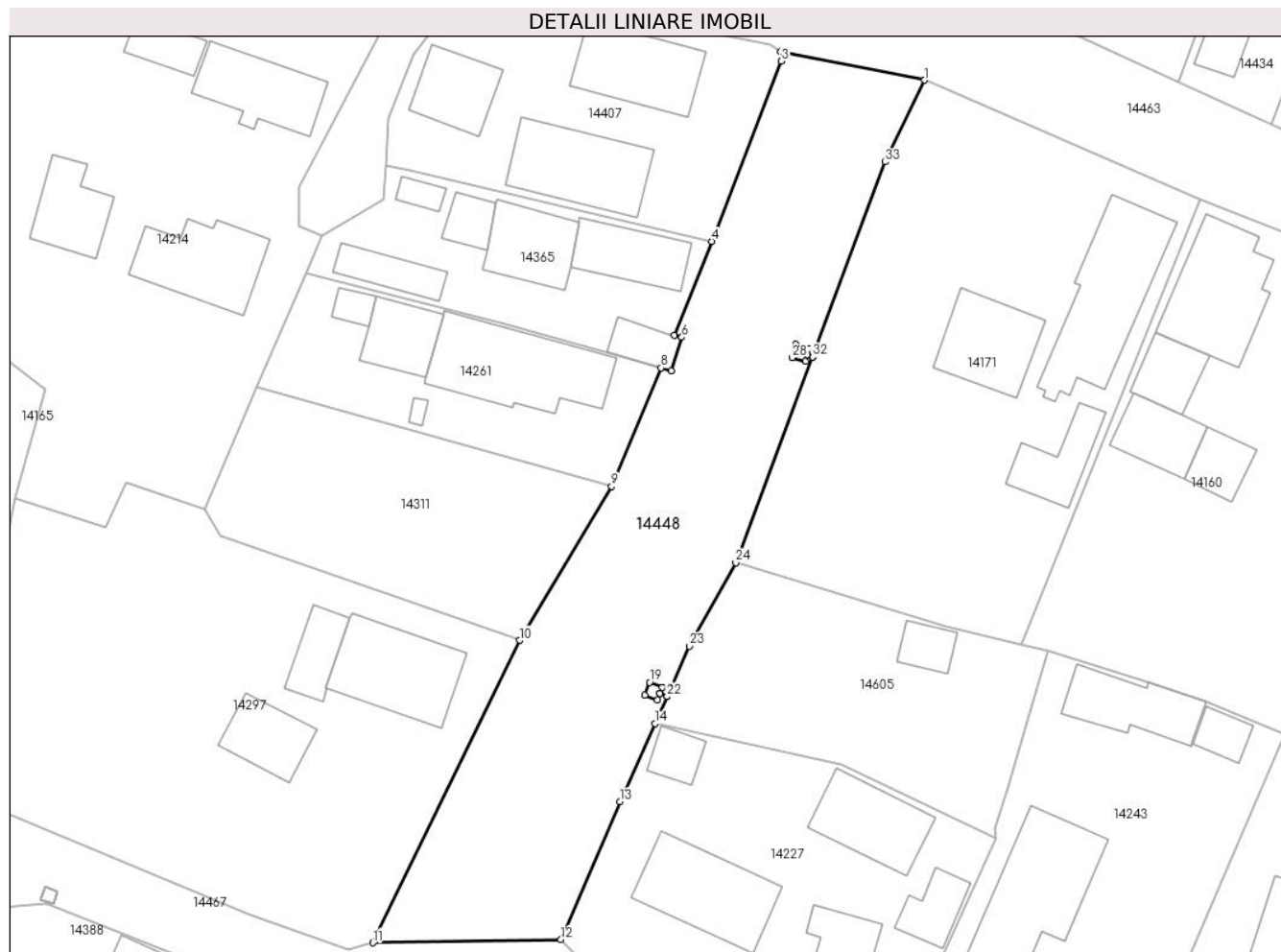
Inscrieri privind dezmembramintele dreptului de proprietate, drepturi reale de garanție și sarcini	Referințe
NU SUNT	

Anexa Nr. 1 La Partea I

Teren

Nr cadastral	Suprafața (mp)*	Observații / Referințe
34962	1.094	

* Suprafața este determinată în planul de proiecție Stereo 70.



Date referitoare la teren

Crt	Categorie folosință	Intravilan	Suprafața (mp)	Tarla	Parcelă	Nr. topo	Observații / Referințe
1	drum	DA	1.094	-	-	-	Imobil împrejmuit cu gard de lemn, beton și limita convențională.

Lungime Segmente

1) Valorile lungimilor segmentelor sunt obținute din proiecție în plan.

Punct început	X / Y	Punct sfârșit	X / Y	Lungime segment (** (m)
1	345.828,315 289.677,611	2	345.815,609 289.680,14	12.955
3	345.815,659 289.679,28	4	345.809,51 289.663,373	17.054
5	345.806,192 289.655,099	6	345.806,862 289.654,912	0.696
7	345.805,942 289.651,952	8	345.805,032 289.652,206	0.945
9	345.800,666 289.641,741	10	345.792,539 289.628,166	15.822

Punct început	X / Y	Punct sfârșit	X / Y	Lungime segment (** (m)
2	345.815,609 289.680,14	3	345.815,659 289.679,28	0.861
4	345.809,51 289.663,373	5	345.806,192 289.655,099	8.914
6	345.806,862 289.654,912	7	345.805,942 289.651,952	3.1
8	345.805,032 289.652,206	9	345.800,666 289.641,741	11.339
10	345.792,539 289.628,166	11	345.779,558 289.601,486	29.67

Punct început	X / Y	Punct sfârșit	X / Y	Lungime segment (** (m)
11	345.779,558 289.601,486	12	345.796,185 289.601,755	16.629
13	345.801,378 289.613,934	14	345.804,512 289.620,825	7.57
15	345.805,559 289.623,206	16	345.804,939 289.623,479	0.677
17	345.804,729 289.622,917	18	345.803,605 289.623,338	1.2
19	345.804,025 289.624,461	20	345.805,149 289.624,041	1.2
21	345.804,941 289.623,484	22	345.805,561 289.623,21	0.678
23	345.807,515 289.627,652	24	345.811,638 289.635,018	8.441
25	345.818,404 289.653,177	26	345.817,929 289.653,354	0.507
27	345.817,758 289.652,779	28	345.816,608 289.653,121	1.2
29	345.816,95 289.654,271	30	345.818,101 289.653,929	1.201
31	345.817,931 289.653,359	32	345.818,406 289.653,182	0.507
33	345.824,819 289.670,393	1	345.828,315 289.677,611	8.02

Punct început	X / Y	Punct sfârșit	X / Y	Lungime segment (** (m)
12	345.796,185 289.601,755	13	345.801,378 289.613,934	13.24
14	345.804,512 289.620,825	15	345.805,559 289.623,206	2.601
16	345.804,939 289.623,479	17	345.804,729 289.622,917	0.6
18	345.803,605 289.623,338	19	345.804,025 289.624,461	1.199
20	345.805,149 289.624,041	21	345.804,941 289.623,484	0.595
22	345.805,561 289.623,21	23	345.807,515 289.627,652	4.853
24	345.811,638 289.635,018	25	345.818,404 289.653,177	19.379
26	345.817,929 289.653,354	27	345.817,758 289.652,779	0.6
28	345.816,608 289.653,121	29	345.816,95 289.654,271	1.2
30	345.818,101 289.653,929	31	345.817,931 289.653,359	0.595
32	345.818,406 289.653,182	33	345.824,819 289.670,393	18.367

** Lungimile segmentelor sunt determinate în planul de proiecție Stereo 70 și sunt rotunjite la 1 milimetru.

*** Distanța dintre puncte este formată din segmente cumulate ce sunt mai mici decât valoarea 1 milimetru.

**DATE DESPRE IMOBILUL NR. 14449**

Oficiul de Cadastru și Publicitate Imobiliară DOLJ
Biroul de Cadastru și Publicitate Imobiliară Craiova

A. Partea I. Descrierea imobilului

TEREN Intravilan

Adresa: Loc. Moreni, Str Liliacului, Tronson 2, Jud. Dolj

Nr. Crt	Nr cadastral Nr. topografic	Suprafața* (mp)	Observații / Referințe
A1	34963	3.020	Sector cadastral:30 Teren imprejmuit;

B. Partea II. Proprietari și acte

Inscrieri privitoare la dreptul de proprietate și alte drepturi reale		Referințe
246960 / 11/10/2023		
Act Normativ nr. HG NR.596/2011, din 04/08/2011 emis de GUVERNUL ROMANIEI + anexa nr 32 (act normativ nr Hotararea nr 7 din 31.01.2023, emis de Consiliul Local Cetate, referat nr 1522/2023 Guvernul Romaniei MAI Institutia Prefectului - Judetul Dolj;;act administrativ nr adeverita nr 11134 din 17.10.2023, emis de Primaria Cetate);		
B1	Intabulare, drept de PROPRIETATE, dobandit prin Lege, cota actuala 1/1, cota initiala 1/1 1) COMUNA CETATE , CIF:4453470, domeniul public	A1

C. Partea III. SARCINI .

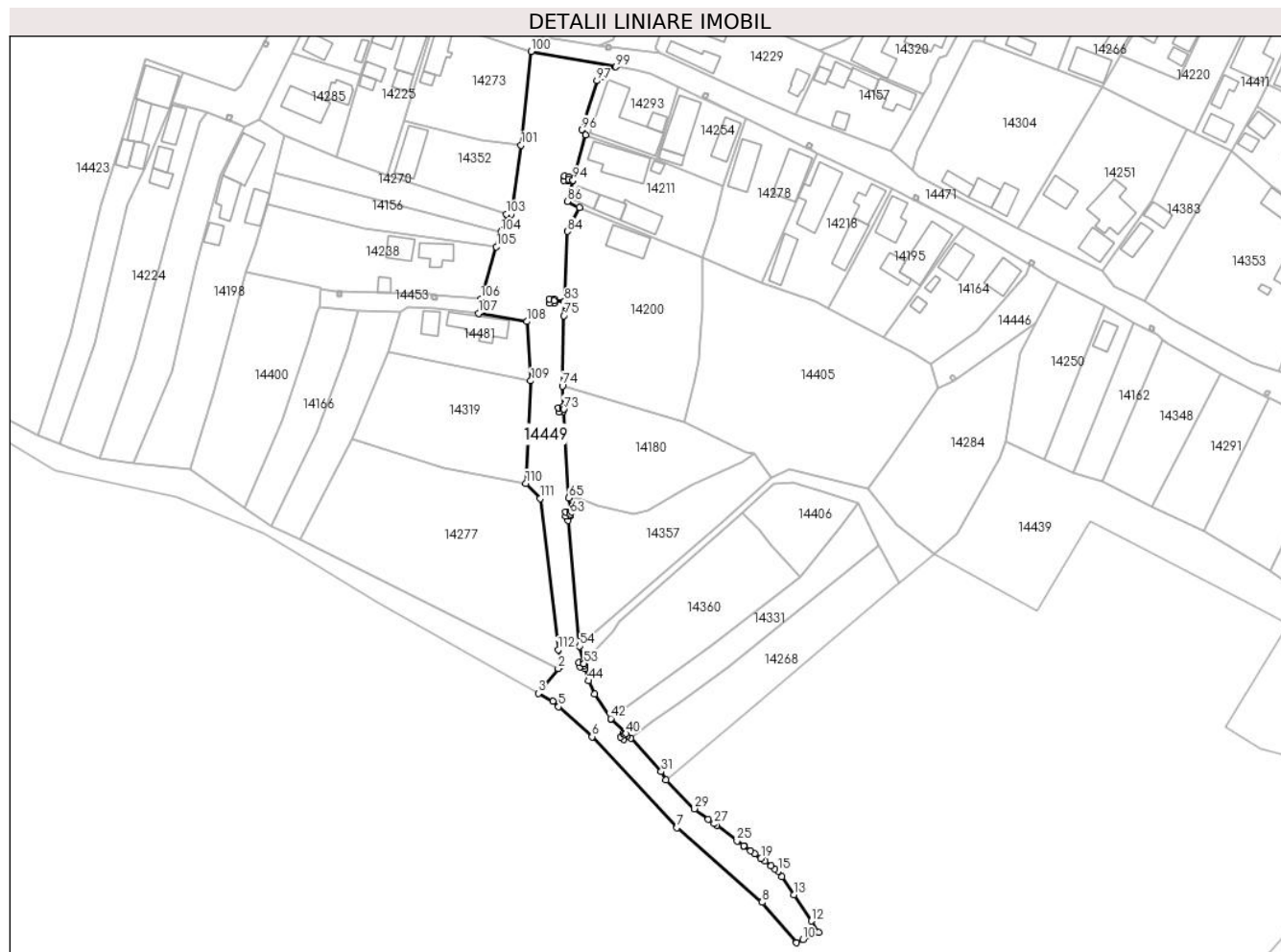
Inscrieri privind dezmembramintele dreptului de proprietate, drepturi reale de garanție și sarcini	Referințe
NU SUNT	

Anexa Nr. 1 La Partea I

Teren

Nr cadastral	Suprafața (mp)*	Observații / Referințe
34963	3.020	

* Suprafața este determinată în planul de proiecție Stereo 70.



Date referitoare la teren

Crt	Categorie folosință	Intra vilan	Suprafața (mp)	Tarla	Parcelă	Nr. topo	Observații / Referințe
1	drum	DA	3.020	-	-	-	Imobil împrejmuit cu gard de lemn, beton, sarma și limita convențională.

Lungime Segmente

1) Valorile lungimilor segmentelor sunt obținute din proiecție în plan.

Punct început	X / Y	Punct sfârșit	X / Y	Lungime segment	Punct început	X / Y	Punct sfârșit	X / Y	Lungime segment	Punct început	X / Y	Punct sfârșit	X / Y	Lungime segment
1	345.994,859 289.110,49	2	345.994,155 289.109,613	1.125	2	345.994,155 289.109,613	3	345.988,641 289.102,758	8.797	3	345.988,641 289.102,758	4	345.992,632 289.100,483	4.594
4	345.992,632 289.100,483	5	345.994,278 289.099,02	2.202	5	345.994,278 289.099,02	6	346.003,601 289.090,702	12.49 4	6	346.003,601 289.090,702	7	346.027,233 289.065,371	34.64 3
7	346.027,233 289.065,371	8	346.050,963 289.044,681	31.48 3	8	346.050,963 289.044,681	9	346.060,513 289.033,407	14.77 5	9	346.060,513 289.033,407	10	346.062,31 289.034,305	2.009
10	346.062,31 289.034,305	11	346.066,723 289.036,215	4.809	11	346.066,723 289.036,215	12	346.064,62 289.039,416	3.83	12	346.064,62 289.039,416	13	346.059,818 289.046,724	8.744
13	346.059,818 289.046,724	14	346.056,484 289.051,8	6.073	14	346.056,484 289.051,8	15	346.055,445 289.053,342	1.859	15	346.055,445 289.053,342	16	346.054,493 289.054,032	1.176

Punct început	X / Y	Punct sfârșit	X / Y	Lungime segment
16	346.054,493 289.054,032	17	346.053,471 289.054,773	1.262
19	346.050,61 289.056,847	20	346.048,841 289.058,129	2.185
22	346.046,058 289.060,146	23	346.046,004 289.060,185	0.067
25	346.043,979 289.061,706	26	346.038,241 289.066,034	7.187
28	346.035,968 289.067,748	29	346.032,101 289.070,665	4.844
31	346.022,869 289.080,984	32	346.014,354 289.090,333	12.646
34	346.012,759 289.091,262	35	346.013,226 289.090,884	0.601
37	346.011,538 289.090,706	38	346.012,293 289.091,639	1.2
40	346.013,073 289.091,589	41	346.009,057 289.095,527	5.625
43	346.004,365 289.102,611	44	346.002,572 289.106,237	4.045
46	346.001,349 289.111,051	47	346.001,257 289.111,029	0.095
49	346.000,205 289.110,197	50	345.999,96 289.111,372	1.2
52	346.001,256 289.111,034	53	346.001,348 289.111,056	0.095
55	345.997,001 289.150,861	56	345.997,63 289.152,582	1.832
58	345.997,421 289.152,058	59	345.996,221 289.152,058	1.2
61	345.997,421 289.153,258	62	345.997,421 289.152,663	0.595
64	345.997,868 289.153,231	65	345.997,139 289.157,053	3.891
67	345.995,521 289.181,719	68	345.995,567 289.181,121	0.6
70	345.994,278 289.182,225	71	345.995,474 289.182,318	1.2
73	345.995,709 289.181,735	74	345.995,334 289.188,217	6.493
76	345.995,943 289.211,752	77	345.992,97 289.211,865	2.975
79	345.991,77 289.211,265	80	345.991,77 289.212,465	1.2
82	345.992,97 289.211,87	83	345.995,943 289.211,757	2.975
85	346.000,1 289.237,898	86	345.996,723 289.239,513	3.743
88	345.997,018 289.245,754	89	345.996,889 289.245,168	0.6
91	345.995,976 289.246,599	92	345.997,148 289.246,34	1.2
94	345.998,348 289.245,392	95	346.001,857 289.258,092	13.176
97	346.004,972 289.273,097	98	346.006,253 289.274,304	1.76
100	345.986,632 289.281,255	101	345.983,872 289.255,179	26.222
103	345.979,692 289.235,968	104	345.978,22 289.231,053	5.131
106	345.972,639 289.212,411	107	345.972,013 289.208,396	4.064
109	345.986,535 289.189,647	110	345.985,162 289.161,165	28.515
112	345.994,17 289.114,854	1	345.994,859 289.110,49	4.418
17	346.053,471 289.054,773	18	346.051,674 289.056,075	2.219
20	346.048,841 289.058,129	21	346.047,741 289.058,926	1.358
23	346.046,004 289.060,185	24	346.045,775 289.060,351	0.283
26	346.038,241 289.066,034	27	346.037,627 289.066,497	0.769
29	346.032,101 289.070,665	30	346.024,227 289.078,66	11.221
32	346.014,354 289.090,333	33	346.013,077 289.091,585	1.788
35	346.013,226 289.090,884	36	346.012,471 289.089,951	1.2
38	346.012,293 289.091,639	39	346.012,755 289.091,265	0.594
41	346.009,057 289.095,527	42	346.008,816 289.095,735	0.318
44	346.002,572 289.106,237	45	346.001,675 289.109,697	3.574
47	346.001,257 289.111,029	48	346.001,38 289.110,441	0.601
50	345.999,96 289.111,372	51	346.001,135 289.111,616	1.2
53	346.001,348 289.111,056	54	346.000,196 289.115,841	4.922
56	345.997,63 289.152,582	57	345.997,421 289.152,658	0.222
59	345.996,221 289.152,058	60	345.996,221 289.153,258	1.2
62	345.997,421 289.152,663	63	345.997,632 289.152,586	0.225
65	345.997,139 289.157,053	66	345.995,71 289.181,73	24.718
68	345.995,567 289.181,121	69	345.994,371 289.181,029	1.2
71	345.995,474 289.182,318	72	345.995,52 289.181,724	0.596
74	345.995,334 289.188,217	75	345.995,792 289.207,741	19.529
77	345.992,97 289.211,865	78	345.992,97 289.211,265	0.6
80	345.991,77 289.211,265	81	345.992,97 289.212,465	1.2
83	345.995,943 289.211,757	84	345.996,676 289.231,197	19.454
86	345.996,723 289.239,513	87	345.998,346 289.245,387	6.094
89	345.996,889 289.245,168	90	345.995,717 289.245,427	1.2
92	345.997,148 289.246,34	93	345.997,019 289.245,759	0.595
95	346.001,857 289.258,092	96	346.000,705 289.259,486	1.808
98	346.006,253 289.274,304	99	346.010,263 289.276,953	4.806
101	345.983,872 289.255,179	102	345.981,069 289.235,893	19.489
104	345.978,22 289.231,053	105	345.976,981 289.226,915	4.32
107	345.972,013 289.208,396	108	345.985,445 289.206,135	13.621
110	345.985,162 289.161,165	111	345.989,145 289.156,925	5.817
18	346.051,674 289.056,075	19	346.050,61 289.056,847	1.315
21	346.047,741 289.058,926	22	346.046,058 289.060,146	2.079
24	346.045,775 289.060,351	25	346.043,979 289.061,706	2.25
27	346.037,627 289.066,497	28	346.035,968 289.067,748	2.078
30	346.024,227 289.078,66	31	346.022,869 289.080,984	2.692
33	346.013,077 289.091,585	34	346.012,759 289.091,262	0.453
36	346.012,471 289.089,951	37	346.011,538 289.090,706	1.2
39	346.012,755 289.091,265	40	346.013,073 289.091,589	0.454
42	346.008,816 289.095,735	43	346.004,365 289.102,611	8.191
45	346.001,675 289.109,697	46	346.001,349 289.111,051	1.393
48	346.001,38 289.110,441	49	346.000,205 289.110,197	1.2
51	346.001,135 289.111,616	52	346.001,256 289.111,034	0.594
54	346.000,196 289.115,841	55	345.997,001 289.150,861	35.165
57	345.997,421 289.152,658	58	345.997,421 289.152,058	0.6
60	345.996,221 289.153,258	61	345.997,421 289.153,258	1.2
63	345.997,632 289.152,586	64	345.997,868 289.153,231	0.687
66	345.995,71 289.181,73	67	345.995,521 289.181,719	0.189
69	345.994,371 289.181,029	70	345.994,278 289.182,225	1.2
72	345.995,52 289.181,724	73	345.995,709 289.181,735	0.189
75	345.995,792 289.207,741	76	345.995,943 289.211,752	4.014
78	345.992,97 289.211,265	79	345.991,77 289.211,265	1.2
81	345.992,97 289.212,465	82	345.992,97 289.211,87	0.595
84	345.996,676 289.231,197	85	346.000,1 289.237,898	7.525
87	345.998,346 289.245,387	88	345.997,018 289.245,754	1.378
90	345.995,717 289.245,427	91	345.995,976 289.246,599	1.2
93	345.997,019 289.245,759	94	345.998,348 289.245,392	1.379
96	346.000,705 289.259,486	97	346.004,972 289.273,097	14.264
99	346.010,263 289.276,953	100	345.986,632 289.281,255	24.019
102	345.981,069 289.235,893	103	345.979,692 289.235,968	1.379
105	345.976,981 289.226,915	106	345.972,639 289.212,411	15.14
108	345.985,445 289.206,135	109	345.986,535 289.189,647	16.524
111	345.989,145 289.156,925	112	345.994,17 289.114,854	42.37

**** Lungimile segmentelor sunt determinate în planul de proiecție Stereo 70 și sunt rotunjite la 1 milimetru.**

***** Distanța dintre puncte este formată din segmente cumulate ce sunt mai mici decât valoarea 1 milimetru.**

**DATE DESPRE IMOBILUL NR. 14450**

Oficiul de Cadastru și Publicitate Imobiliară DOLJ
Biroul de Cadastru și Publicitate Imobiliară Craiova

A. Partea I. Descrierea imobilului

TEREN Intravilan

Adresa: Loc. Moreni, Str Liliacului, Tronson 1, Jud. Dolj

Nr. Crt	Nr cadastral Nr. topografic	Suprafața* (mp)	Observații / Referințe
A1	34965	1.700	Sector cadastral:30 Teren imprejmuit;

B. Partea II. Proprietari și acte

Inscrieri privitoare la dreptul de proprietate și alte drepturi reale		Referințe
246945 / 11/10/2023		
Act Administrativ nr. ADEVERINTA 11134, din 17/10/2023 emis de Primaria Com CETATE (act administrativ nr Hotararea nr 7 din 31.01.2023, emis de Consiliul Local Cetate, referat nr 1522/2023 Guvernul Romaniei MAI Institutia Prefectului - Judetul Dolj;act administrativ nr HG NR.596 din 04.08.2011, emis de GUVERNUL ROMANIEI - anexa nr 32);		
B1	Intabulare, drept de PROPRIETATE, dobandit prin Lege, cota actuala 1/1, cota initiala 1/1 1) COMUNA CETATE , CIF:4453470, - domeniul public	A1

C. Partea III. SARCINI .

Inscrieri privind dezmembramintele dreptului de proprietate, drepturi reale de garanție și sarcini	Referințe
NU SUNT	

Anexa Nr. 1 La Partea I**Teren**

Nr cadastral	Suprafața (mp)*	Observații / Referințe
34965	1.700	

* Suprafața este determinată în planul de proiecție Stereo 70.

**Date referitoare la teren**

Crt	Categorie folosință	Intravilan	Suprafața (mp)	Tarla	Parcelă	Nr. topo	Observații / Referințe
1	drum	DA	1.700	-	-	-	Imobil împrejmuit cu gard de lemn, beton, sarma și limita convențională

Lungime Segmente

1) Valorile lungimilor segmentelor sunt obținute din proiecție în plan.

Punct început	X / Y	Punct sfârșit	X / Y	Lungime segment	Punct început	X / Y	Punct sfârșit	X / Y	Lungime segment	Punct început	X / Y	Punct sfârșit	X / Y	Lungime segment
1	346.009,319 289.284,62	2	346.005,42 289.282,775	4.313	2	346.005,42 289.282,775	3	346.007,599 289.282,506	2.196	3	346.007,599 289.282,506	4	346.007,698 289.283,138	0.64
4	346.007,698 289.283,138	5	346.008,883 289.282,953	1.199	5	346.008,883 289.282,953	6	346.008,79 289.282,358	0.602	6	346.008,79 289.282,358	7	346.022,465 289.280,668	13.779
7	346.022,465 289.280,668	8	346.021,055 289.282,01	1.947	8	346.021,055 289.282,01	9	346.026,534 289.297,607	16.531	9	346.026,534 289.297,607	10	346.031,266 289.313,505	16.587
10	346.031,266 289.313,505	11	346.030,575 289.313,711	0.721	11	346.030,575 289.313,711	12	346.030,32 289.313,168	0.6	12	346.030,32 289.313,168	13	346.029,234 289.313,68	1.201
13	346.029,234 289.313,68	14	346.029,746 289.314,765	1.2	14	346.029,746 289.314,765	15	346.030,831 289.314,254	1.199	15	346.030,831 289.314,254	16	346.030,578 289.313,715	0.595

Punct început	X / Y	Punct sfârșit	X / Y	Lungime segment	Punct început	X / Y	Punct sfârșit	X / Y	Lungime segment	Punct început	X / Y	Punct sfârșit	X / Y	Lungime segment
16	346.030,578 289.313,715	17	346.031,268 289.313,51	0.72	17	346.031,268 289.313,51	18	346.032,315 289.317,028	3.67	18	346.032,315 289.317,028	19	346.038,682 289.333,816	17.955
19	346.038,682 289.333,816	20	346.045,101 289.350,997	18.341	20	346.045,101 289.350,997	21	346.044,795 289.351,111	0.327	21	346.044,795 289.351,111	22	346.044,594 289.350,545	0.601
22	346.044,594 289.350,545	23	346.043,464 289.350,947	1.199	23	346.043,464 289.350,947	24	346.043,865 289.352,078	1.2	24	346.043,865 289.352,078	25	346.044,996 289.351,676	1.2
25	346.044,996 289.351,676	26	346.044,797 289.351,115	0.595	26	346.044,797 289.351,115	27	346.045,103 289.351,001	0.327	27	346.045,103 289.351,001	28	346.045,95 289.353,269	2.421
28	346.045,95 289.353,269	29	346.050,552 289.364,946	12.551	29	346.050,552 289.364,946	30	346.057,843 289.382,221	18.751	30	346.057,843 289.382,221	31	346.060,435 289.390,059	8.255
31	346.060,435 289.390,059	32	346.060,576 289.390,359	0.331	32	346.060,576 289.390,359	33	346.059,881 289.390,605	0.737	33	346.059,881 289.390,605	34	346.059,671 289.390,043	0.6
34	346.059,671 289.390,043	35	346.058,547 289.390,463	1.2	35	346.058,547 289.390,463	36	346.058,968 289.391,587	1.2	36	346.058,968 289.391,587	37	346.060,092 289.391,167	1.2
37	346.060,092 289.391,167	38	346.059,883 289.390,609	0.596	38	346.059,883 289.390,609	39	346.060,577 289.390,364	0.736	39	346.060,577 289.390,364	40	346.069,763 289.416,308	27.522
40	346.069,763 289.416,308	41	346.074,209 289.427,941	12.454	41	346.074,209 289.427,941	42	346.076,846 289.431,923	4.776	42	346.076,846 289.431,923	43	346.076,638 289.431,984	0.217
43	346.076,638 289.431,984	44	346.076,634 289.431,985	0.004	44	346.076,634 289.431,985	45	346.065,072 289.435,397	12.055	45	346.065,072 289.435,397	46	346.065,154 289.433,428	1.971
46	346.065,154 289.433,428	47	346.061,496 289.424,144	9.979	47	346.061,496 289.424,144	48	346.053,8 289.402,098	23.351	48	346.053,8 289.402,098	49	346.044,204 289.374,831	28.906
49	346.044,204 289.374,831	50	346.041,092 289.367,452	8.008	50	346.041,092 289.367,452	51	346.038,876 289.361,435	6.412	51	346.038,876 289.361,435	52	346.026,622 289.329,132	34.549
52	346.026,622 289.329,132	53	346.020,555 289.321,696	9.597	53	346.020,555 289.321,696	54	346.020,114 289.314,092	7.617	54	346.020,114 289.314,092	1	346.009,319 289.284,62	31.387

** Lungimile segmentelor sunt determinate în planul de proiecție Stereo 70 și sunt rotunjite la 1 milimetru.

*** Distanța dintre puncte este formată din segmente cumulate ce sunt mai mici decât valoarea 1 milimetru.

**DATE DESPRE IMOBILUL NR. 14451**

Oficiul de Cadastru și Publicitate Imobiliară DOLJ
Biroul de Cadastru și Publicitate Imobiliară Craiova

A. Partea I. Descrierea imobilului

TEREN Intravilan

Adresa: Loc. Moreni, Nr. Fn, Jud. Dolj, Str.Magnoliei

Nr. Crt	Nr cadastral Nr. topografic	Suprafața* (mp)	Observații / Referințe
A1	34966	1.052	Sector cadastral:30 Teren imprejmuit;

B. Partea II. Proprietari și acte

Inscrieri privitoare la dreptul de proprietate și alte drepturi reale	Referințe
71445 / 11/05/2017	
Act Administrativ nr. Hotararea Consiliului Local Nr.52, din 20/12/2016 emis de Consiliul Local Cetate (act administrativ nr Hotararea Consiliului Local Nr.12 din 27.02.2015, emis de Consiliul Local Cetate;act administrativ nr Referat de legalitate Nr.3755 din 22.05.2015, emis de Prefectura Judetului Dolj;act administrativ nr Referat de legalitate Nr.10397 din 11.10.2016, emis de Prefectura Judetului Dolj;act administrativ nr Hotararea Consiliului Local Nr.18 din 30.08.2016, emis de Consiliul Local Cetate;act administrativ nr Referat de legalitate Nr.519 din 17.02.2017, emis de Prefectura Judetului Dolj);	
B1	Inscrierea provizorie, drept de PROPRIETATE, dobandit prin Lege, cota actuala 1/1, cota initiala 1/1
1) COMUNA CETATE- DOMENIUL PUBLIC, CIF:999999999999, LIPSA CUI	

C. Partea III. SARCINI .

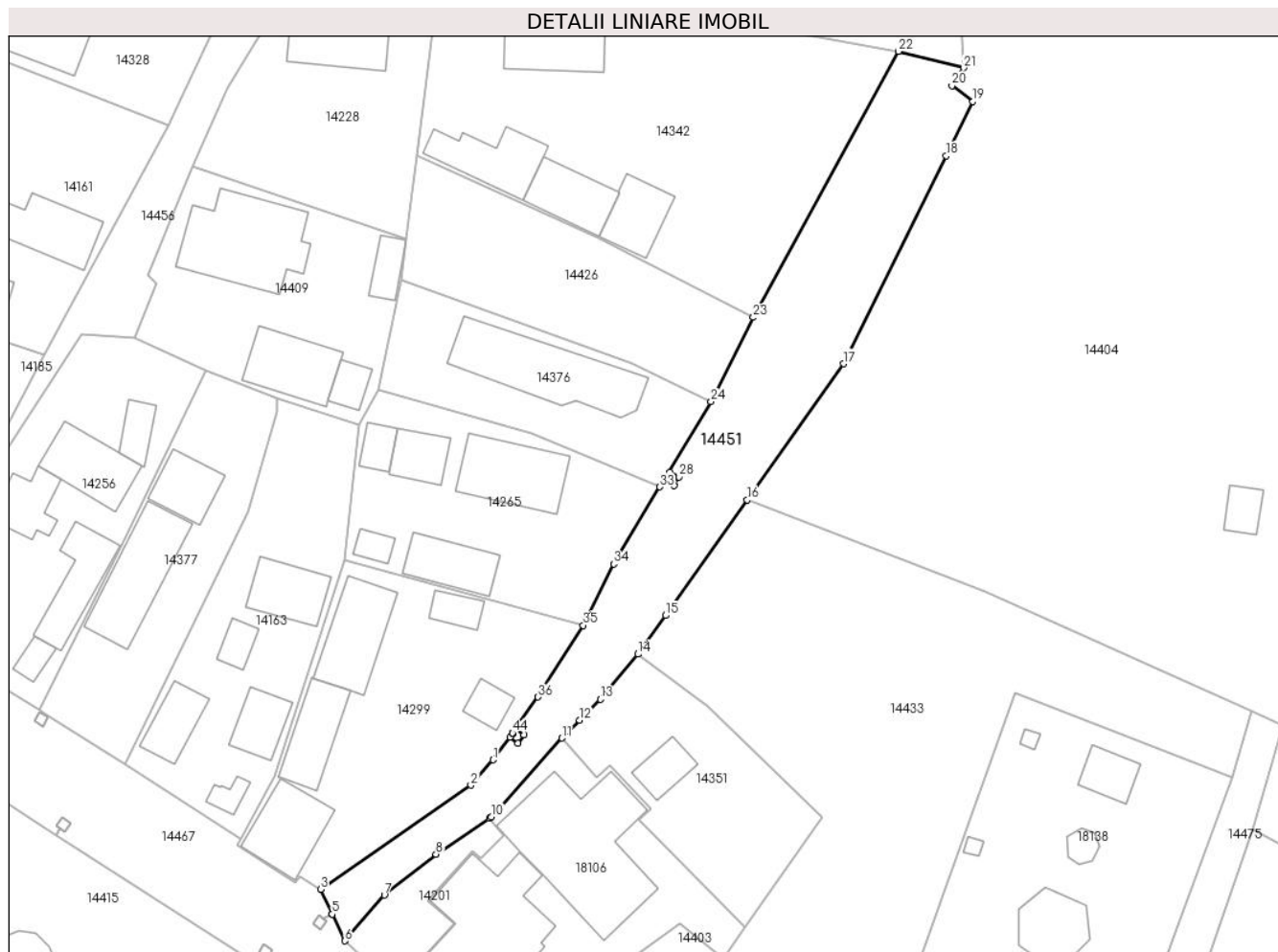
Inscrieri privind dezmembramintele dreptului de proprietate, drepturi reale de garanție și sarcini	Referințe
NU SUNT	

Anexa Nr. 1 La Partea I

Teren

Nr cadastral	Suprafața (mp)*	Observații / Referințe
34966	1.052	

* Suprafața este determinată în planul de proiecție Stereo 70.



Date referitoare la teren

Crt	Categorie folosință	Intravilan	Suprafața (mp)	Tarla	Parcelă	Nr. topo	Observații / Referințe
1	drum	DA	1.052	-	-	-	Imobil împrejmuit cu gard de lemn, beton, metal și limita convențională.

Lungime Segmente

1) Valorile lungimilor segmentelor sunt obținute din proiecție în plan.

Punct început	X / Y	Punct sfârșit	X / Y	Lungime segment	Punct început	X / Y	Punct sfârșit	X / Y	Lungime segment	Punct început	X / Y	Punct sfârșit	X / Y	Lungime segment
1	345.998,585 289.527,446	2	345.995,937 289.524,443	4.004	2	345.995,937 289.524,443	3	345.978,082 289.512,086	21.714	3	345.978,082 289.512,086	4	345.979,476 289.509,154	3.247
4	345.979,476 289.509,154	5	345.979,479 289.509,149	0.006	5	345.979,479 289.509,149	6	345.980,984 289.505,984	3.505	6	345.980,984 289.505,984	7	345.985,673 289.511,408	7.17
7	345.985,673 289.511,408	8	345.991,792 289.516,273	7.817	8	345.991,792 289.516,273	9	345.998,125 289.520,503	7.616	9	345.998,125 289.520,503	10	345.998,408 289.520,692	0.34
10	345.998,408 289.520,692	11	346.006,764 289.530,024	12.526	11	346.006,764 289.530,024	12	346.008,858 289.532,155	2.988	12	346.008,858 289.532,155	13	346.011,302 289.534,643	3.488
13	346.011,302 289.534,643	14	346.015,785 289.539,989	6.977	14	346.015,785 289.539,989	15	346.019,034 289.544,58	5.624	15	346.019,034 289.544,58	16	346.028,733 289.558,288	16.792

Punct început	X / Y	Punct sfârșit	X / Y	Lungime segment	Punct început	X / Y	Punct sfârșit	X / Y	Lungime segment	Punct început	X / Y	Punct sfârșit	X / Y	Lungime segment
16	346.028,733 289.558,288	17	346.040,161 289.574,439	19.785	17	346.040,161 289.574,439	18	346.052,356 289.599,12	27.529	18	346.052,356 289.599,12	19	346.055,531 289.605,546	7.168
19	346.055,531 289.605,546	20	346.053,031 289.607,43	3.13	20	346.053,031 289.607,43	21	346.054,427 289.609,53	2.522	21	346.054,427 289.609,53	22	346.046,697 289.611,498	7.977
22	346.046,697 289.611,498	23	346.029,471 289.579,941	35.952	23	346.029,471 289.579,941	24	346.024,451 289.569,937	11.193	24	346.024,451 289.569,937	25	346.019,162 289.561,165	10.243
25	346.019,162 289.561,165	26	346.019,293 289.561,087	0.152	26	346.019,293 289.561,087	27	346.019,595 289.561,605	0.6	27	346.019,595 289.561,605	28	346.020,632 289.561,001	1.2
28	346.020,632 289.561,001	29	346.020,028 289.559,964	1.2	29	346.020,028 289.559,964	30	346.018,991 289.560,568	1.2	30	346.018,991 289.560,568	31	346.019,29 289.561,082	0.595
31	346.019,29 289.561,082	32	346.019,16 289.561,161	0.152	32	346.019,16 289.561,161	33	346.018,361 289.559,836	1.547	33	346.018,361 289.559,836	34	346.012,87 289.550,698	10.661
34	346.012,87 289.550,698	35	346.009,268 289.543,405	8.134	35	346.009,268 289.543,405	36	346.003,916 289.534,899	10.05	36	346.003,916 289.534,899	37	346.000,883 289.530,659	5.213
37	346.000,883 289.530,659	38	346.000,918 289.530,634	0.043	38	346.000,918 289.530,634	39	346.001,272 289.531,118	0.6	39	346.001,272 289.531,118	40	346.002,241 289.530,41	1.2
40	346.002,241 289.530,41	41	346.001,532 289.529,441	1.201	41	346.001,532 289.529,441	42	346.000,564 289.530,15	1.2	42	346.000,564 289.530,15	43	346.000,915 289.530,63	0.595
43	346.000,915 289.530,63	44	346.000,88 289.530,655	0.043	44	346.000,88 289.530,655	1	345.998,585 289.527,446	3.945					

** Lungimile segmentelor sunt determinate în planul de proiecție Stereo 70 și sunt rotunjite la 1 milimetru.

*** Distanța dintre puncte este formată din segmente cumulate ce sunt mai mici decât valoarea 1 milimetru.

**DATE DESPRE IMOBILUL NR. 14452**

Oficiul de Cadastru și Publicitate Imobiliară DOLJ
Biroul de Cadastru și Publicitate Imobiliară Craiova

A. Partea I. Descrierea imobilului

TEREN Intravilan

Adresa: Loc. Moreni, Str Orhideelor, Nr. Fn, Tronson 1, Jud. Dolj

Nr. Crt	Nr cadastral Nr. topografic	Suprafața* (mp)	Observații / Referințe
A1	34957	435	Sector cadastral:30 Teren imprejmuit;

B. Partea II. Proprietari și acte

Inscrieri privitoare la dreptul de proprietate și alte drepturi reale		Referințe
72010 / 12/05/2017		
Act Administrativ nr. Hotararea Nr.12, din 27/02/2015 emis de Consiliul Local Cetate (act administrativ nr Referat Nr. 519 din 17.02.2017, emis de Prefectura Judetului Dolj;act administrativ nr Hotararea Nr. 52 din 20.12.2016, emis de Consiliul Local Cetate;act administrativ nr Referat Nr. 10397 din 11.10.2016, emis de Prefectura Judetului Dolj;act administrativ nr Referat de legalitate Nr. 3755 din 22.05.2015, emis de Prefectura Judetului Dolj;act administrativ nr Hotararea Nr.18 din 30.08.2016, emis de Consiliul Local Cetate);		
B1	Inscrierea provizorie, drept de PROPRIETATE, dobandit prin Lege, cota actuala 1/1, cota initiala 1/1 1) COMUNA CETATE - DOMENIUL PUBLIC , CIF:4553470	A1

C. Partea III. SARCINI .

Inscrieri privind dezmembramintele dreptului de proprietate, drepturi reale de garanție și sarcini	Referințe
NU SUNT	

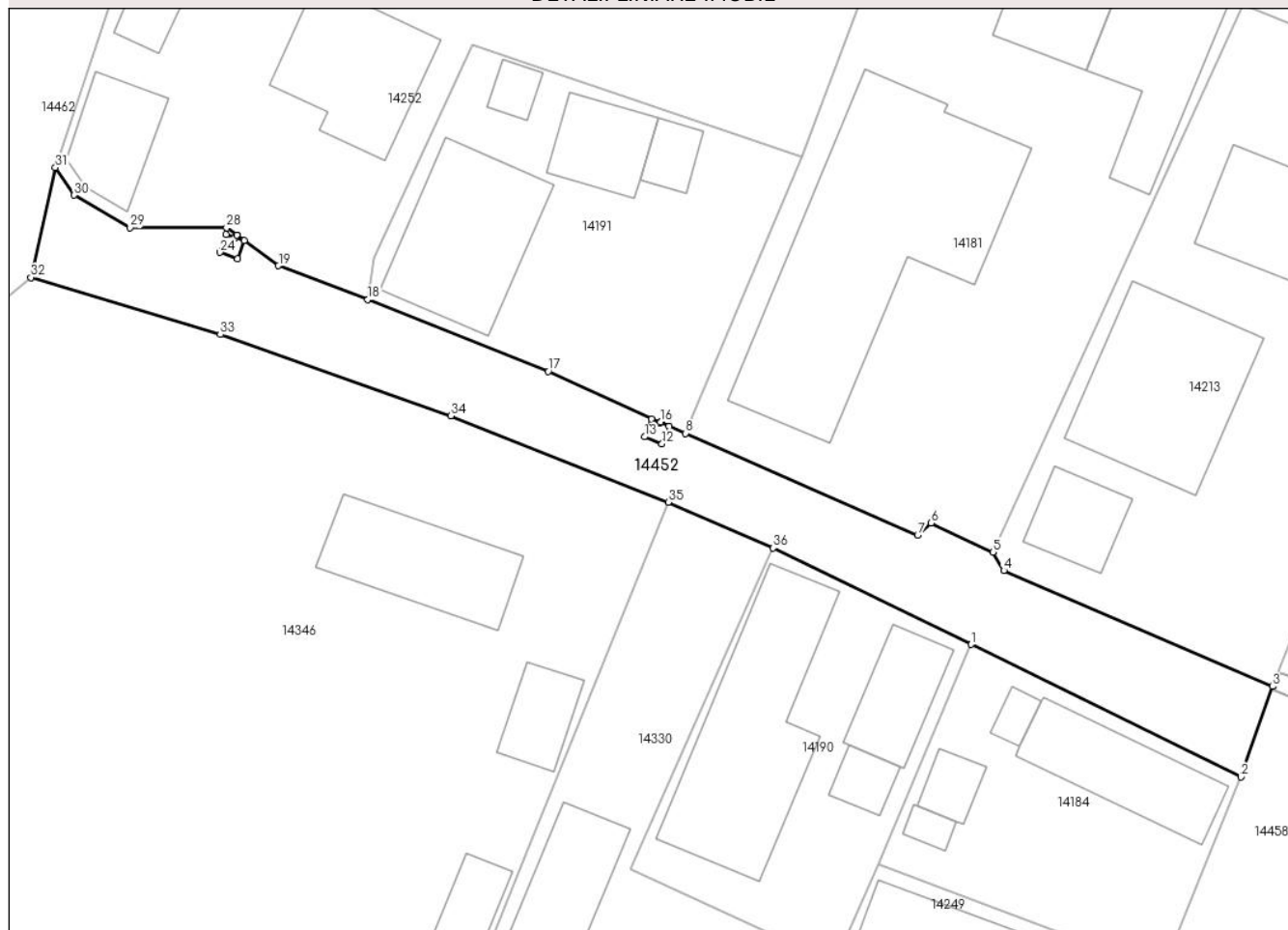
Anexa Nr. 1 La Partea I

Teren

Nr cadastral	Suprafața (mp)*	Observații / Referințe
34957	435	

* Suprafața este determinată în planul de proiecție Stereo 70.

DETALII LINIARE IMOBIL



Date referitoare la teren

Crt	Categorie folosință	Intravilan	Suprafața (mp)	Tarla	Parcelă	Nr. topo	Observații / Referințe
1	drum	DA	435	-	-	-	Imobil împrejmuit cu gard de lemn, beton, metal, sarma și limita conventionala.

Lungime Segmente

1) Valorile lungimilor segmentelor sunt obținute din proiecție în plan.

Punct început	X / Y	Punct sfârșit	X / Y	Lungime segment (** (m)
1	345.851,397 289.382,872	2	345.868,557 289.374,441	19.119
3	345.870,588 289.380,195	4	345.853,467 289.387,565	18.64
5	345.852,775 289.388,742	6	345.848,838 289.390,594	4.351
7	345.847,981 289.389,828	8	345.833,207 289.396,294	16.127
9	345.831,601 289.397,017	10	345.831,581 289.396,973	0.048

Punct început	X / Y	Punct sfârșit	X / Y	Lungime segment (** (m)
2	345.868,557 289.374,441	3	345.870,588 289.380,195	6.102
4	345.853,467 289.387,565	5	345.852,775 289.388,742	1.365
6	345.848,838 289.390,594	7	345.847,981 289.389,828	1.149
8	345.833,207 289.396,294	9	345.831,601 289.397,017	1.761
10	345.831,581 289.396,973	11	345.832,139 289.396,752	0.6

Punct început	X / Y	Punct sfârșit	X / Y	Lungime segment (** (m)
11	345.832,139 289.396,752	12	345.831,696 289.395,636	1.201
13	345.830,581 289.396,079	14	345.831,024 289.397,194	1.2
15	345.831,577 289.396,975	16	345.831,597 289.397,019	0.048
17	345.824,454 289.400,237	18	345.812,968 289.404,821	12.367
19	345.807,27 289.406,963	20	345.804,618 289.408,896	3.282
21	345.804,508 289.408,744	22	345.805,074 289.408,546	0.6
23	345.804,679 289.407,413	24	345.803,546 289.407,808	1.2
25	345.803,941 289.408,941	26	345.804,503 289.408,745	0.595
27	345.804,614 289.408,899	28	345.803,965 289.409,372	0.803
29	345.797,821 289.409,383	30	345.794,261 289.411,444	4.114
31	345.793,065 289.413,207	32	345.791,503 289.406,215	7.164
33	345.803,57 289.402,576	34	345.818,238 289.397,403	15.553
35	345.832,095 289.391,923	36	345.838,785 289.389,0	7.301

Punct început	X / Y	Punct sfârșit	X / Y	Lungime segment (** (m)
12	345.831,696 289.395,636	13	345.830,581 289.396,079	1.2
14	345.831,024 289.397,194	15	345.831,577 289.396,975	0.595
16	345.831,597 289.397,019	17	345.824,454 289.400,237	7.834
18	345.812,968 289.404,821	19	345.807,27 289.406,963	6.087
20	345.804,618 289.408,896	21	345.804,508 289.408,744	0.188
22	345.805,074 289.408,546	23	345.804,679 289.407,413	1.2
24	345.803,546 289.407,808	25	345.803,941 289.408,941	1.2
26	345.804,503 289.408,745	27	345.804,614 289.408,899	0.19
28	345.803,965 289.409,372	29	345.797,821 289.409,383	6.144
30	345.794,261 289.411,444	31	345.793,065 289.413,207	2.13
32	345.791,503 289.406,215	33	345.803,57 289.402,576	12.604
34	345.818,238 289.397,403	35	345.832,095 289.391,923	14.901
36	345.838,785 289.389,0	1	345.851,397 289.382,872	14.022

** Lungimile segmentelor sunt determinate în planul de proiecție Stereo 70 și sunt rotunjite la 1 milimetru.

*** Distanța dintre puncte este formată din segmente cumulate ce sunt mai mici decât valoarea 1 milimetru.

**DATE DESPRE IMOBILUL NR. 14453**

Oficiul de Cadastru și Publicitate Imobiliară DOLJ
Biroul de Cadastru și Publicitate Imobiliară Craiova

A. Partea I. Descrierea imobilului

TEREN Intravilan

Adresa: Loc. Moreni, Str Florilor, Nr. Fn, Jud. Dolj

Nr. Crt	Nr cadastral Nr. topografic	Suprafața* (mp)	Observații / Referințe
A1	34958	197	Sector cadastral:30 Teren imprejmuit;

B. Partea II. Proprietari și acte

Inscrieri privitoare la dreptul de proprietate și alte drepturi reale	Referințe
71627 / 11/05/2017	
Act Administrativ nr. Hotararea Consiliului Local Nr.52, din 20/12/2016 emis de Consiliul Local Cetate (anexa nr 52 ; act administrativ nr Referat de legalitate Nr.519 din 17.02.2017, emis de Prefectura Judetului Dolj .; act administrativ nr Hotararea Consiliului Local Nr.12 din 27.02.2015, emis de Consiliul Local Cetate;act administrativ nr Referat de legalitate Nr.3755 din 22.05.2015, emis de Prefectura Judetului Dolj;act administrativ nr Hotararea Consiliului Local Nr.18 din 30.08.2016, emis de Consiliul Local Cetate;act administrativ nr Referat de legalitate Nr.10397 din 11.10.2016, emis de Prefectura Judetului Dolj);	
B1	A1
Inscrierea provizorie, drept de PROPRIETATE, dobandit prin Lege, cota actuala 1/1, cota initiala 1/1	
1) COMUNA CETATE , CIF:4553470, domeniul public	

C. Partea III. SARCINI .

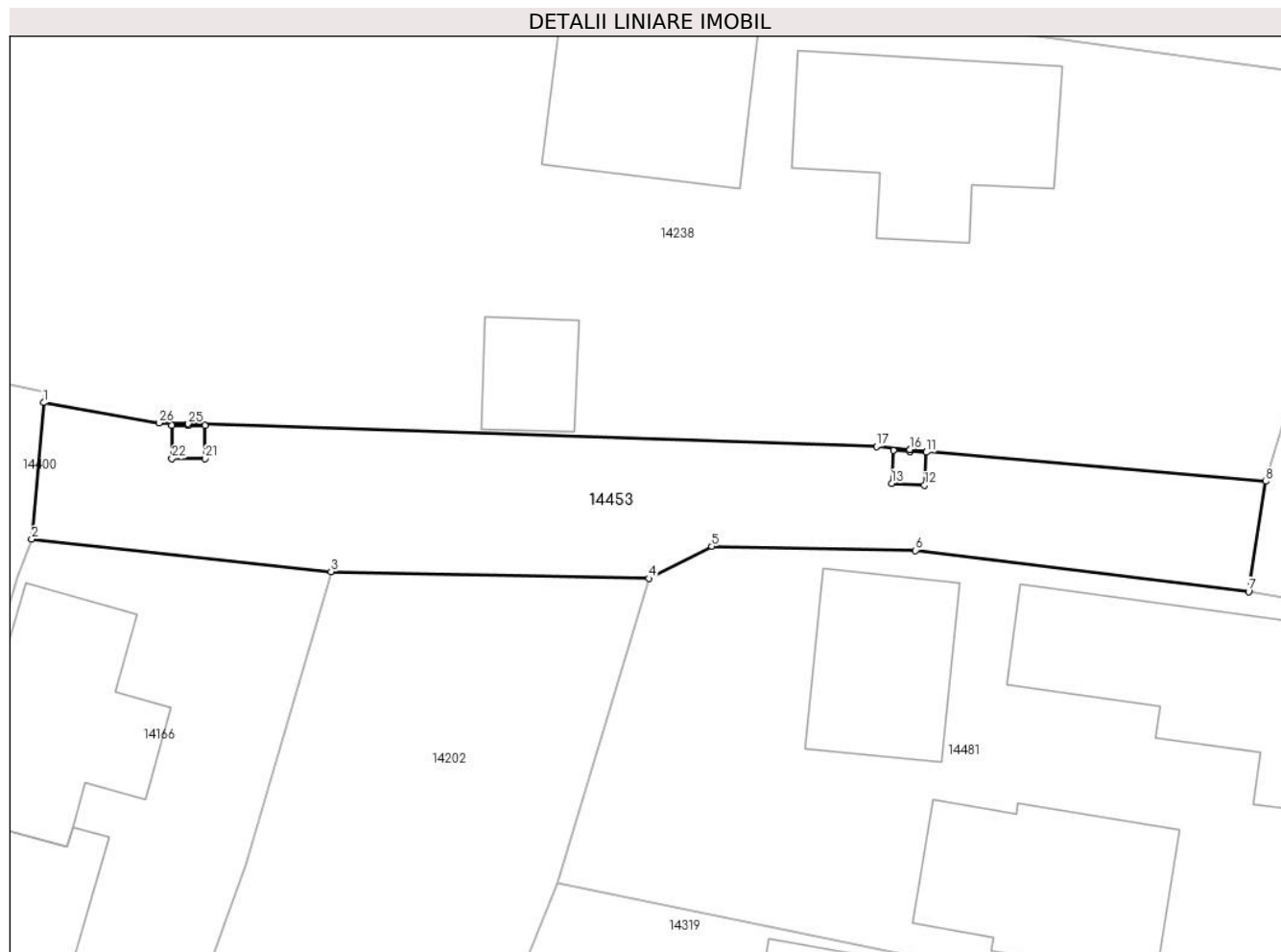
Inscrieri privind dezmembramintele dreptului de proprietate, drepturi reale de garanție și sarcini	Referințe
NU SUNT	

Anexa Nr. 1 La Partea I

Teren

Nr cadastral	Suprafaţa (mp)*	Observaţii / Referinţe
34958	197	

* Suprafaţa este determinată în planul de proiecţie Stereo 70.



Date referitoare la teren

Crt	Categorie folosinţă	Intra vilan	Suprafaţa (mp)	Tarla	Parcelă	Nr. topo	Observaţii / Referinţe
1	drum	DA	197	-	-	-	Imobil împrejmuit cu gard de lemn, beton, metal si limita conventionala.

Lungime Segmente

1) Valorile lungimilor segmentelor sunt obţinute din proiecţie în plan.

Punct început	X / Y	Punct sfârşit	X / Y	Lungime segment (** (m)
1	345.928,04 289.215,278	2	345.927,601 289.210,301	4.996
3	345.938,527 289.209,12	4	345.950,132 289.208,868	11.608
5	345.952,422 289.210,038	6	345.959,862 289.209,893	7.441
7	345.972,013 289.208,396	8	345.972,639 289.212,411	4.064
9	345.959,658 289.213,577	10	345.959,651 289.213,504	0.073

Punct început	X / Y	Punct sfârşit	X / Y	Lungime segment (** (m)
2	345.927,601 289.210,301	3	345.938,527 289.209,12	10.99
4	345.950,132 289.208,868	5	345.952,422 289.210,038	2.572
6	345.959,862 289.209,893	7	345.972,013 289.208,396	12.243
8	345.972,639 289.212,411	9	345.959,658 289.213,577	13.033
10	345.959,651 289.213,504	11	345.960,25 289.213,471	0.6

Punct început	X / Y	Punct sfârșit	X / Y	Lungime segment (** (m)
11	345.960,25 289.213,471	12	345.960,185 289.212,273	1.2
13	345.958,986 289.212,339	14	345.959,052 289.213,537	1.2
15	345.959,646 289.213,504	16	345.959,653 289.213,578	0.074
17	345.958,434 289.213,687	18	345.933,324 289.214,507	25.123
19	345.933,322 289.214,446	20	345.933,922 289.214,446	0.6
21	345.933,922 289.213,246	22	345.932,722 289.213,246	1.2
23	345.932,722 289.214,446	24	345.933,317 289.214,446	0.595
25	345.933,319 289.214,507	26	345.932,245 289.214,542	1.075

Punct început	X / Y	Punct sfârșit	X / Y	Lungime segment (** (m)
12	345.960,185 289.212,273	13	345.958,986 289.212,339	1.201
14	345.959,052 289.213,537	15	345.959,646 289.213,504	0.595
16	345.959,653 289.213,578	17	345.958,434 289.213,687	1.224
18	345.933,324 289.214,507	19	345.933,322 289.214,446	0.061
20	345.933,922 289.214,446	21	345.933,922 289.213,246	1.2
22	345.932,722 289.213,246	23	345.932,722 289.214,446	1.2
24	345.933,317 289.214,446	25	345.933,319 289.214,507	0.061
26	345.932,245 289.214,542	1	345.928,04 289.215,278	4.269

** Lungimile segmentelor sunt determinate în planul de proiecție Stereo 70 și sunt rotunjite la 1 milimetru.

*** Distanța dintre puncte este formată din segmente cumulate ce sunt mai mici decât valoarea 1 milimetru.

**DATE DESPRE IMOBILUL NR. 14454**

Oficiul de Cadastru și Publicitate Imobiliară DOLJ
Biroul de Cadastru și Publicitate Imobiliară Craiova

A. Partea I. Descrierea imobilului

TEREN Intravilan

Adresa: Loc. Moreni, Str Nufarului, Jud. Dolj

Nr. Crt	Nr cadastral Nr. topografic	Suprafața* (mp)	Observații / Referințe
A1	34959	651	Sector cadastral:30 Teren imprejmuit;

B. Partea II. Proprietari și acte

Inscrieri privitoare la dreptul de proprietate și alte drepturi reale		Referințe
71318 / 11/05/2017		
Act Administrativ nr. Hotararea Nr.12, din 27/02/2015 emis de Consiliul Local Cetate (act administrativ nr Hotararea Nr. 18 din 30.08.2016, emis de Consiliul Local Cetate;act administrativ nr Referat Nr. 3755 din 22.05.2015, emis de Prefectura Judetului Dolj;act administrativ nr Referat Nr. 10397 din 11.10.2016, emis de Prefectura Judetului Dolj;act administrativ nr Referat Nr. 519 din 17.02.2017, emis de Prefectura Judetului Dolj;act administrativ nr Hotararea Consiliului Local Nr. 52 din 20.12.2016, emis de Consiliul Local Cetate);		
B1	Inscrierea provizorie, drept de PROPRIETATE, dobandit prin Lege, cota actuala 1/1, cota initiala 1/1	A1
1) COMUNA CETATE - DOMENIUL PUBLIC, CIF:9999999999999, LIPSA CUI		

C. Partea III. SARCINI .

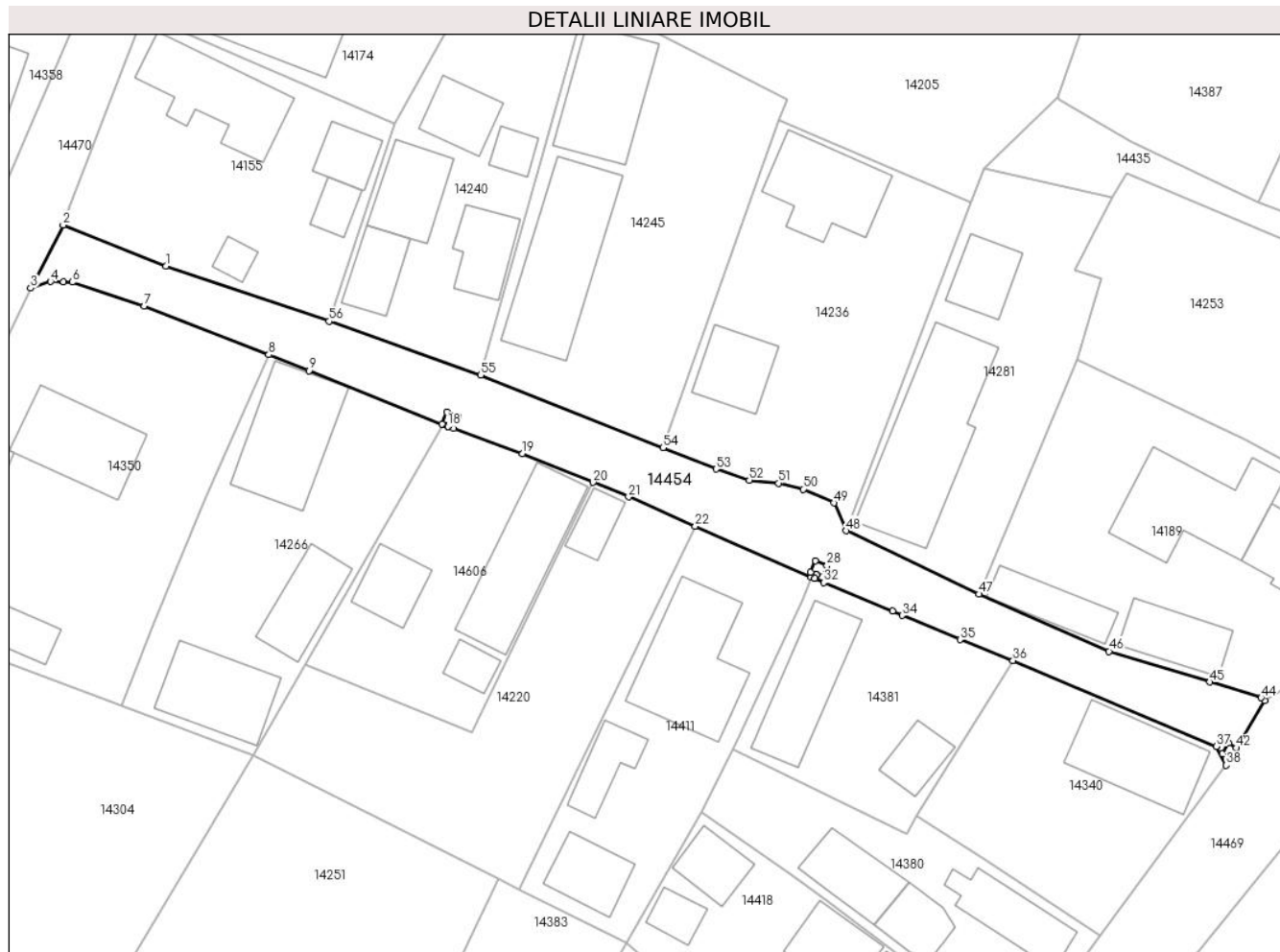
Inscrieri privind dezmembramintele dreptului de proprietate, drepturi reale de garanție și sarcini	Referințe
NU SUNT	

Anexa Nr. 1 La Partea I

Teren

Nr cadastral	Suprafața (mp)*	Observații / Referințe
34959	651	

* Suprafața este determinată în planul de proiecție Stereo 70.



Date referitoare la teren

Crt	Categorie folosință	Intravilan	Suprafața (mp)	Tarla	Parcelă	Nr. topo	Observații / Referințe
1	drum	DA	651	-	-	-	Imobil împrejmuit cu gard de lemn, beton, sarma și limita convențională.

Lungime Segmente

1) Valorile lungimilor segmentelor sunt obținute din proiecție în plan.

Punct început	X / Y	Punct sfârșit	X / Y	Lungime segment	Punct început	X / Y	Punct sfârșit	X / Y	Lungime segment	Punct început	X / Y	Punct sfârșit	X / Y	Lungime segment
1	346.137,374 289.318,278	2	346.127,495 289.322,197	10.628	2	346.127,495 289.322,197	3	346.124,383 289.316,148	6.803	3	346.124,383 289.316,148	4	346.126,289 289.316,773	2.006
4	346.126,289 289.316,773	5	346.127,525 289.316,764	1.236	5	346.127,525 289.316,764	6	346.128,364 289.316,72	0.84	6	346.128,364 289.316,72	7	346.135,251 289.314,424	7.26
7	346.135,251 289.314,424	8	346.147,228 289.309,782	12.845	8	346.147,228 289.309,782	9	346.151,078 289.308,234	4.15	9	346.151,078 289.308,234	10	346.163,959 289.303,067	13.879
10	346.163,959 289.303,067	11	346.164,404 289.302,906	0.473	11	346.164,404 289.302,906	12	346.164,412 289.302,928	0.023	12	346.164,412 289.302,928	13	346.163,852 289.303,144	0.6
13	346.163,852 289.303,144	14	346.164,284 289.304,264	1.2	14	346.164,284 289.304,264	15	346.165,403 289.303,832	1.199	15	346.165,403 289.303,832	16	346.164,972 289.302,712	1.2

Punct început	X / Y	Punct sfârșit	X / Y	Lungime segment	Punct început	X / Y	Punct sfârșit	X / Y	Lungime segment	Punct început	X / Y	Punct sfârșit	X / Y	Lungime segment
16	346.164,972 289.302,712	17	346.164,416 289.302,926	0.596	17	346.164,416 289.302,926	18	346.164,408 289.302,904	0.023	18	346.164,408 289.302,904	19	346.171,58 289.300,306	7.628
19	346.171,58 289.300,306	20	346.178,361 289.297,527	7.328	20	346.178,361 289.297,527	21	346.181,753 289.296,137	3.666	21	346.181,753 289.296,137	22	346.188,14 289.293,338	6.973
22	346.188,14 289.293,338	23	346.199,268 289.288,46	12.15	23	346.199,268 289.288,46	24	346.199,599 289.288,314	0.362	24	346.199,599 289.288,314	25	346.199,761 289.288,683	0.403
25	346.199,761 289.288,683	26	346.199,209 289.288,918	0.6	26	346.199,209 289.288,918	27	346.199,681 289.290,022	1.201	27	346.199,681 289.290,022	28	346.200,784 289.289,551	1.199
28	346.200,784 289.289,551	29	346.200,313 289.288,447	1.2	29	346.200,313 289.288,447	30	346.199,765 289.288,681	0.596	30	346.199,765 289.288,681	31	346.199,604 289.288,312	0.403
31	346.199,604 289.288,312	32	346.200,449 289.287,942	0.922	32	346.200,449 289.287,942	33	346.207,051 289.285,181	7.156	33	346.207,051 289.285,181	34	346.207,987 289.284,79	1.014
34	346.207,987 289.284,79	35	346.213,537 289.282,469	6.016	35	346.213,537 289.282,469	36	346.218,617 289.280,464	5.461	36	346.218,617 289.280,464	37	346.238,147 289.272,245	21.189
37	346.238,147 289.272,245	38	346.239,069 289.270,422	2.043	38	346.239,069 289.270,422	39	346.239,446 289.271,055	0.737	39	346.239,446 289.271,055	40	346.238,686 289.271,523	0.893
40	346.238,686 289.271,523	41	346.239,315 289.272,545	1.2	41	346.239,315 289.272,545	42	346.240,06 289.272,086	0.875	42	346.240,06 289.272,086	43	346.242,77 289.276,637	5.297
43	346.242,77 289.276,637	44	346.242,425 289.276,902	0.435	44	346.242,425 289.276,902	45	346.237,479 289.278,408	5.17	45	346.237,479 289.278,408	46	346.227,834 289.281,344	10.082
46	346.227,834 289.281,344	47	346.215,362 289.286,829	13.625	47	346.215,362 289.286,829	48	346.202,626 289.292,894	14.106	48	346.202,626 289.292,894	49	346.201,44 289.295,556	2.914
49	346.201,44 289.295,556	50	346.198,489 289.296,887	3.237	50	346.198,489 289.296,887	51	346.196,145 289.297,45	2.411	51	346.196,145 289.297,45	52	346.193,314 289.297,751	2.847
52	346.193,314 289.297,751	53	346.190,155 289.298,804	3.33	53	346.190,155 289.298,804	54	346.185,057 289.300,854	5.495	54	346.185,057 289.300,854	55	346.167,552 289.307,817	18.839
55	346.167,552 289.307,817	56	346.153,012 289.312,971	15.426	56	346.153,012 289.312,971	1	346.137,374 289.318,278	16.514					

** Lungimile segmentelor sunt determinate în planul de proiecție Stereo 70 și sunt rotunjite la 1 milimetru.

*** Distanța dintre puncte este formată din segmente cumulate ce sunt mai mici decât valoarea 1 milimetru.

**DATE DESPRE IMOBILUL NR. 14455**

Oficiul de Cadastru și Publicitate Imobiliară DOLJ
Biroul de Cadastru și Publicitate Imobiliară Craiova

A. Partea I. Descrierea imobilului

TEREN Intravilan

Adresa: Loc. Moreni, Str Orhideelor, Nr. Fn, Tronson 2, Jud. Dolj

Nr. Crt	Nr cadastral Nr. topografic	Suprafața* (mp)	Observații / Referințe
A1	34961	853	Sector cadastral:30 Teren imprejmuit;

B. Partea II. Proprietari și acte

Inscrieri privitoare la dreptul de proprietate și alte drepturi reale		Referințe
72603 / 15/05/2017		
Act Administrativ nr. Hotararea Consiliului Local Nr.12, din 27/02/2015 emis de Consiliul Local Cetate (act administrativ nr Referat de legalitate Nr.3755 din 22.05.2015, emis de Prefectura Judetului Dolj;act administrativ nr Hotararea Consiliului Local Nr.18 din 30.08.2016, emis de Consiliul Local Cetate;act administrativ nr Referat de legalitate Nr.519 din 17.02.2017, emis de Prefectura Judetului Dolj;act administrativ nr Hotararea Consiliului Local Nr.52 din 20.12.2016, emis de Consiliul Local Cetate);		
B1	Inscrierea provizorie, drept de PROPRIETATE, dobandit prin Lege, cota actuala 1/1, cota initiala 1/1	A1
1) COMUNA CETATE - DOMENIUL PUBLIC, CIF:9999999999999, LIPSA CUI		

C. Partea III. SARCINI .

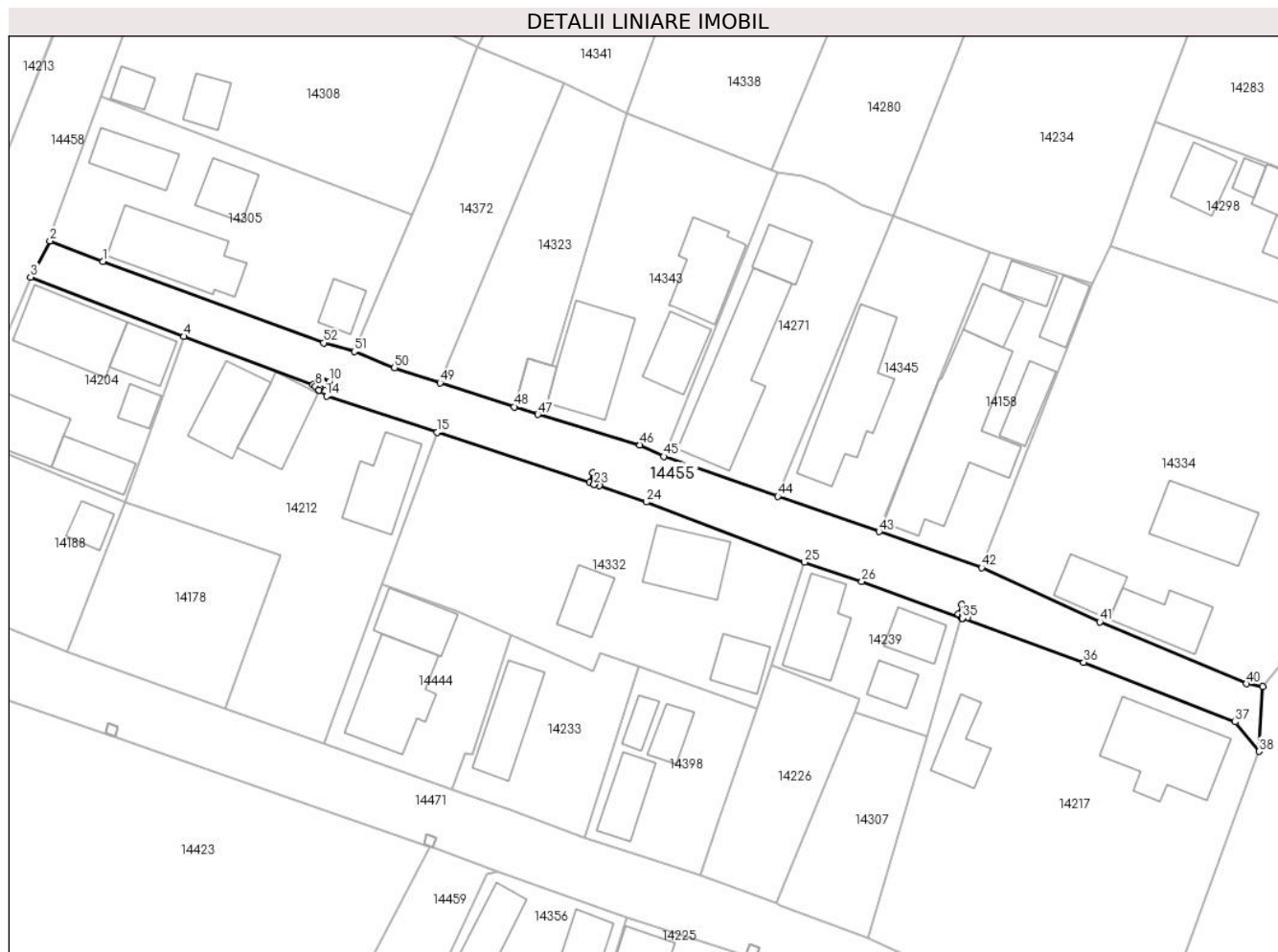
Inscrieri privind dezmembramintele dreptului de proprietate, drepturi reale de garanție și sarcini	Referințe
NU SUNT	

Anexa Nr. 1 La Partea I

Teren

Nr cadastral	Suprafața (mp)*	Observații / Referințe
34961	853	

* Suprafața este determinată în planul de proiecție Stereo 70.



Date referitoare la teren

Crt	Categorie folosință	Intra vilan	Suprafața (mp)	Tarla	Parcelă	Nr. topo	Observații / Referințe
1	drum	DA	853	-	-	-	Imobil împrejmuit cu gard de lemn, beton si limita conventionala

Lungime Segmente

1) Valorile lungimilor segmentelor sunt obținute din proiecție în plan.

Punct început	X / Y	Punct sfârșit	X / Y	Lungime segment	Punct început	X / Y	Punct sfârșit	X / Y	Lungime segment	Punct început	X / Y	Punct sfârșit	X / Y	Lungime segment
1	345.883,674 289.371,844	2	345.877,426 289.374,278	6.705	2	345.877,426 289.374,278	3	345.875,155 289.370,015	4.83	3	345.875,155 289.370,015	4	345.893,239 289.363,011	19.393
4	345.893,239 289.363,011	5	345.908,453 289.357,291	16.254	5	345.908,453 289.357,291	6	345.909,18 289.356,707	0.933	6	345.909,18 289.356,707	7	345.909,313 289.356,872	0.212
7	345.909,313 289.356,872	8	345.908,772 289.357,132	0.6	8	345.908,772 289.357,132	9	345.909,293 289.358,213	1.2	9	345.909,293 289.358,213	10	345.910,374 289.357,692	1.2
10	345.910,374 289.357,692	11	345.909,853 289.356,611	1.2	11	345.909,853 289.356,611	12	345.909,317 289.356,87	0.595	12	345.909,317 289.356,87	13	345.909,184 289.356,703	0.213
13	345.909,184 289.356,703	14	345.910,07 289.355,991	1.137	14	345.910,07 289.355,991	15	345.923,139 289.351,712	13.752	15	345.923,139 289.351,712	16	345.941,646 289.345,547	19.507

Punct început	X / Y	Punct sfârșit	X / Y	Lungime segment	Punct început	X / Y	Punct sfârșit	X / Y	Lungime segment	Punct început	X / Y	Punct sfârșit	X / Y	Lungime segment
16	345.941,646 289.345,547	17	345.941,669 289.345,616	0.073	17	345.941,669 289.345,616	18	345.941,1 289.345,805	0.6	18	345.941,1 289.345,805	19	345.941,479 289.346,944	1.2
19	345.941,479 289.346,944	20	345.942,618 289.346,565	1.2	20	345.942,618 289.346,565	21	345.942,239 289.345,426	1.2	21	345.942,239 289.345,426	22	345.941,674 289.345,614	0.595
22	345.941,674 289.345,614	23	345.941,651 289.345,545	0.073	23	345.941,651 289.345,545	24	345.947,826 289.343,488	6.509	24	345.947,826 289.343,488	25	345.966,481 289.336,386	19.961
25	345.966,481 289.336,386	26	345.973,221 289.334,109	7.114	26	345.973,221 289.334,109	27	345.984,991 289.329,845	12.519	27	345.984,991 289.329,845	28	345.985,109 289.329,802	0.126
28	345.985,109 289.329,802	29	345.985,213 289.330,088	0.304	29	345.985,213 289.330,088	30	345.984,645 289.330,282	0.6	30	345.984,645 289.330,282	31	345.985,033 289.331,417	1.199
31	345.985,033 289.331,417	32	345.986,169 289.331,029	1.2	32	345.986,169 289.331,029	33	345.985,781 289.329,894	1.199	33	345.985,781 289.329,894	34	345.985,218 289.330,086	0.595
34	345.985,218 289.330,086	35	345.985,114 289.329,8	0.304	35	345.985,114 289.329,8	36	345.999,42 289.324,592	15.224	36	345.999,42 289.324,592	37	346.017,313 289.317,564	19.224
37	346.017,313 289.317,564	38	346.020,114 289.314,092	4.461	38	346.020,114 289.314,092	39	346.020,555 289.321,696	7.617	39	346.020,555 289.321,696	40	346.018,609 289.322,059	1.98
40	346.018,609 289.322,059	41	346.001,316 289.329,339	18.763	41	346.001,316 289.329,339	42	345.987,372 289.335,763	15.353	42	345.987,372 289.335,763	43	345.975,275 289.339,992	12.815
43	345.975,275 289.339,992	44	345.963,337 289.344,143	12.639	44	345.963,337 289.344,143	45	345.949,863 289.348,852	14.273	45	345.949,863 289.348,852	46	345.947,062 289.350,227	3.12
46	345.947,062 289.350,227	47	345.935,014 289.353,814	12.571	47	345.935,014 289.353,814	48	345.932,214 289.354,718	2.942	48	345.932,214 289.354,718	49	345.923,469 289.357,54	9.189
49	345.923,469 289.357,54	50	345.918,103 289.359,312	5.651	50	345.918,103 289.359,312	51	345.913,367 289.361,246	5.116	51	345.913,367 289.361,246	52	345.909,724 289.362,263	3.782
52	345.909,724 289.362,263	1	345.883,674 289.371,844	27.756										

** Lungimile segmentelor sunt determinate în planul de proiecție Stereo 70 și sunt rotunjite la 1 milimetru.

*** Distanța dintre puncte este formată din segmente cumulate ce sunt mai mici decât valoarea 1 milimetru.

**DATE DESPRE IMOBILUL NR. 14456**

Oficiul de Cadastru și Publicitate Imobiliară DOLJ
Biroul de Cadastru și Publicitate Imobiliară Craiova

A. Partea I. Descrierea imobilului

TEREN Intravilan

Adresa: Loc. Moreni, Str Teilor, Tronson 2, Jud. Dolj

Nr. Crt	Nr cadastral Nr. topografic	Suprafața* (mp)	Observații / Referințe
A1	34971	335	Sector cadastral:30 Teren imprejmuit;

B. Partea II. Proprietari și acte

Inscrieri privitoare la dreptul de proprietate și alte drepturi reale	Referințe
246970 / 11/10/2023	
Act Administrativ nr. HG NR.596, din 04/08/2011 emis de GUVERNUL ROMANIEI (act administrativ nr HCL nr . 7 din 31.01.2023, emis de Consiliul Local Cetate;act administrativ nr Referat de legalitate nr. 7423 din 05.04.2023, emis de Institutia Prefectului - Judetul Dolj;act administrativ nr Adeverința nr. 11133 din 17.10.2023, emis de Primaria comunei CETATE);	
B1	A1
Intabulare, drept de PROPRIETATE, dobandit prin Lege, cota actuala 1/1, cota initiala 1/1 1) COMUNA CETATE - DOMENIUL PUBLIC, CIF:4453470	

C. Partea III. SARCINI .

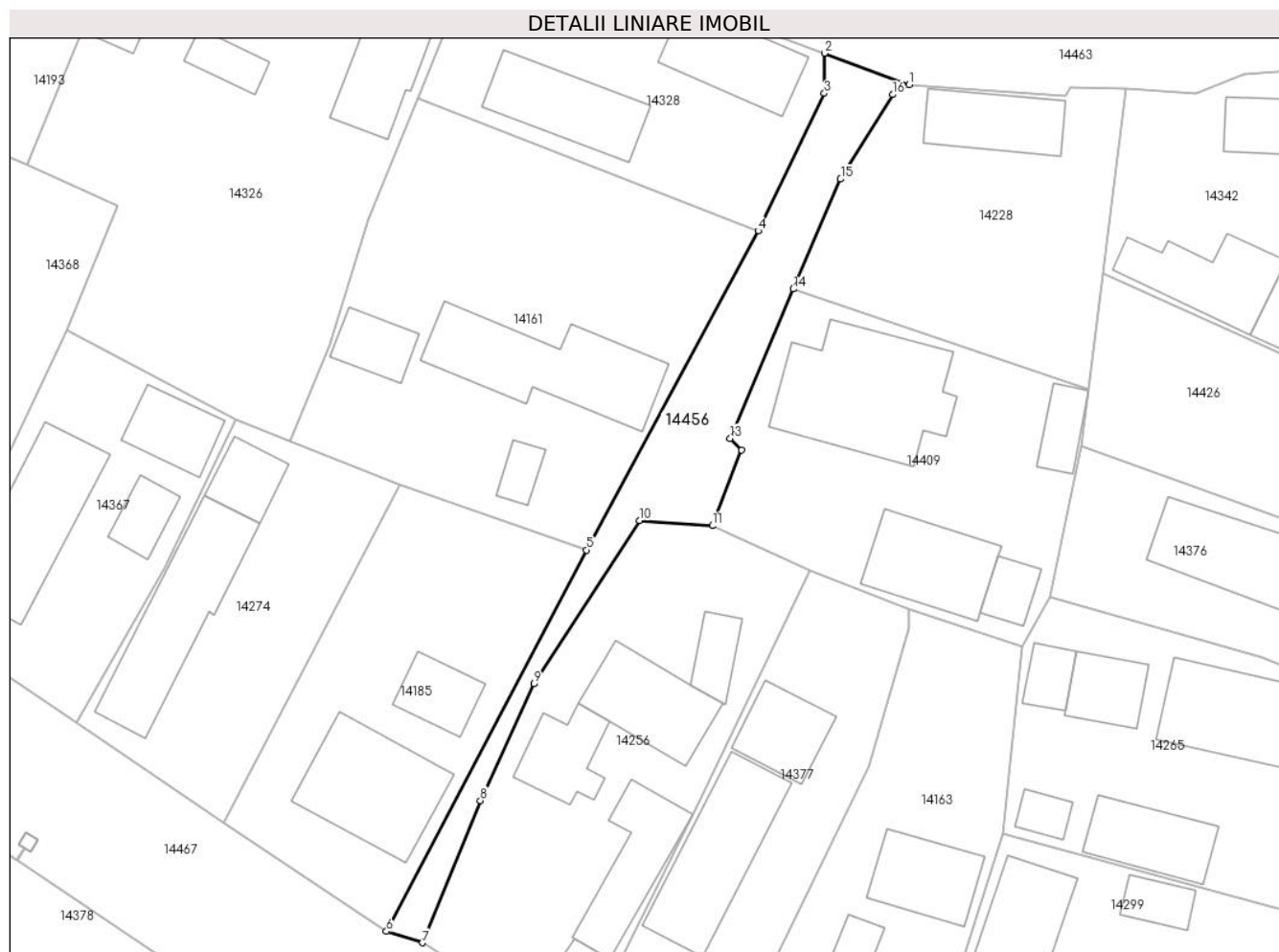
Inscrieri privind dezmembramintele dreptului de proprietate, drepturi reale de garanție și sarcini	Referințe
NU SUNT	

Anexa Nr. 1 La Partea I

Teren

Nr cadastral	Suprafața (mp)*	Observații / Referințe
34971	335	

* Suprafața este determinată în planul de proiecție Stereo 70.



Date referitoare la teren

Crt	Categorie folosință	Intravilan	Suprafața (mp)	Tarla	Parcelă	Nr. topo	Observații / Referințe
1	drum	DA	335	-	-	-	Imobil împrejmuit cu gard de lemn, beton și limita convențională.

Lungime Segmente

1) Valorile lungimilor segmentelor sunt obținute din proiecție în plan.

Punct început	X / Y	Punct sfârșit	X / Y	Lungime segment (** (m)
1	345.972,874 289.615,259	2	345.965,636 289.617,961	7.726
2	345.965,636 289.617,961	3	345.965,622 289.614,532	3.429
3	345.965,622 289.614,532	4	345.959,972 289.602,749	13.068
4	345.959,972 289.602,749	5	345.945,238 289.575,434	31.035
5	345.945,238 289.575,434	6	345.928,108 289.542,77	36.883

Punct început	X / Y	Punct sfârșit	X / Y	Lungime segment (** (m)
6	345.928,108 289.542,77	7	345.931,204 289.541,8	3.244
7	345.931,204 289.541,8	8	345.936,155 289.553,972	13.14
8	345.936,155 289.553,972	9	345.940,736 289.563,974	11.001
9	345.940,736 289.563,974	10	345.949,768 289.577,955	16.645
10	345.949,768 289.577,955	11	345.956,029 289.577,503	6.277
11	345.956,029 289.577,503	12	345.958,549 289.583,981	6.951
12	345.958,549 289.583,981	13	345.957,554 289.584,984	1.413
13	345.957,554 289.584,984	14	345.962,96 289.597,781	13.892
14	345.962,96 289.597,781	15	345.967,02 289.607,186	10.244
15	345.967,02 289.607,186	16	345.971,497 289.614,425	8.512
16	345.971,497 289.614,425	1	345.972,874 289.615,259	1.61

** Lungimile segmentelor sunt determinate în planul de proiecție Stereo 70 și sunt rotunjite la 1 milimetru.

*** Distanța dintre puncte este formată din segmente cumulate ce sunt mai mici decât valoarea 1 milimetru.

**DATE DESPRE IMOBILUL NR. 14457**

Oficiul de Cadastru și Publicitate Imobiliară DOLJ
Biroul de Cadastru și Publicitate Imobiliară Craiova

A. Partea I. Descrierea imobilului

TEREN Intravilan

Adresa: Loc. Moreni, Str Macului, Nr. Fn, Tronson 1, Jud. Dolj

Nr. Crt	Nr cadastral Nr. topografic	Suprafața* (mp)	Observații / Referințe
A1	34972	1.744	Sector cadastral:30 Teren imprejmuit;

B. Partea II. Proprietari și acte

Inscrieri privitoare la dreptul de proprietate și alte drepturi reale		Referințe
72833 / 15/05/2017		
Act Administrativ nr. Hotararea Consiliului Local Nr.52, din 20/12/2016 emis de Consiliul Local Cetate (act administrativ nr Referat de legalitate Nr.519 din 17.02.2017, emis de Prefectura Judetului Dolj;act administrativ nr Hotararea Consiliului Local Nr.18 din 30.08.2016, emis de Consiliul Local Cetate;act administrativ nr Referat de legalitate Nr.3755 din 22.05.2015, emis de Prefectura Judetului Dolj;act administrativ nr Hotararea Consiliului Local Nr.12 din 27.02.2015, emis de Consiliul Local Cetate;act administrativ nr Referat de legalitate Nr.10397 din 11.10.2016, emis de Prefectura Judetului Dolj);		
B1	Inscrierea provizorie, drept de PROPRIETATE, dobandit prin Lege, cota actuala 1/1, cota initiala 1/1 1) COMUNA CETATE , CIF:4553470, domeniul public	A1
B2	Inscrierea provizorie, drept de ADMINISTRARE, dobandit prin Lege, cota actuala 1/1, cota initiala 1/1 1) CONSILIUL LOCAL CETATE , CIF:9999999999999, LIPSA CUI	A1

C. Partea III. SARCINI .

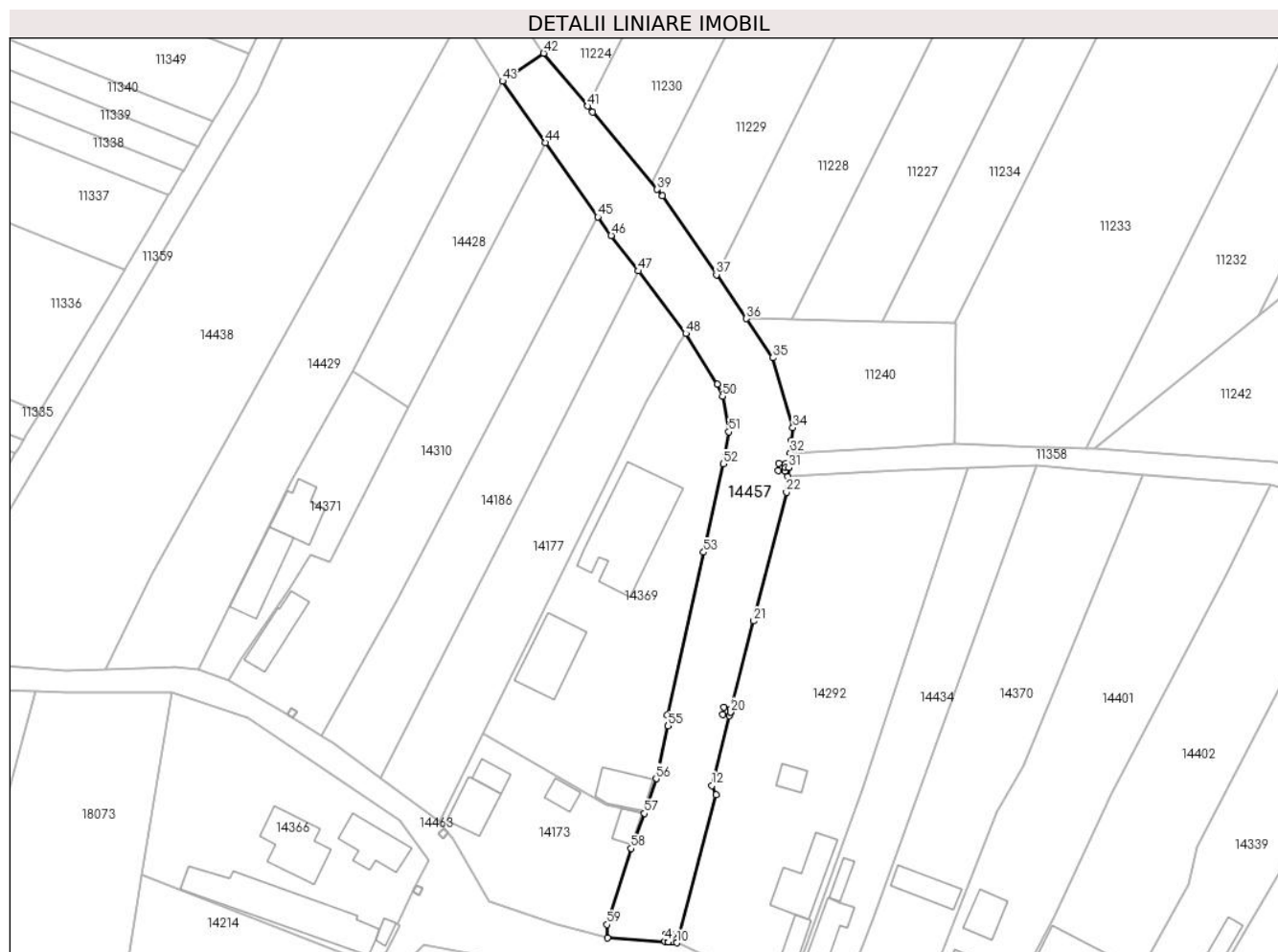
Inscrieri privind dezmembramintele dreptului de proprietate, drepturi reale de garanție și sarcini	Referințe
NU SUNT	

Anexa Nr. 1 La Partea I

Teren

Nr cadastral	Suprafața (mp)*	Observații / Referințe
34972	1.744	

* Suprafața este determinată în planul de proiecție Stereo 70.



Date referitoare la teren

Crt	Categorie folosință	Intravilan	Suprafața (mp)	Tarla	Parcelă	Nr. topo	Observații / Referințe
1	drum	DA	1.744	-	-	-	Imobil împrejmuit cu gard de lemn, beton, sarma și limita convențională.

Lungime Segmente

1) Valorile lungimilor segmentelor sunt obținute din proiecție în plan.

Punct început	X / Y	Punct sfârșit	X / Y	Lungime segment	Punct început	X / Y	Punct sfârșit	X / Y	Lungime segment	Punct început	X / Y	Punct sfârșit	X / Y	Lungime segment
1	345.819,845 289.687,132	2	345.830,285 289.686,35	10.469	2	345.830,285 289.686,35	3	345.830,291 289.686,438	0.088	3	345.830,291 289.686,438	4	345.829,695 289.686,503	0.6
4	345.829,695 289.686,503	5	345.829,824 289.687,696	1.2	5	345.829,824 289.687,696	6	345.831,017 289.687,567	1.2	6	345.831,017 289.687,567	7	345.830,888 289.686,374	1.2
7	345.830,888 289.686,374	8	345.830,296 289.686,438	0.595	8	345.830,296 289.686,438	9	345.830,29 289.686,35	0.088	9	345.830,29 289.686,35	10	345.831,703 289.686,244	1.417
10	345.831,703 289.686,244	11	345.838,405 289.711,506	26.136	11	345.838,405 289.711,506	12	345.837,777 289.713,144	1.754	12	345.837,777 289.713,144	13	345.840,945 289.725,647	12.898
13	345.840,945 289.725,647	14	345.840,883 289.725,662	0.064	14	345.840,883 289.725,662	15	345.840,76 289.725,075	0.6	15	345.840,76 289.725,075	16	345.839,586 289.725,321	1.199

Punct început	X / Y	Punct sfârșit	X / Y	Lungime segment	Punct început	X / Y	Punct sfârșit	X / Y	Lungime segment	Punct început	X / Y	Punct sfârșit	X / Y	Lungime segment
16	345.839,586 289.725,321	17	345.839,832 289.726,496	1.2	17	345.839,832 289.726,496	18	345.841,006 289.726,249	1.2	18	345.841,006 289.726,249	19	345.840,884 289.725,667	0.595
19	345.840,884 289.725,667	20	345.840,946 289.725,651	0.064	20	345.840,946 289.725,651	21	345.844,899 289.741,253	16.095	21	345.844,899 289.741,253	22	345.850,491 289.763,258	22.704
22	345.850,491 289.763,258	23	345.850,759 289.765,972	2.727	23	345.850,759 289.765,972	24	345.850,904 289.767,443	1.478	24	345.850,904 289.767,443	25	345.850,301 289.767,503	0.606
25	345.850,301 289.767,503	26	345.850,248 289.766,905	0.6	26	345.850,248 289.766,905	27	345.849,053 289.767,01	1.2	27	345.849,053 289.767,01	28	345.849,157 289.768,205	1.2
28	345.849,157 289.768,205	29	345.850,353 289.768,101	1.201	29	345.850,353 289.768,101	30	345.850,301 289.767,508	0.595	30	345.850,301 289.767,508	31	345.850,905 289.767,448	0.607
31	345.850,905 289.767,448	32	345.851,156 289.769,998	2.562	32	345.851,156 289.769,998	33	345.851,372 289.772,186	2.199	33	345.851,372 289.772,186	34	345.851,581 289.774,298	2.122
34	345.851,581 289.774,298	35	345.848,197 289.786,261	12.432	35	345.848,197 289.786,261	36	345.843,624 289.792,961	8.112	36	345.843,624 289.792,961	37	345.838,507 289.800,459	9.078
37	345.838,507 289.800,459	38	345.829,273 289.813,987	16.379	38	345.829,273 289.813,987	39	345.828,39 289.815,044	1.377	39	345.828,39 289.815,044	40	345.817,35 289.828,258	17.219
40	345.817,35 289.828,258	41	345.816,503 289.829,271	1.32	41	345.816,503 289.829,271	42	345.808,948 289.838,315	11.784	42	345.808,948 289.838,315	43	345.801,905 289.833,552	8.502
43	345.801,905 289.833,552	44	345.809,298 289.823,065	12.831	44	345.809,298 289.823,065	45	345.818,233 289.810,327	15.559	45	345.818,233 289.810,327	46	345.820,509 289.807,162	3.898
46	345.820,509 289.807,162	47	345.825,163 289.801,091	7.65	47	345.825,163 289.801,091	48	345.833,258 289.790,411	13.401	48	345.833,258 289.790,411	49	345.838,709 289.781,775	10.212
49	345.838,709 289.781,775	50	345.839,557 289.779,684	2.256	50	345.839,557 289.779,684	51	345.840,616 289.773,577	6.198	51	345.840,616 289.773,577	52	345.839,686 289.768,101	5.554
52	345.839,686 289.768,101	53	345.836,329 289.753,02	15.45	53	345.836,329 289.753,02	54	345.830,132 289.725,206	28.496	54	345.830,132 289.725,206	55	345.830,225 289.723,3	1.908
55	345.830,225 289.723,3	56	345.828,208 289.714,307	9.216	56	345.828,208 289.714,307	57	345.826,167 289.708,336	6.31	57	345.826,167 289.708,336	58	345.823,934 289.702,368	6.372
58	345.823,934 289.702,368	59	345.819,81 289.689,357	13.649	59	345.819,81 289.689,357	1	345.819,845 289.687,132	2.225					

** Lungimile segmentelor sunt determinate în planul de proiecție Stereo 70 și sunt rotunjite la 1 milimetru.

*** Distanța dintre puncte este formată din segmente cumulate ce sunt mai mici decât valoarea 1 milimetru.

**DATE DESPRE IMOBILUL NR. 14458**

Oficiul de Cadastru și Publicitate Imobiliară DOLJ
Biroul de Cadastru și Publicitate Imobiliară Craiova

A. Partea I. Descrierea imobilului

TEREN Intravilan

Adresa: Loc. Moreni, Str Teilor, Jud. Dolj

Nr. Crt	Nr cadastral Nr. topografic	Suprafața* (mp)	Observații / Referințe
A1	34973	1.674	Sector cadastral:30 Teren imprejmuit;

B. Partea II. Proprietari și acte

Inscrieri privitoare la dreptul de proprietate și alte drepturi reale	Referințe
246964 / 11/10/2023	
Act Administrativ nr. HG NR.596 SI ANEXA, din 04/08/2011 emis de GUVERNUL ROMANIEI (act administrativ nr HOTARAREA NR 7 SI ANEXE din 31.01.2023, emis de CL CETATE;act administrativ nr HOTARAREA NR 17 SI ANEXA din 27.02.2017, emis de CL CETATE;act administrativ nr HOTARAREA NR 45 SI ANEXA din 25.06.2015, emis de CL CETATE;act administrativ nr HOTARAREA NR 26 din 23.04.2015, emis de CL CETATE;act administrativ nr adeverinta nr 11133 din 17.10.2023, emis de COMUNA CETATE;act administrativ nr REFERAT NR 7423 din 05.04.2023, emis de INSTITUTIA PREFECTULUI DOLJ);	
B1	A1
Intabulare, drept de PROPRIETATE, dobandit prin Lege, cota actuala 1/1, cota initiala 1/1 1) COMUNA CETATE, CIF:4453470, DOMENIUL PUBLIC	

C. Partea III. SARCINI .

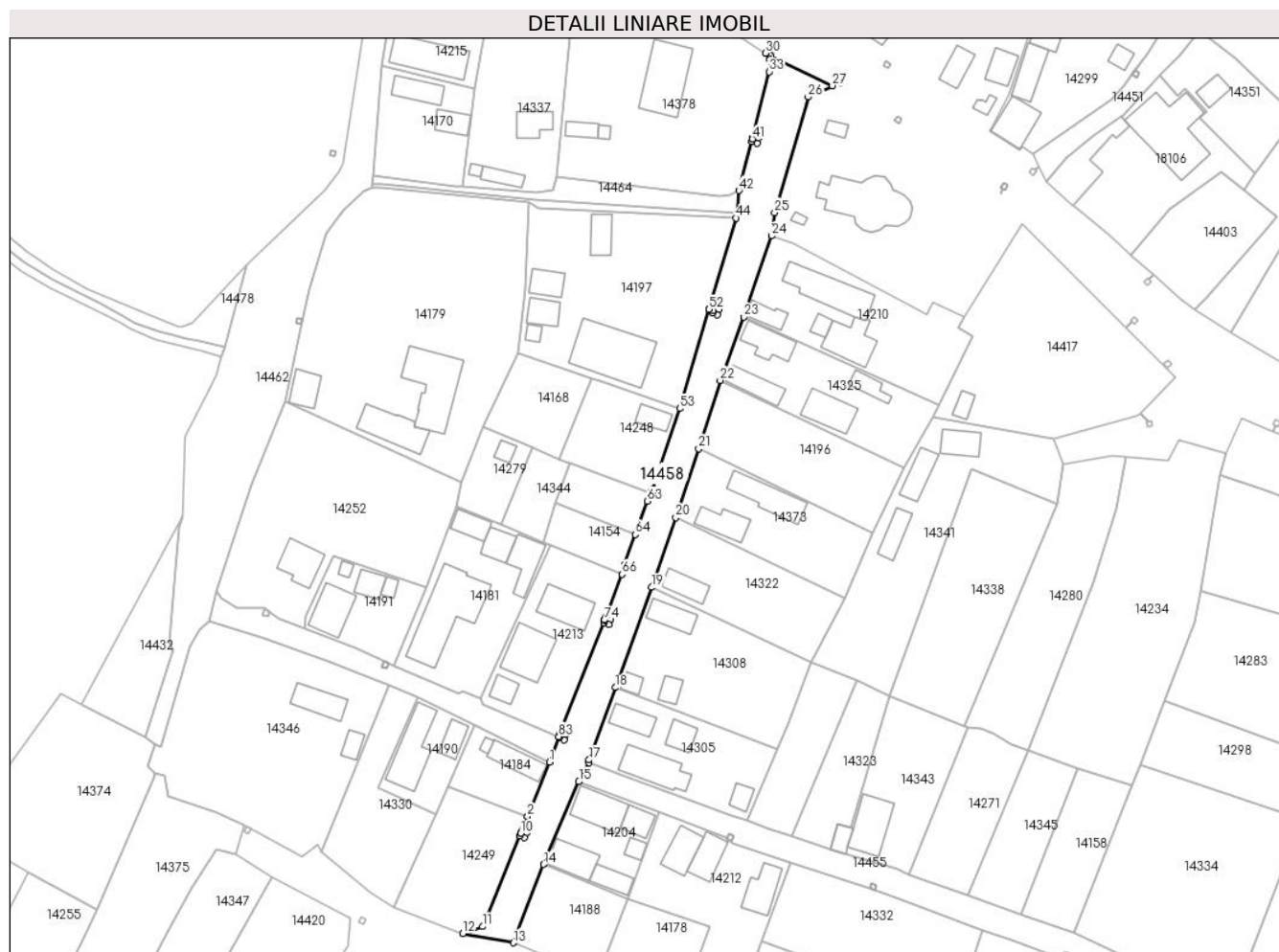
Inscrieri privind dezmembramintele dreptului de proprietate, drepturi reale de garanție și sarcini	Referințe
NU SUNT	

Anexa Nr. 1 La Partea I

Teren

Nr cadastral	Suprafața (mp)*	Observații / Referințe
34973	1.674	

* Suprafața este determinată în planul de proiecție Stereo 70.



Date referitoare la teren

Crt	Categorie folosință	Intravilan	Suprafața (mp)	Tarla	Parcelă	Nr. topo	Observații / Referințe
1	drum	DA	1.674	-	-	-	Imobil împrejmuit cu gard de lemn, beton, metal, sarma și limita conventionala.

Lungime Segmente

1) Valorile lungimilor segmentelor sunt obținute din proiecție în plan.

Punct început	X / Y	Punct sfârșit	X / Y	Lungime segment	Punct început	X / Y	Punct sfârșit	X / Y	Lungime segment	Punct început	X / Y	Punct sfârșit	X / Y	Lungime segment
1	345.868,557 289.374,441	2	345.863,528 289.362,137	13.292	2	345.863,528 289.362,137	3	345.861,952 289.358,28	4.167	3	345.861,952 289.358,28	4	345.861,971 289.358,272	0.021
4	345.861,971 289.358,272	5	345.862,193 289.358,829	0.6	5	345.862,193 289.358,829	6	345.863,308 289.358,384	1.201	6	345.863,308 289.358,384	7	345.862,863 289.357,27	1.2
7	345.862,863 289.357,27	8	345.861,748 289.357,715	1.201	8	345.861,748 289.357,715	9	345.861,969 289.358,267	0.595	9	345.861,969 289.358,267	10	345.861,95 289.358,275	0.021
10	345.861,95 289.358,275	11	345.853,332 289.337,19	22.778	11	345.853,332 289.337,19	12	345.848,889 289.335,64	4.706	12	345.848,889 289.335,64	13	345.860,355 289.333,519	11.661
13	345.860,355 289.333,519	14	345.867,14 289.351,265	18.999	14	345.867,14 289.351,265	15	345.875,155 289.370,015	20.391	15	345.875,155 289.370,015	16	345.877,426 289.374,278	4.83

Punct început	X / Y	Punct sfârșit	X / Y	Lungime segment	Punct început	X / Y	Punct sfârșit	X / Y	Lungime segment	Punct început	X / Y	Punct sfârșit	X / Y	Lungime segment
16	345.877,426 289.374,278	17	345.877,487 289.374,924	0.649	17	345.877,487 289.374,924	18	345.883,416 289.391,311	17.427	18	345.883,416 289.391,311	19	345.891,661 289.413,993	24.134
19	345.891,661 289.413,993	20	345.897,109 289.429,791	16.711	20	345.897,109 289.429,791	21	345.902,282 289.445,425	16.468	21	345.902,282 289.445,425	22	345.907,177 289.460,852	16.185
22	345.907,177 289.460,852	23	345.912,533 289.475,215	15.329	23	345.912,533 289.475,215	24	345.918,823 289.493,574	19.407	24	345.918,823 289.493,574	25	345.919,518 289.498,861	5.332
25	345.919,518 289.498,861	26	345.927,12 289.524,991	27.213	26	345.927,12 289.524,991	27	345.932,597 289.527,569	6.053	27	345.932,597 289.527,569	28	345.918,577 289.534,371	15.583
28	345.918,577 289.534,371	29	345.918,572 289.534,374	0.006	29	345.918,572 289.534,374	30	345.917,437 289.534,924	1.261	30	345.917,437 289.534,924	31	345.918,39 289.533,531	1.688
31	345.918,39 289.533,531	32	345.918,49 289.531,324	2.209	32	345.918,49 289.531,324	33	345.918,319 289.530,725	0.623	33	345.918,319 289.530,725	34	345.914,413 289.515,507	15.711
34	345.914,413 289.515,507	35	345.914,49 289.515,487	0.08	35	345.914,49 289.515,487	36	345.914,651 289.516,065	0.6	36	345.914,651 289.516,065	37	345.915,807 289.515,743	1.2
37	345.915,807 289.515,743	38	345.915,485 289.514,587	1.2	38	345.915,485 289.514,587	39	345.914,329 289.514,909	1.2	39	345.914,329 289.514,909	40	345.914,488 289.515,482	0.595
40	345.914,488 289.515,482	41	345.914,411 289.515,502	0.08	41	345.914,411 289.515,502	42	345.911,412 289.503,82	12.061	42	345.911,412 289.503,82	43	345.911,012 289.498,63	5.205
43	345.911,012 289.498,63	44	345.910,709 289.497,6	1.074	44	345.910,709 289.497,6	45	345.904,623 289.476,921	21.556	45	345.904,623 289.476,921	46	345.905,557 289.476,646	0.974
46	345.905,557 289.476,646	47	345.905,717 289.477,225	0.601	47	345.905,717 289.477,225	48	345.906,874 289.476,906	1.2	48	345.906,874 289.476,906	49	345.906,555 289.475,749	1.2
49	345.906,555 289.475,749	50	345.905,398 289.476,068	1.2	50	345.905,398 289.476,068	51	345.905,556 289.476,641	0.594	51	345.905,556 289.476,641	52	345.904,622 289.476,916	0.974
52	345.904,622 289.476,916	53	345.898,022 289.454,491	23.376	53	345.898,022 289.454,491	54	345.891,67 289.435,789	19.751	54	345.891,67 289.435,789	55	345.891,796 289.435,746	0.133
55	345.891,796 289.435,746	56	345.892,01 289.436,306	0.599	56	345.892,01 289.436,306	57	345.893,131 289.435,876	1.201	57	345.893,131 289.435,876	58	345.892,701 289.434,756	1.2
58	345.892,701 289.434,756	59	345.891,581 289.435,186	1.2	59	345.891,581 289.435,186	60	345.891,794 289.435,741	0.594	60	345.891,794 289.435,741	61	345.891,668 289.435,783	0.133
61	345.891,668 289.435,783	62	345.891,456 289.435,322	0.507	62	345.891,456 289.435,322	63	345.890,621 289.433,511	1.994	63	345.890,621 289.433,511	64	345.887,901 289.425,958	8.028
64	345.887,901 289.425,958	65	345.885,445 289.419,14	7.247	65	345.885,445 289.419,14	66	345.884,975 289.416,933	2.256	66	345.884,975 289.416,933	67	345.880,938 289.406,624	11.071
67	345.880,938 289.406,624	68	345.880,995 289.406,601	0.061	68	345.880,995 289.406,601	69	345.881,213 289.407,16	0.6	69	345.881,213 289.407,16	70	345.882,331 289.406,723	1.2
70	345.882,331 289.406,723	71	345.881,894 289.405,605	1.2	71	345.881,894 289.405,605	72	345.880,776 289.406,043	1.201	72	345.880,776 289.406,043	73	345.880,993 289.406,597	0.595
73	345.880,993 289.406,597	74	345.880,936 289.406,619	0.061	74	345.880,936 289.406,619	75	345.870,738 289.380,579	27.966	75	345.870,738 289.380,579	76	345.870,899 289.380,516	0.173
76	345.870,899 289.380,516	77	345.871,117 289.381,074	0.599	77	345.871,117 289.381,074	78	345.872,235 289.380,638	1.2	78	345.872,235 289.380,638	79	345.871,798 289.379,52	1.2
79	345.871,798 289.379,52	80	345.870,681 289.379,957	1.199	80	345.870,681 289.379,957	81	345.870,897 289.380,511	0.595	81	345.870,897 289.380,511	82	345.870,736 289.380,574	0.173
82	345.870,736 289.380,574	83	345.870,588 289.380,195	0.407	83	345.870,588 289.380,195	1	345.868,557 289.374,441	6.102					

** Lungimile segmentelor sunt determinate în planul de proiecție Stereo 70 și sunt rotunjite la 1 milimetru.

*** Distanța dintre puncte este formată din segmente cumulate ce sunt mai mici decât valoarea 1 milimetru.

**DATE DESPRE IMOBILUL NR. 14459**

Oficiul de Cadastru și Publicitate Imobiliară DOLJ
Biroul de Cadastru și Publicitate Imobiliară Craiova

A. Partea I. Descrierea imobilului

TEREN Intravilan

Adresa: Loc. Moreni, Nr. Fn, Jud. Dolj, Str.Salcamului

Nr. Crt	Nr cadastral Nr. topografic	Suprafața* (mp)	Observații / Referințe
A1	34974	505	Sector cadastral:30 Teren imprejmuit;

B. Partea II. Proprietari și acte

Inscrieri privitoare la dreptul de proprietate și alte drepturi reale	Referințe
71198 / 11/05/2017	
Act Administrativ nr. Hotararea Consiliului Local Nr.52, din 20/12/2016 emis de Consiliul Local Cetate (act administrativ nr Hotararea Consiliului Local Nr.18 din 30.08.2016, emis de Consiliul Local Cetate;act administrativ nr Referat de legalitate Nr.10397 din 11.10.2016, emis de Prefectura Judetului Dolj;act administrativ nr Referat de legalitate Nr.3755 din 22.05.2015, emis de Prefectura Judetului Dolj;act administrativ nr Referat de legalitate Nr.519 din 17.02.2017, emis de Prefectura Judetului Dolj;act administrativ nr Hotararea Consiliului Local Nr.12 din 27.02.2015, emis de Consiliul Local Cetate);	
B1	Inscrierea provizorie, drept de PROPRIETATE, dobandit prin Lege, cota actuala 1/1, cota initiala 1/1
1) COMUNA CETATE DOMENIUL PUBLIC , CIF:9999999999999, LIPSA CUI	

C. Partea III. SARCINI .

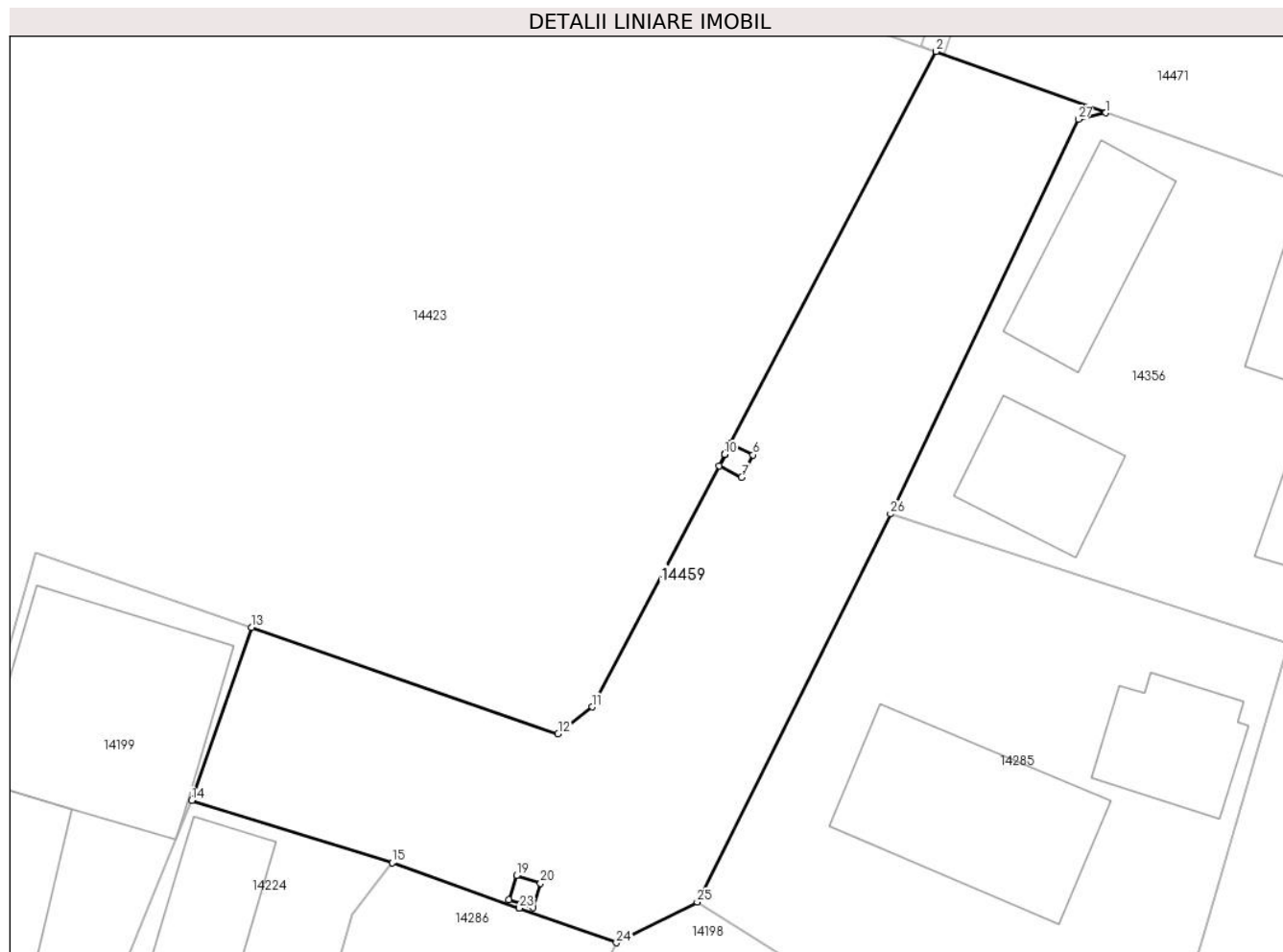
Inscrieri privind dezmembramintele dreptului de proprietate, drepturi reale de garanție și sarcini	Referințe
NU SUNT	

Anexa Nr. 1 La Partea I

Teren

Nr cadastral	Suprafața (mp)*	Observații / Referințe
34974	505	

* Suprafața este determinată în planul de proiecție Stereo 70.



Date referitoare la teren

Crt	Categorie folosință	Intra vilan	Suprafața (mp)	Tarla	Parcelă	Nr. topo	Observații / Referințe
1	drum	DA	505	-	-	-	Imobil împrejmuit cu gard de lemn, beton, porți metalice și limita conventională.

Lungime Segmente

1) Valorile lungimilor segmentelor sunt obținute din proiecție în plan.

Punct început	X / Y	Punct sfârșit	X / Y	Lungime segment (** (m)
1	345.930,344 289.299,926	2	345.922,24 289.302,859	8.618
3	345.912,154 289.283,644	4	345.912,169 289.283,636	0.017
5	345.912,444 289.284,169	6	345.913,51 289.283,619	1.2
7	345.912,96 289.282,553	8	345.911,894 289.283,103	1.2
9	345.912,167 289.283,632	10	345.912,151 289.283,64	0.018

Punct început	X / Y	Punct sfârșit	X / Y	Lungime segment (** (m)
2	345.922,24 289.302,859	3	345.912,154 289.283,644	21.701
4	345.912,169 289.283,636	5	345.912,444 289.284,169	0.6
6	345.913,51 289.283,619	7	345.912,96 289.282,553	1.2
8	345.911,894 289.283,103	9	345.912,167 289.283,632	0.595
10	345.912,151 289.283,64	11	345.905,831 289.271,599	13.599

Punct început	X / Y	Punct sfârșit	X / Y	Lungime segment (** (m)
11	345.905,831 289.271,599	12	345.904,2 289.270,32	2.073
13	345.889,573 289.275,393	14	345.886,715 289.267,132	8.741
15	345.896,291 289.264,163	16	345.902,35 289.262,003	6.433
17	345.902,43 289.262,225	18	345.901,858 289.262,406	0.6
19	345.902,219 289.263,55	20	345.903,364 289.263,188	1.201
21	345.903,002 289.262,044	22	345.902,434 289.262,223	0.596
23	345.902,355 289.262,001	24	345.906,983 289.260,351	4.913
25	345.910,844 289.262,295	26	345.920,073 289.280,8	20.679
27	345.929,042 289.299,623	1	345.930,344 289.299,926	1.337

Punct început	X / Y	Punct sfârșit	X / Y	Lungime segment (** (m)
12	345.904,2 289.270,32	13	345.889,573 289.275,393	15.482
14	345.886,715 289.267,132	15	345.896,291 289.264,163	10.026
16	345.902,35 289.262,003	17	345.902,43 289.262,225	0.236
18	345.901,858 289.262,406	19	345.902,219 289.263,55	1.2
20	345.903,364 289.263,188	21	345.903,002 289.262,044	1.2
22	345.902,434 289.262,223	23	345.902,355 289.262,001	0.236
24	345.906,983 289.260,351	25	345.910,844 289.262,295	4.323
26	345.920,073 289.280,8	27	345.929,042 289.299,623	20.851

** Lungimile segmentelor sunt determinate în planul de proiecție Stereo 70 și sunt rotunjite la 1 milimetru.

*** Distanța dintre puncte este formată din segmente cumulate ce sunt mai mici decât valoarea 1 milimetru.

**DATE DESPRE IMOBILUL NR. 14460**

Oficiul de Cadastru și Publicitate Imobiliară DJLJ
Biroul de Cadastru și Publicitate Imobiliară Craiova

A. Partea I. Descrierea imobilului

TEREN Intravilan

Adresa: Loc. Moreni, Str Tufanele, Nr. Fn, Jud. Dolj

Nr. Crt	Nr cadastral Nr. topografic	Suprafața* (mp)	Observații / Referințe
A1	34967	736	Sector cadastral:30 Teren imprejmuit;

B. Partea II. Proprietari și acte

Inscrieri privitoare la dreptul de proprietate și alte drepturi reale	Referințe
71569 / 11/05/2017	
Act Administrativ nr. Hotararea Consiliului Local Nr.12, din 27/02/2015 emis de Consiliul Local Cetate (act administrativ nr Hotararea Consiliului Local Nr.52 din 20.12.2016, emis de Consiliul Local Cetate;act administrativ nr Hotararea Consiliului Local Nr.18 din 30.08.2016, emis de Consiliul Local Cetate;act administrativ nr Referat de legalitate Nr.3755 din 22.05.2015, emis de Prefectura Judetului Dolj;act administrativ nr Referat de legalitate Nr.519 din 17.02.2017, emis de Prefectura Judetului Dolj;act administrativ nr Referat de legalitate Nr.10397 din 11.10.2016, emis de Prefectura Judetului Dolj);	
B1	Inscrierea provizorie, drept de PROPRIETATE, dobandit prin Conventie, cota actuala 1/1, cota initiala 1/1
1) COMUNA CETATE DOMENIUL PUBLIC, CIF:99999999999999, LIPSA CUI	

C. Partea III. SARCINI .

Inscrieri privind dezmembramintele dreptului de proprietate, drepturi reale de garanție și sarcini	Referințe
NU SUNT	

Anexa Nr. 1 La Partea I

Teren

Nr cadastral	Suprafața (mp)*	Observații / Referințe
34967	736	

* Suprafața este determinată în planul de proiecție Stereo 70.



Date referitoare la teren

Crt	Categorie folosință	Intravilan	Suprafața (mp)	Tarla	Parcelă	Nr. topo	Observații / Referințe
1	drum	DA	736	-	-	-	Imobil împrejmuit cu gard de lemn, beton, metal, sarma și limita conventionala.

Lungime Segmente

1) Valorile lungimilor segmentelor sunt obținute din proiecție în plan.

Punct început	X / Y	Punct sfârșit	X / Y	Lungime segment	Punct început	X / Y	Punct sfârșit	X / Y	Lungime segment	Punct început	X / Y	Punct sfârșit	X / Y	Lungime segment
1	346.376,633 289.322,311	2	346.365,142 289.322,299	11.491	2	346.365,142 289.322,299	3	346.365,649 289.319,317	3.025	3	346.365,649 289.319,317	4	346.365,689 289.319,324	0.041
4	346.365,689 289.319,324	5	346.365,588 289.319,916	0.601	5	346.365,588 289.319,916	6	346.366,77 289.320,118	1.199	6	346.366,77 289.320,118	7	346.366,973 289.318,935	1.2
7	346.366,973 289.318,935	8	346.365,79 289.318,733	1.2	8	346.365,79 289.318,733	9	346.365,689 289.319,319	0.595	9	346.365,689 289.319,319	10	346.365,65 289.319,312	0.04
10	346.365,65 289.319,312	11	346.365,918 289.317,737	1.598	11	346.365,918 289.317,737	12	346.368,731 289.303,433	14.578	12	346.368,731 289.303,433	13	346.372,409 289.284,12	19.66
13	346.372,409 289.284,12	14	346.375,518 289.274,013	10.574	14	346.375,518 289.274,013	15	346.378,361 289.269,596	5.253	15	346.378,361 289.269,596	16	346.380,803 289.258,141	11.712

Punct început	X / Y	Punct sfârșit	X / Y	Lungime segment	Punct început	X / Y	Punct sfârșit	X / Y	Lungime segment	Punct început	X / Y	Punct sfârșit	X / Y	Lungime segment
16	346.380,803 289.258,141	17	346.380,26 289.255,514	2.683	17	346.380,26 289.255,514	18	346.377,807 289.243,648	12.117	18	346.377,807 289.243,648	19	346.375,75 289.234,658	9.222
19	346.375,75 289.234,658	20	346.374,665 289.232,469	2.443	20	346.374,665 289.232,469	21	346.374,004 289.227,607	4.907	21	346.374,004 289.227,607	22	346.369,26 289.214,837	13.623
22	346.369,26 289.214,837	23	346.366,942 289.213,463	2.695	23	346.366,942 289.213,463	24	346.363,966 289.207,85	6.353	24	346.363,966 289.207,85	25	346.363,066 289.206,889	1.317
25	346.363,066 289.206,889	26	346.360,143 289.202,065	5.64	26	346.360,143 289.202,065	27	346.370,161 289.199,795	10.272	27	346.370,161 289.199,795	28	346.374,555 289.212,682	13.616
28	346.374,555 289.212,682	29	346.375,914 289.216,532	4.083	29	346.375,914 289.216,532	30	346.375,878 289.216,545	0.038	30	346.375,878 289.216,545	31	346.375,66 289.215,986	0.6
31	346.375,66 289.215,986	32	346.374,542 289.216,423	1.2	32	346.374,542 289.216,423	33	346.374,979 289.217,54	1.199	33	346.374,979 289.217,54	34	346.376,097 289.217,104	1.2
34	346.376,097 289.217,104	35	346.375,88 289.216,55	0.595	35	346.375,88 289.216,55	36	346.375,916 289.216,537	0.038	36	346.375,916 289.216,537	37	346.379,109 289.225,582	9.592
37	346.379,109 289.225,582	38	346.380,919 289.232,64	7.286	38	346.380,919 289.232,64	39	346.382,745 289.242,156	9.69	39	346.382,745 289.242,156	40	346.384,398 289.249,413	7.443
40	346.384,398 289.249,413	41	346.388,566 289.250,461	4.298	41	346.388,566 289.250,461	42	346.386,94 289.255,507	5.302	42	346.386,94 289.255,507	43	346.386,879 289.255,488	0.064
43	346.386,879 289.255,488	44	346.387,061 289.254,916	0.6	44	346.387,061 289.254,916	45	346.385,918 289.254,552	1.2	45	346.385,918 289.254,552	46	346.385,554 289.255,695	1.2
46	346.385,554 289.255,695	47	346.386,697 289.256,059	1.2	47	346.386,697 289.256,059	48	346.386,878 289.255,492	0.595	48	346.386,878 289.255,492	49	346.386,939 289.255,512	0.064
49	346.386,939 289.255,512	50	346.385,107 289.261,197	5.973	50	346.385,107 289.261,197	51	346.377,894 289.285,074	24.943	51	346.377,894 289.285,074	52	346.377,546 289.286,59	1.555
52	346.377,546 289.286,59	53	346.377,5 289.286,579	0.047	53	346.377,5 289.286,579	54	346.377,672 289.286,004	0.6	54	346.377,672 289.286,004	55	346.376,522 289.285,66	1.2
55	346.376,522 289.285,66	56	346.376,179 289.286,81	1.2	56	346.376,179 289.286,81	57	346.377,328 289.287,154	1.199	57	346.377,328 289.287,154	58	346.377,499 289.286,584	0.595
58	346.377,499 289.286,584	59	346.377,545 289.286,594	0.047	59	346.377,545 289.286,594	60	346.372,176 289.309,984	23.998	60	346.372,176 289.309,984	61	346.372,463 289.315,461	5.485
61	346.372,463 289.315,461	62	346.372,949 289.318,111	2.694	62	346.372,949 289.318,111	1	346.376,633 289.322,311	5.587					

** Lungimile segmentelor sunt determinate în planul de proiecție Stereo 70 și sunt rotunjite la 1 milimetru.

*** Distanța dintre puncte este formată din segmente cumulate ce sunt mai mici decât valoarea 1 milimetru.

**DATE DESPRE IMOBILUL NR. 14461**

Oficiul de Cadastru și Publicitate Imobiliară DOLJ
Biroul de Cadastru și Publicitate Imobiliară Craiova

A. Partea I. Descrierea imobilului

TEREN Intravilan

Adresa: Loc. Moreni, Str Trandafirilor, Nr. Fn, Jud. Dolj

Nr. Crt	Nr cadastral Nr. topografic	Suprafața* (mp)	Observații / Referințe
A1	34968	927	Sector cadastral:30 Teren imprejmuit;

B. Partea II. Proprietari și acte

Inscrieri privitoare la dreptul de proprietate și alte drepturi reale		Referințe
71703 / 11/05/2017		
Act Administrativ nr. Hotararea Nr. 12, din 27/02/2015 emis de Consiliul Local Cetate (act administrativ nr Referat Nr. 10397 din 11.10.2016, emis de Prefectura Judetului Dolj;act administrativ nr Referat Nr. 519 din 17.02.2017, emis de Prefectura Judetului Dolj;act administrativ nr Referat Nr. 3755 din 22.05.2015, emis de Prefectura Judetului Dolj;act administrativ nr Hotararea Nr. 52 din 20.12.2016, emis de Consiliul Local Cetate; act administrativ nr Hotararea Nr. 18 din 30.08.2016, emis de Consiliul Local Cetate);		
B1	Inscrierea provizorie, drept de PROPRIETATE, dobandit prin Lege, cota actuala 1/1, cota initiala 1/1 1) COMUNA CETATE - DOMENIUL PUBLIC, CIF:9999999999999, LIPSA CUI	A1

C. Partea III. SARCINI .

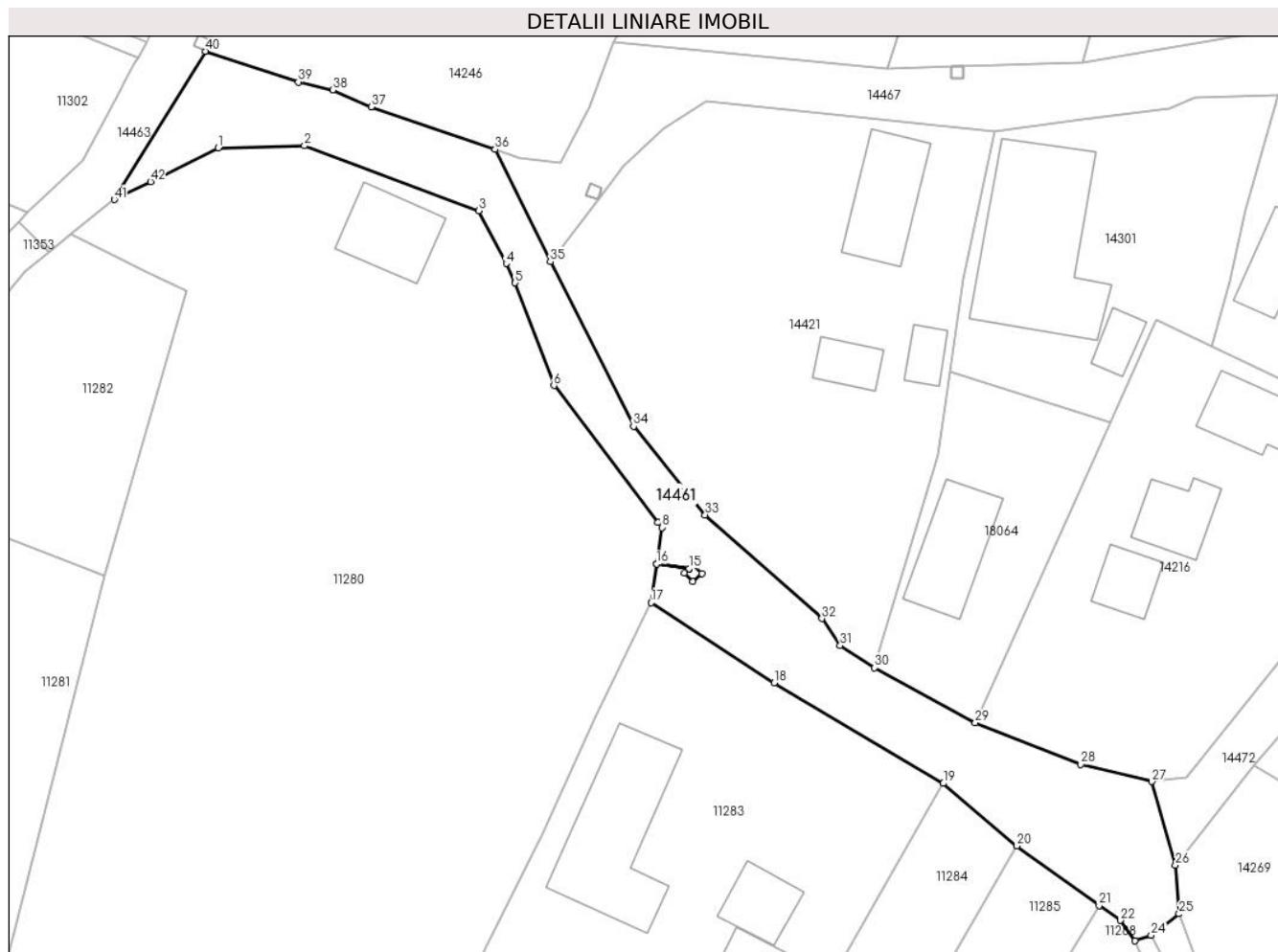
Inscrieri privind dezmembramintele dreptului de proprietate, drepturi reale de garanție și sarcini	Referințe
NU SUNT	

Anexa Nr. 1 La Partea I

Teren

Nr cadastral	Suprafața (mp)*	Observații / Referințe
34968	927	

* Suprafața este determinată în planul de proiecție Stereo 70.



Date referitoare la teren

Crt	Categorie folosință	Intravilan	Suprafața (mp)	Tarla	Parcelă	Nr. topo	Observații / Referințe
1	drum	DA	927	-	-	-	Imobil împrejmuit cu gard de lemn, sarma și limita convențională.

Lungime Segmente

1) Valorile lungimilor segmentelor sunt obținute din proiecție în plan.

Punct început	X / Y	Punct sfârșit	X / Y	Lungime segment
1	345.632,617 289.598,698	2	345.641,101 289.598,911	8.487
4	345.660,995 289.587,296	5	345.661,884 289.585,407	2.088
7	345.675,965 289.561,81	8	345.676,341 289.561,291	0.641
10	345.679,02 289.557,242	11	345.679,457 289.557,652	0.599
13	345.679,402 289.555,956	14	345.678,582 289.556,832	1.2
2	345.641,101 289.598,911	3	345.658,298 289.592,522	18.345
5	345.661,884 289.585,407	6	345.665,694 289.575,287	10.813
8	345.676,341 289.561,291	9	345.675,82 289.557,707	3.622
11	345.679,457 289.557,652	12	345.680,278 289.556,777	1.2
14	345.678,582 289.556,832	15	345.679,016 289.557,238	0.594
3	345.658,298 289.592,522	4	345.660,995 289.587,296	5.881
6	345.665,694 289.575,287	7	345.675,965 289.561,81	16.945
9	345.675,82 289.557,707	10	345.679,02 289.557,242	3.234
12	345.680,278 289.556,777	13	345.679,402 289.555,956	1.201
15	345.679,016 289.557,238	16	345.675,819 289.557,702	3.23

Punct început	X / Y	Punct sfârșit	X / Y	Lungime segment	Punct început	X / Y	Punct sfârșit	X / Y	Lungime segment	Punct început	X / Y	Punct sfârșit	X / Y	Lungime segment
16	345.675,819 289.557,702	17	345.675,266 289.553,899	3.843	17	345.675,266 289.553,899	18	345.687,405 289.546,004	14.481	18	345.687,405 289.546,004	19	345.704,09 289.536,098	19.404
19	345.704,09 289.536,098	20	345.711,353 289.529,928	9.53	20	345.711,353 289.529,928	21	345.719,454 289.524,041	10.014	21	345.719,454 289.524,041	22	345.721,554 289.522,594	2.55
22	345.721,554 289.522,594	23	345.722,982 289.520,577	2.471	23	345.722,982 289.520,577	24	345.724,583 289.521,12	1.691	24	345.724,583 289.521,12	25	345.727,333 289.523,236	3.47
25	345.727,333 289.523,236	26	345.726,977 289.528,033	4.81	26	345.726,977 289.528,033	27	345.724,662 289.536,264	8.55	27	345.724,662 289.536,264	28	345.717,651 289.537,958	7.213
28	345.717,651 289.537,958	29	345.707,246 289.542,078	11.191	29	345.707,246 289.542,078	30	345.697,306 289.547,477	11.312	30	345.697,306 289.547,477	31	345.693,918 289.549,675	4.039
31	345.693,918 289.549,675	32	345.692,115 289.552,321	3.202	32	345.692,115 289.552,321	33	345.680,61 289.562,551	15.395	33	345.680,61 289.562,551	34	345.673,547 289.571,263	11.215
34	345.673,547 289.571,263	35	345.665,349 289.587,491	18.181	35	345.665,349 289.587,491	36	345.659,91 289.598,537	12.312	36	345.659,91 289.598,537	37	345.647,681 289.602,725	12.926
37	345.647,681 289.602,725	38	345.643,899 289.604,421	4.145	38	345.643,899 289.604,421	39	345.640,498 289.605,198	3.489	39	345.640,498 289.605,198	40	345.631,327 289.608,213	9.654
40	345.631,327 289.608,213	41	345.622,362 289.593,605	17.14	41	345.622,362 289.593,605	42	345.625,917 289.595,37	3.969	42	345.625,917 289.595,37	1	345.632,617 289.598,698	7.481

** Lungimile segmentelor sunt determinate în planul de proiecție Stereo 70 și sunt rotunjite la 1 milimetru.

*** Distanța dintre puncte este formată din segmente cumulate ce sunt mai mici decât valoarea 1 milimetru.

**DATE DESPRE IMOBILUL NR. 14462**

Oficiul de Cadastru și Publicitate Imobiliară DOLJ
Biroul de Cadastru și Publicitate Imobiliară Craiova

A. Partea I. Descrierea imobilului

TEREN Intravilan

Adresa: Loc. Moreni, Nr. Fn, Jud. Dolj, Str.Plopilor

Nr. Crt	Nr cadastral Nr. topografic	Suprafața* (mp)	Observații / Referințe
A1	34969	1.949	Sector cadastral:30 Teren imprejmuit;

B. Partea II. Proprietari și acte

Inscrieri privitoare la dreptul de proprietate și alte drepturi reale	Referințe
71478 / 11/05/2017	
Act Administrativ nr. Hotararea Consiliului Local Nr.12, din 27/02/2015 emis de Consiliul Local Cetate (act administrativ nr Referat de legalitate Nr.3755 din 22.05.2015, emis de Prefectura Judetului Dolj;act administrativ nr Referat de legalitate Nr.10397 din 11.10.2016, emis de Prefectura Judetului Dolj;act administrativ nr Hotararea Consiliului Local Nr.18 din 30.08.2016, emis de Consiliul Local Cetate;act administrativ nr Hotararea Consiliului Local Nr.52 din 20.12.2016, emis de Consiliul Local Cetate;act administrativ nr Referat de legalitate Nr.519 din 17.02.2017, emis de Prefectura Judetului Dolj);	
B1	A1
Inscrierea provizorie, drept de PROPRIETATE, dobandit prin Lege, cota actuala 1/1, cota initiala 1/1	
1) COMUNA CETATE , CIF:4553470, domeniul public	

C. Partea III. SARCINI .

Inscrieri privind dezmembramintele dreptului de proprietate, drepturi reale de garanție și sarcini	Referințe
NU SUNT	

Anexa Nr. 1 La Partea I

Teren

Nr cadastral	Suprafața (mp)*	Observații / Referințe
34969	1.949	

* Suprafața este determinată în planul de proiecție Stereo 70.



Date referitoare la teren

Crt	Categorie folosință	Intra vilan	Suprafața (mp)	Tarla	Parcelă	Nr. topo	Observații / Referințe
1	drum	DA	1.949	-	-	-	Imobil împrejmuit cu gard de lemn, beton, sarma și limita convențională.

Lungime Segmente

1) Valorile lungimilor segmentelor sunt obținute din proiecție în plan.

Punct început	X / Y	Punct sfârșit	X / Y	Lungime segment	Punct început	X / Y	Punct sfârșit	X / Y	Lungime segment	Punct început	X / Y	Punct sfârșit	X / Y	Lungime segment
1	345.844,585 289.575,821	2	345.838,144 289.577,434	6.64	2	345.838,144 289.577,434	3	345.828,417 289.547,989	31.01	3	345.828,417 289.547,989	4	345.827,568 289.548,039	0.85
4	345.827,568 289.548,039	5	345.826,941 289.543,994	4.093	5	345.826,941 289.543,994	6	345.826,941 289.543,989	0.005	6	345.826,941 289.543,989	7	345.821,951 289.511,775	32.598
7	345.821,951 289.511,775	8	345.821,95 289.511,77	0.005	8	345.821,95 289.511,77	9	345.821,674 289.509,986	1.805	9	345.821,674 289.509,986	10	345.820,844 289.508,364	1.822
10	345.820,844 289.508,364	11	345.817,594 289.504,062	5.392	11	345.817,594 289.504,062	12	345.799,948 289.486,947	24.583	12	345.799,948 289.486,947	13	345.794,85 289.468,295	19.336
13	345.794,85 289.468,295	14	345.794,264 289.466,152	2.222	14	345.794,264 289.466,152	15	345.793,137 289.462,03	4.273	15	345.793,137 289.462,03	16	345.792,63 289.461,096	1.063

Punct început	X / Y	Punct sfârșit	X / Y	Lungime segment	Punct început	X / Y	Punct sfârșit	X / Y	Lungime segment	Punct început	X / Y	Punct sfârșit	X / Y	Lungime segment
16	345.792,63 289.461,096	17	345.790,507 289.457,233	4.408	17	345.790,507 289.457,233	18	345.786,043 289.448,242	10.038	18	345.786,043 289.448,242	19	345.785,325 289.430,174	18.082
19	345.785,325 289.430,174	20	345.784,657 289.427,672	2.59	20	345.784,657 289.427,672	21	345.782,501 289.401,742	26.019	21	345.782,501 289.401,742	22	345.783,286 289.399,819	2.077
22	345.783,286 289.399,819	23	345.777,003 289.380,029	20.763	23	345.777,003 289.380,029	24	345.779,054 289.378,36	2.644	24	345.779,054 289.378,36	25	345.780,356 289.377,825	1.408
25	345.780,356 289.377,825	26	345.787,139 289.400,627	23.789	26	345.787,139 289.400,627	27	345.789,286 289.404,33	4.28	27	345.789,286 289.404,33	28	345.791,503 289.406,215	2.91
28	345.791,503 289.406,215	29	345.793,065 289.413,207	7.164	29	345.793,065 289.413,207	30	345.801,029 289.437,225	25.304	30	345.801,029 289.437,225	31	345.808,515 289.456,185	20.384
31	345.808,515 289.456,185	32	345.812,497 289.474,171	18.422	32	345.812,497 289.474,171	33	345.812,38 289.474,197	0.12	33	345.812,38 289.474,197	34	345.812,25 289.473,611	0.6
34	345.812,25 289.473,611	35	345.811,078 289.473,87	1.2	35	345.811,078 289.473,87	36	345.811,337 289.475,042	1.2	36	345.811,337 289.475,042	37	345.812,509 289.474,783	1.2
37	345.812,509 289.474,783	38	345.812,381 289.474,202	0.595	38	345.812,381 289.474,202	39	345.812,498 289.474,176	0.12	39	345.812,498 289.474,176	40	345.814,11 289.481,456	7.456
40	345.814,11 289.481,456	41	345.818,005 289.494,115	13.245	41	345.818,005 289.494,115	42	345.820,786 289.498,274	5.003	42	345.820,786 289.498,274	43	345.822,079 289.499,614	1.862
43	345.822,079 289.499,614	44	345.826,375 289.503,651	5.895	44	345.826,375 289.503,651	45	345.828,332 289.504,558	2.157	45	345.828,332 289.504,558	46	345.828,369 289.505,42	0.863
46	345.828,369 289.505,42	47	345.828,453 289.507,344	1.926	47	345.828,453 289.507,344	48	345.829,874 289.525,397	18.109	48	345.829,874 289.525,397	49	345.830,349 289.532,087	6.707
49	345.830,349 289.532,087	50	345.832,175 289.542,177	10.254	50	345.832,175 289.542,177	51	345.835,535 289.555,757	13.989	51	345.835,535 289.555,757	1	345.844,585 289.575,821	22.011

** Lungimile segmentelor sunt determinate în planul de proiecție Stereo 70 și sunt rotunjite la 1 milimetru.

*** Distanța dintre puncte este formată din segmente cumulate ce sunt mai mici decât valoarea 1 milimetru.

**DATE DESPRE IMOBILUL NR. 14463**

Oficiul de Cadastru și Publicitate Imobiliară DOLJ
Biroul de Cadastru și Publicitate Imobiliară Craiova

A. Partea I. Descrierea imobilului

TEREN Intravilan

Adresa: Loc. Moreni, Str Crizantemei, Jud. Dolj

Nr. Crt	Nr cadastral Nr. topografic	Suprafața* (mp)	Observații / Referințe
A1	34970	4.103	Sector cadastral:30 Teren imprejmuit;

B. Partea II. Proprietari și acte

Inscrieri privitoare la dreptul de proprietate și alte drepturi reale		Referințe
246836 / 11/10/2023		
Act Normativ nr. HG NR. 596, din 04/08/2011 emis de GUVERNUL ROMANIEI (act administrativ nr REFERAT DE LEGALITATE nr. 7423 din 05.04.2023, emis de Institutia Prefectului - Judetul Dolj;act normativ nr HCL nr. 45 din 25.06.2015, emis de Consiliul Local Cetate;act administrativ nr ADEVERINTA nr. 10842 din 16.10.2023, emis de COMUNA CETATE;act normativ nr HCL nr. 7 din 31.01.2023, emis de Consiliul Local Cetate);		
B1	Intabulare, drept de PROPRIETATE, dobandit prin Lege, cota actuala 1/1, cota initiala 1/1 1) COMUNA CETATE - DOMENIUL PUBLIC, CIF:4453470	A1

C. Partea III. SARCINI .

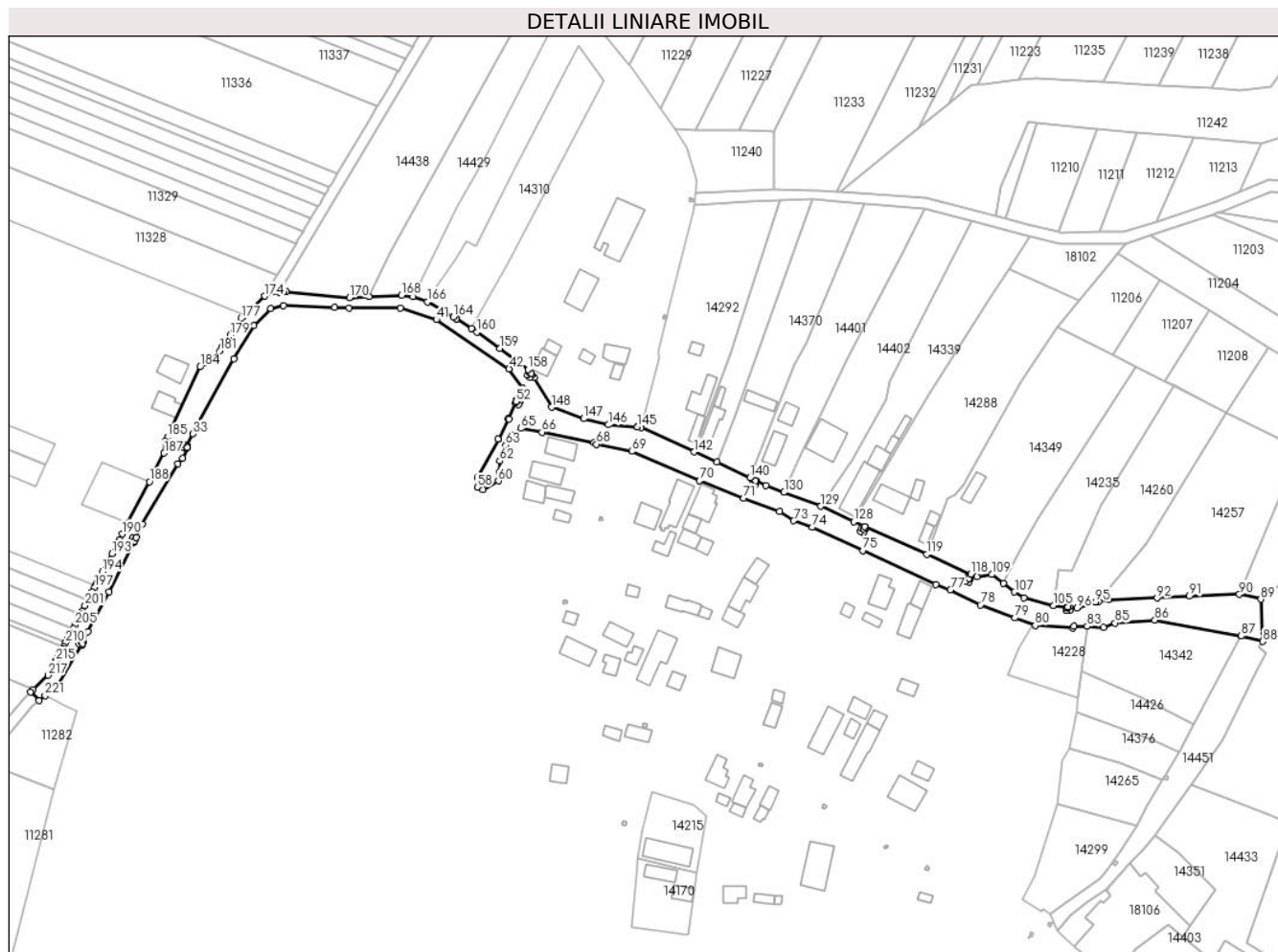
Inscrieri privind dezmembramintele dreptului de proprietate, drepturi reale de garanție și sarcini	Referințe
NU SUNT	

Anexa Nr. 1 La Partea I

Teren

Nr cadastral	Suprafața (mp)*	Observații / Referințe
34970	4.103	

* Suprafața este determinată în planul de proiecție Stereo 70.



Date referitoare la teren

Crt	Categorie folosință	Intra vilan	Suprafața (mp)	Tarla	Parcelă	Nr. topo	Observații / Referințe
1	drum	DA	4.103	-	-	-	Imobil împrejmuit cu gard de metal, lemn, beton și limita convențională.

Lungime Segmente

1) Valorile lungimilor segmentelor sunt obținute din proiecție în plan.

Punct început	X / Y	Punct sfârșit	X / Y	Lungime segment	Punct început	X / Y	Punct sfârșit	X / Y	Lungime segment	Punct început	X / Y	Punct sfârșit	X / Y	Lungime segment
1	345.622,362 289.593,605	2	345.631,327 289.608,213	17.14	2	345.631,327 289.608,213	3	345.631,579 289.608,828	0.665	3	345.631,579 289.608,828	4	345.631,519 289.608,852	0.065
4	345.631,519 289.608,852	5	345.631,279 289.608,303	0.599	5	345.631,279 289.608,303	6	345.630,179 289.608,783	1.2	6	345.630,179 289.608,783	7	345.630,66 289.609,883	1.201
7	345.630,66 289.609,883	8	345.631,76 289.609,402	1.201	8	345.631,76 289.609,402	9	345.631,521 289.608,857	0.595	9	345.631,521 289.608,857	10	345.631,581 289.608,833	0.065
10	345.631,581 289.608,833	11	345.633,349 289.613,151	4.666	11	345.633,349 289.613,151	12	345.640,914 289.627,41	16.14 2	12	345.640,914 289.627,41	13	345.650,179 289.645,559	20.37 7
13	345.650,179 289.645,559	14	345.650,136 289.645,581	0.048	14	345.650,136 289.645,581	15	345.649,862 289.645,047	0.6	15	345.649,862 289.645,047	16	345.648,794 289.645,595	1.2

Punct început	X / Y	Punct sfârșit	X / Y	Lungime segment
16	345.648,794 289.645,595	17	345.649,341 289.646,663	1.2
19	345.650,138 289.645,586	20	345.650,181 289.645,564	0.048
22	345.652,977 289.651,578	23	345.665,614 289.673,229	25.069
25	345.668,992 289.679,059	26	345.668,818 289.679,135	0.19
28	345.667,48 289.679,042	29	345.667,941 289.680,15	1.2
31	345.668,82 289.679,14	32	345.668,994 289.679,064	0.19
34	345.685,745 289.710,81	35	345.692,805 289.722,687	13.817
37	345.703,541 289.729,708	38	345.721,918 289.729,191	18.384
40	345.745,422 289.728,949	41	345.758,313 289.724,787	13.546
43	345.789,33 289.700,281	44	345.787,037 289.695,929	4.919
46	345.786,901 289.695,508	47	345.787,168 289.696,045	0.6
49	345.787,708 289.694,436	50	345.786,633 289.694,971	1.201
52	345.786,849 289.695,526	53	345.784,026 289.689,473	6.679
55	345.780,665 289.681,988	56	345.780,412 289.682,087	0.272
58	345.773,073 289.664,739	59	345.775,028 289.663,872	2.139
61	345.780,719 289.670,12	62	345.780,988 289.674,193	4.082
64	345.785,75 289.683,247	65	345.788,508 289.685,851	3.793
67	345.814,696 289.680,774	68	345.815,609 289.680,14	1.112
70	345.852,633 289.667,105	71	345.868,446 289.660,938	16.973
73	345.886,296 289.652,744	74	345.892,992 289.650,407	7.092
76	345.937,215 289.630,029	77	345.942,493 289.628,073	5.629
79	345.965,636 289.617,961	80	345.972,874 289.615,259	7.726
82	345.986,721 289.615,049	83	345.991,47 289.614,961	4.75
85	346.001,558 289.616,167	86	346.015,758 289.617,19	14.237
88	346.054,427 289.609,53	89	346.053,716 289.624,644	15.131
91	346.028,143 289.625,771	92	346.016,626 289.625,077	11.538
94	345.995,712 289.623,817	95	345.994,492 289.623,743	1.222
97	345.984,685 289.621,835	98	345.984,677 289.621,769	0.066
100	345.985,219 289.620,541	101	345.984,02 289.620,599	1.2
103	345.984,672 289.621,769	104	345.984,68 289.621,836	0.067
106	345.968,917 289.625,082	107	345.965,462 289.627,239	4.073
109	345.957,314 289.633,542	110	345.951,938 289.632,666	5.447
112	345.949,089 289.632,147	113	345.949,656 289.631,95	0.6

Punct început	X / Y	Punct sfârșit	X / Y	Lungime segment
17	345.649,341 289.646,663	18	345.650,409 289.646,115	1.2
20	345.650,181 289.645,564	21	345.650,77 289.646,717	1.295
23	345.665,614 289.673,229	24	345.667,315 289.675,205	2.607
26	345.668,818 289.679,135	27	345.668,588 289.678,581	0.6
29	345.667,941 289.680,15	30	345.669,049 289.679,689	1.2
32	345.668,994 289.679,064	33	345.671,095 289.683,892	5.265
35	345.692,805 289.722,687	36	345.698,992 289.728,753	8.665
38	345.721,918 289.729,191	39	345.727,092 289.729,045	5.176
41	345.758,313 289.724,787	42	345.784,356 289.707,204	31.423
44	345.787,037 289.695,929	45	345.786,851 289.695,531	0.439
47	345.787,168 289.696,045	48	345.788,242 289.695,51	1.2
50	345.786,633 289.694,971	51	345.786,898 289.695,503	0.594
53	345.784,026 289.689,473	54	345.784,372 289.689,243	0.415
56	345.780,412 289.682,087	57	345.773,042 289.668,108	15.803
59	345.775,028 289.663,872	60	345.780,518 289.667,062	6.35
62	345.780,988 289.674,193	63	345.783,162 289.679,857	6.067
65	345.788,508 289.685,851	66	345.796,139 289.684,463	7.756
68	345.815,609 289.680,14	69	345.828,315 289.677,611	12.955
71	345.868,446 289.660,938	72	345.881,211 289.656,083	13.657
74	345.892,992 289.650,407	75	345.911,203 289.642,102	20.015
77	345.942,493 289.628,073	78	345.953,246 289.622,619	12.057
80	345.972,874 289.615,259	81	345.986,341 289.614,273	13.503
83	345.991,47 289.614,961	84	345.997,437 289.614,554	5.981
86	346.015,758 289.617,19	87	346.046,697 289.611,498	31.458
89	346.053,716 289.624,644	90	346.046,068 289.626,389	7.845
92	346.016,626 289.625,077	93	345.999,28 289.624,458	17.357
95	345.994,492 289.623,743	96	345.987,928 289.621,467	6.947
98	345.984,677 289.621,769	99	345.985,277 289.621,74	0.601
101	345.984,02 289.620,599	102	345.984,078 289.621,797	1.199
104	345.984,68 289.621,836	105	345.979,534 289.622,42	5.179
107	345.965,462 289.627,239	108	345.961,544 289.630,431	5.054
110	345.951,938 289.632,666	111	345.949,764 289.633,646	2.385
113	345.949,656 289.631,95	114	345.949,262 289.630,817	1.2

Punct început	X / Y	Punct sfârșit	X / Y	Lungime segment
18	345.650,409 289.646,115	19	345.650,138 289.645,586	0.594
21	345.650,77 289.646,717	22	345.652,977 289.651,578	5.339
24	345.667,315 289.675,205	25	345.668,992 289.679,059	4.203
27	345.668,588 289.678,581	28	345.667,48 289.679,042	1.2
30	345.669,049 289.679,689	31	345.668,82 289.679,14	0.595
33	345.671,095 289.683,892	34	345.685,745 289.710,81	30.646
36	345.698,992 289.728,753	37	345.703,541 289.729,708	4.648
39	345.727,092 289.729,045	40	345.745,422 289.728,949	18.33
42	345.784,356 289.707,204	43	345.789,33 289.700,281	8.525
45	345.786,851 289.695,531	46	345.786,901 289.695,508	0.055
48	345.788,242 289.695,51	49	345.787,708 289.694,436	1.199
51	345.786,898 289.695,503	52	345.786,849 289.695,526	0.054
54	345.784,372 289.689,243	55	345.780,665 289.681,988	8.147
57	345.773,042 289.668,108	58	345.773,073 289.664,739	3.369
60	345.780,518 289.667,062	61	345.780,719 289.670,12	3.065
63	345.783,162 289.679,857	64	345.785,75 289.683,247	4.265
66	345.796,139 289.684,463	67	345.814,696 289.680,774	18.92
69	345.828,315 289.677,611	70	345.852,633 289.667,105	26.49
72	345.881,211 289.656,083	73	345.886,296 289.652,744	6.083
75	345.911,203 289.642,102	76	345.937,215 289.630,029	28.677
78	345.953,246 289.622,619	79	345.965,636 289.617,961	13.237
81	345.986,341 289.614,273	82	345.986,721 289.615,049	0.864
84	345.997,437 289.614,554	85	346.001,558 289.616,167	4.425
87	346.046,697 289.611,498	88	346.054,427 289.609,53	7.977
90	346.046,068 289.626,389	91	346.028,143 289.625,771	17.936
93	345.999,28 289.624,458	94	345.995,712 289.623,817	3.625
96	345.987,928 289.621,467	97	345.984,685 289.621,835	3.264
99	345.985,277 289.621,74	100	345.985,219 289.620,541	1.2
102	345.984,078 289.621,797	103	345.984,672 289.621,769	0.595
105	345.979,534 289.622,42	106	345.968,917 289.625,082	10.946
108	345.961,544 289.630,431	109	345.957,314 289.633,542	5.251
111	345.949,764 289.633,646	112	345.949,089 289.632,147	1.644
114	345.949,262 289.630,817	115	345.948,128 289.631,21	1.2

Punct început	X / Y	Punct sfârşit	X / Y	Lungime segment	Punct început	X / Y	Punct sfârşit	X / Y	Lungime segment	Punct început	X / Y	Punct sfârşit	X / Y	Lungime segment
115	345.948,128 289.631,21	116	345.948,522 289.632,344	1.2	116	345.948,522 289.632,344	117	345.949,084 289.632,149	0.595	117	345.949,084 289.632,149	118	345.949,76 289.633,648	1.644
118	345.949,76 289.633,648	119	345.934,001 289.640,75	17.28 5	119	345.934,001 289.640,75	120	345.911,703 289.650,729	24.42 9	120	345.911,703 289.650,729	121	345.911,331 289.649,898	0.91
121	345.911,331 289.649,898	122	345.911,889 289.649,677	0.6	122	345.911,889 289.649,677	123	345.911,447 289.648,561	1.2	123	345.911,447 289.648,561	124	345.910,331 289.649,003	1.2
124	345.910,331 289.649,003	125	345.910,774 289.650,119	1.201	125	345.910,774 289.650,119	126	345.911,327 289.649,9	0.595	126	345.911,327 289.649,9	127	345.911,699 289.650,731	0.91
127	345.911,699 289.650,731	128	345.907,946 289.652,411	4.112	128	345.907,946 289.652,411	129	345.896,096 289.657,936	13.07 5	129	345.896,096 289.657,936	130	345.882,888 289.662,959	14.13 1
130	345.882,888 289.662,959	131	345.876,332 289.665,427	7.005	131	345.876,332 289.665,427	132	345.872,644 289.667,168	4.078	132	345.872,644 289.667,168	133	345.872,612 289.667,101	0.074
133	345.872,612 289.667,101	134	345.873,155 289.666,844	0.601	134	345.873,155 289.666,844	135	345.872,642 289.665,759	1.2	135	345.872,642 289.665,759	136	345.871,557 289.666,272	1.2
136	345.871,557 289.666,272	137	345.872,07 289.667,357	1.2	137	345.872,07 289.667,357	138	345.872,608 289.667,103	0.595	138	345.872,608 289.667,103	139	345.872,64 289.667,17	0.074
139	345.872,64 289.667,17	140	345.870,62 289.668,123	2.234	140	345.870,62 289.668,123	141	345.858,904 289.673,739	12.99 2	141	345.858,904 289.673,739	142	345.850,733 289.677,419	8.961
142	345.850,733 289.677,419	143	345.831,703 289.686,244	20.97 7	143	345.831,703 289.686,244	144	345.830,29 289.686,35	1.417	144	345.830,29 289.686,35	145	345.830,285 289.686,35	0.005
145	345.830,285 289.686,35	146	345.819,845 289.687,132	10.46 9	146	345.819,845 289.687,132	147	345.811,104 289.689,323	9.011	147	345.811,104 289.689,323	148	345.799,639 289.693,422	12.17 6
148	345.799,639 289.693,422	149	345.793,451 289.704,031	12.28 2	149	345.793,451 289.704,031	150	345.792,256 289.705,517	1.907	150	345.792,256 289.705,517	151	345.792,127 289.705,413	0.166
151	345.792,127 289.705,413	152	345.792,579 289.705,019	0.6	152	345.792,579 289.705,019	153	345.791,789 289.704,115	1.201	153	345.791,789 289.704,115	154	345.790,885 289.704,904	1.2
154	345.790,885 289.704,904	155	345.791,675 289.705,808	1.201	155	345.791,675 289.705,808	156	345.792,123 289.705,417	0.595	156	345.792,123 289.705,417	157	345.792,253 289.705,521	0.166
157	345.792,253 289.705,521	158	345.791,147 289.706,896	1.765	158	345.791,147 289.706,896	159	345.780,992 289.714,433	12.64 6	159	345.780,992 289.714,433	160	345.772,902 289.720,328	10.01
160	345.772,902 289.720,328	161	345.770,852 289.721,619	2.423	161	345.770,852 289.721,619	162	345.765,419 289.725,042	6.421	162	345.765,419 289.725,042	163	345.765,414 289.725,045	0.006
163	345.765,414 289.725,045	164	345.764,365 289.725,706	1.24	164	345.764,365 289.725,706	165	345.760,402 289.728,05	4.604	165	345.760,402 289.728,05	166	345.755,041 289.731,114	6.175
166	345.755,041 289.731,114	167	345.749,974 289.733,048	5.424	167	345.749,974 289.733,048	168	345.745,863 289.733,457	4.131	168	345.745,863 289.733,457	169	345.734,078 289.732,957	11.79 6
169	345.734,078 289.732,957	170	345.727,152 289.732,663	6.932	170	345.727,152 289.732,663	171	345.704,609 289.734,708	22.63 6	171	345.704,609 289.734,708	172	345.703,433 289.734,795	1.179
172	345.703,433 289.734,795	173	345.702,252 289.734,513	1.214	173	345.702,252 289.734,513	174	345.696,83 289.733,217	5.575	174	345.696,83 289.733,217	175	345.690,695 289.727,498	8.387
175	345.690,695 289.727,498	176	345.689,468 289.726,355	1.677	176	345.689,468 289.726,355	177	345.688,23 289.725,2	1.693	177	345.688,23 289.725,2	178	345.685,817 289.721,471	4.442
178	345.685,817 289.721,471	179	345.684,329 289.719,172	2.739	179	345.684,329 289.719,172	180	345.681,641 289.715,019	4.947	180	345.681,641 289.715,019	181	345.680,757 289.713,652	1.628
181	345.680,757 289.713,652	182	345.678,288 289.710,798	3.774	182	345.678,288 289.710,798	183	345.677,332 289.709,693	1.461	183	345.677,332 289.709,693	184	345.673,68 289.707,884	4.075
184	345.673,68 289.707,884	185	345.661,854 289.682,744	27.78 3	185	345.661,854 289.682,744	186	345.661,095 289.681,132	1.782	186	345.661,095 289.681,132	187	345.660,722 289.677,0	4.149
187	345.660,722 289.677,0	188	345.655,435 289.666,792	11.49 6	188	345.655,435 289.666,792	189	345.647,738 289.651,933	16.73 4	189	345.647,738 289.651,933	190	345.645,708 289.648,014	4.414
190	345.645,708 289.648,014	191	345.644,68 289.646,029	2.235	191	345.644,68 289.646,029	192	345.644,125 289.644,957	1.207	192	345.644,125 289.644,957	193	345.642,104 289.641,056	4.393
193	345.642,104 289.641,056	194	345.638,676 289.634,437	7.454	194	345.638,676 289.634,437	195	345.636,67 289.630,564	4.362	195	345.636,67 289.630,564	196	345.636,069 289.629,403	1.307
196	345.636,069 289.629,403	197	345.635,808 289.628,899	0.568	197	345.635,808 289.628,899	198	345.635,024 289.627,386	1.704	198	345.635,024 289.627,386	199	345.634,07 289.625,544	2.074
199	345.634,07 289.625,544	200	345.633,454 289.624,355	1.339	200	345.633,454 289.624,355	201	345.632,406 289.622,331	2.279	201	345.632,406 289.622,331	202	345.631,462 289.620,509	2.052
202	345.631,462 289.620,509	203	345.630,831 289.619,29	1.373	203	345.630,831 289.619,29	204	345.629,779 289.617,26	2.286	204	345.629,779 289.617,26	205	345.628,846 289.615,458	2.029
205	345.628,846 289.615,458	206	345.628,199 289.614,21	1.406	206	345.628,199 289.614,21	207	345.627,144 289.612,174	2.293	207	345.627,144 289.612,174	208	345.627,068 289.612,026	0.166
208	345.627,068 289.612,026	209	345.626,194 289.610,405	1.842	209	345.626,194 289.610,405	210	345.625,51 289.609,136	1.442	210	345.625,51 289.609,136	211	345.624,692 289.607,619	1.723
211	345.624,692 289.607,619	212	345.624,419 289.607,113	0.575	212	345.624,419 289.607,113	213	345.623,474 289.605,36	1.991	213	345.623,474 289.605,36	214	345.622,656 289.603,843	1.723

Punct început	X / Y	Punct sfârșit	X / Y	Lungime segment	Punct început	X / Y	Punct sfârșit	X / Y	Lungime segment	Punct început	X / Y	Punct sfârșit	X / Y	Lungime segment
214	345.622,656 289.603,843	215	345.621,983 289.602,595	1.418	215	345.621,983 289.602,595	216	345.621,696 289.602,062	0.605	216	345.621,696 289.602,062	217	345.619,214 289.597,46	5.229
217	345.619,214 289.597,46	218	345.613,809 289.592,309	7.466	218	345.613,809 289.592,309	219	345.612,898 289.591,44	1.259	219	345.612,898 289.591,44	220	345.615,972 289.588,417	4.311
220	345.615,972 289.588,417	221	345.618,107 289.590,15	2.75	221	345.618,107 289.590,15	1	345.622,362 289.593,605	5.481					

** Lungimile segmentelor sunt determinate în planul de proiecție Stereo 70 și sunt rotunjite la 1 milimetru.

*** Distanța dintre puncte este formată din segmente cumulate ce sunt mai mici decât valoarea 1 milimetru.

**DATE DESPRE IMOBILUL NR. 14464**

Oficiul de Cadastru și Publicitate Imobiliară DOLJ
Biroul de Cadastru și Publicitate Imobiliară Craiova

A. Partea I. Descrierea imobilului

TEREN Intravilan

Adresa: Loc. Moreni, Nr. Fn, Jud. Dolj, Ds 176

Nr. Crt	Nr cadastral Nr. topografic	Suprafața* (mp)	Observații / Referințe
A1		250	Sector cadastral:30 Teren neimprejmuit;

B. Partea II. Proprietari și acte

Inscrieri privitoare la dreptul de proprietate și alte drepturi reale	Referințe
/	
Act Normativ nr. Legea 7, din 13/03/1996 emis de PARLAMENTUL ROMÂNIEI;	
B1	A1
Inscrierea provizorie, drept de PROPRIETATE, dobandit prin Lege, cota actuala 1/1, cota initiala 1/1	
1) COMUNA CETATE , CIF:4553470	
<i>OBSERVATII: PROPRIETAR NEIDENTIFICAT</i>	

C. Partea III. SARCINI .

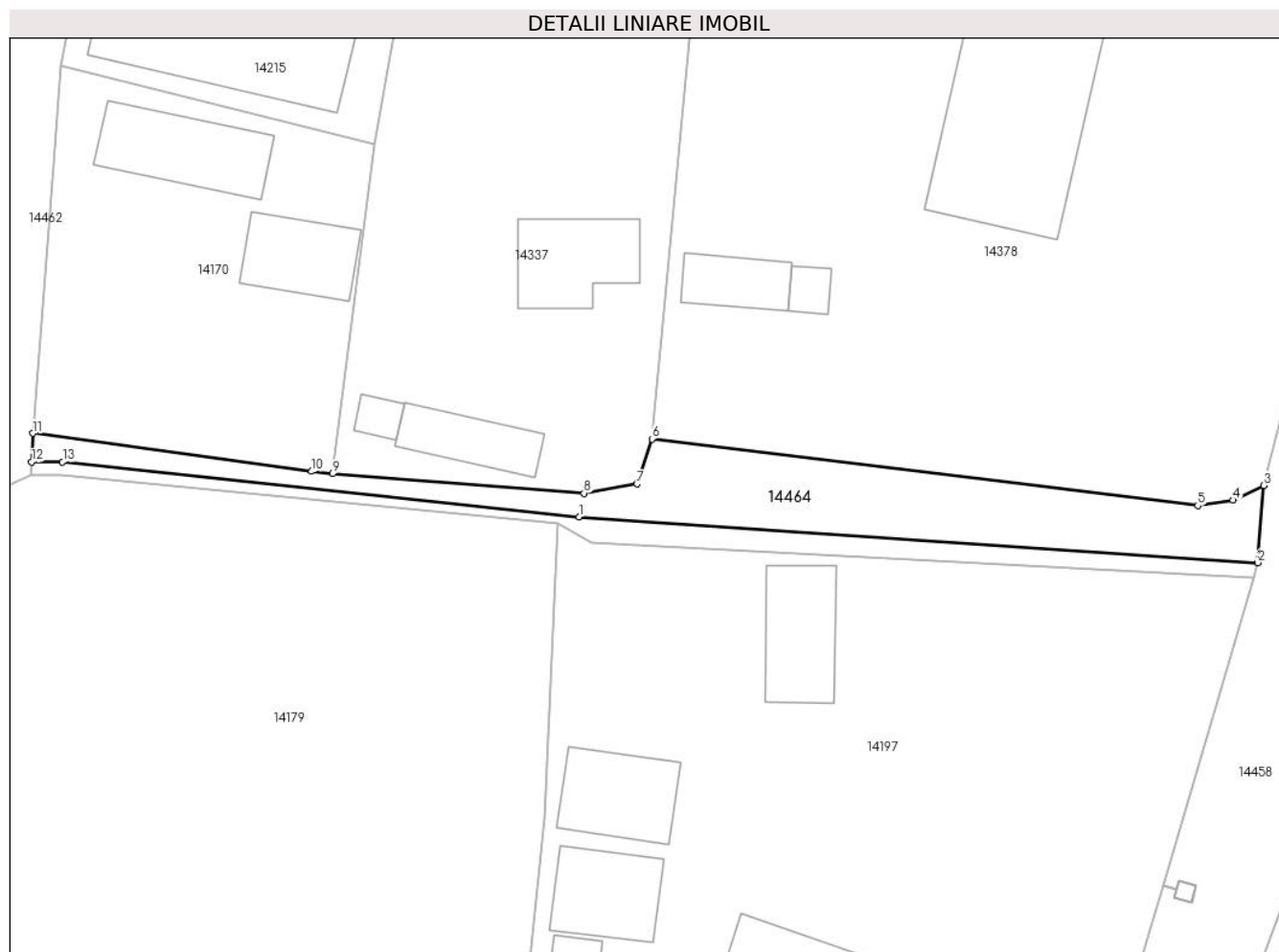
Inscrieri privind dezmembramintele dreptului de proprietate, drepturi reale de garanție și sarcini	Referințe
NU SUNT	

Anexa Nr. 1 La Partea I

Teren

Nr cadastral	Suprafața (mp)*	Observații / Referințe
	250	

* Suprafața este determinată în planul de proiecție Stereo 70.



Date referitoare la teren

Crt	Categorie folosință	Intravilan	Suprafața (mp)	Tarla	Parcelă	Nr. topo	Observații / Referințe
1	drum	DA	250	Ds 176	-	-	

Lungime Segmente

1) Valorile lungimilor segmentelor sunt obținute din proiecție în plan.

Punct început	X / Y	Punct sfârșit	X / Y	Lungime segment (** (m)
1	345.865,26 289.501,715	2	345.911,012 289.498,63	45.856
2	345.911,012 289.498,63	3	345.911,412 289.503,82	5.205
3	345.911,412 289.503,82	4	345.909,346 289.502,847	2.284
4	345.909,346 289.502,847	5	345.906,968 289.502,482	2.406
5	345.906,968 289.502,482	6	345.870,18 289.506,961	37.06

Punct început	X / Y	Punct sfârşit	X / Y	Lungime segment (** (m)
6	345.870,18 289.506,961	7	345.869,173 289.503,94	3.184
7	345.869,173 289.503,94	8	345.865,595 289.503,312	3.633
8	345.865,595 289.503,312	9	345.848,666 289.504,625	16.98
9	345.848,666 289.504,625	10	345.847,248 289.504,778	1.426
10	345.847,248 289.504,778	11	345.828,453 289.507,344	18.969
11	345.828,453 289.507,344	12	345.828,369 289.505,42	1.926
12	345.828,369 289.505,42	13	345.830,454 289.505,415	2.085
13	345.830,454 289.505,415	1	345.865,26 289.501,715	35.002

** Lungimile segmentelor sunt determinate în planul de proiecție Stereo 70 și sunt rotunjite la 1 milimetru.

*** Distanța dintre puncte este formată din segmente cumulate ce sunt mai mici decât valoarea 1 milimetru.

**DATE DESPRE IMOBILUL NR. 14465**

Oficiul de Cadastru și Publicitate Imobiliară DJLJ
Biroul de Cadastru și Publicitate Imobiliară Craiova

A. Partea I. Descrierea imobilului

TEREN Intravilan

Adresa: Loc. Moreni, Str Zambilei, Nr. Fn, Jud. Dolj

Nr. Crt	Nr cadastral Nr. topografic	Suprafața* (mp)	Observații / Referințe
A1	34977	1.921	Sector cadastral:30 Teren imprejmuit;

B. Partea II. Proprietari și acte

Inscrieri privitoare la dreptul de proprietate și alte drepturi reale	Referințe
71933 / 12/05/2017	
Act Administrativ nr. Hotararea Consiliului Local Nr.12, din 27/02/2015 emis de Consiliul Local Cetate (act administrativ nr Hotararea Consiliului Local Nr.18 din 30.08.2016, emis de Consiliul Local Cetate;act administrativ nr Referat de legalitate Nr.519 din 17.02.2017, emis de Prefectura Judetului Dolj;act administrativ nr Referat de legalitate Nr.3755 din 22.05.2015, emis de Prefectura Judetului Dolj;act administrativ nr Hotararea Consiliului Local Nr.52 din 20.12.2016, emis de Consiliul Local Cetate;act administrativ nr Referat de legalitate Nr.10397 din 11.10.2016, emis de Prefectura Judetului Dolj);	
B1	A1
Inscrierea provizorie, drept de PROPRIETATE, dobandit prin Lege, cota actuala 1/1, cota initiala 1/1	
1) COMUNA CETATE- DOMENIUL PUBLIC, CIF:999999999999, LIPSA CUI	

C. Partea III. SARCINI .

Inscrieri privind dezmembramintele dreptului de proprietate, drepturi reale de garanție și sarcini	Referințe
NU SUNT	

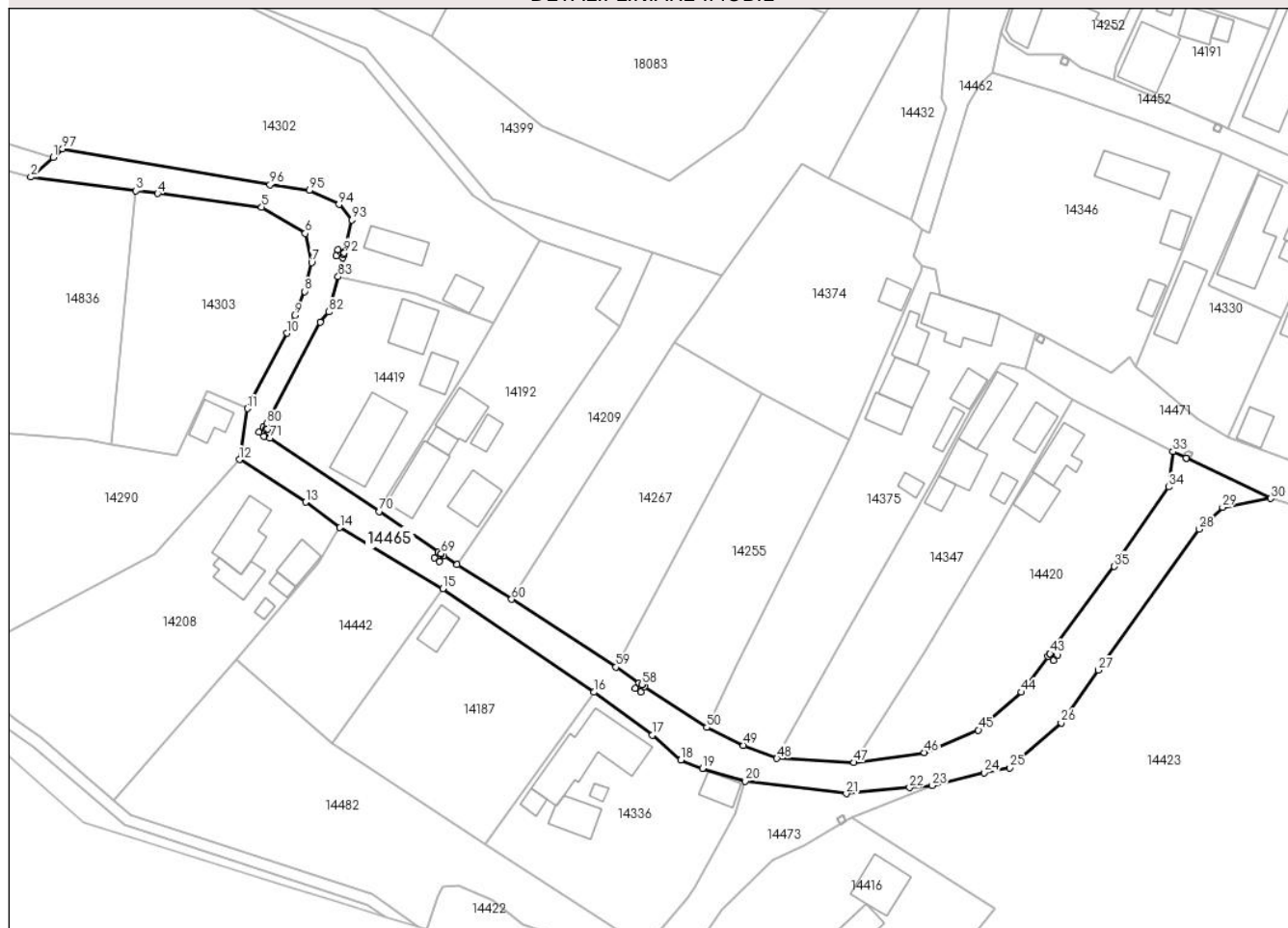
Anexa Nr. 1 La Partea I

Teren

Nr cadastral	Suprafața (mp)*	Observații / Referințe
34977	1.921	

* Suprafața este determinată în planul de proiecție Stereo 70.

DETALII LINIARE IMOBIL



Date referitoare la teren

Crt	Categorie folosință	Intravilan	Suprafața (mp)	Tarla	Parcelă	Nr. topo	Observații / Referințe
1	drum	DA	1.921	-	-	-	Imobil împrejmuit cu gard de lemn, beton, sarma și limita convențională.

Lungime Segmente

1) Valorile lungimilor segmentelor sunt obținute din proiecție în plan.

Punct început	X / Y	Punct sfârșit	X / Y	Lungime segment	Punct început	X / Y	Punct sfârșit	X / Y	Lungime segment	Punct început	X / Y	Punct sfârșit	X / Y	Lungime segment
1	345.624,892 289.391,189	2	345.620,953 289.387,664	5.286	2	345.620,953 289.387,664	3	345.639,582 289.385,25	18.785	3	345.639,582 289.385,25	4	345.643,455 289.384,748	3.905
4	345.643,455 289.384,748	5	345.661,895 289.382,358	18.594	5	345.661,895 289.382,358	6	345.669,605 289.377,698	9.009	6	345.669,605 289.377,698	7	345.670,743 289.372,515	5.306
7	345.670,743 289.372,515	8	345.669,537 289.367,384	5.271	8	345.669,537 289.367,384	9	345.667,723 289.363,138	4.617	9	345.667,723 289.363,138	10	345.666,377 289.359,988	3.426
10	345.666,377 289.359,988	11	345.659,394 289.346,638	15.066	11	345.659,394 289.346,638	12	345.657,937 289.337,598	9.157	12	345.657,937 289.337,598	13	345.669,722 289.330,058	13.991
13	345.669,722 289.330,058	14	345.675,775 289.325,555	7.544	14	345.675,775 289.325,555	15	345.694,016 289.314,691	21.231	15	345.694,016 289.314,691	16	345.720,807 289.296,374	32.454

Punct început	X / Y	Punct sfârșit	X / Y	Lungime segment	Punct început	X / Y	Punct sfârșit	X / Y	Lungime segment	Punct început	X / Y	Punct sfârșit	X / Y	Lungime segment
16	345.720,807 289.296,374	17	345.731,195 289.288,757	12.881	17	345.731,195 289.288,757	18	345.736,228 289.284,331	6.702	18	345.736,228 289.284,331	19	345.740,076 289.282,878	4.113
19	345.740,076 289.282,878	20	345.747,625 289.280,625	7.878	20	345.747,625 289.280,625	21	345.765,553 289.278,376	18.069	21	345.765,553 289.278,376	22	345.776,798 289.279,45	11.296
22	345.776,798 289.279,45	23	345.780,805 289.279,833	4.025	23	345.780,805 289.279,833	24	345.789,985 289.282,114	9.459	24	345.789,985 289.282,114	25	345.794,581 289.282,972	4.675
25	345.794,581 289.282,972	26	345.803,679 289.290,956	12.104	26	345.803,679 289.290,956	27	345.810,291 289.300,284	11.434	27	345.810,291 289.300,284	28	345.828,128 289.325,277	30.705
28	345.828,128 289.325,277	29	345.832,288 289.329,152	5.685	29	345.832,288 289.329,152	30	345.840,84 289.330,706	8.692	30	345.840,84 289.330,706	31	345.825,887 289.337,851	16.572
31	345.825,887 289.337,851	32	345.825,882 289.337,853	0.005	32	345.825,882 289.337,853	33	345.823,491 289.338,996	2.65	33	345.823,491 289.338,996	34	345.822,72 289.332,742	6.301
34	345.822,72 289.332,742	35	345.813,123 289.318,66	17.041	35	345.813,123 289.318,66	36	345.801,69 289.303,203	19.226	36	345.801,69 289.303,203	37	345.801,719 289.303,182	0.036
37	345.801,719 289.303,182	38	345.802,079 289.303,661	0.599	38	345.802,079 289.303,661	39	345.803,038 289.302,94	1.2	39	345.803,038 289.302,94	40	345.802,317 289.301,981	1.2
40	345.802,317 289.301,981	41	345.801,358 289.302,702	1.2	41	345.801,358 289.302,702	42	345.801,716 289.303,178	0.596	42	345.801,716 289.303,178	43	345.801,687 289.303,199	0.036
43	345.801,687 289.303,199	44	345.796,639 289.296,375	8.488	44	345.796,639 289.296,375	45	345.789,001 289.289,656	10.173	45	345.789,001 289.289,656	46	345.779,427 289.285,667	10.372
46	345.779,427 289.285,667	47	345.766,94 289.283,909	12.61	47	345.766,94 289.283,909	48	345.753,281 289.284,616	13.677	48	345.753,281 289.284,616	49	345.747,351 289.286,945	6.371
49	345.747,351 289.286,945	50	345.740,831 289.290,124	7.254	50	345.740,831 289.290,124	51	345.729,339 289.297,738	13.785	51	345.729,339 289.297,738	52	345.729,317 289.297,706	0.039
52	345.729,317 289.297,706	53	345.729,807 289.297,359	0.6	53	345.729,807 289.297,359	54	345.729,113 289.296,38	1.2	54	345.729,113 289.296,38	55	345.728,134 289.297,074	1.2
55	345.728,134 289.297,074	56	345.728,828 289.298,053	1.2	56	345.728,828 289.298,053	57	345.729,313 289.297,709	0.595	57	345.729,313 289.297,709	58	345.729,334 289.297,74	0.037
58	345.729,334 289.297,74	59	345.724,704 289.300,808	5.554	59	345.724,704 289.300,808	60	345.706,227 289.312,828	22.043	60	345.706,227 289.312,828	61	345.696,559 289.318,958	11.448
61	345.696,559 289.318,958	62	345.693,728 289.320,901	3.434	62	345.693,728 289.320,901	63	345.693,674 289.320,822	0.096	63	345.693,674 289.320,822	64	345.694,155 289.320,463	0.6
64	345.694,155 289.320,463	65	345.693,437 289.319,502	1.2	65	345.693,437 289.319,502	66	345.692,475 289.320,22	1.2	66	345.692,475 289.320,22	67	345.693,193 289.321,181	1.2
67	345.693,193 289.321,181	68	345.693,67 289.320,825	0.595	68	345.693,67 289.320,825	69	345.693,724 289.320,904	0.096	69	345.693,724 289.320,904	70	345.682,774 289.328,42	13.281
70	345.682,774 289.328,42	71	345.663,346 289.341,385	23.357	71	345.663,346 289.341,385	72	345.662,979 289.343,067	1.722	72	345.662,979 289.343,067	73	345.662,604 289.342,985	0.384
73	345.662,604 289.342,985	74	345.663,071 289.342,609	0.6	74	345.663,071 289.342,609	75	345.662,318 289.341,675	1.2	75	345.662,318 289.341,675	76	345.661,384 289.342,428	1.2
76	345.661,384 289.342,428	77	345.662,137 289.343,362	1.2	77	345.662,137 289.343,362	78	345.662,6 289.342,988	0.595	78	345.662,6 289.342,988	79	345.662,977 289.343,072	0.386
79	345.662,977 289.343,072	80	345.662,774 289.344,001	0.951	80	345.662,774 289.344,001	81	345.672,269 289.361,932	20.29	81	345.672,269 289.361,932	82	345.673,78 289.363,773	2.382
82	345.673,78 289.363,773	83	345.675,464 289.369,997	6.448	83	345.675,464 289.369,997	84	345.676,464 289.373,915	4.044	84	345.676,464 289.373,915	85	345.676,404 289.373,93	0.062
85	345.676,404 289.373,93	86	345.676,253 289.373,35	0.599	86	345.676,253 289.373,35	87	345.675,092 289.373,651	1.199	87	345.675,092 289.373,651	88	345.675,394 289.374,813	1.201
88	345.675,394 289.374,813	89	345.676,555 289.374,511	1.2	89	345.676,555 289.374,511	90	345.676,405 289.373,935	0.595	90	345.676,405 289.373,935	91	345.676,465 289.373,919	0.062
91	345.676,465 289.373,919	92	345.676,537 289.374,193	0.283	92	345.676,537 289.374,193	93	345.677,889 289.380,084	6.044	93	345.677,889 289.380,084	94	345.675,598 289.382,806	3.558
94	345.675,598 289.382,806	95	345.670,309 289.385,304	5.849	95	345.670,309 289.385,304	96	345.663,366 289.386,294	7.013	96	345.663,366 289.386,294	97	345.626,576 289.392,696	37.343
97	345.626,576 289.392,696	1	345.624,892 289.391,189	2.26										

** Lungimile segmentelor sunt determinate în planul de proiecție Stereo 70 și sunt rotunjite la 1 milimetru.

*** Distanța dintre puncte este formată din segmente cumulate ce sunt mai mici decât valoarea 1 milimetru.

**DATE DESPRE IMOBILUL NR. 14466**

Oficiul de Cadastru și Publicitate Imobiliară DOLJ
Biroul de Cadastru și Publicitate Imobiliară Craiova

A. Partea I. Descrierea imobilului

TEREN Intravilan

Adresa: Loc. Moreni, Nr. Fn, Jud. Dolj, Str.Stanjeneilor

Nr. Crt	Nr cadastral Nr. topografic	Suprafața* (mp)	Observații / Referințe
A1	34978	278	Sector cadastral:30 Teren imprejmuit;

B. Partea II. Proprietari și acte

Inscrieri privitoare la dreptul de proprietate și alte drepturi reale	Referințe
71342 / 11/05/2017	
Act Administrativ nr. Hotararea Consiliului Local Nr.12, din 27/02/2015 emis de Consiliul Local Cetate (act administrativ nr Referat de legalitate Nr.10397 din 11.10.2016, emis de Prefectura Judetului Dolj;act administrativ nr Hotararea Consiliului Local Nr.52 din 20.12.2016, emis de Consiliul Local Cetate;act administrativ nr Referat de legalitate Nr.3755 din 22.05.2015, emis de Prefectura Judetului Dolj;act administrativ nr Hotararea Consiliului Local Nr.18 din 30.08.2016, emis de Consiliul Local Cetate;act administrativ nr Referat de legalitate Nr.519 din 17.02.2017, emis de Prefectura Judetului Dolj);	
B1	A1
Intabulare, drept de PROPRIETATE, dobandit prin Lege, cota actuala 1/1, cota initiala 1/1 1) COMUNA CETATE- DOMENIUL PUBLIC, CIF:999999999999, LIPSA CUI	

C. Partea III. SARCINI .

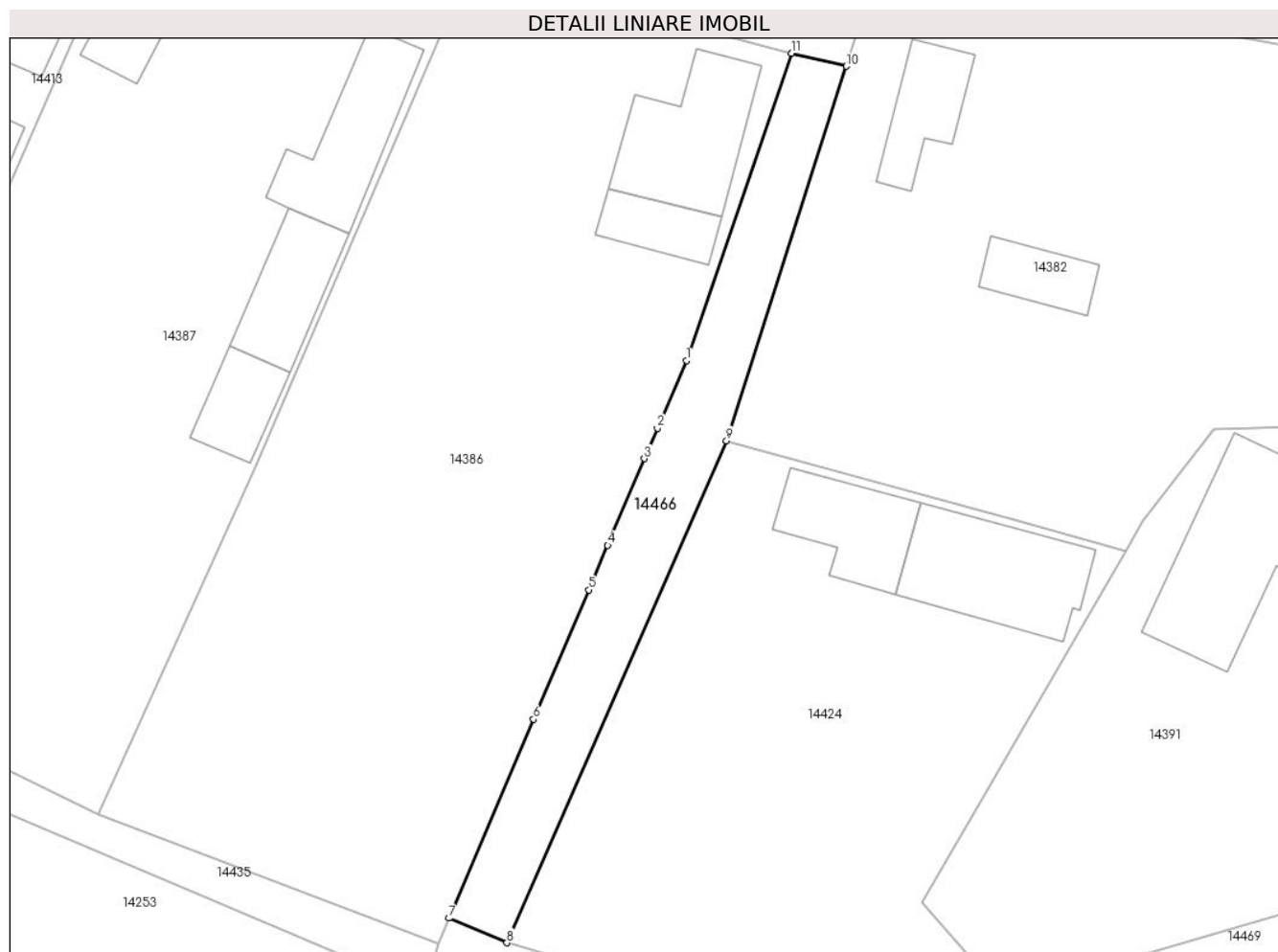
Inscrieri privind dezmembramintele dreptului de proprietate, drepturi reale de garanție și sarcini	Referințe
NU SUNT	

Anexa Nr. 1 La Partea I

Teren

Nr cadastral	Suprafața (mp)*	Observații / Referințe
34978	278	

* Suprafața este determinată în planul de proiecție Stereo 70.



Date referitoare la teren

Crt	Categorie folosință	Intravilan	Suprafața (mp)	Tarla	Parcelă	Nr. topo	Observații / Referințe
1	drum	DA	278	-	-	-	Imobil împrejmuit cu gard de lemn, beton, metal și limita convențională.

Lungime Segmente

1) Valorile lungimilor segmentelor sunt obținute din proiecție în plan.

Punct început	X / Y	Punct sfârșit	X / Y	Lungime segment (** (m)
1	346.282,488 289.355,339	2	346.280,494 289.350,707	5.043
2	346.280,494 289.350,707	3	346.279,605 289.348,629	2.26
3	346.279,605 289.348,629	4	346.277,095 289.342,71	6.429
4	346.277,095 289.342,71	5	346.275,798 289.339,653	3.321
5	346.275,798 289.339,653	6	346.272,027 289.330,798	9.625

Punct început	X / Y	Punct sfârșit	X / Y	Lungime segment (** (m)
6	346.272,027 289.330,798	7	346.266,235 289.317,2	14.78
7	346.266,235 289.317,2	8	346.270,189 289.315,516	4.298
8	346.270,189 289.315,516	9	346.285,226 289.349,854	37.486
9	346.285,226 289.349,854	10	346.293,425 289.375,477	26.903
10	346.293,425 289.375,477	11	346.289,665 289.376,367	3.864
11	346.289,665 289.376,367	1	346.282,488 289.355,339	22.219

** Lungimile segmentelor sunt determinate în planul de proiecție Stereo 70 și sunt rotunjite la 1 milimetru.

*** Distanța dintre puncte este formată din segmente cumulate ce sunt mai mici decât valoarea 1 milimetru.

**DATE DESPRE IMOBILUL NR. 14467**

Oficiul de Cadastru și Publicitate Imobiliară DOLJ
Biroul de Cadastru și Publicitate Imobiliară Craiova

A. Partea I. Descrierea imobilului

TEREN Intravilan

Adresa: Loc. Moreni, Str Trandafirilor, Nr. Fn, Jud. Dolj

Nr. Crt	Nr cadastral Nr. topografic	Suprafața* (mp)	Observații / Referințe
A1	34979	8.445	Sector cadastral:30 Teren imprejmuit;

B. Partea II. Proprietari și acte

Inscrieri privitoare la dreptul de proprietate și alte drepturi reale	Referințe
71652 / 11/05/2017	
Act Administrativ nr. Hotararea Consiliului Local Nr.12, din 27/02/2015 emis de Consiliul Local Cetate (act administrativ nr Referat de legalitate Nr.10397 din 11.10.2016, emis de Prefectura Judetului Dolj;act administrativ nr Hotararea Consiliului Local Nr.52 din 20.12.2016, emis de Consiliul Local Cetate;act administrativ nr Referat de legalitate Nr.519 din 17.02.2017, emis de Prefectura Judetului Dolj;act administrativ nr Referat de legalitate Nr.3755 din 22.05.2015, emis de Prefectura Judetului Dolj;act administrativ nr Hotararea Consiliului Local Nr.18 din 30.08.2016, emis de Consiliul Local Cetate);	
B1	Inscrierea provizorie, drept de PROPRIETATE, dobandit prin Lege, cota actuala 1/1, cota initiala 1/1
1) COMUNA CETATE- DOMENIUL PUBLIC, CIF:9999999999999, LIPSA CUI	

C. Partea III. SARCINI .

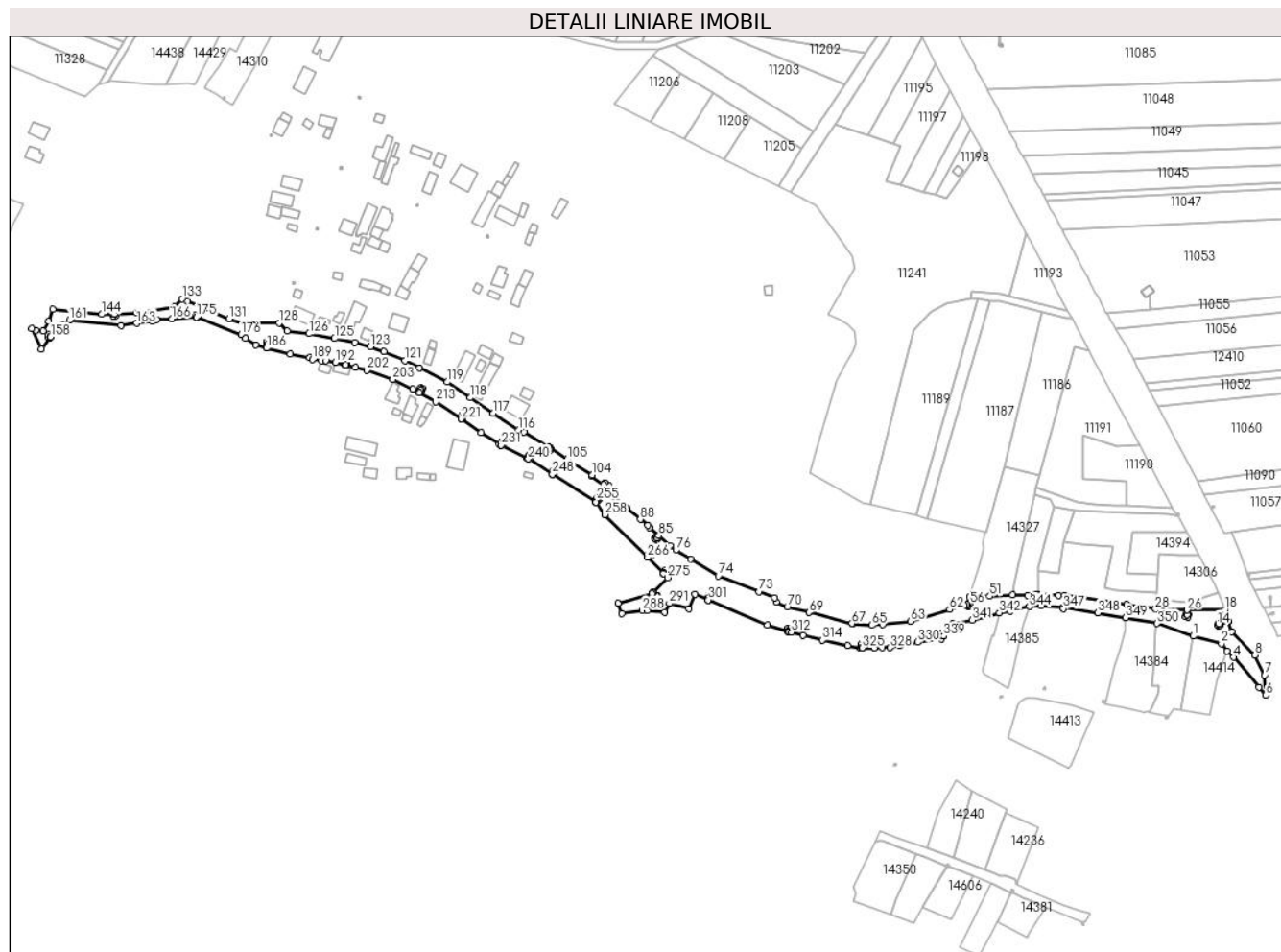
Inscrieri privind dezmembramintele dreptului de proprietate, drepturi reale de garanție și sarcini	Referințe
NU SUNT	

Anexa Nr. 1 La Partea I

Teren

Nr cadastral	Suprafața (mp)*	Observații / Referințe
34979	8.445	

* Suprafața este determinată în planul de proiecție Stereo 70.



Date referitoare la teren

Crt	Categorie folosință	Intra vilan	Suprafața (mp)	Tarla	Parcelă	Nr. topo	Observații / Referințe
1	drum	DA	8.445	-	-	-	Imobil împrejmuit cu gard de lemn, beton, metal si limita conventionala.

Lungime Segmente

1) Valorile lungimilor segmentelor sunt obținute din proiecție în plan.

Punct început	X / Y	Punct sfârșit	X / Y	Lungime segment	Punct început	X / Y	Punct sfârșit	X / Y	Lungime segment	Punct început	X / Y	Punct sfârșit	X / Y	Lungime segment
1	346.299,726 289.429,444	2	346.315,292 289.425,2	16.134	2	346.315,292 289.425,2	3	346.318,52 289.421,181	5.155	3	346.318,52 289.421,181	4	346.321,914 289.417,832	4.768
4	346.321,914 289.417,832	5	346.335,944 289.401,369	21.63	5	346.335,944 289.401,369	6	346.339,677 289.396,917	5.81	6	346.339,677 289.396,917	7	346.339,033 289.408,018	11.12
7	346.339,033 289.408,018	8	346.333,642 289.418,945	12.185	8	346.333,642 289.418,945	9	346.320,921 289.431,978	18.212	9	346.320,921 289.431,978	10	346.319,094 289.437,67	5.978
10	346.319,094 289.437,67	11	346.314,186 289.436,094	5.155	11	346.314,186 289.436,094	12	346.314,598 289.435,658	0.6	12	346.314,598 289.435,658	13	346.313,726 289.434,834	1.2
13	346.313,726 289.434,834	14	346.312,902 289.435,706	1.2	14	346.312,902 289.435,706	15	346.313,774 289.436,53	1.2	15	346.313,774 289.436,53	16	346.314,182 289.436,098	0.594

Punct început	X / Y	Punct sfârșit	X / Y	Lungime segmen t
16	346.314,182 289.436,098	17	346.319,093 289.437,674	5.158
19	346.296,472 289.443,783	20	346.296,411 289.441,279	2.505
22	346.296,703 289.439,969	23	346.295,539 289.440,259	1.2
25	346.296,406 289.441,28	26	346.296,467 289.443,783	2.504
28	346.278,928 289.444,473	29	346.263,226 289.446,857	15.88 2
31	346.256,935 289.447,704	32	346.257,528 289.447,615	0.6
34	346.256,163 289.446,606	35	346.256,341 289.447,793	1.2
37	346.256,936 289.447,751	38	346.228,731 289.451,758	28.48 8
40	346.214,268 289.452,436	41	346.213,241 289.452,361	1.03
43	346.213,843 289.452,342	44	346.213,984 289.451,15	1.2
46	346.212,652 289.452,202	47	346.213,243 289.452,271	0.595
49	346.208,532 289.452,013	50	346.200,144 289.452,03	8.388
52	346.176,499 289.451,254	53	346.174,998 289.446,883	4.622
55	346.175,672 289.446,802	56	346.176,858 289.446,983	1.2
58	346.175,853 289.445,616	59	346.175,763 289.446,204	0.595
61	346.173,565 289.446,444	62	346.165,643 289.444,046	8.277
64	346.128,81 289.435,923	65	346.122,76 289.435,49	6.065
67	346.111,744 289.436,431	68	346.088,359 289.442,861	24.25 3
70	346.076,125 289.445,409	71	346.070,088 289.448,285	6.687
73	346.060,644 289.453,894	74	346.038,156 289.462,676	24.14 2
76	346.014,774 289.476,736	77	346.011,461 289.479,308	4.194
79	346.004,414 289.483,637	80	346.004,85 289.483,225	0.6
82	346.003,154 289.483,176	83	346.003,977 289.484,048	1.199
85	346.005,363 289.484,715	86	346.000,325 289.489,181	6.733
88	345.995,228 289.493,703	89	345.987,524 289.500,002	9.951
91	345.980,984 289.505,984	92	345.979,479 289.509,149	3.505
94	345.978,854 289.508,266	95	345.978,14 289.507,301	1.2
97	345.977,889 289.508,979	98	345.978,367 289.508,626	0.594
100	345.978,082 289.512,086	101	345.975,585 289.513,645	2.944
103	345.968,205 289.517,285	104	345.968,646 289.518,049	0.882
106	345.945,353 289.532,91	107	345.945,266 289.532,771	0.164
109	345.945,176 289.531,433	110	345.944,141 289.532,04	1.2
112	345.945,261 289.532,774	113	345.945,348 289.532,913	0.164

Punct început	X / Y	Punct sfârșit	X / Y	Lungime segmen t
17	346.319,093 289.437,674	18	346.317,085 289.443,93	6.57
20	346.296,411 289.441,279	21	346.296,993 289.441,134	0.6
23	346.295,539 289.440,259	24	346.295,828 289.441,424	1.2
26	346.296,467 289.443,783	27	346.280,821 289.444,185	15.65 1
29	346.263,226 289.446,857	30	346.256,941 289.447,75	6.348
32	346.257,528 289.447,615	33	346.257,349 289.446,428	1.2
35	346.256,341 289.447,793	36	346.256,93 289.447,704	0.596
38	346.228,731 289.451,758	39	346.225,509 289.451,784	3.222
41	346.213,241 289.452,361	42	346.213,248 289.452,272	0.089
44	346.213,984 289.451,15	45	346.212,792 289.451,01	1.2
47	346.213,243 289.452,271	48	346.213,236 289.452,36	0.089
50	346.200,144 289.452,03	51	346.187,639 289.451,411	12.52
53	346.174,998 289.446,883	54	346.175,762 289.446,209	1.019
56	346.176,858 289.446,983	57	346.177,039 289.445,797	1.2
59	346.175,763 289.446,204	60	346.174,997 289.446,878	1.02
62	346.165,643 289.444,046	63	346.144,064 289.437,63	22.51 3
65	346.122,76 289.435,49	66	346.112,049 289.436,35	10.74 5
68	346.088,359 289.442,861	69	346.088,075 289.442,386	0.553
71	346.070,088 289.448,285	72	346.069,199 289.450,583	2.464
74	346.038,156 289.462,676	75	346.023,011 289.471,717	17.63 8
77	346.011,461 289.479,308	78	346.005,367 289.484,711	8.144
80	346.004,85 289.483,225	81	346.004,027 289.482,352	1.2
83	346.003,977 289.484,048	84	346.004,41 289.483,64	0.595
86	346.000,325 289.489,181	87	345.999,142 289.490,317	1.64
89	345.987,524 289.500,002	90	345.986,992 289.500,489	0.721
92	345.979,479 289.509,149	93	345.978,371 289.508,623	1.227
95	345.978,14 289.507,301	96	345.977,175 289.508,014	1.2
98	345.978,367 289.508,626	99	345.979,476 289.509,154	1.228
101	345.975,585 289.513,645	102	345.975,133 289.512,918	0.856
104	345.968,646 289.518,049	105	345.954,894 289.526,915	16.36 2
107	345.945,266 289.532,771	108	345.945,783 289.532,468	0.599
110	345.944,141 289.532,04	111	345.944,748 289.533,075	1.2
113	345.945,348 289.532,913	114	345.944,687 289.533,328	0.78

Punct început	X / Y	Punct sfârșit	X / Y	Lungime segmen t
18	346.317,085 289.443,93	19	346.296,472 289.443,783	20.61 4
21	346.296,993 289.441,134	22	346.296,703 289.439,969	1.201
24	346.295,828 289.441,424	25	346.296,406 289.441,28	0.596
27	346.280,821 289.444,185	28	346.278,928 289.444,473	1.915
30	346.256,941 289.447,75	31	346.256,935 289.447,704	0.046
33	346.257,349 289.446,428	34	346.256,163 289.446,606	1.199
36	346.256,93 289.447,704	37	346.256,936 289.447,751	0.047
39	346.225,509 289.451,784	40	346.214,268 289.452,436	11.26
42	346.213,248 289.452,272	43	346.213,843 289.452,342	0.599
45	346.212,792 289.451,01	46	346.212,652 289.452,202	1.2
48	346.213,236 289.452,36	49	346.208,532 289.452,013	4.717
51	346.187,639 289.451,411	52	346.176,499 289.451,254	11.14 1
54	346.175,762 289.446,209	55	346.175,672 289.446,802	0.6
57	346.177,039 289.445,797	58	346.175,853 289.445,616	1.2
60	346.174,997 289.446,878	61	346.173,565 289.446,444	1.496
63	346.144,064 289.437,63	64	346.128,81 289.435,923	15.34 9
66	346.112,049 289.436,35	67	346.111,744 289.436,431	0.316
69	346.088,075 289.442,386	70	346.076,125 289.445,409	12.32 6
72	346.069,199 289.450,583	73	346.060,644 289.453,894	9.173
75	346.023,011 289.471,717	76	346.014,774 289.476,736	9.646
78	346.005,367 289.484,711	79	346.004,414 289.483,637	1.436
81	346.004,027 289.482,352	82	346.003,154 289.483,176	1.2
84	346.004,41 289.483,64	85	346.005,363 289.484,715	1.437
87	345.999,142 289.490,317	88	345.995,228 289.493,703	5.175
90	345.986,992 289.500,489	91	345.980,984 289.505,984	8.142
93	345.978,371 289.508,623	94	345.978,854 289.508,266	0.601
96	345.977,175 289.508,014	97	345.977,889 289.508,979	1.2
99	345.979,476 289.509,154	100	345.978,082 289.512,086	3.247
102	345.975,133 289.512,918	103	345.968,205 289.517,285	8.189
105	345.954,894 289.526,915	106	345.945,353 289.532,91	11.26 8
108	345.945,783 289.532,468	109	345.945,176 289.531,433	1.2
111	345.944,748 289.533,075	112	345.945,261 289.532,774	0.595
114	345.944,687 289.533,328	115	345.931,204 289.541,8	15.92 4

Punct început	X / Y	Punct sfârșit	X / Y	Lungime segment	Punct început	X / Y	Punct sfârșit	X / Y	Lungime segment	Punct început	X / Y	Punct sfârșit	X / Y	Lungime segment
115	345.931,204 289.541,8	116	345.928,108 289.542,77	3.244	116	345.928,108 289.542,77	117	345.914,131 289.552,039	16.77 1	117	345.914,131 289.552,039	118	345.901,577 289.560,614	15.20 3
118	345.901,577 289.560,614	119	345.888,887 289.569,251	15.35	119	345.888,887 289.569,251	120	345.873,548 289.577,078	17.22 1	120	345.873,548 289.577,078	121	345.865,553 289.581,015	8.912
121	345.865,553 289.581,015	122	345.854,015 289.585,981	12.56 1	122	345.854,015 289.585,981	123	345.846,655 289.588,676	7.838	123	345.846,655 289.588,676	124	345.837,814 289.591,15	9.181
124	345.837,814 289.591,15	125	345.826,711 289.593,221	11.29 4	125	345.826,711 289.593,221	126	345.812,766 289.595,814	14.18 4	126	345.812,766 289.595,814	127	345.800,549 289.597,296	12.30 7
127	345.800,549 289.597,296	128	345.796,185 289.601,755	6.239	128	345.796,185 289.601,755	129	345.779,558 289.601,486	16.62 9	129	345.779,558 289.601,486	130	345.777,396 289.600,849	2.254
130	345.777,396 289.600,849	131	345.768,698 289.603,954	9.236	131	345.768,698 289.603,954	132	345.745,593 289.613,56	25.02 2	132	345.745,593 289.613,56	133	345.742,747 289.614,976	3.179
133	345.742,747 289.614,976	134	345.738,809 289.610,658	5.844	134	345.738,809 289.610,658	135	345.717,798 289.607,145	21.30 3	135	345.717,798 289.607,145	136	345.705,518 289.606,77	12.28 6
136	345.705,518 289.606,77	137	345.705,52 289.606,708	0.062	137	345.705,52 289.606,708	138	345.706,12 289.606,708	0.6	138	345.706,12 289.606,708	139	345.706,12 289.605,508	1.2
139	345.706,12 289.605,508	140	345.704,92 289.605,508	1.2	140	345.704,92 289.605,508	141	345.704,92 289.606,708	1.2	141	345.704,92 289.606,708	142	345.705,515 289.606,708	0.595
142	345.705,515 289.606,708	143	345.705,513 289.606,77	0.062	143	345.705,513 289.606,77	144	345.698,519 289.606,557	6.997	144	345.698,519 289.606,557	145	345.671,586 289.609,156	27.05 8
145	345.671,586 289.609,156	146	345.669,164 289.602,736	6.862	146	345.669,164 289.602,736	147	345.666,333 289.597,237	6.185	147	345.666,333 289.597,237	148	345.662,317 289.597,725	4.046
148	345.662,317 289.597,725	149	345.659,91 289.598,537	2.54	149	345.659,91 289.598,537	150	345.665,349 289.587,491	12.31 2	150	345.665,349 289.587,491	151	345.670,375 289.594,052	8.265
151	345.670,375 289.594,052	152	345.670,215 289.594,174	0.201	152	345.670,215 289.594,174	153	345.670,003 289.593,613	0.6	153	345.670,003 289.593,613	154	345.668,881 289.594,037	1.199
154	345.668,881 289.594,037	155	345.669,305 289.595,159	1.199	155	345.669,305 289.595,159	156	345.670,428 289.594,735	1.2	156	345.670,428 289.594,735	157	345.670,217 289.594,179	0.595
157	345.670,217 289.594,179	158	345.670,378 289.594,056	0.203	158	345.670,378 289.594,056	159	345.672,513 289.596,844	3.512	159	345.672,513 289.596,844	160	345.676,407 289.600,597	5.408
160	345.676,407 289.600,597	161	345.680,748 289.603,268	5.097	161	345.680,748 289.603,268	162	345.709,149 289.600,308	28.55 5	162	345.709,149 289.600,308	163	345.717,841 289.601,519	8.776
163	345.717,841 289.601,519	164	345.726,392 289.602,54	8.612	164	345.726,392 289.602,54	165	345.728,872 289.603,6	2.697	165	345.728,872 289.603,6	166	345.737,064 289.603,946	8.199
166	345.737,064 289.603,946	167	345.750,678 289.604,933	13.65	167	345.750,678 289.604,933	168	345.750,683 289.604,931	0.005	168	345.750,683 289.604,931	169	345.750,755 289.605,115	0.198
169	345.750,755 289.605,115	170	345.750,187 289.605,31	0.601	170	345.750,187 289.605,31	171	345.750,577 289.606,445	1.2	171	345.750,577 289.606,445	172	345.751,712 289.606,056	1.2
172	345.751,712 289.606,056	173	345.751,323 289.604,921	1.2	173	345.751,323 289.604,921	174	345.750,76 289.605,114	0.595	174	345.750,76 289.605,114	175	345.750,688 289.604,929	0.199
175	345.750,688 289.604,929	176	345.775,306 289.595,318	26.42 8	176	345.775,306 289.595,318	177	345.777,781 289.593,351	3.161	177	345.777,781 289.593,351	178	345.783,291 289.589,533	6.704
178	345.783,291 289.589,533	179	345.789,377 289.587,932	6.293	179	345.789,377 289.587,932	180	345.789,983 289.590,235	2.381	180	345.789,983 289.590,235	181	345.789,417 289.590,434	0.6
181	345.789,417 289.590,434	182	345.789,815 289.591,566	1.2	182	345.789,815 289.591,566	183	345.790,947 289.591,168	1.2	183	345.790,947 289.591,168	184	345.790,549 289.590,036	1.2
184	345.790,549 289.590,036	185	345.789,987 289.590,233	0.596	185	345.789,987 289.590,233	186	345.789,381 289.587,93	2.381	186	345.789,381 289.587,93	187	345.802,347 289.584,519	13.40 7
187	345.802,347 289.584,519	188	345.812,95 289.582,681	10.76 1	188	345.812,95 289.582,681	189	345.814,71 289.581,651	2.039	189	345.814,71 289.581,651	190	345.819,612 289.580,838	4.969
190	345.819,612 289.580,838	191	345.822,093 289.581,154	2.501	191	345.822,093 289.581,154	192	345.827,286 289.580,035	5.312	192	345.827,286 289.580,035	193	345.832,866 289.578,698	5.738
193	345.832,866 289.578,698	194	345.832,901 289.578,834	0.14	194	345.832,901 289.578,834	195	345.832,313 289.578,952	0.6	195	345.832,313 289.578,952	196	345.832,549 289.580,128	1.199
196	345.832,549 289.580,128	197	345.833,726 289.579,892	1.2	197	345.833,726 289.579,892	198	345.833,49 289.578,716	1.199	198	345.833,49 289.578,716	199	345.832,906 289.578,833	0.596
199	345.832,906 289.578,833	200	345.832,871 289.578,697	0.14	200	345.832,871 289.578,697	201	345.838,144 289.577,434	5.422	201	345.838,144 289.577,434	202	345.844,585 289.575,821	6.64
202	345.844,585 289.575,821	203	345.858,915 289.570,638	15.23 9	203	345.858,915 289.570,638	204	345.869,797 289.565,27	12.13 4	204	345.869,797 289.565,27	205	345.873,474 289.563,276	4.183
205	345.873,474 289.563,276	206	345.874,341 289.564,835	1.784	206	345.874,341 289.564,835	207	345.873,784 289.565,059	0.6	207	345.873,784 289.565,059	208	345.874,232 289.566,172	1.2
208	345.874,232 289.566,172	209	345.875,345 289.565,724	1.2	209	345.875,345 289.565,724	210	345.874,897 289.564,611	1.2	210	345.874,897 289.564,611	211	345.874,345 289.564,833	0.595
211	345.874,345 289.564,833	212	345.873,478 289.563,274	1.784	212	345.873,478 289.563,274	213	345.882,392 289.558,315	10.20 1	213	345.882,392 289.558,315	214	345.896,438 289.548,913	16.90 2

Punct început	X / Y	Punct sfârşit	X / Y	Lungime segment	Punct început	X / Y	Punct sfârşit	X / Y	Lungime segment	Punct început	X / Y	Punct sfârşit	X / Y	Lungime segment
214	345.896,438 289.548,913	215	345.897,085 289.549,881	1.164	215	345.897,085 289.549,881	216	345.896,572 289.550,193	0.6	216	345.896,572 289.550,193	217	345.897,196 289.551,218	1.2
217	345.897,196 289.551,218	218	345.898,221 289.550,594	1.2	218	345.898,221 289.550,594	219	345.897,597 289.549,569	1.2	219	345.897,597 289.549,569	220	345.897,089 289.549,878	0.595
220	345.897,089 289.549,878	221	345.896,442 289.548,911	1.163	221	345.896,442 289.548,911	222	345.907,571 289.541,461	13.39 2	222	345.907,571 289.541,461	223	345.917,437 289.534,924	11.83 5
223	345.917,437 289.534,924	224	345.918,572 289.534,374	1.261	224	345.918,572 289.534,374	225	345.919,122 289.535,507	1.259	225	345.919,122 289.535,507	226	345.918,618 289.535,833	0.6
226	345.918,618 289.535,833	227	345.919,269 289.536,841	1.2	227	345.919,269 289.536,841	228	345.920,277 289.536,19	1.2	228	345.920,277 289.536,19	229	345.919,626 289.535,182	1.2
229	345.919,626 289.535,182	230	345.919,126 289.535,505	0.595	230	345.919,126 289.535,505	231	345.918,577 289.534,371	1.26	231	345.918,577 289.534,371	232	345.932,597 289.527,569	15.58 3
232	345.932,597 289.527,569	233	345.933,515 289.526,981	1.09	233	345.933,515 289.526,981	234	345.934,01 289.527,754	0.918	234	345.934,01 289.527,754	235	345.933,494 289.528,059	0.599
235	345.933,494 289.528,059	236	345.934,105 289.529,092	1.2	236	345.934,105 289.529,092	237	345.935,138 289.528,48	1.201	237	345.935,138 289.528,48	238	345.934,526 289.527,448	1.2
238	345.934,526 289.527,448	239	345.934,015 289.527,751	0.594	239	345.934,015 289.527,751	240	345.933,519 289.526,978	0.918	240	345.933,519 289.526,978	241	345.946,697 289.518,534	15.65 1
241	345.946,697 289.518,534	242	345.947,198 289.519,316	0.929	242	345.947,198 289.519,316	243	345.946,712 289.519,668	0.6	243	345.946,712 289.519,668	244	345.947,416 289.520,64	1.2
244	345.947,416 289.520,64	245	345.948,388 289.519,936	1.2	245	345.948,388 289.519,936	246	345.947,684 289.518,965	1.199	246	345.947,684 289.518,965	247	345.947,202 289.519,314	0.595
247	345.947,202 289.519,314	248	345.946,701 289.518,532	0.929	248	345.946,701 289.518,532	249	345.970,586 289.503,228	28.36 7	249	345.970,586 289.503,228	250	345.971,242 289.504,251	1.215
250	345.971,242 289.504,251	251	345.970,736 289.504,573	0.6	251	345.970,736 289.504,573	252	345.971,38 289.505,586	1.2	252	345.971,38 289.505,586	253	345.972,392 289.504,942	1.2
253	345.972,392 289.504,942	254	345.971,748 289.503,929	1.2	254	345.971,748 289.503,929	255	345.971,246 289.504,249	0.595	255	345.971,246 289.504,249	256	345.970,59 289.503,225	1.216
256	345.970,59 289.503,225	257	345.970,781 289.503,103	0.227	257	345.970,781 289.503,103	258	345.975,733 289.496,248	8.457	258	345.975,733 289.496,248	259	345.999,223 289.472,708	33.25 5
259	345.999,223 289.472,708	260	346.000,555 289.474,038	1.882	260	346.000,555 289.474,038	261	346.000,107 289.474,437	0.6	261	346.000,107 289.474,437	262	346.000,905 289.475,333	1.2
262	346.000,905 289.475,333	263	346.001,801 289.474,534	1.201	263	346.001,801 289.474,534	264	346.001,003 289.473,638	1.2	264	346.001,003 289.473,638	265	346.000,559 289.474,034	0.595
265	346.000,559 289.474,034	266	345.999,226 289.472,705	1.882	266	345.999,226 289.472,705	267	346.007,971 289.463,941	12.38 1	267	346.007,971 289.463,941	268	346.008,126 289.464,096	0.219
268	346.008,126 289.464,096	269	346.007,698 289.464,517	0.6	269	346.007,698 289.464,517	270	346.008,538 289.465,373	1.199	270	346.008,538 289.465,373	271	346.009,395 289.464,533	1.2
271	346.009,395 289.464,533	272	346.008,555 289.463,676	1.2	272	346.008,555 289.463,676	273	346.008,13 289.464,093	0.595	273	346.008,13 289.464,093	274	346.007,974 289.463,938	0.22
274	346.007,974 289.463,938	275	346.010,352 289.461,675	3.283	275	346.010,352 289.461,675	276	346.002,363 289.453,467	11.45 4	276	346.002,363 289.453,467	277	346.004,192 289.451,558	2.644
277	346.004,192 289.451,558	278	346.004,748 289.451,797	0.605	278	346.004,748 289.451,797	279	346.005,222 289.450,694	1.201	279	346.005,222 289.450,694	280	346.004,119 289.450,221	1.2
280	346.004,119 289.450,221	281	346.003,646 289.451,323	1.199	281	346.003,646 289.451,323	282	346.004,187 289.451,556	0.589	282	346.004,187 289.451,556	283	346.002,36 289.453,463	2.641
283	346.002,36 289.453,463	284	346.001,704 289.452,79	0.94	284	346.001,704 289.452,79	285	346.001,7 289.452,788	0.004	285	346.001,7 289.452,788	286	345.982,835 289.447,487	19.59 6
286	345.982,835 289.447,487	287	345.985,01 289.441,773	6.114	287	345.985,01 289.441,773	288	345.996,164 289.443,666	11.31 3	288	345.996,164 289.443,666	289	345.999,033 289.443,443	2.878
289	345.999,033 289.443,443	290	346.008,707 289.442,691	9.703	290	346.008,707 289.442,691	291	346.011,2 289.447,425	5.35	291	346.011,2 289.447,425	292	346.021,858 289.444,417	11.07 4
292	346.021,858 289.444,417	293	346.025,356 289.452,391	8.708	293	346.025,356 289.452,391	294	346.032,516 289.449,327	7.788	294	346.032,516 289.449,327	295	346.033,078 289.450,641	1.429
295	346.033,078 289.450,641	296	346.032,513 289.450,843	0.6	296	346.032,513 289.450,843	297	346.032,916 289.451,973	1.2	297	346.032,916 289.451,973	298	346.034,046 289.451,57	1.2
298	346.034,046 289.451,57	299	346.033,643 289.450,44	1.2	299	346.033,643 289.450,44	300	346.033,083 289.450,64	0.595	300	346.033,083 289.450,64	301	346.032,52 289.449,325	1.43
301	346.032,52 289.449,325	302	346.065,072 289.435,397	35.40 7	302	346.065,072 289.435,397	303	346.076,634 289.431,985	12.05 5	303	346.076,634 289.431,985	304	346.076,814 289.432,596	0.637
304	346.076,814 289.432,596	305	346.076,238 289.432,763	0.6	305	346.076,238 289.432,763	306	346.076,572 289.433,916	1.2	306	346.076,572 289.433,916	307	346.077,724 289.433,582	1.199
307	346.077,724 289.433,582	308	346.077,39 289.432,429	1.2	308	346.077,39 289.432,429	309	346.076,819 289.432,595	0.595	309	346.076,819 289.432,595	310	346.076,638 289.431,984	0.637
310	346.076,638 289.431,984	311	346.076,846 289.431,923	0.217	311	346.076,846 289.431,923	312	346.078,472 289.431,541	1.67	312	346.078,472 289.431,541	313	346.084,923 289.429,886	6.66

Punct început	X / Y	Punct sfârșit	X / Y	Lungime segment	Punct început	X / Y	Punct sfârșit	X / Y	Lungime segment	Punct început	X / Y	Punct sfârșit	X / Y	Lungime segment
313	346.084,923 289.429,886	314	346.095,494 289.427,181	10.912	314	346.095,494 289.427,181	315	346.109,352 289.424,203	14.174	315	346.109,352 289.424,203	316	346.116,301 289.422,931	7.064
316	346.116,301 289.422,931	317	346.116,348 289.422,932	0.047	317	346.116,348 289.422,932	318	346.117,344 289.422,946	0.996	318	346.117,344 289.422,946	319	346.117,334 289.423,645	0.699
319	346.117,334 289.423,645	320	346.116,734 289.423,645	0.6	320	346.116,734 289.423,645	321	346.116,734 289.424,845	1.2	321	346.116,734 289.424,845	322	346.117,934 289.424,845	1.2
322	346.117,934 289.424,845	323	346.117,934 289.423,645	1.2	323	346.117,934 289.423,645	324	346.117,339 289.423,645	0.595	324	346.117,339 289.423,645	325	346.117,349 289.422,947	0.698
325	346.117,349 289.422,947	326	346.124,204 289.423,046	6.856	326	346.124,204 289.423,046	327	346.128,501 289.423,108	4.297	327	346.128,501 289.423,108	328	346.132,702 289.423,164	4.201
328	346.132,702 289.423,164	329	346.137,899 289.424,121	5.284	329	346.137,899 289.424,121	330	346.148,01 289.426,141	10.311	330	346.148,01 289.426,141	331	346.161,031 289.427,949	13.146
331	346.161,031 289.427,949	332	346.162,199 289.429,495	1.938	332	346.162,199 289.429,495	333	346.160,695 289.430,632	1.885	333	346.160,695 289.430,632	334	346.160,774 289.430,037	0.6
334	346.160,774 289.430,037	335	346.159,585 289.429,878	1.2	335	346.159,585 289.429,878	336	346.159,426 289.431,067	1.2	336	346.159,426 289.431,067	337	346.160,615 289.431,227	1.2
337	346.160,615 289.431,227	338	346.160,694 289.430,637	0.595	338	346.160,694 289.430,637	339	346.162,202 289.429,499	1.889	339	346.162,202 289.429,499	340	346.167,364 289.436,375	8.598
340	346.167,364 289.436,375	341	346.178,069 289.438,314	10.879	341	346.178,069 289.438,314	342	346.192,988 289.442,244	15.428	342	346.192,988 289.442,244	343	346.198,89 289.443,291	5.994
343	346.198,89 289.443,291	344	346.209,58 289.445,732	10.965	344	346.209,58 289.445,732	345	346.215,945 289.446,11	6.376	345	346.215,945 289.446,11	346	346.227,821 289.445,109	11.918
346	346.227,821 289.445,109	347	346.228,237 289.444,636	0.63	347	346.228,237 289.444,636	348	346.247,239 289.442,334	19.141	348	346.247,239 289.442,334	349	346.262,517 289.439,547	15.53
349	346.262,517 289.439,547	350	346.279,881 289.436,469	17.635	350	346.279,881 289.436,469	1	346.299,726 289.429,444	21.052					

** Lungimile segmentelor sunt determinate în planul de proiecție Stereo 70 și sunt rotunjite la 1 milimetru.

*** Distanța dintre puncte este formată din segmente cumulate ce sunt mai mici decât valoarea 1 milimetru.

**DATE DESPRE IMOBILUL NR. 14468**

Oficiul de Cadastru și Publicitate Imobiliară DOLJ
Biroul de Cadastru și Publicitate Imobiliară Craiova

A. Partea I. Descrierea imobilului

TEREN Intravilan

Adresa: Loc. Moreni, Nr. Fn, Jud. Dolj, HC 1171-Tronson 1

Nr. Crt	Nr cadastral Nr. topografic	Suprafața* (mp)	Observații / Referințe
A1	35456	429	Sector cadastral:30 Teren imprejmuit;

B. Partea II. Proprietari și acte

Inscrieri privitoare la dreptul de proprietate și alte drepturi reale		Referințe
97676 / 15/05/2018		
Act Administrativ nr. Hotărârea Consiliului Local nr.52, din 26/07/2017 emis de CONSILIUL LOCAL CETATE (act administrativ nr Referat de legalitate nr.9345 din 13.09.2017, emis de PREFECTURA JUDEȚULUI DOLJ);		
B1	Inscrierea provizorie, drept de PROPRIETATE, dobandit prin Lege, cota actuala 1/1, cota initiala 1/1	A1
1) COMUNA CETATE DOMENIUL PUBLIC, CIF:99999999999999, LIPSA CUI		

C. Partea III. SARCINI .

Inscrieri privind dezmembramintele dreptului de proprietate, drepturi reale de garanție și sarcini	Referințe
NU SUNT	

Anexa Nr. 1 La Partea I

Teren

Nr cadastral	Suprafața (mp)*	Observații / Referințe
35456	429	

* Suprafața este determinată în planul de proiecție Stereo 70.

DETALII LINIARE IMOBIL



Date referitoare la teren

Crt	Categorie folosință	Intravilan	Suprafața (mp)	Tarla	Parcelă	Nr. topo	Observații / Referințe
1	curți constructii	DA	429	-	-	-	HC - canal

Lungime Segmente

1) Valorile lungimilor segmentelor sunt obținute din proiecție în plan.

Punct început	X / Y	Punct sfârșit	X / Y	Lungime segment (** (m)
1	345.918,823 289.493,574	2	345.923,701 289.491,775	5.199
2	345.923,701 289.491,775	3	345.953,917 289.475,669	34.24
3	345.953,917 289.475,669	4	345.955,407 289.478,517	3.214
4	345.955,407 289.478,517	5	345.962,497 289.475,103	7.869
5	345.962,497 289.475,103	6	345.975,733 289.496,248	24.946

Punct început	X / Y	Punct sfârșit	X / Y	Lungime segment (** (m)
6	345.975,733 289.496,248	7	345.970,781 289.503,103	8.457
7	345.970,781 289.503,103	8	345.968,963 289.499,316	4.201
8	345.968,963 289.499,316	9	345.965,764 289.494,42	5.848
9	345.965,764 289.494,42	10	345.956,552 289.481,678	15.723
10	345.956,552 289.481,678	11	345.950,385 289.484,329	6.713
11	345.950,385 289.484,329	12	345.919,518 289.498,861	34.117
12	345.919,518 289.498,861	1	345.918,823 289.493,574	5.332

** Lungimile segmentelor sunt determinate în planul de proiecție Stereo 70 și sunt rotunjite la 1 milimetru.

*** Distanța dintre puncte este formată din segmente cumulate ce sunt mai mici decât valoarea 1 milimetru.

**DATE DESPRE IMOBILUL NR. 14469**

Oficiul de Cadastru și Publicitate Imobiliară DOLJ
Biroul de Cadastru și Publicitate Imobiliară Craiova

A. Partea I. Descrierea imobilului

TEREN Intravilan

Adresa: Loc. Moreni, Str Petuniilor, Nr. Fn, Jud. Dolj

Nr. Crt	Nr cadastral Nr. topografic	Suprafața* (mp)	Observații / Referințe
A1	34943	2.911	Sector cadastral:30 Teren imprejmuit;

B. Partea II. Proprietari și acte

Inscrieri privitoare la dreptul de proprietate și alte drepturi reale	Referințe
69596 / 09/05/2017	
Act Administrativ nr. Hotararea Consiliului Local nr: 12, din 27/02/2015 emis de Consiliul Local Cetate (act administrativ nr Referat de Legalitate nr:519 din 17.02.2017, emis de Prefectura Judetului Dolj;act administrativ nr Hotararea Consilului Local nr.18 din 30.08.2016, emis de Consiliul Local Cetate;act administrativ nr Referat de Legalitate nr:10397 din 11.10.2016, emis de Prefectura Judetului Dolj;act administrativ nr Referat de legalitate nr.3755 din 22.05.2015, emis de Prefectura Judetului Dolj;act administrativ nr Hotararea Consiliului Local nr. 52 din 20.12.2016, emis de Consiliul Local Cetate);	
B1	Inscrierea provizorie, drept de PROPRIETATE, dobandit prin Lege, cota actuala 1/1, cota initiala 1/1
	1) COMUNA CETATE DOMENIUL PUBLIC, CIF:99999999999999, LIPSA CUI

C. Partea III. SARCINI .

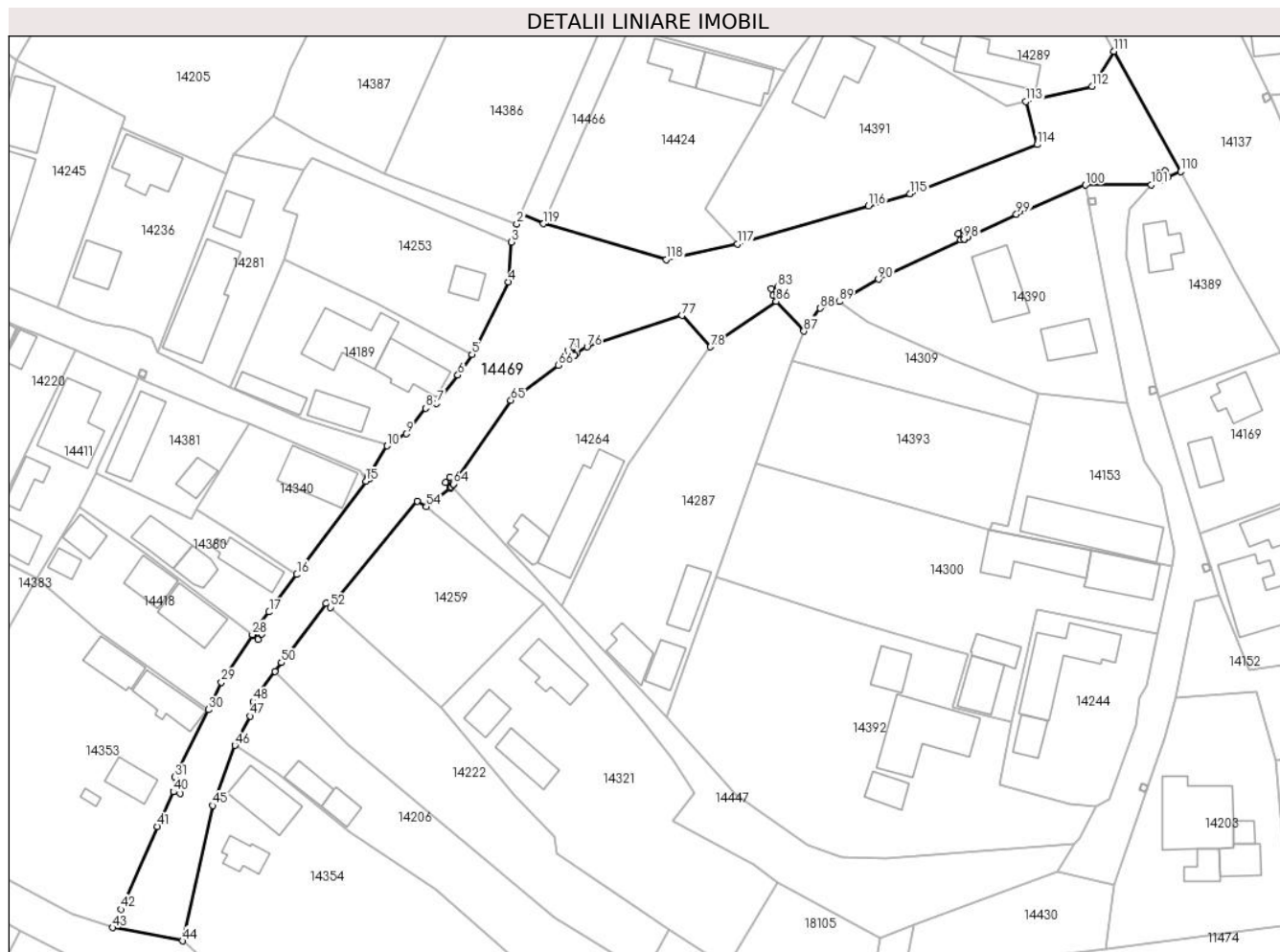
Inscrieri privind dezmembramintele dreptului de proprietate, drepturi reale de garanție și sarcini	Referințe
NU SUNT	

Anexa Nr. 1 La Partea I

Teren

Nr cadastral	Suprafața (mp)*	Observații / Referințe
34943	2.911	

* Suprafața este determinată în planul de proiecție Stereo 70.



Date referitoare la teren

Crt	Categorie folosință	Intravilan	Suprafața (mp)	Tarla	Parcelă	Nr. topo	Observații / Referințe
1	drum	DA	2.911	-	-	-	IMOBIL IMPREJMUIT CU GARD DE METAL, LEMN, BETON, SARMA SI LIMITA CONVENTIONALA

Lungime Segmente

1) Valorile lungimilor segmentelor sunt obținute din proiecție în plan.

Punct început	X / Y	Punct sfârșit	X / Y	Lungime segment	Punct început	X / Y	Punct sfârșit	X / Y	Lungime segment	Punct început	X / Y	Punct sfârșit	X / Y	Lungime segment
1	346.266,235 289.317,2	2	346.265,487 289.315,444	1.909	2	346.265,487 289.315,444	3	346.264,58 289.312,291	3.281	3	346.264,58 289.312,291	4	346.264,044 289.305,315	6.997
4	346.264,044 289.305,315	5	346.257,655 289.292,643	14.192	5	346.257,655 289.292,643	6	346.255,19 289.289,022	4.38	6	346.255,19 289.289,022	7	346.251,49 289.284,054	6.194
7	346.251,49 289.284,054	8	346.249,546 289.283,231	2.111	8	346.249,546 289.283,231	9	346.246,11 289.278,738	5.656	9	346.246,11 289.278,738	10	346.242,77 289.276,637	3.946
10	346.242,77 289.276,637	11	346.240,06 289.272,086	5.297	11	346.240,06 289.272,086	12	346.240,337 289.271,916	0.325	12	346.240,337 289.271,916	13	346.239,708 289.270,894	1.2
13	346.239,708 289.270,894	14	346.239,446 289.271,055	0.308	14	346.239,446 289.271,055	15	346.239,069 289.270,422	0.737	15	346.239,069 289.270,422	16	346.226,976 289.254,103	20.311

Punct început	X / Y	Punct sfârșit	X / Y	Lungime segmen t	Punct început	X / Y	Punct sfârșit	X / Y	Lungime segmen t	Punct început	X / Y	Punct sfârșit	X / Y	Lungime segmen t
16	346.226,976 289.254,103	17	346.222,122 289.247,552	8.153	17	346.222,122 289.247,552	18	346.220,186 289.244,939	3.252	18	346.220,186 289.244,939	19	346.220,163 289.244,907	0.039
19	346.220,163 289.244,907	20	346.219,48 289.243,987	1.146	20	346.219,48 289.243,987	21	346.219,525 289.243,954	0.056	21	346.219,525 289.243,954	22	346.219,881 289.244,437	0.6
22	346.219,881 289.244,437	23	346.220,847 289.243,724	1.201	23	346.220,847 289.243,724	24	346.220,135 289.242,759	1.199	24	346.220,135 289.242,759	25	346.219,169 289.243,471	1.2
25	346.219,169 289.243,471	26	346.219,522 289.243,95	0.595	26	346.219,522 289.243,95	27	346.219,477 289.243,983	0.056	27	346.219,477 289.243,983	28	346.219,201 289.243,611	0.463
28	346.219,201 289.243,611	29	346.213,754 289.235,273	9.96	29	346.213,754 289.235,273	30	346.211,459 289.230,468	5.325	30	346.211,459 289.230,468	31	346.205,641 289.218,65	13.17 2
31	346.205,641 289.218,65	32	346.205,68 289.216,822	1.828	32	346.205,68 289.216,822	33	346.205,723 289.216,804	0.047	33	346.205,723 289.216,804	34	346.205,963 289.217,354	0.6
34	346.205,963 289.217,354	35	346.207,063 289.216,873	1.201	35	346.207,063 289.216,873	36	346.206,582 289.215,773	1.201	36	346.206,582 289.215,773	37	346.205,482 289.216,254	1.201
37	346.205,482 289.216,254	38	346.205,721 289.216,8	0.596	38	346.205,721 289.216,8	39	346.205,678 289.216,818	0.047	39	346.205,678 289.216,818	40	346.205,355 289.216,065	0.819
40	346.205,355 289.216,065	41	346.202,556 289.209,993	6.686	41	346.202,556 289.209,993	42	346.196,21 289.195,487	15.83 3	42	346.196,21 289.195,487	43	346.194,751 289.192,298	3.507
43	346.194,751 289.192,298	44	346.206,921 289.189,984	12.38 8	44	346.206,921 289.189,984	45	346.212,254 289.213,674	24.28 3	45	346.212,254 289.213,674	46	346.216,142 289.224,208	11.22 9
46	346.216,142 289.224,208	47	346.218,793 289.229,332	5.769	47	346.218,793 289.229,332	48	346.219,346 289.231,856	2.584	48	346.219,346 289.231,856	49	346.223,139 289.237,182	6.539
49	346.223,139 289.237,182	50	346.224,268 289.238,674	1.871	50	346.224,268 289.238,674	51	346.232,082 289.249,052	12.99 1	51	346.232,082 289.249,052	52	346.232,874 289.248,328	1.073
52	346.232,874 289.248,328	53	346.248,029 289.266,995	24.04 4	53	346.248,029 289.266,995	54	346.249,665 289.266,001	1.914	54	346.249,665 289.266,001	55	346.253,918 289.269,304	5.385
55	346.253,918 289.269,304	56	346.254,135 289.269,618	0.382	56	346.254,135 289.269,618	57	346.254,364 289.269,949	0.402	57	346.254,364 289.269,949	58	346.254,3 289.269,993	0.078
58	346.254,3 289.269,993	59	346.253,928 289.269,523	0.599	59	346.253,928 289.269,523	60	346.252,987 289.270,267	1.2	60	346.252,987 289.270,267	61	346.253,731 289.271,208	1.2
61	346.253,731 289.271,208	62	346.254,672 289.270,464	1.2	62	346.254,672 289.270,464	63	346.254,303 289.269,997	0.595	63	346.254,303 289.269,997	64	346.254,367 289.269,954	0.077
64	346.254,367 289.269,954	65	346.264,48 289.284,592	17.79 2	65	346.264,48 289.284,592	66	346.272,778 289.290,745	10.33	66	346.272,778 289.290,745	67	346.275,492 289.292,48	3.221
67	346.275,492 289.292,48	68	346.275,615 289.292,558	0.146	68	346.275,615 289.292,558	69	346.275,575 289.292,62	0.074	69	346.275,575 289.292,62	70	346.275,063 289.292,307	0.6
70	346.275,063 289.292,307	71	346.274,438 289.293,332	1.201	71	346.274,438 289.293,332	72	346.275,463 289.293,957	1.201	72	346.275,463 289.293,957	73	346.276,088 289.292,932	1.201
73	346.276,088 289.292,932	74	346.275,58 289.292,623	0.595	74	346.275,58 289.292,623	75	346.275,619 289.292,561	0.073	75	346.275,619 289.292,561	76	346.277,83 289.293,966	2.62
76	346.277,83 289.293,966	77	346.294,4 289.299,471	17.46 1	77	346.294,4 289.299,471	78	346.299,425 289.293,956	7.461	78	346.299,425 289.293,956	79	346.310,945 289.301,892	13.98 9
79	346.310,945 289.301,892	80	346.310,99 289.303,099	1.208	80	346.310,99 289.303,099	81	346.310,408 289.302,953	0.6	81	346.310,408 289.302,953	82	346.310,116 289.304,116	1.199
82	346.310,116 289.304,116	83	346.311,28 289.304,409	1.2	83	346.311,28 289.304,409	84	346.311,572 289.303,245	1.2	84	346.311,572 289.303,245	85	346.310,995 289.303,1	0.595
85	346.310,995 289.303,1	86	346.310,948 289.301,888	1.213	86	346.310,948 289.301,888	87	346.315,808 289.296,706	7.104	87	346.315,808 289.296,706	88	346.318,658 289.300,72	4.923
88	346.318,658 289.300,72	89	346.322,019 289.301,875	3.554	89	346.322,019 289.301,875	90	346.328,852 289.305,783	7.872	90	346.328,852 289.305,783	91	346.343,876 289.312,859	16.60 7
91	346.343,876 289.312,859	92	346.343,845 289.312,925	0.073	92	346.343,845 289.312,925	93	346.343,295 289.312,685	0.6	93	346.343,295 289.312,685	94	346.342,817 289.313,786	1.2
94	346.342,817 289.313,786	95	346.343,917 289.314,264	1.199	95	346.343,917 289.314,264	96	346.344,396 289.313,164	1.2	96	346.344,396 289.313,164	97	346.343,85 289.312,927	0.595
97	346.343,85 289.312,927	98	346.343,881 289.312,861	0.073	98	346.343,881 289.312,861	99	346.353,011 289.317,161	10.09 2	99	346.353,011 289.317,161	100	346.365,142 289.322,299	13.17 4
100	346.365,142 289.322,299	101	346.376,633 289.322,311	11.49 1	101	346.376,633 289.322,311	102	346.379,032 289.323,413	2.64	102	346.379,032 289.323,413	103	346.379,019 289.323,441	0.031
103	346.379,019 289.323,441	104	346.378,472 289.323,194	0.6	104	346.378,472 289.323,194	105	346.377,978 289.324,287	1.199	105	346.377,978 289.324,287	106	346.379,071 289.324,782	1.2
106	346.379,071 289.324,782	107	346.379,566 289.323,688	1.201	107	346.379,566 289.323,688	108	346.379,023 289.323,443	0.596	108	346.379,023 289.323,443	109	346.379,037 289.323,415	0.031
109	346.379,037 289.323,415	110	346.381,773 289.324,671	3.011	110	346.381,773 289.324,671	111	346.370,067 289.345,698	24.06 6	111	346.370,067 289.345,698	112	346.366,262 289.339,592	7.195
112	346.366,262 289.339,592	113	346.354,71 289.336,905	11.86	113	346.354,71 289.336,905	114	346.356,681 289.329,36	7.798	114	346.356,681 289.329,36	115	346.334,399 289.320,758	23.88 5

Punct început	X / Y	Punct sfârșit	X / Y	Lungime segment	Punct început	X / Y	Punct sfârșit	X / Y	Lungime segment	Punct început	X / Y	Punct sfârșit	X / Y	Lungime segment
115	346.334,399 289.320,758	116	346.327,105 289.318,631	7.598	116	346.327,105 289.318,631	117	346.304,19 289.311,95	23.86 9	117	346.304,19 289.311,95	118	346.291,671 289.309,254	12.80 6
118	346.291,671 289.309,254	119	346.270,189 289.315,516	22.37 6	119	346.270,189 289.315,516	1	346.266,235 289.317,2	4.298					

** Lungimile segmentelor sunt determinate în planul de proiecție Stereo 70 și sunt rotunjite la 1 milimetru.

*** Distanța dintre puncte este formată din segmente cumulate ce sunt mai mici decât valoarea 1 milimetru.

**DATE DESPRE IMOBILUL NR. 14470**

Oficiul de Cadastru și Publicitate Imobiliară DOLJ
Biroul de Cadastru și Publicitate Imobiliară Craiova

A. Partea I. Descrierea imobilului

TEREN Intravilan

Adresa: Loc. Moreni, Str Crinilor, Nr. Fn, Jud. Dolj

Nr. Crt	Nr cadastral Nr. topografic	Suprafața* (mp)	Observații / Referințe
A1	34944	1.200	Sector cadastral:30 Teren imprejmuit;

B. Partea II. Proprietari și acte

Inscrieri privitoare la dreptul de proprietate și alte drepturi reale	Referințe
69759 / 09/05/2017	
Act Administrativ nr. Hotararea Consiliului Local nr.12, din 27/02/2015 emis de Consiliul Local Cetate (act administrativ nr Hotararea Consiliului Local nr.52 din 20.12.2016, emis de Consiliul Local Cetate;act administrativ nr Referat de legalitate nr:10397 din 11.10.2016, emis de Prefectura Judetului Dolj;act administrativ nr Referat de legalitate nr:519 din 17.02.2017, emis de Prefectura Judetului Dolj;act administrativ nr Referat de legalitate nr:3755 din 22.05.2015, emis de Prefectura Judetului Dolj;act administrativ nr Hotararea Consiliului Local nr. 18 din 30.08.2016, emis de Consiliul Local Cetate);	
B1	Inscrierea provizorie, drept de PROPRIETATE, dobandit prin Lege, cota actuala 1/1, cota initiala 1/1
1) COMUNA CETATE DOMENIUL PUBLIC, CIF:99999999999999, LIPSA CUI	

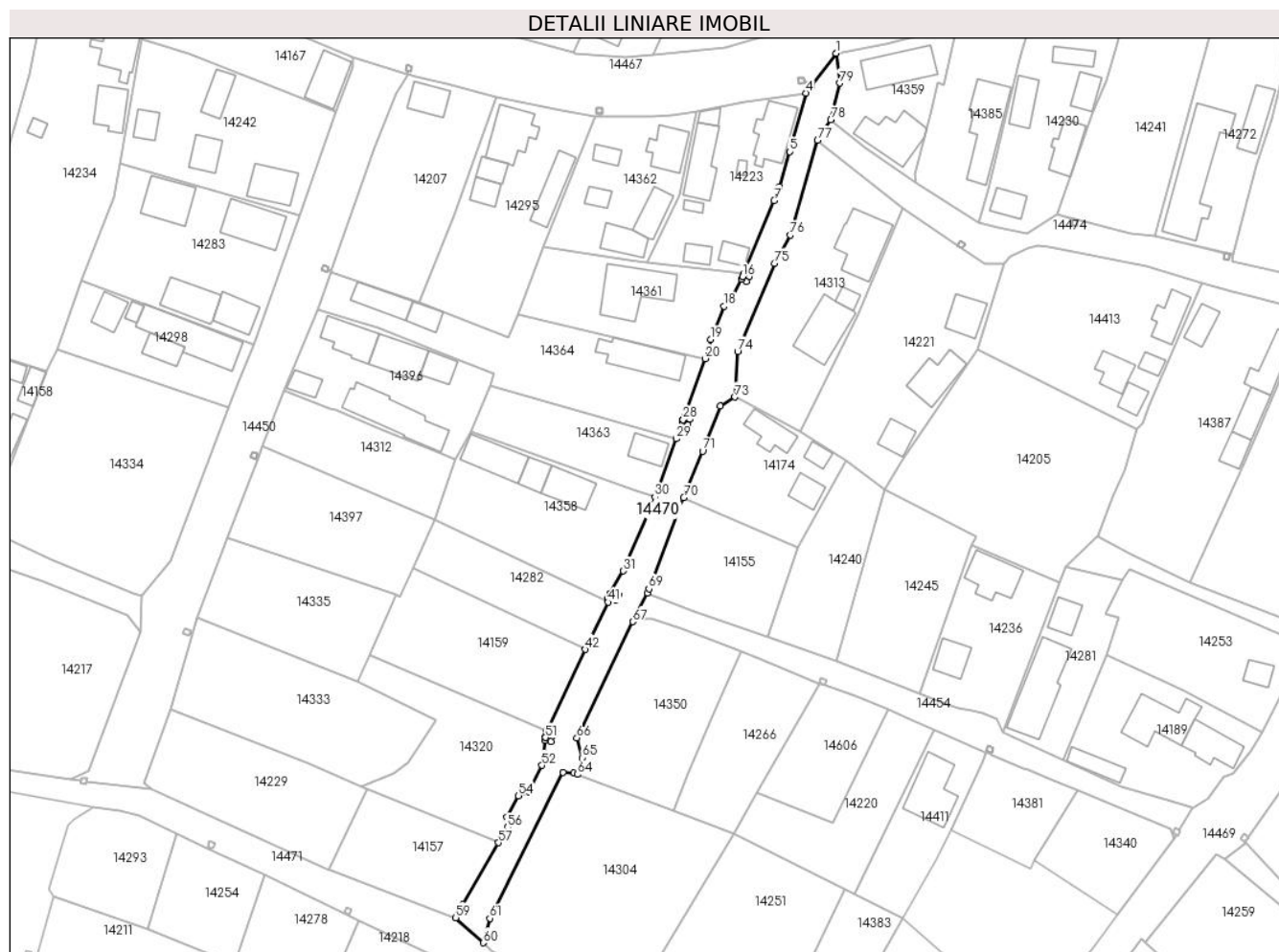
C. Partea III. SARCINI .

Inscrieri privind dezmembramintele dreptului de proprietate, drepturi reale de garanție și sarcini	Referințe
NU SUNT	

Teren

Nr cadastral	Suprafața (mp)*	Observații / Referințe
34944	1.200	

* Suprafața este determinată în planul de proiecție Stereo 70.



Date referitoare la teren

Crt	Categorie folosință	Intravilan	Suprafața (mp)	Tarla	Parcelă	Nr. topo	Observații / Referințe
1	drum	DA	1.200	-	-	-	Imobil împrejmuit cu gard de beton, lemn, sarma si limita conventionala

Lungime Segmente

1) Valorile lungimilor segmentelor sunt obținute din proiecție în plan.

Punct început	X / Y	Punct sfârșit	X / Y	Lungime segment	Punct început	X / Y	Punct sfârșit	X / Y	Lungime segment	Punct început	X / Y	Punct sfârșit	X / Y	Lungime segment
1	346.167,364 289.436,375	2	346.162,202 289.429,499	8.598	2	346.162,202 289.429,499	3	346.162,199 289.429,495	0.005	3	346.162,199 289.429,495	4	346.161,031 289.427,949	1.938
4	346.161,031 289.427,949	5	346.157,646 289.415,536	12.866	5	346.157,646 289.415,536	6	346.155,485 289.408,178	7.669	6	346.155,485 289.408,178	7	346.154,338 289.405,235	3.159
7	346.154,338 289.405,235	8	346.147,929 289.389,805	16.708	8	346.147,929 289.389,805	9	346.147,586 289.389,147	0.742	9	346.147,586 289.389,147	10	346.147,644 289.389,117	0.065
10	346.147,644 289.389,117	11	346.147,917 289.389,651	0.6	11	346.147,917 289.389,651	12	346.148,985 289.389,104	1.2	12	346.148,985 289.389,104	13	346.148,438 289.388,036	1.2
13	346.148,438 289.388,036	14	346.147,37 289.388,583	1.2	14	346.147,37 289.388,583	15	346.147,641 289.389,112	0.594	15	346.147,641 289.389,112	16	346.147,584 289.389,142	0.064

Punct început	X / Y	Punct sfârșit	X / Y	Lungime segment	Punct început	X / Y	Punct sfârșit	X / Y	Lungime segment	Punct început	X / Y	Punct sfârșit	X / Y	Lungime segment
16	346.147,584 289.389,142	17	346.145,185 289.384,541	5.189	17	346.145,185 289.384,541	18	346.143,676 289.382,839	2.275	18	346.143,676 289.382,839	19	346.140,895 289.375,827	7.543
19	346.140,895 289.375,827	20	346.139,747 289.371,796	4.191	20	346.139,747 289.371,796	21	346.135,046 289.358,894	13.732	21	346.135,046 289.358,894	22	346.135,102 289.358,874	0.059
22	346.135,102 289.358,874	23	346.135,329 289.359,429	0.6	23	346.135,329 289.359,429	24	346.136,44 289.358,975	1.2	24	346.136,44 289.358,975	25	346.135,986 289.357,864	1.2
25	346.135,986 289.357,864	26	346.134,875 289.358,318	1.2	26	346.134,875 289.358,318	27	346.135,1 289.358,869	0.595	27	346.135,1 289.358,869	28	346.135,044 289.358,889	0.059
28	346.135,044 289.358,889	29	346.133,57 289.354,862	4.288	29	346.133,57 289.354,862	30	346.129,086 289.342,519	13.132	30	346.129,086 289.342,519	31	346.122,379 289.326,894	17.004
31	346.122,379 289.326,894	32	346.119,563 289.322,069	5.587	32	346.119,563 289.322,069	33	346.120,032 289.321,796	0.543	33	346.120,032 289.321,796	34	346.120,269 289.322,347	0.6
34	346.120,269 289.322,347	35	346.121,371 289.321,872	1.2	35	346.121,371 289.321,872	36	346.120,896 289.320,77	1.2	36	346.120,896 289.320,77	37	346.119,794 289.321,245	1.2
37	346.119,794 289.321,245	38	346.120,03 289.321,791	0.595	38	346.120,03 289.321,791	39	346.119,561 289.322,065	0.543	39	346.119,561 289.322,065	40	346.119,001 289.321,104	1.112
40	346.119,001 289.321,104	41	346.119,17 289.320,275	0.846	41	346.119,17 289.320,275	42	346.114,375 289.310,277	11.088	42	346.114,375 289.310,277	43	346.106,19 289.293,131	18.999
43	346.106,19 289.293,131	44	346.105,909 289.291,65	1.507	44	346.105,909 289.291,65	45	346.105,957 289.291,641	0.049	45	346.105,957 289.291,641	46	346.106,075 289.292,229	0.6
46	346.106,075 289.292,229	47	346.107,252 289.291,992	1.201	47	346.107,252 289.291,992	48	346.107,014 289.290,816	1.2	48	346.107,014 289.290,816	49	346.105,838 289.291,053	1.2
49	346.105,838 289.291,053	50	346.105,956 289.291,636	0.595	50	346.105,956 289.291,636	51	346.105,908 289.291,645	0.049	51	346.105,908 289.291,645	52	346.105,157 289.285,784	5.909
52	346.105,157 289.285,784	53	346.102,279 289.280,222	6.262	53	346.102,279 289.280,222	54	346.100,199 289.279,347	2.257	54	346.100,199 289.279,347	55	346.097,763 289.274,84	5.123
55	346.097,763 289.274,84	56	346.097,856 289.272,644	2.198	56	346.097,856 289.272,644	57	346.096,008 289.269,419	3.717	57	346.096,008 289.269,419	58	346.088,47 289.256,268	15.158
58	346.088,47 289.256,268	59	346.086,912 289.253,568	3.117	59	346.086,912 289.253,568	60	346.092,761 289.248,246	7.908	60	346.092,761 289.248,246	61	346.094,145 289.253,429	5.365
61	346.094,145 289.253,429	62	346.109,588 289.284,334	34.549	62	346.109,588 289.284,334	63	346.111,866 289.284,088	2.291	63	346.111,866 289.284,088	64	346.112,708 289.283,838	0.878
64	346.112,708 289.283,838	65	346.113,739 289.287,384	3.693	65	346.113,739 289.287,384	66	346.112,547 289.291,571	4.353	66	346.112,547 289.291,571	67	346.124,383 289.316,148	27.279
67	346.124,383 289.316,148	68	346.127,495 289.322,197	6.803	68	346.127,495 289.322,197	69	346.127,796 289.323,072	0.925	69	346.127,796 289.323,072	70	346.135,177 289.342,393	20.683
70	346.135,177 289.342,393	71	346.139,154 289.352,217	10.598	71	346.139,154 289.352,217	72	346.142,864 289.361,75	10.229	72	346.142,864 289.361,75	73	346.146,017 289.363,658	3.685
73	346.146,017 289.363,658	74	346.146,581 289.373,303	9.661	74	346.146,581 289.373,303	75	346.154,344 289.391,95	20.198	75	346.154,344 289.391,95	76	346.157,773 289.397,917	6.882
76	346.157,773 289.397,917	77	346.163,518 289.417,917	20.809	77	346.163,518 289.417,917	78	346.166,285 289.422,255	5.145	78	346.166,285 289.422,255	79	346.168,165 289.430,043	8.012
79	346.168,165 289.430,043	1	346.167,364 289.436,375	6.382										

** Lungimile segmentelor sunt determinate în planul de proiecție Stereo 70 și sunt rotunjite la 1 milimetru.

*** Distanța dintre puncte este formată din segmente cumulate ce sunt mai mici decât valoarea 1 milimetru.

**DATE DESPRE IMOBILUL NR. 14471**

Oficiul de Cadastru și Publicitate Imobiliară DOLJ
Biroul de Cadastru și Publicitate Imobiliară Craiova

A. Partea I. Descrierea imobilului

TEREN Intravilan

Adresa: Loc. Moreni, Str Panslelor, Jud. Dolj

Nr. Crt	Nr cadastral Nr. topografic	Suprafața* (mp)	Observații / Referințe
A1	34946	4.590	Sector cadastral:30 Teren imprejmuit;

B. Partea II. Proprietari și acte

Inscrieri privitoare la dreptul de proprietate și alte drepturi reale	Referințe
246975 / 11/10/2023	
Act Administrativ nr. HG NR.596, din 04/08/2011 emis de GUVERNUL ROMANIEI, (hotarare nr 7, din 31/01/2023 emis de Consiliul Local Cetate, act administrativ nr ADEVERINTA 11138 din 17.10.2023, emis de COMUNA CETATE, referat nr 1522/2023 Institutia Prefectului - Judetul Dolj);	
B1	A1
Intabulare, drept de PROPRIETATE, dobandit prin Lege, cota actuala 1/1, cota initiala 1/1 1) COMUNA CETATE, CIF:4453470, domeniul public	

C. Partea III. SARCINI .

Inscrieri privind dezmembramintele dreptului de proprietate, drepturi reale de garanție și sarcini	Referințe
NU SUNT	

Teren

Nr cadastral	Suprafața (mp)*	Observații / Referințe
34946	4.590	

* Suprafața este determinată în planul de proiecție Stereo 70.



Date referitoare la teren

Crt	Categorie folosință	Intravilan	Suprafața (mp)	Tarla	Parcelă	Nr. topo	Observații / Referințe
1	drum	DA	4.590	-	-	-	Imobil împrejmuit cu gard de beton, lemn, plasa, metal si limita conventionala

Lungime Segmente

1) Valorile lungimilor segmentelor sunt obținute din proiecție în plan.

Punct început	X / Y	Punct sfârșit	X / Y	Lungime segment	Punct început	X / Y	Punct sfârșit	X / Y	Lungime segment	Punct început	X / Y	Punct sfârșit	X / Y	Lungime segment
1	346.328,456 289.168,141	2	346.330,868 289.171,519	4.151	2	346.330,868 289.171,519	3	346.335,159 289.192,764	21.674	3	346.335,159 289.192,764	4	346.329,252 289.190,565	6.303
4	346.329,252 289.190,565	5	346.327,193 289.179,915	10.847	5	346.327,193 289.179,915	6	346.320,8 289.173,168	9.295	6	346.320,8 289.173,168	7	346.317,701 289.169,897	4.506
7	346.317,701 289.169,897	8	346.309,346 289.160,375	12.668	8	346.309,346 289.160,375	9	346.304,219 289.163,357	5.931	9	346.304,219 289.163,357	10	346.299,686 289.157,487	7.417
10	346.299,686 289.157,487	11	346.291,938 289.150,912	10.162	11	346.291,938 289.150,912	12	346.292,543 289.150,2	0.934	12	346.292,543 289.150,2	13	346.293,055 289.150,512	0.6
13	346.293,055 289.150,512	14	346.293,68 289.149,488	1.2	14	346.293,68 289.149,488	15	346.292,655 289.148,863	1.201	15	346.292,655 289.148,863	16	346.292,03 289.149,888	1.201

Punct început	X / Y	Punct sfârșit	X / Y	Lungime segment	Punct început	X / Y	Punct sfârșit	X / Y	Lungime segment	Punct început	X / Y	Punct sfârșit	X / Y	Lungime segment
16	346.292,03 289.149,888	17	346.292,538 289.150,197	0.595	17	346.292,538 289.150,197	18	346.291,934 289.150,909	0.934	18	346.291,934 289.150,909	19	346.291,089 289.150,192	1.108
19	346.291,089 289.150,192	20	346.286,659 289.148,278	4.826	20	346.286,659 289.148,278	21	346.283,364 289.148,201	3.296	21	346.283,364 289.148,201	22	346.251,171 289.164,255	35.974
22	346.251,171 289.164,255	23	346.209,665 289.187,566	47.604	23	346.209,665 289.187,566	24	346.206,921 289.189,984	3.657	24	346.206,921 289.189,984	25	346.194,751 289.192,298	12.388
25	346.194,751 289.192,298	26	346.187,525 289.194,807	7.649	26	346.187,525 289.194,807	27	346.165,185 289.206,621	25.271	27	346.165,185 289.206,621	28	346.157,543 289.211,896	9.286
28	346.157,543 289.211,896	29	346.149,033 289.215,768	9.349	29	346.149,033 289.215,768	30	346.145,815 289.220,276	5.539	30	346.145,815 289.220,276	31	346.129,549 289.228,197	18.092
31	346.129,549 289.228,197	32	346.122,012 289.231,992	8.439	32	346.122,012 289.231,992	33	346.094,505 289.246,434	31.068	33	346.094,505 289.246,434	34	346.092,761 289.248,246	2.515
34	346.092,761 289.248,246	35	346.086,912 289.253,568	7.908	35	346.086,912 289.253,568	36	346.060,304 289.263,612	28.441	36	346.060,304 289.263,612	37	346.060,066 289.263,719	0.261
37	346.060,066 289.263,719	38	346.048,892 289.268,743	12.251	38	346.048,892 289.268,743	39	346.022,465 289.280,668	28.993	39	346.022,465 289.280,668	40	346.008,79 289.282,358	13.779
40	346.008,79 289.282,358	41	346.008,698 289.281,767	0.598	41	346.008,698 289.281,767	42	346.007,513 289.281,952	1.199	42	346.007,513 289.281,952	43	346.007,599 289.282,506	0.561
43	346.007,599 289.282,506	44	346.005,42 289.282,775	2.196	44	346.005,42 289.282,775	45	345.988,44 289.285,447	17.189	45	345.988,44 289.285,447	46	345.984,305 289.287,339	4.547
46	345.984,305 289.287,339	47	345.984,271 289.287,264	0.082	47	345.984,271 289.287,264	48	345.984,816 289.287,013	0.6	48	345.984,816 289.287,013	49	345.984,313 289.285,923	1.2
49	345.984,313 289.285,923	50	345.983,223 289.286,426	1.2	50	345.983,223 289.286,426	51	345.983,726 289.287,516	1.2	51	345.983,726 289.287,516	52	345.984,266 289.287,266	0.595
52	345.984,266 289.287,266	53	345.984,301 289.287,341	0.083	53	345.984,301 289.287,341	54	345.974,015 289.292,048	11.312	54	345.974,015 289.292,048	55	345.963,533 289.295,985	11.197
55	345.963,533 289.295,985	56	345.963,129 289.296,136	0.431	56	345.963,129 289.296,136	57	345.954,157 289.299,505	9.584	57	345.954,157 289.299,505	58	345.948,029 289.301,479	6.438
58	345.948,029 289.301,479	59	345.940,48 289.303,958	7.946	59	345.940,48 289.303,958	60	345.931,91 289.307,114	9.133	60	345.931,91 289.307,114	61	345.924,848 289.309,596	7.485
61	345.924,848 289.309,596	62	345.909,845 289.315,017	15.952	62	345.909,845 289.315,017	63	345.898,165 289.319,18	12.4	63	345.898,165 289.319,18	64	345.879,399 289.325,775	19.891
64	345.879,399 289.325,775	65	345.860,355 289.333,519	20.558	65	345.860,355 289.333,519	66	345.848,889 289.335,64	11.661	66	345.848,889 289.335,64	67	345.833,341 289.341,632	16.663
67	345.833,341 289.341,632	68	345.827,926 289.344,791	6.269	68	345.827,926 289.344,791	69	345.816,792 289.354,107	14.517	69	345.816,792 289.354,107	70	345.815,872 289.355,779	1.908
70	345.815,872 289.355,779	71	345.812,502 289.353,02	4.355	71	345.812,502 289.353,02	72	345.800,351 289.359,573	13.805	72	345.800,351 289.359,573	73	345.800,307 289.359,49	0.094
73	345.800,307 289.359,49	74	345.800,832 289.359,199	0.6	74	345.800,832 289.359,199	75	345.800,25 289.358,149	1.201	75	345.800,25 289.358,149	76	345.799,2 289.358,731	1.201
76	345.799,2 289.358,731	77	345.799,782 289.359,781	1.201	77	345.799,782 289.359,781	78	345.800,302 289.359,492	0.595	78	345.800,302 289.359,492	79	345.800,347 289.359,575	0.094
79	345.800,347 289.359,575	80	345.799,235 289.360,175	1.264	80	345.799,235 289.360,175	81	345.797,338 289.353,547	6.894	81	345.797,338 289.353,547	82	345.805,716 289.348,342	9.863
82	345.805,716 289.348,342	83	345.823,491 289.338,996	20.082	83	345.823,491 289.338,996	84	345.825,882 289.337,853	2.65	84	345.825,882 289.337,853	85	345.825,896 289.337,881	0.031
85	345.825,896 289.337,881	86	345.825,355 289.338,142	0.601	86	345.825,355 289.338,142	87	345.825,877 289.339,222	1.2	87	345.825,877 289.339,222	88	345.826,958 289.338,701	1.2
88	345.826,958 289.338,701	89	345.826,436 289.337,62	1.2	89	345.826,436 289.337,62	90	345.825,9 289.337,879	0.595	90	345.825,9 289.337,879	91	345.825,887 289.337,851	0.031
91	345.825,887 289.337,851	92	345.840,84 289.330,706	16.572	92	345.840,84 289.330,706	93	345.847,067 289.328,946	6.471	93	345.847,067 289.328,946	94	345.850,956 289.327,597	4.116
94	345.850,956 289.327,597	95	345.851,138 289.328,123	0.557	95	345.851,138 289.328,123	96	345.850,569 289.328,313	0.6	96	345.850,569 289.328,313	97	345.850,948 289.329,451	1.199
97	345.850,948 289.329,451	98	345.852,087 289.329,072	1.2	98	345.852,087 289.329,072	99	345.851,707 289.327,934	1.2	99	345.851,707 289.327,934	100	345.851,143 289.328,122	0.595
100	345.851,143 289.328,122	101	345.850,96 289.327,596	0.557	101	345.850,96 289.327,596	102	345.884,492 289.315,964	35.492	102	345.884,492 289.315,964	103	345.884,523 289.316,051	0.092
103	345.884,523 289.316,051	104	345.883,951 289.316,234	0.601	104	345.883,951 289.316,234	105	345.884,316 289.317,377	1.2	105	345.884,316 289.317,377	106	345.885,459 289.317,012	1.2
106	345.885,459 289.317,012	107	345.885,094 289.315,869	1.2	107	345.885,094 289.315,869	108	345.884,528 289.316,05	0.594	108	345.884,528 289.316,05	109	345.884,497 289.315,962	0.093
109	345.884,497 289.315,962	110	345.902,358 289.309,767	18.905	110	345.902,358 289.309,767	111	345.922,079 289.302,915	20.877	111	345.922,079 289.302,915	112	345.922,089 289.302,944	0.031
112	345.922,089 289.302,944	113	345.921,525 289.303,148	0.6	113	345.921,525 289.303,148	114	345.921,933 289.304,276	1.2	114	345.921,933 289.304,276	115	345.923,062 289.303,868	1.2

Punct început	X / Y	Punct sfârșit	X / Y	Lungime segment	Punct început	X / Y	Punct sfârșit	X / Y	Lungime segment	Punct început	X / Y	Punct sfârșit	X / Y	Lungime segment
115	345.923,062 289.303,868	116	345.922,653 289.302,74	1.2	116	345.922,653 289.302,74	117	345.922,094 289.302,942	0.594	117	345.922,094 289.302,942	118	345.922,084 289.302,913	0.031
118	345.922,084 289.302,913	119	345.922,24 289.302,859	0.165	119	345.922,24 289.302,859	120	345.930,344 289.299,926	8.618	120	345.930,344 289.299,926	121	345.945,547 289.294,495	16.14 4
121	345.945,547 289.294,495	122	345.959,797 289.289,951	14.95 7	122	345.959,797 289.289,951	123	345.960,152 289.289,836	0.373	123	345.960,152 289.289,836	124	345.960,218 289.290,04	0.214
124	345.960,218 289.290,04	125	345.959,647 289.290,224	0.6	125	345.959,647 289.290,224	126	345.960,016 289.291,366	1.2	126	345.960,016 289.291,366	127	345.961,158 289.290,997	1.2
127	345.961,158 289.290,997	128	345.960,789 289.289,855	1.2	128	345.960,789 289.289,855	129	345.960,223 289.290,038	0.595	129	345.960,223 289.290,038	130	345.960,157 289.289,834	0.214
130	345.960,157 289.289,834	131	345.986,632 289.281,255	27.83	131	345.986,632 289.281,255	132	346.010,263 289.276,953	24.01 9	132	346.010,263 289.276,953	133	346.015,778 289.276,176	5.569
133	346.015,778 289.276,176	134	346.019,964 289.275,071	4.329	134	346.019,964 289.275,071	135	346.027,726 289.271,403	8.585	135	346.027,726 289.271,403	136	346.034,818 289.268,105	7.821
136	346.034,818 289.268,105	137	346.034,939 289.268,365	0.287	137	346.034,939 289.268,365	138	346.034,388 289.268,602	0.6	138	346.034,388 289.268,602	139	346.034,862 289.269,704	1.2
139	346.034,862 289.269,704	140	346.035,964 289.269,23	1.2	140	346.035,964 289.269,23	141	346.035,49 289.268,128	1.2	141	346.035,49 289.268,128	142	346.034,943 289.268,363	0.595
142	346.034,943 289.268,363	143	346.034,822 289.268,103	0.287	143	346.034,822 289.268,103	144	346.046,593 289.262,628	12.98 2	144	346.046,593 289.262,628	145	346.063,73 289.254,233	19.08 3
145	346.063,73 289.254,233	146	346.063,856 289.254,49	0.286	146	346.063,856 289.254,49	147	346.063,31 289.254,74	0.601	147	346.063,31 289.254,74	148	346.063,81 289.255,831	1.2
148	346.063,81 289.255,831	149	346.064,901 289.255,331	1.2	149	346.064,901 289.255,331	150	346.064,401 289.254,24	1.2	150	346.064,401 289.254,24	151	346.063,86 289.254,488	0.595
151	346.063,86 289.254,488	152	346.063,735 289.254,231	0.286	152	346.063,735 289.254,231	153	346.066,307 289.252,971	2.864	153	346.066,307 289.252,971	154	346.087,119 289.243,209	22.98 8
154	346.087,119 289.243,209	155	346.093,491 289.239,838	7.209	155	346.093,491 289.239,838	156	346.093,549 289.239,947	0.123	156	346.093,549 289.239,947	157	346.093,019 289.240,229	0.6
157	346.093,019 289.240,229	158	346.093,584 289.241,288	1.2	158	346.093,584 289.241,288	159	346.094,643 289.240,723	1.2	159	346.094,643 289.240,723	160	346.094,078 289.239,664	1.2
160	346.094,078 289.239,664	161	346.093,553 289.239,944	0.595	161	346.093,553 289.239,944	162	346.093,496 289.239,835	0.123	162	346.093,496 289.239,835	163	346.107,218 289.232,575	15.52 4
163	346.107,218 289.232,575	164	346.125,578 289.221,837	21.27	164	346.125,578 289.221,837	165	346.125,662 289.221,962	0.151	165	346.125,662 289.221,962	166	346.125,16 289.222,291	0.6
166	346.125,16 289.222,291	167	346.125,819 289.223,294	1.2	167	346.125,819 289.223,294	168	346.126,822 289.222,636	1.2	168	346.126,822 289.222,636	169	346.126,164 289.221,632	1.2
169	346.126,164 289.221,632	170	346.125,666 289.221,959	0.596	170	346.125,666 289.221,959	171	346.125,582 289.221,834	0.151	171	346.125,582 289.221,834	172	346.130,066 289.218,759	5.437
172	346.130,066 289.218,759	173	346.133,263 289.217,125	3.59	173	346.133,263 289.217,125	174	346.146,305 289.210,459	14.64 7	174	346.146,305 289.210,459	175	346.154,483 289.205,937	9.345
175	346.154,483 289.205,937	176	346.159,065 289.203,481	5.199	176	346.159,065 289.203,481	177	346.159,159 289.203,665	0.207	177	346.159,159 289.203,665	178	346.158,623 289.203,933	0.599
178	346.158,623 289.203,933	179	346.159,159 289.205,007	1.2	179	346.159,159 289.205,007	180	346.160,232 289.204,471	1.199	180	346.160,232 289.204,471	181	346.159,696 289.203,397	1.2
181	346.159,696 289.203,397	182	346.159,164 289.203,663	0.595	182	346.159,164 289.203,663	183	346.159,07 289.203,479	0.207	183	346.159,07 289.203,479	184	346.161,258 289.202,36	2.458
184	346.161,258 289.202,36	185	346.162,389 289.200,962	1.798	185	346.162,389 289.200,962	186	346.163,968 289.199,908	1.898	186	346.163,968 289.199,908	187	346.178,597 289.191,688	16.78
187	346.178,597 289.191,688	188	346.191,04 289.185,38	13.95 1	188	346.191,04 289.185,38	189	346.191,234 289.185,762	0.428	189	346.191,234 289.185,762	190	346.190,704 289.186,045	0.601
190	346.190,704 289.186,045	191	346.191,269 289.187,104	1.2	191	346.191,269 289.187,104	192	346.192,328 289.186,539	1.2	192	346.192,328 289.186,539	193	346.191,763 289.185,48	1.2
193	346.191,763 289.185,48	194	346.191,238 289.185,76	0.595	194	346.191,238 289.185,76	195	346.191,044 289.185,378	0.428	195	346.191,044 289.185,378	196	346.191,983 289.184,902	1.053
196	346.191,983 289.184,902	197	346.210,886 289.175,516	21.10 5	197	346.210,886 289.175,516	198	346.227,933 289.166,617	19.23	198	346.227,933 289.166,617	199	346.227,941 289.166,632	0.017
199	346.227,941 289.166,632	200	346.227,413 289.166,917	0.6	200	346.227,413 289.166,917	201	346.227,983 289.167,973	1.2	201	346.227,983 289.167,973	202	346.229,039 289.167,403	1.2
202	346.229,039 289.167,403	203	346.228,469 289.166,347	1.2	203	346.228,469 289.166,347	204	346.227,945 289.166,63	0.596	204	346.227,945 289.166,63	205	346.227,938 289.166,614	0.017
205	346.227,938 289.166,614	206	346.235,821 289.162,499	8.892	206	346.235,821 289.162,499	207	346.242,733 289.158,533	7.969	207	346.242,733 289.158,533	208	346.249,042 289.155,398	7.045
208	346.249,042 289.155,398	209	346.258,763 289.150,43	10.91 7	209	346.258,763 289.150,43	210	346.258,777 289.150,456	0.03	210	346.258,777 289.150,456	211	346.258,243 289.150,731	0.601
211	346.258,243 289.150,731	212	346.258,793 289.151,798	1.2	212	346.258,793 289.151,798	213	346.259,86 289.151,248	1.2	213	346.259,86 289.151,248	214	346.259,31 289.150,181	1.2

Punct început	X / Y	Punct sfârșit	X / Y	Lungime segment	Punct început	X / Y	Punct sfârșit	X / Y	Lungime segment	Punct început	X / Y	Punct sfârșit	X / Y	Lungime segment
214	346.259,31 289.150,181	215	346.258,781 289.150,454	0.595	215	346.258,781 289.150,454	216	346.258,767 289.150,427	0.03	216	346.258,767 289.150,427	217	346.263,194 289.148,165	4.971
217	346.263,194 289.148,165	218	346.274,056 289.135,832	16.434	218	346.274,056 289.135,832	219	346.283,825 289.129,861	11.449	219	346.283,825 289.129,861	220	346.289,692 289.140,903	12.504
220	346.289,692 289.140,903	221	346.301,02 289.150,57	14.892	221	346.301,02 289.150,57	222	346.317,262 289.159,843	18.703	222	346.317,262 289.159,843	1	346.328,456 289.168,141	13.934

** Lungimile segmentelor sunt determinate în planul de proiecție Stereo 70 și sunt rotunjite la 1 milimetru.

*** Distanța dintre puncte este formată din segmente cumulate ce sunt mai mici decât valoarea 1 milimetru.

**DATE DESPRE IMOBILUL NR. 14472**

Oficiul de Cadastru și Publicitate Imobiliară DOLJ
Biroul de Cadastru și Publicitate Imobiliară Craiova

A. Partea I. Descrierea imobilului

TEREN Intravilan

Adresa: Loc. Moreni, Str Macului, Nr. Fn, Tronson 3, Jud. Dolj

Nr. Crt	Nr cadastral Nr. topografic	Suprafața* (mp)	Observații / Referințe
A1	34956	465	Sector cadastral:30 Teren imprejmuit;

B. Partea II. Proprietari și acte

Inscrieri privitoare la dreptul de proprietate și alte drepturi reale	Referințe
72947 / 15/05/2017	
Act Administrativ nr. Hotararea Consiliului Local Nr.52, din 20/12/2016 emis de Consiliul Local Cetate (act administrativ nr Referat de legalitate Nr.10397 din 11.10.2016, emis de Prefectura Judetului Dolj;act administrativ nr Adeverinta nr. 6195 din 03.05.2017, emis de Primaria Comunei Cetate;act administrativ nr Referat de legalitate Nr.3755 din 22.05.2015, emis de Prefectura Judetului Dolj;act administrativ nr Hotararea Consiliului Local Nr.12 din 27.02.2015, emis de Consiliul Local Cetate.;act administrativ nr Hotararea Consiliului Local Nr.18 din 30.08.2016, emis de Consiliul Local Cetate;act administrativ nr Referat de legalitate Nr.519 din 17.02.2017, emis de Prefectura Judetului Dolj);	
B1	A1
Inscrierea provizorie, drept de PROPRIETATE, dobandit prin Lege, cota actuala 1/1, cota initiala 1/1 1) COMUNA CETATE DOMENIUL PUBLIC, CIF:9999999999999, LIPSA CUI	

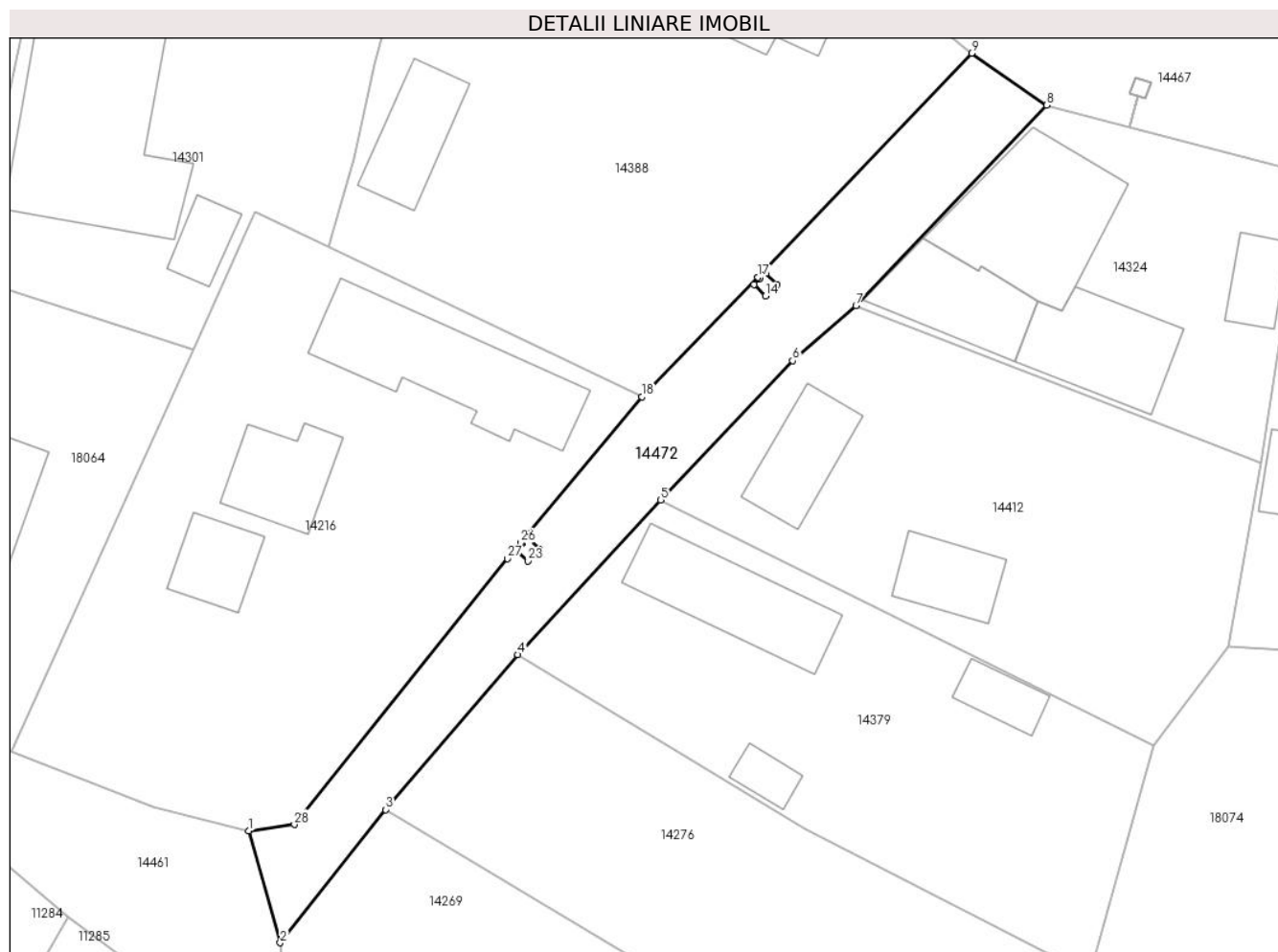
C. Partea III. SARCINI .

Inscrieri privind dezmembramintele dreptului de proprietate, drepturi reale de garanție și sarcini	Referințe
NU SUNT	

Teren

Nr cadastral	Suprafața (mp)*	Observații / Referințe
34956	465	

* Suprafața este determinată în planul de proiecție Stereo 70.



Date referitoare la teren

Crt	Categorie folosință	Intravilan	Suprafața (mp)	Tarla	Parcelă	Nr. topo	Observații / Referințe
1	drum	DA	465	-	-	-	Imobil împrejmuit cu gard de lemn, beton și limita convențională.

Lungime Segmente

1) Valorile lungimilor segmentelor sunt obținute din proiecție în plan.

Punct început	X / Y	Punct sfârșit	X / Y	Lungime segment (** (m))
1	345.724,662 289.536,264	2	345.726,977 289.528,033	8.55
3	345.734,713 289.537,809	4	345.744,426 289.549,182	14.956
5	345.754,945 289.560,546	6	345.764,617 289.570,787	14.086
7	345.769,283 289.574,827	8	345.783,291 289.589,533	20.31
9	345.777,781 289.593,351	10	345.762,089 289.576,908	22.729

Punct început	X / Y	Punct sfârșit	X / Y	Lungime segment (** (m))
2	345.726,977 289.528,033	3	345.734,713 289.537,809	12.467
4	345.744,426 289.549,182	5	345.754,945 289.560,546	15.485
6	345.764,617 289.570,787	7	345.769,283 289.574,827	6.172
8	345.783,291 289.589,533	9	345.777,781 289.593,351	6.704
10	345.762,089 289.576,908	11	345.762,21 289.576,792	0.168

Punct început	X / Y	Punct sfârșit	X / Y	Lungime segment (** (m)
11	345.762,21 289.576,792	12	345.762,634 289.577,216	0.6
13	345.763,483 289.576,367	14	345.762,634 289.575,519	1.2
15	345.761,786 289.576,367	16	345.762,206 289.576,788	0.595
17	345.762,086 289.576,905	18	345.753,562 289.568,112	12.246
19	345.744,641 289.557,394	20	345.744,715 289.557,333	0.096
21	345.745,123 289.557,772	22	345.746,002 289.556,956	1.199
23	345.745,185 289.556,076	24	345.744,306 289.556,893	1.2
25	345.744,711 289.557,329	26	345.744,638 289.557,39	0.095
27	345.743,675 289.556,233	28	345.728,014 289.536,717	25.023

Punct început	X / Y	Punct sfârșit	X / Y	Lungime segment (** (m)
12	345.762,634 289.577,216	13	345.763,483 289.576,367	1.201
14	345.762,634 289.575,519	15	345.761,786 289.576,367	1.199
16	345.762,206 289.576,788	17	345.762,086 289.576,905	0.168
18	345.753,562 289.568,112	19	345.744,641 289.557,394	13.945
20	345.744,715 289.557,333	21	345.745,123 289.557,772	0.599
22	345.746,002 289.556,956	23	345.745,185 289.556,076	1.201
24	345.744,306 289.556,893	25	345.744,711 289.557,329	0.595
26	345.744,638 289.557,39	27	345.743,675 289.556,233	1.505
28	345.728,014 289.536,717	1	345.724,662 289.536,264	3.382

** Lungimile segmentelor sunt determinate în planul de proiecție Stereo 70 și sunt rotunjite la 1 milimetru.

*** Distanța dintre puncte este formată din segmente cumulate ce sunt mai mici decât valoarea 1 milimetru.

**DATE DESPRE IMOBILUL NR. 14473**

Oficiul de Cadastru și Publicitate Imobiliară DOLJ
Biroul de Cadastru și Publicitate Imobiliară Craiova

A. Partea I. Descrierea imobilului

TEREN Necunoscut

Adresa: Loc. Moreni, Nr. Fn, Jud. Dolj, str. GAROAFEI

Nr. Crt	Nr cadastral Nr. topografic	Suprafața* (mp)	Observații / Referințe
A1	34940	862	Sector cadastral:30 Teren imprejmuit;

B. Partea II. Proprietari și acte

Inscrieri privitoare la dreptul de proprietate și alte drepturi reale	Referințe
69731 / 09/05/2017	
Act Administrativ nr. Hotararea Consiliului Local nr. 12, din 27/02/2015 emis de Consiliul Local Cetate (act administrativ nr Referat de legalitate nr:519 din 17.02.2017, emis de Prefectura Judetului Dolj;act administrativ nr Hotararea Consiliului Local nr. 52 din 20.12.2016, emis de Consiliul Local Cetate;act administrativ nr Referat de legalitate nr: 3755 din 22.05.2015, emis de Prefectura Judetului Dolj;act administrativ nr Hotararea Consiliului Local nr.18 din 30.08.2016, emis de Consiliul Local Cetate;act administrativ nr Referat de legalitate nr:10397 din 11.10.2016, emis de Prefectura Judetului Dolj);	
B1	A1
Inscrierea provizorie, drept de PROPRIETATE, dobandit prin Lege, cota actuala 1/1, cota initiala 1/1	
1) COMUNA CETATE DOMENIUL PUBLIC, CIF:99999999999999, LIPSA CUI	

C. Partea III. SARCINI .

Inscrieri privind dezmembramintele dreptului de proprietate, drepturi reale de garanție și sarcini	Referințe
NU SUNT	

Anexa Nr. 1 La Partea I

Teren

Nr cadastral	Suprafața (mp)*	Observații / Referințe
34940	862	

* Suprafața este determinată în planul de proiecție Stereo 70.



Date referitoare la teren

Crt	Categorie folosință	Intravilan	Suprafața (mp)	Tarla	Parcelă	Nr. topo	Observații / Referințe
1	drum	DA	425	-	-	-	Imobil împrejmuit cu gard de lemn, beton, metal, sarma si limita conventionala
2	drum	NU	437	-	-	-	Imobil împrejmuit cu gard de lemn, beton, metal, sarma si limita conventionala

Lungime Segmente

1) Valorile lungimilor segmentelor sunt obținute din proiecție în plan.

Punct început	X / Y	Punct sfârșit	X / Y	Lungime segment (** (m)
1	345.729,15 289.235,591	2	345.732,326 289.240,715	6.028
3	345.735,045 289.245,102	4	345.740,154 289.253,001	9.407
5	345.743,431 289.257,76	6	345.752,513 289.266,7	12.744

Punct început	X / Y	Punct sfârșit	X / Y	Lungime segment (** (m)
2	345.732,326 289.240,715	3	345.735,045 289.245,102	5.161
4	345.740,154 289.253,001	5	345.743,431 289.257,76	5.778
6	345.752,513 289.266,7	7	345.758,211 289.269,254	6.244

Punct început	X / Y	Punct sfârșit	X / Y	Lungime segment (** (m)
7	345.758,211 289.269,254	8	345.765,035 289.273,262	7.914
9	345.765,022 289.273,283	10	345.764,509 289.272,972	0.6
11	345.763,888 289.273,998	12	345.764,914 289.274,62	1.2
13	345.765,536 289.273,593	14	345.765,027 289.273,285	0.595
15	345.765,039 289.273,264	16	345.766,46 289.274,098	1.648
17	345.780,805 289.279,833	18	345.776,798 289.279,45	4.025
19	345.765,553 289.278,376	20	345.747,625 289.280,625	18.069
21	345.745,944 289.274,724	22	345.738,719 289.261,8	14.806
23	345.737,358 289.259,901	24	345.730,205 289.251,421	11.094
25	345.730,284 289.251,354	26	345.730,666 289.251,817	0.6
27	345.731,592 289.251,053	28	345.730,828 289.250,128	1.2
29	345.729,902 289.250,892	30	345.730,281 289.251,351	0.595
31	345.730,202 289.251,418	32	345.729,46 289.250,539	1.15
33	345.728,429 289.248,39	34	345.722,805 289.238,946	10.992
35	345.706,977 289.212,075	36	345.696,392 289.195,488	19.677
37	345.695,49 289.193,49	38	345.701,599 289.191,538	6.413
39	345.725,519 289.229,732	1	345.729,15 289.235,591	6.893

Punct început	X / Y	Punct sfârșit	X / Y	Lungime segment (** (m)
8	345.765,035 289.273,262	9	345.765,022 289.273,283	0.025
10	345.764,509 289.272,972	11	345.763,888 289.273,998	1.199
12	345.764,914 289.274,62	13	345.765,536 289.273,593	1.201
14	345.765,027 289.273,285	15	345.765,039 289.273,264	0.024
16	345.766,46 289.274,098	17	345.780,805 289.279,833	15.449
18	345.776,798 289.279,45	19	345.765,553 289.278,376	11.296
20	345.747,625 289.280,625	21	345.745,944 289.274,724	6.136
22	345.738,719 289.261,8	23	345.737,358 289.259,901	2.336
24	345.730,205 289.251,421	25	345.730,284 289.251,354	0.104
26	345.730,666 289.251,817	27	345.731,592 289.251,053	1.2
28	345.730,828 289.250,128	29	345.729,902 289.250,892	1.2
30	345.730,281 289.251,351	31	345.730,202 289.251,418	0.104
32	345.729,46 289.250,539	33	345.728,429 289.248,39	2.384
34	345.722,805 289.238,946	35	345.706,977 289.212,075	31.186
36	345.696,392 289.195,488	37	345.695,49 289.193,49	2.192
38	345.701,599 289.191,538	39	345.725,519 289.229,732	45.066

** Lungimile segmentelor sunt determinate în planul de proiecție Stereo 70 și sunt rotunjite la 1 milimetru.

*** Distanța dintre puncte este formată din segmente cumulate ce sunt mai mici decât valoarea 1 milimetru.

**DATE DESPRE IMOBILUL NR. 14474**

Oficiul de Cadastru și Publicitate Imobiliară DJLJ
Biroul de Cadastru și Publicitate Imobiliară Craiova

A. Partea I. Descrierea imobilului

TEREN Intravilan

Adresa: Loc. Moreni, Str Lalelelor, Nr. Fn, Jud. Dolj

Nr. Crt	Nr cadastral Nr. topografic	Suprafața* (mp)	Observații / Referințe
A1	34941	1.312	Sector cadastral:30 Teren imprejmuit;

B. Partea II. Proprietari și acte

Inscrieri privitoare la dreptul de proprietate și alte drepturi reale	Referințe
69651 / 09/05/2017	
Act Administrativ nr. Hotararea Consiliului Local nr.12, din 27/02/2015 emis de Consiliul Local Cetate (act administrativ nr Referat de Legalitate nr: 3755 din 22.05.2015, emis de Prefectura Judetului Dolj;act administrativ nr Referat de Legalitate nr.519 din 17.02.2017, emis de Prefectura Judetului Dolj;act administrativ nr Hotararea Consiliului Local nr.18 din 30.08.2016, emis de Consiliul Local Cetate;act administrativ nr Hotararea Consiliului Local nr:52 din 20.12.2016, emis de Consiliul Local Cetate;act administrativ nr Referat de legalitate nr:10397 din 11.10.2016, emis de Prefectura Judetului Dolj);	
B1	Inscrierea provizorie, drept de PROPRIETATE, dobandit prin Lege, cota actuala 1/1, cota initiala 1/1
1) COMUNA CETATE- DOMENIUL PUBLIC, CIF:9999999999999, LIPSA CUI	

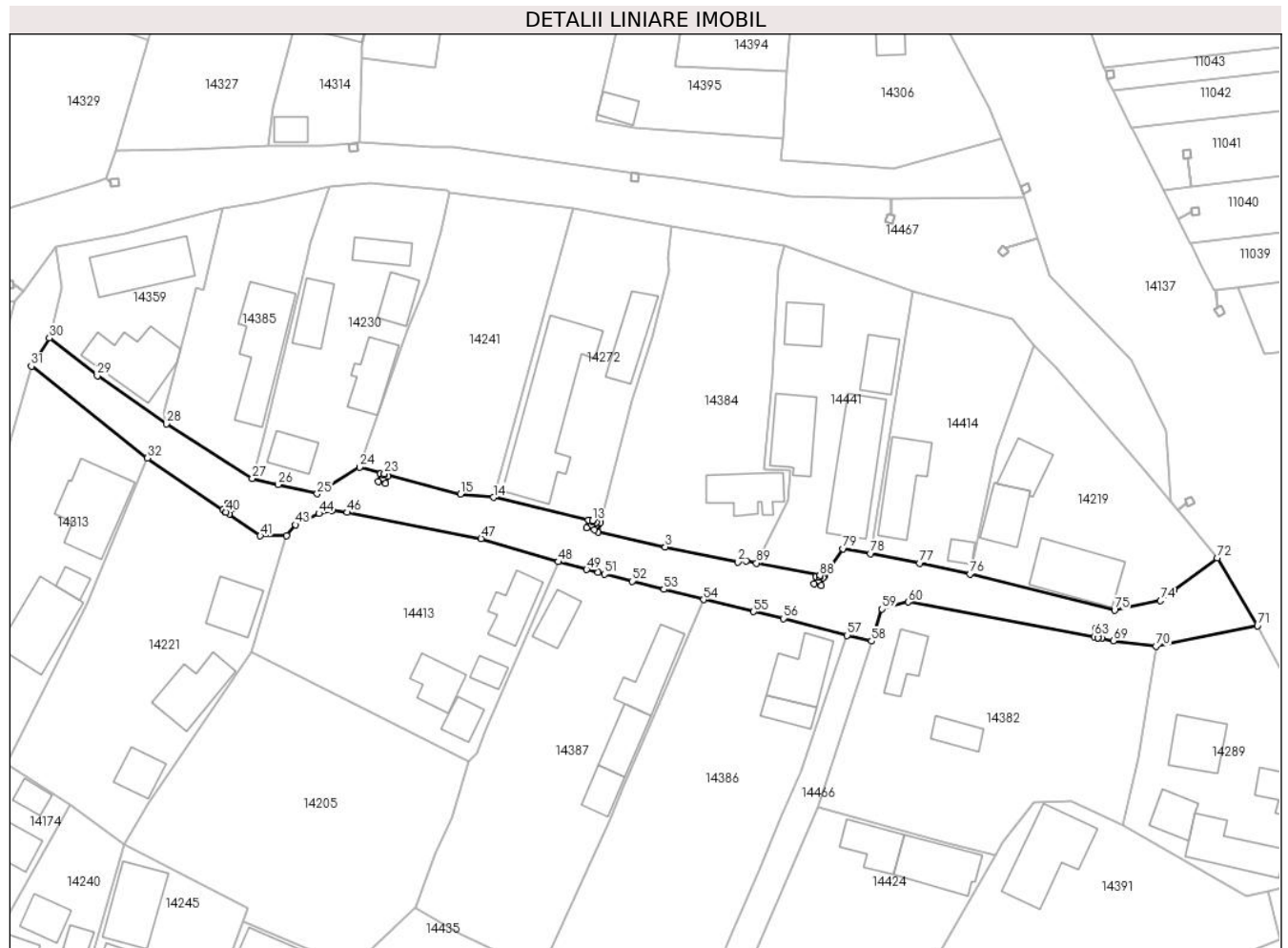
C. Partea III. SARCINI .

Inscrieri privind dezmembramintele dreptului de proprietate, drepturi reale de garanție și sarcini	Referințe
NU SUNT	

Teren

Nr cadastral	Suprafața (mp)*	Observații / Referințe
34941	1.312	

* Suprafața este determinată în planul de proiecție Stereo 70.



Date referitoare la teren

Crt	Categorie folosință	Intravilan	Suprafața (mp)	Tarla	Parcelă	Nr. topo	Observații / Referințe
1	drum	DA	1.312	-	-	-	imobil împrejmuit cu gard de beton și limita conventională

Lungime Segmente

1) Valorile lungimilor segmentelor sunt obținute din proiecție în plan.

Punct început	X / Y	Punct sfârșit	X / Y	Lungime segment	Punct început	X / Y	Punct sfârșit	X / Y	Lungime segment	Punct început	X / Y	Punct sfârșit	X / Y	Lungime segment
1	346.274,037 289.387,839	2	346.272,777 289.387,697	1.268	2	346.272,777 289.387,697	3	346.261,534 289.390,015	11.479	3	346.261,534 289.390,015	4	346.251,114 289.392,312	10.67
4	346.251,114 289.392,312	5	346.251,507 289.393,768	1.508	5	346.251,507 289.393,768	6	346.250,276 289.394,057	1.264	6	346.250,276 289.394,057	7	346.250,258 289.393,984	0.075
7	346.250,258 289.393,984	8	346.250,839 289.393,831	0.601	8	346.250,839 289.393,831	9	346.250,534 289.392,671	1.199	9	346.250,534 289.392,671	10	346.249,373 289.392,975	1.2
10	346.249,373 289.392,975	11	346.249,678 289.394,136	1.2	11	346.249,678 289.394,136	12	346.250,254 289.393,985	0.595	12	346.250,254 289.393,985	13	346.250,271 289.394,059	0.076
13	346.250,271 289.394,059	14	346.234,952 289.397,659	15.736	14	346.234,952 289.397,659	15	346.229,833 289.398,176	5.145	15	346.229,833 289.398,176	16	346.218,098 289.401,307	12.146

Punct început	X / Y	Punct sfârșit	X / Y	Lungime segment	Punct început	X / Y	Punct sfârșit	X / Y	Lungime segment	Punct început	X / Y	Punct sfârșit	X / Y	Lungime segment
16	346.218,098 289.401,307	17	346.218,047 289.401,116	0.198	17	346.218,047 289.401,116	18	346.218,627 289.400,961	0.6	18	346.218,627 289.400,961	19	346.218,316 289.399,802	1.2
19	346.218,316 289.399,802	20	346.217,157 289.400,113	1.2	20	346.217,157 289.400,113	21	346.217,468 289.401,272	1.2	21	346.217,468 289.401,272	22	346.218,042 289.401,118	0.594
22	346.218,042 289.401,118	23	346.218,093 289.401,309	0.198	23	346.218,093 289.401,309	24	346.214,25 289.402,334	3.977	24	346.214,25 289.402,334	25	346.207,704 289.398,21	7.737
25	346.207,704 289.398,21	26	346.201,635 289.399,624	6.232	26	346.201,635 289.399,624	27	346.197,677 289.400,556	4.066	27	346.197,677 289.400,556	28	346.184,382 289.409,014	15.757
28	346.184,382 289.409,014	29	346.173,682 289.416,43	13.019	29	346.173,682 289.416,43	30	346.166,285 289.422,255	9.415	30	346.166,285 289.422,255	31	346.163,518 289.417,917	5.145
31	346.163,518 289.417,917	32	346.181,466 289.403,72	22.884	32	346.181,466 289.403,72	33	346.193,599 289.395,383	14.721	33	346.193,599 289.395,383	34	346.193,614 289.395,404	0.026
34	346.193,614 289.395,404	35	346.193,127 289.395,754	0.6	35	346.193,127 289.395,754	36	346.193,826 289.396,729	1.2	36	346.193,826 289.396,729	37	346.194,801 289.396,03	1.2
37	346.194,801 289.396,03	38	346.194,102 289.395,055	1.2	38	346.194,102 289.395,055	39	346.193,618 289.395,401	0.595	39	346.193,618 289.395,401	40	346.193,604 289.395,38	0.025
40	346.193,604 289.395,38	41	346.198,914 289.391,731	6.443	41	346.198,914 289.391,731	42	346.202,992 289.391,78	4.078	42	346.202,992 289.391,78	43	346.204,342 289.393,447	2.145
43	346.204,342 289.393,447	44	346.207,979 289.395,169	4.024	44	346.207,979 289.395,169	45	346.210,034 289.395,663	2.114	45	346.210,034 289.395,663	46	346.212,363 289.395,338	2.352
46	346.212,363 289.395,338	47	346.233,044 289.391,295	21.072	47	346.233,044 289.391,295	48	346.244,967 289.387,712	12.45	48	346.244,967 289.387,712	49	346.249,372 289.386,523	4.563
49	346.249,372 289.386,523	50	346.251,162 289.386,064	1.848	50	346.251,162 289.386,064	51	346.252,132 289.385,815	1.001	51	346.252,132 289.385,815	52	346.256,406 289.384,718	4.413
52	346.256,406 289.384,718	53	346.261,298 289.383,457	5.052	53	346.261,298 289.383,457	54	346.267,477 289.381,864	6.381	54	346.267,477 289.381,864	55	346.275,206 289.380,018	7.946
55	346.275,206 289.380,018	56	346.279,783 289.378,955	4.699	56	346.279,783 289.378,955	57	346.289,665 289.376,367	10.215	57	346.289,665 289.376,367	58	346.293,425 289.375,477	3.864
58	346.293,425 289.375,477	59	346.295,064 289.380,43	5.217	59	346.295,064 289.380,43	60	346.299,068 289.381,512	4.148	60	346.299,068 289.381,512	61	346.328,427 289.375,963	29.879
61	346.328,427 289.375,963	62	346.328,451 289.376,088	0.127	62	346.328,451 289.376,088	63	346.327,86 289.376,195	0.601	63	346.327,86 289.376,195	64	346.328,074 289.377,375	1.199
64	346.328,074 289.377,375	65	346.329,255 289.377,161	1.2	65	346.329,255 289.377,161	66	346.329,041 289.375,98	1.2	66	346.329,041 289.375,98	67	346.328,455 289.376,087	0.596
67	346.328,455 289.376,087	68	346.328,432 289.375,962	0.127	68	346.328,432 289.375,962	69	346.330,81 289.375,513	2.42	69	346.330,81 289.375,513	70	346.337,439 289.374,702	6.678
70	346.337,439 289.374,702	71	346.353,122 289.377,817	15.989	71	346.353,122 289.377,817	72	346.346,888 289.388,319	12.213	72	346.346,888 289.388,319	73	346.340,162 289.383,281	8.404
73	346.340,162 289.383,281	74	346.338,11 289.381,715	2.581	74	346.338,11 289.381,715	75	346.331,002 289.380,241	7.259	75	346.331,002 289.380,241	76	346.308,648 289.385,816	23.039
76	346.308,648 289.385,816	77	346.300,844 289.387,516	7.987	77	346.300,844 289.387,516	78	346.293,24 289.388,999	7.747	78	346.293,24 289.388,999	79	346.289,027 289.389,718	4.274
79	346.289,027 289.389,718	80	346.286,071 289.385,46	5.183	80	346.286,071 289.385,46	81	346.285,431 289.385,585	0.652	81	346.285,431 289.385,585	82	346.285,384 289.385,343	0.247
82	346.285,384 289.385,343	83	346.285,968 289.385,207	0.6	83	346.285,968 289.385,207	84	346.285,696 289.384,038	1.2	84	346.285,696 289.384,038	85	346.284,528 289.384,31	1.199
85	346.284,528 289.384,31	86	346.284,799 289.385,478	1.199	86	346.284,799 289.385,478	87	346.285,379 289.385,344	0.595	87	346.285,379 289.385,344	88	346.285,426 289.385,586	0.247
88	346.285,426 289.385,586	89	346.275,627 289.387,504	9.985	89	346.275,627 289.387,504	1	346.274,037 289.387,839	1.625					

** Lungimile segmentelor sunt determinate în planul de proiecție Stereo 70 și sunt rotunjite la 1 milimetru.

*** Distanța dintre puncte este formată din segmente cumulate ce sunt mai mici decât valoarea 1 milimetru.

**DATE DESPRE IMOBILUL NR. 14475**

Oficiul de Cadastru și Publicitate Imobiliară DOLJ
Biroul de Cadastru și Publicitate Imobiliară Craiova

A. Partea I. Descrierea imobilului

TEREN Necunoscut

Adresa: Loc. Moreni, Nr. Fn, Jud. Dolj, Ds 332

Nr. Crt	Nr cadastral Nr. topografic	Suprafața* (mp)	Observații / Referințe
A1		486	Sector cadastral:30 Teren neimprejmuit;

B. Partea II. Proprietari și acte

Inscrieri privitoare la dreptul de proprietate și alte drepturi reale		Referințe
/		
Act Normativ nr. Legea 7, din 13/03/1996 emis de PARLAMENTUL ROMÂNIEI;		
B1	Inscrierea provizorie, drept de PROPRIETATE, dobandit prin Lege, cota actuala 1/1, cota initiala 1/1	A1
	1) COMUNA CETATE , CIF:4553470	
	<i>OBSERVATII: PROPRIETAR NEIDENTIFICAT</i>	

C. Partea III. SARCINI .

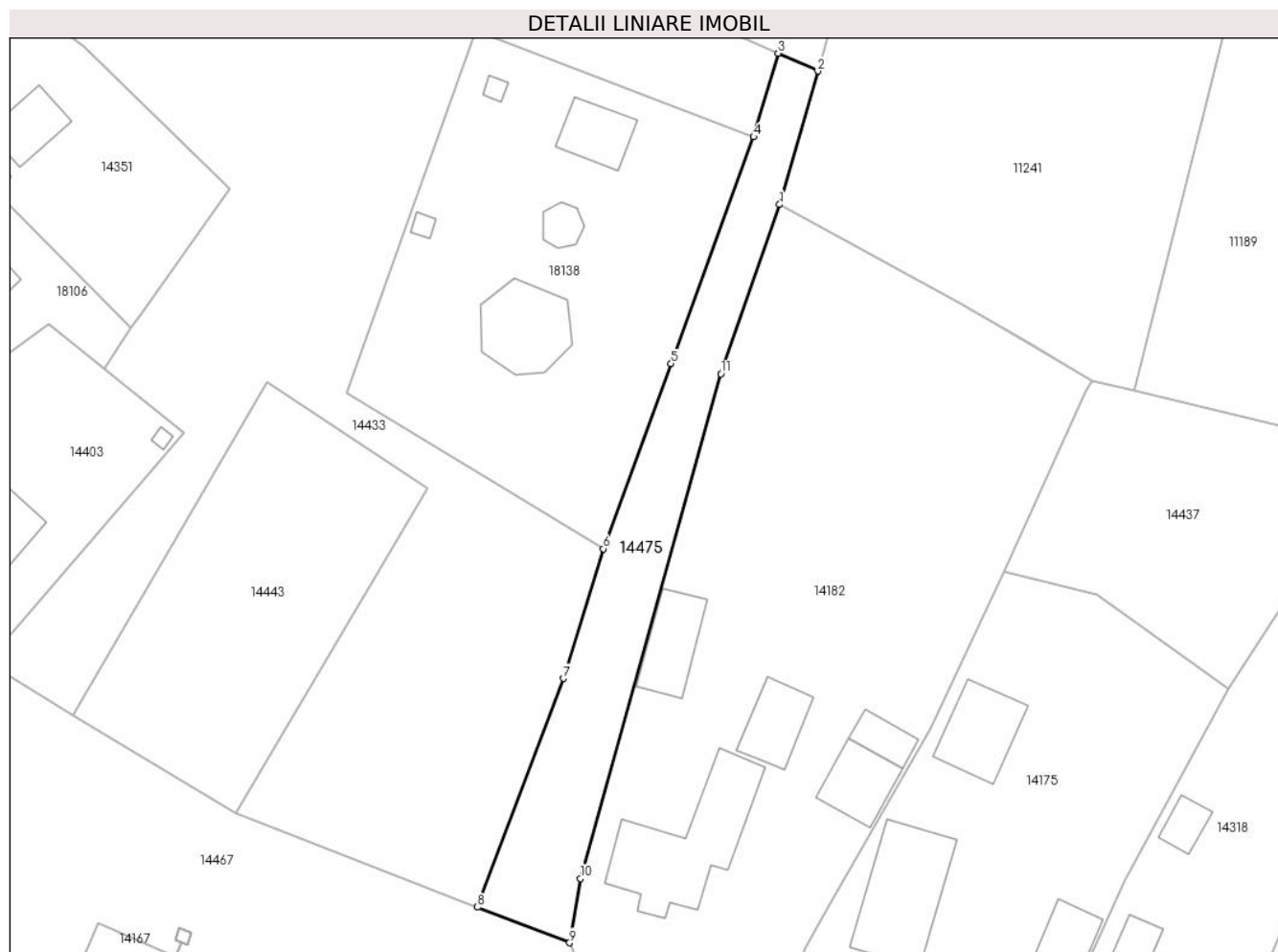
Inscrieri privind dezmembramintele dreptului de proprietate, drepturi reale de garanție și sarcini	Referințe
NU SUNT	

Anexa Nr. 1 La Partea I

Teren

Nr cadastral	Suprafața (mp)*	Observații / Referințe
	486	

* Suprafața este determinată în planul de proiecție Stereo 70.



Date referitoare la teren

Crt	Categorie folosință	Intra vilan	Suprafața (mp)	Tarla	Parcelă	Nr. topo	Observații / Referințe
1	drum	DA	417	Ds 332	-	-	
2	drum	NU	69	Ds 332	-	-	

Lungime Segmente

1) Valorile lungimilor segmentelor sunt obținute din proiecție în plan.

Punct început	X / Y	Punct sfârșit	X / Y	Lungime segment (** (m)
1	346.088,716 289.519,149	2	346.092,263 289.531,54	12.889
2	346.092,263 289.531,54	3	346.088,579 289.533,197	4.039
3	346.088,579 289.533,197	4	346.086,315 289.525,421	8.099
4	346.086,315 289.525,421	5	346.078,632 289.504,365	22.414

Punct început	X / Y	Punct sfârșit	X / Y	Lungime segment (** (m)
5	346.078,632 289.504,365	6	346.072,355 289.487,165	18.31
6	346.072,355 289.487,165	7	346.068,62 289.475,129	12.602
7	346.068,62 289.475,129	8	346.060,644 289.453,894	22.684
8	346.060,644 289.453,894	9	346.069,199 289.450,583	9.173
9	346.069,199 289.450,583	10	346.070,214 289.456,56	6.063
10	346.070,214 289.456,56	11	346.083,269 289.503,423	48.647
11	346.083,269 289.503,423	1	346.088,716 289.519,149	16.643

** Lungimile segmentelor sunt determinate în planul de proiecție Stereo 70 și sunt rotunjite la 1 milimetru.

*** Distanța dintre puncte este formată din segmente cumulate ce sunt mai mici decât valoarea 1 milimetru.

**DATE DESPRE IMOBILUL NR. 14476**

Oficiul de Cadastru și Publicitate Imobiliară DOLJ
Biroul de Cadastru și Publicitate Imobiliară Craiova

A. Partea I. Descrierea imobilului

TEREN Intravilan

Adresa: Loc. Moreni, Nr. Fn, Jud. Dolj, De 11/1

Nr. Crt	Nr cadastral Nr. topografic	Suprafața* (mp)	Observații / Referințe
A1		312	Sector cadastral:30 Teren neimprejmuit;

B. Partea II. Proprietari și acte

Inscrieri privitoare la dreptul de proprietate și alte drepturi reale		Referințe
/		
Act Normativ nr. Legea 7, din 13/03/1996 emis de PARLAMENTUL ROMÂNIEI;		
B1	Inscrierea provizorie, drept de PROPRIETATE, dobandit prin Lege, cota actuala 1/1, cota initiala 1/1	A1
	1) COMUNA CETATE , CIF:4553470	
	<i>OBSERVATII: PROPRIETAR NEIDENTIFICAT</i>	

C. Partea III. SARCINI .

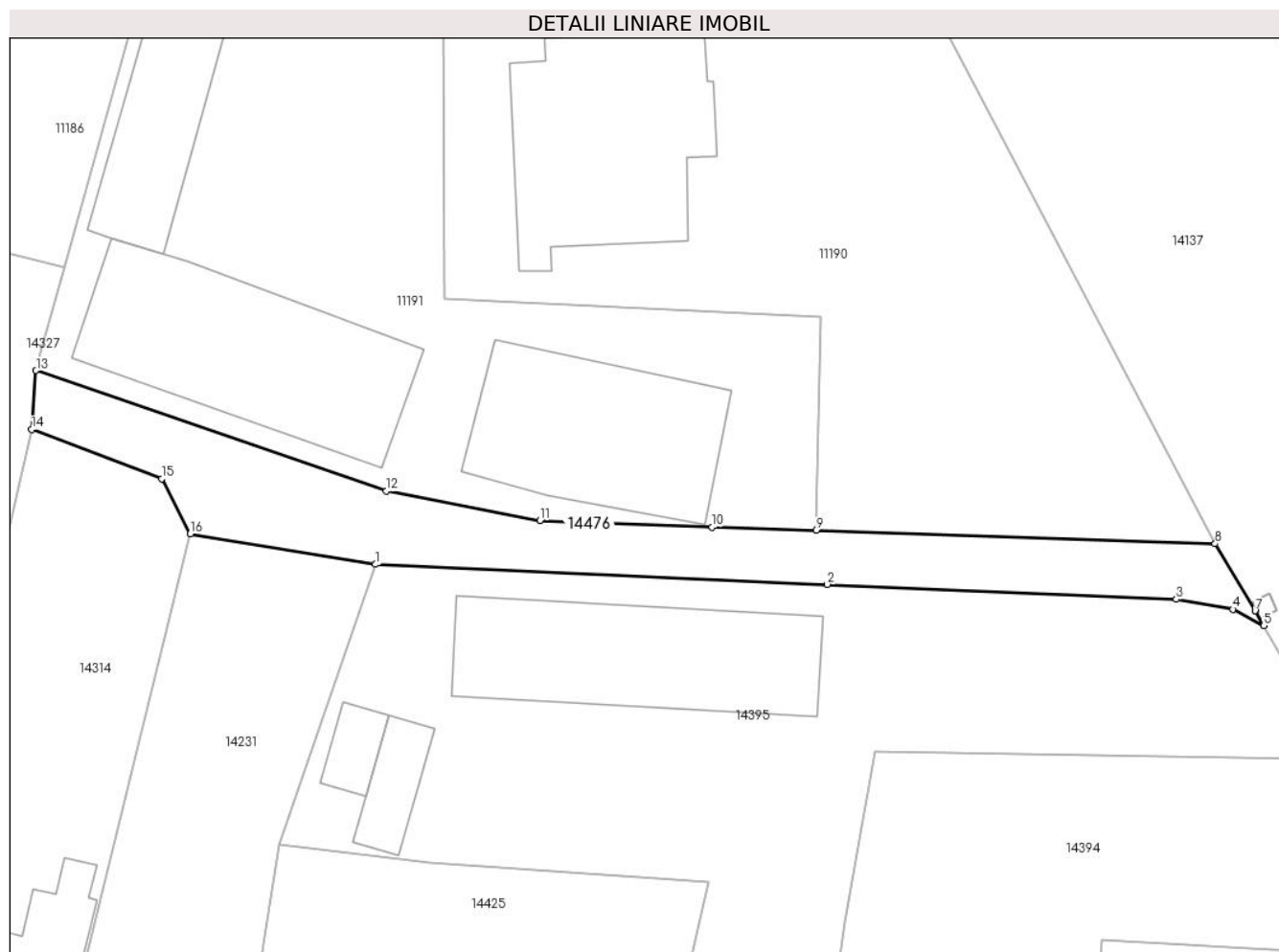
Inscrieri privind dezmembramintele dreptului de proprietate, drepturi reale de garanție și sarcini	Referințe
NU SUNT	

Anexa Nr. 1 La Partea I

Teren

Nr cadastral	Suprafața (mp)*	Observații / Referințe
	312	

* Suprafața este determinată în planul de proiecție Stereo 70.



Date referitoare la teren

Crt	Categorie folosință	Intravilan	Suprafața (mp)	Tarla	Parcelă	Nr. topo	Observații / Referințe
1	drum	DA	312	De 11/1	-	-	

Lungime Segmente

1) Valorile lungimilor segmentelor sunt obținute din proiecție în plan.

Punct început	X / Y	Punct sfârșit	X / Y	Lungime segment (** (m)
1	346.234,694 289.498,874	2	346.263,588 289.497,59	28.923
2	346.263,588 289.497,59	3	346.285,889 289.496,642	22.321
3	346.285,889 289.496,642	4	346.289,534 289.496,002	3.701
4	346.289,534 289.496,002	5	346.291,496 289.494,968	2.218
5	346.291,496 289.494,968	6	346.290,94 289.495,902	1.087

Punct început	X / Y	Punct sfârșit	X / Y	Lungime segment (** (m)
6	346.290,94 289.495,902	7	346.290,937 289.495,907	0.006
7	346.290,937 289.495,907	8	346.288,386 289.500,195	4.989
8	346.288,386 289.500,195	9	346.262,86 289.501,044	25.54
9	346.262,86 289.501,044	10	346.256,212 289.501,241	6.651
10	346.256,212 289.501,241	11	346.245,217 289.501,677	11.004
11	346.245,217 289.501,677	12	346.235,397 289.503,565	10.0
12	346.235,397 289.503,565	13	346.212,991 289.511,261	23.691
13	346.212,991 289.511,261	14	346.212,702 289.507,491	3.781
14	346.212,702 289.507,491	15	346.221,014 289.504,346	8.887
15	346.221,014 289.504,346	16	346.222,854 289.500,827	3.971
16	346.222,854 289.500,827	1	346.234,694 289.498,874	12.0

** Lungimile segmentelor sunt determinate în planul de proiecție Stereo 70 și sunt rotunjite la 1 milimetru.

*** Distanța dintre puncte este formată din segmente cumulate ce sunt mai mici decât valoarea 1 milimetru.

**DATE DESPRE IMOBILUL NR. 14477**

Oficiul de Cadastru și Publicitate Imobiliară DOLJ
Biroul de Cadastru și Publicitate Imobiliară Craiova

A. Partea I. Descrierea imobilului

TEREN Intravilan

Adresa: Loc. Moreni, Nr. Fn, Jud. Dolj, Ds 422/6

Nr. Crt	Nr cadastral Nr. topografic	Suprafața* (mp)	Observații / Referințe
A1		181	Sector cadastral:30 Teren neimprejmuit;

B. Partea II. Proprietari și acte

Inscrieri privitoare la dreptul de proprietate și alte drepturi reale		Referințe
/		
Act Normativ nr. Legea 7, din 13/03/1996 emis de PARLAMENTUL ROMÂNIEI;		
B1	Inscrierea provizorie, drept de PROPRIETATE, dobandit prin Lege, cota actuala 1/1, cota initiala 1/1	A1
	1) COMUNA CETATE , CIF:4553470	
	<i>OBSERVATII: PROPRIETAR NEIDENTIFICAT</i>	

C. Partea III. SARCINI .

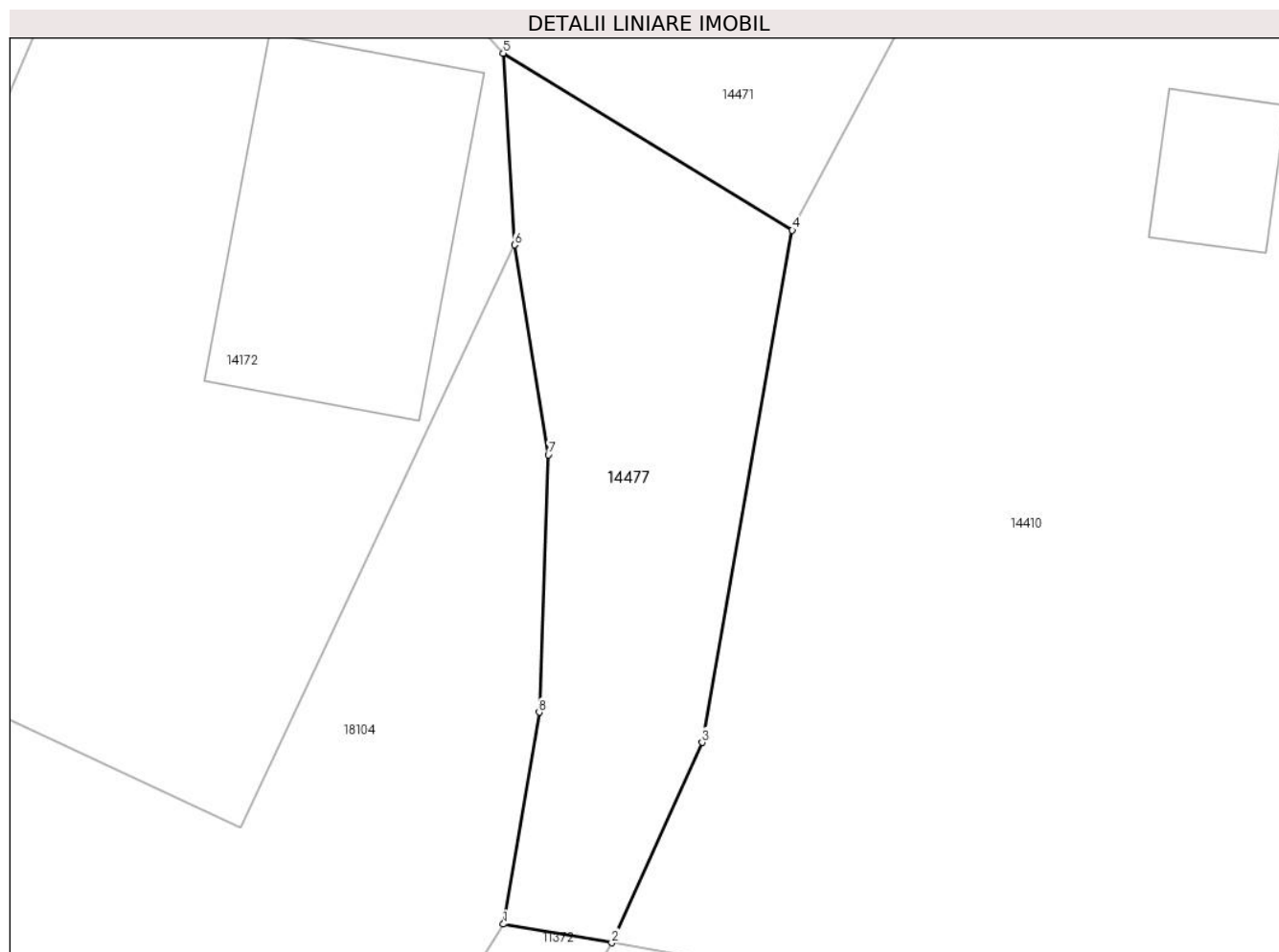
Inscrieri privind dezmembramintele dreptului de proprietate, drepturi reale de garanție și sarcini	Referințe
NU SUNT	

Anexa Nr. 1 La Partea I

Teren

Nr cadastral	Suprafața (mp)*	Observații / Referințe
	181	

* Suprafața este determinată în planul de proiecție Stereo 70.



Date referitoare la teren

Crt	Categorie folosință	Intravilan	Suprafața (mp)	Tarla	Parcelă	Nr. topo	Observații / Referințe
1	drum	DA	181	Ds 422/6	-	-	

Lungime Segmente

1) Valorile lungimilor segmentelor sunt obținute din proiecție în plan.

Punct început	X / Y	Punct sfârșit	X / Y	Lungime segment (** (m)
1	346.274,07 289.106,433	2	346.277,728 289.105,803	3.712
2	346.277,728 289.105,803	3	346.280,776 289.112,568	7.42
3	346.280,776 289.112,568	4	346.283,825 289.129,861	17.56
4	346.283,825 289.129,861	5	346.274,056 289.135,832	11.449
5	346.274,056 289.135,832	6	346.274,44 289.129,362	6.481

Punct început	X / Y	Punct sfârșit	X / Y	Lungime segment (** (m)
6	346.274,44 289.129,362	7	346.275,585 289.122,274	7.18
7	346.275,585 289.122,274	8	346.275,274 289.113,586	8.694
8	346.275,274 289.113,586	1	346.274,07 289.106,433	7.254

** Lungimile segmentelor sunt determinate în planul de proiecție Stereo 70 și sunt rotunjite la 1 milimetru.

*** Distanța dintre puncte este formată din segmente cumulate ce sunt mai mici decât valoarea 1 milimetru.

**DATE DESPRE IMOBILUL NR. 14478**

Oficiul de Cadastru și Publicitate Imobiliară DOLJ
Biroul de Cadastru și Publicitate Imobiliară Craiova

A. Partea I. Descrierea imobilului

TEREN Intravilan

Adresa: Loc. Moreni, Nr. Fn, Jud. Dolj, Ds 143

Nr. Crt	Nr cadastral Nr. topografic	Suprafața* (mp)	Observații / Referințe
A1		294	Sector cadastral:30 Teren neimprejmuit;

B. Partea II. Proprietari și acte

Inscrieri privitoare la dreptul de proprietate și alte drepturi reale		Referințe
/		
Act Normativ nr. Legea 7, din 13/03/1996 emis de PARLAMENTUL ROMÂNIEI;		
B1	Inscrierea provizorie, drept de PROPRIETATE, dobandit prin Lege, cota actuala 1/1, cota initiala 1/1	A1
	1) COMUNA CETATE , CIF:4553470	
	<i>OBSERVATII: PROPRIETAR NEIDENTIFICAT</i>	

C. Partea III. SARCINI .

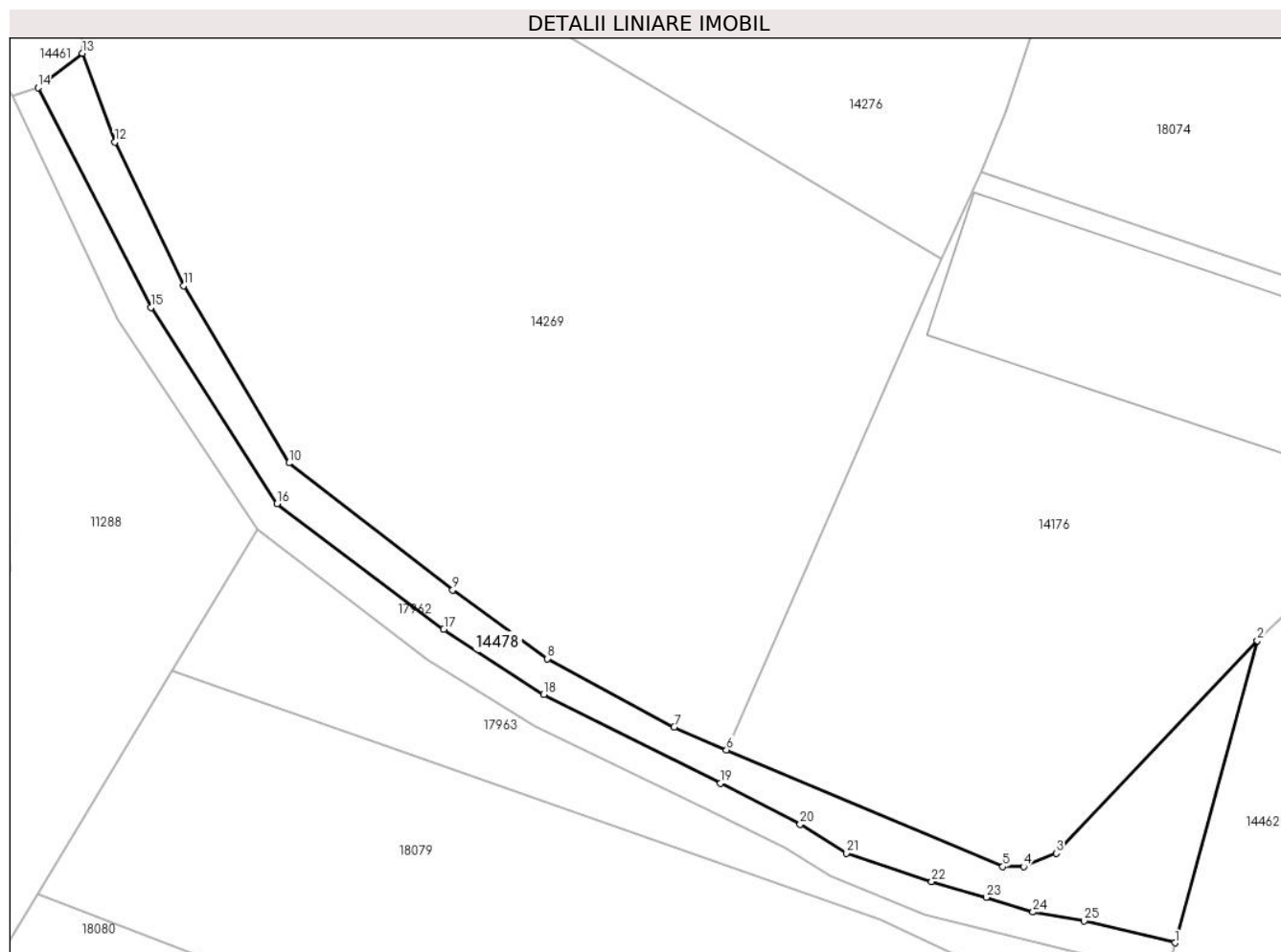
Inscrieri privind dezmembramintele dreptului de proprietate, drepturi reale de garanție și sarcini	Referințe
NU SUNT	

Anexa Nr. 1 La Partea I

Teren

Nr cadastral	Suprafața (mp)*	Observații / Referințe
	294	

* Suprafața este determinată în planul de proiecție Stereo 70.



Date referitoare la teren

Crt	Categorie folosință	Intravilan	Suprafața (mp)	Tarla	Parcelă	Nr. topo	Observații / Referințe
1	drum	DA	294	Ds 143	-	-	

Lungime Segmente

1) Valorile lungimilor segmentelor sunt obținute din proiecție în plan.

Punct început	X / Y	Punct sfârșit	X / Y	Lungime segment (** (m)
1	345.794,85 289.468,295	2	345.799,948 289.486,947	19.336
3	345.787,525 289.473,815	4	345.785,496 289.472,994	2.189
5	345.784,216 289.472,994	6	345.767,133 289.480,205	18.543
7	345.763,901 289.481,614	8	345.756,062 289.485,842	8.907
9	345.750,213 289.490,088	10	345.740,089 289.497,929	12.805

Punct început	X / Y	Punct sfârșit	X / Y	Lungime segment (** (m)
2	345.799,948 289.486,947	3	345.787,525 289.473,815	18.077
4	345.785,496 289.472,994	5	345.784,216 289.472,994	1.28
6	345.767,133 289.480,205	7	345.763,901 289.481,614	3.526
8	345.756,062 289.485,842	9	345.750,213 289.490,088	7.228
10	345.740,089 289.497,929	11	345.733,593 289.508,886	12.738

Punct început	X / Y	Punct sfârșit	X / Y	Lungime segment (** (m)
11	345.733,593 289.508,886	12	345.729,33 289.517,75	9.836
13	345.727,333 289.523,236	14	345.724,583 289.521,12	3.47
15	345.731,555 289.507,529	16	345.739,349 289.495,413	14.406
17	345.749,666 289.487,665	18	345.755,833 289.483,633	7.368
19	345.766,762 289.478,158	20	345.771,684 289.475,609	5.543
21	345.774,53 289.473,83	22	345.779,811 289.472,083	5.562
23	345.783,187 289.471,102	24	345.786,072 289.470,193	3.025
25	345.789,235 289.469,64	1	345.794,85 289.468,295	5.774

Punct început	X / Y	Punct sfârșit	X / Y	Lungime segment (** (m)
12	345.729,33 289.517,75	13	345.727,333 289.523,236	5.838
14	345.724,583 289.521,12	15	345.731,555 289.507,529	15.275
16	345.739,349 289.495,413	17	345.749,666 289.487,665	12.902
18	345.755,833 289.483,633	19	345.766,762 289.478,158	12.224
20	345.771,684 289.475,609	21	345.774,53 289.473,83	3.356
22	345.779,811 289.472,083	23	345.783,187 289.471,102	3.516
24	345.786,072 289.470,193	25	345.789,235 289.469,64	3.211

** Lungimile segmentelor sunt determinate în planul de proiecție Stereo 70 și sunt rotunjite la 1 milimetru.

*** Distanța dintre puncte este formată din segmente cumulate ce sunt mai mici decât valoarea 1 milimetru.

**DATE DESPRE IMOBILUL NR. 14479**

Oficiul de Cadastru și Publicitate Imobiliară DOLJ
Biroul de Cadastru și Publicitate Imobiliară Craiova

A. Partea I. Descrierea imobilului

TEREN Necunoscut

Adresa: Loc. Moreni, Nr. Fn, Jud. Dolj, PR 61/1

Nr. Crt	Nr cadastral Nr. topografic	Suprafața* (mp)	Observații / Referințe
A1		450	Sector cadastral:30 Teren neimprejmuit;

B. Partea II. Proprietari și acte

Inscrieri privitoare la dreptul de proprietate și alte drepturi reale	Referințe
/	
Act Normativ nr. Legea 7, din 13/03/1996 emis de PARLAMENTUL ROMÂNIEI;	
B1	A1
Inscrierea provizorie, drept de PROPRIETATE, dobandit prin Lege, cota actuala 1/1, cota initiala 1/1	
1) COMUNA CETATE , CIF:4553470	
OBSERVATII: PROPRIETAR NEIDENTIFICAT	

C. Partea III. SARCINI .

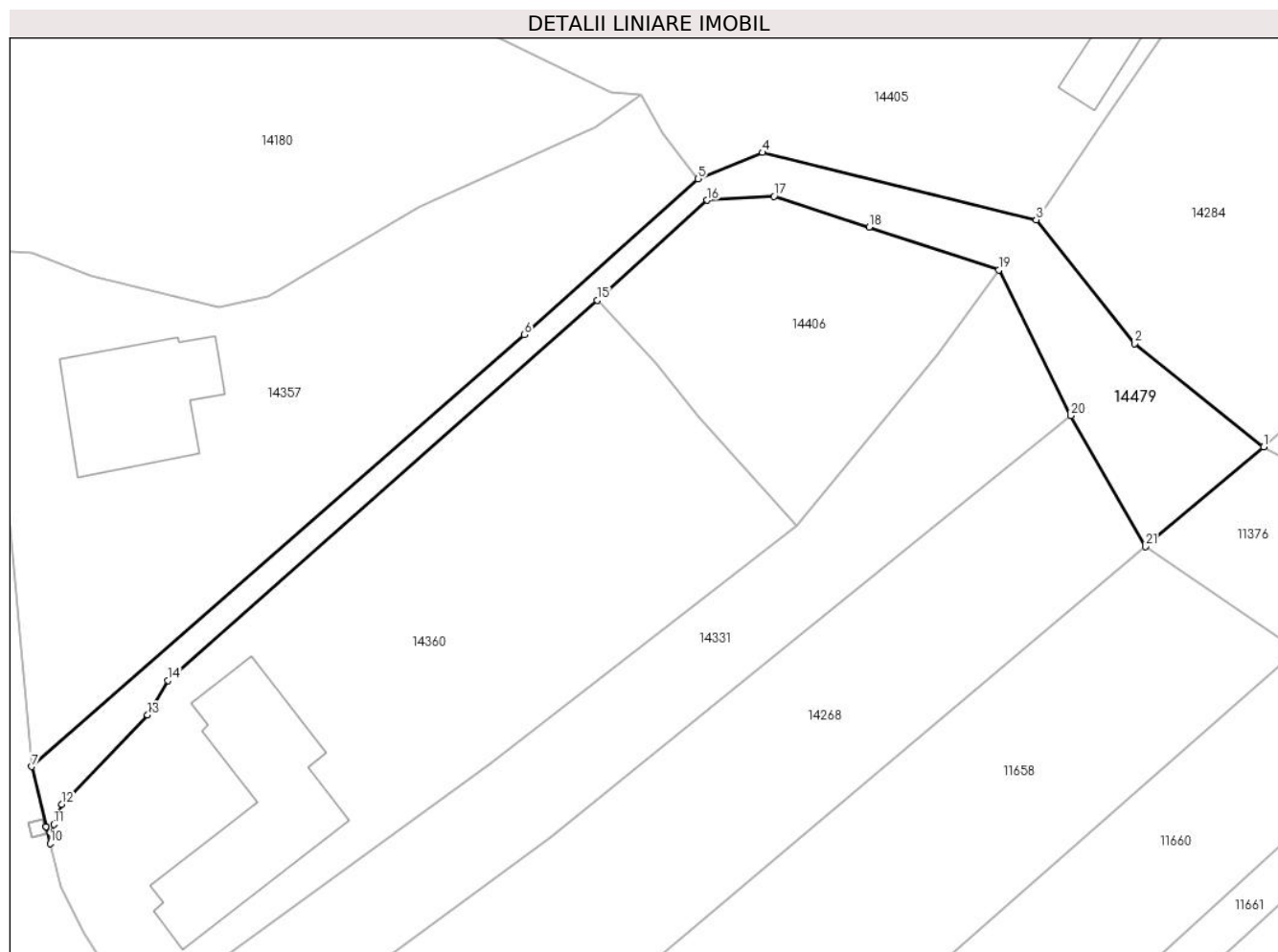
Inscrieri privind dezmembramintele dreptului de proprietate, drepturi reale de garanție și sarcini	Referințe
NU SUNT	

Anexa Nr. 1 La Partea I

Teren

Nr cadastral	Suprafața (mp)*	Observații / Referințe
	450	

* Suprafața este determinată în planul de proiecție Stereo 70.



Date referitoare la teren

Crt	Categorie folosință	Intravilan	Suprafața (mp)	Tarla	Parcelă	Nr. topo	Observații / Referințe
1	ape curgătoare	DA	191	PR 61/1	-	-	
2	ape curgătoare	NU	259	PR 61/1	-	-	

Lungime Segmente

1) Valorile lungimilor segmentelor sunt obținute din proiecție în plan.

Punct început	X / Y	Punct sfârșit	X / Y	Lungime segment (** (m)
1	346.098,746 289.141,397	2	346.088,411 289.149,66	13.232
3	346.080,546 289.159,548	4	346.058,64 289.164,921	22.555
5	346.053,51 289.162,805	6	346.039,612 289.150,355	18.659
7	346.000,196 289.115,841	8	346.001,348 289.111,056	4.922

Punct început	X / Y	Punct sfârșit	X / Y	Lungime segment (** (m)
2	346.088,411 289.149,66	3	346.080,546 289.159,548	12.635
4	346.058,64 289.164,921	5	346.053,51 289.162,805	5.549
6	346.039,612 289.150,355	7	346.000,196 289.115,841	52.391
8	346.001,348 289.111,056	9	346.001,349 289.111,051	0.005

Punct început	X / Y	Punct sfârșit	X / Y	Lungime segment (** (m)
9	346.001,349 289.111,051	10	346.001,675 289.109,697	1.393
11	346.001,977 289.111,223	12	346.002,593 289.112,837	1.728
13	346.009,467 289.119,962	14	346.011,094 289.122,724	3.206
15	346.045,433 289.153,104	16	346.054,209 289.161,111	11.88
17	346.059,576 289.161,418	18	346.067,187 289.158,972	7.994
19	346.077,554 289.155,532	20	346.083,316 289.143,893	12.987
21	346.089,267 289.133,417	1	346.098,746 289.141,397	12.391

Punct început	X / Y	Punct sfârșit	X / Y	Lungime segment (** (m)
10	346.001,675 289.109,697	11	346.001,977 289.111,223	1.556
12	346.002,593 289.112,837	13	346.009,467 289.119,962	9.9
14	346.011,094 289.122,724	15	346.045,433 289.153,104	45.849
16	346.054,209 289.161,111	17	346.059,576 289.161,418	5.376
18	346.067,187 289.158,972	19	346.077,554 289.155,532	10.923
20	346.083,316 289.143,893	21	346.089,267 289.133,417	12.048

** Lungimile segmentelor sunt determinate în planul de proiecție Stereo 70 și sunt rotunjite la 1 milimetru.

*** Distanța dintre puncte este formată din segmente cumulate ce sunt mai mici decât valoarea 1 milimetru.

**DATE DESPRE IMOBILUL NR. 14480**

Oficiul de Cadastru și Publicitate Imobiliară DOLJ
Biroul de Cadastru și Publicitate Imobiliară Craiova

A. Partea I. Descrierea imobilului

TEREN Necunoscut

Adresa: Loc. Moreni, Nr. Fn, Jud. Dolj, HC1160

Nr. Crt	Nr cadastral Nr. topografic	Suprafața* (mp)	Observații / Referințe
A1		1.490	Sector cadastral:30 Teren neimprejmuit;

B. Partea II. Proprietari și acte

Inscrieri privitoare la dreptul de proprietate și alte drepturi reale		Referințe
/		
Act Normativ nr. Legea 7, din 13/03/1996 emis de PARLAMENTUL ROMÂNIEI;		
B1	Inscrierea provizorie, drept de PROPRIETATE, dobandit prin Lege, cota actuala 1/1, cota initiala 1/1 1) COMUNA CETATE , CIF:4553470 <i>OBSERVATII: PROPRIETAR NEIDENTIFICAT</i>	A1

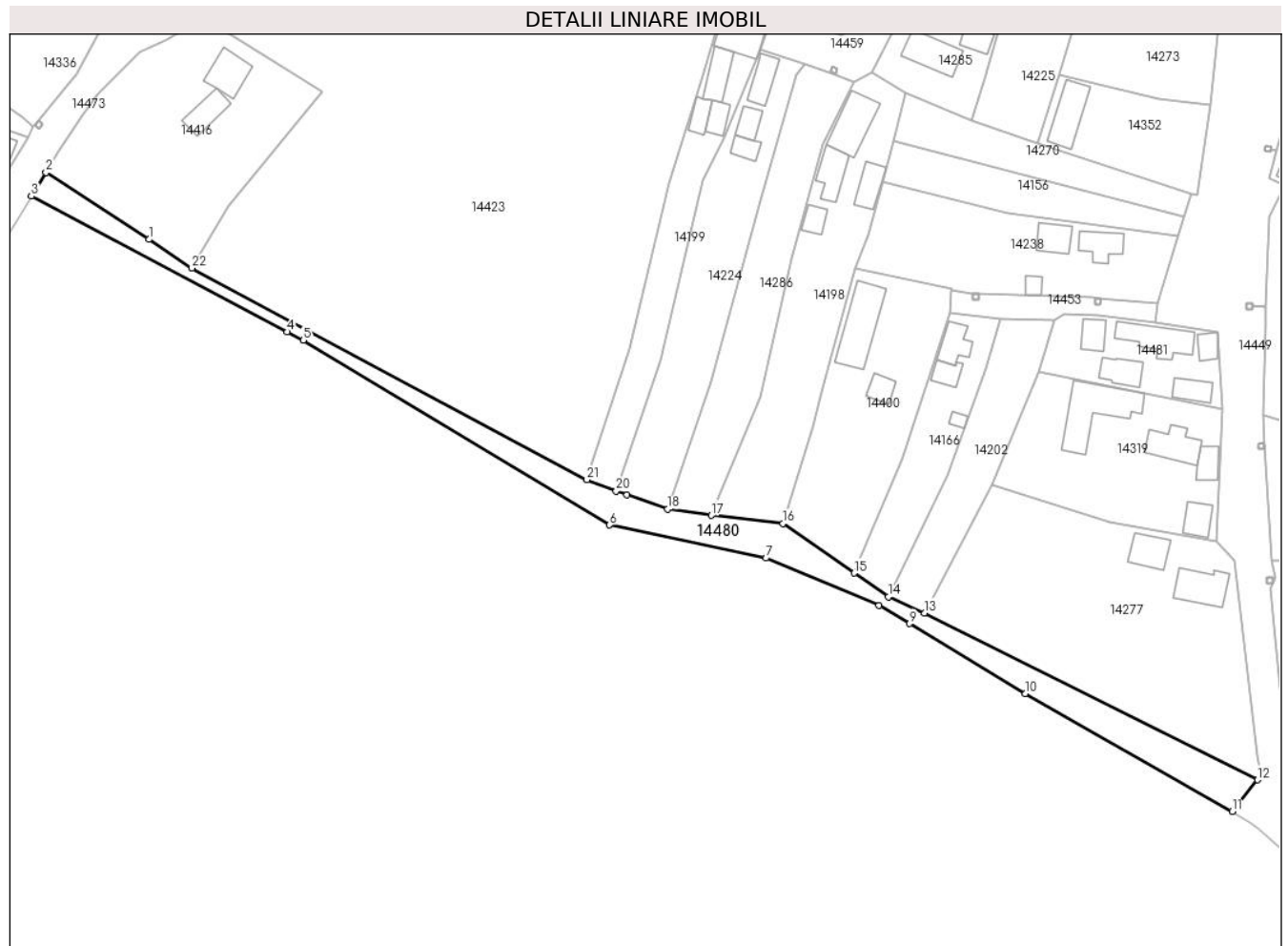
C. Partea III. SARCINI .

Inscrieri privind dezmembramintele dreptului de proprietate, drepturi reale de garanție și sarcini	Referințe
NU SUNT	

Teren

Nr cadastral	Suprafața (mp)*	Observații / Referințe
	1.490	

* Suprafața este determinată în planul de proiecție Stereo 70.



Date referitoare la teren

Crt	Categorie folosință	Intravilan	Suprafața (mp)	Tarla	Parcelă	Nr. topo	Observații / Referințe
1	curți constructii	DA	635	HC1160	-	-	
2	curți constructii	NU	855	HC1160	-	-	

Lungime Segmente

1) Valorile lungimilor segmentelor sunt obținute din proiecție în plan.

Punct început	X / Y	Punct sfârșit	X / Y	Lungime segment (** (m)
1	345.754,544 289.226,249	2	345.732,326 289.240,715	26.512
3	345.729,15 289.235,591	4	345.784,442 289.206,319	62.562
5	345.787,893 289.204,492	6	345.854,109 289.164,606	77.301
7	345.887,961 289.157,464	8	345.912,367 289.147,294	26.44

Punct început	X / Y	Punct sfârșit	X / Y	Lungime segment (** (m)
2	345.732,326 289.240,715	3	345.729,15 289.235,591	6.028
4	345.784,442 289.206,319	5	345.787,893 289.204,492	3.905
6	345.854,109 289.164,606	7	345.887,961 289.157,464	34.597
8	345.912,367 289.147,294	9	345.918,95 289.143,32	7.69

Punct început	X / Y	Punct sfârșit	X / Y	Lungime segment (** (m)
9	345.918,95 289.143,32	10	345.943,99 289.128,207	29.247
11	345.988,641 289.102,758	12	345.994,155 289.109,613	8.797
13	345.922,227 289.145,608	14	345.914,348 289.149,152	8.639
15	345.906,976 289.154,259	16	345.891,592 289.164,917	18.715
17	345.876,069 289.166,702	18	345.866,617 289.168,038	9.546
19	345.857,887 289.171,104	20	345.855,553 289.171,99	2.497
21	345.849,196 289.174,404	22	345.763,841 289.220,051	96.794

Punct început	X / Y	Punct sfârșit	X / Y	Lungime segment (** (m)
10	345.943,99 289.128,207	11	345.988,641 289.102,758	51.394
12	345.994,155 289.109,613	13	345.922,227 289.145,608	80.432
14	345.914,348 289.149,152	15	345.906,976 289.154,259	8.968
16	345.891,592 289.164,917	17	345.876,069 289.166,702	15.625
18	345.866,617 289.168,038	19	345.857,887 289.171,104	9.253
20	345.855,553 289.171,99	21	345.849,196 289.174,404	6.8
22	345.763,841 289.220,051	1	345.754,544 289.226,249	11.174

** Lungimile segmentelor sunt determinate în planul de proiecție Stereo 70 și sunt rotunjite la 1 milimetru.

*** Distanța dintre puncte este formată din segmente cumulate ce sunt mai mici decât valoarea 1 milimetru.

**DATE DESPRE IMOBILUL NR. 14481**

Oficiul de Cadastru și Publicitate Imobiliară DOLJ
Biroul de Cadastru și Publicitate Imobiliară Craiova

A. Partea I. Descrierea imobilului

TEREN Intravilan

Adresa: Loc. Moreni, Nr. 1, Jud. Dolj, T14 P308

Nr. Crt	Nr cadastral Nr. topografic	Suprafața* (mp)	Observații / Referințe
A1		563	Sector cadastral:30 Teren imprejmuit;

Construcții

Crt	Nr cadastral Nr. topografic	Adresa	Observații / Referințe
A1.1		Loc. Moreni, Nr. 1, Jud. Dolj, T14 P308	Nr. niveluri:1; S. construita la sol:84 mp;
A1.2		Loc. Moreni, Nr. 1, Jud. Dolj, T14 P308	Nr. niveluri:1; S. construita la sol:24 mp;
A1.3		Loc. Moreni, Nr. 1, Jud. Dolj, T14 P308	Nr. niveluri:1; S. construita la sol:35 mp;
A1.4		Loc. Moreni, Nr. 1, Jud. Dolj, T14 P308	Nr. niveluri:1; S. construita la sol:47 mp;
A1.5		Loc. Moreni, Nr. 1, Jud. Dolj, T14 P308	Nr. niveluri:1; S. construita la sol:33 mp;

B. Partea II. Proprietari și acte

Inscrieri privitoare la dreptul de proprietate și alte drepturi reale		Referințe
/		
Act Notarial nr. APV 3139, din 09/09/2013 emis de BNP STOENESCU FLOREA;		
B1	Intabulare, drept de PROPRIETATE, dobandit prin lesire Din Indiviziune, cota actuala 1/1, cota initiala 1/1 1) MIREA LUSU	A1, A1.1, A1.2, A1.3, A1.4
Act Normativ nr. Legea 7, din 13/03/1996 emis de PARLAMENTUL ROMÂNIEI;		
B2	Intabulare, drept de PROPRIETATE, dobandit prin Lege, cota actuala 1/1, cota initiala 1/1 1) MIREA LUSU	A1.5

C. Partea III. SARCINI .

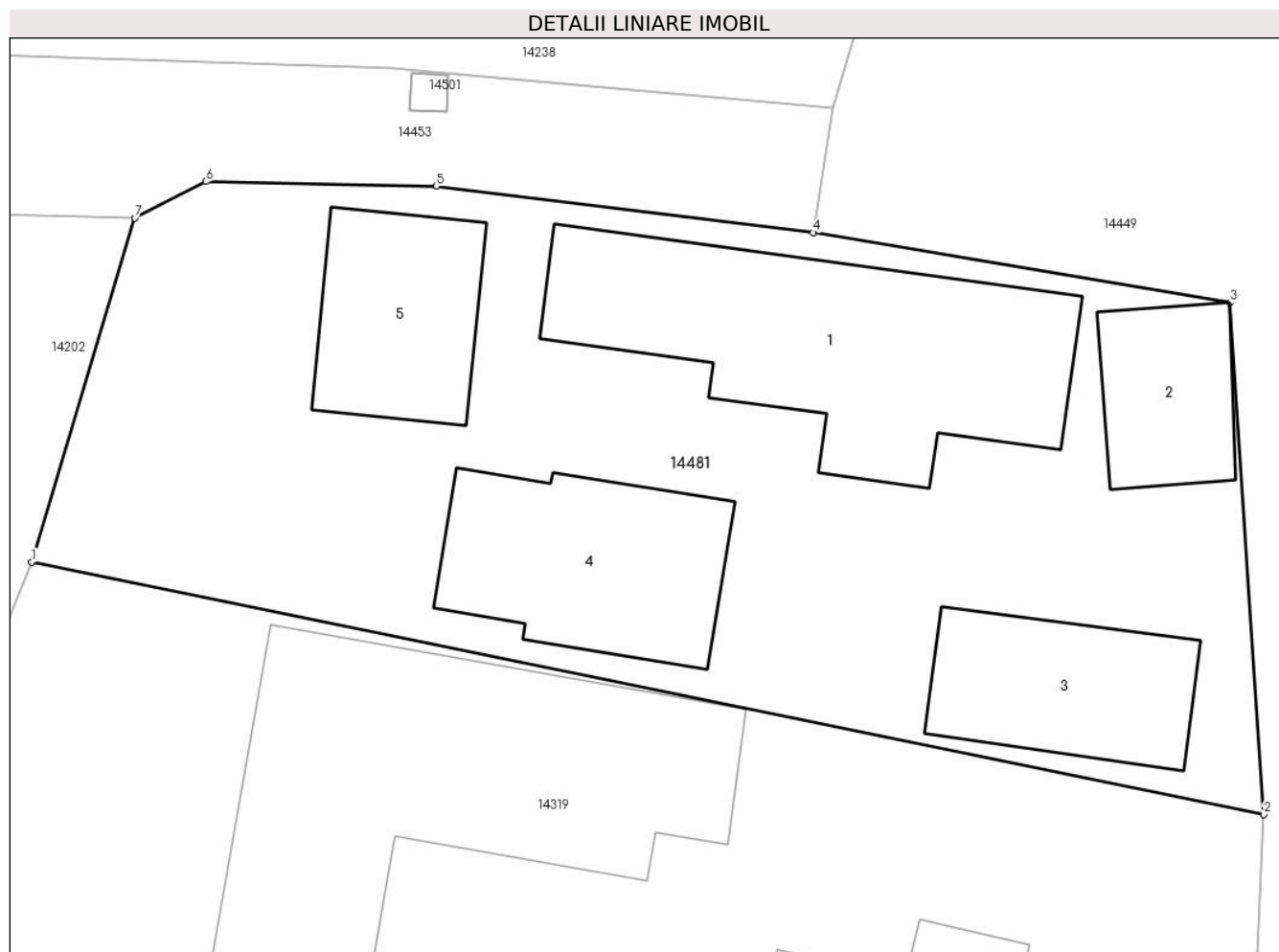
Inscrieri privind dezmembramintele dreptului de proprietate, drepturi reale de garanție și sarcini	Referințe
NU SUNT	

Anexa Nr. 1 La Partea I

Teren

Nr cadastral	Suprafața (mp)*	Observații / Referințe
	563	

* Suprafața este determinată în planul de proiecție Stereo 70.



Date referitoare la teren

Crt	Categorie folosință	Intra vilan	Suprafața (mp)	Tarla	Parcelă	Nr. topo	Observații / Referințe
1	curți construcții	DA	494	14	308	-	
2	arabil	DA	69	14	308	-	

Date referitoare la construcții

Crt	Număr	Destinație construcție	Supraf. (mp)	Situație juridică	Observații / Referințe
A1.1		construcții de locuințe	84	Cu acte	Nr. niveluri:1; S. construita la sol:84 mp;
A1.2		construcții anexa	24	Cu acte	Nr. niveluri:1; S. construita la sol:24 mp;
A1.3		construcții anexa	35	Cu acte	Nr. niveluri:1; S. construita la sol:35 mp;
A1.4		construcții anexa	47	Cu acte	Nr. niveluri:1; S. construita la sol:47 mp;
A1.5		construcții anexa	33	Cu acte	Nr. niveluri:1; S. construita la sol:33 mp;

Lungime Segmente

1) Valorile lungimilor segmentelor sunt obținute din proiecție în plan.

Punct început	X / Y	Punct sfârșit	X / Y	Lungime segment (** (m)

Punct început	X / Y	Punct sfârşit	X / Y	Lungime segment (** (m)
1	345.946,807 289.197,772	2	345.986,535 289.189,647	40.55
2	345.986,535 289.189,647	3	345.985,445 289.206,135	16.524
3	345.985,445 289.206,135	4	345.972,013 289.208,396	13.621
4	345.972,013 289.208,396	5	345.959,862 289.209,893	12.243
5	345.959,862 289.209,893	6	345.952,422 289.210,038	7.441
6	345.952,422 289.210,038	7	345.950,132 289.208,868	2.572
7	345.950,132 289.208,868	1	345.946,807 289.197,772	11.583

** Lungimile segmentelor sunt determinate în planul de proiecție Stereo 70 și sunt rotunjite la 1 milimetru.

*** Distanța dintre puncte este formată din segmente cumulate ce sunt mai mici decât valoarea 1 milimetru.

**DATE DESPRE IMOBILUL NR. 14482**

Oficiul de Cadastru și Publicitate Imobiliară DOLJ
Biroul de Cadastru și Publicitate Imobiliară Craiova

A. Partea I. Descrierea imobilului

TEREN Intravilan

Adresa: Loc. Moreni, Nr. Fn, Jud. Dolj, T12 P255

Nr. Crt	Nr cadastral Nr. topografic	Suprafața* (mp)	Observații / Referințe
A1		1.581	Sector cadastral:30 Teren neimprejmuit;

B. Partea II. Proprietari și acte

Inscrieri privitoare la dreptul de proprietate și alte drepturi reale		Referințe
/		
Act Normativ nr. Legea 7, din 13/03/1996 emis de PARLAMENTUL ROMÂNIEI;		
B1	Inscrierea provizorie, drept de PROPRIETATE, dobandit prin Lege, cota actuala 1/1, cota initiala 1/1	A1
	1) COMUNA CETATE , CIF:4553470	
	<i>OBSERVATII: PROPRIETAR NEIDENTIFICAT</i>	

C. Partea III. SARCINI .

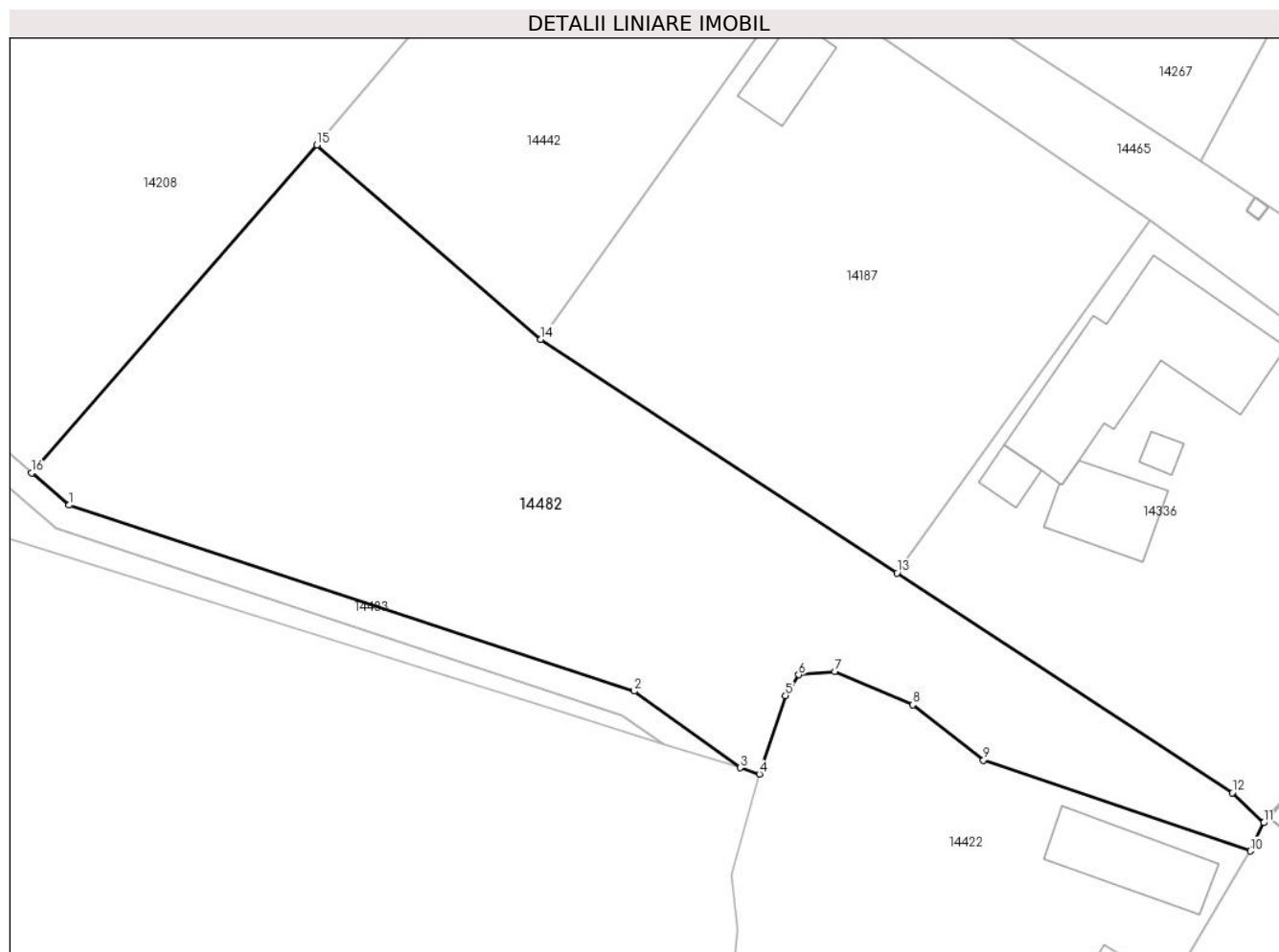
Inscrieri privind dezmembramintele dreptului de proprietate, drepturi reale de garanție și sarcini	Referințe
NU SUNT	

Anexa Nr. 1 La Partea I

Teren

Nr cadastral	Suprafața (mp)*	Observații / Referințe
	1.581	

* Suprafața este determinată în planul de proiecție Stereo 70.



Date referitoare la teren

Crt	Categorie folosință	Intravilan	Suprafața (mp)	Tarla	Parcelă	Nr. topo	Observații / Referințe
1	arabil	DA	1.581	12	255	-	

Lungime Segmente

1) Valorile lungimilor segmentelor sunt obținute din proiecție în plan.

Punct început	X / Y	Punct sfârșit	X / Y	Lungime segment (** (m)
1	345.638,592 289.274,682	2	345.681,572 289.260,543	45.246
2	345.681,572 289.260,543	3	345.689,624 289.254,715	9.94
3	345.689,624 289.254,715	4	345.691,097 289.254,254	1.543
4	345.691,097 289.254,254	5	345.693,077 289.260,219	6.285
5	345.693,077 289.260,219	6	345.694,074 289.261,795	1.865

Punct început	X / Y	Punct sfârșit	X / Y	Lungime segment (** (m)
6	345.694,074 289.261,795	7	345.696,824 289.262,029	2.76
7	345.696,824 289.262,029	8	345.702,744 289.259,501	6.437
8	345.702,744 289.259,501	9	345.708,145 289.255,298	6.844
9	345.708,145 289.255,298	10	345.728,429 289.248,39	21.428
10	345.728,429 289.248,39	11	345.729,46 289.250,539	2.384
11	345.729,46 289.250,539	12	345.727,065 289.252,818	3.306
12	345.727,065 289.252,818	13	345.701,564 289.269,531	30.49
13	345.701,564 289.269,531	14	345.674,475 289.287,284	32.388
14	345.674,475 289.287,284	15	345.657,444 289.302,063	22.549
15	345.657,444 289.302,063	16	345.635,737 289.277,125	33.062
16	345.635,737 289.277,125	1	345.638,592 289.274,682	3.758

** Lungimile segmentelor sunt determinate în planul de proiecție Stereo 70 și sunt rotunjite la 1 milimetru.

*** Distanța dintre puncte este formată din segmente cumulate ce sunt mai mici decât valoarea 1 milimetru.

**DATE DESPRE IMOBILUL NR. 14483**

Oficiul de Cadastru și Publicitate Imobiliară DOLJ
 Biroul de Cadastru și Publicitate Imobiliară Craiova

A. Partea I. Descrierea imobilului

TEREN Necunoscut

Adresa: Loc. Moreni, Nr. Fn, Jud. Dolj, Pr 256

Nr. Crt	Nr cadastral Nr. topografic	Suprafața* (mp)	Observații / Referințe
A1		205	Sector cadastral:30 Teren neimprejmuit;

B. Partea II. Proprietari și acte

Inscrieri privitoare la dreptul de proprietate și alte drepturi reale		Referințe
/		
Act Normativ nr. Legea 7, din 13/03/1996 emis de PARLAMENTUL ROMÂNIEI;		
B1	Inscrierea provizorie, drept de PROPRIETATE, dobandit prin Lege, cota actuala 1/1, cota initiala 1/1	A1
	1) COMUNA CETATE , CIF:4553470	
	<i>OBSERVATII: PROPRIETAR NEIDENTIFICAT</i>	

C. Partea III. SARCINI .

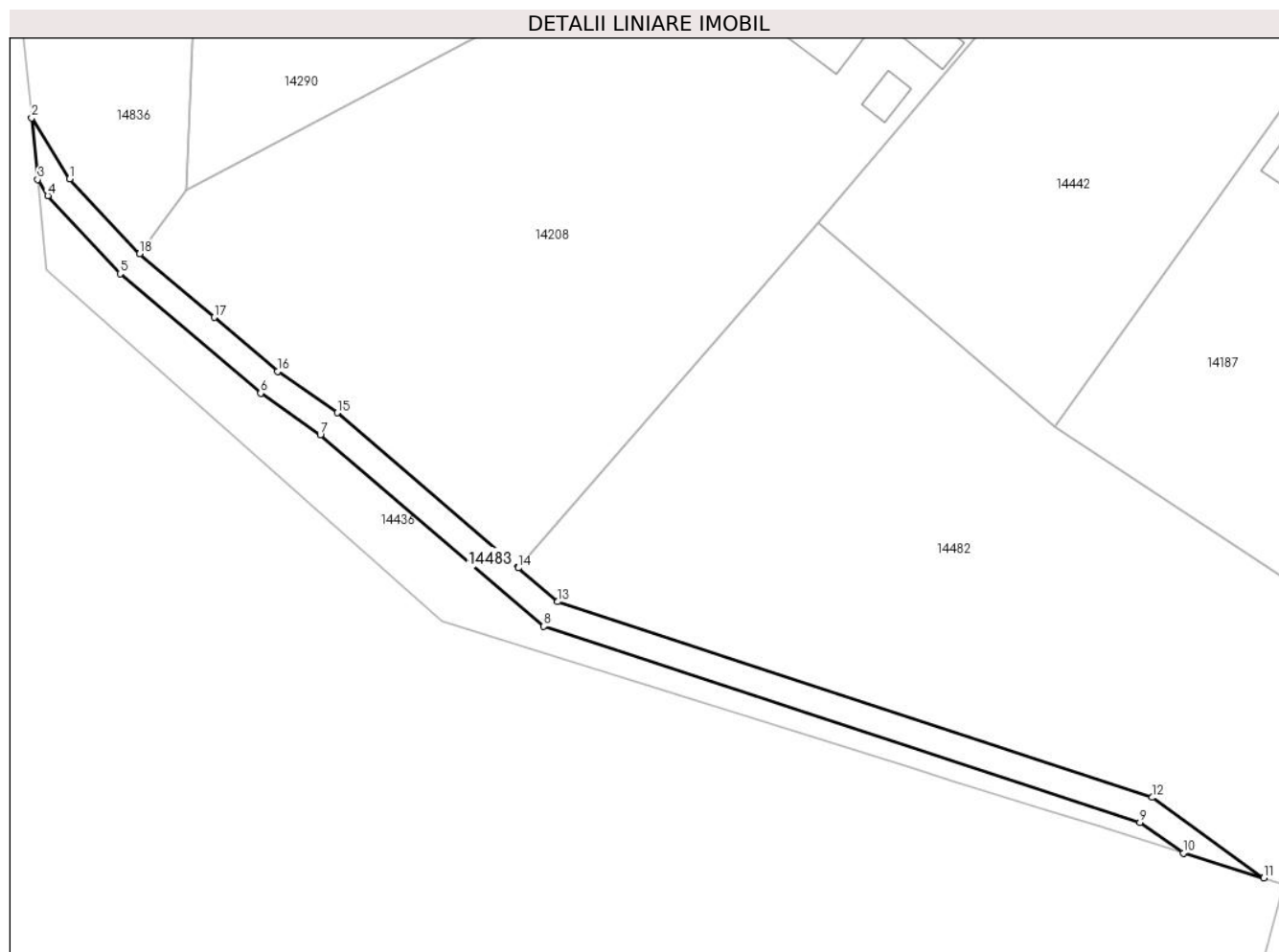
Inscrieri privind dezmembramintele dreptului de proprietate, drepturi reale de garanție și sarcini	Referințe
NU SUNT	

Anexa Nr. 1 La Partea I

Teren

Nr cadastral	Suprafața (mp)*	Observații / Referințe
	205	

* Suprafața este determinată în planul de proiecție Stereo 70.



Date referitoare la teren

Crt	Categorie folosință	Intravilan	Suprafața (mp)	Tarla	Parcelă	Nr. topo	Observații / Referințe
1	ape statatoare	DA	96	Pr 256	-	-	
2	ape statatoare	NU	109	Pr 256	-	-	

Lungime Segmente

1) Valorile lungimilor segmentelor sunt obținute din proiecție în plan.

Punct început	X / Y	Punct sfârșit	X / Y	Lungime segment (** (m)
1	345.603,315 289.305,235	2	345.600,558 289.309,627	5.186
2	345.600,558 289.309,627	3	345.600,993 289.305,174	4.474
3	345.600,993 289.305,174	4	345.601,721 289.304,013	1.37
4	345.601,721 289.304,013	5	345.606,964 289.298,367	7.705

Punct început	X / Y	Punct sfârşit	X / Y	Lungime segment (** (m)
5	345.606,964 289.298,367	6	345.617,116 289.289,733	13.327
6	345.617,116 289.289,733	7	345.621,425 289.286,741	5.246
7	345.621,425 289.286,741	8	345.637,592 289.272,905	21.279
8	345.637,592 289.272,905	9	345.680,666 289.258,735	45.345
9	345.680,666 289.258,735	10	345.683,82 289.256,528	3.849
10	345.683,82 289.256,528	11	345.689,624 289.254,715	6.081
11	345.689,624 289.254,715	12	345.681,572 289.260,543	9.94
12	345.681,572 289.260,543	13	345.638,592 289.274,682	45.246
13	345.638,592 289.274,682	14	345.635,737 289.277,125	3.758
14	345.635,737 289.277,125	15	345.622,648 289.288,326	17.227
15	345.622,648 289.288,326	16	345.618,337 289.291,32	5.249
16	345.618,337 289.291,32	17	345.613,748 289.295,223	6.024
17	345.613,748 289.295,223	18	345.608,349 289.299,814	7.087
18	345.608,349 289.299,814	1	345.603,315 289.305,235	7.398

** Lungimile segmentelor sunt determinate în planul de proiecție Stereo 70 și sunt rotunjite la 1 milimetru.

*** Distanța dintre puncte este formată din segmente cumulate ce sunt mai mici decât valoarea 1 milimetru.

**DATE DESPRE IMOBILUL NR. 14484**

Oficiul de Cadastru și Publicitate Imobiliară DOLJ
Biroul de Cadastru și Publicitate Imobiliară Craiova

A. Partea I. Descrierea imobilului

TEREN Intravilan

Adresa: Loc. Moreni, Nr. Fn, Jud. Dolj, P1

Nr. Crt	Nr cadastral Nr. topografic	Suprafața* (mp)	Observații / Referințe
A1		1	Sector cadastral:30 Teren neimprejmuit; RETEA JT PTA 2 MORENI

Construcții

Crt	Nr cadastral Nr. topografic	Adresa	Observații / Referințe
A1.1		Loc. Moreni, Nr. Fn, Jud. Dolj, P1	Nr. niveluri:1; S. construita la sol:1 mp;

B. Partea II. Proprietari și acte

Inscrieri privitoare la dreptul de proprietate și alte drepturi reale		Referințe
/		
Act Normativ nr. HG NR.1705, din 29/11/2006 emis de GUVERNUL ROMANIEI (Legea 123 din 10.07.2012; Contract de concesiune nr. 6 din 20.06.2005; Act Aditional nr. 1 din 04.03.2016; Licenta pentru distributia energiei electrice nr. 14033 din 01.07.2002 si Anexa);		
B1	Intabulare, drept de PROPRIETATE, dobandit prin Lege, cota actuala 1/1, cota initiala 1/1 1) STATUL ROMAN-DOMENIUL PUBLIC, CIF:999999999999, LIPSA CUI	A1, A1.1
B2	Intabulare, drept de ADMINISTRARE, dobandit prin Lege, cota actuala 1/1, cota initiala 1/1 1) MINISTERUL ECONOMIEI SI COMERTULUI, CIF:999999999999, LIPSA CUI	A1, A1.1
B3	Intabulare, drept de CONCESIUNE, dobandit prin Lege, cota actuala 1/1, cota initiala 1/1 1) CEZ DISTRIBUTIE SA, CIF:14491102	A1, A1.1

C. Partea III. SARCINI .

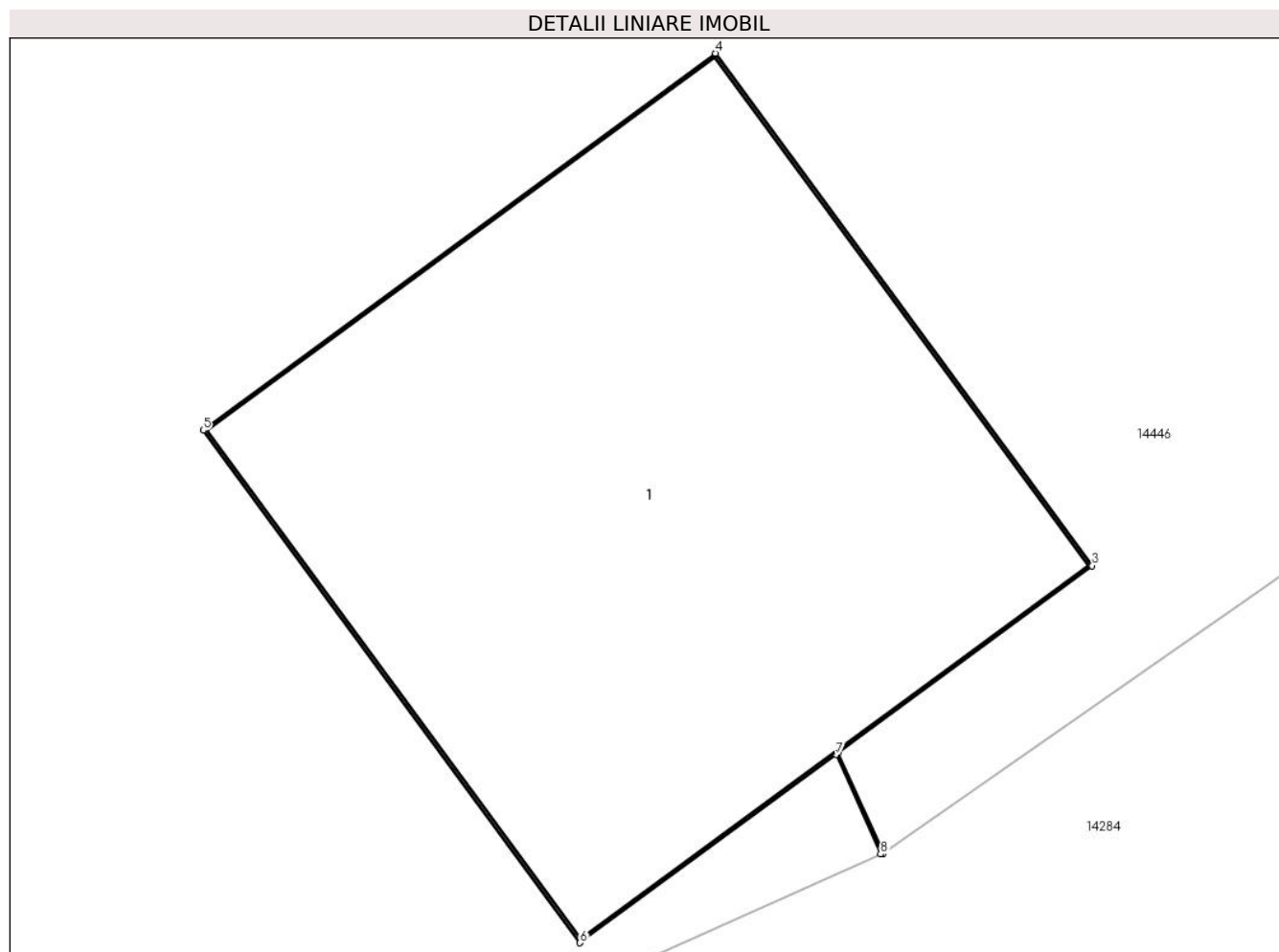
Inscrieri privind dezmembramintele dreptului de proprietate, drepturi reale de garanție și sarcini	Referințe
NU SUNT	

Anexa Nr. 1 La Partea I

Teren

Nr cadastral	Suprafața (mp)*	Observații / Referințe
	1	RETEA JT PTA 2 MORENI

* Suprafața este determinată în planul de proiecție Stereo 70.



Date referitoare la teren

Crt	Categorie folosință	Intra vilan	Suprafața (mp)	Tarla	Parcelă	Nr. topo	Observații / Referințe
1	curți constructii	DA	1	-	1	-	

Date referitoare la construcții

Crt	Număr	Destinație construcție	Supraf. (mp)	Situație juridică	Observații / Referințe
A1.1		construcții industriale și edilitare	1	Cu acte	Nr. niveluri:1; S. construita la sol:1 mp;

Lungime Segmente

1) Valorile lungimilor segmentelor sunt obținute din proiecție în plan.

Punct început	X / Y	Punct sfârșit	X / Y	Lungime segment (** (m))
1	346.104,417 289.189,748	2	346.104,332 289.189,937	0.207
2	346.104,332 289.189,937	3	346.104,811 289.190,29	0.595
3	346.104,811 289.190,29	4	346.104,1 289.191,256	1.199

Punct început	X / Y	Punct sfârșit	X / Y	Lungime segment (** (m)
4	346.104,1 289.191,256	5	346.103,134 289.190,545	1.199
5	346.103,134 289.190,545	6	346.103,845 289.189,579	1.199
6	346.103,845 289.189,579	7	346.104,328 289.189,934	0.599
7	346.104,328 289.189,934	8	346.104,412 289.189,746	0.206
8	346.104,412 289.189,746	1	346.104,417 289.189,748	0.005

** Lungimile segmentelor sunt determinate în planul de proiecție Stereo 70 și sunt rotunjite la 1 milimetru.

*** Distanța dintre puncte este formată din segmente cumulate ce sunt mai mici decât valoarea 1 milimetru.

**DATE DESPRE IMOBILUL NR. 14485**

Oficiul de Cadastru și Publicitate Imobiliară DOLJ
Biroul de Cadastru și Publicitate Imobiliară Craiova

A. Partea I. Descrierea imobilului

TEREN Intravilan

Adresa: Loc. Moreni, Nr. Fn, Jud. Dolj, P1

Nr. Crt	Nr cadastral Nr. topografic	Suprafața* (mp)	Observații / Referințe
A1		1	Sector cadastral:30 Teren neimprejmuit; RETEA JT PTA 2 MORENI

Construcții

Crt	Nr cadastral Nr. topografic	Adresa	Observații / Referințe
A1.1		Loc. Moreni, Nr. Fn, Jud. Dolj, P1	Nr. niveluri:1; S. construita la sol:1 mp;

B. Partea II. Proprietari și acte

Inscrieri privitoare la dreptul de proprietate și alte drepturi reale		Referințe
/		
Act Normativ nr. HG NR.1705, din 29/11/2006 emis de GUVERNUL ROMANIEI (Legea 123 din 10.07.2012; Contract de concesiune nr. 6 din 20.06.2005; Act Aditional nr. 1 din 04.03.2016; Licenta pentru distributia energiei electrice nr. 14033 din 01.07.2002 si Anexa);		
B1	Intabulare, drept de PROPRIETATE, dobandit prin Lege, cota actuala 1/1, cota initiala 1/1 1) STATUL ROMAN-DOMENIUL PUBLIC, CIF:999999999999, LIPSA CUI	A1, A1.1
B2	Intabulare, drept de ADMINISTRARE, dobandit prin Lege, cota actuala 1/1, cota initiala 1/1 1) MINISTERUL ECONOMIEI SI COMERTULUI, CIF:999999999999, LIPSA CUI	A1, A1.1
B3	Intabulare, drept de CONCESIUNE, dobandit prin Lege, cota actuala 1/1, cota initiala 1/1 1) CEZ DISTRIBUTIE SA, CIF:14491102	A1, A1.1

C. Partea III. SARCINI .

Inscrieri privind dezmembramintele dreptului de proprietate, drepturi reale de garanție și sarcini	Referințe
NU SUNT	

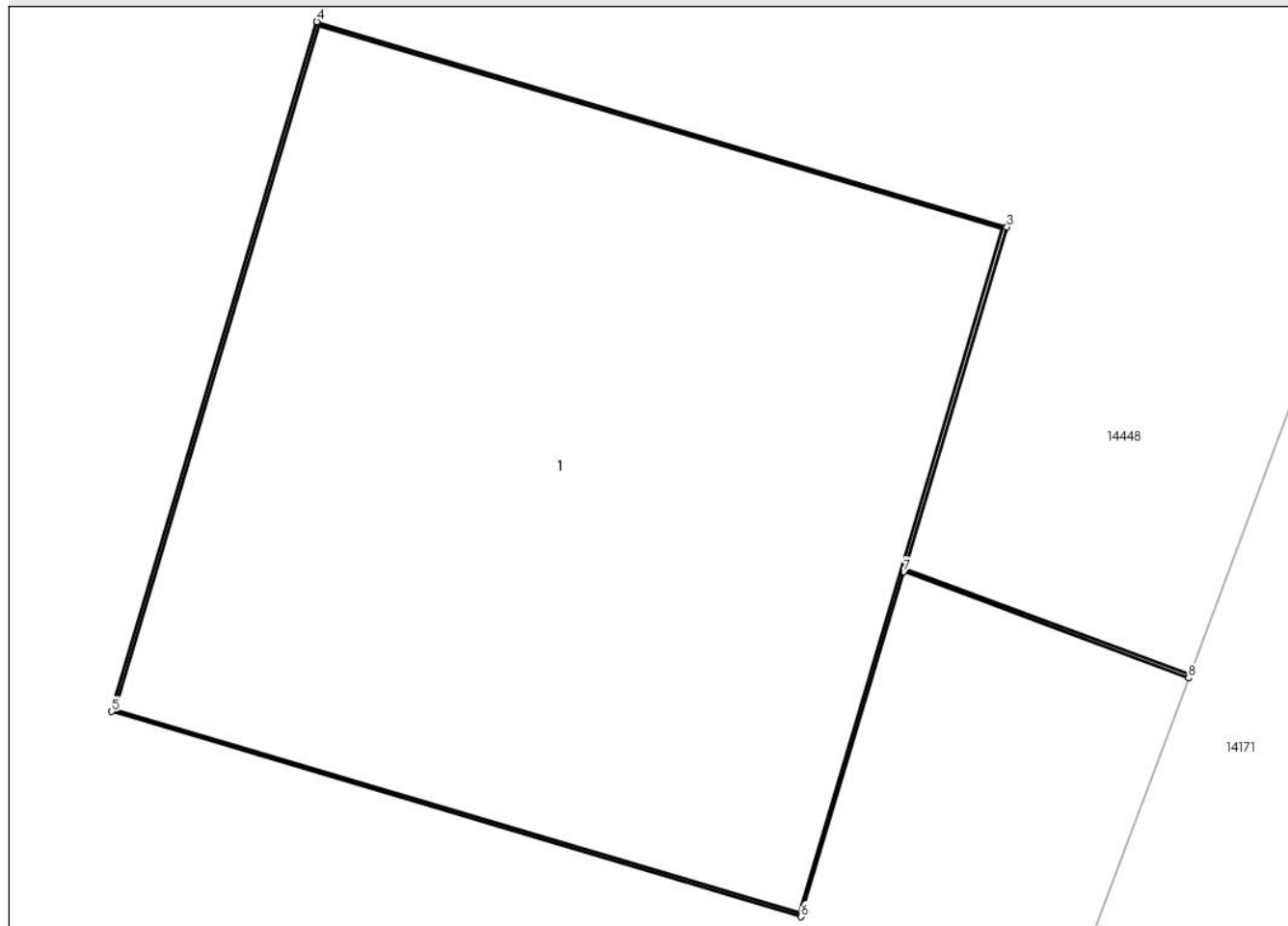
Anexa Nr. 1 La Partea I

Teren

Nr cadastral	Suprafața (mp)*	Observații / Referințe
	1	RETEA JT PTA 2 MORENI

* Suprafața este determinată în planul de proiecție Stereo 70.

DETALII LINIARE IMOBIL



Date referitoare la teren

Crt	Categorie folosință	Intra vilan	Suprafața (mp)	Tarla	Parcelă	Nr. topo	Observații / Referințe
1	curți constructii	DA	1	-	1	-	

Date referitoare la construcții

Crt	Număr	Destinație construcție	Supraf. (mp)	Situație juridică	Observații / Referințe
A1.1		construcții industriale și edilitare	1	Cu acte	Nr. niveluri:1; S. construita la sol:1 mp;

Lungime Segmente

1) Valorile lungimilor segmentelor sunt obținute din proiecție în plan.

Punct început	X / Y	Punct sfârșit	X / Y	Lungime segment (** (m))
1	345.818,406 289.653,182	2	345.817,931 289.653,359	0.507
2	345.817,931 289.653,359	3	345.818,101 289.653,929	0.595
3	345.818,101 289.653,929	4	345.816,95 289.654,271	1.201

Punct început	X / Y	Punct sfârșit	X / Y	Lungime segment (** (m)
4	345.816,95 289.654,271	5	345.816,608 289.653,121	1.2
5	345.816,608 289.653,121	6	345.817,758 289.652,779	1.2
6	345.817,758 289.652,779	7	345.817,929 289.653,354	0.6
7	345.817,929 289.653,354	8	345.818,404 289.653,177	0.507
8	345.818,404 289.653,177	1	345.818,406 289.653,182	0.005

** Lungimile segmentelor sunt determinate în planul de proiecție Stereo 70 și sunt rotunjite la 1 milimetru.

*** Distanța dintre puncte este formată din segmente cumulate ce sunt mai mici decât valoarea 1 milimetru.

**DATE DESPRE IMOBILUL NR. 14486**

Oficiul de Cadastru și Publicitate Imobiliară DOLJ
Biroul de Cadastru și Publicitate Imobiliară Craiova

A. Partea I. Descrierea imobilului

TEREN Intravilan

Adresa: Loc. Moreni, Nr. Fn, Jud. Dolj, P2

Nr. Crt	Nr cadastral Nr. topografic	Suprafața* (mp)	Observații / Referințe
A1		1	Sector cadastral:30 Teren neimprejmuit; RETEA JT PTA 2 MORENI

Construcții

Crt	Nr cadastral Nr. topografic	Adresa	Observații / Referințe
A1.1		Loc. Moreni, Nr. Fn, Jud. Dolj, P2	Nr. niveluri:1; S. construita la sol:1 mp;

B. Partea II. Proprietari și acte

Inscrieri privitoare la dreptul de proprietate și alte drepturi reale		Referințe
/		
Act Normativ nr. HG NR.1705, din 29/11/2006 emis de GUVERNUL ROMANIEI (Legea 123 din 10.07.2012; Contract de concesiune nr. 6 din 20.06.2005; Act Aditional nr. 1 din 04.03.2016; Licenta pentru distributia energiei electrice nr. 14033 din 01.07.2002 si Anexa);		
B1	Intabulare, drept de PROPRIETATE, dobandit prin Lege, cota actuala 1/1, cota initiala 1/1 1) STATUL ROMAN-DOMENIUL PUBLIC, CIF:999999999999, LIPSA CUI	A1, A1.1
B2	Intabulare, drept de ADMINISTRARE, dobandit prin Lege, cota actuala 1/1, cota initiala 1/1 1) MINISTERUL ECONOMIEI SI COMERTULUI, CIF:999999999999, LIPSA CUI	A1, A1.1
B3	Intabulare, drept de CONCESIUNE, dobandit prin Lege, cota actuala 1/1, cota initiala 1/1 1) CEZ DISTRIBUTIE SA, CIF:14491102	A1, A1.1

C. Partea III. SARCINI .

Inscrieri privind dezmembramintele dreptului de proprietate, drepturi reale de garanție și sarcini	Referințe
NU SUNT	

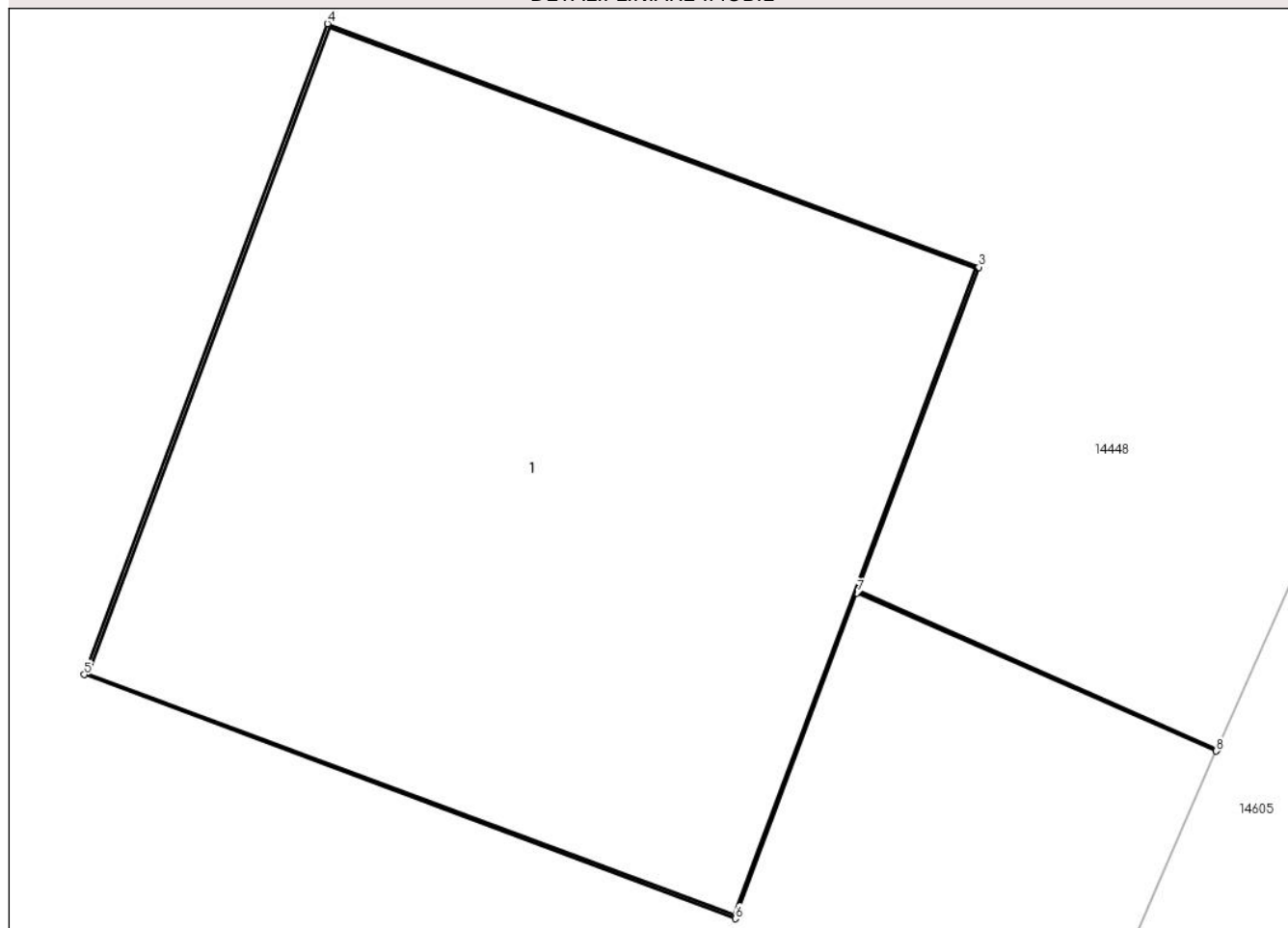
Anexa Nr. 1 La Partea I

Teren

Nr cadastral	Suprafața (mp)*	Observații / Referințe
	1	RETEA JT PTA 2 MORENI

* Suprafața este determinată în planul de proiecție Stereo 70.

DETALII LINIARE IMOBIL



Date referitoare la teren

Crt	Categorie folosință	Intra vilan	Suprafața (mp)	Tarla	Parcelă	Nr. topo	Observații / Referințe
1	curți constructii	DA	1	-	2	-	

Date referitoare la construcții

Crt	Număr	Destinație construcție	Supraf. (mp)	Situație juridică	Observații / Referințe
A1.1		construcții industriale și edilitare	1	Cu acte	Nr. niveluri:1; S. construita la sol:1 mp;

Lungime Segmente

1) Valorile lungimilor segmentelor sunt obținute din proiecție în plan.

Punct început	X / Y	Punct sfârșit	X / Y	Lungime segment (** (m))
1	345.805,561 289.623,21	2	345.804,941 289.623,484	0.678
2	345.804,941 289.623,484	3	345.805,149 289.624,041	0.595
3	345.805,149 289.624,041	4	345.804,025 289.624,461	1.2

Punct început	X / Y	Punct sfârșit	X / Y	Lungime segment (** (m)
4	345.804,025 289.624,461	5	345.803,605 289.623,338	1.199
5	345.803,605 289.623,338	6	345.804,729 289.622,917	1.2
6	345.804,729 289.622,917	7	345.804,939 289.623,479	0.6
7	345.804,939 289.623,479	8	345.805,559 289.623,206	0.677
8	345.805,559 289.623,206	1	345.805,561 289.623,21	0.004

** Lungimile segmentelor sunt determinate în planul de proiecție Stereo 70 și sunt rotunjite la 1 milimetru.

*** Distanța dintre puncte este formată din segmente cumulate ce sunt mai mici decât valoarea 1 milimetru.

**DATE DESPRE IMOBILUL NR. 14487**

Oficiul de Cadastru și Publicitate Imobiliară DOLJ
Biroul de Cadastru și Publicitate Imobiliară Craiova

A. Partea I. Descrierea imobilului

TEREN Intravilan

Adresa: Loc. Moreni, Nr. Fn, Jud. Dolj, P5

Nr. Crt	Nr cadastral Nr. topografic	Suprafața* (mp)	Observații / Referințe
A1		1	Sector cadastral:30 Teren neimprejmuit; RETEA JT PTA 2 MORENI

Construcții

Crt	Nr cadastral Nr. topografic	Adresa	Observații / Referințe
A1.1		Loc. Moreni, Nr. Fn, Jud. Dolj, P5	Nr. niveluri:1; S. construita la sol:1 mp;

B. Partea II. Proprietari și acte

Inscrieri privitoare la dreptul de proprietate și alte drepturi reale		Referințe
/		
Act Normativ nr. HG NR.1705, din 29/11/2006 emis de GUVERNUL ROMANIEI (Legea 123 din 10.07.2012; Contract de concesiune nr. 6 din 20.06.2005; Act Aditional nr. 1 din 04.03.2016; Licenta pentru distributia energiei electrice nr. 14033 din 01.07.2002 si Anexa);		
B1	Intabulare, drept de PROPRIETATE, dobandit prin Lege, cota actuala 1/1, cota initiala 1/1 1) STATUL ROMAN-DOMENIUL PUBLIC, CIF:999999999999, LIPSA CUI	A1, A1.1
B2	Intabulare, drept de ADMINISTRARE, dobandit prin Lege, cota actuala 1/1, cota initiala 1/1 1) MINISTERUL ECONOMIEI SI COMERTULUI, CIF:999999999999, LIPSA CUI	A1, A1.1
B3	Intabulare, drept de CONCESIUNE, dobandit prin Lege, cota actuala 1/1, cota initiala 1/1 1) CEZ DISTRIBUTIE SA, CIF:14491102	A1, A1.1

C. Partea III. SARCINI .

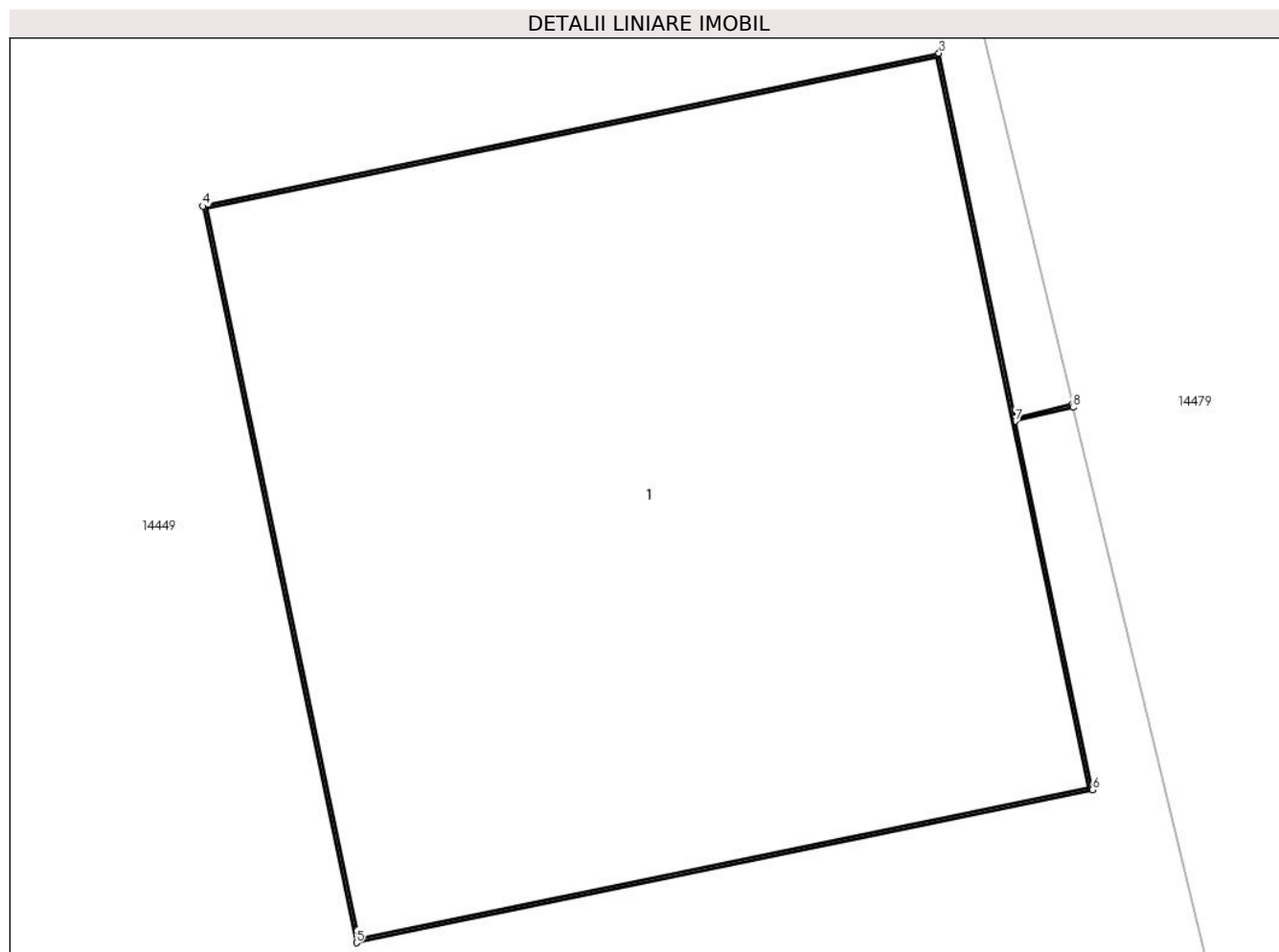
Inscrieri privind dezmembramintele dreptului de proprietate, drepturi reale de garanție și sarcini	Referințe
NU SUNT	

Anexa Nr. 1 La Partea I

Teren

Nr cadastral	Suprafața (mp)*	Observații / Referințe
	1	RETEA JT PTA 2 MORENI

* Suprafața este determinată în planul de proiecție Stereo 70.



Date referitoare la teren

Crt	Categorie folosință	Intra vilan	Suprafața (mp)	Tarla	Parcelă	Nr. topo	Observații / Referințe
1	curți constructii	DA	1	-	5	-	

Date referitoare la construcții

Crt	Număr	Destinație construcție	Supraf. (mp)	Situație juridică	Observații / Referințe
A1.1		construcții industriale și edilitare	1	Cu acte	Nr. niveluri:1; S. construita la sol:1 mp;

Lungime Segmente

1) Valorile lungimilor segmentelor sunt obținute din proiecție în plan.

Punct început	X / Y	Punct sfârșit	X / Y	Lungime segment (** (m)
1	346.001,348 289.111,056	2	346.001,256 289.111,034	0.095
2	346.001,256 289.111,034	3	346.001,135 289.111,616	0.594
3	346.001,135 289.111,616	4	345.999,96 289.111,372	1.2

Punct început	X / Y	Punct sfârșit	X / Y	Lungime segment (** (m)
4	345.999,96 289.111,372	5	346.000,205 289.110,197	1.2
5	346.000,205 289.110,197	6	346.001,38 289.110,441	1.2
6	346.001,38 289.110,441	7	346.001,257 289.111,029	0.601
7	346.001,257 289.111,029	8	346.001,349 289.111,051	0.095
8	346.001,349 289.111,051	1	346.001,348 289.111,056	0.005

** Lungimile segmentelor sunt determinate în planul de proiecție Stereo 70 și sunt rotunjite la 1 milimetru.

*** Distanța dintre puncte este formată din segmente cumulate ce sunt mai mici decât valoarea 1 milimetru.

**DATE DESPRE IMOBILUL NR. 14488**

Oficiul de Cadastru și Publicitate Imobiliară DOLJ
Biroul de Cadastru și Publicitate Imobiliară Craiova

A. Partea I. Descrierea imobilului

TEREN Intravilan

Adresa: Loc. Moreni, Nr. Fn, Jud. Dolj, P2

Nr. Crt	Nr cadastral Nr. topografic	Suprafața* (mp)	Observații / Referințe
A1		1	Sector cadastral:30 Teren neimprejmuit; RETEA JT PTA 2 MORENI

Construcții

Crt	Nr cadastral Nr. topografic	Adresa	Observații / Referințe
A1.1		Loc. Moreni, Nr. Fn, Jud. Dolj, P2	Nr. niveluri:1; S. construita la sol:1 mp;

B. Partea II. Proprietari și acte

Inscrieri privitoare la dreptul de proprietate și alte drepturi reale		Referințe
/		
Act Normativ nr. HG NR.1705, din 29/11/2006 emis de GUVERNUL ROMANIEI (Legea 123 din 10.07.2012; Contract de concesiune nr. 6 din 20.06.2005; Act Aditional nr. 1 din 04.03.2016; Licenta pentru distributia energiei electrice nr. 14033 din 01.07.2002 si Anexa);		
B1	Intabulare, drept de PROPRIETATE, dobandit prin Lege, cota actuala 1/1, cota initiala 1/1 1) STATUL ROMAN-DOMENIUL PUBLIC, CIF:999999999999, LIPSA CUI	A1, A1.1
B2	Intabulare, drept de ADMINISTRARE, dobandit prin Lege, cota actuala 1/1, cota initiala 1/1 1) MINISTERUL ECONOMIEI SI COMERTULUI, CIF:999999999999, LIPSA CUI	A1, A1.1
B3	Intabulare, drept de CONCESIUNE, dobandit prin Lege, cota actuala 1/1, cota initiala 1/1 1) CEZ DISTRIBUTIE SA, CIF:14491102	A1, A1.1

C. Partea III. SARCINI .

Inscrieri privind dezmembramintele dreptului de proprietate, drepturi reale de garanție și sarcini	Referințe
NU SUNT	

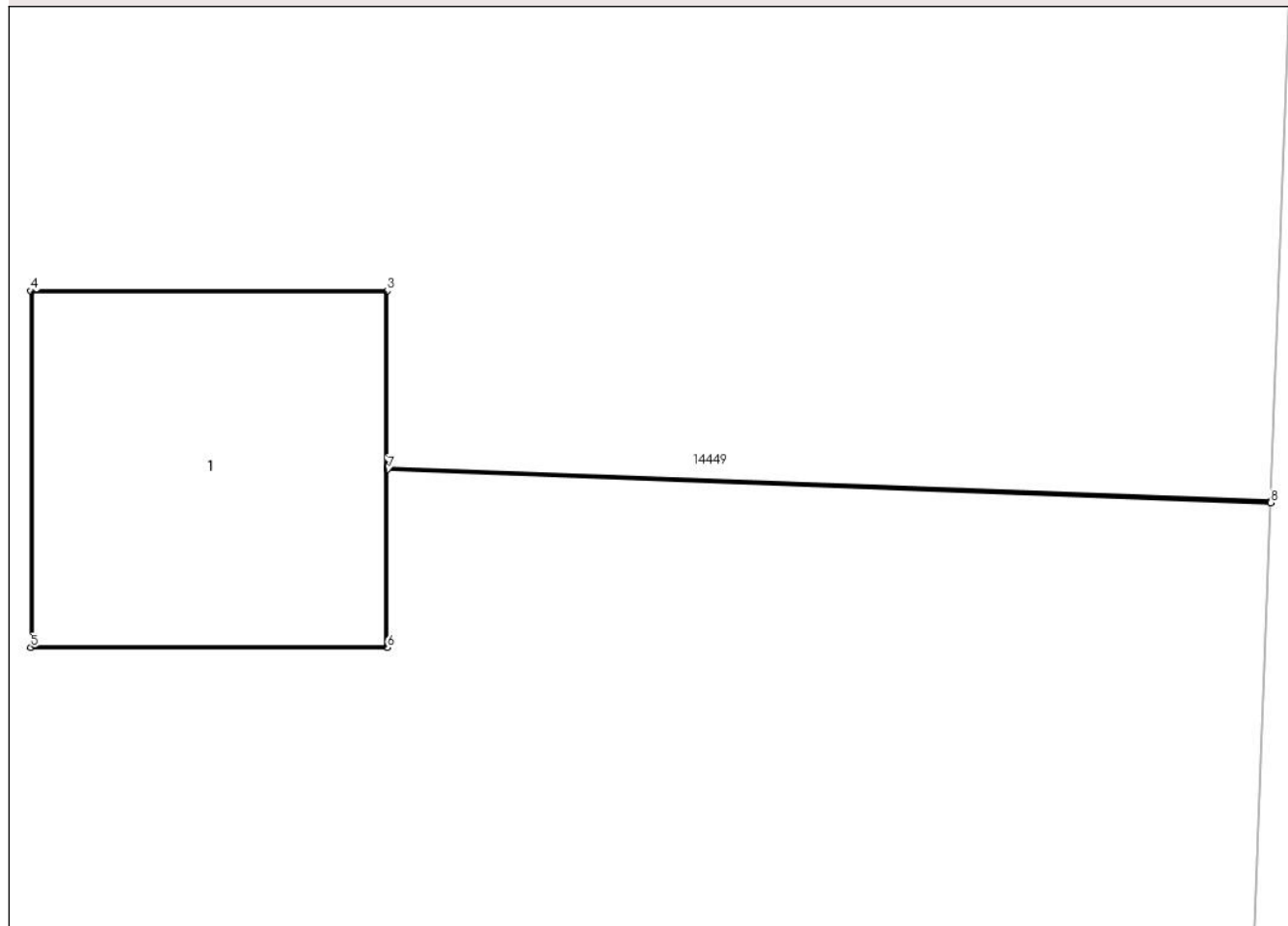
Anexa Nr. 1 La Partea I

Teren

Nr cadastral	Suprafața (mp)*	Observații / Referințe
	1	RETEA JT PTA 2 MORENI

* Suprafața este determinată în planul de proiecție Stereo 70.

DETALII LINIARE IMOBIL



Date referitoare la teren

Crt	Categorie folosință	Intra vilan	Suprafața (mp)	Tarla	Parcelă	Nr. topo	Observații / Referințe
1	curți constructii	DA	1	-	2	-	

Date referitoare la construcții

Crt	Număr	Destinație construcție	Supraf. (mp)	Situație juridică	Observații / Referințe
A1.1		construcții industriale și edilitare	1	Cu acte	Nr. niveluri:1; S. construita la sol:1 mp;

Lungime Segmente

1) Valorile lungimilor segmentelor sunt obținute din proiecție în plan.

Punct început	X / Y	Punct sfârșit	X / Y	Lungime segment (** (m))
1	345.995,943 289.211,757	2	345.992,97 289.211,87	2.975
2	345.992,97 289.211,87	3	345.992,97 289.212,465	0.595
3	345.992,97 289.212,465	4	345.991,77 289.212,465	1.2

Punct început	X / Y	Punct sfârșit	X / Y	Lungime segment (** (m)
4	345.991,77 289.212,465	5	345.991,77 289.211,265	1.2
5	345.991,77 289.211,265	6	345.992,97 289.211,265	1.2
6	345.992,97 289.211,265	7	345.992,97 289.211,865	0.6
7	345.992,97 289.211,865	8	345.995,943 289.211,752	2.975
8	345.995,943 289.211,752	1	345.995,943 289.211,757	0.005

** Lungimile segmentelor sunt determinate în planul de proiecție Stereo 70 și sunt rotunjite la 1 milimetru.

*** Distanța dintre puncte este formată din segmente cumulate ce sunt mai mici decât valoarea 1 milimetru.

**DATE DESPRE IMOBILUL NR. 14489**

Oficiul de Cadastru și Publicitate Imobiliară DOLJ
Biroul de Cadastru și Publicitate Imobiliară Craiova

A. Partea I. Descrierea imobilului

TEREN Intravilan

Adresa: Loc. Moreni, Nr. Fn, Jud. Dolj, P1

Nr. Crt	Nr cadastral Nr. topografic	Suprafața* (mp)	Observații / Referințe
A1		1	Sector cadastral:30 Teren neimprejmuit; RETEA JT PTA 2 MORENI

Construcții

Crt	Nr cadastral Nr. topografic	Adresa	Observații / Referințe
A1.1		Loc. Moreni, Nr. Fn, Jud. Dolj, P1	Nr. niveluri:1; S. construita la sol:1 mp;

B. Partea II. Proprietari și acte

Inscrieri privitoare la dreptul de proprietate și alte drepturi reale		Referințe
/		
Act Normativ nr. HG NR.1705, din 29/11/2006 emis de GUVERNUL ROMANIEI (Legea 123 din 10.07.2012; Contract de concesiune nr. 6 din 20.06.2005; Act Aditional nr. 1 din 04.03.2016; Licenta pentru distributia energiei electrice nr. 14033 din 01.07.2002 si Anexa);		
B1	Intabulare, drept de PROPRIETATE, dobandit prin Lege, cota actuala 1/1, cota initiala 1/1 1) STATUL ROMAN-DOMENIUL PUBLIC, CIF:999999999999, LIPSA CUI	A1, A1.1
B2	Intabulare, drept de ADMINISTRARE, dobandit prin Lege, cota actuala 1/1, cota initiala 1/1 1) MINISTERUL ECONOMIEI SI COMERTULUI, CIF:999999999999, LIPSA CUI	A1, A1.1
B3	Intabulare, drept de CONCESIUNE, dobandit prin Lege, cota actuala 1/1, cota initiala 1/1 1) CEZ DISTRIBUTIE SA, CIF:14491102	A1, A1.1

C. Partea III. SARCINI .

Inscrieri privind dezmembramintele dreptului de proprietate, drepturi reale de garanție și sarcini	Referințe
NU SUNT	

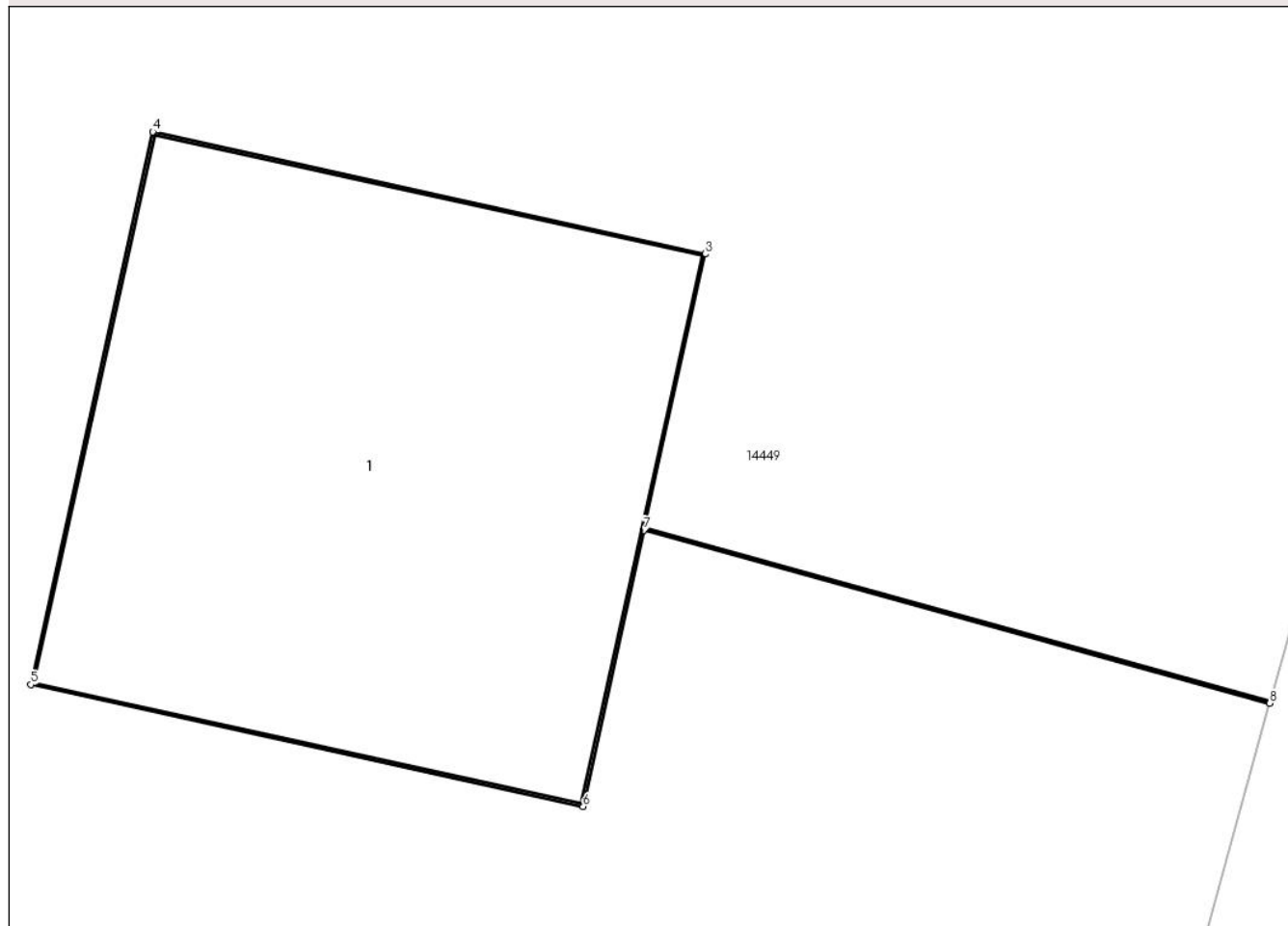
Anexa Nr. 1 La Partea I

Teren

Nr cadastral	Suprafața (mp)*	Observații / Referințe
	1	RETEA JT PTA 2 MORENI

* Suprafața este determinată în planul de proiecție Stereo 70.

DETALII LINIARE IMOBIL



Date referitoare la teren

Crt	Categorie folosință	Intravilan	Suprafața (mp)	Tarla	Parcelă	Nr. topo	Observații / Referințe
1	curți constructii	DA	1	-	1	-	

Date referitoare la construcții

Crt	Număr	Destinație construcție	Supraf. (mp)	Situație juridică	Observații / Referințe
A1.1		construcții industriale și edilitare	1	Cu acte	Nr. niveluri:1; S. construita la sol:1 mp;

Lungime Segmente

1) Valorile lungimilor segmentelor sunt obținute din proiecție în plan.

Punct început	X / Y	Punct sfârșit	X / Y	Lungime segment (** (m)
1	345.998,348 289.245,392	2	345.997,019 289.245,759	1.379
2	345.997,019 289.245,759	3	345.997,148 289.246,34	0.595
3	345.997,148 289.246,34	4	345.995,976 289.246,599	1.2

Punct început	X / Y	Punct sfârșit	X / Y	Lungime segment (** (m)
4	345.995,976 289.246,599	5	345.995,717 289.245,427	1.2
5	345.995,717 289.245,427	6	345.996,889 289.245,168	1.2
6	345.996,889 289.245,168	7	345.997,018 289.245,754	0.6
7	345.997,018 289.245,754	8	345.998,346 289.245,387	1.378
8	345.998,346 289.245,387	1	345.998,348 289.245,392	0.005

** Lungimile segmentelor sunt determinate în planul de proiecție Stereo 70 și sunt rotunjite la 1 milimetru.

*** Distanța dintre puncte este formată din segmente cumulate ce sunt mai mici decât valoarea 1 milimetru.

**DATE DESPRE IMOBILUL NR. 14490**

Oficiul de Cadastru și Publicitate Imobiliară DOLJ
Biroul de Cadastru și Publicitate Imobiliară Craiova

A. Partea I. Descrierea imobilului

TEREN Intravilan

Adresa: Loc. Moreni, Nr. Fn, Jud. Dolj, P6

Nr. Crt	Nr cadastral Nr. topografic	Suprafața* (mp)	Observații / Referințe
A1		1	Sector cadastral:30 Teren neimprejmuit; RETEA JT PTA 2 MORENI

Construcții

Crt	Nr cadastral Nr. topografic	Adresa	Observații / Referințe
A1.1		Loc. Moreni, Nr. Fn, Jud. Dolj, P6	Nr. niveluri:1; S. construita la sol:1 mp;

B. Partea II. Proprietari și acte

Inscrieri privitoare la dreptul de proprietate și alte drepturi reale		Referințe
/		
Act Normativ nr. HG NR.1705, din 29/11/2006 emis de GUVERNUL ROMANIEI (Legea 123 din 10.07.2012; Contract de concesiune nr. 6 din 20.06.2005; Act Aditional nr. 1 din 04.03.2016; Licenta pentru distributia energiei electrice nr. 14033 din 01.07.2002 si Anexa);		
B1	Intabulare, drept de PROPRIETATE, dobandit prin Lege, cota actuala 1/1, cota initiala 1/1 1) STATUL ROMAN-DOMENIUL PUBLIC, CIF:9999999999999, LIPSA CUI	A1, A1.1
B2	Intabulare, drept de ADMINISTRARE, dobandit prin Lege, cota actuala 1/1, cota initiala 1/1 1) MINISTERUL ECONOMIEI SI COMERTULUI, CIF:9999999999999, LIPSA CUI	A1, A1.1
B3	Intabulare, drept de CONCESIUNE, dobandit prin Lege, cota actuala 1/1, cota initiala 1/1 1) CEZ DISTRIBUTIE SA, CIF:14491102	A1, A1.1

C. Partea III. SARCINI .

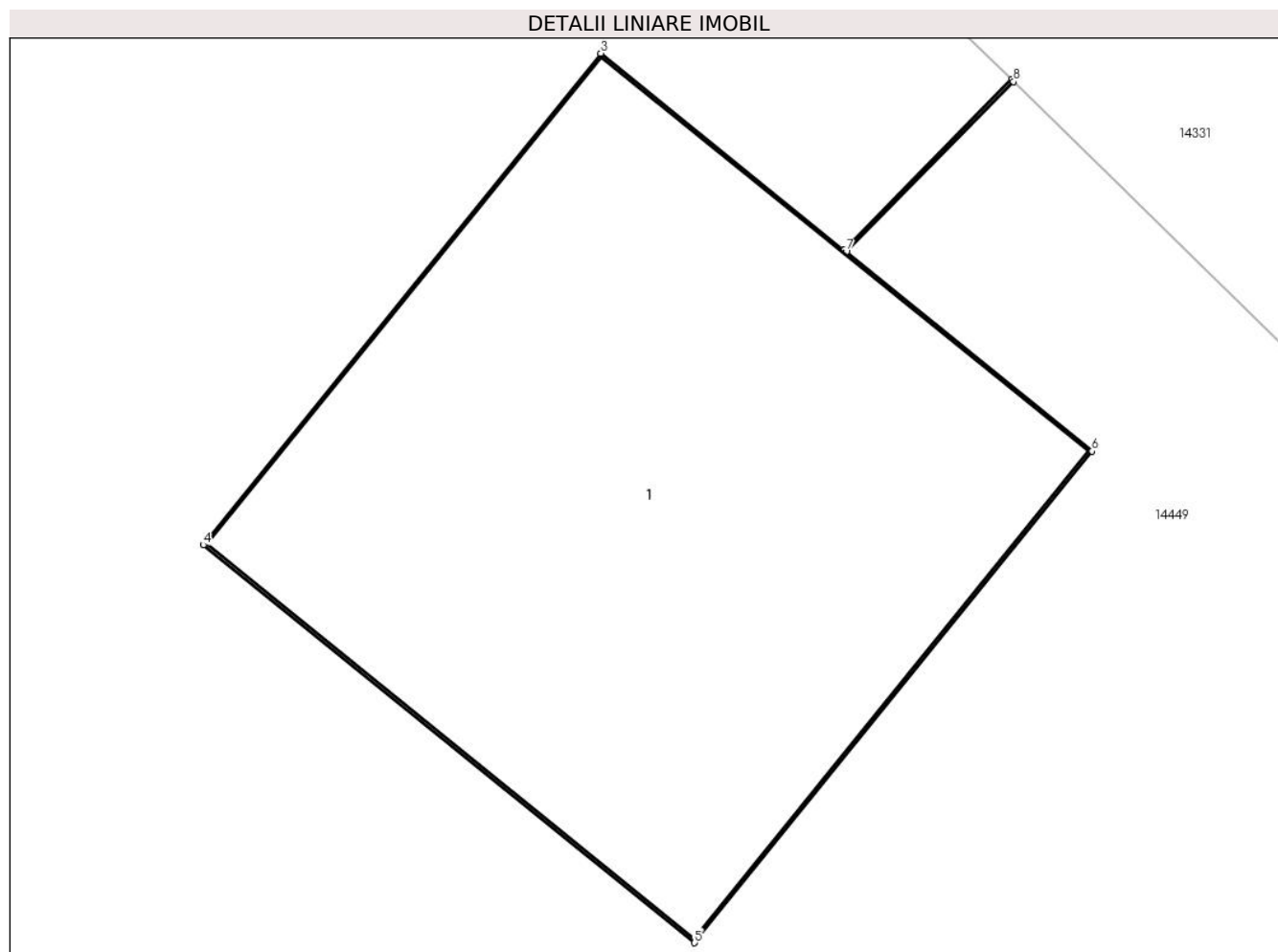
Inscrieri privind dezmembramintele dreptului de proprietate, drepturi reale de garanție și sarcini	Referințe
NU SUNT	

Anexa Nr. 1 La Partea I

Teren

Nr cadastral	Suprafața (mp)*	Observații / Referințe
	1	RETEA JT PTA 2 MORENI

* Suprafața este determinată în planul de proiecție Stereo 70.



Date referitoare la teren

Crt	Categorie folosință	Intra vilan	Suprafața (mp)	Tarla	Parcelă	Nr. topo	Observații / Referințe
1	curți constructii	DA	1	-	6	-	

Date referitoare la construcții

Crt	Număr	Destinație construcție	Supraf. (mp)	Situație juridică	Observații / Referințe
A1.1		construcții industriale și edilitare	1	Cu acte	Nr. niveluri:1; S. construita la sol:1 mp;

Lungime Segmente

1) Valorile lungimilor segmentelor sunt obținute din proiecție în plan.

Punct început	X / Y	Punct sfârșit	X / Y	Lungime segment (** (m)
1	346.013,073 289.091,589	2	346.012,755 289.091,265	0.454
2	346.012,755 289.091,265	3	346.012,293 289.091,639	0.594
3	346.012,293 289.091,639	4	346.011,538 289.090,706	1.2

Punct început	X / Y	Punct sfârșit	X / Y	Lungime segment (** (m)
4	346.011,538 289.090,706	5	346.012,471 289.089,951	1.2
5	346.012,471 289.089,951	6	346.013,226 289.090,884	1.2
6	346.013,226 289.090,884	7	346.012,759 289.091,262	0.601
7	346.012,759 289.091,262	8	346.013,077 289.091,585	0.453
8	346.013,077 289.091,585	1	346.013,073 289.091,589	0.006

** Lungimile segmentelor sunt determinate în planul de proiecție Stereo 70 și sunt rotunjite la 1 milimetru.

*** Distanța dintre puncte este formată din segmente cumulate ce sunt mai mici decât valoarea 1 milimetru.

**DATE DESPRE IMOBILUL NR. 14491**

Oficiul de Cadastru și Publicitate Imobiliară DOLJ
Biroul de Cadastru și Publicitate Imobiliară Craiova

A. Partea I. Descrierea imobilului

TEREN Intravilan

Adresa: Loc. Moreni, Nr. Fn, Jud. Dolj, P3

Nr. Crt	Nr cadastral Nr. topografic	Suprafața* (mp)	Observații / Referințe
A1		1	Sector cadastral:30 Teren neimprejmuit; RETEA JT PTA 2 MORENI

Construcții

Crt	Nr cadastral Nr. topografic	Adresa	Observații / Referințe
A1.1		Loc. Moreni, Nr. Fn, Jud. Dolj, P3	Nr. niveluri:1; S. construita la sol:1 mp;

B. Partea II. Proprietari și acte

Inscrieri privitoare la dreptul de proprietate și alte drepturi reale		Referințe
/		
Act Normativ nr. HG NR.1705, din 29/11/2006 emis de GUVERNUL ROMANIEI (Legea 123 din 10.07.2012; Contract de concesiune nr. 6 din 20.06.2005; Act Aditional nr. 1 din 04.03.2016; Licenta pentru distributia energiei electrice nr. 14033 din 01.07.2002 si Anexa);		
B1	Intabulare, drept de PROPRIETATE, dobandit prin Lege, cota actuala 1/1, cota initiala 1/1 1) STATUL ROMAN-DOMENIUL PUBLIC, CIF:999999999999, LIPSA CUI	A1, A1.1
B2	Intabulare, drept de ADMINISTRARE, dobandit prin Lege, cota actuala 1/1, cota initiala 1/1 1) MINISTERUL ECONOMIEI SI COMERTULUI, CIF:999999999999, LIPSA CUI	A1, A1.1
B3	Intabulare, drept de CONCESIUNE, dobandit prin Lege, cota actuala 1/1, cota initiala 1/1 1) CEZ DISTRIBUTIE SA, CIF:14491102	A1, A1.1

C. Partea III. SARCINI .

Inscrieri privind dezmembramintele dreptului de proprietate, drepturi reale de garanție și sarcini	Referințe
NU SUNT	

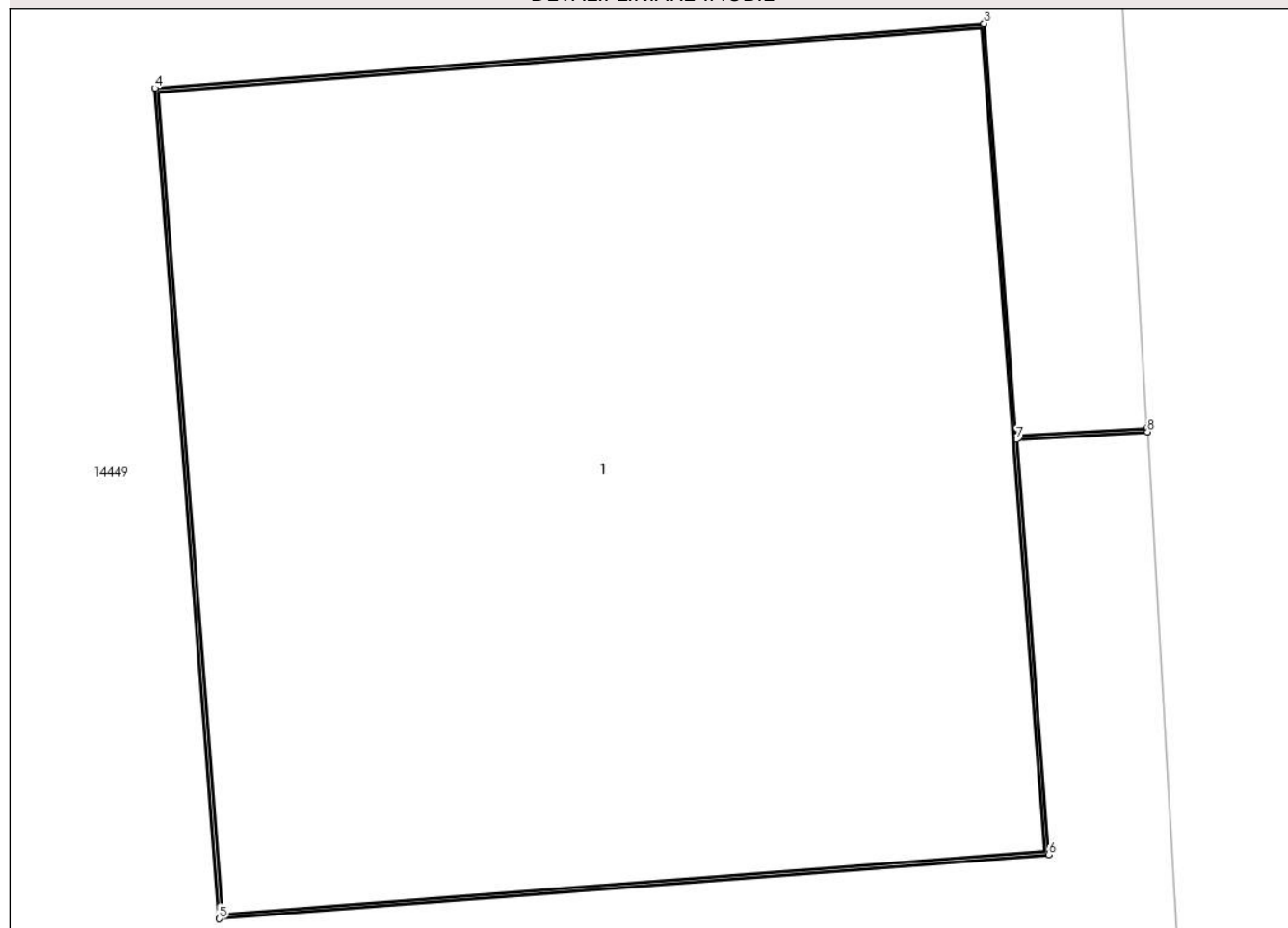
Anexa Nr. 1 La Partea I

Teren

Nr cadastral	Suprafaţa (mp)*	Observații / Referințe
	1	RETEA JT PTA 2 MORENI

* Suprafața este determinată în planul de proiecție Stereo 70.

DETALII LINIARE IMOBIL



Date referitoare la teren

Crt	Categorie folosință	Intra vilan	Suprafața (mp)	Tarla	Parcelă	Nr. topo	Observații / Referințe
1	curti constructii	DA	1	-	3	-	

Date referitoare la construcții

Crt	Număr	Destinație construcție	Supraf. (mp)	Situație juridică	Observații / Referințe
A1.1		construcții industriale și edilitare	1	Cu acte	Nr. niveluri:1; S. construita la sol:1 mp;

Lungime Segmente

1) Valorile lungimilor segmentelor sunt obținute din proiecție în plan.

Punct început	X / Y	Punct sfârșit	X / Y	Lungime segment (** (m)
1	345.995,709 289.181,735	2	345.995,52 289.181,724	0.189
2	345.995,52 289.181,724	3	345.995,474 289.182,318	0.596
3	345.995,474 289.182,318	4	345.994,278 289.182,225	1.2

Punct început	X / Y	Punct sfârșit	X / Y	Lungime segment (** (m)
4	345.994,278 289.182,225	5	345.994,371 289.181,029	1.2
5	345.994,371 289.181,029	6	345.995,567 289.181,121	1.2
6	345.995,567 289.181,121	7	345.995,521 289.181,719	0.6
7	345.995,521 289.181,719	8	345.995,71 289.181,73	0.189
8	345.995,71 289.181,73	1	345.995,709 289.181,735	0.005

** Lungimile segmentelor sunt determinate în planul de proiecție Stereo 70 și sunt rotunjite la 1 milimetru.

*** Distanța dintre puncte este formată din segmente cumulate ce sunt mai mici decât valoarea 1 milimetru.

**DATE DESPRE IMOBILUL NR. 14492**

Oficiul de Cadastru și Publicitate Imobiliară DOLJ
Biroul de Cadastru și Publicitate Imobiliară Craiova

A. Partea I. Descrierea imobilului

TEREN Intravilan

Adresa: Loc. Moreni, Nr. Fn, Jud. Dolj, P4

Nr. Crt	Nr cadastral Nr. topografic	Suprafața* (mp)	Observații / Referințe
A1		1	Sector cadastral:30 Teren neimprejmuit; RETEA JT PTA 2 MORENI

Construcții

Crt	Nr cadastral Nr. topografic	Adresa	Observații / Referințe
A1.1		Loc. Moreni, Nr. Fn, Jud. Dolj, P4	Nr. niveluri:1; S. construita la sol:1 mp;

B. Partea II. Proprietari și acte

Inscrieri privitoare la dreptul de proprietate și alte drepturi reale		Referințe
/		
Act Normativ nr. HG NR.1705, din 29/11/2006 emis de GUVERNUL ROMANIEI (Legea 123 din 10.07.2012; Contract de concesiune nr. 6 din 20.06.2005; Act Aditional nr. 1 din 04.03.2016; Licenta pentru distributia energiei electrice nr. 14033 din 01.07.2002 si Anexa);		
B1	Intabulare, drept de PROPRIETATE, dobandit prin Lege, cota actuala 1/1, cota initiala 1/1 1) STATUL ROMAN-DOMENIUL PUBLIC, CIF:999999999999, LIPSA CUI	A1, A1.1
B2	Intabulare, drept de ADMINISTRARE, dobandit prin Lege, cota actuala 1/1, cota initiala 1/1 1) MINISTERUL ECONOMIEI SI COMERTULUI, CIF:999999999999, LIPSA CUI	A1, A1.1
B3	Intabulare, drept de CONCESIUNE, dobandit prin Lege, cota actuala 1/1, cota initiala 1/1 1) CEZ DISTRIBUTIE SA, CIF:14491102	A1, A1.1

C. Partea III. SARCINI .

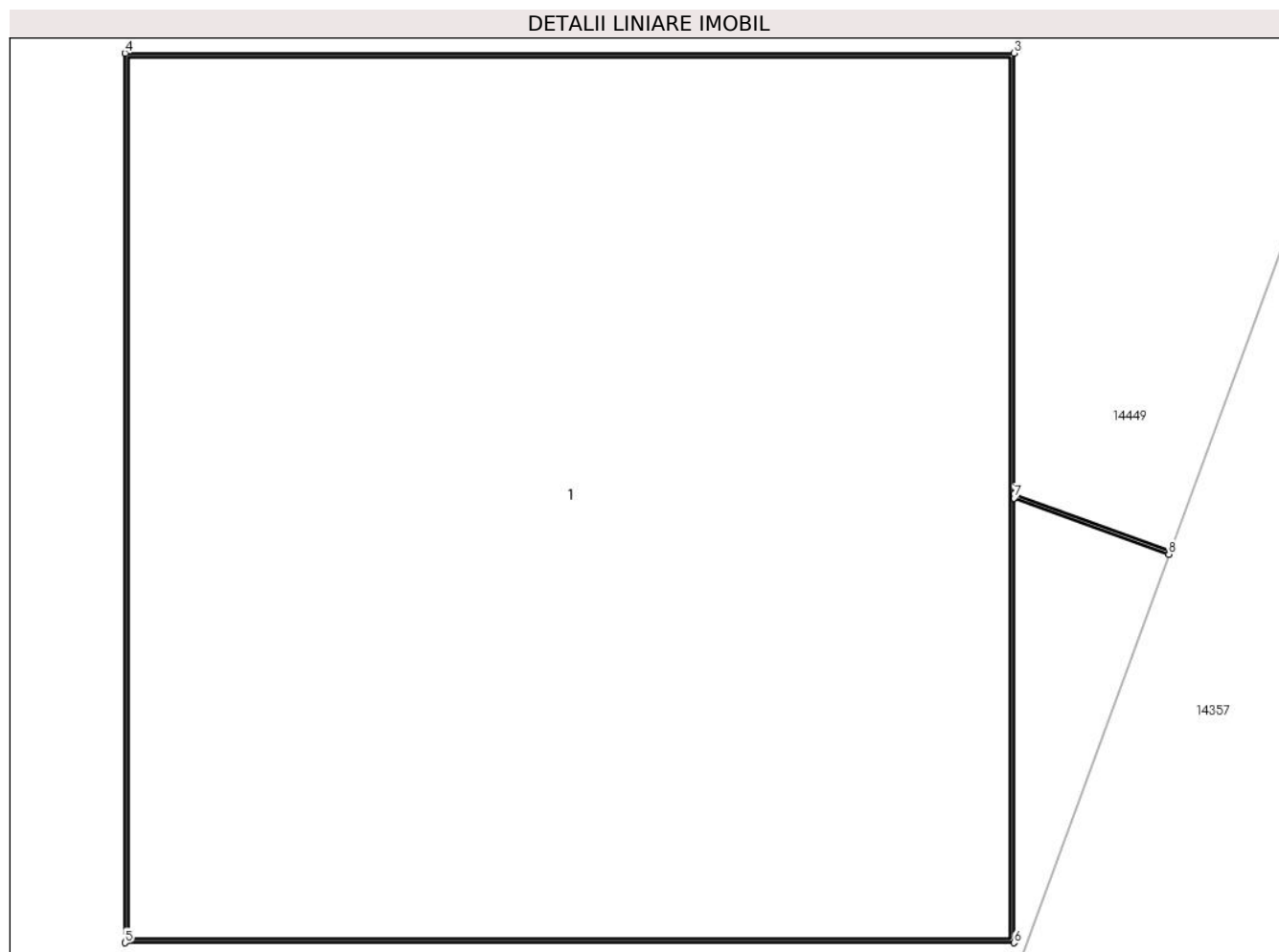
Inscrieri privind dezmembramintele dreptului de proprietate, drepturi reale de garanție și sarcini	Referințe
NU SUNT	

Anexa Nr. 1 La Partea I

Teren

Nr cadastral	Suprafața (mp)*	Observații / Referințe
	1	RETEA JT PTA 2 MORENI

* Suprafața este determinată în planul de proiecție Stereo 70.



Date referitoare la teren

Crt	Categorie folosință	Intravilan	Suprafața (mp)	Tarla	Parcelă	Nr. topo	Observații / Referințe
1	curți constructii	DA	1	-	4	-	

Date referitoare la construcții

Crt	Număr	Destinație construcție	Supraf. (mp)	Situație juridică	Observații / Referințe
A1.1		construcții industriale și edilitare	1	Cu acte	Nr. niveluri:1; S. construita la sol:1 mp;

Lungime Segmente

1) Valorile lungimilor segmentelor sunt obținute din proiecție în plan.

Punct început	X / Y	Punct sfârșit	X / Y	Lungime segment (** (m)
1	345.997,632 289.152,586	2	345.997,421 289.152,663	0.225
2	345.997,421 289.152,663	3	345.997,421 289.153,258	0.595
3	345.997,421 289.153,258	4	345.996,221 289.153,258	1.2

Punct început	X / Y	Punct sfârșit	X / Y	Lungime segment (** (m)
4	345.996,221 289.153,258	5	345.996,221 289.152,058	1.2
5	345.996,221 289.152,058	6	345.997,421 289.152,058	1.2
6	345.997,421 289.152,058	7	345.997,421 289.152,658	0.6
7	345.997,421 289.152,658	8	345.997,63 289.152,582	0.222
8	345.997,63 289.152,582	1	345.997,632 289.152,586	0.004

** Lungimile segmentelor sunt determinate în planul de proiecție Stereo 70 și sunt rotunjite la 1 milimetru.

*** Distanța dintre puncte este formată din segmente cumulate ce sunt mai mici decât valoarea 1 milimetru.

**DATE DESPRE IMOBILUL NR. 14493**

Oficiul de Cadastru și Publicitate Imobiliară DOLJ
Biroul de Cadastru și Publicitate Imobiliară Craiova

A. Partea I. Descrierea imobilului

TEREN Intravilan

Adresa: Loc. Moreni, Nr. Fn, Jud. Dolj, P2

Nr. Crt	Nr cadastral Nr. topografic	Suprafața* (mp)	Observații / Referințe
A1		1	Sector cadastral:30 Teren neimprejmuit; RETEA JT PTA 2 MORENI

Construcții

Crt	Nr cadastral Nr. topografic	Adresa	Observații / Referințe
A1.1		Loc. Moreni, Nr. Fn, Jud. Dolj, P2	Nr. niveluri:1; S. construita la sol:1 mp;

B. Partea II. Proprietari și acte

Inscrieri privitoare la dreptul de proprietate și alte drepturi reale		Referințe
/		
Act Normativ nr. HG NR.1705, din 29/11/2006 emis de GUVERNUL ROMANIEI (Legea 123 din 10.07.2012; Contract de concesiune nr. 6 din 20.06.2005; Act Aditional nr. 1 din 04.03.2016; Licenta pentru distributia energiei electrice nr. 14033 din 01.07.2002 si Anexa);		
B1	Intabulare, drept de PROPRIETATE, dobandit prin Lege, cota actuala 1/1, cota initiala 1/1 1) STATUL ROMAN-DOMENIUL PUBLIC, CIF:999999999999, LIPSA CUI	A1, A1.1
B2	Intabulare, drept de ADMINISTRARE, dobandit prin Lege, cota actuala 1/1, cota initiala 1/1 1) MINISTERUL ECONOMIEI SI COMERTULUI, CIF:999999999999, LIPSA CUI	A1, A1.1
B3	Intabulare, drept de CONCESIUNE, dobandit prin Lege, cota actuala 1/1, cota initiala 1/1 1) CEZ DISTRIBUTIE SA, CIF:14491102	A1, A1.1

C. Partea III. SARCINI .

Inscrieri privind dezmembramintele dreptului de proprietate, drepturi reale de garanție și sarcini	Referințe
NU SUNT	

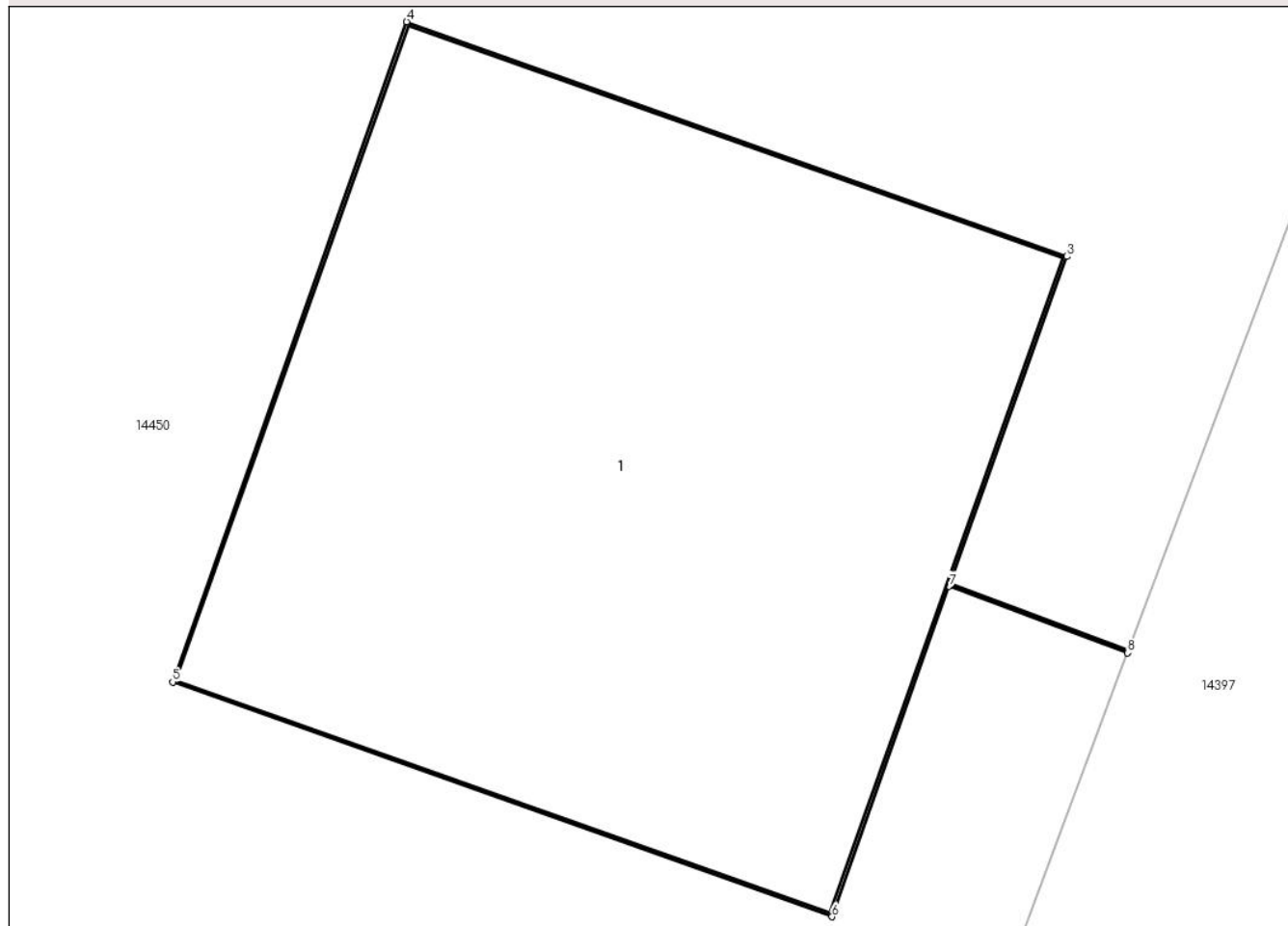
Anexa Nr. 1 La Partea I

Teren

Nr cadastral	Suprafața (mp)*	Observații / Referințe
	1	RETEA JT PTA 2 MORENI

* Suprafața este determinată în planul de proiecție Stereo 70.

DETALII LINIARE IMOBIL



Date referitoare la teren

Crt	Categorie folosință	Intra vilan	Suprafața (mp)	Tarla	Parcelă	Nr. topo	Observații / Referințe
1	curți constructii	DA	1	-	2	-	

Date referitoare la construcții

Crt	Număr	Destinație construcție	Supraf. (mp)	Situație juridică	Observații / Referințe
A1.1		construcții industriale și edilitare	1	Cu acte	Nr. niveluri:1; S. construita la sol:1 mp;

Lungime Segmente

1) Valorile lungimilor segmentelor sunt obținute din proiecție în plan.

Punct început	X / Y	Punct sfârșit	X / Y	Lungime segment (** (m)
1	346.045,103 289.351,001	2	346.044,797 289.351,115	0.327
2	346.044,797 289.351,115	3	346.044,996 289.351,676	0.595
3	346.044,996 289.351,676	4	346.043,865 289.352,078	1.2

Punct început	X / Y	Punct sfârșit	X / Y	Lungime segment (** (m)
4	346.043,865 289.352,078	5	346.043,464 289.350,947	1.2
5	346.043,464 289.350,947	6	346.044,594 289.350,545	1.199
6	346.044,594 289.350,545	7	346.044,795 289.351,111	0.601
7	346.044,795 289.351,111	8	346.045,101 289.350,997	0.327
8	346.045,101 289.350,997	1	346.045,103 289.351,001	0.004

** Lungimile segmentelor sunt determinate în planul de proiecție Stereo 70 și sunt rotunjite la 1 milimetru.

*** Distanța dintre puncte este formată din segmente cumulate ce sunt mai mici decât valoarea 1 milimetru.

**DATE DESPRE IMOBILUL NR. 14494**

Oficiul de Cadastru și Publicitate Imobiliară DOLJ
Biroul de Cadastru și Publicitate Imobiliară Craiova

A. Partea I. Descrierea imobilului

TEREN Intravilan

Adresa: Loc. Moreni, Nr. Fn, Jud. Dolj, P1

Nr. Crt	Nr cadastral Nr. topografic	Suprafața* (mp)	Observații / Referințe
A1		1	Sector cadastral:30 Teren neimprejmuit; RETEA JT PTA 2 MORENI

Construcții

Crt	Nr cadastral Nr. topografic	Adresa	Observații / Referințe
A1.1		Loc. Moreni, Nr. Fn, Jud. Dolj, P1	Nr. niveluri:1; S. construita la sol:1 mp;

B. Partea II. Proprietari și acte

Inscrieri privitoare la dreptul de proprietate și alte drepturi reale		Referințe
/		
Act Normativ nr. HG NR.1705, din 29/11/2006 emis de GUVERNUL ROMANIEI (Legea 123 din 10.07.2012; Contract de concesiune nr. 6 din 20.06.2005; Act Aditional nr. 1 din 04.03.2016; Licenta pentru distributia energiei electrice nr. 14033 din 01.07.2002 si Anexa);		
B1	Intabulare, drept de PROPRIETATE, dobandit prin Lege, cota actuala 1/1, cota initiala 1/1 1) STATUL ROMAN-DOMENIUL PUBLIC, CIF:9999999999999, LIPSA CUI	A1, A1.1
B2	Intabulare, drept de ADMINISTRARE, dobandit prin Lege, cota actuala 1/1, cota initiala 1/1 1) MINISTERUL ECONOMIEI SI COMERTULUI, CIF:9999999999999, LIPSA CUI	A1, A1.1
B3	Intabulare, drept de CONCESIUNE, dobandit prin Lege, cota actuala 1/1, cota initiala 1/1 1) CEZ DISTRIBUTIE SA, CIF:14491102	A1, A1.1

C. Partea III. SARCINI .

Inscrieri privind dezmembramintele dreptului de proprietate, drepturi reale de garanție și sarcini	Referințe
NU SUNT	

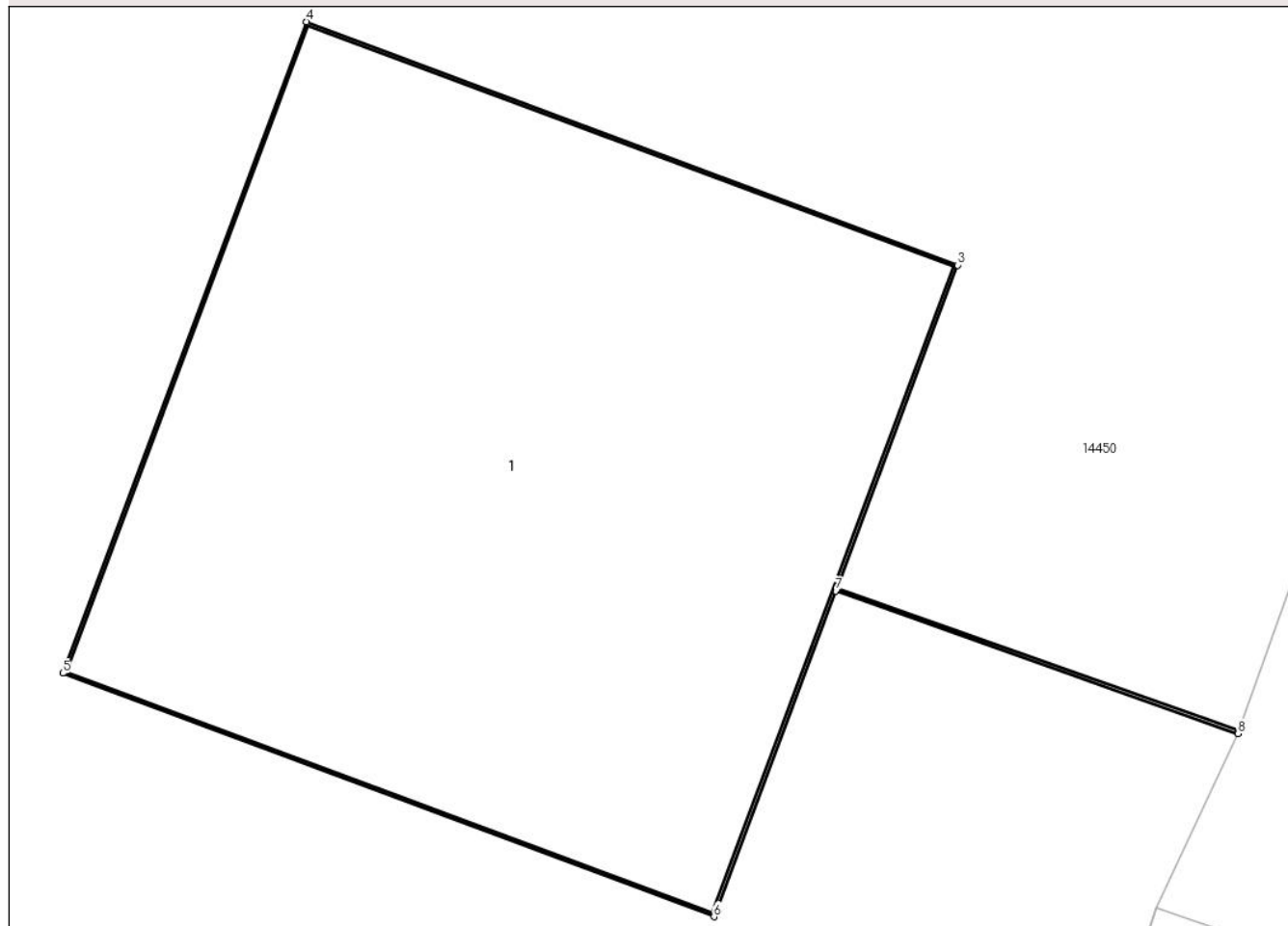
Anexa Nr. 1 La Partea I

Teren

Nr cadastral	Suprafața (mp)*	Observații / Referințe
	1	RETEA JT PTA 2 MORENI

* Suprafața este determinată în planul de proiecție Stereo 70.

DETALII LINIARE IMOBIL



Date referitoare la teren

Crt	Categorie folosință	Intra vilan	Suprafața (mp)	Tarla	Parcelă	Nr. topo	Observații / Referințe
1	curți constructii	DA	1	-	1	-	

Date referitoare la construcții

Crt	Număr	Destinație construcție	Supraf. (mp)	Situație juridică	Observații / Referințe
A1.1		construcții industriale și edilitare	1	Cu acte	Nr. niveluri:1; S. construita la sol:1 mp;

Lungime Segmente

1) Valorile lungimilor segmentelor sunt obținute din proiecție în plan.

Punct început	X / Y	Punct sfârșit	X / Y	Lungime segment (** (m))
1	346.060,577 289.390,364	2	346.059,883 289.390,609	0.736
2	346.059,883 289.390,609	3	346.060,092 289.391,167	0.596
3	346.060,092 289.391,167	4	346.058,968 289.391,587	1.2

Punct început	X / Y	Punct sfârșit	X / Y	Lungime segment (** (m)
4	346.058,968 289.391,587	5	346.058,547 289.390,463	1.2
5	346.058,547 289.390,463	6	346.059,671 289.390,043	1.2
6	346.059,671 289.390,043	7	346.059,881 289.390,605	0.6
7	346.059,881 289.390,605	8	346.060,576 289.390,359	0.737
8	346.060,576 289.390,359	1	346.060,577 289.390,364	0.005

** Lungimile segmentelor sunt determinate în planul de proiecție Stereo 70 și sunt rotunjite la 1 milimetru.

*** Distanța dintre puncte este formată din segmente cumulate ce sunt mai mici decât valoarea 1 milimetru.

**DATE DESPRE IMOBILUL NR. 14495**

Oficiul de Cadastru și Publicitate Imobiliară DOLJ
Biroul de Cadastru și Publicitate Imobiliară Craiova

A. Partea I. Descrierea imobilului

TEREN Intravilan

Adresa: Loc. Moreni, Nr. Fn, Jud. Dolj, P3

Nr. Crt	Nr cadastral Nr. topografic	Suprafața* (mp)	Observații / Referințe
A1		1	Sector cadastral:30 Teren neimprejmuit; RETEA JT PTA 2 MORENI

Construcții

Crt	Nr cadastral Nr. topografic	Adresa	Observații / Referințe
A1.1		Loc. Moreni, Nr. Fn, Jud. Dolj, P3	Nr. niveluri:1; S. construita la sol:1 mp;

B. Partea II. Proprietari și acte

Inscrieri privitoare la dreptul de proprietate și alte drepturi reale		Referințe
/		
Act Normativ nr. HG NR.1705, din 29/11/2006 emis de GUVERNUL ROMANIEI (Legea 123 din 10.07.2012; Contract de concesiune nr. 6 din 20.06.2005; Act Aditional nr. 1 din 04.03.2016; Licenta pentru distributia energiei electrice nr. 14033 din 01.07.2002 si Anexa);		
B1	Intabulare, drept de PROPRIETATE, dobandit prin Lege, cota actuala 1/1, cota initiala 1/1 1) STATUL ROMAN-DOMENIUL PUBLIC, CIF:999999999999, LIPSA CUI	A1, A1.1
B2	Intabulare, drept de ADMINISTRARE, dobandit prin Lege, cota actuala 1/1, cota initiala 1/1 1) MINISTERUL ECONOMIEI SI COMERTULUI, CIF:999999999999, LIPSA CUI	A1, A1.1
B3	Intabulare, drept de CONCESIUNE, dobandit prin Lege, cota actuala 1/1, cota initiala 1/1 1) CEZ DISTRIBUTIE SA, CIF:14491102	A1, A1.1

C. Partea III. SARCINI .

Inscrieri privind dezmembramintele dreptului de proprietate, drepturi reale de garanție și sarcini	Referințe
NU SUNT	

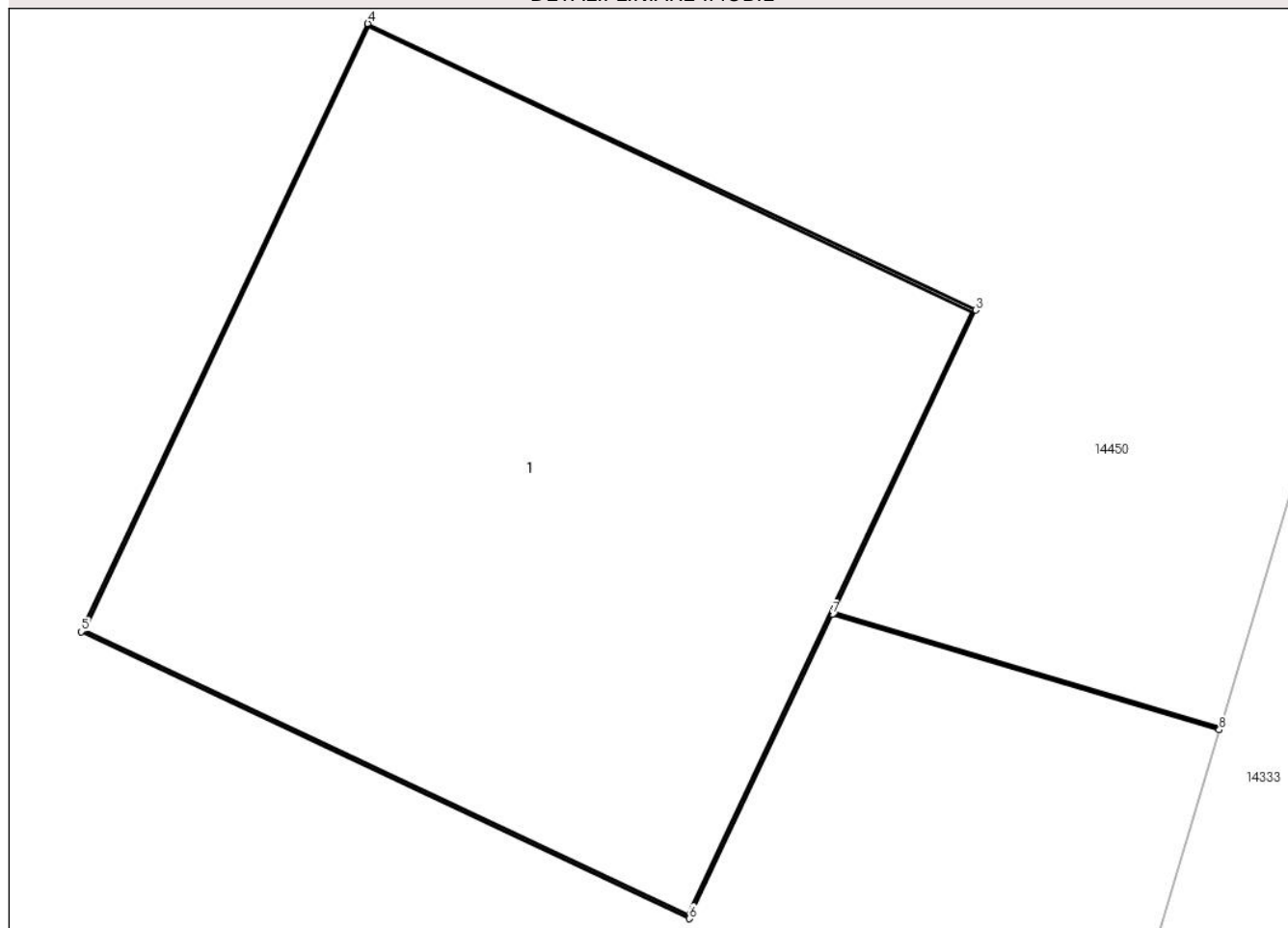
Anexa Nr. 1 La Partea I

Teren

Nr cadastral	Suprafața (mp)*	Observații / Referințe
	1	RETEA JT PTA 2 MORENI

* Suprafața este determinată în planul de proiecție Stereo 70.

DETALII LINIARE IMOBIL



Date referitoare la teren

Crt	Categorie folosință	Intravilan	Suprafața (mp)	Tarla	Parcelă	Nr. topo	Observații / Referințe
1	curți constructii	DA	1	-	3	-	

Date referitoare la construcții

Crt	Număr	Destinație construcție	Supraf. (mp)	Situație juridică	Observații / Referințe
A1.1		construcții industriale și edilitare	1	Cu acte	Nr. niveluri:1; S. construită la sol:1 mp;

Lungime Segmente

1) Valorile lungimilor segmentelor sunt obținute din proiecție în plan.

Punct început	X / Y	Punct sfârșit	X / Y	Lungime segment (** (m)
1	346.031,268 289.313,51	2	346.030,578 289.313,715	0.72
2	346.030,578 289.313,715	3	346.030,831 289.314,254	0.595
3	346.030,831 289.314,254	4	346.029,746 289.314,765	1.199

Punct început	X / Y	Punct sfârșit	X / Y	Lungime segment (** (m)
4	346.029,746 289.314,765	5	346.029,234 289.313,68	1.2
5	346.029,234 289.313,68	6	346.030,32 289.313,168	1.201
6	346.030,32 289.313,168	7	346.030,575 289.313,711	0.6
7	346.030,575 289.313,711	8	346.031,266 289.313,505	0.721
8	346.031,266 289.313,505	1	346.031,268 289.313,51	0.005

** Lungimile segmentelor sunt determinate în planul de proiecție Stereo 70 și sunt rotunjite la 1 milimetru.

*** Distanța dintre puncte este formată din segmente cumulate ce sunt mai mici decât valoarea 1 milimetru.

**DATE DESPRE IMOBILUL NR. 14496**

Oficiul de Cadastru și Publicitate Imobiliară DOLJ
Biroul de Cadastru și Publicitate Imobiliară Craiova

A. Partea I. Descrierea imobilului

TEREN Intravilan

Adresa: Loc. Moreni, Nr. Fn, Jud. Dolj, P2

Nr. Crt	Nr cadastral Nr. topografic	Suprafața* (mp)	Observații / Referințe
A1		1	Sector cadastral:30 Teren neimprejmuit; RETEA JT PTA 2 MORENI

Construcții

Crt	Nr cadastral Nr. topografic	Adresa	Observații / Referințe
A1.1		Loc. Moreni, Nr. Fn, Jud. Dolj, P2	Nr. niveluri:1; S. construita la sol:1 mp;

B. Partea II. Proprietari și acte

Inscrieri privitoare la dreptul de proprietate și alte drepturi reale		Referințe
/		
Act Normativ nr. HG NR.1705, din 29/11/2006 emis de GUVERNUL ROMANIEI (Legea 123 din 10.07.2012; Contract de concesiune nr. 6 din 20.06.2005; Act Aditional nr. 1 din 04.03.2016; Licenta pentru distributia energiei electrice nr. 14033 din 01.07.2002 si Anexa);		
B1	Intabulare, drept de PROPRIETATE, dobandit prin Lege, cota actuala 1/1, cota initiala 1/1 1) STATUL ROMAN-DOMENIUL PUBLIC, CIF:999999999999, LIPSA CUI	A1, A1.1
B2	Intabulare, drept de ADMINISTRARE, dobandit prin Lege, cota actuala 1/1, cota initiala 1/1 1) MINISTERUL ECONOMIEI SI COMERTULUI, CIF:999999999999, LIPSA CUI	A1, A1.1
B3	Intabulare, drept de CONCESIUNE, dobandit prin Lege, cota actuala 1/1, cota initiala 1/1 1) CEZ DISTRIBUTIE SA, CIF:14491102	A1, A1.1

C. Partea III. SARCINI .

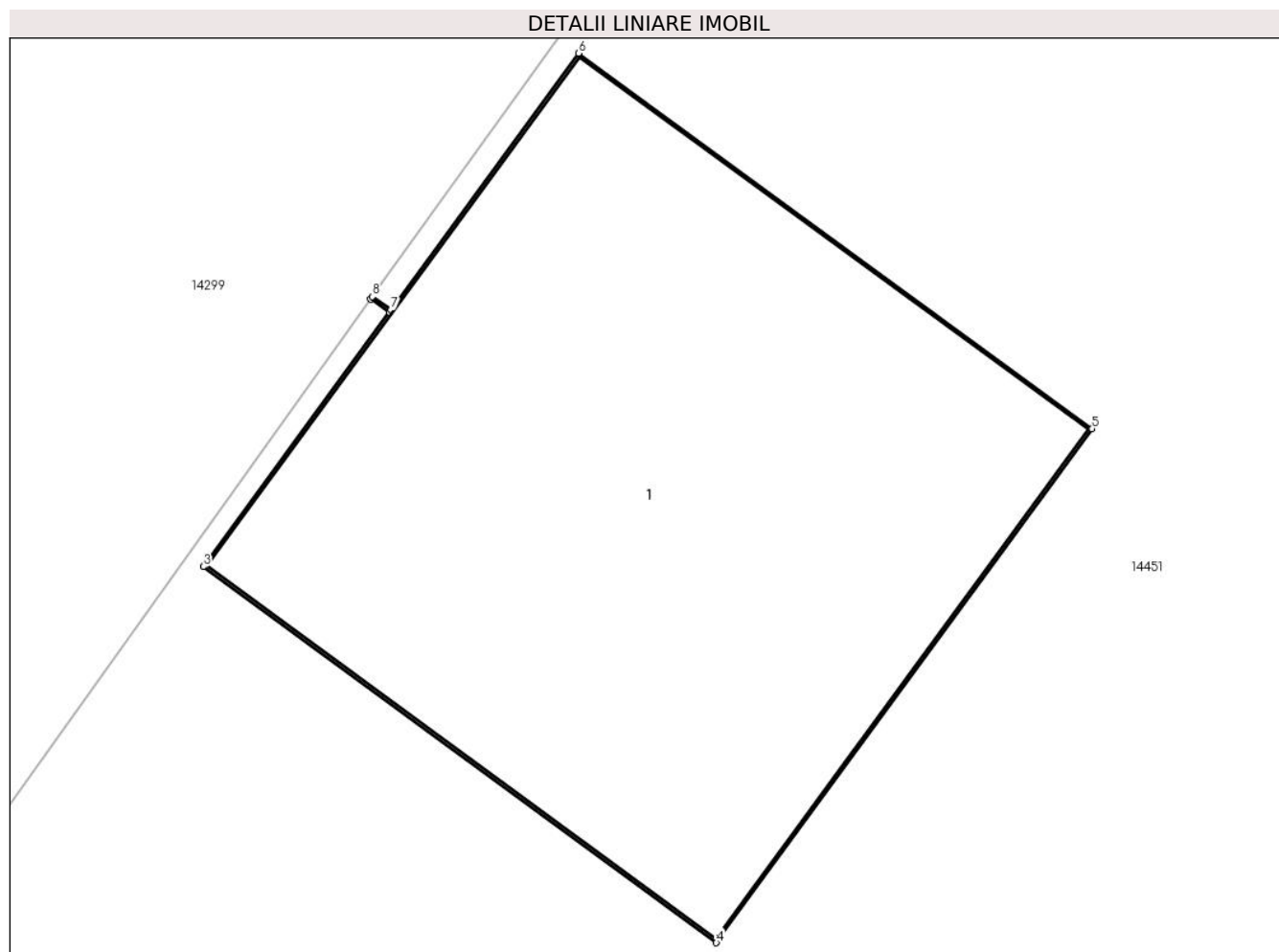
Inscrieri privind dezmembramintele dreptului de proprietate, drepturi reale de garanție și sarcini	Referințe
NU SUNT	

Anexa Nr. 1 La Partea I

Teren

Nr cadastral	Suprafața (mp)*	Observații / Referințe
	1	RETEA JT PTA 2 MORENI

* Suprafața este determinată în planul de proiecție Stereo 70.



Date referitoare la teren

Crt	Categorie folosință	Intra vilan	Suprafața (mp)	Tarla	Parcelă	Nr. topo	Observații / Referințe
1	curți constructii	DA	1	-	2	-	

Date referitoare la construcții

Crt	Număr	Destinație construcție	Supraf. (mp)	Situație juridică	Observații / Referințe
A1.1		construcții industriale și edilitare	1	Cu acte	Nr. niveluri:1; S. construita la sol:1 mp;

Lungime Segmente

1) Valorile lungimilor segmentelor sunt obținute din proiecție în plan.

Punct început	X / Y	Punct sfârșit	X / Y	Lungime segment (** (m))
1	346.000,88 289.530,655	2	346.000,915 289.530,63	0.043
2	346.000,915 289.530,63	3	346.000,564 289.530,15	0.595
3	346.000,564 289.530,15	4	346.001,532 289.529,441	1.2

Punct început	X / Y	Punct sfârșit	X / Y	Lungime segment (** (m)
4	346.001,532 289.529,441	5	346.002,241 289.530,41	1.201
5	346.002,241 289.530,41	6	346.001,272 289.531,118	1.2
6	346.001,272 289.531,118	7	346.000,918 289.530,634	0.6
7	346.000,918 289.530,634	8	346.000,883 289.530,659	0.043
8	346.000,883 289.530,659	1	346.000,88 289.530,655	0.005

** Lungimile segmentelor sunt determinate în planul de proiecție Stereo 70 și sunt rotunjite la 1 milimetru.

*** Distanța dintre puncte este formată din segmente cumulate ce sunt mai mici decât valoarea 1 milimetru.

**DATE DESPRE IMOBILUL NR. 14497**

Oficiul de Cadastru și Publicitate Imobiliară DOLJ
Biroul de Cadastru și Publicitate Imobiliară Craiova

A. Partea I. Descrierea imobilului

TEREN Intravilan

Adresa: Loc. Moreni, Nr. Fn, Jud. Dolj, P1

Nr. Crt	Nr cadastral Nr. topografic	Suprafața* (mp)	Observații / Referințe
A1		1	Sector cadastral:30 Teren neimprejmuit; RETEA JT PTA 2 MORENI

Construcții

Crt	Nr cadastral Nr. topografic	Adresa	Observații / Referințe
A1.1		Loc. Moreni, Nr. Fn, Jud. Dolj, P1	Nr. niveluri:1; S. construita la sol:1 mp;

B. Partea II. Proprietari și acte

Inscrieri privitoare la dreptul de proprietate și alte drepturi reale		Referințe
/		
Act Normativ nr. HG NR.1705, din 29/11/2006 emis de GUVERNUL ROMANIEI (Legea 123 din 10.07.2012; Contract de concesiune nr. 6 din 20.06.2005; Act Aditional nr. 1 din 04.03.2016; Licenta pentru distributia energiei electrice nr. 14033 din 01.07.2002 si Anexa);		
B1	Intabulare, drept de PROPRIETATE, dobandit prin Lege, cota actuala 1/1, cota initiala 1/1 1) STATUL ROMAN-DOMENIUL PUBLIC, CIF:999999999999, LIPSA CUI	A1, A1.1
B2	Intabulare, drept de ADMINISTRARE, dobandit prin Lege, cota actuala 1/1, cota initiala 1/1 1) MINISTERUL ECONOMIEI SI COMERTULUI, CIF:999999999999, LIPSA CUI	A1, A1.1
B3	Intabulare, drept de CONCESIUNE, dobandit prin Lege, cota actuala 1/1, cota initiala 1/1 1) CEZ DISTRIBUTIE SA, CIF:14491102	A1, A1.1

C. Partea III. SARCINI .

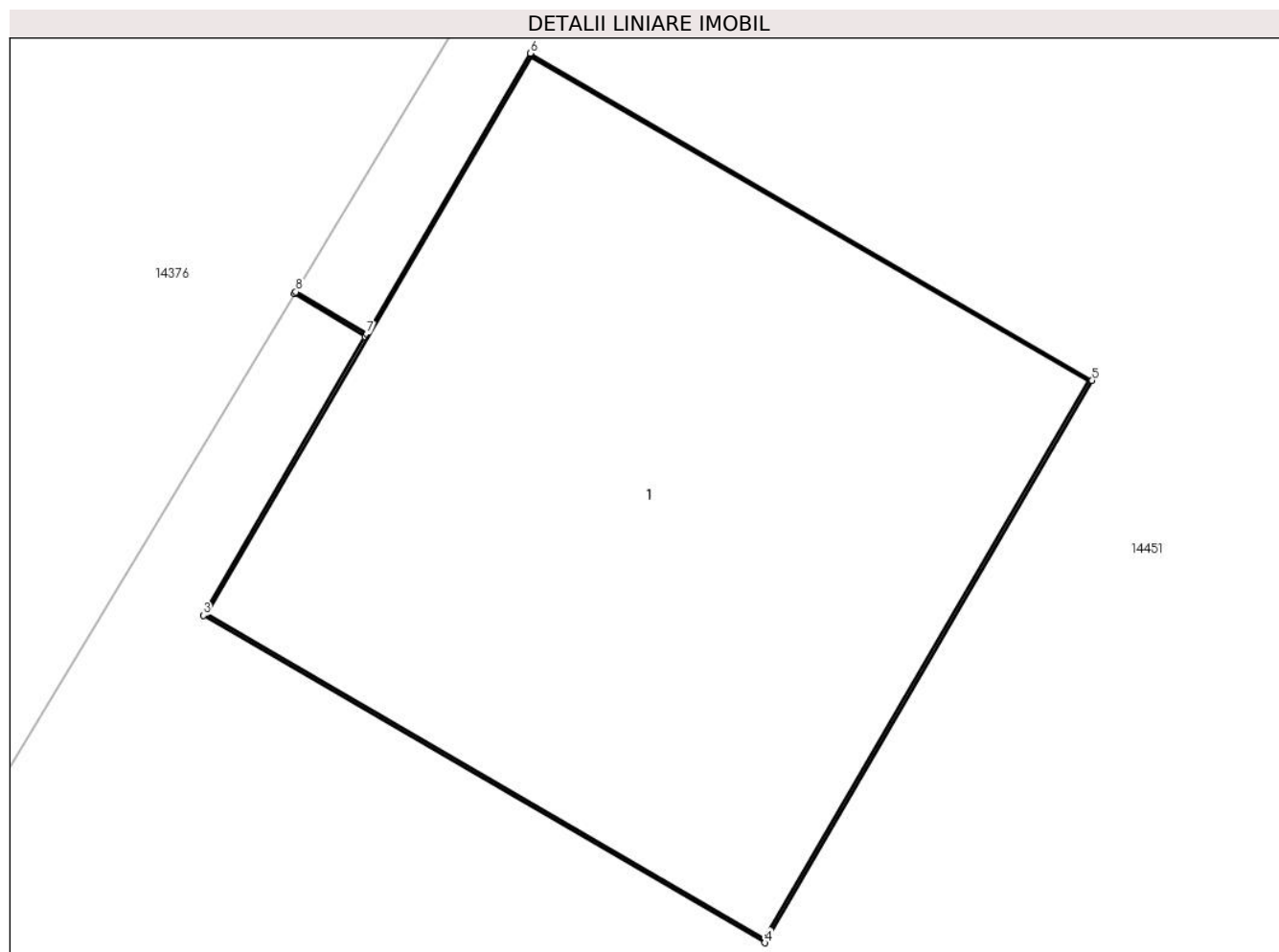
Inscrieri privind dezmembramintele dreptului de proprietate, drepturi reale de garanție și sarcini	Referințe
NU SUNT	

Anexa Nr. 1 La Partea I

Teren

Nr cadastral	Suprafața (mp)*	Observații / Referințe
	1	RETEA JT PTA 2 MORENI

* Suprafața este determinată în planul de proiecție Stereo 70.



Date referitoare la teren

Crt	Categorie folosință	Intra vilan	Suprafața (mp)	Tarla	Parcelă	Nr. topo	Observații / Referințe
1	curți constructii	DA	1	-	1	-	

Date referitoare la construcții

Crt	Număr	Destinație construcție	Supraf. (mp)	Situație juridică	Observații / Referințe
A1.1		construcții industriale și edilitare	1	Cu acte	Nr. niveluri:1; S. construita la sol:1 mp;

Lungime Segmente

1) Valorile lungimilor segmentelor sunt obținute din proiecție în plan.

Punct început	X / Y	Punct sfârșit	X / Y	Lungime segment (** (m)
1	346.019,16 289.561,161	2	346.019,29 289.561,082	0.152
2	346.019,29 289.561,082	3	346.018,991 289.560,568	0.595
3	346.018,991 289.560,568	4	346.020,028 289.559,964	1.2

Punct început	X / Y	Punct sfârșit	X / Y	Lungime segment (** (m)
4	346.020,028 289.559,964	5	346.020,632 289.561,001	1.2
5	346.020,632 289.561,001	6	346.019,595 289.561,605	1.2
6	346.019,595 289.561,605	7	346.019,293 289.561,087	0.6
7	346.019,293 289.561,087	8	346.019,162 289.561,165	0.152
8	346.019,162 289.561,165	1	346.019,16 289.561,161	0.004

** Lungimile segmentelor sunt determinate în planul de proiecție Stereo 70 și sunt rotunjite la 1 milimetru.

*** Distanța dintre puncte este formată din segmente cumulate ce sunt mai mici decât valoarea 1 milimetru.

**DATE DESPRE IMOBILUL NR. 14498**

Oficiul de Cadastru și Publicitate Imobiliară DOLJ
Biroul de Cadastru și Publicitate Imobiliară Craiova

A. Partea I. Descrierea imobilului

TEREN Intravilan

Adresa: Loc. Moreni, Nr. Fn, Jud. Dolj, P1

Nr. Crt	Nr cadastral Nr. topografic	Suprafața* (mp)	Observații / Referințe
A1		1	Sector cadastral:30 Teren neimprejmuit; RETEA JT PTA 2 MORENI

Construcții

Crt	Nr cadastral Nr. topografic	Adresa	Observații / Referințe
A1.1		Loc. Moreni, Nr. Fn, Jud. Dolj, P1	Nr. niveluri:1; S. construita la sol:1 mp;

B. Partea II. Proprietari și acte

Inscrieri privitoare la dreptul de proprietate și alte drepturi reale		Referințe
/		
Act Normativ nr. HG NR.1705, din 29/11/2006 emis de GUVERNUL ROMANIEI (Legea 123 din 10.07.2012; Contract de concesiune nr. 6 din 20.06.2005; Act Aditional nr. 1 din 04.03.2016; Licenta pentru distributia energiei electrice nr. 14033 din 01.07.2002 si Anexa);		
B1	Intabulare, drept de PROPRIETATE, dobandit prin Lege, cota actuala 1/1, cota initiala 1/1 1) STATUL ROMAN-DOMENIUL PUBLIC, CIF:9999999999999, LIPSA CUI	A1, A1.1
B2	Intabulare, drept de ADMINISTRARE, dobandit prin Lege, cota actuala 1/1, cota initiala 1/1 1) MINISTERUL ECONOMIEI SI COMERTULUI, CIF:9999999999999, LIPSA CUI	A1, A1.1
B3	Intabulare, drept de CONCESIUNE, dobandit prin Lege, cota actuala 1/1, cota initiala 1/1 1) CEZ DISTRIBUTIE SA, CIF:14491102	A1, A1.1

C. Partea III. SARCINI .

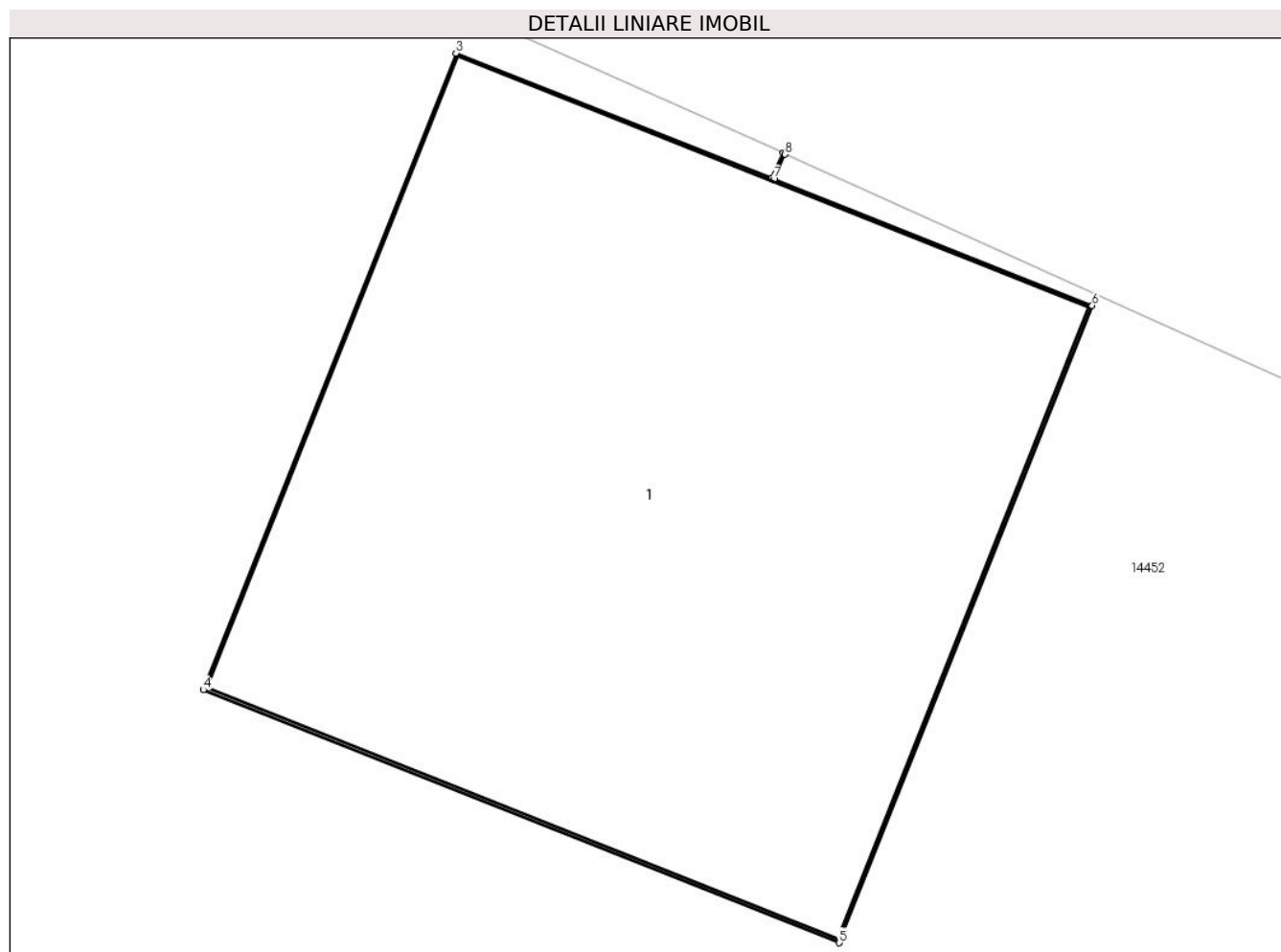
Inscrieri privind dezmembramintele dreptului de proprietate, drepturi reale de garanție și sarcini	Referințe
NU SUNT	

Anexa Nr. 1 La Partea I

Teren

Nr cadastral	Suprafața (mp)*	Observații / Referințe
	1	RETEA JT PTA 2 MORENI

* Suprafața este determinată în planul de proiecție Stereo 70.



Date referitoare la teren

Crt	Categorie folosință	Intra vilan	Suprafața (mp)	Tarla	Parcelă	Nr. topo	Observații / Referințe
1	curți constructii	DA	1	-	1	-	

Date referitoare la construcții

Crt	Număr	Destinație construcție	Supraf. (mp)	Situație juridică	Observații / Referințe
A1.1		construcții industriale și edilitare	1	Cu acte	Nr. niveluri:1; S. construita la sol:1 mp;

Lungime Segmente

1) Valorile lungimilor segmentelor sunt obținute din proiecție în plan.

Punct început	X / Y	Punct sfârșit	X / Y	Lungime segment (** (m)
1	345.831,597 289.397,019	2	345.831,577 289.396,975	0.048
2	345.831,577 289.396,975	3	345.831,024 289.397,194	0.595
3	345.831,024 289.397,194	4	345.830,581 289.396,079	1.2

Punct început	X / Y	Punct sfârșit	X / Y	Lungime segment (** (m)
4	345.830,581 289.396,079	5	345.831,696 289.395,636	1.2
5	345.831,696 289.395,636	6	345.832,139 289.396,752	1.201
6	345.832,139 289.396,752	7	345.831,581 289.396,973	0.6
7	345.831,581 289.396,973	8	345.831,601 289.397,017	0.048
8	345.831,601 289.397,017	1	345.831,597 289.397,019	0.004

** Lungimile segmentelor sunt determinate în planul de proiecție Stereo 70 și sunt rotunjite la 1 milimetru.

*** Distanța dintre puncte este formată din segmente cumulate ce sunt mai mici decât valoarea 1 milimetru.

**DATE DESPRE IMOBILUL NR. 14499**

Oficiul de Cadastru și Publicitate Imobiliară DOLJ
Biroul de Cadastru și Publicitate Imobiliară Craiova

A. Partea I. Descrierea imobilului

TEREN Intravilan

Adresa: Loc. Moreni, Nr. Fn, Jud. Dolj, P2

Nr. Crt	Nr cadastral Nr. topografic	Suprafața* (mp)	Observații / Referințe
A1		1	Sector cadastral:30 Teren neimprejmuit; RETEA JT PTA 2 MORENI

Construcții

Crt	Nr cadastral Nr. topografic	Adresa	Observații / Referințe
A1.1		Loc. Moreni, Nr. Fn, Jud. Dolj, P2	Nr. niveluri:1; S. construita la sol:1 mp;

B. Partea II. Proprietari și acte

Inscrieri privitoare la dreptul de proprietate și alte drepturi reale		Referințe
/		
Act Normativ nr. HG NR.1705, din 29/11/2006 emis de GUVERNUL ROMANIEI (Legea 123 din 10.07.2012; Contract de concesiune nr. 6 din 20.06.2005; Act Aditional nr. 1 din 04.03.2016; Licenta pentru distributia energiei electrice nr. 14033 din 01.07.2002 si Anexa);		
B1	Intabulare, drept de PROPRIETATE, dobandit prin Lege, cota actuala 1/1, cota initiala 1/1 1) STATUL ROMAN-DOMENIUL PUBLIC, CIF:999999999999, LIPSA CUI	A1, A1.1
B2	Intabulare, drept de ADMINISTRARE, dobandit prin Lege, cota actuala 1/1, cota initiala 1/1 1) MINISTERUL ECONOMIEI SI COMERTULUI, CIF:999999999999, LIPSA CUI	A1, A1.1
B3	Intabulare, drept de CONCESIUNE, dobandit prin Lege, cota actuala 1/1, cota initiala 1/1 1) CEZ DISTRIBUTIE SA, CIF:14491102	A1, A1.1

C. Partea III. SARCINI .

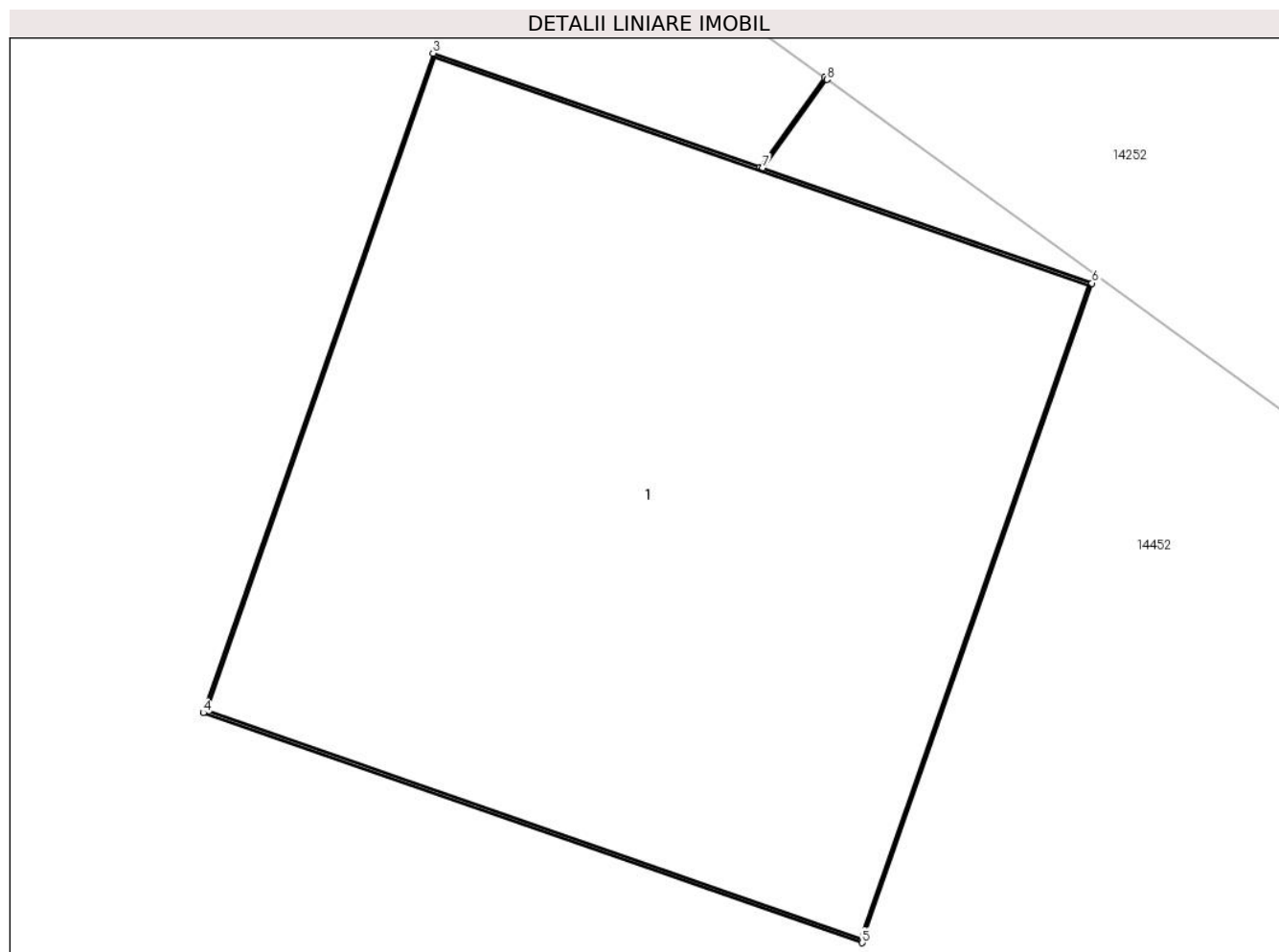
Inscrieri privind dezmembramintele dreptului de proprietate, drepturi reale de garanție și sarcini	Referințe
NU SUNT	

Anexa Nr. 1 La Partea I

Teren

Nr cadastral	Suprafața (mp)*	Observații / Referințe
	1	RETEA JT PTA 2 MORENI

* Suprafața este determinată în planul de proiecție Stereo 70.



Date referitoare la teren

Crt	Categorie folosință	Intra vilan	Suprafața (mp)	Tarla	Parcelă	Nr. topo	Observații / Referințe
1	curți constructii	DA	1	-	2	-	

Date referitoare la construcții

Crt	Număr	Destinație construcție	Supraf. (mp)	Situație juridică	Observații / Referințe
A1.1		construcții industriale și edilitare	1	Cu acte	Nr. niveluri:1; S. construita la sol:1 mp;

Lungime Segmente

1) Valorile lungimilor segmentelor sunt obținute din proiecție în plan.

Punct început	X / Y	Punct sfârșit	X / Y	Lungime segment (** (m)
1	345.804,614 289.408,899	2	345.804,503 289.408,745	0.19
2	345.804,503 289.408,745	3	345.803,941 289.408,941	0.595
3	345.803,941 289.408,941	4	345.803,546 289.407,808	1.2

Punct început	X / Y	Punct sfârșit	X / Y	Lungime segment (** (m)
4	345.803,546 289.407,808	5	345.804,679 289.407,413	1.2
5	345.804,679 289.407,413	6	345.805,074 289.408,546	1.2
6	345.805,074 289.408,546	7	345.804,508 289.408,744	0.6
7	345.804,508 289.408,744	8	345.804,618 289.408,896	0.188
8	345.804,618 289.408,896	1	345.804,614 289.408,899	0.005

** Lungimile segmentelor sunt determinate în planul de proiecție Stereo 70 și sunt rotunjite la 1 milimetru.

*** Distanța dintre puncte este formată din segmente cumulate ce sunt mai mici decât valoarea 1 milimetru.

**DATE DESPRE IMOBILUL NR. 14500**

Oficiul de Cadastru și Publicitate Imobiliară DOLJ
Biroul de Cadastru și Publicitate Imobiliară Craiova

A. Partea I. Descrierea imobilului

TEREN Intravilan

Adresa: Loc. Moreni, Nr. Fn, Jud. Dolj, P1

Nr. Crt	Nr cadastral Nr. topografic	Suprafața* (mp)	Observații / Referințe
A1		1	Sector cadastral:30 Teren neimprejmuit; RETEA JT PTA 2 MORENI

Construcții

Crt	Nr cadastral Nr. topografic	Adresa	Observații / Referințe
A1.1		Loc. Moreni, Nr. Fn, Jud. Dolj, P1	Nr. niveluri:1; S. construita la sol:1 mp;

B. Partea II. Proprietari și acte

Inscrieri privitoare la dreptul de proprietate și alte drepturi reale		Referințe
/		
Act Normativ nr. HG NR.1705, din 29/11/2006 emis de GUVERNUL ROMANIEI (Legea 123 din 10.07.2012; Contract de concesiune nr. 6 din 20.06.2005; Act Aditional nr. 1 din 04.03.2016; Licenta pentru distributia energiei electrice nr. 14033 din 01.07.2002 si Anexa);		
B1	Intabulare, drept de PROPRIETATE, dobandit prin Lege, cota actuala 1/1, cota initiala 1/1 1) STATUL ROMAN-DOMENIUL PUBLIC, CIF:999999999999, LIPSA CUI	A1, A1.1
B2	Intabulare, drept de ADMINISTRARE, dobandit prin Lege, cota actuala 1/1, cota initiala 1/1 1) MINISTERUL ECONOMIEI SI COMERTULUI, CIF:999999999999, LIPSA CUI	A1, A1.1
B3	Intabulare, drept de CONCESIUNE, dobandit prin Lege, cota actuala 1/1, cota initiala 1/1 1) CEZ DISTRIBUTIE SA, CIF:14491102	A1, A1.1

C. Partea III. SARCINI .


Inscrieri privind dezmembramintele dreptului de proprietate, drepturi reale de garanție și sarcini	Referințe
NU SUNT	

Anexa Nr. 1 La Partea I

Teren

Nr cadastral	Suprafața (mp)*	Observații / Referințe
	1	RETEA JT PTA 2 MORENI

* Suprafața este determinată în planul de proiecție Stereo 70.



Date referitoare la teren

Crt	Categorie folosință	Intravilan	Suprafața (mp)	Tarla	Parcelă	Nr. topo	Observații / Referințe
1	curți constructii	DA	1	-	1	-	

Date referitoare la construcții

Crt	Număr	Destinație construcție	Supraf. (mp)	Situație juridică	Observații / Referințe
A1.1		construcții industriale și edilitare	1	Cu acte	Nr. niveluri:1; S. construita la sol:1 mp;

Lungime Segmente

1) Valorile lungimilor segmentelor sunt obținute din proiecție în plan.

Punct început	X / Y	Punct sfârșit	X / Y	Lungime segment (** (m)
1	345.933,319 289.214,507	2	345.933,317 289.214,446	0.061
2	345.933,317 289.214,446	3	345.932,722 289.214,446	0.595
3	345.932,722 289.214,446	4	345.932,722 289.213,246	1.2

Punct început	X / Y	Punct sfârșit	X / Y	Lungime segment (** (m)
4	345.932,722 289.213,246	5	345.933,922 289.213,246	1.2
5	345.933,922 289.213,246	6	345.933,922 289.214,446	1.2
6	345.933,922 289.214,446	7	345.933,322 289.214,446	0.6
7	345.933,322 289.214,446	8	345.933,324 289.214,507	0.061
8	345.933,324 289.214,507	1	345.933,319 289.214,507	0.005

** Lungimile segmentelor sunt determinate în planul de proiecție Stereo 70 și sunt rotunjite la 1 milimetru.

*** Distanța dintre puncte este formată din segmente cumulate ce sunt mai mici decât valoarea 1 milimetru.

**DATE DESPRE IMOBILUL NR. 14501**

Oficiul de Cadastru și Publicitate Imobiliară DOLJ
Biroul de Cadastru și Publicitate Imobiliară Craiova

A. Partea I. Descrierea imobilului

TEREN Intravilan

Adresa: Loc. Moreni, Nr. Fn, Jud. Dolj, P2

Nr. Crt	Nr cadastral Nr. topografic	Suprafața* (mp)	Observații / Referințe
A1		1	Sector cadastral:30 Teren neimprejmuit; RETEA JT PTA 2 MORENI

Construcții

Crt	Nr cadastral Nr. topografic	Adresa	Observații / Referințe
A1.1		Loc. Moreni, Nr. Fn, Jud. Dolj, P2	Nr. niveluri:1; S. construita la sol:1 mp;

B. Partea II. Proprietari și acte

Inscrieri privitoare la dreptul de proprietate și alte drepturi reale		Referințe
/		
Act Normativ nr. HG NR.1705, din 29/11/2006 emis de GUVERNUL ROMANIEI (Legea 123 din 10.07.2012; Contract de concesiune nr. 6 din 20.06.2005; Act Aditional nr. 1 din 04.03.2016; Licenta pentru distributia energiei electrice nr. 14033 din 01.07.2002 si Anexa);		
B1	Intabulare, drept de PROPRIETATE, dobandit prin Lege, cota actuala 1/1, cota initiala 1/1 1) STATUL ROMAN-DOMENIUL PUBLIC, CIF:999999999999, LIPSA CUI	A1, A1.1
B2	Intabulare, drept de ADMINISTRARE, dobandit prin Lege, cota actuala 1/1, cota initiala 1/1 1) MINISTERUL ECONOMIEI SI COMERTULUI, CIF:999999999999, LIPSA CUI	A1, A1.1
B3	Intabulare, drept de CONCESIUNE, dobandit prin Lege, cota actuala 1/1, cota initiala 1/1 1) CEZ DISTRIBUTIE SA, CIF:14491102	A1, A1.1

C. Partea III. SARCINI .


Inscrieri privind dezmembramintele dreptului de proprietate, drepturi reale de garanție și sarcini	Referințe
NU SUNT	

Anexa Nr. 1 La Partea I

Teren

Nr cadastral	Suprafața (mp)*	Observații / Referințe
	1	RETEA JT PTA 2 MORENI

* Suprafața este determinată în planul de proiecție Stereo 70.



Date referitoare la teren

Crt	Categorie folosință	Intra vilan	Suprafața (mp)	Tarla	Parcelă	Nr. topo	Observații / Referințe
1	curți constructii	DA	1	-	2	-	

Date referitoare la construcții

Crt	Număr	Destinație construcție	Supraf. (mp)	Situație juridică	Observații / Referințe
A1.1		construcții industriale și edilitare	1	Cu acte	Nr. niveluri:1; S. construita la sol:1 mp;

Lungime Segmente

1) Valorile lungimilor segmentelor sunt obținute din proiecție în plan.

Punct început	X / Y	Punct sfârșit	X / Y	Lungime segment (** (m))
1	345.959,653 289.213,578	2	345.959,646 289.213,504	0.074
2	345.959,646 289.213,504	3	345.959,052 289.213,537	0.595
3	345.959,052 289.213,537	4	345.958,986 289.212,339	1.2

Punct început	X / Y	Punct sfârșit	X / Y	Lungime segment (** (m)
4	345.958,986 289.212,339	5	345.960,185 289.212,273	1.201
5	345.960,185 289.212,273	6	345.960,25 289.213,471	1.2
6	345.960,25 289.213,471	7	345.959,651 289.213,504	0.6
7	345.959,651 289.213,504	8	345.959,658 289.213,577	0.073
8	345.959,658 289.213,577	1	345.959,653 289.213,578	0.005

** Lungimile segmentelor sunt determinate în planul de proiecție Stereo 70 și sunt rotunjite la 1 milimetru.

*** Distanța dintre puncte este formată din segmente cumulate ce sunt mai mici decât valoarea 1 milimetru.

**DATE DESPRE IMOBILUL NR. 14502**

Oficiul de Cadastru și Publicitate Imobiliară DOLJ
Biroul de Cadastru și Publicitate Imobiliară Craiova

A. Partea I. Descrierea imobilului

TEREN Intravilan

Adresa: Loc. Moreni, Nr. Fn, Jud. Dolj, P1

Nr. Crt	Nr cadastral Nr. topografic	Suprafața* (mp)	Observații / Referințe
A1		1	Sector cadastral:30 Teren neimprejmuit; RETEA JT PTA 2 MORENI

Construcții

Crt	Nr cadastral Nr. topografic	Adresa	Observații / Referințe
A1.1		Loc. Moreni, Nr. Fn, Jud. Dolj, P1	Nr. niveluri:1; S. construita la sol:1 mp;

B. Partea II. Proprietari și acte

Inscrieri privitoare la dreptul de proprietate și alte drepturi reale		Referințe
/		
Act Normativ nr. HG NR.1705, din 29/11/2006 emis de GUVERNUL ROMANIEI (Legea 123 din 10.07.2012; Contract de concesiune nr. 6 din 20.06.2005; Act Aditional nr. 1 din 04.03.2016; Licenta pentru distributia energiei electrice nr. 14033 din 01.07.2002 si Anexa);		
B1	Intabulare, drept de PROPRIETATE, dobandit prin Lege, cota actuala 1/1, cota initiala 1/1 1) STATUL ROMAN-DOMENIUL PUBLIC, CIF:999999999999, LIPSA CUI	A1, A1.1
B2	Intabulare, drept de ADMINISTRARE, dobandit prin Lege, cota actuala 1/1, cota initiala 1/1 1) MINISTERUL ECONOMIEI SI COMERTULUI, CIF:999999999999, LIPSA CUI	A1, A1.1
B3	Intabulare, drept de CONCESIUNE, dobandit prin Lege, cota actuala 1/1, cota initiala 1/1 1) CEZ DISTRIBUTIE SA, CIF:14491102	A1, A1.1

C. Partea III. SARCINI .

Inscrieri privind dezmembramintele dreptului de proprietate, drepturi reale de garanție și sarcini	Referințe
NU SUNT	

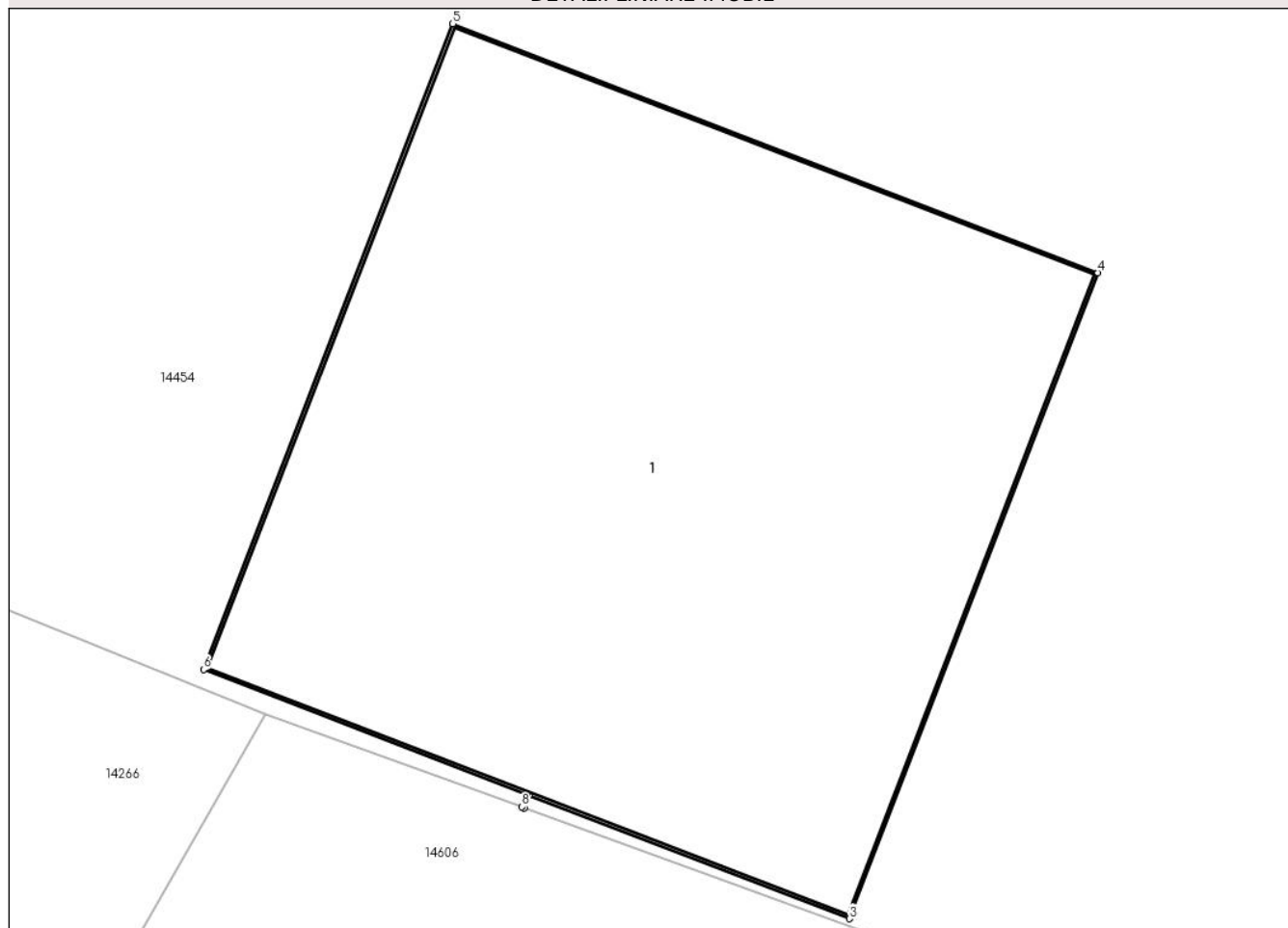
Anexa Nr. 1 La Partea I

Teren

Nr cadastral	Suprafața (mp)*	Observații / Referințe
	1	RETEA JT PTA 2 MORENI

* Suprafața este determinată în planul de proiecție Stereo 70.

DETALII LINIARE IMOBIL



Date referitoare la teren

Crt	Categorie folosință	Intravilan	Suprafața (mp)	Tarla	Parcelă	Nr. topo	Observații / Referințe
1	curți constructii	DA	1	-	1	-	

Date referitoare la construcții

Crt	Număr	Destinație construcție	Supraf. (mp)	Situație juridică	Observații / Referințe
A1.1		construcții industriale și edilitare	1	Cu acte	Nr. niveluri:1; S. construita la sol:1 mp;

Lungime Segmente

1) Valorile lungimilor segmentelor sunt obținute din proiecție în plan.

Punct început	X / Y	Punct sfârșit	X / Y	Lungime segment (** (m)
1	346.164,408 289.302,904	2	346.164,416 289.302,926	0.023
2	346.164,416 289.302,926	3	346.164,972 289.302,712	0.596
3	346.164,972 289.302,712	4	346.165,403 289.303,832	1.2

Punct început	X / Y	Punct sfârșit	X / Y	Lungime segment (** (m)
4	346.165,403 289.303,832	5	346.164,284 289.304,264	1.199
5	346.164,284 289.304,264	6	346.163,852 289.303,144	1.2
6	346.163,852 289.303,144	7	346.164,412 289.302,928	0.6
7	346.164,412 289.302,928	8	346.164,404 289.302,906	0.023
8	346.164,404 289.302,906	1	346.164,408 289.302,904	0.004

** Lungimile segmentelor sunt determinate în planul de proiecție Stereo 70 și sunt rotunjite la 1 milimetru.

*** Distanța dintre puncte este formată din segmente cumulate ce sunt mai mici decât valoarea 1 milimetru.

**DATE DESPRE IMOBILUL NR. 14503**

Oficiul de Cadastru și Publicitate Imobiliară DOLJ
Biroul de Cadastru și Publicitate Imobiliară Craiova

A. Partea I. Descrierea imobilului

TEREN Intravilan

Adresa: Loc. Moreni, Nr. Fn, Jud. Dolj, P2

Nr. Crt	Nr cadastral Nr. topografic	Suprafața* (mp)	Observații / Referințe
A1		1	Sector cadastral:30 Teren neimprejmuit; RETEA JT PTA 2 MORENI

Construcții

Crt	Nr cadastral Nr. topografic	Adresa	Observații / Referințe
A1.1		Loc. Moreni, Nr. Fn, Jud. Dolj, P2	Nr. niveluri:1; S. construita la sol:1 mp;

B. Partea II. Proprietari și acte

Inscrieri privitoare la dreptul de proprietate și alte drepturi reale		Referințe
/		
Act Normativ nr. HG NR.1705, din 29/11/2006 emis de GUVERNUL ROMANIEI (Legea 123 din 10.07.2012; Contract de concesiune nr. 6 din 20.06.2005; Act Aditional nr. 1 din 04.03.2016; Licenta pentru distributia energiei electrice nr. 14033 din 01.07.2002 si Anexa);		
B1	Intabulare, drept de PROPRIETATE, dobandit prin Lege, cota actuala 1/1, cota initiala 1/1 1) STATUL ROMAN-DOMENIUL PUBLIC, CIF:999999999999, LIPSA CUI	A1, A1.1
B2	Intabulare, drept de ADMINISTRARE, dobandit prin Lege, cota actuala 1/1, cota initiala 1/1 1) MINISTERUL ECONOMIEI SI COMERTULUI, CIF:999999999999, LIPSA CUI	A1, A1.1
B3	Intabulare, drept de CONCESIUNE, dobandit prin Lege, cota actuala 1/1, cota initiala 1/1 1) CEZ DISTRIBUTIE SA, CIF:14491102	A1, A1.1

C. Partea III. SARCINI .

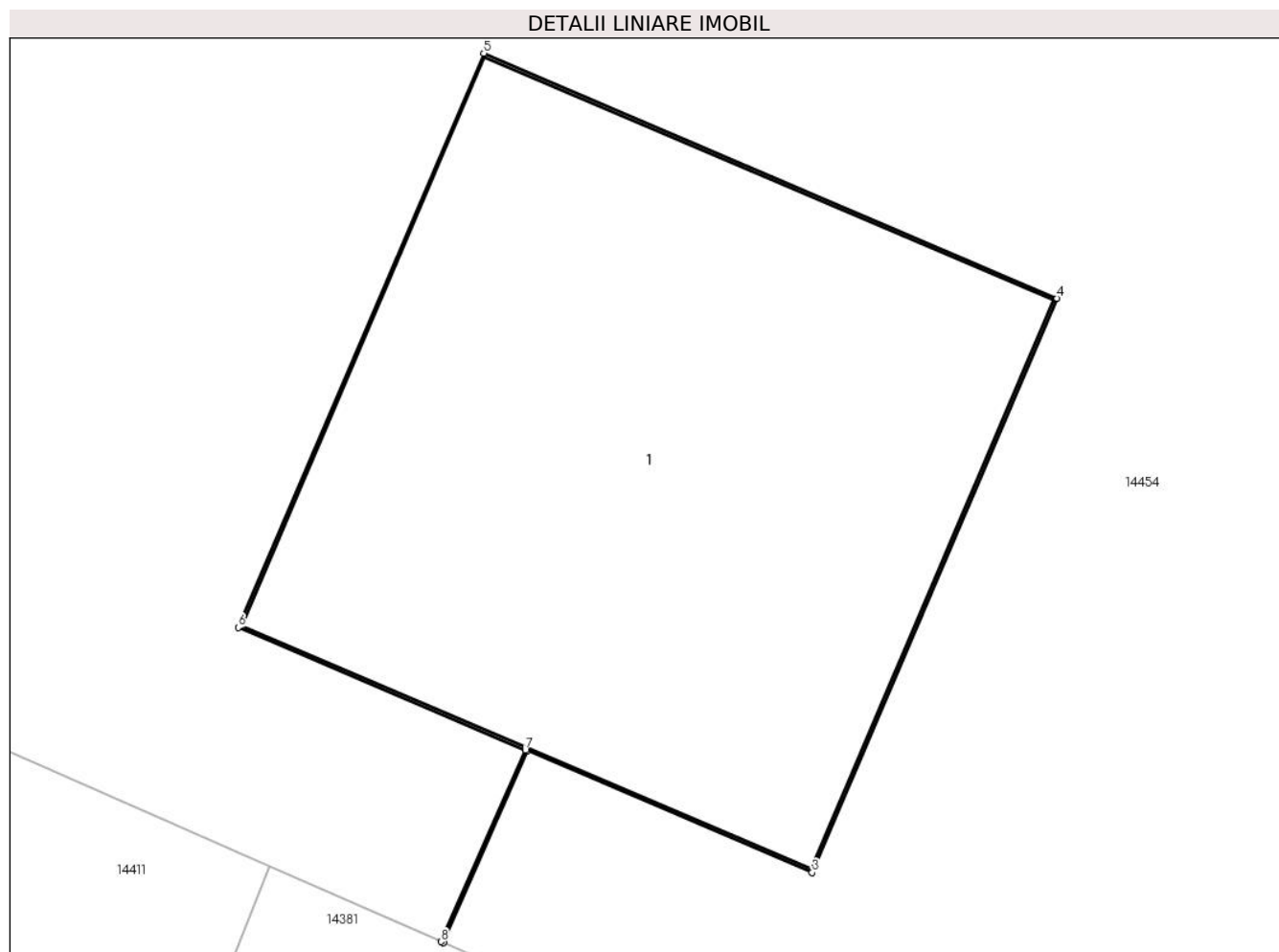
Inscrieri privind dezmembramintele dreptului de proprietate, drepturi reale de garanție și sarcini	Referințe
NU SUNT	

Anexa Nr. 1 La Partea I

Teren

Nr cadastral	Suprafața (mp)*	Observații / Referințe
	1	RETEA JT PTA 2 MORENI

* Suprafața este determinată în planul de proiecție Stereo 70.



Date referitoare la teren

Crt	Categorie folosință	Intra vilan	Suprafața (mp)	Tarla	Parcelă	Nr. topo	Observații / Referințe
1	curți constructii	DA	1	-	2	-	

Date referitoare la construcții

Crt	Număr	Destinație construcție	Supraf. (mp)	Situație juridică	Observații / Referințe
A1.1		construcții industriale și edilitare	1	Cu acte	Nr. niveluri:1; S. construita la sol:1 mp;

Lungime Segmente

1) Valorile lungimilor segmentelor sunt obținute din proiecție în plan.

Punct început	X / Y	Punct sfârșit	X / Y	Lungime segment (** (m)
1	346.199,604 289.288,312	2	346.199,765 289.288,681	0.403
2	346.199,765 289.288,681	3	346.200,313 289.288,447	0.596
3	346.200,313 289.288,447	4	346.200,784 289.289,551	1.2

Punct început	X / Y	Punct sfârșit	X / Y	Lungime segment (** (m)
4	346.200,784 289.289,551	5	346.199,681 289.290,022	1.199
5	346.199,681 289.290,022	6	346.199,209 289.288,918	1.201
6	346.199,209 289.288,918	7	346.199,761 289.288,683	0.6
7	346.199,761 289.288,683	8	346.199,599 289.288,314	0.403
8	346.199,599 289.288,314	1	346.199,604 289.288,312	0.005

** Lungimile segmentelor sunt determinate în planul de proiecție Stereo 70 și sunt rotunjite la 1 milimetru.

*** Distanța dintre puncte este formată din segmente cumulate ce sunt mai mici decât valoarea 1 milimetru.

**DATE DESPRE IMOBILUL NR. 14504**

Oficiul de Cadastru și Publicitate Imobiliară DOLJ
Biroul de Cadastru și Publicitate Imobiliară Craiova

A. Partea I. Descrierea imobilului

TEREN Intravilan

Adresa: Loc. Moreni, Nr. Fn, Jud. Dolj, P2

Nr. Crt	Nr cadastral Nr. topografic	Suprafața* (mp)	Observații / Referințe
A1		1	Sector cadastral:30 Teren neimprejmuit; RETEA JT PTA 2 MORENI

Construcții

Crt	Nr cadastral Nr. topografic	Adresa	Observații / Referințe
A1.1		Loc. Moreni, Nr. Fn, Jud. Dolj, P2	Nr. niveluri:1; S. construita la sol:1 mp;

B. Partea II. Proprietari și acte

Inscrieri privitoare la dreptul de proprietate și alte drepturi reale		Referințe
/		
Act Normativ nr. HG NR.1705, din 29/11/2006 emis de GUVERNUL ROMANIEI (Legea 123 din 10.07.2012; Contract de concesiune nr. 6 din 20.06.2005; Act Aditional nr. 1 din 04.03.2016; Licenta pentru distributia energiei electrice nr. 14033 din 01.07.2002 si Anexa);		
B1	Intabulare, drept de PROPRIETATE, dobandit prin Lege, cota actuala 1/1, cota initiala 1/1 1) STATUL ROMAN-DOMENIUL PUBLIC, CIF:999999999999, LIPSA CUI	A1, A1.1
B2	Intabulare, drept de ADMINISTRARE, dobandit prin Lege, cota actuala 1/1, cota initiala 1/1 1) MINISTERUL ECONOMIEI SI COMERTULUI, CIF:999999999999, LIPSA CUI	A1, A1.1
B3	Intabulare, drept de CONCESIUNE, dobandit prin Lege, cota actuala 1/1, cota initiala 1/1 1) CEZ DISTRIBUTIE SA, CIF:14491102	A1, A1.1

C. Partea III. SARCINI .

Inscrieri privind dezmembramintele dreptului de proprietate, drepturi reale de garanție și sarcini	Referințe
NU SUNT	

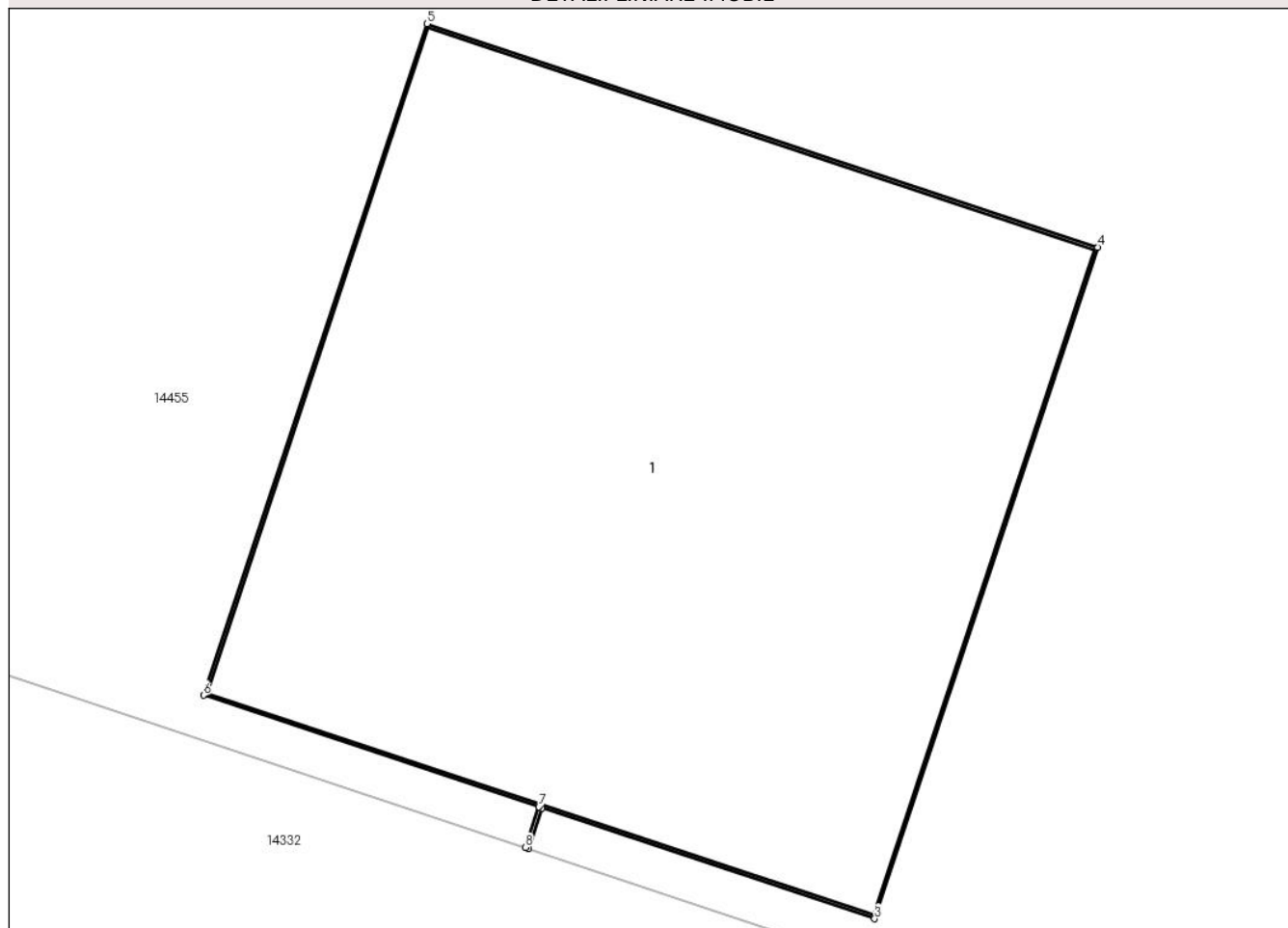
Anexa Nr. 1 La Partea I

Teren

Nr cadastral	Suprafața (mp)*	Observații / Referințe
	1	RETEA JT PTA 2 MORENI

* Suprafața este determinată în planul de proiecție Stereo 70.

DETALII LINIARE IMOBIL



Date referitoare la teren

Crt	Categorie folosință	Intra vilan	Suprafața (mp)	Tarla	Parcelă	Nr. topo	Observații / Referințe
1	curți constructii	DA	1	-	2	-	

Date referitoare la construcții

Crt	Număr	Destinație construcție	Supraf. (mp)	Situație juridică	Observații / Referințe
A1.1		construcții industriale și edilitare	1	Cu acte	Nr. niveluri:1; S. construita la sol:1 mp;

Lungime Segmente

1) Valorile lungimilor segmentelor sunt obținute din proiecție în plan.

Punct început	X / Y	Punct sfârșit	X / Y	Lungime segment (** (m)
1	345.941,651 289.345,545	2	345.941,674 289.345,614	0.073
2	345.941,674 289.345,614	3	345.942,239 289.345,426	0.595
3	345.942,239 289.345,426	4	345.942,618 289.346,565	1.2

Punct început	X / Y	Punct sfârșit	X / Y	Lungime segment (** (m)
4	345.942,618 289.346,565	5	345.941,479 289.346,944	1.2
5	345.941,479 289.346,944	6	345.941,1 289.345,805	1.2
6	345.941,1 289.345,805	7	345.941,669 289.345,616	0.6
7	345.941,669 289.345,616	8	345.941,646 289.345,547	0.073
8	345.941,646 289.345,547	1	345.941,651 289.345,545	0.005

** Lungimile segmentelor sunt determinate în planul de proiecție Stereo 70 și sunt rotunjite la 1 milimetru.

*** Distanța dintre puncte este formată din segmente cumulate ce sunt mai mici decât valoarea 1 milimetru.

**DATE DESPRE IMOBILUL NR. 14505**

Oficiul de Cadastru și Publicitate Imobiliară DOLJ
Biroul de Cadastru și Publicitate Imobiliară Craiova

A. Partea I. Descrierea imobilului

TEREN Intravilan

Adresa: Loc. Moreni, Nr. Fn, Jud. Dolj, P1

Nr. Crt	Nr cadastral Nr. topografic	Suprafața* (mp)	Observații / Referințe
A1		1	Sector cadastral:30 Teren neimprejmuit; RETEA JT PTA 2 MORENI

Construcții

Crt	Nr cadastral Nr. topografic	Adresa	Observații / Referințe
A1.1		Loc. Moreni, Nr. Fn, Jud. Dolj, P1	Nr. niveluri:1; S. construita la sol:1 mp;

B. Partea II. Proprietari și acte

Inscrieri privitoare la dreptul de proprietate și alte drepturi reale		Referințe
/		
Act Normativ nr. HG NR.1705, din 29/11/2006 emis de GUVERNUL ROMANIEI (Legea 123 din 10.07.2012; Contract de concesiune nr. 6 din 20.06.2005; Act Aditional nr. 1 din 04.03.2016; Licenta pentru distributia energiei electrice nr. 14033 din 01.07.2002 si Anexa);		
B1	Intabulare, drept de PROPRIETATE, dobandit prin Lege, cota actuala 1/1, cota initiala 1/1 1) STATUL ROMAN-DOMENIUL PUBLIC, CIF:999999999999, LIPSA CUI	A1, A1.1
B2	Intabulare, drept de ADMINISTRARE, dobandit prin Lege, cota actuala 1/1, cota initiala 1/1 1) MINISTERUL ECONOMIEI SI COMERTULUI, CIF:999999999999, LIPSA CUI	A1, A1.1
B3	Intabulare, drept de CONCESIUNE, dobandit prin Lege, cota actuala 1/1, cota initiala 1/1 1) CEZ DISTRIBUTIE SA, CIF:14491102	A1, A1.1

C. Partea III. SARCINI .

Inscrieri privind dezmembramintele dreptului de proprietate, drepturi reale de garanție și sarcini	Referințe
NU SUNT	

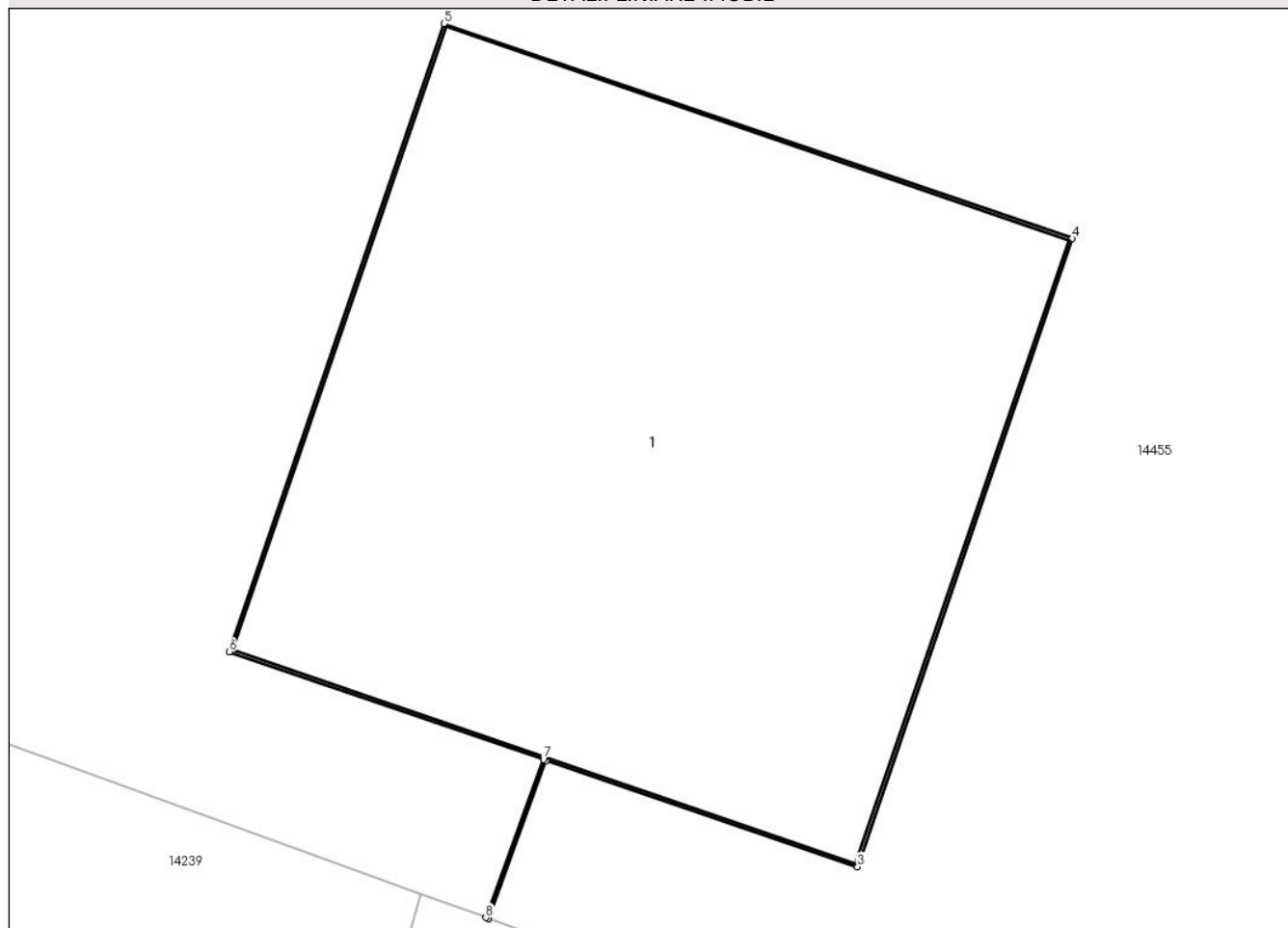
Anexa Nr. 1 La Partea I

Teren

Nr cadastral	Suprafața (mp)*	Observații / Referințe
	1	RETEA JT PTA 2 MORENI

* Suprafața este determinată în planul de proiecție Stereo 70.

DETALII LINIARE IMOBIL



Date referitoare la teren

Crt	Categorie folosință	Intra vilan	Suprafața (mp)	Tarla	Parcelă	Nr. topo	Observații / Referințe
1	curți constructii	DA	1	-	1	-	

Date referitoare la construcții

Crt	Număr	Destinație construcție	Supraf. (mp)	Situație juridică	Observații / Referințe
A1.1		construcții industriale și edilitare	1	Cu acte	Nr. niveluri:1; S. construita la sol:1 mp;

Lungime Segmente

1) Valorile lungimilor segmentelor sunt obținute din proiecție în plan.

Punct început	X / Y	Punct sfârșit	X / Y	Lungime segment (** (m)
1	345.985,114 289.329,8	2	345.985,218 289.330,086	0.304
2	345.985,218 289.330,086	3	345.985,781 289.329,894	0.595
3	345.985,781 289.329,894	4	345.986,169 289.331,029	1.199

Punct început	X / Y	Punct sfârșit	X / Y	Lungime segment (** (m)
4	345.986,169 289.331,029	5	345.985,033 289.331,417	1.2
5	345.985,033 289.331,417	6	345.984,645 289.330,282	1.199
6	345.984,645 289.330,282	7	345.985,213 289.330,088	0.6
7	345.985,213 289.330,088	8	345.985,109 289.329,802	0.304
8	345.985,109 289.329,802	1	345.985,114 289.329,8	0.005

** Lungimile segmentelor sunt determinate în planul de proiecție Stereo 70 și sunt rotunjite la 1 milimetru.

*** Distanța dintre puncte este formată din segmente cumulate ce sunt mai mici decât valoarea 1 milimetru.

**DATE DESPRE IMOBILUL NR. 14506**

Oficiul de Cadastru și Publicitate Imobiliară DOLJ
Biroul de Cadastru și Publicitate Imobiliară Craiova

A. Partea I. Descrierea imobilului

TEREN Intravilan

Adresa: Loc. Moreni, Nr. Fn, Jud. Dolj, P3

Nr. Crt	Nr cadastral Nr. topografic	Suprafața* (mp)	Observații / Referințe
A1		1	Sector cadastral:30 Teren neimprejmuit; RETEA JT PTA 2 MORENI

Construcții

Crt	Nr cadastral Nr. topografic	Adresa	Observații / Referințe
A1.1		Loc. Moreni, Nr. Fn, Jud. Dolj, P3	Nr. niveluri:1; S. construita la sol:1 mp;

B. Partea II. Proprietari și acte

Inscrieri privitoare la dreptul de proprietate și alte drepturi reale		Referințe
/		
Act Normativ nr. HG NR.1705, din 29/11/2006 emis de GUVERNUL ROMANIEI (Legea 123 din 10.07.2012; Contract de concesiune nr. 6 din 20.06.2005; Act Aditional nr. 1 din 04.03.2016; Licenta pentru distributia energiei electrice nr. 14033 din 01.07.2002 si Anexa);		
B1	Intabulare, drept de PROPRIETATE, dobandit prin Lege, cota actuala 1/1, cota initiala 1/1 1) STATUL ROMAN-DOMENIUL PUBLIC, CIF:999999999999, LIPSA CUI	A1, A1.1
B2	Intabulare, drept de ADMINISTRARE, dobandit prin Lege, cota actuala 1/1, cota initiala 1/1 1) MINISTERUL ECONOMIEI SI COMERTULUI, CIF:999999999999, LIPSA CUI	A1, A1.1
B3	Intabulare, drept de CONCESIUNE, dobandit prin Lege, cota actuala 1/1, cota initiala 1/1 1) CEZ DISTRIBUTIE SA, CIF:14491102	A1, A1.1

C. Partea III. SARCINI .

Inscrieri privind dezmembramintele dreptului de proprietate, drepturi reale de garanție și sarcini	Referințe
NU SUNT	

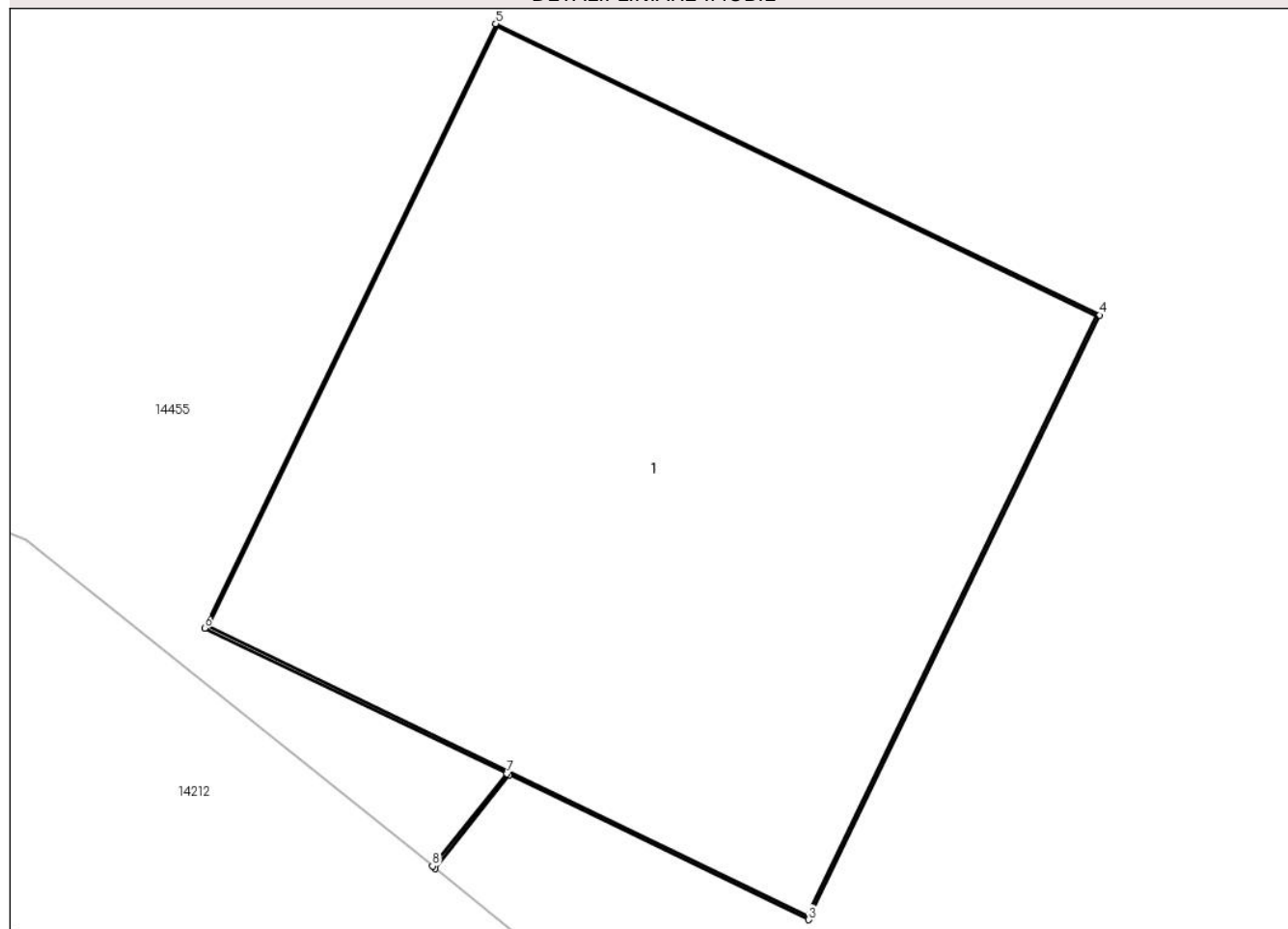
Anexa Nr. 1 La Partea I

Teren

Nr cadastral	Suprafața (mp)*	Observații / Referințe
	1	RETEA JT PTA 2 MORENI

* Suprafața este determinată în planul de proiecție Stereo 70.

DETALII LINIARE IMOBIL



Date referitoare la teren

Crt	Categorie folosință	Intra vilan	Suprafața (mp)	Tarla	Parcelă	Nr. topo	Observații / Referințe
1	curți constructii	DA	1	-	3	-	

Date referitoare la construcții

Crt	Număr	Destinație construcție	Supraf. (mp)	Situație juridică	Observații / Referințe
A1.1		construcții industriale și edilitare	1	Cu acte	Nr. niveluri:1; S. construita la sol:1 mp;

Lungime Segmente

1) Valorile lungimilor segmentelor sunt obținute din proiecție în plan.

Punct început	X / Y	Punct sfârșit	X / Y	Lungime segment (** (m)
1	345.909,184 289.356,703	2	345.909,317 289.356,87	0.213
2	345.909,317 289.356,87	3	345.909,853 289.356,611	0.595
3	345.909,853 289.356,611	4	345.910,374 289.357,692	1.2

Punct început	X / Y	Punct sfârșit	X / Y	Lungime segment (** (m)
4	345.910,374 289.357,692	5	345.909,293 289.358,213	1.2
5	345.909,293 289.358,213	6	345.908,772 289.357,132	1.2
6	345.908,772 289.357,132	7	345.909,313 289.356,872	0.6
7	345.909,313 289.356,872	8	345.909,18 289.356,707	0.212
8	345.909,18 289.356,707	1	345.909,184 289.356,703	0.006

** Lungimile segmentelor sunt determinate în planul de proiecție Stereo 70 și sunt rotunjite la 1 milimetru.

*** Distanța dintre puncte este formată din segmente cumulate ce sunt mai mici decât valoarea 1 milimetru.

**DATE DESPRE IMOBILUL NR. 14507**

Oficiul de Cadastru și Publicitate Imobiliară DOLJ
Biroul de Cadastru și Publicitate Imobiliară Craiova

A. Partea I. Descrierea imobilului

TEREN Intravilan

Adresa: Loc. Moreni, Nr. Fn, Jud. Dolj, P2

Nr. Crt	Nr cadastral Nr. topografic	Suprafața* (mp)	Observații / Referințe
A1		1	Sector cadastral:30 Teren neimprejmuit; RETEA JT PTA 2 MORENI

Construcții

Crt	Nr cadastral Nr. topografic	Adresa	Observații / Referințe
A1.1		Loc. Moreni, Nr. Fn, Jud. Dolj, P2	Nr. niveluri:1; S. construita la sol:1 mp;

B. Partea II. Proprietari și acte

Inscrieri privitoare la dreptul de proprietate și alte drepturi reale		Referințe
/		
Act Normativ nr. HG NR.1705, din 29/11/2006 emis de GUVERNUL ROMANIEI (Legea 123 din 10.07.2012; Contract de concesiune nr. 6 din 20.06.2005; Act Aditional nr. 1 din 04.03.2016; Licenta pentru distributia energiei electrice nr. 14033 din 01.07.2002 si Anexa);		
B1	Intabulare, drept de PROPRIETATE, dobandit prin Lege, cota actuala 1/1, cota initiala 1/1 1) STATUL ROMAN-DOMENIUL PUBLIC, CIF:999999999999, LIPSA CUI	A1, A1.1
B2	Intabulare, drept de ADMINISTRARE, dobandit prin Lege, cota actuala 1/1, cota initiala 1/1 1) MINISTERUL ECONOMIEI SI COMERTULUI, CIF:999999999999, LIPSA CUI	A1, A1.1
B3	Intabulare, drept de CONCESIUNE, dobandit prin Lege, cota actuala 1/1, cota initiala 1/1 1) CEZ DISTRIBUTIE SA, CIF:14491102	A1, A1.1

C. Partea III. SARCINI .

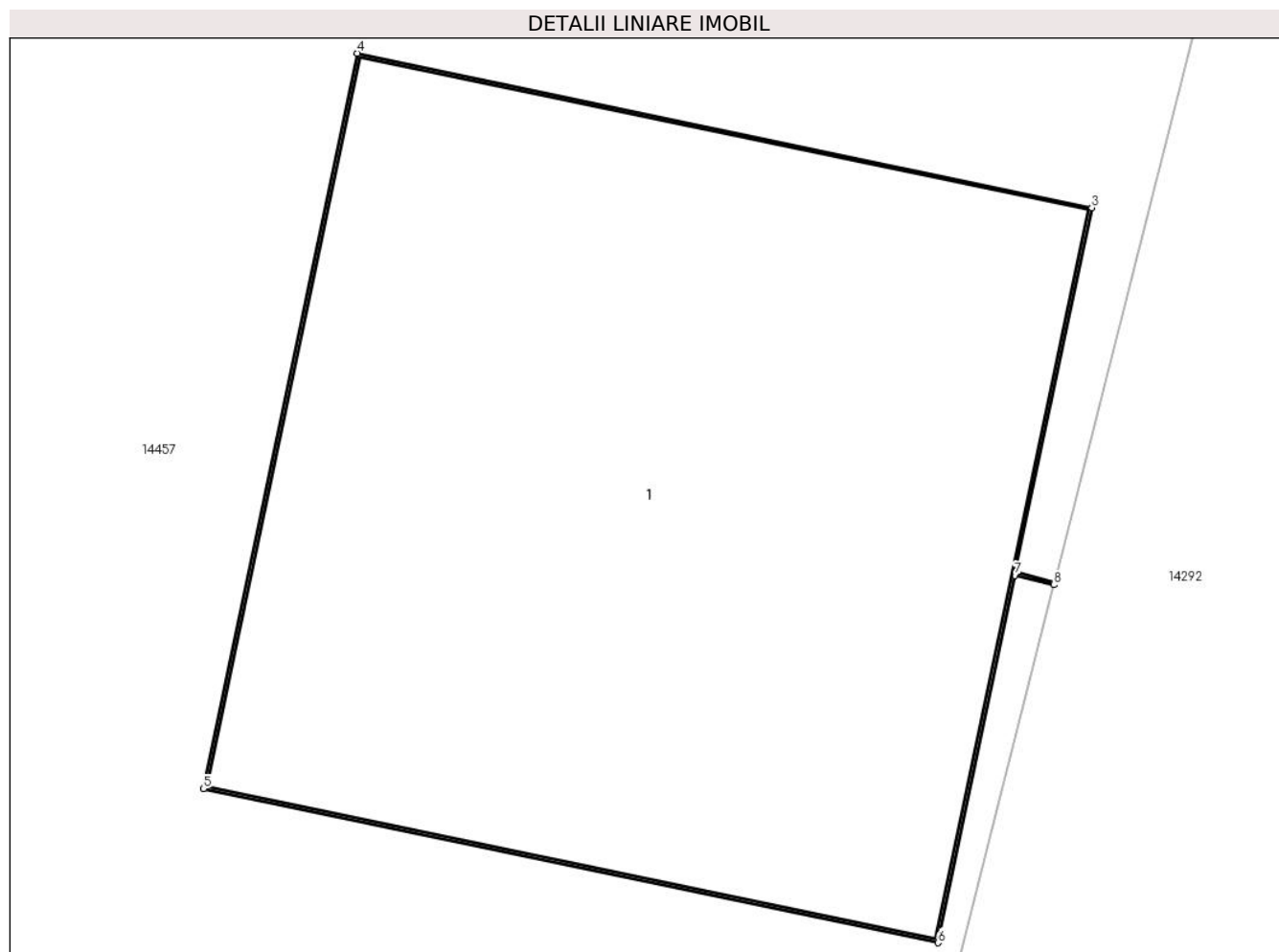
Inscrieri privind dezmembramintele dreptului de proprietate, drepturi reale de garanție și sarcini	Referințe
NU SUNT	

Anexa Nr. 1 La Partea I

Teren

Nr cadastral	Suprafața (mp)*	Observații / Referințe
	1	RETEA JT PTA 2 MORENI

* Suprafața este determinată în planul de proiecție Stereo 70.



Date referitoare la teren

Crt	Categorie folosință	Intra vilan	Suprafața (mp)	Tarla	Parcelă	Nr. topo	Observații / Referințe
1	curți constructii	DA	1	-	2	-	

Date referitoare la construcții

Crt	Număr	Destinație construcție	Supraf. (mp)	Situație juridică	Observații / Referințe
A1.1		construcții industriale și edilitare	1	Cu acte	Nr. niveluri:1; S. construita la sol:1 mp;

Lungime Segmente

1) Valorile lungimilor segmentelor sunt obținute din proiecție în plan.

Punct început	X / Y	Punct sfârșit	X / Y	Lungime segment (** (m)
1	345.840,946 289.725,651	2	345.840,884 289.725,667	0.064
2	345.840,884 289.725,667	3	345.841,006 289.726,249	0.595
3	345.841,006 289.726,249	4	345.839,832 289.726,496	1.2

Punct început	X / Y	Punct sfârșit	X / Y	Lungime segment (** (m)
4	345.839,832 289.726,496	5	345.839,586 289.725,321	1.2
5	345.839,586 289.725,321	6	345.840,76 289.725,075	1.199
6	345.840,76 289.725,075	7	345.840,883 289.725,662	0.6
7	345.840,883 289.725,662	8	345.840,945 289.725,647	0.064
8	345.840,945 289.725,647	1	345.840,946 289.725,651	0.004

** Lungimile segmentelor sunt determinate în planul de proiecție Stereo 70 și sunt rotunjite la 1 milimetru.

*** Distanța dintre puncte este formată din segmente cumulate ce sunt mai mici decât valoarea 1 milimetru.

**DATE DESPRE IMOBILUL NR. 14508**

Oficiul de Cadastru și Publicitate Imobiliară DOLJ
Biroul de Cadastru și Publicitate Imobiliară Craiova

A. Partea I. Descrierea imobilului

TEREN Intravilan

Adresa: Loc. Moreni, Nr. Fn, Jud. Dolj, P1

Nr. Crt	Nr cadastral Nr. topografic	Suprafața* (mp)	Observații / Referințe
A1		1	Sector cadastral:30 Teren neimprejmuit; RETEA JT PTA 2 MORENI

Construcții

Crt	Nr cadastral Nr. topografic	Adresa	Observații / Referințe
A1.1		Loc. Moreni, Nr. Fn, Jud. Dolj, P1	Nr. niveluri:1; S. construita la sol:1 mp;

B. Partea II. Proprietari și acte

Inscrieri privitoare la dreptul de proprietate și alte drepturi reale		Referințe
/		
Act Normativ nr. HG NR.1705, din 29/11/2006 emis de GUVERNUL ROMANIEI (Legea 123 din 10.07.2012; Contract de concesiune nr. 6 din 20.06.2005; Act Aditional nr. 1 din 04.03.2016; Licenta pentru distributia energiei electrice nr. 14033 din 01.07.2002 si Anexa);		
B1	Intabulare, drept de PROPRIETATE, dobandit prin Lege, cota actuala 1/1, cota initiala 1/1 1) STATUL ROMAN-DOMENIUL PUBLIC, CIF:999999999999, LIPSA CUI	A1, A1.1
B2	Intabulare, drept de ADMINISTRARE, dobandit prin Lege, cota actuala 1/1, cota initiala 1/1 1) MINISTERUL ECONOMIEI SI COMERTULUI, CIF:999999999999, LIPSA CUI	A1, A1.1
B3	Intabulare, drept de CONCESIUNE, dobandit prin Lege, cota actuala 1/1, cota initiala 1/1 1) CEZ DISTRIBUTIE SA, CIF:14491102	A1, A1.1

C. Partea III. SARCINI .

Inscrieri privind dezmembramintele dreptului de proprietate, drepturi reale de garanție și sarcini	Referințe
NU SUNT	

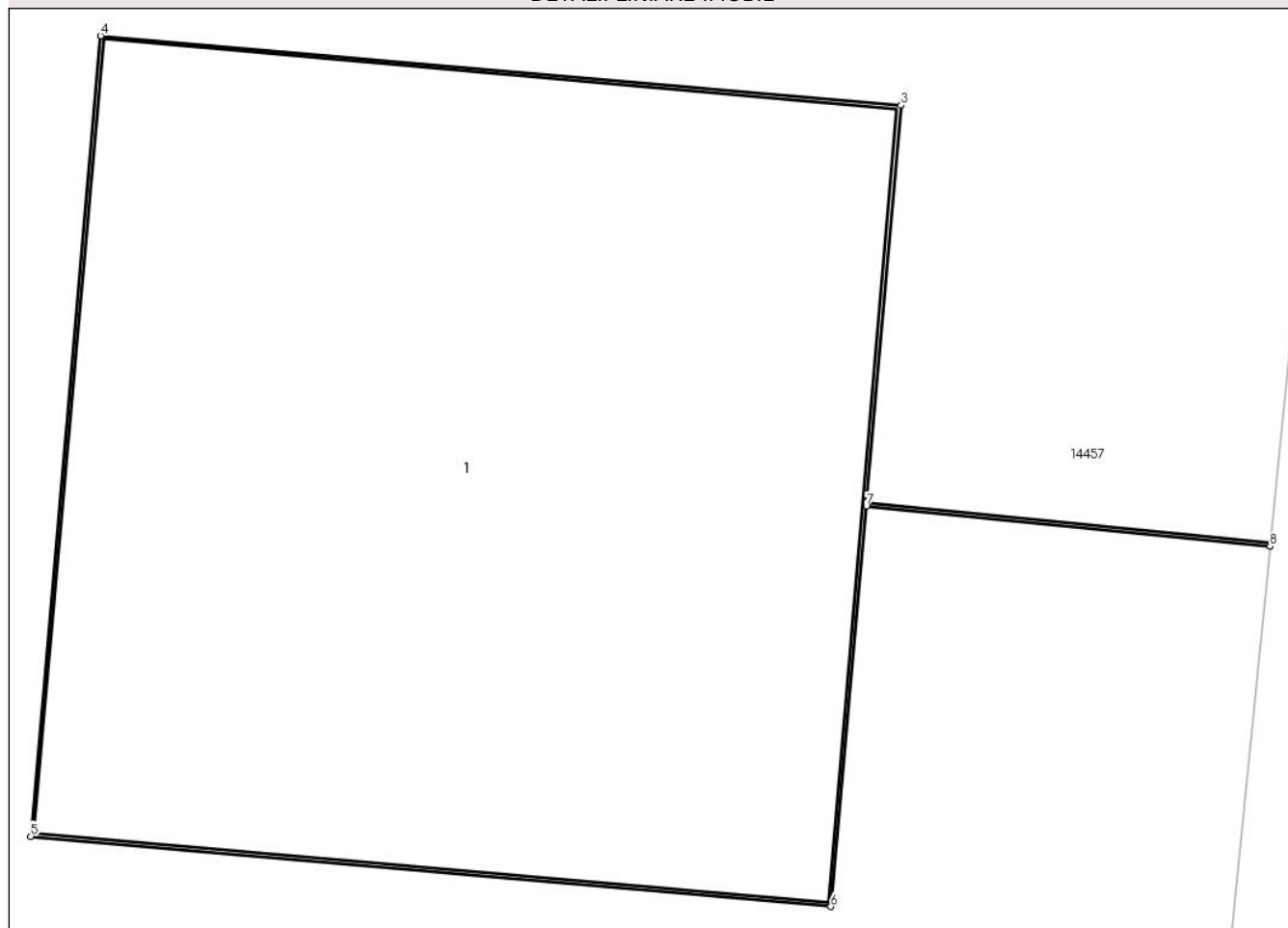
Anexa Nr. 1 La Partea I

Teren

Nr cadastral	Suprafața (mp)*	Observații / Referințe
	1	RETEA JT PTA 2 MORENI

* Suprafața este determinată în planul de proiecție Stereo 70.

DETALII LINIARE IMOBIL



Date referitoare la teren

Crt	Categorie folosință	Intra vilan	Suprafața (mp)	Tarla	Parcelă	Nr. topo	Observații / Referințe
1	curți constructii	DA	1	-	1	-	

Date referitoare la construcții

Crt	Număr	Destinație construcție	Supraf. (mp)	Situație juridică	Observații / Referințe
A1.1		construcții industriale și edilitare	1	Cu acte	Nr. niveluri:1; S. construita la sol:1 mp;

Lungime Segmente

1) Valorile lungimilor segmentelor sunt obținute din proiecție în plan.

Punct început	X / Y	Punct sfârșit	X / Y	Lungime segment (** (m)
1	345.850,905 289.767,448	2	345.850,301 289.767,508	0.607
2	345.850,301 289.767,508	3	345.850,353 289.768,101	0.595
3	345.850,353 289.768,101	4	345.849,157 289.768,205	1.201

Punct început	X / Y	Punct sfârșit	X / Y	Lungime segment (** (m)
4	345.849,157 289.768,205	5	345.849,053 289.767,01	1.2
5	345.849,053 289.767,01	6	345.850,248 289.766,905	1.2
6	345.850,248 289.766,905	7	345.850,301 289.767,503	0.6
7	345.850,301 289.767,503	8	345.850,904 289.767,443	0.606
8	345.850,904 289.767,443	1	345.850,905 289.767,448	0.005

** Lungimile segmentelor sunt determinate în planul de proiecție Stereo 70 și sunt rotunjite la 1 milimetru.

*** Distanța dintre puncte este formată din segmente cumulate ce sunt mai mici decât valoarea 1 milimetru.

**DATE DESPRE IMOBILUL NR. 14509**

Oficiul de Cadastru și Publicitate Imobiliară DOLJ
Biroul de Cadastru și Publicitate Imobiliară Craiova

A. Partea I. Descrierea imobilului

TEREN Intravilan

Adresa: Loc. Moreni, Nr. Fn, Jud. Dolj, P3

Nr. Crt	Nr cadastral Nr. topografic	Suprafața* (mp)	Observații / Referințe
A1		1	Sector cadastral:30 Teren neimprejmuit; RETEA JT PTA 2 MORENI

Construcții

Crt	Nr cadastral Nr. topografic	Adresa	Observații / Referințe
A1.1		Loc. Moreni, Nr. Fn, Jud. Dolj, P3	Nr. niveluri:1; S. construita la sol:1 mp;

B. Partea II. Proprietari și acte

Inscrieri privitoare la dreptul de proprietate și alte drepturi reale		Referințe
/		
Act Normativ nr. HG NR.1705, din 29/11/2006 emis de GUVERNUL ROMANIEI (Legea 123 din 10.07.2012; Contract de concesiune nr. 6 din 20.06.2005; Act Aditional nr. 1 din 04.03.2016; Licenta pentru distributia energiei electrice nr. 14033 din 01.07.2002 si Anexa);		
B1	Intabulare, drept de PROPRIETATE, dobandit prin Lege, cota actuala 1/1, cota initiala 1/1 1) STATUL ROMAN-DOMENIUL PUBLIC, CIF:999999999999, LIPSA CUI	A1, A1.1
B2	Intabulare, drept de ADMINISTRARE, dobandit prin Lege, cota actuala 1/1, cota initiala 1/1 1) MINISTERUL ECONOMIEI SI COMERTULUI, CIF:999999999999, LIPSA CUI	A1, A1.1
B3	Intabulare, drept de CONCESIUNE, dobandit prin Lege, cota actuala 1/1, cota initiala 1/1 1) CEZ DISTRIBUTIE SA, CIF:14491102	A1, A1.1

C. Partea III. SARCINI .

Inscrieri privind dezmembramintele dreptului de proprietate, drepturi reale de garanție și sarcini	Referințe
NU SUNT	

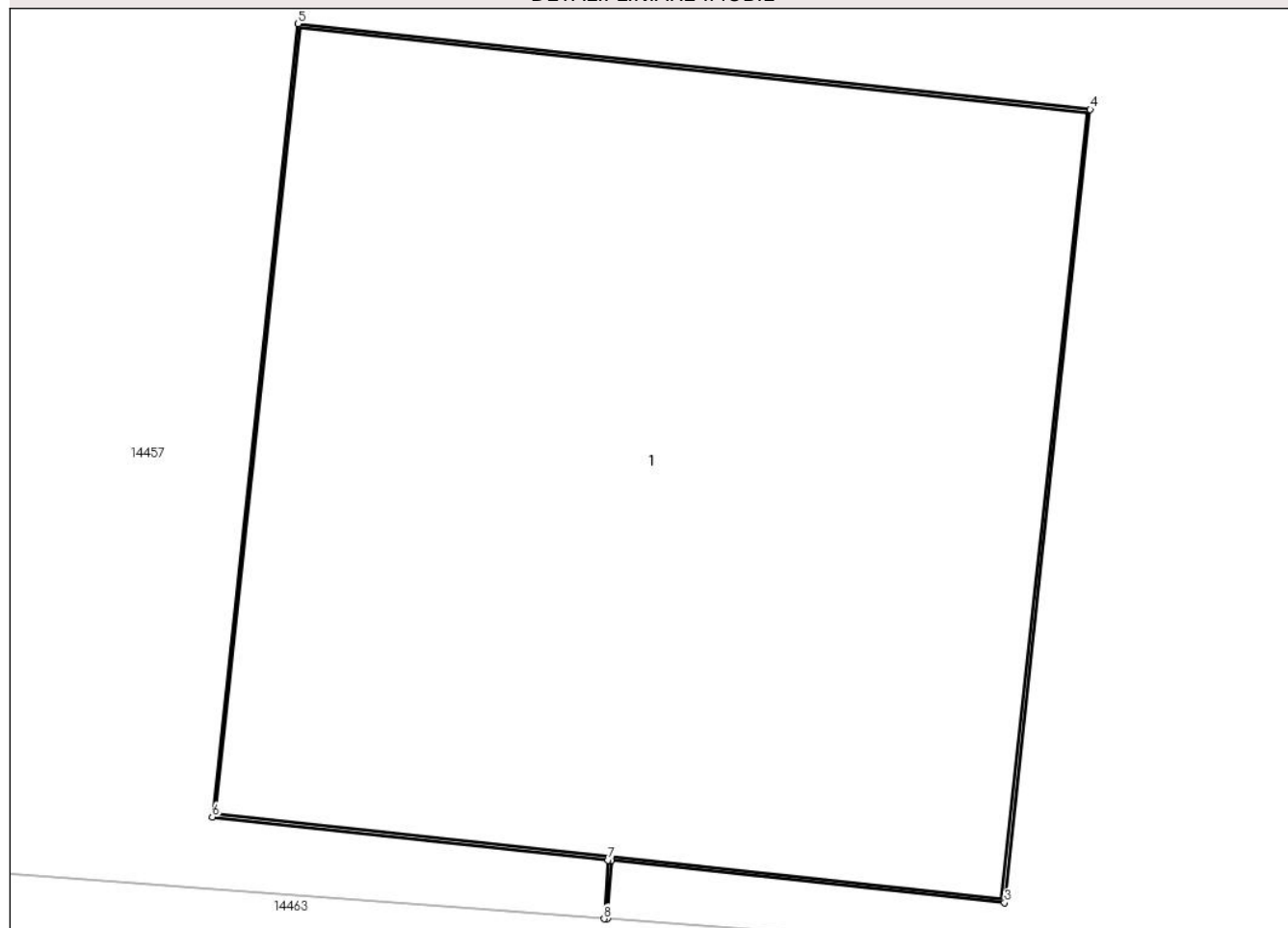
Anexa Nr. 1 La Partea I

Teren

Nr cadastral	Suprafața (mp)*	Observații / Referințe
	1	RETEA JT PTA 2 MORENI

* Suprafața este determinată în planul de proiecție Stereo 70.

DETALII LINIARE IMOBIL



Date referitoare la teren

Crt	Categorie folosință	Intra vilan	Suprafața (mp)	Tarla	Parcelă	Nr. topo	Observații / Referințe
1	curți constructii	DA	1	-	3	-	

Date referitoare la construcții

Crt	Număr	Destinație construcție	Supraf. (mp)	Situație juridică	Observații / Referințe
A1.1		construcții industriale și edilitare	1	Cu acte	Nr. niveluri:1; S. construita la sol:1 mp;

Lungime Segmente

1) Valorile lungimilor segmentelor sunt obținute din proiecție în plan.

Punct început	X / Y	Punct sfârșit	X / Y	Lungime segment (** (m))
1	345.830,29 289.686,35	2	345.830,296 289.686,438	0.088
2	345.830,296 289.686,438	3	345.830,888 289.686,374	0.595
3	345.830,888 289.686,374	4	345.831,017 289.687,567	1.2

Punct început	X / Y	Punct sfârșit	X / Y	Lungime segment (** (m)
4	345.831,017 289.687,567	5	345.829,824 289.687,696	1.2
5	345.829,824 289.687,696	6	345.829,695 289.686,503	1.2
6	345.829,695 289.686,503	7	345.830,291 289.686,438	0.6
7	345.830,291 289.686,438	8	345.830,285 289.686,35	0.088
8	345.830,285 289.686,35	1	345.830,29 289.686,35	0.005

** Lungimile segmentelor sunt determinate în planul de proiecție Stereo 70 și sunt rotunjite la 1 milimetru.

*** Distanța dintre puncte este formată din segmente cumulate ce sunt mai mici decât valoarea 1 milimetru.

**DATE DESPRE IMOBILUL NR. 14510**

Oficiul de Cadastru și Publicitate Imobiliară DOLJ
Biroul de Cadastru și Publicitate Imobiliară Craiova

A. Partea I. Descrierea imobilului

TEREN Intravilan

Adresa: Loc. Moreni, Nr. Fn, Jud. Dolj, P1

Nr. Crt	Nr cadastral Nr. topografic	Suprafața* (mp)	Observații / Referințe
A1		1	Sector cadastral:30 Teren neimprejmuit; RETEA JT PTA 2 MORENI

Construcții

Crt	Nr cadastral Nr. topografic	Adresa	Observații / Referințe
A1.1		Loc. Moreni, Nr. Fn, Jud. Dolj, P1	Nr. niveluri:1; S. construita la sol:1 mp;

B. Partea II. Proprietari și acte

Inscrieri privitoare la dreptul de proprietate și alte drepturi reale		Referințe
/		
Act Normativ nr. HG NR.1705, din 29/11/2006 emis de GUVERNUL ROMANIEI (Legea 123 din 10.07.2012; Contract de concesiune nr. 6 din 20.06.2005; Act Aditional nr. 1 din 04.03.2016; Licenta pentru distributia energiei electrice nr. 14033 din 01.07.2002 si Anexa);		
B1	Intabulare, drept de PROPRIETATE, dobandit prin Lege, cota actuala 1/1, cota initiala 1/1 1) STATUL ROMAN-DOMENIUL PUBLIC, CIF:999999999999, LIPSA CUI	A1, A1.1
B2	Intabulare, drept de ADMINISTRARE, dobandit prin Lege, cota actuala 1/1, cota initiala 1/1 1) MINISTERUL ECONOMIEI SI COMERTULUI, CIF:999999999999, LIPSA CUI	A1, A1.1
B3	Intabulare, drept de CONCESIUNE, dobandit prin Lege, cota actuala 1/1, cota initiala 1/1 1) CEZ DISTRIBUTIE SA, CIF:14491102	A1, A1.1

C. Partea III. SARCINI .

Inscrieri privind dezmembramintele dreptului de proprietate, drepturi reale de garanție și sarcini	Referințe
NU SUNT	

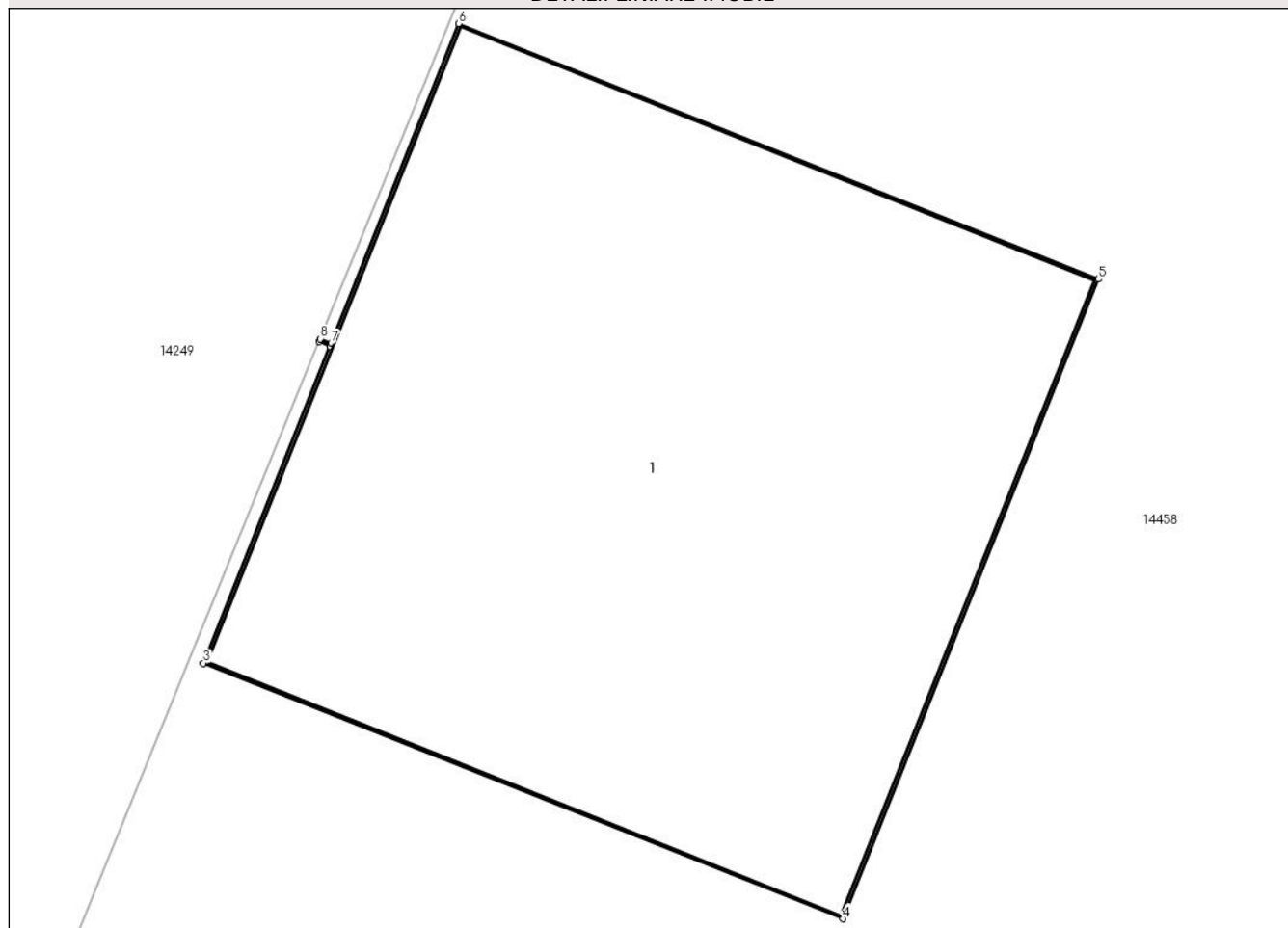
Anexa Nr. 1 La Partea I

Teren

Nr cadastral	Suprafața (mp)*	Observații / Referințe
	1	RETEA JT PTA 2 MORENI

* Suprafața este determinată în planul de proiecție Stereo 70.

DETALII LINIARE IMOBIL



Date referitoare la teren

Crt	Categorie folosință	Intra vilan	Suprafața (mp)	Tarla	Parcelă	Nr. topo	Observații / Referințe
1	curți constructii	DA	1	-	1	-	

Date referitoare la construcții

Crt	Număr	Destinație construcție	Supraf. (mp)	Situație juridică	Observații / Referințe
A1.1		construcții industriale și edilitare	1	Cu acte	Nr. niveluri:1; S. construita la sol:1 mp;

Lungime Segmente

1) Valorile lungimilor segmentelor sunt obținute din proiecție în plan.

Punct început	X / Y	Punct sfârșit	X / Y	Lungime segment (** (m)
1	345.861,95 289.358,275	2	345.861,969 289.358,267	0.021
2	345.861,969 289.358,267	3	345.861,748 289.357,715	0.595
3	345.861,748 289.357,715	4	345.862,863 289.357,27	1.201

Punct început	X / Y	Punct sfârșit	X / Y	Lungime segment (** (m)
4	345.862,863 289.357,27	5	345.863,308 289.358,384	1.2
5	345.863,308 289.358,384	6	345.862,193 289.358,829	1.201
6	345.862,193 289.358,829	7	345.861,971 289.358,272	0.6
7	345.861,971 289.358,272	8	345.861,952 289.358,28	0.021
8	345.861,952 289.358,28	1	345.861,95 289.358,275	0.005

** Lungimile segmentelor sunt determinate în planul de proiecție Stereo 70 și sunt rotunjite la 1 milimetru.

*** Distanța dintre puncte este formată din segmente cumulate ce sunt mai mici decât valoarea 1 milimetru.

**DATE DESPRE IMOBILUL NR. 14511**

Oficiul de Cadastru și Publicitate Imobiliară DOLJ
Biroul de Cadastru și Publicitate Imobiliară Craiova

A. Partea I. Descrierea imobilului

TEREN Intravilan

Adresa: Loc. Moreni, Nr. Fn, Jud. Dolj, P5

Nr. Crt	Nr cadastral Nr. topografic	Suprafața* (mp)	Observații / Referințe
A1		1	Sector cadastral:30 Teren neimprejmuit; RETEA JT PTA 2 MORENI

Construcții

Crt	Nr cadastral Nr. topografic	Adresa	Observații / Referințe
A1.1		Loc. Moreni, Nr. Fn, Jud. Dolj, P5	Nr. niveluri:1; S. construita la sol:1 mp;

B. Partea II. Proprietari și acte

Inscrieri privitoare la dreptul de proprietate și alte drepturi reale		Referințe
/		
Act Normativ nr. HG NR.1705, din 29/11/2006 emis de GUVERNUL ROMANIEI (Legea 123 din 10.07.2012; Contract de concesiune nr. 6 din 20.06.2005; Act Aditional nr. 1 din 04.03.2016; Licenta pentru distributia energiei electrice nr. 14033 din 01.07.2002 si Anexa);		
B1	Intabulare, drept de PROPRIETATE, dobandit prin Lege, cota actuala 1/1, cota initiala 1/1 1) STATUL ROMAN-DOMENIUL PUBLIC, CIF:999999999999, LIPSA CUI	A1, A1.1
B2	Intabulare, drept de ADMINISTRARE, dobandit prin Lege, cota actuala 1/1, cota initiala 1/1 1) MINISTERUL ECONOMIEI SI COMERTULUI, CIF:999999999999, LIPSA CUI	A1, A1.1
B3	Intabulare, drept de CONCESIUNE, dobandit prin Lege, cota actuala 1/1, cota initiala 1/1 1) CEZ DISTRIBUTIE SA, CIF:14491102	A1, A1.1

C. Partea III. SARCINI .

Inscrieri privind dezmembramintele dreptului de proprietate, drepturi reale de garanție și sarcini	Referințe
NU SUNT	

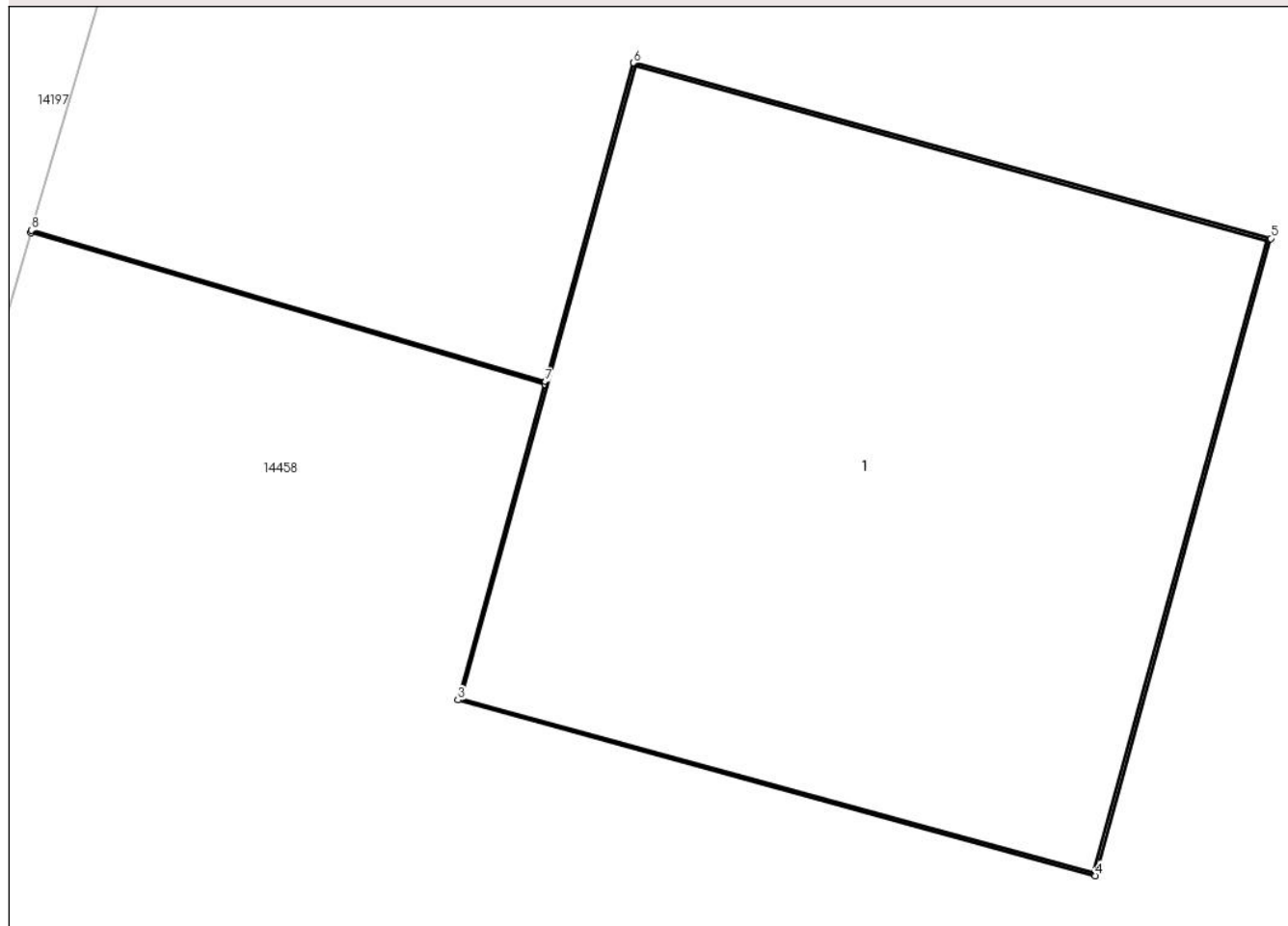
Anexa Nr. 1 La Partea I

Teren

Nr cadastral	Suprafața (mp)*	Observații / Referințe
	1	RETEA JT PTA 2 MORENI

* Suprafața este determinată în planul de proiecție Stereo 70.

DETALII LINIARE IMOBIL



Date referitoare la teren

Crt	Categorie folosință	Intravilan	Suprafața (mp)	Tarla	Parcelă	Nr. topo	Observații / Referințe
1	curți constructii	DA	1	-	5	-	

Date referitoare la construcții

Crt	Număr	Destinație construcție	Supraf. (mp)	Situație juridică	Observații / Referințe
A1.1		construcții industriale și edilitare	1	Cu acte	Nr. niveluri:1; S. construita la sol:1 mp;

Lungime Segmente

1) Valorile lungimilor segmentelor sunt obținute din proiecție în plan.

Punct început	X / Y	Punct sfârșit	X / Y	Lungime segment (** (m))
1	345.904,622 289.476,916	2	345.905,556 289.476,641	0.974
2	345.905,556 289.476,641	3	345.905,398 289.476,068	0.594
3	345.905,398 289.476,068	4	345.906,555 289.475,749	1.2

Punct început	X / Y	Punct sfârșit	X / Y	Lungime segment (** (m)
4	345.906,555 289.475,749	5	345.906,874 289.476,906	1.2
5	345.906,874 289.476,906	6	345.905,717 289.477,225	1.2
6	345.905,717 289.477,225	7	345.905,557 289.476,646	0.601
7	345.905,557 289.476,646	8	345.904,623 289.476,921	0.974
8	345.904,623 289.476,921	1	345.904,622 289.476,916	0.005

** Lungimile segmentelor sunt determinate în planul de proiecție Stereo 70 și sunt rotunjite la 1 milimetru.

*** Distanța dintre puncte este formată din segmente cumulate ce sunt mai mici decât valoarea 1 milimetru.

**DATE DESPRE IMOBILUL NR. 14512**

Oficiul de Cadastru și Publicitate Imobiliară DOLJ
Biroul de Cadastru și Publicitate Imobiliară Craiova

A. Partea I. Descrierea imobilului

TEREN Intravilan

Adresa: Loc. Moreni, Nr. Fn, Jud. Dolj, P2

Nr. Crt	Nr cadastral Nr. topografic	Suprafața* (mp)	Observații / Referințe
A1		1	Sector cadastral:30 Teren neimprejmuit; RETEA JT PTA 2 MORENI

Construcții

Crt	Nr cadastral Nr. topografic	Adresa	Observații / Referințe
A1.1		Loc. Moreni, Nr. Fn, Jud. Dolj, P2	Nr. niveluri:1; S. construita la sol:1 mp;

B. Partea II. Proprietari și acte

Inscrieri privitoare la dreptul de proprietate și alte drepturi reale		Referințe
/		
Act Normativ nr. HG NR.1705, din 29/11/2006 emis de GUVERNUL ROMANIEI (Legea 123 din 10.07.2012; Contract de concesiune nr. 6 din 20.06.2005; Act Aditional nr. 1 din 04.03.2016; Licenta pentru distributia energiei electrice nr. 14033 din 01.07.2002 si Anexa);		
B1	Intabulare, drept de PROPRIETATE, dobandit prin Lege, cota actuala 1/1, cota initiala 1/1 1) STATUL ROMAN-DOMENIUL PUBLIC, CIF:9999999999999, LIPSA CUI	A1, A1.1
B2	Intabulare, drept de ADMINISTRARE, dobandit prin Lege, cota actuala 1/1, cota initiala 1/1 1) MINISTERUL ECONOMIEI SI COMERTULUI, CIF:9999999999999, LIPSA CUI	A1, A1.1
B3	Intabulare, drept de CONCESIUNE, dobandit prin Lege, cota actuala 1/1, cota initiala 1/1 1) CEZ DISTRIBUTIE SA, CIF:14491102	A1, A1.1

C. Partea III. SARCINI .

Inscrieri privind dezmembramintele dreptului de proprietate, drepturi reale de garanție și sarcini	Referințe
NU SUNT	

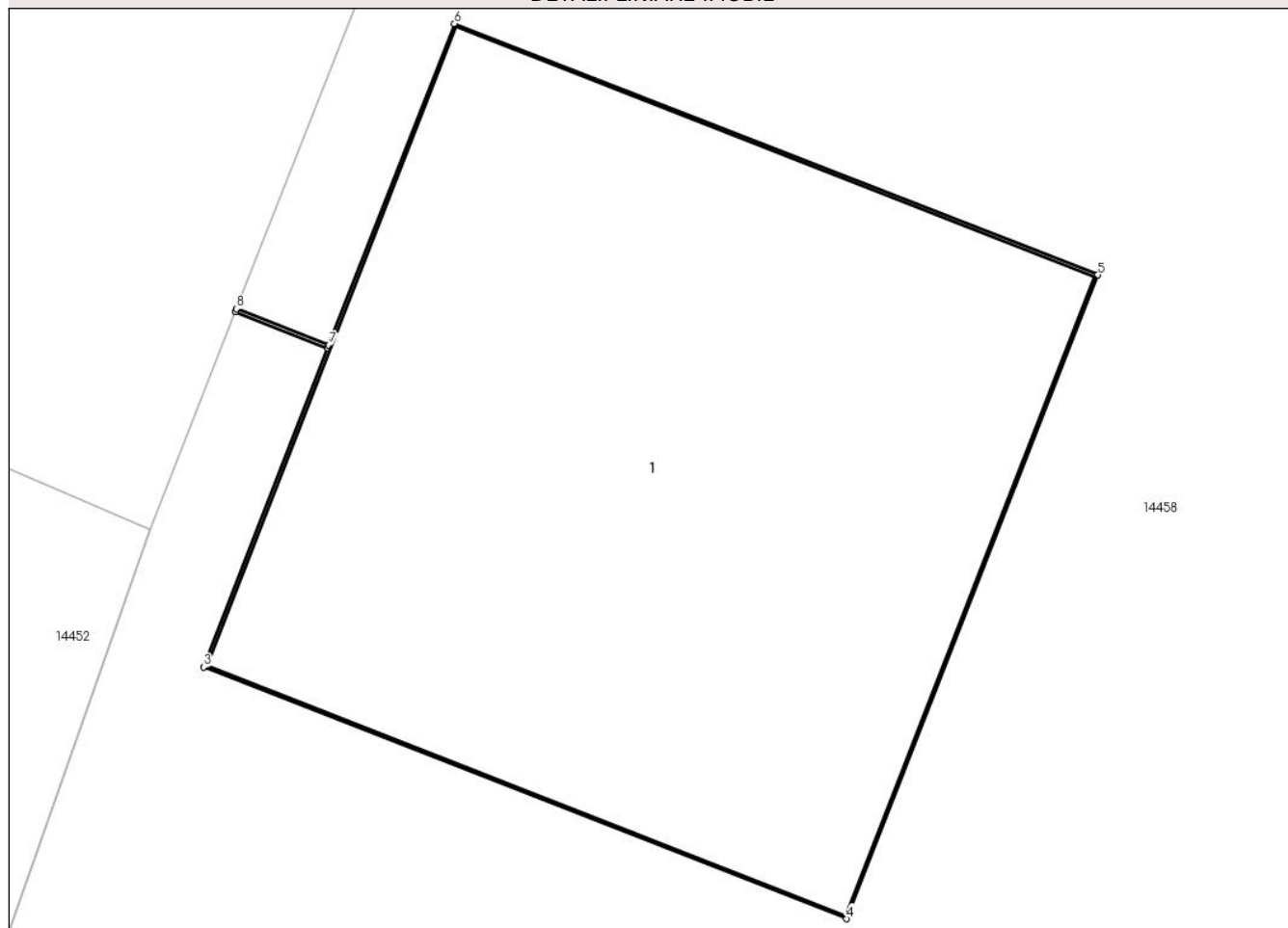
Anexa Nr. 1 La Partea I

Teren

Nr cadastral	Suprafața (mp)*	Observații / Referințe
	1	RETEA JT PTA 2 MORENI

* Suprafața este determinată în planul de proiecție Stereo 70.

DETALII LINIARE IMOBIL



Date referitoare la teren

Crt	Categorie folosință	Intra vilan	Suprafața (mp)	Tarla	Parcelă	Nr. topo	Observații / Referințe
1	curți constructii	DA	1	-	2	-	

Date referitoare la construcții

Crt	Număr	Destinație construcție	Supraf. (mp)	Situație juridică	Observații / Referințe
A1.1		construcții industriale și edilitare	1	Cu acte	Nr. niveluri:1; S. construita la sol:1 mp;

Lungime Segmente

1) Valorile lungimilor segmentelor sunt obținute din proiecție în plan.

Punct început	X / Y	Punct sfârșit	X / Y	Lungime segment (** (m)
1	345.870,736 289.380,574	2	345.870,897 289.380,511	0.173
2	345.870,897 289.380,511	3	345.870,681 289.379,957	0.595
3	345.870,681 289.379,957	4	345.871,798 289.379,52	1.199

Punct început	X / Y	Punct sfârșit	X / Y	Lungime segment (** (m)
4	345.871,798 289.379,52	5	345.872,235 289.380,638	1.2
5	345.872,235 289.380,638	6	345.871,117 289.381,074	1.2
6	345.871,117 289.381,074	7	345.870,899 289.380,516	0.599
7	345.870,899 289.380,516	8	345.870,738 289.380,579	0.173
8	345.870,738 289.380,579	1	345.870,736 289.380,574	0.005

** Lungimile segmentelor sunt determinate în planul de proiecție Stereo 70 și sunt rotunjite la 1 milimetru.

*** Distanța dintre puncte este formată din segmente cumulate ce sunt mai mici decât valoarea 1 milimetru.

**DATE DESPRE IMOBILUL NR. 14513**

Oficiul de Cadastru și Publicitate Imobiliară DOLJ
Biroul de Cadastru și Publicitate Imobiliară Craiova

A. Partea I. Descrierea imobilului

TEREN Intravilan

Adresa: Loc. Moreni, Nr. Fn, Jud. Dolj, P6

Nr. Crt	Nr cadastral Nr. topografic	Suprafața* (mp)	Observații / Referințe
A1		1	Sector cadastral:30 Teren neimprejmuit; RETEA JT PTA 2 MORENI

Construcții

Crt	Nr cadastral Nr. topografic	Adresa	Observații / Referințe
A1.1		Loc. Moreni, Nr. Fn, Jud. Dolj, P6	Nr. niveluri:1; S. construita la sol:1 mp;

B. Partea II. Proprietari și acte

Inscrieri privitoare la dreptul de proprietate și alte drepturi reale		Referințe
/		
Act Normativ nr. HG NR.1705, din 29/11/2006 emis de GUVERNUL ROMANIEI (Legea 123 din 10.07.2012; Contract de concesiune nr. 6 din 20.06.2005; Act Aditional nr. 1 din 04.03.2016; Licenta pentru distributia energiei electrice nr. 14033 din 01.07.2002 si Anexa);		
B1	Intabulare, drept de PROPRIETATE, dobandit prin Lege, cota actuala 1/1, cota initiala 1/1 1) STATUL ROMAN-DOMENIUL PUBLIC, CIF:999999999999, LIPSA CUI	A1, A1.1
B2	Intabulare, drept de ADMINISTRARE, dobandit prin Lege, cota actuala 1/1, cota initiala 1/1 1) MINISTERUL ECONOMIEI SI COMERTULUI, CIF:999999999999, LIPSA CUI	A1, A1.1
B3	Intabulare, drept de CONCESIUNE, dobandit prin Lege, cota actuala 1/1, cota initiala 1/1 1) CEZ DISTRIBUTIE SA, CIF:14491102	A1, A1.1

C. Partea III. SARCINI .

Inscrieri privind dezmembramintele dreptului de proprietate, drepturi reale de garanție și sarcini	Referințe
NU SUNT	

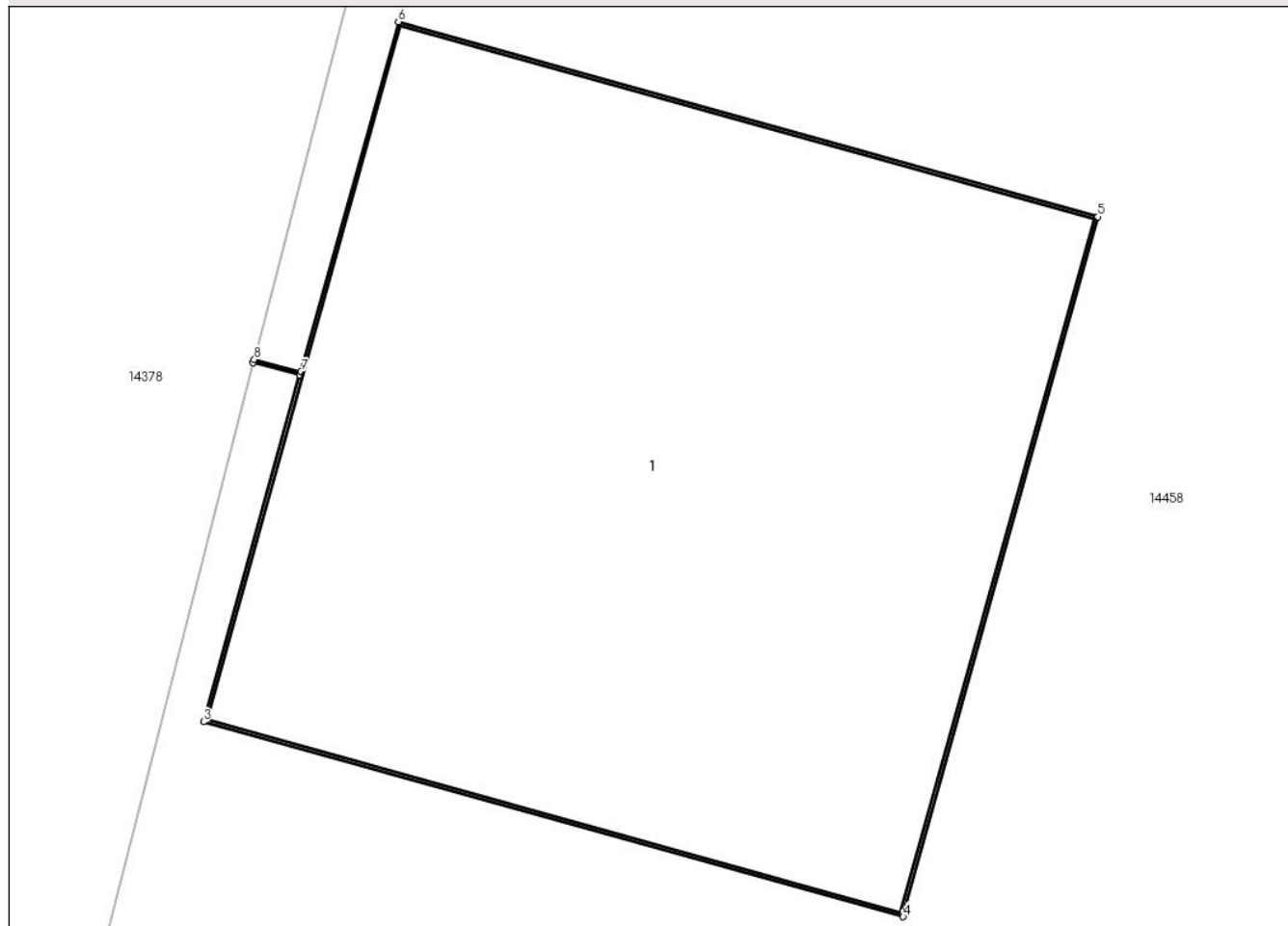
Anexa Nr. 1 La Partea I

Teren

Nr cadastral	Suprafața (mp)*	Observații / Referințe
	1	RETEA JT PTA 2 MORENI

* Suprafața este determinată în planul de proiecție Stereo 70.

DETALII LINIARE IMOBIL



Date referitoare la teren

Crt	Categorie folosință	Intra vilan	Suprafața (mp)	Tarla	Parcelă	Nr. topo	Observații / Referințe
1	curți constructii	DA	1	-	6	-	

Date referitoare la construcții

Crt	Număr	Destinație construcție	Supraf. (mp)	Situație juridică	Observații / Referințe
A1.1		construcții industriale și edilitare	1	Cu acte	Nr. niveluri:1; S. construita la sol:1 mp;

Lungime Segmente

1) Valorile lungimilor segmentelor sunt obținute din proiecție în plan.

Punct început	X / Y	Punct sfârșit	X / Y	Lungime segment (** (m)
1	345.914,411 289.515,502	2	345.914,488 289.515,482	0.08
2	345.914,488 289.515,482	3	345.914,329 289.514,909	0.595
3	345.914,329 289.514,909	4	345.915,485 289.514,587	1.2

Punct început	X / Y	Punct sfârșit	X / Y	Lungime segment (** (m)
4	345.915,485 289.514,587	5	345.915,807 289.515,743	1.2
5	345.915,807 289.515,743	6	345.914,651 289.516,065	1.2
6	345.914,651 289.516,065	7	345.914,49 289.515,487	0.6
7	345.914,49 289.515,487	8	345.914,413 289.515,507	0.08
8	345.914,413 289.515,507	1	345.914,411 289.515,502	0.005

** Lungimile segmentelor sunt determinate în planul de proiecție Stereo 70 și sunt rotunjite la 1 milimetru.

*** Distanța dintre puncte este formată din segmente cumulate ce sunt mai mici decât valoarea 1 milimetru.

**DATE DESPRE IMOBILUL NR. 14514**

Oficiul de Cadastru și Publicitate Imobiliară DOLJ
Biroul de Cadastru și Publicitate Imobiliară Craiova

A. Partea I. Descrierea imobilului

TEREN Intravilan

Adresa: Loc. Moreni, Nr. Fn, Jud. Dolj, P4

Nr. Crt	Nr cadastral Nr. topografic	Suprafața* (mp)	Observații / Referințe
A1		1	Sector cadastral:30 Teren neimprejmuit; RETEA JT PTA 2 MORENI

Construcții

Crt	Nr cadastral Nr. topografic	Adresa	Observații / Referințe
A1.1		Loc. Moreni, Nr. Fn, Jud. Dolj, P4	Nr. niveluri:1; S. construita la sol:1 mp;

B. Partea II. Proprietari și acte

Inscrieri privitoare la dreptul de proprietate și alte drepturi reale		Referințe
/		
Act Normativ nr. HG NR.1705, din 29/11/2006 emis de GUVERNUL ROMANIEI (Legea 123 din 10.07.2012; Contract de concesiune nr. 6 din 20.06.2005; Act Aditional nr. 1 din 04.03.2016; Licenta pentru distributia energiei electrice nr. 14033 din 01.07.2002 si Anexa);		
B1	Intabulare, drept de PROPRIETATE, dobandit prin Lege, cota actuala 1/1, cota initiala 1/1 1) STATUL ROMAN-DOMENIUL PUBLIC, CIF:999999999999, LIPSA CUI	A1, A1.1
B2	Intabulare, drept de ADMINISTRARE, dobandit prin Lege, cota actuala 1/1, cota initiala 1/1 1) MINISTERUL ECONOMIEI SI COMERTULUI, CIF:999999999999, LIPSA CUI	A1, A1.1
B3	Intabulare, drept de CONCESIUNE, dobandit prin Lege, cota actuala 1/1, cota initiala 1/1 1) CEZ DISTRIBUTIE SA, CIF:14491102	A1, A1.1

C. Partea III. SARCINI .

Inscrieri privind dezmembramintele dreptului de proprietate, drepturi reale de garanție și sarcini	Referințe
NU SUNT	

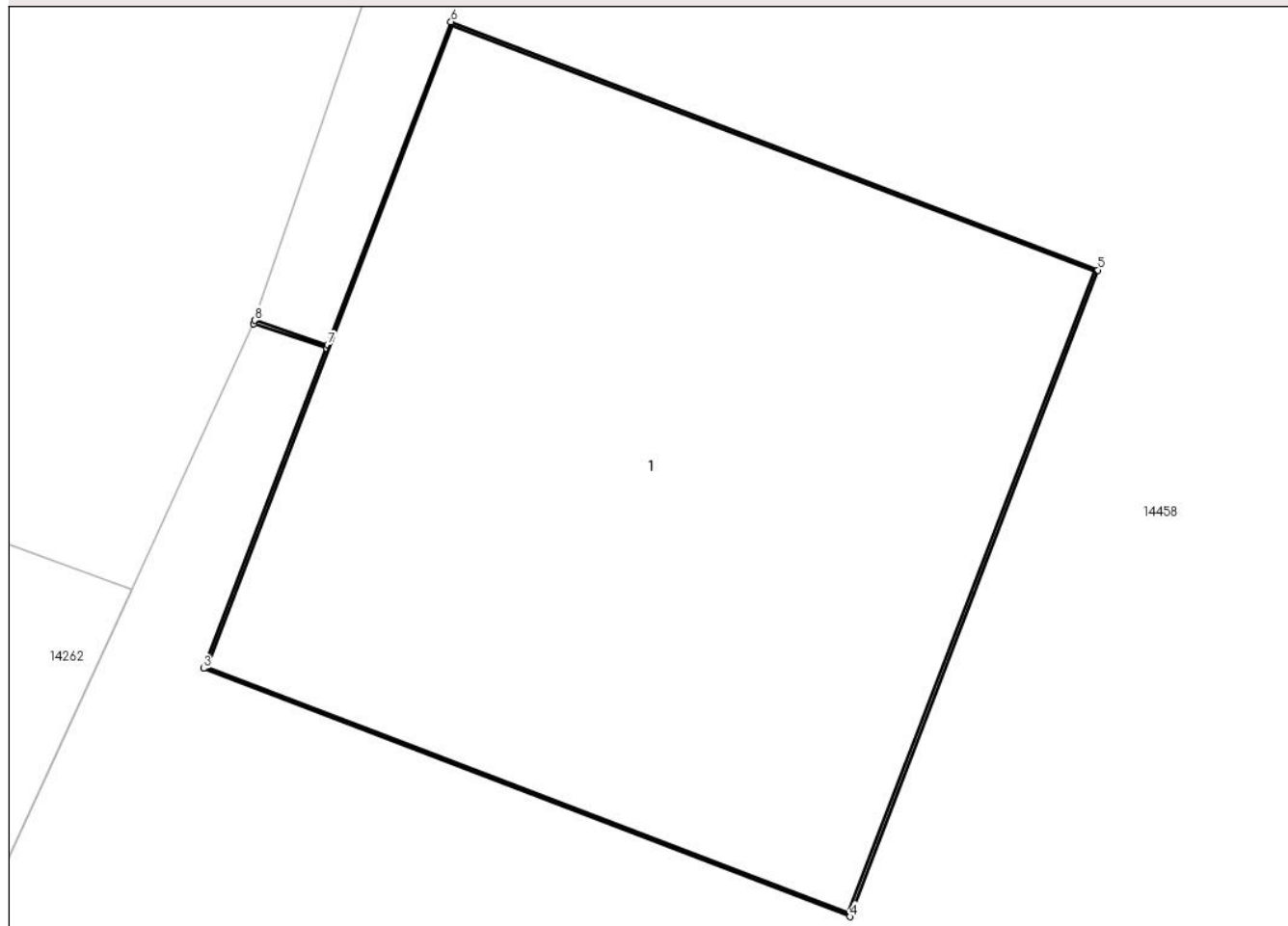
Anexa Nr. 1 La Partea I

Teren

Nr cadastral	Suprafața (mp)*	Observații / Referințe
	1	RETEA JT PTA 2 MORENI

* Suprafața este determinată în planul de proiecție Stereo 70.

DETALII LINIARE IMOBIL



Date referitoare la teren

Crt	Categorie folosință	Intra vilan	Suprafața (mp)	Tarla	Parcelă	Nr. topo	Observații / Referințe
1	curți constructii	DA	1	-	4	-	

Date referitoare la construcții

Crt	Număr	Destinație construcție	Supraf. (mp)	Situație juridică	Observații / Referințe
A1.1		construcții industriale și edilitare	1	Cu acte	Nr. niveluri:1; S. construita la sol:1 mp;

Lungime Segmente

1) Valorile lungimilor segmentelor sunt obținute din proiecție în plan.

Punct început	X / Y	Punct sfârșit	X / Y	Lungime segment (** (m))
1	345.891,668 289.435,783	2	345.891,794 289.435,741	0.133
2	345.891,794 289.435,741	3	345.891,581 289.435,186	0.594
3	345.891,581 289.435,186	4	345.892,701 289.434,756	1.2

Punct început	X / Y	Punct sfârșit	X / Y	Lungime segment (** (m)
4	345.892,701 289.434,756	5	345.893,131 289.435,876	1.2
5	345.893,131 289.435,876	6	345.892,01 289.436,306	1.201
6	345.892,01 289.436,306	7	345.891,796 289.435,746	0.599
7	345.891,796 289.435,746	8	345.891,67 289.435,789	0.133
8	345.891,67 289.435,789	1	345.891,668 289.435,783	0.006

** Lungimile segmentelor sunt determinate în planul de proiecție Stereo 70 și sunt rotunjite la 1 milimetru.

*** Distanța dintre puncte este formată din segmente cumulate ce sunt mai mici decât valoarea 1 milimetru.

**DATE DESPRE IMOBILUL NR. 14515**

Oficiul de Cadastru și Publicitate Imobiliară DOLJ
Biroul de Cadastru și Publicitate Imobiliară Craiova

A. Partea I. Descrierea imobilului

TEREN Intravilan

Adresa: Loc. Moreni, Nr. Fn, Jud. Dolj, P3

Nr. Crt	Nr cadastral Nr. topografic	Suprafața* (mp)	Observații / Referințe
A1		1	Sector cadastral:30 Teren neimprejmuit; RETEA JT PTA 2 MORENI

Construcții

Crt	Nr cadastral Nr. topografic	Adresa	Observații / Referințe
A1.1		Loc. Moreni, Nr. Fn, Jud. Dolj, P3	Nr. niveluri:1; S. construita la sol:1 mp;

B. Partea II. Proprietari și acte

Inscrieri privitoare la dreptul de proprietate și alte drepturi reale		Referințe
/		
Act Normativ nr. HG NR.1705, din 29/11/2006 emis de GUVERNUL ROMANIEI (Legea 123 din 10.07.2012; Contract de concesiune nr. 6 din 20.06.2005; Act Aditional nr. 1 din 04.03.2016; Licenta pentru distributia energiei electrice nr. 14033 din 01.07.2002 si Anexa);		
B1	Intabulare, drept de PROPRIETATE, dobandit prin Lege, cota actuala 1/1, cota initiala 1/1 1) STATUL ROMAN-DOMENIUL PUBLIC, CIF:999999999999, LIPSA CUI	A1, A1.1
B2	Intabulare, drept de ADMINISTRARE, dobandit prin Lege, cota actuala 1/1, cota initiala 1/1 1) MINISTERUL ECONOMIEI SI COMERTULUI, CIF:999999999999, LIPSA CUI	A1, A1.1
B3	Intabulare, drept de CONCESIUNE, dobandit prin Lege, cota actuala 1/1, cota initiala 1/1 1) CEZ DISTRIBUTIE SA, CIF:14491102	A1, A1.1

C. Partea III. SARCINI .

Inscrieri privind dezmembramintele dreptului de proprietate, drepturi reale de garanție și sarcini	Referințe
NU SUNT	

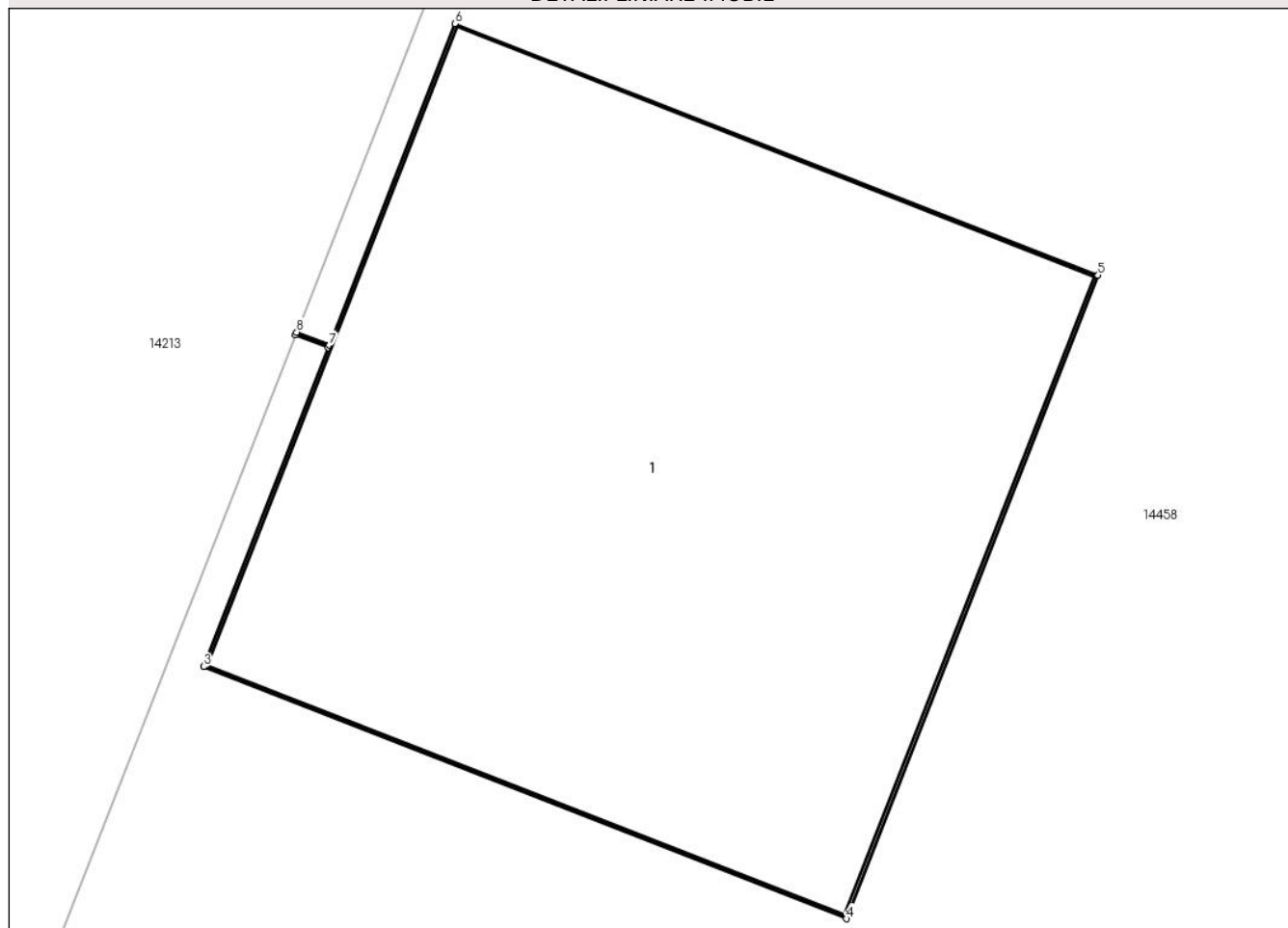
Anexa Nr. 1 La Partea I

Teren

Nr cadastral	Suprafața (mp)*	Observații / Referințe
	1	RETEA JT PTA 2 MORENI

* Suprafața este determinată în planul de proiecție Stereo 70.

DETALII LINIARE IMOBIL



Date referitoare la teren

Crt	Categorie folosință	Intra vilan	Suprafața (mp)	Tarla	Parcelă	Nr. topo	Observații / Referințe
1	curți constructii	DA	1	-	3	-	

Date referitoare la construcții

Crt	Număr	Destinație construcție	Supraf. (mp)	Situație juridică	Observații / Referințe
A1.1		construcții industriale și edilitare	1	Cu acte	Nr. niveluri:1; S. construita la sol:1 mp;

Lungime Segmente

1) Valorile lungimilor segmentelor sunt obținute din proiecție în plan.

Punct început	X / Y	Punct sfârșit	X / Y	Lungime segment (** (m)
1	345.880,936 289.406,619	2	345.880,993 289.406,597	0.061
2	345.880,993 289.406,597	3	345.880,776 289.406,043	0.595
3	345.880,776 289.406,043	4	345.881,894 289.405,605	1.201

Punct început	X / Y	Punct sfârșit	X / Y	Lungime segment (** (m)
4	345.881,894 289.405,605	5	345.882,331 289.406,723	1.2
5	345.882,331 289.406,723	6	345.881,213 289.407,16	1.2
6	345.881,213 289.407,16	7	345.880,995 289.406,601	0.6
7	345.880,995 289.406,601	8	345.880,938 289.406,624	0.061
8	345.880,938 289.406,624	1	345.880,936 289.406,619	0.005

** Lungimile segmentelor sunt determinate în planul de proiecție Stereo 70 și sunt rotunjite la 1 milimetru.

*** Distanța dintre puncte este formată din segmente cumulate ce sunt mai mici decât valoarea 1 milimetru.

**DATE DESPRE IMOBILUL NR. 14516**

Oficiul de Cadastru și Publicitate Imobiliară DOLJ
Biroul de Cadastru și Publicitate Imobiliară Craiova

A. Partea I. Descrierea imobilului

TEREN Intravilan

Adresa: Loc. Moreni, Nr. Fn, Jud. Dolj, P1

Nr. Crt	Nr cadastral Nr. topografic	Suprafața* (mp)	Observații / Referințe
A1		1	Sector cadastral:30 Teren neimprejmuit; RETEA JT PTA 2 MORENI

Construcții

Crt	Nr cadastral Nr. topografic	Adresa	Observații / Referințe
A1.1		Loc. Moreni, Nr. Fn, Jud. Dolj, P1	Nr. niveluri:1; S. construita la sol:1 mp;

B. Partea II. Proprietari și acte

Inscrieri privitoare la dreptul de proprietate și alte drepturi reale		Referințe
/		
Act Normativ nr. HG NR.1705, din 29/11/2006 emis de GUVERNUL ROMANIEI (Legea 123 din 10.07.2012; Contract de concesiune nr. 6 din 20.06.2005; Act Aditional nr. 1 din 04.03.2016; Licenta pentru distributia energiei electrice nr. 14033 din 01.07.2002 si Anexa);		
B1	Intabulare, drept de PROPRIETATE, dobandit prin Lege, cota actuala 1/1, cota initiala 1/1 1) STATUL ROMAN-DOMENIUL PUBLIC, CIF:999999999999, LIPSA CUI	A1, A1.1
B2	Intabulare, drept de ADMINISTRARE, dobandit prin Lege, cota actuala 1/1, cota initiala 1/1 1) MINISTERUL ECONOMIEI SI COMERTULUI, CIF:999999999999, LIPSA CUI	A1, A1.1
B3	Intabulare, drept de CONCESIUNE, dobandit prin Lege, cota actuala 1/1, cota initiala 1/1 1) CEZ DISTRIBUTIE SA, CIF:14491102	A1, A1.1

C. Partea III. SARCINI .

Inscrieri privind dezmembramintele dreptului de proprietate, drepturi reale de garanție și sarcini	Referințe
NU SUNT	

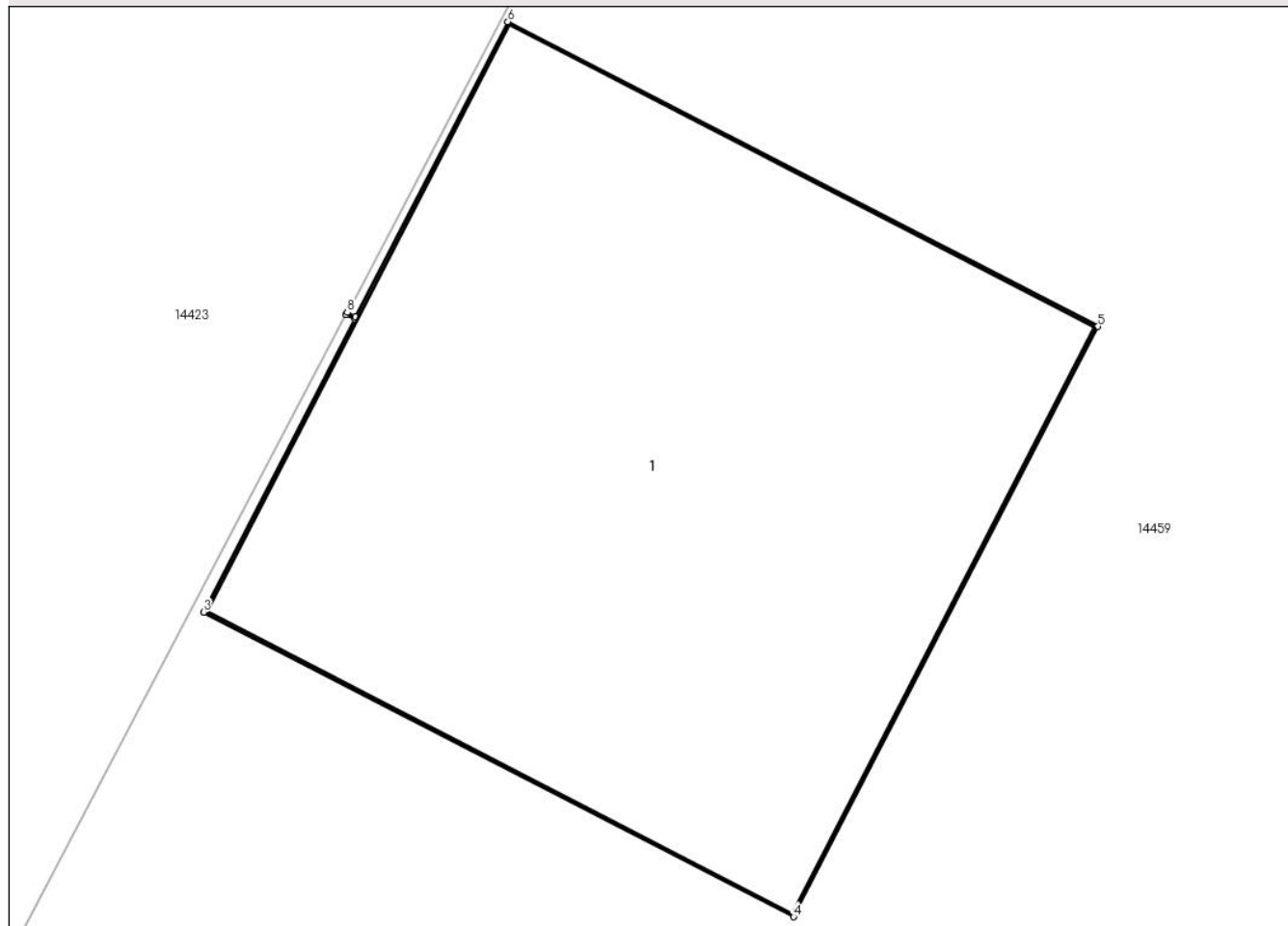
Anexa Nr. 1 La Partea I

Teren

Nr cadastral	Suprafața (mp)*	Observații / Referințe
	1	RETEA JT PTA 2 MORENI

* Suprafața este determinată în planul de proiecție Stereo 70.

DETALII LINIARE IMOBIL



Date referitoare la teren

Crt	Categorie folosință	Intra vilan	Suprafața (mp)	Tarla	Parcelă	Nr. topo	Observații / Referințe
1	curți constructii	DA	1	-	1	-	

Date referitoare la construcții

Crt	Număr	Destinație construcție	Supraf. (mp)	Situație juridică	Observații / Referințe
A1.1		construcții industriale și edilitare	1	Cu acte	Nr. niveluri:1; S. construita la sol:1 mp;

Lungime Segmente

1) Valorile lungimilor segmentelor sunt obținute din proiecție în plan.

Punct început	X / Y	Punct sfârșit	X / Y	Lungime segment (** (m)
1	345.912,151 289.283,64	2	345.912,167 289.283,632	0.018
2	345.912,167 289.283,632	3	345.911,894 289.283,103	0.595
3	345.911,894 289.283,103	4	345.912,96 289.282,553	1.2

Punct început	X / Y	Punct sfârșit	X / Y	Lungime segment (** (m)
4	345.912,96 289.282,553	5	345.913,51 289.283,619	1.2
5	345.913,51 289.283,619	6	345.912,444 289.284,169	1.2
6	345.912,444 289.284,169	7	345.912,169 289.283,636	0.6
7	345.912,169 289.283,636	8	345.912,154 289.283,644	0.017
8	345.912,154 289.283,644	1	345.912,151 289.283,64	0.005

** Lungimile segmentelor sunt determinate în planul de proiecție Stereo 70 și sunt rotunjite la 1 milimetru.

*** Distanța dintre puncte este formată din segmente cumulate ce sunt mai mici decât valoarea 1 milimetru.

**DATE DESPRE IMOBILUL NR. 14517**

Oficiul de Cadastru și Publicitate Imobiliară DOLJ
Biroul de Cadastru și Publicitate Imobiliară Craiova

A. Partea I. Descrierea imobilului

TEREN Intravilan

Adresa: Loc. Moreni, Nr. Fn, Jud. Dolj, P2

Nr. Crt	Nr cadastral Nr. topografic	Suprafața* (mp)	Observații / Referințe
A1		1	Sector cadastral:30 Teren neimprejmuit; RETEA JT PTA 2 MORENI

Construcții

Crt	Nr cadastral Nr. topografic	Adresa	Observații / Referințe
A1.1		Loc. Moreni, Nr. Fn, Jud. Dolj, P2	Nr. niveluri:1; S. construita la sol:1 mp;

B. Partea II. Proprietari și acte

Inscrieri privitoare la dreptul de proprietate și alte drepturi reale		Referințe
/		
Act Normativ nr. HG NR.1705, din 29/11/2006 emis de GUVERNUL ROMANIEI (Legea 123 din 10.07.2012; Contract de concesiune nr. 6 din 20.06.2005; Act Aditional nr. 1 din 04.03.2016; Licenta pentru distributia energiei electrice nr. 14033 din 01.07.2002 si Anexa);		
B1	Intabulare, drept de PROPRIETATE, dobandit prin Lege, cota actuala 1/1, cota initiala 1/1 1) STATUL ROMAN-DOMENIUL PUBLIC, CIF:999999999999, LIPSA CUI	A1, A1.1
B2	Intabulare, drept de ADMINISTRARE, dobandit prin Lege, cota actuala 1/1, cota initiala 1/1 1) MINISTERUL ECONOMIEI SI COMERTULUI, CIF:999999999999, LIPSA CUI	A1, A1.1
B3	Intabulare, drept de CONCESIUNE, dobandit prin Lege, cota actuala 1/1, cota initiala 1/1 1) CEZ DISTRIBUTIE SA, CIF:14491102	A1, A1.1

C. Partea III. SARCINI .

Inscrieri privind dezmembramintele dreptului de proprietate, drepturi reale de garanție și sarcini	Referințe
NU SUNT	

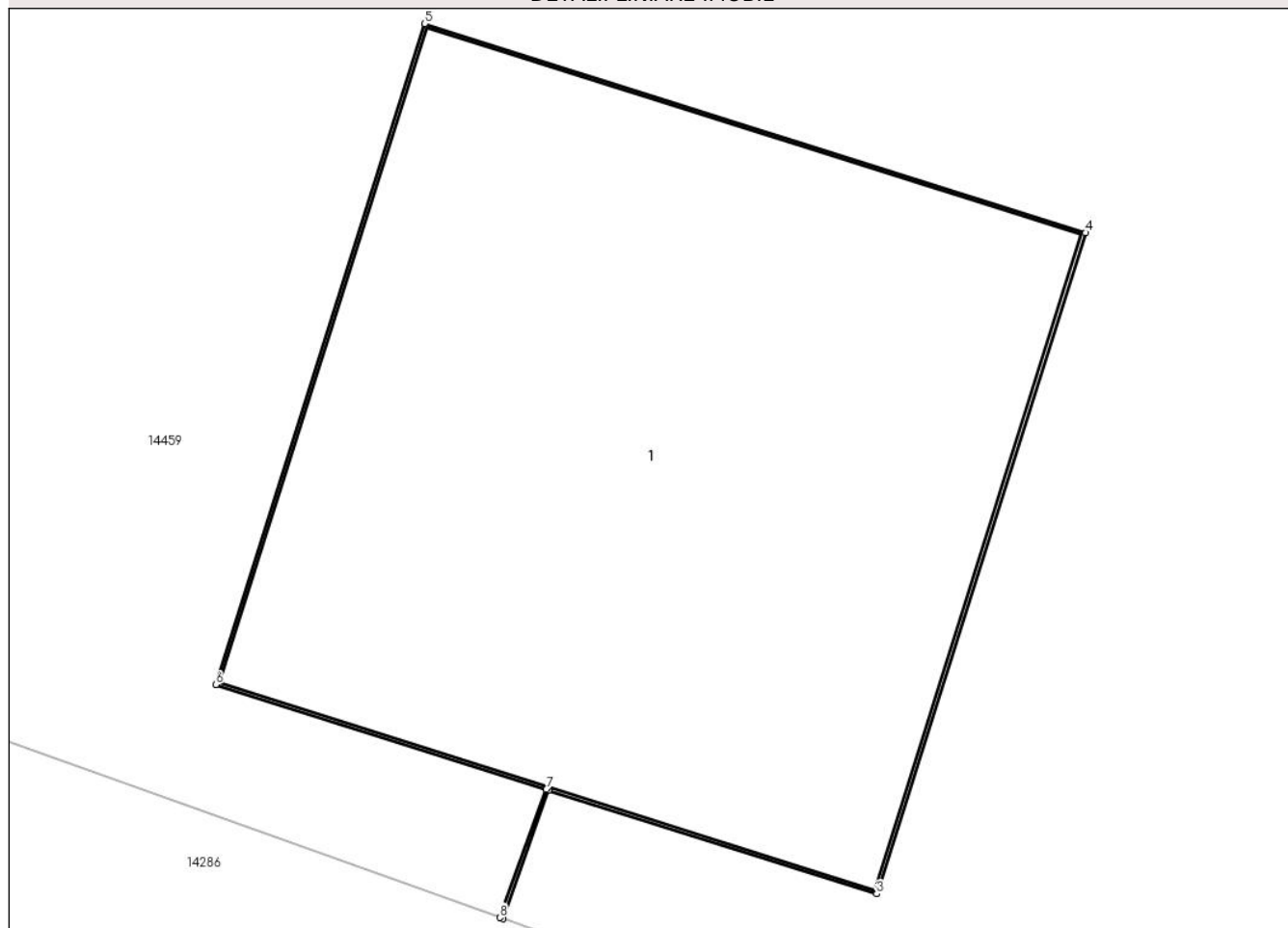
Anexa Nr. 1 La Partea I

Teren

Nr cadastral	Suprafața (mp)*	Observații / Referințe
	1	RETEA JT PTA 2 MORENI

* Suprafața este determinată în planul de proiecție Stereo 70.

DETALII LINIARE IMOBIL



Date referitoare la teren

Crt	Categorie folosință	Intra vilan	Suprafața (mp)	Tarla	Parcelă	Nr. topo	Observații / Referințe
1	curți constructii	DA	1	-	2	-	

Date referitoare la construcții

Crt	Număr	Destinație construcție	Supraf. (mp)	Situație juridică	Observații / Referințe
A1.1		construcții industriale și edilitare	1	Cu acte	Nr. niveluri:1; S. construita la sol:1 mp;

Lungime Segmente

1) Valorile lungimilor segmentelor sunt obținute din proiecție în plan.

Punct început	X / Y	Punct sfârșit	X / Y	Lungime segment (** (m)
1	345.902,355 289.262,001	2	345.902,434 289.262,223	0.236
2	345.902,434 289.262,223	3	345.903,002 289.262,044	0.596
3	345.903,002 289.262,044	4	345.903,364 289.263,188	1.2

Punct început	X / Y	Punct sfârșit	X / Y	Lungime segment (** (m)
4	345.903,364 289.263,188	5	345.902,219 289.263,55	1.201
5	345.902,219 289.263,55	6	345.901,858 289.262,406	1.2
6	345.901,858 289.262,406	7	345.902,43 289.262,225	0.6
7	345.902,43 289.262,225	8	345.902,35 289.262,003	0.236
8	345.902,35 289.262,003	1	345.902,355 289.262,001	0.005

** Lungimile segmentelor sunt determinate în planul de proiecție Stereo 70 și sunt rotunjite la 1 milimetru.

*** Distanța dintre puncte este formată din segmente cumulate ce sunt mai mici decât valoarea 1 milimetru.

**DATE DESPRE IMOBILUL NR. 14518**

Oficiul de Cadastru și Publicitate Imobiliară DOLJ
Biroul de Cadastru și Publicitate Imobiliară Craiova

A. Partea I. Descrierea imobilului

TEREN Intravilan

Adresa: Loc. Moreni, Nr. Fn, Jud. Dolj, P4

Nr. Crt	Nr cadastral Nr. topografic	Suprafața* (mp)	Observații / Referințe
A1		1	Sector cadastral:30 Teren neimprejmuit; RETEA JT PTA 2 MORENI

Construcții

Crt	Nr cadastral Nr. topografic	Adresa	Observații / Referințe
A1.1		Loc. Moreni, Nr. Fn, Jud. Dolj, P4	Nr. niveluri:1; S. construita la sol:1 mp;

B. Partea II. Proprietari și acte

Inscrieri privitoare la dreptul de proprietate și alte drepturi reale		Referințe
/		
Act Normativ nr. HG NR.1705, din 29/11/2006 emis de GUVERNUL ROMANIEI (Legea 123 din 10.07.2012; Contract de concesiune nr. 6 din 20.06.2005; Act Aditional nr. 1 din 04.03.2016; Licenta pentru distributia energiei electrice nr. 14033 din 01.07.2002 si Anexa);		
B1	Intabulare, drept de PROPRIETATE, dobandit prin Lege, cota actuala 1/1, cota initiala 1/1 1) STATUL ROMAN-DOMENIUL PUBLIC, CIF:999999999999, LIPSA CUI	A1, A1.1
B2	Intabulare, drept de ADMINISTRARE, dobandit prin Lege, cota actuala 1/1, cota initiala 1/1 1) MINISTERUL ECONOMIEI SI COMERTULUI, CIF:999999999999, LIPSA CUI	A1, A1.1
B3	Intabulare, drept de CONCESIUNE, dobandit prin Lege, cota actuala 1/1, cota initiala 1/1 1) CEZ DISTRIBUTIE SA, CIF:14491102	A1, A1.1

C. Partea III. SARCINI .

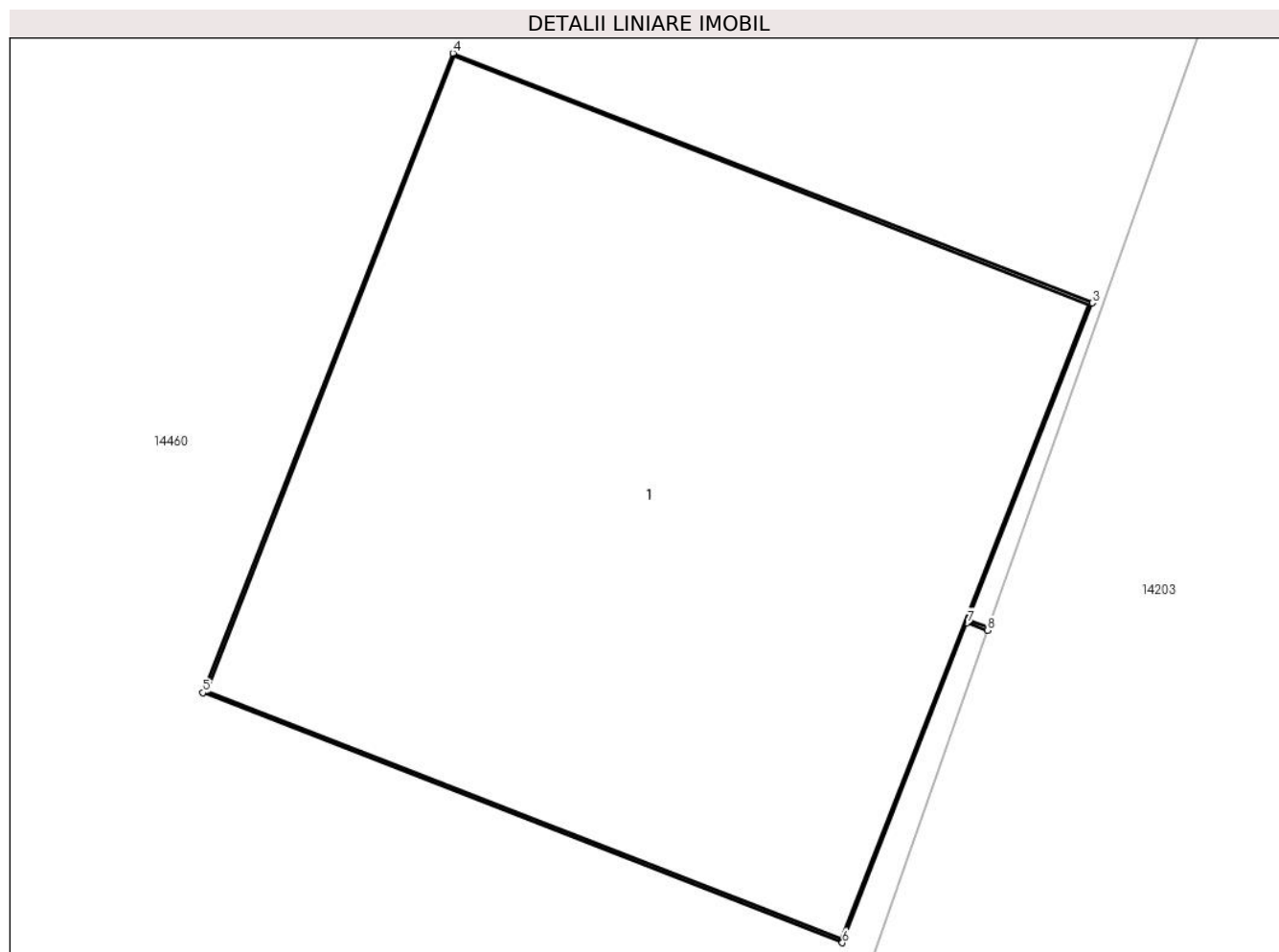
Inscrieri privind dezmembramintele dreptului de proprietate, drepturi reale de garanție și sarcini	Referințe
NU SUNT	

Anexa Nr. 1 La Partea I

Teren

Nr cadastral	Suprafața (mp)*	Observații / Referințe
	1	RETEA JT PTA 2 MORENI

* Suprafața este determinată în planul de proiecție Stereo 70.



Date referitoare la teren

Crt	Categorie folosință	Intra vilan	Suprafața (mp)	Tarla	Parcelă	Nr. topo	Observații / Referințe
1	curți constructii	DA	1	-	4	-	

Date referitoare la construcții

Crt	Număr	Destinație construcție	Supraf. (mp)	Situație juridică	Observații / Referințe
A1.1		construcții industriale și edilitare	1	Cu acte	Nr. niveluri:1; S. construita la sol:1 mp;

Lungime Segmente

1) Valorile lungimilor segmentelor sunt obținute din proiecție în plan.

Punct început	X / Y	Punct sfârșit	X / Y	Lungime segment (** (m)
1	346.375,916 289.216,537	2	346.375,88 289.216,55	0.038
2	346.375,88 289.216,55	3	346.376,097 289.217,104	0.595
3	346.376,097 289.217,104	4	346.374,979 289.217,54	1.2

Punct început	X / Y	Punct sfârșit	X / Y	Lungime segment (** (m)
4	346.374,979 289.217,54	5	346.374,542 289.216,423	1.199
5	346.374,542 289.216,423	6	346.375,66 289.215,986	1.2
6	346.375,66 289.215,986	7	346.375,878 289.216,545	0.6
7	346.375,878 289.216,545	8	346.375,914 289.216,532	0.038
8	346.375,914 289.216,532	1	346.375,916 289.216,537	0.005

** Lungimile segmentelor sunt determinate în planul de proiecție Stereo 70 și sunt rotunjite la 1 milimetru.

*** Distanța dintre puncte este formată din segmente cumulate ce sunt mai mici decât valoarea 1 milimetru.

**DATE DESPRE IMOBILUL NR. 14519**

Oficiul de Cadastru și Publicitate Imobiliară DOLJ
Biroul de Cadastru și Publicitate Imobiliară Craiova

A. Partea I. Descrierea imobilului

TEREN Intravilan

Adresa: Loc. Moreni, Nr. Fn, Jud. Dolj, P3

Nr. Crt	Nr cadastral Nr. topografic	Suprafața* (mp)	Observații / Referințe
A1		1	Sector cadastral:30 Teren neimprejmuit; RETEA JT PTA 2 MORENI

Construcții

Crt	Nr cadastral Nr. topografic	Adresa	Observații / Referințe
A1.1		Loc. Moreni, Nr. Fn, Jud. Dolj, P3	Nr. niveluri:1; S. construita la sol:1 mp;

B. Partea II. Proprietari și acte

Inscrieri privitoare la dreptul de proprietate și alte drepturi reale		Referințe
/		
Act Normativ nr. HG NR.1705, din 29/11/2006 emis de GUVERNUL ROMANIEI (Legea 123 din 10.07.2012; Contract de concesiune nr. 6 din 20.06.2005; Act Aditional nr. 1 din 04.03.2016; Licenta pentru distributia energiei electrice nr. 14033 din 01.07.2002 si Anexa);		
B1	Intabulare, drept de PROPRIETATE, dobandit prin Lege, cota actuala 1/1, cota initiala 1/1 1) STATUL ROMAN-DOMENIUL PUBLIC, CIF:999999999999, LIPSA CUI	A1, A1.1
B2	Intabulare, drept de ADMINISTRARE, dobandit prin Lege, cota actuala 1/1, cota initiala 1/1 1) MINISTERUL ECONOMIEI SI COMERTULUI, CIF:999999999999, LIPSA CUI	A1, A1.1
B3	Intabulare, drept de CONCESIUNE, dobandit prin Lege, cota actuala 1/1, cota initiala 1/1 1) CEZ DISTRIBUTIE SA, CIF:14491102	A1, A1.1

C. Partea III. SARCINI .

Inscrieri privind dezmembramintele dreptului de proprietate, drepturi reale de garanție și sarcini	Referințe
NU SUNT	

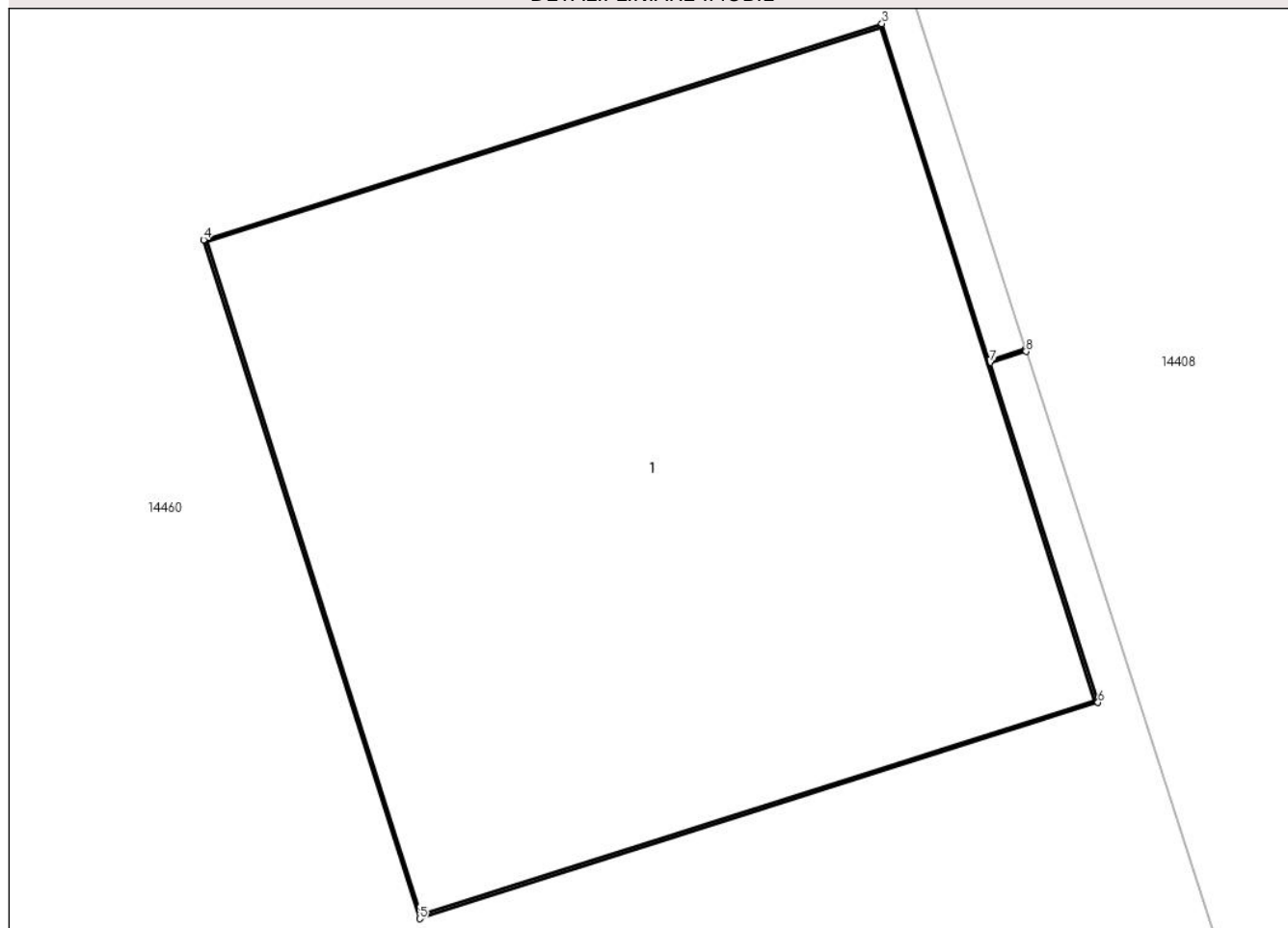
Anexa Nr. 1 La Partea I

Teren

Nr cadastral	Suprafața (mp)*	Observații / Referințe
	1	RETEA JT PTA 2 MORENI

* Suprafața este determinată în planul de proiecție Stereo 70.

DETALII LINIARE IMOBIL



Date referitoare la teren

Crt	Categorie folosință	Intra vilan	Suprafața (mp)	Tarla	Parcelă	Nr. topo	Observații / Referințe
1	curți constructii	DA	1	-	3	-	

Date referitoare la construcții

Crt	Număr	Destinație construcție	Supraf. (mp)	Situație juridică	Observații / Referințe
A1.1		construcții industriale și edilitare	1	Cu acte	Nr. niveluri:1; S. construita la sol:1 mp;

Lungime Segmente

1) Valorile lungimilor segmentelor sunt obținute din proiecție în plan.

Punct început	X / Y	Punct sfârșit	X / Y	Lungime segment (** (m)
1	346.386,939 289.255,512	2	346.386,878 289.255,492	0.064
2	346.386,878 289.255,492	3	346.386,697 289.256,059	0.595
3	346.386,697 289.256,059	4	346.385,554 289.255,695	1.2

Punct început	X / Y	Punct sfârșit	X / Y	Lungime segment (** (m)
4	346.385,554 289.255,695	5	346.385,918 289.254,552	1.2
5	346.385,918 289.254,552	6	346.387,061 289.254,916	1.2
6	346.387,061 289.254,916	7	346.386,879 289.255,488	0.6
7	346.386,879 289.255,488	8	346.386,94 289.255,507	0.064
8	346.386,94 289.255,507	1	346.386,939 289.255,512	0.005

** Lungimile segmentelor sunt determinate în planul de proiecție Stereo 70 și sunt rotunjite la 1 milimetru.

*** Distanța dintre puncte este formată din segmente cumulate ce sunt mai mici decât valoarea 1 milimetru.

**DATE DESPRE IMOBILUL NR. 14520**

Oficiul de Cadastru și Publicitate Imobiliară DOLJ
Biroul de Cadastru și Publicitate Imobiliară Craiova

A. Partea I. Descrierea imobilului

TEREN Intravilan

Adresa: Loc. Moreni, Nr. Fn, Jud. Dolj, P2

Nr. Crt	Nr cadastral Nr. topografic	Suprafața* (mp)	Observații / Referințe
A1		1	Sector cadastral:30 Teren neimprejmuit; RETEA JT PTA 2 MORENI

Construcții

Crt	Nr cadastral Nr. topografic	Adresa	Observații / Referințe
A1.1		Loc. Moreni, Nr. Fn, Jud. Dolj, P2	Nr. niveluri:1; S. construita la sol:1 mp;

B. Partea II. Proprietari și acte

Inscrieri privitoare la dreptul de proprietate și alte drepturi reale		Referințe
/		
Act Normativ nr. HG NR.1705, din 29/11/2006 emis de GUVERNUL ROMANIEI (Legea 123 din 10.07.2012; Contract de concesiune nr. 6 din 20.06.2005; Act Aditional nr. 1 din 04.03.2016; Licenta pentru distributia energiei electrice nr. 14033 din 01.07.2002 si Anexa);		
B1	Intabulare, drept de PROPRIETATE, dobandit prin Lege, cota actuala 1/1, cota initiala 1/1 1) STATUL ROMAN-DOMENIUL PUBLIC, CIF:999999999999, LIPSA CUI	A1, A1.1
B2	Intabulare, drept de ADMINISTRARE, dobandit prin Lege, cota actuala 1/1, cota initiala 1/1 1) MINISTERUL ECONOMIEI SI COMERTULUI, CIF:999999999999, LIPSA CUI	A1, A1.1
B3	Intabulare, drept de CONCESIUNE, dobandit prin Lege, cota actuala 1/1, cota initiala 1/1 1) CEZ DISTRIBUTIE SA, CIF:14491102	A1, A1.1

C. Partea III. SARCINI .

Inscrieri privind dezmembramintele dreptului de proprietate, drepturi reale de garanție și sarcini	Referințe
NU SUNT	

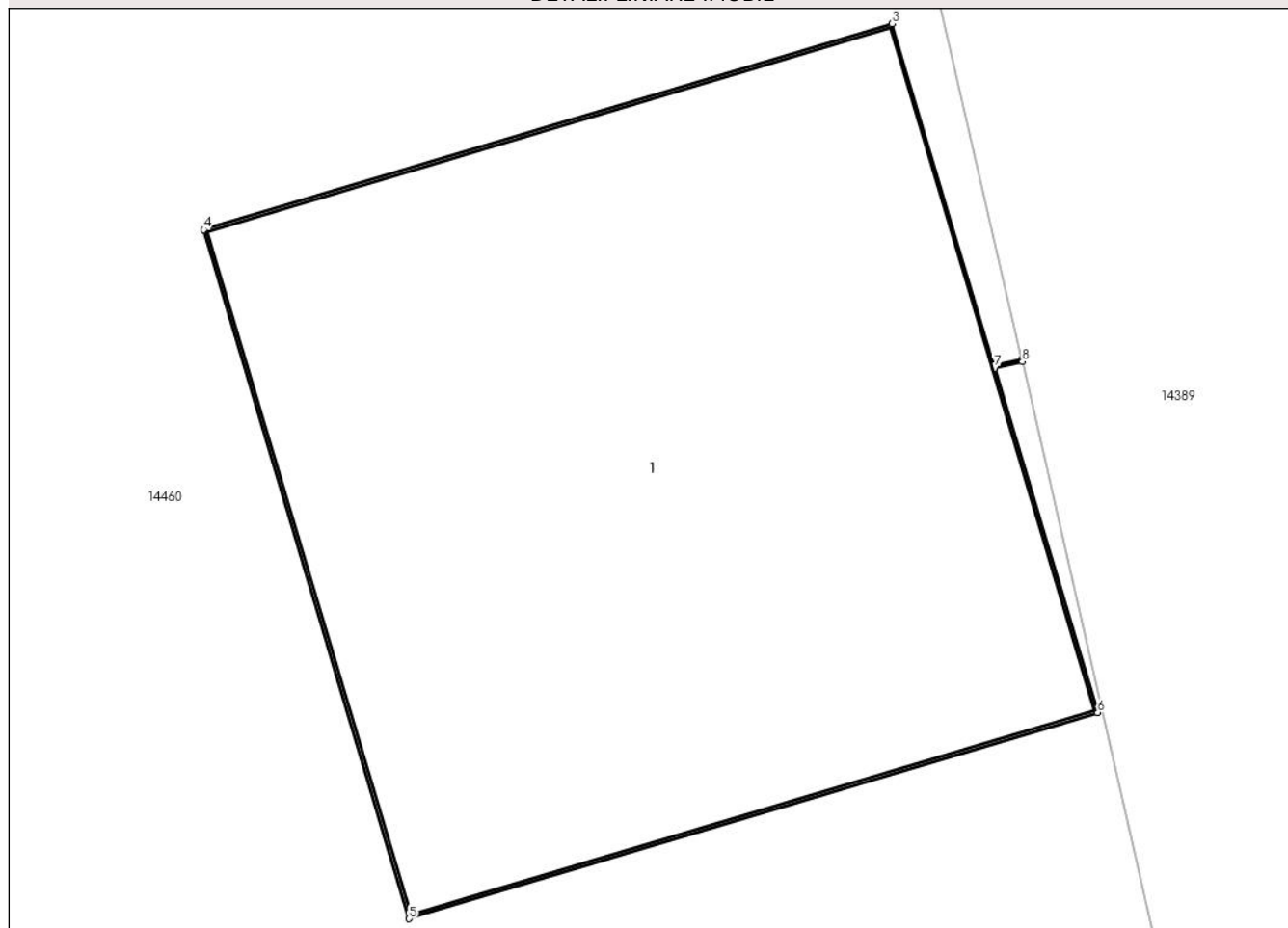
Anexa Nr. 1 La Partea I

Teren

Nr cadastral	Suprafața (mp)*	Observații / Referințe
	1	RETEA JT PTA 2 MORENI

* Suprafața este determinată în planul de proiecție Stereo 70.

DETALII LINIARE IMOBIL



Date referitoare la teren

Crt	Categorie folosință	Intravilan	Suprafața (mp)	Tarla	Parcelă	Nr. topo	Observații / Referințe
1	curți constructii	DA	1	-	2	-	

Date referitoare la construcții

Crt	Număr	Destinație construcție	Supraf. (mp)	Situație juridică	Observații / Referințe
A1.1		construcții industriale și edilitare	1	Cu acte	Nr. niveluri:1; S. construita la sol:1 mp;

Lungime Segmente

1) Valorile lungimilor segmentelor sunt obținute din proiecție în plan.

Punct început	X / Y	Punct sfârșit	X / Y	Lungime segment (** (m)
1	346.377,545 289.286,594	2	346.377,499 289.286,584	0.047
2	346.377,499 289.286,584	3	346.377,328 289.287,154	0.595
3	346.377,328 289.287,154	4	346.376,179 289.286,81	1.199

Punct început	X / Y	Punct sfârșit	X / Y	Lungime segment (** (m)
4	346.376,179 289.286,81	5	346.376,522 289.285,66	1.2
5	346.376,522 289.285,66	6	346.377,672 289.286,004	1.2
6	346.377,672 289.286,004	7	346.377,5 289.286,579	0.6
7	346.377,5 289.286,579	8	346.377,546 289.286,59	0.047
8	346.377,546 289.286,59	1	346.377,545 289.286,594	0.004

** Lungimile segmentelor sunt determinate în planul de proiecție Stereo 70 și sunt rotunjite la 1 milimetru.

*** Distanța dintre puncte este formată din segmente cumulate ce sunt mai mici decât valoarea 1 milimetru.

**DATE DESPRE IMOBILUL NR. 14521**

Oficiul de Cadastru și Publicitate Imobiliară DOLJ
Biroul de Cadastru și Publicitate Imobiliară Craiova

A. Partea I. Descrierea imobilului

TEREN Intravilan

Adresa: Loc. Moreni, Nr. Fn, Jud. Dolj, P1

Nr. Crt	Nr cadastral Nr. topografic	Suprafața* (mp)	Observații / Referințe
A1		1	Sector cadastral:30 Teren neimprejmuit; RETEA JT PTA 2 MORENI

Construcții

Crt	Nr cadastral Nr. topografic	Adresa	Observații / Referințe
A1.1		Loc. Moreni, Nr. Fn, Jud. Dolj, P1	Nr. niveluri:1; S. construita la sol:1 mp;

B. Partea II. Proprietari și acte

Inscrieri privitoare la dreptul de proprietate și alte drepturi reale		Referințe
/		
Act Normativ nr. HG NR.1705, din 29/11/2006 emis de GUVERNUL ROMANIEI (Legea 123 din 10.07.2012; Contract de concesiune nr. 6 din 20.06.2005; Act Aditional nr. 1 din 04.03.2016; Licenta pentru distributia energiei electrice nr. 14033 din 01.07.2002 si Anexa);		
B1	Intabulare, drept de PROPRIETATE, dobandit prin Lege, cota actuala 1/1, cota initiala 1/1 1) STATUL ROMAN-DOMENIUL PUBLIC, CIF:999999999999, LIPSA CUI	A1, A1.1
B2	Intabulare, drept de ADMINISTRARE, dobandit prin Lege, cota actuala 1/1, cota initiala 1/1 1) MINISTERUL ECONOMIEI SI COMERTULUI, CIF:999999999999, LIPSA CUI	A1, A1.1
B3	Intabulare, drept de CONCESIUNE, dobandit prin Lege, cota actuala 1/1, cota initiala 1/1 1) CEZ DISTRIBUTIE SA, CIF:14491102	A1, A1.1

C. Partea III. SARCINI .

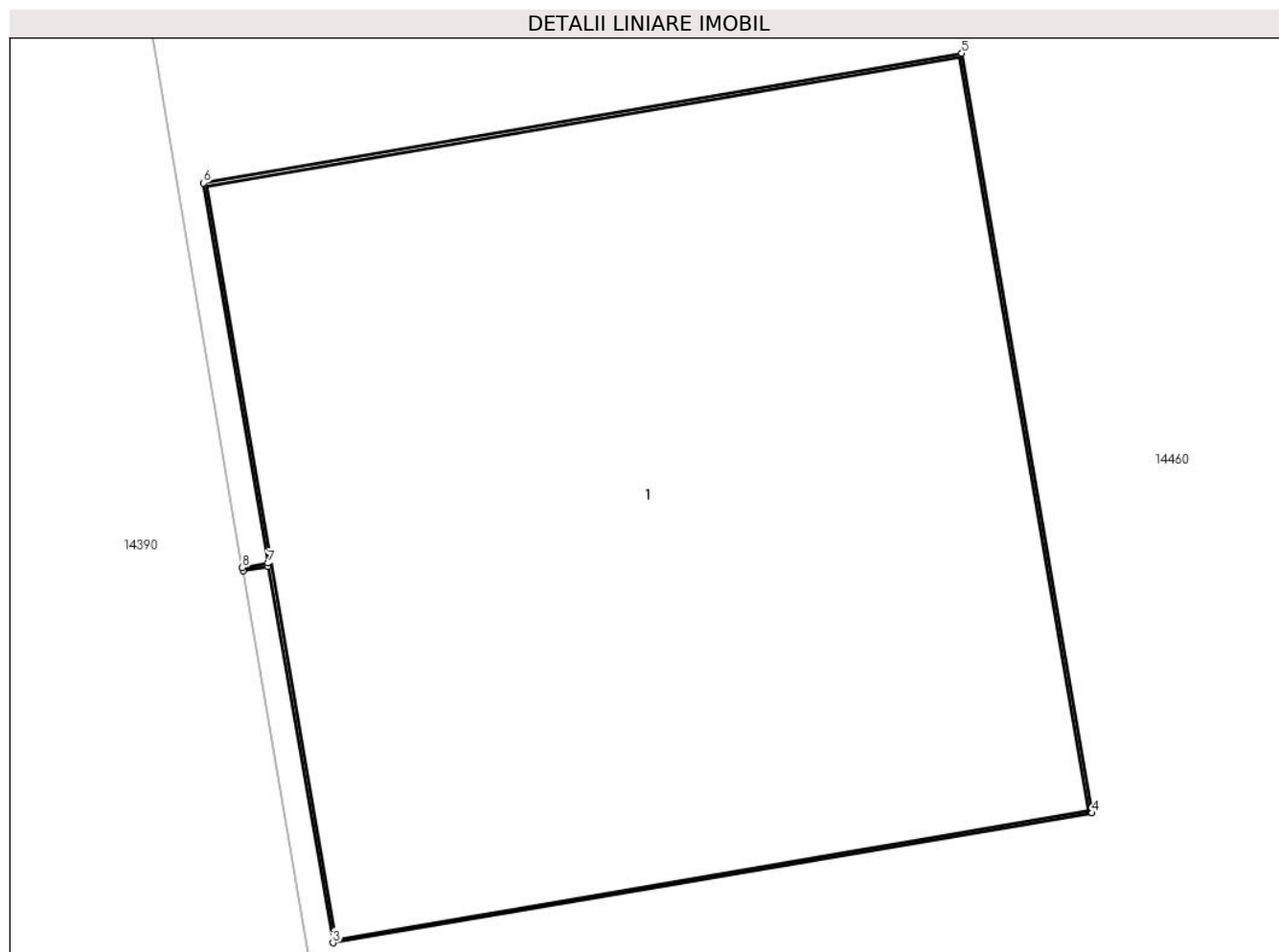
Inscrieri privind dezmembramintele dreptului de proprietate, drepturi reale de garanție și sarcini	Referințe
NU SUNT	

Anexa Nr. 1 La Partea I

Teren

Nr cadastral	Suprafața (mp)*	Observații / Referințe
	1	RETEA JT PTA 2 MORENI

* Suprafața este determinată în planul de proiecție Stereo 70.



Date referitoare la teren

Crt	Categorie folosință	Intra vilan	Suprafața (mp)	Tarla	Parcelă	Nr. topo	Observații / Referințe
1	curți constructii	DA	1	-	1	-	

Date referitoare la construcții

Crt	Număr	Destinație construcție	Supraf. (mp)	Situație juridică	Observații / Referințe
A1.1		construcții industriale și edilitare	1	Cu acte	Nr. niveluri:1; S. construita la sol:1 mp;

Lungime Segmente

1) Valorile lungimilor segmentelor sunt obținute din proiecție în plan.

Punct început	X / Y	Punct sfârșit	X / Y	Lungime segment (** (m)
1	346.365,65 289.319,312	2	346.365,689 289.319,319	0.04
2	346.365,689 289.319,319	3	346.365,79 289.318,733	0.595
3	346.365,79 289.318,733	4	346.366,973 289.318,935	1.2

Punct început	X / Y	Punct sfârșit	X / Y	Lungime segment (** (m)
4	346.366,973 289.318,935	5	346.366,77 289.320,118	1.2
5	346.366,77 289.320,118	6	346.365,588 289.319,916	1.199
6	346.365,588 289.319,916	7	346.365,689 289.319,324	0.601
7	346.365,689 289.319,324	8	346.365,649 289.319,317	0.041
8	346.365,649 289.319,317	1	346.365,65 289.319,312	0.005

** Lungimile segmentelor sunt determinate în planul de proiecție Stereo 70 și sunt rotunjite la 1 milimetru.

*** Distanța dintre puncte este formată din segmente cumulate ce sunt mai mici decât valoarea 1 milimetru.

**DATE DESPRE IMOBILUL NR. 14522**

Oficiul de Cadastru și Publicitate Imobiliară DOLJ
Biroul de Cadastru și Publicitate Imobiliară Craiova

A. Partea I. Descrierea imobilului

TEREN Intravilan

Adresa: Loc. Moreni, Nr. Fn, Jud. Dolj, P1

Nr. Crt	Nr cadastral Nr. topografic	Suprafața* (mp)	Observații / Referințe
A1		1	Sector cadastral:30 Teren neimprejmuit; RETEA JT PTA 2 MORENI

Construcții

Crt	Nr cadastral Nr. topografic	Adresa	Observații / Referințe
A1.1		Loc. Moreni, Nr. Fn, Jud. Dolj, P1	Nr. niveluri:1; S. construita la sol:1 mp;

B. Partea II. Proprietari și acte

Inscrieri privitoare la dreptul de proprietate și alte drepturi reale		Referințe
/		
Act Normativ nr. HG NR.1705, din 29/11/2006 emis de GUVERNUL ROMANIEI (Legea 123 din 10.07.2012; Contract de concesiune nr. 6 din 20.06.2005; Act Aditional nr. 1 din 04.03.2016; Licenta pentru distributia energiei electrice nr. 14033 din 01.07.2002 si Anexa);		
B1	Intabulare, drept de PROPRIETATE, dobandit prin Lege, cota actuala 1/1, cota initiala 1/1 1) STATUL ROMAN-DOMENIUL PUBLIC, CIF:999999999999, LIPSA CUI	A1, A1.1
B2	Intabulare, drept de ADMINISTRARE, dobandit prin Lege, cota actuala 1/1, cota initiala 1/1 1) MINISTERUL ECONOMIEI SI COMERTULUI, CIF:999999999999, LIPSA CUI	A1, A1.1
B3	Intabulare, drept de CONCESIUNE, dobandit prin Lege, cota actuala 1/1, cota initiala 1/1 1) CEZ DISTRIBUTIE SA, CIF:14491102	A1, A1.1

C. Partea III. SARCINI .

Inscrieri privind dezmembramintele dreptului de proprietate, drepturi reale de garanție și sarcini	Referințe
NU SUNT	

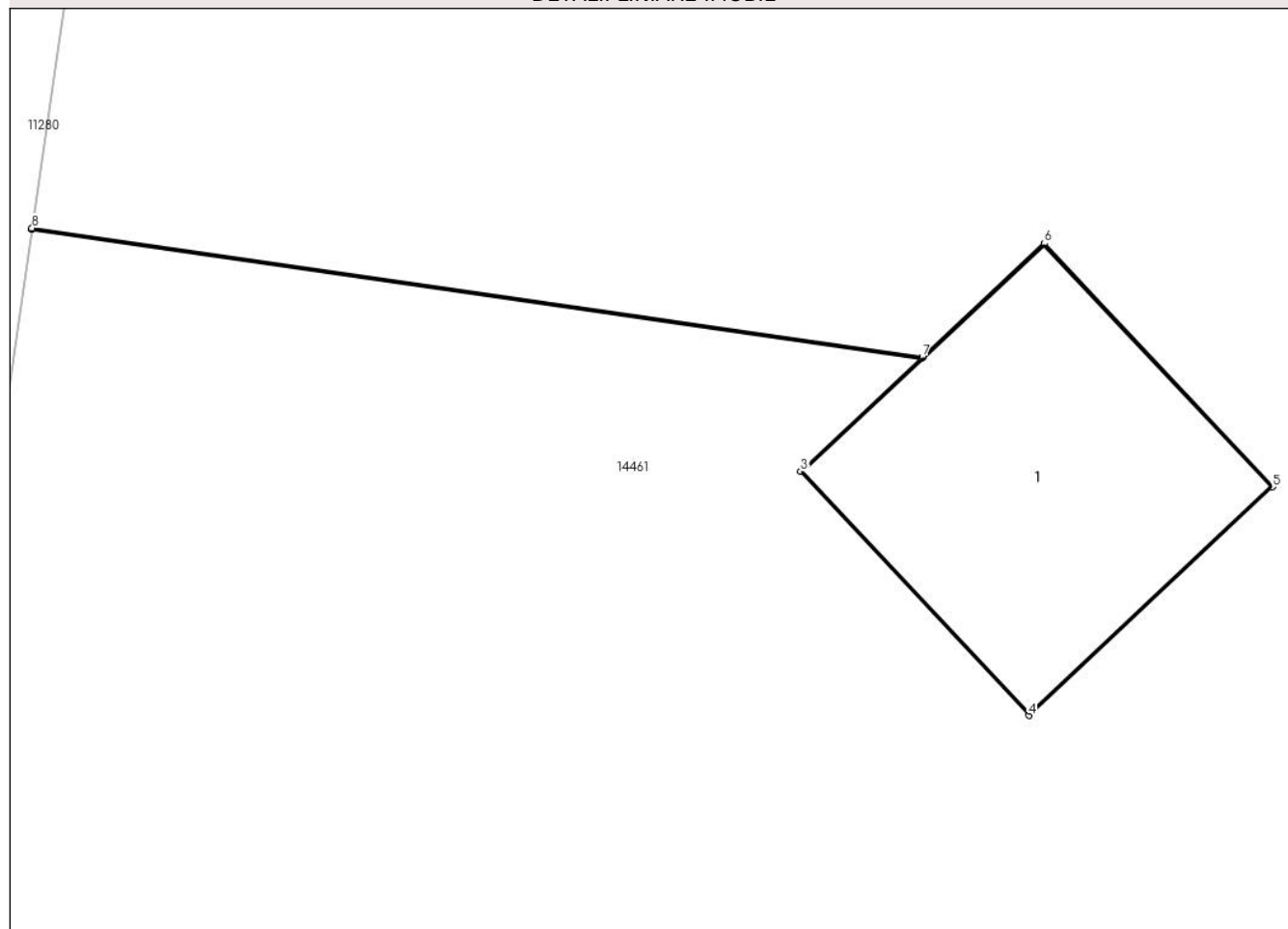
Anexa Nr. 1 La Partea I

Teren

Nr cadastral	Suprafața (mp)*	Observații / Referințe
	1	RETEA JT PTA 2 MORENI

* Suprafața este determinată în planul de proiecție Stereo 70.

DETALII LINIARE IMOBIL



Date referitoare la teren

Crt	Categorie folosință	Intra vilan	Suprafața (mp)	Tarla	Parcelă	Nr. topo	Observații / Referințe
1	curți constructii	DA	1	-	1	-	

Date referitoare la construcții

Crt	Număr	Destinație construcție	Supraf. (mp)	Situație juridică	Observații / Referințe
A1.1		construcții industriale și edilitare	1	Cu acte	Nr. niveluri:1; S. construita la sol:1 mp;

Lungime Segmente

1) Valorile lungimilor segmentelor sunt obținute din proiecție în plan.

Punct început	X / Y	Punct sfârșit	X / Y	Lungime segment (** (m)
1	345.675,819 289.557,702	2	345.679,016 289.557,238	3.23
2	345.679,016 289.557,238	3	345.678,582 289.556,832	0.594
3	345.678,582 289.556,832	4	345.679,402 289.555,956	1.2

Punct început	X / Y	Punct sfârșit	X / Y	Lungime segment (** (m)
4	345.679,402 289.555,956	5	345.680,278 289.556,777	1.201
5	345.680,278 289.556,777	6	345.679,457 289.557,652	1.2
6	345.679,457 289.557,652	7	345.679,02 289.557,242	0.599
7	345.679,02 289.557,242	8	345.675,82 289.557,707	3.234
8	345.675,82 289.557,707	1	345.675,819 289.557,702	0.005

** Lungimile segmentelor sunt determinate în planul de proiecție Stereo 70 și sunt rotunjite la 1 milimetru.

*** Distanța dintre puncte este formată din segmente cumulate ce sunt mai mici decât valoarea 1 milimetru.

**DATE DESPRE IMOBILUL NR. 14523**

Oficiul de Cadastru și Publicitate Imobiliară DOLJ
Biroul de Cadastru și Publicitate Imobiliară Craiova

A. Partea I. Descrierea imobilului

TEREN Intravilan

Adresa: Loc. Moreni, Nr. Fn, Jud. Dolj, P1

Nr. Crt	Nr cadastral Nr. topografic	Suprafața* (mp)	Observații / Referințe
A1		1	Sector cadastral:30 Teren neimprejmuit; RETEA JT PTA 2 MORENI

Construcții

Crt	Nr cadastral Nr. topografic	Adresa	Observații / Referințe
A1.1		Loc. Moreni, Nr. Fn, Jud. Dolj, P1	Nr. niveluri:1; S. construita la sol:1 mp;

B. Partea II. Proprietari și acte

Inscrieri privitoare la dreptul de proprietate și alte drepturi reale		Referințe
/		
Act Normativ nr. HG NR.1705, din 29/11/2006 emis de GUVERNUL ROMANIEI (Legea 123 din 10.07.2012; Contract de concesiune nr. 6 din 20.06.2005; Act Aditional nr. 1 din 04.03.2016; Licenta pentru distributia energiei electrice nr. 14033 din 01.07.2002 si Anexa);		
B1	Intabulare, drept de PROPRIETATE, dobandit prin Lege, cota actuala 1/1, cota initiala 1/1 1) STATUL ROMAN-DOMENIUL PUBLIC, CIF:999999999999, LIPSA CUI	A1, A1.1
B2	Intabulare, drept de ADMINISTRARE, dobandit prin Lege, cota actuala 1/1, cota initiala 1/1 1) MINISTERUL ECONOMIEI SI COMERTULUI, CIF:999999999999, LIPSA CUI	A1, A1.1
B3	Intabulare, drept de CONCESIUNE, dobandit prin Lege, cota actuala 1/1, cota initiala 1/1 1) CEZ DISTRIBUTIE SA, CIF:14491102	A1, A1.1

C. Partea III. SARCINI .

Inscrieri privind dezmembramintele dreptului de proprietate, drepturi reale de garanție și sarcini	Referințe
NU SUNT	

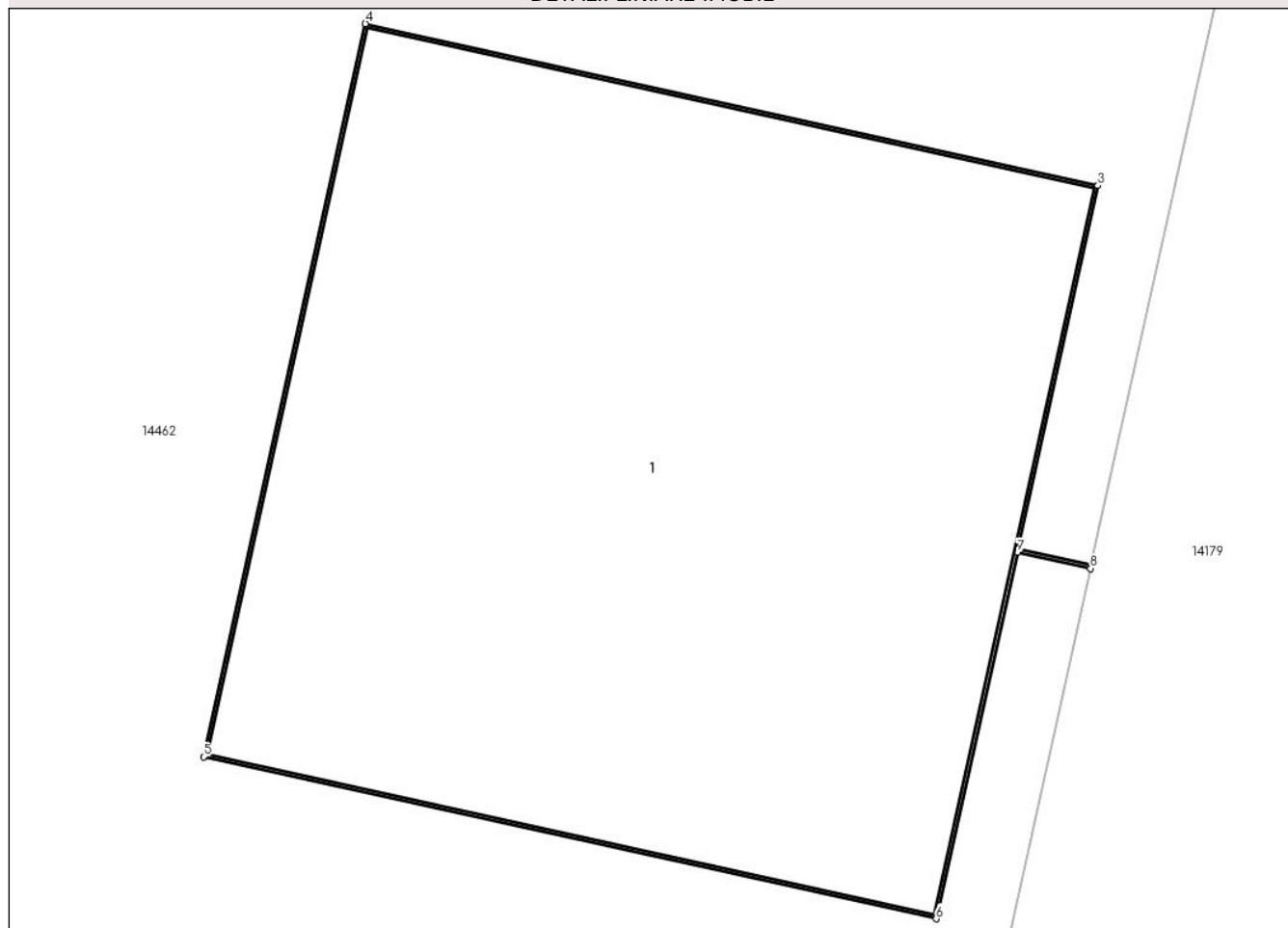
Anexa Nr. 1 La Partea I

Teren

Nr cadastral	Suprafața (mp)*	Observații / Referințe
	1	RETEA JT PTA 2 MORENI

* Suprafața este determinată în planul de proiecție Stereo 70.

DETALII LINIARE IMOBIL



Date referitoare la teren

Crt	Categorie folosință	Intra vilan	Suprafața (mp)	Tarla	Parcelă	Nr. topo	Observații / Referințe
1	curți constructii	DA	1	-	1	-	

Date referitoare la construcții

Crt	Număr	Destinație construcție	Supraf. (mp)	Situație juridică	Observații / Referințe
A1.1		construcții industriale și edilitare	1	Cu acte	Nr. niveluri:1; S. construita la sol:1 mp;

Lungime Segmente

1) Valorile lungimilor segmentelor sunt obținute din proiecție în plan.

Punct început	X / Y	Punct sfârșit	X / Y	Lungime segment (** (m)
1	345.812,498 289.474,176	2	345.812,381 289.474,202	0.12
2	345.812,381 289.474,202	3	345.812,509 289.474,783	0.595
3	345.812,509 289.474,783	4	345.811,337 289.475,042	1.2

Punct început	X / Y	Punct sfârșit	X / Y	Lungime segment (** (m)
4	345.811,337 289.475,042	5	345.811,078 289.473,87	1.2
5	345.811,078 289.473,87	6	345.812,25 289.473,611	1.2
6	345.812,25 289.473,611	7	345.812,38 289.474,197	0.6
7	345.812,38 289.474,197	8	345.812,497 289.474,171	0.12
8	345.812,497 289.474,171	1	345.812,498 289.474,176	0.005

** Lungimile segmentelor sunt determinate în planul de proiecție Stereo 70 și sunt rotunjite la 1 milimetru.

*** Distanța dintre puncte este formată din segmente cumulate ce sunt mai mici decât valoarea 1 milimetru.

**DATE DESPRE IMOBILUL NR. 14524**

Oficiul de Cadastru și Publicitate Imobiliară DOLJ
Biroul de Cadastru și Publicitate Imobiliară Craiova

A. Partea I. Descrierea imobilului

TEREN Intravilan

Adresa: Loc. Moreni, Nr. Fn, Jud. Dolj, P2

Nr. Crt	Nr cadastral Nr. topografic	Suprafața* (mp)	Observații / Referințe
A1		1	Sector cadastral:30 Teren neimprejmuit; RETEA JT PTA 2 MORENI

Construcții

Crt	Nr cadastral Nr. topografic	Adresa	Observații / Referințe
A1.1		Loc. Moreni, Nr. Fn, Jud. Dolj, P2	Nr. niveluri:1; S. construita la sol:1 mp;

B. Partea II. Proprietari și acte

Inscrieri privitoare la dreptul de proprietate și alte drepturi reale		Referințe
/		
Act Normativ nr. HG NR.1705, din 29/11/2006 emis de GUVERNUL ROMANIEI (Legea 123 din 10.07.2012; Contract de concesiune nr. 6 din 20.06.2005; Act Aditional nr. 1 din 04.03.2016; Licenta pentru distributia energiei electrice nr. 14033 din 01.07.2002 si Anexa);		
B1	Intabulare, drept de PROPRIETATE, dobandit prin Lege, cota actuala 1/1, cota initiala 1/1 1) STATUL ROMAN-DOMENIUL PUBLIC, CIF:999999999999, LIPSA CUI	A1, A1.1
B2	Intabulare, drept de ADMINISTRARE, dobandit prin Lege, cota actuala 1/1, cota initiala 1/1 1) MINISTERUL ECONOMIEI SI COMERTULUI, CIF:999999999999, LIPSA CUI	A1, A1.1
B3	Intabulare, drept de CONCESIUNE, dobandit prin Lege, cota actuala 1/1, cota initiala 1/1 1) CEZ DISTRIBUTIE SA, CIF:14491102	A1, A1.1

C. Partea III. SARCINI .

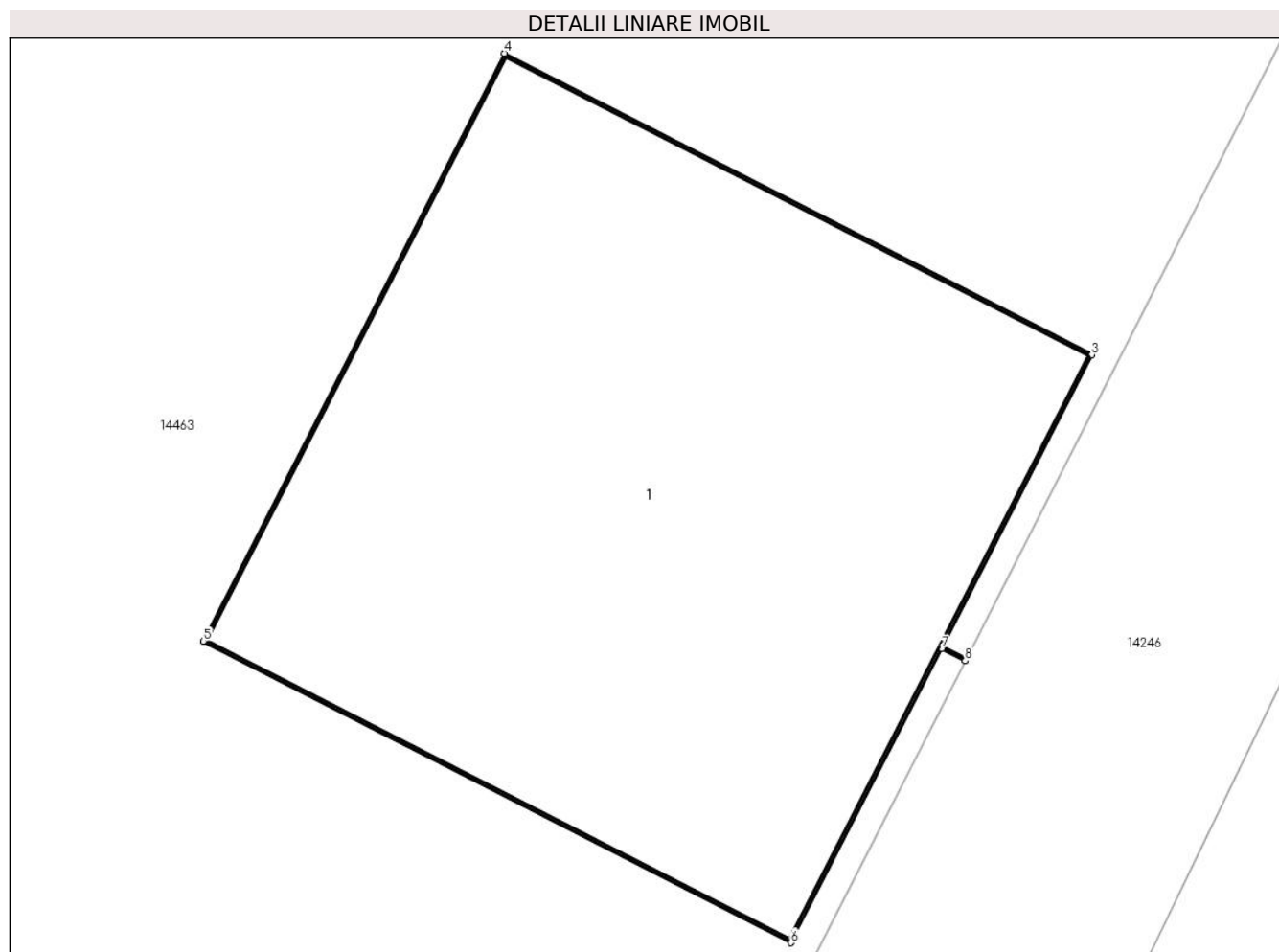
Inscrieri privind dezmembramintele dreptului de proprietate, drepturi reale de garanție și sarcini	Referințe
NU SUNT	

Anexa Nr. 1 La Partea I

Teren

Nr cadastral	Suprafața (mp)*	Observații / Referințe
	1	RETEA JT PTA 2 MORENI

* Suprafața este determinată în planul de proiecție Stereo 70.



Date referitoare la teren

Crt	Categorie folosință	Intra vilan	Suprafața (mp)	Tarla	Parcelă	Nr. topo	Observații / Referințe
1	curți constructii	DA	1	-	2	-	

Date referitoare la construcții

Crt	Număr	Destinație construcție	Supraf. (mp)	Situație juridică	Observații / Referințe
A1.1		construcții industriale și edilitare	1	Cu acte	Nr. niveluri:1; S. construita la sol:1 mp;

Lungime Segmente

1) Valorile lungimilor segmentelor sunt obținute din proiecție în plan.

Punct început	X / Y	Punct sfârșit	X / Y	Lungime segment (** (m)
1	345.650,181 289.645,564	2	345.650,138 289.645,586	0.048
2	345.650,138 289.645,586	3	345.650,409 289.646,115	0.594
3	345.650,409 289.646,115	4	345.649,341 289.646,663	1.2

Punct început	X / Y	Punct sfârșit	X / Y	Lungime segment (** (m)
4	345.649,341 289.646,663	5	345.648,794 289.645,595	1.2
5	345.648,794 289.645,595	6	345.649,862 289.645,047	1.2
6	345.649,862 289.645,047	7	345.650,136 289.645,581	0.6
7	345.650,136 289.645,581	8	345.650,179 289.645,559	0.048
8	345.650,179 289.645,559	1	345.650,181 289.645,564	0.005

** Lungimile segmentelor sunt determinate în planul de proiecție Stereo 70 și sunt rotunjite la 1 milimetru.

*** Distanța dintre puncte este formată din segmente cumulate ce sunt mai mici decât valoarea 1 milimetru.

**DATE DESPRE IMOBILUL NR. 14525**

Oficiul de Cadastru și Publicitate Imobiliară DOLJ
Biroul de Cadastru și Publicitate Imobiliară Craiova

A. Partea I. Descrierea imobilului

TEREN Intravilan

Adresa: Loc. Moreni, Nr. Fn, Jud. Dolj, P8

Nr. Crt	Nr cadastral Nr. topografic	Suprafața* (mp)	Observații / Referințe
A1		1	Sector cadastral:30 Teren neimprejmuit; RETEA JT PTA 2 MORENI

Construcții

Crt	Nr cadastral Nr. topografic	Adresa	Observații / Referințe
A1.1		Loc. Moreni, Nr. Fn, Jud. Dolj, P8	Nr. niveluri:1; S. construita la sol:1 mp;

B. Partea II. Proprietari și acte

Inscrieri privitoare la dreptul de proprietate și alte drepturi reale		Referințe
/		
Act Normativ nr. HG NR.1705, din 29/11/2006 emis de GUVERNUL ROMANIEI (Legea 123 din 10.07.2012; Contract de concesiune nr. 6 din 20.06.2005; Act Aditional nr. 1 din 04.03.2016; Licenta pentru distributia energiei electrice nr. 14033 din 01.07.2002 si Anexa);		
B1	Intabulare, drept de PROPRIETATE, dobandit prin Lege, cota actuala 1/1, cota initiala 1/1 1) STATUL ROMAN-DOMENIUL PUBLIC, CIF:999999999999, LIPSA CUI	A1, A1.1
B2	Intabulare, drept de ADMINISTRARE, dobandit prin Lege, cota actuala 1/1, cota initiala 1/1 1) MINISTERUL ECONOMIEI SI COMERTULUI, CIF:999999999999, LIPSA CUI	A1, A1.1
B3	Intabulare, drept de CONCESIUNE, dobandit prin Lege, cota actuala 1/1, cota initiala 1/1 1) CEZ DISTRIBUTIE SA, CIF:14491102	A1, A1.1

C. Partea III. SARCINI .

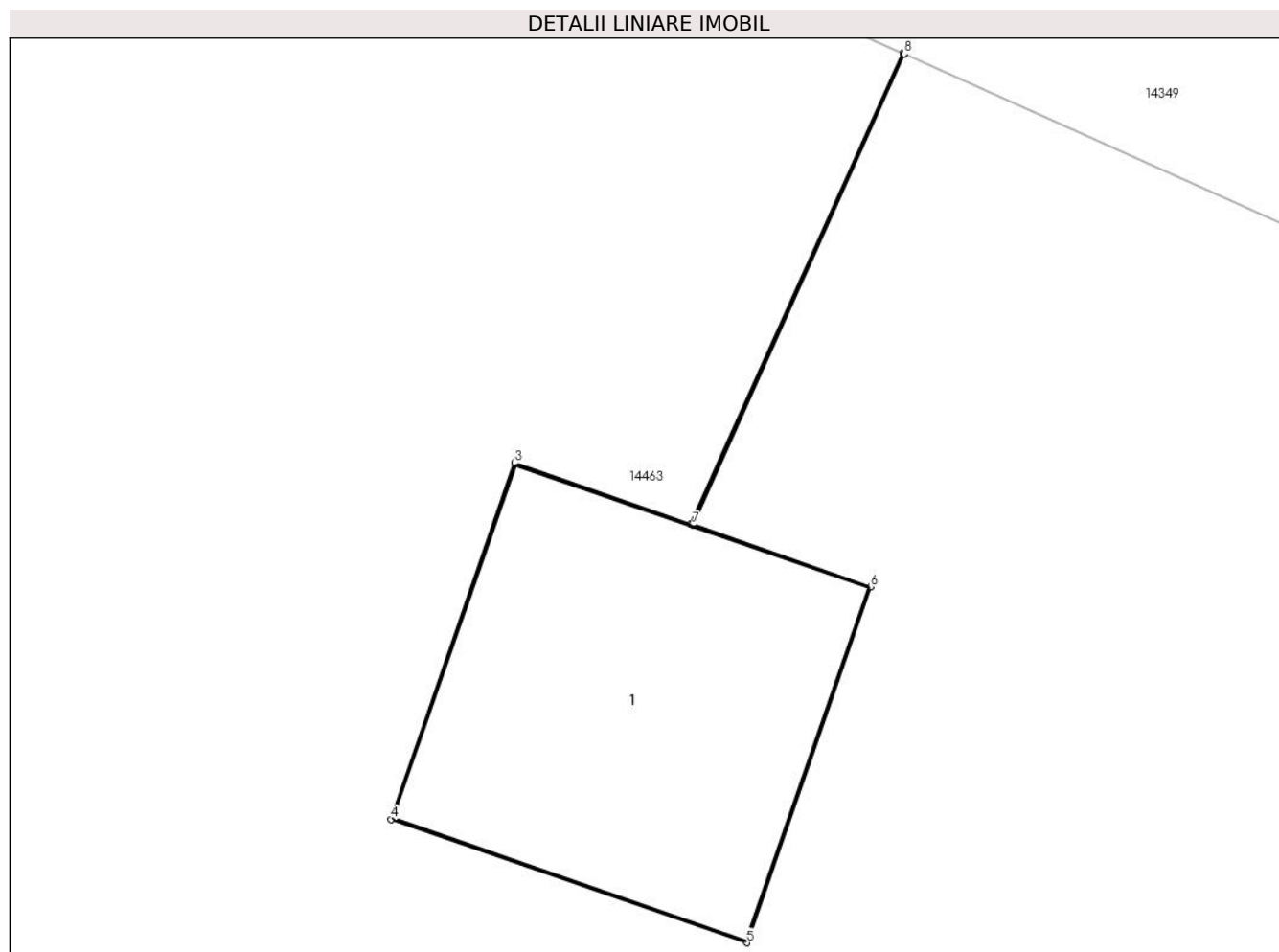
Inscrieri privind dezmembramintele dreptului de proprietate, drepturi reale de garanție și sarcini	Referințe
NU SUNT	

Anexa Nr. 1 La Partea I

Teren

Nr cadastral	Suprafața (mp)*	Observații / Referințe
	1	RETEA JT PTA 2 MORENI

* Suprafața este determinată în planul de proiecție Stereo 70.



Date referitoare la teren

Crt	Categorie folosință	Intravilan	Suprafața (mp)	Tarla	Parcelă	Nr. topo	Observații / Referințe
1	curți constructii	DA	1	-	8	-	

Date referitoare la construcții

Crt	Număr	Destinație construcție	Supraf. (mp)	Situație juridică	Observații / Referințe
A1.1		construcții industriale și edilitare	1	Cu acte	Nr. niveluri:1; S. construita la sol:1 mp;

Lungime Segmente

1) Valorile lungimilor segmentelor sunt obținute din proiecție în plan.

Punct început	X / Y	Punct sfârșit	X / Y	Lungime segment (** (m)
1	345.949,76 289.633,648	2	345.949,084 289.632,149	1.644
2	345.949,084 289.632,149	3	345.948,522 289.632,344	0.595
3	345.948,522 289.632,344	4	345.948,128 289.631,21	1.2

Punct început	X / Y	Punct sfârșit	X / Y	Lungime segment (** (m)
4	345.948,128 289.631,21	5	345.949,262 289.630,817	1.2
5	345.949,262 289.630,817	6	345.949,656 289.631,95	1.2
6	345.949,656 289.631,95	7	345.949,089 289.632,147	0.6
7	345.949,089 289.632,147	8	345.949,764 289.633,646	1.644
8	345.949,764 289.633,646	1	345.949,76 289.633,648	0.004

** Lungimile segmentelor sunt determinate în planul de proiecție Stereo 70 și sunt rotunjite la 1 milimetru.

*** Distanța dintre puncte este formată din segmente cumulate ce sunt mai mici decât valoarea 1 milimetru.

**DATE DESPRE IMOBILUL NR. 14526**

Oficiul de Cadastru și Publicitate Imobiliară DOLJ
Biroul de Cadastru și Publicitate Imobiliară Craiova

A. Partea I. Descrierea imobilului

TEREN Intravilan

Adresa: Loc. Moreni, Nr. Fn, Jud. Dolj, P7

Nr. Crt	Nr cadastral Nr. topografic	Suprafața* (mp)	Observații / Referințe
A1		1	Sector cadastral:30 Teren neimprejmuit; RETEA JT PTA 2 MORENI

Construcții

Crt	Nr cadastral Nr. topografic	Adresa	Observații / Referințe
A1.1		Loc. Moreni, Nr. Fn, Jud. Dolj, P7	Nr. niveluri:1; S. construita la sol:1 mp;

B. Partea II. Proprietari și acte

Inscrieri privitoare la dreptul de proprietate și alte drepturi reale		Referințe
/		
Act Normativ nr. HG NR.1705, din 29/11/2006 emis de GUVERNUL ROMANIEI (Legea 123 din 10.07.2012; Contract de concesiune nr. 6 din 20.06.2005; Act Aditional nr. 1 din 04.03.2016; Licenta pentru distributia energiei electrice nr. 14033 din 01.07.2002 si Anexa);		
B1	Intabulare, drept de PROPRIETATE, dobandit prin Lege, cota actuala 1/1, cota initiala 1/1 1) STATUL ROMAN-DOMENIUL PUBLIC, CIF:999999999999, LIPSA CUI	A1, A1.1
B2	Intabulare, drept de ADMINISTRARE, dobandit prin Lege, cota actuala 1/1, cota initiala 1/1 1) MINISTERUL ECONOMIEI SI COMERTULUI, CIF:999999999999, LIPSA CUI	A1, A1.1
B3	Intabulare, drept de CONCESIUNE, dobandit prin Lege, cota actuala 1/1, cota initiala 1/1 1) CEZ DISTRIBUTIE SA, CIF:14491102	A1, A1.1

C. Partea III. SARCINI .

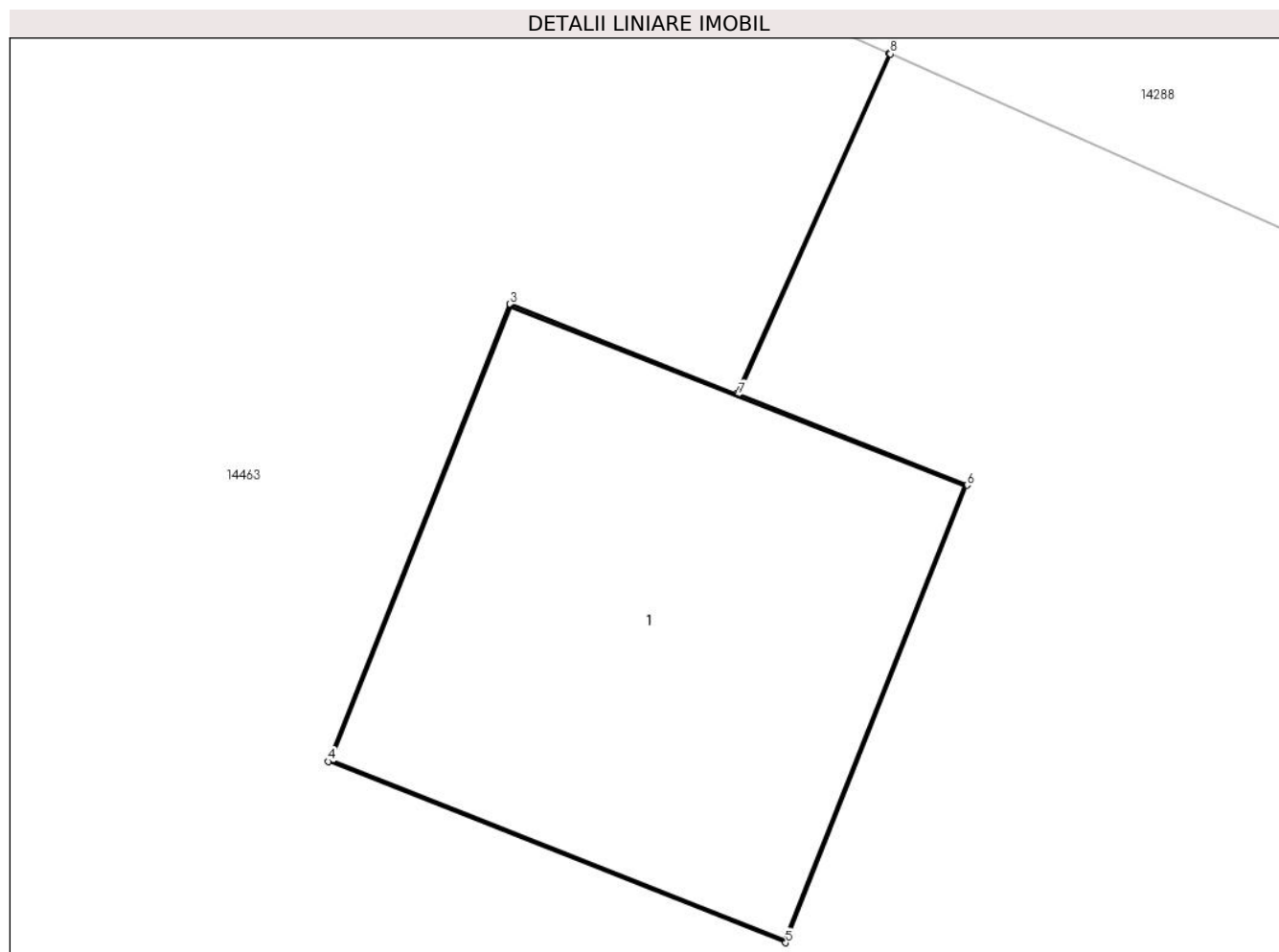
Inscrieri privind dezmembramintele dreptului de proprietate, drepturi reale de garanție și sarcini	Referințe
NU SUNT	

Anexa Nr. 1 La Partea I

Teren

Nr cadastral	Suprafața (mp)*	Observații / Referințe
	1	RETEA JT PTA 2 MORENI

* Suprafața este determinată în planul de proiecție Stereo 70.



Date referitoare la teren

Crt	Categorie folosință	Intra vilan	Suprafața (mp)	Tarla	Parcelă	Nr. topo	Observații / Referințe
1	curți constructii	DA	1	-	7	-	

Date referitoare la construcții

Crt	Număr	Destinație construcție	Supraf. (mp)	Situație juridică	Observații / Referințe
A1.1		construcții industriale și edilitare	1	Cu acte	Nr. niveluri:1; S. construita la sol:1 mp;

Lungime Segmente

1) Valorile lungimilor segmentelor sunt obținute din proiecție în plan.

Punct început	X / Y	Punct sfârșit	X / Y	Lungime segment (** (m)
1	345.911,699 289.650,731	2	345.911,327 289.649,9	0.91
2	345.911,327 289.649,9	3	345.910,774 289.650,119	0.595
3	345.910,774 289.650,119	4	345.910,331 289.649,003	1.201

Punct început	X / Y	Punct sfârșit	X / Y	Lungime segment (** (m)
4	345.910,331 289.649,003	5	345.911,447 289.648,561	1.2
5	345.911,447 289.648,561	6	345.911,889 289.649,677	1.2
6	345.911,889 289.649,677	7	345.911,331 289.649,898	0.6
7	345.911,331 289.649,898	8	345.911,703 289.650,729	0.91
8	345.911,703 289.650,729	1	345.911,699 289.650,731	0.004

** Lungimile segmentelor sunt determinate în planul de proiecție Stereo 70 și sunt rotunjite la 1 milimetru.

*** Distanța dintre puncte este formată din segmente cumulate ce sunt mai mici decât valoarea 1 milimetru.

**DATE DESPRE IMOBILUL NR. 14527**

Oficiul de Cadastru și Publicitate Imobiliară DOLJ
Biroul de Cadastru și Publicitate Imobiliară Craiova

A. Partea I. Descrierea imobilului

TEREN Intravilan

Adresa: Loc. Moreni, Nr. Fn, Jud. Dolj, P3

Nr. Crt	Nr cadastral Nr. topografic	Suprafața* (mp)	Observații / Referințe
A1		1	Sector cadastral:30 Teren neimprejmuit; RETEA JT PTA 2 MORENI

Construcții

Crt	Nr cadastral Nr. topografic	Adresa	Observații / Referințe
A1.1		Loc. Moreni, Nr. Fn, Jud. Dolj, P3	Nr. niveluri:1; S. construita la sol:1 mp;

B. Partea II. Proprietari și acte

Inscrieri privitoare la dreptul de proprietate și alte drepturi reale		Referințe
/		
Act Normativ nr. HG NR.1705, din 29/11/2006 emis de GUVERNUL ROMANIEI (Legea 123 din 10.07.2012; Contract de concesiune nr. 6 din 20.06.2005; Act Aditional nr. 1 din 04.03.2016; Licenta pentru distributia energiei electrice nr. 14033 din 01.07.2002 si Anexa);		
B1	Intabulare, drept de PROPRIETATE, dobandit prin Lege, cota actuala 1/1, cota initiala 1/1 1) STATUL ROMAN-DOMENIUL PUBLIC, CIF:999999999999, LIPSA CUI	A1, A1.1
B2	Intabulare, drept de ADMINISTRARE, dobandit prin Lege, cota actuala 1/1, cota initiala 1/1 1) MINISTERUL ECONOMIEI SI COMERTULUI, CIF:999999999999, LIPSA CUI	A1, A1.1
B3	Intabulare, drept de CONCESIUNE, dobandit prin Lege, cota actuala 1/1, cota initiala 1/1 1) CEZ DISTRIBUTIE SA, CIF:14491102	A1, A1.1

C. Partea III. SARCINI .

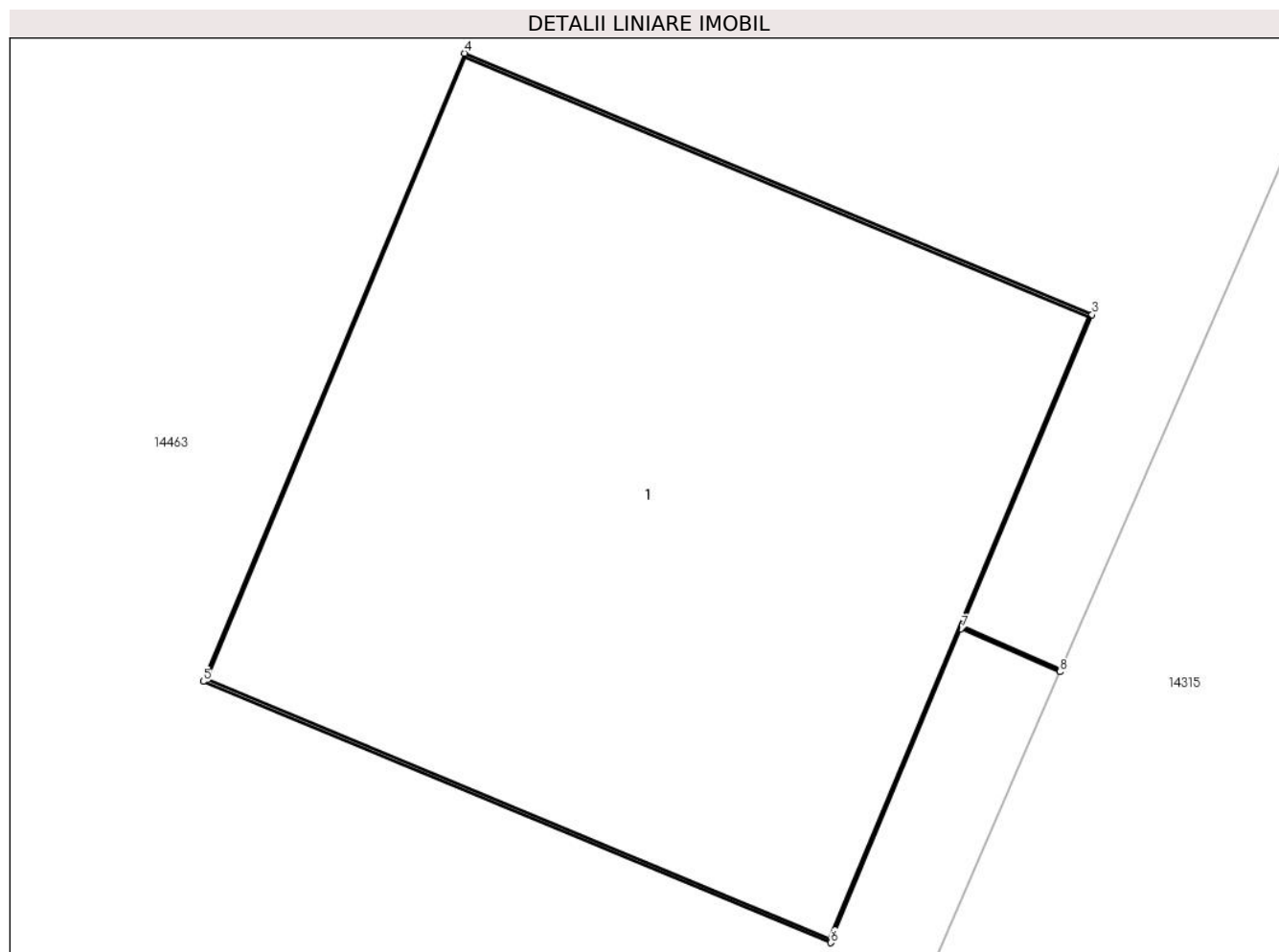
Inscrieri privind dezmembramintele dreptului de proprietate, drepturi reale de garanție și sarcini	Referințe
NU SUNT	

Anexa Nr. 1 La Partea I

Teren

Nr cadastral	Suprafața (mp)*	Observații / Referințe
	1	RETEA JT PTA 2 MORENI

* Suprafața este determinată în planul de proiecție Stereo 70.



Date referitoare la teren

Crt	Categorie folosință	Intra vilan	Suprafața (mp)	Tarla	Parcelă	Nr. topo	Observații / Referințe
1	curți constructii	DA	1	-	3	-	

Date referitoare la construcții

Crt	Număr	Destinație construcție	Supraf. (mp)	Situație juridică	Observații / Referințe
A1.1		construcții industriale și edilitare	1	Cu acte	Nr. niveluri:1; S. construita la sol:1 mp;

Lungime Segmente

1) Valorile lungimilor segmentelor sunt obținute din proiecție în plan.

Punct început	X / Y	Punct sfârșit	X / Y	Lungime segment (** (m)
1	345.668,994 289.679,064	2	345.668,82 289.679,14	0.19
2	345.668,82 289.679,14	3	345.669,049 289.679,689	0.595
3	345.669,049 289.679,689	4	345.667,941 289.680,15	1.2

Punct început	X / Y	Punct sfârșit	X / Y	Lungime segment (** (m)
4	345.667,941 289.680,15	5	345.667,48 289.679,042	1.2
5	345.667,48 289.679,042	6	345.668,588 289.678,581	1.2
6	345.668,588 289.678,581	7	345.668,818 289.679,135	0.6
7	345.668,818 289.679,135	8	345.668,992 289.679,059	0.19
8	345.668,992 289.679,059	1	345.668,994 289.679,064	0.005

** Lungimile segmentelor sunt determinate în planul de proiecție Stereo 70 și sunt rotunjite la 1 milimetru.

*** Distanța dintre puncte este formată din segmente cumulate ce sunt mai mici decât valoarea 1 milimetru.

**DATE DESPRE IMOBILUL NR. 14528**

Oficiul de Cadastru și Publicitate Imobiliară DOLJ
Biroul de Cadastru și Publicitate Imobiliară Craiova

A. Partea I. Descrierea imobilului

TEREN Intravilan

Adresa: Loc. Moreni, Nr. Fn, Jud. Dolj, P4

Nr. Crt	Nr cadastral Nr. topografic	Suprafața* (mp)	Observații / Referințe
A1		1	Sector cadastral:30 Teren neimprejmuit; RETEA JT PTA 2 MORENI

Construcții

Crt	Nr cadastral Nr. topografic	Adresa	Observații / Referințe
A1.1		Loc. Moreni, Nr. Fn, Jud. Dolj, P4	Nr. niveluri:1; S. construita la sol:1 mp;

B. Partea II. Proprietari și acte

Inscrieri privitoare la dreptul de proprietate și alte drepturi reale		Referințe
/		
Act Normativ nr. HG NR.1705, din 29/11/2006 emis de GUVERNUL ROMANIEI (Legea 123 din 10.07.2012; Contract de concesiune nr. 6 din 20.06.2005; Act Aditional nr. 1 din 04.03.2016; Licenta pentru distributia energiei electrice nr. 14033 din 01.07.2002 si Anexa);		
B1	Intabulare, drept de PROPRIETATE, dobandit prin Lege, cota actuala 1/1, cota initiala 1/1 1) STATUL ROMAN-DOMENIUL PUBLIC, CIF:999999999999, LIPSA CUI	A1, A1.1
B2	Intabulare, drept de ADMINISTRARE, dobandit prin Lege, cota actuala 1/1, cota initiala 1/1 1) MINISTERUL ECONOMIEI SI COMERTULUI, CIF:999999999999, LIPSA CUI	A1, A1.1
B3	Intabulare, drept de CONCESIUNE, dobandit prin Lege, cota actuala 1/1, cota initiala 1/1 1) CEZ DISTRIBUTIE SA, CIF:14491102	A1, A1.1

C. Partea III. SARCINI .

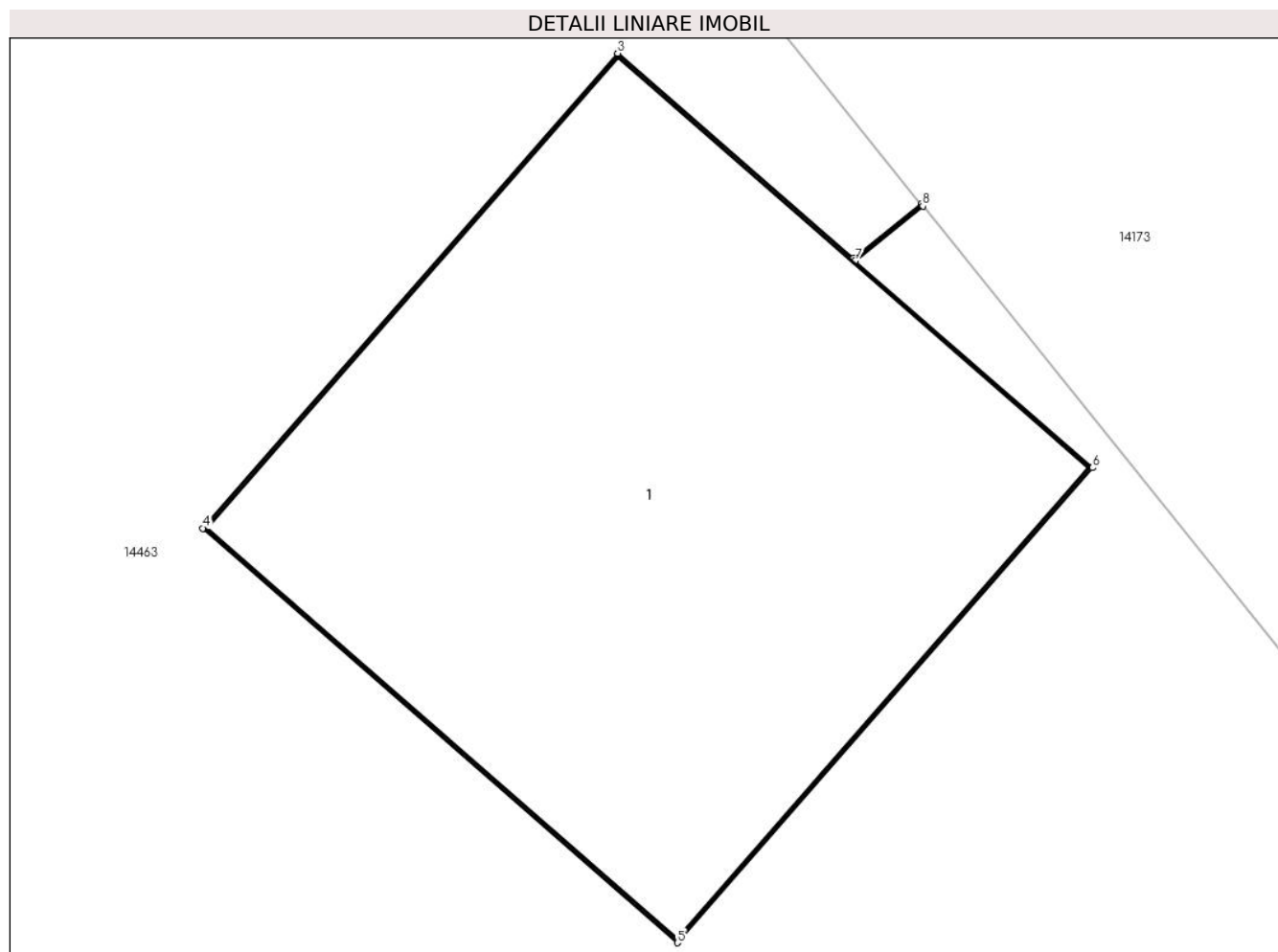
Inscrieri privind dezmembramintele dreptului de proprietate, drepturi reale de garanție și sarcini	Referințe
NU SUNT	

Anexa Nr. 1 La Partea I

Teren

Nr cadastral	Suprafața (mp)*	Observații / Referințe
	1	RETEA JT PTA 2 MORENI

* Suprafața este determinată în planul de proiecție Stereo 70.



Date referitoare la teren

Crt	Categorie folosință	Intravilan	Suprafața (mp)	Tarla	Parcelă	Nr. topo	Observații / Referințe
1	curți constructii	DA	1	-	4	-	

Date referitoare la construcții

Crt	Număr	Destinație construcție	Supraf. (mp)	Situație juridică	Observații / Referințe
A1.1		construcții industriale și edilitare	1	Cu acte	Nr. niveluri:1; S. construita la sol:1 mp;

Lungime Segmente

1) Valorile lungimilor segmentelor sunt obținute din proiecție în plan.

Punct început	X / Y	Punct sfârșit	X / Y	Lungime segment (** (m))
1	345.792,253 289.705,521	2	345.792,123 289.705,417	0.166
2	345.792,123 289.705,417	3	345.791,675 289.705,808	0.595
3	345.791,675 289.705,808	4	345.790,885 289.704,904	1.201

Punct început	X / Y	Punct sfârșit	X / Y	Lungime segment (** (m)
4	345.790,885 289.704,904	5	345.791,789 289.704,115	1.2
5	345.791,789 289.704,115	6	345.792,579 289.705,019	1.201
6	345.792,579 289.705,019	7	345.792,127 289.705,413	0.6
7	345.792,127 289.705,413	8	345.792,256 289.705,517	0.166
8	345.792,256 289.705,517	1	345.792,253 289.705,521	0.005

** Lungimile segmentelor sunt determinate în planul de proiecție Stereo 70 și sunt rotunjite la 1 milimetru.

*** Distanța dintre puncte este formată din segmente cumulate ce sunt mai mici decât valoarea 1 milimetru.

**DATE DESPRE IMOBILUL NR. 14529**

Oficiul de Cadastru și Publicitate Imobiliară DOLJ
Biroul de Cadastru și Publicitate Imobiliară Craiova

A. Partea I. Descrierea imobilului

TEREN Intravilan

Adresa: Loc. Moreni, Nr. Fn, Jud. Dolj, P6

Nr. Crt	Nr cadastral Nr. topografic	Suprafața* (mp)	Observații / Referințe
A1		1	Sector cadastral:30 Teren neimprejmuit; RETEA JT PTA 2 MORENI

Construcții

Crt	Nr cadastral Nr. topografic	Adresa	Observații / Referințe
A1.1		Loc. Moreni, Nr. Fn, Jud. Dolj, P6	Nr. niveluri:1; S. construita la sol:1 mp;

B. Partea II. Proprietari și acte

Inscrieri privitoare la dreptul de proprietate și alte drepturi reale		Referințe
/		
Act Normativ nr. HG NR.1705, din 29/11/2006 emis de GUVERNUL ROMANIEI (Legea 123 din 10.07.2012; Contract de concesiune nr. 6 din 20.06.2005; Act Aditional nr. 1 din 04.03.2016; Licenta pentru distributia energiei electrice nr. 14033 din 01.07.2002 si Anexa);		
B1	Intabulare, drept de PROPRIETATE, dobandit prin Lege, cota actuala 1/1, cota initiala 1/1 1) STATUL ROMAN-DOMENIUL PUBLIC, CIF:999999999999, LIPSA CUI	A1, A1.1
B2	Intabulare, drept de ADMINISTRARE, dobandit prin Lege, cota actuala 1/1, cota initiala 1/1 1) MINISTERUL ECONOMIEI SI COMERTULUI, CIF:999999999999, LIPSA CUI	A1, A1.1
B3	Intabulare, drept de CONCESIUNE, dobandit prin Lege, cota actuala 1/1, cota initiala 1/1 1) CEZ DISTRIBUTIE SA, CIF:14491102	A1, A1.1

C. Partea III. SARCINI .

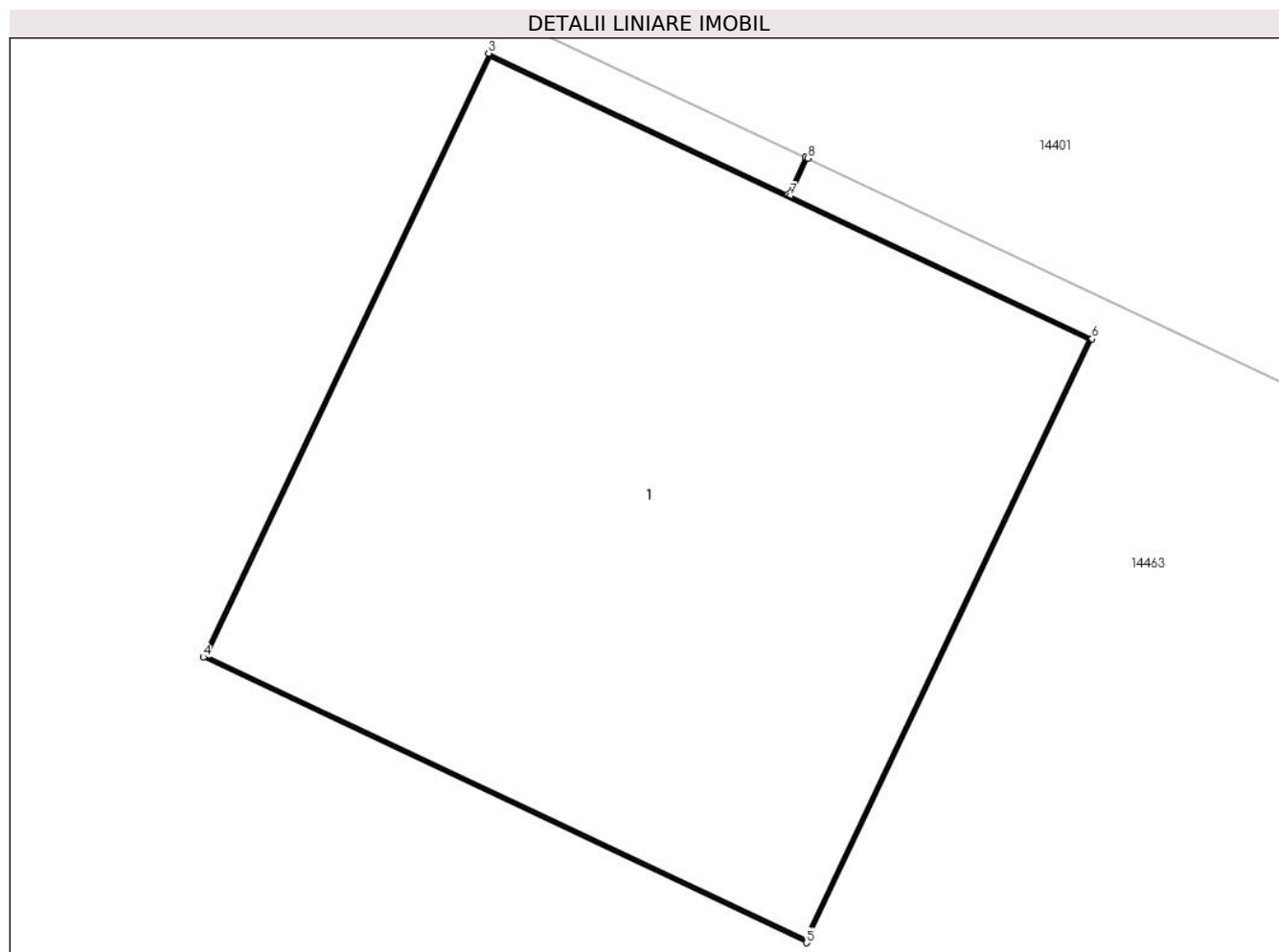
Inscrieri privind dezmembramintele dreptului de proprietate, drepturi reale de garanție și sarcini	Referințe
NU SUNT	

Anexa Nr. 1 La Partea I

Teren

Nr cadastral	Suprafața (mp)*	Observații / Referințe
	1	RETEA JT PTA 2 MORENI

* Suprafața este determinată în planul de proiecție Stereo 70.



Date referitoare la teren

Crt	Categorie folosință	Intra vilan	Suprafața (mp)	Tarla	Parcelă	Nr. topo	Observații / Referințe
1	curți constructii	DA	1	-	6	-	

Date referitoare la construcții

Crt	Număr	Destinație construcție	Supraf. (mp)	Situație juridică	Observații / Referințe
A1.1		construcții industriale și edilitare	1	Cu acte	Nr. niveluri:1; S. construita la sol:1 mp;

Lungime Segmente

1) Valorile lungimilor segmentelor sunt obținute din proiecție în plan.

Punct început	X / Y	Punct sfârșit	X / Y	Lungime segment (** (m)
1	345.872,64 289.667,17	2	345.872,608 289.667,103	0.074
2	345.872,608 289.667,103	3	345.872,07 289.667,357	0.595
3	345.872,07 289.667,357	4	345.871,557 289.666,272	1.2

Punct început	X / Y	Punct sfârșit	X / Y	Lungime segment (** (m)
4	345.871,557 289.666,272	5	345.872,642 289.665,759	1.2
5	345.872,642 289.665,759	6	345.873,155 289.666,844	1.2
6	345.873,155 289.666,844	7	345.872,612 289.667,101	0.601
7	345.872,612 289.667,101	8	345.872,644 289.667,168	0.074
8	345.872,644 289.667,168	1	345.872,64 289.667,17	0.004

** Lungimile segmentelor sunt determinate în planul de proiecție Stereo 70 și sunt rotunjite la 1 milimetru.

*** Distanța dintre puncte este formată din segmente cumulate ce sunt mai mici decât valoarea 1 milimetru.

**DATE DESPRE IMOBILUL NR. 14530**

Oficiul de Cadastru și Publicitate Imobiliară DOLJ
Biroul de Cadastru și Publicitate Imobiliară Craiova

A. Partea I. Descrierea imobilului

TEREN Intravilan

Adresa: Loc. Moreni, Nr. Fn, Jud. Dolj, P9

Nr. Crt	Nr cadastral Nr. topografic	Suprafața* (mp)	Observații / Referințe
A1		1	Sector cadastral:30 Teren neimprejmuit; RETEA JT PTA 2 MORENI

Construcții

Crt	Nr cadastral Nr. topografic	Adresa	Observații / Referințe
A1.1		Loc. Moreni, Nr. Fn, Jud. Dolj, P9	Nr. niveluri:1; S. construita la sol:1 mp;

B. Partea II. Proprietari și acte

Inscrieri privitoare la dreptul de proprietate și alte drepturi reale		Referințe
/		
Act Normativ nr. HG NR.1705, din 29/11/2006 emis de GUVERNUL ROMANIEI (Legea 123 din 10.07.2012; Contract de concesiune nr. 6 din 20.06.2005; Act Aditional nr. 1 din 04.03.2016; Licenta pentru distributia energiei electrice nr. 14033 din 01.07.2002 si Anexa);		
B1	Intabulare, drept de PROPRIETATE, dobandit prin Lege, cota actuala 1/1, cota initiala 1/1 1) STATUL ROMAN-DOMENIUL PUBLIC, CIF:999999999999, LIPSA CUI	A1, A1.1
B2	Intabulare, drept de ADMINISTRARE, dobandit prin Lege, cota actuala 1/1, cota initiala 1/1 1) MINISTERUL ECONOMIEI SI COMERTULUI, CIF:999999999999, LIPSA CUI	A1, A1.1
B3	Intabulare, drept de CONCESIUNE, dobandit prin Lege, cota actuala 1/1, cota initiala 1/1 1) CEZ DISTRIBUTIE SA, CIF:14491102	A1, A1.1

C. Partea III. SARCINI .


Inscrieri privind dezmembramintele dreptului de proprietate, drepturi reale de garanție și sarcini	Referințe
NU SUNT	

Anexa Nr. 1 La Partea I

Teren

Nr cadastral	Suprafața (mp)*	Observații / Referințe
	1	RETEA JT PTA 2 MORENI

* Suprafața este determinată în planul de proiecție Stereo 70.



Date referitoare la teren

Crt	Categorie folosință	Intra vilan	Suprafața (mp)	Tarla	Parcelă	Nr. topo	Observații / Referințe
1	curți constructii	DA	1	-	9	-	

Date referitoare la construcții

Crt	Număr	Destinație construcție	Supraf. (mp)	Situație juridică	Observații / Referințe
A1.1		construcții industriale și edilitare	1	Cu acte	Nr. niveluri:1; S. construita la sol:1 mp;

Lungime Segmente

1) Valorile lungimilor segmentelor sunt obținute din proiecție în plan.

Punct început	X / Y	Punct sfârșit	X / Y	Lungime segment (** (m))
1	345.984,68 289.621,836	2	345.984,672 289.621,769	0.067
2	345.984,672 289.621,769	3	345.984,078 289.621,797	0.595
3	345.984,078 289.621,797	4	345.984,02 289.620,599	1.199

Punct început	X / Y	Punct sfârșit	X / Y	Lungime segment (** (m)
4	345.984,02 289.620,599	5	345.985,219 289.620,541	1.2
5	345.985,219 289.620,541	6	345.985,277 289.621,74	1.2
6	345.985,277 289.621,74	7	345.984,677 289.621,769	0.601
7	345.984,677 289.621,769	8	345.984,685 289.621,835	0.066
8	345.984,685 289.621,835	1	345.984,68 289.621,836	0.005

** Lungimile segmentelor sunt determinate în planul de proiecție Stereo 70 și sunt rotunjite la 1 milimetru.

*** Distanța dintre puncte este formată din segmente cumulate ce sunt mai mici decât valoarea 1 milimetru.

**DATE DESPRE IMOBILUL NR. 14531**

Oficiul de Cadastru și Publicitate Imobiliară DOLJ
Biroul de Cadastru și Publicitate Imobiliară Craiova

A. Partea I. Descrierea imobilului

TEREN Intravilan

Adresa: Loc. Moreni, Nr. Fn, Jud. Dolj, P1

Nr. Crt	Nr cadastral Nr. topografic	Suprafața* (mp)	Observații / Referințe
A1		1	Sector cadastral:30 Teren neimprejmuit; RETEA JT PTA 2 MORENI

Construcții

Crt	Nr cadastral Nr. topografic	Adresa	Observații / Referințe
A1.1		Loc. Moreni, Nr. Fn, Jud. Dolj, P1	Nr. niveluri:1; S. construita la sol:1 mp;

B. Partea II. Proprietari și acte

Inscrieri privitoare la dreptul de proprietate și alte drepturi reale		Referințe
/		
Act Normativ nr. HG NR.1705, din 29/11/2006 emis de GUVERNUL ROMANIEI (Legea 123 din 10.07.2012; Contract de concesiune nr. 6 din 20.06.2005; Act Aditional nr. 1 din 04.03.2016; Licenta pentru distributia energiei electrice nr. 14033 din 01.07.2002 si Anexa);		
B1	Intabulare, drept de PROPRIETATE, dobandit prin Lege, cota actuala 1/1, cota initiala 1/1 1) STATUL ROMAN-DOMENIUL PUBLIC, CIF:999999999999, LIPSA CUI	A1, A1.1
B2	Intabulare, drept de ADMINISTRARE, dobandit prin Lege, cota actuala 1/1, cota initiala 1/1 1) MINISTERUL ECONOMIEI SI COMERTULUI, CIF:999999999999, LIPSA CUI	A1, A1.1
B3	Intabulare, drept de CONCESIUNE, dobandit prin Lege, cota actuala 1/1, cota initiala 1/1 1) CEZ DISTRIBUTIE SA, CIF:14491102	A1, A1.1

C. Partea III. SARCINI .

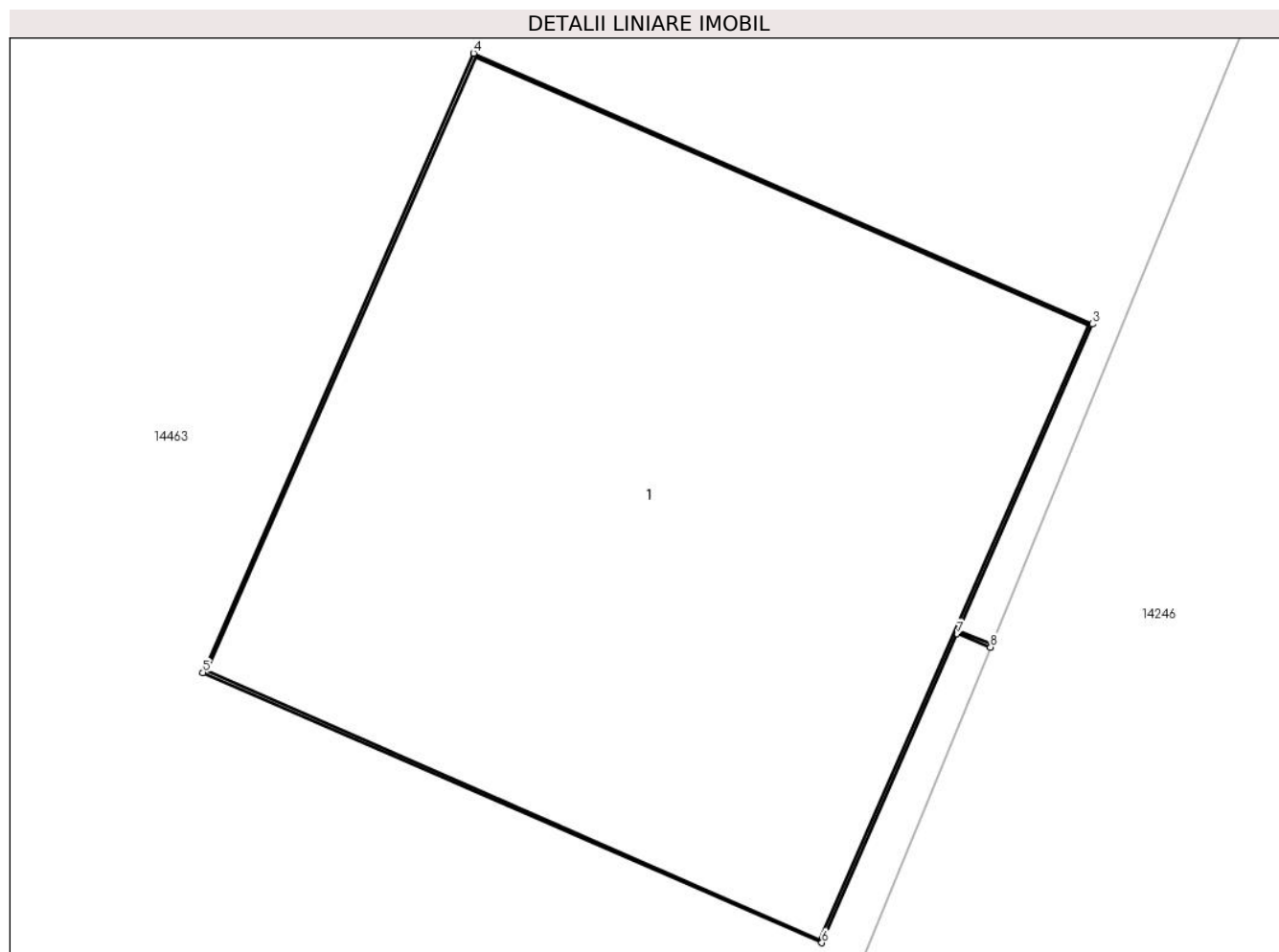
Inscrieri privind dezmembramintele dreptului de proprietate, drepturi reale de garanție și sarcini	Referințe
NU SUNT	

Anexa Nr. 1 La Partea I

Teren

Nr cadastral	Suprafața (mp)*	Observații / Referințe
	1	RETEA JT PTA 2 MORENI

* Suprafața este determinată în planul de proiecție Stereo 70.



Date referitoare la teren

Crt	Categorie folosință	Intra vilan	Suprafața (mp)	Tarla	Parcelă	Nr. topo	Observații / Referințe
1	curți constructii	DA	1	-	1	-	

Date referitoare la construcții

Crt	Număr	Destinație construcție	Supraf. (mp)	Situație juridică	Observații / Referințe
A1.1		construcții industriale și edilitare	1	Cu acte	Nr. niveluri:1; S. construita la sol:1 mp;

Lungime Segmente

1) Valorile lungimilor segmentelor sunt obținute din proiecție în plan.

Punct început	X / Y	Punct sfârșit	X / Y	Lungime segment (** (m)
1	345.631,581 289.608,833	2	345.631,521 289.608,857	0.065
2	345.631,521 289.608,857	3	345.631,76 289.609,402	0.595
3	345.631,76 289.609,402	4	345.630,66 289.609,883	1.201

Punct început	X / Y	Punct sfârșit	X / Y	Lungime segment (** (m)
4	345.630,66 289.609,883	5	345.630,179 289.608,783	1.201
5	345.630,179 289.608,783	6	345.631,279 289.608,303	1.2
6	345.631,279 289.608,303	7	345.631,519 289.608,852	0.599
7	345.631,519 289.608,852	8	345.631,579 289.608,828	0.065
8	345.631,579 289.608,828	1	345.631,581 289.608,833	0.005

** Lungimile segmentelor sunt determinate în planul de proiecție Stereo 70 și sunt rotunjite la 1 milimetru.

*** Distanța dintre puncte este formată din segmente cumulate ce sunt mai mici decât valoarea 1 milimetru.

**DATE DESPRE IMOBILUL NR. 14532**

Oficiul de Cadastru și Publicitate Imobiliară DOLJ
Biroul de Cadastru și Publicitate Imobiliară Craiova

A. Partea I. Descrierea imobilului

TEREN Intravilan

Adresa: Loc. Moreni, Nr. Fn, Jud. Dolj, P5

Nr. Crt	Nr cadastral Nr. topografic	Suprafața* (mp)	Observații / Referințe
A1		1	Sector cadastral:30 Teren neimprejmuit; RETEA JT PTA 2 MORENI

Construcții

Crt	Nr cadastral Nr. topografic	Adresa	Observații / Referințe
A1.1		Loc. Moreni, Nr. Fn, Jud. Dolj, P5	Nr. niveluri:1; S. construita la sol:1 mp;

B. Partea II. Proprietari și acte

Inscrieri privitoare la dreptul de proprietate și alte drepturi reale		Referințe
/		
Act Normativ nr. HG NR.1705, din 29/11/2006 emis de GUVERNUL ROMANIEI (Legea 123 din 10.07.2012; Contract de concesiune nr. 6 din 20.06.2005; Act Aditional nr. 1 din 04.03.2016; Licenta pentru distributia energiei electrice nr. 14033 din 01.07.2002 si Anexa);		
B1	Intabulare, drept de PROPRIETATE, dobandit prin Lege, cota actuala 1/1, cota initiala 1/1 1) STATUL ROMAN-DOMENIUL PUBLIC, CIF:999999999999, LIPSA CUI	A1, A1.1
B2	Intabulare, drept de ADMINISTRARE, dobandit prin Lege, cota actuala 1/1, cota initiala 1/1 1) MINISTERUL ECONOMIEI SI COMERTULUI, CIF:999999999999, LIPSA CUI	A1, A1.1
B3	Intabulare, drept de CONCESIUNE, dobandit prin Lege, cota actuala 1/1, cota initiala 1/1 1) CEZ DISTRIBUTIE SA, CIF:14491102	A1, A1.1

C. Partea III. SARCINI .

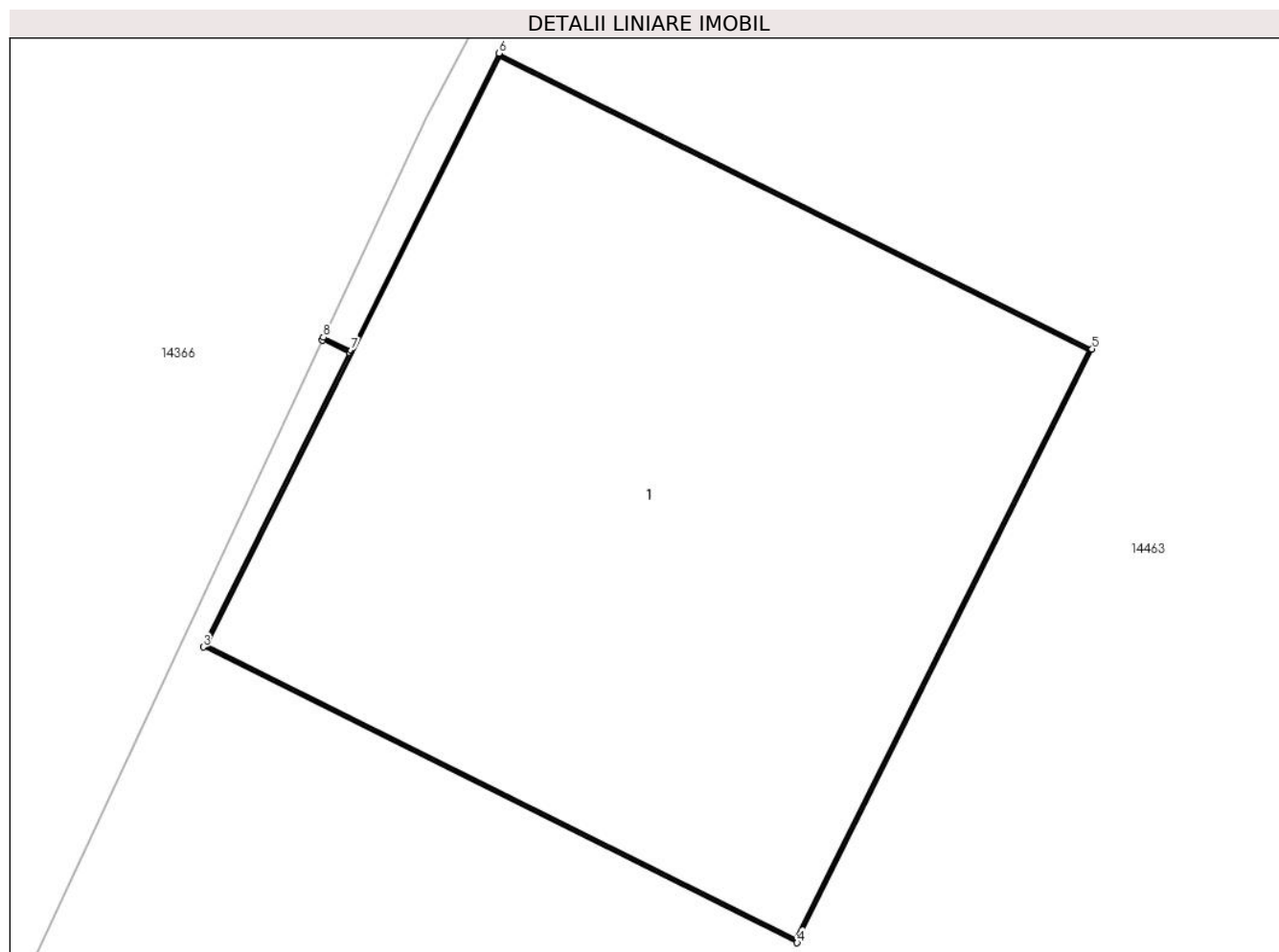
Inscrieri privind dezmembramintele dreptului de proprietate, drepturi reale de garanție și sarcini	Referințe
NU SUNT	

Anexa Nr. 1 La Partea I

Teren

Nr cadastral	Suprafața (mp)*	Observații / Referințe
	1	RETEA JT PTA 2 MORENI

* Suprafața este determinată în planul de proiecție Stereo 70.



Date referitoare la teren

Crt	Categorie folosință	Intra vilan	Suprafața (mp)	Tarla	Parcelă	Nr. topo	Observații / Referințe
1	curți constructii	DA	1	-	5	-	

Date referitoare la construcții

Crt	Număr	Destinație construcție	Supraf. (mp)	Situație juridică	Observații / Referințe
A1.1		construcții industriale și edilitare	1	Cu acte	Nr. niveluri:1; S. construita la sol:1 mp;

Lungime Segmente

1) Valorile lungimilor segmentelor sunt obținute din proiecție în plan.

Punct început	X / Y	Punct sfârșit	X / Y	Lungime segment (** (m)
1	345.786,849 289.695,526	2	345.786,898 289.695,503	0.054
2	345.786,898 289.695,503	3	345.786,633 289.694,971	0.594
3	345.786,633 289.694,971	4	345.787,708 289.694,436	1.201

Punct început	X / Y	Punct sfârșit	X / Y	Lungime segment (** (m)
4	345.787,708 289.694,436	5	345.788,242 289.695,51	1.199
5	345.788,242 289.695,51	6	345.787,168 289.696,045	1.2
6	345.787,168 289.696,045	7	345.786,901 289.695,508	0.6
7	345.786,901 289.695,508	8	345.786,851 289.695,531	0.055
8	345.786,851 289.695,531	1	345.786,849 289.695,526	0.005

** Lungimile segmentelor sunt determinate în planul de proiecție Stereo 70 și sunt rotunjite la 1 milimetru.

*** Distanța dintre puncte este formată din segmente cumulate ce sunt mai mici decât valoarea 1 milimetru.

**DATE DESPRE IMOBILUL NR. 14533**

Oficiul de Cadastru și Publicitate Imobiliară DOLJ
Biroul de Cadastru și Publicitate Imobiliară Craiova

A. Partea I. Descrierea imobilului

TEREN Intravilan

Adresa: Loc. Moreni, Nr. Fn, Jud. Dolj, P5

Nr. Crt	Nr cadastral Nr. topografic	Suprafața* (mp)	Observații / Referințe
A1		1	Sector cadastral:30 Teren neimprejmuit; RETEA JT PTA 2 MORENI

Construcții

Crt	Nr cadastral Nr. topografic	Adresa	Observații / Referințe
A1.1		Loc. Moreni, Nr. Fn, Jud. Dolj, P5	Nr. niveluri:1; S. construita la sol:1 mp;

B. Partea II. Proprietari și acte

Inscrieri privitoare la dreptul de proprietate și alte drepturi reale		Referințe
/		
Act Normativ nr. HG NR.1705, din 29/11/2006 emis de GUVERNUL ROMANIEI (Legea 123 din 10.07.2012; Contract de concesiune nr. 6 din 20.06.2005; Act Aditional nr. 1 din 04.03.2016; Licenta pentru distributia energiei electrice nr. 14033 din 01.07.2002 si Anexa);		
B1	Intabulare, drept de PROPRIETATE, dobandit prin Lege, cota actuala 1/1, cota initiala 1/1 1) STATUL ROMAN-DOMENIUL PUBLIC, CIF:999999999999, LIPSA CUI	A1, A1.1
B2	Intabulare, drept de ADMINISTRARE, dobandit prin Lege, cota actuala 1/1, cota initiala 1/1 1) MINISTERUL ECONOMIEI SI COMERTULUI, CIF:999999999999, LIPSA CUI	A1, A1.1
B3	Intabulare, drept de CONCESIUNE, dobandit prin Lege, cota actuala 1/1, cota initiala 1/1 1) CEZ DISTRIBUTIE SA, CIF:14491102	A1, A1.1

C. Partea III. SARCINI .

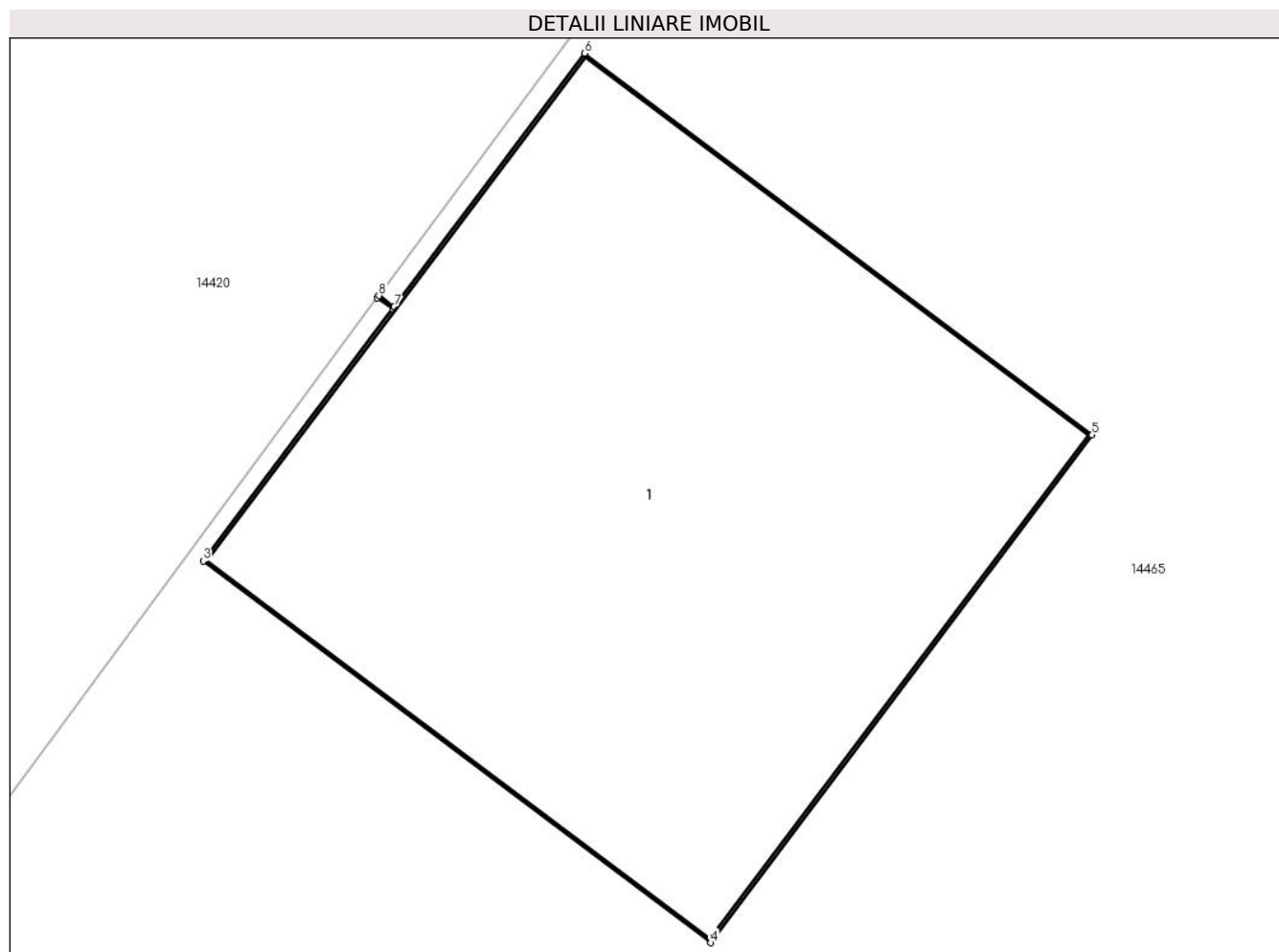
Inscrieri privind dezmembramintele dreptului de proprietate, drepturi reale de garanție și sarcini	Referințe
NU SUNT	

Anexa Nr. 1 La Partea I

Teren

Nr cadastral	Suprafața (mp)*	Observații / Referințe
	1	RETEA JT PTA 2 MORENI

* Suprafața este determinată în planul de proiecție Stereo 70.



Date referitoare la teren

Crt	Categorie folosință	Intra vilan	Suprafața (mp)	Tarla	Parcelă	Nr. topo	Observații / Referințe
1	curți constructii	DA	1	-	5	-	

Date referitoare la construcții

Crt	Număr	Destinație construcție	Supraf. (mp)	Situație juridică	Observații / Referințe
A1.1		construcții industriale și edilitare	1	Cu acte	Nr. niveluri:1; S. construita la sol:1 mp;

Lungime Segmente

1) Valorile lungimilor segmentelor sunt obținute din proiecție în plan.

Punct început	X / Y	Punct sfârșit	X / Y	Lungime segment (** (m)
1	345.801,687 289.303,199	2	345.801,716 289.303,178	0.036
2	345.801,716 289.303,178	3	345.801,358 289.302,702	0.596
3	345.801,358 289.302,702	4	345.802,317 289.301,981	1.2

Punct început	X / Y	Punct sfârșit	X / Y	Lungime segment (** (m)
4	345.802,317 289.301,981	5	345.803,038 289.302,94	1.2
5	345.803,038 289.302,94	6	345.802,079 289.303,661	1.2
6	345.802,079 289.303,661	7	345.801,719 289.303,182	0.599
7	345.801,719 289.303,182	8	345.801,69 289.303,203	0.036
8	345.801,69 289.303,203	1	345.801,687 289.303,199	0.005

** Lungimile segmentelor sunt determinate în planul de proiecție Stereo 70 și sunt rotunjite la 1 milimetru.

*** Distanța dintre puncte este formată din segmente cumulate ce sunt mai mici decât valoarea 1 milimetru.

**DATE DESPRE IMOBILUL NR. 14534**

Oficiul de Cadastru și Publicitate Imobiliară DOLJ
Biroul de Cadastru și Publicitate Imobiliară Craiova

A. Partea I. Descrierea imobilului

TEREN Intravilan

Adresa: Loc. Moreni, Nr. Fn, Jud. Dolj, P2

Nr. Crt	Nr cadastral Nr. topografic	Suprafața* (mp)	Observații / Referințe
A1		1	Sector cadastral:30 Teren neimprejmuit; RETEA JT PTA 2 MORENI

Construcții

Crt	Nr cadastral Nr. topografic	Adresa	Observații / Referințe
A1.1		Loc. Moreni, Nr. Fn, Jud. Dolj, P2	Nr. niveluri:1; S. construita la sol:1 mp;

B. Partea II. Proprietari și acte

Inscrieri privitoare la dreptul de proprietate și alte drepturi reale		Referințe
/		
Act Normativ nr. HG NR.1705, din 29/11/2006 emis de GUVERNUL ROMANIEI (Legea 123 din 10.07.2012; Contract de concesiune nr. 6 din 20.06.2005; Act Aditional nr. 1 din 04.03.2016; Licenta pentru distributia energiei electrice nr. 14033 din 01.07.2002 si Anexa);		
B1	Intabulare, drept de PROPRIETATE, dobandit prin Lege, cota actuala 1/1, cota initiala 1/1 1) STATUL ROMAN-DOMENIUL PUBLIC, CIF:999999999999, LIPSA CUI	A1, A1.1
B2	Intabulare, drept de ADMINISTRARE, dobandit prin Lege, cota actuala 1/1, cota initiala 1/1 1) MINISTERUL ECONOMIEI SI COMERTULUI, CIF:999999999999, LIPSA CUI	A1, A1.1
B3	Intabulare, drept de CONCESIUNE, dobandit prin Lege, cota actuala 1/1, cota initiala 1/1 1) CEZ DISTRIBUTIE SA, CIF:14491102	A1, A1.1

C. Partea III. SARCINI .

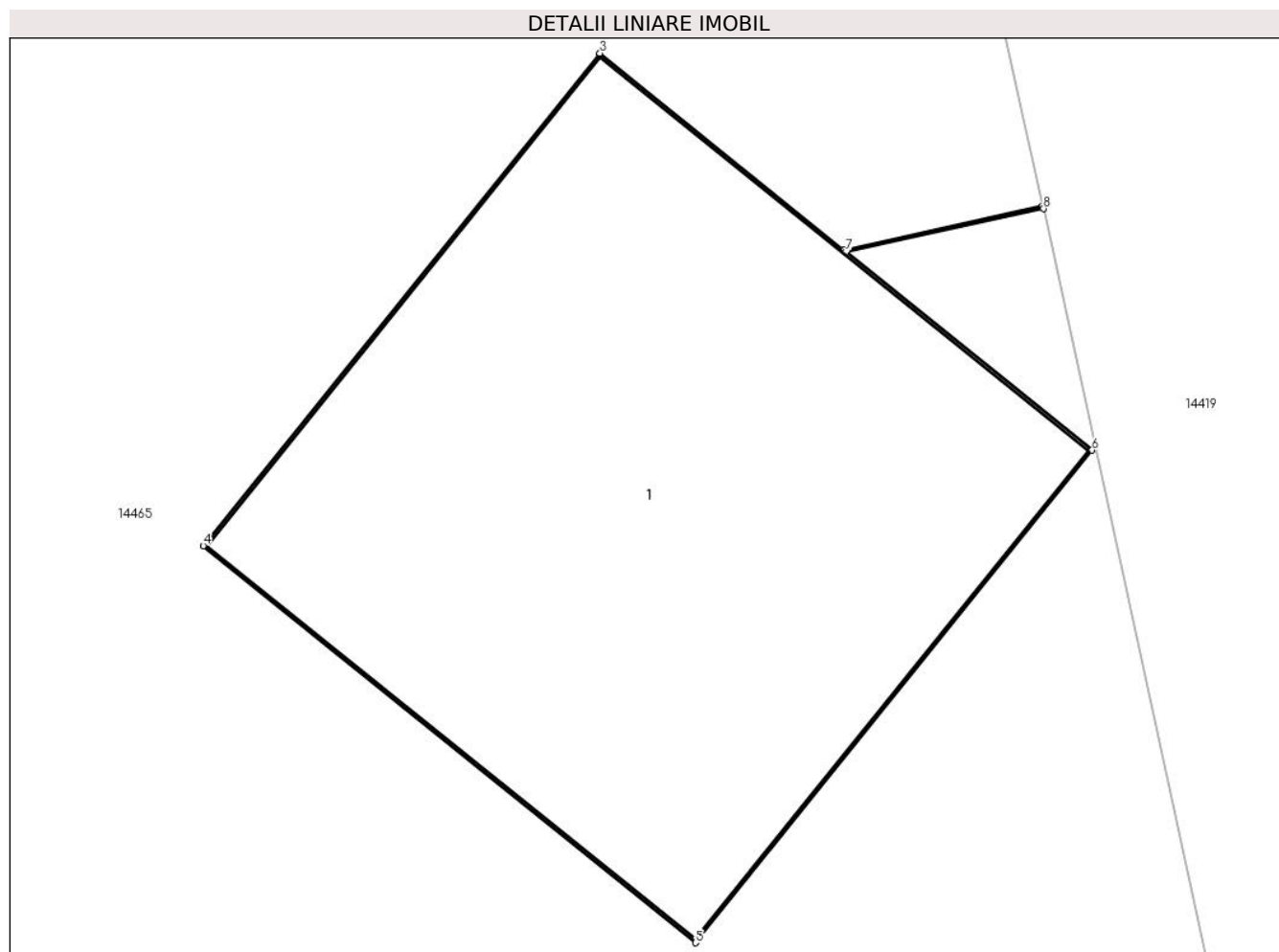
Inscrieri privind dezmembramintele dreptului de proprietate, drepturi reale de garanție și sarcini	Referințe
NU SUNT	

Anexa Nr. 1 La Partea I

Teren

Nr cadastral	Suprafața (mp)*	Observații / Referințe
	1	RETEA JT PTA 2 MORENI

* Suprafața este determinată în planul de proiecție Stereo 70.



Date referitoare la teren

Crt	Categorie folosință	Intravilan	Suprafața (mp)	Tarla	Parcelă	Nr. topo	Observații / Referințe
1	curți constructii	DA	1	-	2	-	

Date referitoare la construcții

Crt	Număr	Destinație construcție	Supraf. (mp)	Situație juridică	Observații / Referințe
A1.1		construcții industriale și edilitare	1	Cu acte	Nr. niveluri:1; S. construita la sol:1 mp;

Lungime Segmente

1) Valorile lungimilor segmentelor sunt obținute din proiecție în plan.

Punct început	X / Y	Punct sfârșit	X / Y	Lungime segment (** (m)
1	345.662,977 289.343,072	2	345.662,6 289.342,988	0.386
2	345.662,6 289.342,988	3	345.662,137 289.343,362	0.595
3	345.662,137 289.343,362	4	345.661,384 289.342,428	1.2

Punct început	X / Y	Punct sfârșit	X / Y	Lungime segment (** (m)
4	345.661,384 289.342,428	5	345.662,318 289.341,675	1.2
5	345.662,318 289.341,675	6	345.663,071 289.342,609	1.2
6	345.663,071 289.342,609	7	345.662,604 289.342,985	0.6
7	345.662,604 289.342,985	8	345.662,979 289.343,067	0.384
8	345.662,979 289.343,067	1	345.662,977 289.343,072	0.005

** Lungimile segmentelor sunt determinate în planul de proiecție Stereo 70 și sunt rotunjite la 1 milimetru.

*** Distanța dintre puncte este formată din segmente cumulate ce sunt mai mici decât valoarea 1 milimetru.

**DATE DESPRE IMOBILUL NR. 14535**

Oficiul de Cadastru și Publicitate Imobiliară DOLJ
Biroul de Cadastru și Publicitate Imobiliară Craiova

A. Partea I. Descrierea imobilului

TEREN Intravilan

Adresa: Loc. Moreni, Nr. Fn, Jud. Dolj, P3

Nr. Crt	Nr cadastral Nr. topografic	Suprafața* (mp)	Observații / Referințe
A1		1	Sector cadastral:30 Teren neimprejmuit; RETEA JT PTA 2 MORENI

Construcții

Crt	Nr cadastral Nr. topografic	Adresa	Observații / Referințe
A1.1		Loc. Moreni, Nr. Fn, Jud. Dolj, P3	Nr. niveluri:1; S. construita la sol:1 mp;

B. Partea II. Proprietari și acte

Inscrieri privitoare la dreptul de proprietate și alte drepturi reale		Referințe
/		
Act Normativ nr. HG NR.1705, din 29/11/2006 emis de GUVERNUL ROMANIEI (Legea 123 din 10.07.2012; Contract de concesiune nr. 6 din 20.06.2005; Act Aditional nr. 1 din 04.03.2016; Licenta pentru distributia energiei electrice nr. 14033 din 01.07.2002 si Anexa);		
B1	Intabulare, drept de PROPRIETATE, dobandit prin Lege, cota actuala 1/1, cota initiala 1/1 1) STATUL ROMAN-DOMENIUL PUBLIC, CIF:999999999999, LIPSA CUI	A1, A1.1
B2	Intabulare, drept de ADMINISTRARE, dobandit prin Lege, cota actuala 1/1, cota initiala 1/1 1) MINISTERUL ECONOMIEI SI COMERTULUI, CIF:999999999999, LIPSA CUI	A1, A1.1
B3	Intabulare, drept de CONCESIUNE, dobandit prin Lege, cota actuala 1/1, cota initiala 1/1 1) CEZ DISTRIBUTIE SA, CIF:14491102	A1, A1.1

C. Partea III. SARCINI .

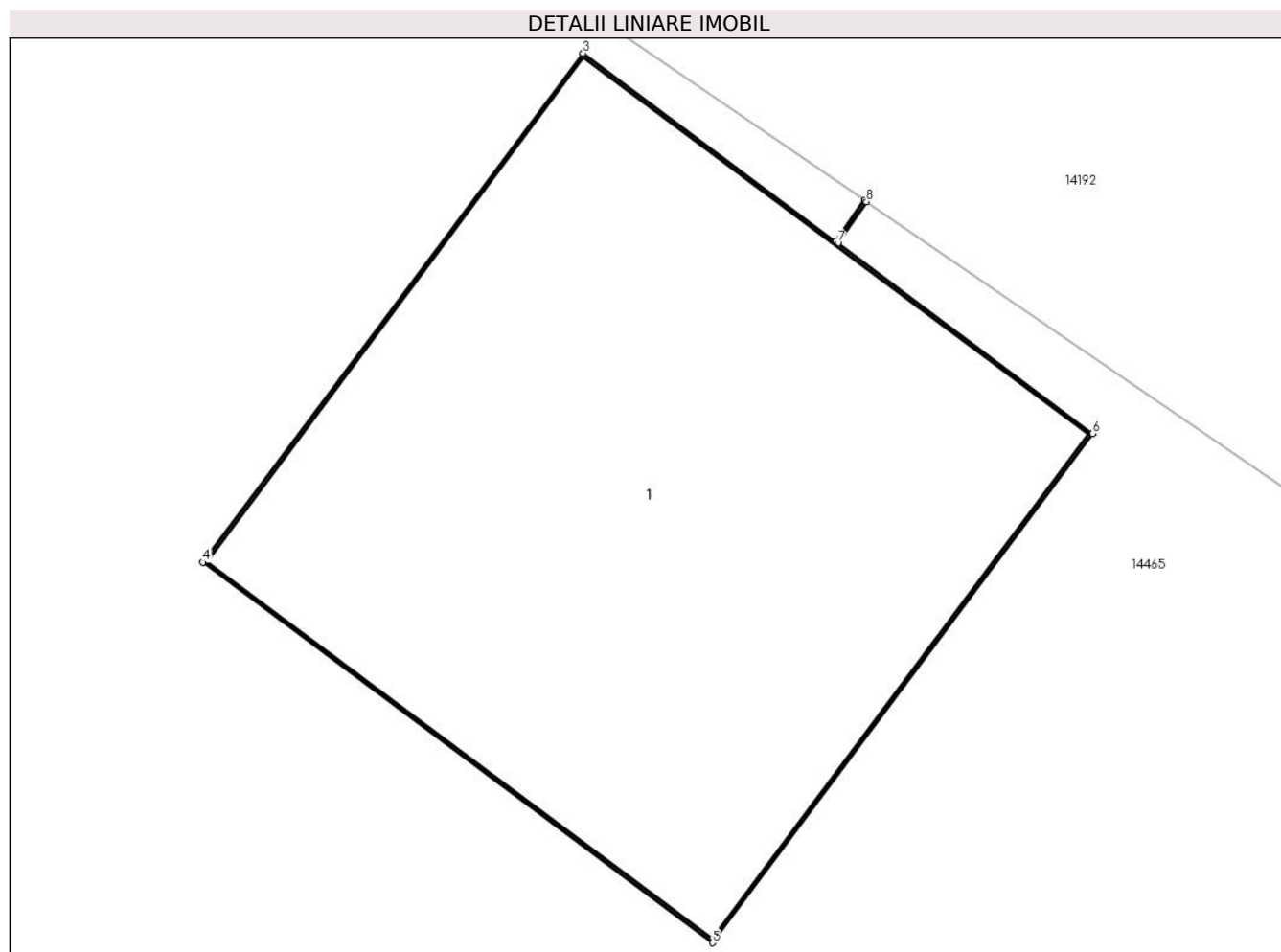
Inscrieri privind dezmembramintele dreptului de proprietate, drepturi reale de garanție și sarcini	Referințe
NU SUNT	

Anexa Nr. 1 La Partea I

Teren

Nr cadastral	Suprafața (mp)*	Observații / Referințe
	1	RETEA JT PTA 2 MORENI

* Suprafața este determinată în planul de proiecție Stereo 70.



Date referitoare la teren

Crt	Categorie folosință	Intra vilan	Suprafața (mp)	Tarla	Parcelă	Nr. topo	Observații / Referințe
1	curți constructii	DA	1	-	3	-	

Date referitoare la construcții

Crt	Număr	Destinație construcție	Supraf. (mp)	Situație juridică	Observații / Referințe
A1.1		construcții industriale și edilitare	1	Cu acte	Nr. niveluri:1; S. construita la sol:1 mp;

Lungime Segmente

1) Valorile lungimilor segmentelor sunt obținute din proiecție în plan.

Punct început	X / Y	Punct sfârșit	X / Y	Lungime segment (** (m))
1	345.693,724 289.320,904	2	345.693,67 289.320,825	0.096
2	345.693,67 289.320,825	3	345.693,193 289.321,181	0.595
3	345.693,193 289.321,181	4	345.692,475 289.320,22	1.2

Punct început	X / Y	Punct sfârșit	X / Y	Lungime segment (** (m)
4	345.692,475 289.320,22	5	345.693,437 289.319,502	1.2
5	345.693,437 289.319,502	6	345.694,155 289.320,463	1.2
6	345.694,155 289.320,463	7	345.693,674 289.320,822	0.6
7	345.693,674 289.320,822	8	345.693,728 289.320,901	0.096
8	345.693,728 289.320,901	1	345.693,724 289.320,904	0.005

** Lungimile segmentelor sunt determinate în planul de proiecție Stereo 70 și sunt rotunjite la 1 milimetru.

*** Distanța dintre puncte este formată din segmente cumulate ce sunt mai mici decât valoarea 1 milimetru.

**DATE DESPRE IMOBILUL NR. 14536**

Oficiul de Cadastru și Publicitate Imobiliară DOLJ
Biroul de Cadastru și Publicitate Imobiliară Craiova

A. Partea I. Descrierea imobilului

TEREN Intravilan

Adresa: Loc. Moreni, Nr. Fn, Jud. Dolj, P1

Nr. Crt	Nr cadastral Nr. topografic	Suprafața* (mp)	Observații / Referințe
A1		1	Sector cadastral:30 Teren neimprejmuit; RETEA JT PTA 2 MORENI

Construcții

Crt	Nr cadastral Nr. topografic	Adresa	Observații / Referințe
A1.1		Loc. Moreni, Nr. Fn, Jud. Dolj, P1	Nr. niveluri:1; S. construita la sol:1 mp;

B. Partea II. Proprietari și acte

Inscrieri privitoare la dreptul de proprietate și alte drepturi reale		Referințe
/		
Act Normativ nr. HG NR.1705, din 29/11/2006 emis de GUVERNUL ROMANIEI (Legea 123 din 10.07.2012; Contract de concesiune nr. 6 din 20.06.2005; Act Aditional nr. 1 din 04.03.2016; Licenta pentru distributia energiei electrice nr. 14033 din 01.07.2002 si Anexa);		
B1	Intabulare, drept de PROPRIETATE, dobandit prin Lege, cota actuala 1/1, cota initiala 1/1 1) STATUL ROMAN-DOMENIUL PUBLIC, CIF:999999999999, LIPSA CUI	A1, A1.1
B2	Intabulare, drept de ADMINISTRARE, dobandit prin Lege, cota actuala 1/1, cota initiala 1/1 1) MINISTERUL ECONOMIEI SI COMERTULUI, CIF:999999999999, LIPSA CUI	A1, A1.1
B3	Intabulare, drept de CONCESIUNE, dobandit prin Lege, cota actuala 1/1, cota initiala 1/1 1) CEZ DISTRIBUTIE SA, CIF:14491102	A1, A1.1

C. Partea III. SARCINI .

Inscrieri privind dezmembramintele dreptului de proprietate, drepturi reale de garanție și sarcini	Referințe
NU SUNT	

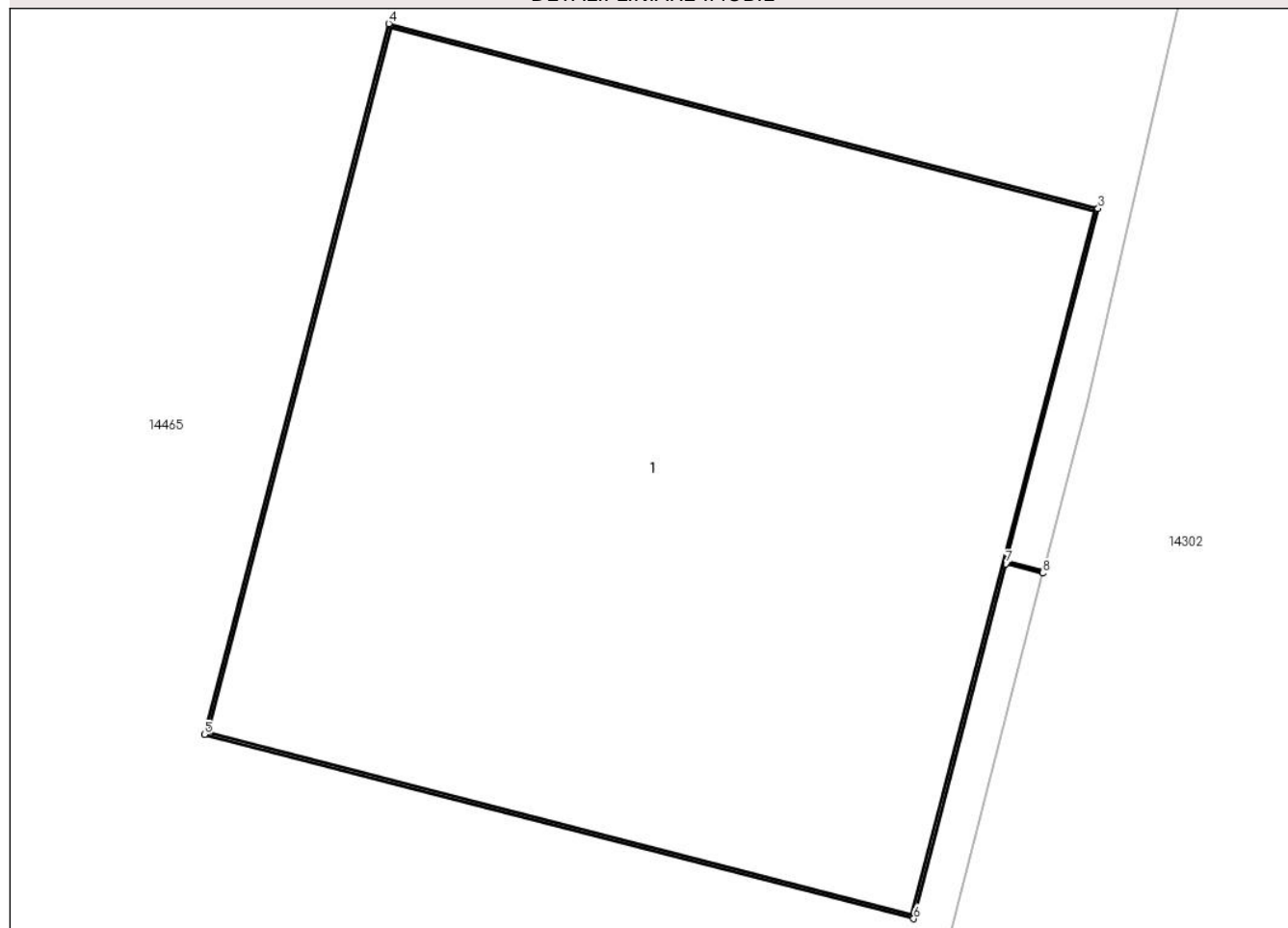
Anexa Nr. 1 La Partea I

Teren

Nr cadastral	Suprafața (mp)*	Observații / Referințe
	1	RETEA JT PTA 2 MORENI

* Suprafața este determinată în planul de proiecție Stereo 70.

DETALII LINIARE IMOBIL



Date referitoare la teren

Crt	Categorie folosință	Intravilan	Suprafața (mp)	Tarla	Parcelă	Nr. topo	Observații / Referințe
1	curți constructii	DA	1	-	1	-	

Date referitoare la construcții

Crt	Număr	Destinație construcție	Supraf. (mp)	Situație juridică	Observații / Referințe
A1.1		construcții industriale și edilitare	1	Cu acte	Nr. niveluri:1; S. construita la sol:1 mp;

Lungime Segmente

1) Valorile lungimilor segmentelor sunt obținute din proiecție în plan.

Punct început	X / Y	Punct sfârșit	X / Y	Lungime segment (** (m))
1	345.676,465 289.373,919	2	345.676,405 289.373,935	0.062
2	345.676,405 289.373,935	3	345.676,555 289.374,511	0.595
3	345.676,555 289.374,511	4	345.675,394 289.374,813	1.2

Punct început	X / Y	Punct sfârșit	X / Y	Lungime segment (** (m)
4	345.675,394 289.374,813	5	345.675,092 289.373,651	1.201
5	345.675,092 289.373,651	6	345.676,253 289.373,35	1.199
6	345.676,253 289.373,35	7	345.676,404 289.373,93	0.599
7	345.676,404 289.373,93	8	345.676,464 289.373,915	0.062
8	345.676,464 289.373,915	1	345.676,465 289.373,919	0.004

** Lungimile segmentelor sunt determinate în planul de proiecție Stereo 70 și sunt rotunjite la 1 milimetru.

*** Distanța dintre puncte este formată din segmente cumulate ce sunt mai mici decât valoarea 1 milimetru.

**DATE DESPRE IMOBILUL NR. 14537**

Oficiul de Cadastru și Publicitate Imobiliară DOLJ
Biroul de Cadastru și Publicitate Imobiliară Craiova

A. Partea I. Descrierea imobilului

TEREN Intravilan

Adresa: Loc. Moreni, Nr. Fn, Jud. Dolj, P4

Nr. Crt	Nr cadastral Nr. topografic	Suprafața* (mp)	Observații / Referințe
A1		1	Sector cadastral:30 Teren neimprejmuit; RETEA JT PTA 2 MORENI

Construcții

Crt	Nr cadastral Nr. topografic	Adresa	Observații / Referințe
A1.1		Loc. Moreni, Nr. Fn, Jud. Dolj, P4	Nr. niveluri:1; S. construita la sol:1 mp;

B. Partea II. Proprietari și acte

Inscrieri privitoare la dreptul de proprietate și alte drepturi reale		Referințe
/		
Act Normativ nr. HG NR.1705, din 29/11/2006 emis de GUVERNUL ROMANIEI (Legea 123 din 10.07.2012; Contract de concesiune nr. 6 din 20.06.2005; Act Aditional nr. 1 din 04.03.2016; Licenta pentru distributia energiei electrice nr. 14033 din 01.07.2002 si Anexa);		
B1	Intabulare, drept de PROPRIETATE, dobandit prin Lege, cota actuala 1/1, cota initiala 1/1 1) STATUL ROMAN-DOMENIUL PUBLIC, CIF:9999999999999, LIPSA CUI	A1, A1.1
B2	Intabulare, drept de ADMINISTRARE, dobandit prin Lege, cota actuala 1/1, cota initiala 1/1 1) MINISTERUL ECONOMIEI SI COMERTULUI, CIF:9999999999999, LIPSA CUI	A1, A1.1
B3	Intabulare, drept de CONCESIUNE, dobandit prin Lege, cota actuala 1/1, cota initiala 1/1 1) CEZ DISTRIBUTIE SA, CIF:14491102	A1, A1.1

C. Partea III. SARCINI .

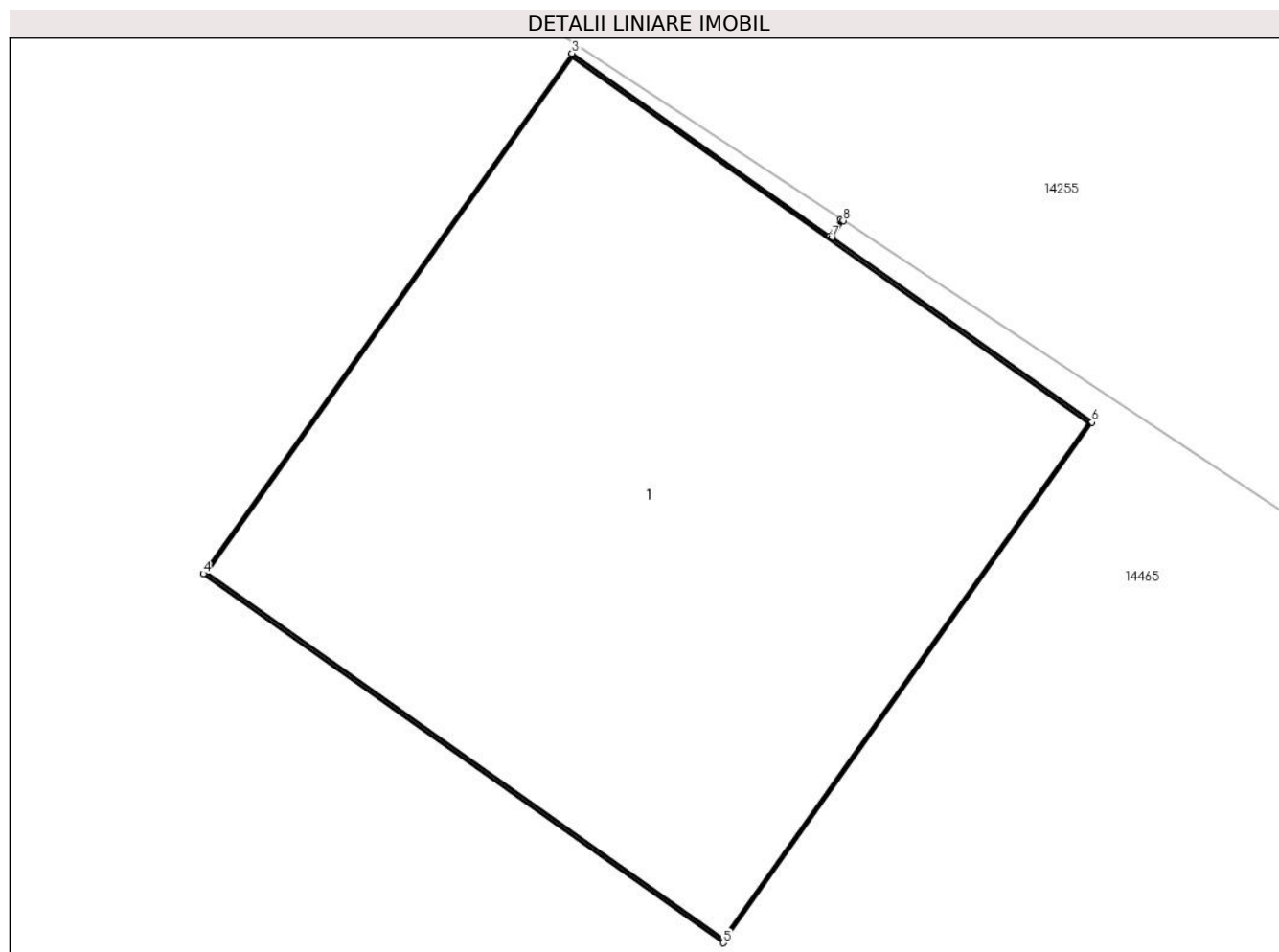
Inscrieri privind dezmembramintele dreptului de proprietate, drepturi reale de garanție și sarcini	Referințe
NU SUNT	

Anexa Nr. 1 La Partea I

Teren

Nr cadastral	Suprafața (mp)*	Observații / Referințe
	1	RETEA JT PTA 2 MORENI

* Suprafața este determinată în planul de proiecție Stereo 70.



Date referitoare la teren

Crt	Categorie folosință	Intra vilan	Suprafața (mp)	Tarla	Parcelă	Nr. topo	Observații / Referințe
1	curți constructii	DA	1	-	4	-	

Date referitoare la construcții

Crt	Număr	Destinație construcție	Supraf. (mp)	Situație juridică	Observații / Referințe
A1.1		construcții industriale și edilitare	1	Cu acte	Nr. niveluri:1; S. construita la sol:1 mp;

Lungime Segmente

1) Valorile lungimilor segmentelor sunt obținute din proiecție în plan.

Punct început	X / Y	Punct sfârșit	X / Y	Lungime segment (** (m))
1	345.729,334 289.297,74	2	345.729,313 289.297,709	0.037
2	345.729,313 289.297,709	3	345.728,828 289.298,053	0.595
3	345.728,828 289.298,053	4	345.728,134 289.297,074	1.2

Punct început	X / Y	Punct sfârșit	X / Y	Lungime segment (** (m)
4	345.728,134 289.297,074	5	345.729,113 289.296,38	1.2
5	345.729,113 289.296,38	6	345.729,807 289.297,359	1.2
6	345.729,807 289.297,359	7	345.729,317 289.297,706	0.6
7	345.729,317 289.297,706	8	345.729,339 289.297,738	0.039
8	345.729,339 289.297,738	1	345.729,334 289.297,74	0.005

** Lungimile segmentelor sunt determinate în planul de proiecție Stereo 70 și sunt rotunjite la 1 milimetru.

*** Distanța dintre puncte este formată din segmente cumulate ce sunt mai mici decât valoarea 1 milimetru.

**DATE DESPRE IMOBILUL NR. 14538**

Oficiul de Cadastru și Publicitate Imobiliară DOLJ
Biroul de Cadastru și Publicitate Imobiliară Craiova

A. Partea I. Descrierea imobilului

TEREN Intravilan

Adresa: Loc. Moreni, Nr. Fn, Jud. Dolj, P24

Nr. Crt	Nr cadastral Nr. topografic	Suprafața* (mp)	Observații / Referințe
A1		1	Sector cadastral:30 Teren neimprejmuit; RACORD 20 KV PTA 2 MORENI

Construcții

Crt	Nr cadastral Nr. topografic	Adresa	Observații / Referințe
A1.1		Loc. Moreni, Nr. Fn, Jud. Dolj, P24	Nr. niveluri:1; S. construita la sol:1 mp;

B. Partea II. Proprietari și acte

Inscrieri privitoare la dreptul de proprietate și alte drepturi reale		Referințe
/		
Act Normativ nr. HG NR.1705, din 29/11/2006 emis de GUVERNUL ROMANIEI (Legea 123 din 10.07.2012; Contract de concesiune nr. 6 din 20.06.2005; Act Aditional nr. 1 din 04.03.2016; Licenta pentru distributia energiei electrice nr. 14033 din 01.07.2002 si Anexa);		
B1	Intabulare, drept de PROPRIETATE, dobandit prin Lege, cota actuala 1/1, cota initiala 1/1 1) STATUL ROMAN-DOMENIUL PUBLIC, CIF:9999999999999, LIPSA CUI	A1, A1.1
B2	Intabulare, drept de ADMINISTRARE, dobandit prin Lege, cota actuala 1/1, cota initiala 1/1 1) MINISTERUL ECONOMIEI SI COMERTULUI, CIF:9999999999999, LIPSA CUI	A1, A1.1
B3	Intabulare, drept de CONCESIUNE, dobandit prin Lege, cota actuala 1/1, cota initiala 1/1 1) CEZ DISTRIBUTIE SA, CIF:14491102	A1, A1.1

C. Partea III. SARCINI .

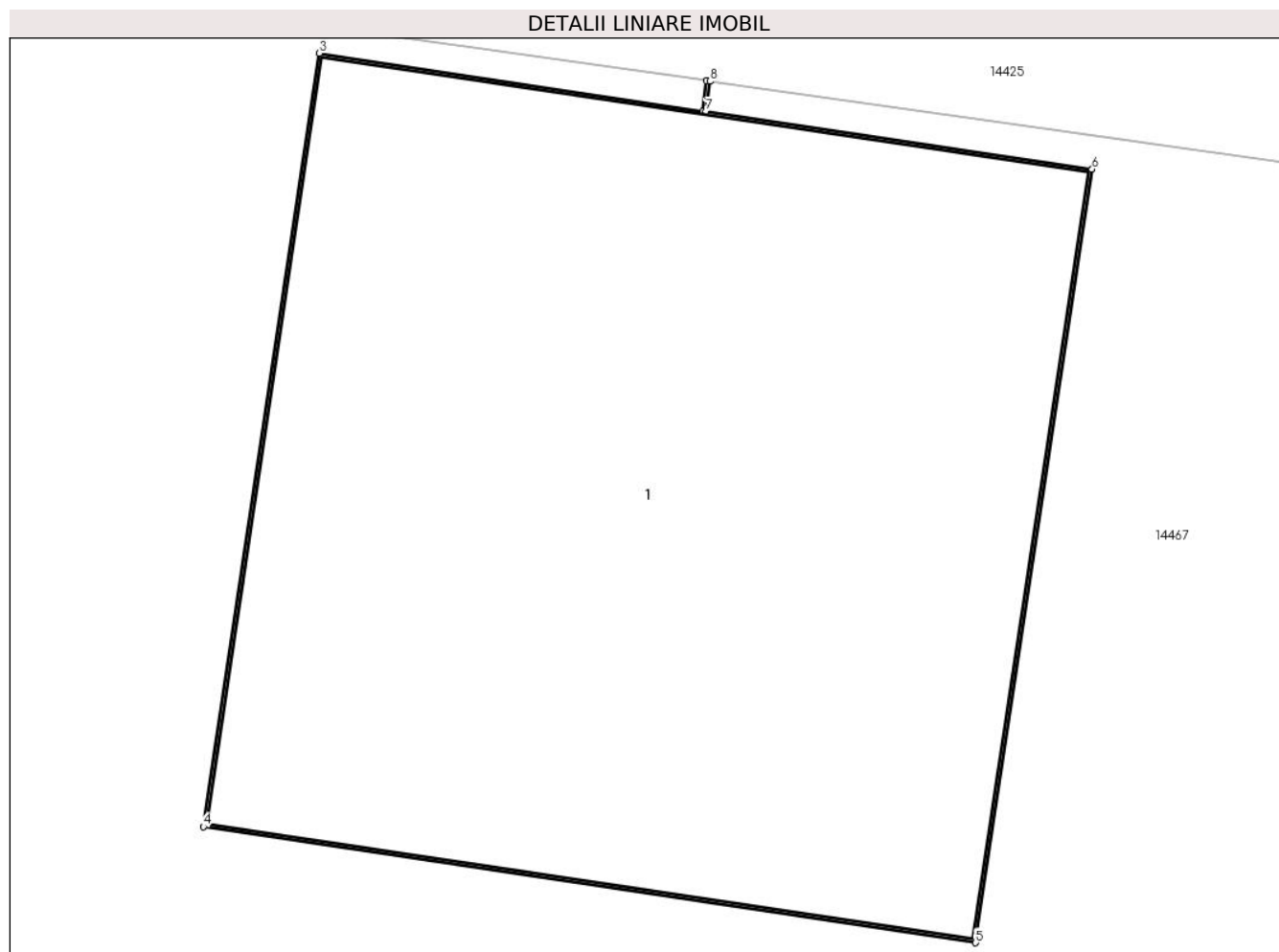
Inscrieri privind dezmembramintele dreptului de proprietate, drepturi reale de garanție și sarcini	Referințe
NU SUNT	

Anexa Nr. 1 La Partea I

Teren

Nr cadastral	Suprafața (mp)*	Observații / Referințe
	1	RACORD 20 KV PTA 2 MORENI

* Suprafața este determinată în planul de proiecție Stereo 70.



Date referitoare la teren

Crt	Categorie folosință	Intra vilan	Suprafața (mp)	Tarla	Parcelă	Nr. topo	Observații / Referințe
1	curți constructii	DA	1	-	24	-	

Date referitoare la construcții

Crt	Număr	Destinație construcție	Supraf. (mp)	Situație juridică	Observații / Referințe
A1.1		construcții industriale și edilitare	1	Cu acte	Nr. niveluri:1; S. construita la sol:1 mp;

Lungime Segmente

1) Valorile lungimilor segmentelor sunt obținute din proiecție în plan.

Punct început	X / Y	Punct sfârșit	X / Y	Lungime segment (** (m)
1	346.256,936 289.447,751	2	346.256,93 289.447,704	0.047
2	346.256,93 289.447,704	3	346.256,341 289.447,793	0.596
3	346.256,341 289.447,793	4	346.256,163 289.446,606	1.2

Punct început	X / Y	Punct sfârșit	X / Y	Lungime segment (** (m)
4	346.256,163 289.446,606	5	346.257,349 289.446,428	1.199
5	346.257,349 289.446,428	6	346.257,528 289.447,615	1.2
6	346.257,528 289.447,615	7	346.256,935 289.447,704	0.6
7	346.256,935 289.447,704	8	346.256,941 289.447,75	0.046
8	346.256,941 289.447,75	1	346.256,936 289.447,751	0.005

** Lungimile segmentelor sunt determinate în planul de proiecție Stereo 70 și sunt rotunjite la 1 milimetru.

*** Distanța dintre puncte este formată din segmente cumulate ce sunt mai mici decât valoarea 1 milimetru.

**DATE DESPRE IMOBILUL NR. 14539**

Oficiul de Cadastru și Publicitate Imobiliară DOLJ
Biroul de Cadastru și Publicitate Imobiliară Craiova

A. Partea I. Descrierea imobilului

TEREN Intravilan

Adresa: Loc. Moreni, Nr. Fn, Jud. Dolj, P26

Nr. Crt	Nr cadastral Nr. topografic	Suprafața* (mp)	Observații / Referințe
A1		1	Sector cadastral:30 Teren neimprejmuit; RETEA JT PTA 2 MORENI

Construcții

Crt	Nr cadastral Nr. topografic	Adresa	Observații / Referințe
A1.1		Loc. Moreni, Nr. Fn, Jud. Dolj, P26	Nr. niveluri:1; S. construita la sol:1 mp;

B. Partea II. Proprietari și acte

Inscrieri privitoare la dreptul de proprietate și alte drepturi reale		Referințe
/		
Act Normativ nr. HG NR.1705, din 29/11/2006 emis de GUVERNUL ROMANIEI (Legea 123 din 10.07.2012; Contract de concesiune nr. 6 din 20.06.2005; Act Aditional nr. 1 din 04.03.2016; Licenta pentru distributia energiei electrice nr. 14033 din 01.07.2002 si Anexa);		
B1	Intabulare, drept de PROPRIETATE, dobandit prin Lege, cota actuala 1/1, cota initiala 1/1 1) STATUL ROMAN-DOMENIUL PUBLIC, CIF:999999999999, LIPSA CUI	A1, A1.1
B2	Intabulare, drept de ADMINISTRARE, dobandit prin Lege, cota actuala 1/1, cota initiala 1/1 1) MINISTERUL ECONOMIEI SI COMERTULUI, CIF:999999999999, LIPSA CUI	A1, A1.1
B3	Intabulare, drept de CONCESIUNE, dobandit prin Lege, cota actuala 1/1, cota initiala 1/1 1) CEZ DISTRIBUTIE SA, CIF:14491102	A1, A1.1

C. Partea III. SARCINI .

Inscrieri privind dezmembramintele dreptului de proprietate, drepturi reale de garanție și sarcini	Referințe
NU SUNT	

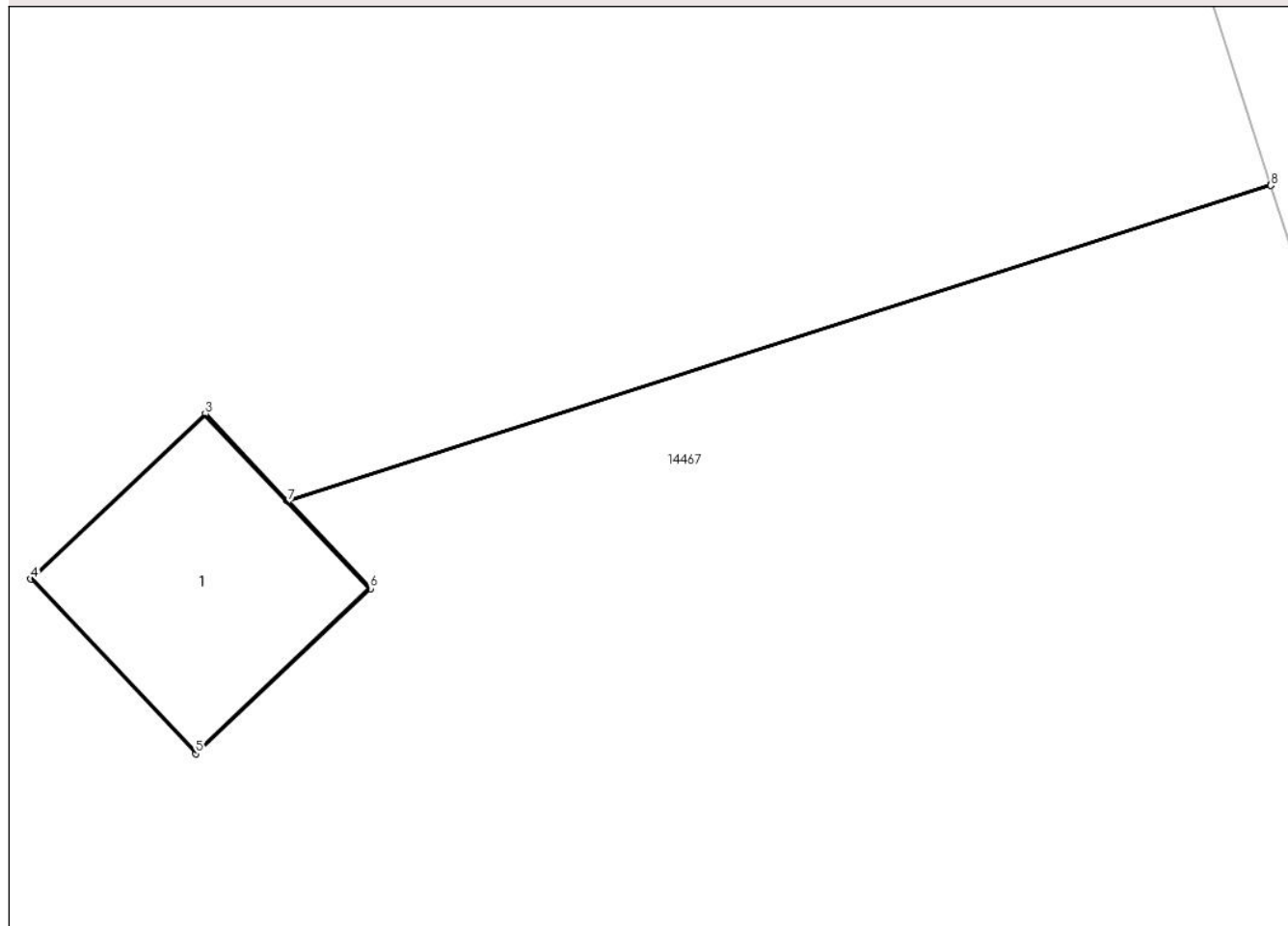
Anexa Nr. 1 La Partea I

Teren

Nr cadastral	Suprafața (mp)*	Observații / Referințe
	1	RETEA JT PTA 2 MORENI

* Suprafața este determinată în planul de proiecție Stereo 70.

DETALII LINIARE IMOBIL



Date referitoare la teren

Crt	Categorie folosință	Intra vilan	Suprafața (mp)	Tarla	Parcelă	Nr. topo	Observații / Referințe
1	curți constructii	DA	1	-	26	-	

Date referitoare la construcții

Crt	Număr	Destinație construcție	Supraf. (mp)	Situație juridică	Observații / Referințe
A1.1		construcții industriale și edilitare	1	Cu acte	Nr. niveluri:1; S. construita la sol:1 mp;

Lungime Segmente

1) Valorile lungimilor segmentelor sunt obținute din proiecție în plan.

Punct început	X / Y	Punct sfârșit	X / Y	Lungime segment (** (m))
1	346.319,093 289.437,674	2	346.314,182 289.436,098	5.158
2	346.314,182 289.436,098	3	346.313,774 289.436,53	0.594
3	346.313,774 289.436,53	4	346.312,902 289.435,706	1.2

Punct început	X / Y	Punct sfârșit	X / Y	Lungime segment (** (m)
4	346.312,902 289.435,706	5	346.313,726 289.434,834	1.2
5	346.313,726 289.434,834	6	346.314,598 289.435,658	1.2
6	346.314,598 289.435,658	7	346.314,186 289.436,094	0.6
7	346.314,186 289.436,094	8	346.319,094 289.437,67	5.155
8	346.319,094 289.437,67	1	346.319,093 289.437,674	0.004

** Lungimile segmentelor sunt determinate în planul de proiecție Stereo 70 și sunt rotunjite la 1 milimetru.

*** Distanța dintre puncte este formată din segmente cumulate ce sunt mai mici decât valoarea 1 milimetru.

**DATE DESPRE IMOBILUL NR. 14540**

Oficiul de Cadastru și Publicitate Imobiliară DOLJ
Biroul de Cadastru și Publicitate Imobiliară Craiova

A. Partea I. Descrierea imobilului

TEREN Intravilan

Adresa: Loc. Moreni, Nr. Fn, Jud. Dolj, P25

Nr. Crt	Nr cadastral Nr. topografic	Suprafața* (mp)	Observații / Referințe
A1		1	Sector cadastral:30 Teren neimprejmuit; RACORD 20 KV PTA 2 MORENI

Construcții

Crt	Nr cadastral Nr. topografic	Adresa	Observații / Referințe
A1.1		Loc. Moreni, Nr. Fn, Jud. Dolj, P25	Nr. niveluri:1; S. construita la sol:1 mp;

B. Partea II. Proprietari și acte

Inscrieri privitoare la dreptul de proprietate și alte drepturi reale		Referințe
/		
Act Normativ nr. HG NR.1705, din 29/11/2006 emis de GUVERNUL ROMANIEI (Legea 123 din 10.07.2012; Contract de concesiune nr. 6 din 20.06.2005; Act Aditional nr. 1 din 04.03.2016; Licenta pentru distributia energiei electrice nr. 14033 din 01.07.2002 si Anexa);		
B1	Intabulare, drept de PROPRIETATE, dobandit prin Lege, cota actuala 1/1, cota initiala 1/1 1) STATUL ROMAN-DOMENIUL PUBLIC, CIF:9999999999999, LIPSA CUI	A1, A1.1
B2	Intabulare, drept de ADMINISTRARE, dobandit prin Lege, cota actuala 1/1, cota initiala 1/1 1) MINISTERUL ECONOMIEI SI COMERTULUI, CIF:9999999999999, LIPSA CUI	A1, A1.1
B3	Intabulare, drept de CONCESIUNE, dobandit prin Lege, cota actuala 1/1, cota initiala 1/1 1) CEZ DISTRIBUTIE SA, CIF:14491102	A1, A1.1

C. Partea III. SARCINI .

Inscrieri privind dezmembramintele dreptului de proprietate, drepturi reale de garanție și sarcini	Referințe
NU SUNT	

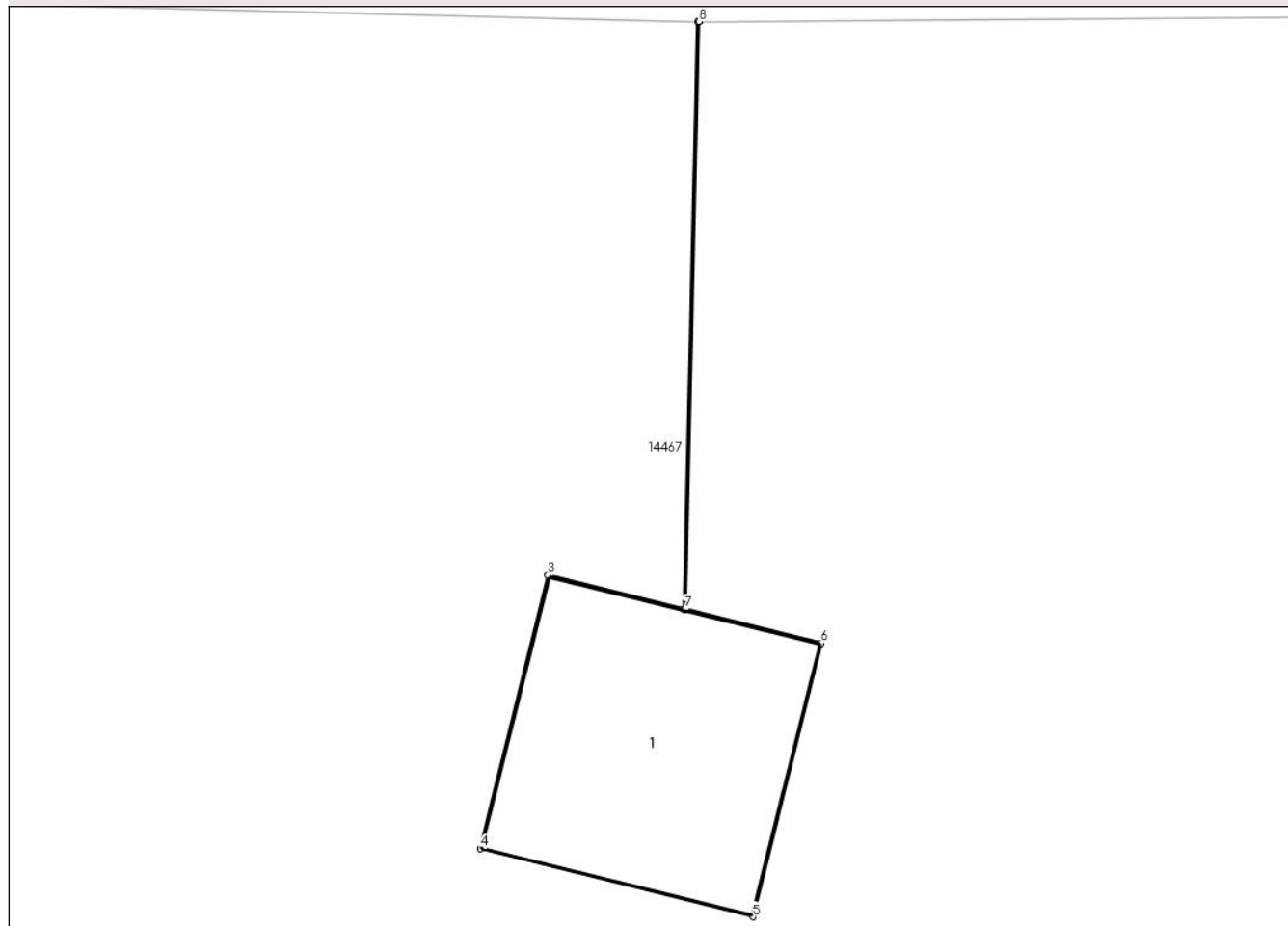
Anexa Nr. 1 La Partea I

Teren

Nr cadastral	Suprafața (mp)*	Observații / Referințe
	1	RACORD 20 KV PTA 2 MORENI

* Suprafața este determinată în planul de proiecție Stereo 70.

DETALII LINIARE IMOBIL



Date referitoare la teren

Crt	Categorie folosință	Intra vilan	Suprafața (mp)	Tarla	Parcelă	Nr. topo	Observații / Referințe
1	curți constructii	DA	1	-	25	-	

Date referitoare la construcții

Crt	Număr	Destinație construcție	Supraf. (mp)	Situație juridică	Observații / Referințe
A1.1		construcții industriale și edilitare	1	Cu acte	Nr. niveluri:1; S. construita la sol:1 mp;

Lungime Segmente

1) Valorile lungimilor segmentelor sunt obținute din proiecție în plan.

Punct început	X / Y	Punct sfârșit	X / Y	Lungime segment (** (m)
1	346.296,467 289.443,783	2	346.296,406 289.441,28	2.504
2	346.296,406 289.441,28	3	346.295,828 289.441,424	0.596
3	346.295,828 289.441,424	4	346.295,539 289.440,259	1.2

Punct început	X / Y	Punct sfârșit	X / Y	Lungime segment (** (m)
4	346.295,539 289.440,259	5	346.296,703 289.439,969	1.2
5	346.296,703 289.439,969	6	346.296,993 289.441,134	1.201
6	346.296,993 289.441,134	7	346.296,411 289.441,279	0.6
7	346.296,411 289.441,279	8	346.296,472 289.443,783	2.505
8	346.296,472 289.443,783	1	346.296,467 289.443,783	0.005

** Lungimile segmentelor sunt determinate în planul de proiecție Stereo 70 și sunt rotunjite la 1 milimetru.

*** Distanța dintre puncte este formată din segmente cumulate ce sunt mai mici decât valoarea 1 milimetru.

**DATE DESPRE IMOBILUL NR. 14541**

Oficiul de Cadastru și Publicitate Imobiliară DOLJ
Biroul de Cadastru și Publicitate Imobiliară Craiova

A. Partea I. Descrierea imobilului

TEREN Intravilan

Adresa: Loc. Moreni, Nr. Fn, Jud. Dolj, P4

Nr. Crt	Nr cadastral Nr. topografic	Suprafața* (mp)	Observații / Referințe
A1		1	Sector cadastral:30 Teren neimprejmuit; RETEA JT PTA 2 MORENI

Construcții

Crt	Nr cadastral Nr. topografic	Adresa	Observații / Referințe
A1.1		Loc. Moreni, Nr. Fn, Jud. Dolj, P4	Nr. niveluri:1; S. construita la sol:1 mp;

B. Partea II. Proprietari și acte

Inscrieri privitoare la dreptul de proprietate și alte drepturi reale		Referințe
/		
Act Normativ nr. HG NR.1705, din 29/11/2006 emis de GUVERNUL ROMANIEI (Legea 123 din 10.07.2012; Contract de concesiune nr. 6 din 20.06.2005; Act Aditional nr. 1 din 04.03.2016; Licenta pentru distributia energiei electrice nr. 14033 din 01.07.2002 si Anexa);		
B1	Intabulare, drept de PROPRIETATE, dobandit prin Lege, cota actuala 1/1, cota initiala 1/1 1) STATUL ROMAN-DOMENIUL PUBLIC, CIF:999999999999, LIPSA CUI	A1, A1.1
B2	Intabulare, drept de ADMINISTRARE, dobandit prin Lege, cota actuala 1/1, cota initiala 1/1 1) MINISTERUL ECONOMIEI SI COMERTULUI, CIF:999999999999, LIPSA CUI	A1, A1.1
B3	Intabulare, drept de CONCESIUNE, dobandit prin Lege, cota actuala 1/1, cota initiala 1/1 1) CEZ DISTRIBUTIE SA, CIF:14491102	A1, A1.1

C. Partea III. SARCINI .

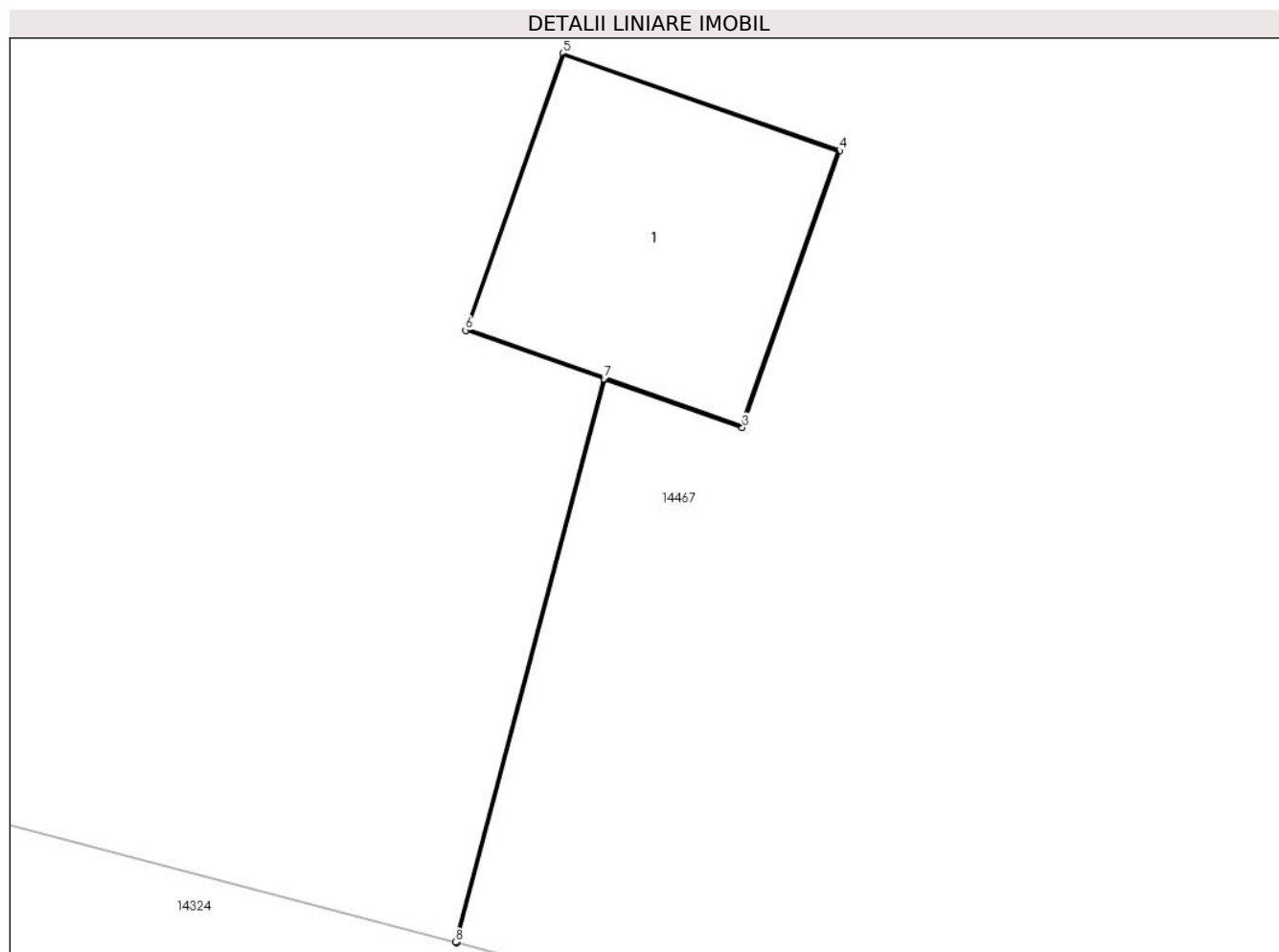
Inscrieri privind dezmembramintele dreptului de proprietate, drepturi reale de garanție și sarcini	Referințe
NU SUNT	

Anexa Nr. 1 La Partea I

Teren

Nr cadastral	Suprafața (mp)*	Observații / Referințe
	1	RETEA JT PTA 2 MORENI

* Suprafața este determinată în planul de proiecție Stereo 70.



Date referitoare la teren

Crt	Categorie folosință	Intra vilan	Suprafața (mp)	Tarla	Parcelă	Nr. topo	Observații / Referințe
1	curți constructii	DA	1	-	4	-	

Date referitoare la construcții

Crt	Număr	Destinație construcție	Supraf. (mp)	Situație juridică	Observații / Referințe
A1.1		construcții industriale și edilitare	1	Cu acte	Nr. niveluri:1; S. construita la sol:1 mp;

Lungime Segmente

1) Valorile lungimilor segmentelor sunt obținute din proiecție în plan.

Punct început	X / Y	Punct sfârșit	X / Y	Lungime segment (** (m)
1	345.789,381 289.587,93	2	345.789,987 289.590,233	2.381
2	345.789,987 289.590,233	3	345.790,549 289.590,036	0.596
3	345.790,549 289.590,036	4	345.790,947 289.591,168	1.2

Punct început	X / Y	Punct sfârșit	X / Y	Lungime segment (** (m)
4	345.790,947 289.591,168	5	345.789,815 289.591,566	1.2
5	345.789,815 289.591,566	6	345.789,417 289.590,434	1.2
6	345.789,417 289.590,434	7	345.789,983 289.590,235	0.6
7	345.789,983 289.590,235	8	345.789,377 289.587,932	2.381
8	345.789,377 289.587,932	1	345.789,381 289.587,93	0.004

** Lungimile segmentelor sunt determinate în planul de proiecție Stereo 70 și sunt rotunjite la 1 milimetru.

*** Distanța dintre puncte este formată din segmente cumulate ce sunt mai mici decât valoarea 1 milimetru.

**DATE DESPRE IMOBILUL NR. 14542**

Oficiul de Cadastru și Publicitate Imobiliară DOLJ
Biroul de Cadastru și Publicitate Imobiliară Craiova

A. Partea I. Descrierea imobilului

TEREN Intravilan

Adresa: Loc. Moreni, Nr. Fn, Jud. Dolj, P15

Nr. Crt	Nr cadastral Nr. topografic	Suprafața* (mp)	Observații / Referințe
A1		1	Sector cadastral:30 Teren neimprejmuit; RACORD 20 KV PTA 2 MORENI

Construcții

Crt	Nr cadastral Nr. topografic	Adresa	Observații / Referințe
A1.1		Loc. Moreni, Nr. Fn, Jud. Dolj, P15	Nr. niveluri:1; S. construita la sol:1 mp;

B. Partea II. Proprietari și acte

Inscrieri privitoare la dreptul de proprietate și alte drepturi reale		Referințe
/		
Act Normativ nr. HG NR.1705, din 29/11/2006 emis de GUVERNUL ROMANIEI (Legea 123 din 10.07.2012; Contract de concesiune nr. 6 din 20.06.2005; Act Aditional nr. 1 din 04.03.2016; Licenta pentru distributia energiei electrice nr. 14033 din 01.07.2002 si Anexa);		
B1	Intabulare, drept de PROPRIETATE, dobandit prin Lege, cota actuala 1/1, cota initiala 1/1 1) STATUL ROMAN-DOMENIUL PUBLIC, CIF:9999999999999, LIPSA CUI	A1, A1.1
B2	Intabulare, drept de ADMINISTRARE, dobandit prin Lege, cota actuala 1/1, cota initiala 1/1 1) MINISTERUL ECONOMIEI SI COMERTULUI, CIF:9999999999999, LIPSA CUI	A1, A1.1
B3	Intabulare, drept de CONCESIUNE, dobandit prin Lege, cota actuala 1/1, cota initiala 1/1 1) CEZ DISTRIBUTIE SA, CIF:14491102	A1, A1.1

C. Partea III. SARCINI .

Inscrieri privind dezmembramintele dreptului de proprietate, drepturi reale de garanție și sarcini	Referințe
NU SUNT	

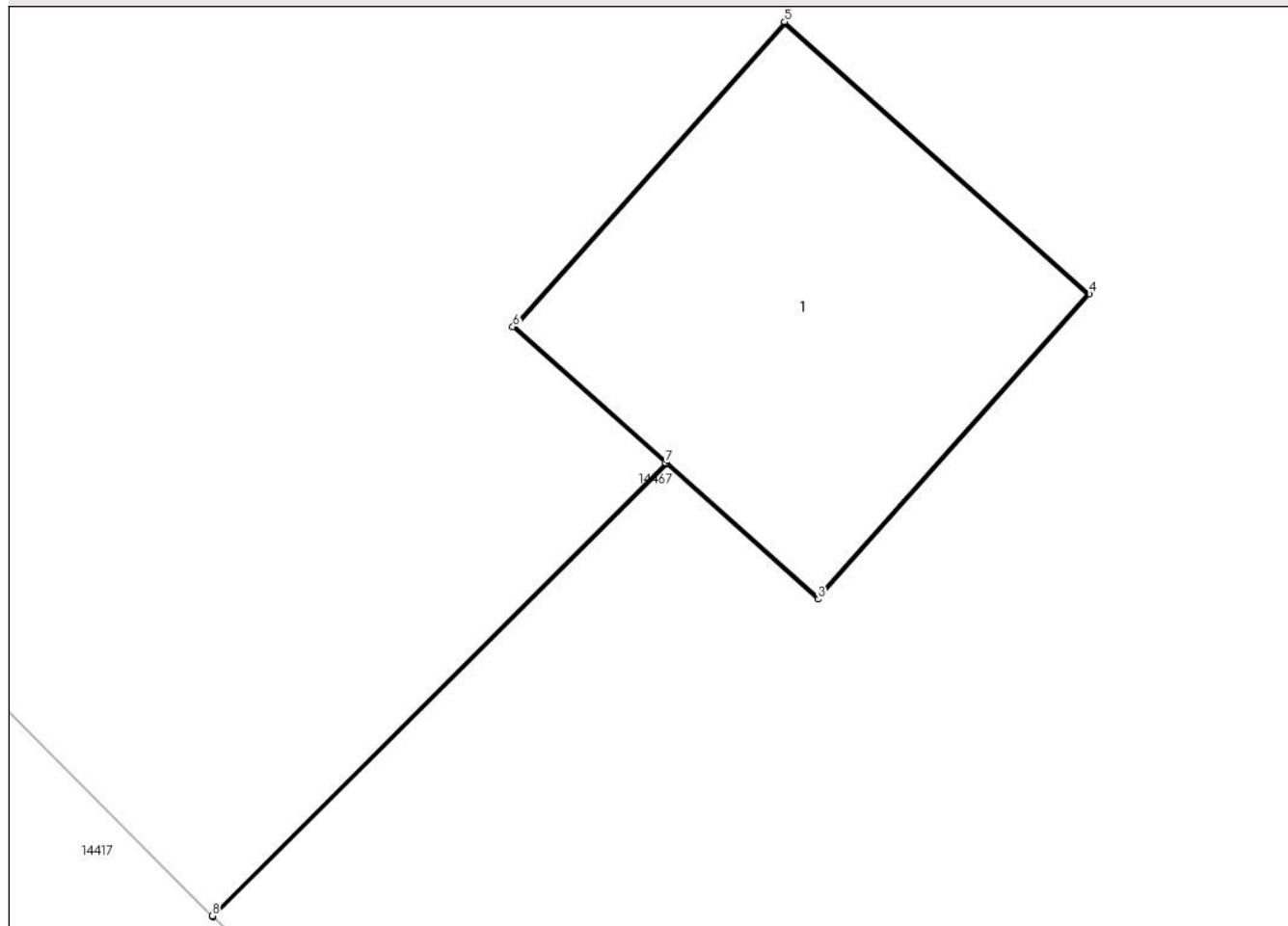
Anexa Nr. 1 La Partea I

Teren

Nr cadastral	Suprafața (mp)*	Observații / Referințe
	1	RACORD 20 KV PTA 2 MORENI

* Suprafața este determinată în planul de proiecție Stereo 70.

DETALII LINIARE IMOBIL



Date referitoare la teren

Crt	Categorie folosință	Intra vilan	Suprafața (mp)	Tarla	Parcelă	Nr. topo	Observații / Referințe
1	curți constructii	DA	1	-	15	-	

Date referitoare la construcții

Crt	Număr	Destinație construcție	Supraf. (mp)	Situație juridică	Observații / Referințe
A1.1		construcții industriale și edilitare	1	Cu acte	Nr. niveluri:1; S. construita la sol:1 mp;

Lungime Segmente

1) Valorile lungimilor segmentelor sunt obținute din proiecție în plan.

Punct început	X / Y	Punct sfârșit	X / Y	Lungime segment (** (m))
1	345.999,226 289.472,705	2	346.000,559 289.474,034	1.882
2	346.000,559 289.474,034	3	346.001,003 289.473,638	0.595
3	346.001,003 289.473,638	4	346.001,801 289.474,534	1.2

Punct început	X / Y	Punct sfârșit	X / Y	Lungime segment (** (m)
4	346.001,801 289.474,534	5	346.000,905 289.475,333	1.201
5	346.000,905 289.475,333	6	346.000,107 289.474,437	1.2
6	346.000,107 289.474,437	7	346.000,555 289.474,038	0.6
7	346.000,555 289.474,038	8	345.999,223 289.472,708	1.882
8	345.999,223 289.472,708	1	345.999,226 289.472,705	0.004

** Lungimile segmentelor sunt determinate în planul de proiecție Stereo 70 și sunt rotunjite la 1 milimetru.

*** Distanța dintre puncte este formată din segmente cumulate ce sunt mai mici decât valoarea 1 milimetru.

**DATE DESPRE IMOBILUL NR. 14543**

Oficiul de Cadastru și Publicitate Imobiliară DOLJ
Biroul de Cadastru și Publicitate Imobiliară Craiova

A. Partea I. Descrierea imobilului

TEREN Intravilan

Adresa: Loc. Moreni, Nr. Fn, Jud. Dolj, P6

Nr. Crt	Nr cadastral Nr. topografic	Suprafața* (mp)	Observații / Referințe
A1		1	Sector cadastral:30 Teren neimprejmuit; RETEA JT PTA 2 MORENI

Construcții

Crt	Nr cadastral Nr. topografic	Adresa	Observații / Referințe
A1.1		Loc. Moreni, Nr. Fn, Jud. Dolj, P6	Nr. niveluri:1; S. construita la sol:1 mp;

B. Partea II. Proprietari și acte

Inscrieri privitoare la dreptul de proprietate și alte drepturi reale		Referințe
/		
Act Normativ nr. HG NR.1705, din 29/11/2006 emis de GUVERNUL ROMANIEI (Legea 123 din 10.07.2012; Contract de concesiune nr. 6 din 20.06.2005; Act Aditional nr. 1 din 04.03.2016; Licenta pentru distributia energiei electrice nr. 14033 din 01.07.2002 si Anexa);		
B1	Intabulare, drept de PROPRIETATE, dobandit prin Lege, cota actuala 1/1, cota initiala 1/1 1) STATUL ROMAN-DOMENIUL PUBLIC, CIF:999999999999, LIPSA CUI	A1, A1.1
B2	Intabulare, drept de ADMINISTRARE, dobandit prin Lege, cota actuala 1/1, cota initiala 1/1 1) MINISTERUL ECONOMIEI SI COMERTULUI, CIF:999999999999, LIPSA CUI	A1, A1.1
B3	Intabulare, drept de CONCESIUNE, dobandit prin Lege, cota actuala 1/1, cota initiala 1/1 1) CEZ DISTRIBUTIE SA, CIF:14491102	A1, A1.1

C. Partea III. SARCINI .

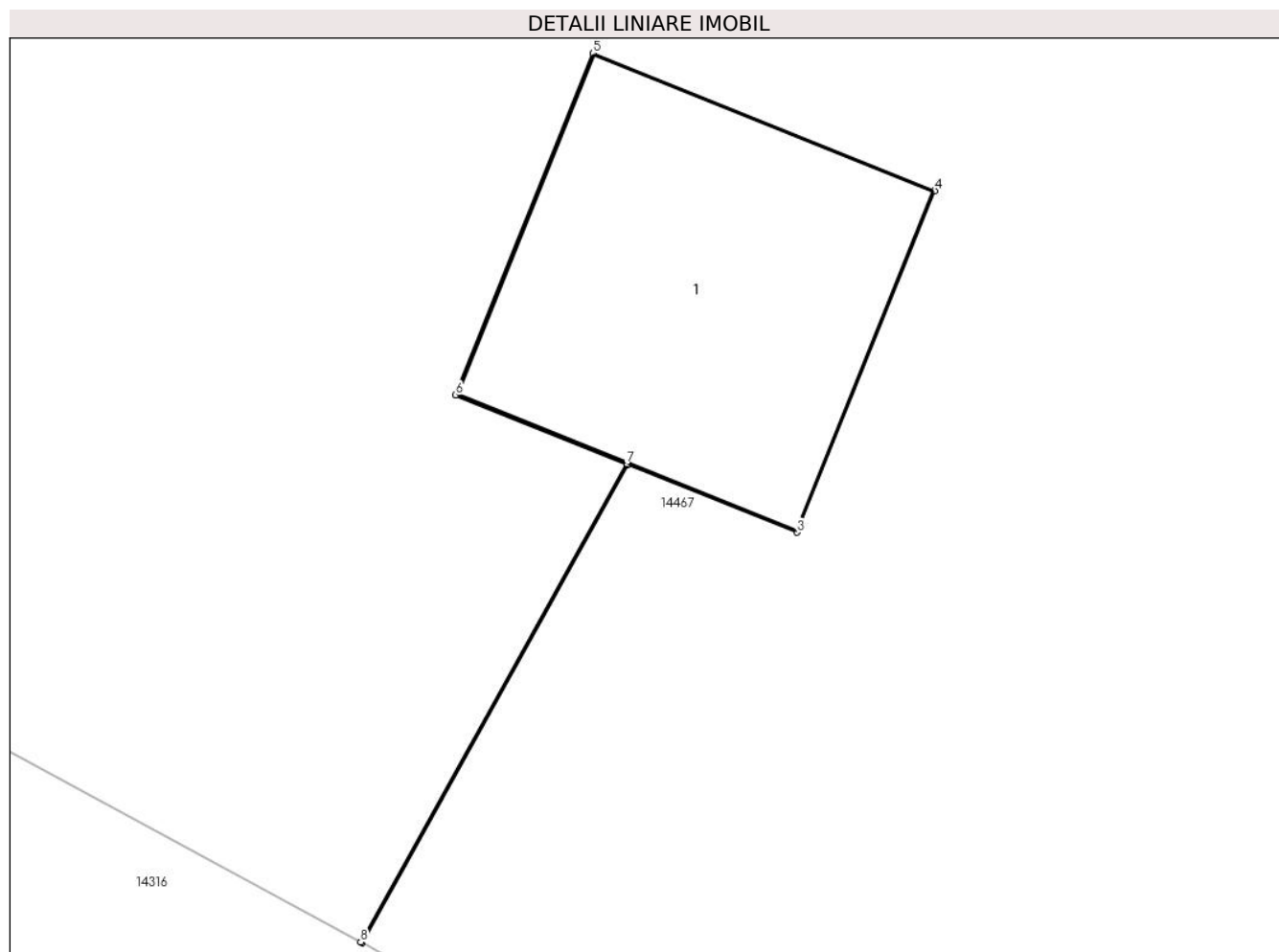
Inscrieri privind dezmembramintele dreptului de proprietate, drepturi reale de garanție și sarcini	Referințe
NU SUNT	

Anexa Nr. 1 La Partea I

Teren

Nr cadastral	Suprafața (mp)*	Observații / Referințe
	1	RETEA JT PTA 2 MORENI

* Suprafața este determinată în planul de proiecție Stereo 70.



Date referitoare la teren

Crt	Categorie folosință	Intravilan	Suprafața (mp)	Tarla	Parcelă	Nr. topo	Observații / Referințe
1	curți constructii	DA	1	-	6	-	

Date referitoare la construcții

Crt	Număr	Destinație construcție	Supraf. (mp)	Situație juridică	Observații / Referințe
A1.1		construcții industriale și edilitare	1	Cu acte	Nr. niveluri:1; S. construita la sol:1 mp;

Lungime Segmente

1) Valorile lungimilor segmentelor sunt obținute din proiecție în plan.

Punct început	X / Y	Punct sfârșit	X / Y	Lungime segment (** (m))
1	345.873,478 289.563,274	2	345.874,345 289.564,833	1.784
2	345.874,345 289.564,833	3	345.874,897 289.564,611	0.595
3	345.874,897 289.564,611	4	345.875,345 289.565,724	1.2

Punct început	X / Y	Punct sfârșit	X / Y	Lungime segment (** (m)
4	345.875,345 289.565,724	5	345.874,232 289.566,172	1.2
5	345.874,232 289.566,172	6	345.873,784 289.565,059	1.2
6	345.873,784 289.565,059	7	345.874,341 289.564,835	0.6
7	345.874,341 289.564,835	8	345.873,474 289.563,276	1.784
8	345.873,474 289.563,276	1	345.873,478 289.563,274	0.004

** Lungimile segmentelor sunt determinate în planul de proiecție Stereo 70 și sunt rotunjite la 1 milimetru.

*** Distanța dintre puncte este formată din segmente cumulate ce sunt mai mici decât valoarea 1 milimetru.

**DATE DESPRE IMOBILUL NR. 14544**

Oficiul de Cadastru și Publicitate Imobiliară DOLJ
Biroul de Cadastru și Publicitate Imobiliară Craiova

A. Partea I. Descrierea imobilului

TEREN Intravilan

Adresa: Loc. Moreni, Nr. Fn, Jud. Dolj, P21

Nr. Crt	Nr cadastral Nr. topografic	Suprafața* (mp)	Observații / Referințe
A1		1	Sector cadastral:30 Teren neimprejmuit; RACORD 20 KV PTA 2 MORENI

Construcții

Crt	Nr cadastral Nr. topografic	Adresa	Observații / Referințe
A1.1		Loc. Moreni, Nr. Fn, Jud. Dolj, P21	Nr. niveluri:1; S. construita la sol:1 mp;

B. Partea II. Proprietari și acte

Inscrieri privitoare la dreptul de proprietate și alte drepturi reale		Referințe
/		
Act Normativ nr. HG NR.1705, din 29/11/2006 emis de GUVERNUL ROMANIEI (Legea 123 din 10.07.2012; Contract de concesiune nr. 6 din 20.06.2005; Act Aditional nr. 1 din 04.03.2016; Licenta pentru distributia energiei electrice nr. 14033 din 01.07.2002 si Anexa);		
B1	Intabulare, drept de PROPRIETATE, dobandit prin Lege, cota actuala 1/1, cota initiala 1/1 1) STATUL ROMAN-DOMENIUL PUBLIC, CIF:999999999999, LIPSA CUI	A1, A1.1
B2	Intabulare, drept de ADMINISTRARE, dobandit prin Lege, cota actuala 1/1, cota initiala 1/1 1) MINISTERUL ECONOMIEI SI COMERTULUI, CIF:999999999999, LIPSA CUI	A1, A1.1
B3	Intabulare, drept de CONCESIUNE, dobandit prin Lege, cota actuala 1/1, cota initiala 1/1 1) CEZ DISTRIBUTIE SA, CIF:14491102	A1, A1.1

C. Partea III. SARCINI .

Inscrieri privind dezmembramintele dreptului de proprietate, drepturi reale de garanție și sarcini	Referințe
NU SUNT	

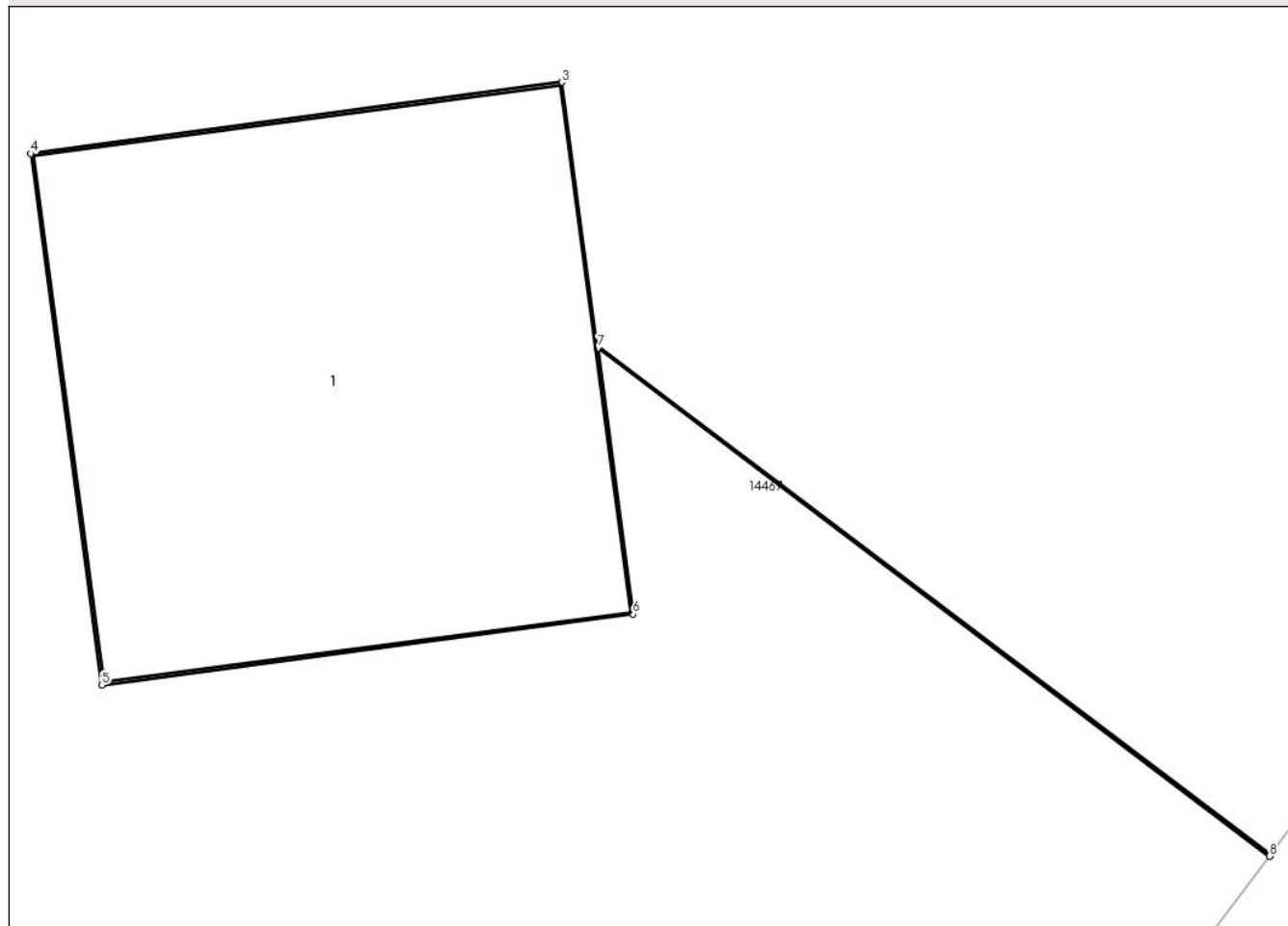
Anexa Nr. 1 La Partea I

Teren

Nr cadastral	Suprafața (mp)*	Observații / Referințe
	1	RACORD 20 KV PTA 2 MORENI

* Suprafața este determinată în planul de proiecție Stereo 70.

DETALII LINIARE IMOBIL



Date referitoare la teren

Crt	Categorie folosință	Intra vilan	Suprafața (mp)	Tarla	Parcelă	Nr. topo	Observații / Referințe
1	curți constructii	DA	1	-	21	-	

Date referitoare la construcții

Crt	Număr	Destinație construcție	Supraf. (mp)	Situație juridică	Observații / Referințe
A1.1		construcții industriale și edilitare	1	Cu acte	Nr. niveluri:1; S. construita la sol:1 mp;

Lungime Segmente

1) Valorile lungimilor segmentelor sunt obținute din proiecție în plan.

Punct început	X / Y	Punct sfârșit	X / Y	Lungime segment (** (m)
1	346.162,202 289.429,499	2	346.160,694 289.430,637	1.889
2	346.160,694 289.430,637	3	346.160,615 289.431,227	0.595
3	346.160,615 289.431,227	4	346.159,426 289.431,067	1.2

Punct început	X / Y	Punct sfârșit	X / Y	Lungime segment (** (m)
4	346.159,426 289.431,067	5	346.159,585 289.429,878	1.2
5	346.159,585 289.429,878	6	346.160,774 289.430,037	1.2
6	346.160,774 289.430,037	7	346.160,695 289.430,632	0.6
7	346.160,695 289.430,632	8	346.162,199 289.429,495	1.885
8	346.162,199 289.429,495	1	346.162,202 289.429,499	0.005

** Lungimile segmentelor sunt determinate în planul de proiecție Stereo 70 și sunt rotunjite la 1 milimetru.

*** Distanța dintre puncte este formată din segmente cumulate ce sunt mai mici decât valoarea 1 milimetru.

**DATE DESPRE IMOBILUL NR. 14545**

Oficiul de Cadastru și Publicitate Imobiliară DOLJ
Biroul de Cadastru și Publicitate Imobiliară Craiova

A. Partea I. Descrierea imobilului

TEREN Intravilan

Adresa: Loc. Moreni, Nr. Fn, Jud. Dolj, P14

Nr. Crt	Nr cadastral Nr. topografic	Suprafața* (mp)	Observații / Referințe
A1		1	Sector cadastral:30 Teren neimprejmuit; RETEA JT PTA 2 MORENI

Construcții

Crt	Nr cadastral Nr. topografic	Adresa	Observații / Referințe
A1.1		Loc. Moreni, Nr. Fn, Jud. Dolj, P14	Nr. niveluri:1; S. construita la sol:1 mp;

B. Partea II. Proprietari și acte

Inscrieri privitoare la dreptul de proprietate și alte drepturi reale		Referințe
/		
Act Normativ nr. HG NR.1705, din 29/11/2006 emis de GUVERNUL ROMANIEI (Legea 123 din 10.07.2012; Contract de concesiune nr. 6 din 20.06.2005; Act Aditional nr. 1 din 04.03.2016; Licenta pentru distributia energiei electrice nr. 14033 din 01.07.2002 si Anexa);		
B1	Intabulare, drept de PROPRIETATE, dobandit prin Lege, cota actuala 1/1, cota initiala 1/1 1) STATUL ROMAN-DOMENIUL PUBLIC, CIF:999999999999, LIPSA CUI	A1, A1.1
B2	Intabulare, drept de ADMINISTRARE, dobandit prin Lege, cota actuala 1/1, cota initiala 1/1 1) MINISTERUL ECONOMIEI SI COMERTULUI, CIF:999999999999, LIPSA CUI	A1, A1.1
B3	Intabulare, drept de CONCESIUNE, dobandit prin Lege, cota actuala 1/1, cota initiala 1/1 1) CEZ DISTRIBUTIE SA, CIF:14491102	A1, A1.1

C. Partea III. SARCINI .

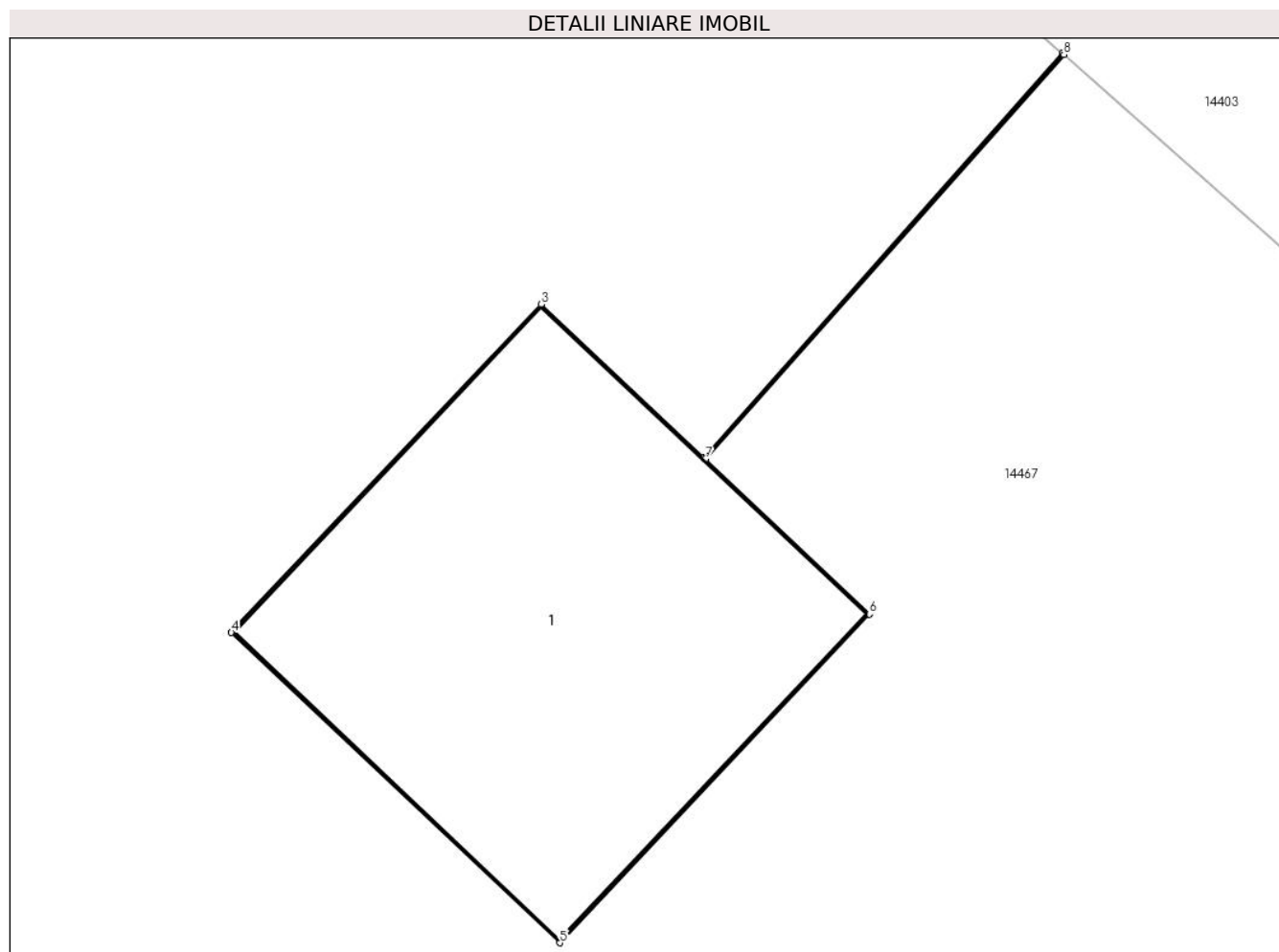
Inscrieri privind dezmembramintele dreptului de proprietate, drepturi reale de garanție și sarcini	Referințe
NU SUNT	

Anexa Nr. 1 La Partea I

Teren

Nr cadastral	Suprafața (mp)*	Observații / Referințe
	1	RETEA JT PTA 2 MORENI

* Suprafața este determinată în planul de proiecție Stereo 70.



Date referitoare la teren

Crt	Categorie folosință	Intra vilan	Suprafața (mp)	Tarla	Parcelă	Nr. topo	Observații / Referințe
1	curți constructii	DA	1	-	14	-	

Date referitoare la construcții

Crt	Număr	Destinație construcție	Supraf. (mp)	Situație juridică	Observații / Referințe
A1.1		construcții industriale și edilitare	1	Cu acte	Nr. niveluri:1; S. construita la sol:1 mp;

Lungime Segmente

1) Valorile lungimilor segmentelor sunt obținute din proiecție în plan.

Punct început	X / Y	Punct sfârșit	X / Y	Lungime segment (** (m)
1	346.005,363 289.484,715	2	346.004,41 289.483,64	1.437
2	346.004,41 289.483,64	3	346.003,977 289.484,048	0.595
3	346.003,977 289.484,048	4	346.003,154 289.483,176	1.199

Punct început	X / Y	Punct sfârșit	X / Y	Lungime segment (** (m)
4	346.003,154 289.483,176	5	346.004,027 289.482,352	1.2
5	346.004,027 289.482,352	6	346.004,85 289.483,225	1.2
6	346.004,85 289.483,225	7	346.004,414 289.483,637	0.6
7	346.004,414 289.483,637	8	346.005,367 289.484,711	1.436
8	346.005,367 289.484,711	1	346.005,363 289.484,715	0.006

** Lungimile segmentelor sunt determinate în planul de proiecție Stereo 70 și sunt rotunjite la 1 milimetru.

*** Distanța dintre puncte este formată din segmente cumulate ce sunt mai mici decât valoarea 1 milimetru.

**DATE DESPRE IMOBILUL NR. 14546**

Oficiul de Cadastru și Publicitate Imobiliară DOLJ
Biroul de Cadastru și Publicitate Imobiliară Craiova

A. Partea I. Descrierea imobilului

TEREN Intravilan

Adresa: Loc. Moreni, Nr. Fn, Jud. Dolj, P18

Nr. Crt	Nr cadastral Nr. topografic	Suprafața* (mp)	Observații / Referințe
A1		1	Sector cadastral:30 Teren neimprejmuit; RACORD 20 KV PTA 2 MORENI

Construcții

Crt	Nr cadastral Nr. topografic	Adresa	Observații / Referințe
A1.1		Loc. Moreni, Nr. Fn, Jud. Dolj, P18	Nr. niveluri:1; S. construita la sol:1 mp;

B. Partea II. Proprietari și acte

Inscrieri privitoare la dreptul de proprietate și alte drepturi reale		Referințe
/		
Act Normativ nr. HG NR.1705, din 29/11/2006 emis de GUVERNUL ROMANIEI (Legea 123 din 10.07.2012; Contract de concesiune nr. 6 din 20.06.2005; Act Aditional nr. 1 din 04.03.2016; Licenta pentru distributia energiei electrice nr. 14033 din 01.07.2002 si Anexa);		
B1	Intabulare, drept de PROPRIETATE, dobandit prin Lege, cota actuala 1/1, cota initiala 1/1 1) STATUL ROMAN-DOMENIUL PUBLIC, CIF:999999999999, LIPSA CUI	A1, A1.1
B2	Intabulare, drept de ADMINISTRARE, dobandit prin Lege, cota actuala 1/1, cota initiala 1/1 1) MINISTERUL ECONOMIEI SI COMERTULUI, CIF:999999999999, LIPSA CUI	A1, A1.1
B3	Intabulare, drept de CONCESIUNE, dobandit prin Lege, cota actuala 1/1, cota initiala 1/1 1) CEZ DISTRIBUTIE SA, CIF:14491102	A1, A1.1

C. Partea III. SARCINI .

Inscrieri privind dezmembramintele dreptului de proprietate, drepturi reale de garanție și sarcini	Referințe
NU SUNT	

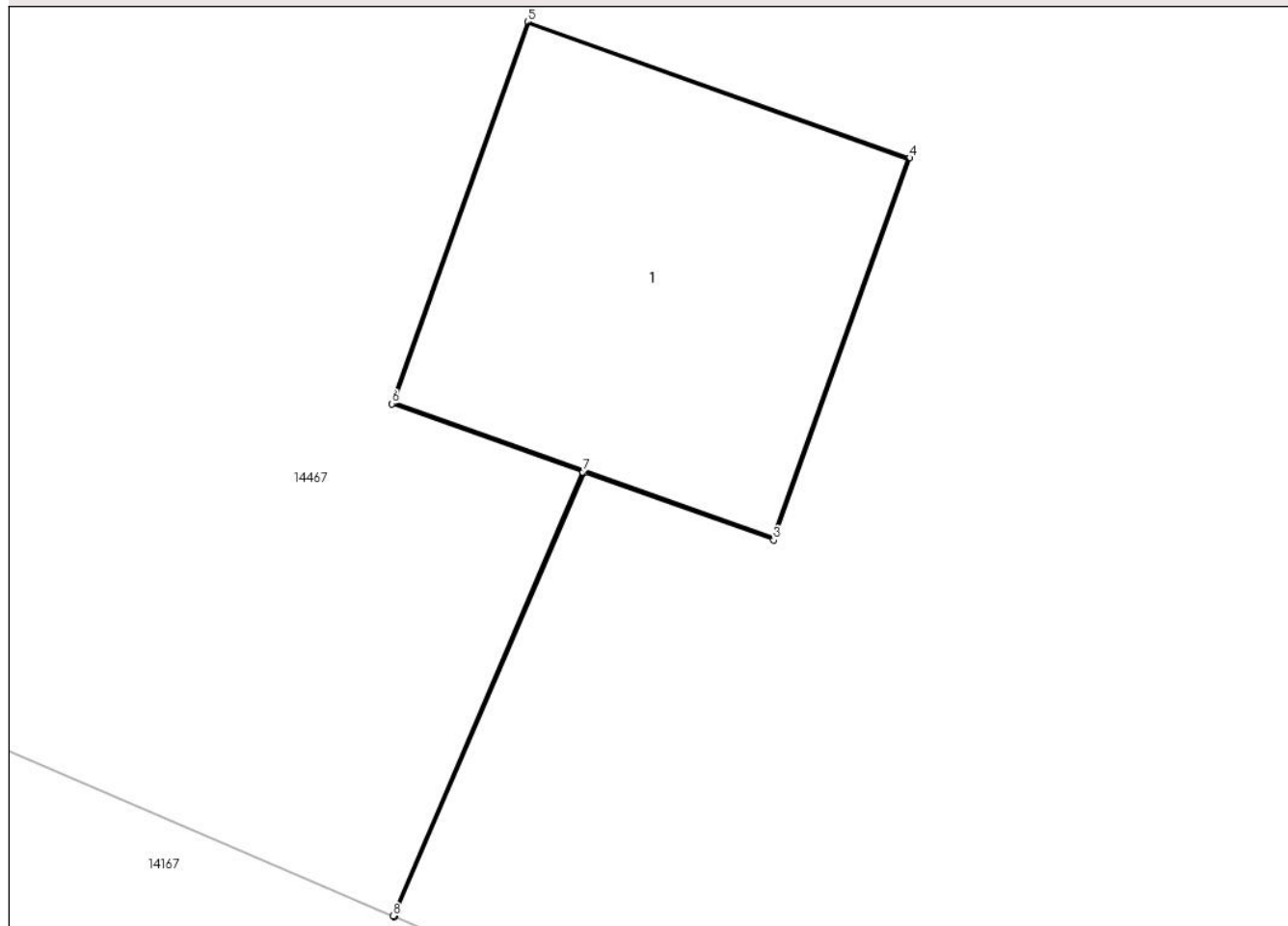
Anexa Nr. 1 La Partea I

Teren

Nr cadastral	Suprafața (mp)*	Observații / Referințe
	1	RACORD 20 KV PTA 2 MORENI

* Suprafața este determinată în planul de proiecție Stereo 70.

DETALII LINIARE IMOBIL



Date referitoare la teren

Crt	Categorie folosință	Intra vilan	Suprafața (mp)	Tarla	Parcelă	Nr. topo	Observații / Referințe
1	curți constructii	DA	1	-	18	-	

Date referitoare la construcții

Crt	Număr	Destinație construcție	Supraf. (mp)	Situație juridică	Observații / Referințe
A1.1		construcții industriale și edilitare	1	Cu acte	Nr. niveluri:1; S. construita la sol:1 mp;

Lungime Segmente

1) Valorile lungimilor segmentelor sunt obținute din proiecție în plan.

Punct început	X / Y	Punct sfârșit	X / Y	Lungime segment (** (m)
1	346.032,52 289.449,325	2	346.033,083 289.450,64	1.43
2	346.033,083 289.450,64	3	346.033,643 289.450,44	0.595
3	346.033,643 289.450,44	4	346.034,046 289.451,57	1.2

Punct început	X / Y	Punct sfârșit	X / Y	Lungime segment (** (m)
4	346.034,046 289.451,57	5	346.032,916 289.451,973	1.2
5	346.032,916 289.451,973	6	346.032,513 289.450,843	1.2
6	346.032,513 289.450,843	7	346.033,078 289.450,641	0.6
7	346.033,078 289.450,641	8	346.032,516 289.449,327	1.429
8	346.032,516 289.449,327	1	346.032,52 289.449,325	0.004

** Lungimile segmentelor sunt determinate în planul de proiecție Stereo 70 și sunt rotunjite la 1 milimetru.

*** Distanța dintre puncte este formată din segmente cumulate ce sunt mai mici decât valoarea 1 milimetru.

**DATE DESPRE IMOBILUL NR. 14547**

Oficiul de Cadastru și Publicitate Imobiliară DOLJ
Biroul de Cadastru și Publicitate Imobiliară Craiova

A. Partea I. Descrierea imobilului

TEREN Intravilan

Adresa: Loc. Moreni, Nr. Fn, Jud. Dolj, P8

Nr. Crt	Nr cadastral Nr. topografic	Suprafața* (mp)	Observații / Referințe
A1		1	Sector cadastral:30 Teren neimprejmuit; RETEA JT PTA 2 MORENI

Construcții

Crt	Nr cadastral Nr. topografic	Adresa	Observații / Referințe
A1.1		Loc. Moreni, Nr. Fn, Jud. Dolj, P8	Nr. niveluri:1; S. construita la sol:1 mp;

B. Partea II. Proprietari și acte

Inscrieri privitoare la dreptul de proprietate și alte drepturi reale		Referințe
/		
Act Normativ nr. HG NR.1705, din 29/11/2006 emis de GUVERNUL ROMANIEI (Legea 123 din 10.07.2012; Contract de concesiune nr. 6 din 20.06.2005; Act Aditional nr. 1 din 04.03.2016; Licenta pentru distributia energiei electrice nr. 14033 din 01.07.2002 si Anexa);		
B1	Intabulare, drept de PROPRIETATE, dobandit prin Lege, cota actuala 1/1, cota initiala 1/1 1) STATUL ROMAN-DOMENIUL PUBLIC, CIF:999999999999, LIPSA CUI	A1, A1.1
B2	Intabulare, drept de ADMINISTRARE, dobandit prin Lege, cota actuala 1/1, cota initiala 1/1 1) MINISTERUL ECONOMIEI SI COMERTULUI, CIF:999999999999, LIPSA CUI	A1, A1.1
B3	Intabulare, drept de CONCESIUNE, dobandit prin Lege, cota actuala 1/1, cota initiala 1/1 1) CEZ DISTRIBUTIE SA, CIF:14491102	A1, A1.1

C. Partea III. SARCINI .

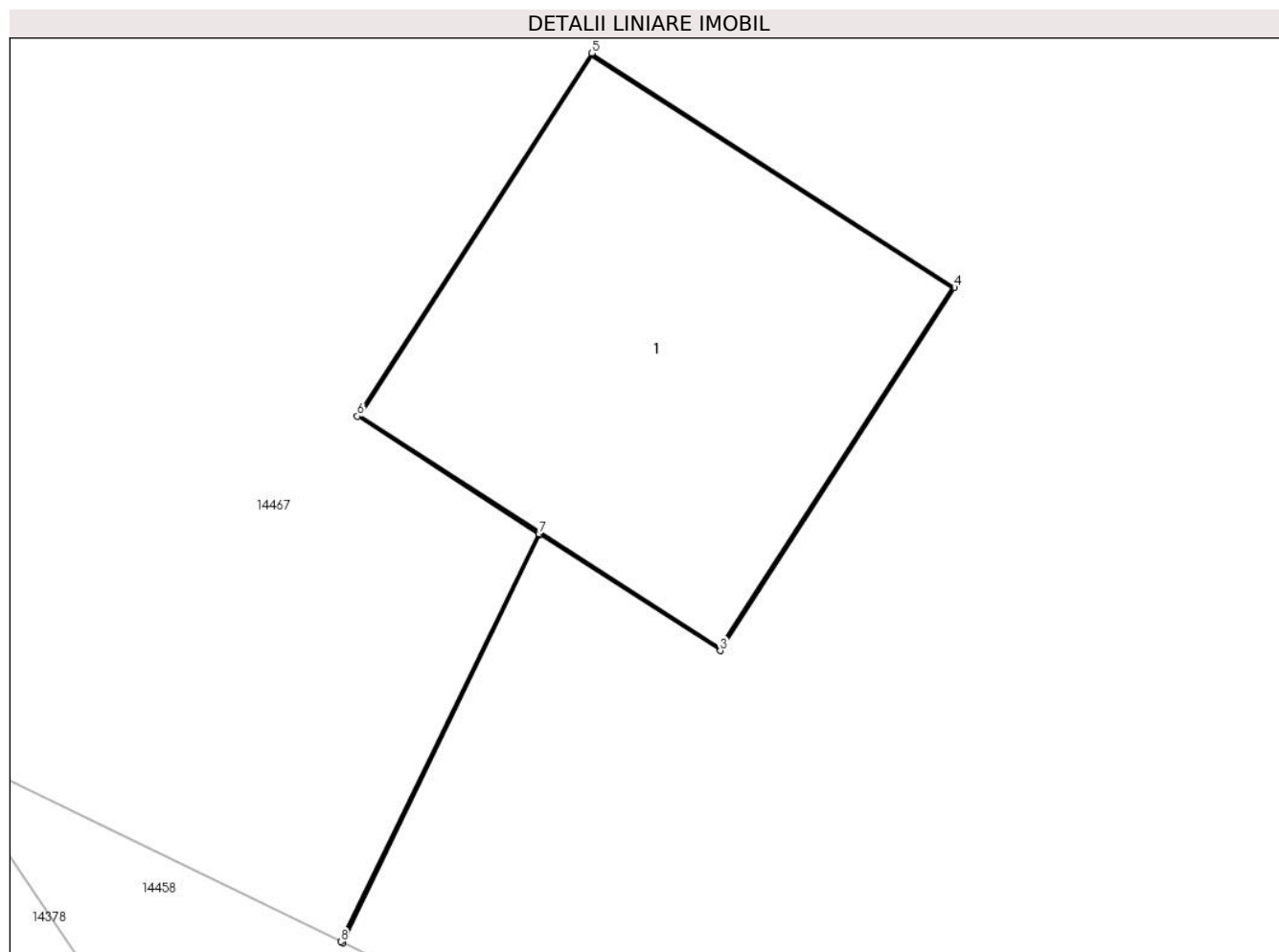
Inscrieri privind dezmembramintele dreptului de proprietate, drepturi reale de garanție și sarcini	Referințe
NU SUNT	

Anexa Nr. 1 La Partea I

Teren

Nr cadastral	Suprafața (mp)*	Observații / Referințe
	1	RETEA JT PTA 2 MORENI

* Suprafața este determinată în planul de proiecție Stereo 70.



Date referitoare la teren

Crt	Categorie folosință	Intra vilan	Suprafața (mp)	Tarla	Parcelă	Nr. topo	Observații / Referințe
1	curți constructii	DA	1	-	8	-	

Date referitoare la construcții

Crt	Număr	Destinație construcție	Supraf. (mp)	Situație juridică	Observații / Referințe
A1.1		construcții industriale și edilitare	1	Cu acte	Nr. niveluri:1; S. construita la sol:1 mp;

Lungime Segmente

1) Valorile lungimilor segmentelor sunt obținute din proiecție în plan.

Punct început	X / Y	Punct sfârșit	X / Y	Lungime segment (** (m)
1	345.918,577 289.534,371	2	345.919,126 289.535,505	1.26
2	345.919,126 289.535,505	3	345.919,626 289.535,182	0.595
3	345.919,626 289.535,182	4	345.920,277 289.536,19	1.2

Punct început	X / Y	Punct sfârșit	X / Y	Lungime segment (** (m)
4	345.920,277 289.536,19	5	345.919,269 289.536,841	1.2
5	345.919,269 289.536,841	6	345.918,618 289.535,833	1.2
6	345.918,618 289.535,833	7	345.919,122 289.535,507	0.6
7	345.919,122 289.535,507	8	345.918,572 289.534,374	1.259
8	345.918,572 289.534,374	1	345.918,577 289.534,371	0.006

** Lungimile segmentelor sunt determinate în planul de proiecție Stereo 70 și sunt rotunjite la 1 milimetru.

*** Distanța dintre puncte este formată din segmente cumulate ce sunt mai mici decât valoarea 1 milimetru.

**DATE DESPRE IMOBILUL NR. 14548**

Oficiul de Cadastru și Publicitate Imobiliară DOLJ
Biroul de Cadastru și Publicitate Imobiliară Craiova

A. Partea I. Descrierea imobilului

TEREN Intravilan

Adresa: Loc. Moreni, Nr. Fn, Jud. Dolj, P12

Nr. Crt	Nr cadastral Nr. topografic	Suprafața* (mp)	Observații / Referințe
A1		1	Sector cadastral:30 Teren neimprejmuit; RACORD 20 KV PTA 2 MORENI

Construcții

Crt	Nr cadastral Nr. topografic	Adresa	Observații / Referințe
A1.1		Loc. Moreni, Nr. Fn, Jud. Dolj, P12	Nr. niveluri:1; S. construita la sol:1 mp;

B. Partea II. Proprietari și acte

Inscrieri privitoare la dreptul de proprietate și alte drepturi reale		Referințe
/		
Act Normativ nr. HG NR.1705, din 29/11/2006 emis de GUVERNUL ROMANIEI (Legea 123 din 10.07.2012; Contract de concesiune nr. 6 din 20.06.2005; Act Aditional nr. 1 din 04.03.2016; Licenta pentru distributia energiei electrice nr. 14033 din 01.07.2002 si Anexa);		
B1	Intabulare, drept de PROPRIETATE, dobandit prin Lege, cota actuala 1/1, cota initiala 1/1 1) STATUL ROMAN-DOMENIUL PUBLIC, CIF:999999999999, LIPSA CUI	A1, A1.1
B2	Intabulare, drept de ADMINISTRARE, dobandit prin Lege, cota actuala 1/1, cota initiala 1/1 1) MINISTERUL ECONOMIEI SI COMERTULUI, CIF:999999999999, LIPSA CUI	A1, A1.1
B3	Intabulare, drept de CONCESIUNE, dobandit prin Lege, cota actuala 1/1, cota initiala 1/1 1) CEZ DISTRIBUTIE SA, CIF:14491102	A1, A1.1

C. Partea III. SARCINI .

Inscrieri privind dezmembramintele dreptului de proprietate, drepturi reale de garanție și sarcini	Referințe
NU SUNT	

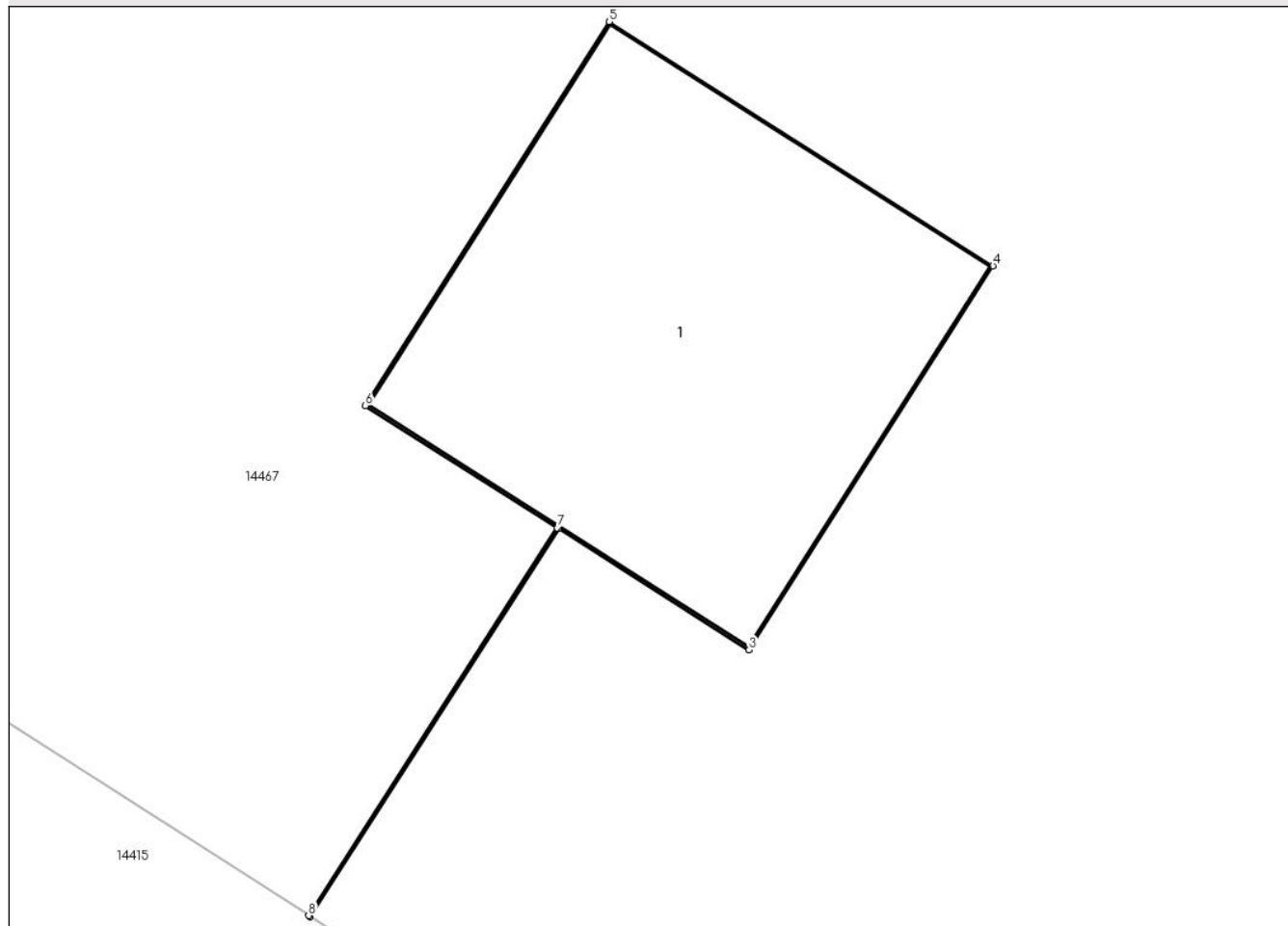
Anexa Nr. 1 La Partea I

Teren

Nr cadastral	Suprafața (mp)*	Observații / Referințe
	1	RACORD 20 KV PTA 2 MORENI

* Suprafața este determinată în planul de proiecție Stereo 70.

DETALII LINIARE IMOBIL



Date referitoare la teren

Crt	Categorie folosință	Intra vilan	Suprafața (mp)	Tarla	Parcelă	Nr. topo	Observații / Referințe
1	curți constructii	DA	1	-	12	-	

Date referitoare la construcții

Crt	Număr	Destinație construcție	Supraf. (mp)	Situație juridică	Observații / Referințe
A1.1		construcții industriale și edilitare	1	Cu acte	Nr. niveluri:1; S. construita la sol:1 mp;

Lungime Segmente

1) Valorile lungimilor segmentelor sunt obținute din proiecție în plan.

Punct început	X / Y	Punct sfârșit	X / Y	Lungime segment (** (m)
1	345.970,59 289.503,225	2	345.971,246 289.504,249	1.216
2	345.971,246 289.504,249	3	345.971,748 289.503,929	0.595
3	345.971,748 289.503,929	4	345.972,392 289.504,942	1.2

Punct început	X / Y	Punct sfârșit	X / Y	Lungime segment (** (m)
4	345.972,392 289.504,942	5	345.971,38 289.505,586	1.2
5	345.971,38 289.505,586	6	345.970,736 289.504,573	1.2
6	345.970,736 289.504,573	7	345.971,242 289.504,251	0.6
7	345.971,242 289.504,251	8	345.970,586 289.503,228	1.215
8	345.970,586 289.503,228	1	345.970,59 289.503,225	0.005

** Lungimile segmentelor sunt determinate în planul de proiecție Stereo 70 și sunt rotunjite la 1 milimetru.

*** Distanța dintre puncte este formată din segmente cumulate ce sunt mai mici decât valoarea 1 milimetru.

**DATE DESPRE IMOBILUL NR. 14549**

Oficiul de Cadastru și Publicitate Imobiliară DOLJ
Biroul de Cadastru și Publicitate Imobiliară Craiova

A. Partea I. Descrierea imobilului

TEREN Intravilan

Adresa: Loc. Moreni, Nr. Fn, Jud. Dolj, P7

Nr. Crt	Nr cadastral Nr. topografic	Suprafața* (mp)	Observații / Referințe
A1		1	Sector cadastral:30 Teren neimprejmuit; RETEA JT PTA 2 MORENI

Construcții

Crt	Nr cadastral Nr. topografic	Adresa	Observații / Referințe
A1.1		Loc. Moreni, Nr. Fn, Jud. Dolj, P7	Nr. niveluri:1; S. construita la sol:1 mp;

B. Partea II. Proprietari și acte

Inscrieri privitoare la dreptul de proprietate și alte drepturi reale		Referințe
/		
Act Normativ nr. HG NR.1705, din 29/11/2006 emis de GUVERNUL ROMANIEI (Legea 123 din 10.07.2012; Contract de concesiune nr. 6 din 20.06.2005; Act Aditional nr. 1 din 04.03.2016; Licenta pentru distributia energiei electrice nr. 14033 din 01.07.2002 si Anexa);		
B1	Intabulare, drept de PROPRIETATE, dobandit prin Lege, cota actuala 1/1, cota initiala 1/1 1) STATUL ROMAN-DOMENIUL PUBLIC, CIF:9999999999999, LIPSA CUI	A1, A1.1
B2	Intabulare, drept de ADMINISTRARE, dobandit prin Lege, cota actuala 1/1, cota initiala 1/1 1) MINISTERUL ECONOMIEI SI COMERTULUI, CIF:9999999999999, LIPSA CUI	A1, A1.1
B3	Intabulare, drept de CONCESIUNE, dobandit prin Lege, cota actuala 1/1, cota initiala 1/1 1) CEZ DISTRIBUTIE SA, CIF:14491102	A1, A1.1

C. Partea III. SARCINI .

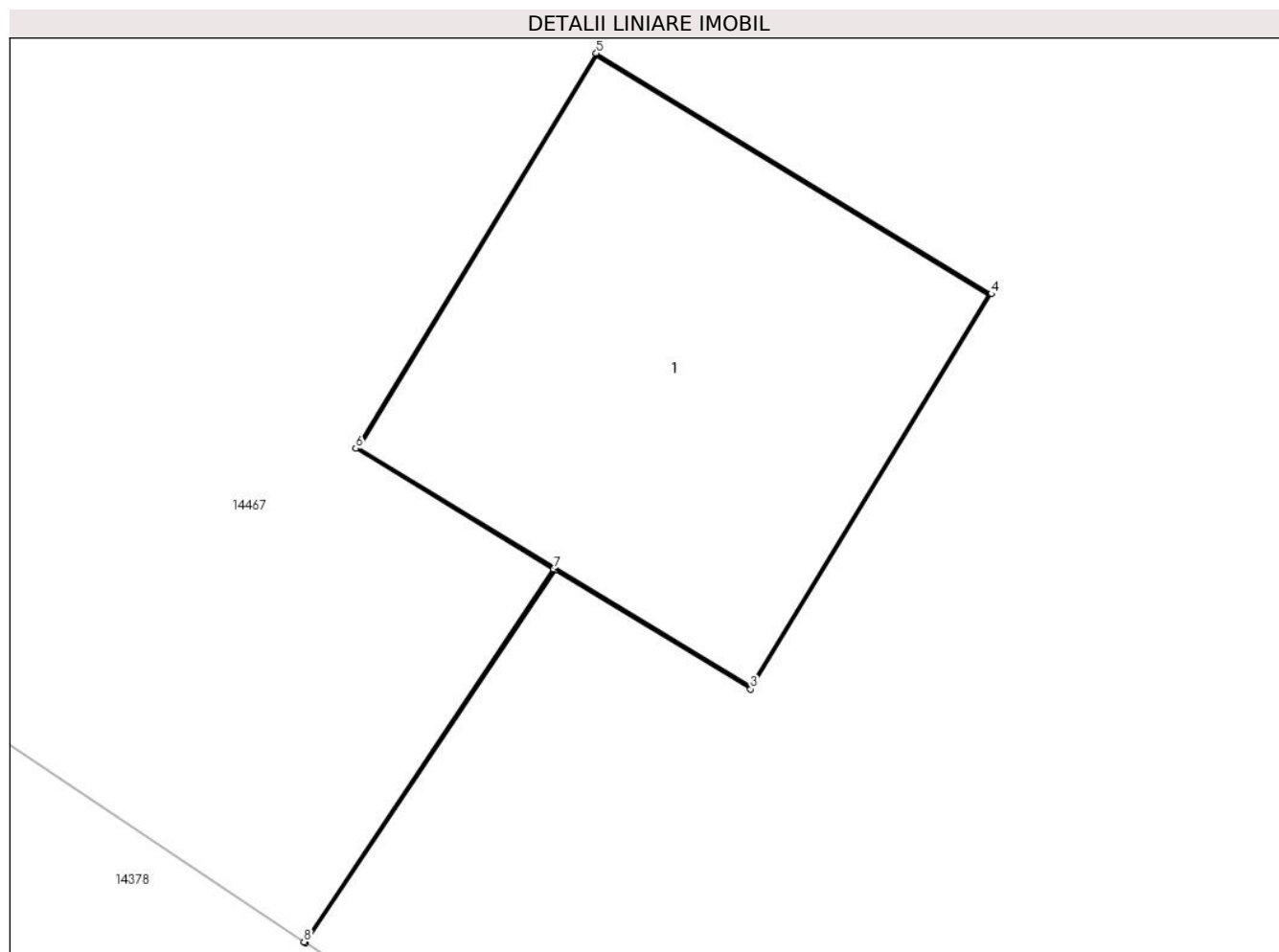
Inscrieri privind dezmembramintele dreptului de proprietate, drepturi reale de garanție și sarcini	Referințe
NU SUNT	

Anexa Nr. 1 La Partea I

Teren

Nr cadastral	Suprafața (mp)*	Observații / Referințe
	1	RETEA JT PTA 2 MORENI

* Suprafața este determinată în planul de proiecție Stereo 70.



Date referitoare la teren

Crt	Categorie folosință	Intra vilan	Suprafața (mp)	Tarla	Parcelă	Nr. topo	Observații / Referințe
1	curți constructii	DA	1	-	7	-	

Date referitoare la construcții

Crt	Număr	Destinație construcție	Supraf. (mp)	Situație juridică	Observații / Referințe
A1.1		construcții industriale și edilitare	1	Cu acte	Nr. niveluri:1; S. construita la sol:1 mp;

Lungime Segmente

1) Valorile lungimilor segmentelor sunt obținute din proiecție în plan.

Punct început	X / Y	Punct sfârșit	X / Y	Lungime segment (** (m))
1	345.896,442 289.548,911	2	345.897,089 289.549,878	1.163
2	345.897,089 289.549,878	3	345.897,597 289.549,569	0.595
3	345.897,597 289.549,569	4	345.898,221 289.550,594	1.2

Punct început	X / Y	Punct sfârșit	X / Y	Lungime segment (** (m)
4	345.898,221 289.550,594	5	345.897,196 289.551,218	1.2
5	345.897,196 289.551,218	6	345.896,572 289.550,193	1.2
6	345.896,572 289.550,193	7	345.897,085 289.549,881	0.6
7	345.897,085 289.549,881	8	345.896,438 289.548,913	1.164
8	345.896,438 289.548,913	1	345.896,442 289.548,911	0.004

** Lungimile segmentelor sunt determinate în planul de proiecție Stereo 70 și sunt rotunjite la 1 milimetru.

*** Distanța dintre puncte este formată din segmente cumulate ce sunt mai mici decât valoarea 1 milimetru.

**DATE DESPRE IMOBILUL NR. 14550**

Oficiul de Cadastru și Publicitate Imobiliară DOLJ
Biroul de Cadastru și Publicitate Imobiliară Craiova

A. Partea I. Descrierea imobilului

TEREN Intravilan

Adresa: Loc. Moreni, Nr. Fn, Jud. Dolj, P13

Nr. Crt	Nr cadastral Nr. topografic	Suprafața* (mp)	Observații / Referințe
A1		1	Sector cadastral:30 Teren neimprejmuit; RETEA JT PTA 2 MORENI

Construcții

Crt	Nr cadastral Nr. topografic	Adresa	Observații / Referințe
A1.1		Loc. Moreni, Nr. Fn, Jud. Dolj, P13	Nr. niveluri:1; S. construita la sol:1 mp;

B. Partea II. Proprietari și acte

Inscrieri privitoare la dreptul de proprietate și alte drepturi reale		Referințe
/		
Act Normativ nr. HG NR.1705, din 29/11/2006 emis de GUVERNUL ROMANIEI (Legea 123 din 10.07.2012; Contract de concesiune nr. 6 din 20.06.2005; Act Aditional nr. 1 din 04.03.2016; Licenta pentru distributia energiei electrice nr. 14033 din 01.07.2002 si Anexa);		
B1	Intabulare, drept de PROPRIETATE, dobandit prin Lege, cota actuala 1/1, cota initiala 1/1 1) STATUL ROMAN-DOMENIUL PUBLIC, CIF:9999999999999, LIPSA CUI	A1, A1.1
B2	Intabulare, drept de ADMINISTRARE, dobandit prin Lege, cota actuala 1/1, cota initiala 1/1 1) MINISTERUL ECONOMIEI SI COMERTULUI, CIF:9999999999999, LIPSA CUI	A1, A1.1
B3	Intabulare, drept de CONCESIUNE, dobandit prin Lege, cota actuala 1/1, cota initiala 1/1 1) CEZ DISTRIBUTIE SA, CIF:14491102	A1, A1.1

C. Partea III. SARCINI .

Inscrieri privind dezmembramintele dreptului de proprietate, drepturi reale de garanție și sarcini	Referințe
NU SUNT	

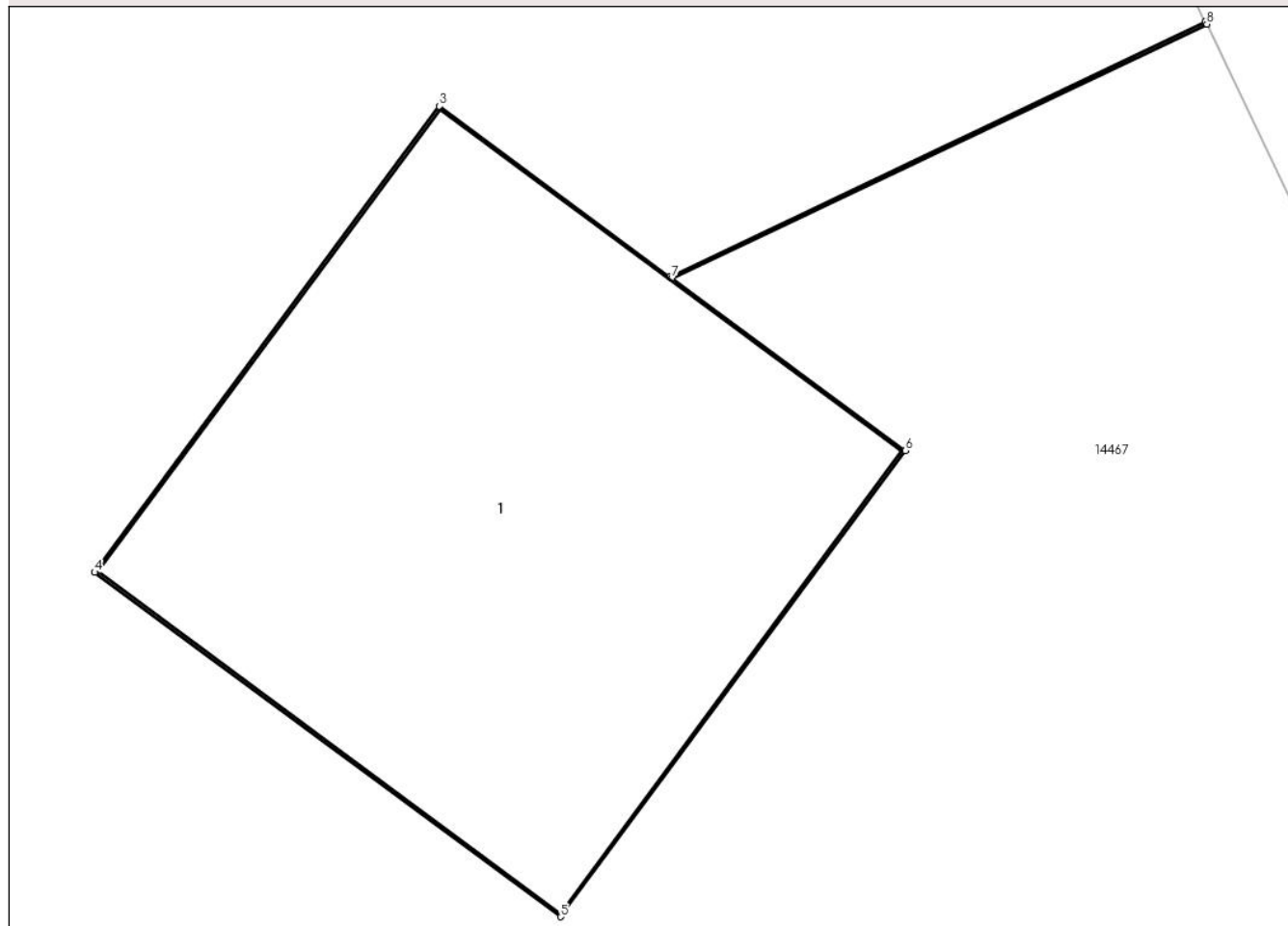
Anexa Nr. 1 La Partea I

Teren

Nr cadastral	Suprafața (mp)*	Observații / Referințe
	1	RETEA JT PTA 2 MORENI

* Suprafața este determinată în planul de proiecție Stereo 70.

DETALII LINIARE IMOBIL



Date referitoare la teren

Crt	Categorie folosință	Intravilan	Suprafața (mp)	Tarla	Parcelă	Nr. topo	Observații / Referințe
1	curți constructii	DA	1	-	13	-	

Date referitoare la construcții

Crt	Număr	Destinație construcție	Supraf. (mp)	Situație juridică	Observații / Referințe
A1.1		construcții industriale și edilitare	1	Cu acte	Nr. niveluri:1; S. construita la sol:1 mp;

Lungime Segmente

1) Valorile lungimilor segmentelor sunt obținute din proiecție în plan.

Punct început	X / Y	Punct sfârșit	X / Y	Lungime segment (** (m)
1	345.979,476 289.509,154	2	345.978,367 289.508,626	1.228
2	345.978,367 289.508,626	3	345.977,889 289.508,979	0.594
3	345.977,889 289.508,979	4	345.977,175 289.508,014	1.2

Punct început	X / Y	Punct sfârșit	X / Y	Lungime segment (** (m)
4	345.977,175 289.508,014	5	345.978,14 289.507,301	1.2
5	345.978,14 289.507,301	6	345.978,854 289.508,266	1.2
6	345.978,854 289.508,266	7	345.978,371 289.508,623	0.601
7	345.978,371 289.508,623	8	345.979,479 289.509,149	1.227
8	345.979,479 289.509,149	1	345.979,476 289.509,154	0.006

** Lungimile segmentelor sunt determinate în planul de proiecție Stereo 70 și sunt rotunjite la 1 milimetru.

*** Distanța dintre puncte este formată din segmente cumulate ce sunt mai mici decât valoarea 1 milimetru.

**DATE DESPRE IMOBILUL NR. 14551**

Oficiul de Cadastru și Publicitate Imobiliară DOLJ
Biroul de Cadastru și Publicitate Imobiliară Craiova

A. Partea I. Descrierea imobilului

TEREN Intravilan

Adresa: Loc. Moreni, Nr. Fn, Jud. Dolj, P11

Nr. Crt	Nr cadastral Nr. topografic	Suprafața* (mp)	Observații / Referințe
A1		1	Sector cadastral:30 Teren neimprejmuit; RACORD 20 KV PTA 2 MORENI

Construcții

Crt	Nr cadastral Nr. topografic	Adresa	Observații / Referințe
A1.1		Loc. Moreni, Nr. Fn, Jud. Dolj, P11	Nr. niveluri:1; S. construita la sol:1 mp;

B. Partea II. Proprietari și acte

Inscrieri privitoare la dreptul de proprietate și alte drepturi reale		Referințe
/		
Act Normativ nr. HG NR.1705, din 29/11/2006 emis de GUVERNUL ROMANIEI (Legea 123 din 10.07.2012; Contract de concesiune nr. 6 din 20.06.2005; Act Aditional nr. 1 din 04.03.2016; Licenta pentru distributia energiei electrice nr. 14033 din 01.07.2002 si Anexa);		
B1	Intabulare, drept de PROPRIETATE, dobandit prin Lege, cota actuala 1/1, cota initiala 1/1 1) STATUL ROMAN-DOMENIUL PUBLIC, CIF:9999999999999, LIPSA CUI	A1, A1.1
B2	Intabulare, drept de ADMINISTRARE, dobandit prin Lege, cota actuala 1/1, cota initiala 1/1 1) MINISTERUL ECONOMIEI SI COMERTULUI, CIF:9999999999999, LIPSA CUI	A1, A1.1
B3	Intabulare, drept de CONCESIUNE, dobandit prin Lege, cota actuala 1/1, cota initiala 1/1 1) CEZ DISTRIBUTIE SA, CIF:14491102	A1, A1.1

C. Partea III. SARCINI .

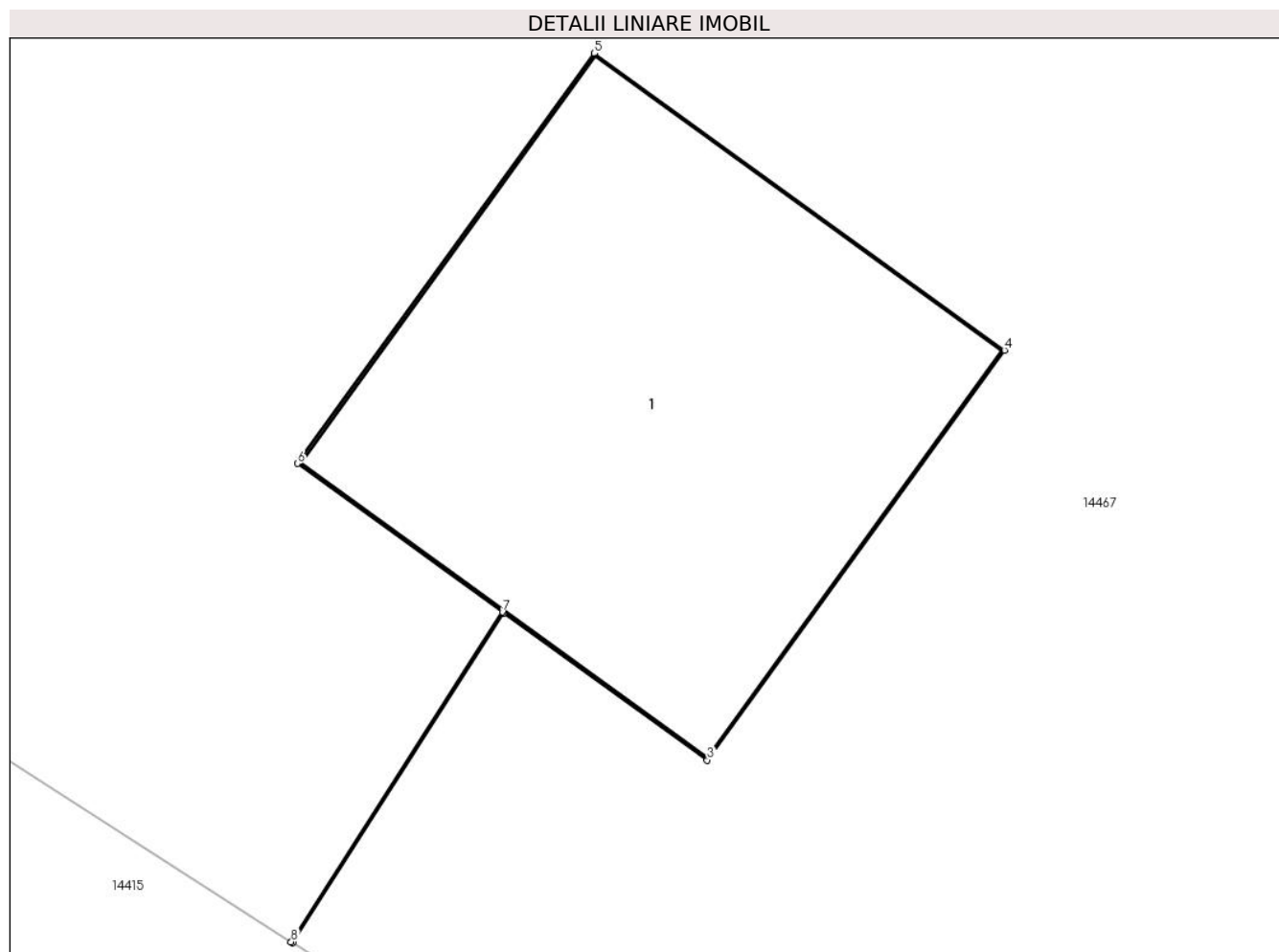
Inscrieri privind dezmembramintele dreptului de proprietate, drepturi reale de garanție și sarcini	Referințe
NU SUNT	

Anexa Nr. 1 La Partea I

Teren

Nr cadastral	Suprafața (mp)*	Observații / Referințe
	1	RACORD 20 KV PTA 2 MORENI

* Suprafața este determinată în planul de proiecție Stereo 70.



Date referitoare la teren

Crt	Categorie folosință	Intra vilan	Suprafața (mp)	Tarla	Parcelă	Nr. topo	Observații / Referințe
1	curți constructii	DA	1	-	11	-	

Date referitoare la construcții

Crt	Număr	Destinație construcție	Supraf. (mp)	Situație juridică	Observații / Referințe
A1.1		construcții industriale și edilitare	1	Cu acte	Nr. niveluri:1; S. construita la sol:1 mp;

Lungime Segmente

1) Valorile lungimilor segmentelor sunt obținute din proiecție în plan.

Punct început	X / Y	Punct sfârșit	X / Y	Lungime segment (** (m))
1	345.946,701 289.518,532	2	345.947,202 289.519,314	0.929
2	345.947,202 289.519,314	3	345.947,684 289.518,965	0.595
3	345.947,684 289.518,965	4	345.948,388 289.519,936	1.199

Punct început	X / Y	Punct sfârșit	X / Y	Lungime segment (** (m)
4	345.948,388 289.519,936	5	345.947,416 289.520,64	1.2
5	345.947,416 289.520,64	6	345.946,712 289.519,668	1.2
6	345.946,712 289.519,668	7	345.947,198 289.519,316	0.6
7	345.947,198 289.519,316	8	345.946,697 289.518,534	0.929
8	345.946,697 289.518,534	1	345.946,701 289.518,532	0.004

** Lungimile segmentelor sunt determinate în planul de proiecție Stereo 70 și sunt rotunjite la 1 milimetru.

*** Distanța dintre puncte este formată din segmente cumulate ce sunt mai mici decât valoarea 1 milimetru.

**DATE DESPRE IMOBILUL NR. 14552**

Oficiul de Cadastru și Publicitate Imobiliară DOLJ
Biroul de Cadastru și Publicitate Imobiliară Craiova

A. Partea I. Descrierea imobilului

TEREN Intravilan

Adresa: Loc. Moreni, Nr. Fn, Jud. Dolj, P9

Nr. Crt	Nr cadastral Nr. topografic	Suprafața* (mp)	Observații / Referințe
A1		1	Sector cadastral:30 Teren neimprejmuit; RACORD 20 KV PTA 2 MORENI

Construcții

Crt	Nr cadastral Nr. topografic	Adresa	Observații / Referințe
A1.1		Loc. Moreni, Nr. Fn, Jud. Dolj, P9	Nr. niveluri:1; S. construita la sol:1 mp;

B. Partea II. Proprietari și acte

Inscrieri privitoare la dreptul de proprietate și alte drepturi reale		Referințe
/		
Act Normativ nr. HG NR.1705, din 29/11/2006 emis de GUVERNUL ROMANIEI (Legea 123 din 10.07.2012; Contract de concesiune nr. 6 din 20.06.2005; Act Aditional nr. 1 din 04.03.2016; Licenta pentru distributia energiei electrice nr. 14033 din 01.07.2002 si Anexa);		
B1	Intabulare, drept de PROPRIETATE, dobandit prin Lege, cota actuala 1/1, cota initiala 1/1 1) STATUL ROMAN-DOMENIUL PUBLIC, CIF:999999999999, LIPSA CUI	A1, A1.1
B2	Intabulare, drept de ADMINISTRARE, dobandit prin Lege, cota actuala 1/1, cota initiala 1/1 1) MINISTERUL ECONOMIEI SI COMERTULUI, CIF:999999999999, LIPSA CUI	A1, A1.1
B3	Intabulare, drept de CONCESIUNE, dobandit prin Lege, cota actuala 1/1, cota initiala 1/1 1) CEZ DISTRIBUTIE SA, CIF:14491102	A1, A1.1

C. Partea III. SARCINI .

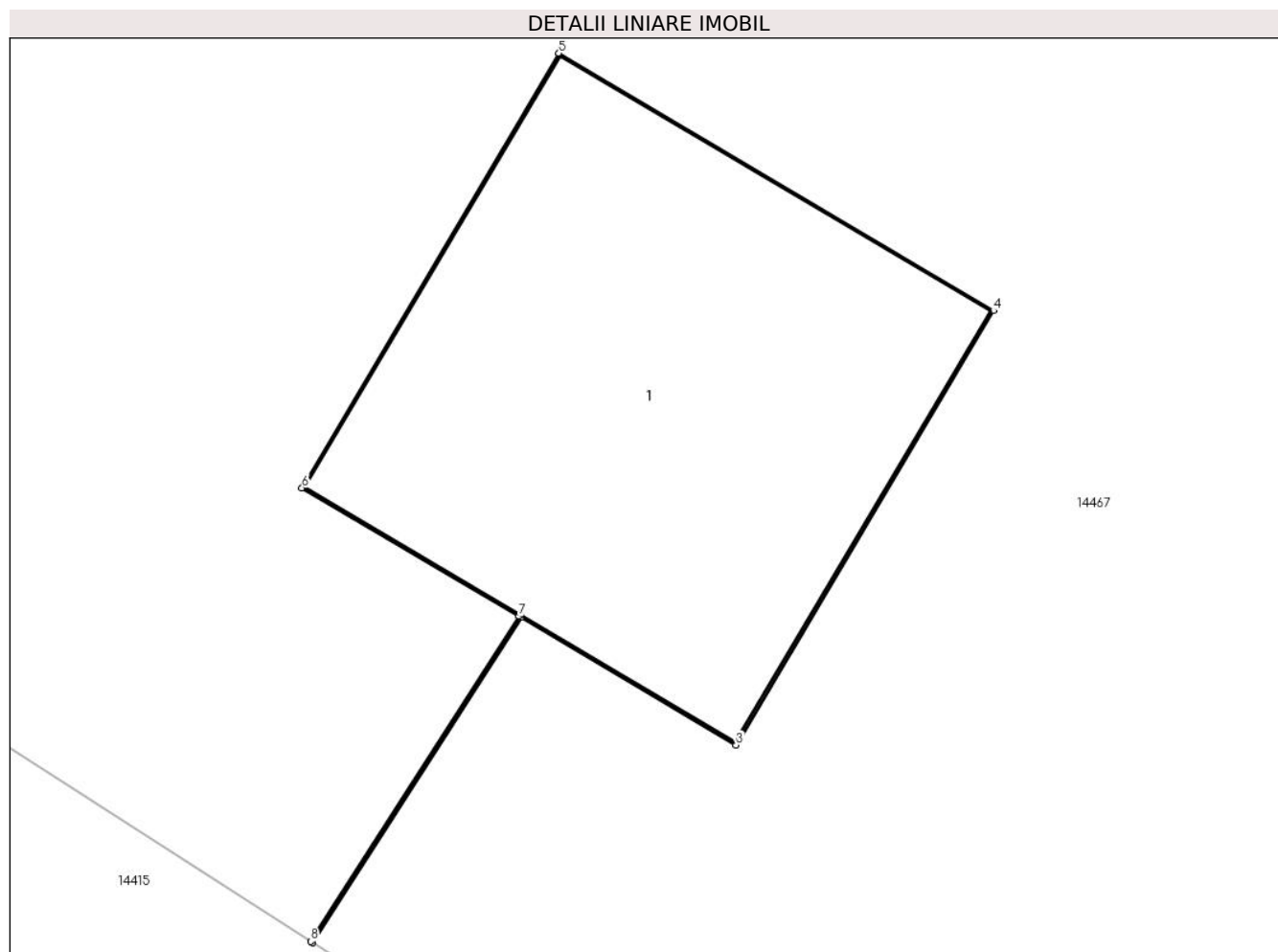
Inscrieri privind dezmembramintele dreptului de proprietate, drepturi reale de garanție și sarcini	Referințe
NU SUNT	

Anexa Nr. 1 La Partea I

Teren

Nr cadastral	Suprafața (mp)*	Observații / Referințe
	1	RACORD 20 KV PTA 2 MORENI

* Suprafața este determinată în planul de proiecție Stereo 70.



Date referitoare la teren

Crt	Categorie folosință	Intra vilan	Suprafața (mp)	Tarla	Parcelă	Nr. topo	Observații / Referințe
1	curți constructii	DA	1	-	9	-	

Date referitoare la construcții

Crt	Număr	Destinație construcție	Supraf. (mp)	Situație juridică	Observații / Referințe
A1.1		construcții industriale și edilitare	1	Cu acte	Nr. niveluri:1; S. construita la sol:1 mp;

Lungime Segmente

1) Valorile lungimilor segmentelor sunt obținute din proiecție în plan.

Punct început	X / Y	Punct sfârșit	X / Y	Lungime segment (** (m))
1	345.933,519 289.526,978	2	345.934,015 289.527,751	0.918
2	345.934,015 289.527,751	3	345.934,526 289.527,448	0.594
3	345.934,526 289.527,448	4	345.935,138 289.528,48	1.2

Punct început	X / Y	Punct sfârșit	X / Y	Lungime segment (** (m)
4	345.935,138 289.528,48	5	345.934,105 289.529,092	1.201
5	345.934,105 289.529,092	6	345.933,494 289.528,059	1.2
6	345.933,494 289.528,059	7	345.934,01 289.527,754	0.599
7	345.934,01 289.527,754	8	345.933,515 289.526,981	0.918
8	345.933,515 289.526,981	1	345.933,519 289.526,978	0.005

** Lungimile segmentelor sunt determinate în planul de proiecție Stereo 70 și sunt rotunjite la 1 milimetru.

*** Distanța dintre puncte este formată din segmente cumulate ce sunt mai mici decât valoarea 1 milimetru.

**DATE DESPRE IMOBILUL NR. 14553**

Oficiul de Cadastru și Publicitate Imobiliară DOLJ
Biroul de Cadastru și Publicitate Imobiliară Craiova

A. Partea I. Descrierea imobilului

TEREN Intravilan

Adresa: Loc. Moreni, Nr. Fn, Jud. Dolj, P22

Nr. Crt	Nr cadastral Nr. topografic	Suprafața* (mp)	Observații / Referințe
A1		1	Sector cadastral:30 Teren neimprejmuit; RACORD 20 KV PTA 2 MORENI

Construcții

Crt	Nr cadastral Nr. topografic	Adresa	Observații / Referințe
A1.1		Loc. Moreni, Nr. Fn, Jud. Dolj, P22	Nr. niveluri:1; S. construita la sol:1 mp;

B. Partea II. Proprietari și acte

Inscrieri privitoare la dreptul de proprietate și alte drepturi reale		Referințe
/		
Act Normativ nr. HG NR.1705, din 29/11/2006 emis de GUVERNUL ROMANIEI (Legea 123 din 10.07.2012; Contract de concesiune nr. 6 din 20.06.2005; Act Aditional nr. 1 din 04.03.2016; Licenta pentru distributia energiei electrice nr. 14033 din 01.07.2002 si Anexa);		
B1	Intabulare, drept de PROPRIETATE, dobandit prin Lege, cota actuala 1/1, cota initiala 1/1 1) STATUL ROMAN-DOMENIUL PUBLIC, CIF:999999999999, LIPSA CUI	A1, A1.1
B2	Intabulare, drept de ADMINISTRARE, dobandit prin Lege, cota actuala 1/1, cota initiala 1/1 1) MINISTERUL ECONOMIEI SI COMERTULUI, CIF:999999999999, LIPSA CUI	A1, A1.1
B3	Intabulare, drept de CONCESIUNE, dobandit prin Lege, cota actuala 1/1, cota initiala 1/1 1) CEZ DISTRIBUTIE SA, CIF:14491102	A1, A1.1

C. Partea III. SARCINI .

Inscrieri privind dezmembramintele dreptului de proprietate, drepturi reale de garanție și sarcini	Referințe
NU SUNT	

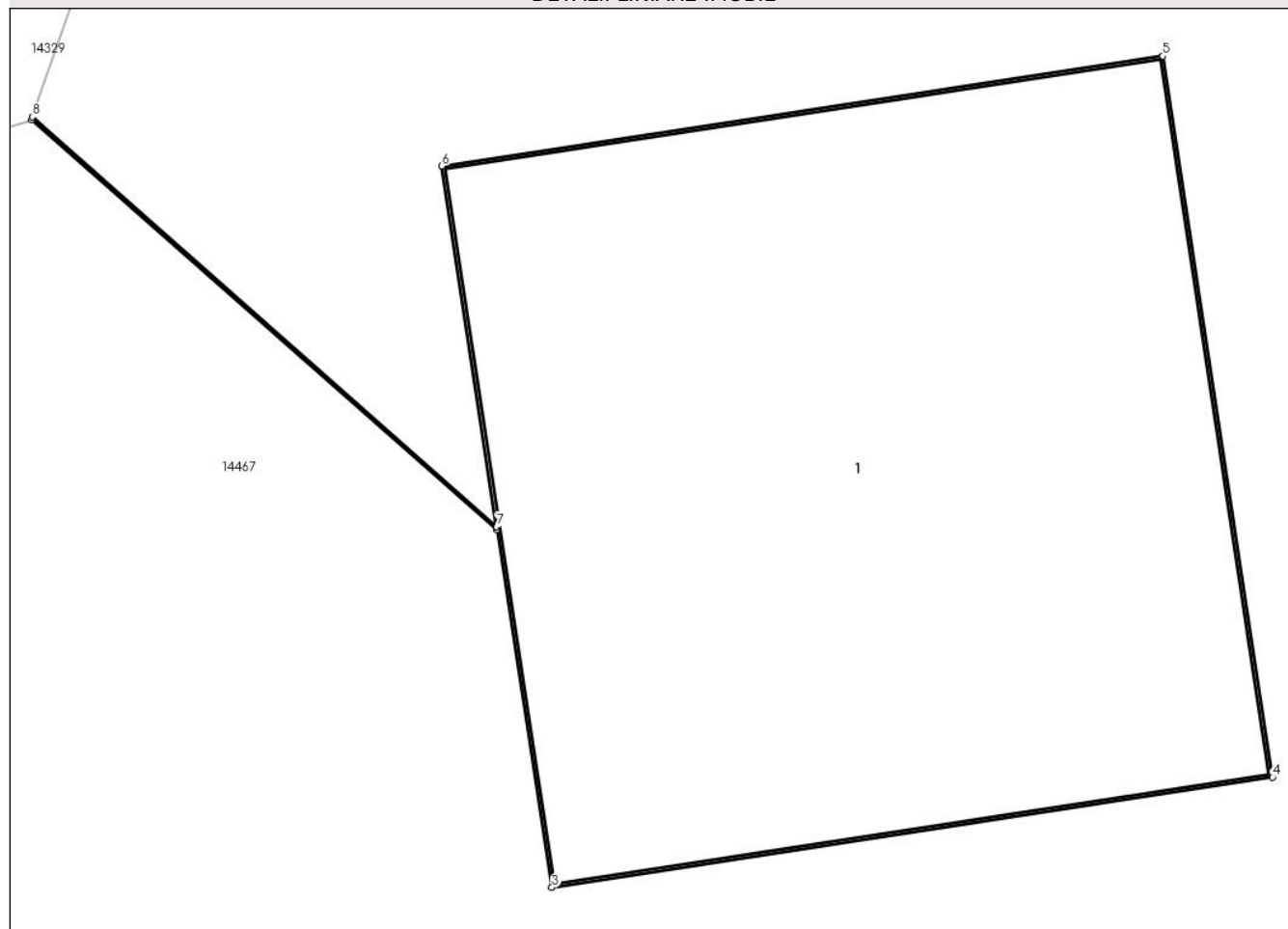
Anexa Nr. 1 La Partea I

Teren

Nr cadastral	Suprafața (mp)*	Observații / Referințe
	1	RACORD 20 KV PTA 2 MORENI

* Suprafața este determinată în planul de proiecție Stereo 70.

DETALII LINIARE IMOBIL



Date referitoare la teren

Crt	Categorie folosință	Intra vilan	Suprafața (mp)	Tarla	Parcelă	Nr. topo	Observații / Referințe
1	curți constructii	DA	1	-	22	-	

Date referitoare la construcții

Crt	Număr	Destinație construcție	Supraf. (mp)	Situație juridică	Observații / Referințe
A1.1		construcții industriale și edilitare	1	Cu acte	Nr. niveluri:1; S. construita la sol:1 mp;

Lungime Segmente

1) Valorile lungimilor segmentelor sunt obținute din proiecție în plan.

Punct început	X / Y	Punct sfârșit	X / Y	Lungime segment (** (m)
1	346.174,997 289.446,878	2	346.175,763 289.446,204	1.02
2	346.175,763 289.446,204	3	346.175,853 289.445,616	0.595
3	346.175,853 289.445,616	4	346.177,039 289.445,797	1.2

Punct început	X / Y	Punct sfârșit	X / Y	Lungime segment (** (m)
4	346.177,039 289.445,797	5	346.176,858 289.446,983	1.2
5	346.176,858 289.446,983	6	346.175,672 289.446,802	1.2
6	346.175,672 289.446,802	7	346.175,762 289.446,209	0.6
7	346.175,762 289.446,209	8	346.174,998 289.446,883	1.019
8	346.174,998 289.446,883	1	346.174,997 289.446,878	0.005

** Lungimile segmentelor sunt determinate în planul de proiecție Stereo 70 și sunt rotunjite la 1 milimetru.

*** Distanța dintre puncte este formată din segmente cumulate ce sunt mai mici decât valoarea 1 milimetru.

**DATE DESPRE IMOBILUL NR. 14554**

Oficiul de Cadastru și Publicitate Imobiliară DOLJ
Biroul de Cadastru și Publicitate Imobiliară Craiova

A. Partea I. Descrierea imobilului

TEREN Intravilan

Adresa: Loc. Moreni, Nr. Fn, Jud. Dolj, P20

Nr. Crt	Nr cadastral Nr. topografic	Suprafața* (mp)	Observații / Referințe
A1		1	Sector cadastral:30 Teren neimprejmuit; RACORD 20 KV PTA 2 MORENI

Construcții

Crt	Nr cadastral Nr. topografic	Adresa	Observații / Referințe
A1.1		Loc. Moreni, Nr. Fn, Jud. Dolj, P20	Nr. niveluri:1; S. construita la sol:1 mp;

B. Partea II. Proprietari și acte

Inscrieri privitoare la dreptul de proprietate și alte drepturi reale		Referințe
/		
Act Normativ nr. HG NR.1705, din 29/11/2006 emis de GUVERNUL ROMANIEI (Legea 123 din 10.07.2012; Contract de concesiune nr. 6 din 20.06.2005; Act Aditional nr. 1 din 04.03.2016; Licenta pentru distributia energiei electrice nr. 14033 din 01.07.2002 si Anexa);		
B1	Intabulare, drept de PROPRIETATE, dobandit prin Lege, cota actuala 1/1, cota initiala 1/1 1) STATUL ROMAN-DOMENIUL PUBLIC, CIF:999999999999, LIPSA CUI	A1, A1.1
B2	Intabulare, drept de ADMINISTRARE, dobandit prin Lege, cota actuala 1/1, cota initiala 1/1 1) MINISTERUL ECONOMIEI SI COMERTULUI, CIF:999999999999, LIPSA CUI	A1, A1.1
B3	Intabulare, drept de CONCESIUNE, dobandit prin Lege, cota actuala 1/1, cota initiala 1/1 1) CEZ DISTRIBUTIE SA, CIF:14491102	A1, A1.1

C. Partea III. SARCINI .

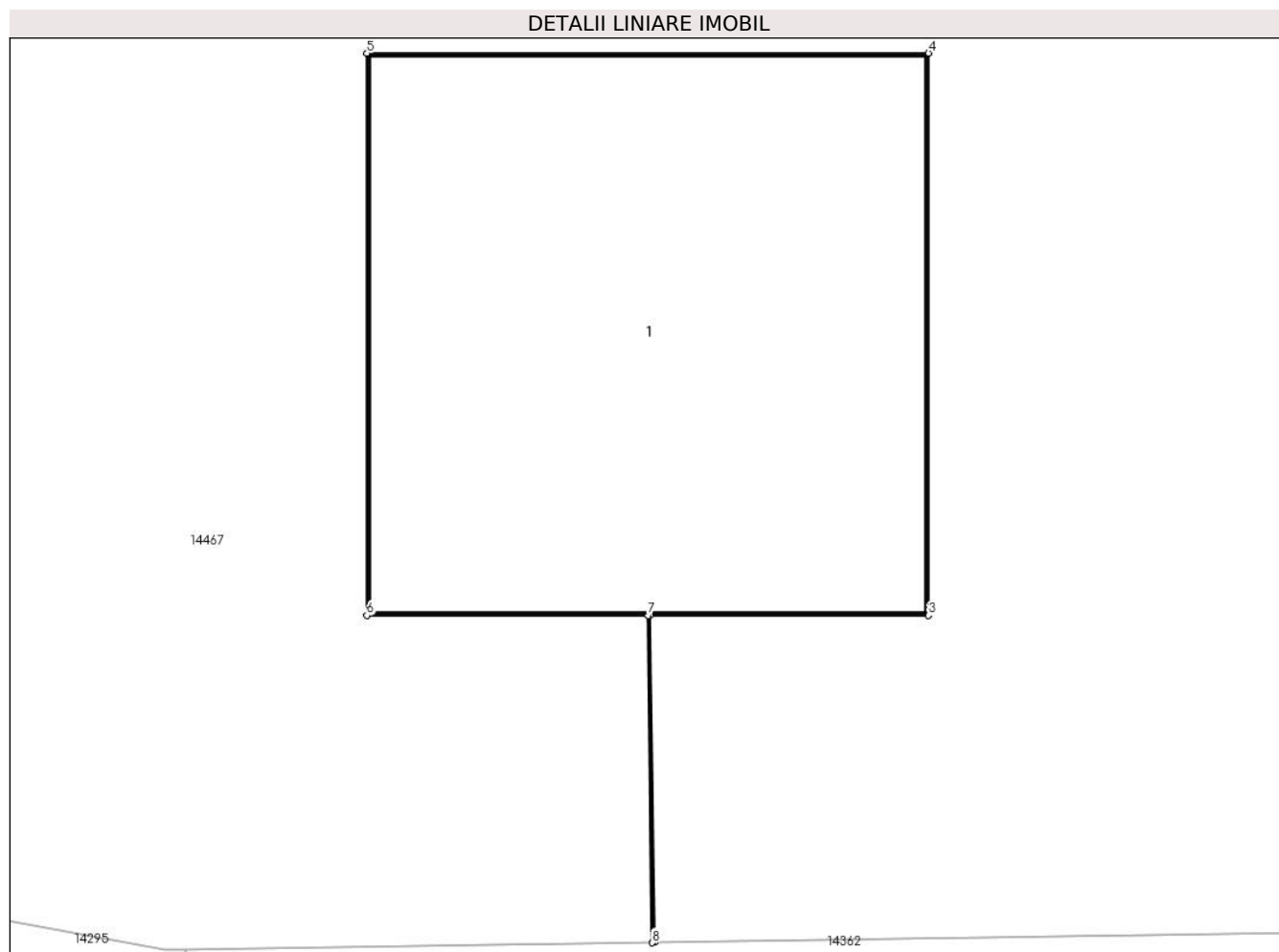
Inscrieri privind dezmembramintele dreptului de proprietate, drepturi reale de garanție și sarcini	Referințe
NU SUNT	

Anexa Nr. 1 La Partea I

Teren

Nr cadastral	Suprafața (mp)*	Observații / Referințe
	1	RACORD 20 KV PTA 2 MORENI

* Suprafața este determinată în planul de proiecție Stereo 70.



Date referitoare la teren

Crt	Categorie folosință	Intra vilan	Suprafața (mp)	Tarla	Parcelă	Nr. topo	Observații / Referințe
1	curți constructii	DA	1	-	20	-	

Date referitoare la construcții

Crt	Număr	Destinație construcție	Supraf. (mp)	Situație juridică	Observații / Referințe
A1.1		construcții industriale și edilitare	1	Cu acte	Nr. niveluri:1; S. construita la sol:1 mp;

Lungime Segmente

1) Valorile lungimilor segmentelor sunt obținute din proiecție în plan.

Punct început	X / Y	Punct sfârșit	X / Y	Lungime segment (** (m))
1	346.117,349 289.422,947	2	346.117,339 289.423,645	0.698
2	346.117,339 289.423,645	3	346.117,934 289.423,645	0.595
3	346.117,934 289.423,645	4	346.117,934 289.424,845	1.2

Punct început	X / Y	Punct sfârșit	X / Y	Lungime segment (** (m)
4	346.117,934 289.424,845	5	346.116,734 289.424,845	1.2
5	346.116,734 289.424,845	6	346.116,734 289.423,645	1.2
6	346.116,734 289.423,645	7	346.117,334 289.423,645	0.6
7	346.117,334 289.423,645	8	346.117,344 289.422,946	0.699
8	346.117,344 289.422,946	1	346.117,349 289.422,947	0.005

** Lungimile segmentelor sunt determinate în planul de proiecție Stereo 70 și sunt rotunjite la 1 milimetru.

*** Distanța dintre puncte este formată din segmente cumulate ce sunt mai mici decât valoarea 1 milimetru.

**DATE DESPRE IMOBILUL NR. 14555**

Oficiul de Cadastru și Publicitate Imobiliară DOLJ
Biroul de Cadastru și Publicitate Imobiliară Craiova

A. Partea I. Descrierea imobilului

TEREN Intravilan

Adresa: Loc. Moreni, Nr. Fn, Jud. Dolj, P19

Nr. Crt	Nr cadastral Nr. topografic	Suprafața* (mp)	Observații / Referințe
A1		1	Sector cadastral:30 Teren neimprejmuit; RACORD 20 KV PTA 2 MORENI

Construcții

Crt	Nr cadastral Nr. topografic	Adresa	Observații / Referințe
A1.1		Loc. Moreni, Nr. Fn, Jud. Dolj, P19	Nr. niveluri:1; S. construita la sol:1 mp;

B. Partea II. Proprietari și acte

Inscrieri privitoare la dreptul de proprietate și alte drepturi reale		Referințe
/		
Act Normativ nr. HG NR.1705, din 29/11/2006 emis de GUVERNUL ROMANIEI (Legea 123 din 10.07.2012; Contract de concesiune nr. 6 din 20.06.2005; Act Aditional nr. 1 din 04.03.2016; Licenta pentru distributia energiei electrice nr. 14033 din 01.07.2002 si Anexa);		
B1	Intabulare, drept de PROPRIETATE, dobandit prin Lege, cota actuala 1/1, cota initiala 1/1 1) STATUL ROMAN-DOMENIUL PUBLIC, CIF:9999999999999, LIPSA CUI	A1, A1.1
B2	Intabulare, drept de ADMINISTRARE, dobandit prin Lege, cota actuala 1/1, cota initiala 1/1 1) MINISTERUL ECONOMIEI SI COMERTULUI, CIF:9999999999999, LIPSA CUI	A1, A1.1
B3	Intabulare, drept de CONCESIUNE, dobandit prin Lege, cota actuala 1/1, cota initiala 1/1 1) CEZ DISTRIBUTIE SA, CIF:14491102	A1, A1.1

C. Partea III. SARCINI .

Inscrieri privind dezmembramintele dreptului de proprietate, drepturi reale de garanție și sarcini	Referințe
NU SUNT	

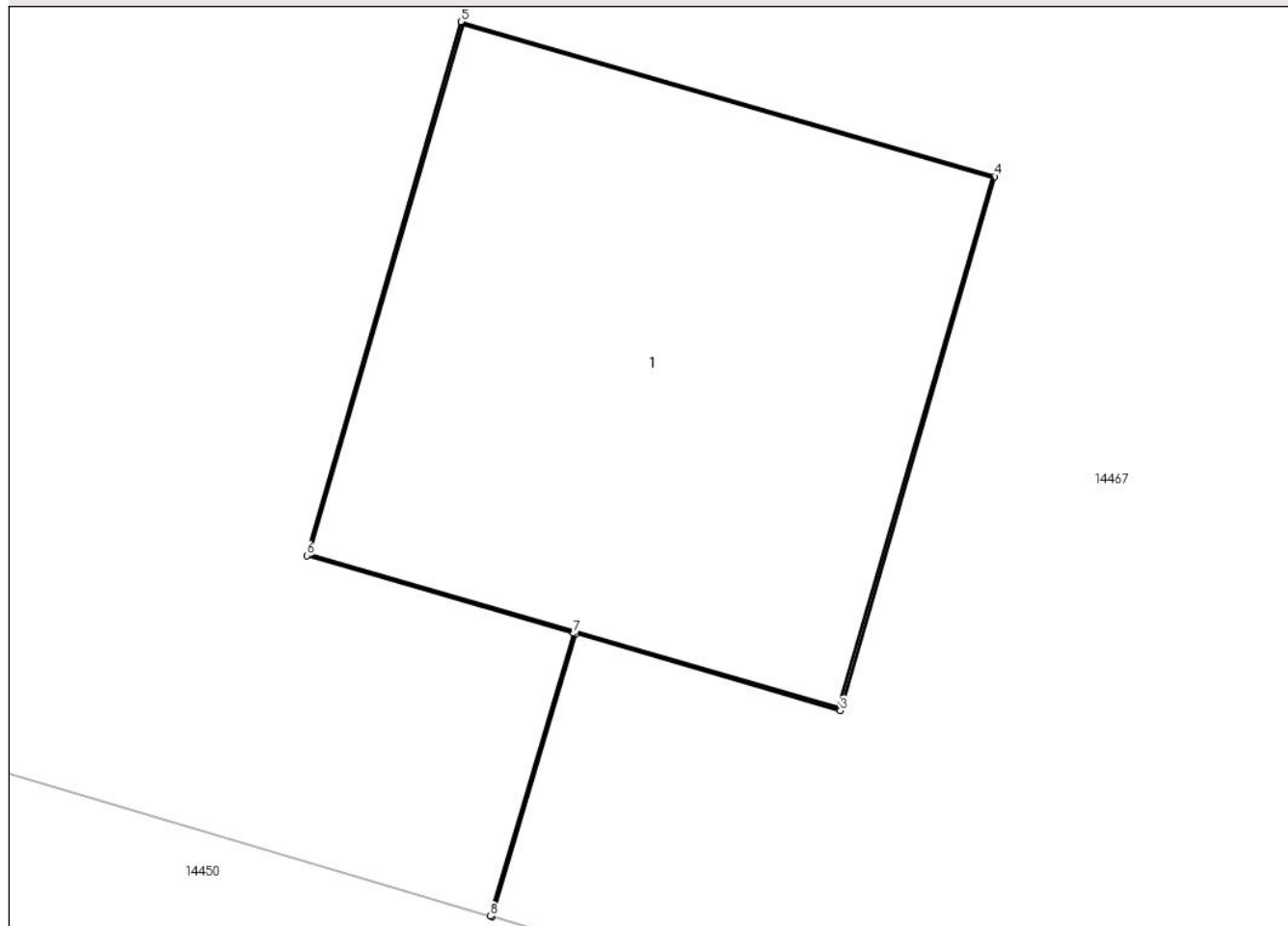
Anexa Nr. 1 La Partea I

Teren

Nr cadastral	Suprafaţa (mp)*	Observații / Referințe
	1	RACORD 20 KV PTA 2 MORENI

* Suprafața este determinată în planul de proiecție Stereo 70.

DETALII LINIARE IMOBIL



Date referitoare la teren

Crt	Categorie folosință	Intravilan	Suprafața (mp)	Tarla	Parcelă	Nr. topo	Observații / Referințe
1	curți constructii	DA	1	-	19	-	

Date referitoare la construcții

Crt	Număr	Destinație construcție	Supraf. (mp)	Situație juridică	Observații / Referințe
A1.1		construcții industriale și edilitare	1	Cu acte	Nr. niveluri:1; S. construita la sol:1 mp;

Lungime Segmente

1) Valorile lungimilor segmentelor sunt obținute din proiecție în plan.

Punct început	X / Y	Punct sfârșit	X / Y	Lungime segment (** (m))
1	346.076,638 289.431,984	2	346.076,819 289.432,595	0.637
2	346.076,819 289.432,595	3	346.077,39 289.432,429	0.595
3	346.077,39 289.432,429	4	346.077,724 289.433,582	1.2

Punct început	X / Y	Punct sfârșit	X / Y	Lungime segment (** (m)
4	346.077,724 289.433,582	5	346.076,572 289.433,916	1.199
5	346.076,572 289.433,916	6	346.076,238 289.432,763	1.2
6	346.076,238 289.432,763	7	346.076,814 289.432,596	0.6
7	346.076,814 289.432,596	8	346.076,634 289.431,985	0.637
8	346.076,634 289.431,985	1	346.076,638 289.431,984	0.004

** Lungimile segmentelor sunt determinate în planul de proiecție Stereo 70 și sunt rotunjite la 1 milimetru.

*** Distanța dintre puncte este formată din segmente cumulate ce sunt mai mici decât valoarea 1 milimetru.

**DATE DESPRE IMOBILUL NR. 14556**

Oficiul de Cadastru și Publicitate Imobiliară DOLJ
Biroul de Cadastru și Publicitate Imobiliară Craiova

A. Partea I. Descrierea imobilului

TEREN Intravilan

Adresa: Loc. Moreni, Nr. Fn, Jud. Dolj, P5

Nr. Crt	Nr cadastral Nr. topografic	Suprafața* (mp)	Observații / Referințe
A1		1	Sector cadastral:30 Teren neimprejmuit; RETEA JT PTA 2 MORENI

Construcții

Crt	Nr cadastral Nr. topografic	Adresa	Observații / Referințe
A1.1		Loc. Moreni, Nr. Fn, Jud. Dolj, P5	Nr. niveluri:1; S. construita la sol:1 mp;

B. Partea II. Proprietari și acte

Inscrieri privitoare la dreptul de proprietate și alte drepturi reale		Referințe
/		
Act Normativ nr. HG NR.1705, din 29/11/2006 emis de GUVERNUL ROMANIEI (Legea 123 din 10.07.2012; Contract de concesiune nr. 6 din 20.06.2005; Act Aditional nr. 1 din 04.03.2016; Licenta pentru distributia energiei electrice nr. 14033 din 01.07.2002 si Anexa);		
B1	Intabulare, drept de PROPRIETATE, dobandit prin Lege, cota actuala 1/1, cota initiala 1/1 1) STATUL ROMAN-DOMENIUL PUBLIC, CIF:999999999999, LIPSA CUI	A1, A1.1
B2	Intabulare, drept de ADMINISTRARE, dobandit prin Lege, cota actuala 1/1, cota initiala 1/1 1) MINISTERUL ECONOMIEI SI COMERTULUI, CIF:999999999999, LIPSA CUI	A1, A1.1
B3	Intabulare, drept de CONCESIUNE, dobandit prin Lege, cota actuala 1/1, cota initiala 1/1 1) CEZ DISTRIBUTIE SA, CIF:14491102	A1, A1.1

C. Partea III. SARCINI .

Inscrieri privind dezmembramintele dreptului de proprietate, drepturi reale de garanție și sarcini	Referințe
NU SUNT	

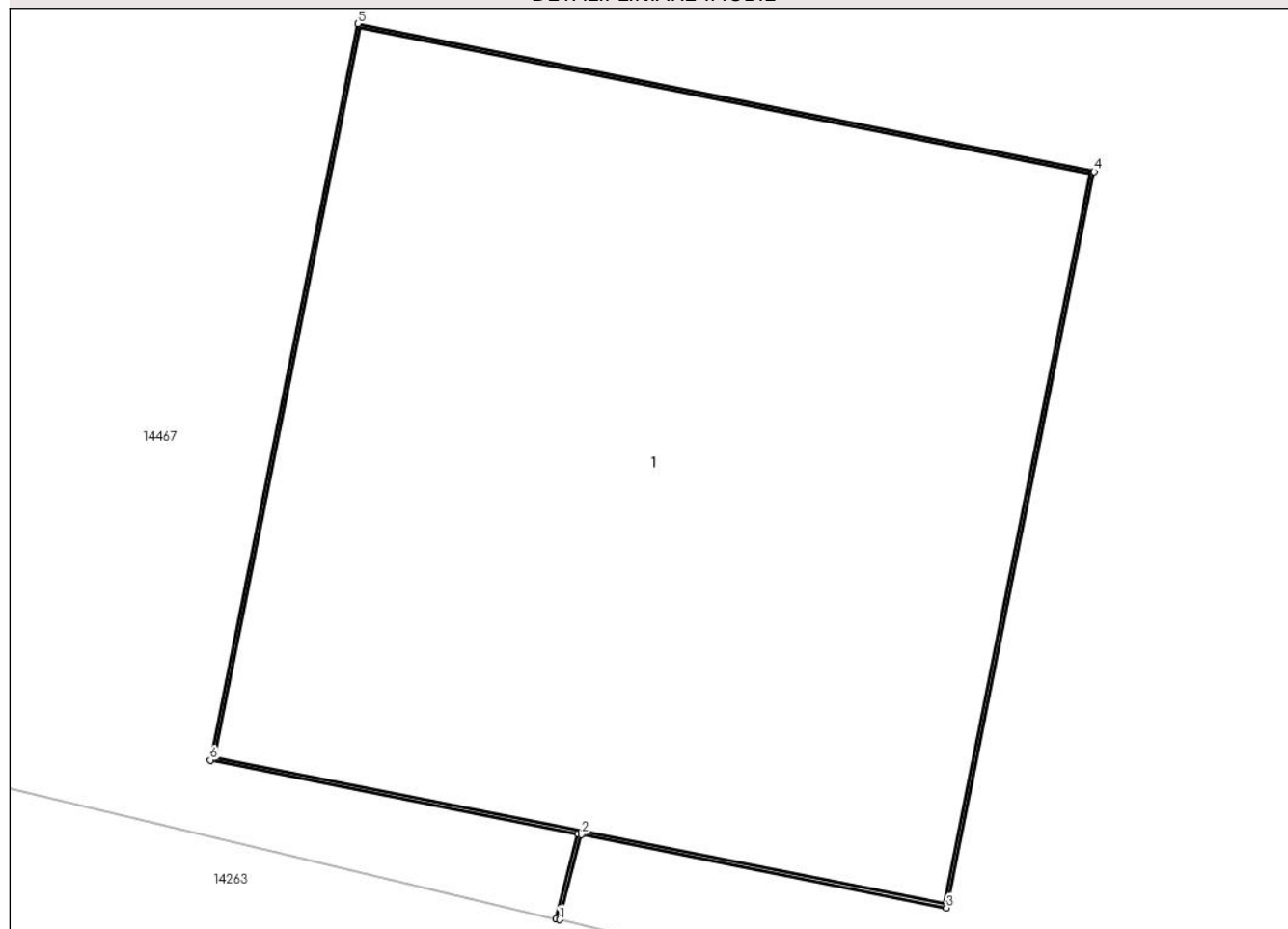
Anexa Nr. 1 La Partea I

Teren

Nr cadastral	Suprafața (mp)*	Observații / Referințe
	1	RETEA JT PTA 2 MORENI

* Suprafața este determinată în planul de proiecție Stereo 70.

DETALII LINIARE IMOBIL



Date referitoare la teren

Crt	Categorie folosință	Intra vilan	Suprafața (mp)	Tarla	Parcelă	Nr. topo	Observații / Referințe
1	curți constructii	DA	1	-	5	-	

Date referitoare la construcții

Crt	Număr	Destinație construcție	Supraf. (mp)	Situație juridică	Observații / Referințe
A1.1		construcții industriale și edilitare	1	Cu acte	Nr. niveluri:1; S. construita la sol:1 mp;

Lungime Segmente

1) Valorile lungimilor segmentelor sunt obținute din proiecție în plan.

Punct început	X / Y	Punct sfârșit	X / Y	Lungime segment (** (m)
1	345.832,871 289.578,697	2	345.832,906 289.578,833	0.14
2	345.832,906 289.578,833	3	345.833,49 289.578,716	0.596
3	345.833,49 289.578,716	4	345.833,726 289.579,892	1.199

Punct început	X / Y	Punct sfârșit	X / Y	Lungime segment (** (m)
4	345.833,726 289.579,892	5	345.832,549 289.580,128	1.2
5	345.832,549 289.580,128	6	345.832,313 289.578,952	1.199
6	345.832,313 289.578,952	7	345.832,901 289.578,834	0.6
7	345.832,901 289.578,834	8	345.832,866 289.578,698	0.14
8	345.832,866 289.578,698	1	345.832,871 289.578,697	0.005

** Lungimile segmentelor sunt determinate în planul de proiecție Stereo 70 și sunt rotunjite la 1 milimetru.

*** Distanța dintre puncte este formată din segmente cumulate ce sunt mai mici decât valoarea 1 milimetru.

**DATE DESPRE IMOBILUL NR. 14557**

Oficiul de Cadastru și Publicitate Imobiliară DOLJ
Biroul de Cadastru și Publicitate Imobiliară Craiova

A. Partea I. Descrierea imobilului

TEREN Intravilan

Adresa: Loc. Moreni, Nr. Fn, Jud. Dolj, P16

Nr. Crt	Nr cadastral Nr. topografic	Suprafața* (mp)	Observații / Referințe
A1		1	Sector cadastral:30 Teren neimprejmuit; RACORD 20 KV PTA 2 MORENI

Construcții

Crt	Nr cadastral Nr. topografic	Adresa	Observații / Referințe
A1.1		Loc. Moreni, Nr. Fn, Jud. Dolj, P16	Nr. niveluri:1; S. construita la sol:1 mp;

B. Partea II. Proprietari și acte

Inscrieri privitoare la dreptul de proprietate și alte drepturi reale		Referințe
/		
Act Normativ nr. HG NR.1705, din 29/11/2006 emis de GUVERNUL ROMANIEI (Legea 123 din 10.07.2012; Contract de concesiune nr. 6 din 20.06.2005; Act Aditional nr. 1 din 04.03.2016; Licenta pentru distributia energiei electrice nr. 14033 din 01.07.2002 si Anexa);		
B1	Intabulare, drept de PROPRIETATE, dobandit prin Lege, cota actuala 1/1, cota initiala 1/1 1) STATUL ROMAN-DOMENIUL PUBLIC, CIF:999999999999, LIPSA CUI	A1, A1.1
B2	Intabulare, drept de ADMINISTRARE, dobandit prin Lege, cota actuala 1/1, cota initiala 1/1 1) MINISTERUL ECONOMIEI SI COMERTULUI, CIF:999999999999, LIPSA CUI	A1, A1.1
B3	Intabulare, drept de CONCESIUNE, dobandit prin Lege, cota actuala 1/1, cota initiala 1/1 1) CEZ DISTRIBUTIE SA, CIF:14491102	A1, A1.1

C. Partea III. SARCINI .

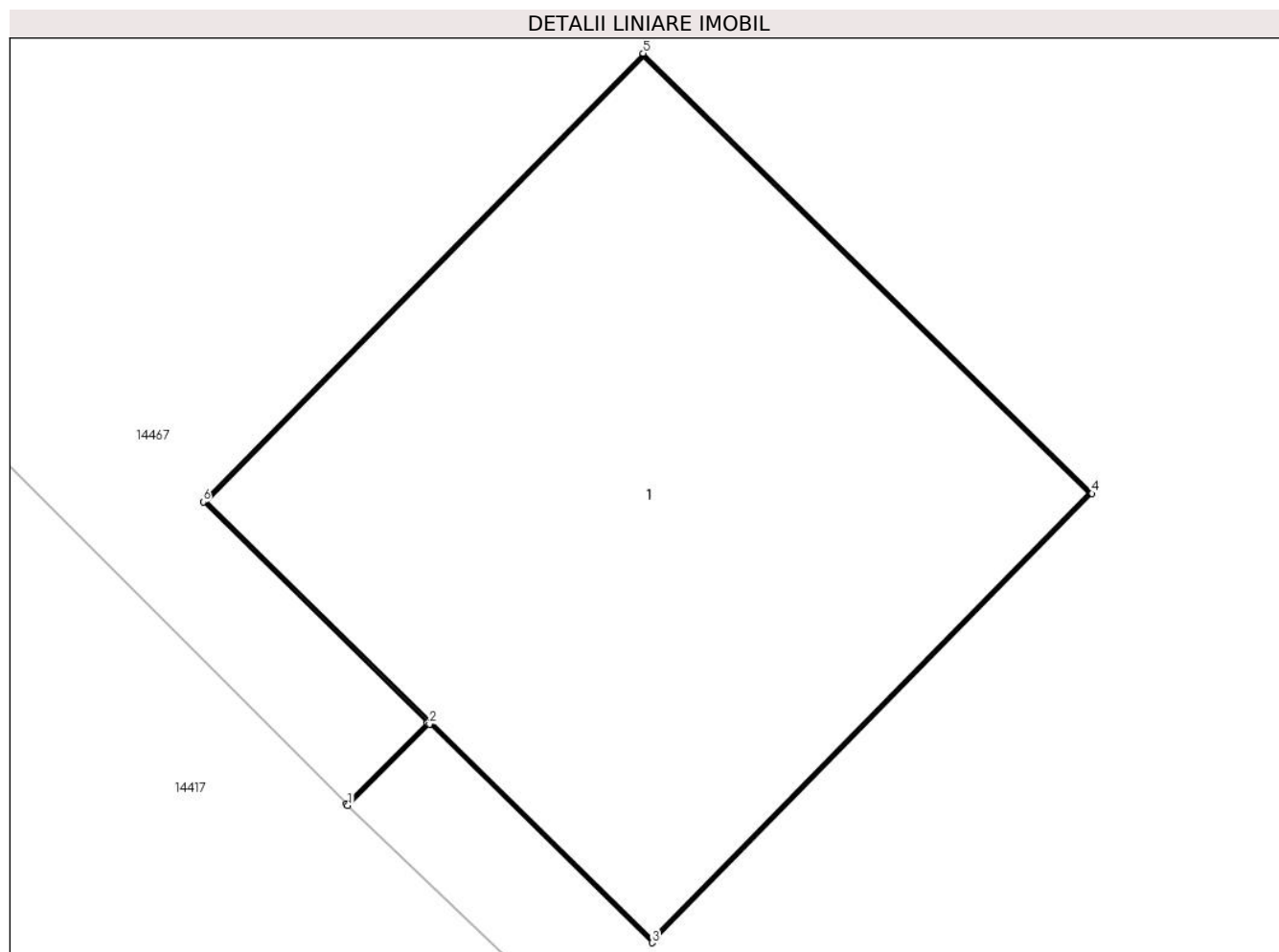
Inscrieri privind dezmembramintele dreptului de proprietate, drepturi reale de garanție și sarcini	Referințe
NU SUNT	

Anexa Nr. 1 La Partea I

Teren

Nr cadastral	Suprafața (mp)*	Observații / Referințe
	1	RACORD 20 KV PTA 2 MORENI

* Suprafața este determinată în planul de proiecție Stereo 70.



Date referitoare la teren

Crt	Categorie folosință	Intra vilan	Suprafața (mp)	Tarla	Parcelă	Nr. topo	Observații / Referințe
1	curți constructii	DA	1	-	16	-	

Date referitoare la construcții

Crt	Număr	Destinație construcție	Supraf. (mp)	Situație juridică	Observații / Referințe
A1.1		construcții industriale și edilitare	1	Cu acte	Nr. niveluri:1; S. construita la sol:1 mp;

Lungime Segmente

1) Valorile lungimilor segmentelor sunt obținute din proiecție în plan.

Punct început	X / Y	Punct sfârșit	X / Y	Lungime segment (** (m)
1	346.007,974 289.463,938	2	346.008,13 289.464,093	0.22
2	346.008,13 289.464,093	3	346.008,555 289.463,676	0.595
3	346.008,555 289.463,676	4	346.009,395 289.464,533	1.2

Punct început	X / Y	Punct sfârșit	X / Y	Lungime segment (** (m)
4	346.009,395 289.464,533	5	346.008,538 289.465,373	1.2
5	346.008,538 289.465,373	6	346.007,698 289.464,517	1.199
6	346.007,698 289.464,517	7	346.008,126 289.464,096	0.6
7	346.008,126 289.464,096	8	346.007,971 289.463,941	0.219
8	346.007,971 289.463,941	1	346.007,974 289.463,938	0.004

** Lungimile segmentelor sunt determinate în planul de proiecție Stereo 70 și sunt rotunjite la 1 milimetru.

*** Distanța dintre puncte este formată din segmente cumulate ce sunt mai mici decât valoarea 1 milimetru.

**DATE DESPRE IMOBILUL NR. 14558**

Oficiul de Cadastru și Publicitate Imobiliară DOLJ
Biroul de Cadastru și Publicitate Imobiliară Craiova

A. Partea I. Descrierea imobilului

TEREN Intravilan

Adresa: Loc. Moreni, Nr. Fn, Jud. Dolj, P3

Nr. Crt	Nr cadastral Nr. topografic	Suprafața* (mp)	Observații / Referințe
A1		1	Sector cadastral:30 Teren neimprejmuit; RETEA JT PTA 2 MORENI

Construcții

Crt	Nr cadastral Nr. topografic	Adresa	Observații / Referințe
A1.1		Loc. Moreni, Nr. Fn, Jud. Dolj, P3	Nr. niveluri:1; S. construita la sol:1 mp;

B. Partea II. Proprietari și acte

Inscrieri privitoare la dreptul de proprietate și alte drepturi reale		Referințe
/		
Act Normativ nr. HG NR.1705, din 29/11/2006 emis de GUVERNUL ROMANIEI (Legea 123 din 10.07.2012; Contract de concesiune nr. 6 din 20.06.2005; Act Aditional nr. 1 din 04.03.2016; Licenta pentru distributia energiei electrice nr. 14033 din 01.07.2002 si Anexa);		
B1	Intabulare, drept de PROPRIETATE, dobandit prin Lege, cota actuala 1/1, cota initiala 1/1 1) STATUL ROMAN-DOMENIUL PUBLIC, CIF:999999999999, LIPSA CUI	A1, A1.1
B2	Intabulare, drept de ADMINISTRARE, dobandit prin Lege, cota actuala 1/1, cota initiala 1/1 1) MINISTERUL ECONOMIEI SI COMERTULUI, CIF:999999999999, LIPSA CUI	A1, A1.1
B3	Intabulare, drept de CONCESIUNE, dobandit prin Lege, cota actuala 1/1, cota initiala 1/1 1) CEZ DISTRIBUTIE SA, CIF:14491102	A1, A1.1

C. Partea III. SARCINI .

Inscrieri privind dezmembramintele dreptului de proprietate, drepturi reale de garanție și sarcini	Referințe
NU SUNT	

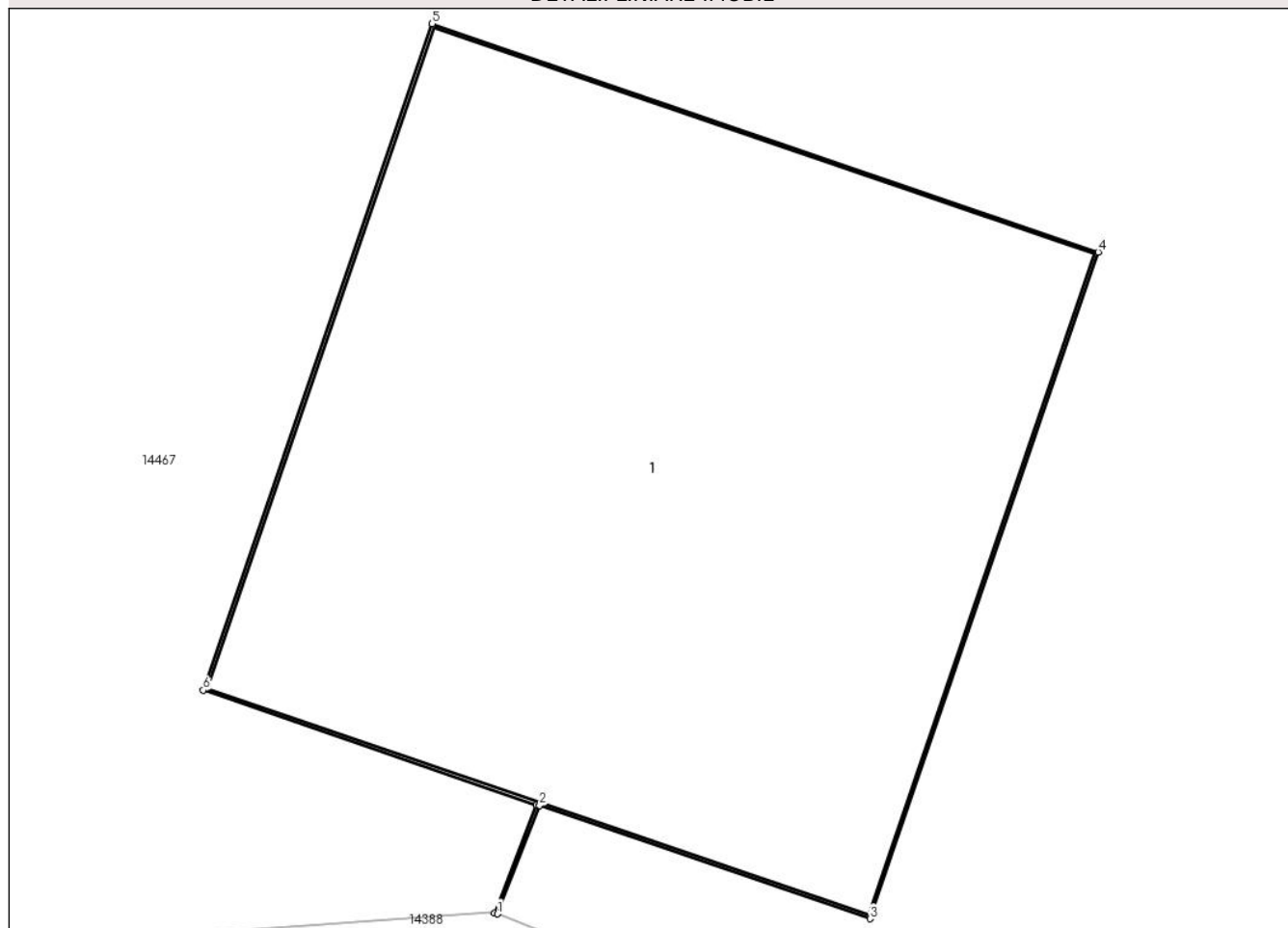
Anexa Nr. 1 La Partea I

Teren

Nr cadastral	Suprafața (mp)*	Observații / Referințe
	1	RETEA JT PTA 2 MORENI

* Suprafața este determinată în planul de proiecție Stereo 70.

DETALII LINIARE IMOBIL



Date referitoare la teren

Crt	Categorie folosință	Intra vilan	Suprafața (mp)	Tarla	Parcelă	Nr. topo	Observații / Referințe
1	curți constructii	DA	1	-	3	-	

Date referitoare la construcții

Crt	Număr	Destinație construcție	Supraf. (mp)	Situație juridică	Observații / Referințe
A1.1		construcții industriale și edilitare	1	Cu acte	Nr. niveluri:1; S. construita la sol:1 mp;

Lungime Segmente

1) Valorile lungimilor segmentelor sunt obținute din proiecție în plan.

Punct început	X / Y	Punct sfârșit	X / Y	Lungime segment (** (m)
1	345.750,688 289.604,929	2	345.750,76 289.605,114	0.199
2	345.750,76 289.605,114	3	345.751,323 289.604,921	0.595
3	345.751,323 289.604,921	4	345.751,712 289.606,056	1.2

Punct început	X / Y	Punct sfârșit	X / Y	Lungime segment (** (m)
4	345.751,712 289.606,056	5	345.750,577 289.606,445	1.2
5	345.750,577 289.606,445	6	345.750,187 289.605,31	1.2
6	345.750,187 289.605,31	7	345.750,755 289.605,115	0.601
7	345.750,755 289.605,115	8	345.750,683 289.604,931	0.198
8	345.750,683 289.604,931	1	345.750,688 289.604,929	0.005

** Lungimile segmentelor sunt determinate în planul de proiecție Stereo 70 și sunt rotunjite la 1 milimetru.

*** Distanța dintre puncte este formată din segmente cumulate ce sunt mai mici decât valoarea 1 milimetru.

**DATE DESPRE IMOBILUL NR. 14559**

Oficiul de Cadastru și Publicitate Imobiliară DOLJ
Biroul de Cadastru și Publicitate Imobiliară Craiova

A. Partea I. Descrierea imobilului

TEREN Intravilan

Adresa: Loc. Moreni, Nr. Fn, Jud. Dolj, P1

Nr. Crt	Nr cadastral Nr. topografic	Suprafața* (mp)	Observații / Referințe
A1		1	Sector cadastral:30 Teren neimprejmuit; RETEA JT PTA 2 MORENI

Construcții

Crt	Nr cadastral Nr. topografic	Adresa	Observații / Referințe
A1.1		Loc. Moreni, Nr. Fn, Jud. Dolj, P1	Nr. niveluri:1; S. construita la sol:1 mp;

B. Partea II. Proprietari și acte

Inscrieri privitoare la dreptul de proprietate și alte drepturi reale		Referințe
/		
Act Normativ nr. HG NR.1705, din 29/11/2006 emis de GUVERNUL ROMANIEI (Legea 123 din 10.07.2012; Contract de concesiune nr. 6 din 20.06.2005; Act Aditional nr. 1 din 04.03.2016; Licenta pentru distributia energiei electrice nr. 14033 din 01.07.2002 si Anexa);		
B1	Intabulare, drept de PROPRIETATE, dobandit prin Lege, cota actuala 1/1, cota initiala 1/1 1) STATUL ROMAN-DOMENIUL PUBLIC, CIF:999999999999, LIPSA CUI	A1, A1.1
B2	Intabulare, drept de ADMINISTRARE, dobandit prin Lege, cota actuala 1/1, cota initiala 1/1 1) MINISTERUL ECONOMIEI SI COMERTULUI, CIF:999999999999, LIPSA CUI	A1, A1.1
B3	Intabulare, drept de CONCESIUNE, dobandit prin Lege, cota actuala 1/1, cota initiala 1/1 1) CEZ DISTRIBUTIE SA, CIF:14491102	A1, A1.1

C. Partea III. SARCINI .

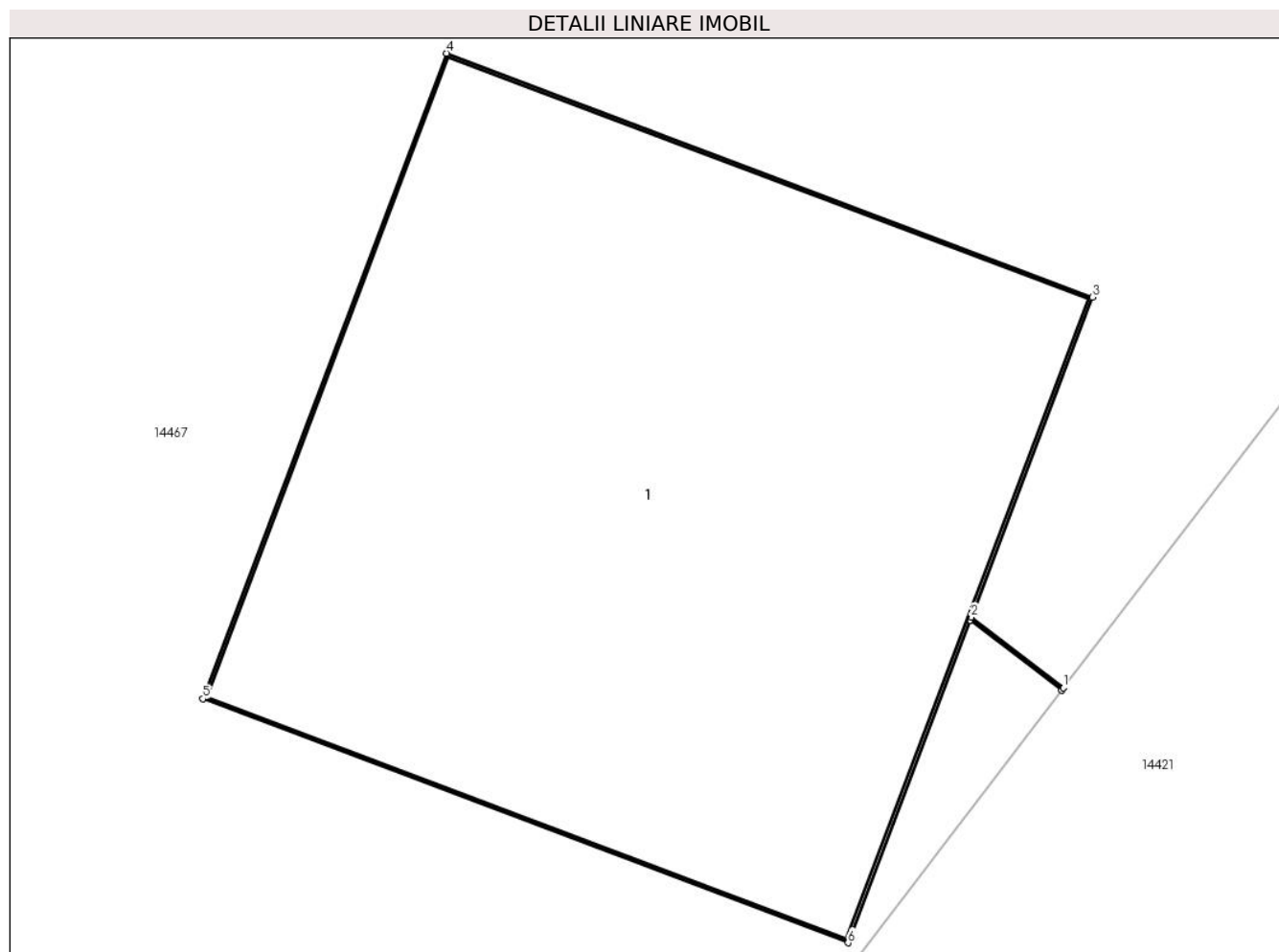
Inscrieri privind dezmembramintele dreptului de proprietate, drepturi reale de garanție și sarcini	Referințe
NU SUNT	

Anexa Nr. 1 La Partea I

Teren

Nr cadastral	Suprafața (mp)*	Observații / Referințe
	1	RETEA JT PTA 2 MORENI

* Suprafața este determinată în planul de proiecție Stereo 70.



Date referitoare la teren

Crt	Categorie folosință	Intravilan	Suprafața (mp)	Tarla	Parcelă	Nr. topo	Observații / Referințe
1	curți constructii	DA	1	-	1	-	

Date referitoare la construcții

Crt	Număr	Destinație construcție	Supraf. (mp)	Situație juridică	Observații / Referințe
A1.1		construcții industriale și edilitare	1	Cu acte	Nr. niveluri:1; S. construita la sol:1 mp;

Lungime Segmente

1) Valorile lungimilor segmentelor sunt obținute din proiecție în plan.

Punct început	X / Y	Punct sfârșit	X / Y	Lungime segment (** (m)
1	345.670,378 289.594,056	2	345.670,217 289.594,179	0.203
2	345.670,217 289.594,179	3	345.670,428 289.594,735	0.595
3	345.670,428 289.594,735	4	345.669,305 289.595,159	1.2

Punct început	X / Y	Punct sfârșit	X / Y	Lungime segment (** (m)
4	345.669,305 289.595,159	5	345.668,881 289.594,037	1.199
5	345.668,881 289.594,037	6	345.670,003 289.593,613	1.199
6	345.670,003 289.593,613	7	345.670,215 289.594,174	0.6
7	345.670,215 289.594,174	8	345.670,375 289.594,052	0.201
8	345.670,375 289.594,052	1	345.670,378 289.594,056	0.005

** Lungimile segmentelor sunt determinate în planul de proiecție Stereo 70 și sunt rotunjite la 1 milimetru.

*** Distanța dintre puncte este formată din segmente cumulate ce sunt mai mici decât valoarea 1 milimetru.

**DATE DESPRE IMOBILUL NR. 14560**

Oficiul de Cadastru și Publicitate Imobiliară DOLJ
Biroul de Cadastru și Publicitate Imobiliară Craiova

A. Partea I. Descrierea imobilului

TEREN Intravilan

Adresa: Loc. Moreni, Nr. Fn, Jud. Dolj, P10

Nr. Crt	Nr cadastral Nr. topografic	Suprafața* (mp)	Observații / Referințe
A1		1	Sector cadastral:30 Teren neimprejmuit; RETEA JT PTA 2 MORENI

Construcții

Crt	Nr cadastral Nr. topografic	Adresa	Observații / Referințe
A1.1		Loc. Moreni, Nr. Fn, Jud. Dolj, P10	Nr. niveluri:1; S. construita la sol:1 mp;

B. Partea II. Proprietari și acte

Inscrieri privitoare la dreptul de proprietate și alte drepturi reale		Referințe
/		
Act Normativ nr. HG NR.1705, din 29/11/2006 emis de GUVERNUL ROMANIEI (Legea 123 din 10.07.2012; Contract de concesiune nr. 6 din 20.06.2005; Act Aditional nr. 1 din 04.03.2016; Licenta pentru distributia energiei electrice nr. 14033 din 01.07.2002 si Anexa);		
B1	Intabulare, drept de PROPRIETATE, dobandit prin Lege, cota actuala 1/1, cota initiala 1/1 1) STATUL ROMAN-DOMENIUL PUBLIC, CIF:999999999999, LIPSA CUI	A1, A1.1
B2	Intabulare, drept de ADMINISTRARE, dobandit prin Lege, cota actuala 1/1, cota initiala 1/1 1) MINISTERUL ECONOMIEI SI COMERTULUI, CIF:999999999999, LIPSA CUI	A1, A1.1
B3	Intabulare, drept de CONCESIUNE, dobandit prin Lege, cota actuala 1/1, cota initiala 1/1 1) CEZ DISTRIBUTIE SA, CIF:14491102	A1, A1.1

C. Partea III. SARCINI .

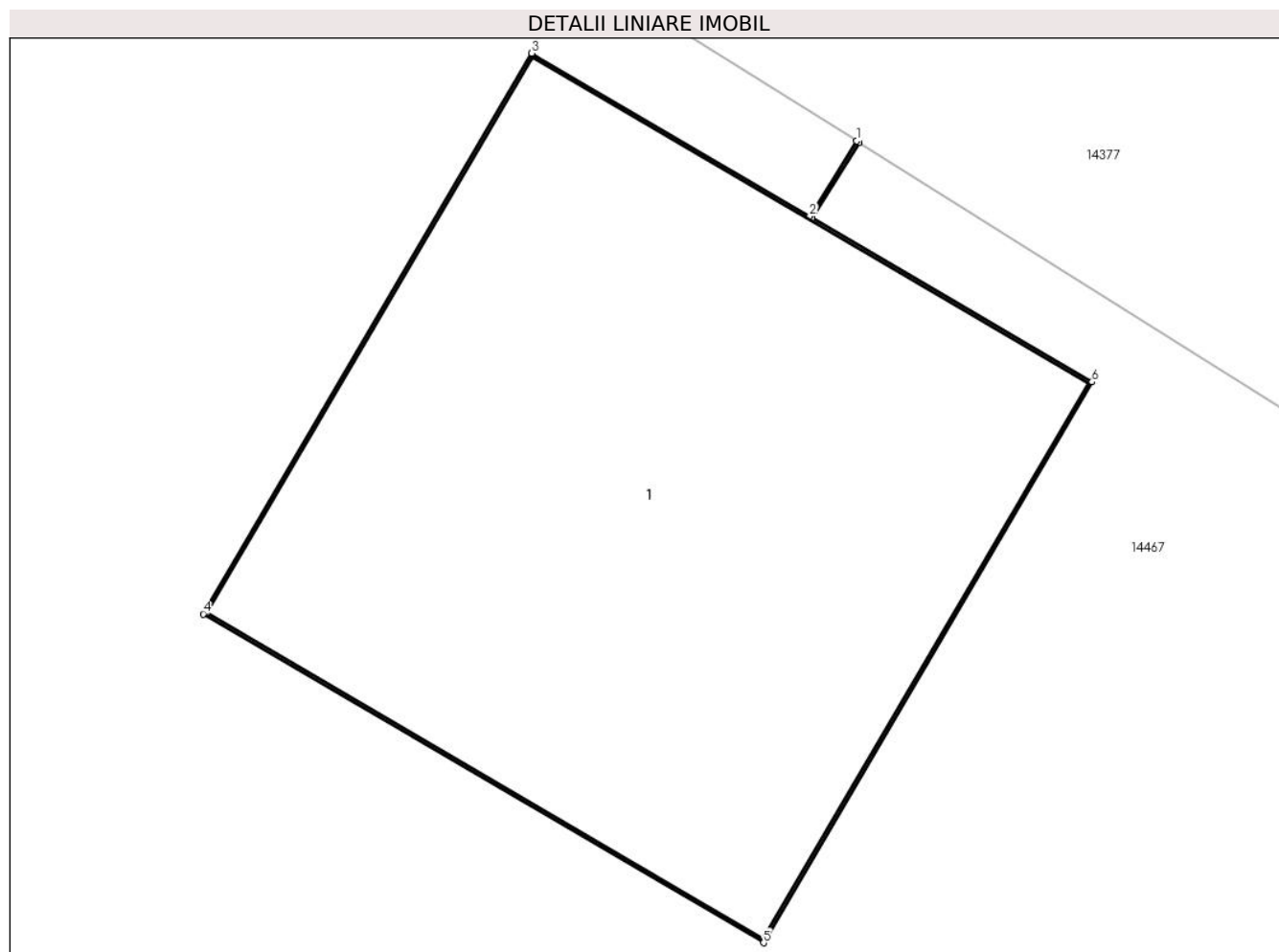
Inscrieri privind dezmembramintele dreptului de proprietate, drepturi reale de garanție și sarcini	Referințe
NU SUNT	

Anexa Nr. 1 La Partea I

Teren

Nr cadastral	Suprafața (mp)*	Observații / Referințe
	1	RETEA JT PTA 2 MORENI

* Suprafața este determinată în planul de proiecție Stereo 70.



Date referitoare la teren

Crt	Categorie folosință	Intra vilan	Suprafața (mp)	Tarla	Parcelă	Nr. topo	Observații / Referințe
1	curți constructii	DA	1	-	10	-	

Date referitoare la construcții

Crt	Număr	Destinație construcție	Supraf. (mp)	Situație juridică	Observații / Referințe
A1.1		construcții industriale și edilitare	1	Cu acte	Nr. niveluri:1; S. construita la sol:1 mp;

Lungime Segmente

1) Valorile lungimilor segmentelor sunt obținute din proiecție în plan.

Punct început	X / Y	Punct sfârșit	X / Y	Lungime segment (** (m)
1	345.945,348 289.532,913	2	345.945,261 289.532,774	0.164
2	345.945,261 289.532,774	3	345.944,748 289.533,075	0.595
3	345.944,748 289.533,075	4	345.944,141 289.532,04	1.2

Punct început	X / Y	Punct sfârșit	X / Y	Lungime segment (** (m)
4	345.944,141 289.532,04	5	345.945,176 289.531,433	1.2
5	345.945,176 289.531,433	6	345.945,783 289.532,468	1.2
6	345.945,783 289.532,468	7	345.945,266 289.532,771	0.599
7	345.945,266 289.532,771	8	345.945,353 289.532,91	0.164
8	345.945,353 289.532,91	1	345.945,348 289.532,913	0.006

** Lungimile segmentelor sunt determinate în planul de proiecție Stereo 70 și sunt rotunjite la 1 milimetru.

*** Distanța dintre puncte este formată din segmente cumulate ce sunt mai mici decât valoarea 1 milimetru.

**DATE DESPRE IMOBILUL NR. 14561**

Oficiul de Cadastru și Publicitate Imobiliară DOLJ
Biroul de Cadastru și Publicitate Imobiliară Craiova

A. Partea I. Descrierea imobilului

TEREN Intravilan

Adresa: Loc. Moreni, Nr. Fn, Jud. Dolj, P23

Nr. Crt	Nr cadastral Nr. topografic	Suprafața* (mp)	Observații / Referințe
A1		1	Sector cadastral:30 Teren neimprejmuit; RACORD 20 KV PTA 2 MORENI

Construcții

Crt	Nr cadastral Nr. topografic	Adresa	Observații / Referințe
A1.1		Loc. Moreni, Nr. Fn, Jud. Dolj, P23	Nr. niveluri:1; S. construita la sol:1 mp;

B. Partea II. Proprietari și acte

Inscrieri privitoare la dreptul de proprietate și alte drepturi reale		Referințe
/		
Act Normativ nr. HG NR.1705, din 29/11/2006 emis de GUVERNUL ROMANIEI (Legea 123 din 10.07.2012; Contract de concesiune nr. 6 din 20.06.2005; Act Aditional nr. 1 din 04.03.2016; Licenta pentru distributia energiei electrice nr. 14033 din 01.07.2002 si Anexa);		
B1	Intabulare, drept de PROPRIETATE, dobandit prin Lege, cota actuala 1/1, cota initiala 1/1 1) STATUL ROMAN-DOMENIUL PUBLIC, CIF:9999999999999, LIPSA CUI	A1, A1.1
B2	Intabulare, drept de ADMINISTRARE, dobandit prin Lege, cota actuala 1/1, cota initiala 1/1 1) MINISTERUL ECONOMIEI SI COMERTULUI, CIF:9999999999999, LIPSA CUI	A1, A1.1
B3	Intabulare, drept de CONCESIUNE, dobandit prin Lege, cota actuala 1/1, cota initiala 1/1 1) CEZ DISTRIBUTIE SA, CIF:14491102	A1, A1.1

C. Partea III. SARCINI .


Inscrieri privind dezmembramintele dreptului de proprietate, drepturi reale de garanție și sarcini	Referințe
NU SUNT	

Anexa Nr. 1 La Partea I

Teren

Nr cadastral	Suprafaţa (mp)*	Observații / Referințe
	1	RACORD 20 KV PTA 2 MORENI

* Suprafața este determinată în planul de proiecție Stereo 70.



Date referitoare la teren

Crt	Categorie folosință	Intra vilan	Suprafața (mp)	Tarla	Parcelă	Nr. topo	Observații / Referințe
1	curti constructii	DA	1	-	23	-	

Date referitoare la construcții

Crt	Număr	Destinație construcție	Supraf. (mp)	Situație juridică	Observații / Referințe
A1.1		construcții industriale și edilitare	1	Cu acte	Nr. niveluri:1; S. construita la sol:1 mp;

Lungime Segmente

1) Valorile lungimilor segmentelor sunt obținute din proiecție în plan.

Punct început	X / Y	Punct sfârșit	X / Y	Lungime segment (** (m)
1	346.213,236 289.452,36	2	346.213,243 289.452,271	0.089
2	346.213,243 289.452,271	3	346.212,652 289.452,202	0.595
3	346.212,652 289.452,202	4	346.212,792 289.451,01	1.2

Punct început	X / Y	Punct sfârșit	X / Y	Lungime segment (** (m)
4	346.212,792 289.451,01	5	346.213,984 289.451,15	1.2
5	346.213,984 289.451,15	6	346.213,843 289.452,342	1.2
6	346.213,843 289.452,342	7	346.213,248 289.452,272	0.599
7	346.213,248 289.452,272	8	346.213,241 289.452,361	0.089
8	346.213,241 289.452,361	1	346.213,236 289.452,36	0.005

** Lungimile segmentelor sunt determinate în planul de proiecție Stereo 70 și sunt rotunjite la 1 milimetru.

*** Distanța dintre puncte este formată din segmente cumulate ce sunt mai mici decât valoarea 1 milimetru.

**DATE DESPRE IMOBILUL NR. 14562**

Oficiul de Cadastru și Publicitate Imobiliară DOLJ
Biroul de Cadastru și Publicitate Imobiliară Craiova

A. Partea I. Descrierea imobilului

TEREN Intravilan

Adresa: Loc. Moreni, Nr. Fn, Jud. Dolj, P17

Nr. Crt	Nr cadastral Nr. topografic	Suprafața* (mp)	Observații / Referințe
A1		1	Sector cadastral:30 Teren neimprejmuit; RETEA JT PTA 2 MORENI

Construcții

Crt	Nr cadastral Nr. topografic	Adresa	Observații / Referințe
A1.1		Loc. Moreni, Nr. Fn, Jud. Dolj, P17	Nr. niveluri:1; S. construita la sol:1 mp;

B. Partea II. Proprietari și acte

Inscrieri privitoare la dreptul de proprietate și alte drepturi reale		Referințe
/		
Act Normativ nr. HG NR.1705, din 29/11/2006 emis de GUVERNUL ROMANIEI (Legea 123 din 10.07.2012; Contract de concesiune nr. 6 din 20.06.2005; Act Aditional nr. 1 din 04.03.2016; Licenta pentru distributia energiei electrice nr. 14033 din 01.07.2002 si Anexa);		
B1	Intabulare, drept de PROPRIETATE, dobandit prin Lege, cota actuala 1/1, cota initiala 1/1 1) STATUL ROMAN-DOMENIUL PUBLIC, CIF:999999999999, LIPSA CUI	A1, A1.1
B2	Intabulare, drept de ADMINISTRARE, dobandit prin Lege, cota actuala 1/1, cota initiala 1/1 1) MINISTERUL ECONOMIEI SI COMERTULUI, CIF:999999999999, LIPSA CUI	A1, A1.1
B3	Intabulare, drept de CONCESIUNE, dobandit prin Lege, cota actuala 1/1, cota initiala 1/1 1) CEZ DISTRIBUTIE SA, CIF:14491102	A1, A1.1

C. Partea III. SARCINI .

Inscrieri privind dezmembramintele dreptului de proprietate, drepturi reale de garanție și sarcini	Referințe
NU SUNT	

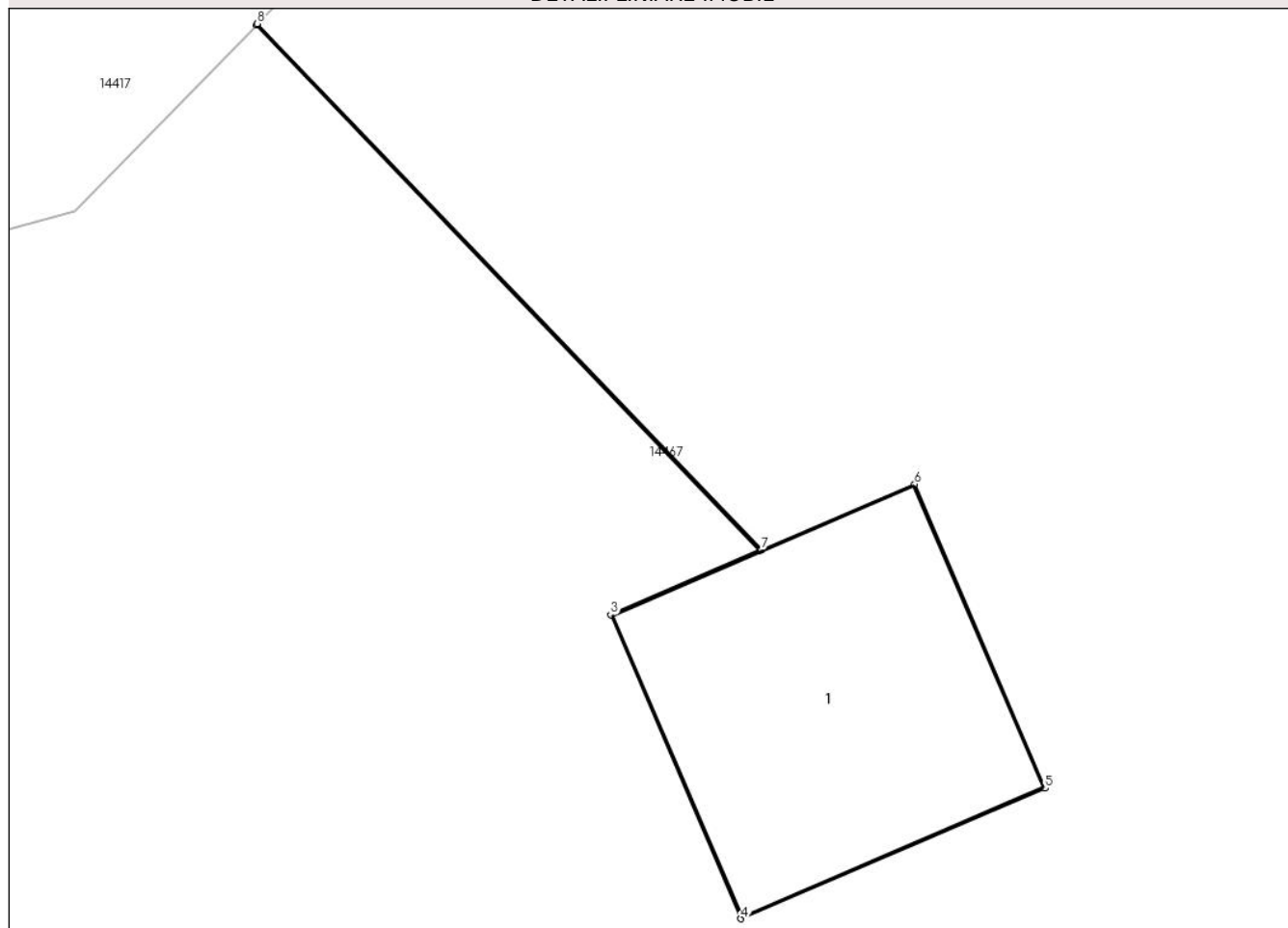
Anexa Nr. 1 La Partea I

Teren

Nr cadastral	Suprafaţa (mp)*	Observații / Referințe
	1	RETEA JT PTA 2 MORENI

* Suprafața este determinată în planul de proiecție Stereo 70.

DETALII LINIARE IMOBIL



Date referitoare la teren

Crt	Categorie folosință	Intravilan	Suprafața (mp)	Tarla	Parcelă	Nr. topo	Observații / Referințe
1	curți constructii	DA	1	-	17	-	

Date referitoare la construcții

Crt	Număr	Destinație construcție	Supraf. (mp)	Situație juridică	Observații / Referințe
A1.1		construcții industriale și edilitare	1	Cu acte	Nr. niveluri:1; S. construita la sol:1 mp;

Lungime Segmente

1) Valorile lungimilor segmentelor sunt obținute din proiecție în plan.

Punct început	X / Y	Punct sfârșit	X / Y	Lungime segment (** (m)
1	346.002,36 289.453,463	2	346.004,187 289.451,556	2.641
2	346.004,187 289.451,556	3	346.003,646 289.451,323	0.589
3	346.003,646 289.451,323	4	346.004,119 289.450,221	1.199

Punct început	X / Y	Punct sfârșit	X / Y	Lungime segment (** (m)
4	346.004,119 289.450,221	5	346.005,222 289.450,694	1.2
5	346.005,222 289.450,694	6	346.004,748 289.451,797	1.201
6	346.004,748 289.451,797	7	346.004,192 289.451,558	0.605
7	346.004,192 289.451,558	8	346.002,363 289.453,467	2.644
8	346.002,363 289.453,467	1	346.002,36 289.453,463	0.005

** Lungimile segmentelor sunt determinate în planul de proiecție Stereo 70 și sunt rotunjite la 1 milimetru.

*** Distanța dintre puncte este formată din segmente cumulate ce sunt mai mici decât valoarea 1 milimetru.

**DATE DESPRE IMOBILUL NR. 14563**

Oficiul de Cadastru și Publicitate Imobiliară DOLJ
Biroul de Cadastru și Publicitate Imobiliară Craiova

A. Partea I. Descrierea imobilului

TEREN Intravilan

Adresa: Loc. Moreni, Nr. Fn, Jud. Dolj, P2

Nr. Crt	Nr cadastral Nr. topografic	Suprafața* (mp)	Observații / Referințe
A1		1	Sector cadastral:30 Teren neimprejmuit; RETEA JT PTA 2 MORENI

Construcții

Crt	Nr cadastral Nr. topografic	Adresa	Observații / Referințe
A1.1		Loc. Moreni, Nr. Fn, Jud. Dolj, P2	Nr. niveluri:1; S. construita la sol:1 mp;

B. Partea II. Proprietari și acte

Inscrieri privitoare la dreptul de proprietate și alte drepturi reale		Referințe
/		
Act Normativ nr. HG NR.1705, din 29/11/2006 emis de GUVERNUL ROMANIEI (Legea 123 din 10.07.2012; Contract de concesiune nr. 6 din 20.06.2005; Act Aditional nr. 1 din 04.03.2016; Licenta pentru distributia energiei electrice nr. 14033 din 01.07.2002 si Anexa);		
B1	Intabulare, drept de PROPRIETATE, dobandit prin Lege, cota actuala 1/1, cota initiala 1/1 1) STATUL ROMAN-DOMENIUL PUBLIC, CIF:999999999999, LIPSA CUI	A1, A1.1
B2	Intabulare, drept de ADMINISTRARE, dobandit prin Lege, cota actuala 1/1, cota initiala 1/1 1) MINISTERUL ECONOMIEI SI COMERTULUI, CIF:999999999999, LIPSA CUI	A1, A1.1
B3	Intabulare, drept de CONCESIUNE, dobandit prin Lege, cota actuala 1/1, cota initiala 1/1 1) CEZ DISTRIBUTIE SA, CIF:14491102	A1, A1.1

C. Partea III. SARCINI .


Inscrieri privind dezmembramintele dreptului de proprietate, drepturi reale de garanție și sarcini	Referințe
NU SUNT	

Anexa Nr. 1 La Partea I

Teren

Nr cadastral	Suprafața (mp)*	Observații / Referințe
	1	RETEA JT PTA 2 MORENI

* Suprafața este determinată în planul de proiecție Stereo 70.



Date referitoare la teren

Crt	Categorie folosință	Intra vilan	Suprafața (mp)	Tarla	Parcelă	Nr. topo	Observații / Referințe
1	curți constructii	DA	1	-	2	-	

Date referitoare la construcții

Crt	Număr	Destinație construcție	Supraf. (mp)	Situație juridică	Observații / Referințe
A1.1		construcții industriale și edilitare	1	Cu acte	Nr. niveluri:1; S. construita la sol:1 mp;

Lungime Segmente

1) Valorile lungimilor segmentelor sunt obținute din proiecție în plan.

Punct început	X / Y	Punct sfârșit	X / Y	Lungime segment (** (m)
1	345.705,513 289.606,77	2	345.705,515 289.606,708	0.062
2	345.705,515 289.606,708	3	345.704,92 289.606,708	0.595
3	345.704,92 289.606,708	4	345.704,92 289.605,508	1.2

Punct început	X / Y	Punct sfârșit	X / Y	Lungime segment (** (m)
4	345.704,92 289.605,508	5	345.706,12 289.605,508	1.2
5	345.706,12 289.605,508	6	345.706,12 289.606,708	1.2
6	345.706,12 289.606,708	7	345.705,52 289.606,708	0.6
7	345.705,52 289.606,708	8	345.705,518 289.606,77	0.062
8	345.705,518 289.606,77	1	345.705,513 289.606,77	0.005

** Lungimile segmentelor sunt determinate în planul de proiecție Stereo 70 și sunt rotunjite la 1 milimetru.

*** Distanța dintre puncte este formată din segmente cumulate ce sunt mai mici decât valoarea 1 milimetru.

**DATE DESPRE IMOBILUL NR. 14564**

Oficiul de Cadastru și Publicitate Imobiliară DOLJ
Biroul de Cadastru și Publicitate Imobiliară Craiova

A. Partea I. Descrierea imobilului

TEREN Intravilan

Adresa: Loc. Moreni, Nr. Fn, Jud. Dolj, P1

Nr. Crt	Nr cadastral Nr. topografic	Suprafața* (mp)	Observații / Referințe
A1		1	Sector cadastral:30 Teren neimprejmuit; RETEA JT PTA 2 MORENI

Construcții

Crt	Nr cadastral Nr. topografic	Adresa	Observații / Referințe
A1.1		Loc. Moreni, Nr. Fn, Jud. Dolj, P1	Nr. niveluri:1; S. construita la sol:1 mp;

B. Partea II. Proprietari și acte

Inscrieri privitoare la dreptul de proprietate și alte drepturi reale		Referințe
/		
Act Normativ nr. HG NR.1705, din 29/11/2006 emis de GUVERNUL ROMANIEI (Legea 123 din 10.07.2012; Contract de concesiune nr. 6 din 20.06.2005; Act Aditional nr. 1 din 04.03.2016; Licenta pentru distributia energiei electrice nr. 14033 din 01.07.2002 si Anexa);		
B1	Intabulare, drept de PROPRIETATE, dobandit prin Lege, cota actuala 1/1, cota initiala 1/1 1) STATUL ROMAN-DOMENIUL PUBLIC, CIF:999999999999, LIPSA CUI	A1, A1.1
B2	Intabulare, drept de ADMINISTRARE, dobandit prin Lege, cota actuala 1/1, cota initiala 1/1 1) MINISTERUL ECONOMIEI SI COMERTULUI, CIF:999999999999, LIPSA CUI	A1, A1.1
B3	Intabulare, drept de CONCESIUNE, dobandit prin Lege, cota actuala 1/1, cota initiala 1/1 1) CEZ DISTRIBUTIE SA, CIF:14491102	A1, A1.1

C. Partea III. SARCINI .

Inscrieri privind dezmembramintele dreptului de proprietate, drepturi reale de garanție și sarcini	Referințe
NU SUNT	

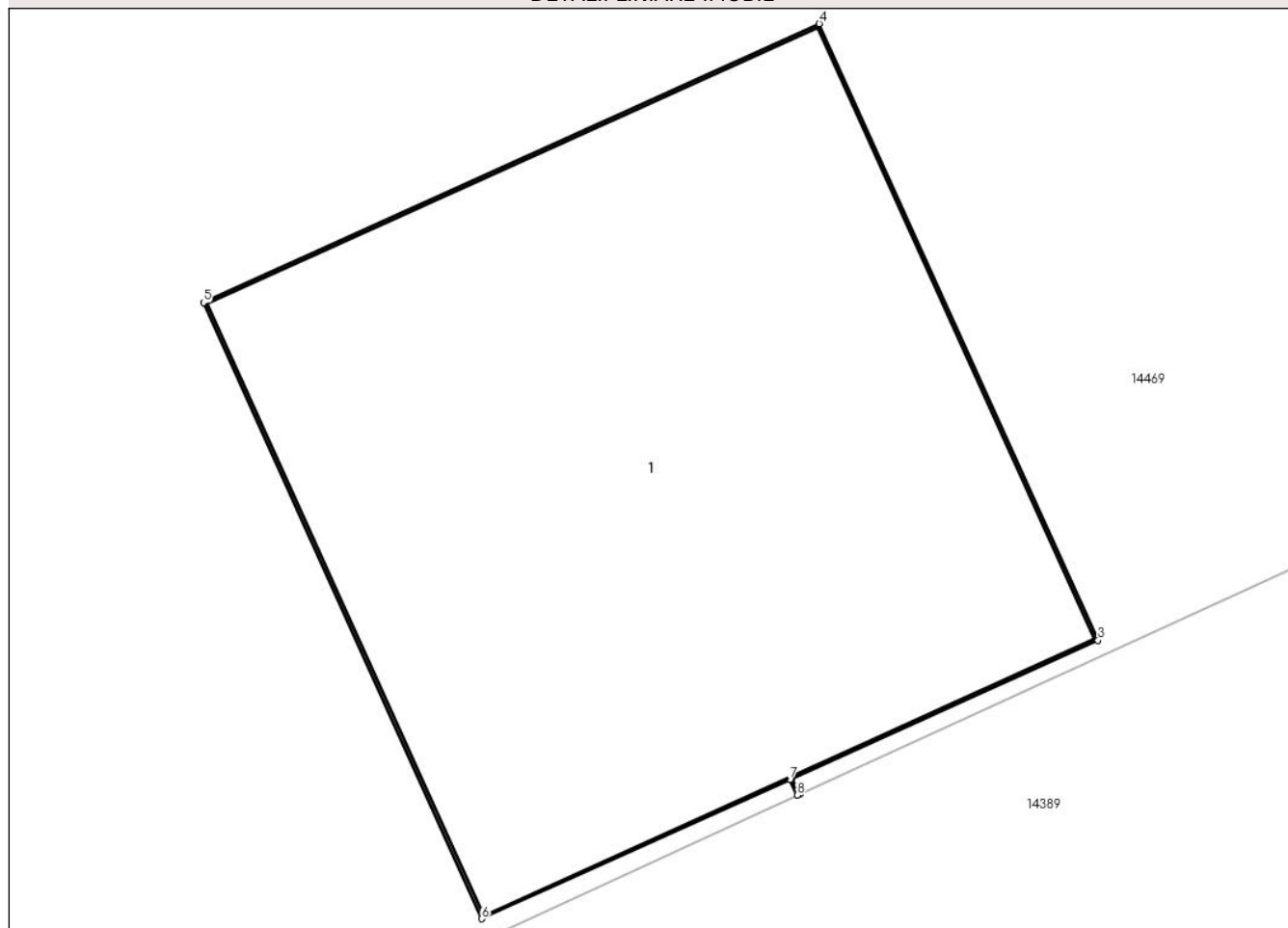
Anexa Nr. 1 La Partea I

Teren

Nr cadastral	Suprafața (mp)*	Observații / Referințe
	1	RETEA JT PTA 2 MORENI

* Suprafața este determinată în planul de proiecție Stereo 70.

DETALII LINIARE IMOBIL



Date referitoare la teren

Crt	Categorie folosință	Intra vilan	Suprafața (mp)	Tarla	Parcelă	Nr. topo	Observații / Referințe
1	curți constructii	DA	1	-	1	-	

Date referitoare la construcții

Crt	Număr	Destinație construcție	Supraf. (mp)	Situație juridică	Observații / Referințe
A1.1		construcții industriale și edilitare	1	Cu acte	Nr. niveluri:1; S. construita la sol:1 mp;

Lungime Segmente

1) Valorile lungimilor segmentelor sunt obținute din proiecție în plan.

Punct început	X / Y	Punct sfârșit	X / Y	Lungime segment (** (m))
1	346.379,037 289.323,415	2	346.379,023 289.323,443	0.031
2	346.379,023 289.323,443	3	346.379,566 289.323,688	0.596
3	346.379,566 289.323,688	4	346.379,071 289.324,782	1.201

Punct început	X / Y	Punct sfârșit	X / Y	Lungime segment (** (m)
4	346.379,071 289.324,782	5	346.377,978 289.324,287	1.2
5	346.377,978 289.324,287	6	346.378,472 289.323,194	1.199
6	346.378,472 289.323,194	7	346.379,019 289.323,441	0.6
7	346.379,019 289.323,441	8	346.379,032 289.323,413	0.031
8	346.379,032 289.323,413	1	346.379,037 289.323,415	0.005

** Lungimile segmentelor sunt determinate în planul de proiecție Stereo 70 și sunt rotunjite la 1 milimetru.

*** Distanța dintre puncte este formată din segmente cumulate ce sunt mai mici decât valoarea 1 milimetru.

**DATE DESPRE IMOBILUL NR. 14565**

Oficiul de Cadastru și Publicitate Imobiliară DOLJ
Biroul de Cadastru și Publicitate Imobiliară Craiova

A. Partea I. Descrierea imobilului

TEREN Intravilan

Adresa: Loc. Moreni, Nr. Fn, Jud. Dolj, P3

Nr. Crt	Nr cadastral Nr. topografic	Suprafața* (mp)	Observații / Referințe
A1		1	Sector cadastral:30 Teren neimprejmuit; RETEA JT PTA 2 MORENI

Construcții

Crt	Nr cadastral Nr. topografic	Adresa	Observații / Referințe
A1.1		Loc. Moreni, Nr. Fn, Jud. Dolj, P3	Nr. niveluri:1; S. construita la sol:1 mp;

B. Partea II. Proprietari și acte

Inscrieri privitoare la dreptul de proprietate și alte drepturi reale		Referințe
/		
Act Normativ nr. HG NR.1705, din 29/11/2006 emis de GUVERNUL ROMANIEI (Legea 123 din 10.07.2012; Contract de concesiune nr. 6 din 20.06.2005; Act Aditional nr. 1 din 04.03.2016; Licenta pentru distributia energiei electrice nr. 14033 din 01.07.2002 si Anexa);		
B1	Intabulare, drept de PROPRIETATE, dobandit prin Lege, cota actuala 1/1, cota initiala 1/1 1) STATUL ROMAN-DOMENIUL PUBLIC, CIF:999999999999, LIPSA CUI	A1, A1.1
B2	Intabulare, drept de ADMINISTRARE, dobandit prin Lege, cota actuala 1/1, cota initiala 1/1 1) MINISTERUL ECONOMIEI SI COMERTULUI, CIF:999999999999, LIPSA CUI	A1, A1.1
B3	Intabulare, drept de CONCESIUNE, dobandit prin Lege, cota actuala 1/1, cota initiala 1/1 1) CEZ DISTRIBUTIE SA, CIF:14491102	A1, A1.1

C. Partea III. SARCINI .

Inscrieri privind dezmembramintele dreptului de proprietate, drepturi reale de garanție și sarcini	Referințe
NU SUNT	

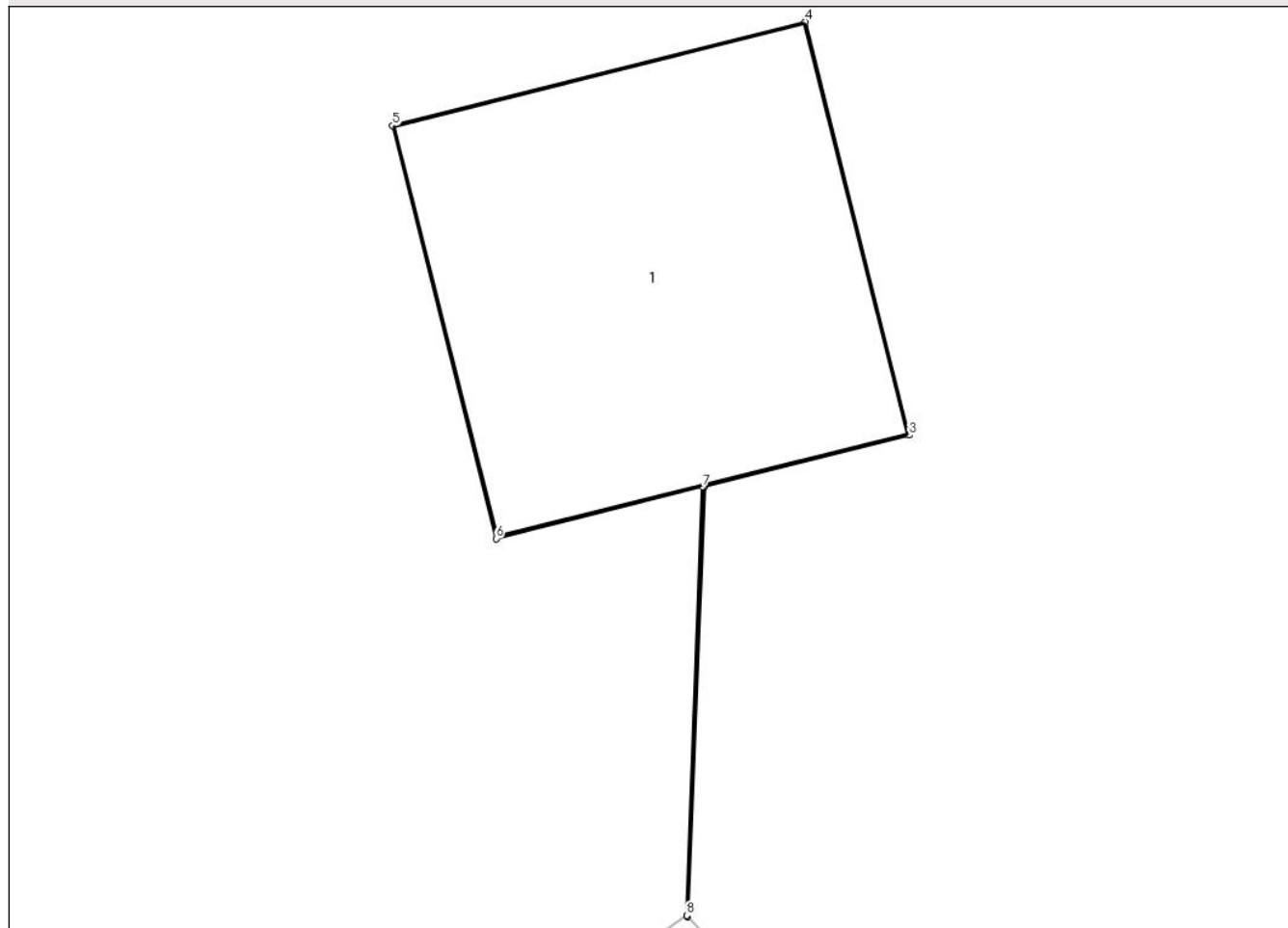
Anexa Nr. 1 La Partea I

Teren

Nr cadastral	Suprafața (mp)*	Observații / Referințe
	1	RETEA JT PTA 2 MORENI

* Suprafața este determinată în planul de proiecție Stereo 70.

DETALII LINIARE IMOBIL



Date referitoare la teren

Crt	Categorie folosință	Intravilan	Suprafața (mp)	Tarla	Parcelă	Nr. topo	Observații / Referințe
1	curți constructii	DA	1	-	3	-	

Date referitoare la construcții

Crt	Număr	Destinație construcție	Supraf. (mp)	Situație juridică	Observații / Referințe
A1.1		construcții industriale și edilitare	1	Cu acte	Nr. niveluri:1; S. construita la sol:1 mp;

Lungime Segmente

1) Valorile lungimilor segmentelor sunt obținute din proiecție în plan.

Punct început	X / Y	Punct sfârșit	X / Y	Lungime segment (** (m)
1	346.310,948 289.301,888	2	346.310,995 289.303,1	1.213
2	346.310,995 289.303,1	3	346.311,572 289.303,245	0.595
3	346.311,572 289.303,245	4	346.311,28 289.304,409	1.2

Punct început	X / Y	Punct sfârșit	X / Y	Lungime segment (** (m)
4	346.311,28 289.304,409	5	346.310,116 289.304,116	1.2
5	346.310,116 289.304,116	6	346.310,408 289.302,953	1.199
6	346.310,408 289.302,953	7	346.310,99 289.303,099	0.6
7	346.310,99 289.303,099	8	346.310,945 289.301,892	1.208
8	346.310,945 289.301,892	1	346.310,948 289.301,888	0.005

** Lungimile segmentelor sunt determinate în planul de proiecție Stereo 70 și sunt rotunjite la 1 milimetru.

*** Distanța dintre puncte este formată din segmente cumulate ce sunt mai mici decât valoarea 1 milimetru.

**DATE DESPRE IMOBILUL NR. 14566**

Oficiul de Cadastru și Publicitate Imobiliară DOLJ
Biroul de Cadastru și Publicitate Imobiliară Craiova

A. Partea I. Descrierea imobilului

TEREN Intravilan

Adresa: Loc. Moreni, Nr. Fn, Jud. Dolj, P5

Nr. Crt	Nr cadastral Nr. topografic	Suprafața* (mp)	Observații / Referințe
A1		1	Sector cadastral:30 Teren neimprejmuit; RETEA JT PTA 2 MORENI

Construcții

Crt	Nr cadastral Nr. topografic	Adresa	Observații / Referințe
A1.1		Loc. Moreni, Nr. Fn, Jud. Dolj, P5	Nr. niveluri:1; S. construita la sol:1 mp;

B. Partea II. Proprietari și acte

Inscrieri privitoare la dreptul de proprietate și alte drepturi reale		Referințe
/		
Act Normativ nr. HG NR.1705, din 29/11/2006 emis de GUVERNUL ROMANIEI (Legea 123 din 10.07.2012; Contract de concesiune nr. 6 din 20.06.2005; Act Aditional nr. 1 din 04.03.2016; Licenta pentru distributia energiei electrice nr. 14033 din 01.07.2002 si Anexa);		
B1	Intabulare, drept de PROPRIETATE, dobandit prin Lege, cota actuala 1/1, cota initiala 1/1 1) STATUL ROMAN-DOMENIUL PUBLIC, CIF:999999999999, LIPSA CUI	A1, A1.1
B2	Intabulare, drept de ADMINISTRARE, dobandit prin Lege, cota actuala 1/1, cota initiala 1/1 1) MINISTERUL ECONOMIEI SI COMERTULUI, CIF:999999999999, LIPSA CUI	A1, A1.1
B3	Intabulare, drept de CONCESIUNE, dobandit prin Lege, cota actuala 1/1, cota initiala 1/1 1) CEZ DISTRIBUTIE SA, CIF:14491102	A1, A1.1

C. Partea III. SARCINI .

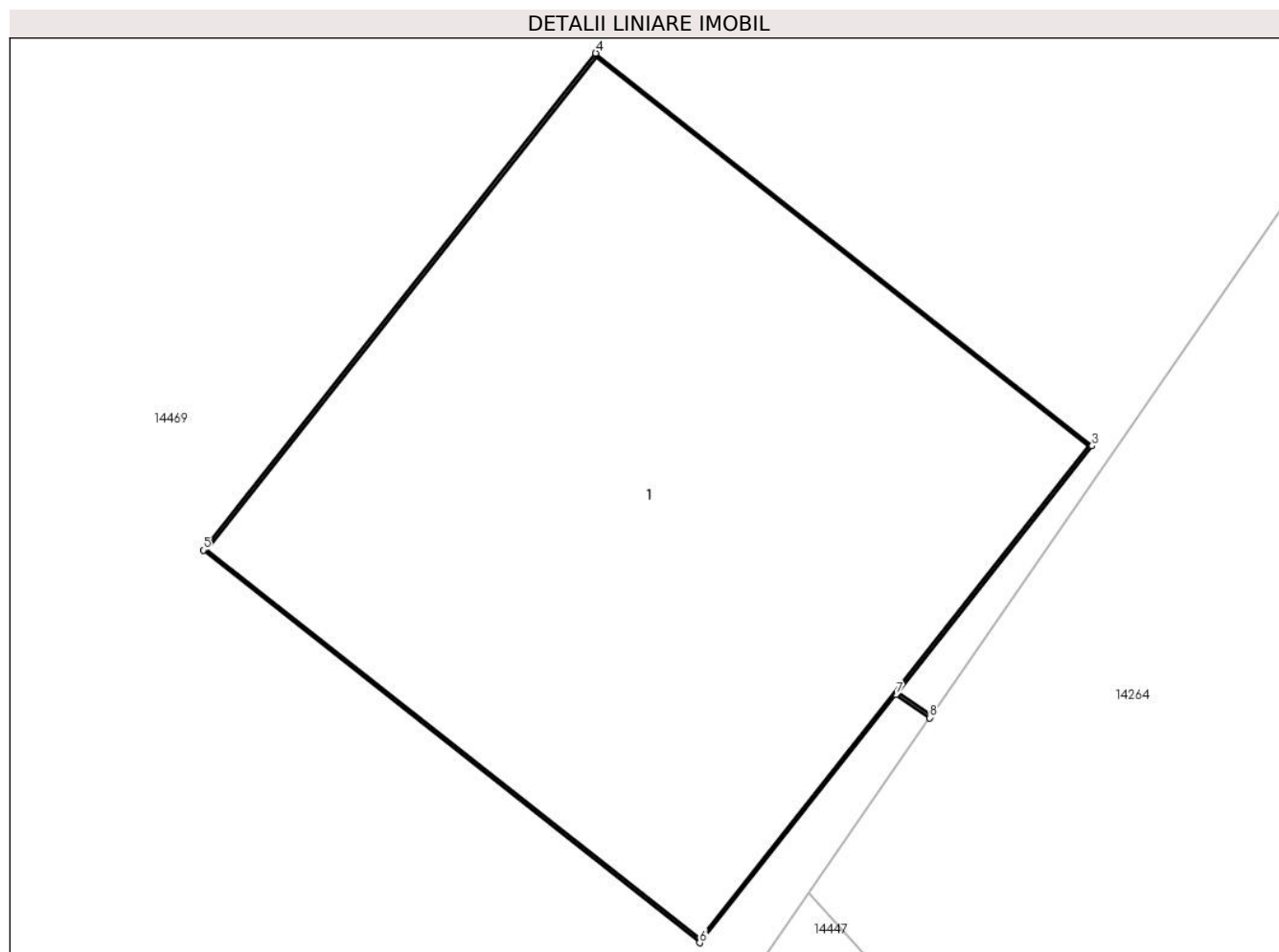
Inscrieri privind dezmembramintele dreptului de proprietate, drepturi reale de garanție și sarcini	Referințe
NU SUNT	

Anexa Nr. 1 La Partea I

Teren

Nr cadastral	Suprafața (mp)*	Observații / Referințe
	1	RETEA JT PTA 2 MORENI

* Suprafața este determinată în planul de proiecție Stereo 70.



Date referitoare la teren

Crt	Categorie folosință	Intra vilan	Suprafața (mp)	Tarla	Parcelă	Nr. topo	Observații / Referințe
1	curți constructii	DA	1	-	5	-	

Date referitoare la construcții

Crt	Număr	Destinație construcție	Supraf. (mp)	Situație juridică	Observații / Referințe
A1.1		construcții industriale și edilitare	1	Cu acte	Nr. niveluri:1; S. construita la sol:1 mp;

Lungime Segmente

1) Valorile lungimilor segmentelor sunt obținute din proiecție în plan.

Punct început	X / Y	Punct sfârșit	X / Y	Lungime segment (** (m))
1	346.254,367 289.269,954	2	346.254,303 289.269,997	0.077
2	346.254,303 289.269,997	3	346.254,672 289.270,464	0.595
3	346.254,672 289.270,464	4	346.253,731 289.271,208	1.2

Punct început	X / Y	Punct sfârșit	X / Y	Lungime segment (** (m)
4	346.253,731 289.271,208	5	346.252,987 289.270,267	1.2
5	346.252,987 289.270,267	6	346.253,928 289.269,523	1.2
6	346.253,928 289.269,523	7	346.254,3 289.269,993	0.599
7	346.254,3 289.269,993	8	346.254,364 289.269,949	0.078
8	346.254,364 289.269,949	1	346.254,367 289.269,954	0.006

** Lungimile segmentelor sunt determinate în planul de proiecție Stereo 70 și sunt rotunjite la 1 milimetru.

*** Distanța dintre puncte este formată din segmente cumulate ce sunt mai mici decât valoarea 1 milimetru.

**DATE DESPRE IMOBILUL NR. 14567**

Oficiul de Cadastru și Publicitate Imobiliară DOLJ
Biroul de Cadastru și Publicitate Imobiliară Craiova

A. Partea I. Descrierea imobilului

TEREN Intravilan

Adresa: Loc. Moreni, Nr. Fn, Jud. Dolj, P4

Nr. Crt	Nr cadastral Nr. topografic	Suprafața* (mp)	Observații / Referințe
A1		1	Sector cadastral:30 Teren neimprejmuit; RETEA JT PTA 2 MORENI

Construcții

Crt	Nr cadastral Nr. topografic	Adresa	Observații / Referințe
A1.1		Loc. Moreni, Nr. Fn, Jud. Dolj, P4	Nr. niveluri:1; S. construita la sol:1 mp;

B. Partea II. Proprietari și acte

Inscrieri privitoare la dreptul de proprietate și alte drepturi reale		Referințe
/		
Act Normativ nr. HG NR.1705, din 29/11/2006 emis de GUVERNUL ROMANIEI (Legea 123 din 10.07.2012; Contract de concesiune nr. 6 din 20.06.2005; Act Aditional nr. 1 din 04.03.2016; Licenta pentru distributia energiei electrice nr. 14033 din 01.07.2002 si Anexa);		
B1	Intabulare, drept de PROPRIETATE, dobandit prin Lege, cota actuala 1/1, cota initiala 1/1 1) STATUL ROMAN-DOMENIUL PUBLIC, CIF:999999999999, LIPSA CUI	A1, A1.1
B2	Intabulare, drept de ADMINISTRARE, dobandit prin Lege, cota actuala 1/1, cota initiala 1/1 1) MINISTERUL ECONOMIEI SI COMERTULUI, CIF:999999999999, LIPSA CUI	A1, A1.1
B3	Intabulare, drept de CONCESIUNE, dobandit prin Lege, cota actuala 1/1, cota initiala 1/1 1) CEZ DISTRIBUTIE SA, CIF:14491102	A1, A1.1

C. Partea III. SARCINI .

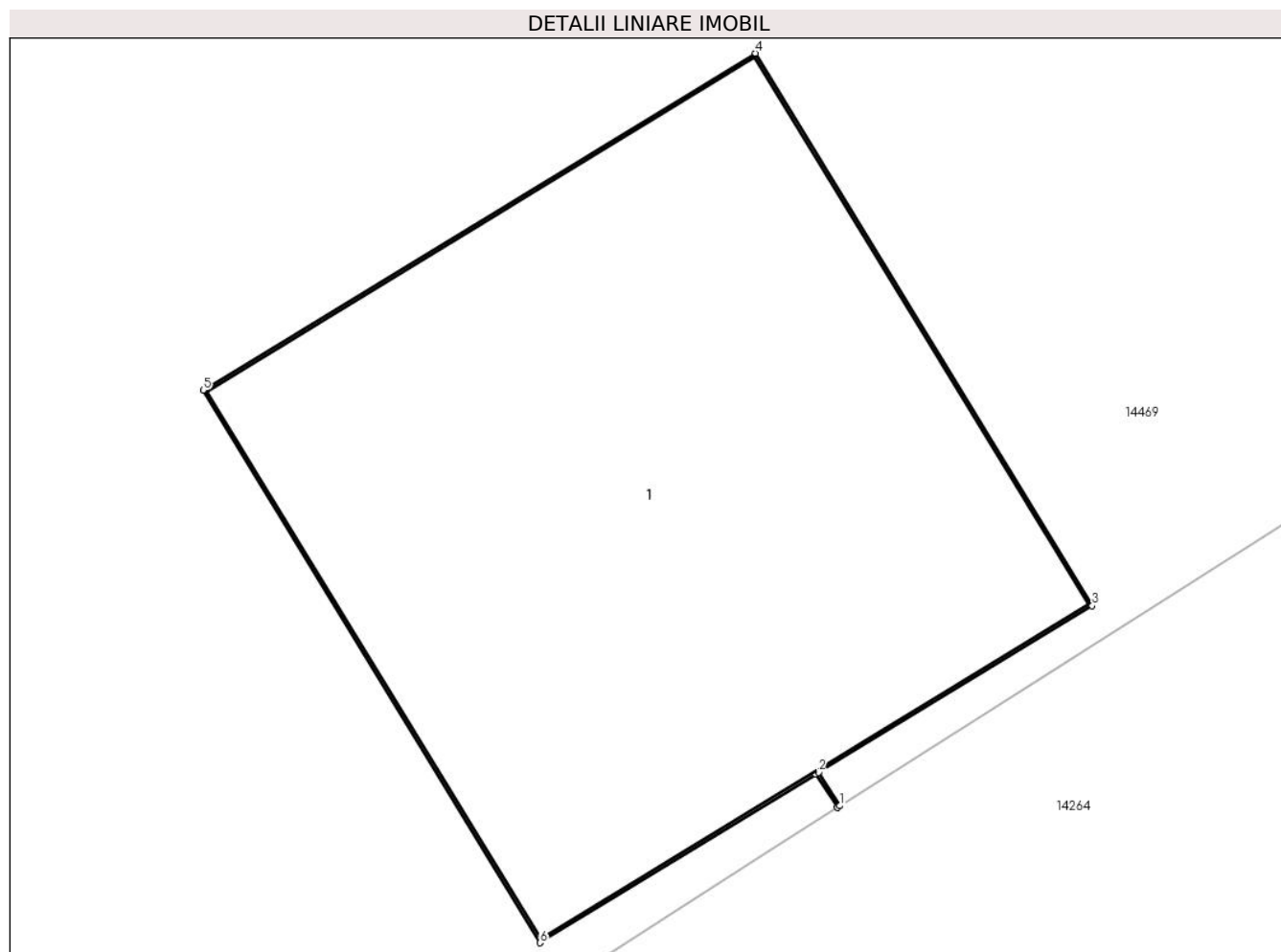
Inscrieri privind dezmembramintele dreptului de proprietate, drepturi reale de garanție și sarcini	Referințe
NU SUNT	

Anexa Nr. 1 La Partea I

Teren

Nr cadastral	Suprafața (mp)*	Observații / Referințe
	1	RETEA JT PTA 2 MORENI

* Suprafața este determinată în planul de proiecție Stereo 70.



Date referitoare la teren

Crt	Categorie folosință	Intra vilan	Suprafața (mp)	Tarla	Parcelă	Nr. topo	Observații / Referințe
1	curți constructii	DA	1	-	4	-	

Date referitoare la construcții

Crt	Număr	Destinație construcție	Supraf. (mp)	Situație juridică	Observații / Referințe
A1.1		construcții industriale și edilitare	1	Cu acte	Nr. niveluri:1; S. construita la sol:1 mp;

Lungime Segmente

1) Valorile lungimilor segmentelor sunt obținute din proiecție în plan.

Punct început	X / Y	Punct sfârșit	X / Y	Lungime segment (** (m))
1	346.275,619 289.292,561	2	346.275,58 289.292,623	0.073
2	346.275,58 289.292,623	3	346.276,088 289.292,932	0.595
3	346.276,088 289.292,932	4	346.275,463 289.293,957	1.201

Punct început	X / Y	Punct sfârșit	X / Y	Lungime segment (** (m)
4	346.275,463 289.293,957	5	346.274,438 289.293,332	1.201
5	346.274,438 289.293,332	6	346.275,063 289.292,307	1.201
6	346.275,063 289.292,307	7	346.275,575 289.292,62	0.6
7	346.275,575 289.292,62	8	346.275,615 289.292,558	0.074
8	346.275,615 289.292,558	1	346.275,619 289.292,561	0.005

** Lungimile segmentelor sunt determinate în planul de proiecție Stereo 70 și sunt rotunjite la 1 milimetru.

*** Distanța dintre puncte este formată din segmente cumulate ce sunt mai mici decât valoarea 1 milimetru.

**DATE DESPRE IMOBILUL NR. 14568**

Oficiul de Cadastru și Publicitate Imobiliară DOLJ
Biroul de Cadastru și Publicitate Imobiliară Craiova

A. Partea I. Descrierea imobilului

TEREN Intravilan

Adresa: Loc. Moreni, Nr. Fn, Jud. Dolj, P2

Nr. Crt	Nr cadastral Nr. topografic	Suprafața* (mp)	Observații / Referințe
A1		1	Sector cadastral:30 Teren neimprejmuit; RETEA JT PTA 2 MORENI

Construcții

Crt	Nr cadastral Nr. topografic	Adresa	Observații / Referințe
A1.1		Loc. Moreni, Nr. Fn, Jud. Dolj, P2	Nr. niveluri:1; S. construita la sol:1 mp;

B. Partea II. Proprietari și acte

Inscrieri privitoare la dreptul de proprietate și alte drepturi reale		Referințe
/		
Act Normativ nr. HG NR.1705, din 29/11/2006 emis de GUVERNUL ROMANIEI (Legea 123 din 10.07.2012; Contract de concesiune nr. 6 din 20.06.2005; Act Aditional nr. 1 din 04.03.2016; Licenta pentru distributia energiei electrice nr. 14033 din 01.07.2002 si Anexa);		
B1	Intabulare, drept de PROPRIETATE, dobandit prin Lege, cota actuala 1/1, cota initiala 1/1 1) STATUL ROMAN-DOMENIUL PUBLIC, CIF:999999999999, LIPSA CUI	A1, A1.1
B2	Intabulare, drept de ADMINISTRARE, dobandit prin Lege, cota actuala 1/1, cota initiala 1/1 1) MINISTERUL ECONOMIEI SI COMERTULUI, CIF:999999999999, LIPSA CUI	A1, A1.1
B3	Intabulare, drept de CONCESIUNE, dobandit prin Lege, cota actuala 1/1, cota initiala 1/1 1) CEZ DISTRIBUTIE SA, CIF:14491102	A1, A1.1

C. Partea III. SARCINI .

Inscrieri privind dezmembramintele dreptului de proprietate, drepturi reale de garanție și sarcini	Referințe
NU SUNT	

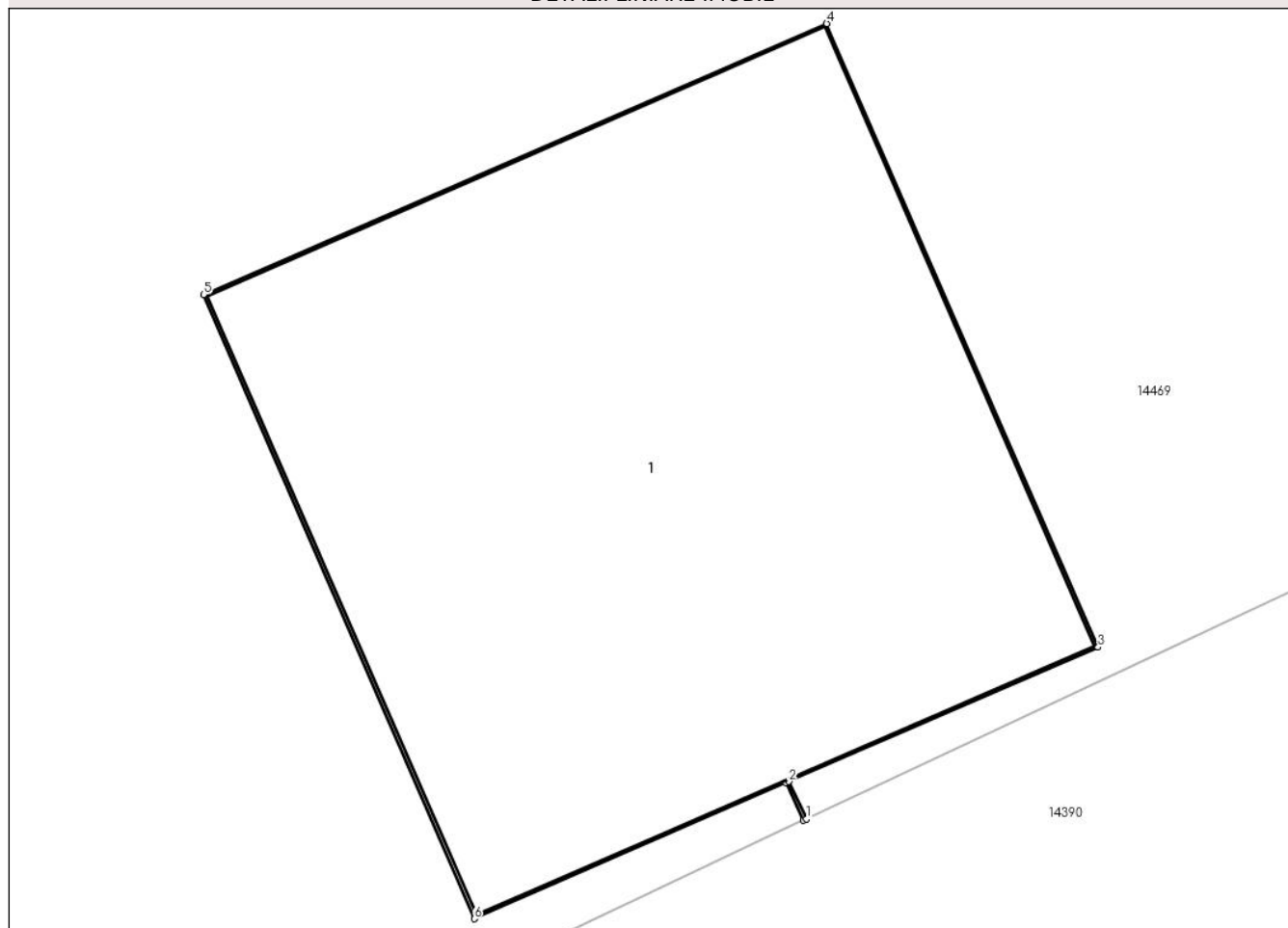
Anexa Nr. 1 La Partea I

Teren

Nr cadastral	Suprafața (mp)*	Observații / Referințe
	1	RETEA JT PTA 2 MORENI

* Suprafața este determinată în planul de proiecție Stereo 70.

DETALII LINIARE IMOBIL



Date referitoare la teren

Crt	Categorie folosință	Intra vilan	Suprafața (mp)	Tarla	Parcelă	Nr. topo	Observații / Referințe
1	curți constructii	DA	1	-	2	-	

Date referitoare la construcții

Crt	Număr	Destinație construcție	Supraf. (mp)	Situație juridică	Observații / Referințe
A1.1		construcții industriale și edilitare	1	Cu acte	Nr. niveluri:1; S. construita la sol:1 mp;

Lungime Segmente

1) Valorile lungimilor segmentelor sunt obținute din proiecție în plan.

Punct început	X / Y	Punct sfârșit	X / Y	Lungime segment (** (m)
1	346.343,881 289.312,861	2	346.343,85 289.312,927	0.073
2	346.343,85 289.312,927	3	346.344,396 289.313,164	0.595
3	346.344,396 289.313,164	4	346.343,917 289.314,264	1.2

Punct început	X / Y	Punct sfârșit	X / Y	Lungime segment (** (m)
4	346.343,917 289.314,264	5	346.342,817 289.313,786	1.199
5	346.342,817 289.313,786	6	346.343,295 289.312,685	1.2
6	346.343,295 289.312,685	7	346.343,845 289.312,925	0.6
7	346.343,845 289.312,925	8	346.343,876 289.312,859	0.073
8	346.343,876 289.312,859	1	346.343,881 289.312,861	0.005

** Lungimile segmentelor sunt determinate în planul de proiecție Stereo 70 și sunt rotunjite la 1 milimetru.

*** Distanța dintre puncte este formată din segmente cumulate ce sunt mai mici decât valoarea 1 milimetru.

**DATE DESPRE IMOBILUL NR. 14569**

Oficiul de Cadastru și Publicitate Imobiliară DOLJ
Biroul de Cadastru și Publicitate Imobiliară Craiova

A. Partea I. Descrierea imobilului

TEREN Intravilan

Adresa: Loc. Moreni, Nr. Fn, Jud. Dolj, P6

Nr. Crt	Nr cadastral Nr. topografic	Suprafața* (mp)	Observații / Referințe
A1		1	Sector cadastral:30 Teren neimprejmuit; RETEA JT PTA 2 MORENI

Construcții

Crt	Nr cadastral Nr. topografic	Adresa	Observații / Referințe
A1.1		Loc. Moreni, Nr. Fn, Jud. Dolj, P6	Nr. niveluri:1; S. construita la sol:1 mp;

B. Partea II. Proprietari și acte

Inscrieri privitoare la dreptul de proprietate și alte drepturi reale		Referințe
/		
Act Normativ nr. HG NR.1705, din 29/11/2006 emis de GUVERNUL ROMANIEI (Legea 123 din 10.07.2012; Contract de concesiune nr. 6 din 20.06.2005; Act Aditional nr. 1 din 04.03.2016; Licenta pentru distributia energiei electrice nr. 14033 din 01.07.2002 si Anexa);		
B1	Intabulare, drept de PROPRIETATE, dobandit prin Lege, cota actuala 1/1, cota initiala 1/1 1) STATUL ROMAN-DOMENIUL PUBLIC, CIF:999999999999, LIPSA CUI	A1, A1.1
B2	Intabulare, drept de ADMINISTRARE, dobandit prin Lege, cota actuala 1/1, cota initiala 1/1 1) MINISTERUL ECONOMIEI SI COMERTULUI, CIF:999999999999, LIPSA CUI	A1, A1.1
B3	Intabulare, drept de CONCESIUNE, dobandit prin Lege, cota actuala 1/1, cota initiala 1/1 1) CEZ DISTRIBUTIE SA, CIF:14491102	A1, A1.1

C. Partea III. SARCINI .

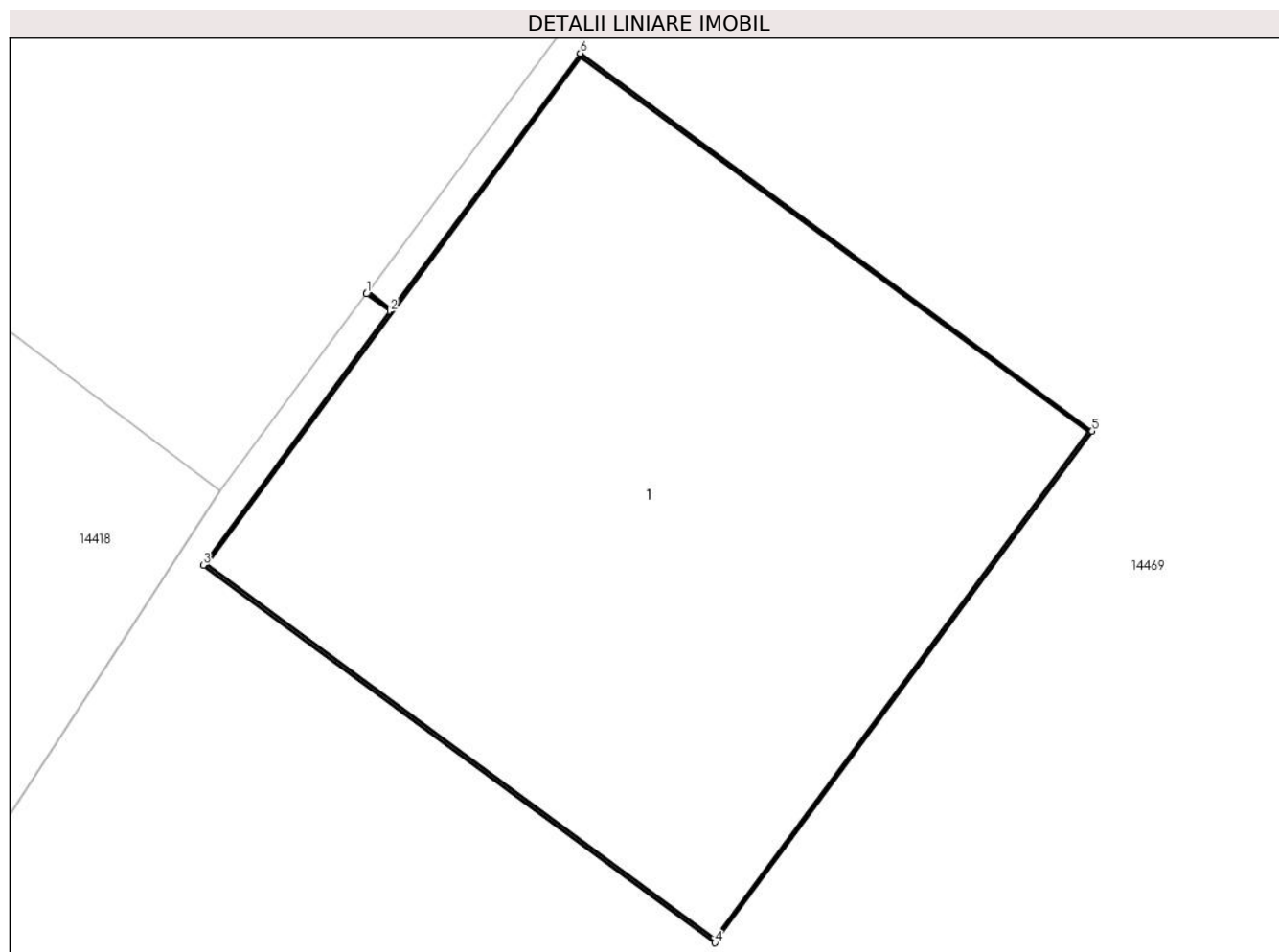
Inscrieri privind dezmembramintele dreptului de proprietate, drepturi reale de garanție și sarcini	Referințe
NU SUNT	

Anexa Nr. 1 La Partea I

Teren

Nr cadastral	Suprafața (mp)*	Observații / Referințe
	1	RETEA JT PTA 2 MORENI

* Suprafața este determinată în planul de proiecție Stereo 70.



Date referitoare la teren

Crt	Categorie folosință	Intra vilan	Suprafața (mp)	Tarla	Parcelă	Nr. topo	Observații / Referințe
1	curți constructii	DA	1	-	6	-	

Date referitoare la construcții

Crt	Număr	Destinație construcție	Supraf. (mp)	Situație juridică	Observații / Referințe
A1.1		construcții industriale și edilitare	1	Cu acte	Nr. niveluri:1; S. construita la sol:1 mp;

Lungime Segmente

1) Valorile lungimilor segmentelor sunt obținute din proiecție în plan.

Punct început	X / Y	Punct sfârșit	X / Y	Lungime segment (** (m))
1	346.219,477 289.243,983	2	346.219,522 289.243,95	0.056
2	346.219,522 289.243,95	3	346.219,169 289.243,471	0.595
3	346.219,169 289.243,471	4	346.220,135 289.242,759	1.2

Punct început	X / Y	Punct sfârșit	X / Y	Lungime segment (** (m)
4	346.220,135 289.242,759	5	346.220,847 289.243,724	1.199
5	346.220,847 289.243,724	6	346.219,881 289.244,437	1.201
6	346.219,881 289.244,437	7	346.219,525 289.243,954	0.6
7	346.219,525 289.243,954	8	346.219,48 289.243,987	0.056
8	346.219,48 289.243,987	1	346.219,477 289.243,983	0.005

** Lungimile segmentelor sunt determinate în planul de proiecție Stereo 70 și sunt rotunjite la 1 milimetru.

*** Distanța dintre puncte este formată din segmente cumulate ce sunt mai mici decât valoarea 1 milimetru.

**DATE DESPRE IMOBILUL NR. 14570**

Oficiul de Cadastru și Publicitate Imobiliară DOLJ
Biroul de Cadastru și Publicitate Imobiliară Craiova

A. Partea I. Descrierea imobilului

TEREN Intravilan

Adresa: Loc. Moreni, Nr. Fn, Jud. Dolj, P7

Nr. Crt	Nr cadastral Nr. topografic	Suprafața* (mp)	Observații / Referințe
A1		1	Sector cadastral:30 Teren neimprejmuit; RETEA JT PTA 2 MORENI

Construcții

Crt	Nr cadastral Nr. topografic	Adresa	Observații / Referințe
A1.1		Loc. Moreni, Nr. Fn, Jud. Dolj, P7	Nr. niveluri:1; S. construita la sol:1 mp;

B. Partea II. Proprietari și acte

Inscrieri privitoare la dreptul de proprietate și alte drepturi reale		Referințe
/		
Act Normativ nr. HG NR.1705, din 29/11/2006 emis de GUVERNUL ROMANIEI (Legea 123 din 10.07.2012; Contract de concesiune nr. 6 din 20.06.2005; Act Aditional nr. 1 din 04.03.2016; Licenta pentru distributia energiei electrice nr. 14033 din 01.07.2002 si Anexa);		
B1	Intabulare, drept de PROPRIETATE, dobandit prin Lege, cota actuala 1/1, cota initiala 1/1 1) STATUL ROMAN-DOMENIUL PUBLIC, CIF:999999999999, LIPSA CUI	A1, A1.1
B2	Intabulare, drept de ADMINISTRARE, dobandit prin Lege, cota actuala 1/1, cota initiala 1/1 1) MINISTERUL ECONOMIEI SI COMERTULUI, CIF:999999999999, LIPSA CUI	A1, A1.1
B3	Intabulare, drept de CONCESIUNE, dobandit prin Lege, cota actuala 1/1, cota initiala 1/1 1) CEZ DISTRIBUTIE SA, CIF:14491102	A1, A1.1

C. Partea III. SARCINI .

Inscrieri privind dezmembramintele dreptului de proprietate, drepturi reale de garanție și sarcini	Referințe
NU SUNT	

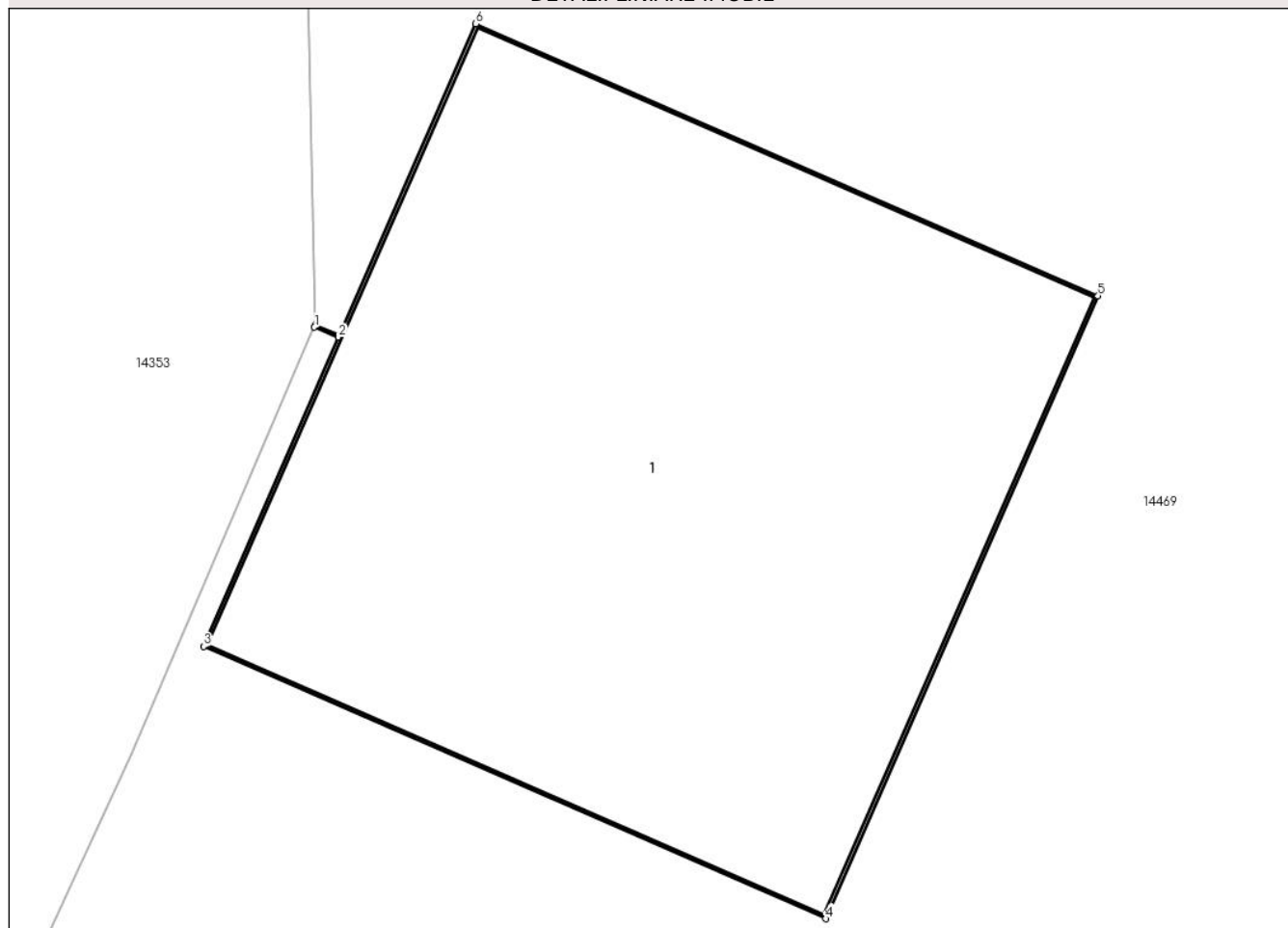
Anexa Nr. 1 La Partea I

Teren

Nr cadastral	Suprafața (mp)*	Observații / Referințe
	1	RETEA JT PTA 2 MORENI

* Suprafața este determinată în planul de proiecție Stereo 70.

DETALII LINIARE IMOBIL



Date referitoare la teren

Crt	Categorie folosință	Intra vilan	Suprafața (mp)	Tarla	Parcelă	Nr. topo	Observații / Referințe
1	curți constructii	DA	1	-	7	-	

Date referitoare la construcții

Crt	Număr	Destinație construcție	Supraf. (mp)	Situație juridică	Observații / Referințe
A1.1		construcții industriale și edilitare	1	Cu acte	Nr. niveluri:1; S. construita la sol:1 mp;

Lungime Segmente

1) Valorile lungimilor segmentelor sunt obținute din proiecție în plan.

Punct început	X / Y	Punct sfârșit	X / Y	Lungime segment (** (m)
1	346.205,678 289.216,818	2	346.205,721 289.216,8	0.047
2	346.205,721 289.216,8	3	346.205,482 289.216,254	0.596
3	346.205,482 289.216,254	4	346.206,582 289.215,773	1.201

Punct început	X / Y	Punct sfârșit	X / Y	Lungime segment (** (m)
4	346.206,582 289.215,773	5	346.207,063 289.216,873	1.201
5	346.207,063 289.216,873	6	346.205,963 289.217,354	1.201
6	346.205,963 289.217,354	7	346.205,723 289.216,804	0.6
7	346.205,723 289.216,804	8	346.205,68 289.216,822	0.047
8	346.205,68 289.216,822	1	346.205,678 289.216,818	0.004

** Lungimile segmentelor sunt determinate în planul de proiecție Stereo 70 și sunt rotunjite la 1 milimetru.

*** Distanța dintre puncte este formată din segmente cumulate ce sunt mai mici decât valoarea 1 milimetru.

**DATE DESPRE IMOBILUL NR. 14571**

Oficiul de Cadastru și Publicitate Imobiliară DOLJ
Biroul de Cadastru și Publicitate Imobiliară Craiova

A. Partea I. Descrierea imobilului

TEREN Intravilan

Adresa: Loc. Moreni, Nr. Fn, Jud. Dolj, P4

Nr. Crt	Nr cadastral Nr. topografic	Suprafața* (mp)	Observații / Referințe
A1		1	Sector cadastral:30 Teren neimprejmuit; RETEA JT PTA 2 MORENI

Construcții

Crt	Nr cadastral Nr. topografic	Adresa	Observații / Referințe
A1.1		Loc. Moreni, Nr. Fn, Jud. Dolj, P4	Nr. niveluri:1; S. construita la sol:1 mp;

B. Partea II. Proprietari și acte

Inscrieri privitoare la dreptul de proprietate și alte drepturi reale		Referințe
/		
Act Normativ nr. HG NR.1705, din 29/11/2006 emis de GUVERNUL ROMANIEI (Legea 123 din 10.07.2012; Contract de concesiune nr. 6 din 20.06.2005; Act Aditional nr. 1 din 04.03.2016; Licenta pentru distributia energiei electrice nr. 14033 din 01.07.2002 si Anexa);		
B1	Intabulare, drept de PROPRIETATE, dobandit prin Lege, cota actuala 1/1, cota initiala 1/1 1) STATUL ROMAN-DOMENIUL PUBLIC, CIF:999999999999, LIPSA CUI	A1, A1.1
B2	Intabulare, drept de ADMINISTRARE, dobandit prin Lege, cota actuala 1/1, cota initiala 1/1 1) MINISTERUL ECONOMIEI SI COMERTULUI, CIF:999999999999, LIPSA CUI	A1, A1.1
B3	Intabulare, drept de CONCESIUNE, dobandit prin Lege, cota actuala 1/1, cota initiala 1/1 1) CEZ DISTRIBUTIE SA, CIF:14491102	A1, A1.1

C. Partea III. SARCINI .

Inscrieri privind dezmembramintele dreptului de proprietate, drepturi reale de garanție și sarcini	Referințe
NU SUNT	

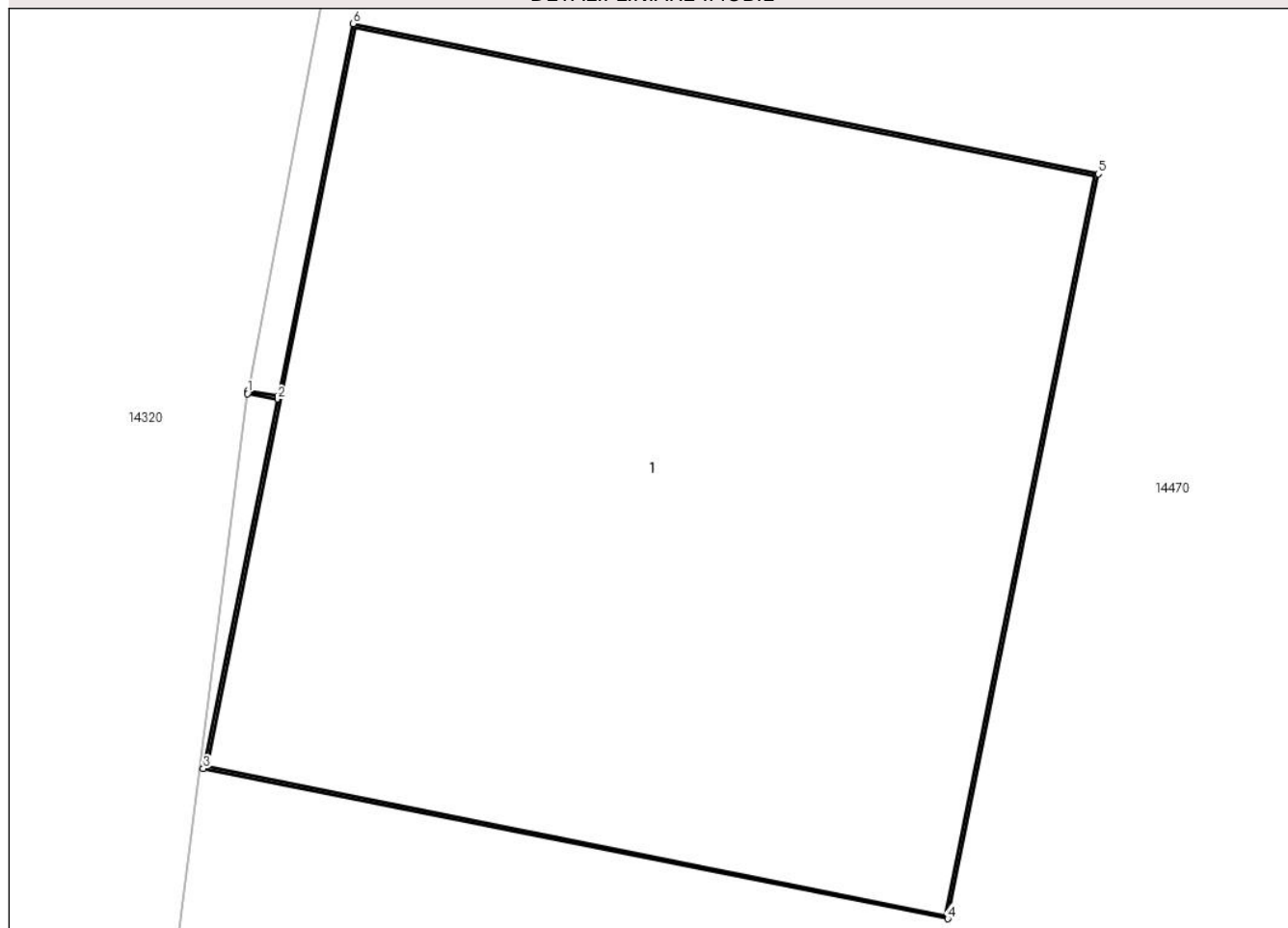
Anexa Nr. 1 La Partea I

Teren

Nr cadastral	Suprafața (mp)*	Observații / Referințe
	1	RETEA JT PTA 2 MORENI

* Suprafața este determinată în planul de proiecție Stereo 70.

DETALII LINIARE IMOBIL



Date referitoare la teren

Crt	Categorie folosință	Intra vilan	Suprafața (mp)	Tarla	Parcelă	Nr. topo	Observații / Referințe
1	curți constructii	DA	1	-	4	-	

Date referitoare la construcții

Crt	Număr	Destinație construcție	Supraf. (mp)	Situație juridică	Observații / Referințe
A1.1		construcții industriale și edilitare	1	Cu acte	Nr. niveluri:1; S. construita la sol:1 mp;

Lungime Segmente

1) Valorile lungimilor segmentelor sunt obținute din proiecție în plan.

Punct început	X / Y	Punct sfârșit	X / Y	Lungime segment (** (m)
1	346.105,908 289.291,645	2	346.105,956 289.291,636	0.049
2	346.105,956 289.291,636	3	346.105,838 289.291,053	0.595
3	346.105,838 289.291,053	4	346.107,014 289.290,816	1.2

Punct început	X / Y	Punct sfârșit	X / Y	Lungime segment (** (m)
4	346.107,014 289.290,816	5	346.107,252 289.291,992	1.2
5	346.107,252 289.291,992	6	346.106,075 289.292,229	1.201
6	346.106,075 289.292,229	7	346.105,957 289.291,641	0.6
7	346.105,957 289.291,641	8	346.105,909 289.291,65	0.049
8	346.105,909 289.291,65	1	346.105,908 289.291,645	0.005

** Lungimile segmentelor sunt determinate în planul de proiecție Stereo 70 și sunt rotunjite la 1 milimetru.

*** Distanța dintre puncte este formată din segmente cumulate ce sunt mai mici decât valoarea 1 milimetru.

**DATE DESPRE IMOBILUL NR. 14572**

Oficiul de Cadastru și Publicitate Imobiliară DOLJ
Biroul de Cadastru și Publicitate Imobiliară Craiova

A. Partea I. Descrierea imobilului

TEREN Intravilan

Adresa: Loc. Moreni, Nr. Fn, Jud. Dolj, P3

Nr. Crt	Nr cadastral Nr. topografic	Suprafața* (mp)	Observații / Referințe
A1		1	Sector cadastral:30 Teren neimprejmuit; RETEA JT PTA 2 MORENI

Construcții

Crt	Nr cadastral Nr. topografic	Adresa	Observații / Referințe
A1.1		Loc. Moreni, Nr. Fn, Jud. Dolj, P3	Nr. niveluri:1; S. construita la sol:1 mp;

B. Partea II. Proprietari și acte

Inscrieri privitoare la dreptul de proprietate și alte drepturi reale		Referințe
/		
Act Normativ nr. HG NR.1705, din 29/11/2006 emis de GUVERNUL ROMANIEI (Legea 123 din 10.07.2012; Contract de concesiune nr. 6 din 20.06.2005; Act Aditional nr. 1 din 04.03.2016; Licenta pentru distributia energiei electrice nr. 14033 din 01.07.2002 si Anexa);		
B1	Intabulare, drept de PROPRIETATE, dobandit prin Lege, cota actuala 1/1, cota initiala 1/1 1) STATUL ROMAN-DOMENIUL PUBLIC, CIF:999999999999, LIPSA CUI	A1, A1.1
B2	Intabulare, drept de ADMINISTRARE, dobandit prin Lege, cota actuala 1/1, cota initiala 1/1 1) MINISTERUL ECONOMIEI SI COMERTULUI, CIF:999999999999, LIPSA CUI	A1, A1.1
B3	Intabulare, drept de CONCESIUNE, dobandit prin Lege, cota actuala 1/1, cota initiala 1/1 1) CEZ DISTRIBUTIE SA, CIF:14491102	A1, A1.1

C. Partea III. SARCINI .

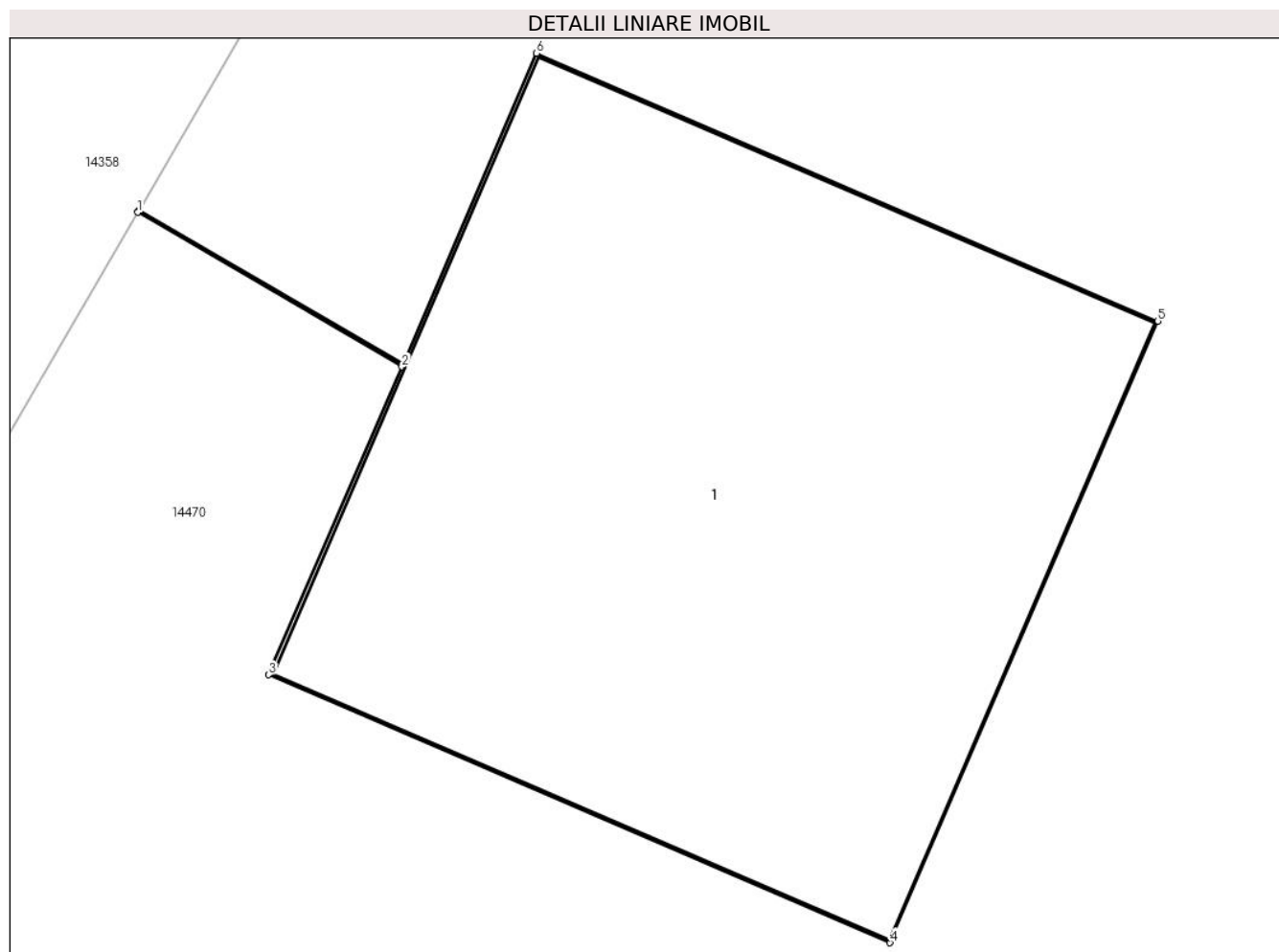
Inscrieri privind dezmembramintele dreptului de proprietate, drepturi reale de garanție și sarcini	Referințe
NU SUNT	

Anexa Nr. 1 La Partea I

Teren

Nr cadastral	Suprafața (mp)*	Observații / Referințe
	1	RETEA JT PTA 2 MORENI

* Suprafața este determinată în planul de proiecție Stereo 70.



Date referitoare la teren

Crt	Categorie folosință	Intra vilan	Suprafața (mp)	Tarla	Parcelă	Nr. topo	Observații / Referințe
1	curți constructii	DA	1	-	3	-	

Date referitoare la construcții

Crt	Număr	Destinație construcție	Supraf. (mp)	Situație juridică	Observații / Referințe
A1.1		construcții industriale și edilitare	1	Cu acte	Nr. niveluri:1; S. construita la sol:1 mp;

Lungime Segmente

1) Valorile lungimilor segmentelor sunt obținute din proiecție în plan.

Punct început	X / Y	Punct sfârșit	X / Y	Lungime segment (** (m)
1	346.119,561 289.322,065	2	346.120,03 289.321,791	0.543
2	346.120,03 289.321,791	3	346.119,794 289.321,245	0.595
3	346.119,794 289.321,245	4	346.120,896 289.320,77	1.2

Punct început	X / Y	Punct sfârșit	X / Y	Lungime segment (** (m)
4	346.120,896 289.320,77	5	346.121,371 289.321,872	1.2
5	346.121,371 289.321,872	6	346.120,269 289.322,347	1.2
6	346.120,269 289.322,347	7	346.120,032 289.321,796	0.6
7	346.120,032 289.321,796	8	346.119,563 289.322,069	0.543
8	346.119,563 289.322,069	1	346.119,561 289.322,065	0.004

** Lungimile segmentelor sunt determinate în planul de proiecție Stereo 70 și sunt rotunjite la 1 milimetru.

*** Distanța dintre puncte este formată din segmente cumulate ce sunt mai mici decât valoarea 1 milimetru.

**DATE DESPRE IMOBILUL NR. 14573**

Oficiul de Cadastru și Publicitate Imobiliară DOLJ
Biroul de Cadastru și Publicitate Imobiliară Craiova

A. Partea I. Descrierea imobilului

TEREN Intravilan

Adresa: Loc. Moreni, Nr. Fn, Jud. Dolj, P1

Nr. Crt	Nr cadastral Nr. topografic	Suprafața* (mp)	Observații / Referințe
A1		1	Sector cadastral:30 Teren neimprejmuit; RETEA JT PTA 2 MORENI

Construcții

Crt	Nr cadastral Nr. topografic	Adresa	Observații / Referințe
A1.1		Loc. Moreni, Nr. Fn, Jud. Dolj, P1	Nr. niveluri:1; S. construita la sol:1 mp;

B. Partea II. Proprietari și acte

Inscrieri privitoare la dreptul de proprietate și alte drepturi reale		Referințe
/		
Act Normativ nr. HG NR.1705, din 29/11/2006 emis de GUVERNUL ROMANIEI (Legea 123 din 10.07.2012; Contract de concesiune nr. 6 din 20.06.2005; Act Aditional nr. 1 din 04.03.2016; Licenta pentru distributia energiei electrice nr. 14033 din 01.07.2002 si Anexa);		
B1	Intabulare, drept de PROPRIETATE, dobandit prin Lege, cota actuala 1/1, cota initiala 1/1 1) STATUL ROMAN-DOMENIUL PUBLIC, CIF:999999999999, LIPSA CUI	A1, A1.1
B2	Intabulare, drept de ADMINISTRARE, dobandit prin Lege, cota actuala 1/1, cota initiala 1/1 1) MINISTERUL ECONOMIEI SI COMERTULUI, CIF:999999999999, LIPSA CUI	A1, A1.1
B3	Intabulare, drept de CONCESIUNE, dobandit prin Lege, cota actuala 1/1, cota initiala 1/1 1) CEZ DISTRIBUTIE SA, CIF:14491102	A1, A1.1

C. Partea III. SARCINI .

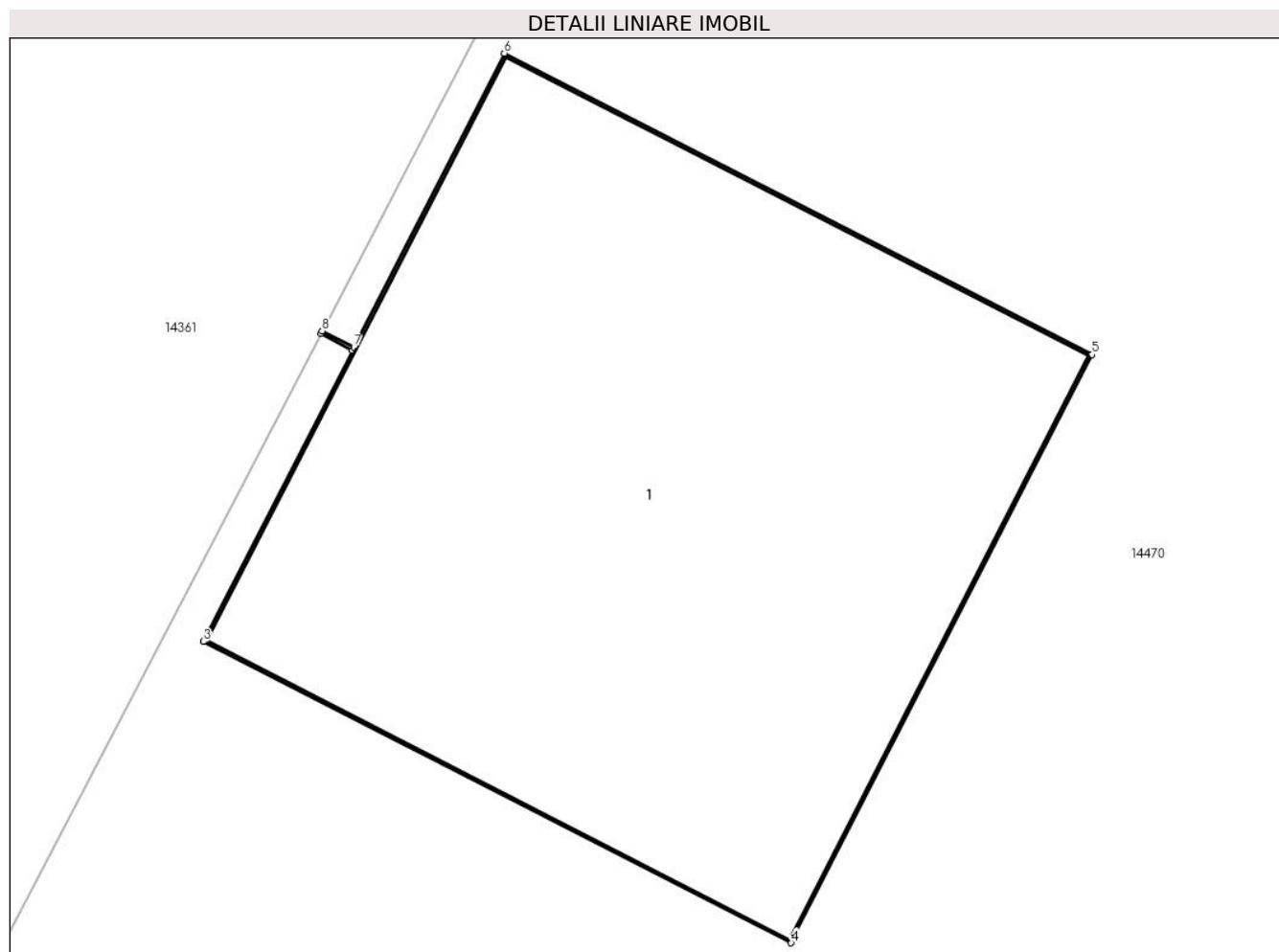
Inscrieri privind dezmembramintele dreptului de proprietate, drepturi reale de garanție și sarcini	Referințe
NU SUNT	

Anexa Nr. 1 La Partea I

Teren

Nr cadastral	Suprafața (mp)*	Observații / Referințe
	1	RETEA JT PTA 2 MORENI

* Suprafața este determinată în planul de proiecție Stereo 70.



Date referitoare la teren

Crt	Categorie folosință	Intra vilan	Suprafața (mp)	Tarla	Parcelă	Nr. topo	Observații / Referințe
1	curți constructii	DA	1	-	1	-	

Date referitoare la construcții

Crt	Număr	Destinație construcție	Supraf. (mp)	Situație juridică	Observații / Referințe
A1.1		construcții industriale și edilitare	1	Cu acte	Nr. niveluri:1; S. construita la sol:1 mp;

Lungime Segmente

1) Valorile lungimilor segmentelor sunt obținute din proiecție în plan.

Punct început	X / Y	Punct sfârșit	X / Y	Lungime segment (** (m)
1	346.147,584 289.389,142	2	346.147,641 289.389,112	0.064
2	346.147,641 289.389,112	3	346.147,37 289.388,583	0.594
3	346.147,37 289.388,583	4	346.148,438 289.388,036	1.2

Punct început	X / Y	Punct sfârșit	X / Y	Lungime segment (** (m)
4	346.148,438 289.388,036	5	346.148,985 289.389,104	1.2
5	346.148,985 289.389,104	6	346.147,917 289.389,651	1.2
6	346.147,917 289.389,651	7	346.147,644 289.389,117	0.6
7	346.147,644 289.389,117	8	346.147,586 289.389,147	0.065
8	346.147,586 289.389,147	1	346.147,584 289.389,142	0.005

** Lungimile segmentelor sunt determinate în planul de proiecție Stereo 70 și sunt rotunjite la 1 milimetru.

*** Distanța dintre puncte este formată din segmente cumulate ce sunt mai mici decât valoarea 1 milimetru.

**DATE DESPRE IMOBILUL NR. 14574**

Oficiul de Cadastru și Publicitate Imobiliară DOLJ
Biroul de Cadastru și Publicitate Imobiliară Craiova

A. Partea I. Descrierea imobilului

TEREN Intravilan

Adresa: Loc. Moreni, Nr. Fn, Jud. Dolj, P2

Nr. Crt	Nr cadastral Nr. topografic	Suprafața* (mp)	Observații / Referințe
A1		1	Sector cadastral:30 Teren neimprejmuit; RETEA JT PTA 2 MORENI

Construcții

Crt	Nr cadastral Nr. topografic	Adresa	Observații / Referințe
A1.1		Loc. Moreni, Nr. Fn, Jud. Dolj, P2	Nr. niveluri:1; S. construita la sol:1 mp;

B. Partea II. Proprietari și acte

Inscrieri privitoare la dreptul de proprietate și alte drepturi reale		Referințe
/		
Act Normativ nr. HG NR.1705, din 29/11/2006 emis de GUVERNUL ROMANIEI (Legea 123 din 10.07.2012; Contract de concesiune nr. 6 din 20.06.2005; Act Aditional nr. 1 din 04.03.2016; Licenta pentru distributia energiei electrice nr. 14033 din 01.07.2002 si Anexa);		
B1	Intabulare, drept de PROPRIETATE, dobandit prin Lege, cota actuala 1/1, cota initiala 1/1 1) STATUL ROMAN-DOMENIUL PUBLIC, CIF:999999999999, LIPSA CUI	A1, A1.1
B2	Intabulare, drept de ADMINISTRARE, dobandit prin Lege, cota actuala 1/1, cota initiala 1/1 1) MINISTERUL ECONOMIEI SI COMERTULUI, CIF:999999999999, LIPSA CUI	A1, A1.1
B3	Intabulare, drept de CONCESIUNE, dobandit prin Lege, cota actuala 1/1, cota initiala 1/1 1) CEZ DISTRIBUTIE SA, CIF:14491102	A1, A1.1

C. Partea III. SARCINI .

Inscrieri privind dezmembramintele dreptului de proprietate, drepturi reale de garanție și sarcini	Referințe
NU SUNT	

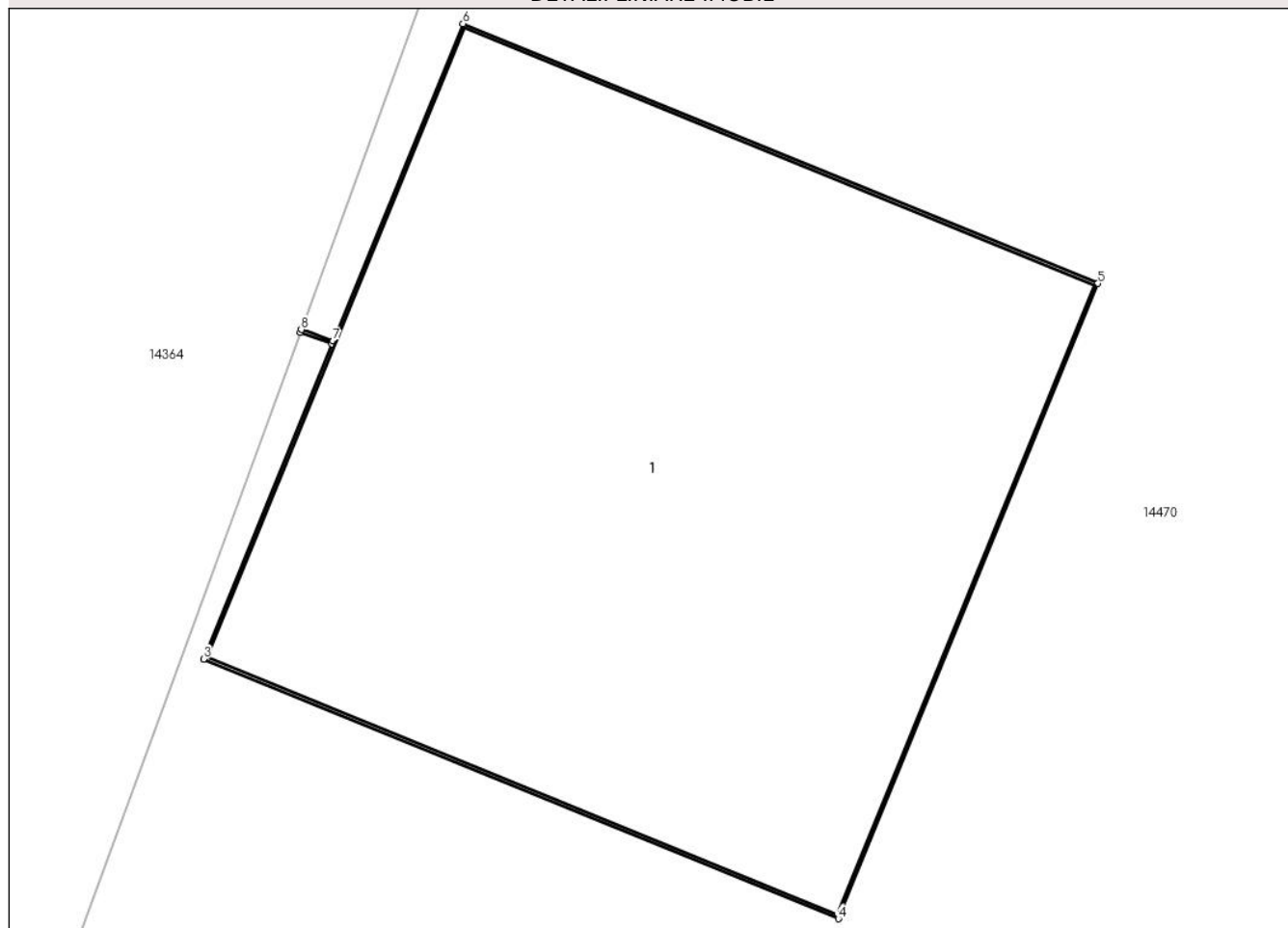
Anexa Nr. 1 La Partea I

Teren

Nr cadastral	Suprafața (mp)*	Observații / Referințe
	1	RETEA JT PTA 2 MORENI

* Suprafața este determinată în planul de proiecție Stereo 70.

DETALII LINIARE IMOBIL



Date referitoare la teren

Crt	Categorie folosință	Intra vilan	Suprafața (mp)	Tarla	Parcelă	Nr. topo	Observații / Referințe
1	curți constructii	DA	1	-	2	-	

Date referitoare la construcții

Crt	Număr	Destinație construcție	Supraf. (mp)	Situație juridică	Observații / Referințe
A1.1		construcții industriale și edilitare	1	Cu acte	Nr. niveluri:1; S. construita la sol:1 mp;

Lungime Segmente

1) Valorile lungimilor segmentelor sunt obținute din proiecție în plan.

Punct început	X / Y	Punct sfârșit	X / Y	Lungime segment (** (m)
1	346.135,044 289.358,889	2	346.135,1 289.358,869	0.059
2	346.135,1 289.358,869	3	346.134,875 289.358,318	0.595
3	346.134,875 289.358,318	4	346.135,986 289.357,864	1.2

Punct început	X / Y	Punct sfârșit	X / Y	Lungime segment (** (m)
4	346.135,986 289.357,864	5	346.136,44 289.358,975	1.2
5	346.136,44 289.358,975	6	346.135,329 289.359,429	1.2
6	346.135,329 289.359,429	7	346.135,102 289.358,874	0.6
7	346.135,102 289.358,874	8	346.135,046 289.358,894	0.059
8	346.135,046 289.358,894	1	346.135,044 289.358,889	0.005

** Lungimile segmentelor sunt determinate în planul de proiecție Stereo 70 și sunt rotunjite la 1 milimetru.

*** Distanța dintre puncte este formată din segmente cumulate ce sunt mai mici decât valoarea 1 milimetru.

**DATE DESPRE IMOBILUL NR. 14575**

Oficiul de Cadastru și Publicitate Imobiliară DOLJ
Biroul de Cadastru și Publicitate Imobiliară Craiova

A. Partea I. Descrierea imobilului

TEREN Intravilan

Adresa: Loc. Moreni, Nr. Fn, Jud. Dolj, P3

Nr. Crt	Nr cadastral Nr. topografic	Suprafața* (mp)	Observații / Referințe
A1		1	Sector cadastral:30 Teren neimprejmuit; RETEA JT PTA 2 MORENI

Construcții

Crt	Nr cadastral Nr. topografic	Adresa	Observații / Referințe
A1.1		Loc. Moreni, Nr. Fn, Jud. Dolj, P3	Nr. niveluri:1; S. construita la sol:1 mp;

B. Partea II. Proprietari și acte

Inscrieri privitoare la dreptul de proprietate și alte drepturi reale		Referințe
/		
Act Normativ nr. HG NR.1705, din 29/11/2006 emis de GUVERNUL ROMANIEI (Legea 123 din 10.07.2012; Contract de concesiune nr. 6 din 20.06.2005; Act Aditional nr. 1 din 04.03.2016; Licenta pentru distributia energiei electrice nr. 14033 din 01.07.2002 si Anexa);		
B1	Intabulare, drept de PROPRIETATE, dobandit prin Lege, cota actuala 1/1, cota initiala 1/1 1) STATUL ROMAN-DOMENIUL PUBLIC, CIF:999999999999, LIPSA CUI	A1, A1.1
B2	Intabulare, drept de ADMINISTRARE, dobandit prin Lege, cota actuala 1/1, cota initiala 1/1 1) MINISTERUL ECONOMIEI SI COMERTULUI, CIF:999999999999, LIPSA CUI	A1, A1.1
B3	Intabulare, drept de CONCESIUNE, dobandit prin Lege, cota actuala 1/1, cota initiala 1/1 1) CEZ DISTRIBUTIE SA, CIF:14491102	A1, A1.1

C. Partea III. SARCINI .

Inscrieri privind dezmembramintele dreptului de proprietate, drepturi reale de garanție și sarcini	Referințe
NU SUNT	

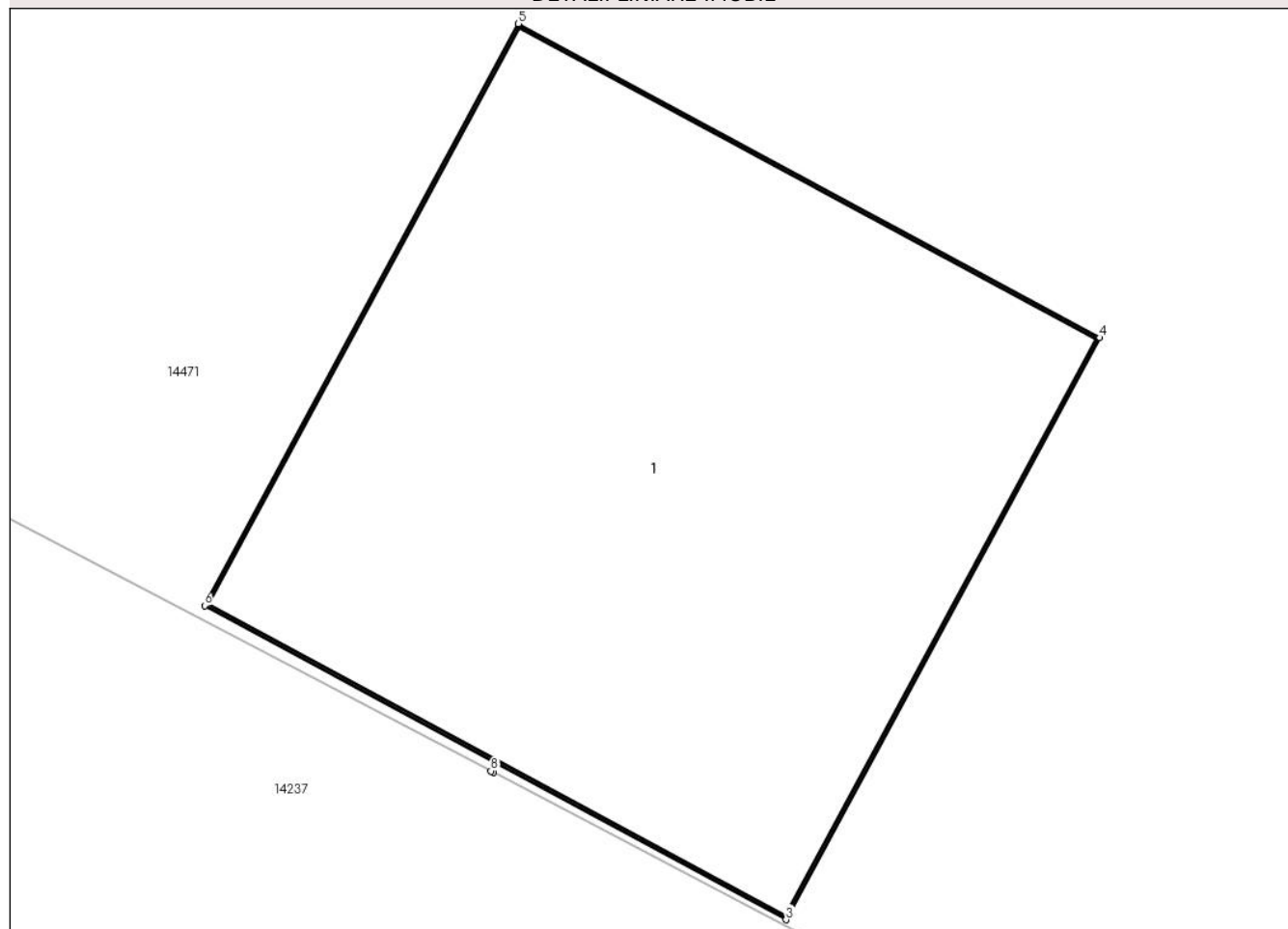
Anexa Nr. 1 La Partea I

Teren

Nr cadastral	Suprafața (mp)*	Observații / Referințe
	1	RETEA JT PTA 2 MORENI

* Suprafața este determinată în planul de proiecție Stereo 70.

DETALII LINIARE IMOBIL



Date referitoare la teren

Crt	Categorie folosință	Intra vilan	Suprafața (mp)	Tarla	Parcelă	Nr. topo	Observații / Referințe
1	curți constructii	DA	1	-	3	-	

Date referitoare la construcții

Crt	Număr	Destinație construcție	Supraf. (mp)	Situație juridică	Observații / Referințe
A1.1		construcții industriale și edilitare	1	Cu acte	Nr. niveluri:1; S. construita la sol:1 mp;

Lungime Segmente

1) Valorile lungimilor segmentelor sunt obținute din proiecție în plan.

Punct început	X / Y	Punct sfârșit	X / Y	Lungime segment (** (m)
1	346.227,938 289.166,614	2	346.227,945 289.166,63	0.017
2	346.227,945 289.166,63	3	346.228,469 289.166,347	0.596
3	346.228,469 289.166,347	4	346.229,039 289.167,403	1.2

Punct început	X / Y	Punct sfârșit	X / Y	Lungime segment (** (m)
4	346.229,039 289.167,403	5	346.227,983 289.167,973	1.2
5	346.227,983 289.167,973	6	346.227,413 289.166,917	1.2
6	346.227,413 289.166,917	7	346.227,941 289.166,632	0.6
7	346.227,941 289.166,632	8	346.227,933 289.166,617	0.017
8	346.227,933 289.166,617	1	346.227,938 289.166,614	0.006

** Lungimile segmentelor sunt determinate în planul de proiecție Stereo 70 și sunt rotunjite la 1 milimetru.

*** Distanța dintre puncte este formată din segmente cumulate ce sunt mai mici decât valoarea 1 milimetru.

**DATE DESPRE IMOBILUL NR. 14576**

Oficiul de Cadastru și Publicitate Imobiliară DOLJ
Biroul de Cadastru și Publicitate Imobiliară Craiova

A. Partea I. Descrierea imobilului

TEREN Intravilan

Adresa: Loc. Moreni, Nr. Fn, Jud. Dolj, P1

Nr. Crt	Nr cadastral Nr. topografic	Suprafața* (mp)	Observații / Referințe
A1		1	Sector cadastral:30 Teren neimprejmuit; RETEA JT PTA 2 MORENI

Construcții

Crt	Nr cadastral Nr. topografic	Adresa	Observații / Referințe
A1.1		Loc. Moreni, Nr. Fn, Jud. Dolj, P1	Nr. niveluri:1; S. construita la sol:1 mp;

B. Partea II. Proprietari și acte

Inscrieri privitoare la dreptul de proprietate și alte drepturi reale		Referințe
/		
Act Normativ nr. HG NR.1705, din 29/11/2006 emis de GUVERNUL ROMANIEI (Legea 123 din 10.07.2012; Contract de concesiune nr. 6 din 20.06.2005; Act Aditional nr. 1 din 04.03.2016; Licenta pentru distributia energiei electrice nr. 14033 din 01.07.2002 si Anexa);		
B1	Intabulare, drept de PROPRIETATE, dobandit prin Lege, cota actuala 1/1, cota initiala 1/1 1) STATUL ROMAN-DOMENIUL PUBLIC, CIF:999999999999, LIPSA CUI	A1, A1.1
B2	Intabulare, drept de ADMINISTRARE, dobandit prin Lege, cota actuala 1/1, cota initiala 1/1 1) MINISTERUL ECONOMIEI SI COMERTULUI, CIF:999999999999, LIPSA CUI	A1, A1.1
B3	Intabulare, drept de CONCESIUNE, dobandit prin Lege, cota actuala 1/1, cota initiala 1/1 1) CEZ DISTRIBUTIE SA, CIF:14491102	A1, A1.1

C. Partea III. SARCINI .

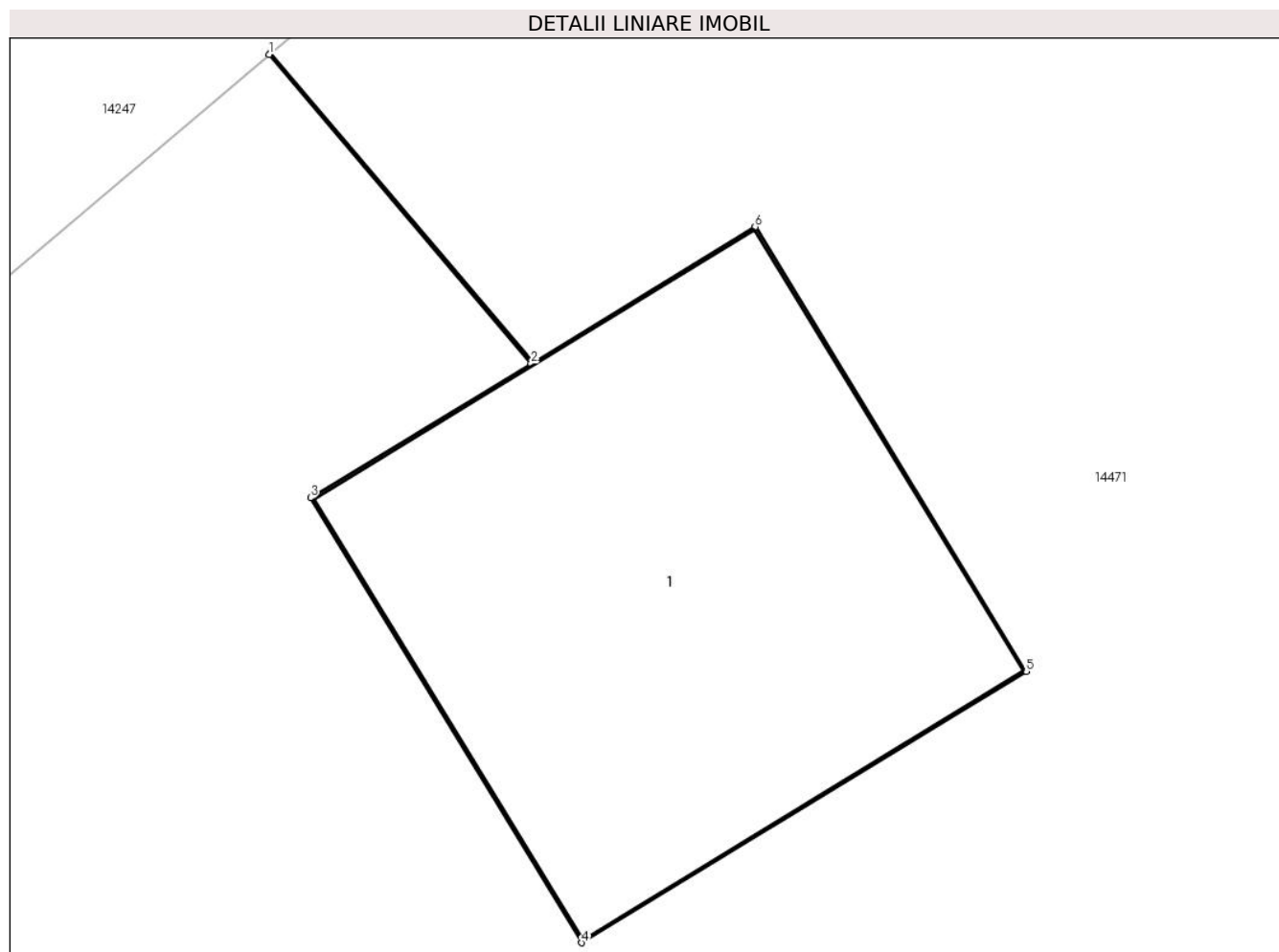
Inscrieri privind dezmembramintele dreptului de proprietate, drepturi reale de garanție și sarcini	Referințe
NU SUNT	

Anexa Nr. 1 La Partea I

Teren

Nr cadastral	Suprafața (mp)*	Observații / Referințe
	1	RETEA JT PTA 2 MORENI

* Suprafața este determinată în planul de proiecție Stereo 70.



Date referitoare la teren

Crt	Categorie folosință	Intravilan	Suprafața (mp)	Tarla	Parcelă	Nr. topo	Observații / Referințe
1	curți constructii	DA	1	-	1	-	

Date referitoare la construcții

Crt	Număr	Destinație construcție	Supraf. (mp)	Situație juridică	Observații / Referințe
A1.1		construcții industriale și edilitare	1	Cu acte	Nr. niveluri:1; S. construita la sol:1 mp;

Lungime Segmente

1) Valorile lungimilor segmentelor sunt obținute din proiecție în plan.

Punct început	X / Y	Punct sfârșit	X / Y	Lungime segment (** (m)
1	346.291,934 289.150,909	2	346.292,538 289.150,197	0.934
2	346.292,538 289.150,197	3	346.292,03 289.149,888	0.595
3	346.292,03 289.149,888	4	346.292,655 289.148,863	1.201

Punct început	X / Y	Punct sfârșit	X / Y	Lungime segment (** (m)
4	346.292,655 289.148,863	5	346.293,68 289.149,488	1.201
5	346.293,68 289.149,488	6	346.293,055 289.150,512	1.2
6	346.293,055 289.150,512	7	346.292,543 289.150,2	0.6
7	346.292,543 289.150,2	8	346.291,938 289.150,912	0.934
8	346.291,938 289.150,912	1	346.291,934 289.150,909	0.005

** Lungimile segmentelor sunt determinate în planul de proiecție Stereo 70 și sunt rotunjite la 1 milimetru.

*** Distanța dintre puncte este formată din segmente cumulate ce sunt mai mici decât valoarea 1 milimetru.

**DATE DESPRE IMOBILUL NR. 14577**

Oficiul de Cadastru și Publicitate Imobiliară DOLJ
Biroul de Cadastru și Publicitate Imobiliară Craiova

A. Partea I. Descrierea imobilului

TEREN Intravilan

Adresa: Loc. Moreni, Nr. Fn, Jud. Dolj, P15

Nr. Crt	Nr cadastral Nr. topografic	Suprafața* (mp)	Observații / Referințe
A1		1	Sector cadastral:30 Teren neimprejmuit; RETEA JT PTA 2 MORENI

Construcții

Crt	Nr cadastral Nr. topografic	Adresa	Observații / Referințe
A1.1		Loc. Moreni, Nr. Fn, Jud. Dolj, P15	Nr. niveluri:1; S. construita la sol:1 mp;

B. Partea II. Proprietari și acte

Inscrieri privitoare la dreptul de proprietate și alte drepturi reale		Referințe
/		
Act Normativ nr. HG NR.1705, din 29/11/2006 emis de GUVERNUL ROMANIEI (Legea 123 din 10.07.2012; Contract de concesiune nr. 6 din 20.06.2005; Act Aditional nr. 1 din 04.03.2016; Licenta pentru distributia energiei electrice nr. 14033 din 01.07.2002 si Anexa);		
B1	Intabulare, drept de PROPRIETATE, dobandit prin Lege, cota actuala 1/1, cota initiala 1/1 1) STATUL ROMAN-DOMENIUL PUBLIC, CIF:999999999999, LIPSA CUI	A1, A1.1
B2	Intabulare, drept de ADMINISTRARE, dobandit prin Lege, cota actuala 1/1, cota initiala 1/1 1) MINISTERUL ECONOMIEI SI COMERTULUI, CIF:999999999999, LIPSA CUI	A1, A1.1
B3	Intabulare, drept de CONCESIUNE, dobandit prin Lege, cota actuala 1/1, cota initiala 1/1 1) CEZ DISTRIBUTIE SA, CIF:14491102	A1, A1.1

C. Partea III. SARCINI .

Inscrieri privind dezmembramintele dreptului de proprietate, drepturi reale de garanție și sarcini	Referințe
NU SUNT	

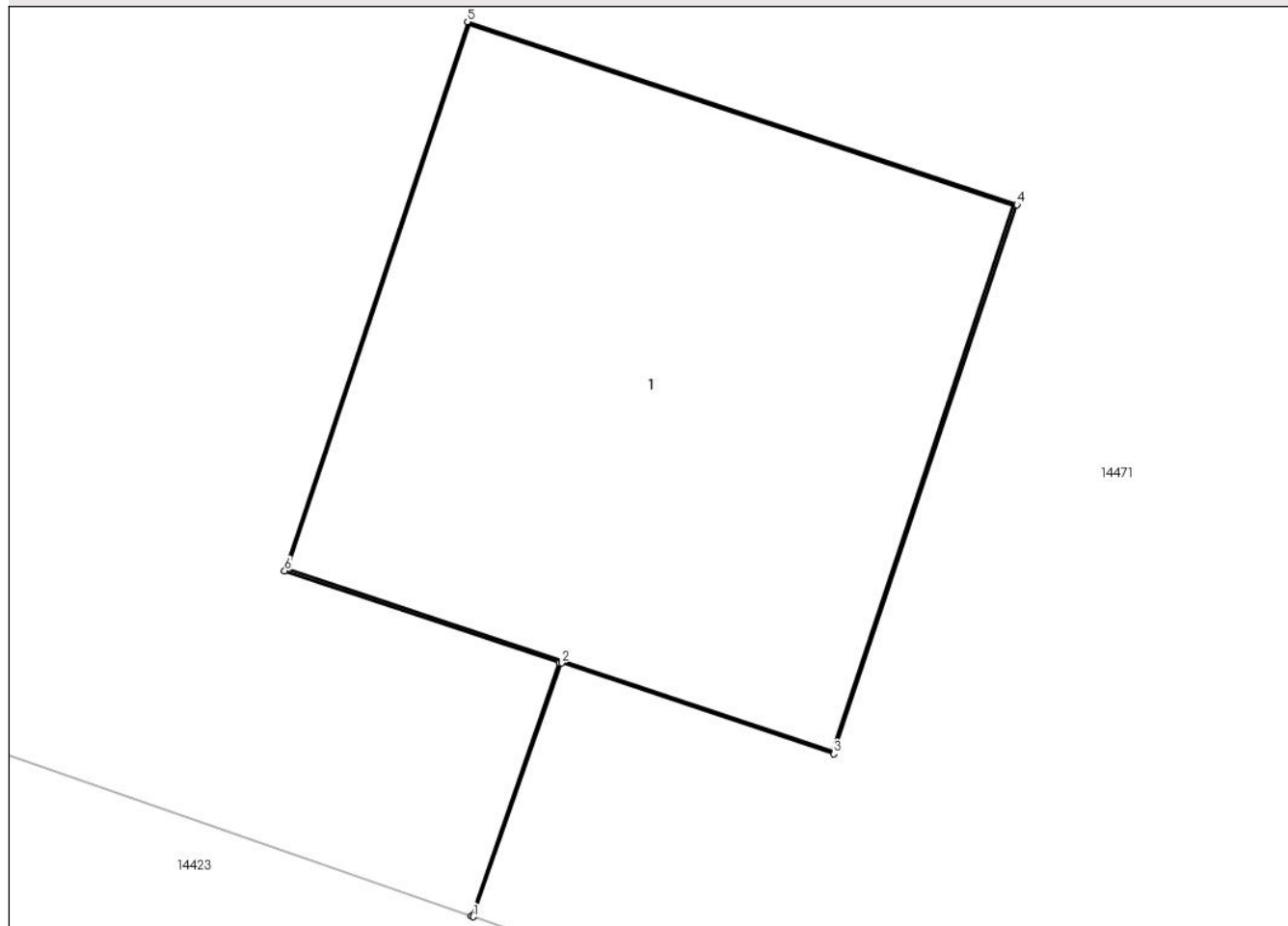
Anexa Nr. 1 La Partea I

Teren

Nr cadastral	Suprafața (mp)*	Observații / Referințe
	1	RETEA JT PTA 2 MORENI

* Suprafața este determinată în planul de proiecție Stereo 70.

DETALII LINIARE IMOBIL



Date referitoare la teren

Crt	Categorie folosință	Intra vilan	Suprafața (mp)	Tarla	Parcelă	Nr. topo	Observații / Referințe
1	curți constructii	DA	1	-	15	-	

Date referitoare la construcții

Crt	Număr	Destinație construcție	Supraf. (mp)	Situație juridică	Observații / Referințe
A1.1		construcții industriale și edilitare	1	Cu acte	Nr. niveluri:1; S. construita la sol:1 mp;

Lungime Segmente

1) Valorile lungimilor segmentelor sunt obținute din proiecție în plan.

Punct început	X / Y	Punct sfârșit	X / Y	Lungime segment (** (m))
1	345.850,96 289.327,596	2	345.851,143 289.328,122	0.557
2	345.851,143 289.328,122	3	345.851,707 289.327,934	0.595
3	345.851,707 289.327,934	4	345.852,087 289.329,072	1.2

Punct început	X / Y	Punct sfârșit	X / Y	Lungime segment (** (m)
4	345.852,087 289.329,072	5	345.850,948 289.329,451	1.2
5	345.850,948 289.329,451	6	345.850,569 289.328,313	1.199
6	345.850,569 289.328,313	7	345.851,138 289.328,123	0.6
7	345.851,138 289.328,123	8	345.850,956 289.327,597	0.557
8	345.850,956 289.327,597	1	345.850,96 289.327,596	0.004

** Lungimile segmentelor sunt determinate în planul de proiecție Stereo 70 și sunt rotunjite la 1 milimetru.

*** Distanța dintre puncte este formată din segmente cumulate ce sunt mai mici decât valoarea 1 milimetru.

**DATE DESPRE IMOBILUL NR. 14578**

Oficiul de Cadastru și Publicitate Imobiliară DOLJ
Biroul de Cadastru și Publicitate Imobiliară Craiova

A. Partea I. Descrierea imobilului

TEREN Intravilan

Adresa: Loc. Moreni, Nr. Fn, Jud. Dolj, P4

Nr. Crt	Nr cadastral Nr. topografic	Suprafața* (mp)	Observații / Referințe
A1		1	Sector cadastral:30 Teren neimprejmuit; RETEA JT PTA 2 MORENI

Construcții

Crt	Nr cadastral Nr. topografic	Adresa	Observații / Referințe
A1.1		Loc. Moreni, Nr. Fn, Jud. Dolj, P4	Nr. niveluri:1; S. construita la sol:1 mp;

B. Partea II. Proprietari și acte

Inscrieri privitoare la dreptul de proprietate și alte drepturi reale		Referințe
/		
Act Normativ nr. HG NR.1705, din 29/11/2006 emis de GUVERNUL ROMANIEI (Legea 123 din 10.07.2012; Contract de concesiune nr. 6 din 20.06.2005; Act Aditional nr. 1 din 04.03.2016; Licenta pentru distributia energiei electrice nr. 14033 din 01.07.2002 si Anexa);		
B1	Intabulare, drept de PROPRIETATE, dobandit prin Lege, cota actuala 1/1, cota initiala 1/1 1) STATUL ROMAN-DOMENIUL PUBLIC, CIF:999999999999, LIPSA CUI	A1, A1.1
B2	Intabulare, drept de ADMINISTRARE, dobandit prin Lege, cota actuala 1/1, cota initiala 1/1 1) MINISTERUL ECONOMIEI SI COMERTULUI, CIF:999999999999, LIPSA CUI	A1, A1.1
B3	Intabulare, drept de CONCESIUNE, dobandit prin Lege, cota actuala 1/1, cota initiala 1/1 1) CEZ DISTRIBUTIE SA, CIF:14491102	A1, A1.1

C. Partea III. SARCINI .

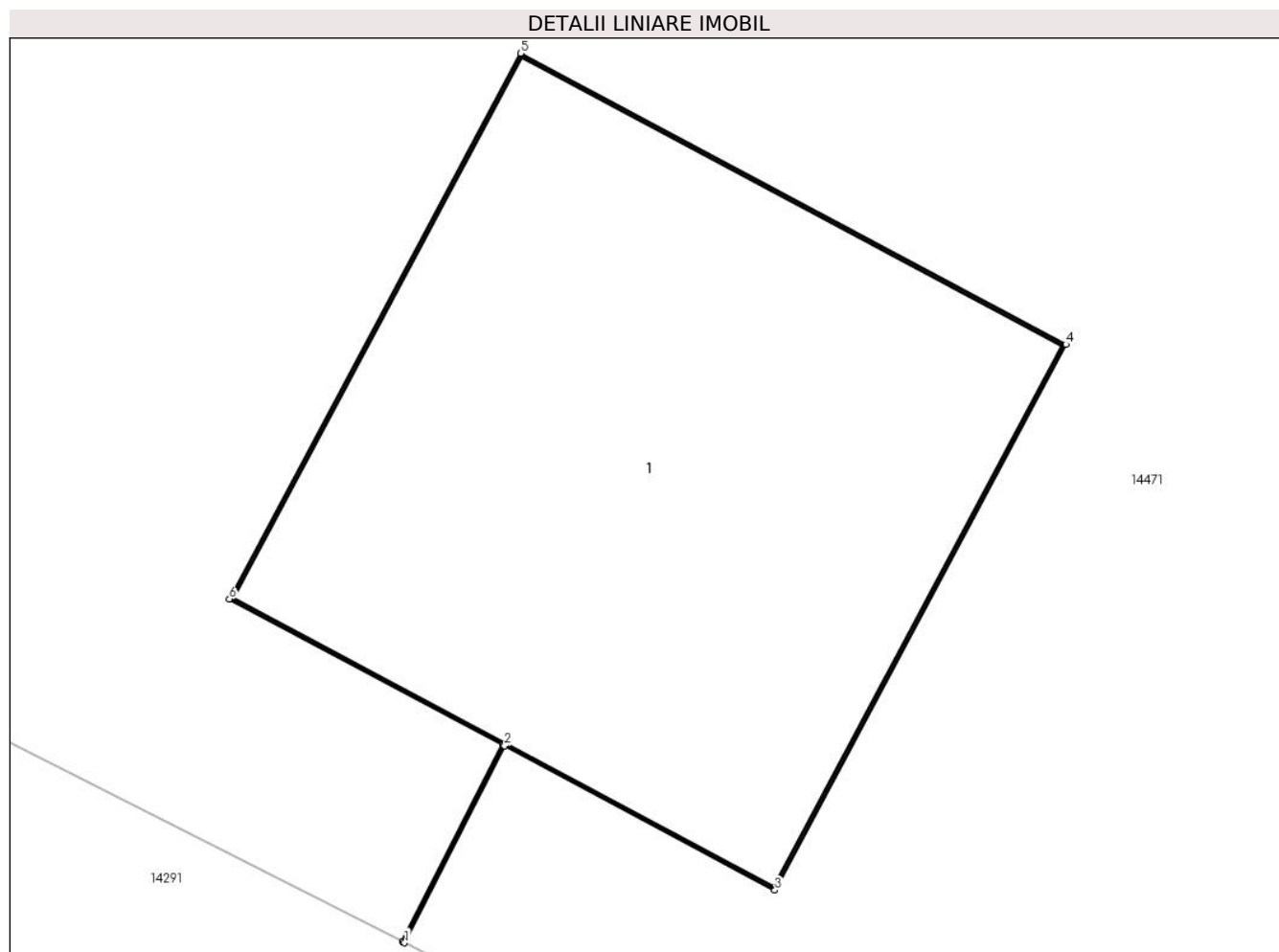
Inscrieri privind dezmembramintele dreptului de proprietate, drepturi reale de garanție și sarcini	Referințe
NU SUNT	

Anexa Nr. 1 La Partea I

Teren

Nr cadastral	Suprafața (mp)*	Observații / Referințe
	1	RETEA JT PTA 2 MORENI

* Suprafața este determinată în planul de proiecție Stereo 70.



Date referitoare la teren

Crt	Categorie folosință	Intra vilan	Suprafața (mp)	Tarla	Parcelă	Nr. topo	Observații / Referințe
1	curți constructii	DA	1	-	4	-	

Date referitoare la construcții

Crt	Număr	Destinație construcție	Supraf. (mp)	Situație juridică	Observații / Referințe
A1.1		construcții industriale și edilitare	1	Cu acte	Nr. niveluri:1; S. construita la sol:1 mp;

Lungime Segmente

1) Valorile lungimilor segmentelor sunt obținute din proiecție în plan.

Punct început	X / Y	Punct sfârșit	X / Y	Lungime segment (** (m))
1	346.191,044 289.185,378	2	346.191,238 289.185,76	0.428
2	346.191,238 289.185,76	3	346.191,763 289.185,48	0.595
3	346.191,763 289.185,48	4	346.192,328 289.186,539	1.2

Punct început	X / Y	Punct sfârșit	X / Y	Lungime segment (** (m)
4	346.192,328 289.186,539	5	346.191,269 289.187,104	1.2
5	346.191,269 289.187,104	6	346.190,704 289.186,045	1.2
6	346.190,704 289.186,045	7	346.191,234 289.185,762	0.601
7	346.191,234 289.185,762	8	346.191,04 289.185,38	0.428
8	346.191,04 289.185,38	1	346.191,044 289.185,378	0.004

** Lungimile segmentelor sunt determinate în planul de proiecție Stereo 70 și sunt rotunjite la 1 milimetru.

*** Distanța dintre puncte este formată din segmente cumulate ce sunt mai mici decât valoarea 1 milimetru.

**DATE DESPRE IMOBILUL NR. 14579**

Oficiul de Cadastru și Publicitate Imobiliară DOLJ
Biroul de Cadastru și Publicitate Imobiliară Craiova

A. Partea I. Descrierea imobilului

TEREN Intravilan

Adresa: Loc. Moreni, Nr. Fn, Jud. Dolj, P9

Nr. Crt	Nr cadastral Nr. topografic	Suprafața* (mp)	Observații / Referințe
A1		1	Sector cadastral:30 Teren neimprejmuit; RETEA JT PTA 2 MORENI

Construcții

Crt	Nr cadastral Nr. topografic	Adresa	Observații / Referințe
A1.1		Loc. Moreni, Nr. Fn, Jud. Dolj, P9	Nr. niveluri:1; S. construita la sol:1 mp;

B. Partea II. Proprietari și acte

Inscrieri privitoare la dreptul de proprietate și alte drepturi reale		Referințe
/		
Act Normativ nr. HG NR.1705, din 29/11/2006 emis de GUVERNUL ROMANIEI (Legea 123 din 10.07.2012; Contract de concesiune nr. 6 din 20.06.2005; Act Aditional nr. 1 din 04.03.2016; Licenta pentru distributia energiei electrice nr. 14033 din 01.07.2002 si Anexa);		
B1	Intabulare, drept de PROPRIETATE, dobandit prin Lege, cota actuala 1/1, cota initiala 1/1 1) STATUL ROMAN-DOMENIUL PUBLIC, CIF:999999999999, LIPSA CUI	A1, A1.1
B2	Intabulare, drept de ADMINISTRARE, dobandit prin Lege, cota actuala 1/1, cota initiala 1/1 1) MINISTERUL ECONOMIEI SI COMERTULUI, CIF:999999999999, LIPSA CUI	A1, A1.1
B3	Intabulare, drept de CONCESIUNE, dobandit prin Lege, cota actuala 1/1, cota initiala 1/1 1) CEZ DISTRIBUTIE SA, CIF:14491102	A1, A1.1

C. Partea III. SARCINI .

Inscrieri privind dezmembramintele dreptului de proprietate, drepturi reale de garanție și sarcini	Referințe
NU SUNT	

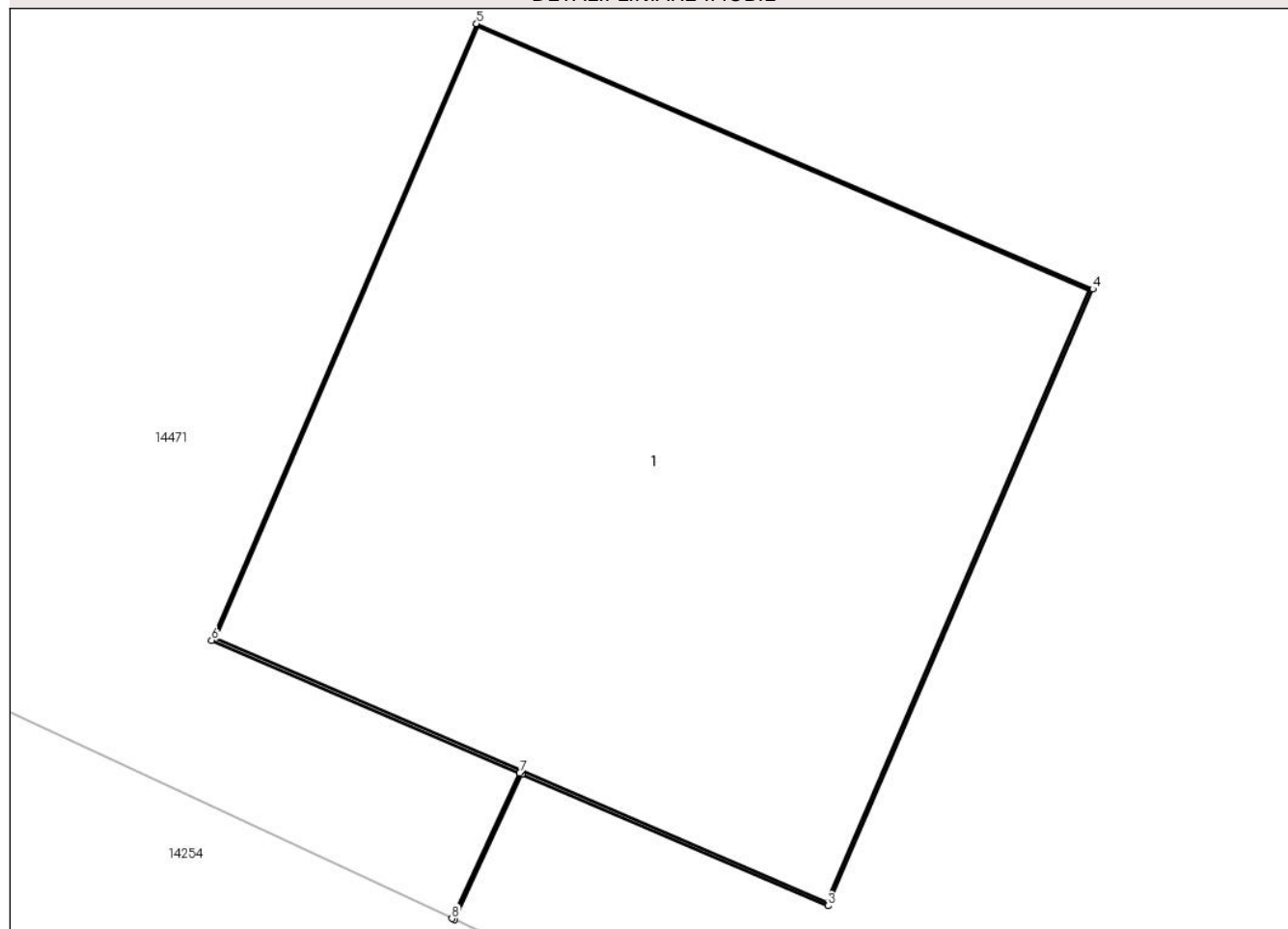
Anexa Nr. 1 La Partea I

Teren

Nr cadastral	Suprafața (mp)*	Observații / Referințe
	1	RETEA JT PTA 2 MORENI

* Suprafața este determinată în planul de proiecție Stereo 70.

DETALII LINIARE IMOBIL



Date referitoare la teren

Crt	Categorie folosință	Intra vilan	Suprafața (mp)	Tarla	Parcelă	Nr. topo	Observații / Referințe
1	curți constructii	DA	1	-	9	-	

Date referitoare la construcții

Crt	Număr	Destinație construcție	Supraf. (mp)	Situație juridică	Observații / Referințe
A1.1		construcții industriale și edilitare	1	Cu acte	Nr. niveluri:1; S. construita la sol:1 mp;

Lungime Segmente

1) Valorile lungimilor segmentelor sunt obținute din proiecție în plan.

Punct început	X / Y	Punct sfârșit	X / Y	Lungime segment (** (m)
1	346.034,822 289.268,103	2	346.034,943 289.268,363	0.287
2	346.034,943 289.268,363	3	346.035,49 289.268,128	0.595
3	346.035,49 289.268,128	4	346.035,964 289.269,23	1.2

Punct început	X / Y	Punct sfârșit	X / Y	Lungime segment (** (m)
4	346.035,964 289.269,23	5	346.034,862 289.269,704	1.2
5	346.034,862 289.269,704	6	346.034,388 289.268,602	1.2
6	346.034,388 289.268,602	7	346.034,939 289.268,365	0.6
7	346.034,939 289.268,365	8	346.034,818 289.268,105	0.287
8	346.034,818 289.268,105	1	346.034,822 289.268,103	0.004

** Lungimile segmentelor sunt determinate în planul de proiecție Stereo 70 și sunt rotunjite la 1 milimetru.

*** Distanța dintre puncte este formată din segmente cumulate ce sunt mai mici decât valoarea 1 milimetru.

**DATE DESPRE IMOBILUL NR. 14580**

Oficiul de Cadastru și Publicitate Imobiliară DOLJ
Biroul de Cadastru și Publicitate Imobiliară Craiova

A. Partea I. Descrierea imobilului

TEREN Intravilan

Adresa: Loc. Moreni, Nr. Fn, Jud. Dolj, P8

Nr. Crt	Nr cadastral Nr. topografic	Suprafața* (mp)	Observații / Referințe
A1		1	Sector cadastral:30 Teren neimprejmuit; RETEA JT PTA 2 MORENI

Construcții

Crt	Nr cadastral Nr. topografic	Adresa	Observații / Referințe
A1.1		Loc. Moreni, Nr. Fn, Jud. Dolj, P8	Nr. niveluri:1; S. construita la sol:1 mp;

B. Partea II. Proprietari și acte

Inscrieri privitoare la dreptul de proprietate și alte drepturi reale		Referințe
/		
Act Normativ nr. HG NR.1705, din 29/11/2006 emis de GUVERNUL ROMANIEI (Legea 123 din 10.07.2012; Contract de concesiune nr. 6 din 20.06.2005; Act Aditional nr. 1 din 04.03.2016; Licenta pentru distributia energiei electrice nr. 14033 din 01.07.2002 si Anexa);		
B1	Intabulare, drept de PROPRIETATE, dobandit prin Lege, cota actuala 1/1, cota initiala 1/1 1) STATUL ROMAN-DOMENIUL PUBLIC, CIF:999999999999, LIPSA CUI	A1, A1.1
B2	Intabulare, drept de ADMINISTRARE, dobandit prin Lege, cota actuala 1/1, cota initiala 1/1 1) MINISTERUL ECONOMIEI SI COMERTULUI, CIF:999999999999, LIPSA CUI	A1, A1.1
B3	Intabulare, drept de CONCESIUNE, dobandit prin Lege, cota actuala 1/1, cota initiala 1/1 1) CEZ DISTRIBUTIE SA, CIF:14491102	A1, A1.1

C. Partea III. SARCINI .

Inscrieri privind dezmembramintele dreptului de proprietate, drepturi reale de garanție și sarcini	Referințe
NU SUNT	

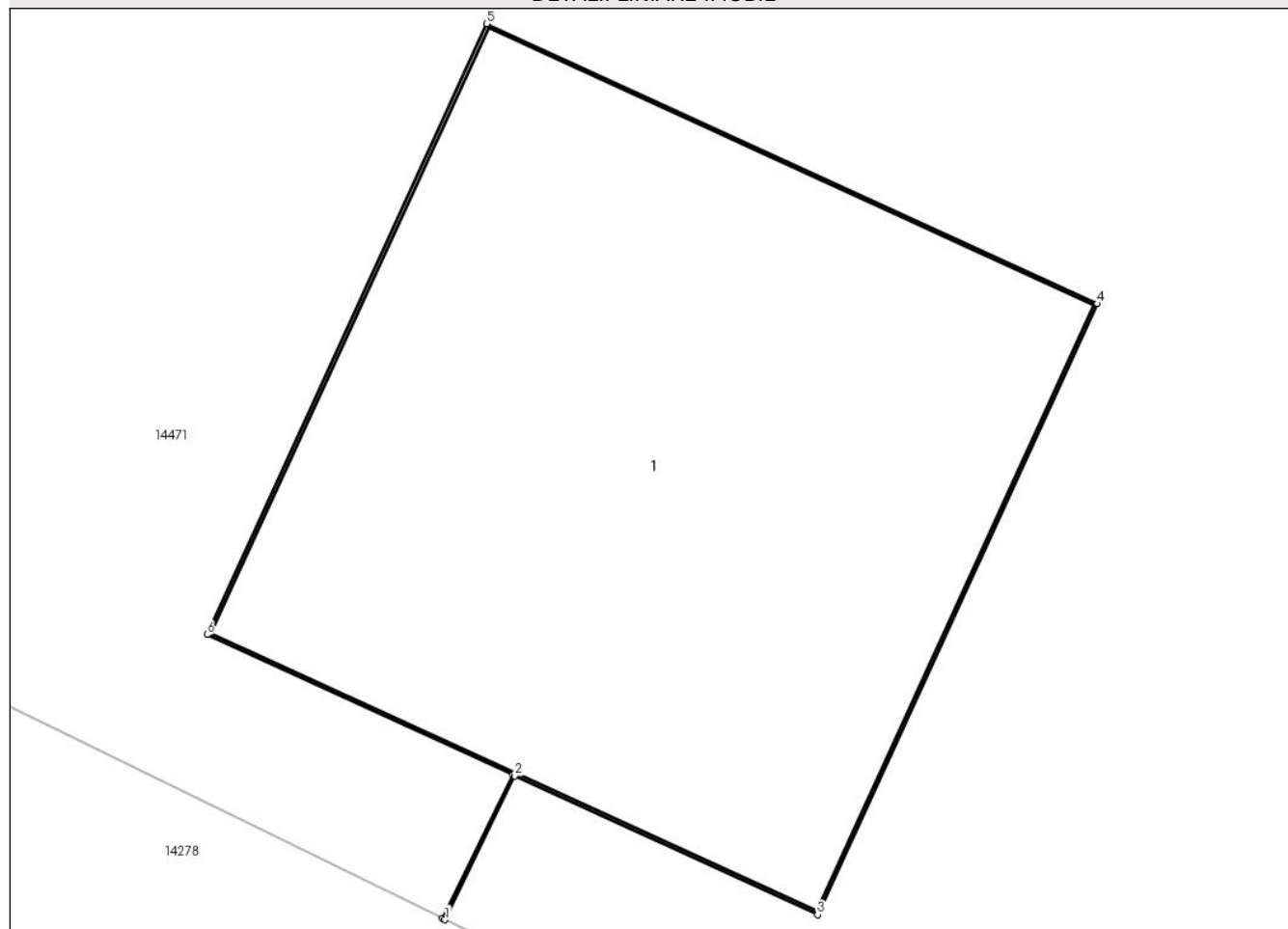
Anexa Nr. 1 La Partea I

Teren

Nr cadastral	Suprafața (mp)*	Observații / Referințe
	1	RETEA JT PTA 2 MORENI

* Suprafața este determinată în planul de proiecție Stereo 70.

DETALII LINIARE IMOBIL



Date referitoare la teren

Crt	Categorie folosință	Intravilan	Suprafața (mp)	Tarla	Parcelă	Nr. topo	Observații / Referințe
1	curți constructii	DA	1	-	8	-	

Date referitoare la construcții

Crt	Număr	Destinație construcție	Supraf. (mp)	Situație juridică	Observații / Referințe
A1.1		construcții industriale și edilitare	1	Cu acte	Nr. niveluri:1; S. construita la sol:1 mp;

Lungime Segmente

1) Valorile lungimilor segmentelor sunt obținute din proiecție în plan.

Punct început	X / Y	Punct sfârșit	X / Y	Lungime segment (** (m))
1	346.063,735 289.254,231	2	346.063,86 289.254,488	0.286
2	346.063,86 289.254,488	3	346.064,401 289.254,24	0.595
3	346.064,401 289.254,24	4	346.064,901 289.255,331	1.2

Punct început	X / Y	Punct sfârșit	X / Y	Lungime segment (** (m)
4	346.064,901 289.255,331	5	346.063,81 289.255,831	1.2
5	346.063,81 289.255,831	6	346.063,31 289.254,74	1.2
6	346.063,31 289.254,74	7	346.063,856 289.254,49	0.601
7	346.063,856 289.254,49	8	346.063,73 289.254,233	0.286
8	346.063,73 289.254,233	1	346.063,735 289.254,231	0.005

** Lungimile segmentelor sunt determinate în planul de proiecție Stereo 70 și sunt rotunjite la 1 milimetru.

*** Distanța dintre puncte este formată din segmente cumulate ce sunt mai mici decât valoarea 1 milimetru.

**DATE DESPRE IMOBILUL NR. 14581**

Oficiul de Cadastru și Publicitate Imobiliară DOLJ
Biroul de Cadastru și Publicitate Imobiliară Craiova

A. Partea I. Descrierea imobilului

TEREN Intravilan

Adresa: Loc. Moreni, Nr. Fn, Jud. Dolj, P12

Nr. Crt	Nr cadastral Nr. topografic	Suprafața* (mp)	Observații / Referințe
A1		1	Sector cadastral:30 Teren neimprejmuit; RETEA JT PTA 2 MORENI

Construcții

Crt	Nr cadastral Nr. topografic	Adresa	Observații / Referințe
A1.1		Loc. Moreni, Nr. Fn, Jud. Dolj, P12	Nr. niveluri:1; S. construita la sol:1 mp;

B. Partea II. Proprietari și acte

Inscrieri privitoare la dreptul de proprietate și alte drepturi reale		Referințe
/		
Act Normativ nr. HG NR.1705, din 29/11/2006 emis de GUVERNUL ROMANIEI (Legea 123 din 10.07.2012; Contract de concesiune nr. 6 din 20.06.2005; Act Aditional nr. 1 din 04.03.2016; Licenta pentru distributia energiei electrice nr. 14033 din 01.07.2002 si Anexa);		
B1	Intabulare, drept de PROPRIETATE, dobandit prin Lege, cota actuala 1/1, cota initiala 1/1 1) STATUL ROMAN-DOMENIUL PUBLIC, CIF:999999999999, LIPSA CUI	A1, A1.1
B2	Intabulare, drept de ADMINISTRARE, dobandit prin Lege, cota actuala 1/1, cota initiala 1/1 1) MINISTERUL ECONOMIEI SI COMERTULUI, CIF:999999999999, LIPSA CUI	A1, A1.1
B3	Intabulare, drept de CONCESIUNE, dobandit prin Lege, cota actuala 1/1, cota initiala 1/1 1) CEZ DISTRIBUTIE SA, CIF:14491102	A1, A1.1

C. Partea III. SARCINI .

Inscrieri privind dezmembramintele dreptului de proprietate, drepturi reale de garanție și sarcini	Referințe
NU SUNT	

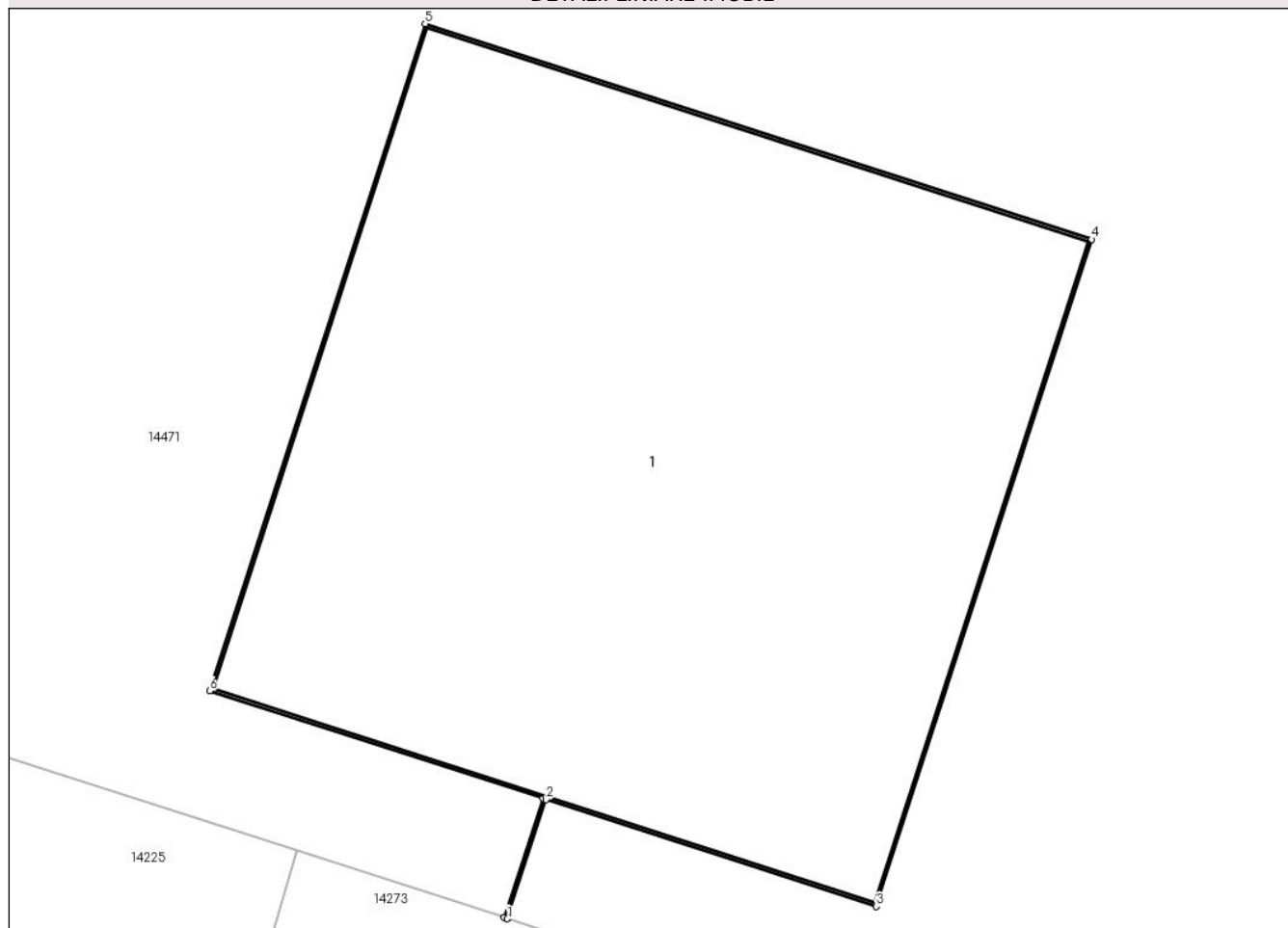
Anexa Nr. 1 La Partea I

Teren

Nr cadastral	Suprafața (mp)*	Observații / Referințe
	1	RETEA JT PTA 2 MORENI

* Suprafața este determinată în planul de proiecție Stereo 70.

DETALII LINIARE IMOBIL



Date referitoare la teren

Crt	Categorie folosință	Intra vilan	Suprafața (mp)	Tarla	Parcelă	Nr. topo	Observații / Referințe
1	curți constructii	DA	1	-	12	-	

Date referitoare la construcții

Crt	Număr	Destinație construcție	Supraf. (mp)	Situație juridică	Observații / Referințe
A1.1		construcții industriale și edilitare	1	Cu acte	Nr. niveluri:1; S. construita la sol:1 mp;

Lungime Segmente

1) Valorile lungimilor segmentelor sunt obținute din proiecție în plan.

Punct început	X / Y	Punct sfârșit	X / Y	Lungime segment (** (m)
1	345.960,157 289.289,834	2	345.960,223 289.290,038	0.214
2	345.960,223 289.290,038	3	345.960,789 289.289,855	0.595
3	345.960,789 289.289,855	4	345.961,158 289.290,997	1.2

Punct început	X / Y	Punct sfârșit	X / Y	Lungime segment (** (m)
4	345.961,158 289.290,997	5	345.960,016 289.291,366	1.2
5	345.960,016 289.291,366	6	345.959,647 289.290,224	1.2
6	345.959,647 289.290,224	7	345.960,218 289.290,04	0.6
7	345.960,218 289.290,04	8	345.960,152 289.289,836	0.214
8	345.960,152 289.289,836	1	345.960,157 289.289,834	0.005

** Lungimile segmentelor sunt determinate în planul de proiecție Stereo 70 și sunt rotunjite la 1 milimetru.

*** Distanța dintre puncte este formată din segmente cumulate ce sunt mai mici decât valoarea 1 milimetru.

**DATE DESPRE IMOBILUL NR. 14582**

Oficiul de Cadastru și Publicitate Imobiliară DOLJ
Biroul de Cadastru și Publicitate Imobiliară Craiova

A. Partea I. Descrierea imobilului

TEREN Intravilan

Adresa: Loc. Moreni, Nr. Fn, Jud. Dolj, P5

Nr. Crt	Nr cadastral Nr. topografic	Suprafața* (mp)	Observații / Referințe
A1		1	Sector cadastral:30 Teren neimprejmuit; RETEA JT PTA 2 MORENI

Construcții

Crt	Nr cadastral Nr. topografic	Adresa	Observații / Referințe
A1.1		Loc. Moreni, Nr. Fn, Jud. Dolj, P5	Nr. niveluri:1; S. construita la sol:1 mp;

B. Partea II. Proprietari și acte

Inscrieri privitoare la dreptul de proprietate și alte drepturi reale		Referințe
/		
Act Normativ nr. HG NR.1705, din 29/11/2006 emis de GUVERNUL ROMANIEI (Legea 123 din 10.07.2012; Contract de concesiune nr. 6 din 20.06.2005; Act Aditional nr. 1 din 04.03.2016; Licenta pentru distributia energiei electrice nr. 14033 din 01.07.2002 si Anexa);		
B1	Intabulare, drept de PROPRIETATE, dobandit prin Lege, cota actuala 1/1, cota initiala 1/1 1) STATUL ROMAN-DOMENIUL PUBLIC, CIF:999999999999, LIPSA CUI	A1, A1.1
B2	Intabulare, drept de ADMINISTRARE, dobandit prin Lege, cota actuala 1/1, cota initiala 1/1 1) MINISTERUL ECONOMIEI SI COMERTULUI, CIF:999999999999, LIPSA CUI	A1, A1.1
B3	Intabulare, drept de CONCESIUNE, dobandit prin Lege, cota actuala 1/1, cota initiala 1/1 1) CEZ DISTRIBUTIE SA, CIF:14491102	A1, A1.1

C. Partea III. SARCINI .

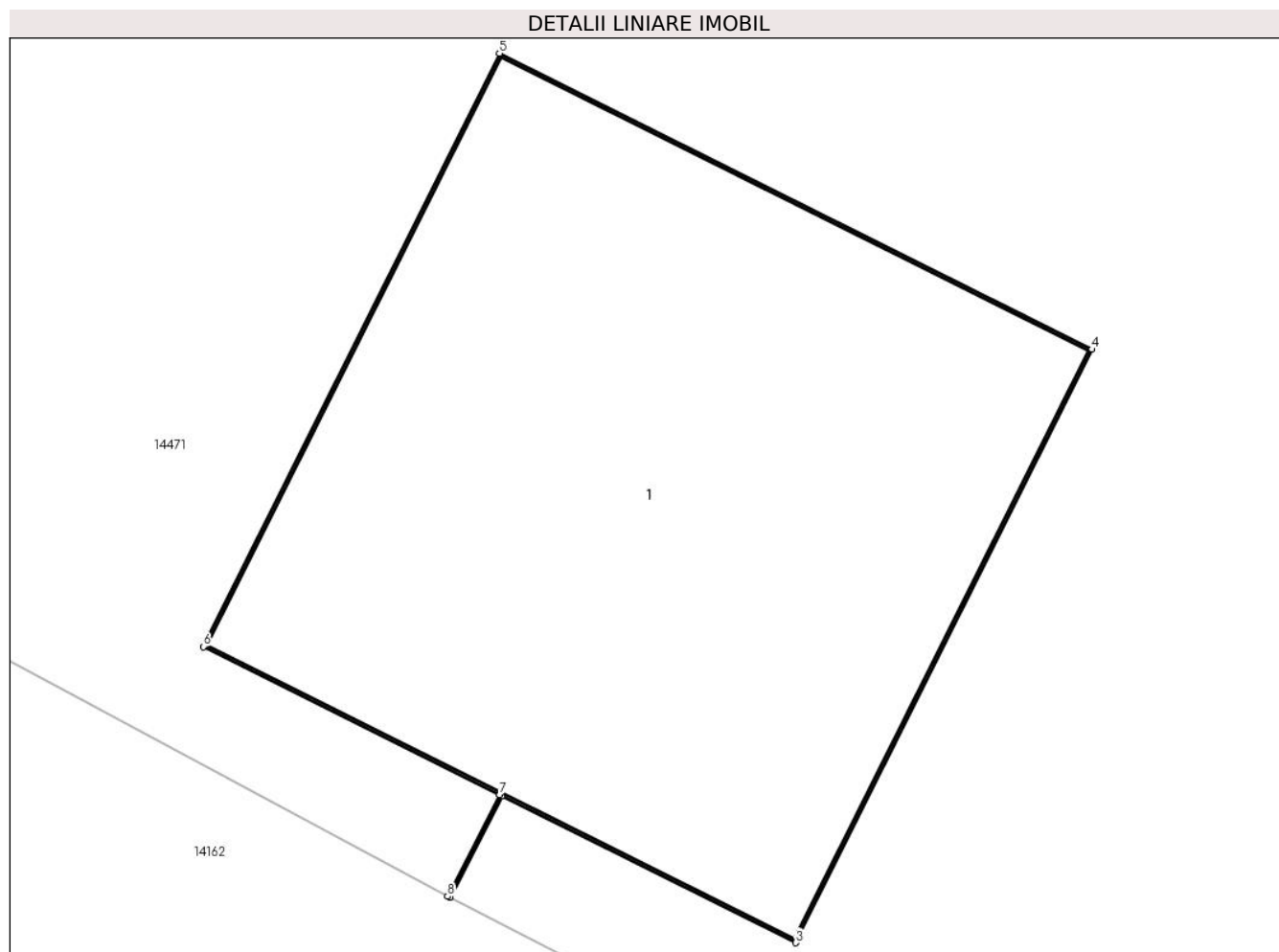
Inscrieri privind dezmembramintele dreptului de proprietate, drepturi reale de garanție și sarcini	Referințe
NU SUNT	

Anexa Nr. 1 La Partea I

Teren

Nr cadastral	Suprafața (mp)*	Observații / Referințe
	1	RETEA JT PTA 2 MORENI

* Suprafața este determinată în planul de proiecție Stereo 70.



Date referitoare la teren

Crt	Categorie folosință	Intra vilan	Suprafața (mp)	Tarla	Parcelă	Nr. topo	Observații / Referințe
1	curți constructii	DA	1	-	5	-	

Date referitoare la construcții

Crt	Număr	Destinație construcție	Supraf. (mp)	Situație juridică	Observații / Referințe
A1.1		construcții industriale și edilitare	1	Cu acte	Nr. niveluri:1; S. construita la sol:1 mp;

Lungime Segmente

1) Valorile lungimilor segmentelor sunt obținute din proiecție în plan.

Punct început	X / Y	Punct sfârșit	X / Y	Lungime segment (** (m)
1	346.159,07 289.203,479	2	346.159,164 289.203,663	0.207
2	346.159,164 289.203,663	3	346.159,696 289.203,397	0.595
3	346.159,696 289.203,397	4	346.160,232 289.204,471	1.2

Punct început	X / Y	Punct sfârșit	X / Y	Lungime segment (** (m)
4	346.160,232 289.204,471	5	346.159,159 289.205,007	1.199
5	346.159,159 289.205,007	6	346.158,623 289.203,933	1.2
6	346.158,623 289.203,933	7	346.159,159 289.203,665	0.599
7	346.159,159 289.203,665	8	346.159,065 289.203,481	0.207
8	346.159,065 289.203,481	1	346.159,07 289.203,479	0.005

** Lungimile segmentelor sunt determinate în planul de proiecție Stereo 70 și sunt rotunjite la 1 milimetru.

*** Distanța dintre puncte este formată din segmente cumulate ce sunt mai mici decât valoarea 1 milimetru.

**DATE DESPRE IMOBILUL NR. 14583**

Oficiul de Cadastru și Publicitate Imobiliară DOLJ
Biroul de Cadastru și Publicitate Imobiliară Craiova

A. Partea I. Descrierea imobilului

TEREN Intravilan

Adresa: Loc. Moreni, Nr. Fn, Jud. Dolj, P6

Nr. Crt	Nr cadastral Nr. topografic	Suprafața* (mp)	Observații / Referințe
A1		1	Sector cadastral:30 Teren neimprejmuit; RETEA JT PTA 2 MORENI

Construcții

Crt	Nr cadastral Nr. topografic	Adresa	Observații / Referințe
A1.1		Loc. Moreni, Nr. Fn, Jud. Dolj, P6	Nr. niveluri:1; S. construita la sol:1 mp;

B. Partea II. Proprietari și acte

Inscrieri privitoare la dreptul de proprietate și alte drepturi reale		Referințe
/		
Act Normativ nr. HG NR.1705, din 29/11/2006 emis de GUVERNUL ROMANIEI (Legea 123 din 10.07.2012; Contract de concesiune nr. 6 din 20.06.2005; Act Aditional nr. 1 din 04.03.2016; Licenta pentru distributia energiei electrice nr. 14033 din 01.07.2002 si Anexa);		
B1	Intabulare, drept de PROPRIETATE, dobandit prin Lege, cota actuala 1/1, cota initiala 1/1 1) STATUL ROMAN-DOMENIUL PUBLIC, CIF:999999999999, LIPSA CUI	A1, A1.1
B2	Intabulare, drept de ADMINISTRARE, dobandit prin Lege, cota actuala 1/1, cota initiala 1/1 1) MINISTERUL ECONOMIEI SI COMERTULUI, CIF:999999999999, LIPSA CUI	A1, A1.1
B3	Intabulare, drept de CONCESIUNE, dobandit prin Lege, cota actuala 1/1, cota initiala 1/1 1) CEZ DISTRIBUTIE SA, CIF:14491102	A1, A1.1

C. Partea III. SARCINI .

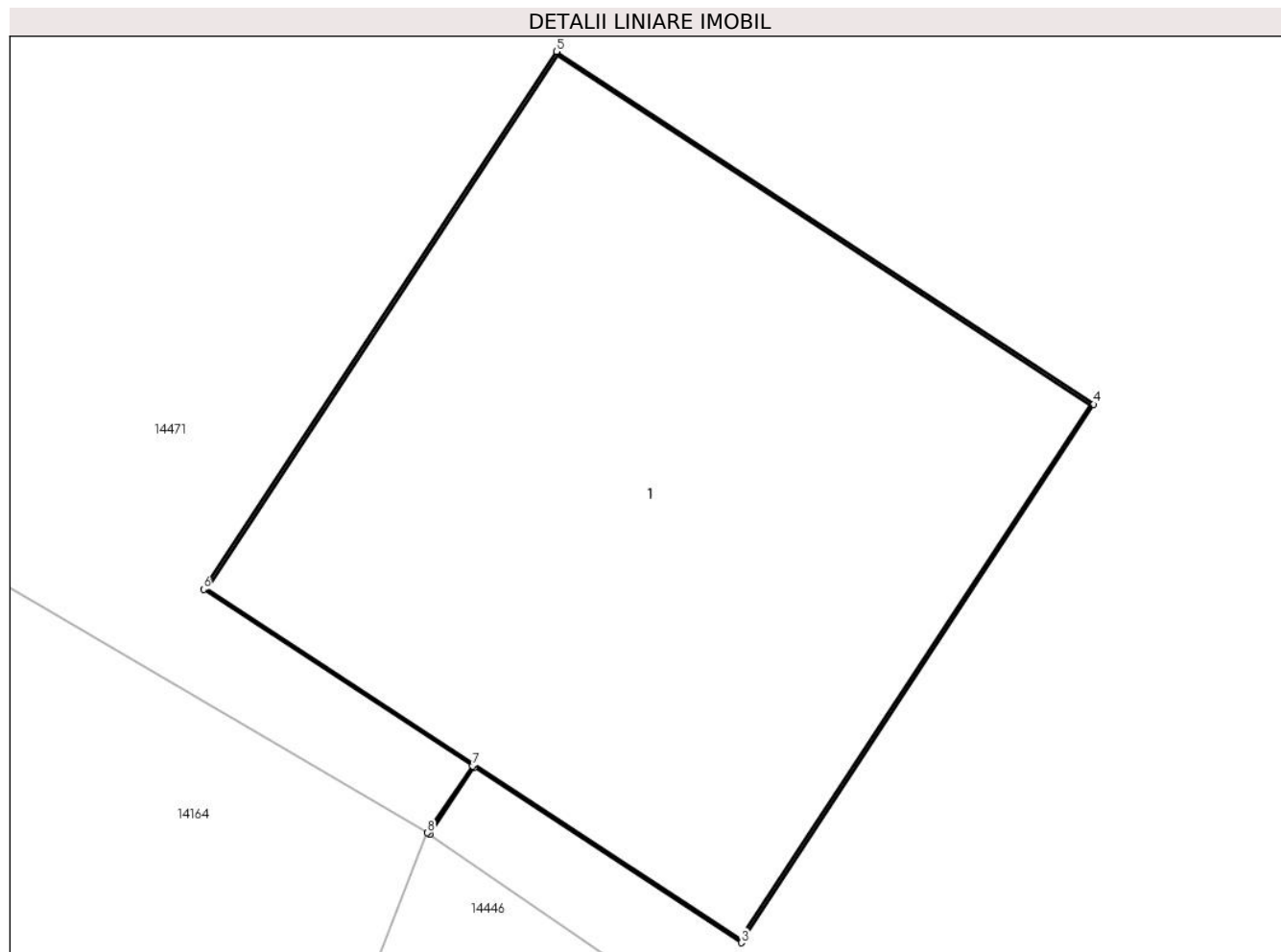
Inscrieri privind dezmembramintele dreptului de proprietate, drepturi reale de garanție și sarcini	Referințe
NU SUNT	

Anexa Nr. 1 La Partea I

Teren

Nr cadastral	Suprafața (mp)*	Observații / Referințe
	1	RETEA JT PTA 2 MORENI

* Suprafața este determinată în planul de proiecție Stereo 70.



Date referitoare la teren

Crt	Categorie folosință	Intra vilan	Suprafața (mp)	Tarla	Parcelă	Nr. topo	Observații / Referințe
1	curți constructii	DA	1	-	6	-	

Date referitoare la construcții

Crt	Număr	Destinație construcție	Supraf. (mp)	Situație juridică	Observații / Referințe
A1.1		construcții industriale și edilitare	1	Cu acte	Nr. niveluri:1; S. construita la sol:1 mp;

Lungime Segmente

1) Valorile lungimilor segmentelor sunt obținute din proiecție în plan.

Punct început	X / Y	Punct sfârșit	X / Y	Lungime segment (** (m)
1	346.125,582 289.221,834	2	346.125,666 289.221,959	0.151
2	346.125,666 289.221,959	3	346.126,164 289.221,632	0.596
3	346.126,164 289.221,632	4	346.126,822 289.222,636	1.2

Punct început	X / Y	Punct sfârșit	X / Y	Lungime segment (** (m)
4	346.126,822 289.222,636	5	346.125,819 289.223,294	1.2
5	346.125,819 289.223,294	6	346.125,16 289.222,291	1.2
6	346.125,16 289.222,291	7	346.125,662 289.221,962	0.6
7	346.125,662 289.221,962	8	346.125,578 289.221,837	0.151
8	346.125,578 289.221,837	1	346.125,582 289.221,834	0.005

** Lungimile segmentelor sunt determinate în planul de proiecție Stereo 70 și sunt rotunjite la 1 milimetru.

*** Distanța dintre puncte este formată din segmente cumulate ce sunt mai mici decât valoarea 1 milimetru.

**DATE DESPRE IMOBILUL NR. 14584**

Oficiul de Cadastru și Publicitate Imobiliară DOLJ
Biroul de Cadastru și Publicitate Imobiliară Craiova

A. Partea I. Descrierea imobilului

TEREN Intravilan

Adresa: Loc. Moreni, Nr. Fn, Jud. Dolj, P7

Nr. Crt	Nr cadastral Nr. topografic	Suprafața* (mp)	Observații / Referințe
A1		1	Sector cadastral:30 Teren neimprejmuit; RETEA JT PTA 2 MORENI

Construcții

Crt	Nr cadastral Nr. topografic	Adresa	Observații / Referințe
A1.1		Loc. Moreni, Nr. Fn, Jud. Dolj, P7	Nr. niveluri:1; S. construita la sol:1 mp;

B. Partea II. Proprietari și acte

Inscrieri privitoare la dreptul de proprietate și alte drepturi reale		Referințe
/		
Act Normativ nr. HG NR.1705, din 29/11/2006 emis de GUVERNUL ROMANIEI (Legea 123 din 10.07.2012; Contract de concesiune nr. 6 din 20.06.2005; Act Aditional nr. 1 din 04.03.2016; Licenta pentru distributia energiei electrice nr. 14033 din 01.07.2002 si Anexa);		
B1	Intabulare, drept de PROPRIETATE, dobandit prin Lege, cota actuala 1/1, cota initiala 1/1 1) STATUL ROMAN-DOMENIUL PUBLIC, CIF:999999999999, LIPSA CUI	A1, A1.1
B2	Intabulare, drept de ADMINISTRARE, dobandit prin Lege, cota actuala 1/1, cota initiala 1/1 1) MINISTERUL ECONOMIEI SI COMERTULUI, CIF:999999999999, LIPSA CUI	A1, A1.1
B3	Intabulare, drept de CONCESIUNE, dobandit prin Lege, cota actuala 1/1, cota initiala 1/1 1) CEZ DISTRIBUTIE SA, CIF:14491102	A1, A1.1

C. Partea III. SARCINI .

Inscrieri privind dezmembramintele dreptului de proprietate, drepturi reale de garanție și sarcini	Referințe
NU SUNT	

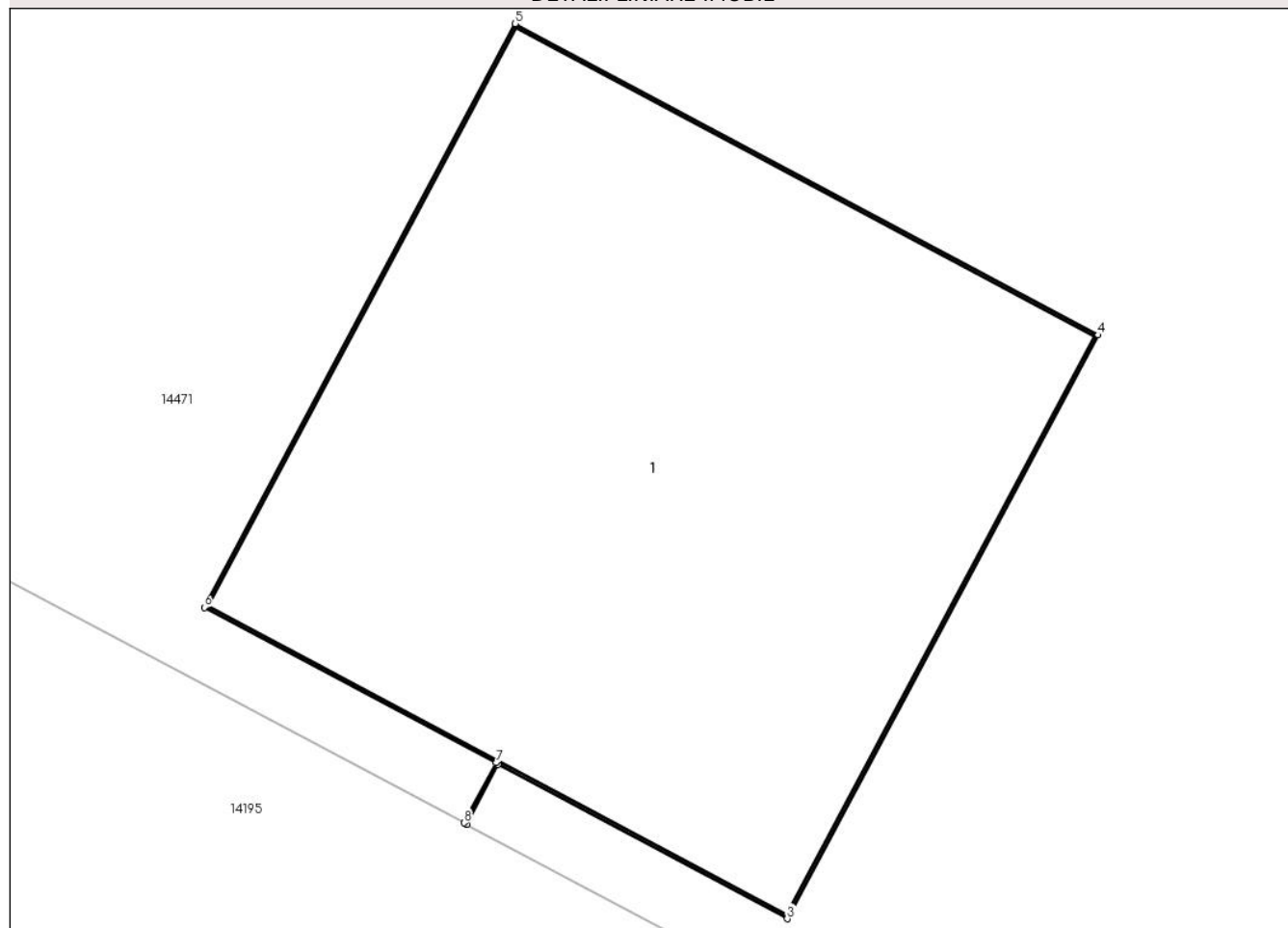
Anexa Nr. 1 La Partea I

Teren

Nr cadastral	Suprafața (mp)*	Observații / Referințe
	1	RETEA JT PTA 2 MORENI

* Suprafața este determinată în planul de proiecție Stereo 70.

DETALII LINIARE IMOBIL



Date referitoare la teren

Crt	Categorie folosință	Intra vilan	Suprafața (mp)	Tarla	Parcelă	Nr. topo	Observații / Referințe
1	curți constructii	DA	1	-	7	-	

Date referitoare la construcții

Crt	Număr	Destinație construcție	Supraf. (mp)	Situație juridică	Observații / Referințe
A1.1		construcții industriale și edilitare	1	Cu acte	Nr. niveluri:1; S. construita la sol:1 mp;

Lungime Segmente

1) Valorile lungimilor segmentelor sunt obținute din proiecție în plan.

Punct început	X / Y	Punct sfârșit	X / Y	Lungime segment (** (m)
1	346.093,496 289.239,835	2	346.093,553 289.239,944	0.123
2	346.093,553 289.239,944	3	346.094,078 289.239,664	0.595
3	346.094,078 289.239,664	4	346.094,643 289.240,723	1.2

Punct început	X / Y	Punct sfârșit	X / Y	Lungime segment (** (m)
4	346.094,643 289.240,723	5	346.093,584 289.241,288	1.2
5	346.093,584 289.241,288	6	346.093,019 289.240,229	1.2
6	346.093,019 289.240,229	7	346.093,549 289.239,947	0.6
7	346.093,549 289.239,947	8	346.093,491 289.239,838	0.123
8	346.093,491 289.239,838	1	346.093,496 289.239,835	0.006

** Lungimile segmentelor sunt determinate în planul de proiecție Stereo 70 și sunt rotunjite la 1 milimetru.

*** Distanța dintre puncte este formată din segmente cumulate ce sunt mai mici decât valoarea 1 milimetru.

**DATE DESPRE IMOBILUL NR. 14585**

Oficiul de Cadastru și Publicitate Imobiliară DOLJ
Biroul de Cadastru și Publicitate Imobiliară Craiova

A. Partea I. Descrierea imobilului

TEREN Intravilan

Adresa: Loc. Moreni, Nr. Fn, Jud. Dolj, P17

Nr. Crt	Nr cadastral Nr. topografic	Suprafața* (mp)	Observații / Referințe
A1		1	Sector cadastral:30 Teren neimprejmuit; RETEA JT PTA 2 MORENI

Construcții

Crt	Nr cadastral Nr. topografic	Adresa	Observații / Referințe
A1.1		Loc. Moreni, Nr. Fn, Jud. Dolj, P17	Nr. niveluri:1; S. construita la sol:1 mp;

B. Partea II. Proprietari și acte

Inscrieri privitoare la dreptul de proprietate și alte drepturi reale		Referințe
/		
Act Normativ nr. HG NR.1705, din 29/11/2006 emis de GUVERNUL ROMANIEI (Legea 123 din 10.07.2012; Contract de concesiune nr. 6 din 20.06.2005; Act Aditional nr. 1 din 04.03.2016; Licenta pentru distributia energiei electrice nr. 14033 din 01.07.2002 si Anexa);		
B1	Intabulare, drept de PROPRIETATE, dobandit prin Lege, cota actuala 1/1, cota initiala 1/1 1) STATUL ROMAN-DOMENIUL PUBLIC, CIF:999999999999, LIPSA CUI	A1, A1.1
B2	Intabulare, drept de ADMINISTRARE, dobandit prin Lege, cota actuala 1/1, cota initiala 1/1 1) MINISTERUL ECONOMIEI SI COMERTULUI, CIF:999999999999, LIPSA CUI	A1, A1.1
B3	Intabulare, drept de CONCESIUNE, dobandit prin Lege, cota actuala 1/1, cota initiala 1/1 1) CEZ DISTRIBUTIE SA, CIF:14491102	A1, A1.1

C. Partea III. SARCINI .

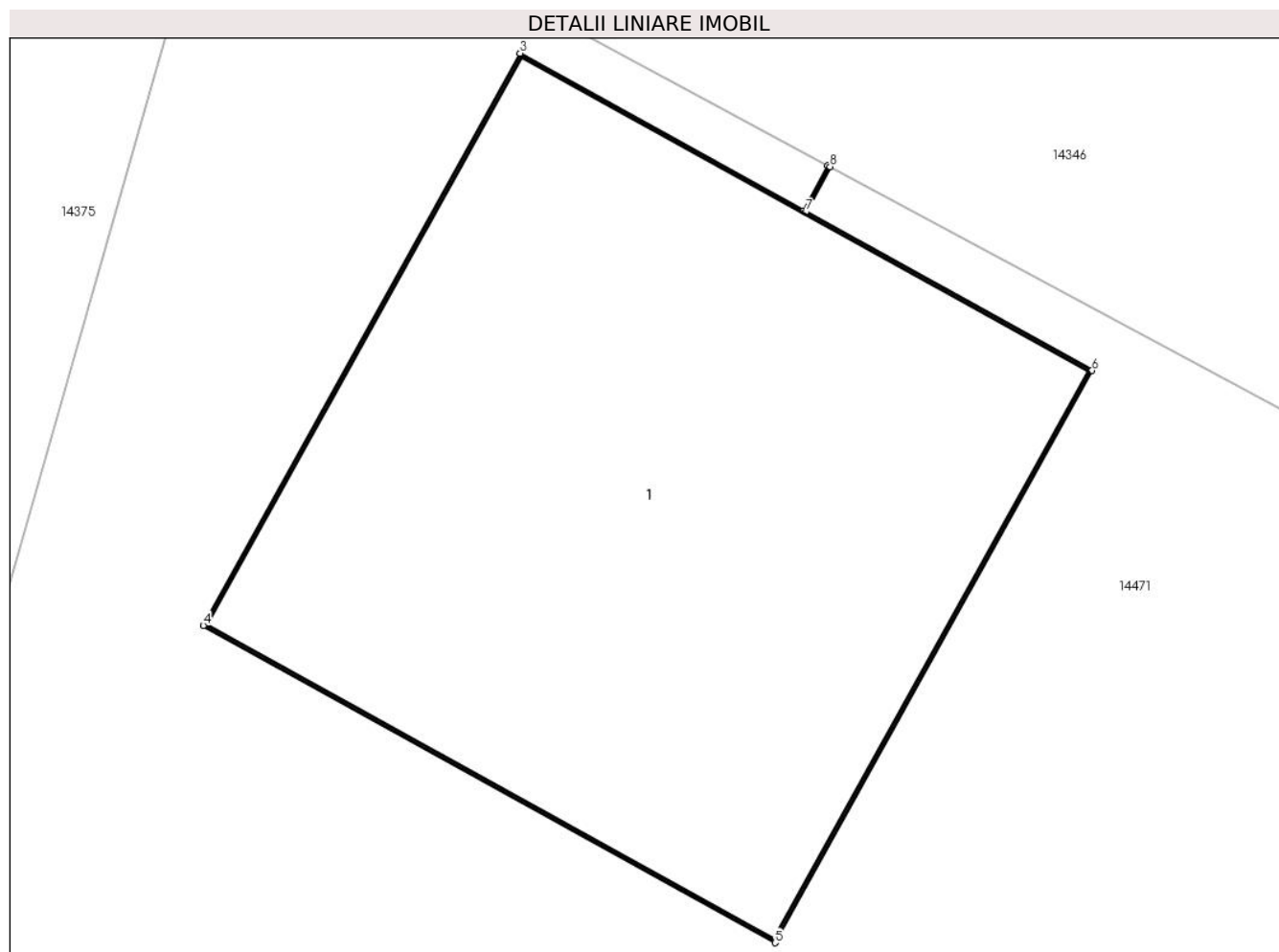
Inscrieri privind dezmembramintele dreptului de proprietate, drepturi reale de garanție și sarcini	Referințe
NU SUNT	

Anexa Nr. 1 La Partea I

Teren

Nr cadastral	Suprafaţa (mp)*	Observații / Referințe
	1	RETEA JT PTA 2 MORENI

* Suprafața este determinată în planul de proiecție Stereo 70.



Date referitoare la teren

Crt	Categorie folosință	Intra vilan	Suprafața (mp)	Tarla	Parcelă	Nr. topo	Observații / Referințe
1	curti constructii	DA	1	-	17	-	

Date referitoare la construcții

Crt	Număr	Destinație construcție	Supraf. (mp)	Situație juridică	Observații / Referințe
A1.1		construcții industriale și edilitare	1	Cu acte	Nr. niveluri:1; S. construita la sol:1 mp;

Lungime Segmente

1) Valorile lungimilor segmentelor sunt obținute din proiecție în plan.

Punct început	X / Y	Punct sfârșit	X / Y	Lungime segment (** (m)
1	345.800,347 289.359,575	2	345.800,302 289.359,492	0.094
2	345.800,302 289.359,492	3	345.799,782 289.359,781	0.595
3	345.799,782 289.359,781	4	345.799,2 289.358,731	1.201

Punct început	X / Y	Punct sfârșit	X / Y	Lungime segment (** (m)
4	345.799,2 289.358,731	5	345.800,25 289.358,149	1.201
5	345.800,25 289.358,149	6	345.800,832 289.359,199	1.201
6	345.800,832 289.359,199	7	345.800,307 289.359,49	0.6
7	345.800,307 289.359,49	8	345.800,351 289.359,573	0.094
8	345.800,351 289.359,573	1	345.800,347 289.359,575	0.004

** Lungimile segmentelor sunt determinate în planul de proiecție Stereo 70 și sunt rotunjite la 1 milimetru.

*** Distanța dintre puncte este formată din segmente cumulate ce sunt mai mici decât valoarea 1 milimetru.

**DATE DESPRE IMOBILUL NR. 14586**

Oficiul de Cadastru și Publicitate Imobiliară DOLJ
Biroul de Cadastru și Publicitate Imobiliară Craiova

A. Partea I. Descrierea imobilului

TEREN Intravilan

Adresa: Loc. Moreni, Nr. Fn, Jud. Dolj, P14

Nr. Crt	Nr cadastral Nr. topografic	Suprafața* (mp)	Observații / Referințe
A1		1	Sector cadastral:30 Teren neimprejmuit; RETEA JT PTA 2 MORENI

Construcții

Crt	Nr cadastral Nr. topografic	Adresa	Observații / Referințe
A1.1		Loc. Moreni, Nr. Fn, Jud. Dolj, P14	Nr. niveluri:1; S. construita la sol:1 mp;

B. Partea II. Proprietari și acte

Inscrieri privitoare la dreptul de proprietate și alte drepturi reale		Referințe
/		
Act Normativ nr. HG NR.1705, din 29/11/2006 emis de GUVERNUL ROMANIEI (Legea 123 din 10.07.2012; Contract de concesiune nr. 6 din 20.06.2005; Act Aditional nr. 1 din 04.03.2016; Licenta pentru distributia energiei electrice nr. 14033 din 01.07.2002 si Anexa);		
B1	Intabulare, drept de PROPRIETATE, dobandit prin Lege, cota actuala 1/1, cota initiala 1/1 1) STATUL ROMAN-DOMENIUL PUBLIC, CIF:999999999999, LIPSA CUI	A1, A1.1
B2	Intabulare, drept de ADMINISTRARE, dobandit prin Lege, cota actuala 1/1, cota initiala 1/1 1) MINISTERUL ECONOMIEI SI COMERTULUI, CIF:999999999999, LIPSA CUI	A1, A1.1
B3	Intabulare, drept de CONCESIUNE, dobandit prin Lege, cota actuala 1/1, cota initiala 1/1 1) CEZ DISTRIBUTIE SA, CIF:14491102	A1, A1.1

C. Partea III. SARCINI .

Inscrieri privind dezmembramintele dreptului de proprietate, drepturi reale de garanție și sarcini	Referințe
NU SUNT	

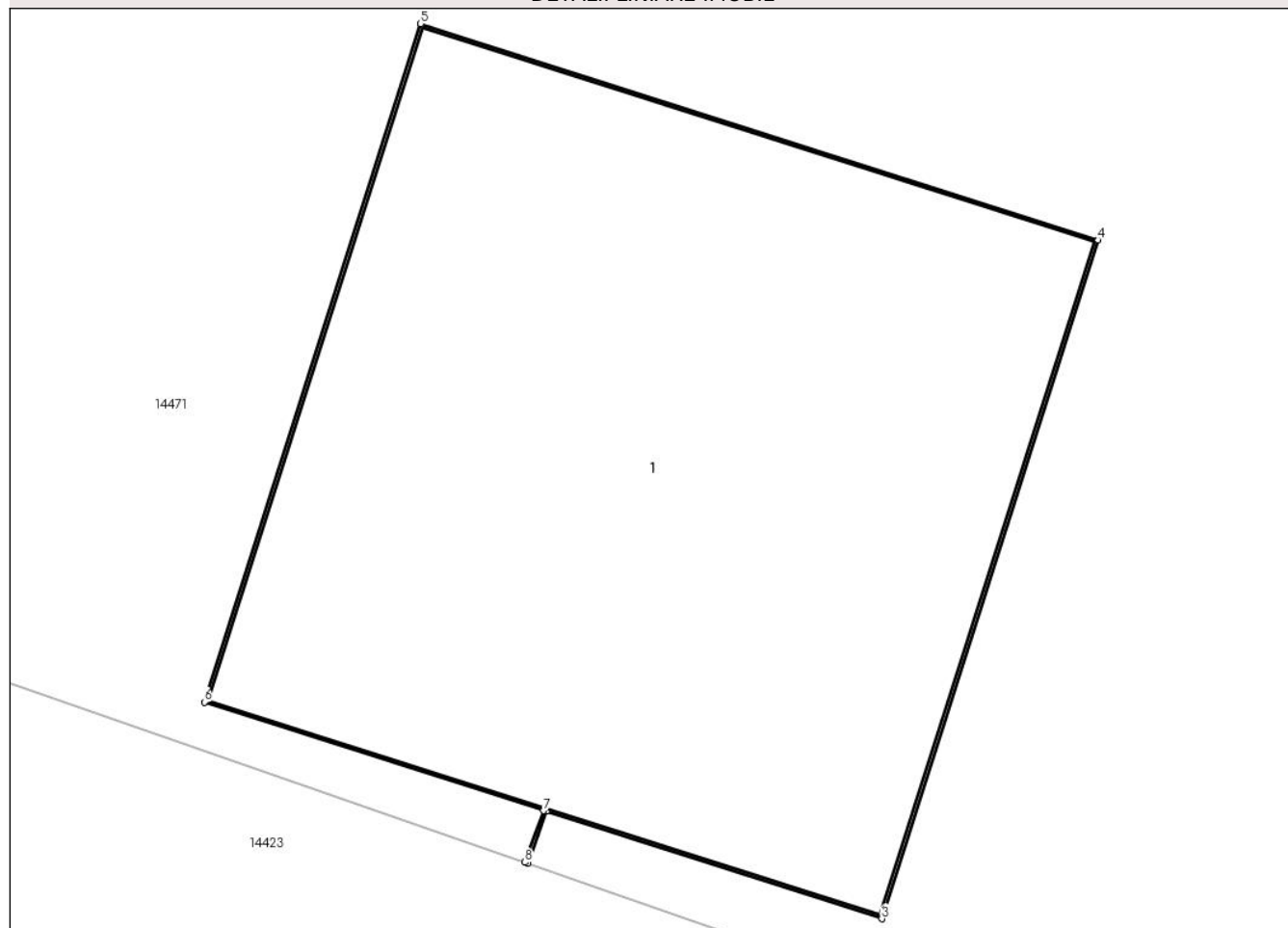
Anexa Nr. 1 La Partea I

Teren

Nr cadastral	Suprafața (mp)*	Observații / Referințe
	1	RETEA JT PTA 2 MORENI

* Suprafața este determinată în planul de proiecție Stereo 70.

DETALII LINIARE IMOBIL



Date referitoare la teren

Crt	Categorie folosință	Intra vilan	Suprafața (mp)	Tarla	Parcelă	Nr. topo	Observații / Referințe
1	curți constructii	DA	1	-	14	-	

Date referitoare la construcții

Crt	Număr	Destinație construcție	Supraf. (mp)	Situație juridică	Observații / Referințe
A1.1		construcții industriale și edilitare	1	Cu acte	Nr. niveluri:1; S. construita la sol:1 mp;

Lungime Segmente

1) Valorile lungimilor segmentelor sunt obținute din proiecție în plan.

Punct început	X / Y	Punct sfârșit	X / Y	Lungime segment (** (m)
1	345.884,497 289.315,962	2	345.884,528 289.316,05	0.093
2	345.884,528 289.316,05	3	345.885,094 289.315,869	0.594
3	345.885,094 289.315,869	4	345.885,459 289.317,012	1.2

Punct început	X / Y	Punct sfârșit	X / Y	Lungime segment (** (m)
4	345.885,459 289.317,012	5	345.884,316 289.317,377	1.2
5	345.884,316 289.317,377	6	345.883,951 289.316,234	1.2
6	345.883,951 289.316,234	7	345.884,523 289.316,051	0.601
7	345.884,523 289.316,051	8	345.884,492 289.315,964	0.092
8	345.884,492 289.315,964	1	345.884,497 289.315,962	0.005

** Lungimile segmentelor sunt determinate în planul de proiecție Stereo 70 și sunt rotunjite la 1 milimetru.

*** Distanța dintre puncte este formată din segmente cumulate ce sunt mai mici decât valoarea 1 milimetru.

**DATE DESPRE IMOBILUL NR. 14587**

Oficiul de Cadastru și Publicitate Imobiliară DOLJ
Biroul de Cadastru și Publicitate Imobiliară Craiova

A. Partea I. Descrierea imobilului

TEREN Intravilan

Adresa: Loc. Moreni, Nr. Fn, Jud. Dolj, P11

Nr. Crt	Nr cadastral Nr. topografic	Suprafața* (mp)	Observații / Referințe
A1		1	Sector cadastral:30 Teren neimprejmuit; RETEA JT PTA 2 MORENI

Construcții

Crt	Nr cadastral Nr. topografic	Adresa	Observații / Referințe
A1.1		Loc. Moreni, Nr. Fn, Jud. Dolj, P11	Nr. niveluri:1; S. construita la sol:1 mp;

B. Partea II. Proprietari și acte

Inscrieri privitoare la dreptul de proprietate și alte drepturi reale		Referințe
/		
Act Normativ nr. HG NR.1705, din 29/11/2006 emis de GUVERNUL ROMANIEI (Legea 123 din 10.07.2012; Contract de concesiune nr. 6 din 20.06.2005; Act Aditional nr. 1 din 04.03.2016; Licenta pentru distributia energiei electrice nr. 14033 din 01.07.2002 si Anexa);		
B1	Intabulare, drept de PROPRIETATE, dobandit prin Lege, cota actuala 1/1, cota initiala 1/1 1) STATUL ROMAN-DOMENIUL PUBLIC, CIF:999999999999, LIPSA CUI	A1, A1.1
B2	Intabulare, drept de ADMINISTRARE, dobandit prin Lege, cota actuala 1/1, cota initiala 1/1 1) MINISTERUL ECONOMIEI SI COMERTULUI, CIF:999999999999, LIPSA CUI	A1, A1.1
B3	Intabulare, drept de CONCESIUNE, dobandit prin Lege, cota actuala 1/1, cota initiala 1/1 1) CEZ DISTRIBUTIE SA, CIF:14491102	A1, A1.1

C. Partea III. SARCINI .

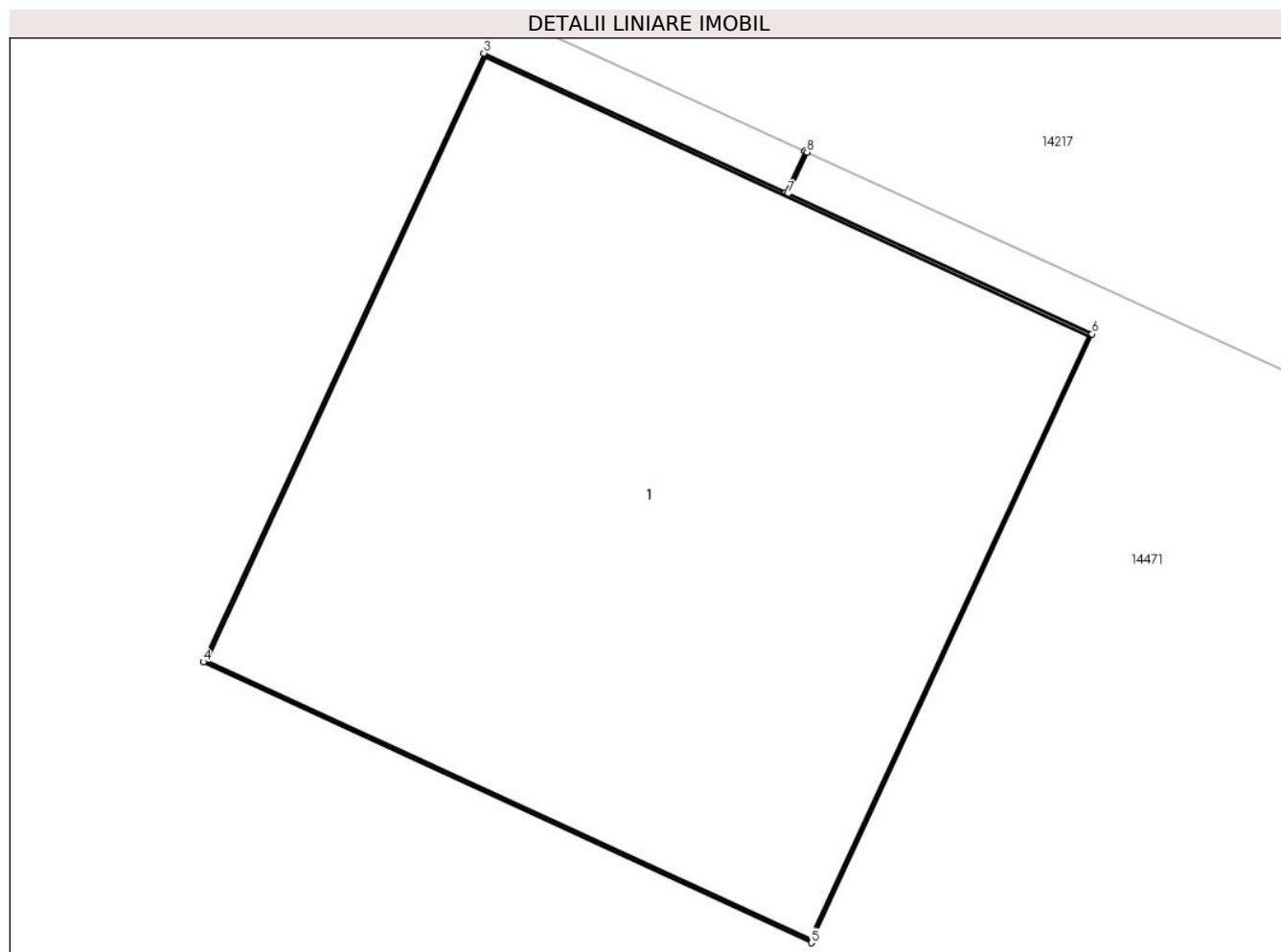
Inscrieri privind dezmembramintele dreptului de proprietate, drepturi reale de garanție și sarcini	Referințe
NU SUNT	

Anexa Nr. 1 La Partea I

Teren

Nr cadastral	Suprafața (mp)*	Observații / Referințe
	1	RETEA JT PTA 2 MORENI

* Suprafața este determinată în planul de proiecție Stereo 70.



Date referitoare la teren

Crt	Categorie folosință	Intra vilan	Suprafața (mp)	Tarla	Parcelă	Nr. topo	Observații / Referințe
1	curți constructii	DA	1	-	11	-	

Date referitoare la construcții

Crt	Număr	Destinație construcție	Supraf. (mp)	Situație juridică	Observații / Referințe
A1.1		construcții industriale și edilitare	1	Cu acte	Nr. niveluri:1; S. construita la sol:1 mp;

Lungime Segmente

1) Valorile lungimilor segmentelor sunt obținute din proiecție în plan.

Punct început	X / Y	Punct sfârșit	X / Y	Lungime segment (** (m)
1	345.984,301 289.287,341	2	345.984,266 289.287,266	0.083
2	345.984,266 289.287,266	3	345.983,726 289.287,516	0.595
3	345.983,726 289.287,516	4	345.983,223 289.286,426	1.2

Punct început	X / Y	Punct sfârșit	X / Y	Lungime segment (** (m)
4	345.983,223 289.286,426	5	345.984,313 289.285,923	1.2
5	345.984,313 289.285,923	6	345.984,816 289.287,013	1.2
6	345.984,816 289.287,013	7	345.984,271 289.287,264	0.6
7	345.984,271 289.287,264	8	345.984,305 289.287,339	0.082
8	345.984,305 289.287,339	1	345.984,301 289.287,341	0.004

** Lungimile segmentelor sunt determinate în planul de proiecție Stereo 70 și sunt rotunjite la 1 milimetru.

*** Distanța dintre puncte este formată din segmente cumulate ce sunt mai mici decât valoarea 1 milimetru.

**DATE DESPRE IMOBILUL NR. 14588**

Oficiul de Cadastru și Publicitate Imobiliară DOLJ
Biroul de Cadastru și Publicitate Imobiliară Craiova

A. Partea I. Descrierea imobilului

TEREN Intravilan

Adresa: Loc. Moreni, Nr. Fn, Jud. Dolj, P13

Nr. Crt	Nr cadastral Nr. topografic	Suprafața* (mp)	Observații / Referințe
A1		1	Sector cadastral:30 Teren neimprejmuit; RETEA JT PTA 2 MORENI

Construcții

Crt	Nr cadastral Nr. topografic	Adresa	Observații / Referințe
A1.1		Loc. Moreni, Nr. Fn, Jud. Dolj, P13	Nr. niveluri:1; S. construita la sol:1 mp;

B. Partea II. Proprietari și acte

Inscrieri privitoare la dreptul de proprietate și alte drepturi reale		Referințe
/		
Act Normativ nr. HG NR.1705, din 29/11/2006 emis de GUVERNUL ROMANIEI (Legea 123 din 10.07.2012; Contract de concesiune nr. 6 din 20.06.2005; Act Aditional nr. 1 din 04.03.2016; Licenta pentru distributia energiei electrice nr. 14033 din 01.07.2002 si Anexa);		
B1	Intabulare, drept de PROPRIETATE, dobandit prin Lege, cota actuala 1/1, cota initiala 1/1 1) STATUL ROMAN-DOMENIUL PUBLIC, CIF:999999999999, LIPSA CUI	A1, A1.1
B2	Intabulare, drept de ADMINISTRARE, dobandit prin Lege, cota actuala 1/1, cota initiala 1/1 1) MINISTERUL ECONOMIEI SI COMERTULUI, CIF:999999999999, LIPSA CUI	A1, A1.1
B3	Intabulare, drept de CONCESIUNE, dobandit prin Lege, cota actuala 1/1, cota initiala 1/1 1) CEZ DISTRIBUTIE SA, CIF:14491102	A1, A1.1

C. Partea III. SARCINI .

Inscrieri privind dezmembramintele dreptului de proprietate, drepturi reale de garanție și sarcini	Referințe
NU SUNT	

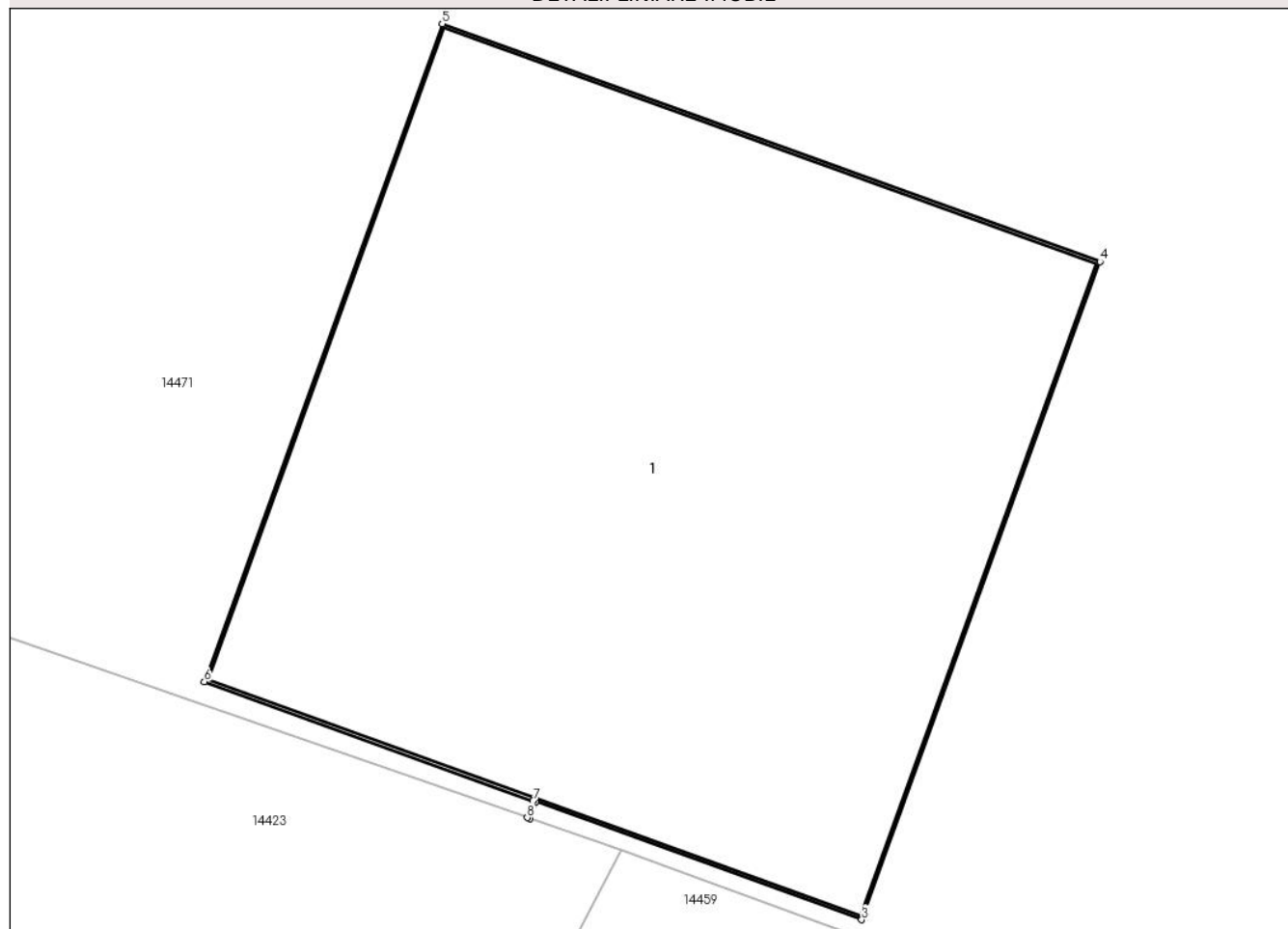
Anexa Nr. 1 La Partea I

Teren

Nr cadastral	Suprafața (mp)*	Observații / Referințe
	1	RETEA JT PTA 2 MORENI

* Suprafața este determinată în planul de proiecție Stereo 70.

DETALII LINIARE IMOBIL



Date referitoare la teren

Crt	Categorie folosință	Intra vilan	Suprafața (mp)	Tarla	Parcelă	Nr. topo	Observații / Referințe
1	curți constructii	DA	1	-	13	-	

Date referitoare la construcții

Crt	Număr	Destinație construcție	Supraf. (mp)	Situație juridică	Observații / Referințe
A1.1		construcții industriale și edilitare	1	Cu acte	Nr. niveluri:1; S. construita la sol:1 mp;

Lungime Segmente

1) Valorile lungimilor segmentelor sunt obținute din proiecție în plan.

Punct început	X / Y	Punct sfârșit	X / Y	Lungime segment (** (m)
1	345.922,084 289.302,913	2	345.922,094 289.302,942	0.031
2	345.922,094 289.302,942	3	345.922,653 289.302,74	0.594
3	345.922,653 289.302,74	4	345.923,062 289.303,868	1.2

Punct început	X / Y	Punct sfârșit	X / Y	Lungime segment (** (m)
4	345.923,062 289.303,868	5	345.921,933 289.304,276	1.2
5	345.921,933 289.304,276	6	345.921,525 289.303,148	1.2
6	345.921,525 289.303,148	7	345.922,089 289.302,944	0.6
7	345.922,089 289.302,944	8	345.922,079 289.302,915	0.031
8	345.922,079 289.302,915	1	345.922,084 289.302,913	0.005

** Lungimile segmentelor sunt determinate în planul de proiecție Stereo 70 și sunt rotunjite la 1 milimetru.

*** Distanța dintre puncte este formată din segmente cumulate ce sunt mai mici decât valoarea 1 milimetru.

**DATE DESPRE IMOBILUL NR. 14589**

Oficiul de Cadastru și Publicitate Imobiliară DOLJ
Biroul de Cadastru și Publicitate Imobiliară Craiova

A. Partea I. Descrierea imobilului

TEREN Intravilan

Adresa: Loc. Moreni, Nr. Fn, Jud. Dolj, P16

Nr. Crt	Nr cadastral Nr. topografic	Suprafața* (mp)	Observații / Referințe
A1		1	Sector cadastral:30 Teren neimprejmuit; RETEA JT PTA 2 MORENI

Construcții

Crt	Nr cadastral Nr. topografic	Adresa	Observații / Referințe
A1.1		Loc. Moreni, Nr. Fn, Jud. Dolj, P16	Nr. niveluri:1; S. construita la sol:1 mp;

B. Partea II. Proprietari și acte

Inscrieri privitoare la dreptul de proprietate și alte drepturi reale		Referințe
/		
Act Normativ nr. HG NR.1705, din 29/11/2006 emis de GUVERNUL ROMANIEI (Legea 123 din 10.07.2012; Contract de concesiune nr. 6 din 20.06.2005; Act Aditional nr. 1 din 04.03.2016; Licenta pentru distributia energiei electrice nr. 14033 din 01.07.2002 si Anexa);		
B1	Intabulare, drept de PROPRIETATE, dobandit prin Lege, cota actuala 1/1, cota initiala 1/1 1) STATUL ROMAN-DOMENIUL PUBLIC, CIF:999999999999, LIPSA CUI	A1, A1.1
B2	Intabulare, drept de ADMINISTRARE, dobandit prin Lege, cota actuala 1/1, cota initiala 1/1 1) MINISTERUL ECONOMIEI SI COMERTULUI, CIF:999999999999, LIPSA CUI	A1, A1.1
B3	Intabulare, drept de CONCESIUNE, dobandit prin Lege, cota actuala 1/1, cota initiala 1/1 1) CEZ DISTRIBUTIE SA, CIF:14491102	A1, A1.1

C. Partea III. SARCINI .

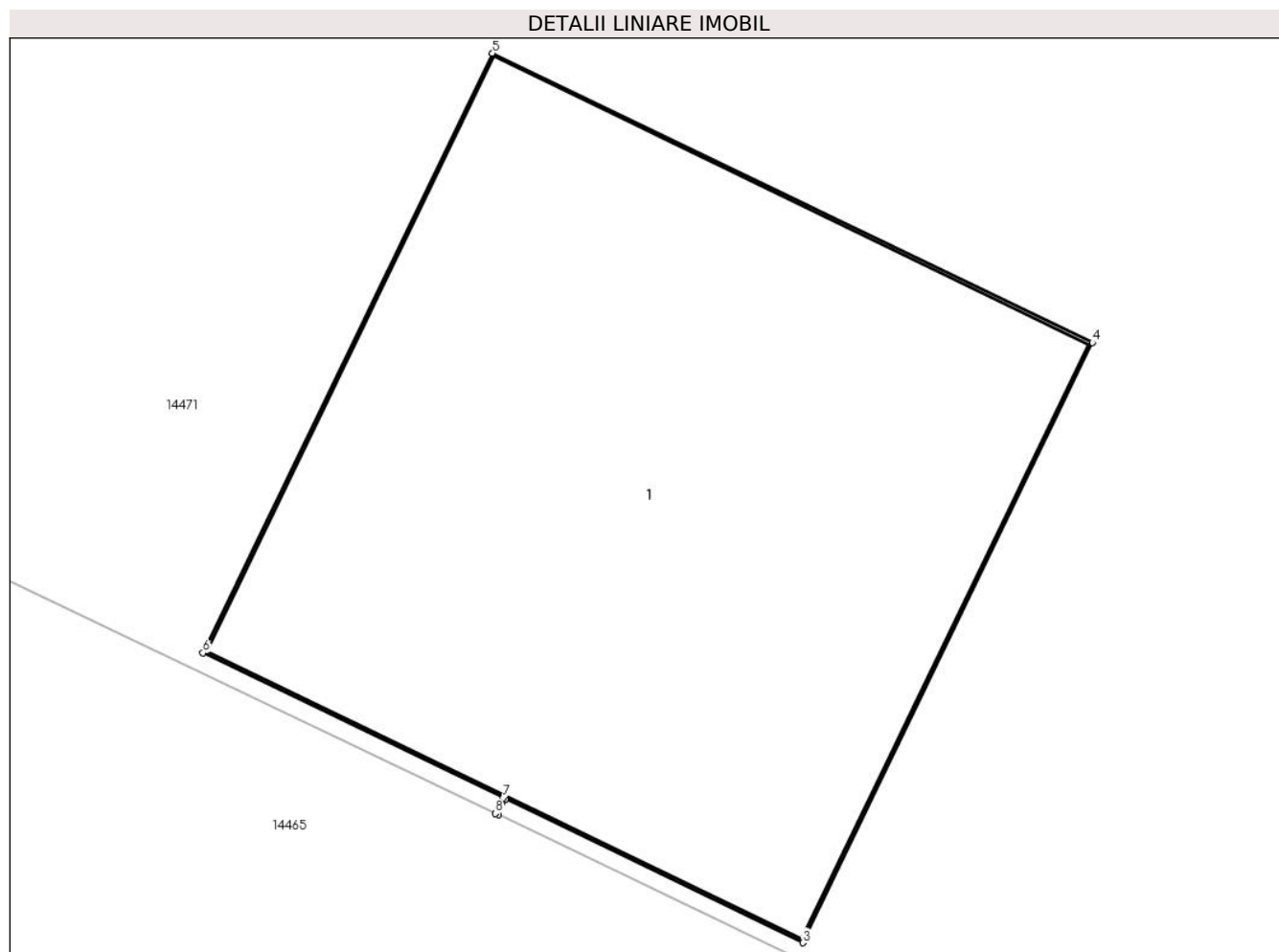
Inscrieri privind dezmembramintele dreptului de proprietate, drepturi reale de garanție și sarcini	Referințe
NU SUNT	

Anexa Nr. 1 La Partea I

Teren

Nr cadastral	Suprafața (mp)*	Observații / Referințe
	1	RETEA JT PTA 2 MORENI

* Suprafața este determinată în planul de proiecție Stereo 70.



Date referitoare la teren

Crt	Categorie folosință	Intra vilan	Suprafața (mp)	Tarla	Parcelă	Nr. topo	Observații / Referințe
1	curți constructii	DA	1	-	16	-	

Date referitoare la construcții

Crt	Număr	Destinație construcție	Supraf. (mp)	Situație juridică	Observații / Referințe
A1.1		construcții industriale și edilitare	1	Cu acte	Nr. niveluri:1; S. construita la sol:1 mp;

Lungime Segmente

1) Valorile lungimilor segmentelor sunt obținute din proiecție în plan.

Punct început	X / Y	Punct sfârșit	X / Y	Lungime segment (** (m)
1	345.825,887 289.337,851	2	345.825,9 289.337,879	0.031
2	345.825,9 289.337,879	3	345.826,436 289.337,62	0.595
3	345.826,436 289.337,62	4	345.826,958 289.338,701	1.2

Punct început	X / Y	Punct sfârșit	X / Y	Lungime segment (** (m)
4	345.826,958 289.338,701	5	345.825,877 289.339,222	1.2
5	345.825,877 289.339,222	6	345.825,355 289.338,142	1.2
6	345.825,355 289.338,142	7	345.825,896 289.337,881	0.601
7	345.825,896 289.337,881	8	345.825,882 289.337,853	0.031
8	345.825,882 289.337,853	1	345.825,887 289.337,851	0.005

** Lungimile segmentelor sunt determinate în planul de proiecție Stereo 70 și sunt rotunjite la 1 milimetru.

*** Distanța dintre puncte este formată din segmente cumulate ce sunt mai mici decât valoarea 1 milimetru.

**DATE DESPRE IMOBILUL NR. 14590**

Oficiul de Cadastru și Publicitate Imobiliară DOLJ
Biroul de Cadastru și Publicitate Imobiliară Craiova

A. Partea I. Descrierea imobilului

TEREN Intravilan

Adresa: Loc. Moreni, Nr. Fn, Jud. Dolj, P2

Nr. Crt	Nr cadastral Nr. topografic	Suprafața* (mp)	Observații / Referințe
A1		1	Sector cadastral:30 Teren neimprejmuit; RETEA JT PTA 2 MORENI

Construcții

Crt	Nr cadastral Nr. topografic	Adresa	Observații / Referințe
A1.1		Loc. Moreni, Nr. Fn, Jud. Dolj, P2	Nr. niveluri:1; S. construita la sol:1 mp;

B. Partea II. Proprietari și acte

Inscrieri privitoare la dreptul de proprietate și alte drepturi reale		Referințe
/		
Act Normativ nr. HG NR.1705, din 29/11/2006 emis de GUVERNUL ROMANIEI (Legea 123 din 10.07.2012; Contract de concesiune nr. 6 din 20.06.2005; Act Aditional nr. 1 din 04.03.2016; Licenta pentru distributia energiei electrice nr. 14033 din 01.07.2002 si Anexa);		
B1	Intabulare, drept de PROPRIETATE, dobandit prin Lege, cota actuala 1/1, cota initiala 1/1 1) STATUL ROMAN-DOMENIUL PUBLIC, CIF:999999999999, LIPSA CUI	A1, A1.1
B2	Intabulare, drept de ADMINISTRARE, dobandit prin Lege, cota actuala 1/1, cota initiala 1/1 1) MINISTERUL ECONOMIEI SI COMERTULUI, CIF:999999999999, LIPSA CUI	A1, A1.1
B3	Intabulare, drept de CONCESIUNE, dobandit prin Lege, cota actuala 1/1, cota initiala 1/1 1) CEZ DISTRIBUTIE SA, CIF:14491102	A1, A1.1

C. Partea III. SARCINI .

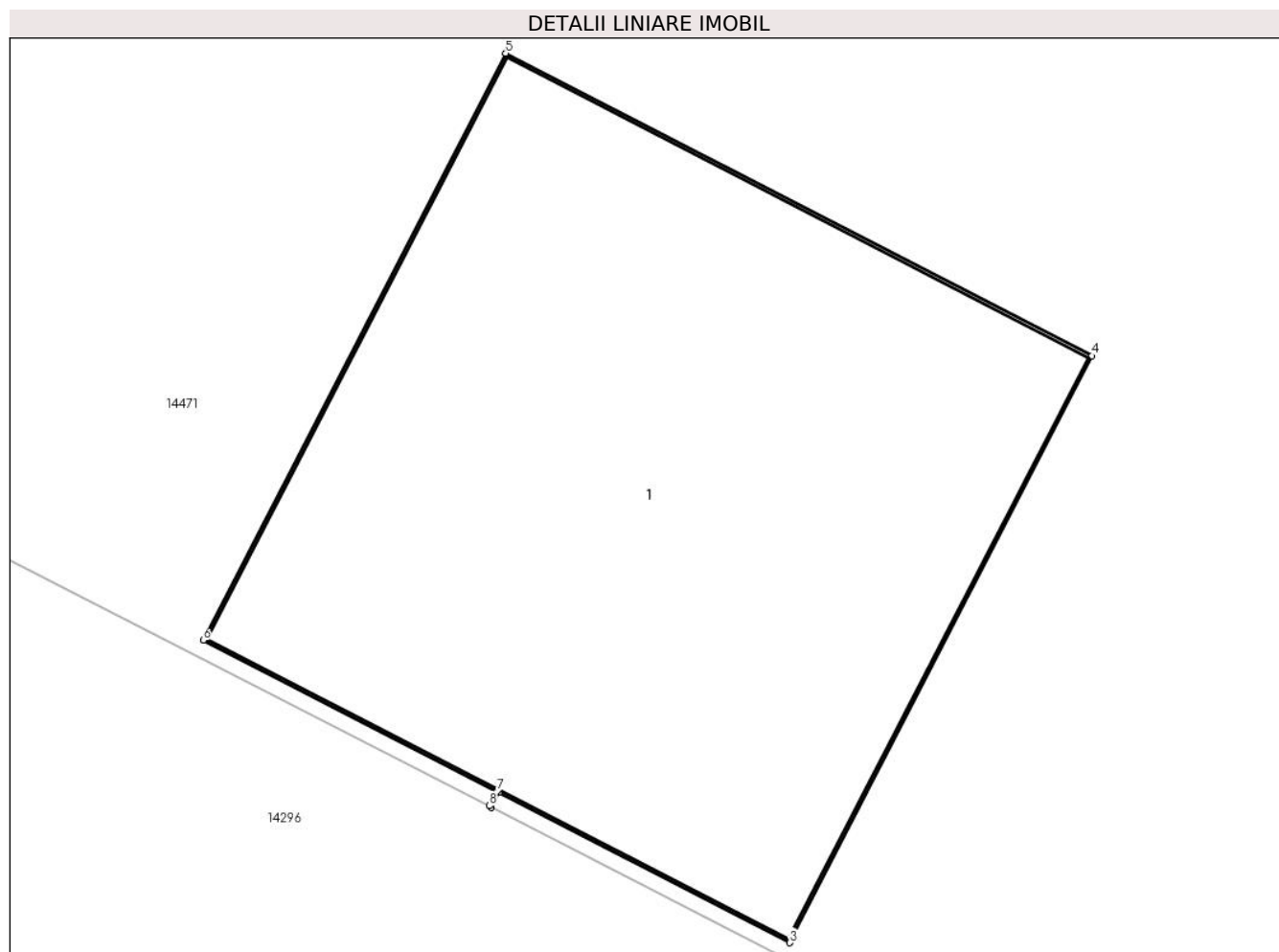
Inscrieri privind dezmembramintele dreptului de proprietate, drepturi reale de garanție și sarcini	Referințe
NU SUNT	

Anexa Nr. 1 La Partea I

Teren

Nr cadastral	Suprafața (mp)*	Observații / Referințe
	1	RETEA JT PTA 2 MORENI

* Suprafața este determinată în planul de proiecție Stereo 70.



Date referitoare la teren

Crt	Categorie folosință	Intra vilan	Suprafața (mp)	Tarla	Parcelă	Nr. topo	Observații / Referințe
1	curți constructii	DA	1	-	2	-	

Date referitoare la construcții

Crt	Număr	Destinație construcție	Supraf. (mp)	Situație juridică	Observații / Referințe
A1.1		construcții industriale și edilitare	1	Cu acte	Nr. niveluri:1; S. construita la sol:1 mp;

Lungime Segmente

1) Valorile lungimilor segmentelor sunt obținute din proiecție în plan.

Punct început	X / Y	Punct sfârșit	X / Y	Lungime segment (** (m)
1	346.258,767 289.150,427	2	346.258,781 289.150,454	0.03
2	346.258,781 289.150,454	3	346.259,31 289.150,181	0.595
3	346.259,31 289.150,181	4	346.259,86 289.151,248	1.2

Punct început	X / Y	Punct sfârșit	X / Y	Lungime segment (** (m)
4	346.259,86 289.151,248	5	346.258,793 289.151,798	1.2
5	346.258,793 289.151,798	6	346.258,243 289.150,731	1.2
6	346.258,243 289.150,731	7	346.258,777 289.150,456	0.601
7	346.258,777 289.150,456	8	346.258,763 289.150,43	0.03
8	346.258,763 289.150,43	1	346.258,767 289.150,427	0.005

** Lungimile segmentelor sunt determinate în planul de proiecție Stereo 70 și sunt rotunjite la 1 milimetru.

*** Distanța dintre puncte este formată din segmente cumulate ce sunt mai mici decât valoarea 1 milimetru.

**DATE DESPRE IMOBILUL NR. 14591**

Oficiul de Cadastru și Publicitate Imobiliară DOLJ
Biroul de Cadastru și Publicitate Imobiliară Craiova

A. Partea I. Descrierea imobilului

TEREN Intravilan

Adresa: Loc. Moreni, Nr. Fn, Jud. Dolj, P2

Nr. Crt	Nr cadastral Nr. topografic	Suprafața* (mp)	Observații / Referințe
A1		1	Sector cadastral:30 Teren neimprejmuit; RETEA JT PTA 2 MORENI

Construcții

Crt	Nr cadastral Nr. topografic	Adresa	Observații / Referințe
A1.1		Loc. Moreni, Nr. Fn, Jud. Dolj, P2	Nr. niveluri:1; S. construita la sol:1 mp;

B. Partea II. Proprietari și acte

Inscrieri privitoare la dreptul de proprietate și alte drepturi reale		Referințe
/		
Act Normativ nr. HG NR.1705, din 29/11/2006 emis de GUVERNUL ROMANIEI (Legea 123 din 10.07.2012; Contract de concesiune nr. 6 din 20.06.2005; Act Aditional nr. 1 din 04.03.2016; Licenta pentru distributia energiei electrice nr. 14033 din 01.07.2002 si Anexa);		
B1	Intabulare, drept de PROPRIETATE, dobandit prin Lege, cota actuala 1/1, cota initiala 1/1 1) STATUL ROMAN-DOMENIUL PUBLIC, CIF:999999999999, LIPSA CUI	A1, A1.1
B2	Intabulare, drept de ADMINISTRARE, dobandit prin Lege, cota actuala 1/1, cota initiala 1/1 1) MINISTERUL ECONOMIEI SI COMERTULUI, CIF:999999999999, LIPSA CUI	A1, A1.1
B3	Intabulare, drept de CONCESIUNE, dobandit prin Lege, cota actuala 1/1, cota initiala 1/1 1) CEZ DISTRIBUTIE SA, CIF:14491102	A1, A1.1

C. Partea III. SARCINI .

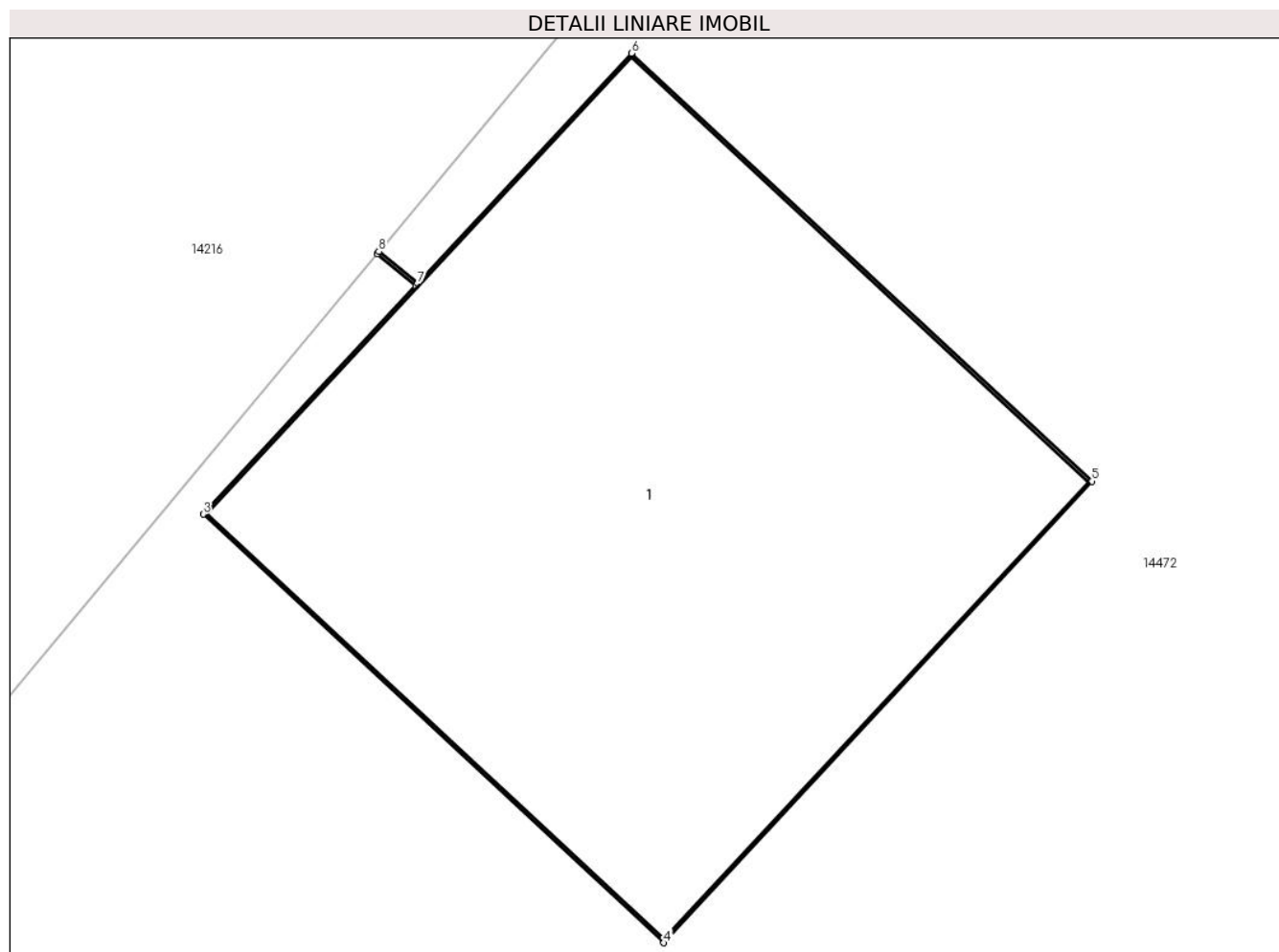
Inscrieri privind dezmembramintele dreptului de proprietate, drepturi reale de garanție și sarcini	Referințe
NU SUNT	

Anexa Nr. 1 La Partea I

Teren

Nr cadastral	Suprafața (mp)*	Observații / Referințe
	1	RETEA JT PTA 2 MORENI

* Suprafața este determinată în planul de proiecție Stereo 70.



Date referitoare la teren

Crt	Categorie folosință	Intravilan	Suprafața (mp)	Tarla	Parcelă	Nr. topo	Observații / Referințe
1	curți constructii	DA	1	-	2	-	

Date referitoare la construcții

Crt	Număr	Destinație construcție	Supraf. (mp)	Situație juridică	Observații / Referințe
A1.1		construcții industriale și edilitare	1	Cu acte	Nr. niveluri:1; S. construita la sol:1 mp;

Lungime Segmente

1) Valorile lungimilor segmentelor sunt obținute din proiecție în plan.

Punct început	X / Y	Punct sfârșit	X / Y	Lungime segment (** (m)
1	345.744,638 289.557,39	2	345.744,711 289.557,329	0.095
2	345.744,711 289.557,329	3	345.744,306 289.556,893	0.595
3	345.744,306 289.556,893	4	345.745,185 289.556,076	1.2

Punct început	X / Y	Punct sfârșit	X / Y	Lungime segment (** (m)
4	345.745,185 289.556,076	5	345.746,002 289.556,956	1.201
5	345.746,002 289.556,956	6	345.745,123 289.557,772	1.199
6	345.745,123 289.557,772	7	345.744,715 289.557,333	0.599
7	345.744,715 289.557,333	8	345.744,641 289.557,394	0.096
8	345.744,641 289.557,394	1	345.744,638 289.557,39	0.005

** Lungimile segmentelor sunt determinate în planul de proiecție Stereo 70 și sunt rotunjite la 1 milimetru.

*** Distanța dintre puncte este formată din segmente cumulate ce sunt mai mici decât valoarea 1 milimetru.

**DATE DESPRE IMOBILUL NR. 14592**

Oficiul de Cadastru și Publicitate Imobiliară DOLJ
Biroul de Cadastru și Publicitate Imobiliară Craiova

A. Partea I. Descrierea imobilului

TEREN Intravilan

Adresa: Loc. Moreni, Nr. Fn, Jud. Dolj, P1

Nr. Crt	Nr cadastral Nr. topografic	Suprafața* (mp)	Observații / Referințe
A1		1	Sector cadastral:30 Teren neimprejmuit; RETEA JT PTA 2 MORENI

Construcții

Crt	Nr cadastral Nr. topografic	Adresa	Observații / Referințe
A1.1		Loc. Moreni, Nr. Fn, Jud. Dolj, P1	Nr. niveluri:1; S. construita la sol:1 mp;

B. Partea II. Proprietari și acte

Inscrieri privitoare la dreptul de proprietate și alte drepturi reale		Referințe
/		
Act Normativ nr. HG NR.1705, din 29/11/2006 emis de GUVERNUL ROMANIEI (Legea 123 din 10.07.2012; Contract de concesiune nr. 6 din 20.06.2005; Act Aditional nr. 1 din 04.03.2016; Licenta pentru distributia energiei electrice nr. 14033 din 01.07.2002 si Anexa);		
B1	Intabulare, drept de PROPRIETATE, dobandit prin Lege, cota actuala 1/1, cota initiala 1/1 1) STATUL ROMAN-DOMENIUL PUBLIC, CIF:999999999999, LIPSA CUI	A1, A1.1
B2	Intabulare, drept de ADMINISTRARE, dobandit prin Lege, cota actuala 1/1, cota initiala 1/1 1) MINISTERUL ECONOMIEI SI COMERTULUI, CIF:999999999999, LIPSA CUI	A1, A1.1
B3	Intabulare, drept de CONCESIUNE, dobandit prin Lege, cota actuala 1/1, cota initiala 1/1 1) CEZ DISTRIBUTIE SA, CIF:14491102	A1, A1.1

C. Partea III. SARCINI .

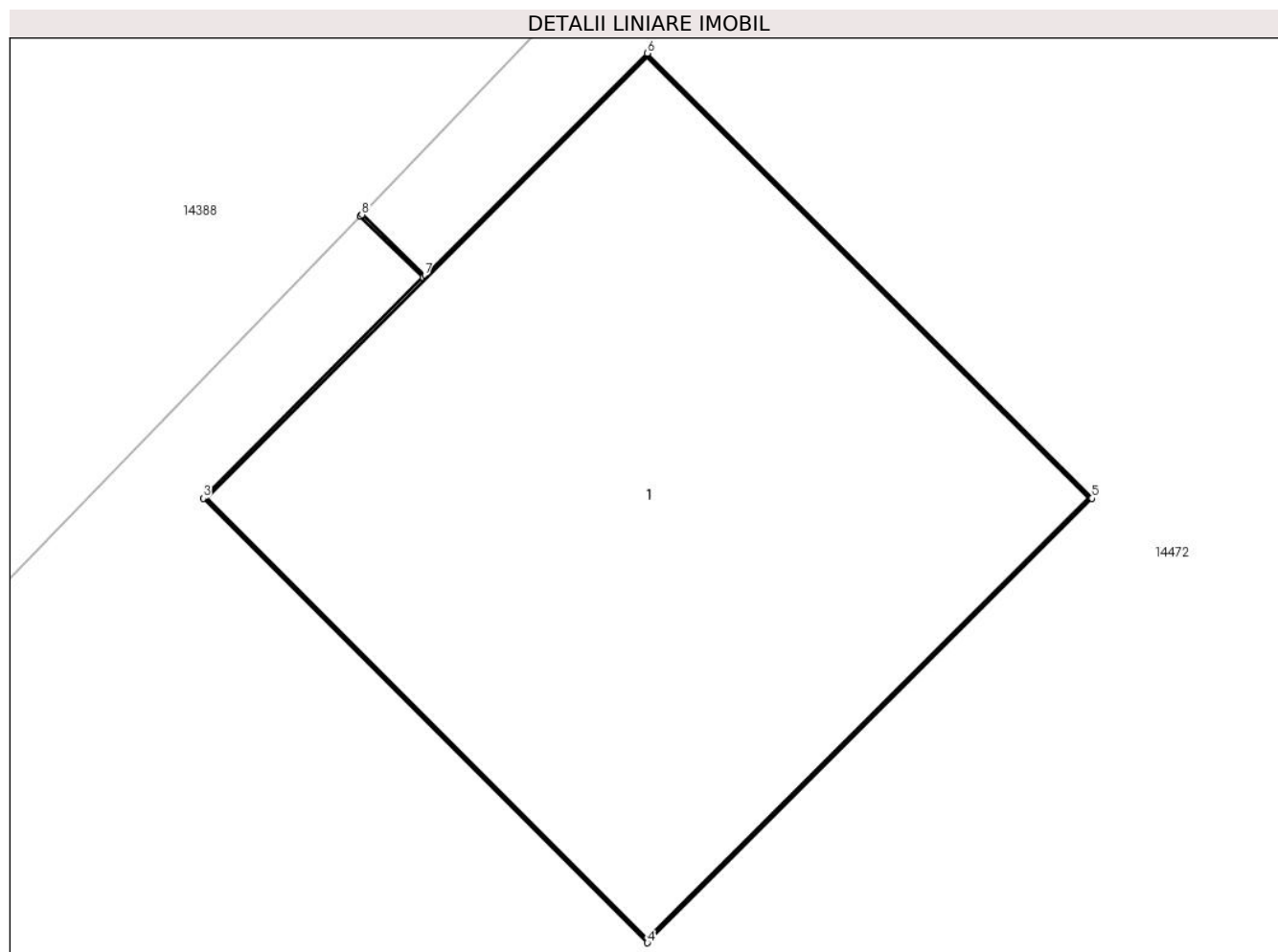
Inscrieri privind dezmembramintele dreptului de proprietate, drepturi reale de garanție și sarcini	Referințe
NU SUNT	

Anexa Nr. 1 La Partea I

Teren

Nr cadastral	Suprafața (mp)*	Observații / Referințe
	1	RETEA JT PTA 2 MORENI

* Suprafața este determinată în planul de proiecție Stereo 70.



Date referitoare la teren

Crt	Categorie folosință	Intra vilan	Suprafața (mp)	Tarla	Parcelă	Nr. topo	Observații / Referințe
1	curți constructii	DA	1	-	1	-	

Date referitoare la construcții

Crt	Număr	Destinație construcție	Supraf. (mp)	Situație juridică	Observații / Referințe
A1.1		construcții industriale și edilitare	1	Cu acte	Nr. niveluri:1; S. construita la sol:1 mp;

Lungime Segmente

1) Valorile lungimilor segmentelor sunt obținute din proiecție în plan.

Punct început	X / Y	Punct sfârșit	X / Y	Lungime segment (** (m))
1	345.762,086 289.576,905	2	345.762,206 289.576,788	0.168
2	345.762,206 289.576,788	3	345.761,786 289.576,367	0.595
3	345.761,786 289.576,367	4	345.762,634 289.575,519	1.199

Punct început	X / Y	Punct sfârșit	X / Y	Lungime segment (** (m)
4	345.762,634 289.575,519	5	345.763,483 289.576,367	1.2
5	345.763,483 289.576,367	6	345.762,634 289.577,216	1.201
6	345.762,634 289.577,216	7	345.762,21 289.576,792	0.6
7	345.762,21 289.576,792	8	345.762,089 289.576,908	0.168
8	345.762,089 289.576,908	1	345.762,086 289.576,905	0.004

** Lungimile segmentelor sunt determinate în planul de proiecție Stereo 70 și sunt rotunjite la 1 milimetru.

*** Distanța dintre puncte este formată din segmente cumulate ce sunt mai mici decât valoarea 1 milimetru.

**DATE DESPRE IMOBILUL NR. 14593**

Oficiul de Cadastru și Publicitate Imobiliară DOLJ
Biroul de Cadastru și Publicitate Imobiliară Craiova

A. Partea I. Descrierea imobilului

TEREN Intravilan

Adresa: Loc. Moreni, Nr. Fn, Jud. Dolj, P2

Nr. Crt	Nr cadastral Nr. topografic	Suprafața* (mp)	Observații / Referințe
A1		1	Sector cadastral:30 Teren neimprejmuit; RETEA JT PTA 2 MORENI

Construcții

Crt	Nr cadastral Nr. topografic	Adresa	Observații / Referințe
A1.1		Loc. Moreni, Nr. Fn, Jud. Dolj, P2	Nr. niveluri:1; S. construita la sol:1 mp;

B. Partea II. Proprietari și acte

Inscrieri privitoare la dreptul de proprietate și alte drepturi reale		Referințe
/		
Act Normativ nr. HG NR.1705, din 29/11/2006 emis de GUVERNUL ROMANIEI (Legea 123 din 10.07.2012; Contract de concesiune nr. 6 din 20.06.2005; Act Aditional nr. 1 din 04.03.2016; Licenta pentru distributia energiei electrice nr. 14033 din 01.07.2002 si Anexa);		
B1	Intabulare, drept de PROPRIETATE, dobandit prin Lege, cota actuala 1/1, cota initiala 1/1 1) STATUL ROMAN-DOMENIUL PUBLIC, CIF:9999999999999, LIPSA CUI	A1, A1.1
B2	Intabulare, drept de ADMINISTRARE, dobandit prin Lege, cota actuala 1/1, cota initiala 1/1 1) MINISTERUL ECONOMIEI SI COMERTULUI, CIF:9999999999999, LIPSA CUI	A1, A1.1
B3	Intabulare, drept de CONCESIUNE, dobandit prin Lege, cota actuala 1/1, cota initiala 1/1 1) CEZ DISTRIBUTIE SA, CIF:14491102	A1, A1.1

C. Partea III. SARCINI .

Inscrieri privind dezmembramintele dreptului de proprietate, drepturi reale de garanție și sarcini	Referințe
NU SUNT	

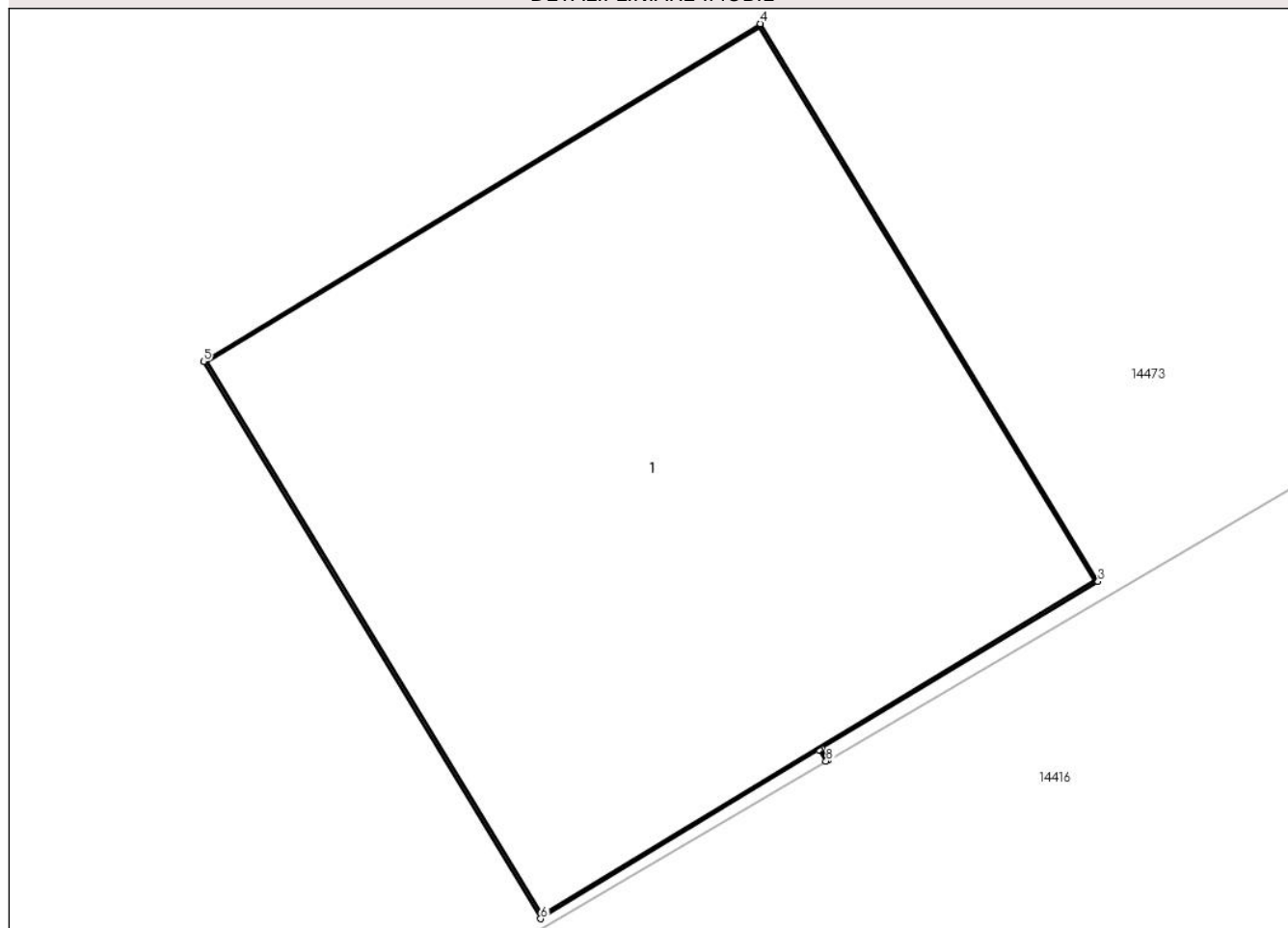
Anexa Nr. 1 La Partea I

Teren

Nr cadastral	Suprafața (mp)*	Observații / Referințe
	1	RETEA JT PTA 2 MORENI

* Suprafața este determinată în planul de proiecție Stereo 70.

DETALII LINIARE IMOBIL



Date referitoare la teren

Crt	Categorie folosință	Intra vilan	Suprafața (mp)	Tarla	Parcelă	Nr. topo	Observații / Referințe
1	curți constructii	DA	1	-	2	-	

Date referitoare la construcții

Crt	Număr	Destinație construcție	Supraf. (mp)	Situație juridică	Observații / Referințe
A1.1		construcții industriale și edilitare	1	Cu acte	Nr. niveluri:1; S. construita la sol:1 mp;

Lungime Segmente

1) Valorile lungimilor segmentelor sunt obținute din proiecție în plan.

Punct început	X / Y	Punct sfârșit	X / Y	Lungime segment (** (m)
1	345.765,039 289.273,264	2	345.765,027 289.273,285	0.024
2	345.765,027 289.273,285	3	345.765,536 289.273,593	0.595
3	345.765,536 289.273,593	4	345.764,914 289.274,62	1.201

Punct început	X / Y	Punct sfârșit	X / Y	Lungime segment (** (m)
4	345.764,914 289.274,62	5	345.763,888 289.273,998	1.2
5	345.763,888 289.273,998	6	345.764,509 289.272,972	1.199
6	345.764,509 289.272,972	7	345.765,022 289.273,283	0.6
7	345.765,022 289.273,283	8	345.765,035 289.273,262	0.025
8	345.765,035 289.273,262	1	345.765,039 289.273,264	0.004

** Lungimile segmentelor sunt determinate în planul de proiecție Stereo 70 și sunt rotunjite la 1 milimetru.

*** Distanța dintre puncte este formată din segmente cumulate ce sunt mai mici decât valoarea 1 milimetru.

**DATE DESPRE IMOBILUL NR. 14594**

Oficiul de Cadastru și Publicitate Imobiliară DOLJ
Biroul de Cadastru și Publicitate Imobiliară Craiova

A. Partea I. Descrierea imobilului

TEREN Intravilan

Adresa: Loc. Moreni, Nr. Fn, Jud. Dolj, P1

Nr. Crt	Nr cadastral Nr. topografic	Suprafața* (mp)	Observații / Referințe
A1		1	Sector cadastral:30 Teren neimprejmuit; RETEA JT PTA 2 MORENI

Construcții

Crt	Nr cadastral Nr. topografic	Adresa	Observații / Referințe
A1.1		Loc. Moreni, Nr. Fn, Jud. Dolj, P1	Nr. niveluri:1; S. construita la sol:1 mp;

B. Partea II. Proprietari și acte

Inscrieri privitoare la dreptul de proprietate și alte drepturi reale		Referințe
/		
Act Normativ nr. HG NR.1705, din 29/11/2006 emis de GUVERNUL ROMANIEI (Legea 123 din 10.07.2012; Contract de concesiune nr. 6 din 20.06.2005; Act Aditional nr. 1 din 04.03.2016; Licenta pentru distributia energiei electrice nr. 14033 din 01.07.2002 si Anexa);		
B1	Intabulare, drept de PROPRIETATE, dobandit prin Lege, cota actuala 1/1, cota initiala 1/1 1) STATUL ROMAN-DOMENIUL PUBLIC, CIF:999999999999, LIPSA CUI	A1, A1.1
B2	Intabulare, drept de ADMINISTRARE, dobandit prin Lege, cota actuala 1/1, cota initiala 1/1 1) MINISTERUL ECONOMIEI SI COMERTULUI, CIF:999999999999, LIPSA CUI	A1, A1.1
B3	Intabulare, drept de CONCESIUNE, dobandit prin Lege, cota actuala 1/1, cota initiala 1/1 1) CEZ DISTRIBUTIE SA, CIF:14491102	A1, A1.1

C. Partea III. SARCINI .

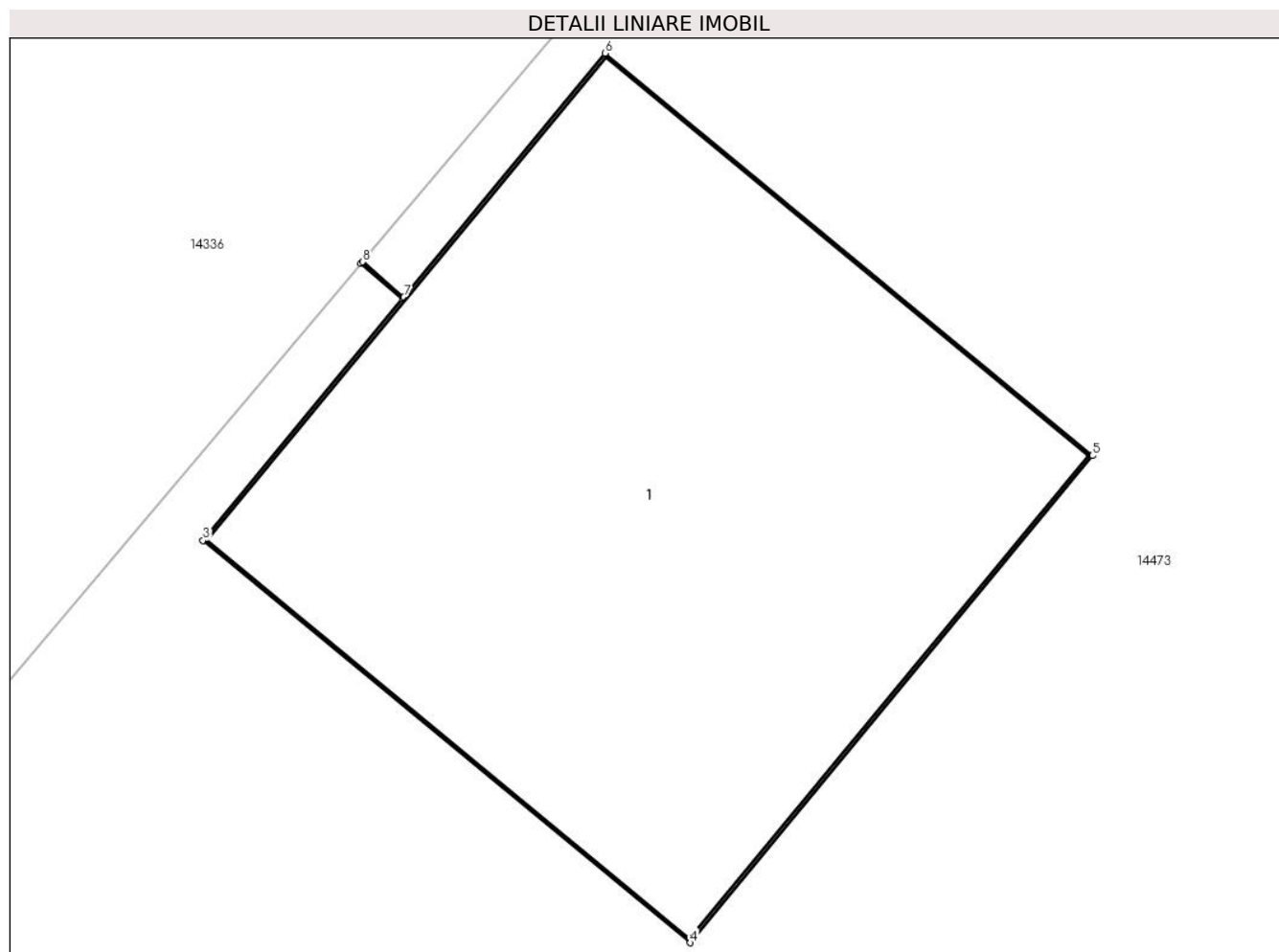
Inscrieri privind dezmembramintele dreptului de proprietate, drepturi reale de garanție și sarcini	Referințe
NU SUNT	

Anexa Nr. 1 La Partea I

Teren

Nr cadastral	Suprafața (mp)*	Observații / Referințe
	1	RETEA JT PTA 2 MORENI

* Suprafața este determinată în planul de proiecție Stereo 70.



Date referitoare la teren

Crt	Categorie folosință	Intra vilan	Suprafața (mp)	Tarla	Parcelă	Nr. topo	Observații / Referințe
1	curți constructii	DA	1	-	1	-	

Date referitoare la construcții

Crt	Număr	Destinație construcție	Supraf. (mp)	Situație juridică	Observații / Referințe
A1.1		construcții industriale și edilitare	1	Cu acte	Nr. niveluri:1; S. construita la sol:1 mp;

Lungime Segmente

1) Valorile lungimilor segmentelor sunt obținute din proiecție în plan.

Punct început	X / Y	Punct sfârșit	X / Y	Lungime segment (** (m))
1	345.730,202 289.251,418	2	345.730,281 289.251,351	0.104
2	345.730,281 289.251,351	3	345.729,902 289.250,892	0.595
3	345.729,902 289.250,892	4	345.730,828 289.250,128	1.2

Punct început	X / Y	Punct sfârșit	X / Y	Lungime segment (** (m)
4	345.730,828 289.250,128	5	345.731,592 289.251,053	1.2
5	345.731,592 289.251,053	6	345.730,666 289.251,817	1.2
6	345.730,666 289.251,817	7	345.730,284 289.251,354	0.6
7	345.730,284 289.251,354	8	345.730,205 289.251,421	0.104
8	345.730,205 289.251,421	1	345.730,202 289.251,418	0.004

** Lungimile segmentelor sunt determinate în planul de proiecție Stereo 70 și sunt rotunjite la 1 milimetru.

*** Distanța dintre puncte este formată din segmente cumulate ce sunt mai mici decât valoarea 1 milimetru.

**DATE DESPRE IMOBILUL NR. 14595**

Oficiul de Cadastru și Publicitate Imobiliară DOLJ
Biroul de Cadastru și Publicitate Imobiliară Craiova

A. Partea I. Descrierea imobilului

TEREN Intravilan

Adresa: Loc. Moreni, Nr. Fn, Jud. Dolj, P5

Nr. Crt	Nr cadastral Nr. topografic	Suprafața* (mp)	Observații / Referințe
A1		1	Sector cadastral:30 Teren neimprejmuit; RETEA JT PTA 2 MORENI

Construcții

Crt	Nr cadastral Nr. topografic	Adresa	Observații / Referințe
A1.1		Loc. Moreni, Nr. Fn, Jud. Dolj, P5	Nr. niveluri:1; S. construita la sol:1 mp;

B. Partea II. Proprietari și acte

Inscrieri privitoare la dreptul de proprietate și alte drepturi reale		Referințe
/		
Act Normativ nr. HG NR.1705, din 29/11/2006 emis de GUVERNUL ROMANIEI (Legea 123 din 10.07.2012; Contract de concesiune nr. 6 din 20.06.2005; Act Aditional nr. 1 din 04.03.2016; Licenta pentru distributia energiei electrice nr. 14033 din 01.07.2002 si Anexa);		
B1	Intabulare, drept de PROPRIETATE, dobandit prin Lege, cota actuala 1/1, cota initiala 1/1 1) STATUL ROMAN-DOMENIUL PUBLIC, CIF:999999999999, LIPSA CUI	A1, A1.1
B2	Intabulare, drept de ADMINISTRARE, dobandit prin Lege, cota actuala 1/1, cota initiala 1/1 1) MINISTERUL ECONOMIEI SI COMERTULUI, CIF:999999999999, LIPSA CUI	A1, A1.1
B3	Intabulare, drept de CONCESIUNE, dobandit prin Lege, cota actuala 1/1, cota initiala 1/1 1) CEZ DISTRIBUTIE SA, CIF:14491102	A1, A1.1

C. Partea III. SARCINI .

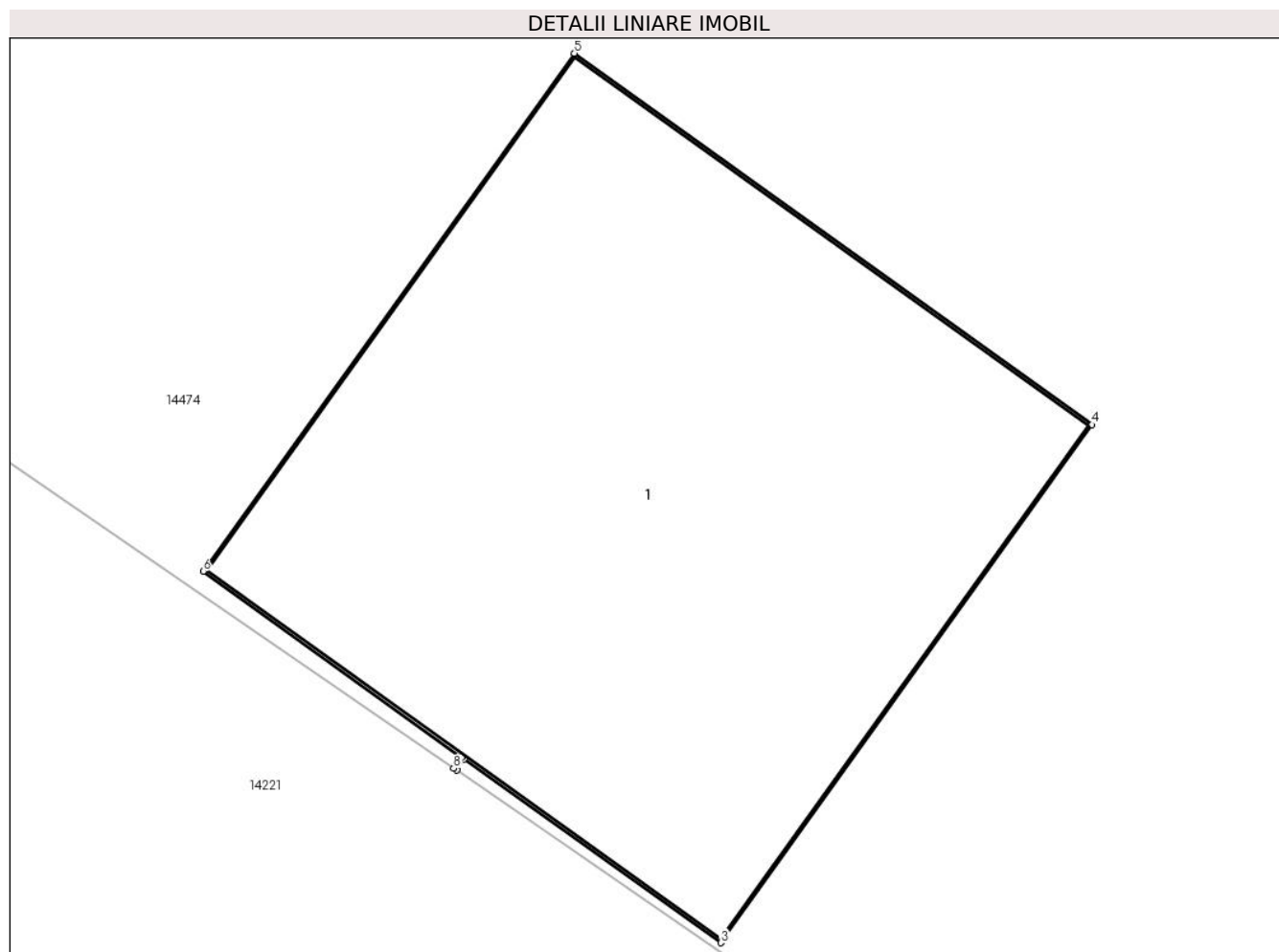
Inscrieri privind dezmembramintele dreptului de proprietate, drepturi reale de garanție și sarcini	Referințe
NU SUNT	

Anexa Nr. 1 La Partea I

Teren

Nr cadastral	Suprafața (mp)*	Observații / Referințe
	1	RETEA JT PTA 2 MORENI

* Suprafața este determinată în planul de proiecție Stereo 70.



Date referitoare la teren

Crt	Categorie folosință	Intra vilan	Suprafața (mp)	Tarla	Parcelă	Nr. topo	Observații / Referințe
1	curți constructii	DA	1	-	5	-	

Date referitoare la construcții

Crt	Număr	Destinație construcție	Supraf. (mp)	Situație juridică	Observații / Referințe
A1.1		construcții industriale și edilitare	1	Cu acte	Nr. niveluri:1; S. construita la sol:1 mp;

Lungime Segmente

1) Valorile lungimilor segmentelor sunt obținute din proiecție în plan.

Punct început	X / Y	Punct sfârșit	X / Y	Lungime segment (** (m)
1	346.193,604 289.395,38	2	346.193,618 289.395,401	0.025
2	346.193,618 289.395,401	3	346.194,102 289.395,055	0.595
3	346.194,102 289.395,055	4	346.194,801 289.396,03	1.2

Punct început	X / Y	Punct sfârșit	X / Y	Lungime segment (** (m)
4	346.194,801 289.396,03	5	346.193,826 289.396,729	1.2
5	346.193,826 289.396,729	6	346.193,127 289.395,754	1.2
6	346.193,127 289.395,754	7	346.193,614 289.395,404	0.6
7	346.193,614 289.395,404	8	346.193,599 289.395,383	0.026
8	346.193,599 289.395,383	1	346.193,604 289.395,38	0.006

** Lungimile segmentelor sunt determinate în planul de proiecție Stereo 70 și sunt rotunjite la 1 milimetru.

*** Distanța dintre puncte este formată din segmente cumulate ce sunt mai mici decât valoarea 1 milimetru.

**DATE DESPRE IMOBILUL NR. 14596**

Oficiul de Cadastru și Publicitate Imobiliară DOLJ
Biroul de Cadastru și Publicitate Imobiliară Craiova

A. Partea I. Descrierea imobilului

TEREN Intravilan

Adresa: Loc. Moreni, Nr. Fn, Jud. Dolj, P2

Nr. Crt	Nr cadastral Nr. topografic	Suprafața* (mp)	Observații / Referințe
A1		1	Sector cadastral:30 Teren neimprejmuit; RETEA JT PTA 2 MORENI

Construcții

Crt	Nr cadastral Nr. topografic	Adresa	Observații / Referințe
A1.1		Loc. Moreni, Nr. Fn, Jud. Dolj, P2	Nr. niveluri:1; S. construita la sol:1 mp;

B. Partea II. Proprietari și acte

Inscrieri privitoare la dreptul de proprietate și alte drepturi reale		Referințe
/		
Act Normativ nr. HG NR.1705, din 29/11/2006 emis de GUVERNUL ROMANIEI (Legea 123 din 10.07.2012; Contract de concesiune nr. 6 din 20.06.2005; Act Aditional nr. 1 din 04.03.2016; Licenta pentru distributia energiei electrice nr. 14033 din 01.07.2002 si Anexa);		
B1	Intabulare, drept de PROPRIETATE, dobandit prin Lege, cota actuala 1/1, cota initiala 1/1 1) STATUL ROMAN-DOMENIUL PUBLIC, CIF:999999999999, LIPSA CUI	A1, A1.1
B2	Intabulare, drept de ADMINISTRARE, dobandit prin Lege, cota actuala 1/1, cota initiala 1/1 1) MINISTERUL ECONOMIEI SI COMERTULUI, CIF:999999999999, LIPSA CUI	A1, A1.1
B3	Intabulare, drept de CONCESIUNE, dobandit prin Lege, cota actuala 1/1, cota initiala 1/1 1) CEZ DISTRIBUTIE SA, CIF:14491102	A1, A1.1

C. Partea III. SARCINI .

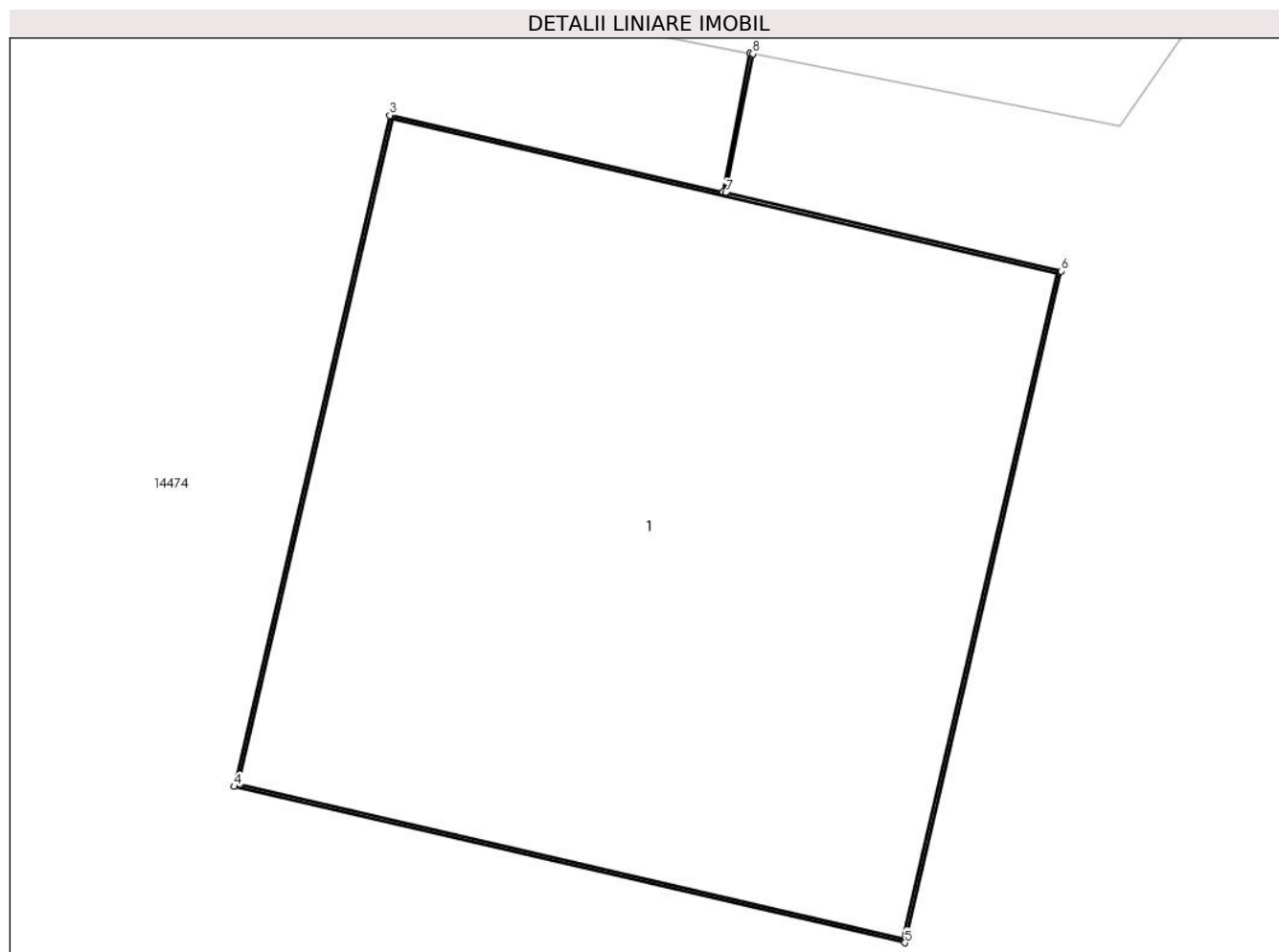
Inscrieri privind dezmembramintele dreptului de proprietate, drepturi reale de garanție și sarcini	Referințe
NU SUNT	

Anexa Nr. 1 La Partea I

Teren

Nr cadastral	Suprafața (mp)*	Observații / Referințe
	1	RETEA JT PTA 2 MORENI

* Suprafața este determinată în planul de proiecție Stereo 70.



Date referitoare la teren

Crt	Categorie folosință	Intra vilan	Suprafața (mp)	Tarla	Parcelă	Nr. topo	Observații / Referințe
1	curți constructii	DA	1	-	2	-	

Date referitoare la construcții

Crt	Număr	Destinație construcție	Supraf. (mp)	Situație juridică	Observații / Referințe
A1.1		construcții industriale și edilitare	1	Cu acte	Nr. niveluri:1; S. construita la sol:1 mp;

Lungime Segmente

1) Valorile lungimilor segmentelor sunt obținute din proiecție în plan.

Punct început	X / Y	Punct sfârșit	X / Y	Lungime segment (** (m)
1	346.285,426 289.385,586	2	346.285,379 289.385,344	0.247
2	346.285,379 289.385,344	3	346.284,799 289.385,478	0.595
3	346.284,799 289.385,478	4	346.284,528 289.384,31	1.199

Punct început	X / Y	Punct sfârșit	X / Y	Lungime segment (** (m)
4	346.284,528 289.384,31	5	346.285,696 289.384,038	1.199
5	346.285,696 289.384,038	6	346.285,968 289.385,207	1.2
6	346.285,968 289.385,207	7	346.285,384 289.385,343	0.6
7	346.285,384 289.385,343	8	346.285,431 289.385,585	0.247
8	346.285,431 289.385,585	1	346.285,426 289.385,586	0.005

** Lungimile segmentelor sunt determinate în planul de proiecție Stereo 70 și sunt rotunjite la 1 milimetru.

*** Distanța dintre puncte este formată din segmente cumulate ce sunt mai mici decât valoarea 1 milimetru.

**DATE DESPRE IMOBILUL NR. 14597**

Oficiul de Cadastru și Publicitate Imobiliară DOLJ
Biroul de Cadastru și Publicitate Imobiliară Craiova

A. Partea I. Descrierea imobilului

TEREN Intravilan

Adresa: Loc. Moreni, Nr. Fn, Jud. Dolj, P4

Nr. Crt	Nr cadastral Nr. topografic	Suprafața* (mp)	Observații / Referințe
A1		1	Sector cadastral:30 Teren neimprejmuit; RETEA JT PTA 2 MORENI

Construcții

Crt	Nr cadastral Nr. topografic	Adresa	Observații / Referințe
A1.1		Loc. Moreni, Nr. Fn, Jud. Dolj, P4	Nr. niveluri:1; S. construita la sol:1 mp;

B. Partea II. Proprietari și acte

Inscrieri privitoare la dreptul de proprietate și alte drepturi reale		Referințe
/		
Act Normativ nr. HG NR.1705, din 29/11/2006 emis de GUVERNUL ROMANIEI (Legea 123 din 10.07.2012; Contract de concesiune nr. 6 din 20.06.2005; Act Aditional nr. 1 din 04.03.2016; Licenta pentru distributia energiei electrice nr. 14033 din 01.07.2002 si Anexa);		
B1	Intabulare, drept de PROPRIETATE, dobandit prin Lege, cota actuala 1/1, cota initiala 1/1 1) STATUL ROMAN-DOMENIUL PUBLIC, CIF:999999999999, LIPSA CUI	A1, A1.1
B2	Intabulare, drept de ADMINISTRARE, dobandit prin Lege, cota actuala 1/1, cota initiala 1/1 1) MINISTERUL ECONOMIEI SI COMERTULUI, CIF:999999999999, LIPSA CUI	A1, A1.1
B3	Intabulare, drept de CONCESIUNE, dobandit prin Lege, cota actuala 1/1, cota initiala 1/1 1) CEZ DISTRIBUTIE SA, CIF:14491102	A1, A1.1

C. Partea III. SARCINI .


Inscrieri privind dezmembramintele dreptului de proprietate, drepturi reale de garanție și sarcini	Referințe
NU SUNT	

Anexa Nr. 1 La Partea I

Teren

Nr cadastral	Suprafața (mp)*	Observații / Referințe
	1	RETEA JT PTA 2 MORENI

* Suprafața este determinată în planul de proiecție Stereo 70.



Date referitoare la teren

Crt	Categorie folosință	Intravilan	Suprafața (mp)	Tarla	Parcelă	Nr. topo	Observații / Referințe
1	curți constructii	DA	1	-	4	-	

Date referitoare la construcții

Crt	Număr	Destinație construcție	Supraf. (mp)	Situație juridică	Observații / Referințe
A1.1		construcții industriale și edilitare	1	Cu acte	Nr. niveluri:1; S. construita la sol:1 mp;

Lungime Segmente

1) Valorile lungimilor segmentelor sunt obținute din proiecție în plan.

Punct început	X / Y	Punct sfârșit	X / Y	Lungime segment (** (m))
1	346.218,093 289.401,309	2	346.218,042 289.401,118	0.198
2	346.218,042 289.401,118	3	346.217,468 289.401,272	0.594
3	346.217,468 289.401,272	4	346.217,157 289.400,113	1.2

Punct început	X / Y	Punct sfârșit	X / Y	Lungime segment (** (m)
4	346.217,157 289.400,113	5	346.218,316 289.399,802	1.2
5	346.218,316 289.399,802	6	346.218,627 289.400,961	1.2
6	346.218,627 289.400,961	7	346.218,047 289.401,116	0.6
7	346.218,047 289.401,116	8	346.218,098 289.401,307	0.198
8	346.218,098 289.401,307	1	346.218,093 289.401,309	0.005

** Lungimile segmentelor sunt determinate în planul de proiecție Stereo 70 și sunt rotunjite la 1 milimetru.

*** Distanța dintre puncte este formată din segmente cumulate ce sunt mai mici decât valoarea 1 milimetru.

**DATE DESPRE IMOBILUL NR. 14598**

Oficiul de Cadastru și Publicitate Imobiliară DOLJ
Biroul de Cadastru și Publicitate Imobiliară Craiova

A. Partea I. Descrierea imobilului

TEREN Intravilan

Adresa: Loc. Moreni, Nr. Fn, Jud. Dolj, P1

Nr. Crt	Nr cadastral Nr. topografic	Suprafața* (mp)	Observații / Referințe
A1		1	Sector cadastral:30 Teren neimprejmuit; RETEA JT PTA 2 MORENI

Construcții

Crt	Nr cadastral Nr. topografic	Adresa	Observații / Referințe
A1.1		Loc. Moreni, Nr. Fn, Jud. Dolj, P1	Nr. niveluri:1; S. construita la sol:1 mp;

B. Partea II. Proprietari și acte

Inscrieri privitoare la dreptul de proprietate și alte drepturi reale		Referințe
/		
Act Normativ nr. HG NR.1705, din 29/11/2006 emis de GUVERNUL ROMANIEI (Legea 123 din 10.07.2012; Contract de concesiune nr. 6 din 20.06.2005; Act Aditional nr. 1 din 04.03.2016; Licenta pentru distributia energiei electrice nr. 14033 din 01.07.2002 si Anexa);		
B1	Intabulare, drept de PROPRIETATE, dobandit prin Lege, cota actuala 1/1, cota initiala 1/1 1) STATUL ROMAN-DOMENIUL PUBLIC, CIF:999999999999, LIPSA CUI	A1, A1.1
B2	Intabulare, drept de ADMINISTRARE, dobandit prin Lege, cota actuala 1/1, cota initiala 1/1 1) MINISTERUL ECONOMIEI SI COMERTULUI, CIF:999999999999, LIPSA CUI	A1, A1.1
B3	Intabulare, drept de CONCESIUNE, dobandit prin Lege, cota actuala 1/1, cota initiala 1/1 1) CEZ DISTRIBUTIE SA, CIF:14491102	A1, A1.1

C. Partea III. SARCINI .

Inscrieri privind dezmembramintele dreptului de proprietate, drepturi reale de garanție și sarcini	Referințe
NU SUNT	

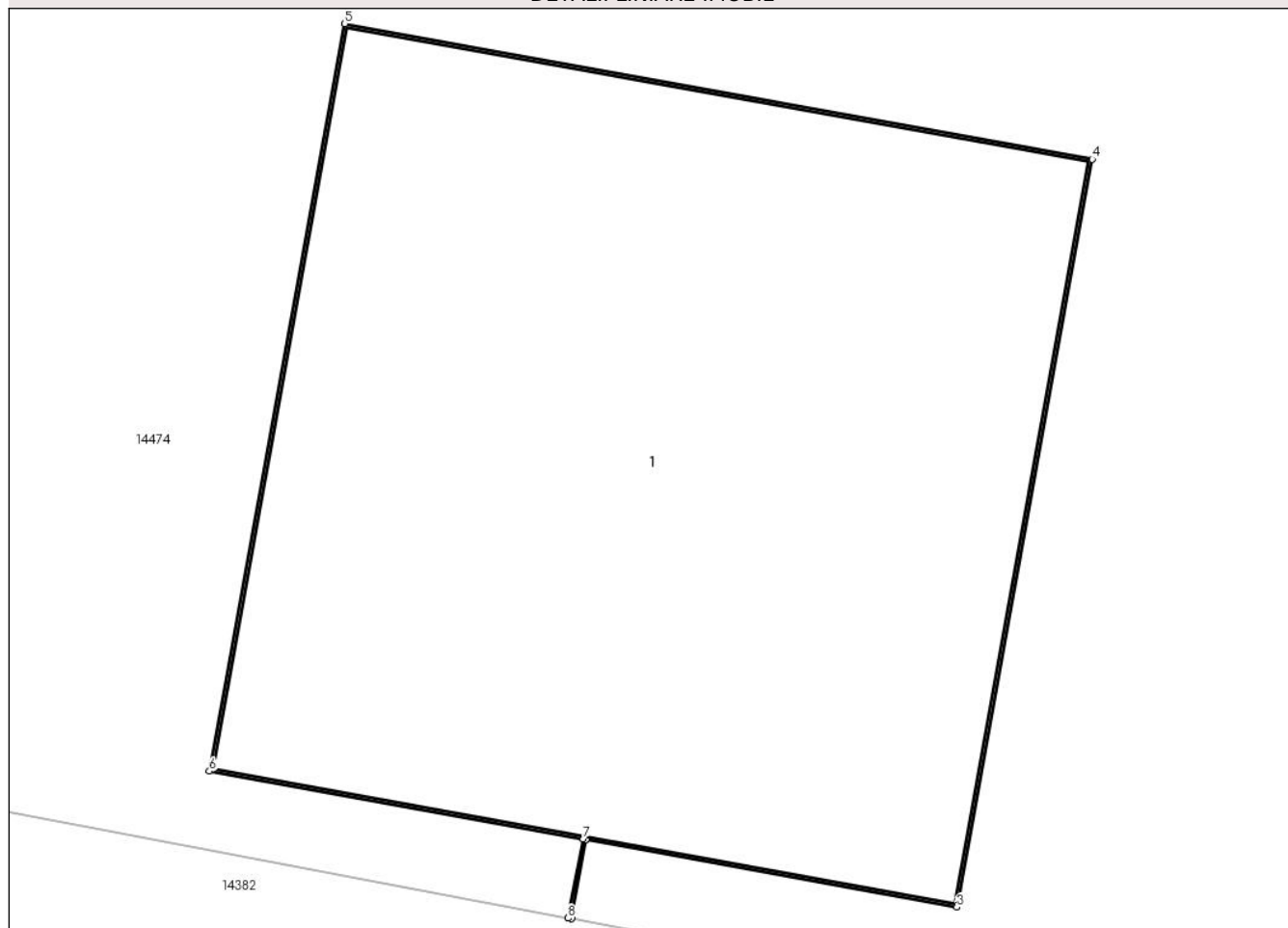
Anexa Nr. 1 La Partea I

Teren

Nr cadastral	Suprafața (mp)*	Observații / Referințe
	1	RETEA JT PTA 2 MORENI

* Suprafața este determinată în planul de proiecție Stereo 70.

DETALII LINIARE IMOBIL



Date referitoare la teren

Crt	Categorie folosință	Intravilan	Suprafața (mp)	Tarla	Parcelă	Nr. topo	Observații / Referințe
1	curți constructii	DA	1	-	1	-	

Date referitoare la construcții

Crt	Număr	Destinație construcție	Supraf. (mp)	Situație juridică	Observații / Referințe
A1.1		construcții industriale și edilitare	1	Cu acte	Nr. niveluri:1; S. construita la sol:1 mp;

Lungime Segmente

1) Valorile lungimilor segmentelor sunt obținute din proiecție în plan.

Punct început	X / Y	Punct sfârșit	X / Y	Lungime segment (** (m)
1	346.328,432 289.375,962	2	346.328,455 289.376,087	0.127
2	346.328,455 289.376,087	3	346.329,041 289.375,98	0.596
3	346.329,041 289.375,98	4	346.329,255 289.377,161	1.2

Punct început	X / Y	Punct sfârșit	X / Y	Lungime segment (** (m)
4	346.329,255 289.377,161	5	346.328,074 289.377,375	1.2
5	346.328,074 289.377,375	6	346.327,86 289.376,195	1.199
6	346.327,86 289.376,195	7	346.328,451 289.376,088	0.601
7	346.328,451 289.376,088	8	346.328,427 289.375,963	0.127
8	346.328,427 289.375,963	1	346.328,432 289.375,962	0.005

** Lungimile segmentelor sunt determinate în planul de proiecție Stereo 70 și sunt rotunjite la 1 milimetru.

*** Distanța dintre puncte este formată din segmente cumulate ce sunt mai mici decât valoarea 1 milimetru.

**DATE DESPRE IMOBILUL NR. 14599**

Oficiul de Cadastru și Publicitate Imobiliară DOLJ
Biroul de Cadastru și Publicitate Imobiliară Craiova

A. Partea I. Descrierea imobilului

TEREN Intravilan

Adresa: Loc. Moreni, Nr. Fn, Jud. Dolj, P3

Nr. Crt	Nr cadastral Nr. topografic	Suprafața* (mp)	Observații / Referințe
A1		1	Sector cadastral:30 Teren neimprejmuit; RETEA JT PTA 2 MORENI

Construcții

Crt	Nr cadastral Nr. topografic	Adresa	Observații / Referințe
A1.1		Loc. Moreni, Nr. Fn, Jud. Dolj, P3	Nr. niveluri:1; S. construita la sol:1 mp;

B. Partea II. Proprietari și acte

Inscrieri privitoare la dreptul de proprietate și alte drepturi reale		Referințe
/		
Act Normativ nr. HG NR.1705, din 29/11/2006 emis de GUVERNUL ROMANIEI (Legea 123 din 10.07.2012; Contract de concesiune nr. 6 din 20.06.2005; Act Aditional nr. 1 din 04.03.2016; Licenta pentru distributia energiei electrice nr. 14033 din 01.07.2002 si Anexa);		
B1	Intabulare, drept de PROPRIETATE, dobandit prin Lege, cota actuala 1/1, cota initiala 1/1 1) STATUL ROMAN-DOMENIUL PUBLIC, CIF:9999999999999, LIPSA CUI	A1, A1.1
B2	Intabulare, drept de ADMINISTRARE, dobandit prin Lege, cota actuala 1/1, cota initiala 1/1 1) MINISTERUL ECONOMIEI SI COMERTULUI, CIF:9999999999999, LIPSA CUI	A1, A1.1
B3	Intabulare, drept de CONCESIUNE, dobandit prin Lege, cota actuala 1/1, cota initiala 1/1 1) CEZ DISTRIBUTIE SA, CIF:14491102	A1, A1.1

C. Partea III. SARCINI .

Inscrieri privind dezmembramintele dreptului de proprietate, drepturi reale de garanție și sarcini	Referințe
NU SUNT	


Anexa Nr. 1 La Partea I

Teren

Nr cadastral	Suprafața (mp)*	Observații / Referințe
	1	RETEA JT PTA 2 MORENI

* Suprafața este determinată în planul de proiecție Stereo 70.

DETALII LINIARE IMOBIL



Date referitoare la teren

Crt	Categorie folosință	Intra vilan	Suprafața (mp)	Tarla	Parcelă	Nr. topo	Observații / Referințe
1	curti constructii	DA	1	-	3	-	

Date referitoare la construcții

Crt	Număr	Destinație construcție	Supraf. (mp)	Situație juridică	Observații / Referințe
A1.1		construcții industriale și edilitare	1	Cu acte	Nr. niveluri:1; S. construita la sol:1 mp;

Lungime Segmente

1) Valorile lungimilor segmentelor sunt obținute din proiecție în plan.

Punct început	X / Y	Punct sfârșit	X / Y	Lungime segment (** (m)
1	346.250,271 289.394,059	2	346.250,254 289.393,985	0.076
2	346.250,254 289.393,985	3	346.249,678 289.394,136	0.595
3	346.249,678 289.394,136	4	346.249,373 289.392,975	1.2

Punct început	X / Y	Punct sfârșit	X / Y	Lungime segment (** (m)
4	346.249,373 289.392,975	5	346.250,534 289.392,671	1.2
5	346.250,534 289.392,671	6	346.250,839 289.393,831	1.199
6	346.250,839 289.393,831	7	346.250,258 289.393,984	0.601
7	346.250,258 289.393,984	8	346.250,276 289.394,057	0.075
8	346.250,276 289.394,057	1	346.250,271 289.394,059	0.005

** Lungimile segmentelor sunt determinate în planul de proiecție Stereo 70 și sunt rotunjite la 1 milimetru.

*** Distanța dintre puncte este formată din segmente cumulate ce sunt mai mici decât valoarea 1 milimetru.

**DATE DESPRE IMOBILUL NR. 14600**

Oficiul de Cadastru și Publicitate Imobiliară DOLJ
Biroul de Cadastru și Publicitate Imobiliară Craiova

A. Partea I. Descrierea imobilului

TEREN Intravilan

Adresa: Loc. Moreni, Nr. Fn, Jud. Dolj, P10

Nr. Crt	Nr cadastral Nr. topografic	Suprafața* (mp)	Observații / Referințe
A1		1	Sector cadastral:30 Teren neimprejmuit; RETEA JT PTA 2 MORENI

Construcții

Crt	Nr cadastral Nr. topografic	Adresa	Observații / Referințe
A1.1		Loc. Moreni, Nr. Fn, Jud. Dolj, P10	Nr. niveluri:1; S. construita la sol:1 mp;

B. Partea II. Proprietari și acte

Inscrieri privitoare la dreptul de proprietate și alte drepturi reale		Referințe
/		
Act Normativ nr. HG NR.1705, din 29/11/2006 emis de GUVERNUL ROMANIEI (Legea 123 din 10.07.2012; Contract de concesiune nr. 6 din 20.06.2005; Act Aditional nr. 1 din 04.03.2016; Licenta pentru distributia energiei electrice nr. 14033 din 01.07.2002 si Anexa);		
B1	Intabulare, drept de PROPRIETATE, dobandit prin Lege, cota actuala 1/1, cota initiala 1/1 1) STATUL ROMAN-DOMENIUL PUBLIC, CIF:999999999999, LIPSA CUI	A1, A1.1
B2	Intabulare, drept de ADMINISTRARE, dobandit prin Lege, cota actuala 1/1, cota initiala 1/1 1) MINISTERUL ECONOMIEI SI COMERTULUI, CIF:999999999999, LIPSA CUI	A1, A1.1
B3	Intabulare, drept de CONCESIUNE, dobandit prin Lege, cota actuala 1/1, cota initiala 1/1 1) CEZ DISTRIBUTIE SA, CIF:14491102	A1, A1.1

C. Partea III. SARCINI .

Inscrieri privind dezmembramintele dreptului de proprietate, drepturi reale de garanție și sarcini	Referințe
NU SUNT	

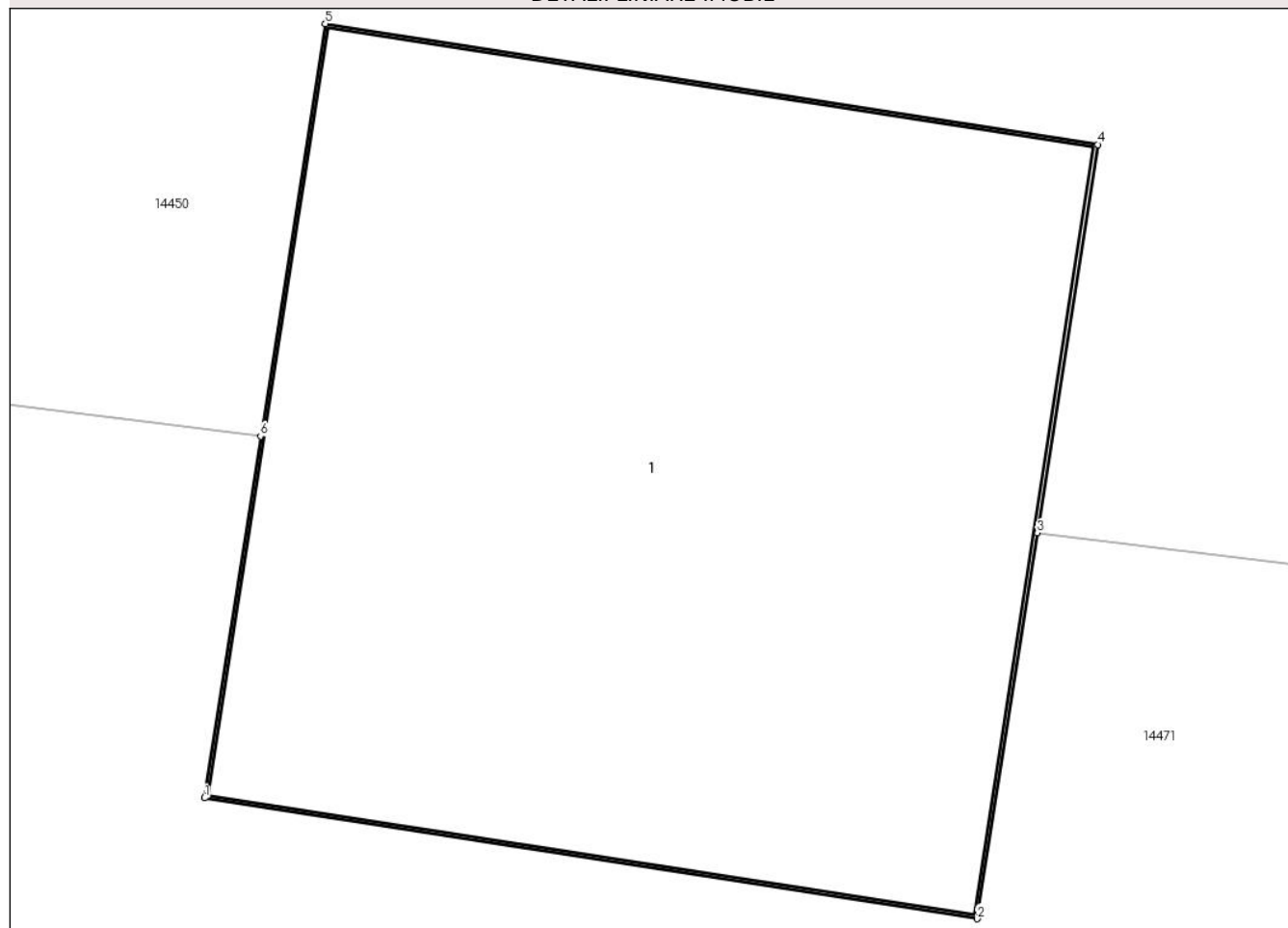
Anexa Nr. 1 La Partea I

Teren

Nr cadastral	Suprafața (mp)*	Observații / Referințe
	1	RETEA JT PTA 2 MORENI

* Suprafața este determinată în planul de proiecție Stereo 70.

DETALII LINIARE IMOBIL



Date referitoare la teren

Crt	Categorie folosință	Intra vilan	Suprafața (mp)	Tarla	Parcelă	Nr. topo	Observații / Referințe
1	curți constructii	DA	1	-	10	-	

Date referitoare la construcții

Crt	Număr	Destinație construcție	Supraf. (mp)	Situație juridică	Observații / Referințe
A1.1		construcții industriale și edilitare	1	Cu acte	Nr. niveluri:1; S. construita la sol:1 mp;

Lungime Segmente

1) Valorile lungimilor segmentelor sunt obținute din proiecție în plan.

Punct început	X / Y	Punct sfârșit	X / Y	Lungime segment (** (m))
1	346.007,513 289.281,952	2	346.008,698 289.281,767	1.199
2	346.008,698 289.281,767	3	346.008,79 289.282,358	0.598
3	346.008,79 289.282,358	4	346.008,883 289.282,953	0.602

Punct început	X / Y	Punct sfârșit	X / Y	Lungime segment (** (m)
4	346.008,883 289.282,953	5	346.007,698 289.283,138	1.199
5	346.007,698 289.283,138	6	346.007,599 289.282,506	0.64
6	346.007,599 289.282,506	1	346.007,513 289.281,952	0.561

** Lungimile segmentelor sunt determinate în planul de proiecție Stereo 70 și sunt rotunjite la 1 milimetru.

*** Distanța dintre puncte este formată din segmente cumulate ce sunt mai mici decât valoarea 1 milimetru.

**DATE DESPRE IMOBILUL NR. 14601**

Oficiul de Cadastru și Publicitate Imobiliară DOLJ
Biroul de Cadastru și Publicitate Imobiliară Craiova

A. Partea I. Descrierea imobilului

TEREN Intravilan

Adresa: Loc. Moreni, Nr. Fn, Jud. Dolj, P3

Nr. Crt	Nr cadastral Nr. topografic	Suprafața* (mp)	Observații / Referințe
A1		1	Sector cadastral:30 Teren neimprejmuit; RETEA JT PTA 2 MORENI

Construcții

Crt	Nr cadastral Nr. topografic	Adresa	Observații / Referințe
A1.1		Loc. Moreni, Nr. Fn, Jud. Dolj, P3	Nr. niveluri:1; S. construita la sol:1 mp;

B. Partea II. Proprietari și acte

Inscrieri privitoare la dreptul de proprietate și alte drepturi reale		Referințe
/		
Act Normativ nr. HG NR.1705, din 29/11/2006 emis de GUVERNUL ROMANIEI (Legea 123 din 10.07.2012; Contract de concesiune nr. 6 din 20.06.2005; Act Aditional nr. 1 din 04.03.2016; Licenta pentru distributia energiei electrice nr. 14033 din 01.07.2002 si Anexa);		
B1	Intabulare, drept de PROPRIETATE, dobandit prin Lege, cota actuala 1/1, cota initiala 1/1 1) STATUL ROMAN-DOMENIUL PUBLIC, CIF:999999999999, LIPSA CUI	A1, A1.1
B2	Intabulare, drept de ADMINISTRARE, dobandit prin Lege, cota actuala 1/1, cota initiala 1/1 1) MINISTERUL ECONOMIEI SI COMERTULUI, CIF:999999999999, LIPSA CUI	A1, A1.1
B3	Intabulare, drept de CONCESIUNE, dobandit prin Lege, cota actuala 1/1, cota initiala 1/1 1) CEZ DISTRIBUTIE SA, CIF:14491102	A1, A1.1

C. Partea III. SARCINI .

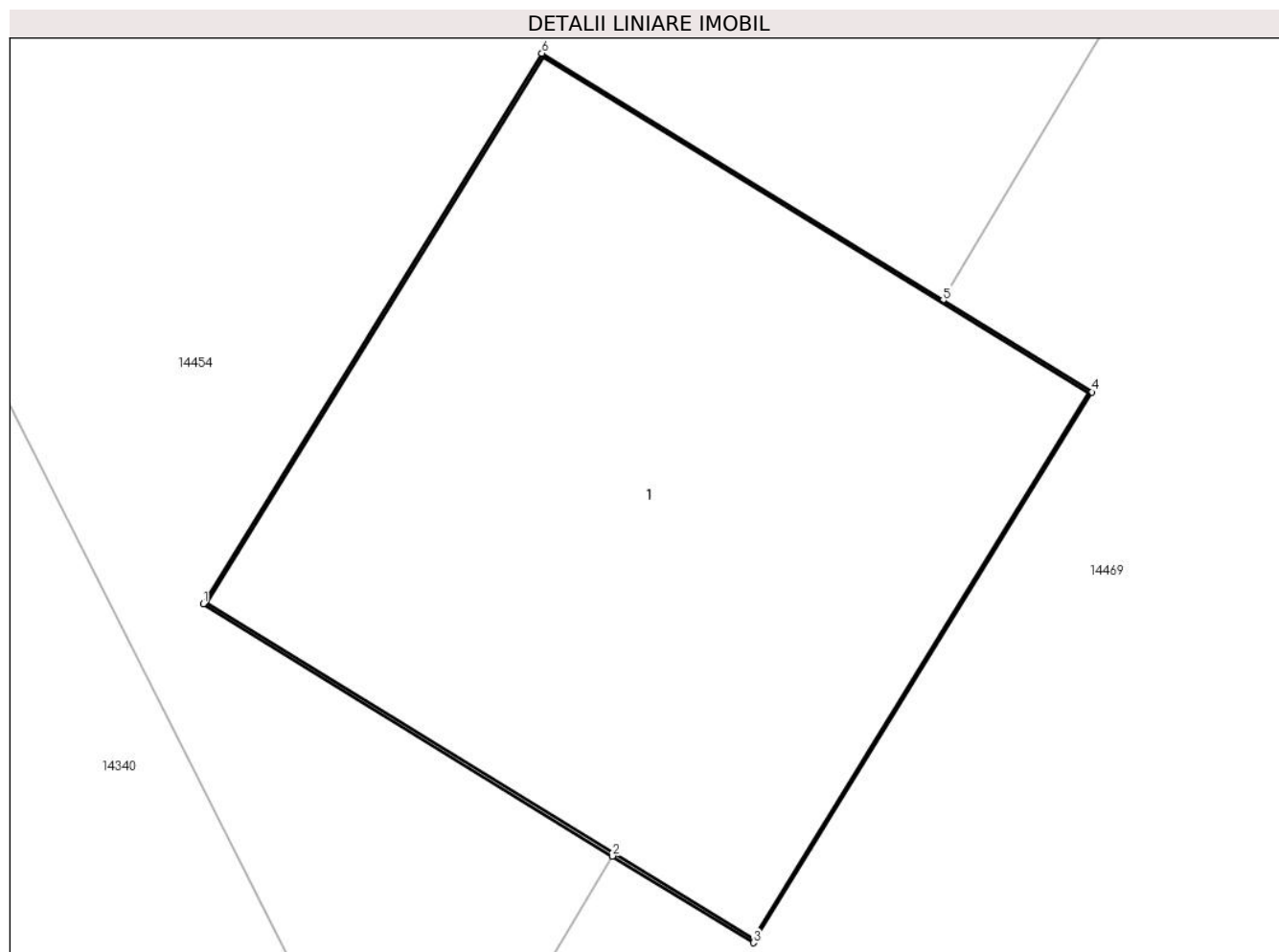
Inscrieri privind dezmembramintele dreptului de proprietate, drepturi reale de garanție și sarcini	Referințe
NU SUNT	

Anexa Nr. 1 La Partea I

Teren

Nr cadastral	Suprafața (mp)*	Observații / Referințe
	1	RETEA JT PTA 2 MORENI

* Suprafața este determinată în planul de proiecție Stereo 70.



Date referitoare la teren

Crt	Categorie folosință	Intra vilan	Suprafața (mp)	Tarla	Parcelă	Nr. topo	Observații / Referințe
1	curți constructii	DA	1	-	3	-	

Date referitoare la construcții

Crt	Număr	Destinație construcție	Supraf. (mp)	Situație juridică	Observații / Referințe
A1.1		construcții industriale și edilitare	1	Cu acte	Nr. niveluri:1; S. construita la sol:1 mp;

Lungime Segmente

1) Valorile lungimilor segmentelor sunt obținute din proiecție în plan.

Punct început	X / Y	Punct sfârșit	X / Y	Lungime segment (** (m))
1	346.238,686 289.271,523	2	346.239,446 289.271,055	0.893
2	346.239,446 289.271,055	3	346.239,708 289.270,894	0.308
3	346.239,708 289.270,894	4	346.240,337 289.271,916	1.2

Punct început	X / Y	Punct sfârșit	X / Y	Lungime segment (** (m)
4	346.240,337 289.271,916	5	346.240,06 289.272,086	0.325
5	346.240,06 289.272,086	6	346.239,315 289.272,545	0.875
6	346.239,315 289.272,545	1	346.238,686 289.271,523	1.2

** Lungimile segmentelor sunt determinate în planul de proiecție Stereo 70 și sunt rotunjite la 1 milimetru.

*** Distanța dintre puncte este formată din segmente cumulate ce sunt mai mici decât valoarea 1 milimetru.

**DATE DESPRE IMOBILUL NR. 14602**

Oficiul de Cadastru și Publicitate Imobiliară DOLJ
Biroul de Cadastru și Publicitate Imobiliară Craiova

A. Partea I. Descrierea imobilului

TEREN Intravilan

Adresa: Loc. Moreni, Nr. Fn, Jud. Dolj, T1 P8/1

Nr. Crt	Nr cadastral Nr. topografic	Suprafața* (mp)	Observații / Referințe
A1		1	Sector cadastral:30 Teren neimprejmuit; RETEA JT PTA 2 MORENI

Construcții

Crt	Nr cadastral Nr. topografic	Adresa	Observații / Referințe
A1.1		Loc. Moreni, Nr. Fn, Jud. Dolj, T1 P8/1	Nr. niveluri:1; S. construita la sol:1 mp;

B. Partea II. Proprietari și acte

Inscrieri privitoare la dreptul de proprietate și alte drepturi reale		Referințe
/		
Act Normativ nr. HG NR.1705, din 29/11/2006 emis de GUVERNUL ROMANIEI (Legea 123 din 10.07.2012; Contract de concesiune nr. 6 din 20.06.2005; Act Aditional nr. 1 din 04.03.2016; Licenta pentru distributia energiei electrice nr. 14033 din 01.07.2002 si Anexa);		
B1	Intabulare, drept de PROPRIETATE, dobandit prin Lege, cota actuala 1/1, cota initiala 1/1 1) STATUL ROMAN-DOMENIUL PUBLIC, CIF:9999999999999, LIPSA CUI	A1, A1.1
B2	Intabulare, drept de ADMINISTRARE, dobandit prin Lege, cota actuala 1/1, cota initiala 1/1 1) MINISTERUL ECONOMIEI SI COMERTULUI, CIF:9999999999999, LIPSA CUI	A1, A1.1
B3	Intabulare, drept de CONCESIUNE, dobandit prin Lege, cota actuala 1/1, cota initiala 1/1 1) CEZ DISTRIBUTIE SA, CIF:14491102	A1, A1.1

C. Partea III. SARCINI .

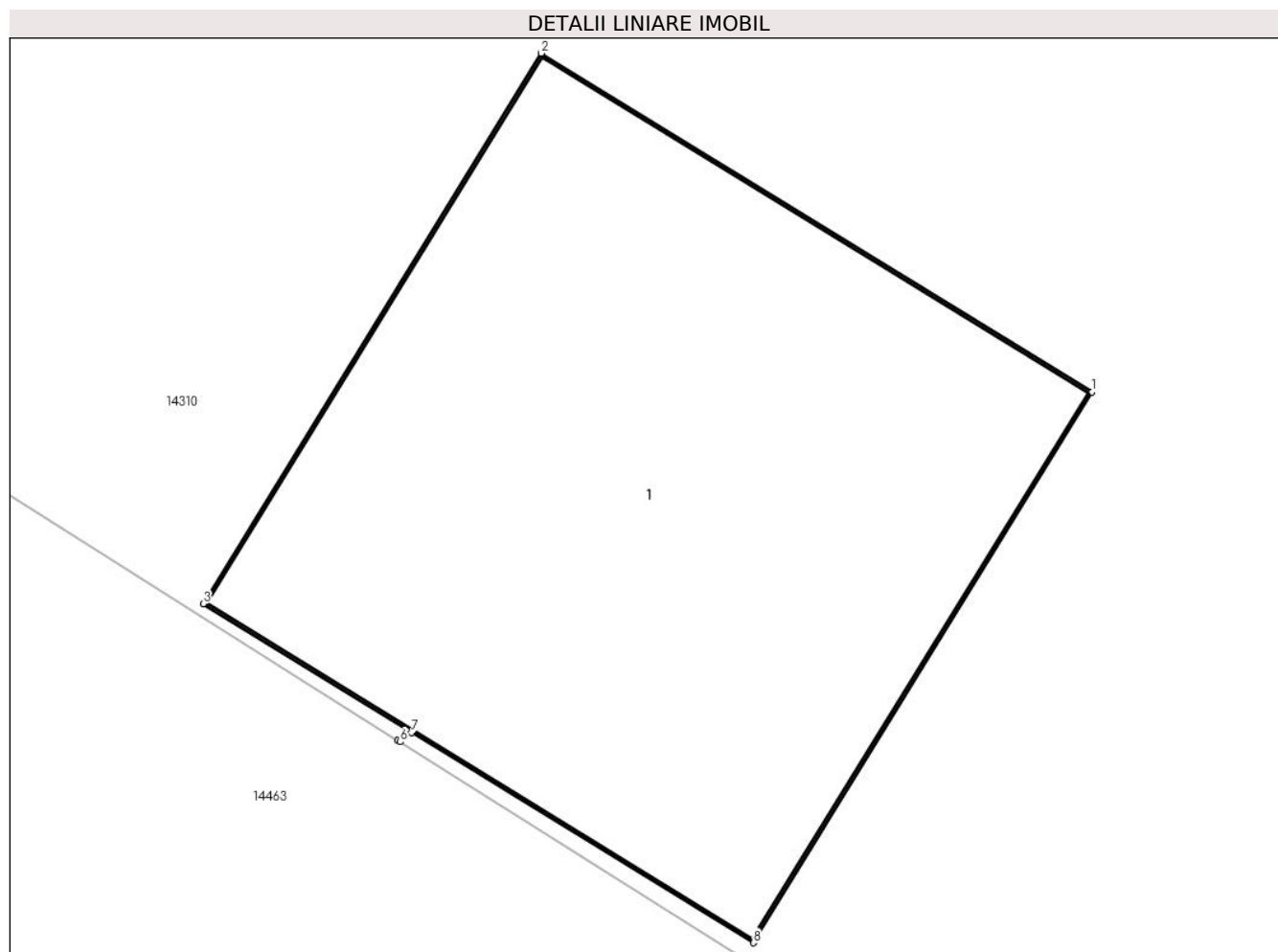
Inscrieri privind dezmembramintele dreptului de proprietate, drepturi reale de garanție și sarcini	Referințe
NU SUNT	

Anexa Nr. 1 La Partea I

Teren

Nr cadastral	Suprafața (mp)*	Observații / Referințe
	1	RETEA JT PTA 2 MORENI

* Suprafața este determinată în planul de proiecție Stereo 70.



Date referitoare la teren

Crt	Categorie folosință	Intra vilan	Suprafața (mp)	Tarla	Parcelă	Nr. topo	Observații / Referințe
1	curți constructii	DA	1	1	8/1	-	

Date referitoare la construcții

Crt	Număr	Destinație construcție	Supraf. (mp)	Situație juridică	Observații / Referințe
A1.1		construcții industriale și edilitare	1	Cu acte	Nr. niveluri:1; S. construita la sol:1 mp;

Lungime Segmente

1) Valorile lungimilor segmentelor sunt obținute din proiecție în plan.

Punct început	X / Y	Punct sfârșit	X / Y	Lungime segment (** (m)
1	345.766,704 289.725,691	2	345.765,681 289.726,32	1.201
2	345.765,681 289.726,32	3	345.765,053 289.725,298	1.2
3	345.765,053 289.725,298	4	345.765,436 289.725,062	0.45

Punct început	X / Y	Punct sfârșit	X / Y	Lungime segment (** (m)
4	345.765,436 289.725,062	5	345.765,414 289.725,045	0.028
5	345.765,414 289.725,045	6	345.765,419 289.725,042	0.006
6	345.765,419 289.725,042	7	345.765,44 289.725,059	0.027
7	345.765,44 289.725,059	8	345.766,075 289.724,669	0.745
8	345.766,075 289.724,669	1	345.766,704 289.725,691	1.2

** Lungimile segmentelor sunt determinate în planul de proiecție Stereo 70 și sunt rotunjite la 1 milimetru.

*** Distanța dintre puncte este formată din segmente cumulate ce sunt mai mici decât valoarea 1 milimetru.

**DATE DESPRE IMOBILUL NR. 14603**

Oficiul de Cadastru și Publicitate Imobiliară DOLJ
Biroul de Cadastru și Publicitate Imobiliară Craiova

A. Partea I. Descrierea imobilului

TEREN Intravilan

Adresa: Loc. Moreni, Nr. Fn, Jud. Dolj, T7 P136/1/1

Nr. Crt	Nr cadastral Nr. topografic	Suprafața* (mp)	Observații / Referințe
A1		1	Sector cadastral:30 Teren neimprejmuit; RETEA JT PTA 2 MORENI

Construcții

Crt	Nr cadastral Nr. topografic	Adresa	Observații / Referințe
A1.1		Loc. Moreni, Nr. Fn, Jud. Dolj, T7 P136/1/1	Nr. niveluri:1; S. construita la sol:1 mp;

B. Partea II. Proprietari și acte

Inscrieri privitoare la dreptul de proprietate și alte drepturi reale		Referințe
/		
Act Normativ nr. HG NR.1705, din 29/11/2006 emis de GUVERNUL ROMANIEI (Legea 123 din 10.07.2012; Contract de concesiune nr. 6 din 20.06.2005; Act Aditional nr. 1 din 04.03.2016; Licenta pentru distributia energiei electrice nr. 14033 din 01.07.2002 si Anexa);		
B1	Intabulare, drept de PROPRIETATE, dobandit prin Lege, cota actuala 1/1, cota initiala 1/1 1) STATUL ROMAN-DOMENIUL PUBLIC, CIF:999999999999, LIPSA CUI	A1, A1.1
B2	Intabulare, drept de ADMINISTRARE, dobandit prin Lege, cota actuala 1/1, cota initiala 1/1 1) MINISTERUL ECONOMIEI SI COMERTULUI, CIF:999999999999, LIPSA CUI	A1, A1.1
B3	Intabulare, drept de CONCESIUNE, dobandit prin Lege, cota actuala 1/1, cota initiala 1/1 1) CEZ DISTRIBUTIE SA, CIF:14491102	A1, A1.1

C. Partea III. SARCINI .

Inscrieri privind dezmembramintele dreptului de proprietate, drepturi reale de garanție și sarcini	Referințe
NU SUNT	

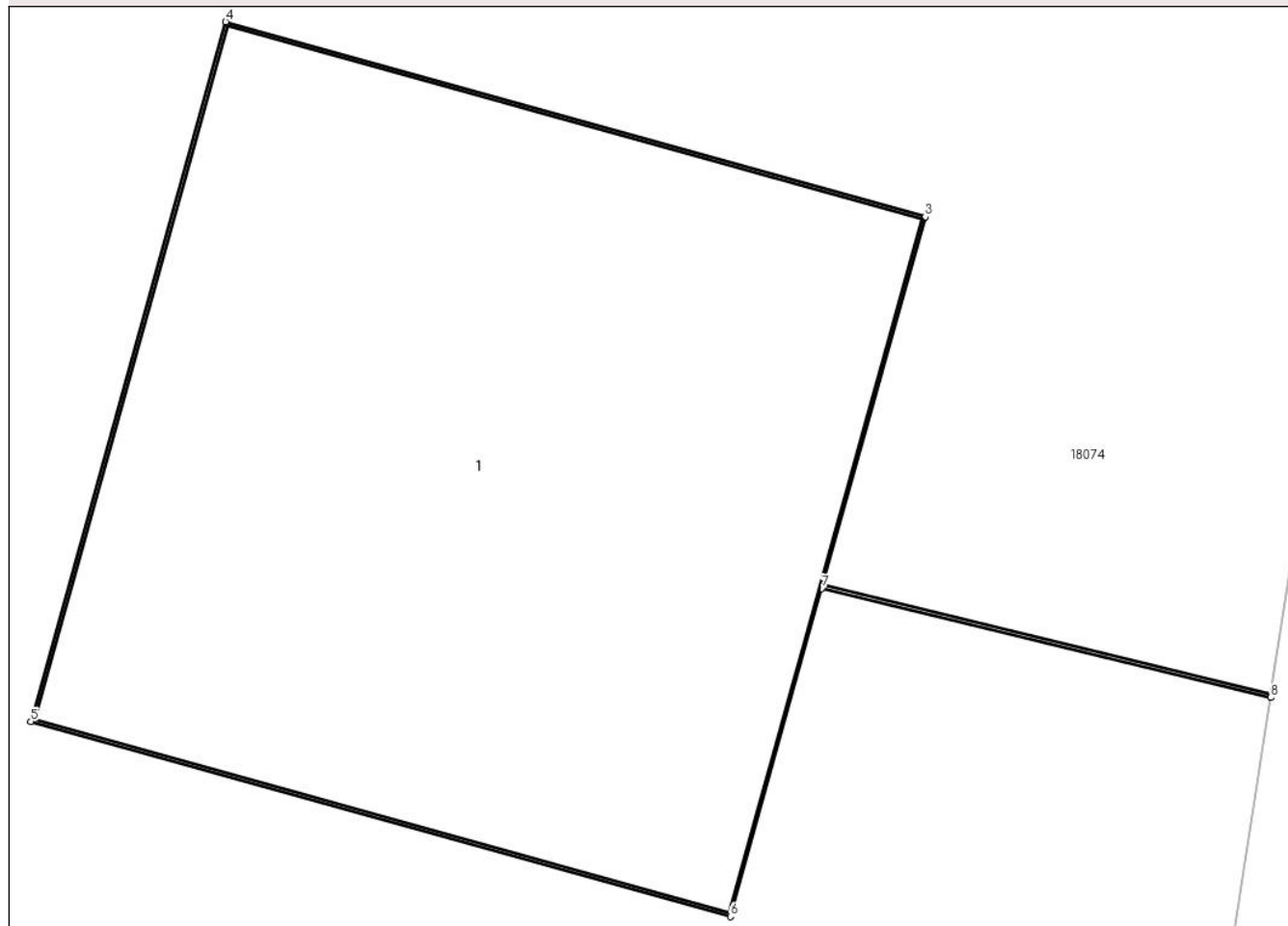
Anexa Nr. 1 La Partea I

Teren

Nr cadastral	Suprafața (mp)*	Observații / Referințe
	1	RETEA JT PTA 2 MORENI

* Suprafața este determinată în planul de proiecție Stereo 70.

DETALII LINIARE IMOBIL



Date referitoare la teren

Crt	Categorie folosință	Intra vilan	Suprafața (mp)	Tarla	Parcelă	Nr. topo	Observații / Referințe
1	curți constructii	DA	1	7	136/1/1	-	

Date referitoare la construcții

Crt	Număr	Destinație construcție	Supraf. (mp)	Situație juridică	Observații / Referințe
A1.1		construcții industriale și edilitare	1	Cu acte	Nr. niveluri:1; S. construită la sol:1 mp;

Lungime Segmente

1) Valorile lungimilor segmentelor sunt obținute din proiecție în plan.

Punct început	X / Y	Punct sfârșit	X / Y	Lungime segment (** (m)
1	345.826,941 289.543,994	2	345.826,201 289.544,175	0.762
2	345.826,201 289.544,175	3	345.826,37 289.544,783	0.631
3	345.826,37 289.544,783	4	345.825,214 289.545,105	1.2

Punct început	X / Y	Punct sfârșit	X / Y	Lungime segment (** (m)
4	345.825,214 289.545,105	5	345.824,892 289.543,949	1.2
5	345.824,892 289.543,949	6	345.826,048 289.543,627	1.2
6	345.826,048 289.543,627	7	345.826,199 289.544,169	0.563
7	345.826,199 289.544,169	8	345.826,941 289.543,989	0.764
8	345.826,941 289.543,989	1	345.826,941 289.543,994	0.005

** Lungimile segmentelor sunt determinate în planul de proiecție Stereo 70 și sunt rotunjite la 1 milimetru.

*** Distanța dintre puncte este formată din segmente cumulate ce sunt mai mici decât valoarea 1 milimetru.

**DATE DESPRE IMOBILUL NR. 14604**

Oficiul de Cadastru și Publicitate Imobiliară DOLJ
Biroul de Cadastru și Publicitate Imobiliară Craiova

A. Partea I. Descrierea imobilului

TEREN Intravilan

Adresa: Loc. Moreni, Nr. Fn, Jud. Dolj, T7 P136/1/2

Nr. Crt	Nr cadastral Nr. topografic	Suprafața* (mp)	Observații / Referințe
A1		1	Sector cadastral:30 Teren neimprejmuit; RETEA JT PTA 2 MORENI

Construcții

Crt	Nr cadastral Nr. topografic	Adresa	Observații / Referințe
A1.1		Loc. Moreni, Nr. Fn, Jud. Dolj, T7 P136/1/2	Nr. niveluri:1; S. construita la sol:1 mp;

B. Partea II. Proprietari și acte

Inscrieri privitoare la dreptul de proprietate și alte drepturi reale		Referințe
/		
Act Normativ nr. HG NR.1705, din 29/11/2006 emis de GUVERNUL ROMANIEI (Legea 123 din 10.07.2012; Contract de concesiune nr. 6 din 20.06.2005; Act Aditional nr. 1 din 04.03.2016; Licenta pentru distributia energiei electrice nr. 14033 din 01.07.2002 si Anexa);		
B1	Intabulare, drept de PROPRIETATE, dobandit prin Lege, cota actuala 1/1, cota initiala 1/1 1) STATUL ROMAN-DOMENIUL PUBLIC, CIF:999999999999, LIPSA CUI	A1, A1.1
B2	Intabulare, drept de ADMINISTRARE, dobandit prin Lege, cota actuala 1/1, cota initiala 1/1 1) MINISTERUL ECONOMIEI SI COMERTULUI, CIF:999999999999, LIPSA CUI	A1, A1.1
B3	Intabulare, drept de CONCESIUNE, dobandit prin Lege, cota actuala 1/1, cota initiala 1/1 1) CEZ DISTRIBUTIE SA, CIF:14491102	A1, A1.1

C. Partea III. SARCINI .

Inscrieri privind dezmembramintele dreptului de proprietate, drepturi reale de garanție și sarcini	Referințe
NU SUNT	

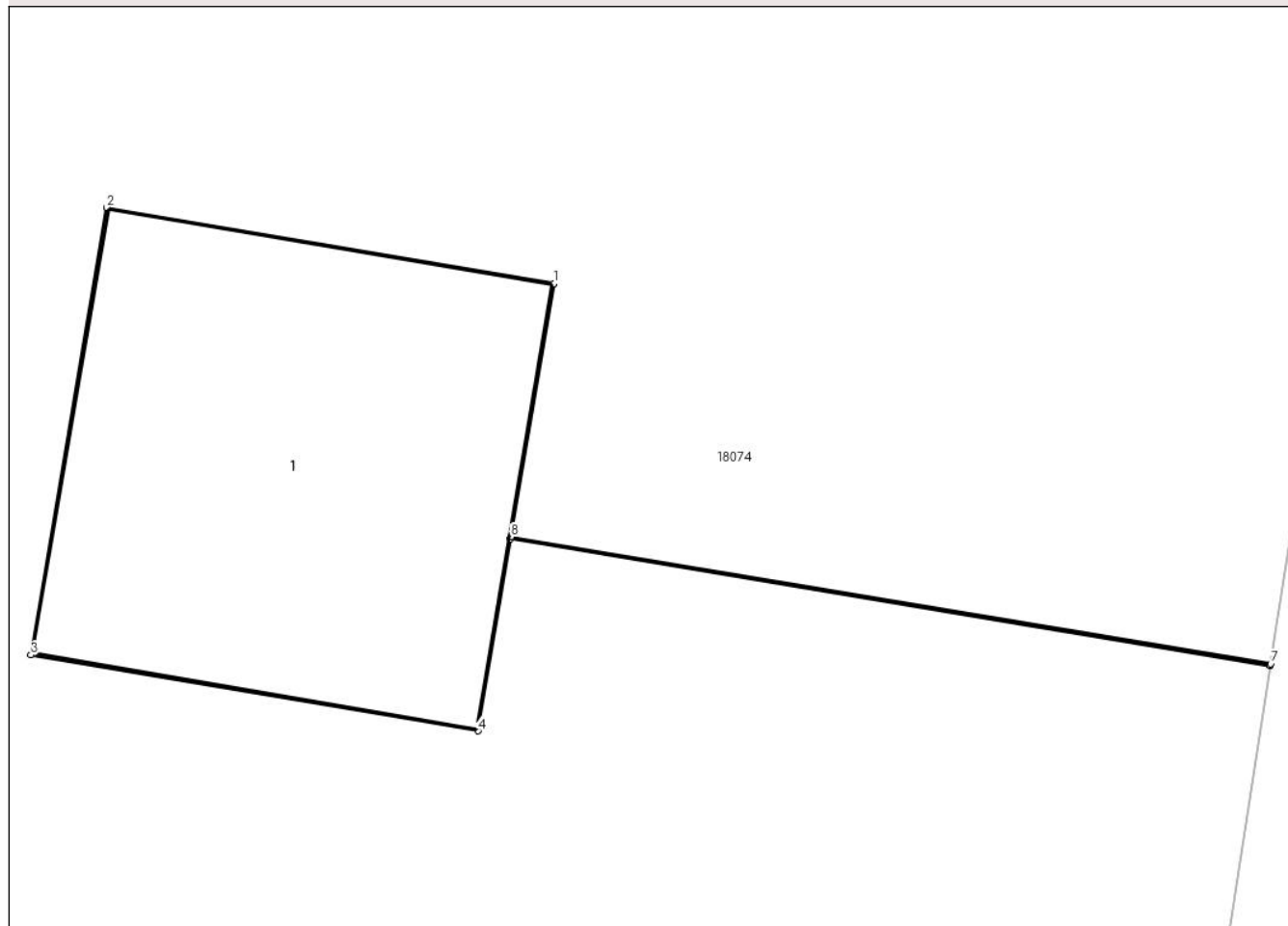
Anexa Nr. 1 La Partea I

Teren

Nr cadastral	Suprafața (mp)*	Observații / Referințe
	1	RETEA JT PTA 2 MORENI

* Suprafața este determinată în planul de proiecție Stereo 70.

DETALII LINIARE IMOBIL



Date referitoare la teren

Crt	Categorie folosință	Intra vilan	Suprafața (mp)	Tarla	Parcelă	Nr. topo	Observații / Referințe
1	curți constructii	DA	1	7	136/1/2	-	

Date referitoare la construcții

Crt	Număr	Destinație construcție	Supraf. (mp)	Situație juridică	Observații / Referințe
A1.1		construcții industriale și edilitare	1	Cu acte	Nr. niveluri:1; S. construita la sol:1 mp;

Lungime Segmente

1) Valorile lungimilor segmentelor sunt obținute din proiecție în plan.

Punct început	X / Y	Punct sfârșit	X / Y	Lungime segment (** (m)
1	345.820,055 289.512,781	2	345.818,872 289.512,982	1.2
2	345.818,872 289.512,982	3	345.818,671 289.511,799	1.2
3	345.818,671 289.511,799	4	345.819,854 289.511,598	1.2

Punct început	X / Y	Punct sfârșit	X / Y	Lungime segment (** (m)
4	345.819,854 289.511,598	5	345.819,94 289.512,106	0.515
5	345.819,94 289.512,106	6	345.821,95 289.511,77	2.038
6	345.821,95 289.511,77	7	345.821,951 289.511,775	0.005
7	345.821,951 289.511,775	8	345.819,941 289.512,111	2.038
8	345.819,941 289.512,111	1	345.820,055 289.512,781	0.68

** Lungimile segmentelor sunt determinate în planul de proiecție Stereo 70 și sunt rotunjite la 1 milimetru.

*** Distanța dintre puncte este formată din segmente cumulate ce sunt mai mici decât valoarea 1 milimetru.

**DATE DESPRE IMOBILUL NR. 14605**

Oficiul de Cadastru și Publicitate Imobiliară DOLJ
Biroul de Cadastru și Publicitate Imobiliară Craiova

A. Partea I. Descrierea imobilului

TEREN Intravilan

Adresa: Loc. Moreni, Nr. Fn, Jud. Dolj, T4 P88,89

Nr. Crt	Nr cadastral Nr. topografic	Suprafața* (mp)	Observații / Referințe
A1		462	Sector cadastral:30 Teren imprejmuit;

Construcții

Crt	Nr cadastral Nr. topografic	Adresa	Observații / Referințe
A1.1		Loc. Moreni, Nr. Fn, Jud. Dolj, T4 P88,89	Nr. niveluri:1; S. construita la sol:17 mp;

B. Partea II. Proprietari și acte

Inscrieri privitoare la dreptul de proprietate și alte drepturi reale		Referințe
/		
Act Administrativ nr. TDP278-58801, din 12/08/1993 emis de CJSDPAT DOLJ;		
B1	Intabulare, drept de PROPRIETATE, dobandit prin Reconstituire, cota actuala 1/1, cota initiala 1/1 1) RĂDUT GH IOANA, Lipsă CNP	A1
Act Normativ nr. Legea 7, din 13/03/1996 emis de PARLAMENTUL ROMÂNIEI;		
B2	Intabulare, drept de PROPRIETATE, dobandit prin Lege, cota actuala 1/1, cota initiala 1/1 1) RĂDUT GH IOANA, Lipsă CNP	A1.1

C. Partea III. SARCINI .

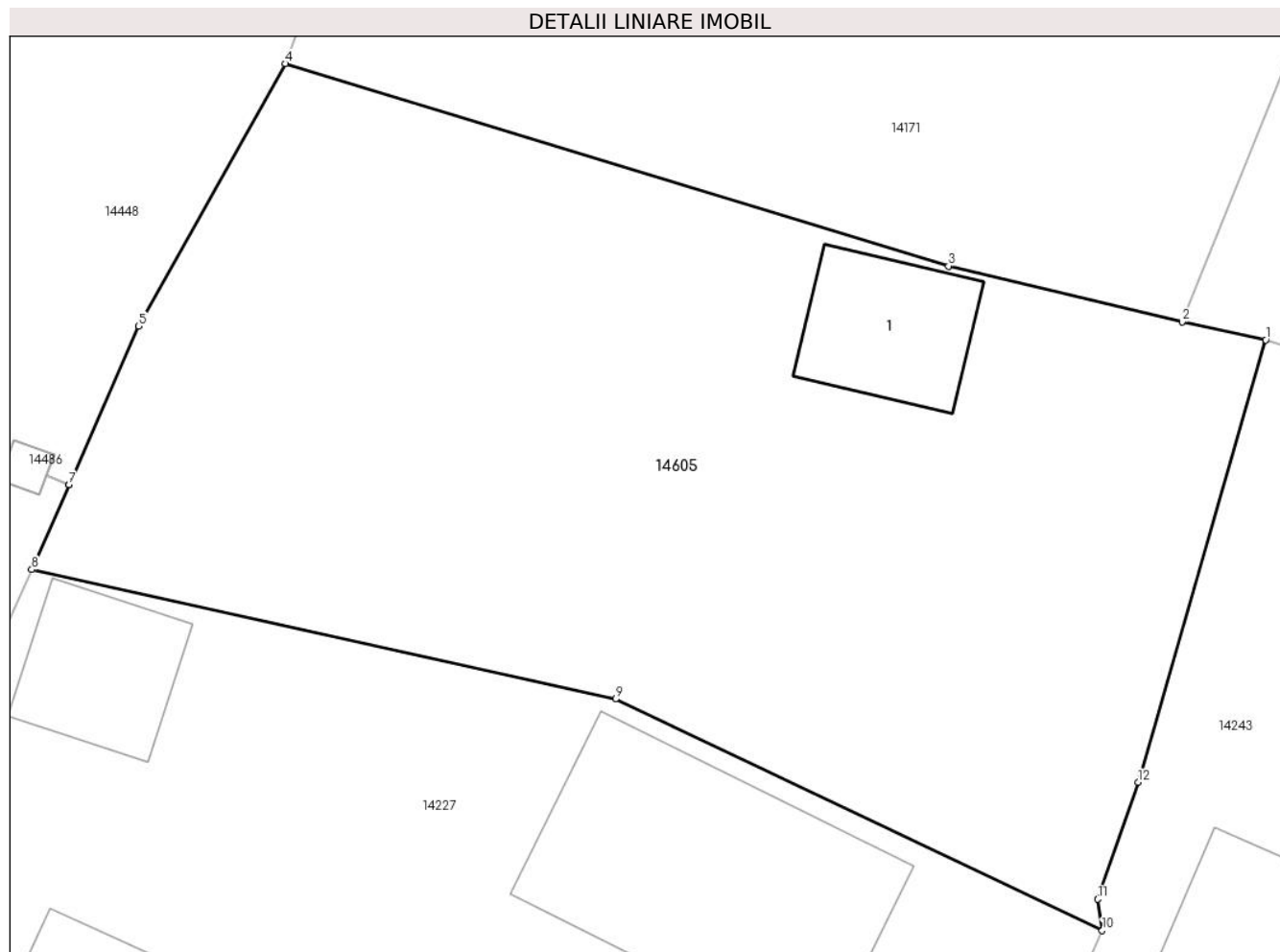
Inscrieri privind dezmembramintele dreptului de proprietate, drepturi reale de garanție și sarcini	Referințe
NU SUNT	

Anexa Nr. 1 La Partea I

Teren

Nr cadastral	Suprafața (mp)*	Observații / Referințe
	462	

* Suprafața este determinată în planul de proiecție Stereo 70.



Date referitoare la teren

Crt	Categorie folosință	Intravilan	Suprafața (mp)	Tarla	Parcelă	Nr. topo	Observații / Referințe
1	curți constructii	DA	19	4	88,89	-	
2	arabil	DA	75	4	88,89	-	
3	vie	DA	368	4	88,89	-	

Date referitoare la construcții

Crt	Număr	Destinație construcție	Supraf. (mp)	Situație juridică	Observații / Referințe
A1.1		construcții anexa	17	Cu acte	Nr. niveluri:1; S. construita la sol:17 mp;

Lungime Segmente

1) Valorile lungimilor segmentelor sunt obținute din proiecție în plan.

Punct început	X / Y	Punct sfârșit	X / Y	Lungime segment (** (m)
1	345.839,181 289.627,269	2	345.836,831 289.627,771	2.403
2	345.836,831 289.627,771	3	345.830,27 289.629,34	6.746

Punct început	X / Y	Punct sfârşit	X / Y	Lungime segment (** (m)
3	345.830,27 289.629,34	4	345.811,638 289.635,018	19.478
4	345.811,638 289.635,018	5	345.807,515 289.627,652	8.441
5	345.807,515 289.627,652	6	345.805,561 289.623,21	4.853
6	345.805,561 289.623,21	7	345.805,559 289.623,206	0.004
7	345.805,559 289.623,206	8	345.804,512 289.620,825	2.601
8	345.804,512 289.620,825	9	345.820,915 289.617,191	16.801
9	345.820,915 289.617,191	10	345.834,588 289.610,695	15.138
10	345.834,588 289.610,695	11	345.834,462 289.611,574	0.888
11	345.834,462 289.611,574	12	345.835,6 289.614,85	3.468
12	345.835,6 289.614,85	1	345.839,181 289.627,269	12.925

** Lungimile segmentelor sunt determinate în planul de proiecție Stereo 70 și sunt rotunjite la 1 milimetru.

*** Distanța dintre puncte este formată din segmente cumulate ce sunt mai mici decât valoarea 1 milimetru.

**DATE DESPRE IMOBILUL NR. 14606**

Oficiul de Cadastru și Publicitate Imobiliară DOLJ
Biroul de Cadastru și Publicitate Imobiliară Craiova

A. Partea I. Descrierea imobilului

TEREN Intravilan

Nr. CF vechi:126
Nr. cadastral vechi:216

Adresa: Loc. Moreni, Nr. 6, Jud. Dolj, T 21, P 479

Nr. Crt	Nr cadastral Nr. topografic	Suprafața* (mp)	Observații / Referințe
A1	36285	433	Sector cadastral:30 Teren neimprejmuit;

Construcții

Crt	Nr cadastral Nr. topografic	Adresa	Observații / Referințe
A1.1	36285-C1	Loc. Moreni, Nr. 6, Jud. Dolj, T 21, P 479	Nr. niveluri:1; S. construita la sol:96 mp; S. construita desfasurata:96 mp;
A1.2	36285-C2	Loc. Moreni, Nr. 6, Jud. Dolj, T 21, P 479	Nr. niveluri:1; S. construita la sol:35 mp; S. construita desfasurata:35 mp;
A1.3		Loc. Moreni, Nr. 6, Jud. Dolj, T 21, P 479	Nr. niveluri:1; S. construita la sol:16 mp; S. construita desfasurata:16 mp;

B. Partea II. Proprietari și acte

Inscrieri privitoare la dreptul de proprietate și alte drepturi reale	Referințe
7850 / 04/05/2005	
Act Notarial nr. Contract Intretinere nr. 1880, din 28/04/2005 emis de NP Stoenescu F.;	
B1	Intabulare, drept de PROPRIETATE, dobandit prin Conventie, cota actuala 1/1, cota initiala 1/1 1) GHEORGHISOR MARINUTA MIHAELA, Lipsă CNP 2) GHEORGHISOR FLORIN, Lipsă CNP
/	
Act Normativ nr. Legea 7, din 13/03/1996 emis de PARLAMENTUL ROMANIEI;	
B2	Intabulare, drept de PROPRIETATE, dobandit prin Lege, cota actuala 1/1, cota initiala 1/1 1) GHEORGHISOR MARINUTA MIHAELA, Lipsă CNP 2) GHEORGHISOR FLORIN, Lipsă CNP

C. Partea III. SARCINI .

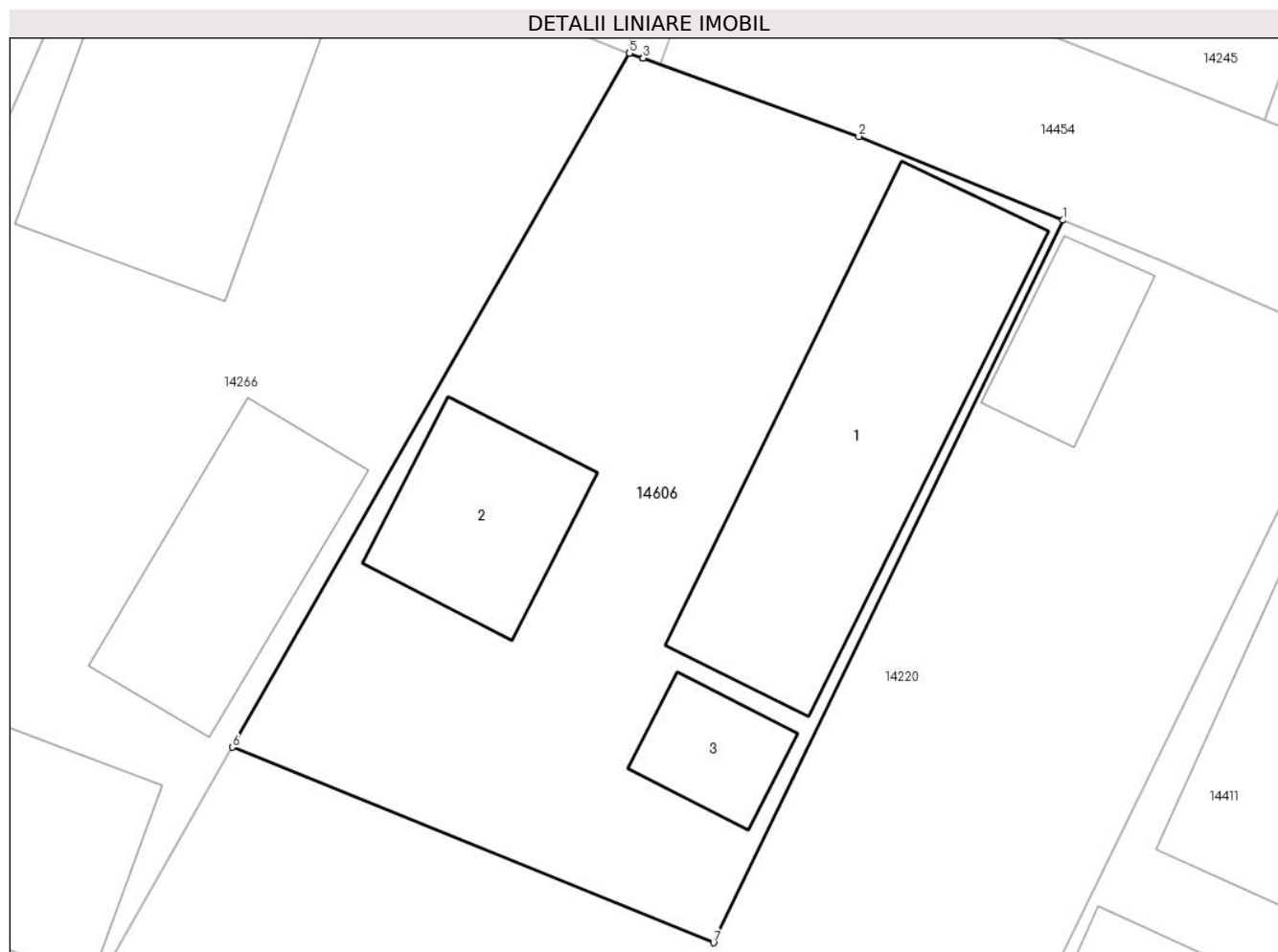
Inscrieri privind dezmembramintele dreptului de proprietate, drepturi reale de garanție și sarcini	Referințe
NU SUNT	

Anexa Nr. 1 La Partea I

Teren

Nr cadastral	Suprafața (mp)*	Observații / Referințe
36285	433	

* Suprafața este determinată în planul de proiecție Stereo 70.



Date referitoare la teren

Crt	Categorie folosință	Intra vilan	Suprafața (mp)	Tarla	Parcelă	Nr. topo	Observații / Referințe
1	curți constructii	DA	433	21	479	-	

Date referitoare la construcții

Crt	Număr	Destinație construcție	Supraf. (mp)	Situație juridică	Observații / Referințe
A1.1	36285-C1	construcții de locuințe	96	Cu acte	Nr. niveluri:1; S. construita la sol:96 mp; S. construita desfasurata:96 mp;
A1.2	36285-C2	construcții anexa	35	Cu acte	Nr. niveluri:1; S. construita la sol:35 mp; S. construita desfasurata:35 mp;
A1.3		construcții anexa	16	Cu acte	Nr. niveluri:1; S. construita la sol:16 mp; S. construita desfasurata:16 mp;

Lungime Segmente

1) Valorile lungimilor segmentelor sunt obținute din proiecție în plan.

Punct început	X / Y	Punct sfârșit	X / Y	Lungime segment (** (m)
1	346.178,361 289.297,527	2	346.171,58 289.300,306	7.328
2	346.171,58 289.300,306	3	346.164,408 289.302,904	7.628

Punct început	X / Y	Punct sfârșit	X / Y	Lungime segment (** (m)
3	346.164,408 289.302,904	4	346.164,404 289.302,906	0.004
4	346.164,404 289.302,906	5	346.163,959 289.303,067	0.473
5	346.163,959 289.303,067	6	346.150,768 289.280,036	26.541
6	346.150,768 289.280,036	7	346.166,753 289.273,544	17.253
7	346.166,753 289.273,544	1	346.178,361 289.297,527	26.645

** Lungimile segmentelor sunt determinate în planul de proiecție Stereo 70 și sunt rotunjite la 1 milimetru.

*** Distanța dintre puncte este formată din segmente cumulate ce sunt mai mici decât valoarea 1 milimetru.

**DATE DESPRE IMOBILUL NR. 14836**

Oficiul de Cadastru și Publicitate Imobiliară DOLJ
Biroul de Cadastru și Publicitate Imobiliară Craiova

A. Partea I. Descrierea imobilului

TEREN Necunoscut

Adresa: Loc. Moreni, Nr. Fn, Jud. Dolj, T12 P251/1

Nr. Crt	Nr cadastral Nr. topografic	Suprafața* (mp)	Observații / Referințe
A1		2.394	Sector cadastral:30 Teren neimprejmuit;

B. Partea II. Proprietari și acte

Inscrieri privitoare la dreptul de proprietate și alte drepturi reale		Referințe
/		
Act Normativ nr. Legea 7, din 13/03/1996 emis de PARLAMENTUL ROMÂNIEI;		
B1	Inscrierea provizorie, drept de PROPRIETATE, dobandit prin Lege, cota actuala 1/1, cota initiala 1/1	A1
	1) COMUNA CETATE , CIF:4553470	
	<i>OBSERVATII: PROPRIETAR NEIDENTIFICAT</i>	

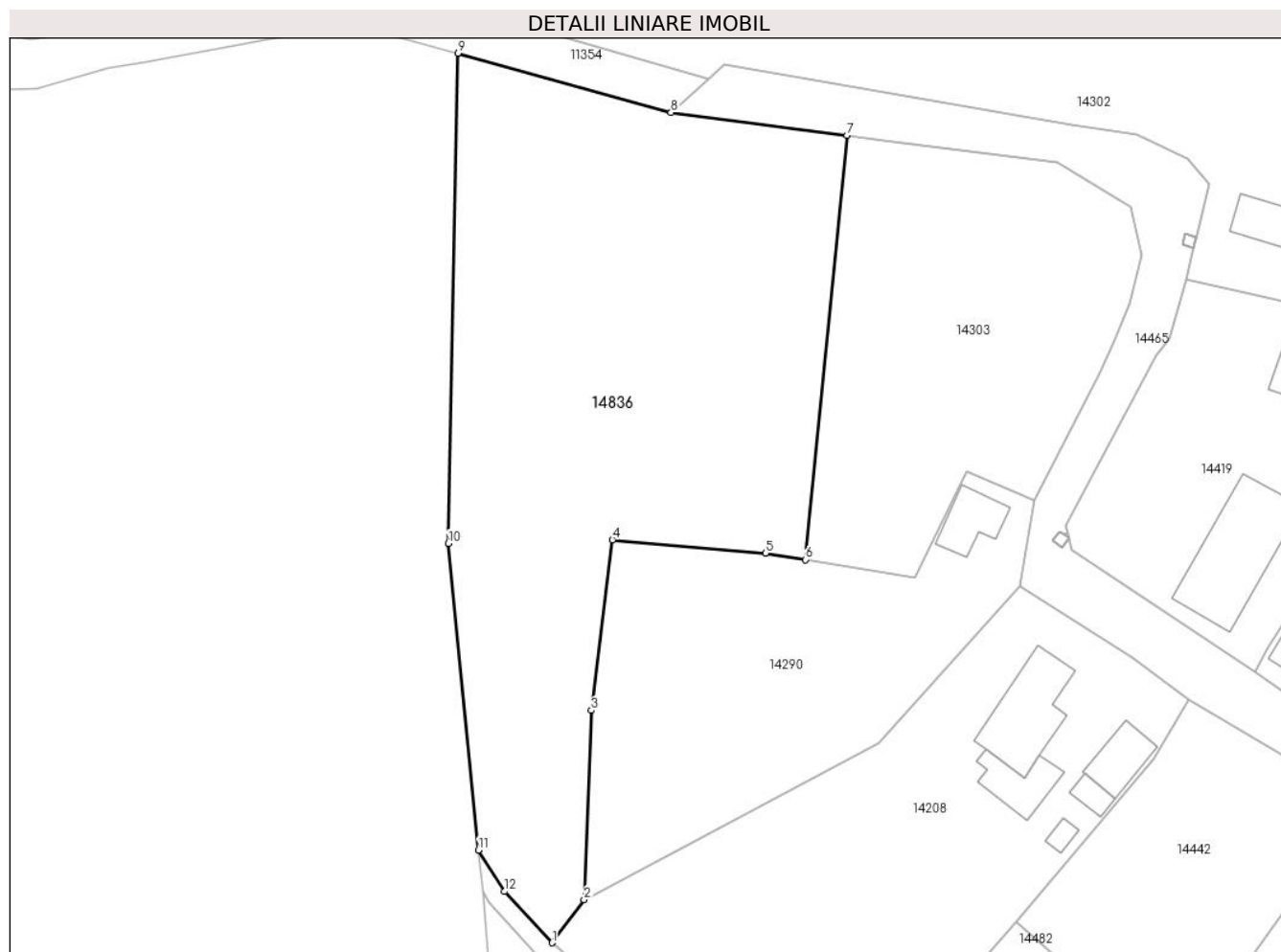
C. Partea III. SARCINI .

Inscrieri privind dezmembramintele dreptului de proprietate, drepturi reale de garanție și sarcini	Referințe
NU SUNT	

Teren

Nr cadastral	Suprafața (mp)*	Observații / Referințe
	2.394	

* Suprafața este determinată în planul de proiecție Stereo 70.



Date referitoare la teren

Crt	Categorie folosință	Intravilan	Suprafața (mp)	Tarla	Parcelă	Nr. topo	Observații / Referințe
1	arabil	DA	1.643	12	251/1	-	
2	arabil	NU	751	12	251/1	-	

Lungime Segmente

1) Valorile lungimilor segmentelor sunt obținute din proiecție în plan.

Punct început	X / Y	Punct sfârșit	X / Y	Lungime segment (** (m)
1	345.608,349 289.299,814	2	345.611,749 289.304,383	5.695
2	345.611,749 289.304,383	3	345.612,502 289.324,404	20.035
3	345.612,502 289.324,404	4	345.614,753 289.342,451	18.187
4	345.614,753 289.342,451	5	345.630,974 289.341,061	16.28

Punct început	X / Y	Punct sfârşit	X / Y	Lungime segment (** (m)
5	345.630,974 289.341,061	6	345.635,181 289.340,348	4.267
6	345.635,181 289.340,348	7	345.639,582 289.385,25	45.117
7	345.639,582 289.385,25	8	345.620,953 289.387,664	18.785
8	345.620,953 289.387,664	9	345.598,39 289.393,94	23.42
9	345.598,39 289.393,94	10	345.597,392 289.342,076	51.874
10	345.597,392 289.342,076	11	345.600,558 289.309,627	32.603
11	345.600,558 289.309,627	12	345.603,315 289.305,235	5.186
12	345.603,315 289.305,235	1	345.608,349 289.299,814	7.398

** Lungimile segmentelor sunt determinate în planul de proiecție Stereo 70 și sunt rotunjite la 1 milimetru.

*** Distanța dintre puncte este formată din segmente cumulate ce sunt mai mici decât valoarea 1 milimetru.

**DATE DESPRE IMOBILUL NR. 17962**

Oficiul de Cadastru și Publicitate Imobiliară DOLJ
Biroul de Cadastru și Publicitate Imobiliară Craiova

A. Partea I. Descrierea imobilului

TEREN Intravilan

Adresa: Loc. Moreni, Jud. Dolj, HC 1171/1

Nr. Crt	Nr cadastral Nr. topografic	Suprafața* (mp)	Observații / Referințe
A1		182	Sector cadastral:30 Teren neimprejmuit;

B. Partea II. Proprietari și acte

Inscrieri privitoare la dreptul de proprietate și alte drepturi reale		Referințe
/		
Act Normativ nr. Legea 7, din 13/03/1996 emis de PARLAMENTUL ROMÂNIEI;		
B1	Inscrierea provizorie, drept de PROPRIETATE, dobandit prin Lege, cota actuala 1/1, cota initiala 1/1	A1
	1) COMUNA CETATE , CIF:4553470	
	<i>OBSERVATII: PROPRIETAR NEIDENTIFICAT</i>	

C. Partea III. SARCINI .

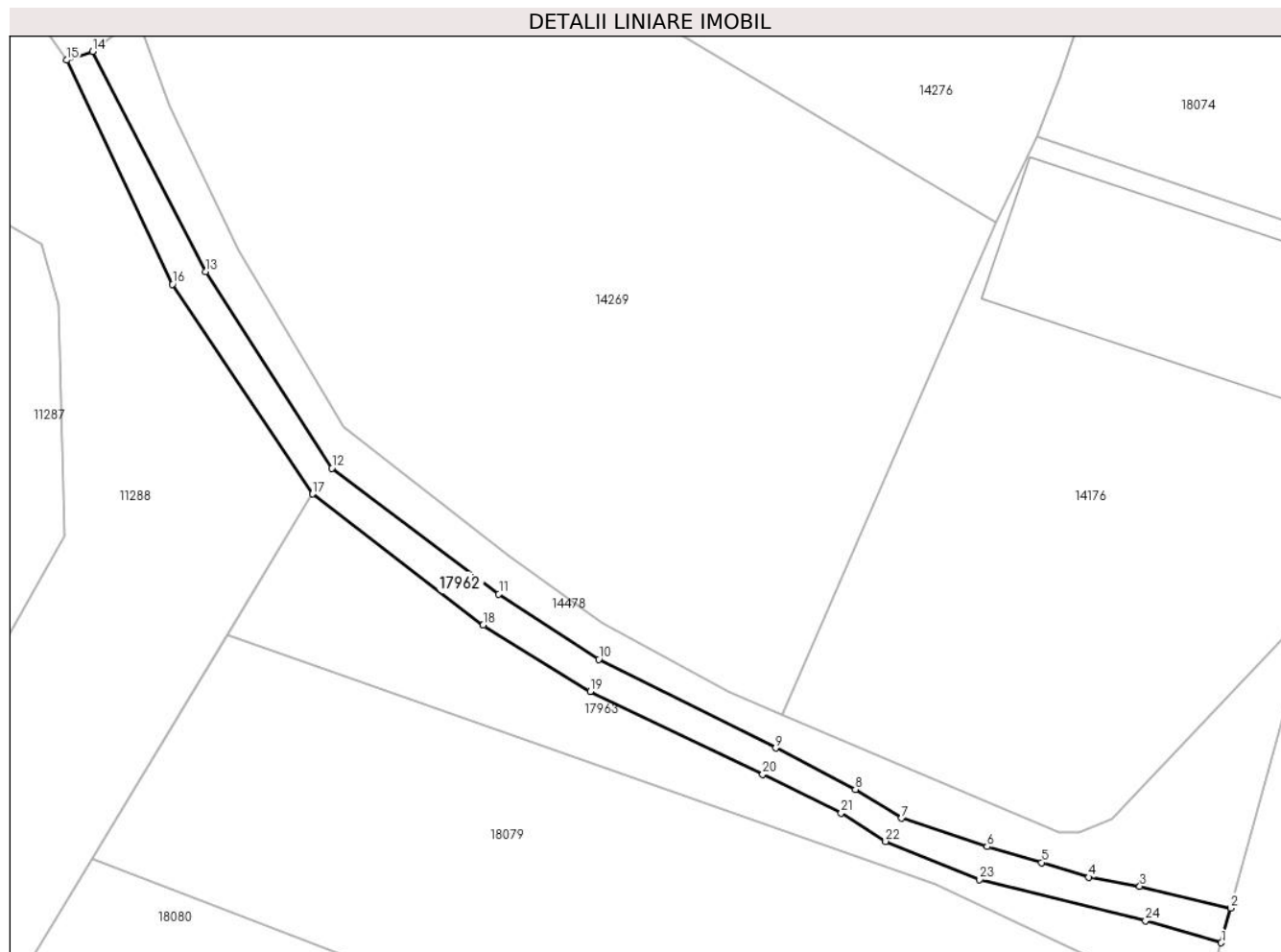
Inscrieri privind dezmembramintele dreptului de proprietate, drepturi reale de garanție și sarcini	Referințe
NU SUNT	

Anexa Nr. 1 La Partea I

Teren

Nr cadastral	Suprafața (mp)*	Observații / Referințe
	182	

* Suprafața este determinată în planul de proiecție Stereo 70.



Date referitoare la teren

Crt	Categorie folosință	Intravilan	Suprafața (mp)	Tarla	Parcelă	Nr. topo	Observații / Referințe
1	curți constructii	DA	182	HC 1171/1	-	-	

Lungime Segmente

1) Valorile lungimilor segmentelor sunt obținute din proiecție în plan.

Punct început	X / Y	Punct sfârșit	X / Y	Lungime segment (** (m)
1	345.794,264 289.466,152	2	345.794,85 289.468,295	2.222
3	345.789,235 289.469,64	4	345.786,072 289.470,193	3.211
5	345.783,187 289.471,102	6	345.779,811 289.472,083	3.516
7	345.774,53 289.473,83	8	345.771,684 289.475,609	3.356
9	345.766,762 289.478,158	10	345.755,833 289.483,633	12.224

Punct început	X / Y	Punct sfârșit	X / Y	Lungime segment (** (m)
2	345.794,85 289.468,295	3	345.789,235 289.469,64	5.774
4	345.786,072 289.470,193	5	345.783,187 289.471,102	3.025
6	345.779,811 289.472,083	7	345.774,53 289.473,83	5.562
8	345.771,684 289.475,609	9	345.766,762 289.478,158	5.543
10	345.755,833 289.483,633	11	345.749,666 289.487,665	7.368

Punct început	X / Y	Punct sfârșit	X / Y	Lungime segment (** (m)
11	345.749,666 289.487,665	12	345.739,349 289.495,413	12.902
13	345.731,555 289.507,529	14	345.724,583 289.521,12	15.275
15	345.722,982 289.520,577	16	345.729,516 289.506,768	15.277
17	345.738,161 289.493,828	18	345.748,691 289.485,739	13.278
19	345.755,319 289.481,656	20	345.765,954 289.476,539	11.802
21	345.770,802 289.474,157	22	345.773,542 289.472,407	3.251
23	345.779,352 289.470,035	24	345.789,59 289.467,505	10.546

Punct început	X / Y	Punct sfârșit	X / Y	Lungime segment (** (m)
12	345.739,349 289.495,413	13	345.731,555 289.507,529	14.406
14	345.724,583 289.521,12	15	345.722,982 289.520,577	1.691
16	345.729,516 289.506,768	17	345.738,161 289.493,828	15.562
18	345.748,691 289.485,739	19	345.755,319 289.481,656	7.785
20	345.765,954 289.476,539	21	345.770,802 289.474,157	5.402
22	345.773,542 289.472,407	23	345.779,352 289.470,035	6.276
24	345.789,59 289.467,505	1	345.794,264 289.466,152	4.866

** Lungimile segmentelor sunt determinate în planul de proiecție Stereo 70 și sunt rotunjite la 1 milimetru.

*** Distanța dintre puncte este formată din segmente cumulate ce sunt mai mici decât valoarea 1 milimetru.

**DATE DESPRE IMOBILUL NR. 17963**

Oficiul de Cadastru și Publicitate Imobiliară DOLJ
Biroul de Cadastru și Publicitate Imobiliară Craiova

A. Partea I. Descrierea imobilului

TEREN Intravilan

Adresa: Loc. Moreni, Jud. Dolj, T28, P577/1

Nr. Crt	Nr cadastral Nr. topografic	Suprafața* (mp)	Observații / Referințe
A1		263	Sector cadastral:30 Teren neimprejmuit;

B. Partea II. Proprietari și acte

Inscrieri privitoare la dreptul de proprietate și alte drepturi reale		Referințe
/		
Act Normativ nr. Legea 7, din 13/03/1996 emis de PARLAMENTUL ROMÂNIEI;		
B1	Inscrierea provizorie, drept de PROPRIETATE, dobandit prin Lege, cota actuala 1/1, cota initiala 1/1	A1
	1) COMUNA CETATE , CIF:4553470	
	<i>OBSERVATII: PROPRIETAR NEIDENTIFICAT</i>	

C. Partea III. SARCINI .

Inscrieri privind dezmembramintele dreptului de proprietate, drepturi reale de garanție și sarcini	Referințe
NU SUNT	

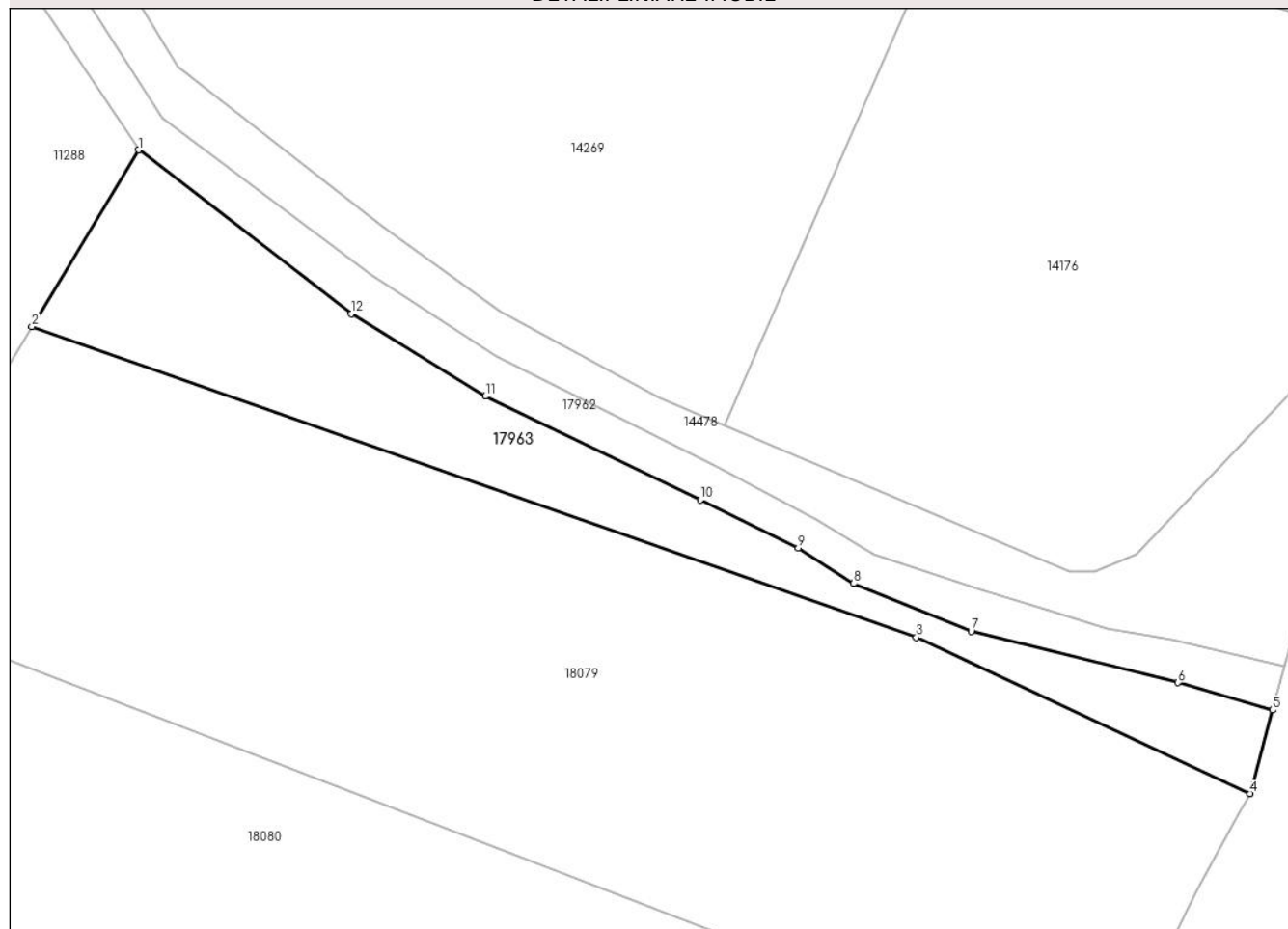
Anexa Nr. 1 La Partea I

Teren

Nr cadastral	Suprafața (mp)*	Observații / Referințe
	263	

* Suprafața este determinată în planul de proiecție Stereo 70.

DETALII LINIARE IMOBIL



Date referitoare la teren

Crt	Categorie folosință	Intravilan	Suprafața (mp)	Tarla	Parcelă	Nr. topo	Observații / Referințe
1	neproductiv	DA	263	28	577/1	-	

Lungime Segmente

1) Valorile lungimilor segmentelor sunt obținute din proiecție în plan.

Punct început	X / Y	Punct sfârșit	X / Y	Lungime segment (** (m)
1	345.738,161 289.493,828	2	345.732,885 289.485,104	10.195
2	345.732,885 289.485,104	3	345.776,633 289.469,736	46.369
3	345.776,633 289.469,736	4	345.793,137 289.462,03	18.214
4	345.793,137 289.462,03	5	345.794,264 289.466,152	4.273
5	345.794,264 289.466,152	6	345.789,59 289.467,505	4.866

Punct început	X / Y	Punct sfârşit	X / Y	Lungime segment (** (m)
6	345.789,59 289.467,505	7	345.779,352 289.470,035	10.546
7	345.779,352 289.470,035	8	345.773,542 289.472,407	6.276
8	345.773,542 289.472,407	9	345.770,802 289.474,157	3.251
9	345.770,802 289.474,157	10	345.765,954 289.476,539	5.402
10	345.765,954 289.476,539	11	345.755,319 289.481,656	11.802
11	345.755,319 289.481,656	12	345.748,691 289.485,739	7.785
12	345.748,691 289.485,739	1	345.738,161 289.493,828	13.278

** Lungimile segmentelor sunt determinate în planul de proiecție Stereo 70 și sunt rotunjite la 1 milimetru.

*** Distanța dintre puncte este formată din segmente cumulate ce sunt mai mici decât valoarea 1 milimetru.

**DATE DESPRE IMOBILUL NR. 17964**

Oficiul de Cadastru și Publicitate Imobiliară DOLJ
 Biroul de Cadastru și Publicitate Imobiliară Craiova

A. Partea I. Descrierea imobilului

TEREN Intravilan

Adresa: Loc. Moreni, Jud. Dolj, HC 1171-Tronson 2

Nr. Crt	Nr cadastral Nr. topografic	Suprafața* (mp)	Observații / Referințe
A1	35442	90	Sector cadastral:30 Teren neimprejmuit; Terenul este partial imprejmuit cu gard de beton si gard de lemn.

B. Partea II. Proprietari și acte

Inscrieri privitoare la dreptul de proprietate și alte drepturi reale	Referințe
97695 / 15/05/2018	
Act Administrativ nr. Hotărârea Consiliului Local nr.52, din 26/07/2017 emis de CONSILIUL LOCAL CETATE (act administrativ nr Referat de legalitate nr.9345 din 13.09.2017, emis de PREFECTURA JUDEȚULUI DOLJ);	
B1	Inscrierea provizorie, drept de PROPRIETATE, dobandit prin Lege, cota actuala 1/1, cota initiala 1/1
1) COMUNA CETATE , CIF:4553470, domeniul public	

C. Partea III. SARCINI .

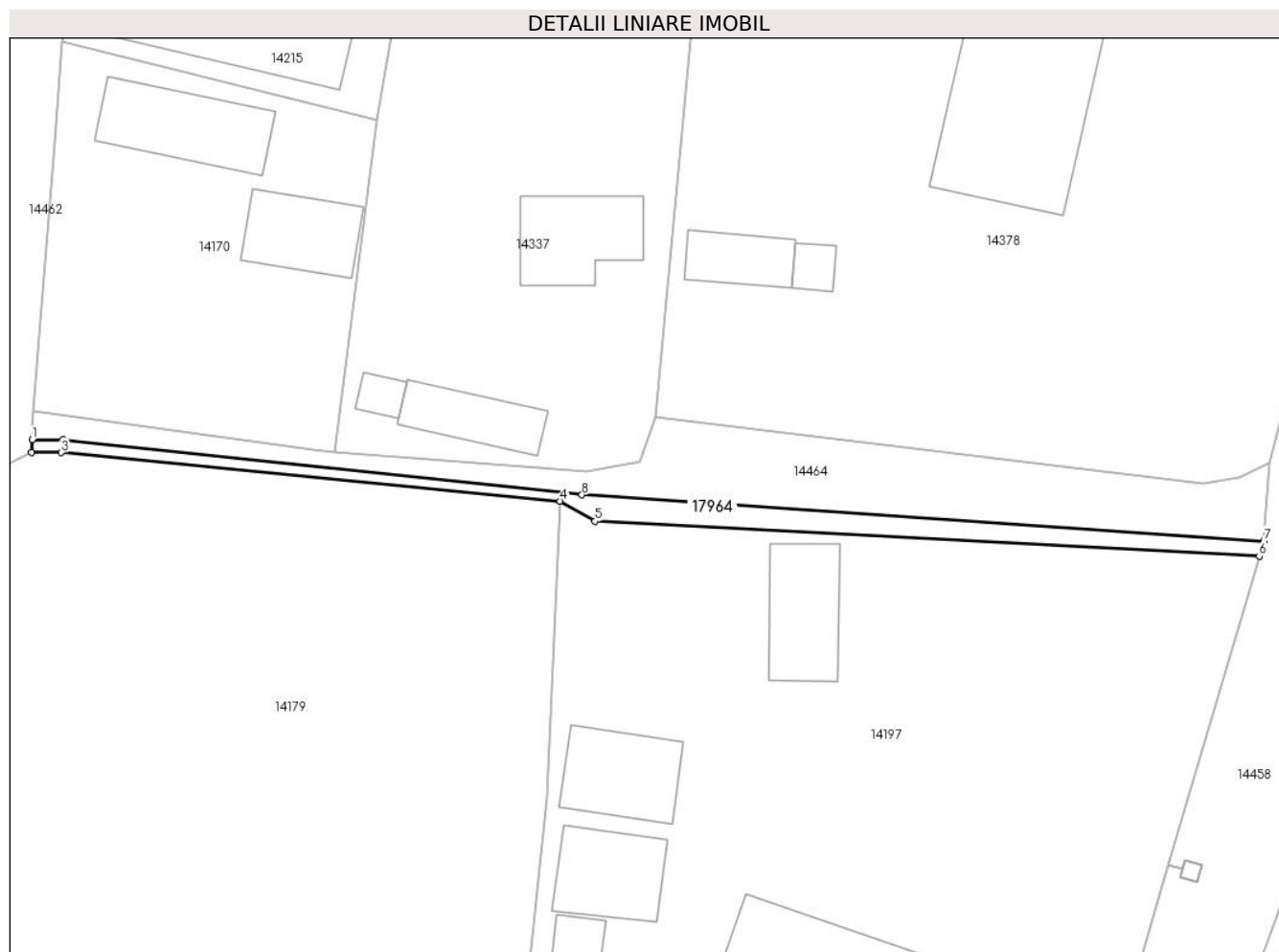
Inscrieri privind dezmembramintele dreptului de proprietate, drepturi reale de garanție și sarcini	Referințe
NU SUNT	

Anexa Nr. 1 La Partea I

Teren

Nr cadastral	Suprafața (mp)*	Observații / Referințe
35442	90	Terenul este partial imprejmuit cu gard de beton si gard de lemn.

* Suprafața este determinată în planul de proiecție Stereo 70.



Date referitoare la teren

Crt	Categorie folosință	Intravilan	Suprafața (mp)	Tarla	Parcelă	Nr. topo	Observații / Referințe
1	ape curgătoare	DA	90	8	-	-	suprafata din act este de 6120 mp si e impartita pe 5 tronsoane

Lungime Segmente

1) Valorile lungimilor segmentelor sunt obținute din proiecție în plan.

Punct început	X / Y	Punct sfârșit	X / Y	Lungime segment (** (m)
1	345.828,369 289.505,42	2	345.828,332 289.504,558	0.863
2	345.828,332 289.504,558	3	345.830,324 289.504,55	1.992
3	345.830,324 289.504,55	4	345.863,8 289.501,298	33.634
4	345.863,8 289.501,298	5	345.866,131 289.499,947	2.694
5	345.866,131 289.499,947	6	345.910,709 289.497,6	44.64

Punct început	X / Y	Punct sfârșit	X / Y	Lungime segment (** (m)
6	345.910,709 289.497,6	7	345.911,012 289.498,63	1.074
7	345.911,012 289.498,63	8	345.865,26 289.501,715	45.856
8	345.865,26 289.501,715	9	345.830,454 289.505,415	35.002
9	345.830,454 289.505,415	1	345.828,369 289.505,42	2.085

** Lungimile segmentelor sunt determinate în planul de proiecție Stereo 70 și sunt rotunjite la 1 milimetru.

*** Distanța dintre puncte este formată din segmente cumulate ce sunt mai mici decât valoarea 1 milimetru.

**DATE DESPRE IMOBILUL NR. 18064**

Oficiul de Cadastru și Publicitate Imobiliară DOLJ
Biroul de Cadastru și Publicitate Imobiliară Craiova

A. Partea I. Descrierea imobilului

TEREN Intravilan

Adresa: Loc. Moreni, Nr. 35, Jud. Dolj, T6, P130/1

Nr. Crt	Nr cadastral Nr. topografic	Suprafața* (mp)	Observații / Referințe
A1		419	Sector cadastral:30 Teren imprejmuit;

Construcții

Crt	Nr cadastral Nr. topografic	Adresa	Observații / Referințe
A1.3		Loc. Moreni, Nr. 35, Jud. Dolj, T6, P130/1	Nr. niveluri:1; S. construita la sol:75 mp;

B. Partea II. Proprietari și acte

Inscrieri privitoare la dreptul de proprietate și alte drepturi reale		Referințe
/		
Hotarare Judecatoreasca nr. SC 180, din 13/02/2008 emis de JUDECATORIA CALAFAT;		
B1	Intabulare, drept de PROPRIETATE, dobandit prin lesire Din Indiviziune, cota actuala 1/1, cota initiala 1/1 1) UNGUREANU ȘTEFAN	A1
Act Normativ nr. Legea 7, din 13/03/1996 emis de PARLAMENTUL ROMANIEI;		
B2	Intabulare, drept de PROPRIETATE, dobandit prin Lege, cota actuala 1/1, cota initiala 1/1 1) UNGUREANU ȘTEFAN	A1.3

C. Partea III. SARCINI .

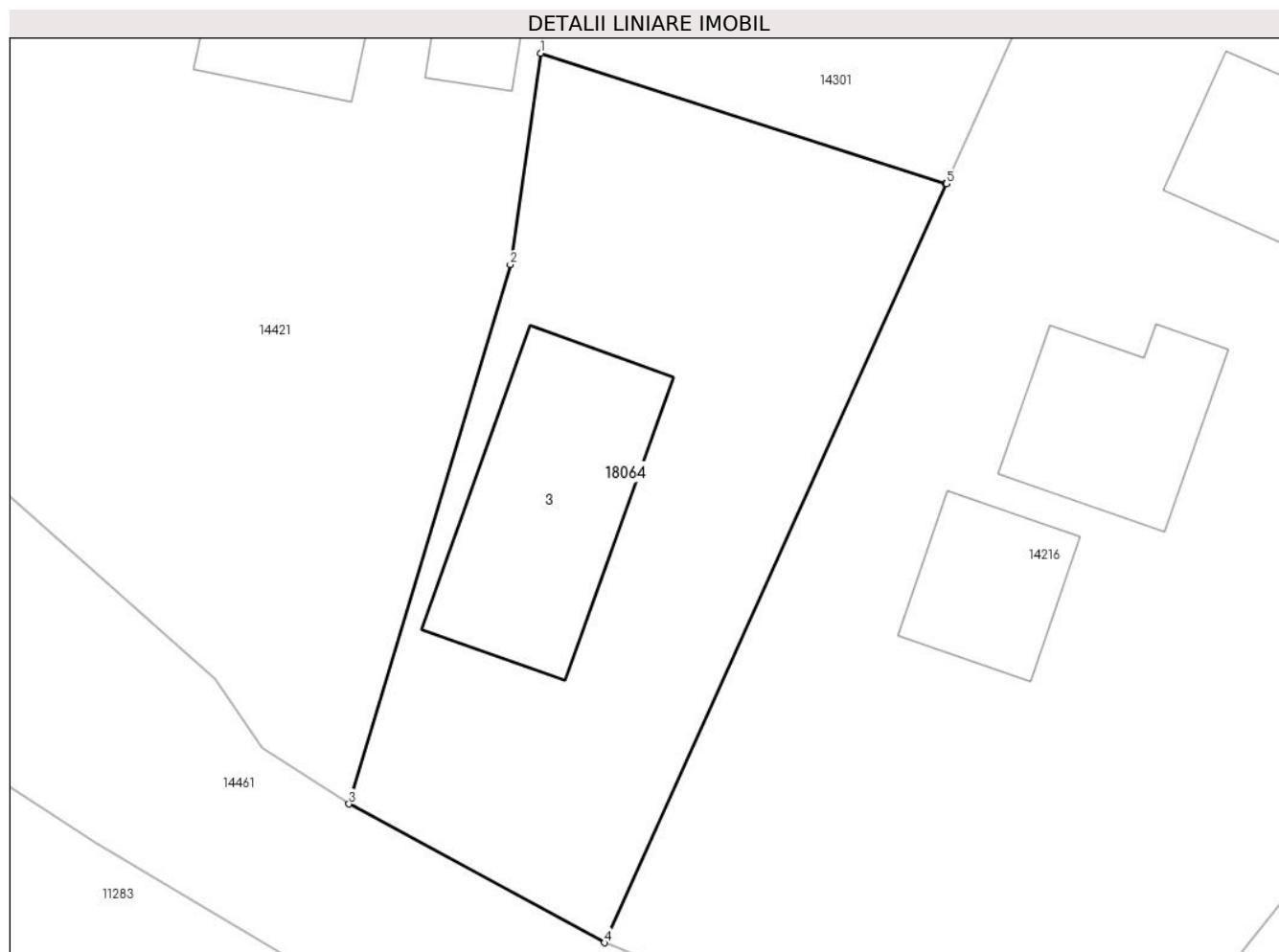
Inscrieri privind dezmembramintele dreptului de proprietate, drepturi reale de garanție și sarcini	Referințe
NU SUNT	

Anexa Nr. 1 La Partea I

Teren

Nr cadastral	Suprafața (mp)*	Observații / Referințe
	419	

* Suprafața este determinată în planul de proiecție Stereo 70.



Date referitoare la teren

Crt	Categorie folosință	Intravilan	Suprafața (mp)	Tarla	Parcelă	Nr. topo	Observații / Referințe
1	curți constructii	DA	419	6	130/1	-	

Date referitoare la construcții

Crt	Număr	Destinație construcție	Supraf. (mp)	Situație juridică	Observații / Referințe
A1.3		constructii anexa	75	Cu acte	Nr. niveluri:1; S. construita la sol:75 mp;

Lungime Segmente

1) Valorile lungimilor segmentelor sunt obținute din proiecție în plan.

Punct început	X / Y	Punct sfârșit	X / Y	Lungime segment (** (m)
1	345.704,77 289.576,692	2	345.703,584 289.568,461	8.316
2	345.703,584 289.568,461	3	345.697,306 289.547,477	21.903
3	345.697,306 289.547,477	4	345.707,246 289.542,078	11.312
4	345.707,246 289.542,078	5	345.720,562 289.571,609	32.394

Punct început	X / Y	Punct sfârșit	X / Y	Lungime segment (** (m)
5	345.720,562 289.571,609	6	345.720,531 289.571,612	0.031
6	345.720,531 289.571,612	1	345.704,77 289.576,692	16.559

** Lungimile segmentelor sunt determinate în planul de proiecție Stereo 70 și sunt rotunjite la 1 milimetru.

*** Distanța dintre puncte este formată din segmente cumulate ce sunt mai mici decât valoarea 1 milimetru.

**DATE DESPRE IMOBILUL NR. 18066**

Oficiul de Cadastru și Publicitate Imobiliară DOLJ
 Biroul de Cadastru și Publicitate Imobiliară Craiova

A. Partea I. Descrierea imobilului

TEREN Intravilan

Adresa: Loc. Moreni, Nr. 7, Jud. Dolj, T25, P548

Nr. Crt	Nr cadastral Nr. topografic	Suprafața* (mp)	Observații / Referințe
A1		1.248	Sector cadastral:30 Teren imprejmuit;

B. Partea II. Proprietari și acte

Inscrieri privitoare la dreptul de proprietate și alte drepturi reale	Referințe
/	
Hotarare Judecatoreasca nr. SC 2345, din 20/11/2014 emis de JUDECATORIA CALAFAT;	
B1	Intabulare, drept de PROPRIETATE, dobandit prin Hotarare Judecatoreasca, cota actuala 1/1, cota initiala 1/1 1) GHILĂ LUCIAN
	A1

C. Partea III. SARCINI .

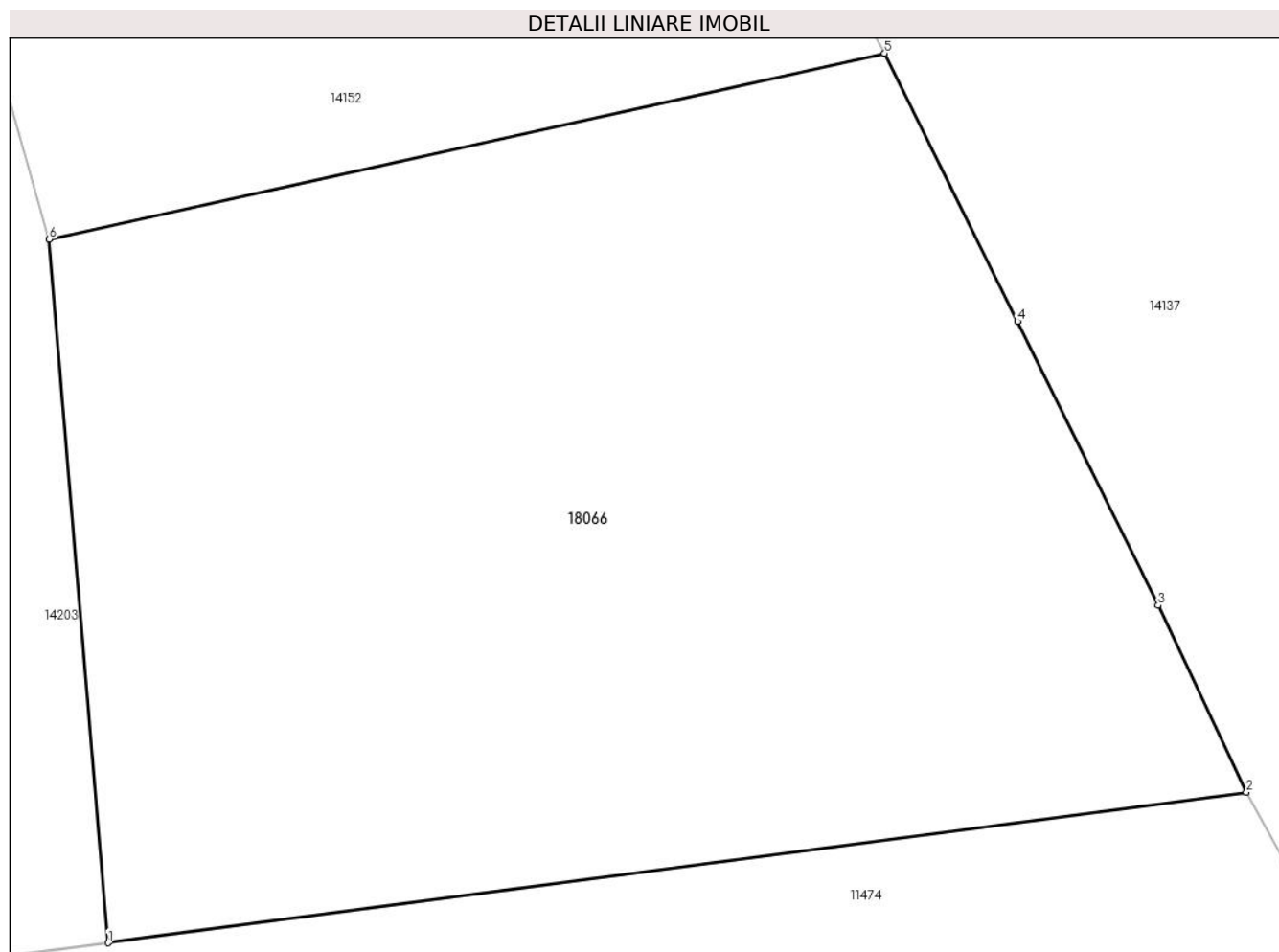
Inscrieri privind dezmembramintele dreptului de proprietate, drepturi reale de garanție și sarcini	Referințe
NU SUNT	

Anexa Nr. 1 La Partea I

Teren

Nr cadastral	Suprafața (mp)*	Observații / Referințe
	1.248	

* Suprafața este determinată în planul de proiecție Stereo 70.



Date referitoare la teren

Crt	Categorie folosință	Intra vilan	Suprafața (mp)	Tarla	Parcelă	Nr. topo	Observații / Referințe
1	curți constructii	DA	50	25	548	-	
2	arabil	DA	1.198	25	548	-	

Lungime Segmente

1) Valorile lungimilor segmentelor sunt obținute din proiecție în plan.

Punct început	X / Y	Punct sfârșit	X / Y	Lungime segment (** (m)
1	346.400,895 289.192,825	2	346.447,384 289.198,967	46.893
2	346.447,384 289.198,967	3	346.443,784 289.206,598	8.438
3	346.443,784 289.206,598	4	346.438,038 289.218,182	12.931
4	346.438,038 289.218,182	5	346.432,609 289.229,127	12.217

Punct început	X / Y	Punct sfârșit	X / Y	Lungime segment (** (m)
5	346.432,609 289.229,127	6	346.398,481 289.221,53	34.963
6	346.398,481 289.221,53	1	346.400,895 289.192,825	28.806

** Lungimile segmentelor sunt determinate în planul de proiecție Stereo 70 și sunt rotunjite la 1 milimetru.

*** Distanța dintre puncte este formată din segmente cumulate ce sunt mai mici decât valoarea 1 milimetru.

**DATE DESPRE IMOBILUL NR. 18073**

Oficiul de Cadastru și Publicitate Imobiliară DOLJ
Biroul de Cadastru și Publicitate Imobiliară Craiova

A. Partea I. Descrierea imobilului

TEREN Intravilan

Adresa: Loc. Moreni, Jud. Dolj, T3, P57/1

Nr. Crt	Nr cadastral Nr. topografic	Suprafața* (mp)	Observații / Referințe
A1		1.687	Sector cadastral:30 Teren imprejmuit;

B. Partea II. Proprietari și acte

Inscrieri privitoare la dreptul de proprietate și alte drepturi reale	Referințe
/	
Act Administrativ nr. TDP 1277-58437, din 27/01/1995 emis de CJSDPAT DOLJ;	
B1	A1
Intabulare, drept de PROPRIETATE, dobandit prin Reconstituire, cota actuala 1/1, cota initiala 1/1	
1) MANOLACHE ST VASILE, Lipsă CNP	

C. Partea III. SARCINI .

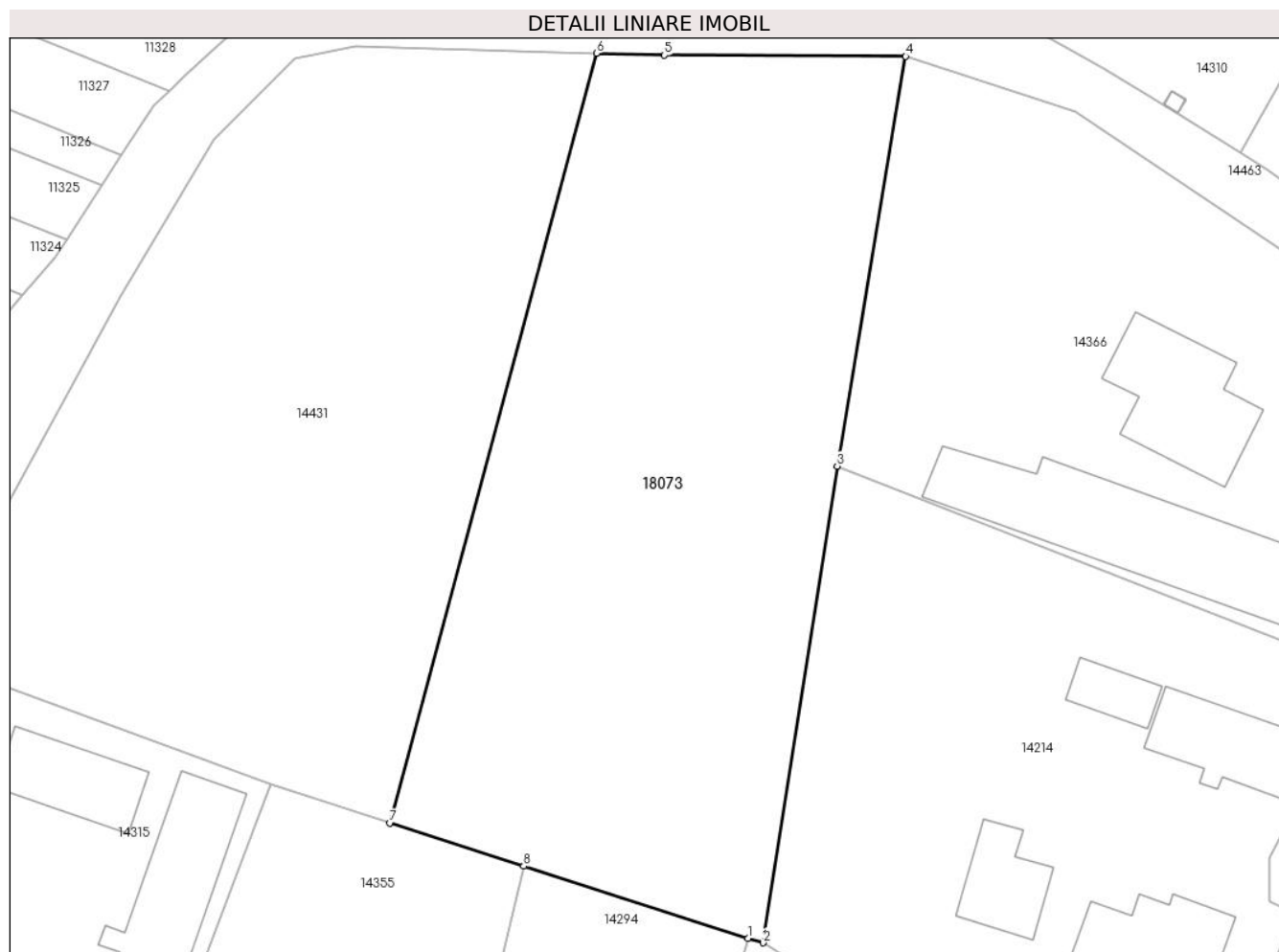
Inscrieri privind dezmembramintele dreptului de proprietate, drepturi reale de garanție și sarcini	Referințe
NU SUNT	

Anexa Nr. 1 La Partea I

Teren

Nr cadastral	Suprafața (mp)*	Observații / Referințe
	1.687	

* Suprafața este determinată în planul de proiecție Stereo 70.



Date referitoare la teren

Crt	Categorie folosință	Intravilan	Suprafața (mp)	Tarla	Parcelă	Nr. topo	Observații / Referințe
1	arabil	DA	1.687	3	57/1	-	

Lungime Segmente

1) Valorile lungimilor segmentelor sunt obținute din proiecție în plan.

Punct început	X / Y	Punct sfârșit	X / Y	Lungime segment (** (m)
1	345.733,437 289.661,946	2	345.734,603 289.661,622	1.21
2	345.734,603 289.661,622	3	345.740,216 289.697,823	36.634
3	345.740,216 289.697,823	4	345.745,422 289.728,949	31.558
4	345.745,422 289.728,949	5	345.727,092 289.729,045	18.33
5	345.727,092 289.729,045	6	345.721,918 289.729,191	5.176

Punct început	X / Y	Punct sfârșit	X / Y	Lungime segment (** (m)
6	345.721,918 289.729,191	7	345.706,201 289.670,73	60.537
7	345.706,201 289.670,73	8	345.716,38 289.667,447	10.695
8	345.716,38 289.667,447	1	345.733,437 289.661,946	17.922

** Lungimile segmentelor sunt determinate în planul de proiecție Stereo 70 și sunt rotunjite la 1 milimetru.

*** Distanța dintre puncte este formată din segmente cumulate ce sunt mai mici decât valoarea 1 milimetru.

**DATE DESPRE IMOBILUL NR. 18074**

Oficiul de Cadastru și Publicitate Imobiliară DOLJ
Biroul de Cadastru și Publicitate Imobiliară Craiova

A. Partea I. Descrierea imobilului

TEREN Intravilan

Adresa: Loc. Moreni, Jud. Dolj, T7, P136/2

Nr. Crt	Nr cadastral Nr. topografic	Suprafața* (mp)	Observații / Referințe
A1		1.453	Sector cadastral:30 Teren imprejmuit; In TDP a fost inscris in mod eronat T6, corect fiind T7

B. Partea II. Proprietari și acte

Inscrieri privitoare la dreptul de proprietate și alte drepturi reale		Referințe
/		
Act Administrativ nr. TDP 155-58803, din 14/07/1993 emis de CJSDPAT DOLJ;		
B1	Intabulare, drept de PROPRIETATE, dobandit prin Reconstituire, cota actuala 1/1, cota initiala 1/1 1) UNGUREANU I ION, Lipsă CNP	A1

C. Partea III. SARCINI .

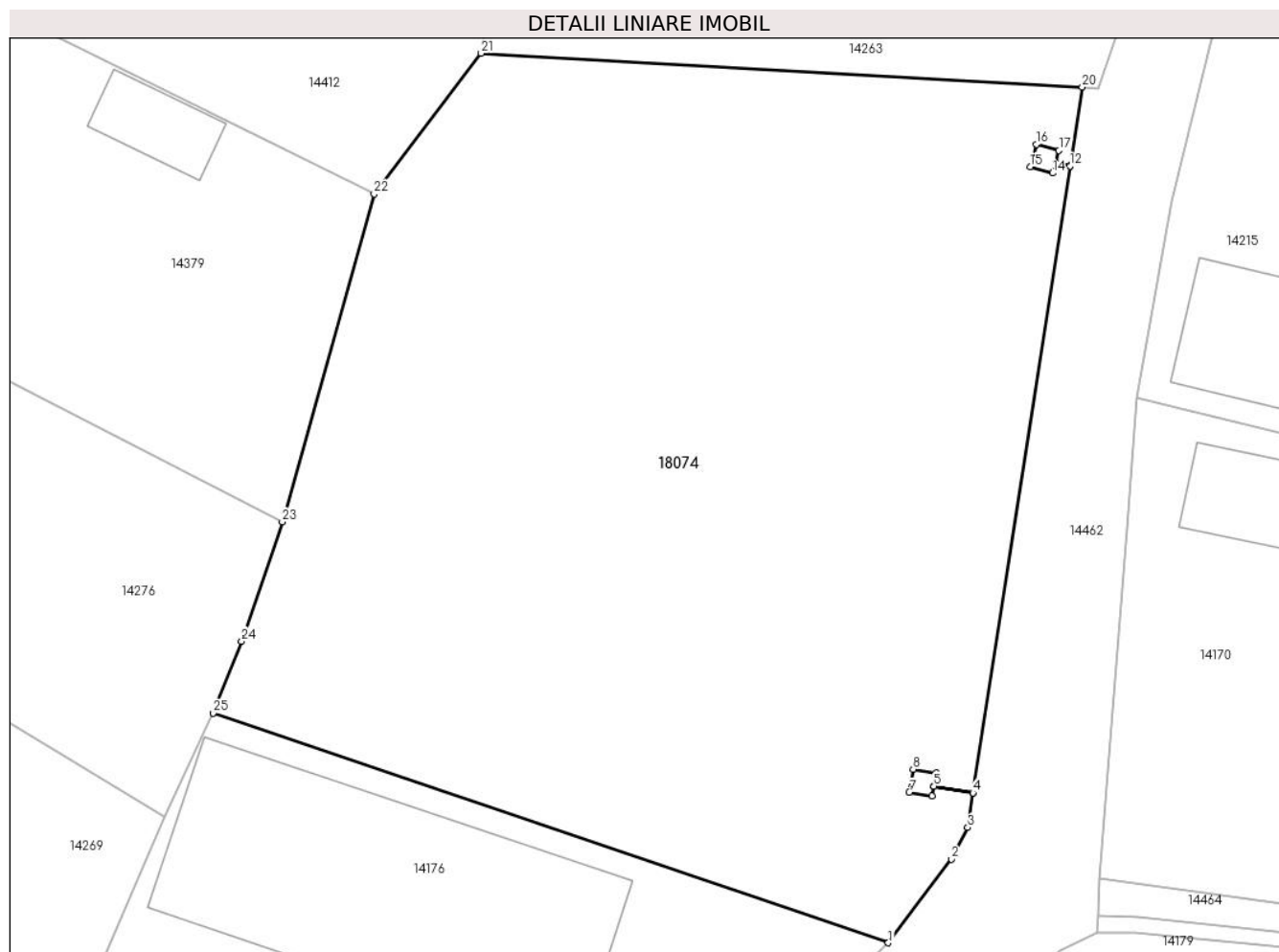
Inscrieri privind dezmembramintele dreptului de proprietate, drepturi reale de garanție și sarcini	Referințe
NU SUNT	

Anexa Nr. 1 La Partea I

Teren

Nr cadastral	Suprafața (mp)*	Observații / Referințe
	1.453	In TDP a fost inscris in mod eronat T6, corect fiind T7

* Suprafața este determinată în planul de proiecție Stereo 70.



Date referitoare la teren

Crt	Categorie folosință	Intravilan	Suprafața (mp)	Tarla	Parcelă	Nr. topo	Observații / Referințe
1	arabil	DA	1.453	7	136/2	-	

Lungime Segmente

1) Valorile lungimilor segmentelor sunt obținute din proiecție în plan.

Punct început	X / Y	Punct sfârșit	X / Y	Lungime segment (** (m)
1	345.817,594 289.504,062	2	345.820,844 289.508,364	5.392
3	345.821,674 289.509,986	4	345.821,95 289.511,77	1.805
5	345.819,94 289.512,106	6	345.819,854 289.511,598	0.515
7	345.818,671 289.511,799	8	345.818,872 289.512,982	1.2
9	345.820,055 289.512,781	10	345.819,941 289.512,111	0.68

Punct început	X / Y	Punct sfârșit	X / Y	Lungime segment (** (m)
2	345.820,844 289.508,364	3	345.821,674 289.509,986	1.822
4	345.821,95 289.511,77	5	345.819,94 289.512,106	2.038
6	345.819,854 289.511,598	7	345.818,671 289.511,799	1.2
8	345.818,872 289.512,982	9	345.820,055 289.512,781	1.2
10	345.819,941 289.512,111	11	345.821,951 289.511,775	2.038

Punct început	X / Y	Punct sfârșit	X / Y	Lungime segment (** (m))
11	345.821,951 289.511,775	12	345.826,941 289.543,989	32.598
13	345.826,199 289.544,169	14	345.826,048 289.543,627	0.563
15	345.824,892 289.543,949	16	345.825,214 289.545,105	1.2
17	345.826,37 289.544,783	18	345.826,201 289.544,175	0.631
19	345.826,941 289.543,994	20	345.827,568 289.548,039	4.093
21	345.796,654 289.549,784	22	345.791,148 289.542,544	9.096
23	345.786,422 289.525,702	24	345.784,339 289.519,563	6.483
25	345.782,866 289.515,874	1	345.817,594 289.504,062	36.682

Punct început	X / Y	Punct sfârșit	X / Y	Lungime segment (** (m))
12	345.826,941 289.543,989	13	345.826,199 289.544,169	0.764
14	345.826,048 289.543,627	15	345.824,892 289.543,949	1.2
16	345.825,214 289.545,105	17	345.826,37 289.544,783	1.2
18	345.826,201 289.544,175	19	345.826,941 289.543,994	0.762
20	345.827,568 289.548,039	21	345.796,654 289.549,784	30.963
22	345.791,148 289.542,544	23	345.786,422 289.525,702	17.493
24	345.784,339 289.519,563	25	345.782,866 289.515,874	3.972

** Lungimile segmentelor sunt determinate în planul de proiecție Stereo 70 și sunt rotunjite la 1 milimetru.

*** Distanța dintre puncte este formată din segmente cumulate ce sunt mai mici decât valoarea 1 milimetru.

**DATE DESPRE IMOBILUL NR. 18079**

Oficiul de Cadastru și Publicitate Imobiliară DOLJ
Biroul de Cadastru și Publicitate Imobiliară Craiova

A. Partea I. Descrierea imobilului

TEREN Intravilan

Adresa: Loc. Moreni, Jud. Dolj, T28, P577

Nr. Crt	Nr cadastral Nr. topografic	Suprafața* (mp)	Observații / Referințe
A1		1.071	Sector cadastral:30 Teren neimprejmuit;

B. Partea II. Proprietari și acte

Inscrieri privitoare la dreptul de proprietate și alte drepturi reale		Referințe
/		
Act Administrativ nr. TDP 277-58801, din 12/08/1993 emis de CJSDPAT DOLJ;		
B1	Intabulare, drept de PROPRIETATE, dobandit prin Reconstituire, cota actuala 1/1, cota initiala 1/1 1) VANCEA S AUREL, Lipsă CNP	A1

C. Partea III. SARCINI .

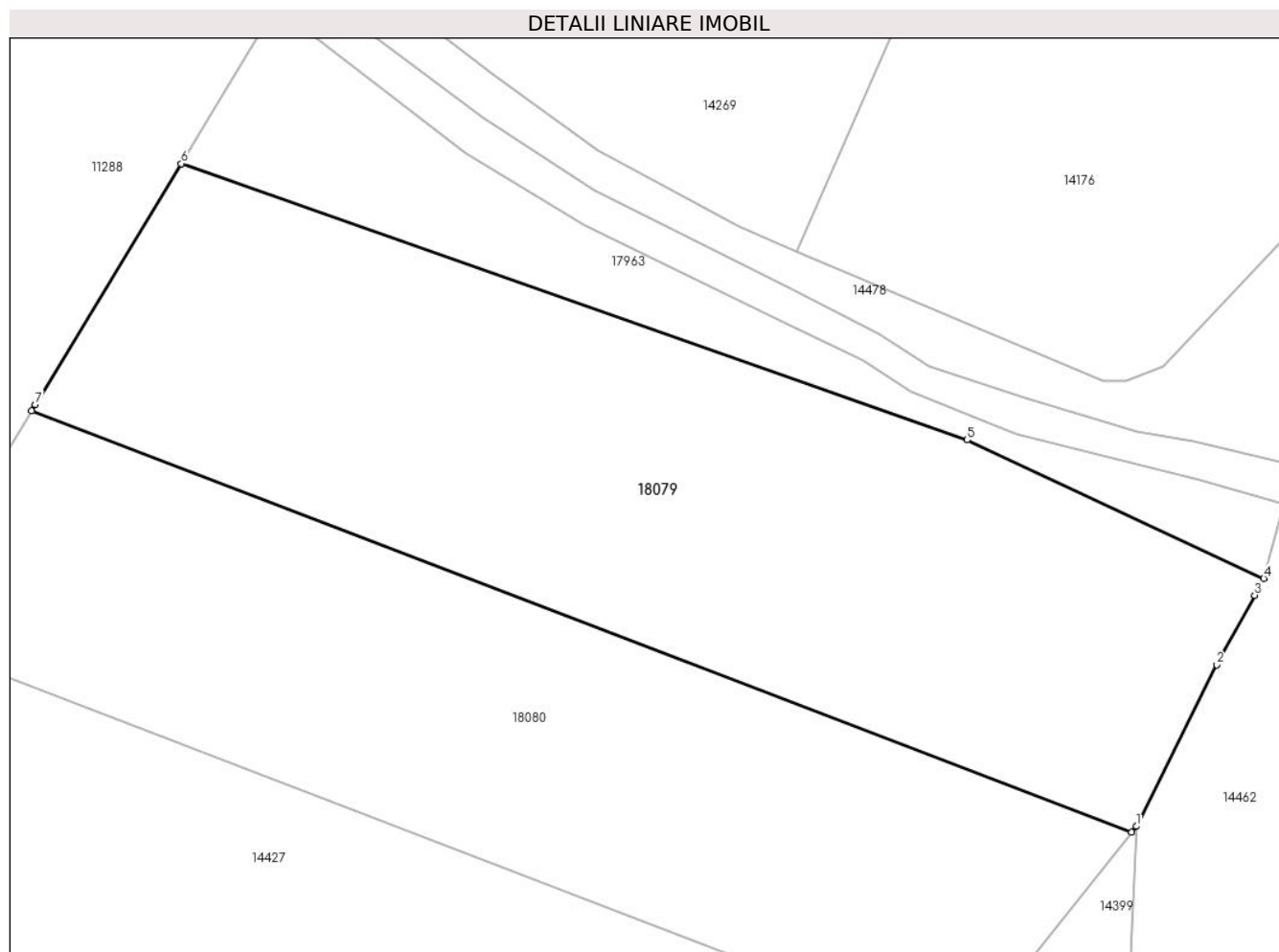
Inscrieri privind dezmembramintele dreptului de proprietate, drepturi reale de garanție și sarcini	Referințe
NU SUNT	

Anexa Nr. 1 La Partea I

Teren

Nr cadastral	Suprafața (mp)*	Observații / Referințe
	1.071	

* Suprafața este determinată în planul de proiecție Stereo 70.



Date referitoare la teren

Crt	Categorie folosință	Intra vilan	Suprafața (mp)	Tarla	Parcelă	Nr. topo	Observații / Referințe
1	arabil	DA	1.071	28	577	-	

Lungime Segmente

1) Valorile lungimilor segmentelor sunt obținute din proiecție în plan.

Punct început	X / Y	Punct sfârșit	X / Y	Lungime segment (** (m)
1	345.786,043 289.448,242	2	345.790,507 289.457,233	10.038
2	345.790,507 289.457,233	3	345.792,63 289.461,096	4.408
3	345.792,63 289.461,096	4	345.793,137 289.462,03	1.063
4	345.793,137 289.462,03	5	345.776,633 289.469,736	18.214
5	345.776,633 289.469,736	6	345.732,885 289.485,104	46.369

Punct început	X / Y	Punct sfârşit	X / Y	Lungime segment (** (m)
6	345.732,885 289.485,104	7	345.724,777 289.471,697	15.668
7	345.724,777 289.471,697	8	345.724,562 289.471,341	0.416
8	345.724,562 289.471,341	9	345.785,771 289.447,901	65.544
9	345.785,771 289.447,901	1	345.786,043 289.448,242	0.436

** Lungimile segmentelor sunt determinate în planul de proiecție Stereo 70 și sunt rotunjite la 1 milimetru.

*** Distanța dintre puncte este formată din segmente cumulate ce sunt mai mici decât valoarea 1 milimetru.

**DATE DESPRE IMOBILUL NR. 18080**

Oficiul de Cadastru și Publicitate Imobiliară DOLJ
Biroul de Cadastru și Publicitate Imobiliară Craiova

A. Partea I. Descrierea imobilului

TEREN Necunoscut

Adresa: Loc. Moreni, Jud. Dolj, T28 P578

Nr. Crt	Nr cadastral Nr. topografic	Suprafața* (mp)	Observații / Referințe
A1		924	Sector cadastral:30 Teren neimprejmuit;

B. Partea II. Proprietari și acte

Inscrieri privitoare la dreptul de proprietate și alte drepturi reale	Referințe
/	
Act Administrativ nr. TDP 109-58803, din 01/06/1993 emis de CJSDPAT DOLJ;	
B1	A1
Intabulare, drept de PROPRIETATE, dobandit prin Reconstituire, cota actuala 1/1, cota initiala 1/1	
1) TOMIȚĂ I EMIL, Lipsă CNP	

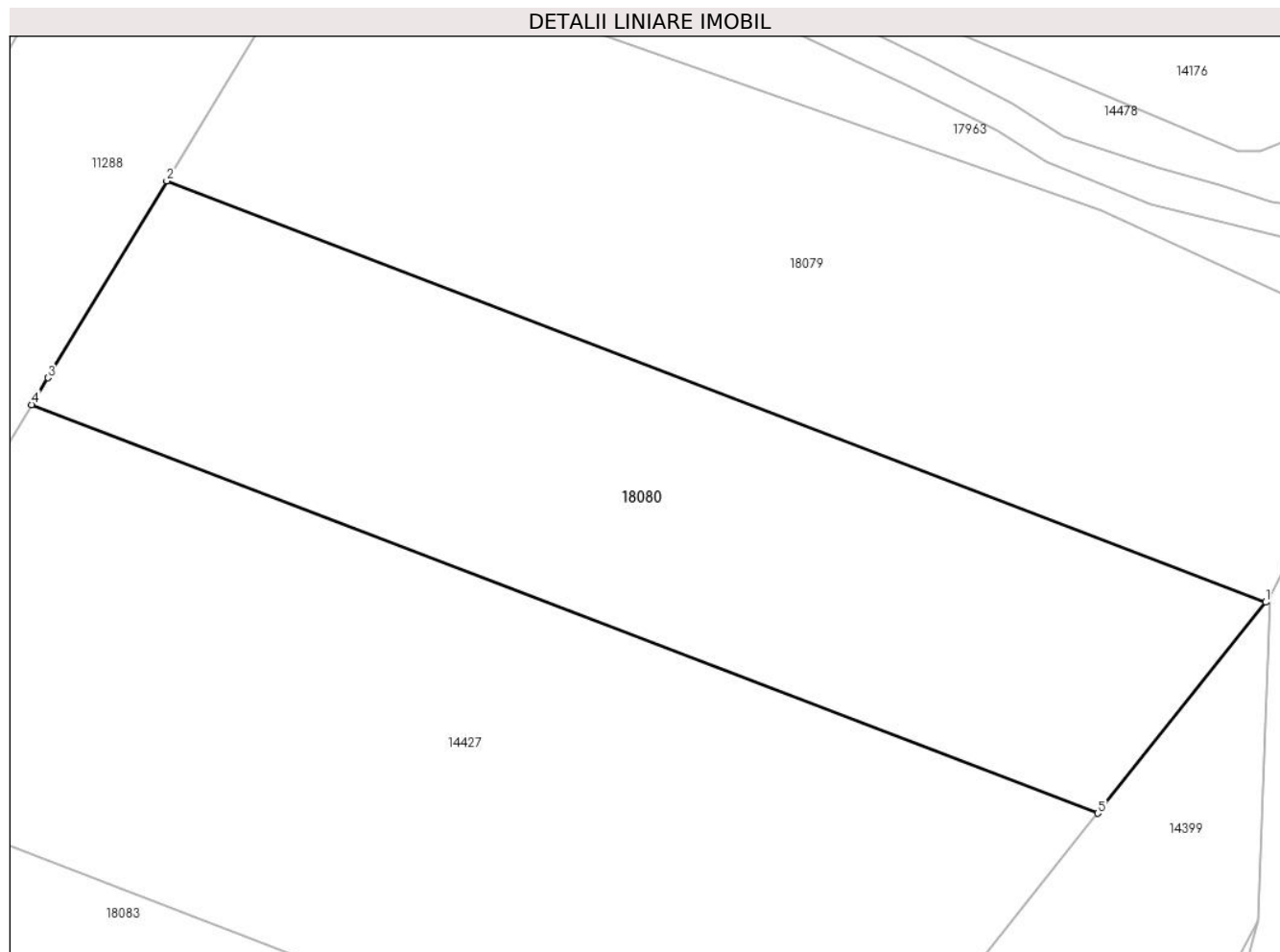
C. Partea III. SARCINI .

Inscrieri privind dezmembramintele dreptului de proprietate, drepturi reale de garanție și sarcini	Referințe
NU SUNT	

Teren

Nr cadastral	Suprafața (mp)*	Observații / Referințe
	924	

* Suprafața este determinată în planul de proiecție Stereo 70.



Date referitoare la teren

Crt	Categorie folosință	Intra vilan	Suprafața (mp)	Tarla	Parcelă	Nr. topo	Observații / Referințe
1	arabil	DA	486	28	578	-	
2	arabil	NU	438	28	578	-	

Lungime Segmente

1) Valorile lungimilor segmentelor sunt obținute din proiecție în plan.

Punct început	X / Y	Punct sfârșit	X / Y	Lungime segment (** (m)
1	345.785,771 289.447,901	2	345.724,562 289.471,341	65.544
2	345.724,562 289.471,341	3	345.717,934 289.460,383	12.807
3	345.717,934 289.460,383	4	345.717,036 289.458,899	1.735
4	345.717,036 289.458,899	5	345.776,417 289.436,159	63.586

Punct început	X / Y	Punct sfârşit	X / Y	Lungime segment (** (m)
5	345.776,417 289.436,159	1	345.785,771 289.447,901	15.012

** Lungimile segmentelor sunt determinate în planul de proiecţie Stereo 70 şi sunt rotunjite la 1 milimetru.

*** Distanţa dintre puncte este formată din segmente cumulate ce sunt mai mici decât valoarea 1 milimetru.

**DATE DESPRE IMOBILUL NR. 18083**

Oficiul de Cadastru și Publicitate Imobiliară DOLJ
Biroul de Cadastru și Publicitate Imobiliară Craiova

A. Partea I. Descrierea imobilului

TEREN Necunoscut

Adresa: Loc. Moreni, Jud. Dolj, T28, P580

Nr. Crt	Nr cadastral Nr. topografic	Suprafața* (mp)	Observații / Referințe
A1		2.000	Sector cadastral:30 Teren neimprejmuit;

B. Partea II. Proprietari și acte

Inscrieri privitoare la dreptul de proprietate și alte drepturi reale	Referințe
/	
Act Administrativ nr. TDP 1278-58437, din 27/01/1995 emis de CJSDPAT DOLJ;	
B1	A1
Intabulare, drept de PROPRIETATE, dobandit prin Reconstituire, cota actuala 1/1, cota initiala 1/1	
1) IANCU I STEFAN, Lipsă CNP	

C. Partea III. SARCINI .

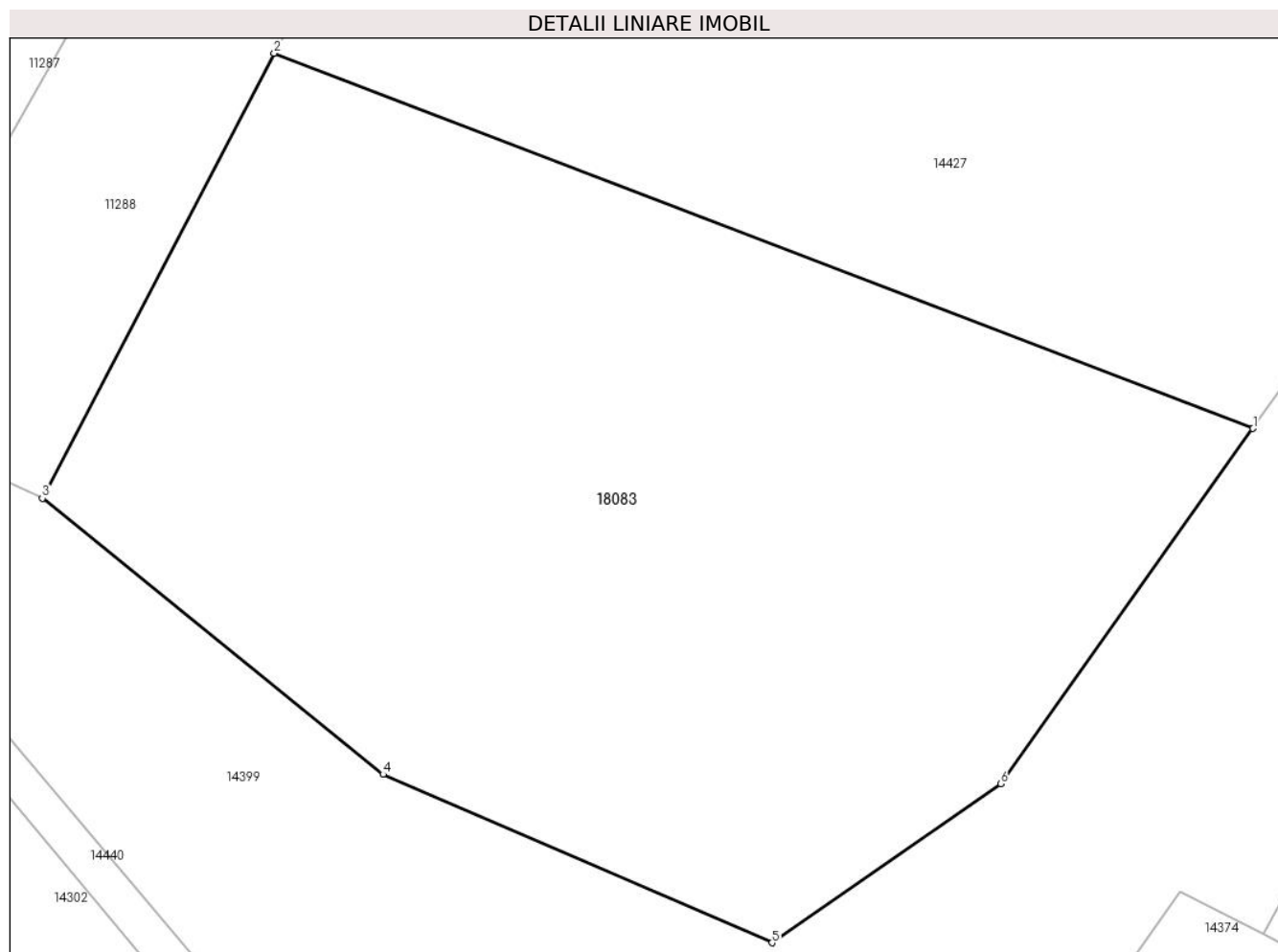
Inscrieri privind dezmembramintele dreptului de proprietate, drepturi reale de garanție și sarcini	Referințe
NU SUNT	

Anexa Nr. 1 La Partea I

Teren

Nr cadastral	Suprafața (mp)*	Observații / Referințe
	2.000	

* Suprafața este determinată în planul de proiecție Stereo 70.



Date referitoare la teren

Crt	Categorie folosință	Intravilan	Suprafața (mp)	Tarla	Parcelă	Nr. topo	Observații / Referințe
1	arabil	DA	1.213	28	580	-	
2	arabil	NU	787	28	580	-	

Lungime Segmente

1) Valorile lungimilor segmentelor sunt obținute din proiecție în plan.

Punct început	X / Y	Punct sfârșit	X / Y	Lungime segment (** (m)
1	345.761,893 289.416,695	2	345.705,427 289.438,319	60.465
2	345.705,427 289.438,319	3	345.692,05 289.412,665	28.932
3	345.692,05 289.412,665	4	345.711,711 289.396,753	25.293
4	345.711,711 289.396,753	5	345.734,145 289.387,045	24.444

Punct început	X / Y	Punct sfârșit	X / Y	Lungime segment (** (m)
5	345.734,145 289.387,045	6	345.747,342 289.396,207	16.066
6	345.747,342 289.396,207	1	345.761,893 289.416,695	25.129

** Lungimile segmentelor sunt determinate în planul de proiecție Stereo 70 și sunt rotunjite la 1 milimetru.

*** Distanța dintre puncte este formată din segmente cumulate ce sunt mai mici decât valoarea 1 milimetru.

**DATE DESPRE IMOBILUL NR. 18084**

Oficiul de Cadastru și Publicitate Imobiliară DOLJ
Biroul de Cadastru și Publicitate Imobiliară Craiova

A. Partea I. Descrierea imobilului

TEREN Intravilan

Adresa: Loc. Moreni, Jud. Dolj, T8, P135

Nr. Crt	Nr cadastral Nr. topografic	Suprafața* (mp)	Observații / Referințe
A1		338	Sector cadastral:30 Teren imprejmuit;

Construcții

Crt	Nr cadastral Nr. topografic	Adresa	Observații / Referințe
A1.1		Loc. Moreni, Jud. Dolj, T8, P135	Nr. niveluri:1; S. construita la sol:125 mp;

B. Partea II. Proprietari și acte

Inscrieri privitoare la dreptul de proprietate și alte drepturi reale		Referințe
/		
Act Administrativ nr. TDP 478-59023, din 17/11/1993 emis de CJSDPAT DOLJ;		
B1	Intabulare, drept de PROPRIETATE, dobandit prin Reconstituire, cota actuala 1/1, cota initiala 1/1 1) BREBENEL M ION , Lipsă CNP	A1
Act Normativ nr. Legea 7, din 13/03/1996 emis de PARLAMENTUL ROMÂNIEI;		
B2	Intabulare, drept de PROPRIETATE, dobandit prin Lege, cota actuala 1/1, cota initiala 1/1 1) BREBENEL M ION , Lipsă CNP	A1.1

C. Partea III. SARCINI .

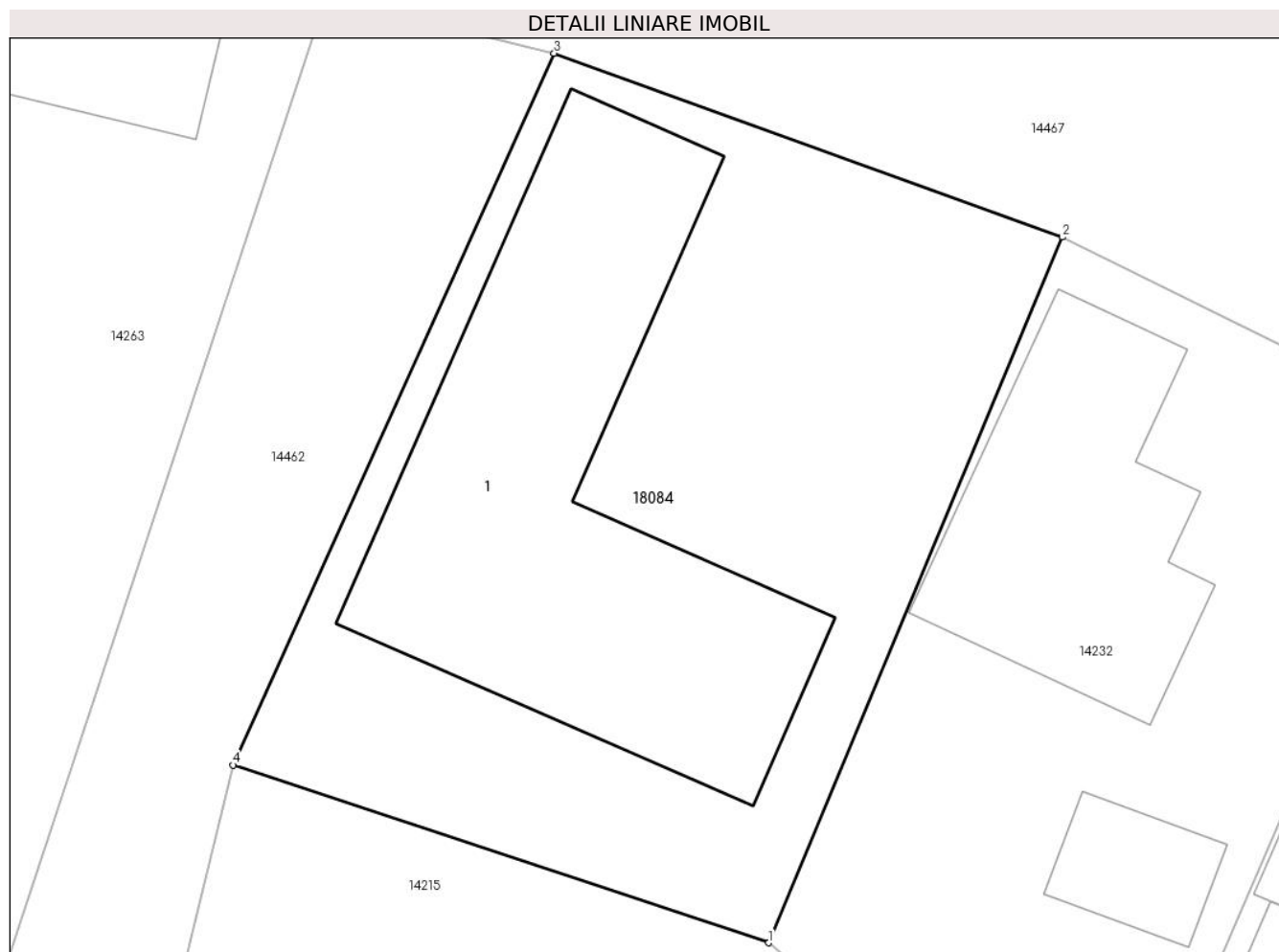
Inscrieri privind dezmembramintele dreptului de proprietate, drepturi reale de garanție și sarcini	Referințe
NU SUNT	

Anexa Nr. 1 La Partea I

Teren

Nr cadastral	Suprafața (mp)*	Observații / Referințe
	338	

* Suprafața este determinată în planul de proiecție Stereo 70.



Date referitoare la teren

Crt	Categorie folosință	Intravilan	Suprafața (mp)	Tarla	Parcelă	Nr. topo	Observații / Referințe
1	curți constructii	DA	338	8	135	-	

Date referitoare la construcții

Crt	Număr	Destinație construcție	Supraf. (mp)	Situație juridică	Observații / Referințe
A1.1		construcții de locuințe	125	Cu acte	Nr. niveluri:1; S. construita la sol:125 mp;

Lungime Segmente

1) Valorile lungimilor segmentelor sunt obținute din proiecție în plan.

Punct început	X / Y	Punct sfârșit	X / Y	Lungime segment (** (m)
1	345.850,638 289.550,75	2	345.858,915 289.570,638	21.542
2	345.858,915 289.570,638	3	345.844,585 289.575,821	15.239
3	345.844,585 289.575,821	4	345.835,535 289.555,757	22.011
4	345.835,535 289.555,757	1	345.850,638 289.550,75	15.911

**** Lungimile segmentelor sunt determinate în planul de proiecție Stereo 70 și sunt rotunjite la 1 milimetru.**

***** Distanța dintre puncte este formată din segmente cumulate ce sunt mai mici decât valoarea 1 milimetru.**

**DATE DESPRE IMOBILUL NR. 18102**

Oficiul de Cadastru și Publicitate Imobiliară DOLJ
 Biroul de Cadastru și Publicitate Imobiliară Craiova

A. Partea I. Descrierea imobilului

TEREN Extravilan

Adresa: Jud. Dolj, T2, P38/1

Nr. Crt	Nr cadastral Nr. topografic	Suprafața* (mp)	Observații / Referințe
A1		529	Sector cadastral:30 Teren neimprejmuit;

B. Partea II. Proprietari și acte

Inscrieri privitoare la dreptul de proprietate și alte drepturi reale	Referințe
/	
Act Normativ nr. Legea 7, din 13/03/1996 emis de PARLAMENTUL ROMANIEI;	
B1	A1
Intabulare, drept de PROPRIETATE, dobandit prin Lege, cota actuala 1/1, cota initiala 1/1	
1) COMUNA CETATE , CIF:4553470	
<i>OBSERVATII: Rezerva comisiei locale de fond funciar</i>	

C. Partea III. SARCINI .

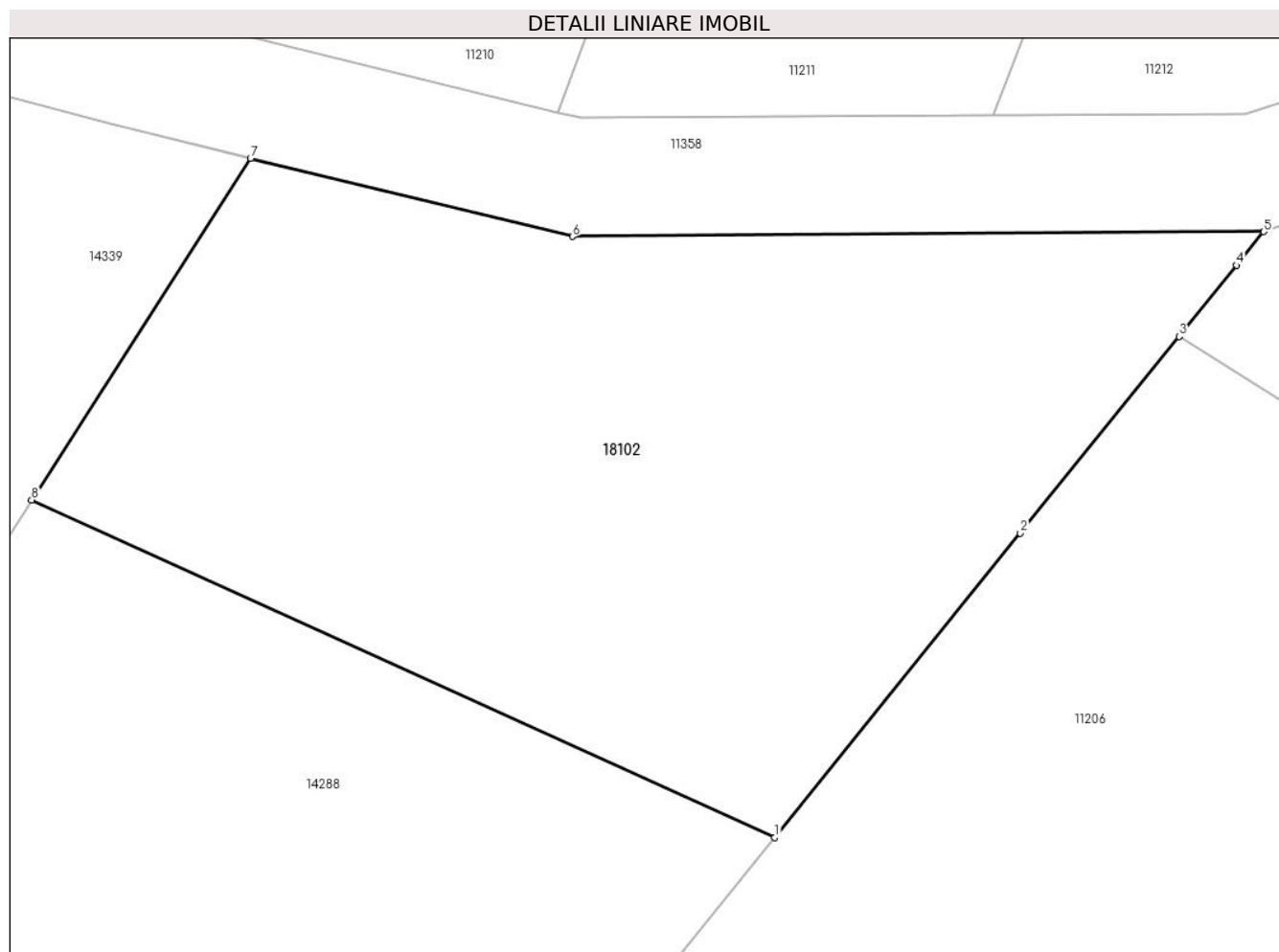
Inscrieri privind dezmembramintele dreptului de proprietate, drepturi reale de garanție și sarcini	Referințe
NU SUNT	

Anexa Nr. 1 La Partea I

Teren

Nr cadastral	Suprafața (mp)*	Observații / Referințe
	529	

* Suprafața este determinată în planul de proiecție Stereo 70.



Date referitoare la teren

Crt	Categorie folosință	Intra vilan	Suprafața (mp)	Tarla	Parcelă	Nr. topo	Observații / Referințe
1	arabil	NU	529	2	38/1	-	

Lungime Segmente

1) Valorile lungimilor segmentelor sunt obținute din proiecție în plan.

Punct început	X / Y	Punct sfârșit	X / Y	Lungime segment (** (m)
1	345.988,744 289.731,646	2	345.997,068 289.741,952	13.248
2	345.997,068 289.741,952	3	346.002,445 289.748,61	8.558
3	346.002,445 289.748,61	4	346.004,393 289.751,021	3.1
4	346.004,393 289.751,021	5	346.005,314 289.752,163	1.467
5	346.005,314 289.752,163	6	345.981,9 289.751,996	23.415

Punct început	X / Y	Punct sfârșit	X / Y	Lungime segment (** (m)
6	345.981,9 289.751,996	7	345.970,99 289.754,643	11.227
7	345.970,99 289.754,643	8	345.963,574 289.743,077	13.739
8	345.963,574 289.743,077	1	345.988,744 289.731,646	27.644

** Lungimile segmentelor sunt determinate în planul de proiecție Stereo 70 și sunt rotunjite la 1 milimetru.

*** Distanța dintre puncte este formată din segmente cumulate ce sunt mai mici decât valoarea 1 milimetru.

**DATE DESPRE IMOBILUL NR. 18104**

Oficiul de Cadastru și Publicitate Imobiliară DOLJ
Biroul de Cadastru și Publicitate Imobiliară Craiova

A. Partea I. Descrierea imobilului

TEREN Necunoscut

Adresa: Loc. Moreni, Jud. Dolj, T18, P422/7

Nr. Crt	Nr cadastral Nr. topografic	Suprafața* (mp)	Observații / Referințe
A1		510	Sector cadastral:30 Teren neimprejmuit;

B. Partea II. Proprietari și acte

Inscrieri privitoare la dreptul de proprietate și alte drepturi reale	Referințe
/	
Act Normativ nr. Legea 7, din 13/03/1996 emis de PARLAMENTUL ROMÂNIEI;	
B1	A1
Inscrierea provizorie, drept de PROPRIETATE, dobandit prin Lege, cota actuala 1/1, cota initiala 1/1	
1) COMUNA CETATE , CIF:4553470	
<i>OBSERVATII: PROPRIETAR NEIDENTIFICAT</i>	

C. Partea III. SARCINI .

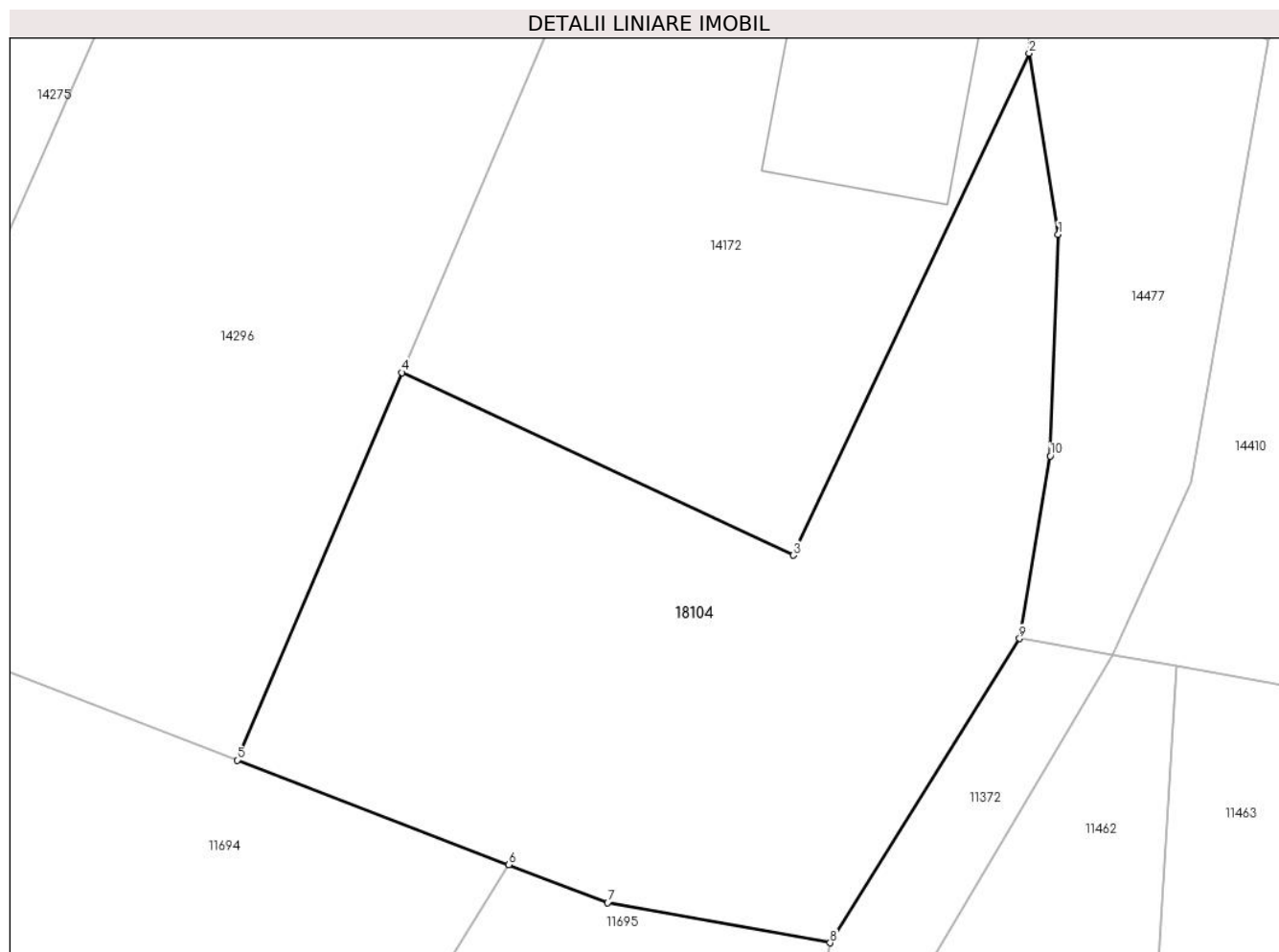
Inscrieri privind dezmembramintele dreptului de proprietate, drepturi reale de garanție și sarcini	Referințe
NU SUNT	

Anexa Nr. 1 La Partea I

Teren

Nr cadastral	Suprafața (mp)*	Observații / Referințe
	510	

* Suprafața este determinată în planul de proiecție Stereo 70.



Date referitoare la teren

Crt	Categorie folosință	Intravilan	Suprafața (mp)	Tarla	Parcelă	Nr. topo	Observații / Referințe
1	neproductiv	DA	217	18	422/7	-	
2	neproductiv	NU	293	18	422/7	-	

Lungime Segmente

1) Valorile lungimilor segmentelor sunt obținute din proiecție în plan.

Punct început	X / Y	Punct sfârșit	X / Y	Lungime segment (** (m)
1	346.275,585 289.122,274	2	346.274,44 289.129,362	7.18
2	346.274,44 289.129,362	3	346.265,188 289.109,696	21.734
3	346.265,188 289.109,696	4	346.249,858 289.116,85	16.917
4	346.249,858 289.116,85	5	346.243,394 289.101,672	16.497

Punct început	X / Y	Punct sfârșit	X / Y	Lungime segment (** (m)
5	346.243,394 289.101,672	6	346.254,046 289.097,581	11.411
6	346.254,046 289.097,581	7	346.257,92 289.096,093	4.15
7	346.257,92 289.096,093	8	346.266,644 289.094,517	8.865
8	346.266,644 289.094,517	9	346.274,07 289.106,433	14.041
9	346.274,07 289.106,433	10	346.275,274 289.113,586	7.254
10	346.275,274 289.113,586	1	346.275,585 289.122,274	8.694

** Lungimile segmentelor sunt determinate în planul de proiecție Stereo 70 și sunt rotunjite la 1 milimetru.

*** Distanța dintre puncte este formată din segmente cumulate ce sunt mai mici decât valoarea 1 milimetru.

**DATE DESPRE IMOBILUL NR. 18105**

Oficiul de Cadastru și Publicitate Imobiliară DOLJ
Biroul de Cadastru și Publicitate Imobiliară Craiova

A. Partea I. Descrierea imobilului

TEREN Intravilan

Adresa: Loc. Moreni, Jud. Dolj, T24, P530/1

Nr. Crt	Nr cadastral Nr. topografic	Suprafața* (mp)	Observații / Referințe
A1		415	Sector cadastral:30 Teren neimprejmuit;

B. Partea II. Proprietari și acte

Inscrieri privitoare la dreptul de proprietate și alte drepturi reale		Referințe
/		
Act Normativ nr. Legea 7, din 13/03/1996 emis de PARLAMENTUL ROMÂNIEI;		
B1	Inscrierea provizorie, drept de PROPRIETATE, dobandit prin Lege, cota actuala 1/1, cota initiala 1/1	A1
	1) COMUNA CETATE , CIF:4553470	
	<i>OBSERVATII: PROPRIETAR NEIDENTIFICAT</i>	

C. Partea III. SARCINI .

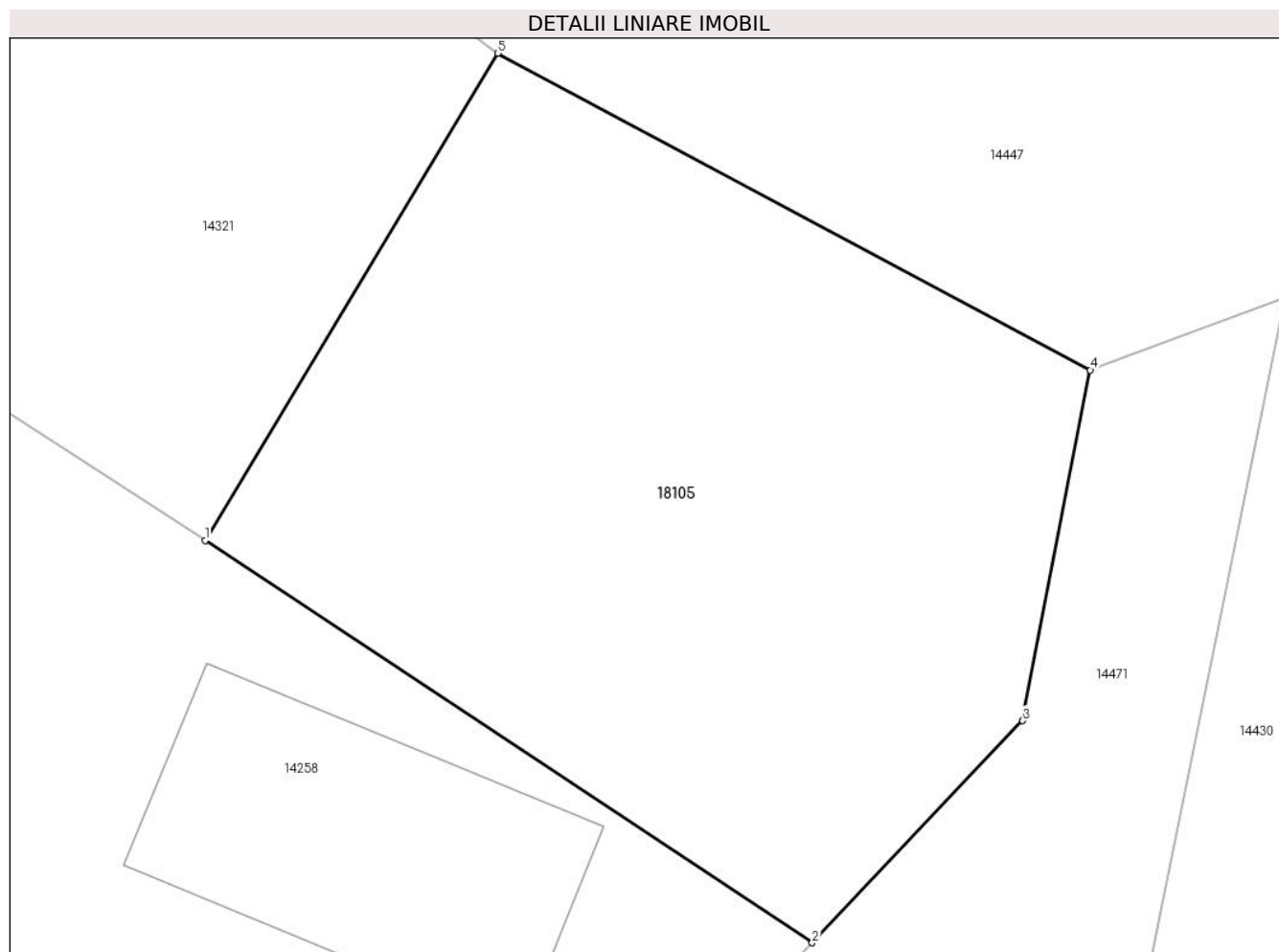
Inscrieri privind dezmembramintele dreptului de proprietate, drepturi reale de garanție și sarcini	Referințe
NU SUNT	

Anexa Nr. 1 La Partea I

Teren

Nr cadastral	Suprafața (mp)*	Observații / Referințe
	415	

* Suprafața este determinată în planul de proiecție Stereo 70.



Date referitoare la teren

Crt	Categorie folosință	Intravilan	Suprafața (mp)	Tarla	Parcelă	Nr. topo	Observații / Referințe
1	neproductiv	DA	415	24	530/1	-	

Lungime Segmente

1) Valorile lungimilor segmentelor sunt obținute din proiecție în plan.

Punct început	X / Y	Punct sfârșit	X / Y	Lungime segment (** (m)
1	346.302,343 289.185,383	2	346.320,8 289.173,168	22.133
2	346.320,8 289.173,168	3	346.327,193 289.179,915	9.295
3	346.327,193 289.179,915	4	346.329,252 289.190,565	10.847
4	346.329,252 289.190,565	5	346.311,248 289.200,188	20.414
5	346.311,248 289.200,188	1	346.302,343 289.185,383	17.277

**** Lungimile segmentelor sunt determinate în planul de proiecție Stereo 70 și sunt rotunjite la 1 milimetru.**

***** Distanța dintre puncte este formată din segmente cumulate ce sunt mai mici decât valoarea 1 milimetru.**

**DATE DESPRE IMOBILUL NR. 18106**

Oficiul de Cadastru și Publicitate Imobiliară DOLJ
Biroul de Cadastru și Publicitate Imobiliară Craiova

A. Partea I. Descrierea imobilului

TEREN Intravilan

Adresa: Loc. Moreni, Jud. Dolj, T15, P321

Nr. Crt	Nr cadastral Nr. topografic	Suprafața* (mp)	Observații / Referințe
A1		764	Sector cadastral:30 Teren neimprijmit;

Construcții

Crt	Nr cadastral Nr. topografic	Adresa	Observații / Referințe
A1.1		Loc. Moreni, Jud. Dolj, T15, P321	Nr. niveluri:2; S. construita la sol:214 mp;
A1.2		Loc. Moreni, Jud. Dolj, T15, P321	Nr. niveluri:1; S. construita la sol:203 mp;

B. Partea II. Proprietari și acte

Inscrieri privitoare la dreptul de proprietate și alte drepturi reale		Referințe
/		
Act Administrativ nr. HCL 7, din 31/01/2023 emis de PRIMARIA CETATE;		
B1	Intabulare, drept de PROPRIETATE, dobandit prin Lege, cota actuala 1/1, cota initiala 1/1 1) COMUNA CETATE , CIF:4553470, DOMENIUL PRIVAT	A1, A1.1, A1.2

C. Partea III. SARCINI .

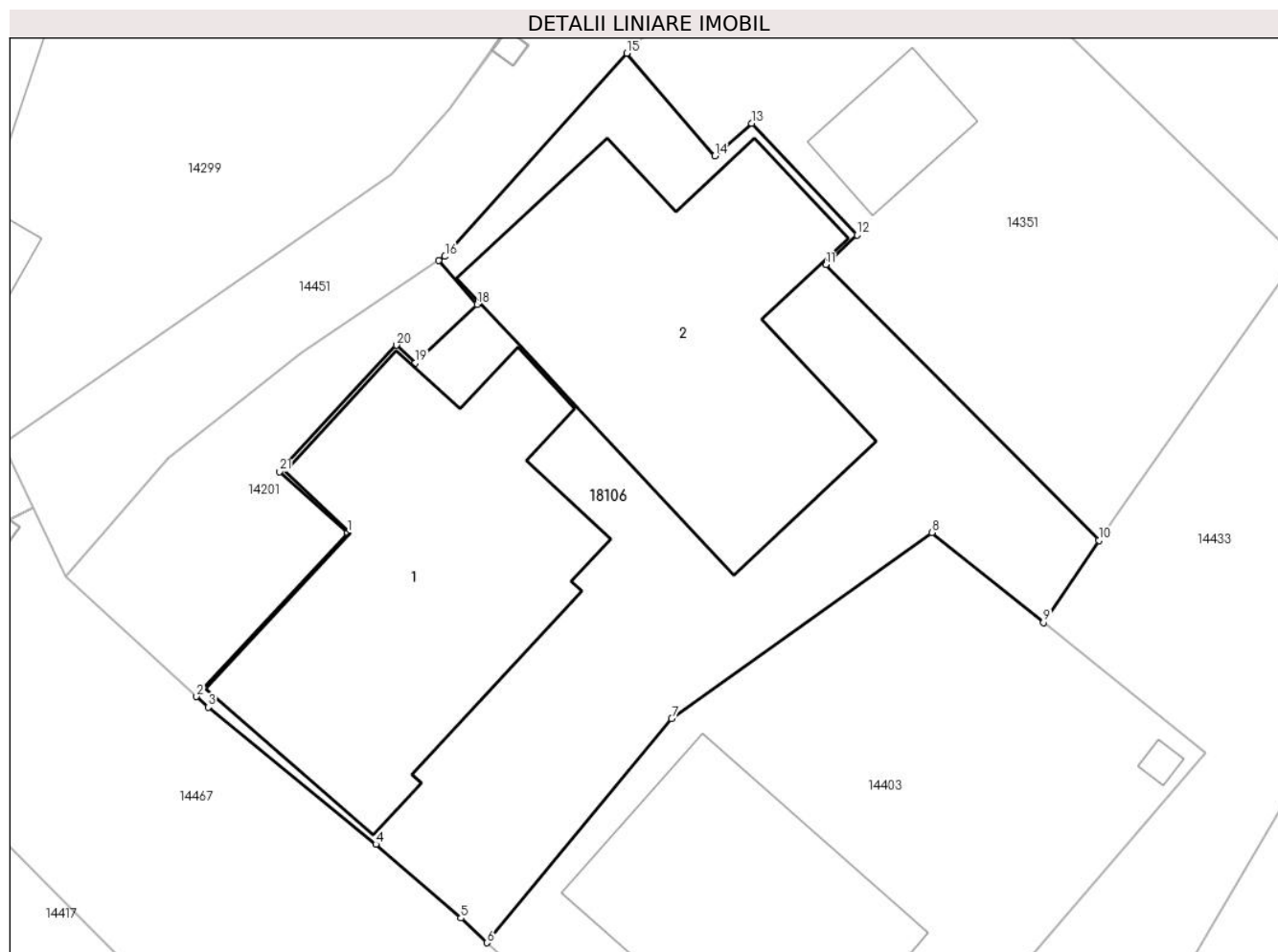
Inscrieri privind dezmembramintele dreptului de proprietate, drepturi reale de garanție și sarcini	Referințe
NU SUNT	

Anexa Nr. 1 La Partea I

Teren

Nr cadastral	Suprafața (mp)*	Observații / Referințe
	764	

* Suprafața este determinată în planul de proiecție Stereo 70.



Date referitoare la teren

Crt	Categorie folosință	Intravilan	Suprafața (mp)	Tarla	Parcelă	Nr. topo	Observații / Referințe
1	curți constructii	DA	764	15	321	-	

Date referitoare la construcții

Crt	Număr	Destinație construcție	Supraf. (mp)	Situație juridică	Observații / Referințe
A1.1		constructii anexa	214	Cu acte	Nr. niveluri:2; S. construita la sol:214 mp;
A1.2		constructii anexa	203	Cu acte	Nr. niveluri:1; S. construita la sol:203 mp;

Lungime Segmente

1) Valorile lungimilor segmentelor sunt obținute din proiecție în plan.

Punct început	X / Y	Punct sfârșit	X / Y	Lungime segment (** (m)
1	345.993,926 289.508,017	2	345.986,992 289.500,489	10.235
3	345.987,524 289.500,002	4	345.995,228 289.493,703	9.951
5	345.999,142 289.490,317	6	346.000,325 289.489,181	1.64

Punct început	X / Y	Punct sfârșit	X / Y	Lungime segment (** (m)
2	345.986,992 289.500,489	3	345.987,524 289.500,002	0.721
4	345.995,228 289.493,703	5	345.999,142 289.490,317	5.175
6	346.000,325 289.489,181	7	346.008,821 289.499,47	13.343

Punct început	X / Y	Punct sfârșit	X / Y	Lungime segment (** (m)
7	346.008,821 289.499,47	8	346.020,781 289.508,019	14.701
9	346.025,901 289.503,887	10	346.028,451 289.507,654	4.549
11	346.015,902 289.520,32	12	346.017,341 289.521,68	1.98
13	346.012,494 289.526,799	14	346.010,811 289.525,319	2.241
15	346.006,764 289.530,024	16	345.998,408 289.520,692	12.526
17	345.998,125 289.520,503	18	345.999,881 289.518,493	2.669
19	345.997,05 289.515,805	20	345.996,186 289.516,618	1.186
21	345.990,813 289.510,812	1	345.993,926 289.508,017	4.184

Punct început	X / Y	Punct sfârșit	X / Y	Lungime segment (** (m)
8	346.020,781 289.508,019	9	346.025,901 289.503,887	6.579
10	346.028,451 289.507,654	11	346.015,902 289.520,32	17.83
12	346.017,341 289.521,68	13	346.012,494 289.526,799	7.05
14	346.010,811 289.525,319	15	346.006,764 289.530,024	6.206
16	345.998,408 289.520,692	17	345.998,125 289.520,503	0.34
18	345.999,881 289.518,493	19	345.997,05 289.515,805	3.904
20	345.996,186 289.516,618	21	345.990,813 289.510,812	7.911

** Lungimile segmentelor sunt determinate în planul de proiecție Stereo 70 și sunt rotunjite la 1 milimetru.

*** Distanța dintre puncte este formată din segmente cumulate ce sunt mai mici decât valoarea 1 milimetru.

**DATE DESPRE IMOBILUL NR. 18138**

Oficiul de Cadastru și Publicitate Imobiliară DOLJ
Biroul de Cadastru și Publicitate Imobiliară Craiova

A. Partea I. Descrierea imobilului

TEREN Intravilan

Adresa: Loc. Moreni, Jud. Dolj, T15, P318

Nr. Crt	Nr cadastral Nr. topografic	Suprafața* (mp)	Observații / Referințe
A1		1.051	Sector cadastral:30 Teren neimpregmuit;

Construcții

Crt	Nr cadastral Nr. topografic	Adresa	Observații / Referințe
A1.1		Loc. Moreni, Jud. Dolj, T15, P318	Nr. niveluri:1; S. construita la sol:31 mp; camin statie apa
A1.2		Loc. Moreni, Jud. Dolj, T15, P318	Nr. niveluri:1; S. construita la sol:57 mp; bazin
A1.3		Loc. Moreni, Jud. Dolj, T15, P318	Nr. niveluri:1; S. construita la sol:4 mp; camin
A1.4		Loc. Moreni, Jud. Dolj, T15, P318	Nr. niveluri:1; S. construita la sol:12 mp; bazin
A1.5		Loc. Moreni, Jud. Dolj, T15, P318	Nr. niveluri:1; S. construita la sol:4 mp; camin

B. Partea II. Proprietari și acte

Inscrieri privitoare la dreptul de proprietate și alte drepturi reale		Referințe
/		
Act Administrativ nr. HCL 7, din 31/01/2023 emis de Consiliul Local al Com Cetate;		
B1	Intabulare, drept de PROPRIETATE, dobandit prin Lege, cota actuala 1/1, cota initiala 1/1 1) COMUNA CETATE-DOMENIUL PUBLIC, CIF:4553470	A1
Act Administrativ nr. Autorizatie de construire nr.10, din 26/04/2023 emis de PRIMARIA CETATE (PV receptie nr.9939/18.08.2023);		
B2	Intabulare, drept de PROPRIETATE, dobandit prin Construire, cota actuala 1/1, cota initiala 1/1 1) COMUNA CETATE-DOMENIUL PUBLIC, CIF:4553470	A1.1, A1.2, A1.3, A1.4, A1.5

C. Partea III. SARCINI .

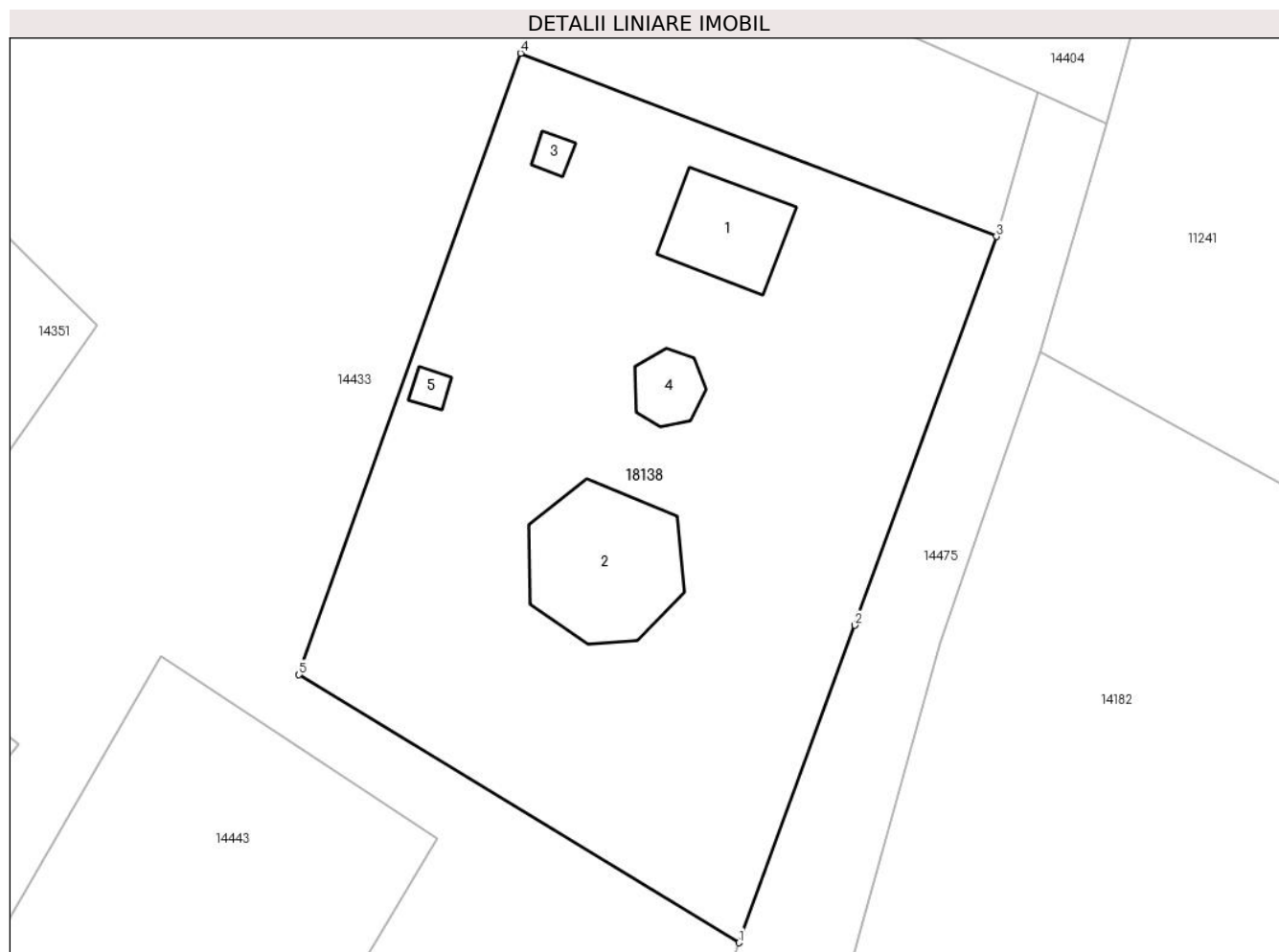
Inscrieri privind dezmembramintele dreptului de proprietate, drepturi reale de garanție și sarcini	Referințe
NU SUNT	

Anexa Nr. 1 La Partea I

Teren

Nr cadastral	Suprafața (mp)*	Observații / Referințe
	1.051	

* Suprafața este determinată în planul de proiecție Stereo 70.



Date referitoare la teren

Crt	Categorie folosință	Intravilan	Suprafața (mp)	Tarla	Parcelă	Nr. topo	Observații / Referințe
1	curți constructii	DA	1.051	15	318	-	

Date referitoare la construcții

Crt	Număr	Destinație construcție	Supraf. (mp)	Situație juridică	Observații / Referințe
A1.1		construcții industriale și edilitare	31	Cu acte	Nr. niveluri:1; S. construită la sol:31 mp; cămin stație apă
A1.2		construcții industriale și edilitare	57	Cu acte	Nr. niveluri:1; S. construită la sol:57 mp; bazin
A1.3		construcții industriale și edilitare	4	Cu acte	Nr. niveluri:1; S. construită la sol:4 mp; cămin
A1.4		construcții industriale și edilitare	12	Cu acte	Nr. niveluri:1; S. construită la sol:12 mp; bazin
A1.5		construcții industriale și edilitare	4	Cu acte	Nr. niveluri:1; S. construită la sol:4 mp; cămin

Lungime Segmente**1) Valorile lungimilor segmentelor sunt obținute din proiecție în plan.**

Punct început	X / Y	Punct sfârșit	X / Y	Lungime segment (** (m)
1	346.072,355 289.487,165	2	346.078,632 289.504,365	18.31
2	346.078,632 289.504,365	3	346.086,315 289.525,421	22.414
3	346.086,315 289.525,421	4	346.060,529 289.535,345	27.63
4	346.060,529 289.535,345	5	346.048,512 289.501,681	35.745
5	346.048,512 289.501,681	1	346.072,355 289.487,165	27.914

**** Lungimile segmentelor sunt determinate în planul de proiecție Stereo 70 și sunt rotunjite la 1 milimetru.******* Distanța dintre puncte este formată din segmente cumulate ce sunt mai mici decât valoarea 1 milimetru.**

