

**DATE DESPRE IMOBILUL NR. 13192**

Oficiul de Cadastru și Publicitate Imobiliară DOLJ
Biroul de Cadastru și Publicitate Imobiliară Craiova

A. Partea I. Descrierea imobilului

TEREN Necunoscut

Adresa: Loc. Moreni, Jud. Dolj, T27, P576/1

Nr. Crt	Nr cadastral Nr. topografic	Suprafața* (mp)	Observații / Referințe
A1		1.398	Sector cadastral:28 Teren neimprejmuit;

B. Partea II. Proprietari și acte

Inscrieri privitoare la dreptul de proprietate și alte drepturi reale		Referințe
/		
Act Normativ nr. Legea 7, din 13/03/1996 emis de PARLAMENTUL ROMÂNIEI;		
B1	Inscrierea provizorie, drept de PROPRIETATE, dobandit prin Lege, cota actuala 1/1, cota initiala 1/1	A1
	1) COMUNA CETATE , CIF:4553470	
	<i>OBSERVATII: Proprietar neidentificat</i>	

C. Partea III. SARCINI .

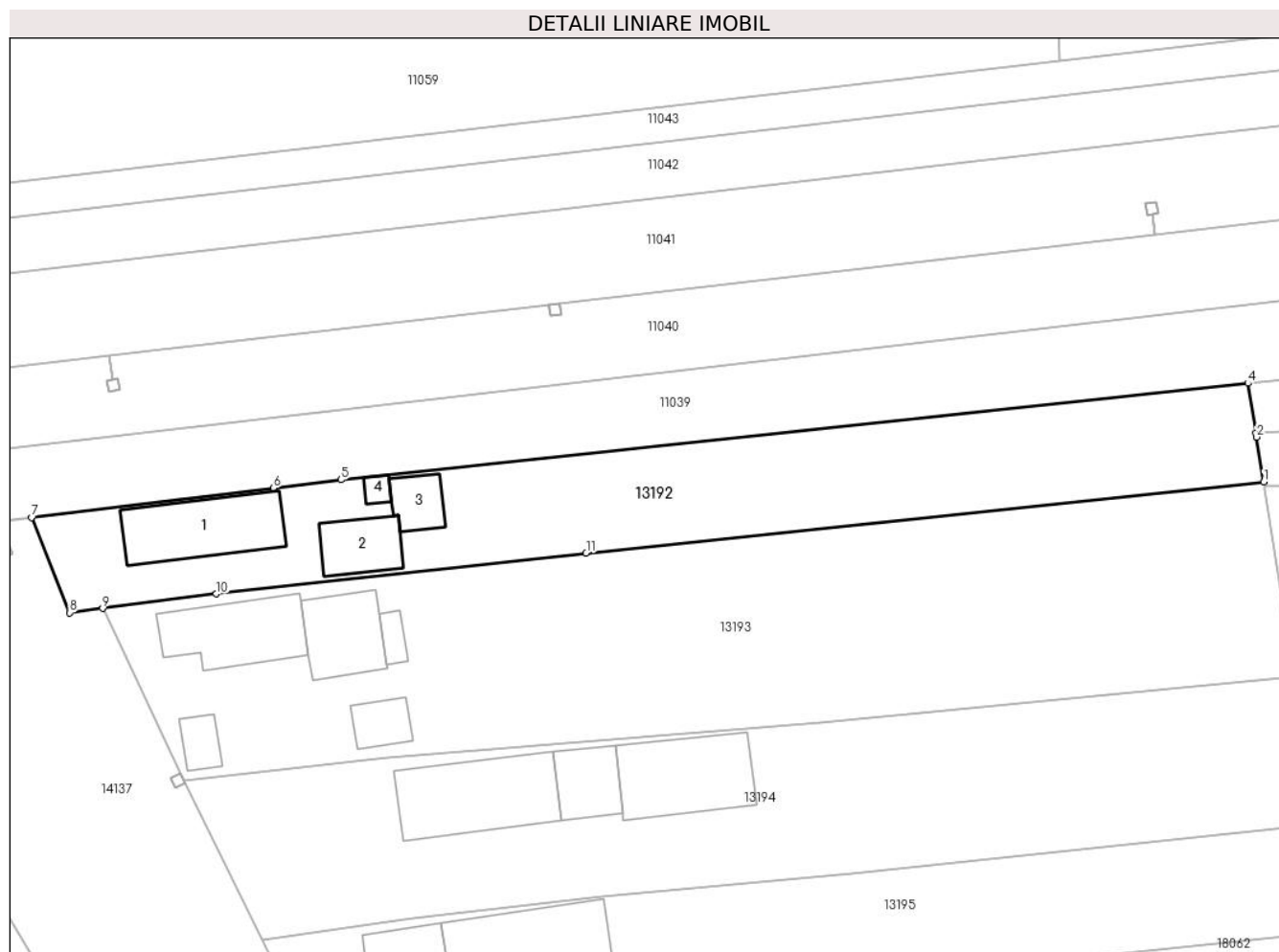
Inscrieri privind dezmembramintele dreptului de proprietate, drepturi reale de garanție și sarcini	Referințe
NU SUNT	

Anexa Nr. 1 La Partea I

Teren

Nr cadastral	Suprafața (mp)*	Observații / Referințe
	1.398	

* Suprafața este determinată în planul de proiecție Stereo 70.



Date referitoare la teren

Crt	Categorie folosință	Intravilan	Suprafața (mp)	Tarla	Parcelă	Nr. topo	Observații / Referințe
1	curți constructii	DA	504	27	576/1	-	
2	arabil	NU	894	27	576/1	-	

Date referitoare la construcții

Crt	Număr	Destinație construcție	Supraf. (mp)	Situație juridică	Observații / Referințe
A1.1		construcții de locuințe	105	Fara acte	Nr. niveluri:1; S. construita la sol:105 mp;
A1.2		construcții anexa	49	Fara acte	Nr. niveluri:1; S. construita la sol:49 mp;
A1.3		construcții anexa	31	Fara acte	Nr. niveluri:1; S. construita la sol:31 mp;
A1.4		construcții anexa	8	Fara acte	Nr. niveluri:1; S. construita la sol:8 mp;

Lungime Segmente

1) Valorile lungimilor segmentelor sunt obținute din proiecție în plan.

Punct început	X / Y	Punct sfârșit	X / Y	Lungime segment (** (m)

Punct început	X / Y	Punct sfârșit	X / Y	Lungime segment (** (m)
1	346.483,027 289.433,876	2	346.482,253 289.438,724	4.909
2	346.482,253 289.438,724	3	346.482,189 289.439,125	0.406
3	346.482,189 289.439,125	4	346.481,327 289.444,521	5.464
4	346.481,327 289.444,521	5	346.383,477 289.434,107	98.403
5	346.383,477 289.434,107	6	346.376,194 289.433,221	7.337
6	346.376,194 289.433,221	7	346.350,126 289.430,048	26.26
7	346.350,126 289.430,048	8	346.354,236 289.419,785	11.055
8	346.354,236 289.419,785	9	346.357,775 289.420,258	3.57
9	346.357,775 289.420,258	10	346.370,055 289.421,812	12.378
10	346.370,055 289.421,812	11	346.409,933 289.426,208	40.12
11	346.409,933 289.426,208	1	346.483,027 289.433,876	73.495

** Lungimile segmentelor sunt determinate în planul de proiecție Stereo 70 și sunt rotunjite la 1 milimetru.

*** Distanța dintre puncte este formată din segmente cumulate ce sunt mai mici decât valoarea 1 milimetru.

**DATE DESPRE IMOBILUL NR. 13193**

Oficiul de Cadastru și Publicitate Imobiliară DOLJ
Biroul de Cadastru și Publicitate Imobiliară Craiova

A. Partea I. Descrierea imobilului

TEREN Intravilan

Adresa: Loc. Moreni, Jud. Dolj, T27, P 574, 575, 576

Nr. Crt	Nr cadastral Nr. topografic	Suprafața* (mp)	Observații / Referințe
A1		2.514	Sector cadastral:28 Teren imprejmuit;

Construcții

Crt	Nr cadastral Nr. topografic	Adresa	Observații / Referințe
A1.1		Loc. Moreni, Jud. Dolj, T27, P 574, 575, 576	Nr. niveluri:1; S. construita la sol:97 mp;
A1.2		Loc. Moreni, Jud. Dolj, T27, P 574, 575, 576	Nr. niveluri:2; S. construita la sol:70 mp;
A1.3		Loc. Moreni, Jud. Dolj, T27, P 574, 575, 576	Nr. niveluri:1; S. construita la sol:13 mp;
A1.4		Loc. Moreni, Jud. Dolj, T27, P 574, 575, 576	Nr. niveluri:1; S. construita la sol:29 mp;
A1.5		Loc. Moreni, Jud. Dolj, T27, P 574, 575, 576	Nr. niveluri:1; S. construita la sol:22 mp;

B. Partea II. Proprietari și acte

Inscrieri privitoare la dreptul de proprietate și alte drepturi reale	Referințe
/	
Hotarare Judecatoreasca nr. SC 1128, din 27/05/2009 emis de JUDECATORIA CALAFAT (Defunct conform certificat de deces seria DC nr. 276145 din data de 04.09.2014);	
B1	Intabulare, drept de PROPRIETATE, dobandit prin Hotarare Judecatoreasca, cota actuala 1570/2508, cota initiala 1570/2508 1) BREBENEL EUGENIA DEFUNCT:Da
Act Normativ nr. Legea 7, din 13/03/1996 emis de PARLAMENTUL ROMANIEI;	
B2	Intabulare, drept de PROPRIETATE, dobandit prin Lege, cota actuala 938/2508, cota initiala 938/2508 1) BREBENEL EUGENIA DEFUNCT:Da

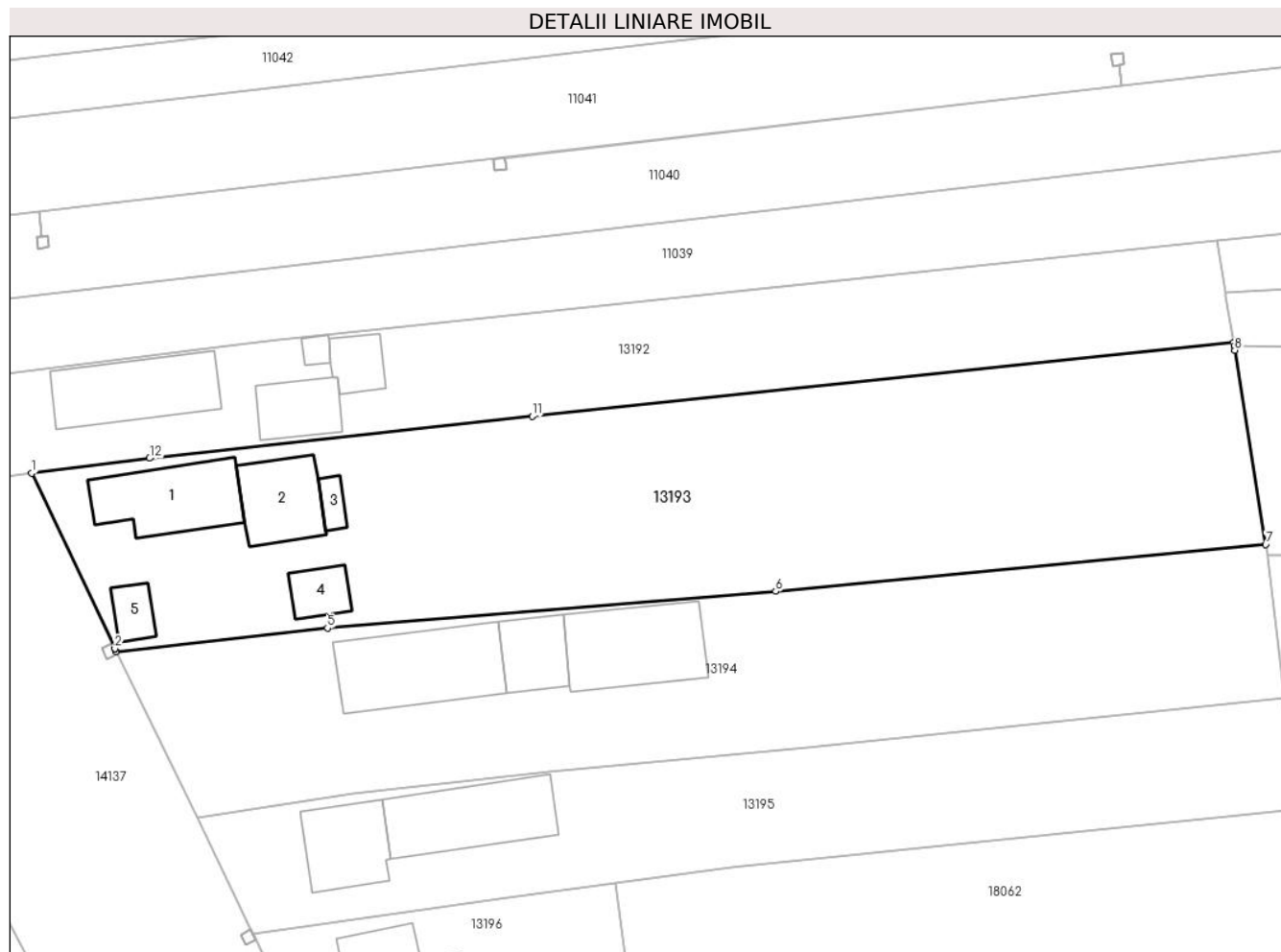
C. Partea III. SARCINI .

Inscrieri privind dezmembramintele dreptului de proprietate, drepturi reale de garanție și sarcini	Referințe
NU SUNT	

Anexa Nr. 1 La Partea I**Teren**

Nr cadastral	Suprafața (mp)*	Observații / Referințe
	2.514	

* Suprafața este determinată în planul de proiecție Stereo 70.

**Date referitoare la teren**

Crt	Categorie folosință	Intravilan	Suprafața (mp)	Tarla	Parcelă	Nr. topo	Observații / Referințe
1	curți construcții	DA	873	27	574	-	
2	arabil	DA	1.212	27	576	-	
3	vie	DA	429	27	575	-	

Date referitoare la construcții

Crt	Număr	Destinație construcție	Supraf. (mp)	Situație juridică	Observații / Referințe
A1.1		construcții de locuințe	97	Cu acte	Nr. niveluri:1; S. construita la sol:97 mp;
A1.2		construcții anexa	70	Cu acte	Nr. niveluri:2; S. construita la sol:70 mp;
A1.3		construcții anexa	13	Cu acte	Nr. niveluri:1; S. construita la sol:13 mp;
A1.4		construcții anexa	29	Cu acte	Nr. niveluri:1; S. construita la sol:29 mp;
A1.5		construcții anexa	22	Cu acte	Nr. niveluri:1; S. construita la sol:22 mp;

Lungime Segmente

1) Valorile lungimilor segmentelor sunt obținute din proiecție în plan.

Punct început	X / Y	Punct sfârșit	X / Y	Lungime segment (** (m)
1	346.357,775 289.420,258	2	346.366,438 289.402,003	20.206
2	346.366,438 289.402,003	3	346.366,44 289.401,998	0.005
3	346.366,44 289.401,998	4	346.366,593 289.401,685	0.348
4	346.366,593 289.401,685	5	346.388,602 289.404,153	22.147
5	346.388,602 289.404,153	6	346.435,309 289.407,976	46.863
6	346.435,309 289.407,976	7	346.486,387 289.412,838	51.309
7	346.486,387 289.412,838	8	346.483,158 289.433,06	20.478
8	346.483,158 289.433,06	9	346.483,093 289.433,464	0.409
9	346.483,093 289.433,464	10	346.483,027 289.433,876	0.417
10	346.483,027 289.433,876	11	346.409,933 289.426,208	73.495
11	346.409,933 289.426,208	12	346.370,055 289.421,812	40.12
12	346.370,055 289.421,812	1	346.357,775 289.420,258	12.378

** Lungimile segmentelor sunt determinate în planul de proiecție Stereo 70 și sunt rotunjite la 1 milimetru.

*** Distanța dintre puncte este formată din segmente cumulate ce sunt mai mici decât valoarea 1 milimetru.

**DATE DESPRE IMOBILUL NR. 13194**

Oficiul de Cadastru și Publicitate Imobiliară DOLJ
Biroul de Cadastru și Publicitate Imobiliară Craiova

A. Partea I. Descrierea imobilului

TEREN Intravilan

Adresa: Loc. Moreni, Calea Severinului, Nr. 9, Jud. Dolj, T27, P 572, 573, 574

Nr. Crt	Nr cadastral Nr. topografic	Suprafața* (mp)	Observații / Referințe
A1	30783	1.963	Sector cadastral:28 Teren neimprijmit;

Construcții

Crt	Nr cadastral Nr. topografic	Adresa	Observații / Referințe
A1.3		Loc. Moreni, Calea Severinului, Nr. 9, Jud. Dolj, T27, P 572, 573, 574	Nr. niveluri:2; S. construita la sol:129 mp;
A1.4		Loc. Moreni, Calea Severinului, Nr. 9, Jud. Dolj, T27, P 572, 573, 574	Nr. niveluri:1; S. construita la sol:50 mp;
A1.5		Loc. Moreni, Calea Severinului, Nr. 9, Jud. Dolj, T27, P 572, 573, 574	Nr. niveluri:1; S. construita la sol:115 mp;

B. Partea II. Proprietari și acte

Inscrieri privitoare la dreptul de proprietate și alte drepturi reale		Referințe
75031 / 07/09/2012		
Act Notarial nr. contract de 1836, din 16/08/1990 emis de Notariatul de Stat Bailesti (CNS nr 6588/13.08.2012 Primaria Cetate);		
B1	Intabulare, drept de PROPRIETATE, dobandit prin Conventie, cota actuala 500/977, cota initiala 1000/1954 1) GHILA MARIN 2) GHILA MARIA	A1
Act Notarial nr. CM nr 166, din 09/08/2012 emis de NP Stoenescu Florea (TDP nr 36-59546/11.01.1993);		
B2	Intabulare, drept de PROPRIETATE, dobandit prin Succesiune, cota actuala 477/977, cota initiala 954/1954 1) GHILA MARIN OBSERVATII: defunct Ghila Alexandru	A1
/		
Act Normativ nr. Legea 7, din 13/03/1996 emis de PARLAMENTUL ROMANIEI;		
B3	Intabulare, drept de PROPRIETATE, dobandit prin Lege, cota actuala 1/1, cota initiala 1/1 1) GHILA MARIN 2) GHILA MARIA	A1.3, A1.4, A1.5

C. Partea III. SARCINI

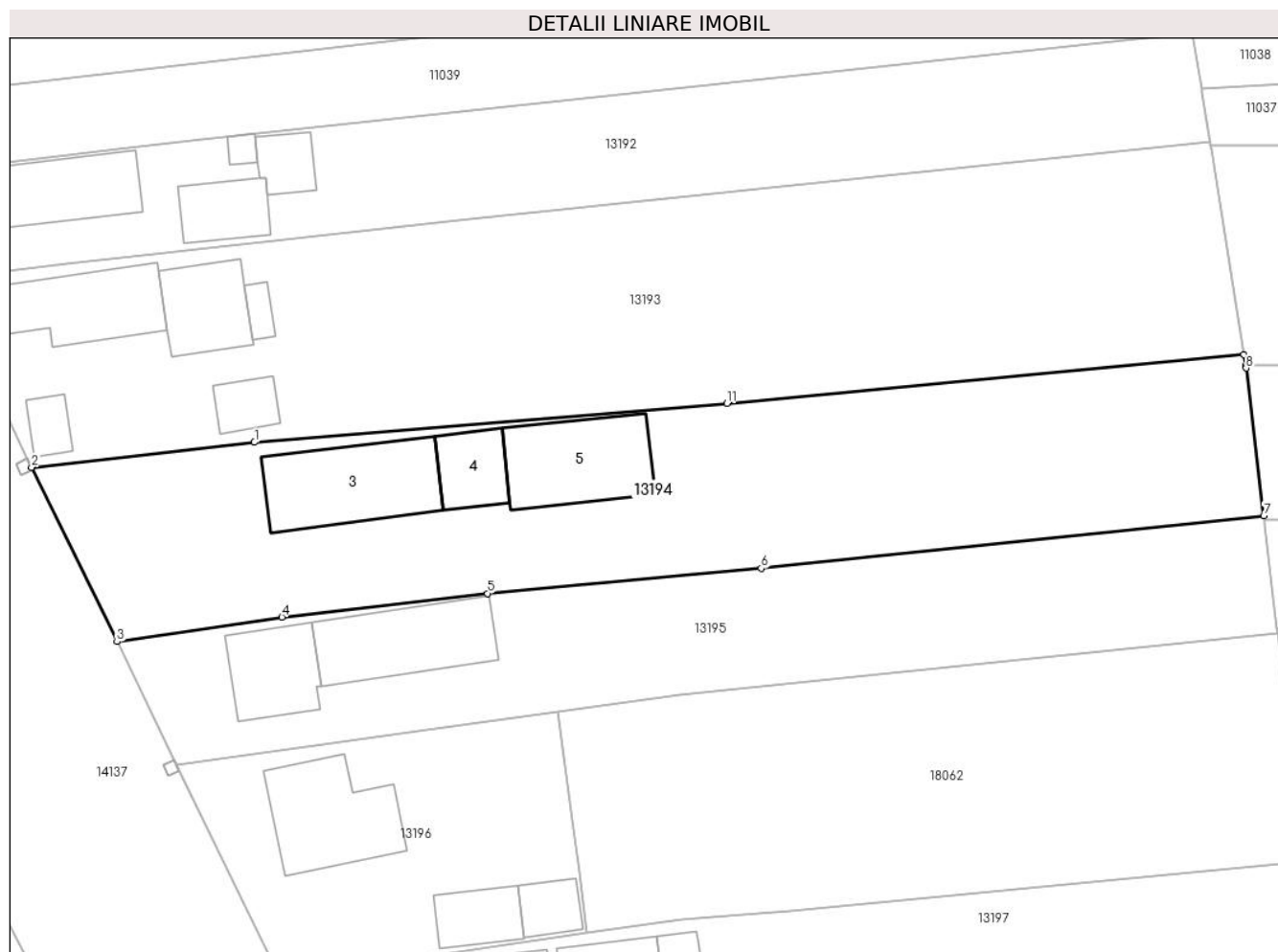
Inscrieri privind dezmembramintele dreptului de proprietate, drepturi reale de garanție și sarcini		Referințe
75031 / 07/09/2012		
Act Notarial nr. contract de 1836, din 16/08/1990 emis de Notariatul de Stat Bailesti (CNS nr 6588/13.08.2012 Primaria Cetate);		
C1	Intabulare, drept de UZUFRACT, dobandit prin Conventie, cota actuala 500/977, cota initiala 1000/1954 1) GHILA ALEXANDRU, Lipsă CNP 2) GHILA FLOAREA, Lipsă CNP	A1

Anexa Nr. 1 La Partea I

Teren

Nr cadastral	Suprafața (mp)*	Observații / Referințe
30783	1.963	

* Suprafața este determinată în planul de proiecție Stereo 70.



Date referitoare la teren

Crt	Categorie folosință	Intra vilan	Suprafața (mp)	Tarla	Parcelă	Nr. topo	Observații / Referințe
1	curți constructii	DA	755	27	574	-	
2	arabil	DA	340	27	573	-	
3	vie	DA	868	27	572	-	

Date referitoare la construcții

Crt	Număr	Destinație construcție	Supraf. (mp)	Situație juridică	Observații / Referințe
A1.3		construcții de locuințe	129	Cu acte	Nr. niveluri:2; S. construita la sol:129 mp;
A1.4		construcții anexa	50	Cu acte	Nr. niveluri:1; S. construita la sol:50 mp;
A1.5		construcții anexa	115	Cu acte	Nr. niveluri:1; S. construita la sol:115 mp;

Lungime Segmente

1) Valorile lungimilor segmentelor sunt obținute din proiecție în plan.

Punct început	X / Y	Punct sfârșit	X / Y	Lungime segment (** (m)
1	346.388,602 289.404,153	2	346.366,593 289.401,685	22.147

Punct început	X / Y	Punct sfârşit	X / Y	Lungime segment (** (m)
2	346.366,593 289.401,685	3	346.375,028 289.384,462	19.178
3	346.375,028 289.384,462	4	346.391,329 289.386,892	16.481
4	346.391,329 289.386,892	5	346.411,64 289.389,225	20.445
5	346.411,64 289.389,225	6	346.438,682 289.391,714	27.156
6	346.438,682 289.391,714	7	346.488,35 289.396,92	49.94
7	346.488,35 289.396,92	8	346.486,605 289.411,474	14.658
8	346.486,605 289.411,474	9	346.486,566 289.411,716	0.245
9	346.486,566 289.411,716	10	346.486,387 289.412,838	1.136
10	346.486,387 289.412,838	11	346.435,309 289.407,976	51.309
11	346.435,309 289.407,976	1	346.388,602 289.404,153	46.863

** Lungimile segmentelor sunt determinate în planul de proiecție Stereo 70 și sunt rotunjite la 1 milimetru.

*** Distanța dintre puncte este formată din segmente cumulate ce sunt mai mici decât valoarea 1 milimetru.

**DATE DESPRE IMOBILUL NR. 13195**

Oficiul de Cadastru și Publicitate Imobiliară DOLJ
Biroul de Cadastru și Publicitate Imobiliară Craiova

A. Partea I. Descrierea imobilului

TEREN Intravilan

Adresa: Loc. Moreni, Jud. Dolj, T27, P568, 569, 570

Nr. Crt	Nr cadastral Nr. topografic	Suprafața* (mp)	Observații / Referințe
A1		1.349	Sector cadastral:28 Teren imprejmuit;

Construcții

Crt	Nr cadastral Nr. topografic	Adresa	Observații / Referințe
A1.1		Loc. Moreni, Jud. Dolj, T27, P568, 569, 570	Nr. niveluri:1; S. construita la sol:112 mp;
A1.2		Loc. Moreni, Jud. Dolj, T27, P568, 569, 570	Nr. niveluri:2; S. construita la sol:73 mp;

B. Partea II. Proprietari și acte

Inscrieri privitoare la dreptul de proprietate și alte drepturi reale		Referințe
/		
Act Administrativ nr. TDP 3038-1372, din 06/09/2002 emis de CJSDPAT DOLJ;		
B1	Intabulare, drept de PROPRIETATE, dobandit prin Reconstituire, cota actuala 1/1, cota initiala 1/1 1) TOMIȚA V ION, Lipsă CNP	A1
Act Normativ nr. Legea 7, din 13/03/1996 emis de PARLAMENTUL ROMANIEI;		
B2	Intabulare, drept de PROPRIETATE, dobandit prin Lege, cota actuala 1/1, cota initiala 1/1 1) TOMIȚA V ION, Lipsă CNP	A1.1, A1.2

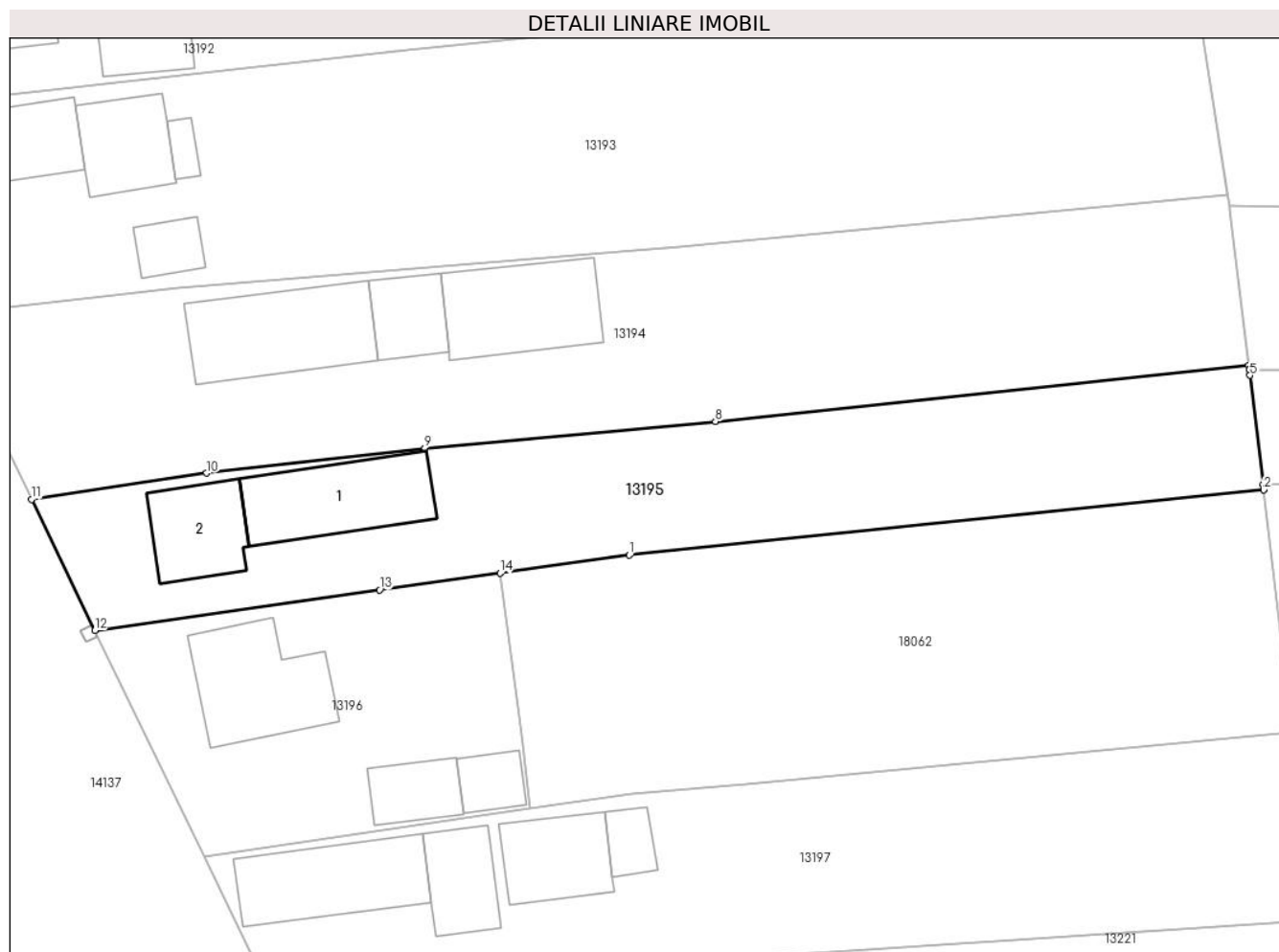
C. Partea III. SARCINI .

Inscrieri privind dezmembramintele dreptului de proprietate, drepturi reale de garanție și sarcini	Referințe
NU SUNT	

Anexa Nr. 1 La Partea I**Teren**

Nr cadastral	Suprafața (mp)*	Observații / Referințe
	1.349	

* Suprafața este determinată în planul de proiecție Stereo 70.

**Date referitoare la teren**

Crt	Categorie folosință	Intravilan	Suprafața (mp)	Tarla	Parcelă	Nr. topo	Observații / Referințe
1	curți construcții	DA	434	27	568	-	
2	arabil	DA	129	27	570	-	
3	vie	DA	786	27	569	-	

Date referitoare la construcții

Crt	Număr	Destinație construcție	Supraf. (mp)	Situație juridică	Observații / Referințe
A1.1		construcții de locuințe	112	Cu acte	Nr. niveluri:1; S. construită la sol:112 mp;
A1.2		construcții anexa	73	Cu acte	Nr. niveluri:2; S. construită la sol:73 mp;

Lungime Segmente

1) Valorile lungimilor segmentelor sunt obținute din proiecție în plan.

Punct început	X / Y	Punct sfârșit	X / Y	Lungime segment (** (m))
1	346.430,657 289.379,271	2	346.489,74 289.385,335	59.393

Punct început	X / Y	Punct sfârșit	X / Y	Lungime segment (** (m)
2	346.489,74 289.385,335	3	346.489,73 289.385,417	0.083
3	346.489,73 289.385,417	4	346.489,681 289.385,827	0.413
4	346.489,681 289.385,827	5	346.488,46 289.396,003	10.249
5	346.488,46 289.396,003	6	346.488,4 289.396,507	0.508
6	346.488,4 289.396,507	7	346.488,35 289.396,92	0.416
7	346.488,35 289.396,92	8	346.438,682 289.391,714	49.94
8	346.438,682 289.391,714	9	346.411,64 289.389,225	27.156
9	346.411,64 289.389,225	10	346.391,329 289.386,892	20.445
10	346.391,329 289.386,892	11	346.375,028 289.384,462	16.481
11	346.375,028 289.384,462	12	346.380,905 289.372,252	13.551
12	346.380,905 289.372,252	13	346.407,413 289.376,03	26.776
13	346.407,413 289.376,03	14	346.418,636 289.377,595	11.332
14	346.418,636 289.377,595	1	346.430,657 289.379,271	12.137

** Lungimile segmentelor sunt determinate în planul de proiecție Stereo 70 și sunt rotunjite la 1 milimetru.

*** Distanța dintre puncte este formată din segmente cumulate ce sunt mai mici decât valoarea 1 milimetru.

**DATE DESPRE IMOBILUL NR. 13196**

Oficiul de Cadastru și Publicitate Imobiliară DOLJ
Biroul de Cadastru și Publicitate Imobiliară Craiova

A. Partea I. Descrierea imobilului

TEREN Intravilan

Adresa: Loc. Moreni, Nr. 13, Jud. Dolj, T27, P565

Nr. Crt	Nr cadastral Nr. topografic	Suprafața* (mp)	Observații / Referințe
A1		763	Sector cadastral:28 Teren imprejmuit;

Construcții

Crt	Nr cadastral Nr. topografic	Adresa	Observații / Referințe
A1.1		Loc. Moreni, Nr. 13, Jud. Dolj, T27, P565	Nr. niveluri:1; S. construita la sol:114 mp;
A1.3		Loc. Moreni, Nr. 13, Jud. Dolj, T27, P565	Nr. niveluri:1; S. construita la sol:45 mp;
A1.4		Loc. Moreni, Nr. 13, Jud. Dolj, T27, P565	Nr. niveluri:1; S. construita la sol:30 mp;

B. Partea II. Proprietari și acte

Inscrieri privitoare la dreptul de proprietate și alte drepturi reale		Referințe
/		
Act Notarial nr. Contract de întreținere 1114, din 16/05/1997 emis de BNP STOENESCU FLOREA;		
B1	Intabulare, drept de PROPRIETATE, dobândit prin Conventie, cota actuala 1/1, cota initiala 1/1 1) GHILĂ ION 2) GHILĂ VERONICA	A1, A1.1, A1.2, A1.3

C. Partea III. SARCINI .

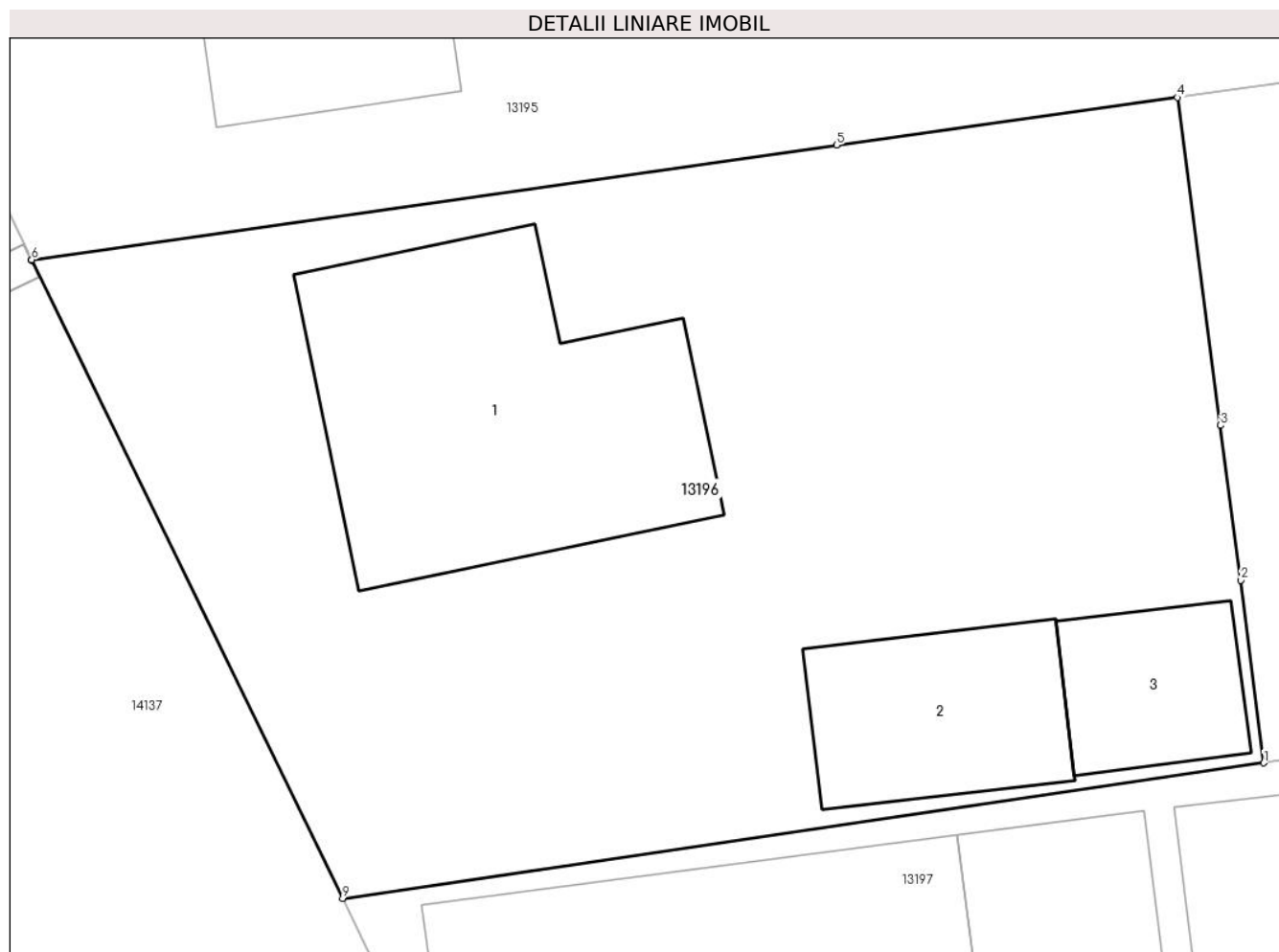
Inscrieri privind dezmembramintele dreptului de proprietate, drepturi reale de garanție și sarcini	Referințe
NU SUNT	

Anexa Nr. 1 La Partea I

Teren

Nr cadastral	Suprafața (mp)*	Observații / Referințe
	763	

* Suprafața este determinată în planul de proiecție Stereo 70.



Date referitoare la teren

Crt	Categorie folosință	Intravilan	Suprafața (mp)	Tarla	Parcelă	Nr. topo	Observații / Referințe
1	curți constructii	DA	763	27	565	-	

Date referitoare la construcții

Crt	Număr	Destinație construcție	Supraf. (mp)	Situație juridică	Observații / Referințe
A1.1		construcții de locuințe	114	Cu acte	Nr. niveluri:1; S. construita la sol:114 mp;
A1.3		construcții anexa	45	Cu acte	Nr. niveluri:1; S. construita la sol:45 mp;
A1.4		construcții anexa	30	Cu acte	Nr. niveluri:1; S. construita la sol:30 mp;

Lungime Segmente

1) Valorile lungimilor segmentelor sunt obținute din proiecție în plan.

Punct început	X / Y	Punct sfârșit	X / Y	Lungime segment (** (m)
1	346.421,484 289.355,697	2	346.420,723 289.361,705	6.056
2	346.420,723 289.361,705	3	346.420,063 289.366,806	5.144

Punct început	X / Y	Punct sfârșit	X / Y	Lungime segment (** (m)
3	346.420,063 289.366,806	4	346.418,636 289.377,595	10.883
4	346.418,636 289.377,595	5	346.407,413 289.376,03	11.332
5	346.407,413 289.376,03	6	346.380,905 289.372,252	26.776
6	346.380,905 289.372,252	7	346.380,909 289.372,242	0.011
7	346.380,909 289.372,242	8	346.380,912 289.372,238	0.005
8	346.380,912 289.372,238	9	346.391,152 289.351,232	23.369
9	346.391,152 289.351,232	1	346.421,484 289.355,697	30.659

** Lungimile segmentelor sunt determinate în planul de proiecție Stereo 70 și sunt rotunjite la 1 milimetru.

*** Distanța dintre puncte este formată din segmente cumulate ce sunt mai mici decât valoarea 1 milimetru.

**DATE DESPRE IMOBILUL NR. 13197**

Oficiul de Cadastru și Publicitate Imobiliară DOLJ
Biroul de Cadastru și Publicitate Imobiliară Craiova

A. Partea I. Descrierea imobilului

TEREN Intravilan

Adresa: Loc. Moreni, Jud. Dolj, T27, P563, 564

Nr. Crt	Nr cadastral Nr. topografic	Suprafața* (mp)	Observații / Referințe
A1		1.597	Sector cadastral:28 Teren imprejmuit;

Construcții

Crt	Nr cadastral Nr. topografic	Adresa	Observații / Referințe
A1.1		Loc. Moreni, Jud. Dolj, T27, P563, 564	Nr. niveluri:1; S. construita la sol:114 mp;
A1.2		Loc. Moreni, Jud. Dolj, T27, P563, 564	Nr. niveluri:1; S. construita la sol:59 mp;
A1.3		Loc. Moreni, Jud. Dolj, T27, P563, 564	Nr. niveluri:1; S. construita la sol:74 mp;
A1.4		Loc. Moreni, Jud. Dolj, T27, P563, 564	Nr. niveluri:1; S. construita la sol:25 mp;

B. Partea II. Proprietari și acte

Inscrieri privitoare la dreptul de proprietate și alte drepturi reale		Referințe
/		
Act Notarial nr. CM 13, din 04/02/2013 emis de BNP STOENESCU FLOREA;		
B1	Intabulare, drept de PROPRIETATE, dobandit prin Succesiune, cota actuala 1/1, cota initiala 1/1 1) NEAGOE IULIAN	A1
B3	Intabulare, drept de PROPRIETATE, dobandit prin Succesiune, cota actuala 5/8, cota initiala 5/8 1) NEAGOE IULIAN	A1.1, A1.2, A1.3, A1.4
Act Normativ nr. Legea 7, din 13/03/1996 emis de PARLAMENTUL ROMANIEI;		
B4	Intabulare, drept de PROPRIETATE, dobandit prin Lege, cota actuala 3/8, cota initiala 3/8 1) NEAGOE IULIAN	A1.1, A1.2, A1.3, A1.4

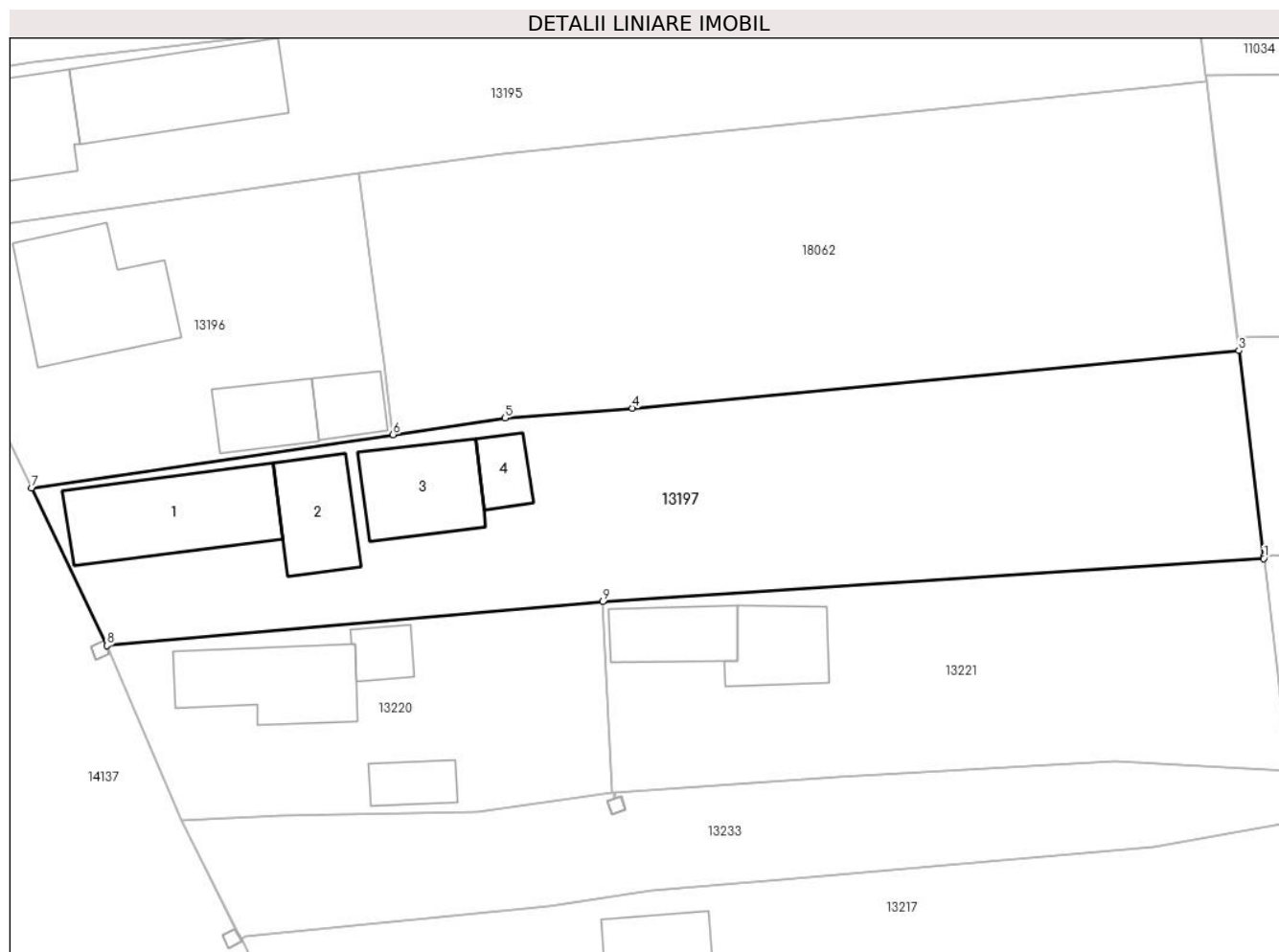
C. Partea III. SARCINI .

Inscrieri privind dezmembramintele dreptului de proprietate, drepturi reale de garanție și sarcini	Referințe
NU SUNT	

Anexa Nr. 1 La Partea I**Teren**

Nr cadastral	Suprafața (mp)*	Observații / Referințe
	1.597	

* Suprafața este determinată în planul de proiecție Stereo 70.

**Date referitoare la teren**

Crt	Categorie folosință	Intravilan	Suprafața (mp)	Tarla	Parcelă	Nr. topo	Observații / Referințe
1	curți constructii	DA	588	27	563	-	
2	vie	DA	1.009	27	564	-	

Date referitoare la construcții

Crt	Număr	Destinație construcție	Supraf. (mp)	Situație juridică	Observații / Referințe
A1.1		construcții de locuințe	114	Cu acte	Nr. niveluri:1; S. construita la sol:114 mp;
A1.2		construcții anexa	59	Cu acte	Nr. niveluri:1; S. construita la sol:59 mp;
A1.3		construcții anexa	74	Cu acte	Nr. niveluri:1; S. construita la sol:74 mp;
A1.4		construcții anexa	25	Cu acte	Nr. niveluri:1; S. construita la sol:25 mp;

Lungime Segmente

1) Valorile lungimilor segmentelor sunt obținute din proiecție în plan.

Punct început	X / Y	Punct sfârșit	X / Y	Lungime segment (** (m))
1	346.494,54 289.345,304	2	346.494,515 289.345,509	0.207

Punct început	X / Y	Punct sfârșit	X / Y	Lungime segment (** (m)
2	346.494,515 289.345,509	3	346.492,448 289.362,754	17.368
3	346.492,448 289.362,754	4	346.441,548 289.357,921	51.129
4	346.441,548 289.357,921	5	346.430,884 289.357,09	10.696
5	346.430,884 289.357,09	6	346.421,484 289.355,697	9.503
6	346.421,484 289.355,697	7	346.391,152 289.351,232	30.659
7	346.391,152 289.351,232	8	346.397,455 289.338,015	14.643
8	346.397,455 289.338,015	9	346.439,058 289.341,681	41.764
9	346.439,058 289.341,681	1	346.494,54 289.345,304	55.6

** Lungimile segmentelor sunt determinate în planul de proiecție Stereo 70 și sunt rotunjite la 1 milimetru.

*** Distanța dintre puncte este formată din segmente cumulate ce sunt mai mici decât valoarea 1 milimetru.

**DATE DESPRE IMOBILUL NR. 13217**

Oficiul de Cadastru și Publicitate Imobiliară DOLJ
Biroul de Cadastru și Publicitate Imobiliară Craiova

A. Partea I. Descrierea imobilului

TEREN Intravilan

Adresa: Loc. Moreni, Jud. Dolj, T26, P558/1

Nr. Crt	Nr cadastral Nr. topografic	Suprafața* (mp)	Observații / Referințe
A1	35859	3.323	Sector cadastral:28 Teren neimprejmit;

Construcții

Crt	Nr cadastral Nr. topografic	Adresa	Observații / Referințe
A1.1		Loc. Moreni, Jud. Dolj, T26, P558/1	Nr. niveluri:1; S. construita la sol:153 mp;

B. Partea II. Proprietari și acte

Inscrieri privitoare la dreptul de proprietate și alte drepturi reale	Referințe
68815 / 10/04/2019	
Act Notarial nr. CVC 1134, din 05/04/2019 emis de Budiana Ionut Razvan;	
B1	A1
Intabulare, drept de PROPRIETATE, dobandit prin Conventie, cota actuala 1/1, cota initiala 1/1 1) VACARU FLOREA-DORINEL	
/	
Act Normativ nr. Legea 7, din 13/03/1996 emis de PARLAMENTUL ROMANIEI;	
B2	A1.1
Intabulare, drept de PROPRIETATE, dobandit prin Lege, cota actuala 1/1, cota initiala 1/1 1) VACARU FLOREA-DORINEL	

C. Partea III. SARCINI .

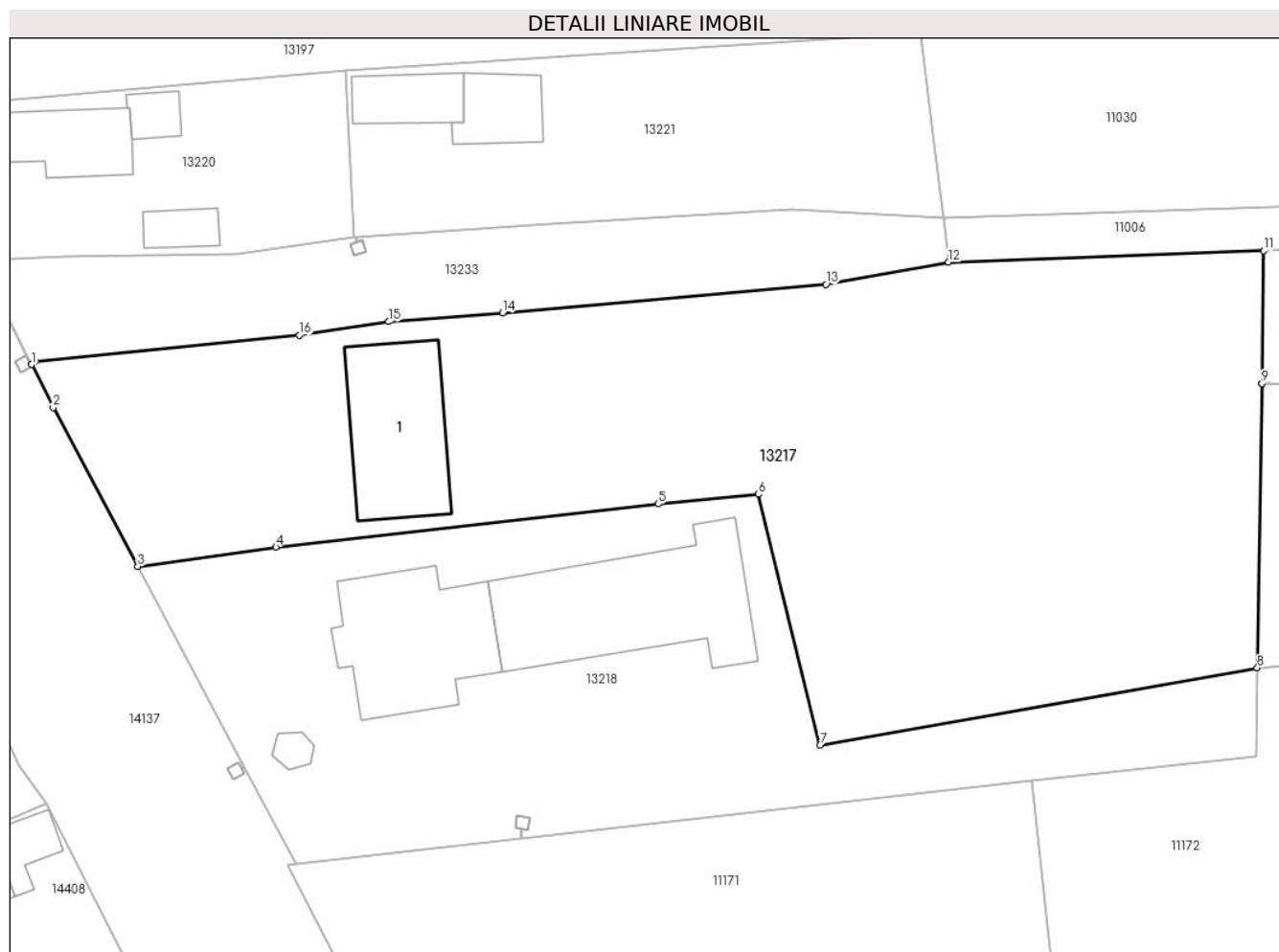
Inscrieri privind dezmembramintele dreptului de proprietate, drepturi reale de garanție și sarcini	Referințe
NU SUNT	

Anexa Nr. 1 La Partea I

Teren

Nr cadastral	Suprafața (mp)*	Observații / Referințe
35859	3.323	

* Suprafața este determinată în planul de proiecție Stereo 70.



Date referitoare la teren

Crt	Categorie folosință	Intravilan	Suprafața (mp)	Tarla	Parcelă	Nr. topo	Observații / Referințe
1	arabil	DA	3.323	26	558/1	-	

Date referitoare la construcții

Crt	Număr	Destinație construcție	Supraf. (mp)	Situație juridică	Observații / Referințe
A1.1		construcții de locuințe	153	Cu acte	Nr. niveluri:1; S. construita la sol:153 mp;

Lungime Segmente

1) Valorile lungimilor segmentelor sunt obținute din proiecție în plan.

Punct început	X / Y	Punct sfârșit	X / Y	Lungime segment (** (m)
1	346.408,766 289.313,39	2	346.410,843 289.309,245	4.636
2	346.410,843 289.309,245	3	346.419,001 289.293,948	17.336
3	346.419,001 289.293,948	4	346.432,319 289.295,81	13.448
4	346.432,319 289.295,81	5	346.469,167 289.299,957	37.081

Punct început	X / Y	Punct sfârșit	X / Y	Lungime segment (** (m)
5	346.469,167 289.299,957	6	346.478,845 289.300,876	9.722
6	346.478,845 289.300,876	7	346.484,786 289.276,71	24.886
7	346.484,786 289.276,71	8	346.526,95 289.284,155	42.816
8	346.526,95 289.284,155	9	346.527,373 289.311,54	27.388
9	346.527,373 289.311,54	10	346.527,373 289.311,545	0.005
10	346.527,373 289.311,545	11	346.527,57 289.324,34	12.797
11	346.527,57 289.324,34	12	346.497,166 289.323,249	30.424
12	346.497,166 289.323,249	13	346.485,346 289.321,108	12.012
13	346.485,346 289.321,108	14	346.454,171 289.318,355	31.296
14	346.454,171 289.318,355	15	346.443,194 289.317,516	11.009
15	346.443,194 289.317,516	16	346.434,586 289.316,205	8.707
16	346.434,586 289.316,205	17	346.409,118 289.313,673	25.594
17	346.409,118 289.313,673	1	346.408,766 289.313,39	0.452

** Lungimile segmentelor sunt determinate în planul de proiecție Stereo 70 și sunt rotunjite la 1 milimetru.

*** Distanța dintre puncte este formată din segmente cumulate ce sunt mai mici decât valoarea 1 milimetru.

**DATE DESPRE IMOBILUL NR. 13218**

Oficiul de Cadastru și Publicitate Imobiliară DOLJ
Biroul de Cadastru și Publicitate Imobiliară Craiova

A. Partea I. Descrierea imobilului

TEREN Intravilan

Adresa: Loc. Moreni, Jud. Dolj, T26, P558

Nr. Crt	Nr cadastral Nr. topografic	Suprafața* (mp)	Observații / Referințe
A1		2.013	Sector cadastral:28 Teren neimprejmuit;

B. Partea II. Proprietari și acte

Inscrieri privitoare la dreptul de proprietate și alte drepturi reale		Referințe
/		
Act Normativ nr. Legea 7, din 13/03/1996 emis de PARLAMENTUL ROMÂNIEI;		
B1	Inscrierea provizorie, drept de PROPRIETATE, dobandit prin Lege, cota actuala 1/1, cota initiala 1/1 1) COMUNA CETATE , CIF:4553470 <i>OBSERVATII: PROPRIETAR NEIDENTIFICAT</i>	A1

C. Partea III. SARCINI .

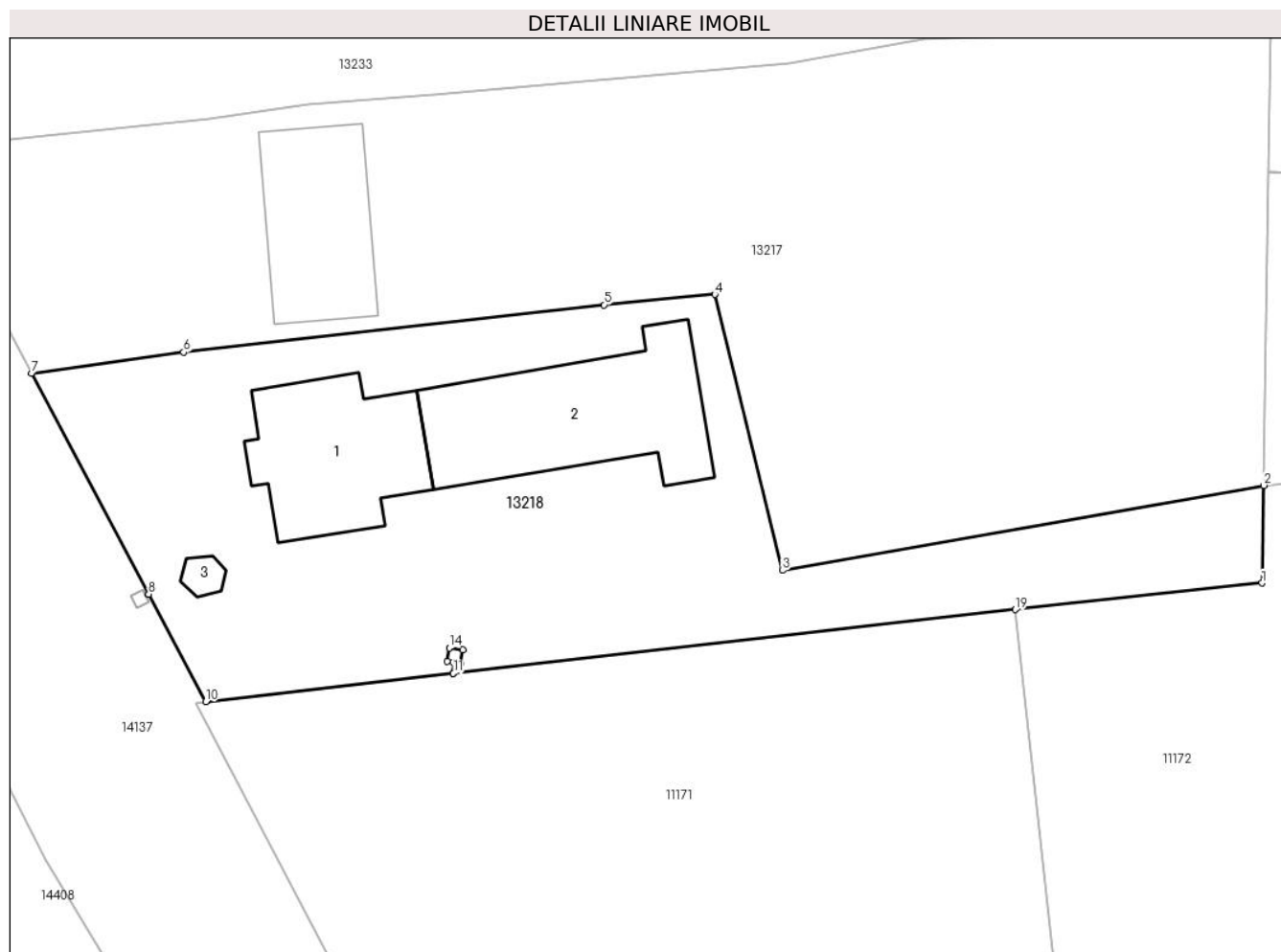
Inscrieri privind dezmembramintele dreptului de proprietate, drepturi reale de garanție și sarcini	Referințe
NU SUNT	

Anexa Nr. 1 La Partea I

Teren

Nr cadastral	Suprafața (mp)*	Observații / Referințe
	2.013	

* Suprafața este determinată în planul de proiecție Stereo 70.



Date referitoare la teren

Crt	Categorie folosință	Intra vilan	Suprafața (mp)	Tarla	Parcelă	Nr. topo	Observații / Referințe
1	curți constructii	DA	2.013	26	558	-	

Date referitoare la construcții

Crt	Număr	Destinație construcție	Supraf. (mp)	Situație juridică	Observații / Referințe
A1.1		construcții de locuințe	177	Fara acte	Nr. niveluri:1; S. construita la sol:177 mp;
A1.2		construcții anexa	240	Fara acte	Nr. niveluri:1; S. construita la sol:240 mp;
A1.3		construcții anexa	11	Fara acte	Nr. niveluri:1; S. construita la sol:11 mp;

Lungime Segmente

1) Valorile lungimilor segmentelor sunt obținute din proiecție în plan.

Punct început	X / Y	Punct sfârșit	X / Y	Lungime segment (** (m)
1	346.526,789 289.275,599	2	346.526,95 289.284,155	8.558
2	346.526,95 289.284,155	3	346.484,786 289.276,71	42.816

Punct început	X / Y	Punct sfârșit	X / Y	Lungime segment (** (m)
3	346.484,786 289.276,71	4	346.478,845 289.300,876	24.886
4	346.478,845 289.300,876	5	346.469,167 289.299,957	9.722
5	346.469,167 289.299,957	6	346.432,319 289.295,81	37.081
6	346.432,319 289.295,81	7	346.419,001 289.293,948	13.448
7	346.419,001 289.293,948	8	346.429,258 289.274,63	21.872
8	346.429,258 289.274,63	9	346.429,261 289.274,625	0.006
9	346.429,261 289.274,625	10	346.434,256 289.265,217	10.652
10	346.434,256 289.265,217	11	346.455,954 289.267,684	21.838
11	346.455,954 289.267,684	12	346.455,965 289.268,654	0.97
12	346.455,965 289.268,654	13	346.455,406 289.268,744	0.566
13	346.455,406 289.268,744	14	346.455,596 289.269,929	1.2
14	346.455,596 289.269,929	15	346.456,781 289.269,739	1.2
15	346.456,781 289.269,739	16	346.456,59 289.268,554	1.2
16	346.456,59 289.268,554	17	346.455,969 289.268,654	0.629
17	346.455,969 289.268,654	18	346.455,959 289.267,685	0.969
18	346.455,959 289.267,685	19	346.505,187 289.273,283	49.545
19	346.505,187 289.273,283	1	346.526,789 289.275,599	21.726

** Lungimile segmentelor sunt determinate în planul de proiecție Stereo 70 și sunt rotunjite la 1 milimetru.

*** Distanța dintre puncte este formată din segmente cumulate ce sunt mai mici decât valoarea 1 milimetru.

**DATE DESPRE IMOBILUL NR. 13220**

Oficiul de Cadastru și Publicitate Imobiliară DOLJ
Biroul de Cadastru și Publicitate Imobiliară Craiova

A. Partea I. Descrierea imobilului

TEREN Intravilan

Adresa: Loc. Moreni, Nr. 17, Jud. Dolj, T27, P560, 561

Nr. Crt	Nr cadastral Nr. topografic	Suprafața* (mp)	Observații / Referințe
A1		621	Sector cadastral:28 Teren imprejmuit;

Construcții

Crt	Nr cadastral Nr. topografic	Adresa	Observații / Referințe
A1.1		Loc. Moreni, Nr. 17, Jud. Dolj, T27, P560, 561	Nr. niveluri:1; S. construita la sol:87 mp;
A1.2		Loc. Moreni, Nr. 17, Jud. Dolj, T27, P560, 561	Nr. niveluri:1; S. construita la sol:22 mp;
A1.3		Loc. Moreni, Nr. 17, Jud. Dolj, T27, P560, 561	Nr. niveluri:1; S. construita la sol:26 mp;

B. Partea II. Proprietari și acte

Inscrieri privitoare la dreptul de proprietate și alte drepturi reale		Referințe
/		
Act Administrativ nr. TDP 75-59546, din 19/03/1993 emis de CJSDPAT DOLJ;		
B1	Intabulare, drept de PROPRIETATE, dobandit prin Reconstituire, cota actuala 1/1, cota initiala 1/1 1) MITRIȚĂ M ELENA, Lipsă CNP	A1
Act Normativ nr. Legea 7, din 13/03/1996 emis de PARLAMENTUL ROMANIEI;		
B2	Intabulare, drept de PROPRIETATE, dobandit prin Lege, cota actuala 1/1, cota initiala 1/1 1) MITRIȚĂ M ELENA, Lipsă CNP	A1.1, A1.2, A1.3

C. Partea III. SARCINI .

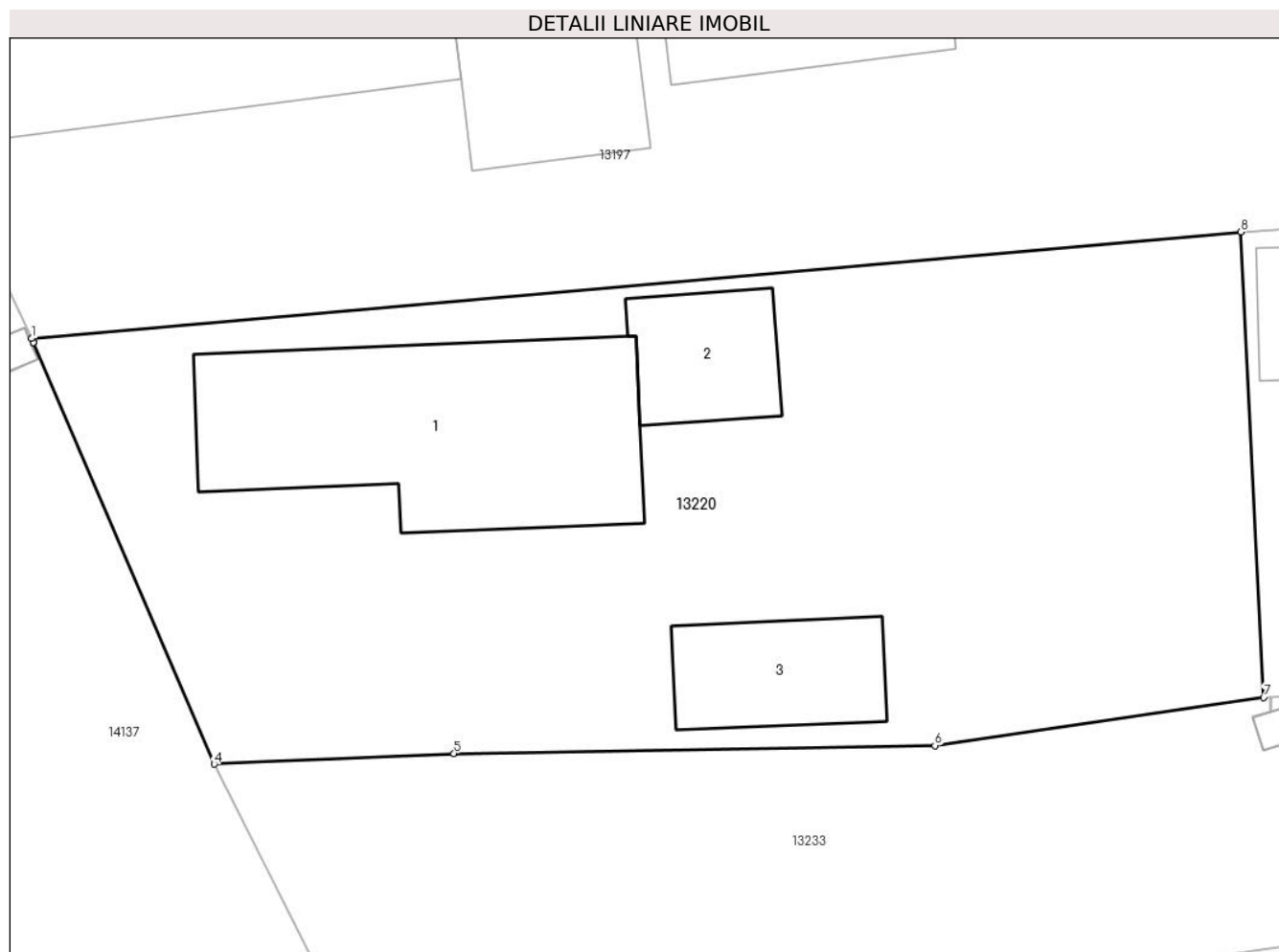
Inscrieri privind dezmembramintele dreptului de proprietate, drepturi reale de garanție și sarcini	Referințe
NU SUNT	

Anexa Nr. 1 La Partea I

Teren

Nr cadastral	Suprafața (mp)*	Observații / Referințe
	621	

* Suprafața este determinată în planul de proiecție Stereo 70.



Date referitoare la teren

Crt	Categorie folosință	Intravilan	Suprafața (mp)	Tarla	Parcelă	Nr. topo	Observații / Referințe
1	curți construcții	DA	621	27	560	-	

Date referitoare la construcții

Crt	Număr	Destinație construcție	Supraf. (mp)	Situație juridică	Observații / Referințe
A1.1		construcții de locuințe	87	Cu acte	Nr. niveluri:1; S. construita la sol:87 mp;
A1.2		construcții anexa	22	Cu acte	Nr. niveluri:1; S. construita la sol:22 mp;
A1.3		construcții anexa	26	Cu acte	Nr. niveluri:1; S. construita la sol:26 mp;

Lungime Segmente

1) Valorile lungimilor segmentelor sunt obținute din proiecție în plan.

Punct început	X / Y	Punct sfârșit	X / Y	Lungime segment (** (m)
1	346.397,455 289.338,015	2	346.397,514 289.337,878	0.149
2	346.397,514 289.337,878	3	346.397,516 289.337,873	0.005

Punct început	X / Y	Punct sfârșit	X / Y	Lungime segment (** (m)
3	346.397,516 289.337,873	4	346.403,74 289.323,382	15.771
4	346.403,74 289.323,382	5	346.411,985 289.323,747	8.253
5	346.411,985 289.323,747	6	346.428,535 289.324,018	16.552
6	346.428,535 289.324,018	7	346.439,849 289.325,668	11.434
7	346.439,849 289.325,668	8	346.439,058 289.341,681	16.033
8	346.439,058 289.341,681	1	346.397,455 289.338,015	41.764

** Lungimile segmentelor sunt determinate în planul de proiecție Stereo 70 și sunt rotunjite la 1 milimetru.

*** Distanța dintre puncte este formată din segmente cumulate ce sunt mai mici decât valoarea 1 milimetru.

**DATE DESPRE IMOBILUL NR. 13221**

Oficiul de Cadastru și Publicitate Imobiliară DOLJ
Biroul de Cadastru și Publicitate Imobiliară Craiova

A. Partea I. Descrierea imobilului

TEREN Intravilan

Adresa: Loc. Moreni, Jud. Dolj, T 27, P561, 562

Nr. Crt	Nr cadastral Nr. topografic	Suprafața* (mp)	Observații / Referințe
A1		916	Sector cadastral:28 Teren imprejmuit; In TDP a fost inscris in mod eronat T25, corect fiind T27

Construcții

Crt	Nr cadastral Nr. topografic	Adresa	Observații / Referințe
A1.1		Loc. Moreni, Jud. Dolj, T 27, P561, 562	Nr. niveluri:1; S. construita la sol:50 mp;
A1.2		Loc. Moreni, Jud. Dolj, T 27, P561, 562	Nr. niveluri:1; S. construita la sol:52 mp;

B. Partea II. Proprietari și acte

Inscrieri privitoare la dreptul de proprietate și alte drepturi reale		Referințe
/		
Act Administrativ nr. TDP 216-58801, din 23/07/1993 emis de CJSDPAT DOLJ;		
B1	Intabulare, drept de PROPRIETATE, dobandit prin Reconstituire, cota actuala 1/1, cota initiala 1/1 1) VOICU C AURICA, Lipsă CNP	A1
Act Normativ nr. Legea 7, din 13/03/1996 emis de PARLAMENTUL ROMANIEI;		
B2	Intabulare, drept de PROPRIETATE, dobandit prin Lege, cota actuala 1/1, cota initiala 1/1 1) VOICU C AURICA, Lipsă CNP	A1.1, A1.2

C. Partea III. SARCINI .

Inscrieri privind dezmembramintele dreptului de proprietate, drepturi reale de garanție și sarcini	Referințe
NU SUNT	

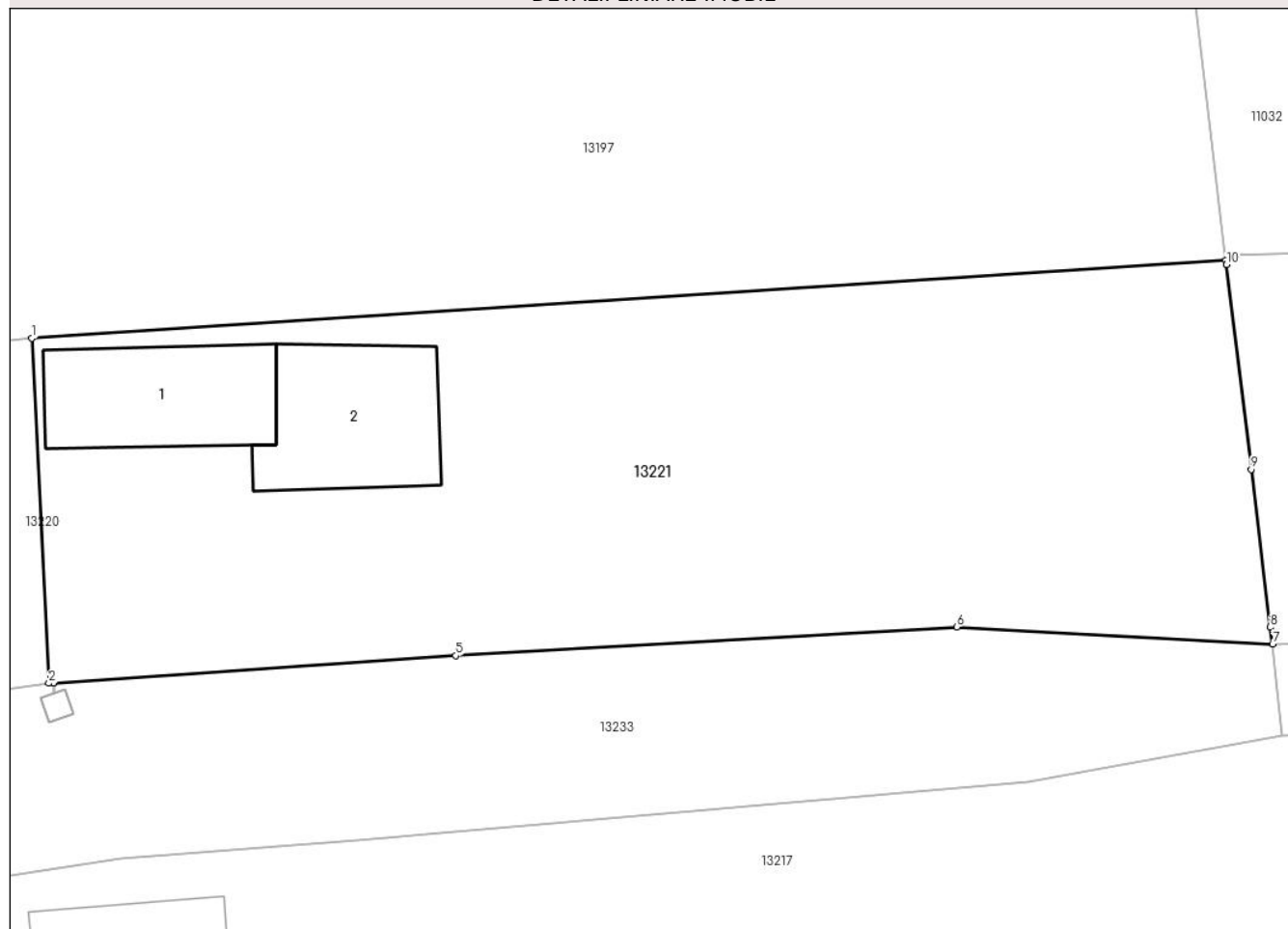
Anexa Nr. 1 La Partea I

Teren

Nr cadastral	Suprafața (mp)*	Observații / Referințe
	916	In TDP a fost inregistrat în mod eronat T25, corect fiind T27

* Suprafața este determinată în planul de proiecție Stereo 70.

DETALII LINIARE IMOBIL



Date referitoare la teren

Crt	Categorie folosință	Intravilan	Suprafața (mp)	Tarla	Parcelă	Nr. topo	Observații / Referințe
1	curți constructii	DA	438	27	561	-	
2	vie	DA	478	27	562	-	

Date referitoare la construcții

Crt	Număr	Destinație construcție	Supraf. (mp)	Situație juridică	Observații / Referințe
A1.1		construcții de locuințe	50	Cu acte	Nr. niveluri:1; S. construită la sol:50 mp;
A1.2		construcții anexa	52	Cu acte	Nr. niveluri:1; S. construită la sol:52 mp;

Lungime Segmente

1) Valorile lungimilor segmentelor sunt obținute din proiecție în plan.

Punct început	X / Y	Punct sfârșit	X / Y	Lungime segment (** (m)
1	346.439,058 289.341,681	2	346.439,849 289.325,668	16.033
2	346.439,849 289.325,668	3	346.440,069 289.325,679	0.22

Punct început	X / Y	Punct sfârşit	X / Y	Lungime segment (** (m)
3	346.440,069 289.325,679	4	346.440,074 289.325,679	0.005
4	346.440,074 289.325,679	5	346.458,751 289.326,946	18.72
5	346.458,751 289.326,946	6	346.482,029 289.328,28	23.316
6	346.482,029 289.328,28	7	346.496,705 289.327,484	14.698
7	346.496,705 289.327,484	8	346.496,583 289.328,271	0.796
8	346.496,583 289.328,271	9	346.495,705 289.335,59	7.371
9	346.495,705 289.335,59	10	346.494,565 289.345,094	9.572
10	346.494,565 289.345,094	11	346.494,54 289.345,304	0.211
11	346.494,54 289.345,304	1	346.439,058 289.341,681	55.6

** Lungimile segmentelor sunt determinate în planul de proiecție Stereo 70 și sunt rotunjite la 1 milimetru.

*** Distanța dintre puncte este formată din segmente cumulate ce sunt mai mici decât valoarea 1 milimetru.

**DATE DESPRE IMOBILUL NR. 13233**

Oficiul de Cadastru și Publicitate Imobiliară DOLJ
 Biroul de Cadastru și Publicitate Imobiliară Craiova

A. Partea I. Descrierea imobilului

TEREN Intravilan

Adresa: Loc. Moreni, Jud. Dolj, De 559

Nr. Crt	Nr cadastral Nr. topografic	Suprafața* (mp)	Observații / Referințe
A1		733	Sector cadastral:28 Teren neimprejmuit;

B. Partea II. Proprietari și acte

Inscrieri privitoare la dreptul de proprietate și alte drepturi reale	Referințe
/	
Act Normativ nr. Legea 7, din 13/03/1996 emis de PARLAMENTUL ROMÂNIEI;	
B1	Inscrierea provizorie, drept de PROPRIETATE, dobandit prin Lege, cota actuala 1/1, cota initiala 1/1
	1) COMUNA CETATE , CIF:4553470
	<i>OBSERVATII: PROPRIETAR NEIDENTIFICAT</i>

C. Partea III. SARCINI .

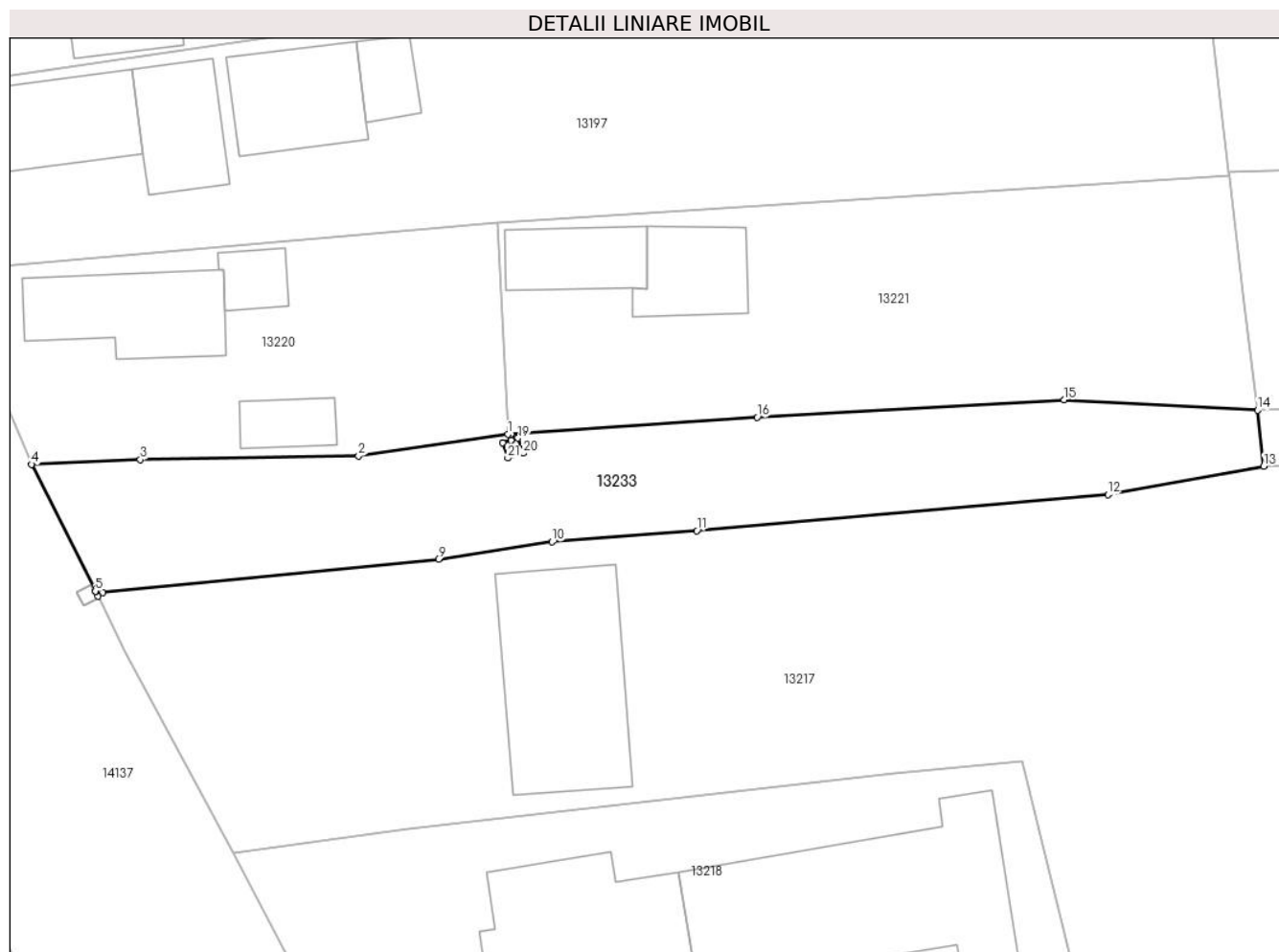
Inscrieri privind dezmembramintele dreptului de proprietate, drepturi reale de garanție și sarcini	Referințe
NU SUNT	

Anexa Nr. 1 La Partea I

Teren

Nr cadastral	Suprafața (mp)*	Observații / Referințe
	733	

* Suprafața este determinată în planul de proiecție Stereo 70.



Date referitoare la teren

Crt	Categorie folosință	Intravilan	Suprafața (mp)	Tarla	Parcelă	Nr. topo	Observații / Referințe
1	drum	DA	733	De 559	-	-	

Lungime Segmente

1) Valorile lungimilor segmentelor sunt obținute din proiecție în plan.

Punct început	X / Y	Punct sfârșit	X / Y	Lungime segment (** (m)
1	346.439,849 289.325,668	2	346.428,535 289.324,018	11.434
3	346.411,985 289.323,747	4	346.403,74 289.323,382	8.253
5	346.408,569 289.313,782	6	346.408,571 289.313,778	0.004
7	346.408,766 289.313,39	8	346.409,118 289.313,673	0.452
9	346.434,586 289.316,205	10	346.443,194 289.317,516	8.707

Punct început	X / Y	Punct sfârșit	X / Y	Lungime segment (** (m)
2	346.428,535 289.324,018	3	346.411,985 289.323,747	16.552
4	346.403,74 289.323,382	5	346.408,569 289.313,782	10.746
6	346.408,571 289.313,778	7	346.408,766 289.313,39	0.434
8	346.409,118 289.313,673	9	346.434,586 289.316,205	25.594
10	346.443,194 289.317,516	11	346.454,171 289.318,355	11.009

Punct început	X / Y	Punct sfârșit	X / Y	Lungime segment (** (m)
11	346.454,171 289.318,355	12	346.485,346 289.321,108	31.296
13	346.497,166 289.323,249	14	346.496,705 289.327,484	4.26
15	346.482,029 289.328,28	16	346.458,751 289.326,946	23.316
17	346.440,074 289.325,679	18	346.440,08 289.325,193	0.486
19	346.440,62 289.325,368	20	346.440,99 289.324,227	1.199
21	346.439,848 289.323,857	22	346.439,478 289.324,998	1.199
23	346.440,074 289.325,191	24	346.440,069 289.325,679	0.488

Punct început	X / Y	Punct sfârșit	X / Y	Lungime segment (** (m)
12	346.485,346 289.321,108	13	346.497,166 289.323,249	12.012
14	346.496,705 289.327,484	15	346.482,029 289.328,28	14.698
16	346.458,751 289.326,946	17	346.440,074 289.325,679	18.72
18	346.440,08 289.325,193	19	346.440,62 289.325,368	0.568
20	346.440,99 289.324,227	21	346.439,848 289.323,857	1.2
22	346.439,478 289.324,998	23	346.440,074 289.325,191	0.626
24	346.440,069 289.325,679	1	346.439,849 289.325,668	0.22

** Lungimile segmentelor sunt determinate în planul de proiecție Stereo 70 și sunt rotunjite la 1 milimetru.

*** Distanța dintre puncte este formată din segmente cumulate ce sunt mai mici decât valoarea 1 milimetru.

**DATE DESPRE IMOBILUL NR. 13234**

Oficiul de Cadastru și Publicitate Imobiliară DOLJ
Biroul de Cadastru și Publicitate Imobiliară Craiova

A. Partea I. Descrierea imobilului

TEREN Intravilan

Adresa: Loc. Moreni, Jud. Dolj, T26, P558/1

Nr. Crt	Nr cadastral Nr. topografic	Suprafața* (mp)	Observații / Referințe
A1		1	Sector cadastral:28 Teren neimprejmuit; RACORD 20 KV PTA 1 MORENI

Construcții

Crt	Nr cadastral Nr. topografic	Adresa	Observații / Referințe
A1.1		Loc. Moreni, Jud. Dolj, T26, P558/1	Nr. niveluri:1; S. construita la sol:1 mp; Stalp electric

B. Partea II. Proprietari și acte

Inscrieri privitoare la dreptul de proprietate și alte drepturi reale		Referințe
/		
Act Normativ nr. HG NR. 1705, din 29/11/2006 emis de GUVERNUL ROMANIEI (Legea 123 din 10.07.2012; Contract de concesiune nr. 6 din 20.06.2005; Act Aditional nr. 1 din 04.03.2016; Licenta pentru distributia energiei electrice nr. 14033 din 01.07.2002 si Anexa);		
B1	Intabulare, drept de PROPRIETATE, dobandit prin Lege, cota actuala 1/1, cota initiala 1/1 1) STATUL ROMAN- DOMENIUL PUBLIC, CIF:9999999999999, LIPSA CUI	A1, A1.1
B2	Intabulare, drept de ADMINISTRARE, dobandit prin Lege, cota actuala 1/1, cota initiala 1/1 1) MINISTERUL ECONOMIEI SI COMERTULUI, CIF:9999999999999, LIPSA CUI	A1, A1.1
B3	Intabulare, drept de CONCESIUNE pe o perioada de 49 de ani, dobandit prin Lege, cota actuala 1/1, cota initiala 1/1 1) CEZ DISTRIBUTIE SA, CIF:14491102	A1, A1.1

C. Partea III. SARCINI .

Inscrieri privind dezmembramintele dreptului de proprietate, drepturi reale de garanție și sarcini	Referințe
NU SUNT	

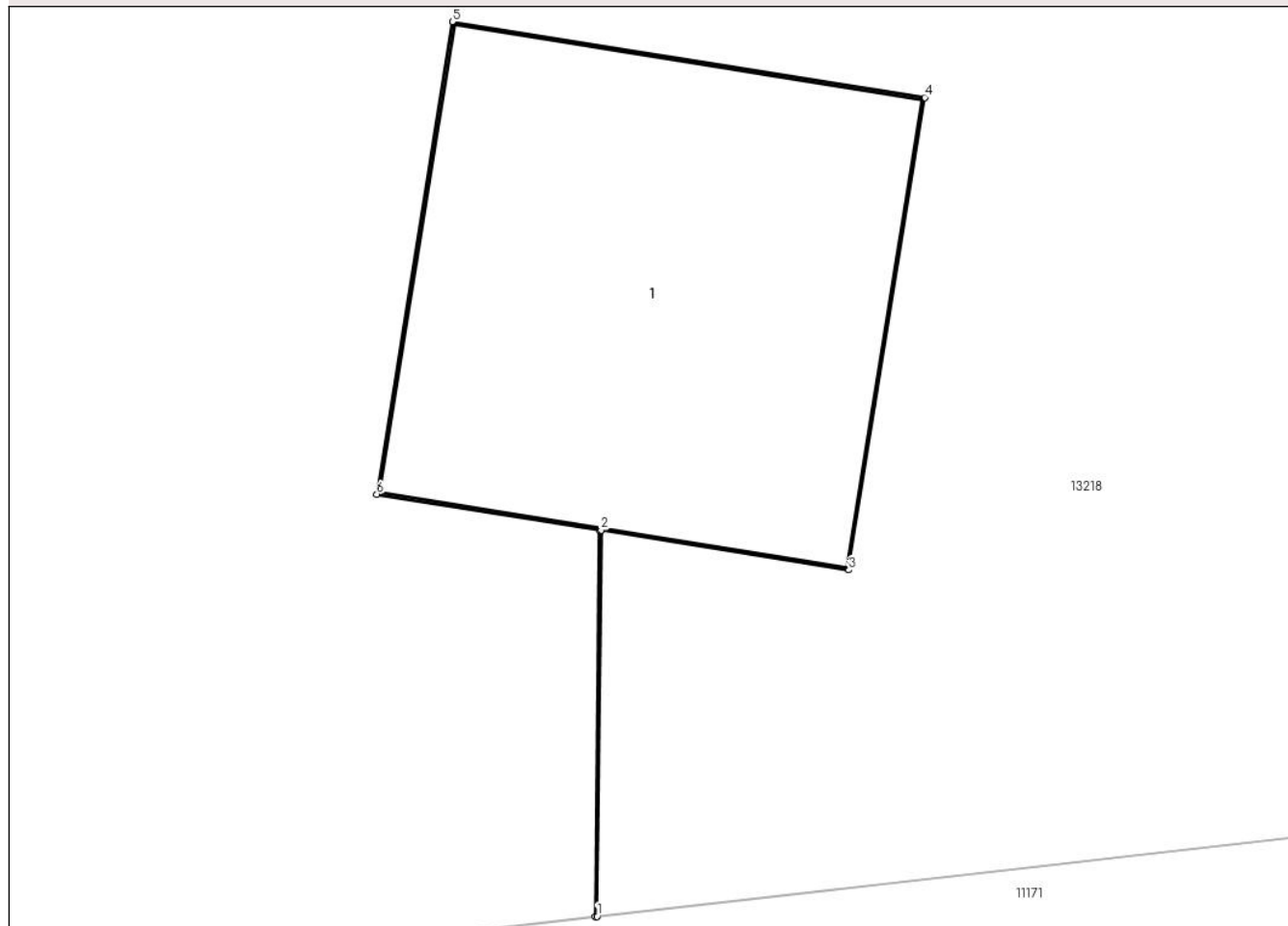
Anexa Nr. 1 La Partea I

Teren

Nr cadastral	Suprafața (mp)*	Observații / Referințe
	1	RACORD 20 KV PTA 1 MORENI

* Suprafața este determinată în planul de proiecție Stereo 70.

DETALII LINIARE IMOBIL



Date referitoare la teren

Crt	Categorie folosință	Intra vilan	Suprafața (mp)	Tarla	Parcelă	Nr. topo	Observații / Referințe
1	curți constructii	DA	1	26	558/1	-	

Date referitoare la construcții

Crt	Număr	Destinație construcție	Supraf. (mp)	Situație juridică	Observații / Referințe
A1.1		construcții industriale și edilitare	1	Cu acte	Nr. niveluri:1; S. construita la sol:1 mp; Stalp electric

Lungime Segmente

1) Valorile lungimilor segmentelor sunt obținute din proiecție în plan.

Punct început	X / Y	Punct sfârșit	X / Y	Lungime segment (** (m))
1	346.455,959 289.267,685	2	346.455,969 289.268,654	0.969
2	346.455,969 289.268,654	3	346.456,59 289.268,554	0.629
3	346.456,59 289.268,554	4	346.456,781 289.269,739	1.2

Punct început	X / Y	Punct sfârșit	X / Y	Lungime segment (** (m)
4	346.456,781 289.269,739	5	346.455,596 289.269,929	1.2
5	346.455,596 289.269,929	6	346.455,406 289.268,744	1.2
6	346.455,406 289.268,744	7	346.455,965 289.268,654	0.566
7	346.455,965 289.268,654	8	346.455,954 289.267,684	0.97
8	346.455,954 289.267,684	1	346.455,959 289.267,685	0.005

** Lungimile segmentelor sunt determinate în planul de proiecție Stereo 70 și sunt rotunjite la 1 milimetru.

*** Distanța dintre puncte este formată din segmente cumulate ce sunt mai mici decât valoarea 1 milimetru.

**DATE DESPRE IMOBILUL NR. 13235**

Oficiul de Cadastru și Publicitate Imobiliară DOLJ
Biroul de Cadastru și Publicitate Imobiliară Craiova

A. Partea I. Descrierea imobilului

TEREN Intravilan

Adresa: Loc. Moreni, Jud. Dolj, T27, P1

Nr. Crt	Nr cadastral Nr. topografic	Suprafața* (mp)	Observații / Referințe
A1		1	Sector cadastral:28 Teren neimprejmuit; RACORD 20 KV PTA 1 MORENI

Construcții

Crt	Nr cadastral Nr. topografic	Adresa	Observații / Referințe
A1.1		Loc. Moreni, Jud. Dolj, T27, P1	Nr. niveluri:1; S. construita la sol:1 mp; Stalp electric

B. Partea II. Proprietari și acte

Inscrieri privitoare la dreptul de proprietate și alte drepturi reale		Referințe
/		
Act Normativ nr. HG NR. 1705, din 29/11/2006 emis de GUVERNUL ROMANIEI (Legea 123 din 10.07.2012; Contract de concesiune nr. 6 din 20.06.2005; Act Aditional nr. 1 din 04.03.2016; Licenta pentru distributia energiei electrice nr. 14033 din 01.07.2002 si Anexa);		
B1	Intabulare, drept de PROPRIETATE, dobandit prin Lege, cota actuala 1/1, cota initiala 1/1 1) STATUL ROMAN- DOMENIUL PUBLIC, CIF:999999999999, LIPSA CUI	A1, A1.1
B2	Intabulare, drept de ADMINISTRARE, dobandit prin Lege, cota actuala 1/1, cota initiala 1/1 1) MINISTERUL ECONOMIEI SI COMERTULUI, CIF:999999999999, LIPSA CUI	A1, A1.1
B3	Intabulare, drept de CONCESIUNE pe o perioada de 49 de ani, dobandit prin Lege, cota actuala 1/1, cota initiala 1/1 1) CEZ DISTRIBUTIE SA, CIF:14491102	A1, A1.1

C. Partea III. SARCINI .

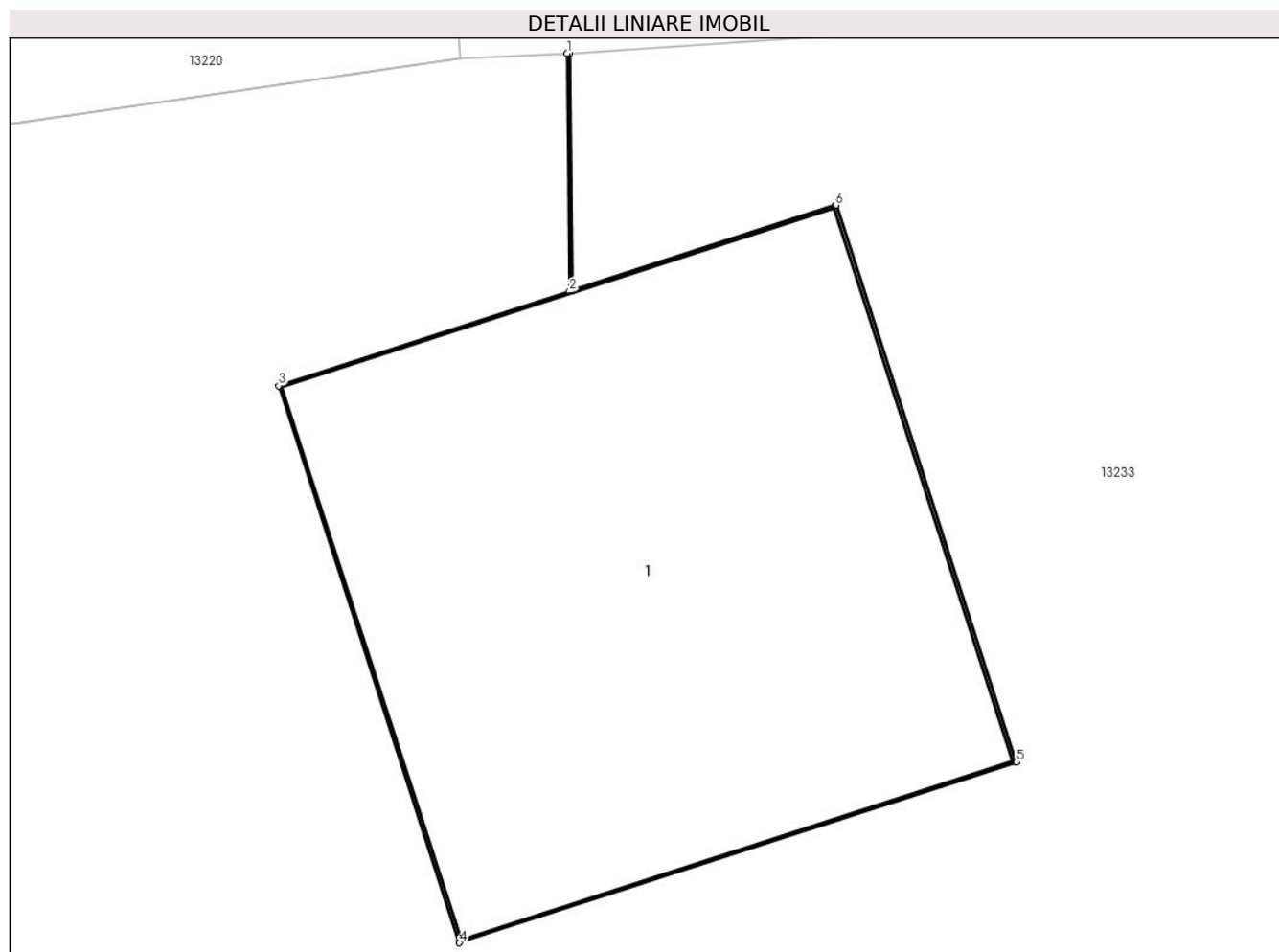
Inscrieri privind dezmembramintele dreptului de proprietate, drepturi reale de garanție și sarcini	Referințe
NU SUNT	

Anexa Nr. 1 La Partea I

Teren

Nr cadastral	Suprafața (mp)*	Observații / Referințe
	1	RACORD 20 KV PTA 1 MORENI

* Suprafața este determinată în planul de proiecție Stereo 70.



Date referitoare la teren

Crt	Categorie folosință	Intra vilan	Suprafața (mp)	Tarla	Parcelă	Nr. topo	Observații / Referințe
1	curți constructii	DA	1	27	1	-	

Date referitoare la construcții

Crt	Număr	Destinație construcție	Supraf. (mp)	Situație juridică	Observații / Referințe
A1.1		construcții industriale și edilitare	1	Cu acte	Nr. niveluri:1; S. construita la sol:1 mp; Stalp electric

Lungime Segmente

1) Valorile lungimilor segmentelor sunt obținute din proiecție în plan.

Punct început	X / Y	Punct sfârșit	X / Y	Lungime segment (** (m))
1	346.440,069 289.325,679	2	346.440,074 289.325,191	0.488
2	346.440,074 289.325,191	3	346.439,478 289.324,998	0.626
3	346.439,478 289.324,998	4	346.439,848 289.323,857	1.199

Punct început	X / Y	Punct sfârșit	X / Y	Lungime segment (** (m)
4	346.439,848 289.323,857	5	346.440,99 289.324,227	1.2
5	346.440,99 289.324,227	6	346.440,62 289.325,368	1.199
6	346.440,62 289.325,368	7	346.440,08 289.325,193	0.568
7	346.440,08 289.325,193	8	346.440,074 289.325,679	0.486
8	346.440,074 289.325,679	1	346.440,069 289.325,679	0.005

** Lungimile segmentelor sunt determinate în planul de proiecție Stereo 70 și sunt rotunjite la 1 milimetru.

*** Distanța dintre puncte este formată din segmente cumulate ce sunt mai mici decât valoarea 1 milimetru.

**DATE DESPRE IMOBILUL NR. 18062**

Oficiul de Cadastru și Publicitate Imobiliară DOLJ
Biroul de Cadastru și Publicitate Imobiliară Craiova

A. Partea I. Descrierea imobilului

TEREN Intravilan

Adresa: Loc. Moreni, Nr. 13, Jud. Dolj, T27, P567

Nr. Crt	Nr cadastral Nr. topografic	Suprafața* (mp)	Observații / Referințe
A1		1.601	Sector cadastral:28 Teren imprejmuit;

B. Partea II. Proprietari și acte

Inscrieri privitoare la dreptul de proprietate și alte drepturi reale		Referințe
/		
Act Notarial nr. CM 378, din 11/10/2021 emis de BNP STOENESCU FLOREA;		
B1	Intabulare, drept de PROPRIETATE, dobandit prin Succesiune, cota actuala 1/1, cota initiala 1/1 1) GHILĂ ION	A1

C. Partea III. SARCINI .

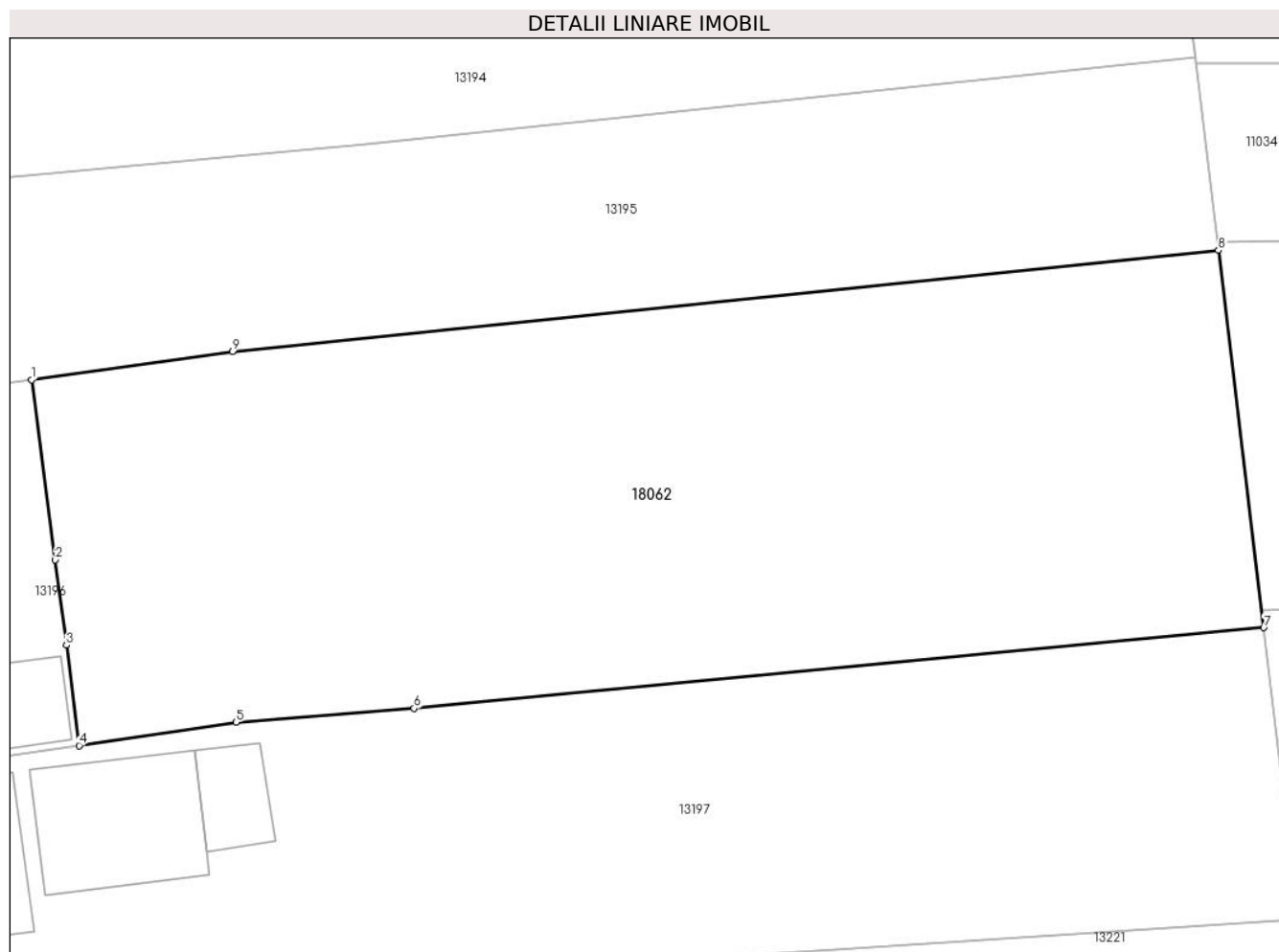
Inscrieri privind dezmembramintele dreptului de proprietate, drepturi reale de garanție și sarcini	Referințe
NU SUNT	

Anexa Nr. 1 La Partea I

Teren

Nr cadastral	Suprafața (mp)*	Observații / Referințe
	1.601	

* Suprafața este determinată în planul de proiecție Stereo 70.



Date referitoare la teren

Crt	Categorie folosință	Intravilan	Suprafața (mp)	Tarla	Parcelă	Nr. topo	Observații / Referințe
1	arabil	DA	1.601	27	567	-	

Lungime Segmente

1) Valorile lungimilor segmentelor sunt obținute din proiecție în plan.

Punct început	X / Y	Punct sfârșit	X / Y	Lungime segment (** (m)
1	346.418,636 289.377,595	2	346.420,063 289.366,806	10.883
2	346.420,063 289.366,806	3	346.420,723 289.361,705	5.144
3	346.420,723 289.361,705	4	346.421,484 289.355,697	6.056
4	346.421,484 289.355,697	5	346.430,884 289.357,09	9.503
5	346.430,884 289.357,09	6	346.441,548 289.357,921	10.696

Punct început	X / Y	Punct sfârșit	X / Y	Lungime segment (** (m)
6	346.441,548 289.357,921	7	346.492,448 289.362,754	51.129
7	346.492,448 289.362,754	8	346.489,74 289.385,335	22.743
8	346.489,74 289.385,335	9	346.430,657 289.379,271	59.393
9	346.430,657 289.379,271	1	346.418,636 289.377,595	12.137

** Lungimile segmentelor sunt determinate în planul de proiecție Stereo 70 și sunt rotunjite la 1 milimetru.

*** Distanța dintre puncte este formată din segmente cumulate ce sunt mai mici decât valoarea 1 milimetru.

