

**DATE DESPRE IMOBILUL NR. 11005**

Oficiul de Cadastru și Publicitate Imobiliară DOLJ  
Biroul de Cadastru și Publicitate Imobiliară Craiova

**A. Partea I. Descrierea imobilului**

TEREN Extravilan

Adresa: Jud. Dolj, De 994

Nr. Crt	Nr cadastral Nr. topografic	Suprafața* (mp)	Observații / Referințe
A1		1.448	Sector cadastral:27 Teren neimprejmuit;

**B. Partea II. Proprietari și acte**

Inscrieri privitoare la dreptul de proprietate și alte drepturi reale	Referințe
/	
Act Normativ nr. Legea 7, din 13/03/1996 emis de PARLAMENTUL ROMÂNIEI (ART. 13 ALIN. 15);	
B1	Inscrierea provizorie, drept de PROPRIETATE, dobandit prin Lege, cota actuala 1/1, cota initiala 1/1
	1) NEIDENTIFICAT NEIDENTIFICAT, CIF:0000000000000

**C. Partea III. SARCINI .**

Inscrieri privind dezmembramintele dreptului de proprietate, drepturi reale de garanție și sarcini	Referințe
NU SUNT	

## Anexa Nr. 1 La Partea I

## Teren

Nr cadastral	Suprafața (mp)*	Observații / Referințe
	1.448	

\* Suprafața este determinată în planul de proiecție Stereo 70.



## Date referitoare la teren

Crt	Categorie folosință	Intravilan	Suprafața (mp)	Tarla	Parcelă	Nr. topo	Observații / Referințe
1	drum	NU	1.448	De 994	-	-	

## Lungime Segmente

1) Valorile lungimilor segmentelor sunt obținute din proiecție în plan.

Punct început	X / Y	Punct sfârșit	X / Y	Lungime segment	Punct început	X / Y	Punct sfârșit	X / Y	Lungime segment	Punct început	X / Y	Punct sfârșit	X / Y	Lungime segment
1	346.163,322 290.199,743	2	346.159,181 290.199,087	4.193	2	346.159,181 290.199,087	3	346.158,886 290.197,116	1.993	3	346.158,886 290.197,116	4	346.157,06 290.181,712	15.512
4	346.157,06 290.181,712	5	346.156,978 290.181,017	0.7	5	346.156,978 290.181,017	6	346.154,702 290.161,826	19.325	6	346.154,702 290.161,826	7	346.154,551 290.160,554	1.281
7	346.154,551 290.160,554	8	346.154,13 290.157,001	3.578	8	346.154,13 290.157,001	9	346.153,556 290.149,528	7.495	9	346.153,556 290.149,528	10	346.152,782 290.139,456	10.102
10	346.152,782 290.139,456	11	346.152,633 290.137,52	1.942	11	346.152,633 290.137,52	12	346.151,883 290.127,771	9.778	12	346.151,883 290.127,771	13	346.151,464 290.122,31	5.477
13	346.151,464 290.122,31	14	346.149,734 290.099,795	22.581	14	346.149,734 290.099,795	15	346.149,731 290.099,761	0.034	15	346.149,731 290.099,761	16	346.149,256 290.093,575	6.204
16	346.149,256 290.093,575	17	346.148,636 290.085,509	8.09	17	346.148,636 290.085,509	18	346.148,211 290.079,989	5.536	18	346.148,211 290.079,989	19	346.147,471 290.070,355	9.662

Punct început	X / Y	Punct sfârșit	X / Y	Lungime segment	Punct început	X / Y	Punct sfârșit	X / Y	Lungime segment	Punct început	X / Y	Punct sfârșit	X / Y	Lungime segment
19	346.147,471 290.070,355	20	346.147,097 290.065,49	4.879	20	346.147,097 290.065,49	21	346.146,009 290.051,33	14.20 2	21	346.146,009 290.051,33	22	346.144,833 290.036,022	15.35 3
22	346.144,833 290.036,022	23	346.141,562 289.993,464	42.68 4	23	346.141,562 289.993,464	24	346.140,258 289.976,492	17.02 2	24	346.140,258 289.976,492	25	346.139,663 289.970,469	6.052
25	346.139,663 289.970,469	26	346.136,194 289.935,358	35.28 2	26	346.136,194 289.935,358	27	346.133,248 289.905,526	29.97 7	27	346.133,248 289.905,526	28	346.132,289 289.898,48	7.111
28	346.132,289 289.898,48	29	346.131,287 289.891,117	7.431	29	346.131,287 289.891,117	30	346.130,287 289.883,766	7.419	30	346.130,287 289.883,766	31	346.129,388 289.877,164	6.663
31	346.129,388 289.877,164	32	346.129,387 289.877,159	0.005	32	346.129,387 289.877,159	33	346.127,927 289.866,431	10.82 7	33	346.127,927 289.866,431	34	346.124,601 289.842,586	24.07 6
34	346.124,601 289.842,586	35	346.123,485 289.841,572	1.508	35	346.123,485 289.841,572	36	346.126,174 289.838,611	4.0	36	346.126,174 289.838,611	37	346.128,459 289.840,686	3.087
37	346.128,459 289.840,686	38	346.128,549 289.841,35	0.67	38	346.128,549 289.841,35	39	346.131,89 289.865,892	24.76 8	39	346.131,89 289.865,892	40	346.134,25 289.883,227	17.49 5
40	346.134,25 289.883,227	41	346.135,25 289.890,578	7.419	41	346.135,25 289.890,578	42	346.136,252 289.897,941	7.431	42	346.136,252 289.897,941	43	346.137,221 289.905,059	7.184
43	346.137,221 289.905,059	44	346.140,175 289.934,965	30.05 2	44	346.140,175 289.934,965	45	346.144,243 289.976,142	41.37 7	45	346.144,243 289.976,142	46	346.145,661 289.994,603	18.51 5
46	346.145,661 289.994,603	47	346.146,176 290.001,302	6.719	47	346.146,176 290.001,302	48	346.146,582 290.006,585	5.299	48	346.146,582 290.006,585	49	346.148,026 290.025,371	18.84 1
49	346.148,026 290.025,371	50	346.148,821 290.035,716	10.37 6	50	346.148,821 290.035,716	51	346.149,997 290.051,024	15.35 3	51	346.149,997 290.051,024	52	346.151,459 290.070,049	19.08 1
52	346.151,459 290.070,049	53	346.152,624 290.085,202	15.19 8	53	346.152,624 290.085,202	54	346.153,722 290.099,489	14.32 9	54	346.153,722 290.099,489	55	346.155,452 290.122,004	22.58 1
55	346.155,452 290.122,004	56	346.156,621 290.137,213	15.25 4	56	346.156,621 290.137,213	57	346.158,112 290.156,612	19.45 6	57	346.158,112 290.156,612	58	346.158,523 290.160,084	3.496
58	346.158,523 290.160,084	59	346.160,95 290.180,546	20.60 5	59	346.160,95 290.180,546	60	346.162,851 290.196,585	16.15 1	60	346.162,851 290.196,585	61	346.163,092 290.198,199	1.632
61	346.163,092 290.198,199	1	346.163,322 290.199,743	1.561										

\*\* Lungimile segmentelor sunt determinate în planul de proiecție Stereo 70 și sunt rotunjite la 1 milimetru.

\*\*\* Distanța dintre puncte este formată din segmente cumulate ce sunt mai mici decât valoarea 1 milimetru.





**DATE DESPRE IMOBILUL NR. 11006**

Oficiul de Cadastru și Publicitate Imobiliară DOLJ  
Biroul de Cadastru și Publicitate Imobiliară Craiova

**A. Partea I. Descrierea imobilului**

TEREN Necunoscut

Adresa: Loc. Cetate, Jud. Dolj, De 997

Nr. Crt	Nr cadastral Nr. topografic	Suprafața* (mp)	Observații / Referințe
A1		1.424	Sector cadastral:27 Teren neimprejmuit;

**B. Partea II. Proprietari și acte**

Inscrieri privitoare la dreptul de proprietate și alte drepturi reale	Referințe
/	
Act Normativ nr. Legea 7, din 13/03/1996 emis de PARLAMENTUL ROMÂNIEI (ART. 13 ALIN. 15);	
B1	Inscrierea provizorie, drept de PROPRIETATE, dobandit prin Lege, cota actuala 1/1, cota initiala 1/1
	1) NEIDENTIFICAT NEIDENTIFICAT, CIF:0000000000000

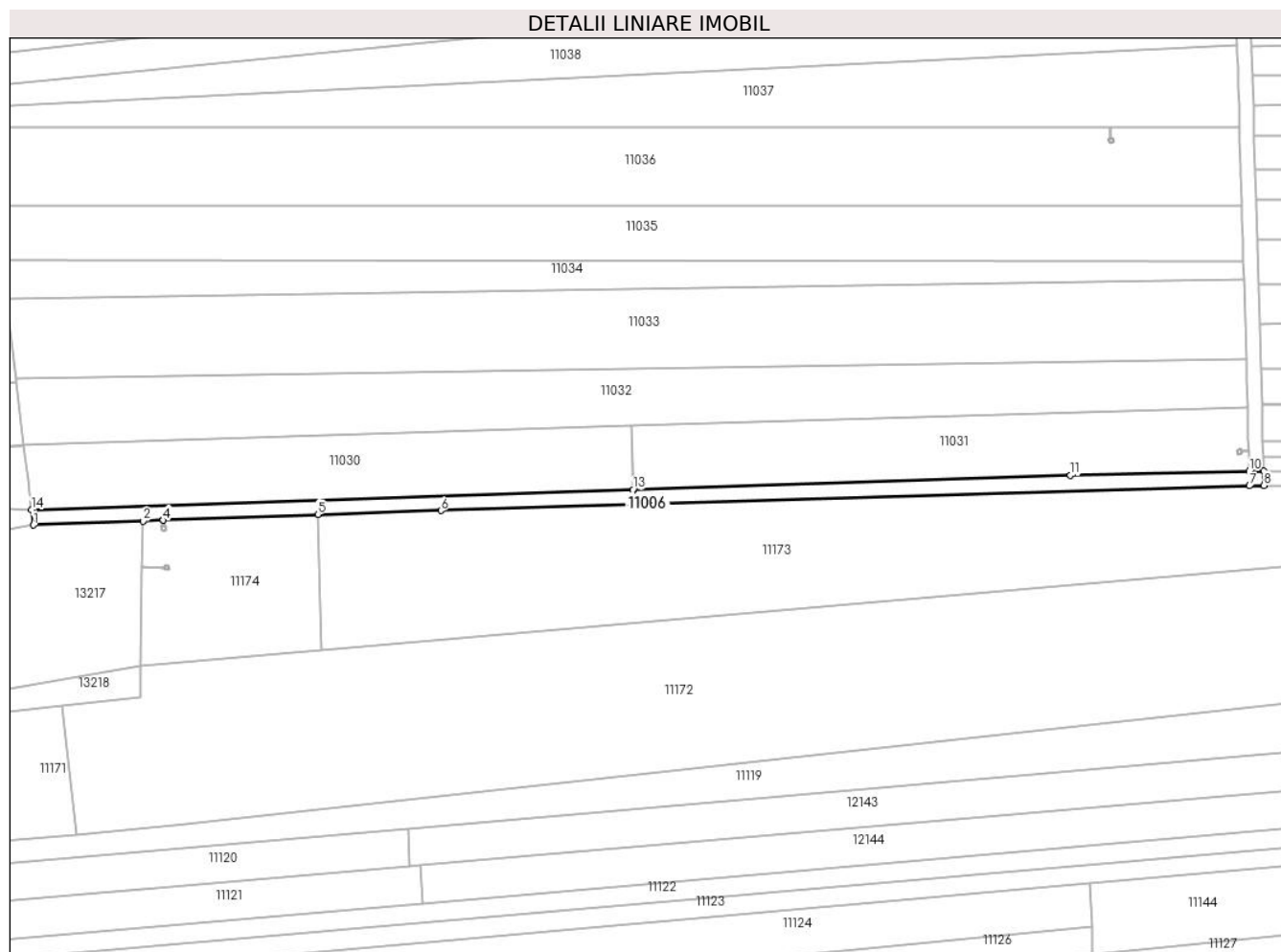
**C. Partea III. SARCINI .**

Inscrieri privind dezmembramintele dreptului de proprietate, drepturi reale de garanție și sarcini	Referințe
NU SUNT	

**Teren**

Nr cadastral	Suprafața (mp)*	Observații / Referințe
	1.424	

\* Suprafața este determinată în planul de proiecție Stereo 70.



**Date referitoare la teren**

Crt	Categorie folosință	Intravilan	Suprafața (mp)	Tarla	Parcelă	Nr. topo	Observații / Referințe
1	drum	DA	217	De 997	-	-	
2	drum	NU	1.207	De 997	-	-	

**Lungime Segmente**

1) Valorile lungimilor segmentelor sunt obținute din proiecție în plan.

Punct început	X / Y	Punct sfârșit	X / Y	Lungime segment (** (m)
1	346.497,166 289.323,249	2	346.527,57 289.324,34	30.424
2	346.527,57 289.324,34	3	346.533,189 289.324,557	5.623
3	346.533,189 289.324,557	4	346.533,194 289.324,557	0.005
4	346.533,194 289.324,557	5	346.576,058 289.326,21	42.896

Punct început	X / Y	Punct sfârșit	X / Y	Lungime segment (** (m)
5	346.576,058 289.326,21	6	346.610,183 289.327,234	34.14
6	346.610,183 289.327,234	7	346.834,335 289.334,084	224.257
7	346.834,335 289.334,084	8	346.838,334 289.334,211	4.001
8	346.838,334 289.334,211	9	346.838,3 289.338,212	4.001
9	346.838,3 289.338,212	10	346.834,3 289.338,17	4.0
10	346.834,3 289.338,17	11	346.784,72 289.336,986	49.594
11	346.784,72 289.336,986	12	346.663,621 289.333,019	121.164
12	346.663,621 289.333,019	13	346.663,395 289.333,011	0.226
13	346.663,395 289.333,011	14	346.496,705 289.327,484	166.782
14	346.496,705 289.327,484	1	346.497,166 289.323,249	4.26

\*\* Lungimile segmentelor sunt determinate în planul de proiecție Stereo 70 și sunt rotunjite la 1 milimetru.

\*\*\* Distanța dintre puncte este formată din segmente cumulate ce sunt mai mici decât valoarea 1 milimetru.



**DATE DESPRE IMOBILUL NR. 11007**

Oficiul de Cadastru și Publicitate Imobiliară DOLJ  
Biroul de Cadastru și Publicitate Imobiliară Craiova

**A. Partea I. Descrierea imobilului**

TEREN Extravilan

Adresa: Jud. Dolj, De 998

Nr. Crt	Nr cadastral Nr. topografic	Suprafața* (mp)	Observații / Referințe
A1		3.875	Sector cadastral:27 Teren neimprejmuit;

**B. Partea II. Proprietari și acte**

Inscrieri privitoare la dreptul de proprietate și alte drepturi reale	Referințe
/	
Act Normativ nr. Legea 7, din 13/03/1996 emis de PARLAMENTUL ROMÂNIEI (ART. 13 ALIN. 15);	
B1	Inscrierea provizorie, drept de PROPRIETATE, dobandit prin Lege, cota actuala 1/1, cota initiala 1/1
	1) NEIDENTIFICAT NEIDENTIFICAT, CIF:0000000000000

**C. Partea III. SARCINI .**


Inscrieri privind dezmembramintele dreptului de proprietate, drepturi reale de garanție și sarcini	Referințe
NU SUNT	

## Anexa Nr. 1 La Partea I

## Teren

Nr cadastral	Suprafața (mp)*	Observații / Referințe
	3.875	

\* Suprafața este determinată în planul de proiecție Stereo 70.



## Date referitoare la teren

Crt	Categorie folosință	Intravilan	Suprafața (mp)	Tarla	Parcelă	Nr. topo	Observații / Referințe
1	drum	NU	3.875	De 998	-	-	

## Lungime Segmente

1) Valorile lungimilor segmentelor sunt obținute din proiecție în plan.

Punct început	X / Y	Punct sfârșit	X / Y	Lungime segment	Punct început	X / Y	Punct sfârșit	X / Y	Lungime segment	Punct început	X / Y	Punct sfârșit	X / Y	Lungime segment
1	346.838,3 289.338,212	2	346.838,198 289.341,797	3.586	2	346.838,198 289.341,797	3	346.838,192 289.342,003	0.206	3	346.838,192 289.342,003	4	346.838,191 289.342,025	0.022
4	346.838,191 289.342,025	5	346.838,076 289.346,076	4.053	5	346.838,076 289.346,076	6	346.838,07 289.346,304	0.228	6	346.838,07 289.346,304	7	346.838,069 289.346,322	0.018
7	346.838,069 289.346,322	8	346.837,783 289.356,377	10.059	8	346.837,783 289.356,377	9	346.837,776 289.356,606	0.229	9	346.837,776 289.356,606	10	346.837,773 289.356,719	0.113
10	346.837,773 289.356,719	11	346.837,508 289.366,055	9.34	11	346.837,508 289.366,055	12	346.837,493 289.366,558	0.503	12	346.837,493 289.366,558	13	346.837,491 289.366,646	0.088
13	346.837,491 289.366,646	14	346.837,161 289.378,219	11.578	14	346.837,161 289.378,219	15	346.837,137 289.379,068	0.849	15	346.837,137 289.379,068	16	346.837,135 289.379,126	0.058
16	346.837,135 289.379,126	17	346.836,861 289.388,775	9.653	17	346.836,861 289.388,775	18	346.836,828 289.389,924	1.149	18	346.836,828 289.389,924	19	346.836,827 289.389,954	0.03

Punct început	X / Y	Punct sfârșit	X / Y	Lungime segment	Punct început	X / Y	Punct sfârșit	X / Y	Lungime segment	Punct început	X / Y	Punct sfârșit	X / Y	Lungime segment
19	346.836,827 289.389,954	20	346.836,518 289.400,807	10.857	20	346.836,518 289.400,807	21	346.836,476 289.402,297	1.491	21	346.836,476 289.402,297	22	346.836,204 289.411,83	9.537
22	346.836,204 289.411,83	23	346.836,162 289.413,317	1.488	23	346.836,162 289.413,317	24	346.836,159 289.413,419	0.102	24	346.836,159 289.413,419	25	346.835,963 289.420,294	6.878
25	346.835,963 289.420,294	26	346.835,921 289.421,779	1.486	26	346.835,921 289.421,779	27	346.835,916 289.421,961	0.182	27	346.835,916 289.421,961	28	346.835,699 289.429,579	7.621
28	346.835,699 289.429,579	29	346.835,657 289.431,062	1.484	29	346.835,657 289.431,062	30	346.835,652 289.431,244	0.182	30	346.835,652 289.431,244	31	346.835,457 289.438,1	6.859
31	346.835,457 289.438,1	32	346.835,415 289.439,582	1.483	32	346.835,415 289.439,582	33	346.835,41 289.439,763	0.181	33	346.835,41 289.439,763	34	346.835,229 289.446,083	6.323
34	346.835,229 289.446,083	35	346.835,181 289.447,791	1.709	35	346.835,181 289.447,791	36	346.835,176 289.447,951	0.16	36	346.835,176 289.447,951	37	346.835,003 289.454,038	6.089
37	346.835,003 289.454,038	38	346.834,948 289.455,97	1.933	38	346.834,948 289.455,97	39	346.834,944 289.456,111	0.141	39	346.834,944 289.456,111	40	346.834,708 289.464,423	8.315
40	346.834,708 289.464,423	41	346.834,644 289.466,649	2.227	41	346.834,644 289.466,649	42	346.834,641 289.466,763	0.114	42	346.834,641 289.466,763	43	346.833,806 289.496,097	29.346
43	346.833,806 289.496,097	44	346.833,717 289.499,213	3.117	44	346.833,717 289.499,213	45	346.833,716 289.499,247	0.034	45	346.833,716 289.499,247	46	346.833,621 289.502,571	3.325
46	346.833,621 289.502,571	47	346.833,527 289.505,869	3.299	47	346.833,527 289.505,869	48	346.833,527 289.505,887	0.018	48	346.833,527 289.505,887	49	346.833,36 289.511,772	5.887
49	346.833,36 289.511,772	50	346.833,259 289.515,328	3.557	50	346.833,259 289.515,328	51	346.833,122 289.520,116	4.79	51	346.833,122 289.520,116	52	346.833,021 289.523,667	3.552
52	346.833,021 289.523,667	53	346.833,019 289.523,734	0.067	53	346.833,019 289.523,734	54	346.832,649 289.536,764	13.035	54	346.832,649 289.536,764	55	346.832,548 289.540,306	3.543
55	346.832,548 289.540,306	56	346.832,546 289.540,373	0.067	56	346.832,546 289.540,373	57	346.832,176 289.553,371	13.003	57	346.832,176 289.553,371	58	346.832,075 289.556,904	3.534
58	346.832,075 289.556,904	59	346.832,073 289.556,971	0.067	59	346.832,073 289.556,971	60	346.831,73 289.569,018	12.052	60	346.831,73 289.569,018	61	346.831,617 289.572,992	3.976
61	346.831,617 289.572,992	62	346.831,616 289.573,019	0.027	62	346.831,616 289.573,019	63	346.831,285 289.584,641	11.627	63	346.831,285 289.584,641	64	346.831,16 289.589,042	4.403
64	346.831,16 289.589,042	65	346.831,16 289.589,054	0.012	65	346.831,16 289.589,054	66	346.830,398 289.615,82	26.777	66	346.830,398 289.615,82	67	346.830,25 289.621,018	5.2
67	346.830,25 289.621,018	68	346.830,247 289.621,109	0.091	68	346.830,247 289.621,109	69	346.830,164 289.624,059	2.951	69	346.830,164 289.624,059	70	346.830,016 289.629,254	5.197
70	346.830,016 289.629,254	71	346.830,013 289.629,344	0.09	71	346.830,013 289.629,344	72	346.829,797 289.636,93	7.589	72	346.829,797 289.636,93	73	346.829,64 289.642,453	5.525
73	346.829,64 289.642,453	74	346.829,637 289.642,576	0.123	74	346.829,637 289.642,576	75	346.828,826 289.671,058	28.494	75	346.828,826 289.671,058	76	346.828,644 289.677,45	6.395
76	346.828,644 289.677,45	77	346.828,638 289.677,658	0.208	77	346.828,638 289.677,658	78	346.828,02 289.699,364	21.715	78	346.828,02 289.699,364	79	346.827,818 289.706,475	7.114
79	346.827,818 289.706,475	80	346.827,81 289.706,754	0.279	80	346.827,81 289.706,754	81	346.827,722 289.709,828	3.075	81	346.827,722 289.709,828	82	346.827,57 289.715,155	5.329
82	346.827,57 289.715,155	83	346.827,517 289.717,027	1.873	83	346.827,517 289.717,027	84	346.827,512 289.717,21	0.183	84	346.827,512 289.717,21	85	346.827,362 289.722,489	5.281
85	346.827,362 289.722,489	86	346.827,356 289.722,685	0.196	86	346.827,356 289.722,685	87	346.827,299 289.724,714	2.03	87	346.827,299 289.724,714	88	346.827,083 289.732,29	7.579
88	346.827,083 289.732,29	89	346.827,077 289.732,51	0.22	89	346.827,077 289.732,51	90	346.826,72 289.745,036	12.531	90	346.826,72 289.745,036	91	346.826,49 289.753,125	8.092
91	346.826,49 289.753,125	92	346.826,482 289.753,396	0.271	92	346.826,482 289.753,396	93	346.825,517 289.787,294	33.912	93	346.825,517 289.787,294	94	346.825,28 289.795,621	8.33
94	346.825,28 289.795,621	95	346.825,277 289.795,739	0.118	95	346.825,277 289.795,739	96	346.825,208 289.798,165	2.427	96	346.825,208 289.798,165	97	346.824,963 289.806,794	8.632
97	346.824,963 289.806,794	98	346.824,96 289.806,884	0.09	98	346.824,96 289.806,884	99	346.824,455 289.824,608	17.731	99	346.824,455 289.824,608	100	346.824,189 289.833,968	9.364
100	346.824,189 289.833,968	101	346.824,188 289.833,992	0.024	101	346.824,188 289.833,992	102	346.823,858 289.845,599	11.612	102	346.823,858 289.845,599	103	346.823,592 289.854,941	9.346
103	346.823,592 289.854,941	104	346.823,591 289.854,965	0.024	104	346.823,591 289.854,965	105	346.823,399 289.861,72	6.758	105	346.823,399 289.861,72	106	346.823,17 289.869,772	8.055
106	346.823,17 289.869,772	107	346.823,134 289.871,047	1.276	107	346.823,134 289.871,047	108	346.823,133 289.871,071	0.024	108	346.823,133 289.871,071	109	346.822,905 289.879,092	8.024
109	346.822,905 289.879,092	110	346.822,185 289.904,374	25.292	110	346.822,185 289.904,374	111	346.821,894 289.914,587	10.217	111	346.821,894 289.914,587	112	346.820,805 289.952,839	38.267
112	346.820,805 289.952,839	113	346.820,516 289.963,006	10.171	113	346.820,516 289.963,006	114	346.820,268 289.971,724	8.722	114	346.820,268 289.971,724	115	346.819,979 289.981,873	10.153
115	346.819,979 289.981,873	116	346.819,977 289.981,935	0.062	116	346.819,977 289.981,935	117	346.819,564 289.996,444	14.515	117	346.819,564 289.996,444	118	346.819,258 290.007,212	10.772

Punct început	X / Y	Punct sfârșit	X / Y	Lungime segment	Punct început	X / Y	Punct sfârșit	X / Y	Lungime segment	Punct început	X / Y	Punct sfârșit	X / Y	Lungime segment
118	346.819,258 290.007,212	119	346.819,254 290.007,337	0.125	119	346.819,254 290.007,337	120	346.819,194 290.009,47	2.134	120	346.819,194 290.009,47	121	346.818,98 290.016,97	7.503
121	346.818,98 290.016,97	122	346.818,887 290.020,225	3.256	122	346.818,887 290.020,225	123	346.818,883 290.020,35	0.125	123	346.818,883 290.020,35	124	346.818,754 290.024,885	4.537
124	346.818,754 290.024,885	125	346.818,668 290.027,913	3.029	125	346.818,668 290.027,913	126	346.818,664 290.028,056	0.143	126	346.818,664 290.028,056	127	346.818,437 290.036,025	7.972
127	346.818,437 290.036,025	128	346.818,432 290.036,188	0.163	128	346.818,432 290.036,188	129	346.818,117 290.047,292	11.108	129	346.818,117 290.047,292	130	346.817,784 290.058,992	11.705
130	346.817,784 290.058,992	131	346.817,778 290.059,211	0.219	131	346.817,778 290.059,211	132	346.817,573 290.066,415	7.207	132	346.817,573 290.066,415	133	346.817,269 290.077,079	10.668
133	346.817,269 290.077,079	134	346.817,301 290.078,592	1.513	134	346.817,301 290.078,592	135	346.817,307 290.078,858	0.266	135	346.817,307 290.078,858	136	346.817,541 290.090,013	11.157
136	346.817,541 290.090,013	137	346.817,768 290.100,848	10.837	137	346.817,768 290.100,848	138	346.817,796 290.102,183	1.335	138	346.817,796 290.102,183	139	346.817,802 290.102,45	0.267
139	346.817,802 290.102,45	140	346.818,023 290.113,017	10.569	140	346.818,023 290.113,017	141	346.818,029 290.113,283	0.266	141	346.818,029 290.113,283	142	346.818,089 290.116,15	2.868
142	346.818,089 290.116,15	143	346.818,347 290.128,456	12.309	143	346.818,347 290.128,456	144	346.818,348 290.128,522	0.066	144	346.818,348 290.128,522	145	346.818,35 290.128,583	0.061
145	346.818,35 290.128,583	146	346.818,614 290.141,148	12.568	146	346.818,614 290.141,148	147	346.818,617 290.141,306	0.158	147	346.818,617 290.141,306	148	346.818,723 290.146,354	5.049
148	346.818,723 290.146,354	149	346.818,992 290.159,134	12.783	149	346.818,992 290.159,134	150	346.819,487 290.182,704	23.575	150	346.819,487 290.182,704	151	346.819,775 290.196,431	13.73
151	346.819,775 290.196,431	152	346.819,777 290.196,516	0.085	152	346.819,777 290.196,516	153	346.820,103 290.212,056	15.543	153	346.820,103 290.212,056	154	346.820,347 290.223,705	11.652
154	346.820,347 290.223,705	155	346.820,407 290.226,541	2.837	155	346.820,407 290.226,541	156	346.820,41 290.226,7	0.159	156	346.820,41 290.226,7	157	346.820,658 290.238,492	11.795
157	346.820,658 290.238,492	158	346.820,662 290.238,68	0.188	158	346.820,662 290.238,68	159	346.820,845 290.247,412	8.734	159	346.820,845 290.247,412	160	346.821,159 290.262,382	14.973
160	346.821,159 290.262,382	161	346.821,16 290.262,411	0.029	161	346.821,16 290.262,411	162	346.821,711 290.288,688	26.283	162	346.821,711 290.288,688	163	346.822,025 290.303,65	14.965
163	346.822,025 290.303,65	164	346.822,026 290.303,679	0.029	164	346.822,026 290.303,679	165	346.822,091 290.306,792	3.114	165	346.822,091 290.306,792	166	346.818,08 290.306,295	4.042
166	346.818,08 290.306,295	167	346.818,027 290.303,763	2.533	167	346.818,027 290.303,763	168	346.817,81 290.293,413	10.352	168	346.817,81 290.293,413	169	346.817,805 290.293,181	0.232
169	346.817,805 290.293,181	170	346.817,712 290.288,772	4.41	170	346.817,712 290.288,772	171	346.817,467 290.277,096	11.679	171	346.817,467 290.277,096	172	346.817,457 290.276,608	0.488
172	346.817,457 290.276,608	173	346.817,293 290.268,786	7.824	173	346.817,293 290.268,786	174	346.817,28 290.268,175	0.611	174	346.817,28 290.268,175	175	346.817,216 290.265,133	3.043
175	346.817,216 290.265,133	176	346.817,16 290.262,466	2.668	176	346.817,16 290.262,466	177	346.817,153 290.262,133	0.333	177	346.817,153 290.262,133	178	346.816,846 290.247,496	14.64
178	346.816,846 290.247,496	179	346.816,782 290.244,457	3.04	179	346.816,782 290.244,457	180	346.816,663 290.238,764	5.694	180	346.816,663 290.238,764	181	346.816,659 290.238,576	0.188
181	346.816,659 290.238,576	182	346.816,6 290.235,787	2.79	182	346.816,6 290.235,787	183	346.816,574 290.234,542	1.245	183	346.816,574 290.234,542	184	346.816,526 290.232,288	2.255
184	346.816,526 290.232,288	185	346.816,488 290.230,48	1.808	185	346.816,488 290.230,48	186	346.816,478 290.229,988	0.492	186	346.816,478 290.229,988	187	346.816,411 290.226,78	3.209
187	346.816,411 290.226,78	188	346.816,408 290.226,621	0.159	188	346.816,408 290.226,621	189	346.816,348 290.223,789	2.833	189	346.816,348 290.223,789	190	346.816,339 290.223,347	0.442
190	346.816,339 290.223,347	191	346.816,308 290.221,866	1.481	191	346.816,308 290.221,866	192	346.816,262 290.219,678	2.188	192	346.816,262 290.219,678	193	346.816,228 290.218,071	1.607
193	346.816,228 290.218,071	194	346.816,104 290.212,14	5.932	194	346.816,104 290.212,14	195	346.816,1 290.211,949	0.191	195	346.816,1 290.211,949	196	346.815,988 290.206,645	5.305
196	346.815,988 290.206,645	197	346.815,945 290.204,578	2.067	197	346.815,945 290.204,578	198	346.815,893 290.202,084	2.495	198	346.815,893 290.202,084	199	346.815,859 290.200,489	1.595
199	346.815,859 290.200,489	200	346.815,778 290.196,605	3.885	200	346.815,778 290.196,605	201	346.815,776 290.196,52	0.085	201	346.815,776 290.196,52	202	346.815,671 290.191,537	4.984
202	346.815,671 290.191,537	203	346.815,582 290.187,295	4.243	203	346.815,582 290.187,295	204	346.815,524 290.184,519	2.777	204	346.815,524 290.184,519	205	346.815,488 290.182,788	1.731
205	346.815,488 290.182,788	206	346.815,465 290.181,687	1.101	206	346.815,465 290.181,687	207	346.815,432 290.180,123	1.564	207	346.815,432 290.180,123	208	346.815,193 290.168,732	11.394
208	346.815,193 290.168,732	209	346.815,128 290.165,63	3.103	209	346.815,128 290.165,63	210	346.815,053 290.162,062	3.569	210	346.815,053 290.162,062	211	346.814,993 290.159,218	2.845
211	346.814,993 290.159,218	212	346.814,985 290.158,863	0.355	212	346.814,985 290.158,863	213	346.814,954 290.157,363	1.5	213	346.814,954 290.157,363	214	346.814,874 290.153,585	3.779
214	346.814,874 290.153,585	215	346.814,824 290.151,223	2.363	215	346.814,824 290.151,223	216	346.814,738 290.147,13	4.094	216	346.814,738 290.147,13	217	346.814,724 290.146,438	0.692



Punct început	X / Y	Punct sfârșit	X / Y	Lungime segment	Punct început	X / Y	Punct sfârșit	X / Y	Lungime segment	Punct început	X / Y	Punct sfârșit	X / Y	Lungime segment
217	346.814,724 290.146,438	218	346.814,666 290.143,682	2.757	218	346.814,666 290.143,682	219	346.814,636 290.142,236	1.446	219	346.814,636 290.142,236	220	346.814,618 290.141,386	0.85
220	346.814,618 290.141,386	221	346.814,615 290.141,228	0.158	221	346.814,615 290.141,228	222	346.814,403 290.131,175	10.055	222	346.814,403 290.131,175	223	346.814,376 290.129,899	1.276
223	346.814,376 290.129,899	224	346.814,351 290.128,691	1.208	224	346.814,351 290.128,691	225	346.814,349 290.128,618	0.073	225	346.814,349 290.128,618	226	346.814,348 290.128,528	0.09
226	346.814,348 290.128,528	227	346.814,274 290.125,029	3.5	227	346.814,274 290.125,029	228	346.814,194 290.121,208	3.822	228	346.814,194 290.121,208	229	346.814,166 290.119,854	1.354
229	346.814,166 290.119,854	230	346.814,105 290.116,962	2.893	230	346.814,105 290.116,962	231	346.814,09 290.116,234	0.728	231	346.814,09 290.116,234	232	346.814,077 290.115,611	0.623
232	346.814,077 290.115,611	233	346.814,03 290.113,37	2.241	233	346.814,03 290.113,37	234	346.814,024 290.113,104	0.266	234	346.814,024 290.113,104	235	346.813,975 290.110,747	2.358
235	346.813,975 290.110,747	236	346.813,895 290.106,947	3.801	236	346.813,895 290.106,947	237	346.813,868 290.105,661	1.286	237	346.813,868 290.105,661	238	346.813,803 290.102,537	3.125
238	346.813,803 290.102,537	239	346.813,797 290.102,27	0.267	239	346.813,797 290.102,27	240	346.813,789 290.101,897	0.373	240	346.813,789 290.101,897	241	346.813,776 290.101,266	0.631
241	346.813,776 290.101,266	242	346.813,769 290.100,932	0.334	242	346.813,769 290.100,932	243	346.813,663 290.095,881	5.052	243	346.813,663 290.095,881	244	346.813,578 290.091,822	4.06
244	346.813,578 290.091,822	245	346.813,553 290.090,613	1.209	245	346.813,553 290.090,613	246	346.813,542 290.090,097	0.516	246	346.813,542 290.090,097	247	346.813,393 290.082,987	7.112
247	346.813,393 290.082,987	248	346.813,377 290.082,243	0.744	248	346.813,377 290.082,243	249	346.813,308 290.078,945	3.299	249	346.813,308 290.078,945	250	346.813,302 290.078,679	0.266
250	346.813,302 290.078,679	251	346.813,268 290.077,064	1.615	251	346.813,268 290.077,064	252	346.813,273 290.076,869	0.195	252	346.813,273 290.076,869	253	346.813,388 290.072,84	4.031
253	346.813,388 290.072,84	254	346.813,419 290.071,739	1.101	254	346.813,419 290.071,739	255	346.813,532 290.067,786	3.955	255	346.813,532 290.067,786	256	346.813,533 290.067,761	0.025
256	346.813,533 290.067,761	257	346.813,575 290.066,301	1.461	257	346.813,575 290.066,301	258	346.813,701 290.061,874	4.429	258	346.813,701 290.061,874	259	346.813,78 290.059,099	2.776
259	346.813,78 290.059,099	260	346.813,786 290.058,88	0.219	260	346.813,786 290.058,88	261	346.813,812 290.057,979	0.901	261	346.813,812 290.057,979	262	346.813,823 290.057,584	0.395
262	346.813,823 290.057,584	263	346.813,825 290.057,523	0.061	263	346.813,825 290.057,523	264	346.813,852 290.056,579	0.944	264	346.813,852 290.056,579	265	346.813,989 290.051,742	4.839
265	346.813,989 290.051,742	266	346.814,116 290.047,275	4.469	266	346.814,116 290.047,275	267	346.814,119 290.047,178	0.097	267	346.814,119 290.047,178	268	346.814,143 290.046,337	0.841
268	346.814,143 290.046,337	269	346.814,345 290.039,221	7.119	269	346.814,345 290.039,221	270	346.814,354 290.038,893	0.328	270	346.814,354 290.038,893	271	346.814,434 290.036,07	2.824
271	346.814,434 290.036,07	272	346.814,439 290.035,907	0.163	272	346.814,439 290.035,907	273	346.814,486 290.034,227	1.681	273	346.814,486 290.034,227	274	346.814,502 290.033,655	0.572
274	346.814,502 290.033,655	275	346.814,521 290.033,005	0.65	275	346.814,521 290.033,005	276	346.814,649 290.028,554	4.453	276	346.814,649 290.028,554	277	346.814,666 290.027,943	0.611
277	346.814,666 290.027,943	278	346.814,667 290.027,895	0.048	278	346.814,667 290.027,895	279	346.814,669 290.027,833	0.062	279	346.814,669 290.027,833	280	346.814,67 290.027,799	0.034
280	346.814,67 290.027,799	281	346.814,672 290.027,745	0.054	281	346.814,672 290.027,745	282	346.814,692 290.027,014	0.731	282	346.814,692 290.027,014	283	346.814,756 290.024,771	2.244
283	346.814,756 290.024,771	284	346.814,798 290.023,289	1.483	284	346.814,798 290.023,289	285	346.814,82 290.022,516	0.773	285	346.814,82 290.022,516	286	346.814,855 290.021,274	1.242
286	346.814,855 290.021,274	287	346.814,885 290.020,229	1.045	287	346.814,885 290.020,229	288	346.814,889 290.020,104	0.125	288	346.814,889 290.020,104	289	346.814,982 290.016,856	3.249
289	346.814,982 290.016,856	290	346.814,989 290.016,613	0.243	290	346.814,989 290.016,613	291	346.815,01 290.015,887	0.726	291	346.815,01 290.015,887	292	346.815,196 290.009,357	6.533
292	346.815,196 290.009,357	293	346.815,256 290.007,217	2.141	293	346.815,256 290.007,217	294	346.815,26 290.007,091	0.126	294	346.815,26 290.007,091	295	346.815,566 289.996,33	10.765
295	346.815,566 289.996,33	296	346.815,979 289.981,821	14.515	296	346.815,979 289.981,821	297	346.816,27 289.971,61	10.215	297	346.816,27 289.971,61	298	346.816,273 289.971,509	0.101
298	346.816,273 289.971,509	299	346.816,376 289.967,902	3.608	299	346.816,376 289.967,902	300	346.816,518 289.962,892	5.012	300	346.816,518 289.962,892	301	346.816,518 289.962,884	0.008
301	346.816,518 289.962,884	302	346.816,679 289.957,212	5.674	302	346.816,679 289.957,212	303	346.816,689 289.956,882	0.33	303	346.816,689 289.956,882	304	346.816,807 289.952,725	4.159
304	346.816,807 289.952,725	305	346.817,269 289.936,498	16.234	305	346.817,269 289.936,498	306	346.817,42 289.931,178	5.322	306	346.817,42 289.931,178	307	346.817,478 289.929,145	2.034
307	346.817,478 289.929,145	308	346.817,555 289.926,439	2.707	308	346.817,555 289.926,439	309	346.817,628 289.923,871	2.569	309	346.817,628 289.923,871	310	346.817,687 289.921,8	2.072
310	346.817,687 289.921,8	311	346.817,728 289.920,351	1.45	311	346.817,728 289.920,351	312	346.817,732 289.920,221	0.13	312	346.817,732 289.920,221	313	346.817,806 289.917,632	2.59
313	346.817,806 289.917,632	314	346.817,836 289.916,574	1.058	314	346.817,836 289.916,574	315	346.817,896 289.914,473	2.102	315	346.817,896 289.914,473	316	346.817,937 289.913,027	1.447

Punct început	X / Y	Punct sfârșit	X / Y	Lungime segment	Punct început	X / Y	Punct sfârșit	X / Y	Lungime segment	Punct început	X / Y	Punct sfârșit	X / Y	Lungime segment
316	346.817,937 289.913,027	317	346.817,94 289.912,929	0.098	317	346.817,94 289.912,929	318	346.818,014 289.910,307	2.623	318	346.818,014 289.910,307	319	346.818,145 289.905,717	4.592
319	346.818,145 289.905,717	320	346.818,148 289.905,645	0.072	320	346.818,148 289.905,645	321	346.818,181 289.904,477	1.168	321	346.818,181 289.904,477	322	346.818,187 289.904,26	0.217
322	346.818,187 289.904,26	323	346.818,326 289.899,349	4.913	323	346.818,326 289.899,349	324	346.818,506 289.893,029	6.323	324	346.818,506 289.893,029	325	346.818,636 289.888,475	4.556
325	346.818,636 289.888,475	326	346.818,637 289.888,45	0.025	326	346.818,637 289.888,45	327	346.818,879 289.879,943	8.51	327	346.818,879 289.879,943	328	346.818,907 289.878,978	0.965
328	346.818,907 289.878,978	329	346.819,022 289.874,922	4.058	329	346.819,022 289.874,922	330	346.819,135 289.870,931	3.993	330	346.819,135 289.870,931	331	346.819,136 289.870,907	0.024
331	346.819,136 289.870,907	332	346.819,172 289.869,658	1.25	332	346.819,172 289.869,658	333	346.819,203 289.868,56	1.098	333	346.819,203 289.868,56	334	346.819,312 289.864,726	3.836
334	346.819,312 289.864,726	335	346.819,331 289.864,066	0.66	335	346.819,331 289.864,066	336	346.819,374 289.862,563	1.504	336	346.819,374 289.862,563	337	346.819,401 289.861,606	0.957
337	346.819,401 289.861,606	338	346.819,515 289.857,596	4.012	338	346.819,515 289.857,596	339	346.819,593 289.854,825	2.772	339	346.819,593 289.854,825	340	346.819,594 289.854,801	0.024
340	346.819,594 289.854,801	341	346.819,698 289.851,173	3.629	341	346.819,698 289.851,173	342	346.819,825 289.846,7	4.475	342	346.819,825 289.846,7	343	346.819,86 289.845,485	1.216
343	346.819,86 289.845,485	344	346.820,123 289.836,205	9.284	344	346.820,123 289.836,205	345	346.820,19 289.833,852	2.354	345	346.820,19 289.833,852	346	346.820,191 289.833,828	0.024
346	346.820,191 289.833,828	347	346.820,267 289.831,141	2.688	347	346.820,267 289.831,141	348	346.820,455 289.824,543	6.601	348	346.820,455 289.824,543	349	346.820,457 289.824,494	0.049
349	346.820,457 289.824,494	350	346.820,585 289.820,015	4.481	350	346.820,585 289.820,015	351	346.820,962 289.806,76	13.26	351	346.820,962 289.806,76	352	346.820,965 289.806,671	0.089
352	346.820,965 289.806,671	353	346.821,158 289.799,896	6.778	353	346.821,158 289.799,896	354	346.821,21 289.798,051	1.846	354	346.821,21 289.798,051	355	346.821,278 289.795,631	2.421
355	346.821,278 289.795,631	356	346.821,281 289.795,513	0.118	356	346.821,281 289.795,513	357	346.821,364 289.792,614	2.9	357	346.821,364 289.792,614	358	346.821,413 289.790,893	1.722
358	346.821,413 289.790,893	359	346.821,519 289.787,18	3.715	359	346.821,519 289.787,18	360	346.821,538 289.786,496	0.684	360	346.821,538 289.786,496	361	346.821,69 289.781,16	5.338
361	346.821,69 289.781,16	362	346.821,816 289.776,748	4.414	362	346.821,816 289.776,748	363	346.822,047 289.768,646	8.105	363	346.822,047 289.768,646	364	346.822,086 289.767,271	1.376
364	346.822,086 289.767,271	365	346.822,211 289.762,862	4.411	365	346.822,211 289.762,862	366	346.822,305 289.759,563	3.3	366	346.822,305 289.759,563	367	346.822,451 289.754,442	5.123
367	346.822,451 289.754,442	368	346.822,484 289.753,28	1.162	368	346.822,484 289.753,28	369	346.822,492 289.753,009	0.271	369	346.822,492 289.753,009	370	346.822,499 289.752,756	0.253
370	346.822,499 289.752,756	371	346.822,545 289.751,139	1.618	371	346.822,545 289.751,139	372	346.822,693 289.745,929	5.212	372	346.822,693 289.745,929	373	346.822,715 289.745,149	0.78
373	346.822,715 289.745,149	374	346.822,722 289.744,922	0.227	374	346.822,722 289.744,922	375	346.822,736 289.744,427	0.495	375	346.822,736 289.744,427	376	346.822,877 289.739,469	4.96
376	346.822,877 289.739,469	377	346.822,883 289.739,245	0.224	377	346.822,883 289.739,245	378	346.822,931 289.737,558	1.688	378	346.822,931 289.737,558	379	346.822,98 289.735,847	1.712
379	346.822,98 289.735,847	380	346.823,019 289.734,481	1.367	380	346.823,019 289.734,481	381	346.823,079 289.732,398	2.084	381	346.823,079 289.732,398	382	346.823,085 289.732,178	0.22
382	346.823,085 289.732,178	383	346.823,099 289.731,668	0.51	383	346.823,099 289.731,668	384	346.823,173 289.729,071	2.598	384	346.823,173 289.729,071	385	346.823,177 289.728,932	0.139
385	346.823,177 289.728,932	386	346.823,217 289.727,53	1.403	386	346.823,217 289.727,53	387	346.823,26 289.726,049	1.482	387	346.823,26 289.726,049	388	346.823,266 289.725,833	0.216
388	346.823,266 289.725,833	389	346.823,301 289.724,601	1.232	389	346.823,301 289.724,601	390	346.823,358 289.722,568	2.034	390	346.823,358 289.722,568	391	346.823,364 289.722,371	0.197
391	346.823,364 289.722,371	392	346.823,372 289.722,091	0.28	392	346.823,372 289.722,091	393	346.823,383 289.721,7	0.391	393	346.823,383 289.721,7	394	346.823,461 289.718,965	2.736
394	346.823,461 289.718,965	395	346.823,464 289.718,843	0.122	395	346.823,464 289.718,843	396	346.823,514 289.717,099	1.745	396	346.823,514 289.717,099	397	346.823,519 289.716,914	0.185
397	346.823,519 289.716,914	398	346.823,541 289.716,125	0.789	398	346.823,541 289.716,125	399	346.823,572 289.715,041	1.084	399	346.823,572 289.715,041	400	346.823,577 289.714,861	0.18
400	346.823,577 289.714,861	401	346.823,602 289.713,981	0.88	401	346.823,602 289.713,981	402	346.823,665 289.711,798	2.184	402	346.823,665 289.711,798	403	346.823,724 289.709,714	2.085
403	346.823,724 289.709,714	404	346.823,735 289.709,317	0.397	404	346.823,735 289.709,317	405	346.823,739 289.709,195	0.122	405	346.823,739 289.709,195	406	346.823,812 289.706,639	2.557
406	346.823,812 289.706,639	407	346.823,82 289.706,361	0.278	407	346.823,82 289.706,361	408	346.823,823 289.706,267	0.094	408	346.823,823 289.706,267	409	346.823,888 289.703,959	2.309
409	346.823,888 289.703,959	410	346.823,93 289.702,486	1.474	410	346.823,93 289.702,486	411	346.823,939 289.702,173	0.313	411	346.823,939 289.702,173	412	346.824,022 289.699,25	2.924
412	346.824,022 289.699,25	413	346.824,027 289.699,079	0.171	413	346.824,027 289.699,079	414	346.824,084 289.697,084	1.996	414	346.824,084 289.697,084	415	346.824,133 289.695,345	1.74

Punct început	X / Y	Punct sfârșit	X / Y	Lungime segment	Punct început	X / Y	Punct sfârșit	X / Y	Lungime segment	Punct început	X / Y	Punct sfârșit	X / Y	Lungime segment
415	346.824,133 289.695,345	416	346.824,171 289.694,003	1.343	416	346.824,171 289.694,003	417	346.824,289 289.689,888	4.117	417	346.824,289 289.689,888	418	346.824,358 289.687,448	2.441
418	346.824,358 289.687,448	419	346.824,47 289.683,519	3.931	419	346.824,47 289.683,519	420	346.824,5 289.682,466	1.053	420	346.824,5 289.682,466	421	346.824,64 289.677,543	4.925
421	346.824,64 289.677,543	422	346.824,642 289.677,458	0.085	422	346.824,642 289.677,458	423	346.824,646 289.677,335	0.123	423	346.824,646 289.677,335	424	346.824,711 289.675,038	2.298
424	346.824,711 289.675,038	425	346.824,777 289.672,712	2.327	425	346.824,777 289.672,712	426	346.824,805 289.671,746	0.966	426	346.824,805 289.671,746	427	346.824,828 289.670,944	0.802
427	346.824,828 289.670,944	428	346.824,854 289.670,03	0.914	428	346.824,854 289.670,03	429	346.824,854 289.670,02	0.01	429	346.824,854 289.670,02	430	346.824,966 289.666,082	3.94
430	346.824,966 289.666,082	431	346.825,049 289.663,171	2.912	431	346.825,049 289.663,171	432	346.825,062 289.662,716	0.455	432	346.825,062 289.662,716	433	346.825,116 289.660,817	1.9
433	346.825,116 289.660,817	434	346.825,208 289.657,587	3.231	434	346.825,208 289.657,587	435	346.825,226 289.656,958	0.629	435	346.825,226 289.656,958	436	346.825,234 289.656,677	0.281
436	346.825,234 289.656,677	437	346.825,308 289.654,086	2.592	437	346.825,308 289.654,086	438	346.825,529 289.646,335	7.754	438	346.825,529 289.646,335	439	346.825,615 289.643,298	3.038
439	346.825,615 289.643,298	440	346.825,618 289.643,202	0.096	440	346.825,618 289.643,202	441	346.825,636 289.642,531	0.671	441	346.825,636 289.642,531	442	346.825,638 289.642,47	0.061
442	346.825,638 289.642,47	443	346.825,64 289.642,379	0.091	443	346.825,64 289.642,379	444	346.825,641 289.642,347	0.032	444	346.825,641 289.642,347	445	346.825,644 289.642,253	0.094
445	346.825,644 289.642,253	446	346.825,644 289.642,248	0.005	446	346.825,644 289.642,248	447	346.825,799 289.636,816	5.434	447	346.825,799 289.636,816	448	346.825,813 289.636,332	0.484
448	346.825,813 289.636,332	449	346.825,929 289.632,227	4.107	449	346.825,929 289.632,227	450	346.826,024 289.628,905	3.323	450	346.826,024 289.628,905	451	346.826,135 289.625,019	3.888
451	346.826,135 289.625,019	452	346.826,166 289.623,946	1.073	452	346.826,166 289.623,946	453	346.826,217 289.622,142	1.805	453	346.826,217 289.622,142	454	346.826,249 289.620,987	1.155
454	346.826,249 289.620,987	455	346.826,252 289.620,895	0.092	455	346.826,252 289.620,895	456	346.826,328 289.618,24	2.656	456	346.826,328 289.618,24	457	346.826,343 289.617,725	0.515
457	346.826,343 289.617,725	458	346.826,387 289.616,161	1.565	458	346.826,387 289.616,161	459	346.826,4 289.615,706	0.455	459	346.826,4 289.615,706	460	346.826,531 289.611,101	4.607
460	346.826,531 289.611,101	461	346.826,582 289.609,3	1.802	461	346.826,582 289.609,3	462	346.826,593 289.608,917	0.383	462	346.826,593 289.608,917	463	346.826,785 289.602,17	6.75
463	346.826,785 289.602,17	464	346.827,162 289.588,94	13.23 5	464	346.827,162 289.588,94	465	346.827,181 289.588,271	0.669	465	346.827,181 289.588,271	466	346.827,199 289.587,633	0.638
466	346.827,199 289.587,633	467	346.827,287 289.584,527	3.107	467	346.827,287 289.584,527	468	346.827,301 289.584,024	0.503	468	346.827,301 289.584,024	469	346.827,37 289.581,616	2.409
469	346.827,37 289.581,616	470	346.827,618 289.572,888	8.732	470	346.827,618 289.572,888	471	346.827,619 289.572,861	0.027	471	346.827,619 289.572,861	472	346.827,694 289.570,22	2.642
472	346.827,694 289.570,22	473	346.827,732 289.568,904	1.317	473	346.827,732 289.568,904	474	346.827,775 289.567,384	1.521	474	346.827,775 289.567,384	475	346.827,934 289.561,812	5.574
475	346.827,934 289.561,812	476	346.828,075 289.556,854	4.96	476	346.828,075 289.556,854	477	346.828,077 289.556,787	0.067	477	346.828,077 289.556,787	478	346.828,178 289.553,257	3.531
478	346.828,178 289.553,257	479	346.828,376 289.546,29	6.97	479	346.828,376 289.546,29	480	346.828,548 289.540,256	6.036	480	346.828,548 289.540,256	481	346.828,55 289.540,189	0.067
481	346.828,55 289.540,189	482	346.828,554 289.540,061	0.128	482	346.828,554 289.540,061	483	346.829,021 289.523,618	16.45	483	346.829,021 289.523,618	484	346.829,023 289.523,55	0.068
484	346.829,023 289.523,55	485	346.829,046 289.522,721	0.829	485	346.829,046 289.522,721	486	346.829,068 289.521,957	0.764	486	346.829,068 289.521,957	487	346.829,101 289.520,807	1.15
487	346.829,101 289.520,807	488	346.829,124 289.520,002	0.805	488	346.829,124 289.520,002	489	346.829,133 289.519,695	0.307	489	346.829,133 289.519,695	490	346.829,175 289.518,237	1.459
490	346.829,175 289.518,237	491	346.829,183 289.517,954	0.283	491	346.829,183 289.517,954	492	346.829,261 289.515,214	2.741	492	346.829,261 289.515,214	493	346.829,346 289.512,218	2.997
493	346.829,346 289.512,218	494	346.829,633 289.502,106	10.11 6	494	346.829,633 289.502,106	495	346.829,642 289.501,818	0.288	495	346.829,642 289.501,818	496	346.829,691 289.500,066	1.753
496	346.829,691 289.500,066	497	346.829,718 289.499,129	0.937	497	346.829,718 289.499,129	498	346.829,719 289.499,097	0.032	498	346.829,719 289.499,097	499	346.829,738 289.498,422	0.675
499	346.829,738 289.498,422	500	346.829,808 289.495,983	2.44	500	346.829,808 289.495,983	501	346.829,812 289.495,826	0.157	501	346.829,812 289.495,826	502	346.829,881 289.493,423	2.404
502	346.829,881 289.493,423	503	346.829,889 289.493,132	0.291	503	346.829,889 289.493,132	504	346.829,994 289.489,447	3.686	504	346.829,994 289.489,447	505	346.830,041 289.487,795	1.653
505	346.830,041 289.487,795	506	346.830,28 289.479,415	8.383	506	346.830,28 289.479,415	507	346.830,938 289.456,259	23.16 5	507	346.830,938 289.456,259	508	346.830,946 289.455,998	0.261
508	346.830,946 289.455,998	509	346.830,95 289.455,856	0.142	509	346.830,95 289.455,856	510	346.831,005 289.453,924	1.933	510	346.831,005 289.453,924	511	346.831,115 289.450,034	3.892
511	346.831,115 289.450,034	512	346.831,178 289.447,832	2.203	512	346.831,178 289.447,832	513	346.831,183 289.447,672	0.16	513	346.831,183 289.447,672	514	346.831,196 289.447,196	0.476

Punct început	X / Y	Punct sfârșit	X / Y	Lungime segment	Punct început	X / Y	Punct sfârșit	X / Y	Lungime segment	Punct început	X / Y	Punct sfârșit	X / Y	Lungime segment
514	346.831,196 289.447,196	515	346.831,231 289.445,968	1.228	515	346.831,231 289.445,968	516	346.831,281 289.444,205	1.764	516	346.831,281 289.444,205	517	346.831,412 289.439,651	4.556
517	346.831,412 289.439,651	518	346.831,417 289.439,469	0.182	518	346.831,417 289.439,469	519	346.831,459 289.437,986	1.484	519	346.831,459 289.437,986	520	346.831,585 289.433,562	4.426
520	346.831,585 289.433,562	521	346.831,593 289.433,274	0.288	521	346.831,593 289.433,274	522	346.831,604 289.432,869	0.405	522	346.831,604 289.432,869	523	346.831,654 289.431,132	1.738
523	346.831,654 289.431,132	524	346.831,659 289.430,949	0.183	524	346.831,659 289.430,949	525	346.831,701 289.429,465	1.485	525	346.831,701 289.429,465	526	346.831,89 289.422,828	6.64
526	346.831,89 289.422,828	527	346.831,918 289.421,849	0.979	527	346.831,918 289.421,849	528	346.831,923 289.421,666	0.183	528	346.831,923 289.421,666	529	346.831,965 289.420,18	1.487
529	346.831,965 289.420,18	530	346.832,161 289.413,301	6.882	530	346.832,161 289.413,301	531	346.832,164 289.413,202	0.099	531	346.832,164 289.413,202	532	346.832,173 289.412,888	0.314
532	346.832,173 289.412,888	533	346.832,206 289.411,716	1.172	533	346.832,206 289.411,716	534	346.832,211 289.411,527	0.189	534	346.832,211 289.411,527	535	346.832,228 289.410,954	0.573
535	346.832,228 289.410,954	536	346.832,315 289.407,897	3.058	536	346.832,315 289.407,897	537	346.832,478 289.402,184	5.715	537	346.832,478 289.402,184	538	346.832,52 289.400,693	1.492
538	346.832,52 289.400,693	539	346.832,533 289.400,218	0.475	539	346.832,533 289.400,218	540	346.832,583 289.398,451	1.768	540	346.832,583 289.398,451	541	346.832,644 289.396,319	2.133
541	346.832,644 289.396,319	542	346.832,653 289.396,003	0.316	542	346.832,653 289.396,003	543	346.832,786 289.391,355	4.65	543	346.832,786 289.391,355	544	346.833,413 289.369,313	22.05 1
544	346.833,413 289.369,313	545	346.833,492 289.366,544	2.77	545	346.833,492 289.366,544	546	346.833,494 289.366,453	0.091	546	346.833,494 289.366,453	547	346.833,51 289.365,939	0.514
547	346.833,51 289.365,939	548	346.833,592 289.363,046	2.894	548	346.833,592 289.363,046	549	346.833,775 289.356,609	6.44	549	346.833,775 289.356,609	550	346.833,778 289.356,492	0.117
550	346.833,778 289.356,492	551	346.833,785 289.356,259	0.233	551	346.833,785 289.356,259	552	346.833,794 289.355,934	0.325	552	346.833,794 289.355,934	553	346.833,805 289.355,518	0.416
553	346.833,805 289.355,518	554	346.833,817 289.355,094	0.424	554	346.833,817 289.355,094	555	346.833,836 289.354,377	0.717	555	346.833,836 289.354,377	556	346.833,888 289.352,462	1.916
556	346.833,888 289.352,462	557	346.834,054 289.346,717	5.747	557	346.834,054 289.346,717	558	346.834,137 289.343,816	2.902	558	346.834,137 289.343,816	559	346.834,138 289.343,811	0.005
559	346.834,138 289.343,811	560	346.834,3 289.338,17	5.643	560	346.834,3 289.338,17	1	346.838,3 289.338,212	4.0					

\*\* Lungimile segmentelor sunt determinate în planul de proiecție Stereo 70 și sunt rotunjite la 1 milimetru.

\*\*\* Distanța dintre puncte este formată din segmente cumulate ce sunt mai mici decât valoarea 1 milimetru.

**DATE DESPRE IMOBILUL NR. 11008**

Oficiul de Cadastru și Publicitate Imobiliară DOLJ  
Biroul de Cadastru și Publicitate Imobiliară Craiova

**A. Partea I. Descrierea imobilului**

TEREN Extravilan

Adresa: Jud. Dolj, De 998/1

Nr. Crt	Nr cadastral Nr. topografic	Suprafața* (mp)	Observații / Referințe
A1		3.793	Sector cadastral:27 Teren neimprejmuit;

**B. Partea II. Proprietari și acte**

Inscrieri privitoare la dreptul de proprietate și alte drepturi reale	Referințe
/	
Act Normativ nr. Legea 7, din 13/03/1996 emis de PARLAMENTUL ROMÂNIEI (ART. 13 ALIN. 15);	
B1	Inscrierea provizorie, drept de PROPRIETATE, dobandit prin Lege, cota actuala 1/1, cota initiala 1/1
	1) NEIDENTIFICAT NEIDENTIFICAT, CIF:0000000000000

**C. Partea III. SARCINI .**


Inscrieri privind dezmembramintele dreptului de proprietate, drepturi reale de garanție și sarcini	Referințe
NU SUNT	

## Anexa Nr. 1 La Partea I

## Teren

Nr cadastral	Suprafața (mp)*	Observații / Referințe
	3.793	

\* Suprafața este determinată în planul de proiecție Stereo 70.



## Date referitoare la teren

Crt	Categorie folosință	Intravilan	Suprafața (mp)	Tarla	Parcelă	Nr. topo	Observații / Referințe
1	drum	NU	3.793	De 998/1	-	-	

## Lungime Segmente

1) Valorile lungimilor segmentelor sunt obținute din proiecție în plan.

Punct început	X / Y	Punct sfârșit	X / Y	Lungime segment	Punct început	X / Y	Punct sfârșit	X / Y	Lungime segment	Punct început	X / Y	Punct sfârșit	X / Y	Lungime segment
1	346.939,646 289.319,88	2	346.938,585 289.293,735	26.167	2	346.938,585 289.293,735	3	346.938,195 289.284,105	9.638	3	346.938,195 289.284,105	4	346.937,89 289.276,571	7.54
4	346.937,89 289.276,571	5	346.937,548 289.268,143	8.435	5	346.937,548 289.268,143	6	346.937,488 289.266,674	1.47	6	346.937,488 289.266,674	7	346.937,421 289.265,021	1.654
7	346.937,421 289.265,021	8	346.937,421 289.265,013	0.008	8	346.937,421 289.265,013	9	346.937,411 289.264,766	0.247	9	346.937,411 289.264,766	10	346.937,407 289.264,661	0.105
10	346.937,407 289.264,661	11	346.937,125 289.257,692	6.975	11	346.937,125 289.257,692	12	346.936,998 289.254,569	3.126	12	346.936,998 289.254,569	13	346.936,996 289.254,533	0.036
13	346.936,996 289.254,533	14	346.936,995 289.254,506	0.027	14	346.936,995 289.254,506	15	346.936,98 289.254,158	0.348	15	346.936,98 289.254,158	16	346.936,695 289.247,117	7.047
16	346.936,695 289.247,117	17	346.936,579 289.244,255	2.864	17	346.936,579 289.244,255	18	346.936,563 289.243,871	0.384	18	346.936,563 289.243,871	19	346.936,549 289.243,526	0.345

Punct început	X / Y	Punct sfârșit	X / Y	Lungime segment	Punct început	X / Y	Punct sfârșit	X / Y	Lungime segment	Punct început	X / Y	Punct sfârșit	X / Y	Lungime segment
19	346.936,549 289.243,526	20	346.936,478 289.241,782	1.745	20	346.936,478 289.241,782	21	346.936,42 289.240,356	1.427	21	346.936,42 289.240,356	22	346.936,345 289.238,504	1.854
22	346.936,345 289.238,504	23	346.936,331 289.238,161	0.343	23	346.936,331 289.238,161	24	346.936,278 289.236,854	1.308	24	346.936,278 289.236,854	25	346.936,131 289.233,238	3.619
25	346.936,131 289.233,238	26	346.936,11 289.232,714	0.524	26	346.936,11 289.232,714	27	346.936,096 289.232,373	0.341	27	346.936,096 289.232,373	28	346.935,753 289.223,91	8.47
28	346.935,753 289.223,91	29	346.935,717 289.223,033	0.878	29	346.935,717 289.223,033	30	346.935,68 289.222,12	0.914	30	346.935,68 289.222,12	31	346.935,53 289.218,408	3.715
31	346.935,53 289.218,408	32	346.935,452 289.216,492	1.918	32	346.935,452 289.216,492	33	346.935,21 289.210,524	5.973	33	346.935,21 289.210,524	34	346.935,082 289.207,357	3.17
34	346.935,082 289.207,357	35	346.935,036 289.206,23	1.128	35	346.935,036 289.206,23	36	346.935,023 289.205,9	0.33	36	346.935,023 289.205,9	37	346.934,962 289.204,401	1.5
37	346.934,962 289.204,401	38	346.934,855 289.201,75	2.653	38	346.934,855 289.201,75	39	346.934,671 289.197,232	4.522	39	346.934,671 289.197,232	40	346.934,664 289.197,06	0.172
40	346.934,664 289.197,06	41	346.934,625 289.196,103	0.958	41	346.934,625 289.196,103	42	346.934,394 289.190,418	5.69	42	346.934,394 289.190,418	43	346.934,337 289.189,011	1.408
43	346.934,337 289.189,011	44	346.934,311 289.188,359	0.653	44	346.934,311 289.188,359	45	346.934,243 289.186,693	1.667	45	346.934,243 289.186,693	46	346.934,162 289.184,691	2.004
46	346.934,162 289.184,691	47	346.934,139 289.184,132	0.559	47	346.934,139 289.184,132	48	346.933,94 289.179,214	4.922	48	346.933,94 289.179,214	49	346.933,792 289.175,552	3.665
49	346.933,792 289.175,552	50	346.933,693 289.173,111	2.443	50	346.933,693 289.173,111	51	346.933,469 289.167,597	5.519	51	346.933,469 289.167,597	52	346.933,332 289.164,213	3.387
52	346.933,332 289.164,213	53	346.933,216 289.161,36	2.855	53	346.933,216 289.161,36	54	346.932,991 289.155,817	5.548	54	346.932,991 289.155,817	55	346.932,979 289.155,517	0.3
55	346.932,979 289.155,517	56	346.932,866 289.152,716	2.803	56	346.932,866 289.152,716	57	346.932,735 289.149,485	3.234	57	346.932,735 289.149,485	58	346.932,672 289.147,939	1.547
58	346.932,672 289.147,939	59	346.932,509 289.143,913	4.029	59	346.932,509 289.143,913	60	346.932,458 289.142,656	1.258	60	346.932,458 289.142,656	61	346.932,381 289.140,763	1.895
61	346.932,381 289.140,763	62	346.932,231 289.137,067	3.699	62	346.932,231 289.137,067	63	346.932,11 289.134,082	2.987	63	346.932,11 289.134,082	64	346.931,962 289.130,426	3.659
64	346.931,962 289.130,426	65	346.931,734 289.124,805	5.626	65	346.931,734 289.124,805	66	346.931,711 289.124,235	0.57	66	346.931,711 289.124,235	67	346.931,682 289.123,533	0.703
67	346.931,682 289.123,533	68	346.931,625 289.122,118	1.416	68	346.931,625 289.122,118	69	346.931,488 289.118,743	3.378	69	346.931,488 289.118,743	70	346.931,482 289.118,598	0.145
70	346.931,482 289.118,598	71	346.931,379 289.116,062	2.538	71	346.931,379 289.116,062	72	346.931,258 289.113,092	2.972	72	346.931,258 289.113,092	73	346.931,161 289.110,693	2.401
73	346.931,161 289.110,693	74	346.930,975 289.106,103	4.594	74	346.930,975 289.106,103	75	346.930,744 289.100,419	5.689	75	346.930,744 289.100,419	76	346.930,66 289.098,337	2.084
76	346.930,66 289.098,337	77	346.930,582 289.096,415	1.924	77	346.930,582 289.096,415	78	346.930,517 289.094,797	1.619	78	346.930,517 289.094,797	79	346.930,285 289.089,083	5.719
79	346.930,285 289.089,083	80	346.930,212 289.087,287	1.797	80	346.930,212 289.087,287	81	346.929,99 289.081,837	5.455	81	346.929,99 289.081,837	82	346.929,891 289.079,4	2.439
82	346.929,891 289.079,4	83	346.929,757 289.076,087	3.316	83	346.929,757 289.076,087	84	346.929,683 289.074,258	1.83	84	346.929,683 289.074,258	85	346.929,454 289.068,615	5.648
85	346.929,454 289.068,615	86	346.929,219 289.062,827	5.793	86	346.929,219 289.062,827	87	346.929,143 289.060,962	1.867	87	346.929,143 289.060,962	88	346.928,929 289.055,677	5.289
88	346.928,929 289.055,677	89	346.928,907 289.055,127	0.55	89	346.928,907 289.055,127	90	346.928,67 289.049,299	5.833	90	346.928,67 289.049,299	91	346.928,593 289.047,396	1.905
91	346.928,593 289.047,396	92	346.928,261 289.039,2	8.203	92	346.928,261 289.039,2	93	346.928,185 289.037,332	1.87	93	346.928,185 289.037,332	94	346.928,023 289.033,324	4.011
94	346.928,023 289.033,324	95	346.927,962 289.031,828	1.497	95	346.927,962 289.031,828	96	346.927,888 289.030,002	1.827	96	346.927,888 289.030,002	97	346.927,608 289.023,084	6.924
97	346.927,608 289.023,084	98	346.927,576 289.022,307	0.778	98	346.927,576 289.022,307	99	346.927,445 289.019,071	3.239	99	346.927,445 289.019,071	100	346.927,323 289.016,08	2.993
100	346.927,323 289.016,08	101	346.927,016 289.008,51	7.576	101	346.927,016 289.008,51	102	346.926,853 289.004,493	4.02	102	346.926,853 289.004,493	103	346.926,746 289.001,846	2.649
103	346.926,746 289.001,846	104	346.926,682 289.000,278	1.569	104	346.926,682 289.000,278	105	346.926,411 288.993,587	6.696	105	346.926,411 288.993,587	106	346.926,282 288.990,42	3.17
106	346.926,282 288.990,42	107	346.926,255 288.989,762	0.659	107	346.926,255 288.989,762	108	346.926,146 288.987,049	2.715	108	346.926,146 288.987,049	109	346.925,798 288.978,465	8.591
109	346.925,798 288.978,465	110	346.925,642 288.974,632	3.836	110	346.925,642 288.974,632	111	346.925,529 288.971,847	2.787	111	346.925,529 288.971,847	112	346.925,328 288.966,889	4.962
112	346.925,328 288.966,889	113	346.925,172 288.963,046	3.846	113	346.925,172 288.963,046	114	346.925,168 288.962,948	0.098	114	346.925,168 288.962,948	115	346.925,071 288.960,534	2.416
115	346.925,071 288.960,534	116	346.925,006 288.958,935	1.6	116	346.925,006 288.958,935	117	346.924,849 288.955,082	3.856	117	346.924,849 288.955,082	118	346.924,755 288.952,76	2.324

Punct început	X / Y	Punct sfârșit	X / Y	Lungime segment	Punct început	X / Y	Punct sfârșit	X / Y	Lungime segment	Punct început	X / Y	Punct sfârșit	X / Y	Lungime segment
118	346.924,755 288.952,76	119	346.924,346 288.942,685	10.083	119	346.924,346 288.942,685	120	346.924,234 288.939,919	2.768	120	346.924,234 288.939,919	121	346.924,189 288.938,807	1.113
121	346.924,189 288.938,807	122	346.924,111 288.936,881	1.928	122	346.924,111 288.936,881	123	346.923,809 288.929,438	7.449	123	346.923,809 288.929,438	124	346.923,673 288.926,088	3.353
124	346.923,673 288.926,088	125	346.923,515 288.922,182	3.909	125	346.923,515 288.922,182	126	346.923,434 288.920,196	1.988	126	346.923,434 288.920,196	127	346.923,146 288.913,09	7.112
127	346.923,146 288.913,09	128	346.922,973 288.908,82	4.274	128	346.922,973 288.908,82	129	346.922,813 288.904,881	3.942	129	346.922,813 288.904,881	130	346.922,75 288.903,322	1.56
130	346.922,75 288.903,322	131	346.922,508 288.897,375	5.952	131	346.922,508 288.897,375	132	346.922,32 288.892,722	4.657	132	346.922,32 288.892,722	133	346.922,158 288.888,744	3.981
133	346.922,158 288.888,744	134	346.922,093 288.887,135	1.61	134	346.922,093 288.887,135	135	346.921,675 288.876,841	10.302	135	346.921,675 288.876,841	136	346.921,571 288.874,276	2.567
136	346.921,571 288.874,276	137	346.921,408 288.870,245	4.034	137	346.921,408 288.870,245	138	346.921,362 288.869,103	1.143	138	346.921,362 288.869,103	139	346.921,234 288.865,948	3.158
139	346.921,234 288.865,948	140	346.920,794 288.855,106	10.851	140	346.920,794 288.855,106	141	346.920,724 288.853,382	1.725	141	346.920,724 288.853,382	142	346.920,628 288.851,009	2.375
142	346.920,628 288.851,009	143	346.920,602 288.850,37	0.64	143	346.920,602 288.850,37	144	346.920,554 288.849,193	1.178	144	346.920,554 288.849,193	145	346.920,129 288.838,723	10.479
145	346.920,129 288.838,723	146	346.919,983 288.835,12	3.606	146	346.919,983 288.835,12	147	346.919,813 288.830,937	4.186	147	346.919,813 288.830,937	148	346.919,809 288.830,844	0.093
148	346.919,809 288.830,844	149	346.919,642 288.826,722	4.125	149	346.919,642 288.826,722	150	346.919,471 288.822,497	4.228	150	346.919,471 288.822,497	151	346.919,467 288.822,402	0.095
151	346.919,467 288.822,402	152	346.919,267 288.817,472	4.934	152	346.919,267 288.817,472	153	346.918,843 288.807,006	10.475	153	346.918,843 288.807,006	154	346.918,777 288.805,377	1.63
154	346.918,777 288.805,377	155	346.918,618 288.801,46	3.92	155	346.918,618 288.801,46	156	346.918,597 288.800,937	0.523	156	346.918,597 288.800,937	157	346.918,483 288.798,126	2.813
157	346.918,483 288.798,126	158	346.918,334 288.794,462	3.667	158	346.918,334 288.794,462	159	346.917,994 288.786,073	8.396	159	346.917,994 288.786,073	160	346.917,679 288.778,296	7.783
160	346.917,679 288.778,296	161	346.917,554 288.775,225	3.074	161	346.917,554 288.775,225	162	346.917,427 288.772,109	3.119	162	346.917,427 288.772,109	163	346.917,408 288.771,635	0.474
163	346.917,408 288.771,635	164	346.917,331 288.769,724	1.913	164	346.917,331 288.769,724	165	346.917,202 288.766,545	3.182	165	346.917,202 288.766,545	166	346.917,084 288.763,642	2.905
166	346.917,084 288.763,642	167	346.916,977 288.761,003	2.641	167	346.916,977 288.761,003	168	346.916,843 288.757,711	3.295	168	346.916,843 288.757,711	169	346.916,746 288.755,316	2.397
169	346.916,746 288.755,316	170	346.916,724 288.754,774	0.542	170	346.916,724 288.754,774	171	346.916,48 288.748,76	6.019	171	346.916,48 288.748,76	172	346.916,022 288.737,465	11.304
172	346.916,022 288.737,465	173	346.915,953 288.735,772	1.694	173	346.915,953 288.735,772	174	346.915,806 288.732,128	3.647	174	346.915,806 288.732,128	175	346.915,713 288.729,831	2.299
175	346.915,713 288.729,831	176	346.915,413 288.722,447	7.39	176	346.915,413 288.722,447	177	346.915,377 288.721,57	0.878	177	346.915,377 288.721,57	178	346.915,257 288.718,594	2.978
178	346.915,257 288.718,594	179	346.915,178 288.716,65	1.946	179	346.915,178 288.716,65	180	346.914,858 288.708,747	7.909	180	346.914,858 288.708,747	181	346.914,692 288.704,665	4.085
181	346.914,692 288.704,665	182	346.914,612 288.702,696	1.971	182	346.914,612 288.702,696	183	346.914,385 288.697,104	5.597	183	346.914,385 288.697,104	184	346.913,651 288.679,012	18.107
184	346.913,651 288.679,012	185	346.913,463 288.674,375	4.641	185	346.913,463 288.674,375	186	346.913,416 288.673,224	1.152	186	346.913,416 288.673,224	187	346.912,935 288.661,361	11.873
187	346.912,935 288.661,361	188	346.912,865 288.659,621	1.741	188	346.912,865 288.659,621	189	346.912,659 288.654,543	5.082	189	346.912,659 288.654,543	190	346.912,636 288.653,975	0.568
190	346.912,636 288.653,975	191	346.911,791 288.633,15	20.842	191	346.911,791 288.633,15	192	346.910,944 288.612,261	20.906	192	346.910,944 288.612,261	193	346.909,919 288.586,991	25.291
193	346.909,919 288.586,991	194	346.909,693 288.581,435	5.561	194	346.909,693 288.581,435	195	346.909,38 288.573,716	7.725	195	346.909,38 288.573,716	196	346.909,368 288.573,427	0.289
196	346.909,368 288.573,427	197	346.909,156 288.568,197	5.234	197	346.909,156 288.568,197	198	346.907,954 288.538,556	29.665	198	346.907,954 288.538,556	199	346.907,421 288.525,409	13.158
199	346.907,421 288.525,409	200	346.906,575 288.504,555	20.871	200	346.906,575 288.504,555	201	346.906,195 288.495,183	9.38	201	346.906,195 288.495,183	202	346.905,351 288.474,38	20.82
202	346.905,351 288.474,38	203	346.904,829 288.461,506	12.885	203	346.904,829 288.461,506	204	346.904,226 288.446,646	14.872	204	346.904,226 288.446,646	205	346.904,109 288.443,769	2.879
205	346.904,109 288.443,769	206	346.903,807 288.436,32	7.455	206	346.903,807 288.436,32	207	346.903,097 288.418,813	17.521	207	346.903,097 288.418,813	208	346.902,686 288.408,687	10.134
208	346.902,686 288.408,687	209	346.901,929 288.388,742	19.959	209	346.901,929 288.388,742	210	346.904,509 288.383,85	5.531	210	346.904,509 288.383,85	211	346.905,68 288.383,79	1.173
211	346.905,68 288.383,79	212	346.906,683 288.408,525	24.755	212	346.906,683 288.408,525	213	346.907,094 288.418,651	10.134	213	346.907,094 288.418,651	214	346.907,804 288.436,158	17.521
214	346.907,804 288.436,158	215	346.908,223 288.446,484	10.334	215	346.908,223 288.446,484	216	346.908,826 288.461,344	14.872	216	346.908,826 288.461,344	217	346.909,348 288.474,218	12.885



Punct început	X / Y	Punct sfârșit	X / Y	Lungime segment	Punct început	X / Y	Punct sfârșit	X / Y	Lungime segment	Punct început	X / Y	Punct sfârșit	X / Y	Lungime segment
217	346.909,348 288.474,218	218	346.910,192 288.495,021	20.82	218	346.910,192 288.495,021	219	346.910,572 288.504,393	9.38	219	346.910,572 288.504,393	220	346.911,418 288.525,247	20.871
220	346.911,418 288.525,247	221	346.911,951 288.538,394	13.158	221	346.911,951 288.538,394	222	346.913,153 288.568,035	29.665	222	346.913,153 288.568,035	223	346.913,916 288.586,829	18.809
223	346.913,916 288.586,829	224	346.914,941 288.612,099	25.291	224	346.914,941 288.612,099	225	346.915,788 288.632,988	20.906	225	346.915,788 288.632,988	226	346.916,932 288.661,199	28.234
226	346.916,932 288.661,199	227	346.918,382 288.696,942	35.772	227	346.918,382 288.696,942	228	346.919,374 288.721,408	24.486	228	346.919,374 288.721,408	229	346.920,019 288.737,303	15.908
229	346.920,019 288.737,303	230	346.920,477 288.748,598	11.304	230	346.920,477 288.748,598	231	346.920,743 288.755,154	6.561	231	346.920,743 288.755,154	232	346.921,405 288.771,473	16.332
232	346.921,405 288.771,473	233	346.921,991 288.785,911	14.45	233	346.921,991 288.785,911	234	346.922,84 288.806,844	20.95	234	346.922,84 288.806,844	235	346.923,264 288.817,31	10.475
235	346.923,264 288.817,31	236	346.924,126 288.838,561	21.268	236	346.924,126 288.838,561	237	346.924,551 288.849,031	10.479	237	346.924,551 288.849,031	238	346.924,721 288.853,22	4.192
238	346.924,721 288.853,22	239	346.925,231 288.865,786	12.576	239	346.925,231 288.865,786	240	346.925,672 288.876,679	10.902	240	346.925,672 288.876,679	241	346.926,505 288.897,213	20.551
241	346.926,505 288.897,213	242	346.927,143 288.912,928	15.728	242	346.927,143 288.912,928	243	346.927,806 288.929,276	16.361	243	346.927,806 288.929,276	244	346.928,231 288.939,757	10.49
244	346.928,231 288.939,757	245	346.929,165 288.962,786	23.048	245	346.929,165 288.962,786	246	346.930,279 288.990,258	27.495	246	346.930,279 288.990,258	247	346.930,679 289.000,116	9.866
247	346.930,679 289.000,116	248	346.931,573 289.022,145	22.047	248	346.931,573 289.022,145	249	346.932,926 289.055,515	33.397	249	346.932,926 289.055,515	250	346.933,888 289.079,238	23.742
250	346.933,888 289.079,238	251	346.934,579 289.096,253	17.029	251	346.934,579 289.096,253	252	346.935,679 289.123,371	27.14	252	346.935,679 289.123,371	253	346.936,669 289.147,777	24.426
253	346.936,669 289.147,777	254	346.936,976 289.155,355	7.584	254	346.936,976 289.155,355	255	346.938,24 289.186,531	31.202	255	346.938,24 289.186,531	256	346.938,334 289.188,849	2.32
256	346.938,334 289.188,849	257	346.938,668 289.197,07	8.228	257	346.938,668 289.197,07	258	346.938,959 289.204,239	7.175	258	346.938,959 289.204,239	259	346.939,677 289.221,958	17.734
259	346.939,677 289.221,958	260	346.941,485 289.266,512	44.591	260	346.941,485 289.266,512	261	346.942,582 289.293,573	27.083	261	346.942,582 289.293,573	262	346.944,059 289.329,974	36.431
262	346.944,059 289.329,974	263	346.944,162 289.332,515	2.543	263	346.944,162 289.332,515	264	346.944,189 289.333,188	0.674	264	346.944,189 289.333,188	265	346.940,19 289.333,24	3.999
265	346.940,19 289.333,24	1	346.939,646 289.319,88	13.371										

\*\* Lungimile segmentelor sunt determinate în planul de proiecție Stereo 70 și sunt rotunjite la 1 milimetru.

\*\*\* Distanța dintre puncte este formată din segmente cumulate ce sunt mai mici decât valoarea 1 milimetru.



**DATE DESPRE IMOBILUL NR. 11009**

Oficiul de Cadastru și Publicitate Imobiliară DOLJ  
Biroul de Cadastru și Publicitate Imobiliară Craiova

**A. Partea I. Descrierea imobilului**

TEREN Extravilan

Adresa: Jud. Dolj, T120, P2

Nr. Crt	Nr cadastral Nr. topografic	Suprafața* (mp)	Observații / Referințe
A1		4.500	Sector cadastral:27 Teren neimprejmuit;

**B. Partea II. Proprietari și acte**

Inscrieri privitoare la dreptul de proprietate și alte drepturi reale	Referințe
/	
Act Administrativ nr. TDP 278-58801, din 12/08/1993 emis de CJSDPAT DOLJ;	
B1	A1
Intabulare, drept de PROPRIETATE, dobandit prin Reconstituire, cota actuala 1/1, cota initiala 1/1	
1) RĂDUT GH. IOANA, LIPSA CNP	

**C. Partea III. SARCINI .**

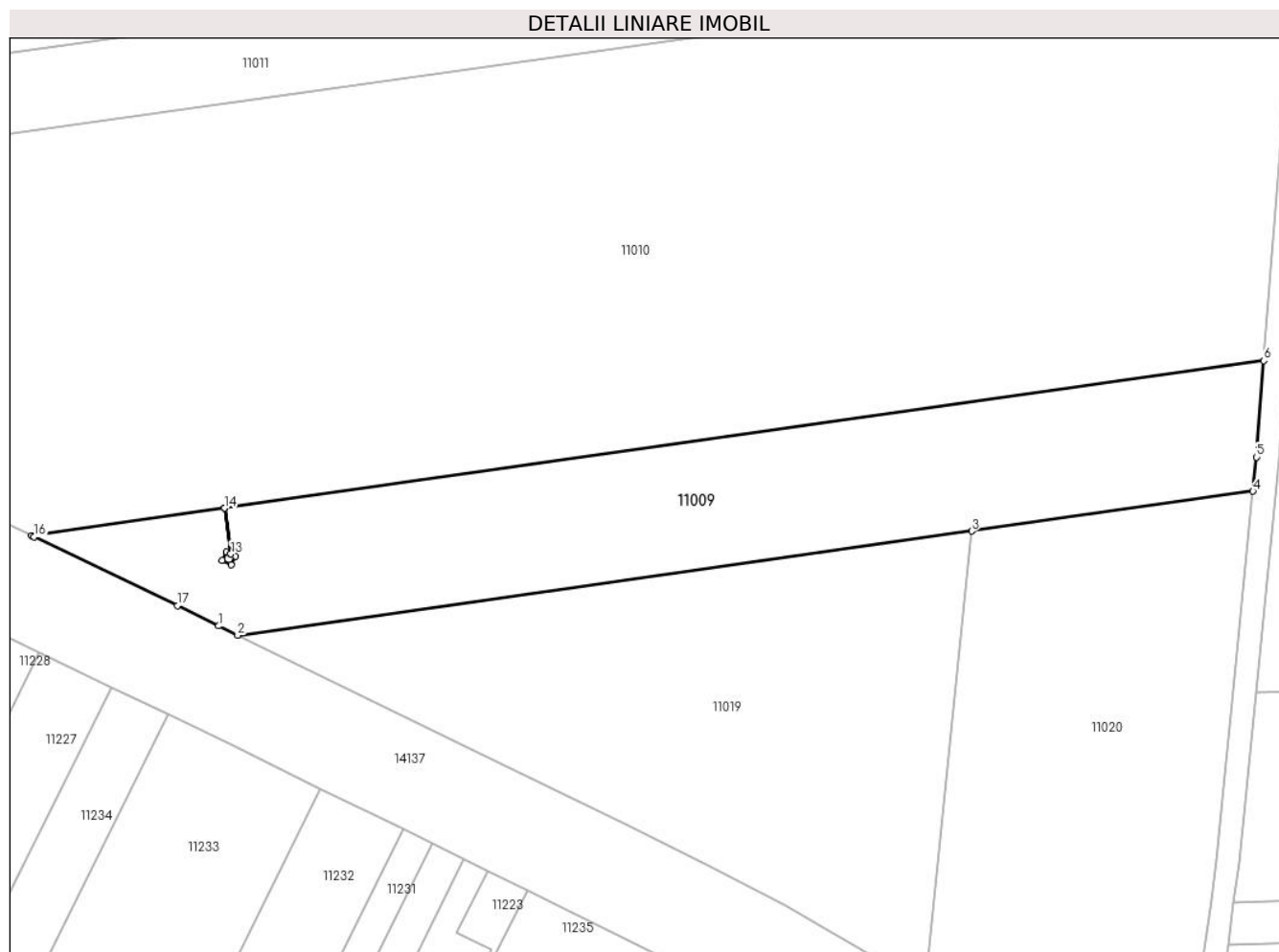
Inscrieri privind dezmembramintele dreptului de proprietate, drepturi reale de garanție și sarcini	Referințe
NU SUNT	

## Anexa Nr. 1 La Partea I

## Teren

Nr cadastral	Suprafața (mp)*	Observații / Referințe
	4.500	

\* Suprafața este determinată în planul de proiecție Stereo 70.



## Date referitoare la teren

Crt	Categorie folosință	Intra vilan	Suprafața (mp)	Tarla	Parcelă	Nr. topo	Observații / Referințe
1	arabil	NU	4.500	120	2	-	

## Lungime Segmente

1) Valorile lungimilor segmentelor sunt obținute din proiecție în plan.

Punct început	X / Y	Punct sfârșit	X / Y	Lungime segment (** (m)
1	345.957,291 289.946,736	2	345.960,65 289.945,093	3.739
2	345.960,65 289.945,093	3	346.090,096 289.963,442	130.74
3	346.090,096 289.963,442	4	346.139,663 289.970,469	50.063
4	346.139,663 289.970,469	5	346.140,258 289.976,492	6.052
5	346.140,258 289.976,492	6	346.141,562 289.993,464	17.022

Punct început	X / Y	Punct sfârșit	X / Y	Lungime segment (** (m)
6	346.141,562 289.993,464	7	345.958,311 289.967,488	185.083
7	345.958,311 289.967,488	8	345.959,459 289.959,393	8.176
8	345.959,459 289.959,393	9	345.960,243 289.959,008	0.873
9	345.960,243 289.959,008	10	345.959,515 289.957,527	1.65
10	345.959,515 289.957,527	11	345.957,947 289.958,298	1.747
11	345.957,947 289.958,298	12	345.958,675 289.959,778	1.649
12	345.958,675 289.959,778	13	345.959,455 289.959,395	0.869
13	345.959,455 289.959,395	14	345.958,307 289.967,488	8.174
14	345.958,307 289.967,488	15	345.924,316 289.962,669	34.331
15	345.924,316 289.962,669	16	345.924,779 289.962,446	0.514
16	345.924,779 289.962,446	17	345.950,012 289.950,296	28.006
17	345.950,012 289.950,296	1	345.957,291 289.946,736	8.103

\*\* Lungimile segmentelor sunt determinate în planul de proiecție Stereo 70 și sunt rotunjite la 1 milimetru.

\*\*\* Distanța dintre puncte este formată din segmente cumulate ce sunt mai mici decât valoarea 1 milimetru.



**DATE DESPRE IMOBILUL NR. 11010**

Oficiul de Cadastru și Publicitate Imobiliară DOLJ  
Biroul de Cadastru și Publicitate Imobiliară Craiova

**A. Partea I. Descrierea imobilului**

TEREN Extravilan

Adresa: Jud. Dolj, T120, P3

Nr. Crt	Nr cadastral Nr. topografic	Suprafața* (mp)	Observații / Referințe
A1		19.725	Sector cadastral:27 Teren neimprejmit;

**B. Partea II. Proprietari și acte**

Inscrieri privitoare la dreptul de proprietate și alte drepturi reale	Referințe
/	
Act Administrativ nr. TDP 279-58801, din 12/08/1993 emis de CJSDPAT DOLJ;	
B1	A1
Intabulare, drept de PROPRIETATE, dobandit prin Reconstituire, cota actuala 1/1, cota initiala 1/1	
1) MARINESCU N. ECATERINA, LIPSA CNP	

**C. Partea III. SARCINI .**

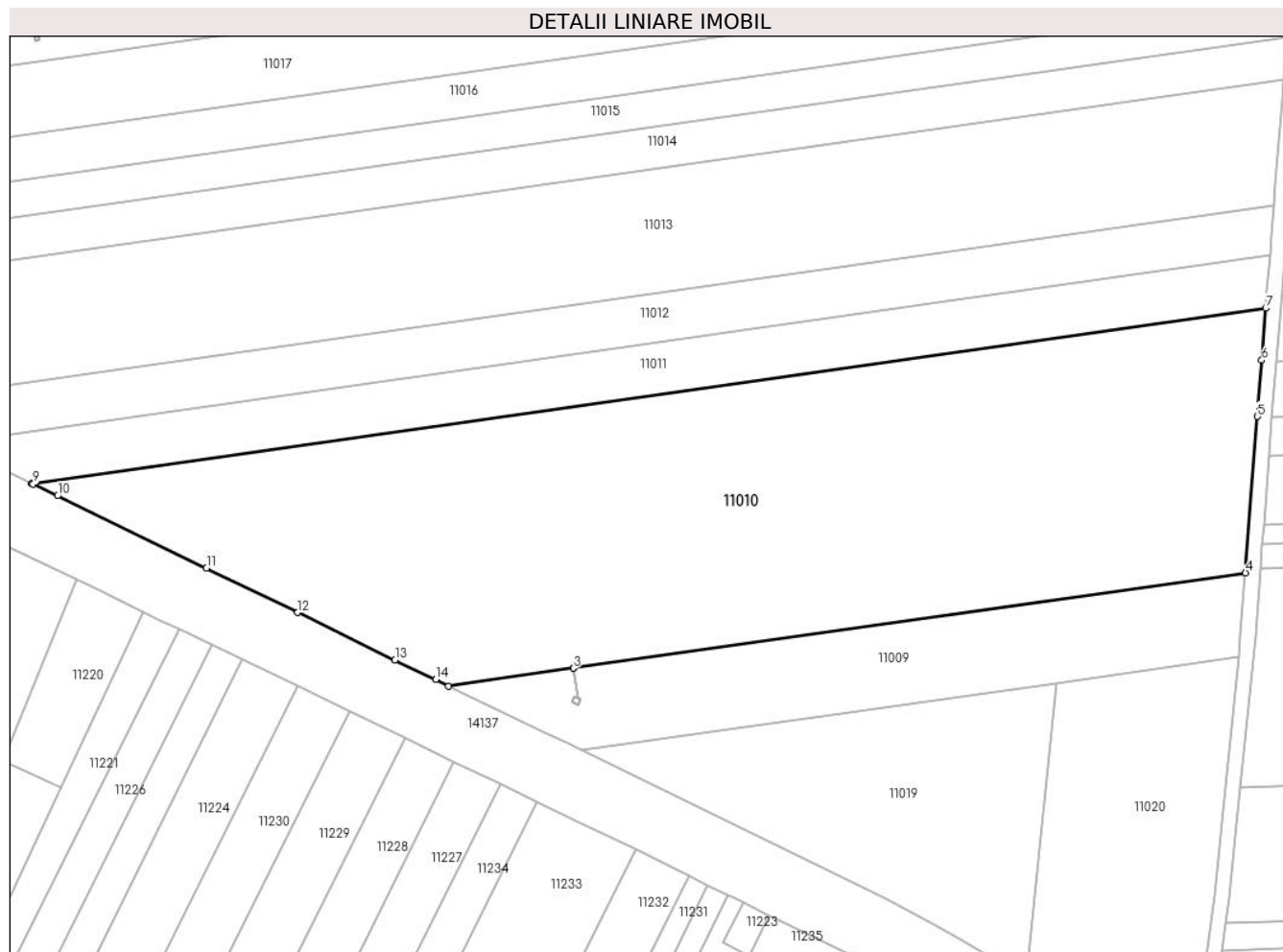
Inscrieri privind dezmembramintele dreptului de proprietate, drepturi reale de garanție și sarcini	Referințe
NU SUNT	

## Anexa Nr. 1 La Partea I

## Teren

Nr cadastral	Suprafața (mp)*	Observații / Referințe
	19.725	

\* Suprafața este determinată în planul de proiecție Stereo 70.



## Date referitoare la teren

Crt	Categorie folosință	Intra vilan	Suprafața (mp)	Tarla	Parcelă	Nr. topo	Observații / Referințe
1	arabil	NU	19.725	120	3	-	

## Lungime Segmente

1) Valorile lungimilor segmentelor sunt obținute din proiecție în plan.

Punct început	X / Y	Punct sfârșit	X / Y	Lungime segment (** (m)
1	345.924,316 289.962,669	2	345.958,307 289.967,488	34.331
2	345.958,307 289.967,488	3	345.958,311 289.967,488	0.004
3	345.958,311 289.967,488	4	346.141,562 289.993,464	185.083
4	346.141,562 289.993,464	5	346.144,833 290.036,022	42.684
5	346.144,833 290.036,022	6	346.146,009 290.051,33	15.353



Punct început	X / Y	Punct sfârșit	X / Y	Lungime segment (** (m)
6	346.146,009 290.051,33	7	346.147,097 290.065,49	14.202
7	346.147,097 290.065,49	8	345.810,588 290.017,789	339.873
8	345.810,588 290.017,789	9	345.810,962 290.017,61	0.415
9	345.810,962 290.017,61	10	345.817,648 290.014,415	7.41
10	345.817,648 290.014,415	11	345.858,249 289.994,709	45.131
11	345.858,249 289.994,709	12	345.883,09 289.982,615	27.629
12	345.883,09 289.982,615	13	345.909,638 289.969,737	29.507
13	345.909,638 289.969,737	14	345.920,722 289.964,4	12.302
14	345.920,722 289.964,4	1	345.924,316 289.962,669	3.989

\*\* Lungimile segmentelor sunt determinate în planul de proiecție Stereo 70 și sunt rotunjite la 1 milimetru.

\*\*\* Distanța dintre puncte este formată din segmente cumulate ce sunt mai mici decât valoarea 1 milimetru.



**DATE DESPRE IMOBILUL NR. 11011**

Oficiul de Cadastru și Publicitate Imobiliară DOLJ  
Biroul de Cadastru și Publicitate Imobiliară Craiova

**A. Partea I. Descrierea imobilului**

TEREN Extravilan

Adresa: Jud. Dolj, T120, P4

Nr. Crt	Nr cadastral Nr. topografic	Suprafața* (mp)	Observații / Referințe
A1		5.000	Sector cadastral:27 Teren neimprejmuit;

**B. Partea II. Proprietari și acte**

Inscrieri privitoare la dreptul de proprietate și alte drepturi reale		Referințe
/		
Act Administrativ nr. TDP 280-58801, din 12/08/1993 emis de CJSDPAT DOLJ (Defunct conform certificat de deces seria DP nr. 068783 din dat de 24.04.2004);		
B1	Intabulare, drept de PROPRIETATE, dobândit prin Reconstituire, cota actuala 1/1, cota initiala 1/1 1) <b>ARNĂUTU F. ECATERINA</b> DEFUNCT:Da	A1

**C. Partea III. SARCINI .**

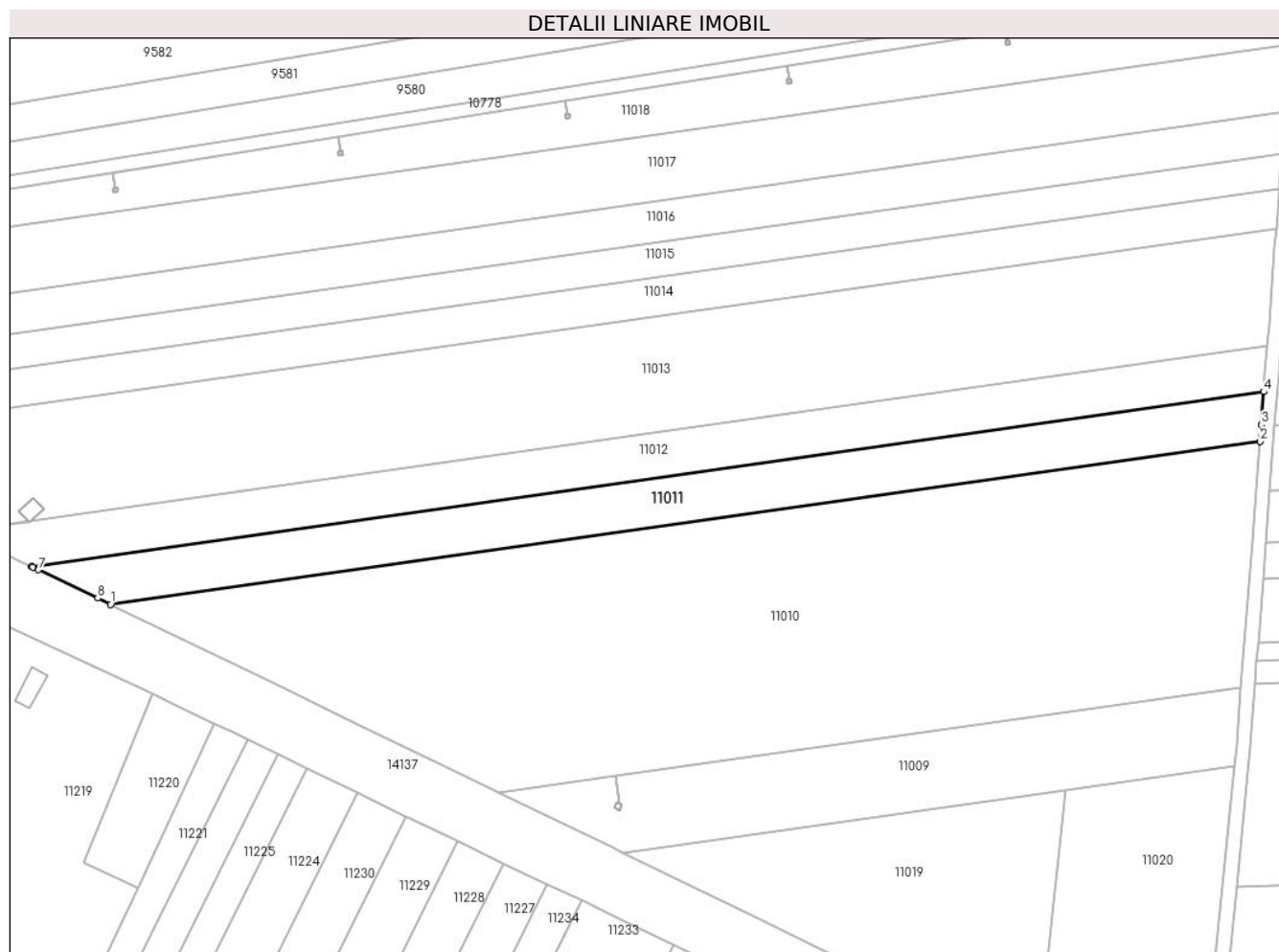
Inscrieri privind dezmembramintele dreptului de proprietate, drepturi reale de garanție și sarcini	Referințe
NU SUNT	

## Anexa Nr. 1 La Partea I

## Teren

Nr cadastral	Suprafața (mp)*	Observații / Referințe
	5.000	

\* Suprafața este determinată în planul de proiecție Stereo 70.



## Date referitoare la teren

Crt	Categorie folosință	Intravilan	Suprafața (mp)	Tarla	Parcelă	Nr. topo	Observații / Referințe
1	arabil	NU	5.000	120	4	-	

## Lungime Segmente

1) Valorile lungimilor segmentelor sunt obținute din proiecție în plan.

Punct început	X / Y	Punct sfârșit	X / Y	Lungime segment (** (m)
1	345.810,588 290.017,789	2	346.147,097 290.065,49	339.873
2	346.147,097 290.065,49	3	346.147,471 290.070,355	4.879
3	346.147,471 290.070,355	4	346.148,211 290.079,989	9.662
4	346.148,211 290.079,989	5	345.787,446 290.028,85	364.371
5	345.787,446 290.028,85	6	345.787,83 290.028,665	0.426

Punct început	X / Y	Punct sfârșit	X / Y	Lungime segment (** (m)
6	345.787,83 290.028,665	7	345.789,471 290.027,877	1.82
7	345.789,471 290.027,877	8	345.806,804 290.019,596	19.21
8	345.806,804 290.019,596	1	345.810,588 290.017,789	4.193

\*\* Lungimile segmentelor sunt determinate în planul de proiecție Stereo 70 și sunt rotunjite la 1 milimetru.

\*\*\* Distanța dintre puncte este formată din segmente cumulate ce sunt mai mici decât valoarea 1 milimetru.



**DATE DESPRE IMOBILUL NR. 11012**

Oficiul de Cadastru și Publicitate Imobiliară DOLJ  
Biroul de Cadastru și Publicitate Imobiliară Craiova

**A. Partea I. Descrierea imobilului**

TEREN Extravilan

Adresa: Jud. Dolj, T120, P5

Nr. Crt	Nr cadastral Nr. topografic	Suprafața* (mp)	Observații / Referințe
A1		5.000	Sector cadastral:27 Teren neimprejmuit;

**B. Partea II. Proprietari și acte**

Inscrieri privitoare la dreptul de proprietate și alte drepturi reale	Referințe
/	
Act Administrativ nr. TDP 270-58801, din 12/08/1993 emis de CJSDPAT DOLJ;	
B1	A1
Intabulare, drept de PROPRIETATE, dobandit prin Reconstituire, cota actuala 1/1, cota initiala 1/1	
1) <b>BETIU C. ELENA</b> , LIPSA CNP	

**C. Partea III. SARCINI .**

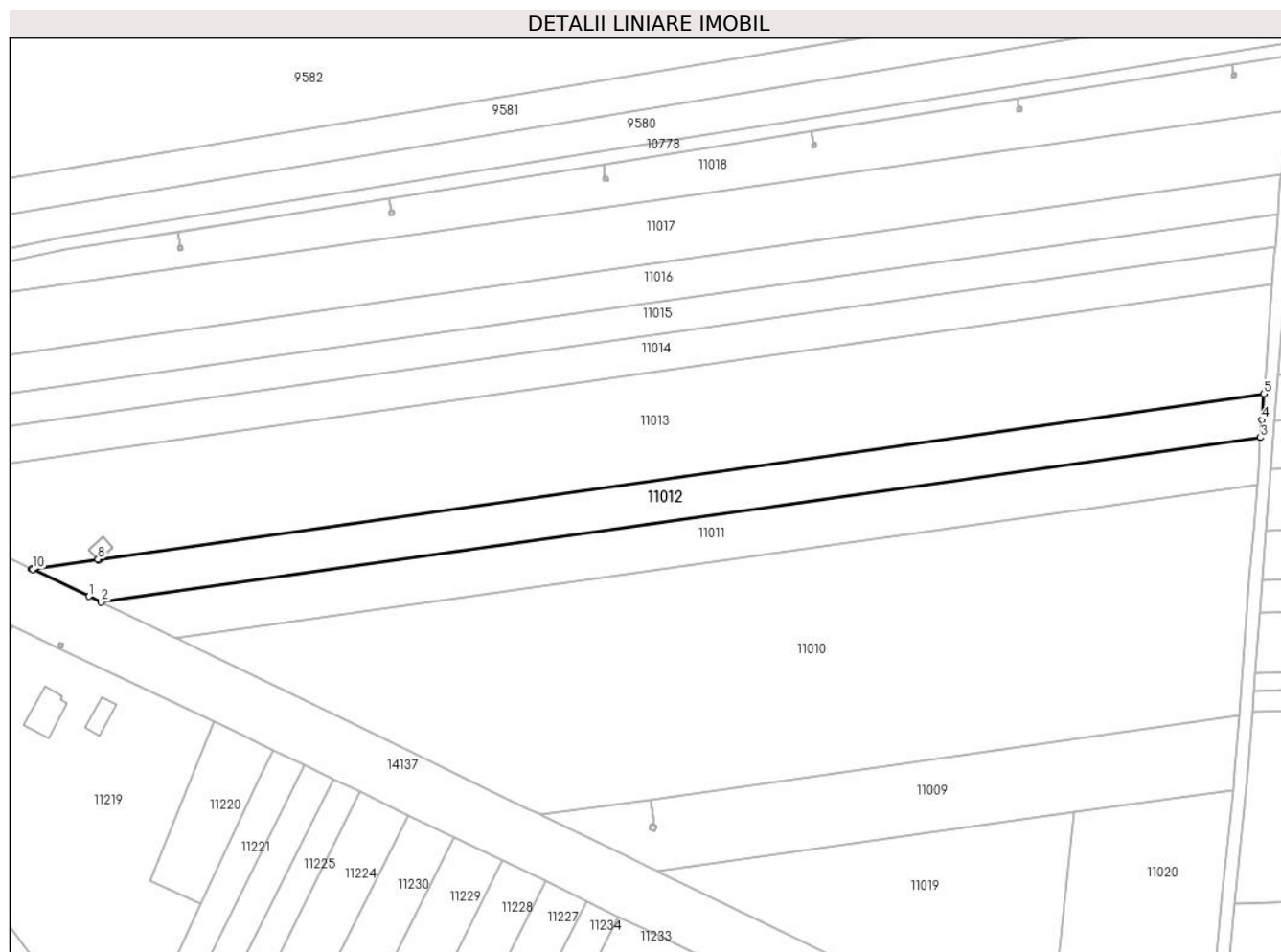
Inscrieri privind dezmembramintele dreptului de proprietate, drepturi reale de garanție și sarcini	Referințe
NU SUNT	

## Anexa Nr. 1 La Partea I

## Teren

Nr cadastral	Suprafața (mp)*	Observații / Referințe
	5.000	

\* Suprafața este determinată în planul de proiecție Stereo 70.



## Date referitoare la teren

Crt	Categorie folosință	Intravilan	Suprafața (mp)	Tarla	Parcelă	Nr. topo	Observații / Referințe
1	arabil	NU	5.000	120	5	-	

## Lungime Segmente

1) Valorile lungimilor segmentelor sunt obținute din proiecție în plan.

Punct început	X / Y	Punct sfârșit	X / Y	Lungime segment (** (m)
1	345.783,713 290.030,642	2	345.787,446 290.028,85	4.141
2	345.787,446 290.028,85	3	346.148,211 290.079,989	364.371
3	346.148,211 290.079,989	4	346.148,636 290.085,509	5.536
4	346.148,636 290.085,509	5	346.149,256 290.093,575	8.09
5	346.149,256 290.093,575	6	345.787,144 290.042,245	365.732



Punct început	X / Y	Punct sfârșit	X / Y	Lungime segment (** (m)
6	345.787,144 290.042,245	7	345.786,754 290.041,876	0.537
7	345.786,754 290.041,876	8	345.786,493 290.042,152	0.38
8	345.786,493 290.042,152	9	345.765,843 290.039,225	20.856
9	345.765,843 290.039,225	10	345.766,243 290.039,033	0.444
10	345.766,243 290.039,033	1	345.783,713 290.030,642	19.381

\*\* Lungimile segmentelor sunt determinate în planul de proiecție Stereo 70 și sunt rotunjite la 1 milimetru.

\*\*\* Distanța dintre puncte este formată din segmente cumulate ce sunt mai mici decât valoarea 1 milimetru.



**DATE DESPRE IMOBILUL NR. 11013**

Oficiul de Cadastru și Publicitate Imobiliară DOLJ  
Biroul de Cadastru și Publicitate Imobiliară Craiova

**A. Partea I. Descrierea imobilului**

TEREN Necunoscut

Adresa: Loc. Cetate, Jud. Dolj, T120, P6

Nr. Crt	Nr cadastral Nr. topografic	Suprafața* (mp)	Observații / Referințe
A1		13.900	Sector cadastral:27 Teren neimprejmuit;

**B. Partea II. Proprietari și acte**

Inscrieri privitoare la dreptul de proprietate și alte drepturi reale	Referințe
/	
Act Administrativ nr. TDP 281-58801, din 12/08/1993 emis de CJSDPAT DOLJ;	
B1	A1
Intabulare, drept de PROPRIETATE, dobandit prin Reconstituire, cota actuala 1/1, cota initiala 1/1	
1) BREBENEL M. GHEORGHE, LIPSA CNP	

**C. Partea III. SARCINI .**

Inscrieri privind dezmembramintele dreptului de proprietate, drepturi reale de garanție și sarcini	Referințe
NU SUNT	



Punct început	X / Y	Punct sfârșit	X / Y	Lungime segment (** (m)
5	345.787,977 290.049,036	6	345.790,974 290.045,864	4.364
6	345.790,974 290.045,864	7	345.787,144 290.042,245	5.269
7	345.787,144 290.042,245	8	346.149,256 290.093,575	365.732
8	346.149,256 290.093,575	9	346.149,731 290.099,761	6.204
9	346.149,731 290.099,761	10	346.149,734 290.099,795	0.034
10	346.149,734 290.099,795	11	346.151,464 290.122,31	22.581
11	346.151,464 290.122,31	12	346.151,883 290.127,771	5.477
12	346.151,883 290.127,771	13	345.713,836 290.065,676	442.426
13	345.713,836 290.065,676	14	345.713,577 290.065,386	0.389
14	345.713,577 290.065,386	15	345.713,543 290.065,348	0.051
15	345.713,543 290.065,348	16	345.713,191 290.064,956	0.527
16	345.713,191 290.064,956	17	345.739,838 290.051,713	29.756
17	345.739,838 290.051,713	1	345.762,125 290.041,011	24.723

\*\* Lungimile segmentelor sunt determinate în planul de proiecție Stereo 70 și sunt rotunjite la 1 milimetru.

\*\*\* Distanța dintre puncte este formată din segmente cumulate ce sunt mai mici decât valoarea 1 milimetru.



**DATE DESPRE IMOBILUL NR. 11014**

Oficiul de Cadastru și Publicitate Imobiliară DOLJ  
Biroul de Cadastru și Publicitate Imobiliară Craiova

**A. Partea I. Descrierea imobilului**

TEREN Necunoscut

Adresa: Loc. Cetate, Jud. Dolj, T120, P7

Nr. Crt	Nr cadastral Nr. topografic	Suprafața* (mp)	Observații / Referințe
A1		5.000	Sector cadastral:27 Teren neimprejmuit;

**B. Partea II. Proprietari și acte**

Inscrieri privitoare la dreptul de proprietate și alte drepturi reale	Referințe
/	
Act Administrativ nr. TDP 261-58801, din 10/08/1993 emis de CJSDPAT DOLJ;	
B1	A1
Intabulare, drept de PROPRIETATE, dobandit prin Reconstituire, cota actuala 1/1, cota initiala 1/1	
1) NICA GH. ION, LIPSA CNP	

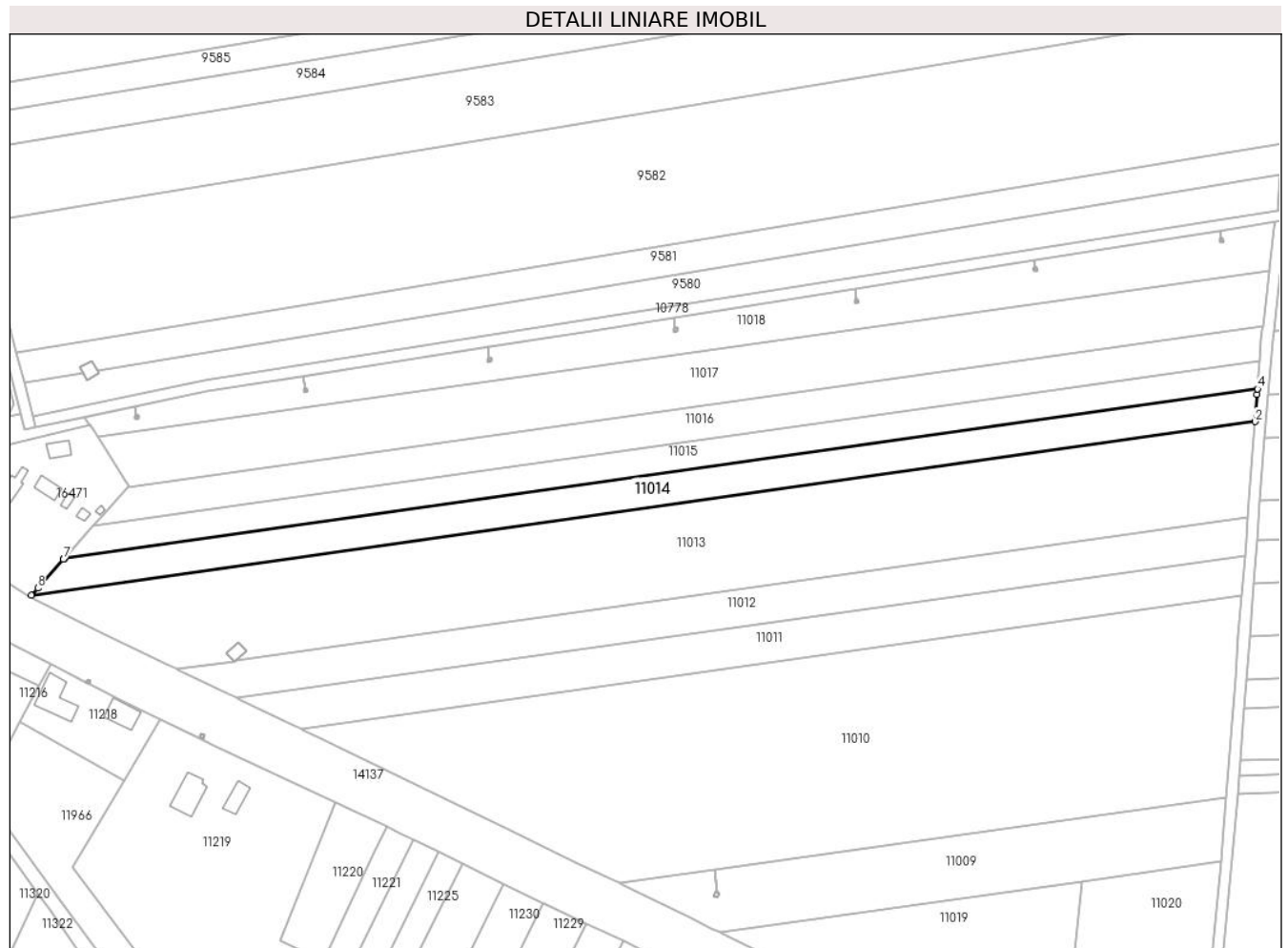
**C. Partea III. SARCINI .**

Inscrieri privind dezmembramintele dreptului de proprietate, drepturi reale de garanție și sarcini	Referințe
NU SUNT	

**Teren**

Nr cadastral	Suprafața (mp)*	Observații / Referințe
	5.000	

\* Suprafața este determinată în planul de proiecție Stereo 70.



**Date referitoare la teren**

Crt	Categorie folosință	Intravilan	Suprafața (mp)	Tarla	Parcelă	Nr. topo	Observații / Referințe
1	arabil	DA	396	120	7	-	
2	arabil	NU	4.604	120	7	-	

**Lungime Segmente**

1) Valorile lungimilor segmentelor sunt obținute din proiecție în plan.

Punct început	X / Y	Punct sfârșit	X / Y	Lungime segment (** (m)
1	345.713,836 290.065,676	2	346.151,883 290.127,771	442.426
2	346.151,883 290.127,771	3	346.152,633 290.137,52	9.778
3	346.152,633 290.137,52	4	346.152,782 290.139,456	1.942
4	346.152,782 290.139,456	5	345.725,663 290.078,911	431.389



Punct început	X / Y	Punct sfârșit	X / Y	Lungime segment (** (m)
5	345.725,663 290.078,911	6	345.725,367 290.078,58	0.444
6	345.725,367 290.078,58	7	345.725,332 290.078,541	0.052
7	345.725,332 290.078,541	8	345.716,113 290.068,224	13.836
8	345.716,113 290.068,224	1	345.713,836 290.065,676	3.417

\*\* Lungimile segmentelor sunt determinate în planul de proiecție Stereo 70 și sunt rotunjite la 1 milimetru.

\*\*\* Distanța dintre puncte este formată din segmente cumulate ce sunt mai mici decât valoarea 1 milimetru.



**DATE DESPRE IMOBILUL NR. 11015**

Oficiul de Cadastru și Publicitate Imobiliară DOLJ  
Biroul de Cadastru și Publicitate Imobiliară Craiova

**A. Partea I. Descrierea imobilului**

TEREN Necunoscut

Adresa: Loc. Cetate, Jud. Dolj, T120, P8

Nr. Crt	Nr cadastral Nr. topografic	Suprafața* (mp)	Observații / Referințe
A1		4.208	Sector cadastral:27 Teren neimprejmuit;

**B. Partea II. Proprietari și acte**

Inscrieri privitoare la dreptul de proprietate și alte drepturi reale	Referințe
/	
Act Administrativ nr. TDP 269-58801, din 12/08/1993 emis de CJSDPAT DOLJ;	
B1	A1
Intabulare, drept de PROPRIETATE, dobandit prin Reconstituire, cota actuala 1/1, cota initiala 1/1	
1) BUCICĂ C. VASILE, LIPSA CNP	
2) BUCICA C. CONSTANTIN, LIPSA CNP	
3) BUCICA C. IOANA, LIPSA CNP	

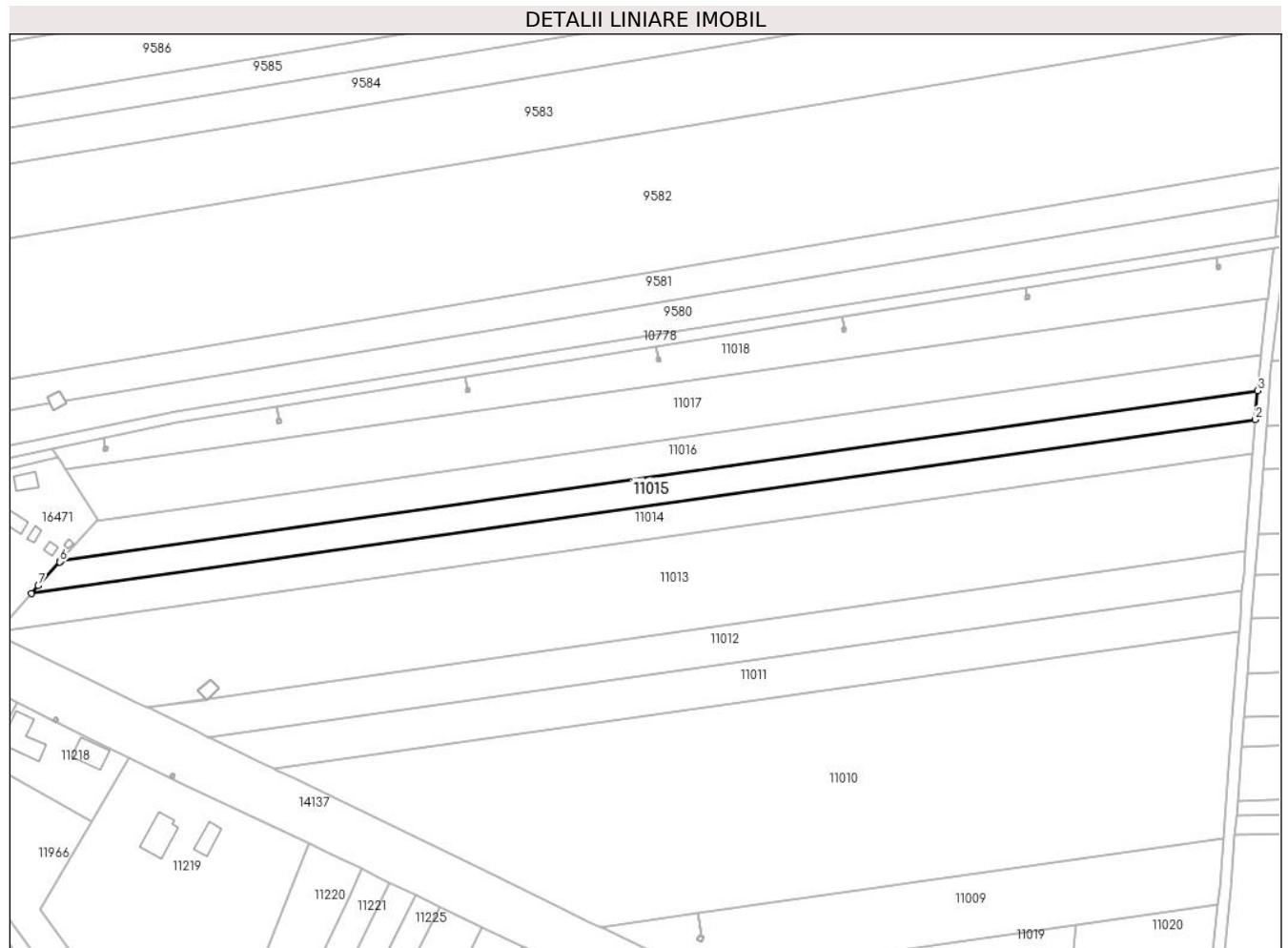
**C. Partea III. SARCINI .**

Inscrieri privind dezmembramintele dreptului de proprietate, drepturi reale de garanție și sarcini	Referințe
NU SUNT	

**Teren**

Nr cadastral	Suprafața (mp)*	Observații / Referințe
	4.208	

\* Suprafața este determinată în planul de proiecție Stereo 70.



**Date referitoare la teren**

Crt	Categorie folosință	Intra vilan	Suprafața (mp)	Tarla	Parcelă	Nr. topo	Observații / Referințe
1	arabil	DA	335	120	8	-	
2	arabil	NU	3.873	120	8	-	

**Lungime Segmente**

1) Valorile lungimilor segmentelor sunt obținute din proiecție în plan.

Punct început	X / Y	Punct sfârșit	X / Y	Lungime segment (** (m)
1	345.725,663 290.078,911	2	346.152,782 290.139,456	431.389
2	346.152,782 290.139,456	3	346.153,556 290.149,528	10.102
3	346.153,556 290.149,528	4	345.735,855 290.090,318	421.877
4	345.735,855 290.090,318	5	345.735,523 290.089,946	0.499

Punct început	X / Y	Punct sfârșit	X / Y	Lungime segment (** (m)
5	345.735,523 290.089,946	6	345.735,487 290.089,906	0.054
6	345.735,487 290.089,906	7	345.728,058 290.081,591	11.15
7	345.728,058 290.081,591	1	345.725,663 290.078,911	3.594

\*\* Lungimile segmentelor sunt determinate în planul de proiecție Stereo 70 și sunt rotunjite la 1 milimetru.

\*\*\* Distanța dintre puncte este formată din segmente cumulate ce sunt mai mici decât valoarea 1 milimetru.



**DATE DESPRE IMOBILUL NR. 11016**

Oficiul de Cadastru și Publicitate Imobiliară DOLJ  
Biroul de Cadastru și Publicitate Imobiliară Craiova

**A. Partea I. Descrierea imobilului**

TEREN Necunoscut

Adresa: Loc. Cetate, Jud. Dolj, T120, P9

Nr. Crt	Nr cadastral Nr. topografic	Suprafața* (mp)	Observații / Referințe
A1		5.000	Sector cadastral:27 Teren neimprejmuit;

**B. Partea II. Proprietari și acte**

Inscrieri privitoare la dreptul de proprietate și alte drepturi reale	Referințe
/	
Act Administrativ nr. TDP 274-58801, din 12/08/1993 emis de CJSDPAT DOLJ;	
B1	A1
Intabulare, drept de PROPRIETATE, dobandit prin Reconstituire, cota actuala 1/1, cota initiala 1/1	
1) <b>BREBENEL ELENA</b> , LIPSA CNP	
2) <b>BREBENEL D. FLOAREA</b> , LIPSA CNP	

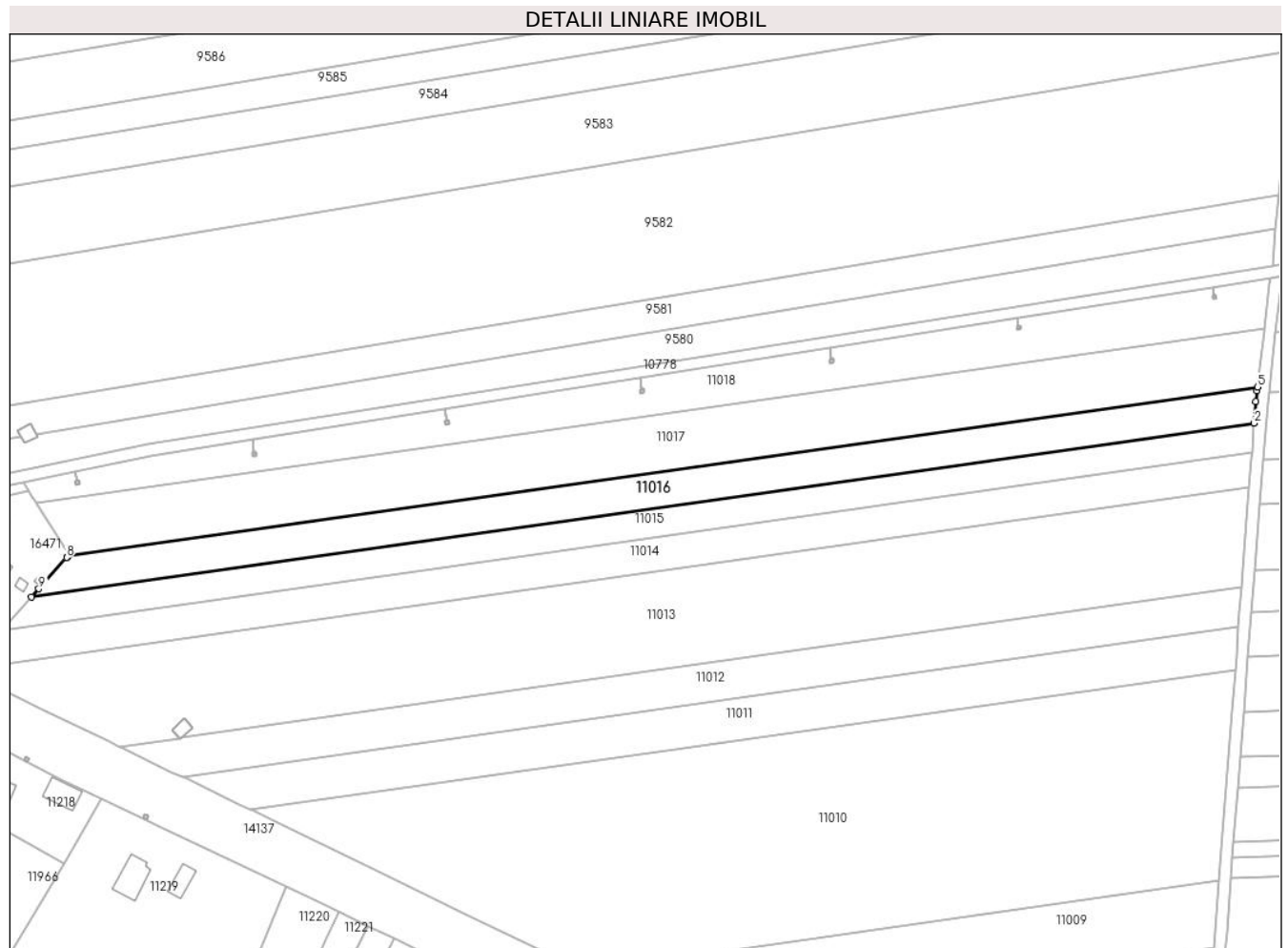
**C. Partea III. SARCINI .**

Inscrieri privind dezmembramintele dreptului de proprietate, drepturi reale de garanție și sarcini	Referințe
NU SUNT	

**Teren**

Nr cadastral	Suprafața (mp)*	Observații / Referințe
	5.000	

\* Suprafața este determinată în planul de proiecție Stereo 70.



**Date referitoare la teren**

Crt	Categorie folosință	Intravilan	Suprafața (mp)	Tarla	Parcelă	Nr. topo	Observații / Referințe
1	arabil	DA	401	120	9	-	
2	arabil	NU	4.599	120	9	-	

**Lungime Segmente**

1) Valorile lungimilor segmentelor sunt obținute din proiecție în plan.

Punct început	X / Y	Punct sfârșit	X / Y	Lungime segment (** (m)
1	345.735,855 290.090,318	2	346.153,556 290.149,528	421.877
2	346.153,556 290.149,528	3	346.154,13 290.157,001	7.495
3	346.154,13 290.157,001	4	346.154,551 290.160,554	3.578
4	346.154,551 290.160,554	5	346.154,702 290.161,826	1.281



Punct început	X / Y	Punct sfârșit	X / Y	Lungime segment (** (m)
5	346.154,702 290.161,826	6	345.748,272 290.104,214	410.493
6	345.748,272 290.104,214	7	345.747,891 290.103,787	0.572
7	345.747,891 290.103,787	8	345.747,855 290.103,746	0.055
8	345.747,855 290.103,746	9	345.738,351 290.093,111	14.263
9	345.738,351 290.093,111	1	345.735,855 290.090,318	3.746

\*\* Lungimile segmentelor sunt determinate în planul de proiecție Stereo 70 și sunt rotunjite la 1 milimetru.

\*\*\* Distanța dintre puncte este formată din segmente cumulate ce sunt mai mici decât valoarea 1 milimetru.



**DATE DESPRE IMOBILUL NR. 11017**

Oficiul de Cadastru și Publicitate Imobiliară DOLJ  
Biroul de Cadastru și Publicitate Imobiliară Craiova

**A. Partea I. Descrierea imobilului**

TEREN Necunoscut

Adresa: Loc. Cetate, Jud. Dolj, T120, P10

Nr. Crt	Nr cadastral Nr. topografic	Suprafața* (mp)	Observații / Referințe
A1		8.068	Sector cadastral:27 Teren neimprejmuit;

**B. Partea II. Proprietari și acte**

Inscrieri privitoare la dreptul de proprietate și alte drepturi reale	Referințe
/	
Act Administrativ nr. TDP 263-58801, din 11/08/1993 emis de CJSDPAT DOLJ;	
B1	A1
Intabulare, drept de PROPRIETATE, dobandit prin Reconstituire, cota actuala 1/1, cota initiala 1/1	
1) BREBENEL GH. ION, LIPSA CNP	

**C. Partea III. SARCINI .**

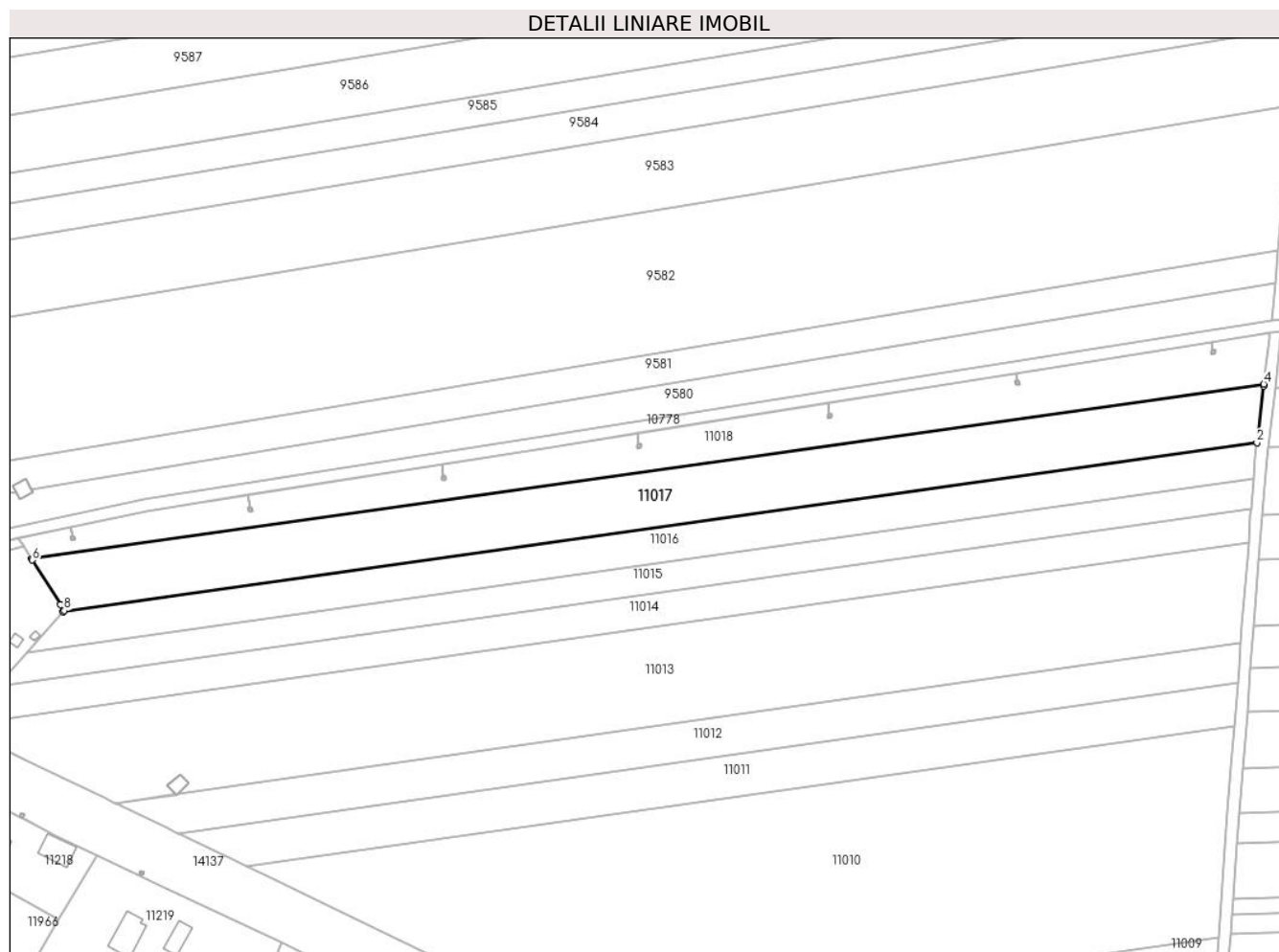
Inscrieri privind dezmembramintele dreptului de proprietate, drepturi reale de garanție și sarcini	Referințe
NU SUNT	

## Anexa Nr. 1 La Partea I

## Teren

Nr cadastral	Suprafața (mp)*	Observații / Referințe
	8.068	

\* Suprafața este determinată în planul de proiecție Stereo 70.



## Date referitoare la teren

Crt	Categorie folosință	Intravilan	Suprafața (mp)	Tarla	Parcelă	Nr. topo	Observații / Referințe
1	arabil	DA	474	120	10	-	
2	arabil	NU	7.594	120	10	-	

## Lungime Segmente

1) Valorile lungimilor segmentelor sunt obținute din proiecție în plan.

Punct început	X / Y	Punct sfârșit	X / Y	Lungime segment (** (m)
1	345.748,272 290.104,214	2	346.154,702 290.161,826	410.493
2	346.154,702 290.161,826	3	346.156,978 290.181,017	19.325
3	346.156,978 290.181,017	4	346.157,06 290.181,712	0.7
4	346.157,06 290.181,712	5	345.737,551 290.122,245	423.703

Punct început	X / Y	Punct sfârșit	X / Y	Lungime segment (** (m)
5	345.737,551 290.122,245	6	345.737,806 290.121,842	0.477
6	345.737,806 290.121,842	7	345.747,431 290.106,63	18.001
7	345.747,431 290.106,63	8	345.748,675 290.104,665	2.326
8	345.748,675 290.104,665	1	345.748,272 290.104,214	0.605

\*\* Lungimile segmentelor sunt determinate în planul de proiecție Stereo 70 și sunt rotunjite la 1 milimetru.

\*\*\* Distanța dintre puncte este formată din segmente cumulate ce sunt mai mici decât valoarea 1 milimetru.



**DATE DESPRE IMOBILUL NR. 11018**

Oficiul de Cadastru și Publicitate Imobiliară DOLJ  
Biroul de Cadastru și Publicitate Imobiliară Craiova

**A. Partea I. Descrierea imobilului**

TEREN Extravilan

Adresa: Jud. Dolj, T120, P11

Nr. Crt	Nr cadastral Nr. topografic	Suprafața* (mp)	Observații / Referințe
A1		5.674	Sector cadastral:27 Teren neimprejmuit;

**B. Partea II. Proprietari și acte**

Inscrieri privitoare la dreptul de proprietate și alte drepturi reale	Referințe
/	
Act Normativ nr. LEGEA 7, din 13/03/1996 emis de PARLAMENTUL ROMANIEI (ART. 13 ALIN. 14);	
B1	A1
Intabulare, drept de PROPRIETATE, dobandit prin Lege, cota actuala 1/1, cota initiala 1/1	
1) COMUNA CETATE-Rezerva comisiei locale de fond funciar, CIF:4553470	

**C. Partea III. SARCINI .**

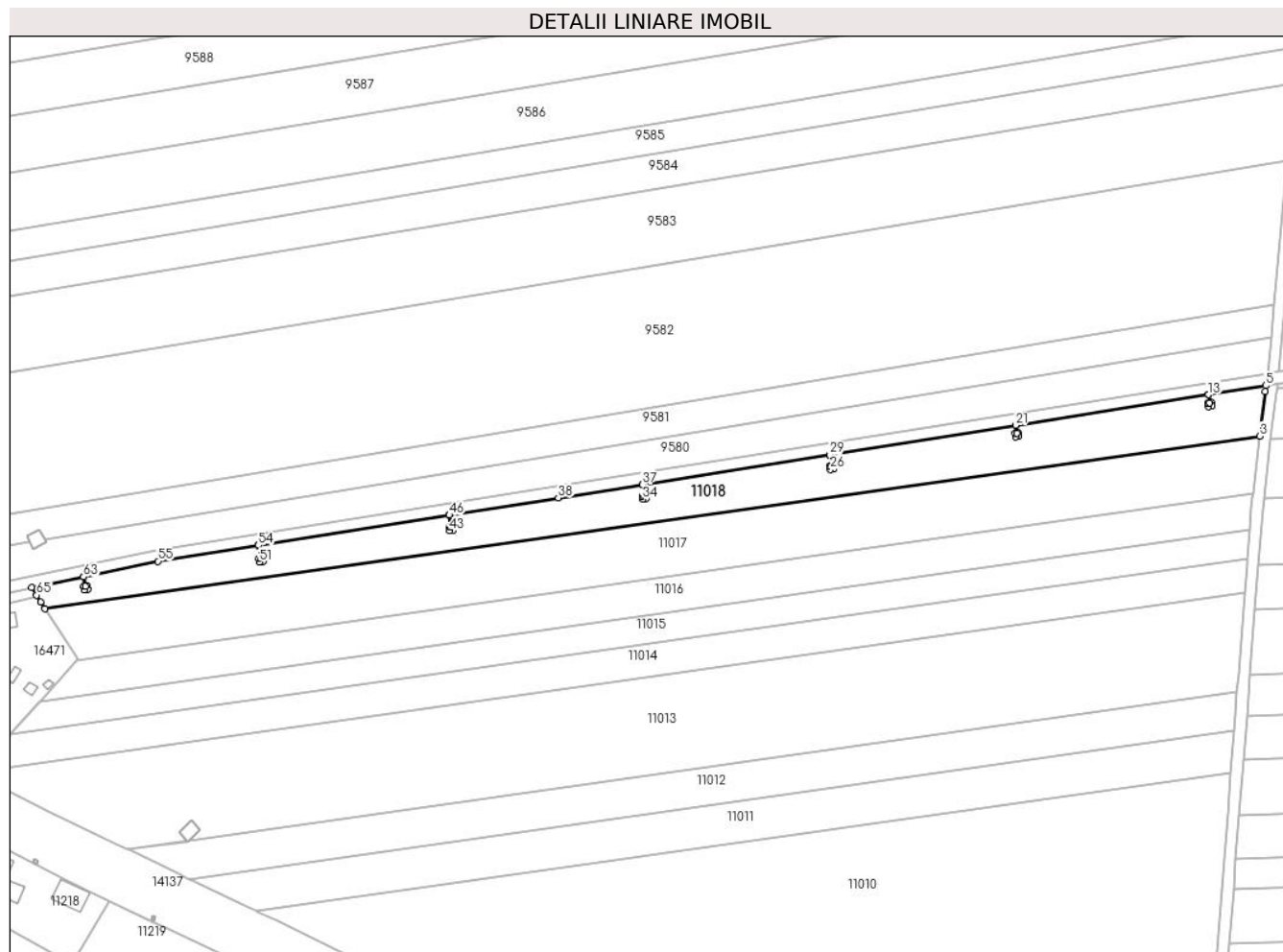
Inscrieri privind dezmembramintele dreptului de proprietate, drepturi reale de garanție și sarcini	Referințe
NU SUNT	

## Anexa Nr. 1 La Partea I

## Teren

Nr cadastral	Suprafața (mp)*	Observații / Referințe
	5.674	

\* Suprafața este determinată în planul de proiecție Stereo 70.



## Date referitoare la teren

Crt	Categorie folosință	Intravilan	Suprafața (mp)	Tarla	Parcelă	Nr. topo	Observații / Referințe
1	arabil	NU	5.674	120	11	-	

## Lungime Segmente

1) Valorile lungimilor segmentelor sunt obținute din proiecție în plan.

Punct început	X / Y	Punct sfârșit	X / Y	Lungime segment	Punct început	X / Y	Punct sfârșit	X / Y	Lungime segment	Punct început	X / Y	Punct sfârșit	X / Y	Lungime segment
1	345.736,106 290.124,527	2	345.737,551 290.122,245	2.701	2	345.737,551 290.122,245	3	346.157,06 290.181,712	423.703	3	346.157,06 290.181,712	4	346.158,886 290.197,116	15.512
4	346.158,886 290.197,116	5	346.159,181 290.199,087	1.993	5	346.159,181 290.199,087	6	346.139,386 290.195,951	20.042	6	346.139,386 290.195,951	7	346.139,818 290.193,225	2.76
7	346.139,818 290.193,225	8	346.140,41 290.193,322	0.6	8	346.140,41 290.193,322	9	346.140,604 290.192,138	1.2	9	346.140,604 290.192,138	10	346.139,42 290.191,943	1.2
10	346.139,42 290.191,943	11	346.139,226 290.193,127	1.2	11	346.139,226 290.193,127	12	346.139,813 290.193,224	0.595	12	346.139,813 290.193,224	13	346.139,38 290.195,951	2.761
13	346.139,38 290.195,951	14	346.072,7 290.185,389	67.511	14	346.072,7 290.185,389	15	346.073,118 290.182,748	2.674	15	346.073,118 290.182,748	16	346.073,71 290.182,846	0.6
16	346.073,71 290.182,846	17	346.073,905 290.181,662	1.2	17	346.073,905 290.181,662	18	346.072,721 290.181,467	1.2	18	346.072,721 290.181,467	19	346.072,526 290.182,651	1.2



Punct început	X / Y	Punct sfârșit	X / Y	Lungime segment	Punct început	X / Y	Punct sfârșit	X / Y	Lungime segment	Punct început	X / Y	Punct sfârșit	X / Y	Lungime segment
19	346.072,526 290.182,651	20	346.073,113 290.182,748	0.595	20	346.073,113 290.182,748	21	346.072,695 290.185,388	2.673	21	346.072,695 290.185,388	22	346.008,585 290.175,233	64.909
22	346.008,585 290.175,233	23	346.009,189 290.171,423	3.858	23	346.009,189 290.171,423	24	346.009,781 290.171,52	0.6	24	346.009,781 290.171,52	25	346.009,976 290.170,336	1.2
25	346.009,976 290.170,336	26	346.008,792 290.170,141	1.2	26	346.008,792 290.170,141	27	346.008,597 290.171,326	1.201	27	346.008,597 290.171,326	28	346.009,184 290.171,422	0.595
28	346.009,184 290.171,422	29	346.008,581 290.175,233	3.858	29	346.008,581 290.175,233	30	345.943,795 290.164,971	65.594	30	345.943,795 290.164,971	31	345.944,399 290.161,157	3.862
31	345.944,399 290.161,157	32	345.944,991 290.161,255	0.6	32	345.944,991 290.161,255	33	345.945,186 290.160,071	1.2	33	345.945,186 290.160,071	34	345.944,002 290.159,876	1.2
34	345.944,002 290.159,876	35	345.943,807 290.161,06	1.2	35	345.943,807 290.161,06	36	345.944,394 290.161,157	0.595	36	345.944,394 290.161,157	37	345.943,79 290.164,97	3.861
37	345.943,79 290.164,97	38	345.914,805 290.160,379	29.346	38	345.914,805 290.160,379	39	345.877,155 290.154,425	38.118	39	345.877,155 290.154,425	40	345.877,791 290.150,402	4.073
40	345.877,791 290.150,402	41	345.878,383 290.150,499	0.6	41	345.878,383 290.150,499	42	345.878,578 290.149,315	1.2	42	345.878,578 290.149,315	43	345.877,394 290.149,12	1.2
43	345.877,394 290.149,12	44	345.877,199 290.150,304	1.2	44	345.877,199 290.150,304	45	345.877,786 290.150,401	0.595	45	345.877,786 290.150,401	46	345.877,15 290.154,424	4.073
46	345.877,15 290.154,424	47	345.811,255 290.144,003	66.714	47	345.811,255 290.144,003	48	345.811,955 290.139,576	4.482	48	345.811,955 290.139,576	49	345.812,547 290.139,674	0.6
49	345.812,547 290.139,674	50	345.812,741 290.138,49	1.2	50	345.812,741 290.138,49	51	345.811,557 290.138,295	1.2	51	345.811,557 290.138,295	52	345.811,363 290.139,479	1.2
52	345.811,363 290.139,479	53	345.811,95 290.139,576	0.595	53	345.811,95 290.139,576	54	345.811,25 290.144,002	4.481	54	345.811,25 290.144,002	55	345.776,553 290.138,515	35.128
55	345.776,553 290.138,515	56	345.750,833 290.133,122	26.279	56	345.750,833 290.133,122	57	345.751,505 290.129,919	3.273	57	345.751,505 290.129,919	58	345.752,097 290.130,017	0.6
58	345.752,097 290.130,017	59	345.752,291 290.128,833	1.2	59	345.752,291 290.128,833	60	345.751,107 290.128,638	1.2	60	345.751,107 290.128,638	61	345.750,913 290.129,822	1.2
61	345.750,913 290.129,822	62	345.751,5 290.129,919	0.595	62	345.751,5 290.129,919	63	345.750,829 290.133,121	3.272	63	345.750,829 290.133,121	64	345.732,913 290.129,364	18.306
64	345.732,913 290.129,364	65	345.734,64 290.126,844	3.055	65	345.734,64 290.126,844	1	345.736,106 290.124,527	2.742					

\*\* Lungimile segmentelor sunt determinate în planul de proiecție Stereo 70 și sunt rotunjite la 1 milimetru.

\*\*\* Distanța dintre puncte este formată din segmente cumulate ce sunt mai mici decât valoarea 1 milimetru.



**DATE DESPRE IMOBILUL NR. 11019**

Oficiul de Cadastru și Publicitate Imobiliară DOLJ  
Biroul de Cadastru și Publicitate Imobiliară Craiova

**A. Partea I. Descrierea imobilului**

TEREN Extravilan

Adresa: Jud. Dolj, T120, P1

Nr. Crt	Nr cadastral Nr. topografic	Suprafața* (mp)	Observații / Referințe
A1	39120	5.000	Sector cadastral:27 Teren neimprejmuit;

**B. Partea II. Proprietari și acte**

Inscrieri privitoare la dreptul de proprietate și alte drepturi reale		Referințe
<b>253933 / 20/10/2021</b>		
Act Notarial nr. CVC aut sub nr. 2849, din 15/10/2021 emis de Gherghe Anca-Costina;		
B1	Intabulare, drept de PROPRIETATE, dobandit prin Conventie, cota actuala 1/1, cota initiala 1/1 1) RADU ELENA CORINA 2) RADU MARIN	A1

**C. Partea III. SARCINI .**

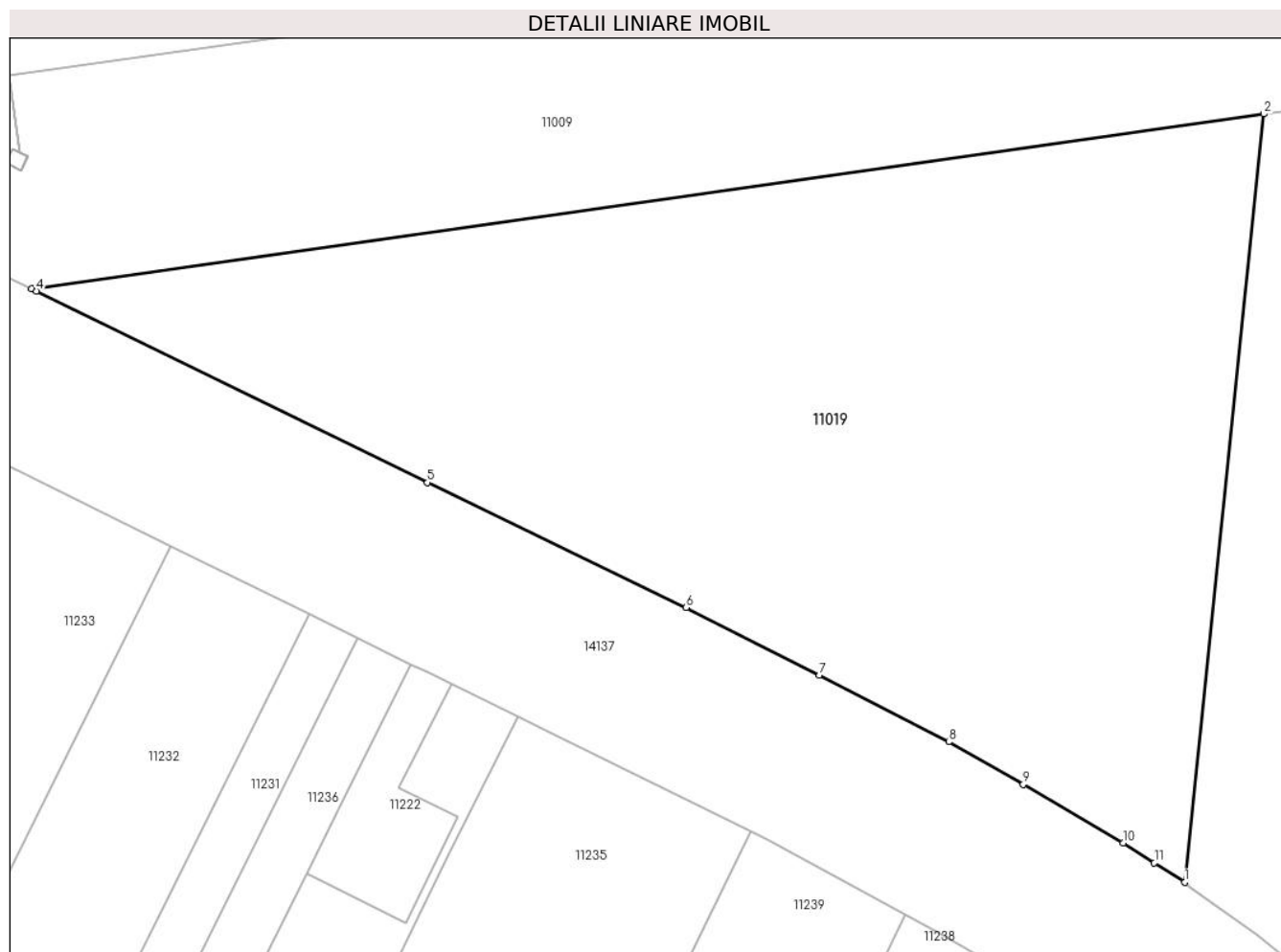
Inscrieri privind dezmembramintele dreptului de proprietate, drepturi reale de garanție și sarcini	Referințe
NU SUNT	

## Anexa Nr. 1 La Partea I

## Teren

Nr cadastral	Suprafața (mp)*	Observații / Referințe
39120	5.000	

\* Suprafața este determinată în planul de proiecție Stereo 70.



## Date referitoare la teren

Crt	Categorie folosință	Intravilan	Suprafața (mp)	Tarla	Parcelă	Nr. topo	Observații / Referințe
1	arabil	NU	5.000	120	1	-	

## Lungime Segmente

1) Valorile lungimilor segmentelor sunt obținute din proiecție în plan.

Punct început	X / Y	Punct sfârșit	X / Y	Lungime segment (** (m)
1	346.081,789 289.882,794	2	346.090,096 289.963,442	81.075
2	346.090,096 289.963,442	3	345.960,65 289.945,093	130.74
3	345.960,65 289.945,093	4	345.961,164 289.944,842	0.572
4	345.961,164 289.944,842	5	346.002,243 289.924,751	45.729
5	346.002,243 289.924,751	6	346.029,399 289.911,605	30.171

Punct început	X / Y	Punct sfârșit	X / Y	Lungime segment (** (m)
6	346.029,399 289.911,605	7	346.043,413 289.904,516	15.705
7	346.043,413 289.904,516	8	346.056,994 289.897,513	15.28
8	346.056,994 289.897,513	9	346.064,816 289.893,04	9.011
9	346.064,816 289.893,04	10	346.075,313 289.886,919	12.151
10	346.075,313 289.886,919	11	346.078,588 289.884,833	3.883
11	346.078,588 289.884,833	1	346.081,789 289.882,794	3.795

\*\* Lungimile segmentelor sunt determinate în planul de proiecție Stereo 70 și sunt rotunjite la 1 milimetru.

\*\*\* Distanța dintre puncte este formată din segmente cumulate ce sunt mai mici decât valoarea 1 milimetru.



**DATE DESPRE IMOBILUL NR. 11020**

Oficiul de Cadastru și Publicitate Imobiliară DOLJ  
Biroul de Cadastru și Publicitate Imobiliară Craiova

**A. Partea I. Descrierea imobilului**

TEREN Extravilan

Adresa: Jud. Dolj, T120, P1

Nr. Crt	Nr cadastral Nr. topografic	Suprafața* (mp)	Observații / Referințe
A1		Din acte: 10.000 Masurata: 5.000	Sector cadastral:27 Teren neimprejmuit; Diferenta de suprafata se regaseste la ID-ul 11019

**B. Partea II. Proprietari și acte**

Inscrieri privitoare la dreptul de proprietate și alte drepturi reale		Referințe
/		
Act Administrativ nr. TDP 283-58801, din 12/08/1993 emis de CJSDPAT DOLJ;		
B1	Intabulare, drept de PROPRIETATE, dobandit prin Reconstituire, cota actuala 1/1, cota initiala 1/1 1) SPĂTARU I. ELENA, LIPSA CNP 2) ȘTEFAN D. ION, LIPSA CNP 3) SPÎNU C. AURICA, LIPSA CNP 4) ȘTEFAN D. GHEORGHE, LIPSA CNP 5) ȘTEFAN D. ECATERINA, LIPSA CNP	A1

**C. Partea III. SARCINI .**

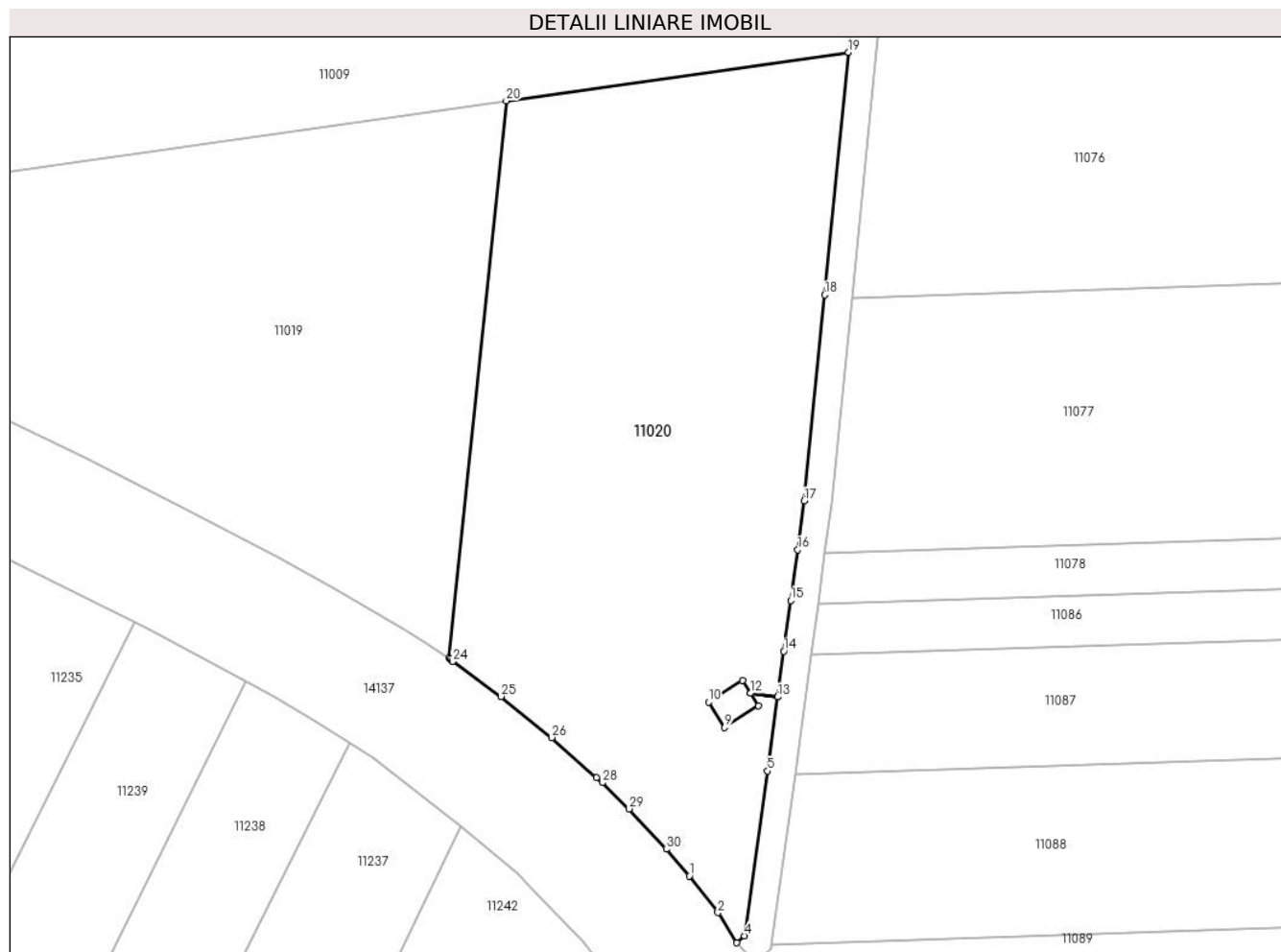
Inscrieri privind dezmembramintele dreptului de proprietate, drepturi reale de garanție și sarcini	Referințe
NU SUNT	

## Anexa Nr. 1 La Partea I

## Teren

Nr cadastral	Suprafața (mp)*	Observații / Referințe
	Din acte: 10.000 Masurata: 5.000	Diferenta de suprafata se regaseste la ID-ul 11019

\* Suprafața este determinată în planul de proiecție Stereo 70.



## Date referitoare la teren

Crt	Categorie folosință	Intra vilan	Suprafața (mp)	Tarla	Parcelă	Nr. topo	Observații / Referințe
1	arabil	NU	5.000	120	1	-	

## Lungime Segmente

1) Valorile lungimilor segmentelor sunt obținute din proiecție în plan.

Punct început	X / Y	Punct sfârșit	X / Y	Lungime segment (** (m)
1	346.116,616 289.851,239	2	346.120,737 289.845,923	6.726
3	346.123,485 289.841,572	4	346.124,601 289.842,586	1.508
5	346.127,927 289.866,431	6	346.129,387 289.877,159	10.827
7	346.125,474 289.877,692	8	346.126,639 289.875,847	2.182
9	346.121,73 289.872,747	10	346.119,4 289.876,437	4.364

Punct început	X / Y	Punct sfârșit	X / Y	Lungime segment (** (m)
2	346.120,737 289.845,923	3	346.123,485 289.841,572	5.146
4	346.124,601 289.842,586	5	346.127,927 289.866,431	24.076
6	346.129,387 289.877,159	7	346.125,474 289.877,692	3.949
8	346.126,639 289.875,847	9	346.121,73 289.872,747	5.806
10	346.119,4 289.876,437	11	346.124,309 289.879,537	5.806



Punct început	X / Y	Punct sfârșit	X / Y	Lungime segment (** (m))
11	346.124,309 289.879,537	12	346.125,471 289.877,696	2.177
13	346.129,388 289.877,164	14	346.130,287 289.883,766	6.663
15	346.131,287 289.891,117	16	346.132,289 289.898,48	7.431
17	346.133,248 289.905,526	18	346.136,194 289.935,358	29.977
19	346.139,663 289.970,469	20	346.090,096 289.963,442	50.063
21	346.081,789 289.882,794	22	346.082,009 289.882,654	0.261
23	346.082,261 289.882,329	24	346.082,313 289.882,263	0.084
25	346.089,384 289.877,229	26	346.096,694 289.871,278	9.426
27	346.103,164 289.865,466	28	346.104,022 289.864,747	1.119
29	346.107,892 289.860,96	30	346.113,268 289.855,115	7.941

Punct început	X / Y	Punct sfârșit	X / Y	Lungime segment (** (m))
12	346.125,471 289.877,696	13	346.129,388 289.877,164	3.953
14	346.130,287 289.883,766	15	346.131,287 289.891,117	7.419
16	346.132,289 289.898,48	17	346.133,248 289.905,526	7.111
18	346.136,194 289.935,358	19	346.139,663 289.970,469	35.282
20	346.090,096 289.963,442	21	346.081,789 289.882,794	81.075
22	346.082,009 289.882,654	23	346.082,261 289.882,329	0.411
24	346.082,313 289.882,263	25	346.089,384 289.877,229	8.68
26	346.096,694 289.871,278	27	346.103,164 289.865,466	8.697
28	346.104,022 289.864,747	29	346.107,892 289.860,96	5.415
30	346.113,268 289.855,115	1	346.116,616 289.851,239	5.122

\*\* Lungimile segmentelor sunt determinate în planul de proiecție Stereo 70 și sunt rotunjite la 1 milimetru.

\*\*\* Distanța dintre puncte este formată din segmente cumulate ce sunt mai mici decât valoarea 1 milimetru.



**DATE DESPRE IMOBILUL NR. 11021**

Oficiul de Cadastru și Publicitate Imobiliară DOLJ  
Biroul de Cadastru și Publicitate Imobiliară Craiova

**A. Partea I. Descrierea imobilului**

TEREN Extravilan

Adresa: Jud. Dolj, T120, P2/1

Nr. Crt	Nr cadastral Nr. topografic	Suprafața* (mp)	Observații / Referințe
A1	36037	Din acte: 480 Masurata: 3	Sector cadastral:27 Teren neimprejmuit; judet Dolj, UAT CETATE (LEA 110 kV CETATE-BASARABI 1 DC LEA 110 kV CETATE-BASARABI 2 )

**B. Partea II. Proprietari și acte**

Inscrieri privitoare la dreptul de proprietate și alte drepturi reale		Referințe
<b>80334 / 25/04/2019</b>		
Act Administrativ nr. decret prezidential nr. 263, din 27/12/1974 emis de Presedintele Republicii Socialiste Romania;		
B1	Intabulare, drept de PROPRIETATE urmare a admiterii reexaminării nr. 80334 din 25.04.2019 la încheierea de carte funciară nr. 190507 din 11.10.2018, dobandit prin Expropriere, cota actuala 1/1, cota initiala 1/1 1) <b>STATUL ROMAN</b> , CIF:999999999999, LIPSA CUI	A1
Act Administrativ nr. contract nr 6, din 20/06/2005 emis de M.E.C. - SDFEE "Electrica Oltenia" (act administrativ nr declaratie nr RO10-53252 din 17.09.2018, emis de DISTRIBUTIE ENERGIE OLTENIA S.A.; act administrativ nr certificat de inregistrare mentiuni nr. 14227 din 13.03.2007, emis de Oficiul Registrului Comertului de pe langa Tribunalul Dolj; act administrativ nr decret prezidential nr. 263 din 27.12.1974, emis de Presedintele Republicii Socialiste Romania; act administrativ nr incheierea nr 2008 din 14.03.2007, emis de Tribunalul Dolj; act administrativ nr certificat de inregistrare mentiuni nr. 57806 din 29.12.2016, emis de Oficiul Registrului Comertului de pe langa Tribunalul Dolj; act notarial nr .Hotararea adunarii generale extraordinare a actionarilor societatii comerciale de distributie si furnizare a energiei electrice Electrica Oltenia SA aut nr 641 din 09.03.2007, emis de NP Mone Gabriela Olga si Andrei Aurel Jean; act administrativ nr cerere nr. 80334 din 25.04.2019, emis de OCPI Dolj; act administrativ nr rezolutia nr 22729 din 30.12.2016, emis de Oficiul Registrului Comertului de pe langa Tribunalul Dolj);		
B2	Intabulare, drept de CONCESIUNE pe o perioada de 49 ani de incepand cu data de 20.06.2005, urmare a admiterii reexaminării nr. 80334 din 25.04.2019 la încheierea de carte funciară nr. 190507 din 11.10.2018 1) <b>SC DISTRIBUTIE ENERGIE OLTENIA SA</b> , CIF:14491102	A1

**C. Partea III. SARCINI .**

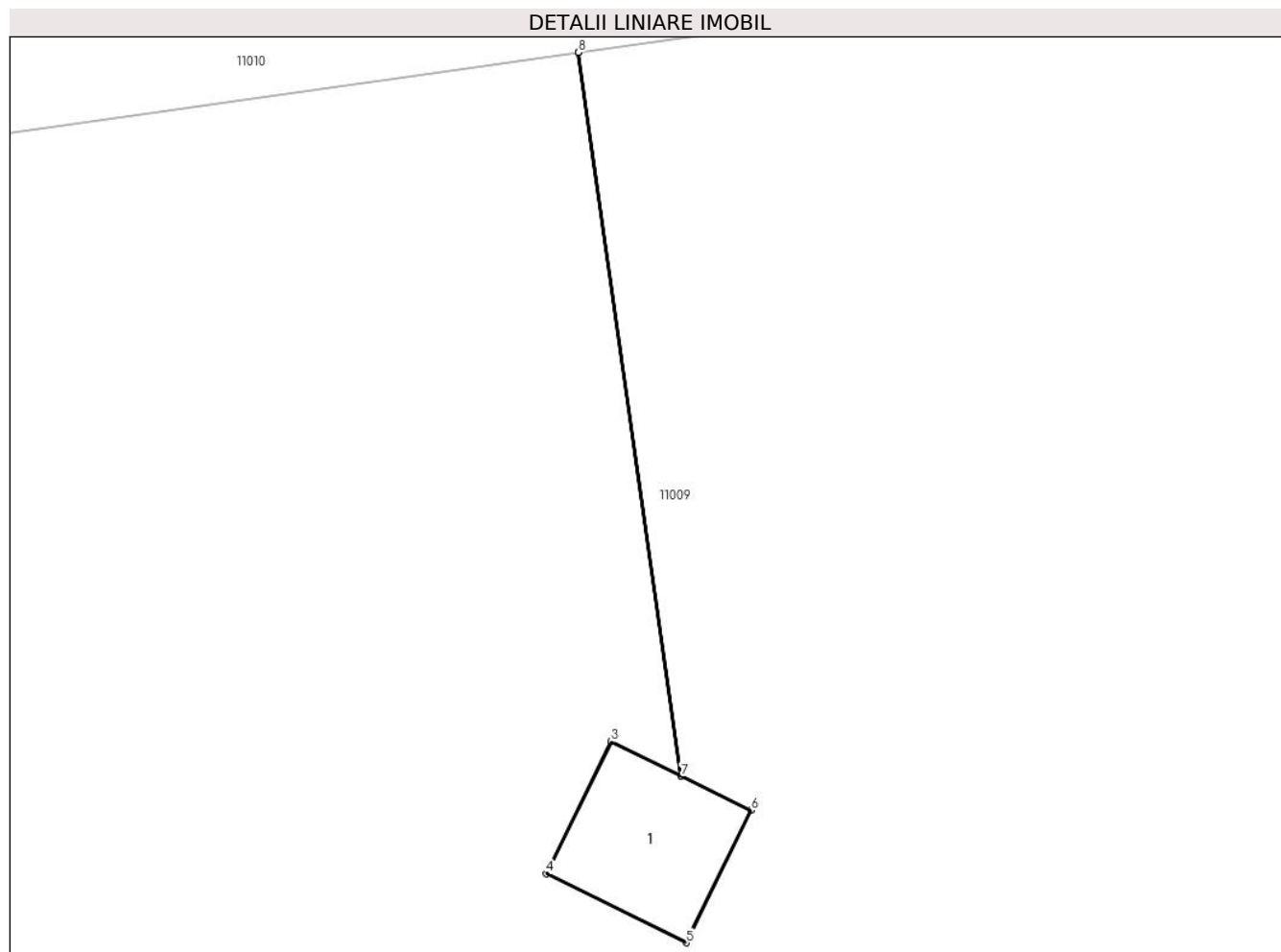
Inscrieri privind dezmembramintele dreptului de proprietate, drepturi reale de garanție și sarcini	Referințe
NU SUNT	

## Anexa Nr. 1 La Partea I

## Teren

Nr cadastral	Suprafaţa (mp)*	Observaţii / Referinţe
36037	Din acte: 480 Masurata: 3	judet Dolj, UAT CETATE (LEA 110 kV CETATE-BASARABI 1 DC LEA 110 kV CETATE-BASARABI 2 )

\* Suprafaţa este determinată în planul de proiecţie Stereo 70.



## Date referitoare la teren

Crt	Categorie folosinţă	Intra vilan	Suprafaţa (mp)	Tarla	Parcelă	Nr. topo	Observaţii / Referinţe
1	curti constructii	NU	3	120	2/1	-	Teren pe care este amplasat St 15_15 'LEA 110 kV CETATE-BASARABI 1 DC LEA 110 kV CETATE-BASARABI 2 '

## Date referitoare la construcţii

Crt	Număr	Destinaţie construcţie	Supraf. (mp)	Situaţie juridică	Observaţii / Referinţe
A1.1	36037-C1	construcţii industriale si edilitare	3	Fara acte	Nr. niveluri:1; S. construita la sol:3 mp; S. construita desfasurata:3 mp; - Stalp nr. 15_15 LEA 110 kV CETATE-BASARABI 1 DC LEA 110 kV CETATE-BASARABI 2 - Constructie de metal - An constructie 1976

## Lungime Segmente

1) Valorile lungimilor segmentelor sunt obţinute din proiecţie în plan.

Punct început	X / Y	Punct sfârşit	X / Y	Lungime segment (** (m)
1	345.958,307 289.967,488	2	345.959,455 289.959,395	8.174
2	345.959,455 289.959,395	3	345.958,675 289.959,778	0.869

Punct început	X / Y	Punct sfârșit	X / Y	Lungime segment (** (m)
3	345.958,675 289.959,778	4	345.957,947 289.958,298	1.649
4	345.957,947 289.958,298	5	345.959,515 289.957,527	1.747
5	345.959,515 289.957,527	6	345.960,243 289.959,008	1.65
6	345.960,243 289.959,008	7	345.959,459 289.959,393	0.873
7	345.959,459 289.959,393	8	345.958,311 289.967,488	8.176
8	345.958,311 289.967,488	1	345.958,307 289.967,488	0.004

\*\* Lungimile segmentelor sunt determinate în planul de proiecție Stereo 70 și sunt rotunjite la 1 milimetru.

\*\*\* Distanța dintre puncte este formată din segmente cumulate ce sunt mai mici decât valoarea 1 milimetru.



**DATE DESPRE IMOBILUL NR. 11022**

Oficiul de Cadastru și Publicitate Imobiliară DOLJ  
Biroul de Cadastru și Publicitate Imobiliară Craiova

**A. Partea I. Descrierea imobilului**

TEREN Extravilan

Adresa: Jud. Dolj, T120, P11/1

Nr. Crt	Nr cadastral Nr. topografic	Suprafața* (mp)	Observații / Referințe
A1		1	Sector cadastral:27 Teren neimprejmuit; RACORD 20 KV PTA SMA FANTANA BANUULUI

**Construcții**

Crt	Nr cadastral Nr. topografic	Adresa	Observații / Referințe
A1.1		Jud. Dolj	Nr. niveluri:1; S. construita la sol:1 mp; Stalp electric

**B. Partea II. Proprietari și acte**

Inscrieri privitoare la dreptul de proprietate și alte drepturi reale		Referințe
/		
Act Normativ nr. HG NR. 1705, din 29/11/2006 emis de GUVERNUL ROMANIEI (Legea 123 din 10.07.2012; Contract de concesiune nr. 6 din 20.06.2005; Act Aditional nr. 1 din 04.03.2016; Licenta pentru distributia energiei electrice nr. 14033 din 01.07.2002 si Anexa);		
B1	Intabulare, drept de PROPRIETATE, dobandit prin Lege, cota actuala 1/1, cota initiala 1/1 1) STATUL ROMAN- DOMENIUL PUBLIC, CIF:9999999999999, LIPSA CUI	A1, A1.1
B2	Intabulare, drept de ADMINISTRARE, dobandit prin Lege, cota actuala 1/1, cota initiala 1/1 1) MINISTERUL ECONOMIEI SI COMERTULUI, CIF:9999999999999, LIPSA CUI	A1, A1.1
B3	Intabulare, drept de CONCESIUNE pe o perioada de 49 de ani, dobandit prin Lege, cota actuala 1/1, cota initiala 1/1 1) CEZ DISTRIBUTIE SA, CIF:14491102	A1, A1.1

**C. Partea III. SARCINI .**

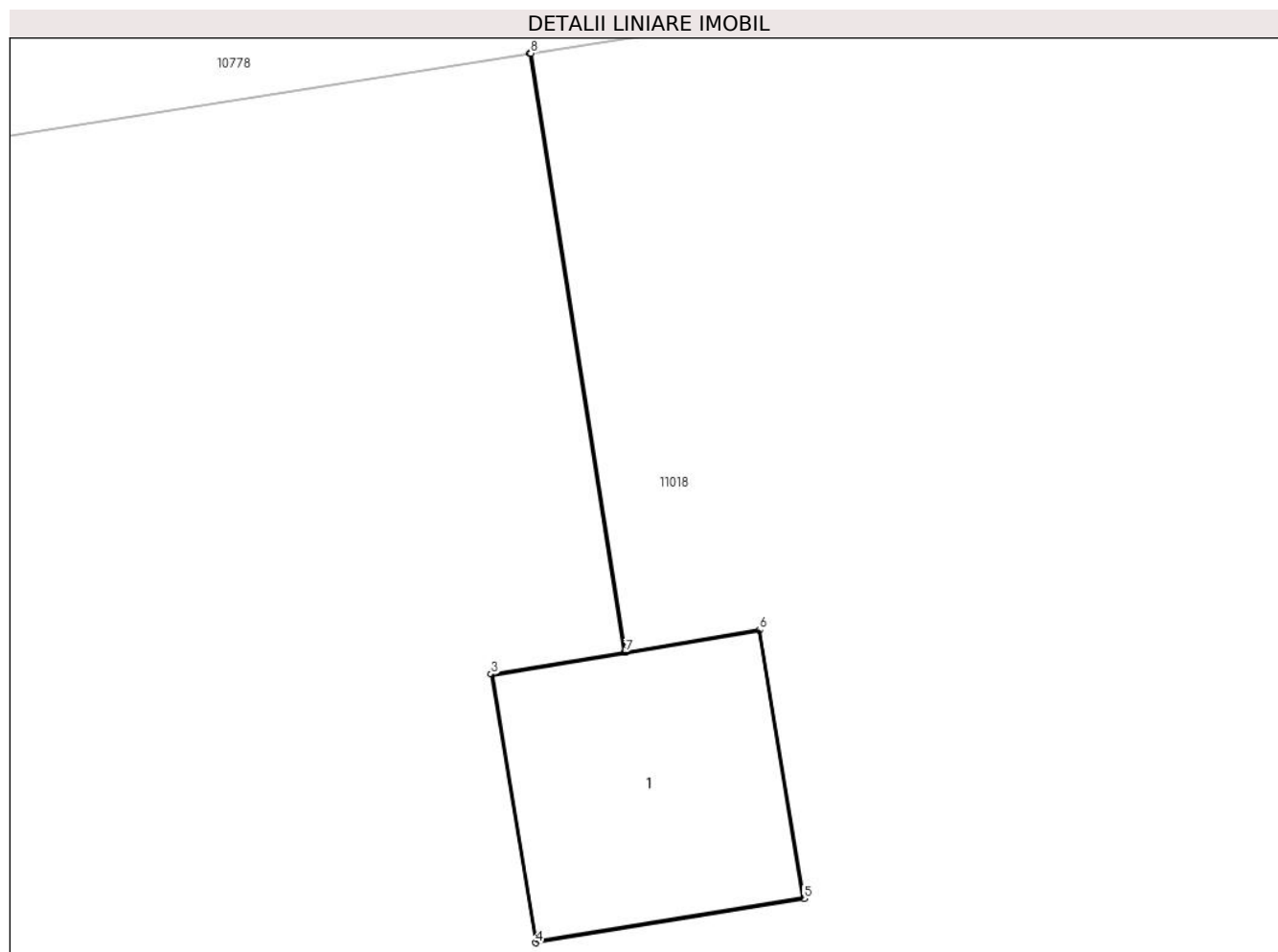
Inscrieri privind dezmembramintele dreptului de proprietate, drepturi reale de garanție și sarcini	Referințe
NU SUNT	

## Anexa Nr. 1 La Partea I

## Teren

Nr cadastral	Suprafața (mp)*	Observații / Referințe
	1	RACORD 20 KV PTA SMA FANTANA BANUULUI

\* Suprafața este determinată în planul de proiecție Stereo 70.



## Date referitoare la teren

Crt	Categorie folosință	Intravilan	Suprafața (mp)	Tarla	Parcelă	Nr. topo	Observații / Referințe
1	curți constructii	NU	1	120	11/1	-	

## Date referitoare la construcții

Crt	Număr	Destinație construcție	Supraf. (mp)	Situație juridică	Observații / Referințe
A1.1		construcții industriale și edilitare	1	Cu acte	Nr. niveluri:1; S. construita la sol:1 mp; Stalp electric

## Lungime Segmente

1) Valorile lungimilor segmentelor sunt obținute din proiecție în plan.

Punct început	X / Y	Punct sfârșit	X / Y	Lungime segment (** (m))
1	346.072,695 290.185,388	2	346.073,113 290.182,748	2.673
2	346.073,113 290.182,748	3	346.072,526 290.182,651	0.595
3	346.072,526 290.182,651	4	346.072,721 290.181,467	1.2



Punct început	X / Y	Punct sfârșit	X / Y	Lungime segment (** (m)
4	346.072,721 290.181,467	5	346.073,905 290.181,662	1.2
5	346.073,905 290.181,662	6	346.073,71 290.182,846	1.2
6	346.073,71 290.182,846	7	346.073,118 290.182,748	0.6
7	346.073,118 290.182,748	8	346.072,7 290.185,389	2.674
8	346.072,7 290.185,389	1	346.072,695 290.185,388	0.005

\*\* Lungimile segmentelor sunt determinate în planul de proiecție Stereo 70 și sunt rotunjite la 1 milimetru.

\*\*\* Distanța dintre puncte este formată din segmente cumulate ce sunt mai mici decât valoarea 1 milimetru.



**DATE DESPRE IMOBILUL NR. 11023**

Oficiul de Cadastru și Publicitate Imobiliară DOLJ  
Biroul de Cadastru și Publicitate Imobiliară Craiova

**A. Partea I. Descrierea imobilului**

TEREN Extravilan

Adresa: Jud. Dolj, T120, P11/2

Nr. Crt	Nr cadastral Nr. topografic	Suprafața* (mp)	Observații / Referințe
A1		1	Sector cadastral:27 Teren neimprejmuit; RACORD 20 KV PTA SMA FANTANA BANUULUI

**Construcții**

Crt	Nr cadastral Nr. topografic	Adresa	Observații / Referințe
A1.1		Jud. Dolj	Nr. niveluri:1; S. construita la sol:1 mp; Stalp electric

**B. Partea II. Proprietari și acte**

Inscrieri privitoare la dreptul de proprietate și alte drepturi reale		Referințe
/		
Act Normativ nr. HG NR. 1705, din 29/11/2006 emis de GUVERNUL ROMANIEI (Legea 123 din 10.07.2012; Contract de concesiune nr. 6 din 20.06.2005; Act Aditional nr. 1 din 04.03.2016; Licenta pentru distributia energiei electrice nr. 14033 din 01.07.2002 si Anexa);		
B1	Intabulare, drept de PROPRIETATE, dobandit prin Lege, cota actuala 1/1, cota initiala 1/1 1) STATUL ROMAN- DOMENIUL PUBLIC, CIF:9999999999999, LIPSA CUI	A1, A1.1
B2	Intabulare, drept de ADMINISTRARE, dobandit prin Lege, cota actuala 1/1, cota initiala 1/1 1) MINISTERUL ECONOMIEI SI COMERTULUI, CIF:9999999999999, LIPSA CUI	A1, A1.1
B3	Intabulare, drept de CONCESIUNE pe o perioada de 49 de ani, dobandit prin Lege, cota actuala 1/1, cota initiala 1/1 1) CEZ DISTRIBUTIE SA, CIF:14491102	A1, A1.1

**C. Partea III. SARCINI .**

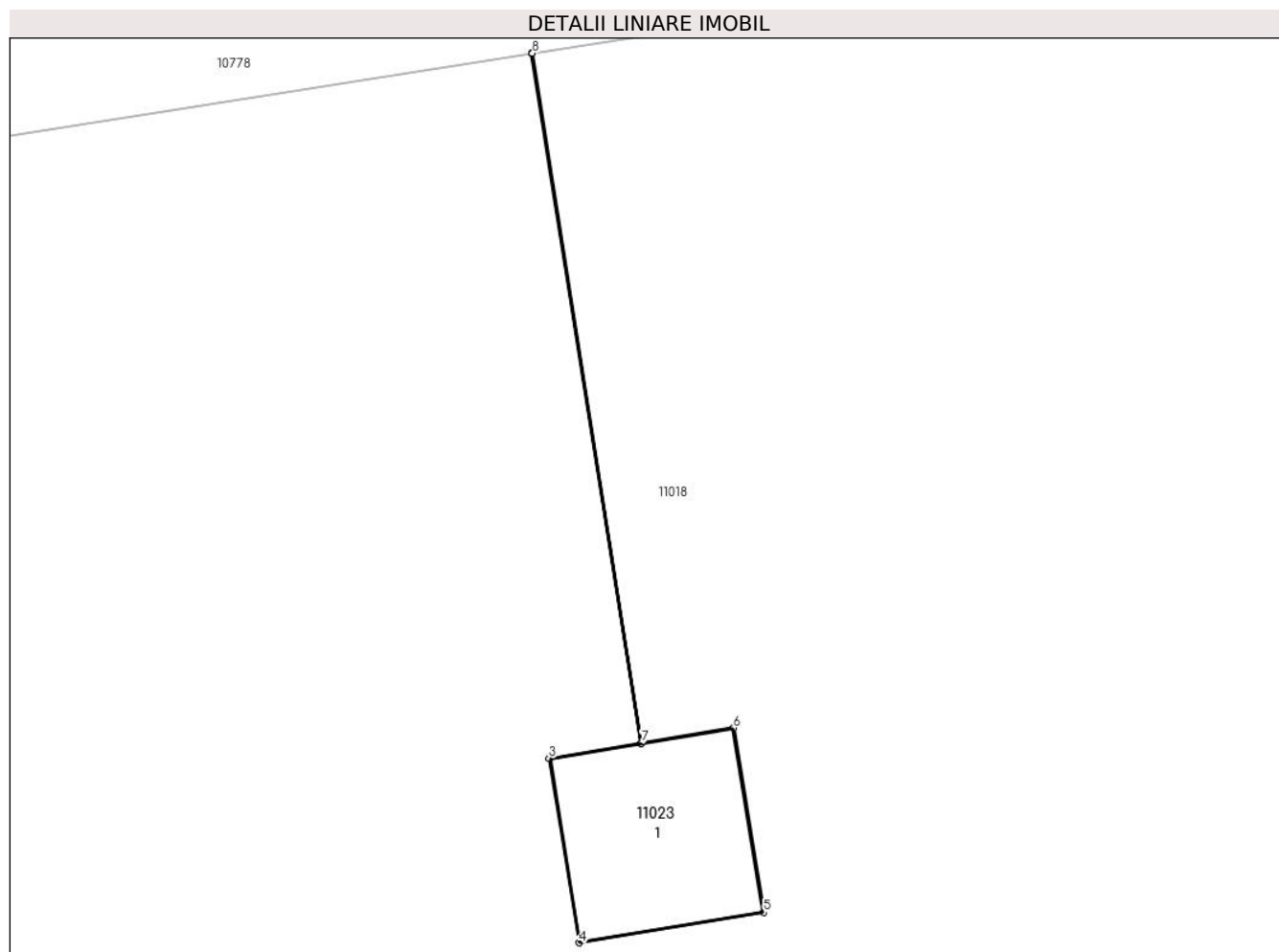
Inscrieri privind dezmembramintele dreptului de proprietate, drepturi reale de garanție și sarcini	Referințe
NU SUNT	

## Anexa Nr. 1 La Partea I

## Teren

Nr cadastral	Suprafața (mp)*	Observații / Referințe
	1	RACORD 20 KV PTA SMA FANTANA BANUULUI

\* Suprafața este determinată în planul de proiecție Stereo 70.



## Date referitoare la teren

Crt	Categorie folosință	Intra vilan	Suprafața (mp)	Tarla	Parcelă	Nr. topo	Observații / Referințe
1	curți constructii	NU	1	120	11/2	-	

## Date referitoare la construcții

Crt	Număr	Destinație construcție	Supraf. (mp)	Situație juridică	Observații / Referințe
A1.1		construcții industriale și edilitare	1	Cu acte	Nr. niveluri:1; S. construita la sol:1 mp; Stalp electric

## Lungime Segmente

1) Valorile lungimilor segmentelor sunt obținute din proiecție în plan.

Punct început	X / Y	Punct sfârșit	X / Y	Lungime segment (** (m)
1	345.811,25 290.144,002	2	345.811,95 290.139,576	4.481
2	345.811,95 290.139,576	3	345.811,363 290.139,479	0.595
3	345.811,363 290.139,479	4	345.811,557 290.138,295	1.2

Punct început	X / Y	Punct sfârșit	X / Y	Lungime segment (** (m)
4	345.811,557 290.138,295	5	345.812,741 290.138,49	1.2
5	345.812,741 290.138,49	6	345.812,547 290.139,674	1.2
6	345.812,547 290.139,674	7	345.811,955 290.139,576	0.6
7	345.811,955 290.139,576	8	345.811,255 290.144,003	4.482
8	345.811,255 290.144,003	1	345.811,25 290.144,002	0.005

\*\* Lungimile segmentelor sunt determinate în planul de proiecție Stereo 70 și sunt rotunjite la 1 milimetru.

\*\*\* Distanța dintre puncte este formată din segmente cumulate ce sunt mai mici decât valoarea 1 milimetru.



**DATE DESPRE IMOBILUL NR. 11024**

Oficiul de Cadastru și Publicitate Imobiliară DOLJ  
Biroul de Cadastru și Publicitate Imobiliară Craiova

**A. Partea I. Descrierea imobilului**

TEREN Extravilan

Adresa: Jud. Dolj, T120, P11/3

Nr. Crt	Nr cadastral Nr. topografic	Suprafața* (mp)	Observații / Referințe
A1		1	Sector cadastral:27 Teren neimprejmuit; RACORD 20 KV PTA SMA FANTANA BANUULUI

**Construcții**

Crt	Nr cadastral Nr. topografic	Adresa	Observații / Referințe
A1.1		Jud. Dolj	Nr. niveluri:1; S. construita la sol:1 mp; Stalp electric

**B. Partea II. Proprietari și acte**

Inscrieri privitoare la dreptul de proprietate și alte drepturi reale		Referințe
/		
Act Normativ nr. HG NR. 1705, din 29/11/2006 emis de GUVERNUL ROMANIEI (Legea 123 din 10.07.2012; Contract de concesiune nr. 6 din 20.06.2005; Act Aditional nr. 1 din 04.03.2016; Licenta pentru distributia energiei electrice nr. 14033 din 01.07.2002 si Anexa);		
B1	Intabulare, drept de PROPRIETATE, dobandit prin Lege, cota actuala 1/1, cota initiala 1/1 1) STATUL ROMAN- DOMENIUL PUBLIC, CIF:9999999999999, LIPSA CUI	A1, A1.1
B2	Intabulare, drept de ADMINISTRARE, dobandit prin Lege, cota actuala 1/1, cota initiala 1/1 1) MINISTERUL ECONOMIEI SI COMERTULUI, CIF:9999999999999, LIPSA CUI	A1, A1.1
B3	Intabulare, drept de CONCESIUNE pe o perioada de 49 de ani, dobandit prin Lege, cota actuala 1/1, cota initiala 1/1 1) CEZ DISTRIBUTIE SA, CIF:14491102	A1, A1.1

**C. Partea III. SARCINI .**

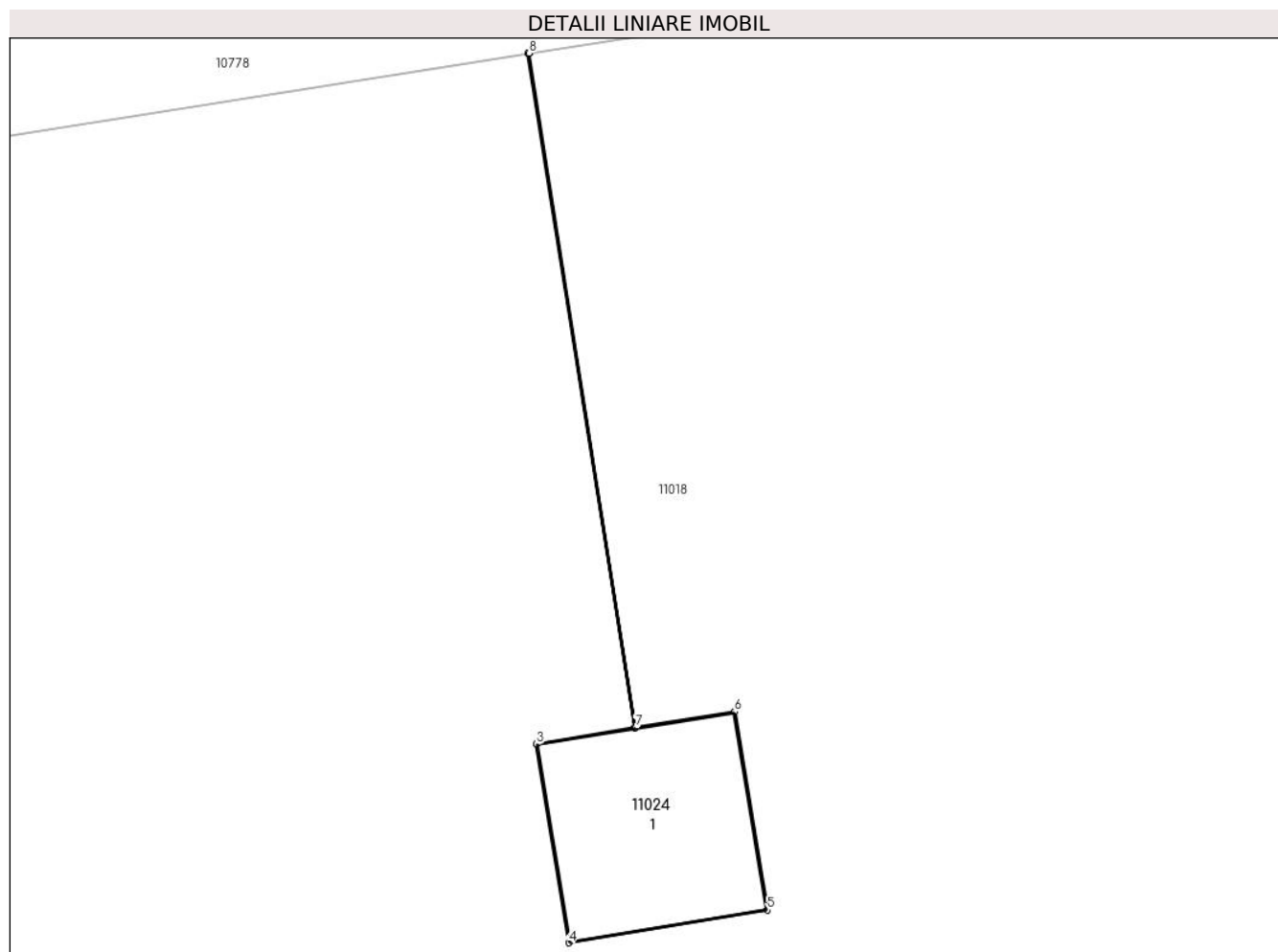
Inscrieri privind dezmembramintele dreptului de proprietate, drepturi reale de garanție și sarcini	Referințe
NU SUNT	

## Anexa Nr. 1 La Partea I

## Teren

Nr cadastral	Suprafața (mp)*	Observații / Referințe
	1	RACORD 20 KV PTA SMA FANTANA BANUULUI

\* Suprafața este determinată în planul de proiecție Stereo 70.



## Date referitoare la teren

Crt	Categorie folosință	Intravilan	Suprafața (mp)	Tarla	Parcelă	Nr. topo	Observații / Referințe
1	curți constructii	NU	1	120	11/3	-	

## Date referitoare la construcții

Crt	Număr	Destinație construcție	Supraf. (mp)	Situație juridică	Observații / Referințe
A1.1		construcții industriale și edilitare	1	Cu acte	Nr. niveluri:1; S. construita la sol:1 mp; Stalp electric

## Lungime Segmente

1) Valorile lungimilor segmentelor sunt obținute din proiecție în plan.

Punct început	X / Y	Punct sfârșit	X / Y	Lungime segment (** (m))
1	345.877,15 290.154,424	2	345.877,786 290.150,401	4.073
2	345.877,786 290.150,401	3	345.877,199 290.150,304	0.595
3	345.877,199 290.150,304	4	345.877,394 290.149,12	1.2



Punct început	X / Y	Punct sfârșit	X / Y	Lungime segment (** (m)
4	345.877,394 290.149,12	5	345.878,578 290.149,315	1.2
5	345.878,578 290.149,315	6	345.878,383 290.150,499	1.2
6	345.878,383 290.150,499	7	345.877,791 290.150,402	0.6
7	345.877,791 290.150,402	8	345.877,155 290.154,425	4.073
8	345.877,155 290.154,425	1	345.877,15 290.154,424	0.005

\*\* Lungimile segmentelor sunt determinate în planul de proiecție Stereo 70 și sunt rotunjite la 1 milimetru.

\*\*\* Distanța dintre puncte este formată din segmente cumulate ce sunt mai mici decât valoarea 1 milimetru.



**DATE DESPRE IMOBILUL NR. 11025**

Oficiul de Cadastru și Publicitate Imobiliară DOLJ  
Biroul de Cadastru și Publicitate Imobiliară Craiova

**A. Partea I. Descrierea imobilului**

TEREN Extravilan

Adresa: Jud. Dolj, T120, P11/4

Nr. Crt	Nr cadastral Nr. topografic	Suprafața* (mp)	Observații / Referințe
A1		1	Sector cadastral:27 Teren neimprejmuit; RACORD 20 KV PTA SMA FANTANA BANUULUI

**Construcții**

Crt	Nr cadastral Nr. topografic	Adresa	Observații / Referințe
A1.1		Jud. Dolj	Nr. niveluri:1; S. construita la sol:1 mp; Stalp electric

**B. Partea II. Proprietari și acte**

Inscrieri privitoare la dreptul de proprietate și alte drepturi reale		Referințe
/		
Act Normativ nr. HG NR. 1705, din 29/11/2006 emis de GUVERNUL ROMANIEI (Legea 123 din 10.07.2012; Contract de concesiune nr. 6 din 20.06.2005; Act Aditional nr. 1 din 04.03.2016; Licenta pentru distributia energiei electrice nr. 14033 din 01.07.2002 si Anexa);		
B1	Intabulare, drept de PROPRIETATE, dobandit prin Lege, cota actuala 1/1, cota initiala 1/1 1) STATUL ROMAN- DOMENIUL PUBLIC, CIF:9999999999999, LIPSA CUI	A1, A1.1
B2	Intabulare, drept de ADMINISTRARE, dobandit prin Lege, cota actuala 1/1, cota initiala 1/1 1) MINISTERUL ECONOMIEI SI COMERTULUI, CIF:9999999999999, LIPSA CUI	A1, A1.1
B3	Intabulare, drept de CONCESIUNE pe o perioada de 49 de ani, dobandit prin Lege, cota actuala 1/1, cota initiala 1/1 1) CEZ DISTRIBUTIE SA, CIF:14491102	A1, A1.1

**C. Partea III. SARCINI .**

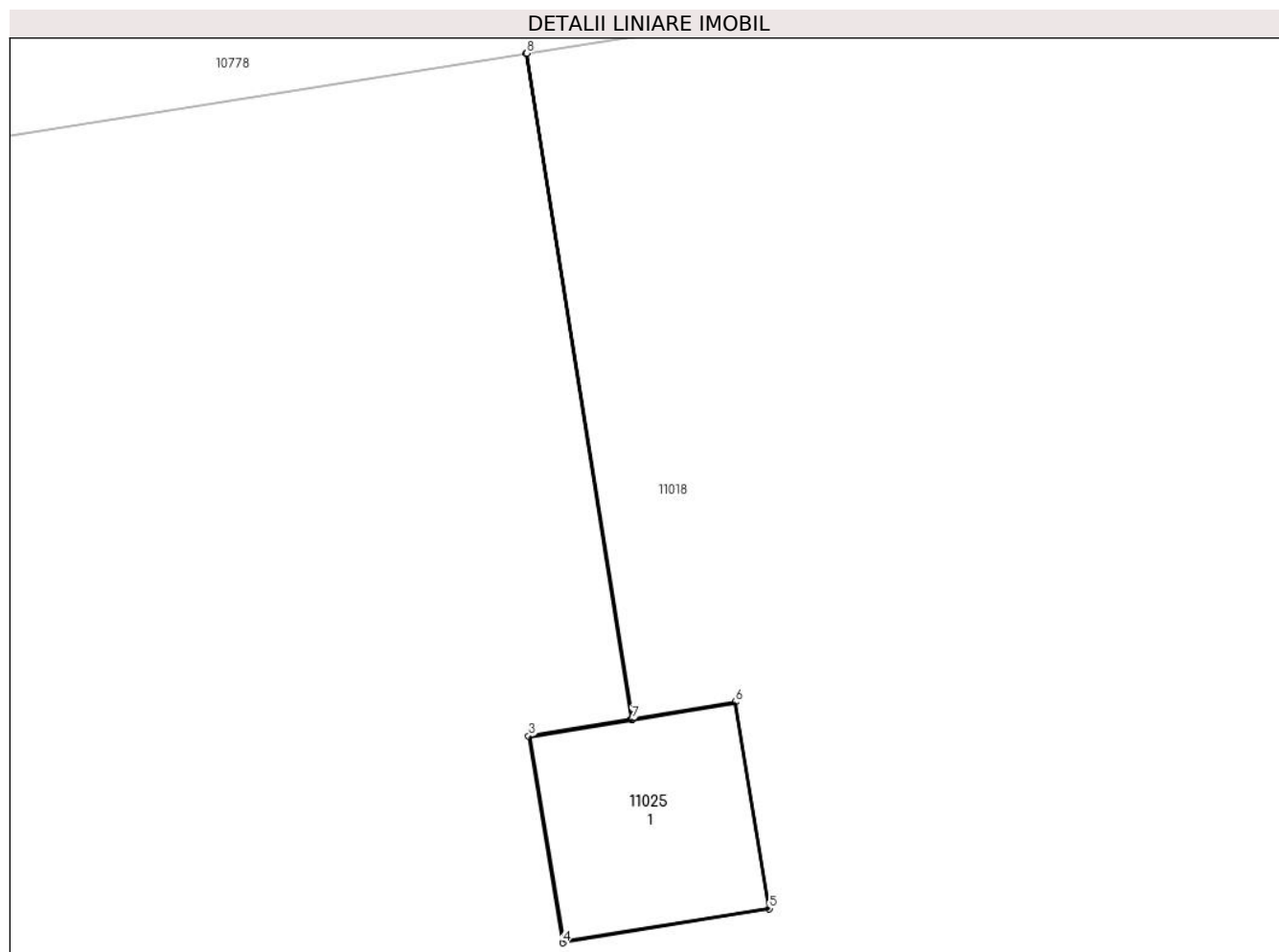
Inscrieri privind dezmembramintele dreptului de proprietate, drepturi reale de garanție și sarcini	Referințe
NU SUNT	

## Anexa Nr. 1 La Partea I

## Teren

Nr cadastral	Suprafața (mp)*	Observații / Referințe
	1	RACORD 20 KV PTA SMA FANTANA BANUULUI

\* Suprafața este determinată în planul de proiecție Stereo 70.



## Date referitoare la teren

Crt	Categorie folosință	Intra vilan	Suprafața (mp)	Tarla	Parcelă	Nr. topo	Observații / Referințe
1	curți constructii	NU	1	120	11/4	-	

## Date referitoare la construcții

Crt	Număr	Destinație construcție	Supraf. (mp)	Situație juridică	Observații / Referințe
A1.1		construcții industriale și edilitare	1	Cu acte	Nr. niveluri:1; S. construita la sol:1 mp; Stalp electric

## Lungime Segmente

1) Valorile lungimilor segmentelor sunt obținute din proiecție în plan.

Punct început	X / Y	Punct sfârșit	X / Y	Lungime segment (** (m))
1	345.943,79 290.164,97	2	345.944,394 290.161,157	3.861
2	345.944,394 290.161,157	3	345.943,807 290.161,06	0.595
3	345.943,807 290.161,06	4	345.944,002 290.159,876	1.2

Punct început	X / Y	Punct sfârșit	X / Y	Lungime segment (** (m)
4	345.944,002 290.159,876	5	345.945,186 290.160,071	1.2
5	345.945,186 290.160,071	6	345.944,991 290.161,255	1.2
6	345.944,991 290.161,255	7	345.944,399 290.161,157	0.6
7	345.944,399 290.161,157	8	345.943,795 290.164,971	3.862
8	345.943,795 290.164,971	1	345.943,79 290.164,97	0.005

\*\* Lungimile segmentelor sunt determinate în planul de proiecție Stereo 70 și sunt rotunjite la 1 milimetru.

\*\*\* Distanța dintre puncte este formată din segmente cumulate ce sunt mai mici decât valoarea 1 milimetru.



**DATE DESPRE IMOBILUL NR. 11026**

Oficiul de Cadastru și Publicitate Imobiliară DOLJ  
Biroul de Cadastru și Publicitate Imobiliară Craiova

**A. Partea I. Descrierea imobilului**

TEREN Extravilan

Adresa: Jud. Dolj, T120, P11/5

Nr. Crt	Nr cadastral Nr. topografic	Suprafața* (mp)	Observații / Referințe
A1		1	Sector cadastral:27 Teren neimprejmuț; RACORD 20 KV PTA SMA FANTANA BANUULUI

**Construcții**

Crt	Nr cadastral Nr. topografic	Adresa	Observații / Referințe
A1.1		Jud. Dolj	Nr. niveluri:1; S. construita la sol:1 mp; Stalp electric

**B. Partea II. Proprietari și acte**

Inscrieri privitoare la dreptul de proprietate și alte drepturi reale		Referințe
/		
Act Normativ nr. HG NR. 1705, din 29/11/2006 emis de GUVERNUL ROMANIEI (Legea 123 din 10.07.2012; Contract de concesiune nr. 6 din 20.06.2005; Act Aditional nr. 1 din 04.03.2016; Licenta pentru distributia energiei electrice nr. 14033 din 01.07.2002 si Anexa);		
B1	Intabulare, drept de PROPRIETATE, dobandit prin Lege, cota actuala 1/1, cota initiala 1/1 1) STATUL ROMAN- DOMENIUL PUBLIC, CIF:999999999999, LIPSA CUI	A1, A1.1
B2	Intabulare, drept de ADMINISTRARE, dobandit prin Lege, cota actuala 1/1, cota initiala 1/1 1) MINISTERUL ECONOMIEI SI COMERTULUI, CIF:999999999999, LIPSA CUI	A1, A1.1
B3	Intabulare, drept de CONCESIUNE pe o perioada de 49 de ani, dobandit prin Lege, cota actuala 1/1, cota initiala 1/1 1) CEZ DISTRIBUTIE SA, CIF:14491102	A1, A1.1

**C. Partea III. SARCINI .**

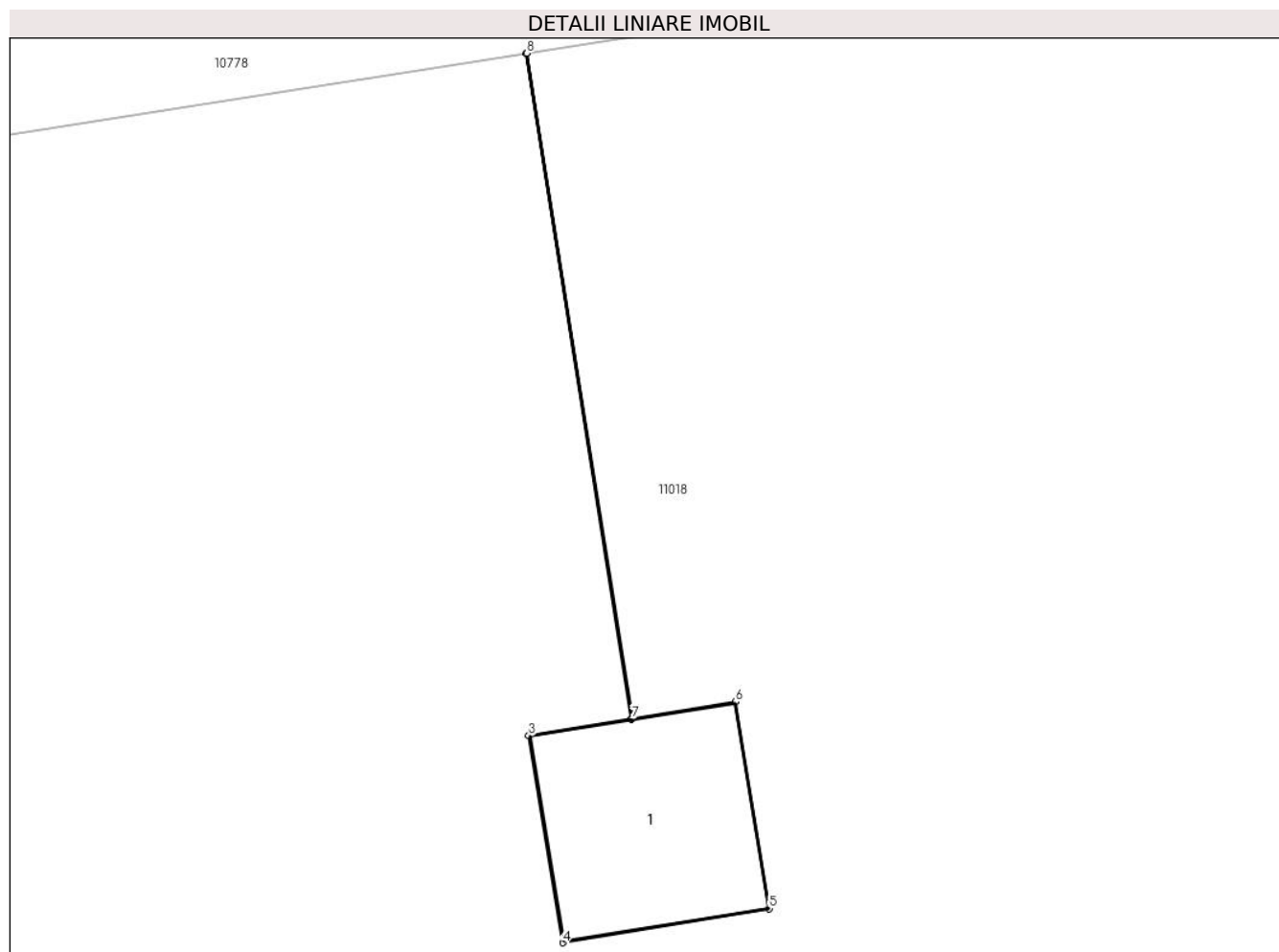
Inscrieri privind dezmembramintele dreptului de proprietate, drepturi reale de garanție și sarcini	Referințe
NU SUNT	

## Anexa Nr. 1 La Partea I

## Teren

Nr cadastral	Suprafața (mp)*	Observații / Referințe
	1	RACORD 20 KV PTA SMA FANTANA BANUULUI

\* Suprafața este determinată în planul de proiecție Stereo 70.



## Date referitoare la teren

Crt	Categorie folosință	Intra vilan	Suprafața (mp)	Tarla	Parcelă	Nr. topo	Observații / Referințe
1	curți constructii	NU	1	120	11/5	-	

## Date referitoare la construcții

Crt	Număr	Destinație construcție	Supraf. (mp)	Situație juridică	Observații / Referințe
A1.1		construcții industriale și edilitare	1	Cu acte	Nr. niveluri:1; S. construita la sol:1 mp; Stalp electric

## Lungime Segmente

1) Valorile lungimilor segmentelor sunt obținute din proiecție în plan.

Punct început	X / Y	Punct sfârșit	X / Y	Lungime segment (** (m))
1	346.008,581 290.175,233	2	346.009,184 290.171,422	3.858
2	346.009,184 290.171,422	3	346.008,597 290.171,326	0.595
3	346.008,597 290.171,326	4	346.008,792 290.170,141	1.201



Punct început	X / Y	Punct sfârșit	X / Y	Lungime segment (** (m)
4	346.008,792 290.170,141	5	346.009,976 290.170,336	1.2
5	346.009,976 290.170,336	6	346.009,781 290.171,52	1.2
6	346.009,781 290.171,52	7	346.009,189 290.171,423	0.6
7	346.009,189 290.171,423	8	346.008,585 290.175,233	3.858
8	346.008,585 290.175,233	1	346.008,581 290.175,233	0.004

\*\* Lungimile segmentelor sunt determinate în planul de proiecție Stereo 70 și sunt rotunjite la 1 milimetru.

\*\*\* Distanța dintre puncte este formată din segmente cumulate ce sunt mai mici decât valoarea 1 milimetru.



**DATE DESPRE IMOBILUL NR. 11027**

Oficiul de Cadastru și Publicitate Imobiliară DOLJ  
Biroul de Cadastru și Publicitate Imobiliară Craiova

**A. Partea I. Descrierea imobilului**

TEREN Extravilan

Adresa: Jud. Dolj, T120, P11/7

Nr. Crt	Nr cadastral Nr. topografic	Suprafața* (mp)	Observații / Referințe
A1		1	Sector cadastral:27 Teren neimprejmuit; RACORD 20 KV PTA SMA FANTANA BANUULUI

**Construcții**

Crt	Nr cadastral Nr. topografic	Adresa	Observații / Referințe
A1.1		Jud. Dolj	Nr. niveluri:1; S. construita la sol:1 mp; Stalp electric

**B. Partea II. Proprietari și acte**

Inscrieri privitoare la dreptul de proprietate și alte drepturi reale		Referințe
/		
Act Normativ nr. HG NR. 1705, din 29/11/2006 emis de GUVERNUL ROMANIEI (Legea 123 din 10.07.2012; Contract de concesiune nr. 6 din 20.06.2005; Act Aditional nr. 1 din 04.03.2016; Licenta pentru distributia energiei electrice nr. 14033 din 01.07.2002 si Anexa);		
B1	Intabulare, drept de PROPRIETATE, dobandit prin Lege, cota actuala 1/1, cota initiala 1/1 1) STATUL ROMAN- DOMENIUL PUBLIC, CIF:9999999999999, LIPSA CUI	A1, A1.1
B2	Intabulare, drept de ADMINISTRARE, dobandit prin Lege, cota actuala 1/1, cota initiala 1/1 1) MINISTERUL ECONOMIEI SI COMERTULUI, CIF:9999999999999, LIPSA CUI	A1, A1.1
B3	Intabulare, drept de CONCESIUNE pe o perioada de 49 de ani, dobandit prin Lege, cota actuala 1/1, cota initiala 1/1 1) CEZ DISTRIBUTIE SA, CIF:14491102	A1, A1.1

**C. Partea III. SARCINI .**

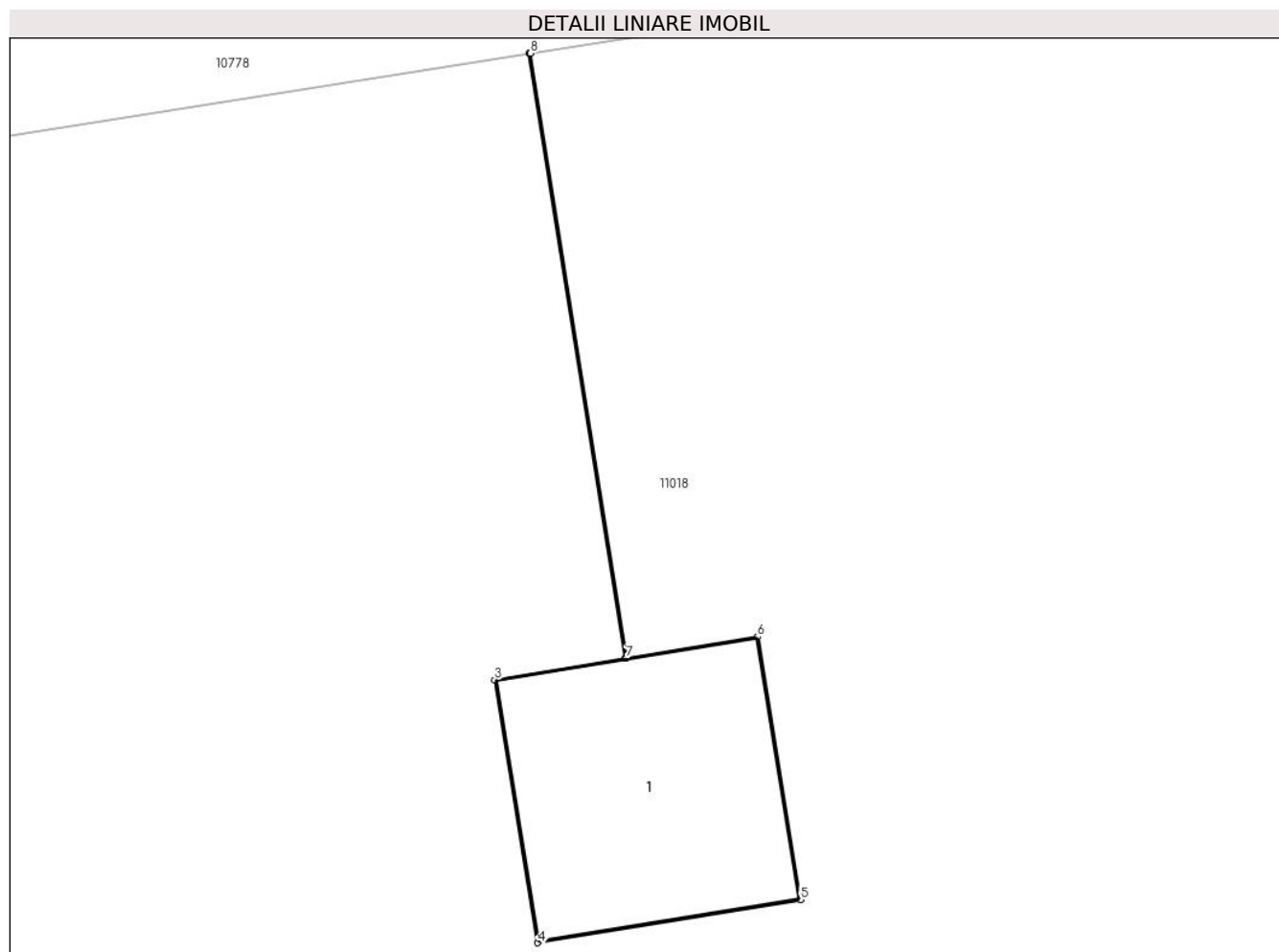
Inscrieri privind dezmembramintele dreptului de proprietate, drepturi reale de garanție și sarcini	Referințe
NU SUNT	

## Anexa Nr. 1 La Partea I

## Teren

Nr cadastral	Suprafața (mp)*	Observații / Referințe
	1	RACORD 20 KV PTA SMA FANTANA BANUULUI

\* Suprafața este determinată în planul de proiecție Stereo 70.



## Date referitoare la teren

Crt	Categorie folosință	Intravilan	Suprafața (mp)	Tarla	Parcelă	Nr. topo	Observații / Referințe
1	curți constructii	NU	1	120	11/7	-	

## Date referitoare la construcții

Crt	Număr	Destinație construcție	Supraf. (mp)	Situație juridică	Observații / Referințe
A1.1		construcții industriale și edilitare	1	Cu acte	Nr. niveluri:1; S. construita la sol:1 mp; Stalp electric

## Lungime Segmente

1) Valorile lungimilor segmentelor sunt obținute din proiecție în plan.

Punct început	X / Y	Punct sfârșit	X / Y	Lungime segment (** (m))
1	346.139,38 290.195,951	2	346.139,813 290.193,224	2.761
2	346.139,813 290.193,224	3	346.139,226 290.193,127	0.595
3	346.139,226 290.193,127	4	346.139,42 290.191,943	1.2

Punct început	X / Y	Punct sfârșit	X / Y	Lungime segment (** (m)
4	346.139,42 290.191,943	5	346.140,604 290.192,138	1.2
5	346.140,604 290.192,138	6	346.140,41 290.193,322	1.2
6	346.140,41 290.193,322	7	346.139,818 290.193,225	0.6
7	346.139,818 290.193,225	8	346.139,386 290.195,951	2.76
8	346.139,386 290.195,951	1	346.139,38 290.195,951	0.006

\*\* Lungimile segmentelor sunt determinate în planul de proiecție Stereo 70 și sunt rotunjite la 1 milimetru.

\*\*\* Distanța dintre puncte este formată din segmente cumulate ce sunt mai mici decât valoarea 1 milimetru.



**DATE DESPRE IMOBILUL NR. 11028**

Oficiul de Cadastru și Publicitate Imobiliară DOLJ  
Biroul de Cadastru și Publicitate Imobiliară Craiova

**A. Partea I. Descrierea imobilului**

TEREN Extravilan

Adresa: Jud. Dolj, T120, P1/1

Nr. Crt	Nr cadastral Nr. topografic	Suprafața* (mp)	Observații / Referințe
A1	35817	Din acte: 480 Masurata: 25	Sector cadastral:27 Teren neimprejmut;

**B. Partea II. Proprietari și acte**

Inscrieri privitoare la dreptul de proprietate și alte drepturi reale	Referințe	
<b>203541 / 29/10/2018</b>		
Act Administrativ nr. 57806, din 29/12/2016 emis de O.R.C. de pe langa Tribunalul Dolj (act administrativ nr 14227 din 13.03.2007, emis de Oficiul Registrului Comertului de pe langa Tribunalul Dolj;act administrativ nr 2008 din 14.03.2007, emis de Tribunalul Dolj;act administrativ nr 6 din 20.06.2005, emis de Ministerul Economiei si Comertului - SDFEE "Electrica Oltenia";act administrativ nr RO10-53254 din 17.09.2018, emis de DISTRIBUTIE ENERGIE OLTENIA S.A.;act notarial nr 641 din 09.03.2007, emis de BNP Mone Gabriela Olga si Andrei Aurel Jean;act administrativ nr 263 din 27.12.1974, emis de Presedintele Republicii Socialiste Romania;act administrativ nr 22729 din 30.12.2016, emis de Oficiul Registrului Comertului de pe langa Tribunalul Dolj);		
B1	Intabulare, drept de PROPRIETATE, dobandit prin Lege, cota actuala 1/1, cota initiala 1/1 1) STATUL ROMAN - DOMENIUL PUBLIC, CIF:9999999999999, LIPSA CUI	A1
B2	Intabulare, drept de CONCESIUNE pe o perioada de 49 (patruzecisinoaua) de ani de la data de 20.06.2005 1) SC DISTRIBUTIE ENERGIE OLTENIA SA, CIF:14491102	A1

**C. Partea III. SARCINI .**

Inscrieri privind dezmembramintele dreptului de proprietate, drepturi reale de garanție și sarcini	Referințe
NU SUNT	

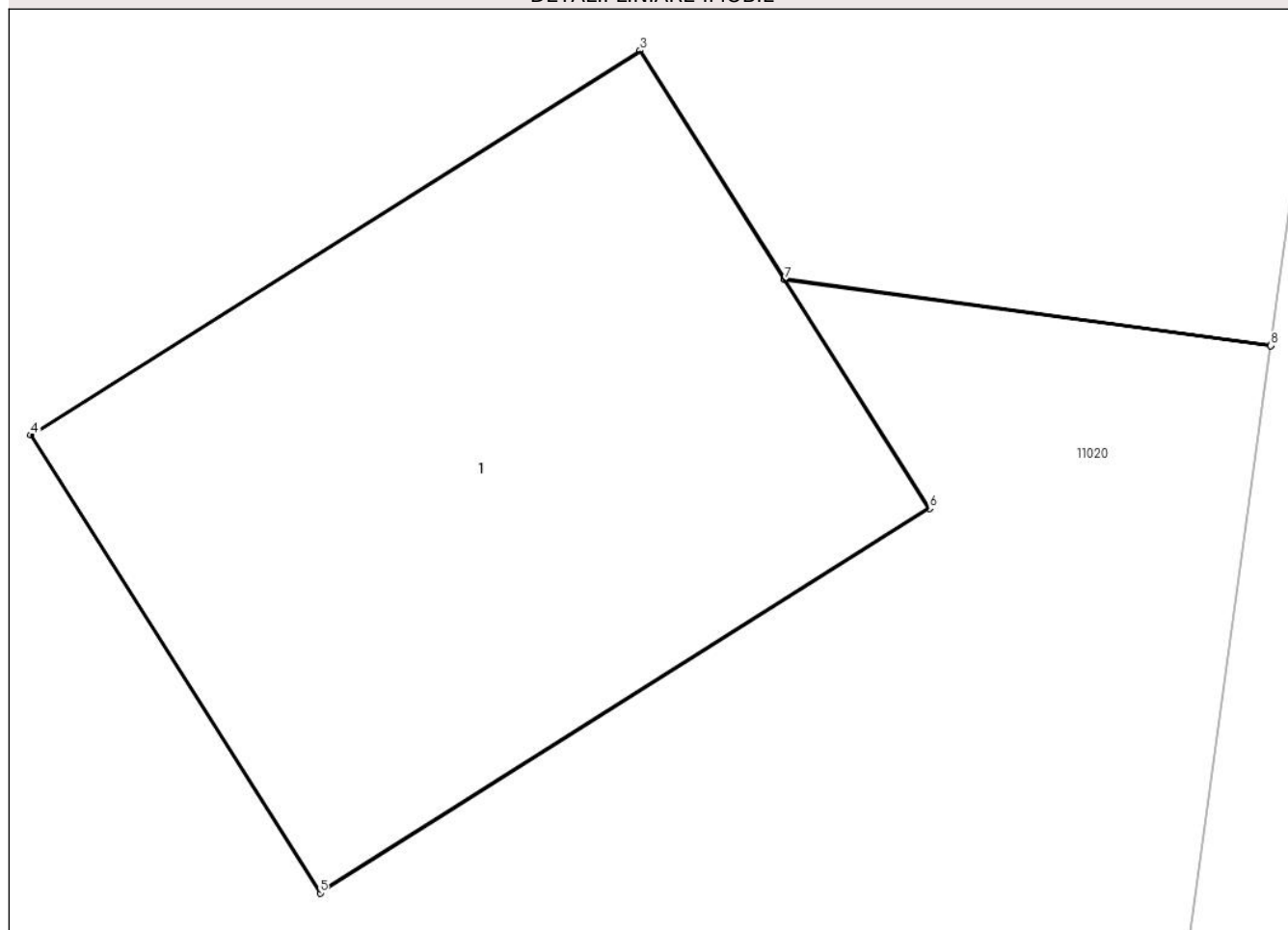
## Anexa Nr. 1 La Partea I

## Teren

Nr cadastral	Suprafața (mp)*	Observații / Referințe
35817	Din acte: 480 Masurata: 25	

\* Suprafața este determinată în planul de proiecție Stereo 70.

## DETALII LINIARE IMOBIL



## Date referitoare la teren

Crt	Categorie folosință	Intra vilan	Suprafața (mp)	Tarla	Parcelă	Nr. topo	Observații / Referințe
1	curți constructii	NU	25	120	1/1	-	Teren pe care este amplasat St 16_16 'LEA 110 kV CETATE-BASARABI 1 DC LEA 110 kV CETATE-BASARABI 2 '

## Date referitoare la construcții

Crt	Număr	Destinație construcție	Supraf. (mp)	Situație juridică	Observații / Referințe
A1.1	35817-C1	construcții industriale și edilitare	25	Fara acte	Nr. niveluri:1; S. construita la sol:25 mp; S. construita desfasurata:25 mp; Stalp electric

## Lungime Segmente

1) Valorile lungimilor segmentelor sunt obținute din proiecție în plan.

Punct început	X / Y	Punct sfârșit	X / Y	Lungime segment (** (m)
1	346.129,388 289.877,164	2	346.125,471 289.877,696	3.953
2	346.125,471 289.877,696	3	346.124,309 289.879,537	2.177



Punct început	X / Y	Punct sfârşit	X / Y	Lungime segment (** (m)
3	346.124,309 289.879,537	4	346.119,4 289.876,437	5.806
4	346.119,4 289.876,437	5	346.121,73 289.872,747	4.364
5	346.121,73 289.872,747	6	346.126,639 289.875,847	5.806
6	346.126,639 289.875,847	7	346.125,474 289.877,692	2.182
7	346.125,474 289.877,692	8	346.129,387 289.877,159	3.949
8	346.129,387 289.877,159	1	346.129,388 289.877,164	0.005

\*\* Lungimile segmentelor sunt determinate în planul de proiecție Stereo 70 și sunt rotunjite la 1 milimetru.

\*\*\* Distanța dintre puncte este formată din segmente cumulate ce sunt mai mici decât valoarea 1 milimetru.



**DATE DESPRE IMOBILUL NR. 11029**

Oficiul de Cadastru și Publicitate Imobiliară DOLJ  
Biroul de Cadastru și Publicitate Imobiliară Craiova

**A. Partea I. Descrierea imobilului**

TEREN Extravilan

Adresa: Jud. Dolj, T120, P6/1

Nr. Crt	Nr cadastral Nr. topografic	Suprafața* (mp)	Observații / Referințe
A1	35788	Din acte: 480 Masurata: 25	Sector cadastral:27 Teren neimprejmut;

**B. Partea II. Proprietari și acte**

Inscrieri privitoare la dreptul de proprietate și alte drepturi reale		Referințe
<b>190504 / 11/10/2018</b>		
Act Administrativ nr. DECRET 263, din 27/12/1974 emis de Presedintele Republicii Socialiste Romania (act administrativ nr REZOLUTIE NR 22729 IN DOSAR 57806 din 30.12.2016, emis de Oficiul Registrului Comertului de pe langa Tribunalul Dolj;act administrativ nr RO10-53251 din 17.09.2018, emis de DISTRIBUTIE ENERGIE OLTENIA S.A.;act administrativ nr rezolutie dosar nr 14227 din 13.03.2007, emis de Oficiul Registrului Comertului de pe langa Tribunalul Dolj;act administrativ nr CERTIFICAT INREGISTRARE MENTIUNI 57806 din 29.12.2016, emis de Oficiul Registrului Comertului de pe langa Tribunalul Dolj;act notarial nr Hotararea AGA aut 641 din 09.03.2007, emis de BNP Mone Gabriela Olga si Andrei Aurel Jean);		
B1	Intabulare, drept de PROPRIETATE, dobandit prin Conventie, cota actuala 1/1, cota initiala 1/1 1) STATUL ROMAN - DOMENIUL PUBLIC, CIF:999999999999, LIPSA CUI	A1
Act Administrativ nr. contract concesiune nr 6, din 20/06/2005 emis de M.E.C. - SDFEE "Electrica Oltenia";		
B2	Intabulare, drept de CONCESIUNE pe o perioada de 49 de ani 1) SC DISTRIBUTIE ENERGIE OLTENIA SA, CIF:14491102	A1

**C. Partea III. SARCINI .**

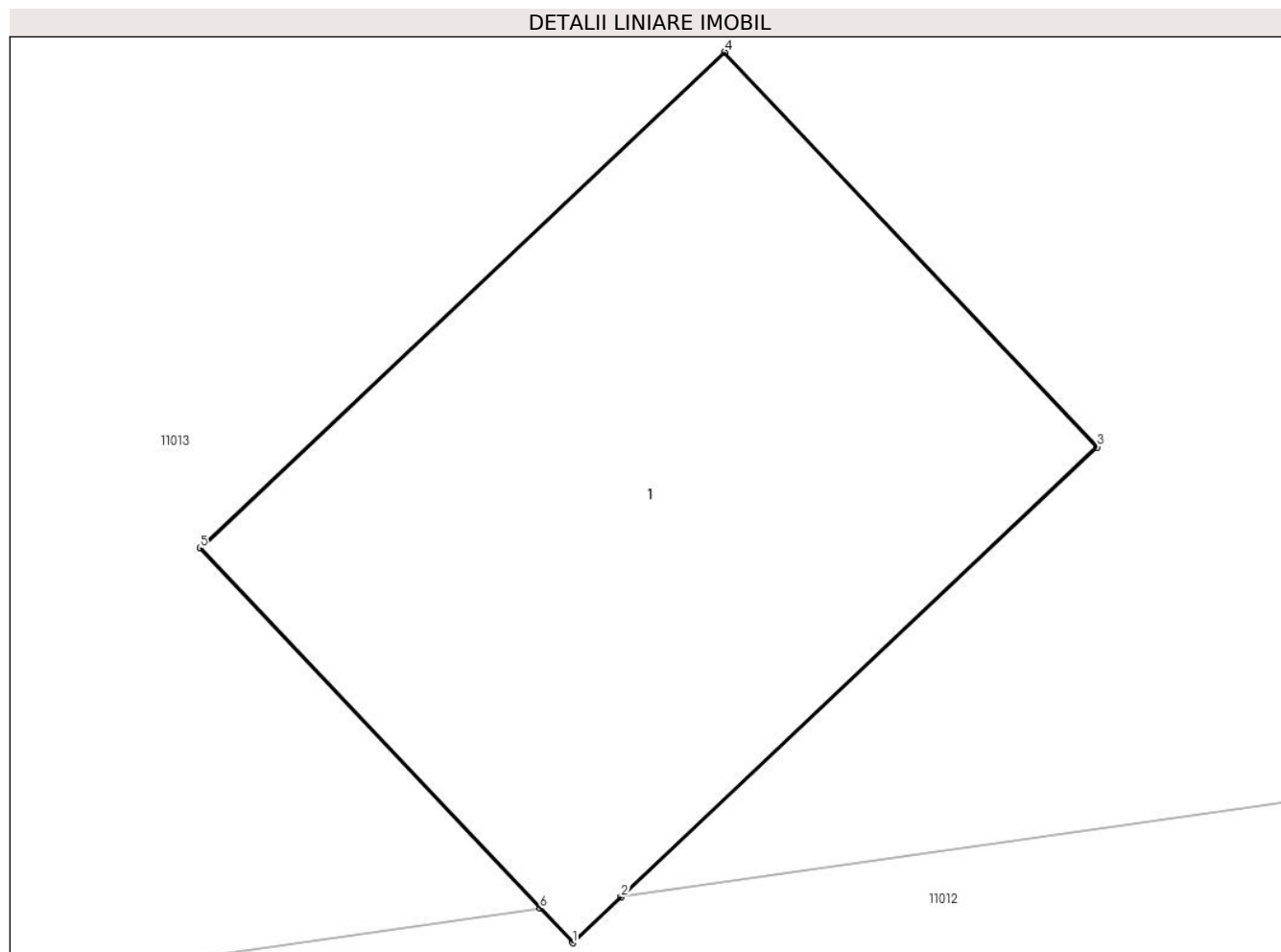
Inscrieri privind dezmembramintele dreptului de proprietate, drepturi reale de garanție și sarcini	Referințe
NU SUNT	

## Anexa Nr. 1 La Partea I

## Teren

Nr cadastral	Suprafața (mp)*	Observații / Referințe
35788	Din acte: 480 Masurata: 25	

\* Suprafața este determinată în planul de proiecție Stereo 70.



## Date referitoare la teren

Crt	Categorie folosință	Intravilan	Suprafața (mp)	Tarla	Parcelă	Nr. topo	Observații / Referințe
1	curți constructii	NU	25	120	6/1	-	Teren pe care este amplasat St 14_14 'LEA 110 kV CETATE-BASARABI 1 DC LEA 110 kV CETATE-BASARABI 2 '

## Date referitoare la construcții

Crt	Număr	Destinație construcție	Supraf. (mp)	Situație juridică	Observații / Referințe
A1.1	35788-C1	construcții industriale și edilitare	25	Fara acte	Nr. niveluri:1; S. construita la sol:25 mp; S. construita desfasurata:25 mp; Stalp electric

## Lungime Segmente

1) Valorile lungimilor segmentelor sunt obținute din proiecție în plan.

Punct început	X / Y	Punct sfârșit	X / Y	Lungime segment (** (m)
1	345.786,754 290.041,876	2	345.787,144 290.042,245	0.537
2	345.787,144 290.042,245	3	345.790,974 290.045,864	5.269

Punct început	X / Y	Punct sfârșit	X / Y	Lungime segment (** (m)
3	345.790,974 290.045,864	4	345.787,977 290.049,036	4.364
4	345.787,977 290.049,036	5	345.783,757 290.045,048	5.806
5	345.783,757 290.045,048	6	345.786,493 290.042,152	3.984
6	345.786,493 290.042,152	1	345.786,754 290.041,876	0.38

\*\* Lungimile segmentelor sunt determinate în planul de proiecție Stereo 70 și sunt rotunjite la 1 milimetru.

\*\*\* Distanța dintre puncte este formată din segmente cumulate ce sunt mai mici decât valoarea 1 milimetru.



**DATE DESPRE IMOBILUL NR. 11030**

Oficiul de Cadastru și Publicitate Imobiliară DOLJ  
Biroul de Cadastru și Publicitate Imobiliară Craiova

**A. Partea I. Descrierea imobilului**

TEREN Extravilan

Adresa: Jud. Dolj, T121, P1

Nr. Crt	Nr cadastral Nr. topografic	Suprafața* (mp)	Observații / Referințe
A1		3.000	Sector cadastral:27 Teren neimprejmuit;

**B. Partea II. Proprietari și acte**

Inscrieri privitoare la dreptul de proprietate și alte drepturi reale	Referințe
/	
Act Administrativ nr. TDP 75-59546, din 19/03/1993 emis de CJSDPAT DOLJ;	
B1	A1
Intabulare, drept de PROPRIETATE, dobandit prin Reconstituire, cota actuala 1/1, cota initiala 1/1 1) MITRIȚĂ M. ELENA, LIPSA CNP	

**C. Partea III. SARCINI .**

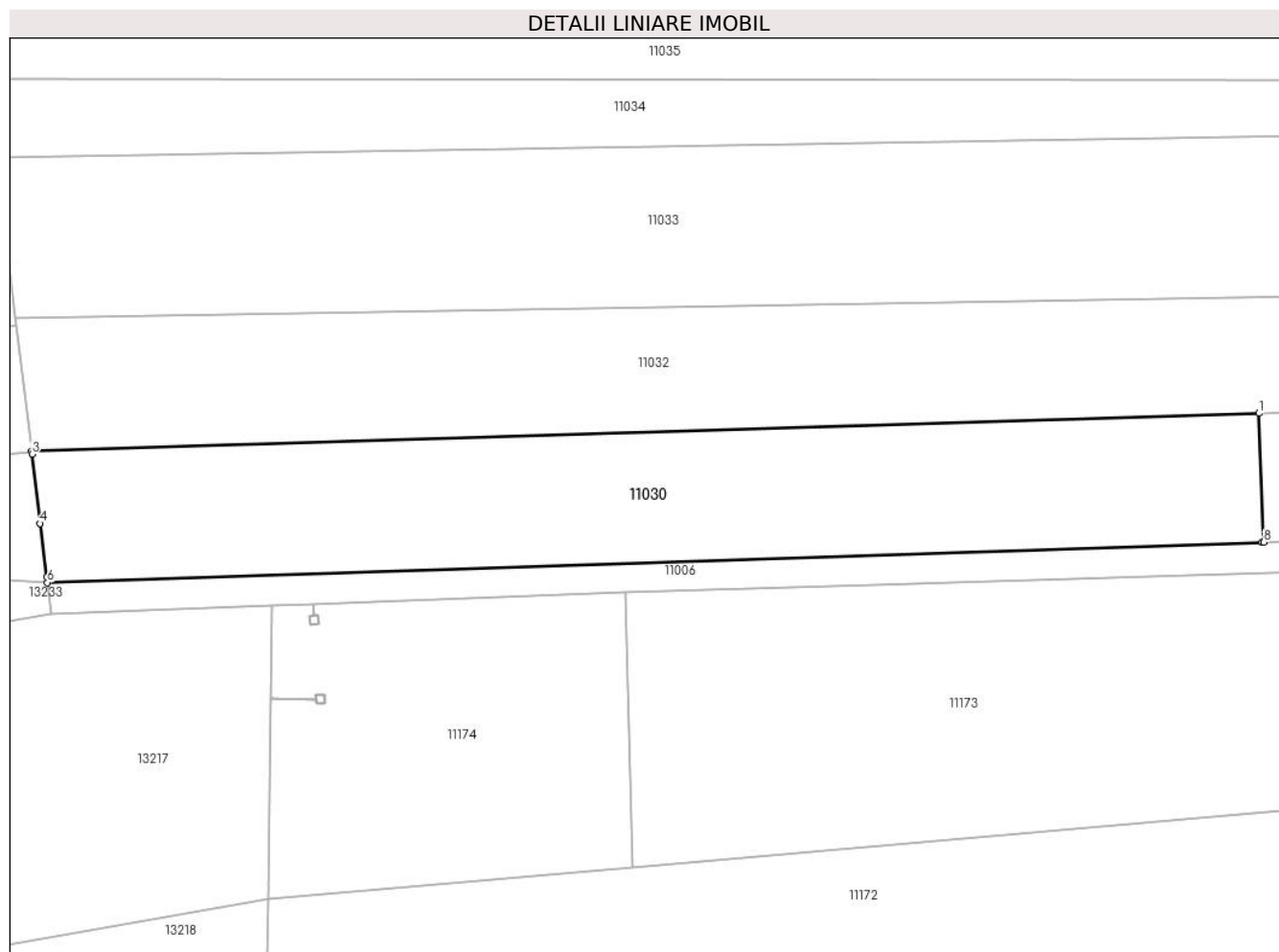
Inscrieri privind dezmembramintele dreptului de proprietate, drepturi reale de garanție și sarcini	Referințe
NU SUNT	

## Anexa Nr. 1 La Partea I

## Teren

Nr cadastral	Suprafața (mp)*	Observații / Referințe
	3.000	

\* Suprafața este determinată în planul de proiecție Stereo 70.



## Date referitoare la teren

Crt	Categorie folosință	Intravilan	Suprafața (mp)	Tarla	Parcelă	Nr. topo	Observații / Referințe
1	arabil	NU	3.000	121	1	-	

## Lungime Segmente

1) Valorile lungimilor segmentelor sunt obținute din proiecție în plan.

Punct început	X / Y	Punct sfârșit	X / Y	Lungime segment (** (m)
1	346.662,947 289.350,685	2	346.494,515 289.345,509	168.512
2	346.494,515 289.345,509	3	346.494,565 289.345,094	0.418
3	346.494,565 289.345,094	4	346.495,705 289.335,59	9.572
4	346.495,705 289.335,59	5	346.496,583 289.328,271	7.371
5	346.496,583 289.328,271	6	346.496,705 289.327,484	0.796



Punct început	X / Y	Punct sfârșit	X / Y	Lungime segment (** (m)
6	346.496,705 289.327,484	7	346.663,395 289.333,011	166.782
7	346.663,395 289.333,011	8	346.663,621 289.333,019	0.226
8	346.663,621 289.333,019	1	346.662,947 289.350,685	17.679

\*\* Lungimile segmentelor sunt determinate în planul de proiecție Stereo 70 și sunt rotunjite la 1 milimetru.

\*\*\* Distanța dintre puncte este formată din segmente cumulate ce sunt mai mici decât valoarea 1 milimetru.



**DATE DESPRE IMOBILUL NR. 11031**

Oficiul de Cadastru și Publicitate Imobiliară DOLJ  
Biroul de Cadastru și Publicitate Imobiliară Craiova

**A. Partea I. Descrierea imobilului**

TEREN Extravilan

Adresa: Jud. Dolj, T121, P2

Nr. Crt	Nr cadastral Nr. topografic	Suprafața* (mp)	Observații / Referințe
A1		3.000	Sector cadastral:27 Teren neimprejmuit;

**B. Partea II. Proprietari și acte**

Inscrieri privitoare la dreptul de proprietate și alte drepturi reale	Referințe
/	
Act Administrativ nr. TDP 216-58801, din 23/07/1993 emis de CJSDPAT DOLJ;	
B1	A1
Intabulare, drept de PROPRIETATE, dobandit prin Reconstituire, cota actuala 1/1, cota initiala 1/1	
1) VOICU C. AURICA, LIPSA CNP	

**C. Partea III. SARCINI .**

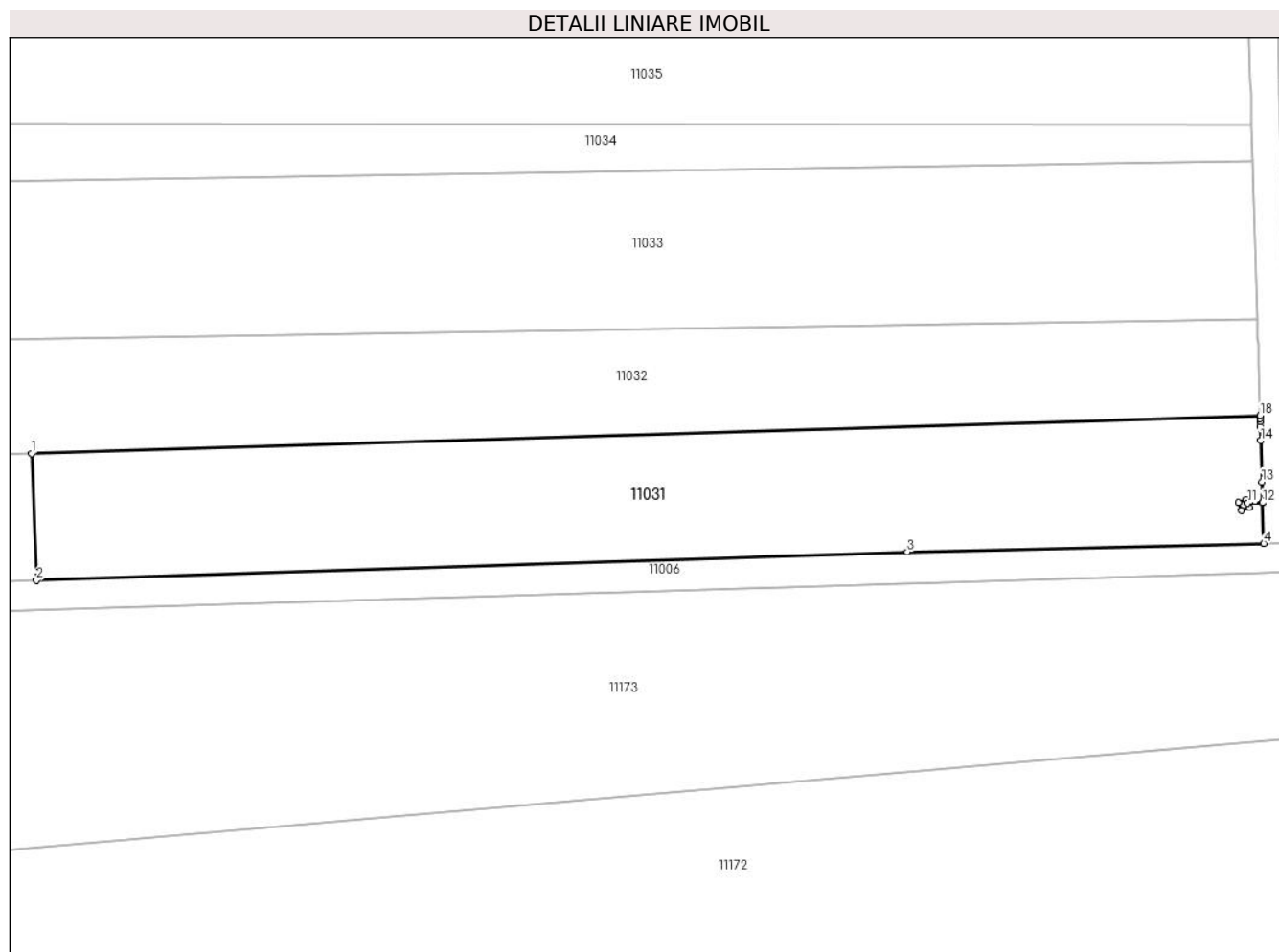
Inscrieri privind dezmembramintele dreptului de proprietate, drepturi reale de garanție și sarcini	Referințe
NU SUNT	

## Anexa Nr. 1 La Partea I

## Teren

Nr cadastral	Suprafața (mp)*	Observații / Referințe
	3.000	

\* Suprafața este determinată în planul de proiecție Stereo 70.



## Date referitoare la teren

Crt	Categorie folosință	Intra vilan	Suprafața (mp)	Tarla	Parcelă	Nr. topo	Observații / Referințe
1	arabil	NU	3.000	121	2	-	

## Lungime Segmente

1) Valorile lungimilor segmentelor sunt obținute din proiecție în plan.

Punct început	X / Y	Punct sfârșit	X / Y	Lungime segment (** (m)
1	346.662,947 289.350,685	2	346.663,621 289.333,019	17.679
2	346.663,621 289.333,019	3	346.784,72 289.336,986	121.164
3	346.784,72 289.336,986	4	346.834,3 289.338,17	49.594
4	346.834,3 289.338,17	5	346.834,138 289.343,811	5.643
5	346.834,138 289.343,811	6	346.832,073 289.343,752	2.066

Punct început	X / Y	Punct sfârșit	X / Y	Lungime segment (** (m)
6	346.832,073 289.343,752	7	346.832,292 289.343,204	0.59
7	346.832,292 289.343,204	8	346.831,197 289.342,766	1.179
8	346.831,197 289.342,766	9	346.830,752 289.343,864	1.185
9	346.830,752 289.343,864	10	346.831,854 289.344,3	1.185
10	346.831,854 289.344,3	11	346.832,071 289.343,757	0.585
11	346.832,071 289.343,757	12	346.834,137 289.343,816	2.067
12	346.834,137 289.343,816	13	346.834,054 289.346,717	2.902
13	346.834,054 289.346,717	14	346.833,888 289.352,462	5.747
14	346.833,888 289.352,462	15	346.833,836 289.354,377	1.916
15	346.833,836 289.354,377	16	346.833,817 289.355,094	0.717
16	346.833,817 289.355,094	17	346.833,805 289.355,518	0.424
17	346.833,805 289.355,518	18	346.833,794 289.355,934	0.416
18	346.833,794 289.355,934	1	346.662,947 289.350,685	170.928

\*\* Lungimile segmentelor sunt determinate în planul de proiecție Stereo 70 și sunt rotunjite la 1 milimetru.

\*\*\* Distanța dintre puncte este formată din segmente cumulate ce sunt mai mici decât valoarea 1 milimetru.



**DATE DESPRE IMOBILUL NR. 11032**

Oficiul de Cadastru și Publicitate Imobiliară DOLJ  
Biroul de Cadastru și Publicitate Imobiliară Craiova

**A. Partea I. Descrierea imobilului**

TEREN Extravilan

Adresa: Jud. Dolj, T121, P3

Nr. Crt	Nr cadastral Nr. topografic	Suprafața* (mp)	Observații / Referințe
A1		5.400	Sector cadastral:27 Teren neimprejmuit;

**B. Partea II. Proprietari și acte**

Inscrieri privitoare la dreptul de proprietate și alte drepturi reale		Referințe
/		
Act Notarial nr. CM 13, din 04/02/2013 emis de BNP STOENESCU FLOREA;		
B1	Intabulare, drept de PROPRIETATE, dobandit prin Succesiune, cota actuala 1/1, cota initiala 1/1 1) NEAGOE IULIAN	A1

**C. Partea III. SARCINI .**

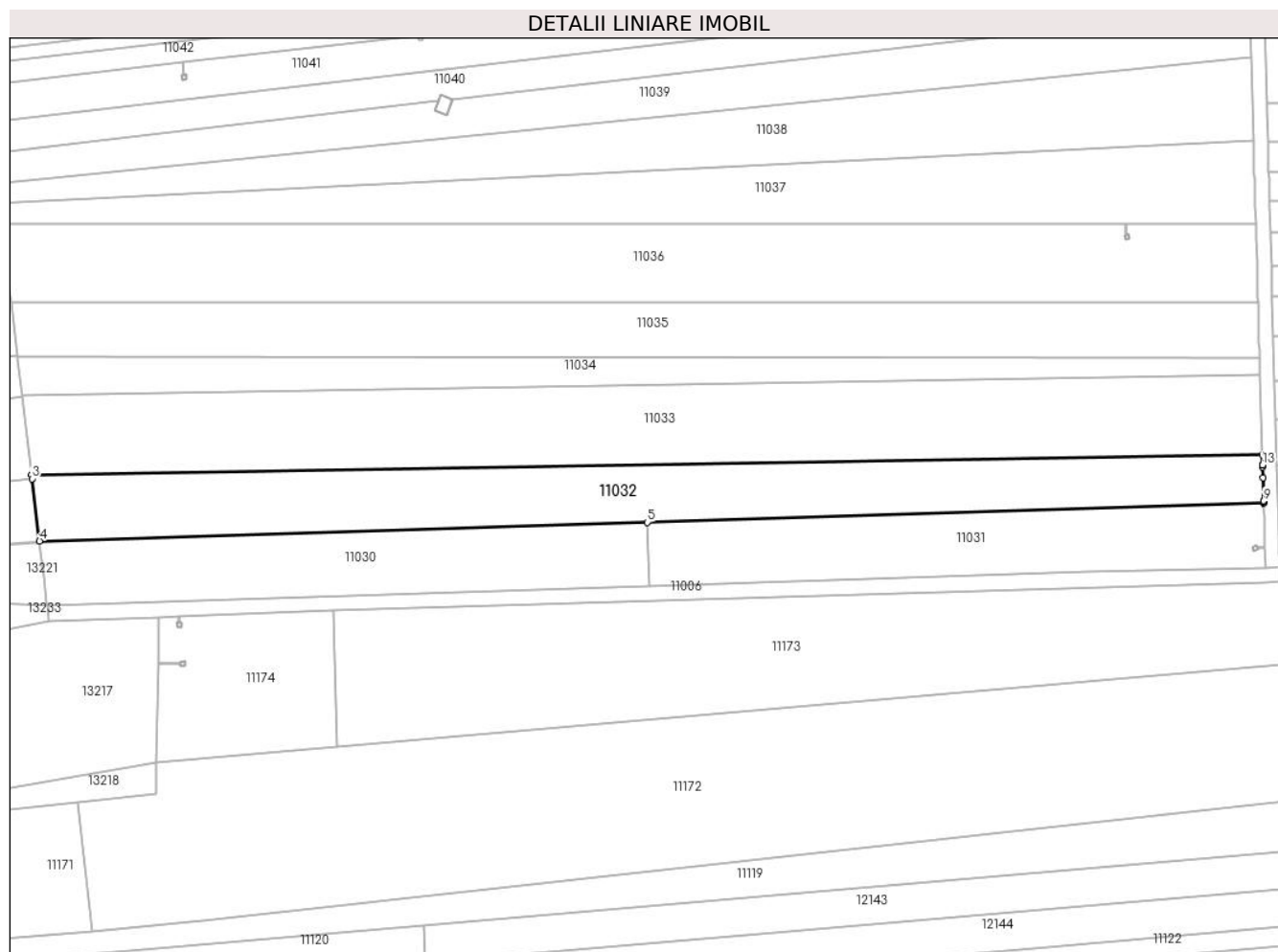
Inscrieri privind dezmembramintele dreptului de proprietate, drepturi reale de garanție și sarcini	Referințe
NU SUNT	

## Anexa Nr. 1 La Partea I

## Teren

Nr cadastral	Suprafața (mp)*	Observații / Referințe
	5.400	

\* Suprafața este determinată în planul de proiecție Stereo 70.



## Date referitoare la teren

Crt	Categorie folosință	Intravilan	Suprafața (mp)	Tarla	Parcelă	Nr. topo	Observații / Referințe
1	arabil	NU	5.400	121	3	-	

## Lungime Segmente

1) Valorile lungimilor segmentelor sunt obținute din proiecție în plan.

Punct început	X / Y	Punct sfârșit	X / Y	Lungime segment (** (m)
1	346.833,413 289.369,313	2	346.492,32 289.363,818	341.137
2	346.492,32 289.363,818	3	346.492,448 289.362,754	1.072
3	346.492,448 289.362,754	4	346.494,515 289.345,509	17.368
4	346.494,515 289.345,509	5	346.662,947 289.350,685	168.512
5	346.662,947 289.350,685	6	346.833,794 289.355,934	170.928



Punct început	X / Y	Punct sfârșit	X / Y	Lungime segment (** (m)
6	346.833,794 289.355,934	7	346.833,785 289.356,259	0.325
7	346.833,785 289.356,259	8	346.833,778 289.356,492	0.233
8	346.833,778 289.356,492	9	346.833,775 289.356,609	0.117
9	346.833,775 289.356,609	10	346.833,592 289.363,046	6.44
10	346.833,592 289.363,046	11	346.833,51 289.365,939	2.894
11	346.833,51 289.365,939	12	346.833,494 289.366,453	0.514
12	346.833,494 289.366,453	13	346.833,492 289.366,544	0.091
13	346.833,492 289.366,544	1	346.833,413 289.369,313	2.77

\*\* Lungimile segmentelor sunt determinate în planul de proiecție Stereo 70 și sunt rotunjite la 1 milimetru.

\*\*\* Distanța dintre puncte este formată din segmente cumulate ce sunt mai mici decât valoarea 1 milimetru.



**DATE DESPRE IMOBILUL NR. 11033**

Oficiul de Cadastru și Publicitate Imobiliară DOLJ  
Biroul de Cadastru și Publicitate Imobiliară Craiova

**A. Partea I. Descrierea imobilului**

TEREN Extravilan

Adresa: Jud. Dolj, T121, P4

Nr. Crt	Nr cadastral Nr. topografic	Suprafața* (mp)	Observații / Referințe
A1		7.544	Sector cadastral:27 Teren neimprejmuit;

**B. Partea II. Proprietari și acte**

Inscrieri privitoare la dreptul de proprietate și alte drepturi reale	Referințe
/	
Act Notarial nr. CM 378, din 10/11/2021 emis de BNP STOENESCU FLOREA;	
B1	A1
Intabulare, drept de PROPRIETATE, dobandit prin Succesiune, cota actuala 1/1, cota initiala 1/1	
1) GHILĂ ION	

**C. Partea III. SARCINI .**

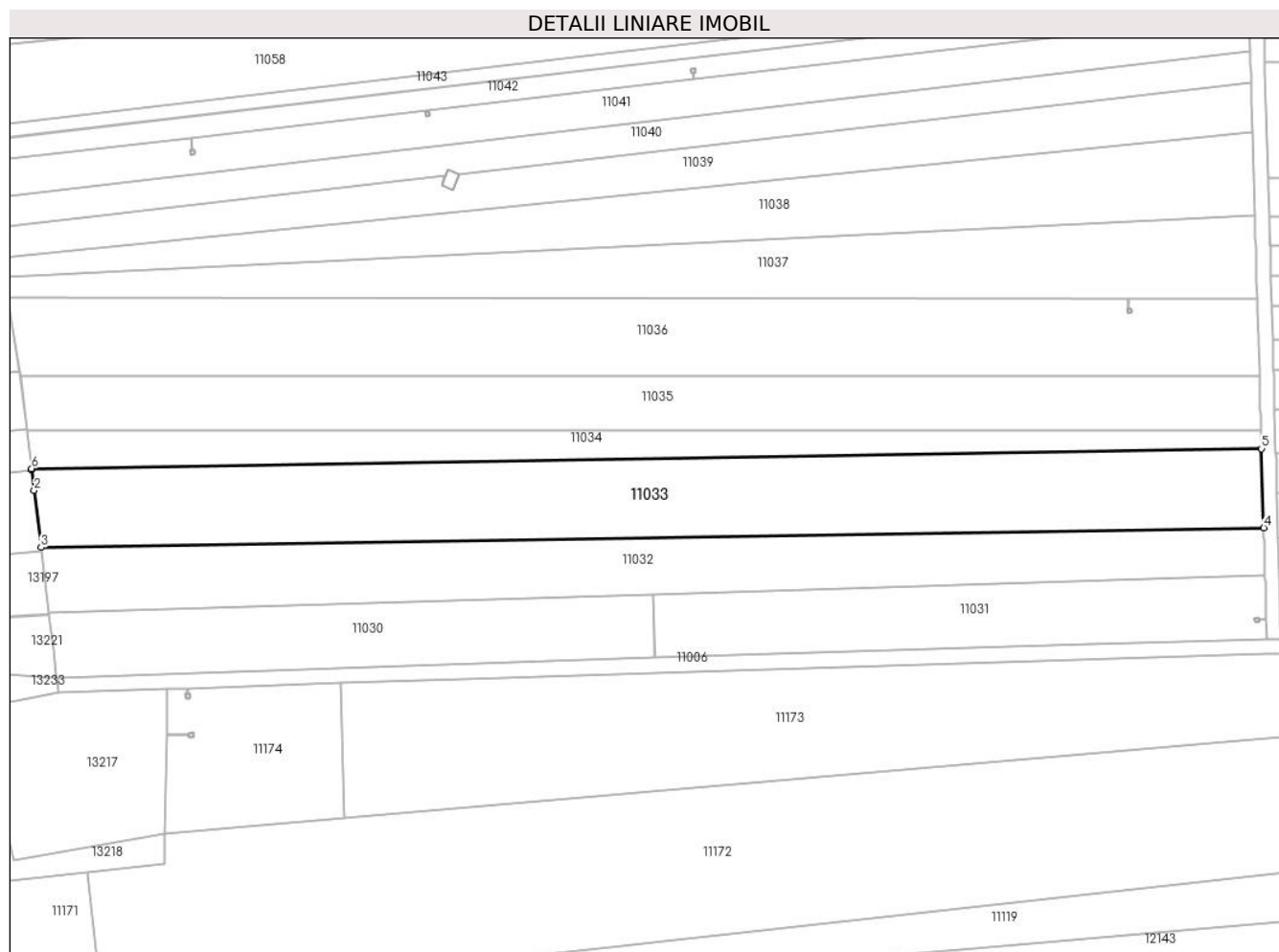
Inscrieri privind dezmembramintele dreptului de proprietate, drepturi reale de garanție și sarcini	Referințe
NU SUNT	

## Anexa Nr. 1 La Partea I

## Teren

Nr cadastral	Suprafața (mp)*	Observații / Referințe
	7.544	

\* Suprafața este determinată în planul de proiecție Stereo 70.



## Date referitoare la teren

Crt	Categorie folosință	Intravilan	Suprafața (mp)	Tarla	Parcelă	Nr. topo	Observații / Referințe
1	arabil	NU	7.544	121	4	-	

## Lungime Segmente

1) Valorile lungimilor segmentelor sunt obținute din proiecție în plan.

Punct început	X / Y	Punct sfârșit	X / Y	Lungime segment (** (m)
1	346.489,73 289.385,417	2	346.490,408 289.379,767	5.691
2	346.490,408 289.379,767	3	346.492,32 289.363,818	16.063
3	346.492,32 289.363,818	4	346.833,413 289.369,313	341.137
4	346.833,413 289.369,313	5	346.832,786 289.391,355	22.051
5	346.832,786 289.391,355	6	346.489,681 289.385,827	343.15

Punct început	X / Y	Punct sfârșit	X / Y	Lungime segment (** (m)
6	346.489,681 289.385,827	1	346.489,73 289.385,417	0.413

\*\* Lungimile segmentelor sunt determinate în planul de proiecție Stereo 70 și sunt rotunjite la 1 milimetru.

\*\*\* Distanța dintre puncte este formată din segmente cumulate ce sunt mai mici decât valoarea 1 milimetru.



**DATE DESPRE IMOBILUL NR. 11034**

Oficiul de Cadastru și Publicitate Imobiliară DOLJ  
Biroul de Cadastru și Publicitate Imobiliară Craiova

**A. Partea I. Descrierea imobilului**

TEREN Extravilan

Adresa: Jud. Dolj, T121, P5

Nr. Crt	Nr cadastral Nr. topografic	Suprafața* (mp)	Observații / Referințe
A1		2.690	Sector cadastral:27 Teren neimprejmuit;

**B. Partea II. Proprietari și acte**

Inscrieri privitoare la dreptul de proprietate și alte drepturi reale		Referințe
/		
Act Administrativ nr. TDP 3038-1372, din 06/09/2002 emis de CJSDPAT DOLJ;		
B1	Intabulare, drept de PROPRIETATE, dobandit prin Reconstituire, cota actuala 1/1, cota initiala 1/1 1) TOMIȚA V. ION, LIPSA CNP	A1

**C. Partea III. SARCINI .**

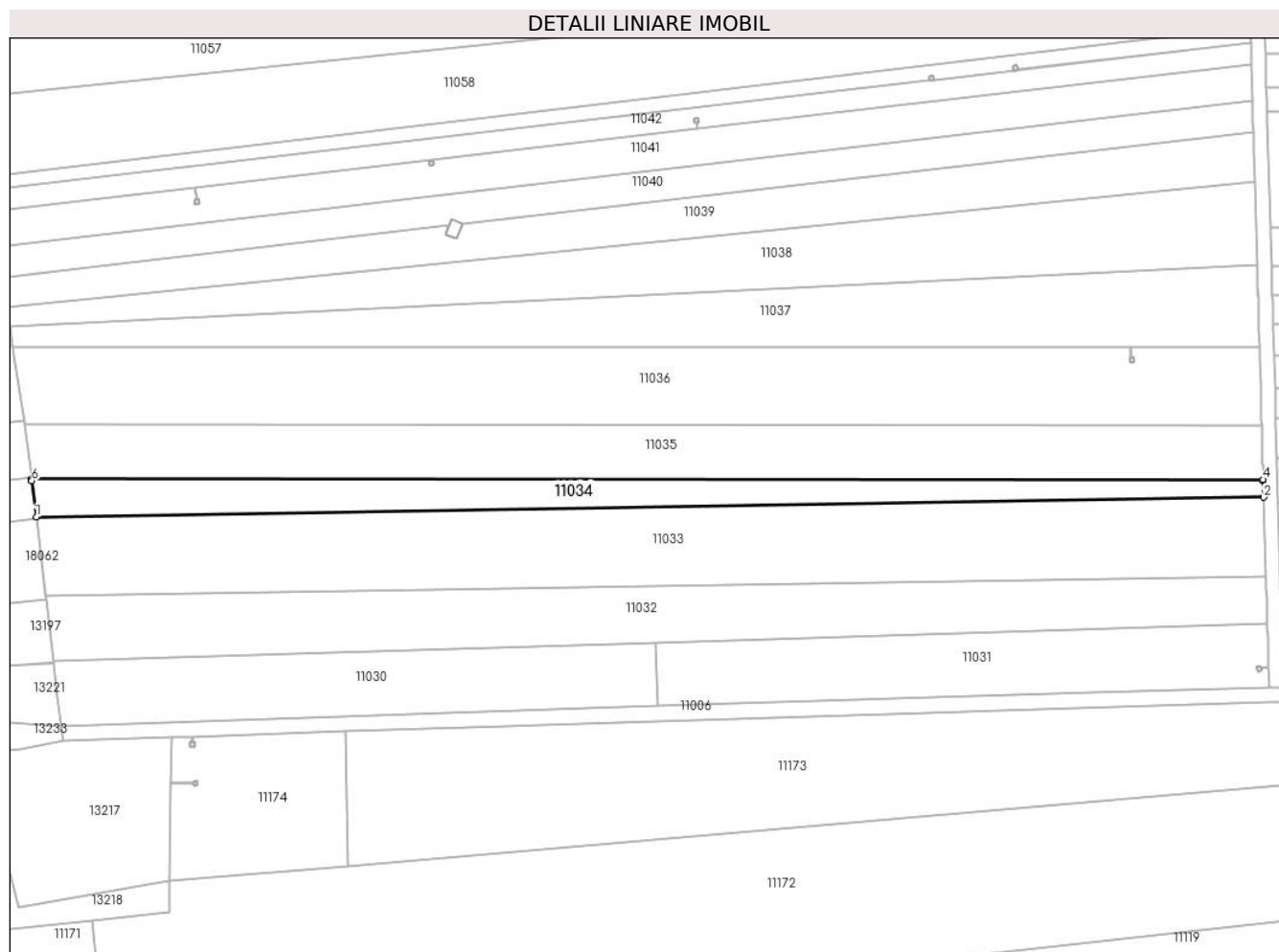
Inscrieri privind dezmembramintele dreptului de proprietate, drepturi reale de garanție și sarcini	Referințe
NU SUNT	

## Anexa Nr. 1 La Partea I

## Teren

Nr cadastral	Suprafața (mp)*	Observații / Referințe
	2.690	

\* Suprafața este determinată în planul de proiecție Stereo 70.



## Date referitoare la teren

Crt	Categorie folosință	Intra vilan	Suprafața (mp)	Tarla	Parcelă	Nr. topo	Observații / Referințe
1	arabil	NU	2.690	121	5	-	

## Lungime Segmente

1) Valorile lungimilor segmentelor sunt obținute din proiecție în plan.

Punct început	X / Y	Punct sfârșit	X / Y	Lungime segment (** (m)
1	346.489,681 289.385,827	2	346.832,786 289.391,355	343.15
2	346.832,786 289.391,355	3	346.832,653 289.396,003	4.65
3	346.832,653 289.396,003	4	346.832,644 289.396,319	0.316
4	346.832,644 289.396,319	5	346.488,4 289.396,507	344.244
5	346.488,4 289.396,507	6	346.488,46 289.396,003	0.508



Punct început	X / Y	Punct sfârșit	X / Y	Lungime segment (** (m)
6	346.488,46 289.396,003	1	346.489,681 289.385,827	10.249

\*\* Lungimile segmentelor sunt determinate în planul de proiecție Stereo 70 și sunt rotunjite la 1 milimetru.

\*\*\* Distanța dintre puncte este formată din segmente cumulate ce sunt mai mici decât valoarea 1 milimetru.



**DATE DESPRE IMOBILUL NR. 11035**

Oficiul de Cadastru și Publicitate Imobiliară DOLJ  
Biroul de Cadastru și Publicitate Imobiliară Craiova

**A. Partea I. Descrierea imobilului**

TEREN Extravilan

Adresa: Jud. Dolj, T121, P6

Nr. Crt	Nr cadastral Nr. topografic	Suprafața* (mp)	Observații / Referințe
A1		5.246	Sector cadastral:27 Teren neimprejmuit;

**B. Partea II. Proprietari și acte**

Inscrieri privitoare la dreptul de proprietate și alte drepturi reale		Referințe
/		
Act Administrativ nr. TDP 36-59546, din 11/01/1993 emis de CJSDPAT DOLJ;		
B1	Intabulare, drept de PROPRIETATE, dobandit prin Reconstituire, cota actuala 1/1, cota initiala 1/1 1) GHILĂ C. ALEXANDRU, LIPSA CNP	A1

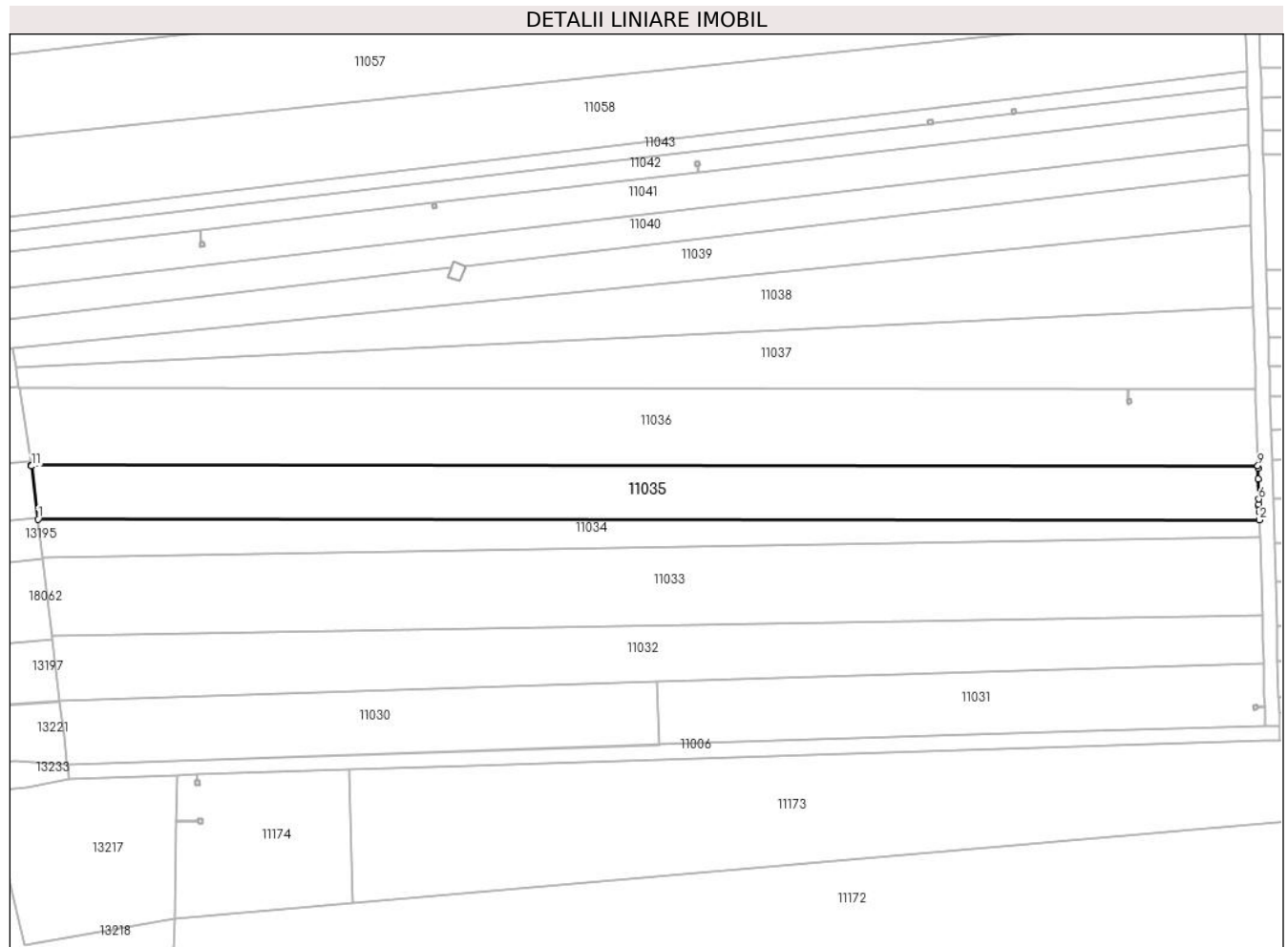
**C. Partea III. SARCINI .**

Inscrieri privind dezmembramintele dreptului de proprietate, drepturi reale de garanție și sarcini	Referințe
NU SUNT	

**Teren**

Nr cadastral	Suprafața (mp)*	Observații / Referințe
	5.246	

\* Suprafața este determinată în planul de proiecție Stereo 70.



**Date referitoare la teren**

Crt	Categorie folosință	Intravilan	Suprafața (mp)	Tarla	Parcelă	Nr. topo	Observații / Referințe
1	arabil	NU	5.246	121	6	-	

**Lungime Segmente**

1) Valorile lungimilor segmentelor sunt obținute din proiecție în plan.

Punct început	X / Y	Punct sfârșit	X / Y	Lungime segment (** (m)
1	346.488,4 289.396,507	2	346.832,644 289.396,319	344.244
2	346.832,644 289.396,319	3	346.832,583 289.398,451	2.133
3	346.832,583 289.398,451	4	346.832,533 289.400,218	1.768
4	346.832,533 289.400,218	5	346.832,52 289.400,693	0.475
5	346.832,52 289.400,693	6	346.832,478 289.402,184	1.492

Punct început	X / Y	Punct sfârşit	X / Y	Lungime segment (** (m)
6	346.832,478 289.402,184	7	346.832,315 289.407,897	5.715
7	346.832,315 289.407,897	8	346.832,228 289.410,954	3.058
8	346.832,228 289.410,954	9	346.832,211 289.411,527	0.573
9	346.832,211 289.411,527	10	346.486,566 289.411,716	345.645
10	346.486,566 289.411,716	11	346.486,605 289.411,474	0.245
11	346.486,605 289.411,474	1	346.488,4 289.396,507	15.074

\*\* Lungimile segmentelor sunt determinate în planul de proiecție Stereo 70 și sunt rotunjite la 1 milimetru.

\*\*\* Distanța dintre puncte este formată din segmente cumulate ce sunt mai mici decât valoarea 1 milimetru.



**DATE DESPRE IMOBILUL NR. 11036**

Oficiul de Cadastru și Publicitate Imobiliară DOLJ  
Biroul de Cadastru și Publicitate Imobiliară Craiova

**A. Partea I. Descrierea imobilului**

TEREN Extravilan

Adresa: Jud. Dolj, T121, P7

Nr. Crt	Nr cadastral Nr. topografic	Suprafața* (mp)	Observații / Referințe
A1		7.546	Sector cadastral:27 Teren neimprejmuit;

**B. Partea II. Proprietari și acte**

Inscrieri privitoare la dreptul de proprietate și alte drepturi reale		Referințe
/		
Act Administrativ nr. TDP 262-58801, din 11/08/1993 emis de CJSDPAT DOLJ;		
B1	Intabulare, drept de PROPRIETATE, dobandit prin Reconstituire, cota actuala 1/1, cota initiala 1/1 1) <b>BREBENEL G. VASILE</b> , LIPSA CNP	A1

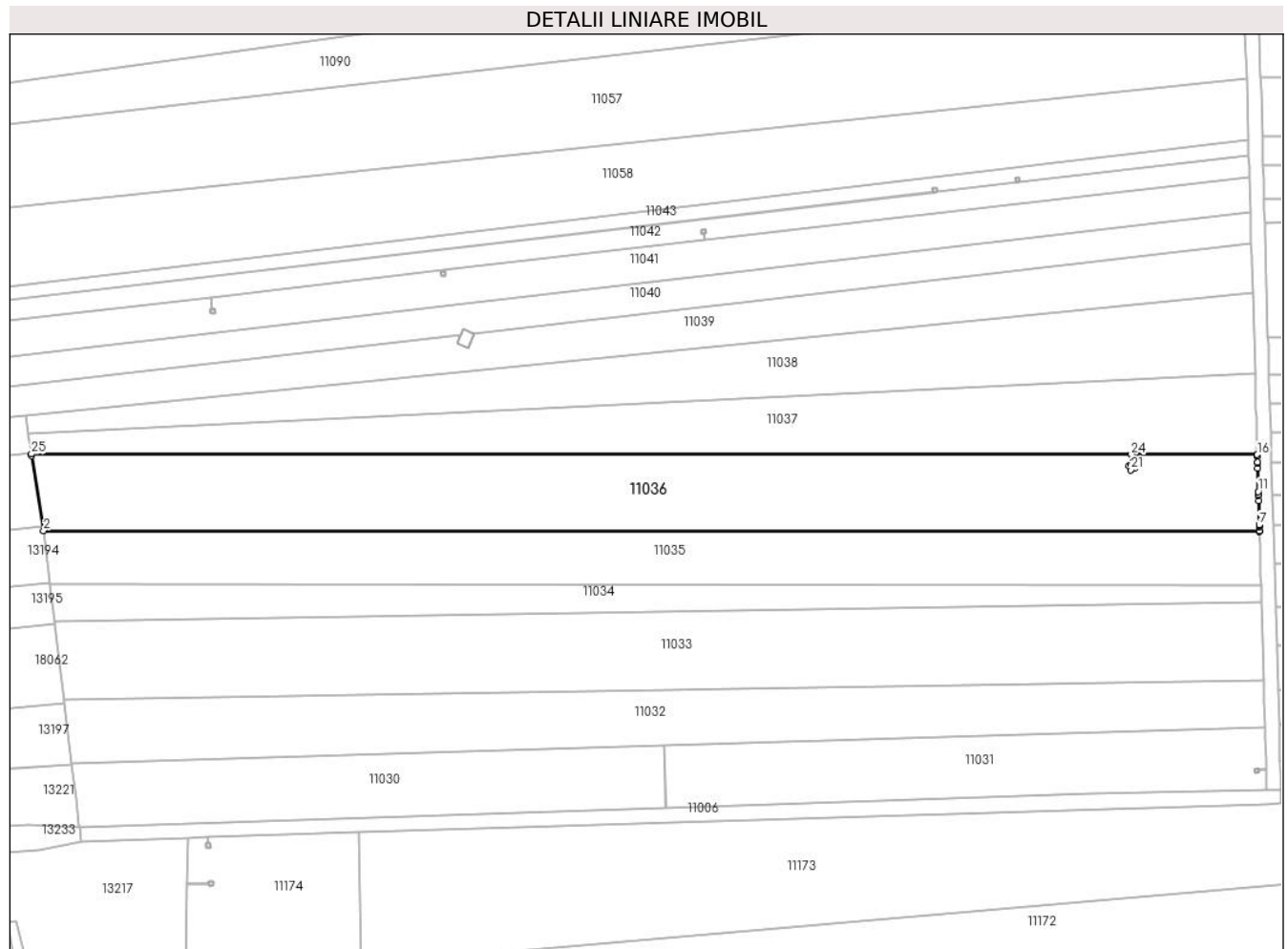
**C. Partea III. SARCINI .**

Inscrieri privind dezmembramintele dreptului de proprietate, drepturi reale de garanție și sarcini	Referințe
NU SUNT	

**Teren**

Nr cadastral	Suprafața (mp)*	Observații / Referințe
	7.546	

\* Suprafața este determinată în planul de proiecție Stereo 70.



**Date referitoare la teren**

Crt	Categorie folosință	Intravilan	Suprafața (mp)	Tarla	Parcelă	Nr. topo	Observații / Referințe
1	arabil	NU	7.546	121	7	-	

**Lungime Segmente**

1) Valorile lungimilor segmentelor sunt obținute din proiecție în plan.

Punct început	X / Y	Punct sfârșit	X / Y	Lungime segment (** (m)
1	346.483,158 289.433,06	2	346.486,566 289.411,716	21.614
3	346.832,211 289.411,527	4	346.832,206 289.411,716	0.189
5	346.832,173 289.412,888	6	346.832,164 289.413,202	0.314
7	346.832,161 289.413,301	8	346.831,965 289.420,18	6.882
9	346.831,923 289.421,666	10	346.831,918 289.421,849	0.183

Punct început	X / Y	Punct sfârșit	X / Y	Lungime segment (** (m)
2	346.486,566 289.411,716	3	346.832,211 289.411,527	345.645
4	346.832,206 289.411,716	5	346.832,173 289.412,888	1.172
6	346.832,164 289.413,202	7	346.832,161 289.413,301	0.099
8	346.831,965 289.420,18	9	346.831,923 289.421,666	1.487
10	346.831,918 289.421,849	11	346.831,89 289.422,828	0.979



Punct început	X / Y	Punct sfârșit	X / Y	Lungime segment (** (m)
11	346.831,89 289.422,828	12	346.831,701 289.429,465	6.64
13	346.831,659 289.430,949	14	346.831,654 289.431,132	0.183
15	346.831,604 289.432,869	16	346.831,593 289.433,274	0.405
17	346.795,733 289.433,293	18	346.795,731 289.430,26	3.033
19	346.796,288 289.430,484	20	346.796,735 289.429,371	1.199
21	346.795,621 289.428,924	22	346.795,174 289.430,037	1.199
23	346.795,726 289.430,259	24	346.795,728 289.433,293	3.034
25	346.483,093 289.433,464	1	346.483,158 289.433,06	0.409

Punct început	X / Y	Punct sfârșit	X / Y	Lungime segment (** (m)
12	346.831,701 289.429,465	13	346.831,659 289.430,949	1.485
14	346.831,654 289.431,132	15	346.831,604 289.432,869	1.738
16	346.831,593 289.433,274	17	346.795,733 289.433,293	35.86
18	346.795,731 289.430,26	19	346.796,288 289.430,484	0.6
20	346.796,735 289.429,371	21	346.795,621 289.428,924	1.2
22	346.795,174 289.430,037	23	346.795,726 289.430,259	0.595
24	346.795,728 289.433,293	25	346.483,093 289.433,464	312.635

\*\* Lungimile segmentelor sunt determinate în planul de proiecție Stereo 70 și sunt rotunjite la 1 milimetru.

\*\*\* Distanța dintre puncte este formată din segmente cumulate ce sunt mai mici decât valoarea 1 milimetru.



**DATE DESPRE IMOBILUL NR. 11037**

Oficiul de Cadastru și Publicitate Imobiliară DOLJ  
Biroul de Cadastru și Publicitate Imobiliară Craiova

**A. Partea I. Descrierea imobilului**

TEREN Extravilan

Adresa: Jud. Dolj, T121, P8

Nr. Crt	Nr cadastral Nr. topografic	Suprafața* (mp)	Observații / Referințe
A1		5.000	Sector cadastral:27 Teren neimprejmuit;

**B. Partea II. Proprietari și acte**

Inscrieri privitoare la dreptul de proprietate și alte drepturi reale		Referințe
/		
Act Administrativ nr. TDP 14-59546, din 09/12/1992 emis de CJSDPAT DOLJ;		
B1	Intabulare, drept de PROPRIETATE, dobandit prin Reconstituire, cota actuala 1/1, cota initiala 1/1 1) LICAN GH. DUMITRU, LIPSA CNP	A1

**C. Partea III. SARCINI .**

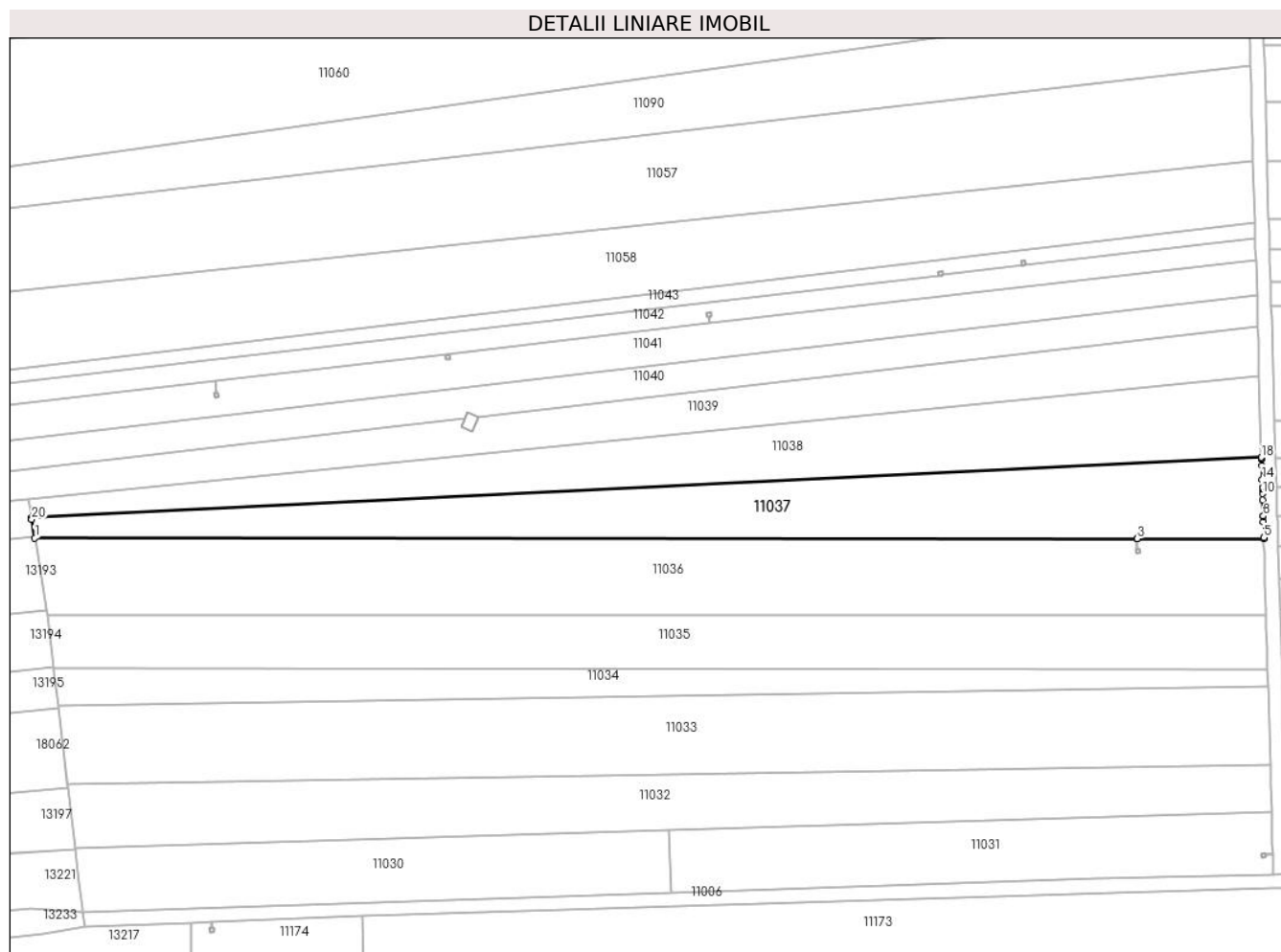
Inscrieri privind dezmembramintele dreptului de proprietate, drepturi reale de garanție și sarcini	Referințe
NU SUNT	

## Anexa Nr. 1 La Partea I

## Teren

Nr cadastral	Suprafața (mp)*	Observații / Referințe
	5.000	

\* Suprafața este determinată în planul de proiecție Stereo 70.



## Date referitoare la teren

Crt	Categorie folosință	Intra vilan	Suprafața (mp)	Tarla	Parcelă	Nr. topo	Observații / Referințe
1	arabil	NU	5.000	121	8	-	

## Lungime Segmente

1) Valorile lungimilor segmentelor sunt obținute din proiecție în plan.

Punct început	X / Y	Punct sfârșit	X / Y	Lungime segment (** (m)
1	346.483,093 289.433,464	2	346.795,728 289.433,293	312.635
2	346.795,728 289.433,293	3	346.795,733 289.433,293	0.005
3	346.795,733 289.433,293	4	346.831,593 289.433,274	35.86
4	346.831,593 289.433,274	5	346.831,585 289.433,562	0.288
5	346.831,585 289.433,562	6	346.831,459 289.437,986	4.426

Punct început	X / Y	Punct sfârșit	X / Y	Lungime segment (** (m)
6	346.831,459 289.437,986	7	346.831,417 289.439,469	1.484
7	346.831,417 289.439,469	8	346.831,412 289.439,651	0.182
8	346.831,412 289.439,651	9	346.831,281 289.444,205	4.556
9	346.831,281 289.444,205	10	346.831,231 289.445,968	1.764
10	346.831,231 289.445,968	11	346.831,196 289.447,196	1.228
11	346.831,196 289.447,196	12	346.831,183 289.447,672	0.476
12	346.831,183 289.447,672	13	346.831,178 289.447,832	0.16
13	346.831,178 289.447,832	14	346.831,115 289.450,034	2.203
14	346.831,115 289.450,034	15	346.831,005 289.453,924	3.892
15	346.831,005 289.453,924	16	346.830,95 289.455,856	1.933
16	346.830,95 289.455,856	17	346.830,946 289.455,998	0.142
17	346.830,946 289.455,998	18	346.830,938 289.456,259	0.261
18	346.830,938 289.456,259	19	346.482,189 289.439,125	349.17
19	346.482,189 289.439,125	20	346.482,253 289.438,724	0.406
20	346.482,253 289.438,724	1	346.483,093 289.433,464	5.327

\*\* Lungimile segmentelor sunt determinate în planul de proiecție Stereo 70 și sunt rotunjite la 1 milimetru.

\*\*\* Distanța dintre puncte este formată din segmente cumulate ce sunt mai mici decât valoarea 1 milimetru.



**DATE DESPRE IMOBILUL NR. 11038**

Oficiul de Cadastru și Publicitate Imobiliară DOLJ  
Biroul de Cadastru și Publicitate Imobiliară Craiova

**A. Partea I. Descrierea imobilului**

TEREN Extravilan

Adresa: Jud. Dolj, T121, P9

Nr. Crt	Nr cadastral Nr. topografic	Suprafața* (mp)	Observații / Referințe
A1		5.000	Sector cadastral:27 Teren neimprejmuit;

**B. Partea II. Proprietari și acte**

Inscrieri privitoare la dreptul de proprietate și alte drepturi reale		Referințe
/		
Act Administrativ nr. TDP 377-59025, din 11/10/1993 emis de CJSDPAT DOLJ (Defunct conform certificat de deces seria DP nr. 695048 din data de 11.08.2006);		
B1	Intabulare, drept de PROPRIETATE, dobândit prin Reconstituire, cota actuala 1/1, cota initiala 1/1 1) GHILĂ P. ȘTEFAN DEFUNCT:Da	A1

**C. Partea III. SARCINI .**

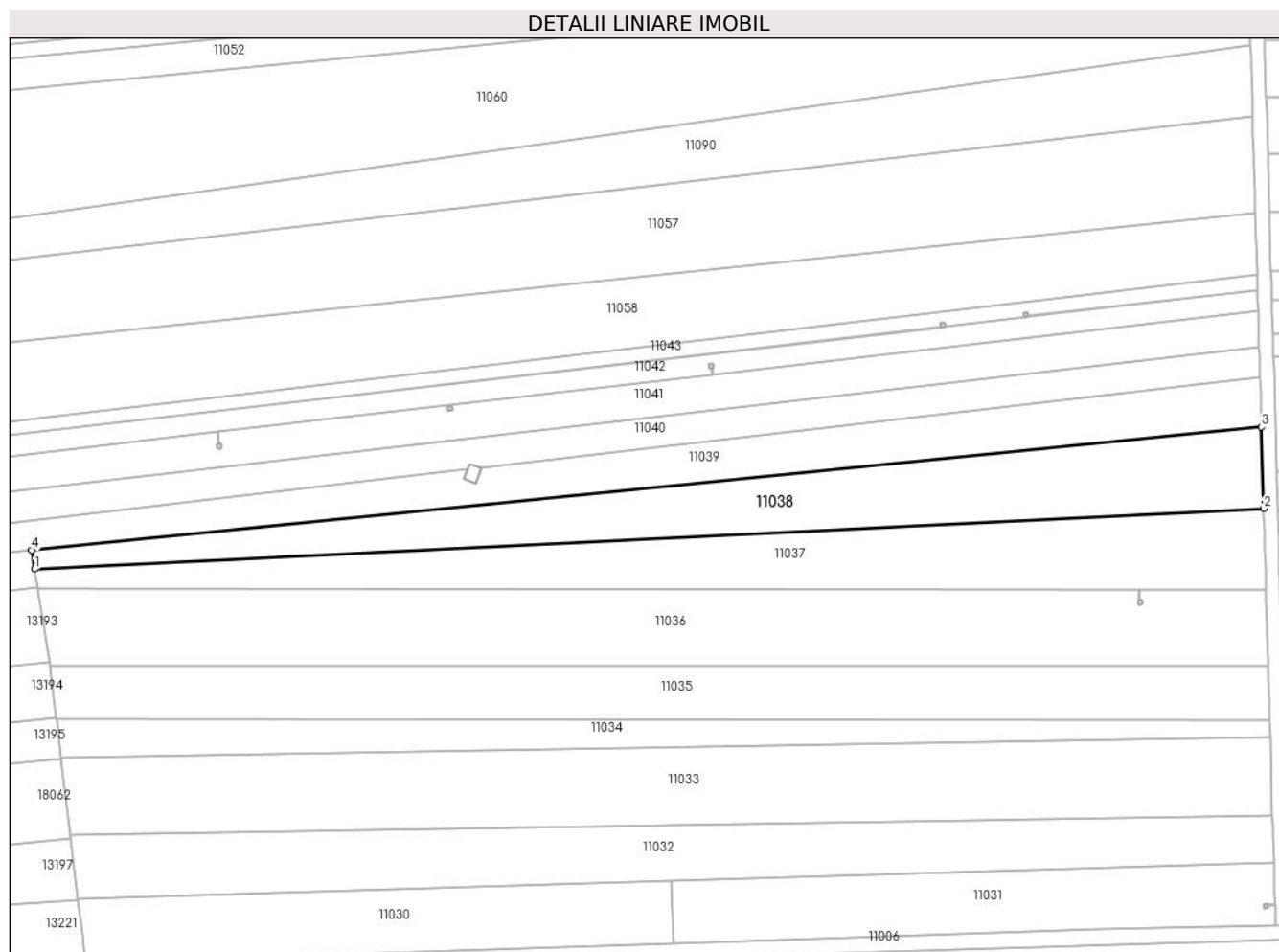
Inscrieri privind dezmembramintele dreptului de proprietate, drepturi reale de garanție și sarcini	Referințe
NU SUNT	

## Anexa Nr. 1 La Partea I

## Teren

Nr cadastral	Suprafața (mp)*	Observații / Referințe
	5.000	

\* Suprafața este determinată în planul de proiecție Stereo 70.



## Date referitoare la teren

Crt	Categorie folosință	Intra vilan	Suprafața (mp)	Tarla	Parcelă	Nr. topo	Observații / Referințe
1	arabil	NU	5.000	121	9	-	

## Lungime Segmente

1) Valorile lungimilor segmentelor sunt obținute din proiecție în plan.

Punct început	X / Y	Punct sfârșit	X / Y	Lungime segment (** (m)
1	346.482,189 289.439,125	2	346.830,938 289.456,259	349.17
2	346.830,938 289.456,259	3	346.830,28 289.479,415	23.165
3	346.830,28 289.479,415	4	346.481,327 289.444,521	350.693
4	346.481,327 289.444,521	1	346.482,189 289.439,125	5.464

\*\* Lungimile segmentelor sunt determinate în planul de proiecție Stereo 70 și sunt rotunjite la 1 milimetru.



**\*\*\* Distanţa dintre puncte este formată din segmente cumulate ce sunt mai mici decât valoarea 1 milimetru.**



**DATE DESPRE IMOBILUL NR. 11039**

Oficiul de Cadastru și Publicitate Imobiliară DOLJ  
Biroul de Cadastru și Publicitate Imobiliară Craiova

**A. Partea I. Descrierea imobilului**

TEREN Necunoscut

Adresa: Loc. Cetate, Jud. Dolj, T121, P10

Nr. Crt	Nr cadastral Nr. topografic	Suprafața* (mp)	Observații / Referințe
A1	30117	5.000	Sector cadastral:27 Teren neimprejmuit;

**B. Partea II. Proprietari și acte**

Inscrieri privitoare la dreptul de proprietate și alte drepturi reale		Referințe
<b>65628 / 08/03/2023</b>		
Act Normativ nr. Contract de donatie aut. nr. 606, din 08/03/2023 emis de Constantin-Gherghe Anca-Costina;		
B3	Intabulare, drept de PROPRIETATE, dobandit prin Conventie, cota actuala 1/1, cota initiala 1/1 1) TOMIȚĂ IONICA	A1

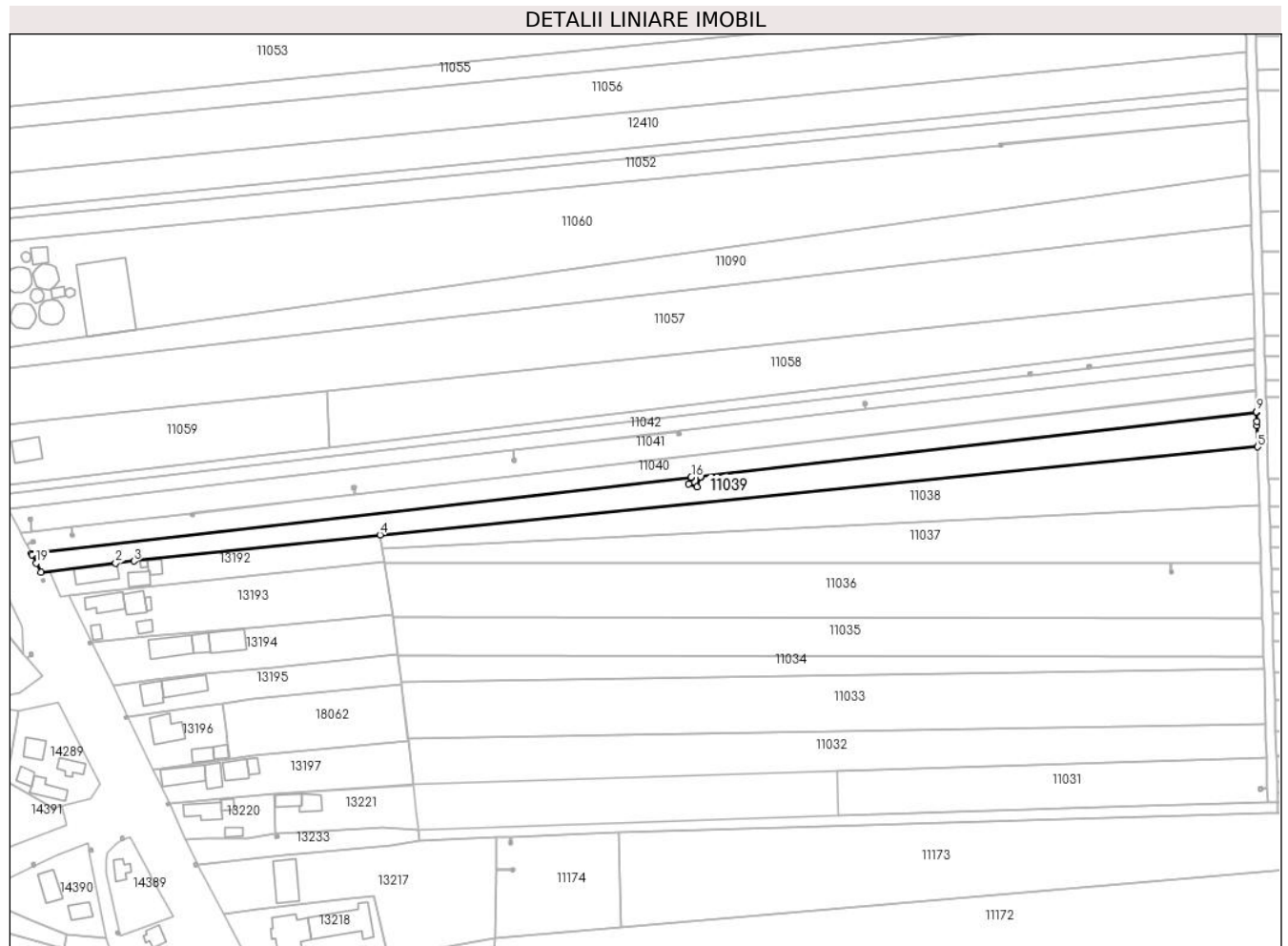
**C. Partea III. SARCINI .**

Inscrieri privind dezmembramintele dreptului de proprietate, drepturi reale de garanție și sarcini	Referințe
NU SUNT	

**Teren**

Nr cadastral	Suprafața (mp)*	Observații / Referințe
30117	5.000	

\* Suprafața este determinată în planul de proiecție Stereo 70.



**Date referitoare la teren**

Crt	Categorie folosință	Intravilan	Suprafața (mp)	Tarla	Parcelă	Nr. topo	Observații / Referințe
1	arabil	DA	370	121	10	-	
2	arabil	NU	4.630	121	10	-	

**Lungime Segmente**

1) Valorile lungimilor segmentelor sunt obținute din proiecție în plan.

Punct început	X / Y	Punct sfârșit	X / Y	Lungime segment (** (m)
1	346.346,373 289.429,591	2	346.376,194 289.433,221	30.041
2	346.376,194 289.433,221	3	346.383,477 289.434,107	7.337
3	346.383,477 289.434,107	4	346.481,327 289.444,521	98.403
4	346.481,327 289.444,521	5	346.830,28 289.479,415	350.693

Punct început	X / Y	Punct sfârșit	X / Y	Lungime segment (** (m)
5	346.830,28 289.479,415	6	346.830,041 289.487,795	8.383
6	346.830,041 289.487,795	7	346.829,994 289.489,447	1.653
7	346.829,994 289.489,447	8	346.829,889 289.493,132	3.686
8	346.829,889 289.493,132	9	346.829,881 289.493,423	0.291
9	346.829,881 289.493,423	10	346.608,743 289.467,781	222.62
10	346.608,743 289.467,781	11	346.608,954 289.467,696	0.227
11	346.608,954 289.467,696	12	346.608,877 289.467,504	0.207
12	346.608,877 289.467,504	13	346.607,28 289.463,519	4.293
13	346.607,28 289.463,519	14	346.604,031 289.464,821	3.5
14	346.604,031 289.464,821	15	346.604,923 289.467,046	2.397
15	346.604,923 289.467,046	16	346.605,046 289.467,352	0.33
16	346.605,046 289.467,352	17	346.342,665 289.436,926	264.139
17	346.342,665 289.436,926	18	346.342,804 289.436,651	0.308
18	346.342,804 289.436,651	19	346.344,514 289.433,268	3.791
19	346.344,514 289.433,268	1	346.346,373 289.429,591	4.12

\*\* Lungimile segmentelor sunt determinate în planul de proiecție Stereo 70 și sunt rotunjite la 1 milimetru.

\*\*\* Distanța dintre puncte este formată din segmente cumulate ce sunt mai mici decât valoarea 1 milimetru.



**DATE DESPRE IMOBILUL NR. 11040**

Oficiul de Cadastru și Publicitate Imobiliară DOLJ  
Biroul de Cadastru și Publicitate Imobiliară Craiova

**A. Partea I. Descrierea imobilului**

TEREN Necunoscut

Adresa: Loc. Cetate, Jud. Dolj, T121, P11

Nr. Crt	Nr cadastral Nr. topografic	Suprafața* (mp)	Observații / Referințe
A1		4.254	Sector cadastral:27 Teren neimprejmuit;

**B. Partea II. Proprietari și acte**

Inscrieri privitoare la dreptul de proprietate și alte drepturi reale	Referințe
/	
Act Administrativ nr. TDP 85-59546, din 22/03/1993 emis de CJSDPAT DOLJ;	
B1	A1
Intabulare, drept de PROPRIETATE, dobandit prin Reconstituire, cota actuala 1/1, cota initiala 1/1 1) LICAN I. MARIN, LIPSA CNP	

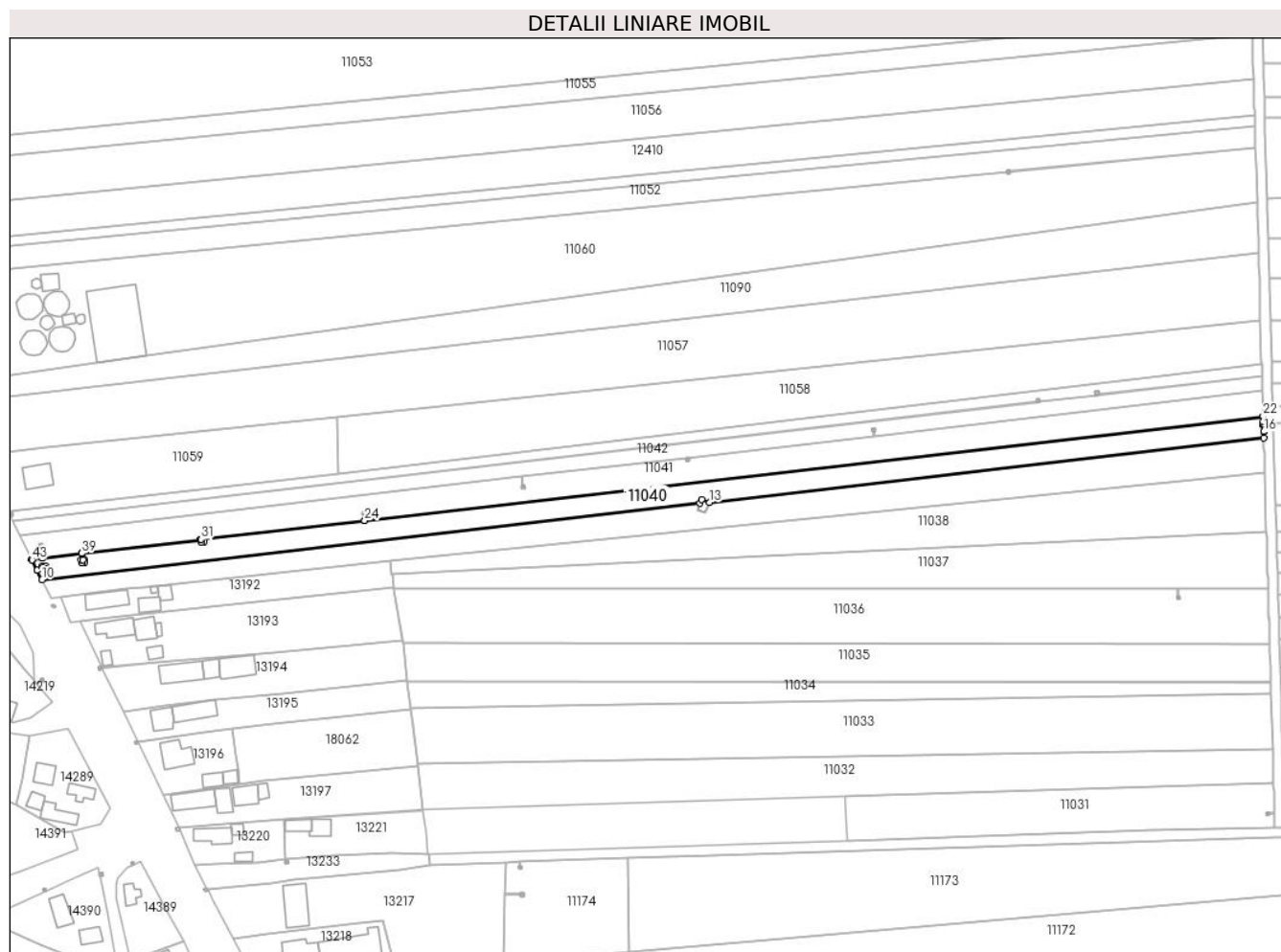
**C. Partea III. SARCINI .**

Inscrieri privind dezmembramintele dreptului de proprietate, drepturi reale de garanție și sarcini	Referințe
NU SUNT	

**Teren**

Nr cadastral	Suprafața (mp)*	Observații / Referințe
	4.254	

\* Suprafața este determinată în planul de proiecție Stereo 70.



**Date referitoare la teren**

Crt	Categorie folosință	Intravilan	Suprafața (mp)	Tarla	Parcelă	Nr. topo	Observații / Referințe
1	arabil	DA	442	121	11	-	
2	arabil	NU	3.812	121	11	-	

**Lungime Segmente**

1) Valorile lungimilor segmentelor sunt obținute din proiecție în plan.

Punct început	X / Y	Punct sfârșit	X / Y	Lungime segment	Punct început	X / Y	Punct sfârșit	X / Y	Lungime segment	Punct început	X / Y	Punct sfârșit	X / Y	Lungime segment
1	346.338,708 289.444,752	2	346.340,767 289.440,68	4.563	2	346.340,767 289.440,68	3	346.342,882 289.441,75	2.37	3	346.342,882 289.441,75	4	346.342,783 289.442,341	0.599
4	346.342,783 289.442,341	5	346.343,966 289.442,54	1.2	5	346.343,966 289.442,54	6	346.344,165 289.441,357	1.2	6	346.344,165 289.441,357	7	346.342,981 289.441,158	1.201
7	346.342,981 289.441,158	8	346.342,883 289.441,745	0.595	8	346.342,883 289.441,745	9	346.340,769 289.440,676	2.369	9	346.340,769 289.440,676	10	346.342,665 289.436,926	4.202
10	346.342,665 289.436,926	11	346.605,046 289.467,352	264.139	11	346.605,046 289.467,352	12	346.605,705 289.468,998	1.773	12	346.605,705 289.468,998	13	346.608,743 289.467,781	3.273
13	346.608,743 289.467,781	14	346.829,881 289.493,423	222.62	14	346.829,881 289.493,423	15	346.829,812 289.495,826	2.404	15	346.829,812 289.495,826	16	346.829,808 289.495,983	0.157



Punct început	X / Y	Punct sfârșit	X / Y	Lungime segment	Punct început	X / Y	Punct sfârșit	X / Y	Lungime segment	Punct început	X / Y	Punct sfârșit	X / Y	Lungime segment
16	346.829,808 289.495,983	17	346.829,738 289.498,422	2.44	17	346.829,738 289.498,422	18	346.829,719 289.499,097	0.675	18	346.829,719 289.499,097	19	346.829,718 289.499,129	0.032
19	346.829,718 289.499,129	20	346.829,691 289.500,066	0.937	20	346.829,691 289.500,066	21	346.829,642 289.501,818	1.753	21	346.829,642 289.501,818	22	346.829,633 289.502,106	0.288
22	346.829,633 289.502,106	23	346.471,323 289.460,557	360.711	23	346.471,323 289.460,557	24	346.471,318 289.460,556	0.005	24	346.471,318 289.460,556	25	346.407,059 289.453,105	64.69
25	346.407,059 289.453,105	26	346.407,106 289.452,823	0.286	26	346.407,106 289.452,823	27	346.407,25 289.451,968	0.867	27	346.407,25 289.451,968	28	346.406,066 289.451,769	1.201
28	346.406,066 289.451,769	29	346.405,913 289.452,684	0.928	29	346.405,913 289.452,684	30	346.405,868 289.452,952	0.272	30	346.405,868 289.452,952	31	346.406,146 289.452,999	0.282
31	346.406,146 289.452,999	32	346.358,543 289.447,479	47.922	32	346.358,543 289.447,479	33	346.358,84 289.444,91	2.586	33	346.358,84 289.444,91	34	346.359,432 289.445,009	0.6
34	346.359,432 289.445,009	35	346.359,631 289.443,826	1.2	35	346.359,631 289.443,826	36	346.358,447 289.443,627	1.201	36	346.358,447 289.443,627	37	346.358,249 289.444,81	1.199
37	346.358,249 289.444,81	38	346.358,836 289.444,909	0.595	38	346.358,836 289.444,909	39	346.358,538 289.447,478	2.586	39	346.358,538 289.447,478	40	346.342,868 289.445,661	15.775
40	346.342,868 289.445,661	41	346.342,863 289.445,661	0.005	41	346.342,863 289.445,661	42	346.338,505 289.445,155	4.387	42	346.338,505 289.445,155	43	346.338,642 289.444,884	0.304
43	346.338,642 289.444,884	1	346.338,708 289.444,752	0.148										

\*\* Lungimile segmentelor sunt determinate în planul de proiecție Stereo 70 și sunt rotunjite la 1 milimetru.

\*\*\* Distanța dintre puncte este formată din segmente cumulate ce sunt mai mici decât valoarea 1 milimetru.



**DATE DESPRE IMOBILUL NR. 11041**

Oficiul de Cadastru și Publicitate Imobiliară DOLJ  
 Biroul de Cadastru și Publicitate Imobiliară Craiova

**A. Partea I. Descrierea imobilului**

TEREN Necunoscut

Adresa: Loc. Cetate, Jud. Dolj, T121, P11/1

Nr. Crt	Nr cadastral Nr. topografic	Suprafața* (mp)	Observații / Referințe
A1	33854	5.000	Sector cadastral:27 Teren neimprejmuit;

**B. Partea II. Proprietari și acte**

Inscrieri privitoare la dreptul de proprietate și alte drepturi reale		Referințe
<b>79400 / 24/05/2017</b>		
Act Notarial nr. contract de schimb aut nr 1722, din 19/05/2017 emis de NP Budiana Ionut Razvan;		
B1	Intabulare, drept de PROPRIETATE, dobandit prin Conventie, cota actuala 1/1, cota initiala 1/1 1) RADU ELENA CORINA 2) RADU MARIN	A1

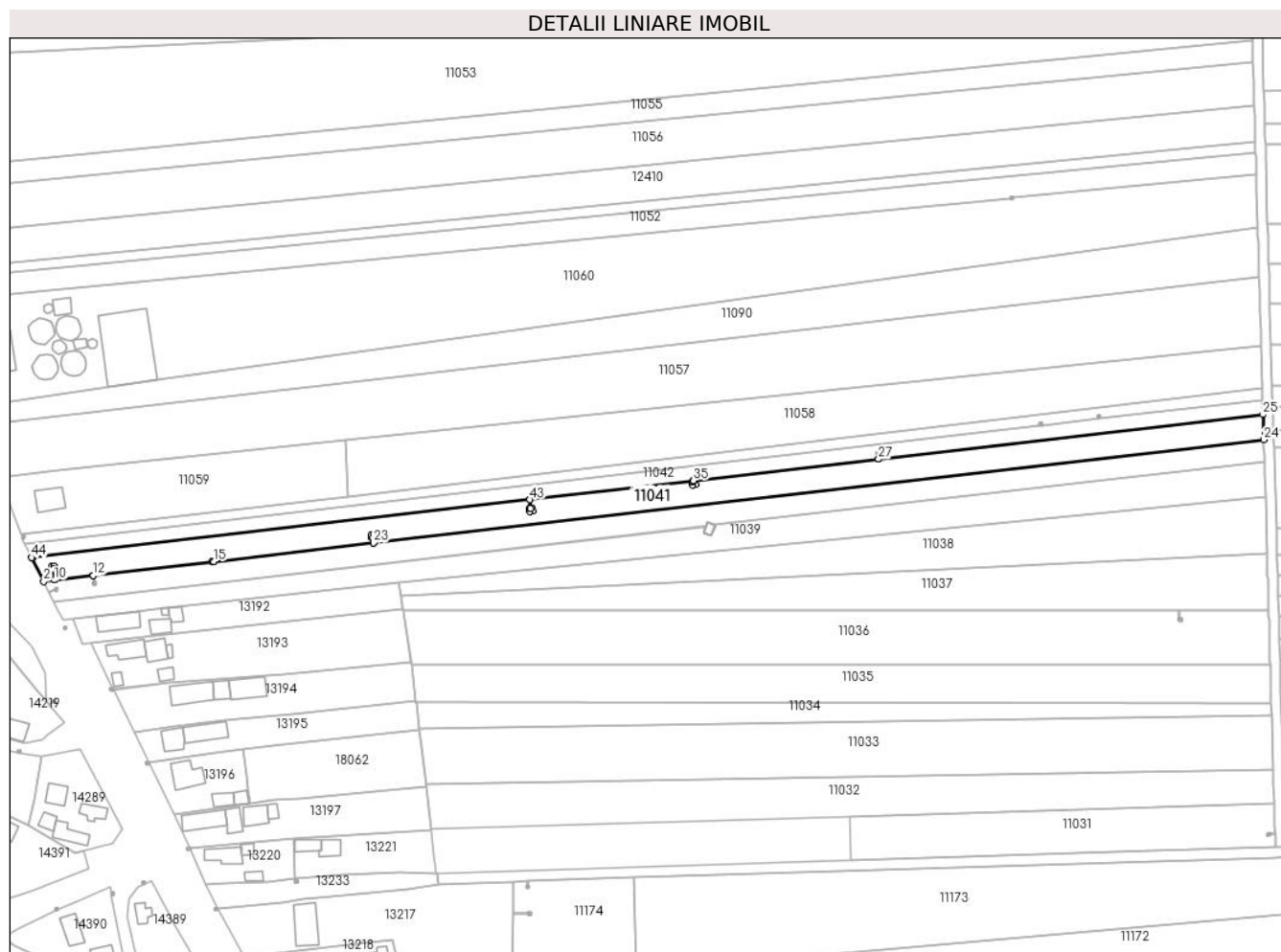
**C. Partea III. SARCINI .**

Inscrieri privind dezmembramintele dreptului de proprietate, drepturi reale de garanție și sarcini	Referințe
NU SUNT	

**Teren**

Nr cadastral	Suprafața (mp)*	Observații / Referințe
33854	5.000	

\* Suprafața este determinată în planul de proiecție Stereo 70.



**Date referitoare la teren**

Crt	Categorie folosință	Intravilan	Suprafața (mp)	Tarla	Parcelă	Nr. topo	Observații / Referințe
1	arabil	DA	519	121	11/1	-	
2	arabil	NU	4.481	121	11/1	-	

**Lungime Segmente**

1) Valorile lungimilor segmentelor sunt obținute din proiecție în plan.

Punct început	X / Y	Punct sfârșit	X / Y	Lungime segment	Punct început	X / Y	Punct sfârșit	X / Y	Lungime segment	Punct început	X / Y	Punct sfârșit	X / Y	Lungime segment
1	346.333,795 289.454,47	2	346.338,505 289.445,155	10.438	2	346.338,505 289.445,155	3	346.342,863 289.445,661	4.387	3	346.342,863 289.445,661	4	346.342,353 289.450,059	4.427
4	346.342,353 289.450,059	5	346.341,761 289.449,96	0.6	5	346.341,761 289.449,96	6	346.341,563 289.451,143	1.199	6	346.341,563 289.451,143	7	346.342,746 289.451,342	1.2
7	346.342,746 289.451,342	8	346.342,945 289.450,159	1.2	8	346.342,945 289.450,159	9	346.342,358 289.450,06	0.595	9	346.342,358 289.450,06	10	346.342,868 289.445,661	4.428
10	346.342,868 289.445,661	11	346.358,538 289.447,478	15.775	11	346.358,538 289.447,478	12	346.358,543 289.447,479	0.005	12	346.358,543 289.447,479	13	346.406,146 289.452,999	47.922
13	346.406,146 289.452,999	14	346.407,051 289.453,151	0.918	14	346.407,051 289.453,151	15	346.407,059 289.453,105	0.047	15	346.407,059 289.453,105	16	346.471,318 289.460,556	64.69

Punct început	X / Y	Punct sfârșit	X / Y	Lungime segment	Punct început	X / Y	Punct sfârșit	X / Y	Lungime segment	Punct început	X / Y	Punct sfârșit	X / Y	Lungime segment
16	346.471,318 289.460,556	17	346.471,062 289.462,765	2.224	17	346.471,062 289.462,765	18	346.470,47 289.462,666	0.6	18	346.470,47 289.462,666	19	346.470,272 289.463,849	1.199
19	346.470,272 289.463,849	20	346.471,455 289.464,048	1.2	20	346.471,455 289.464,048	21	346.471,654 289.462,864	1.201	21	346.471,654 289.462,864	22	346.471,067 289.462,766	0.595
22	346.471,067 289.462,766	23	346.471,323 289.460,557	2.224	23	346.471,323 289.460,557	24	346.829,633 289.502,106	360.7 11	24	346.829,633 289.502,106	25	346.829,346 289.512,218	10.11 6
25	346.829,346 289.512,218	26	346.674,515 289.494,264	155.8 68	26	346.674,515 289.494,264	27	346.674,51 289.494,263	0.005	27	346.674,51 289.494,263	28	346.600,002 289.485,623	75.00 7
28	346.600,002 289.485,623	29	346.600,041 289.485,284	0.341	29	346.600,041 289.485,284	30	346.600,633 289.485,383	0.6	30	346.600,633 289.485,383	31	346.600,832 289.484,199	1.201
31	346.600,832 289.484,199	32	346.599,649 289.484,001	1.199	32	346.599,649 289.484,001	33	346.599,45 289.485,184	1.2	33	346.599,45 289.485,184	34	346.600,037 289.485,283	0.595
34	346.600,037 289.485,283	35	346.599,997 289.485,623	0.342	35	346.599,997 289.485,623	36	346.534,114 289.477,983	66.32 4	36	346.534,114 289.477,983	37	346.534,512 289.474,549	3.457
37	346.534,512 289.474,549	38	346.535,104 289.474,649	0.6	38	346.535,104 289.474,649	39	346.535,303 289.473,465	1.201	39	346.535,303 289.473,465	40	346.534,119 289.473,267	1.2
40	346.534,119 289.473,267	41	346.533,921 289.474,45	1.199	41	346.533,921 289.474,45	42	346.534,508 289.474,549	0.595	42	346.534,508 289.474,549	43	346.534,109 289.477,983	3.457
43	346.534,109 289.477,983	44	346.333,659 289.454,739	201.7 93	44	346.333,659 289.454,739	1	346.333,795 289.454,47	0.301					

\*\* Lungimile segmentelor sunt determinate în planul de proiecție Stereo 70 și sunt rotunjite la 1 milimetru.

\*\*\* Distanța dintre puncte este formată din segmente cumulate ce sunt mai mici decât valoarea 1 milimetru.



**DATE DESPRE IMOBILUL NR. 11042**

Oficiul de Cadastru și Publicitate Imobiliară DOLJ  
Biroul de Cadastru și Publicitate Imobiliară Craiova

**A. Partea I. Descrierea imobilului**

TEREN Necunoscut

Adresa: Loc. Cetate, Jud. Dolj, T121, P11/2

Nr. Crt	Nr cadastral Nr. topografic	Suprafața* (mp)	Observații / Referințe
A1	35809	3.000	Sector cadastral:27 Teren neimprejmit;

**B. Partea II. Proprietari și acte**

Inscrieri privitoare la dreptul de proprietate și alte drepturi reale		Referințe
<b>70038 / 11/04/2019</b>		
Act Notarial nr. 1137, din 05/04/2019 emis de Budiana Ionut Razvan;		
B1	Intabulare, drept de PROPRIETATE, dobandit prin Conventie, cota actuala 1/1, cota initiala 1/1 1) <b>RADU MARIN</b> 2) <b>RADU ELENA CORINA</b>	A1
B2	se notează faptul că, urmare a transferului intrapatrimonial, imobilul face parte din patrimoniul de afecțiune al lui: INTREPRINDERE INDIVIDUALA RADU ELENA CORINA	A1

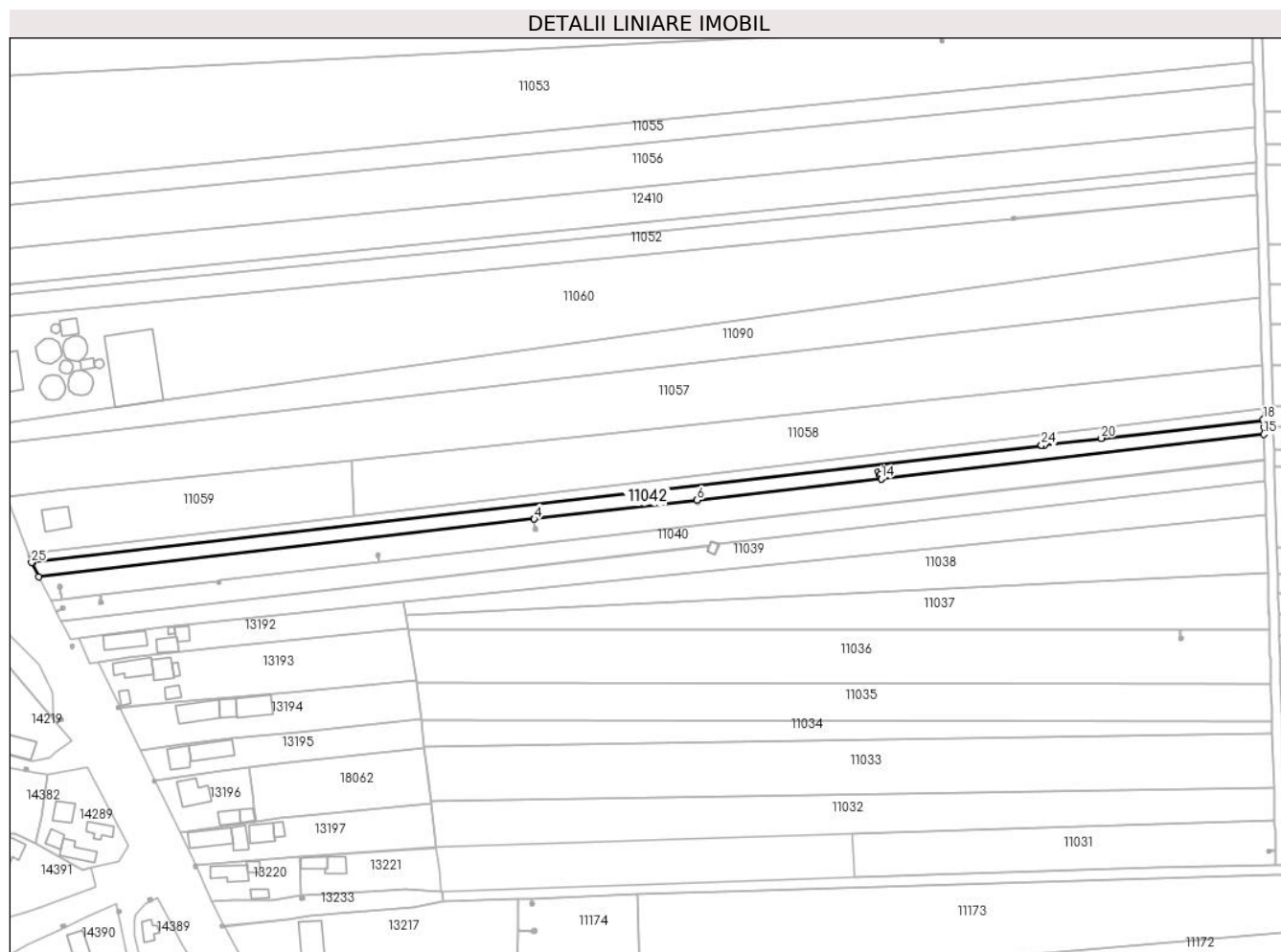
**C. Partea III. SARCINI .**

Inscrieri privind dezmembramintele dreptului de proprietate, drepturi reale de garanție și sarcini	Referințe
NU SUNT	

**Teren**

Nr cadastral	Suprafața (mp)*	Observații / Referințe
35809	3.000	

\* Suprafața este determinată în planul de proiecție Stereo 70.



**Date referitoare la teren**

Crt	Categorie folosință	Intravilan	Suprafața (mp)	Tarla	Parcelă	Nr. topo	Observații / Referințe
1	arabil	DA	310	121	11/2	-	
2	arabil	NU	2.690	121	11/2	-	

**Lungime Segmente**

1) Valorile lungimilor segmentelor sunt obținute din proiecție în plan.

Punct început	X / Y	Punct sfârșit	X / Y	Lungime segment (** (m)
1	346.330,91 289.460,176	2	346.333,659 289.454,739	6.092
3	346.534,109 289.477,983	4	346.534,114 289.477,983	0.005
5	346.599,997 289.485,623	6	346.600,002 289.485,623	0.005
7	346.674,51 289.494,263	8	346.674,297 289.496,093	1.842

Punct început	X / Y	Punct sfârșit	X / Y	Lungime segment (** (m)
2	346.333,659 289.454,739	3	346.534,109 289.477,983	201.793
4	346.534,114 289.477,983	5	346.599,997 289.485,623	66.324
6	346.600,002 289.485,623	7	346.674,51 289.494,263	75.007
8	346.674,297 289.496,093	9	346.673,706 289.495,993	0.599



Punct început	X / Y	Punct sfârșit	X / Y	Lungime segment (** (m)
9	346.673,706 289.495,993	10	346.673,507 289.497,177	1.201
11	346.674,691 289.497,375	12	346.674,889 289.496,192	1.199
13	346.674,302 289.496,093	14	346.674,515 289.494,264	1.841
15	346.829,346 289.512,218	16	346.829,261 289.515,214	2.997
17	346.829,183 289.517,954	18	346.829,175 289.518,237	0.283
19	346.763,631 289.510,636	20	346.763,626 289.510,636	0.005
21	346.740,583 289.507,964	22	346.740,596 289.507,888	0.077
23	346.739,413 289.507,69	24	346.739,39 289.507,826	0.138
25	346.330,775 289.460,443	1	346.330,91 289.460,176	0.299

Punct început	X / Y	Punct sfârșit	X / Y	Lungime segment (** (m)
10	346.673,507 289.497,177	11	346.674,691 289.497,375	1.2
12	346.674,889 289.496,192	13	346.674,302 289.496,093	0.595
14	346.674,515 289.494,264	15	346.829,346 289.512,218	155.868
16	346.829,261 289.515,214	17	346.829,183 289.517,954	2.741
18	346.829,175 289.518,237	19	346.763,631 289.510,636	65.983
20	346.763,626 289.510,636	21	346.740,583 289.507,964	23.197
22	346.740,596 289.507,888	23	346.739,413 289.507,69	1.199
24	346.739,39 289.507,826	25	346.330,775 289.460,443	411.353

\*\* Lungimile segmentelor sunt determinate în planul de proiecție Stereo 70 și sunt rotunjite la 1 milimetru.

\*\*\* Distanța dintre puncte este formată din segmente cumulate ce sunt mai mici decât valoarea 1 milimetru.



**DATE DESPRE IMOBILUL NR. 11043**

Oficiul de Cadastru și Publicitate Imobiliară DOLJ  
 Biroul de Cadastru și Publicitate Imobiliară Craiova

**A. Partea I. Descrierea imobilului**

TEREN Necunoscut

Adresa: Loc. Cetate, Jud. Dolj, T121, P11/2

Nr. Crt	Nr cadastral Nr. topografic	Suprafața* (mp)	Observații / Referințe
A1	35810	2.000	Sector cadastral:27 Teren neimprejmuit;

**B. Partea II. Proprietari și acte**

Inscrieri privitoare la dreptul de proprietate și alte drepturi reale		Referințe
<b>70036 / 11/04/2019</b>		
Act Administrativ nr. TDP nr 2771-48356, din 05/05/2000 emis de CJSDPAT DOLJ;		
B1	Intabulare, drept de PROPRIETATE, dobandit prin Lege, cota actuala 1/1, cota initiala 1/1 1) <b>DIDU VERGIL</b>	A1
<i>OBSERVATII: pozitie transcrisa din CF 35641/Cetate, inscrisa prin incheierea nr. 138438 din 24/07/2018;</i>		

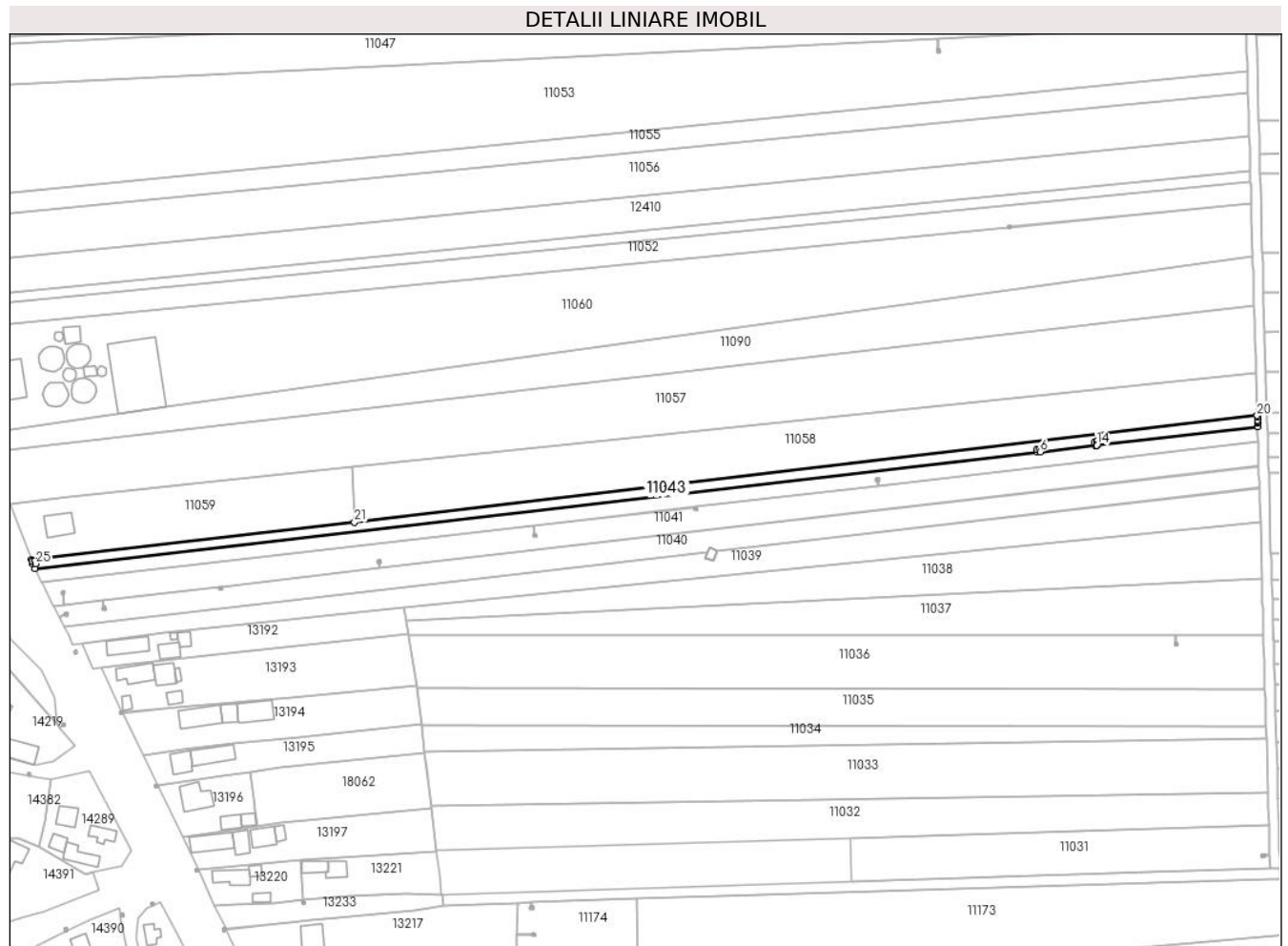
**C. Partea III. SARCINI .**

Inscrieri privind dezmembramintele dreptului de proprietate, drepturi reale de garanție și sarcini	Referințe
NU SUNT	

**Teren**

Nr cadastral	Suprafața (mp)*	Observații / Referințe
35810	2.000	

\* Suprafața este determinată în planul de proiecție Stereo 70.



**Date referitoare la teren**

Crt	Categorie folosință	Intravilan	Suprafața (mp)	Tarla	Parcelă	Nr. topo	Observații / Referințe
1	arabil	DA	204	121	11/2	-	
2	arabil	NU	1.796	121	11/2	-	

**Lungime Segmente**

1) Valorile lungimilor segmentelor sunt obținute din proiecție în plan.

Punct început	X / Y	Punct sfârșit	X / Y	Lungime segment (** (m))
1	346.329,858 289.462,257	2	346.330,775 289.460,443	2.033
3	346.739,39 289.507,826	4	346.739,214 289.508,873	1.062
5	346.740,398 289.509,072	6	346.740,583 289.507,964	1.123
7	346.763,626 289.510,636	8	346.763,606 289.510,814	0.179

Punct început	X / Y	Punct sfârșit	X / Y	Lungime segment (** (m))
2	346.330,775 289.460,443	3	346.739,39 289.507,826	411.353
4	346.739,214 289.508,873	5	346.740,398 289.509,072	1.201
6	346.740,583 289.507,964	7	346.763,626 289.510,636	23.197
8	346.763,606 289.510,814	9	346.763,049 289.510,591	0.6

Punct început	X / Y	Punct sfârșit	X / Y	Lungime segment (** (m))
9	346.763,049 289.510,591	10	346.762,602 289.511,705	1.2
11	346.763,715 289.512,152	12	346.764,162 289.511,038	1.2
13	346.763,61 289.510,816	14	346.763,631 289.510,636	0.181
15	346.829,175 289.518,237	16	346.829,133 289.519,695	1.459
17	346.829,124 289.520,002	18	346.829,101 289.520,807	0.805
19	346.829,068 289.521,957	20	346.829,046 289.522,721	0.764
21	346.461,039 289.479,281	22	346.329,387 289.464,016	132.534
23	346.329,66 289.463,44	24	346.330,843 289.463,639	1.2
25	346.331,042 289.462,456	1	346.329,858 289.462,257	1.201

Punct început	X / Y	Punct sfârșit	X / Y	Lungime segment (** (m))
10	346.762,602 289.511,705	11	346.763,715 289.512,152	1.199
12	346.764,162 289.511,038	13	346.763,61 289.510,816	0.595
14	346.763,631 289.510,636	15	346.829,175 289.518,237	65.983
16	346.829,133 289.519,695	17	346.829,124 289.520,002	0.307
18	346.829,101 289.520,807	19	346.829,068 289.521,957	1.15
20	346.829,046 289.522,721	21	346.461,039 289.479,281	370.562
22	346.329,387 289.464,016	23	346.329,66 289.463,44	0.637
24	346.330,843 289.463,639	25	346.331,042 289.462,456	1.2

\*\* Lungimile segmentelor sunt determinate în planul de proiecție Stereo 70 și sunt rotunjite la 1 milimetru.

\*\*\* Distanța dintre puncte este formată din segmente cumulate ce sunt mai mici decât valoarea 1 milimetru.



**DATE DESPRE IMOBILUL NR. 11044**

Oficiul de Cadastru și Publicitate Imobiliară DOLJ  
Biroul de Cadastru și Publicitate Imobiliară Craiova

**A. Partea I. Descrierea imobilului**

TEREN Necunoscut

Adresa: Loc. Cetate, Jud. Dolj, T121, P26

Nr. Crt	Nr cadastral Nr. topografic	Suprafața* (mp)	Observații / Referințe
A1	33523	Din acte: 6.267 Masurata: 6.173	Sector cadastral:27 Teren neimprejmuit;

**B. Partea II. Proprietari și acte**

Inscrieri privitoare la dreptul de proprietate și alte drepturi reale	Referințe
<b>74376 / 26/06/2015</b>	
Hotarare Judecatoreasca nr. sentinta civila nr 1612, din 16/11/2010 emis de Judecatoria Calafat dosar nr 2791/201/2010;	
B1	Intabulare, drept de PROPRIETATE, dobandit prin Hotarare Judecatoreasca, cota actuala 1/1, cota initiala 1/1 1) RADU MARIN
	A1

**C. Partea III. SARCINI .**

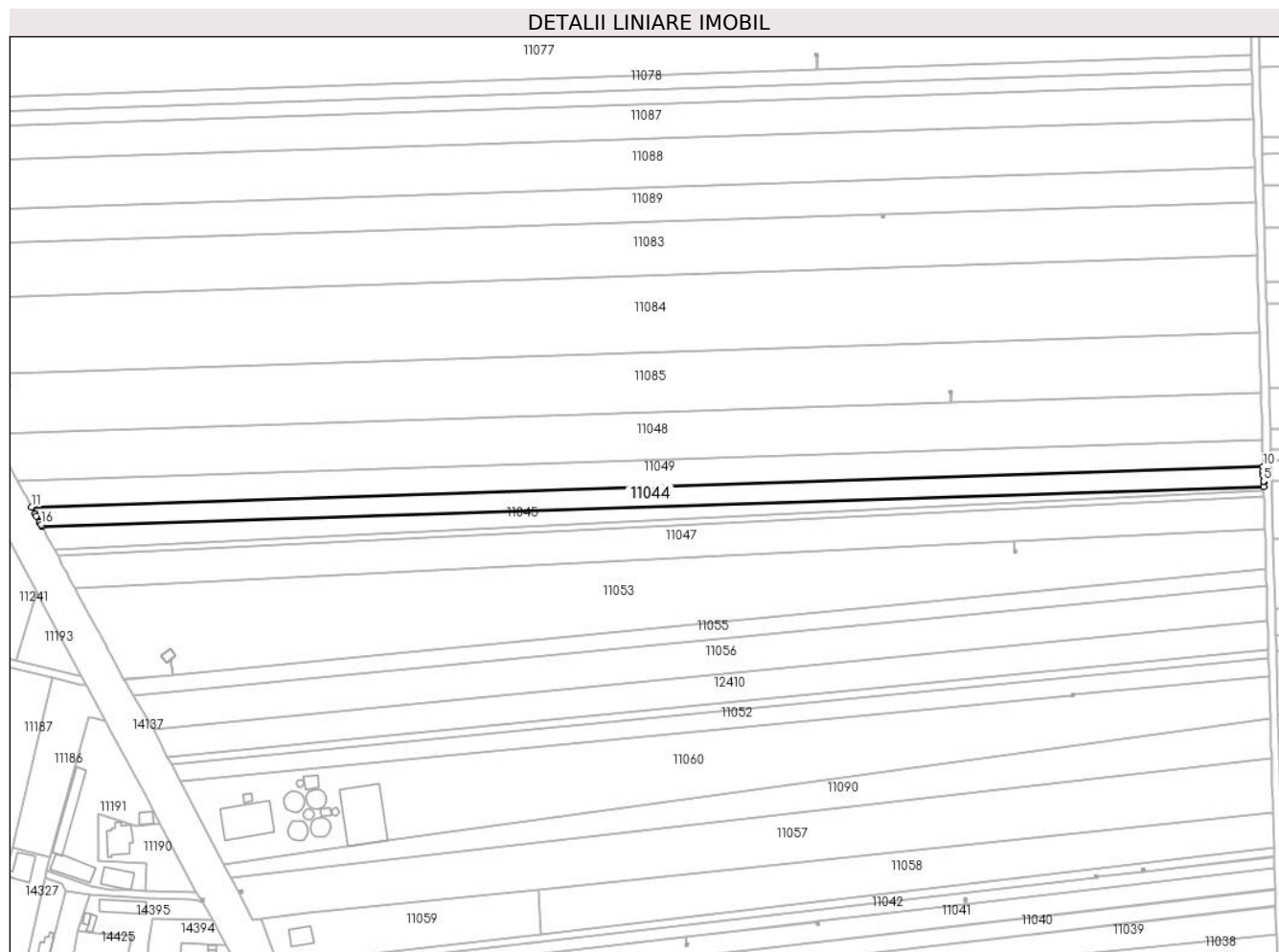
Inscrieri privind dezmembramintele dreptului de proprietate, drepturi reale de garanție și sarcini	Referințe
NU SUNT	

## Anexa Nr. 1 La Partea I

## Teren

Nr cadastral	Suprafața (mp)*	Observații / Referințe
33523	Din acte: 6.267 Masurata: 6.173	

\* Suprafața este determinată în planul de proiecție Stereo 70.



## Date referitoare la teren

Crt	Categorie folosință	Intra vilan	Suprafața (mp)	Tarla	Parcelă	Nr. topo	Observații / Referințe
1	arabil	DA	417	121	26	-	NUMAR CADASTRAL 379/2
2	arabil	NU	5.756	121	26	-	NUMAR CADASTRAL 379/2

## Lungime Segmente

1) Valorile lungimilor segmentelor sunt obținute din proiecție în plan.

Punct început	X / Y	Punct sfârșit	X / Y	Lungime segment (** (m)
1	346.211,006 289.683,805	2	346.823,888 289.703,959	613.213
2	346.823,888 289.703,959	3	346.823,823 289.706,267	2.309
3	346.823,823 289.706,267	4	346.823,82 289.706,361	0.094
4	346.823,82 289.706,361	5	346.823,812 289.706,639	0.278



Punct început	X / Y	Punct sfârşit	X / Y	Lungime segment (** (m)
5	346.823,812 289.706,639	6	346.823,739 289.709,195	2.557
6	346.823,739 289.709,195	7	346.823,735 289.709,317	0.122
7	346.823,735 289.709,317	8	346.823,724 289.709,714	0.397
8	346.823,724 289.709,714	9	346.823,665 289.711,798	2.085
9	346.823,665 289.711,798	10	346.823,602 289.713,981	2.184
10	346.823,602 289.713,981	11	346.205,708 289.693,662	618.228
11	346.205,708 289.693,662	12	346.207,508 289.690,312	3.803
12	346.207,508 289.690,312	13	346.208,173 289.689,074	1.405
13	346.208,173 289.689,074	14	346.209,673 289.686,284	3.168
14	346.209,673 289.686,284	15	346.209,786 289.686,074	0.238
15	346.209,786 289.686,074	16	346.210,442 289.684,853	1.386
16	346.210,442 289.684,853	1	346.211,006 289.683,805	1.19

\*\* Lungimile segmentelor sunt determinate în planul de proiecție Stereo 70 și sunt rotunjite la 1 milimetru.

\*\*\* Distanța dintre puncte este formată din segmente cumulate ce sunt mai mici decât valoarea 1 milimetru.



**DATE DESPRE IMOBILUL NR. 11045**

Oficiul de Cadastru și Publicitate Imobiliară DOLJ  
Biroul de Cadastru și Publicitate Imobiliară Craiova

**A. Partea I. Descrierea imobilului**

TEREN Necunoscut

Adresa: Loc. Cetate, Jud. Dolj, T121, P25

Nr. Crt	Nr cadastral Nr. topografic	Suprafața* (mp)	Observații / Referințe
A1	33786	Din acte: 4.270 Masurata: 4.206	Sector cadastral:27 Teren neimprijmit;

**B. Partea II. Proprietari și acte**

Inscrieri privitoare la dreptul de proprietate și alte drepturi reale		Referințe
<b>79392 / 24/05/2017</b>		
Act Notarial nr. contract de schimb 1722, din 19/05/2017 emis de NP Budiana Ionut Razvan (act notarial nr Incheiere de rectificare nr. 29 din 10.07.2017, emis de NP Budiana Ionut Razvan;act notarial nr Incheiere de rectificare nr. 29 din 10.07.2017, emis de NP Budiana Ionut Razvan);		
B1	Intabulare, drept de PROPRIETATE, dobandit prin Conventie, cota actuala 1/1, cota initiala 1/1 1) RADU ELENA CORINA 2) RADU MARIN	A1

**C. Partea III. SARCINI .**

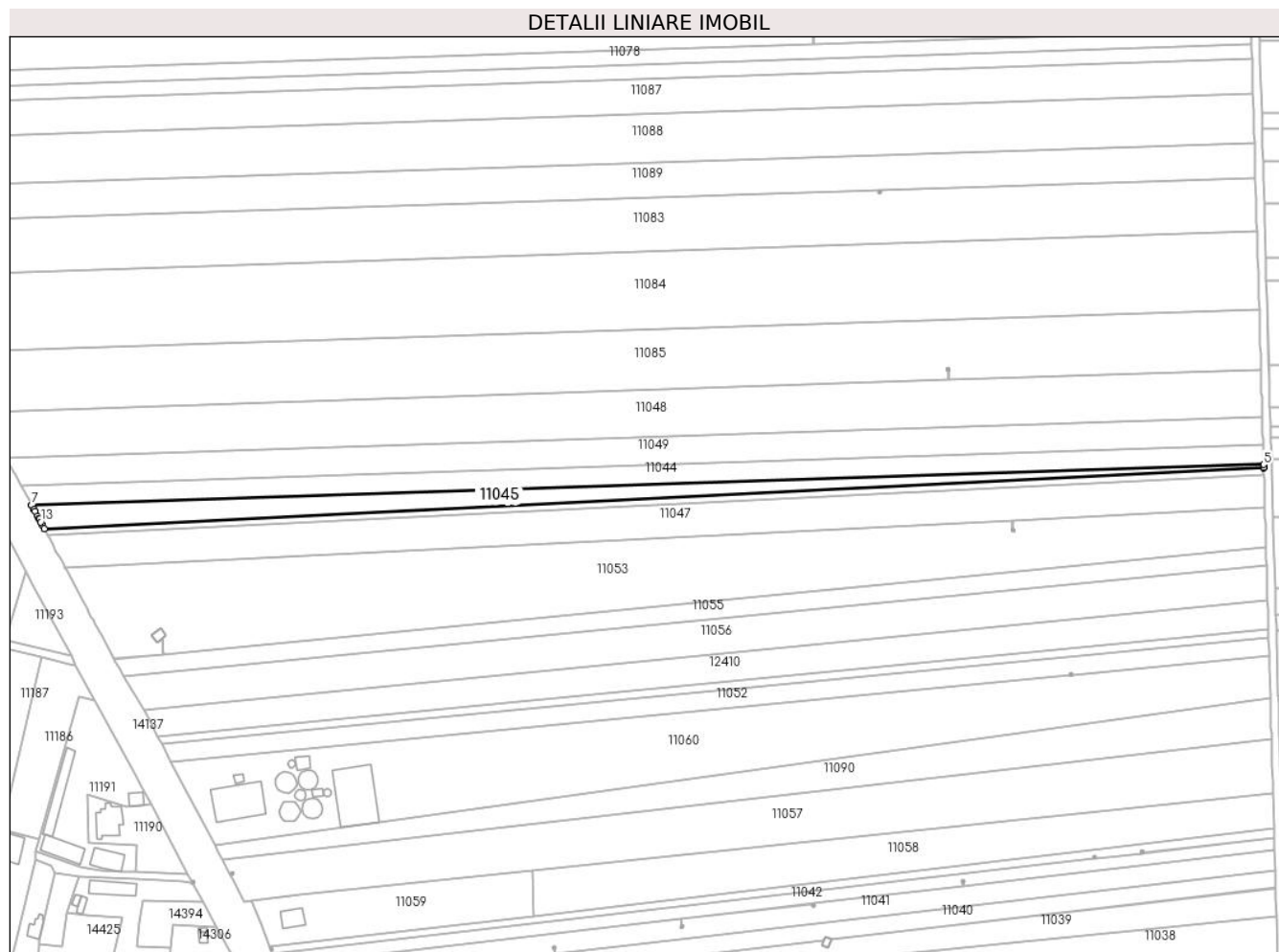
Inscrieri privind dezmembramintele dreptului de proprietate, drepturi reale de garanție și sarcini	Referințe
NU SUNT	

## Anexa Nr. 1 La Partea I

## Teren

Nr cadastral	Suprafața (mp)*	Observații / Referințe
33786	Din acte: 4.270 Masurata: 4.206	

\* Suprafața este determinată în planul de proiecție Stereo 70.



## Date referitoare la teren

Crt	Categorie folosință	Intra vilan	Suprafața (mp)	Tarla	Parcelă	Nr. topo	Observații / Referințe
1	arabil	DA	480	121	25	-	nr cad 405/2
2	arabil	NU	3.726	121	25	-	nr cad 405/2

## Lungime Segmente

1) Valorile lungimilor segmentelor sunt obținute din proiecție în plan.

Punct început	X / Y	Punct sfârșit	X / Y	Lungime segment (** (m)
1	346.216,233 289.674,011	2	346.217,274 289.672,056	2.215
2	346.217,274 289.672,056	3	346.823,939 289.702,173	607.412
3	346.823,939 289.702,173	4	346.823,93 289.702,486	0.313
4	346.823,93 289.702,486	5	346.823,888 289.703,959	1.474

Punct început	X / Y	Punct sfârşit	X / Y	Lungime segment (** (m)
5	346.823,888 289.703,959	6	346.211,006 289.683,805	613.213
6	346.211,006 289.683,805	7	346.211,091 289.683,646	0.18
7	346.211,091 289.683,646	8	346.212,289 289.681,417	2.531
8	346.212,289 289.681,417	9	346.212,692 289.680,66	0.858
9	346.212,692 289.680,66	10	346.213,946 289.678,306	2.667
10	346.213,946 289.678,306	11	346.214,619 289.677,042	1.432
11	346.214,619 289.677,042	12	346.214,815 289.676,674	0.417
12	346.214,815 289.676,674	13	346.215,508 289.675,372	1.475
13	346.215,508 289.675,372	1	346.216,233 289.674,011	1.542

\*\* Lungimile segmentelor sunt determinate în planul de proiecție Stereo 70 și sunt rotunjite la 1 milimetru.

\*\*\* Distanța dintre puncte este formată din segmente cumulate ce sunt mai mici decât valoarea 1 milimetru.



**DATE DESPRE IMOBILUL NR. 11046**

Oficiul de Cadastru și Publicitate Imobiliară DOLJ  
Biroul de Cadastru și Publicitate Imobiliară Craiova

**A. Partea I. Descrierea imobilului**

TEREN Necunoscut

Adresa: Loc. Cetate, Jud. Dolj, T121, P24

Nr. Crt	Nr cadastral Nr. topografic	Suprafața* (mp)	Observații / Referințe
A1	34364	1.877	Sector cadastral:27 Teren neimprejmuit;

**B. Partea II. Proprietari și acte**

Inscrieri privitoare la dreptul de proprietate și alte drepturi reale	Referințe
<b>69234 / 08/05/2017</b>	
Act Notarial nr. Contract de vanzare aut nr. 1460, din 03/05/2017 emis de Budiana Ionut Razvan;	
B1	A1
Intabulare, drept de PROPRIETATE, dobandit prin Conventie, cota actuala 1/1, cota initiala 1/1	
1) RADU ELENA CORINA	
2) RADU MARIN	

**C. Partea III. SARCINI .**

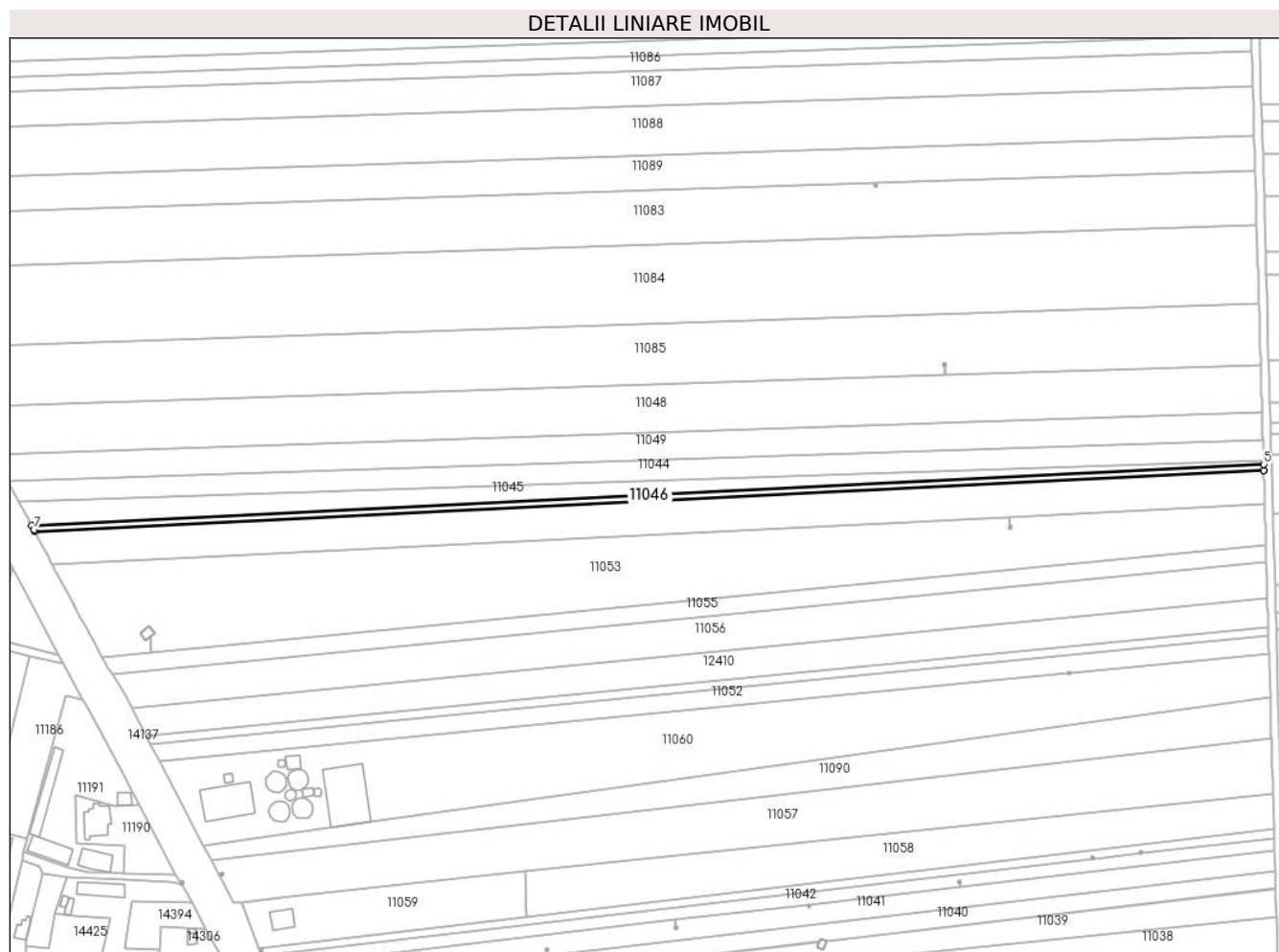
Inscrieri privind dezmembramintele dreptului de proprietate, drepturi reale de garanție și sarcini	Referințe
NU SUNT	

## Anexa Nr. 1 La Partea I

## Teren

Nr cadastral	Suprafața (mp)*	Observații / Referințe
34364	1.877	

\* Suprafața este determinată în planul de proiecție Stereo 70.



## Date referitoare la teren

Crt	Categorie folosință	Intravilan	Suprafața (mp)	Tarla	Parcelă	Nr. topo	Observații / Referințe
1	arabil	DA	126	121	24	-	
2	arabil	NU	1.751	121	24	-	

## Lungime Segmente

1) Valorile lungimilor segmentelor sunt obținute din proiecție în plan.

Punct început	X / Y	Punct sfârșit	X / Y	Lungime segment (** (m)
1	346.218,39 289.669,963	2	346.218,882 289.669,038	1.048
2	346.218,882 289.669,038	3	346.824,027 289.699,079	605.89
3	346.824,027 289.699,079	4	346.824,022 289.699,25	0.171
4	346.824,022 289.699,25	5	346.823,939 289.702,173	2.924



Punct început	X / Y	Punct sfârșit	X / Y	Lungime segment (** (m)
5	346.823,939 289.702,173	6	346.217,274 289.672,056	607.412
6	346.217,274 289.672,056	7	346.218,326 289.670,081	2.238
7	346.218,326 289.670,081	1	346.218,39 289.669,963	0.134

\*\* Lungimile segmentelor sunt determinate în planul de proiecție Stereo 70 și sunt rotunjite la 1 milimetru.

\*\*\* Distanța dintre puncte este formată din segmente cumulate ce sunt mai mici decât valoarea 1 milimetru.



**DATE DESPRE IMOBILUL NR. 11047**

Oficiul de Cadastru și Publicitate Imobiliară DOLJ  
Biroul de Cadastru și Publicitate Imobiliară Craiova

**A. Partea I. Descrierea imobilului**

TEREN Necunoscut

Adresa: Loc. Cetate, Jud. Dolj, T121, P24/1

Nr. Crt	Nr cadastral Nr. topografic	Suprafața* (mp)	Observații / Referințe
A1		10.000	Sector cadastral:27 Teren neimprejmuit;

**B. Partea II. Proprietari și acte**

Inscrieri privitoare la dreptul de proprietate și alte drepturi reale	Referințe
/	
Act Administrativ nr. TDP 2591-45298, din 19/01/1997 emis de CJSDPAT DOLJ;	
B1	A1
Intabulare, drept de PROPRIETATE, dobandit prin Reconstituire, cota actuala 1/1, cota initiala 1/1	
1) CHISĂR G ECATERINA, LIPSA CNP	

**C. Partea III. SARCINI .**

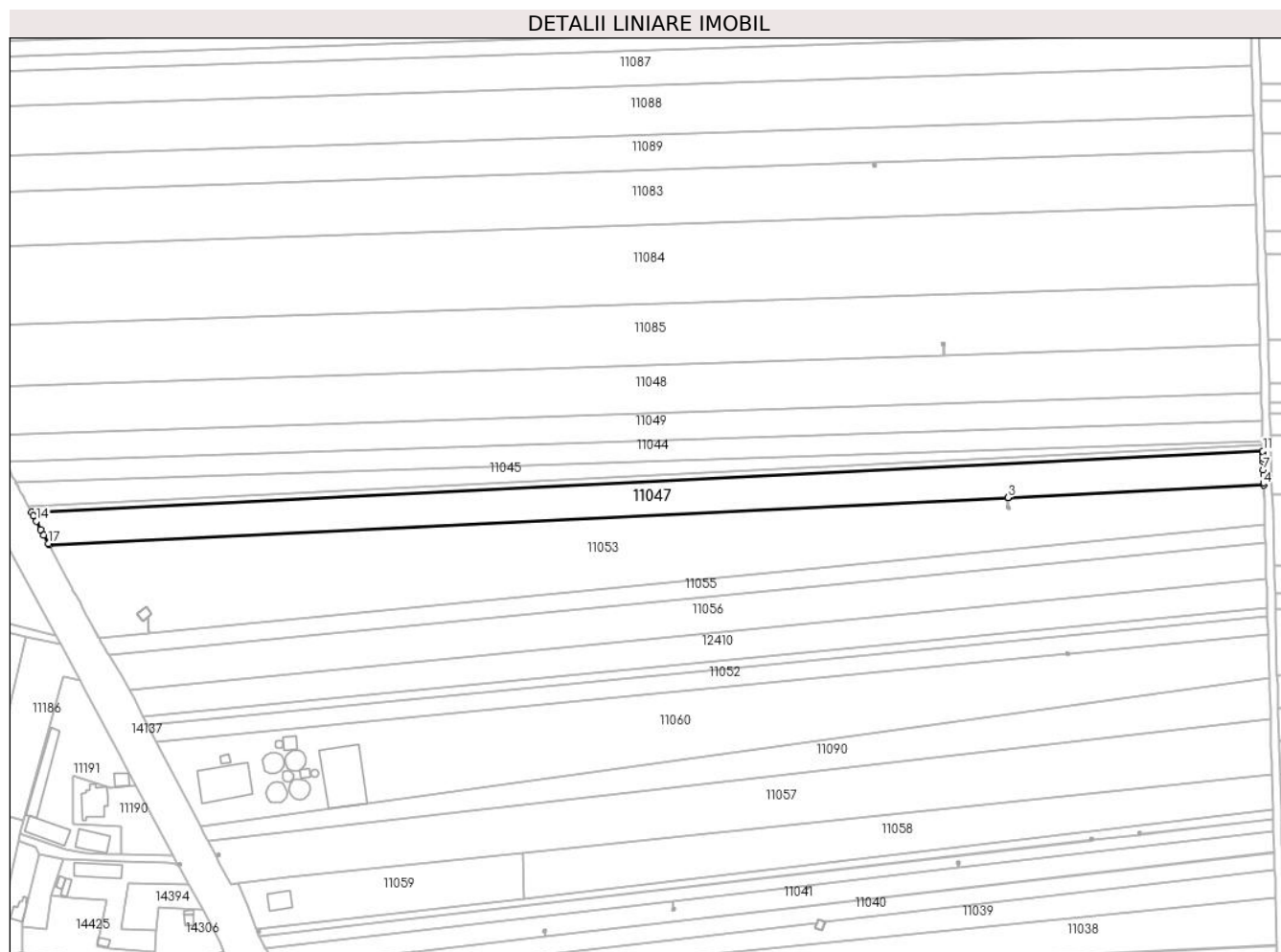
Inscrieri privind dezmembramintele dreptului de proprietate, drepturi reale de garanție și sarcini	Referințe
NU SUNT	

## Anexa Nr. 1 La Partea I

## Teren

Nr cadastral	Suprafața (mp)*	Observații / Referințe
	10.000	

\* Suprafața este determinată în planul de proiecție Stereo 70.



## Date referitoare la teren

Crt	Categorie folosință	Intra vilan	Suprafața (mp)	Tarla	Parcelă	Nr. topo	Observații / Referințe
1	arabil	DA	676	121	24/1	-	
2	arabil	NU	9.324	121	24/1	-	

## Lungime Segmente

1) Valorile lungimilor segmentelor sunt obținute din proiecție în plan.

Punct început	X / Y	Punct sfârșit	X / Y	Lungime segment (** (m)
1	346.227,518 289.652,83	2	346.698,688 289.676,22	471.75
2	346.698,688 289.676,22	3	346.698,693 289.676,22	0.005
3	346.698,693 289.676,22	4	346.824,5 289.682,466	125.962
4	346.824,5 289.682,466	5	346.824,47 289.683,519	1.053

Punct început	X / Y	Punct sfârșit	X / Y	Lungime segment (** (m)
5	346.824,47 289.683,519	6	346.824,358 289.687,448	3.931
6	346.824,358 289.687,448	7	346.824,289 289.689,888	2.441
7	346.824,289 289.689,888	8	346.824,171 289.694,003	4.117
8	346.824,171 289.694,003	9	346.824,133 289.695,345	1.343
9	346.824,133 289.695,345	10	346.824,084 289.697,084	1.74
10	346.824,084 289.697,084	11	346.824,027 289.699,079	1.996
11	346.824,027 289.699,079	12	346.218,882 289.669,038	605.89
12	346.218,882 289.669,038	13	346.219,9 289.667,127	2.165
13	346.219,9 289.667,127	14	346.221,236 289.664,619	2.842
14	346.221,236 289.664,619	15	346.223,45 289.660,463	4.709
15	346.223,45 289.660,463	16	346.224,903 289.657,736	3.09
16	346.224,903 289.657,736	17	346.227,111 289.653,589	4.698
17	346.227,111 289.653,589	1	346.227,518 289.652,83	0.861

\*\* Lungimile segmentelor sunt determinate în planul de proiecție Stereo 70 și sunt rotunjite la 1 milimetru.

\*\*\* Distanța dintre puncte este formată din segmente cumulate ce sunt mai mici decât valoarea 1 milimetru.



**DATE DESPRE IMOBILUL NR. 11048**

Oficiul de Cadastru și Publicitate Imobiliară DOLJ  
Biroul de Cadastru și Publicitate Imobiliară Craiova

**A. Partea I. Descrierea imobilului**

TEREN Necunoscut

Nr. CF vechi:291  
Nr. cadastral vechi:356

Adresa: Loc. Cetate, Jud. Dolj, T121, P28

Nr. Crt	Nr cadastral Nr. topografic	Suprafața* (mp)	Observații / Referințe
A1	33435	Din acte: 15.084 Masurata: 14.900	Sector cadastral:27 Teren neimprejmut;

**B. Partea II. Proprietari și acte**

Inscrieri privitoare la dreptul de proprietate și alte drepturi reale	Referințe
<b>35852 / 19/05/2008</b>	
Act Notarial nr. 663, din 01/01/2008 emis de NP Belu Aurel;	
B1	A1
Intabulare, drept de PROPRIETATE, dobandit prin Conventie, cota actuala 1/1, cota initiala 1/1	
1) <b>LICAN MARIN</b> , LIPSA CNP	
2) <b>LICAN EMILIA</b> , LIPSA CNP	
<i>OBSERVATII: (provenita din conversia CF 291)</i>	

**C. Partea III. SARCINI .**

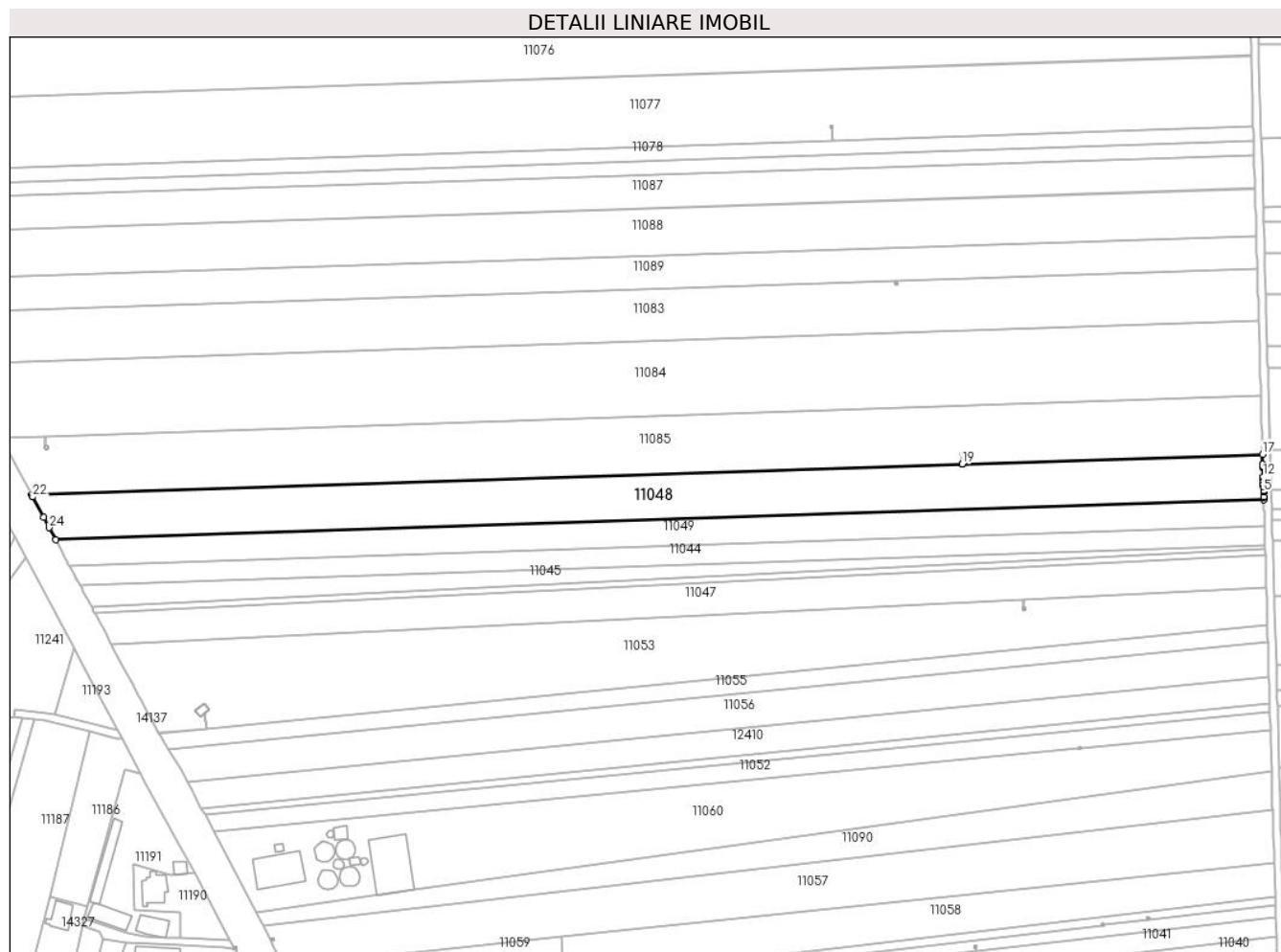
Inscrieri privind dezmembramintele dreptului de proprietate, drepturi reale de garanție și sarcini	Referințe
NU SUNT	

## Anexa Nr. 1 La Partea I

## Teren

Nr cadastral	Suprafaţa (mp)*	Observații / Referințe
33435	Din acte: 15.084 Masurata: 14.900	

\* Suprafața este determinată în planul de proiecție Stereo 70.



## Date referitoare la teren

Crt	Categorie folosință	Intra vilan	Suprafața (mp)	Tarla	Parcelă	Nr. topo	Observații / Referințe
1	arabil	DA	1.001	121	28	-	
2	arabil	NU	13.899	121	28	-	

## Lungime Segmente

1) Valorile lungimilor segmentelor sunt obținute din proiecție în plan.

Punct început	X / Y	Punct sfârșit	X / Y	Lungime segment (** (m))	Punct început	X / Y	Punct sfârșit	X / Y	Lungime segment (** (m))
1	346.198,55 289.706,989	2	346.823,217 289.727,53	625.005	2	346.823,217 289.727,53	3	346.823,177 289.728,932	1.403
3	346.823,177 289.728,932	4	346.823,173 289.729,071	0.139	4	346.823,173 289.729,071	5	346.823,099 289.731,668	2.598
5	346.823,099 289.731,668	6	346.823,085 289.732,178	0.51	6	346.823,085 289.732,178	7	346.823,079 289.732,398	0.22
7	346.823,079 289.732,398	8	346.823,019 289.734,481	2.084	8	346.823,019 289.734,481	9	346.822,98 289.735,847	1.367



Punct început	X / Y	Punct sfârșit	X / Y	Lungime segment (** (m))	Punct început	X / Y	Punct sfârșit	X / Y	Lungime segment (** (m))
9	346.822,98 289.735,847	10	346.822,931 289.737,558	1.712	10	346.822,931 289.737,558	11	346.822,883 289.739,245	1.688
11	346.822,883 289.739,245	12	346.822,877 289.739,469	0.224	12	346.822,877 289.739,469	13	346.822,736 289.744,427	4.96
13	346.822,736 289.744,427	14	346.822,722 289.744,922	0.495	14	346.822,722 289.744,922	15	346.822,715 289.745,149	0.227
15	346.822,715 289.745,149	16	346.822,693 289.745,929	0.78	16	346.822,693 289.745,929	17	346.822,545 289.751,139	5.212
17	346.822,545 289.751,139	18	346.667,189 289.746,03	155.44	18	346.667,189 289.746,03	19	346.667,184 289.746,03	0.005
19	346.667,184 289.746,03	20	346.186,141 289.730,211	481.303	20	346.186,141 289.730,211	21	346.186,566 289.729,414	0.903
21	346.186,566 289.729,414	22	346.186,713 289.729,138	0.313	22	346.186,713 289.729,138	23	346.192,274 289.718,732	11.799
23	346.192,274 289.718,732	24	346.195,246 289.713,17	6.306	24	346.195,246 289.713,17	1	346.198,55 289.706,989	7.009

\*\* Lungimile segmentelor sunt determinate în planul de proiecție Stereo 70 și sunt rotunjite la 1 milimetru.

\*\*\* Distanța dintre puncte este formată din segmente cumulate ce sunt mai mici decât valoarea 1 milimetru.



**DATE DESPRE IMOBILUL NR. 11049**

Oficiul de Cadastru și Publicitate Imobiliară DOLJ  
Biroul de Cadastru și Publicitate Imobiliară Craiova

**A. Partea I. Descrierea imobilului**

TEREN Necunoscut

Adresa: Loc. Cetate, Jud. Dolj, T121, P27

Nr. Crt	Nr cadastral Nr. topografic	Suprafața* (mp)	Observații / Referințe
A1		8.426	Sector cadastral:27 Teren neimprejmuit;

**B. Partea II. Proprietari și acte**

Inscrieri privitoare la dreptul de proprietate și alte drepturi reale	Referințe
/	
Act Administrativ nr. TDP 273-58801, din 12/08/1993 emis de CJSDPAT DOLJ;	
B1	A1
Intabulare, drept de PROPRIETATE, dobandit prin Reconstituire, cota actuala 1/1, cota initiala 1/1	
1) SBÎRNECI L CONSTANTIN, LIPSA CNP	

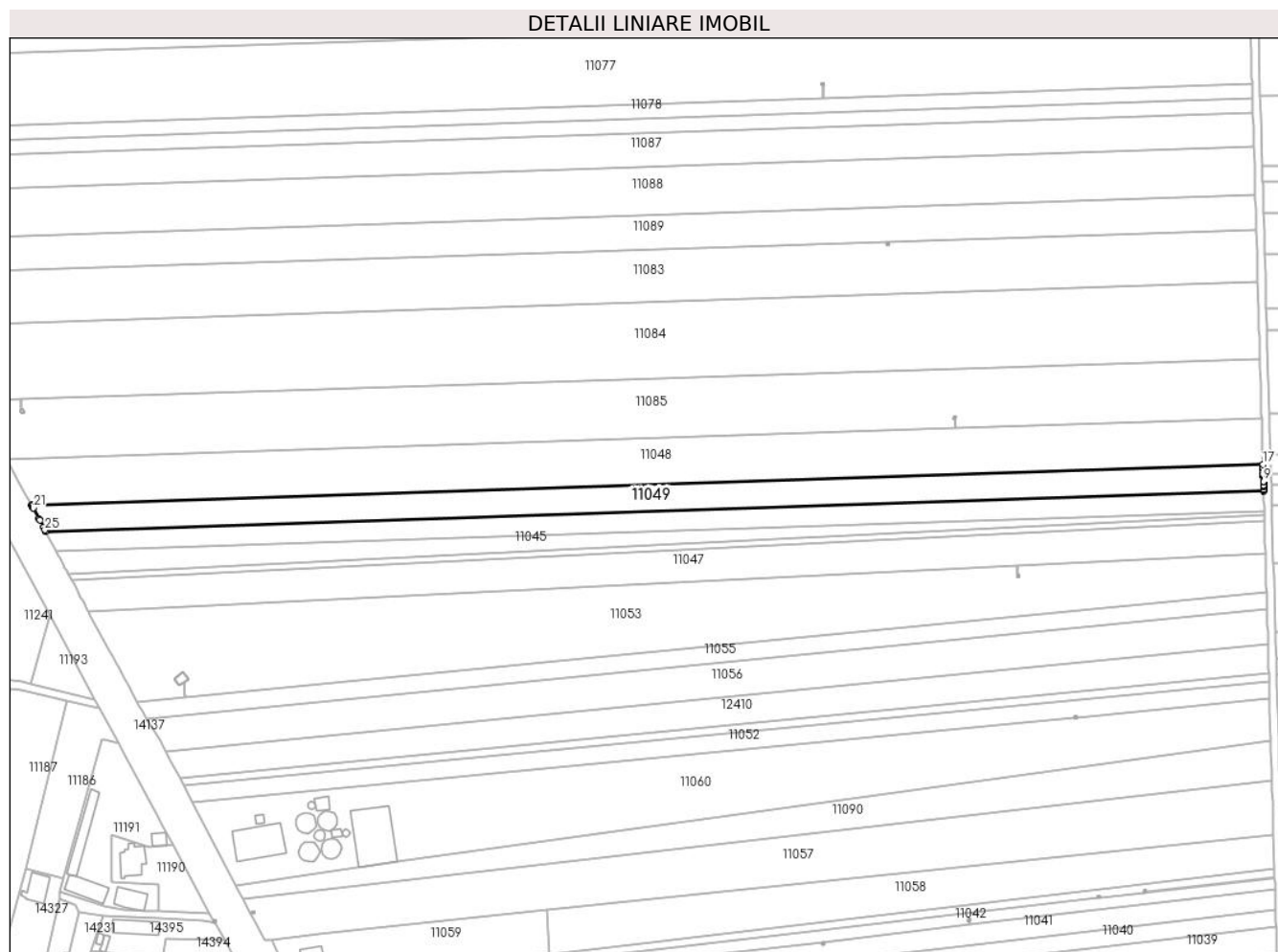
**C. Partea III. SARCINI .**

Inscrieri privind dezmembramintele dreptului de proprietate, drepturi reale de garanție și sarcini	Referințe
NU SUNT	

**Teren**

Nr cadastral	Suprafața (mp)*	Observații / Referințe
	8.426	

\* Suprafața este determinată în planul de proiecție Stereo 70.



**Date referitoare la teren**

Crt	Categorie folosință	Intra vilan	Suprafața (mp)	Tarla	Parcelă	Nr. topo	Observații / Referințe
1	arabil	DA	569	121	27	-	
2	arabil	NU	7.857	121	27	-	

**Lungime Segmente**

1) Valorile lungimilor segmentelor sunt obținute din proiecție în plan.

Punct început	X / Y	Punct sfârșit	X / Y	Lungime segment (** (m))
1	346.205,708 289.693,662	2	346.823,602 289.713,981	618.228
3	346.823,577 289.714,861	4	346.823,572 289.715,041	0.18
5	346.823,541 289.716,125	6	346.823,519 289.716,914	0.789
7	346.823,514 289.717,099	8	346.823,464 289.718,843	1.745

Punct început	X / Y	Punct sfârșit	X / Y	Lungime segment (** (m))
2	346.823,602 289.713,981	3	346.823,577 289.714,861	0.88
4	346.823,572 289.715,041	5	346.823,541 289.716,125	1.084
6	346.823,519 289.716,914	7	346.823,514 289.717,099	0.185
8	346.823,464 289.718,843	9	346.823,461 289.718,965	0.122

Punct început	X / Y	Punct sfârșit	X / Y	Lungime segment (** (m))
9	346.823,461 289.718,965	10	346.823,383 289.721,7	2.736
11	346.823,372 289.722,091	12	346.823,364 289.722,371	0.28
13	346.823,358 289.722,568	14	346.823,301 289.724,601	2.034
15	346.823,266 289.725,833	16	346.823,26 289.726,049	0.216
17	346.823,217 289.727,53	18	346.198,55 289.706,989	625.005
19	346.198,746 289.706,622	20	346.199,236 289.705,704	1.041
21	346.199,329 289.705,531	22	346.202,286 289.700,029	6.246
23	346.202,69 289.699,276	24	346.204,575 289.695,77	3.981
25	346.205,313 289.694,396	1	346.205,708 289.693,662	0.834

Punct început	X / Y	Punct sfârșit	X / Y	Lungime segment (** (m))
10	346.823,383 289.721,7	11	346.823,372 289.722,091	0.391
12	346.823,364 289.722,371	13	346.823,358 289.722,568	0.197
14	346.823,301 289.724,601	15	346.823,266 289.725,833	1.232
16	346.823,26 289.726,049	17	346.823,217 289.727,53	1.482
18	346.198,55 289.706,989	19	346.198,746 289.706,622	0.416
20	346.199,236 289.705,704	21	346.199,329 289.705,531	0.196
22	346.202,286 289.700,029	23	346.202,69 289.699,276	0.855
24	346.204,575 289.695,77	25	346.205,313 289.694,396	1.56

\*\* Lungimile segmentelor sunt determinate în planul de proiecție Stereo 70 și sunt rotunjite la 1 milimetru.

\*\*\* Distanța dintre puncte este formată din segmente cumulate ce sunt mai mici decât valoarea 1 milimetru.



**DATE DESPRE IMOBILUL NR. 11051**

Oficiul de Cadastru și Publicitate Imobiliară DOLJ  
Biroul de Cadastru și Publicitate Imobiliară Craiova

**A. Partea I. Descrierea imobilului**

TEREN Extravilan

Adresa: Jud. Dolj, T121, P50/1

Nr. Crt	Nr cadastral Nr. topografic	Suprafața* (mp)	Observații / Referințe
A1		6.451	Sector cadastral:27 Teren neimprejmuit;

**B. Partea II. Proprietari și acte**

Inscrieri privitoare la dreptul de proprietate și alte drepturi reale	Referințe
/	
Act Normativ nr. LEGEA 7, din 13/03/1996 emis de PARLAMENTUL ROMANIEI (ART. 13 ALIN. 14);	
B1	A1
Intabulare, drept de PROPRIETATE, dobandit prin Lege, cota actuala 1/1, cota initiala 1/1	
1) COMUNA CETATE-Rezerva comisiei locale de fond funciar, CIF:4553470	

**C. Partea III. SARCINI .**

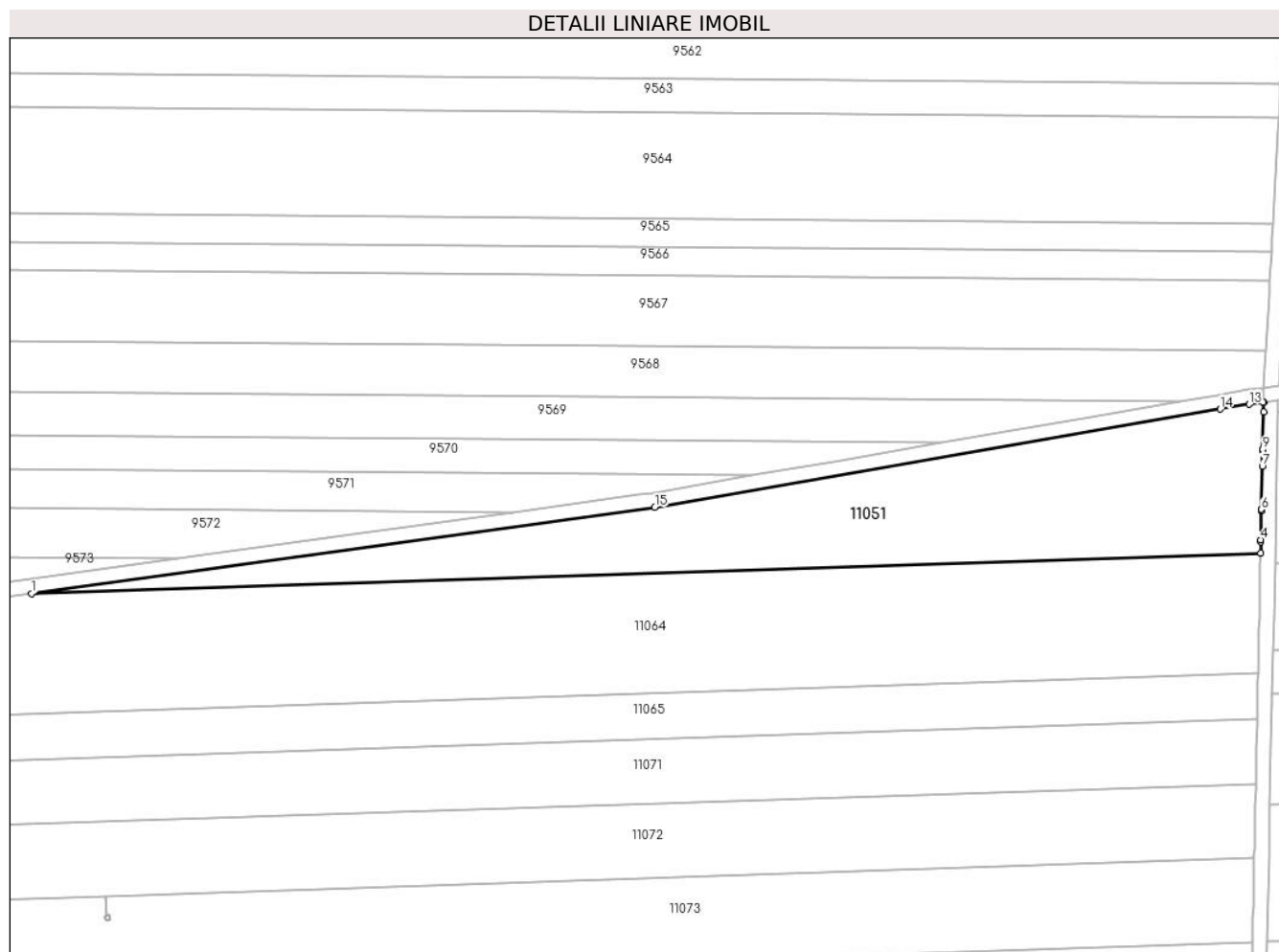
Inscrieri privind dezmembramintele dreptului de proprietate, drepturi reale de garanție și sarcini	Referințe
NU SUNT	

## Anexa Nr. 1 La Partea I

## Teren

Nr cadastral	Suprafața (mp)*	Observații / Referințe
	6.451	

\* Suprafața este determinată în planul de proiecție Stereo 70.



## Date referitoare la teren

Crt	Categorie folosință	Intravilan	Suprafața (mp)	Tarla	Parcelă	Nr. topo	Observații / Referințe
1	arabil	NU	6.451	121	50/1	-	

## Lungime Segmente

1) Valorile lungimilor segmentelor sunt obținute din proiecție în plan.

Punct început	X / Y	Punct sfârșit	X / Y	Lungime segment (** (m)
1	346.481,062 290.254,079	2	346.817,216 290.265,133	336.336
2	346.817,216 290.265,133	3	346.817,28 290.268,175	3.043
3	346.817,28 290.268,175	4	346.817,293 290.268,786	0.611
4	346.817,293 290.268,786	5	346.817,457 290.276,608	7.824
5	346.817,457 290.276,608	6	346.817,467 290.277,096	0.488



Punct început	X / Y	Punct sfârşit	X / Y	Lungime segment (** (m)
6	346.817,467 290.277,096	7	346.817,712 290.288,772	11.679
7	346.817,712 290.288,772	8	346.817,805 290.293,181	4.41
8	346.817,805 290.293,181	9	346.817,81 290.293,413	0.232
9	346.817,81 290.293,413	10	346.818,027 290.303,763	10.352
10	346.818,027 290.303,763	11	346.818,08 290.306,295	2.533
11	346.818,08 290.306,295	12	346.817,99 290.306,284	0.091
12	346.817,99 290.306,284	13	346.814,095 290.305,802	3.925
13	346.814,095 290.305,802	14	346.806,192 290.304,454	8.017
14	346.806,192 290.304,454	15	346.651,533 290.277,64	156.966
15	346.651,533 290.277,64	1	346.481,062 290.254,079	172.091

\*\* Lungimile segmentelor sunt determinate în planul de proiecție Stereo 70 și sunt rotunjite la 1 milimetru.

\*\*\* Distanța dintre puncte este formată din segmente cumulate ce sunt mai mici decât valoarea 1 milimetru.



**DATE DESPRE IMOBILUL NR. 11052**

Oficiul de Cadastru și Publicitate Imobiliară DOLJ  
Biroul de Cadastru și Publicitate Imobiliară Craiova

**A. Partea I. Descrierea imobilului**

TEREN Necunoscut

Nr. cadastral vechi:382/1

Adresa: Loc. Cetate, Jud. Dolj, T121, P19

Nr. Crt	Nr cadastral Nr. topografic	Suprafața* (mp)	Observații / Referințe
A1	30141	4.909	Sector cadastral:27 Teren neimprejmuit; Pe teren exista doua constructii, una se afla de asemenea si pe ID-urile 12410 si 11054 si alta se afla de asemenea si pe ID-urile 11054 si 11060

**B. Partea II. Proprietari și acte**

Inscrieri privitoare la dreptul de proprietate și alte drepturi reale		Referințe
<b>77936 / 28/10/2011</b>		
Hotarare Judecatoreasca nr. SENTINTA CIVILA 1981, din 17/11/2009 emis de JUDECATORIA CALAFAT (hotarare judecatoreasca nr. SENTINTA CIVILA 1775/14-12-2010 emis de JUDECATORIA CALAFAT ; declaratie aut 471/04.05.2010 NP Budiana Ionut Razvan);		
B1	Intabulare, drept de PROPRIETATE, dobandit prin Hotarare Judecatoreasca, cota actuala 1/1, cota initiala 1/1 1) RADU MARIN	A1

**C. Partea III. SARCINI .**

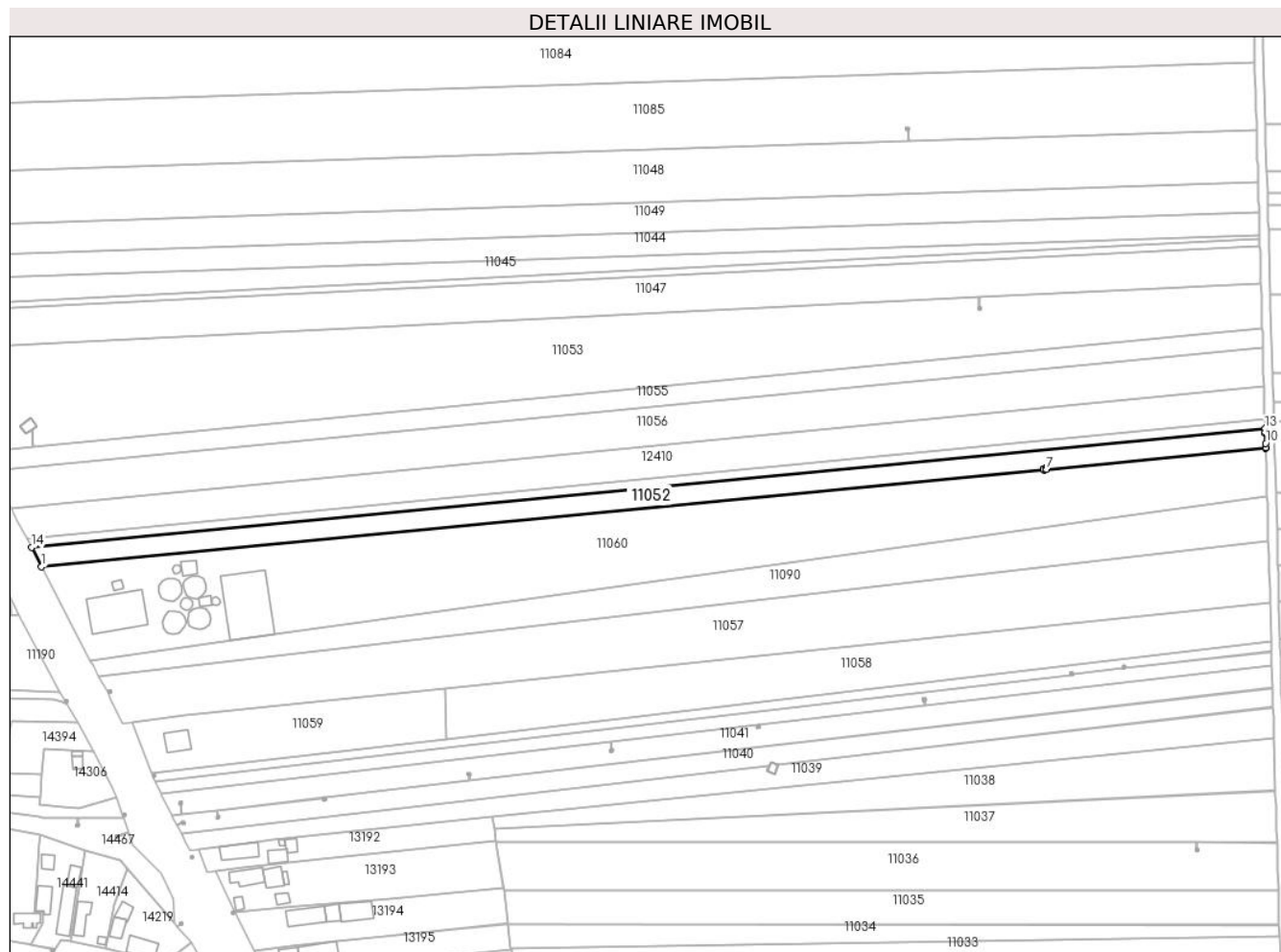
Inscrieri privind dezmembramintele dreptului de proprietate, drepturi reale de garanție și sarcini	Referințe
NU SUNT	

## Anexa Nr. 1 La Partea I

## Teren

Nr cadastral	Suprafața (mp)*	Observații / Referințe
30141	4.909	Pe teren exista doua constructii, una se afla de asemenea si pe ID-urile 12410 si 11054 si alta se afla de asemenea si pe ID-urile 11054 si 11060

\* Suprafața este determinată în planul de proiecție Stereo 70.



## Date referitoare la teren

Crt	Categorie folosință	Intra vilan	Suprafața (mp)	Tarla	Parcelă	Nr. topo	Observații / Referințe
1	curți constructii	DA	398	121	19	-	
2	curți constructii	NU	1.564	121	19	-	
3	arabil	NU	2.947	121	19	-	

## Lungime Segmente

1) Valorile lungimilor segmentelor sunt obținute din proiecție în plan.

Punct început	X / Y	Punct sfârșit	X / Y	Lungime segment (** (m)
1	346.280,248 289.556,156	2	346.727,582 289.599,209	449.401
2	346.727,582 289.599,209	3	346.727,399 289.599,664	0.49
3	346.727,399 289.599,664	4	346.727,365 289.599,748	0.091

Punct început	X / Y	Punct sfârşit	X / Y	Lungime segment (** (m)
4	346.727,365 289.599,748	5	346.728,478 289.600,195	1.199
5	346.728,478 289.600,195	6	346.728,642 289.599,788	0.439
6	346.728,642 289.599,788	7	346.728,78 289.599,444	0.371
7	346.728,78 289.599,444	8	346.826,593 289.608,917	98.271
8	346.826,593 289.608,917	9	346.826,582 289.609,3	0.383
9	346.826,582 289.609,3	10	346.826,531 289.611,101	1.802
10	346.826,531 289.611,101	11	346.826,4 289.615,706	4.607
11	346.826,4 289.615,706	12	346.826,387 289.616,161	0.455
12	346.826,387 289.616,161	13	346.826,343 289.617,725	1.565
13	346.826,343 289.617,725	14	346.275,799 289.564,675	553.094
14	346.275,799 289.564,675	1	346.280,248 289.556,156	9.611

\*\* Lungimile segmentelor sunt determinate în planul de proiecție Stereo 70 și sunt rotunjite la 1 milimetru.

\*\*\* Distanța dintre puncte este formată din segmente cumulate ce sunt mai mici decât valoarea 1 milimetru.



**DATE DESPRE IMOBILUL NR. 11053**

Oficiul de Cadastru și Publicitate Imobiliară DOLJ  
Biroul de Cadastru și Publicitate Imobiliară Craiova

**A. Partea I. Descrierea imobilului**

TEREN Necunoscut

Adresa: Loc. Cetate, Jud. Dolj, T121, P23

Nr. Crt	Nr cadastral Nr. topografic	Suprafața* (mp)	Observații / Referințe
A1		19.700	Sector cadastral:27 Teren neimprejmuit;

**B. Partea II. Proprietari și acte**

Inscrieri privitoare la dreptul de proprietate și alte drepturi reale	Referințe
/	
Act Administrativ nr. TDP 157-58803, din 14/07/1993 emis de CJSDPAT DOLJ;	
B1	A1
Intabulare, drept de PROPRIETATE, dobandit prin Reconstituire, cota actuala 1/1, cota initiala 1/1 1) SIMION N ION, LIPSA CNP	

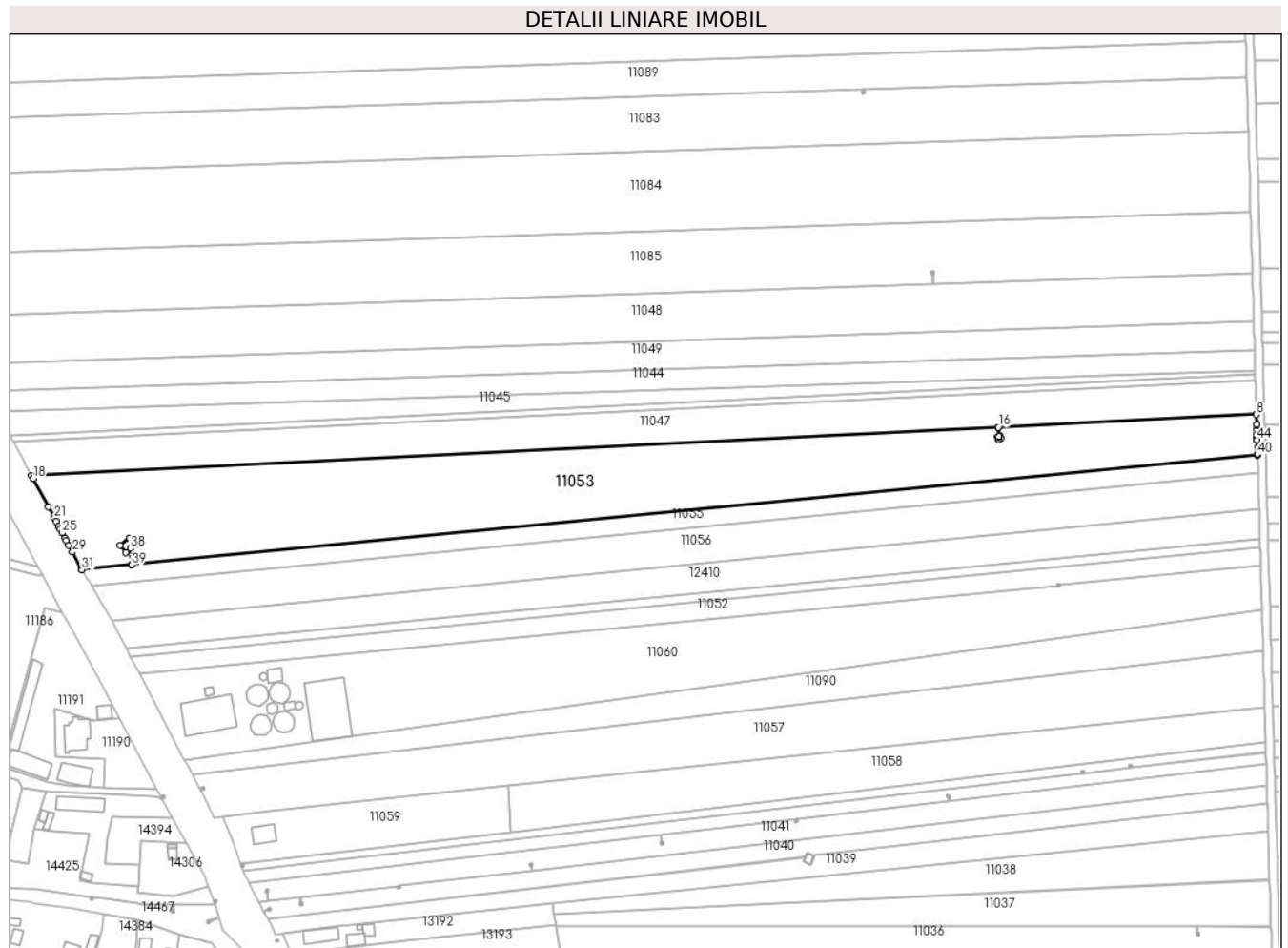
**C. Partea III. SARCINI .**

Inscrieri privind dezmembramintele dreptului de proprietate, drepturi reale de garanție și sarcini	Referințe
NU SUNT	

**Teren**

Nr cadastral	Suprafața (mp)*	Observații / Referințe
	19.700	

\* Suprafața este determinată în planul de proiecție Stereo 70.



**Date referitoare la teren**

Crt	Categorie folosință	Intravilan	Suprafața (mp)	Tarla	Parcelă	Nr. topo	Observații / Referințe
1	arabil	DA	1.832	121	23	-	
2	arabil	NU	17.868	121	23	-	

**Lungime Segmente**

1) Valorile lungimilor segmentelor sunt obținute din proiecție în plan.

Punct început	X / Y	Punct sfârșit	X / Y	Lungime segment	Punct început	X / Y	Punct sfârșit	X / Y	Lungime segment	Punct început	X / Y	Punct sfârșit	X / Y	Lungime segment
1	346.824,828 289.670,944	2	346.824,805 289.671,746	0.802	2	346.824,805 289.671,746	3	346.824,777 289.672,712	0.966	3	346.824,777 289.672,712	4	346.824,711 289.675,038	2.327
4	346.824,711 289.675,038	5	346.824,646 289.677,335	2.298	5	346.824,646 289.677,335	6	346.824,642 289.677,458	0.123	6	346.824,642 289.677,458	7	346.824,64 289.677,543	0.085
7	346.824,64 289.677,543	8	346.824,5 289.682,466	4.925	8	346.824,5 289.682,466	9	346.698,693 289.676,22	125.9 62	9	346.698,693 289.676,22	10	346.698,912 289.671,789	4.436
10	346.698,912 289.671,789	11	346.699,469 289.672,012	0.6	11	346.699,469 289.672,012	12	346.699,916 289.670,898	1.2	12	346.699,916 289.670,898	13	346.698,803 289.670,451	1.199
13	346.698,803 289.670,451	14	346.698,356 289.671,565	1.2	14	346.698,356 289.671,565	15	346.698,908 289.671,787	0.595	15	346.698,908 289.671,787	16	346.698,688 289.676,22	4.438



Punct început	X / Y	Punct sfârșit	X / Y	Lungime segment	Punct început	X / Y	Punct sfârșit	X / Y	Lungime segment	Punct început	X / Y	Punct sfârșit	X / Y	Lungime segment
16	346.698,688 289.676,22	17	346.227,518 289.652,83	471.75	17	346.227,518 289.652,83	18	346.228,357 289.651,266	1.775	18	346.228,357 289.651,266	19	346.235,7 289.637,571	15.539
19	346.235,7 289.637,571	20	346.238,496 289.632,357	5.916	20	346.238,496 289.632,357	21	346.238,664 289.632,044	0.355	21	346.238,664 289.632,044	22	346.239,469 289.630,54	1.706
22	346.239,469 289.630,54	23	346.240,812 289.628,032	2.845	23	346.240,812 289.628,032	24	346.241,474 289.626,795	1.403	24	346.241,474 289.626,795	25	346.242,513 289.624,855	2.201
25	346.242,513 289.624,855	26	346.243,891 289.622,28	2.921	26	346.243,891 289.622,28	27	346.244,546 289.621,057	1.387	27	346.244,546 289.621,057	28	346.245,801 289.618,712	2.66
28	346.245,801 289.618,712	29	346.247,525 289.615,493	3.652	29	346.247,525 289.615,493	30	346.251,857 289.607,401	9.179	30	346.251,857 289.607,401	31	346.252,089 289.606,968	0.491
31	346.252,089 289.606,968	32	346.276,486 289.609,342	24.512	32	346.276,486 289.609,342	33	346.275,718 289.617,243	7.938	33	346.275,718 289.617,243	34	346.273,429 289.615,457	2.903
34	346.273,429 289.615,457	35	346.270,744 289.618,897	4.364	35	346.270,744 289.618,897	36	346.275,321 289.622,469	5.806	36	346.275,321 289.622,469	37	346.278,006 289.619,029	4.364
37	346.278,006 289.619,029	38	346.275,721 289.617,246	2.898	38	346.275,721 289.617,246	39	346.276,491 289.609,342	7.941	39	346.276,491 289.609,342	40	346.825,062 289.662,716	551.161
40	346.825,062 289.662,716	41	346.825,049 289.663,171	0.455	41	346.825,049 289.663,171	42	346.824,966 289.666,082	2.912	42	346.824,966 289.666,082	43	346.824,854 289.670,02	3.94
43	346.824,854 289.670,02	44	346.824,854 289.670,03	0.01	44	346.824,854 289.670,03	1	346.824,828 289.670,944	0.914					

\*\* Lungimile segmentelor sunt determinate în planul de proiecție Stereo 70 și sunt rotunjite la 1 milimetru.

\*\*\* Distanța dintre puncte este formată din segmente cumulate ce sunt mai mici decât valoarea 1 milimetru.



**DATE DESPRE IMOBILUL NR. 11054**

Oficiul de Cadastru și Publicitate Imobiliară DOLJ  
Biroul de Cadastru și Publicitate Imobiliară Craiova

**A. Partea I. Descrierea imobilului**

TEREN Necunoscut

Adresa: Loc. Cetate, Jud. Dolj, T121, P14

Nr. Crt	Nr cadastral Nr. topografic	Suprafața* (mp)	Observații / Referințe
A1	36376	2.300	Sector cadastral:27 Teren neimprejmuit; Pe teren exista doua constructii, una se afla de asemenea si pe ID-urile 12410 si 11052 si alta care se afla de asemenea si pe ID-urile 11052 si 11060

**B. Partea II. Proprietari și acte**

Inscrieri privitoare la dreptul de proprietate și alte drepturi reale	Referințe
<b>112478 / 09/06/2020</b>	
Act Notarial nr. 1164, din 05/06/2020 emis de Budiana Ionut Razvan;	
B1	A1
Intabulare, drept de PROPRIETATE, dobandit prin Conventie, cota actuala 1/1, cota initiala 1/1	
1) RADU ELENA CORINA	
2) RADU MARIN	

**C. Partea III. SARCINI .**

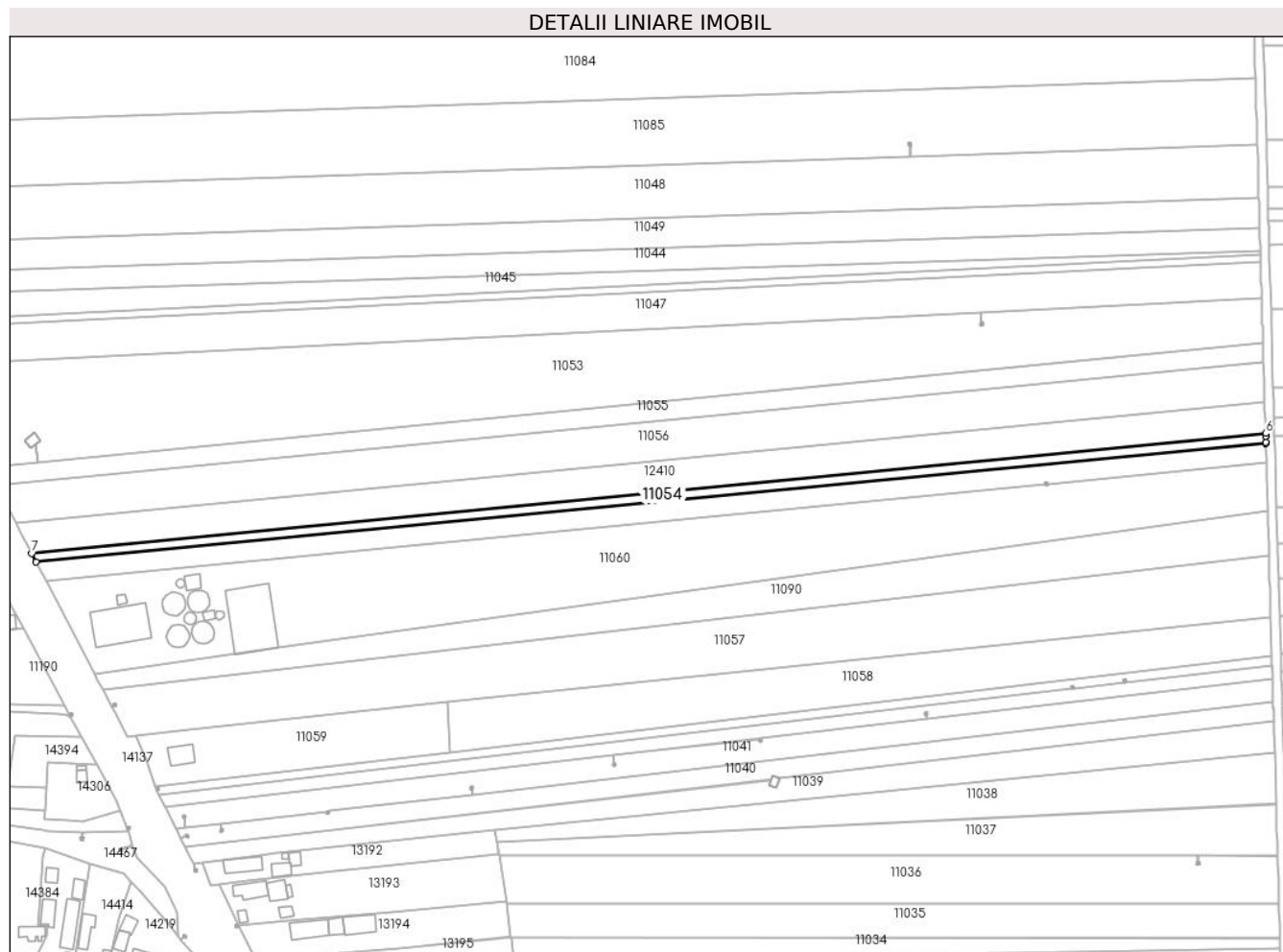
Inscrieri privind dezmembramintele dreptului de proprietate, drepturi reale de garanție și sarcini	Referințe
NU SUNT	

## Anexa Nr. 1 La Partea I

## Teren

Nr cadastral	Suprafața (mp)*	Observații / Referințe
36376	2.300	Pe teren exista doua constructii, una se afla de asemenea si pe ID-urile 12410 si 11052 si alta care se afla de asemenea si pe ID-urile 11052 si 11060

\* Suprafața este determinată în planul de proiecție Stereo 70.



## Date referitoare la teren

Crt	Categorie folosință	Intra vilan	Suprafața (mp)	Tarla	Parcelă	Nr. topo	Observații / Referințe
1	curți constructii	DA	173	121	14	-	
2	curți constructii	NU	718	121	14	-	
3	arabil	NU	1.409	121	14	-	

## Lungime Segmente

1) Valorile lungimilor segmentelor sunt obținute din proiecție în plan.

Punct început	X / Y	Punct sfârșit	X / Y	Lungime segment (** (m)
1	346.275,799 289.564,675	2	346.826,343 289.617,725	553.094
2	346.826,343 289.617,725	3	346.826,328 289.618,24	0.515
3	346.826,328 289.618,24	4	346.826,252 289.620,895	2.656

Punct început	X / Y	Punct sfârșit	X / Y	Lungime segment (** (m)
4	346.826,252 289.620,895	5	346.826,249 289.620,987	0.092
5	346.826,249 289.620,987	6	346.826,217 289.622,142	1.155
6	346.826,217 289.622,142	7	346.273,854 289.568,399	554.971
7	346.273,854 289.568,399	1	346.275,799 289.564,675	4.201

\*\* Lungimile segmentelor sunt determinate în planul de proiecție Stereo 70 și sunt rotunjite la 1 milimetru.

\*\*\* Distanța dintre puncte este formată din segmente cumulate ce sunt mai mici decât valoarea 1 milimetru.



**DATE DESPRE IMOBILUL NR. 11055**

Oficiul de Cadastru și Publicitate Imobiliară DOLJ  
Biroul de Cadastru și Publicitate Imobiliară Craiova

**A. Partea I. Descrierea imobilului**

TEREN Necunoscut

Nr. CF vechi:392  
Nr. cadastral vechi:404

Adresa: Loc. Cetate, Jud. Dolj, T121, P22

Nr. Crt	Nr cadastral Nr. topografic	Suprafața* (mp)	Observații / Referințe
A1	32846	Din acte: 5.000 Masurata: 4.939	Sector cadastral:27 Teren neimprejmuit;

**B. Partea II. Proprietari și acte**

Inscrieri privitoare la dreptul de proprietate și alte drepturi reale	Referințe
<b>14515 / 20/03/2009</b>	
Hotarare Judecatoreasca nr. 956, din 01/01/2007 emis de Judecatoria Calafat (declaratie aut nr 387/2009 NP Aurel Belu, adresa nr 6305/2009 Compania Nationala de Autostrazi si Drumuri Nationale SA);	
B1	Intabulare, drept de PROPRIETATE, dobandit prin Hotarare Judecatoreasca, cota actuala 1/1, cota initiala 1/1
	A1
1) <b>RADU MARIN</b> , LIPSA CNP	
OBSERVATII: (provenita din conversia CF 392)	

**C. Partea III. SARCINI .**

Inscrieri privind dezmembramintele dreptului de proprietate, drepturi reale de garanție și sarcini	Referințe
NU SUNT	

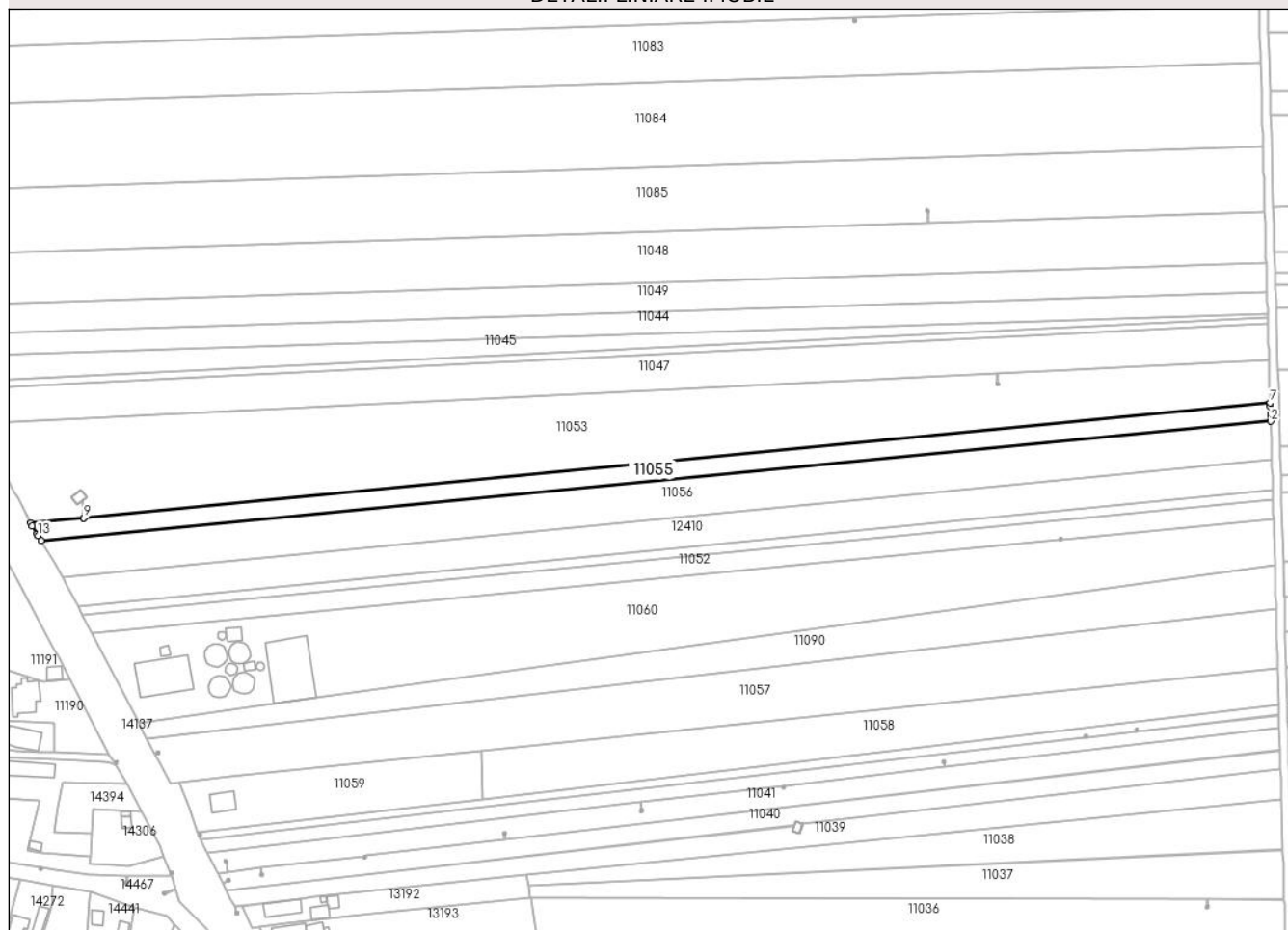
## Anexa Nr. 1 La Partea I

## Teren

Nr cadastral	Suprafața (mp)*	Observații / Referințe
32846	Din acte: 5.000 Masurata: 4.939	

\* Suprafața este determinată în planul de proiecție Stereo 70.

## DETALII LINIARE IMOBIL



## Date referitoare la teren

Crt	Categorie folosință	Intra vilan	Suprafața (mp)	Tarla	Parcelă	Nr. topo	Observații / Referințe
1	arabil	DA	352	121	22	-	
2	arabil	NU	4.587	121	22	-	

## Lungime Segmente

1) Valorile lungimilor segmentelor sunt obținute din proiecție în plan.

Punct început	X / Y	Punct sfârșit	X / Y	Lungime segment (** (m)
1	346.257,0 289.598,791	2	346.825,308 289.654,086	570.992
2	346.825,308 289.654,086	3	346.825,234 289.656,677	2.592
3	346.825,234 289.656,677	4	346.825,226 289.656,958	0.281
4	346.825,226 289.656,958	5	346.825,208 289.657,587	0.629



Punct început	X / Y	Punct sfârşit	X / Y	Lungime segment (** (m)
5	346.825,208 289.657,587	6	346.825,116 289.660,817	3.231
6	346.825,116 289.660,817	7	346.825,062 289.662,716	1.9
7	346.825,062 289.662,716	8	346.276,491 289.609,342	551.161
8	346.276,491 289.609,342	9	346.276,486 289.609,342	0.005
9	346.276,486 289.609,342	10	346.252,089 289.606,968	24.512
10	346.252,089 289.606,968	11	346.252,789 289.605,66	1.484
11	346.252,789 289.605,66	12	346.254,969 289.602,104	4.171
12	346.254,969 289.602,104	13	346.255,496 289.601,244	1.009
13	346.255,496 289.601,244	1	346.257,0 289.598,791	2.877

\*\* Lungimile segmentelor sunt determinate în planul de proiecție Stereo 70 și sunt rotunjite la 1 milimetru.

\*\*\* Distanța dintre puncte este formată din segmente cumulate ce sunt mai mici decât valoarea 1 milimetru.



**DATE DESPRE IMOBILUL NR. 11056**

Oficiul de Cadastru și Publicitate Imobiliară DOLJ  
Biroul de Cadastru și Publicitate Imobiliară Craiova

**A. Partea I. Descrierea imobilului**

TEREN Necunoscut

Nr. cadastral vechi:373/2

Adresa: Loc. Cetate, Jud. Dolj, T121, P21

Nr. Crt	Nr cadastral Nr. topografic	Suprafața* (mp)	Observații / Referințe
A1	30006	10.032	Sector cadastral:27 Teren neimprejmuit; Pe teren exista o constructie care se afla de asemenea si pe ID-ul 12410

**B. Partea II. Proprietari și acte**

Inscrieri privitoare la dreptul de proprietate și alte drepturi reale		Referințe
<b>23695 / 16/04/2010</b>		
Hotarare Judecatoreasca nr. SENTINTA CIVILA 1981, din 17/11/2009 emis de JUDECATORIA CALAFAT (Declaratia din data de 16.04.2010);		
B1	Intabulare, drept de PROPRIETATE, dobandit prin Hotarare Judecatoreasca, cota actuala 1/1, cota initiala 1/1 1) <b>RADU MARIN</b> , LIPSA CNP	A1

**C. Partea III. SARCINI .**

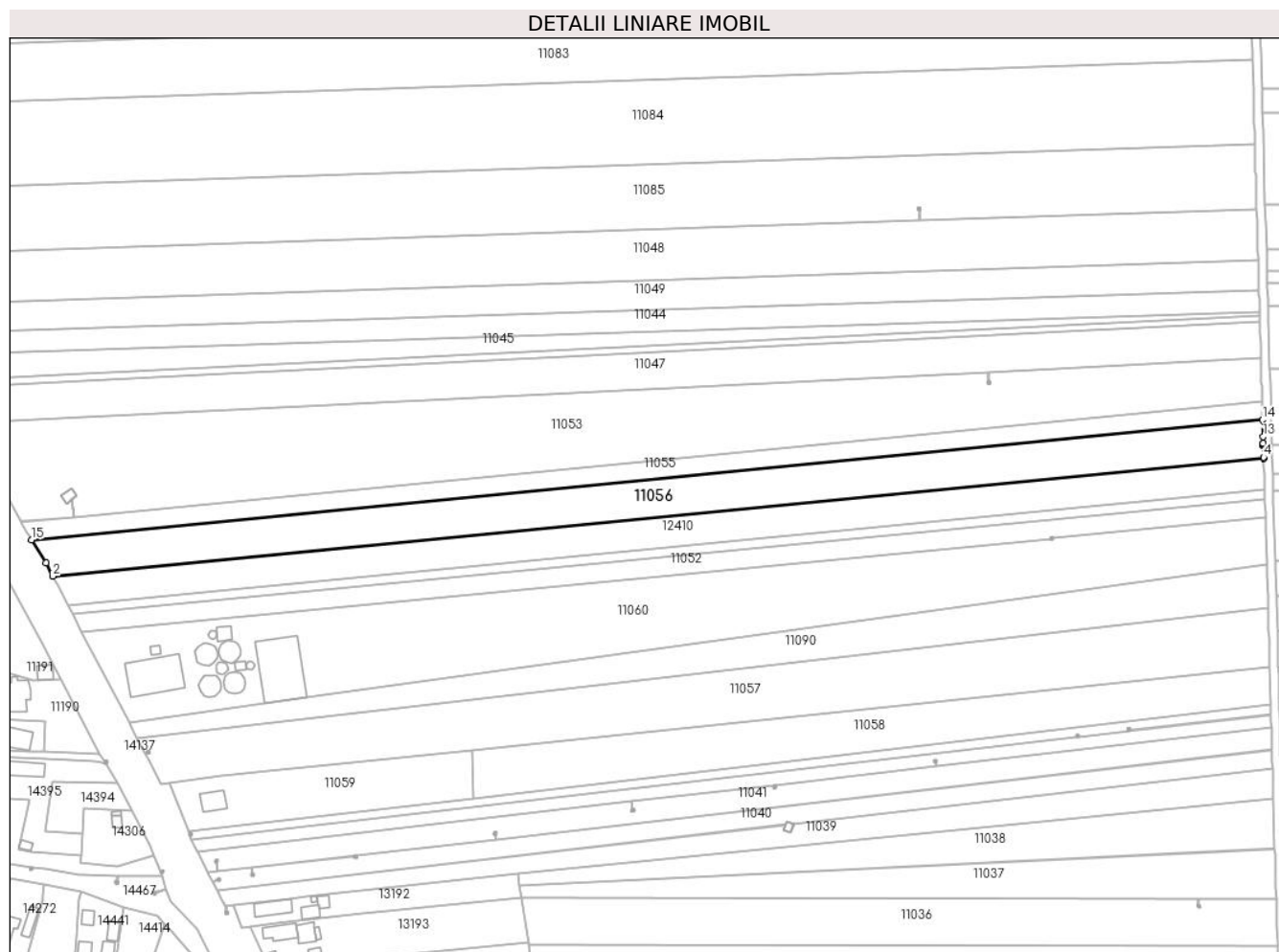
Inscrieri privind dezmembramintele dreptului de proprietate, drepturi reale de garanție și sarcini	Referințe
NU SUNT	

## Anexa Nr. 1 La Partea I

## Teren

Nr cadastral	Suprafața (mp)*	Observații / Referințe
30006	10.032	Pe teren exista o constructie care se afla de asemenea si pe ID-ul 12410

\* Suprafața este determinată în planul de proiecție Stereo 70.



## Date referitoare la teren

Crt	Categorie folosință	Intra vilan	Suprafața (mp)	Tarla	Parcelă	Nr. topo	Observații / Referințe
1	curti constructii	DA	283	121	21	-	lot 2
2	arabil	DA	451	121	21	-	lot 2
3	curti constructii	NU	603	121	21	-	lot 2
4	arabil	NU	8.695	121	21	-	lot 2

## Lungime Segmente

1) Valorile lungimilor segmentelor sunt obținute din proiecție în plan.

Punct început	X / Y	Punct sfârșit	X / Y	Lungime segment (** (m)
1	346.263,614 289.588,003	2	346.266,781 289.581,94	6.84
2	346.266,781 289.581,94	3	346.825,813 289.636,332	561.672

Punct început	X / Y	Punct sfârșit	X / Y	Lungime segment (** (m)
3	346.825,813 289.636,332	4	346.825,799 289.636,816	0.484
4	346.825,799 289.636,816	5	346.825,644 289.642,248	5.434
5	346.825,644 289.642,248	6	346.825,644 289.642,253	0.005
6	346.825,644 289.642,253	7	346.825,641 289.642,347	0.094
7	346.825,641 289.642,347	8	346.825,64 289.642,379	0.032
8	346.825,64 289.642,379	9	346.825,638 289.642,47	0.091
9	346.825,638 289.642,47	10	346.825,636 289.642,531	0.061
10	346.825,636 289.642,531	11	346.825,618 289.643,202	0.671
11	346.825,618 289.643,202	12	346.825,615 289.643,298	0.096
12	346.825,615 289.643,298	13	346.825,529 289.646,335	3.038
13	346.825,529 289.646,335	14	346.825,308 289.654,086	7.754
14	346.825,308 289.654,086	15	346.257,0 289.598,791	570.992
15	346.257,0 289.598,791	1	346.263,614 289.588,003	12.654

\*\* Lungimile segmentelor sunt determinate în planul de proiecție Stereo 70 și sunt rotunjite la 1 milimetru.

\*\*\* Distanța dintre puncte este formată din segmente cumulate ce sunt mai mici decât valoarea 1 milimetru.



**DATE DESPRE IMOBILUL NR. 11057**

Oficiul de Cadastru și Publicitate Imobiliară DOLJ  
Biroul de Cadastru și Publicitate Imobiliară Craiova

**A. Partea I. Descrierea imobilului**

TEREN Necunoscut

Adresa: Loc. Cetate, Jud. Dolj, T121, P17

Nr. Crt	Nr cadastral Nr. topografic	Suprafața* (mp)	Observații / Referințe
A1		12.700	Sector cadastral:27 Teren neimprejmuit;

**B. Partea II. Proprietari și acte**

Inscrieri privitoare la dreptul de proprietate și alte drepturi reale	Referințe
/	
Act Administrativ nr. TDP 100-59546, din 20/05/1993 emis de CJSDPAT DOLJ;	
B1	A1
Intabulare, drept de PROPRIETATE, dobandit prin Reconstituire, cota actuala 1/1, cota initiala 1/1	
1) <b>MODOALCĂ C. ELENA</b> , LIPSA CNP	

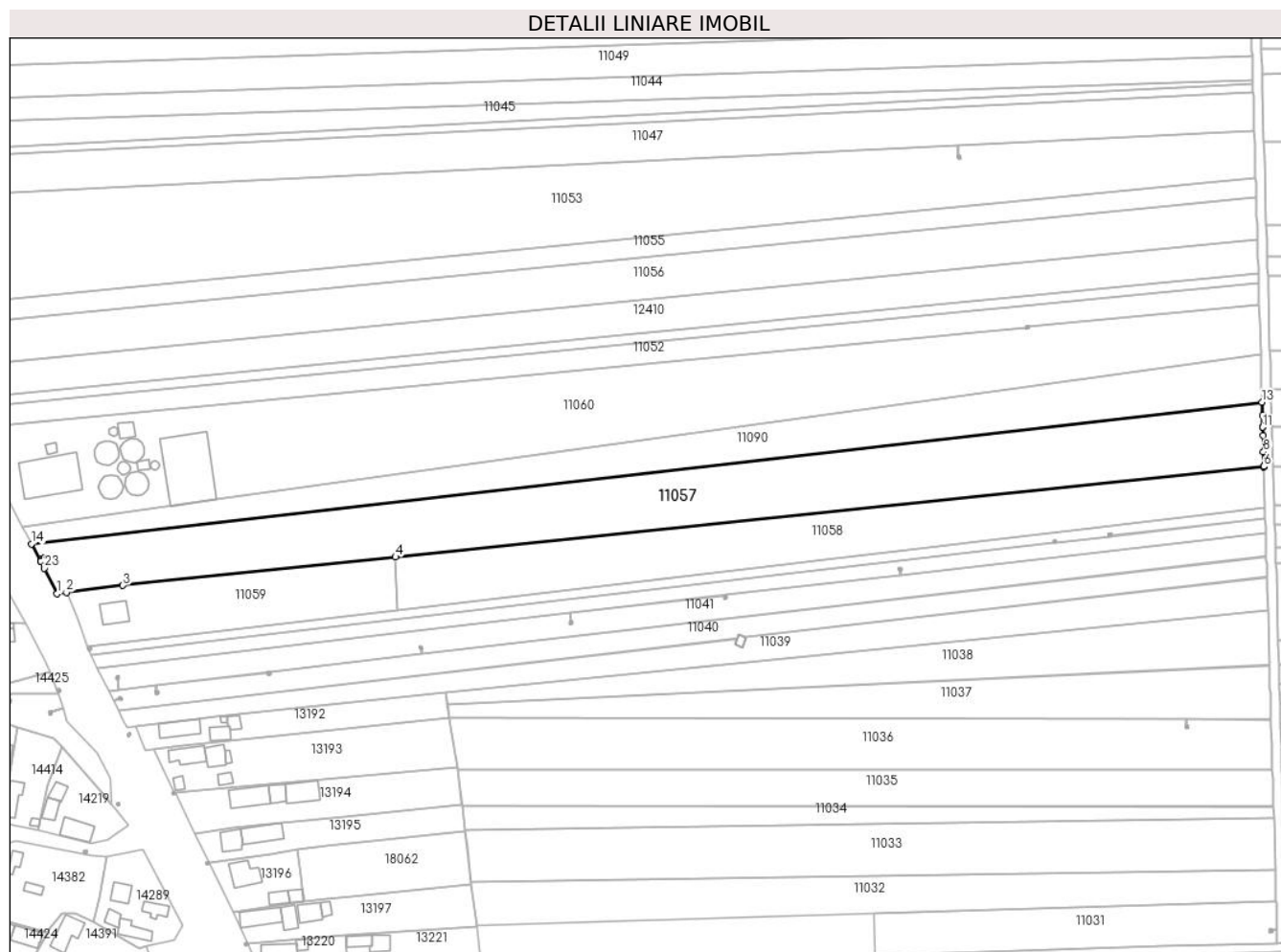
**C. Partea III. SARCINI .**

Inscrieri privind dezmembramintele dreptului de proprietate, drepturi reale de garanție și sarcini	Referințe
NU SUNT	

**Teren**

Nr cadastral	Suprafața (mp)*	Observații / Referințe
	12.700	

\* Suprafața este determinată în planul de proiecție Stereo 70.



**Date referitoare la teren**

Crt	Categorie folosință	Intravilan	Suprafața (mp)	Tarla	Parcelă	Nr. topo	Observații / Referințe
1	arabil	DA	1.141	121	17	-	
2	arabil	NU	11.559	121	17	-	

**Lungime Segmente**

1) Valorile lungimilor segmentelor sunt obținute din proiecție în plan.

Punct început	X / Y	Punct sfârșit	X / Y	Lungime segment (** (m))
1	346.316,604 289.486,262	2	346.320,573 289.486,819	4.008
3	346.344,495 289.489,738	4	346.460,18 289.501,765	116.309
5	346.828,554 289.540,061	6	346.828,55 289.540,189	0.128
7	346.828,548 289.540,256	8	346.828,376 289.546,29	6.036

Punct început	X / Y	Punct sfârșit	X / Y	Lungime segment (** (m))
2	346.320,573 289.486,819	3	346.344,495 289.489,738	24.099
4	346.460,18 289.501,765	5	346.828,554 289.540,061	370.359
6	346.828,55 289.540,189	7	346.828,548 289.540,256	0.067
8	346.828,376 289.546,29	9	346.828,178 289.553,257	6.97



Punct început	X / Y	Punct sfârșit	X / Y	Lungime segment (** (m)
9	346.828,178 289.553,257	10	346.828,077 289.556,787	3.531
11	346.828,075 289.556,854	12	346.827,934 289.561,812	4.96
13	346.827,775 289.567,384	14	346.305,778 289.507,348	525.438
15	346.309,659 289.499,989	16	346.310,303 289.500,329	0.728
17	346.310,034 289.500,859	18	346.311,095 289.501,398	1.19
19	346.311,634 289.500,337	20	346.310,572 289.499,799	1.19
21	346.310,305 289.500,325	22	346.309,661 289.499,985	0.728
23	346.311,17 289.497,125	1	346.316,604 289.486,262	12.146

Punct început	X / Y	Punct sfârșit	X / Y	Lungime segment (** (m)
10	346.828,077 289.556,787	11	346.828,075 289.556,854	0.067
12	346.827,934 289.561,812	13	346.827,775 289.567,384	5.574
14	346.305,778 289.507,348	15	346.309,659 289.499,989	8.32
16	346.310,303 289.500,329	17	346.310,034 289.500,859	0.594
18	346.311,095 289.501,398	19	346.311,634 289.500,337	1.19
20	346.310,572 289.499,799	21	346.310,305 289.500,325	0.59
22	346.309,661 289.499,985	23	346.311,17 289.497,125	3.234

\*\* Lungimile segmentelor sunt determinate în planul de proiecție Stereo 70 și sunt rotunjite la 1 milimetru.

\*\*\* Distanța dintre puncte este formată din segmente cumulate ce sunt mai mici decât valoarea 1 milimetru.



**DATE DESPRE IMOBILUL NR. 11058**

Oficiul de Cadastru și Publicitate Imobiliară DOLJ  
Biroul de Cadastru și Publicitate Imobiliară Craiova

**A. Partea I. Descrierea imobilului**

TEREN Extravilan

Nr. cadastral vechi:377/2

Adresa: Jud. Dolj, T121, P13

Nr. Crt	Nr cadastral Nr. topografic	Suprafața* (mp)	Observații / Referințe
A1	30133	Din acte: 7.500 Masurata: 7.359	Sector cadastral:27 Teren neimprejmit;

**B. Partea II. Proprietari și acte**

Inscrieri privitoare la dreptul de proprietate și alte drepturi reale		Referințe
<b>59482 / 26/08/2011</b>		
Hotarare Judecatoreasca nr. SENTINTA CIVILA 104, din 02/02/2010 emis de JUDECATORIA CALAFAT (Dosar nr. 151/201/2010, hotarare judecatoreasca nr. SENTINTA CIVILA 558/06-04-2011 pronuntata de JUDECATORIA CALAFAT, Dosar nr. 989/201/2011);		
B1	Intabulare, drept de PROPRIETATEcumparare, dobandit prin Hotarare Judecatoreasca, cota actuala 1/1, cota initiala 1/1 1) RADU MARIN	A1

**C. Partea III. SARCINI .**

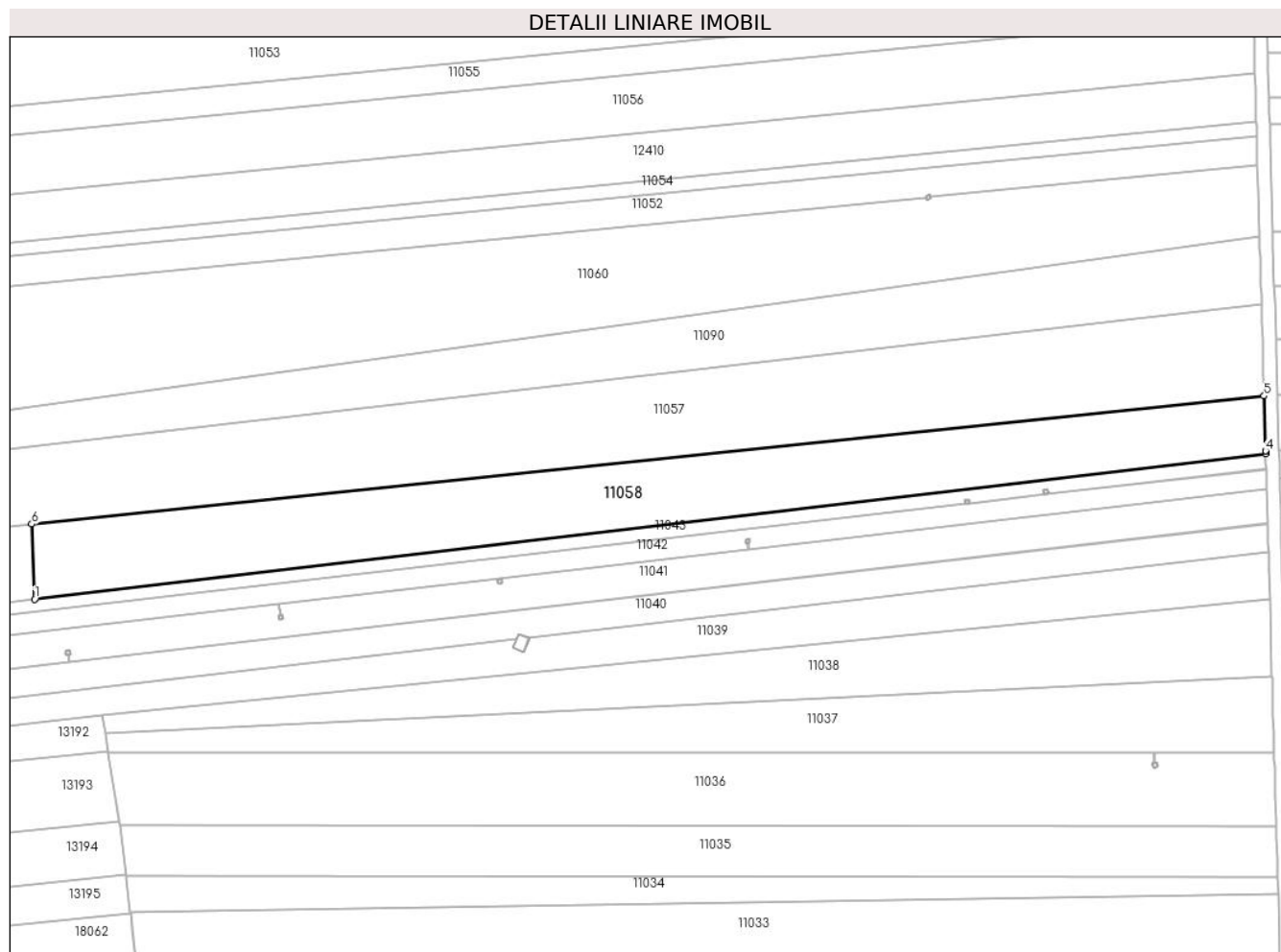
Inscrieri privind dezmembramintele dreptului de proprietate, drepturi reale de garanție și sarcini	Referințe
NU SUNT	

## Anexa Nr. 1 La Partea I

## Teren

Nr cadastral	Suprafața (mp)*	Observații / Referințe
30133	Din acte: 7.500 Masurata: 7.359	

\* Suprafața este determinată în planul de proiecție Stereo 70.



## Date referitoare la teren

Crt	Categorie folosință	Intra vilan	Suprafața (mp)	Tarla	Parcelă	Nr. topo	Observații / Referințe
1	arabil	NU	7.359	121	13	-	sat Moreni

## Lungime Segmente

1) Valorile lungimilor segmentelor sunt obținute din proiecție în plan.

Punct început	X / Y	Punct sfârșit	X / Y	Lungime segment (** (m)
1	346.461,039 289.479,281	2	346.829,046 289.522,721	370.562
2	346.829,046 289.522,721	3	346.829,023 289.523,55	0.829
3	346.829,023 289.523,55	4	346.829,021 289.523,618	0.068
4	346.829,021 289.523,618	5	346.828,554 289.540,061	16.45
5	346.828,554 289.540,061	6	346.460,18 289.501,765	370.359

Punct început	X / Y	Punct sfârșit	X / Y	Lungime segment (** (m)
6	346.460,18 289.501,765	1	346.461,039 289.479,281	22.5

\*\* Lungimile segmentelor sunt determinate în planul de proiecție Stereo 70 și sunt rotunjite la 1 milimetru.

\*\*\* Distanța dintre puncte este formată din segmente cumulate ce sunt mai mici decât valoarea 1 milimetru.



**DATE DESPRE IMOBILUL NR. 11059**

Oficiul de Cadastru și Publicitate Imobiliară DOLJ  
Biroul de Cadastru și Publicitate Imobiliară Craiova

**A. Partea I. Descrierea imobilului**

TEREN Necunoscut

Adresa: Loc. Cetate, Jud. Dolj, T121, P12

Nr. Crt	Nr cadastral Nr. topografic	Suprafața* (mp)	Observații / Referințe
A1		3.166	Sector cadastral:27 Teren neimprejmuit;

**Construcții**

Crt	Nr cadastral Nr. topografic	Adresa	Observații / Referințe
A1.1		Loc. Cetate, Calea Severinului, Jud. Dolj	Nr. niveluri:1; S. construita la sol:97 mp;

**B. Partea II. Proprietari și acte**

Inscrieri privitoare la dreptul de proprietate și alte drepturi reale		Referințe
/		
Act Administrativ nr. TDP 2567-45298, din 15/01/1997 emis de CJSDPAT DOLJ;		
B1	Intabulare, drept de PROPRIETATE, dobandit prin Reconstituire, cota actuala 1/1, cota initiala 1/1 1) DIDU S. EUGEN, LIPSA CNP	A1
Act Normativ nr. Legea 7, din 13/03/1996 emis de PARLAMENTUL ROMANIEI;		
B2	Intabulare, drept de PROPRIETATE, dobandit prin Lege, cota actuala 1/1, cota initiala 1/1 1) DIDU S. EUGEN, LIPSA CNP	A1.1

**C. Partea III. SARCINI .**

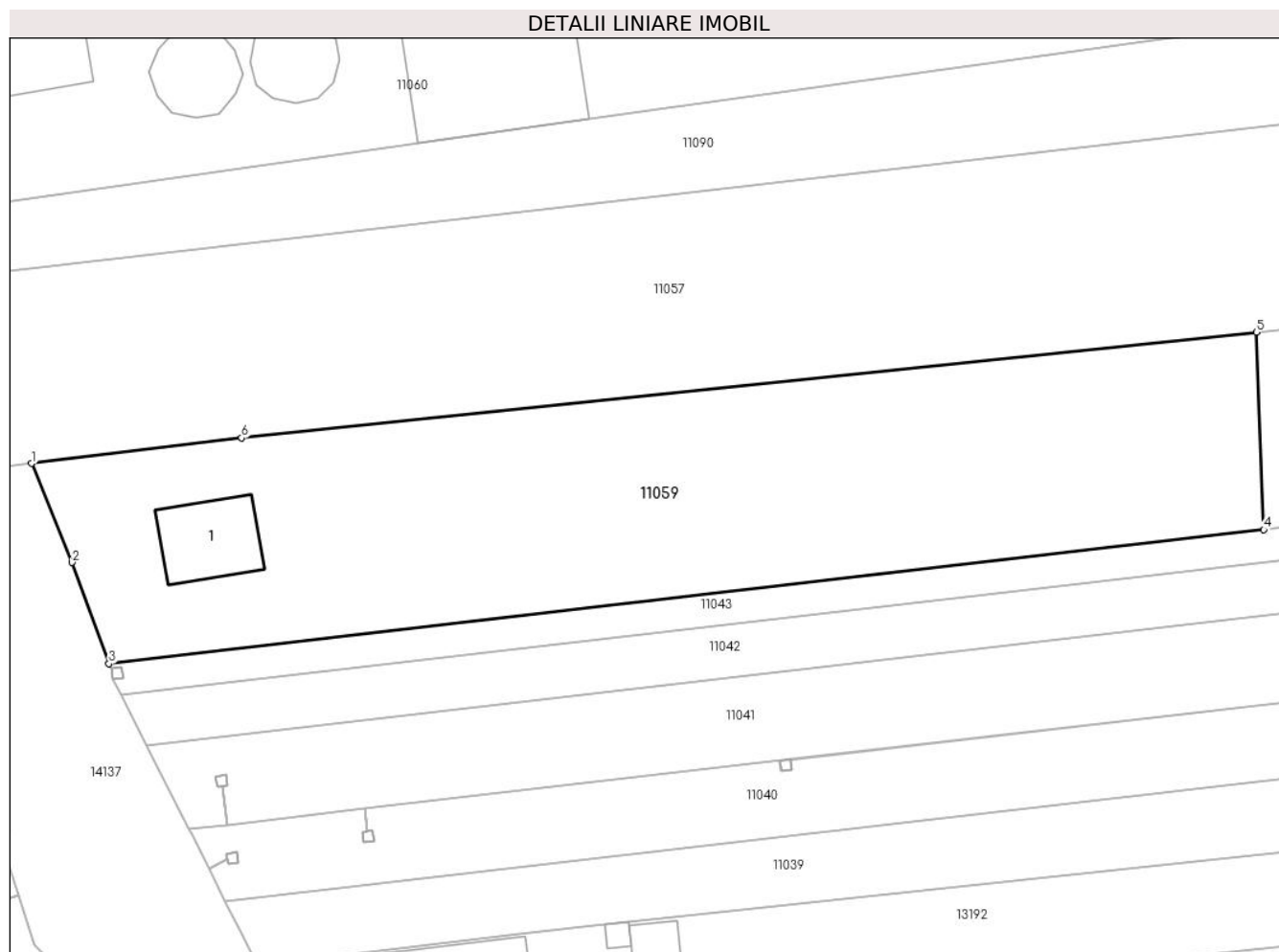
Inscrieri privind dezmembramintele dreptului de proprietate, drepturi reale de garanție și sarcini	Referințe
NU SUNT	

## Anexa Nr. 1 La Partea I

## Teren

Nr cadastral	Suprafața (mp)*	Observații / Referințe
	3.166	

\* Suprafața este determinată în planul de proiecție Stereo 70.



## Date referitoare la teren

Crt	Categorie folosință	Intra vilan	Suprafața (mp)	Tarla	Parcelă	Nr. topo	Observații / Referințe
1	curți constructii	DA	1.177	121	12	-	
2	arabil	NU	1.989	121	12	-	

## Date referitoare la construcții

Crt	Număr	Destinație construcție	Supraf. (mp)	Situație juridică	Observații / Referințe
A1.1		construcții de locuințe	97	Cu acte	Nr. niveluri:1; S. construita la sol:97 mp;

## Lungime Segmente

1) Valorile lungimilor segmentelor sunt obținute din proiecție în plan.

Punct început	X / Y	Punct sfârșit	X / Y	Lungime segment (** (m)
1	346.320,573 289.486,819	2	346.325,199 289.475,552	12.18
2	346.325,199 289.475,552	3	346.329,387 289.464,016	12.273
3	346.329,387 289.464,016	4	346.461,039 289.479,281	132.534



Punct început	X / Y	Punct sfârșit	X / Y	Lungime segment (** (m)
4	346.461,039 289.479,281	5	346.460,18 289.501,765	22.5
5	346.460,18 289.501,765	6	346.344,495 289.489,738	116.309
6	346.344,495 289.489,738	1	346.320,573 289.486,819	24.099

\*\* Lungimile segmentelor sunt determinate în planul de proiecție Stereo 70 și sunt rotunjite la 1 milimetru.

\*\*\* Distanța dintre puncte este formată din segmente cumulate ce sunt mai mici decât valoarea 1 milimetru.



**DATE DESPRE IMOBILUL NR. 11060**

Oficiul de Cadastru și Publicitate Imobiliară DOLJ  
Biroul de Cadastru și Publicitate Imobiliară Craiova

**A. Partea I. Descrierea imobilului**

TEREN Necunoscut

Nr. CF vechi:298

Nr. cadastral vechi:364/2-383/2

Adresa: Loc. Cetate, Jud. Dolj, T121, P16, 18

Nr. Crt	Nr cadastral Nr. topografic	Suprafața* (mp)	Observații / Referințe
A1	30762	17.490	Sector cadastral:27 Teren neimprejmit; Pe teren exista o constructie se afla de asemenea si pe ID-urile 11054 si 11052

**Construcții**

Crt	Nr cadastral Nr. topografic	Adresa	Observații / Referințe
A1.1		Loc. Cetate, Jud. Dolj, T121, P16, 18	Nr. niveluri:1; S. construita la sol:402 mp;
A1.2		Loc. Cetate, Jud. Dolj, T121, P16, 18	Nr. niveluri:1; S. construita la sol:18 mp;
A1.3		Loc. Cetate, Jud. Dolj, T121, P16, 18	Nr. niveluri:1; S. construita la sol:44 mp;
A1.4		Loc. Cetate, Jud. Dolj, T121, P16, 18	Nr. niveluri:1; S. construita la sol:570 mp;
A1.5		Loc. Cetate, Jud. Dolj, T121, P16, 18	Nr. niveluri:1; S. construita la sol:12 mp;
A1.6		Loc. Cetate, Jud. Dolj, T121, P16, 18	Nr. niveluri:1; S. construita la sol:80 mp;
A1.7		Loc. Cetate, Jud. Dolj, T121, P16, 18	Nr. niveluri:1; S. construita la sol:20 mp;
A1.8		Loc. Cetate, Jud. Dolj, T121, P16, 18	Nr. niveluri:1; S. construita la sol:12 mp;
A1.9		Loc. Cetate, Jud. Dolj, T121, P16, 18	Nr. niveluri:1; S. construita la sol:81 mp;
A1.10		Loc. Cetate, Jud. Dolj, T121, P16, 18	Nr. niveluri:1; S. construita la sol:82 mp;
A1.11		Loc. Cetate, Jud. Dolj, T121, P16, 18	Nr. niveluri:1; S. construita la sol:85 mp;
A1.12		Loc. Cetate, Jud. Dolj, T121, P16, 18	Nr. niveluri:1; S. construita la sol:24 mp;

**B. Partea II. Proprietari și acte**

Inscrieri privitoare la dreptul de proprietate și alte drepturi reale	Referințe
<b>18362 / 07/04/2009</b>	
Act Notarial nr. 496, din 01/01/2009 emis de NP Peia Ofelia (cvc aut nr 376/2008 NP Belu Aurel, cvc aut nr 662/2008 NP Belu Aurel, incheiere de e.m nr 114/2009 NP Belu Aurel);	
B1	A1
Intabulare, drept de PROPRIETATE, dobandit prin Conventie, cota actuala 1/1, cota initiala 1/1	
1) PFA RADU ELENA CORINA, CIF:99999999999999, LIPSA CUI	
OBSERVATII: (provenita din conversia CF 298)	
/	
Act Normativ nr. Legea 7, din 13/03/1996 emis de PARLAMENTUL ROMANIEI;	
B2	A1.1, A1.2, A1.3, A1.4, A1.5, A1.6, A1.7, A1.8, A1.9, A1.10, A1.11, A1.12
Intabulare, drept de PROPRIETATE, dobandit prin Lege, cota actuala 1/1, cota initiala 1/1	
1) PFA RADU ELENA CORINA, CIF:99999999999999, LIPSA CUI	

**C. Partea III. SARCINI .**

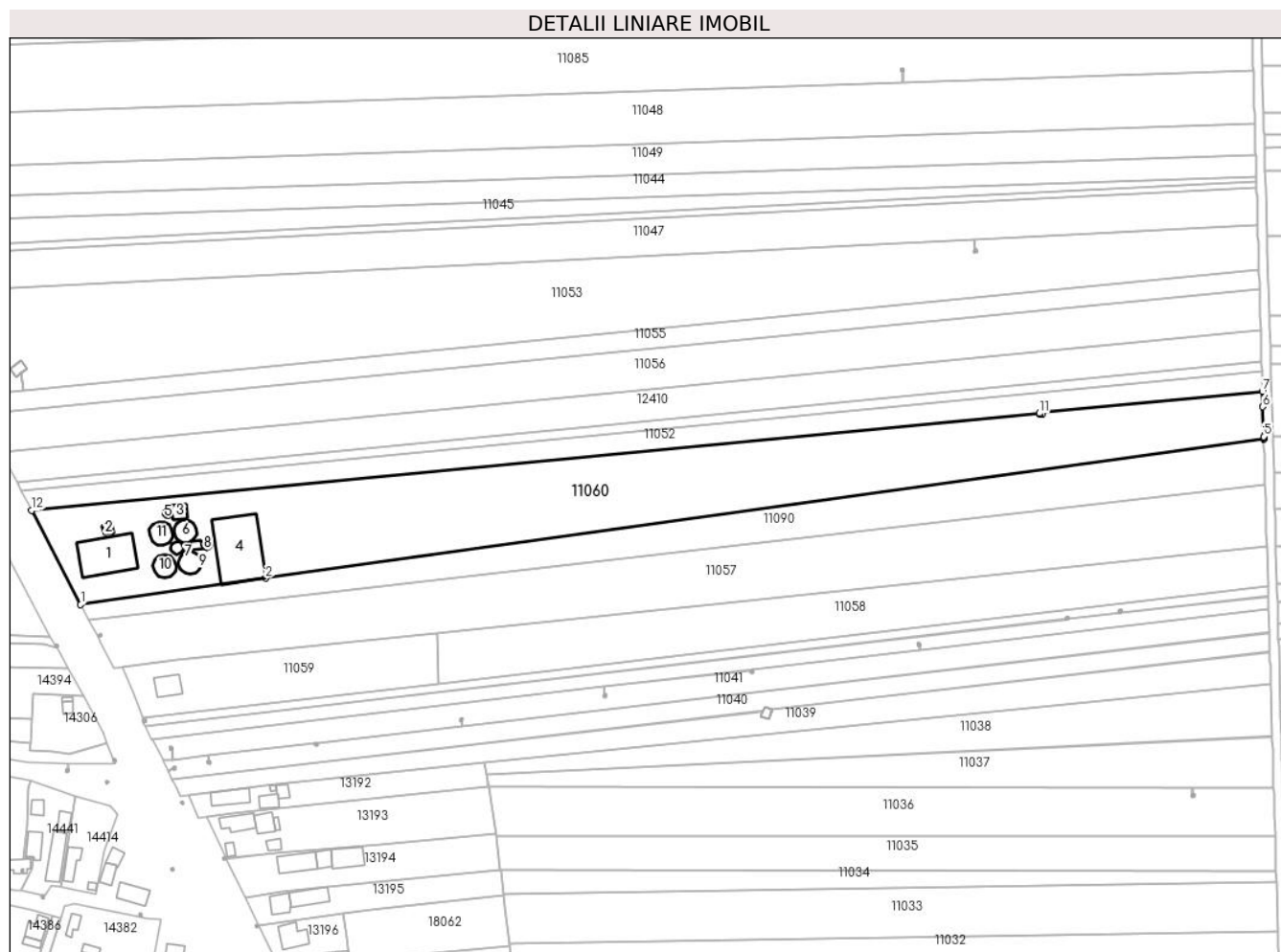
Inscrieri privind dezmembramintele dreptului de proprietate, drepturi reale de garanție și sarcini	Referințe
NU SUNT	

## Anexa Nr. 1 La Partea I

## Teren

Nr cadastral	Suprafața (mp)*	Observații / Referințe
30762	17.490	Pe teren exista o constructie se afla de asemenea si pe ID-urile 11054 si 11052

\* Suprafața este determinată în planul de proiecție Stereo 70.



## Date referitoare la teren

Crt	Categorie folosință	Intravilan	Suprafața (mp)	Tarla	Parcelă	Nr. topo	Observații / Referințe
1	curți constructii	DA	2.032	121	16, 18	-	
2	curți constructii	NU	6.194	121	16, 18	-	
3	arabil	NU	9.264	121	16, 18	-	

## Date referitoare la construcții

Crt	Număr	Destinație construcție	Supraf. (mp)	Situație juridică	Observații / Referințe
A1.1		construcții industriale și edilitare	402	Cu acte	Nr. niveluri:1; S. construita la sol:402 mp;
A1.2		construcții industriale și edilitare	18	Cu acte	Nr. niveluri:1; S. construita la sol:18 mp;
A1.3		construcții industriale și edilitare	44	Cu acte	Nr. niveluri:1; S. construita la sol:44 mp;
A1.4		construcții industriale și edilitare	570	Cu acte	Nr. niveluri:1; S. construita la sol:570 mp;
A1.5		construcții industriale și edilitare	12	Cu acte	Nr. niveluri:1; S. construita la sol:12 mp;

Crt	Număr	Destinație construcție	Supraf. (mp)	Situație juridică	Observații / Referințe
A1.6		construcții industriale și edilitare	80	Cu acte	Nr. niveluri:1; S. construită la sol:80 mp;
A1.7		construcții industriale și edilitare	20	Cu acte	Nr. niveluri:1; S. construită la sol:20 mp;
A1.8		construcții industriale și edilitare	12	Cu acte	Nr. niveluri:1; S. construită la sol:12 mp;
A1.9		construcții industriale și edilitare	81	Cu acte	Nr. niveluri:1; S. construită la sol:81 mp;
A1.10		construcții industriale și edilitare	82	Cu acte	Nr. niveluri:1; S. construită la sol:82 mp;
A1.11		construcții industriale și edilitare	85	Cu acte	Nr. niveluri:1; S. construită la sol:85 mp;
A1.12		construcții industriale și edilitare	24	Cu acte	Nr. niveluri:1; S. construită la sol:24 mp;

**Lungime Segmente**

1) Valorile lungimilor segmentelor sunt obținute din proiecție în plan.

Punct început	X / Y	Punct sfârșit	X / Y	Lungime segment (** (m)
1	346.302,065 289.514,387	2	346.384,091 289.526,101	82.858
2	346.384,091 289.526,101	3	346.827,199 289.587,633	447.36
3	346.827,199 289.587,633	4	346.827,181 289.588,271	0.638
4	346.827,181 289.588,271	5	346.827,162 289.588,94	0.669
5	346.827,162 289.588,94	6	346.826,785 289.602,17	13.235
6	346.826,785 289.602,17	7	346.826,593 289.608,917	6.75
7	346.826,593 289.608,917	8	346.728,78 289.599,444	98.271
8	346.728,78 289.599,444	9	346.728,925 289.599,082	0.39
9	346.728,925 289.599,082	10	346.727,812 289.598,635	1.199
10	346.727,812 289.598,635	11	346.727,582 289.599,209	0.618
11	346.727,582 289.599,209	12	346.280,248 289.556,156	449.401
12	346.280,248 289.556,156	1	346.302,065 289.514,387	47.124

\*\* Lungimile segmentelor sunt determinate în planul de proiecție Stereo 70 și sunt rotunjite la 1 milimetru.

\*\*\* Distanța dintre puncte este formată din segmente cumulate ce sunt mai mici decât valoarea 1 milimetru.



**DATE DESPRE IMOBILUL NR. 11064**

Oficiul de Cadastru și Publicitate Imobiliară DOLJ  
Biroul de Cadastru și Publicitate Imobiliară Craiova

**A. Partea I. Descrierea imobilului**

TEREN Extravilan

Adresa: Jud. Dolj, T121, P50

Nr. Crt	Nr cadastral Nr. topografic	Suprafața* (mp)	Observații / Referințe
A1		15.000	Sector cadastral:27 Teren neimprejmuit;

**B. Partea II. Proprietari și acte**

Inscrieri privitoare la dreptul de proprietate și alte drepturi reale	Referințe
/	
Act Administrativ nr. TDP 274-58801, din 12/08/1993 emis de CJSDPAT DOLJ;	
B1	A1
Intabulare, drept de PROPRIETATE, dobandit prin Reconstituire, cota actuala 1/1, cota initiala 1/1	
1) <b>BREBENEL D. FLOAREA</b> , LIPSA CNP	

**C. Partea III. SARCINI .**


Inscrieri privind dezmembramintele dreptului de proprietate, drepturi reale de garanție și sarcini	Referințe
NU SUNT	

## Anexa Nr. 1 La Partea I

## Teren

Nr cadastral	Suprafața (mp)*	Observații / Referințe
	15.000	

\* Suprafața este determinată în planul de proiecție Stereo 70.



## Date referitoare la teren

Crt	Categorie folosință	Intravilan	Suprafața (mp)	Tarla	Parcelă	Nr. topo	Observații / Referințe
1	arabil	NU	15.000	121	50	-	

## Lungime Segmente

1) Valorile lungimilor segmentelor sunt obținute din proiecție în plan.

Punct început	X / Y	Punct sfârșit	X / Y	Lungime segment	Punct început	X / Y	Punct sfârșit	X / Y	Lungime segment	Punct început	X / Y	Punct sfârșit	X / Y	Lungime segment
1	346.242,418 290.213,409	2	346.265,155 290.214,157	22.749	2	346.265,155 290.214,157	3	346.265,152 290.214,257	0.1	3	346.265,152 290.214,257	4	346.264,56 290.214,16	0.6
4	346.264,56 290.214,16	5	346.264,365 290.215,344	1.2	5	346.264,365 290.215,344	6	346.265,549 290.215,539	1.2	6	346.265,549 290.215,539	7	346.265,744 290.214,355	1.2
7	346.265,744 290.214,355	8	346.265,157 290.214,258	0.595	8	346.265,157 290.214,258	9	346.265,16 290.214,157	0.101	9	346.265,16 290.214,157	10	346.816,526 290.232,288	551.664
10	346.816,526 290.232,288	11	346.816,574 290.234,542	2.255	11	346.816,574 290.234,542	12	346.816,6 290.235,787	1.245	12	346.816,6 290.235,787	13	346.816,659 290.238,576	2.79
13	346.816,659 290.238,576	14	346.816,663 290.238,764	0.188	14	346.816,663 290.238,764	15	346.816,782 290.244,457	5.694	15	346.816,782 290.244,457	16	346.816,846 290.247,496	3.04
16	346.816,846 290.247,496	17	346.817,153 290.262,133	14.64	17	346.817,153 290.262,133	18	346.817,16 290.262,466	0.333	18	346.817,16 290.262,466	19	346.817,216 290.265,133	2.668



Punct început	X / Y	Punct sfârșit	X / Y	Lungime segment	Punct început	X / Y	Punct sfârșit	X / Y	Lungime segment	Punct început	X / Y	Punct sfârșit	X / Y	Lungime segment
19	346.817,216 290.265,133	20	346.481,062 290.254,079	336.336	20	346.481,062 290.254,079	21	346.467,421 290.252,193	13.771	21	346.467,421 290.252,193	22	346.468,296 290.245,861	6.392
22	346.468,296 290.245,861	23	346.468,853 290.246,085	0.6	23	346.468,853 290.246,085	24	346.469,3 290.244,971	1.2	24	346.469,3 290.244,971	25	346.468,186 290.244,524	1.2
25	346.468,186 290.244,524	26	346.467,739 290.245,638	1.2	26	346.467,739 290.245,638	27	346.468,291 290.245,86	0.595	27	346.468,291 290.245,86	28	346.467,416 290.252,192	6.392
28	346.467,416 290.252,192	29	346.462,753 290.251,548	4.707	29	346.462,753 290.251,548	30	346.458,137 290.250,749	4.685	30	346.458,137 290.250,749	31	346.458,976 290.245,904	4.917
31	346.458,976 290.245,904	32	346.459,568 290.246,001	0.6	32	346.459,568 290.246,001	33	346.459,763 290.244,817	1.2	33	346.459,763 290.244,817	34	346.458,579 290.244,622	1.2
34	346.458,579 290.244,622	35	346.458,384 290.245,806	1.2	35	346.458,384 290.245,806	36	346.458,971 290.245,903	0.595	36	346.458,971 290.245,903	37	346.458,132 290.250,748	4.917
37	346.458,132 290.250,748	38	346.393,913 290.239,632	65.174	38	346.393,913 290.239,632	39	346.394,705 290.235,059	4.641	39	346.394,705 290.235,059	40	346.395,297 290.235,156	0.6
40	346.395,297 290.235,156	41	346.395,493 290.233,972	1.2	41	346.395,493 290.233,972	42	346.394,309 290.233,777	1.2	42	346.394,309 290.233,777	43	346.394,113 290.234,961	1.2
43	346.394,113 290.234,961	44	346.394,7 290.235,058	0.595	44	346.394,7 290.235,058	45	346.393,908 290.239,631	4.641	45	346.393,908 290.239,631	46	346.360,82 290.233,904	33.58
46	346.360,82 290.233,904	47	346.361,63 290.229,226	4.748	47	346.361,63 290.229,226	48	346.362,222 290.229,323	0.6	48	346.362,222 290.229,323	49	346.362,417 290.228,139	1.2
49	346.362,417 290.228,139	50	346.361,233 290.227,944	1.2	50	346.361,233 290.227,944	51	346.361,038 290.229,128	1.2	51	346.361,038 290.229,128	52	346.361,625 290.229,225	0.595
52	346.361,625 290.229,225	53	346.360,815 290.233,903	4.748	53	346.360,815 290.233,903	54	346.331,58 290.228,843	29.67	54	346.331,58 290.228,843	55	346.332,292 290.224,725	4.179
55	346.332,292 290.224,725	56	346.332,885 290.224,822	0.601	56	346.332,885 290.224,822	57	346.333,08 290.223,638	1.2	57	346.333,08 290.223,638	58	346.331,896 290.223,443	1.2
58	346.331,896 290.223,443	59	346.331,7 290.224,627	1.2	59	346.331,7 290.224,627	60	346.332,288 290.224,724	0.596	60	346.332,288 290.224,724	61	346.331,574 290.228,842	4.179
61	346.331,574 290.228,842	1	346.242,418 290.213,409	90.482										

\*\* Lungimile segmentelor sunt determinate în planul de proiecție Stereo 70 și sunt rotunjite la 1 milimetru.

\*\*\* Distanța dintre puncte este formată din segmente cumulate ce sunt mai mici decât valoarea 1 milimetru.



**DATE DESPRE IMOBILUL NR. 11065**

Oficiul de Cadastru și Publicitate Imobiliară DOLJ  
Biroul de Cadastru și Publicitate Imobiliară Craiova

**A. Partea I. Descrierea imobilului**

TEREN Extravilan

Adresa: Jud. Dolj, T121, P49

Nr. Crt	Nr cadastral Nr. topografic	Suprafața* (mp)	Observații / Referințe
A1		7.790	Sector cadastral:27 Teren neimprejmuit;

**B. Partea II. Proprietari și acte**

Inscrieri privitoare la dreptul de proprietate și alte drepturi reale	Referințe
/	
Act Notarial nr. CM 213, din 16/10/2001 emis de BNP STOENESCU FLOREA;	
B1	A1
Intabulare, drept de PROPRIETATE, dobandit prin Succesiune, cota actuala 1/1, cota initiala 1/1 1) <b>DINCĂ DUMITRU</b>	

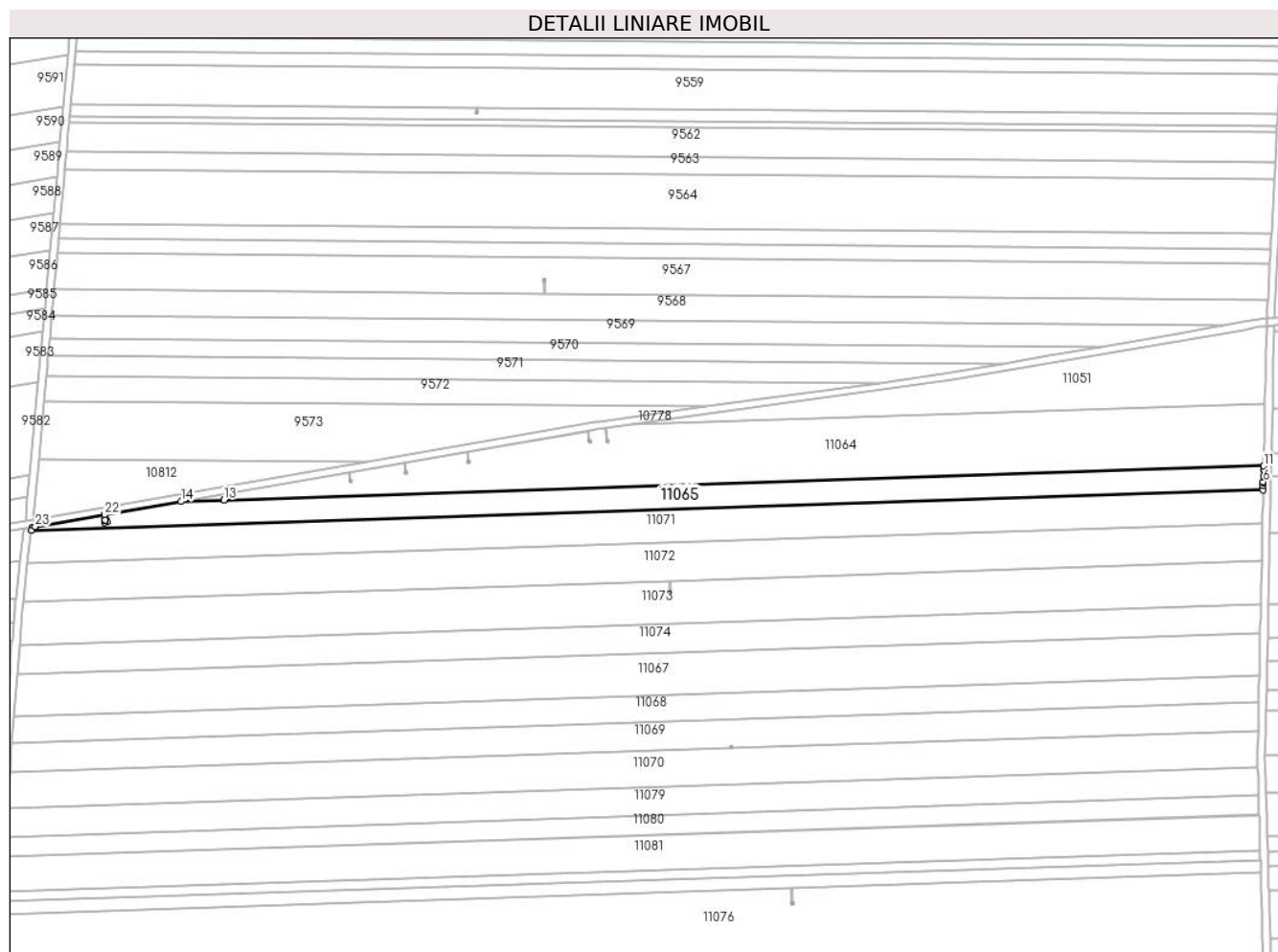
**C. Partea III. SARCINI .**

Inscrieri privind dezmembramintele dreptului de proprietate, drepturi reale de garanție și sarcini	Referințe
NU SUNT	

**Teren**

Nr cadastral	Suprafața (mp)*	Observații / Referințe
	7.790	

\* Suprafața este determinată în planul de proiecție Stereo 70.



**Date referitoare la teren**

Crt	Categorie folosință	Intravilan	Suprafața (mp)	Tarla	Parcelă	Nr. topo	Observații / Referințe
1	arabil	NU	7.790	121	49	-	

**Lungime Segmente**

1) Valorile lungimilor segmentelor sunt obținute din proiecție în plan.

Punct început	X / Y	Punct sfârșit	X / Y	Lungime segment (** (m)
1	346.163,322 290.199,743	2	346.163,092 290.198,199	1.561
3	346.816,262 290.219,678	4	346.816,308 290.221,866	2.188
5	346.816,339 290.223,347	6	346.816,348 290.223,789	0.442
7	346.816,408 290.226,621	8	346.816,411 290.226,78	0.159
9	346.816,478 290.229,988	10	346.816,488 290.230,48	0.492

Punct început	X / Y	Punct sfârșit	X / Y	Lungime segment (** (m)
2	346.163,092 290.198,199	3	346.816,262 290.219,678	653.523
4	346.816,308 290.221,866	5	346.816,339 290.223,347	1.481
6	346.816,348 290.223,789	7	346.816,408 290.226,621	2.833
8	346.816,411 290.226,78	9	346.816,478 290.229,988	3.209
10	346.816,488 290.230,48	11	346.816,526 290.232,288	1.808

Punct început	X / Y	Punct sfârșit	X / Y	Lungime segment (** (m)
11	346.816,526 290.232,288	12	346.265,16 290.214,157	551.664
13	346.265,155 290.214,157	14	346.242,418 290.213,409	22.749
15	346.201,778 290.206,375	16	346.202,263 290.203,574	2.843
17	346.202,855 290.203,672	18	346.203,05 290.202,488	1.2
19	346.201,866 290.202,293	20	346.201,671 290.203,477	1.2
21	346.202,258 290.203,574	22	346.201,772 290.206,374	2.842
23	346.165,002 290.200,009	1	346.163,322 290.199,743	1.701

Punct început	X / Y	Punct sfârșit	X / Y	Lungime segment (** (m)
12	346.265,16 290.214,157	13	346.265,155 290.214,157	0.005
14	346.242,418 290.213,409	15	346.201,778 290.206,375	41.244
16	346.202,263 290.203,574	17	346.202,855 290.203,672	0.6
18	346.203,05 290.202,488	19	346.201,866 290.202,293	1.2
20	346.201,671 290.203,477	21	346.202,258 290.203,574	0.595
22	346.201,772 290.206,374	23	346.165,002 290.200,009	37.317

\*\* Lungimile segmentelor sunt determinate în planul de proiecție Stereo 70 și sunt rotunjite la 1 milimetru.

\*\*\* Distanța dintre puncte este formată din segmente cumulate ce sunt mai mici decât valoarea 1 milimetru.



**DATE DESPRE IMOBILUL NR. 11067**

Oficiul de Cadastru și Publicitate Imobiliară DOLJ  
Biroul de Cadastru și Publicitate Imobiliară Craiova

**A. Partea I. Descrierea imobilului**

TEREN Extravilan

Adresa: Jud. Dolj, T121, P44

Nr. Crt	Nr cadastral Nr. topografic	Suprafața* (mp)	Observații / Referințe
A1		14.819	Sector cadastral:27 Teren neimprejmuit;

**B. Partea II. Proprietari și acte**

Inscrieri privitoare la dreptul de proprietate și alte drepturi reale		Referințe
/		
Act Administrativ nr. TDP 261-58801, din 10/08/1993 emis de CJSDPAT DOLJ;		
B1	Intabulare, drept de PROPRIETATE, dobandit prin Reconstituire, cota actuala 1/1, cota initiala 1/1 1) NICA GH. ION, LIPSA CNP	A1

**C. Partea III. SARCINI .**


Inscrieri privind dezmembramintele dreptului de proprietate, drepturi reale de garanție și sarcini	Referințe
NU SUNT	

## Anexa Nr. 1 La Partea I

## Teren

Nr cadastral	Suprafața (mp)*	Observații / Referințe
	14.819	

\* Suprafața este determinată în planul de proiecție Stereo 70.



## Date referitoare la teren

Crt	Categorie folosință	Intravilan	Suprafața (mp)	Tarla	Parcelă	Nr. topo	Observații / Referințe
1	arabil	NU	14.819	121	44	-	

## Lungime Segmente

1) Valorile lungimilor segmentelor sunt obținute din proiecție în plan.

Punct început	X / Y	Punct sfârșit	X / Y	Lungime segment (** (m)
1	346.153,722 290.099,489	2	346.814,194 290.121,208	660.829
2	346.814,194 290.121,208	3	346.814,274 290.125,029	3.822
3	346.814,274 290.125,029	4	346.814,348 290.128,528	3.5
4	346.814,348 290.128,528	5	346.814,349 290.128,618	0.09
5	346.814,349 290.128,618	6	346.814,351 290.128,691	0.073



Punct început	X / Y	Punct sfârșit	X / Y	Lungime segment (** (m)
6	346.814,351 290.128,691	7	346.814,376 290.129,899	1.208
7	346.814,376 290.129,899	8	346.814,403 290.131,175	1.276
8	346.814,403 290.131,175	9	346.814,615 290.141,228	10.055
9	346.814,615 290.141,228	10	346.814,618 290.141,386	0.158
10	346.814,618 290.141,386	11	346.814,636 290.142,236	0.85
11	346.814,636 290.142,236	12	346.814,666 290.143,682	1.446
12	346.814,666 290.143,682	13	346.155,452 290.122,004	659.57
13	346.155,452 290.122,004	1	346.153,722 290.099,489	22.581

\*\* Lungimile segmentelor sunt determinate în planul de proiecție Stereo 70 și sunt rotunjite la 1 milimetru.

\*\*\* Distanța dintre puncte este formată din segmente cumulate ce sunt mai mici decât valoarea 1 milimetru.



**DATE DESPRE IMOBILUL NR. 11068**

Oficiul de Cadastru și Publicitate Imobiliară DOLJ  
 Biroul de Cadastru și Publicitate Imobiliară Craiova

**A. Partea I. Descrierea imobilului**

TEREN Extravilan

Adresa: Jud. Dolj, T121, P43

Nr. Crt	Nr cadastral Nr. topografic	Suprafața* (mp)	Observații / Referințe
A1	35799	9.418	Sector cadastral:27 Teren neimprejmuit;

**B. Partea II. Proprietari și acte**

Inscrieri privitoare la dreptul de proprietate și alte drepturi reale	Referințe
<b>41624 / 04/03/2019</b>	
Act Notarial nr. CONTRACT DE DONATIE AUT NR.471, din 04/03/2019 emis de NP Oprisor Valentin;	
B1	A1
Intabulare, drept de PROPRIETATE, dobandit prin Conventie, cota actuala 1/1, cota initiala 1/1	
1) DRĂGOLEA MARIANA	

**C. Partea III. SARCINI .**

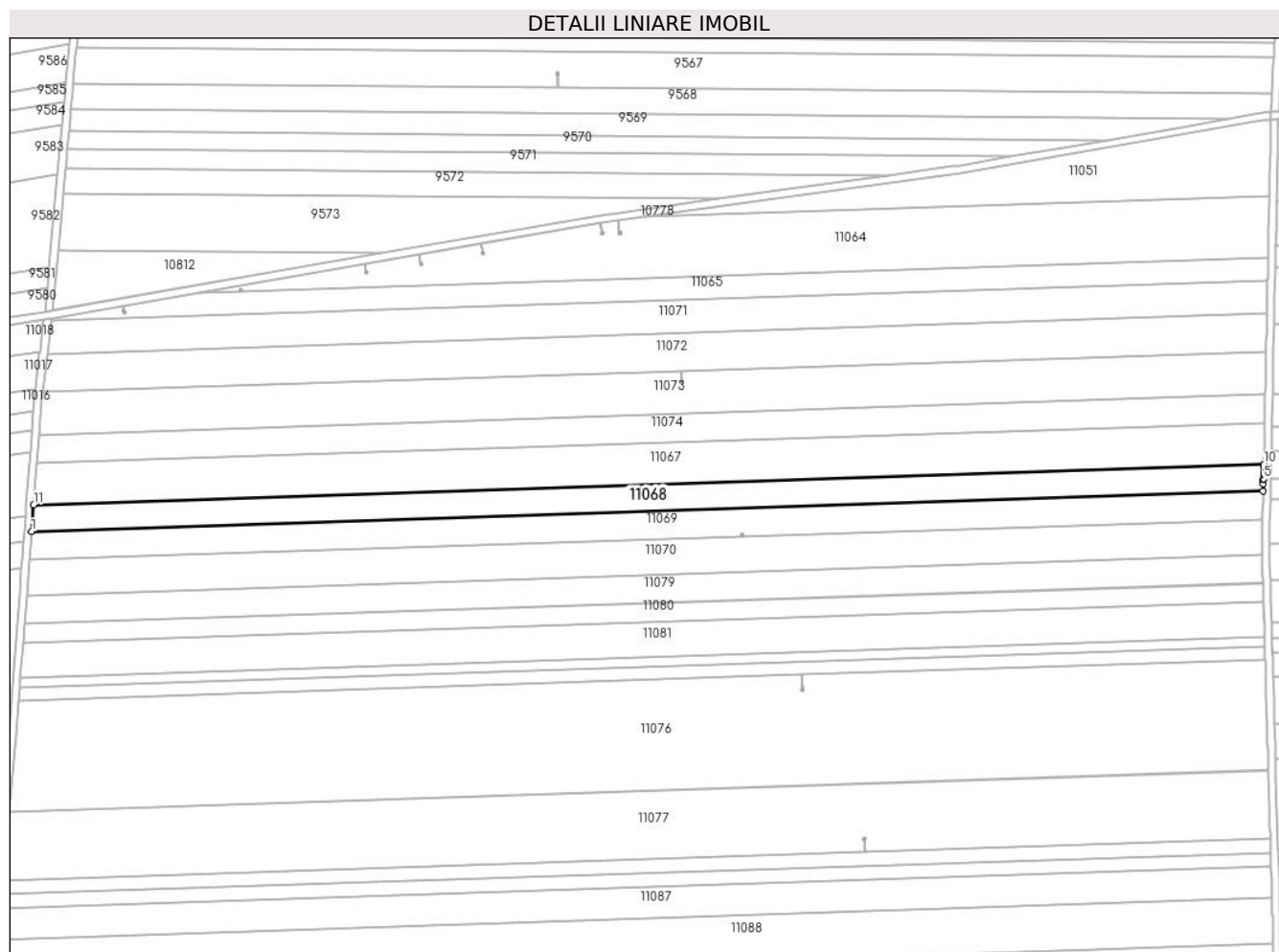
Inscrieri privind dezmembramintele dreptului de proprietate, drepturi reale de garanție și sarcini	Referințe
NU SUNT	

## Anexa Nr. 1 La Partea I

## Teren

Nr cadastral	Suprafața (mp)*	Observații / Referințe
35799	9.418	

\* Suprafața este determinată în planul de proiecție Stereo 70.



## Date referitoare la teren

Crt	Categorie folosință	Intra vilan	Suprafața (mp)	Tarla	Parcelă	Nr. topo	Observații / Referințe
1	arabil	NU	9.418	121	43	-	

## Lungime Segmente

1) Valorile lungimilor segmentelor sunt obținute din proiecție în plan.

Punct început	X / Y	Punct sfârșit	X / Y	Lungime segment (** (m)
1	346.152,624 290.085,202	2	346.813,895 290.106,947	661.628
2	346.813,895 290.106,947	3	346.813,975 290.110,747	3.801
3	346.813,975 290.110,747	4	346.814,024 290.113,104	2.358
4	346.814,024 290.113,104	5	346.814,03 290.113,37	0.266
5	346.814,03 290.113,37	6	346.814,077 290.115,611	2.241

Punct început	X / Y	Punct sfârșit	X / Y	Lungime segment (** (m)
6	346.814,077 290.115,611	7	346.814,09 290.116,234	0.623
7	346.814,09 290.116,234	8	346.814,105 290.116,962	0.728
8	346.814,105 290.116,962	9	346.814,166 290.119,854	2.893
9	346.814,166 290.119,854	10	346.814,194 290.121,208	1.354
10	346.814,194 290.121,208	11	346.153,722 290.099,489	660.829
11	346.153,722 290.099,489	1	346.152,624 290.085,202	14.329

\*\* Lungimile segmentelor sunt determinate în planul de proiecție Stereo 70 și sunt rotunjite la 1 milimetru.

\*\*\* Distanța dintre puncte este formată din segmente cumulate ce sunt mai mici decât valoarea 1 milimetru.



**DATE DESPRE IMOBILUL NR. 11069**

Oficiul de Cadastru și Publicitate Imobiliară DOLJ  
Biroul de Cadastru și Publicitate Imobiliară Craiova

**A. Partea I. Descrierea imobilului**

TEREN Extravilan

Adresa: Jud. Dolj, T121, P42

Nr. Crt	Nr cadastral Nr. topografic	Suprafața* (mp)	Observații / Referințe
A1		10.000	Sector cadastral:27 Teren neimprejmuit;

**B. Partea II. Proprietari și acte**

Inscrieri privitoare la dreptul de proprietate și alte drepturi reale	Referințe
/	
Act Administrativ nr. TDP 281-58801, din 12/08/1993 emis de CJSDPAT DOLJ;	
B1	A1
Intabulare, drept de PROPRIETATE, dobandit prin Reconstituire, cota actuala 1/1, cota initiala 1/1	
1) BREBENEL M. GHEORGHE, LIPSA CNP	

**C. Partea III. SARCINI .**


Inscrieri privind dezmembramintele dreptului de proprietate, drepturi reale de garanție și sarcini	Referințe
NU SUNT	

## Anexa Nr. 1 La Partea I

## Teren

Nr cadastral	Suprafața (mp)*	Observații / Referințe
	10.000	

\* Suprafața este determinată în planul de proiecție Stereo 70.



## Date referitoare la teren

Crt	Categorie folosință	Intravilan	Suprafața (mp)	Tarla	Parcelă	Nr. topo	Observații / Referințe
1	arabil	NU	10.000	121	42	-	

## Lungime Segmente

1) Valorile lungimilor segmentelor sunt obținute din proiecție în plan.

Punct început	X / Y	Punct sfârșit	X / Y	Lungime segment (** (m)
1	346.152,624 290.085,202	2	346.151,459 290.070,049	15.198
2	346.151,459 290.070,049	3	346.533,832 290.082,623	382.58
3	346.533,832 290.082,623	4	346.533,387 290.083,732	1.195
4	346.533,387 290.083,732	5	346.534,501 290.084,179	1.2
5	346.534,501 290.084,179	6	346.534,948 290.083,065	1.2



Punct început	X / Y	Punct sfârșit	X / Y	Lungime segment (** (m)
6	346.534,948 290.083,065	7	346.533,847 290.082,623	1.186
7	346.533,847 290.082,623	8	346.813,578 290.091,822	279.882
8	346.813,578 290.091,822	9	346.813,663 290.095,881	4.06
9	346.813,663 290.095,881	10	346.813,769 290.100,932	5.052
10	346.813,769 290.100,932	11	346.813,776 290.101,266	0.334
11	346.813,776 290.101,266	12	346.813,789 290.101,897	0.631
12	346.813,789 290.101,897	13	346.813,797 290.102,27	0.373
13	346.813,797 290.102,27	14	346.813,803 290.102,537	0.267
14	346.813,803 290.102,537	15	346.813,868 290.105,661	3.125
15	346.813,868 290.105,661	16	346.813,895 290.106,947	1.286
16	346.813,895 290.106,947	1	346.152,624 290.085,202	661.628

\*\* Lungimile segmentelor sunt determinate în planul de proiecție Stereo 70 și sunt rotunjite la 1 milimetru.

\*\*\* Distanța dintre puncte este formată din segmente cumulate ce sunt mai mici decât valoarea 1 milimetru.



**DATE DESPRE IMOBILUL NR. 11070**

Oficiul de Cadastru și Publicitate Imobiliară DOLJ  
Biroul de Cadastru și Publicitate Imobiliară Craiova

**A. Partea I. Descrierea imobilului**

TEREN Extravilan

Adresa: Jud. Dolj, T121, P41

Nr. Crt	Nr cadastral Nr. topografic	Suprafața* (mp)	Observații / Referințe
A1	30151	12.575	Sector cadastral:27 Teren neimprejmuit;

**B. Partea II. Proprietari și acte**

Inscrieri privitoare la dreptul de proprietate și alte drepturi reale	Referințe
<b>92597 / 15/12/2011</b>	
Hotarare Judecatoreasca nr. Sentinta Civila nr.654, din 13/04/2007 emis de Judecatoria Calafat;	
B1	A1
Intabulare, drept de PROPRIETATE, dobandit prin Hotarare Judecatoreasca, cota actuala 1/1, cota initiala 1/1 1) RADU MARIN	


**C. Partea III. SARCINI .**

Inscrieri privind dezmembramintele dreptului de proprietate, drepturi reale de garanție și sarcini	Referințe
NU SUNT	

**Teren**

Nr cadastral	Suprafața (mp)*	Observații / Referințe
30151	12.575	

\* Suprafața este determinată în planul de proiecție Stereo 70.



**Date referitoare la teren**

Crt	Categorie folosință	Intravilan	Suprafața (mp)	Tarla	Parcelă	Nr. topo	Observații / Referințe
1	arabil	NU	12.575	121	41	-	

**Lungime Segmente**

1) Valorile lungimilor segmentelor sunt obținute din proiecție în plan.

Punct început	X / Y	Punct sfârșit	X / Y	Lungime segment (** (m)
1	346.151,459 290.070,049	2	346.149,997 290.051,024	19.081
2	346.149,997 290.051,024	3	346.813,388 290.072,84	663.75
3	346.813,388 290.072,84	4	346.813,273 290.076,869	4.031
4	346.813,273 290.076,869	5	346.813,268 290.077,064	0.195
5	346.813,268 290.077,064	6	346.813,302 290.078,679	1.615

Punct început	X / Y	Punct sfârşit	X / Y	Lungime segment (** (m)
6	346.813,302 290.078,679	7	346.813,308 290.078,945	0.266
7	346.813,308 290.078,945	8	346.813,377 290.082,243	3.299
8	346.813,377 290.082,243	9	346.813,393 290.082,987	0.744
9	346.813,393 290.082,987	10	346.813,542 290.090,097	7.112
10	346.813,542 290.090,097	11	346.813,553 290.090,613	0.516
11	346.813,553 290.090,613	12	346.813,578 290.091,822	1.209
12	346.813,578 290.091,822	13	346.533,847 290.082,623	279.882
13	346.533,847 290.082,623	14	346.533,834 290.082,618	0.014
14	346.533,834 290.082,618	15	346.533,832 290.082,623	0.005
15	346.533,832 290.082,623	1	346.151,459 290.070,049	382.58

\*\* Lungimile segmentelor sunt determinate în planul de proiecție Stereo 70 și sunt rotunjite la 1 milimetru.

\*\*\* Distanța dintre puncte este formată din segmente cumulate ce sunt mai mici decât valoarea 1 milimetru.



**DATE DESPRE IMOBILUL NR. 11071**

Oficiul de Cadastru și Publicitate Imobiliară DOLJ  
Biroul de Cadastru și Publicitate Imobiliară Craiova

**A. Partea I. Descrierea imobilului**

TEREN Extravilan

Adresa: Jud. Dolj, T121, P48

Nr. Crt	Nr cadastral Nr. topografic	Suprafața* (mp)	Observații / Referințe
A1		11.500	Sector cadastral:27 Teren neimprejmuit;

**B. Partea II. Proprietari și acte**

Inscrieri privitoare la dreptul de proprietate și alte drepturi reale		Referințe
/		
Act Administrativ nr. TDP 267-58801, din 12/08/1993 emis de CJSDPAT DOLJ (Defunct conform certificat de deces seria DC nr. 081303 din data de 14.11.2013);		
B1	Intabulare, drept de PROPRIETATE, dobandit prin Reconstituire, cota actuala 1/1, cota initiala 1/1 1) ȘTEFAN C. FLOAREA DEFUNCT:Da	A1

**C. Partea III. SARCINI .**


Inscrieri privind dezmembramintele dreptului de proprietate, drepturi reale de garanție și sarcini	Referințe
NU SUNT	

## Anexa Nr. 1 La Partea I

## Teren

Nr cadastral	Suprafața (mp)*	Observații / Referințe
	11.500	

\* Suprafața este determinată în planul de proiecție Stereo 70.



## Date referitoare la teren

Crt	Categorie folosință	Intravilan	Suprafața (mp)	Tarla	Parcelă	Nr. topo	Observații / Referințe
1	arabil	NU	11.500	121	48	-	

## Lungime Segmente

1) Valorile lungimilor segmentelor sunt obținute din proiecție în plan.

Punct început	X / Y	Punct sfârșit	X / Y	Lungime segment (** (m)
1	346.160,95 290.180,546	2	346.815,893 290.202,084	655.297
2	346.815,893 290.202,084	3	346.815,945 290.204,578	2.495
3	346.815,945 290.204,578	4	346.815,988 290.206,645	2.067
4	346.815,988 290.206,645	5	346.816,1 290.211,949	5.305
5	346.816,1 290.211,949	6	346.816,104 290.212,14	0.191



Punct început	X / Y	Punct sfârșit	X / Y	Lungime segment (** (m)
6	346.816,104 290.212,14	7	346.816,228 290.218,071	5.932
7	346.816,228 290.218,071	8	346.816,262 290.219,678	1.607
8	346.816,262 290.219,678	9	346.163,092 290.198,199	653.523
9	346.163,092 290.198,199	10	346.162,851 290.196,585	1.632
10	346.162,851 290.196,585	1	346.160,95 290.180,546	16.151

\*\* Lungimile segmentelor sunt determinate în planul de proiecție Stereo 70 și sunt rotunjite la 1 milimetru.

\*\*\* Distanța dintre puncte este formată din segmente cumulate ce sunt mai mici decât valoarea 1 milimetru.



**DATE DESPRE IMOBILUL NR. 11072**

Oficiul de Cadastru și Publicitate Imobiliară DOLJ  
Biroul de Cadastru și Publicitate Imobiliară Craiova

**A. Partea I. Descrierea imobilului**

TEREN Extravilan

Adresa: Jud. Dolj, T121, P47

Nr. Crt	Nr cadastral Nr. topografic	Suprafața* (mp)	Observații / Referințe
A1		13.370	Sector cadastral:27 Teren neimprejmuit;

**B. Partea II. Proprietari și acte**

Inscrieri privitoare la dreptul de proprietate și alte drepturi reale		Referințe
/		
Act Administrativ nr. TDP 271-58801, din 12/08/1993 emis de CJSDPAT DOLJ;		
B1	Intabulare, drept de PROPRIETATE, dobândit prin Reconstituire, cota actuala 1/1, cota initiala 1/1 1) BUCICĂ M. CONSTANTIN, LIPSA CNP	A1


**C. Partea III. SARCINI .**

Inscrieri privind dezmembramintele dreptului de proprietate, drepturi reale de garanție și sarcini	Referințe
NU SUNT	

**Teren**

Nr cadastral	Suprafața (mp)*	Observații / Referințe
	13.370	

\* Suprafața este determinată în planul de proiecție Stereo 70.



**Date referitoare la teren**

Crt	Categorie folosință	Intra vilan	Suprafața (mp)	Tarla	Parcelă	Nr. topo	Observații / Referințe
1	arabil	NU	13.370	121	47	-	

**Lungime Segmente**

1) Valorile lungimilor segmentelor sunt obținute din proiecție în plan.

Punct început	X / Y	Punct sfârșit	X / Y	Lungime segment (** (m)
1	346.158,523 290.160,084	2	346.501,368 290.171,358	343.03
2	346.501,368 290.171,358	3	346.501,373 290.171,358	0.005
3	346.501,373 290.171,358	4	346.815,465 290.181,687	314.262
4	346.815,465 290.181,687	5	346.815,488 290.182,788	1.101
5	346.815,488 290.182,788	6	346.815,524 290.184,519	1.731

Punct început	X / Y	Punct sfârşit	X / Y	Lungime segment (** (m)
6	346.815,524 290.184,519	7	346.815,582 290.187,295	2.777
7	346.815,582 290.187,295	8	346.815,671 290.191,537	4.243
8	346.815,671 290.191,537	9	346.815,776 290.196,52	4.984
9	346.815,776 290.196,52	10	346.815,778 290.196,605	0.085
10	346.815,778 290.196,605	11	346.815,859 290.200,489	3.885
11	346.815,859 290.200,489	12	346.815,893 290.202,084	1.595
12	346.815,893 290.202,084	13	346.160,95 290.180,546	655.297
13	346.160,95 290.180,546	1	346.158,523 290.160,084	20.605

\*\* Lungimile segmentelor sunt determinate în planul de proiecție Stereo 70 și sunt rotunjite la 1 milimetru.

\*\*\* Distanța dintre puncte este formată din segmente cumulate ce sunt mai mici decât valoarea 1 milimetru.



**DATE DESPRE IMOBILUL NR. 11073**

Oficiul de Cadastru și Publicitate Imobiliară DOLJ  
Biroul de Cadastru și Publicitate Imobiliară Craiova

**A. Partea I. Descrierea imobilului**

TEREN Extravilan

Adresa: Jud. Dolj, T121, P46

Nr. Crt	Nr cadastral Nr. topografic	Suprafața* (mp)	Observații / Referințe
A1		15.000	Sector cadastral:27 Teren neimprejmit;

**B. Partea II. Proprietari și acte**

Inscrieri privitoare la dreptul de proprietate și alte drepturi reale		Referințe
/		
Act Administrativ nr. TDP 269-58801, din 12/08/1993 emis de CJSDPAT DOLJ;		
B1	Intabulare, drept de PROPRIETATE, dobandit prin Reconstituire, cota actuala 1/1, cota initiala 1/1 1) BUCICA C. CONSTANTIN, LIPSA CNP 2) BUCICA C. IOANA, LIPSA CNP 3) BUCICĂ C. VASILE, LIPSA CNP	A1


**C. Partea III. SARCINI .**

Inscrieri privind dezmembramintele dreptului de proprietate, drepturi reale de garanție și sarcini	Referințe
NU SUNT	

**Teren**

Nr cadastral	Suprafața (mp)*	Observații / Referințe
	15.000	

\* Suprafața este determinată în planul de proiecție Stereo 70.



**Date referitoare la teren**

Crt	Categorie folosință	Intravilan	Suprafața (mp)	Tarla	Parcelă	Nr. topo	Observații / Referințe
1	arabil	NU	15.000	121	46	-	

**Lungime Segmente**

1) Valorile lungimilor segmentelor sunt obținute din proiecție în plan.

Punct început	X / Y	Punct sfârșit	X / Y	Lungime segment (** (m)
1	346.158,112 290.156,612	2	346.156,621 290.137,213	19.456
2	346.156,621 290.137,213	3	346.814,985 290.158,863	658.72
3	346.814,985 290.158,863	4	346.814,993 290.159,218	0.355
4	346.814,993 290.159,218	5	346.815,053 290.162,062	2.845
5	346.815,053 290.162,062	6	346.815,128 290.165,63	3.569



Punct început	X / Y	Punct sfârşit	X / Y	Lungime segment (** (m)
6	346.815,128 290.165,63	7	346.815,193 290.168,732	3.103
7	346.815,193 290.168,732	8	346.815,432 290.180,123	11.394
8	346.815,432 290.180,123	9	346.815,465 290.181,687	1.564
9	346.815,465 290.181,687	10	346.501,373 290.171,358	314.262
10	346.501,373 290.171,358	11	346.501,55 290.165,985	5.376
11	346.501,55 290.165,985	12	346.502,106 290.166,209	0.599
12	346.502,106 290.166,209	13	346.502,553 290.165,095	1.2
13	346.502,553 290.165,095	14	346.501,44 290.164,648	1.199
14	346.501,44 290.164,648	15	346.500,993 290.165,762	1.2
15	346.500,993 290.165,762	16	346.501,545 290.165,984	0.595
16	346.501,545 290.165,984	17	346.501,368 290.171,358	5.377
17	346.501,368 290.171,358	18	346.158,523 290.160,084	343.03
18	346.158,523 290.160,084	1	346.158,112 290.156,612	3.496

\*\* Lungimile segmentelor sunt determinate în planul de proiecție Stereo 70 și sunt rotunjite la 1 milimetru.

\*\*\* Distanța dintre puncte este formată din segmente cumulate ce sunt mai mici decât valoarea 1 milimetru.



**DATE DESPRE IMOBILUL NR. 11074**

Oficiul de Cadastru și Publicitate Imobiliară DOLJ  
Biroul de Cadastru și Publicitate Imobiliară Craiova

**A. Partea I. Descrierea imobilului**

TEREN Extravilan

Adresa: Jud. Dolj, T121, P45

Nr. Crt	Nr cadastral Nr. topografic	Suprafața* (mp)	Observații / Referințe
A1		9.994	Sector cadastral:27 Teren neimprejmuit;

**B. Partea II. Proprietari și acte**

Inscrieri privitoare la dreptul de proprietate și alte drepturi reale		Referințe
/		
Act Administrativ nr. TDP 272-58801, din 12/08/1993 emis de CJSDPAT DOLJ;		
B1	Intabulare, drept de PROPRIETATE, dobandit prin Reconstituire, cota actuala 1/1, cota initiala 1/1 1) NAICU F. ȘTEFAN, LIPSA CNP	A1

**C. Partea III. SARCINI .**


Inscrieri privind dezmembramintele dreptului de proprietate, drepturi reale de garanție și sarcini	Referințe
NU SUNT	

## Anexa Nr. 1 La Partea I

## Teren

Nr cadastral	Suprafața (mp)*	Observații / Referințe
	9.994	

\* Suprafața este determinată în planul de proiecție Stereo 70.



## Date referitoare la teren

Crt	Categorie folosință	Intravilan	Suprafața (mp)	Tarla	Parcelă	Nr. topo	Observații / Referințe
1	arabil	NU	9.994	121	45	-	

## Lungime Segmente

1) Valorile lungimilor segmentelor sunt obținute din proiecție în plan.

Punct început	X / Y	Punct sfârșit	X / Y	Lungime segment (** (m)
1	346.155,452 290.122,004	2	346.814,666 290.143,682	659.57
2	346.814,666 290.143,682	3	346.814,724 290.146,438	2.757
3	346.814,724 290.146,438	4	346.814,738 290.147,13	0.692
4	346.814,738 290.147,13	5	346.814,824 290.151,223	4.094
5	346.814,824 290.151,223	6	346.814,874 290.153,585	2.363

Punct început	X / Y	Punct sfârşit	X / Y	Lungime segment (** (m)
6	346.814,874 290.153,585	7	346.814,954 290.157,363	3.779
7	346.814,954 290.157,363	8	346.814,985 290.158,863	1.5
8	346.814,985 290.158,863	9	346.156,621 290.137,213	658.72
9	346.156,621 290.137,213	1	346.155,452 290.122,004	15.254

\*\* Lungimile segmentelor sunt determinate în planul de proiecție Stereo 70 și sunt rotunjite la 1 milimetru.

\*\*\* Distanța dintre puncte este formată din segmente cumulate ce sunt mai mici decât valoarea 1 milimetru.



**DATE DESPRE IMOBILUL NR. 11075**

Oficiul de Cadastru și Publicitate Imobiliară DOLJ  
Biroul de Cadastru și Publicitate Imobiliară Craiova

**A. Partea I. Descrierea imobilului**

TEREN Extravilan

Adresa: Jud. Dolj, T121, P37

Nr. Crt	Nr cadastral Nr. topografic	Suprafața* (mp)	Observații / Referințe
A1		4.470	Sector cadastral:27 Teren neimprejmuit;

**B. Partea II. Proprietari și acte**

Inscrieri privitoare la dreptul de proprietate și alte drepturi reale	Referințe
/	
Act Administrativ nr. TDP 260-58801, din 10/08/1993 emis de CJSDPAT DOLJ;	
B1	A1
Intabulare, drept de PROPRIETATE, dobandit prin Reconstituire, cota actuala 1/1, cota initiala 1/1 1) PALEA D. FLOAREA, LIPSA CNP	


**C. Partea III. SARCINI .**

Inscrieri privind dezmembramintele dreptului de proprietate, drepturi reale de garanție și sarcini	Referințe
NU SUNT	

**Teren**

Nr cadastral	Suprafața (mp)*	Observații / Referințe
	4.470	

\* Suprafața este determinată în planul de proiecție Stereo 70.



**Date referitoare la teren**

Crt	Categorie folosință	Intravilan	Suprafața (mp)	Tarla	Parcelă	Nr. topo	Observații / Referințe
1	arabil	NU	4.470	121	37	-	

**Lungime Segmente**

1) Valorile lungimilor segmentelor sunt obținute din proiecție în plan.

Punct început	X / Y	Punct sfârșit	X / Y	Lungime segment (** (m)
1	346.814,798 290.023,289	2	346.146,176 290.001,302	668.983
2	346.146,176 290.001,302	3	346.145,661 289.994,603	6.719
3	346.145,661 289.994,603	4	346.566,111 290.008,429	420.677
4	346.566,111 290.008,429	5	346.566,116 290.008,429	0.005
5	346.566,116 290.008,429	6	346.814,989 290.016,613	249.008



Punct început	X / Y	Punct sfârşit	X / Y	Lungime segment (** (m)
6	346.814,989 290.016,613	7	346.814,982 290.016,856	0.243
7	346.814,982 290.016,856	8	346.814,889 290.020,104	3.249
8	346.814,889 290.020,104	9	346.814,885 290.020,229	0.125
9	346.814,885 290.020,229	10	346.814,855 290.021,274	1.045
10	346.814,855 290.021,274	11	346.814,82 290.022,516	1.242
11	346.814,82 290.022,516	1	346.814,798 290.023,289	0.773

\*\* Lungimile segmentelor sunt determinate în planul de proiecție Stereo 70 și sunt rotunjite la 1 milimetru.

\*\*\* Distanța dintre puncte este formată din segmente cumulate ce sunt mai mici decât valoarea 1 milimetru.



**DATE DESPRE IMOBILUL NR. 11076**

Oficiul de Cadastru și Publicitate Imobiliară DOLJ  
Biroul de Cadastru și Publicitate Imobiliară Craiova

**A. Partea I. Descrierea imobilului**

TEREN Extravilan

Adresa: Jud. Dolj, T121, P36

Nr. Crt	Nr cadastral Nr. topografic	Suprafața* (mp)	Observații / Referințe
A1		40.000	Sector cadastral:27 Teren neimprejmuit;

**B. Partea II. Proprietari și acte**

Inscrieri privitoare la dreptul de proprietate și alte drepturi reale	Referințe
/	
Act Administrativ nr. TDP 279-58801, din 12/08/1993 emis de CJSDPAT DOLJ;	
B1	A1
Intabulare, drept de PROPRIETATE, dobandit prin Reconstituire, cota actuala 1/1, cota initiala 1/1	
1) MARINESCU N. ECATERINA, LIPSA CNP	


**C. Partea III. SARCINI .**

Inscrieri privind dezmembramintele dreptului de proprietate, drepturi reale de garanție și sarcini	Referințe
NU SUNT	

**Teren**

Nr cadastral	Suprafața (mp)*	Observații / Referințe
	40.000	

\* Suprafața este determinată în planul de proiecție Stereo 70.



**Date referitoare la teren**

Crt	Categorie folosință	Intravilan	Suprafața (mp)	Tarla	Parcelă	Nr. topo	Observații / Referințe
1	arabil	NU	40.000	121	36	-	

**Lungime Segmente**

1) Valorile lungimilor segmentelor sunt obținute din proiecție în plan.

Punct început	X / Y	Punct sfârșit	X / Y	Lungime segment (** (m)
1	346.815,01 290.015,887	2	346.814,989 290.016,613	0.726
3	346.566,116 290.008,429	4	346.566,353 290.001,193	7.24
5	346.566,91 290.001,416	6	346.567,357 290.000,302	1.2
7	346.566,244 289.999,855	8	346.565,797 290.000,969	1.2
9	346.566,349 290.001,191	10	346.566,111 290.008,429	7.242

Punct început	X / Y	Punct sfârșit	X / Y	Lungime segment (** (m)
2	346.814,989 290.016,613	3	346.566,116 290.008,429	249.008
4	346.566,353 290.001,193	5	346.566,91 290.001,416	0.6
6	346.567,357 290.000,302	7	346.566,244 289.999,855	1.199
8	346.565,797 290.000,969	9	346.566,349 290.001,191	0.595
10	346.566,111 290.008,429	11	346.145,661 289.994,603	420.677

Punct început	X / Y	Punct sfârșit	X / Y	Lungime segment (** (m))
11	346.145,661 289.994,603	12	346.144,243 289.976,142	18.515
13	346.140,175 289.934,965	14	346.816,679 289.957,212	676.87
15	346.816,518 289.962,884	16	346.816,518 289.962,892	0.008
17	346.816,376 289.967,902	18	346.816,273 289.971,509	3.608
19	346.816,27 289.971,61	20	346.815,979 289.981,821	10.215
21	346.815,566 289.996,33	22	346.815,26 290.007,091	10.765
23	346.815,256 290.007,217	24	346.815,196 290.009,357	2.141

Punct început	X / Y	Punct sfârșit	X / Y	Lungime segment (** (m))
12	346.144,243 289.976,142	13	346.140,175 289.934,965	41.377
14	346.816,679 289.957,212	15	346.816,518 289.962,884	5.674
16	346.816,518 289.962,892	17	346.816,376 289.967,902	5.012
18	346.816,273 289.971,509	19	346.816,27 289.971,61	0.101
20	346.815,979 289.981,821	21	346.815,566 289.996,33	14.515
22	346.815,26 290.007,091	23	346.815,256 290.007,217	0.126
24	346.815,196 290.009,357	1	346.815,01 290.015,887	6.533

\*\* Lungimile segmentelor sunt determinate în planul de proiecție Stereo 70 și sunt rotunjite la 1 milimetru.

\*\*\* Distanța dintre puncte este formată din segmente cumulate ce sunt mai mici decât valoarea 1 milimetru.



**DATE DESPRE IMOBILUL NR. 11077**

Oficiul de Cadastru și Publicitate Imobiliară DOLJ  
Biroul de Cadastru și Publicitate Imobiliară Craiova

**A. Partea I. Descrierea imobilului**

TEREN Extravilan

Adresa: Jud. Dolj, T121, P35

Nr. Crt	Nr cadastral Nr. topografic	Suprafața* (mp)	Observații / Referințe
A1		25.046	Sector cadastral:27 Teren neimprejmuit;

**B. Partea II. Proprietari și acte**

Inscrieri privitoare la dreptul de proprietate și alte drepturi reale	Referințe
/	
Act Administrativ nr. TDP 278-58801, din 12/08/1993 emis de CJSDPAT DOLJ;	
B1	A1
Intabulare, drept de PROPRIETATE, dobandit prin Reconstituire, cota actuala 1/1, cota initiala 1/1	
1) RĂDUT GH. IOANA, LIPSA CNP	


**C. Partea III. SARCINI .**

Inscrieri privind dezmembramintele dreptului de proprietate, drepturi reale de garanție și sarcini	Referințe
NU SUNT	

**Teren**

Nr cadastral	Suprafața (mp)*	Observații / Referințe
	25.046	

\* Suprafața este determinată în planul de proiecție Stereo 70.



**Date referitoare la teren**

Crt	Categorie folosință	Intra vilan	Suprafața (mp)	Tarla	Parcelă	Nr. topo	Observații / Referințe
1	arabil	NU	25.046	121	35	-	

**Lungime Segmente**

1) Valorile lungimilor segmentelor sunt obținute din proiecție în plan.

Punct început	X / Y	Punct sfârșit	X / Y	Lungime segment (** (m)
1	346.816,689 289.956,882	2	346.816,679 289.957,212	0.33
3	346.140,175 289.934,965	4	346.137,221 289.905,059	30.052
5	346.136,252 289.897,941	6	346.600,104 289.913,195	464.103
7	346.599,882 289.919,932	8	346.599,325 289.919,709	0.6
9	346.598,878 289.920,822	10	346.599,992 289.921,269	1.2

Punct început	X / Y	Punct sfârșit	X / Y	Lungime segment (** (m)
2	346.816,679 289.957,212	3	346.140,175 289.934,965	676.87
4	346.137,221 289.905,059	5	346.136,252 289.897,941	7.184
6	346.600,104 289.913,195	7	346.599,882 289.919,932	6.741
8	346.599,325 289.919,709	9	346.598,878 289.920,822	1.199
10	346.599,992 289.921,269	11	346.600,439 289.920,156	1.199



Punct început	X / Y	Punct sfârșit	X / Y	Lungime segment (** (m)
11	346.600,439 289.920,156	12	346.599,887 289.919,934	0.595
13	346.600,109 289.913,195	14	346.817,728 289.920,351	217.737
15	346.817,687 289.921,8	16	346.817,628 289.923,871	2.072
17	346.817,555 289.926,439	18	346.817,478 289.929,145	2.707
19	346.817,42 289.931,178	20	346.817,269 289.936,498	5.322
21	346.816,807 289.952,725	1	346.816,689 289.956,882	4.159

Punct început	X / Y	Punct sfârșit	X / Y	Lungime segment (** (m)
12	346.599,887 289.919,934	13	346.600,109 289.913,195	6.743
14	346.817,728 289.920,351	15	346.817,687 289.921,8	1.45
16	346.817,628 289.923,871	17	346.817,555 289.926,439	2.569
18	346.817,478 289.929,145	19	346.817,42 289.931,178	2.034
20	346.817,269 289.936,498	21	346.816,807 289.952,725	16.234

\*\* Lungimile segmentelor sunt determinate în planul de proiecție Stereo 70 și sunt rotunjite la 1 milimetru.

\*\*\* Distanța dintre puncte este formată din segmente cumulate ce sunt mai mici decât valoarea 1 milimetru.



**DATE DESPRE IMOBILUL NR. 11078**

Oficiul de Cadastru și Publicitate Imobiliară DOLJ  
Biroul de Cadastru și Publicitate Imobiliară Craiova

**A. Partea I. Descrierea imobilului**

TEREN Extravilan

Adresa: Jud. Dolj, T121, P34/1

Nr. Crt	Nr cadastral Nr. topografic	Suprafața* (mp)	Observații / Referințe
A1	30224	5.000	Sector cadastral:27 Teren neimprejmuit;

**B. Partea II. Proprietari și acte**

Inscrieri privitoare la dreptul de proprietate și alte drepturi reale	Referințe
<b>92604 / 15/12/2011</b>	
Hotarare Judecatoreasca nr. Sentinta Civila nr.962, din 13/04/2007 emis de Judecatoria Calafat (Dosar nr 1145/201/2007);	
B1	A1
Intabulare, drept de PROPRIETATE, dobandit prin Hotarare Judecatoreasca, cota actuala 1/1, cota initiala 1/1	
1) <b>RADU MARIN</b>	
<i>OBSERVATII: paratii Spataru Elena, Stefan Ecaterina, Spinu Aurica, Stefan Ion si Stefan Gheorghe</i>	


**C. Partea III. SARCINI .**

Inscrieri privind dezmembramintele dreptului de proprietate, drepturi reale de garanție și sarcini	Referințe
NU SUNT	

**Teren**

Nr cadastral	Suprafața (mp)*	Observații / Referințe
30224	5.000	

\* Suprafața este determinată în planul de proiecție Stereo 70.



**Date referitoare la teren**

Crt	Categorie folosință	Intravilan	Suprafața (mp)	Tarla	Parcelă	Nr. topo	Observații / Referințe
1	arabil	NU	5.000	121	34/1	-	

**Lungime Segmente**

1) Valorile lungimilor segmentelor sunt obținute din proiecție în plan.

Punct început	X / Y	Punct sfârșit	X / Y	Lungime segment (** (m)
1	346.817,728 289.920,351	2	346.600,109 289.913,195	217.737
2	346.600,109 289.913,195	3	346.600,104 289.913,195	0.005
3	346.600,104 289.913,195	4	346.136,252 289.897,941	464.103
4	346.136,252 289.897,941	5	346.135,25 289.890,578	7.431
5	346.135,25 289.890,578	6	346.817,937 289.913,027	683.056

Punct început	X / Y	Punct sfârșit	X / Y	Lungime segment (** (m)
6	346.817,937 289.913,027	7	346.817,896 289.914,473	1.447
7	346.817,896 289.914,473	8	346.817,836 289.916,574	2.102
8	346.817,836 289.916,574	9	346.817,806 289.917,632	1.058
9	346.817,806 289.917,632	10	346.817,732 289.920,221	2.59
10	346.817,732 289.920,221	1	346.817,728 289.920,351	0.13

\*\* Lungimile segmentelor sunt determinate în planul de proiecție Stereo 70 și sunt rotunjite la 1 milimetru.

\*\*\* Distanța dintre puncte este formată din segmente cumulate ce sunt mai mici decât valoarea 1 milimetru.



**DATE DESPRE IMOBILUL NR. 11079**

Oficiul de Cadastru și Publicitate Imobiliară DOLJ  
Biroul de Cadastru și Publicitate Imobiliară Craiova

**A. Partea I. Descrierea imobilului**

TEREN Extravilan

Adresa: Jud. Dolj, T121, P40

Nr. Crt	Nr cadastral Nr. topografic	Suprafața* (mp)	Observații / Referințe
A1		10.142	Sector cadastral:27 Teren neimprejmuit;

**B. Partea II. Proprietari și acte**

Inscrieri privitoare la dreptul de proprietate și alte drepturi reale	Referințe
/	
Act Administrativ nr. TDP 282-58801, din 12/08/1993 emis de CJSDPAT DOLJ;	
B1	A1
Intabulare, drept de PROPRIETATE, dobandit prin Reconstituire, cota actuala 1/1, cota initiala 1/1	
1) BREBENEL GH. VIRGIL, LIPSA CNP	


**C. Partea III. SARCINI .**

Inscrieri privind dezmembramintele dreptului de proprietate, drepturi reale de garanție și sarcini	Referințe
NU SUNT	

**Teren**

Nr cadastral	Suprafața (mp)*	Observații / Referințe
	10.142	

\* Suprafața este determinată în planul de proiecție Stereo 70.



**Date referitoare la teren**

Crt	Categorie folosință	Intravilan	Suprafața (mp)	Tarla	Parcelă	Nr. topo	Observații / Referințe
1	arabil	NU	10.142	121	40	-	

**Lungime Segmente**

1) Valorile lungimilor segmentelor sunt obținute din proiecție în plan.

Punct început	X / Y	Punct sfârșit	X / Y	Lungime segment (** (m)
1	346.148,821 290.035,716	2	346.813,823 290.057,584	665.361
2	346.813,823 290.057,584	3	346.813,812 290.057,979	0.395
3	346.813,812 290.057,979	4	346.813,786 290.058,88	0.901
4	346.813,786 290.058,88	5	346.813,78 290.059,099	0.219
5	346.813,78 290.059,099	6	346.813,701 290.061,874	2.776



Punct început	X / Y	Punct sfârșit	X / Y	Lungime segment (** (m)
6	346.813,701 290.061,874	7	346.813,575 290.066,301	4.429
7	346.813,575 290.066,301	8	346.813,533 290.067,761	1.461
8	346.813,533 290.067,761	9	346.813,532 290.067,786	0.025
9	346.813,532 290.067,786	10	346.813,419 290.071,739	3.955
10	346.813,419 290.071,739	11	346.813,388 290.072,84	1.101
11	346.813,388 290.072,84	12	346.149,997 290.051,024	663.75
12	346.149,997 290.051,024	1	346.148,821 290.035,716	15.353

\*\* Lungimile segmentelor sunt determinate în planul de proiecție Stereo 70 și sunt rotunjite la 1 milimetru.

\*\*\* Distanța dintre puncte este formată din segmente cumulate ce sunt mai mici decât valoarea 1 milimetru.



**DATE DESPRE IMOBILUL NR. 11080**

Oficiul de Cadastru și Publicitate Imobiliară DOLJ  
Biroul de Cadastru și Publicitate Imobiliară Craiova

**A. Partea I. Descrierea imobilului**

TEREN Extravilan

Adresa: Jud. Dolj, T121, P39

Nr. Crt	Nr cadastral Nr. topografic	Suprafața* (mp)	Observații / Referințe
A1		6.868	Sector cadastral:27 Teren neimprejmuit;

**B. Partea II. Proprietari și acte**

Inscrieri privitoare la dreptul de proprietate și alte drepturi reale		Referințe
/		
Act Administrativ nr. TDP 266-58801, din 12/08/1993 emis de CJSDPAT DOLJ;		
B1	Intabulare, drept de PROPRIETATE, dobandit prin Reconstituire, cota actuala 1/1, cota initiala 1/1 1) IANCU E. ION, LIPSA CNP	A1

**C. Partea III. SARCINI .**


Inscrieri privind dezmembramintele dreptului de proprietate, drepturi reale de garanție și sarcini	Referințe
NU SUNT	

## Anexa Nr. 1 La Partea I

## Teren

Nr cadastral	Suprafața (mp)*	Observații / Referințe
	6.868	

\* Suprafața este determinată în planul de proiecție Stereo 70.



## Date referitoare la teren

Crt	Categorie folosință	Intravilan	Suprafața (mp)	Tarla	Parcelă	Nr. topo	Observații / Referințe
1	arabil	NU	6.868	121	39	-	

## Lungime Segmente

1) Valorile lungimilor segmentelor sunt obținute din proiecție în plan.

Punct început	X / Y	Punct sfârșit	X / Y	Lungime segment (** (m)
1	346.148,026 290.025,371	2	346.814,116 290.047,275	666.45
2	346.814,116 290.047,275	3	346.813,989 290.051,742	4.469
3	346.813,989 290.051,742	4	346.813,852 290.056,579	4.839
4	346.813,852 290.056,579	5	346.813,825 290.057,523	0.944
5	346.813,825 290.057,523	6	346.813,823 290.057,584	0.061

Punct început	X / Y	Punct sfârșit	X / Y	Lungime segment (** (m)
6	346.813,823 290.057,584	7	346.148,821 290.035,716	665.361
7	346.148,821 290.035,716	1	346.148,026 290.025,371	10.376

\*\* Lungimile segmentelor sunt determinate în planul de proiecție Stereo 70 și sunt rotunjite la 1 milimetru.

\*\*\* Distanța dintre puncte este formată din segmente cumulate ce sunt mai mici decât valoarea 1 milimetru.



**DATE DESPRE IMOBILUL NR. 11081**

Oficiul de Cadastru și Publicitate Imobiliară DOLJ  
Biroul de Cadastru și Publicitate Imobiliară Craiova

**A. Partea I. Descrierea imobilului**

TEREN Extravilan

Adresa: Jud. Dolj, T121, P38

Nr. Crt	Nr cadastral Nr. topografic	Suprafața* (mp)	Observații / Referințe
A1	34263	12.500	Sector cadastral:27 Teren neimprejmuit;

**B. Partea II. Proprietari și acte**

Inscrieri privitoare la dreptul de proprietate și alte drepturi reale		Referințe
<b>55063 / 19/04/2016</b>		
Hotarare Judecatoreasca nr. sentinta civila nr 2140, din 27/10/2014 emis de Judecatoria Calafat dosar nr 933/201/2014;		
B1	Intabulare, drept de PROPRIETATE, dobandit prin Hotarare Judecatoreasca, cota actuala 1/1, cota initiala 1/1 1) RADU MARIN	A1

**C. Partea III. SARCINI .**


Inscrieri privind dezmembramintele dreptului de proprietate, drepturi reale de garanție și sarcini	Referințe
NU SUNT	

## Anexa Nr. 1 La Partea I

## Teren

Nr cadastral	Suprafața (mp)*	Observații / Referințe
34263	12.500	

\* Suprafața este determinată în planul de proiecție Stereo 70.



## Date referitoare la teren

Crt	Categorie folosință	Intravilan	Suprafața (mp)	Tarla	Parcelă	Nr. topo	Observații / Referințe
1	arabil	NU	12.500	121	38	-	

## Lungime Segmente

1) Valorile lungimilor segmentelor sunt obținute din proiecție în plan.

Punct început	X / Y	Punct sfârșit	X / Y	Lungime segment (** (m)
1	346.146,582 290.006,585	2	346.814,649 290.028,554	668.428
2	346.814,649 290.028,554	3	346.814,521 290.033,005	4.453
3	346.814,521 290.033,005	4	346.814,502 290.033,655	0.65
4	346.814,502 290.033,655	5	346.814,486 290.034,227	0.572
5	346.814,486 290.034,227	6	346.814,439 290.035,907	1.681



Punct început	X / Y	Punct sfârșit	X / Y	Lungime segment (** (m)
6	346.814,439 290.035,907	7	346.814,434 290.036,07	0.163
7	346.814,434 290.036,07	8	346.814,354 290.038,893	2.824
8	346.814,354 290.038,893	9	346.814,345 290.039,221	0.328
9	346.814,345 290.039,221	10	346.814,143 290.046,337	7.119
10	346.814,143 290.046,337	11	346.814,119 290.047,178	0.841
11	346.814,119 290.047,178	12	346.814,116 290.047,275	0.097
12	346.814,116 290.047,275	13	346.148,026 290.025,371	666.45
13	346.148,026 290.025,371	1	346.146,582 290.006,585	18.841

\*\* Lungimile segmentelor sunt determinate în planul de proiecție Stereo 70 și sunt rotunjite la 1 milimetru.

\*\*\* Distanța dintre puncte este formată din segmente cumulate ce sunt mai mici decât valoarea 1 milimetru.



**DATE DESPRE IMOBILUL NR. 11082**

Oficiul de Cadastru și Publicitate Imobiliară DOLJ  
Biroul de Cadastru și Publicitate Imobiliară Craiova

**A. Partea I. Descrierea imobilului**

TEREN Extravilan

Adresa: Jud. Dolj, T121, P38

Nr. Crt	Nr cadastral Nr. topografic	Suprafața* (mp)	Observații / Referințe
A1		Din acte: 16.022 Masurata: 3.522	Sector cadastral:27 Teren neimprejmuit; Diferenta de suprafata se regaseste la ID- ul 11081

**B. Partea II. Proprietari și acte**

Inscrieri privitoare la dreptul de proprietate și alte drepturi reale	Referințe
/	
Act Administrativ nr. TDP 280-58801, din 12/08/1993 emis de CJSDPAT DOLJ (Defunct conform certificat de deces seria DP nr. 068783 din dat de 24.04.2004);	
B1	A1
Intabulare, drept de PROPRIETATE, dobandit prin Reconstituire, cota actuala 1/1, cota initiala 1/1	
1) <b>ARNĂUTU FLOREA</b> , LIPSA CNP	
2) <b>ARNĂUTU F. ECATERINA</b> DEFUNCT:Da	

**C. Partea III. SARCINI .**


Inscrieri privind dezmembramintele dreptului de proprietate, drepturi reale de garanție și sarcini	Referințe
NU SUNT	

## Anexa Nr. 1 La Partea I

## Teren

Nr cadastral	Suprafața (mp)*	Observații / Referințe
	Din acte: 16.022 Masurata: 3.522	Diferenta de suprafata se regaseste la ID- ul 11081

\* Suprafața este determinată în planul de proiecție Stereo 70.



## Date referitoare la teren

Crt	Categorie folosință	Intravilan	Suprafața (mp)	Tarla	Parcelă	Nr. topo	Observații / Referințe
1	arabil	NU	3.522	121	38	-	

## Lungime Segmente

1) Valorile lungimilor segmentelor sunt obținute din proiecție în plan.

Punct început	X / Y	Punct sfârșit	X / Y	Lungime segment (** (m)
1	346.814,798 290.023,289	2	346.814,756 290.024,771	1.483
2	346.814,756 290.024,771	3	346.814,692 290.027,014	2.244
3	346.814,692 290.027,014	4	346.814,672 290.027,745	0.731
4	346.814,672 290.027,745	5	346.814,67 290.027,799	0.054
5	346.814,67 290.027,799	6	346.814,669 290.027,833	0.034

Punct început	X / Y	Punct sfârşit	X / Y	Lungime segment (** (m)
6	346.814,669 290.027,833	7	346.814,667 290.027,895	0.062
7	346.814,667 290.027,895	8	346.814,666 290.027,943	0.048
8	346.814,666 290.027,943	9	346.814,649 290.028,554	0.611
9	346.814,649 290.028,554	10	346.146,582 290.006,585	668.428
10	346.146,582 290.006,585	11	346.146,176 290.001,302	5.299
11	346.146,176 290.001,302	1	346.814,798 290.023,289	668.983

\*\* Lungimile segmentelor sunt determinate în planul de proiecție Stereo 70 și sunt rotunjite la 1 milimetru.

\*\*\* Distanța dintre puncte este formată din segmente cumulate ce sunt mai mici decât valoarea 1 milimetru.



**DATE DESPRE IMOBILUL NR. 11083**

Oficiul de Cadastru și Publicitate Imobiliară DOLJ  
 Biroul de Cadastru și Publicitate Imobiliară Craiova

**A. Partea I. Descrierea imobilului**

TEREN Necunoscut

Adresa: Loc. Cetate, Jud. Dolj, T121, P31

Nr. Crt	Nr cadastral Nr. topografic	Suprafața* (mp)	Observații / Referințe
A1	36395	18.094	Sector cadastral:27 Teren neimprejmuit;

**B. Partea II. Proprietari și acte**

Inscrieri privitoare la dreptul de proprietate și alte drepturi reale		Referințe
<b>62040 / 05/03/2020</b>		
Act Notarial nr. 733, din 04/03/2020 emis de Budiana Ionut Razvan;		
B1	Intabulare, drept de PROPRIETATE, dobandit prin Conventie, cota actuala 1/1, cota initiala 1/1 1) RADU ELENA CORINA 2) RADU MARIN	A1

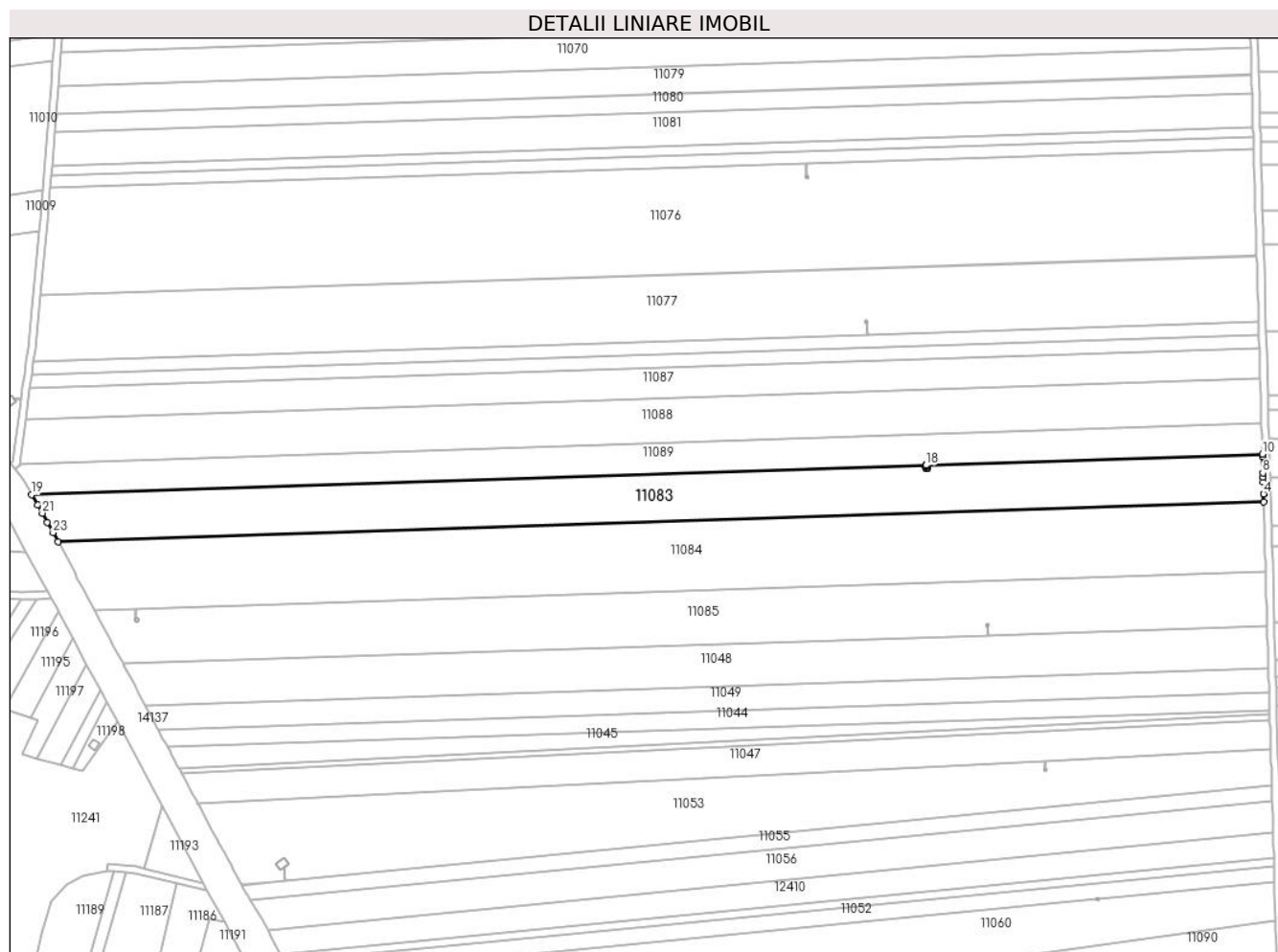
**C. Partea III. SARCINI .**

Inscrieri privind dezmembramintele dreptului de proprietate, drepturi reale de garanție și sarcini	Referințe
NU SUNT	

**Teren**

Nr cadastral	Suprafața (mp)*	Observații / Referințe
36395	18.094	

\* Suprafața este determinată în planul de proiecție Stereo 70.



**Date referitoare la teren**

Crt	Categorie folosință	Intravilan	Suprafața (mp)	Tarla	Parcelă	Nr. topo	Observații / Referințe
1	arabil	DA	1.197	121	31	-	
2	arabil	NU	16.897	121	31	-	

**Lungime Segmente**

1) Valorile lungimilor segmentelor sunt obținute din proiecție în plan.

Punct început	X / Y	Punct sfârșit	X / Y	Lungime segment (** (m))
1	346.149,933 289.797,961	2	346.820,585 289.820,015	671.015
3	346.820,457 289.824,494	4	346.820,455 289.824,543	0.049
5	346.820,267 289.831,141	6	346.820,191 289.833,828	2.688
7	346.820,19 289.833,852	8	346.820,123 289.836,205	2.354

Punct început	X / Y	Punct sfârșit	X / Y	Lungime segment (** (m))
2	346.820,585 289.820,015	3	346.820,457 289.824,494	4.481
4	346.820,455 289.824,543	5	346.820,267 289.831,141	6.601
6	346.820,191 289.833,828	7	346.820,19 289.833,852	0.024
8	346.820,123 289.836,205	9	346.819,86 289.845,485	9.284



Punct început	X / Y	Punct sfârșit	X / Y	Lungime segment (** (m))
9	346.819,86 289.845,485	10	346.819,825 289.846,7	1.216
11	346.632,762 289.840,548	12	346.632,781 289.839,959	0.589
13	346.633,338 289.840,183	14	346.633,785 289.839,07	1.199
15	346.632,671 289.838,623	16	346.632,224 289.839,736	1.199
17	346.632,776 289.839,958	18	346.632,757 289.840,548	0.59
19	346.135,234 289.824,187	20	346.138,747 289.818,339	6.822
21	346.141,211 289.813,879	22	346.143,961 289.808,901	5.687
23	346.147,192 289.803,053	1	346.149,933 289.797,961	5.783

Punct început	X / Y	Punct sfârșit	X / Y	Lungime segment (** (m))
10	346.819,825 289.846,7	11	346.632,762 289.840,548	187.164
12	346.632,781 289.839,959	13	346.633,338 289.840,183	0.6
14	346.633,785 289.839,07	15	346.632,671 289.838,623	1.2
16	346.632,224 289.839,736	17	346.632,776 289.839,958	0.595
18	346.632,757 289.840,548	19	346.135,234 289.824,187	497.792
20	346.138,747 289.818,339	21	346.141,211 289.813,879	5.095
22	346.143,961 289.808,901	23	346.147,192 289.803,053	6.681

\*\* Lungimile segmentelor sunt determinate în planul de proiecție Stereo 70 și sunt rotunjite la 1 milimetru.

\*\*\* Distanța dintre puncte este formată din segmente cumulate ce sunt mai mici decât valoarea 1 milimetru.



**DATE DESPRE IMOBILUL NR. 11084**

Oficiul de Cadastru și Publicitate Imobiliară DOLJ  
Biroul de Cadastru și Publicitate Imobiliară Craiova

**A. Partea I. Descrierea imobilului**

TEREN Necunoscut

Adresa: Loc. Cetate, Jud. Dolj, T121, P30

Nr. Crt	Nr cadastral Nr. topografic	Suprafața* (mp)	Observații / Referințe
A1		25.706	Sector cadastral:27 Teren neimprejmuit;

**B. Partea II. Proprietari și acte**

Inscrieri privitoare la dreptul de proprietate și alte drepturi reale	Referințe
/	
Act Administrativ nr. TDP 264-58801, din 12/08/1993 emis de CJSDPAT DOLJ;	
B1	A1
Intabulare, drept de PROPRIETATE, dobandit prin Reconstituire, cota actuala 1/1, cota initiala 1/1	
1) IANCU M PETRE, LIPSA CNP	


**C. Partea III. SARCINI .**

Inscrieri privind dezmembramintele dreptului de proprietate, drepturi reale de garanție și sarcini	Referințe
NU SUNT	

**Teren**

Nr cadastral	Suprafața (mp)*	Observații / Referințe
	25.706	

\* Suprafața este determinată în planul de proiecție Stereo 70.



**Date referitoare la teren**

Crt	Categorie folosință	Intra vilan	Suprafața (mp)	Tarla	Parcelă	Nr. topo	Observații / Referințe
1	arabil	DA	1.704	121	30	-	
2	arabil	NU	24.002	121	30	-	

**Lungime Segmente**

1) Valorile lungimilor segmentelor sunt obținute din proiecție în plan.

Punct început	X / Y	Punct sfârșit	X / Y	Lungime segment (** (m))
1	346.170,352 289.759,741	2	346.193,205 289.760,492	22.865
3	346.193,21 289.760,493	4	346.821,69 289.781,16	628.82
5	346.821,538 289.786,496	6	346.821,519 289.787,18	0.684
7	346.821,413 289.790,893	8	346.821,364 289.792,614	1.722

Punct început	X / Y	Punct sfârșit	X / Y	Lungime segment (** (m))
2	346.193,205 289.760,492	3	346.193,21 289.760,493	0.005
4	346.821,69 289.781,16	5	346.821,538 289.786,496	5.338
6	346.821,519 289.787,18	7	346.821,413 289.790,893	3.715
8	346.821,364 289.792,614	9	346.821,281 289.795,513	2.9

Punct început	X / Y	Punct sfârșit	X / Y	Lungime segment (** (m)
9	346.821,281 289.795,513	10	346.821,278 289.795,631	0.118
11	346.821,21 289.798,051	12	346.821,158 289.799,896	1.846
13	346.820,965 289.806,671	14	346.820,962 289.806,76	0.089
15	346.820,585 289.820,015	16	346.149,933 289.797,961	671.015
17	346.153,95 289.790,496	18	346.159,373 289.780,421	11.442
19	346.160,56 289.778,173	20	346.164,345 289.771,008	8.103
21	346.166,368 289.767,177	1	346.170,352 289.759,741	8.436

Punct început	X / Y	Punct sfârșit	X / Y	Lungime segment (** (m)
10	346.821,278 289.795,631	11	346.821,21 289.798,051	2.421
12	346.821,158 289.799,896	13	346.820,965 289.806,671	6.778
14	346.820,962 289.806,76	15	346.820,585 289.820,015	13.26
16	346.149,933 289.797,961	17	346.153,95 289.790,496	8.477
18	346.159,373 289.780,421	19	346.160,56 289.778,173	2.542
20	346.164,345 289.771,008	21	346.166,368 289.767,177	4.332

\*\* Lungimile segmentelor sunt determinate în planul de proiecție Stereo 70 și sunt rotunjite la 1 milimetru.

\*\*\* Distanța dintre puncte este formată din segmente cumulate ce sunt mai mici decât valoarea 1 milimetru.



**DATE DESPRE IMOBILUL NR. 11085**

Oficiul de Cadastru și Publicitate Imobiliară DOLJ  
Biroul de Cadastru și Publicitate Imobiliară Craiova

**A. Partea I. Descrierea imobilului**

TEREN Necunoscut

Adresa: Loc. Cetate, Jud. Dolj, T121, P29

Nr. Crt	Nr cadastral Nr. topografic	Suprafața* (mp)	Observații / Referințe
A1	35180	19.343	Sector cadastral:27 Teren neimprejmuit;

**B. Partea II. Proprietari și acte**

Inscrieri privitoare la dreptul de proprietate și alte drepturi reale	Referințe
<b>25187 / 25/01/2018</b>	
Act Notarial nr. contract de vanzare aut nr 250, din 18/01/2018 emis de NP Budiana Ionut Razvan;	
B1	A1
Intabulare, drept de PROPRIETATE, dobandit prin Conventie, cota actuala 1/1, cota initiala 1/1	
1) RADU ELENA CORINA	
2) RADU MARIN	

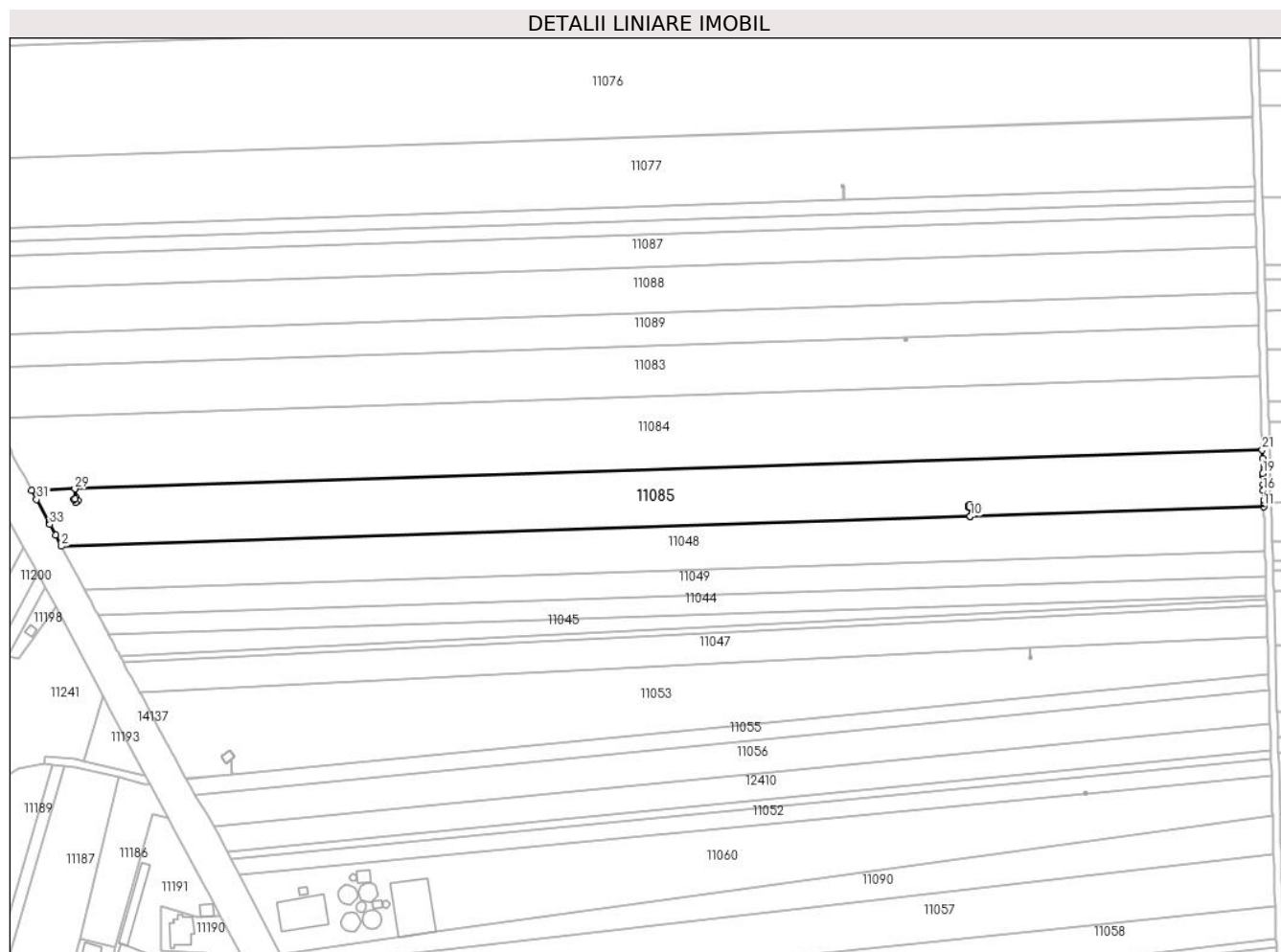
**C. Partea III. SARCINI .**

Inscrieri privind dezmembramintele dreptului de proprietate, drepturi reale de garanție și sarcini	Referințe
NU SUNT	

**Teren**

Nr cadastral	Suprafața (mp)*	Observații / Referințe
35180	19.343	

\* Suprafața este determinată în planul de proiecție Stereo 70.



**Date referitoare la teren**

Crt	Categorie folosință	Intravilan	Suprafața (mp)	Tarla	Parcelă	Nr. topo	Observații / Referințe
1	arabil	DA	1.289	121	29	-	
2	arabil	NU	18.054	121	29	-	

**Lungime Segmente**

1) Valorile lungimilor segmentelor sunt obținute din proiecție în plan.

Punct început	X / Y	Punct sfârșit	X / Y	Lungime segment (** (m))
1	346.183,012 289.736,078	2	346.186,141 289.730,211	6.649
3	346.667,184 289.746,03	4	346.667,024 289.750,882	4.855
5	346.666,467 289.750,658	6	346.666,02 289.751,772	1.2
7	346.667,134 289.752,219	8	346.667,581 289.751,105	1.2

Punct început	X / Y	Punct sfârșit	X / Y	Lungime segment (** (m))
2	346.186,141 289.730,211	3	346.667,184 289.746,03	481.303
4	346.667,024 289.750,882	5	346.666,467 289.750,658	0.6
6	346.666,02 289.751,772	7	346.667,134 289.752,219	1.2
8	346.667,581 289.751,105	9	346.667,029 289.750,883	0.595



Punct început	X / Y	Punct sfârșit	X / Y	Lungime segment (** (m)
9	346.667,029 289.750,883	10	346.667,189 289.746,03	4.856
11	346.822,545 289.751,139	12	346.822,499 289.752,756	1.618
13	346.822,492 289.753,009	14	346.822,484 289.753,28	0.271
15	346.822,451 289.754,442	16	346.822,305 289.759,563	5.123
17	346.822,211 289.762,862	18	346.822,086 289.767,271	4.411
19	346.822,047 289.768,646	20	346.821,816 289.776,748	8.105
21	346.821,69 289.781,16	22	346.193,21 289.760,493	628.82
23	346.193,383 289.755,242	24	346.194,08 289.755,729	0.85
25	346.195,053 289.754,335	26	346.193,659 289.753,361	1.701
27	346.192,686 289.754,755	28	346.193,379 289.755,239	0.845
29	346.193,205 289.760,492	30	346.170,352 289.759,741	22.865
31	346.172,973 289.754,85	32	346.179,48 289.742,701	13.782
33	346.179,991 289.741,742	1	346.183,012 289.736,078	6.419

Punct început	X / Y	Punct sfârșit	X / Y	Lungime segment (** (m)
10	346.667,189 289.746,03	11	346.822,545 289.751,139	155.44
12	346.822,499 289.752,756	13	346.822,492 289.753,009	0.253
14	346.822,484 289.753,28	15	346.822,451 289.754,442	1.162
16	346.822,305 289.759,563	17	346.822,211 289.762,862	3.3
18	346.822,086 289.767,271	19	346.822,047 289.768,646	1.376
20	346.821,816 289.776,748	21	346.821,69 289.781,16	4.414
22	346.193,21 289.760,493	23	346.193,383 289.755,242	5.254
24	346.194,08 289.755,729	25	346.195,053 289.754,335	1.7
26	346.193,659 289.753,361	27	346.192,686 289.754,755	1.7
28	346.193,379 289.755,239	29	346.193,205 289.760,492	5.256
30	346.170,352 289.759,741	31	346.172,973 289.754,85	5.549
32	346.179,48 289.742,701	33	346.179,991 289.741,742	1.087

\*\* Lungimile segmentelor sunt determinate în planul de proiecție Stereo 70 și sunt rotunjite la 1 milimetru.

\*\*\* Distanța dintre puncte este formată din segmente cumulate ce sunt mai mici decât valoarea 1 milimetru.



**DATE DESPRE IMOBILUL NR. 11086**

Oficiul de Cadastru și Publicitate Imobiliară DOLJ  
 Biroul de Cadastru și Publicitate Imobiliară Craiova

**A. Partea I. Descrierea imobilului**

TEREN Extravilan

Adresa: Jud. Dolj, T121, P34

Nr. Crt	Nr cadastral Nr. topografic	Suprafața* (mp)	Observații / Referințe
A1	33238	5.000	Sector cadastral:27 Teren neimprejmuit;

**B. Partea II. Proprietari și acte**

Inscrieri privitoare la dreptul de proprietate și alte drepturi reale	Referințe
<b>27724 / 16/03/2015</b>	
Hotarare Judecatoreasca nr. Sentinta civila nr 514, din 03/03/2014 emis de JUDECATORIA CALAFAT;	
B1	A1
Intabulare, drept de PROPRIETATE, dobandit prin Hotarare Judecatoreasca, cota actuala 1/1, cota initiala 1/1 1) RADU MARIN	

**C. Partea III. SARCINI .**


Inscrieri privind dezmembramintele dreptului de proprietate, drepturi reale de garanție și sarcini	Referințe
NU SUNT	

## Anexa Nr. 1 La Partea I

## Teren

Nr cadastral	Suprafața (mp)*	Observații / Referințe
33238	5.000	

\* Suprafața este determinată în planul de proiecție Stereo 70.



## Date referitoare la teren

Crt	Categorie folosință	Intravilan	Suprafața (mp)	Tarla	Parcelă	Nr. topo	Observații / Referințe
1	arabil	NU	5.000	121	34	-	

## Lungime Segmente

1) Valorile lungimilor segmentelor sunt obținute din proiecție în plan.

Punct început	X / Y	Punct sfârșit	X / Y	Lungime segment (** (m)
1	346.817,937 289.913,027	2	346.135,25 289.890,578	683.056
2	346.135,25 289.890,578	3	346.134,25 289.883,227	7.419
3	346.134,25 289.883,227	4	346.818,145 289.905,717	684.265
4	346.818,145 289.905,717	5	346.818,014 289.910,307	4.592
5	346.818,014 289.910,307	6	346.817,94 289.912,929	2.623

Punct început	X / Y	Punct sfârșit	X / Y	Lungime segment (** (m)
6	346.817,94 289.912,929	1	346.817,937 289.913,027	0.098

\*\* Lungimile segmentelor sunt determinate în planul de proiecție Stereo 70 și sunt rotunjite la 1 milimetru.

\*\*\* Distanța dintre puncte este formată din segmente cumulate ce sunt mai mici decât valoarea 1 milimetru.



**DATE DESPRE IMOBILUL NR. 11087**

Oficiul de Cadastru și Publicitate Imobiliară DOLJ  
Biroul de Cadastru și Publicitate Imobiliară Craiova

**A. Partea I. Descrierea imobilului**

TEREN Extravilan

Adresa: Jud. Dolj, T121, P33

Nr. Crt	Nr cadastral Nr. topografic	Suprafața* (mp)	Observații / Referințe
A1	36043	11.827	Sector cadastral:27 Teren neimprejmit;

**B. Partea II. Proprietari și acte**

Inscrieri privitoare la dreptul de proprietate și alte drepturi reale		Referințe
<b>240177 / 28/10/2019</b>		
Act Notarial nr. aut nr. 3499, din 25/10/2019 emis de Budiana Ionut Razvan (act notarial nr INCHEIERE RECTIFICARE NR 47 din 22.11.2019, emis de Budiana Ionut Razvan);		
B1	Intabulare, drept de PROPRIETATE, dobandit prin Conventie, cota actuala 1/1, cota initiala 1/1 1) <b>RADU MARIN</b> 2) <b>RADU ELENA CORINA</b>	A1
B2	se noteaza faptul ca imobilul de sub A1 face parte parte din patrimoniul de afectatiune al INREPRINDERE INDIVIDUALA RADU ELENA CORINA	A1


**C. Partea III. SARCINI .**

Inscrieri privind dezmembramintele dreptului de proprietate, drepturi reale de garanție și sarcini	Referințe
NU SUNT	

**Teren**

Nr cadastral	Suprafața (mp)*	Observații / Referințe
36043	11.827	

\* Suprafața este determinată în planul de proiecție Stereo 70.



**Date referitoare la teren**

Crt	Categorie folosință	Intravilan	Suprafața (mp)	Tarla	Parcelă	Nr. topo	Observații / Referințe
1	arabil	NU	11.827	121	33	-	

**Lungime Segmente**

1) Valorile lungimilor segmentelor sunt obținute din proiecție în plan.

Punct început	X / Y	Punct sfârșit	X / Y	Lungime segment (** (m)
1	346.131,89 289.865,892	2	346.818,636 289.888,475	687.117
2	346.818,636 289.888,475	3	346.818,506 289.893,029	4.556
3	346.818,506 289.893,029	4	346.818,326 289.899,349	6.323
4	346.818,326 289.899,349	5	346.818,187 289.904,26	4.913
5	346.818,187 289.904,26	6	346.818,181 289.904,477	0.217



Punct început	X / Y	Punct sfârșit	X / Y	Lungime segment (** (m)
6	346.818,181 289.904,477	7	346.818,148 289.905,645	1.168
7	346.818,148 289.905,645	8	346.818,145 289.905,717	0.072
8	346.818,145 289.905,717	9	346.134,25 289.883,227	684.265
9	346.134,25 289.883,227	1	346.131,89 289.865,892	17.495

\*\* Lungimile segmentelor sunt determinate în planul de proiecție Stereo 70 și sunt rotunjite la 1 milimetru.

\*\*\* Distanța dintre puncte este formată din segmente cumulate ce sunt mai mici decât valoarea 1 milimetru.



**DATE DESPRE IMOBILUL NR. 11088**

Oficiul de Cadastru și Publicitate Imobiliară DOLJ  
Biroul de Cadastru și Publicitate Imobiliară Craiova

**A. Partea I. Descrierea imobilului**

TEREN Necunoscut

Adresa: Loc. Cetate, Jud. Dolj, T121, P33

Nr. Crt	Nr cadastral Nr. topografic	Suprafața* (mp)	Observații / Referințe
A1	35066	16.828	Sector cadastral:27 Teren neimprejmuit;

**B. Partea II. Proprietari și acte**

Inscrieri privitoare la dreptul de proprietate și alte drepturi reale		Referințe
<b>134077 / 06/09/2017</b>		
Act Notarial nr. 2825, din 04/09/2017 emis de Budiana Ionut Razvan;		
B1	Intabulare, drept de PROPRIETATE, dobandit prin Conventie, cota actuala 1/1, cota initiala 1/1 1) RADU MARIN 2) RADU ELENA CORINA	A1


**C. Partea III. SARCINI .**

Inscrieri privind dezmembramintele dreptului de proprietate, drepturi reale de garanție și sarcini	Referințe
NU SUNT	

**Teren**

Nr cadastral	Suprafața (mp)*	Observații / Referințe
35066	16.828	

\* Suprafața este determinată în planul de proiecție Stereo 70.



**Date referitoare la teren**

Crt	Categorie folosință	Intravilan	Suprafața (mp)	Tarla	Parcelă	Nr. topo	Observații / Referințe
1	arabil	DA	874	121	33	-	
2	arabil	NU	15.954	121	33	-	

**Lungime Segmente**

1) Valorile lungimilor segmentelor sunt obținute din proiecție în plan.

Punct început	X / Y	Punct sfârșit	X / Y	Lungime segment (** (m)
1	346.128,549 289.841,35	2	346.819,331 289.864,066	691.155
2	346.819,331 289.864,066	3	346.819,312 289.864,726	0.66
3	346.819,312 289.864,726	4	346.819,203 289.868,56	3.836
4	346.819,203 289.868,56	5	346.819,172 289.869,658	1.098

Punct început	X / Y	Punct sfârşit	X / Y	Lungime segment (** (m)
5	346.819,172 289.869,658	6	346.819,136 289.870,907	1.25
6	346.819,136 289.870,907	7	346.819,135 289.870,931	0.024
7	346.819,135 289.870,931	8	346.819,022 289.874,922	3.993
8	346.819,022 289.874,922	9	346.818,907 289.878,978	4.058
9	346.818,907 289.878,978	10	346.818,879 289.879,943	0.965
10	346.818,879 289.879,943	11	346.818,637 289.888,45	8.51
11	346.818,637 289.888,45	12	346.818,636 289.888,475	0.025
12	346.818,636 289.888,475	13	346.131,89 289.865,892	687.117
13	346.131,89 289.865,892	1	346.128,549 289.841,35	24.768

\*\* Lungimile segmentelor sunt determinate în planul de proiecție Stereo 70 și sunt rotunjite la 1 milimetru.

\*\*\* Distanța dintre puncte este formată din segmente cumulate ce sunt mai mici decât valoarea 1 milimetru.



**DATE DESPRE IMOBILUL NR. 11089**

Oficiul de Cadastru și Publicitate Imobiliară DOLJ  
Biroul de Cadastru și Publicitate Imobiliară Craiova

**A. Partea I. Descrierea imobilului**

TEREN Necunoscut

Adresa: Loc. Cetate, Jud. Dolj, T121, P32

Nr. Crt	Nr cadastral Nr. topografic	Suprafața* (mp)	Observații / Referințe
A1	35159	11.981	Sector cadastral:27 Teren neimprejmuit;

**B. Partea II. Proprietari și acte**

Inscrieri privitoare la dreptul de proprietate și alte drepturi reale		Referințe
<b>201279 / 28/12/2017</b>		
Act Notarial nr. contract de vanzare cumparare aut. nr. 3903, din 22/12/2017 emis de NP Budiana Ionut Razvan;		
B1	Intabulare, drept de PROPRIETATE, dobandit prin Conventie, cota actuala 1/1, cota initiala 1/1 1) <b>RADU MARIN</b> 2) <b>RADU ELENA CORINA</b> , casatorita cu	A1


**C. Partea III. SARCINI .**

Inscrieri privind dezmembramintele dreptului de proprietate, drepturi reale de garanție și sarcini	Referințe
NU SUNT	

**Teren**

Nr cadastral	Suprafața (mp)*	Observații / Referințe
35159	11.981	

\* Suprafața este determinată în planul de proiecție Stereo 70.



**Date referitoare la teren**

Crt	Categorie folosință	Intra vilan	Suprafața (mp)	Tarla	Parcelă	Nr. topo	Observații / Referințe
1	arabil	DA	802	121	32	-	
2	arabil	NU	11.179	121	32	-	

**Lungime Segmente**

1) Valorile lungimilor segmentelor sunt obținute din proiecție în plan.

Punct început	X / Y	Punct sfârșit	X / Y	Lungime segment (** (m)
1	346.135,234 289.824,187	2	346.632,757 289.840,548	497.792
2	346.632,757 289.840,548	3	346.632,762 289.840,548	0.005
3	346.632,762 289.840,548	4	346.819,825 289.846,7	187.164
4	346.819,825 289.846,7	5	346.819,698 289.851,173	4.475



Punct început	X / Y	Punct sfârșit	X / Y	Lungime segment (** (m)
5	346.819,698 289.851,173	6	346.819,594 289.854,801	3.629
6	346.819,594 289.854,801	7	346.819,593 289.854,825	0.024
7	346.819,593 289.854,825	8	346.819,515 289.857,596	2.772
8	346.819,515 289.857,596	9	346.819,401 289.861,606	4.012
9	346.819,401 289.861,606	10	346.819,374 289.862,563	0.957
10	346.819,374 289.862,563	11	346.819,331 289.864,066	1.504
11	346.819,331 289.864,066	12	346.128,549 289.841,35	691.155
12	346.128,549 289.841,35	13	346.128,459 289.840,686	0.67
13	346.128,459 289.840,686	14	346.126,174 289.838,611	3.087
14	346.126,174 289.838,611	15	346.128,643 289.834,876	4.477
15	346.128,643 289.834,876	16	346.130,5 289.832,068	3.366
16	346.130,5 289.832,068	1	346.135,234 289.824,187	9.194

\*\* Lungimile segmentelor sunt determinate în planul de proiecție Stereo 70 și sunt rotunjite la 1 milimetru.

\*\*\* Distanța dintre puncte este formată din segmente cumulate ce sunt mai mici decât valoarea 1 milimetru.



**DATE DESPRE IMOBILUL NR. 11090**

Oficiul de Cadastru și Publicitate Imobiliară DOLJ  
Biroul de Cadastru și Publicitate Imobiliară Craiova

**A. Partea I. Descrierea imobilului**

TEREN Necunoscut

Nr. CF vechi:426

Nr. cadastral vechi:371/2

Adresa: Loc. Cetate, Jud. Dolj, T121, P15

Nr. Crt	Nr cadastral Nr. topografic	Suprafața* (mp)	Observații / Referințe
A1	32845	Din acte: 7.500 Masurata: 7.358	Sector cadastral:27 Teren neimprejmuit;

**B. Partea II. Proprietari și acte**

Inscrieri privitoare la dreptul de proprietate și alte drepturi reale	Referințe
<b>63831 / 29/05/2014</b>	
Act Notarial nr. Contract de donatie aut. nr. 1045, din 29/05/2014 emis de NP Stoenescu Florea;	
B1	A1
Intabulare, drept de PROPRIETATE, dobandit prin Conventie, cota actuala 1/1, cota initiala 1/1	
1) RADU ELENA CORINA	

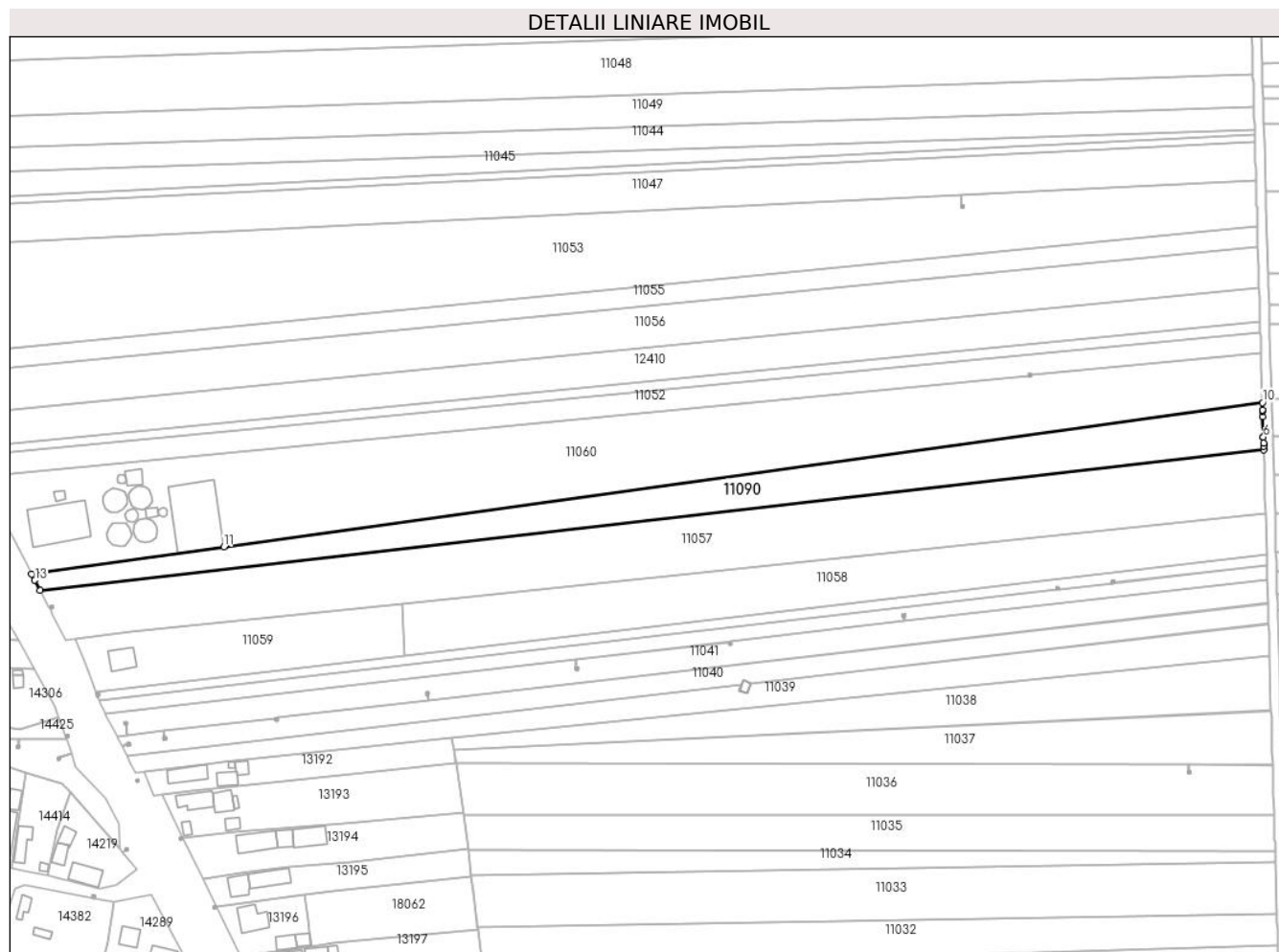
**C. Partea III. SARCINI .**

Inscrieri privind dezmembramintele dreptului de proprietate, drepturi reale de garanție și sarcini	Referințe
NU SUNT	

**Teren**

Nr cadastral	Suprafața (mp)*	Observații / Referințe
32845	Din acte: 7.500 Masurata: 7.358	

\* Suprafața este determinată în planul de proiecție Stereo 70.



**Date referitoare la teren**

Crt	Categorie folosință	Intravilan	Suprafața (mp)	Tarla	Parcelă	Nr. topo	Observații / Referințe
1	arabil	DA	407	121	15	-	
2	arabil	NU	6.951	121	15	-	

**Lungime Segmente**

1) Valorile lungimilor segmentelor sunt obținute din proiecție în plan.

Punct început	X / Y	Punct sfârșit	X / Y	Lungime segment (** (m)
1	346.305,778 289.507,348	2	346.827,775 289.567,384	525.438
2	346.827,775 289.567,384	3	346.827,732 289.568,904	1.521
3	346.827,732 289.568,904	4	346.827,694 289.570,22	1.317
4	346.827,694 289.570,22	5	346.827,619 289.572,861	2.642

Punct început	X / Y	Punct sfârşit	X / Y	Lungime segment (** (m)
5	346.827,619 289.572,861	6	346.827,618 289.572,888	0.027
6	346.827,618 289.572,888	7	346.827,37 289.581,616	8.732
7	346.827,37 289.581,616	8	346.827,301 289.584,024	2.409
8	346.827,301 289.584,024	9	346.827,287 289.584,527	0.503
9	346.827,287 289.584,527	10	346.827,199 289.587,633	3.107
10	346.827,199 289.587,633	11	346.384,091 289.526,101	447.36
11	346.384,091 289.526,101	12	346.302,065 289.514,387	82.858
12	346.302,065 289.514,387	13	346.303,439 289.511,782	2.945
13	346.303,439 289.511,782	1	346.305,778 289.507,348	5.013

\*\* Lungimile segmentelor sunt determinate în planul de proiecție Stereo 70 și sunt rotunjite la 1 milimetru.

\*\*\* Distanța dintre puncte este formată din segmente cumulate ce sunt mai mici decât valoarea 1 milimetru.



**DATE DESPRE IMOBILUL NR. 11091**

Oficiul de Cadastru și Publicitate Imobiliară DOLJ  
Biroul de Cadastru și Publicitate Imobiliară Craiova

**A. Partea I. Descrierea imobilului**

TEREN Extravilan

Adresa: Jud. Dolj, T121, P2/1

Nr. Crt	Nr cadastral Nr. topografic	Suprafața* (mp)	Observații / Referințe
A1		1	Sector cadastral:27 Teren neimprejmuit; DERIVATIA L20 KV CETATE

**Construcții**

Crt	Nr cadastral Nr. topografic	Adresa	Observații / Referințe
A1.1		Jud. Dolj	Nr. niveluri:1; S. construita la sol:1 mp; Stalp electric

**B. Partea II. Proprietari și acte**

Inscrieri privitoare la dreptul de proprietate și alte drepturi reale	Referințe	
/		
Act Normativ nr. HG NR. 1705, din 29/11/2006 emis de GUVERNUL ROMANIEI (Legea 123 din 10.07.2012; Contract de concesiune nr. 6 din 20.06.2005; Act Aditional nr. 1 din 04.03.2016; Licenta pentru distributia energiei electrice nr. 14033 din 01.07.2002 si Anexa);		
B1	Intabulare, drept de PROPRIETATE, dobandit prin Lege, cota actuala 1/1, cota initiala 1/1 1) STATUL ROMAN- DOMENIUL PUBLIC, CIF:999999999999, LIPSA CUI	A1, A1.1
B2	Intabulare, drept de ADMINISTRARE, dobandit prin Lege, cota actuala 1/1, cota initiala 1/1 1) MINISTERUL ECONOMIEI SI COMERTULUI, CIF:999999999999, LIPSA CUI	A1, A1.1
B3	Intabulare, drept de CONCESIUNE pe o perioada de 49 de ani, dobandit prin Lege, cota actuala 1/1, cota initiala 1/1 1) CEZ DISTRIBUTIE SA, CIF:14491102	A1, A1.1

**C. Partea III. SARCINI .**

Inscrieri privind dezmembramintele dreptului de proprietate, drepturi reale de garanție și sarcini	Referințe
NU SUNT	

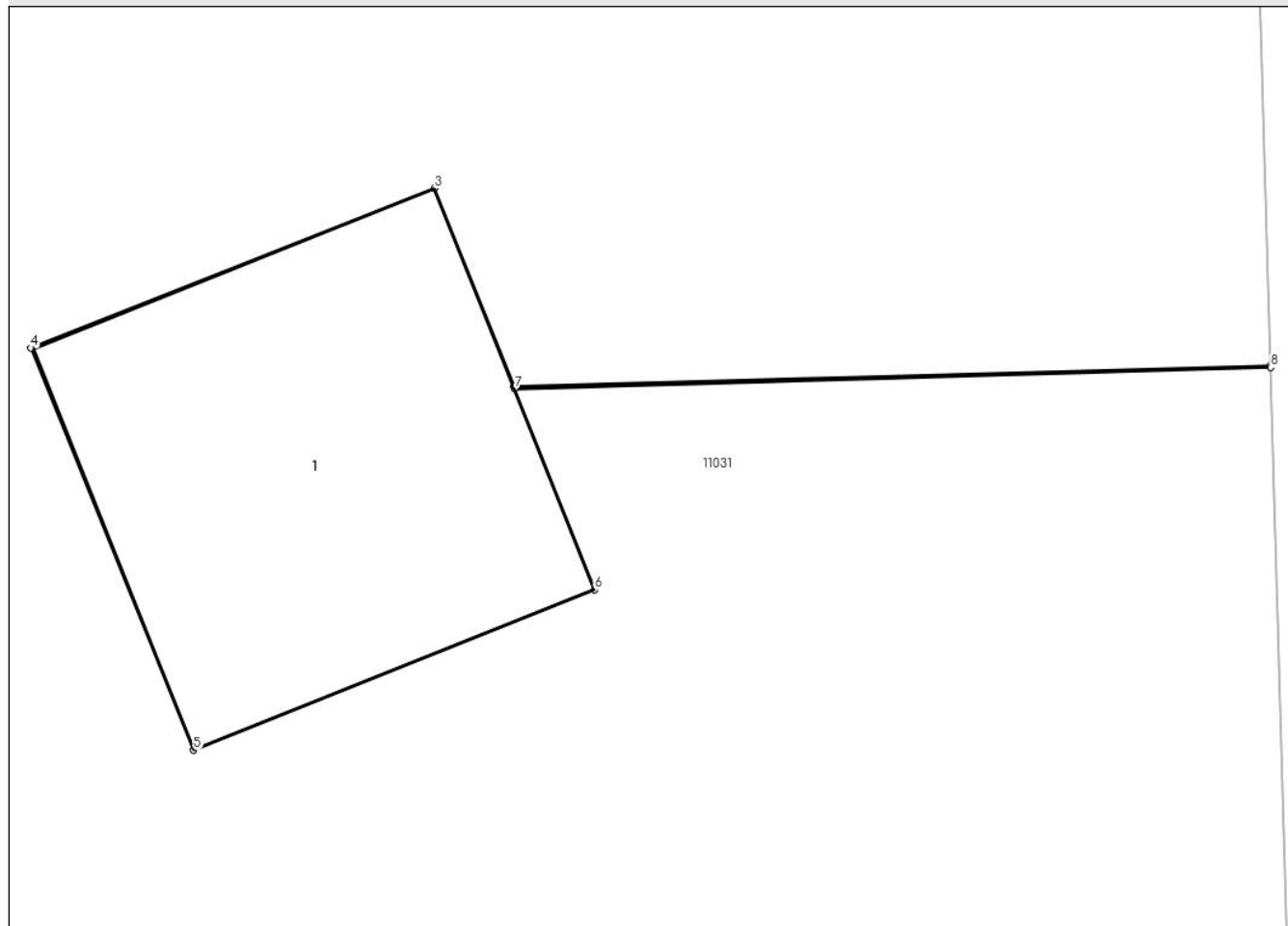
## Anexa Nr. 1 La Partea I

## Teren

Nr cadastral	Suprafața (mp)*	Observații / Referințe
	1	DERIVATIA L20 KV CETATE

\* Suprafața este determinată în planul de proiecție Stereo 70.

## DETALII LINIARE IMOBIL



## Date referitoare la teren

Crt	Categorie folosință	Intra vilan	Suprafața (mp)	Tarla	Parcelă	Nr. topo	Observații / Referințe
1	curți constructii	NU	1	121	2/1	-	

## Date referitoare la construcții

Crt	Număr	Destinație construcție	Supraf. (mp)	Situație juridică	Observații / Referințe
A1.1		construcții industriale și edilitare	1	Cu acte	Nr. niveluri:1; S. construita la sol:1 mp; Stalp electric

## Lungime Segmente

1) Valorile lungimilor segmentelor sunt obținute din proiecție în plan.

Punct început	X / Y	Punct sfârșit	X / Y	Lungime segment (** (m))
1	346.834,137 289.343,816	2	346.832,071 289.343,757	2.067
2	346.832,071 289.343,757	3	346.831,854 289.344,3	0.585
3	346.831,854 289.344,3	4	346.830,752 289.343,864	1.185



Punct început	X / Y	Punct sfârșit	X / Y	Lungime segment (** (m)
4	346.830,752 289.343,864	5	346.831,197 289.342,766	1.185
5	346.831,197 289.342,766	6	346.832,292 289.343,204	1.179
6	346.832,292 289.343,204	7	346.832,073 289.343,752	0.59
7	346.832,073 289.343,752	8	346.834,138 289.343,811	2.066
8	346.834,138 289.343,811	1	346.834,137 289.343,816	0.005

\*\* Lungimile segmentelor sunt determinate în planul de proiecție Stereo 70 și sunt rotunjite la 1 milimetru.

\*\*\* Distanța dintre puncte este formată din segmente cumulate ce sunt mai mici decât valoarea 1 milimetru.



**DATE DESPRE IMOBILUL NR. 11092**

Oficiul de Cadastru și Publicitate Imobiliară DOLJ  
Biroul de Cadastru și Publicitate Imobiliară Craiova

**A. Partea I. Descrierea imobilului**

TEREN Extravilan

Adresa: Jud. Dolj, T121, P7/1

Nr. Crt	Nr cadastral Nr. topografic	Suprafața* (mp)	Observații / Referințe
A1		1	Sector cadastral:27 Teren neimprejmuit; DERIVATIA L20 KV CETATE

**Construcții**

Crt	Nr cadastral Nr. topografic	Adresa	Observații / Referințe
A1.1		Jud. Dolj	Nr. niveluri:1; S. construita la sol:1 mp; Stalp electric

**B. Partea II. Proprietari și acte**

Inscrieri privitoare la dreptul de proprietate și alte drepturi reale		Referințe
/		
Act Normativ nr. HG NR. 1705, din 29/11/2006 emis de GUVERNUL ROMANIEI (Legea 123 din 10.07.2012; Contract de concesiune nr. 6 din 20.06.2005; Act Aditional nr. 1 din 04.03.2016; Licenta pentru distributia energiei electrice nr. 14033 din 01.07.2002 si Anexa);		
B1	Intabulare, drept de PROPRIETATE, dobandit prin Lege, cota actuala 1/1, cota initiala 1/1 1) STATUL ROMAN- DOMENIUL PUBLIC, CIF:999999999999, LIPSA CUI	A1, A1.1
B2	Intabulare, drept de ADMINISTRARE, dobandit prin Lege, cota actuala 1/1, cota initiala 1/1 1) MINISTERUL ECONOMIEI SI COMERTULUI, CIF:999999999999, LIPSA CUI	A1, A1.1
B3	Intabulare, drept de CONCESIUNE pe o perioada de 49 de ani, dobandit prin Lege, cota actuala 1/1, cota initiala 1/1 1) CEZ DISTRIBUTIE SA, CIF:14491102	A1, A1.1

**C. Partea III. SARCINI .**

Inscrieri privind dezmembramintele dreptului de proprietate, drepturi reale de garanție și sarcini	Referințe
NU SUNT	

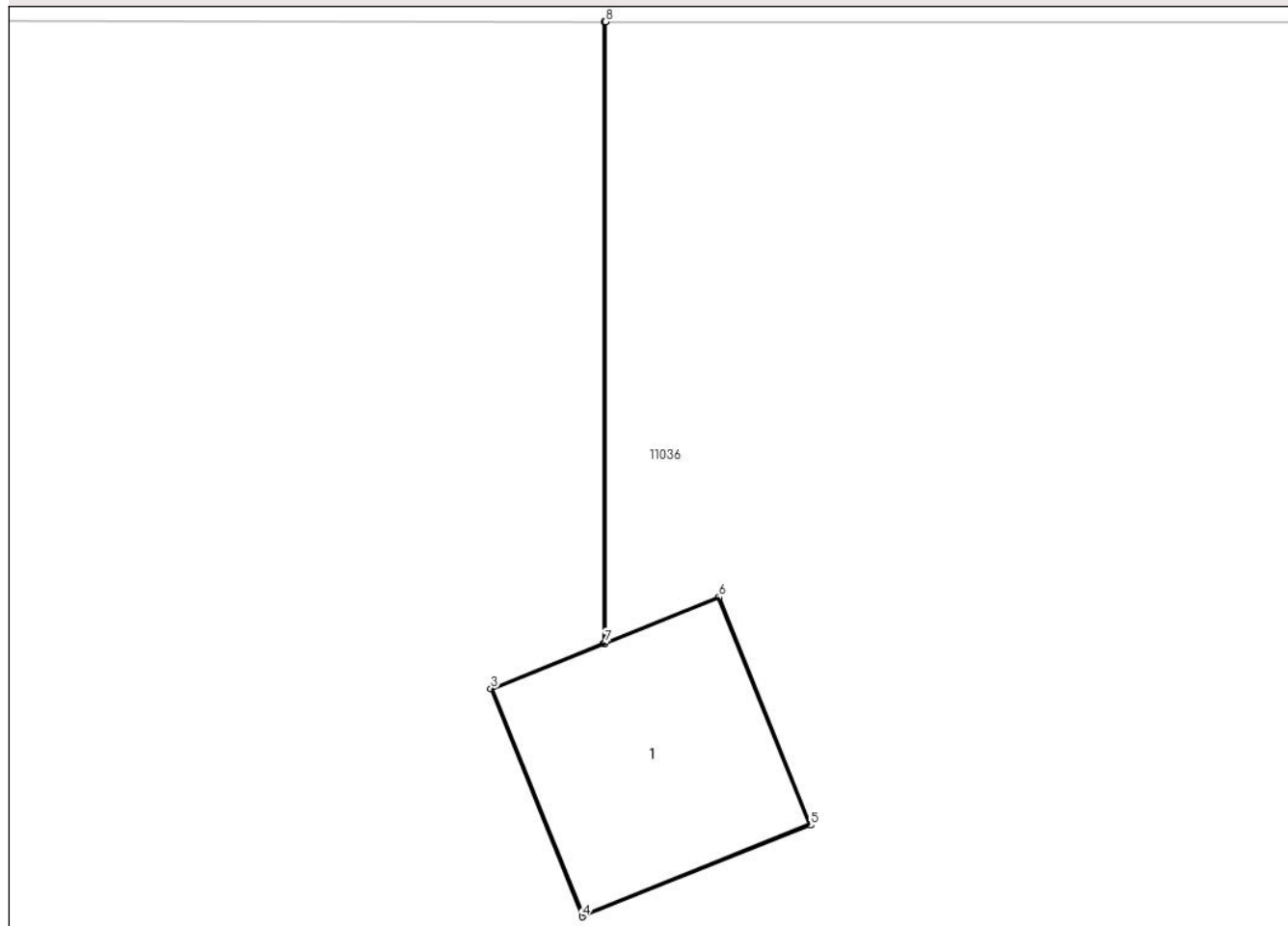
## Anexa Nr. 1 La Partea I

## Teren

Nr cadastral	Suprafața (mp)*	Observații / Referințe
	1	DERIVATIA L20 KV CETATE

\* Suprafața este determinată în planul de proiecție Stereo 70.

## DETALII LINIARE IMOBIL



## Date referitoare la teren

Crt	Categorie folosință	Intra vilan	Suprafața (mp)	Tarla	Parcelă	Nr. topo	Observații / Referințe
1	curți constructii	NU	1	121	7/1	-	

## Date referitoare la construcții

Crt	Număr	Destinație construcție	Supraf. (mp)	Situație juridică	Observații / Referințe
A1.1		construcții industriale și edilitare	1	Cu acte	Nr. niveluri:1; S. construita la sol:1 mp; Stalp electric

## Lungime Segmente

1) Valorile lungimilor segmentelor sunt obținute din proiecție în plan.

Punct început	X / Y	Punct sfârșit	X / Y	Lungime segment (** (m))
1	346.795,728 289.433,293	2	346.795,726 289.430,259	3.034
2	346.795,726 289.430,259	3	346.795,174 289.430,037	0.595
3	346.795,174 289.430,037	4	346.795,621 289.428,924	1.199

Punct început	X / Y	Punct sfârșit	X / Y	Lungime segment (** (m)
4	346.795,621 289.428,924	5	346.796,735 289.429,371	1.2
5	346.796,735 289.429,371	6	346.796,288 289.430,484	1.199
6	346.796,288 289.430,484	7	346.795,731 289.430,26	0.6
7	346.795,731 289.430,26	8	346.795,733 289.433,293	3.033
8	346.795,733 289.433,293	1	346.795,728 289.433,293	0.005

\*\* Lungimile segmentelor sunt determinate în planul de proiecție Stereo 70 și sunt rotunjite la 1 milimetru.

\*\*\* Distanța dintre puncte este formată din segmente cumulate ce sunt mai mici decât valoarea 1 milimetru.



**DATE DESPRE IMOBILUL NR. 11093**

Oficiul de Cadastru și Publicitate Imobiliară DOLJ  
Biroul de Cadastru și Publicitate Imobiliară Craiova

**A. Partea I. Descrierea imobilului**

TEREN Extravilan

Adresa: Jud. Dolj, T121, P11/3

Nr. Crt	Nr cadastral Nr. topografic	Suprafața* (mp)	Observații / Referințe
A1		1	Sector cadastral:27 Teren neimprejmuit; RACORD 20 KV PTA 1 MORENI

**Construcții**

Crt	Nr cadastral Nr. topografic	Adresa	Observații / Referințe
A1.1		Jud. Dolj	Nr. niveluri:1; S. construita la sol:1 mp; Stalp electric

**B. Partea II. Proprietari și acte**

Inscrieri privitoare la dreptul de proprietate și alte drepturi reale		Referințe
/		
Act Normativ nr. HG NR. 1705, din 29/11/2006 emis de GUVERNUL ROMANIEI (Legea 123 din 10.07.2012; Contract de concesiune nr. 6 din 20.06.2005; Act Aditional nr. 1 din 04.03.2016; Licenta pentru distributia energiei electrice nr. 14033 din 01.07.2002 si Anexa);		
B1	Intabulare, drept de PROPRIETATE, dobandit prin Lege, cota actuala 1/1, cota initiala 1/1 1) STATUL ROMAN- DOMENIUL PUBLIC, CIF:9999999999999, LIPSA CUI	A1, A1.1
B2	Intabulare, drept de ADMINISTRARE, dobandit prin Lege, cota actuala 1/1, cota initiala 1/1 1) MINISTERUL ECONOMIEI SI COMERTULUI, CIF:9999999999999, LIPSA CUI	A1, A1.1
B3	Intabulare, drept de CONCESIUNE pe o perioada de 49 de ani, dobandit prin Lege, cota actuala 1/1, cota initiala 1/1 1) CEZ DISTRIBUTIE SA, CIF:14491102	A1, A1.1

**C. Partea III. SARCINI .**


Inscrieri privind dezmembramintele dreptului de proprietate, drepturi reale de garanție și sarcini	Referințe
NU SUNT	

## Anexa Nr. 1 La Partea I

## Teren

Nr cadastral	Suprafața (mp)*	Observații / Referințe
	1	RACORD 20 KV PTA 1 MORENI

\* Suprafața este determinată în planul de proiecție Stereo 70.



## Date referitoare la teren

Crt	Categorie folosință	Intra vilan	Suprafața (mp)	Tarla	Parcelă	Nr. topo	Observații / Referințe
1	curți constructii	NU	1	121	11/3	-	

## Date referitoare la construcții

Crt	Număr	Destinație construcție	Supraf. (mp)	Situație juridică	Observații / Referințe
A1.1		construcții industriale și edilitare	1	Cu acte	Nr. niveluri:1; S. construita la sol:1 mp; Stalp electric

## Lungime Segmente

1) Valorile lungimilor segmentelor sunt obținute din proiecție în plan.

Punct început	X / Y	Punct sfârșit	X / Y	Lungime segment (** (m)
1	346.405,868 289.452,952	2	346.405,913 289.452,684	0.272
2	346.405,913 289.452,684	3	346.406,066 289.451,769	0.928
3	346.406,066 289.451,769	4	346.407,25 289.451,968	1.201



Punct început	X / Y	Punct sfârșit	X / Y	Lungime segment (** (m)
4	346.407,25 289.451,968	5	346.407,106 289.452,823	0.867
5	346.407,106 289.452,823	6	346.407,059 289.453,105	0.286
6	346.407,059 289.453,105	7	346.407,051 289.453,151	0.047
7	346.407,051 289.453,151	8	346.406,146 289.452,999	0.918
8	346.406,146 289.452,999	1	346.405,868 289.452,952	0.282

\*\* Lungimile segmentelor sunt determinate în planul de proiecție Stereo 70 și sunt rotunjite la 1 milimetru.

\*\*\* Distanța dintre puncte este formată din segmente cumulate ce sunt mai mici decât valoarea 1 milimetru.



**DATE DESPRE IMOBILUL NR. 11094**

Oficiul de Cadastru și Publicitate Imobiliară DOLJ  
Biroul de Cadastru și Publicitate Imobiliară Craiova

**A. Partea I. Descrierea imobilului**

TEREN Extravilan

Adresa: Jud. Dolj, T121, P11/4

Nr. Crt	Nr cadastral Nr. topografic	Suprafața* (mp)	Observații / Referințe
A1		16	Sector cadastral:27 Teren neimprejmuit; LEA 110 KV DUBLU CIRCUIT - CETATE - BASARABI 1 / CETATE - BASARABI 2

**Construcții**

Crt	Nr cadastral Nr. topografic	Adresa	Observații / Referințe
A1.1		Jud. Dolj	Nr. niveluri:1; S. construita la sol:16 mp; Stalp electric

**B. Partea II. Proprietari și acte**

Inscrieri privitoare la dreptul de proprietate și alte drepturi reale		Referințe
/		
Act Normativ nr. HG NR. 1705, din 29/11/2006 emis de GUVERNUL ROMANIEI (Legea 123 din 10.07.2012; Contract de concesiune nr. 6 din 20.06.2005; Act Aditional nr. 1 din 04.03.2016; Licenta pentru distributia energiei electrice nr. 14033 din 01.07.2002 si Anexa);		
B1	Intabulare, drept de PROPRIETATE, dobandit prin Lege, cota actuala 1/1, cota initiala 1/1 1) STATUL ROMAN- DOMENIUL PUBLIC, CIF:9999999999999, LIPSA CUI	A1, A1.1
B2	Intabulare, drept de ADMINISTRARE, dobandit prin Lege, cota actuala 1/1, cota initiala 1/1 1) MINISTERUL ECONOMIEI SI COMERTULUI, CIF:9999999999999, LIPSA CUI	A1, A1.1
B3	Intabulare, drept de CONCESIUNE pe o perioada de 49 de ani, dobandit prin Lege, cota actuala 1/1, cota initiala 1/1 1) CEZ DISTRIBUTIE SA, CIF:14491102	A1, A1.1

**C. Partea III. SARCINI .**

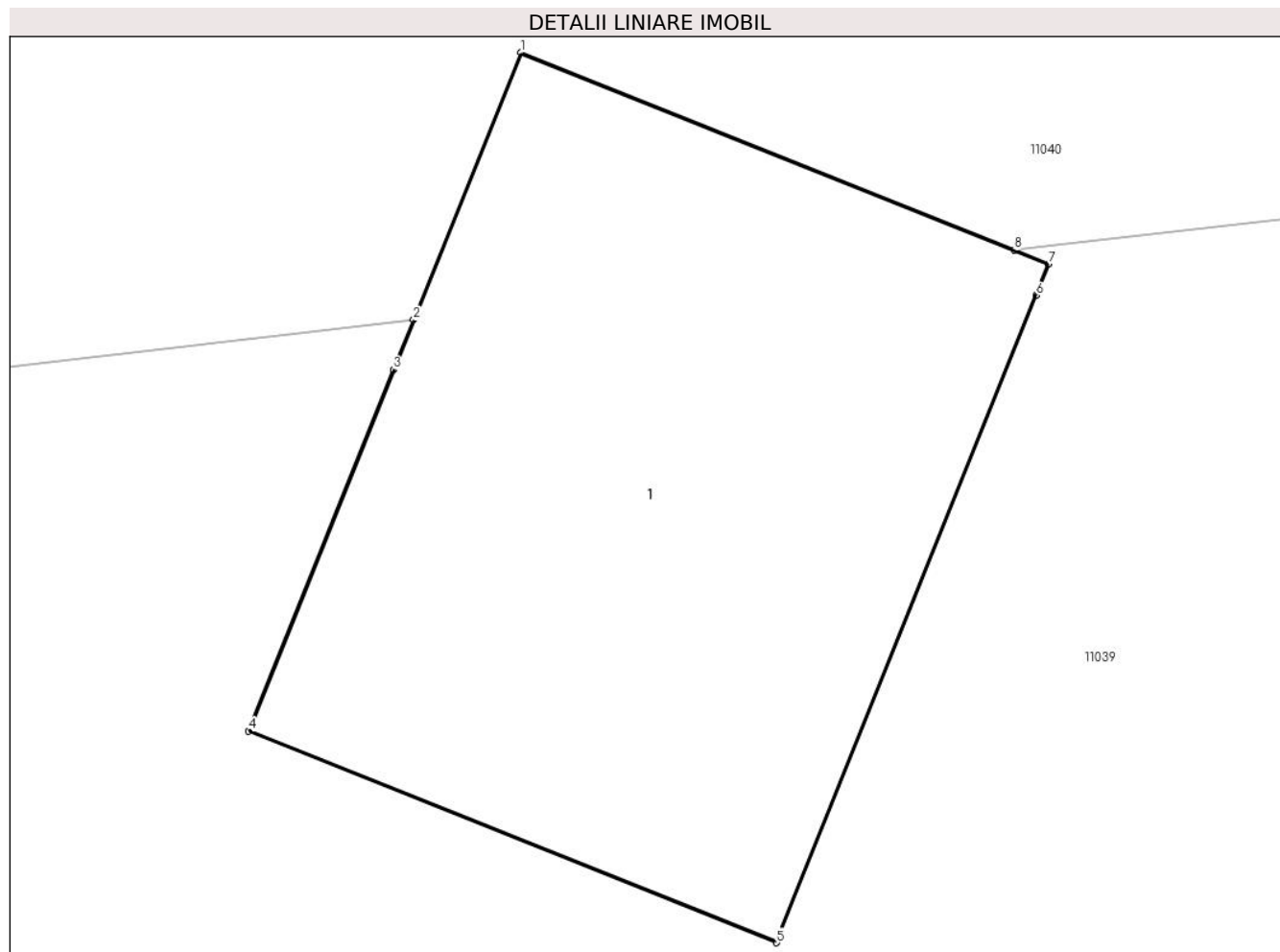
Inscrieri privind dezmembramintele dreptului de proprietate, drepturi reale de garanție și sarcini	Referințe
NU SUNT	

## Anexa Nr. 1 La Partea I

## Teren

Nr cadastral	Suprafața (mp)*	Observații / Referințe
	16	LEA 110 KV DUBLU CIRCUIT - CETATE - BASARABI 1 / CETATE - BASARABI 2

\* Suprafața este determinată în planul de proiecție Stereo 70.



## Date referitoare la teren

Crt	Categorie folosință	Intra vilan	Suprafața (mp)	Tarla	Parcelă	Nr. topo	Observații / Referințe
1	curți construcții	NU	16	121	11/4	-	

## Date referitoare la construcții

Crt	Număr	Destinație construcție	Supraf. (mp)	Situație juridică	Observații / Referințe
A1.1		construcții industriale și edilitare	16	Cu acte	Nr. niveluri:1; S. construita la sol:16 mp; Stalp electric

## Lungime Segmente

1) Valorile lungimilor segmentelor sunt obținute din proiecție în plan.

Punct început	X / Y	Punct sfârșit	X / Y	Lungime segment (** (m)
1	346.605,705 289.468,998	2	346.605,046 289.467,352	1.773
2	346.605,046 289.467,352	3	346.604,923 289.467,046	0.33
3	346.604,923 289.467,046	4	346.604,031 289.464,821	2.397

Punct început	X / Y	Punct sfârșit	X / Y	Lungime segment (** (m)
4	346.604,031 289.464,821	5	346.607,28 289.463,519	3.5
5	346.607,28 289.463,519	6	346.608,877 289.467,504	4.293
6	346.608,877 289.467,504	7	346.608,954 289.467,696	0.207
7	346.608,954 289.467,696	8	346.608,743 289.467,781	0.227
8	346.608,743 289.467,781	1	346.605,705 289.468,998	3.273

\*\* Lungimile segmentelor sunt determinate în planul de proiecție Stereo 70 și sunt rotunjite la 1 milimetru.

\*\*\* Distanța dintre puncte este formată din segmente cumulate ce sunt mai mici decât valoarea 1 milimetru.



**DATE DESPRE IMOBILUL NR. 11095**

Oficiul de Cadastru și Publicitate Imobiliară DOLJ  
Biroul de Cadastru și Publicitate Imobiliară Craiova

**A. Partea I. Descrierea imobilului**

TEREN Extravilan

Adresa: Jud. Dolj, T121, P11/1/5

Nr. Crt	Nr cadastral Nr. topografic	Suprafața* (mp)	Observații / Referințe
A1		1	Sector cadastral:27 Teren neimprejmuit; RACORD 20 KV PTA 1 MORENI

**Construcții**

Crt	Nr cadastral Nr. topografic	Adresa	Observații / Referințe
A1.1		Jud. Dolj	Nr. niveluri:1; S. construita la sol:1 mp; Stalp electric

**B. Partea II. Proprietari și acte**

Inscrieri privitoare la dreptul de proprietate și alte drepturi reale		Referințe
/		
Act Normativ nr. HG NR. 1705, din 29/11/2006 emis de GUVERNUL ROMANIEI (Legea 123 din 10.07.2012; Contract de concesiune nr. 6 din 20.06.2005; Act Aditional nr. 1 din 04.03.2016; Licenta pentru distributia energiei electrice nr. 14033 din 01.07.2002 si Anexa);		
B1	Intabulare, drept de PROPRIETATE, dobandit prin Lege, cota actuala 1/1, cota initiala 1/1 1) STATUL ROMAN- DOMENIUL PUBLIC, CIF:9999999999999, LIPSA CUI	A1, A1.1
B2	Intabulare, drept de ADMINISTRARE, dobandit prin Lege, cota actuala 1/1, cota initiala 1/1 1) MINISTERUL ECONOMIEI SI COMERTULUI, CIF:9999999999999, LIPSA CUI	A1, A1.1
B3	Intabulare, drept de CONCESIUNE pe o perioada de 49 de ani, dobandit prin Lege, cota actuala 1/1, cota initiala 1/1 1) CEZ DISTRIBUTIE SA, CIF:14491102	A1, A1.1

**C. Partea III. SARCINI .**

Inscrieri privind dezmembramintele dreptului de proprietate, drepturi reale de garanție și sarcini	Referințe
NU SUNT	

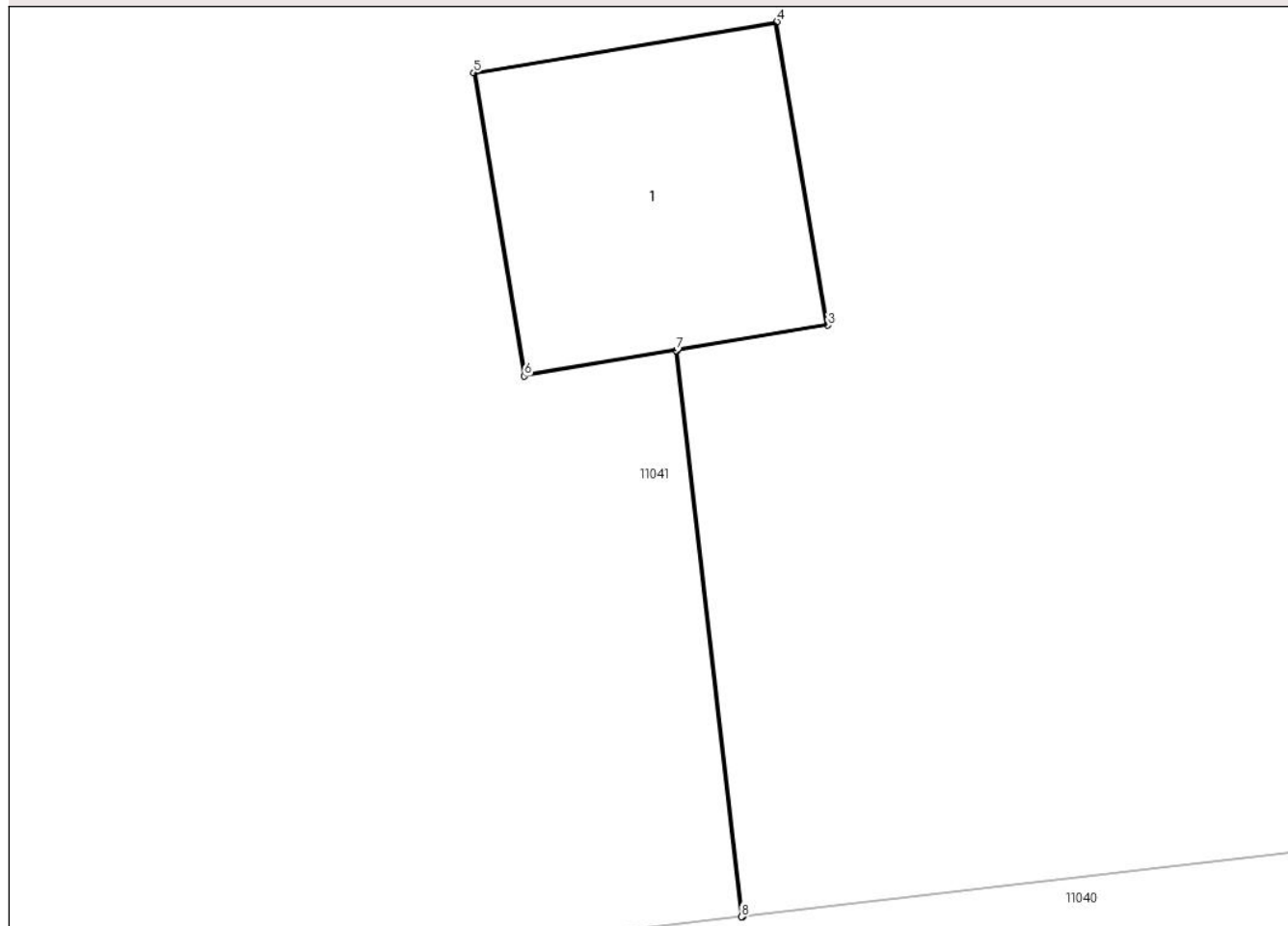
## Anexa Nr. 1 La Partea I

## Teren

Nr cadastral	Suprafața (mp)*	Observații / Referințe
	1	RACORD 20 KV PTA 1 MORENI

\* Suprafața este determinată în planul de proiecție Stereo 70.

## DETALII LINIARE IMOBIL



## Date referitoare la teren

Crt	Categorie folosință	Intra vilan	Suprafața (mp)	Tarla	Parcelă	Nr. topo	Observații / Referințe
1	curți constructii	NU	1	121	11/1/5	-	

## Date referitoare la construcții

Crt	Număr	Destinație construcție	Supraf. (mp)	Situație juridică	Observații / Referințe
A1.1		construcții industriale și edilitare	1	Cu acte	Nr. niveluri:1; S. construita la sol:1 mp; Stalp electric

## Lungime Segmente

1) Valorile lungimilor segmentelor sunt obținute din proiecție în plan.

Punct început	X / Y	Punct sfârșit	X / Y	Lungime segment (** (m))
1	346.471,323 289.460,557	2	346.471,067 289.462,766	2.224
2	346.471,067 289.462,766	3	346.471,654 289.462,864	0.595
3	346.471,654 289.462,864	4	346.471,455 289.464,048	1.201



Punct început	X / Y	Punct sfârșit	X / Y	Lungime segment (** (m)
4	346.471,455 289.464,048	5	346.470,272 289.463,849	1.2
5	346.470,272 289.463,849	6	346.470,47 289.462,666	1.199
6	346.470,47 289.462,666	7	346.471,062 289.462,765	0.6
7	346.471,062 289.462,765	8	346.471,318 289.460,556	2.224
8	346.471,318 289.460,556	1	346.471,323 289.460,557	0.005

\*\* Lungimile segmentelor sunt determinate în planul de proiecție Stereo 70 și sunt rotunjite la 1 milimetru.

\*\*\* Distanța dintre puncte este formată din segmente cumulate ce sunt mai mici decât valoarea 1 milimetru.



**DATE DESPRE IMOBILUL NR. 11096**

Oficiul de Cadastru și Publicitate Imobiliară DOLJ  
Biroul de Cadastru și Publicitate Imobiliară Craiova

**A. Partea I. Descrierea imobilului**

TEREN Extravilan

Adresa: Jud. Dolj, T121, P11/1/4

Nr. Crt	Nr cadastral Nr. topografic	Suprafața* (mp)	Observații / Referințe
A1		1	Sector cadastral:27 Teren neimprejmuit; RACORD 20 KV PTA 1 MORENI

**Construcții**

Crt	Nr cadastral Nr. topografic	Adresa	Observații / Referințe
A1.1		Jud. Dolj	Nr. niveluri:1; S. construita la sol:1 mp; Stalp electric

**B. Partea II. Proprietari și acte**

Inscrieri privitoare la dreptul de proprietate și alte drepturi reale		Referințe
/		
Act Normativ nr. HG NR. 1705, din 29/11/2006 emis de GUVERNUL ROMANIEI (Legea 123 din 10.07.2012; Contract de concesiune nr. 6 din 20.06.2005; Act Aditional nr. 1 din 04.03.2016; Licenta pentru distributia energiei electrice nr. 14033 din 01.07.2002 si Anexa);		
B1	Intabulare, drept de PROPRIETATE, dobandit prin Lege, cota actuala 1/1, cota initiala 1/1 1) STATUL ROMAN- DOMENIUL PUBLIC, CIF:999999999999, LIPSA CUI	A1, A1.1
B2	Intabulare, drept de ADMINISTRARE, dobandit prin Lege, cota actuala 1/1, cota initiala 1/1 1) MINISTERUL ECONOMIEI SI COMERTULUI, CIF:999999999999, LIPSA CUI	A1, A1.1
B3	Intabulare, drept de CONCESIUNE pe o perioada de 49 de ani, dobandit prin Lege, cota actuala 1/1, cota initiala 1/1 1) CEZ DISTRIBUTIE SA, CIF:14491102	A1, A1.1

**C. Partea III. SARCINI .**

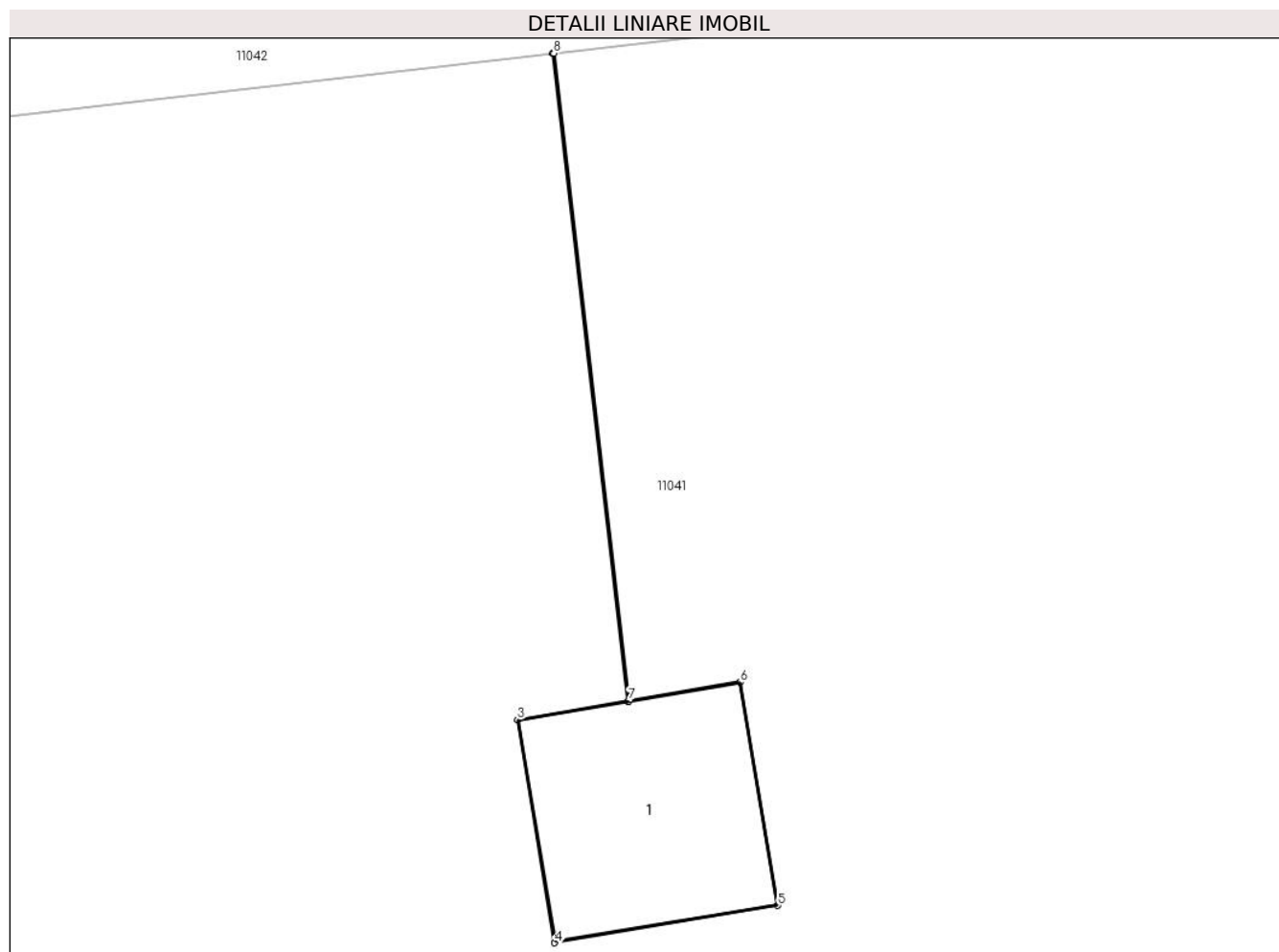
Inscrieri privind dezmembramintele dreptului de proprietate, drepturi reale de garanție și sarcini	Referințe
NU SUNT	

## Anexa Nr. 1 La Partea I

## Teren

Nr cadastral	Suprafața (mp)*	Observații / Referințe
	1	RACORD 20 KV PTA 1 MORENI

\* Suprafața este determinată în planul de proiecție Stereo 70.



## Date referitoare la teren

Crt	Categorie folosință	Intra vilan	Suprafața (mp)	Tarla	Parcelă	Nr. topo	Observații / Referințe
1	curți constructii	NU	1	121	11/1/4	-	

## Date referitoare la construcții

Crt	Număr	Destinație construcție	Supraf. (mp)	Situație juridică	Observații / Referințe
A1.1		construcții industriale și edilitare	1	Cu acte	Nr. niveluri:1; S. construita la sol:1 mp; Stalp electric

## Lungime Segmente

1) Valorile lungimilor segmentelor sunt obținute din proiecție în plan.

Punct început	X / Y	Punct sfârșit	X / Y	Lungime segment (** (m)
1	346.534,109 289.477,983	2	346.534,508 289.474,549	3.457
2	346.534,508 289.474,549	3	346.533,921 289.474,45	0.595
3	346.533,921 289.474,45	4	346.534,119 289.473,267	1.199

Punct început	X / Y	Punct sfârșit	X / Y	Lungime segment (** (m)
4	346.534,119 289.473,267	5	346.535,303 289.473,465	1.2
5	346.535,303 289.473,465	6	346.535,104 289.474,649	1.201
6	346.535,104 289.474,649	7	346.534,512 289.474,549	0.6
7	346.534,512 289.474,549	8	346.534,114 289.477,983	3.457
8	346.534,114 289.477,983	1	346.534,109 289.477,983	0.005

\*\* Lungimile segmentelor sunt determinate în planul de proiecție Stereo 70 și sunt rotunjite la 1 milimetru.

\*\*\* Distanța dintre puncte este formată din segmente cumulate ce sunt mai mici decât valoarea 1 milimetru.



**DATE DESPRE IMOBILUL NR. 11097**

Oficiul de Cadastru și Publicitate Imobiliară DOLJ  
Biroul de Cadastru și Publicitate Imobiliară Craiova

**A. Partea I. Descrierea imobilului**

TEREN Extravilan

Adresa: Jud. Dolj, T121, P11/1/2

Nr. Crt	Nr cadastral Nr. topografic	Suprafața* (mp)	Observații / Referințe
A1		1	Sector cadastral:27 Teren neimprejmuit; RACORD 20 KV PTA 1 MORENI

**Construcții**

Crt	Nr cadastral Nr. topografic	Adresa	Observații / Referințe
A1.1		Jud. Dolj	Nr. niveluri:1; S. construita la sol:1 mp; Stalp electric

**B. Partea II. Proprietari și acte**

Inscrieri privitoare la dreptul de proprietate și alte drepturi reale		Referințe
/		
Act Normativ nr. HG NR. 1705, din 29/11/2006 emis de GUVERNUL ROMANIEI (Legea 123 din 10.07.2012; Contract de concesiune nr. 6 din 20.06.2005; Act Aditional nr. 1 din 04.03.2016; Licenta pentru distributia energiei electrice nr. 14033 din 01.07.2002 si Anexa);		
B1	Intabulare, drept de PROPRIETATE, dobandit prin Lege, cota actuala 1/1, cota initiala 1/1 1) STATUL ROMAN- DOMENIUL PUBLIC, CIF:9999999999999, LIPSA CUI	A1, A1.1
B2	Intabulare, drept de ADMINISTRARE, dobandit prin Lege, cota actuala 1/1, cota initiala 1/1 1) MINISTERUL ECONOMIEI SI COMERTULUI, CIF:9999999999999, LIPSA CUI	A1, A1.1
B3	Intabulare, drept de CONCESIUNE pe o perioada de 49 de ani, dobandit prin Lege, cota actuala 1/1, cota initiala 1/1 1) CEZ DISTRIBUTIE SA, CIF:14491102	A1, A1.1

**C. Partea III. SARCINI .**

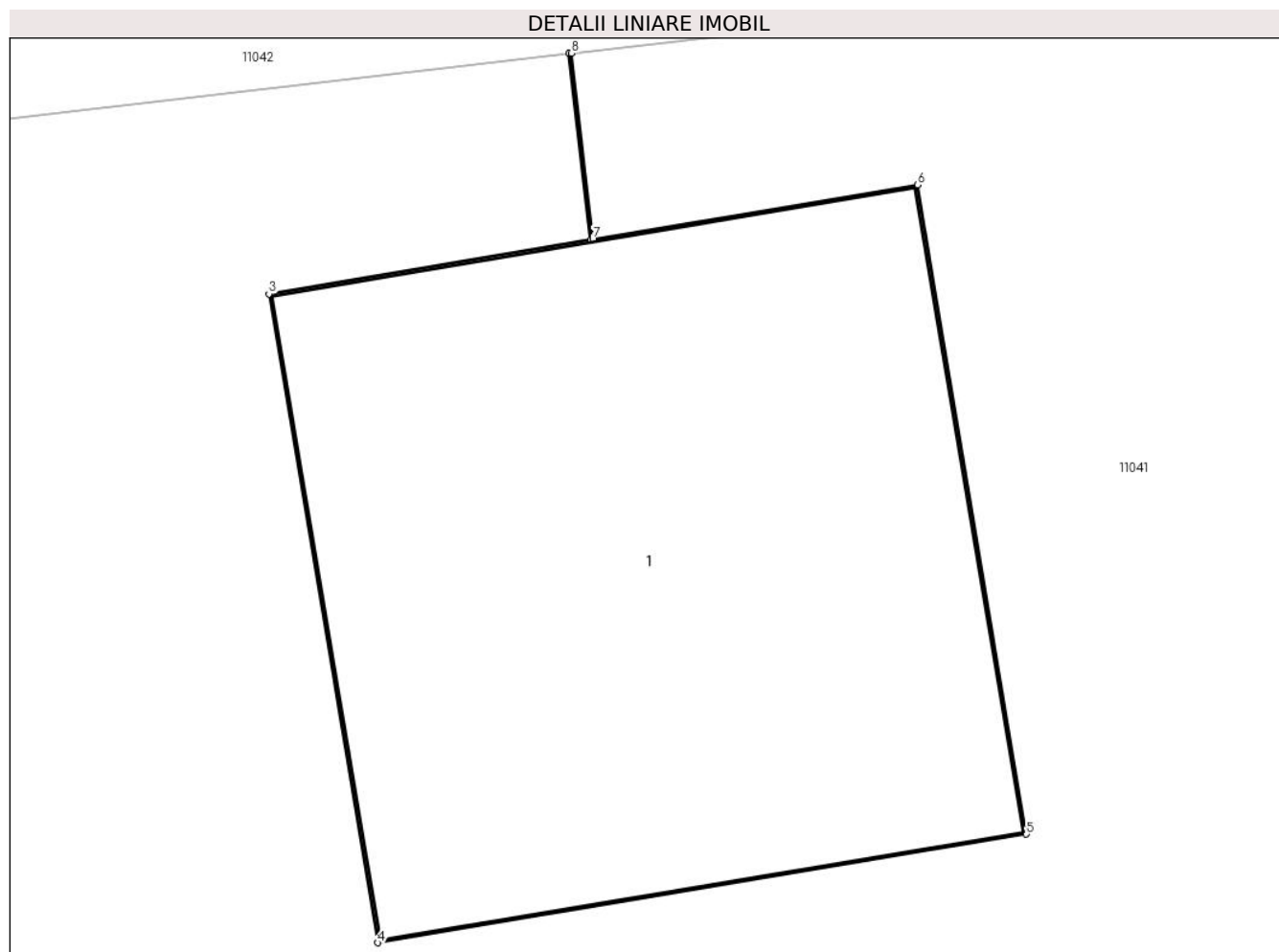
Inscrieri privind dezmembramintele dreptului de proprietate, drepturi reale de garanție și sarcini	Referințe
NU SUNT	

## Anexa Nr. 1 La Partea I

## Teren

Nr cadastral	Suprafața (mp)*	Observații / Referințe
	1	RACORD 20 KV PTA 1 MORENI

\* Suprafața este determinată în planul de proiecție Stereo 70.



## Date referitoare la teren

Crt	Categorie folosință	Intra vilan	Suprafața (mp)	Tarla	Parcelă	Nr. topo	Observații / Referințe
1	curți constructii	NU	1	121	11/1/2	-	

## Date referitoare la construcții

Crt	Număr	Destinație construcție	Supraf. (mp)	Situație juridică	Observații / Referințe
A1.1		construcții industriale și edilitare	1	Cu acte	Nr. niveluri:1; S. construita la sol:1 mp; Stalp electric

## Lungime Segmente

1) Valorile lungimilor segmentelor sunt obținute din proiecție în plan.

Punct început	X / Y	Punct sfârșit	X / Y	Lungime segment (** (m))
1	346.599,997 289.485,623	2	346.600,037 289.485,283	0.342
2	346.600,037 289.485,283	3	346.599,45 289.485,184	0.595
3	346.599,45 289.485,184	4	346.599,649 289.484,001	1.2



Punct început	X / Y	Punct sfârșit	X / Y	Lungime segment (** (m)
4	346.599,649 289.484,001	5	346.600,832 289.484,199	1.199
5	346.600,832 289.484,199	6	346.600,633 289.485,383	1.201
6	346.600,633 289.485,383	7	346.600,041 289.485,284	0.6
7	346.600,041 289.485,284	8	346.600,002 289.485,623	0.341
8	346.600,002 289.485,623	1	346.599,997 289.485,623	0.005

\*\* Lungimile segmentelor sunt determinate în planul de proiecție Stereo 70 și sunt rotunjite la 1 milimetru.

\*\*\* Distanța dintre puncte este formată din segmente cumulate ce sunt mai mici decât valoarea 1 milimetru.



**DATE DESPRE IMOBILUL NR. 11098**

Oficiul de Cadastru și Publicitate Imobiliară DOLJ  
Biroul de Cadastru și Publicitate Imobiliară Craiova

**A. Partea I. Descrierea imobilului**

TEREN Intravilan

Adresa: Loc. Cetate, Jud. Dolj, T121, P17/1

Nr. Crt	Nr cadastral Nr. topografic	Suprafața* (mp)	Observații / Referințe
A1		1	Sector cadastral:27 Teren neimprejmuit; DERIVATIA L20 KV CETATE

**Construcții**

Crt	Nr cadastral Nr. topografic	Adresa	Observații / Referințe
A1.1		Loc. Cetate, Jud. Dolj	Nr. niveluri:1; S. construita la sol:1 mp; Stalp electric

**B. Partea II. Proprietari și acte**

Inscrieri privitoare la dreptul de proprietate și alte drepturi reale		Referințe
/		
Act Normativ nr. HG NR. 1705, din 29/11/2006 emis de GUVERNUL ROMANIEI (Legea 123 din 10.07.2012; Contract de concesiune nr. 6 din 20.06.2005; Act Aditional nr. 1 din 04.03.2016; Licenta pentru distributia energiei electrice nr. 14033 din 01.07.2002 si Anexa);		
B1	Intabulare, drept de PROPRIETATE, dobandit prin Lege, cota actuala 1/1, cota initiala 1/1 1) STATUL ROMAN- DOMENIUL PUBLIC, CIF:9999999999999, LIPSA CUI	A1, A1.1
B2	Intabulare, drept de ADMINISTRARE, dobandit prin Lege, cota actuala 1/1, cota initiala 1/1 1) MINISTERUL ECONOMIEI SI COMERTULUI, CIF:9999999999999, LIPSA CUI	A1, A1.1
B3	Intabulare, drept de CONCESIUNE pe o perioada de 49 de ani, dobandit prin Lege, cota actuala 1/1, cota initiala 1/1 1) CEZ DISTRIBUTIE SA, CIF:14491102	A1, A1.1

**C. Partea III. SARCINI .**

Inscrieri privind dezmembramintele dreptului de proprietate, drepturi reale de garanție și sarcini	Referințe
NU SUNT	

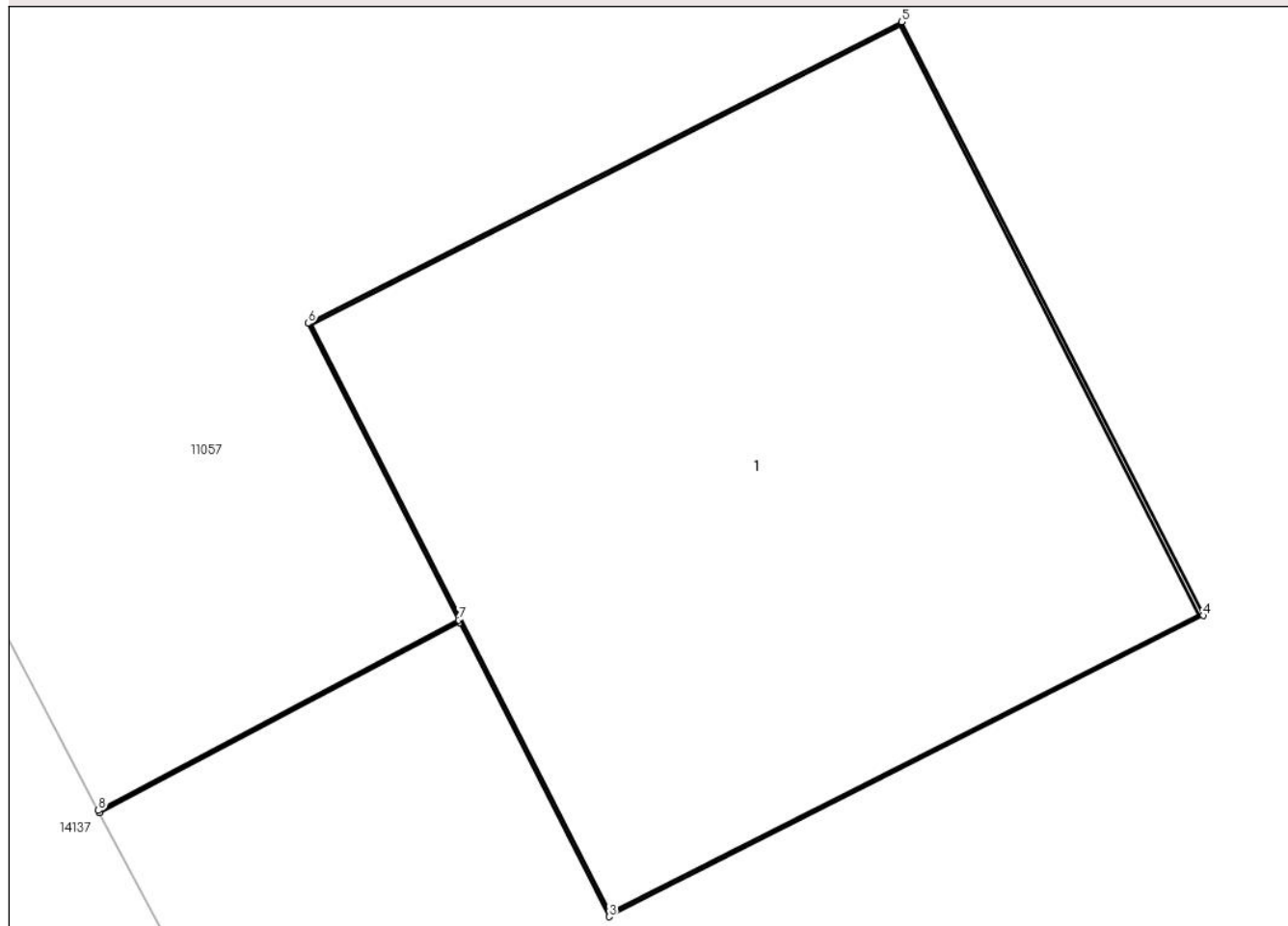
## Anexa Nr. 1 La Partea I

## Teren

Nr cadastral	Suprafața (mp)*	Observații / Referințe
	1	DERIVATIA L20 KV CETATE

\* Suprafața este determinată în planul de proiecție Stereo 70.

## DETALII LINIARE IMOBIL



## Date referitoare la teren

Crt	Categorie folosință	Intra vilan	Suprafața (mp)	Tarla	Parcelă	Nr. topo	Observații / Referințe
1	curți constructii	DA	1	121	17/1	-	

## Date referitoare la construcții

Crt	Număr	Destinație construcție	Supraf. (mp)	Situație juridică	Observații / Referințe
A1.1		construcții industriale și edilitare	1	Cu acte	Nr. niveluri:1; S. construita la sol:1 mp; Stalp electric

## Lungime Segmente

1) Valorile lungimilor segmentelor sunt obținute din proiecție în plan.

Punct început	X / Y	Punct sfârșit	X / Y	Lungime segment (** (m)
1	346.309,661 289.499,985	2	346.310,305 289.500,325	0.728
2	346.310,305 289.500,325	3	346.310,572 289.499,799	0.59
3	346.310,572 289.499,799	4	346.311,634 289.500,337	1.19

Punct început	X / Y	Punct sfârșit	X / Y	Lungime segment (** (m)
4	346.311,634 289.500,337	5	346.311,095 289.501,398	1.19
5	346.311,095 289.501,398	6	346.310,034 289.500,859	1.19
6	346.310,034 289.500,859	7	346.310,303 289.500,329	0.594
7	346.310,303 289.500,329	8	346.309,659 289.499,989	0.728
8	346.309,659 289.499,989	1	346.309,661 289.499,985	0.004

\*\* Lungimile segmentelor sunt determinate în planul de proiecție Stereo 70 și sunt rotunjite la 1 milimetru.

\*\*\* Distanța dintre puncte este formată din segmente cumulate ce sunt mai mici decât valoarea 1 milimetru.



**DATE DESPRE IMOBILUL NR. 11099**

Oficiul de Cadastru și Publicitate Imobiliară DOLJ  
Biroul de Cadastru și Publicitate Imobiliară Craiova

**A. Partea I. Descrierea imobilului**

TEREN Extravilan

Adresa: Jud. Dolj, T121, P11/2/2

Nr. Crt	Nr cadastral Nr. topografic	Suprafața* (mp)	Observații / Referințe
A1		1	Sector cadastral:27 Teren neimprejmuit; RACORD 20 KV PTA 1 MORENI

**Construcții**

Crt	Nr cadastral Nr. topografic	Adresa	Observații / Referințe
A1.1		Jud. Dolj	Nr. niveluri:1; S. construita la sol:1 mp; Stalp electric

**B. Partea II. Proprietari și acte**

Inscrieri privitoare la dreptul de proprietate și alte drepturi reale		Referințe
/		
Act Normativ nr. HG NR. 1705, din 29/11/2006 emis de GUVERNUL ROMANIEI (Legea 123 din 10.07.2012; Contract de concesiune nr. 6 din 20.06.2005; Act Aditional nr. 1 din 04.03.2016; Licenta pentru distributia energiei electrice nr. 14033 din 01.07.2002 si Anexa);		
B1	Intabulare, drept de PROPRIETATE, dobandit prin Lege, cota actuala 1/1, cota initiala 1/1 1) STATUL ROMAN- DOMENIUL PUBLIC, CIF:9999999999999, LIPSA CUI	A1, A1.1
B2	Intabulare, drept de ADMINISTRARE, dobandit prin Lege, cota actuala 1/1, cota initiala 1/1 1) MINISTERUL ECONOMIEI SI COMERTULUI, CIF:9999999999999, LIPSA CUI	A1, A1.1
B3	Intabulare, drept de CONCESIUNE pe o perioada de 49 de ani, dobandit prin Lege, cota actuala 1/1, cota initiala 1/1 1) CEZ DISTRIBUTIE SA, CIF:14491102	A1, A1.1

**C. Partea III. SARCINI .**

Inscrieri privind dezmembramintele dreptului de proprietate, drepturi reale de garanție și sarcini	Referințe
NU SUNT	

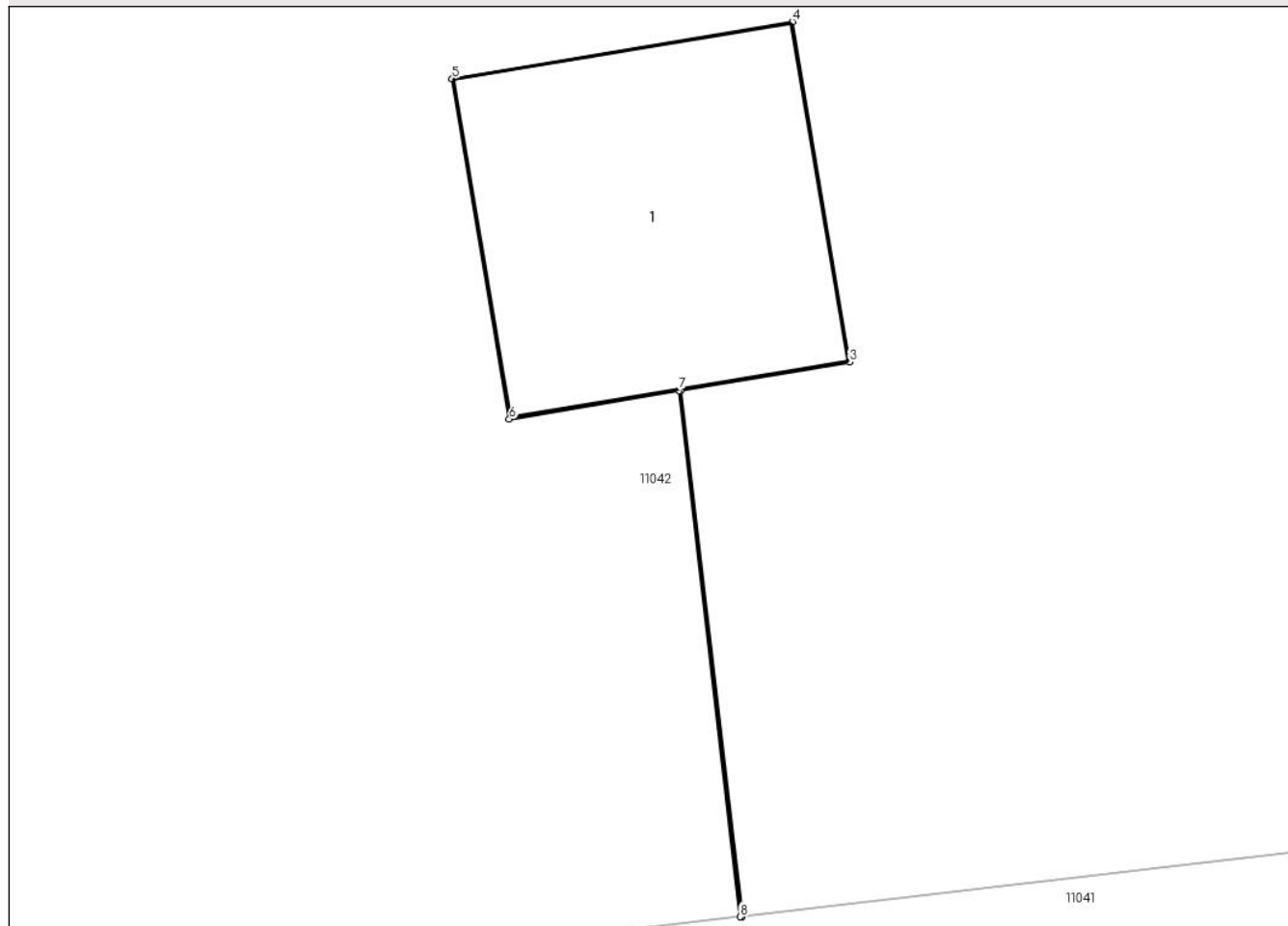
## Anexa Nr. 1 La Partea I

## Teren

Nr cadastral	Suprafața (mp)*	Observații / Referințe
	1	RACORD 20 KV PTA 1 MORENI

\* Suprafața este determinată în planul de proiecție Stereo 70.

## DETALII LINIARE IMOBIL



## Date referitoare la teren

Crt	Categorie folosință	Intra vilan	Suprafața (mp)	Tarla	Parcelă	Nr. topo	Observații / Referințe
1	curți constructii	NU	1	121	11/2/2	-	

## Date referitoare la construcții

Crt	Număr	Destinație construcție	Supraf. (mp)	Situație juridică	Observații / Referințe
A1.1		construcții industriale și edilitare	1	Cu acte	Nr. niveluri:1; S. construita la sol:1 mp; Stalp electric

## Lungime Segmente

1) Valorile lungimilor segmentelor sunt obținute din proiecție în plan.

Punct început	X / Y	Punct sfârșit	X / Y	Lungime segment (** (m)
1	346.674,515 289.494,264	2	346.674,302 289.496,093	1.841
2	346.674,302 289.496,093	3	346.674,889 289.496,192	0.595
3	346.674,889 289.496,192	4	346.674,691 289.497,375	1.199



Punct început	X / Y	Punct sfârșit	X / Y	Lungime segment (** (m)
4	346.674,691 289.497,375	5	346.673,507 289.497,177	1.2
5	346.673,507 289.497,177	6	346.673,706 289.495,993	1.201
6	346.673,706 289.495,993	7	346.674,297 289.496,093	0.599
7	346.674,297 289.496,093	8	346.674,51 289.494,263	1.842
8	346.674,51 289.494,263	1	346.674,515 289.494,264	0.005

\*\* Lungimile segmentelor sunt determinate în planul de proiecție Stereo 70 și sunt rotunjite la 1 milimetru.

\*\*\* Distanța dintre puncte este formată din segmente cumulate ce sunt mai mici decât valoarea 1 milimetru.



**DATE DESPRE IMOBILUL NR. 11100**

Oficiul de Cadastru și Publicitate Imobiliară DOLJ  
Biroul de Cadastru și Publicitate Imobiliară Craiova

**A. Partea I. Descrierea imobilului**

TEREN Extravilan

Adresa: Jud. Dolj, T121, P11/2/3

Nr. Crt	Nr cadastral Nr. topografic	Suprafața* (mp)	Observații / Referințe
A1		1	Sector cadastral:27 Teren neimprejmuit; RACORD 20 KV PTA 1 MORENI

**Construcții**

Crt	Nr cadastral Nr. topografic	Adresa	Observații / Referințe
A1.1		Jud. Dolj	Nr. niveluri:1; S. construita la sol:1 mp; Stalp electric

**B. Partea II. Proprietari și acte**

Inscrieri privitoare la dreptul de proprietate și alte drepturi reale		Referințe
/		
Act Normativ nr. HG NR. 1705, din 29/11/2006 emis de GUVERNUL ROMANIEI (Legea 123 din 10.07.2012; Contract de concesiune nr. 6 din 20.06.2005; Act Aditional nr. 1 din 04.03.2016; Licenta pentru distributia energiei electrice nr. 14033 din 01.07.2002 si Anexa);		
B1	Intabulare, drept de PROPRIETATE, dobandit prin Lege, cota actuala 1/1, cota initiala 1/1 1) STATUL ROMAN- DOMENIUL PUBLIC, CIF:999999999999, LIPSA CUI	A1, A1.1
B2	Intabulare, drept de ADMINISTRARE, dobandit prin Lege, cota actuala 1/1, cota initiala 1/1 1) MINISTERUL ECONOMIEI SI COMERTULUI, CIF:999999999999, LIPSA CUI	A1, A1.1
B3	Intabulare, drept de CONCESIUNE pe o perioada de 49 de ani, dobandit prin Lege, cota actuala 1/1, cota initiala 1/1 1) CEZ DISTRIBUTIE SA, CIF:14491102	A1, A1.1

**C. Partea III. SARCINI .**

Inscrieri privind dezmembramintele dreptului de proprietate, drepturi reale de garanție și sarcini	Referințe
NU SUNT	

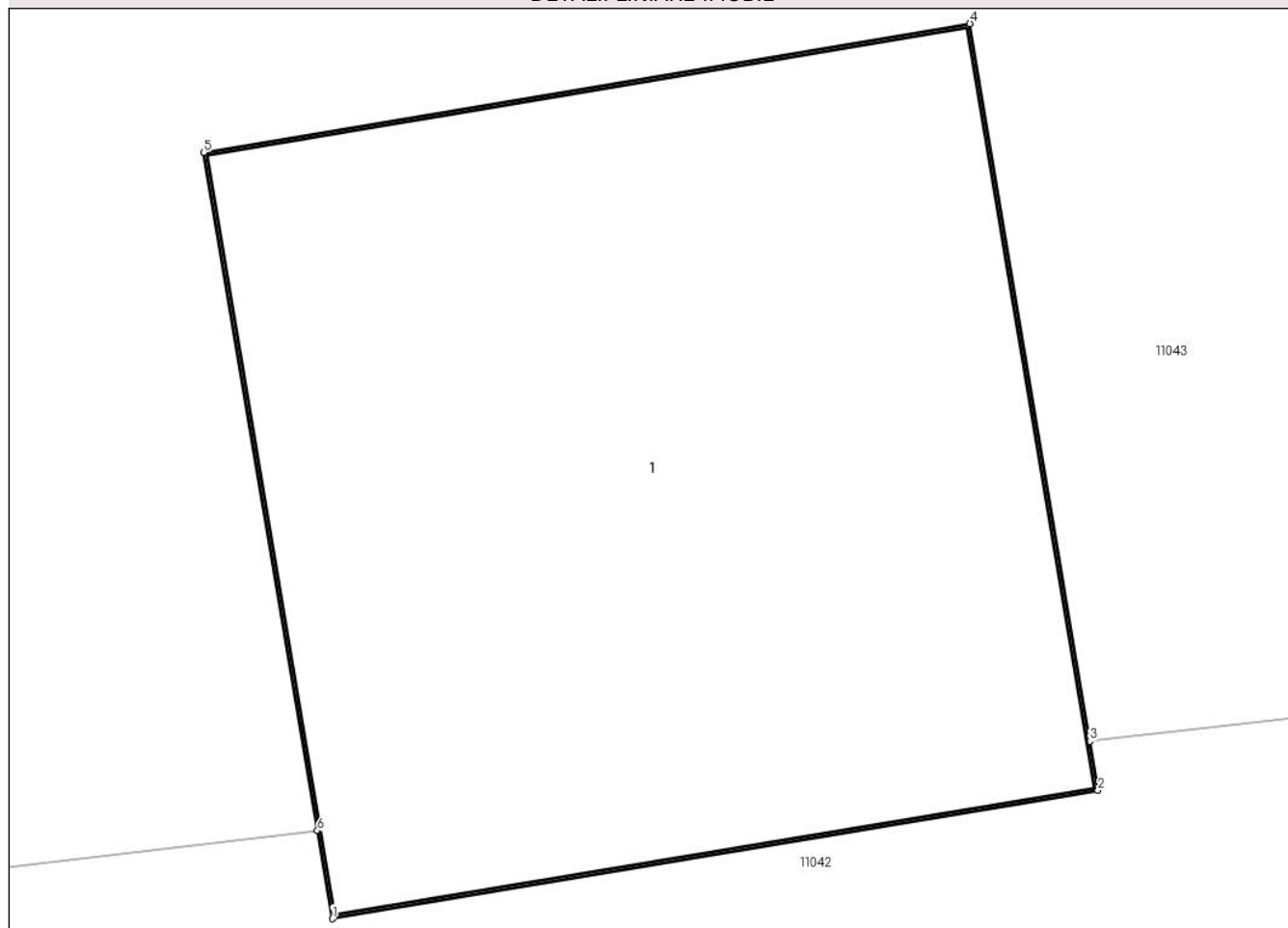
## Anexa Nr. 1 La Partea I

## Teren

Nr cadastral	Suprafața (mp)*	Observații / Referințe
	1	RACORD 20 KV PTA 1 MORENI

\* Suprafața este determinată în planul de proiecție Stereo 70.

## DETALII LINIARE IMOBIL



## Date referitoare la teren

Crt	Categorie folosință	Intra vilan	Suprafața (mp)	Tarla	Parcelă	Nr. topo	Observații / Referințe
1	curți constructii	NU	1	121	11/2/3	-	

## Date referitoare la construcții

Crt	Număr	Destinație construcție	Supraf. (mp)	Situație juridică	Observații / Referințe
A1.1		construcții industriale și edilitare	1	Cu acte	Nr. niveluri:1; S. construita la sol:1 mp; Stalp electric

## Lungime Segmente

1) Valorile lungimilor segmentelor sunt obținute din proiecție în plan.

Punct început	X / Y	Punct sfârșit	X / Y	Lungime segment (** (m))
1	346.739,413 289.507,69	2	346.740,596 289.507,888	1.199
2	346.740,596 289.507,888	3	346.740,583 289.507,964	0.077
3	346.740,583 289.507,964	4	346.740,398 289.509,072	1.123

Punct început	X / Y	Punct sfârșit	X / Y	Lungime segment (** (m)
4	346.740,398 289.509,072	5	346.739,214 289.508,873	1.201
5	346.739,214 289.508,873	6	346.739,39 289.507,826	1.062
6	346.739,39 289.507,826	1	346.739,413 289.507,69	0.138

\*\* Lungimile segmentelor sunt determinate în planul de proiecție Stereo 70 și sunt rotunjite la 1 milimetru.

\*\*\* Distanța dintre puncte este formată din segmente cumulate ce sunt mai mici decât valoarea 1 milimetru.



**DATE DESPRE IMOBILUL NR. 11101**

Oficiul de Cadastru și Publicitate Imobiliară DOLJ  
Biroul de Cadastru și Publicitate Imobiliară Craiova

**A. Partea I. Descrierea imobilului**

TEREN Extravilan

Adresa: Jud. Dolj, T121, P11/2/4

Nr. Crt	Nr cadastral Nr. topografic	Suprafața* (mp)	Observații / Referințe
A1		1	Sector cadastral:27 Teren neimprejmuit; DERIVATIA L20 KV CETATE

**Construcții**

Crt	Nr cadastral Nr. topografic	Adresa	Observații / Referințe
A1.1		Jud. Dolj	Nr. niveluri:1; S. construita la sol:1 mp; Stalp electric

**B. Partea II. Proprietari și acte**

Inscrieri privitoare la dreptul de proprietate și alte drepturi reale		Referințe
/		
Act Normativ nr. HG NR. 1705, din 29/11/2006 emis de GUVERNUL ROMANIEI (Legea 123 din 10.07.2012; Contract de concesiune nr. 6 din 20.06.2005; Act Aditional nr. 1 din 04.03.2016; Licenta pentru distributia energiei electrice nr. 14033 din 01.07.2002 si Anexa);		
B1	Intabulare, drept de PROPRIETATE, dobandit prin Lege, cota actuala 1/1, cota initiala 1/1 1) STATUL ROMAN- DOMENIUL PUBLIC, CIF:999999999999, LIPSA CUI	A1, A1.1
B2	Intabulare, drept de ADMINISTRARE, dobandit prin Lege, cota actuala 1/1, cota initiala 1/1 1) MINISTERUL ECONOMIEI SI COMERTULUI, CIF:999999999999, LIPSA CUI	A1, A1.1
B3	Intabulare, drept de CONCESIUNE pe o perioada de 49 de ani, dobandit prin Lege, cota actuala 1/1, cota initiala 1/1 1) CEZ DISTRIBUTIE SA, CIF:14491102	A1, A1.1

**C. Partea III. SARCINI .**

Inscrieri privind dezmembramintele dreptului de proprietate, drepturi reale de garanție și sarcini	Referințe
NU SUNT	

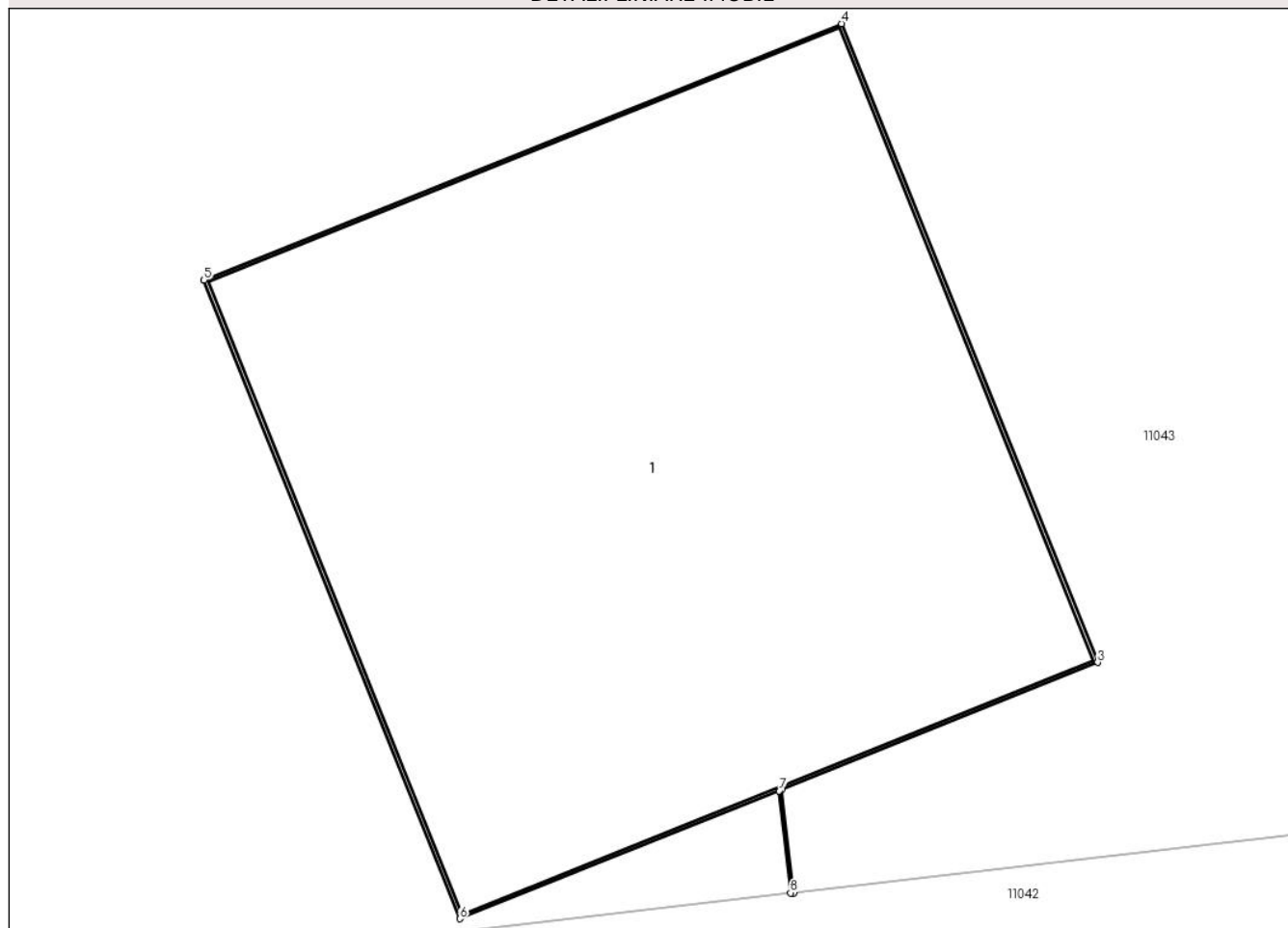
## Anexa Nr. 1 La Partea I

## Teren

Nr cadastral	Suprafața (mp)*	Observații / Referințe
	1	DERIVATIA L20 KV CETATE

\* Suprafața este determinată în planul de proiecție Stereo 70.

## DETALII LINIARE IMOBIL



## Date referitoare la teren

Crt	Categorie folosință	Intra vilan	Suprafața (mp)	Tarla	Parcelă	Nr. topo	Observații / Referințe
1	curți constructii	NU	1	121	11/2/4	-	

## Date referitoare la construcții

Crt	Număr	Destinație construcție	Supraf. (mp)	Situație juridică	Observații / Referințe
A1.1		construcții industriale și edilitare	1	Cu acte	Nr. niveluri:1; S. construita la sol:1 mp; Stalp electric

## Lungime Segmente

1) Valorile lungimilor segmentelor sunt obținute din proiecție în plan.

Punct început	X / Y	Punct sfârșit	X / Y	Lungime segment (** (m)
1	346.763,631 289.510,636	2	346.763,61 289.510,816	0.181
2	346.763,61 289.510,816	3	346.764,162 289.511,038	0.595
3	346.764,162 289.511,038	4	346.763,715 289.512,152	1.2



Punct început	X / Y	Punct sfârșit	X / Y	Lungime segment (** (m)
4	346.763,715 289.512,152	5	346.762,602 289.511,705	1.199
5	346.762,602 289.511,705	6	346.763,049 289.510,591	1.2
6	346.763,049 289.510,591	7	346.763,606 289.510,814	0.6
7	346.763,606 289.510,814	8	346.763,626 289.510,636	0.179
8	346.763,626 289.510,636	1	346.763,631 289.510,636	0.005

\*\* Lungimile segmentelor sunt determinate în planul de proiecție Stereo 70 și sunt rotunjite la 1 milimetru.

\*\*\* Distanța dintre puncte este formată din segmente cumulate ce sunt mai mici decât valoarea 1 milimetru.



**DATE DESPRE IMOBILUL NR. 11102**

Oficiul de Cadastru și Publicitate Imobiliară DOLJ  
Biroul de Cadastru și Publicitate Imobiliară Craiova

**A. Partea I. Descrierea imobilului**

TEREN Extravilan

Adresa: Jud. Dolj, T121, P19/1

Nr. Crt	Nr cadastral Nr. topografic	Suprafața* (mp)	Observații / Referințe
A1		1	Sector cadastral:27 Teren neimprejmuit; DERIVATIA L20 KV CETATE

**Construcții**

Crt	Nr cadastral Nr. topografic	Adresa	Observații / Referințe
A1.1		Jud. Dolj, T121, P19/1	Nr. niveluri:1; S. construita la sol:1 mp; Stalp electric

**B. Partea II. Proprietari și acte**

Inscrieri privitoare la dreptul de proprietate și alte drepturi reale		Referințe
/		
Act Normativ nr. HG NR. 1705, din 29/11/2006 emis de GUVERNUL ROMANIEI (Legea 123 din 10.07.2012; Contract de concesiune nr. 6 din 20.06.2005; Act Aditional nr. 1 din 04.03.2016; Licenta pentru distributia energiei electrice nr. 14033 din 01.07.2002 si Anexa);		
B1	Intabulare, drept de PROPRIETATE, dobandit prin Lege, cota actuala 1/1, cota initiala 1/1 1) STATUL ROMAN- DOMENIUL PUBLIC, CIF:9999999999999, LIPSA CUI	A1, A1.1
B2	Intabulare, drept de ADMINISTRARE, dobandit prin Lege, cota actuala 1/1, cota initiala 1/1 1) MINISTERUL ECONOMIEI SI COMERTULUI, CIF:9999999999999, LIPSA CUI	A1, A1.1
B3	Intabulare, drept de CONCESIUNE pe o perioada de 49 de ani, dobandit prin Lege, cota actuala 1/1, cota initiala 1/1 1) CEZ DISTRIBUTIE SA, CIF:14491102	A1, A1.1

**C. Partea III. SARCINI .**

Inscrieri privind dezmembramintele dreptului de proprietate, drepturi reale de garanție și sarcini	Referințe
NU SUNT	

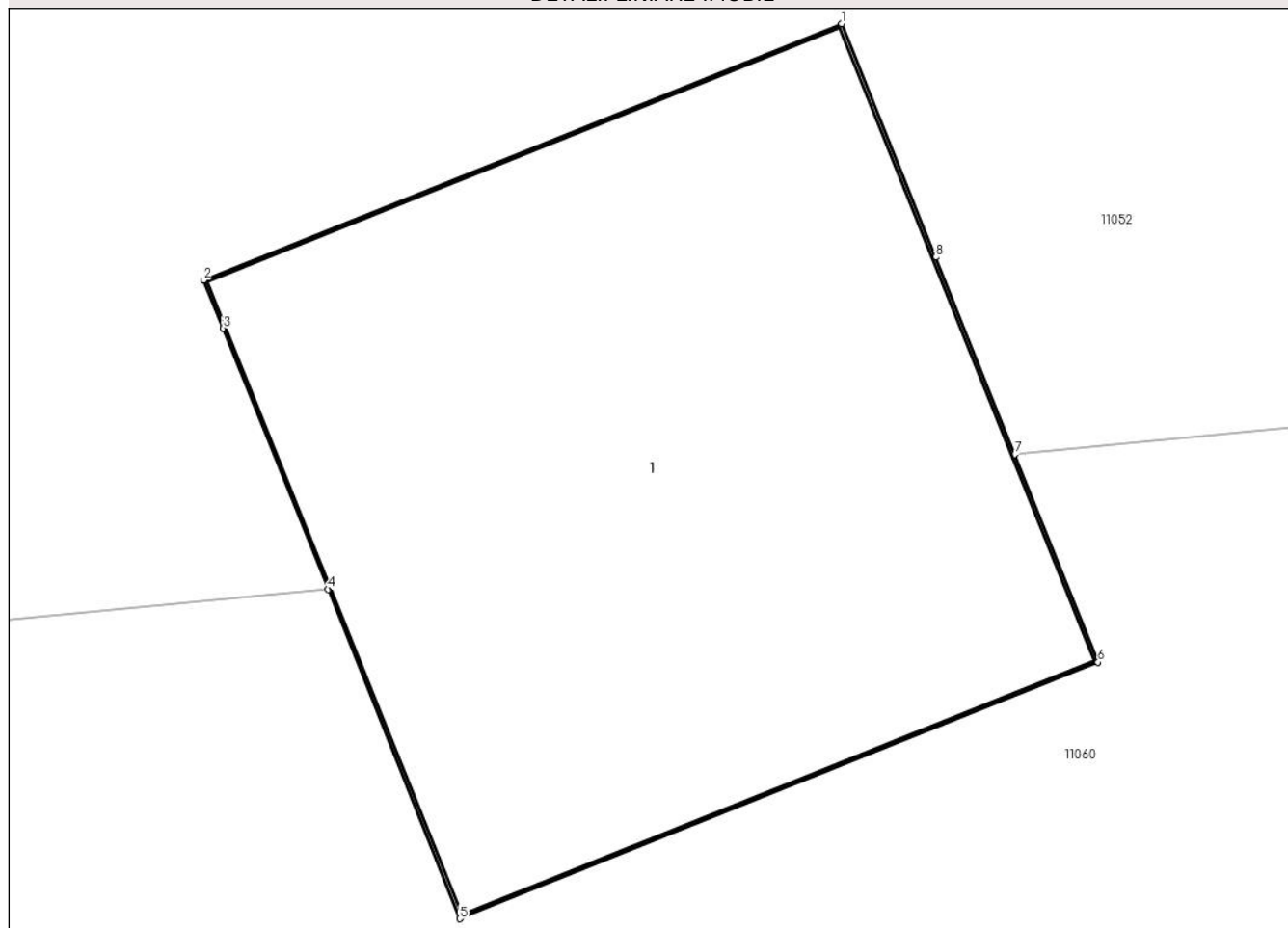
## Anexa Nr. 1 La Partea I

## Teren

Nr cadastral	Suprafața (mp)*	Observații / Referințe
	1	DERIVATIA L20 KV CETATE

\* Suprafața este determinată în planul de proiecție Stereo 70.

## DETALII LINIARE IMOBIL



## Date referitoare la teren

Crt	Categorie folosință	Intra vilan	Suprafața (mp)	Tarla	Parcelă	Nr. topo	Observații / Referințe
1	curți constructii	NU	1	121	19/1	-	

## Date referitoare la construcții

Crt	Număr	Destinație construcție	Supraf. (mp)	Situație juridică	Observații / Referințe
A1.1		construcții industriale și edilitare	1	Cu acte	Nr. niveluri:1; S. construita la sol:1 mp; Stalp electric

## Lungime Segmente

1) Valorile lungimilor segmentelor sunt obținute din proiecție în plan.

Punct început	X / Y	Punct sfârșit	X / Y	Lungime segment (** (m)
1	346.728,478 289.600,195	2	346.727,365 289.599,748	1.199
2	346.727,365 289.599,748	3	346.727,399 289.599,664	0.091
3	346.727,399 289.599,664	4	346.727,582 289.599,209	0.49

Punct început	X / Y	Punct sfârșit	X / Y	Lungime segment (** (m)
4	346.727,582 289.599,209	5	346.727,812 289.598,635	0.618
5	346.727,812 289.598,635	6	346.728,925 289.599,082	1.199
6	346.728,925 289.599,082	7	346.728,78 289.599,444	0.39
7	346.728,78 289.599,444	8	346.728,642 289.599,788	0.371
8	346.728,642 289.599,788	1	346.728,478 289.600,195	0.439

\*\* Lungimile segmentelor sunt determinate în planul de proiecție Stereo 70 și sunt rotunjite la 1 milimetru.

\*\*\* Distanța dintre puncte este formată din segmente cumulate ce sunt mai mici decât valoarea 1 milimetru.



**DATE DESPRE IMOBILUL NR. 11103**

Oficiul de Cadastru și Publicitate Imobiliară DOLJ  
Biroul de Cadastru și Publicitate Imobiliară Craiova

**A. Partea I. Descrierea imobilului**

TEREN Extravilan

Adresa: Jud. Dolj, T121, P50/6

Nr. Crt	Nr cadastral Nr. topografic	Suprafața* (mp)	Observații / Referințe
A1		1	Sector cadastral:27 Teren neimprejmuit; RACORD 20 KV PTA SMA FANTANA BANUULUI

**Construcții**

Crt	Nr cadastral Nr. topografic	Adresa	Observații / Referințe
A1.1		Jud. Dolj	Nr. niveluri:1; S. construita la sol:1 mp; Stalp electric

**B. Partea II. Proprietari și acte**

Inscrieri privitoare la dreptul de proprietate și alte drepturi reale		Referințe
/		
Act Normativ nr. HG NR. 1705, din 29/11/2006 emis de GUVERNUL ROMANIEI (Legea 123 din 10.07.2012; Contract de concesiune nr. 6 din 20.06.2005; Act Aditional nr. 1 din 04.03.2016; Licenta pentru distributia energiei electrice nr. 14033 din 01.07.2002 si Anexa);		
B1	Intabulare, drept de PROPRIETATE, dobandit prin Lege, cota actuala 1/1, cota initiala 1/1 1) STATUL ROMAN- DOMENIUL PUBLIC, CIF:999999999999, LIPSA CUI	A1, A1.1
B2	Intabulare, drept de ADMINISTRARE, dobandit prin Lege, cota actuala 1/1, cota initiala 1/1 1) MINISTERUL ECONOMIEI SI COMERTULUI, CIF:999999999999, LIPSA CUI	A1, A1.1
B3	Intabulare, drept de CONCESIUNE pe o perioada de 49 de ani, dobandit prin Lege, cota actuala 1/1, cota initiala 1/1 1) CEZ DISTRIBUTIE SA, CIF:14491102	A1, A1.1

**C. Partea III. SARCINI .**

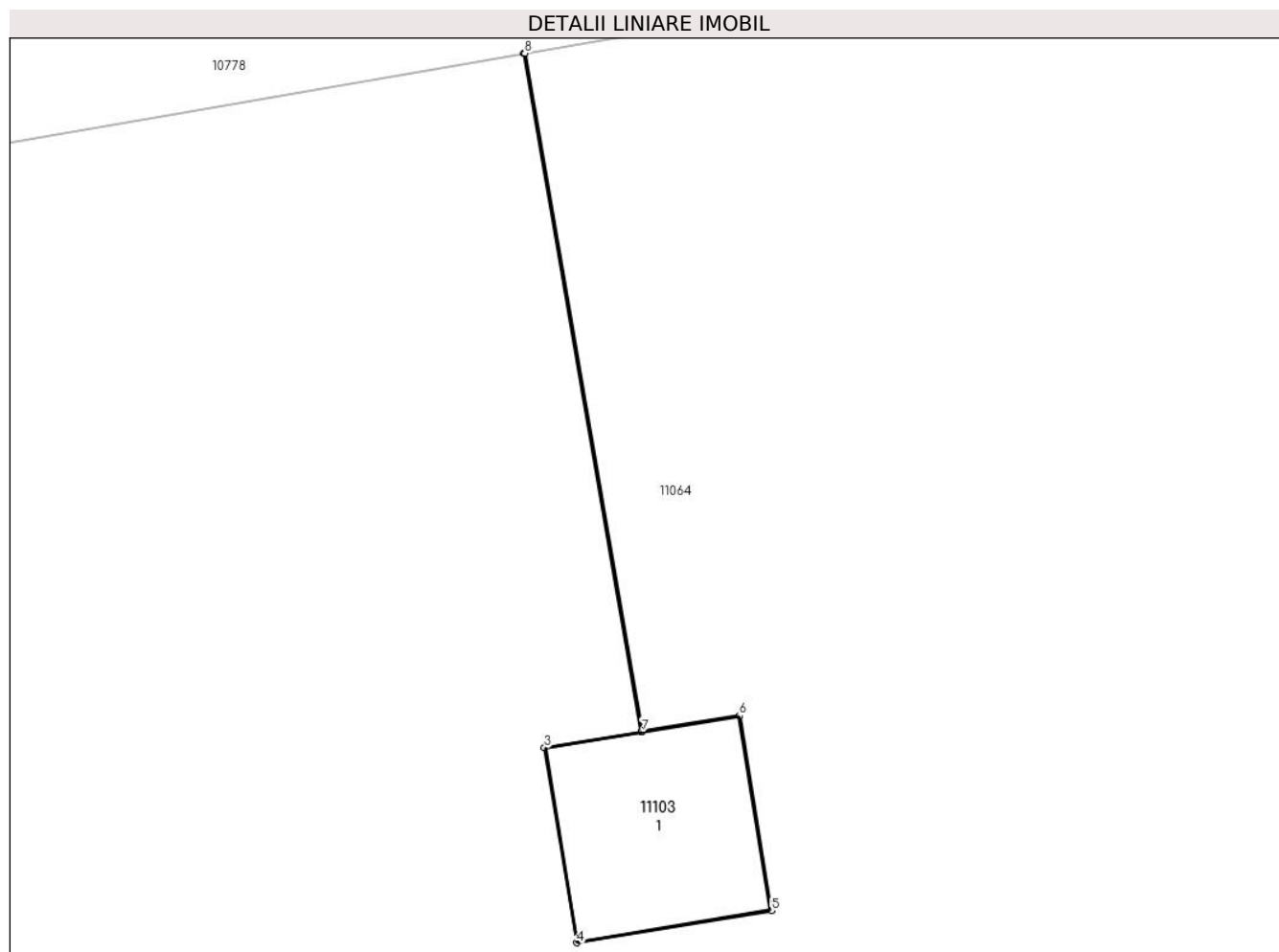
Inscrieri privind dezmembramintele dreptului de proprietate, drepturi reale de garanție și sarcini	Referințe
NU SUNT	

## Anexa Nr. 1 La Partea I

## Teren

Nr cadastral	Suprafața (mp)*	Observații / Referințe
	1	RACORD 20 KV PTA SMA FANTANA BANUULUI

\* Suprafața este determinată în planul de proiecție Stereo 70.



## Date referitoare la teren

Crt	Categorie folosință	Intra vilan	Suprafața (mp)	Tarla	Parcelă	Nr. topo	Observații / Referințe
1	curți constructii	NU	1	121	50/6	-	

## Date referitoare la construcții

Crt	Număr	Destinație construcție	Supraf. (mp)	Situație juridică	Observații / Referințe
A1.1		construcții industriale și edilitare	1	Cu acte	Nr. niveluri:1; S. construita la sol:1 mp; Stalp electric

## Lungime Segmente

1) Valorile lungimilor segmentelor sunt obținute din proiecție în plan.

Punct început	X / Y	Punct sfârșit	X / Y	Lungime segment (** (m))
1	346.331,574 290.228,842	2	346.332,288 290.224,724	4.179
2	346.332,288 290.224,724	3	346.331,7 290.224,627	0.596
3	346.331,7 290.224,627	4	346.331,896 290.223,443	1.2



Punct început	X / Y	Punct sfârșit	X / Y	Lungime segment (** (m)
4	346.331,896 290.223,443	5	346.333,08 290.223,638	1.2
5	346.333,08 290.223,638	6	346.332,885 290.224,822	1.2
6	346.332,885 290.224,822	7	346.332,292 290.224,725	0.601
7	346.332,292 290.224,725	8	346.331,58 290.228,843	4.179
8	346.331,58 290.228,843	1	346.331,574 290.228,842	0.006

\*\* Lungimile segmentelor sunt determinate în planul de proiecție Stereo 70 și sunt rotunjite la 1 milimetru.

\*\*\* Distanța dintre puncte este formată din segmente cumulate ce sunt mai mici decât valoarea 1 milimetru.



**DATE DESPRE IMOBILUL NR. 11104**

Oficiul de Cadastru și Publicitate Imobiliară DOLJ  
Biroul de Cadastru și Publicitate Imobiliară Craiova

**A. Partea I. Descrierea imobilului**

TEREN Extravilan

Adresa: Jud. Dolj, T121, P50/2

Nr. Crt	Nr cadastral Nr. topografic	Suprafața* (mp)	Observații / Referințe
A1		1	Sector cadastral:27 Teren neimprejmuț; RACORD 20 KV PTA SMA FANTANA BANUULUI

**Construcții**

Crt	Nr cadastral Nr. topografic	Adresa	Observații / Referințe
A1.1		Jud. Dolj	Nr. niveluri:1; S. construita la sol:1 mp; Stalp electric

**B. Partea II. Proprietari și acte**

Inscrieri privitoare la dreptul de proprietate și alte drepturi reale	Referințe	
/		
Act Normativ nr. HG NR. 1705, din 29/11/2006 emis de GUVERNUL ROMANIEI (Legea 123 din 10.07.2012; Contract de concesiune nr. 6 din 20.06.2005; Act Aditional nr. 1 din 04.03.2016; Licenta pentru distributia energiei electrice nr. 14033 din 01.07.2002 si Anexa);		
B1	Intabulare, drept de PROPRIETATE, dobandit prin Lege, cota actuala 1/1, cota initiala 1/1 1) STATUL ROMAN- DOMENIUL PUBLIC, CIF:999999999999, LIPSA CUI	A1, A1.1
B2	Intabulare, drept de ADMINISTRARE, dobandit prin Lege, cota actuala 1/1, cota initiala 1/1 1) MINISTERUL ECONOMIEI SI COMERTULUI, CIF:999999999999, LIPSA CUI	A1, A1.1
B3	Intabulare, drept de CONCESIUNE pe o perioada de 49 de ani, dobandit prin Lege, cota actuala 1/1, cota initiala 1/1 1) CEZ DISTRIBUTIE SA, CIF:14491102	A1, A1.1

**C. Partea III. SARCINI .**

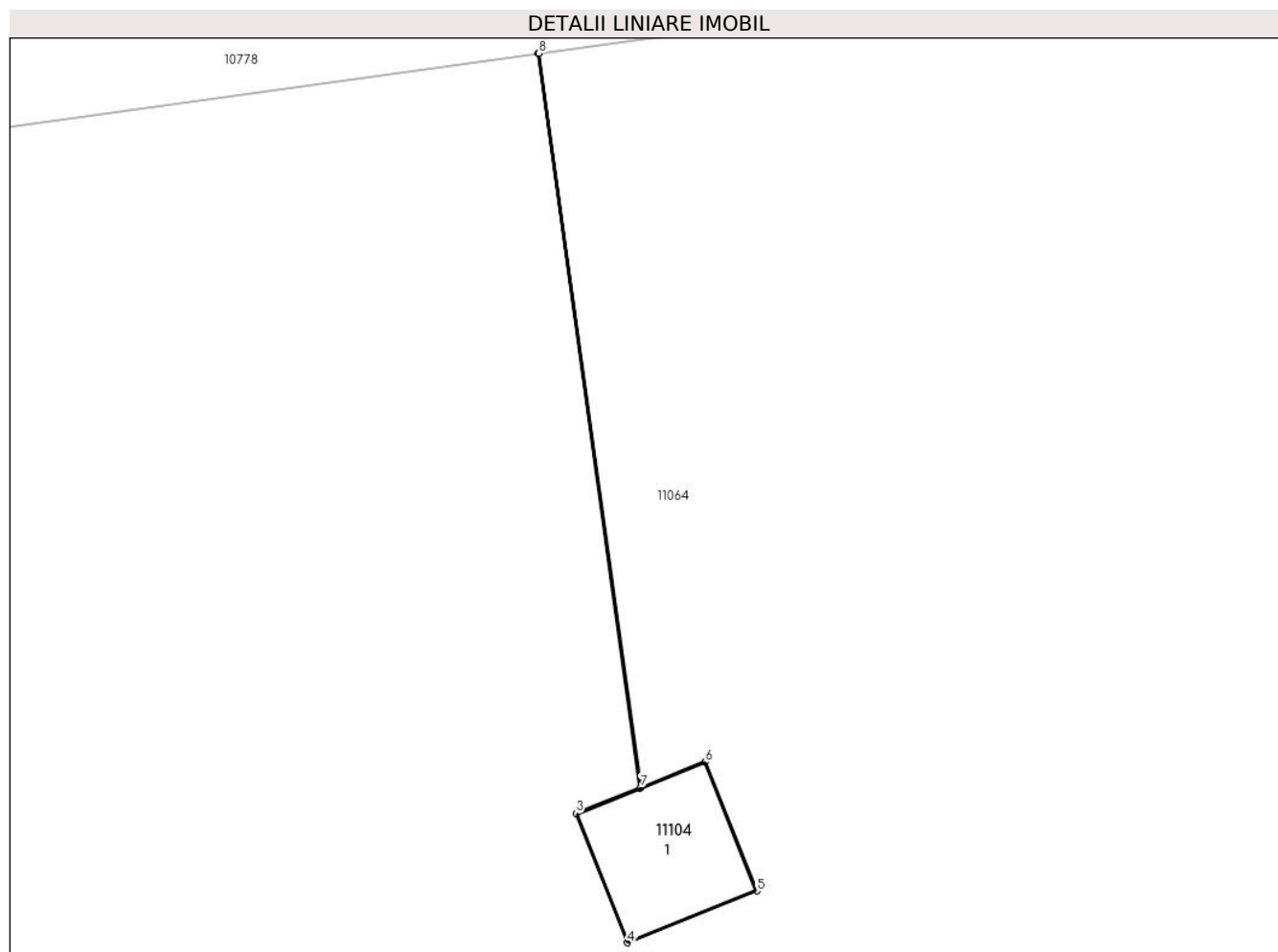
Inscrieri privind dezmembramintele dreptului de proprietate, drepturi reale de garanție și sarcini	Referințe
NU SUNT	

## Anexa Nr. 1 La Partea I

## Teren

Nr cadastral	Suprafața (mp)*	Observații / Referințe
	1	RACORD 20 KV PTA SMA FANTANA BANUULUI

\* Suprafața este determinată în planul de proiecție Stereo 70.



## Date referitoare la teren

Crt	Categorie folosință	Intra vilan	Suprafața (mp)	Tarla	Parcelă	Nr. topo	Observații / Referințe
1	curți constructii	NU	1	121	50/2	-	

## Date referitoare la construcții

Crt	Număr	Destinație construcție	Supraf. (mp)	Situație juridică	Observații / Referințe
A1.1		construcții industriale și edilitare	1	Cu acte	Nr. niveluri:1; S. construita la sol:1 mp; Stalp electric

## Lungime Segmente

1) Valorile lungimilor segmentelor sunt obținute din proiecție în plan.

Punct început	X / Y	Punct sfârșit	X / Y	Lungime segment (** (m))
1	346.467,416 290.252,192	2	346.468,291 290.245,86	6.392
2	346.468,291 290.245,86	3	346.467,739 290.245,638	0.595
3	346.467,739 290.245,638	4	346.468,186 290.244,524	1.2

Punct început	X / Y	Punct sfârșit	X / Y	Lungime segment (** (m)
4	346.468,186 290.244,524	5	346.469,3 290.244,971	1.2
5	346.469,3 290.244,971	6	346.468,853 290.246,085	1.2
6	346.468,853 290.246,085	7	346.468,296 290.245,861	0.6
7	346.468,296 290.245,861	8	346.467,421 290.252,193	6.392
8	346.467,421 290.252,193	1	346.467,416 290.252,192	0.005

\*\* Lungimile segmentelor sunt determinate în planul de proiecție Stereo 70 și sunt rotunjite la 1 milimetru.

\*\*\* Distanța dintre puncte este formată din segmente cumulate ce sunt mai mici decât valoarea 1 milimetru.



**DATE DESPRE IMOBILUL NR. 11105**

Oficiul de Cadastru și Publicitate Imobiliară DOLJ  
Biroul de Cadastru și Publicitate Imobiliară Craiova

**A. Partea I. Descrierea imobilului**

TEREN Extravilan

Adresa: Jud. Dolj, T121, P50/3

Nr. Crt	Nr cadastral Nr. topografic	Suprafața* (mp)	Observații / Referințe
A1		1	Sector cadastral:27 Teren neimprejmuit; RACORD 20 KV PTA SMA FANTANA BANUULUI

**Construcții**

Crt	Nr cadastral Nr. topografic	Adresa	Observații / Referințe
A1.1		Jud. Dolj	Nr. niveluri:1; S. construita la sol:1 mp; Stalp electric

**B. Partea II. Proprietari și acte**

Inscrieri privitoare la dreptul de proprietate și alte drepturi reale		Referințe
/		
Act Normativ nr. HG NR. 1705, din 29/11/2006 emis de GUVERNUL ROMANIEI (Legea 123 din 10.07.2012; Contract de concesiune nr. 6 din 20.06.2005; Act Aditional nr. 1 din 04.03.2016; Licenta pentru distributia energiei electrice nr. 14033 din 01.07.2002 si Anexa);		
B1	Intabulare, drept de PROPRIETATE, dobandit prin Lege, cota actuala 1/1, cota initiala 1/1 1) STATUL ROMAN- DOMENIUL PUBLIC, CIF:9999999999999, LIPSA CUI	A1, A1.1
B2	Intabulare, drept de ADMINISTRARE, dobandit prin Lege, cota actuala 1/1, cota initiala 1/1 1) MINISTERUL ECONOMIEI SI COMERTULUI, CIF:9999999999999, LIPSA CUI	A1, A1.1
B3	Intabulare, drept de CONCESIUNE pe o perioada de 49 de ani, dobandit prin Lege, cota actuala 1/1, cota initiala 1/1 1) CEZ DISTRIBUTIE SA, CIF:14491102	A1, A1.1

**C. Partea III. SARCINI .**

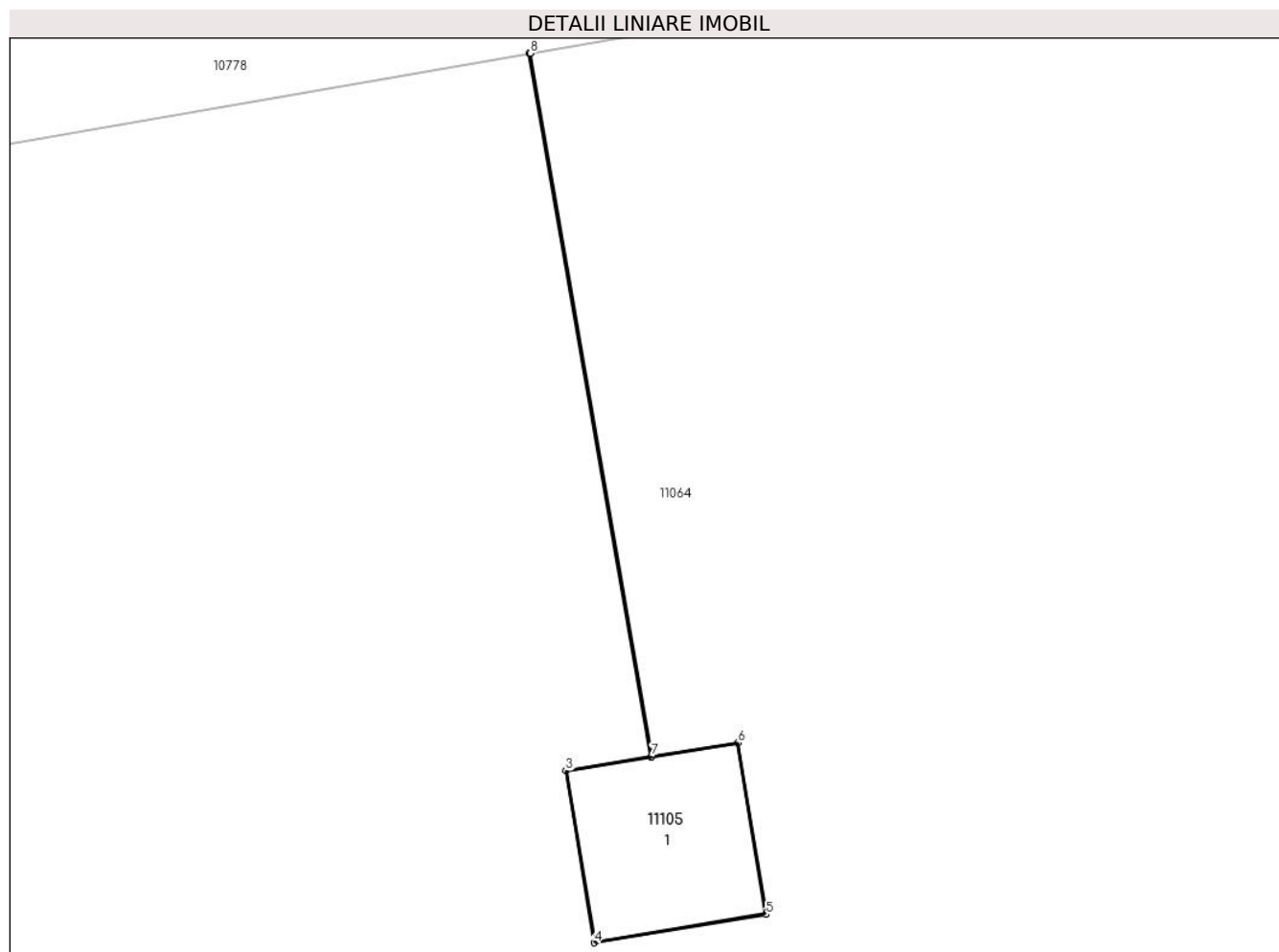
Inscrieri privind dezmembramintele dreptului de proprietate, drepturi reale de garanție și sarcini	Referințe
NU SUNT	

## Anexa Nr. 1 La Partea I

## Teren

Nr cadastral	Suprafața (mp)*	Observații / Referințe
	1	RACORD 20 KV PTA SMA FANTANA BANUULUI

\* Suprafața este determinată în planul de proiecție Stereo 70.



## Date referitoare la teren

Crt	Categorie folosință	Intra vilan	Suprafața (mp)	Tarla	Parcelă	Nr. topo	Observații / Referințe
1	curți constructii	NU	1	121	50/3	-	

## Date referitoare la construcții

Crt	Număr	Destinație construcție	Supraf. (mp)	Situație juridică	Observații / Referințe
A1.1		construcții industriale și edilitare	1	Cu acte	Nr. niveluri:1; S. construita la sol:1 mp; Stalp electric

## Lungime Segmente

1) Valorile lungimilor segmentelor sunt obținute din proiecție în plan.

Punct început	X / Y	Punct sfârșit	X / Y	Lungime segment (** (m)
1	346.458,132 290.250,748	2	346.458,971 290.245,903	4.917
2	346.458,971 290.245,903	3	346.458,384 290.245,806	0.595
3	346.458,384 290.245,806	4	346.458,579 290.244,622	1.2



Punct început	X / Y	Punct sfârșit	X / Y	Lungime segment (** (m)
4	346.458,579 290.244,622	5	346.459,763 290.244,817	1.2
5	346.459,763 290.244,817	6	346.459,568 290.246,001	1.2
6	346.459,568 290.246,001	7	346.458,976 290.245,904	0.6
7	346.458,976 290.245,904	8	346.458,137 290.250,749	4.917
8	346.458,137 290.250,749	1	346.458,132 290.250,748	0.005

\*\* Lungimile segmentelor sunt determinate în planul de proiecție Stereo 70 și sunt rotunjite la 1 milimetru.

\*\*\* Distanța dintre puncte este formată din segmente cumulate ce sunt mai mici decât valoarea 1 milimetru.



**DATE DESPRE IMOBILUL NR. 11106**

Oficiul de Cadastru și Publicitate Imobiliară DOLJ  
Biroul de Cadastru și Publicitate Imobiliară Craiova

**A. Partea I. Descrierea imobilului**

TEREN Extravilan

Adresa: Jud. Dolj, T121, P50/4

Nr. Crt	Nr cadastral Nr. topografic	Suprafața* (mp)	Observații / Referințe
A1		1	Sector cadastral:27 Teren neimprejmuit; RACORD 20 KV PTA SMA FANTANA BANUULUI

**Construcții**

Crt	Nr cadastral Nr. topografic	Adresa	Observații / Referințe
A1.1		Jud. Dolj	Nr. niveluri:1; S. construita la sol:1 mp; Stalp electric

**B. Partea II. Proprietari și acte**

Inscrieri privitoare la dreptul de proprietate și alte drepturi reale	Referințe	
/		
Act Normativ nr. HG NR. 1705, din 29/11/2006 emis de GUVERNUL ROMANIEI (Legea 123 din 10.07.2012; Contract de concesiune nr. 6 din 20.06.2005; Act Aditional nr. 1 din 04.03.2016; Licenta pentru distributia energiei electrice nr. 14033 din 01.07.2002 si Anexa);		
B1	Intabulare, drept de PROPRIETATE, dobandit prin Lege, cota actuala 1/1, cota initiala 1/1 1) STATUL ROMAN- DOMENIUL PUBLIC, CIF:999999999999, LIPSA CUI	A1, A1.1
B2	Intabulare, drept de ADMINISTRARE, dobandit prin Lege, cota actuala 1/1, cota initiala 1/1 1) MINISTERUL ECONOMIEI SI COMERTULUI, CIF:999999999999, LIPSA CUI	A1, A1.1
B3	Intabulare, drept de CONCESIUNE pe o perioada de 49 de ani, dobandit prin Lege, cota actuala 1/1, cota initiala 1/1 1) CEZ DISTRIBUTIE SA, CIF:14491102	A1, A1.1

**C. Partea III. SARCINI .**

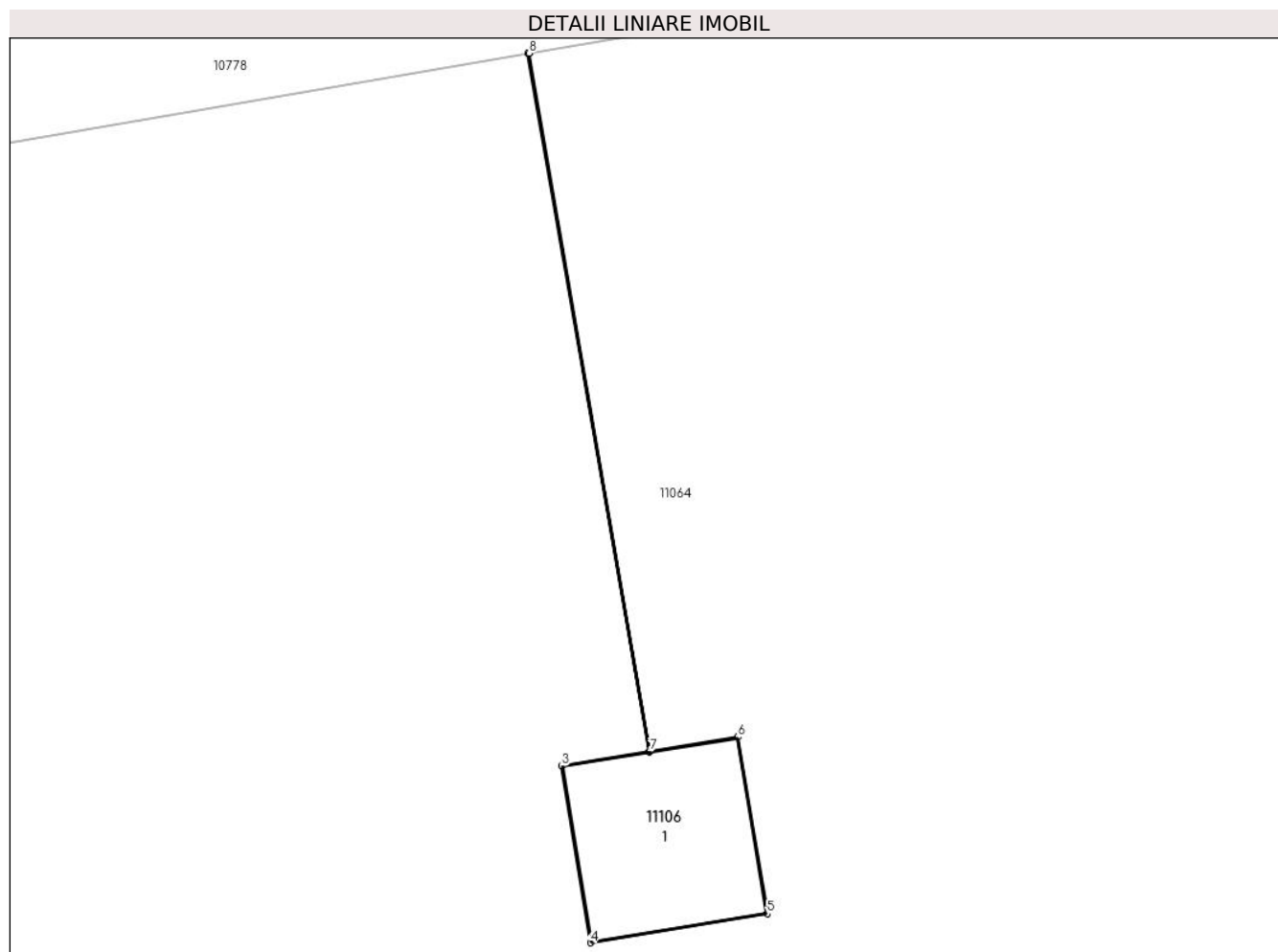
Inscrieri privind dezmembramintele dreptului de proprietate, drepturi reale de garanție și sarcini	Referințe
NU SUNT	

## Anexa Nr. 1 La Partea I

## Teren

Nr cadastral	Suprafața (mp)*	Observații / Referințe
	1	RACORD 20 KV PTA SMA FANTANA BANUULUI

\* Suprafața este determinată în planul de proiecție Stereo 70.



## Date referitoare la teren

Crt	Categorie folosință	Intra vilan	Suprafața (mp)	Tarla	Parcelă	Nr. topo	Observații / Referințe
1	curți constructii	NU	1	121	50/4	-	

## Date referitoare la construcții

Crt	Număr	Destinație construcție	Supraf. (mp)	Situație juridică	Observații / Referințe
A1.1		construcții industriale și edilitare	1	Cu acte	Nr. niveluri:1; S. construita la sol:1 mp; Stalp electric

## Lungime Segmente

1) Valorile lungimilor segmentelor sunt obținute din proiecție în plan.

Punct început	X / Y	Punct sfârșit	X / Y	Lungime segment (** (m))
1	346.360,815 290.233,903	2	346.361,625 290.229,225	4.748
2	346.361,625 290.229,225	3	346.361,038 290.229,128	0.595
3	346.361,038 290.229,128	4	346.361,233 290.227,944	1.2

Punct început	X / Y	Punct sfârșit	X / Y	Lungime segment (** (m)
4	346.361,233 290.227,944	5	346.362,417 290.228,139	1.2
5	346.362,417 290.228,139	6	346.362,222 290.229,323	1.2
6	346.362,222 290.229,323	7	346.361,63 290.229,226	0.6
7	346.361,63 290.229,226	8	346.360,82 290.233,904	4.748
8	346.360,82 290.233,904	1	346.360,815 290.233,903	0.005

\*\* Lungimile segmentelor sunt determinate în planul de proiecție Stereo 70 și sunt rotunjite la 1 milimetru.

\*\*\* Distanța dintre puncte este formată din segmente cumulate ce sunt mai mici decât valoarea 1 milimetru.



**DATE DESPRE IMOBILUL NR. 11107**

Oficiul de Cadastru și Publicitate Imobiliară DOLJ  
Biroul de Cadastru și Publicitate Imobiliară Craiova

**A. Partea I. Descrierea imobilului**

TEREN Extravilan

Adresa: Jud. Dolj, T121, P50/5

Nr. Crt	Nr cadastral Nr. topografic	Suprafața* (mp)	Observații / Referințe
A1		1	Sector cadastral:27 Teren neimprejmuit; RACORD 20 KV PTA SMA FANTANA BANUULUI

**Construcții**

Crt	Nr cadastral Nr. topografic	Adresa	Observații / Referințe
A1.1		Jud. Dolj	Nr. niveluri:1; S. construita la sol:1 mp; Stalp electric

**B. Partea II. Proprietari și acte**

Inscrieri privitoare la dreptul de proprietate și alte drepturi reale		Referințe
/		
Act Normativ nr. HG NR. 1705, din 29/11/2006 emis de GUVERNUL ROMANIEI (Legea 123 din 10.07.2012; Contract de concesiune nr. 6 din 20.06.2005; Act Aditional nr. 1 din 04.03.2016; Licenta pentru distributia energiei electrice nr. 14033 din 01.07.2002 si Anexa);		
B1	Intabulare, drept de PROPRIETATE, dobandit prin Lege, cota actuala 1/1, cota initiala 1/1 1) STATUL ROMAN- DOMENIUL PUBLIC, CIF:999999999999, LIPSA CUI	A1, A1.1
B2	Intabulare, drept de ADMINISTRARE, dobandit prin Lege, cota actuala 1/1, cota initiala 1/1 1) MINISTERUL ECONOMIEI SI COMERTULUI, CIF:999999999999, LIPSA CUI	A1, A1.1
B3	Intabulare, drept de CONCESIUNE pe o perioada de 49 de ani, dobandit prin Lege, cota actuala 1/1, cota initiala 1/1 1) CEZ DISTRIBUTIE SA, CIF:14491102	A1, A1.1

**C. Partea III. SARCINI .**

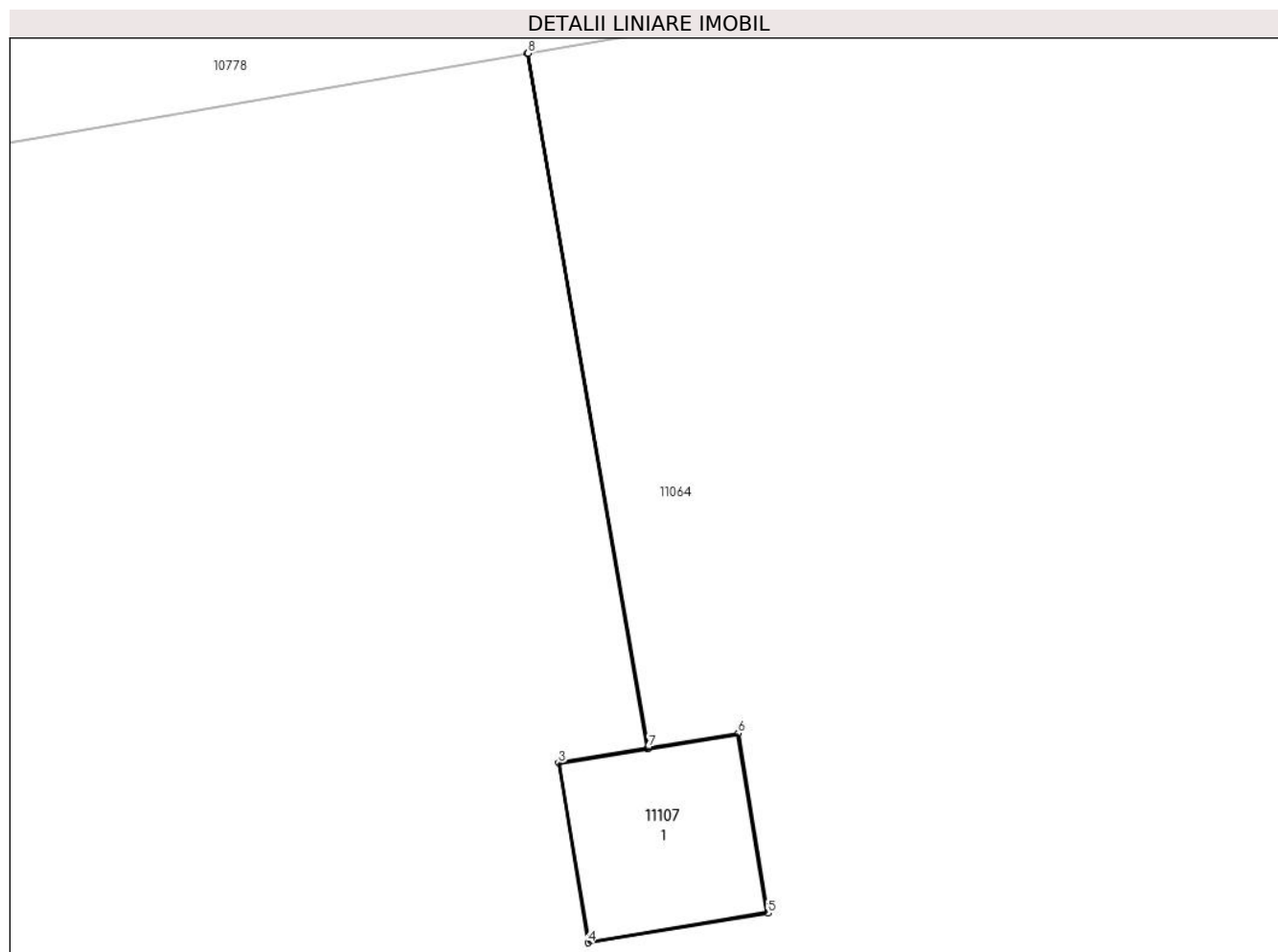
Inscrieri privind dezmembramintele dreptului de proprietate, drepturi reale de garanție și sarcini	Referințe
NU SUNT	

## Anexa Nr. 1 La Partea I

## Teren

Nr cadastral	Suprafaţa (mp)*	Observaţii / Referinţe
	1	RACORD 20 KV PTA SMA FANTANA BANUULUI

\* Suprafaţa este determinată în planul de proiecţie Stereo 70.



## Date referitoare la teren

Crt	Categorie folosinţă	Intra vilan	Suprafaţa (mp)	Tarla	Parcelă	Nr. topo	Observaţii / Referinţe
1	curti constructii	NU	1	121	50/5	-	

## Date referitoare la construcţii

Crt	Număr	Destinaţie construcţie	Supraf. (mp)	Situaţie juridică	Observaţii / Referinţe
A1.1		construcţii industriale si edilitare	1	Cu acte	Nr. niveluri:1; S. construita la sol:1 mp; Stalp electric

## Lungime Segmente

1) Valorile lungimilor segmentelor sunt obţinute din proiecţie în plan.

Punct început	X / Y	Punct sfârşit	X / Y	Lungime segment (** (m)
1	346.393,908 290.239,631	2	346.394,7 290.235,058	4.641
2	346.394,7 290.235,058	3	346.394,113 290.234,961	0.595
3	346.394,113 290.234,961	4	346.394,309 290.233,777	1.2



Punct început	X / Y	Punct sfârșit	X / Y	Lungime segment (** (m)
4	346.394,309 290.233,777	5	346.395,493 290.233,972	1.2
5	346.395,493 290.233,972	6	346.395,297 290.235,156	1.2
6	346.395,297 290.235,156	7	346.394,705 290.235,059	0.6
7	346.394,705 290.235,059	8	346.393,913 290.239,632	4.641
8	346.393,913 290.239,632	1	346.393,908 290.239,631	0.005

\*\* Lungimile segmentelor sunt determinate în planul de proiecție Stereo 70 și sunt rotunjite la 1 milimetru.

\*\*\* Distanța dintre puncte este formată din segmente cumulate ce sunt mai mici decât valoarea 1 milimetru.



**DATE DESPRE IMOBILUL NR. 11108**

Oficiul de Cadastru și Publicitate Imobiliară DOLJ  
Biroul de Cadastru și Publicitate Imobiliară Craiova

**A. Partea I. Descrierea imobilului**

TEREN Extravilan

Adresa: Jud. Dolj, T121, P50/1

Nr. Crt	Nr cadastral Nr. topografic	Suprafața* (mp)	Observații / Referințe
A1		1	Sector cadastral:27 Teren neimprejmuit; RACORD 20 KV PTA SMA FANTANA BANUULUI

**Construcții**

Crt	Nr cadastral Nr. topografic	Adresa	Observații / Referințe
A1.1		Jud. Dolj	Nr. niveluri:1; S. construita la sol:1 mp; Stalp electric

**B. Partea II. Proprietari și acte**

Inscrieri privitoare la dreptul de proprietate și alte drepturi reale		Referințe
/		
Act Normativ nr. HG NR. 1705, din 29/11/2006 emis de GUVERNUL ROMANIEI (Legea 123 din 10.07.2012; Contract de concesiune nr. 6 din 20.06.2005; Act Aditional nr. 1 din 04.03.2016; Licenta pentru distributia energiei electrice nr. 14033 din 01.07.2002 si Anexa);		
B1	Intabulare, drept de PROPRIETATE, dobandit prin Lege, cota actuala 1/1, cota initiala 1/1 1) STATUL ROMAN- DOMENIUL PUBLIC, CIF:999999999999, LIPSA CUI	A1, A1.1
B2	Intabulare, drept de ADMINISTRARE, dobandit prin Lege, cota actuala 1/1, cota initiala 1/1 1) MINISTERUL ECONOMIEI SI COMERTULUI, CIF:999999999999, LIPSA CUI	A1, A1.1
B3	Intabulare, drept de CONCESIUNE pe o perioada de 49 de ani, dobandit prin Lege, cota actuala 1/1, cota initiala 1/1 1) CEZ DISTRIBUTIE SA, CIF:14491102	A1, A1.1

**C. Partea III. SARCINI .**

Inscrieri privind dezmembramintele dreptului de proprietate, drepturi reale de garanție și sarcini	Referințe
NU SUNT	

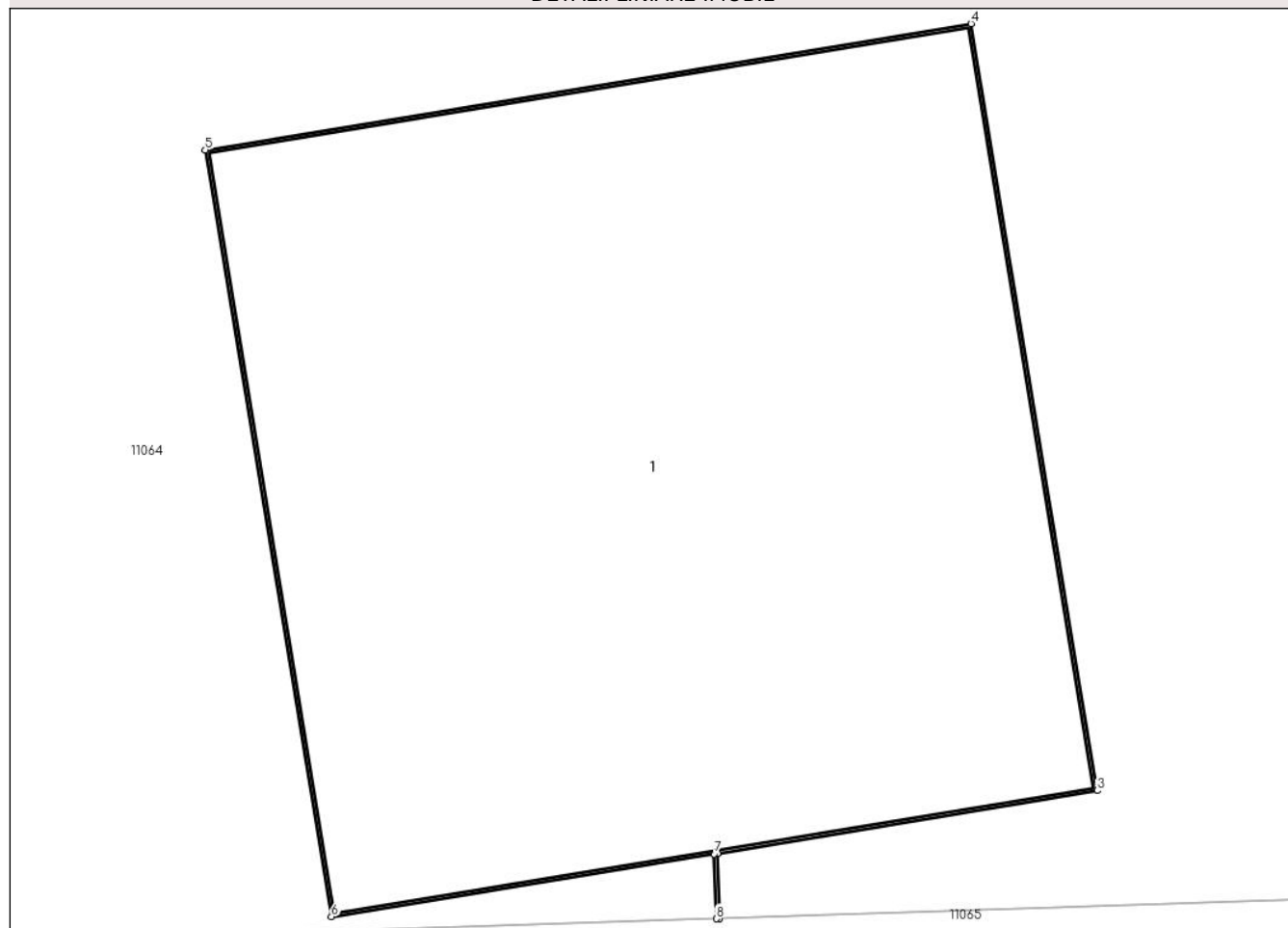
## Anexa Nr. 1 La Partea I

## Teren

Nr cadastral	Suprafața (mp)*	Observații / Referințe
	1	RACORD 20 KV PTA SMA FANTANA BANUULUI

\* Suprafața este determinată în planul de proiecție Stereo 70.

## DETALII LINIARE IMOBIL



## Date referitoare la teren

Crt	Categorie folosință	Intra vilan	Suprafața (mp)	Tarla	Parcelă	Nr. topo	Observații / Referințe
1	curți constructii	NU	1	121	50/1	-	

## Date referitoare la construcții

Crt	Număr	Destinație construcție	Supraf. (mp)	Situație juridică	Observații / Referințe
A1.1		construcții industriale și edilitare	1	Cu acte	Nr. niveluri:1; S. construita la sol:1 mp; Stalp electric

## Lungime Segmente

1) Valorile lungimilor segmentelor sunt obținute din proiecție în plan.

Punct început	X / Y	Punct sfârșit	X / Y	Lungime segment (** (m)
1	346.265,16 290.214,157	2	346.265,157 290.214,258	0.101
2	346.265,157 290.214,258	3	346.265,744 290.214,355	0.595
3	346.265,744 290.214,355	4	346.265,549 290.215,539	1.2

Punct început	X / Y	Punct sfârșit	X / Y	Lungime segment (** (m)
4	346.265,549 290.215,539	5	346.264,365 290.215,344	1.2
5	346.264,365 290.215,344	6	346.264,56 290.214,16	1.2
6	346.264,56 290.214,16	7	346.265,152 290.214,257	0.6
7	346.265,152 290.214,257	8	346.265,155 290.214,157	0.1
8	346.265,155 290.214,157	1	346.265,16 290.214,157	0.005

\*\* Lungimile segmentelor sunt determinate în planul de proiecție Stereo 70 și sunt rotunjite la 1 milimetru.

\*\*\* Distanța dintre puncte este formată din segmente cumulate ce sunt mai mici decât valoarea 1 milimetru.



**DATE DESPRE IMOBILUL NR. 11109**

Oficiul de Cadastru și Publicitate Imobiliară DOLJ  
Biroul de Cadastru și Publicitate Imobiliară Craiova

**A. Partea I. Descrierea imobilului**

TEREN Extravilan

Adresa: Jud. Dolj, T121, P41/1

Nr. Crt	Nr cadastral Nr. topografic	Suprafața* (mp)	Observații / Referințe
A1		1	Sector cadastral:27 Teren neimprejmuit; DERIVATIA L20 KV CETATE

**Construcții**

Crt	Nr cadastral Nr. topografic	Adresa	Observații / Referințe
A1.1		Jud. Dolj	Nr. niveluri:1; S. construita la sol:1 mp; Stalp electric

**B. Partea II. Proprietari și acte**

Inscrieri privitoare la dreptul de proprietate și alte drepturi reale		Referințe
/		
Act Normativ nr. HG NR. 1705, din 29/11/2006 emis de GUVERNUL ROMANIEI (Legea 123 din 10.07.2012; Contract de concesiune nr. 6 din 20.06.2005; Act Aditional nr. 1 din 04.03.2016; Licenta pentru distributia energiei electrice nr. 14033 din 01.07.2002 si Anexa);		
B1	Intabulare, drept de PROPRIETATE, dobandit prin Lege, cota actuala 1/1, cota initiala 1/1 1) STATUL ROMAN- DOMENIUL PUBLIC, CIF:999999999999, LIPSA CUI	A1, A1.1
B2	Intabulare, drept de ADMINISTRARE, dobandit prin Lege, cota actuala 1/1, cota initiala 1/1 1) MINISTERUL ECONOMIEI SI COMERTULUI, CIF:999999999999, LIPSA CUI	A1, A1.1
B3	Intabulare, drept de CONCESIUNE pe o perioada de 49 de ani, dobandit prin Lege, cota actuala 1/1, cota initiala 1/1 1) CEZ DISTRIBUTIE SA, CIF:14491102	A1, A1.1

**C. Partea III. SARCINI .**

Inscrieri privind dezmembramintele dreptului de proprietate, drepturi reale de garanție și sarcini	Referințe
NU SUNT	

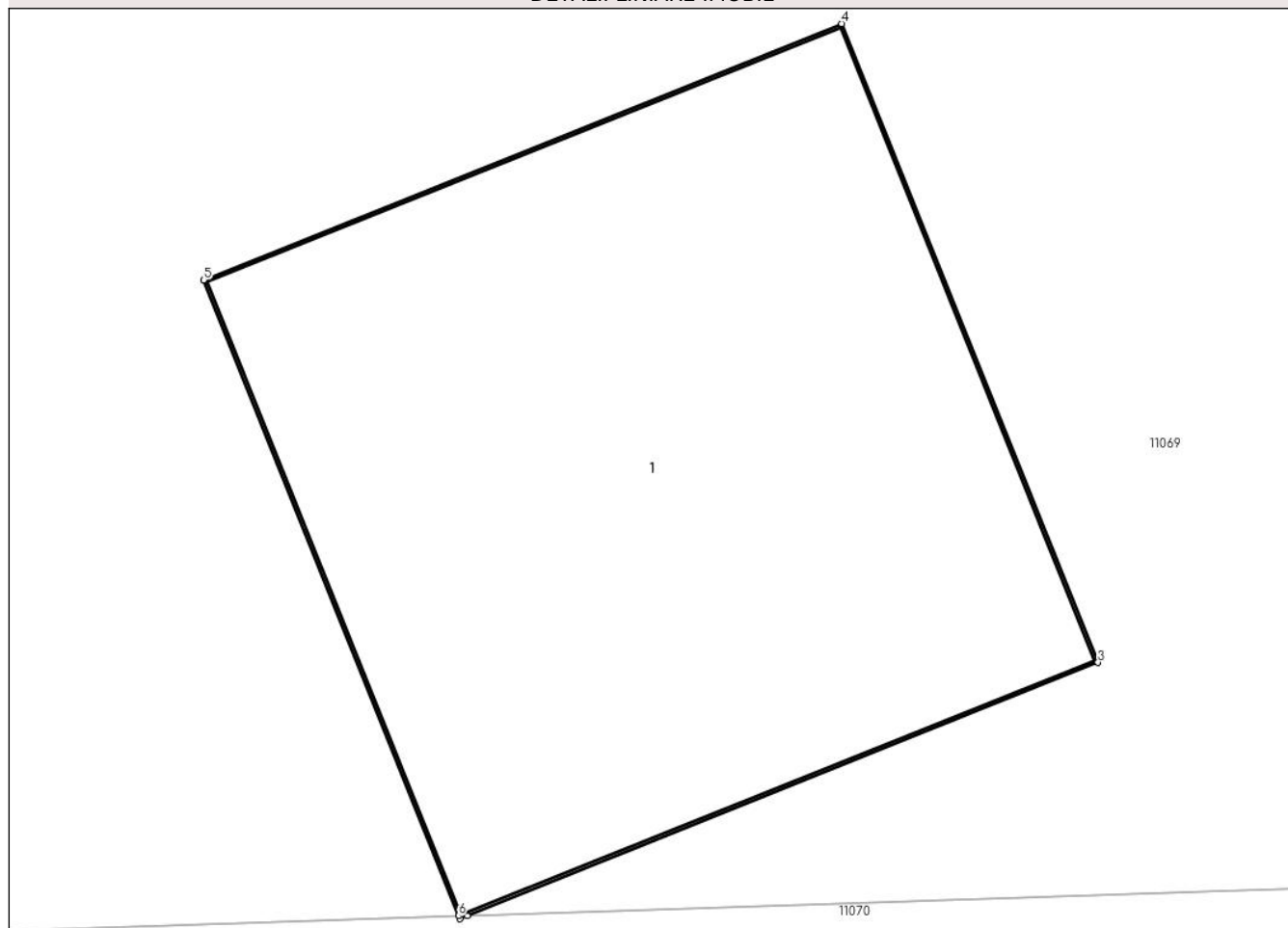
## Anexa Nr. 1 La Partea I

## Teren

Nr cadastral	Suprafața (mp)*	Observații / Referințe
	1	DERIVATIA L20 KV CETATE

\* Suprafața este determinată în planul de proiecție Stereo 70.

## DETALII LINIARE IMOBIL



## Date referitoare la teren

Crt	Categorie folosință	Intra vilan	Suprafața (mp)	Tarla	Parcelă	Nr. topo	Observații / Referințe
1	curți constructii	NU	1	121	41/1	-	

## Date referitoare la construcții

Crt	Număr	Destinație construcție	Supraf. (mp)	Situație juridică	Observații / Referințe
A1.1		construcții industriale și edilitare	1	Cu acte	Nr. niveluri:1; S. construita la sol:1 mp; Stalp electric

## Lungime Segmente

1) Valorile lungimilor segmentelor sunt obținute din proiecție în plan.

Punct început	X / Y	Punct sfârșit	X / Y	Lungime segment (** (m))
1	346.533,834 290.082,618	2	346.533,847 290.082,623	0.014
2	346.533,847 290.082,623	3	346.534,948 290.083,065	1.186
3	346.534,948 290.083,065	4	346.534,501 290.084,179	1.2



Punct început	X / Y	Punct sfârșit	X / Y	Lungime segment (** (m)
4	346.534,501 290.084,179	5	346.533,387 290.083,732	1.2
5	346.533,387 290.083,732	6	346.533,832 290.082,623	1.195
6	346.533,832 290.082,623	1	346.533,834 290.082,618	0.005

\*\* Lungimile segmentelor sunt determinate în planul de proiecție Stereo 70 și sunt rotunjite la 1 milimetru.

\*\*\* Distanța dintre puncte este formată din segmente cumulate ce sunt mai mici decât valoarea 1 milimetru.



**DATE DESPRE IMOBILUL NR. 11110**

Oficiul de Cadastru și Publicitate Imobiliară DOLJ  
Biroul de Cadastru și Publicitate Imobiliară Craiova

**A. Partea I. Descrierea imobilului**

TEREN Extravilan

Adresa: Jud. Dolj, T121, P46/1

Nr. Crt	Nr cadastral Nr. topografic	Suprafața* (mp)	Observații / Referințe
A1		1	Sector cadastral:27 Teren neimprejmuit; DERIVATIA L20 KV CETATE

**Construcții**

Crt	Nr cadastral Nr. topografic	Adresa	Observații / Referințe
A1.1		Jud. Dolj	Nr. niveluri:1; S. construita la sol:1 mp; Stalp electric

**B. Partea II. Proprietari și acte**

Inscrieri privitoare la dreptul de proprietate și alte drepturi reale		Referințe
/		
Act Normativ nr. HG NR. 1705, din 29/11/2006 emis de GUVERNUL ROMANIEI (Legea 123 din 10.07.2012; Contract de concesiune nr. 6 din 20.06.2005; Act Aditional nr. 1 din 04.03.2016; Licenta pentru distributia energiei electrice nr. 14033 din 01.07.2002 si Anexa);		
B1	Intabulare, drept de PROPRIETATE, dobandit prin Lege, cota actuala 1/1, cota initiala 1/1 1) STATUL ROMAN- DOMENIUL PUBLIC, CIF:9999999999999, LIPSA CUI	A1, A1.1
B2	Intabulare, drept de ADMINISTRARE, dobandit prin Lege, cota actuala 1/1, cota initiala 1/1 1) MINISTERUL ECONOMIEI SI COMERTULUI, CIF:9999999999999, LIPSA CUI	A1, A1.1
B3	Intabulare, drept de CONCESIUNE pe o perioada de 49 de ani, dobandit prin Lege, cota actuala 1/1, cota initiala 1/1 1) CEZ DISTRIBUTIE SA, CIF:14491102	A1, A1.1

**C. Partea III. SARCINI .**

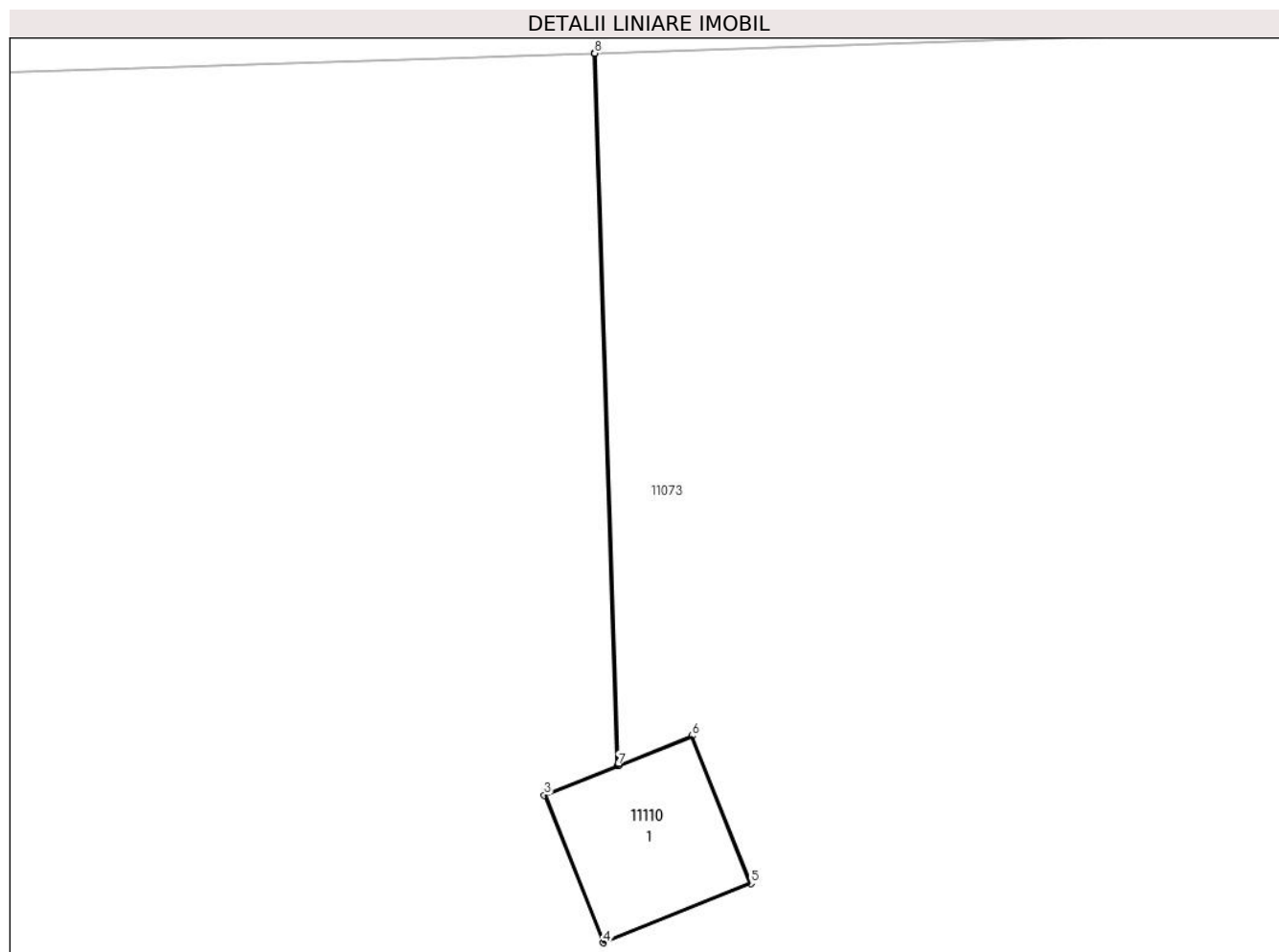
Inscrieri privind dezmembramintele dreptului de proprietate, drepturi reale de garanție și sarcini	Referințe
NU SUNT	

## Anexa Nr. 1 La Partea I

## Teren

Nr cadastral	Suprafața (mp)*	Observații / Referințe
	1	DERIVATIA L20 KV CETATE

\* Suprafața este determinată în planul de proiecție Stereo 70.



## Date referitoare la teren

Crt	Categorie folosință	Intra vilan	Suprafața (mp)	Tarla	Parcelă	Nr. topo	Observații / Referințe
1	curți constructii	NU	1	121	46/1	-	

## Date referitoare la construcții

Crt	Număr	Destinație construcție	Supraf. (mp)	Situație juridică	Observații / Referințe
A1.1		construcții industriale și edilitare	1	Cu acte	Nr. niveluri:1; S. construita la sol:1 mp; Stalp electric

## Lungime Segmente

1) Valorile lungimilor segmentelor sunt obținute din proiecție în plan.

Punct început	X / Y	Punct sfârșit	X / Y	Lungime segment (** (m)
1	346.501,368 290.171,358	2	346.501,545 290.165,984	5.377
2	346.501,545 290.165,984	3	346.500,993 290.165,762	0.595
3	346.500,993 290.165,762	4	346.501,44 290.164,648	1.2

Punct început	X / Y	Punct sfârșit	X / Y	Lungime segment (** (m)
4	346.501,44 290.164,648	5	346.502,553 290.165,095	1.199
5	346.502,553 290.165,095	6	346.502,106 290.166,209	1.2
6	346.502,106 290.166,209	7	346.501,55 290.165,985	0.599
7	346.501,55 290.165,985	8	346.501,373 290.171,358	5.376
8	346.501,373 290.171,358	1	346.501,368 290.171,358	0.005

\*\* Lungimile segmentelor sunt determinate în planul de proiecție Stereo 70 și sunt rotunjite la 1 milimetru.

\*\*\* Distanța dintre puncte este formată din segmente cumulate ce sunt mai mici decât valoarea 1 milimetru.



**DATE DESPRE IMOBILUL NR. 11111**

Oficiul de Cadastru și Publicitate Imobiliară DOLJ  
Biroul de Cadastru și Publicitate Imobiliară Craiova

**A. Partea I. Descrierea imobilului**

TEREN Extravilan

Adresa: Jud. Dolj, T121, P36/1

Nr. Crt	Nr cadastral Nr. topografic	Suprafața* (mp)	Observații / Referințe
A1		1	Sector cadastral:27 Teren neimprejmuit; DERIVATIA L20 KV CETATE

**Construcții**

Crt	Nr cadastral Nr. topografic	Adresa	Observații / Referințe
A1.1		Jud. Dolj	Nr. niveluri:1; S. construita la sol:1 mp; Stalp electric

**B. Partea II. Proprietari și acte**

Inscrieri privitoare la dreptul de proprietate și alte drepturi reale		Referințe
/		
Act Normativ nr. HG NR. 1705, din 29/11/2006 emis de GUVERNUL ROMANIEI (Legea 123 din 10.07.2012; Contract de concesiune nr. 6 din 20.06.2005; Act Aditional nr. 1 din 04.03.2016; Licenta pentru distributia energiei electrice nr. 14033 din 01.07.2002 si Anexa);		
B1	Intabulare, drept de PROPRIETATE, dobandit prin Lege, cota actuala 1/1, cota initiala 1/1 1) STATUL ROMAN- DOMENIUL PUBLIC, CIF:9999999999999, LIPSA CUI	A1, A1.1
B2	Intabulare, drept de ADMINISTRARE, dobandit prin Lege, cota actuala 1/1, cota initiala 1/1 1) MINISTERUL ECONOMIEI SI COMERTULUI, CIF:9999999999999, LIPSA CUI	A1, A1.1
B3	Intabulare, drept de CONCESIUNE pe o perioada de 49 de ani, dobandit prin Lege, cota actuala 1/1, cota initiala 1/1 1) CEZ DISTRIBUTIE SA, CIF:14491102	A1, A1.1

**C. Partea III. SARCINI .**

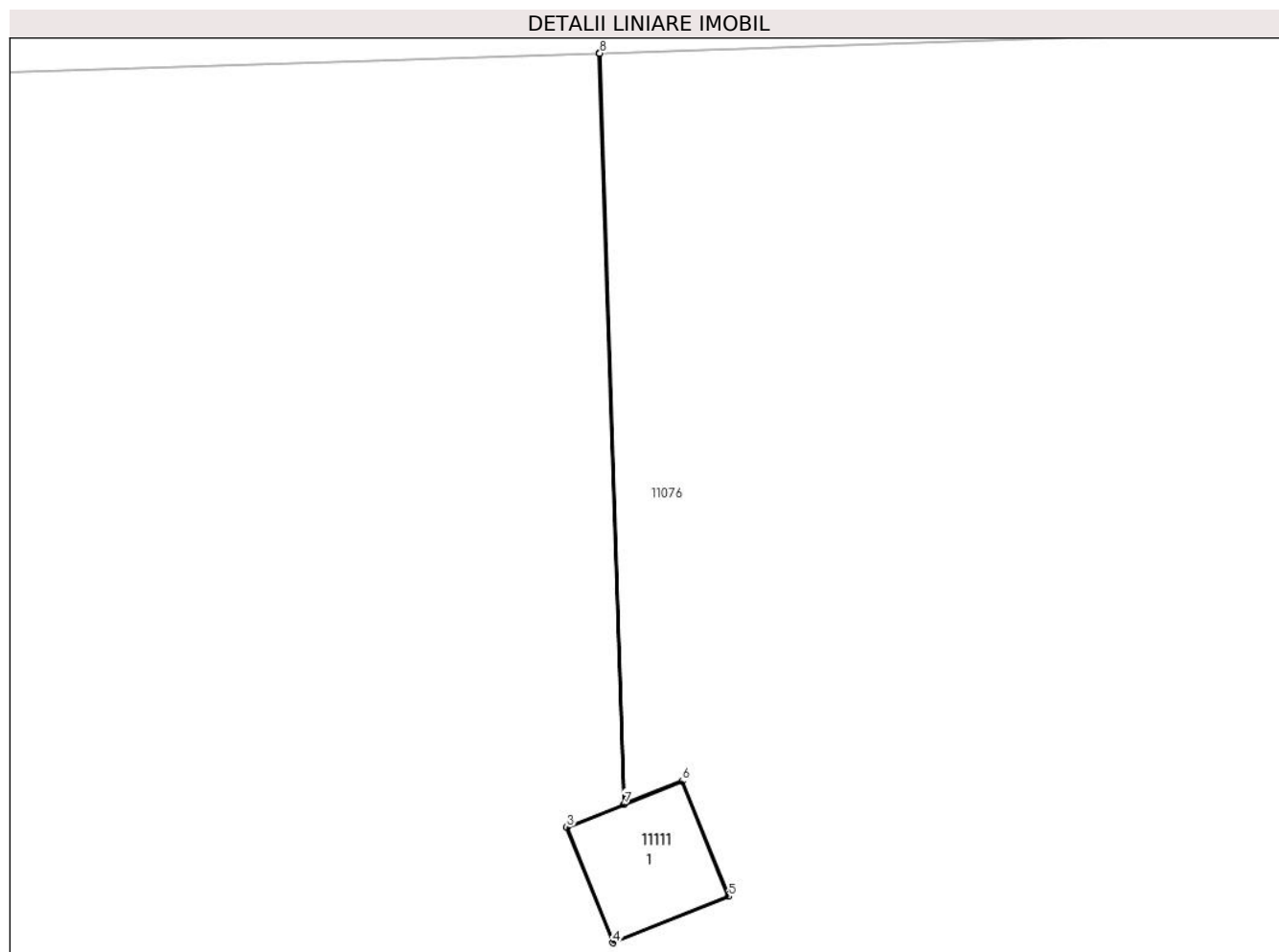
Inscrieri privind dezmembramintele dreptului de proprietate, drepturi reale de garanție și sarcini	Referințe
NU SUNT	

## Anexa Nr. 1 La Partea I

## Teren

Nr cadastral	Suprafața (mp)*	Observații / Referințe
	1	DERIVATIA L20 KV CETATE

\* Suprafața este determinată în planul de proiecție Stereo 70.



## Date referitoare la teren

Crt	Categorie folosință	Intra vilan	Suprafața (mp)	Tarla	Parcelă	Nr. topo	Observații / Referințe
1	curți constructii	NU	1	121	36/1	-	

## Date referitoare la construcții

Crt	Număr	Destinație construcție	Supraf. (mp)	Situație juridică	Observații / Referințe
A1.1		construcții industriale și edilitare	1	Cu acte	Nr. niveluri:1; S. construita la sol:1 mp; Stalp electric

## Lungime Segmente

1) Valorile lungimilor segmentelor sunt obținute din proiecție în plan.

Punct început	X / Y	Punct sfârșit	X / Y	Lungime segment (** (m))
1	346.566,111 290.008,429	2	346.566,349 290.001,191	7.242
2	346.566,349 290.001,191	3	346.565,797 290.000,969	0.595
3	346.565,797 290.000,969	4	346.566,244 289.999,855	1.2



Punct început	X / Y	Punct sfârșit	X / Y	Lungime segment (** (m)
4	346.566,244 289.999,855	5	346.567,357 290.000,302	1.199
5	346.567,357 290.000,302	6	346.566,91 290.001,416	1.2
6	346.566,91 290.001,416	7	346.566,353 290.001,193	0.6
7	346.566,353 290.001,193	8	346.566,116 290.008,429	7.24
8	346.566,116 290.008,429	1	346.566,111 290.008,429	0.005

\*\* Lungimile segmentelor sunt determinate în planul de proiecție Stereo 70 și sunt rotunjite la 1 milimetru.

\*\*\* Distanța dintre puncte este formată din segmente cumulate ce sunt mai mici decât valoarea 1 milimetru.



**DATE DESPRE IMOBILUL NR. 11112**

Oficiul de Cadastru și Publicitate Imobiliară DOLJ  
Biroul de Cadastru și Publicitate Imobiliară Craiova

**A. Partea I. Descrierea imobilului**

TEREN Extravilan

Adresa: Jud. Dolj, T121, P31/1

Nr. Crt	Nr cadastral Nr. topografic	Suprafața* (mp)	Observații / Referințe
A1		1	Sector cadastral:27 Teren neimprejmuit; DERIVATIA L20 KV CETATE

**Construcții**

Crt	Nr cadastral Nr. topografic	Adresa	Observații / Referințe
A1.1		Jud. Dolj	Nr. niveluri:1; S. construita la sol:1 mp; Stalp electric

**B. Partea II. Proprietari și acte**

Inscrieri privitoare la dreptul de proprietate și alte drepturi reale		Referințe
/		
Act Normativ nr. HG NR. 1705, din 29/11/2006 emis de GUVERNUL ROMANIEI (Legea 123 din 10.07.2012; Contract de concesiune nr. 6 din 20.06.2005; Act Aditional nr. 1 din 04.03.2016; Licenta pentru distributia energiei electrice nr. 14033 din 01.07.2002 si Anexa);		
B1	Intabulare, drept de PROPRIETATE, dobandit prin Lege, cota actuala 1/1, cota initiala 1/1 1) STATUL ROMAN- DOMENIUL PUBLIC, CIF:999999999999, LIPSA CUI	A1, A1.1
B2	Intabulare, drept de ADMINISTRARE, dobandit prin Lege, cota actuala 1/1, cota initiala 1/1 1) MINISTERUL ECONOMIEI SI COMERTULUI, CIF:999999999999, LIPSA CUI	A1, A1.1
B3	Intabulare, drept de CONCESIUNE pe o perioada de 49 de ani, dobandit prin Lege, cota actuala 1/1, cota initiala 1/1 1) CEZ DISTRIBUTIE SA, CIF:14491102	A1, A1.1

**C. Partea III. SARCINI .**

Inscrieri privind dezmembramintele dreptului de proprietate, drepturi reale de garanție și sarcini	Referințe
NU SUNT	

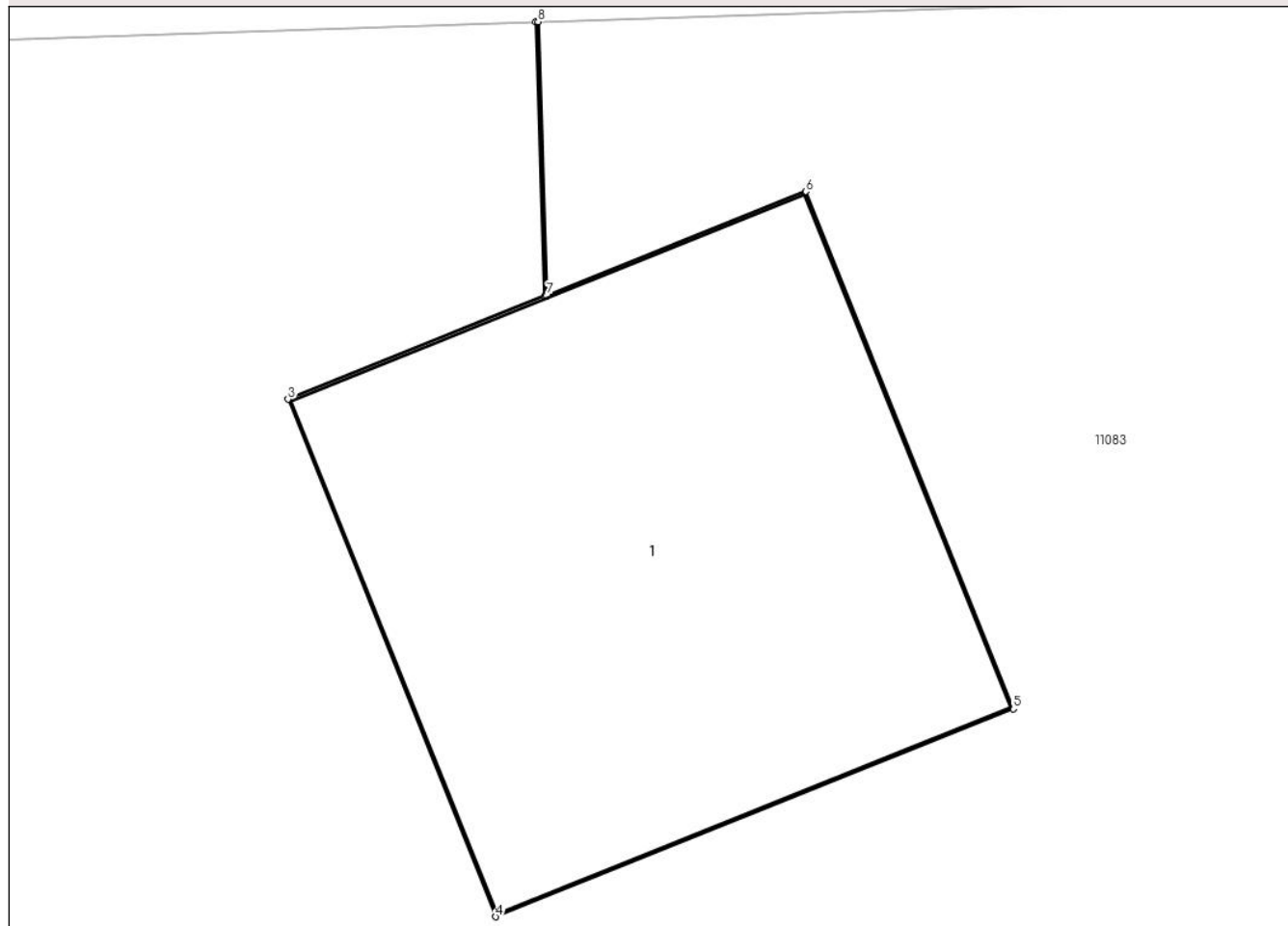
## Anexa Nr. 1 La Partea I

## Teren

Nr cadastral	Suprafaţa (mp)*	Observații / Referințe
	1	DERIVATIA L20 KV CETATE

\* Suprafața este determinată în planul de proiecție Stereo 70.

## DETALII LINIARE IMOBIL



## Date referitoare la teren

Crt	Categorie folosință	Intra vilan	Suprafața (mp)	Tarla	Parcelă	Nr. topo	Observații / Referințe
1	curti constructii	NU	1	121	31/1	-	

## Date referitoare la construcții

Crt	Număr	Destinație construcție	Supraf. (mp)	Situație juridică	Observații / Referințe
A1.1		construcții industriale și edilitare	1	Cu acte	Nr. niveluri:1; S. construita la sol:1 mp; Stalp electric

## Lungime Segmente

1) Valorile lungimilor segmentelor sunt obținute din proiecție în plan.

Punct început	X / Y	Punct sfârșit	X / Y	Lungime segment (** (m)
1	346.632,757 289.840,548	2	346.632,776 289.839,958	0.59
2	346.632,776 289.839,958	3	346.632,224 289.839,736	0.595
3	346.632,224 289.839,736	4	346.632,671 289.838,623	1.199

Punct început	X / Y	Punct sfârșit	X / Y	Lungime segment (** (m)
4	346.632,671 289.838,623	5	346.633,785 289.839,07	1.2
5	346.633,785 289.839,07	6	346.633,338 289.840,183	1.199
6	346.633,338 289.840,183	7	346.632,781 289.839,959	0.6
7	346.632,781 289.839,959	8	346.632,762 289.840,548	0.589
8	346.632,762 289.840,548	1	346.632,757 289.840,548	0.005

\*\* Lungimile segmentelor sunt determinate în planul de proiecție Stereo 70 și sunt rotunjite la 1 milimetru.

\*\*\* Distanța dintre puncte este formată din segmente cumulate ce sunt mai mici decât valoarea 1 milimetru.



**DATE DESPRE IMOBILUL NR. 11113**

Oficiul de Cadastru și Publicitate Imobiliară DOLJ  
Biroul de Cadastru și Publicitate Imobiliară Craiova

**A. Partea I. Descrierea imobilului**

TEREN Intravilan

Adresa: Loc. Moreni, Jud. Dolj, T121, P29/2

Nr. Crt	Nr cadastral Nr. topografic	Suprafața* (mp)	Observații / Referințe
A1	35812	Din acte: 480 Masurata: 3	Sector cadastral:27 Teren neimprejmut;

**B. Partea II. Proprietari și acte**

Inscrieri privitoare la dreptul de proprietate și alte drepturi reale		Referințe
<b>203538 / 29/10/2018</b>		
Act Administrativ nr. Decret nr. 263, din 27/12/1974 emis de Presedintele Republicii Socialiste Romania;		
B1	Intabulare, drept de PROPRIETATE, dobandit prin Lege, cota actuala 1/1, cota initiala 1/1 1) <b>STATUL ROMAN DOMENIUL PUBLIC</b> , CIF:999999999999, LIPSA CUI	A1
Act Administrativ nr. Rezolutia nr. 22729, din 30/12/2016 emis de O.R.C. de pe langa Tribunalul Dolj ( in Dosar nr. 57806/29.12.2016, act notarial nr Hotarare AGA aut sub nr. 641 din 09.03.2007, emis de Andrei Aurel Jean;act administrativ nr Certificat de inregistrare mentiuni nr. 14227 din 13.03.2007, emis de Oficiul Registrului Comertului de pe langa Tribunalul Dolj;act administrativ nr Contract de concesiune nr. 6 din 20.06.2005, emis de Ministerul Economiei si Comertului - SDFEE "Electrica Oltenia");		
B2	Intabulare, drept de CONCESIUNE pe o perioada de 49 de ani de la data incheierii contractului de concesiune 1) <b>SC DISTRIBUTIE ENERGIE OLTENIA SA</b> , CIF:14491102	A1

**C. Partea III. SARCINI .**

Inscrieri privind dezmembramintele dreptului de proprietate, drepturi reale de garanție și sarcini	Referințe
NU SUNT	

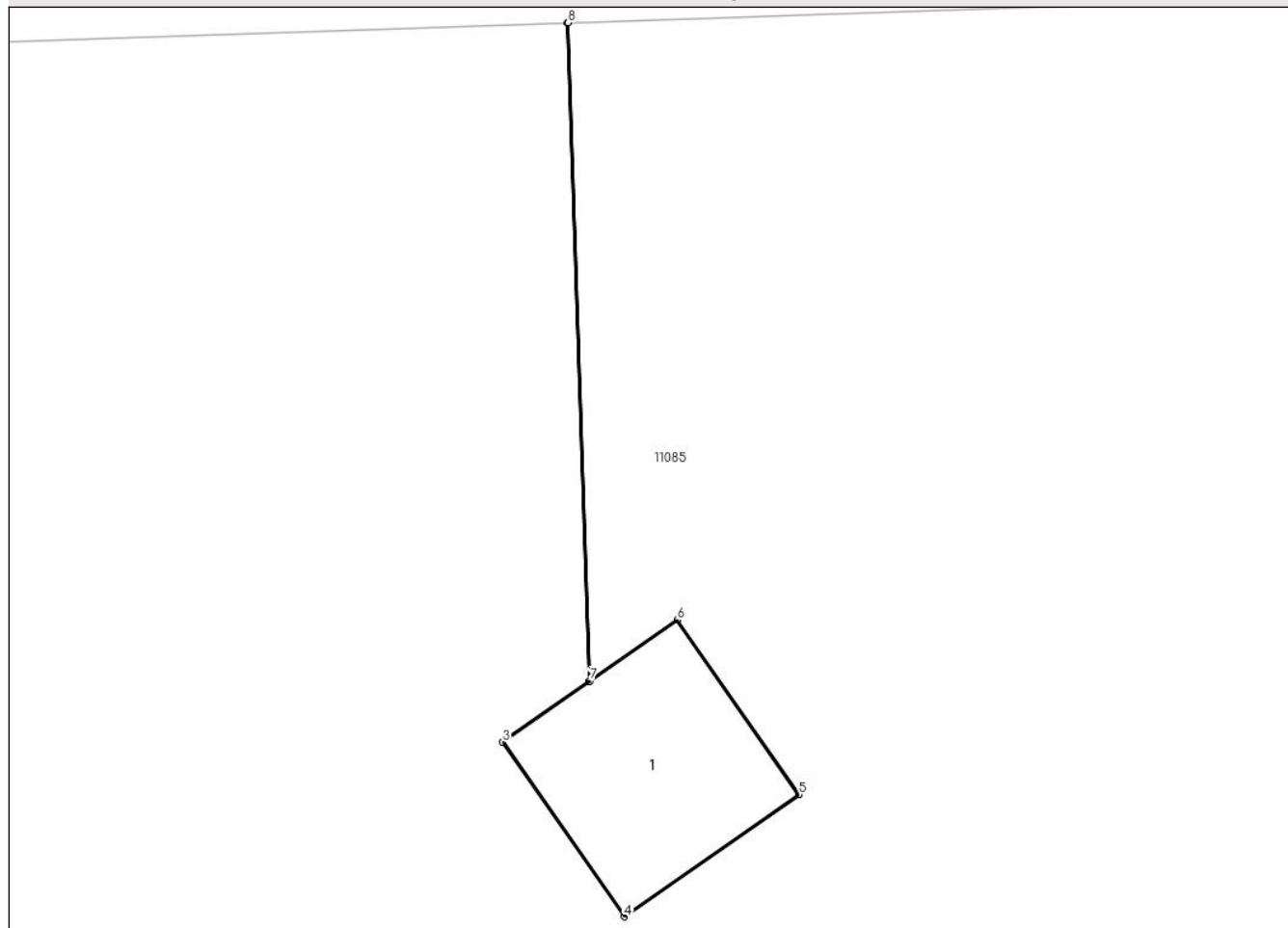
## Anexa Nr. 1 La Partea I

## Teren

Nr cadastral	Suprafața (mp)*	Observații / Referințe
35812	Din acte: 480 Masurata: 3	

\* Suprafața este determinată în planul de proiecție Stereo 70.

## DETALII LINIARE IMOBIL



## Date referitoare la teren

Crt	Categorie folosință	Intra vilan	Suprafața (mp)	Tarla	Parcelă	Nr. topo	Observații / Referințe
1	curți constructii	DA	3	121	29/2	-	Teren pe care este amplasat St 17_17 'LEA 110 kV CETATE-BASARABI 1 DC LEA 110 kV CETATE-BASARABI 2 '

## Date referitoare la construcții

Crt	Număr	Destinație construcție	Supraf. (mp)	Situație juridică	Observații / Referințe
A1.1	35812-C1	construcții industriale și edilitare	3	Fara acte	Nr. niveluri:1; S. construita la sol:3 mp; S. construita desfasurata:3 mp; Stalp electric

## Lungime Segmente

1) Valorile lungimilor segmentelor sunt obținute din proiecție în plan.

Punct început	X / Y	Punct sfârșit	X / Y	Lungime segment (** (m)
1	346.193,205 289.760,492	2	346.193,379 289.755,239	5.256
2	346.193,379 289.755,239	3	346.192,686 289.754,755	0.845



Punct început	X / Y	Punct sfârșit	X / Y	Lungime segment (** (m)
3	346.192,686 289.754,755	4	346.193,659 289.753,361	1.7
4	346.193,659 289.753,361	5	346.195,053 289.754,335	1.701
5	346.195,053 289.754,335	6	346.194,08 289.755,729	1.7
6	346.194,08 289.755,729	7	346.193,383 289.755,242	0.85
7	346.193,383 289.755,242	8	346.193,21 289.760,493	5.254
8	346.193,21 289.760,493	1	346.193,205 289.760,492	0.005

\*\* Lungimile segmentelor sunt determinate în planul de proiecție Stereo 70 și sunt rotunjite la 1 milimetru.

\*\*\* Distanța dintre puncte este formată din segmente cumulate ce sunt mai mici decât valoarea 1 milimetru.



**DATE DESPRE IMOBILUL NR. 11114**

Oficiul de Cadastru și Publicitate Imobiliară DOLJ  
Biroul de Cadastru și Publicitate Imobiliară Craiova

**A. Partea I. Descrierea imobilului**

TEREN Extravilan

Adresa: Jud. Dolj, T121, P35/1

Nr. Crt	Nr cadastral Nr. topografic	Suprafața* (mp)	Observații / Referințe
A1		1	Sector cadastral:27 Teren neimprejmuit; DERIVATIA L20 KV CETATE

**Construcții**

Crt	Nr cadastral Nr. topografic	Adresa	Observații / Referințe
A1.1		Jud. Dolj	Nr. niveluri:1; S. construita la sol:1 mp; Stalp electric

**B. Partea II. Proprietari și acte**

Inscrieri privitoare la dreptul de proprietate și alte drepturi reale		Referințe
/		
Act Normativ nr. HG NR. 1705, din 29/11/2006 emis de GUVERNUL ROMANIEI (Legea 123 din 10.07.2012; Contract de concesiune nr. 6 din 20.06.2005; Act Aditional nr. 1 din 04.03.2016; Licenta pentru distributia energiei electrice nr. 14033 din 01.07.2002 si Anexa);		
B1	Intabulare, drept de PROPRIETATE, dobandit prin Lege, cota actuala 1/1, cota initiala 1/1 1) STATUL ROMAN- DOMENIUL PUBLIC, CIF:9999999999999, LIPSA CUI	A1, A1.1
B2	Intabulare, drept de ADMINISTRARE, dobandit prin Lege, cota actuala 1/1, cota initiala 1/1 1) MINISTERUL ECONOMIEI SI COMERTULUI, CIF:9999999999999, LIPSA CUI	A1, A1.1
B3	Intabulare, drept de CONCESIUNE pe o perioada de 49 de ani, dobandit prin Lege, cota actuala 1/1, cota initiala 1/1 1) CEZ DISTRIBUTIE SA, CIF:14491102	A1, A1.1

**C. Partea III. SARCINI .**

Inscrieri privind dezmembramintele dreptului de proprietate, drepturi reale de garanție și sarcini	Referințe
NU SUNT	

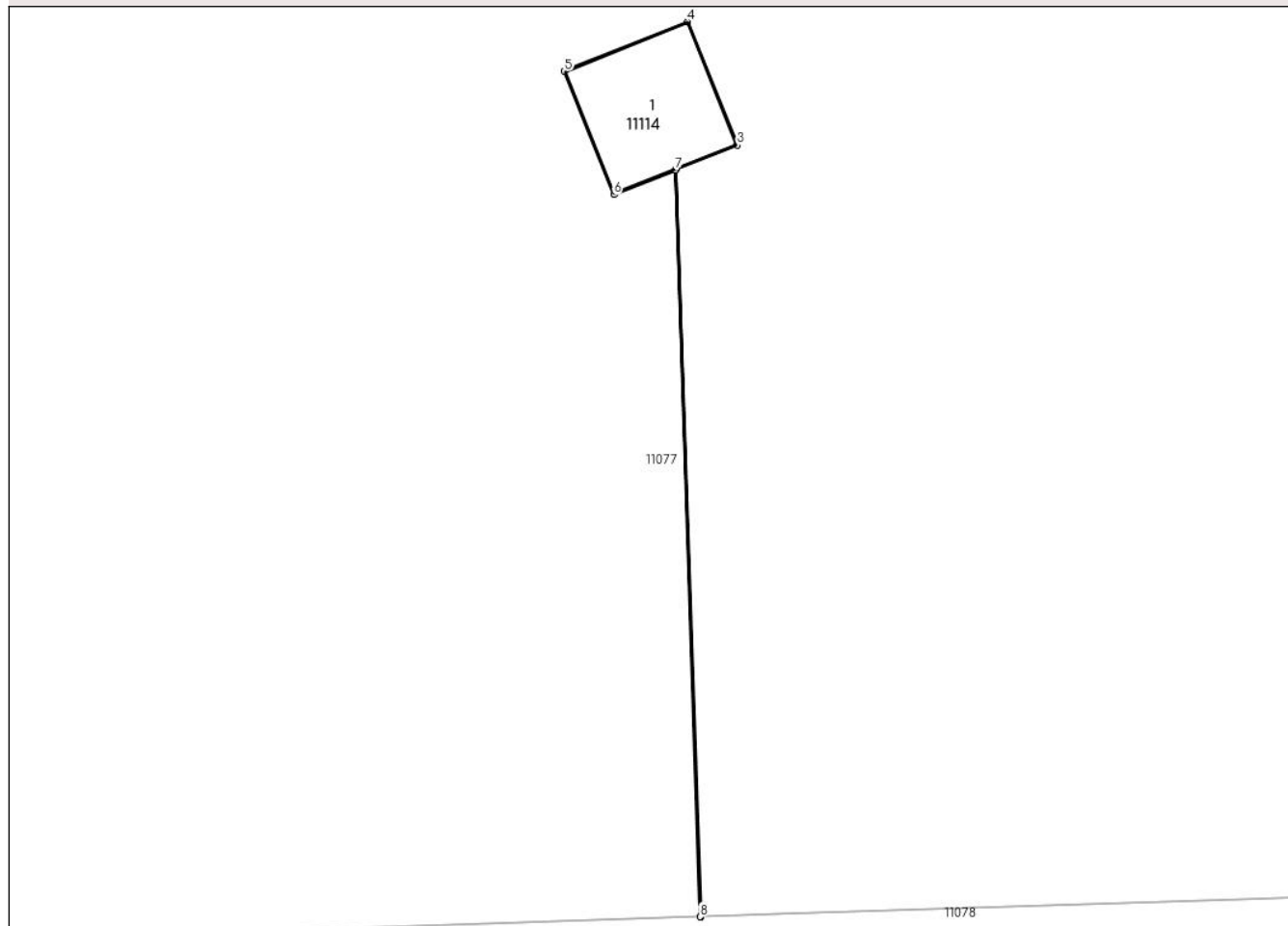
## Anexa Nr. 1 La Partea I

## Teren

Nr cadastral	Suprafața (mp)*	Observații / Referințe
	1	DERIVATIA L20 KV CETATE

\* Suprafața este determinată în planul de proiecție Stereo 70.

## DETALII LINIARE IMOBIL



## Date referitoare la teren

Crt	Categorie folosință	Intra vilan	Suprafața (mp)	Tarla	Parcelă	Nr. topo	Observații / Referințe
1	curți constructii	NU	1	121	35/1	-	

## Date referitoare la construcții

Crt	Număr	Destinație construcție	Supraf. (mp)	Situație juridică	Observații / Referințe
A1.1		construcții industriale și edilitare	1	Cu acte	Nr. niveluri:1; S. construita la sol:1 mp; Stalp electric

## Lungime Segmente

1) Valorile lungimilor segmentelor sunt obținute din proiecție în plan.

Punct început	X / Y	Punct sfârșit	X / Y	Lungime segment (** (m)
1	346.600,109 289.913,195	2	346.599,887 289.919,934	6.743
2	346.599,887 289.919,934	3	346.600,439 289.920,156	0.595
3	346.600,439 289.920,156	4	346.599,992 289.921,269	1.199

Punct început	X / Y	Punct sfârșit	X / Y	Lungime segment (** (m)
4	346.599,992 289.921,269	5	346.598,878 289.920,822	1.2
5	346.598,878 289.920,822	6	346.599,325 289.919,709	1.199
6	346.599,325 289.919,709	7	346.599,882 289.919,932	0.6
7	346.599,882 289.919,932	8	346.600,104 289.913,195	6.741
8	346.600,104 289.913,195	1	346.600,109 289.913,195	0.005

\*\* Lungimile segmentelor sunt determinate în planul de proiecție Stereo 70 și sunt rotunjite la 1 milimetru.

\*\*\* Distanța dintre puncte este formată din segmente cumulate ce sunt mai mici decât valoarea 1 milimetru.



**DATE DESPRE IMOBILUL NR. 11115**

Oficiul de Cadastru și Publicitate Imobiliară DOLJ  
Biroul de Cadastru și Publicitate Imobiliară Craiova

**A. Partea I. Descrierea imobilului**

TEREN Intravilan

Adresa: Loc. Cetate, Jud. Dolj, T121, P23/2

Nr. Crt	Nr cadastral Nr. topografic	Suprafața* (mp)	Observații / Referințe
A1		25	Sector cadastral:27 Teren neimprejmuit; LEA 110 KV DUBLU CIRCUIT - CETATE - BASARABI 1 / CETATE - BASARABI 2

**Construcții**

Crt	Nr cadastral Nr. topografic	Adresa	Observații / Referințe
A1.1		Loc. Cetate, Jud. Dolj	Nr. niveluri:1; S. construita la sol:25 mp; Stalp electric

**B. Partea II. Proprietari și acte**

Inscrieri privitoare la dreptul de proprietate și alte drepturi reale		Referințe
/		
Act Normativ nr. HG NR. 1705, din 29/11/2006 emis de GUVERNUL ROMANIEI (Legea 123 din 10.07.2012; Contract de concesiune nr. 6 din 20.06.2005; Act Aditional nr. 1 din 04.03.2016; Licenta pentru distributia energiei electrice nr. 14033 din 01.07.2002 si Anexa);		
B1	Intabulare, drept de PROPRIETATE, dobandit prin Lege, cota actuala 1/1, cota initiala 1/1 1) STATUL ROMAN- DOMENIUL PUBLIC, CIF:9999999999999, LIPSA CUI	A1, A1.1
B2	Intabulare, drept de ADMINISTRARE, dobandit prin Lege, cota actuala 1/1, cota initiala 1/1 1) MINISTERUL ECONOMIEI SI COMERTULUI, CIF:9999999999999, LIPSA CUI	A1, A1.1
B3	Intabulare, drept de CONCESIUNE pe o perioada de 49 de ani, dobandit prin Lege, cota actuala 1/1, cota initiala 1/1 1) CEZ DISTRIBUTIE SA, CIF:14491102	A1, A1.1

**C. Partea III. SARCINI .**

Inscrieri privind dezmembramintele dreptului de proprietate, drepturi reale de garanție și sarcini	Referințe
NU SUNT	

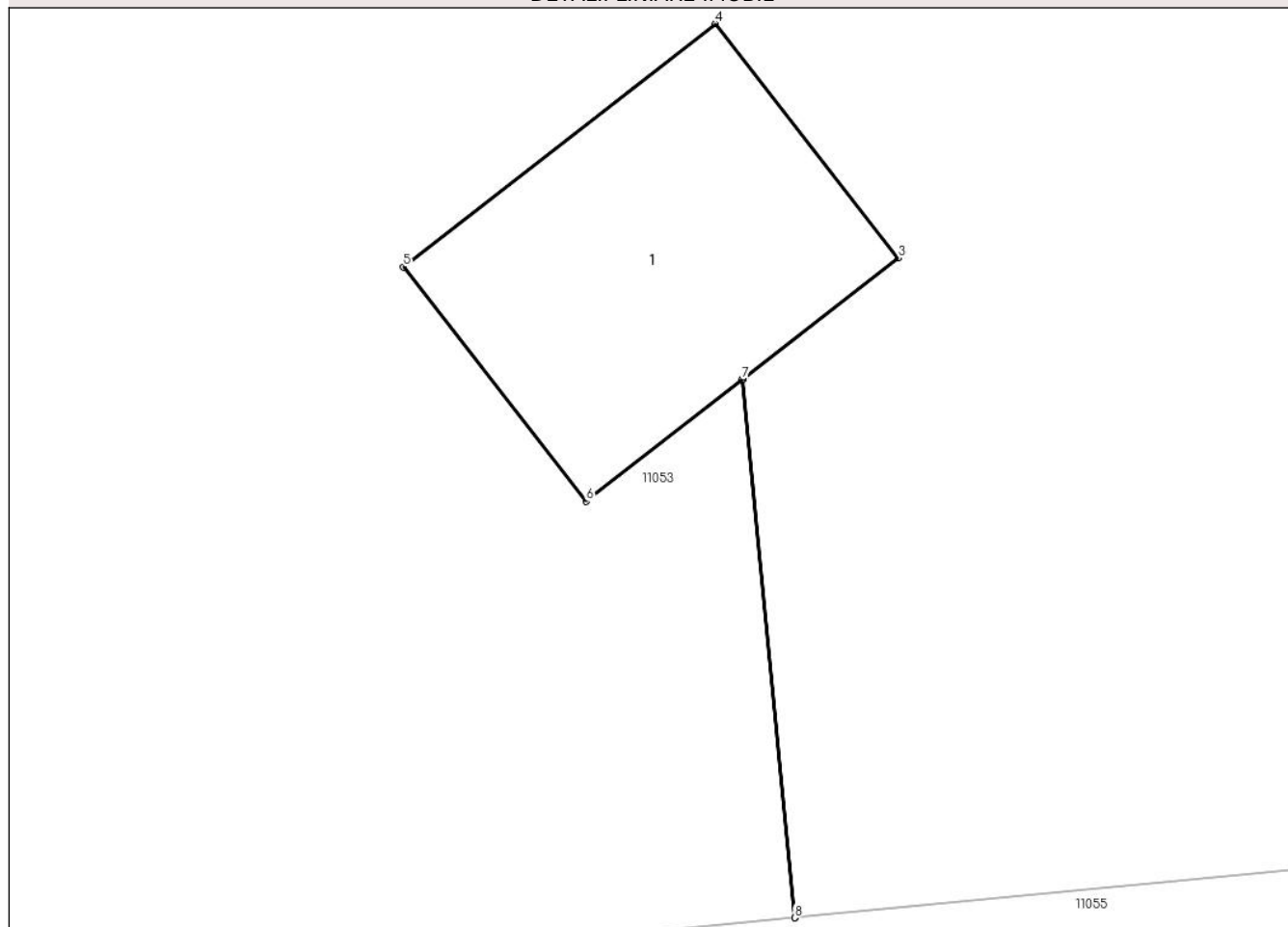
## Anexa Nr. 1 La Partea I

## Teren

Nr cadastral	Suprafața (mp)*	Observații / Referințe
	25	LEA 110 KV DUBLU CIRCUIT - CETATE - BASARABI 1 / CETATE - BASARABI 2

\* Suprafața este determinată în planul de proiecție Stereo 70.

## DETALII LINIARE IMOBIL



## Date referitoare la teren

Crt	Categorie folosință	Intra vilan	Suprafața (mp)	Tarla	Parcelă	Nr. topo	Observații / Referințe
1	curți construcții	DA	25	121	23/2	-	

## Date referitoare la construcții

Crt	Număr	Destinație construcție	Supraf. (mp)	Situație juridică	Observații / Referințe
A1.1		construcții industriale și edilitare	25	Cu acte	Nr. niveluri:1; S. construită la sol:25 mp; Stalp electric

## Lungime Segmente

1) Valorile lungimilor segmentelor sunt obținute din proiecție în plan.

Punct început	X / Y	Punct sfârșit	X / Y	Lungime segment (** (m)
1	346.276,491 289.609,342	2	346.275,721 289.617,246	7.941
2	346.275,721 289.617,246	3	346.278,006 289.619,029	2.898
3	346.278,006 289.619,029	4	346.275,321 289.622,469	4.364



Punct început	X / Y	Punct sfârșit	X / Y	Lungime segment (** (m)
4	346.275,321 289.622,469	5	346.270,744 289.618,897	5.806
5	346.270,744 289.618,897	6	346.273,429 289.615,457	4.364
6	346.273,429 289.615,457	7	346.275,718 289.617,243	2.903
7	346.275,718 289.617,243	8	346.276,486 289.609,342	7.938
8	346.276,486 289.609,342	1	346.276,491 289.609,342	0.005

\*\* Lungimile segmentelor sunt determinate în planul de proiecție Stereo 70 și sunt rotunjite la 1 milimetru.

\*\*\* Distanța dintre puncte este formată din segmente cumulate ce sunt mai mici decât valoarea 1 milimetru.



**DATE DESPRE IMOBILUL NR. 11116**

Oficiul de Cadastru și Publicitate Imobiliară DOLJ  
Biroul de Cadastru și Publicitate Imobiliară Craiova

**A. Partea I. Descrierea imobilului**

TEREN Extravilan

Adresa: Jud. Dolj, T121, P23/1

Nr. Crt	Nr cadastral Nr. topografic	Suprafața* (mp)	Observații / Referințe
A1		1	Sector cadastral:27 Teren neimprejmuit; DERIVATIA L20 KV CETATE

**Construcții**

Crt	Nr cadastral Nr. topografic	Adresa	Observații / Referințe
A1.1		Jud. Dolj	Nr. niveluri:1; S. construita la sol:1 mp; Stalp electric

**B. Partea II. Proprietari și acte**

Inscrieri privitoare la dreptul de proprietate și alte drepturi reale		Referințe
/		
Act Normativ nr. HG NR. 1705, din 29/11/2006 emis de GUVERNUL ROMANIEI (Legea 123 din 10.07.2012; Contract de concesiune nr. 6 din 20.06.2005; Act Aditional nr. 1 din 04.03.2016; Licenta pentru distributia energiei electrice nr. 14033 din 01.07.2002 si Anexa);		
B1	Intabulare, drept de PROPRIETATE, dobandit prin Lege, cota actuala 1/1, cota initiala 1/1 1) STATUL ROMAN- DOMENIUL PUBLIC, CIF:999999999999, LIPSA CUI	A1, A1.1
B2	Intabulare, drept de ADMINISTRARE, dobandit prin Lege, cota actuala 1/1, cota initiala 1/1 1) MINISTERUL ECONOMIEI SI COMERTULUI, CIF:999999999999, LIPSA CUI	A1, A1.1
B3	Intabulare, drept de CONCESIUNE pe o perioada de 49 de ani, dobandit prin Lege, cota actuala 1/1, cota initiala 1/1 1) CEZ DISTRIBUTIE SA, CIF:14491102	A1, A1.1

**C. Partea III. SARCINI .**

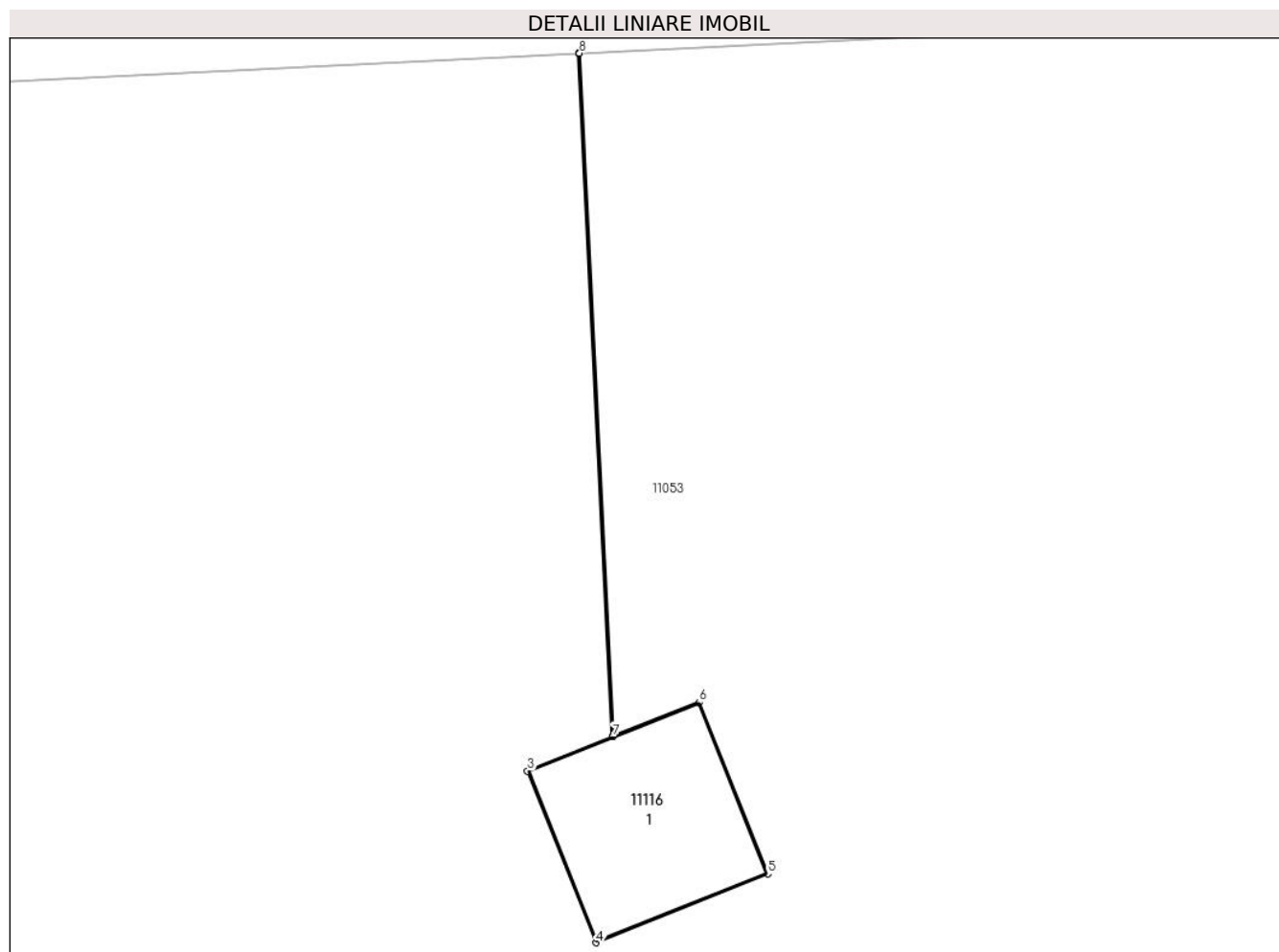
Inscrieri privind dezmembramintele dreptului de proprietate, drepturi reale de garanție și sarcini	Referințe
NU SUNT	

## Anexa Nr. 1 La Partea I

## Teren

Nr cadastral	Suprafața (mp)*	Observații / Referințe
	1	DERIVATIA L20 KV CETATE

\* Suprafața este determinată în planul de proiecție Stereo 70.



## Date referitoare la teren

Crt	Categorie folosință	Intra vilan	Suprafața (mp)	Tarla	Parcelă	Nr. topo	Observații / Referințe
1	curți constructii	NU	1	121	23/1	-	

## Date referitoare la construcții

Crt	Număr	Destinație construcție	Supraf. (mp)	Situație juridică	Observații / Referințe
A1.1		construcții industriale și edilitare	1	Cu acte	Nr. niveluri:1; S. construita la sol:1 mp; Stalp electric

## Lungime Segmente

1) Valorile lungimilor segmentelor sunt obținute din proiecție în plan.

Punct început	X / Y	Punct sfârșit	X / Y	Lungime segment (** (m))
1	346.698,688 289.676,22	2	346.698,908 289.671,787	4.438
2	346.698,908 289.671,787	3	346.698,356 289.671,565	0.595
3	346.698,356 289.671,565	4	346.698,803 289.670,451	1.2

Punct început	X / Y	Punct sfârșit	X / Y	Lungime segment (** (m)
4	346.698,803 289.670,451	5	346.699,916 289.670,898	1.199
5	346.699,916 289.670,898	6	346.699,469 289.672,012	1.2
6	346.699,469 289.672,012	7	346.698,912 289.671,789	0.6
7	346.698,912 289.671,789	8	346.698,693 289.676,22	4.436
8	346.698,693 289.676,22	1	346.698,688 289.676,22	0.005

\*\* Lungimile segmentelor sunt determinate în planul de proiecție Stereo 70 și sunt rotunjite la 1 milimetru.

\*\*\* Distanța dintre puncte este formată din segmente cumulate ce sunt mai mici decât valoarea 1 milimetru.



**DATE DESPRE IMOBILUL NR. 11117**

Oficiul de Cadastru și Publicitate Imobiliară DOLJ  
Biroul de Cadastru și Publicitate Imobiliară Craiova

**A. Partea I. Descrierea imobilului**

TEREN Extravilan

Adresa: Jud. Dolj, T121, P29/1

Nr. Crt	Nr cadastral Nr. topografic	Suprafața* (mp)	Observații / Referințe
A1		1	Sector cadastral:27 Teren neimprejmuit; DERIVATIA L20 KV CETATE

**Construcții**

Crt	Nr cadastral Nr. topografic	Adresa	Observații / Referințe
A1.1		Jud. Dolj	Nr. niveluri:1; S. construita la sol:1 mp; Stalp electric

**B. Partea II. Proprietari și acte**

Inscrieri privitoare la dreptul de proprietate și alte drepturi reale		Referințe
/		
Act Normativ nr. HG NR. 1705, din 29/11/2006 emis de GUVERNUL ROMANIEI (Legea 123 din 10.07.2012; Contract de concesiune nr. 6 din 20.06.2005; Act Aditional nr. 1 din 04.03.2016; Licenta pentru distributia energiei electrice nr. 14033 din 01.07.2002 si Anexa);		
B1	Intabulare, drept de PROPRIETATE, dobandit prin Lege, cota actuala 1/1, cota initiala 1/1 1) STATUL ROMAN- DOMENIUL PUBLIC, CIF:999999999999, LIPSA CUI	A1, A1.1
B2	Intabulare, drept de ADMINISTRARE, dobandit prin Lege, cota actuala 1/1, cota initiala 1/1 1) MINISTERUL ECONOMIEI SI COMERTULUI, CIF:999999999999, LIPSA CUI	A1, A1.1
B3	Intabulare, drept de CONCESIUNE pe o perioada de 49 de ani, dobandit prin Lege, cota actuala 1/1, cota initiala 1/1 1) CEZ DISTRIBUTIE SA, CIF:14491102	A1, A1.1

**C. Partea III. SARCINI .**

Inscrieri privind dezmembramintele dreptului de proprietate, drepturi reale de garanție și sarcini	Referințe
NU SUNT	

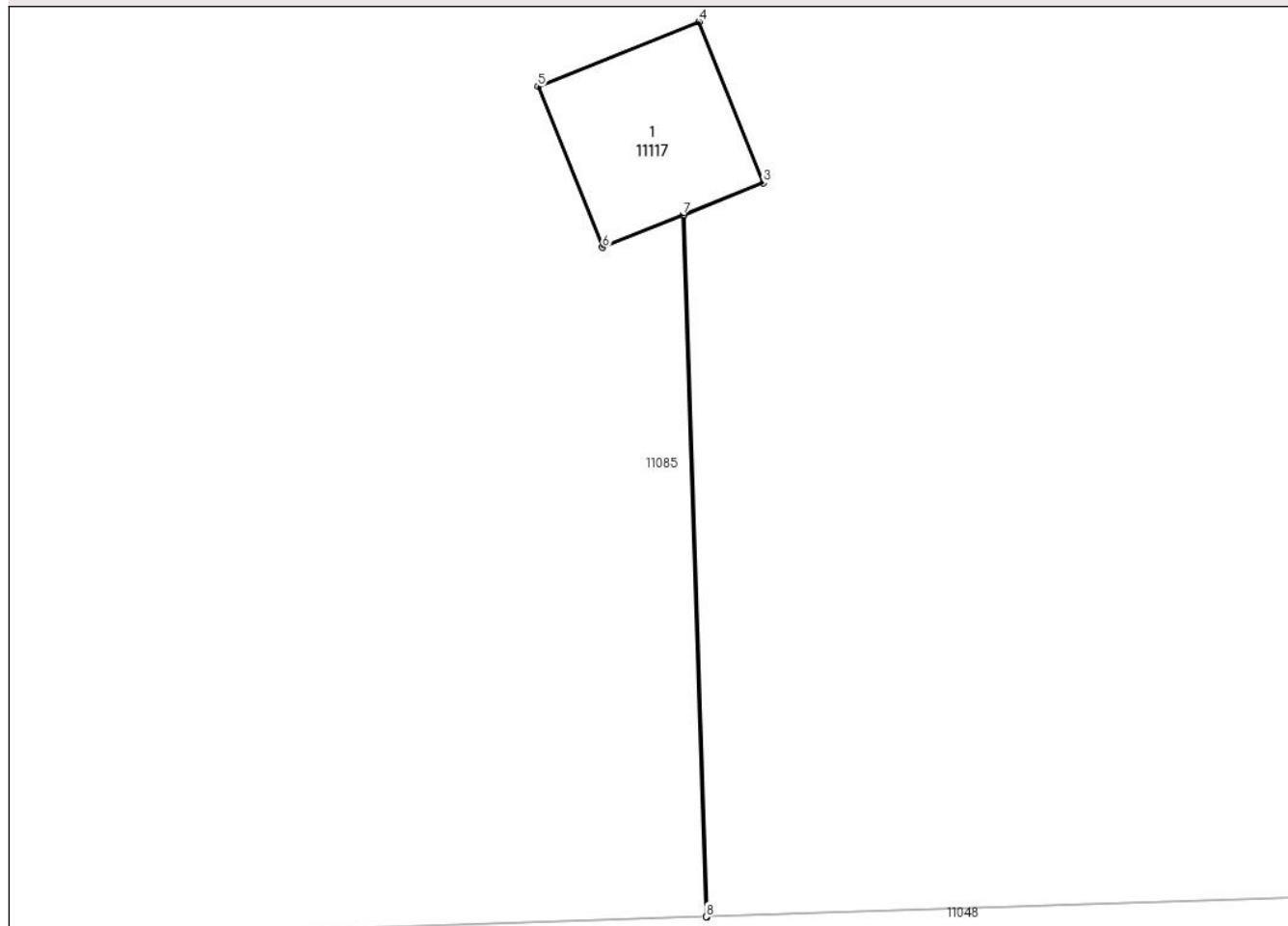
## Anexa Nr. 1 La Partea I

## Teren

Nr cadastral	Suprafața (mp)*	Observații / Referințe
	1	DERIVATIA L20 KV CETATE

\* Suprafața este determinată în planul de proiecție Stereo 70.

## DETALII LINIARE IMOBIL



## Date referitoare la teren

Crt	Categorie folosință	Intra vilan	Suprafața (mp)	Tarla	Parcelă	Nr. topo	Observații / Referințe
1	curți constructii	NU	1	121	29/1	-	

## Date referitoare la construcții

Crt	Număr	Destinație construcție	Supraf. (mp)	Situație juridică	Observații / Referințe
A1.1		construcții industriale și edilitare	1	Cu acte	Nr. niveluri:1; S. construita la sol:1 mp; Stalp electric

## Lungime Segmente

1) Valorile lungimilor segmentelor sunt obținute din proiecție în plan.

Punct început	X / Y	Punct sfârșit	X / Y	Lungime segment (** (m))
1	346.667,189 289.746,03	2	346.667,029 289.750,883	4.856
2	346.667,029 289.750,883	3	346.667,581 289.751,105	0.595
3	346.667,581 289.751,105	4	346.667,134 289.752,219	1.2



Punct început	X / Y	Punct sfârșit	X / Y	Lungime segment (** (m)
4	346.667,134 289.752,219	5	346.666,02 289.751,772	1.2
5	346.666,02 289.751,772	6	346.666,467 289.750,658	1.2
6	346.666,467 289.750,658	7	346.667,024 289.750,882	0.6
7	346.667,024 289.750,882	8	346.667,184 289.746,03	4.855
8	346.667,184 289.746,03	1	346.667,189 289.746,03	0.005

\*\* Lungimile segmentelor sunt determinate în planul de proiecție Stereo 70 și sunt rotunjite la 1 milimetru.

\*\*\* Distanța dintre puncte este formată din segmente cumulate ce sunt mai mici decât valoarea 1 milimetru.



**DATE DESPRE IMOBILUL NR. 11118**

Oficiul de Cadastru și Publicitate Imobiliară DOLJ  
Biroul de Cadastru și Publicitate Imobiliară Craiova

**A. Partea I. Descrierea imobilului**

TEREN Extravilan

Adresa: Jud. Dolj, T121, P49/1

Nr. Crt	Nr cadastral Nr. topografic	Suprafața* (mp)	Observații / Referințe
A1		1	Sector cadastral:27 Teren neimprejmuit; RACORD 20 KV PTA SMA FANTANA BANUULUI

**Construcții**

Crt	Nr cadastral Nr. topografic	Adresa	Observații / Referințe
A1.1		Jud. Dolj	Nr. niveluri:1; S. construita la sol:1 mp; Stalp electric

**B. Partea II. Proprietari și acte**

Inscrieri privitoare la dreptul de proprietate și alte drepturi reale		Referințe
/		
Act Normativ nr. HG NR. 1705, din 29/11/2006 emis de GUVERNUL ROMANIEI (Legea 123 din 10.07.2012; Contract de concesiune nr. 6 din 20.06.2005; Act Aditional nr. 1 din 04.03.2016; Licenta pentru distributia energiei electrice nr. 14033 din 01.07.2002 si Anexa);		
B1	Intabulare, drept de PROPRIETATE, dobandit prin Lege, cota actuala 1/1, cota initiala 1/1 1) STATUL ROMAN- DOMENIUL PUBLIC, CIF:999999999999, LIPSA CUI	A1, A1.1
B2	Intabulare, drept de ADMINISTRARE, dobandit prin Lege, cota actuala 1/1, cota initiala 1/1 1) MINISTERUL ECONOMIEI SI COMERTULUI, CIF:999999999999, LIPSA CUI	A1, A1.1
B3	Intabulare, drept de CONCESIUNE pe o perioada de 49 de ani, dobandit prin Lege, cota actuala 1/1, cota initiala 1/1 1) CEZ DISTRIBUTIE SA, CIF:14491102	A1, A1.1

**C. Partea III. SARCINI .**

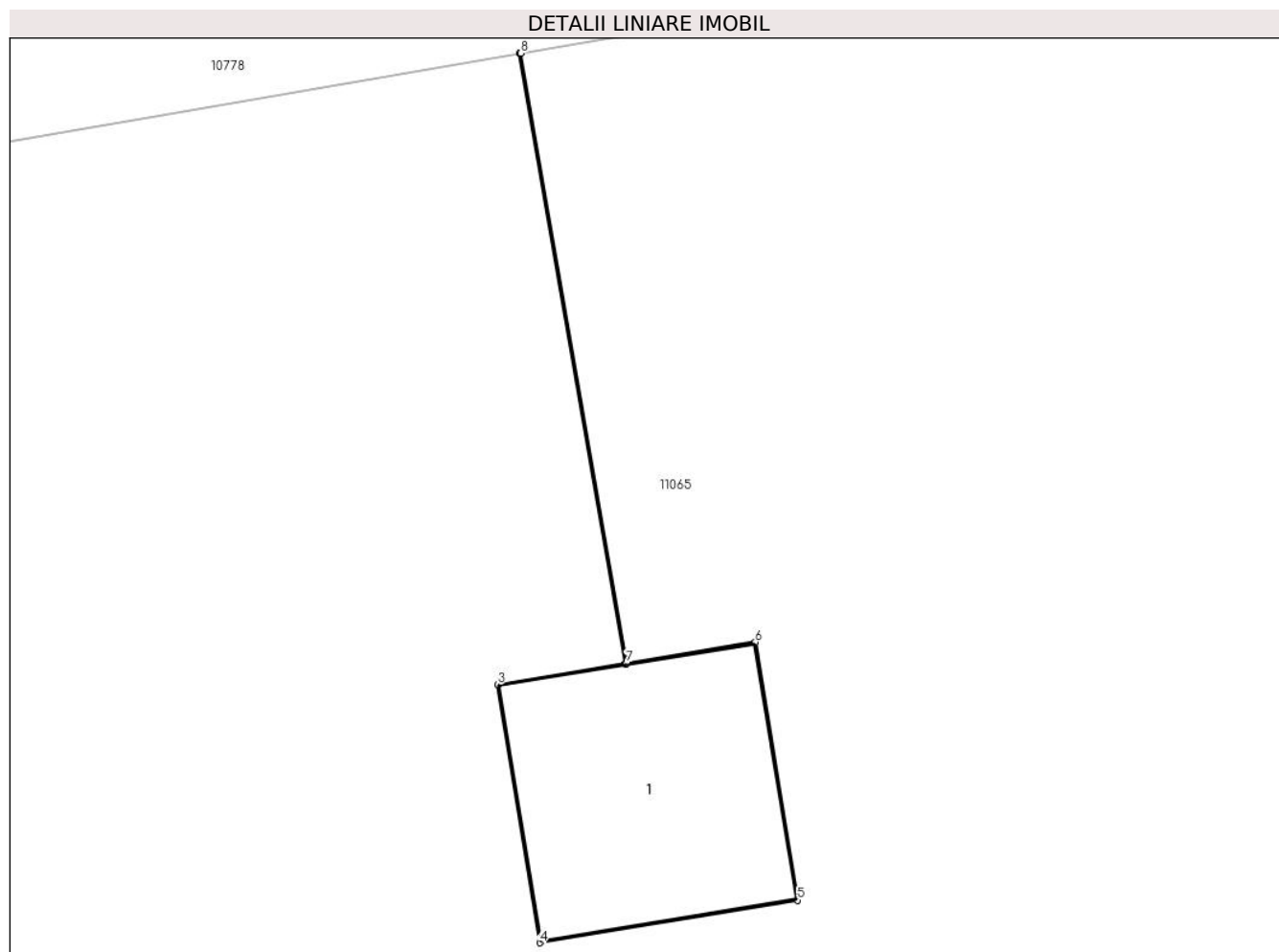
Inscrieri privind dezmembramintele dreptului de proprietate, drepturi reale de garanție și sarcini	Referințe
NU SUNT	

## Anexa Nr. 1 La Partea I

## Teren

Nr cadastral	Suprafața (mp)*	Observații / Referințe
	1	RACORD 20 KV PTA SMA FANTANA BANUULUI

\* Suprafața este determinată în planul de proiecție Stereo 70.



## Date referitoare la teren

Crt	Categorie folosință	Intra vilan	Suprafața (mp)	Tarla	Parcelă	Nr. topo	Observații / Referințe
1	curți constructii	NU	1	121	49/1	-	

## Date referitoare la construcții

Crt	Număr	Destinație construcție	Supraf. (mp)	Situație juridică	Observații / Referințe
A1.1		construcții industriale și edilitare	1	Cu acte	Nr. niveluri:1; S. construita la sol:1 mp; Stalp electric

## Lungime Segmente

1) Valorile lungimilor segmentelor sunt obținute din proiecție în plan.

Punct început	X / Y	Punct sfârșit	X / Y	Lungime segment (** (m))
1	346.201,772 290.206,374	2	346.202,258 290.203,574	2.842
2	346.202,258 290.203,574	3	346.201,671 290.203,477	0.595
3	346.201,671 290.203,477	4	346.201,866 290.202,293	1.2

Punct început	X / Y	Punct sfârșit	X / Y	Lungime segment (** (m)
4	346.201,866 290.202,293	5	346.203,05 290.202,488	1.2
5	346.203,05 290.202,488	6	346.202,855 290.203,672	1.2
6	346.202,855 290.203,672	7	346.202,263 290.203,574	0.6
7	346.202,263 290.203,574	8	346.201,778 290.206,375	2.843
8	346.201,778 290.206,375	1	346.201,772 290.206,374	0.006

\*\* Lungimile segmentelor sunt determinate în planul de proiecție Stereo 70 și sunt rotunjite la 1 milimetru.

\*\*\* Distanța dintre puncte este formată din segmente cumulate ce sunt mai mici decât valoarea 1 milimetru.



**DATE DESPRE IMOBILUL NR. 11119**

Oficiul de Cadastru și Publicitate Imobiliară DOLJ  
Biroul de Cadastru și Publicitate Imobiliară Craiova

**A. Partea I. Descrierea imobilului**

TEREN Necunoscut

Adresa: Loc. Cetate, Jud. Dolj, T128, P3

Nr. Crt	Nr cadastral Nr. topografic	Suprafața* (mp)	Observații / Referințe
A1		5.000	Sector cadastral:27 Teren neimprejmuit;

**B. Partea II. Proprietari și acte**

Inscrieri privitoare la dreptul de proprietate și alte drepturi reale	Referințe
/	
Act Administrativ nr. TDP 20-59546, din 17/12/1992 emis de CJSDPAT DOLJ;	
B1	A1
Intabulare, drept de PROPRIETATE, dobandit prin Constituire, cota actuala 1/1, cota initiala 1/1 1) COJOACĂ F. ANA, LIPSA CNP	

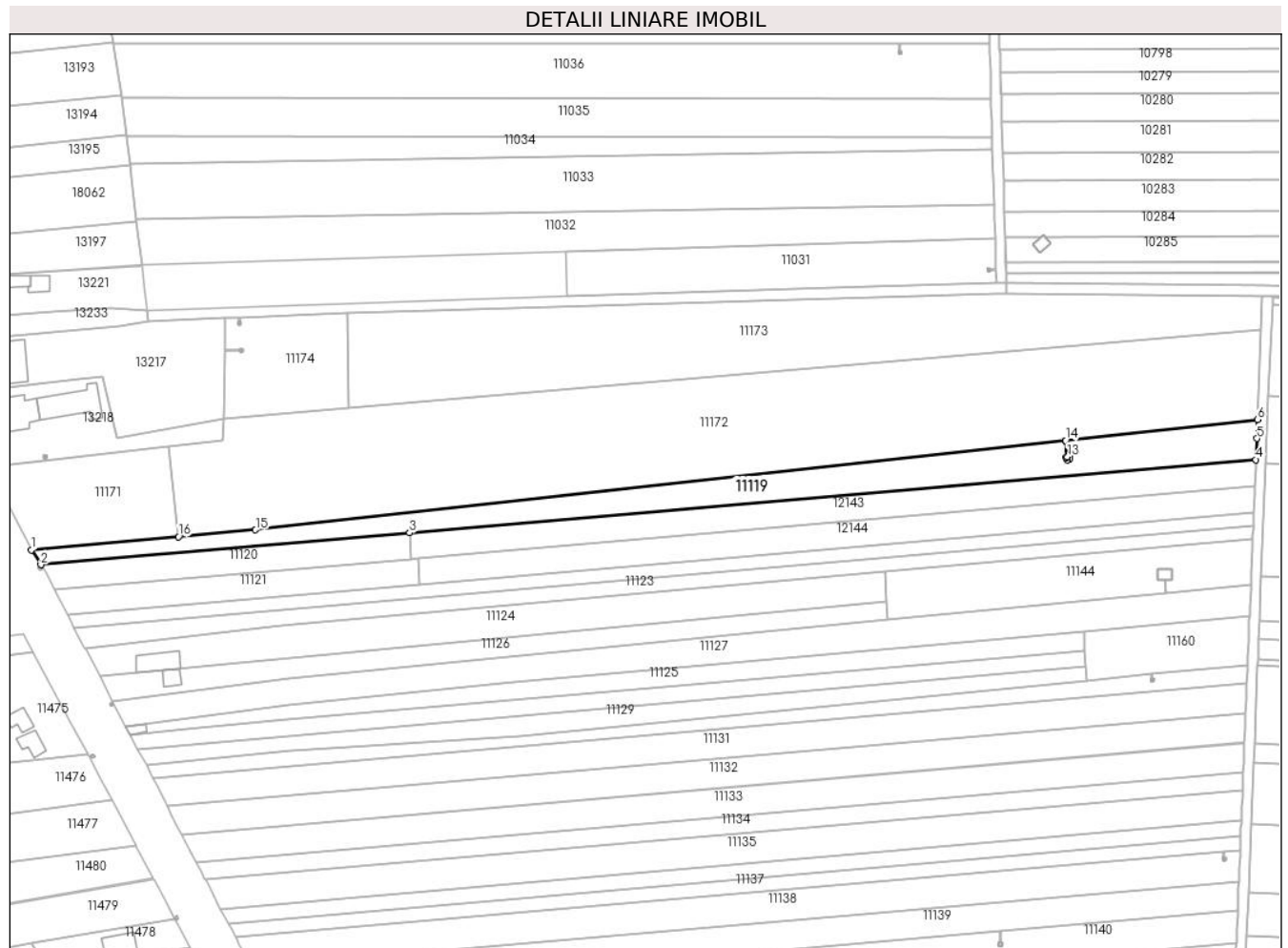
**C. Partea III. SARCINI .**

Inscrieri privind dezmembramintele dreptului de proprietate, drepturi reale de garanție și sarcini	Referințe
NU SUNT	

**Teren**

Nr cadastral	Suprafața (mp)*	Observații / Referințe
	5.000	

\* Suprafața este determinată în planul de proiecție Stereo 70.



**Date referitoare la teren**

Crt	Categorie folosință	Intravilan	Suprafața (mp)	Tarla	Parcelă	Nr. topo	Observații / Referințe
1	arabil	DA	634	128	3	-	
2	arabil	NU	4.366	128	3	-	

**Lungime Segmente**

1) Valorile lungimilor segmentelor sunt obținute din proiecție în plan.

Punct început	X / Y	Punct sfârșit	X / Y	Lungime segment (** (m)
1	346.450,594 289.232,253	2	346.454,34 289.226,403	6.947
2	346.454,34 289.226,403	3	346.600,971 289.239,069	147.177
3	346.600,971 289.239,069	4	346.937,548 289.268,143	337.83
4	346.937,548 289.268,143	5	346.937,89 289.276,571	8.435



Punct început	X / Y	Punct sfârșit	X / Y	Lungime segment (** (m)
5	346.937,89 289.276,571	6	346.938,195 289.284,105	7.54
6	346.938,195 289.284,105	7	346.861,883 289.275,703	76.773
7	346.861,883 289.275,703	8	346.862,589 289.269,297	6.445
8	346.862,589 289.269,297	9	346.863,146 289.269,52	0.6
9	346.863,146 289.269,52	10	346.863,591 289.268,406	1.2
10	346.863,591 289.268,406	11	346.862,477 289.267,961	1.2
11	346.862,477 289.267,961	12	346.862,031 289.269,075	1.2
12	346.862,031 289.269,075	13	346.862,584 289.269,296	0.596
13	346.862,584 289.269,296	14	346.861,878 289.275,703	6.446
14	346.861,878 289.275,703	15	346.539,719 289.240,235	324.106
15	346.539,719 289.240,235	16	346.509,047 289.237,488	30.795
16	346.509,047 289.237,488	1	346.450,594 289.232,253	58.687

\*\* Lungimile segmentelor sunt determinate în planul de proiecție Stereo 70 și sunt rotunjite la 1 milimetru.

\*\*\* Distanța dintre puncte este formată din segmente cumulate ce sunt mai mici decât valoarea 1 milimetru.



**DATE DESPRE IMOBILUL NR. 11120**

Oficiul de Cadastru și Publicitate Imobiliară DOLJ  
Biroul de Cadastru și Publicitate Imobiliară Craiova

**A. Partea I. Descrierea imobilului**

TEREN Necunoscut

Adresa: Loc. Cetate, Jud. Dolj, T128, P4 lot 1

Nr. Crt	Nr cadastral Nr. topografic	Suprafața* (mp)	Observații / Referințe
A1		1.500	Sector cadastral:27 Teren neimprejmuit;

**B. Partea II. Proprietari și acte**

Inscrieri privitoare la dreptul de proprietate și alte drepturi reale	Referințe
/	
Hotarare Judecatoreasca nr. SC 580, din 20/04/2010 emis de JUDECĂTORIA CALAFAT;	
B1	Intabulare, drept de PROPRIETATE, dobandit prin Hotarare Judecatoreasca, cota actuala 1/1, cota initiala 1/1 1) <b>NEGREȚU MIHAIL</b>
	A1

**C. Partea III. SARCINI .**

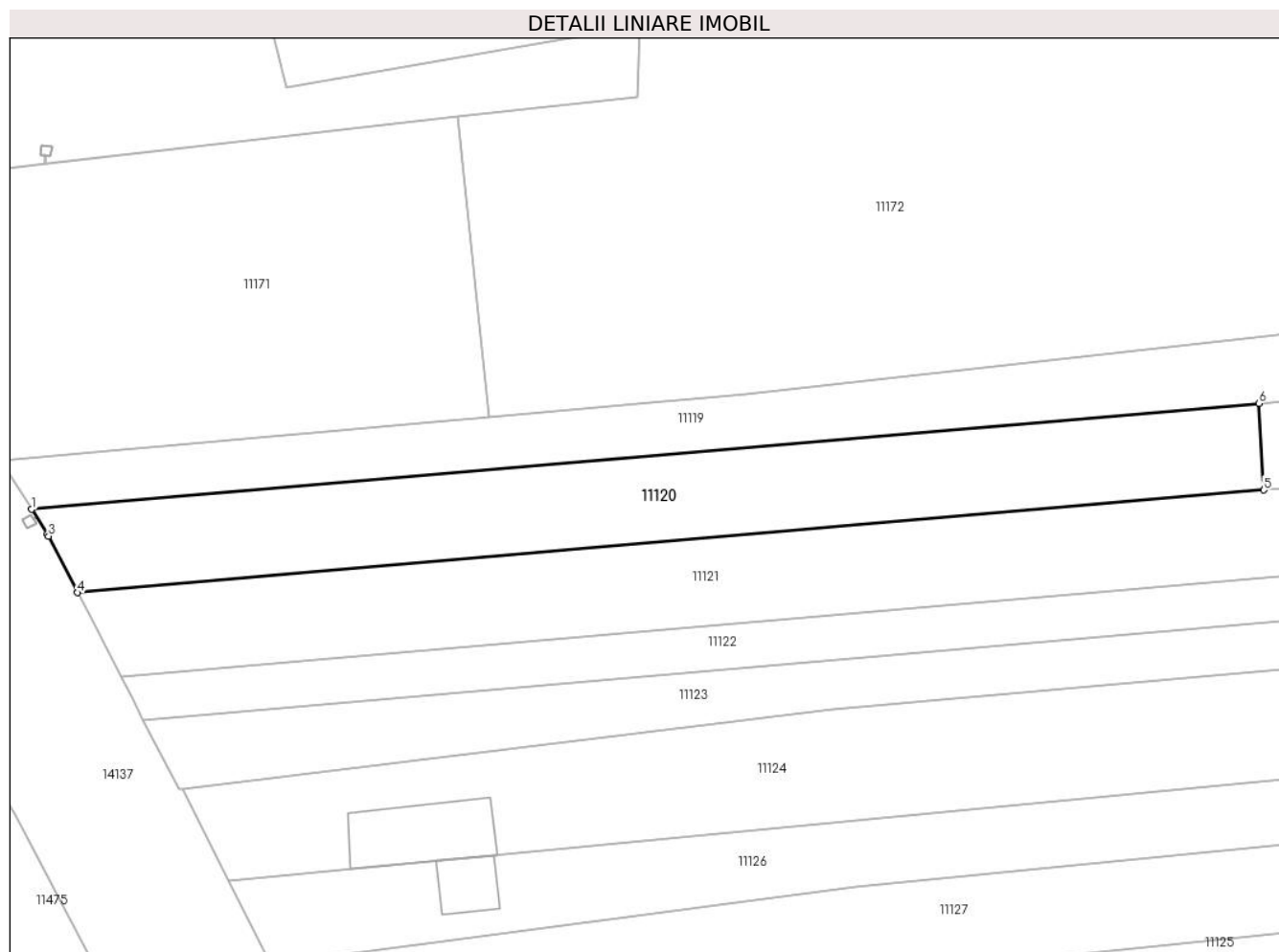
Inscrieri privind dezmembramintele dreptului de proprietate, drepturi reale de garanție și sarcini	Referințe
NU SUNT	

## Anexa Nr. 1 La Partea I

## Teren

Nr cadastral	Suprafața (mp)*	Observații / Referințe
	1.500	

\* Suprafața este determinată în planul de proiecție Stereo 70.



## Date referitoare la teren

Crt	Categorie folosință	Intra vilan	Suprafața (mp)	Tarla	Parcelă	Nr. topo	Observații / Referințe
1	arabil	DA	591	128	4	-	
2	arabil	NU	909	128	4	-	

## Lungime Segmente

1) Valorile lungimilor segmentelor sunt obținute din proiecție în plan.

Punct început	X / Y	Punct sfârșit	X / Y	Lungime segment (** (m)
1	346.454,34 289.226,403	2	346.456,227 289.223,456	3.499
2	346.456,227 289.223,456	3	346.456,382 289.223,214	0.287
3	346.456,382 289.223,214	4	346.459,849 289.216,465	7.587
4	346.459,849 289.216,465	5	346.601,546 289.228,705	142.225

Punct început	X / Y	Punct sfârşit	X / Y	Lungime segment (** (m)
5	346.601,546 289.228,705	6	346.600,971 289.239,069	10.38
6	346.600,971 289.239,069	1	346.454,34 289.226,403	147.177

\*\* Lungimile segmentelor sunt determinate în planul de proiecție Stereo 70 și sunt rotunjite la 1 milimetru.

\*\*\* Distanța dintre puncte este formată din segmente cumulate ce sunt mai mici decât valoarea 1 milimetru.



**DATE DESPRE IMOBILUL NR. 11121**

Oficiul de Cadastru și Publicitate Imobiliară DOLJ  
Biroul de Cadastru și Publicitate Imobiliară Craiova

**A. Partea I. Descrierea imobilului**

TEREN Extravilan

Adresa: Jud. Dolj, T128, P5 lot 1

Nr. Crt	Nr cadastral Nr. topografic	Suprafața* (mp)	Observații / Referințe
A1		1.500	Sector cadastral:27 Teren neimprejmuit;

**B. Partea II. Proprietari și acte**

Inscrieri privitoare la dreptul de proprietate și alte drepturi reale	Referințe
/	
Hotarare Judecatoreasca nr. SC 580, din 20/04/2010 emis de JUDECĂTORIA CALAFAT;	
B1	Intabulare, drept de PROPRIETATE, dobandit prin Hotarare Judecatoreasca, cota actuala 1/1, cota initiala 1/1 1) <b>NEGREȚU MIHAIL</b>
	A1

**C. Partea III. SARCINI .**

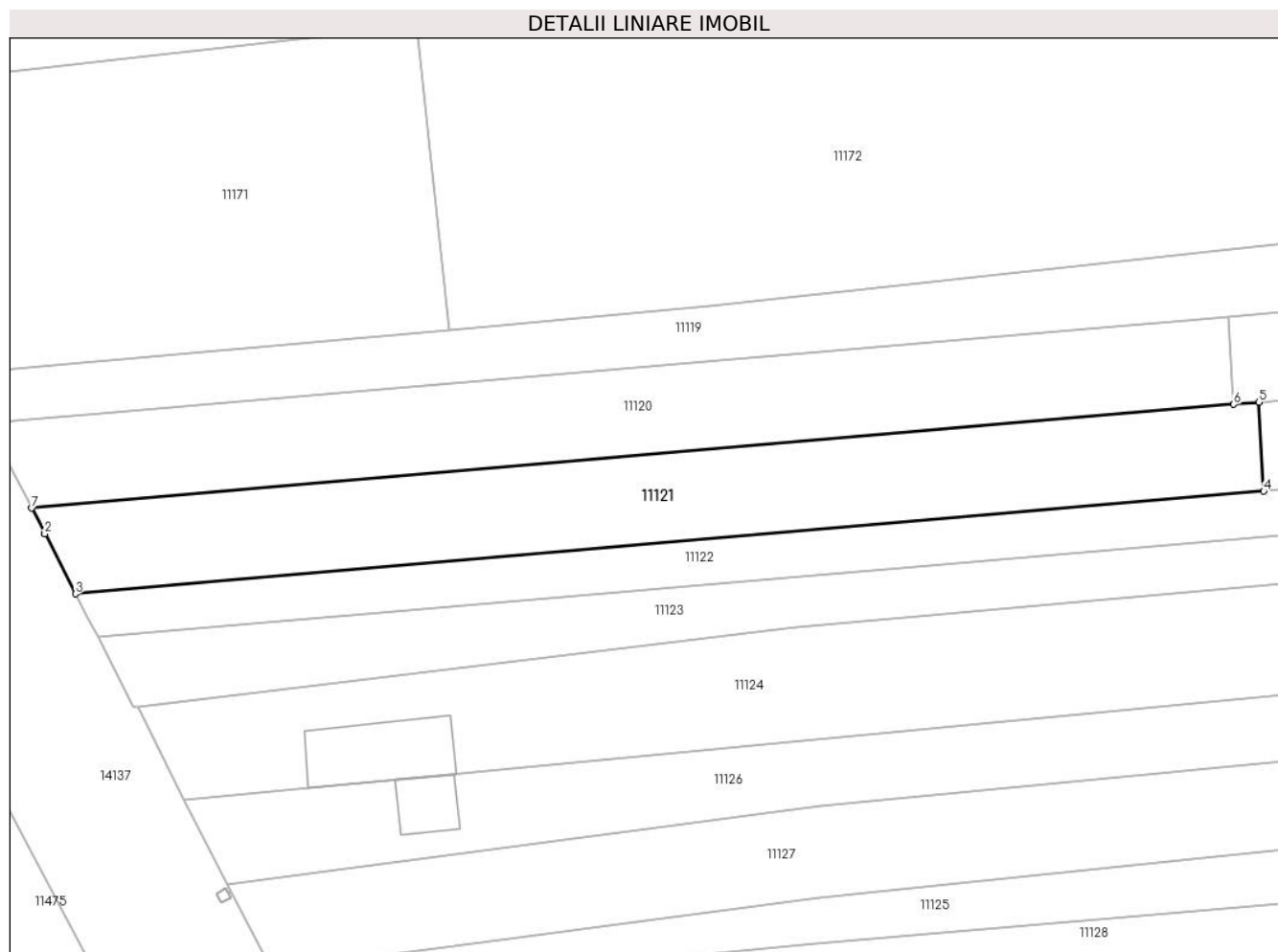
Inscrieri privind dezmembramintele dreptului de proprietate, drepturi reale de garanție și sarcini	Referințe
NU SUNT	

## Anexa Nr. 1 La Partea I

## Teren

Nr cadastral	Suprafața (mp)*	Observații / Referințe
	1.500	

\* Suprafața este determinată în planul de proiecție Stereo 70.



## Date referitoare la teren

Crt	Categorie folosință	Intravilan	Suprafața (mp)	Tarla	Parcelă	Nr. topo	Observații / Referințe
1	arabil	NU	1.500	128	5	-	

## Lungime Segmente

1) Valorile lungimilor segmentelor sunt obținute din proiecție în plan.

Punct început	X / Y	Punct sfârșit	X / Y	Lungime segment (** (m)
1	346.461,38 289.213,485	2	346.461,398 289.213,45	0.039
2	346.461,398 289.213,45	3	346.465,032 289.206,375	7.954
3	346.465,032 289.206,375	4	346.605,072 289.218,471	140.561
4	346.605,072 289.218,471	5	346.604,491 289.228,959	10.504
5	346.604,491 289.228,959	6	346.601,546 289.228,705	2.956



Punct început	X / Y	Punct sfârșit	X / Y	Lungime segment (** (m)
6	346.601,546 289.228,705	7	346.459,849 289.216,465	142.225
7	346.459,849 289.216,465	1	346.461,38 289.213,485	3.35

\*\* Lungimile segmentelor sunt determinate în planul de proiecție Stereo 70 și sunt rotunjite la 1 milimetru.

\*\*\* Distanța dintre puncte este formată din segmente cumulate ce sunt mai mici decât valoarea 1 milimetru.



**DATE DESPRE IMOBILUL NR. 11122**

Oficiul de Cadastru și Publicitate Imobiliară DOLJ  
Biroul de Cadastru și Publicitate Imobiliară Craiova

**A. Partea I. Descrierea imobilului**

TEREN Extravilan

Adresa: Jud. Dolj, T128, P6

Nr. Crt	Nr cadastral Nr. topografic	Suprafața* (mp)	Observații / Referințe
A1		2.500	Sector cadastral:27 Teren neimprejmuit;

**B. Partea II. Proprietari și acte**

Inscrieri privitoare la dreptul de proprietate și alte drepturi reale	Referințe
/	
Act Administrativ nr. TDP 378-59025, din 11/10/1993 emis de CJSDPAT DOLJ;	
B1	A1
Intabulare, drept de PROPRIETATE, dobandit prin Reconstituire, cota actuala 1/1, cota initiala 1/1	
1) IORDACHE P. GHEORGHE, LIPSA CNP	

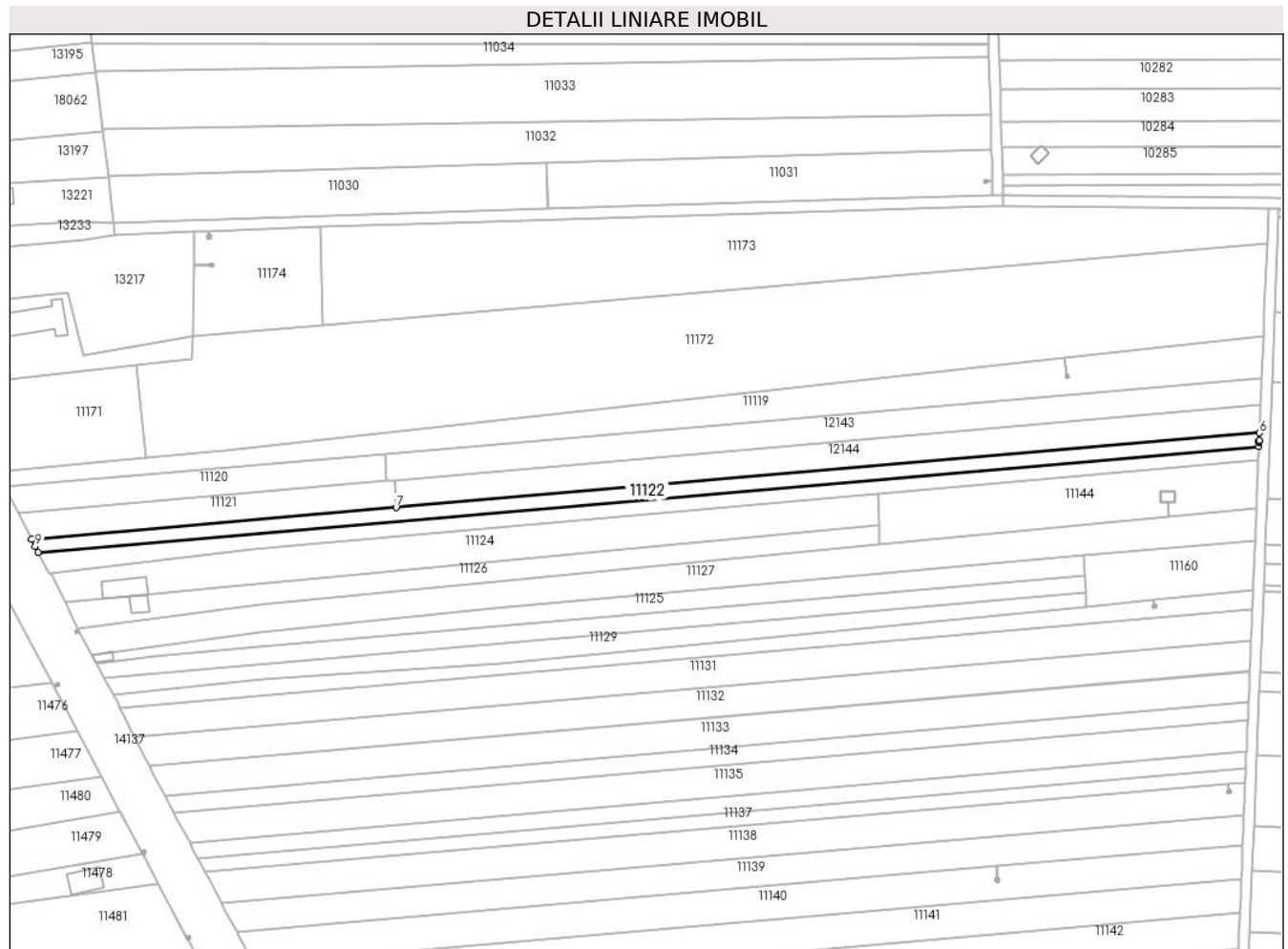
**C. Partea III. SARCINI .**

Inscrieri privind dezmembramintele dreptului de proprietate, drepturi reale de garanție și sarcini	Referințe
NU SUNT	

**Teren**

Nr cadastral	Suprafața (mp)*	Observații / Referințe
	2.500	

\* Suprafața este determinată în planul de proiecție Stereo 70.



**Date referitoare la teren**

Crt	Categorie folosință	Intravilan	Suprafața (mp)	Tarla	Parcelă	Nr. topo	Observații / Referințe
1	arabil	NU	2.500	128	6	-	

**Lungime Segmente**

1) Valorile lungimilor segmentelor sunt obținute din proiecție în plan.

Punct început	X / Y	Punct sfârșit	X / Y	Lungime segment (** (m)
1	346.467,647 289.201,284	2	346.936,478 289.241,782	470.577
2	346.936,478 289.241,782	3	346.936,549 289.243,526	1.745
3	346.936,549 289.243,526	4	346.936,563 289.243,871	0.345
4	346.936,563 289.243,871	5	346.936,579 289.244,255	0.384
5	346.936,579 289.244,255	6	346.936,695 289.247,117	2.864

Punct început	X / Y	Punct sfârșit	X / Y	Lungime segment (** (m)
6	346.936,695 289.247,117	7	346.605,072 289.218,471	332.858
7	346.605,072 289.218,471	8	346.465,032 289.206,375	140.561
8	346.465,032 289.206,375	9	346.466,435 289.203,644	3.07
9	346.466,435 289.203,644	1	346.467,647 289.201,284	2.653

\*\* Lungimile segmentelor sunt determinate în planul de proiecție Stereo 70 și sunt rotunjite la 1 milimetru.

\*\*\* Distanța dintre puncte este formată din segmente cumulate ce sunt mai mici decât valoarea 1 milimetru.



**DATE DESPRE IMOBILUL NR. 11123**

Oficiul de Cadastru și Publicitate Imobiliară DOLJ  
Biroul de Cadastru și Publicitate Imobiliară Craiova

**A. Partea I. Descrierea imobilului**

TEREN Extravilan

Adresa: Jud. Dolj, T128, P7

Nr. Crt	Nr cadastral Nr. topografic	Suprafața* (mp)	Observații / Referințe
A1		2.679	Sector cadastral:27 Teren neimprejmuit;

**B. Partea II. Proprietari și acte**

Inscrieri privitoare la dreptul de proprietate și alte drepturi reale	Referințe
/	
Act Administrativ nr. TDP 478-59023, din 17/11/1993 emis de CJSDPAT DOLJ;	
B1	A1
Intabulare, drept de PROPRIETATE, dobandit prin Reconstituire, cota actuala 1/1, cota initiala 1/1 1) <b>BREBENEL M. ION</b> , LIPSA CNP	

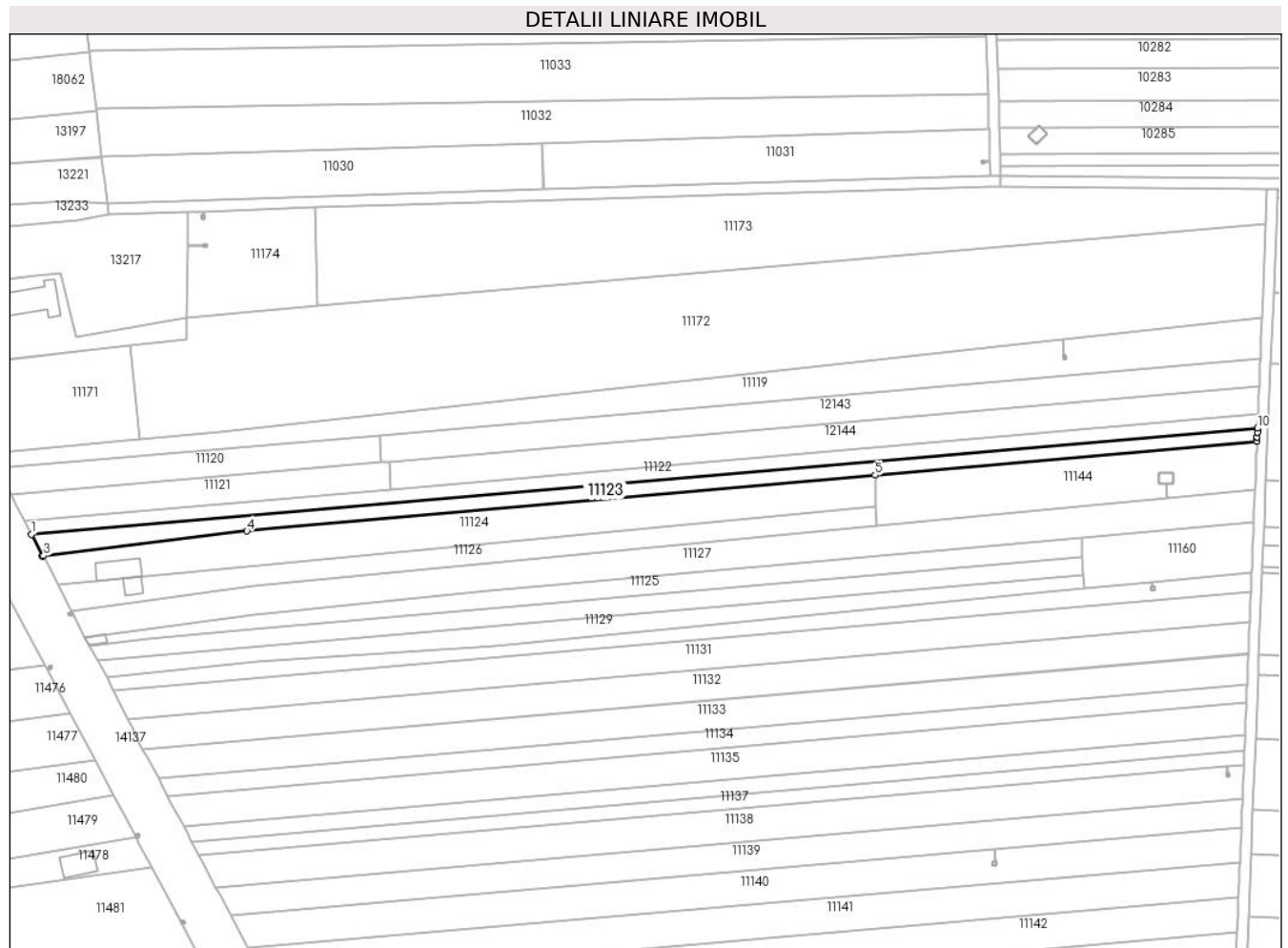
**C. Partea III. SARCINI .**

Inscrieri privind dezmembramintele dreptului de proprietate, drepturi reale de garanție și sarcini	Referințe
NU SUNT	

**Teren**

Nr cadastral	Suprafața (mp)*	Observații / Referințe
	2.679	

\* Suprafața este determinată în planul de proiecție Stereo 70.



**Date referitoare la teren**

Crt	Categorie folosință	Intra vilan	Suprafața (mp)	Tarla	Parcelă	Nr. topo	Observații / Referințe
1	arabil	NU	2.679	128	7	-	

**Lungime Segmente**

1) Valorile lungimilor segmentelor sunt obținute din proiecție în plan.

Punct început	X / Y	Punct sfârșit	X / Y	Lungime segment (** (m)
1	346.467,647 289.201,284	2	346.471,892 289.193,021	9.29
2	346.471,892 289.193,021	3	346.472,344 289.193,074	0.455
3	346.472,344 289.193,074	4	346.550,074 289.202,484	78.298
4	346.550,074 289.202,484	5	346.790,238 289.223,857	241.113
5	346.790,238 289.223,857	6	346.936,278 289.236,854	146.617



Punct început	X / Y	Punct sfârșit	X / Y	Lungime segment (** (m)
6	346.936,278 289.236,854	7	346.936,331 289.238,161	1.308
7	346.936,331 289.238,161	8	346.936,345 289.238,504	0.343
8	346.936,345 289.238,504	9	346.936,42 289.240,356	1.854
9	346.936,42 289.240,356	10	346.936,478 289.241,782	1.427
10	346.936,478 289.241,782	1	346.467,647 289.201,284	470.577

\*\* Lungimile segmentelor sunt determinate în planul de proiecție Stereo 70 și sunt rotunjite la 1 milimetru.

\*\*\* Distanța dintre puncte este formată din segmente cumulate ce sunt mai mici decât valoarea 1 milimetru.



**DATE DESPRE IMOBILUL NR. 11124**

Oficiul de Cadastru și Publicitate Imobiliară DOLJ  
Biroul de Cadastru și Publicitate Imobiliară Craiova

**A. Partea I. Descrierea imobilului**

TEREN Extravilan

Adresa: Jud. Dolj, T128, P8

Nr. Crt	Nr cadastral Nr. topografic	Suprafața* (mp)	Observații / Referințe
A1		4.000	Sector cadastral:27 Teren neimprejmit;

**Construcții**

Crt	Nr cadastral Nr. topografic	Adresa	Observații / Referințe
A1.1		Jud. Dolj	Nr. niveluri:1; S. construita la sol:118 mp;

**B. Partea II. Proprietari și acte**

Inscrieri privitoare la dreptul de proprietate și alte drepturi reale		Referințe
/		
Act Administrativ nr. TDP 360-59025, din 11/10/1993 emis de CJSDPAT DOLJ;		
B1	Intabulare, drept de PROPRIETATE, dobandit prin Constituire, cota actuala 1/1, cota initiala 1/1 1) <b>BREBENEL MARIAN</b>	A1
Act Normativ nr. Legea 7, din 13/03/1996 emis de PARLAMENTUL ROMANIEI;		
B2	Intabulare, drept de PROPRIETATE, dobandit prin Lege, cota actuala 1/1, cota initiala 1/1 1) <b>BREBENEL MARIAN</b>	A1.1

**C. Partea III. SARCINI .**

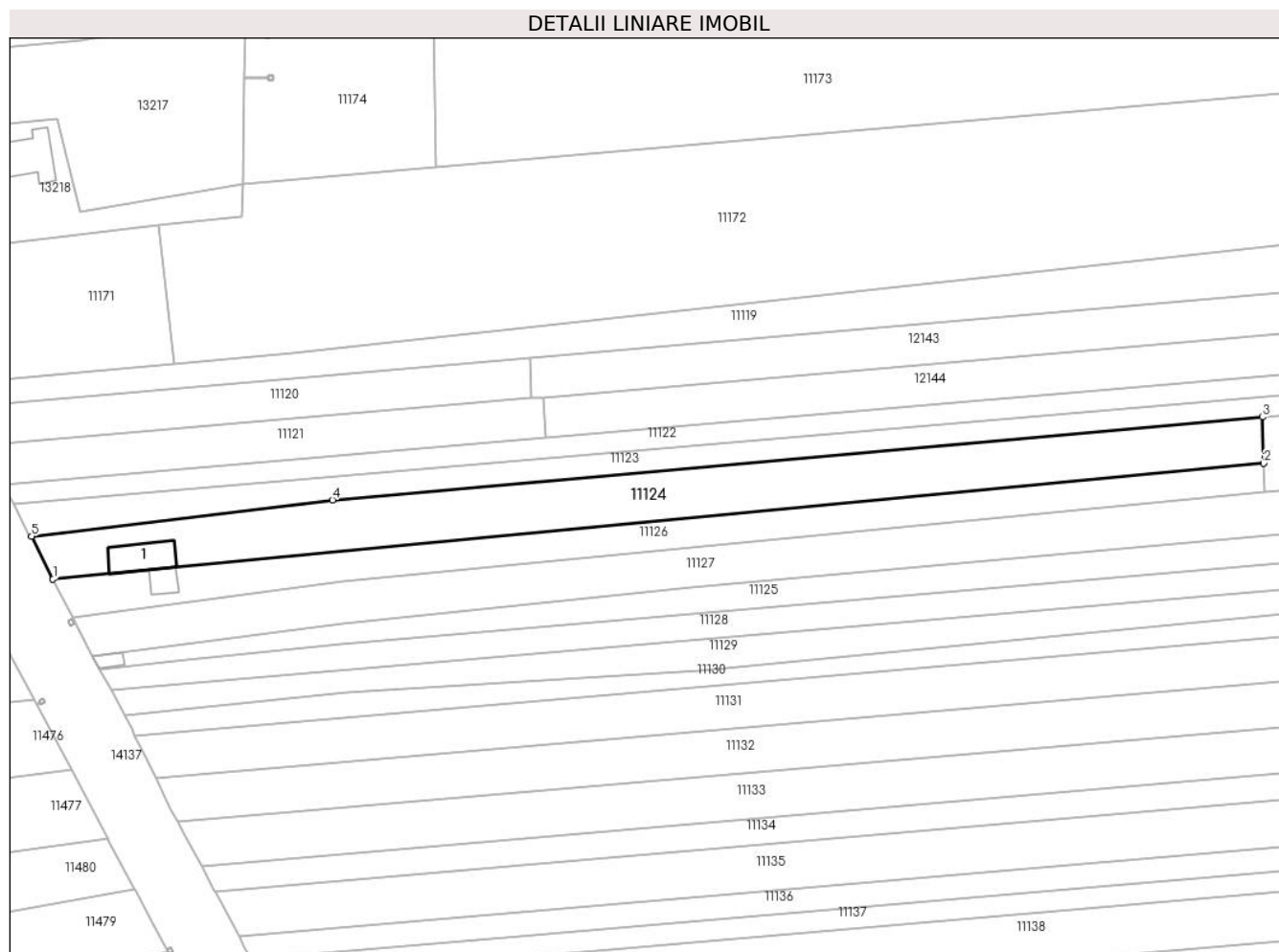
Inscrieri privind dezmembramintele dreptului de proprietate, drepturi reale de garanție și sarcini	Referințe
NU SUNT	

## Anexa Nr. 1 La Partea I

## Teren

Nr cadastral	Suprafața (mp)*	Observații / Referințe
	4.000	

\* Suprafața este determinată în planul de proiecție Stereo 70.



## Date referitoare la teren

Crt	Categorie folosință	Intravilan	Suprafața (mp)	Tarla	Parcelă	Nr. topo	Observații / Referințe
1	arabil	NU	4.000	128	8	-	

## Date referitoare la construcții

Crt	Număr	Destinație construcție	Supraf. (mp)	Situație juridică	Observații / Referințe
A1.1		construcții de locuințe	118	Cu acte	Nr. niveluri:1; S. construita la sol:118 mp;

## Lungime Segmente

1) Valorile lungimilor segmentelor sunt obținute din proiecție în plan.

Punct început	X / Y	Punct sfârșit	X / Y	Lungime segment (** (m)
1	346.477,855 289.182,092	2	346.790,605 289.211,932	314.17
2	346.790,605 289.211,932	3	346.790,238 289.223,857	11.931
3	346.790,238 289.223,857	4	346.550,074 289.202,484	241.113
4	346.550,074 289.202,484	5	346.472,344 289.193,074	78.298

Punct început	X / Y	Punct sfârșit	X / Y	Lungime segment (** (m)
5	346.472,344 289.193,074	1	346.477,855 289.182,092	12.287

\*\* Lungimile segmentelor sunt determinate în planul de proiecție Stereo 70 și sunt rotunjite la 1 milimetru.

\*\*\* Distanța dintre puncte este formată din segmente cumulate ce sunt mai mici decât valoarea 1 milimetru.



**DATE DESPRE IMOBILUL NR. 11125**

Oficiul de Cadastru și Publicitate Imobiliară DOLJ  
Biroul de Cadastru și Publicitate Imobiliară Craiova

**A. Partea I. Descrierea imobilului**

TEREN Extravilan

Adresa: Jud. Dolj, T128, P11

Nr. Crt	Nr cadastral Nr. topografic	Suprafața* (mp)	Observații / Referințe
A1		2.500	Sector cadastral:27 Teren neimprejmuit;

**B. Partea II. Proprietari și acte**

Inscrieri privitoare la dreptul de proprietate și alte drepturi reale		Referințe
/		
Hotarare Judecatoreasca nr. SC 1938, din 25/09/2014 emis de JUDECĂTORIA CALAFAT;		
B1	Intabulare, drept de PROPRIETATE, dobandit prin Hotarare Judecatoreasca, cota actuala 1/1, cota initiala 1/1 1) VOICU TITINA	A1
Act Normativ nr. Legea 7, din 13/03/1996 emis de PARLAMENTUL ROMANIEI;		
B2	Intabulare, drept de PROPRIETATE, dobandit prin Lege, cota actuala 1/1, cota initiala 1/1 1) VOICU TITINA	A1.1

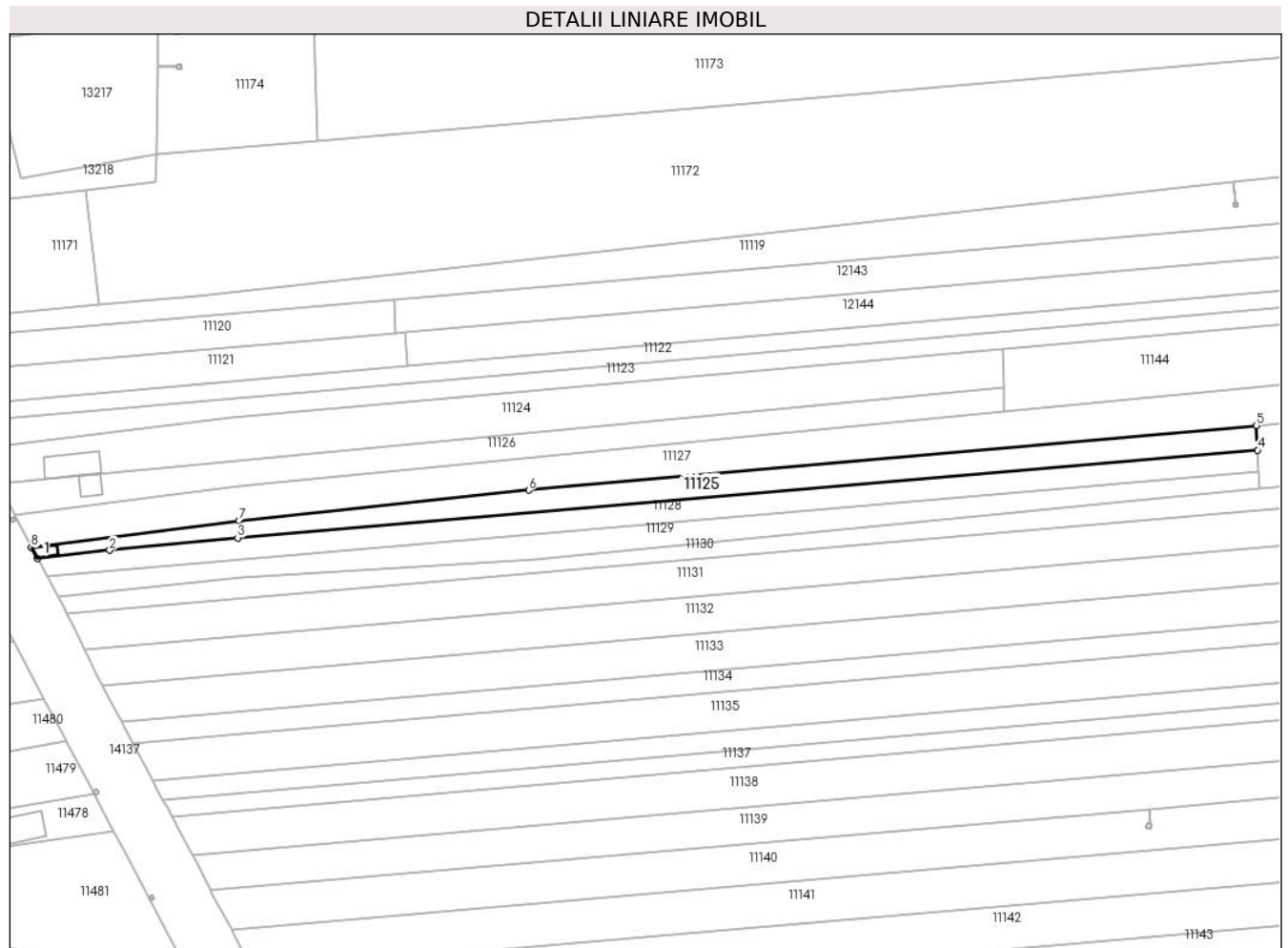
**C. Partea III. SARCINI .**

Inscrieri privind dezmembramintele dreptului de proprietate, drepturi reale de garanție și sarcini	Referințe
NU SUNT	

**Teren**

Nr cadastral	Suprafața (mp)*	Observații / Referințe
	2.500	

\* Suprafața este determinată în planul de proiecție Stereo 70.



**Date referitoare la teren**

Crt	Categorie folosință	Intra vilan	Suprafața (mp)	Tarla	Parcelă	Nr. topo	Observații / Referințe
1	arabil	NU	2.500	128	11	-	

**Date referitoare la construcții**

Crt	Număr	Destinație construcție	Supraf. (mp)	Situație juridică	Observații / Referințe
A1.1		construcții de locuințe	23	Fara acte	Nr. niveluri:1; S. construita la sol:23 mp;

**Lungime Segmente**

1) Valorile lungimilor segmentelor sunt obținute din proiecție în plan.

Punct început	X / Y	Punct sfârșit	X / Y	Lungime segment (** (m)
1	346.490,005 289.158,645	2	346.512,449 289.161,284	22.599
2	346.512,449 289.161,284	3	346.552,286 289.165,121	40.021
3	346.552,286 289.165,121	4	346.869,553 289.192,415	318.439
4	346.869,553 289.192,415	5	346.869,151 289.200,049	7.645



Punct început	X / Y	Punct sfârșit	X / Y	Lungime segment (** (m)
5	346.869,151 289.200,049	6	346.642,821 289.179,943	227.221
6	346.642,821 289.179,943	7	346.552,696 289.170,523	90.616
7	346.552,696 289.170,523	8	346.488,146 289.162,044	65.105
8	346.488,146 289.162,044	1	346.490,005 289.158,645	3.874

\*\* Lungimile segmentelor sunt determinate în planul de proiecție Stereo 70 și sunt rotunjite la 1 milimetru.

\*\*\* Distanța dintre puncte este formată din segmente cumulate ce sunt mai mici decât valoarea 1 milimetru.



**DATE DESPRE IMOBILUL NR. 11126**

Oficiul de Cadastru și Publicitate Imobiliară DOLJ  
Biroul de Cadastru și Publicitate Imobiliară Craiova

**A. Partea I. Descrierea imobilului**

TEREN Extravilan

Adresa: Jud. Dolj, T128, P9

Nr. Crt	Nr cadastral Nr. topografic	Suprafața* (mp)	Observații / Referințe
A1	35709	2.500	Sector cadastral:27 Teren neimprejmuit;

**Construcții**

Crt	Nr cadastral Nr. topografic	Adresa	Observații / Referințe
A1.1		Jud. Dolj	Nr. niveluri:1; S. construita la sol:45 mp;

**B. Partea II. Proprietari și acte**

Inscrieri privitoare la dreptul de proprietate și alte drepturi reale		Referințe
<b>170988 / 14/09/2018</b>		
Act Administrativ nr. TDP NR. 372-59025, din 11/10/1993 emis de CJSDPAT DOLJ;		
B1	Intabulare, drept de PROPRIETATE, dobandit prin Reconstituire, cota actuala 1/1, cota initiala 1/1 1) NIȚURICĂ FLOAREA	A1
/		
Act Normativ nr. Legea 7, din 13/03/1996 emis de PARLAMENTUL ROMANIEI;		
B2	Intabulare, drept de PROPRIETATE, dobandit prin Lege, cota actuala 1/1, cota initiala 1/1 1) NIȚURICĂ FLOAREA	A1.1

**C. Partea III. SARCINI .**

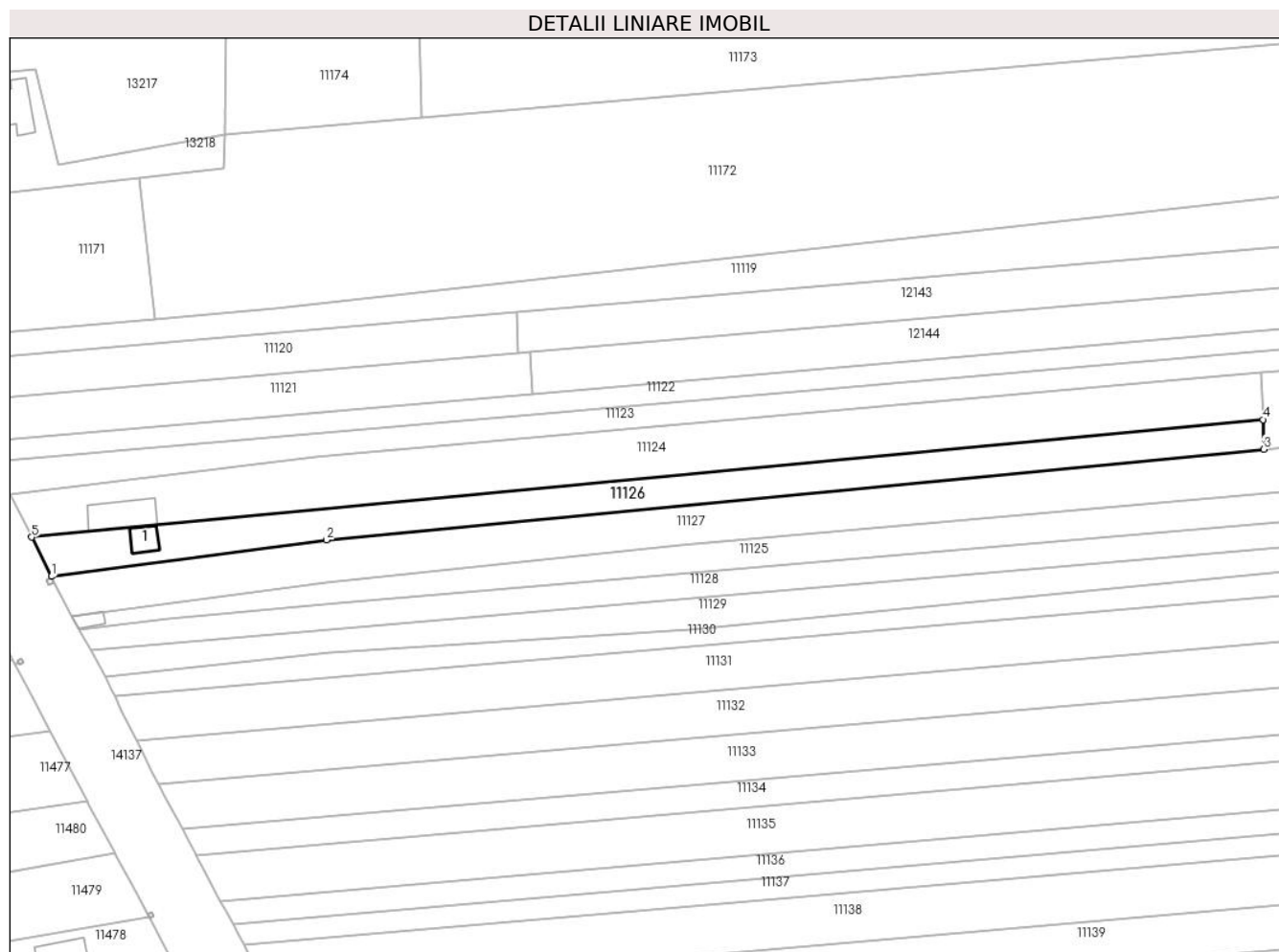
Inscrieri privind dezmembramintele dreptului de proprietate, drepturi reale de garanție și sarcini	Referințe
NU SUNT	

## Anexa Nr. 1 La Partea I

## Teren

Nr cadastral	Suprafața (mp)*	Observații / Referințe
35709	2.500	

\* Suprafața este determinată în planul de proiecție Stereo 70.



## Date referitoare la teren

Crt	Categorie folosință	Intravilan	Suprafața (mp)	Tarla	Parcelă	Nr. topo	Observații / Referințe
1	arabil	NU	2.500	128	9	-	

## Date referitoare la construcții

Crt	Număr	Destinație construcție	Supraf. (mp)	Situație juridică	Observații / Referințe
A1.1		construcții de locuințe	45	Cu acte	Nr. niveluri:1; S. construita la sol:45 mp;

## Lungime Segmente

1) Valorile lungimilor segmentelor sunt obținute din proiecție în plan.

Punct început	X / Y	Punct sfârșit	X / Y	Lungime segment (** (m)
1	346.482,865 289.172,108	2	346.552,791 289.181,378	70.538
2	346.552,791 289.181,378	3	346.790,836 289.204,409	239.157
3	346.790,836 289.204,409	4	346.790,605 289.211,932	7.527
4	346.790,605 289.211,932	5	346.477,855 289.182,092	314.17

Punct început	X / Y	Punct sfârșit	X / Y	Lungime segment (** (m)
5	346.477,855 289.182,092	1	346.482,865 289.172,108	11.171

\*\* Lungimile segmentelor sunt determinate în planul de proiecție Stereo 70 și sunt rotunjite la 1 milimetru.

\*\*\* Distanța dintre puncte este formată din segmente cumulate ce sunt mai mici decât valoarea 1 milimetru.



**DATE DESPRE IMOBILUL NR. 11127**

Oficiul de Cadastru și Publicitate Imobiliară DOLJ  
Biroul de Cadastru și Publicitate Imobiliară Craiova

**A. Partea I. Descrierea imobilului**

TEREN Extravilan

Adresa: Jud. Dolj, T128, P10

Nr. Crt	Nr cadastral Nr. topografic	Suprafața* (mp)	Observații / Referințe
A1	35991	Din acte: 5.000 Masurata: 4.977	Sector cadastral:27 Teren neimprejmut;

**B. Partea II. Proprietari și acte**

Inscrieri privitoare la dreptul de proprietate și alte drepturi reale		Referințe
<b>110412 / 27/05/2019</b>		
Act Notarial nr. aut nr. 1637, din 17/05/2019 emis de Budiana Ionut Razvan;		
B1	Intabulare, drept de PROPRIETATE, dobandit prin Conventie, cota actuala 1/1, cota initiala 1/1 1) RADU ELENA CORINA 2) RADU MARIN	A1
B2	se noteaza faptul ca imobilul de sub A1 face parte din patrimoniul de afectatiune al lui :''INTREPRINDERE INDIVIDUALA RADU ELENA CORINA ''	A1

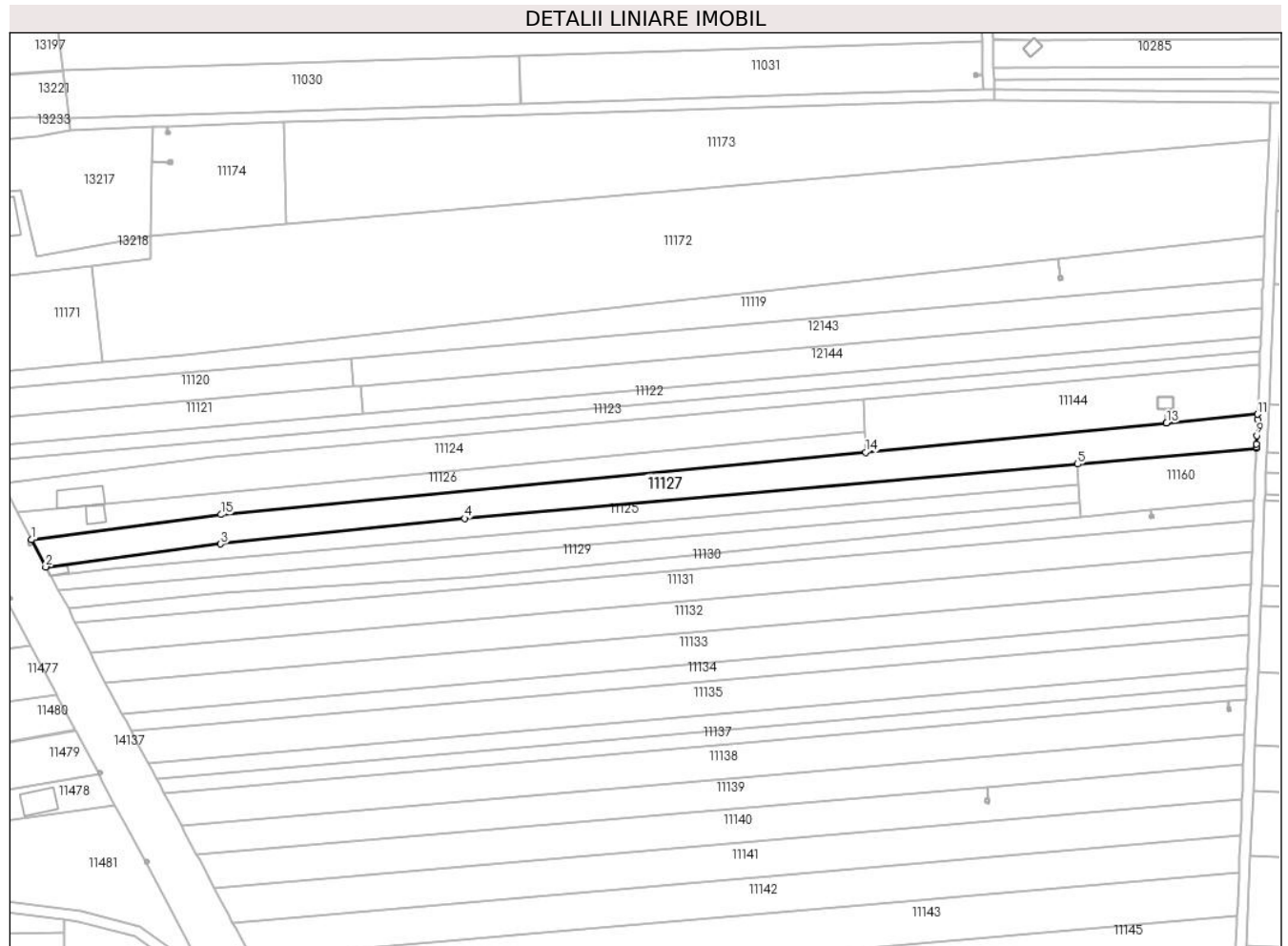
**C. Partea III. SARCINI .**

Inscrieri privind dezmembramintele dreptului de proprietate, drepturi reale de garanție și sarcini	Referințe
NU SUNT	

**Teren**

Nr cadastral	Suprafața (mp)*	Observații / Referințe
35991	Din acte: 5.000 Masurata: 4.977	

\* Suprafața este determinată în planul de proiecție Stereo 70.



**Date referitoare la teren**

Crt	Categorie folosință	Intra vilan	Suprafața (mp)	Tarla	Parcelă	Nr. topo	Observații / Referințe
1	arabil	NU	4.977	128	10	-	

**Lungime Segmente**

1) Valorile lungimilor segmentelor sunt obținute din proiecție în plan.

Punct început	X / Y	Punct sfârșit	X / Y	Lungime segment (** (m)
1	346.482,865 289.172,108	2	346.488,146 289.162,044	11.365
2	346.488,146 289.162,044	3	346.552,696 289.170,523	65.105
3	346.552,696 289.170,523	4	346.642,821 289.179,943	90.616
4	346.642,821 289.179,943	5	346.869,151 289.200,049	227.221
5	346.869,151 289.200,049	6	346.935,023 289.205,9	66.131



Punct început	X / Y	Punct sfârșit	X / Y	Lungime segment (** (m)
6	346.935,023 289.205,9	7	346.935,036 289.206,23	0.33
7	346.935,036 289.206,23	8	346.935,082 289.207,357	1.128
8	346.935,082 289.207,357	9	346.935,21 289.210,524	3.17
9	346.935,21 289.210,524	10	346.935,452 289.216,492	5.973
10	346.935,452 289.216,492	11	346.935,53 289.218,408	1.918
11	346.935,53 289.218,408	12	346.901,929 289.215,157	33.758
12	346.901,929 289.215,157	13	346.901,924 289.215,157	0.005
13	346.901,924 289.215,157	14	346.790,836 289.204,409	111.607
14	346.790,836 289.204,409	15	346.552,791 289.181,378	239.157
15	346.552,791 289.181,378	1	346.482,865 289.172,108	70.538

\*\* Lungimile segmentelor sunt determinate în planul de proiecție Stereo 70 și sunt rotunjite la 1 milimetru.

\*\*\* Distanța dintre puncte este formată din segmente cumulate ce sunt mai mici decât valoarea 1 milimetru.



**DATE DESPRE IMOBILUL NR. 11128**

Oficiul de Cadastru și Publicitate Imobiliară DOLJ  
Biroul de Cadastru și Publicitate Imobiliară Craiova

**A. Partea I. Descrierea imobilului**

TEREN Extravilan

Adresa: Jud. Dolj, T128, P12

Nr. Crt	Nr cadastral Nr. topografic	Suprafața* (mp)	Observații / Referințe
A1		2.500	Sector cadastral:27 Teren neimprejmuit;

**B. Partea II. Proprietari și acte**

Inscrieri privitoare la dreptul de proprietate și alte drepturi reale	Referințe
/	
Hotarare Judecatoreasca nr. SC 1971, din 30/09/2014 emis de JUDECATORIA CALAFAT;	
B1	Intabulare, drept de PROPRIETATE, dobandit prin Hotarare Judecatoreasca, cota actuala 1/1, cota initiala 1/1 1) VOICU TITINA

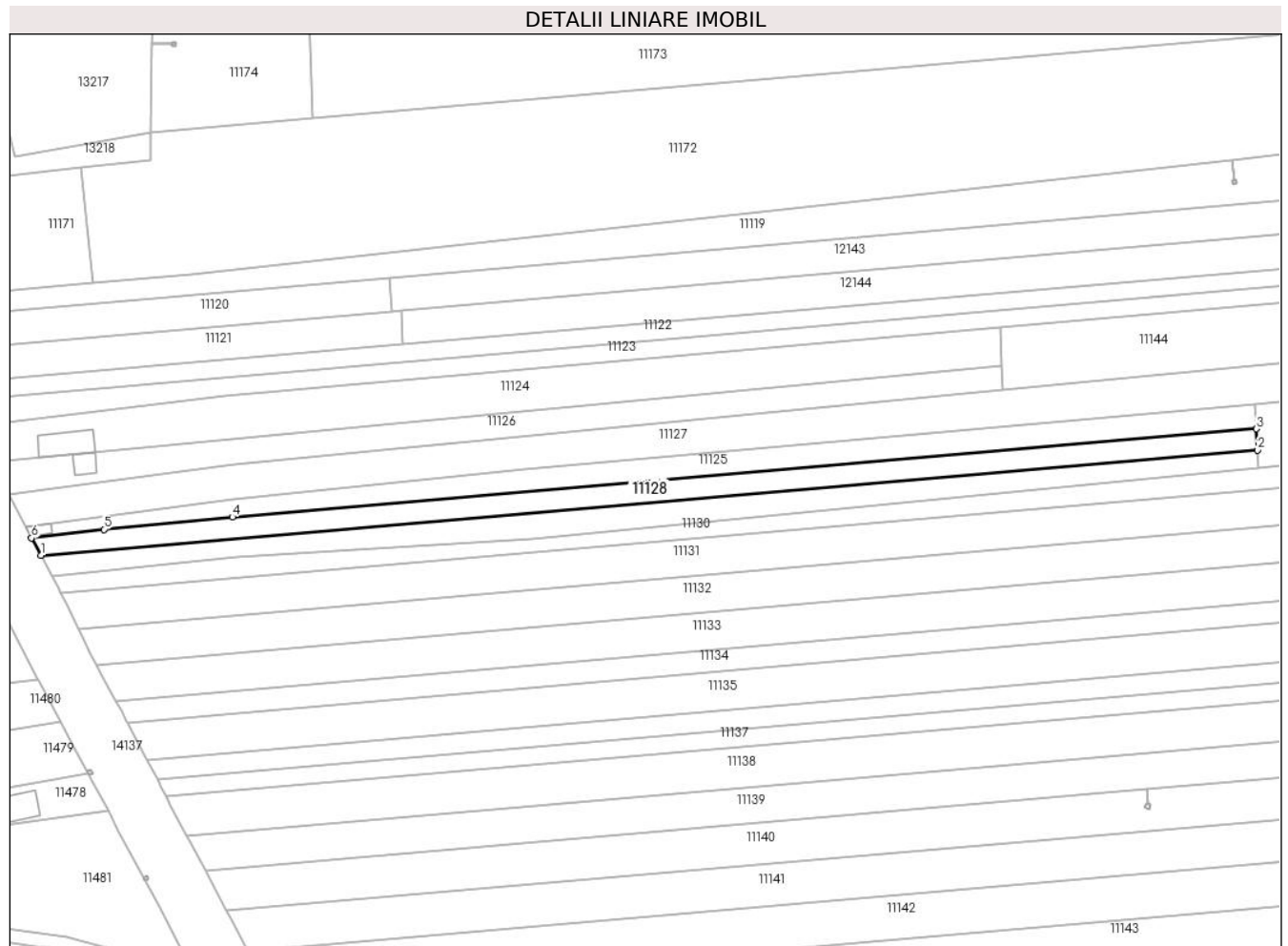
**C. Partea III. SARCINI .**

Inscrieri privind dezmembramintele dreptului de proprietate, drepturi reale de garanție și sarcini	Referințe
NU SUNT	

**Teren**

Nr cadastral	Suprafața (mp)*	Observații / Referințe
	2.500	

\* Suprafața este determinată în planul de proiecție Stereo 70.



**Date referitoare la teren**

Crt	Categorie folosință	Intra vilan	Suprafața (mp)	Tarla	Parcelă	Nr. topo	Observații / Referințe
1	arabil	NU	2.500	128	12	-	

**Lungime Segmente**

1) Valorile lungimilor segmentelor sunt obținute din proiecție în plan.

Punct început	X / Y	Punct sfârșit	X / Y	Lungime segment (** (m)
1	346.492,942 289.153,278	2	346.869,9 289.185,84	378.362
2	346.869,9 289.185,84	3	346.869,553 289.192,415	6.584
3	346.869,553 289.192,415	4	346.552,286 289.165,121	318.439
4	346.552,286 289.165,121	5	346.512,449 289.161,284	40.021
5	346.512,449 289.161,284	6	346.490,005 289.158,645	22.599

Punct început	X / Y	Punct sfârșit	X / Y	Lungime segment (** (m)
6	346.490,005 289.158,645	1	346.492,942 289.153,278	6.118

\*\* Lungimile segmentelor sunt determinate în planul de proiecție Stereo 70 și sunt rotunjite la 1 milimetru.

\*\*\* Distanța dintre puncte este formată din segmente cumulate ce sunt mai mici decât valoarea 1 milimetru.



**DATE DESPRE IMOBILUL NR. 11129**

Oficiul de Cadastru și Publicitate Imobiliară DOLJ  
Biroul de Cadastru și Publicitate Imobiliară Craiova

**A. Partea I. Descrierea imobilului**

TEREN Extravilan

Adresa: Jud. Dolj, T128, P13

Nr. Crt	Nr cadastral Nr. topografic	Suprafața* (mp)	Observații / Referințe
A1		2.500	Sector cadastral:27 Teren neimprejmuit;

**B. Partea II. Proprietari și acte**

Inscrieri privitoare la dreptul de proprietate și alte drepturi reale	Referințe
/	
Hotarare Judecatoreasca nr. SC 1970, din 30/09/2014 emis de JUDECĂTORIA CALAFAT;	
B1	Intabulare, drept de PROPRIETATE, dobandit prin Hotarare Judecatoreasca, cota actuala 1/1, cota initiala 1/1 1) VOICU TITINA
	A1


**C. Partea III. SARCINI .**

Inscrieri privind dezmembramintele dreptului de proprietate, drepturi reale de garanție și sarcini	Referințe
NU SUNT	

**Teren**

Nr cadastral	Suprafața (mp)*	Observații / Referințe
	2.500	

\* Suprafața este determinată în planul de proiecție Stereo 70.



**Date referitoare la teren**

Crt	Categorie folosință	Intravilan	Suprafața (mp)	Tarla	Parcelă	Nr. topo	Observații / Referințe
1	arabil	NU	2.500	128	13	-	

**Lungime Segmente**

1) Valorile lungimilor segmentelor sunt obținute din proiecție în plan.

Punct început	X / Y	Punct sfârșit	X / Y	Lungime segment (** (m)
1	346.492,942 289.153,278	2	346.496,5 289.146,776	7.412
2	346.496,5 289.146,776	3	346.553,719 289.152,68	57.523
3	346.553,719 289.152,68	4	346.645,097 289.158,52	91.564
4	346.645,097 289.158,52	5	346.870,184 289.180,451	226.153
5	346.870,184 289.180,451	6	346.869,9 289.185,84	5.396



Punct început	X / Y	Punct sfârșit	X / Y	Lungime segment (** (m)
6	346.869,9 289.185,84	1	346.492,942 289.153,278	378.362

\*\* Lungimile segmentelor sunt determinate în planul de proiecție Stereo 70 și sunt rotunjite la 1 milimetru.

\*\*\* Distanța dintre puncte este formată din segmente cumulate ce sunt mai mici decât valoarea 1 milimetru.



**DATE DESPRE IMOBILUL NR. 11130**

Oficiul de Cadastru și Publicitate Imobiliară DOLJ  
Biroul de Cadastru și Publicitate Imobiliară Craiova

**A. Partea I. Descrierea imobilului**

TEREN Extravilan

Adresa: Jud. Dolj, T128, P12

Nr. Crt	Nr cadastral Nr. topografic	Suprafața* (mp)	Observații / Referințe
A1	35078	2.500	Sector cadastral:27 Teren neimprejmit;

**B. Partea II. Proprietari și acte**

Inscrieri privitoare la dreptul de proprietate și alte drepturi reale		Referințe
<b>67345 / 21/03/2018</b>		
Act Notarial nr. contract de vanzare aut nr 570, din 19/03/2018 emis de NP Dragancea Ofelia;		
B1	Intabulare, drept de PROPRIETATE, dobandit prin Conventie, cota actuala 1/1, cota initiala 1/1 1) RADU ELENA CORINA	A1
<b>83060 / 19/04/2018</b>		
Act Notarial nr. Contract de vanzare aut 570, din 19/03/2018 emis de Dragancea Ofelia;		
B2	Se notează faptul că, imobilul face parte din patrimoniul de afecțațiune al lui : RADU ELENA CORINA INTREPRINDERE INDIVIDUALA	A1


**C. Partea III. SARCINI .**

Inscrieri privind dezmembramintele dreptului de proprietate, drepturi reale de garanție și sarcini	Referințe
NU SUNT	

**Teren**

Nr cadastral	Suprafața (mp)*	Observații / Referințe
35078	2.500	

\* Suprafața este determinată în planul de proiecție Stereo 70.



**Date referitoare la teren**

Crt	Categorie folosință	Intravilan	Suprafața (mp)	Tarla	Parcelă	Nr. topo	Observații / Referințe
1	arabil	NU	2.500	128	12	-	

**Lungime Segmente**

1) Valorile lungimilor segmentelor sunt obținute din proiecție în plan.

Punct început	X / Y	Punct sfârșit	X / Y	Lungime segment (** (m)
1	346.498,198 289.143,33	2	346.499,028 289.141,646	1.877
2	346.499,028 289.141,646	3	346.933,94 289.179,214	436.532
3	346.933,94 289.179,214	4	346.934,139 289.184,132	4.922
4	346.934,139 289.184,132	5	346.934,162 289.184,691	0.559
5	346.934,162 289.184,691	6	346.934,243 289.186,693	2.004

Punct început	X / Y	Punct sfârșit	X / Y	Lungime segment (** (m)
6	346.934,243 289.186,693	7	346.896,072 289.182,974	38.352
7	346.896,072 289.182,974	8	346.896,243 289.181,22	1.762
8	346.896,243 289.181,22	9	346.896,8 289.181,443	0.6
9	346.896,8 289.181,443	10	346.897,246 289.180,329	1.2
10	346.897,246 289.180,329	11	346.896,132 289.179,883	1.2
11	346.896,132 289.179,883	12	346.895,686 289.180,997	1.2
12	346.895,686 289.180,997	13	346.896,238 289.181,218	0.595
13	346.896,238 289.181,218	14	346.896,067 289.182,973	1.763
14	346.896,067 289.182,973	15	346.870,184 289.180,451	26.006
15	346.870,184 289.180,451	16	346.645,097 289.158,52	226.153
16	346.645,097 289.158,52	17	346.553,719 289.152,68	91.564
17	346.553,719 289.152,68	18	346.496,5 289.146,776	57.523
18	346.496,5 289.146,776	1	346.498,198 289.143,33	3.842

\*\* Lungimile segmentelor sunt determinate în planul de proiecție Stereo 70 și sunt rotunjite la 1 milimetru.

\*\*\* Distanța dintre puncte este formată din segmente cumulate ce sunt mai mici decât valoarea 1 milimetru.



**DATE DESPRE IMOBILUL NR. 11131**

Oficiul de Cadastru și Publicitate Imobiliară DOLJ  
Biroul de Cadastru și Publicitate Imobiliară Craiova

**A. Partea I. Descrierea imobilului**

TEREN Extravilan

Adresa: Jud. Dolj, T128, P15

Nr. Crt	Nr cadastral Nr. topografic	Suprafața* (mp)	Observații / Referințe
A1		5.000	Sector cadastral:27 Teren neimprejmuit;

**B. Partea II. Proprietari și acte**

Inscrieri privitoare la dreptul de proprietate și alte drepturi reale		Referințe
/		
Act Administrativ nr. TDP 352-59025, din 09/09/1993 emis de CJSDPAT DOLJ;		
B1	Intabulare, drept de PROPRIETATE, dobandit prin Constituire, cota actuala 1/1, cota initiala 1/1 1) TOMIȚA E. ION, LIPSA CNP	A1


**C. Partea III. SARCINI .**

Inscrieri privind dezmembramintele dreptului de proprietate, drepturi reale de garanție și sarcini	Referințe
NU SUNT	

**Teren**

Nr cadastral	Suprafața (mp)*	Observații / Referințe
	5.000	

\* Suprafața este determinată în planul de proiecție Stereo 70.



**Date referitoare la teren**

Crt	Categorie folosință	Intravilan	Suprafața (mp)	Tarla	Parcelă	Nr. topo	Observații / Referințe
1	arabil	NU	5.000	128	15	-	

**Lungime Segmente**

1) Valorile lungimilor segmentelor sunt obținute din proiecție în plan.

Punct început	X / Y	Punct sfârșit	X / Y	Lungime segment (** (m)
1	346.504,498 289.130,543	2	346.933,469 289.167,597	430.568
2	346.933,469 289.167,597	3	346.933,693 289.173,111	5.519
3	346.933,693 289.173,111	4	346.933,792 289.175,552	2.443
4	346.933,792 289.175,552	5	346.933,94 289.179,214	3.665
5	346.933,94 289.179,214	6	346.499,028 289.141,646	436.532



Punct început	X / Y	Punct sfârșit	X / Y	Lungime segment (** (m)
6	346.499,028 289.141,646	7	346.500,752 289.138,146	3.902
7	346.500,752 289.138,146	1	346.504,498 289.130,543	8.476

\*\* Lungimile segmentelor sunt determinate în planul de proiecție Stereo 70 și sunt rotunjite la 1 milimetru.

\*\*\* Distanța dintre puncte este formată din segmente cumulate ce sunt mai mici decât valoarea 1 milimetru.



**DATE DESPRE IMOBILUL NR. 11132**

Oficiul de Cadastru și Publicitate Imobiliară DOLJ  
Biroul de Cadastru și Publicitate Imobiliară Craiova

**A. Partea I. Descrierea imobilului**

TEREN Extravilan

Adresa: Jud. Dolj, T128, P16

Nr. Crt	Nr cadastral Nr. topografic	Suprafața* (mp)	Observații / Referințe
A1		5.000	Sector cadastral:27 Teren neimprejmuit;

**B. Partea II. Proprietari și acte**

Inscrieri privitoare la dreptul de proprietate și alte drepturi reale	Referințe
/	
Act Administrativ nr. TDP 356-59025, din 14/09/1993 emis de CJSDPAT DOLJ;	
B1	A1
Intabulare, drept de PROPRIETATE, dobandit prin Constituire, cota actuala 1/1, cota initiala 1/1 1) GHILĂ I. EFTENIA, LIPSA CNP	

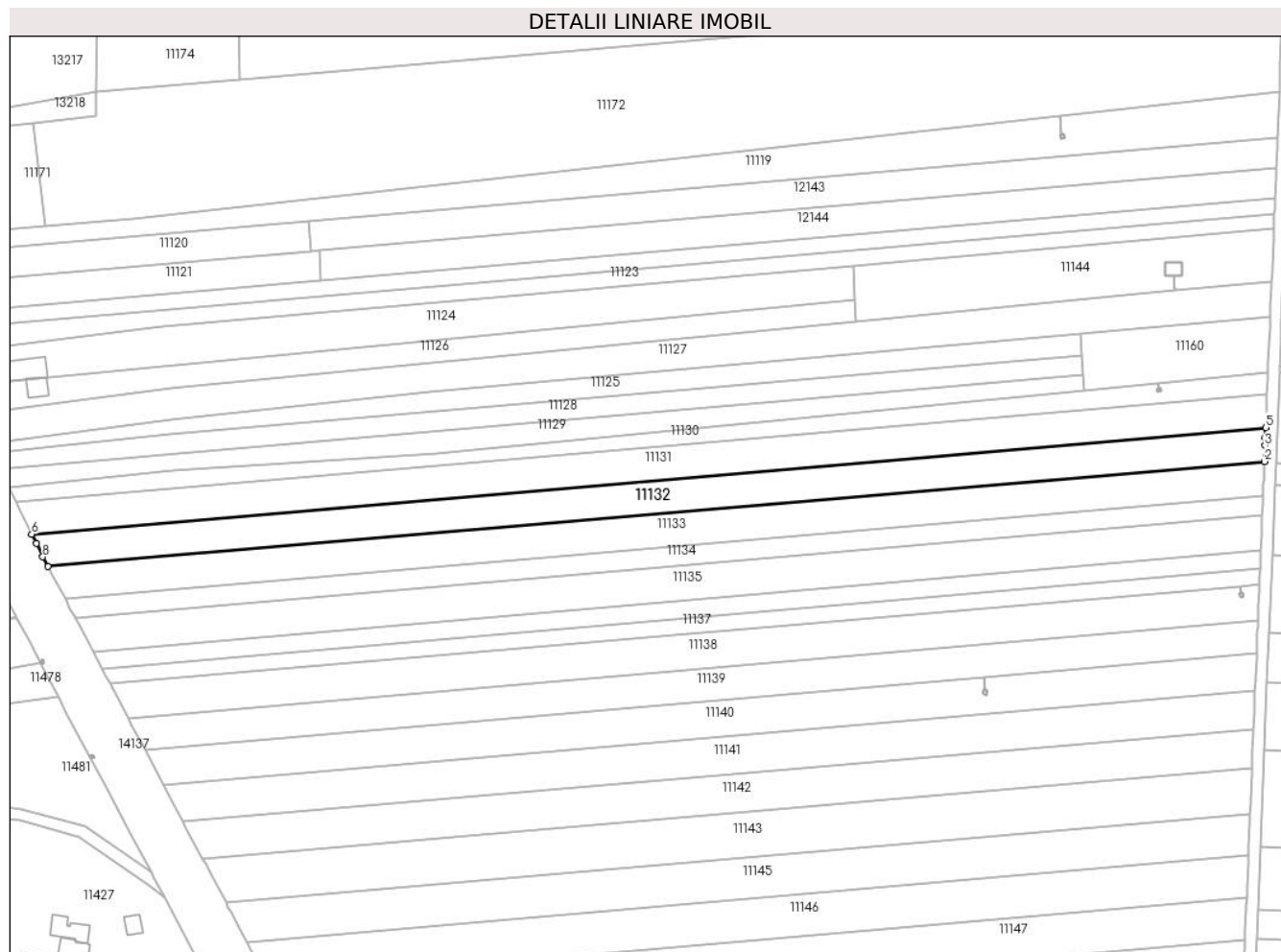
**C. Partea III. SARCINI .**

Inscrieri privind dezmembramintele dreptului de proprietate, drepturi reale de garanție și sarcini	Referințe
NU SUNT	

**Teren**

Nr cadastral	Suprafața (mp)*	Observații / Referințe
	5.000	

\* Suprafața este determinată în planul de proiecție Stereo 70.



**Date referitoare la teren**

Crt	Categorie folosință	Intra vilan	Suprafața (mp)	Tarla	Parcelă	Nr. topo	Observații / Referințe
1	arabil	NU	5.000	128	16	-	

**Lungime Segmente**

1) Valorile lungimilor segmentelor sunt obținute din proiecție în plan.

Punct început	X / Y	Punct sfârșit	X / Y	Lungime segment (** (m)
1	346.510,179 289.119,295	2	346.932,991 289.155,817	424.386
2	346.932,991 289.155,817	3	346.933,216 289.161,36	5.548
3	346.933,216 289.161,36	4	346.933,332 289.164,213	2.855
4	346.933,332 289.164,213	5	346.933,469 289.167,597	3.387
5	346.933,469 289.167,597	6	346.504,498 289.130,543	430.568

Punct început	X / Y	Punct sfârșit	X / Y	Lungime segment (** (m)
6	346.504,498 289.130,543	7	346.506,092 289.127,308	3.606
7	346.506,092 289.127,308	8	346.508,358 289.122,708	5.128
8	346.508,358 289.122,708	1	346.510,179 289.119,295	3.868

\*\* Lungimile segmentelor sunt determinate în planul de proiecție Stereo 70 și sunt rotunjite la 1 milimetru.

\*\*\* Distanța dintre puncte este formată din segmente cumulate ce sunt mai mici decât valoarea 1 milimetru.



**DATE DESPRE IMOBILUL NR. 11133**

Oficiul de Cadastru și Publicitate Imobiliară DOLJ  
Biroul de Cadastru și Publicitate Imobiliară Craiova

**A. Partea I. Descrierea imobilului**

TEREN Extravilan

Adresa: Jud. Dolj, T128, P18

Nr. Crt	Nr cadastral Nr. topografic	Suprafața* (mp)	Observații / Referințe
A1	35869	Din acte: 5.000 Masurata: 4.977	Sector cadastral:27 Teren neimprejmit;

**B. Partea II. Proprietari și acte**

Inscrieri privitoare la dreptul de proprietate și alte drepturi reale		Referințe
<b>70684 / 12/04/2019</b>		
Act Notarial nr. 1149, din 08/04/2019 emis de Budiana Ionut Razvan;		
B1	Intabulare, drept de PROPRIETATE, dobandit prin Conventie, cota actuala 1/1, cota initiala 1/1 1) RADU MARIN 2) RADU ELENA CORINA	A1
B2	se notează faptul că imobilul, face parte din patrimoniul de afecțiune al lui "RADU ELENA INTREPRINDERE INDIVIDUALA"	A1

**C. Partea III. SARCINI .**

Inscrieri privind dezmembramintele dreptului de proprietate, drepturi reale de garanție și sarcini	Referințe
NU SUNT	


## Anexa Nr. 1 La Partea I

## Teren

Nr cadastral	Suprafața (mp)*	Observații / Referințe
35869	Din acte: 5.000 Masurata: 4.977	

\* Suprafața este determinată în planul de proiecție Stereo 70.

## DETALII LINIARE IMOBIL



## Date referitoare la teren

Crt	Categorie folosință	Intra vilan	Suprafața (mp)	Tarla	Parcelă	Nr. topo	Observații / Referințe
1	arabil	NU	4.977	128	18	-	

## Lungime Segmente

1) Valorile lungimilor segmentelor sunt obținute din proiecție în plan.

Punct început	X / Y	Punct sfârșit	X / Y	Lungime segment (** (m)
1	346.516,227 289.107,954	2	346.932,509 289.143,913	417.832
2	346.932,509 289.143,913	3	346.932,672 289.147,939	4.029
3	346.932,672 289.147,939	4	346.932,735 289.149,485	1.547
4	346.932,735 289.149,485	5	346.932,866 289.152,716	3.234
5	346.932,866 289.152,716	6	346.932,979 289.155,517	2.803



Punct început	X / Y	Punct sfârșit	X / Y	Lungime segment (** (m)
6	346.932,979 289.155,517	7	346.932,991 289.155,817	0.3
7	346.932,991 289.155,817	8	346.510,179 289.119,295	424.386
8	346.510,179 289.119,295	9	346.511,754 289.116,341	3.348
9	346.511,754 289.116,341	1	346.516,227 289.107,954	9.505

\*\* Lungimile segmentelor sunt determinate în planul de proiecție Stereo 70 și sunt rotunjite la 1 milimetru.

\*\*\* Distanța dintre puncte este formată din segmente cumulate ce sunt mai mici decât valoarea 1 milimetru.



**DATE DESPRE IMOBILUL NR. 11134**

Oficiul de Cadastru și Publicitate Imobiliară DOLJ  
Biroul de Cadastru și Publicitate Imobiliară Craiova

**A. Partea I. Descrierea imobilului**

TEREN Extravilan

Adresa: Jud. Dolj, T128, P19

Nr. Crt	Nr cadastral Nr. topografic	Suprafața* (mp)	Observații / Referințe
A1		2.827	Sector cadastral:27 Teren neimprejmuit;

**B. Partea II. Proprietari și acte**

Inscrieri privitoare la dreptul de proprietate și alte drepturi reale	Referințe
/	
Act Administrativ nr. TDP 365-59025, din 11/10/1993 emis de CJSDPAT DOLJ;	
B1	A1
Intabulare, drept de PROPRIETATE, dobandit prin Constituire, cota actuala 1/1, cota initiala 1/1	
1) <b>BEȚIU C. CONSTANTIN</b> , LIPSA CNP	

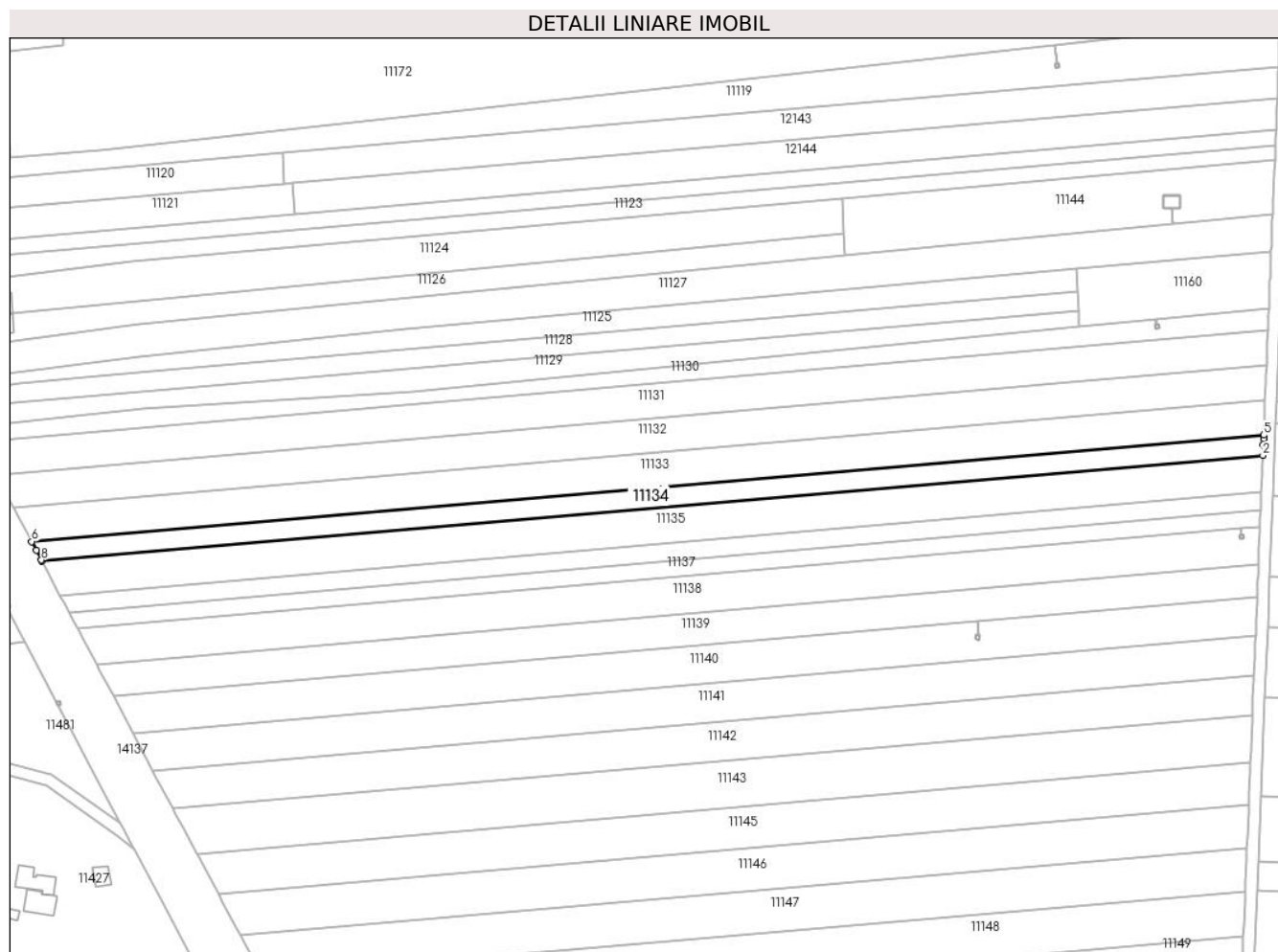
**C. Partea III. SARCINI .**

Inscrieri privind dezmembramintele dreptului de proprietate, drepturi reale de garanție și sarcini	Referințe
NU SUNT	

### Teren

Nr cadastral	Suprafața (mp)*	Observații / Referințe
	2.827	

\* Suprafața este determinată în planul de proiecție Stereo 70.



### Date referitoare la teren

Crt	Categorie folosință	Intravilan	Suprafața (mp)	Tarla	Parcelă	Nr. topo	Observații / Referințe
1	arabil	NU	2.827	128	19	-	

### Lungime Segmente

1) Valorile lungimilor segmentelor sunt obținute din proiecție în plan.

Punct început	X / Y	Punct sfârșit	X / Y	Lungime segment (** (m)
1	346.519,702 289.101,433	2	346.932,231 289.137,067	414.065
2	346.932,231 289.137,067	3	346.932,381 289.140,763	3.699
3	346.932,381 289.140,763	4	346.932,458 289.142,656	1.895
4	346.932,458 289.142,656	5	346.932,509 289.143,913	1.258
5	346.932,509 289.143,913	6	346.516,227 289.107,954	417.832

Punct început	X / Y	Punct sfârșit	X / Y	Lungime segment (** (m)
6	346.516,227 289.107,954	7	346.517,827 289.104,954	3.4
7	346.517,827 289.104,954	8	346.519,545 289.101,731	3.652
8	346.519,545 289.101,731	1	346.519,702 289.101,433	0.337

\*\* Lungimile segmentelor sunt determinate în planul de proiecție Stereo 70 și sunt rotunjite la 1 milimetru.

\*\*\* Distanța dintre puncte este formată din segmente cumulate ce sunt mai mici decât valoarea 1 milimetru.



**DATE DESPRE IMOBILUL NR. 11135**

Oficiul de Cadastru și Publicitate Imobiliară DOLJ  
Biroul de Cadastru și Publicitate Imobiliară Craiova

**A. Partea I. Descrierea imobilului**

TEREN Extravilan

Adresa: Jud. Dolj, T128, P19

Nr. Crt	Nr cadastral Nr. topografic	Suprafața* (mp)	Observații / Referințe
A1		5.000	Sector cadastral:27 Teren neimprejmuit;

**B. Partea II. Proprietari și acte**

Inscrieri privitoare la dreptul de proprietate și alte drepturi reale	Referințe
/	
Act Administrativ nr. TDP 297-58801, din 09/09/1993 emis de CJSDPAT DOLJ;	
B1	A1
Intabulare, drept de PROPRIETATE, dobandit prin Constituire, cota actuala 1/1, cota initiala 1/1 1) ARNĂUTU M. MARIA	

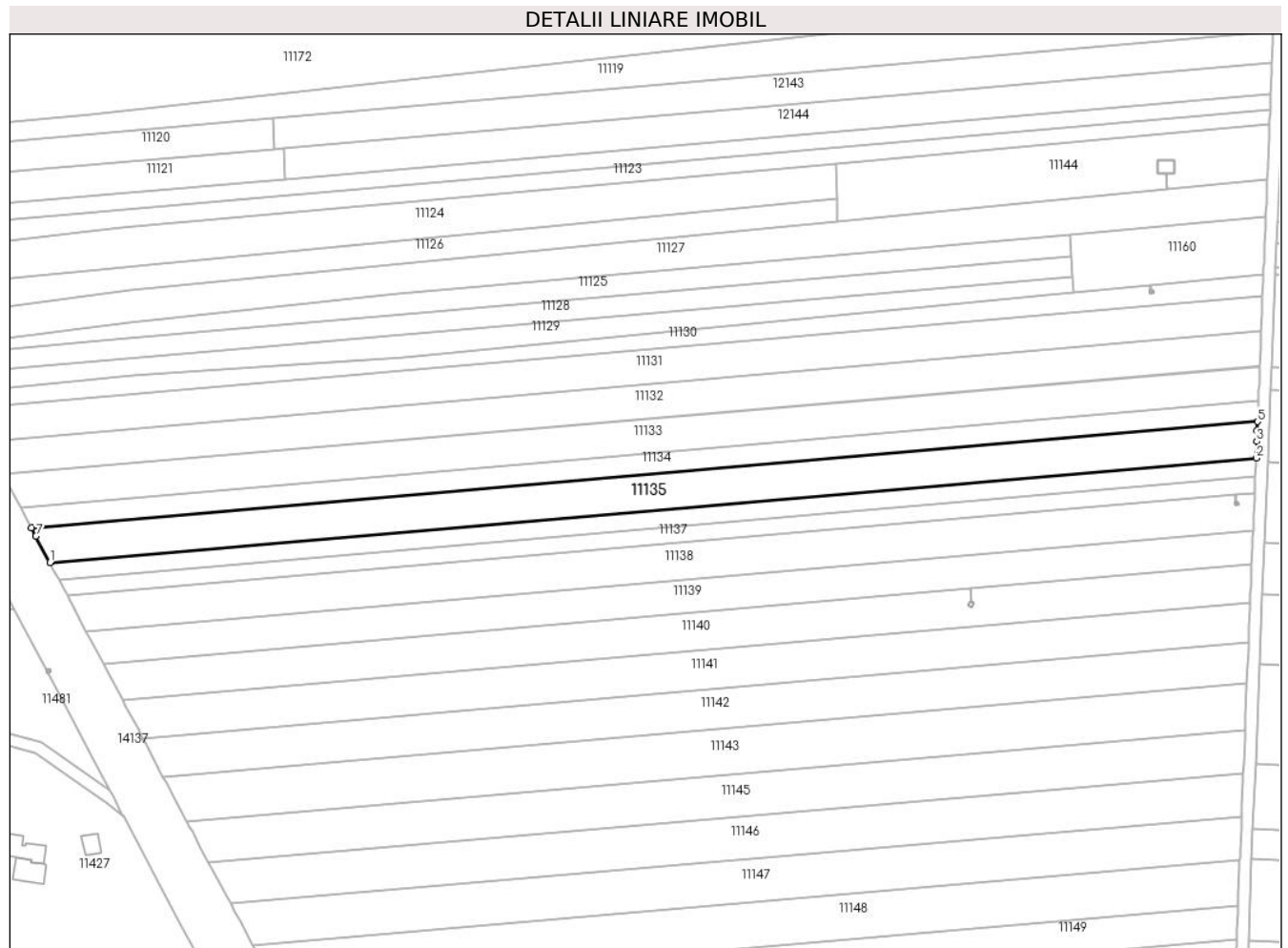
**C. Partea III. SARCINI .**

Inscrieri privind dezmembramintele dreptului de proprietate, drepturi reale de garanție și sarcini	Referințe
NU SUNT	

**Teren**

Nr cadastral	Suprafața (mp)*	Observații / Referințe
	5.000	

\* Suprafața este determinată în planul de proiecție Stereo 70.



**Date referitoare la teren**

Crt	Categorie folosință	Intra vilan	Suprafața (mp)	Tarla	Parcelă	Nr. topo	Observații / Referințe
1	arabil	NU	5.000	128	19	-	

**Lungime Segmente**

1) Valorile lungimilor segmentelor sunt obținute din proiecție în plan.

Punct început	X / Y	Punct sfârșit	X / Y	Lungime segment (** (m)
1	346.525,869 289.089,746	2	346.931,734 289.124,805	407.376
2	346.931,734 289.124,805	3	346.931,962 289.130,426	5.626
3	346.931,962 289.130,426	4	346.932,11 289.134,082	3.659
4	346.932,11 289.134,082	5	346.932,231 289.137,067	2.987
5	346.932,231 289.137,067	6	346.519,702 289.101,433	414.065



Punct început	X / Y	Punct sfârșit	X / Y	Lungime segment (** (m)
6	346.519,702 289.101,433	7	346.521,204 289.098,587	3.218
7	346.521,204 289.098,587	1	346.525,869 289.089,746	9.996

\*\* Lungimile segmentelor sunt determinate în planul de proiecție Stereo 70 și sunt rotunjite la 1 milimetru.

\*\*\* Distanța dintre puncte este formată din segmente cumulate ce sunt mai mici decât valoarea 1 milimetru.



**DATE DESPRE IMOBILUL NR. 11136**

Oficiul de Cadastru și Publicitate Imobiliară DOLJ  
Biroul de Cadastru și Publicitate Imobiliară Craiova

**A. Partea I. Descrierea imobilului**

TEREN Extravilan

Adresa: Jud. Dolj, T128, P20

Nr. Crt	Nr cadastral Nr. topografic	Suprafața* (mp)	Observații / Referințe
A1		2.500	Sector cadastral:27 Teren neimprejmuit;

**B. Partea II. Proprietari și acte**

Inscrieri privitoare la dreptul de proprietate și alte drepturi reale	Referințe
/	
Act Notarial nr. CM 376, din 10/11/2021 emis de BNP STOENESCU FLOREA;	
B1	A1
Intabulare, drept de PROPRIETATE, dobandit prin Succesiune, cota actuala 1/1, cota initiala 1/1 1) ARNĂUTU-GHILĂ C. LIVIU	

**C. Partea III. SARCINI .**


Inscrieri privind dezmembramintele dreptului de proprietate, drepturi reale de garanție și sarcini	Referințe
NU SUNT	

## Anexa Nr. 1 La Partea I

## Teren

Nr cadastral	Suprafața (mp)*	Observații / Referințe
	2.500	

\* Suprafața este determinată în planul de proiecție Stereo 70.



## Date referitoare la teren

Crt	Categorie folosință	Intravilan	Suprafața (mp)	Tarla	Parcelă	Nr. topo	Observații / Referințe
1	arabil	NU	2.500	128	20	-	

## Lungime Segmente

1) Valorile lungimilor segmentelor sunt obținute din proiecție în plan.

Punct început	X / Y	Punct sfârșit	X / Y	Lungime segment (** (m)
1	346.528,991 289.083,831	2	346.931,482 289.118,598	403.99
2	346.931,482 289.118,598	3	346.931,488 289.118,743	0.145
3	346.931,488 289.118,743	4	346.931,625 289.122,118	3.378
4	346.931,625 289.122,118	5	346.931,682 289.123,533	1.416
5	346.931,682 289.123,533	6	346.931,711 289.124,235	0.703

Punct început	X / Y	Punct sfârșit	X / Y	Lungime segment (** (m)
6	346.931,711 289.124,235	7	346.931,734 289.124,805	0.57
7	346.931,734 289.124,805	8	346.525,869 289.089,746	407.376
8	346.525,869 289.089,746	9	346.527,221 289.087,185	2.896
9	346.527,221 289.087,185	1	346.528,991 289.083,831	3.792

\*\* Lungimile segmentelor sunt determinate în planul de proiecție Stereo 70 și sunt rotunjite la 1 milimetru.

\*\*\* Distanța dintre puncte este formată din segmente cumulate ce sunt mai mici decât valoarea 1 milimetru.



**DATE DESPRE IMOBILUL NR. 11137**

Oficiul de Cadastru și Publicitate Imobiliară DOLJ  
Biroul de Cadastru și Publicitate Imobiliară Craiova

**A. Partea I. Descrierea imobilului**

TEREN Extravilan

Adresa: Jud. Dolj, T128, P22

Nr. Crt	Nr cadastral Nr. topografic	Suprafața* (mp)	Observații / Referințe
A1		2.200	Sector cadastral:27 Teren neimprejmuit;

**B. Partea II. Proprietari și acte**

Inscrieri privitoare la dreptul de proprietate și alte drepturi reale	Referințe
/	
Act Administrativ nr. TDP 374-59025, din 11/10/1993 emis de CJSDPAT DOLJ;	
B1	A1
Intabulare, drept de PROPRIETATE, dobandit prin Constituire, cota actuala 1/1, cota initiala 1/1	
1) COJOACĂ I. ROZETA, LIPSA CNP	


**C. Partea III. SARCINI .**

Inscrieri privind dezmembramintele dreptului de proprietate, drepturi reale de garanție și sarcini	Referințe
NU SUNT	

**Teren**

Nr cadastral	Suprafața (mp)*	Observații / Referințe
	2.200	

\* Suprafața este determinată în planul de proiecție Stereo 70.



**Date referitoare la teren**

Crt	Categorie folosință	Intravilan	Suprafața (mp)	Tarla	Parcelă	Nr. topo	Observații / Referințe
1	arabil	NU	2.200	128	22	-	

**Lungime Segmente**

1) Valorile lungimilor segmentelor sunt obținute din proiecție în plan.

Punct început	X / Y	Punct sfârșit	X / Y	Lungime segment (** (m)
1	346.531,76 289.078,583	2	346.924,667 289.112,523	394.37
2	346.924,667 289.112,523	3	346.924,672 289.112,523	0.005
3	346.924,672 289.112,523	4	346.931,258 289.113,092	6.611
4	346.931,258 289.113,092	5	346.931,379 289.116,062	2.972
5	346.931,379 289.116,062	6	346.931,482 289.118,598	2.538



Punct început	X / Y	Punct sfârșit	X / Y	Lungime segment (** (m)
6	346.931,482 289.118,598	7	346.528,991 289.083,831	403.99
7	346.528,991 289.083,831	8	346.530,266 289.081,415	2.732
8	346.530,266 289.081,415	1	346.531,76 289.078,583	3.202

\*\* Lungimile segmentelor sunt determinate în planul de proiecție Stereo 70 și sunt rotunjite la 1 milimetru.

\*\*\* Distanța dintre puncte este formată din segmente cumulate ce sunt mai mici decât valoarea 1 milimetru.



**DATE DESPRE IMOBILUL NR. 11138**

Oficiul de Cadastru și Publicitate Imobiliară DOLJ  
Biroul de Cadastru și Publicitate Imobiliară Craiova

**A. Partea I. Descrierea imobilului**

TEREN Extravilan

Adresa: Jud. Dolj, T128, P22

Nr. Crt	Nr cadastral Nr. topografic	Suprafața* (mp)	Observații / Referințe
A1		5.000	Sector cadastral:27 Teren neimprejmuit;

**B. Partea II. Proprietari și acte**

Inscrieri privitoare la dreptul de proprietate și alte drepturi reale	Referințe
/	
Act Administrativ nr. TDP 298-58801, din 09/09/1993 emis de CJSDPAT DOLJ;	
B1	A1
Intabulare, drept de PROPRIETATE, dobandit prin Constituire, cota actuala 1/1, cota initiala 1/1 1) CIOVICĂ N. ILEANA, LIPSA CNP	

**C. Partea III. SARCINI .**


Inscrieri privind dezmembramintele dreptului de proprietate, drepturi reale de garanție și sarcini	Referințe
NU SUNT	

## Anexa Nr. 1 La Partea I

## Teren

Nr cadastral	Suprafaţa (mp)*	Observaţii / Referinţe
	5.000	

\* Suprafaţa este determinată în planul de proiecţie Stereo 70.



## Date referitoare la teren

Crt	Categorie folosinţă	Intravilan	Suprafaţa (mp)	Tarla	Parcelă	Nr. topo	Observaţii / Referinţe
1	arabil	NU	5.000	128	22	-	

## Lungime Segmente

1) Valorile lungimilor segmentelor sunt obţinute din proiecţie în plan.

Punct început	X / Y	Punct sfârşit	X / Y	Lungime segment (** (m)
1	346.532,967 289.076,297	2	346.538,16 289.066,508	11.081
2	346.538,16 289.066,508	3	346.930,744 289.100,419	394.046
3	346.930,744 289.100,419	4	346.930,975 289.106,103	5.689
4	346.930,975 289.106,103	5	346.931,161 289.110,693	4.594
5	346.931,161 289.110,693	6	346.931,258 289.113,092	2.401

Punct început	X / Y	Punct sfârșit	X / Y	Lungime segment (** (m)
6	346.931,258 289.113,092	7	346.924,672 289.112,523	6.611
7	346.924,672 289.112,523	8	346.924,881 289.110,1	2.432
8	346.924,881 289.110,1	9	346.925,438 289.110,322	0.6
9	346.925,438 289.110,322	10	346.925,884 289.109,208	1.2
10	346.925,884 289.109,208	11	346.924,77 289.108,762	1.2
11	346.924,77 289.108,762	12	346.924,324 289.109,877	1.201
12	346.924,324 289.109,877	13	346.924,876 289.110,098	0.595
13	346.924,876 289.110,098	14	346.924,667 289.112,523	2.434
14	346.924,667 289.112,523	15	346.531,76 289.078,583	394.37
15	346.531,76 289.078,583	16	346.532,877 289.076,466	2.394
16	346.532,877 289.076,466	1	346.532,967 289.076,297	0.191

\*\* Lungimile segmentelor sunt determinate în planul de proiecție Stereo 70 și sunt rotunjite la 1 milimetru.

\*\*\* Distanța dintre puncte este formată din segmente cumulate ce sunt mai mici decât valoarea 1 milimetru.



**DATE DESPRE IMOBILUL NR. 11139**

Oficiul de Cadastru și Publicitate Imobiliară DOLJ  
Biroul de Cadastru și Publicitate Imobiliară Craiova

**A. Partea I. Descrierea imobilului**

TEREN Extravilan

Adresa: Jud. Dolj, T128, P24

Nr. Crt	Nr cadastral Nr. topografic	Suprafața* (mp)	Observații / Referințe
A1		4.400	Sector cadastral:27 Teren neimprejmuit;

**B. Partea II. Proprietari și acte**

Inscrieri privitoare la dreptul de proprietate și alte drepturi reale	Referințe
/	
Act Administrativ nr. TDP 371-59025, din 11/10/1993 emis de CJSDPAT DOLJ;	
B1	A1
Intabulare, drept de PROPRIETATE, dobandit prin Constituire, cota actuala 1/1, cota initiala 1/1 1) CERCHELAN I. MARIA, LIPSA CNP	

**C. Partea III. SARCINI .**

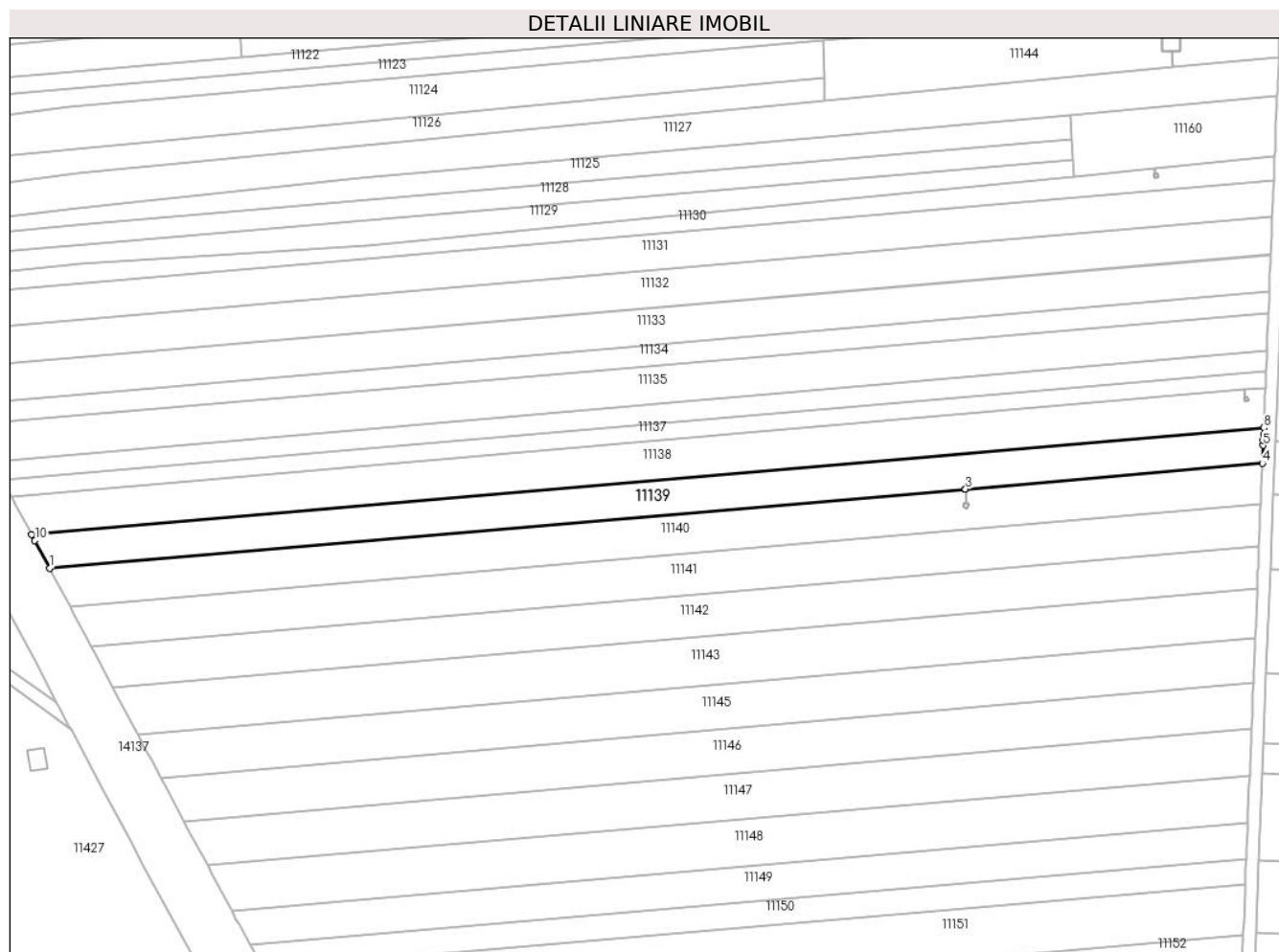
Inscrieri privind dezmembramintele dreptului de proprietate, drepturi reale de garanție și sarcini	Referințe
NU SUNT	

## Anexa Nr. 1 La Partea I

## Teren

Nr cadastral	Suprafața (mp)*	Observații / Referințe
	4.400	

\* Suprafața este determinată în planul de proiecție Stereo 70.



## Date referitoare la teren

Crt	Categorie folosință	Intravilan	Suprafața (mp)	Tarla	Parcelă	Nr. topo	Observații / Referințe
1	arabil	NU	4.400	128	24	-	

## Lungime Segmente

1) Valorile lungimilor segmentelor sunt obținute din proiecție în plan.

Punct început	X / Y	Punct sfârșit	X / Y	Lungime segment (** (m)
1	346.543,89 289.055,706	2	346.835,696 289.080,912	292.893
2	346.835,696 289.080,912	3	346.835,701 289.080,913	0.005
3	346.835,701 289.080,913	4	346.930,285 289.089,083	94.936
4	346.930,285 289.089,083	5	346.930,517 289.094,797	5.719
5	346.930,517 289.094,797	6	346.930,582 289.096,415	1.619



Punct început	X / Y	Punct sfârșit	X / Y	Lungime segment (** (m)
6	346.930,582 289.096,415	7	346.930,66 289.098,337	1.924
7	346.930,66 289.098,337	8	346.930,744 289.100,419	2.084
8	346.930,744 289.100,419	9	346.538,16 289.066,508	394.046
9	346.538,16 289.066,508	10	346.539,213 289.064,523	2.247
10	346.539,213 289.064,523	1	346.543,89 289.055,706	9.981

\*\* Lungimile segmentelor sunt determinate în planul de proiecție Stereo 70 și sunt rotunjite la 1 milimetru.

\*\*\* Distanța dintre puncte este formată din segmente cumulate ce sunt mai mici decât valoarea 1 milimetru.



**DATE DESPRE IMOBILUL NR. 11140**

Oficiul de Cadastru și Publicitate Imobiliară DOLJ  
Biroul de Cadastru și Publicitate Imobiliară Craiova

**A. Partea I. Descrierea imobilului**

TEREN Extravilan

Nr. cadastral vechi:361/2

Adresa: Jud. Dolj, T128, P25

Nr. Crt	Nr cadastral Nr. topografic	Suprafața* (mp)	Observații / Referințe
A1	32958	4.956	Sector cadastral:27 Teren neimprejmuit;

**B. Partea II. Proprietari și acte**

Inscrieri privitoare la dreptul de proprietate și alte drepturi reale		Referințe
<b>79384 / 24/05/2017</b>		
Act Notarial nr. 1722, din 19/05/2017 emis de Budiana Ionut Razvan;		
B1	Intabulare, drept de PROPRIETATE, dobandit prin Conventie, cota actuala 1/1, cota initiala 1/1 1) <b>MARINA MARIA</b> 2) <b>Marina Gheorghe</b>	A1


**C. Partea III. SARCINI .**

Inscrieri privind dezmembramintele dreptului de proprietate, drepturi reale de garanție și sarcini	Referințe
NU SUNT	

**Teren**

Nr cadastral	Suprafața (mp)*	Observații / Referințe
32958	4.956	

\* Suprafața este determinată în planul de proiecție Stereo 70.



**Date referitoare la teren**

Crt	Categorie folosință	Intra vilan	Suprafața (mp)	Tarla	Parcelă	Nr. topo	Observații / Referințe
1	arabil	NU	4.956	128	25	-	

**Lungime Segmente**

1) Valorile lungimilor segmentelor sunt obținute din proiecție în plan.

Punct început	X / Y	Punct sfârșit	X / Y	Lungime segment (** (m)
1	346.544,798 289.053,995	2	346.550,459 289.043,323	12.081
2	346.550,459 289.043,323	3	346.929,757 289.076,087	380.71
3	346.929,757 289.076,087	4	346.929,891 289.079,4	3.316
4	346.929,891 289.079,4	5	346.929,99 289.081,837	2.439
5	346.929,99 289.081,837	6	346.930,212 289.087,287	5.455

Punct început	X / Y	Punct sfârșit	X / Y	Lungime segment (** (m)
6	346.930,212 289.087,287	7	346.930,285 289.089,083	1.797
7	346.930,285 289.089,083	8	346.835,701 289.080,913	94.936
8	346.835,701 289.080,913	9	346.836,098 289.076,326	4.604
9	346.836,098 289.076,326	10	346.836,75 289.076,059	0.705
10	346.836,75 289.076,059	11	346.836,212 289.074,745	1.42
11	346.836,212 289.074,745	12	346.834,907 289.075,279	1.41
12	346.834,907 289.075,279	13	346.835,445 289.076,593	1.42
13	346.835,445 289.076,593	14	346.836,093 289.076,328	0.7
14	346.836,093 289.076,328	15	346.835,696 289.080,912	4.601
15	346.835,696 289.080,912	16	346.543,89 289.055,706	292.893
16	346.543,89 289.055,706	1	346.544,798 289.053,995	1.937

\*\* Lungimile segmentelor sunt determinate în planul de proiecție Stereo 70 și sunt rotunjite la 1 milimetru.

\*\*\* Distanța dintre puncte este formată din segmente cumulate ce sunt mai mici decât valoarea 1 milimetru.



**DATE DESPRE IMOBILUL NR. 11141**

Oficiul de Cadastru și Publicitate Imobiliară DOLJ  
Biroul de Cadastru și Publicitate Imobiliară Craiova

**A. Partea I. Descrierea imobilului**

TEREN Extravilan

Nr. CF vechi:433

Nr. cadastral vechi:375/2

Adresa: Jud. Dolj, T128, P26

Nr. Crt	Nr cadastral Nr. topografic	Suprafața* (mp)	Observații / Referințe
A1	34964	4.964	Sector cadastral:27 Teren neimprejmuit;

**B. Partea II. Proprietari și acte**

Inscrieri privitoare la dreptul de proprietate și alte drepturi reale		Referințe
<b>79361 / 24/05/2017</b>		
Act Notarial nr. contract de schimb aut. 1722, din 19/05/2017 emis de Budiana Ionut Razvan (act notarial nr Incheiere de Rectificare nr. 24 din 29.05.2017, emis de NP. Budiana Ionut Razvan);		
B1	Intabulare, drept de PROPRIETATE, dobandit prin Conventie, cota actuala 1/1, cota initiala 1/1 1) Marina Gheorghe	A1


**C. Partea III. SARCINI .**

Inscrieri privind dezmembramintele dreptului de proprietate, drepturi reale de garanție și sarcini	Referințe
NU SUNT	

**Teren**

Nr cadastral	Suprafața (mp)*	Observații / Referințe
34964	4.964	

\* Suprafața este determinată în planul de proiecție Stereo 70.



**Date referitoare la teren**

Crt	Categorie folosință	Intravilan	Suprafața (mp)	Tarla	Parcelă	Nr. topo	Observații / Referințe
1	arabil	NU	4.964	128	26	-	

**Lungime Segmente**

1) Valorile lungimilor segmentelor sunt obținute din proiecție în plan.

Punct început	X / Y	Punct sfârșit	X / Y	Lungime segment (** (m)
1	346.557,157 289.030,688	2	346.929,219 289.062,827	373.448
2	346.929,219 289.062,827	3	346.929,454 289.068,615	5.793
3	346.929,454 289.068,615	4	346.929,683 289.074,258	5.648
4	346.929,683 289.074,258	5	346.929,757 289.076,087	1.83
5	346.929,757 289.076,087	6	346.550,459 289.043,323	380.71



Punct început	X / Y	Punct sfârșit	X / Y	Lungime segment (** (m)
6	346.550,459 289.043,323	7	346.551,384 289.041,58	1.973
7	346.551,384 289.041,58	8	346.555,578 289.033,675	8.949
8	346.555,578 289.033,675	1	346.557,157 289.030,688	3.379

\*\* Lungimile segmentelor sunt determinate în planul de proiecție Stereo 70 și sunt rotunjite la 1 milimetru.

\*\*\* Distanța dintre puncte este formată din segmente cumulate ce sunt mai mici decât valoarea 1 milimetru.



**DATE DESPRE IMOBILUL NR. 11142**

Oficiul de Cadastru și Publicitate Imobiliară DOLJ  
Biroul de Cadastru și Publicitate Imobiliară Craiova

**A. Partea I. Descrierea imobilului**

TEREN Intravilan

Nr. cadastral vechi:394/2

Adresa: Loc. Cetate, Jud. Dolj, T128, P27

Nr. Crt	Nr cadastral Nr. topografic	Suprafața* (mp)	Observații / Referințe
A1	30010	4.966	Sector cadastral:27 Teren neimprejmuit;

**B. Partea II. Proprietari și acte**

Inscrieri privitoare la dreptul de proprietate și alte drepturi reale	Referințe
<b>79345 / 24/05/2017</b>	
Act Notarial nr. contract de schimb aut nr 1722, din 19/05/2017 emis de NP Budiana Ionut Razvan;	
B1	A1
Intabulare, drept de PROPRIETATE, dobandit prin Conventie, cota actuala 1/1, cota initiala 1/1	
1) Marina Gheorghe	

**C. Partea III. SARCINI .**

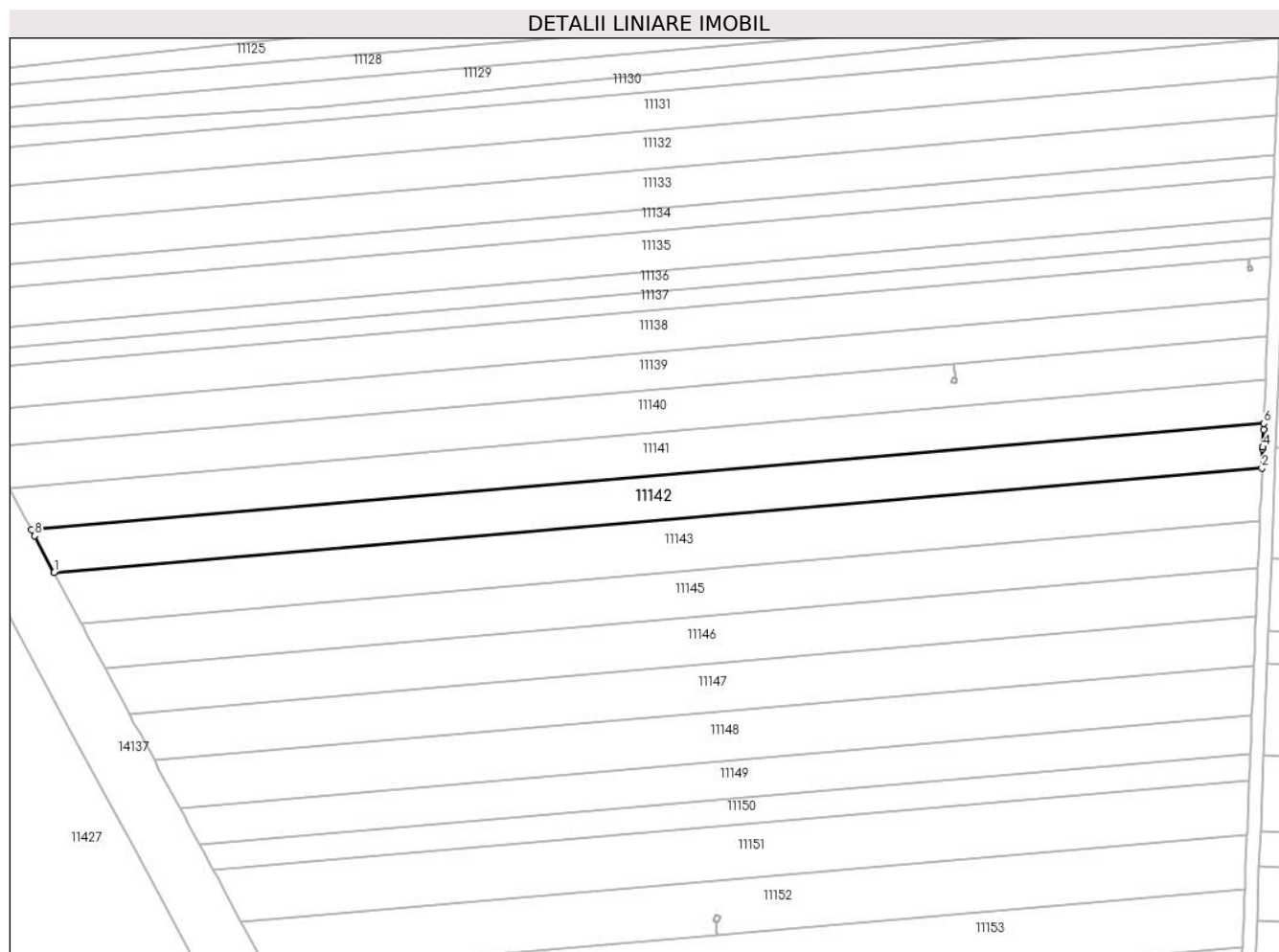
Inscrieri privind dezmembramintele dreptului de proprietate, drepturi reale de garanție și sarcini	Referințe
NU SUNT	

## Anexa Nr. 1 La Partea I

## Teren

Nr cadastral	Suprafața (mp)*	Observații / Referințe
30010	4.966	

\* Suprafața este determinată în planul de proiecție Stereo 70.



## Date referitoare la teren

Crt	Categorie folosință	Intravilan	Suprafața (mp)	Tarla	Parcelă	Nr. topo	Observații / Referințe
1	arabil	DA	4.966	128	27	-	

## Lungime Segmente

1) Valorile lungimilor segmentelor sunt obținute din proiecție în plan.

Punct început	X / Y	Punct sfârșit	X / Y	Lungime segment (** (m)
1	346.563,975 289.017,796	2	346.928,67 289.049,299	366.053
2	346.928,67 289.049,299	3	346.928,907 289.055,127	5.833
3	346.928,907 289.055,127	4	346.928,929 289.055,677	0.55
4	346.928,929 289.055,677	5	346.929,143 289.060,962	5.289
5	346.929,143 289.060,962	6	346.929,219 289.062,827	1.867

Punct început	X / Y	Punct sfârșit	X / Y	Lungime segment (** (m)
6	346.929,219 289.062,827	7	346.557,157 289.030,688	373.448
7	346.557,157 289.030,688	8	346.558,097 289.028,911	2.01
8	346.558,097 289.028,911	1	346.563,975 289.017,796	12.574

\*\* Lungimile segmentelor sunt determinate în planul de proiecție Stereo 70 și sunt rotunjite la 1 milimetru.

\*\*\* Distanța dintre puncte este formată din segmente cumulate ce sunt mai mici decât valoarea 1 milimetru.



**DATE DESPRE IMOBILUL NR. 11143**

Oficiul de Cadastru și Publicitate Imobiliară DOLJ  
Biroul de Cadastru și Publicitate Imobiliară Craiova

**A. Partea I. Descrierea imobilului**

TEREN Extravilan

Adresa: Jud. Dolj, T128, P29

Nr. Crt	Nr cadastral Nr. topografic	Suprafața* (mp)	Observații / Referințe
A1		5.736	Sector cadastral:27 Teren neimprejmuit;

**B. Partea II. Proprietari și acte**

Inscrieri privitoare la dreptul de proprietate și alte drepturi reale	Referințe
/	
Act Administrativ nr. TDP 394-59025, din 12/10/1993 emis de CJSDPAT DOLJ;	
B1	A1
Intabulare, drept de PROPRIETATE, dobandit prin Reconstituire, cota actuala 1/1, cota initiala 1/1 1) NITURICĂ A. ION, LIPSA CNP	


**C. Partea III. SARCINI .**

Inscrieri privind dezmembramintele dreptului de proprietate, drepturi reale de garanție și sarcini	Referințe
NU SUNT	

**Teren**

Nr cadastral	Suprafața (mp)*	Observații / Referințe
	5.736	

\* Suprafața este determinată în planul de proiecție Stereo 70.



**Date referitoare la teren**

Crt	Categorie folosință	Intravilan	Suprafața (mp)	Tarla	Parcelă	Nr. topo	Observații / Referințe
1	arabil	NU	5.736	128	29	-	

**Lungime Segmente**

1) Valorile lungimilor segmentelor sunt obținute din proiecție în plan.

Punct început	X / Y	Punct sfârșit	X / Y	Lungime segment (** (m)
1	346.572,072 289.002,577	2	346.928,023 289.033,324	357.276
2	346.928,023 289.033,324	3	346.928,185 289.037,332	4.011
3	346.928,185 289.037,332	4	346.928,261 289.039,2	1.87
4	346.928,261 289.039,2	5	346.928,593 289.047,396	8.203
5	346.928,593 289.047,396	6	346.928,67 289.049,299	1.905



Punct început	X / Y	Punct sfârșit	X / Y	Lungime segment (** (m)
6	346.928,67 289.049,299	7	346.563,975 289.017,796	366.053
7	346.563,975 289.017,796	8	346.564,934 289.015,983	2.051
8	346.564,934 289.015,983	9	346.567,546 289.011,043	5.588
9	346.567,546 289.011,043	1	346.572,072 289.002,577	9.6

\*\* Lungimile segmentelor sunt determinate în planul de proiecție Stereo 70 și sunt rotunjite la 1 milimetru.

\*\*\* Distanța dintre puncte este formată din segmente cumulate ce sunt mai mici decât valoarea 1 milimetru.



**DATE DESPRE IMOBILUL NR. 11144**

Oficiul de Cadastru și Publicitate Imobiliară DOLJ  
Biroul de Cadastru și Publicitate Imobiliară Craiova

**A. Partea I. Descrierea imobilului**

TEREN Extravilan

Adresa: Jud. Dolj, T128, P30

Nr. Crt	Nr cadastral Nr. topografic	Suprafața* (mp)	Observații / Referințe
A1		2.728	Sector cadastral:27 Teren neimpregmuit;

**B. Partea II. Proprietari și acte**

Inscrieri privitoare la dreptul de proprietate și alte drepturi reale	Referințe
/	
Act Normativ nr. LEGEA 7, din 13/03/1996 emis de PARLAMENTUL ROMANIEI (ART. 13 ALIN. 14);	
B1	A1
Intabulare, drept de PROPRIETATE, dobandit prin Lege, cota actuala 1/1, cota initiala 1/1	
1) COMUNA CETATE-Rezerva comisiei locale de fond funciar, CIF:4553470	

**C. Partea III. SARCINI .**

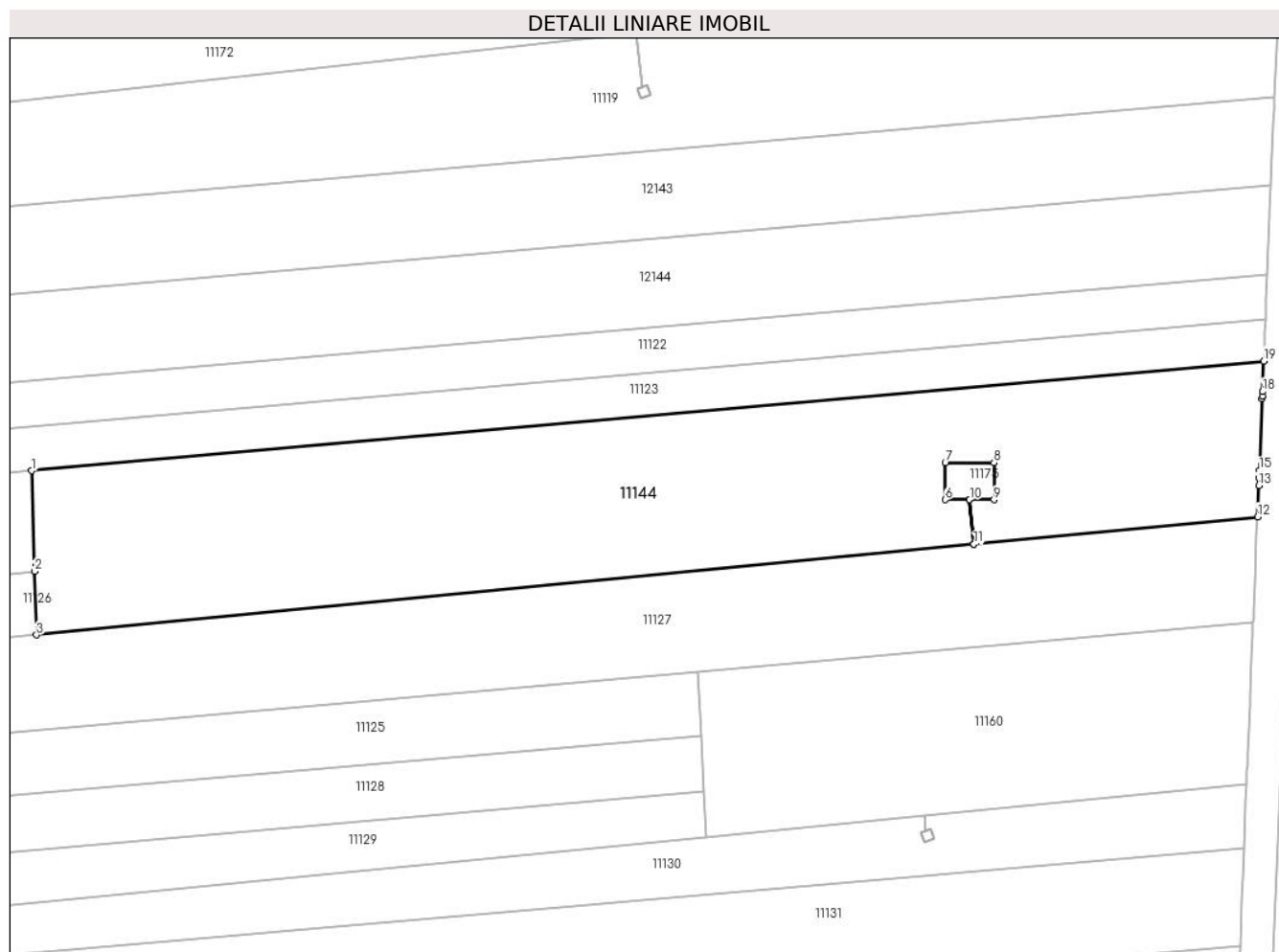
Inscrieri privind dezmembramintele dreptului de proprietate, drepturi reale de garanție și sarcini	Referințe
NU SUNT	

## Anexa Nr. 1 La Partea I

## Teren

Nr cadastral	Suprafața (mp)*	Observații / Referințe
	2.728	

\* Suprafața este determinată în planul de proiecție Stereo 70.



## Date referitoare la teren

Crt	Categorie folosință	Intravilan	Suprafața (mp)	Tarla	Parcelă	Nr. topo	Observații / Referințe
1	arabil	NU	2.728	128	30	-	

## Lungime Segmente

1) Valorile lungimilor segmentelor sunt obținute din proiecție în plan.

Punct început	X / Y	Punct sfârșit	X / Y	Lungime segment (** (m)
1	346.790,238 289.223,857	2	346.790,605 289.211,932	11.931
2	346.790,605 289.211,932	3	346.790,836 289.204,409	7.527
3	346.790,836 289.204,409	4	346.901,924 289.215,157	111.607
4	346.901,924 289.215,157	5	346.901,414 289.220,437	5.305
5	346.901,414 289.220,437	6	346.898,53 289.220,437	2.884

Punct început	X / Y	Punct sfârşit	X / Y	Lungime segment (** (m)
6	346.898,53 289.220,437	7	346.898,53 289.224,792	4.355
7	346.898,53 289.224,792	8	346.904,297 289.224,792	5.767
8	346.904,297 289.224,792	9	346.904,297 289.220,437	4.355
9	346.904,297 289.220,437	10	346.901,419 289.220,437	2.878
10	346.901,419 289.220,437	11	346.901,929 289.215,157	5.305
11	346.901,929 289.215,157	12	346.935,53 289.218,408	33.758
12	346.935,53 289.218,408	13	346.935,68 289.222,12	3.715
13	346.935,68 289.222,12	14	346.935,717 289.223,033	0.914
14	346.935,717 289.223,033	15	346.935,753 289.223,91	0.878
15	346.935,753 289.223,91	16	346.936,096 289.232,373	8.47
16	346.936,096 289.232,373	17	346.936,11 289.232,714	0.341
17	346.936,11 289.232,714	18	346.936,131 289.233,238	0.524
18	346.936,131 289.233,238	19	346.936,278 289.236,854	3.619
19	346.936,278 289.236,854	1	346.790,238 289.223,857	146.617

\*\* Lungimile segmentelor sunt determinate în planul de proiecție Stereo 70 și sunt rotunjite la 1 milimetru.

\*\*\* Distanța dintre puncte este formată din segmente cumulate ce sunt mai mici decât valoarea 1 milimetru.



**DATE DESPRE IMOBILUL NR. 11145**

Oficiul de Cadastru și Publicitate Imobiliară DOLJ  
Biroul de Cadastru și Publicitate Imobiliară Craiova

**A. Partea I. Descrierea imobilului**

TEREN Extravilan

Adresa: Jud. Dolj, T128, P31

Nr. Crt	Nr cadastral Nr. topografic	Suprafața* (mp)	Observații / Referințe
A1		5.000	Sector cadastral:27 Teren neimprejmuit;

**B. Partea II. Proprietari și acte**

Inscrieri privitoare la dreptul de proprietate și alte drepturi reale	Referințe
/	
Act Administrativ nr. TDP 383-59025, din 11/10/1993 emis de CJSDPAT DOLJ;	
B1	A1
Intabulare, drept de PROPRIETATE, dobandit prin Constituire, cota actuala 1/1, cota initiala 1/1	
1) SURDU I. GETA	

**C. Partea III. SARCINI .**

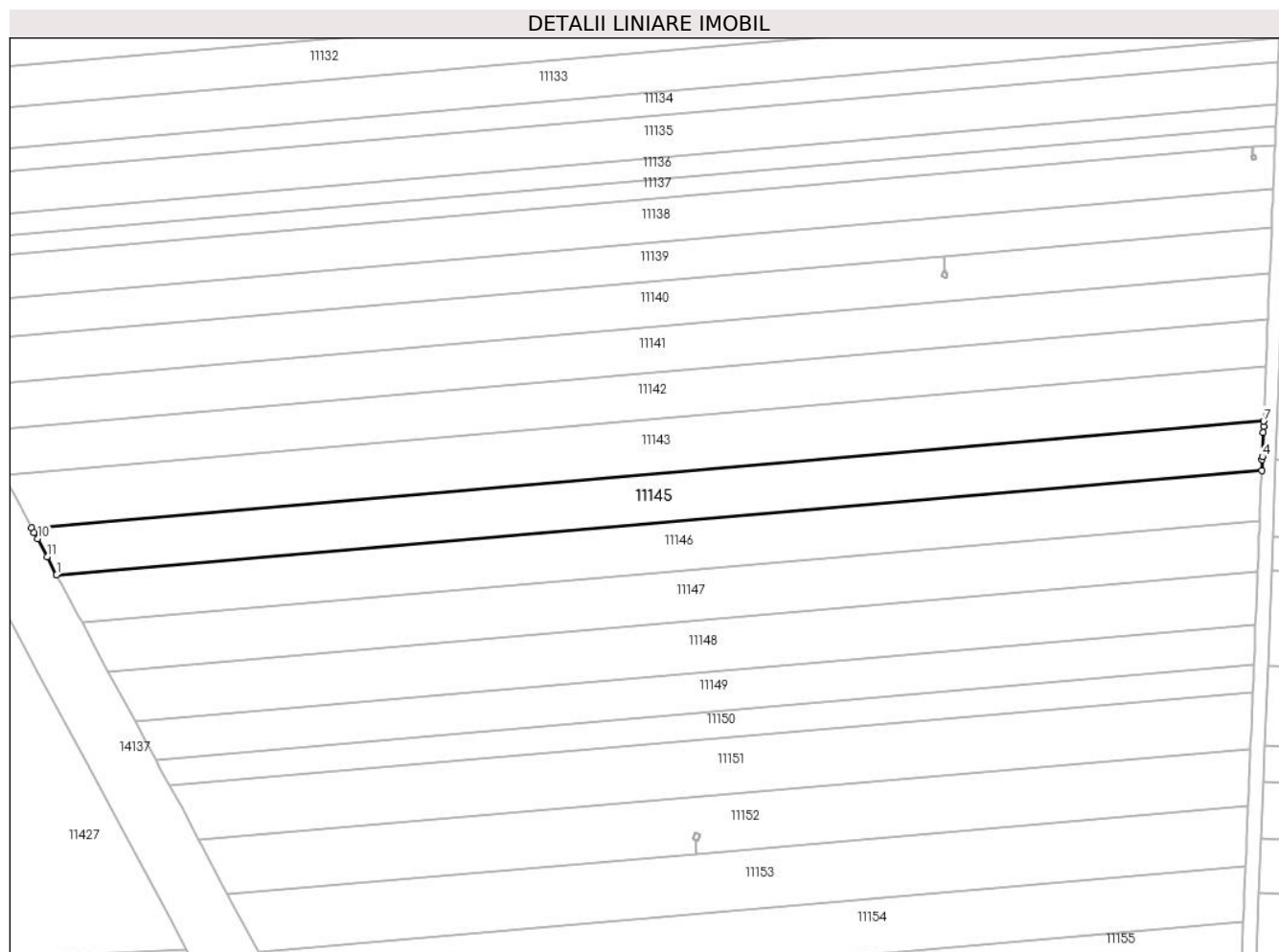
Inscrieri privind dezmembramintele dreptului de proprietate, drepturi reale de garanție și sarcini	Referințe
NU SUNT	

## Anexa Nr. 1 La Partea I

## Teren

Nr cadastral	Suprafața (mp)*	Observații / Referințe
	5.000	

\* Suprafața este determinată în planul de proiecție Stereo 70.



## Date referitoare la teren

Crt	Categorie folosință	Intravilan	Suprafața (mp)	Tarla	Parcelă	Nr. topo	Observații / Referințe
1	arabil	NU	5.000	128	31	-	

## Lungime Segmente

1) Valorile lungimilor segmentelor sunt obținute din proiecție în plan.

Punct început	X / Y	Punct sfârșit	X / Y	Lungime segment (** (m)
1	346.579,294 288.988,998	2	346.927,445 289.019,071	349.447
2	346.927,445 289.019,071	3	346.927,576 289.022,307	3.239
3	346.927,576 289.022,307	4	346.927,608 289.023,084	0.778
4	346.927,608 289.023,084	5	346.927,888 289.030,002	6.924
5	346.927,888 289.030,002	6	346.927,962 289.031,828	1.827



Punct început	X / Y	Punct sfârșit	X / Y	Lungime segment (** (m)
6	346.927,962 289.031,828	7	346.928,023 289.033,324	1.497
7	346.928,023 289.033,324	8	346.572,072 289.002,577	357.276
8	346.572,072 289.002,577	9	346.572,834 289.001,152	1.616
9	346.572,834 289.001,152	10	346.573,764 288.999,413	1.972
10	346.573,764 288.999,413	11	346.576,544 288.994,213	5.896
11	346.576,544 288.994,213	1	346.579,294 288.988,998	5.896

\*\* Lungimile segmentelor sunt determinate în planul de proiecție Stereo 70 și sunt rotunjite la 1 milimetru.

\*\*\* Distanța dintre puncte este formată din segmente cumulate ce sunt mai mici decât valoarea 1 milimetru.



**DATE DESPRE IMOBILUL NR. 11146**

Oficiul de Cadastru și Publicitate Imobiliară DOLJ  
Biroul de Cadastru și Publicitate Imobiliară Craiova

**A. Partea I. Descrierea imobilului**

TEREN Extravilan

Adresa: Jud. Dolj, T128, P32

Nr. Crt	Nr cadastral Nr. topografic	Suprafața* (mp)	Observații / Referințe
A1		5.000	Sector cadastral:27 Teren neimprejmuit;

**B. Partea II. Proprietari și acte**

Inscrieri privitoare la dreptul de proprietate și alte drepturi reale		Referințe
/		
Act Administrativ nr. TDP 373-59025, din 11/10/1993 emis de CJSDPAT DOLJ;		
B1	Intabulare, drept de PROPRIETATE, dobandit prin Constituire, cota actuala 1/1, cota initiala 1/1 1) SURDU M. ELENA, LIPSA CNP	A1

**C. Partea III. SARCINI .**

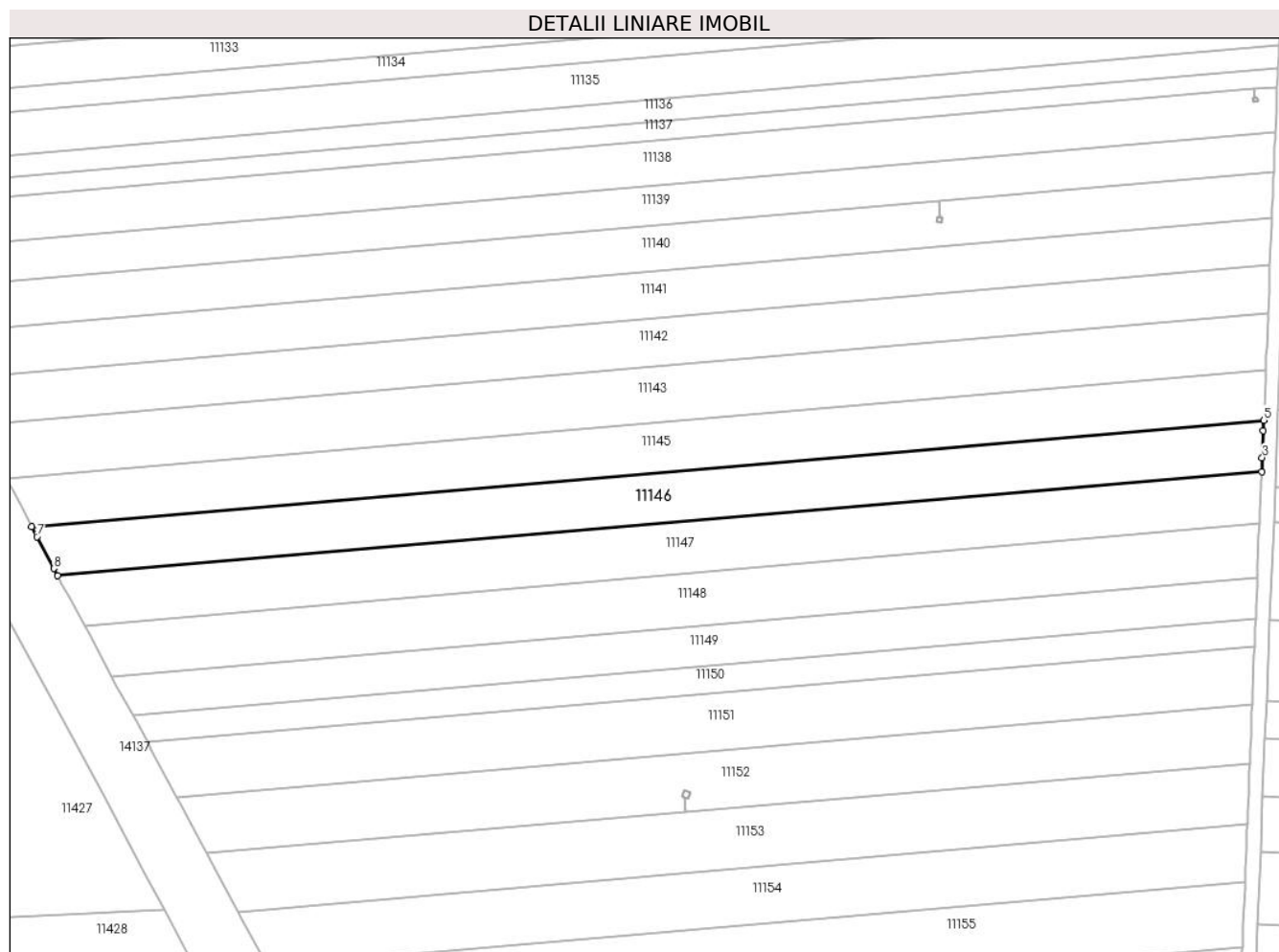
Inscrieri privind dezmembramintele dreptului de proprietate, drepturi reale de garanție și sarcini	Referințe
NU SUNT	

## Anexa Nr. 1 La Partea I

## Teren

Nr cadastral	Suprafața (mp)*	Observații / Referințe
	5.000	

\* Suprafața este determinată în planul de proiecție Stereo 70.



## Date referitoare la teren

Crt	Categorie folosință	Intra vilan	Suprafața (mp)	Tarla	Parcelă	Nr. topo	Observații / Referințe
1	arabil	NU	5.000	128	32	-	

## Lungime Segmente

1) Valorile lungimilor segmentelor sunt obținute din proiecție în plan.

Punct început	X / Y	Punct sfârșit	X / Y	Lungime segment (** (m)
1	346.586,653 288.975,107	2	346.926,853 289.004,493	341.467
2	346.926,853 289.004,493	3	346.927,016 289.008,51	4.02
3	346.927,016 289.008,51	4	346.927,323 289.016,08	7.576
4	346.927,323 289.016,08	5	346.927,445 289.019,071	2.993
5	346.927,445 289.019,071	6	346.579,294 288.988,998	349.447

Punct început	X / Y	Punct sfârșit	X / Y	Lungime segment (** (m)
6	346.579,294 288.988,998	7	346.580,797 288.986,147	3.223
7	346.580,797 288.986,147	8	346.585,525 288.977,182	10.135
8	346.585,525 288.977,182	1	346.586,653 288.975,107	2.362

\*\* Lungimile segmentelor sunt determinate în planul de proiecție Stereo 70 și sunt rotunjite la 1 milimetru.

\*\*\* Distanța dintre puncte este formată din segmente cumulate ce sunt mai mici decât valoarea 1 milimetru.



**DATE DESPRE IMOBILUL NR. 11147**

Oficiul de Cadastru și Publicitate Imobiliară DOLJ  
Biroul de Cadastru și Publicitate Imobiliară Craiova

**A. Partea I. Descrierea imobilului**

TEREN Extravilan

Nr. cadastral vechi:367/2

Adresa: Jud. Dolj, T128, P33

Nr. Crt	Nr cadastral Nr. topografic	Suprafața* (mp)	Observații / Referințe
A1	30009	4.934	Sector cadastral:27 Teren neimprejmuit;

**B. Partea II. Proprietari și acte**

Inscrieri privitoare la dreptul de proprietate și alte drepturi reale		Referințe
<b>23697 / 16/04/2010</b>		
Hotarare Judecatoreasca nr. SENTINTA CIVILA 1192, din 05/07/2007 emis de JUDECATORIA CALAFAT (declaratie aut. nr. 440 din 04.05.2010 BNP Budiana Ionut Razvan);		
B1	Intabulare, drept de PROPRIETATE, dobandit prin Hotarare Judecatoreasca, cota actuala 1/1, cota initiala 1/1 1) <b>RADU MARIN</b> , LIPSA CNP	A1

**C. Partea III. SARCINI**


Inscrieri privind dezmembramintele dreptului de proprietate, drepturi reale de garanție și sarcini		Referințe
<b>79965 / 21/09/2012</b>		
Act Notarial nr. Contract de comodat aut. nr. 2113, din 21/09/2012 emis de NP BUDIANA IONUT RAZVAN;		
C1	Se notează împrumutul de folosință cu titlu gratuit (comodatul) imobilului de sub A 1 , pe o perioadă de 11ani , incepand cu data de 21.09.2012 pana la data de 21.09.2023 , în favoarea comodatarului OTOTOC RODICA .	A1

## Anexa Nr. 1 La Partea I

## Teren

Nr cadastral	Suprafața (mp)*	Observații / Referințe
30009	4.934	

\* Suprafața este determinată în planul de proiecție Stereo 70.



## Date referitoare la teren

Crt	Categorie folosință	Intravilan	Suprafața (mp)	Tarla	Parcelă	Nr. topo	Observații / Referințe
1	arabil	NU	4.934	128	33	-	LOT 2

## Lungime Segmente

1) Valorile lungimilor segmentelor sunt obținute din proiecție în plan.

Punct început	X / Y	Punct sfârșit	X / Y	Lungime segment (** (m)
1	346.594,225 288.961,081	2	346.926,255 288.989,762	333.266
2	346.926,255 288.989,762	3	346.926,282 288.990,42	0.659
3	346.926,282 288.990,42	4	346.926,411 288.993,587	3.17
4	346.926,411 288.993,587	5	346.926,682 289.000,278	6.696
5	346.926,682 289.000,278	6	346.926,746 289.001,846	1.569



Punct început	X / Y	Punct sfârșit	X / Y	Lungime segment (** (m)
6	346.926,746 289.001,846	7	346.926,853 289.004,493	2.649
7	346.926,853 289.004,493	8	346.586,653 288.975,107	341.467
8	346.586,653 288.975,107	9	346.588,022 288.972,587	2.868
9	346.588,022 288.972,587	10	346.589,889 288.969,15	3.911
10	346.589,889 288.969,15	1	346.594,225 288.961,081	9.16

\*\* Lungimile segmentelor sunt determinate în planul de proiecție Stereo 70 și sunt rotunjite la 1 milimetru.

\*\*\* Distanța dintre puncte este formată din segmente cumulate ce sunt mai mici decât valoarea 1 milimetru.



**DATE DESPRE IMOBILUL NR. 11148**

Oficiul de Cadastru și Publicitate Imobiliară DOLJ  
Biroul de Cadastru și Publicitate Imobiliară Craiova

**A. Partea I. Descrierea imobilului**

TEREN Extravilan

Adresa: Jud. Dolj, T128, P34

Nr. Crt	Nr cadastral Nr. topografic	Suprafața* (mp)	Observații / Referințe
A1	35652	Din acte: 5.000 Masurata: 4.943	Sector cadastral:27 Teren neimprejmuit;

**B. Partea II. Proprietari și acte**

Inscrieri privitoare la dreptul de proprietate și alte drepturi reale		Referințe
<b>204722 / 30/10/2018</b>		
Act Notarial nr. 3600, din 29/10/2018 emis de Budiana Ionut Razvan;		
B1	Intabulare, drept de PROPRIETATE, dobandit prin Conventie, cota actuala 1/1, cota initiala 1/1 1) RADU ELENA CORINA 2) RADU MARIN	A1

**C. Partea III. SARCINI .**

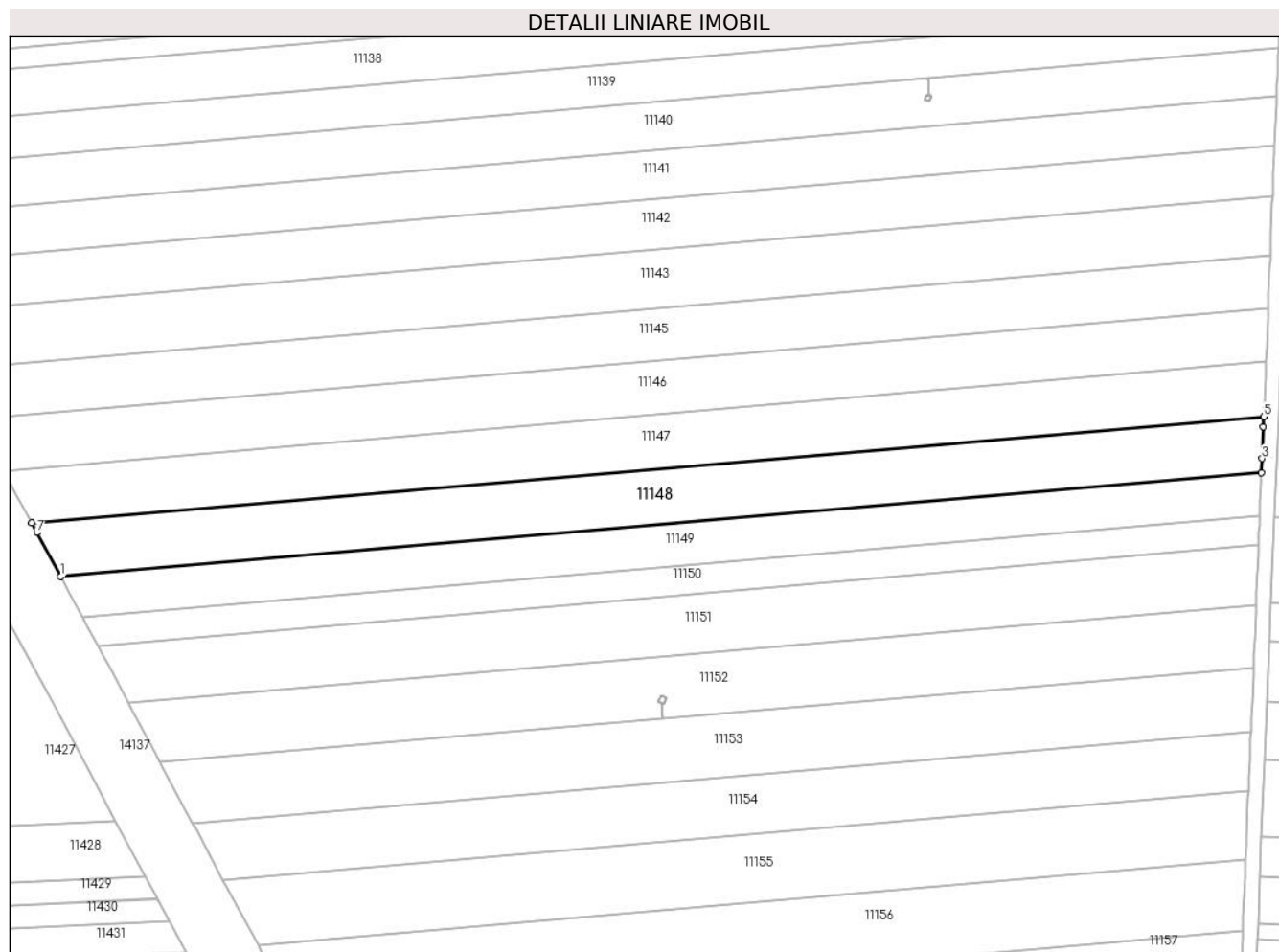
Inscrieri privind dezmembramintele dreptului de proprietate, drepturi reale de garanție și sarcini	Referințe
NU SUNT	

## Anexa Nr. 1 La Partea I

## Teren

Nr cadastral	Suprafața (mp)*	Observații / Referințe
35652	Din acte: 5.000 Masurata: 4.943	

\* Suprafața este determinată în planul de proiecție Stereo 70.



## Date referitoare la teren

Crt	Categorie folosință	Intra vilan	Suprafața (mp)	Tarla	Parcelă	Nr. topo	Observații / Referințe
1	arabil	NU	4.943	128	34	-	

## Lungime Segmente

1) Valorile lungimilor segmentelor sunt obținute din proiecție în plan.

Punct început	X / Y	Punct sfârșit	X / Y	Lungime segment (** (m)
1	346.601,967 288.946,673	2	346.925,642 288.974,632	324.88
2	346.925,642 288.974,632	3	346.925,798 288.978,465	3.836
3	346.925,798 288.978,465	4	346.926,146 288.987,049	8.591
4	346.926,146 288.987,049	5	346.926,255 288.989,762	2.715
5	346.926,255 288.989,762	6	346.594,225 288.961,081	333.266

Punct început	X / Y	Punct sfârșit	X / Y	Lungime segment (** (m)
6	346.594,225 288.961,081	7	346.595,613 288.958,497	2.933
7	346.595,613 288.958,497	1	346.601,967 288.946,673	13.423

\*\* Lungimile segmentelor sunt determinate în planul de proiecție Stereo 70 și sunt rotunjite la 1 milimetru.

\*\*\* Distanța dintre puncte este formată din segmente cumulate ce sunt mai mici decât valoarea 1 milimetru.



**DATE DESPRE IMOBILUL NR. 11149**

Oficiul de Cadastru și Publicitate Imobiliară DOLJ  
Biroul de Cadastru și Publicitate Imobiliară Craiova

**A. Partea I. Descrierea imobilului**

TEREN Extravilan

Adresa: Jud. Dolj, T128, P35

Nr. Crt	Nr cadastral Nr. topografic	Suprafața* (mp)	Observații / Referințe
A1		3.700	Sector cadastral:27 Teren neimprejmuit;

**B. Partea II. Proprietari și acte**

Inscrieri privitoare la dreptul de proprietate și alte drepturi reale	Referințe
/	
Act Administrativ nr. TDP 392-59025, din 12/10/1993 emis de CJSDPAT DOLJ;	
B1	A1
Intabulare, drept de PROPRIETATE, dobandit prin Constituire, cota actuala 1/1, cota initiala 1/1 1) FLOREA C. MARIN, LIPSA CNP	

**C. Partea III. SARCINI .**

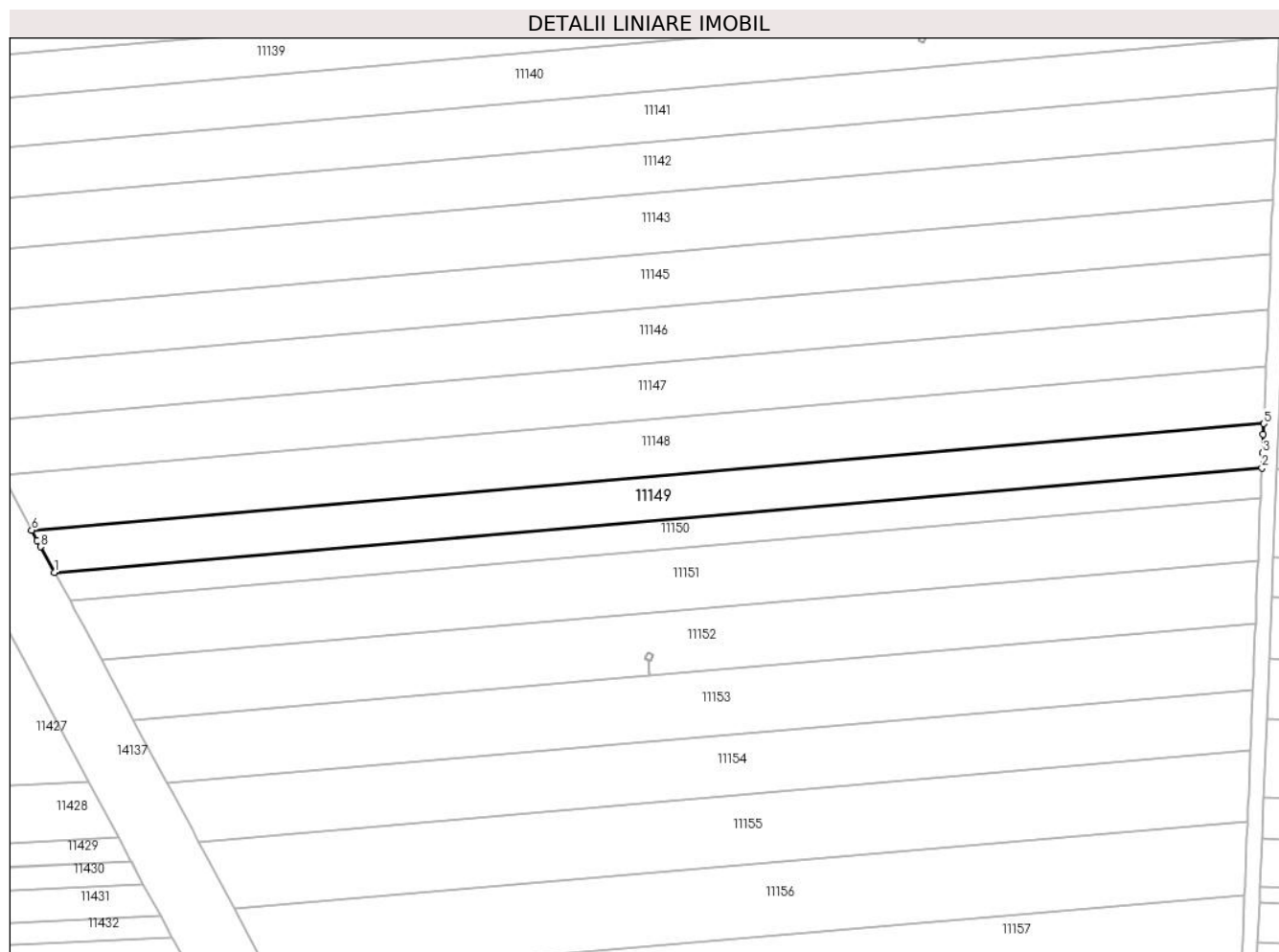
Inscrieri privind dezmembramintele dreptului de proprietate, drepturi reale de garanție și sarcini	Referințe
NU SUNT	

## Anexa Nr. 1 La Partea I

## Teren

Nr cadastral	Suprafața (mp)*	Observații / Referințe
	3.700	

\* Suprafața este determinată în planul de proiecție Stereo 70.



## Date referitoare la teren

Crt	Categorie folosință	Intravilan	Suprafața (mp)	Tarla	Parcelă	Nr. topo	Observații / Referințe
1	arabil	NU	3.700	128	35	-	

## Lungime Segmente

1) Valorile lungimilor segmentelor sunt obținute din proiecție în plan.

Punct început	X / Y	Punct sfârșit	X / Y	Lungime segment (** (m)
1	346.607,929 288.935,642	2	346.925,172 288.963,046	318.424
2	346.925,172 288.963,046	3	346.925,328 288.966,889	3.846
3	346.925,328 288.966,889	4	346.925,529 288.971,847	4.962
4	346.925,529 288.971,847	5	346.925,642 288.974,632	2.787
5	346.925,642 288.974,632	6	346.601,967 288.946,673	324.88



Punct început	X / Y	Punct sfârșit	X / Y	Lungime segment (** (m)
6	346.601,967 288.946,673	7	346.603,392 288.944,022	3.01
7	346.603,392 288.944,022	8	346.604,292 288.942,348	1.901
8	346.604,292 288.942,348	1	346.607,929 288.935,642	7.629

\*\* Lungimile segmentelor sunt determinate în planul de proiecție Stereo 70 și sunt rotunjite la 1 milimetru.

\*\*\* Distanța dintre puncte este formată din segmente cumulate ce sunt mai mici decât valoarea 1 milimetru.



**DATE DESPRE IMOBILUL NR. 11150**

Oficiul de Cadastru și Publicitate Imobiliară DOLJ  
Biroul de Cadastru și Publicitate Imobiliară Craiova

**A. Partea I. Descrierea imobilului**

TEREN Extravilan

Adresa: Jud. Dolj, T128, P36

Nr. Crt	Nr cadastral Nr. topografic	Suprafața* (mp)	Observații / Referințe
A1		2.500	Sector cadastral:27 Teren neimprejmuit;

**B. Partea II. Proprietari și acte**

Inscrieri privitoare la dreptul de proprietate și alte drepturi reale	Referințe
/	
Act Administrativ nr. TDP 400-59025, din 11/10/1993 emis de CJSDPAT DOLJ;	
B1	A1
Intabulare, drept de PROPRIETATE, dobandit prin Constituire, cota actuala 1/1, cota initiala 1/1 1) SBÎRNECI ȘT. ILIE, LIPSA CNP	

**C. Partea III. SARCINI .**

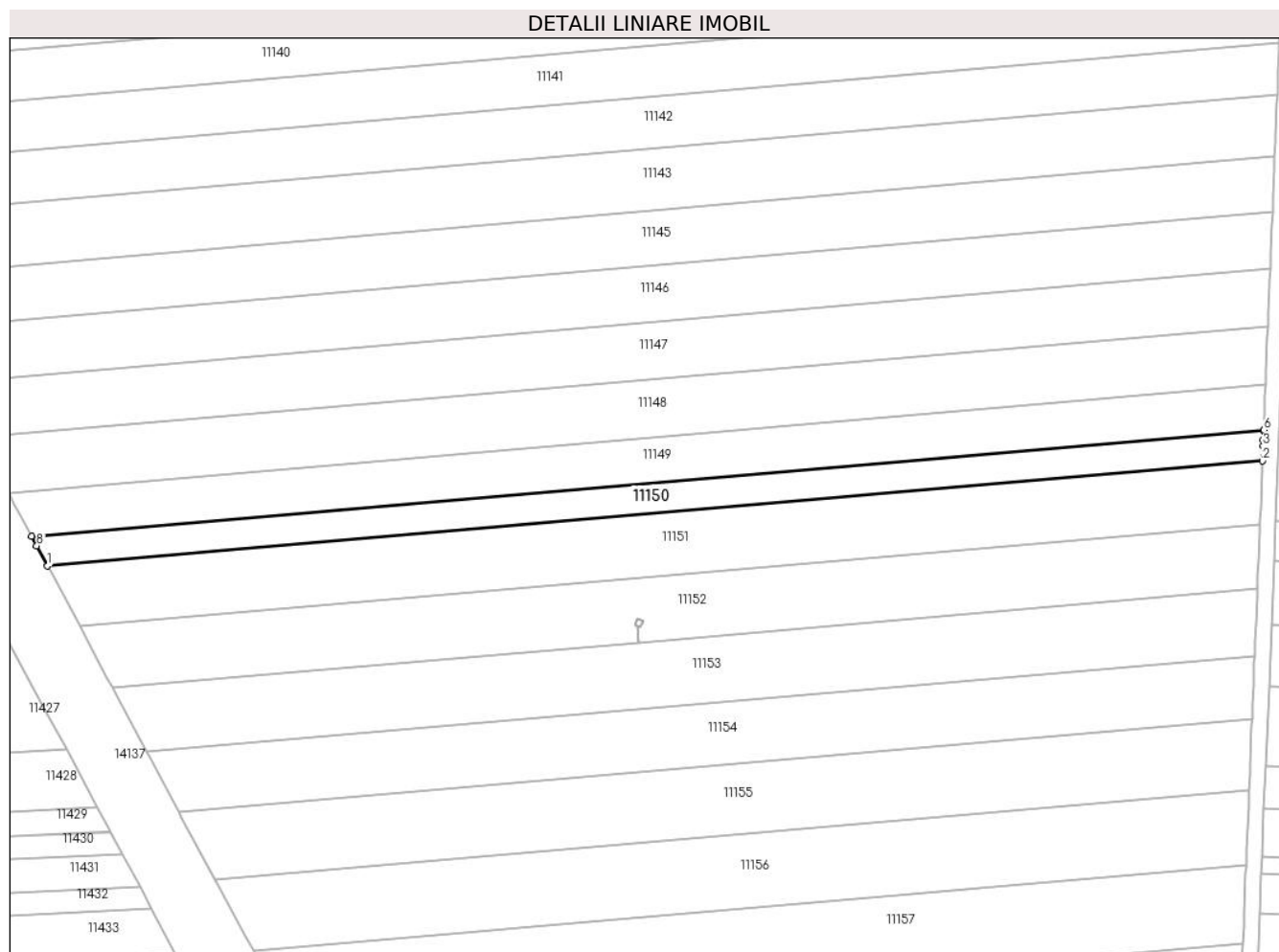
Inscrieri privind dezmembramintele dreptului de proprietate, drepturi reale de garanție și sarcini	Referințe
NU SUNT	

## Anexa Nr. 1 La Partea I

## Teren

Nr cadastral	Suprafața (mp)*	Observații / Referințe
	2.500	

\* Suprafața este determinată în planul de proiecție Stereo 70.



## Date referitoare la teren

Crt	Categorie folosință	Intravilan	Suprafața (mp)	Tarla	Parcelă	Nr. topo	Observații / Referințe
1	arabil	NU	2.500	128	36	-	

## Lungime Segmente

1) Valorile lungimilor segmentelor sunt obținute din proiecție în plan.

Punct început	X / Y	Punct sfârșit	X / Y	Lungime segment (** (m)
1	346.612,041 288.928,061	2	346.924,849 288.955,082	313.973
2	346.924,849 288.955,082	3	346.925,006 288.958,935	3.856
3	346.925,006 288.958,935	4	346.925,071 288.960,534	1.6
4	346.925,071 288.960,534	5	346.925,168 288.962,948	2.416
5	346.925,168 288.962,948	6	346.925,172 288.963,046	0.098

Punct început	X / Y	Punct sfârșit	X / Y	Lungime segment (** (m)
6	346.925,172 288.963,046	7	346.607,929 288.935,642	318.424
7	346.607,929 288.935,642	8	346.609,226 288.933,252	2.719
8	346.609,226 288.933,252	1	346.612,041 288.928,061	5.905

\*\* Lungimile segmentelor sunt determinate în planul de proiecție Stereo 70 și sunt rotunjite la 1 milimetru.

\*\*\* Distanța dintre puncte este formată din segmente cumulate ce sunt mai mici decât valoarea 1 milimetru.



**DATE DESPRE IMOBILUL NR. 11151**

Oficiul de Cadastru și Publicitate Imobiliară DOLJ  
Biroul de Cadastru și Publicitate Imobiliară Craiova

**A. Partea I. Descrierea imobilului**

TEREN Extravilan

Adresa: Jud. Dolj, T128, P37

Nr. Crt	Nr cadastral Nr. topografic	Suprafața* (mp)	Observații / Referințe
A1		5.000	Sector cadastral:27 Teren neimprejmuit;

**B. Partea II. Proprietari și acte**

Inscrieri privitoare la dreptul de proprietate și alte drepturi reale	Referințe
/	
Act Administrativ nr. TDP 362-59025, din 11/10/1993 emis de CJSDPAT DOLJ;	
B1	A1
Intabulare, drept de PROPRIETATE, dobandit prin Constituire, cota actuala 1/1, cota initiala 1/1	
1) SBÎRNECI C. ELISABETA, LIPSA CNP	

**C. Partea III. SARCINI .**

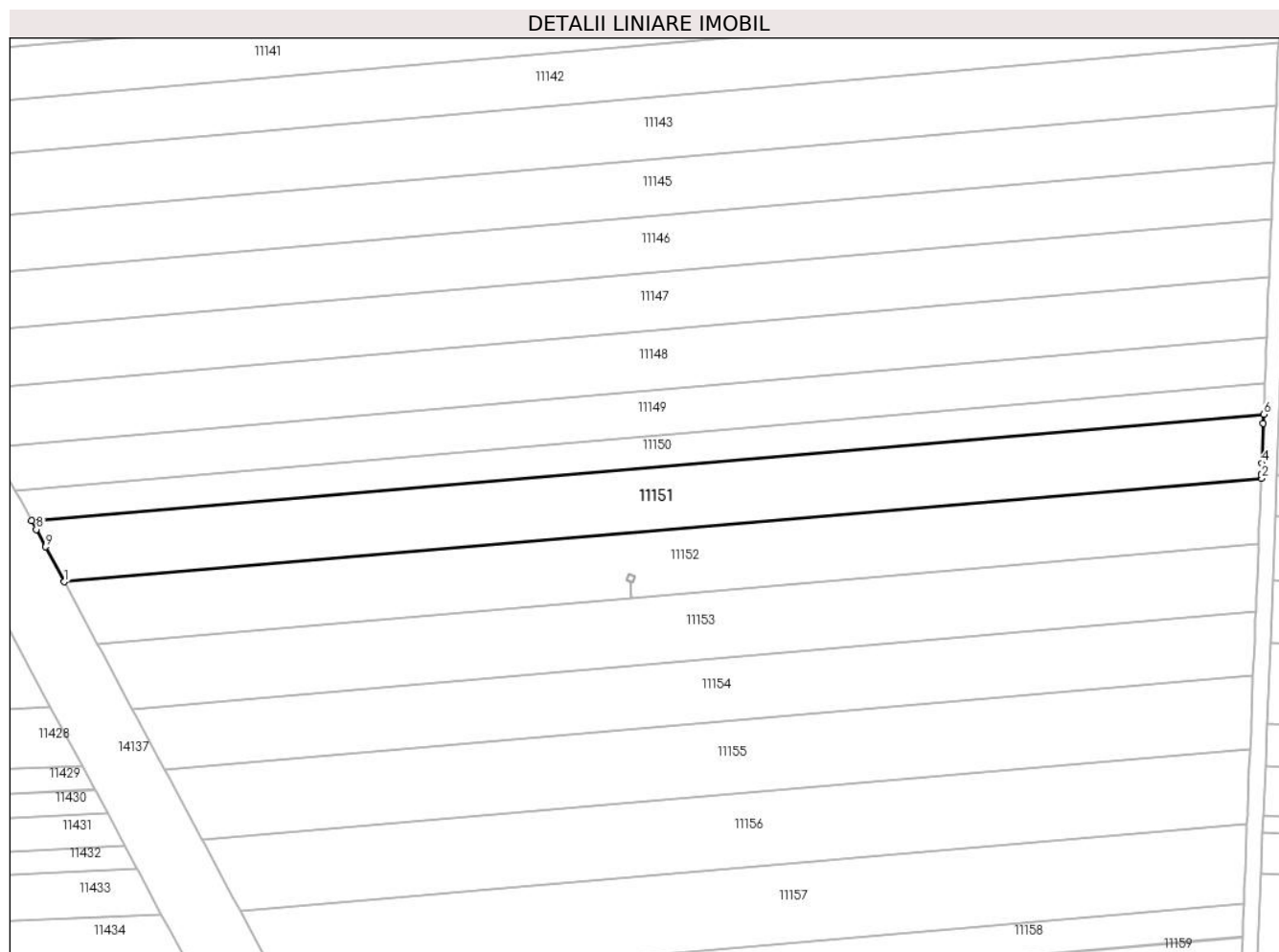
Inscrieri privind dezmembramintele dreptului de proprietate, drepturi reale de garanție și sarcini	Referințe
NU SUNT	

## Anexa Nr. 1 La Partea I

## Teren

Nr cadastral	Suprafața (mp)*	Observații / Referințe
	5.000	

\* Suprafața este determinată în planul de proiecție Stereo 70.



## Date referitoare la teren

Crt	Categorie folosință	Intra vilan	Suprafața (mp)	Tarla	Parcelă	Nr. topo	Observații / Referințe
1	arabil	NU	5.000	128	37	-	

## Lungime Segmente

1) Valorile lungimilor segmentelor sunt obținute din proiecție în plan.

Punct început	X / Y	Punct sfârșit	X / Y	Lungime segment (** (m)
1	346.620,334 288.912,56	2	346.924,189 288.938,807	304.987
2	346.924,189 288.938,807	3	346.924,234 288.939,919	1.113
3	346.924,234 288.939,919	4	346.924,346 288.942,685	2.768
4	346.924,346 288.942,685	5	346.924,755 288.952,76	10.083
5	346.924,755 288.952,76	6	346.924,849 288.955,082	2.324



Punct început	X / Y	Punct sfârșit	X / Y	Lungime segment (** (m)
6	346.924,849 288.955,082	7	346.612,041 288.928,061	313.973
7	346.612,041 288.928,061	8	346.613,24 288.925,851	2.514
8	346.613,24 288.925,851	9	346.615,63 288.921,444	5.013
9	346.615,63 288.921,444	1	346.620,334 288.912,56	10.053

\*\* Lungimile segmentelor sunt determinate în planul de proiecție Stereo 70 și sunt rotunjite la 1 milimetru.

\*\*\* Distanța dintre puncte este formată din segmente cumulate ce sunt mai mici decât valoarea 1 milimetru.



**DATE DESPRE IMOBILUL NR. 11152**

Oficiul de Cadastru și Publicitate Imobiliară DOLJ  
Biroul de Cadastru și Publicitate Imobiliară Craiova

**A. Partea I. Descrierea imobilului**

TEREN Extravilan

Nr. cadastral vechi:368/2

Adresa: Jud. Dolj, T128, P38

Nr. Crt	Nr cadastral Nr. topografic	Suprafața* (mp)	Observații / Referințe
A1	32813	4.956	Sector cadastral:27 Teren neimprejmuit;

**B. Partea II. Proprietari și acte**

Inscrieri privitoare la dreptul de proprietate și alte drepturi reale		Referințe
<b>125609 / 18/12/2013</b>		
Hotarare Judecatoreasca nr. sentinta civila nr 26 in dosar 4026/201/2012, din 16/01/2013 emis de JUDECATORIA CALAFAT;		
B1	Intabulare, drept de PROPRIETATE, dobandit prin Hotarare Judecatoreasca, cota actuala 1/1, cota initiala 1/1 1) RADU MARIN	A1

**C. Partea III. SARCINI .**

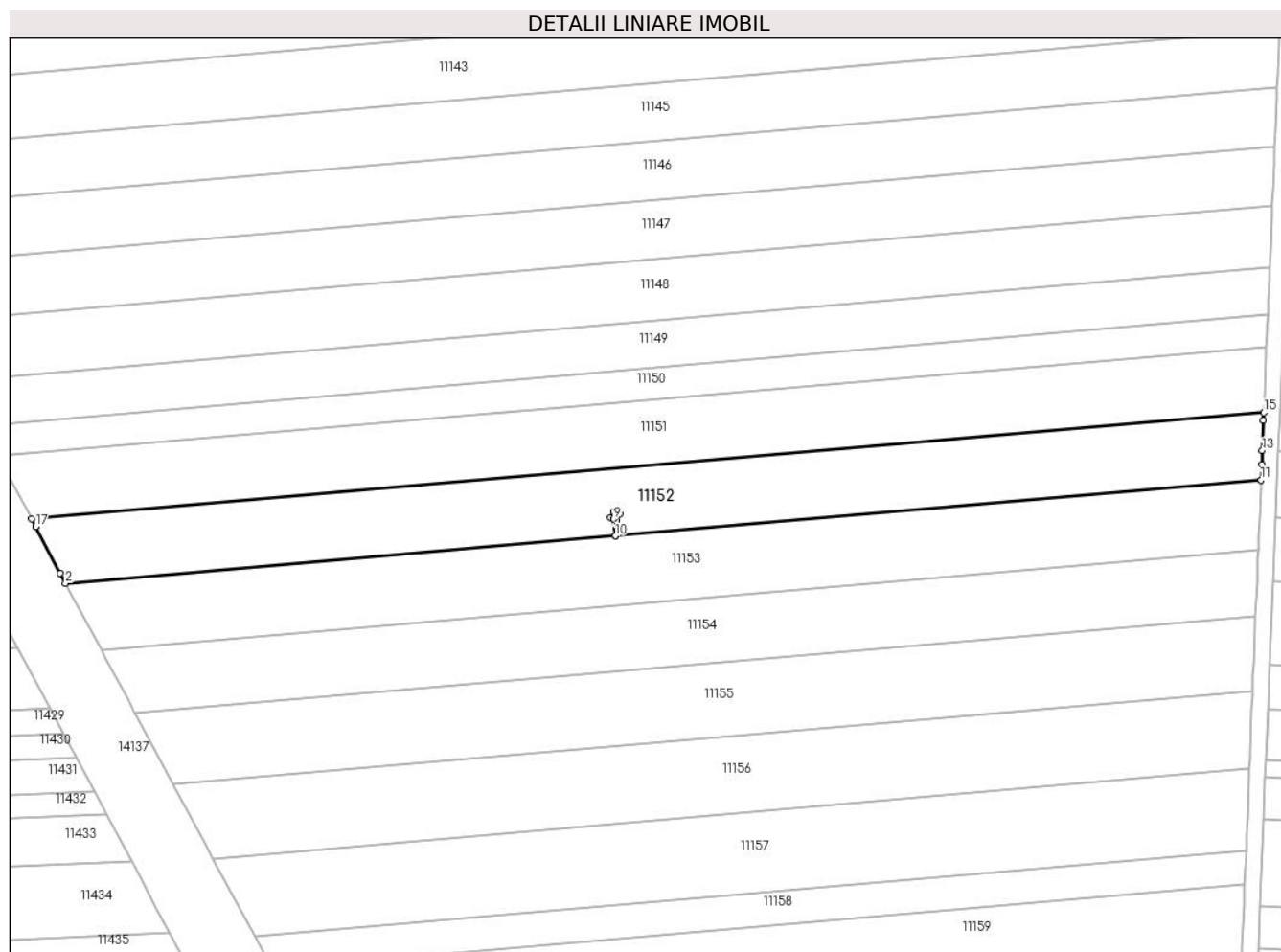
Inscrieri privind dezmembramintele dreptului de proprietate, drepturi reale de garanție și sarcini	Referințe
NU SUNT	

## Anexa Nr. 1 La Partea I

## Teren

Nr cadastral	Suprafața (mp)*	Observații / Referințe
32813	4.956	

\* Suprafața este determinată în planul de proiecție Stereo 70.



## Date referitoare la teren

Crt	Categorie folosință	Intra vilan	Suprafața (mp)	Tarla	Parcelă	Nr. topo	Observații / Referințe
1	arabil	NU	4.956	128	38	-	

## Lungime Segmente

1) Valorile lungimilor segmentelor sunt obținute din proiecție în plan.

Punct început	X / Y	Punct sfârșit	X / Y	Lungime segment (** (m)
1	346.627,385 288.899,242	2	346.628,738 288.896,72	2.862
2	346.628,738 288.896,72	3	346.764,262 288.908,426	136.029
3	346.764,262 288.908,426	4	346.763,904 288.912,572	4.161
4	346.763,904 288.912,572	5	346.763,158 288.912,895	0.813
5	346.763,158 288.912,895	6	346.763,837 288.914,461	1.707

Punct început	X / Y	Punct sfârșit	X / Y	Lungime segment (** (m)
6	346.763,837 288.914,461	7	346.765,329 288.913,814	1.626
7	346.765,329 288.913,814	8	346.764,65 288.912,248	1.707
8	346.764,65 288.912,248	9	346.763,909 288.912,57	0.808
9	346.763,909 288.912,57	10	346.764,267 288.908,427	4.158
10	346.764,267 288.908,427	11	346.923,515 288.922,182	159.841
11	346.923,515 288.922,182	12	346.923,673 288.926,088	3.909
12	346.923,673 288.926,088	13	346.923,809 288.929,438	3.353
13	346.923,809 288.929,438	14	346.924,111 288.936,881	7.449
14	346.924,111 288.936,881	15	346.924,189 288.938,807	1.928
15	346.924,189 288.938,807	16	346.620,334 288.912,56	304.987
16	346.620,334 288.912,56	17	346.621,306 288.910,724	2.077
17	346.621,306 288.910,724	1	346.627,385 288.899,242	12.992

\*\* Lungimile segmentelor sunt determinate în planul de proiecție Stereo 70 și sunt rotunjite la 1 milimetru.

\*\*\* Distanța dintre puncte este formată din segmente cumulate ce sunt mai mici decât valoarea 1 milimetru.



**DATE DESPRE IMOBILUL NR. 11153**

Oficiul de Cadastru și Publicitate Imobiliară DOLJ  
Biroul de Cadastru și Publicitate Imobiliară Craiova

**A. Partea I. Descrierea imobilului**

TEREN Extravilan

Adresa: Jud. Dolj, T128, P39

Nr. Crt	Nr cadastral Nr. topografic	Suprafața* (mp)	Observații / Referințe
A1		5.000	Sector cadastral:27 Teren neimprejmuit;

**B. Partea II. Proprietari și acte**

Inscrieri privitoare la dreptul de proprietate și alte drepturi reale		Referințe
/		
Act Administrativ nr. TDP 387-59025, din 11/10/1993 emis de CJSDPAT DOLJ;		
B1	Intabulare, drept de PROPRIETATE, dobandit prin Constituire, cota actuala 1/1, cota initiala 1/1 1) MITRITĂ N. ION, LIPSA CNP	A1

**C. Partea III. SARCINI .**

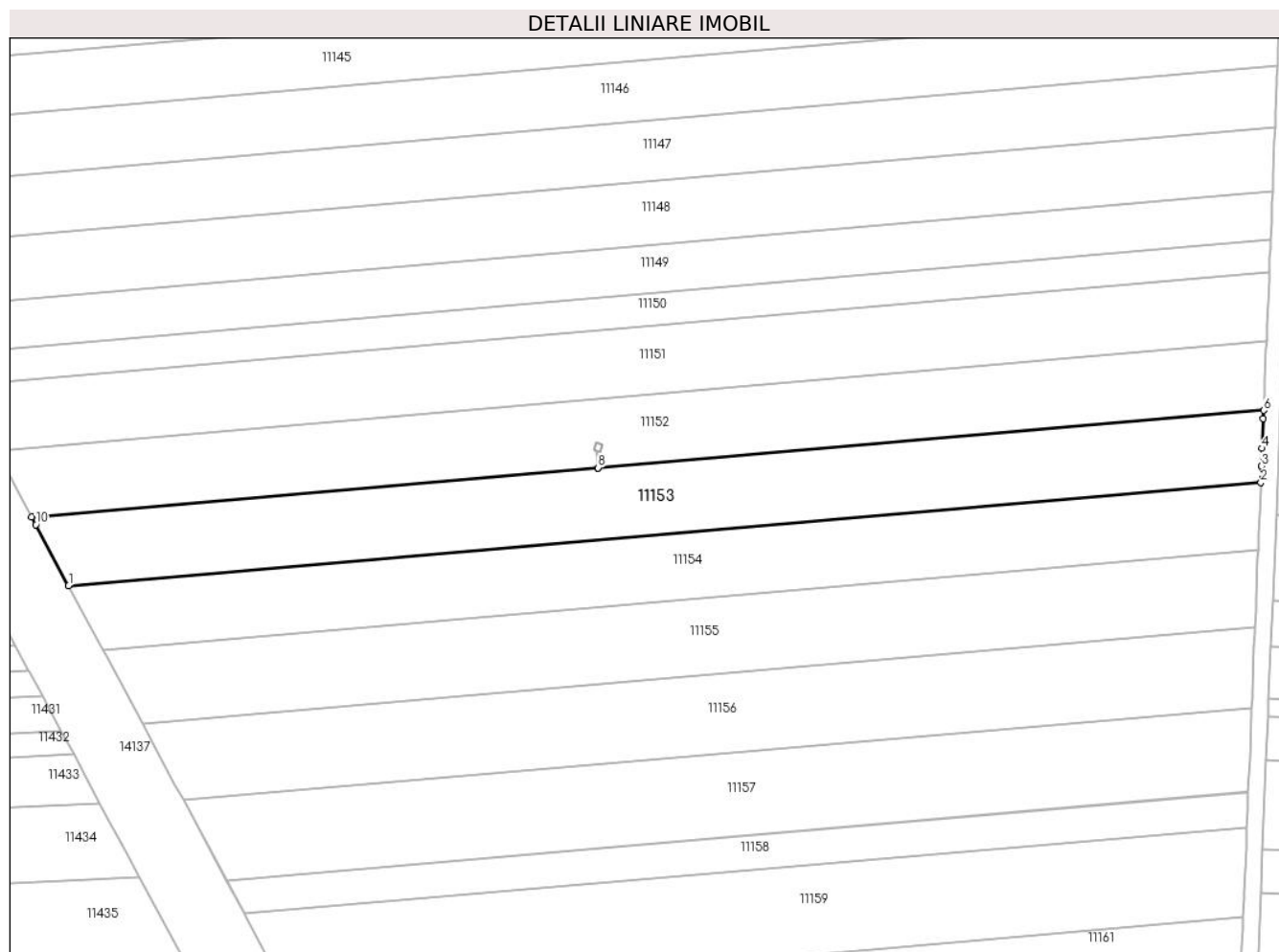
Inscrieri privind dezmembramintele dreptului de proprietate, drepturi reale de garanție și sarcini	Referințe
NU SUNT	

## Anexa Nr. 1 La Partea I

## Teren

Nr cadastral	Suprafața (mp)*	Observații / Referințe
	5.000	

\* Suprafața este determinată în planul de proiecție Stereo 70.



## Date referitoare la teren

Crt	Categorie folosință	Intra vilan	Suprafața (mp)	Tarla	Parcelă	Nr. topo	Observații / Referințe
1	arabil	NU	5.000	128	39	-	

## Lungime Segmente

1) Valorile lungimilor segmentelor sunt obținute din proiecție în plan.

Punct început	X / Y	Punct sfârșit	X / Y	Lungime segment (** (m)
1	346.637,581 288.880,242	2	346.922,813 288.904,881	286.294
2	346.922,813 288.904,881	3	346.922,973 288.908,82	3.942
3	346.922,973 288.908,82	4	346.923,146 288.913,09	4.274
4	346.923,146 288.913,09	5	346.923,434 288.920,196	7.112
5	346.923,434 288.920,196	6	346.923,515 288.922,182	1.988



Punct început	X / Y	Punct sfârșit	X / Y	Lungime segment (** (m)
6	346.923,515 288.922,182	7	346.764,267 288.908,427	159.841
7	346.764,267 288.908,427	8	346.764,262 288.908,426	0.005
8	346.764,262 288.908,426	9	346.628,738 288.896,72	136.029
9	346.628,738 288.896,72	10	346.629,753 288.894,828	2.147
10	346.629,753 288.894,828	1	346.637,581 288.880,242	16.554

\*\* Lungimile segmentelor sunt determinate în planul de proiecție Stereo 70 și sunt rotunjite la 1 milimetru.

\*\*\* Distanța dintre puncte este formată din segmente cumulate ce sunt mai mici decât valoarea 1 milimetru.



**DATE DESPRE IMOBILUL NR. 11154**

Oficiul de Cadastru și Publicitate Imobiliară DOLJ  
Biroul de Cadastru și Publicitate Imobiliară Craiova

**A. Partea I. Descrierea imobilului**

TEREN Extravilan

Nr. cadastral vechi:396/2

Adresa: Jud. Dolj, T128, P40

Nr. Crt	Nr cadastral Nr. topografic	Suprafața* (mp)	Observații / Referințe
A1	32818	4.515	Sector cadastral:27 Teren neimprejmuit;

**B. Partea II. Proprietari și acte**

Inscrieri privitoare la dreptul de proprietate și alte drepturi reale	Referințe
<b>125613 / 18/12/2013</b>	
Hotarare Judecatoreasca nr. Sentinta civila nr 27, din 16/01/2013 emis de JUDECATORIA CALAFAT;	
B1	A1
Intabulare, drept de PROPRIETATE, dobandit prin Hotarare Judecatoreasca, cota actuala 1/1, cota initiala 1/1	
1) RADU MARIN	

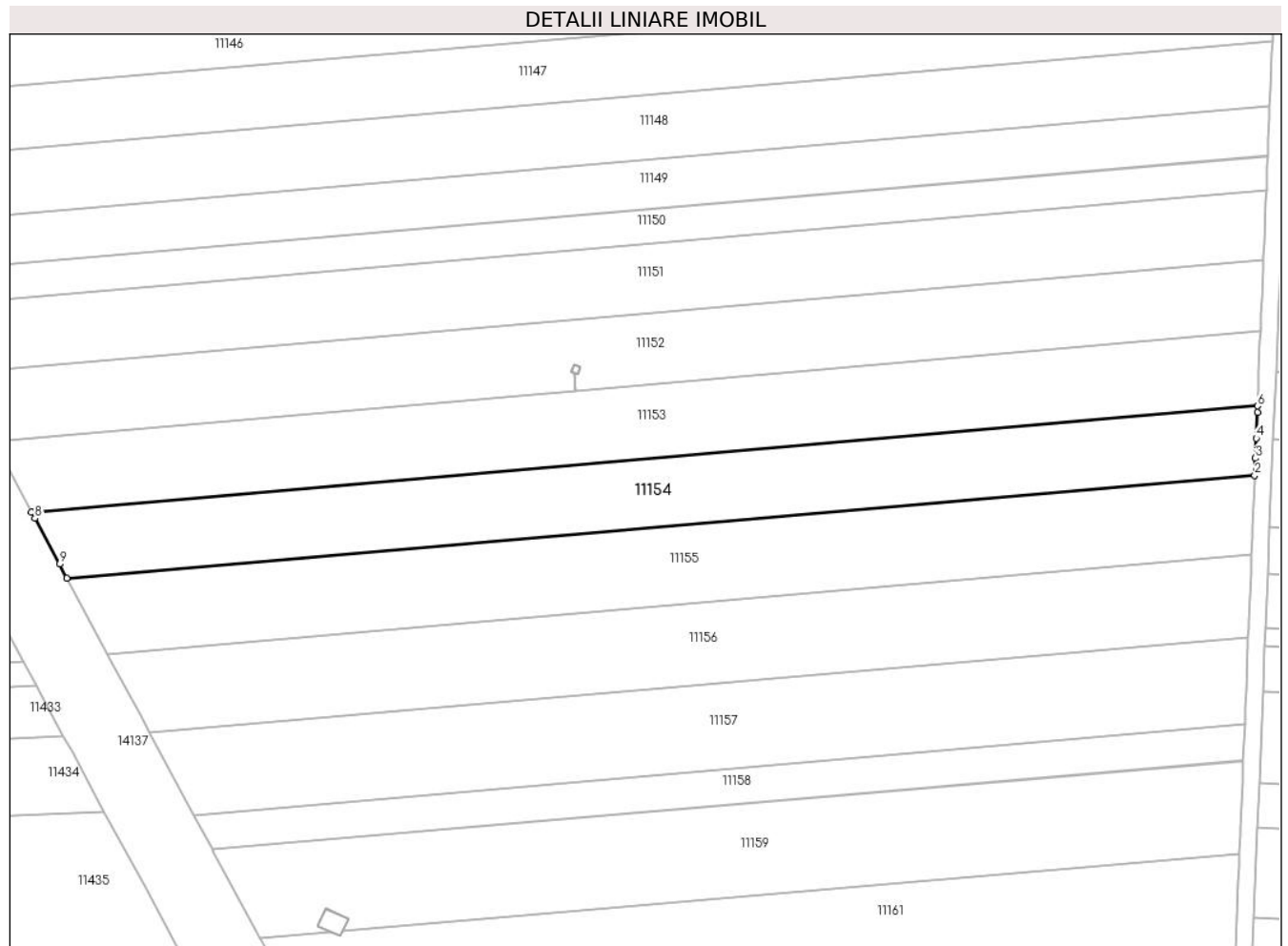
**C. Partea III. SARCINI .**

Inscrieri privind dezmembramintele dreptului de proprietate, drepturi reale de garanție și sarcini	Referințe
NU SUNT	

**Teren**

Nr cadastral	Suprafața (mp)*	Observații / Referințe
32818	4.515	

\* Suprafața este determinată în planul de proiecție Stereo 70.



**Date referitoare la teren**

Crt	Categorie folosință	Intravilan	Suprafața (mp)	Tarla	Parcelă	Nr. topo	Observații / Referințe
1	arabil	NU	4.515	128	40	-	

**Lungime Segmente**

1) Valorile lungimilor segmentelor sunt obținute din proiecție în plan.

Punct început	X / Y	Punct sfârșit	X / Y	Lungime segment (** (m)
1	346.645,826 288.864,874	2	346.922,158 288.888,744	277.361
2	346.922,158 288.888,744	3	346.922,32 288.892,722	3.981
3	346.922,32 288.892,722	4	346.922,508 288.897,375	4.657
4	346.922,508 288.897,375	5	346.922,75 288.903,322	5.952
5	346.922,75 288.903,322	6	346.922,813 288.904,881	1.56

Punct început	X / Y	Punct sfârșit	X / Y	Lungime segment (** (m)
6	346.922,813 288.904,881	7	346.637,581 288.880,242	286.294
7	346.637,581 288.880,242	8	346.638,378 288.878,758	1.684
8	346.638,378 288.878,758	9	346.644,081 288.868,131	12.061
9	346.644,081 288.868,131	1	346.645,826 288.864,874	3.695

\*\* Lungimile segmentelor sunt determinate în planul de proiecție Stereo 70 și sunt rotunjite la 1 milimetru.

\*\*\* Distanța dintre puncte este formată din segmente cumulate ce sunt mai mici decât valoarea 1 milimetru.



**DATE DESPRE IMOBILUL NR. 11155**

Oficiul de Cadastru și Publicitate Imobiliară DOLJ  
Biroul de Cadastru și Publicitate Imobiliară Craiova

**A. Partea I. Descrierea imobilului**

TEREN Extravilan

Adresa: Jud. Dolj, T128, P42

Nr. Crt	Nr cadastral Nr. topografic	Suprafața* (mp)	Observații / Referințe
A1		5.000	Sector cadastral:27 Teren neimprejmuit;

**B. Partea II. Proprietari și acte**

Inscrieri privitoare la dreptul de proprietate și alte drepturi reale		Referințe
/		
Act Administrativ nr. TDP 388-59025, din 11/10/1993 emis de CJSDPAT DOLJ;		
B1	Intabulare, drept de PROPRIETATE, dobandit prin Constituire, cota actuala 1/1, cota initiala 1/1 1) IOVAN C. ȘTEFAN, LIPSA CNP	A1

**C. Partea III. SARCINI .**

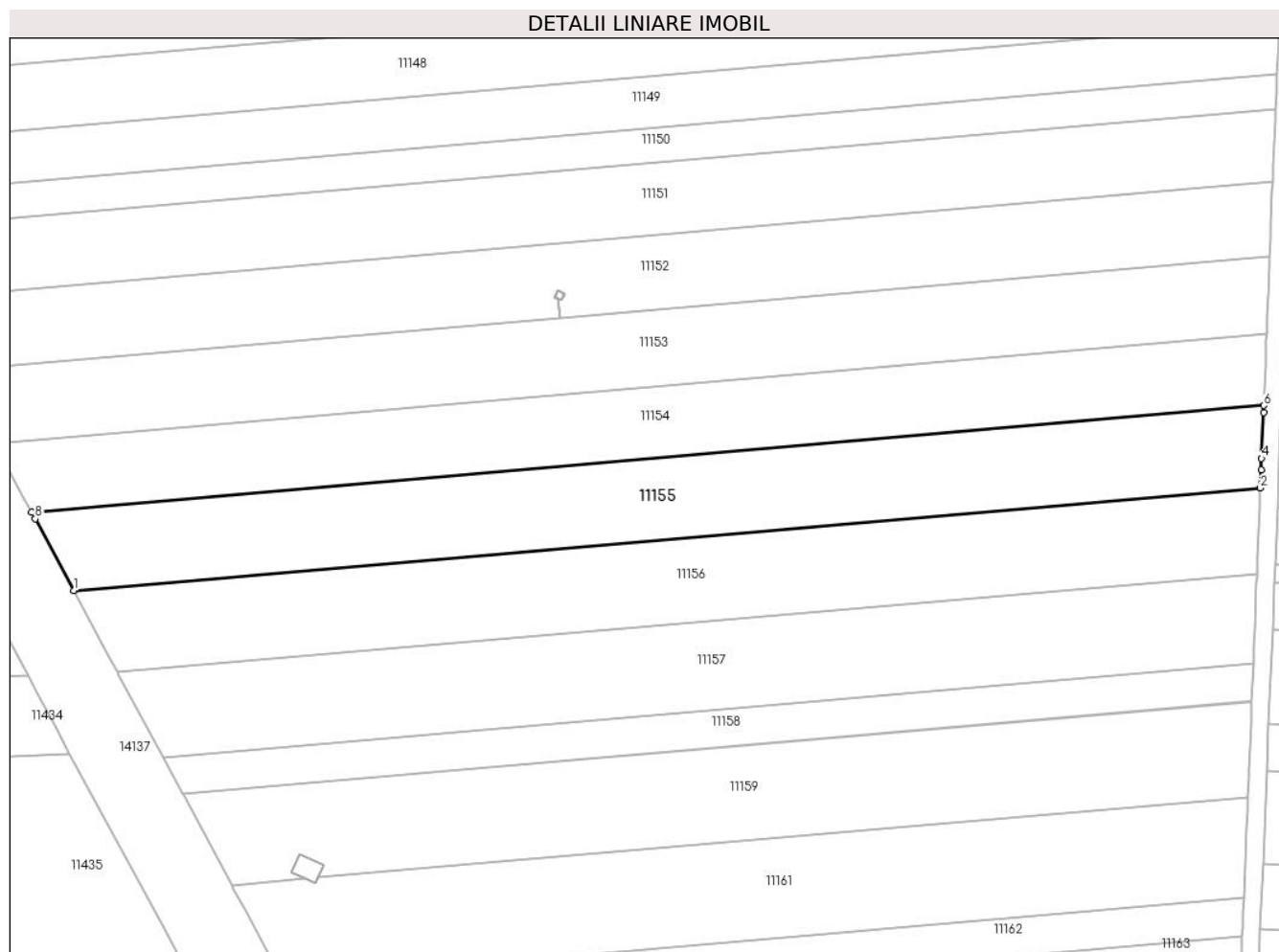
Inscrieri privind dezmembramintele dreptului de proprietate, drepturi reale de garanție și sarcini	Referințe
NU SUNT	

## Anexa Nr. 1 La Partea I

## Teren

Nr cadastral	Suprafața (mp)*	Observații / Referințe
	5.000	

\* Suprafața este determinată în planul de proiecție Stereo 70.



## Date referitoare la teren

Crt	Categorie folosință	Intra vilan	Suprafața (mp)	Tarla	Parcelă	Nr. topo	Observații / Referințe
1	arabil	NU	5.000	128	42	-	

## Lungime Segmente

1) Valorile lungimilor segmentelor sunt obținute din proiecție în plan.

Punct început	X / Y	Punct sfârșit	X / Y	Lungime segment (** (m)
1	346.655,264 288.847,256	2	346.921,408 288.870,245	267.135
2	346.921,408 288.870,245	3	346.921,571 288.874,276	4.034
3	346.921,571 288.874,276	4	346.921,675 288.876,841	2.567
4	346.921,675 288.876,841	5	346.922,093 288.887,135	10.302
5	346.922,093 288.887,135	6	346.922,158 288.888,744	1.61



Punct început	X / Y	Punct sfârșit	X / Y	Lungime segment (** (m)
6	346.922,158 288.888,744	7	346.645,826 288.864,874	277.361
7	346.645,826 288.864,874	8	346.646,647 288.863,342	1.738
8	346.646,647 288.863,342	1	346.655,264 288.847,256	18.249

\*\* Lungimile segmentelor sunt determinate în planul de proiecție Stereo 70 și sunt rotunjite la 1 milimetru.

\*\*\* Distanța dintre puncte este formată din segmente cumulate ce sunt mai mici decât valoarea 1 milimetru.



**DATE DESPRE IMOBILUL NR. 11156**

Oficiul de Cadastru și Publicitate Imobiliară DOLJ  
Biroul de Cadastru și Publicitate Imobiliară Craiova

**A. Partea I. Descrierea imobilului**

TEREN Extravilan

Adresa: Jud. Dolj, T128, P43

Nr. Crt	Nr cadastral Nr. topografic	Suprafața* (mp)	Observații / Referințe
A1		5.000	Sector cadastral:27 Teren neimprejmuit;

**B. Partea II. Proprietari și acte**

Inscrieri privitoare la dreptul de proprietate și alte drepturi reale	Referințe
/	
Act Administrativ nr. TDP 389-59025, din 12/10/1993 emis de CJSDPAT DOLJ;	
B1	A1
Intabulare, drept de PROPRIETATE, dobandit prin Constituire, cota actuala 1/1, cota initiala 1/1	
1) IOVAN GHE. CONSTANDINA, LIPSA CNP	

**C. Partea III. SARCINI .**

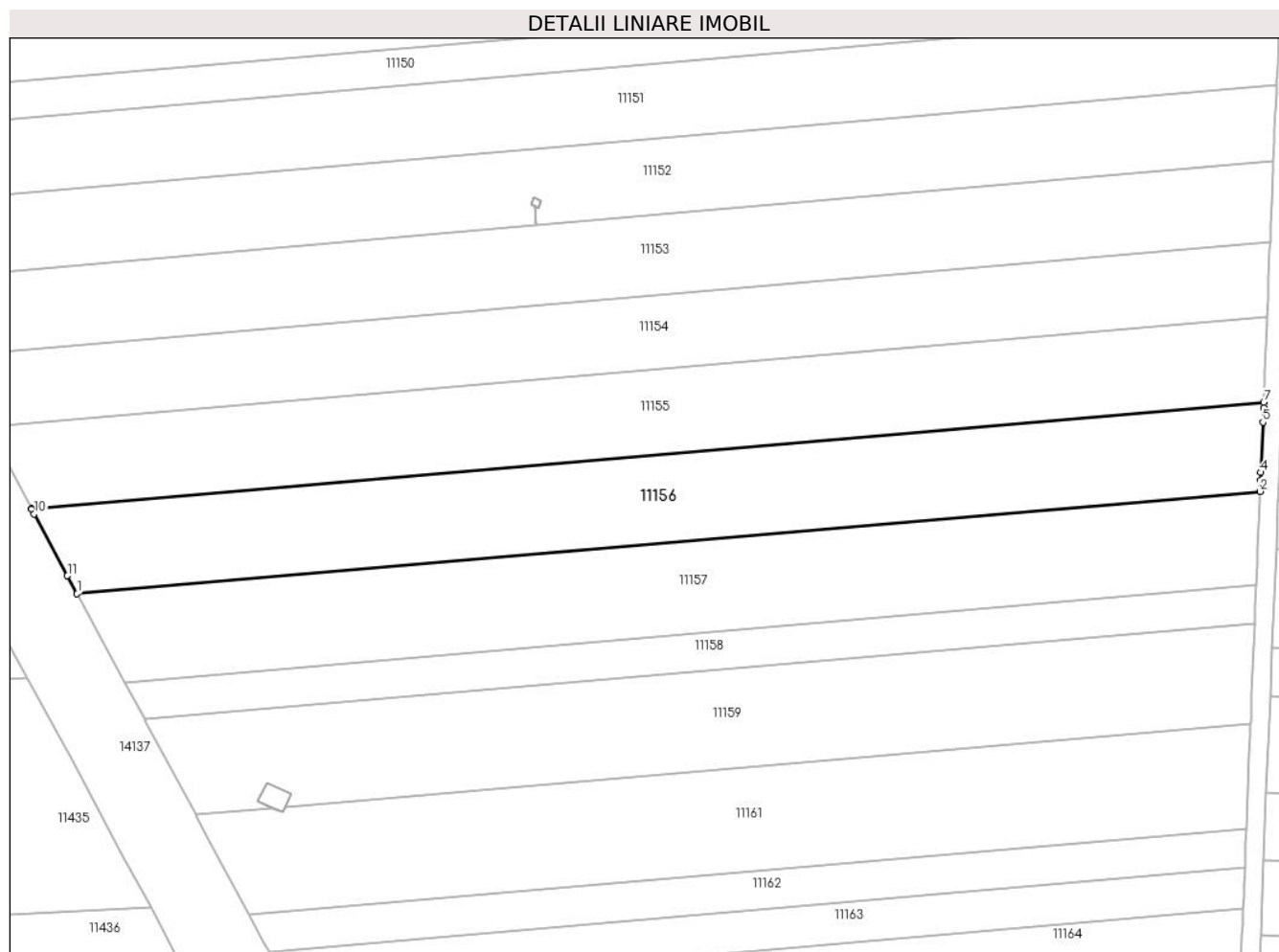
Inscrieri privind dezmembramintele dreptului de proprietate, drepturi reale de garanție și sarcini	Referințe
NU SUNT	

## Anexa Nr. 1 La Partea I

## Teren

Nr cadastral	Suprafața (mp)*	Observații / Referințe
	5.000	

\* Suprafața este determinată în planul de proiecție Stereo 70.



## Date referitoare la teren

Crt	Categorie folosință	Intravilan	Suprafața (mp)	Tarla	Parcelă	Nr. topo	Observații / Referințe
1	arabil	NU	5.000	128	43	-	

## Lungime Segmente

1) Valorile lungimilor segmentelor sunt obținute din proiecție în plan.

Punct început	X / Y	Punct sfârșit	X / Y	Lungime segment (** (m)
1	346.665,091 288.828,936	2	346.920,628 288.851,009	256.489
2	346.920,628 288.851,009	3	346.920,724 288.853,382	2.375
3	346.920,724 288.853,382	4	346.920,794 288.855,106	1.725
4	346.920,794 288.855,106	5	346.921,234 288.865,948	10.851
5	346.921,234 288.865,948	6	346.921,362 288.869,103	3.158

Punct început	X / Y	Punct sfârșit	X / Y	Lungime segment (** (m)
6	346.921,362 288.869,103	7	346.921,408 288.870,245	1.143
7	346.921,408 288.870,245	8	346.655,264 288.847,256	267.135
8	346.655,264 288.847,256	9	346.655,282 288.847,222	0.038
9	346.655,282 288.847,222	10	346.655,846 288.846,168	1.195
10	346.655,846 288.846,168	11	346.662,997 288.832,821	15.142
11	346.662,997 288.832,821	1	346.665,091 288.828,936	4.413

\*\* Lungimile segmentelor sunt determinate în planul de proiecție Stereo 70 și sunt rotunjite la 1 milimetru.

\*\*\* Distanța dintre puncte este formată din segmente cumulate ce sunt mai mici decât valoarea 1 milimetru.



**DATE DESPRE IMOBILUL NR. 11157**

Oficiul de Cadastru și Publicitate Imobiliară DOLJ  
Biroul de Cadastru și Publicitate Imobiliară Craiova

**A. Partea I. Descrierea imobilului**

TEREN Extravilan

Adresa: Jud. Dolj, T128, P44

Nr. Crt	Nr cadastral Nr. topografic	Suprafața* (mp)	Observații / Referințe
A1		5.000	Sector cadastral:27 Teren neimprejmuit;

**B. Partea II. Proprietari și acte**

Inscrieri privitoare la dreptul de proprietate și alte drepturi reale	Referințe
/	
Act Administrativ nr. TDP 361-59025, din 11/10/1993 emis de CJSDPAT DOLJ;	
B1	A1
Intabulare, drept de PROPRIETATE, dobandit prin Constituire, cota actuala 1/1, cota initiala 1/1 1) LICAN ȘT. MARIAN, LIPSA CNP	

**C. Partea III. SARCINI .**

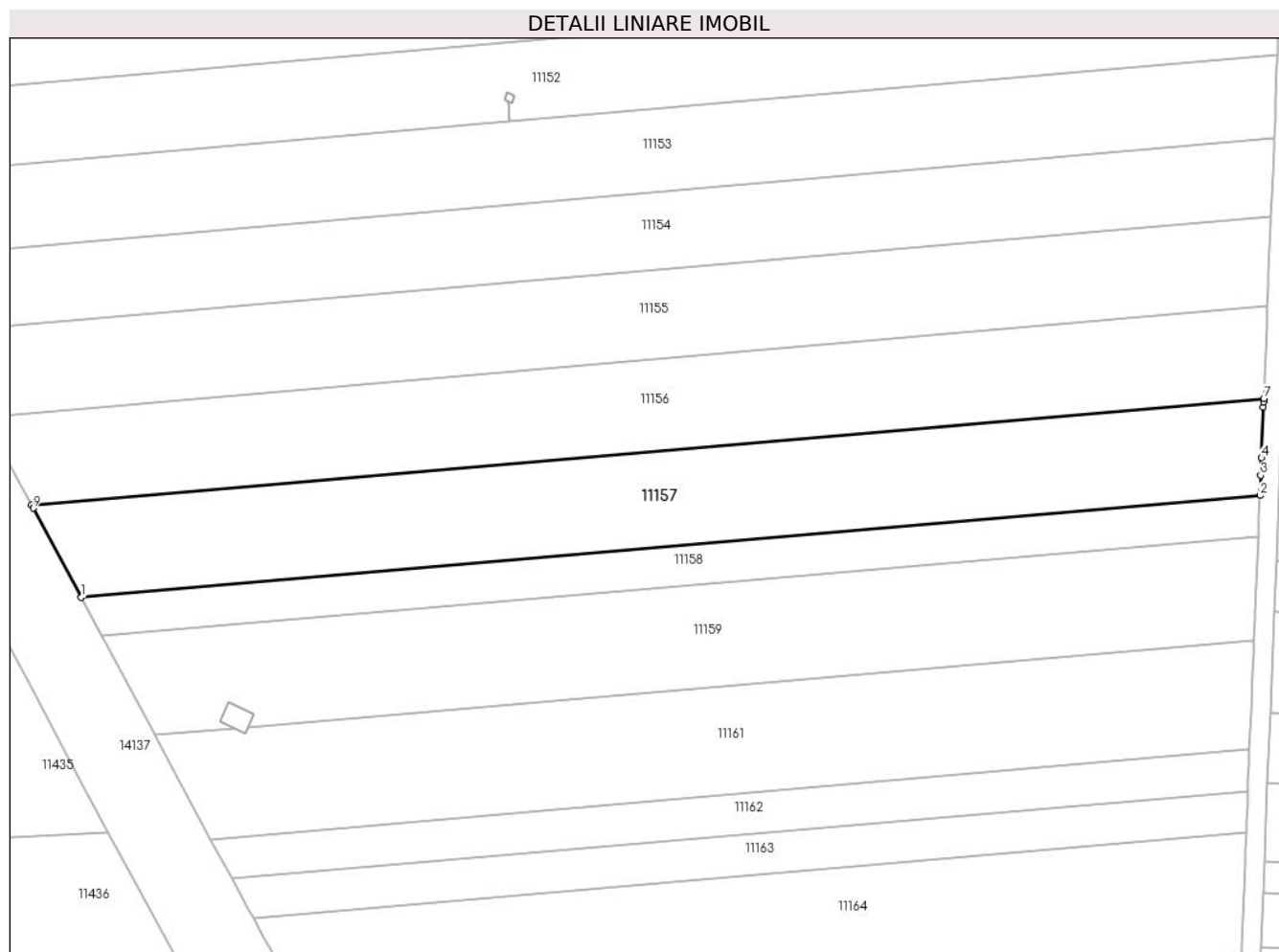
Inscrieri privind dezmembramintele dreptului de proprietate, drepturi reale de garanție și sarcini	Referințe
NU SUNT	

## Anexa Nr. 1 La Partea I

## Teren

Nr cadastral	Suprafața (mp)*	Observații / Referințe
	5.000	

\* Suprafața este determinată în planul de proiecție Stereo 70.



## Date referitoare la teren

Crt	Categorie folosință	Intra vilan	Suprafața (mp)	Tarla	Parcelă	Nr. topo	Observații / Referințe
1	arabil	NU	5.000	128	44	-	

## Lungime Segmente

1) Valorile lungimilor segmentelor sunt obținute din proiecție în plan.

Punct început	X / Y	Punct sfârșit	X / Y	Lungime segment (** (m)
1	346.675,398 288.809,824	2	346.919,813 288.830,937	245.325
2	346.919,813 288.830,937	3	346.919,983 288.835,12	4.186
3	346.919,983 288.835,12	4	346.920,129 288.838,723	3.606
4	346.920,129 288.838,723	5	346.920,554 288.849,193	10.479
5	346.920,554 288.849,193	6	346.920,602 288.850,37	1.178



Punct început	X / Y	Punct sfârșit	X / Y	Lungime segment (** (m)
6	346.920,602 288.850,37	7	346.920,628 288.851,009	0.64
7	346.920,628 288.851,009	8	346.665,091 288.828,936	256.489
8	346.665,091 288.828,936	9	346.665,419 288.828,328	0.691
9	346.665,419 288.828,328	1	346.675,398 288.809,824	21.023

\*\* Lungimile segmentelor sunt determinate în planul de proiecție Stereo 70 și sunt rotunjite la 1 milimetru.

\*\*\* Distanța dintre puncte este formată din segmente cumulate ce sunt mai mici decât valoarea 1 milimetru.



**DATE DESPRE IMOBILUL NR. 11158**

Oficiul de Cadastru și Publicitate Imobiliară DOLJ  
Biroul de Cadastru și Publicitate Imobiliară Craiova

**A. Partea I. Descrierea imobilului**

TEREN Extravilan

Adresa: Jud. Dolj, T128, P45

Nr. Crt	Nr cadastral Nr. topografic	Suprafața* (mp)	Observații / Referințe
A1	39165	2.036	Sector cadastral:27 Teren neimprejmuit;

**B. Partea II. Proprietari și acte**

Inscrieri privitoare la dreptul de proprietate și alte drepturi reale		Referințe
<b>143021 / 01/08/2022</b>		
Act Notarial nr. CVC aut nr 599, din 25/07/2022 emis de NP TÂRTEA PETRUȚA-DIANA;		
B1	Intabulare, drept de PROPRIETATE, dobândit prin Conventie, cota actuala 1/1, cota initiala 1/1 1) RADU MARIN 2) RADU ELENA CORINA	A1

**C. Partea III. SARCINI .**

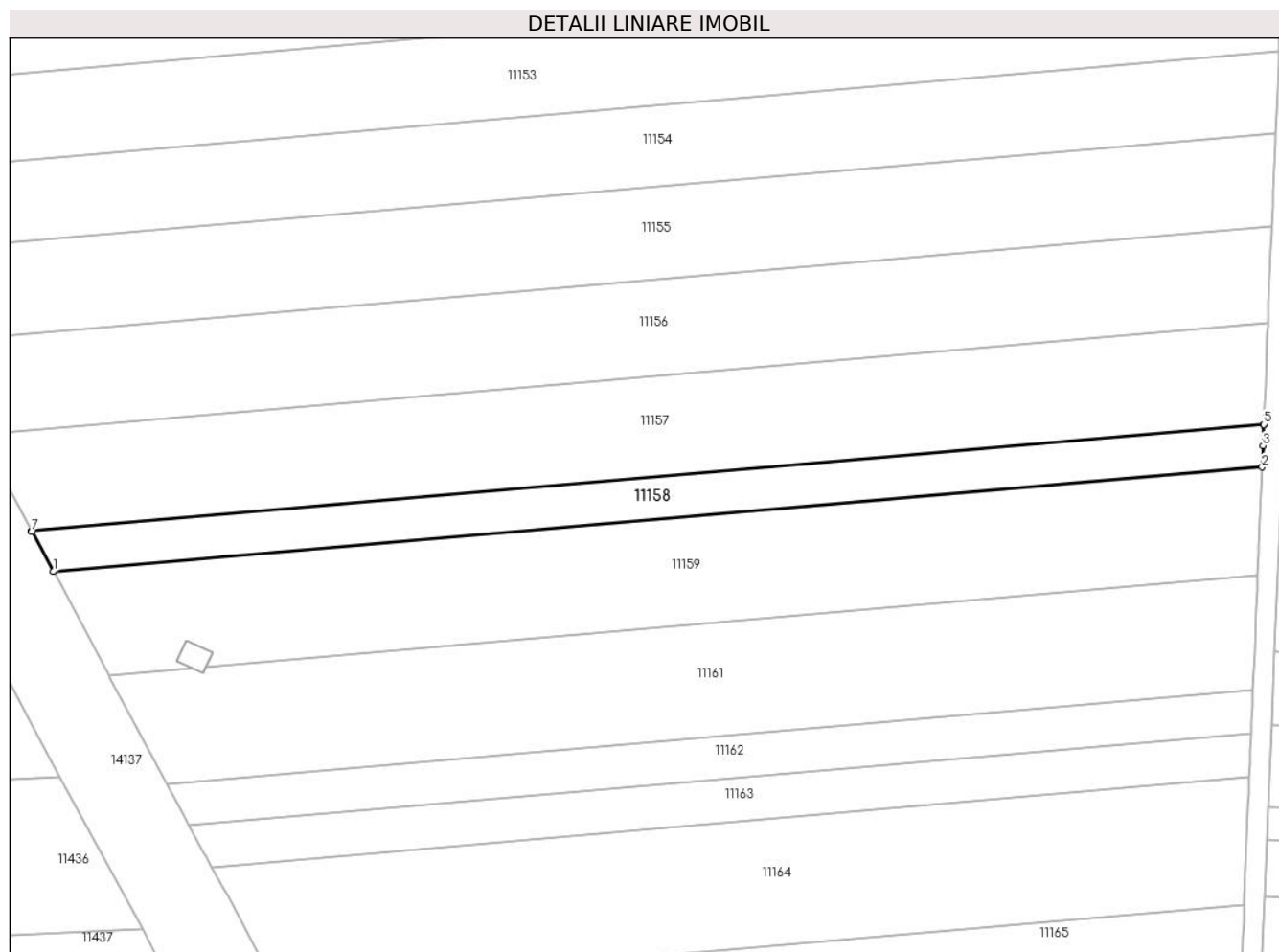
Inscrieri privind dezmembramintele dreptului de proprietate, drepturi reale de garanție și sarcini	Referințe
NU SUNT	

## Anexa Nr. 1 La Partea I

## Teren

Nr cadastral	Suprafața (mp)*	Observații / Referințe
39165	2.036	

\* Suprafața este determinată în planul de proiecție Stereo 70.



## Date referitoare la teren

Crt	Categorie folosință	Intravilan	Suprafața (mp)	Tarla	Parcelă	Nr. topo	Observații / Referințe
1	arabil	NU	2.036	128	45	-	

## Lungime Segmente

1) Valorile lungimilor segmentelor sunt obținute din proiecție în plan.

Punct început	X / Y	Punct sfârșit	X / Y	Lungime segment (** (m)
1	346.679,731 288.801,788	2	346.919,471 288.822,497	240.633
2	346.919,471 288.822,497	3	346.919,642 288.826,722	4.228
3	346.919,642 288.826,722	4	346.919,809 288.830,844	4.125
4	346.919,809 288.830,844	5	346.919,813 288.830,937	0.093
5	346.919,813 288.830,937	6	346.675,398 288.809,824	245.325

Punct început	X / Y	Punct sfârșit	X / Y	Lungime segment (** (m)
6	346.675,398 288.809,824	7	346.675,446 288.809,735	0.101
7	346.675,446 288.809,735	1	346.679,731 288.801,788	9.029

\*\* Lungimile segmentelor sunt determinate în planul de proiecție Stereo 70 și sunt rotunjite la 1 milimetru.

\*\*\* Distanța dintre puncte este formată din segmente cumulate ce sunt mai mici decât valoarea 1 milimetru.



**DATE DESPRE IMOBILUL NR. 11159**

Oficiul de Cadastru și Publicitate Imobiliară DOLJ  
Biroul de Cadastru și Publicitate Imobiliară Craiova

**A. Partea I. Descrierea imobilului**

TEREN Extravilan

Adresa: Jud. Dolj, T128, P46

Nr. Crt	Nr cadastral Nr. topografic	Suprafața* (mp)	Observații / Referințe
A1		5.000	Sector cadastral:27 Teren neimprejmuit;

**B. Partea II. Proprietari și acte**

Inscrieri privitoare la dreptul de proprietate și alte drepturi reale	Referințe
/	
Act Administrativ nr. TDP 386-59025, din 11/10/1993 emis de CJSDPAT DOLJ;	
B1	A1
Intabulare, drept de PROPRIETATE, dobandit prin Constituire, cota actuala 1/1, cota initiala 1/1 1) LICAN C. MARIN, LIPSA CNP	

**C. Partea III. SARCINI .**

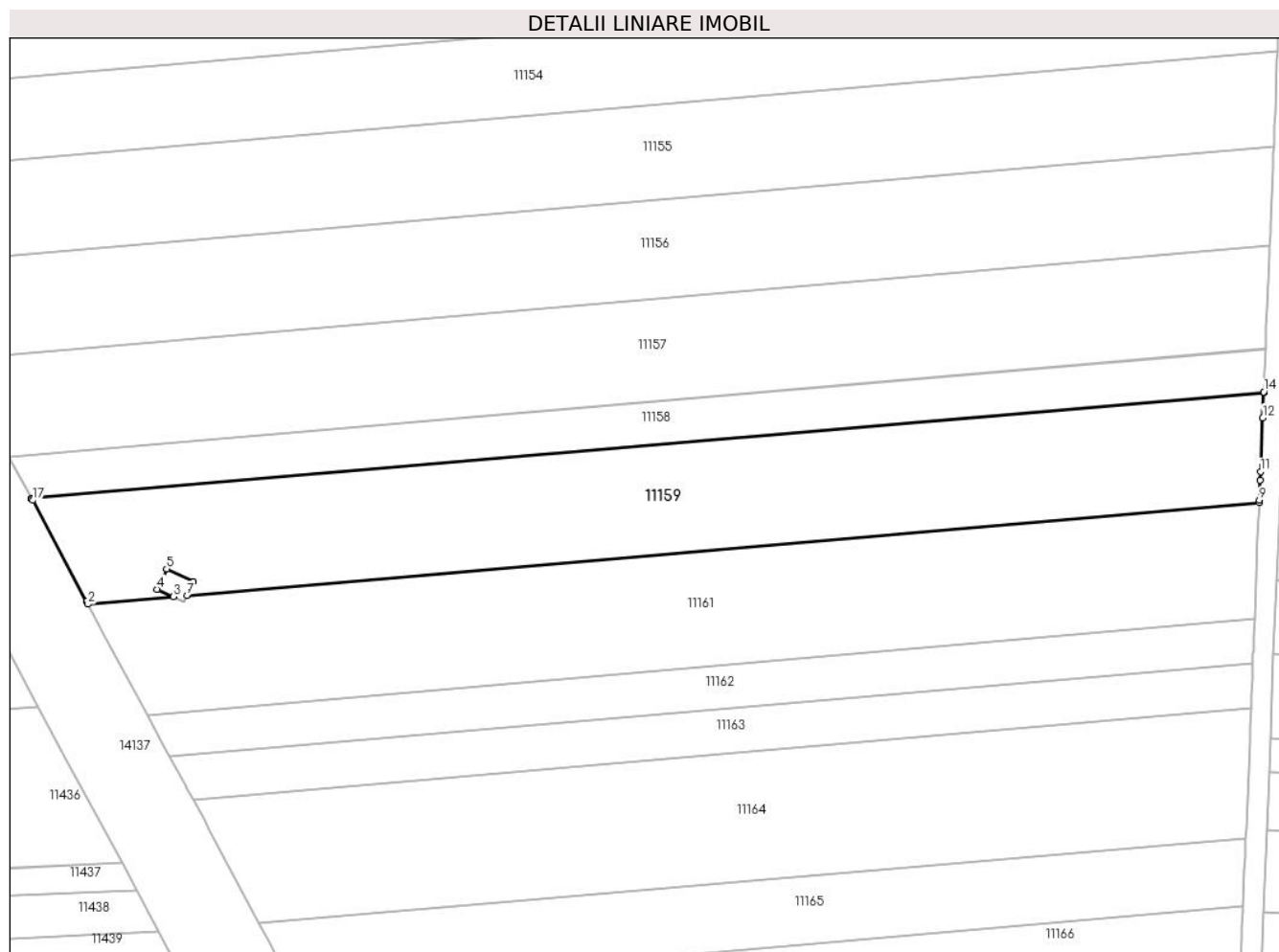
Inscrieri privind dezmembramintele dreptului de proprietate, drepturi reale de garanție și sarcini	Referințe
NU SUNT	

## Anexa Nr. 1 La Partea I

## Teren

Nr cadastral	Suprafața (mp)*	Observații / Referințe
	5.000	

\* Suprafața este determinată în planul de proiecție Stereo 70.



## Date referitoare la teren

Crt	Categorie folosință	Intra vilan	Suprafața (mp)	Tarla	Parcelă	Nr. topo	Observații / Referințe
1	arabil	NU	5.000	128	46	-	

## Lungime Segmente

1) Valorile lungimilor segmentelor sunt obținute din proiecție în plan.

Punct început	X / Y	Punct sfârșit	X / Y	Lungime segment (** (m)
1	346.690,421 288.781,748	2	346.690,687 288.781,25	0.565
2	346.690,687 288.781,25	3	346.707,304 288.782,685	16.679
3	346.707,304 288.782,685	4	346.704,17 288.784,148	3.459
4	346.704,17 288.784,148	5	346.706,012 288.788,094	4.355
5	346.706,012 288.788,094	6	346.711,238 288.785,656	5.767



Punct început	X / Y	Punct sfârșit	X / Y	Lungime segment (** (m)
6	346.711,238 288.785,656	7	346.709,959 288.782,915	3.025
7	346.709,959 288.782,915	8	346.918,597 288.800,937	209.415
8	346.918,597 288.800,937	9	346.918,618 288.801,46	0.523
9	346.918,618 288.801,46	10	346.918,777 288.805,377	3.92
10	346.918,777 288.805,377	11	346.918,843 288.807,006	1.63
11	346.918,843 288.807,006	12	346.919,267 288.817,472	10.475
12	346.919,267 288.817,472	13	346.919,467 288.822,402	4.934
13	346.919,467 288.822,402	14	346.919,471 288.822,497	0.095
14	346.919,471 288.822,497	15	346.679,731 288.801,788	240.633
15	346.679,731 288.801,788	16	346.679,78 288.801,698	0.102
16	346.679,78 288.801,698	17	346.679,924 288.801,43	0.304
17	346.679,924 288.801,43	1	346.690,421 288.781,748	22.306

\*\* Lungimile segmentelor sunt determinate în planul de proiecție Stereo 70 și sunt rotunjite la 1 milimetru.

\*\*\* Distanța dintre puncte este formată din segmente cumulate ce sunt mai mici decât valoarea 1 milimetru.



**DATE DESPRE IMOBILUL NR. 11160**

Oficiul de Cadastru și Publicitate Imobiliară DOLJ  
Biroul de Cadastru și Publicitate Imobiliară Craiova

**A. Partea I. Descrierea imobilului**

TEREN Extravilan

Adresa: Jud. Dolj, T128, P46/1

Nr. Crt	Nr cadastral Nr. topografic	Suprafața* (mp)	Observații / Referințe
A1		1.261	Sector cadastral:27 Teren neimprejmuit;

**B. Partea II. Proprietari și acte**

Inscrieri privitoare la dreptul de proprietate și alte drepturi reale	Referințe
/	
Act Normativ nr. LEGEA 7, din 13/03/1996 emis de PARLAMENTUL ROMANIEI (ART. 13 ALIN. 14);	
B1	A1
Intabulare, drept de PROPRIETATE, dobandit prin Lege, cota actuala 1/1, cota initiala 1/1	
1) COMUNA CETATE-Rezerva comisiei locale de fond funciar, CIF:4553470	

**C. Partea III. SARCINI .**

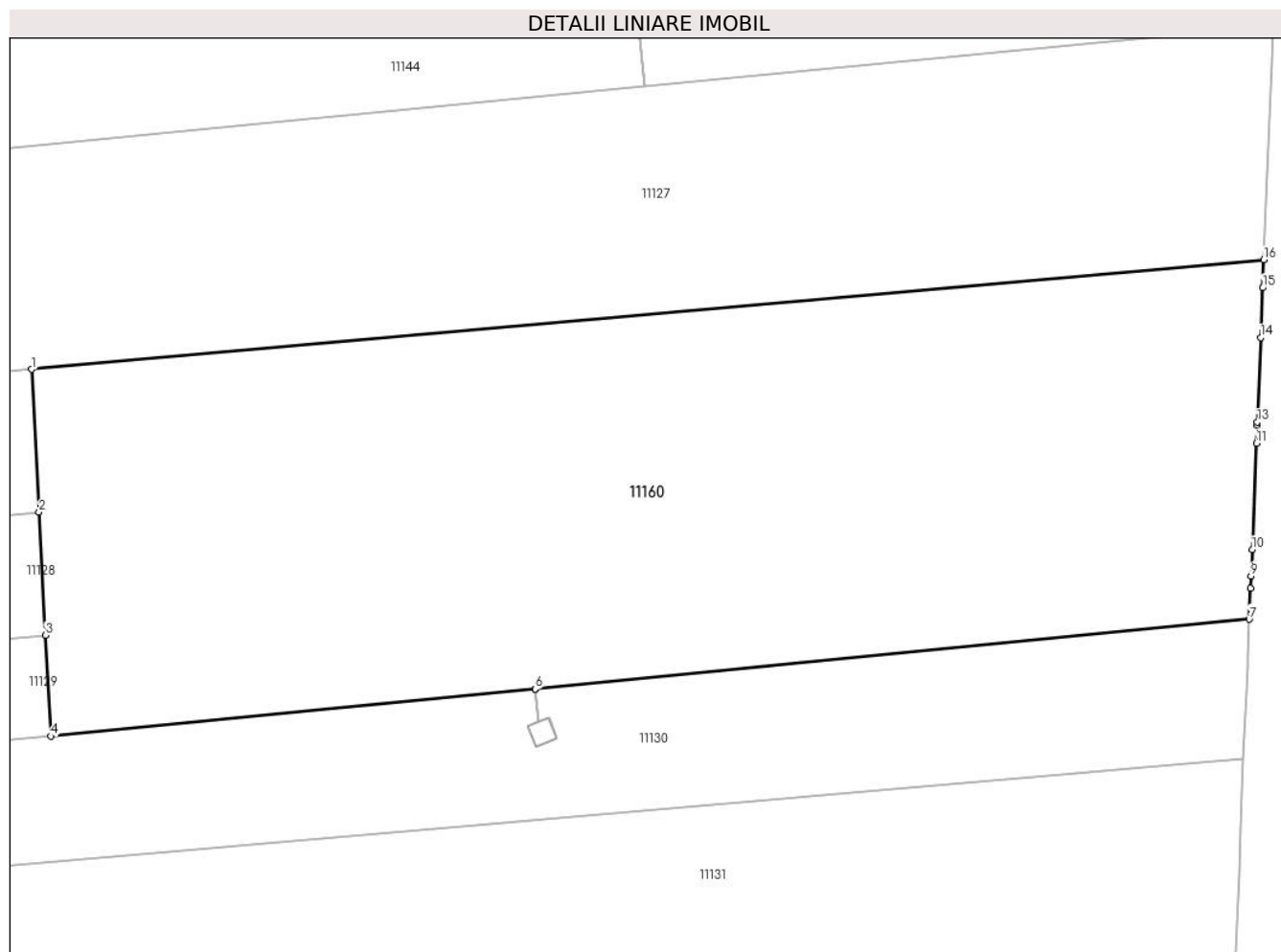
Inscrieri privind dezmembramintele dreptului de proprietate, drepturi reale de garanție și sarcini	Referințe
NU SUNT	

## Anexa Nr. 1 La Partea I

## Teren

Nr cadastral	Suprafața (mp)*	Observații / Referințe
	1.261	

\* Suprafața este determinată în planul de proiecție Stereo 70.



## Date referitoare la teren

Crt	Categorie folosință	Intra vilan	Suprafața (mp)	Tarla	Parcelă	Nr. topo	Observații / Referințe
1	arabil	NU	1.261	128	46/1	-	

## Lungime Segmente

1) Valorile lungimilor segmentelor sunt obținute din proiecție în plan.

Punct început	X / Y	Punct sfârșit	X / Y	Lungime segment (** (m)
1	346.869,151 289.200,049	2	346.869,553 289.192,415	7.645
2	346.869,553 289.192,415	3	346.869,9 289.185,84	6.584
3	346.869,9 289.185,84	4	346.870,184 289.180,451	5.396
4	346.870,184 289.180,451	5	346.896,067 289.182,973	26.006
5	346.896,067 289.182,973	6	346.896,072 289.182,974	0.005

Punct început	X / Y	Punct sfârşit	X / Y	Lungime segment (** (m)
6	346.896,072 289.182,974	7	346.934,243 289.186,693	38.352
7	346.934,243 289.186,693	8	346.934,311 289.188,359	1.667
8	346.934,311 289.188,359	9	346.934,337 289.189,011	0.653
9	346.934,337 289.189,011	10	346.934,394 289.190,418	1.408
10	346.934,394 289.190,418	11	346.934,625 289.196,103	5.69
11	346.934,625 289.196,103	12	346.934,664 289.197,06	0.958
12	346.934,664 289.197,06	13	346.934,671 289.197,232	0.172
13	346.934,671 289.197,232	14	346.934,855 289.201,75	4.522
14	346.934,855 289.201,75	15	346.934,962 289.204,401	2.653
15	346.934,962 289.204,401	16	346.935,023 289.205,9	1.5
16	346.935,023 289.205,9	1	346.869,151 289.200,049	66.131

\*\* Lungimile segmentelor sunt determinate în planul de proiecție Stereo 70 și sunt rotunjite la 1 milimetru.

\*\*\* Distanța dintre puncte este formată din segmente cumulate ce sunt mai mici decât valoarea 1 milimetru.



**DATE DESPRE IMOBILUL NR. 11161**

Oficiul de Cadastru și Publicitate Imobiliară DOLJ  
Biroul de Cadastru și Publicitate Imobiliară Craiova

**A. Partea I. Descrierea imobilului**

TEREN Extravilan

Adresa: Jud. Dolj, T128, P47

Nr. Crt	Nr cadastral Nr. topografic	Suprafața* (mp)	Observații / Referințe
A1		5.000	Sector cadastral:27 Teren neimprejmuit;

**B. Partea II. Proprietari și acte**

Inscrieri privitoare la dreptul de proprietate și alte drepturi reale		Referințe
/		
Act Administrativ nr. TDP 385-59025, din 11/10/1993 emis de CJSDPAT DOLJ;		
B1	Intabulare, drept de PROPRIETATE, dobandit prin Constituire, cota actuala 1/1, cota initiala 1/1 1) LICAN N. EMILIA, LIPSA CNP	A1

**C. Partea III. SARCINI .**

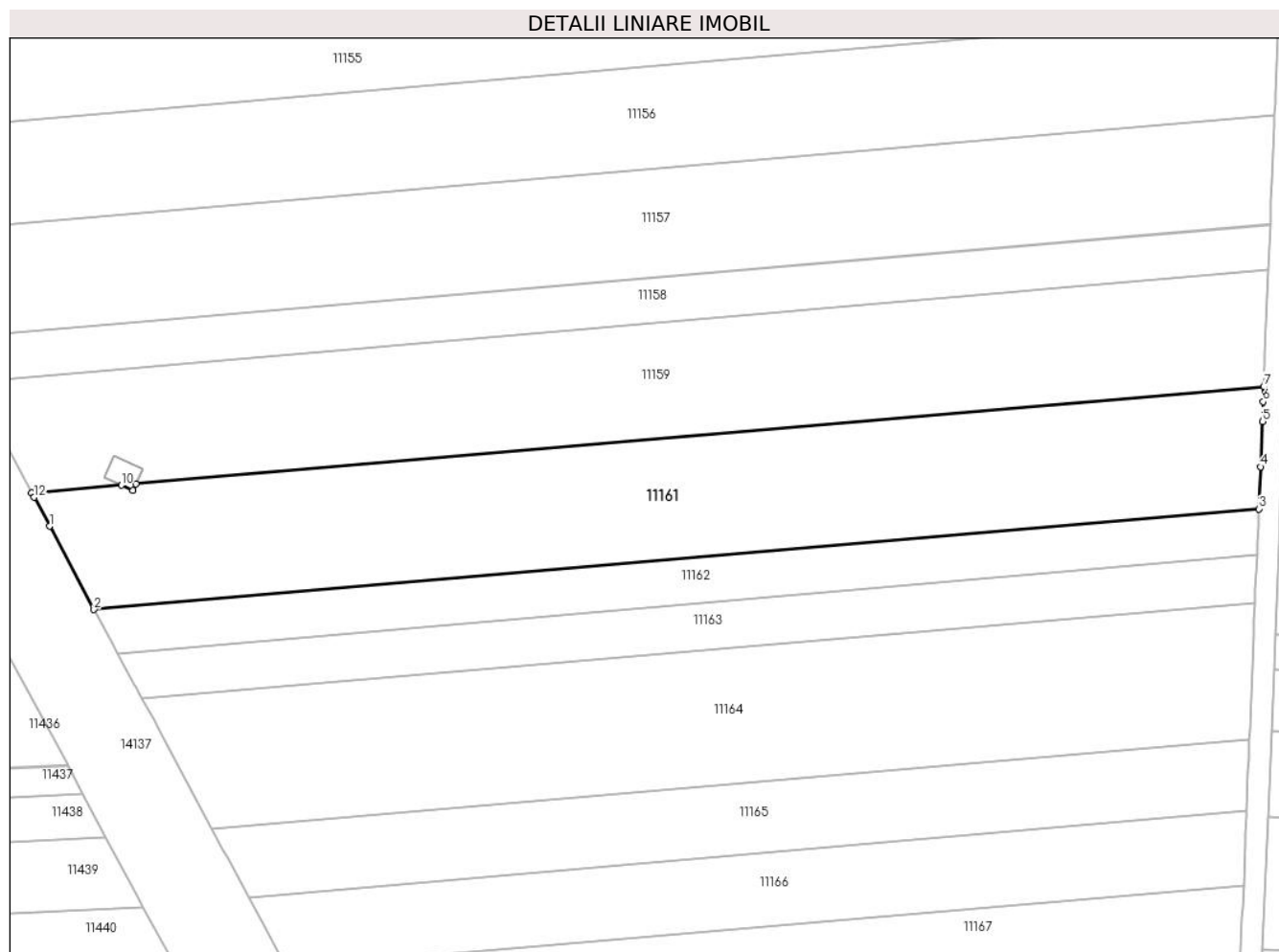
Inscrieri privind dezmembramintele dreptului de proprietate, drepturi reale de garanție și sarcini	Referințe
NU SUNT	

## Anexa Nr. 1 La Partea I

## Teren

Nr cadastral	Suprafața (mp)*	Observații / Referințe
	5.000	

\* Suprafața este determinată în planul de proiecție Stereo 70.



## Date referitoare la teren

Crt	Categorie folosință	Intravilan	Suprafața (mp)	Tarla	Parcelă	Nr. topo	Observații / Referințe
1	arabil	NU	5.000	128	47	-	

## Lungime Segmente

1) Valorile lungimilor segmentelor sunt obținute din proiecție în plan.

Punct început	X / Y	Punct sfârșit	X / Y	Lungime segment (** (m)
1	346.693,986 288.775,083	2	346.702,225 288.759,685	17.464
2	346.702,225 288.759,685	3	346.917,679 288.778,296	216.256
3	346.917,679 288.778,296	4	346.917,994 288.786,073	7.783
4	346.917,994 288.786,073	5	346.918,334 288.794,462	8.396
5	346.918,334 288.794,462	6	346.918,483 288.798,126	3.667



Punct început	X / Y	Punct sfârșit	X / Y	Lungime segment (** (m)
6	346.918,483 288.798,126	7	346.918,597 288.800,937	2.813
7	346.918,597 288.800,937	8	346.709,959 288.782,915	209.415
8	346.709,959 288.782,915	9	346.709,396 288.781,709	1.331
9	346.709,396 288.781,709	10	346.707,304 288.782,685	2.308
10	346.707,304 288.782,685	11	346.690,687 288.781,25	16.679
11	346.690,687 288.781,25	12	346.691,127 288.780,426	0.934
12	346.691,127 288.780,426	1	346.693,986 288.775,083	6.06

\*\* Lungimile segmentelor sunt determinate în planul de proiecție Stereo 70 și sunt rotunjite la 1 milimetru.

\*\*\* Distanța dintre puncte este formată din segmente cumulate ce sunt mai mici decât valoarea 1 milimetru.



**DATE DESPRE IMOBILUL NR. 11162**

Oficiul de Cadastru și Publicitate Imobiliară DOLJ  
Biroul de Cadastru și Publicitate Imobiliară Craiova

**A. Partea I. Descrierea imobilului**

TEREN Extravilan

Adresa: Jud. Dolj, T128, P48

Nr. Crt	Nr cadastral Nr. topografic	Suprafața* (mp)	Observații / Referințe
A1		1.820	Sector cadastral:27 Teren neimprejmuit;

**B. Partea II. Proprietari și acte**

Inscrieri privitoare la dreptul de proprietate și alte drepturi reale	Referințe
/	
Act Administrativ nr. TDP 366-59025, din 11/10/1993 emis de CJSDPAT DOLJ;	
B1	A1
Intabulare, drept de PROPRIETATE, dobandit prin Constituire, cota actuala 1/1, cota initiala 1/1 1) <b>MARINAȘ GHE. ANETA</b> , LIPSA CNP	

**C. Partea III. SARCINI .**

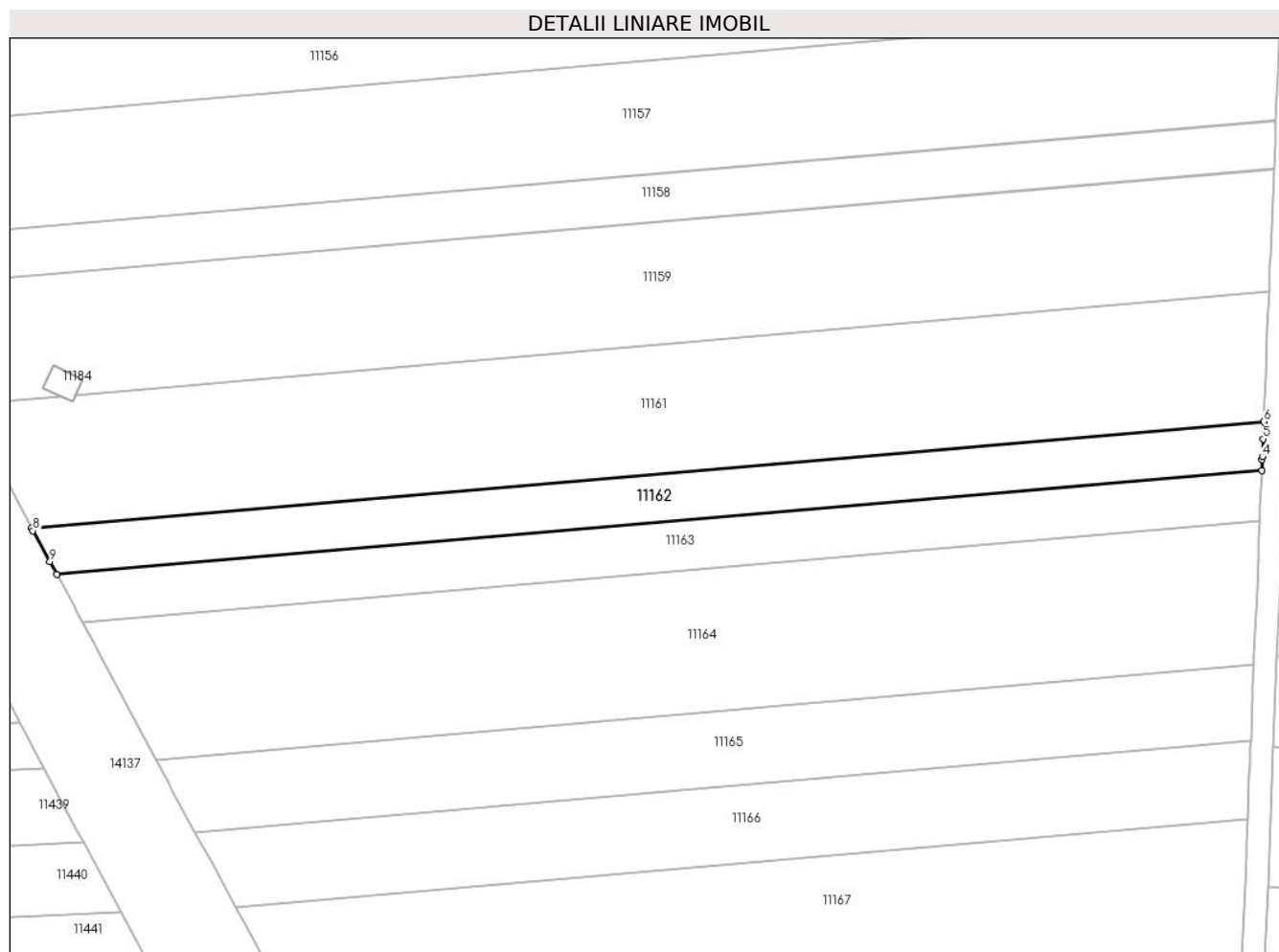
Inscrieri privind dezmembramintele dreptului de proprietate, drepturi reale de garanție și sarcini	Referințe
NU SUNT	

## Anexa Nr. 1 La Partea I

## Teren

Nr cadastral	Suprafața (mp)*	Observații / Referințe
	1.820	

\* Suprafața este determinată în planul de proiecție Stereo 70.



## Date referitoare la teren

Crt	Categorie folosință	Intravilan	Suprafața (mp)	Tarla	Parcelă	Nr. topo	Observații / Referințe
1	arabil	NU	1.820	128	48	-	

## Lungime Segmente

1) Valorile lungimilor segmentelor sunt obținute din proiecție în plan.

Punct început	X / Y	Punct sfârșit	X / Y	Lungime segment (** (m)
1	346.706,639 288.751,525	2	346.917,331 288.769,724	211.477
2	346.917,331 288.769,724	3	346.917,408 288.771,635	1.913
3	346.917,408 288.771,635	4	346.917,427 288.772,109	0.474
4	346.917,427 288.772,109	5	346.917,554 288.775,225	3.119
5	346.917,554 288.775,225	6	346.917,679 288.778,296	3.074

Punct început	X / Y	Punct sfârșit	X / Y	Lungime segment (** (m)
6	346.917,679 288.778,296	7	346.702,225 288.759,685	216.256
7	346.702,225 288.759,685	8	346.702,482 288.759,204	0.545
8	346.702,482 288.759,204	9	346.705,41 288.753,795	6.151
9	346.705,41 288.753,795	1	346.706,639 288.751,525	2.581

\*\* Lungimile segmentelor sunt determinate în planul de proiecție Stereo 70 și sunt rotunjite la 1 milimetru.

\*\*\* Distanța dintre puncte este formată din segmente cumulate ce sunt mai mici decât valoarea 1 milimetru.



**DATE DESPRE IMOBILUL NR. 11163**

Oficiul de Cadastru și Publicitate Imobiliară DOLJ  
Biroul de Cadastru și Publicitate Imobiliară Craiova

**A. Partea I. Descrierea imobilului**

TEREN Extravilan

Nr. cadastral vechi:351/1

Adresa: Jud. Dolj, T128, P48

Nr. Crt	Nr cadastral Nr. topografic	Suprafața* (mp)	Observații / Referințe
A1	32936	1.810	Sector cadastral:27 Teren neimprejmuit;

**B. Partea II. Proprietari și acte**

Inscrieri privitoare la dreptul de proprietate și alte drepturi reale	Referințe
<b>37724 / 28/03/2014</b>	
Hotarare Judecatoreasca nr. Sentinta civila nr 1516, din 16/09/2013 emis de JUDECATORIA CALAFAT;	
B1	A1
Intabulare, drept de PROPRIETATE, dobandit prin Hotarare Judecatoreasca, cota actuala 1/1, cota initiala 1/1 1) RADU MARIN, LIPSA CNP	

**C. Partea III. SARCINI .**

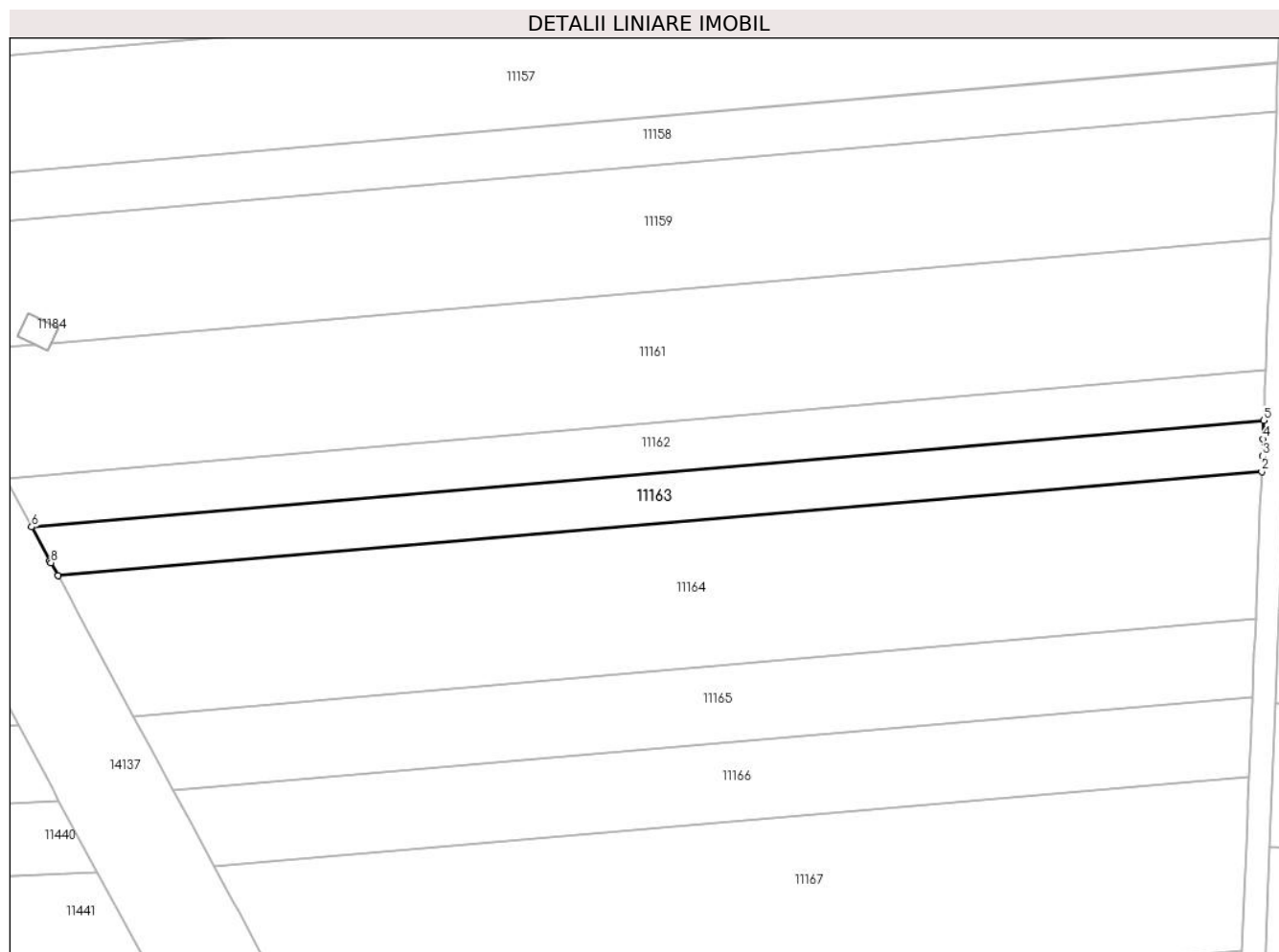
Inscrieri privind dezmembramintele dreptului de proprietate, drepturi reale de garanție și sarcini	Referințe
NU SUNT	

## Anexa Nr. 1 La Partea I

## Teren

Nr cadastral	Suprafața (mp)*	Observații / Referințe
32936	1.810	

\* Suprafața este determinată în planul de proiecție Stereo 70.



## Date referitoare la teren

Crt	Categorie folosință	Intravilan	Suprafața (mp)	Tarla	Parcelă	Nr. topo	Observații / Referințe
1	arabil	NU	1.810	128	48	-	

## Lungime Segmente

1) Valorile lungimilor segmentelor sunt obținute din proiecție în plan.

Punct început	X / Y	Punct sfârșit	X / Y	Lungime segment (** (m)
1	346.711,148 288.743,223	2	346.916,977 288.761,003	206.596
2	346.916,977 288.761,003	3	346.917,084 288.763,642	2.641
3	346.917,084 288.763,642	4	346.917,202 288.766,545	2.905
4	346.917,202 288.766,545	5	346.917,331 288.769,724	3.182
5	346.917,331 288.769,724	6	346.706,639 288.751,525	211.477



Punct început	X / Y	Punct sfârșit	X / Y	Lungime segment (** (m)
6	346.706,639 288.751,525	7	346.709,773 288.745,735	6.584
7	346.709,773 288.745,735	8	346.709,944 288.745,418	0.36
8	346.709,944 288.745,418	1	346.711,148 288.743,223	2.504

\*\* Lungimile segmentelor sunt determinate în planul de proiecție Stereo 70 și sunt rotunjite la 1 milimetru.

\*\*\* Distanța dintre puncte este formată din segmente cumulate ce sunt mai mici decât valoarea 1 milimetru.



**DATE DESPRE IMOBILUL NR. 11164**

Oficiul de Cadastru și Publicitate Imobiliară DOLJ  
Biroul de Cadastru și Publicitate Imobiliară Craiova

**A. Partea I. Descrierea imobilului**

TEREN Extravilan

Adresa: Jud. Dolj, T128, P49

Nr. Crt	Nr cadastral Nr. topografic	Suprafața* (mp)	Observații / Referințe
A1		5.000	Sector cadastral:27 Teren neimprejmuit;

**B. Partea II. Proprietari și acte**

Inscrieri privitoare la dreptul de proprietate și alte drepturi reale		Referințe
/		
Act Administrativ nr. TDP 375-59025, din 11/10/1993 emis de CJSDPAT DOLJ;		
B1	Intabulare, drept de PROPRIETATE, dobandit prin Constituire, cota actuala 1/1, cota initiala 1/1 1) MODOALCĂ C. FLOREA, LIPSA CNP	A1

**C. Partea III. SARCINI .**

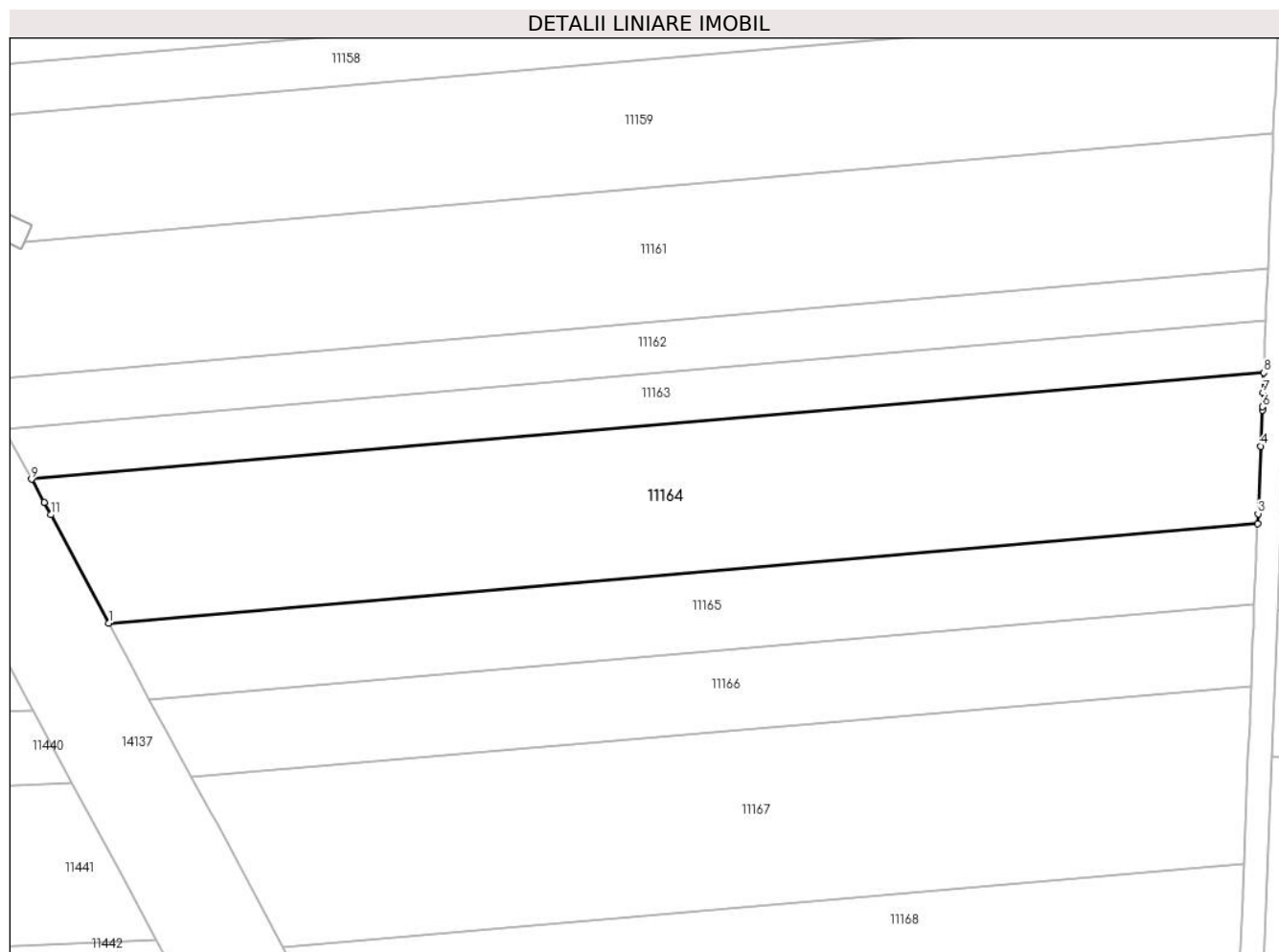
Inscrieri privind dezmembramintele dreptului de proprietate, drepturi reale de garanție și sarcini	Referințe
NU SUNT	

## Anexa Nr. 1 La Partea I

## Teren

Nr cadastral	Suprafața (mp)*	Observații / Referințe
	5.000	

\* Suprafața este determinată în planul de proiecție Stereo 70.



## Date referitoare la teren

Crt	Categorie folosință	Intravilan	Suprafața (mp)	Tarla	Parcelă	Nr. topo	Observații / Referințe
1	arabil	NU	5.000	128	49	-	

## Lungime Segmente

1) Valorile lungimilor segmentelor sunt obținute din proiecție în plan.

Punct început	X / Y	Punct sfârșit	X / Y	Lungime segment (** (m)
1	346.723,998 288.719,191	2	346.915,953 288.735,772	192.67
2	346.915,953 288.735,772	3	346.916,022 288.737,465	1.694
3	346.916,022 288.737,465	4	346.916,48 288.748,76	11.304
4	346.916,48 288.748,76	5	346.916,724 288.754,774	6.019
5	346.916,724 288.754,774	6	346.916,746 288.755,316	0.542

Punct început	X / Y	Punct sfârșit	X / Y	Lungime segment (** (m)
6	346.916,746 288.755,316	7	346.916,843 288.757,711	2.397
7	346.916,843 288.757,711	8	346.916,977 288.761,003	3.295
8	346.916,977 288.761,003	9	346.711,148 288.743,223	206.596
9	346.711,148 288.743,223	10	346.713,253 288.739,387	4.376
10	346.713,253 288.739,387	11	346.714,367 288.737,294	2.371
11	346.714,367 288.737,294	1	346.723,998 288.719,191	20.505

\*\* Lungimile segmentelor sunt determinate în planul de proiecție Stereo 70 și sunt rotunjite la 1 milimetru.

\*\*\* Distanța dintre puncte este formată din segmente cumulate ce sunt mai mici decât valoarea 1 milimetru.



**DATE DESPRE IMOBILUL NR. 11165**

Oficiul de Cadastru și Publicitate Imobiliară DOLJ  
Biroul de Cadastru și Publicitate Imobiliară Craiova

**A. Partea I. Descrierea imobilului**

TEREN Extravilan

Adresa: Jud. Dolj, T128, P50

Nr. Crt	Nr cadastral Nr. topografic	Suprafața* (mp)	Observații / Referințe
A1		2.500	Sector cadastral:27 Teren neimprejmuit;

**B. Partea II. Proprietari și acte**

Inscrieri privitoare la dreptul de proprietate și alte drepturi reale		Referințe
/		
Act Administrativ nr. TDP 372-59025, din 11/10/1993 emis de CJSDPAT DOLJ;		
B1	Intabulare, drept de PROPRIETATE, dobandit prin Constituire, cota actuala 1/1, cota initiala 1/1 1) NIȚURICĂ I. FLOAREA	A1

**C. Partea III. SARCINI .**

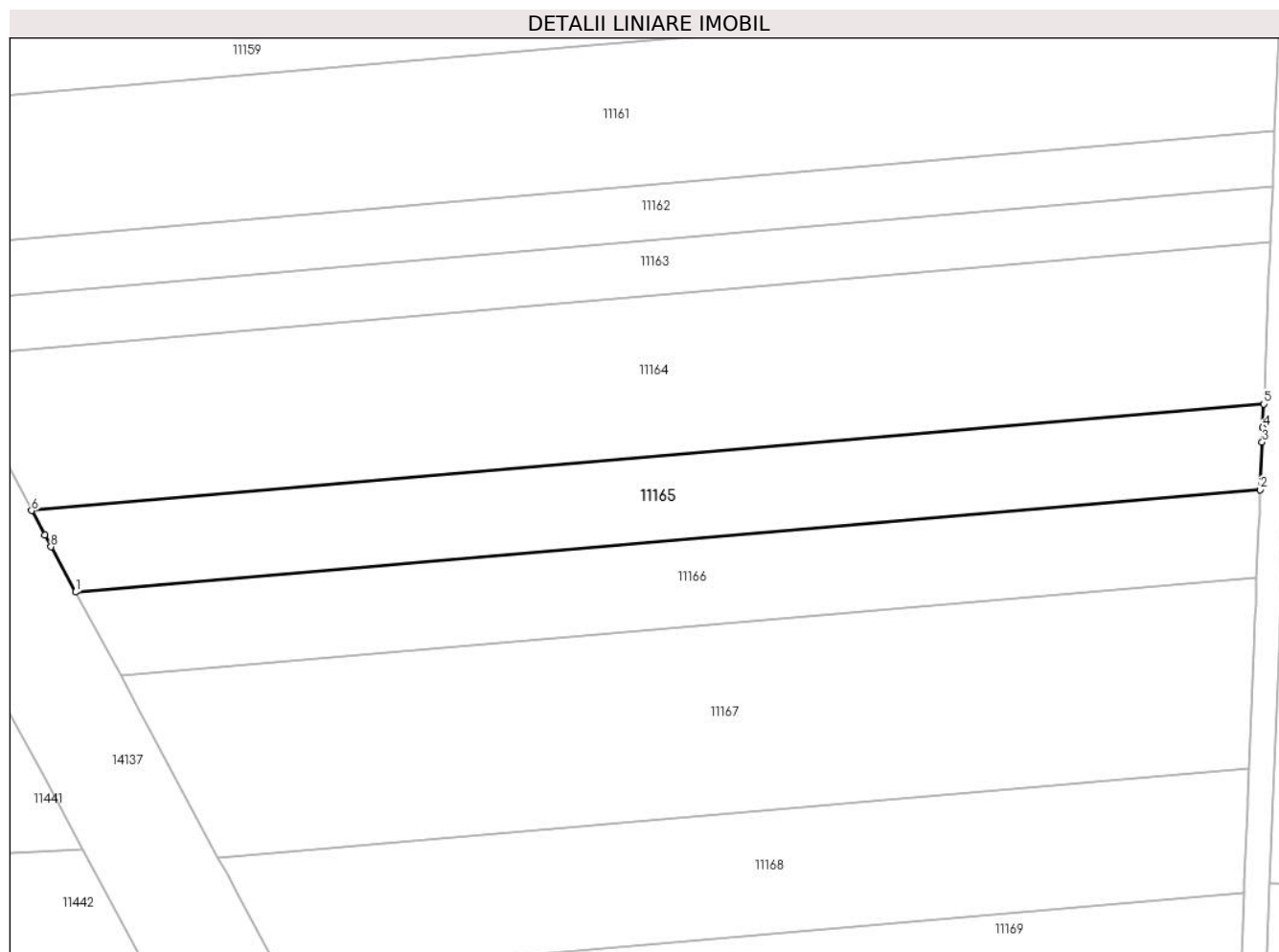
Inscrieri privind dezmembramintele dreptului de proprietate, drepturi reale de garanție și sarcini	Referințe
NU SUNT	

## Anexa Nr. 1 La Partea I

## Teren

Nr cadastral	Suprafața (mp)*	Observații / Referințe
	2.500	

\* Suprafața este determinată în planul de proiecție Stereo 70.



## Date referitoare la teren

Crt	Categorie folosință	Intravilan	Suprafața (mp)	Tarla	Parcelă	Nr. topo	Observații / Referințe
1	arabil	NU	2.500	128	50	-	

## Lungime Segmente

1) Valorile lungimilor segmentelor sunt obținute din proiecție în plan.

Punct început	X / Y	Punct sfârșit	X / Y	Lungime segment (** (m)
1	346.730,833 288.706,503	2	346.915,413 288.722,447	185.267
2	346.915,413 288.722,447	3	346.915,713 288.729,831	7.39
3	346.915,713 288.729,831	4	346.915,806 288.732,128	2.299
4	346.915,806 288.732,128	5	346.915,953 288.735,772	3.647
5	346.915,953 288.735,772	6	346.723,998 288.719,191	192.67



Punct început	X / Y	Punct sfârșit	X / Y	Lungime segment (** (m)
6	346.723,998 288.719,191	7	346.726,027 288.715,378	4.319
7	346.726,027 288.715,378	8	346.727,027 288.713,532	2.099
8	346.727,027 288.713,532	1	346.730,833 288.706,503	7.993

\*\* Lungimile segmentelor sunt determinate în planul de proiecție Stereo 70 și sunt rotunjite la 1 milimetru.

\*\*\* Distanța dintre puncte este formată din segmente cumulate ce sunt mai mici decât valoarea 1 milimetru.



**DATE DESPRE IMOBILUL NR. 11166**

Oficiul de Cadastru și Publicitate Imobiliară DOLJ  
Biroul de Cadastru și Publicitate Imobiliară Craiova

**A. Partea I. Descrierea imobilului**

TEREN Extravilan

Adresa: Jud. Dolj, T128, P51

Nr. Crt	Nr cadastral Nr. topografic	Suprafața* (mp)	Observații / Referințe
A1	35077	Din acte: 2.500 Masurata: 2.468	Sector cadastral:27 Teren neimprejmut;

**B. Partea II. Proprietari și acte**

Inscrieri privitoare la dreptul de proprietate și alte drepturi reale		Referințe
<b>116369 / 15/06/2018</b>		
Act Administrativ nr. cerere de reexaminare la încheierea 101469/2018, din 15/06/2018 emis de NP PEIA OFELIA (act notarial nr cvc aut 570 din 19.03.2018, emis de Dragancea Ofelia);		
B1	Intabulare, drept de PROPRIETATE urmare a aditerii reexaminării nr 116369 din 15.06.2018 la încheierea de carte funciară nr. 101469 din 17.05.2018, dobandit prin Conventie, cota actuala 1/1, cota initiala 1/1 1) <b>RADU ELENA CORINA</b>	A1
B2	Se notează faptul că imobilul de sub A 1, urmare a aditerii reexaminării nr 116369 din 15.06.2018 la încheierea de carte funciară nr.101469 din 17.05.2018, face parte din patrimoniul de afectatiune al lui RADU ELENA CORINA INTREPRINDERE INDIVIDUALA	A1

**C. Partea III. SARCINI .**

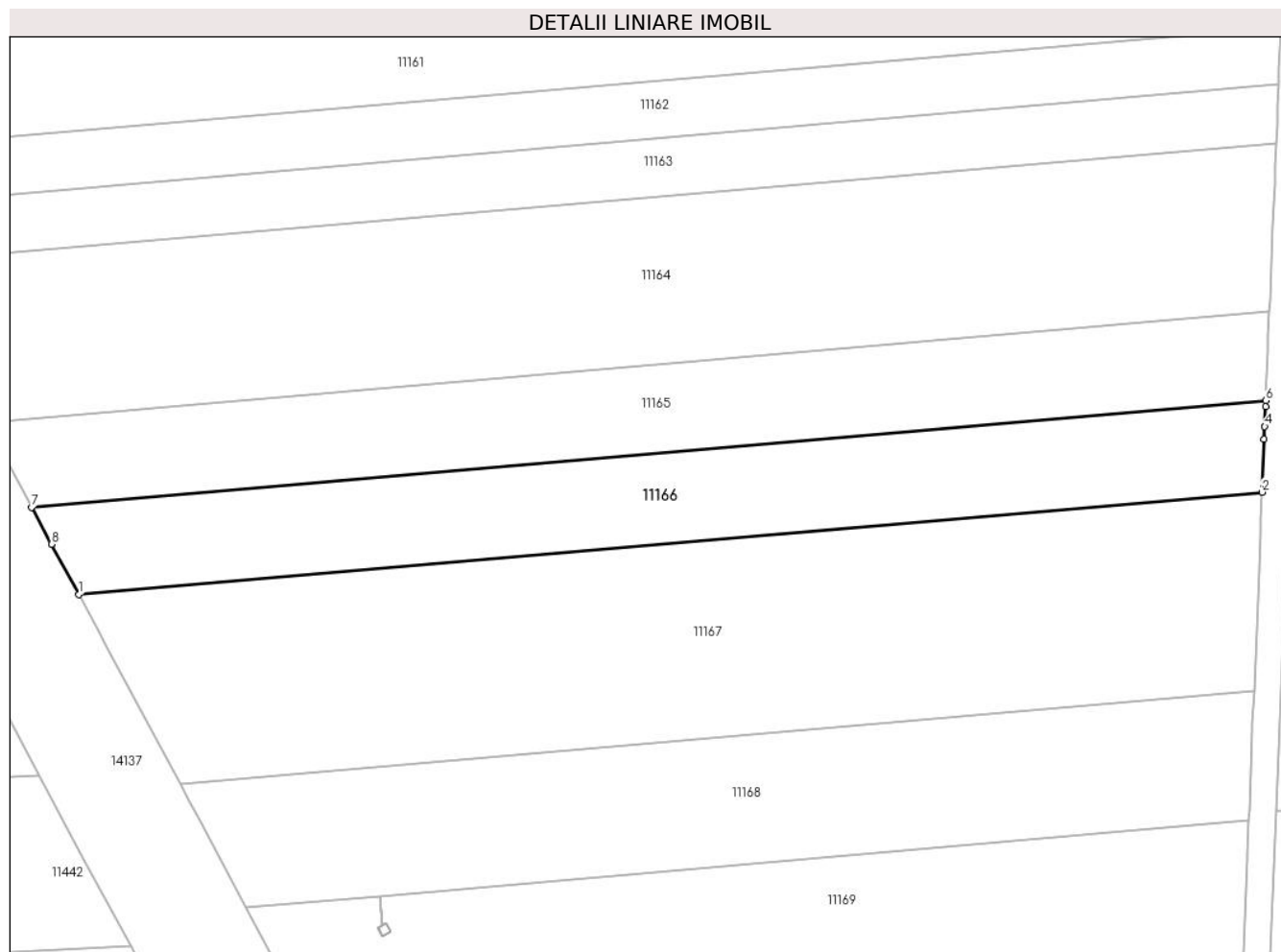
Inscrieri privind dezmembramintele dreptului de proprietate, drepturi reale de garanție și sarcini	Referințe
NU SUNT	

## Anexa Nr. 1 La Partea I

## Teren

Nr cadastral	Suprafața (mp)*	Observații / Referințe
35077	Din acte: 2.500 Masurata: 2.468	

\* Suprafața este determinată în planul de proiecție Stereo 70.



## Date referitoare la teren

Crt	Categorie folosință	Intra vilan	Suprafața (mp)	Tarla	Parcelă	Nr. topo	Observații / Referințe
1	arabil	NU	2.468	128	51	-	

## Lungime Segmente

1) Valorile lungimilor segmentelor sunt obținute din proiecție în plan.

Punct început	X / Y	Punct sfârșit	X / Y	Lungime segment (** (m)
1	346.737,895 288.693,46	2	346.914,858 288.708,747	177.622
2	346.914,858 288.708,747	3	346.915,178 288.716,65	7.909
3	346.915,178 288.716,65	4	346.915,257 288.718,594	1.946
4	346.915,257 288.718,594	5	346.915,377 288.721,57	2.978
5	346.915,377 288.721,57	6	346.915,413 288.722,447	0.878

Punct început	X / Y	Punct sfârșit	X / Y	Lungime segment (** (m)
6	346.915,413 288.722,447	7	346.730,833 288.706,503	185.267
7	346.730,833 288.706,503	8	346.733,821 288.700,985	6.275
8	346.733,821 288.700,985	1	346.737,895 288.693,46	8.557

\*\* Lungimile segmentelor sunt determinate în planul de proiecție Stereo 70 și sunt rotunjite la 1 milimetru.

\*\*\* Distanța dintre puncte este formată din segmente cumulate ce sunt mai mici decât valoarea 1 milimetru.



**DATE DESPRE IMOBILUL NR. 11167**

Oficiul de Cadastru și Publicitate Imobiliară DOLJ  
Biroul de Cadastru și Publicitate Imobiliară Craiova

**A. Partea I. Descrierea imobilului**

TEREN Extravilan

Adresa: Jud. Dolj, T128, P52

Nr. Crt	Nr cadastral Nr. topografic	Suprafața* (mp)	Observații / Referințe
A1		5.000	Sector cadastral:27 Teren neimprejmuit;

**B. Partea II. Proprietari și acte**

Inscrieri privitoare la dreptul de proprietate și alte drepturi reale		Referințe
/		
Act Administrativ nr. TDP 364-59025, din 11/10/1993 emis de CJSDPAT DOLJ;		
B1	Intabulare, drept de PROPRIETATE, dobandit prin Constituire, cota actuala 1/1, cota initiala 1/1 1) VLAD M. IOANA, LIPSA CNP	A1

**C. Partea III. SARCINI .**

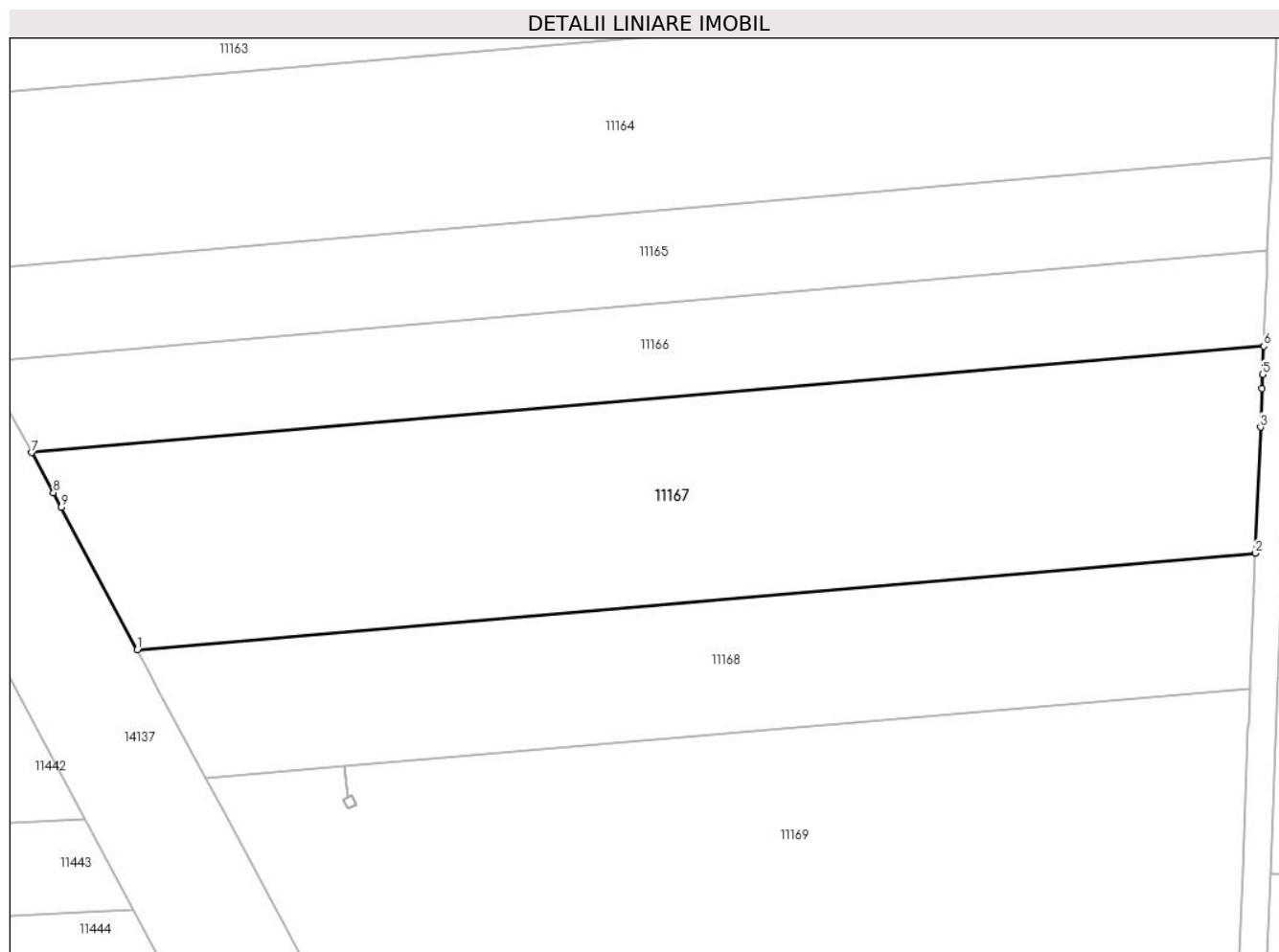
Inscrieri privind dezmembramintele dreptului de proprietate, drepturi reale de garanție și sarcini	Referințe
NU SUNT	

## Anexa Nr. 1 La Partea I

## Teren

Nr cadastral	Suprafața (mp)*	Observații / Referințe
	5.000	

\* Suprafața este determinată în planul de proiecție Stereo 70.



## Date referitoare la teren

Crt	Categorie folosință	Intravilan	Suprafața (mp)	Tarla	Parcelă	Nr. topo	Observații / Referințe
1	arabil	NU	5.000	128	52	-	

## Lungime Segmente

1) Valorile lungimilor segmentelor sunt obținute din proiecție în plan.

Punct început	X / Y	Punct sfârșit	X / Y	Lungime segment (** (m)
1	346.753,075 288.665,142	2	346.913,651 288.679,012	161.174
2	346.913,651 288.679,012	3	346.914,385 288.697,104	18.107
3	346.914,385 288.697,104	4	346.914,612 288.702,696	5.597
4	346.914,612 288.702,696	5	346.914,692 288.704,665	1.971
5	346.914,692 288.704,665	6	346.914,858 288.708,747	4.085



Punct început	X / Y	Punct sfârșit	X / Y	Lungime segment (** (m)
6	346.914,858 288.708,747	7	346.737,895 288.693,46	177.622
7	346.737,895 288.693,46	8	346.741,014 288.687,7	6.55
8	346.741,014 288.687,7	9	346.742,149 288.685,603	2.384
9	346.742,149 288.685,603	1	346.753,075 288.665,142	23.195

\*\* Lungimile segmentelor sunt determinate în planul de proiecție Stereo 70 și sunt rotunjite la 1 milimetru.

\*\*\* Distanța dintre puncte este formată din segmente cumulate ce sunt mai mici decât valoarea 1 milimetru.



**DATE DESPRE IMOBILUL NR. 11168**

Oficiul de Cadastru și Publicitate Imobiliară DOLJ  
Biroul de Cadastru și Publicitate Imobiliară Craiova

**A. Partea I. Descrierea imobilului**

TEREN Extravilan

Adresa: Jud. Dolj, T128, P53

Nr. Crt	Nr cadastral Nr. topografic	Suprafața* (mp)	Observații / Referințe
A1		3.000	Sector cadastral:27 Teren neimprejmuit;

**B. Partea II. Proprietari și acte**

Inscrieri privitoare la dreptul de proprietate și alte drepturi reale		Referințe
/		
Act Administrativ nr. TDP 368-59025, din 11/10/1993 emis de CJSDPAT DOLJ;		
B1	Intabulare, drept de PROPRIETATE, dobandit prin Constituire, cota actuala 1/1, cota initiala 1/1 1) VLĂDUȚ C. PETRE, LIPSA CNP	A1

**C. Partea III. SARCINI .**

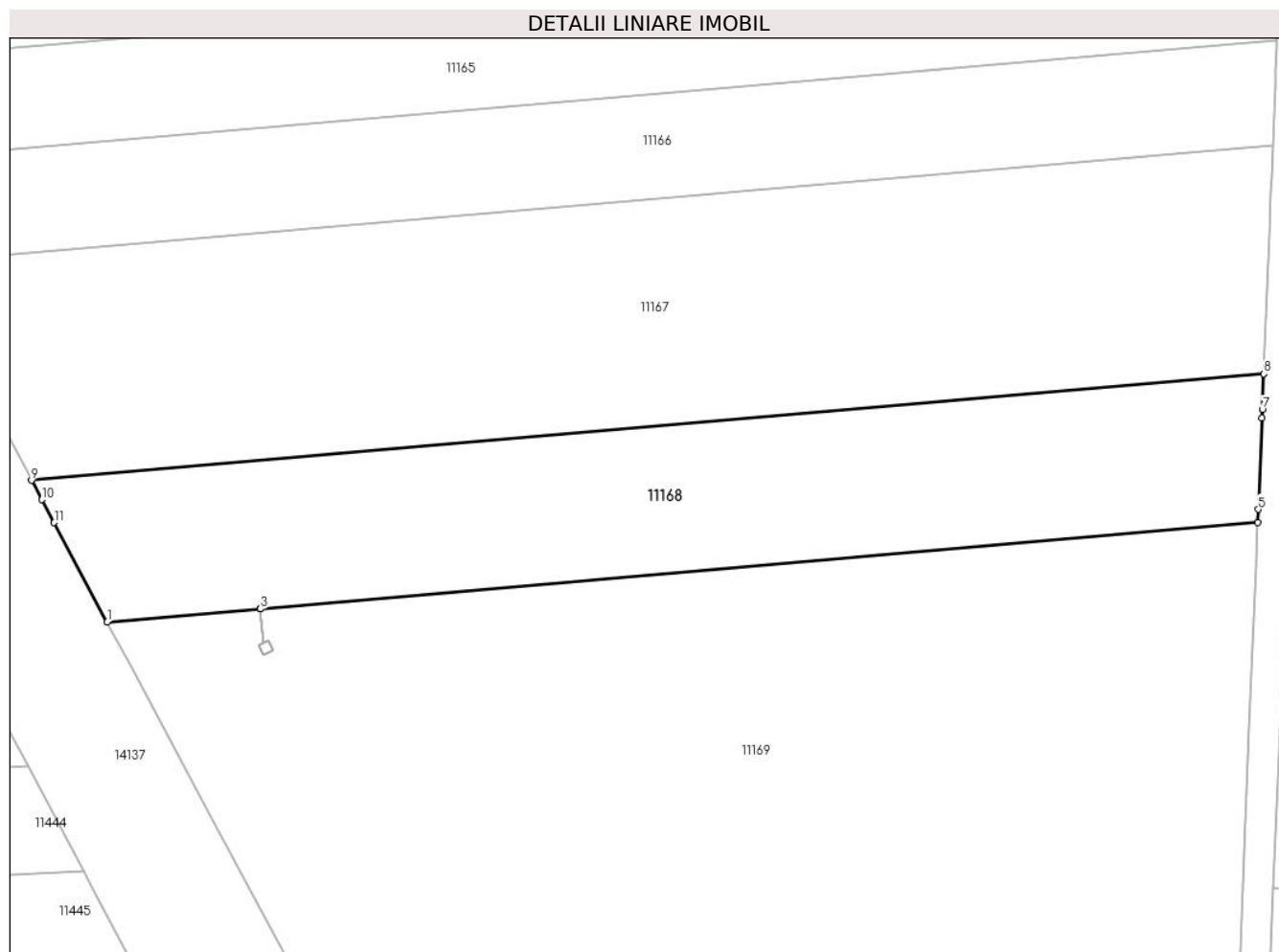
Inscrieri privind dezmembramintele dreptului de proprietate, drepturi reale de garanție și sarcini	Referințe
NU SUNT	

## Anexa Nr. 1 La Partea I

## Teren

Nr cadastral	Suprafața (mp)*	Observații / Referințe
	3.000	

\* Suprafața este determinată în planul de proiecție Stereo 70.



## Date referitoare la teren

Crt	Categorie folosință	Intra vilan	Suprafața (mp)	Tarla	Parcelă	Nr. topo	Observații / Referințe
1	arabil	NU	3.000	128	53	-	

## Lungime Segmente

1) Valorile lungimilor segmentelor sunt obținute din proiecție în plan.

Punct început	X / Y	Punct sfârșit	X / Y	Lungime segment (** (m)
1	346.762,94 288.646,67	2	346.782,88 288.648,393	20.014
2	346.782,88 288.648,393	3	346.782,885 288.648,393	0.005
3	346.782,885 288.648,393	4	346.912,865 288.659,621	130.464
4	346.912,865 288.659,621	5	346.912,935 288.661,361	1.741
5	346.912,935 288.661,361	6	346.913,416 288.673,224	11.873

Punct început	X / Y	Punct sfârşit	X / Y	Lungime segment (** (m)
6	346.913,416 288.673,224	7	346.913,463 288.674,375	1.152
7	346.913,463 288.674,375	8	346.913,651 288.679,012	4.641
8	346.913,651 288.679,012	9	346.753,075 288.665,142	161.174
9	346.753,075 288.665,142	10	346.754,419 288.662,626	2.852
10	346.754,419 288.662,626	11	346.756,02 288.659,628	3.399
11	346.756,02 288.659,628	1	346.762,94 288.646,67	14.69

\*\* Lungimile segmentelor sunt determinate în planul de proiecție Stereo 70 și sunt rotunjite la 1 milimetru.

\*\*\* Distanța dintre puncte este formată din segmente cumulate ce sunt mai mici decât valoarea 1 milimetru.



**DATE DESPRE IMOBILUL NR. 11169**

Oficiul de Cadastru și Publicitate Imobiliară DOLJ  
Biroul de Cadastru și Publicitate Imobiliară Craiova

**A. Partea I. Descrierea imobilului**

TEREN Extravilan

Adresa: Jud. Dolj, T128, P54

Nr. Crt	Nr cadastral Nr. topografic	Suprafața* (mp)	Observații / Referințe
A1	35213	10.000	Sector cadastral:27 Teren neimprejmuit;

**B. Partea II. Proprietari și acte**

Inscrieri privitoare la dreptul de proprietate și alte drepturi reale		Referințe
<b>42347 / 20/02/2018</b>		
Act Notarial nr. Contract de vanzare aut. nr. 254, din 18/01/2018 emis de NP Budiana Ionut Razvan;		
B1	Intabulare, drept de PROPRIETATE, dobandit prin Conventie, cota actuala 1/1, cota initiala 1/1 1) RADU ELENA CORINA 2) RADU MARIN	A1

**C. Partea III. SARCINI .**

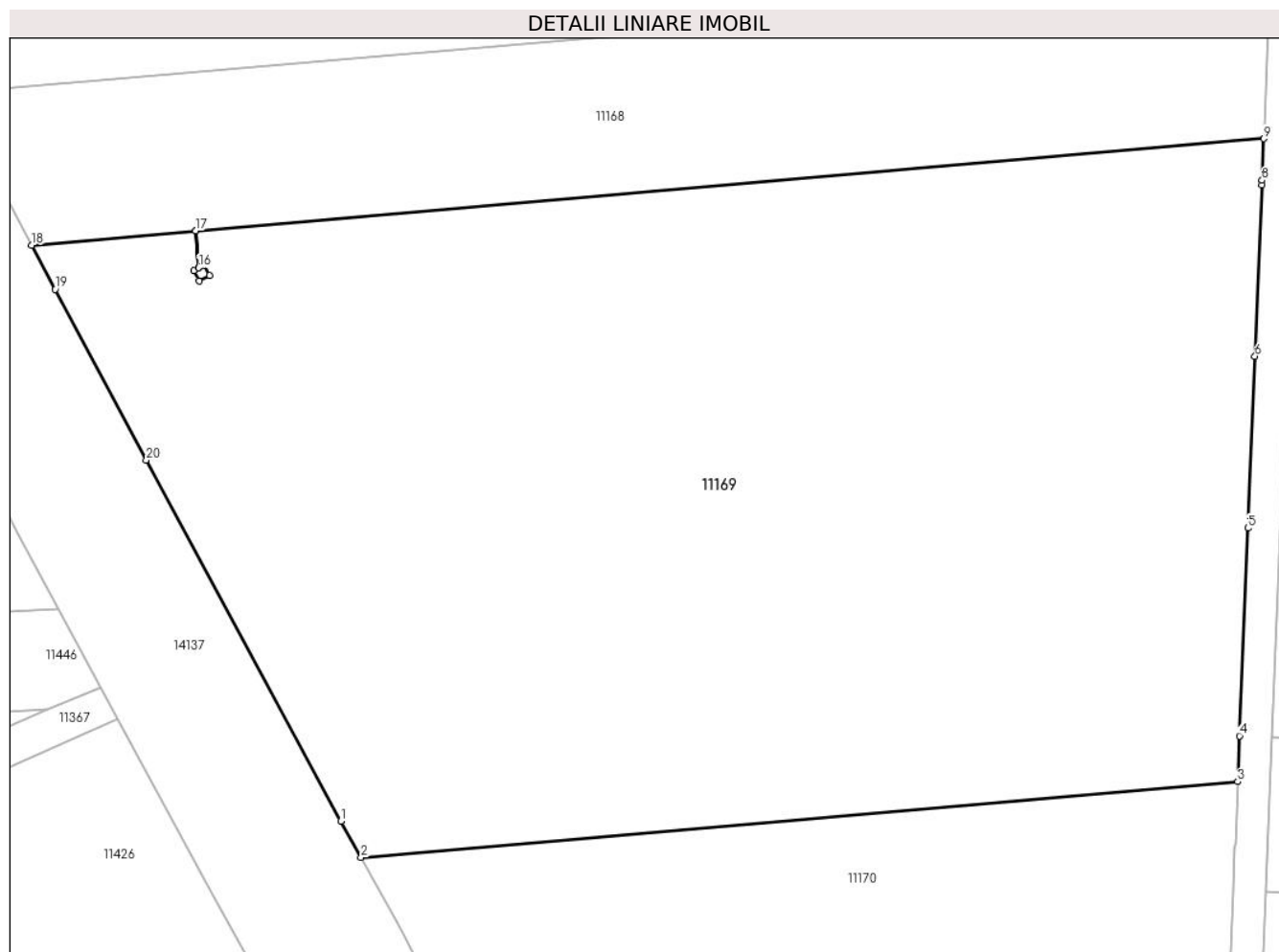
Inscrieri privind dezmembramintele dreptului de proprietate, drepturi reale de garanție și sarcini	Referințe
NU SUNT	

## Anexa Nr. 1 La Partea I

## Teren

Nr cadastral	Suprafața (mp)*	Observații / Referințe
35213	10.000	

\* Suprafața este determinată în planul de proiecție Stereo 70.



## Date referitoare la teren

Crt	Categorie folosință	Intra vilan	Suprafața (mp)	Tarla	Parcelă	Nr. topo	Observații / Referințe
1	arabil	NU	10.000	128	54	-	

## Lungime Segmente

1) Valorile lungimilor segmentelor sunt obținute din proiecție în plan.

Punct început	X / Y	Punct sfârșit	X / Y	Lungime segment (** (m)
1	346.800,56 288.576,631	2	346.803,018 288.572,221	5.049
2	346.803,018 288.572,221	3	346.909,693 288.581,435	107.072
3	346.909,693 288.581,435	4	346.909,919 288.586,991	5.561
4	346.909,919 288.586,991	5	346.910,944 288.612,261	25.291
5	346.910,944 288.612,261	6	346.911,791 288.633,15	20.906



Punct început	X / Y	Punct sfârşit	X / Y	Lungime segment (** (m)
6	346.911,791 288.633,15	7	346.912,636 288.653,975	20.842
7	346.912,636 288.653,975	8	346.912,659 288.654,543	0.568
8	346.912,659 288.654,543	9	346.912,865 288.659,621	5.082
9	346.912,865 288.659,621	10	346.782,885 288.648,393	130.464
10	346.782,885 288.648,393	11	346.783,271 288.643,919	4.491
11	346.783,271 288.643,919	12	346.783,895 288.644,247	0.705
12	346.783,895 288.644,247	13	346.784,555 288.642,989	1.421
13	346.784,555 288.642,989	14	346.783,306 288.642,334	1.41
14	346.783,306 288.642,334	15	346.782,647 288.643,592	1.42
15	346.782,647 288.643,592	16	346.783,267 288.643,917	0.7
16	346.783,267 288.643,917	17	346.782,88 288.648,393	4.493
17	346.782,88 288.648,393	18	346.762,94 288.646,67	20.014
18	346.762,94 288.646,67	19	346.765,812 288.641,292	6.097
19	346.765,812 288.641,292	20	346.776,899 288.620,533	23.534
20	346.776,899 288.620,533	1	346.800,56 288.576,631	49.872

\*\* Lungimile segmentelor sunt determinate în planul de proiecție Stereo 70 și sunt rotunjite la 1 milimetru.

\*\*\* Distanța dintre puncte este formată din segmente cumulate ce sunt mai mici decât valoarea 1 milimetru.



**DATE DESPRE IMOBILUL NR. 11170**

Oficiul de Cadastru și Publicitate Imobiliară DOLJ  
 Biroul de Cadastru și Publicitate Imobiliară Craiova

**A. Partea I. Descrierea imobilului**

TEREN Extravilan

Adresa: Jud. Dolj, T128, P54

Nr. Crt	Nr cadastral Nr. topografic	Suprafața* (mp)	Observații / Referințe
A1	35214	9.406	Sector cadastral:27 Teren neimprejmuit;

**B. Partea II. Proprietari și acte**

Inscrieri privitoare la dreptul de proprietate și alte drepturi reale	Referințe
<b>216464 / 20/11/2018</b>	
Act Notarial nr. contract de vanzare aut nr 3841, din 19/11/2018 emis de Budiana Ionut Razvan;	
B1	A1
Intabulare, drept de PROPRIETATE, dobandit prin Conventie, cota actuala 1/1, cota initiala 1/1	
1) STOICA ADRIAN-ION	

**C. Partea III. SARCINI .**

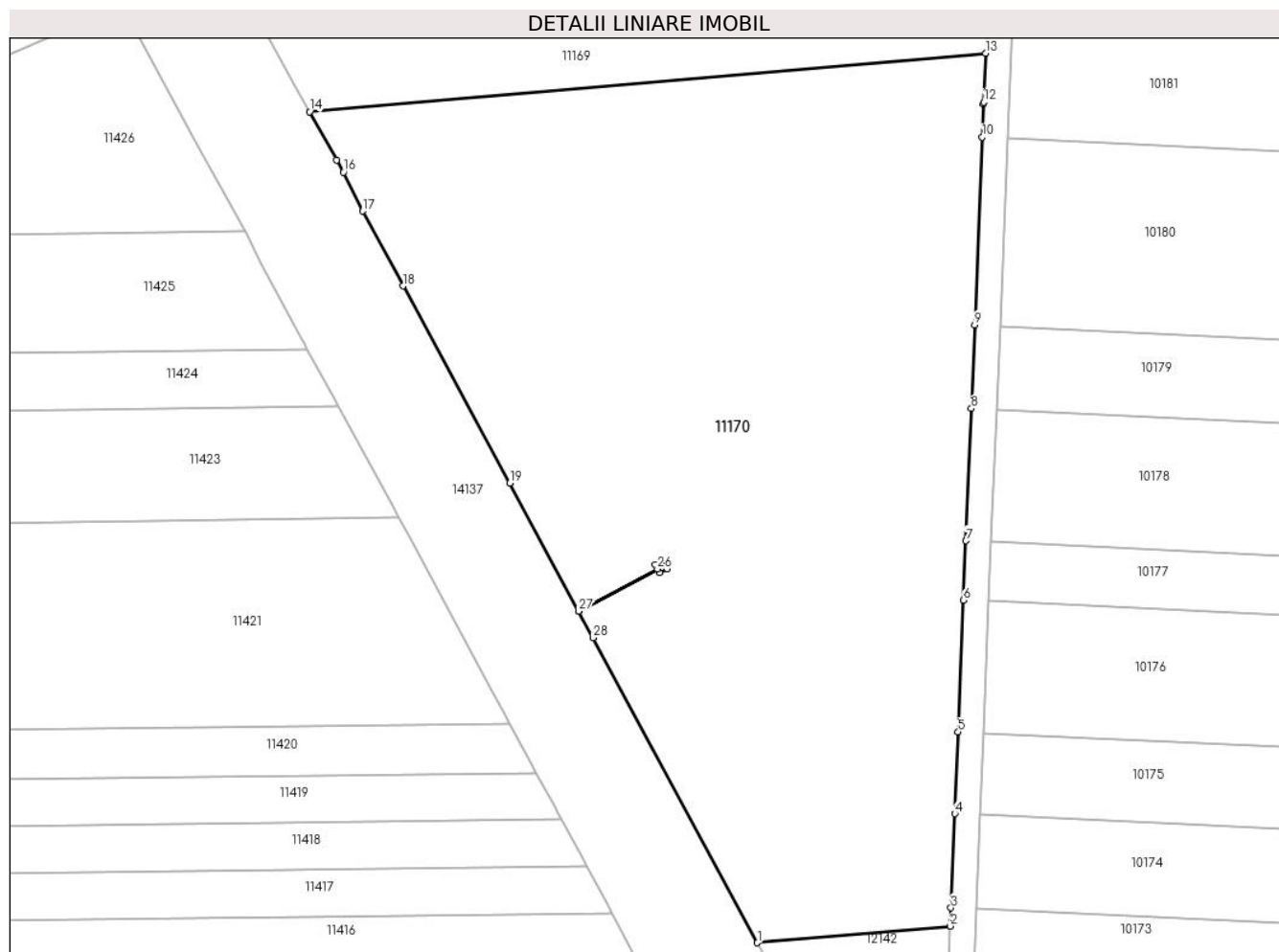
Inscrieri privind dezmembramintele dreptului de proprietate, drepturi reale de garanție și sarcini	Referințe
NU SUNT	

## Anexa Nr. 1 La Partea I

## Teren

Nr cadastral	Suprafața (mp)*	Observații / Referințe
35214	9.406	

\* Suprafața este determinată în planul de proiecție Stereo 70.



## Date referitoare la teren

Crt	Categorie folosință	Intravilan	Suprafața (mp)	Tarla	Parcelă	Nr. topo	Observații / Referințe
1	arabil	NU	9.406	128	54	-	

## Lungime Segmente

1) Valorile lungimilor segmentelor sunt obținute din proiecție în plan.

Punct început	X / Y	Punct sfârșit	X / Y	Lungime segment (** (m)
1	346.873,669 288.441,139	2	346.904,109 288.443,769	30.553
3	346.904,226 288.446,646	4	346.904,829 288.461,506	14.872
5	346.905,351 288.474,38	6	346.906,195 288.495,183	20.82
7	346.906,575 288.504,555	8	346.907,421 288.525,409	20.871
9	346.907,954 288.538,556	10	346.909,156 288.568,197	29.665

Punct început	X / Y	Punct sfârșit	X / Y	Lungime segment (** (m)
2	346.904,109 288.443,769	3	346.904,226 288.446,646	2.879
4	346.904,829 288.461,506	5	346.905,351 288.474,38	12.885
6	346.906,195 288.495,183	7	346.906,575 288.504,555	9.38
8	346.907,421 288.525,409	9	346.907,954 288.538,556	13.158
10	346.909,156 288.568,197	11	346.909,368 288.573,427	5.234

Punct început	X / Y	Punct sfârșit	X / Y	Lungime segment (** (m))
11	346.909,368 288.573,427	12	346.909,38 288.573,716	0.289
13	346.909,693 288.581,435	14	346.803,018 288.572,221	107.072
15	346.807,262 288.564,607	16	346.808,33 288.562,69	2.194
17	346.811,363 288.556,531	18	346.817,734 288.544,732	13.409
19	346.834,587 288.513,661	20	346.845,454 288.493,433	22.962
21	346.857,89 288.500,114	22	346.857,561 288.500,743	0.71
23	346.858,809 288.501,398	24	346.859,469 288.500,14	1.421
25	346.858,22 288.499,485	26	346.857,893 288.500,11	0.705
27	346.845,456 288.493,428	28	346.847,705 288.489,242	4.752

Punct început	X / Y	Punct sfârșit	X / Y	Lungime segment (** (m))
12	346.909,38 288.573,716	13	346.909,693 288.581,435	7.725
14	346.803,018 288.572,221	15	346.807,262 288.564,607	8.717
16	346.808,33 288.562,69	17	346.811,363 288.556,531	6.865
18	346.817,734 288.544,732	19	346.834,587 288.513,661	35.347
20	346.845,454 288.493,433	21	346.857,89 288.500,114	14.117
22	346.857,561 288.500,743	23	346.858,809 288.501,398	1.409
24	346.859,469 288.500,14	25	346.858,22 288.499,485	1.41
26	346.857,893 288.500,11	27	346.845,456 288.493,428	14.118
28	346.847,705 288.489,242	1	346.873,669 288.441,139	54.663

\*\* Lungimile segmentelor sunt determinate în planul de proiecție Stereo 70 și sunt rotunjite la 1 milimetru.

\*\*\* Distanța dintre puncte este formată din segmente cumulate ce sunt mai mici decât valoarea 1 milimetru.



**DATE DESPRE IMOBILUL NR. 11171**

Oficiul de Cadastru și Publicitate Imobiliară DOLJ  
Biroul de Cadastru și Publicitate Imobiliară Craiova

**A. Partea I. Descrierea imobilului**

TEREN Intravilan

Adresa: Loc. Moreni, Str Calea Severinului, Nr. 23 A, Jud. Dolj, T128, P2

Nr. Crt	Nr cadastral Nr. topografic	Suprafața* (mp)	Observații / Referințe
A1	33720	2.306	Sector cadastral:27 Teren imprejmuit; Teren intravilan imprejmuit cu gard de beton si porti metalice (teren intravilan provenit din extravilan)

**B. Partea II. Proprietari și acte**

Inscrieri privitoare la dreptul de proprietate și alte drepturi reale		Referințe
<b>124950 / 13/10/2015</b>		
Act Notarial nr. CVC aut. nr. 606, din 03/04/2014 emis de NP STOENESCU FLOREA;		
B1	Intabulare, drept de PROPRIETATE, dobandit prin Conventie, cota actuala 1/1, cota initiala 1/1 1) MIRTAN MARINELA MIHAELA 2) MIRTAN CRISTIAN	A1

**C. Partea III. SARCINI**

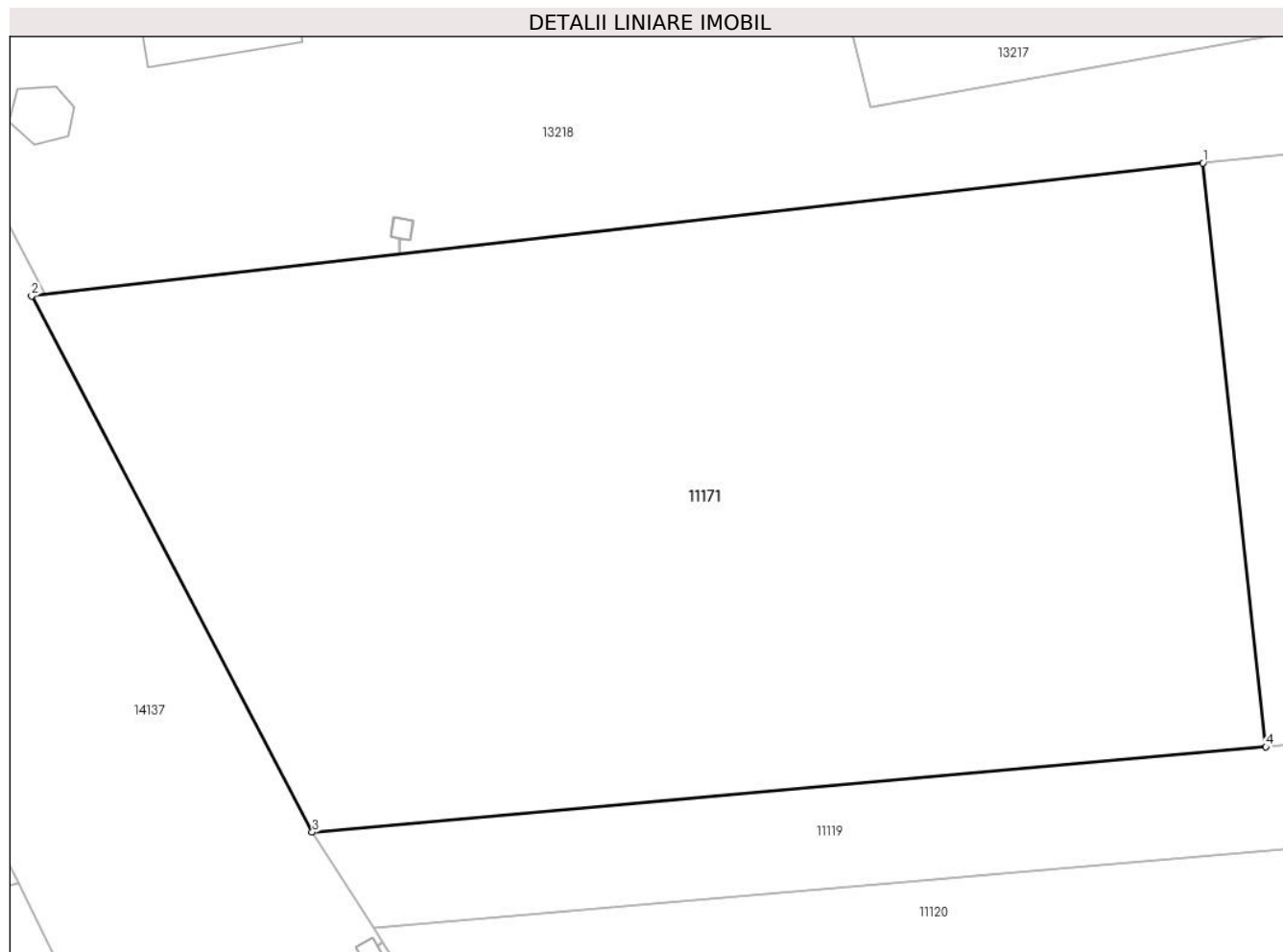
Inscrieri privind dezmembramintele dreptului de proprietate, drepturi reale de garanție și sarcini		Referințe
<b>42143 / 24/03/2016</b>		
Act Notarial nr. contract de constituire a dreptului de superfiicie 425, din 24/03/2016 emis de Diaconescu Gelu Emilian;		
C1	Intabulare, drept de SUPERFICIE 1) SOCIETATEA COMERCIALA EUGEN & CRISTINA SRL, CIF:9999999999999, LIPSA CUI	A1
<b>130227 / 06/10/2016</b>		
Act Notarial nr. ACT ADITIONAL AUT NR 1518, din 05/10/2016 emis de Diaconescu Gelu Emilian;		
C2	Se noteaza modificarea/completarea actului de superfiicie in scris sub C 1 cf actului aditional aut nr 1518/2016 BNP Diaconescu Gelu Emilian	A1

## Anexa Nr. 1 La Partea I

## Teren

Nr cadastral	Suprafața (mp)*	Observații / Referințe
33720	2.306	Teren intravilan împrejmuit cu gard de beton si porti metalice (teren intravilan provenit din extravilan)

\* Suprafața este determinată în planul de proiecție Stereo 70.



## Date referitoare la teren

Crt	Categorie folosință	Intravilan	Suprafața (mp)	Tarla	Parcelă	Nr. topo	Observații / Referințe
1	arabil	DA	2.306	128	2	-	

## Lungime Segmente

1) Valorile lungimilor segmentelor sunt obținute din proiecție în plan.

Punct început	X / Y	Punct sfârșit	X / Y	Lungime segment (** (m)
1	346.505,187 289.273,283	2	346.433,397 289.265,119	72.253
2	346.433,397 289.265,119	3	346.450,594 289.232,253	37.093
3	346.450,594 289.232,253	4	346.509,047 289.237,488	58.687
4	346.509,047 289.237,488	1	346.505,187 289.273,283	36.003



**\*\* Lungimile segmentelor sunt determinate în planul de proiecție Stereo 70 și sunt rotunjite la 1 milimetru.**

**\*\*\* Distanța dintre puncte este formată din segmente cumulate ce sunt mai mici decât valoarea 1 milimetru.**



**DATE DESPRE IMOBILUL NR. 11172**

Oficiul de Cadastru și Publicitate Imobiliară DOLJ  
Biroul de Cadastru și Publicitate Imobiliară Craiova

**A. Partea I. Descrierea imobilului**

TEREN Extravilan

Adresa: Jud. Dolj, T128, P Lot 2

Nr. Crt	Nr cadastral Nr. topografic	Suprafața* (mp)	Observații / Referințe
A1	33721	17.394	Sector cadastral:27 Teren neimprejmuit;

**B. Partea II. Proprietari și acte**

Inscrieri privitoare la dreptul de proprietate și alte drepturi reale	Referințe
<b>124950 / 13/10/2015</b>	
Act Notarial nr. CVC aut. nr. 606, din 03/04/2014 emis de NP STOENESCU FLOREA;	
B1	A1
Intabulare, drept de PROPRIETATE, dobândit prin Conventie, cota actuala 1/1, cota initiala 1/1	
1) <b>MIRTAN MARINELA MIHAELA</b>	
2) <b>MIRTAN CRISTIAN</b>	
<i>OBSERVATII: pozitie transcrisa din CF 32080/Cetate, inscrisa prin incheierea nr. 40257 din 03/04/2014;</i>	

**C. Partea III. SARCINI .**

Inscrieri privind dezmembramintele dreptului de proprietate, drepturi reale de garanție și sarcini	Referințe
NU SUNT	



Punct început	X / Y	Punct sfârșit	X / Y	Lungime segment (** (m)
6	346.938,195 289.284,105	7	346.938,585 289.293,735	9.638
7	346.938,585 289.293,735	8	346.939,646 289.319,88	26.167
8	346.939,646 289.319,88	9	346.576,947 289.288,473	364.056
9	346.576,947 289.288,473	10	346.526,95 289.284,155	50.183
10	346.526,95 289.284,155	11	346.526,789 289.275,599	8.558
11	346.526,789 289.275,599	1	346.505,187 289.273,283	21.726

\*\* Lungimile segmentelor sunt determinate în planul de proiecție Stereo 70 și sunt rotunjite la 1 milimetru.

\*\*\* Distanța dintre puncte este formată din segmente cumulate ce sunt mai mici decât valoarea 1 milimetru.



**DATE DESPRE IMOBILUL NR. 11173**

Oficiul de Cadastru și Publicitate Imobiliară DOLJ  
Biroul de Cadastru și Publicitate Imobiliară Craiova

**A. Partea I. Descrierea imobilului**

TEREN Extravilan

Adresa: Jud. Dolj, T128, P1

Nr. Crt	Nr cadastral Nr. topografic	Suprafața* (mp)	Observații / Referințe
A1	36424	9.820	Sector cadastral:27 Teren neimprejmit;

**B. Partea II. Proprietari și acte**

Inscrieri privitoare la dreptul de proprietate și alte drepturi reale	Referințe
<b>240398 / 25/11/2020</b>	
Act Notarial nr. C.V. aut. nr. 143, din 14/01/2019 emis de Budiana Ionut Razvan;	
B1	A1
Intabulare, drept de PROPRIETATE, dobandit prin Conventie, cota actuala 1/1, cota initiala 1/1	
1) <b>RADU MARIN</b>	
2) <b>RADU ELENA CORINA</b>	
<i>OBSERVATII: pozitie transcrisa din CF 35663/Cetate, inscrisa prin incheierea nr. 6105 din 16/01/2019;</i>	

**C. Partea III. SARCINI .**

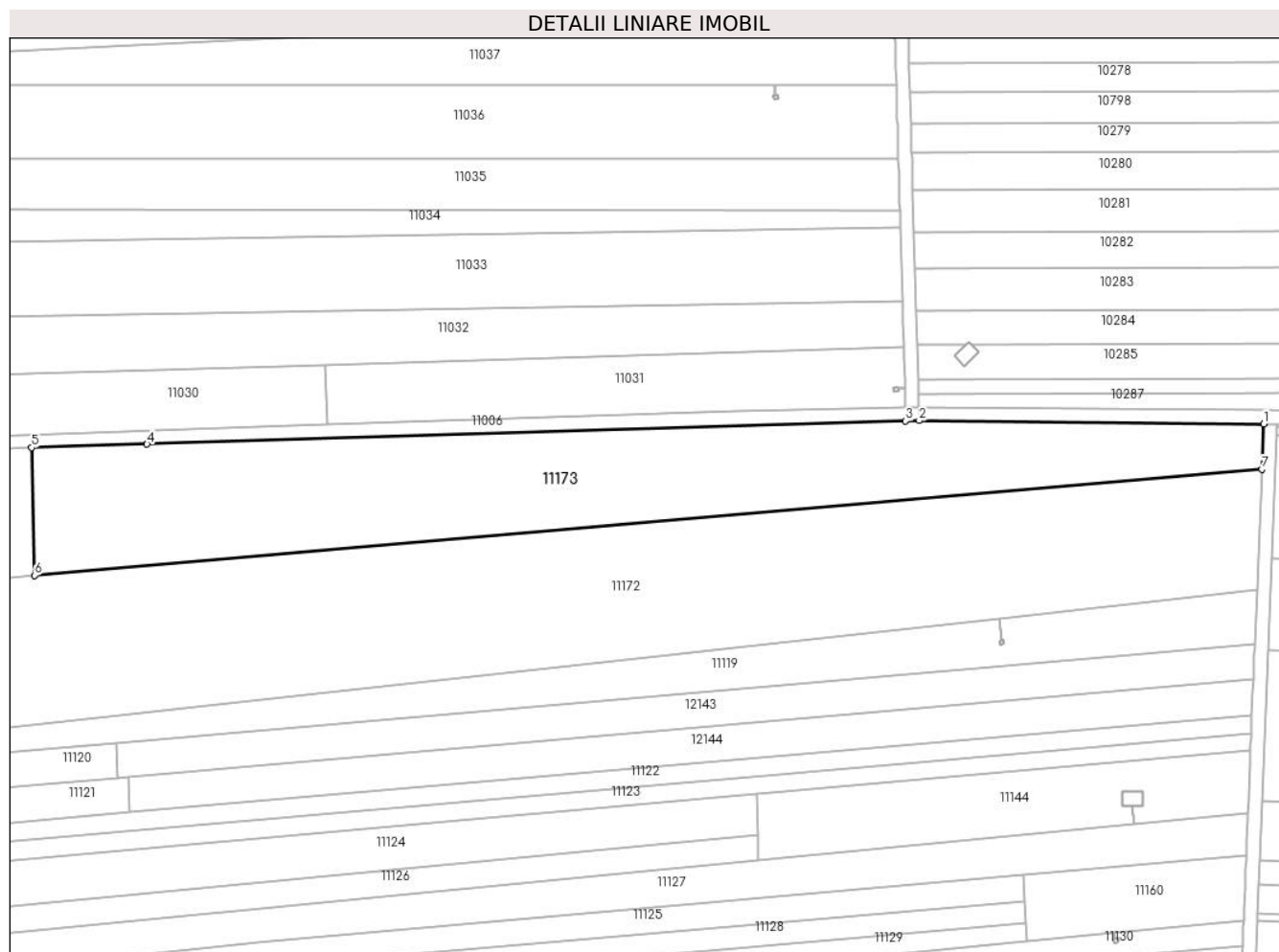
Inscrieri privind dezmembramintele dreptului de proprietate, drepturi reale de garanție și sarcini	Referințe
NU SUNT	

## Anexa Nr. 1 La Partea I

## Teren

Nr cadastral	Suprafața (mp)*	Observații / Referințe
36424	9.820	

\* Suprafața este determinată în planul de proiecție Stereo 70.



## Date referitoare la teren

Crt	Categorie folosință	Intra vilan	Suprafața (mp)	Tarla	Parcelă	Nr. topo	Observații / Referințe
1	arabil	NU	9.820	128	1	-	Lot2

## Lungime Segmente

1) Valorile lungimilor segmentelor sunt obținute din proiecție în plan.

Punct început	X / Y	Punct sfârșit	X / Y	Lungime segment (** (m)
1	346.940,19 289.333,24	2	346.838,334 289.334,211	101.861
2	346.838,334 289.334,211	3	346.834,335 289.334,084	4.001
3	346.834,335 289.334,084	4	346.610,183 289.327,234	224.257
4	346.610,183 289.327,234	5	346.576,058 289.326,21	34.14
5	346.576,058 289.326,21	6	346.576,947 289.288,473	37.747



Punct început	X / Y	Punct sfârșit	X / Y	Lungime segment (** (m)
6	346.576,947 289.288,473	7	346.939,646 289.319,88	364.056
7	346.939,646 289.319,88	1	346.940,19 289.333,24	13.371

\*\* Lungimile segmentelor sunt determinate în planul de proiecție Stereo 70 și sunt rotunjite la 1 milimetru.

\*\*\* Distanța dintre puncte este formată din segmente cumulate ce sunt mai mici decât valoarea 1 milimetru.



**DATE DESPRE IMOBILUL NR. 11174**

Oficiul de Cadastru și Publicitate Imobiliară DOLJ  
Biroul de Cadastru și Publicitate Imobiliară Craiova

**A. Partea I. Descrierea imobilului**

TEREN Necunoscut

Adresa: Loc. Cetate, Jud. Dolj, T128, P1

Nr. Crt	Nr cadastral Nr. topografic	Suprafața* (mp)	Observații / Referințe
A1	36423	1.916	Sector cadastral:27 Teren neimprejmuit;

**B. Partea II. Proprietari și acte**

Inscrieri privitoare la dreptul de proprietate și alte drepturi reale	Referințe
<b>240415 / 25/11/2020</b>	
Act Notarial nr. Contract de donatie aut. sub nr. 2583, din 17/11/2020 emis de NP Budiana Ionut Razvan;	
B1	A1
Intabulare, drept de PROPRIETATE, dobandit prin Conventie, cota actuala 1/1, cota initiala 1/1	
1) VACARU FLOREA-DORINEL	

**C. Partea III. SARCINI .**

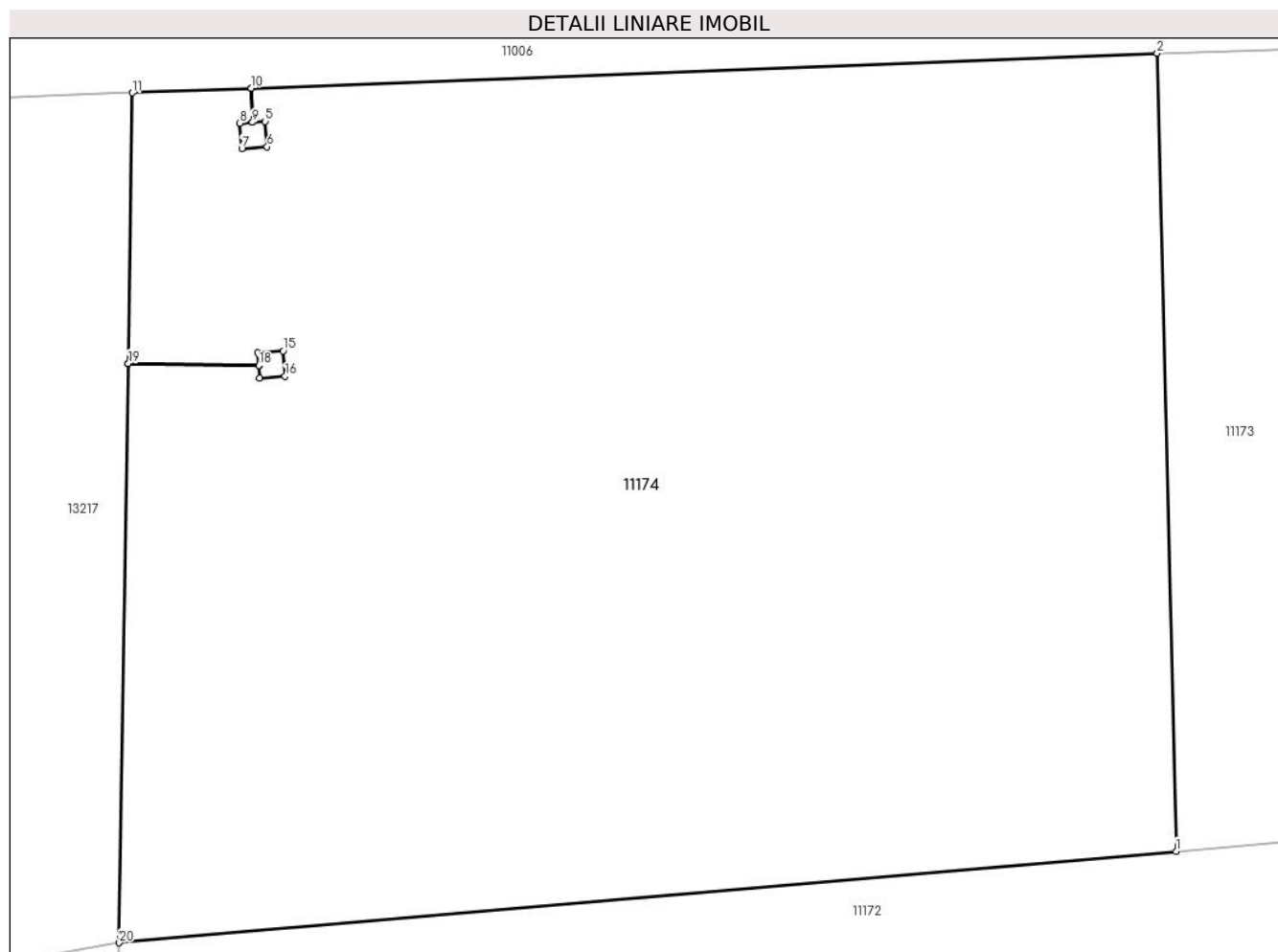
Inscrieri privind dezmembramintele dreptului de proprietate, drepturi reale de garanție și sarcini	Referințe
NU SUNT	

## Anexa Nr. 1 La Partea I

## Teren

Nr cadastral	Suprafața (mp)*	Observații / Referințe
36423	1.916	

\* Suprafața este determinată în planul de proiecție Stereo 70.



## Date referitoare la teren

Crt	Categorie folosință	Intra vilan	Suprafața (mp)	Tarla	Parcelă	Nr. topo	Observații / Referințe
1	arabil	DA	889	128	1	-	Lot1
2	arabil	NU	1.027	128	1	-	

## Lungime Segmente

1) Valorile lungimilor segmentelor sunt obținute din proiecție în plan.

Punct început	X / Y	Punct sfârșit	X / Y	Lungime segment (** (m)
1	346.576,947 289.288,473	2	346.576,058 289.326,21	37.747
2	346.576,058 289.326,21	3	346.533,194 289.324,557	42.896
3	346.533,194 289.324,557	4	346.533,257 289.322,943	1.615
4	346.533,257 289.322,943	5	346.533,855 289.322,987	0.6

Punct început	X / Y	Punct sfârşit	X / Y	Lungime segment (** (m)
5	346.533,855 289.322,987	6	346.533,944 289.321,79	1.2
6	346.533,944 289.321,79	7	346.532,747 289.321,701	1.2
7	346.532,747 289.321,701	8	346.532,658 289.322,898	1.2
8	346.532,658 289.322,898	9	346.533,252 289.322,942	0.596
9	346.533,252 289.322,942	10	346.533,189 289.324,557	1.616
10	346.533,189 289.324,557	11	346.527,57 289.324,34	5.623
11	346.527,57 289.324,34	12	346.527,373 289.311,545	12.797
12	346.527,373 289.311,545	13	346.533,551 289.311,449	6.179
13	346.533,551 289.311,449	14	346.533,507 289.312,048	0.601
14	346.533,507 289.312,048	15	346.534,703 289.312,137	1.199
15	346.534,703 289.312,137	16	346.534,792 289.310,94	1.2
16	346.534,792 289.310,94	17	346.533,596 289.310,851	1.199
17	346.533,596 289.310,851	18	346.533,552 289.311,444	0.595
18	346.533,552 289.311,444	19	346.527,373 289.311,54	6.18
19	346.527,373 289.311,54	20	346.526,95 289.284,155	27.388
20	346.526,95 289.284,155	1	346.576,947 289.288,473	50.183

\*\* Lungimile segmentelor sunt determinate în planul de proiecție Stereo 70 și sunt rotunjite la 1 milimetru.

\*\*\* Distanța dintre puncte este formată din segmente cumulate ce sunt mai mici decât valoarea 1 milimetru.



**DATE DESPRE IMOBILUL NR. 11175**

Oficiul de Cadastru și Publicitate Imobiliară DOLJ  
Biroul de Cadastru și Publicitate Imobiliară Craiova

**A. Partea I. Descrierea imobilului**

TEREN Extravilan

Adresa: Jud. Dolj, T128, P30/1

Nr. Crt	Nr cadastral Nr. topografic	Suprafața* (mp)	Observații / Referințe
A1		25	Sector cadastral:27 Teren neimprejmuit; LEA 110 KV DUBLU CIRCUIT - CETATE - BASARABI 1 / CETATE - BASARABI 2

**Construcții**

Crt	Nr cadastral Nr. topografic	Adresa	Observații / Referințe
A1.1		Jud. Dolj	Nr. niveluri:1; S. construita la sol:25 mp; Stalp electric

**B. Partea II. Proprietari și acte**

Inscrieri privitoare la dreptul de proprietate și alte drepturi reale		Referințe
/		
Act Normativ nr. HG NR. 1705, din 29/11/2006 emis de GUVERNUL ROMANIEI (Legea 123 din 10.07.2012; Contract de concesiune nr. 6 din 20.06.2005; Act Aditional nr. 1 din 04.03.2016; Licenta pentru distributia energiei electrice nr. 14033 din 01.07.2002 si Anexa);		
B1	Intabulare, drept de PROPRIETATE, dobandit prin Lege, cota actuala 1/1, cota initiala 1/1 1) STATUL ROMAN- DOMENIUL PUBLIC, CIF:9999999999999, LIPSA CUI	A1, A1.1
B2	Intabulare, drept de ADMINISTRARE, dobandit prin Lege, cota actuala 1/1, cota initiala 1/1 1) MINISTERUL ECONOMIEI SI COMERTULUI, CIF:9999999999999, LIPSA CUI	A1, A1.1
Act Normativ nr. HG NR. 1705, din 29/11/2006 emis de GUVERNUL ROMANIEI (Legea 123 din 10.07.2012; Contract de concesiune nr. 6 din 20.06.2005; Act Aditional nr. 1 din 04.03.2016; Licenta pentru distributia energiei electrice nr. 14033 din 01.07.2002 si Anexa);		
B3	Intabulare, drept de CONCESIUNE pe o perioada de 49 de ani, dobandit prin Lege, cota actuala 1/1, cota initiala 1/1 1) CEZ DISTRIBUTIE SA, CIF:14491102	A1, A1.1

**C. Partea III. SARCINI .**

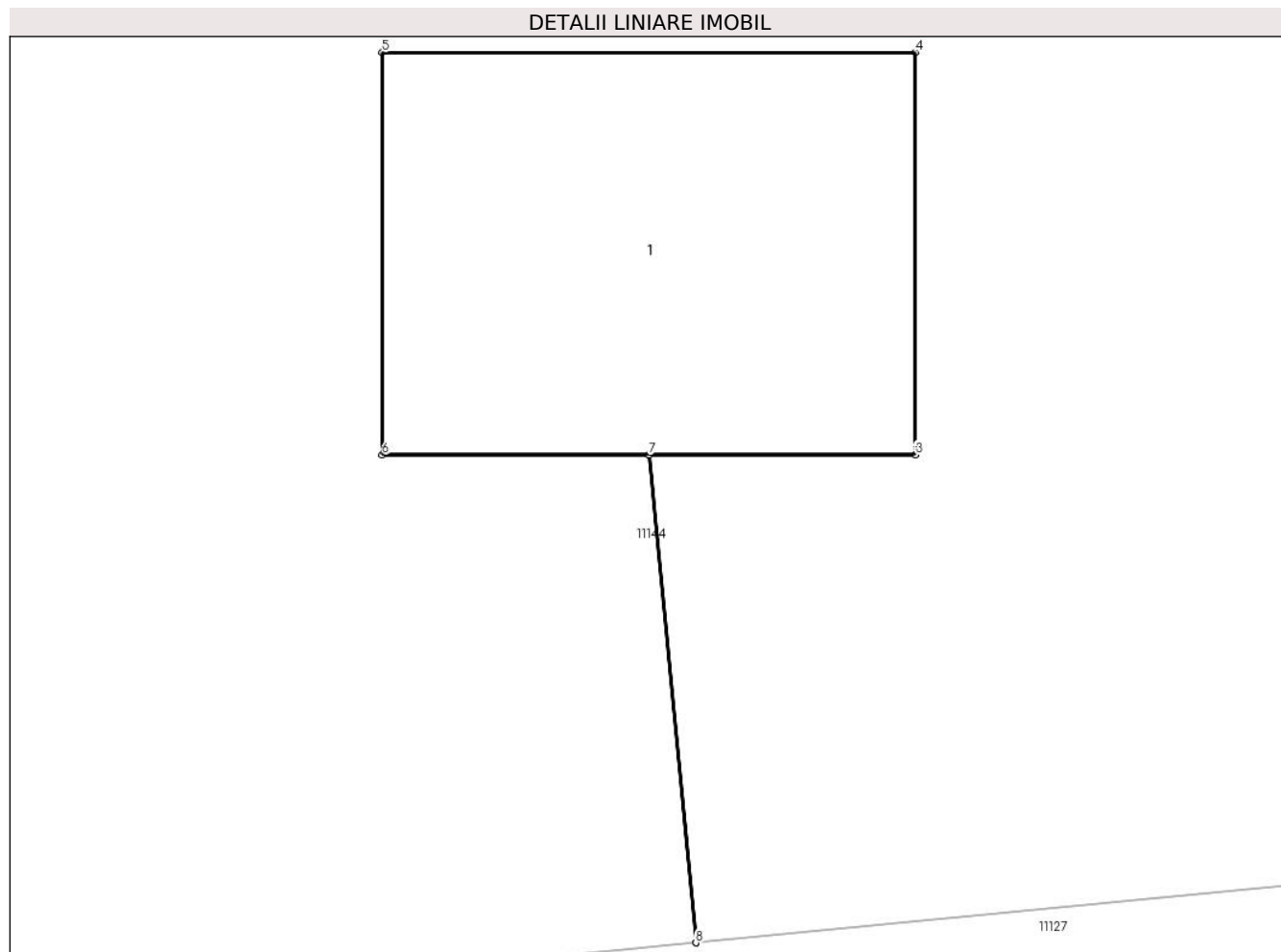
Inscrieri privind dezmembramintele dreptului de proprietate, drepturi reale de garanție și sarcini	Referințe
NU SUNT	

## Anexa Nr. 1 La Partea I

## Teren

Nr cadastral	Suprafața (mp)*	Observații / Referințe
	25	LEA 110 KV DUBLU CIRCUIT - CETATE - BASARABI 1 / CETATE - BASARABI 2

\* Suprafața este determinată în planul de proiecție Stereo 70.



## Date referitoare la teren

Crt	Categorie folosință	Intra vilan	Suprafața (mp)	Tarla	Parcelă	Nr. topo	Observații / Referințe
1	curți constructii	NU	25	128	30/1	-	

## Date referitoare la construcții

Crt	Număr	Destinație construcție	Supraf. (mp)	Situație juridică	Observații / Referințe
A1.1		construcții industriale și edilitare	25	Cu acte	Nr. niveluri:1; S. construita la sol:25 mp; Stalp electric

## Lungime Segmente

1) Valorile lungimilor segmentelor sunt obținute din proiecție în plan.

Punct început	X / Y	Punct sfârșit	X / Y	Lungime segment (** (m)
1	346.901,929 289.215,157	2	346.901,419 289.220,437	5.305
2	346.901,419 289.220,437	3	346.904,297 289.220,437	2.878
3	346.904,297 289.220,437	4	346.904,297 289.224,792	4.355



Punct început	X / Y	Punct sfârșit	X / Y	Lungime segment (** (m)
4	346.904,297 289.224,792	5	346.898,53 289.224,792	5.767
5	346.898,53 289.224,792	6	346.898,53 289.220,437	4.355
6	346.898,53 289.220,437	7	346.901,414 289.220,437	2.884
7	346.901,414 289.220,437	8	346.901,924 289.215,157	5.305
8	346.901,924 289.215,157	1	346.901,929 289.215,157	0.005

\*\* Lungimile segmentelor sunt determinate în planul de proiecție Stereo 70 și sunt rotunjite la 1 milimetru.

\*\*\* Distanța dintre puncte este formată din segmente cumulate ce sunt mai mici decât valoarea 1 milimetru.



**DATE DESPRE IMOBILUL NR. 11176**

Oficiul de Cadastru și Publicitate Imobiliară DOLJ  
Biroul de Cadastru și Publicitate Imobiliară Craiova

**A. Partea I. Descrierea imobilului**

TEREN Extravilan

Adresa: Jud. Dolj, T128, P12/1

Nr. Crt	Nr cadastral Nr. topografic	Suprafața* (mp)	Observații / Referințe
A1		1	Sector cadastral:27 Teren neimprejmuit; DERIVATIA L20 KV CETATE

**Construcții**

Crt	Nr cadastral Nr. topografic	Adresa	Observații / Referințe
A1.1		Jud. Dolj	Nr. niveluri:1; S. construita la sol:1 mp; Stalp electric

**B. Partea II. Proprietari și acte**

Inscrieri privitoare la dreptul de proprietate și alte drepturi reale		Referințe
/		
Act Normativ nr. HG NR. 1705, din 29/11/2006 emis de GUVERNUL ROMANIEI (Legea 123 din 10.07.2012; Contract de concesiune nr. 6 din 20.06.2005; Act Aditional nr. 1 din 04.03.2016; Licenta pentru distributia energiei electrice nr. 14033 din 01.07.2002 si Anexa);		
B1	Intabulare, drept de PROPRIETATE, dobandit prin Lege, cota actuala 1/1, cota initiala 1/1 1) STATUL ROMAN- DOMENIUL PUBLIC, CIF:999999999999, LIPSA CUI	A1, A1.1
B2	Intabulare, drept de ADMINISTRARE, dobandit prin Lege, cota actuala 1/1, cota initiala 1/1 1) MINISTERUL ECONOMIEI SI COMERTULUI, CIF:999999999999, LIPSA CUI	A1, A1.1
B3	Intabulare, drept de CONCESIUNE pe o perioada de 49 de ani, dobandit prin Lege, cota actuala 1/1, cota initiala 1/1 1) CEZ DISTRIBUTIE SA, CIF:14491102	A1, A1.1

**C. Partea III. SARCINI .**

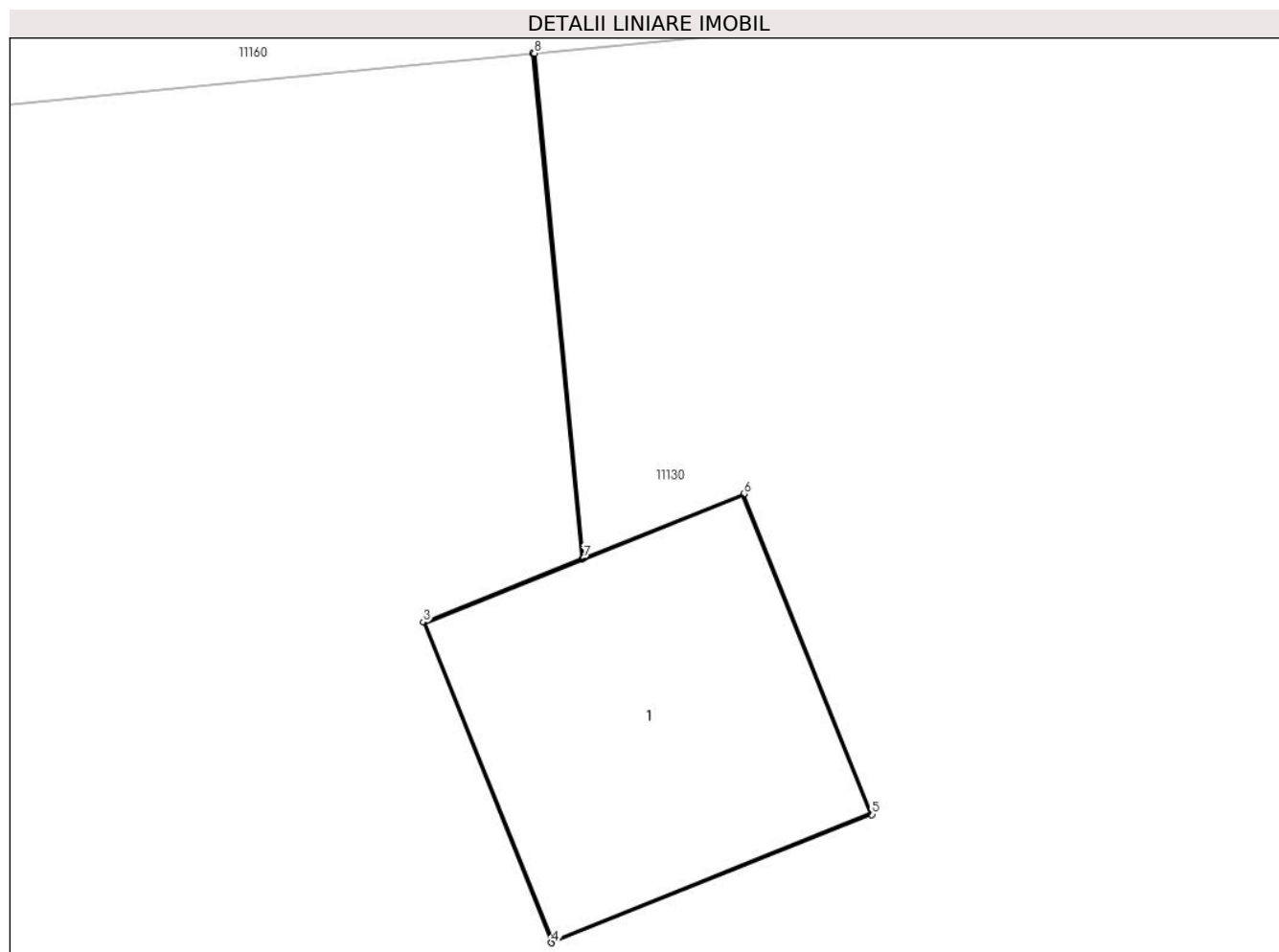
Inscrieri privind dezmembramintele dreptului de proprietate, drepturi reale de garanție și sarcini	Referințe
NU SUNT	

## Anexa Nr. 1 La Partea I

## Teren

Nr cadastral	Suprafața (mp)*	Observații / Referințe
	1	DERIVATIA L20 KV CETATE

\* Suprafața este determinată în planul de proiecție Stereo 70.



## Date referitoare la teren

Crt	Categorie folosință	Intravilan	Suprafața (mp)	Tarla	Parcelă	Nr. topo	Observații / Referințe
1	curți constructii	NU	1	128	12/1	-	

## Date referitoare la construcții

Crt	Număr	Destinație construcție	Supraf. (mp)	Situație juridică	Observații / Referințe
A1.1		construcții industriale și edilitare	1	Cu acte	Nr. niveluri:1; S. construita la sol:1 mp; Stalp electric

## Lungime Segmente

1) Valorile lungimilor segmentelor sunt obținute din proiecție în plan.

Punct început	X / Y	Punct sfârșit	X / Y	Lungime segment (** (m)
1	346.896,067 289.182,973	2	346.896,238 289.181,218	1.763
2	346.896,238 289.181,218	3	346.895,686 289.180,997	0.595
3	346.895,686 289.180,997	4	346.896,132 289.179,883	1.2

Punct început	X / Y	Punct sfârșit	X / Y	Lungime segment (** (m)
4	346.896,132 289.179,883	5	346.897,246 289.180,329	1.2
5	346.897,246 289.180,329	6	346.896,8 289.181,443	1.2
6	346.896,8 289.181,443	7	346.896,243 289.181,22	0.6
7	346.896,243 289.181,22	8	346.896,072 289.182,974	1.762
8	346.896,072 289.182,974	1	346.896,067 289.182,973	0.005

\*\* Lungimile segmentelor sunt determinate în planul de proiecție Stereo 70 și sunt rotunjite la 1 milimetru.

\*\*\* Distanța dintre puncte este formată din segmente cumulate ce sunt mai mici decât valoarea 1 milimetru.



**DATE DESPRE IMOBILUL NR. 11177**

Oficiul de Cadastru și Publicitate Imobiliară DOLJ  
Biroul de Cadastru și Publicitate Imobiliară Craiova

**A. Partea I. Descrierea imobilului**

TEREN Extravilan

Adresa: Jud. Dolj, T128, P25/1

Nr. Crt	Nr cadastral Nr. topografic	Suprafața* (mp)	Observații / Referințe
A1		2	Sector cadastral:27 Teren neimprejmuit; LEA 110 KV DUBLU CIRCUIT - CETATE - BASARABI 1 / CETATE - BASARABI 2

**Construcții**

Crt	Nr cadastral Nr. topografic	Adresa	Observații / Referințe
A1.1		Jud. Dolj	Nr. niveluri:1; S. construita la sol:2 mp; Stalp electric

**B. Partea II. Proprietari și acte**

Inscrieri privitoare la dreptul de proprietate și alte drepturi reale		Referințe
/		
Act Normativ nr. HG NR. 1705, din 29/11/2006 emis de GUVERNUL ROMANIEI (Legea 123 din 10.07.2012; Contract de concesiune nr. 6 din 20.06.2005; Act Aditional nr. 1 din 04.03.2016; Licenta pentru distributia energiei electrice nr. 14033 din 01.07.2002 si Anexa);		
B1	Intabulare, drept de PROPRIETATE, dobandit prin Lege, cota actuala 1/1, cota initiala 1/1 1) STATUL ROMAN- DOMENIUL PUBLIC, CIF:9999999999999, LIPSA CUI	A1, A1.1
B2	Intabulare, drept de ADMINISTRARE, dobandit prin Lege, cota actuala 1/1, cota initiala 1/1 1) MINISTERUL ECONOMIEI SI COMERTULUI, CIF:9999999999999, LIPSA CUI	A1, A1.1
B3	Intabulare, drept de CONCESIUNE pe o perioada de 49 de ani, dobandit prin Lege, cota actuala 1/1, cota initiala 1/1 1) CEZ DISTRIBUTIE SA, CIF:14491102	A1, A1.1

**C. Partea III. SARCINI .**

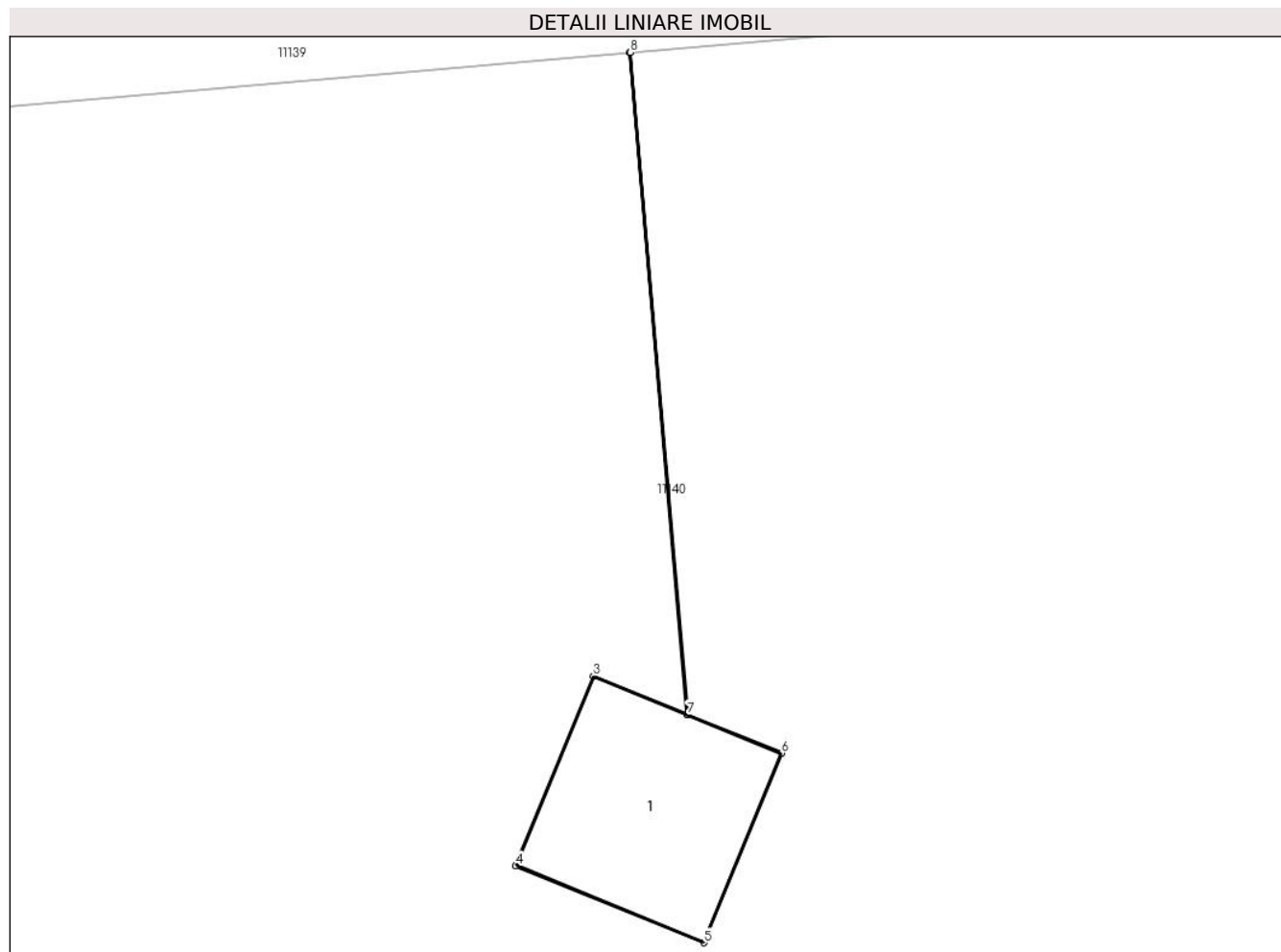
Inscrieri privind dezmembramintele dreptului de proprietate, drepturi reale de garanție și sarcini	Referințe
NU SUNT	

## Anexa Nr. 1 La Partea I

## Teren

Nr cadastral	Suprafața (mp)*	Observații / Referințe
	2	LEA 110 KV DUBLU CIRCUIT - CETATE - BASARABI 1 / CETATE - BASARABI 2

\* Suprafața este determinată în planul de proiecție Stereo 70.



## Date referitoare la teren

Crt	Categorie folosință	Intra vilan	Suprafața (mp)	Tarla	Parcelă	Nr. topo	Observații / Referințe
1	curți construcții	NU	2	128	25/1	-	

## Date referitoare la construcții

Crt	Număr	Destinație construcție	Supraf. (mp)	Situație juridică	Observații / Referințe
A1.1		construcții industriale și edilitare	2	Cu acte	Nr. niveluri:1; S. construită la sol:2 mp; Stalp electric

## Lungime Segmente

1) Valorile lungimilor segmentelor sunt obținute din proiecție în plan.

Punct început	X / Y	Punct sfârșit	X / Y	Lungime segment (** (m)
1	346.835,696 289.080,912	2	346.836,093 289.076,328	4.601
2	346.836,093 289.076,328	3	346.835,445 289.076,593	0.7
3	346.835,445 289.076,593	4	346.834,907 289.075,279	1.42



Punct început	X / Y	Punct sfârșit	X / Y	Lungime segment (** (m)
4	346.834,907 289.075,279	5	346.836,212 289.074,745	1.41
5	346.836,212 289.074,745	6	346.836,75 289.076,059	1.42
6	346.836,75 289.076,059	7	346.836,098 289.076,326	0.705
7	346.836,098 289.076,326	8	346.835,701 289.080,913	4.604
8	346.835,701 289.080,913	1	346.835,696 289.080,912	0.005

\*\* Lungimile segmentelor sunt determinate în planul de proiecție Stereo 70 și sunt rotunjite la 1 milimetru.

\*\*\* Distanța dintre puncte este formată din segmente cumulate ce sunt mai mici decât valoarea 1 milimetru.



**DATE DESPRE IMOBILUL NR. 11178**

Oficiul de Cadastru și Publicitate Imobiliară DOLJ  
Biroul de Cadastru și Publicitate Imobiliară Craiova

**A. Partea I. Descrierea imobilului**

TEREN Extravilan

Adresa: Jud. Dolj, T128, P38/1

Nr. Crt	Nr cadastral Nr. topografic	Suprafața* (mp)	Observații / Referințe
A1	35816	Din acte: 480 Masurata: 3	Sector cadastral:27 Teren neimprejmuț;

**B. Partea II. Proprietari și acte**

Inscrieri privitoare la dreptul de proprietate și alte drepturi reale		Referințe
<b>203510 / 29/10/2018</b>		
Act Administrativ nr. Decret nr.263, din 27/12/1974 emis de Presedintele Republicii Socialiste Romania (act administrativ nr 2008 din 14.03.2007, emis de Tribunalul Dolj;act notarial nr 641 din 09.03.2007, emis de BNP Mone Gabriela Olga si Andrei Aurel Jean;act administrativ nr RO10-53263 din 17.09.2018, emis de DISTRIBUTIE ENERGIE OLTENIA S.A.;act administrativ nr 22729 din 30.12.2016, emis de Oficiul Registrului Comertului de pe langa Tribunalul Dolj;act administrativ nr 14227 din 13.03.2007, emis de Oficiul Registrului Comertului de pe langa Tribunalul Dolj;act administrativ nr 57806 din 29.12.2016, emis de Oficiul Registrului Comertului de pe langa Tribunalul Dolj;act administrativ nr Contract de concesiune nr.6 din 20.06.2005, emis de Ministerul Economiei si Comertului - SDFEE "Electrica Oltenia");		
B1	Intabulare, drept de PROPRIETATE, dobandit prin Lege, cota actuala 1/1, cota initiala 1/1 1) STATUL ROMAN-DOMENIUL PUBLIC, CIF:9999999999999, LIPSA CUI	A1
Act Administrativ nr. Contract de concesiune nr.6, din 20/06/2005 emis de M.E.C. - SDFEE "Electrica Oltenia" (act notarial nr 641 din 09.03.2007, emis de BNP Mone Gabriela Olga si Andrei Aurel Jean;act administrativ nr 22729 din 30.12.2016, emis de Oficiul Registrului Comertului de pe langa Tribunalul Dolj; act administrativ nr RO10-53263 din 17.09.2018, emis de DISTRIBUTIE ENERGIE OLTENIA S.A.;act administrativ nr 57806 din 29.12.2016, emis de Oficiul Registrului Comertului de pe langa Tribunalul Dolj; act administrativ nr 2008 din 14.03.2007, emis de Tribunalul Dolj;act administrativ nr 14227 din 13.03.2007, emis de Oficiul Registrului Comertului de pe langa Tribunalul Dolj);		
B2	Intabulare, drept de CONCESIUNE, pentru o perioada de 49 de ani, incepand cu data incheierii contractului 1) SC DISTRIBUTIE ENERGIE OLTENIA SA, CIF:14491102	A1

**C. Partea III. SARCINI .**

Inscrieri privind dezmembramintele dreptului de proprietate, drepturi reale de garanție și sarcini	Referințe
NU SUNT	

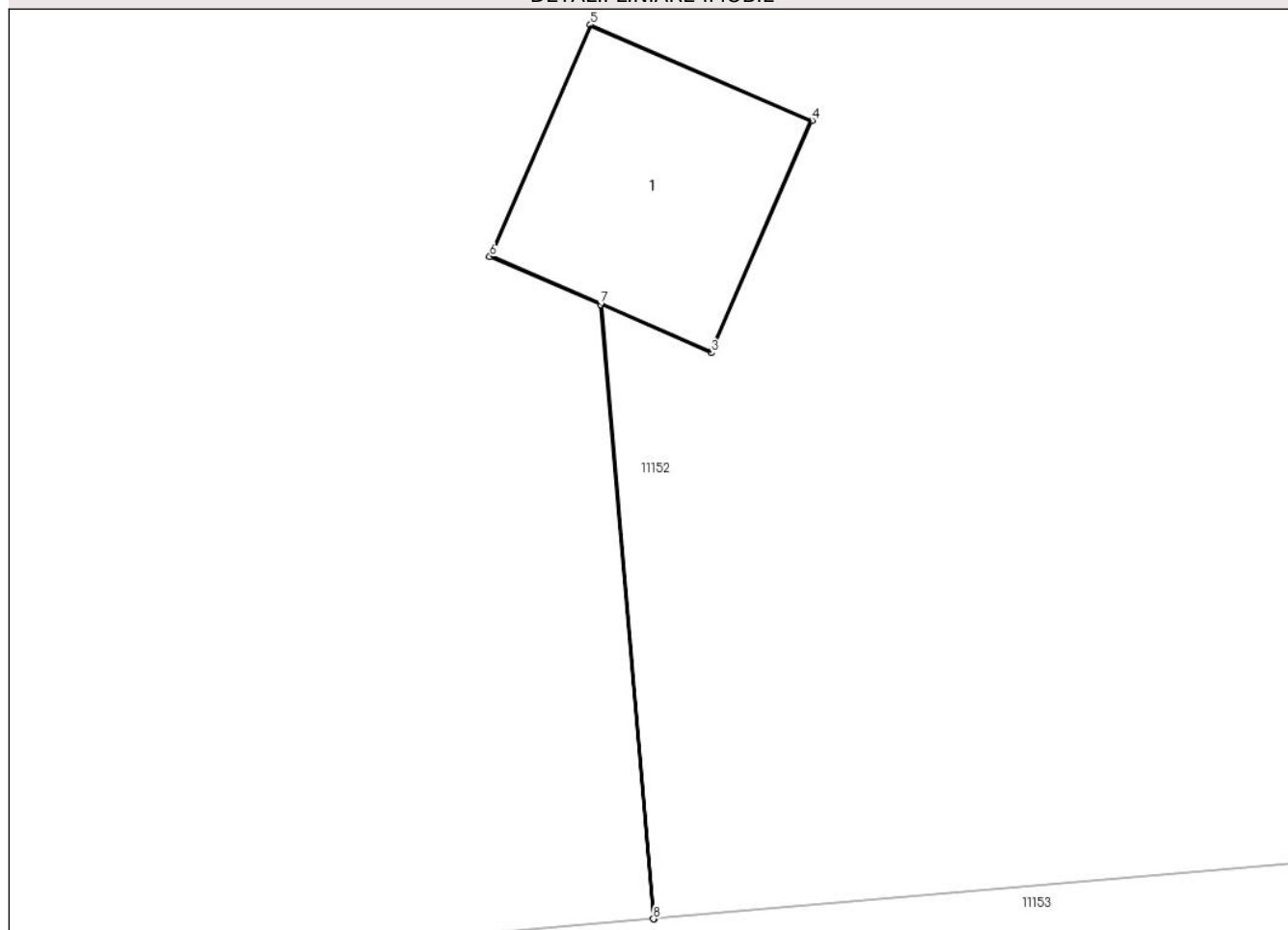
## Anexa Nr. 1 La Partea I

## Teren

Nr cadastral	Suprafața (mp)*	Observații / Referințe
35816	Din acte: 480 Masurata: 3	

\* Suprafața este determinată în planul de proiecție Stereo 70.

## DETALII LINIARE IMOBIL



## Date referitoare la teren

Crt	Categorie folosință	Intra vilan	Suprafața (mp)	Tarla	Parcelă	Nr. topo	Observații / Referințe
1	curți constructii	NU	3	128	38/1	-	Teren pe care este amplasat St 24_24 'LEA 110 kV CETATE-BASARABI 1 DC LEA 110 kV CETATE-BASARABI 2 '

## Date referitoare la construcții

Crt	Număr	Destinație construcție	Supraf. (mp)	Situație juridică	Observații / Referințe
A1.1	35816-C1	construcții industriale și edilitare	3	Fara acte	Nr. niveluri:1; S. construita la sol:3 mp; S. construita desfasurata:3 mp;

## Lungime Segmente

1) Valorile lungimilor segmentelor sunt obținute din proiecție în plan.

Punct început	X / Y	Punct sfârșit	X / Y	Lungime segment (** (m)
1	346.764,267 288.908,427	2	346.763,909 288.912,57	4.158
2	346.763,909 288.912,57	3	346.764,65 288.912,248	0.808

Punct început	X / Y	Punct sfârșit	X / Y	Lungime segment (** (m)
3	346.764,65 288.912,248	4	346.765,329 288.913,814	1.707
4	346.765,329 288.913,814	5	346.763,837 288.914,461	1.626
5	346.763,837 288.914,461	6	346.763,158 288.912,895	1.707
6	346.763,158 288.912,895	7	346.763,904 288.912,572	0.813
7	346.763,904 288.912,572	8	346.764,262 288.908,426	4.161
8	346.764,262 288.908,426	1	346.764,267 288.908,427	0.005

\*\* Lungimile segmentelor sunt determinate în planul de proiecție Stereo 70 și sunt rotunjite la 1 milimetru.

\*\*\* Distanța dintre puncte este formată din segmente cumulate ce sunt mai mici decât valoarea 1 milimetru.



**DATE DESPRE IMOBILUL NR. 11179**

Oficiul de Cadastru și Publicitate Imobiliară DOLJ  
Biroul de Cadastru și Publicitate Imobiliară Craiova

**A. Partea I. Descrierea imobilului**

TEREN Extravilan

Adresa: Jud. Dolj, T128, P54/1

Nr. Crt	Nr cadastral Nr. topografic	Suprafața* (mp)	Observații / Referințe
A1		2	Sector cadastral:27 Teren neimprejmuit; LEA 110 KV DUBLU CIRCUIT - CETATE - BASARABI 1 / CETATE - BASARABI 2

**Construcții**

Crt	Nr cadastral Nr. topografic	Adresa	Observații / Referințe
A1.1		Jud. Dolj	Nr. niveluri:1; S. construita la sol:2 mp; Stalp electric

**B. Partea II. Proprietari și acte**

Inscrieri privitoare la dreptul de proprietate și alte drepturi reale		Referințe
/		
Act Normativ nr. HG NR. 1705, din 29/11/2006 emis de GUVERNUL ROMANIEI (Legea 123 din 10.07.2012; Contract de concesiune nr. 6 din 20.06.2005; Act Aditional nr. 1 din 04.03.2016; Licenta pentru distributia energiei electrice nr. 14033 din 01.07.2002 si Anexa);		
B1	Intabulare, drept de PROPRIETATE, dobandit prin Lege, cota actuala 1/1, cota initiala 1/1 1) STATUL ROMAN- DOMENIUL PUBLIC, CIF:9999999999999, LIPSA CUI	A1, A1.1
B2	Intabulare, drept de ADMINISTRARE, dobandit prin Lege, cota actuala 1/1, cota initiala 1/1 1) MINISTERUL ECONOMIEI SI COMERTULUI, CIF:9999999999999, LIPSA CUI	A1, A1.1
B3	Intabulare, drept de CONCESIUNE pe o perioada de 49 de ani, dobandit prin Lege, cota actuala 1/1, cota initiala 1/1 1) CEZ DISTRIBUTIE SA, CIF:14491102	A1, A1.1

**C. Partea III. SARCINI .**

Inscrieri privind dezmembramintele dreptului de proprietate, drepturi reale de garanție și sarcini	Referințe
NU SUNT	

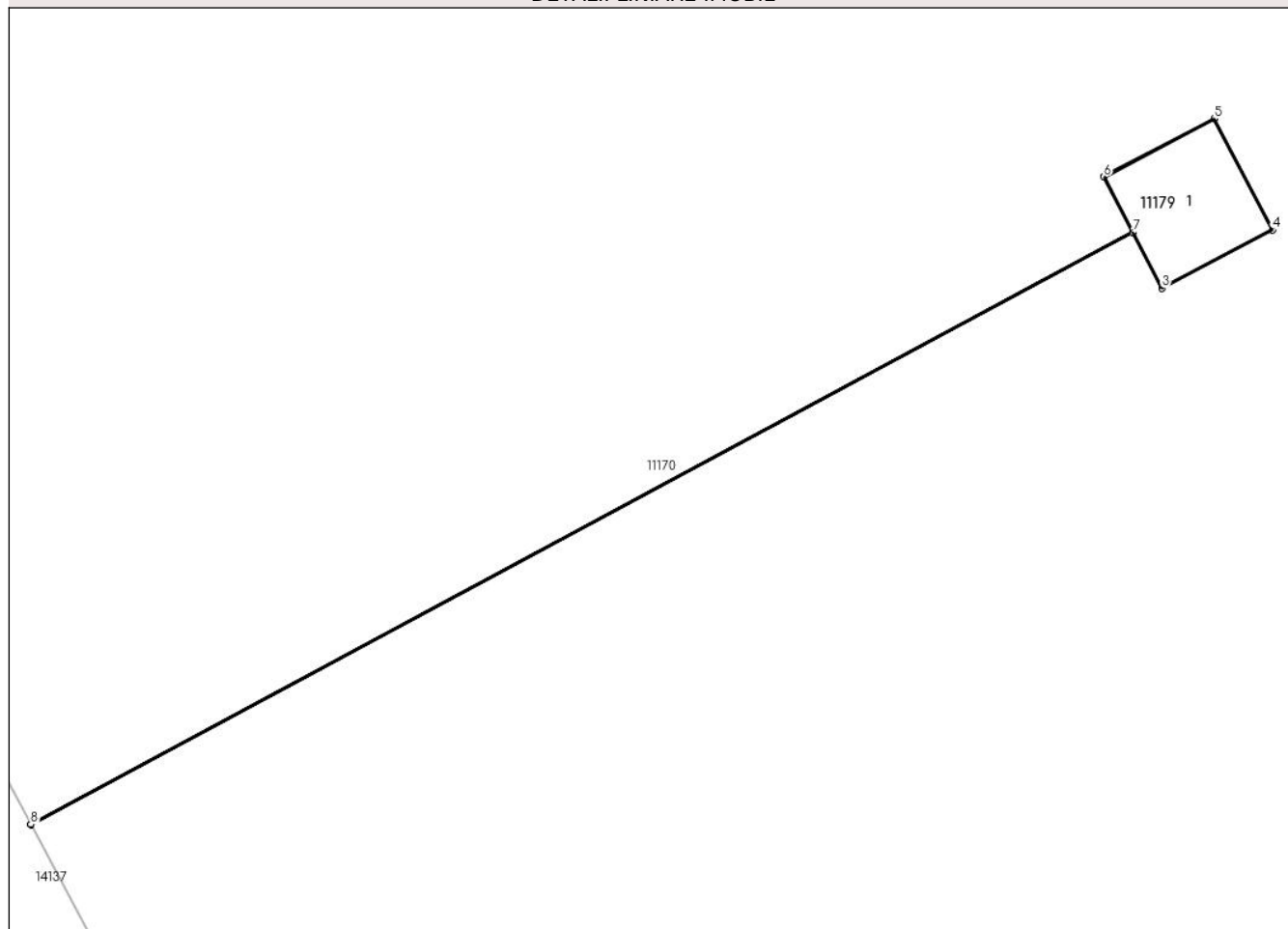
## Anexa Nr. 1 La Partea I

## Teren

Nr cadastral	Suprafața (mp)*	Observații / Referințe
	2	LEA 110 KV DUBLU CIRCUIT - CETATE - BASARABI 1 / CETATE - BASARABI 2

\* Suprafața este determinată în planul de proiecție Stereo 70.

## DETALII LINIARE IMOBIL



## Date referitoare la teren

Crt	Categorie folosință	Intra vilan	Suprafața (mp)	Tarla	Parcelă	Nr. topo	Observații / Referințe
1	curți construcții	NU	2	128	54/1	-	

## Date referitoare la construcții

Crt	Număr	Destinație construcție	Supraf. (mp)	Situație juridică	Observații / Referințe
A1.1		construcții industriale și edilitare	2	Cu acte	Nr. niveluri:1; S. construita la sol:2 mp; Stalp electric

## Lungime Segmente

1) Valorile lungimilor segmentelor sunt obținute din proiecție în plan.

Punct început	X / Y	Punct sfârșit	X / Y	Lungime segment (** (m)
1	346.845,456 288.493,428	2	346.857,893 288.500,11	14.118
2	346.857,893 288.500,11	3	346.858,22 288.499,485	0.705
3	346.858,22 288.499,485	4	346.859,469 288.500,14	1.41



Punct început	X / Y	Punct sfârșit	X / Y	Lungime segment (** (m)
4	346.859,469 288.500,14	5	346.858,809 288.501,398	1.421
5	346.858,809 288.501,398	6	346.857,561 288.500,743	1.409
6	346.857,561 288.500,743	7	346.857,89 288.500,114	0.71
7	346.857,89 288.500,114	8	346.845,454 288.493,433	14.117
8	346.845,454 288.493,433	1	346.845,456 288.493,428	0.005

\*\* Lungimile segmentelor sunt determinate în planul de proiecție Stereo 70 și sunt rotunjite la 1 milimetru.

\*\*\* Distanța dintre puncte este formată din segmente cumulate ce sunt mai mici decât valoarea 1 milimetru.



**DATE DESPRE IMOBILUL NR. 11180**

Oficiul de Cadastru și Publicitate Imobiliară DOLJ  
Biroul de Cadastru și Publicitate Imobiliară Craiova

**A. Partea I. Descrierea imobilului**

TEREN Intravilan

Adresa: Loc. Cetate, Jud. Dolj, T128, P1/1

Nr. Crt	Nr cadastral Nr. topografic	Suprafața* (mp)	Observații / Referințe
A1		1	Sector cadastral:27 Teren neimprejmuit; RACORD 20 KV PTA 1 MORENI

**Construcții**

Crt	Nr cadastral Nr. topografic	Adresa	Observații / Referințe
A1.1		Loc. Cetate, Jud. Dolj	Nr. niveluri:1; S. construita la sol:1 mp; Stalp electric

**B. Partea II. Proprietari și acte**

Inscrieri privitoare la dreptul de proprietate și alte drepturi reale		Referințe
/		
Act Normativ nr. HG NR. 1705, din 29/11/2006 emis de GUVERNUL ROMANIEI (Legea 123 din 10.07.2012; Contract de concesiune nr. 6 din 20.06.2005; Act Aditional nr. 1 din 04.03.2016; Licenta pentru distributia energiei electrice nr. 14033 din 01.07.2002 si Anexa);		
B1	Intabulare, drept de PROPRIETATE, dobandit prin Lege, cota actuala 1/1, cota initiala 1/1 1) STATUL ROMAN- DOMENIUL PUBLIC, CIF:9999999999999, LIPSA CUI	A1, A1.1
B2	Intabulare, drept de ADMINISTRARE, dobandit prin Lege, cota actuala 1/1, cota initiala 1/1 1) MINISTERUL ECONOMIEI SI COMERTULUI, CIF:9999999999999, LIPSA CUI	A1, A1.1
B3	Intabulare, drept de CONCESIUNE pe o perioada de 49 de ani, dobandit prin Lege, cota actuala 1/1, cota initiala 1/1 1) CEZ DISTRIBUTIE SA, CIF:14491102	A1, A1.1

**C. Partea III. SARCINI .**

Inscrieri privind dezmembramintele dreptului de proprietate, drepturi reale de garanție și sarcini	Referințe
NU SUNT	

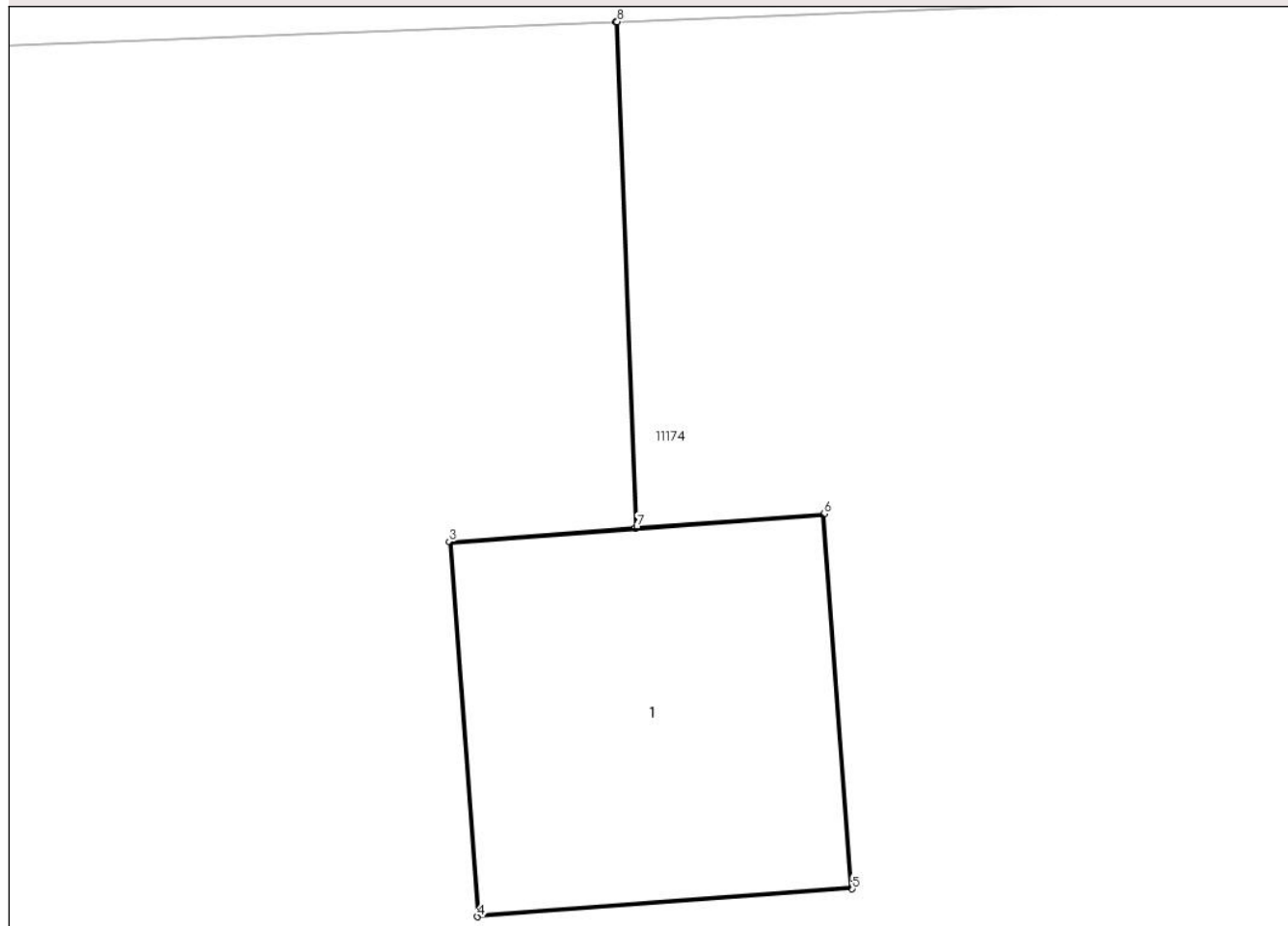
## Anexa Nr. 1 La Partea I

## Teren

Nr cadastral	Suprafața (mp)*	Observații / Referințe
	1	RACORD 20 KV PTA 1 MORENI

\* Suprafața este determinată în planul de proiecție Stereo 70.

## DETALII LINIARE IMOBIL



## Date referitoare la teren

Crt	Categorie folosință	Intra vilan	Suprafața (mp)	Tarla	Parcelă	Nr. topo	Observații / Referințe
1	curți constructii	DA	1	128	1/1	-	

## Date referitoare la construcții

Crt	Număr	Destinație construcție	Supraf. (mp)	Situație juridică	Observații / Referințe
A1.1		construcții industriale și edilitare	1	Cu acte	Nr. niveluri:1; S. construita la sol:1 mp; Stalp electric

## Lungime Segmente

1) Valorile lungimilor segmentelor sunt obținute din proiecție în plan.

Punct început	X / Y	Punct sfârșit	X / Y	Lungime segment (** (m))
1	346.533,189 289.324,557	2	346.533,252 289.322,942	1.616
2	346.533,252 289.322,942	3	346.532,658 289.322,898	0.596
3	346.532,658 289.322,898	4	346.532,747 289.321,701	1.2

Punct început	X / Y	Punct sfârșit	X / Y	Lungime segment (** (m)
4	346.532,747 289.321,701	5	346.533,944 289.321,79	1.2
5	346.533,944 289.321,79	6	346.533,855 289.322,987	1.2
6	346.533,855 289.322,987	7	346.533,257 289.322,943	0.6
7	346.533,257 289.322,943	8	346.533,194 289.324,557	1.615
8	346.533,194 289.324,557	1	346.533,189 289.324,557	0.005

\*\* Lungimile segmentelor sunt determinate în planul de proiecție Stereo 70 și sunt rotunjite la 1 milimetru.

\*\*\* Distanța dintre puncte este formată din segmente cumulate ce sunt mai mici decât valoarea 1 milimetru.



**DATE DESPRE IMOBILUL NR. 11181**

Oficiul de Cadastru și Publicitate Imobiliară DOLJ  
Biroul de Cadastru și Publicitate Imobiliară Craiova

**A. Partea I. Descrierea imobilului**

TEREN Intravilan

Adresa: Loc. Cetate, Jud. Dolj, T128, P1/2

Nr. Crt	Nr cadastral Nr. topografic	Suprafața* (mp)	Observații / Referințe
A1		1	Sector cadastral:27 Teren neimprejmuit; RACORD 20 KV PTA 1 MORENI

**Construcții**

Crt	Nr cadastral Nr. topografic	Adresa	Observații / Referințe
A1.1		Loc. Cetate, Jud. Dolj	Nr. niveluri:1; S. construita la sol:1 mp; Stalp electric

**B. Partea II. Proprietari și acte**

Inscrieri privitoare la dreptul de proprietate și alte drepturi reale		Referințe
/		
Act Normativ nr. HG NR. 1705, din 29/11/2006 emis de GUVERNUL ROMANIEI (Legea 123 din 10.07.2012; Contract de concesiune nr. 6 din 20.06.2005; Act Aditional nr. 1 din 04.03.2016; Licenta pentru distributia energiei electrice nr. 14033 din 01.07.2002 si Anexa);		
B1	Intabulare, drept de PROPRIETATE, dobandit prin Lege, cota actuala 1/1, cota initiala 1/1 1) STATUL ROMAN- DOMENIUL PUBLIC, CIF:9999999999999, LIPSA CUI	A1, A1.1
B2	Intabulare, drept de ADMINISTRARE, dobandit prin Lege, cota actuala 1/1, cota initiala 1/1 1) MINISTERUL ECONOMIEI SI COMERTULUI, CIF:9999999999999, LIPSA CUI	A1, A1.1
B3	Intabulare, drept de CONCESIUNE pe o perioada de 49 de ani, dobandit prin Lege, cota actuala 1/1, cota initiala 1/1 1) CEZ DISTRIBUTIE SA, CIF:14491102	A1, A1.1

**C. Partea III. SARCINI .**

Inscrieri privind dezmembramintele dreptului de proprietate, drepturi reale de garanție și sarcini	Referințe
NU SUNT	

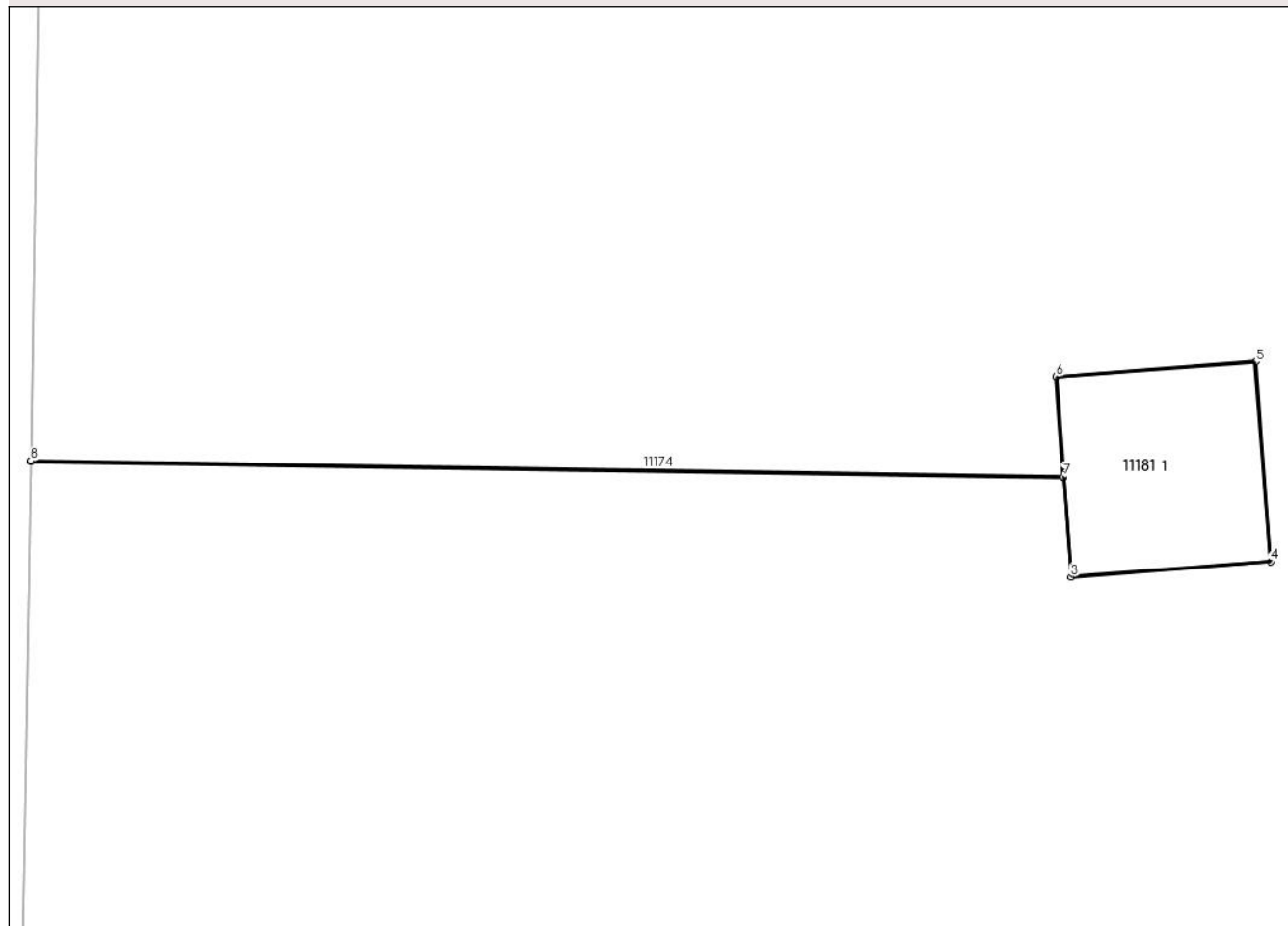
## Anexa Nr. 1 La Partea I

## Teren

Nr cadastral	Suprafața (mp)*	Observații / Referințe
	1	RACORD 20 KV PTA 1 MORENI

\* Suprafața este determinată în planul de proiecție Stereo 70.

## DETALII LINIARE IMOBIL



## Date referitoare la teren

Crt	Categorie folosință	Intra vilan	Suprafața (mp)	Tarla	Parcelă	Nr. topo	Observații / Referințe
1	curți constructii	DA	1	128	1/2	-	

## Date referitoare la construcții

Crt	Număr	Destinație construcție	Supraf. (mp)	Situație juridică	Observații / Referințe
A1.1		construcții industriale și edilitare	1	Cu acte	Nr. niveluri:1; S. construita la sol:1 mp; Stalp electric

## Lungime Segmente

1) Valorile lungimilor segmentelor sunt obținute din proiecție în plan.

Punct început	X / Y	Punct sfârșit	X / Y	Lungime segment (** (m)
1	346.527,373 289.311,54	2	346.533,552 289.311,444	6.18
2	346.533,552 289.311,444	3	346.533,596 289.310,851	0.595
3	346.533,596 289.310,851	4	346.534,792 289.310,94	1.199



Punct început	X / Y	Punct sfârșit	X / Y	Lungime segment (** (m)
4	346.534,792 289.310,94	5	346.534,703 289.312,137	1.2
5	346.534,703 289.312,137	6	346.533,507 289.312,048	1.199
6	346.533,507 289.312,048	7	346.533,551 289.311,449	0.601
7	346.533,551 289.311,449	8	346.527,373 289.311,545	6.179
8	346.527,373 289.311,545	1	346.527,373 289.311,54	0.005

\*\* Lungimile segmentelor sunt determinate în planul de proiecție Stereo 70 și sunt rotunjite la 1 milimetru.

\*\*\* Distanța dintre puncte este formată din segmente cumulate ce sunt mai mici decât valoarea 1 milimetru.



**DATE DESPRE IMOBILUL NR. 11182**

Oficiul de Cadastru și Publicitate Imobiliară DOLJ  
Biroul de Cadastru și Publicitate Imobiliară Craiova

**A. Partea I. Descrierea imobilului**

TEREN Extravilan

Adresa: Jud. Dolj, T128, P22/1

Nr. Crt	Nr cadastral Nr. topografic	Suprafața* (mp)	Observații / Referințe
A1		1	Sector cadastral:27 Teren neimprejmuit; DERIVATIA L20 KV CETATE

**Construcții**

Crt	Nr cadastral Nr. topografic	Adresa	Observații / Referințe
A1.1		Jud. Dolj	Nr. niveluri:1; S. construita la sol:1 mp; Stalp electric

**B. Partea II. Proprietari și acte**

Inscrieri privitoare la dreptul de proprietate și alte drepturi reale		Referințe
/		
Act Normativ nr. HG NR. 1705, din 29/11/2006 emis de GUVERNUL ROMANIEI (Legea 123 din 10.07.2012; Contract de concesiune nr. 6 din 20.06.2005; Act Aditional nr. 1 din 04.03.2016; Licenta pentru distributia energiei electrice nr. 14033 din 01.07.2002 si Anexa);		
B1	Intabulare, drept de PROPRIETATE, dobandit prin Lege, cota actuala 1/1, cota initiala 1/1 1) STATUL ROMAN- DOMENIUL PUBLIC, CIF:9999999999999, LIPSA CUI	A1, A1.1
B2	Intabulare, drept de ADMINISTRARE, dobandit prin Lege, cota actuala 1/1, cota initiala 1/1 1) MINISTERUL ECONOMIEI SI COMERTULUI, CIF:9999999999999, LIPSA CUI	A1, A1.1
B3	Intabulare, drept de CONCESIUNE pe o perioada de 49 de ani, dobandit prin Lege, cota actuala 1/1, cota initiala 1/1 1) CEZ DISTRIBUTIE SA, CIF:14491102	A1, A1.1

**C. Partea III. SARCINI .**

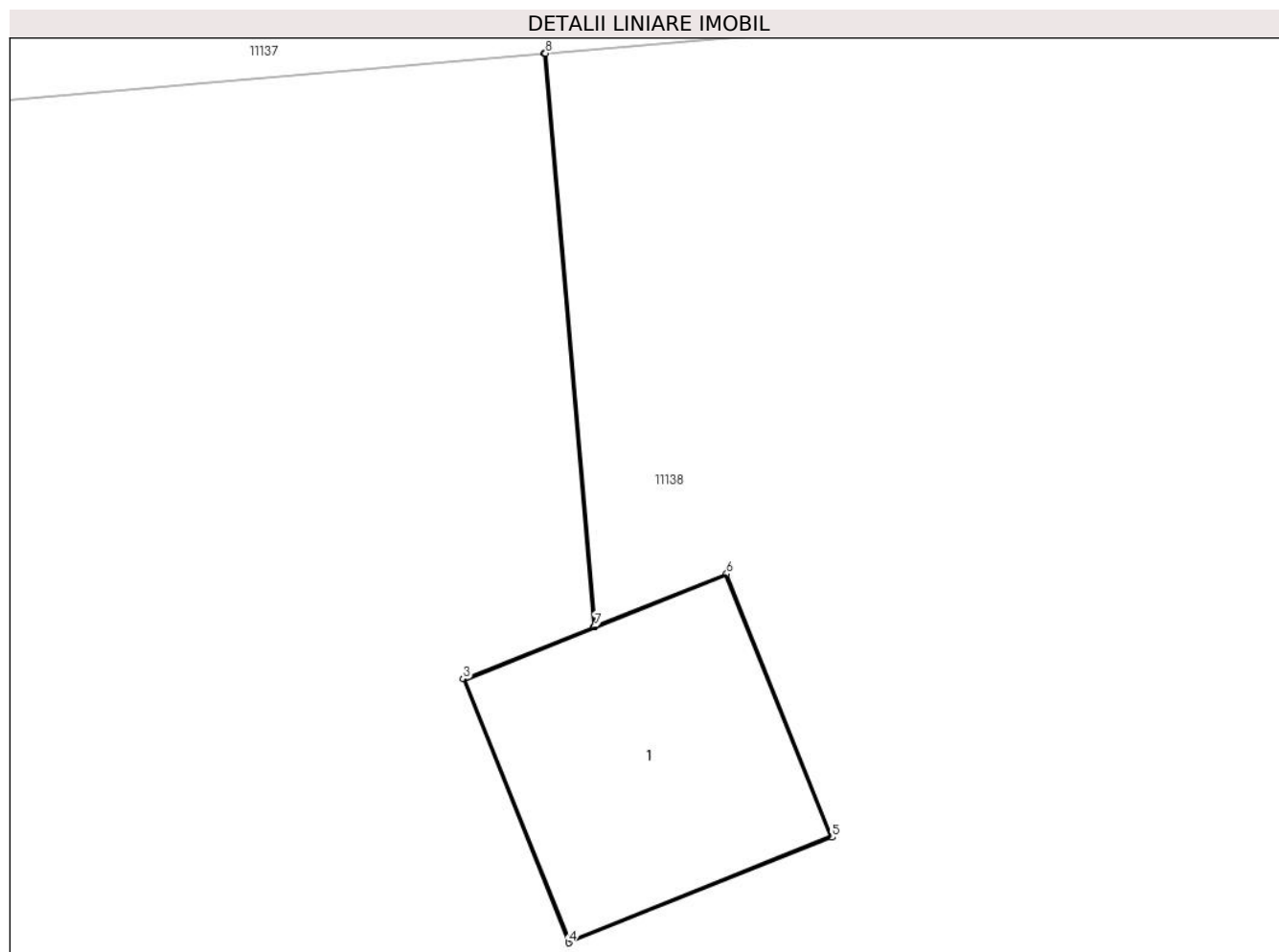
Inscrieri privind dezmembramintele dreptului de proprietate, drepturi reale de garanție și sarcini	Referințe
NU SUNT	

## Anexa Nr. 1 La Partea I

## Teren

Nr cadastral	Suprafața (mp)*	Observații / Referințe
	1	DERIVATIA L20 KV CETATE

\* Suprafața este determinată în planul de proiecție Stereo 70.



## Date referitoare la teren

Crt	Categorie folosință	Intra vilan	Suprafața (mp)	Tarla	Parcelă	Nr. topo	Observații / Referințe
1	curți constructii	NU	1	128	22/1	-	

## Date referitoare la construcții

Crt	Număr	Destinație construcție	Supraf. (mp)	Situație juridică	Observații / Referințe
A1.1		construcții industriale și edilitare	1	Cu acte	Nr. niveluri:1; S. construita la sol:1 mp; Stalp electric

## Lungime Segmente

1) Valorile lungimilor segmentelor sunt obținute din proiecție în plan.

Punct început	X / Y	Punct sfârșit	X / Y	Lungime segment (** (m))
1	346.924,667 289.112,523	2	346.924,876 289.110,098	2.434
2	346.924,876 289.110,098	3	346.924,324 289.109,877	0.595
3	346.924,324 289.109,877	4	346.924,77 289.108,762	1.201

Punct început	X / Y	Punct sfârșit	X / Y	Lungime segment (** (m)
4	346.924,77 289.108,762	5	346.925,884 289.109,208	1.2
5	346.925,884 289.109,208	6	346.925,438 289.110,322	1.2
6	346.925,438 289.110,322	7	346.924,881 289.110,1	0.6
7	346.924,881 289.110,1	8	346.924,672 289.112,523	2.432
8	346.924,672 289.112,523	1	346.924,667 289.112,523	0.005

\*\* Lungimile segmentelor sunt determinate în planul de proiecție Stereo 70 și sunt rotunjite la 1 milimetru.

\*\*\* Distanța dintre puncte este formată din segmente cumulate ce sunt mai mici decât valoarea 1 milimetru.



**DATE DESPRE IMOBILUL NR. 11183**

Oficiul de Cadastru și Publicitate Imobiliară DOLJ  
Biroul de Cadastru și Publicitate Imobiliară Craiova

**A. Partea I. Descrierea imobilului**

TEREN Extravilan

Adresa: Jud. Dolj, T128, P54/2

Nr. Crt	Nr cadastral Nr. topografic	Suprafața* (mp)	Observații / Referințe
A1		2	Sector cadastral:27 Teren neimprejmuit; LEA 110 KV DUBLU CIRCUIT - CETATE - BASARABI 1 / CETATE - BASARABI 2

**Construcții**

Crt	Nr cadastral Nr. topografic	Adresa	Observații / Referințe
A1.1		Jud. Dolj	Nr. niveluri:1; S. construita la sol:2 mp; Stalp electric

**B. Partea II. Proprietari și acte**

Inscrieri privitoare la dreptul de proprietate și alte drepturi reale		Referințe
/		
Act Normativ nr. HG NR. 1705, din 29/11/2006 emis de GUVERNUL ROMANIEI (Legea 123 din 10.07.2012; Contract de concesiune nr. 6 din 20.06.2005; Act Aditional nr. 1 din 04.03.2016; Licenta pentru distributia energiei electrice nr. 14033 din 01.07.2002 si Anexa);		
B1	Intabulare, drept de PROPRIETATE, dobandit prin Lege, cota actuala 1/1, cota initiala 1/1 1) STATUL ROMAN- DOMENIUL PUBLIC, CIF:9999999999999, LIPSA CUI	A1, A1.1
B2	Intabulare, drept de ADMINISTRARE, dobandit prin Lege, cota actuala 1/1, cota initiala 1/1 1) MINISTERUL ECONOMIEI SI COMERTULUI, CIF:9999999999999, LIPSA CUI	A1, A1.1
B3	Intabulare, drept de CONCESIUNE pe o perioada de 49 de ani, dobandit prin Lege, cota actuala 1/1, cota initiala 1/1 1) CEZ DISTRIBUTIE SA, CIF:14491102	A1, A1.1

**C. Partea III. SARCINI .**

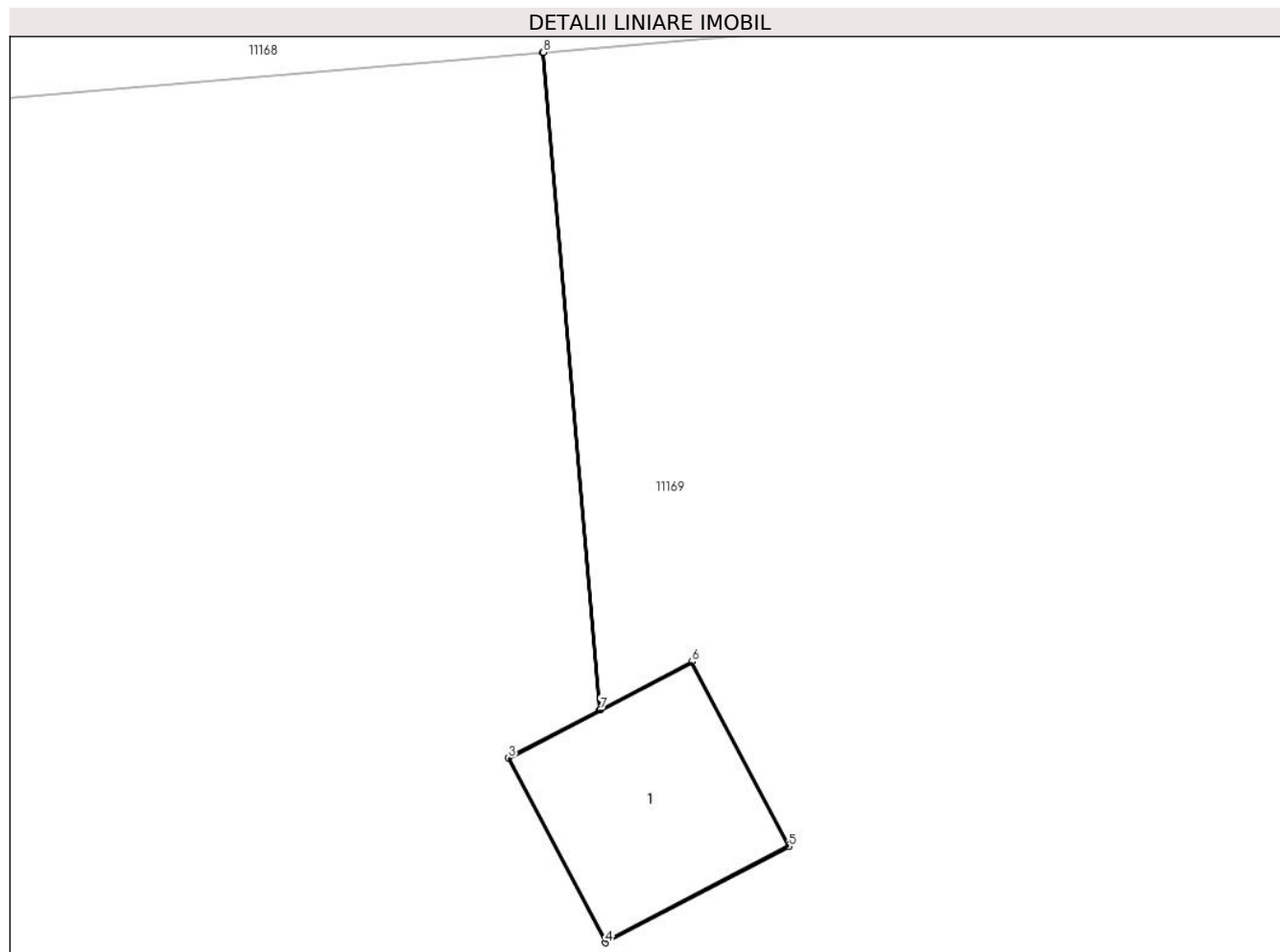
Inscrieri privind dezmembramintele dreptului de proprietate, drepturi reale de garanție și sarcini	Referințe
NU SUNT	

## Anexa Nr. 1 La Partea I

## Teren

Nr cadastral	Suprafaţa (mp)*	Observaţii / Referinţe
	2	LEA 110 KV DUBLU CIRCUIT - CETATE - BASARABI 1 / CETATE - BASARABI 2

\* Suprafaţa este determinată în planul de proiecţie Stereo 70.



## Date referitoare la teren

Crt	Categorie folosinţă	Intra vilan	Suprafaţa (mp)	Tarla	Parcelă	Nr. topo	Observaţii / Referinţe
1	curţi construcţii	NU	2	128	54/2	-	

## Date referitoare la construcţii

Crt	Număr	Destinaţie construcţie	Supraf. (mp)	Situaţie juridică	Observaţii / Referinţe
A1.1		construcţii industriale si edilitare	2	Cu acte	Nr. niveluri:1; S. construita la sol:2 mp; Stalp electric

## Lungime Segmente

1) Valorile lungimilor segmentelor sunt obţinute din proiecţie în plan.

Punct început	X / Y	Punct sfârşit	X / Y	Lungime segment (** (m)
1	346.782,88 288.648,393	2	346.783,267 288.643,917	4.493
2	346.783,267 288.643,917	3	346.782,647 288.643,592	0.7
3	346.782,647 288.643,592	4	346.783,306 288.642,334	1.42



Punct început	X / Y	Punct sfârșit	X / Y	Lungime segment (** (m)
4	346.783,306 288.642,334	5	346.784,555 288.642,989	1.41
5	346.784,555 288.642,989	6	346.783,895 288.644,247	1.421
6	346.783,895 288.644,247	7	346.783,271 288.643,919	0.705
7	346.783,271 288.643,919	8	346.782,885 288.648,393	4.491
8	346.782,885 288.648,393	1	346.782,88 288.648,393	0.005

\*\* Lungimile segmentelor sunt determinate în planul de proiecție Stereo 70 și sunt rotunjite la 1 milimetru.

\*\*\* Distanța dintre puncte este formată din segmente cumulate ce sunt mai mici decât valoarea 1 milimetru.



**DATE DESPRE IMOBILUL NR. 11184**

Oficiul de Cadastru și Publicitate Imobiliară DOLJ  
Biroul de Cadastru și Publicitate Imobiliară Craiova

**A. Partea I. Descrierea imobilului**

TEREN Extravilan

Adresa: Jud. Dolj, T128, P46/1

Nr. Crt	Nr cadastral Nr. topografic	Suprafața* (mp)	Observații / Referințe
A1	35850	Din acte: 480 Masurata: 25	Sector cadastral:27 Teren neimprejmuit; judet Dolj, UAT CETATE (LEA 110 kV CETATE-BASARABI 1 DC LEA 110 kV CETATE-BASARABI 2 )

**B. Partea II. Proprietari și acte**

Inscrieri privitoare la dreptul de proprietate și alte drepturi reale	Referințe	
<b>240396 / 19/12/2018</b>		
Act Administrativ nr. Decret 263, din 27/12/1974 emis de Presedintele Republicii Socialiste Romania (act administrativ nr contract de cesiune nr. 6 din 20.06.2005, emis de Ministerul Economiei si Comertului – SDFEE "Electrica Oltenia";act notarial nr Hotarirea AGA nr. 641 din 09.03.2007, emis de BNP Mone Gabriela Olga si Andrei Aurel Jean;act administrativ nr 14227 din 13.03.2007, emis de Oficiul Registrului Comertului de pe langa Tribunalul Dolj;act administrativ nr 57806 din 29.12.2016, emis de Oficiul Registrului Comertului de pe langa Tribunalul Dolj;act administrativ nr Rezolutia 22729 din 30.12.2016, emis de Oficiul Registrului Comertului de pe langa Tribunalul Dolj;act administrativ nr RO10-53264 din 17.09.2018, emis de DISTRIBUTIE ENERGIE OLTENIA S.A.;act administrativ nr 2008 din 14.03.2007, emis de Tribunalul Dolj);		
B1	Intabulare, drept de PROPRIETATEUrmare a admitterii cererii de reexaminare la Incheierea nr. 203496/2018, dobandit prin Lege, cota actuala 1/1, cota initiala 1/1 1) <b>STATUL ROMAN DOMENIUL PUBLIC</b> , CIF:9999999999999, LIPSA CUI	A1
B2	Intabulare, drept de CONCESIUNEpe o perioada de 49 de ani, urmare a admitterii cererii de reexaminare la Incheierea nr. 203496/2018 1) <b>SC DISTRIBUTIE ENERGIE OLTENIA SA</b> , CIF:14491102	A1

**C. Partea III. SARCINI .**

Inscrieri privind dezmembramentele dreptului de proprietate, drepturi reale de garanție și sarcini	Referințe
NU SUNT	

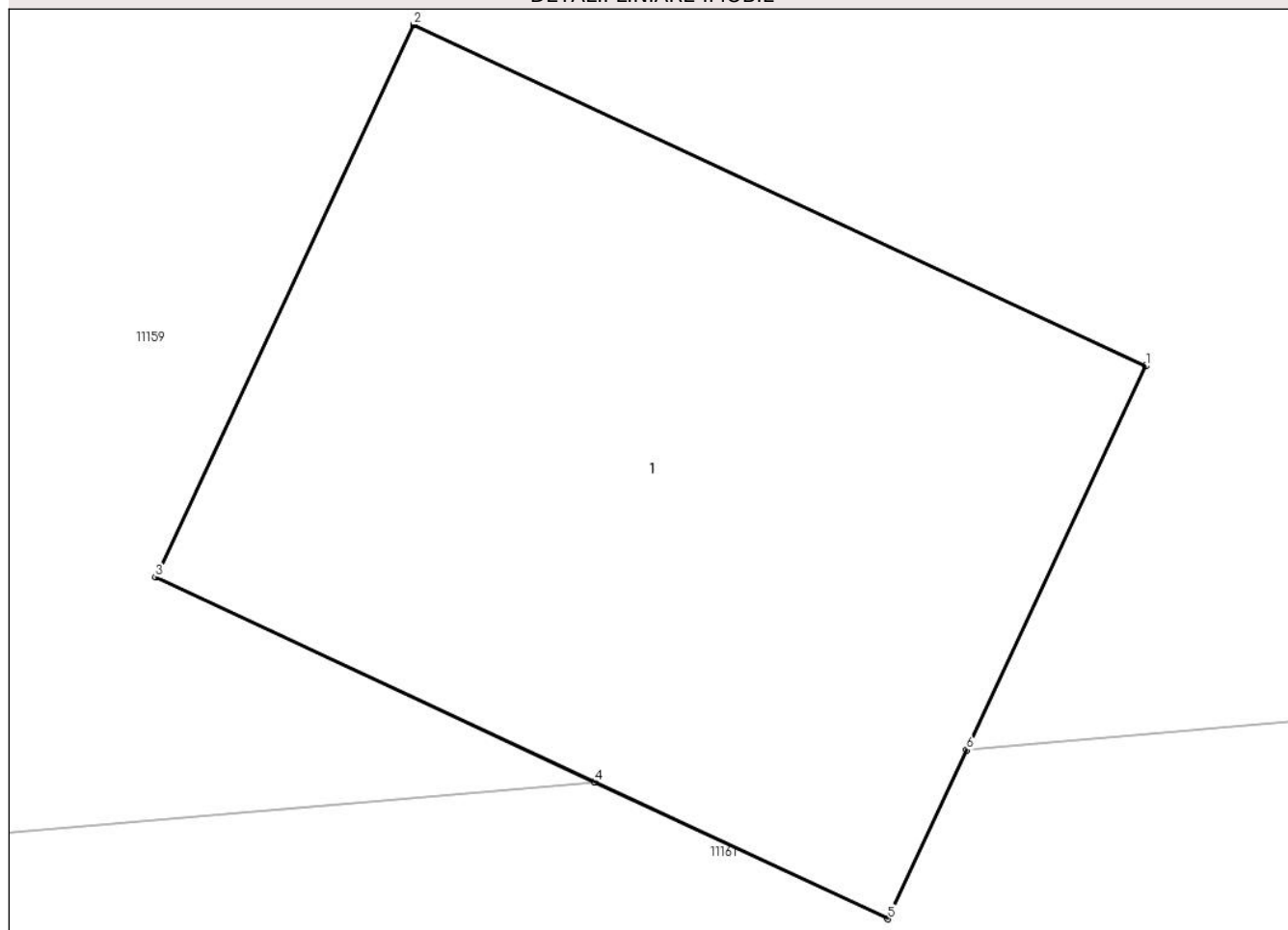
## Anexa Nr. 1 La Partea I

## Teren

Nr cadastral	Suprafața (mp)*	Observații / Referințe
35850	Din acte: 480 Masurata: 25	judet Dolj, UAT CETATE (LEA 110 kV CETATE-BASARABI 1 DC LEA 110 kV CETATE-BASARABI 2 )

\* Suprafața este determinată în planul de proiecție Stereo 70.

## DETALII LINIARE IMOBIL



## Date referitoare la teren

Crt	Categorie folosință	Intra vilan	Suprafața (mp)	Tarla	Parcelă	Nr. topo	Observații / Referințe
1	curți constructii	NU	25	128	46/1	-	Teren pe care este amplasat St 25_25 'LEA 110 kV CETATE-BASARABI 1 DC LEA 110 kV CETATE-BASARABI 2 '

## Date referitoare la construcții

Crt	Număr	Destinație construcție	Supraf. (mp)	Situație juridică	Observații / Referințe
A1.1	35850-C1	construcții industriale și edilitare	25	Fara acte	Nr. niveluri:1; S. construita la sol:25 mp; S. construita desfasurata:25 mp; - Stalp nr. 25_25 LEA 110 kV CETATE-BASARABI 1 DC LEA 110 kV CETATE-BASARABI 2 - Constructie de metal - An constructie 1976

## Lungime Segmente

1) Valorile lungimilor segmentelor sunt obținute din proiecție în plan.

Punct început	X / Y	Punct sfârșit	X / Y	Lungime segment (** (m)
1	346.711,238 288.785,656	2	346.706,012 288.788,094	5.767
2	346.706,012 288.788,094	3	346.704,17 288.784,148	4.355

Punct început	X / Y	Punct sfârșit	X / Y	Lungime segment (** (m)
3	346.704,17 288.784,148	4	346.707,304 288.782,685	3.459
4	346.707,304 288.782,685	5	346.709,396 288.781,709	2.308
5	346.709,396 288.781,709	6	346.709,959 288.782,915	1.331
6	346.709,959 288.782,915	1	346.711,238 288.785,656	3.025

\*\* Lungimile segmentelor sunt determinate în planul de proiecție Stereo 70 și sunt rotunjite la 1 milimetru.

\*\*\* Distanța dintre puncte este formată din segmente cumulate ce sunt mai mici decât valoarea 1 milimetru.



**DATE DESPRE IMOBILUL NR. 11185**

Oficiul de Cadastru și Publicitate Imobiliară DOLJ  
Biroul de Cadastru și Publicitate Imobiliară Craiova

**A. Partea I. Descrierea imobilului**

TEREN Extravilan

Adresa: Jud. Dolj, T128, P3/1

Nr. Crt	Nr cadastral Nr. topografic	Suprafața* (mp)	Observații / Referințe
A1		1	Sector cadastral:27 Teren neimprejmuit; DERIVATIA L20 KV CETATE

**Construcții**

Crt	Nr cadastral Nr. topografic	Adresa	Observații / Referințe
A1.1		Jud. Dolj	Nr. niveluri:1; S. construita la sol:1 mp; Stalp electric

**B. Partea II. Proprietari și acte**

Inscrieri privitoare la dreptul de proprietate și alte drepturi reale		Referințe
/		
Act Normativ nr. HG NR. 1705, din 29/11/2006 emis de GUVERNUL ROMANIEI (Legea 123 din 10.07.2012; Contract de concesiune nr. 6 din 20.06.2005; Act Aditional nr. 1 din 04.03.2016; Licenta pentru distributia energiei electrice nr. 14033 din 01.07.2002 si Anexa);		
B1	Intabulare, drept de PROPRIETATE, dobandit prin Lege, cota actuala 1/1, cota initiala 1/1 1) STATUL ROMAN- DOMENIUL PUBLIC, CIF:9999999999999, LIPSA CUI	A1, A1.1
B2	Intabulare, drept de ADMINISTRARE, dobandit prin Lege, cota actuala 1/1, cota initiala 1/1 1) MINISTERUL ECONOMIEI SI COMERTULUI, CIF:9999999999999, LIPSA CUI	A1, A1.1
B3	Intabulare, drept de CONCESIUNE pe o perioada de 49 de ani, dobandit prin Lege, cota actuala 1/1, cota initiala 1/1 1) CEZ DISTRIBUTIE SA, CIF:14491102	A1, A1.1

**C. Partea III. SARCINI .**

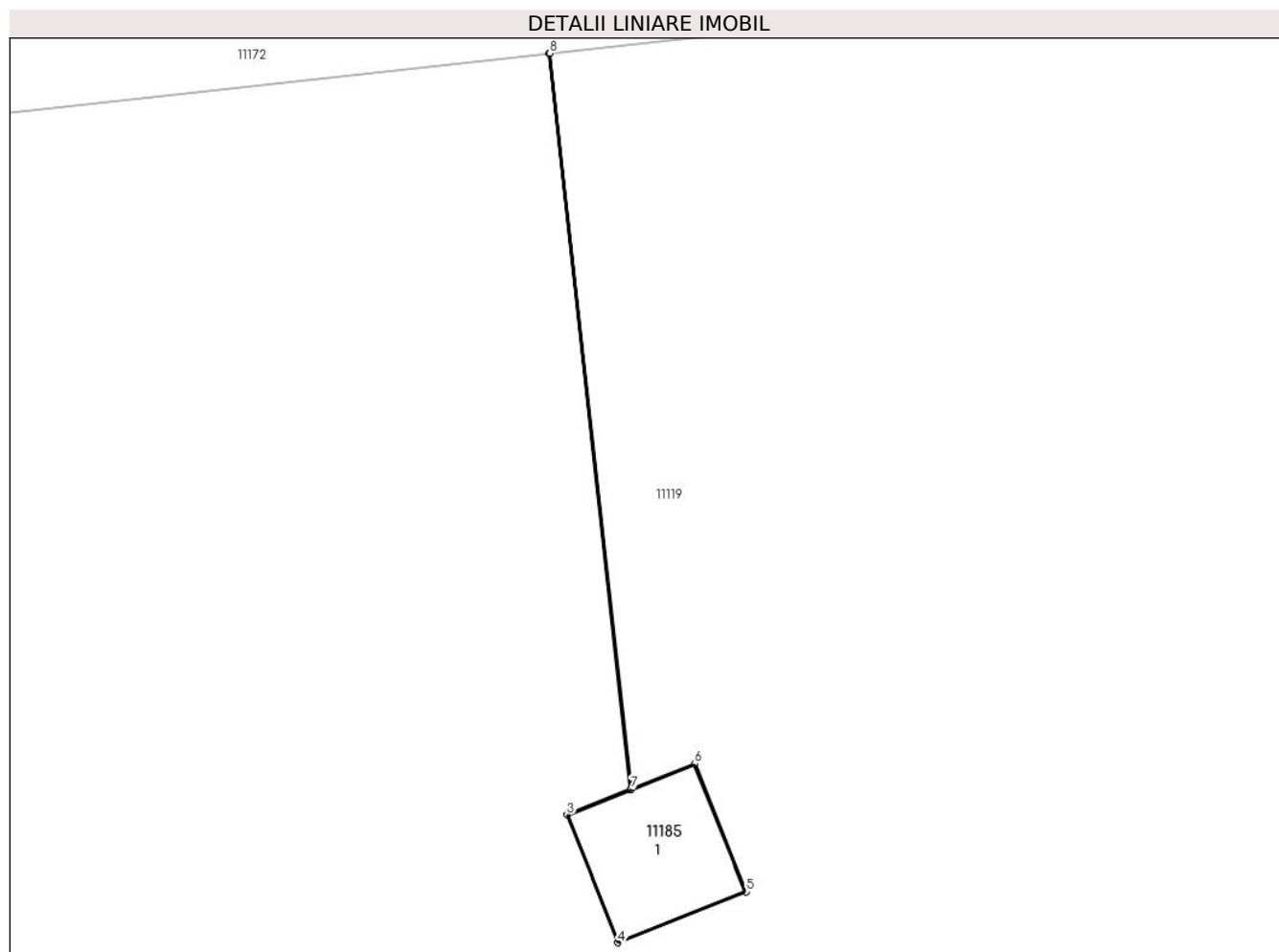
Inscrieri privind dezmembramintele dreptului de proprietate, drepturi reale de garanție și sarcini	Referințe
NU SUNT	

## Anexa Nr. 1 La Partea I

## Teren

Nr cadastral	Suprafața (mp)*	Observații / Referințe
	1	DERIVATIA L20 KV CETATE

\* Suprafața este determinată în planul de proiecție Stereo 70.



## Date referitoare la teren

Crt	Categorie folosință	Intra vilan	Suprafața (mp)	Tarla	Parcelă	Nr. topo	Observații / Referințe
1	curți constructii	NU	1	128	3/1	-	

## Date referitoare la construcții

Crt	Număr	Destinație construcție	Supraf. (mp)	Situație juridică	Observații / Referințe
A1.1		construcții industriale și edilitare	1	Cu acte	Nr. niveluri:1; S. construita la sol:1 mp; Stalp electric

## Lungime Segmente

1) Valorile lungimilor segmentelor sunt obținute din proiecție în plan.

Punct început	X / Y	Punct sfârșit	X / Y	Lungime segment (** (m)
1	346.861,878 289.275,703	2	346.862,584 289.269,296	6.446
2	346.862,584 289.269,296	3	346.862,031 289.269,075	0.596
3	346.862,031 289.269,075	4	346.862,477 289.267,961	1.2



Punct început	X / Y	Punct sfârșit	X / Y	Lungime segment (** (m)
4	346.862,477 289.267,961	5	346.863,591 289.268,406	1.2
5	346.863,591 289.268,406	6	346.863,146 289.269,52	1.2
6	346.863,146 289.269,52	7	346.862,589 289.269,297	0.6
7	346.862,589 289.269,297	8	346.861,883 289.275,703	6.445
8	346.861,883 289.275,703	1	346.861,878 289.275,703	0.005

\*\* Lungimile segmentelor sunt determinate în planul de proiecție Stereo 70 și sunt rotunjite la 1 milimetru.

\*\*\* Distanța dintre puncte este formată din segmente cumulate ce sunt mai mici decât valoarea 1 milimetru.



**DATE DESPRE IMOBILUL NR. 11967**

Oficiul de Cadastru și Publicitate Imobiliară DOLJ  
Biroul de Cadastru și Publicitate Imobiliară Craiova

**A. Partea I. Descrierea imobilului**

TEREN Extravilan

Adresa: Jud. Dolj, T120, P11/6

Nr. Crt	Nr cadastral Nr. topografic	Suprafața* (mp)	Observații / Referințe
A1		1	Sector cadastral:27 Teren neimprejmuț; RACORD 20 KV PTA SMA FANTANA BANUULUI

**Construcții**

Crt	Nr cadastral Nr. topografic	Adresa	Observații / Referințe
A1.1		Jud. Dolj	Nr. niveluri:1; S. construita la sol:1 mp; Stalp electric

**B. Partea II. Proprietari și acte**

Inscrieri privitoare la dreptul de proprietate și alte drepturi reale		Referințe
/		
Act Normativ nr. HG NR. 1705, din 29/11/2006 emis de GUVERNUL ROMANIEI (Legea 123 din 10.07.2012; Contract de concesiune nr. 6 din 20.06.2005; Act Aditional nr. 1 din 04.03.2016; Licenta pentru distributia energiei electrice nr. 14033 din 01.07.2002 si Anexa);		
B1	Intabulare, drept de PROPRIETATE, dobandit prin Lege, cota actuala 1/1, cota initiala 1/1 1) STATUL ROMAN- DOMENIUL PUBLIC, CIF:9999999999999, LIPSA CUI	A1, A1.1
B2	Intabulare, drept de ADMINISTRARE, dobandit prin Lege, cota actuala 1/1, cota initiala 1/1 1) MINISTERUL ECONOMIEI SI COMERTULUI, CIF:9999999999999, LIPSA CUI	A1, A1.1
B3	Intabulare, drept de CONCESIUNE pe o perioada de 49 de ani, dobandit prin Lege, cota actuala 1/1, cota initiala 1/1 1) CEZ DISTRIBUTIE SA, CIF:14491102	A1, A1.1

**C. Partea III. SARCINI .**

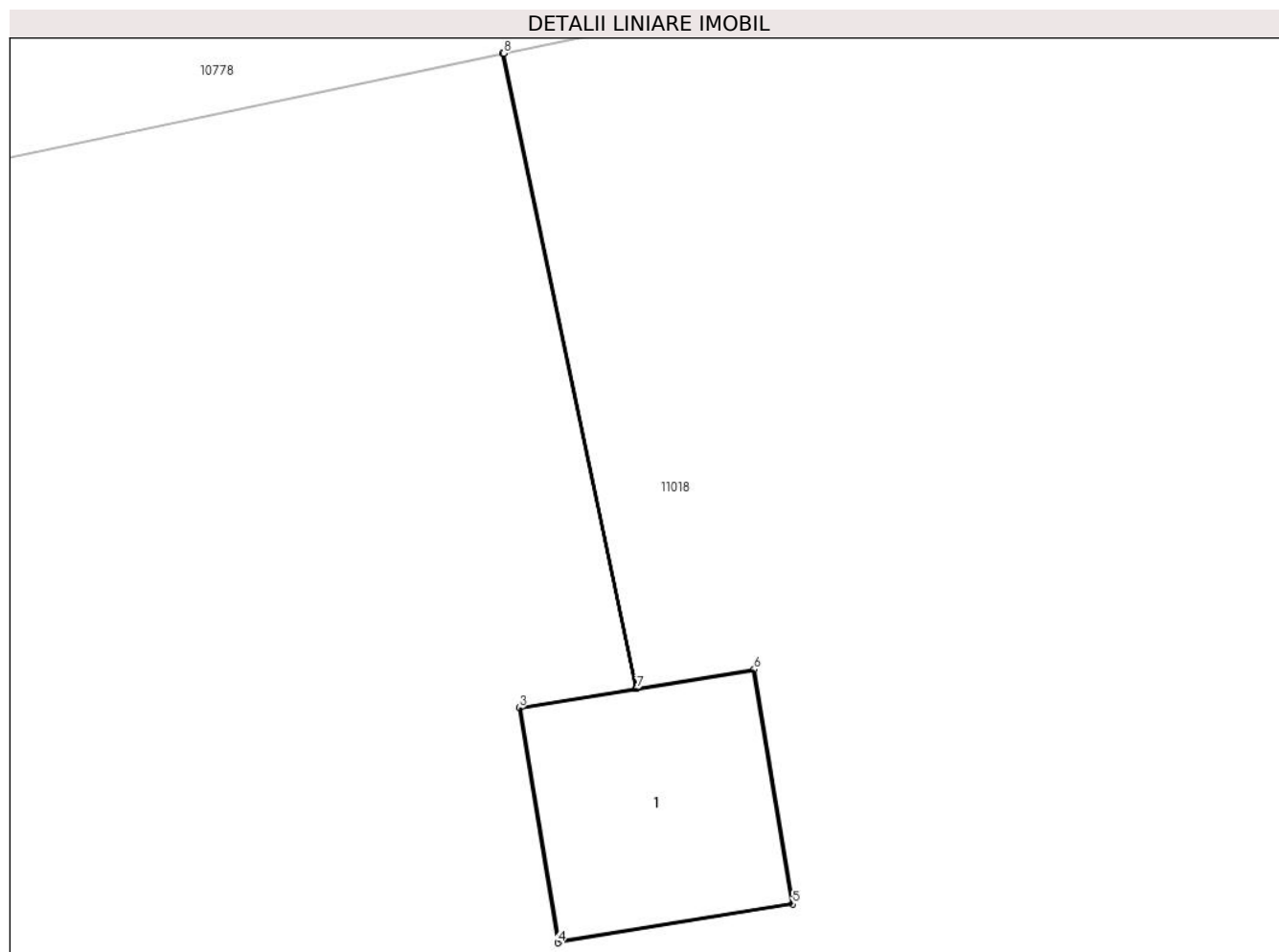
Inscrieri privind dezmembramintele dreptului de proprietate, drepturi reale de garanție și sarcini	Referințe
NU SUNT	

## Anexa Nr. 1 La Partea I

## Teren

Nr cadastral	Suprafaţa (mp)*	Observaţii / Referinţe
	1	RACORD 20 KV PTA SMA FANTANA BANUULUI

\* Suprafaţa este determinată în planul de proiecţie Stereo 70.



## Date referitoare la teren

Crt	Categorie folosinţă	Intravilan	Suprafaţa (mp)	Tarla	Parcelă	Nr. topo	Observaţii / Referinţe
1	curti constructii	NU	1	120	11/6	-	

## Date referitoare la construcţii

Crt	Număr	Destinaţie construcţie	Supraf. (mp)	Situaţie juridică	Observaţii / Referinţe
A1.1		construcţii industriale si edilitare	1	Cu acte	Nr. niveluri:1; S. construita la sol:1 mp; Stalp electric

## Lungime Segmente

1) Valorile lungimilor segmentelor sunt obţinute din proiecţie în plan.

Punct început	X / Y	Punct sfârşit	X / Y	Lungime segment (** (m)
1	345.750,829 290.133,121	2	345.751,5 290.129,919	3.272
2	345.751,5 290.129,919	3	345.750,913 290.129,822	0.595
3	345.750,913 290.129,822	4	345.751,107 290.128,638	1.2

Punct început	X / Y	Punct sfârșit	X / Y	Lungime segment (** (m)
4	345.751,107 290.128,638	5	345.752,291 290.128,833	1.2
5	345.752,291 290.128,833	6	345.752,097 290.130,017	1.2
6	345.752,097 290.130,017	7	345.751,505 290.129,919	0.6
7	345.751,505 290.129,919	8	345.750,833 290.133,122	3.273
8	345.750,833 290.133,122	1	345.750,829 290.133,121	0.004

\*\* Lungimile segmentelor sunt determinate în planul de proiecție Stereo 70 și sunt rotunjite la 1 milimetru.

\*\*\* Distanța dintre puncte este formată din segmente cumulate ce sunt mai mici decât valoarea 1 milimetru.



**DATE DESPRE IMOBILUL NR. 12142**

Oficiul de Cadastru și Publicitate Imobiliară DOLJ  
Biroul de Cadastru și Publicitate Imobiliară Craiova

**A. Partea I. Descrierea imobilului**

TEREN Extravilan

Adresa: Jud. Dolj, T128, P55

Nr. Crt	Nr cadastral Nr. topografic	Suprafața* (mp)	Observații / Referințe
A1		833	Sector cadastral:27 Teren neimprejmuit;

**B. Partea II. Proprietari și acte**

Inscrieri privitoare la dreptul de proprietate și alte drepturi reale	Referințe
/	
Act Normativ nr. LEGEA 7, din 13/03/1996 emis de PARLAMENTUL ROMANIEI (ART. 13 ALIN. 14);	
B1	A1
Intabulare, drept de PROPRIETATE, dobandit prin Lege, cota actuala 1/1, cota initiala 1/1	
1) COMUNA CETATE-Rezerva comisiei locale de fond funciar, CIF:4553470	

**C. Partea III. SARCINI .**

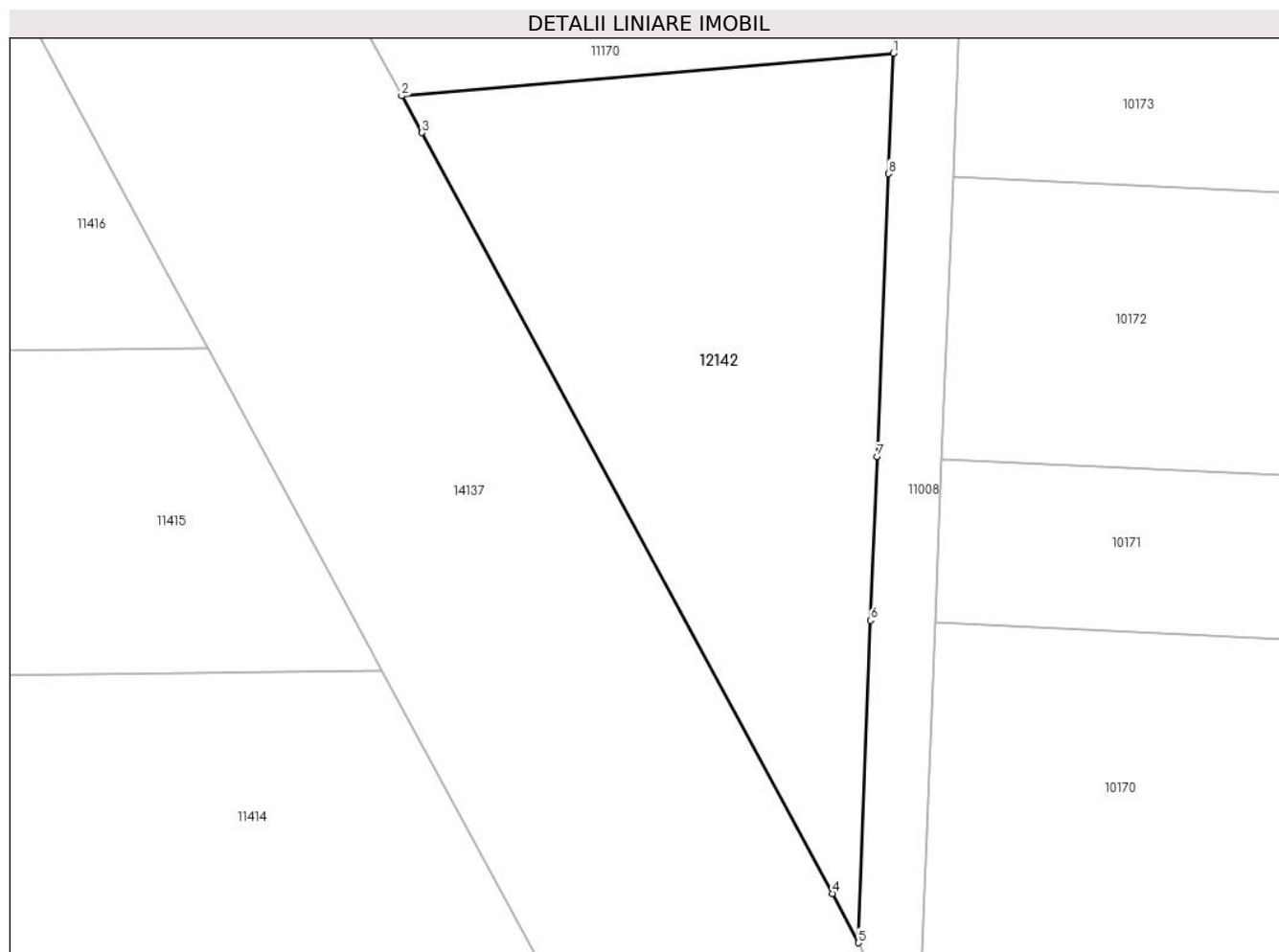
Inscrieri privind dezmembramintele dreptului de proprietate, drepturi reale de garanție și sarcini	Referințe
NU SUNT	

## Anexa Nr. 1 La Partea I

## Teren

Nr cadastral	Suprafața (mp)*	Observații / Referințe
	833	

\* Suprafața este determinată în planul de proiecție Stereo 70.



## Date referitoare la teren

Crt	Categorie folosință	Intravilan	Suprafața (mp)	Tarla	Parcelă	Nr. topo	Observații / Referințe
1	arabil	NU	833	128	55	-	

## Lungime Segmente

1) Valorile lungimilor segmentelor sunt obținute din proiecție în plan.

Punct început	X / Y	Punct sfârșit	X / Y	Lungime segment (** (m)
1	346.904,109 288.443,769	2	346.873,669 288.441,139	30.553
2	346.873,669 288.441,139	3	346.874,904 288.438,852	2.599
3	346.874,904 288.438,852	4	346.900,323 288.391,792	53.486
4	346.900,323 288.391,792	5	346.901,929 288.388,742	3.447
5	346.901,929 288.388,742	6	346.902,686 288.408,687	19.959



Punct început	X / Y	Punct sfârșit	X / Y	Lungime segment (** (m)
6	346.902,686 288.408,687	7	346.903,097 288.418,813	10.134
7	346.903,097 288.418,813	8	346.903,807 288.436,32	17.521
8	346.903,807 288.436,32	1	346.904,109 288.443,769	7.455

\*\* Lungimile segmentelor sunt determinate în planul de proiecție Stereo 70 și sunt rotunjite la 1 milimetru.

\*\*\* Distanța dintre puncte este formată din segmente cumulate ce sunt mai mici decât valoarea 1 milimetru.



**DATE DESPRE IMOBILUL NR. 12143**

Oficiul de Cadastru și Publicitate Imobiliară DOLJ  
 Biroul de Cadastru și Publicitate Imobiliară Craiova

**A. Partea I. Descrierea imobilului**

TEREN Extravilan

Adresa: Jud. Dolj, T128, P4 lot 2

Nr. Crt	Nr cadastral Nr. topografic	Suprafața* (mp)	Observații / Referințe
A1		3.500	Sector cadastral:27 Teren neimprejmuit;

**B. Partea II. Proprietari și acte**

Inscrieri privitoare la dreptul de proprietate și alte drepturi reale		Referințe
/		
Act Administrativ nr. 9-59546, din 08/12/1992 emis de CJSDPAT DOLJ (sentința civilă 580/20.04.2010 emisă de Judecătoria Calafat);		
B1	Intabulare, drept de PROPRIETATE, dobandit prin Constituire, cota actuala 1/1, cota initiala 1/1 1) GHILĂ ȘTEFAN DEFUNCT:Da	A1

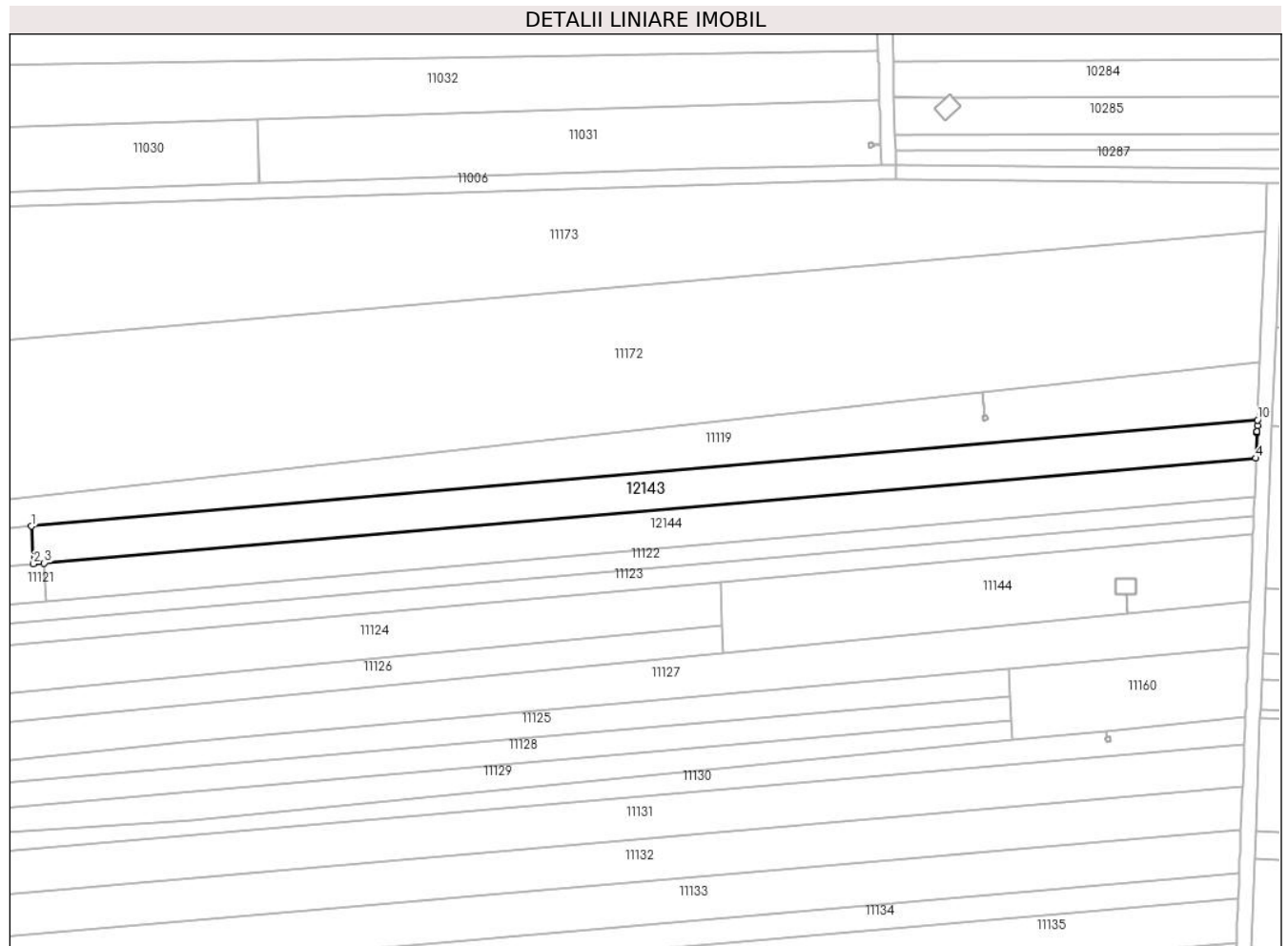
**C. Partea III. SARCINI .**

Inscrieri privind dezmembramintele dreptului de proprietate, drepturi reale de garanție și sarcini	Referințe
NU SUNT	

**Teren**

Nr cadastral	Suprafața (mp)*	Observații / Referințe
	3.500	

\* Suprafața este determinată în planul de proiecție Stereo 70.



**Date referitoare la teren**

Crt	Categorie folosință	Intravilan	Suprafața (mp)	Tarla	Parcelă	Nr. topo	Observații / Referințe
1	arabil	NU	3.500	128	4	-	

**Lungime Segmente**

1) Valorile lungimilor segmentelor sunt obținute din proiecție în plan.

Punct început	X / Y	Punct sfârșit	X / Y	Lungime segment (** (m)
1	346.600,971 289.239,069	2	346.601,546 289.228,705	10.38
2	346.601,546 289.228,705	3	346.604,491 289.228,959	2.956
3	346.604,491 289.228,959	4	346.937,125 289.257,692	333.873
4	346.937,125 289.257,692	5	346.937,407 289.264,661	6.975
5	346.937,407 289.264,661	6	346.937,411 289.264,766	0.105

Punct început	X / Y	Punct sfârșit	X / Y	Lungime segment (** (m)
6	346.937,411 289.264,766	7	346.937,421 289.265,013	0.247
7	346.937,421 289.265,013	8	346.937,421 289.265,021	0.008
8	346.937,421 289.265,021	9	346.937,488 289.266,674	1.654
9	346.937,488 289.266,674	10	346.937,548 289.268,143	1.47
10	346.937,548 289.268,143	1	346.600,971 289.239,069	337.83

\*\* Lungimile segmentelor sunt determinate în planul de proiecție Stereo 70 și sunt rotunjite la 1 milimetru.

\*\*\* Distanța dintre puncte este formată din segmente cumulate ce sunt mai mici decât valoarea 1 milimetru.



**DATE DESPRE IMOBILUL NR. 12144**

Oficiul de Cadastru și Publicitate Imobiliară DOLJ  
Biroul de Cadastru și Publicitate Imobiliară Craiova

**A. Partea I. Descrierea imobilului**

TEREN Extravilan

Adresa: Jud. Dolj, T128, P5 lot 2

Nr. Crt	Nr cadastral Nr. topografic	Suprafața* (mp)	Observații / Referințe
A1		3.500	Sector cadastral:27 Teren neimprejmuit;

**B. Partea II. Proprietari și acte**

Inscrieri privitoare la dreptul de proprietate și alte drepturi reale		Referințe
/		
Act Administrativ nr. 19-59546, din 16/12/1992 emis de CJSDPAT DOLJ (sentința civilă 580/20.04.2010 emisă de Judecătoria Calafat);		
B1	Intabulare, drept de PROPRIETATE, dobandit prin Constituire, cota actuala 1/1, cota initiala 1/1 1) GHILĂ CONSTANTINA LILICA, LIPSA CNP	A1

**C. Partea III. SARCINI .**

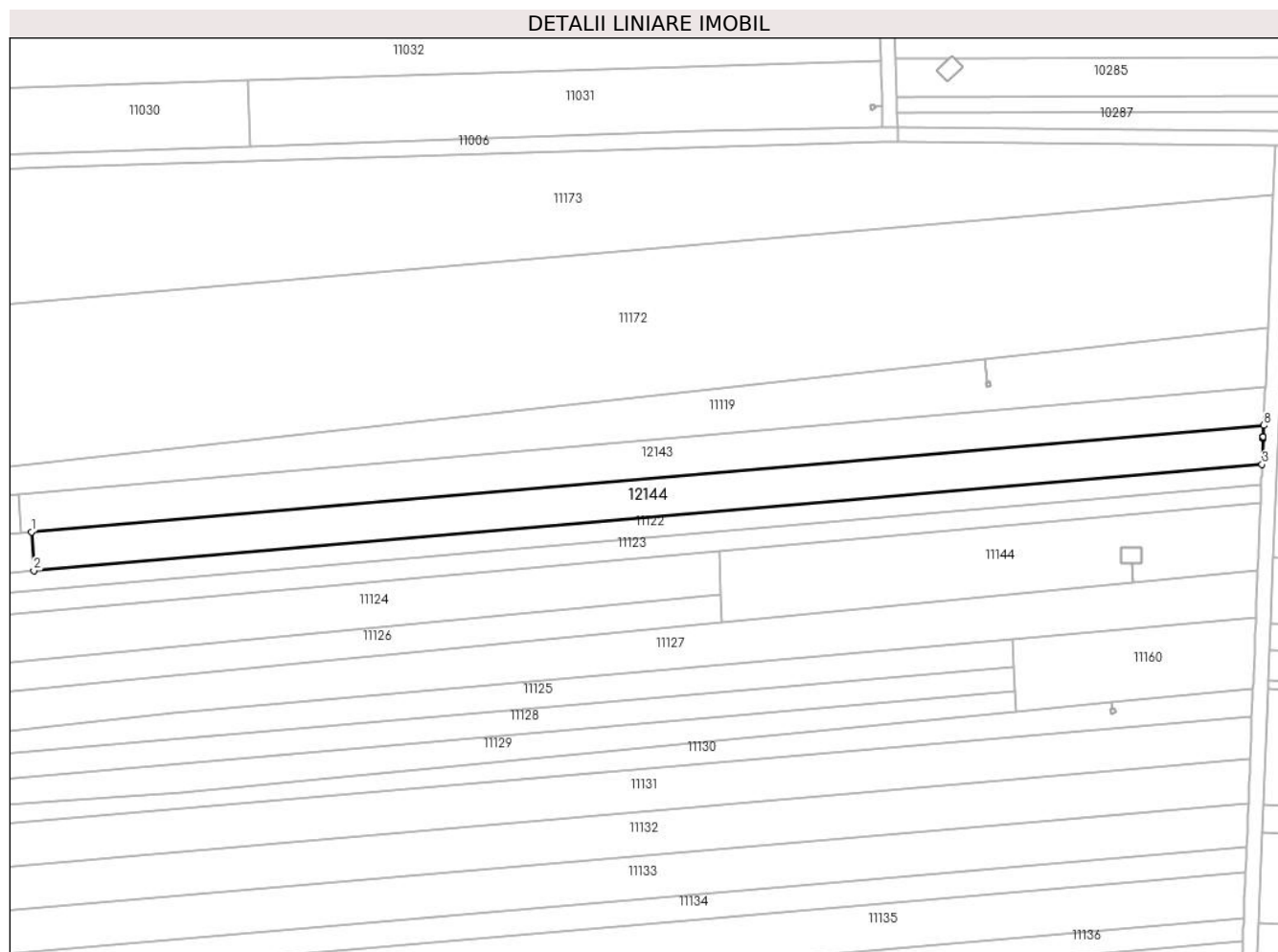
Inscrieri privind dezmembramintele dreptului de proprietate, drepturi reale de garanție și sarcini	Referințe
NU SUNT	

## Anexa Nr. 1 La Partea I

## Teren

Nr cadastral	Suprafața (mp)*	Observații / Referințe
	3.500	

\* Suprafața este determinată în planul de proiecție Stereo 70.



## Date referitoare la teren

Crt	Categorie folosință	Intravilan	Suprafața (mp)	Tarla	Parcelă	Nr. topo	Observații / Referințe
1	arabil	NU	3.500	128	5	-	

## Lungime Segmente

1) Valorile lungimilor segmentelor sunt obținute din proiecție în plan.

Punct început	X / Y	Punct sfârșit	X / Y	Lungime segment (** (m)
1	346.604,491 289.228,959	2	346.605,072 289.218,471	10.504
2	346.605,072 289.218,471	3	346.936,695 289.247,117	332.858
3	346.936,695 289.247,117	4	346.936,98 289.254,158	7.047
4	346.936,98 289.254,158	5	346.936,995 289.254,506	0.348
5	346.936,995 289.254,506	6	346.936,996 289.254,533	0.027



Punct început	X / Y	Punct sfârșit	X / Y	Lungime segment (** (m)
6	346.936,996 289.254,533	7	346.936,998 289.254,569	0.036
7	346.936,998 289.254,569	8	346.937,125 289.257,692	3.126
8	346.937,125 289.257,692	1	346.604,491 289.228,959	333.873

\*\* Lungimile segmentelor sunt determinate în planul de proiecție Stereo 70 și sunt rotunjite la 1 milimetru.

\*\*\* Distanța dintre puncte este formată din segmente cumulate ce sunt mai mici decât valoarea 1 milimetru.



**DATE DESPRE IMOBILUL NR. 12410**

Oficiul de Cadastru și Publicitate Imobiliară DOLJ  
Biroul de Cadastru și Publicitate Imobiliară Craiova

**A. Partea I. Descrierea imobilului**

TEREN Necunoscut

Nr. cadastral vechi:406/2

Adresa: Loc. Cetate, Jud. Dolj, T121, P20

Nr. Crt	Nr cadastral Nr. topografic	Suprafața* (mp)	Observații / Referințe
A1	30144	7.907	Sector cadastral:27 Teren neimprejmuit; Pe teren exista doua constructii, una se afla de asemenea si pe ID-ul 11056 si alta care se afla de asemenea si pe ID-urile 11054 si 11052

**B. Partea II. Proprietari și acte**

Inscrieri privitoare la dreptul de proprietate și alte drepturi reale		Referințe
<b>77721 / 27/10/2011</b>		
Hotarare Judecatoreasca nr. Sentinta civila nr 1980, din 17/11/2009 emis de Judecatoria Calafat (din dosar nr 2614/201/2009, Sentinat Civila nr 548/05.04.2011 Judecatoria Calafat din dosar nr 988/201/2011);		
B1	Intabulare, drept de PROPRIETATE, dobandit prin Conventie, cota actuala 1/1, cota initiala 1/1 1) RADU MARIN	A1

**C. Partea III. SARCINI .**

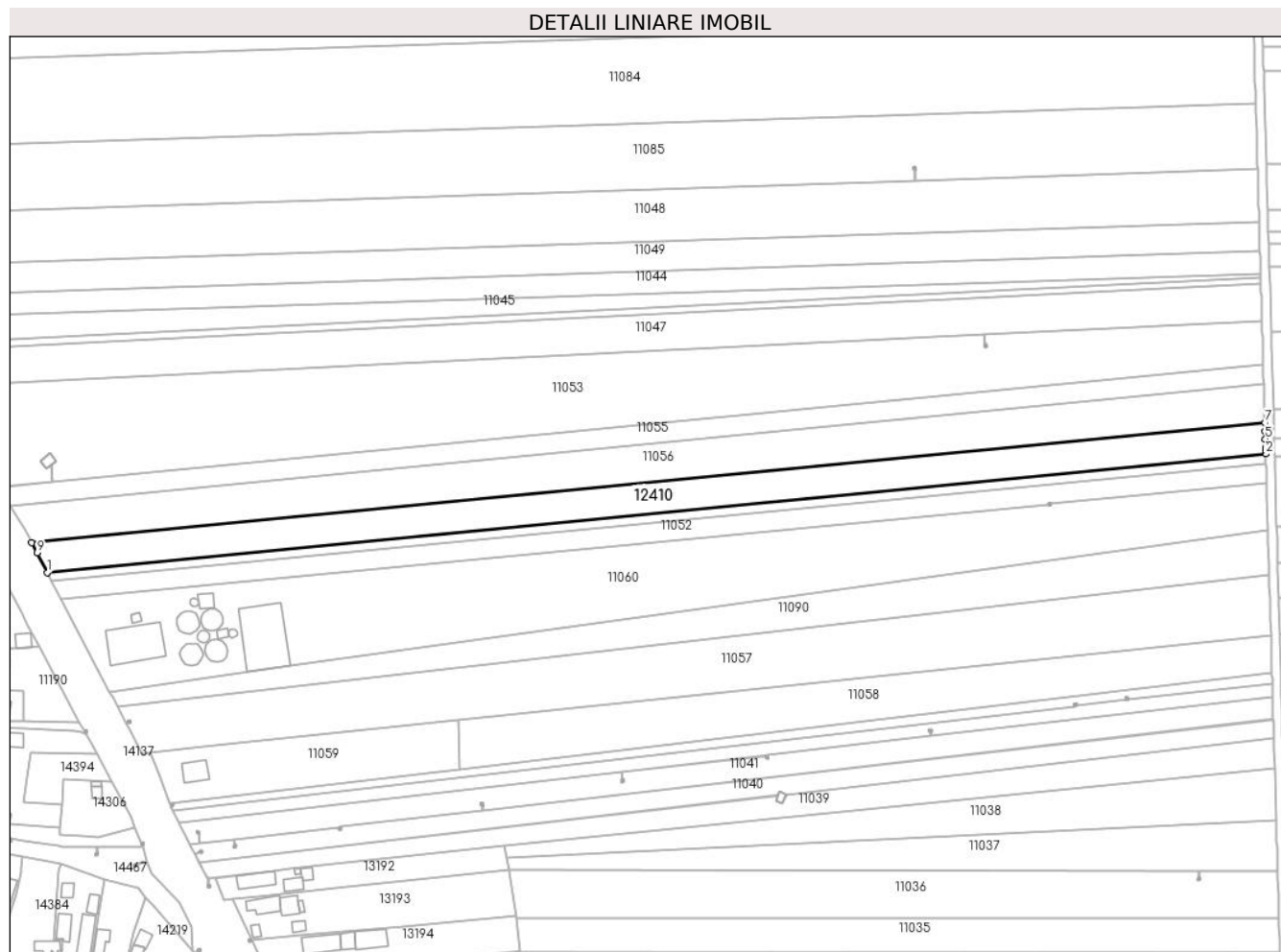
Inscrieri privind dezmembramintele dreptului de proprietate, drepturi reale de garanție și sarcini	Referințe
NU SUNT	

## Anexa Nr. 1 La Partea I

## Teren

Nr cadastral	Suprafața (mp)*	Observații / Referințe
30144	7.907	Pe teren exista doua constructii, una se afla de asemenea si pe ID-ul 11056 si alta care se afla de asemenea si pe ID-urile 11054 si 11052

\* Suprafața este determinată în planul de proiecție Stereo 70.



## Date referitoare la teren

Crt	Categorie folosință	Intra vilan	Suprafața (mp)	Tarla	Parcelă	Nr. topo	Observații / Referințe
1	curți constructii	DA	608	121	20	-	
2	curți constructii	DA	944	121	20	-	
3	arabil	NU	6.355	121	20	-	

## Lungime Segmente

1) Valorile lungimilor segmentelor sunt obținute din proiecție în plan.

Punct început	X / Y	Punct sfârșit	X / Y	Lungime segment (** (m)
1	346.273,854 289.568,399	2	346.826,217 289.622,142	554.971
2	346.826,217 289.622,142	3	346.826,166 289.623,946	1.805
3	346.826,166 289.623,946	4	346.826,135 289.625,019	1.073

Punct început	X / Y	Punct sfârșit	X / Y	Lungime segment (** (m)
4	346.826,135 289.625,019	5	346.826,024 289.628,905	3.888
5	346.826,024 289.628,905	6	346.825,929 289.632,227	3.323
6	346.825,929 289.632,227	7	346.825,813 289.636,332	4.107
7	346.825,813 289.636,332	8	346.266,781 289.581,94	561.672
8	346.266,781 289.581,94	9	346.269,193 289.577,322	5.21
9	346.269,193 289.577,322	1	346.273,854 289.568,399	10.067

\*\* Lungimile segmentelor sunt determinate în planul de proiecție Stereo 70 și sunt rotunjite la 1 milimetru.

\*\*\* Distanța dintre puncte este formată din segmente cumulate ce sunt mai mici decât valoarea 1 milimetru.



**DATE DESPRE IMOBILUL NR. 12412**

Oficiul de Cadastru și Publicitate Imobiliară DOLJ  
Biroul de Cadastru și Publicitate Imobiliară Craiova

**A. Partea I. Descrierea imobilului**

TEREN Intravilan

Adresa: Loc. Cetate, Jud. Dolj, T121, P11/1/1

Nr. Crt	Nr cadastral Nr. topografic	Suprafața* (mp)	Observații / Referințe
A1		1	Sector cadastral:27 Teren neimprejmuit; RACORD 20 KV PTA 1 MORENI

**Construcții**

Crt	Nr cadastral Nr. topografic	Adresa	Observații / Referințe
A1.1		Loc. Cetate, Jud. Dolj	Nr. niveluri:1; S. construita la sol:1 mp; Stalp electric

**B. Partea II. Proprietari și acte**

Inscrieri privitoare la dreptul de proprietate și alte drepturi reale		Referințe
/		
Act Normativ nr. HG NR. 1705, din 29/11/2006 emis de GUVERNUL ROMANIEI (Legea 123 din 10.07.2012; Contract de concesiune nr. 6 din 20.06.2005; Act Aditional nr. 1 din 04.03.2016; Licenta pentru distributia energiei electrice nr. 14033 din 01.07.2002 si Anexa);		
B1	Intabulare, drept de PROPRIETATE, dobandit prin Lege, cota actuala 1/1, cota initiala 1/1 1) STATUL ROMAN- DOMENIUL PUBLIC, CIF:999999999999, LIPSA CUI	A1, A1.1
B2	Intabulare, drept de ADMINISTRARE, dobandit prin Lege, cota actuala 1/1, cota initiala 1/1 1) MINISTERUL ECONOMIEI SI COMERTULUI, CIF:999999999999, LIPSA CUI	A1, A1.1
B3	Intabulare, drept de CONCESIUNE pe o perioada de 49 de ani, dobandit prin Lege, cota actuala 1/1, cota initiala 1/1 1) CEZ DISTRIBUTIE SA, CIF:14491102	A1, A1.1

**C. Partea III. SARCINI .**

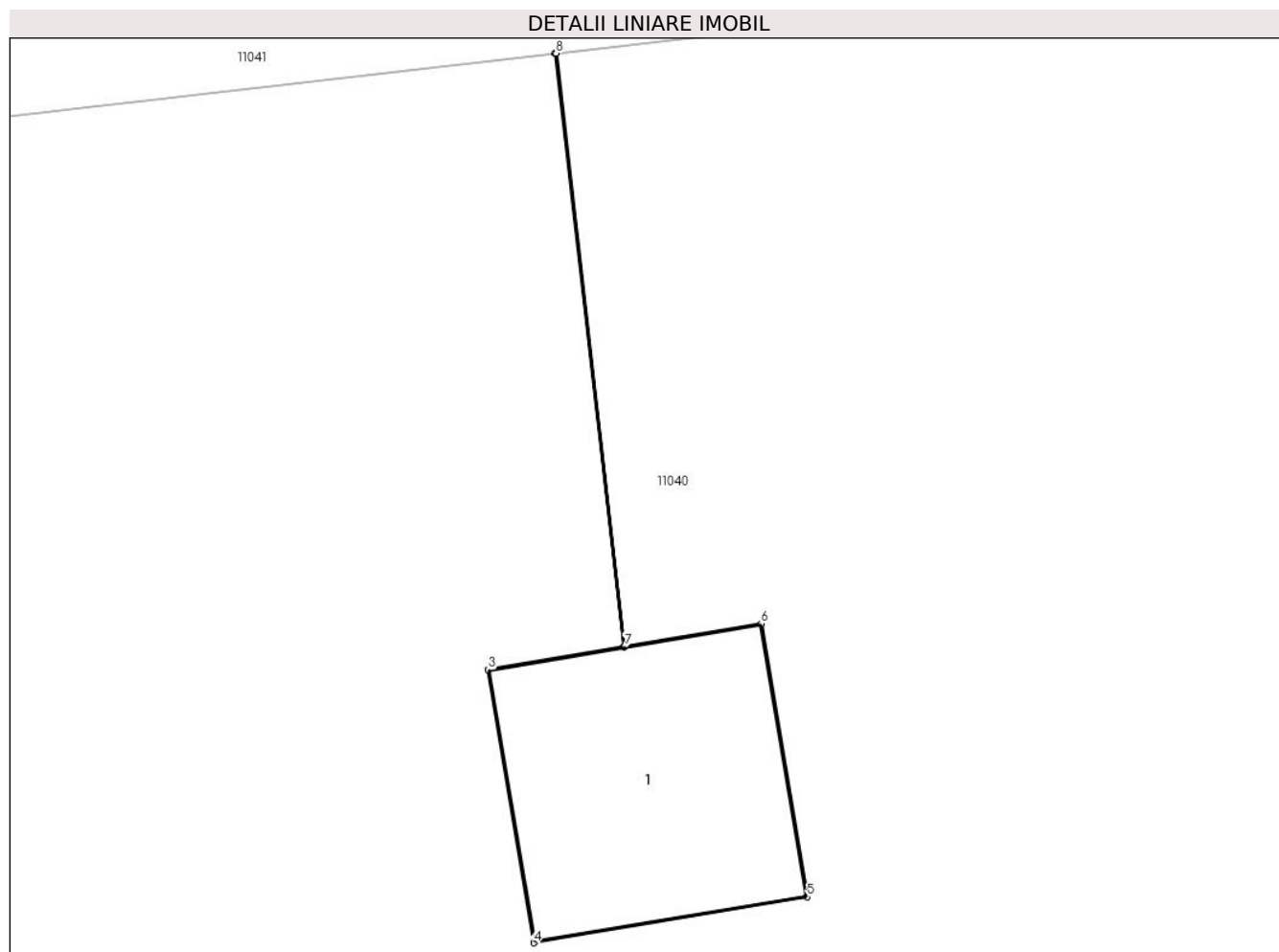
Inscrieri privind dezmembramintele dreptului de proprietate, drepturi reale de garanție și sarcini	Referințe
NU SUNT	

## Anexa Nr. 1 La Partea I

## Teren

Nr cadastral	Suprafața (mp)*	Observații / Referințe
	1	RACORD 20 KV PTA 1 MORENI

\* Suprafața este determinată în planul de proiecție Stereo 70.



## Date referitoare la teren

Crt	Categorie folosință	Intravilan	Suprafața (mp)	Tarla	Parcelă	Nr. topo	Observații / Referințe
1	curți constructii	DA	1	121	11/1/1	-	

## Date referitoare la construcții

Crt	Număr	Destinație construcție	Supraf. (mp)	Situație juridică	Observații / Referințe
A1.1		construcții industriale și edilitare	1	Cu acte	Nr. niveluri:1; S. construita la sol:1 mp; Stalp electric

## Lungime Segmente

1) Valorile lungimilor segmentelor sunt obținute din proiecție în plan.

Punct început	X / Y	Punct sfârșit	X / Y	Lungime segment (** (m)
1	346.358,538 289.447,478	2	346.358,836 289.444,909	2.586
2	346.358,836 289.444,909	3	346.358,249 289.444,81	0.595
3	346.358,249 289.444,81	4	346.358,447 289.443,627	1.199



Punct început	X / Y	Punct sfârșit	X / Y	Lungime segment (** (m)
4	346.358,447 289.443,627	5	346.359,631 289.443,826	1.201
5	346.359,631 289.443,826	6	346.359,432 289.445,009	1.2
6	346.359,432 289.445,009	7	346.358,84 289.444,91	0.6
7	346.358,84 289.444,91	8	346.358,543 289.447,479	2.586
8	346.358,543 289.447,479	1	346.358,538 289.447,478	0.005

\*\* Lungimile segmentelor sunt determinate în planul de proiecție Stereo 70 și sunt rotunjite la 1 milimetru.

\*\*\* Distanța dintre puncte este formată din segmente cumulate ce sunt mai mici decât valoarea 1 milimetru.



**DATE DESPRE IMOBILUL NR. 12413**

Oficiul de Cadastru și Publicitate Imobiliară DOLJ  
Biroul de Cadastru și Publicitate Imobiliară Craiova

**A. Partea I. Descrierea imobilului**

TEREN Intravilan

Adresa: Loc. Cetate, Jud. Dolj, T121, P11/2/1

Nr. Crt	Nr cadastral Nr. topografic	Suprafața* (mp)	Observații / Referințe
A1		1	Sector cadastral:27 Teren neimprejmuit; RACORD 20 KV PTA 1 MORENI

**Construcții**

Crt	Nr cadastral Nr. topografic	Adresa	Observații / Referințe
A1.1		Loc. Cetate, Jud. Dolj	Nr. niveluri:1; S. construita la sol:1 mp; Stalp electric

**B. Partea II. Proprietari și acte**

Inscrieri privitoare la dreptul de proprietate și alte drepturi reale		Referințe
/		
Act Normativ nr. HG NR. 1705, din 29/11/2006 emis de GUVERNUL ROMANIEI (Legea 123 din 10.07.2012; Contract de concesiune nr. 6 din 20.06.2005; Act Aditional nr. 1 din 04.03.2016; Licenta pentru distributia energiei electrice nr. 14033 din 01.07.2002 si Anexa);		
B1	Intabulare, drept de PROPRIETATE, dobandit prin Lege, cota actuala 1/1, cota initiala 1/1 1) STATUL ROMAN- DOMENIUL PUBLIC, CIF:999999999999, LIPSA CUI	A1, A1.1
B2	Intabulare, drept de ADMINISTRARE, dobandit prin Lege, cota actuala 1/1, cota initiala 1/1 1) MINISTERUL ECONOMIEI SI COMERTULUI, CIF:999999999999, LIPSA CUI	A1, A1.1
B3	Intabulare, drept de CONCESIUNE pe o perioada de 49 de ani, dobandit prin Lege, cota actuala 1/1, cota initiala 1/1 1) CEZ DISTRIBUTIE SA, CIF:14491102	A1, A1.1

**C. Partea III. SARCINI .**

Inscrieri privind dezmembramintele dreptului de proprietate, drepturi reale de garanție și sarcini	Referințe
NU SUNT	

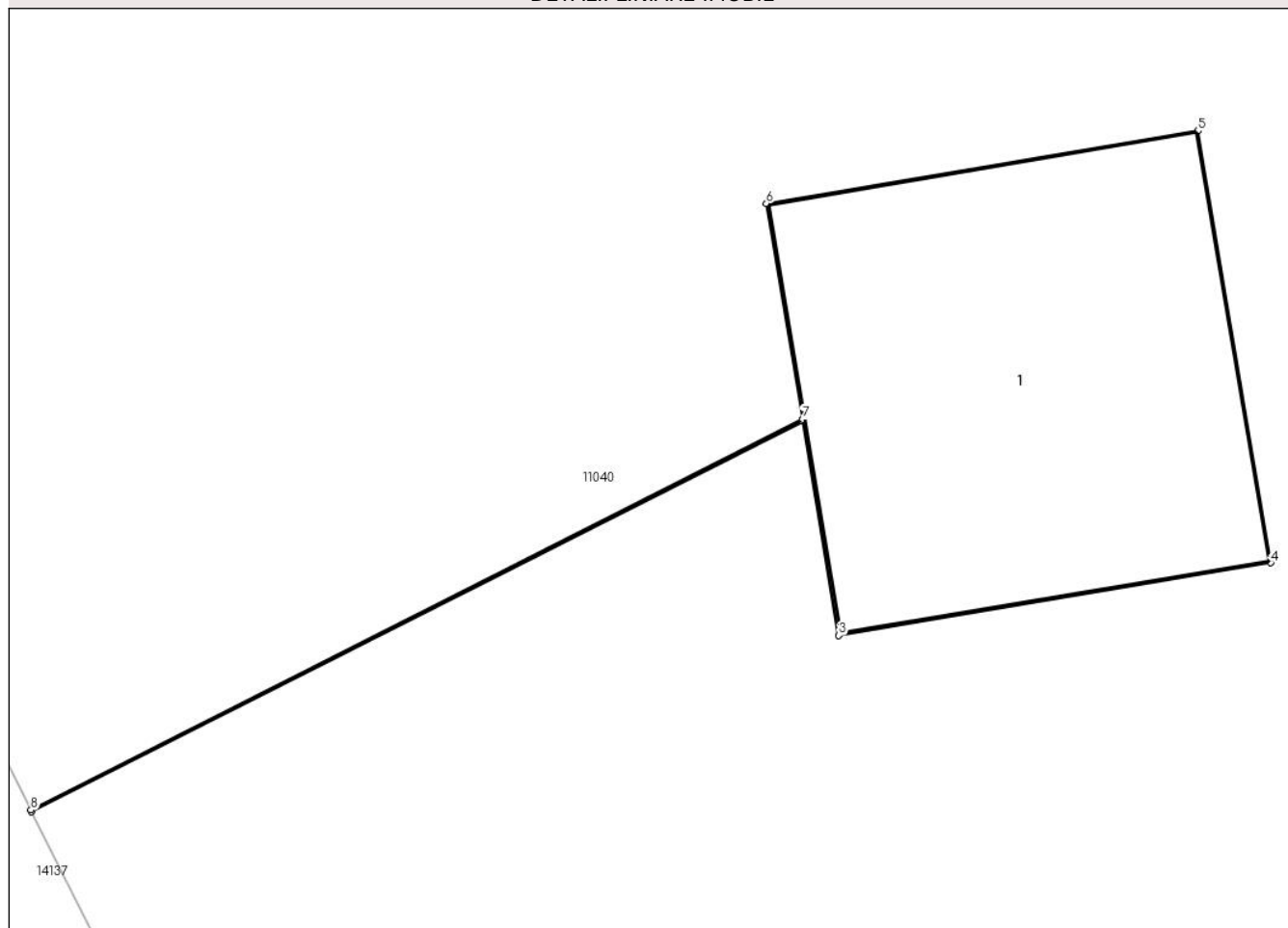
## Anexa Nr. 1 La Partea I

## Teren

Nr cadastral	Suprafața (mp)*	Observații / Referințe
	1	RACORD 20 KV PTA 1 MORENI

\* Suprafața este determinată în planul de proiecție Stereo 70.

## DETALII LINIARE IMOBIL



## Date referitoare la teren

Crt	Categorie folosință	Intra vilan	Suprafața (mp)	Tarla	Parcelă	Nr. topo	Observații / Referințe
1	curți constructii	DA	1	121	11/2/1	-	

## Date referitoare la construcții

Crt	Număr	Destinație construcție	Supraf. (mp)	Situație juridică	Observații / Referințe
A1.1		construcții industriale și edilitare	1	Cu acte	Nr. niveluri:1; S. construita la sol:1 mp; Stalp electric

## Lungime Segmente

1) Valorile lungimilor segmentelor sunt obținute din proiecție în plan.

Punct început	X / Y	Punct sfârșit	X / Y	Lungime segment (** (m)
1	346.340,769 289.440,676	2	346.342,883 289.441,745	2.369
2	346.342,883 289.441,745	3	346.342,981 289.441,158	0.595
3	346.342,981 289.441,158	4	346.344,165 289.441,357	1.201

Punct început	X / Y	Punct sfârșit	X / Y	Lungime segment (** (m)
4	346.344,165 289.441,357	5	346.343,966 289.442,54	1.2
5	346.343,966 289.442,54	6	346.342,783 289.442,341	1.2
6	346.342,783 289.442,341	7	346.342,882 289.441,75	0.599
7	346.342,882 289.441,75	8	346.340,767 289.440,68	2.37
8	346.340,767 289.440,68	1	346.340,769 289.440,676	0.004

\*\* Lungimile segmentelor sunt determinate în planul de proiecție Stereo 70 și sunt rotunjite la 1 milimetru.

\*\*\* Distanța dintre puncte este formată din segmente cumulate ce sunt mai mici decât valoarea 1 milimetru.



**DATE DESPRE IMOBILUL NR. 12414**

Oficiul de Cadastru și Publicitate Imobiliară DOLJ  
Biroul de Cadastru și Publicitate Imobiliară Craiova

**A. Partea I. Descrierea imobilului**

TEREN Intravilan

Adresa: Loc. Cetate, Jud. Dolj, T121, P11/1/3

Nr. Crt	Nr cadastral Nr. topografic	Suprafața* (mp)	Observații / Referințe
A1		1	Sector cadastral:27 Teren neimprejmuit; RACORD 20 KV PTA 2 MORENI

**Construcții**

Crt	Nr cadastral Nr. topografic	Adresa	Observații / Referințe
A1.1		Loc. Cetate, Jud. Dolj	Nr. niveluri:1; S. construita la sol:1 mp; Stalp electric

**B. Partea II. Proprietari și acte**

Inscrieri privitoare la dreptul de proprietate și alte drepturi reale		Referințe
/		
Act Normativ nr. HG NR. 1705, din 29/11/2006 emis de GUVERNUL ROMANIEI (Legea 123 din 10.07.2012; Contract de concesiune nr. 6 din 20.06.2005; Act Aditional nr. 1 din 04.03.2016; Licenta pentru distributia energiei electrice nr. 14033 din 01.07.2002 si Anexa);		
B1	Intabulare, drept de PROPRIETATE, dobandit prin Lege, cota actuala 1/1, cota initiala 1/1 1) STATUL ROMAN- DOMENIUL PUBLIC, CIF:9999999999999, LIPSA CUI	A1, A1.1
B2	Intabulare, drept de ADMINISTRARE, dobandit prin Lege, cota actuala 1/1, cota initiala 1/1 1) MINISTERUL ECONOMIEI SI COMERTULUI, CIF:9999999999999, LIPSA CUI	A1, A1.1
B3	Intabulare, drept de CONCESIUNE pe o perioada de 49 de ani, dobandit prin Lege, cota actuala 1/1, cota initiala 1/1 1) CEZ DISTRIBUTIE SA, CIF:14491102	A1, A1.1

**C. Partea III. SARCINI .**

Inscrieri privind dezmembramintele dreptului de proprietate, drepturi reale de garanție și sarcini	Referințe
NU SUNT	

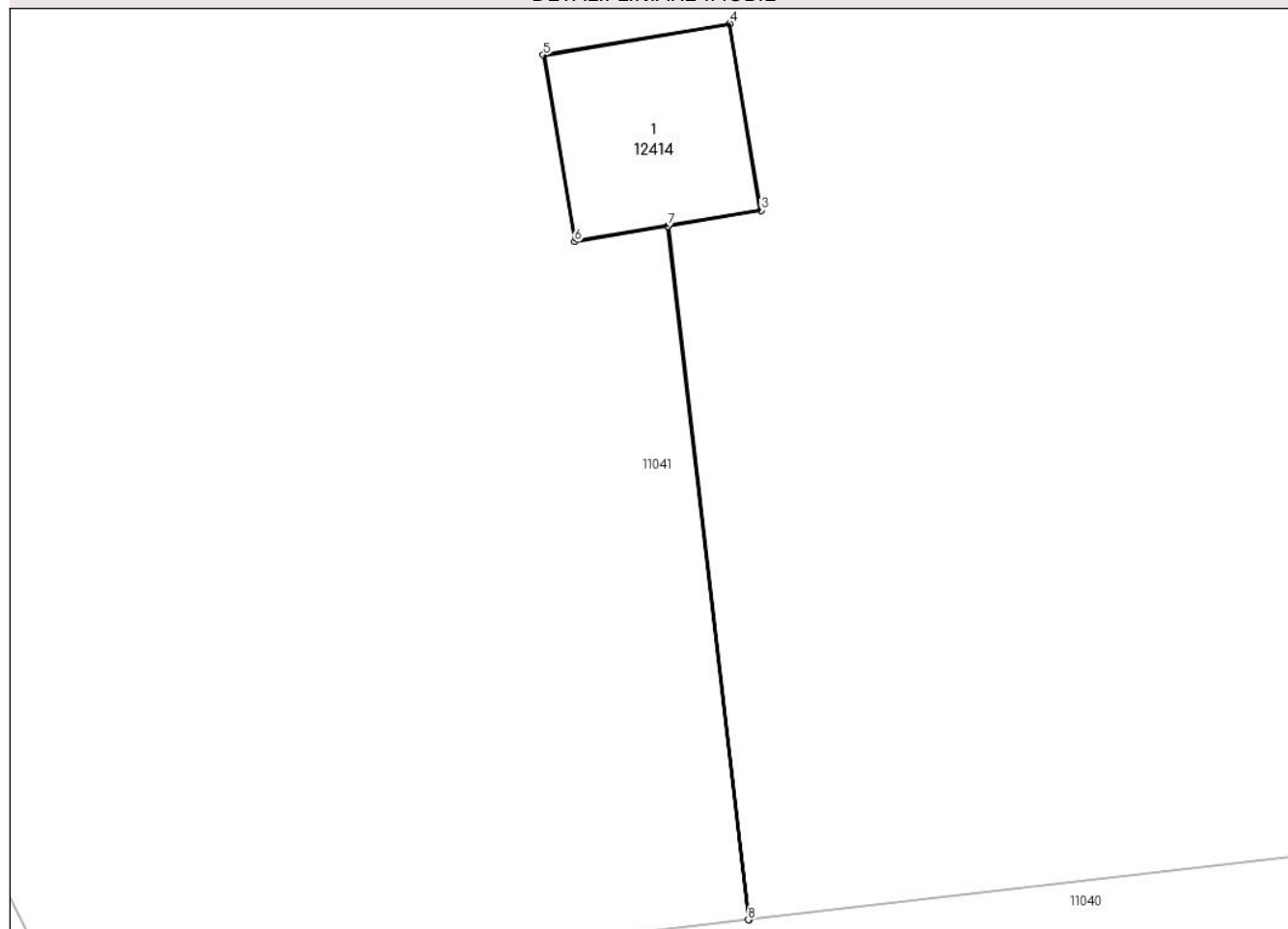
## Anexa Nr. 1 La Partea I

## Teren

Nr cadastral	Suprafața (mp)*	Observații / Referințe
	1	RACORD 20 KV PTA 2 MORENI

\* Suprafața este determinată în planul de proiecție Stereo 70.

## DETALII LINIARE IMOBIL



## Date referitoare la teren

Crt	Categorie folosință	Intra vilan	Suprafața (mp)	Tarla	Parcelă	Nr. topo	Observații / Referințe
1	curți constructii	DA	1	121	11/1/3	-	

## Date referitoare la construcții

Crt	Număr	Destinație construcție	Supraf. (mp)	Situație juridică	Observații / Referințe
A1.1		construcții industriale și edilitare	1	Cu acte	Nr. niveluri:1; S. construita la sol:1 mp; Stalp electric

## Lungime Segmente

1) Valorile lungimilor segmentelor sunt obținute din proiecție în plan.

Punct început	X / Y	Punct sfârșit	X / Y	Lungime segment (** (m))
1	346.342,868 289.445,661	2	346.342,358 289.450,06	4.428
2	346.342,358 289.450,06	3	346.342,945 289.450,159	0.595
3	346.342,945 289.450,159	4	346.342,746 289.451,342	1.2



Punct început	X / Y	Punct sfârșit	X / Y	Lungime segment (** (m)
4	346.342,746 289.451,342	5	346.341,563 289.451,143	1.2
5	346.341,563 289.451,143	6	346.341,761 289.449,96	1.199
6	346.341,761 289.449,96	7	346.342,353 289.450,059	0.6
7	346.342,353 289.450,059	8	346.342,863 289.445,661	4.427
8	346.342,863 289.445,661	1	346.342,868 289.445,661	0.005

\*\* Lungimile segmentelor sunt determinate în planul de proiecție Stereo 70 și sunt rotunjite la 1 milimetru.

\*\*\* Distanța dintre puncte este formată din segmente cumulate ce sunt mai mici decât valoarea 1 milimetru.



**DATE DESPRE IMOBILUL NR. 12415**

Oficiul de Cadastru și Publicitate Imobiliară DOLJ  
Biroul de Cadastru și Publicitate Imobiliară Craiova

**A. Partea I. Descrierea imobilului**

TEREN Intravilan

Adresa: Loc. Cetate, Jud. Dolj, T121, P11/2/5

Nr. Crt	Nr cadastral Nr. topografic	Suprafața* (mp)	Observații / Referințe
A1		1	Sector cadastral:27 Teren neimprejmuit; RACORD 20 KV PTA 2 MORENI

**Construcții**

Crt	Nr cadastral Nr. topografic	Adresa	Observații / Referințe
A1.1		Loc. Cetate, Jud. Dolj	Nr. niveluri:1; S. construita la sol:1 mp; Stalp electric

**B. Partea II. Proprietari și acte**

Inscrieri privitoare la dreptul de proprietate și alte drepturi reale		Referințe
/		
Act Normativ nr. HG NR. 1705, din 29/11/2006 emis de GUVERNUL ROMANIEI (Legea 123 din 10.07.2012; Contract de concesiune nr. 6 din 20.06.2005; Act Aditional nr. 1 din 04.03.2016; Licenta pentru distributia energiei electrice nr. 14033 din 01.07.2002 si Anexa);		
B1	Intabulare, drept de PROPRIETATE, dobandit prin Lege, cota actuala 1/1, cota initiala 1/1 1) STATUL ROMAN- DOMENIUL PUBLIC, CIF:9999999999999, LIPSA CUI	A1, A1.1
B2	Intabulare, drept de ADMINISTRARE, dobandit prin Lege, cota actuala 1/1, cota initiala 1/1 1) MINISTERUL ECONOMIEI SI COMERTULUI, CIF:9999999999999, LIPSA CUI	A1, A1.1
B3	Intabulare, drept de CONCESIUNE pe o perioada de 49 de ani, dobandit prin Lege, cota actuala 1/1, cota initiala 1/1 1) CEZ DISTRIBUTIE SA, CIF:14491102	A1, A1.1

**C. Partea III. SARCINI .**

Inscrieri privind dezmembramintele dreptului de proprietate, drepturi reale de garanție și sarcini	Referințe
NU SUNT	


## Anexa Nr. 1 La Partea I

## Teren

Nr cadastral	Suprafața (mp)*	Observații / Referințe
	1	RACORD 20 KV PTA 2 MORENI

\* Suprafața este determinată în planul de proiecție Stereo 70.

## DETALII LINIARE IMOBIL



## Date referitoare la teren

Crt	Categorie folosință	Intra vilan	Suprafața (mp)	Tarla	Parcelă	Nr. topo	Observații / Referințe
1	curți constructii	DA	1	121	11/2/5	-	

## Date referitoare la construcții

Crt	Număr	Destinație construcție	Supraf. (mp)	Situație juridică	Observații / Referințe
A1.1		construcții industriale și edilitare	1	Cu acte	Nr. niveluri:1; S. construita la sol:1 mp; Stalp electric

## Lungime Segmente

1) Valorile lungimilor segmentelor sunt obținute din proiecție în plan.

Punct început	X / Y	Punct sfârșit	X / Y	Lungime segment (** (m)
1	346.330,843 289.463,639	2	346.329,66 289.463,44	1.2
2	346.329,66 289.463,44	3	346.329,858 289.462,257	1.199
3	346.329,858 289.462,257	4	346.331,042 289.462,456	1.201

Punct început	X / Y	Punct sfârşit	X / Y	Lungime segment (** (m)
4	346.331,042 289.462,456	1	346.330,843 289.463,639	1.2

\*\* Lungimile segmentelor sunt determinate în planul de proiecţie Stereo 70 şi sunt rotunjite la 1 milimetru.

\*\*\* Distanţa dintre puncte este formată din segmente cumulate ce sunt mai mici decât valoarea 1 milimetru.

